

**Ordinul nr. 1149/2016 privind aprobarea
începerii lucrărilor de înregistrare sistematică
a imobilelor,
pe sectoare cadastrale, în 18 unități
administrativ-teritoriale din județul Vrancea**

În vigoare de la 30 septembrie 2016

Publicat în Monitorul Oficial, Partea I nr. 765 din 30 septembrie 2016. Nu există modificări până la 03 octombrie 2016.

Având în vedere prevederile art. 11 alin. (1) din Legea cadastrului și a publicității imobiliare nr. 7/1996, republicată, cu modificările și completările ulterioare,

în temeiul art. 3 alin. (13) din Legea cadastrului și a publicității imobiliare nr. 7/1996, republicată, cu modificările și completările ulterioare, și al art. 15 alin. (3) din Regulamentul de organizare și funcționare a Agenției Naționale de Cadastru și Publicitate Imobiliară, aprobat prin Hotărârea Guvernului nr. 1.288/2012, cu modificările și completările ulterioare,

directorul general al Agenției Naționale de Cadastru și Publicitate Imobiliară
emite prezentul ordin.

Art. 1. - (1) Se aprobă începerea lucrărilor de înregistrare sistematică a imobilelor, pe sectoare cadastrale, situate pe teritoriul a 18 unități administrativ-teritoriale din județul Vrancea.

(2) Unitățile administrativ-teritoriale și sectoarele cadastrale în care se desfășoară lucrările de înregistrare sistematică sunt prevăzute în anexa nr. 1 la prezentul ordin.

Art. 2. - Reprezentarea grafică a sectoarelor cadastrale în care se desfășoară lucrările de înregistrare sistematică a imobilelor este prevăzută în anexele nr. 2-19 la prezentul ordin.

Art. 3. - Anexele nr. 1-19 fac parte integrantă din prezentul ordin.

Art. 4. - Prezentul ordin se publică în Monitorul Oficial al României, Partea I.

București, 21 septembrie 2016.

Nr.

1.149.

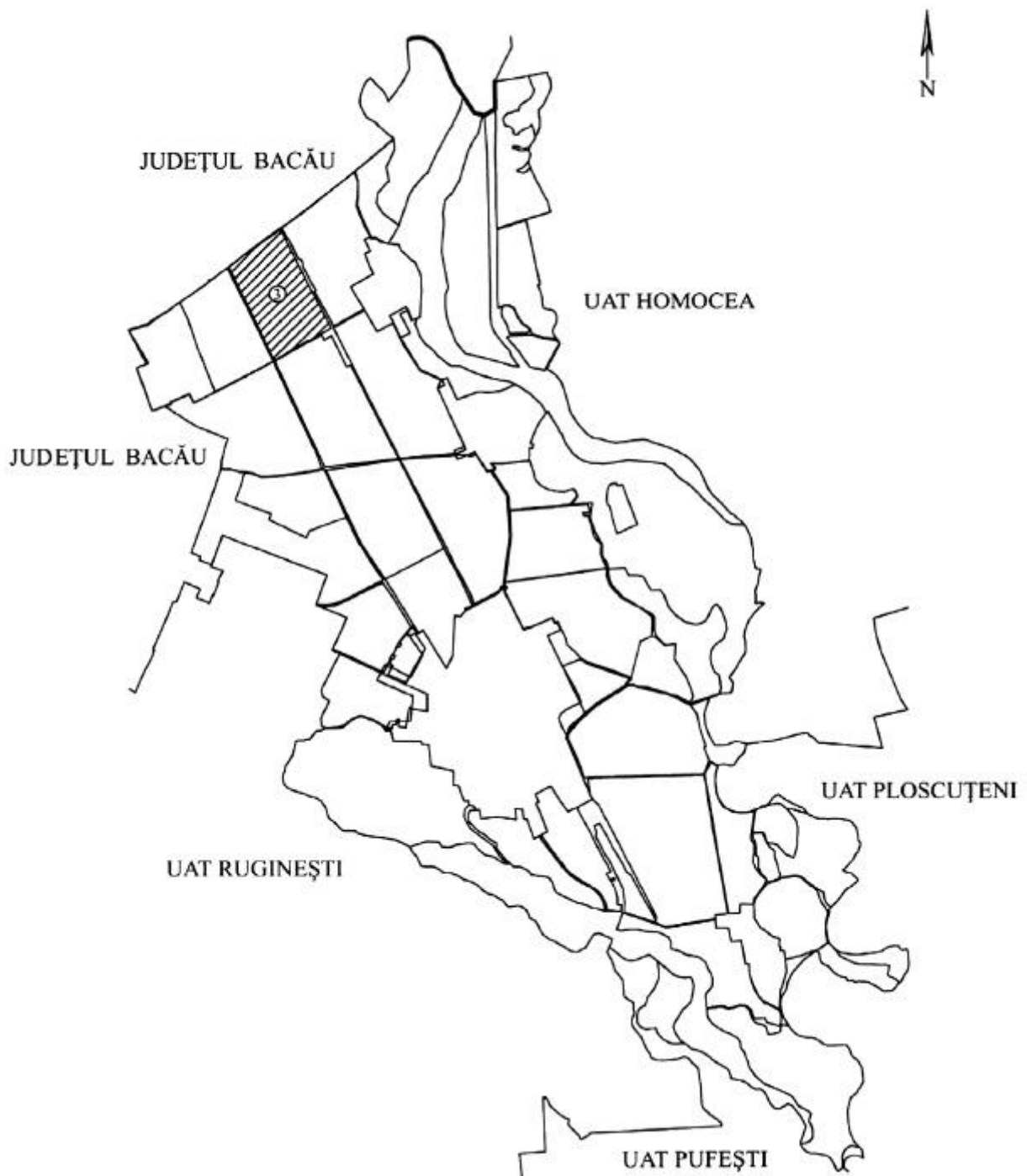
ANEXA Nr. 1

LISTA
unităților administrativ-teritoriale și a sectoarelor cadastrale în care încep
lucrările de înregistrare sistematică a imobilelor

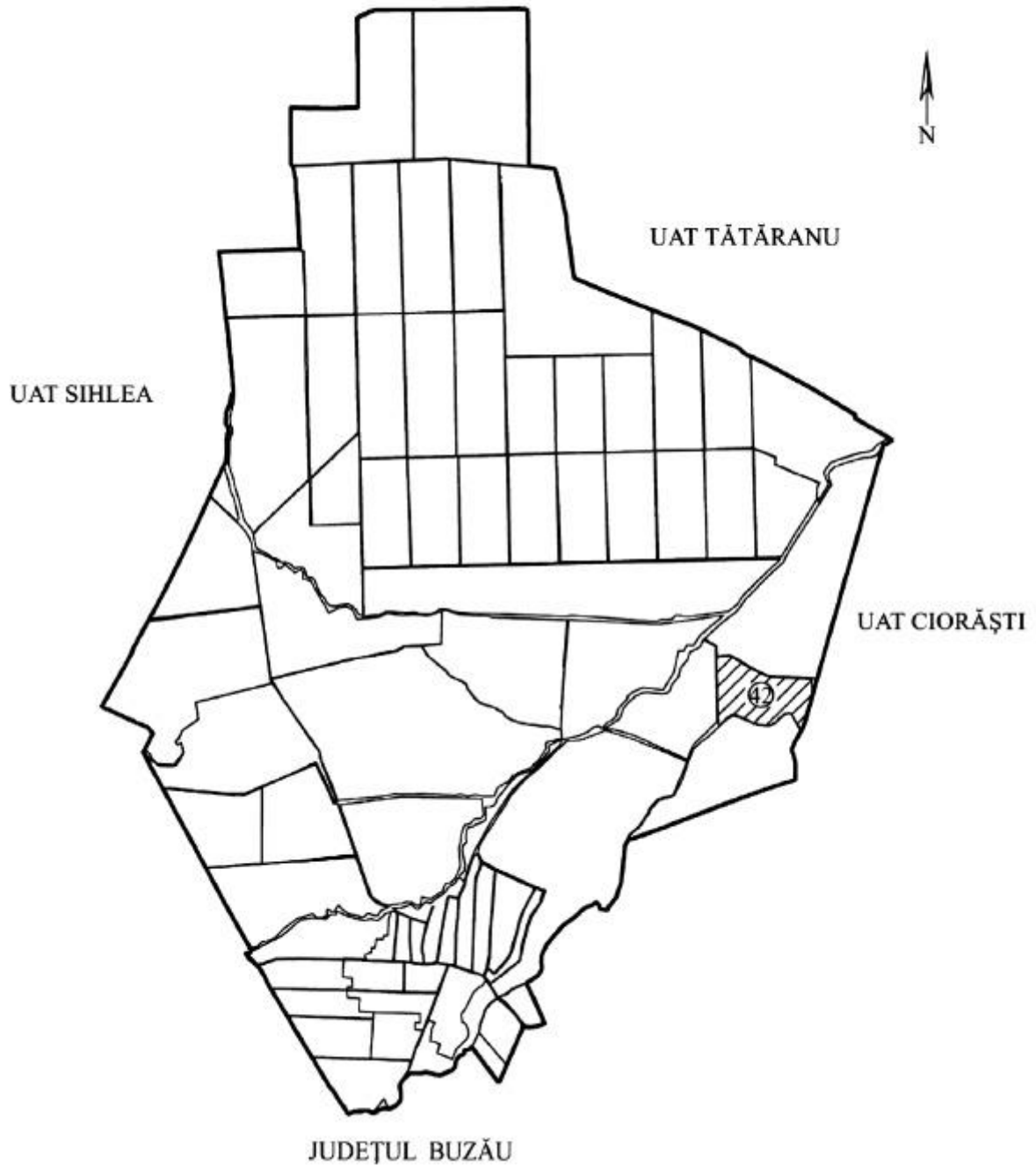
Nr. crt.	Denumirea unității administrativ-teritoriale	Județul	Sectoarele cadastrale în care încep lucrările de înregistrare sistematică a imobilelor
1	Adjud	Vrancea	3
2	Bălești	Vrancea	42
3	Câmpineanca	Vrancea	7, 8
4	Ciorăști	Vrancea	14, 24
5	Cârligele	Vrancea	23
6	Cotești	Vrancea	48, 53
7	Dumbrăveni	Vrancea	40
8	Fitionești	Vrancea	23
9	Gugești	Vrancea	18
10	Jariștea	Vrancea	14
11	Păunești	Vrancea	68
12	Pufești	Vrancea	2, 12, 28
13	Sihlea	Vrancea	46
14	Slobozia Bradului	Vrancea	20
15	Străoane	Vrancea	18, 20
16	Tâmboești	Vrancea	9
17	Urechești	Vrancea	38
18	Vânători	Vrancea	39, 45, 75

ANEXA Nr. 2

Reprezentarea grafică a sectorului cadastral în care se desfășoară lucrări de înregistrare sistematică
Sectorul nr. 3, UAT- ul ADJUD, județul VRANCEA

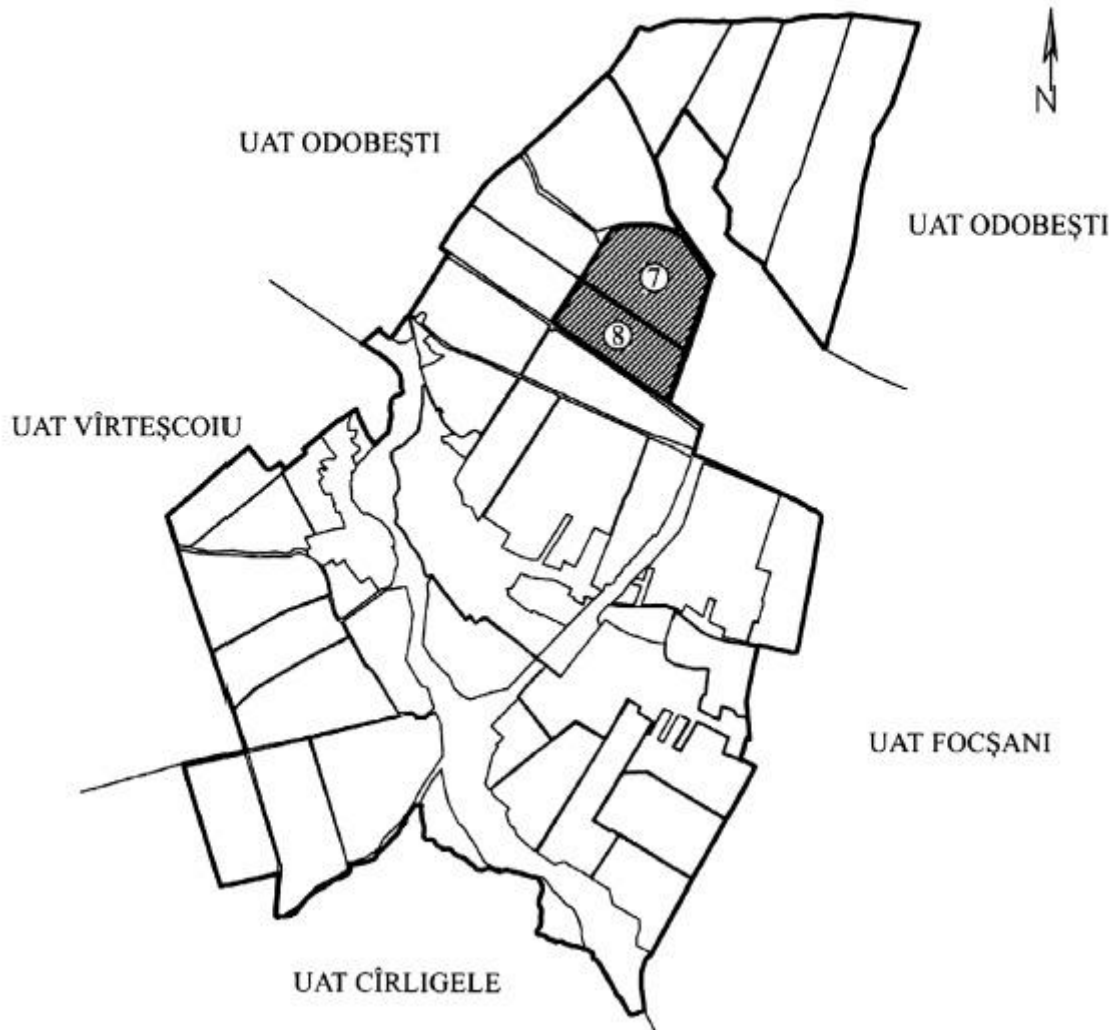


Reprezentarea grafică a sectorului cadastral în care se desfășoară lucrări de înregistrare sistematică
Sectorul nr. 42, UAT- ul BĂLEȘTI, județul VRANCEA



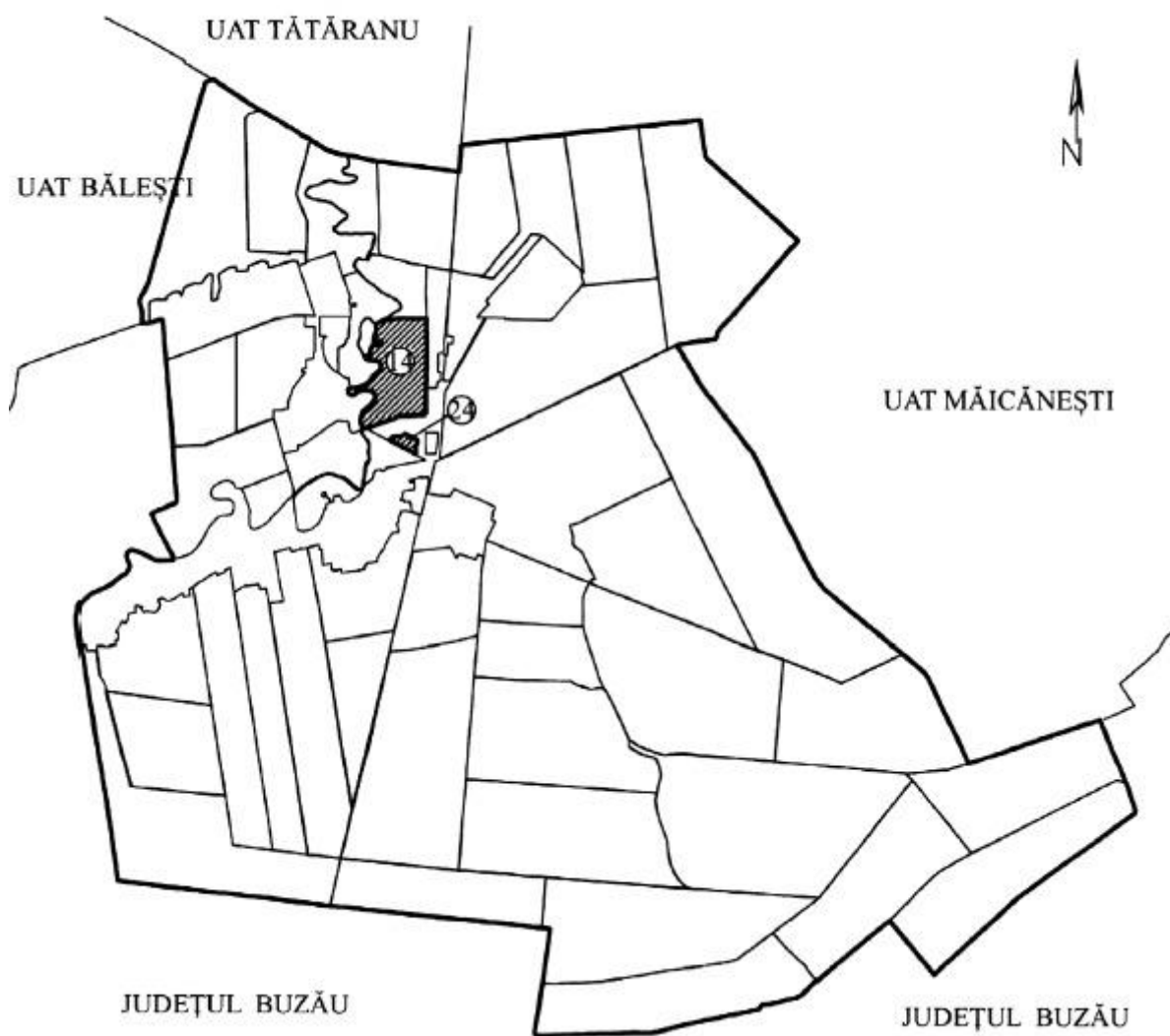
ANEXA Nr. 4

Reprezentarea grafică a sectoarele cadastrale în care se desfășoară lucrări de înregistrare sistematică
Sectoarele nr. 7, 8, UAT- ul CÎMPINEANCA, județul VRANCEA



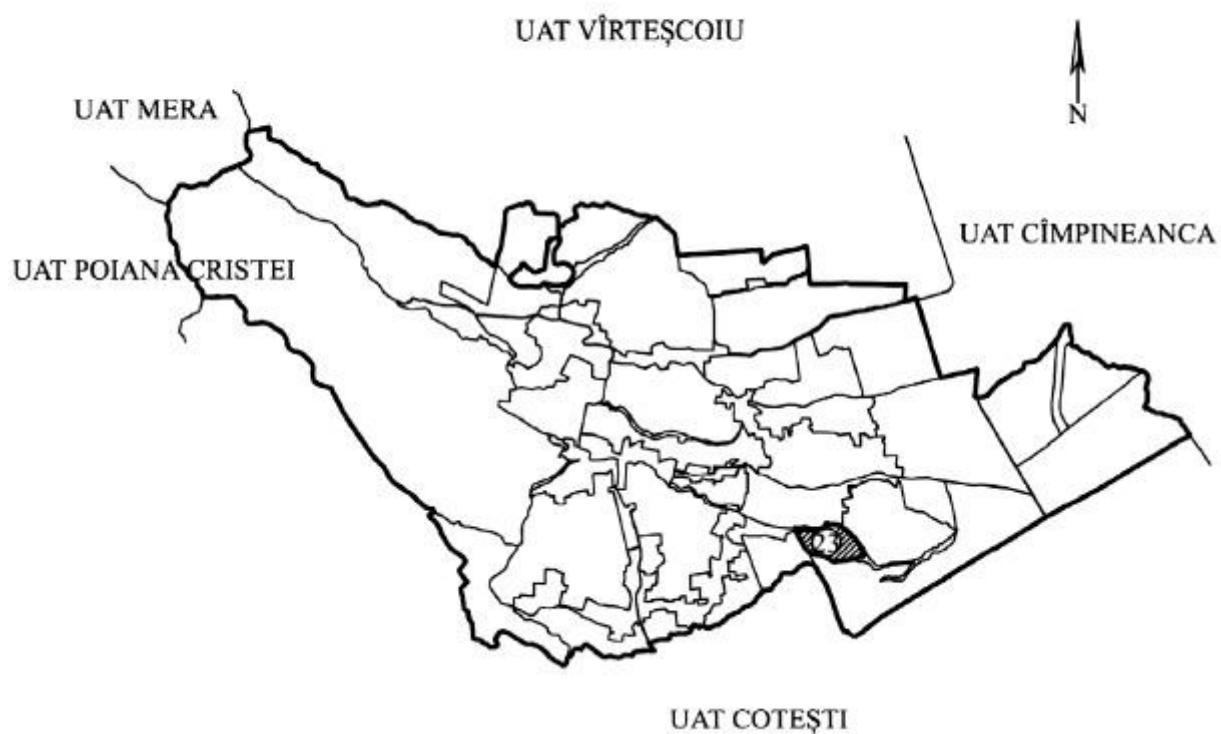
ANEXA Nr. 5

Reprezentarea grafică a sectoarelor cadastrale în care se desfășoară lucrări de înregistrare sistematică
Sectoarele nr. 14, 24, UAT- ul CIORĂȘTI, județul VRANCEA



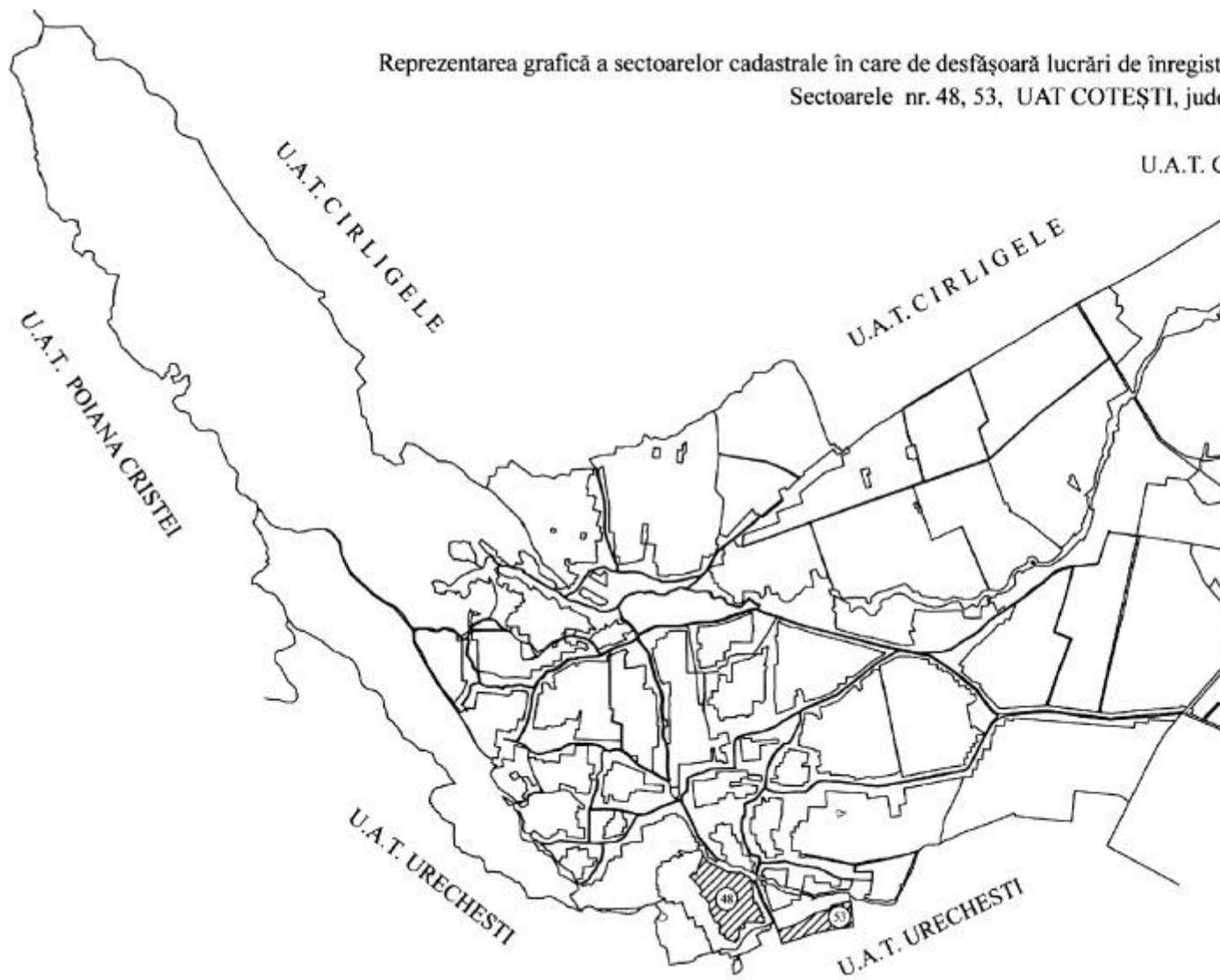
ANEXA Nr. 6

Reprezentarea grafică a sectorului cadastral în care se desfășoară lucrări de înregistrare sistematică
Sectorul nr. 23, UAT- ul CÎRLIGELE, județul VRANCEA



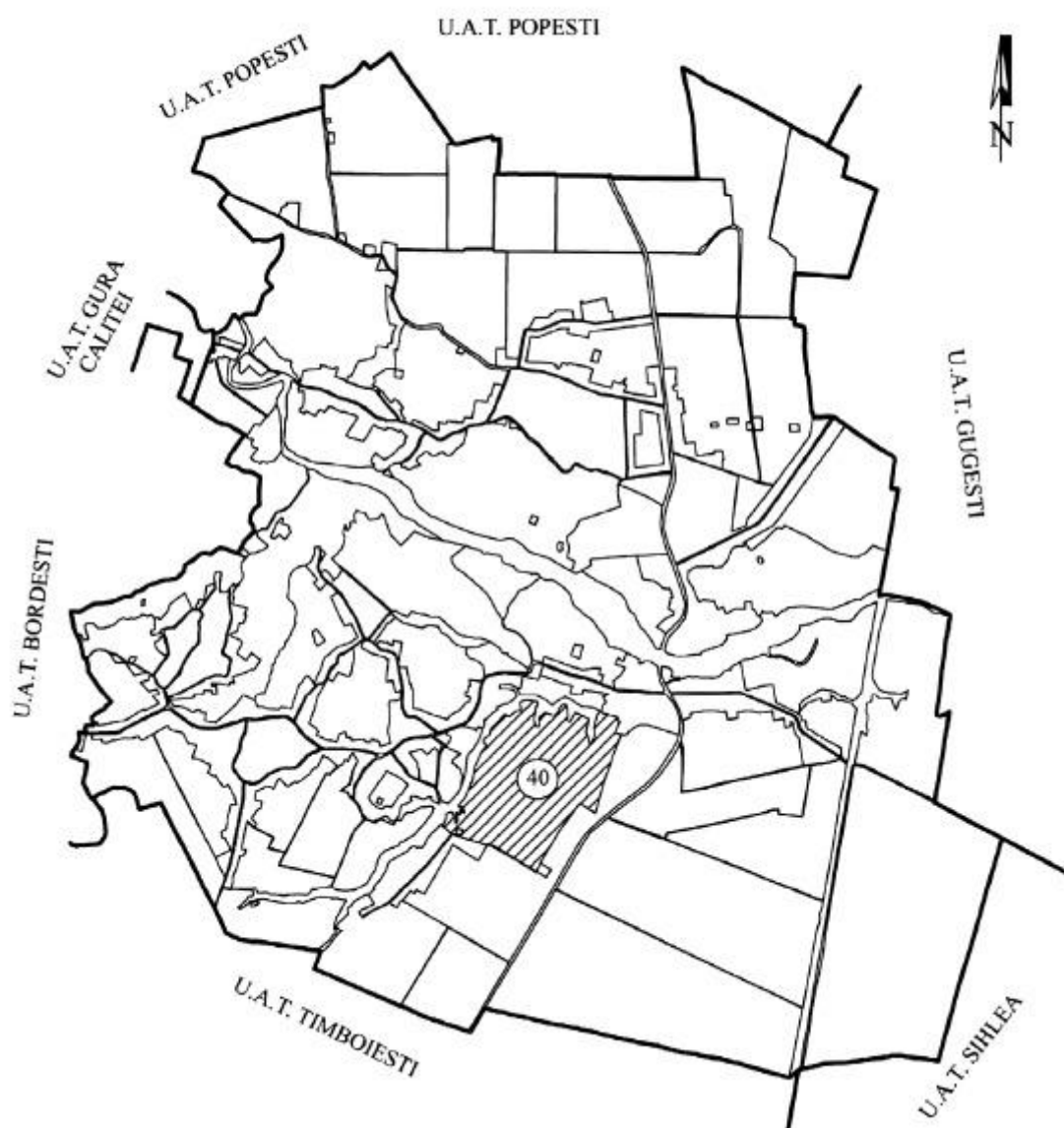
ANEXA Nr. 7

Reprezentarea grafică a sectoarelor cadastrale în care de desfășoară lucrări de înregistrare
Sectoarele nr. 48, 53, UAT COTEȘTI, județul...



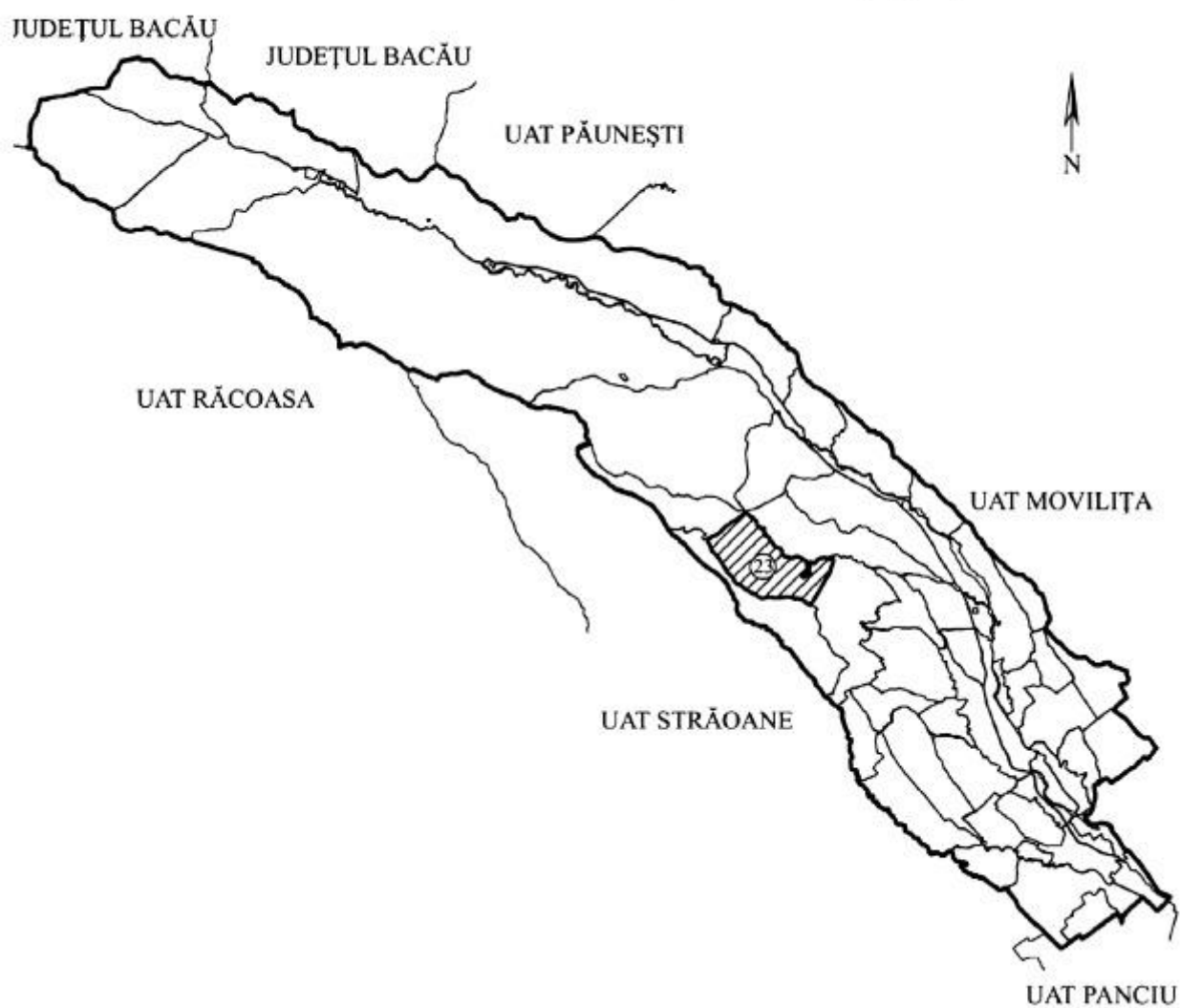
ANEXA Nr. 8

Reprezentarea grafică a sectorului cadastral în care de desfășoară lucrări de înregistrare sistematică
Sectorul nr. 40, UAT DUMBRĂVENI, județul VRANCEA



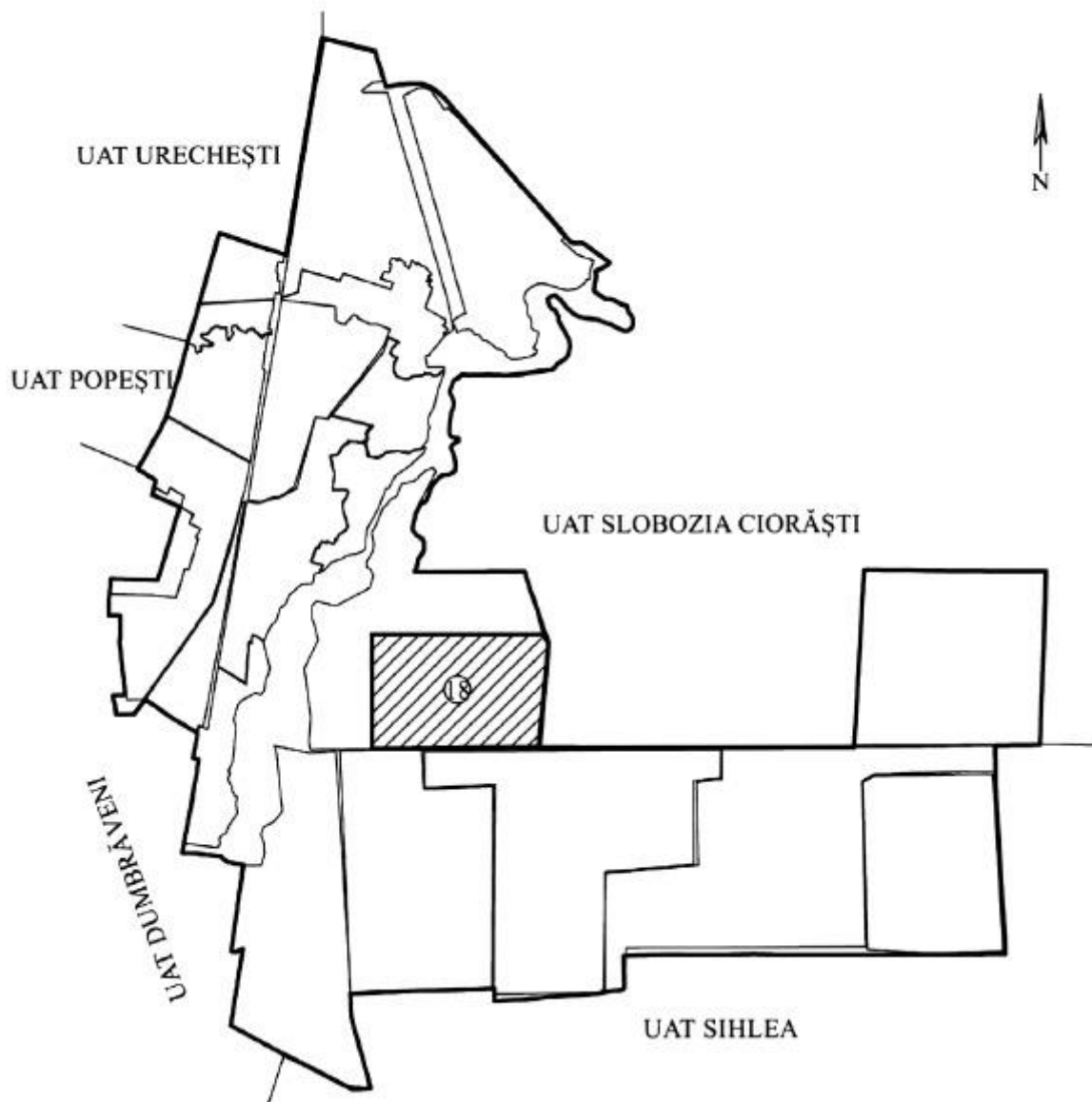
ANEXA Nr. 9

Reprezentarea grafică a sectorului cadastral în care se desfășoară lucrări de înregistrare sistematică
Sectorul nr. 23, UAT- ul FITIONEȘTI, județul VRANCEA



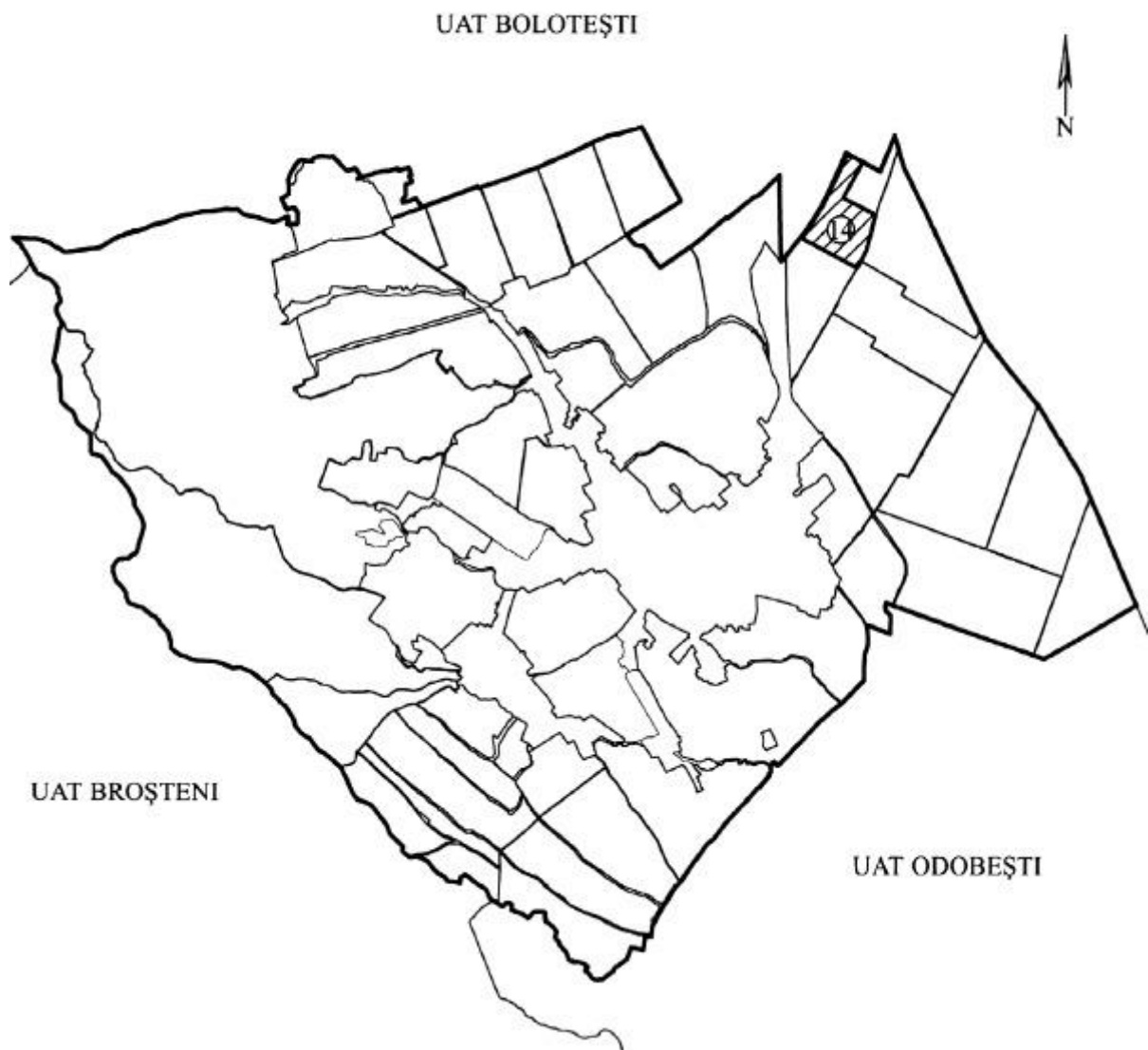
ANEXA Nr. 10

Reprezentarea grafică a sectorului cadastral în care se desfășoară lucrări de înregistrare sistematică
Sectorul nr. 18, UAT- ul GUGEȘTI, județul VRANCEA



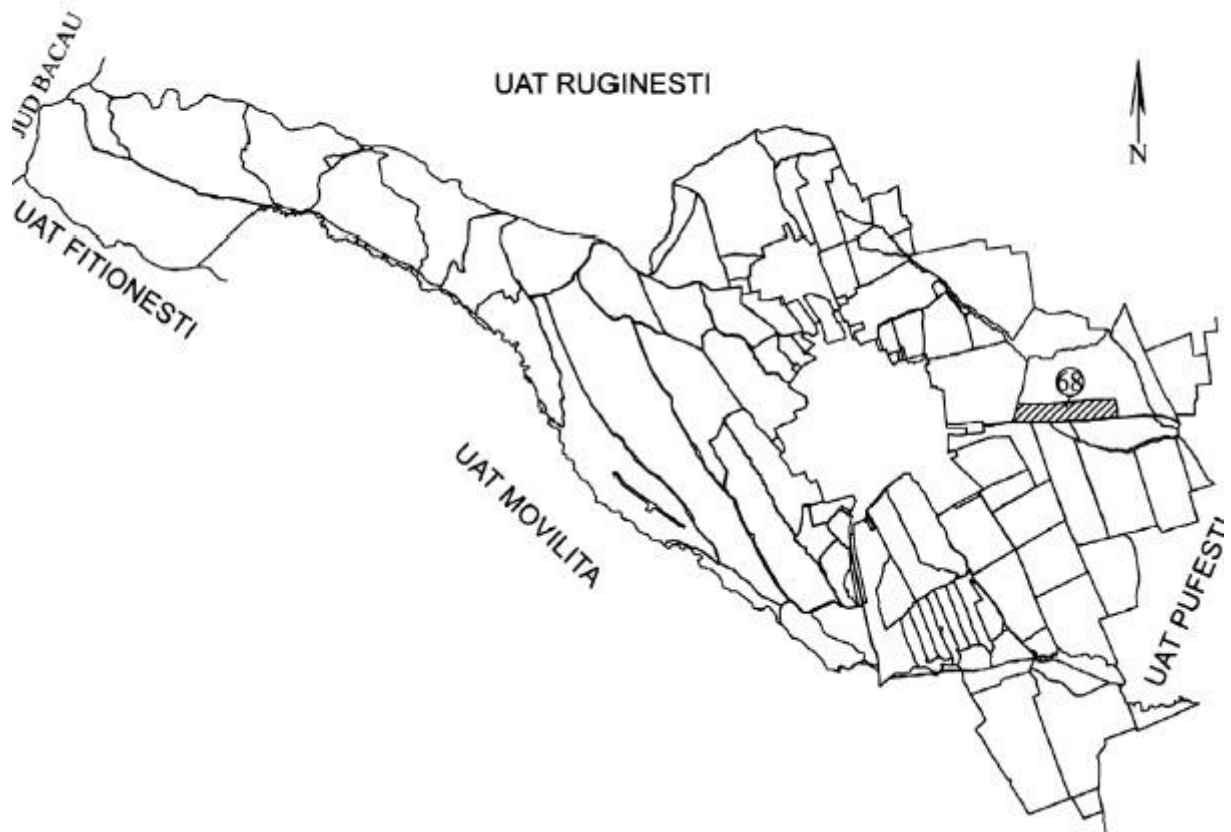
ANEXA Nr. 11

Reprezentarea grafică a sectorului cadastral în care se desfășoară lucrări de înregistrare sistematică
Sectorul nr. 14, UAT- ul JARIȘTEA, județul VRANCEA



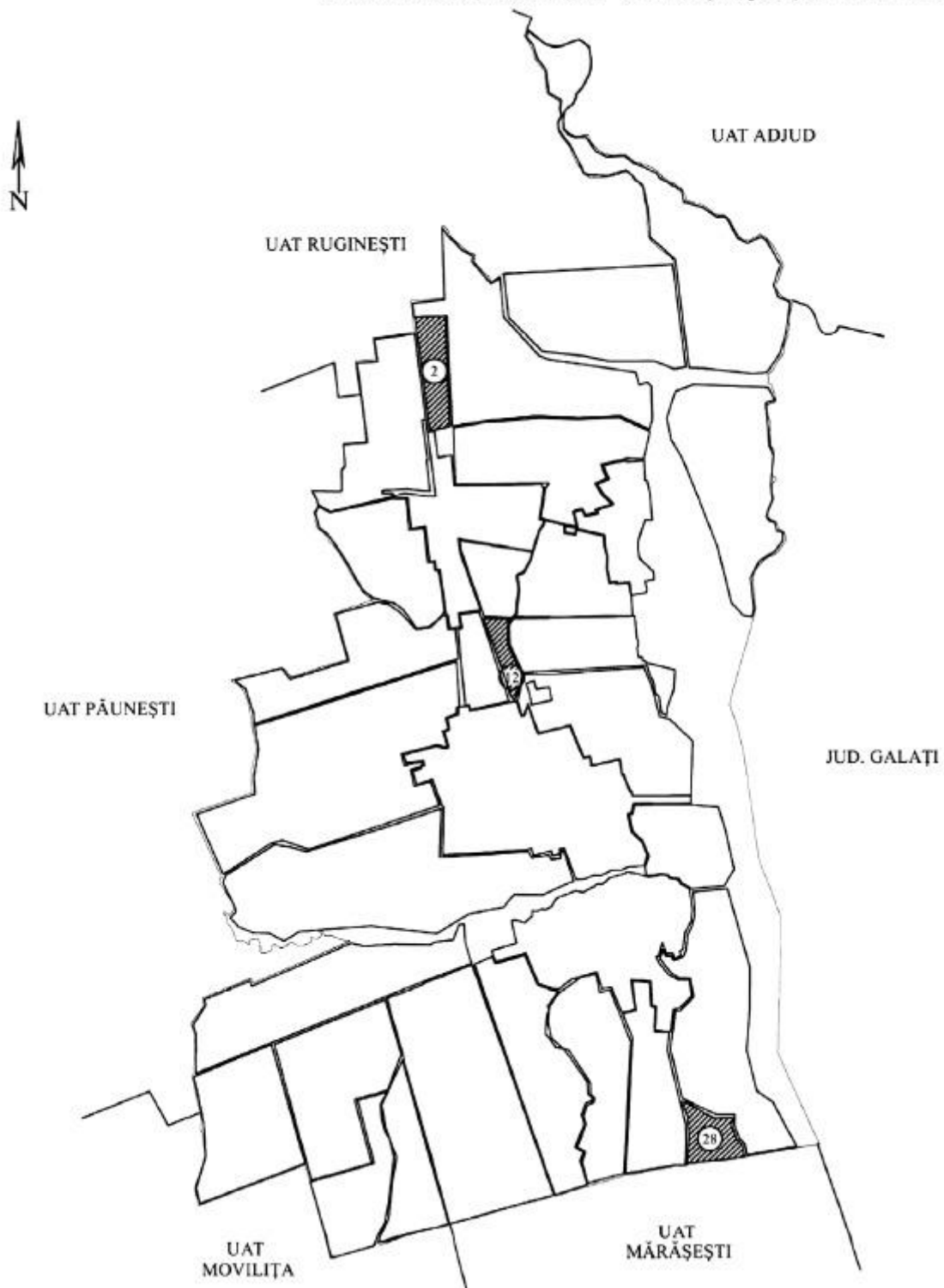
ANEXA Nr. 12

Reprezentarea grafică a sectorului cadastral în care se desfășoară lucrări de înregistrare sistematică
Sectorul nr. 68, UAT- ul PĂUNEȘTI, județul VRANCEA

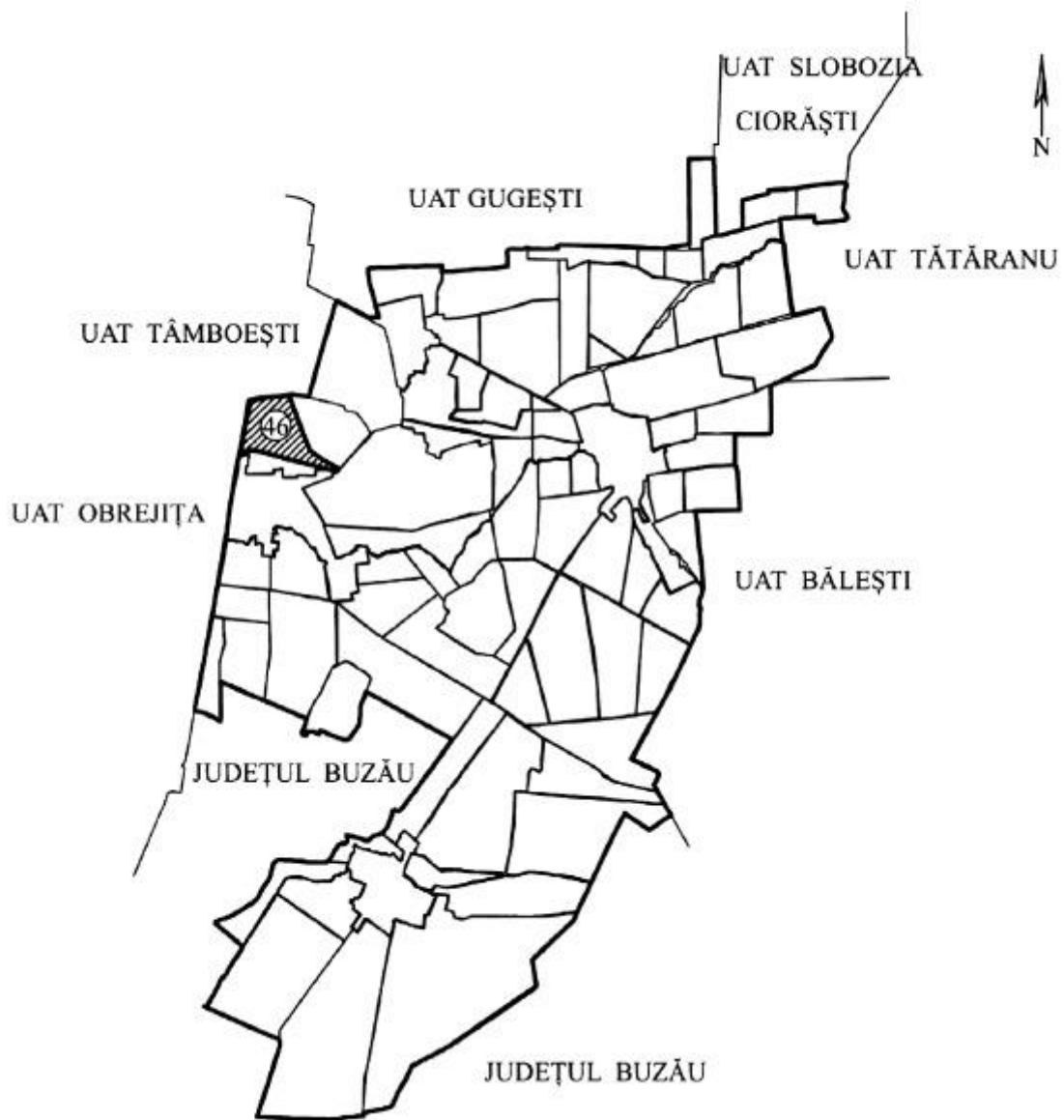


ANEXA Nr. 13

Reprezentarea grafică a sectoarelor cadastrale în care se desfășoară lucrări de înregistrare sistematică
Sectoarele nr. 2, 12, 28, UAT- ul PUFEȘTI, județul VRANCEA

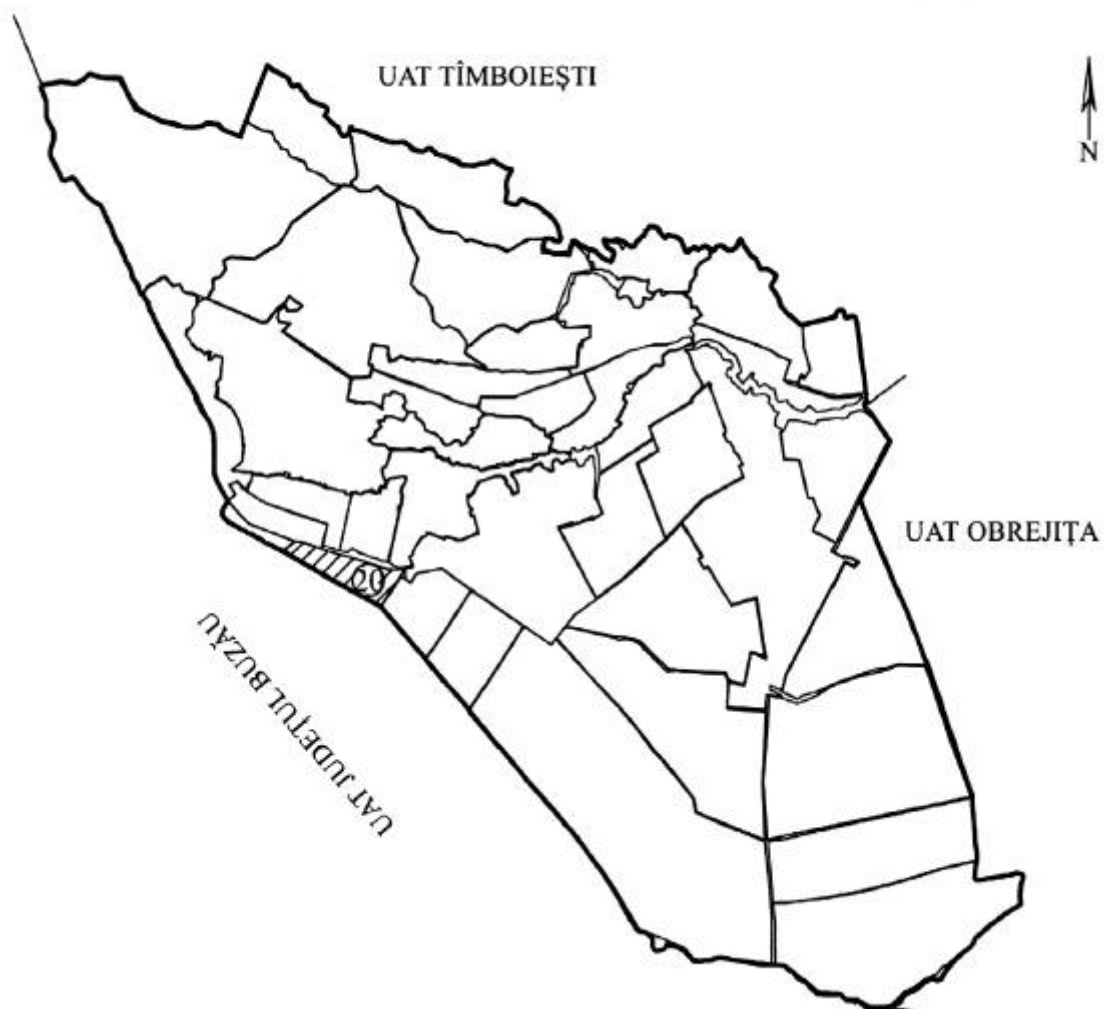


Reprezentarea grafică a sectorului cadastral în care se desfășoară lucrări de înregistrare sistematică
Sectorul nr.46, UAT- ul SIHLEA, județul VRANCEA



ANEXA Nr. 15

Reprezentarea grafică a sectorului cadastral în care se desfășoară lucrări de înregistrare sistematică
Sectorul nr. 20, UAT- ul SLOBOZIA BRADULUI, județul VRANCEA



ANEXA Nr. 16

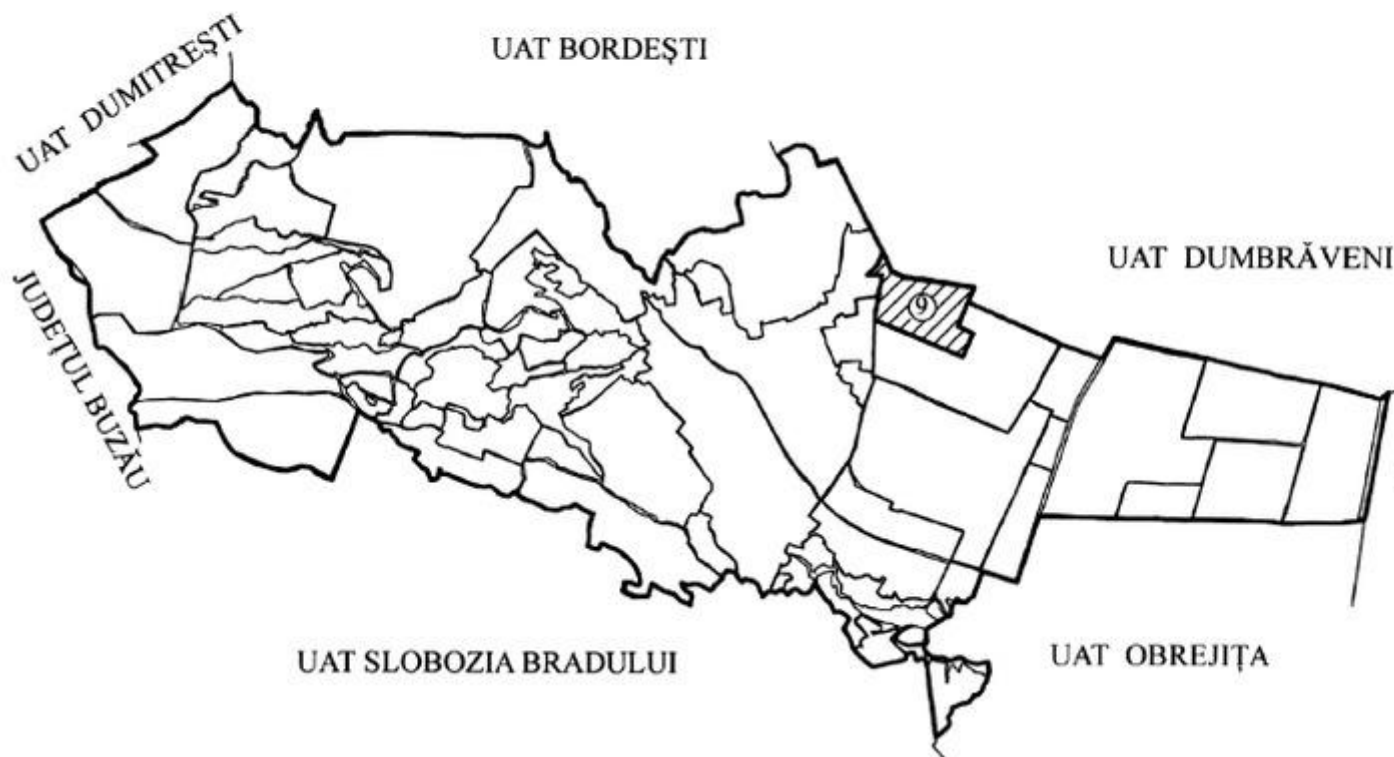
Reprezentarea grafică a sectoarelor cadastrale în care se desfășoară lucrări de înregistrare sistematică
Sectoarele nr. 18, 20, UAT- ul STRĂOANE, județul VRANCEA



ANEXA Nr. 17

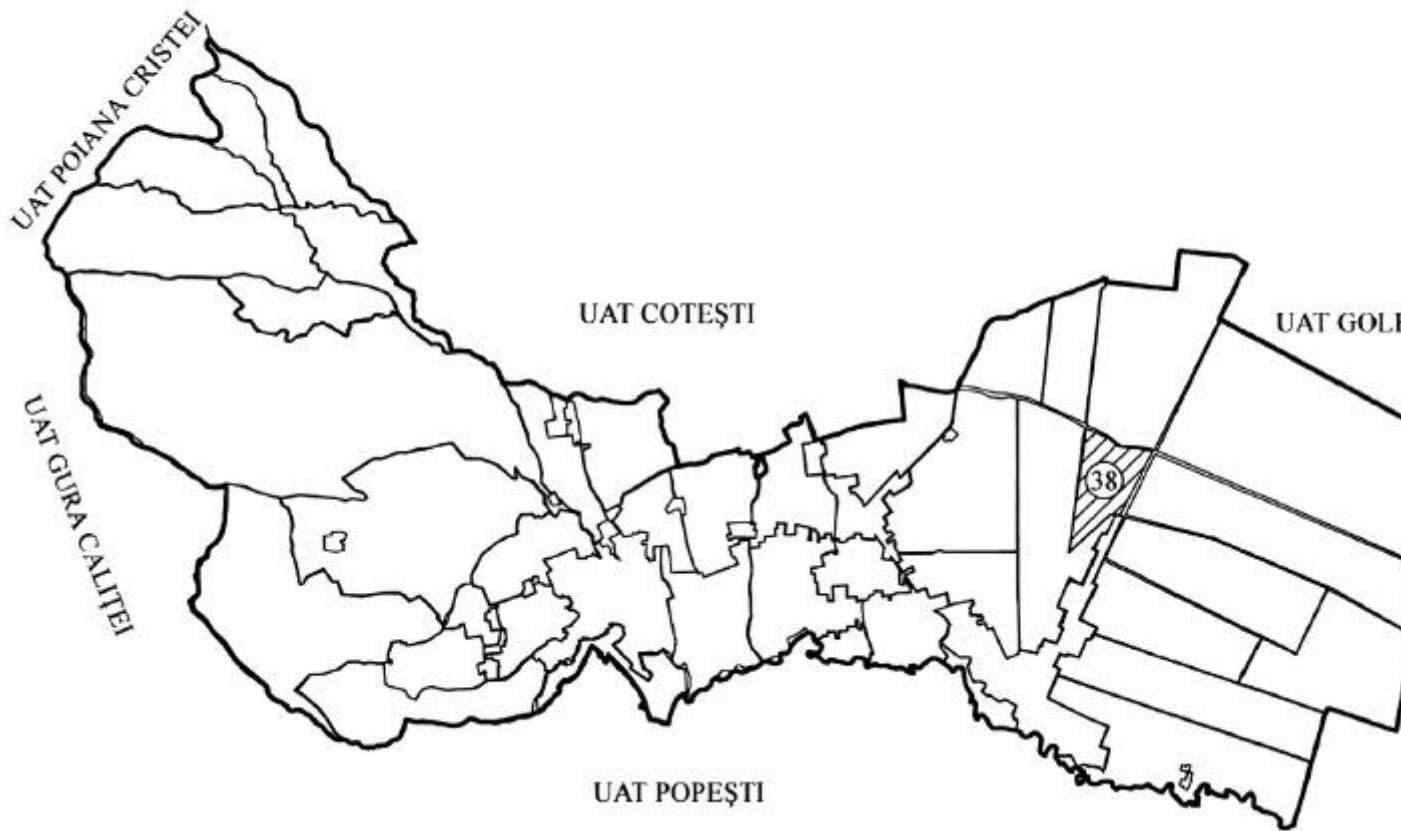
Reprezentarea grafică a sectorului cadastral în care se desfășoară lucrări de înregistrare

Sectorul nr.9, UAT- ul TÂMBOEȘTI, județul V



ANEXA Nr. 18

Reprezentarea grafică a sectorului cadastral în care se desfășoară lucrări de înregistrare sist
Sectorul nr. 38, UAT- ul URECHEȘTI, județul VR



ANEXA Nr. 19

Reprezentarea grafică a sectoarelor cadastrale în care se desfășoară lucrări de înregistrare sistematică
Sectoarele nr. 39, 45, 75, UAT- ul VÎNĂTORI, județul VRANCEA

