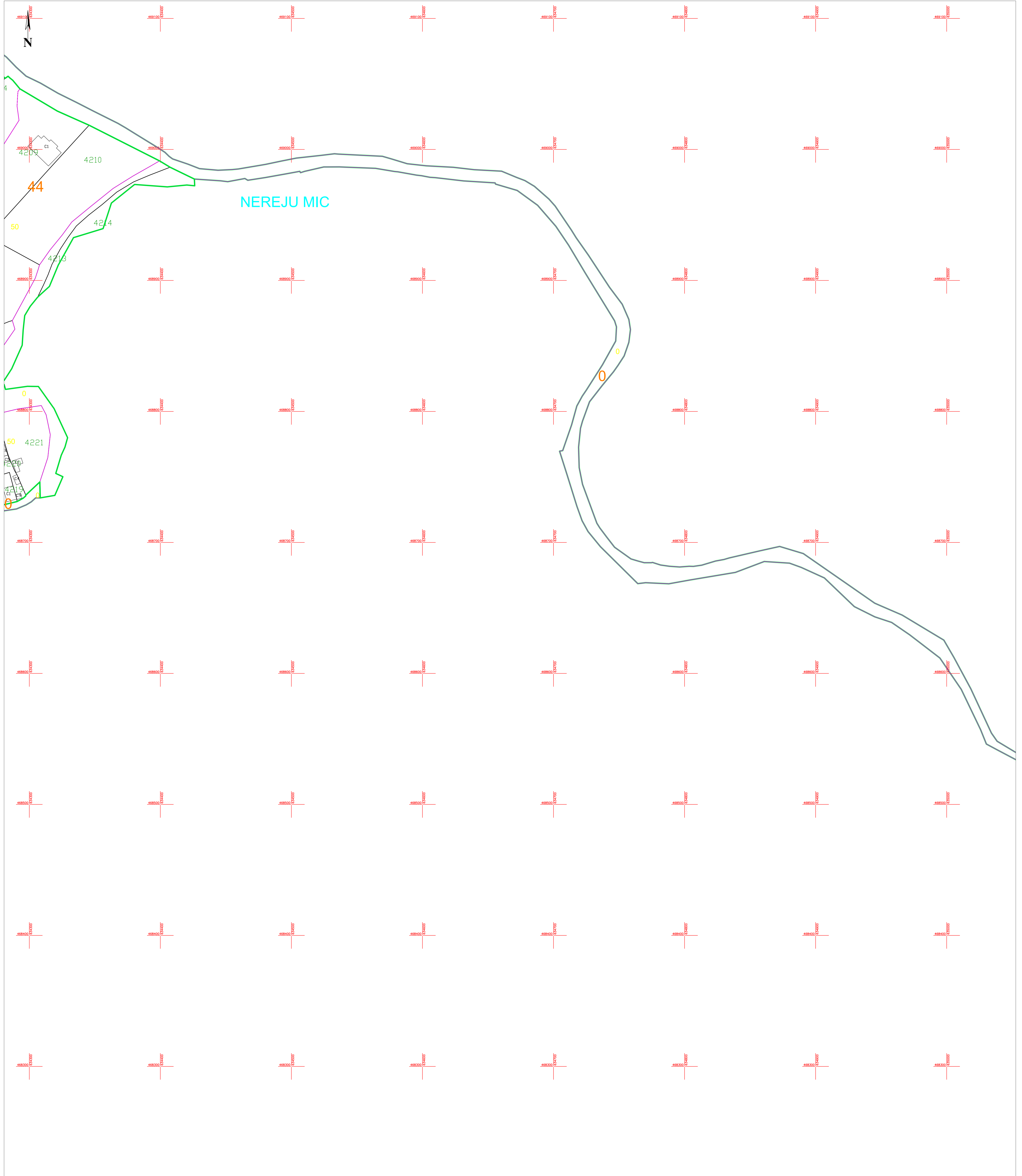


**PLAN CADASTRAL**  
**U.A.T. NEREJU, JUDEȚUL VRANCEA**  
 SECTORUL CADASTRAL 0,44  
 SCARA 1:1000









Planșa 108  
 spre publicare

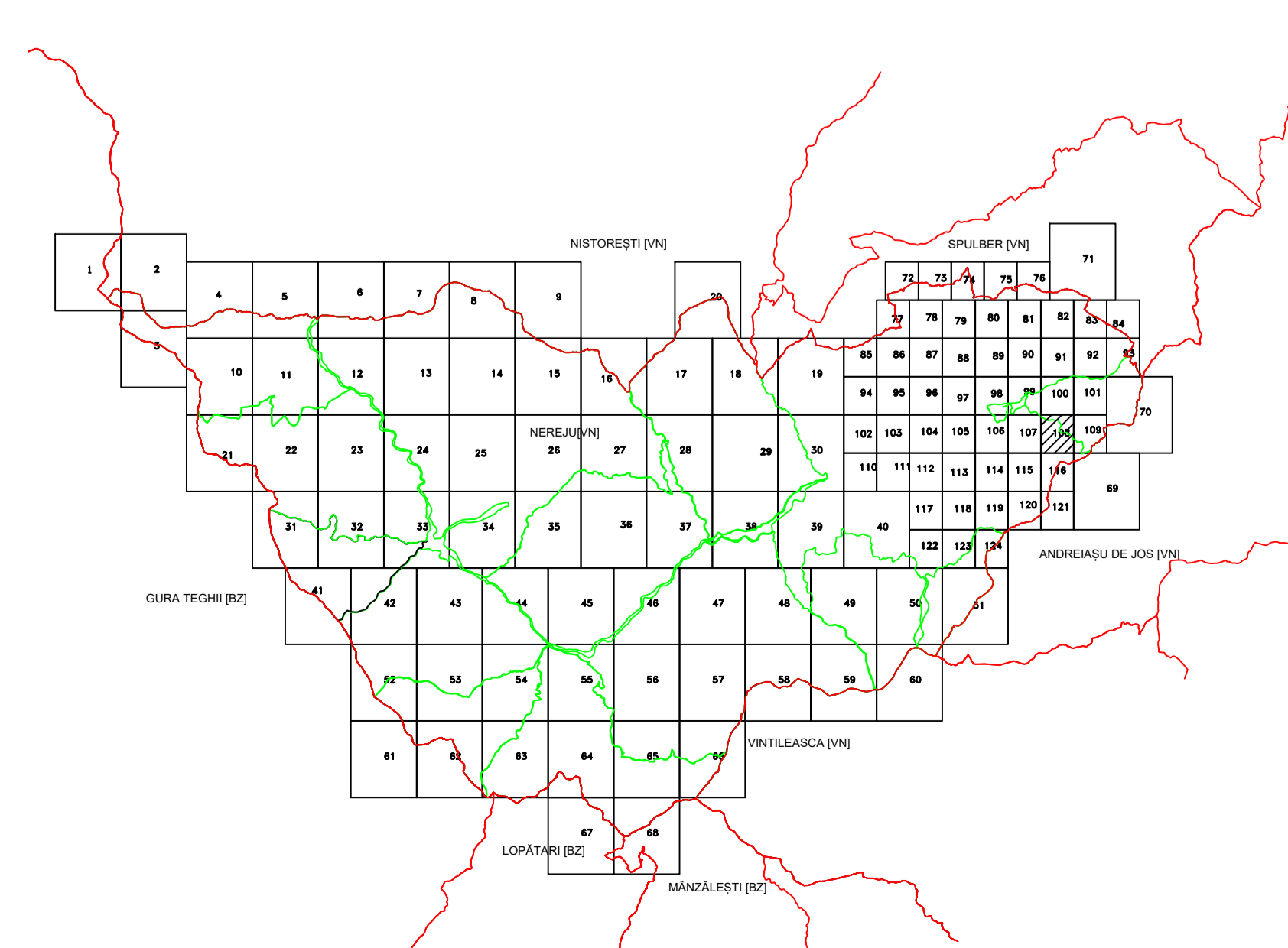
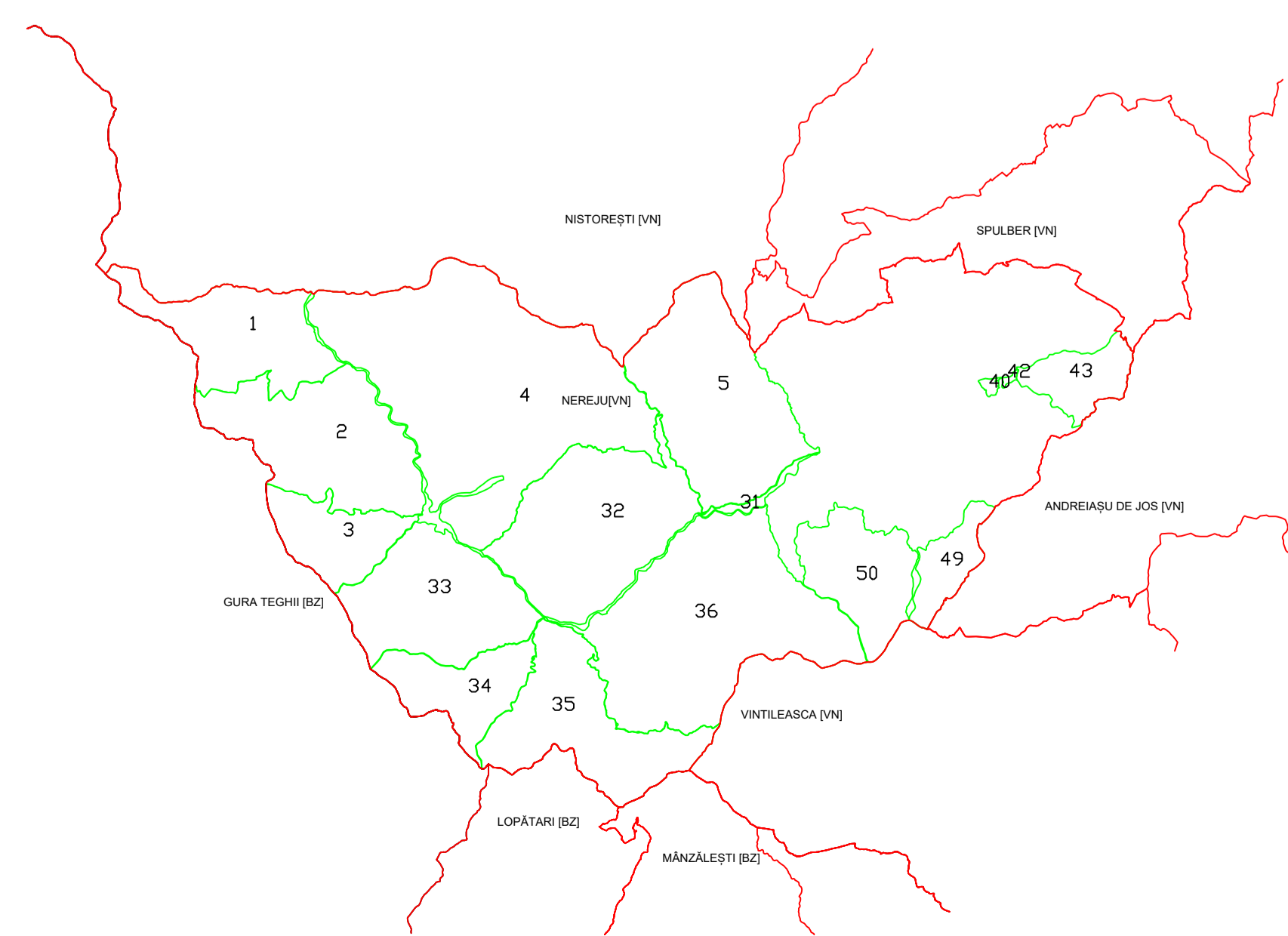


Schiță cu dispunerea sectoarelor cadastrale

Schema planșelor

**LEGENDĂ:**

- 138 ID imobil
- DJ 223 Denumire arteră
-  Număr sector cadastral
-  Număr tarla/cvartal
-  Limită UAT
-  Limită sector cadastral
-  Limită tarla/cvartal
-  Limită intravilan
-  Limită imobil
-  Limită constr. cu caracter permanent



Sistem de proiecție STEREO 70