

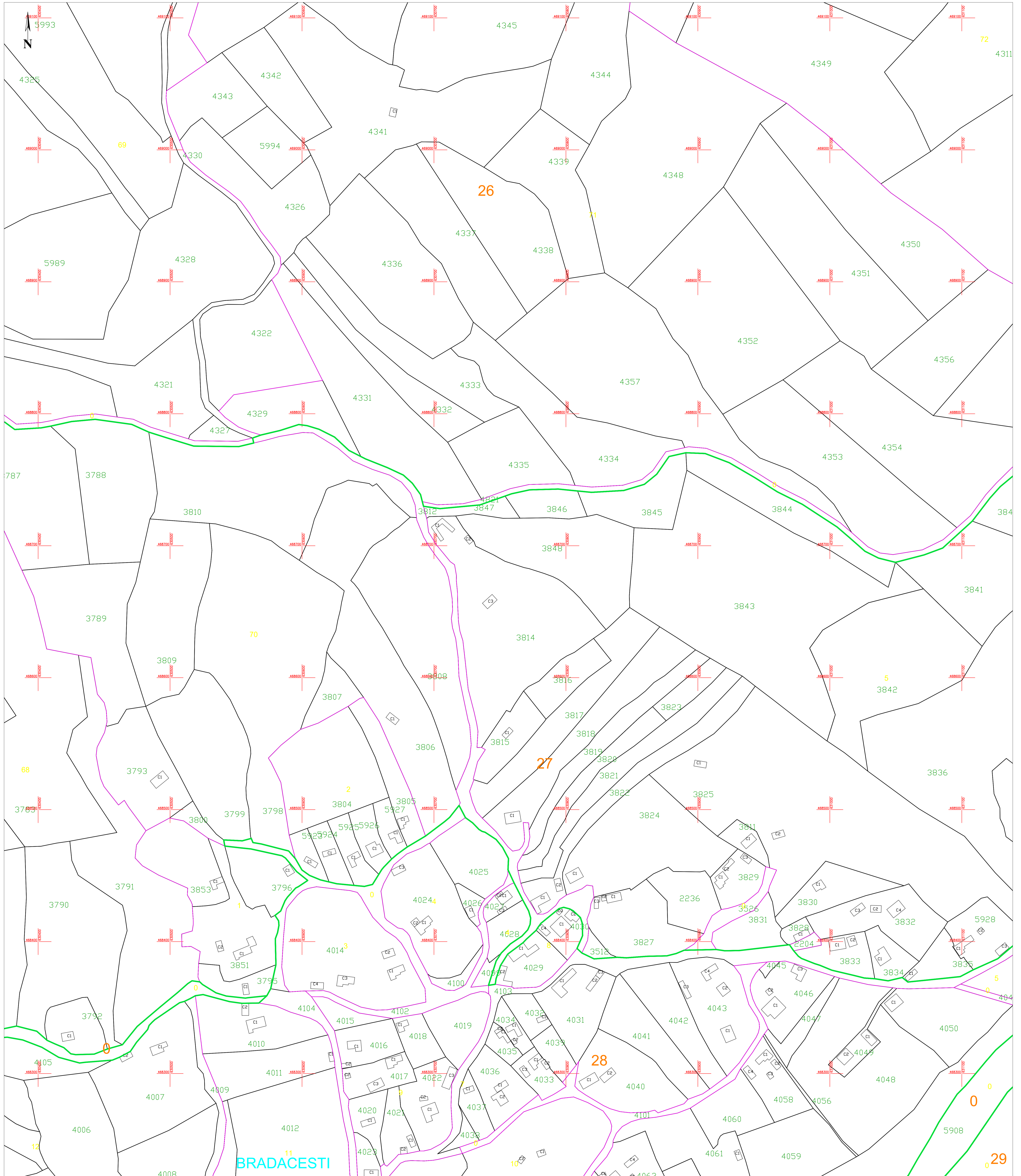
PLAN CADASTRAL

U.A.T. NEREJU, JUDEȚUL VRANCEA

SECTOARELE CADASTRALE 0,26,27,28,29

SCARA 1:1000

Planșa 103
spre publicare

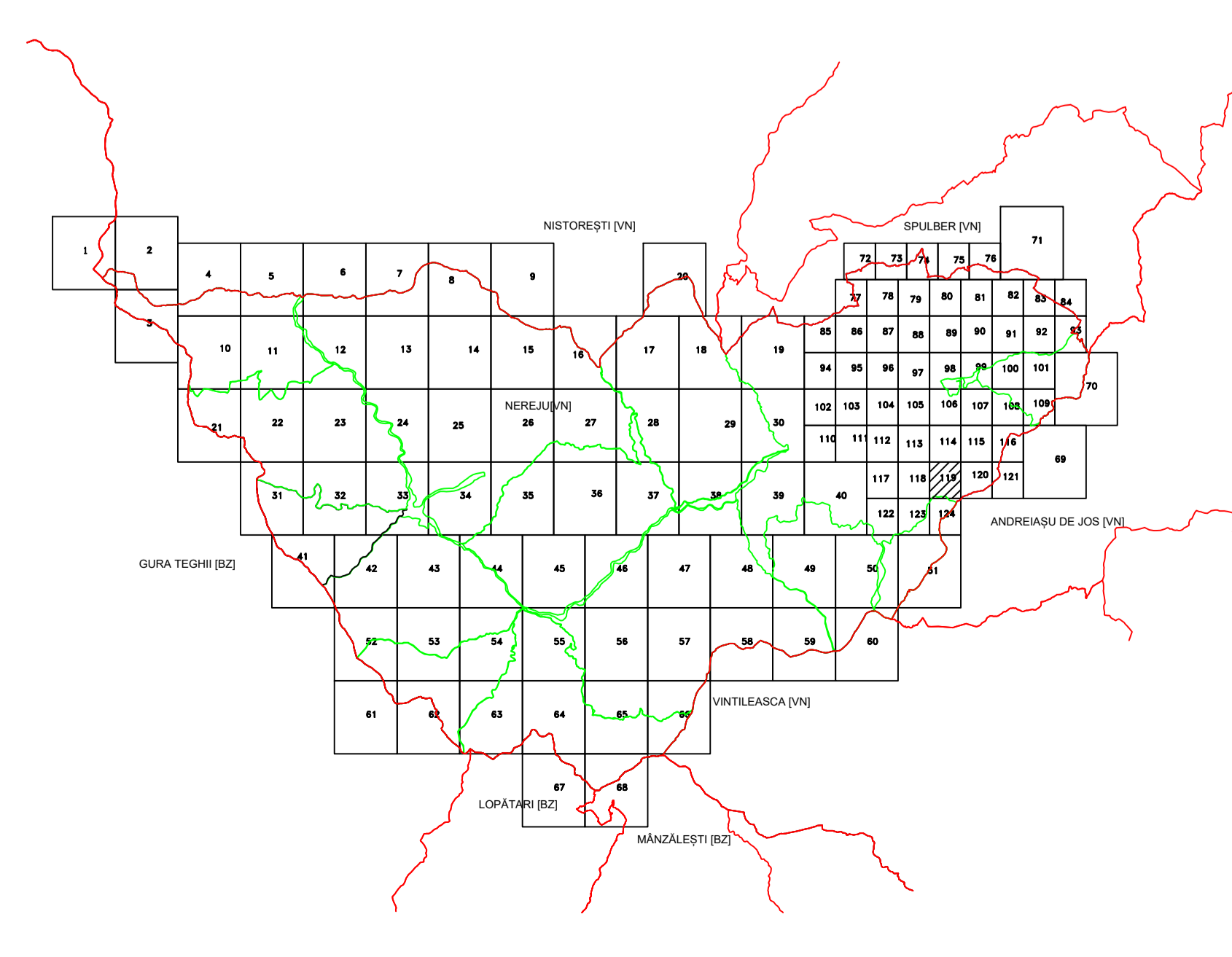
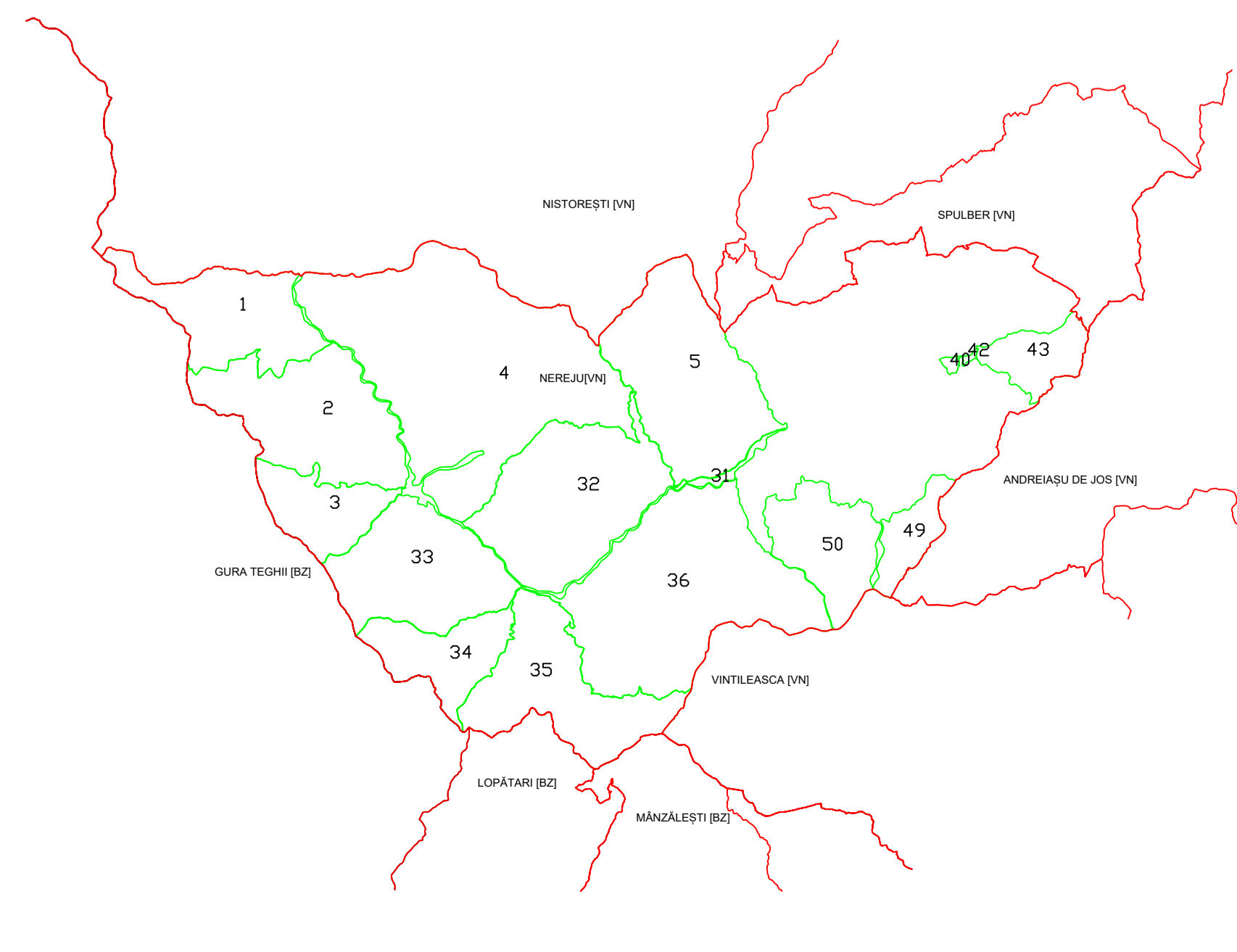


Schiță cu dispunerea sectoarelor cadastrale

Schema planșelor

LEGENDĂ:

- 138 ID imobil
- DJ 223 Denumire arteră
- 9 Număr sector cadastral
- Număr tarla/cvartal
- Limită UAT
- Limită sector cadastral
- Limită tarla/cvartal
- Limită intravilan
- Limită imobil
- Limită constr. cu caracter permanent



Sistem de proiecție STEREO 70