

PLAN CADASTRAL
U.A.T. NEREJU, JUDEȚUL VRANCEA
SECTOARELE CADASTRALE 4,32,33
 SCARA 1:2000









Planșa 44
 spre publicare



Schiță cu dispunerea sectoarelor cadastrale

Schema planșelor

LEGENDĂ:

- 138 ID imobil
- DJ 223 Denumire arteră
-  Număr sector cadastral
-  Număr tarla/cvartal
-  Limită UAT
-  Limită sector cadastral
-  Limită tarla/cvartal
-  Limită intravilan
-  Limită imobil
-  Limită constr. cu caracter permanent

