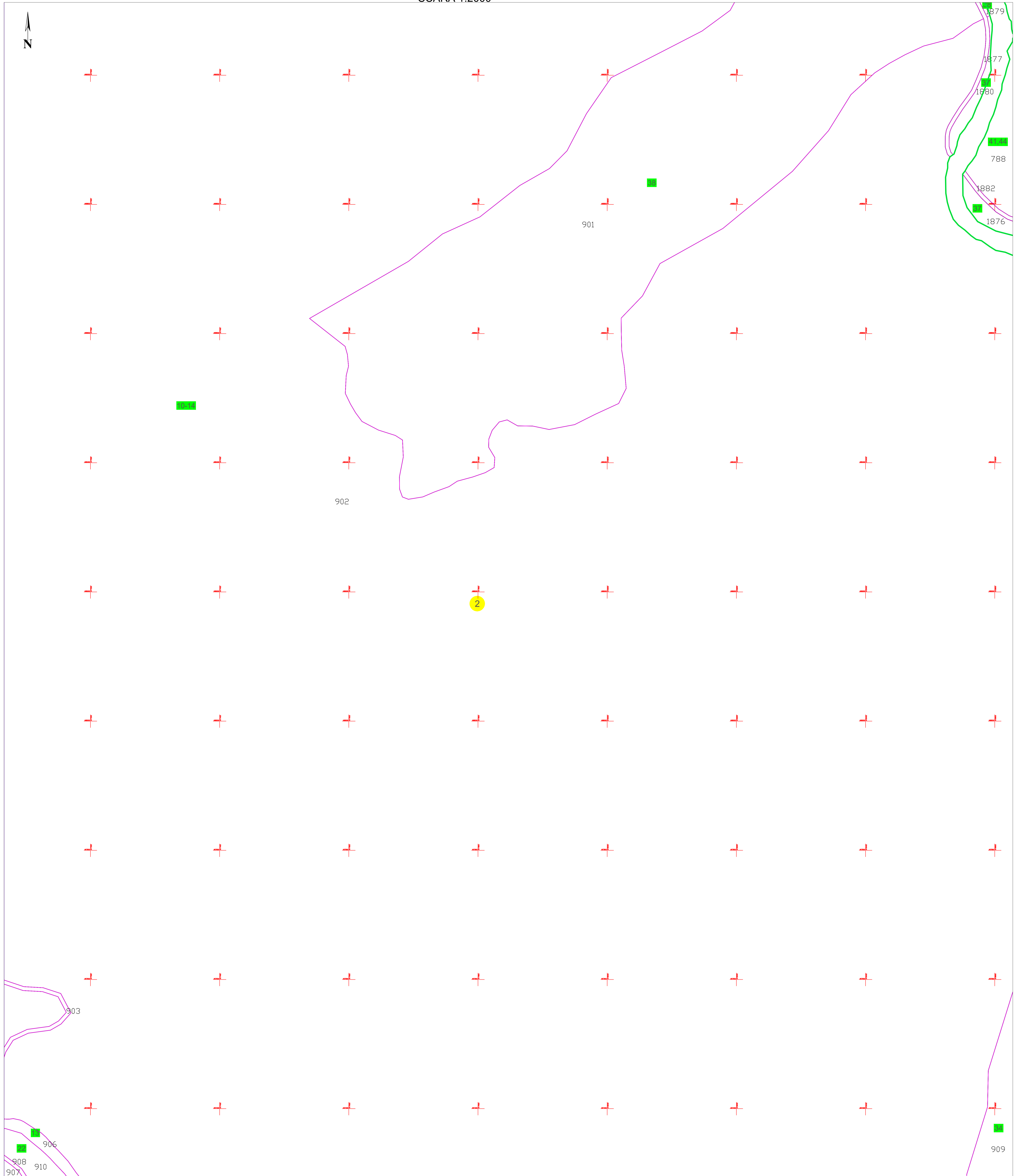
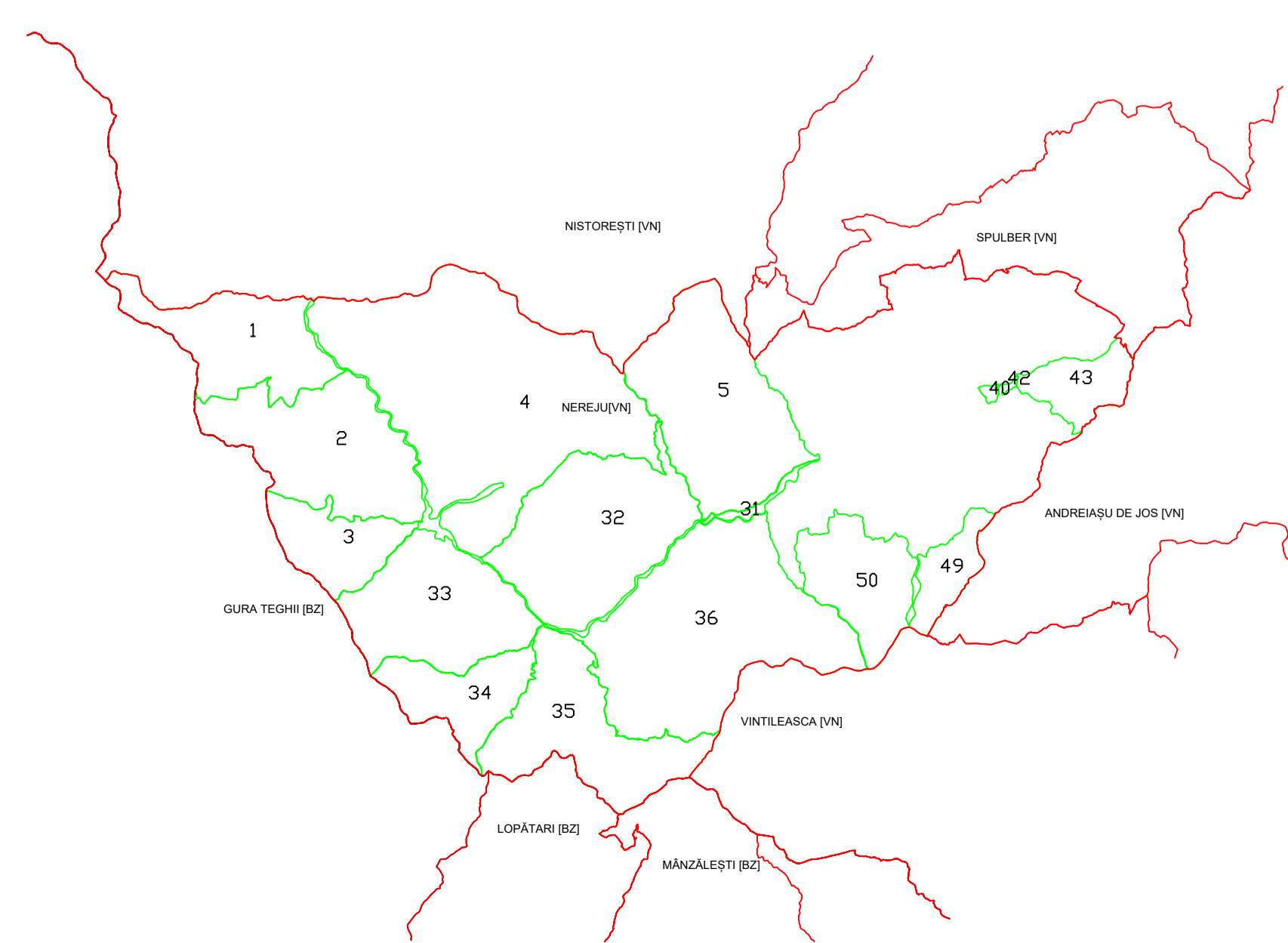


PLAN CADASTRAL
U.A.T. NEREJU, JUDEȚUL VRANCEA
SECTORUL CADASTRAL 2
 SCARA 1:2000

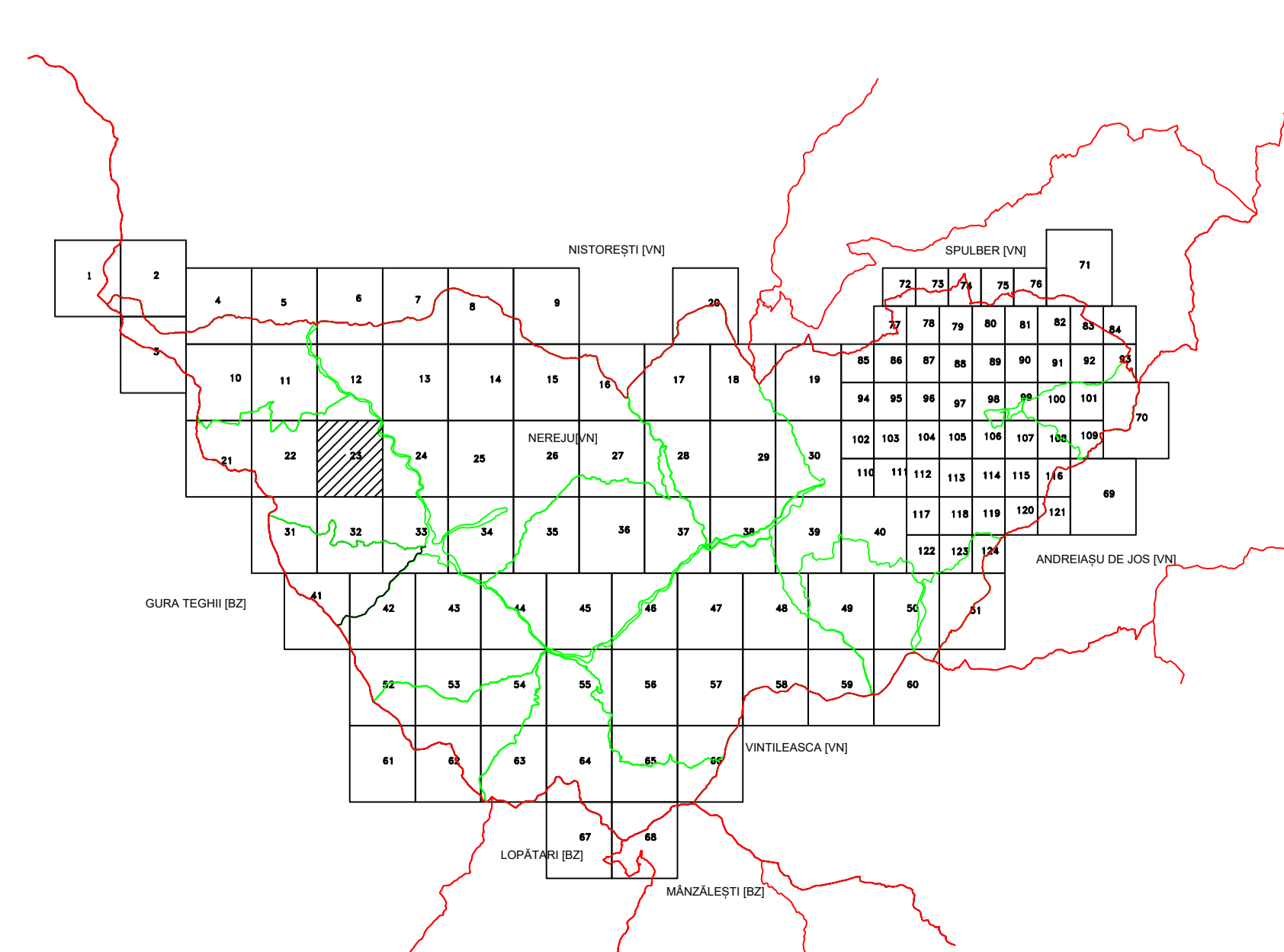
Planșa 23
 spre publicare



Schiță cu dispunerea sectoarelor cadastrale



Schema planșelor



LEGENDĂ:

- 138 ID imobil
- DJ 223 Denumire arteră
- 9 Număr sector cadastral
- Număr tarla/cvartal
- Limită UAT
- Limită sector cadastral
- Limită tarla/cvartal
- Limită intravilan
- Limită imobil
- Limită constr. cu caracter permanent