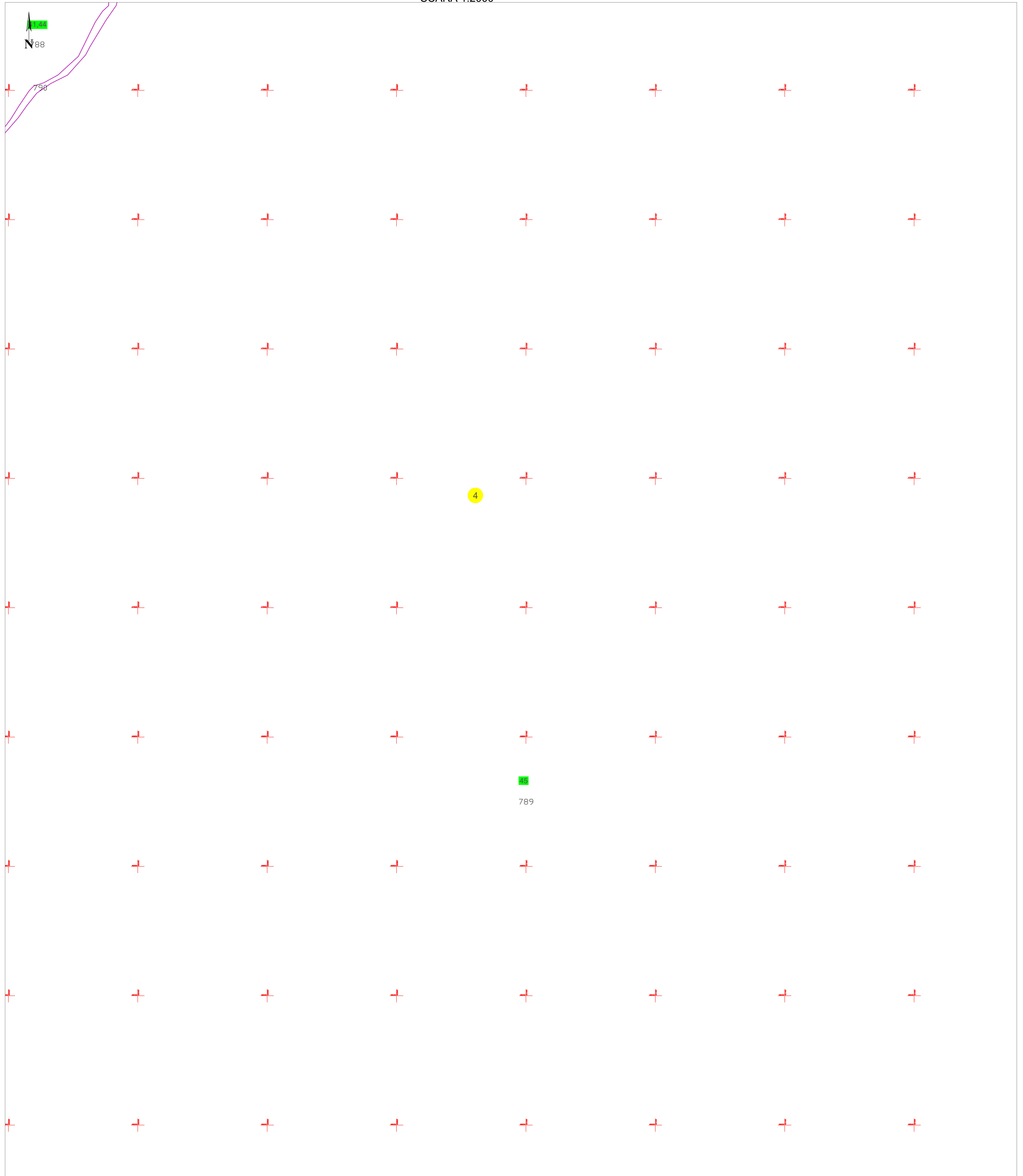
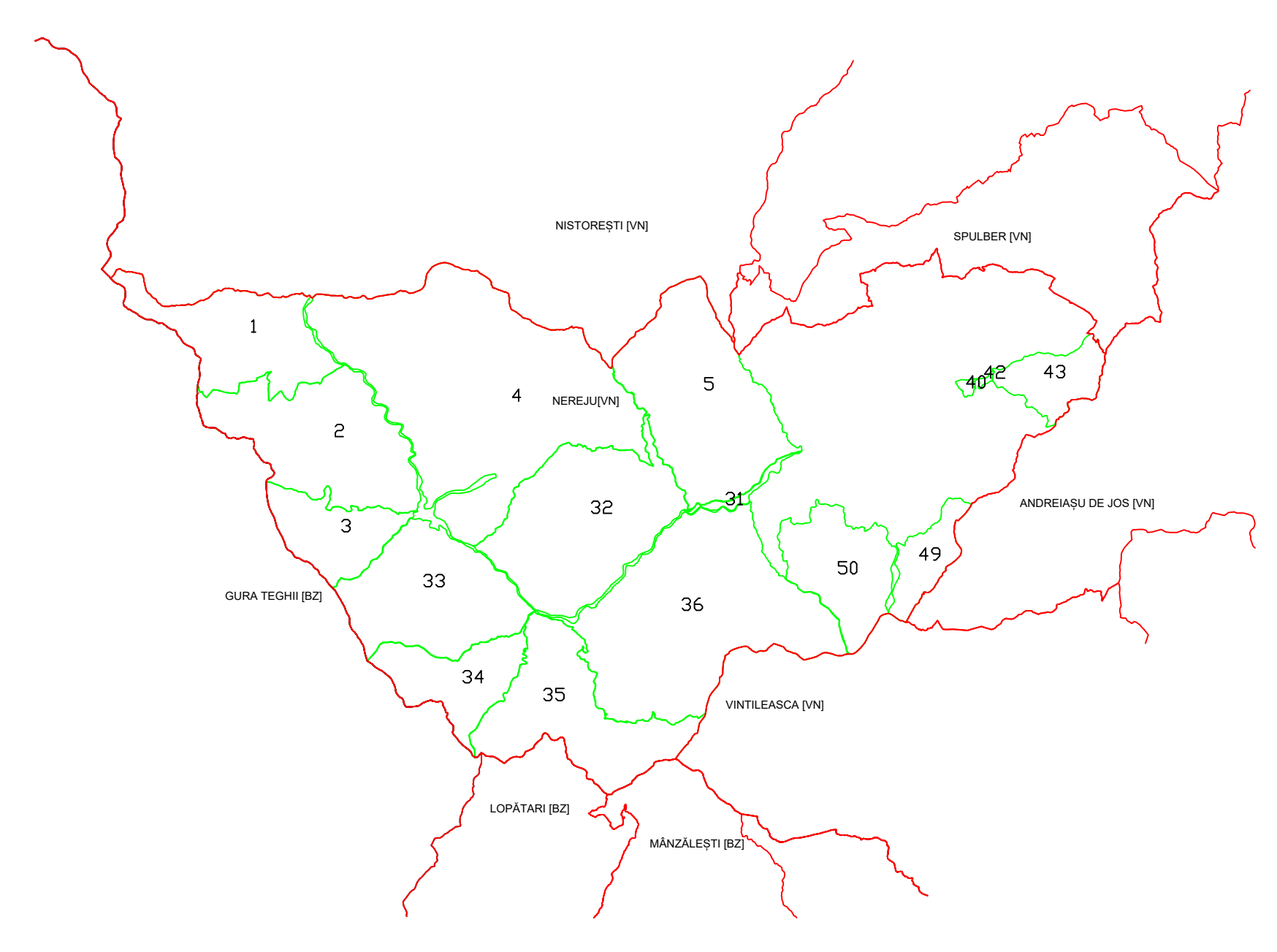


PLAN CADASTRAL
U.A.T. NEREJU, JUDEȚUL VRANCEA
SECTORUL CADASTRAL 4
 SCARA 1:2000

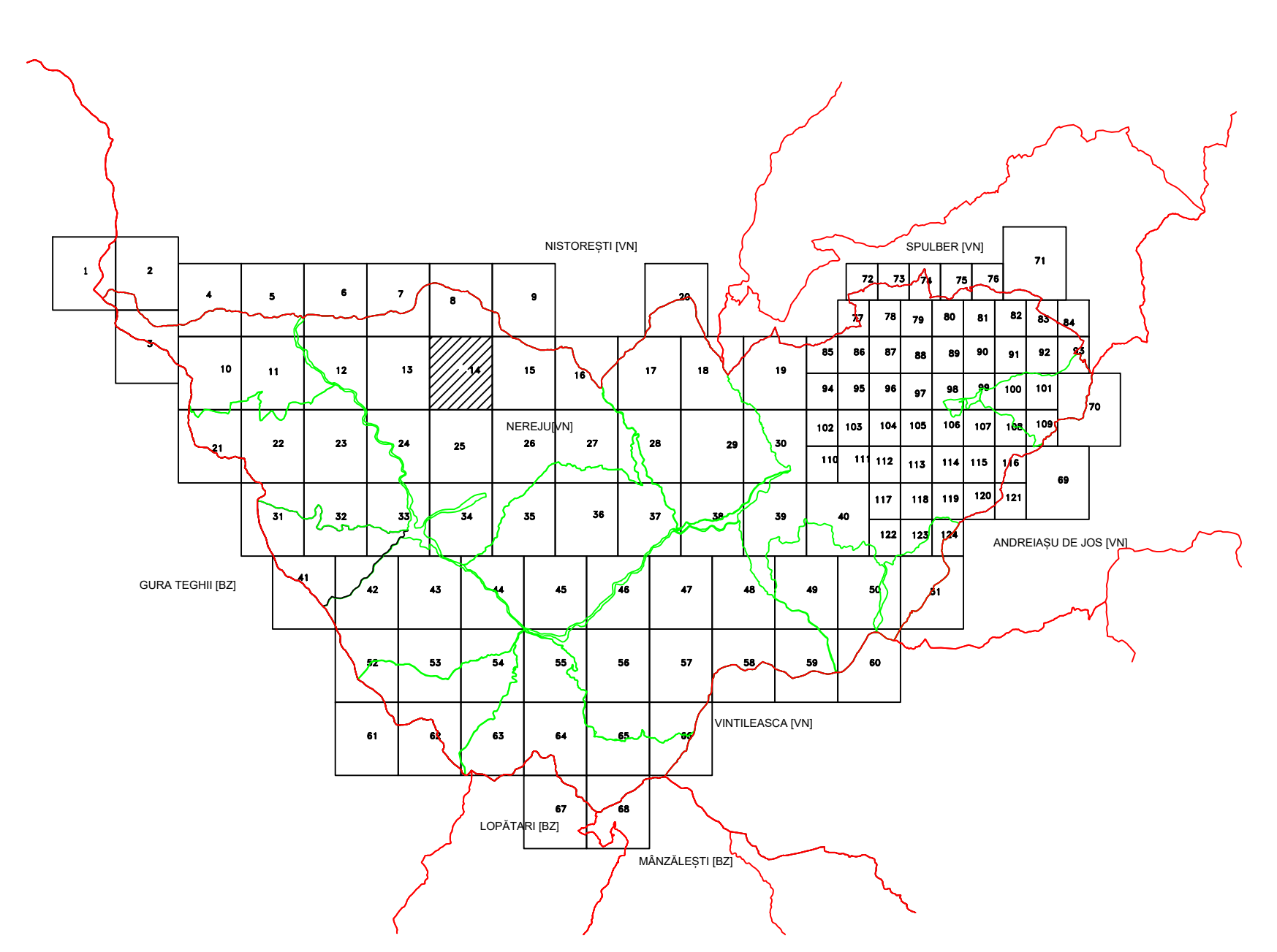
Planșa 14
 spre publicare



Schiță cu dispunerea sectoarelor cadastrale



Schema planșelor



- LEGENDĂ:**
- 138 ID imobil
 - DJ 223 Denumire arteră
 - 9 Număr sector cadastral
 - Număr tarla/cvartal
 - Limită UAT
 - Limită sector cadastral
 - Limită tarla/cvartal
 - Limită intravilan
 - Limită imobil
 - Limită constr. cu caracter permanent