PLAN CADASTRAL
UAT MOVILIȚA, jud. Vrancea
Sector cadastral 0
Scara 1:2000

Planșa 85
Spre publicare

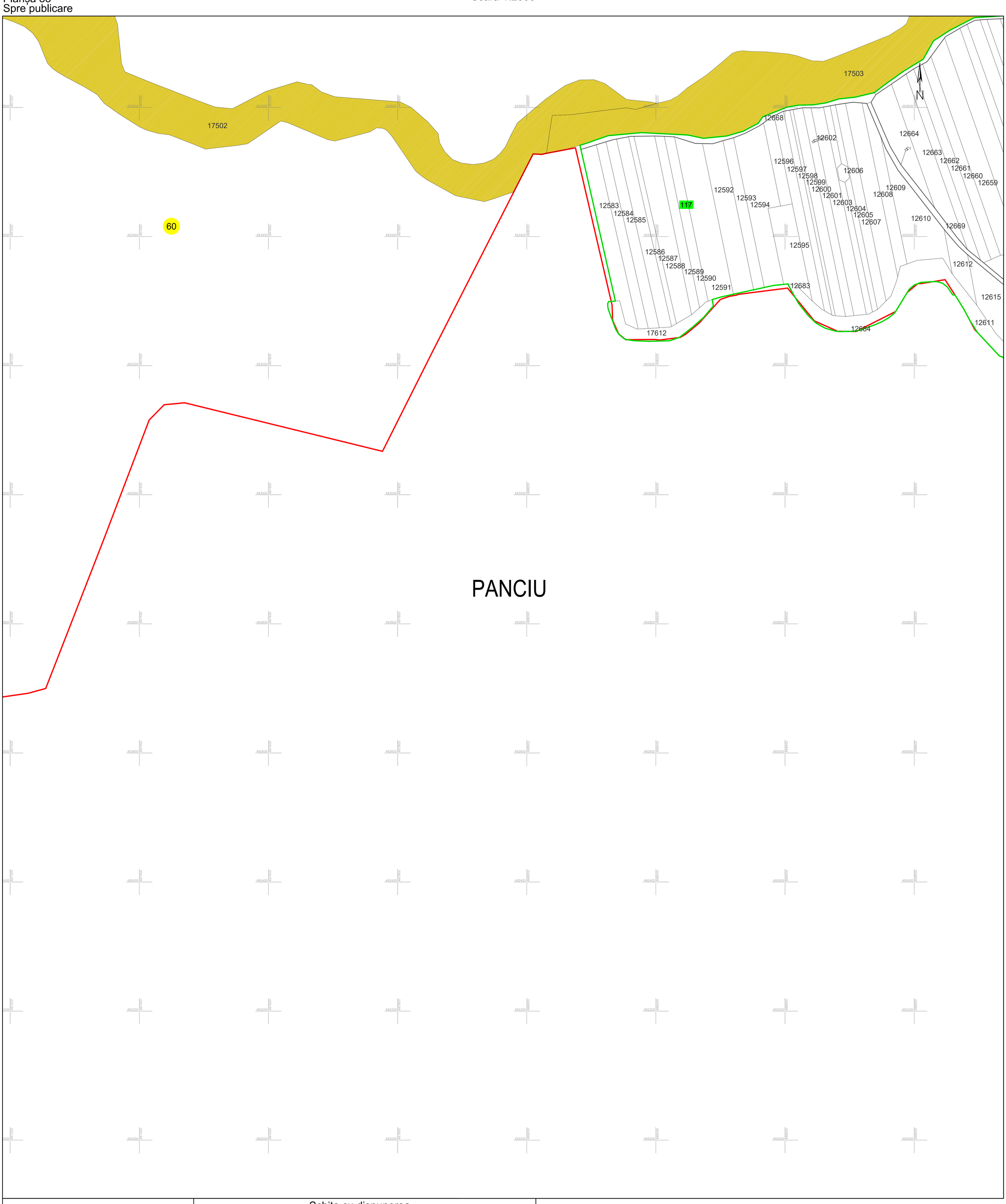

LEGENDA:

1	ID imobil
26	Număr poștal
STRADA 1	Denumire arteră
Râul Timiș	Hidrografie
71	Număr sector cadastral
23	Număr tarla/cvartal
	Limită UAT
	Limită sector cadastral
	Limită intravilan
	Limită tarla/cvartal
	Limită imobil
	Limită construcție definitiva

Schița cu dispunerea sectoarelor cadastrale (Detaliu)

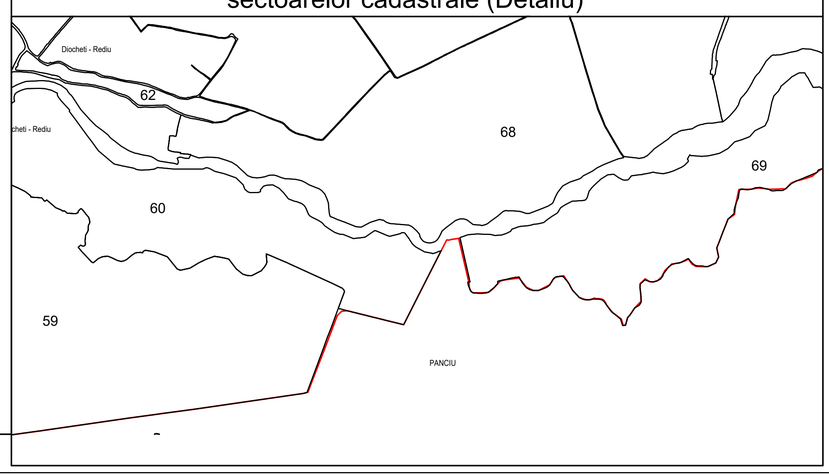

Schița cu dispunerea planșelor

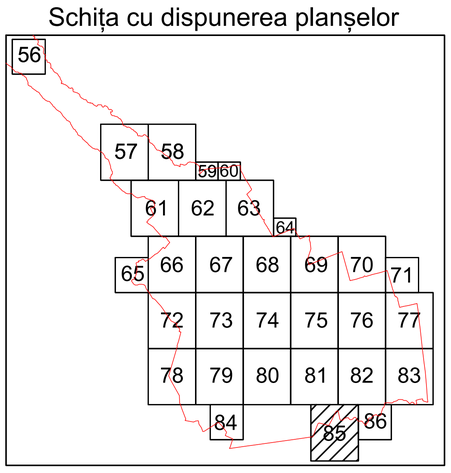

COLF CRISTIAN
Semnat digital de COLF CRISTIAN
Data: 2026.03.05 12:29:28 +02'00'

Sistem de proiecție STEREO 70

INGEO MGGP GROUP

Data: martie 2026
Semnat electronic de către Cristian COLF
conform mandatului nr. 1428 din 16.08.2022