

**Ordinul nr. 1631/2018 privind aprobarea începerii  
lucrărilor de înregistrare sistematică a imobilelor, pe  
sectoare cadastrale, în 34 de unități administrativ-  
teritoriale din județul Vrancea**

*În vigoare de la 20 decembrie 2018*

*Publicat în Monitorul Oficial, Partea I nr. 1081 din 20 decembrie 2018.  
Formă aplicabilă la 18 februarie 2019.*

*Având în vedere prevederile art. 11 alin. (1) din Legea cadastrului și a publicității imobiliare nr. 7/1996, republicată, cu modificările și completările ulterioare,  
în temeiul art. 3 alin. (13) din Legea cadastrului și a publicității imobiliare nr. 7/1996, republicată, cu modificările și completările ulterioare,*

directorul general al Agenției Naționale de Cadastru și Publicitate Imobiliară emite prezentul ordin.

**Art. 1.** - Se aprobă începerea lucrărilor de înregistrare sistematică a imobilelor, pe sectoare cadastrale, situate pe teritoriul a 34 de unități administrativ-teritoriale din județul Vrancea, după cum urmează:

- a)** unitatea administrativ-teritorială Adjud - sectoarele cadastrale nr. 4, 19 și 24;
- b)** unitatea administrativ-teritorială Bălești - sectoarele cadastrale nr. 1 și 2;
- c)** unitatea administrativ-teritorială Bolotești - sectoarele cadastrale nr. 21, 36, 37, 38, 39, 40 și 41;
- d)** unitatea administrativ-teritorială Ciorăști - sectoarele cadastrale nr. 8, 13, 23, 35, 49, 50, 51, 52, 65 și 66;
- e)** unitatea administrativ-teritorială Cârligele - sectoarele cadastrale nr. 5, 6, 7, 34, 61, 62 și 70;
- f)** unitatea administrativ-teritorială Corbița - sectoarele cadastrale nr. 4, 7, 13 și 14;
- g)** unitatea administrativ-teritorială Cotești - sectoarele cadastrale nr. 4, 10, 11, 13, 34 și 36;
- h)** unitatea administrativ-teritorială Dumbrăveni - sectoarele cadastrale nr. 9, 10, 11, 13, 14, 16, 18, 20, 21, 22, 27, 31, 34, 35, 38, 43, 44, 59, 64, 65, 68, 69 și 70;
- i)** unitatea administrativ-teritorială Fitonești - sectoarele cadastrale nr. 23, 24, 25, 43 și 48;
- j)** unitatea administrativ-teritorială Garoafa - sectorul cadastral nr. 29;
- k)** unitatea administrativ-teritorială Gugești - sectoarele cadastrale nr. 6, 7, 19, 20, 21 și 23;
- l)** unitatea administrativ-teritorială Homocea - sectoarele cadastrale nr. 24, 41 și 62;
- m)** unitatea administrativ-teritorială Jariștea - sectoarele cadastrale nr. 10, 13 și 16;
- n)** unitatea administrativ-teritorială Jitia - sectorul cadastral nr. 14;
- o)** unitatea administrativ-teritorială Nănești - sectoarele cadastrale nr. 20, 34 și 35;
- p)** unitatea administrativ-teritorială Năruja - sectoarele cadastrale nr. 41 și 55;
- q)** unitatea administrativ-teritorială Paltin - sectoarele cadastrale nr. 1, 2, 21, 22 și 23;

- r) unitatea administrativ-teritorială Păulești - sectoarele cadastrale nr. 17, 20, 21, 26 și 29;
- s) unitatea administrativ-teritorială Păunești - sectoarele cadastrale nr. 43, 56, 57, 60, 61, 62, 64, 66, 67, 69, 79, 80 și 81;
- t) unitatea administrativ-teritorială Popești - sectoarele cadastrale nr. 7 și 8;
- u) unitatea administrativ-teritorială Pufești - sectoarele cadastrale nr. 17 și 31;
- v) unitatea administrativ-teritorială Reghiu - sectoarele cadastrale nr. 8, 9, 10, 17, 24 și 25;
- w) unitatea administrativ-teritorială Slobozia Bradului - sectorul cadastral nr. 21;
- x) unitatea administrativ-teritorială Slobozia Ciorăști - sectoarele cadastrale nr. 5, 6, 20, 23, 26, 31 și 32;
- y) unitatea administrativ-teritorială Spulber - sectoarele cadastrale nr. 7, 8, 10, 22, 23, 25 și 26;
- z) unitatea administrativ-teritorială Tănăsoaia - sectoarele cadastrale nr. 5, 6, 8, 14, 30 și 39;
- aa) unitatea administrativ-teritorială Tătăranu - sectoarele cadastrale nr. 10, 18 și 20;
- bb) unitatea administrativ-teritorială Tâmboești - sectoarele cadastrale nr. 5, 6, 7, 13, 16, 29, 35, 36 și 37;
- cc) unitatea administrativ-teritorială Tulnici - sectoarele cadastrale nr. 38 și 39;
- dd) unitatea administrativ-teritorială Valea Sării - sectoarele cadastrale nr. 23, 24, 25, 26, 28, 40, 41 și 42;
- ee) unitatea administrativ-teritorială Vintileasca - sectorul cadastral nr. 25;
- ff) unitatea administrativ-teritorială Vizantea-Livezi - sectoarele cadastrale nr. 1, 2, 5, 6 și 17;
- gg) unitatea administrativ-teritorială Vârteșcoiu - sectoarele cadastrale nr. 11, 34, 35 și 36;
- hh) unitatea administrativ-teritorială Vrâncioaia - sectoarele cadastrale nr. 1, 2, 3, 4, 8, 9 și 25.

**Art. 2.** - Reprezentarea grafică a sectoarelor cadastrale în care se desfășoară lucrările de înregistrare sistematică a imobilelor este prevăzută în anexele nr. 1-34 la prezentul ordin.

**Art. 3.** - Anexele nr. 1-34 fac parte integrantă din prezentul ordin.

**Art. 4.** - Prezentul ordin se publică în Monitorul Oficial al României, Partea I.

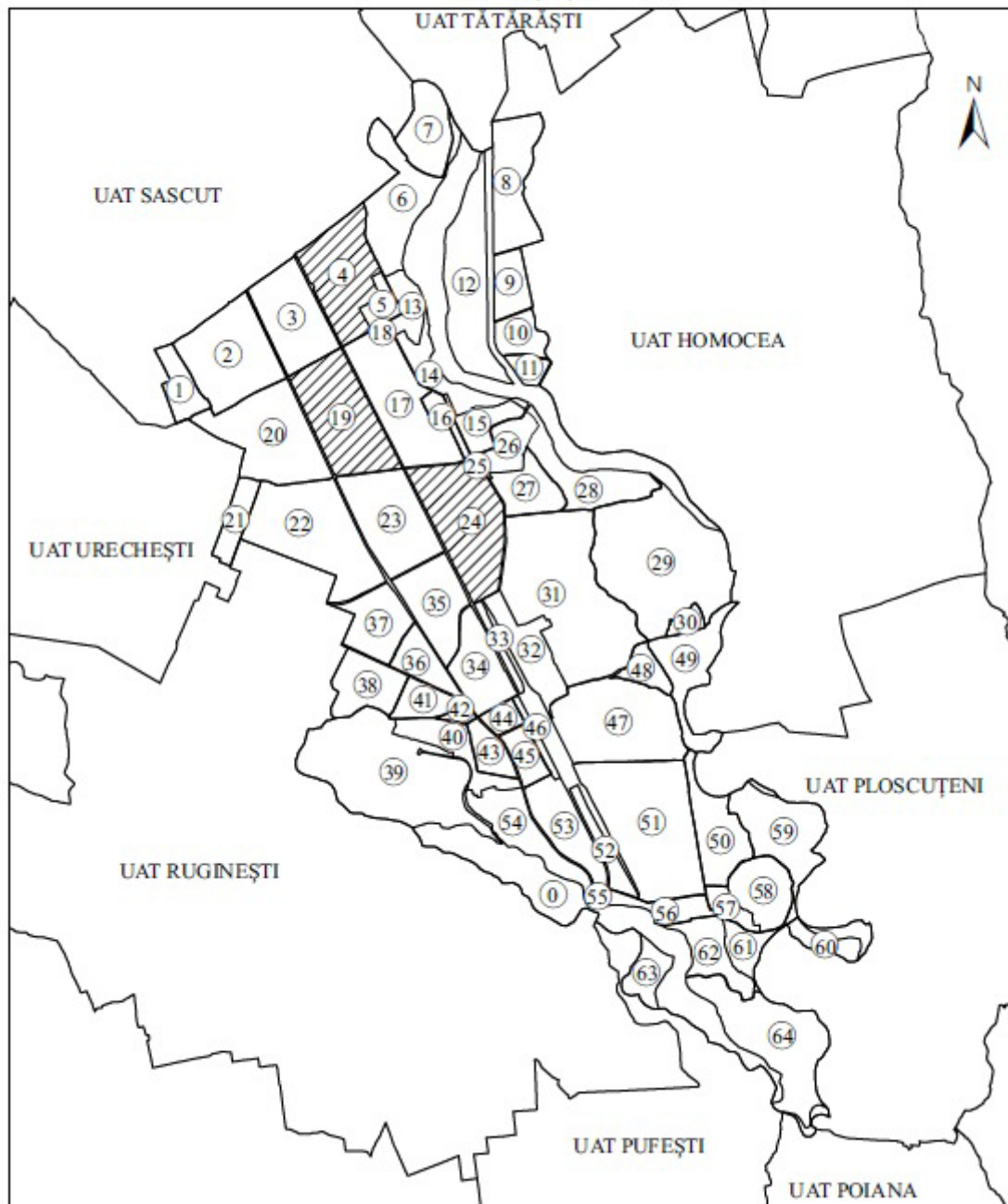
Directorul general al Agenției Naționale de Cadastru și Publicitate Imobiliară,  
Radu-Codruț Ștefănescu

București, 26 noiembrie 2018.

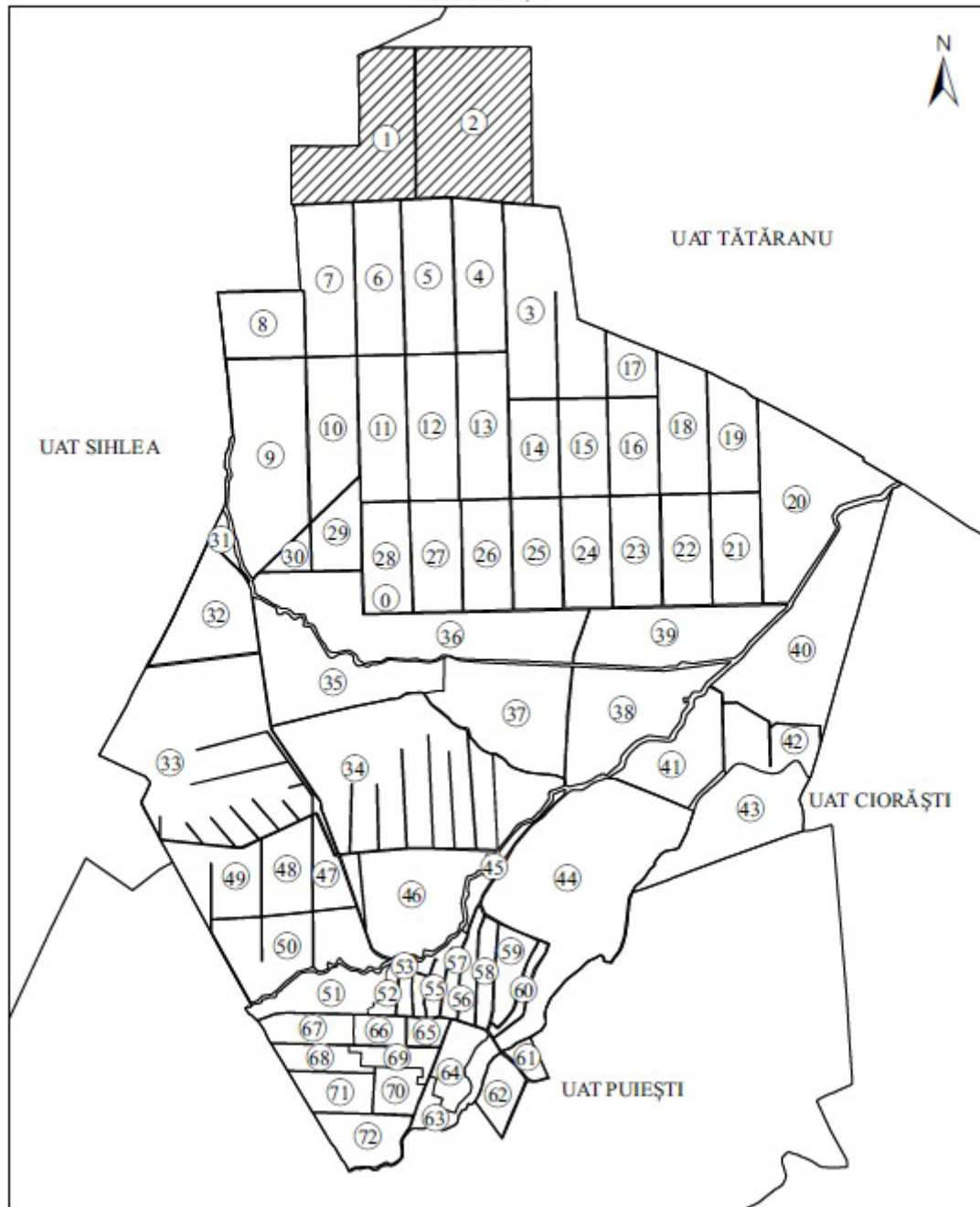
Nr.

1.631.

Reprezentarea grafică a sectoarelor cadastrale în care se desfășoară lucrări de înregistrare sistematică  
Județ: VRANCEA  
UAT: Adjud  
Sectoare: 4, 19, 24

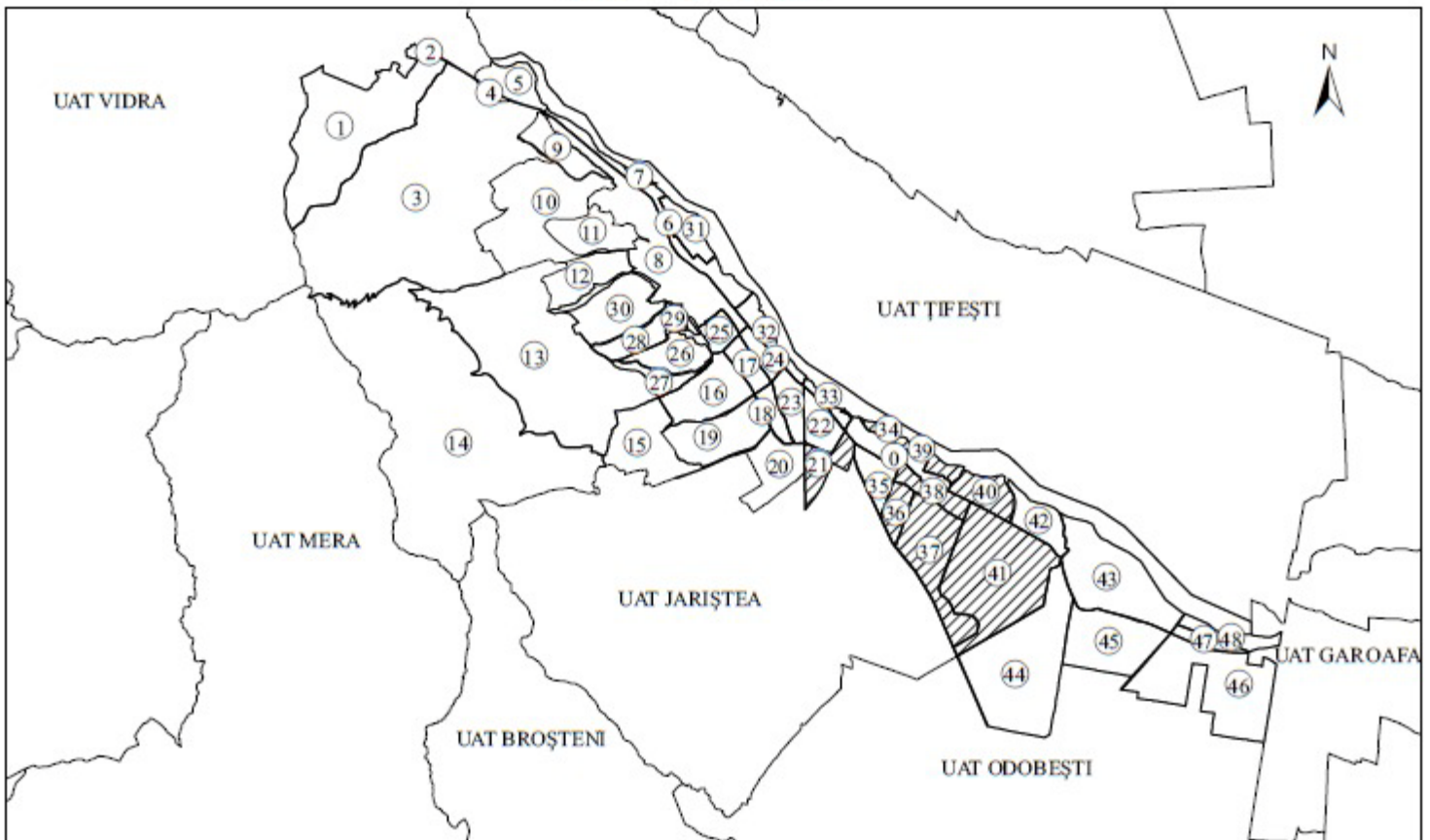


Reprezentarea grafică a sectoarelor cadastrale în care se desfășoară lucrări de înregistrare sistematică  
Județ: VRANCEA  
UAT: BĂLEȘTI  
Sectoare: 1, 2



**ANEXA Nr. 3**

Reprezentarea grafică a sectoarelor cadastrale în care se desfășoară lucrări de înregistrare sistematică  
Județ: VRANCEA  
UAT: BOLOTEȘTI  
Sectoare: 21,36,37,38,39,40,41





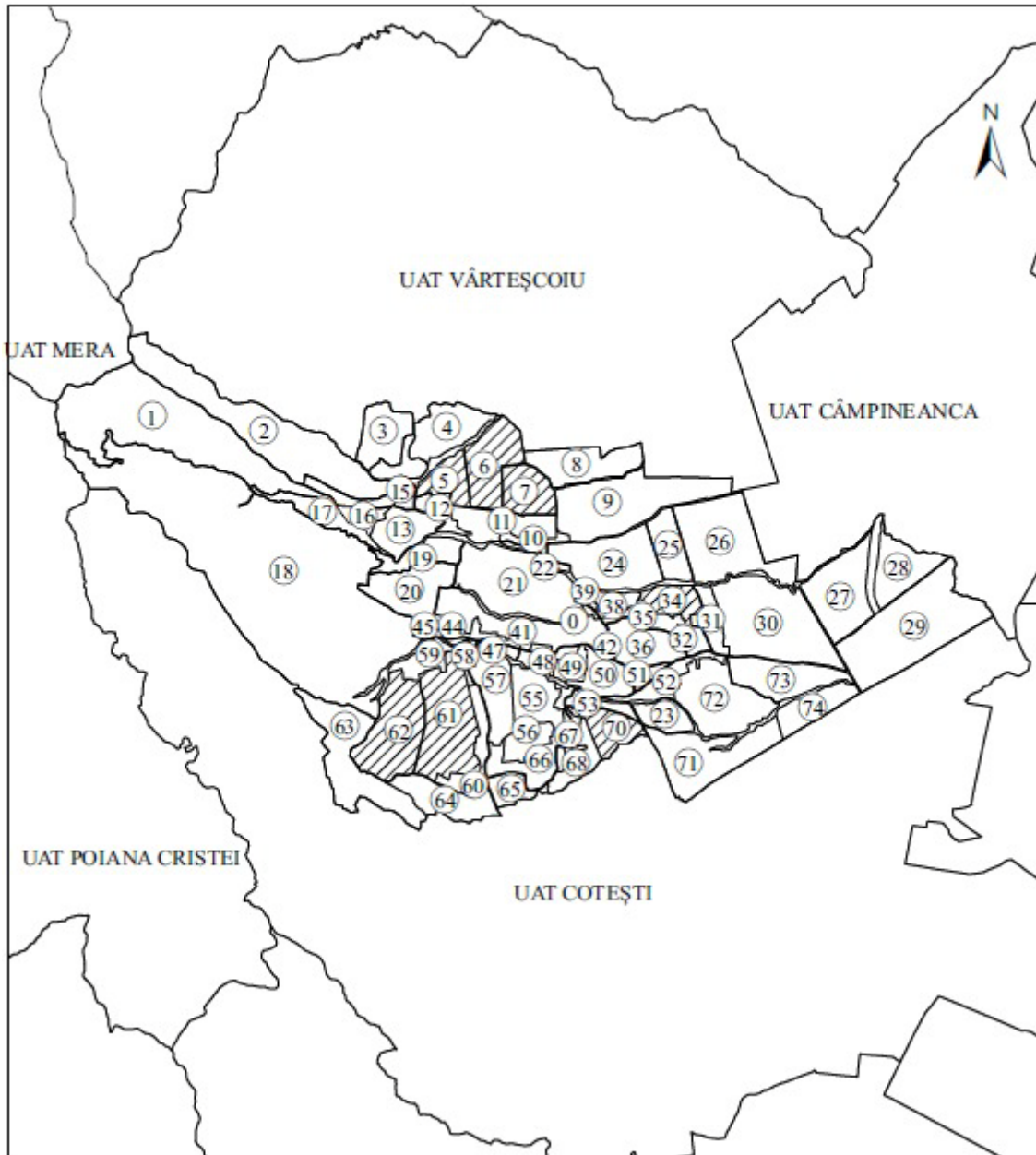
**ANEXA Nr. 4**

Reprezentarea grafică a sectoarelor cadastrale în care se desfășoară lucrări de înregistrare sistematică  
Județ: VRANCEA  
UAT: CIORĂȘTI  
Sectoare: 8, 13, 23, 35, 49, 50, 51, 52, 65, 66

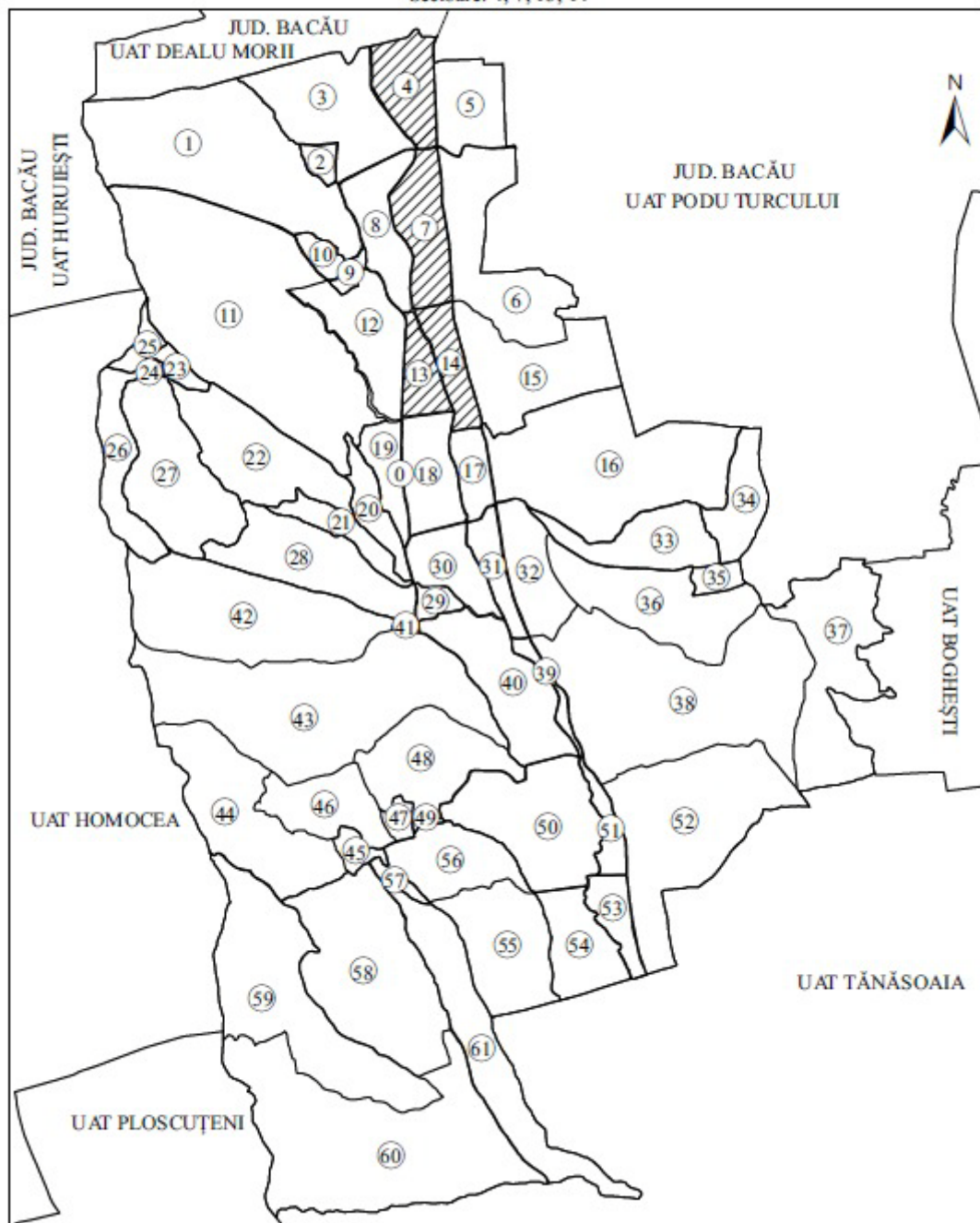


**ANEXA Nr. 5**

Reprezentarea grafică a sectoarelor cadastrale în care se desfășoară lucrări de înregistrare sistematică  
Județ: VRANCEA  
UAT: CÂRLIGELE  
Sectoare: 5, 6, 7, 34, 61, 62, 70

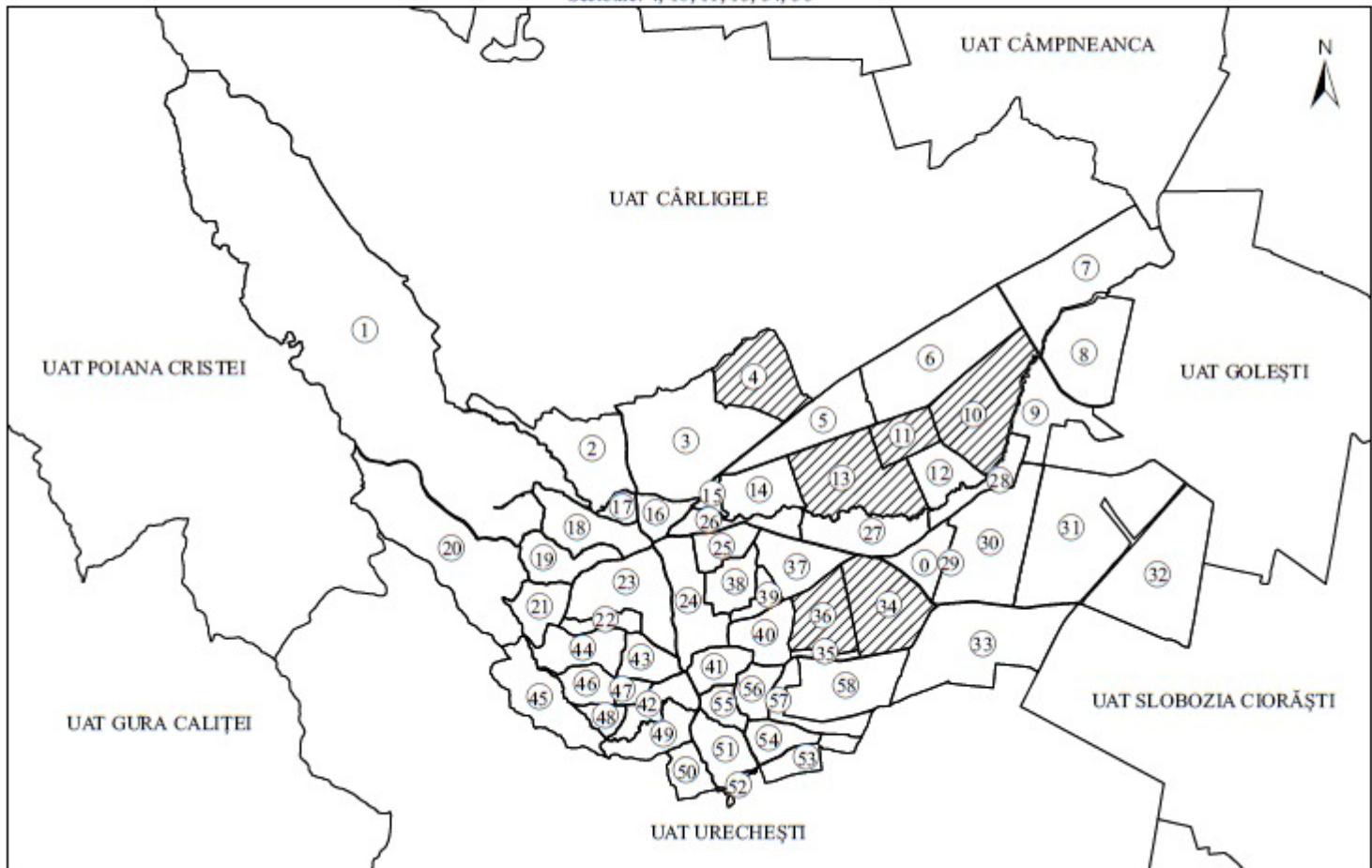


Reprezentarea grafică a sectoarelor cadastrale în care se desfășoară lucrări de înregistrare sistematică  
Județ: VRANCEA  
UAT: CORBIȚA  
Sectoare: 4, 7, 13, 14





Reprezentarea grafică a sectoarelor cadastrale în care se desfășoară lucrări de înregistrare sistematică  
Județ: VRANCEA  
UAT: COTEȘTI  
Sectoare: 4, 10, 11, 13, 34, 36

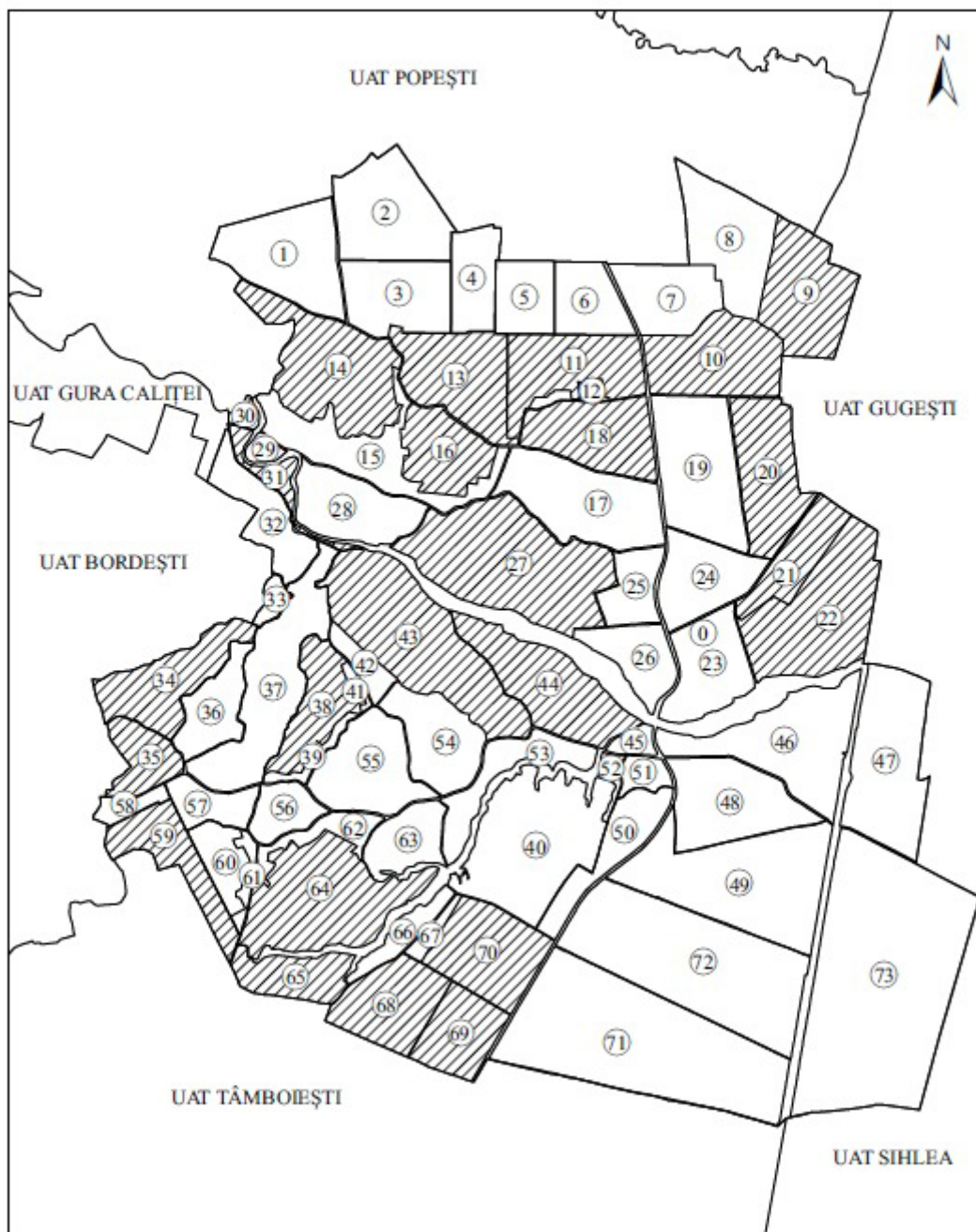


Reprezentarea grafică a sectoarelor cadastrale în care se desfășoară lucrări de înregistrare sistematică

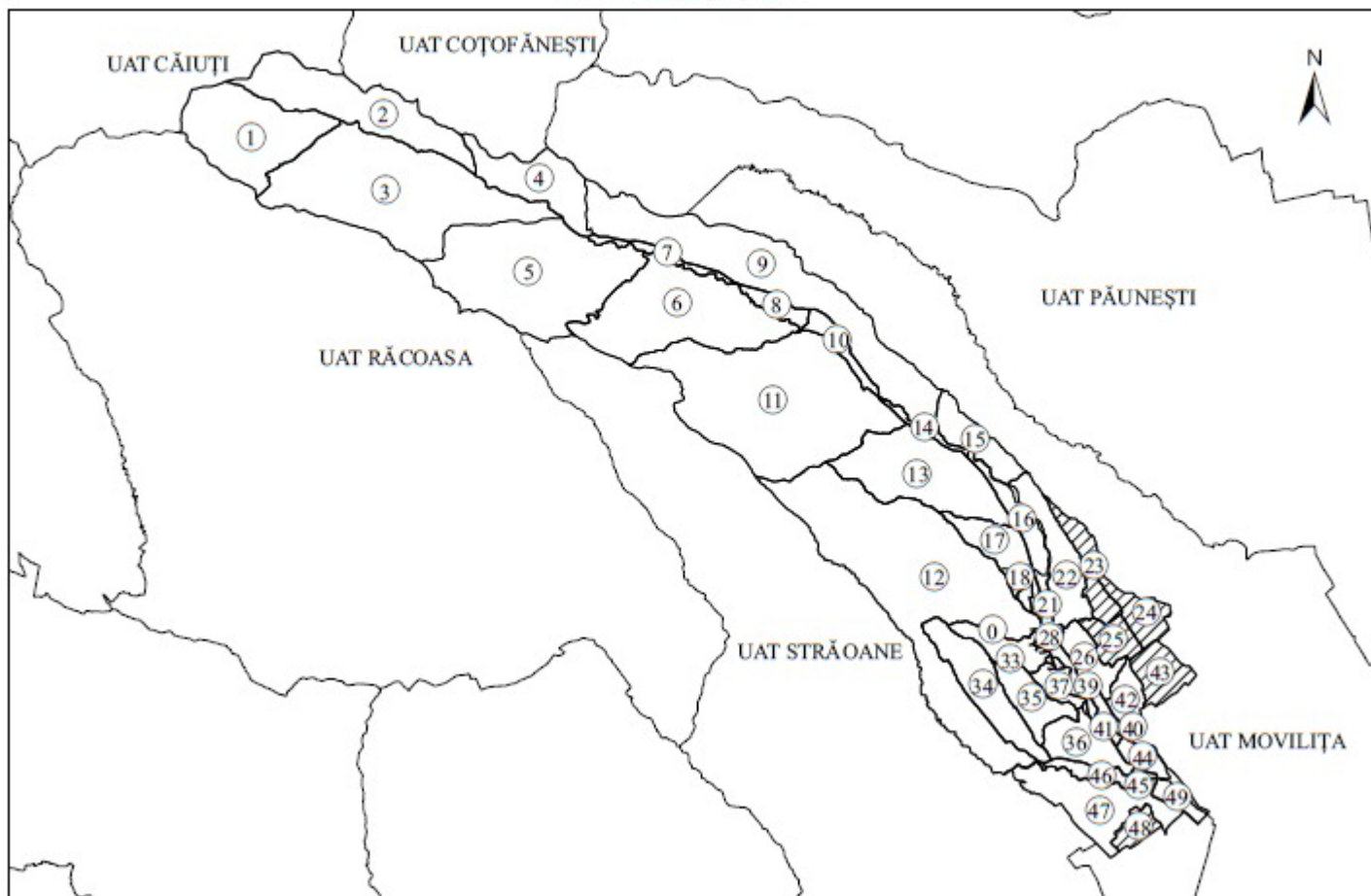
Județ: VRANCEA

UAT: DUMBRĂVENI

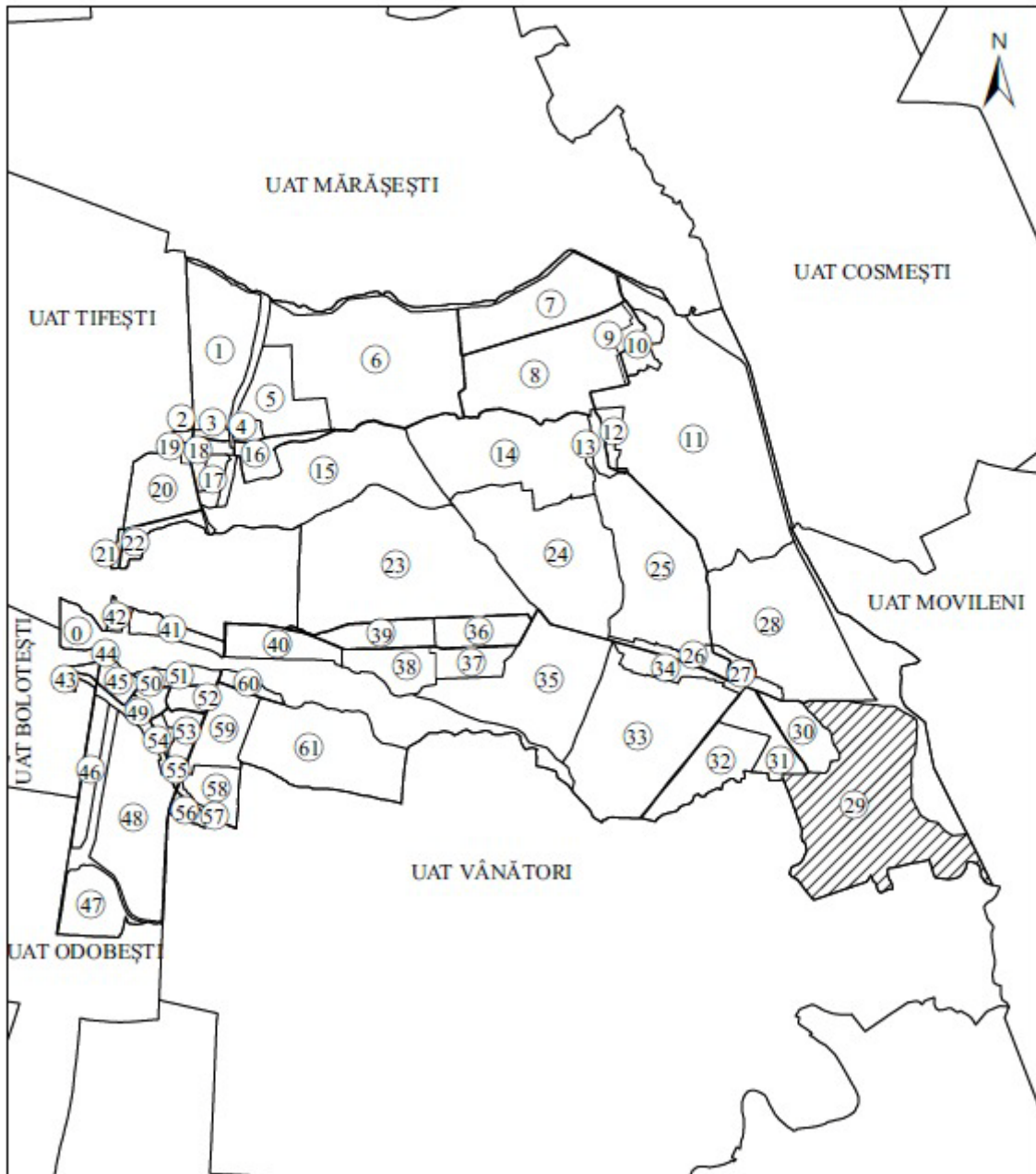
Sectoare: 9,10,11,13,14,16,18,20,21,22,27,31,34,35,38,43,44,59,64,65,68,69,70



Reprezentarea grafică a sectoarelor cadastrale în care se desfășoară lucrări de înregistrare sistematică  
Județ: VRANCEA  
UAT: FITIONEȘTI  
Sectoare: 23, 24, 25, 43, 48

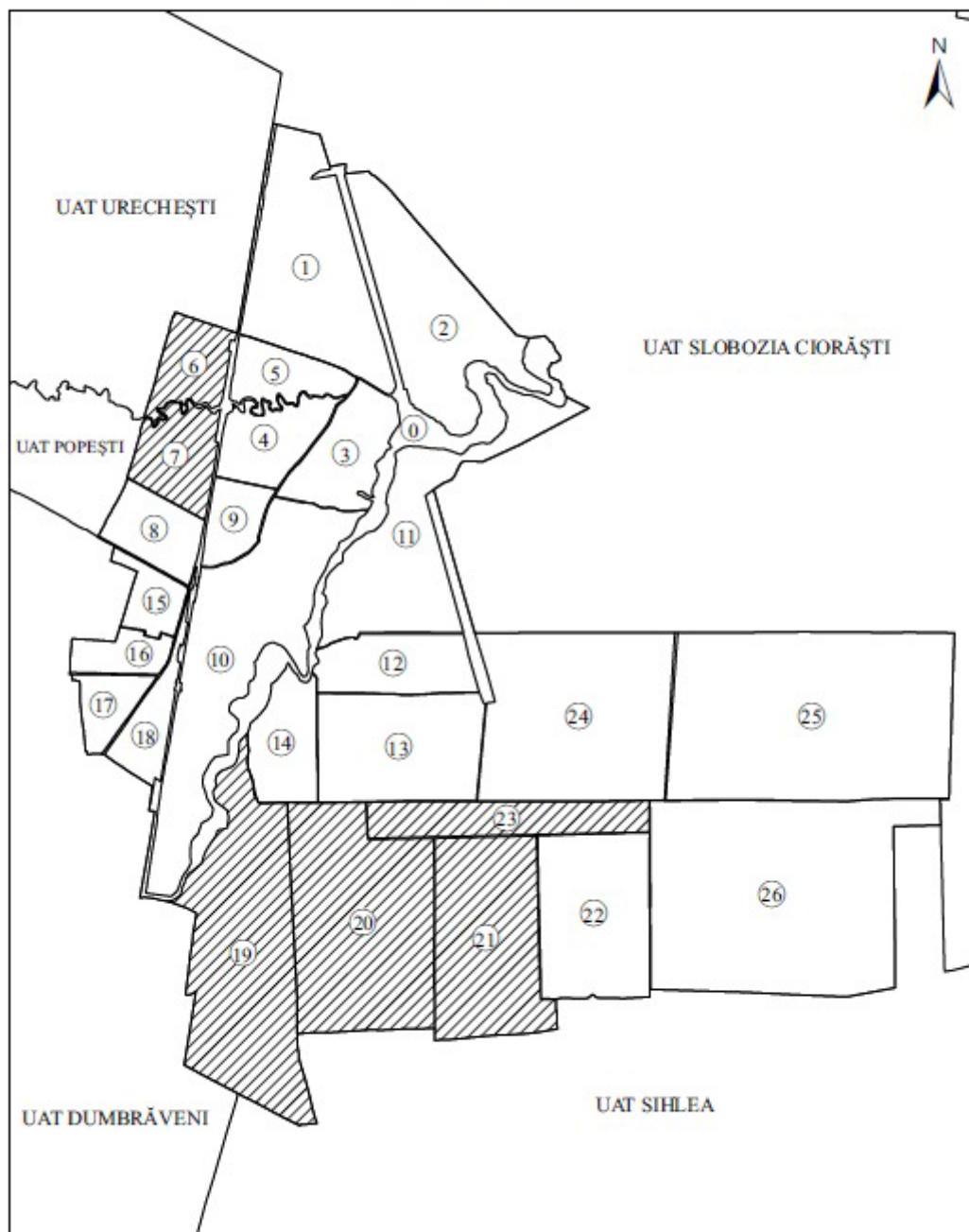


Reprezentarea grafică a sectoarelor cadastrale în care se desfășoară lucrări de înregistrare sistematică  
Județ: VRANCEA  
UAT: GAROAFĂ  
Sector: 29



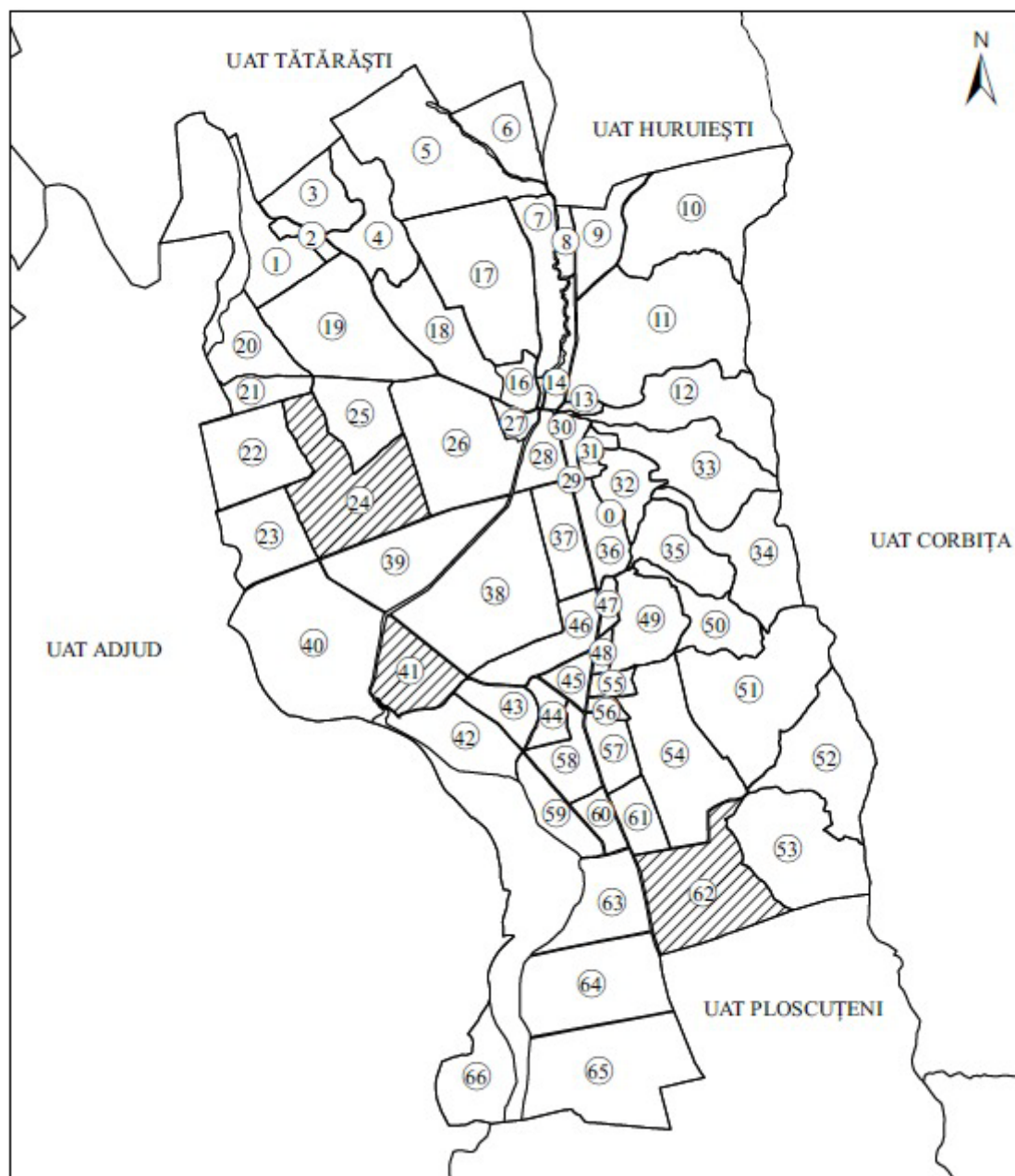


Reprezentarea grafică a sectoarelor cadastrale în care se desfășoară lucrări de înregistrare sistematică  
Județ: VRANCEA  
UAT: GUGEȘTI  
Sectoare: 6,7,19,20,21,23

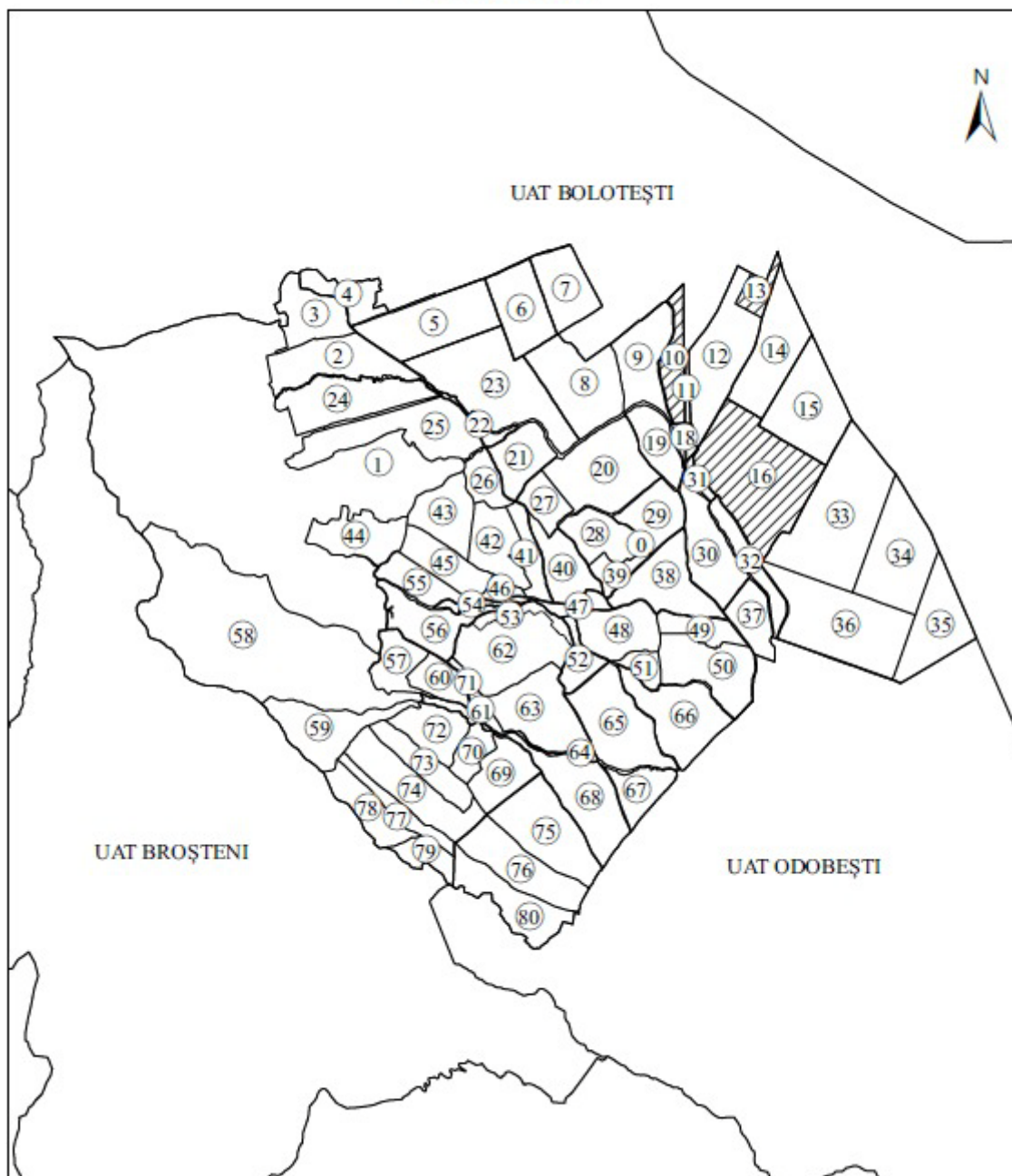




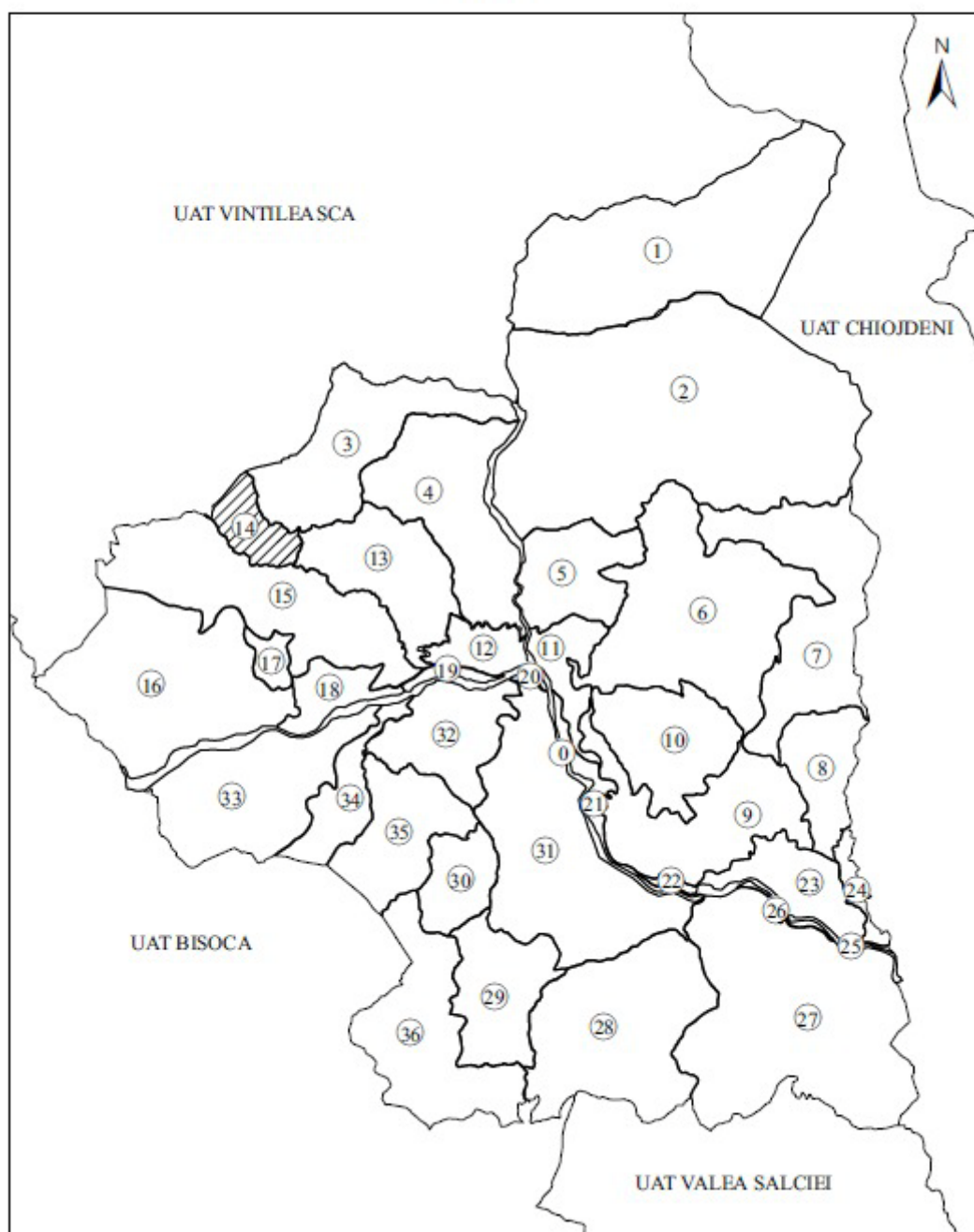
Reprezentarea grafică a sectoarelor cadastrale în care se desfășoară lucrări de înregistrare sistematică  
Județ: VRANCEA  
UAT: Homocea  
Sectoare: 24, 41, 62



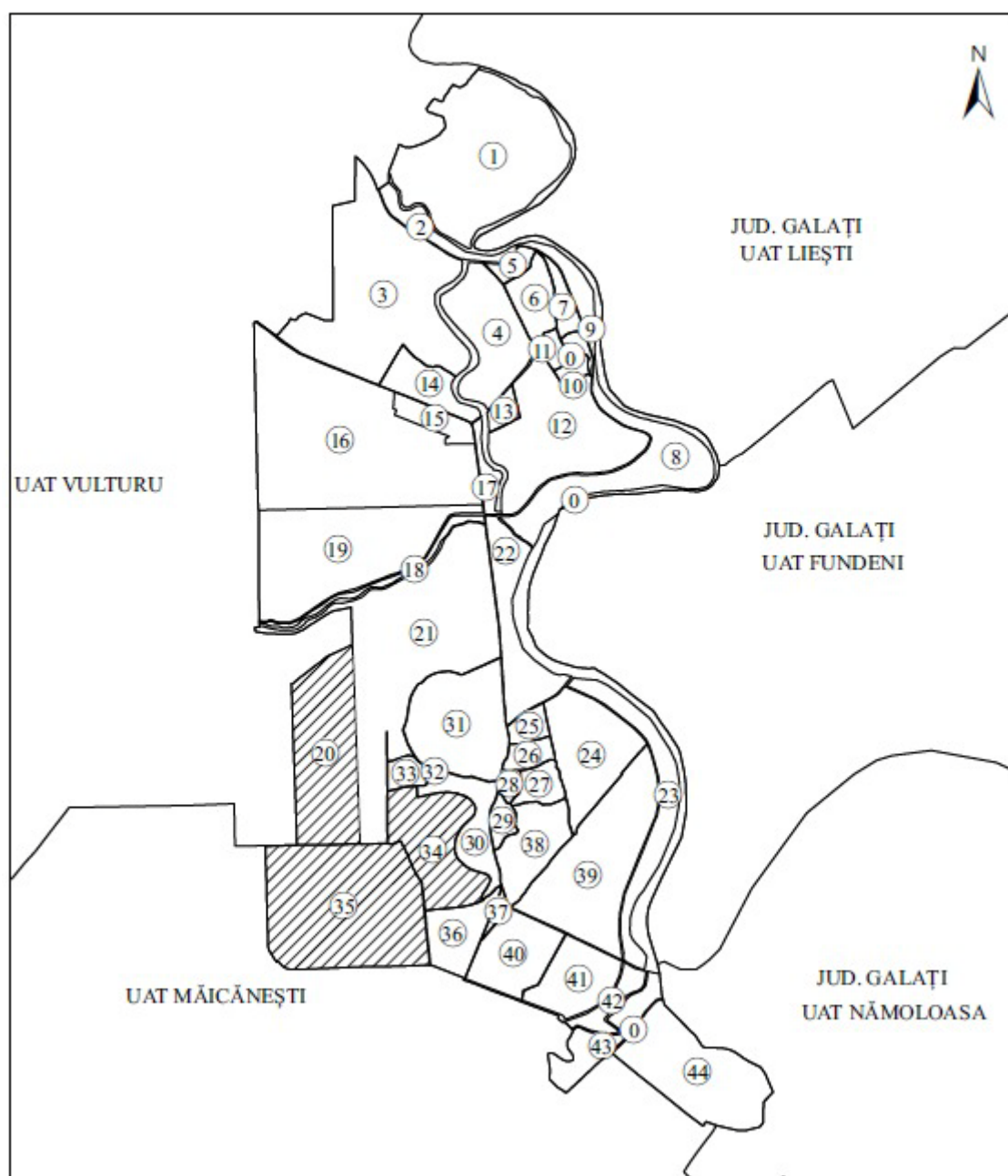
Reprezentarea grafică a sectoarelor cadastrale în care se desfășoară lucrări de înregistrare sistematică  
Județ: VRANCEA  
UAT: Jariștea  
Sectoare: 10, 13, 16



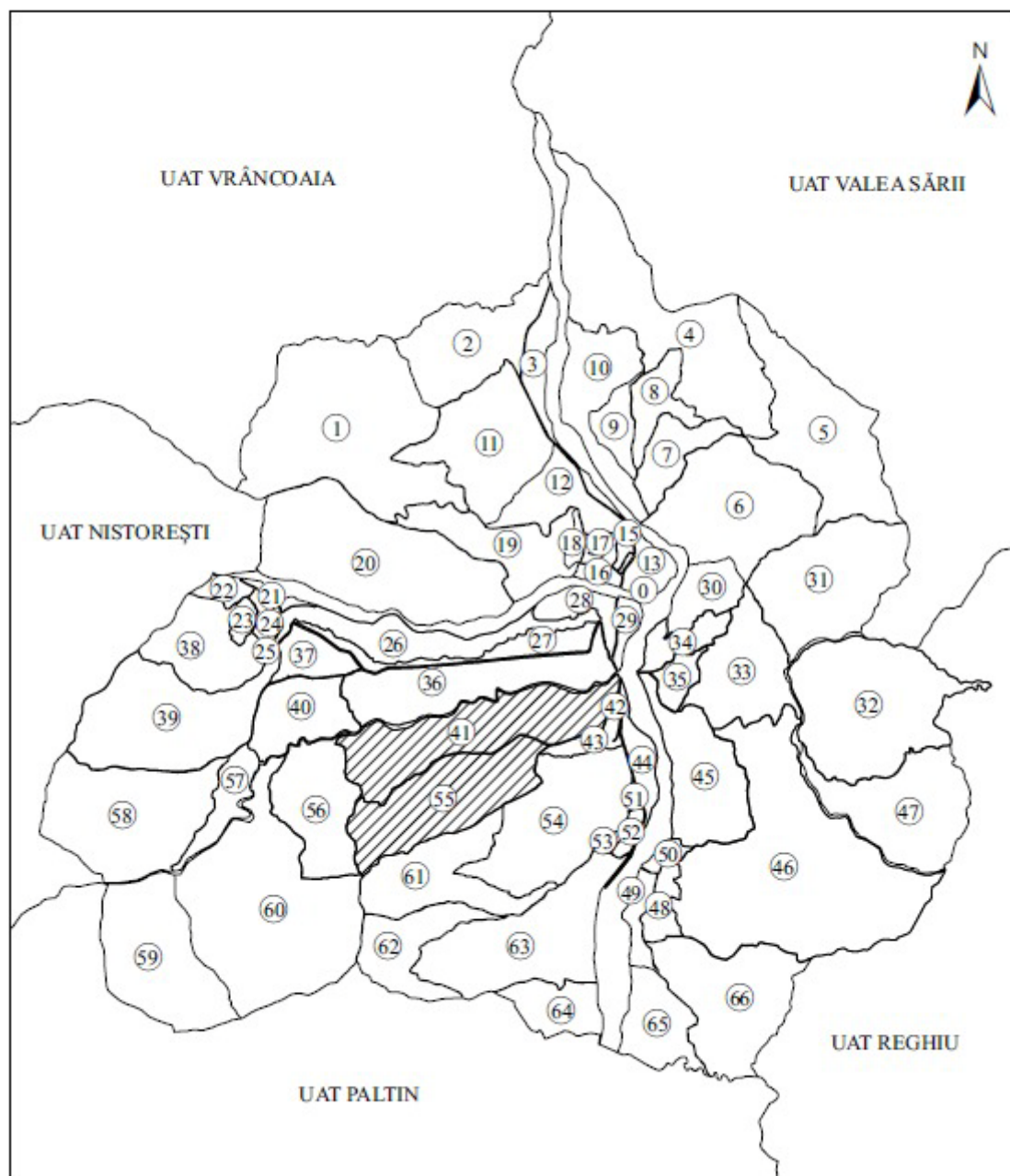
Reprezentarea grafică a sectoarelor cadastrale în care se desfășoară lucrări de înregistrare sistematică  
Județ: VRANCEA  
UAT: JITIA  
Sector: 14



Reprezentarea grafică a sectoarelor cadastrale în care se desfășoară lucrări de înregistrare sistematică  
Județ: VRANCEA  
UAT: NĂNEȘTI  
Sectoare: 20, 34, 35

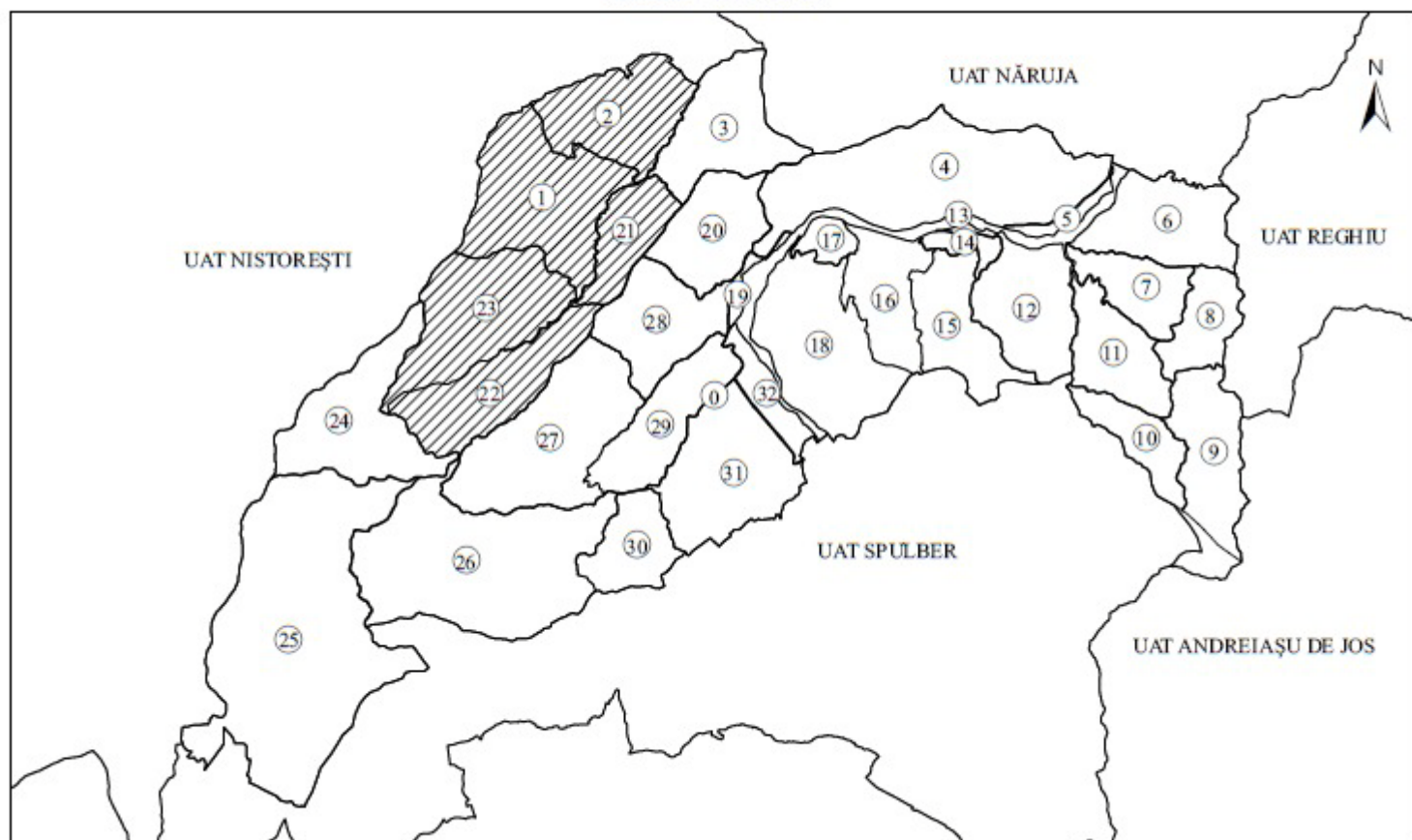


Reprezentarea grafică a sectoarelor cadastrale în care se desfășoară lucrări de înregistrare sistematică  
Județ: VRANCEA  
UAT: NĂRUJA  
Sectoare: 41, 55

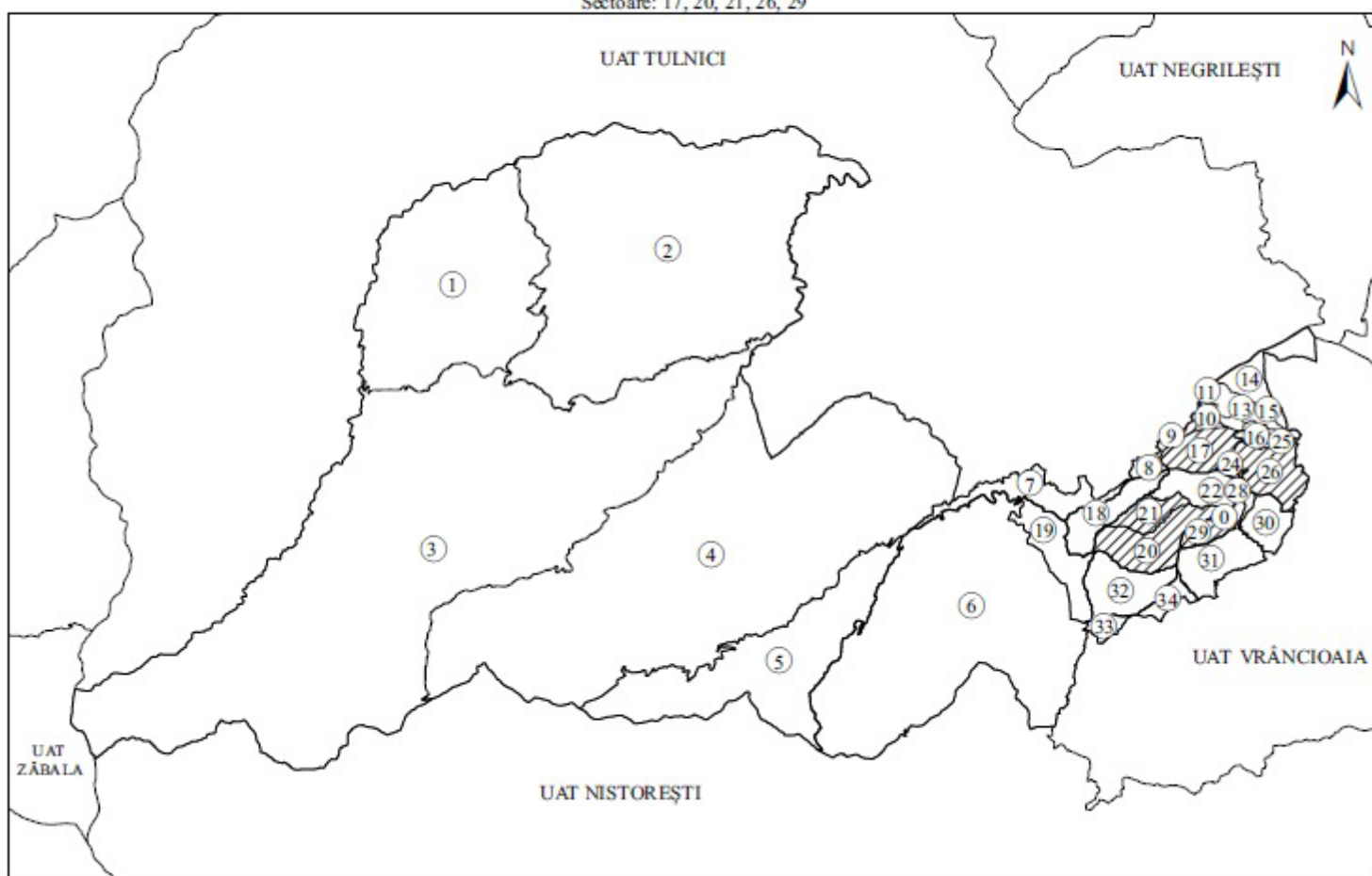




Reprezentarea grafică a sectoarelor cadastrale în care se desfășoară lucrări de înregistrare sistematică  
Județ: VRANCEA  
UAT: PALTIN  
Sectoare: 1, 2, 21, 22, 23

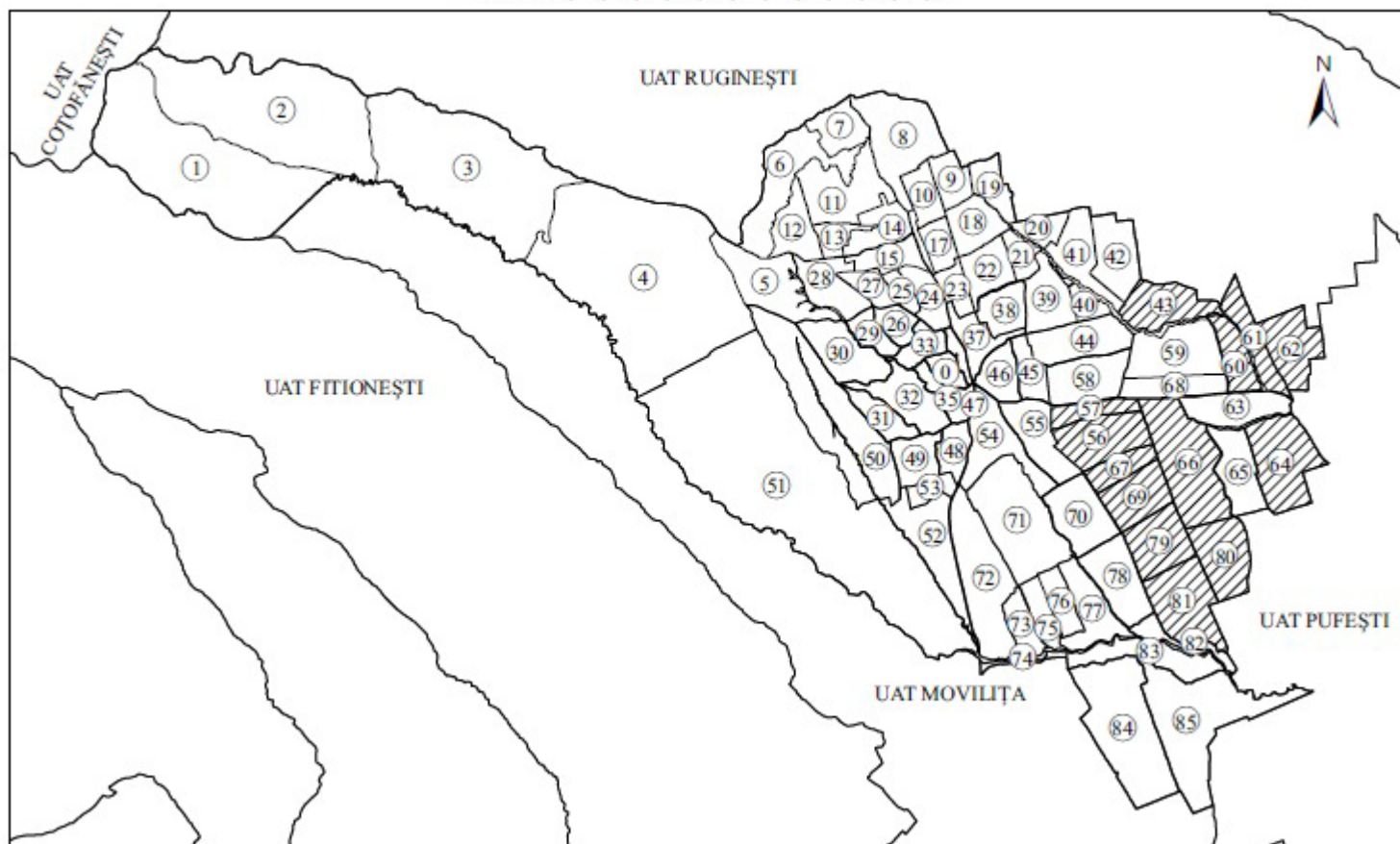


Reprezentarea grafică a sectoarelor cadastrale în care se desfășoară lucrări de înregistrare sistematică  
Județ: VRANCEA  
UAT: PĂULEȘTI  
Sectoare: 17, 20, 21, 26, 29



**ANEXA Nr. 19**

Reprezentarea grafică a sectoarelor cadastrale în care se desfășoară lucrări de înregistrare sistematică  
Județ: VRANCEA  
UAT: PĂUNEȘTI  
Sectoare: 43, 56, 57, 60, 61, 62, 64, 66, 67, 69, 79, 80, 81



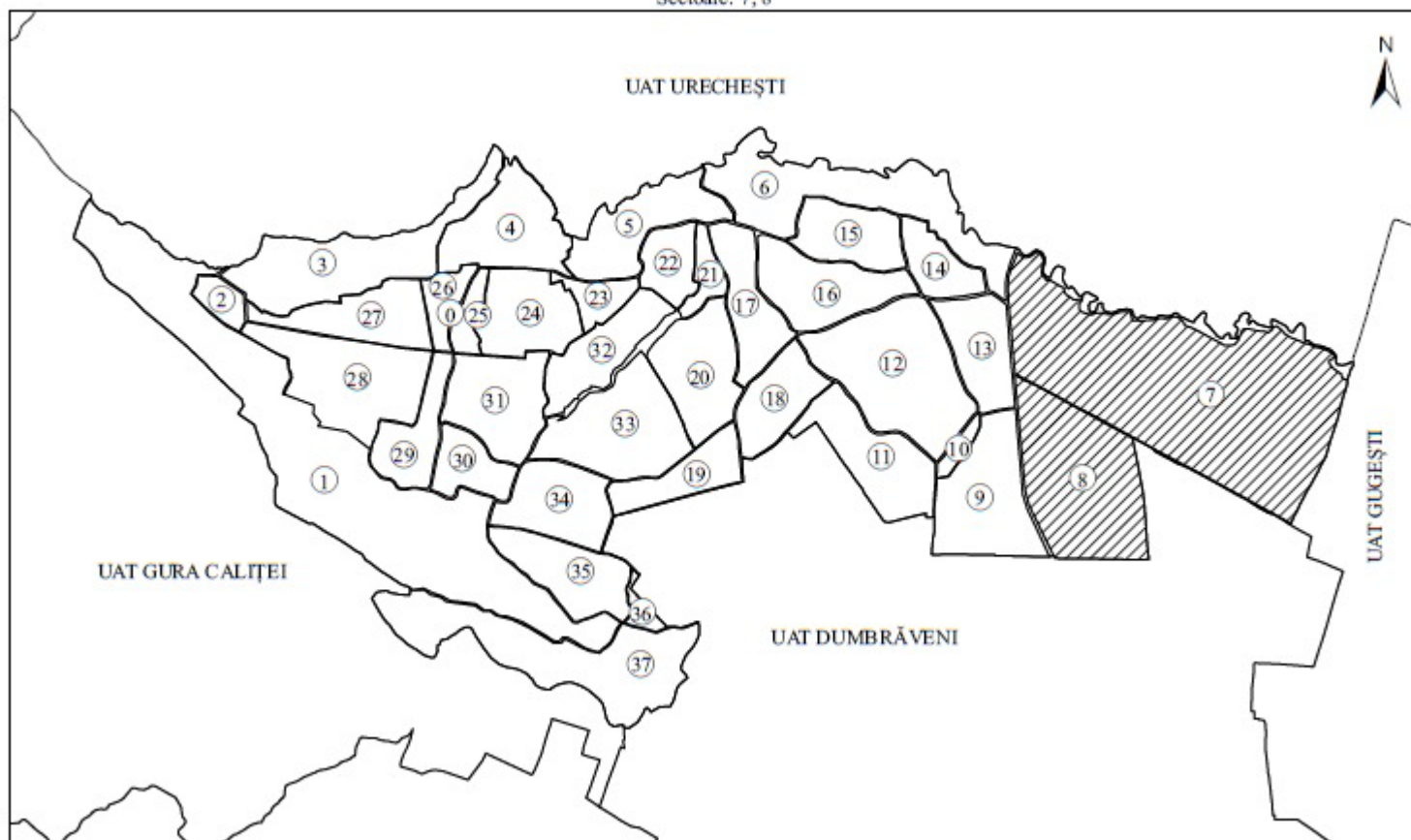
**ANEXA Nr. 20**

Reprezentarea grafică a sectoarelor cadastrale în care se desfășoară lucrări de înregistrare sistematică

Județ: VRANCEA

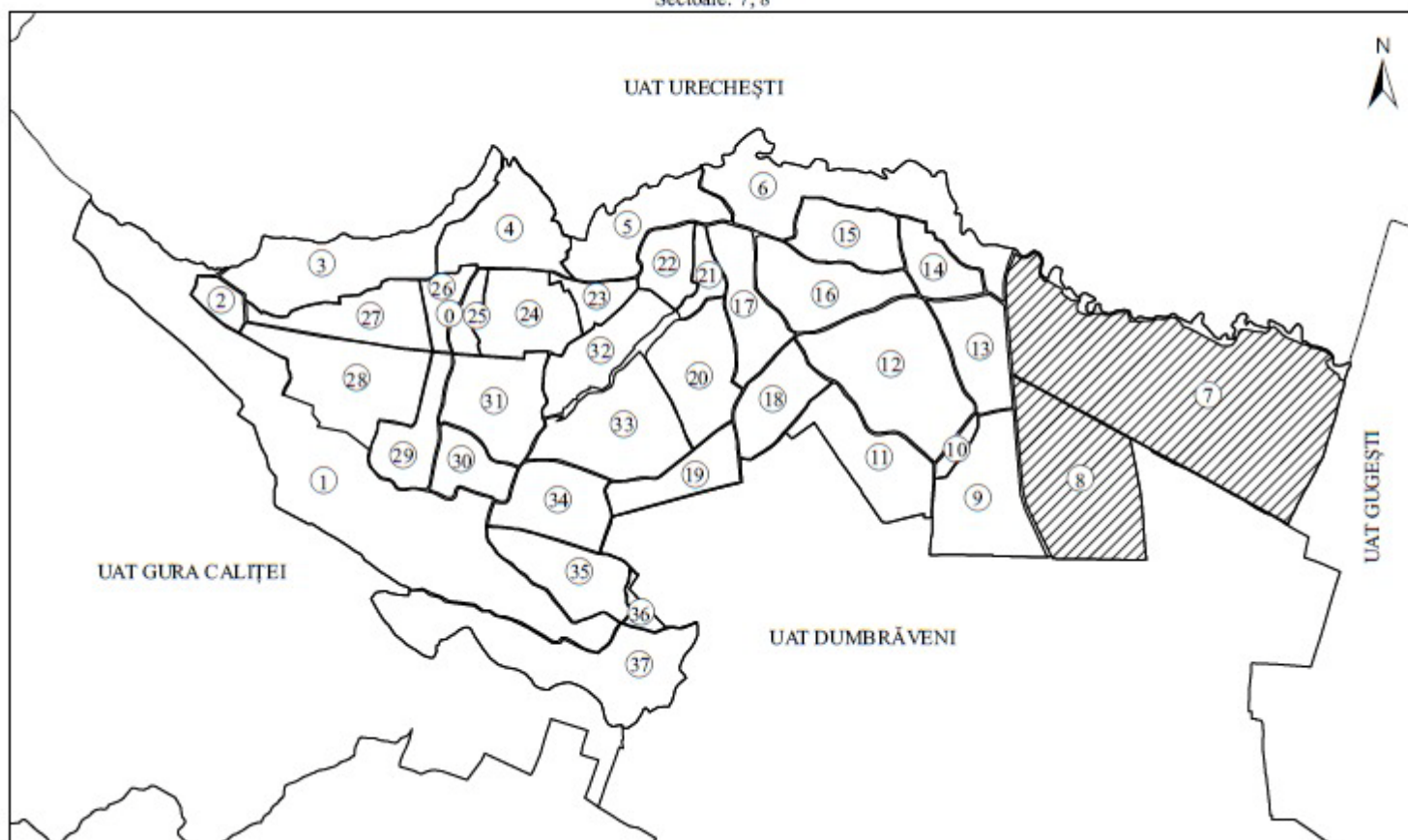
UAT: POPEȘTI

Sectoare: 7, 8



**ANEXA Nr. 21**

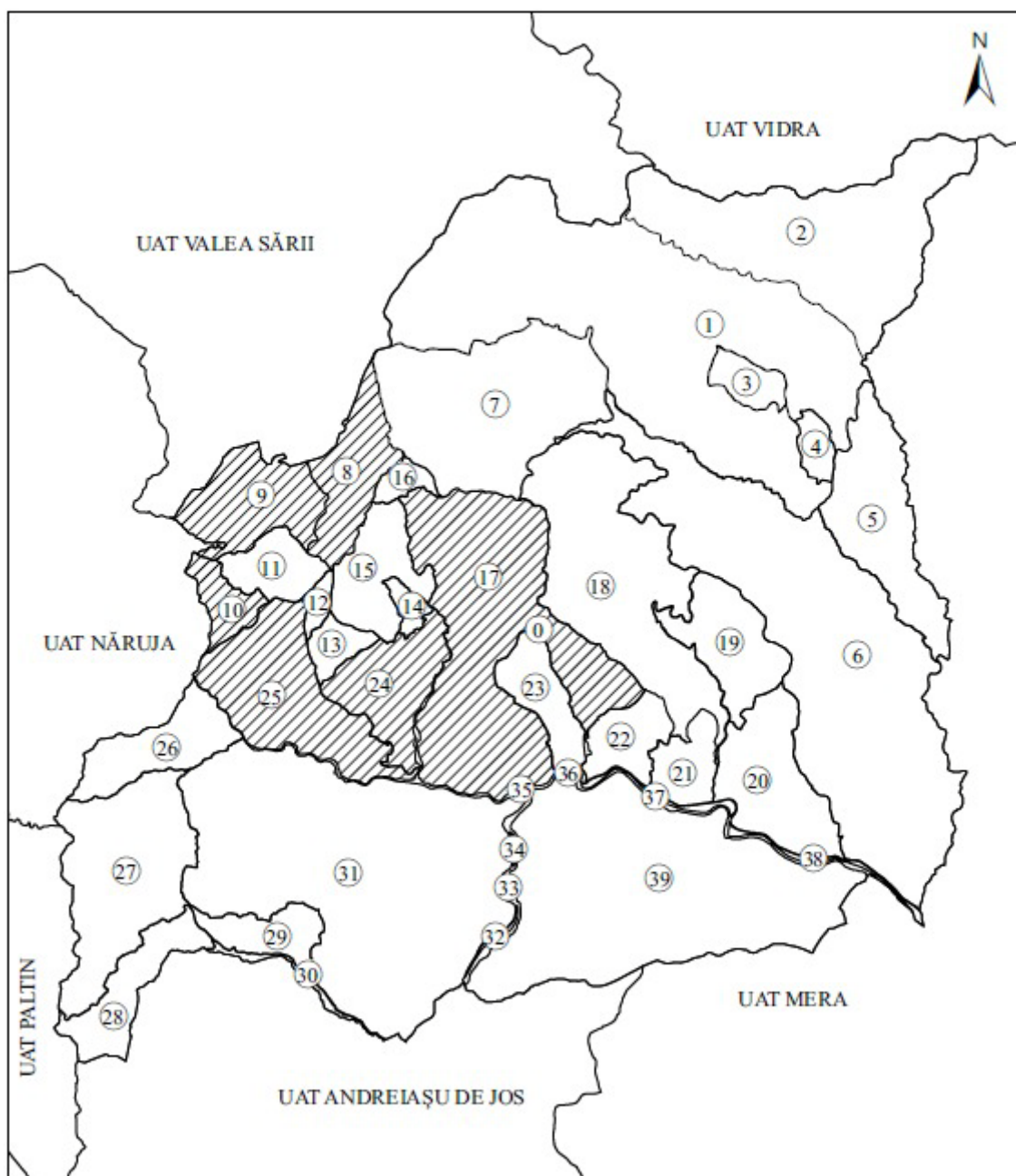
Reprezentarea grafică a sectoarelor cadastrale în care se desfășoară lucrări de înregistrare sistematică  
Județ: VRANCEA  
UAT: POPEȘTI  
Sectoare: 7, 8





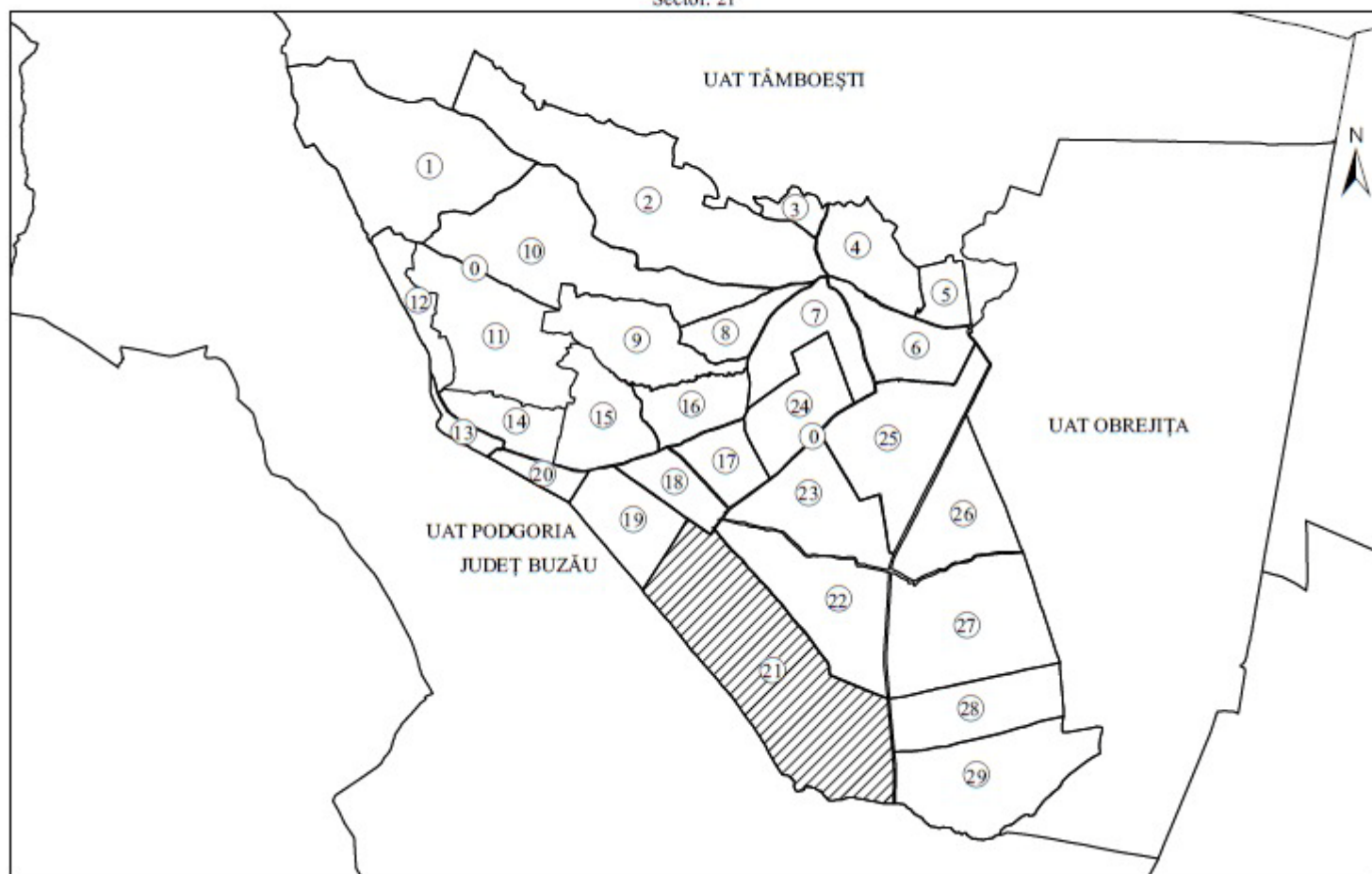
**ANEXA Nr. 22**

Reprezentarea grafică a sectoarelor cadastrale în care se desfășoară lucrări de înregistrare sistematică  
Județ: VRANCEA  
UAT: Reghiu  
Sectoare: 8, 9, 10, 17, 24, 25

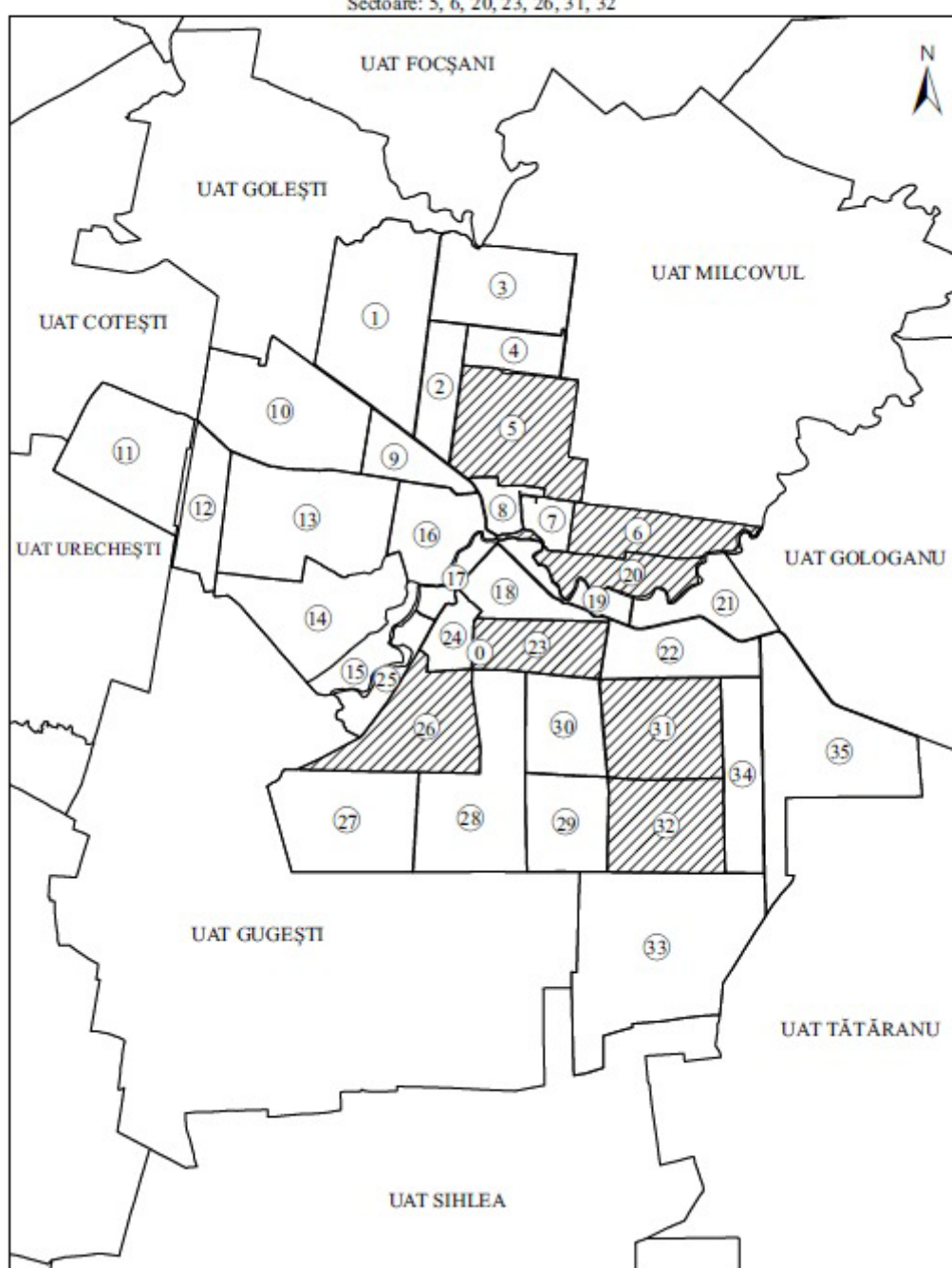


**ANEXA Nr. 23**

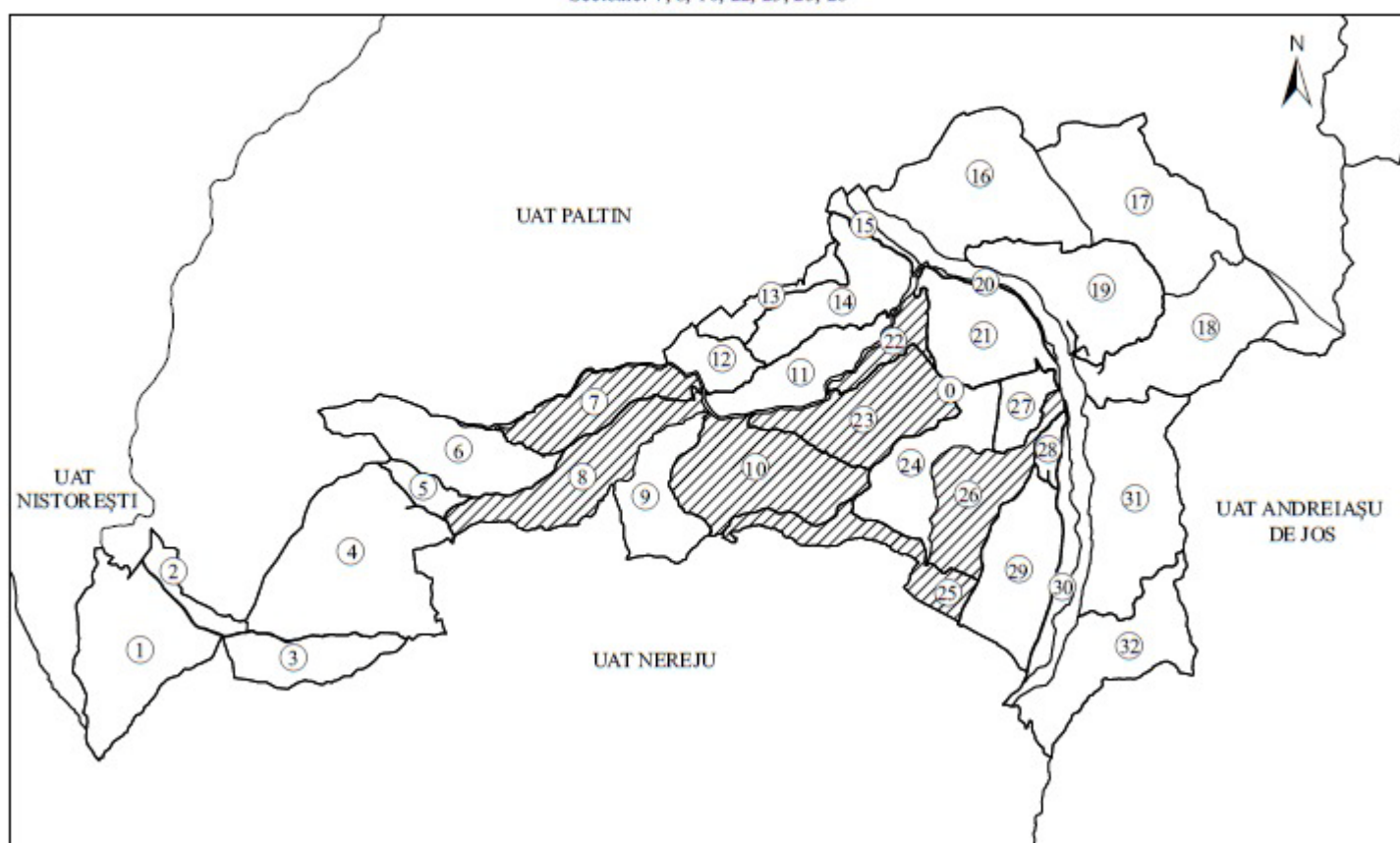
Reprezentarea grafică a sectoarelor cadastrale în care se desfășoară lucrări de înregistrare sistematică  
Județ: VRANCEA  
UAT: SLOBOZIA BRADULUI  
Sector: 21



Reprezentarea grafică a sectoarelor cadastrale în care se desfășoară lucrări de înregistrare sistematică  
Județ: VRANCEA  
UAT: SLOBOZIA CIORĂȘTI  
Sectoare: 5, 6, 20, 23, 26, 31, 32

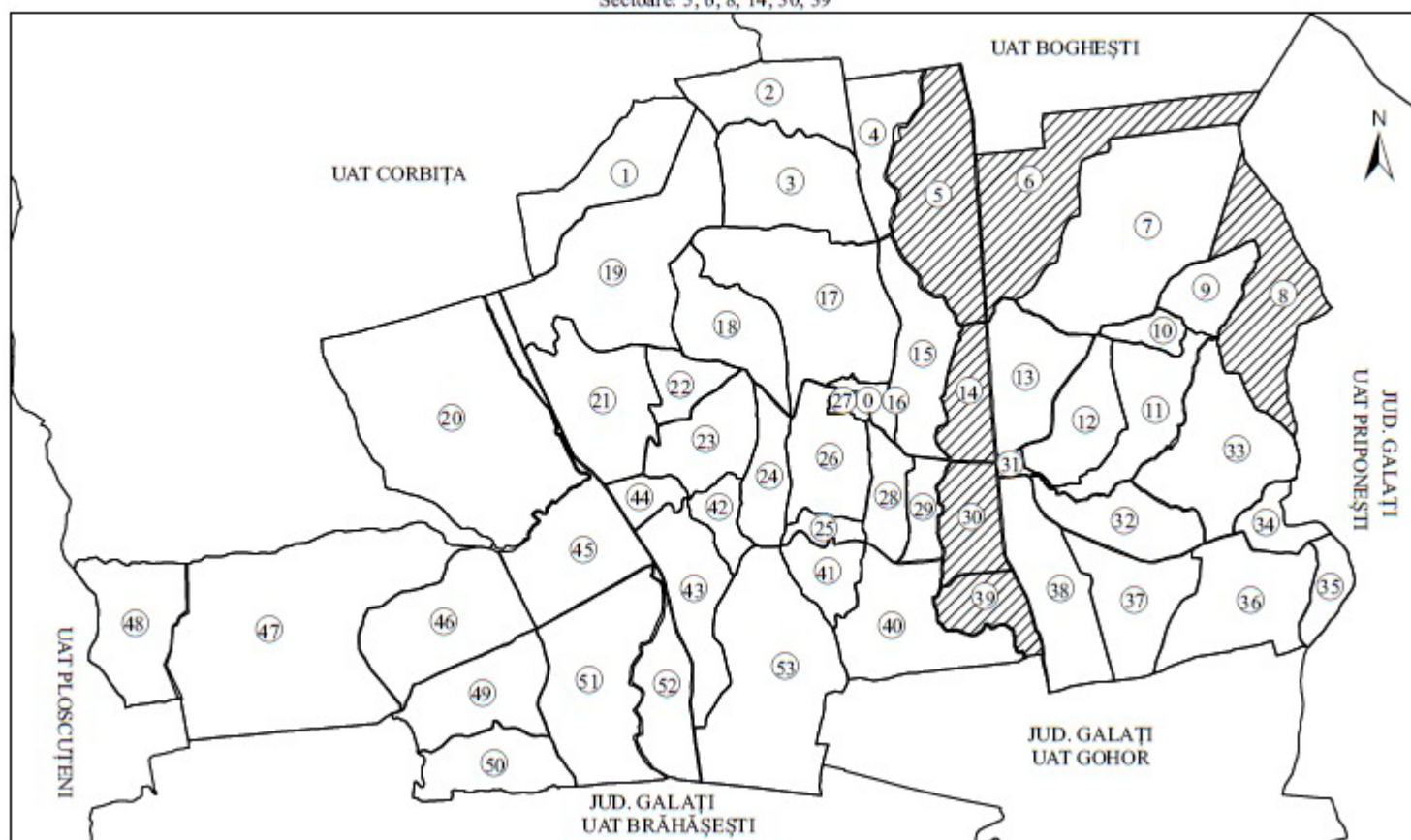


Reprezentarea grafică a sectoarelor cadastrale în care se desfășoară lucrări de înregistrare sistematică  
Județ: VRANCEA  
UAT: SPULBER  
Sectoare: 7, 8, 10, 22, 23, 25, 26



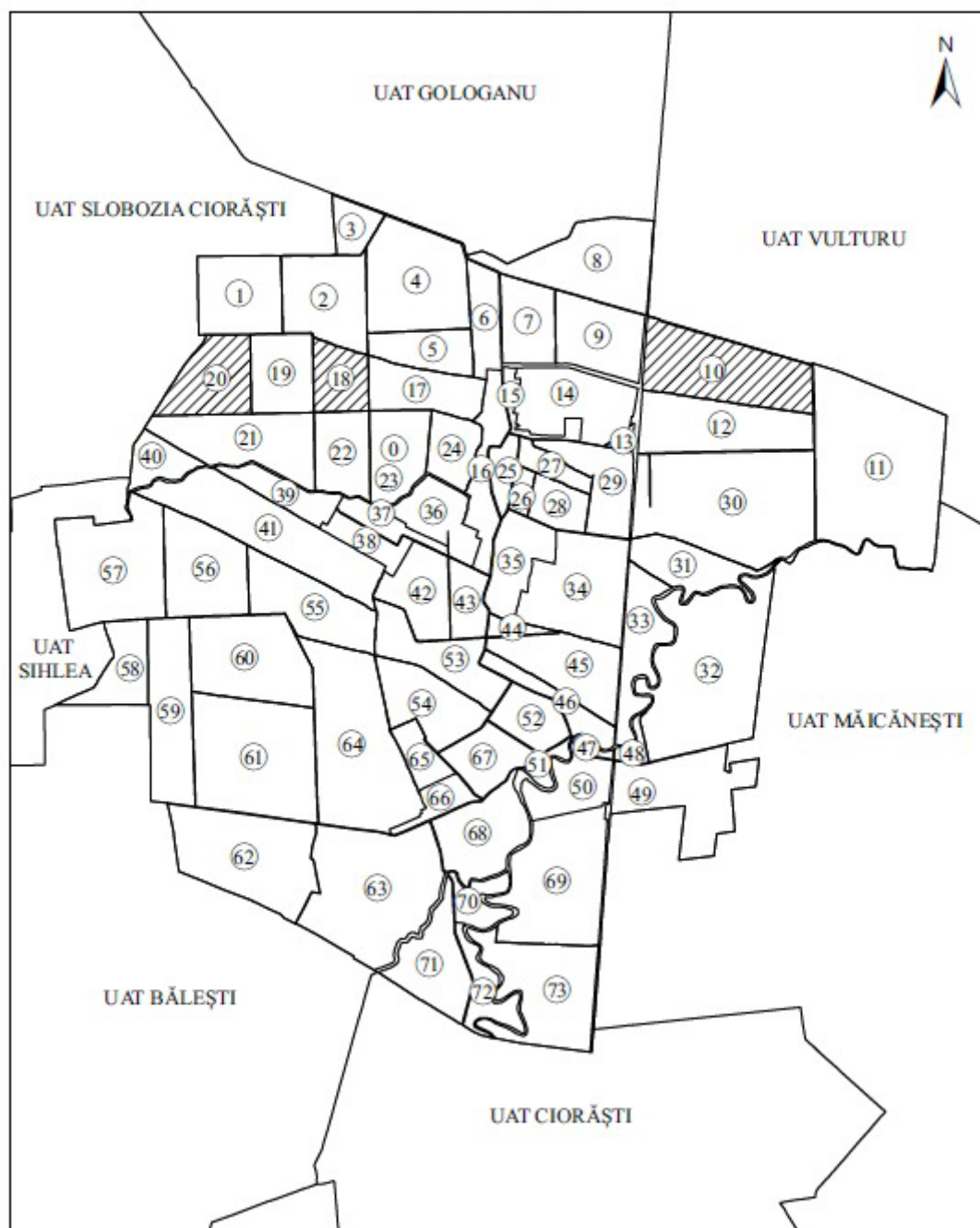
**ANEXA Nr. 26**

Reprezentarea grafică a sectoarelor cadastrale în care se desfășoară lucrări de înregistrare sistematică  
Județ: VRANCEA  
UAT: TÂNĂSOAIA  
Sectoare: 5, 6, 8, 14, 30, 39

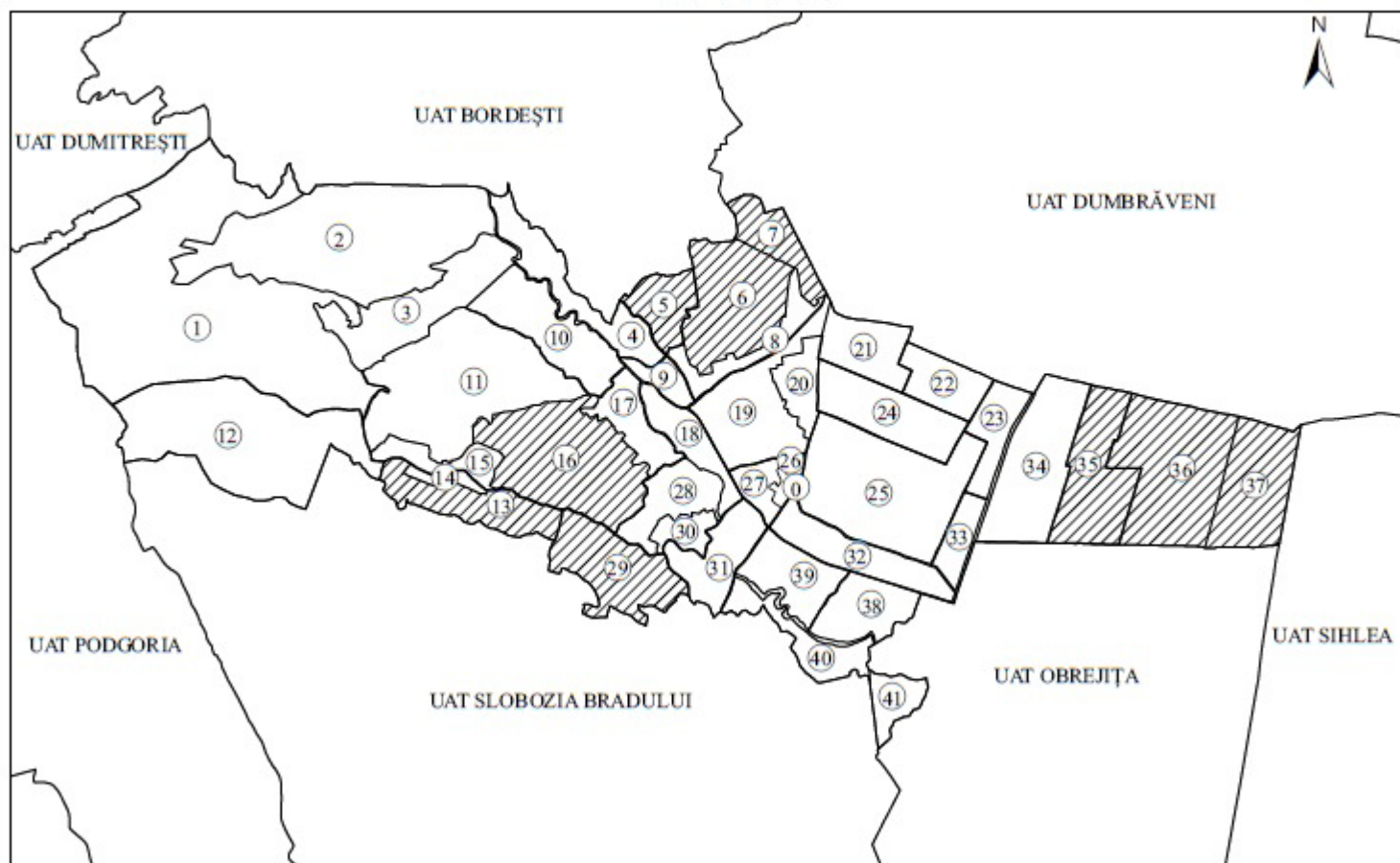




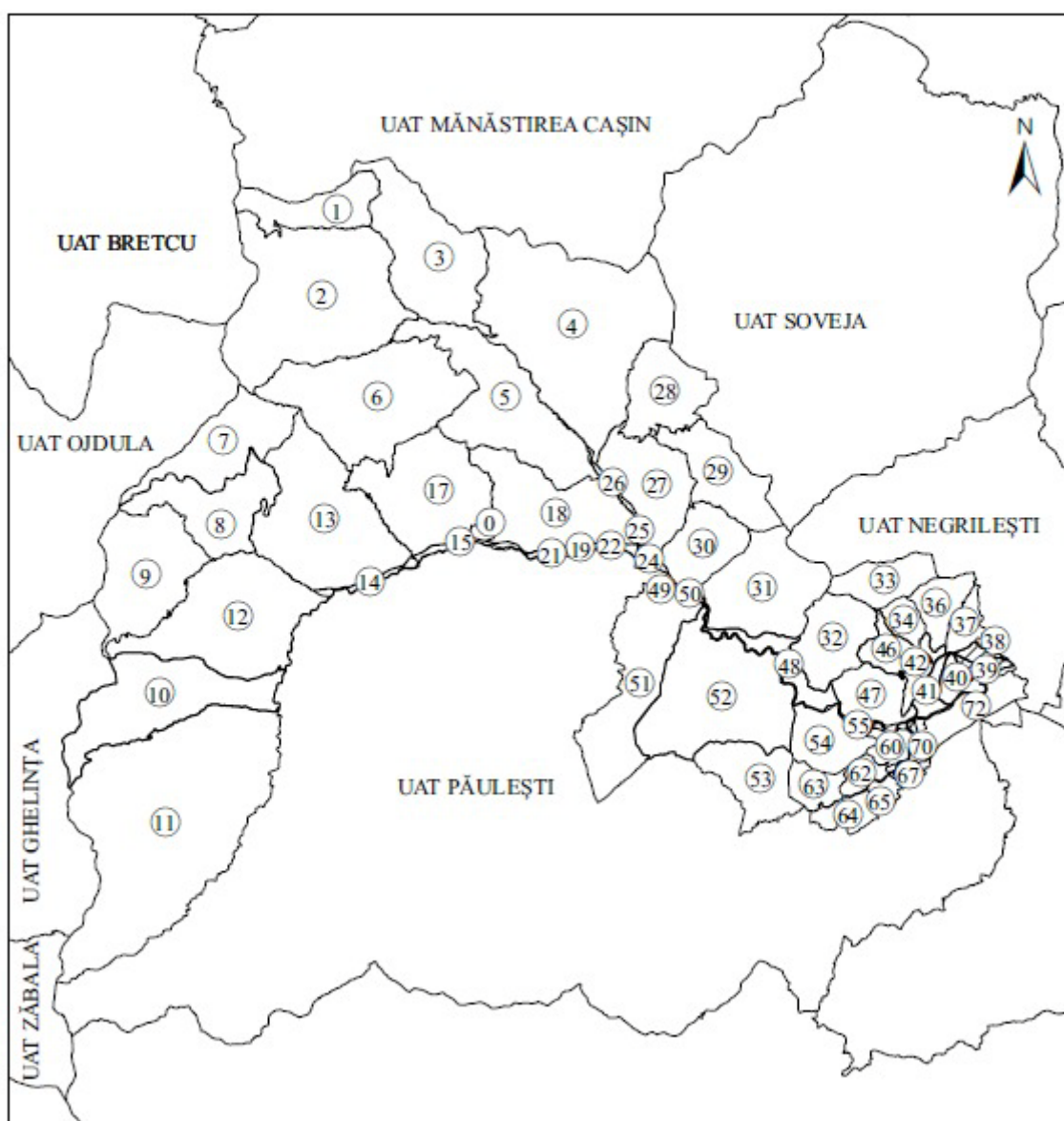
Reprezentarea grafică a sectoarelor cadastrale în care se desfășoară lucrări de înregistrare sistematică  
Județ: VRANCEA  
UAT: TĂTĂRANU  
Sectoare: 10, 18, 20



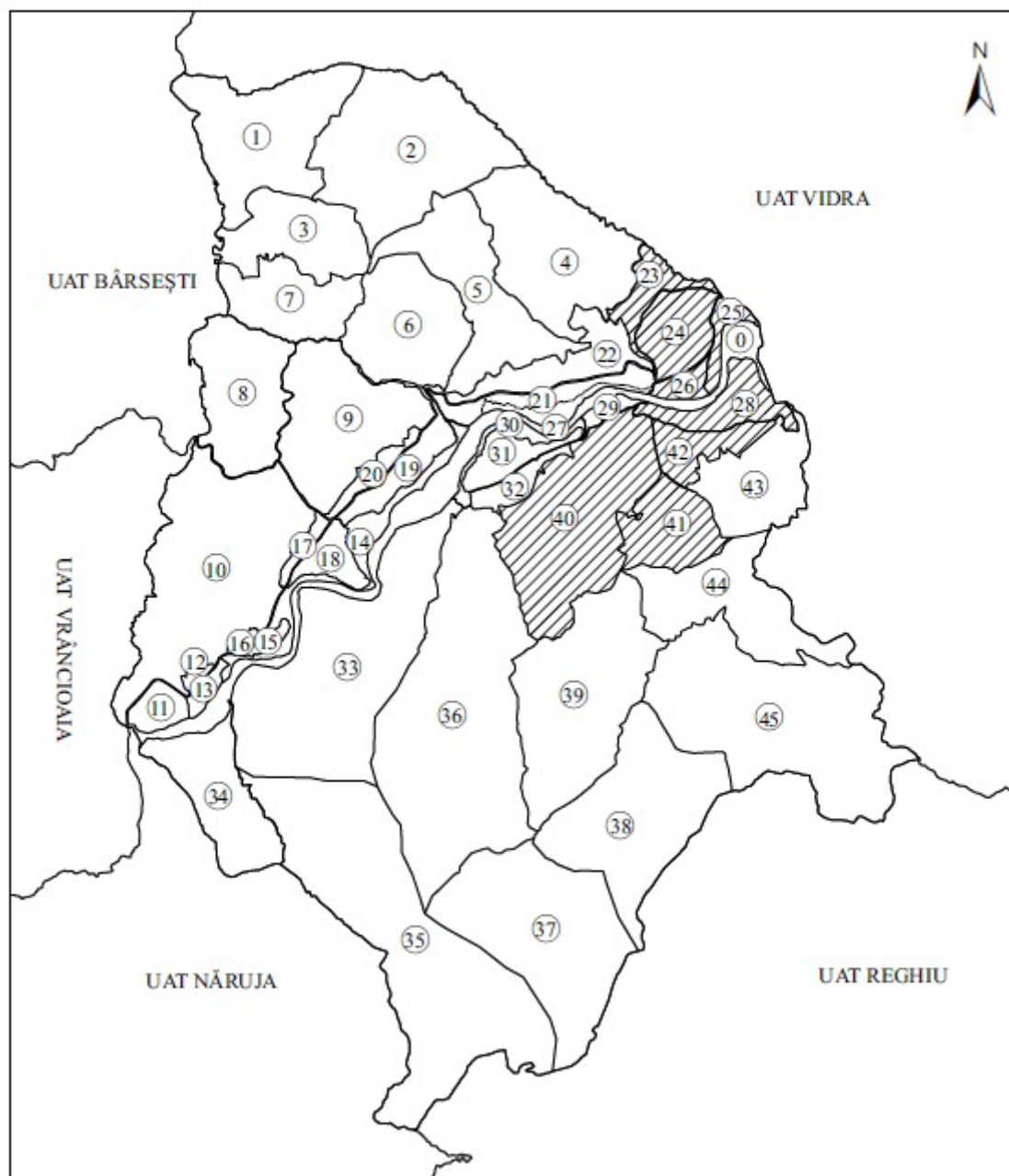
Reprezentarea grafică a sectoarelor cadastrale în care se desfășoară lucrări de înregistrare sistematică  
Județ: VRANCEA  
UAT TÂMBOIEȘTI  
Sectoare: 5,6,7,13,16,29,35,36,37



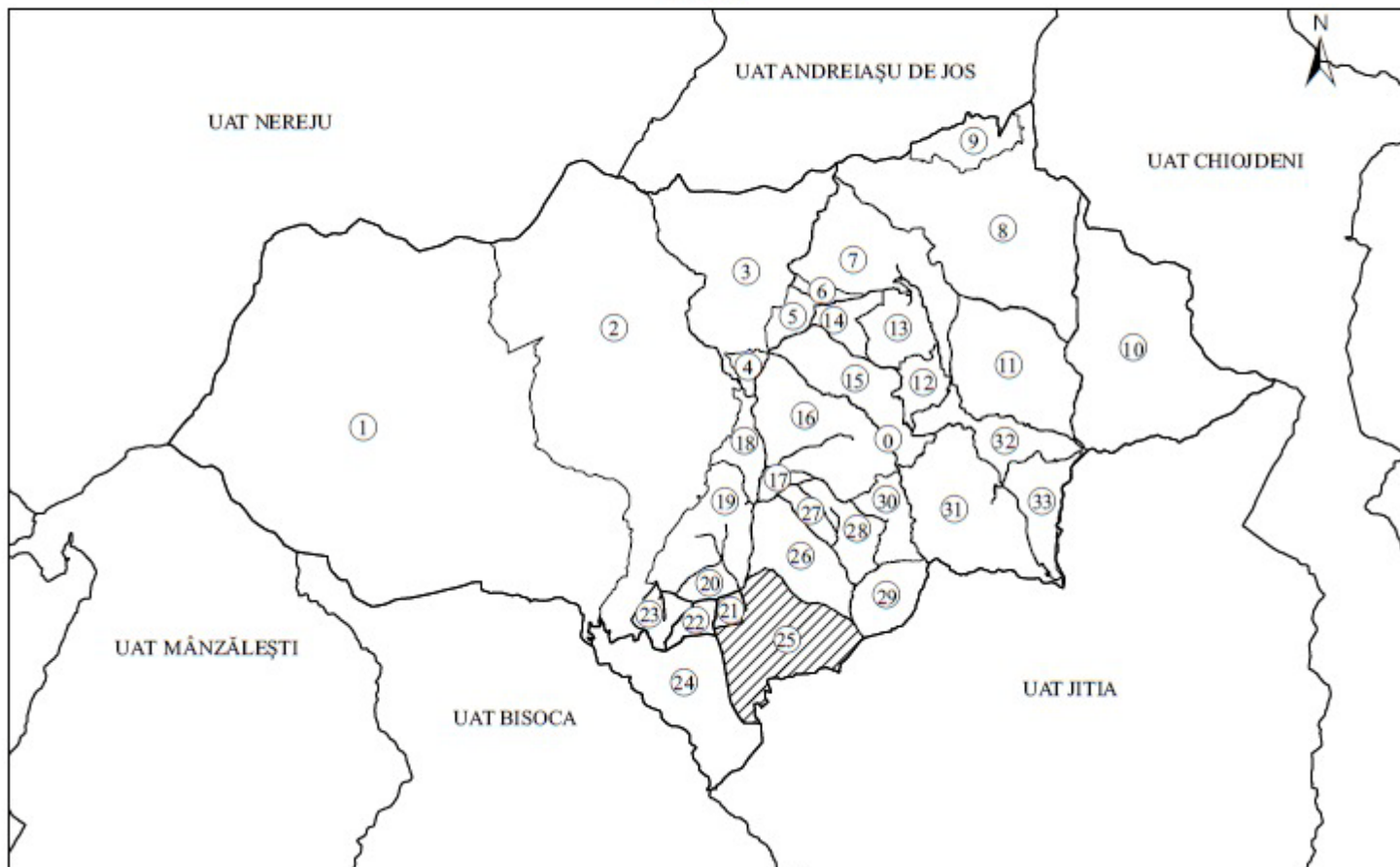
Reprezentarea grafică a sectoarelor cadastrale în care se desfășoară lucrări de înregistrare sistematică  
Județ: VRANCEA  
UAT: Tulnici  
Sectoare: 38, 39



Reprezentarea grafică a sectoarelor cadastrale în care se desfășoară lucrări de înregistrare sistematică  
Județ: VRANCEA  
UAT: VALEA SĂRII  
Sectoare: 23, 24, 25, 26, 28, 40, 41, 42

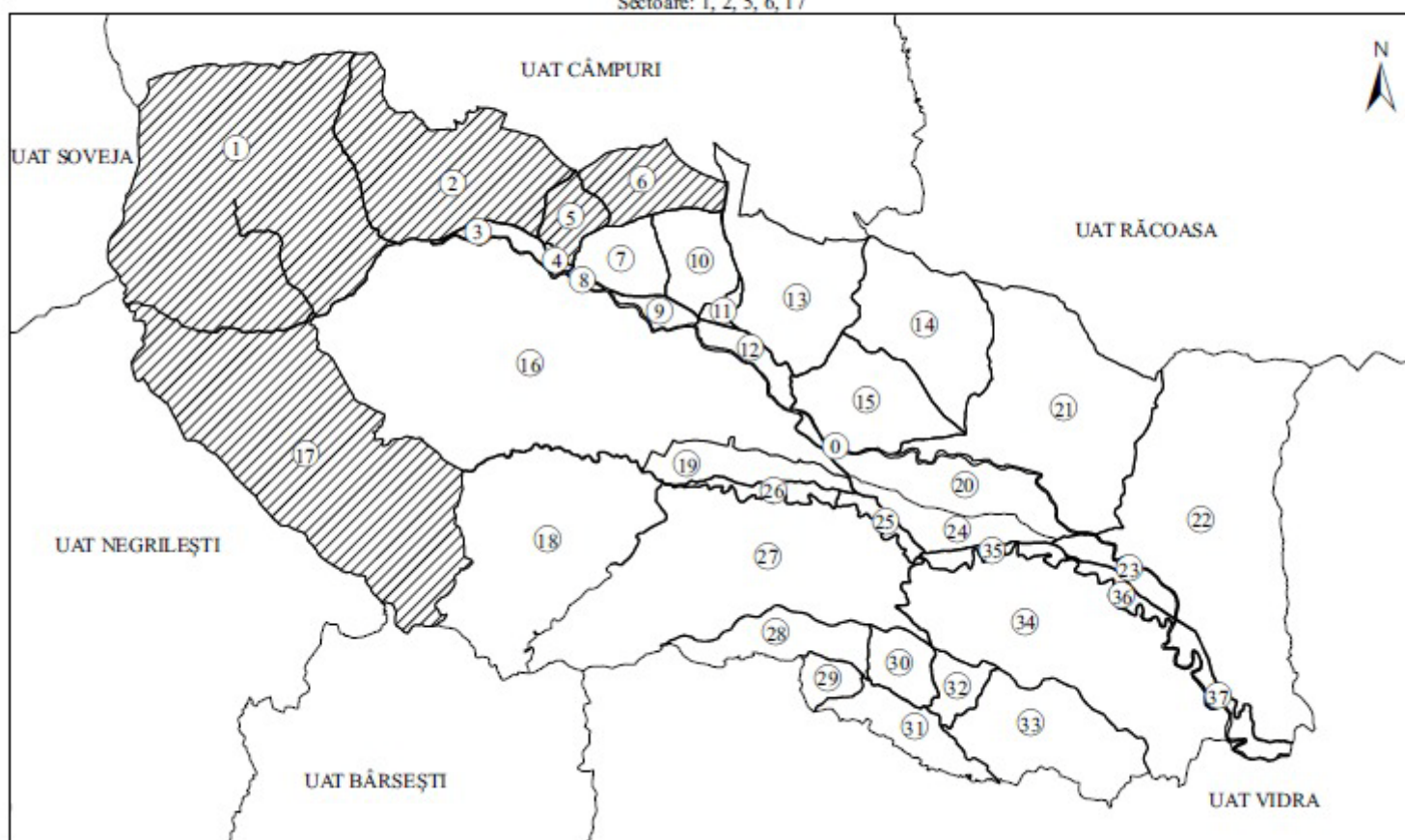


Reprezentarea grafică a sectoarelor cadastrale în care se desfășoară lucrări de înregistrare sistematică  
Județ: VRANCEA  
UAT: VINTILEASCA  
Sector: 25

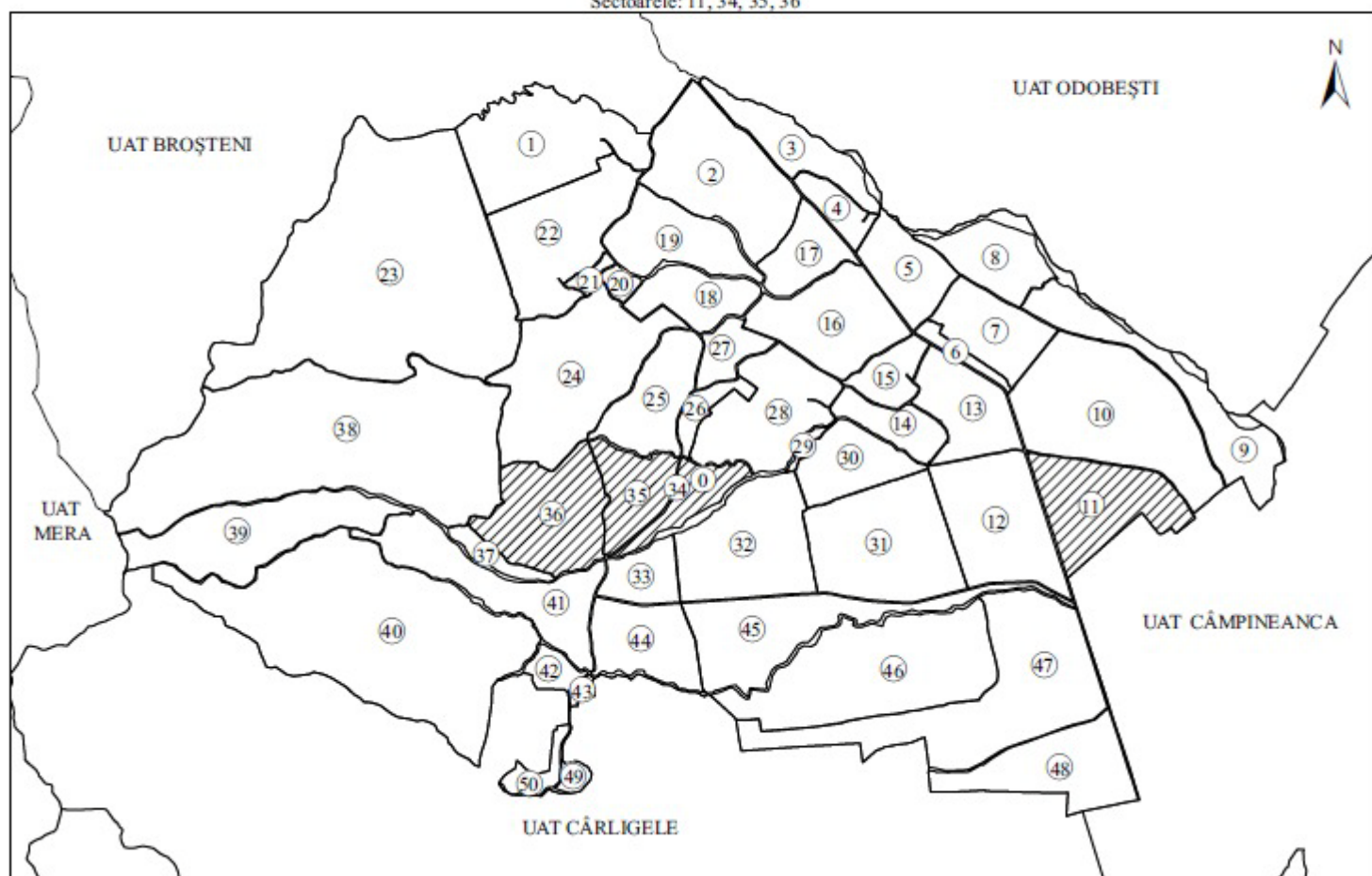




Reprezentarea grafică a sectoarelor cadastrale în care se desfășoară lucrări de înregistrare sistematică  
Județ: VRANCEA  
UAT: VIZANTEA-LIVEZI  
Sectoare: 1, 2, 5, 6, 17



Reprezentarea grafică a sectoarelor cadastrale în care se desfășoară lucrări de înregistrare sistematică  
Județ: VRANCEA  
UAT: VÂRTEȘCOIU  
Sectoarele: 11, 34, 35, 36



Reprezentarea grafică a sectoarelor cadastrale în care se desfășoară lucrări de înregistrare sistematică  
Județ: VRANCEA  
UAT: Vrâncioaia  
Sectoare: 1, 2, 3, 4, 8, 9, 25

