


**OPISUL ALFABETIC AL TITULARILOR DREPTURILOR REALE DE PROPRIETATE,
AL POSESORILOR SI AL ALTOR DETINATORI**

Judetul : Vrancea

UAT CARLIGELE

NR. CRT	Nume/denumire detinator	Data nasterii/ CUI	Identificator	Plansa	Sector cadastral	Adresa Imobilului	Suprafata in proprietate	Suprafata in posesie	Observatii detinator
1	ANDRONE DUMITRU		941	1	72	UAT CARLIGELE	3500		
2	ANDRONE DUMITRU		943	1	72	UAT CARLIGELE	2400		
3	ANDRONE FLORICA		942	1	72	UAT CARLIGELE	3800		
4	ANDRONE NICOLAE		943	1	72	UAT CARLIGELE	2400		
5	ANGHELUTA ANETA		808	1	72	UAT CARLIGELE	2652		In act tarla 37 parcela 1563
6	ANGHELUTA COSTICA		786	1	72	UAT CARLIGELE	17		Suprafata act impartita de drum in doua ID 786 - 17 mp si ID 927 - 683 mp
7	ANGHELUTA COSTICA		857	1	72	UAT CARLIGELE	491		
8	ANGHELUTA COSTICA		859	1	72	UAT CARLIGELE	884		
9	ANGHELUTA COSTICA		927	1	72	UAT CARLIGELE	683		Suprafata act impartita de drum in doua ID 786 - 17 mp si ID 927 - 683 mp
10	ANGHELUTA DORINA	24.06.1946	949	1	72	UAT CARLIGELE	1000		
11	ANGHELUTA DORINA	24.06.1946	950	1	72	UAT CARLIGELE	1000		
12	ANGHELUTA GHEORGHE		820	1	72	UAT CARLIGELE	5992		
13	ANGHELUTA GHEORGHE		885	1	72	UAT CARLIGELE	7858		
14	ANGHELUTA MELUTA		785	1	72	UAT CARLIGELE	8		Suprafata act impartita de drum in doua ID 785 - 8 mp si ID 926 - 292 mp
15	ANGHELUTA MELUTA		858	1	72	UAT CARLIGELE	688		
16	ANGHELUTA MELUTA		926	1	72	UAT CARLIGELE	292		Suprafata act impartita de drum in doua ID 785 - 8 mp si ID 926 - 292 mp
17	ANGHELUTA NELUTA		860	1	72	UAT CARLIGELE	589		
18	ANGHELUTA VASILE		859	1	72	UAT CARLIGELE	884		
19	ANTON GHEORGHITA		980	1	72	UAT CARLIGELE	1300		
20	APOSTU NICOLAE		972	1	72	UAT CARLIGELE	1900		
21	BADIN COSTICA		774	1	72	UAT CARLIGELE	237		Suprafata act impartita de drum in doua ID 774 - 244 mp si ID 915 - 3533 mp

SPRE PUBLICARE



NR. CRT	Nume/denumire detinator	Data nasterii/ CUI	Identificator	Plansa	Sector cadastral	Adresa imobilului	Suprafata in proprietate	Suprafata in posesie	Observatii detinator
22	BADIN COSTICA		915	1	72	UAT CARLIGELE	3533		Suprafata act impartita de drum in doua ID 774 - 244 mp si ID 915 - 3533 mp
23	BALCU SANDU		849	1	72	UAT CARLIGELE	3340		
24	BARI MARIA		745	1	72	UAT CARLIGELE	2058		In act tarla 37 parcela 1569
25	BATOMEI D		709	1	72	UAT CARLIGELE	1700		In act tarla 37 parcela 1569
26	BERECHET DORINA		829	1	72	UAT CARLIGELE	3929		
27	BOGDAN RUXANDA		745	1	72	UAT CARLIGELE	2058		In act tarla 37 parcela 1569
28	BREHOI ELENA		712	1	72	UAT CARLIGELE	392		In act tarla 37 parcela 1569
29	BREHOI ION		990	1	72	UAT CARLIGELE	500		
30	BUCHER ICA		780	1	72	UAT CARLIGELE	79		Suprafata act impartita de drum in doua ID 780 - 79 mp si ID 921 - 1725 mp
31	BUCHER ICA		921	1	72	UAT CARLIGELE	1725		Suprafata act impartita de drum in doua ID 780 - 79 mp si ID 921 - 1725 mp
32	BUCHER STEFAN		780	1	72	UAT CARLIGELE	79		Suprafata act impartita de drum in doua ID 780 - 79 mp si ID 921 - 1725 mp
33	BUCHER STEFAN		873	1	72	UAT CARLIGELE	2976		
34	BUCHER STEFAN		921	1	72	UAT CARLIGELE	1725		Suprafata act impartita de drum in doua ID 780 - 79 mp si ID 921 - 1725 mp
35	BUCHER VICA		873	1	72	UAT CARLIGELE	2976		
36	BUDESCU ZINCA		967	1	72	UAT CARLIGELE	5300		
37	BUTACI MILANIA		749	1	72	UAT CARLIGELE	4287		In act tarla 37 parcela 1567
38	CALOTA CONSTANTIN		860	1	72	UAT CARLIGELE	589		
39	CALOTA MIHAI		860	1	72	UAT CARLIGELE	589		
40	CALOTA PAUNA		860	1	72	UAT CARLIGELE	589		
41	CALOTA PAUNA		861	1	72	UAT CARLIGELE	589		
42	CALTUN DORINEL		945	1	72	UAT CARLIGELE	2000		
43	CALTUN MARIANA		945	1	72	UAT CARLIGELE	2000		
44	CHICOS MARITA		976	1	72	UAT CARLIGELE	1000		In act tarla 37 parcela 1868

SPRE PUBLICARE

ȘTEFAN LUCIA
 ANTOO
 S13 PRO-VIE
 AUTORIZA
 CATEGORIE

Înregistrare sistematică UAT CARLIGELE
 Sector cadastral nr. 72, Anul realizării 2021

NR. CRT	Nume/denumire detinator	Data nasterii/ CUI	Identificator	Plansa	Sector cadastral	Adresa imobilului	Suprafata in proprietate	Suprafata in posesie	Observatiile detinator
45	CHIRIAC STANCA		708	1	72	UAT CARLIGELE	980		In act tarla 36 parcela 1567
46	CHIRITA EUGENIA		733	1	72	UAT CARLIGELE	3136		In act tarla 37 parcela 1569
47	CHIRU JENICA		829	1	72	UAT CARLIGELE	3929		
48	CHIRU MARIA		829	1	72	UAT CARLIGELE	3929		
49	CHIRU VOINEA		829	1	72	UAT CARLIGELE	3929		
50	CIOBANU MARIN	23.10.1998	775	1	72	UAT CARLIGELE	220		Suprafata act impartita de drum in doua ID 775 - 220 mp si ID 916 - 2592 mp
51	CIOBANU MARIN		916	1	72	UAT CARLIGELE	2592		Suprafata act impartita de drum in doua ID 775 - 220 mp si ID 916 - 2592 mp
52	CIOBANU VASILICA	23.10.1998	775	1	72	UAT CARLIGELE	220		Suprafata act impartita de drum in doua ID 775 - 220 mp si ID 916 - 2592 mp
53	CIOBANU VASILICA		916	1	72	UAT CARLIGELE	2592		Suprafata act impartita de drum in doua ID 775 - 220 mp si ID 916 - 2592 mp
54	CIORASCU S		709	1	72	UAT CARLIGELE	1700		In act tarla 37 parcela 1569
55	CIOT GHEORGHE		900	1	72	UAT CARLIGELE	4617		
56	CIRJA MARIETA		744	1	72	UAT CARLIGELE	3430		In act tarla 37 parcela 1569
57	CIRJA MARIETA		841	1	72	UAT CARLIGELE	5894		
58	CIUBOTARU NICA		862	1	72	UAT CARLIGELE	1375		
59	CIUCIUR VOICA		774	1	72	UAT CARLIGELE	237		Suprafata act impartita de drum in doua ID 774 - 244 mp si ID 915 - 3533 mp
60	CIUCIUR VOICA		915	1	72	UAT CARLIGELE	3533		Suprafata act impartita de drum in doua ID 774 - 244 mp si ID 915 - 3533 mp
61	CIURARU NASTASIA		988	1	72	UAT CARLIGELE	1100		
62	CIURARU STEREA		987	1	72	UAT CARLIGELE	1100		
63	CIUREA ANTON	09.02.1971	874	1	72	UAT CARLIGELE	2876		
64	CIUREA DORINA	28.09.1968	874	1	72	UAT CARLIGELE	2876		


SPRE PUBLICARE



Înregistrare sistematică UAT CARLIGELE
Sector cadastral nr. 72, Anul realizării 2021

NR. CRT	Nume/denumire detinator	Data nasterii/ CUI	Identificator	Plansa	Sector cadastral	Adresa Imobilului	Suprafata In proprietate	Suprafata in posesie	Observatii detinator
65	COLNICEANU MARIA		755	1	72	UAT CARLIGELE	980		In act tarla 36 parcela 1567
66	CRINU ELENA		829	1	72	UAT CARLIGELE	3929		
67	CRISTEA ANETA		989	1	72	UAT CARLIGELE	1000		
68	CRISTEA COSTEL		757	1	72	UAT CARLIGELE	4520		In act tarla 36 parcela 1541
69	CRISTEA DUMITRU		757	1	72	UAT CARLIGELE	4520		In act tarla 36 parcela 1541
70	CRISTEA DUMITRU		760	1	72	UAT CARLIGELE	2840		In act tarla 36 parcela 1526
71	CRISTEA IONEL		757	1	72	UAT CARLIGELE	4520		In act tarla 36 parcela 1541
72	CRUDU DUMITRU	15.09.1975	740	1	72	UAT CARLIGELE	1000		In act tarla 37 parcela 1568
73	CRUDU DUMITRU	15.09.1975	759	1	72	UAT CARLIGELE	3100		In act tarla 36 parcela 1541/1
74	CRUDU DUMITRU	15.09.1975	996	1	72	UAT CARLIGELE	3300		In act tarla 36 parcela 1541
75	DESLIU VICTORIA		977	1	72	UAT CARLIGELE	5300		
76	DINU ION	28.07.1957	886	1	72	UAT CARLIGELE	2528		
77	DINU STELA	28.07.1957	886	1	72	UAT CARLIGELE	2528		
78	DIRILIE TOADER		905	1	72	UAT CARLIGELE	1473		
79	DRAGOI MIOARA		837	1	72	UAT CARLIGELE	2994		
80	DRAGOMIR GRIGORE	01.07.1946	906	1	72	UAT CARLIGELE	1982		
81	DRAGOMIR IOANA		834	1	72	UAT CARLIGELE	982		
82	DRAGOMIR IOANA		906	1	72	UAT CARLIGELE	1982		
83	DRAGU MARIA	13.01.1947	714	1	72	UAT CARLIGELE	4493		In act tarla 36 parcela 1567
84	DUMITRU ILEANA		981	1	72	UAT CARLIGELE	1000		
85	DUMITRU MARIN		875	1	72	UAT CARLIGELE	3928		
86	DUMITRU DOBRITA		877	1	72	UAT CARLIGELE	3929		
87	DUMITRU ION		980	1	72	UAT CARLIGELE	1300		
88	DUMITRU MARIN		975	1	72	UAT CARLIGELE	1800		
89	DUMITRU PARASCHIVA		741	1	72	UAT CARLIGELE	3920		In act tarla 37 parcela 1569
90	DUMITRU PARASCHIVA		954	1	72	UAT CARLIGELE	2600		
91	DUMITRU TANASE		980	1	72	UAT CARLIGELE	1300		
92	DUTA GABRIELA		837	1	72	UAT CARLIGELE	2994		
93	EPURE ECATERINA		863	1	72	UAT CARLIGELE	2038		
94	FASIOIU SORINA NICOLETA	01.03.1983	740	1	72	UAT CARLIGELE	1000		In act tarla 37 parcela 1568
95	FASIOIU SORINA NICOLETA	01.03.1983	759	1	72	UAT CARLIGELE	3100		In act tarla 36 parcela 1541/1
96	FASIOIU SORINA NICOLETA	01.03.1983	996	1	72	UAT CARLIGELE	3300		In act tarla 36 parcela 1541
97	FILIP GHEORGHITA		961	1	72	UAT CARLIGELE	2700		In act tarla 37 parcela 1568
98	FINTINARU ARIANA	04.05.1965	751		72	UAT CARLIGELE	1896		In act tarla 36 parcela 1541/1

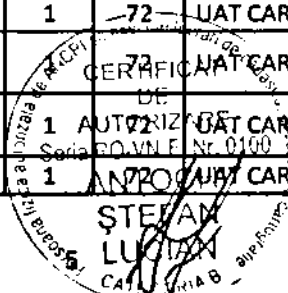
SPRE PUBLICARE



Inregistrare sistematică UAT CARLIGELE
Sector cadastral nr. 72, Anul realizării 2021

NR. CRT	Nume/denumire detinator	Data nasterii/ CUI	Identificator	Plansa	Sector cadastral	Adresa imobilului	Suprafata in proprietate	Suprafata in posesie	Observatii detinator
99	FINTINARU GABRIELA	26.11.1974	751	1	72	UAT CARLIGELE	1896		In act tarla 36 parcela 1541/1
100	FINTINARU PARASCHIVA		745	1	72	UAT CARLIGELE	2058		In act tarla 37 parcela 1569
101	FINTINARU PARASCHIVA	30.06.1937	751	1	72	UAT CARLIGELE	1896		In act tarla 36 parcela 1541/1
102	FINTINARU PARASCHIVA		756	1	72	UAT CARLIGELE	980		In act tarla 36 parcela 1567
103	FLORESCU EMILIA		831	1	72	UAT CARLIGELE	5108		
104	GATEJ DUMITRU		739	1	72	UAT CARLIGELE	1470		In act tarla 37 parcela 1561
105	GATEJ MIRCEA		739	1	72	UAT CARLIGELE	1470		In act tarla 37 parcela 1561
106	GATEJ MIRCEA		865	1	72	UAT CARLIGELE	2947		
107	GATEJ PARASCHIV		739	1	72	UAT CARLIGELE	1470		In act tarla 37 parcela 1561
108	GATEJ PAUL		739	1	72	UAT CARLIGELE	1470		In act tarla 37 parcela 1561
109	GAVRILA ANDREI		794	1	72	UAT CARLIGELE	3340		
110	GAVRILA ANETA		770	1	72	UAT CARLIGELE	689		Suprafata act impartita de drum in doua ID 770 - 689 mp si ID 911 - 9134 mp
111	GAVRILA ANETA		911	1	72	UAT CARLIGELE	9134		Suprafata act impartita de drum in doua ID 770 - 689 mp si ID 911 - 9134 mp
112	GAVRILA MARICEL	21.08.1956	910	1	72	UAT CARLIGELE	4715		
113	GEORGESCU SOFIA		891	1	72	UAT CARLIGELE	3831		In act tarla 37 parcela 1568
114	GOGU LINA		859	1	72	UAT CARLIGELE	884		
115	GOGU VIRGINIA	14.01.1954	748	1	72	UAT CARLIGELE	3570		
116	GOLESTEANU MIHAELA P.DUMITRA		819	1	72	UAT CARLIGELE	2652		
117	GRECU ANETA		840	1	72	UAT CARLIGELE	3438		
118	GRECU DUMITRU		840	1	72	UAT CARLIGELE	3438		
119	GRECU ION		839	1	72	UAT CARLIGELE	3465		
120	GRECU ION		840	1	72	UAT CARLIGELE	3438		
121	HAGIU DOREL		901	1	72	UAT CARLIGELE	2766		
122	HAGIU NINETA	10.05.1969	901	1	72	UAT CARLIGELE	2766		
123	HARSU CRISTINA		763	1	72	UAT CARLIGELE	5340		In act tarla 36 parcela 1526
124	HARSU RADITA		799	1	72	UAT CARLIGELE	982		
125	HIRSU COSTACHE		798	1	72	UAT CARLIGELE	1572		In act tarla 37 parcela 1369
126	HIRSU GHEORGHE		762	1	72	UAT CARLIGELE	595		In act tarla 36 parcela 1541
127	HIRSU ILIE		844	1	72	UAT CARLIGELE	1965		


SPRE PUBLICAT



Înregistrare sistematică UAT CARLIGELE
Sector cadastral nr. 72, Anul realizării 2021

NR. CRT	Nume/denumire detinator	Data nasterii/ CU!	Identificator	Plansa	Sector cadastral	Adresa Imobilului	Suprafata in proprietate	Suprafata in posesie	Observatii detinator
128	HIRSU IOANA		801	1	72	UAT CARLIGELE	982		
129	HIRSU IORDANA		809	1	72	UAT CARLIGELE	589		
130	HIRSU PETRICA	04.09.1936	952	1	72	UAT CARLIGELE	1000		
131	HIRSU RADU		791	1	72	UAT CARLIGELE	2667		
132	HIRSU RADU		1000	1	72	UAT CARLIGELE	934		
133	HIRSU SORIN	07.04.1985	811	1	72	UAT CARLIGELE	6567		
134	HIRSU TANASE		963	1	72	UAT CARLIGELE	3100		In act tarla 37 parcela 1568
135	HIRSU TUDORITA	19.05.1961	811	1	72	UAT CARLIGELE	6567		
136	HIRSU VASILE		793	1	72	UAT CARLIGELE	2666		
137	HIRSU VASILE		998	1	72	UAT CARLIGELE	933		
138	HIRSU VASILE		998	1	72	UAT CARLIGELE	933		
139	ILIESCU COSTICA		967	1	72	UAT CARLIGELE	5300		
140	ILIESCU DUMITRU		967	1	72	UAT CARLIGELE	5300		
141	ILIESCU GHEORGHE		808	1	72	UAT CARLIGELE	2652		In act tarla 37 parcela 1563
142	ILIESCU GHEORGHE		967	1	72	UAT CARLIGELE	5300		
143	ILIESCU LEONIDA		968	1	72	UAT CARLIGELE	5105		In act tarla 34 parcela 1366
144	ILIESCU LILIANA		967	1	72	UAT CARLIGELE	5300		
145	ILIESCU MARIA		968	1	72	UAT CARLIGELE	5105		In act tarla 34 parcela 1366
146	ILIESCU MIRELA		967	1	72	UAT CARLIGELE	5300		
147	ILIESCU OCTAVIAN		967	1	72	UAT CARLIGELE	5300		
148	ILIESCU PAULINA		967	1	72	UAT CARLIGELE	5300		
149	ILIESCU ROZALIA		967	1	72	UAT CARLIGELE	5300		
150	ILIESCU TEODOR		967	1	72	UAT CARLIGELE	5300		
151	IULIAN MARIANA		899	1	72	UAT CARLIGELE	3831		
152	IVANCIU MITA		796	1	72	UAT CARLIGELE	491		In act tarla 37 parcela 1869
153	JAMBUREANU MIHAIU		864	1	72	UAT CARLIGELE	2057		
154	LEPADATU GRIGORE		871	1	72	UAT CARLIGELE	4912		
155	LEPADATU GRIGORE		960	1	72	UAT CARLIGELE	4500		
156	LEPADATU PETRACHE		833	1	72	UAT CARLIGELE	2456		
157	LEPADATU VALENTINA		832	1	72	UAT CARLIGELE	3438		
158	LUNGU ANETA		706	1	72	UAT CARLIGELE	2744		In act tarla 36 parcela 1541
159	MACIUCA GEORGETA		890	1	72	UAT CARLIGELE	2480		
160	MACIUCA MARIAN		890	1	72	UAT CARLIGELE	2480		
161	MANOLE AUREL		719	1	72	UAT CARLIGELE	2352		In act tarla 36 parcela 1541
162	MANOLE AUREL		879	1	72	UAT CARLIGELE	3340		
163	MANOLE DUMITRU		723	1	72	UAT CARLIGELE	1176		In act tarla 37 parcela 1569
164	MANOLE ECATERINA		729	1	72	UAT CARLIGELE	3920		In act tarla 37 parcela 1569

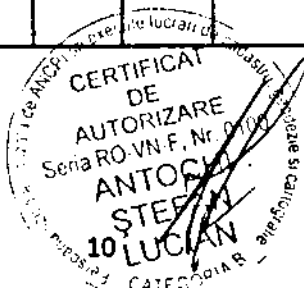
SPRE PUBLICAT



Înregistrare sistematică UAT CARLIGELE
Sector cadastral nr. 72, Anul realizării 2021

NR. CRT	Nume/denumire detinator	Data nasterii/ CUI	Identificator	Planşa	Sector cadastral	Adresa Imobilului	Suprafata în proprietate	Suprafata în posesie	Observatii detinator
226	MIRON LENUTA		719	1	72	UAT CARLIGELE	2352		In act tarla 36 parcela 1541
227	MIRON LENUTA		879	1	72	UAT CARLIGELE	3340		
228	MOCANU ATINIA		896	1	72	UAT CARLIGELE	1000		
229	MOGOS GEORGETA		792	1	72	UAT CARLIGELE	2663		
230	MOGOS GEORGETA		999	1	72	UAT CARLIGELE	933		
231	MOLDOVEANU AUREL		810	1	72	UAT CARLIGELE	2063		
232	MOLDOVEANU CRISTEA		807	1	72	UAT CARLIGELE	3737		
233	MOLDOVEANU ELENA		745	1	72	UAT CARLIGELE	2058		In act tarla 37 parcela 1569
234	MOLDOVEANU ELENA		746	1	72	UAT CARLIGELE	1470		In act tarla 37 parcela 1569
235	MOLDOVEANU TANASE		745	1	72	UAT CARLIGELE	2058		In act tarla 37 parcela 1569
236	MOROIU VIRGIL		887	1	72	UAT CARLIGELE	982		In act tarla 37 parcela 1568
237	MOSCU IOANA		720	1	72	UAT CARLIGELE	1601		
238	MOSCU IOANA		722	1	72	UAT CARLIGELE	4390		In act tarla 36 parcela 1567
239	MOSCU ION		730	1	72	UAT CARLIGELE	98		In act tarla 36 parcela 1567
240	MOSCU ION		731	1	72	UAT CARLIGELE	3332		In act tarla 37 parcela 1569
241	MOSCU RADU		721	1	72	UAT CARLIGELE	1666		In act tarla 36 parcela 1567
242	MOSESCU MARIANA	07.12.1974	776	1	72	UAT CARLIGELE	315		Suprafata act impartita de drum in doua ID 776 - 315 mp si ID 917 - 4527 mp
243	MOSESCU MARIANA	07.12.1974	866	1	72	UAT CARLIGELE	4036		
244	MOSESCU MARIANA	07.12.1974	917	1	72	UAT CARLIGELE	4527		Suprafata act impartita de drum in doua ID 776 - 315 mp si ID 917 - 4527 mp
245	MOSOIU NECULAI		769	1	72	UAT CARLIGELE	1900		
246	NEAGU IOANA		967	1	72	UAT CARLIGELE	5300		
247	NEDELCU GHERGHINA		859	1	72	UAT CARLIGELE	884		
248	NENIU NEGOITA		843	1	72	UAT CARLIGELE	1375		
249	NITA PARASCHIVA		808	1	72	UAT CARLIGELE	2652		In act tarla 37 parcela 1563
250	NITICA LENUTA		782	1	72	UAT CARLIGELE	140		Suprafata act impartita de drum in doua ID 782 - 140 mp si ID 923 - 4324 mp

SPRE PUBLICARE



Înregistrare sistematică UAT CARLIGELE
Sector cadastral nr. 72, Anul realizării 2021

NR. CRT	Nume/denumire detinator	Data nasterii/ CUI	Identificator	Plansa	Sector cadastral	Adresa imobilului	Suprafata in proprietate	Suprafata in posesie	Observatii detinator
251	NITICA LENUTA		923	1	72	UAT CARLIGELE	4324		Suprafata act impartita de drum in doua ID 782 - 140 mp si ID 923 - 4324 mp
252	NITICA VASILE	12.12.1930	783	1	72	UAT CARLIGELE	14		Suprafata act impartita de drum in doua ID 783 - 14 mp si ID 924 - 486 mp
253	NITICA VASILE	12.12.1930	924	1	72	UAT CARLIGELE	486		Suprafata act impartita de drum in doua ID 783 - 14 mp si ID 924 - 486 mp
254	OLARU CORNELIU	09.12.1969	939	1	72	UAT CARLIGELE	8236		
255	OLARU CORNELIU	09.12.1969	940	1	72	UAT CARLIGELE	5247		
256	OLARU CORNELIU		966	1	72	UAT CARLIGELE	3000		
257	OLARU DANIELA		939	1	72	UAT CARLIGELE	8236		
258	OLARU DANIELA		940	1	72	UAT CARLIGELE	5247		
259	PARAGINA SILVIA		897	1	72	UAT CARLIGELE	982		
260	PAROHIA CIRLIGELE		764	1	72	UAT CARLIGELE	4963		
261	PAROHIA CIRLIGELE		795	1	72	UAT CARLIGELE	9823		
262	PELEALBEANU DAVID		827	1	72	UAT CARLIGELE	4912		
263	PETRACHE CRINA ALINA	07.03.1984	811	1	72	UAT CARLIGELE	6567		
264	PETRE AGLAIA		742	1	72	UAT CARLIGELE	588		In act tarla 37 parcela 1569
265	PETREA NICULINA		982	1	72	UAT CARLIGELE	1000		
266	PETROVICI DORATEIA		932	1	72	UAT CARLIGELE	13500		In act tarla 37 parcela 1568
267	PETROVICI DOROTHEIA		933	1	72	UAT CARLIGELE	6500		In act tarla 37 parcela 1568
268	PETROVICI DOROTHEIA		935	1	72	UAT CARLIGELE	1100		In act tarla 37 parcela 1568
269	PETROVICI DUMITRU		931	1	72	UAT CARLIGELE	17469		
270	PETROVICI DUMITRU		938	1	72	UAT CARLIGELE	1401		
271	PETROVICI GRIGORE		932	1	72	UAT CARLIGELE	13500		In act tarla 37 parcela 1568
272	PETROVICI IOAN		934	1	72	UAT CARLIGELE	10000		
273	PETROVICI LASCAR		933	1	72	UAT CARLIGELE	6500		In act tarla 37 parcela 1568
274	PETROVICI LASCAR		935	1	72	UAT CARLIGELE	1100		In act tarla 37 parcela 1568
275	PETROVICI MIRCEA		932	1	72	UAT CARLIGELE	13500		In act tarla 37 parcela 1568
276	PETROVICI MIRCEA		933	1	72	UAT CARLIGELE	6500		In act tarla 37 parcela 1568
277	PETROVICI MIRCEA		935	1	72	UAT CARLIGELE	1100		In act tarla 37 parcela 1568
278	PETROVICI N. LASCAR		932	1	72	UAT CARLIGELE	13500		In act tarla 37 parcela 1568

SPRE PUBLICARE

Inregistrare sistematică UAT CARLIGELE
Sector cadastral nr. 72, Anul realizării 2021

NR. CRT	Nume/denumire detinator	Data nasterii/ CUI	Identificator	Planşa	Sector cadastral	Adresa Imobilului	Suprafata In proprietate	Suprafata in posesie	Observatii detinator
279	PETROVICI NICOLAE		932	1	72	UAT CARLIGELE	13500		In act tarla 37 parcela 1568
280	PETROVICI PARASCHIVA		933	1	72	UAT CARLIGELE	6500		In act tarla 37 parcela 1568
281	PETROVICI PARASCHIVA		935	1	72	UAT CARLIGELE	1100		In act tarla 37 parcela 1568
282	PFA SONTU ANDREI	23.10.1998	768	1	72	UAT CARLIGELE	2260		
283	PFA SONTU ANDREI SILVIU	23.10.1998	845	1	72	UAT CARLIGELE	847		
284	PFA SONTU ANDREI SILVIU	23.10.1998	846	1	72	UAT CARLIGELE	846		
285	PFA SONTU ANDREI SILVIU	23.10.1998	847	1	72	UAT CARLIGELE	847		
286	PFA SONTU ANDREI SILVIU	23.10.1998	848	1	72	UAT CARLIGELE	846		
287	PFA SONTU ANDREI SILVIU	23.10.1998	909	1	72	UAT CARLIGELE	1023		In act tarla 37 parcela 1586/25
288	PFA SONTU COSMIN VALENTIN		797	1	72	UAT CARLIGELE	1178		
289	PFA SONTU COSMIN VALENTIN		826	1	72	UAT CARLIGELE	4987		
290	PFA SONTU COSMIN VALENTIN		884	1	72	UAT CARLIGELE	1603		
291	PFA SONTU COSMIN VALENTIN		946	1	72	UAT CARLIGELE	2487		
292	PFA SONTU COSMIN VALENTIN		947	1	72	UAT CARLIGELE	803		
293	POPA COSTICA		741	1	72	UAT CARLIGELE	3920		In act tarla 37 parcela 1569
294	POPA VASILE		962	1	72	UAT CARLIGELE	1200		
295	POPA VASILICA		994	1	72	UAT CARLIGELE	9200		
296	POSPAI ANICA		813	1	72	UAT CARLIGELE	982		
297	POSPAI DUMITRU		812	1	72	UAT CARLIGELE	2554		
298	POTLOG ION		943	1	72	UAT CARLIGELE	2400		
299	RADU ANICA		715	1	72	UAT CARLIGELE	1372		In act tarla 37 parcela 1567
300	RADU ANICA		878	1	72	UAT CARLIGELE	1081		
301	RADU AUREL		713	1	72	UAT CARLIGELE	8232		In act tarla 37 parcela 1569
302	RADU AUREL		961	1	72	UAT CARLIGELE	2700		In act tarla 37 parcela 1568
303	RADU COSTICA		713	1	72	UAT CARLIGELE	8232		In act tarla 37 parcela 1569
304	RADU EUROFILA		713	1	72	UAT CARLIGELE	8232		In act tarla 37 parcela 1569
305	RADU FLORICA		816	1	72	UAT CARLIGELE	1473		
306	RADU GHEORGHITA		831	1	72	UAT CARLIGELE	5108		
307	RADU IORDACHE		715	1	72	UAT CARLIGELE	1372		In act tarla 37 parcela 1567
308	RADU JOITA		715	1	72	UAT CARLIGELE	1372		In act tarla 37 parcela 1567
309	RADU NICU		713	1	72	UAT CARLIGELE	8232		In act tarla 37 parcela 1569

SPRE PUBLICARE

1
1
AUTORIZARE
Seria RO-VN-F, Nr. 1108
ANTOCHI
12 STEFAN
LUCIAN

Înregistrare sistematică UAT CARLIGELE
Sector cadastral nr. 72, Anul realizării 2021

NR. CRT	Nume/denumire detinator	Data nasterii/ CUI	Identificator	Plansa	Sector cadastral	Adresa Imobilului	Suprafata in proprietate	Suprafata in posesie	Observatii detinator
310	RADU PETRACHE		817	1	72	UAT CARLIGELE	6581		
311	RADU PETRITA		802	1	72	UAT CARLIGELE	4224		
312	RADU RADU		993	1	72	UAT CARLIGELE	1600		
313	RADU RADUTA		961	1	72	UAT CARLIGELE	2700		In act tarla 37 parcela 1568
314	RADU STANA		713	1	72	UAT CARLIGELE	8232		In act tarla 37 parcela 1569
315	RADU STELIANA		713	1	72	UAT CARLIGELE	8232		In act tarla 37 parcela 1569
316	RADU TUDORACHE		713	1	72	UAT CARLIGELE	8232		In act tarla 37 parcela 1569
317	RADU TUDORACHE		752	1	72	UAT CARLIGELE	980		In act tarla 36 parcela 1567
318	RADU VASILE		715	1	72	UAT CARLIGELE	1372		In act tarla 37 parcela 1567
319	RADU VASILE		831	1	72	UAT CARLIGELE	5108		
320	RADU VELUTA		815	1	72	UAT CARLIGELE	295		
321	REVENT VICTOR		885	1	72	UAT CARLIGELE	7858		
322	ROTARU ANGELICA		758	1	72	UAT CARLIGELE	980		In act tarla 36 parcela 1567
323	ROTARU ION		965	1	72	UAT CARLIGELE	3000		In act tarla 36 parcela 1541
324	ROTARU PALAGHITA		889	1	72	UAT CARLIGELE	4912		
325	ROTARU PALAGHITA		964	1	72	UAT CARLIGELE	2400		In act tarla 36 parcela 1541
326	RUSOIU MARIA		831	1	72	UAT CARLIGELE	5108		
327	SAMBOTIN COSTICA		763	1	72	UAT CARLIGELE	5340		In act tarla 36 parcela 1526
328	SAMBOTIN NICOLAE		763	1	72	UAT CARLIGELE	5340		In act tarla 36 parcela 1526
329	SCARLAT CONSTANTIN		891	1	72	UAT CARLIGELE	3831		In act tarla 37 parcela 1568
330	SCARLAT CONSTANTIN		892	1	72	UAT CARLIGELE	982		In act tarla 37 parcela 1568
331	SCARLAT DUMITRA		777	1	72	UAT CARLIGELE	260		Suprafata act impartita de drum in doua ID 777 - 260 mp si ID 918 - 4681 mp
332	SCARLAT DUMITRA		778	1	72	UAT CARLIGELE	230		Suprafata act impartita de drum in doua ID 778 - 230 mp si ID 919 - 4712 mp
333	SCARLAT DUMITRA		867	1	72	UAT CARLIGELE	2947		
334	SCARLAT DUMITRA		869	1	72	UAT CARLIGELE	2554		
335	SCARLAT DUMITRA		870	1	72	UAT CARLIGELE	393		

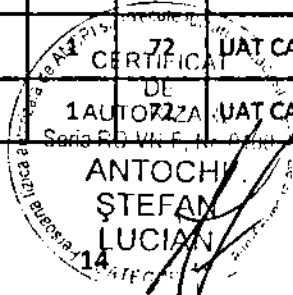
SPRE PUBLICARE.



Înregistrare sistematică UAT CARLIGELE
Sector cadastral nr. 72, Anul realizării 2021

NR. CRT	Nume/denumire detinator	Data nasterii/ CUI	Identificator	Plansa	Sector cadastral	Adresa Imobilului	Suprafata in proprietate	Suprafata in posesie	Observatii detinator
336	SCARLAT DUMITRA		918	1	72	UAT CARLIGELE	4681		Suprafata act impartita de drum in doua ID 777 - 260 mp si ID 918 - 4681 mp
337	SCARLAT DUMITRA		919	1	72	UAT CARLIGELE	4712		Suprafata act impartita de drum in doua ID 778 - 230 mp si ID 919 - 4712 mp
338	SCARLAT ION		777	1	72	UAT CARLIGELE	260		Suprafata act impartita de drum in doua ID 777 - 260 mp si ID 918 - 4681 mp
339	SCARLAT ION		870	1	72	UAT CARLIGELE	393		
340	SCARLAT ION		891	1	72	UAT CARLIGELE	3831		In act tarla 37 parcela 1568
341	SCARLAT ION		918	1	72	UAT CARLIGELE	4681		Suprafata act impartita de drum in doua ID 777 - 260 mp si ID 918 - 4681 mp
342	SCARLAT VALERICA		777	1	72	UAT CARLIGELE	260		Suprafata act impartita de drum in doua ID 777 - 260 mp si ID 918 - 4681 mp
343	SCARLAT VALERICA		870	1	72	UAT CARLIGELE	393		
344	SCARLAT VALERICA		918	1	72	UAT CARLIGELE	4681		Suprafata act impartita de drum in doua ID 777 - 260 mp si ID 918 - 4681 mp
345	SECARA TEODORA		820	1	72	UAT CARLIGELE	5992		
346	SECARA TEODORA		821	1	72	UAT CARLIGELE	982		In act tarla 37 parcela 1869
347	SECU COSTEL		956	1	72	UAT CARLIGELE	2300		In act tarla 37 parcela 1568
348	SECU ELENA		842	1	72	UAT CARLIGELE	2554		
349	SECU JOITA		761	1	72	UAT CARLIGELE	4325		In act tarla 36 parcela 1541
350	SECU RODICA		766	1	72	UAT CARLIGELE	1000		In act tarla 36 parcela 1541
351	SECU STEFAN		765	1	72	UAT CARLIGELE	2095		In act tarla 36 parcela 1526
352	SECU VASILE		765	1	72	UAT CARLIGELE	2095		In act tarla 36 parcela 1526

SPRE PUBLICARE



Înregistrare sistematică UAT CARLIGELE
Sector cadastral nr. 72, Anul realizării 2021

NR. CRT	Nume/denumire detinator	Data nasterii/ CUI	Identificator	Plansa	Sector cadastral	Adresa Imobilului	Suprafata in proprietate	Suprafata in posesie	Observatii detinator
353	SIMBOTIN MARGHIOALA		808	1	72	UAT CARLIGELE	2652		In act tarla 37 parcela 1563
354	SONTU CLAUDIU	02.05.1984	823	1	72	UAT CARLIGELE	2550		
355	SONTU CLAUDIU	02.05.1984	824	1	72	UAT CARLIGELE	1005		
356	SONTU CLAUDIU	02.05.1984	852	1	72	UAT CARLIGELE	5335		
357	SONTU CLAUDIU	02.05.1984	853	1	72	UAT CARLIGELE	3227		
358	SONTU CLAUDIU	02.05.1984	868	1	72	UAT CARLIGELE	2003		
359	SONTU CLAUDIU	02.05.1984	876	1	72	UAT CARLIGELE	2986		
360	SONTU ANDREI SILVIU	13.02.1989	973	1	72	UAT CARLIGELE	1318		
361	SONTU ANDREI SILVIU	23.10.1998	701	1	72	UAT CARLIGELE	914		
362	SONTU ANDREI SILVIU	23.10.1998	702	1	72	UAT CARLIGELE	3000		In act tarla 37 parcela 1556
363	SONTU ANDREI SILVIU		710	1	72	UAT CARLIGELE	1558		
364	SONTU ANDREI SILVIU	23.10.1998	726	1	72	UAT CARLIGELE	6874		
365	SONTU ANDREI SILVIU	23.10.1998	734	1	72	UAT CARLIGELE	1100		In act tarla 37 parcela 1569
366	SONTU ANDREI SILVIU	23.10.1998	735	1	72	UAT CARLIGELE	2100		In act tarla 37 parcela 1569
367	SONTU ANDREI SILVIU	23.10.1998	736	1	72	UAT CARLIGELE	3993		
368	SONTU ANDREI SILVIU	23.10.1998	737	1	72	UAT CARLIGELE	986		
369	SONTU ANDREI SILVIU	23.10.1998	738	1	72	UAT CARLIGELE	677		
370	SONTU ANDREI SILVIU	23.10.1998	743	1	72	UAT CARLIGELE	2103		In act tarla 37 parcela 1569
371	SONTU ANDREI SILVIU	23.10.1998	753	1	72	UAT CARLIGELE	2011		In act tarla 36 parcela 1541/1
372	SONTU ANDREI SILVIU	23.10.1998	754	1	72	UAT CARLIGELE	3000		In act tarla 37 parcela 1668
373	SONTU ANDREI SILVIU	23.10.1998	773	1	72	UAT CARLIGELE	176		Suprafata act impartita de drum in doua ID 773 - 176 mp si ID 914 - 2212 mp
374	SONTU ANDREI SILVIU	23.10.1998	788	1	72	UAT CARLIGELE	82		Suprafata act impartita de drum in doua ID 788 - 82 mp si ID 929 - 4875 mp
375	SONTU ANDREI SILVIU	23.10.1998	828	1	72	UAT CARLIGELE	2726		
376	SONTU ANDREI SILVIU		838	1	72	UAT CARLIGELE	993		
377	SONTU ANDREI SILVIU	23.10.1998	872	1	72	UAT CARLIGELE	3008		In act tarla 37 parcela 1569/1
378	SONTU ANDREI SILVIU	23.10.1998	895	1	72	UAT CARLIGELE	1000		
379	SONTU ANDREI SILVIU		898	1	72	UAT CARLIGELE	2500		
380	SONTU ANDREI SILVIU	23.10.1998	914			UAT CARLIGELE	2212		Suprafata act impartita de drum in doua ID 773 - 176 mp si ID 914 - 2212 mp

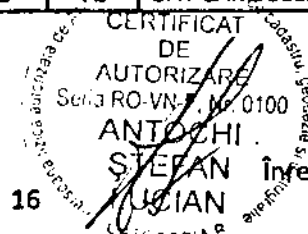
SPRE PUBLICARE

CERTIFICAT DE
 AUTORIZARE
 RO-VN F. Nr. 0100
 ANTOCHII
 ȘTEFAN
 LUCIAN
 CATEGORIA B

Inregistrare sistematică UAT CARLIGELE
 Sector cadastral nr. 72, Anul realizării 2021


NR. CRT	Nume/denumire detinator	Data nasterii/ CUI	Identificator	Plansa	Sector cadastral	Adresa imobilului	Suprafata in proprietate	Suprafata in posesie	Observatiile detinator
381	SONTU ANDREI SILVIU	23.10.1998	929	1	72	UAT CARLIGELE	4875		Suprafata act impartita de drum in doua ID 788 - 82 mp si ID 929 - 4875 mp
382	SONTU ANDREI SILVIU	23.10.1998	944	1	72	UAT CARLIGELE	4867		
383	SONTU ANDREI SILVIU	23.10.1998	957	1	72	UAT CARLIGELE	4102		
384	SONTU ANDREI SILVIU	23.10.1998	959	1	72	UAT CARLIGELE	5020		
385	SONTU ANDREI SILVIU	23.10.1998	970	1	72	UAT CARLIGELE	808		
386	SONTU CLAUDIU	02.05.1984	800	1	72	UAT CARLIGELE	1278		
387	SONTU CLAUDIU		781	1	72	UAT CARLIGELE	246		Suprafata act impartita de drum in doua ID 781 - 246 mp si ID 922 - 6197 mp
388	SONTU CLAUDIU		787	1	72	UAT CARLIGELE	54		Suprafata act impartita de drum in doua ID 787 - 54 mp si ID 928 - 1732 mp
389	SONTU CLAUDIU		856	1	72	UAT CARLIGELE	3919		
390	SONTU CLAUDIU		888	1	72	UAT CARLIGELE	986		
391	SONTU CLAUDIU		904	1	72	UAT CARLIGELE	4752		
392	SONTU CLAUDIU		907	1	72	UAT CARLIGELE	3034		
393	SONTU CLAUDIU		908	1	72	UAT CARLIGELE	10012		
394	SONTU CLAUDIU		922	1	72	UAT CARLIGELE	1725		Suprafata act impartita de drum in doua ID 781 - 246 mp si ID 922 - 6197 mp
395	SONTU CLAUDIU		928	1	72	UAT CARLIGELE	1732		Suprafata act impartita de drum in doua ID 787 - 54 mp si ID 928 - 1732 mp
396	SONTU COSMIN VALENTIN		717	1	72	UAT CARLIGELE	2600		
397	SONTU COSMIN VALENTIN		750	1	72	UAT CARLIGELE	3285		
398	SONTU COSMIN VALENTIN		851	1	72	UAT CARLIGELE	2600		
399	SONTU MIRCEA	07.09.1958	850	1	72	UAT CARLIGELE	1000		
400	SONTU MIRCEA	07.09.1958	855	1	72	UAT CARLIGELE	2822		
401	SONTU MIRCEA		894	1	72	UAT CARLIGELE	982		
402	SONTU MIRCEA	07.09.1958	955	1	72	UAT CARLIGELE	6000		

SPRE PUBLICARE



NR. CRT	Nume/denumire detinator	Data nasterii/ CUI	Identificator	Plansa	Sector cadastral	Adresa imobilului	Suprafata in proprietate	Suprafata in posesie	Observatii detinator
403	SONTU RAMONA	10.10.1983	781	1	72	UAT CARLIGELE	246		Suprafata act impartita de drum in doua ID 781 - 246 mp si ID 922 - 6197 mp
404	SONTU RAMONA	10.10.1983	787	1	72	UAT CARLIGELE	54		Suprafata act impartita de drum in doua ID 787 - 54 mp si ID 928 - 1732 mp
405	SONTU RAMONA		800	1	72	UAT CARLIGELE	1278		
406	SONTU RAMONA	10.10.1983	823	1	72	UAT CARLIGELE	2550		
407	SONTU RAMONA	10.10.1983	824	1	72	UAT CARLIGELE	1005		
408	SONTU RAMONA	10.10.1983	852	1	72	UAT CARLIGELE	5335		
409	SONTU RAMONA	10.10.1983	853	1	72	UAT CARLIGELE	3227		
410	SONTU RAMONA	10.10.1983	856	1	72	UAT CARLIGELE	3919		
411	SONTU RAMONA	10.10.1983	868	1	72	UAT CARLIGELE	2003		
412	SONTU RAMONA	10.10.1983	876	1	72	UAT CARLIGELE	2986		
413	SONTU RAMONA	10.10.1983	888	1	72	UAT CARLIGELE	986		
414	SONTU RAMONA	10.10.1983	904	1	72	UAT CARLIGELE	4752		
415	SONTU RAMONA	10.10.1983	907	1	72	UAT CARLIGELE	3034		
416	SONTU RAMONA	10.10.1983	908	1	72	UAT CARLIGELE	10012		
417	SONTU RAMONA	10.10.1983	922	1	72	UAT CARLIGELE	6197		Suprafata act impartita de drum in doua ID 781 - 246 mp si ID 922 - 6197 mp
418	SONTU RAMONA	10.10.1983	928	1	72	UAT CARLIGELE	1732		Suprafata act impartita de drum in doua ID 787 - 54 mp si ID 928 - 1732 mp
419	SONTU RODICA	27.11.1960	850	1	72	UAT CARLIGELE	1000		
420	SONTU RODICA	27.11.1960	855	1	72	UAT CARLIGELE	2822		
421	SONTU RODICA		893	1	72	UAT CARLIGELE	982		
422	SONTU RODICA	27.11.1960	955	1	72	UAT CARLIGELE	6000		
423	STANCIU NATALIA		882	1	72	UAT CARLIGELE	4715		
424	STELNICEANU RODICA	27.12.1941	806	1	72	UAT CARLIGELE	992		
425	STINGA DUMITRU		825	1	72	UAT CARLIGELE	8851		
426	STINGA FELICIA	11.04.1957	825	1	72	UAT CARLIGELE	8851		
427	STOIAN STEFAN		881	1	72	UAT CARLIGELE	6697		
428	STOIAN LILICA		881	1	72	UAT CARLIGELE	6697		
429	STOIAN STEFAN		805	1	72	UAT CARLIGELE	2849		
430	STOIAN VALERICA		732	1	72	UAT CARLIGELE	3920		In act tarla 37 parcela 1567
431	STOICA CONSTANTIN		757	1	72	UAT CARLIGELE	4520		In act tarla 36 parcela 1541
432	STOICA COSTICA		877	1	72	UAT CARLIGELE	3929		

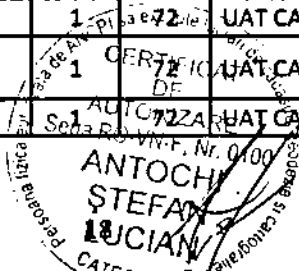
SPRE PUBLICARE



Înregistrare sistematică UAT CARLIGELE
Sector cadastral nr. 72, Anul realizării 2021

NR. CRT	Nume/denumire detinator	Data nasterii/ CUI	Identificator	Plansa	Sector cadastral	Adresa Imobilului	Suprafata in proprietate	Suprafata in posesie	Observatii detinator
433	STOICA ECATERINA		804	1	72	UAT CARLIGELE	982		
434	STOICA ELENA		829	1	72	UAT CARLIGELE	3929		
435	STOICA ELENA		961	1	72	UAT CARLIGELE	2700		In act tarla 37 parcela 1568
436	STOICA GHEORGHE		835	1	72	UAT CARLIGELE	2947		
437	STOICA IOANA		830	1	72	UAT CARLIGELE	1572		
438	STOICA ION		778	1	72	UAT CARLIGELE	230		Suprafata act Impartita de drum in doua ID 778 - 230 mp si ID 919 - 4712 mp
439	STOICA ION		830	1	72	UAT CARLIGELE	1572		
440	STOICA ION		830	1	72	UAT CARLIGELE	1572		
441	STOICA ION		869	1	72	UAT CARLIGELE	2554		
442	STOICA ION		919	1	72	UAT CARLIGELE	4712		Suprafata act impartita de drum in doua ID 778 - 230 mp si ID 919 - 4712 mp
443	STOICA MARGHIOALA		747	1	72	UAT CARLIGELE	1078		In act tarla 36 parcela 1541
444	STOICA MARGHIOALA		803	1	72	UAT CARLIGELE	1572		
445	STOICA NECULAI		830	1	72	UAT CARLIGELE	1572		
446	STOICA VASILICA		877	1	72	UAT CARLIGELE	3929		
447	TACHITA MARIA		810	1	72	UAT CARLIGELE	2063		
448	TACU IULIAN	05.07.1982	703	1	72	UAT CARLIGELE	11769		
449	TAMPURICA VASILICA		707	1	72	UAT CARLIGELE	3626		In act tarla 37 parcela 1569
450	TRUSCA COSTICA		744	1	72	UAT CARLIGELE	3430		In act tarla 37 parcela 1569
451	TRUSCA COSTICA		841	1	72	UAT CARLIGELE	5894		
452	TRUSCA CRISTINA ANDREEA	07.04.1989	874	1	72	UAT CARLIGELE	2876		
453	TRUSCA ELENA		891	1	72	UAT CARLIGELE	3831		In act tarla 37 parcela 1568
454	TRUSCA GHEORGHE		744	1	72	UAT CARLIGELE	3430		In act tarla 37 parcela 1569
455	TRUSCA GHEORGHE		841	1	72	UAT CARLIGELE	5894		
456	TRUSCA ION		744	1	72	UAT CARLIGELE	3430		In act tarla 37 parcela 1569
457	TRUSCA ION		841	1	72	UAT CARLIGELE	5894		
458	TRUSCA ION		902	1	72	UAT CARLIGELE	4617		
459	TRUSCA IONEL		984	1	72	UAT CARLIGELE	5500		
460	TRUSCA MARIAN GEORGE	09.02.1988	874	1	72	UAT CARLIGELE	2876		
461	TRUSCA NECULAI		984	1	72	UAT CARLIGELE	5500		
462	TRUSCA P.RONE		984	1	72	UAT CARLIGELE	5500		
463	TRUSCA PETRE		744	1	72	UAT CARLIGELE	3430		In act tarla 37 parcela 1569
464	TRUSCA PETRE		841	1	72	UAT CARLIGELE	5894		

SPRE PUBLICARE



Înregistrare sistematică UAT CARLIGELE
Sector cadastral nr. 72, Anul realizării 2021

NR. CRT	Nume/denumire detinator	Data nasterii/ CUI	Identificator	Plansa	Sector cadastral	Adresa Imobilului	Suprafata In proprietate	Suprafata in posesie	Observatii detinator
465	TUDOSE DOMNICA		772	1	72	UAT CARLIGELE	154		Suprafata act impartita de drum in doua ID 772 - 154 mp si ID 913 - 2419 mp
466	TUDOSE DOMNICA		913	1	72	UAT CARLIGELE	2419		Suprafata act impartita de drum in doua ID 772 - 154 mp si ID 913 - 2419 mp
467	TUDOSE SOFIA		943	1	72	UAT CARLIGELE	2400		
468	UAT CARLIGELE		704	1	72	UAT CARLIGELE	660		
469	UAT CARLIGELE		705	1	72	UAT CARLIGELE		8300	Proprietar neidentificat
470	UAT CARLIGELE		767	1	72	UAT CARLIGELE		961	Proprietar neidentificat
471	UAT CARLIGELE		790	1	72	UAT CARLIGELE	2728		
472	UAT CARLIGELE		822	1	72	UAT CARLIGELE		491	
473	UAT CARLIGELE		936	1	72	UAT CARLIGELE		1600	Proprietar neidentificat
474	UAT CARLIGELE		948	1	72	UAT CARLIGELE		1200	Proprietar neidentificat
475	UAT CARLIGELE		969	1	72	UAT CARLIGELE		1200	Proprietar neidentificat
476	UAT CARLIGELE		971	1	72	UAT CARLIGELE		800	Proprietar neidentificat
477	UAT CARLIGELE		974	1	72	UAT CARLIGELE		1800	Proprietar neidentificat
478	UAT CARLIGELE		979	1	72	UAT CARLIGELE		3000	Proprietar neidentificat
479	UAT CARLIGELE		983	1	72	UAT CARLIGELE		922	Proprietar neidentificat
480	UAT CARLIGELE		986	1	72	UAT CARLIGELE		7500	Proprietar neidentificat
481	UAT CARLIGELE		995	1	72	UAT CARLIGELE		3300	Proprietar neidentificat
482	UAT CARLIGELE		997	1	72	UAT CARLIGELE		2832	Proprietar neidentificat
483	UAT CARLIGELE		1001	1	72	UAT CARLIGELE		310	Proprietar neidentificat
484	URSESCU ANGELICA		707	1	72	UAT CARLIGELE	3626		In act tarla 37 parcela 1569
485	URSESCU ION		706	1	72	UAT CARLIGELE	2744		In act tarla 36 parcela 1541
486	VIZITIU MIOARA	01.01.1979	950	1	72	UAT CARLIGELE	1000		
487	VIZITIU MIOARA	01.01.1979	950	1	72	UAT CARLIGELE	1000		
488	VLADOIU MIHAI	18.11.1977	950	1	72	UAT CARLIGELE	1000		
489	VLADOIU RODICA		950	1	72	UAT CARLIGELE	1000		
490	VOICU GETA		706	1	72	UAT CARLIGELE	2744		In act tarla 36 parcela 1541
491	VOINEA STEFAN		958	1	72	UAT CARLIGELE	2100		
492	VULPE CATRINA		992	1	72	UAT CARLIGELE	800		In act tarla 37 parcela 1568

SPRE PUBLICARE

19
 ANTOCHI
 ȘTEFAN
 LUCIAN
 Înregistrare sistematică UAT CARLIGELE
 Sector cadastral nr. 72, Anul realizării 2021

NR. CRT	Nume/denumire detinator	Data nasterii/ CUI	Identificator	Plansa	Sector cadastral	Adresa imobilului	Suprafata in proprietate	Suprafata in posesie	Observatii detinator
493	ZAMFIRESCU DUMITRA		744	1	72	UAT CARLIGELE	3430		In act tarla 37 parcela 1569
494	ZAMFIRESCU DUMITRA		841	1	72	UAT CARLIGELE	5894		

SPRE PUBLICARE



Inregistrare sistematică UAT CARLIGELE
Sector cadastral nr. 72, Anul realizării 2021