

**Ordinul nr. 1772/2018 privind aprobarea începerii lucrărilor de
înregistrare sistematică a imobilelor, pe sectoare cadastrale, în 6
unități administrativ-teritoriale din județul Vrancea**

În vigoare de la 06 februarie 2019

*Publicat în Monitorul Oficial, Partea I nr. 94 din 06 februarie 2019. Formă aplicabilă la 15
martie 2019.*

*Având în vedere prevederile art. 11 alin. (1) din Legea cadastrului și a publicității
imobiliare nr. 7/1996, republicată, cu modificările și completările ulterioare,
în temeiul art. 3 alin. (13) din Legea cadastrului și a publicității imobiliare nr. 7/1996,
republicată, cu modificările și completările ulterioare,*

directorul general al Agenției Naționale de Cadastru și Publicitate Imobiliară emite
prezentul ordin.

Art. 1. - Se aprobă începerea lucrărilor de înregistrare sistematică a imobilelor, pe
sectoare cadastrale, situate pe teritoriul a 6 unități administrativ- teritoriale din județul
Vrancea, după cum urmează:

a) unitatea administrativ-teritorială Movilița - sectoarele cadastrale nr. 9, 19, 22, 24, 25 și
67;

b) unitatea administrativ-teritorială Nistorești - sectoarele cadastrale nr. 24, 25, 26, 28 și
34;

c) unitatea administrativ-teritorială Obrejița - sectoarele cadastrale nr. 6, 8, 9, 10, 11, 12,
13, 14, 15, 16, 17, 18 și 21;

d) unitatea administrativ-teritorială Panciu - sectoarele cadastrale nr. 33, 35, 36, 74, 75,
76 și 77;

e) unitatea administrativ-teritorială Țifești - sectoarele cadastrale nr. 25, 29, 30, 31, 32,
35, 36, 52, 62 și 64;

f) unitatea administrativ-teritorială Vidra - sectoarele cadastrale nr. 14, 20, 81, 83 și 86.

Art. 2. - Reprezentarea grafică a sectoarelor cadastrale în care se desfășoară lucrările
de înregistrare sistematică a imobilelor este prevăzută în anexele nr. 1-6 la prezentul
ordin.

Art. 3. - Anexele nr. 1-6 fac parte integrantă din prezentul ordin.

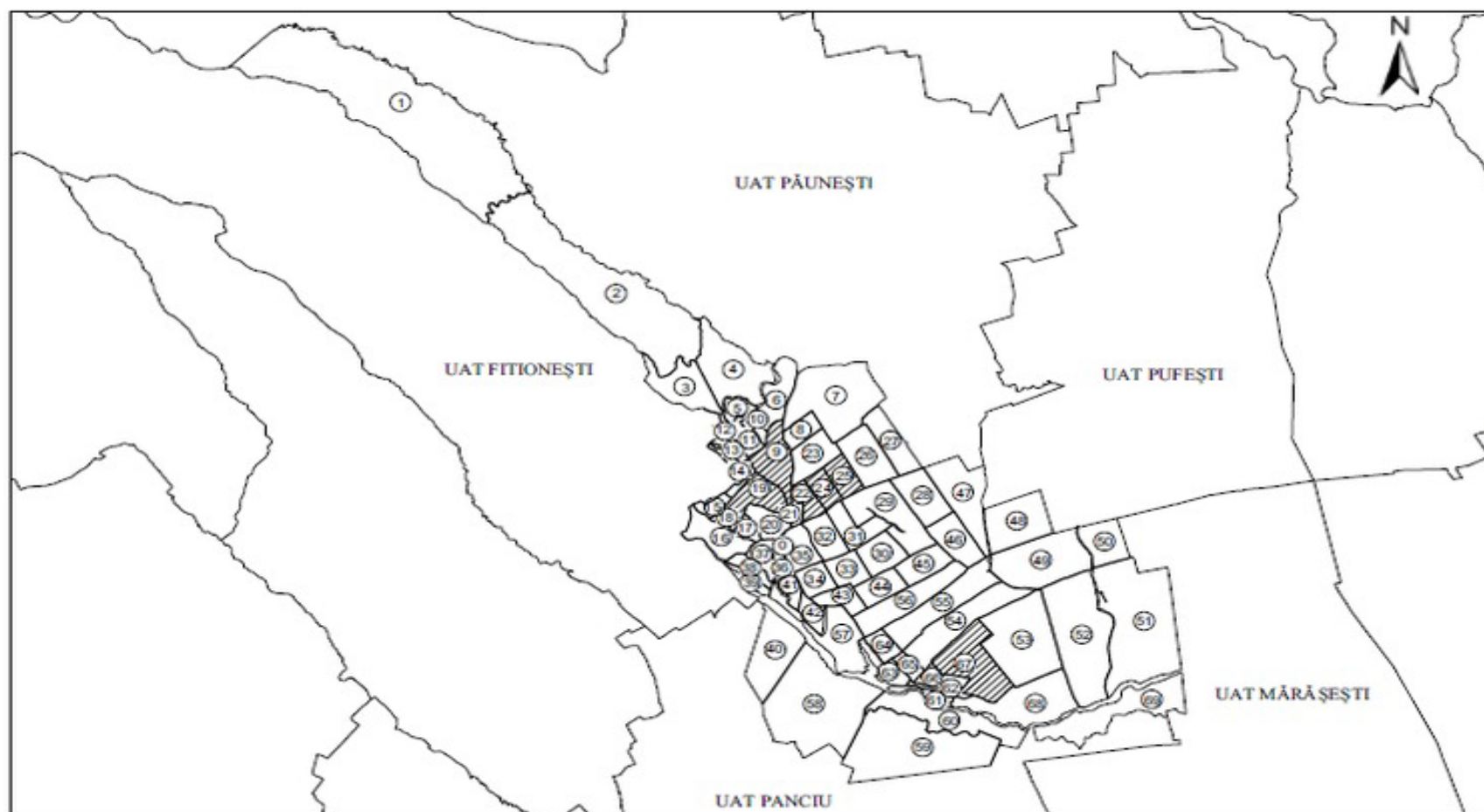
Art. 4. - Prezentul ordin se publică în Monitorul Oficial al României, Partea I.

Directorul general al Agenției Naționale de Cadastru și Publicitate Imobiliară,
Radu-Codruț Ștefănescu

București, 27 decembrie 2018.

Nr. 1.772.

Reprezentarea grafică a sectoarelor cadastrale în care se desfășoară lucrări de înregistrare sistematică
Județ: VRANCEA
UAT: MOVILIȚA
Sectoare: 9, 19, 22, 24, 25, 67

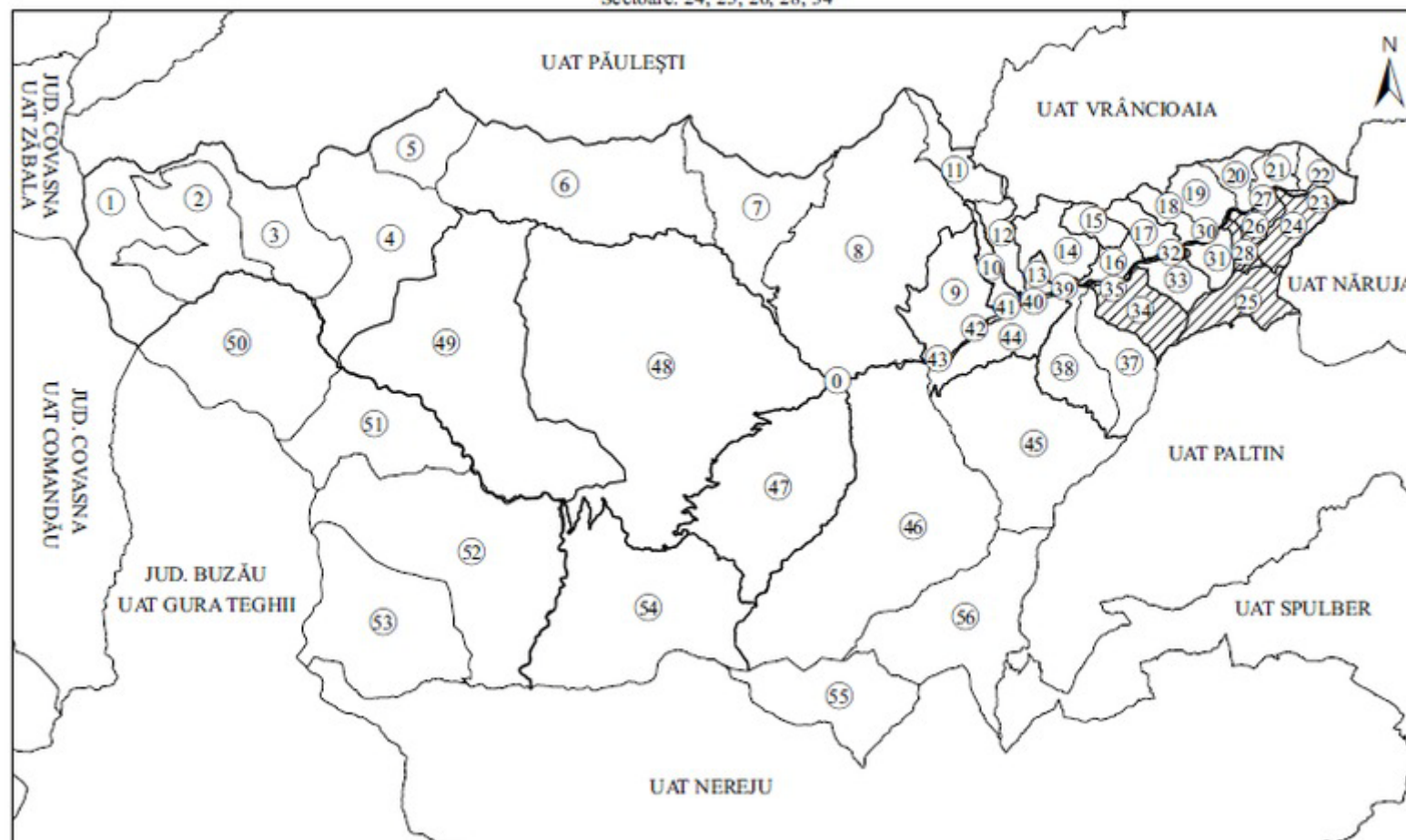


Reprezentarea grafică a sectoarelor cadastrale în care se desfășoară lucrări de înregistrare sistematică

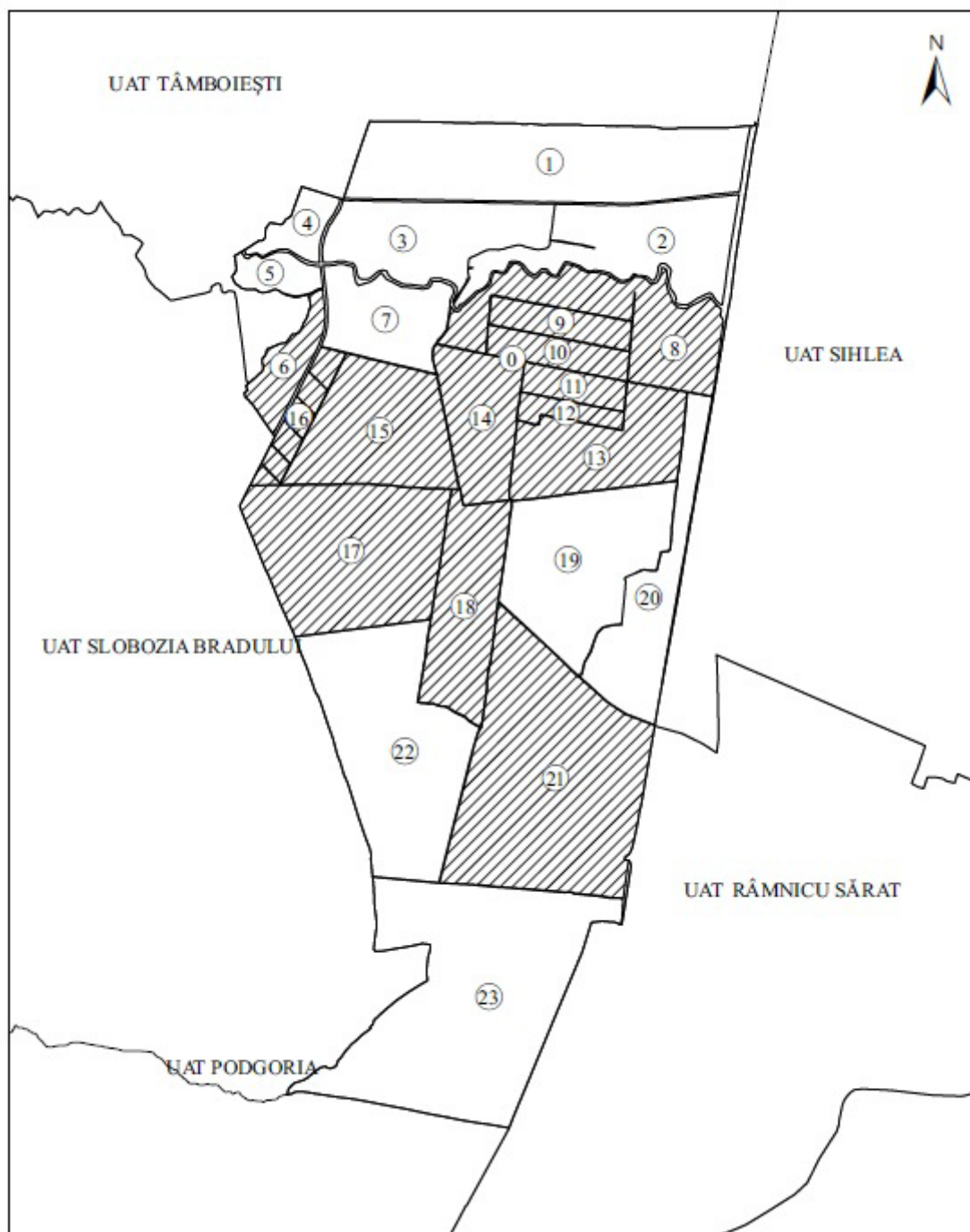
Județ: VRANCEA

UAT: NISTOREȘTI

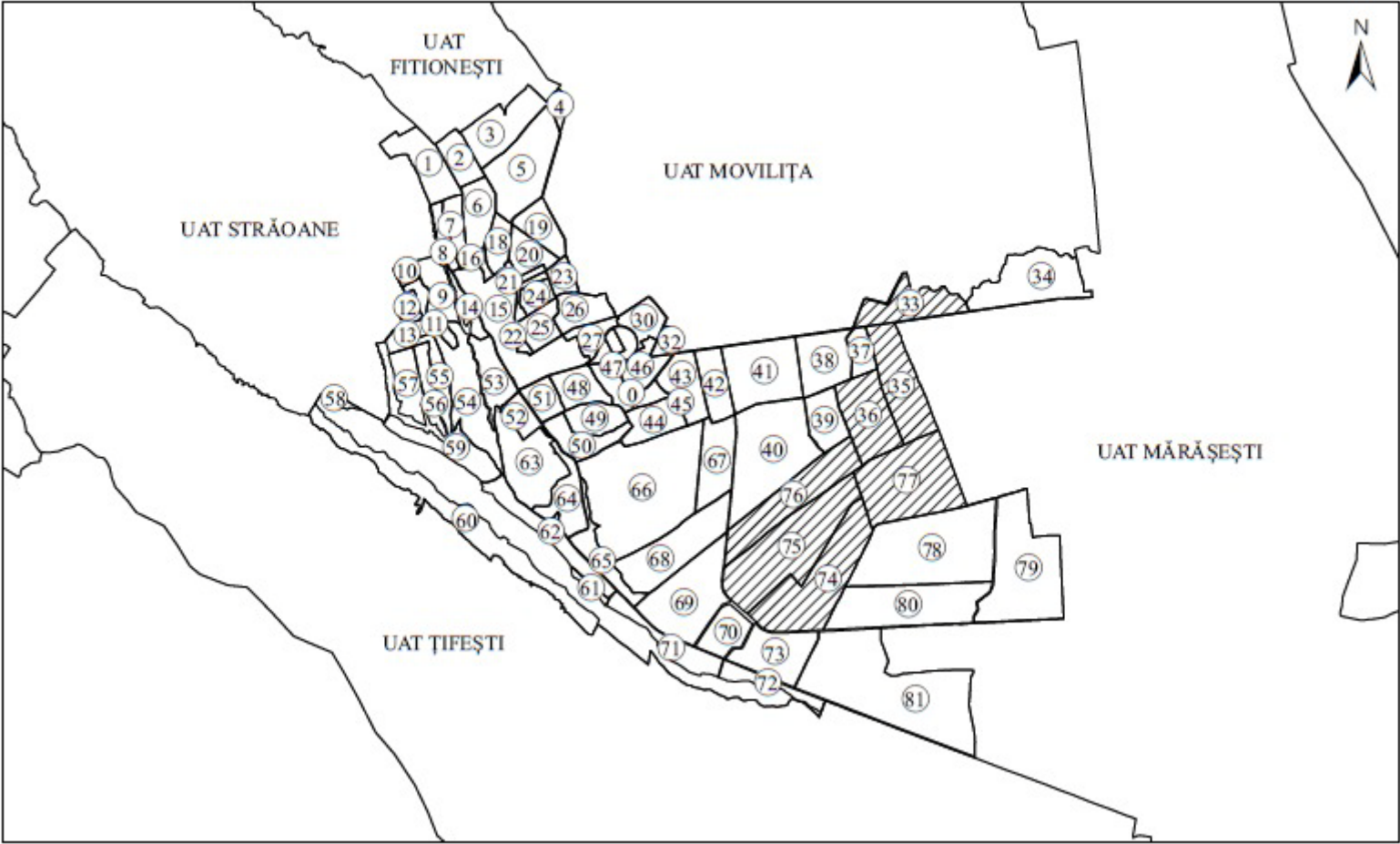
Sectoare: 24, 25, 26, 28, 34



Reprezentarea grafică a sectoarelor cadastrale în care se desfășoară lucrări de înregistrare sistematică
Județ: VRANCEA
UAT: OBREJIȚA
Sectoare: 6,8,9,10,11,12,13,14,15,16,17,18,21



Reprezentarea grafică a sectoarelor cadastrale în care se desfășoară lucrări de înregistrare sistematică
Județ: VRANCEA
UAT: PANCIU
Sectoare: 33, 35, 36, 74, 75, 76, 77



Reprezentarea grafică a sectoarelor cadastrale în care se desfășoară lucrări de înregistrare sistematică

Județ: VRANCEA

UAT: ȚIFESTI

Sectoare: 25, 29, 30, 31, 32, 35, 36, 52, 62, 64



Reprezentarea grafică a sectoarelor cadastrale în care se desfășoară lucrări de înregistrare sistematică
Județ: VRANCEA
UAT: VIDRA
Sectoare: 14, 20, 81, 83, 86

