

Trasuckho UAF  
D. Neelshy

OFICIUL DE CADASTRU SI PUBLICITATE IMOBILIARA VASLUI  
INTRARE NR. 7692  
IESIRE 15 09 2016

ORDIN

privind aprobarea începerii lucrărilor de înregistrare sistematică a imobilelor, pe sectoare cadastrale, în 6 unități administrativ – teritoriale din județul Vaslui

Având în vedere prevederile art. 11 alin. (1) din Legea cadastrului și a publicității imobiliare nr. 7/1996, republicată, cu modificările ulterioare și completările,

În temeiul art. 3 alin. (13) din Legea cadastrului și a publicității imobiliare nr. 7/1996, republicată, cu modificările și completările ulterioare și art. 15 alin. (3) din Regulamentul de organizare și funcționare al Agenției Naționale de Cadastru și Publicitate Imobiliară aprobat prin Hotărârea Guvernului nr. 1288/2012, cu modificările și completările ulterioare,

directorul general al Agenției Naționale de Cadastru și Publicitate Imobiliară emite prezentul

**ORDIN:**

**Art. 1.** - Se aprobă începerea lucrărilor de înregistrare sistematică a imobilelor, pe sectoare cadastrale, situate pe teritoriul a 6 unități administrativ – teritoriale din județul Vaslui.

(2) Unitățile administrativ – teritoriale și sectoarele cadastrale în care se desfășoară lucrările de înregistrare sistematică sunt prevăzute în Anexa nr. 1 la prezentul ordin.

**Art. 2.** – Reprezentarea grafică a sectoarelor cadastrale în care se desfășoară lucrările de înregistrare sistematică a imobilelor este prevăzută în Anexele nr. 2 – 7 la prezentul ordin.

**Art. 3.** – Anexele nr. 1 – 7 fac parte integrantă din prezentul ordin.

**Art. 4.** - Prezentul ordin se publică în Monitorul Oficial al României, Partea I.

Directorul general al Agenției Naționale de Cadastru



Radu Codruț ȘTEFĂNESCU

București

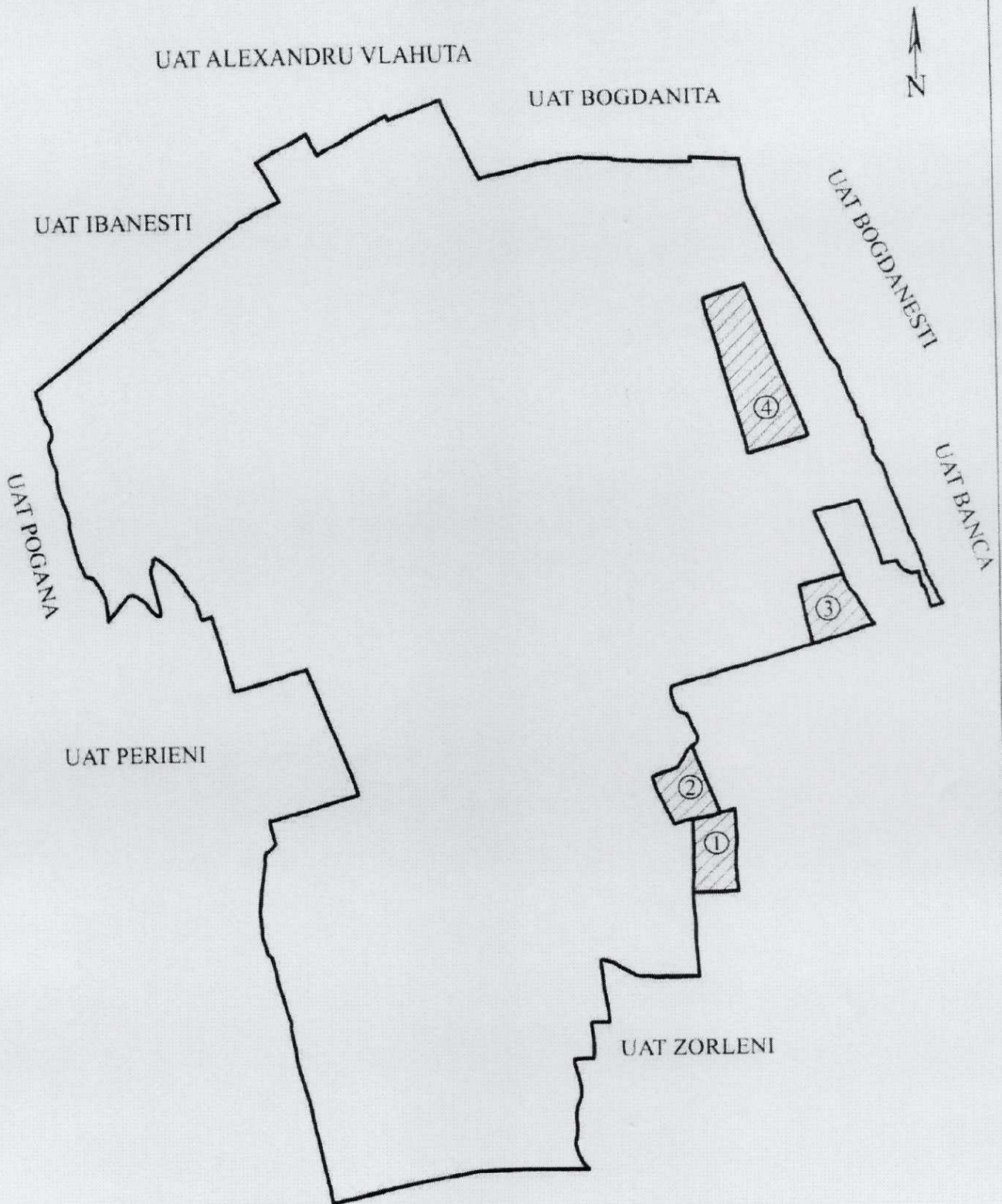
Nr. 1093 / 13.09.2016

Anexă nr. 1

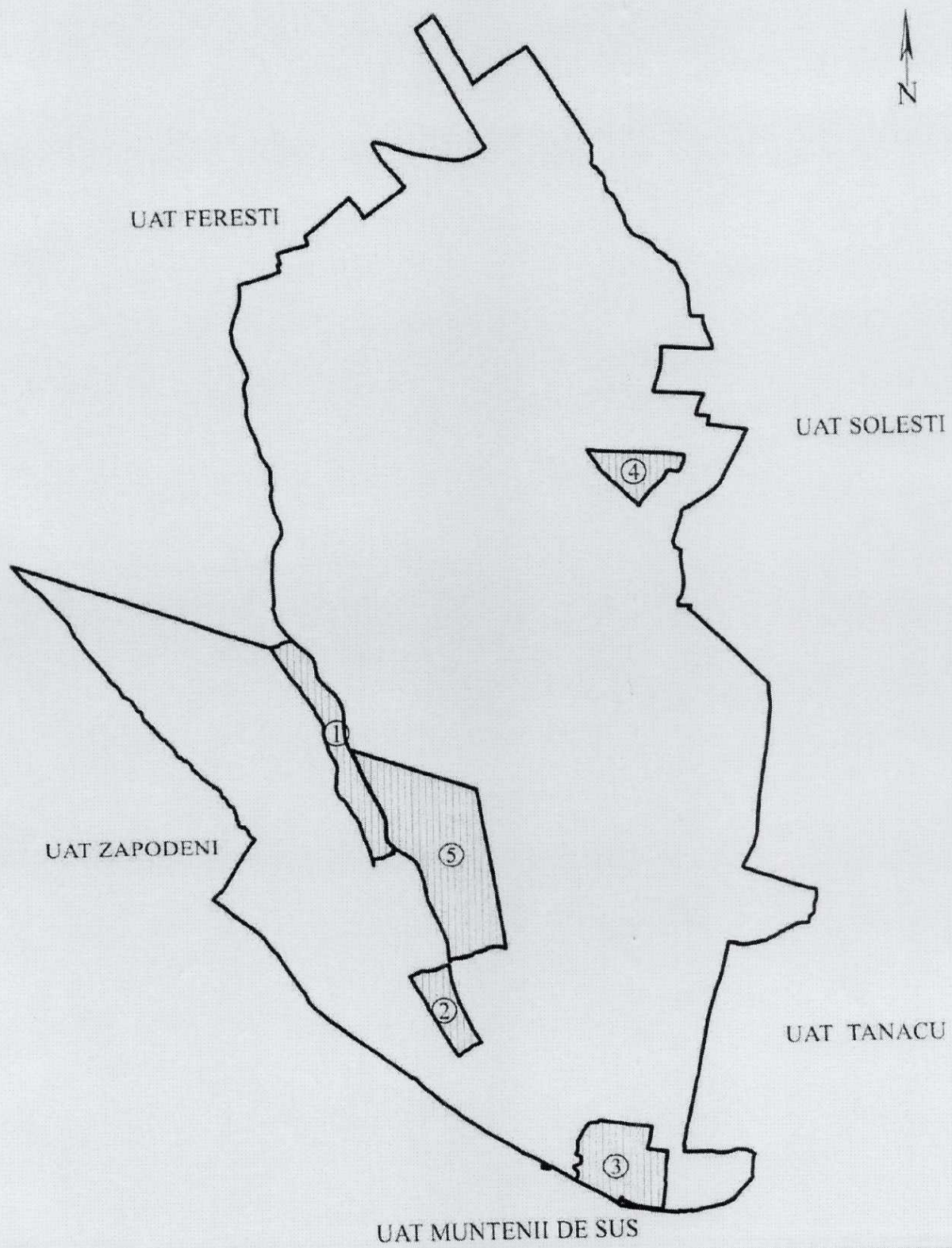
Lista unităților administrativ – teritoriale și a sectoarelor cadastrale în care încep lucrările de înregistrare sistematică a imobilelor

Nr. Crt.	Denumirea unității administrativ-teritoriale	Județul	Sectoarele cadastrale în care încep lucrările de înregistrare sistematică a imobilelor
1	Băcani	Vaslui	1, 2, 3, 4
2	Văleni		1, 2, 3, 4, 5
3	Arsura		4, 10
4	Crețești		2, 3
5	Lunca Banului		3, 7, 9
6	Bogdănești		1, 2, 3, 4, 5, 6, 7, 8, 9, 10, 11, 12, 13, 14, 15

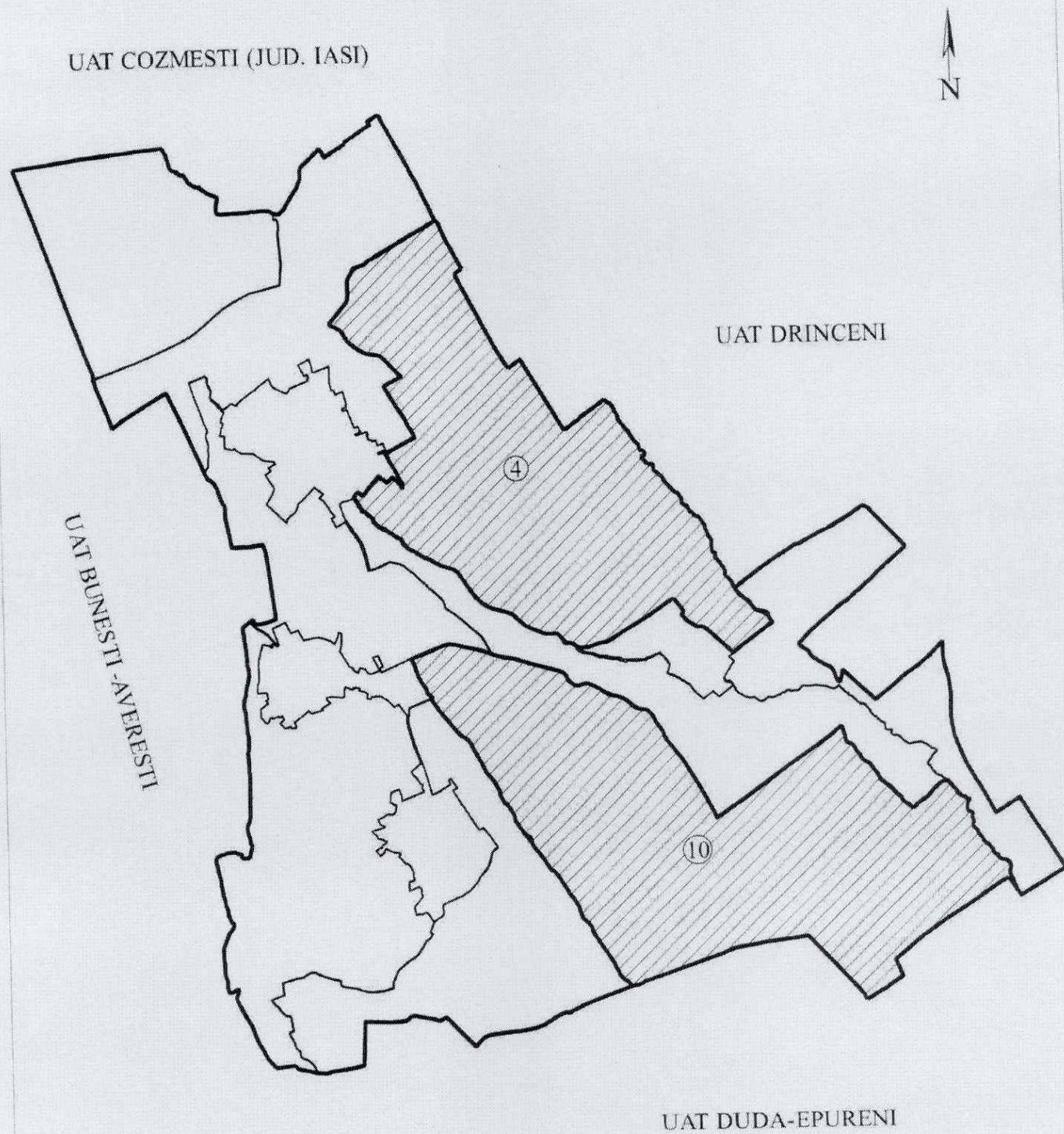
Reprezentarea grafică a sectoarelor cadastrale în care se desfășoară lucrări de înregistrare sistematică  
Sectoarele nr. 1,2,3 și 4, UAT- ul BĂCANI, județul VASLUI



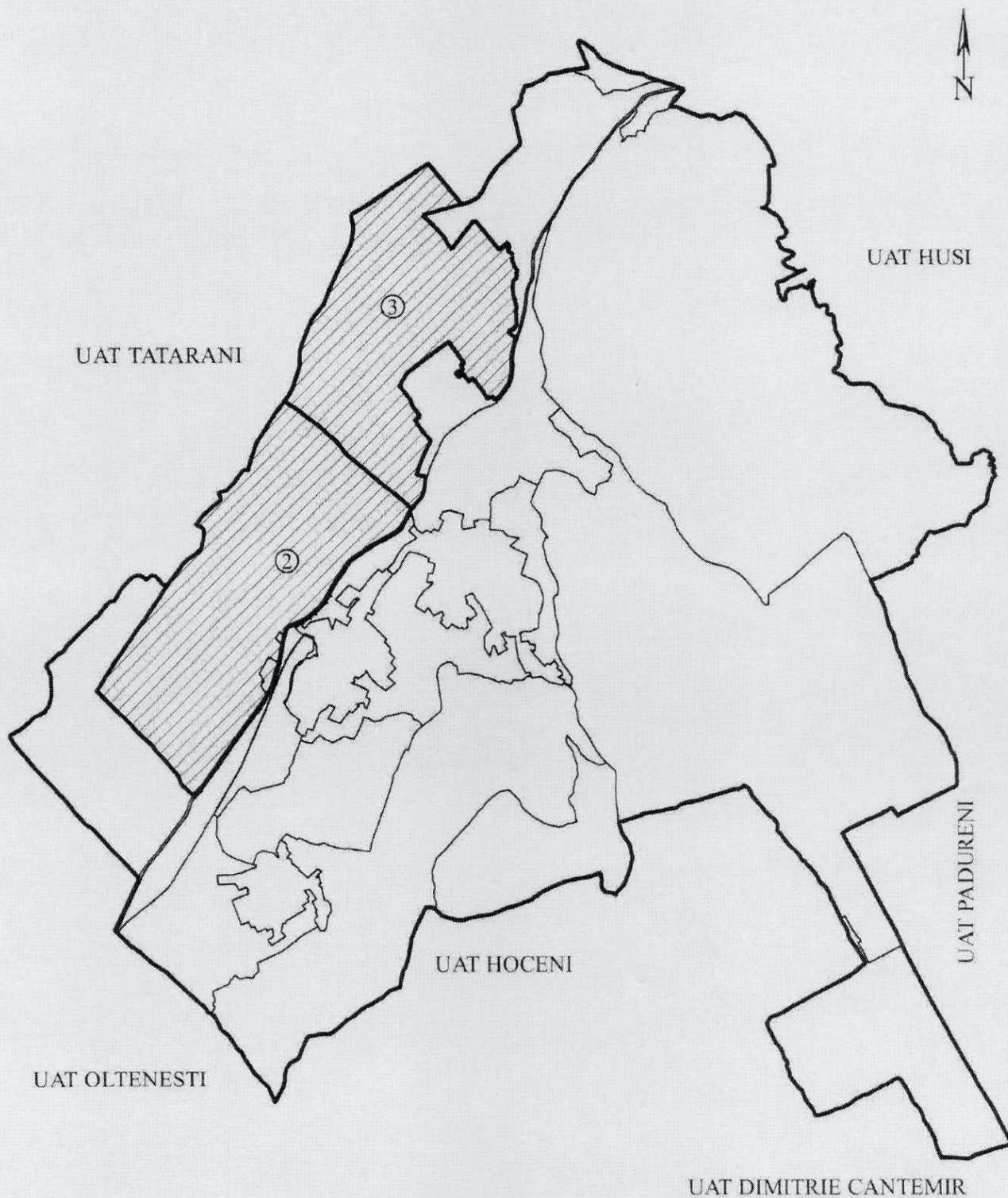
Reprezentarea grafică a sectoarelor cadastrale în care se desfășoară lucrări de înregistrare sistematică  
Sectoarele nr. 1, 2, 3, 4 și 5, UAT- ul VĂLENI, județul VASLUI



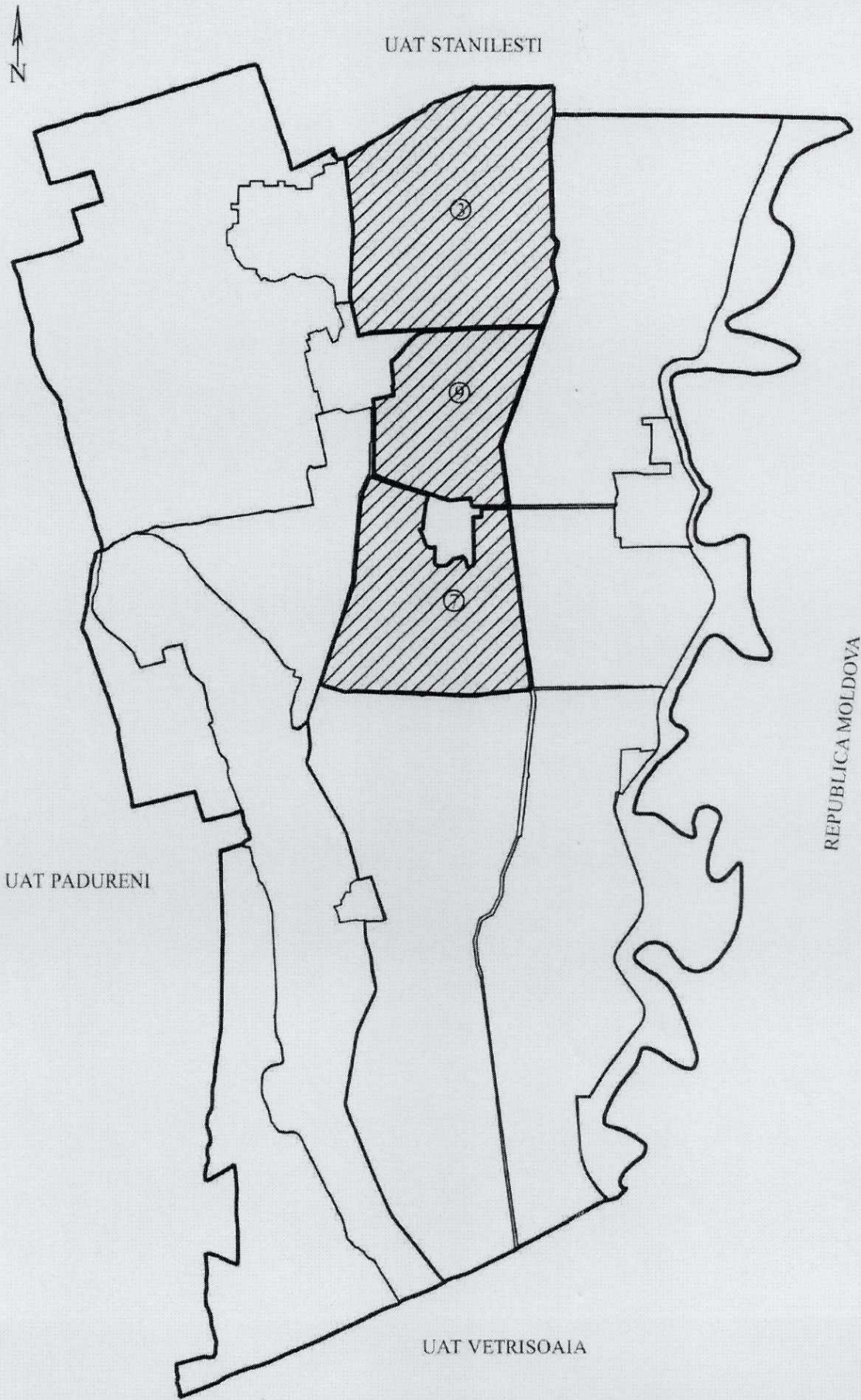
Reprezentarea grafică a sectoarelor cadastrale în care se desfășoară lucrări de înregistrare sistematică  
Sectoarele nr. 4 și 10, UAT- ul ARSURA, județul VASLUI



Reprezentarea grafică a sectoarelor cadastrale în care se desfășoară lucrări de înregistrare sistematică  
Sectoarele nr. 2 și 3, UAT- ul Crețești, județul Vaslui



Anexa numărul 6  
Reprezentarea grafică a sectoarelor cadastrale în care se desfășoară lucrări de înregistrare sistematică  
Sectoarele nr. 3, 7, și 9, UAT- ul LUNCA BANULUI, județul VASLUI



Reprezentarea grafică a sectoarelor cadastrale în care se desfășoară lucrări de înregistrare sistematică  
Sectoarele nr. 1, 2, 3, 4, 5, 6, 7, 8, 9, 10, 11, 12, 13, 14 și 15, UAT- ul BOGDĂNEȘTI, județul VASLUI

