

**DATE DESPRE IMOBILUL NR. 801**

Oficiul de Cadastru și Publicitate Imobiliară VALCEA
Biroul de Cadastru și Publicitate Imobiliară Ramnicu Valcea

A. Partea I. Descrierea imobilului

TEREN Extravilan

Adresa: Jud. Valcea, PCT. CAMP OLTET

Nr. Crt	Nr cadastral Nr. topografic	Suprafața* (mp)	Observații / Referințe
A1		3.000	Sector cadastral:21 Teren neimprejmuit;

B. Partea II. Proprietari și acte

Inscrieri privitoare la dreptul de proprietate și alte drepturi reale		Referințe
/		
Act Administrativ nr. 16751, din 10/09/2010 emis de COMISIA JUDETEANA VALCEA;		
B1	Intabulare, drept de PROPRIETATE CU TITLU DE DREPT RECONSTITUIRE IN BAZA LEGII 18/1991, dobandit prin Lege, cota actuala 1/1 1) BALASA ION	A1

C. Partea III. SARCINI .

Inscrieri privind dezmembramintele dreptului de proprietate, drepturi reale de garanție și sarcini	Referințe
NU SUNT	

Punct început	X / Y	Punct sfârșit	X / Y	Lungime segment (** (m)
6	408.553,034 365.388,319	7	408.489,35 365.349,812	74.421
7	408.489,35 365.349,812	8	408.488,758 365.349,53	0.656
8	408.488,758 365.349,53	9	408.489,32 365.348,059	1.575
9	408.489,32 365.348,059	1	408.490,446 365.344,823	3.426

** Lungimile segmentelor sunt determinate în planul de proiecție Stereo 70 și sunt rotunjite la 1 milimetru.

*** Distanța dintre puncte este formată din segmente cumulate ce sunt mai mici decât valoarea 1 milimetru.

**DATE DESPRE IMOBILUL NR. 802**

Oficiul de Cadastru și Publicitate Imobiliară VALCEA
Biroul de Cadastru și Publicitate Imobiliară Ramnicu Valcea

A. Partea I. Descrierea imobilului

TEREN Extravilan

Adresa: Jud. Valcea, CIMPUL OLTET

Nr. Crt	Nr cadastral Nr. topografic	Suprafața* (mp)	Observații / Referințe
A1		1.392	Sector cadastral:21 Teren neimprejmuit;

B. Partea II. Proprietari și acte

Inscrieri privitoare la dreptul de proprietate și alte drepturi reale		Referințe
/		
Act Administrativ nr. 1080, din 26/02/2024 emis de COMUNA ZATRENI (Act, administrativ Hotararea nr. 5/02.08.1991 emisa de Comisia Judeteana Valcea.);		
B1	Inscrierea provizorie, drept de PROPRIETATE, dobandit prin Lege, cota actuala 1/1 1) MIHAI N. MARIA	A1

C. Partea III. SARCINI .

Inscrieri privind dezmembramintele dreptului de proprietate, drepturi reale de garanție și sarcini	Referințe
NU SUNT	

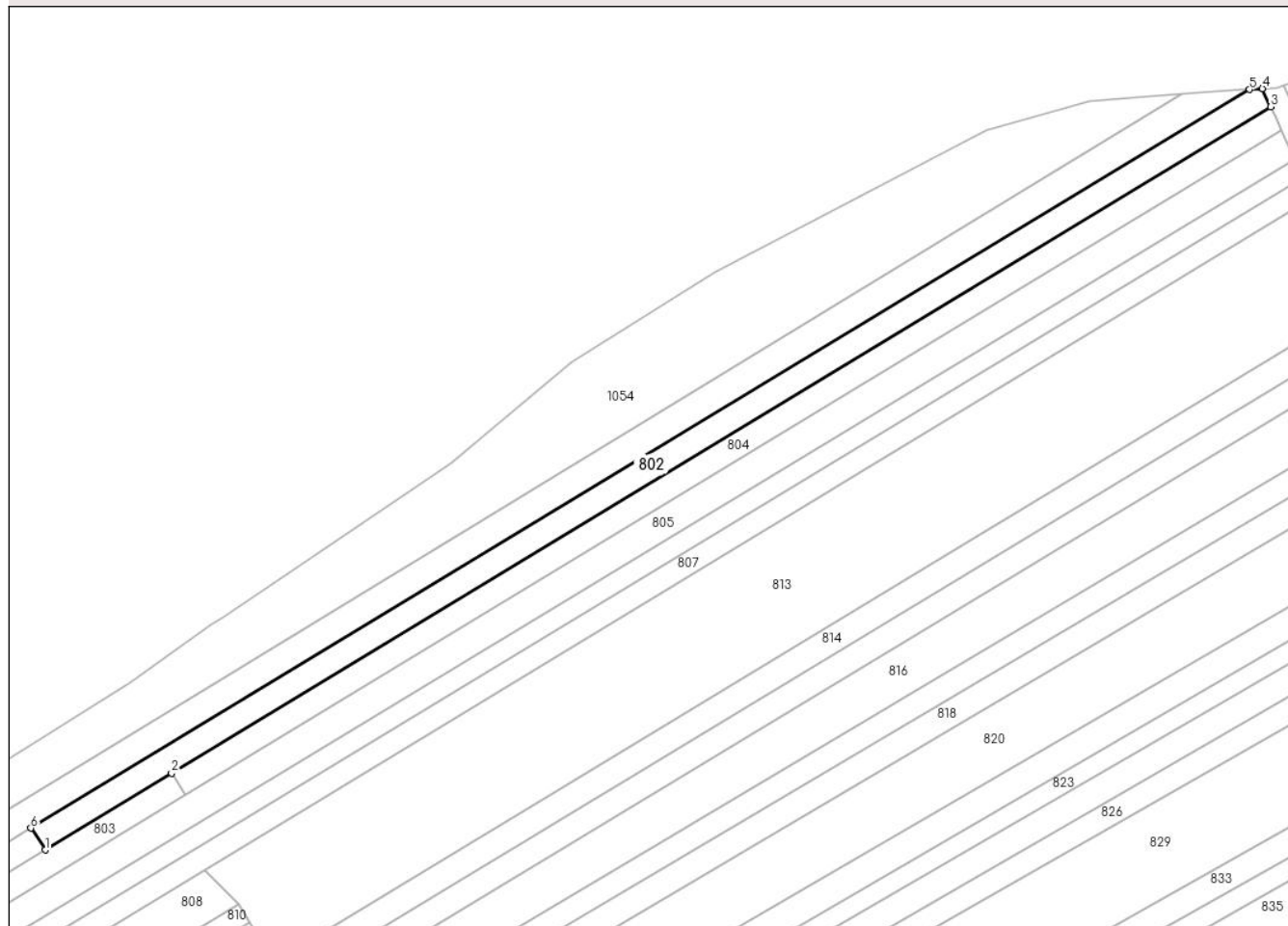
Anexa Nr. 1 La Partea I

Teren

Nr cadastral	Suprafața (mp)*	Observații / Referințe
	1.392	

* Suprafața este determinată în planul de proiecție Stereo 70.

DETALII LINIARE IMOBIL



Date referitoare la teren

Crt	Categorie folosință	Intravilan	Suprafața (mp)	Tarla	Parcelă	Nr. topo	Observații / Referințe
1	arabil	NU	1.392	33	1341/3	-	

Lungime Segmente

1) Valorile lungimilor segmentelor sunt obținute din proiecție în plan.

Punct început	X / Y	Punct sfârșit	X / Y	Lungime segment (** (m)
1	408.741,386 365.490,957	2	408.765,796 365.505,751	28.543
2	408.765,796 365.505,751	3	408.978,179 365.634,478	248.349
3	408.978,179 365.634,478	4	408.976,585 365.638,003	3.869
4	408.976,585 365.638,003	5	408.974,055 365.637,826	2.536
5	408.974,055 365.637,826	6	408.738,599 365.495,171	275.3

Punct început	X / Y	Punct sfârșit	X / Y	Lungime segment (** (m)
6	408.738,599 365.495,171	1	408.741,386 365.490,957	5.052

** Lungimile segmentelor sunt determinate în planul de proiecție Stereo 70 și sunt rotunjite la 1 milimetru.

*** Distanța dintre puncte este formată din segmente cumulate ce sunt mai mici decât valoarea 1 milimetru.

**DATE DESPRE IMOBILUL NR. 803**

Oficiul de Cadastru și Publicitate Imobiliară VALCEA
Biroul de Cadastru și Publicitate Imobiliară Ramnicu Valcea

A. Partea I. Descrierea imobilului

TEREN Extravilan

Adresa: Jud. Valcea, CIMPUL OLTET

Nr. Crt	Nr cadastral Nr. topografic	Suprafața* (mp)	Observații / Referințe
A1		1.582	Sector cadastral:21 Teren neimprejmit;

B. Partea II. Proprietari și acte

Inscrieri privitoare la dreptul de proprietate și alte drepturi reale		Referințe
/		
Act Administrativ nr. 1079, din 26/02/2024 emis de COMUNA ZATRENI (Act, administrativ Hotararea nr. 5/02.08.1991 emisa de Comisia Judeteana Valcea.);		
B1	Inscrierea provizorie, drept de PROPRIETATE, dobandit prin Lege, cota actuala 1/1 1) TUDOROAICA DUMITRU	A1

C. Partea III. SARCINI .

Inscrieri privind dezmembramintele dreptului de proprietate, drepturi reale de garanție și sarcini	Referințe
NU SUNT	

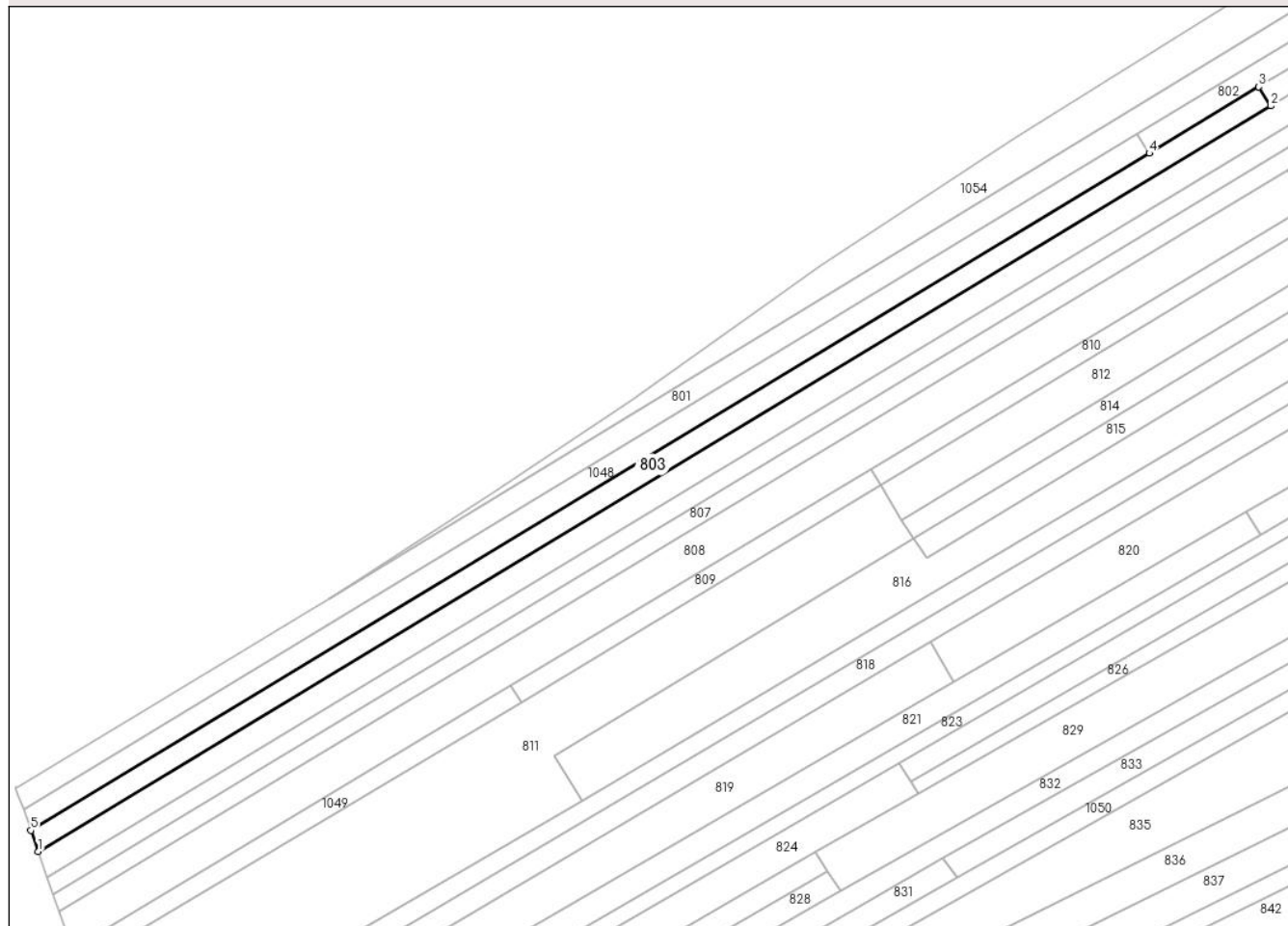
Anexa Nr. 1 La Partea I

Teren

Nr cadastral	Suprafața (mp)*	Observații / Referințe
	1.582	

* Suprafața este determinată în planul de proiecție Stereo 70.

DETALII LINIARE IMOBIL



Date referitoare la teren

Crt	Categorie folosință	Intravilan	Suprafața (mp)	Tarla	Parcelă	Nr. topo	Observații / Referințe
1	arabil	NU	1.582	33	1341/4	-	

Lungime Segmente

1) Valorile lungimilor segmentelor sunt obținute din proiecție în plan.

Punct început	X / Y	Punct sfârșit	X / Y	Lungime segment (** (m)
1	408.493,735 365.335,377	2	408.768,436 365.501,505	321.028
2	408.768,436 365.501,505	3	408.765,796 365.505,751	5.0
3	408.765,796 365.505,751	4	408.741,386 365.490,957	28.543
4	408.741,386 365.490,957	5	408.492,091 365.340,099	291.387
5	408.492,091 365.340,099	1	408.493,735 365.335,377	5.0

**** Lungimile segmentelor sunt determinate în planul de proiecție Stereo 70 și sunt rotunjite la 1 milimetru.**

***** Distanța dintre puncte este formată din segmente cumulate ce sunt mai mici decât valoarea 1 milimetru.**

**DATE DESPRE IMOBILUL NR. 804**

Oficiul de Cadastru și Publicitate Imobiliară VALCEA
Biroul de Cadastru și Publicitate Imobiliară Ramnicu Valcea

A. Partea I. Descrierea imobilului

TEREN Extravilan

Adresa: Jud. Valcea, PCT CAMP OLTET

Nr. Crt	Nr cadastral Nr. topografic	Suprafața* (mp)	Observații / Referințe
A1		1.240	Sector cadastral:21 Teren neimprejmuit;

B. Partea II. Proprietari și acte

Inscrieri privitoare la dreptul de proprietate și alte drepturi reale		Referințe
/		
Act Administrativ nr. 1180, din 19/08/2004 emis de COMISIA JUDETEANA VALCEA;		
B1	Intabulare, drept de PROPRIETATE CU TITLU DE DREPT RECONSTITUIRE IN BAZA LEGII 18/1991, dobandit prin Lege, cota actuala 1/1 1) TARASINCA DUMITRU	A1

C. Partea III. SARCINI .

Inscrieri privind dezmembramintele dreptului de proprietate, drepturi reale de garanție și sarcini	Referințe
NU SUNT	

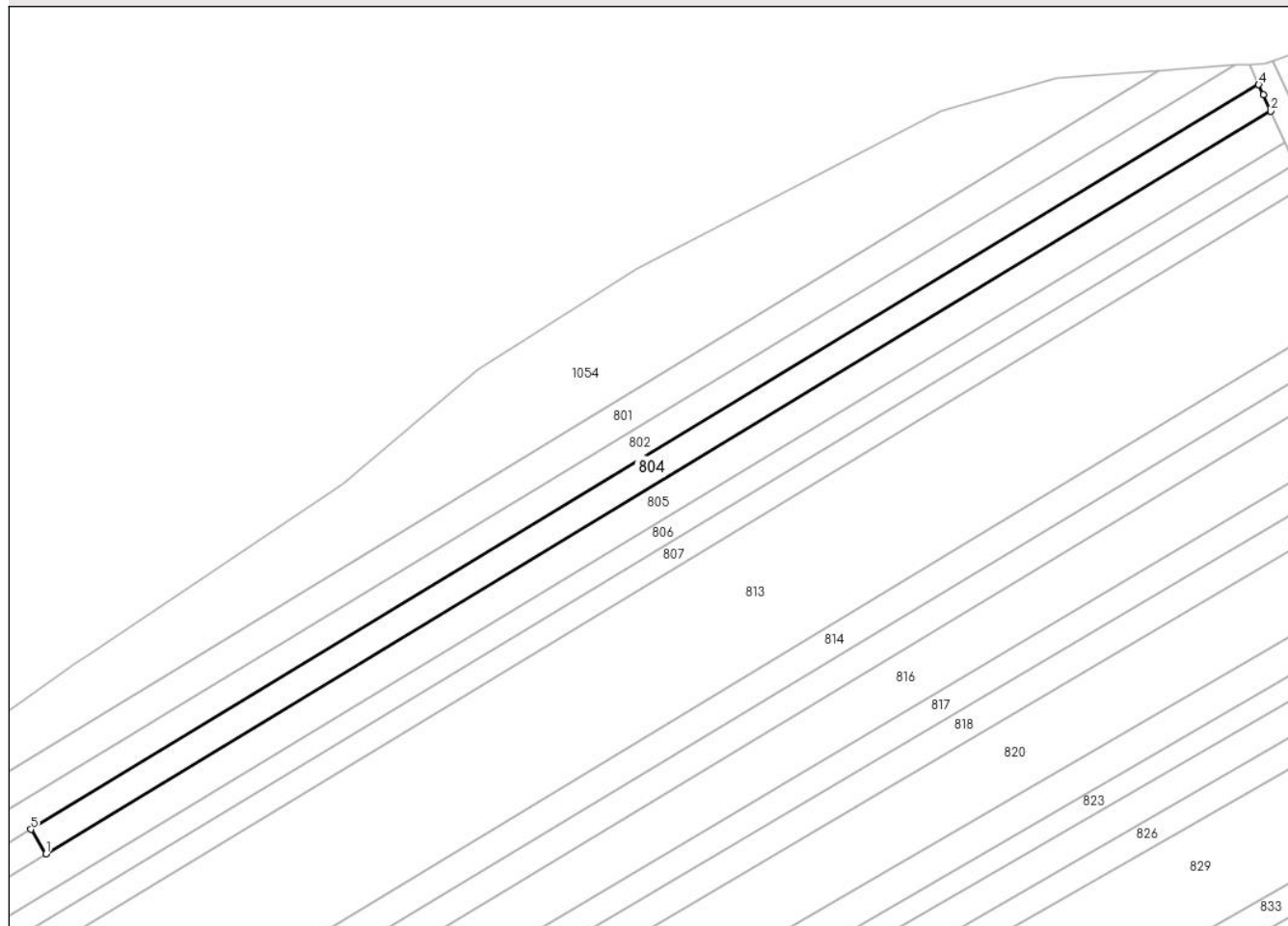
Anexa Nr. 1 La Partea I

Teren

Nr cadastral	Suprafața (mp)*	Observații / Referințe
	1.240	

* Suprafața este determinată în planul de proiecție Stereo 70.

DETALII LINIARE IMOBIL



Date referitoare la teren

Crt	Categorie folosință	Intravilan	Suprafața (mp)	Tarla	Parcelă	Nr. topo	Observații / Referințe
1	arabil	NU	1.240	33	1341/5	-	

Lungime Segmente

1) Valorile lungimilor segmentelor sunt obținute din proiecție în plan.

Punct început	X / Y	Punct sfârșit	X / Y	Lungime segment (** (m)
1	408.768,436 365.501,505	2	408.980,254 365.629,889	247.688
2	408.980,254 365.629,889	3	408.978,97 365.632,729	3.117
3	408.978,97 365.632,729	4	408.978,179 365.634,478	1.92
4	408.978,179 365.634,478	5	408.765,796 365.505,751	248.349
5	408.765,796 365.505,751	1	408.768,436 365.501,505	5.0

**** Lungimile segmentelor sunt determinate în planul de proiecție Stereo 70 și sunt rotunjite la 1 milimetru.**

***** Distanța dintre puncte este formată din segmente cumulate ce sunt mai mici decât valoarea 1 milimetru.**

**DATE DESPRE IMOBILUL NR. 805**

Oficiul de Cadastru și Publicitate Imobiliară VALCEA
Biroul de Cadastru și Publicitate Imobiliară Ramnicu Valcea

A. Partea I. Descrierea imobilului

TEREN Extravilan

Adresa: Jud. Valcea, CIMPUL OLTET

Nr. Crt	Nr cadastral Nr. topografic	Suprafața* (mp)	Observații / Referințe
A1		3.337	Sector cadastral:21 Teren neimprejmuit;

B. Partea II. Proprietari și acte

Inscrieri privitoare la dreptul de proprietate și alte drepturi reale		Referințe
/		
Act Administrativ nr. 1078, din 26/02/2024 emis de COMUNA ZATRENI (Act, administrativ Hotararea nr. 5/02.08.1991 emisa de Comisia Judeteana Valcea.);		
B1	Inscrierea provizorie, drept de PROPRIETATE, dobandit prin Lege, cota actuala 1/1 1) COMAN IANCU	A1

C. Partea III. SARCINI .

Inscrieri privind dezmembramintele dreptului de proprietate, drepturi reale de garanție și sarcini	Referințe
NU SUNT	

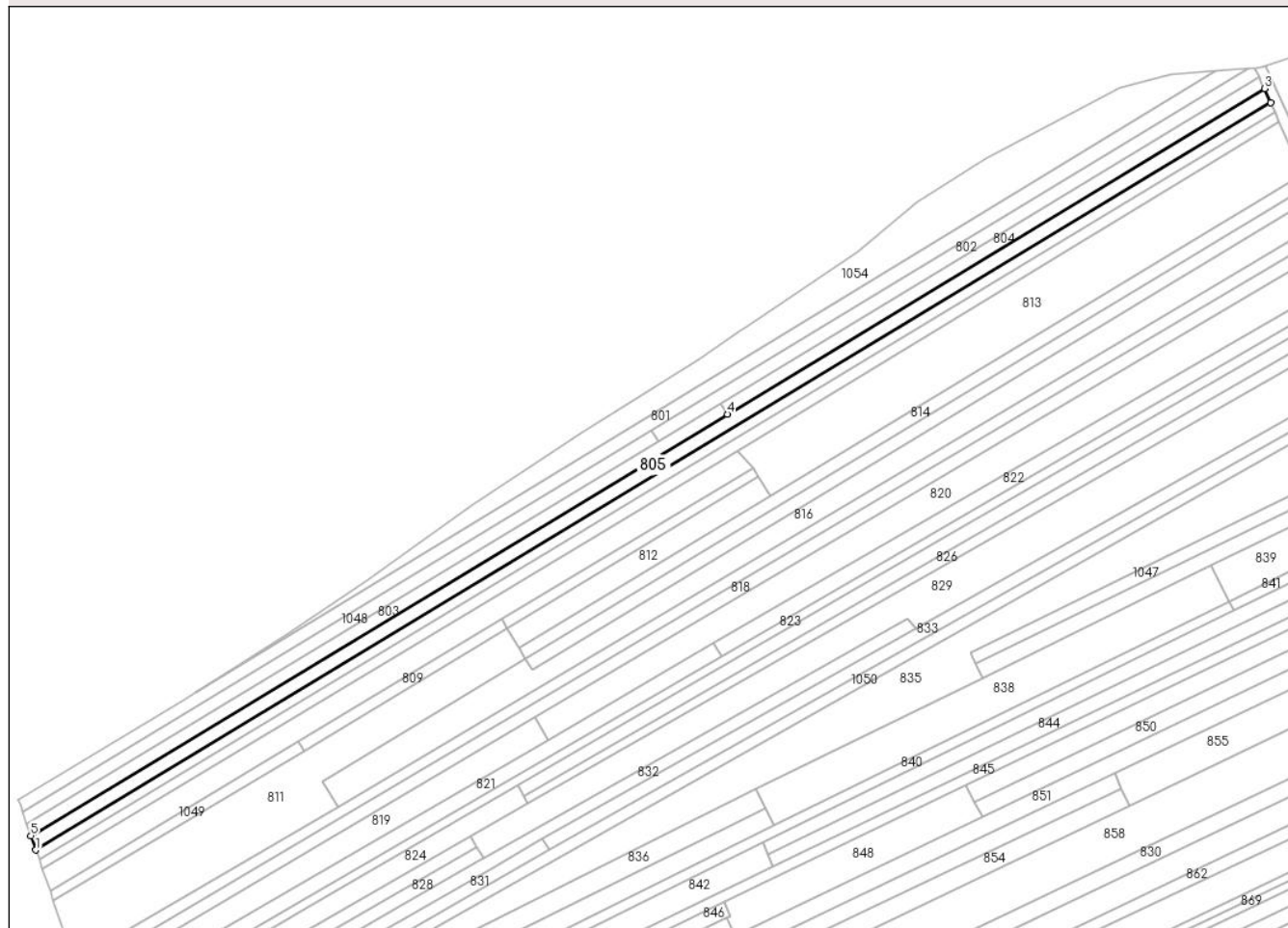
Anexa Nr. 1 La Partea I

Teren

Nr cadastral	Suprafața (mp)*	Observații / Referințe
	3.337	

* Suprafața este determinată în planul de proiecție Stereo 70.

DETALII LINIARE IMOBIL



Date referitoare la teren

Crt	Categorie folosință	Intravilan	Suprafața (mp)	Tarla	Parcelă	Nr. topo	Observații / Referințe
1	arabil	NU	3.337	33	1341/6	-	

Lungime Segmente

1) Valorile lungimilor segmentelor sunt obținute din proiecție în plan.

Punct început	X / Y	Punct sfârșit	X / Y	Lungime segment (** (m)
1	408.495,707 365.329,71	2	408.982,744 365.624,383	569.243
2	408.982,744 365.624,383	3	408.980,254 365.629,889	6.043
3	408.980,254 365.629,889	4	408.768,436 365.501,505	247.688
4	408.768,436 365.501,505	5	408.493,735 365.335,377	321.028
5	408.493,735 365.335,377	1	408.495,707 365.329,71	6.0

**** Lungimile segmentelor sunt determinate în planul de proiecție Stereo 70 și sunt rotunjite la 1 milimetru.**

***** Distanța dintre puncte este formată din segmente cumulate ce sunt mai mici decât valoarea 1 milimetru.**

**DATE DESPRE IMOBILUL NR. 806**

Oficiul de Cadastru și Publicitate Imobiliară VALCEA
Biroul de Cadastru și Publicitate Imobiliară Ramnicu Valcea

A. Partea I. Descrierea imobilului

TEREN Extravilan

Adresa: Jud. Valcea, CIMPUL OLTET

Nr. Crt	Nr cadastral Nr. topografic	Suprafața* (mp)	Observații / Referințe
A1		2.253	Sector cadastral:21 Teren neimprejmuit;

B. Partea II. Proprietari și acte

Inscrieri privitoare la dreptul de proprietate și alte drepturi reale		Referințe
/		
Act Administrativ nr. 1077, din 26/02/2024 emis de COMUNA ZATRENI (act administrativ Hotararea nr. 5/02.08.1991 emisa de Comisia Judeteana Valcea.);		
B1	Inscrierea provizorie, drept de PROPRIETATE, dobandit prin Lege, cota actuala 1/1 1) CARAGEA ION 2) CARAGEA ELENA	A1

C. Partea III. SARCINI .

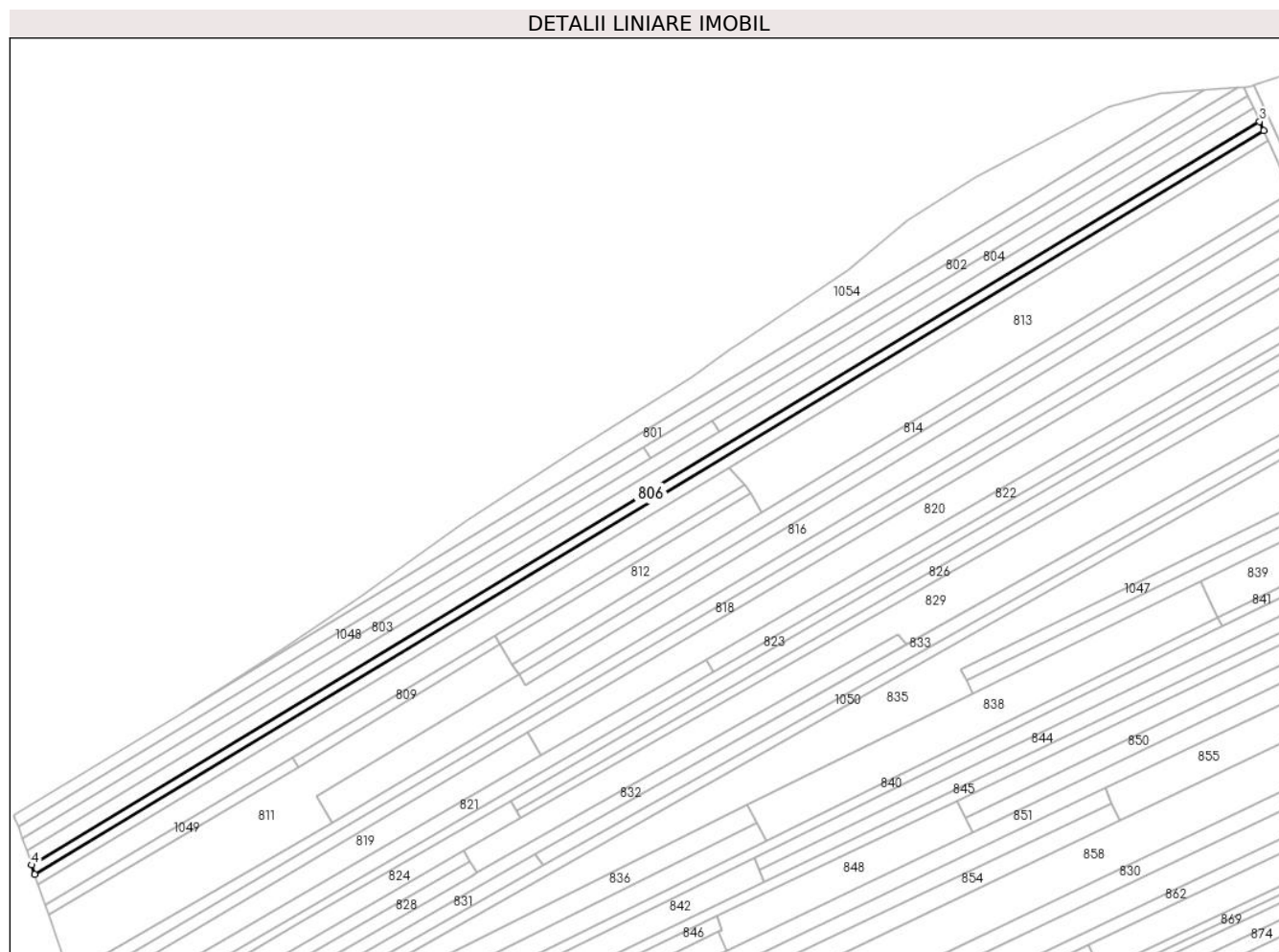
Inscrieri privind dezmembramintele dreptului de proprietate, drepturi reale de garanție și sarcini	Referințe
NU SUNT	

Anexa Nr. 1 La Partea I

Teren

Nr cadastral	Suprafața (mp)*	Observații / Referințe
	2.253	

* Suprafața este determinată în planul de proiecție Stereo 70.



Date referitoare la teren

Crt	Categorie folosință	Intravilan	Suprafața (mp)	Tarla	Parcelă	Nr. topo	Observații / Referințe
1	arabil	NU	2.253	33	1341/7	-	

Lungime Segmente

1) Valorile lungimilor segmentelor sunt obținute din proiecție în plan.

Punct început	X / Y	Punct sfârșit	X / Y	Lungime segment (** (m)
1	408.497,022 365.325,933	2	408.984,404 365.620,711	569.592
2	408.984,404 365.620,711	3	408.982,744 365.624,383	4.03
3	408.982,744 365.624,383	4	408.495,707 365.329,71	569.243
4	408.495,707 365.329,71	1	408.497,022 365.325,933	3.999

** Lungimile segmentelor sunt determinate în planul de proiecție Stereo 70 și sunt rotunjite la 1 milimetru.

***** Distanţa dintre puncte este formată din segmente cumulate ce sunt mai mici decât valoarea 1 milimetru.**

**DATE DESPRE IMOBILUL NR. 807**

Oficiul de Cadastru și Publicitate Imobiliară VALCEA
Biroul de Cadastru și Publicitate Imobiliară Ramnicu Valcea

A. Partea I. Descrierea imobilului

TEREN Extravilan

Adresa: Jud. Valcea, CIMP OLTET

Nr. Crt	Nr cadastral Nr. topografic	Suprafața* (mp)	Observații / Referințe
A1		2.450	Sector cadastral:21 Teren neimprejmuit;

B. Partea II. Proprietari și acte

Inscrieri privitoare la dreptul de proprietate și alte drepturi reale		Referințe
/		
Act Administrativ nr. 15280, din 11/03/2010 emis de COMISIA JUDETEANA VALCEA;		
B1	Intabulare, drept de PROPRIETATE CU TITLU DE DREPT RECONSTITUIRE IN BAZA LEGII 18/1991, dobandit prin Lege, cota actuala 1/1 1) SARBU FLORICICA 2) SARBU MARIN 3) SARBU NICOLAE 4) DINU MARINA	A1

C. Partea III. SARCINI .

Inscrieri privind dezmembramintele dreptului de proprietate, drepturi reale de garanție și sarcini	Referințe
NU SUNT	


Anexa Nr. 1 La Partea I

Teren

Nr cadastral	Suprafața (mp)*	Observații / Referințe
	2.450	

* Suprafața este determinată în planul de proiecție Stereo 70.

DETALII LINIARE IMOBIL



Date referitoare la teren

Crt	Categorie folosință	Intravilan	Suprafața (mp)	Tarla	Parcelă	Nr. topo	Observații / Referințe
1	arabil	NU	2.450	31	1341/6	-	

Lungime Segmente

1) Valorile lungimilor segmentelor sunt obținute din proiecție în plan.

Punct început	X / Y	Punct sfârșit	X / Y	Lungime segment (** (m)
1	408.986,141 365.616,87	2	408.984,404 365.620,711	4.216
2	408.984,404 365.620,711	3	408.497,022 365.325,933	569.592
3	408.497,022 365.325,933	4	408.498,337 365.322,155	4.0
4	408.498,337 365.322,155	5	408.772,236 365.487,051	319.705
5	408.772,236 365.487,051	1	408.986,141 365.616,87	250.217

**** Lungimile segmentelor sunt determinate în planul de proiecție Stereo 70 și sunt rotunjite la 1 milimetru.**

***** Distanța dintre puncte este formată din segmente cumulate ce sunt mai mici decât valoarea 1 milimetru.**

**DATE DESPRE IMOBILUL NR. 808**

Oficiul de Cadastru și Publicitate Imobiliară VALCEA
Biroul de Cadastru și Publicitate Imobiliară Ramnicu Valcea

A. Partea I. Descrierea imobilului

TEREN Extravilan

Adresa: Jud. Valcea, CIMPUL OLTET

Nr. Crt	Nr cadastral Nr. topografic	Suprafața* (mp)	Observații / Referințe
A1		2.875	Sector cadastral:21 Teren neimprejmuit;

B. Partea II. Proprietari și acte

Inscrieri privitoare la dreptul de proprietate și alte drepturi reale		Referințe
/		
Act Administrativ nr. 1076, din 26/02/2024 emis de COMUNA ZATRENI (Act, administrativ Hotararea nr. 5/02.08.1991 emisa de Comisia Judeteana Valcea.);		
B1	Inscrierea provizorie, drept de PROPRIETATE, dobandit prin Lege, cota actuala 1/1 1) ION CONSTANTINA	A1

C. Partea III. SARCINI .

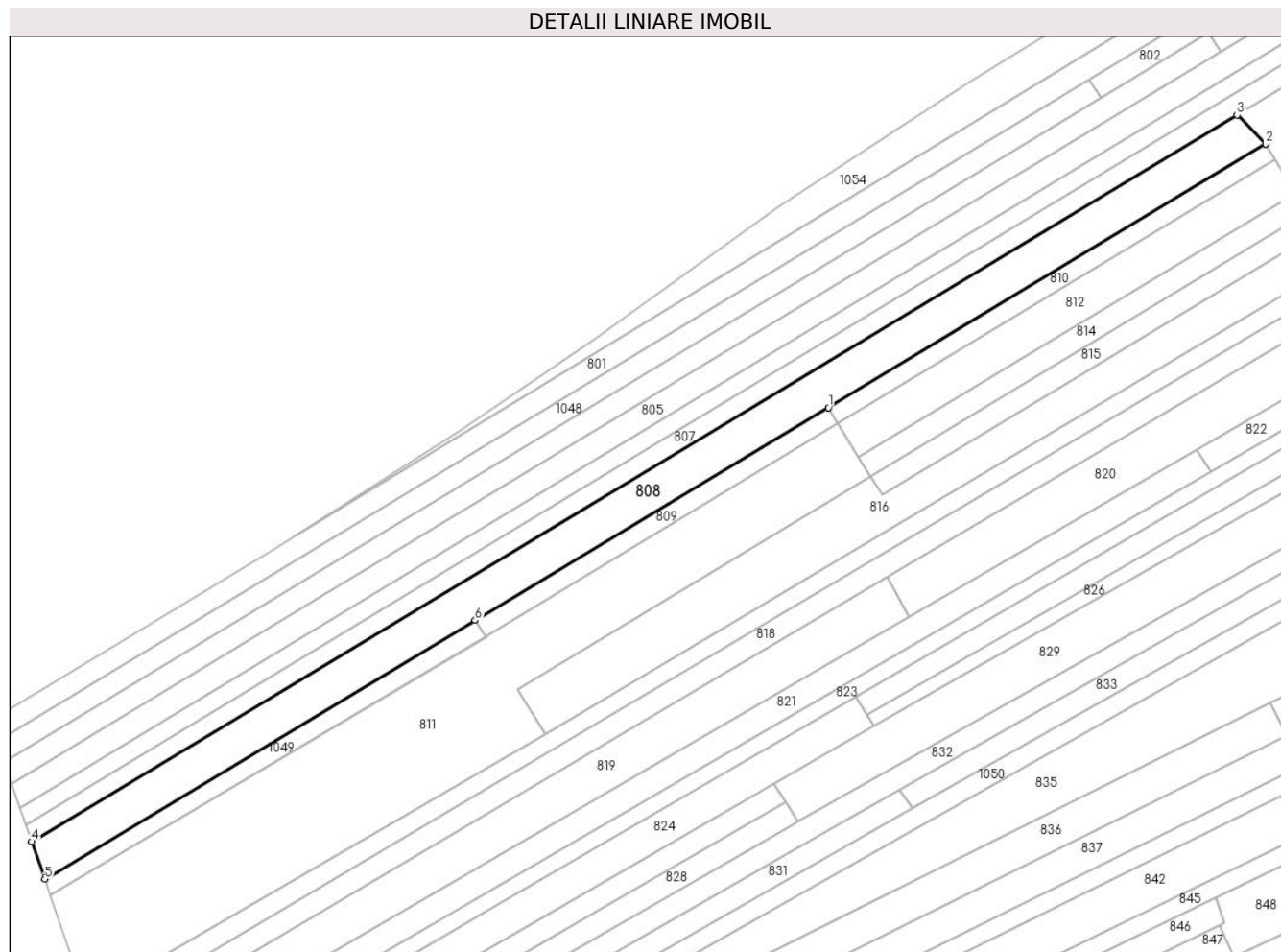
Inscrieri privind dezmembramintele dreptului de proprietate, drepturi reale de garanție și sarcini	Referințe
NU SUNT	

Anexa Nr. 1 La Partea I

Teren

Nr cadastral	Suprafața (mp)*	Observații / Referințe
	2.875	

* Suprafața este determinată în planul de proiecție Stereo 70.



Date referitoare la teren

Crt	Categorie folosință	Intravilan	Suprafața (mp)	Tarla	Parcelă	Nr. topo	Observații / Referințe
1	arabil	NU	2.875	33	1341/9	-	

Lungime Segmente

1) Valorile lungimilor segmentelor sunt obținute din proiecție în plan.

Punct început	X / Y	Punct sfârșit	X / Y	Lungime segment (** (m)
1	408.679,361 365.420,671	2	408.778,75 365.480,467	115.99
2	408.778,75 365.480,467	3	408.772,236 365.487,051	9.262
3	408.772,236 365.487,051	4	408.498,337 365.322,155	319.705
4	408.498,337 365.322,155	5	408.501,296 365.313,655	9.0
5	408.501,296 365.313,655	6	408.599,097 365.372,381	114.078

Punct început	X / Y	Punct sfârșit	X / Y	Lungime segment (** (m)
6	408.599,097 365.372,381	1	408.679,361 365.420,671	93.671

** Lungimile segmentelor sunt determinate în planul de proiecție Stereo 70 și sunt rotunjite la 1 milimetru.

*** Distanța dintre puncte este formată din segmente cumulate ce sunt mai mici decât valoarea 1 milimetru.

**DATE DESPRE IMOBILUL NR. 809**

Oficiul de Cadastru și Publicitate Imobiliară VALCEA
Biroul de Cadastru și Publicitate Imobiliară Ramnicu Valcea

A. Partea I. Descrierea imobilului

TEREN Extravilan

Adresa: Jud. Valcea, CIMPUL OLTET

Nr. Crt	Nr cadastral Nr. topografic	Suprafața* (mp)	Observații / Referințe
A1		408	Sector cadastral:21 Teren neimprejmuit;

B. Partea II. Proprietari și acte

Inscrieri privitoare la dreptul de proprietate și alte drepturi reale		Referințe
/		
Act Administrativ nr. 1491, din 15/03/2024 emis de COMUNA ZATRENI (Act, administrativ Hotararea nr. 5/02.08.1991 emisa de Comisia Judeteana Valcea.);		
B1	Inscrierea provizorie, drept de PROPRIETATE, dobandit prin Lege, cota actuala 1/1 1) MIREA PETRE	A1

C. Partea III. SARCINI .

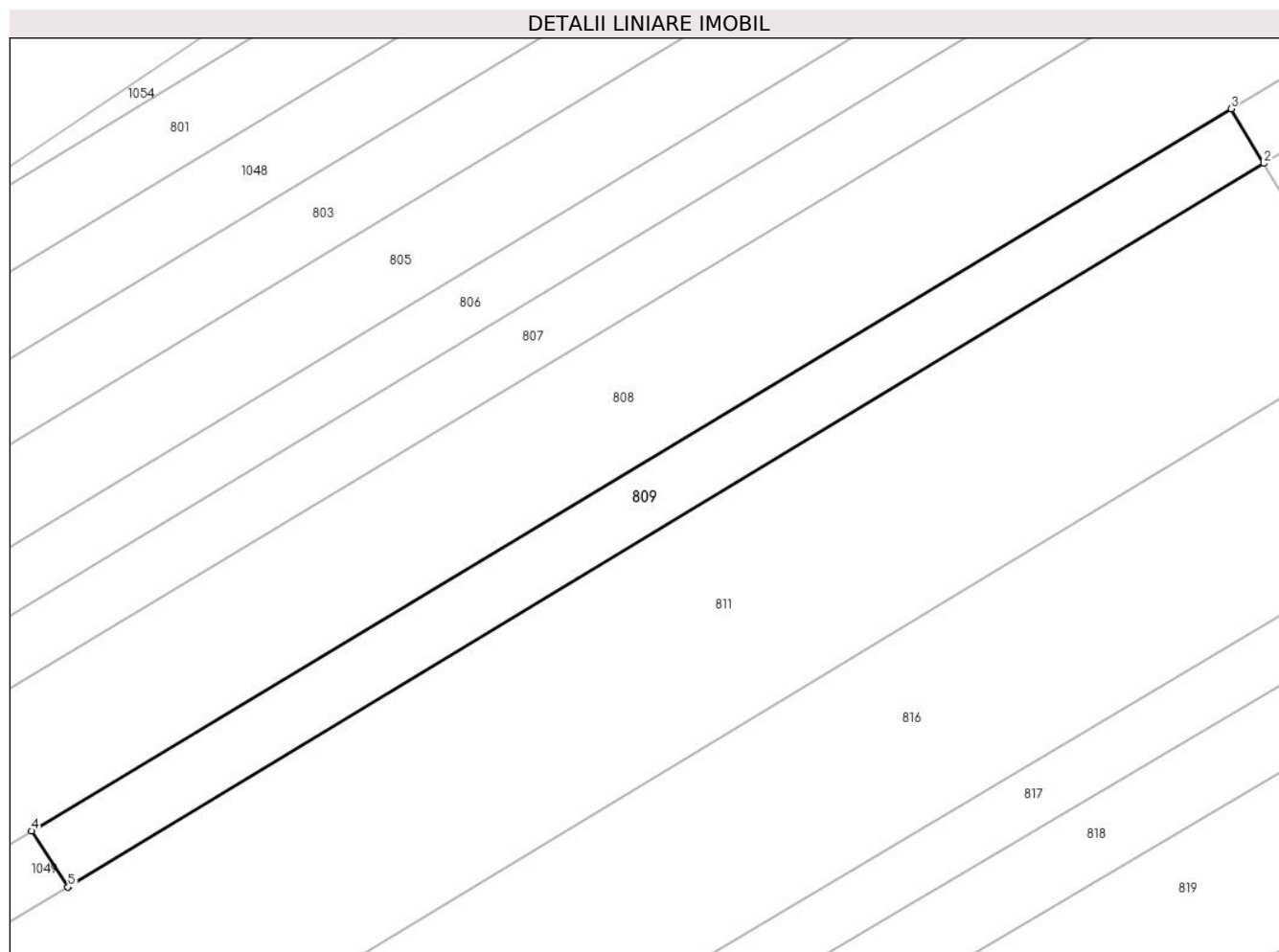
Inscrieri privind dezmembramintele dreptului de proprietate, drepturi reale de garanție și sarcini	Referințe
NU SUNT	

Anexa Nr. 1 La Partea I

Teren

Nr cadastral	Suprafața (mp)*	Observații / Referințe
	408	

* Suprafața este determinată în planul de proiecție Stereo 70.



Date referitoare la teren

Crt	Categorie folosință	Intravilan	Suprafața (mp)	Tarla	Parcelă	Nr. topo	Observații / Referințe
1	arabil	NU	408	33	1341/10	-	

Lungime Segmente

1) Valorile lungimilor segmentelor sunt obținute din proiecție în plan.

Punct început	X / Y	Punct sfârșit	X / Y	Lungime segment (** (m)
1	408.601,573 365.368,658	2	408.681,556 365.417,021	93.468
2	408.681,556 365.417,021	3	408.679,361 365.420,671	4.259
3	408.679,361 365.420,671	4	408.599,097 365.372,381	93.671
4	408.599,097 365.372,381	5	408.601,531 365.368,633	4.469
5	408.601,531 365.368,633	1	408.601,573 365.368,658	0.049

**** Lungimile segmentelor sunt determinate în planul de proiecție Stereo 70 și sunt rotunjite la 1 milimetru.**

***** Distanța dintre puncte este formată din segmente cumulate ce sunt mai mici decât valoarea 1 milimetru.**

**DATE DESPRE IMOBILUL NR. 810**

Oficiul de Cadastru și Publicitate Imobiliară VALCEA
Biroul de Cadastru și Publicitate Imobiliară Ramnicu Valcea

A. Partea I. Descrierea imobilului

TEREN Extravilan

Adresa: Jud. Valcea, CIMPUL OLTET

Nr. Crt	Nr cadastral Nr. topografic	Suprafața* (mp)	Observații / Referințe
A1		479	Sector cadastral:21 Teren neimprejmuit;

B. Partea II. Proprietari și acte

Inscrieri privitoare la dreptul de proprietate și alte drepturi reale		Referințe
/		
Act Administrativ nr. 1132, din 26/02/2024 emis de COMUNA ZATRENI (Act, administrativ Hotararea nr. 5/02.08.1991 emisa de Comisia Judeteana Valcea.);		
B1	Inscrierea provizorie, drept de PROPRIETATE, dobandit prin Lege, cota actuala 1/1 1) GHIMIS EUFROSINA	A1

C. Partea III. SARCINI .

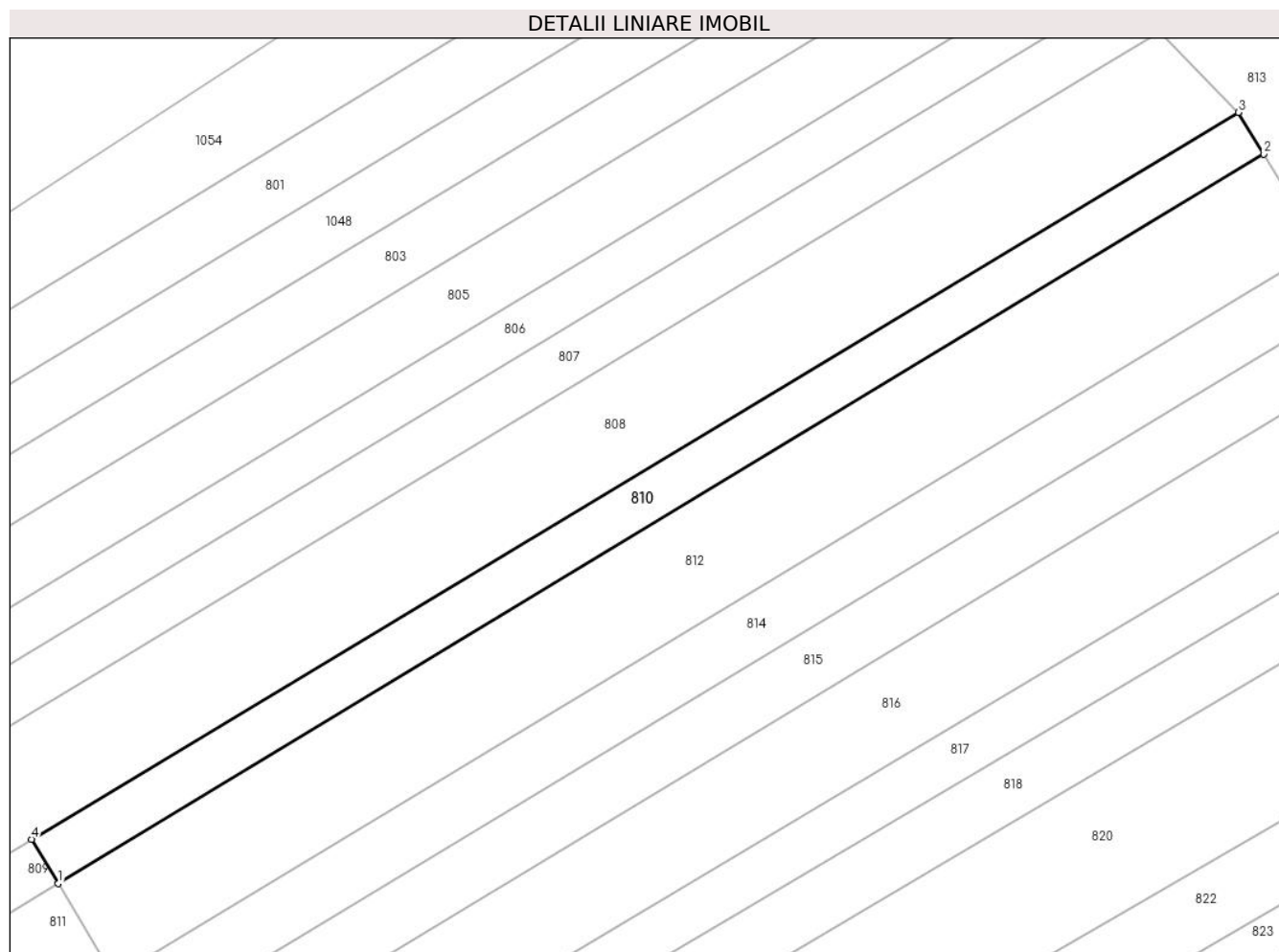
Inscrieri privind dezmembramintele dreptului de proprietate, drepturi reale de garanție și sarcini	Referințe
NU SUNT	

Anexa Nr. 1 La Partea I

Teren

Nr cadastral	Suprafața (mp)*	Observații / Referințe
	479	

* Suprafața este determinată în planul de proiecție Stereo 70.



Date referitoare la teren

Crt	Categorie folosință	Intra vilan	Suprafața (mp)	Tarla	Parcelă	Nr. topo	Observații / Referințe
1	arabil	NU	479	33	1341/11	-	

Lungime Segmente

1) Valorile lungimilor segmentelor sunt obținute din proiecție în plan.

Punct început	X / Y	Punct sfârșit	X / Y	Lungime segment (** (m)
1	408.681,556 365.417,021	2	408.780,819 365.477,044	116.0
2	408.780,819 365.477,044	3	408.778,75 365.480,467	4.0
3	408.778,75 365.480,467	4	408.679,361 365.420,671	115.99
4	408.679,361 365.420,671	1	408.681,556 365.417,021	4.259

** Lungimile segmentelor sunt determinate în planul de proiecție Stereo 70 și sunt rotunjite la 1 milimetru.

***** Distanţa dintre puncte este formată din segmente cumulate ce sunt mai mici decât valoarea 1 milimetru.**

**DATE DESPRE IMOBILUL NR. 811**

Oficiul de Cadastru și Publicitate Imobiliară VALCEA
Biroul de Cadastru și Publicitate Imobiliară Ramnicu Valcea

A. Partea I. Descrierea imobilului

TEREN Extravilan

Adresa: Jud. Valcea, CIMPUL OLTET

Nr. Crt	Nr cadastral Nr. topografic	Suprafața* (mp)	Observații / Referințe
A1		4.273	Sector cadastral:21 Teren neimprejmuit;

B. Partea II. Proprietari și acte

Inscrieri privitoare la dreptul de proprietate și alte drepturi reale		Referințe
/		
Act Administrativ nr. 1130, din 26/02/2024 emis de COMUNA ZATRENI (Act, administrativ Hotararea nr. 5/02.08.1991 emisa de Comisia Judeteana Valcea.);		
B1	Inscrierea provizorie, drept de PROPRIETATE, dobandit prin Lege, cota actuala 1/1 1) FURNIGA GHEORGHE	A1

C. Partea III. SARCINI .

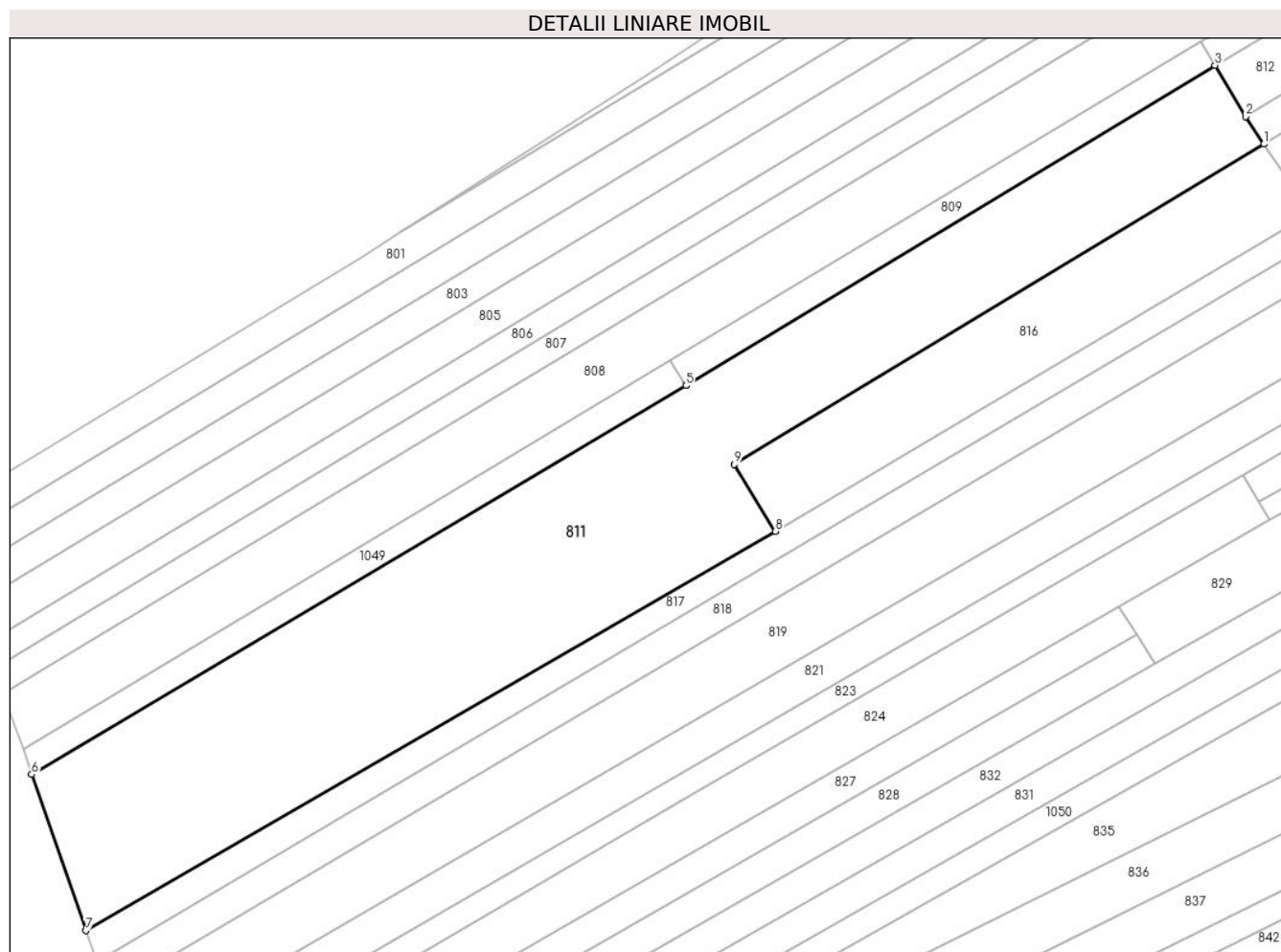
Inscrieri privind dezmembramintele dreptului de proprietate, drepturi reale de garanție și sarcini	Referințe
NU SUNT	

Anexa Nr. 1 La Partea I

Teren

Nr cadastral	Suprafața (mp)*	Observații / Referințe
	4.273	

* Suprafața este determinată în planul de proiecție Stereo 70.



Date referitoare la teren

Crt	Categorie folosință	Intravilan	Suprafața (mp)	Tarla	Parcelă	Nr. topo	Observații / Referințe
1	arabil	NU	4.273	33	1341/13	-	

Lungime Segmente

1) Valorile lungimilor segmentelor sunt obținute din proiecție în plan.

Punct început	X / Y	Punct sfârșit	X / Y	Lungime segment (** (m)
1	408.688,93 365.405,12	2	408.686,156 365.409,286	5.005
2	408.686,156 365.409,286	3	408.681,556 365.417,021	8.999
3	408.681,556 365.417,021	4	408.601,573 365.368,658	93.468
4	408.601,573 365.368,658	5	408.601,531 365.368,633	0.049
5	408.601,531 365.368,633	6	408.502,611 365.309,878	115.054

Punct început	X / Y	Punct sfârşit	X / Y	Lungime segment (** (m)
6	408.502,611 365.309,878	7	408.510,83 365.286,267	25.001
7	408.510,83 365.286,267	8	408.615,05 365.346,615	120.431
8	408.615,05 365.346,615	9	408.608,876 365.356,713	11.836
9	408.608,876 365.356,713	1	408.688,93 365.405,12	93.551

** Lungimile segmentelor sunt determinate în planul de proiecţie Stereo 70 şi sunt rotunjite la 1 milimetru.

*** Distanţa dintre puncte este formată din segmente cumulate ce sunt mai mici decât valoarea 1 milimetru.

**DATE DESPRE IMOBILUL NR. 812**

Oficiul de Cadastru și Publicitate Imobiliară VALCEA
Biroul de Cadastru și Publicitate Imobiliară Ramnicu Valcea

A. Partea I. Descrierea imobilului

TEREN Extravilan

Adresa: Jud. Valcea, PCT CIMP OLTET

Nr. Crt	Nr cadastral Nr. topografic	Suprafața* (mp)	Observații / Referințe
A1		1.044	Sector cadastral:21 Teren neimprejmuit;

B. Partea II. Proprietari și acte

Inscrieri privitoare la dreptul de proprietate și alte drepturi reale		Referințe
/		
Act Administrativ nr. 844, din 11/04/2003 emis de COMISIA JUDETEANA VALCEA;		
B1	Intabulare, drept de PROPRIETATE CU TITLU DE DREPT RECONSTITUIRE IN BAZA LEGII 18/1991, dobandit prin Lege, cota actuala 1/1 1) ION ANA	A1

C. Partea III. SARCINI .

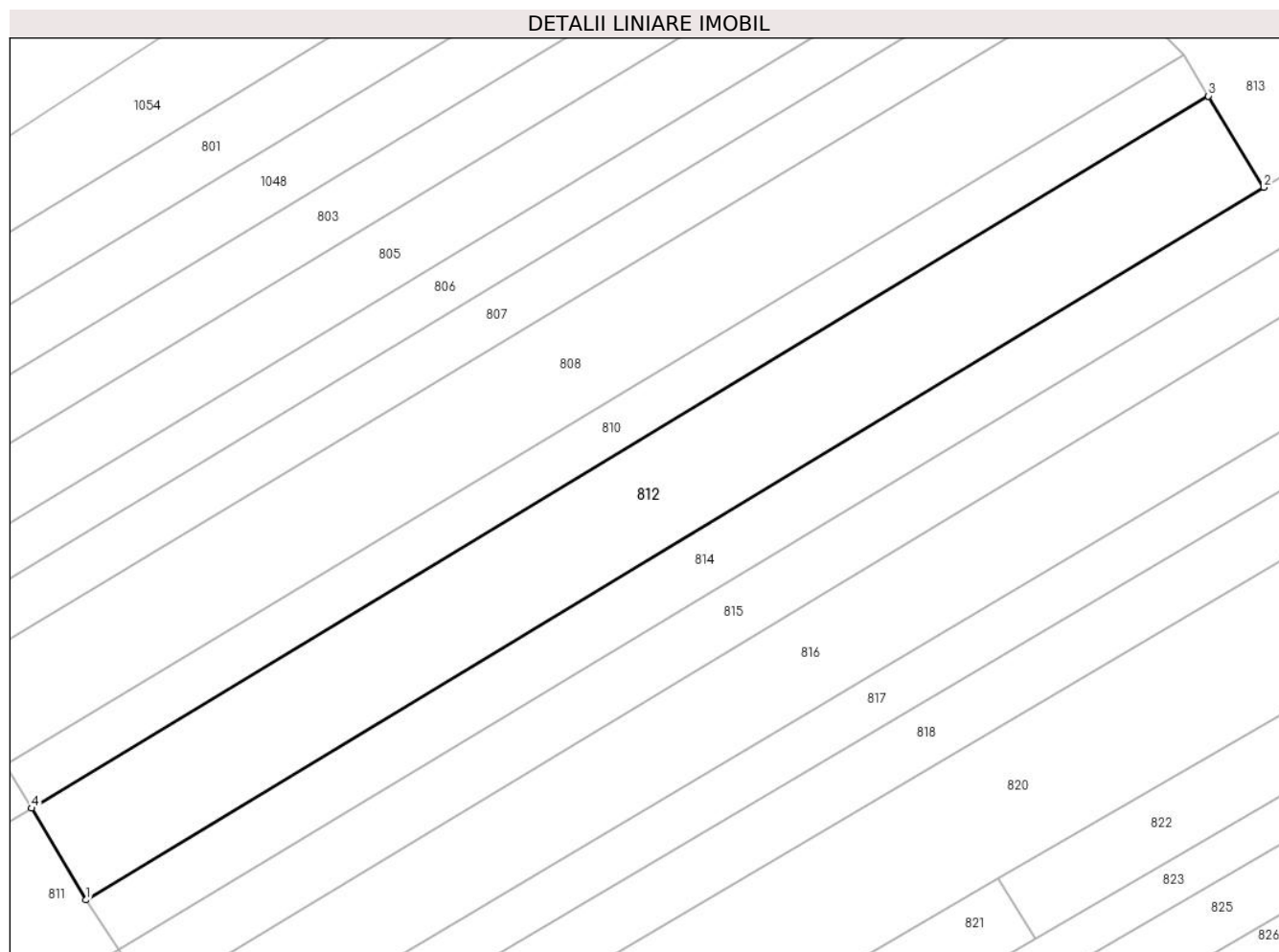
Inscrieri privind dezmembramintele dreptului de proprietate, drepturi reale de garanție și sarcini	Referințe
NU SUNT	

Anexa Nr. 1 La Partea I

Teren

Nr cadastral	Suprafața (mp)*	Observații / Referințe
	1.044	

* Suprafața este determinată în planul de proiecție Stereo 70.



Date referitoare la teren

Crt	Categorie folosință	Intravilan	Suprafața (mp)	Tarla	Parcelă	Nr. topo	Observații / Referințe
1	arabil	NU	1.044	33	1341/15	-	

Lungime Segmente

1) Valorile lungimilor segmentelor sunt obținute din proiecție în plan.

Punct început	X / Y	Punct sfârșit	X / Y	Lungime segment (** (m)
1	408.686,156 365.409,286	2	408.785,476 365.469,343	116.066
2	408.785,476 365.469,343	3	408.780,819 365.477,044	9.0
3	408.780,819 365.477,044	4	408.681,556 365.417,021	116.0
4	408.681,556 365.417,021	1	408.686,156 365.409,286	8.999

** Lungimile segmentelor sunt determinate în planul de proiecție Stereo 70 și sunt rotunjite la 1 milimetru.

***** Distanţa dintre puncte este formată din segmente cumulate ce sunt mai mici decât valoarea 1 milimetru.**

**DATE DESPRE IMOBILUL NR. 813**

Oficiul de Cadastru și Publicitate Imobiliară VALCEA
Biroul de Cadastru și Publicitate Imobiliară Ramnicu Valcea

A. Partea I. Descrierea imobilului

TEREN Extravilan

Adresa: Jud. Valcea, CIMPUL OLTET

Nr. Crt	Nr cadastral Nr. topografic	Suprafața* (mp)	Observații / Referințe
A1		5.487	Sector cadastral:21 Teren neimprejmuit;

B. Partea II. Proprietari și acte

Inscrieri privitoare la dreptul de proprietate și alte drepturi reale		Referințe
/		
Act Administrativ nr. 1131, din 26/02/2024 emis de COMUNA ZATRENI (Act, administrativ Hotararea nr. 5/02.08.1991 emisa de Comisia Judeteana Valcea.);		
B1	Inscrierea provizorie, drept de PROPRIETATE, dobandit prin Lege, cota actuala 1/1 1) NADOLU IOANA	A1

C. Partea III. SARCINI .

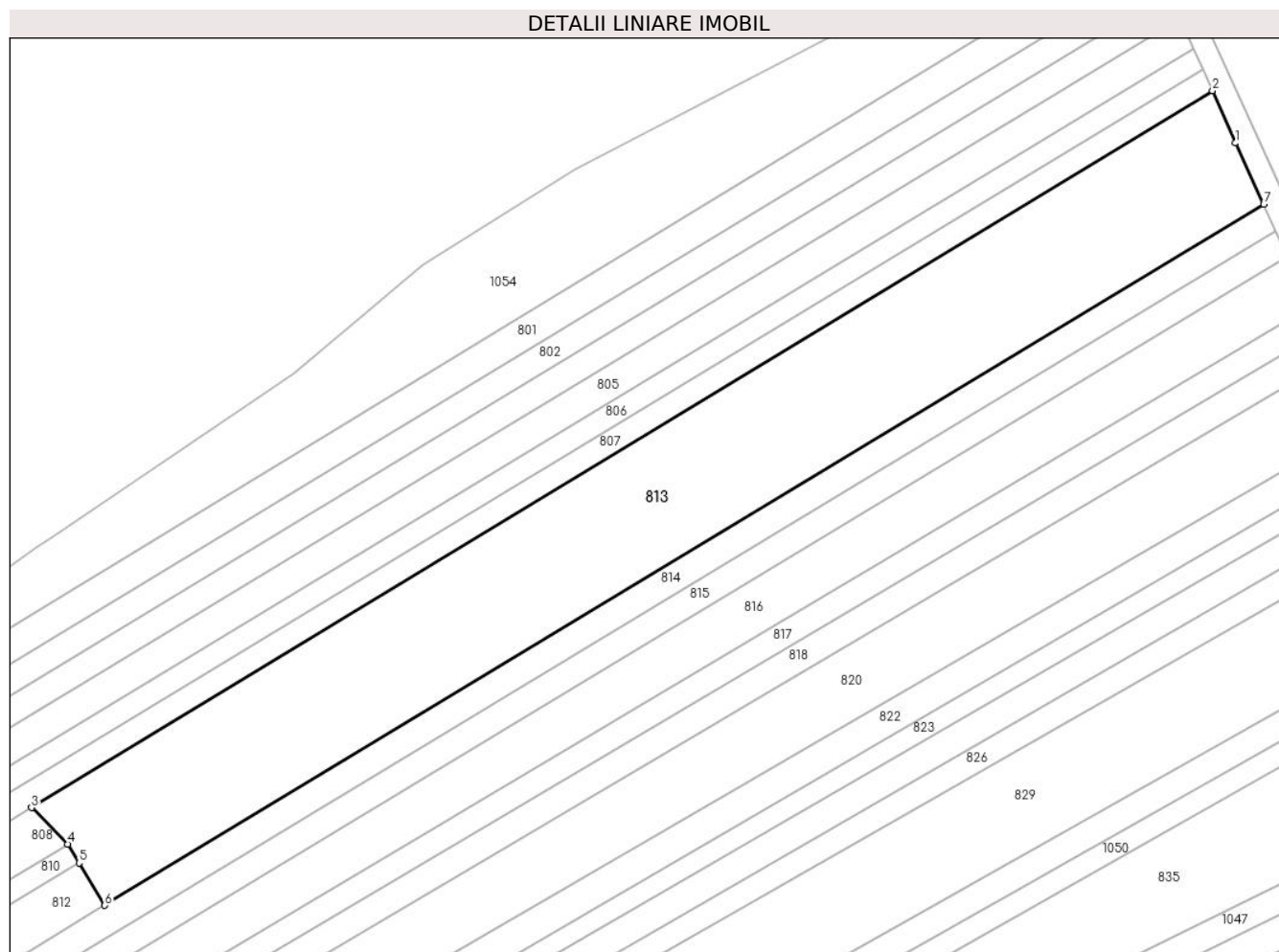
Inscrieri privind dezmembramintele dreptului de proprietate, drepturi reale de garanție și sarcini	Referințe
NU SUNT	

Anexa Nr. 1 La Partea I

Teren

Nr cadastral	Suprafața (mp)*	Observații / Referințe
	5.487	

* Suprafața este determinată în planul de proiecție Stereo 70.



Date referitoare la teren

Crt	Categorie folosință	Intra vilan	Suprafața (mp)	Tarla	Parcelă	Nr. topo	Observații / Referințe
1	arabil	NU	5.487	33	1341/12	-	

Lungime Segmente

1) Valorile lungimilor segmentelor sunt obținute din proiecție în plan.

Punct început	X / Y	Punct sfârșit	X / Y	Lungime segment (** (m)
1	408.990,293 365.607,372	2	408.986,141 365.616,87	10.366
2	408.986,141 365.616,87	3	408.772,236 365.487,051	250.217
3	408.772,236 365.487,051	4	408.778,75 365.480,467	9.262
4	408.778,75 365.480,467	5	408.780,819 365.477,044	4.0
5	408.780,819 365.477,044	6	408.785,476 365.469,343	9.0

Punct început	X / Y	Punct sfârșit	X / Y	Lungime segment (** (m)
6	408.785,476 365.469,343	7	408.995,441 365.596,304	245.366
7	408.995,441 365.596,304	1	408.990,293 365.607,372	12.207

** Lungimile segmentelor sunt determinate în planul de proiecție Stereo 70 și sunt rotunjite la 1 milimetru.

*** Distanța dintre puncte este formată din segmente cumulate ce sunt mai mici decât valoarea 1 milimetru.

**DATE DESPRE IMOBILUL NR. 814**

Oficiul de Cadastru și Publicitate Imobiliară VALCEA
Biroul de Cadastru și Publicitate Imobiliară Ramnicu Valcea

A. Partea I. Descrierea imobilului

TEREN Extravilan

Adresa: Jud. Valcea, PCT LA HOTAR

Nr. Crt	Nr cadastral Nr. topografic	Suprafața* (mp)	Observații / Referințe
A1		1.850	Sector cadastral:21 Teren neimprejmuit;

B. Partea II. Proprietari și acte

Inscrieri privitoare la dreptul de proprietate și alte drepturi reale		Referințe
/		
Act Notarial nr. 19, din 10/04/2014 emis de BNP DINCA GEORGIANA ROXANA;		
B1	Intabulare, drept de PROPRIETATE, dobandit prin Succesiune, cota actuala 1/1 1) ENESCU ELENA	A1

C. Partea III. SARCINI .

Inscrieri privind dezmembramintele dreptului de proprietate, drepturi reale de garanție și sarcini	Referințe
NU SUNT	

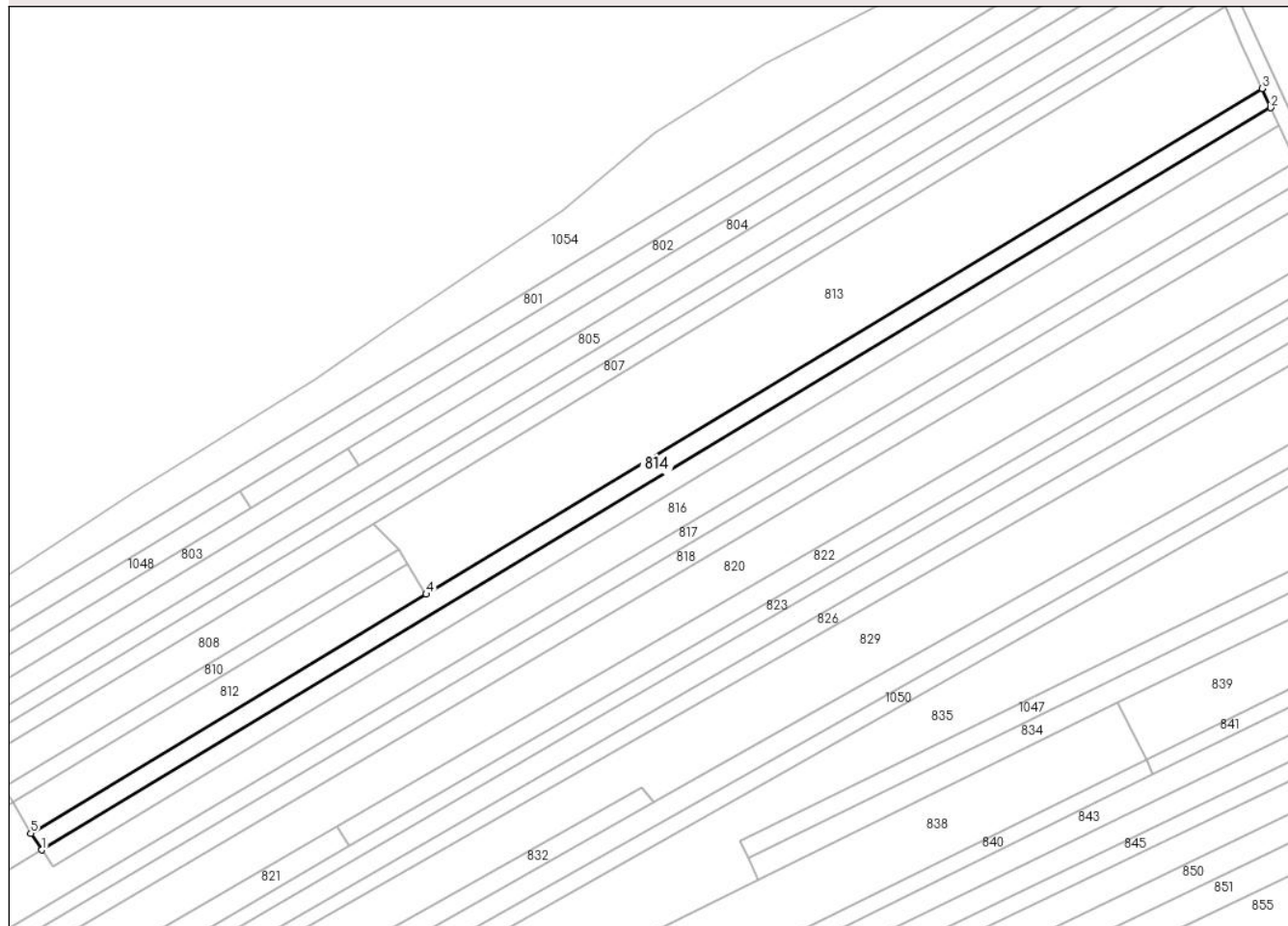
Anexa Nr. 1 La Partea I

Teren

Nr cadastral	Suprafața (mp)*	Observații / Referințe
	1.850	

* Suprafața este determinată în planul de proiecție Stereo 70.

DETALII LINIARE IMOBIL



Date referitoare la teren

Crt	Categorie folosință	Intra vilan	Suprafața (mp)	Tarla	Parcelă	Nr. topo	Observații / Referințe
1	arabil	NU	1.850	33	1341/17	-	

Lungime Segmente

1) Valorile lungimilor segmentelor sunt obținute din proiecție în plan.

Punct început	X / Y	Punct sfârșit	X / Y	Lungime segment (** (m)
1	408.688,93 365.405,12	2	408.997,619 365.591,488	360.586
2	408.997,619 365.591,488	3	408.995,441 365.596,304	5.286
3	408.995,441 365.596,304	4	408.785,476 365.469,343	245.366
4	408.785,476 365.469,343	5	408.686,156 365.409,286	116.066
5	408.686,156 365.409,286	1	408.688,93 365.405,12	5.005

**** Lungimile segmentelor sunt determinate în planul de proiecție Stereo 70 și sunt rotunjite la 1 milimetru.**

***** Distanța dintre puncte este formată din segmente cumulate ce sunt mai mici decât valoarea 1 milimetru.**

**DATE DESPRE IMOBILUL NR. 815**

Oficiul de Cadastru și Publicitate Imobiliară VALCEA
Biroul de Cadastru și Publicitate Imobiliară Ramnicu Valcea

A. Partea I. Descrierea imobilului

TEREN Extravilan

Adresa: Jud. Valcea, CIMPUL OLTET

Nr. Crt	Nr cadastral Nr. topografic	Suprafața* (mp)	Observații / Referințe
A1		1.810	Sector cadastral:21 Teren neimprejmuit;

B. Partea II. Proprietari și acte

Inscrieri privitoare la dreptul de proprietate și alte drepturi reale		Referințe
/		
Act Administrativ nr. 1497, din 15/03/2024 emis de COMUNA ZATRENI (Act, administrativ Hotararea nr. 5/02.08.1991 emisa de Comisia Judeteana Valcea.);		
B1	Inscrierea provizorie, drept de PROPRIETATE, dobandit prin Lege, cota actuala 1/1 1) DUMITRASCU GHEORGHE	A1

C. Partea III. SARCINI .

Inscrieri privind dezmembramintele dreptului de proprietate, drepturi reale de garanție și sarcini	Referințe
NU SUNT	

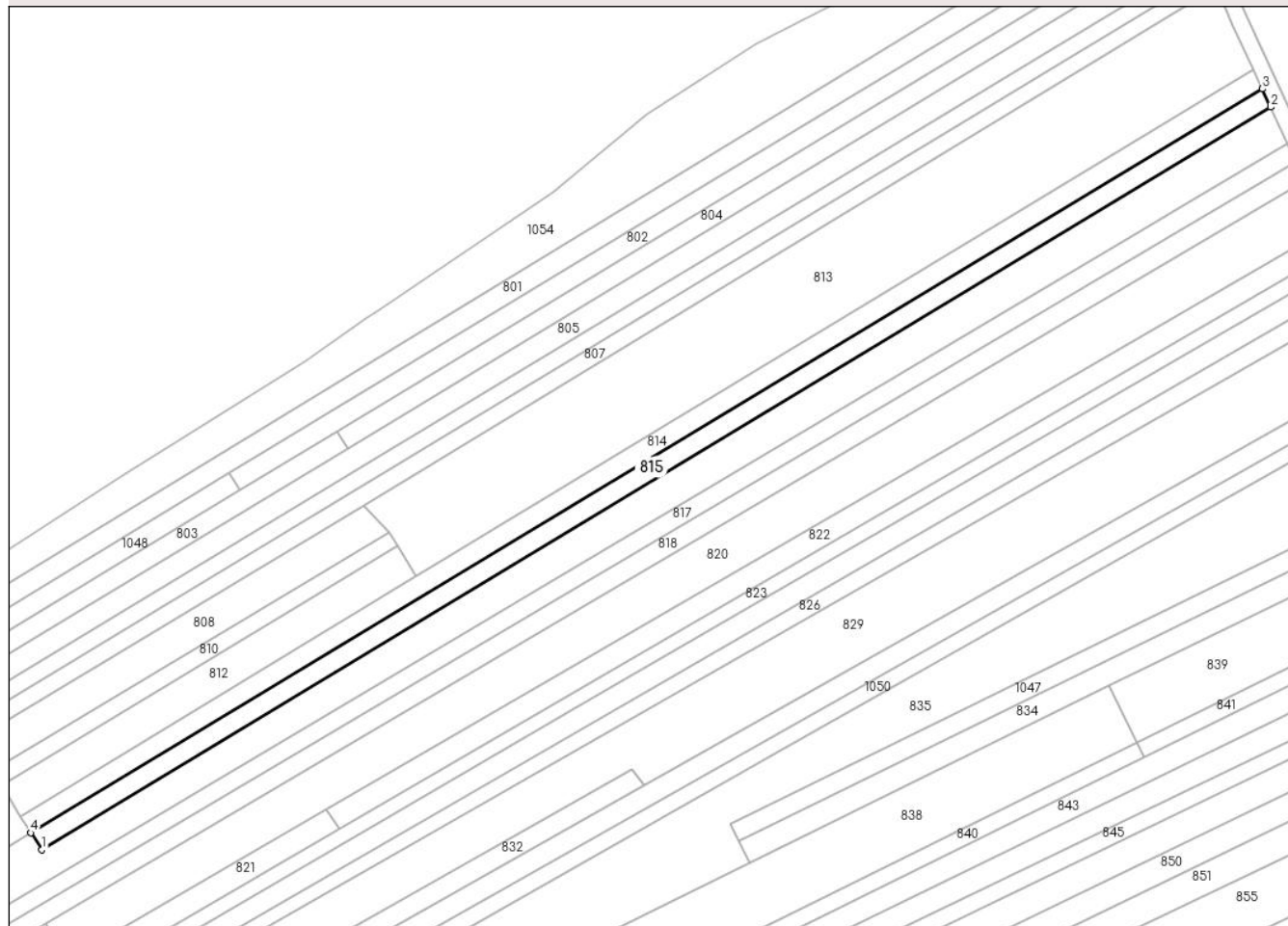
Anexa Nr. 1 La Partea I

Teren

Nr cadastral	Suprafața (mp)*	Observații / Referințe
	1.810	

* Suprafața este determinată în planul de proiecție Stereo 70.

DETALII LINIARE IMOBIL



Date referitoare la teren

Crt	Categorie folosință	Intravilan	Suprafața (mp)	Tarla	Parcelă	Nr. topo	Observații / Referințe
1	arabil	NU	1.810	33	1341/18	-	

Lungime Segmente

1) Valorile lungimilor segmentelor sunt obținute din proiecție în plan.

Punct început	X / Y	Punct sfârșit	X / Y	Lungime segment (** (m)
1	408.691,73 365.400,91	2	408.999,694 365.586,9	359.77
2	408.999,694 365.586,9	3	408.997,619 365.591,488	5.035
3	408.997,619 365.591,488	4	408.688,93 365.405,12	360.586
4	408.688,93 365.405,12	1	408.691,73 365.400,91	5.056

** Lungimile segmentelor sunt determinate în planul de proiecție Stereo 70 și sunt rotunjite la 1 milimetru.

***** Distanţa dintre puncte este formată din segmente cumulate ce sunt mai mici decât valoarea 1 milimetru.**

**DATE DESPRE IMOBILUL NR. 816**

Oficiul de Cadastru și Publicitate Imobiliară VALCEA
Biroul de Cadastru și Publicitate Imobiliară Ramnicu Valcea

A. Partea I. Descrierea imobilului

TEREN Extravilan

Adresa: Jud. Valcea, CIMPUL OLTET

Nr. Crt	Nr cadastral Nr. topografic	Suprafața* (mp)	Observații / Referințe
A1		4.260	Sector cadastral:21 Teren neimprejmuit;

B. Partea II. Proprietari și acte

Inscrieri privitoare la dreptul de proprietate și alte drepturi reale		Referințe
/		
Act Administrativ nr. 1128, din 26/02/2024 emis de COMUNA ZATRENI (Act, administrativ Hotararea nr. 5/02.08.1991 emisa de Comisia Judeteana Valcea.);		
B1	Inscrierea provizorie, drept de PROPRIETATE, dobandit prin Lege, cota actuala 1/1 1) GHIMIS NICOLAE	A1

C. Partea III. SARCINI .

Inscrieri privind dezmembramintele dreptului de proprietate, drepturi reale de garanție și sarcini	Referințe
NU SUNT	

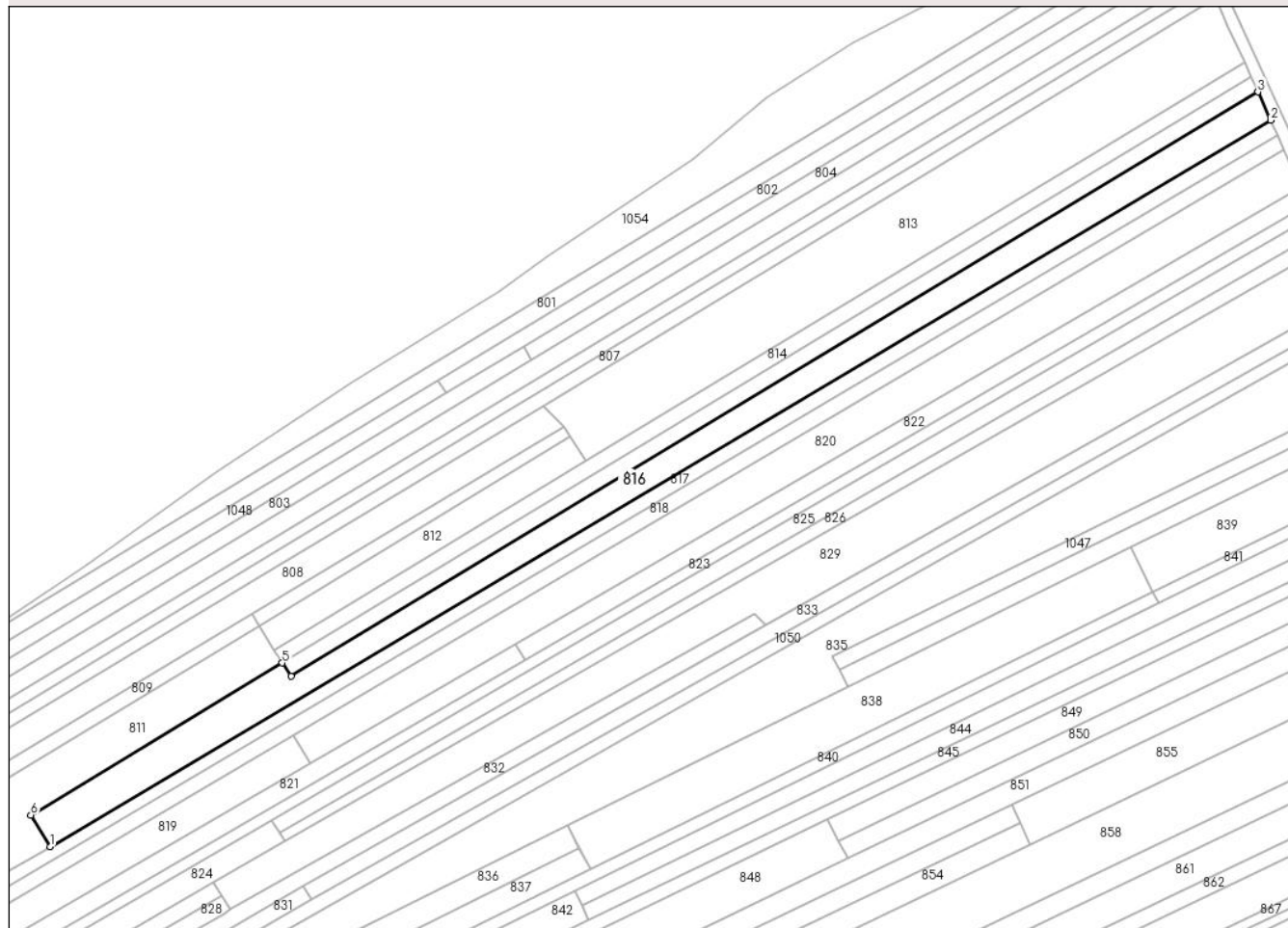
Anexa Nr. 1 La Partea I

Teren

Nr cadastral	Suprafața (mp)*	Observații / Referințe
	4.260	

* Suprafața este determinată în planul de proiecție Stereo 70.

DETALII LINIARE IMOBIL



Date referitoare la teren

Crt	Categorie folosință	Intra vilan	Suprafața (mp)	Tarla	Parcelă	Nr. topo	Observații / Referințe
1	arabil	NU	4.260	33	1341/14	-	

Lungime Segmente

1) Valorile lungimilor segmentelor sunt obținute din proiecție în plan.

Punct început	X / Y	Punct sfârșit	X / Y	Lungime segment (** (m)
1	408.615,05 365.346,615	2	409.003,8 365.577,82	452.308
2	409.003,8 365.577,82	3	408.999,694 365.586,9	9.965
3	408.999,694 365.586,9	4	408.691,73 365.400,91	359.77
4	408.691,73 365.400,91	5	408.688,93 365.405,12	5.056
5	408.688,93 365.405,12	6	408.608,876 365.356,713	93.551

Punct început	X / Y	Punct sfârşit	X / Y	Lungime segment (** (m)
6	408.608,876 365.356,713	1	408.615,05 365.346,615	11.836

** Lungimile segmentelor sunt determinate în planul de proiecţie Stereo 70 şi sunt rotunjite la 1 milimetru.

*** Distanţa dintre puncte este formată din segmente cumulate ce sunt mai mici decât valoarea 1 milimetru.

**DATE DESPRE IMOBILUL NR. 817**

Oficiul de Cadastru și Publicitate Imobiliară VALCEA
Biroul de Cadastru și Publicitate Imobiliară Ramnicu Valcea

A. Partea I. Descrierea imobilului

TEREN Extravilan

Adresa: Jud. Valcea, CIMPUL OLTET

Nr. Crt	Nr cadastral Nr. topografic	Suprafața* (mp)	Observații / Referințe
A1		2.519	Sector cadastral:21 Teren neimprejmuit;

B. Partea II. Proprietari și acte

Inscrieri privitoare la dreptul de proprietate și alte drepturi reale		Referințe
/		
Act Administrativ nr. 1116, din 26/02/2024 emis de COMUNA ZATRENI (Act, administrativ Hotararea nr. 5/02.08.1991 emisa de Comisia Judeteana Valcea.);		
B1	Inscrierea provizorie, drept de PROPRIETATE, dobandit prin Lege, cota actuala 1/1 1) FURNIGA ILIE	A1

C. Partea III. SARCINI .

Inscrieri privind dezmembramintele dreptului de proprietate, drepturi reale de garanție și sarcini	Referințe
NU SUNT	


Anexa Nr. 1 La Partea I

Teren

Nr cadastral	Suprafața (mp)*	Observații / Referințe
	2.519	

* Suprafața este determinată în planul de proiecție Stereo 70.

DETALII LINIARE IMOBIL



Date referitoare la teren

Crt	Categorie folosință	Intravilan	Suprafața (mp)	Tarla	Parcelă	Nr. topo	Observații / Referințe
1	arabil	NU	2.519	33	1341/20	-	

Lungime Segmente

1) Valorile lungimilor segmentelor sunt obținute din proiecție în plan.

Punct început	X / Y	Punct sfârșit	X / Y	Lungime segment (** (m)
1	408.512,474 365.281,545	2	409.005,873 365.573,236	573.172
2	409.005,873 365.573,236	3	409.003,8 365.577,82	5.031
3	409.003,8 365.577,82	4	408.615,05 365.346,615	452.308
4	408.615,05 365.346,615	5	408.510,83 365.286,267	120.431
5	408.510,83 365.286,267	6	408.510,963 365.286,173	0.163

Punct început	X / Y	Punct sfârșit	X / Y	Lungime segment (** (m)
6	408.510,963 365.286,173	7	408.510,896 365.286,078	0.116
7	408.510,896 365.286,078	1	408.512,474 365.281,545	4.8

** Lungimile segmentelor sunt determinate în planul de proiecție Stereo 70 și sunt rotunjite la 1 milimetru.

*** Distanța dintre puncte este formată din segmente cumulate ce sunt mai mici decât valoarea 1 milimetru.

**DATE DESPRE IMOBILUL NR. 818**

Oficiul de Cadastru și Publicitate Imobiliară VALCEA
Biroul de Cadastru și Publicitate Imobiliară Ramnicu Valcea

A. Partea I. Descrierea imobilului

TEREN Extravilan

Adresa: Jud. Valcea, PCT CIMP OLTET

Nr. Crt	Nr cadastral Nr. topografic	Suprafața* (mp)	Observații / Referințe
A1		2.896	Sector cadastral:21 Teren neimprejmuit;

B. Partea II. Proprietari și acte

Inscrieri privitoare la dreptul de proprietate și alte drepturi reale		Referințe
/		
Act Administrativ nr. 22263, din 09/03/2015 emis de COMISIA JUDETEANA VALCEA;		
B1	Intabulare, drept de PROPRIETATE CU TITLU DE DREPT RECONSTITUIRE IN BAZA LEGII 18/1991, dobandit prin Lege, cota actuala 1/1 1) PASAREL ION	A1

C. Partea III. SARCINI .

Inscrieri privind dezmembramintele dreptului de proprietate, drepturi reale de garanție și sarcini	Referințe
NU SUNT	


Anexa Nr. 1 La Partea I

Teren

Nr cadastral	Suprafața (mp)*	Observații / Referințe
	2.896	

* Suprafața este determinată în planul de proiecție Stereo 70.

DETALII LINIARE IMOBIL



Date referitoare la teren

Crt	Categorie folosință	Intravilan	Suprafața (mp)	Tarla	Parcelă	Nr. topo	Observații / Referințe
1	arabil	NU	2.896	33	1334/90	-	

Lungime Segmente

1) Valorile lungimilor segmentelor sunt obținute din proiecție în plan.

Punct început	X / Y	Punct sfârșit	X / Y	Lungime segment (** (m)
1	408.692,629 365.382,231	2	409.008,028 365.568,47	366.281
2	409.008,028 365.568,47	3	409.005,873 365.573,236	5.231
3	409.005,873 365.573,236	4	408.512,474 365.281,545	573.172
4	408.512,474 365.281,545	5	408.514,117 365.276,823	5.0
5	408.514,117 365.276,823	1	408.692,629 365.382,231	207.31

**** Lungimile segmentelor sunt determinate în planul de proiecție Stereo 70 și sunt rotunjite la 1 milimetru.**

***** Distanța dintre puncte este formată din segmente cumulate ce sunt mai mici decât valoarea 1 milimetru.**

**DATE DESPRE IMOBILUL NR. 819**

Oficiul de Cadastru și Publicitate Imobiliară VALCEA
Biroul de Cadastru și Publicitate Imobiliară Ramnicu Valcea

A. Partea I. Descrierea imobilului

TEREN Extravilan

Adresa: Jud. Valcea, PCT LA HOTAR

Nr. Crt	Nr cadastral Nr. topografic	Suprafața* (mp)	Observații / Referințe
A1		2.000	Sector cadastral:21 Teren neimprejmut;

B. Partea II. Proprietari și acte

Inscrieri privitoare la dreptul de proprietate și alte drepturi reale		Referințe
/		
Act Administrativ nr. 24715, din 25/05/2016 emis de COMISIA JUDETEANA VALCEA;		
B1	Intabulare, drept de PROPRIETATE CU TITLU DE PROPRIETATE RECONSTITUIRE IN BAZA LEGII 18/1991, dobandit prin Lege, cota actuala 1/1 1) PREOTEASA NICOLAE 2) PREOTEASA ILIE	A1

C. Partea III. SARCINI .

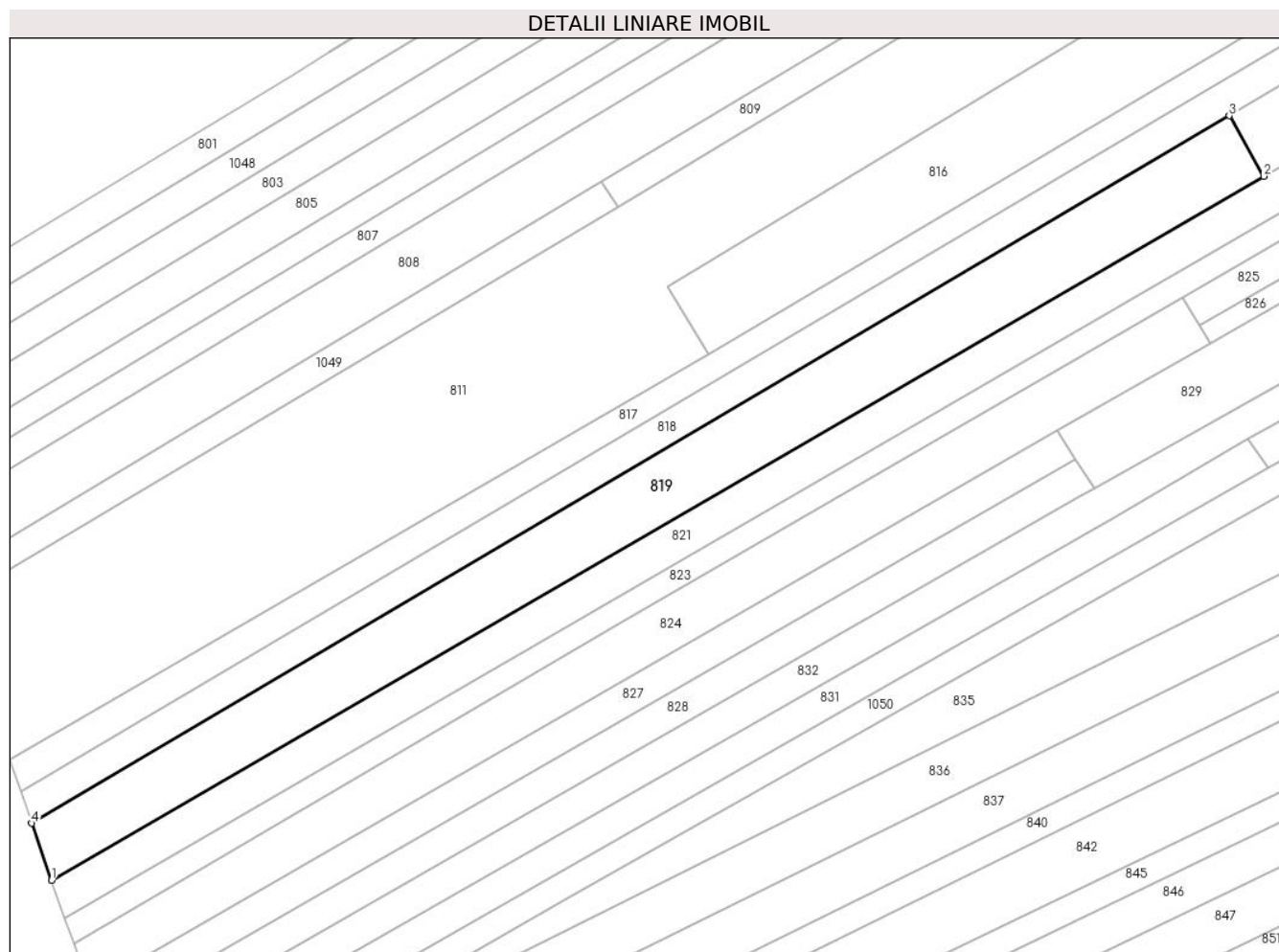
Inscrieri privind dezmembramintele dreptului de proprietate, drepturi reale de garanție și sarcini	Referințe
NU SUNT	

Anexa Nr. 1 La Partea I

Teren

Nr cadastral	Suprafața (mp)*	Observații / Referințe
	2.000	

* Suprafața este determinată în planul de proiecție Stereo 70.



Date referitoare la teren

Crt	Categorie folosință	Intra vilan	Suprafața (mp)	Tarla	Parcelă	Nr. topo	Observații / Referințe
1	arabil	NU	2.000	33	1341	-	

Lungime Segmente

1) Valorile lungimilor segmentelor sunt obținute din proiecție în plan.

Punct început	X / Y	Punct sfârșit	X / Y	Lungime segment (** (m)
1	408.517,085 365.268,327	2	408.697,788 365.373,212	208.936
2	408.697,788 365.373,212	3	408.692,629 365.382,231	10.39
3	408.692,629 365.382,231	4	408.514,117 365.276,823	207.31
4	408.514,117 365.276,823	1	408.517,085 365.268,327	9.0

** Lungimile segmentelor sunt determinate în planul de proiecție Stereo 70 și sunt rotunjite la 1 milimetru.

***** Distanţa dintre puncte este formată din segmente cumulate ce sunt mai mici decât valoarea 1 milimetru.**

**DATE DESPRE IMOBILUL NR. 820**

Oficiul de Cadastru și Publicitate Imobiliară VALCEA
 Biroul de Cadastru și Publicitate Imobiliară Ramnicu Valcea

A. Partea I. Descrierea imobilului

TEREN Extravilan

Adresa: Jud. Valcea, PUNCTUL LA HOTAR

Nr. Crt	Nr cadastral Nr. topografic	Suprafața* (mp)	Observații / Referințe
A1		Din acte: 4.300 Masurata: 4.299	Sector cadastral:21 Teren neimprejmit;

B. Partea II. Proprietari și acte

Inscrieri privitoare la dreptul de proprietate și alte drepturi reale		Referințe
/		
Act Notarial nr. 38, din 24/06/2014 emis de BNP STAN LIVEA;		
B1	Intabulare, drept de PROPRIETATE, dobandit prin Succesiune, cota actuala 1/1 1) SOCOLEANU AMELIA	A1

C. Partea III. SARCINI .

Inscrieri privind dezmembramintele dreptului de proprietate, drepturi reale de garanție și sarcini	Referințe
NU SUNT	

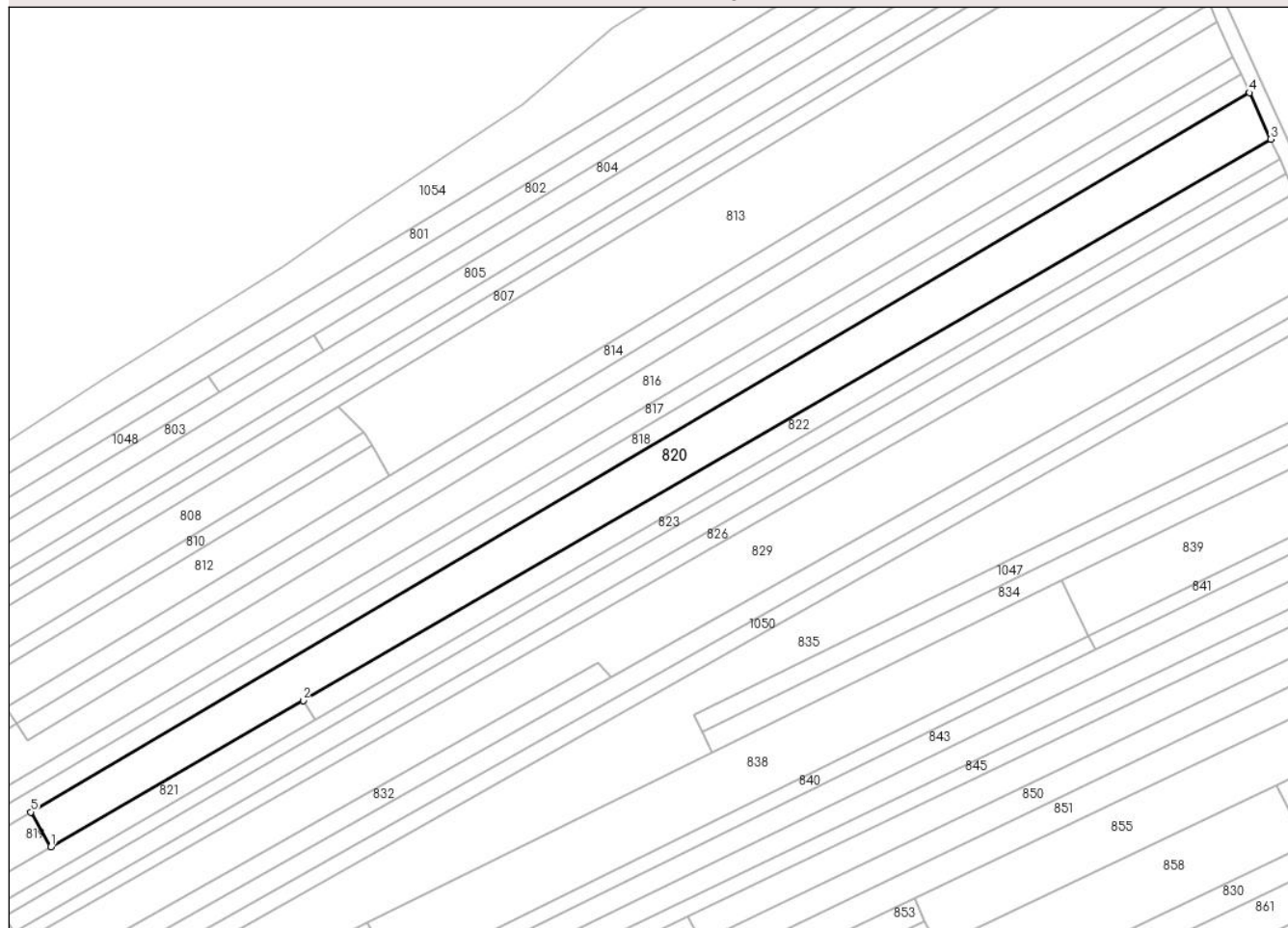
Anexa Nr. 1 La Partea I

Teren

Nr cadastral	Suprafaţa (mp)*	Observații / Referințe
	Din acte: 4.300 Masurata: 4.299	

* Suprafața este determinată în planul de proiecție Stereo 70.

DETALII LINIARE IMOBIL



Date referitoare la teren

Crt	Categorie folosință	Intra vilan	Suprafața (mp)	Tarla	Parcelă	Nr. topo	Observații / Referințe
1	arabil	NU	4.299	33	1334,1334	-	

Lungime Segmente

1) Valorile lungimilor segmentelor sunt obținute din proiecție în plan.

Punct început	X / Y	Punct sfârșit	X / Y	Lungime segment (** (m)
1	408.697,788 365.373,212	2	408.763,074 365.411,106	75.487
2	408.763,074 365.411,106	3	409.013,467 365.556,442	289.515
3	409.013,467 365.556,442	4	409.008,028 365.568,47	13.201
4	409.008,028 365.568,47	5	408.692,629 365.382,231	366.281
5	408.692,629 365.382,231	1	408.697,788 365.373,212	10.39

**** Lungimile segmentelor sunt determinate în planul de proiecție Stereo 70 și sunt rotunjite la 1 milimetru.**

***** Distanța dintre puncte este formată din segmente cumulate ce sunt mai mici decât valoarea 1 milimetru.**

**DATE DESPRE IMOBILUL NR. 821**

Oficiul de Cadastru și Publicitate Imobiliară VALCEA
Biroul de Cadastru și Publicitate Imobiliară Ramnicu Valcea

A. Partea I. Descrierea imobilului

TEREN Extravilan

Adresa: Jud. Valcea, CIMPUL OLTET

Nr. Crt	Nr cadastral Nr. topografic	Suprafața* (mp)	Observații / Referințe
A1		1.690	Sector cadastral:21 Teren neimprejmuit;

B. Partea II. Proprietari și acte

Inscrieri privitoare la dreptul de proprietate și alte drepturi reale		Referințe
/		
Act Administrativ nr. 1127, din 26/02/2024 emis de COMUNA ZATRENI (Act, administrativ Hotararea nr. 5/02.08.1991 emisa de Comisia Judeteana Valcea.);		
B1	Inscrierea provizorie, drept de PROPRIETATE, dobandit prin Lege, cota actuala 1/1 1) TUDOR GH. MARIN	A1

C. Partea III. SARCINI .

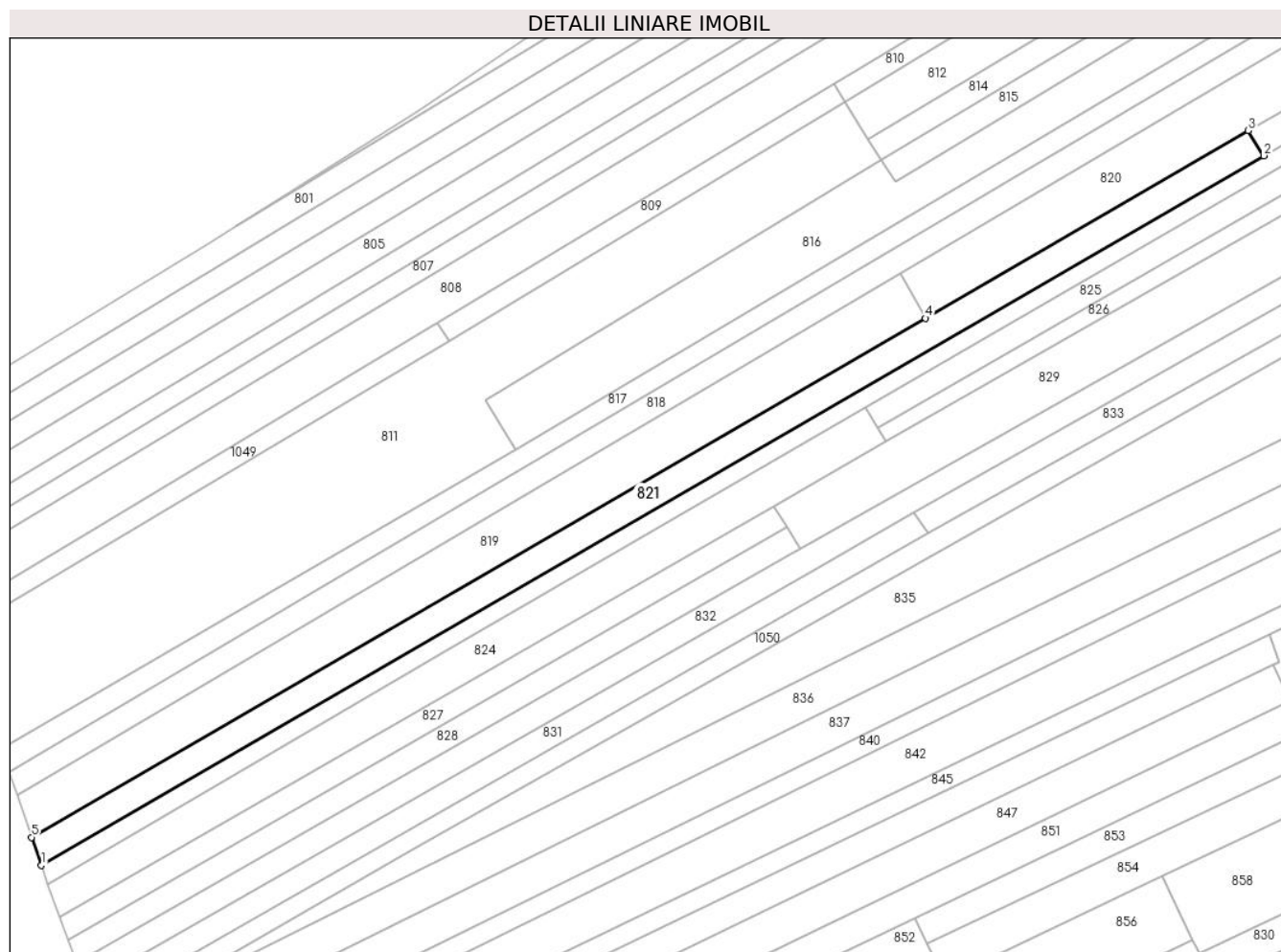
Inscrieri privind dezmembramintele dreptului de proprietate, drepturi reale de garanție și sarcini	Referințe
NU SUNT	

Anexa Nr. 1 La Partea I

Teren

Nr cadastral	Suprafața (mp)*	Observații / Referințe
	1.690	

* Suprafața este determinată în planul de proiecție Stereo 70.



Date referitoare la teren

Crt	Categorie folosință	Intravilan	Suprafața (mp)	Tarla	Parcelă	Nr. topo	Observații / Referințe
1	arabil	NU	1.690	33	1341/23	-	

Lungime Segmente

1) Valorile lungimilor segmentelor sunt obținute din proiecție în plan.

Punct început	X / Y	Punct sfârșit	X / Y	Lungime segment (** (m)
1	408.519,098 365.262,674	2	408.766,196 365.406,026	285.67
2	408.766,196 365.406,026	3	408.763,074 365.411,106	5.963
3	408.763,074 365.411,106	4	408.697,788 365.373,212	75.487
4	408.697,788 365.373,212	5	408.517,085 365.268,327	208.936
5	408.517,085 365.268,327	1	408.519,098 365.262,674	6.001

**** Lungimile segmentelor sunt determinate în planul de proiecție Stereo 70 și sunt rotunjite la 1 milimetru.**

***** Distanța dintre puncte este formată din segmente cumulate ce sunt mai mici decât valoarea 1 milimetru.**

**DATE DESPRE IMOBILUL NR. 822**

Oficiul de Cadastru și Publicitate Imobiliară VALCEA
Biroul de Cadastru și Publicitate Imobiliară Ramnicu Valcea

A. Partea I. Descrierea imobilului

TEREN Extravilan

Adresa: Jud. Valcea, CIMPUL OLTET

Nr. Crt	Nr cadastral Nr. topografic	Suprafața* (mp)	Observații / Referințe
A1		1.685	Sector cadastral:21 Teren neimprejmuit;

B. Partea II. Proprietari și acte

Inscrieri privitoare la dreptul de proprietate și alte drepturi reale		Referințe
/		
Act Administrativ nr. 1126, din 26/02/2024 emis de COMUNA ZATRENI (Act, administrativ Hotararea nr. 5/02.08.1991 emisa de Comisia Judeteana Valcea.);		
B1	Inscrierea provizorie, drept de PROPRIETATE, dobandit prin Lege, cota actuala 1/1 1) TUDOR M. GRIGORE	A1

C. Partea III. SARCINI .

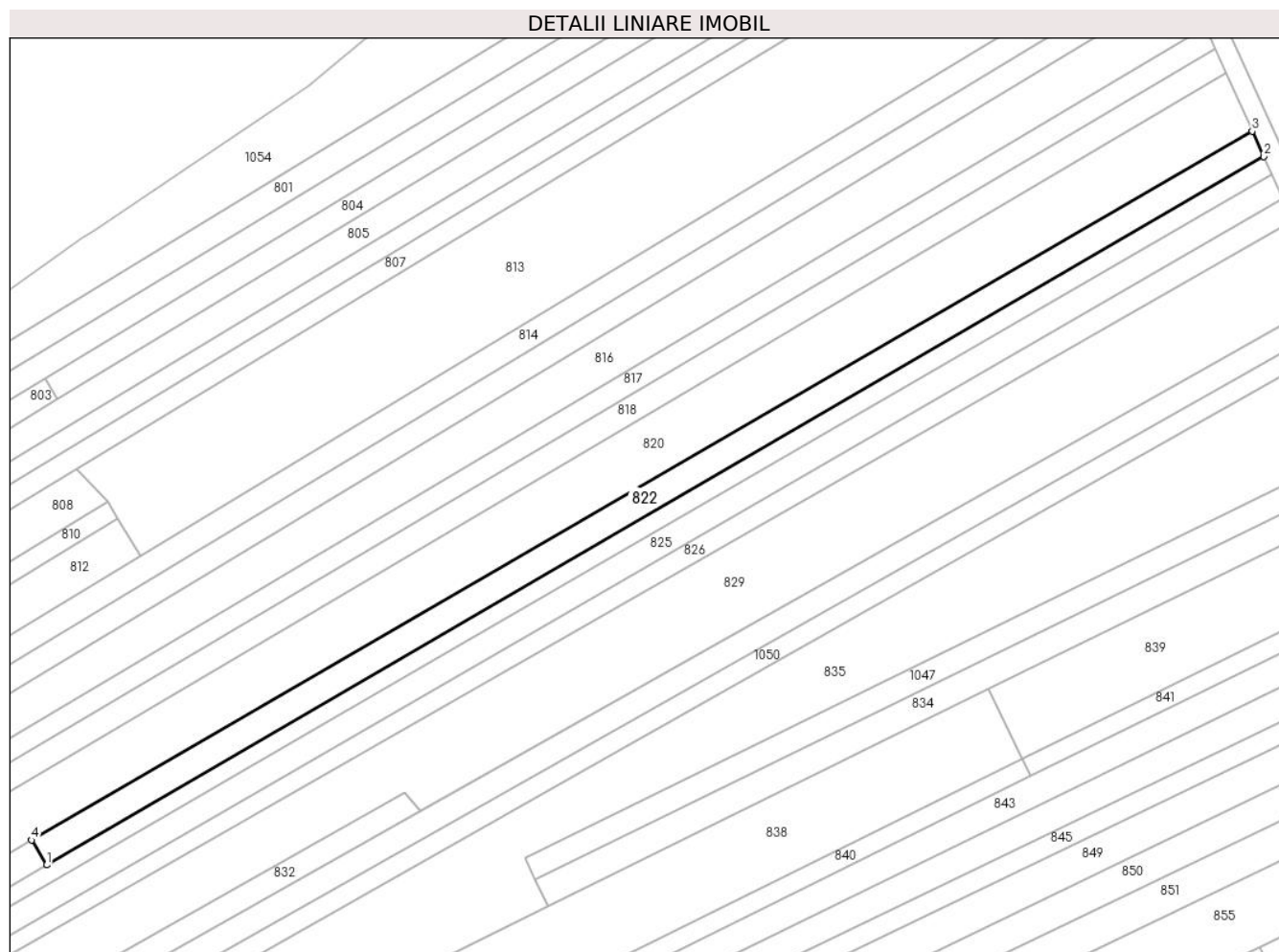
Inscrieri privind dezmembramintele dreptului de proprietate, drepturi reale de garanție și sarcini	Referințe
NU SUNT	

Anexa Nr. 1 La Partea I

Teren

Nr cadastral	Suprafața (mp)*	Observații / Referințe
	1.685	

* Suprafața este determinată în planul de proiecție Stereo 70.



Date referitoare la teren

Crt	Categorie folosință	Intravilan	Suprafața (mp)	Tarla	Parcelă	Nr. topo	Observații / Referințe
1	arabil	NU	1.685	33	1341/24	-	

Lungime Segmente

1) Valorile lungimilor segmentelor sunt obținute din proiecție în plan.

Punct început	X / Y	Punct sfârșit	X / Y	Lungime segment (** (m)
1	408.766,196 365.406,026	2	409.015,824 365.551,229	288.787
2	409.015,824 365.551,229	3	409.013,467 365.556,442	5.721
3	409.013,467 365.556,442	4	408.763,074 365.411,106	289.515
4	408.763,074 365.411,106	1	408.766,196 365.406,026	5.963

** Lungimile segmentelor sunt determinate în planul de proiecție Stereo 70 și sunt rotunjite la 1 milimetru.

***** Distanţa dintre puncte este formată din segmente cumulate ce sunt mai mici decât valoarea 1 milimetru.**

**DATE DESPRE IMOBILUL NR. 823**

Oficiul de Cadastru și Publicitate Imobiliară VALCEA
Biroul de Cadastru și Publicitate Imobiliară Ramnicu Valcea

A. Partea I. Descrierea imobilului

TEREN Extravilan

Adresa: Jud. Valcea, CIMPUL OLTET

Nr. Crt	Nr cadastral Nr. topografic	Suprafața* (mp)	Observații / Referințe
A1		2.106	Sector cadastral:21 Teren neimprejmuit;

B. Partea II. Proprietari și acte

Inscrieri privitoare la dreptul de proprietate și alte drepturi reale		Referințe
/		
Act Administrativ nr. 1125, din 26/02/2024 emis de COMUNA ZATRENI (Act, administrativ Hotararea nr. 5/02.08.1991 emisa de Comisia Judeteana Valcea.);		
B1	Inscrierea provizorie, drept de PROPRIETATE, dobandit prin Lege, cota actuala 1/1 1) BRAICAU MARIA	A1

C. Partea III. SARCINI .

Inscrieri privind dezmembramintele dreptului de proprietate, drepturi reale de garanție și sarcini	Referințe
NU SUNT	


Anexa Nr. 1 La Partea I

Teren

Nr cadastral	Suprafața (mp)*	Observații / Referințe
	2.106	

* Suprafața este determinată în planul de proiecție Stereo 70.

DETALII LINIARE IMOBIL



Date referitoare la teren

Crt	Categorie folosință	Intravilan	Suprafața (mp)	Tarla	Parcelă	Nr. topo	Observații / Referințe
1	arabil	NU	2.106	33	1341/25	-	

Lungime Segmente

1) Valorile lungimilor segmentelor sunt obținute din proiecție în plan.

Punct început	X / Y	Punct sfârșit	X / Y	Lungime segment (** (m)
1	408.520,439 365.258,906	2	408.602,688 365.307,024	95.29
2	408.602,688 365.307,024	3	408.685,711 365.355,141	95.959
3	408.685,711 365.355,141	4	408.827,748 365.437,774	164.325
4	408.827,748 365.437,774	5	409.017,472 365.547,585	219.211
5	409.017,472 365.547,585	6	409.015,824 365.551,229	3.999

Punct început	X / Y	Punct sfârșit	X / Y	Lungime segment (** (m)
6	409.015,824 365.551,229	7	408.766,196 365.406,026	288.787
7	408.766,196 365.406,026	8	408.519,098 365.262,674	285.67
8	408.519,098 365.262,674	1	408.520,439 365.258,906	4.0

** Lungimile segmentelor sunt determinate în planul de proiecție Stereo 70 și sunt rotunjite la 1 milimetru.

*** Distanța dintre puncte este formată din segmente cumulate ce sunt mai mici decât valoarea 1 milimetru.

**DATE DESPRE IMOBILUL NR. 824**

Oficiul de Cadastru și Publicitate Imobiliară VALCEA
Biroul de Cadastru și Publicitate Imobiliară Ramnicu Valcea

A. Partea I. Descrierea imobilului

TEREN Extravilan

Adresa: Jud. Valcea, PCT.CAMPUL OLTET

Nr. Crt	Nr cadastral Nr. topografic	Suprafața* (mp)	Observații / Referințe
A1		1.440	Sector cadastral:21 Teren neimprejmuit;

B. Partea II. Proprietari și acte

Inscrieri privitoare la dreptul de proprietate și alte drepturi reale		Referințe
/		
Act Administrativ nr. 17980, din 01/07/2011 emis de COMISIA JUDETEANA VALCEA;		
B1	Intabulare, drept de PROPRIETATE CU TITLU DE DREPT RECONSTITUIRE IN BAZA LEGII 18/1991, dobandit prin Lege, cota actuala 1/1 1) POPESCU NICOLAE	A1

C. Partea III. SARCINI .

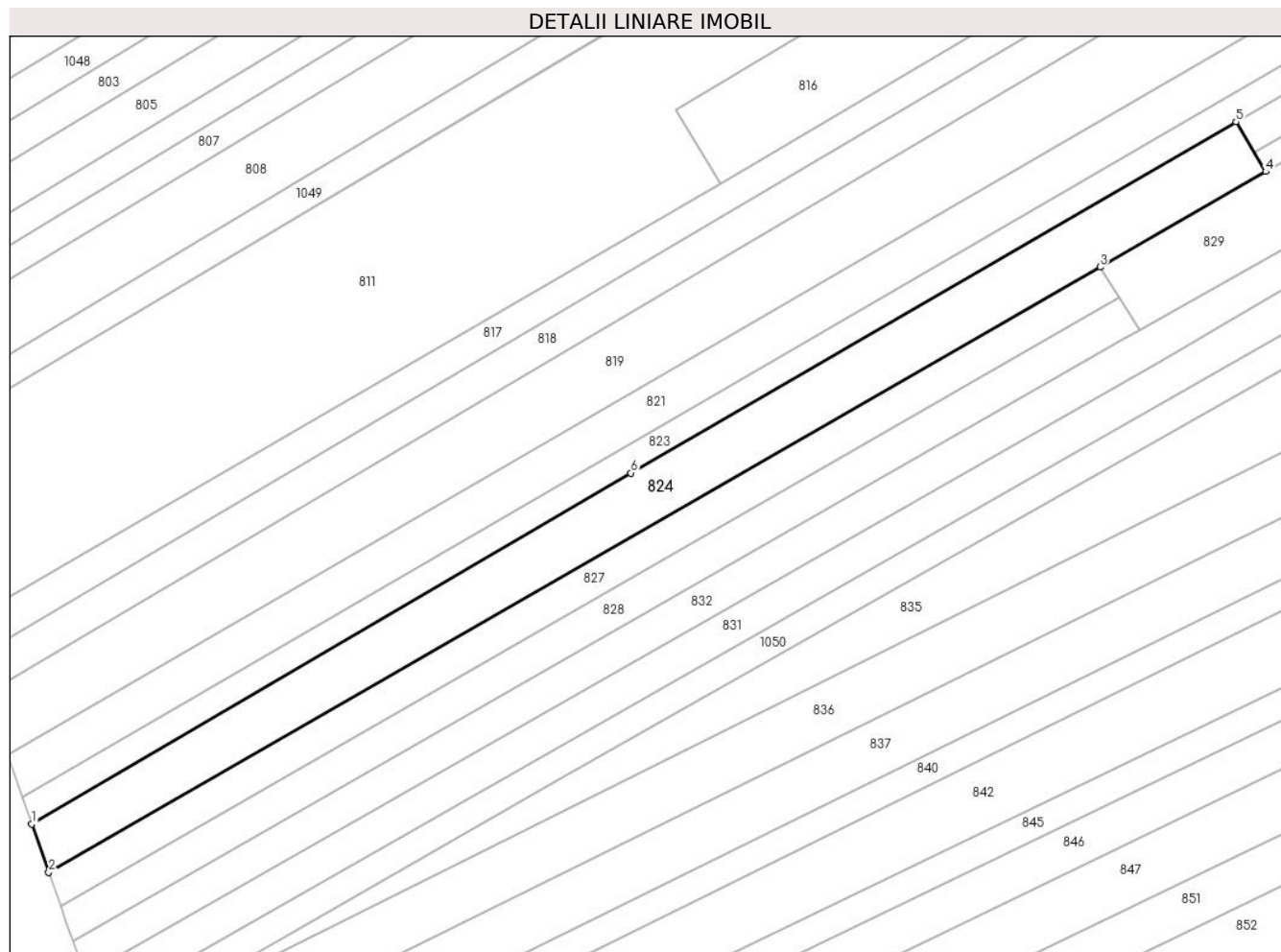
Inscrieri privind dezmembramintele dreptului de proprietate, drepturi reale de garanție și sarcini	Referințe
NU SUNT	

Anexa Nr. 1 La Partea I

Teren

Nr cadastral	Suprafața (mp)*	Observații / Referințe
	1.440	

* Suprafața este determinată în planul de proiecție Stereo 70.



Date referitoare la teren

Crt	Categorie folosință	Intravilan	Suprafața (mp)	Tarla	Parcelă	Nr. topo	Observații / Referințe
1	arabil	NU	1.440	33	1334/37	-	

Lungime Segmente

1) Valorile lungimilor segmentelor sunt obținute din proiecție în plan.

Punct început	X / Y	Punct sfârșit	X / Y	Lungime segment (** (m)
1	408.520,439 365.258,906	2	408.522,788 365.252,311	7.001
2	408.522,788 365.252,311	3	408.667,053 365.335,268	166.416
3	408.667,053 365.335,268	4	408.689,791 365.348,343	26.229
4	408.689,791 365.348,343	5	408.685,711 365.355,14	7.928
5	408.685,711 365.355,14	6	408.602,688 365.307,024	95.958

Punct început	X / Y	Punct sfârșit	X / Y	Lungime segment (** (m)
6	408.602,688 365.307,024	1	408.520,439 365.258,906	95.29

** Lungimile segmentelor sunt determinate în planul de proiecție Stereo 70 și sunt rotunjite la 1 milimetru.

*** Distanța dintre puncte este formată din segmente cumulate ce sunt mai mici decât valoarea 1 milimetru.

**DATE DESPRE IMOBILUL NR. 825**

Oficiul de Cadastru și Publicitate Imobiliară VALCEA
Biroul de Cadastru și Publicitate Imobiliară Ramnicu Valcea

A. Partea I. Descrierea imobilului

TEREN Extravilan

Adresa: Jud. Valcea, PCT.CAMPUL OLTET

Nr. Crt	Nr cadastral Nr. topografic	Suprafața* (mp)	Observații / Referințe
A1		2.000	Sector cadastral:21 Teren neimprejmuit;

B. Partea II. Proprietari și acte

Inscrieri privitoare la dreptul de proprietate și alte drepturi reale		Referințe
/		
Act Notarial nr. 202, din 12/12/2006 emis de ENE GEORGE;		
B1	Intabulare, drept de PROPRIETATE, dobandit prin Succesiune, cota actuala 1/1 1) CIOROBEA ELENA	A1

C. Partea III. SARCINI .

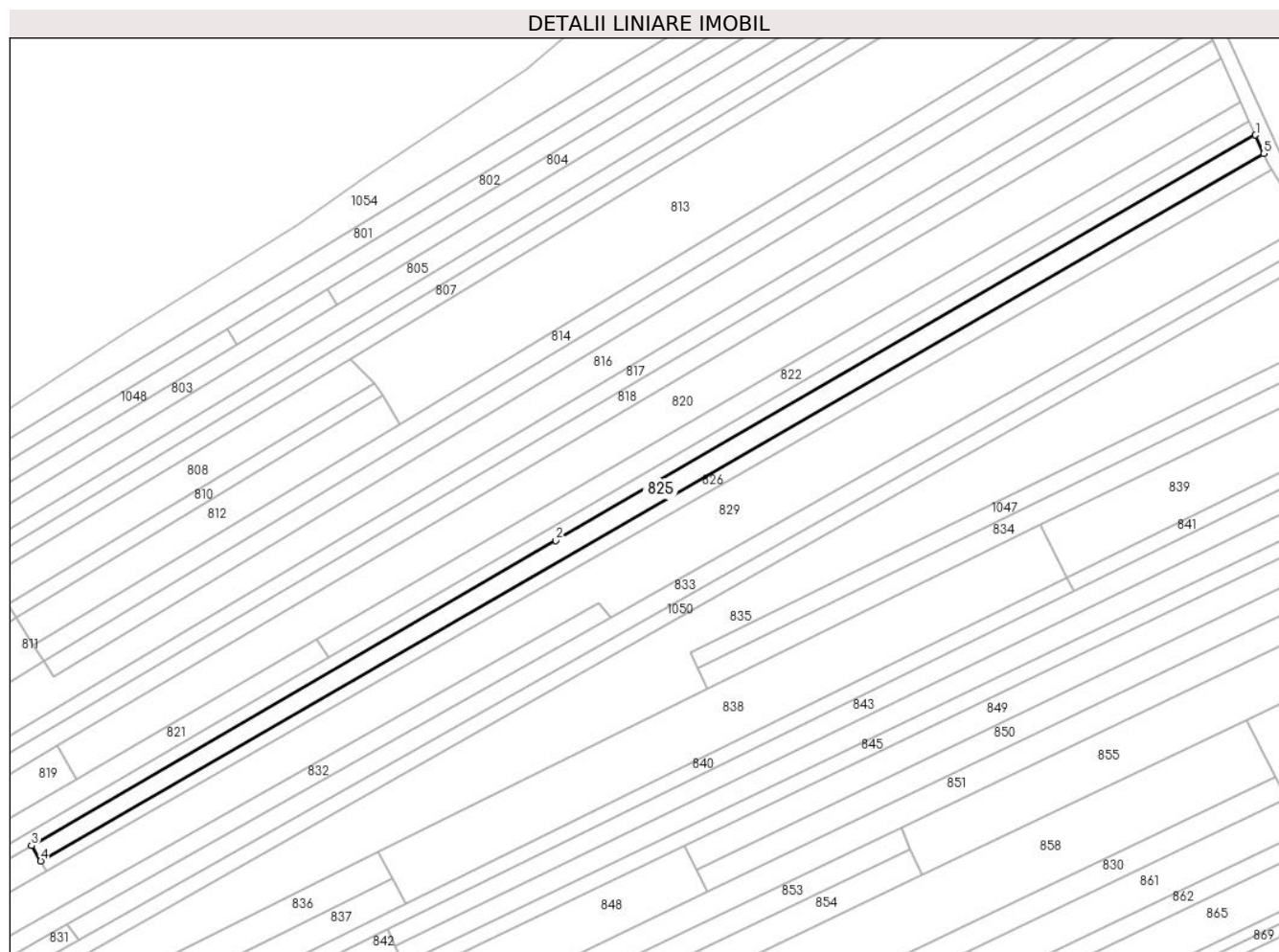
Inscrieri privind dezmembramintele dreptului de proprietate, drepturi reale de garanție și sarcini	Referințe
NU SUNT	

Anexa Nr. 1 La Partea I

Teren

Nr cadastral	Suprafața (mp)*	Observații / Referințe
	2.000	

* Suprafața este determinată în planul de proiecție Stereo 70.



Date referitoare la teren

Crt	Categorie folosință	Intravilan	Suprafața (mp)	Tarla	Parcelă	Nr. topo	Observații / Referințe
1	arabil	NU	2.000	33	1328	-	

Lungime Segmente

1) Valorile lungimilor segmentelor sunt obținute din proiecție în plan.

Punct început	X / Y	Punct sfârșit	X / Y	Lungime segment (** (m)
1	409.017,472 365.547,585	2	408.827,748 365.437,774	219.211
2	408.827,748 365.437,774	3	408.685,711 365.355,141	164.325
3	408.685,711 365.355,141	4	408.688,184 365.351,019	4.807
4	408.688,184 365.351,019	5	409.019,683 365.542,6	382.877
5	409.019,683 365.542,6	1	409.017,472 365.547,585	5.453

**** Lungimile segmentelor sunt determinate în planul de proiecție Stereo 70 și sunt rotunjite la 1 milimetru.**

***** Distanța dintre puncte este formată din segmente cumulate ce sunt mai mici decât valoarea 1 milimetru.**

**DATE DESPRE IMOBILUL NR. 826**

Oficiul de Cadastru și Publicitate Imobiliară VALCEA
Biroul de Cadastru și Publicitate Imobiliară Ramnicu Valcea

A. Partea I. Descrierea imobilului

TEREN Extravilan

Adresa: Jud. Valcea, CIMPUL OLTET

Nr. Crt	Nr cadastral Nr. topografic	Suprafața* (mp)	Observații / Referințe
A1		1.549	Sector cadastral:21 Teren neimprejmuț;

B. Partea II. Proprietari și acte

Inscrieri privitoare la dreptul de proprietate și alte drepturi reale		Referințe
/		
Act Administrativ nr. 1496, din 15/03/2024 emis de COMUNA ZATRENI (Act, administrativ Hotararea nr. 5/02.08.1991 emisa de Comisia Judeteana Valcea.);		
B1	Inscrierea provizorie, drept de PROPRIETATE, dobandit prin Lege, cota actuala 1/1 1) CAZACU IONEL 2) CAZACU EMIL 3) ARDELEANU SAVA 4) STEFANESCU TUDORITA	A1

C. Partea III. SARCINI .

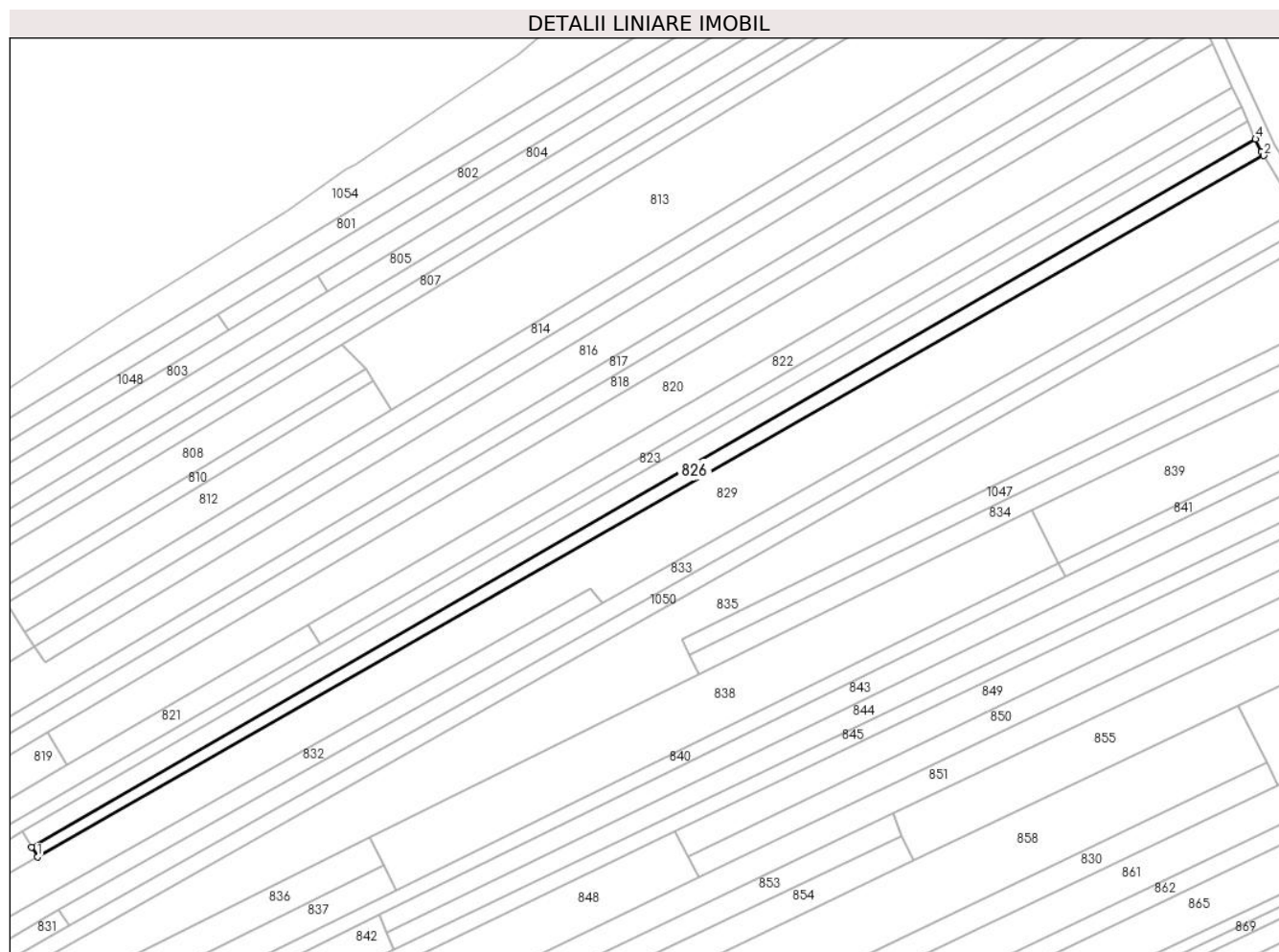
Inscrieri privind dezmembramintele dreptului de proprietate, drepturi reale de garanție și sarcini	Referințe
NU SUNT	

Anexa Nr. 1 La Partea I

Teren

Nr cadastral	Suprafața (mp)*	Observații / Referințe
	1.549	

* Suprafața este determinată în planul de proiecție Stereo 70.



Date referitoare la teren

Crt	Categorie folosință	Intravilan	Suprafața (mp)	Tarla	Parcelă	Nr. topo	Observații / Referințe
1	arabil	NU	1.549	33	1341/29	-	

Lungime Segmente

1) Valorile lungimilor segmentelor sunt obținute din proiecție în plan.

Punct început	X / Y	Punct sfârșit	X / Y	Lungime segment (** (m)
1	408.689,791 365.348,343	2	409.021,909 365.538,142	382.526
2	409.021,909 365.538,142	3	409.021,247 365.539,237	1.28
3	409.021,247 365.539,237	4	409.019,683 365.542,6	3.709
4	409.019,683 365.542,6	5	408.688,184 365.351,019	382.877
5	408.688,184 365.351,019	1	408.689,791 365.348,343	3.121

**** Lungimile segmentelor sunt determinate în planul de proiecție Stereo 70 și sunt rotunjite la 1 milimetru.**

***** Distanța dintre puncte este formată din segmente cumulate ce sunt mai mici decât valoarea 1 milimetru.**

**DATE DESPRE IMOBILUL NR. 827**

Oficiul de Cadastru și Publicitate Imobiliară VALCEA
Biroul de Cadastru și Publicitate Imobiliară Ramnicu Valcea

A. Partea I. Descrierea imobilului

TEREN Extravilan

Adresa: Jud. Valcea, CIMPUL OLTET

Nr. Crt	Nr cadastral Nr. topografic	Suprafața* (mp)	Observații / Referințe
A1		826	Sector cadastral:21 Teren neimprejmuit;

B. Partea II. Proprietari și acte

Inscrieri privitoare la dreptul de proprietate și alte drepturi reale		Referințe
/		
Act Administrativ nr. 1124, din 26/02/2024 emis de COMUNA ZATRENI (Act, administrativ Hotararea nr. 5/02.08.1991 emisa de Comisia Judeteana Valcea.);		
B1	Inscrierea provizorie, drept de PROPRIETATE, dobandit prin Lege, cota actuala 1/1 1) UNGUREANU DUMITRU	A1

C. Partea III. SARCINI .

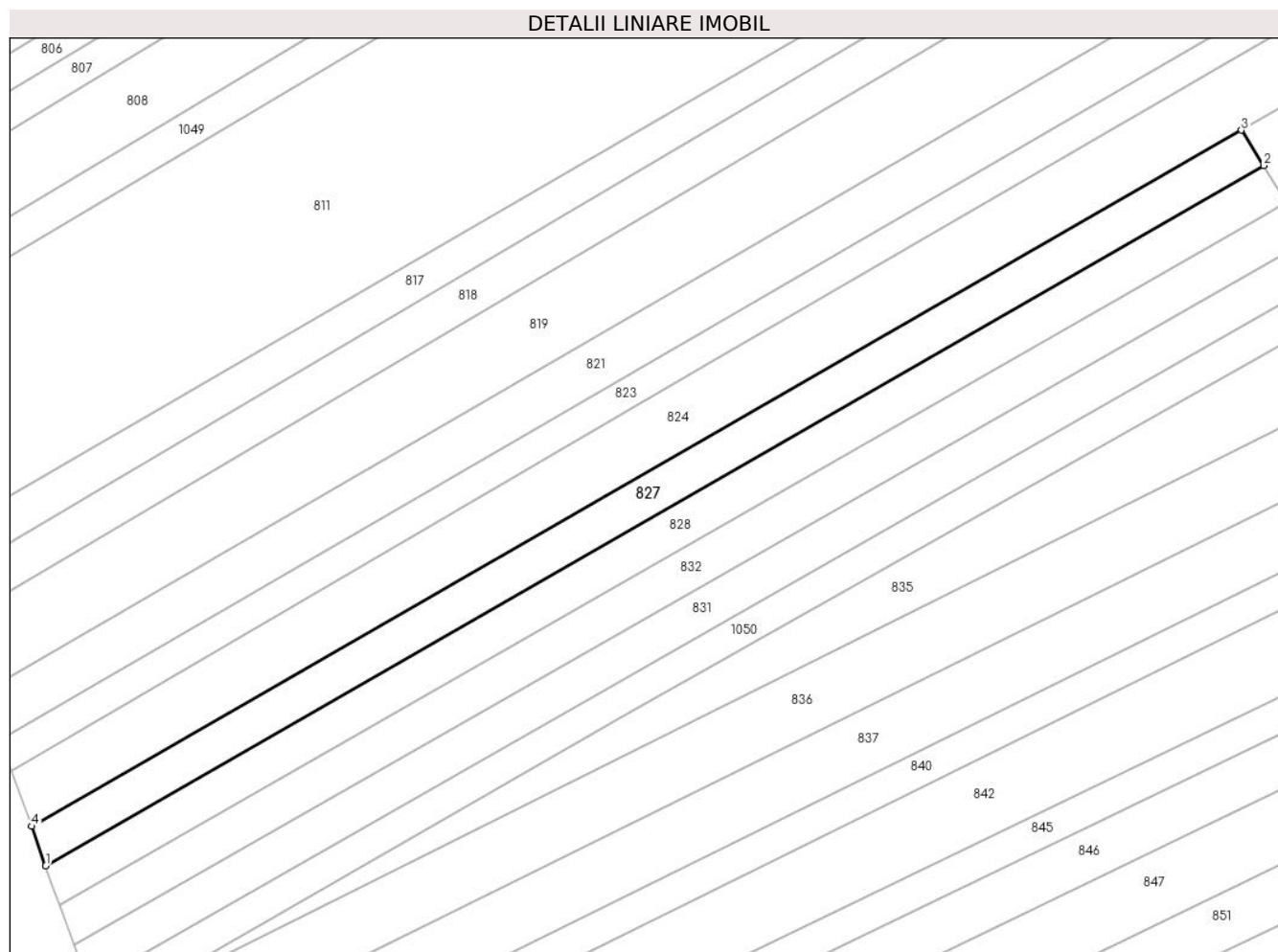
Inscrieri privind dezmembramintele dreptului de proprietate, drepturi reale de garanție și sarcini	Referințe
NU SUNT	

Anexa Nr. 1 La Partea I

Teren

Nr cadastral	Suprafața (mp)*	Observații / Referințe
	826	

* Suprafața este determinată în planul de proiecție Stereo 70.



Date referitoare la teren

Crt	Categorie folosință	Intra vilan	Suprafața (mp)	Tarla	Parcelă	Nr. topo	Observații / Referințe
1	arabil	NU	826	33	1341/28	-	

Lungime Segmente

1) Valorile lungimilor segmentelor sunt obținute din proiecție în plan.

Punct început	X / Y	Punct sfârșit	X / Y	Lungime segment (** (m)
1	408.524,465 365.247,601	2	408.669,716 365.331,055	167.518
2	408.669,716 365.331,055	3	408.667,053 365.335,268	4.984
3	408.667,053 365.335,268	4	408.522,788 365.252,312	166.415
4	408.522,788 365.252,312	1	408.524,465 365.247,601	5.001

** Lungimile segmentelor sunt determinate în planul de proiecție Stereo 70 și sunt rotunjite la 1 milimetru.

***** Distanţa dintre puncte este formată din segmente cumulate ce sunt mai mici decât valoarea 1 milimetru.**

**DATE DESPRE IMOBILUL NR. 828**

Oficiul de Cadastru și Publicitate Imobiliară VALCEA
 Biroul de Cadastru și Publicitate Imobiliară Ramnicu Valcea

A. Partea I. Descrierea imobilului

TEREN Extravilan

Adresa: Jud. Valcea, PCT CAMP OLTET

Nr. Crt	Nr cadastral Nr. topografic	Suprafața* (mp)	Observații / Referințe
A1		850	Sector cadastral:21 Teren neimprejmuit;

B. Partea II. Proprietari și acte

Inscrieri privitoare la dreptul de proprietate și alte drepturi reale		Referințe
/		
Act Administrativ nr. 1349, din 13/03/2007 emis de COMISIA JUDETEANA VALCEA;		
B1	Intabulare, drept de PROPRIETATE CU TITLU DE DREPT RECONSTITUIRE IN BAZA LEGII 18/1991, dobandit prin Lege, cota actuala 1/1 1) UNGUREANU I.ANA	A1

C. Partea III. SARCINI .

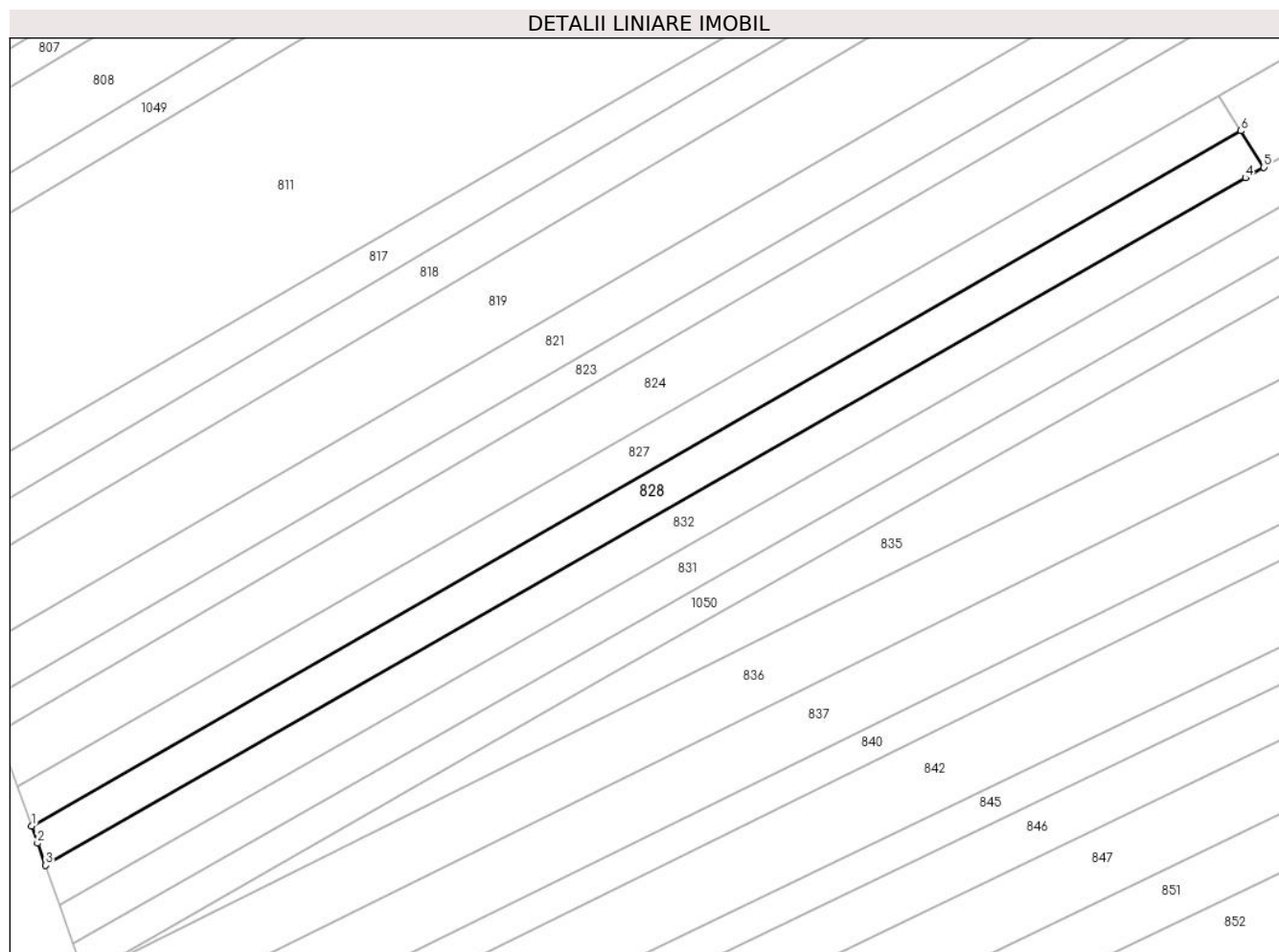
Inscrieri privind dezmembramintele dreptului de proprietate, drepturi reale de garanție și sarcini	Referințe
NU SUNT	

Anexa Nr. 1 La Partea I

Teren

Nr cadastral	Suprafața (mp)*	Observații / Referințe
	850	

* Suprafața este determinată în planul de proiecție Stereo 70.



Date referitoare la teren

Crt	Categorie folosință	Intravilan	Suprafața (mp)	Tarla	Parcelă	Nr. topo	Observații / Referințe
1	arabil	NU	850	33	1334/62	-	

Lungime Segmente

1) Valorile lungimilor segmentelor sunt obținute din proiecție în plan.

Punct început	X / Y	Punct sfârșit	X / Y	Lungime segment (** (m)
1	408.524,465 365.247,601	2	408.525,155 365.245,539	2.174
2	408.525,155 365.245,539	3	408.526,142 365.242,891	2.826
3	408.526,142 365.242,891	4	408.670,284 365.325,402	166.087
4	408.670,284 365.325,402	5	408.672,483 365.326,678	2.542
5	408.672,483 365.326,678	6	408.669,716 365.331,055	5.178

Punct început	X / Y	Punct sfârșit	X / Y	Lungime segment (** (m)
6	408.669,716 365.331,055	1	408.524,465 365.247,601	167.518

** Lungimile segmentelor sunt determinate în planul de proiecție Stereo 70 și sunt rotunjite la 1 milimetru.

*** Distanța dintre puncte este formată din segmente cumulate ce sunt mai mici decât valoarea 1 milimetru.

**DATE DESPRE IMOBILUL NR. 829**

Oficiul de Cadastru și Publicitate Imobiliară VALCEA
Biroul de Cadastru și Publicitate Imobiliară Ramnicu Valcea

A. Partea I. Descrierea imobilului

TEREN Extravilan

Adresa: Jud. Valcea, PCT. FRASIN

Nr. Crt	Nr cadastral Nr. topografic	Suprafața* (mp)	Observații / Referințe
A1		5.712	Sector cadastral:21 Teren neimprejmuit;

B. Partea II. Proprietari și acte

Inscrieri privitoare la dreptul de proprietate și alte drepturi reale		Referințe
/		
Act Administrativ nr. 17980, din 01/07/2011 emis de COMISIA JUDETEANA VALCEA;		
B1	Intabulare, drept de PROPRIETATE CU TITLU DE DREPT RECONSTITUIRE IN BAZA LEGII 18/1991, dobandit prin Lege, cota actuala 1/1 1) POPESCU NICOLAE	A1

C. Partea III. SARCINI .

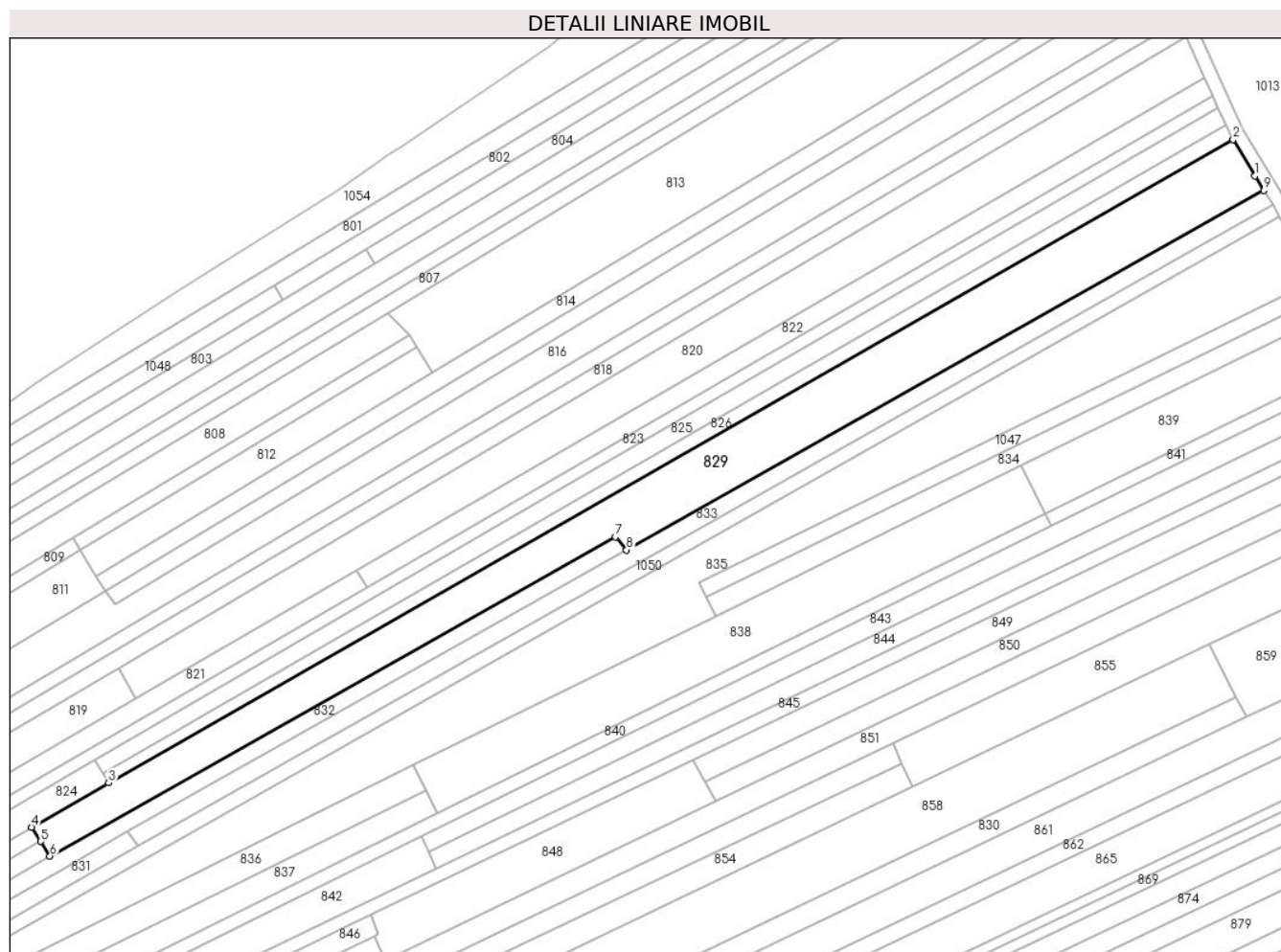
Inscrieri privind dezmembramintele dreptului de proprietate, drepturi reale de garanție și sarcini	Referințe
NU SUNT	

Anexa Nr. 1 La Partea I

Teren

Nr cadastral	Suprafața (mp)*	Observații / Referințe
	5.712	

* Suprafața este determinată în planul de proiecție Stereo 70.



Date referitoare la teren

Crt	Categorie folosință	Intravilan	Suprafața (mp)	Tarla	Parcelă	Nr. topo	Observații / Referințe
1	arabil	NU	5.712	33	1341/30, 1341/34	-	

Lungime Segmente

1) Valorile lungimilor segmentelor sunt obținute din proiecție în plan.

Punct început	X / Y	Punct sfârșit	X / Y	Lungime segment (** (m)
1	409.028,364 365.527,459	2	409.021,909 365.538,142	12.482
2	409.021,909 365.538,142	3	408.689,791 365.348,343	382.526
3	408.689,791 365.348,343	4	408.667,053 365.335,268	26.229
4	408.667,053 365.335,268	5	408.669,716 365.331,055	4.984
5	408.669,716 365.331,055	6	408.672,483 365.326,678	5.178

Punct început	X / Y	Punct sfârşit	X / Y	Lungime segment (** (m)
6	408.672,483 365.326,678	7	408.839,494 365.420,902	191.757
7	408.839,494 365.420,902	8	408.842,751 365.417,079	5.022
8	408.842,751 365.417,079	9	409.030,952 365.523,181	216.049
9	409.030,952 365.523,181	1	409.028,364 365.527,459	5.0

** Lungimile segmentelor sunt determinate în planul de proiecție Stereo 70 și sunt rotunjite la 1 milimetru.

*** Distanța dintre puncte este formată din segmente cumulate ce sunt mai mici decât valoarea 1 milimetru.

**DATE DESPRE IMOBILUL NR. 830**

Oficiul de Cadastru și Publicitate Imobiliară VALCEA
Biroul de Cadastru și Publicitate Imobiliară Ramnicu Valcea

A. Partea I. Descrierea imobilului

TEREN Extravilan

Adresa: Jud. Valcea, PCT. C.OLTET

Nr. Crt	Nr cadastral Nr. topografic	Suprafața* (mp)	Observații / Referințe
A1		2.000	Sector cadastral:21 Teren neimprejmuit;

B. Partea II. Proprietari și acte

Inscrieri privitoare la dreptul de proprietate și alte drepturi reale		Referințe
/		
Hotarare Judecatoreasca nr. 628, din 13/11/2009 emis de JUDECATORIA BALCESTI;		
B1	Intabulare, drept de PROPRIETATE, dobandit prin lesire Din Indiviziune, cota actuala 1/1 1) NEGRU CONSTANTINA	A1

C. Partea III. SARCINI .

Inscrieri privind dezmembramintele dreptului de proprietate, drepturi reale de garanție și sarcini	Referințe
NU SUNT	

Anexa Nr. 1 La Partea I

Teren

Nr cadastral	Suprafața (mp)*	Observații / Referințe
	2.000	

* Suprafața este determinată în planul de proiecție Stereo 70.



Date referitoare la teren

Crt	Categorie folosință	Intra vilan	Suprafața (mp)	Tarla	Parcelă	Nr. topo	Observații / Referințe
1	arabil	NU	2.000	33	1383/101	-	

Lungime Segmente

1) Valorile lungimilor segmentelor sunt obținute din proiecție în plan.

Punct început	X / Y	Punct sfârșit	X / Y	Lungime segment (** (m)
1	409.022,73 365.373,763	2	408.753,215 365.244,95	298.716
2	408.753,215 365.244,95	3	408.756,236 365.238,957	6.711
3	408.756,236 365.238,957	4	408.777,207 365.248,982	23.244
4	408.777,207 365.248,982	5	409.025,732 365.367,795	275.465
5	409.025,732 365.367,795	1	409.022,73 365.373,763	6.68

**** Lungimile segmentelor sunt determinate în planul de proiecție Stereo 70 și sunt rotunjite la 1 milimetru.**

***** Distanța dintre puncte este formată din segmente cumulate ce sunt mai mici decât valoarea 1 milimetru.**

**DATE DESPRE IMOBILUL NR. 831**

Oficiul de Cadastru și Publicitate Imobiliară VALCEA
 Biroul de Cadastru și Publicitate Imobiliară Ramnicu Valcea

A. Partea I. Descrierea imobilului

TEREN Extravilan

Adresa: Jud. Valcea, PCT. CIMPUL .OLTET

Nr. Crt	Nr cadastral Nr. topografic	Suprafața* (mp)	Observații / Referințe
A1		968	Sector cadastral:21 Teren neimprejmuit;

B. Partea II. Proprietari și acte

Inscrieri privitoare la dreptul de proprietate și alte drepturi reale		Referințe
/		
Act Notarial nr. 322, din 13/07/2023 emis de BNP IONILETE ALIN NICUSOR;		
B1	Intabulare, drept de PROPRIETATE, dobandit prin Succesiune, cota actuala 1/1 1) STACU PETRE	A1

C. Partea III. SARCINI .

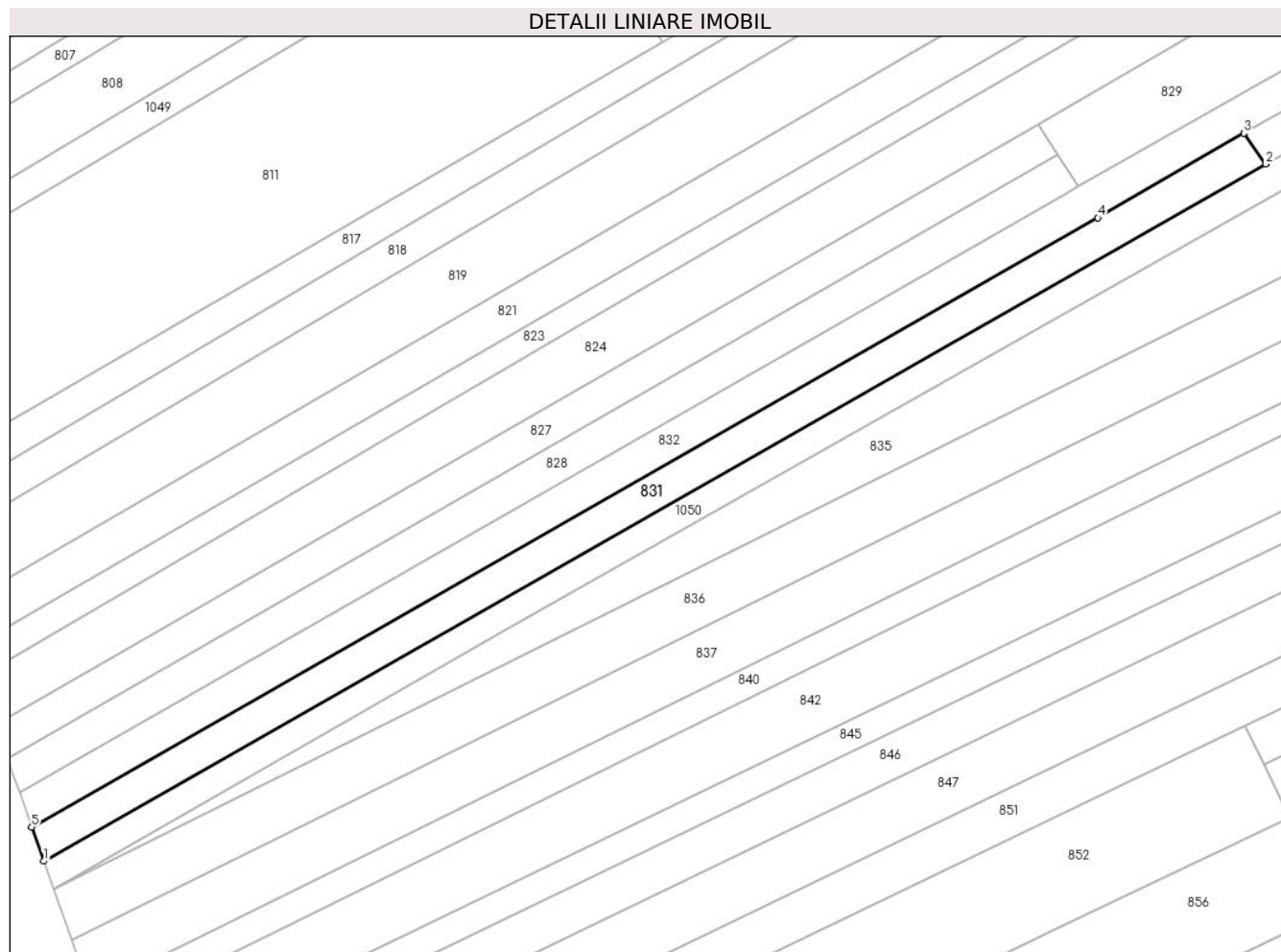
Inscrieri privind dezmembramintele dreptului de proprietate, drepturi reale de garanție și sarcini	Referințe
NU SUNT	

Anexa Nr. 1 La Partea I

Teren

Nr cadastral	Suprafața (mp)*	Observații / Referințe
	968	

* Suprafața este determinată în planul de proiecție Stereo 70.



Date referitoare la teren

Crt	Categorie folosință	Intravilan	Suprafața (mp)	Tarla	Parcelă	Nr. topo	Observații / Referințe
1	arabil	NU	968	33	1341/38	-	

Lungime Segmente

1) Valorile lungimilor segmentelor sunt obținute din proiecție în plan.

Punct început	X / Y	Punct sfârșit	X / Y	Lungime segment (** (m)
1	408.529,497 365.233,47	2	408.698,448 365.329,729	194.449
2	408.698,448 365.329,729	3	408.695,411 365.334,013	5.251
3	408.695,411 365.334,013	4	408.675,251 365.322,301	23.315
4	408.675,251 365.322,301	5	408.527,819 365.238,181	169.742
5	408.527,819 365.238,181	1	408.529,497 365.233,47	5.001

**** Lungimile segmentelor sunt determinate în planul de proiecție Stereo 70 și sunt rotunjite la 1 milimetru.**

***** Distanța dintre puncte este formată din segmente cumulate ce sunt mai mici decât valoarea 1 milimetru.**

**DATE DESPRE IMOBILUL NR. 832**

Oficiul de Cadastru și Publicitate Imobiliară VALCEA
Biroul de Cadastru și Publicitate Imobiliară Ramnicu Valcea

A. Partea I. Descrierea imobilului

TEREN Extravilan

Adresa: Jud. Valcea, CIMPUL OLTET

Nr. Crt	Nr cadastral Nr. topografic	Suprafața* (mp)	Observații / Referințe
A1		1.798	Sector cadastral:21 Teren neimprejmuit;

B. Partea II. Proprietari și acte

Inscrieri privitoare la dreptul de proprietate și alte drepturi reale		Referințe
/		
Act Administrativ nr. 1123, din 26/02/2024 emis de COMUNA ZATRENI (Act, administrativ Hotararea nr. 5/02.08.1991 emisa de Comisia Judeteana Valcea.);		
B1	Inscrierea provizorie, drept de PROPRIETATE, dobandit prin Lege, cota actuala 1/1 1) BALASA MARIA 2) BALASA CONSTANTIN	A1

C. Partea III. SARCINI .

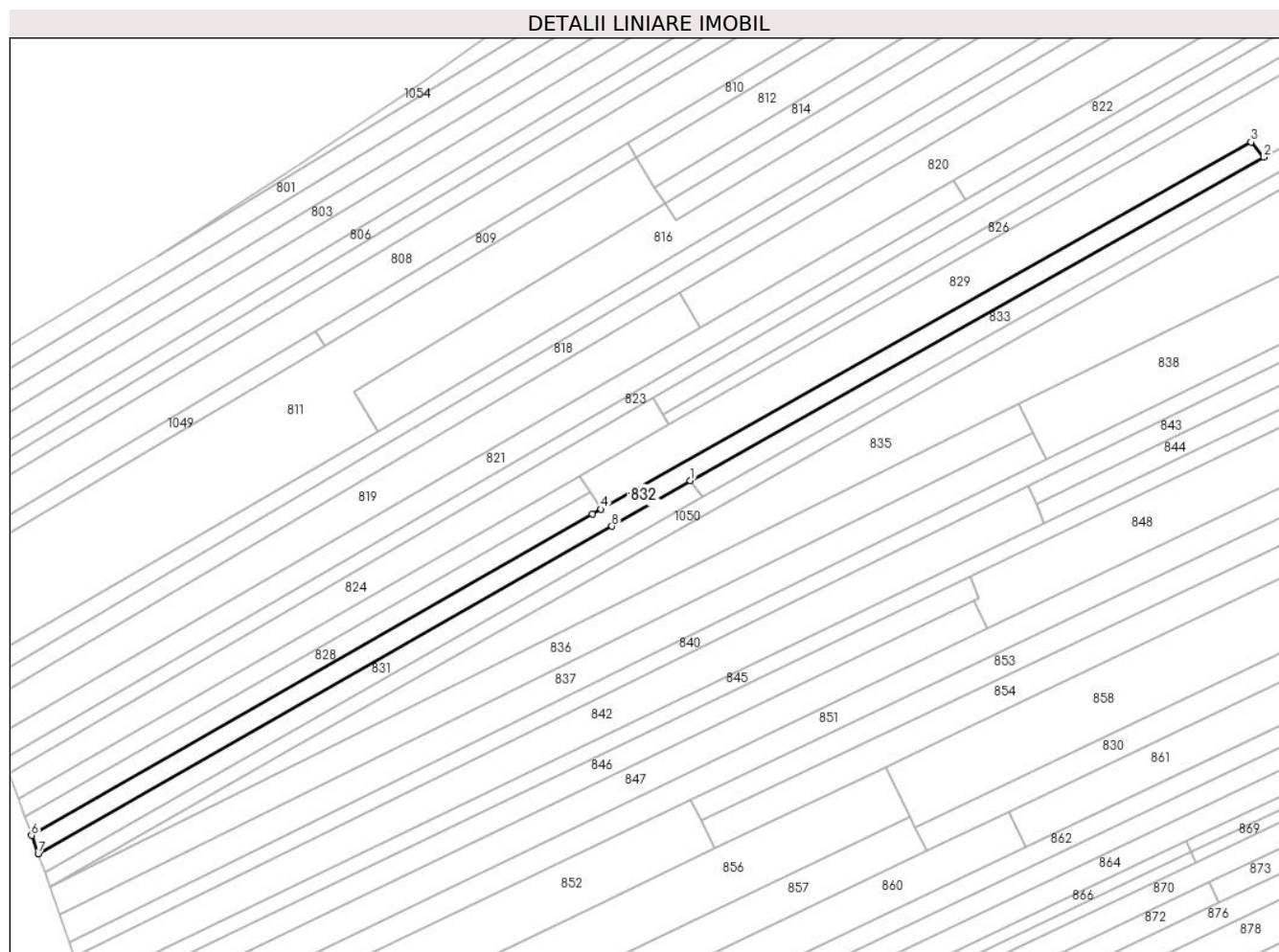
Inscrieri privind dezmembramintele dreptului de proprietate, drepturi reale de garanție și sarcini	Referințe
NU SUNT	

Anexa Nr. 1 La Partea I

Teren

Nr cadastral	Suprafața (mp)*	Observații / Referințe
	1.798	

* Suprafața este determinată în planul de proiecție Stereo 70.



Date referitoare la teren

Crt	Categorie folosință	Intravilan	Suprafața (mp)	Tarla	Parcelă	Nr. topo	Observații / Referințe
1	arabil	NU	1.798	33	1341/30	-	

Lungime Segmente

1) Valorile lungimilor segmentelor sunt obținute din proiecție în plan.

Punct început	X / Y	Punct sfârșit	X / Y	Lungime segment (** (m)
1	408.695,411 365.334,013	2	408.842,751 365.417,079	169.142
2	408.842,751 365.417,079	3	408.839,494 365.420,902	5.022
3	408.839,494 365.420,902	4	408.672,483 365.326,678	191.757
4	408.672,483 365.326,678	5	408.670,284 365.325,402	2.542
5	408.670,284 365.325,402	6	408.526,142 365.242,891	166.087

Punct început	X / Y	Punct sfârșit	X / Y	Lungime segment (** (m)
6	408.526,142 365.242,891	7	408.527,819 365.238,181	5.0
7	408.527,819 365.238,181	8	408.675,251 365.322,301	169.742
8	408.675,251 365.322,301	1	408.695,411 365.334,013	23.315

** Lungimile segmentelor sunt determinate în planul de proiecție Stereo 70 și sunt rotunjite la 1 milimetru.

*** Distanța dintre puncte este formată din segmente cumulate ce sunt mai mici decât valoarea 1 milimetru.

**DATE DESPRE IMOBILUL NR. 833**

Oficiul de Cadastru și Publicitate Imobiliară VALCEA
Biroul de Cadastru și Publicitate Imobiliară Ramnicu Valcea

A. Partea I. Descrierea imobilului

TEREN Extravilan

Adresa: Jud. Valcea, CIMPUL OLTET

Nr. Crt	Nr cadastral Nr. topografic	Suprafața* (mp)	Observații / Referințe
A1		1.970	Sector cadastral:21 Teren neimprejmuit;

B. Partea II. Proprietari și acte

Inscrieri privitoare la dreptul de proprietate și alte drepturi reale		Referințe
/		
Act Administrativ nr. 1122, din 26/02/2024 emis de COMUNA ZATRENI (Act, administrativ Hotararea nr. 5/02.08.1991 emisa de Comisia Judeteana Valcea.);		
B1	Inscrierea provizorie, drept de PROPRIETATE, dobandit prin Lege, cota actuala 1/1 1) STAIKU GHEORGHE	A1

C. Partea III. SARCINI .

Inscrieri privind dezmembramintele dreptului de proprietate, drepturi reale de garanție și sarcini	Referințe
NU SUNT	

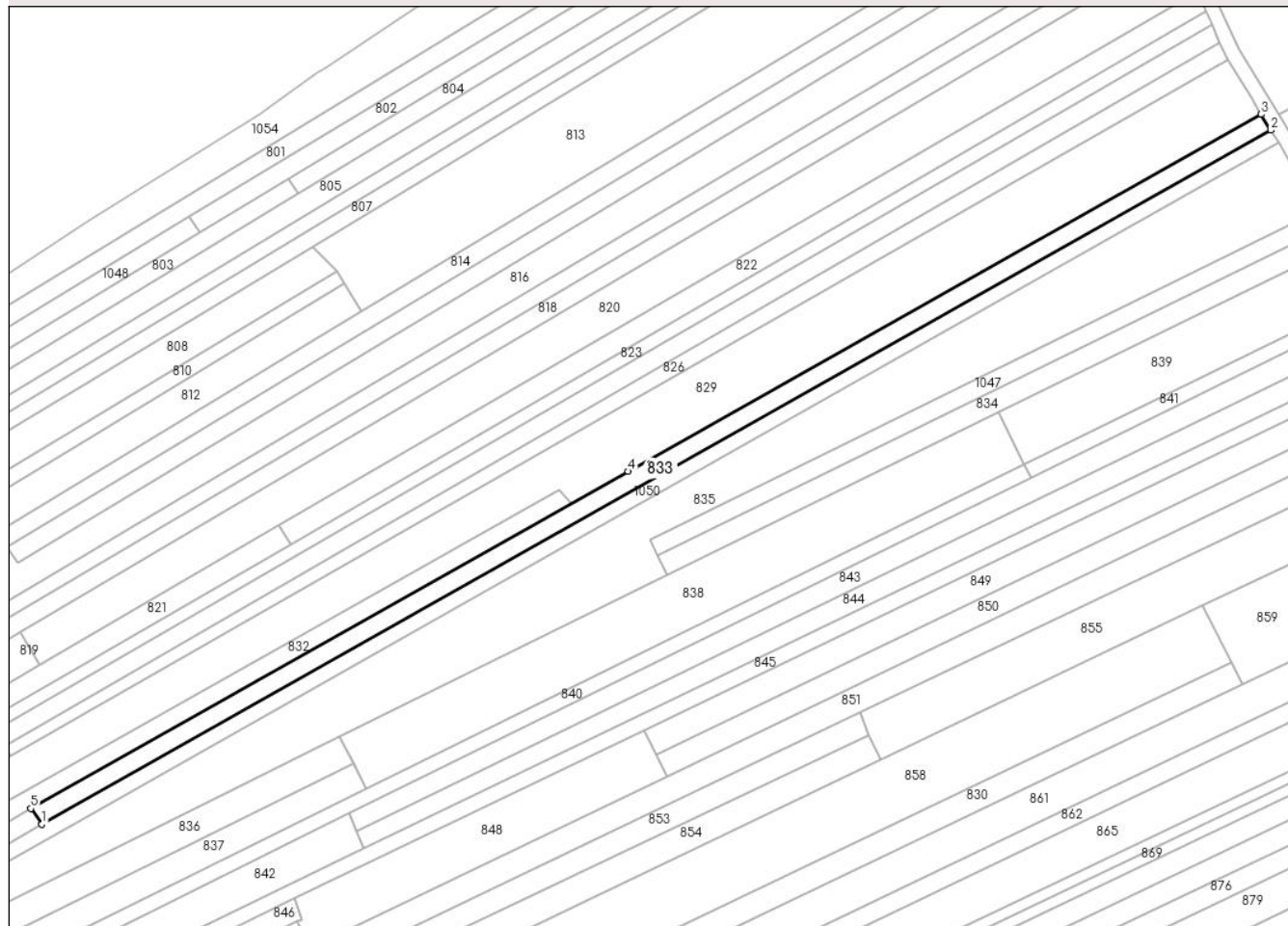
Anexa Nr. 1 La Partea I

Teren

Nr cadastral	Suprafața (mp)*	Observații / Referințe
	1.970	

* Suprafața este determinată în planul de proiecție Stereo 70.

DETALII LINIARE IMOBIL



Date referitoare la teren

Crt	Categorie folosință	Intravilan	Suprafața (mp)	Tarla	Parcelă	Nr. topo	Observații / Referințe
1	arabil	NU	1.970	33	1341/32	-	

Lungime Segmente

1) Valorile lungimilor segmentelor sunt obținute din proiecție în plan.

Punct început	X / Y	Punct sfârșit	X / Y	Lungime segment (** (m)
1	408.698,448 365.329,729	2	409.033,545 365.518,891	384.802
2	409.033,545 365.518,891	3	409.030,952 365.523,181	5.013
3	409.030,952 365.523,181	4	408.858,341 365.425,868	198.152
4	408.858,341 365.425,868	5	408.695,411 365.334,013	187.039
5	408.695,411 365.334,013	1	408.698,448 365.329,729	5.251

**** Lungimile segmentelor sunt determinate în planul de proiecție Stereo 70 și sunt rotunjite la 1 milimetru.**

***** Distanța dintre puncte este formată din segmente cumulate ce sunt mai mici decât valoarea 1 milimetru.**

**DATE DESPRE IMOBILUL NR. 834**

Oficiul de Cadastru și Publicitate Imobiliară VALCEA
Biroul de Cadastru și Publicitate Imobiliară Ramnicu Valcea

A. Partea I. Descrierea imobilului

TEREN Extravilan

Adresa: Jud. Valcea, PCT CAMP OLTET

Nr. Crt	Nr cadastral Nr. topografic	Suprafața* (mp)	Observații / Referințe
A1		1.200	Sector cadastral:21 Teren neimprejmuit;

B. Partea II. Proprietari și acte

Inscrieri privitoare la dreptul de proprietate și alte drepturi reale		Referințe
/		
Act Administrativ nr. 1257, din 12/08/2005 emis de COMISIA JUDETEANA VALCEA;		
B1	Intabulare, drept de PROPRIETATE CU TITLU DE PROPRIETATE RECONSTITUIRE IN BAZA LEGII 18/1991, dobandit prin Lege, cota actuala 1/1 1) STOICA NICOLAE	A1

C. Partea III. SARCINI .

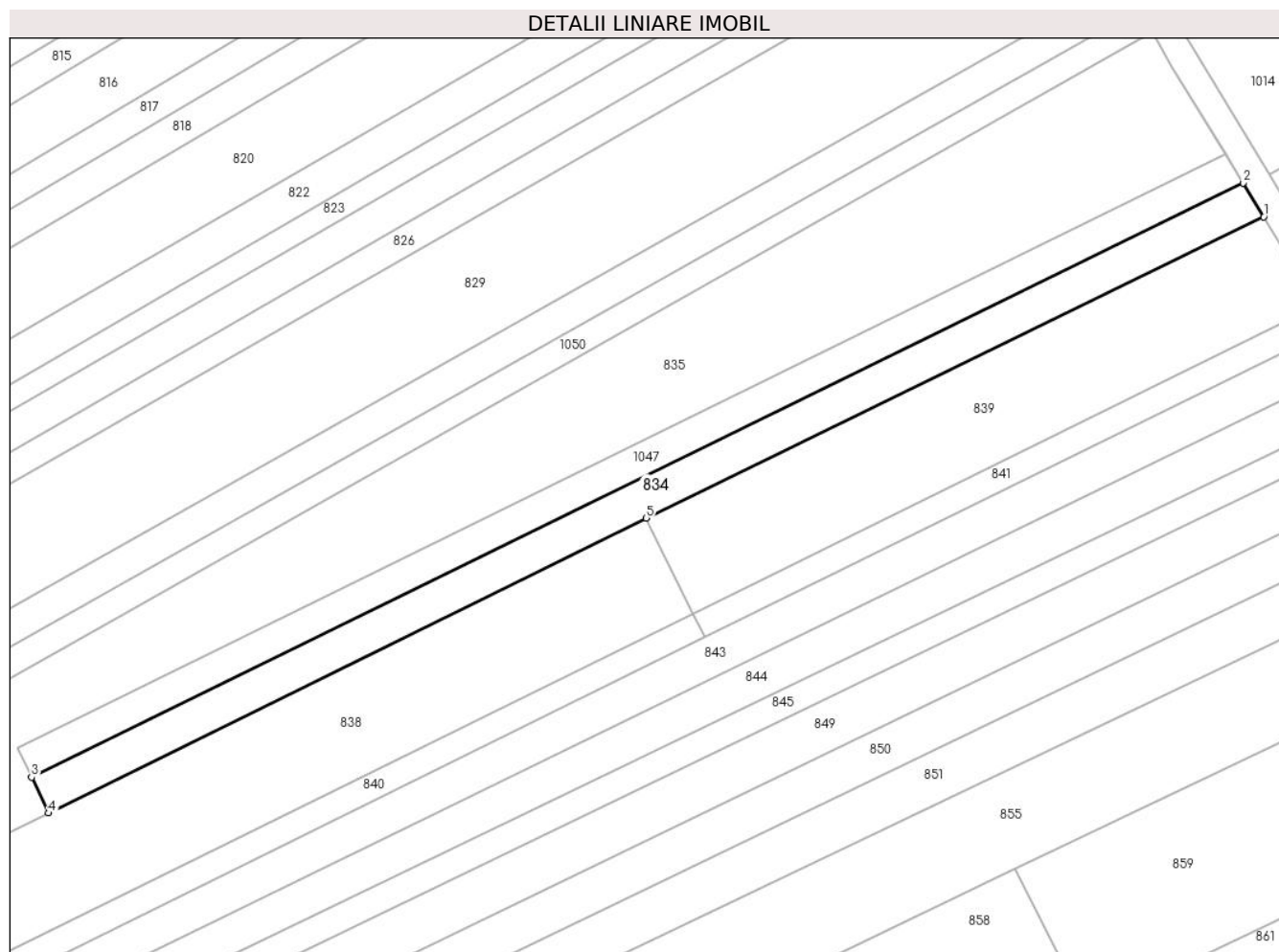
Inscrieri privind dezmembramintele dreptului de proprietate, drepturi reale de garanție și sarcini	Referințe
NU SUNT	

Anexa Nr. 1 La Partea I

Teren

Nr cadastral	Suprafața (mp)*	Observații / Referințe
	1.200	

* Suprafața este determinată în planul de proiecție Stereo 70.



Date referitoare la teren

Crt	Categorie folosință	Intra vilan	Suprafața (mp)	Tarla	Parcelă	Nr. topo	Observații / Referințe
1	arabil	NU	1.200	33	1324/94/1	-	

Lungime Segmente

1) Valorile lungimilor segmentelor sunt obținute din proiecție în plan.

Punct început	X / Y	Punct sfârșit	X / Y	Lungime segment (** (m)
1	409.052,453 365.487,58	2	409.049,329 365.492,714	6.01
2	409.049,329 365.492,714	3	408.866,414 365.403,05	203.709
3	408.866,414 365.403,05	4	408.868,973 365.397,622	6.001
4	408.868,973 365.397,622	5	408.959,227 365.442,116	100.626
5	408.959,227 365.442,116	1	409.052,453 365.487,58	103.721

**** Lungimile segmentelor sunt determinate în planul de proiecție Stereo 70 și sunt rotunjite la 1 milimetru.**

***** Distanța dintre puncte este formată din segmente cumulate ce sunt mai mici decât valoarea 1 milimetru.**

**DATE DESPRE IMOBILUL NR. 835**

Oficiul de Cadastru și Publicitate Imobiliară VALCEA
Biroul de Cadastru și Publicitate Imobiliară Ramnicu Valcea

A. Partea I. Descrierea imobilului

TEREN Extravilan

Adresa: Jud. Valcea

Nr. Crt	Nr cadastral Nr. topografic	Suprafața* (mp)	Observații / Referințe
A1		7.049	Sector cadastral:21 Teren neimprejmit;

B. Partea II. Proprietari și acte

Inscrieri privitoare la dreptul de proprietate și alte drepturi reale	Referințe
/	
Act Administrativ nr. 2724, din 08/05/2024 emis de COMUNA ZATRENI;	
B1	Inscrierea posesiei, drept de PROPRIETATE, dobandit prin Constituire, cota actuala 1/1
	1) NEIDENTIFICAT NEIDENTIFICAT
Act Normativ nr. 7, din 13/03/1996 emis de PARLAMENTUL ROMANIEI;	
B2	SE NOTEAZA MENTIUNEA DE PROPRIETAR NEIDENTIFICAT
	A1

C. Partea III. SARCINI .


Inscrieri privind dezmembramintele dreptului de proprietate, drepturi reale de garanție și sarcini	Referințe
NU SUNT	

Anexa Nr. 1 La Partea I

Teren

Nr cadastral	Suprafața (mp)*	Observații / Referințe
	7.049	

* Suprafața este determinată în planul de proiecție Stereo 70.



Date referitoare la teren

Crt	Categorie folosință	Intra vilan	Suprafața (mp)	Tarla	Parcelă	Nr. topo	Observații / Referințe
1	arabil	NU	7.049	-	-	-	

Lungime Segmente

1) Valorile lungimilor segmentelor sunt obținute din proiecție în plan.

Punct început	X / Y	Punct sfârșit	X / Y	Lungime segment (** (m)
1	409.038,638 365.510,284	2	409.035,614 365.515,467	6.001
2	409.035,614 365.515,467	3	408.879,718 365.427,308	179.097
3	408.879,718 365.427,308	4	408.593,801 365.265,622	328.467
4	408.593,801 365.265,622	5	408.530,872 365.229,608	72.506
5	408.530,872 365.229,608	6	408.779,738 365.353,631	278.058

Punct început	X / Y	Punct sfârșit	X / Y	Lungime segment (** (m)
6	408.779,738 365.353,631	7	408.868,973 365.397,622	99.489
7	408.868,973 365.397,622	8	408.866,414 365.403,05	6.001
8	408.866,414 365.403,05	9	408.864,252 365.407,368	4.829
9	408.864,252 365.407,368	10	409.046,719 365.497,003	203.294
10	409.046,719 365.497,003	1	409.038,638 365.510,284	15.546

** Lungimile segmentelor sunt determinate în planul de proiecție Stereo 70 și sunt rotunjite la 1 milimetru.

*** Distanța dintre puncte este formată din segmente cumulate ce sunt mai mici decât valoarea 1 milimetru.

**DATE DESPRE IMOBILUL NR. 836**

Oficiul de Cadastru și Publicitate Imobiliară VALCEA
Biroul de Cadastru și Publicitate Imobiliară Ramnicu Valcea

A. Partea I. Descrierea imobilului

TEREN Extravilan

Adresa: Jud. Valcea, CIMPUL OLTET

Nr. Crt	Nr cadastral Nr. topografic	Suprafața* (mp)	Observații / Referințe
A1		2.183	Sector cadastral:21 Teren neimprejmuit;

B. Partea II. Proprietari și acte

Inscrieri privitoare la dreptul de proprietate și alte drepturi reale		Referințe
/		
Act Administrativ nr. 1123, din 26/02/2024 emis de COMUNA ZATRENI (Act, administrativ Hotararea nr. 5/02.08.1991 emisa de Comisia Judeteana Valcea.);		
B1	Inscrierea provizorie, drept de PROPRIETATE, dobandit prin Lege, cota actuala 1/1 1) BALASA MARIA 2) BALASA CONSTANTIN	A1

C. Partea III. SARCINI .

Inscrieri privind dezmembramintele dreptului de proprietate, drepturi reale de garanție și sarcini	Referințe
NU SUNT	

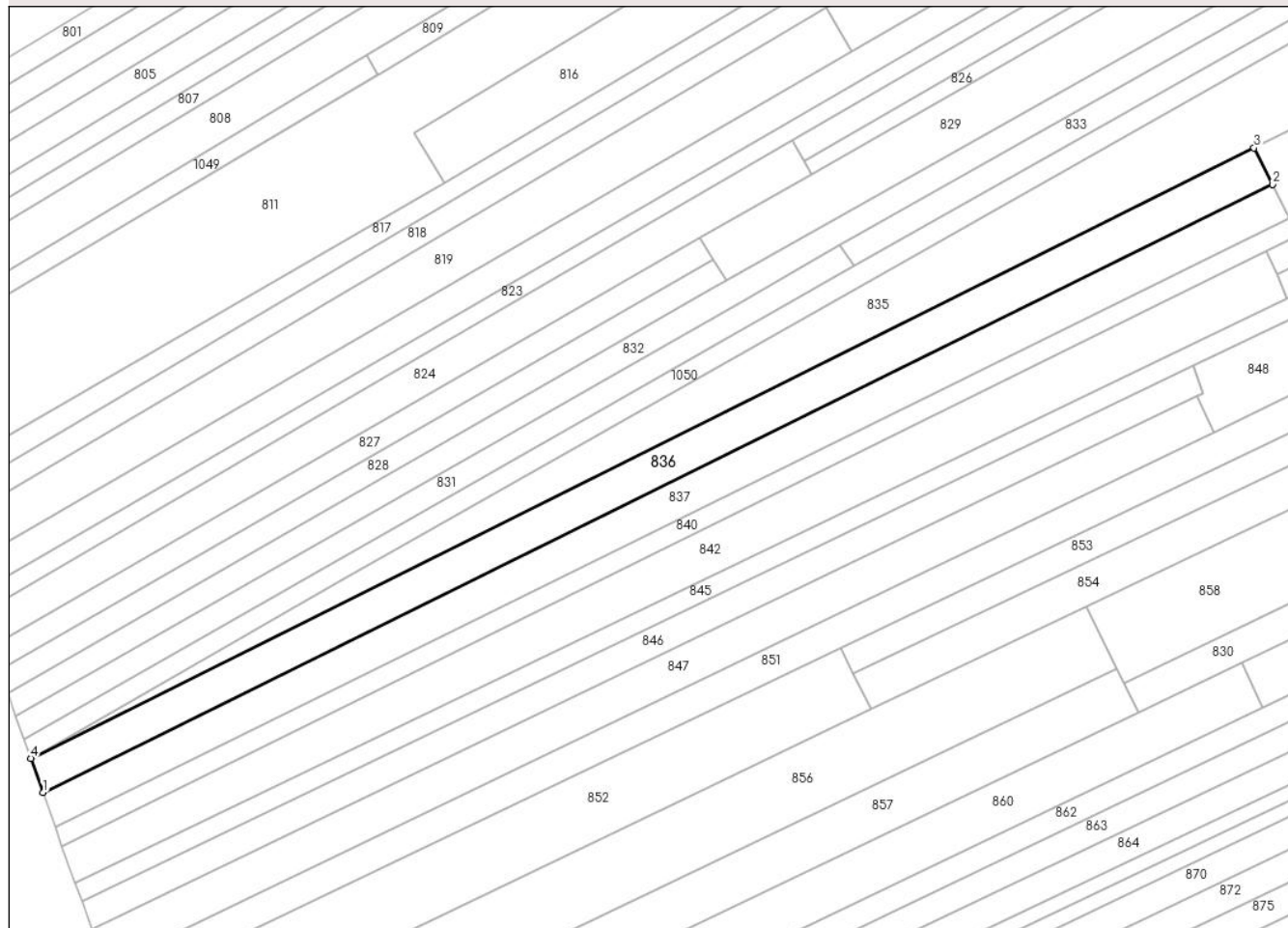
Anexa Nr. 1 La Partea I

Teren

Nr cadastral	Suprafața (mp)*	Observații / Referințe
	2.183	

* Suprafața este determinată în planul de proiecție Stereo 70.

DETALII LINIARE IMOBIL



Date referitoare la teren

Crt	Categorie folosință	Intravilan	Suprafața (mp)	Tarla	Parcelă	Nr. topo	Observații / Referințe
1	arabil	NU	2.183	33	1341/34	-	

Lungime Segmente

1) Valorile lungimilor segmentelor sunt obținute din proiecție în plan.

Punct început	X / Y	Punct sfârșit	X / Y	Lungime segment (** (m)
1	408.533,357 365.222,629	2	408.783,517 365.346,223	279.026
2	408.783,517 365.346,223	3	408.779,738 365.353,631	8.316
3	408.779,738 365.353,631	4	408.530,872 365.229,608	278.058
4	408.530,872 365.229,608	1	408.533,357 365.222,629	7.408

** Lungimile segmentelor sunt determinate în planul de proiecție Stereo 70 și sunt rotunjite la 1 milimetru.

***** Distanţa dintre puncte este formată din segmente cumulate ce sunt mai mici decât valoarea 1 milimetru.**

**DATE DESPRE IMOBILUL NR. 837**

Oficiul de Cadastru și Publicitate Imobiliară VALCEA
Biroul de Cadastru și Publicitate Imobiliară Ramnicu Valcea

A. Partea I. Descrierea imobilului

TEREN Extravilan

Adresa: Jud. Valcea, CIMPUL OLTET

Nr. Crt	Nr cadastral Nr. topografic	Suprafața* (mp)	Observații / Referințe
A1		2.116	Sector cadastral:21 Teren neimprejmuit;

B. Partea II. Proprietari și acte

Inscrieri privitoare la dreptul de proprietate și alte drepturi reale		Referințe
/		
Act Administrativ nr. 1057, din 26/02/2024 emis de COMUNA ZATRENI (Act, administrativ Hotararea nr. 5/02.08.1991 emisa de Comisia Judeteana Valcea.);		
B1	Inscrierea provizorie, drept de PROPRIETATE, dobandit prin Lege, cota actuala 1/1 1) GHIMIS MARIA	A1

C. Partea III. SARCINI .

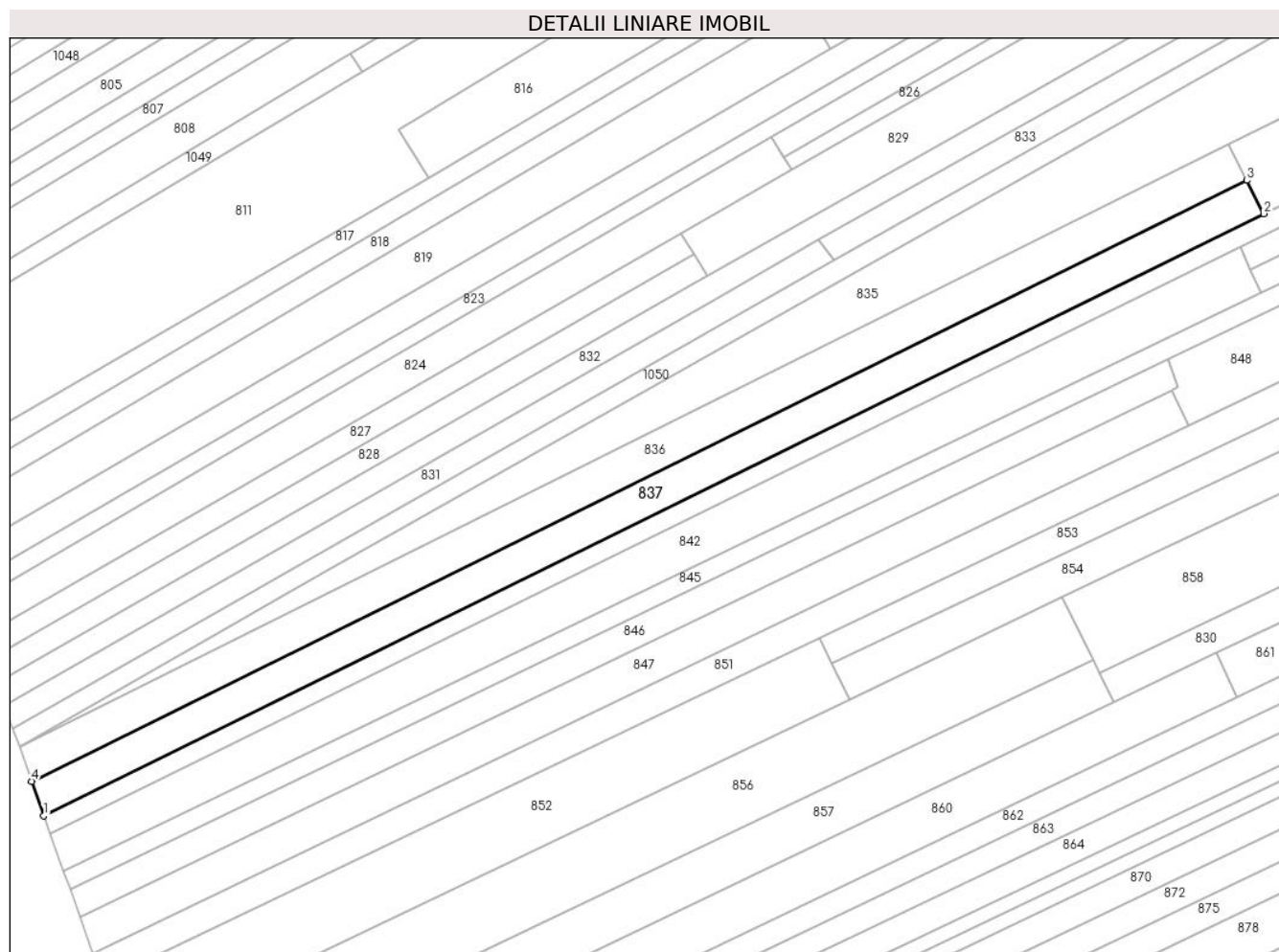
Inscrieri privind dezmembramintele dreptului de proprietate, drepturi reale de garanție și sarcini	Referințe
NU SUNT	

Anexa Nr. 1 La Partea I

Teren

Nr cadastral	Suprafața (mp)*	Observații / Referințe
	2.116	

* Suprafața este determinată în planul de proiecție Stereo 70.



Date referitoare la teren

Crt	Categorie folosință	Intra vilan	Suprafața (mp)	Tarla	Parcelă	Nr. topo	Observații / Referințe
1	arabil	NU	2.116	33	1341/35	-	

Lungime Segmente

1) Valorile lungimilor segmentelor sunt obținute din proiecție în plan.

Punct început	X / Y	Punct sfârșit	X / Y	Lungime segment (** (m)
1	408.535,873 365.215,563	2	408.787,01 365.339,374	279.998
2	408.787,01 365.339,374	3	408.783,517 365.346,223	7.688
3	408.783,517 365.346,223	4	408.533,357 365.222,629	279.026
4	408.533,357 365.222,629	1	408.535,873 365.215,563	7.501

** Lungimile segmentelor sunt determinate în planul de proiecție Stereo 70 și sunt rotunjite la 1 milimetru.

***** Distanţa dintre puncte este formată din segmente cumulate ce sunt mai mici decât valoarea 1 milimetru.**

**DATE DESPRE IMOBILUL NR. 838**

Oficiul de Cadastru și Publicitate Imobiliară VALCEA
Biroul de Cadastru și Publicitate Imobiliară Ramnicu Valcea

A. Partea I. Descrierea imobilului

TEREN Extravilan

Adresa: Jud. Valcea, PCT. CAMP OLTET

Nr. Crt	Nr cadastral Nr. topografic	Suprafața* (mp)	Observații / Referințe
A1		3.200	Sector cadastral:21 Teren neimprejmuit;

B. Partea II. Proprietari și acte

Inscrieri privitoare la dreptul de proprietate și alte drepturi reale		Referințe
/		
Act Notarial nr. 48, din 20/03/2009 emis de BNP CHIRSANOV CAPANU ALEXANDER CRISTIAN;		
B1	Intabulare, drept de PROPRIETATE, dobandit prin Succesiune, cota actuala 1/1 1) BUSE ELENA	A1

C. Partea III. SARCINI .

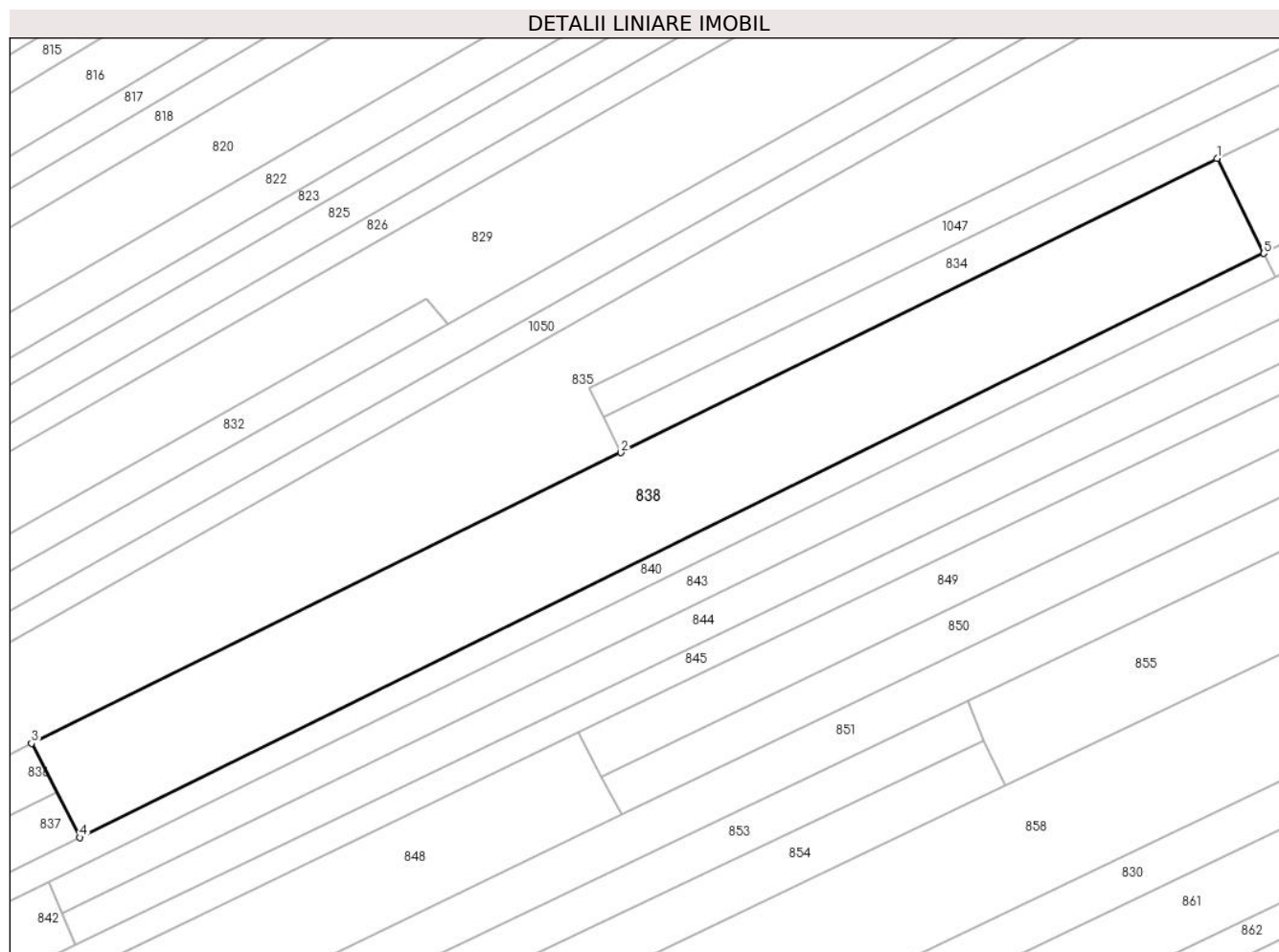
Inscrieri privind dezmembramintele dreptului de proprietate, drepturi reale de garanție și sarcini	Referințe
NU SUNT	

Anexa Nr. 1 La Partea I

Teren

Nr cadastral	Suprafața (mp)*	Observații / Referințe
	3.200	

* Suprafața este determinată în planul de proiecție Stereo 70.



Date referitoare la teren

Crt	Categorie folosință	Intravilan	Suprafața (mp)	Tarla	Parcelă	Nr. topo	Observații / Referințe
1	arabil	NU	3.200	33	1334/42	-	

Lungime Segmente

1) Valorile lungimilor segmentelor sunt obținute din proiecție în plan.

Punct început	X / Y	Punct sfârșit	X / Y	Lungime segment (** (m)
1	408.959,227 365.442,116	2	408.868,973 365.397,622	100.626
2	408.868,973 365.397,622	3	408.779,738 365.353,631	99.489
3	408.779,738 365.353,631	4	408.787,01 365.339,374	16.005
4	408.787,01 365.339,374	5	408.966,301 365.427,765	199.896
5	408.966,301 365.427,765	1	408.959,227 365.442,116	16.0

**** Lungimile segmentelor sunt determinate în planul de proiecție Stereo 70 și sunt rotunjite la 1 milimetru.**

***** Distanța dintre puncte este formată din segmente cumulate ce sunt mai mici decât valoarea 1 milimetru.**

**DATE DESPRE IMOBILUL NR. 839**

Oficiul de Cadastru și Publicitate Imobiliară VALCEA
Biroul de Cadastru și Publicitate Imobiliară Ramnicu Valcea

A. Partea I. Descrierea imobilului

TEREN Extravilan

Adresa: Jud. Valcea, CIMPUL OLTET

Nr. Crt	Nr cadastral Nr. topografic	Suprafața* (mp)	Observații / Referințe
A1		1.636	Sector cadastral:21 Teren neimprejmuit;

B. Partea II. Proprietari și acte

Inscrieri privitoare la dreptul de proprietate și alte drepturi reale		Referințe
/		
Act Administrativ nr. 1119, din 26/02/2024 emis de COMUNA ZATRENI (Act, administrativ Hotararea nr. 5/02.08.1991 emisa de Comisia Judeteana Valcea.);		
B1	Inscrierea provizorie, drept de PROPRIETATE, dobandit prin Lege, cota actuala 1/1 1) STANCU ANA	A1

C. Partea III. SARCINI .

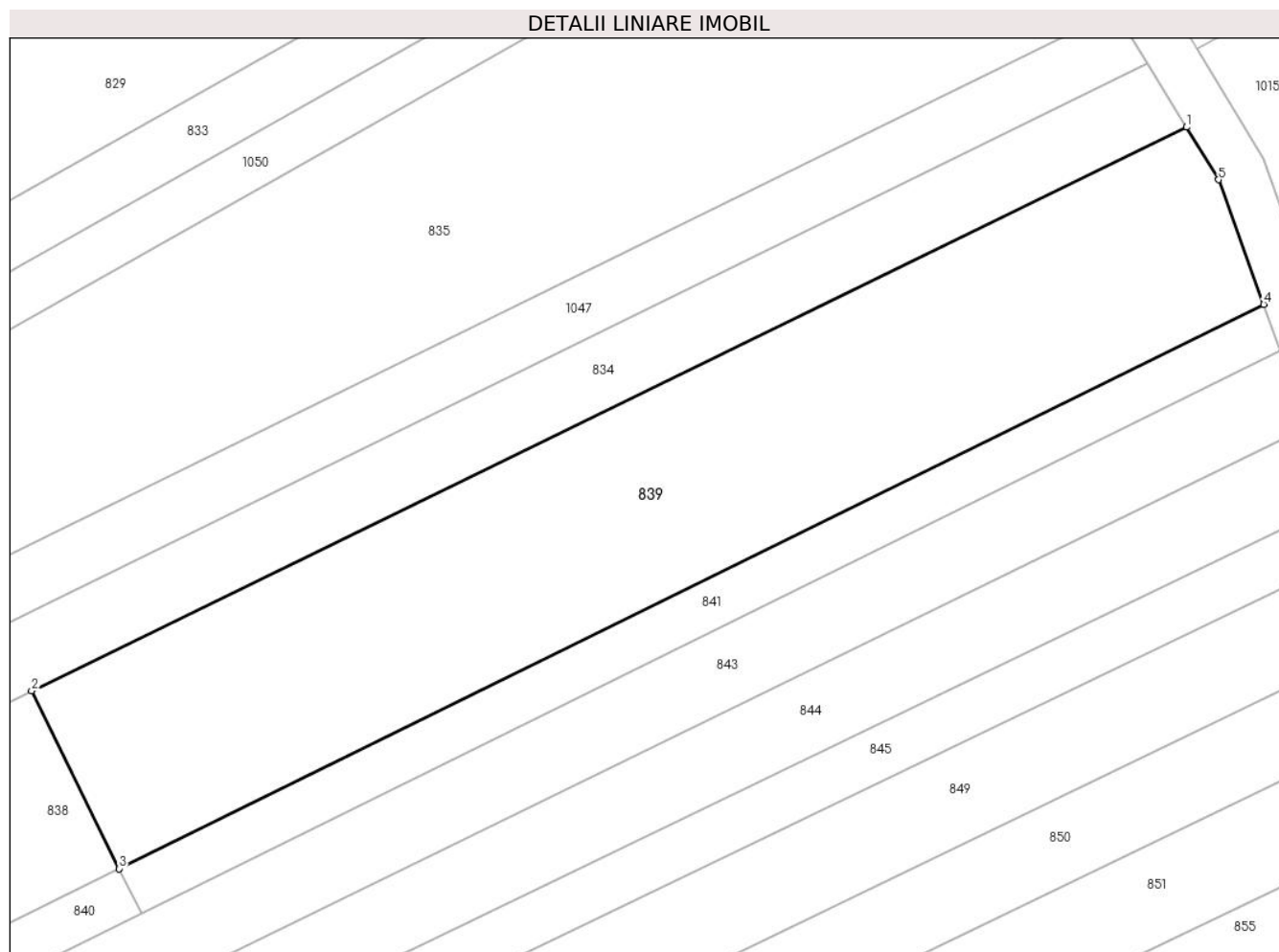
Inscrieri privind dezmembramintele dreptului de proprietate, drepturi reale de garanție și sarcini	Referințe
NU SUNT	

Anexa Nr. 1 La Partea I

Teren

Nr cadastral	Suprafața (mp)*	Observații / Referințe
	1.636	

* Suprafața este determinată în planul de proiecție Stereo 70.



Date referitoare la teren

Crt	Categorie folosință	Intravilan	Suprafața (mp)	Tarla	Parcelă	Nr. topo	Observații / Referințe
1	arabil	NU	1.636	33	1341/36	-	

Lungime Segmente

1) Valorile lungimilor segmentelor sunt obținute din proiecție în plan.

Punct început	X / Y	Punct sfârșit	X / Y	Lungime segment (** (m)
1	409.052,453 365.487,58	2	408.959,227 365.442,116	103.721
2	408.959,227 365.442,116	3	408.966,301 365.427,765	16.0
3	408.966,301 365.427,765	4	409.058,682 365.473,302	102.995
4	409.058,682 365.473,302	5	409.055,031 365.483,341	10.682
5	409.055,031 365.483,341	1	409.052,453 365.487,58	4.961

**** Lungimile segmentelor sunt determinate în planul de proiecție Stereo 70 și sunt rotunjite la 1 milimetru.**

***** Distanța dintre puncte este formată din segmente cumulate ce sunt mai mici decât valoarea 1 milimetru.**

**DATE DESPRE IMOBILUL NR. 840**

Oficiul de Cadastru și Publicitate Imobiliară VALCEA
Biroul de Cadastru și Publicitate Imobiliară Ramnicu Valcea

A. Partea I. Descrierea imobilului

TEREN Extravilan

Adresa: Jud. Valcea, CIMPUL OLTET

Nr. Crt	Nr cadastral Nr. topografic	Suprafața* (mp)	Observații / Referințe
A1		1.914	Sector cadastral:21 Teren neimprejmuit;

B. Partea II. Proprietari și acte

Inscrieri privitoare la dreptul de proprietate și alte drepturi reale		Referințe
/		
Act Administrativ nr. 1120, din 26/02/2024 emis de COMUNA ZATRENI (Act, administrativ Hotararea nr. 5/02.08.1991 emisa de Comisia Judeteana Valcea.);		
B1	Inscrierea provizorie, drept de PROPRIETATE, dobandit prin Lege, cota actuala 1/1 1) BARBU ANA	A1

C. Partea III. SARCINI .

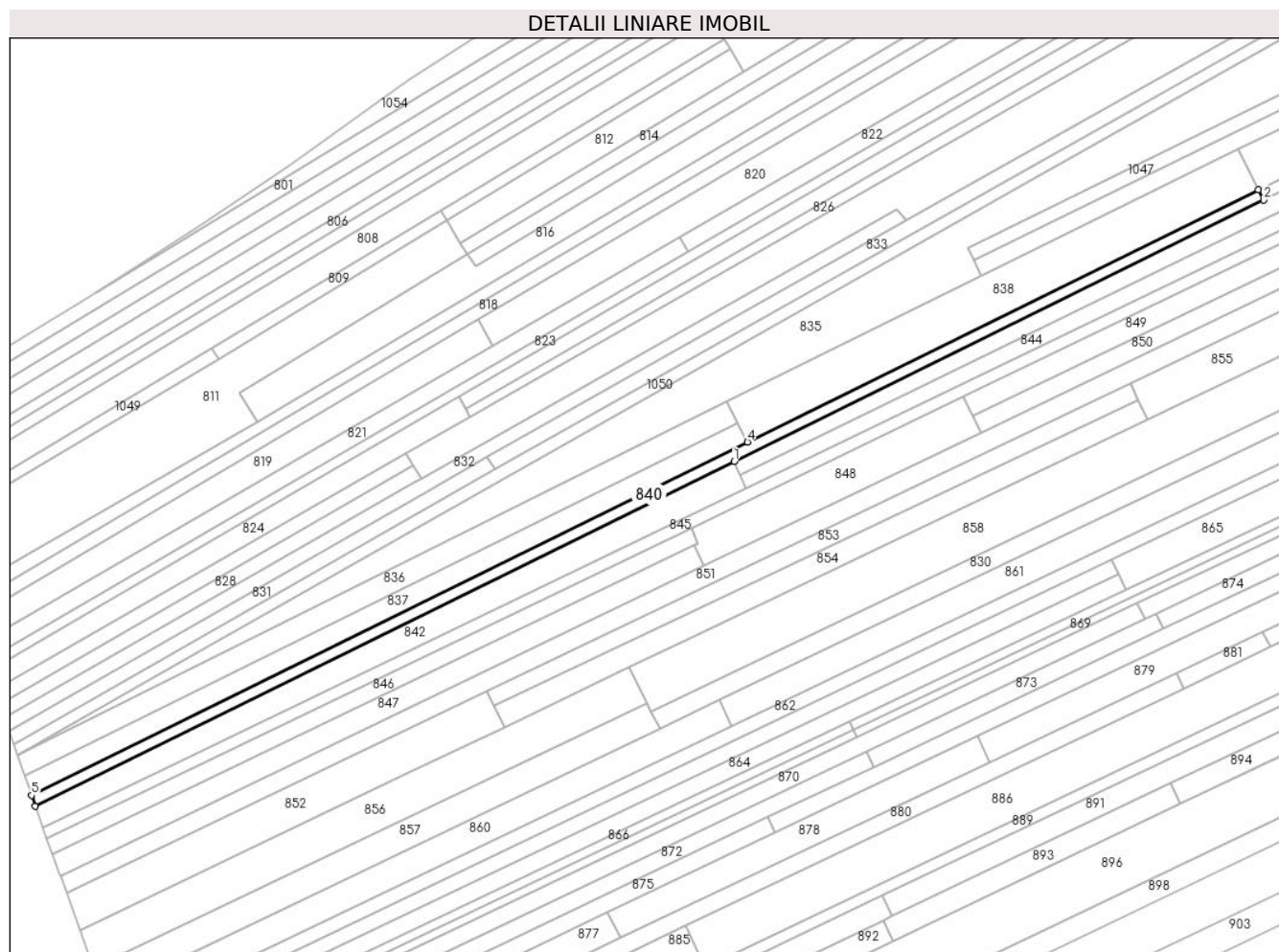
Inscrieri privind dezmembramintele dreptului de proprietate, drepturi reale de garanție și sarcini	Referințe
NU SUNT	

Anexa Nr. 1 La Partea I

Teren

Nr cadastral	Suprafața (mp)*	Observații / Referințe
	1.914	

* Suprafața este determinată în planul de proiecție Stereo 70.



Date referitoare la teren

Crt	Categorie folosință	Intra vilan	Suprafața (mp)	Tarla	Parcelă	Nr. topo	Observații / Referințe
1	arabil	NU	1.914	33	1341/39	-	

Lungime Segmente

1) Valorile lungimilor segmentelor sunt obținute din proiecție în plan.

Punct început	X / Y	Punct sfârșit	X / Y	Lungime segment (** (m)
1	408.782,303 365.332,607	2	408.968,112 365.424,198	207.157
2	408.968,112 365.424,198	3	408.966,301 365.427,765	4.0
3	408.966,301 365.427,765	4	408.787,01 365.339,374	199.896
4	408.787,01 365.339,374	5	408.535,873 365.215,563	279.998
5	408.535,873 365.215,563	6	408.537,214 365.211,795	4.0

Punct început	X / Y	Punct sfârșit	X / Y	Lungime segment (** (m)
6	408.537,214 365.211,795	1	408.782,303 365.332,607	273.247

** Lungimile segmentelor sunt determinate în planul de proiecție Stereo 70 și sunt rotunjite la 1 milimetru.

*** Distanța dintre puncte este formată din segmente cumulate ce sunt mai mici decât valoarea 1 milimetru.

**DATE DESPRE IMOBILUL NR. 841**

Oficiul de Cadastru și Publicitate Imobiliară VALCEA
Biroul de Cadastru și Publicitate Imobiliară Ramnicu Valcea

A. Partea I. Descrierea imobilului

TEREN Extravilan

Adresa: Jud. Valcea, CIMPUL OLTET

Nr. Crt	Nr cadastral Nr. topografic	Suprafața* (mp)	Observații / Referințe
A1		411	Sector cadastral:21 Teren neimprejmuit;

B. Partea II. Proprietari și acte

Inscrieri privitoare la dreptul de proprietate și alte drepturi reale		Referințe
/		
Act Administrativ nr. 1479, din 15/03/2024 emis de COMUNA ZATRENI (Act, administrativ Hotararea nr. 5/02.08.1991 emisa de Comisia Judeteana Valcea.);		
B1	Inscrierea provizorie, drept de PROPRIETATE, dobandit prin Lege, cota actuala 1/1 1) BACESCU MARIN	A1

C. Partea III. SARCINI .

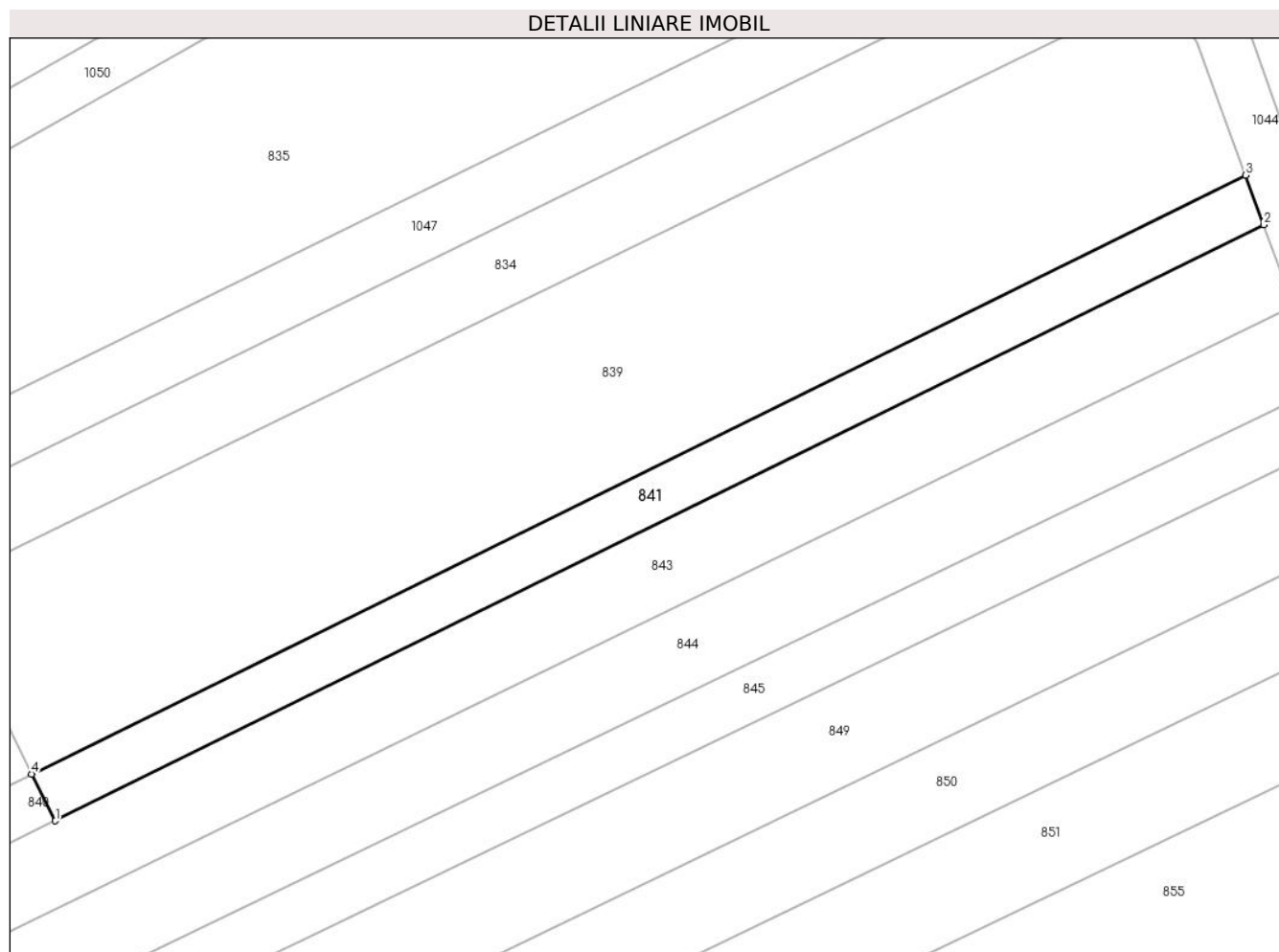
Inscrieri privind dezmembramintele dreptului de proprietate, drepturi reale de garanție și sarcini	Referințe
NU SUNT	

Anexa Nr. 1 La Partea I

Teren

Nr cadastral	Suprafața (mp)*	Observații / Referințe
	411	

* Suprafața este determinată în planul de proiecție Stereo 70.



Date referitoare la teren

Crt	Categorie folosință	Intra vilan	Suprafața (mp)	Tarla	Parcelă	Nr. topo	Observații / Referințe
1	arabil	NU	411	33	1341/38	-	

Lungime Segmente

1) Valorile lungimilor segmentelor sunt obținute din proiecție în plan.

Punct început	X / Y	Punct sfârșit	X / Y	Lungime segment (** (m)
1	408.968,112 365.424,198	2	409.060,057 365.469,52	102.508
2	409.060,057 365.469,52	3	409.058,682 365.473,302	4.024
3	409.058,682 365.473,302	4	408.966,301 365.427,765	102.995
4	408.966,301 365.427,765	1	408.968,112 365.424,198	4.0

** Lungimile segmentelor sunt determinate în planul de proiecție Stereo 70 și sunt rotunjite la 1 milimetru.

***** Distanţa dintre puncte este formată din segmente cumulate ce sunt mai mici decât valoarea 1 milimetru.**

**DATE DESPRE IMOBILUL NR. 842**

Oficiul de Cadastru și Publicitate Imobiliară VALCEA
Biroul de Cadastru și Publicitate Imobiliară Ramnicu Valcea

A. Partea I. Descrierea imobilului

TEREN Extravilan

Adresa: Jud. Valcea, PCT. OLTET

Nr. Crt	Nr cadastral Nr. topografic	Suprafața* (mp)	Observații / Referințe
A1		2.496	Sector cadastral:21 Teren neimprejmuit;

B. Partea II. Proprietari și acte

Inscrieri privitoare la dreptul de proprietate și alte drepturi reale		Referințe
/		
Act Administrativ nr. 1251, din 22/06/2005 emis de COMISIA JUDETEANA VALCEA;		
B1	Intabulare, drept de PROPRIETATE CU TITLU DE DREPT RECONSTITUIRE IN BAZA LEGII 18/1991, dobandit prin Lege, cota actuala 1/1 1) PAPA CONSTANTIN	A1

C. Partea III. SARCINI .

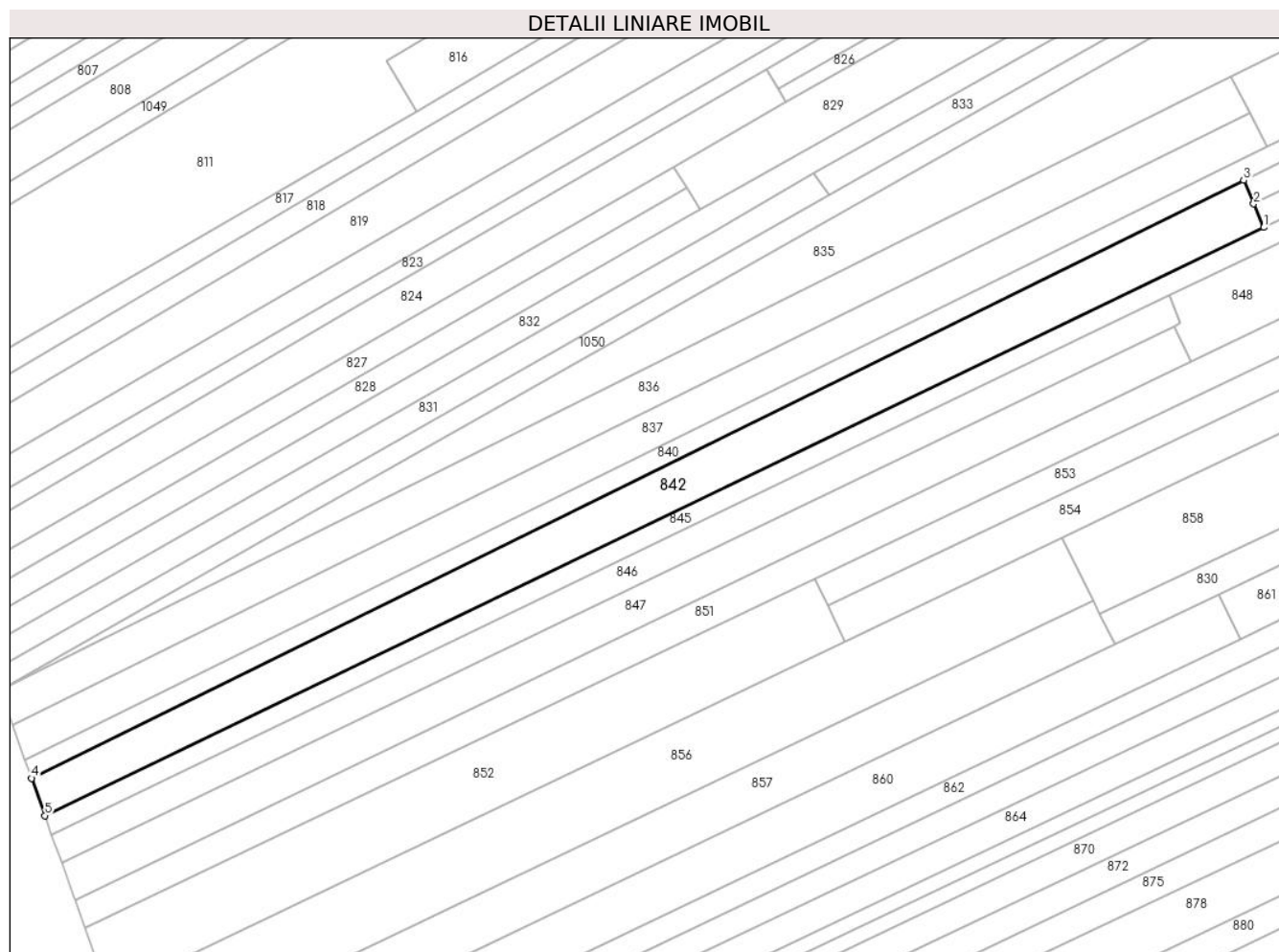
Inscrieri privind dezmembramintele dreptului de proprietate, drepturi reale de garanție și sarcini	Referințe
NU SUNT	

Anexa Nr. 1 La Partea I

Teren

Nr cadastral	Suprafața (mp)*	Observații / Referințe
	2.496	

* Suprafața este determinată în planul de proiecție Stereo 70.



Date referitoare la teren

Crt	Categorie folosință	Intravilan	Suprafața (mp)	Tarla	Parcelă	Nr. topo	Observații / Referințe
1	arabil	NU	2.496	33	1334/80	-	

Lungime Segmente

1) Valorile lungimilor segmentelor sunt obținute din proiecție în plan.

Punct început	X / Y	Punct sfârșit	X / Y	Lungime segment (** (m)
1	408.786,347 365.323,11	2	408.784,323 365.327,864	5.167
2	408.784,323 365.327,864	3	408.782,303 365.332,607	5.155
3	408.782,303 365.332,607	4	408.537,214 365.211,795	273.247
4	408.537,214 365.211,795	5	408.539,898 365.204,258	8.001
5	408.539,898 365.204,258	1	408.786,347 365.323,11	273.611

**** Lungimile segmentelor sunt determinate în planul de proiecție Stereo 70 și sunt rotunjite la 1 milimetru.**

***** Distanța dintre puncte este formată din segmente cumulate ce sunt mai mici decât valoarea 1 milimetru.**

**DATE DESPRE IMOBILUL NR. 843**

Oficiul de Cadastru și Publicitate Imobiliară VALCEA
Biroul de Cadastru și Publicitate Imobiliară Ramnicu Valcea

A. Partea I. Descrierea imobilului

TEREN Extravilan

Adresa: Jud. Valcea, PCT. CAMPUL OLTET

Nr. Crt	Nr cadastral Nr. topografic	Suprafața* (mp)	Observații / Referințe
A1		1.800	Sector cadastral:21 Teren neimprejmuit;

B. Partea II. Proprietari și acte

Inscrieri privitoare la dreptul de proprietate și alte drepturi reale		Referințe
/		
Act Administrativ nr. 9617, din 29/10/2008 emis de COMISIA JUDETEANA VALCEA;		
B1	Intabulare, drept de PROPRIETATE CU TITLU DE DREPT RECONSTITUIRE IN BAZA LEGII 18/1991, dobandit prin Lege, cota actuala 1/1 1) PAPA IOAN	A1

C. Partea III. SARCINI .

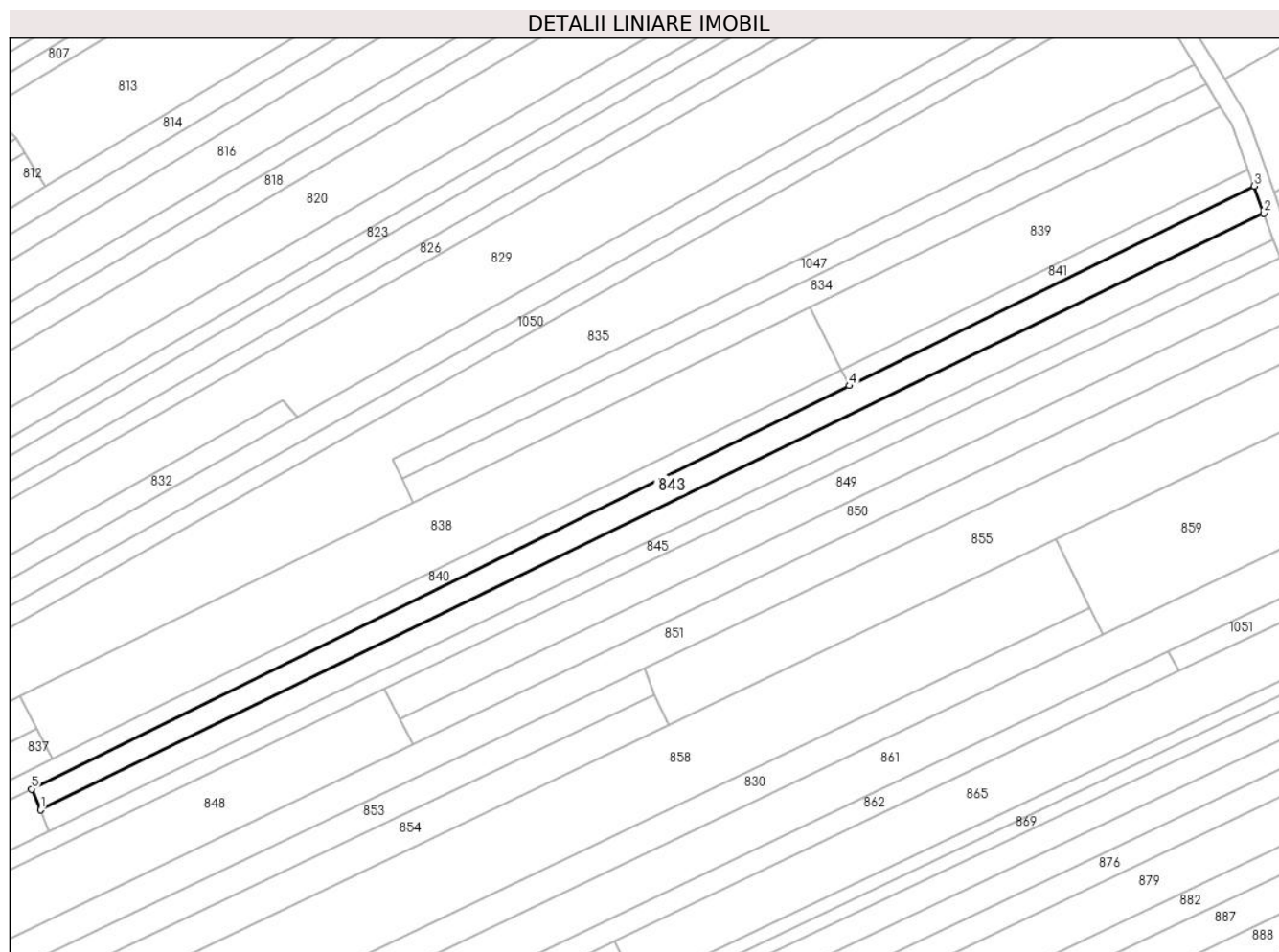
Inscrieri privind dezmembramintele dreptului de proprietate, drepturi reale de garanție și sarcini	Referințe
NU SUNT	

Anexa Nr. 1 La Partea I

Teren

Nr cadastral	Suprafața (mp)*	Observații / Referințe
	1.800	

* Suprafața este determinată în planul de proiecție Stereo 70.



Date referitoare la teren

Crt	Categorie folosință	Intra vilan	Suprafața (mp)	Tarla	Parcelă	Nr. topo	Observații / Referințe
1	arabil	NU	1.800	33	1334	-	

Lungime Segmente

1) Valorile lungimilor segmentelor sunt obținute din proiecție în plan.

Punct început	X / Y	Punct sfârșit	X / Y	Lungime segment (** (m)
1	408.784,323 365.327,864	2	409.062,286 365.463,389	309.242
2	409.062,286 365.463,389	3	409.060,057 365.469,52	6.524
3	409.060,057 365.469,52	4	408.968,112 365.424,198	102.508
4	408.968,112 365.424,198	5	408.782,303 365.332,607	207.157
5	408.782,303 365.332,607	1	408.784,323 365.327,864	5.155

**** Lungimile segmentelor sunt determinate în planul de proiecție Stereo 70 și sunt rotunjite la 1 milimetru.**

***** Distanța dintre puncte este formată din segmente cumulate ce sunt mai mici decât valoarea 1 milimetru.**

**DATE DESPRE IMOBILUL NR. 844**

Oficiul de Cadastru și Publicitate Imobiliară VALCEA
Biroul de Cadastru și Publicitate Imobiliară Ramnicu Valcea

A. Partea I. Descrierea imobilului

TEREN Extravilan

Adresa: Jud. Valcea, CIMPUL OLTET

Nr. Crt	Nr cadastral Nr. topografic	Suprafața* (mp)	Observații / Referințe
A1		1.800	Sector cadastral:21 Teren neimprejmuit;

B. Partea II. Proprietari și acte

Inscrieri privitoare la dreptul de proprietate și alte drepturi reale		Referințe
/		
Act Administrativ nr. 1071, din 26/02/2024 emis de COMUNA ZATRENI (Act, administrativ Hotararea nr. 5/02.08.1991 emisa de Comisia Judeteana Valcea.);		
B1	Inscrierea provizorie, drept de PROPRIETATE, dobandit prin Lege, cota actuala 1/1 1) DRAGOMIR MARIN	A1

C. Partea III. SARCINI .

Inscrieri privind dezmembramintele dreptului de proprietate, drepturi reale de garanție și sarcini	Referințe
NU SUNT	

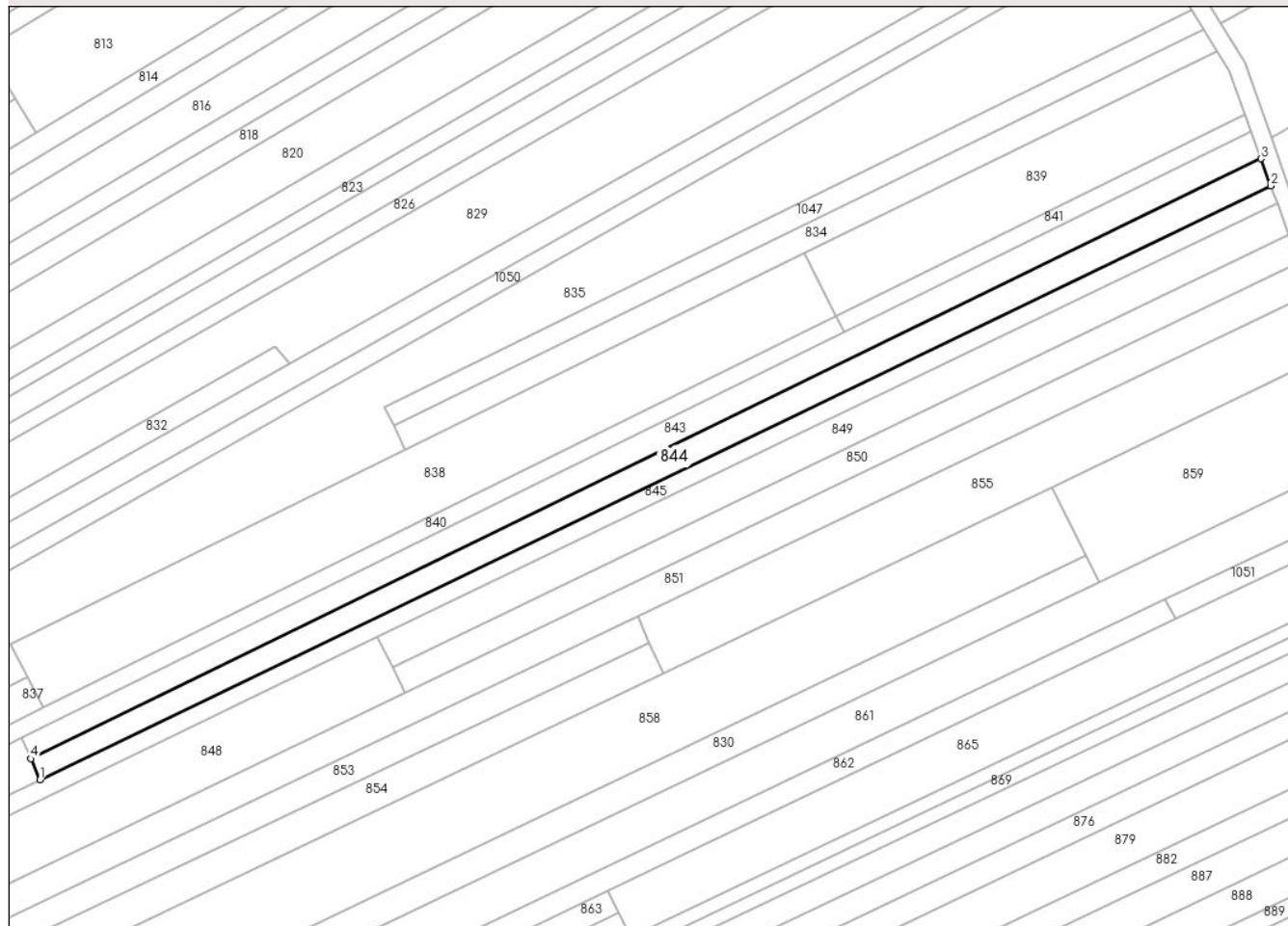
Anexa Nr. 1 La Partea I

Teren

Nr cadastral	Suprafața (mp)*	Observații / Referințe
	1.800	

* Suprafața este determinată în planul de proiecție Stereo 70.

DETALII LINIARE IMOBIL



Date referitoare la teren

Crt	Categorie folosință	Intravilan	Suprafața (mp)	Tarla	Parcelă	Nr. topo	Observații / Referințe
1	arabil	NU	1.800	33	1341/40	-	

Lungime Segmente

1) Valorile lungimilor segmentelor sunt obținute din proiecție în plan.

Punct început	X / Y	Punct sfârșit	X / Y	Lungime segment (** (m)
1	408.786,347 365.323,11	2	409.064,516 365.457,258	308.826
2	409.064,516 365.457,258	3	409.062,286 365.463,389	6.524
3	409.062,286 365.463,389	4	408.784,323 365.327,864	309.242
4	408.784,323 365.327,864	1	408.786,347 365.323,11	5.167

** Lungimile segmentelor sunt determinate în planul de proiecție Stereo 70 și sunt rotunjite la 1 milimetru.

***** Distanţa dintre puncte este formată din segmente cumulate ce sunt mai mici decât valoarea 1 milimetru.**

**DATE DESPRE IMOBILUL NR. 845**

Oficiul de Cadastru și Publicitate Imobiliară VALCEA
Biroul de Cadastru și Publicitate Imobiliară Ramnicu Valcea

A. Partea I. Descrierea imobilului

TEREN Extravilan

Adresa: Jud. Valcea, PCT. CAMP OLTET

Nr. Crt	Nr cadastral Nr. topografic	Suprafața* (mp)	Observații / Referințe
A1		2.400	Sector cadastral:21 Teren neimprejmuit;

B. Partea II. Proprietari și acte

Inscrieri privitoare la dreptul de proprietate și alte drepturi reale		Referințe
/		
Act Administrativ nr. 1338, din 06/09/2006 emis de COMISIA JUDETEANA VALCEA;		
B1	Intabulare, drept de PROPRIETATE CU TITLU DE DREPT RECONSTITUIRE IN BAZA LEGII 18/1991, dobandit prin Lege, cota actuala 1/1 1) GHIMIS MARIA 2) VLADUTU IOANA	A1

C. Partea III. SARCINI .

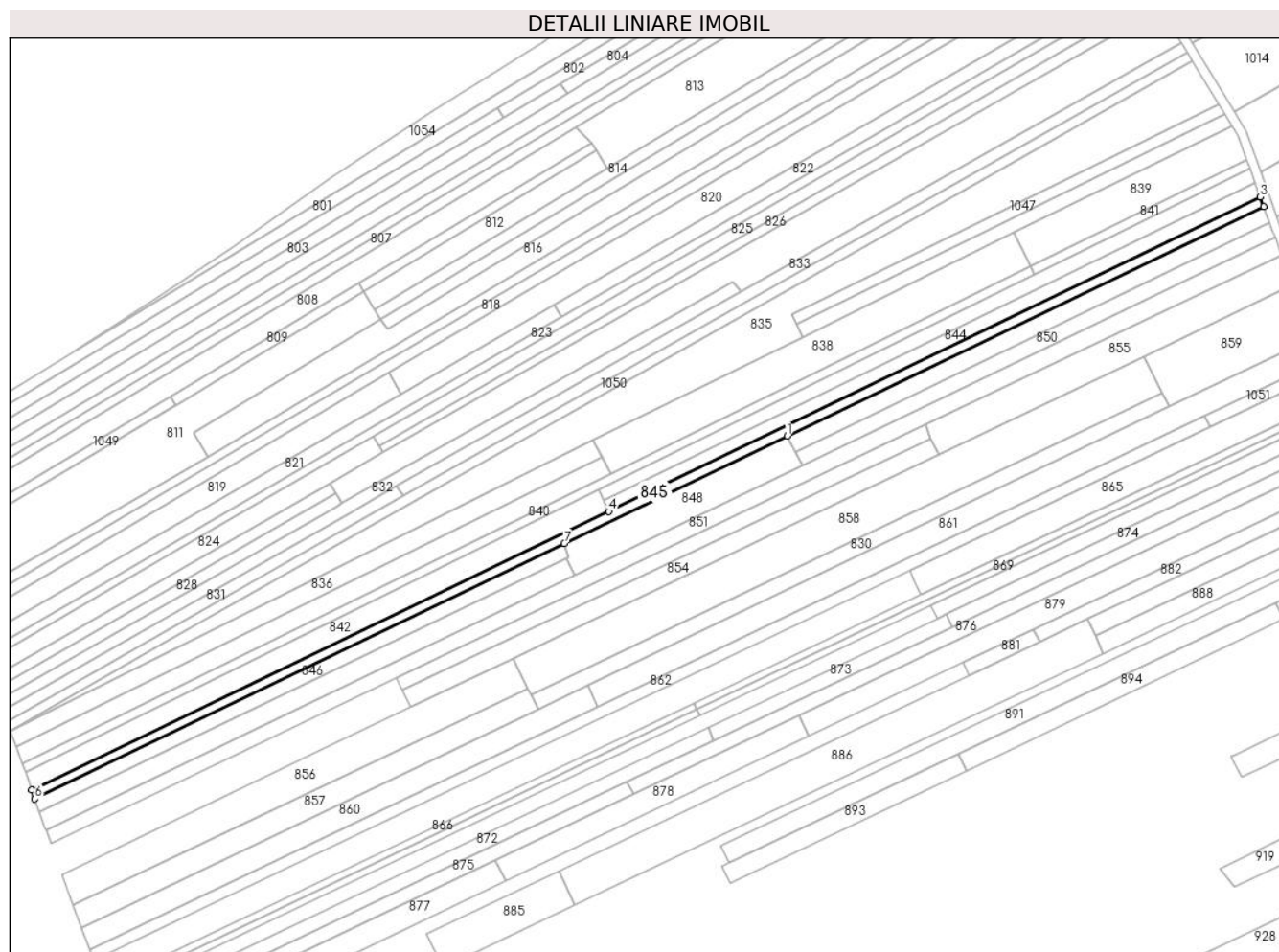
Inscrieri privind dezmembramintele dreptului de proprietate, drepturi reale de garanție și sarcini	Referințe
NU SUNT	

Anexa Nr. 1 La Partea I

Teren

Nr cadastral	Suprafața (mp)*	Observații / Referințe
	2.400	

* Suprafața este determinată în planul de proiecție Stereo 70.



Date referitoare la teren

Crt	Categorie folosință	Intravilan	Suprafața (mp)	Tarla	Parcelă	Nr. topo	Observații / Referințe
1	arabil	NU	2.400	33	1330/85	-	

Lungime Segmente

1) Valorile lungimilor segmentelor sunt obținute din proiecție în plan.

Punct început	X / Y	Punct sfârșit	X / Y	Lungime segment (** (m)
1	408.862,535 365.355,247	2	409.065,972 365.453,251	225.813
2	409.065,972 365.453,251	3	409.064,516 365.457,258	4.263
3	409.064,516 365.457,258	4	408.786,347 365.323,11	308.826
4	408.786,347 365.323,11	5	408.539,898 365.204,258	273.611
5	408.539,898 365.204,258	6	408.541,247 365.200,469	4.022

Punct început	X / Y	Punct sfârșit	X / Y	Lungime segment (** (m)
6	408.541,247 365.200,469	7	408.767,378 365.309,405	251.003
7	408.767,378 365.309,405	1	408.862,535 365.355,247	105.624

** Lungimile segmentelor sunt determinate în planul de proiecție Stereo 70 și sunt rotunjite la 1 milimetru.

*** Distanța dintre puncte este formată din segmente cumulate ce sunt mai mici decât valoarea 1 milimetru.

**DATE DESPRE IMOBILUL NR. 846**

Oficiul de Cadastru și Publicitate Imobiliară VALCEA
Biroul de Cadastru și Publicitate Imobiliară Ramnicu Valcea

A. Partea I. Descrierea imobilului

TEREN Extravilan

Adresa: Jud. Valcea, PCT. CIMP OLTET

Nr. Crt	Nr cadastral Nr. topografic	Suprafața* (mp)	Observații / Referințe
A1		1.506	Sector cadastral:21 Teren neimprejmuit;

B. Partea II. Proprietari și acte

Inscrieri privitoare la dreptul de proprietate și alte drepturi reale		Referințe
/		
Act Administrativ nr. 24584, din 29/03/2010 emis de COMISIA JUDETEANA VALCEA;		
B1	Intabulare, drept de PROPRIETATE CU TITLU DE DREPT RECONSTITUIRE IN BAZA LEGII 18/1991, dobandit prin Lege, cota actuala 1/1	A1
	1) TUDOR NICOLITA 2) BARBU NICOLAE 3) TARASINCA VALENTIN 4) TARASINCA NICOLITA	

C. Partea III. SARCINI .

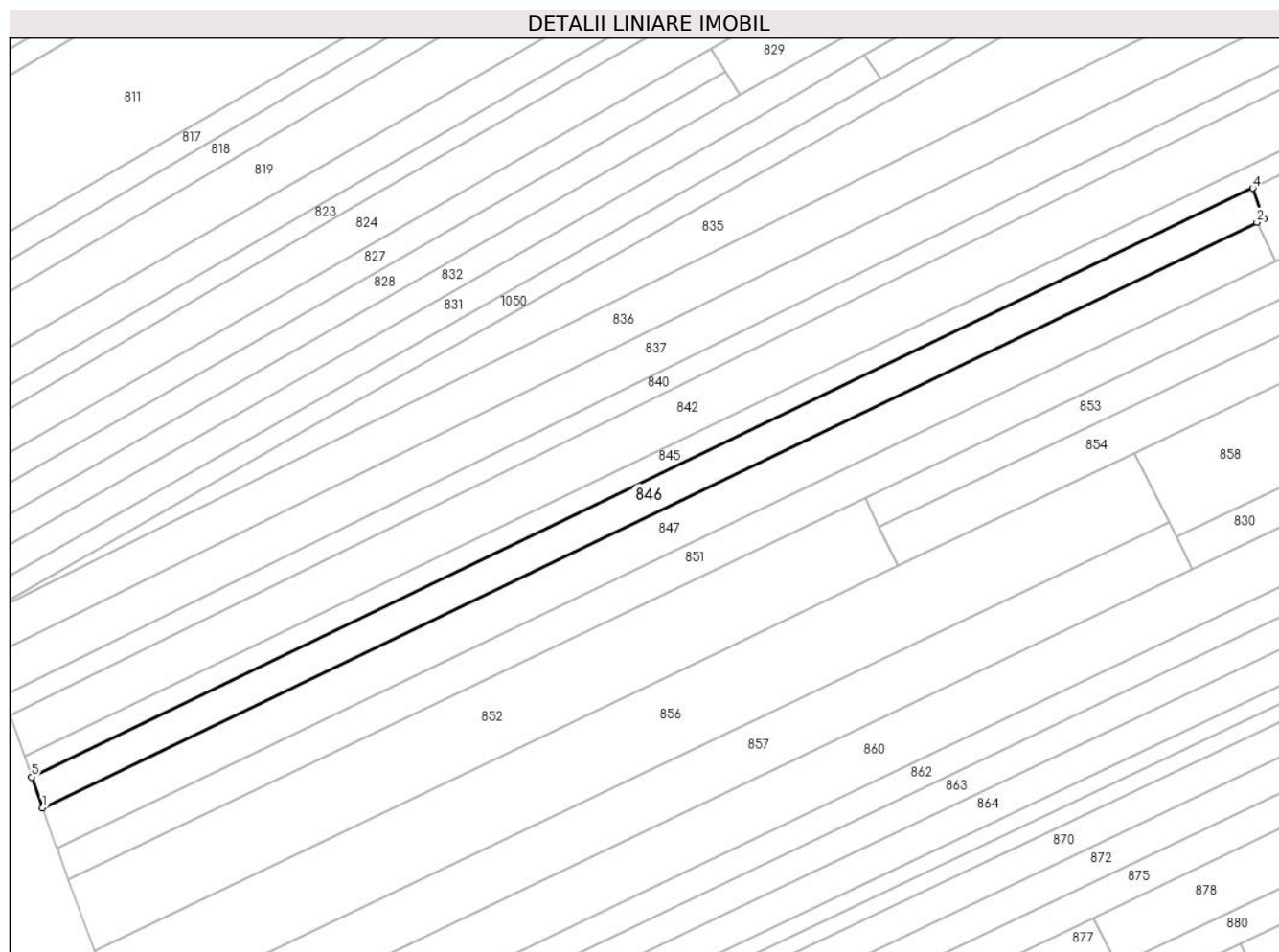
Inscrieri privind dezmembramintele dreptului de proprietate, drepturi reale de garanție și sarcini	Referințe
NU SUNT	

Anexa Nr. 1 La Partea I

Teren

Nr cadastral	Suprafața (mp)*	Observații / Referințe
	1.506	

* Suprafața este determinată în planul de proiecție Stereo 70.



Date referitoare la teren

Crt	Categorie folosință	Intra vilan	Suprafața (mp)	Tarla	Parcelă	Nr. topo	Observații / Referințe
1	arabil	NU	1.506	33	1334	-	

Lungime Segmente

1) Valorile lungimilor segmentelor sunt obținute din proiecție în plan.

Punct început	X / Y	Punct sfârșit	X / Y	Lungime segment (** (m)
1	408.543,272 365.194,784	2	408.768,149 365.303,117	249.611
2	408.768,149 365.303,117	3	408.769,399 365.303,719	1.387
3	408.769,399 365.303,719	4	408.767,378 365.309,405	6.034
4	408.767,378 365.309,405	5	408.541,247 365.200,469	251.003
5	408.541,247 365.200,469	1	408.543,272 365.194,784	6.035

**** Lungimile segmentelor sunt determinate în planul de proiecție Stereo 70 și sunt rotunjite la 1 milimetru.**

***** Distanța dintre puncte este formată din segmente cumulate ce sunt mai mici decât valoarea 1 milimetru.**

**DATE DESPRE IMOBILUL NR. 847**

Oficiul de Cadastru și Publicitate Imobiliară VALCEA
Biroul de Cadastru și Publicitate Imobiliară Ramnicu Valcea

A. Partea I. Descrierea imobilului

TEREN Extravilan

Adresa: Jud. Valcea, PCT. CAMP OLTET

Nr. Crt	Nr cadastral Nr. topografic	Suprafața* (mp)	Observații / Referințe
A1		2.000	Sector cadastral:21 Teren neimprejmuit;

B. Partea II. Proprietari și acte

Inscrieri privitoare la dreptul de proprietate și alte drepturi reale		Referințe
/		
Act Administrativ nr. 16751, din 10/09/2010 emis de COMISIA JUDETEANA VALCEA;		
B1	Intabulare, drept de PROPRIETATE CU TITLU DE DREPT RECONSTITUIRE IN BAZA LEGII 18/1991, dobandit prin Lege, cota actuala 1/1 1) BALASA ION	A1

C. Partea III. SARCINI .

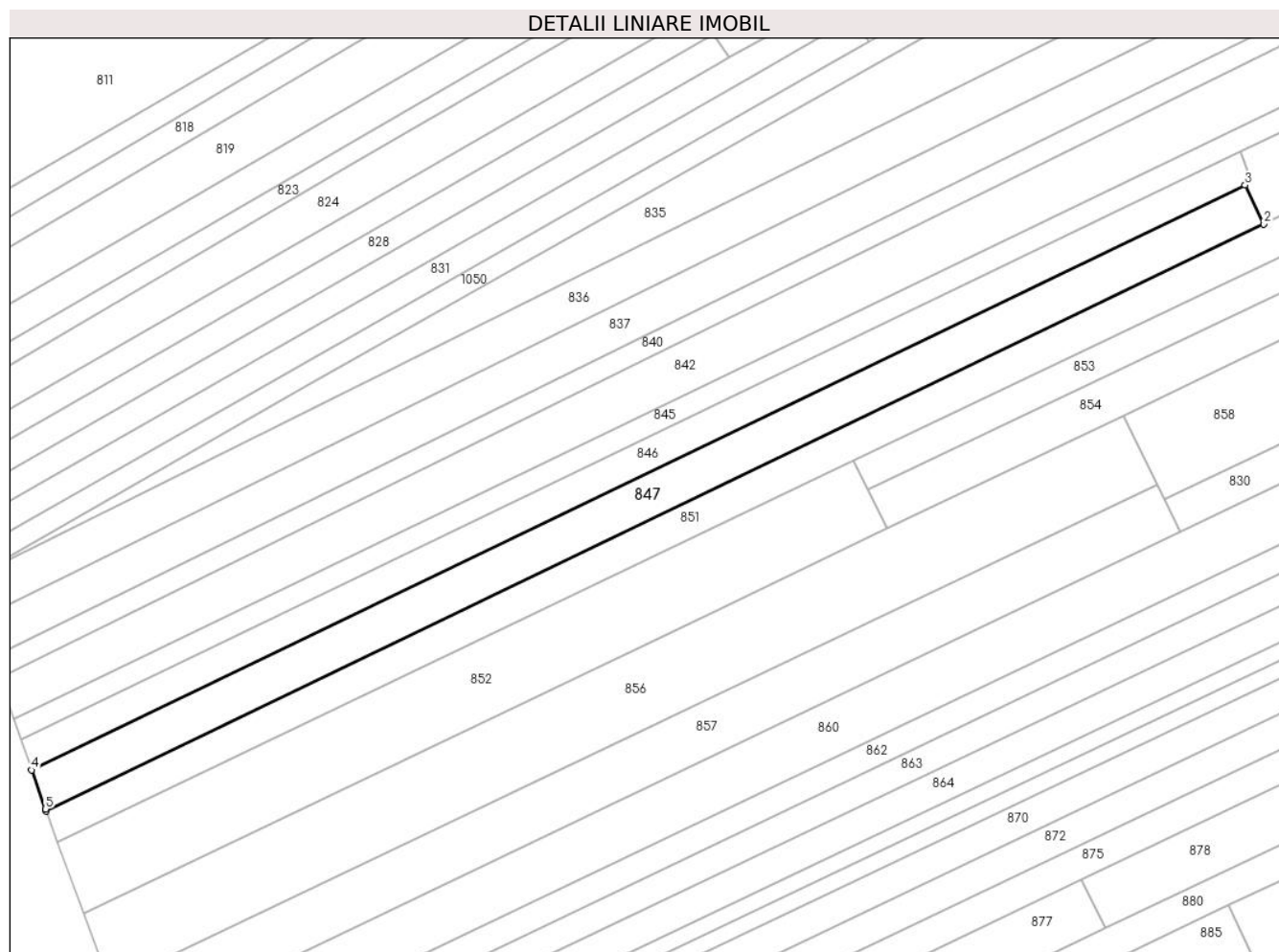
Inscrieri privind dezmembramintele dreptului de proprietate, drepturi reale de garanție și sarcini	Referințe
NU SUNT	

Anexa Nr. 1 La Partea I

Teren

Nr cadastral	Suprafața (mp)*	Observații / Referințe
	2.000	

* Suprafața este determinată în planul de proiecție Stereo 70.



Date referitoare la teren

Crt	Categorie folosință	Intra vilan	Suprafața (mp)	Tarla	Parcelă	Nr. topo	Observații / Referințe
1	arabil	NU	2.000	34	1341/22	-	

Lungime Segmente

1) Valorile lungimilor segmentelor sunt obținute din proiecție în plan.

Punct început	X / Y	Punct sfârșit	X / Y	Lungime segment (** (m)
1	408.545,974 365.187,206	2	408.771,606 365.295,903	250.449
2	408.771,606 365.295,903	3	408.768,149 365.303,117	8.0
3	408.768,149 365.303,117	4	408.543,272 365.194,784	249.611
4	408.543,272 365.194,784	5	408.545,839 365.187,574	7.653
5	408.545,839 365.187,574	1	408.545,974 365.187,206	0.392

**** Lungimile segmentelor sunt determinate în planul de proiecție Stereo 70 și sunt rotunjite la 1 milimetru.**

***** Distanța dintre puncte este formată din segmente cumulate ce sunt mai mici decât valoarea 1 milimetru.**

**DATE DESPRE IMOBILUL NR. 848**

Oficiul de Cadastru și Publicitate Imobiliară VALCEA
Biroul de Cadastru și Publicitate Imobiliară Ramnicu Valcea

A. Partea I. Descrierea imobilului

TEREN Extravilan

Adresa: Jud. Valcea, PCT. CAMP OLTET

Nr. Crt	Nr cadastral Nr. topografic	Suprafața* (mp)	Observații / Referințe
A1		1.500	Sector cadastral:21 Teren neimprejmuit;

B. Partea II. Proprietari și acte

Inscrieri privitoare la dreptul de proprietate și alte drepturi reale		Referințe
/		
Act Notarial nr. 48, din 20/03/2009 emis de BNP CHIRSANOV CAPANU ALEXANDER CRISTIAN;		
B1	Intabulare, drept de PROPRIETATE, dobandit prin Succesiune, cota actuala 1/1 1) BUSE ELENA	A1

C. Partea III. SARCINI .

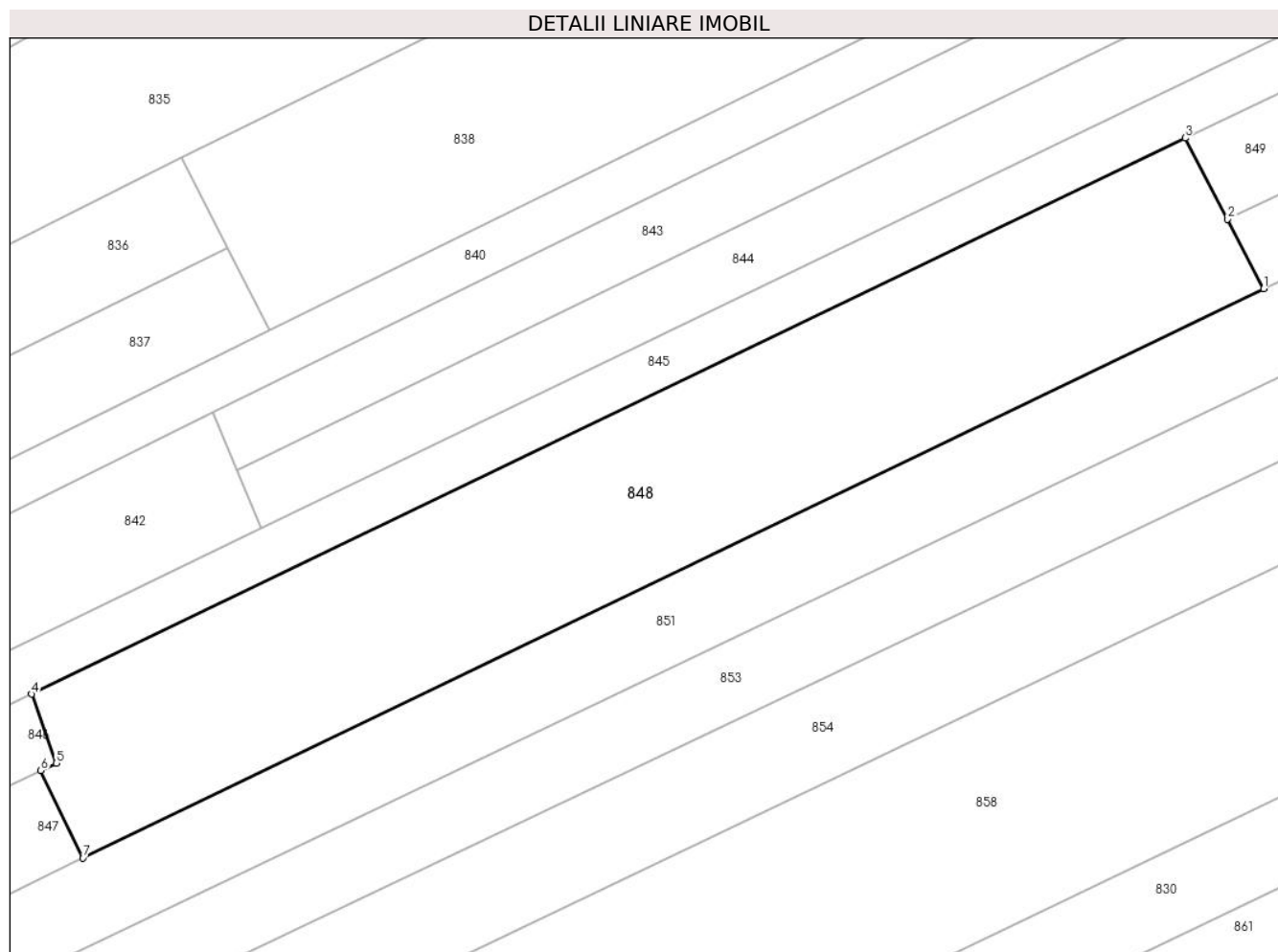
Inscrieri privind dezmembramintele dreptului de proprietate, drepturi reale de garanție și sarcini	Referințe
NU SUNT	

Anexa Nr. 1 La Partea I

Teren

Nr cadastral	Suprafața (mp)*	Observații / Referințe
	1.500	

* Suprafața este determinată în planul de proiecție Stereo 70.



Date referitoare la teren

Crt	Categorie folosință	Intravilan	Suprafața (mp)	Tarla	Parcelă	Nr. topo	Observații / Referințe
1	arabil	NU	1.500	33	1341/42	-	

Lungime Segmente

1) Valorile lungimilor segmentelor sunt obținute din proiecție în plan.

Punct început	X / Y	Punct sfârșit	X / Y	Lungime segment (** (m)
1	408.869,008 365.342,825	2	408.866,022 365.348,555	6.461
2	408.866,022 365.348,555	3	408.862,535 365.355,247	7.546
3	408.862,535 365.355,247	4	408.767,378 365.309,405	105.624
4	408.767,378 365.309,405	5	408.769,399 365.303,719	6.034
5	408.769,399 365.303,719	6	408.768,149 365.303,117	1.387

Punct început	X / Y	Punct sfârșit	X / Y	Lungime segment (** (m)
6	408.768,149 365.303,117	7	408.771,606 365.295,903	8.0
7	408.771,606 365.295,903	1	408.869,008 365.342,825	108.115

** Lungimile segmentelor sunt determinate în planul de proiecție Stereo 70 și sunt rotunjite la 1 milimetru.

*** Distanța dintre puncte este formată din segmente cumulate ce sunt mai mici decât valoarea 1 milimetru.

**DATE DESPRE IMOBILUL NR. 849**

Oficiul de Cadastru și Publicitate Imobiliară VALCEA
Biroul de Cadastru și Publicitate Imobiliară Ramnicu Valcea

A. Partea I. Descrierea imobilului

TEREN Extravilan

Adresa: Jud. Valcea, CIMPUL OLTET

Nr. Crt	Nr cadastral Nr. topografic	Suprafața* (mp)	Observații / Referințe
A1		1.682	Sector cadastral:21 Teren neimprejmuit;

B. Partea II. Proprietari și acte

Inscrieri privitoare la dreptul de proprietate și alte drepturi reale		Referințe
/		
Act Administrativ nr. 1119, din 26/02/2024 emis de COMUNA ZATRENI (Act, administrativ Hotararea nr. 5/02.08.1991 emisa de Comisia Judeteana Valcea.);		
B1	Inscrierea provizorie, drept de PROPRIETATE, dobandit prin Lege, cota actuala 1/1 1) STANCU ANA	A1

C. Partea III. SARCINI .

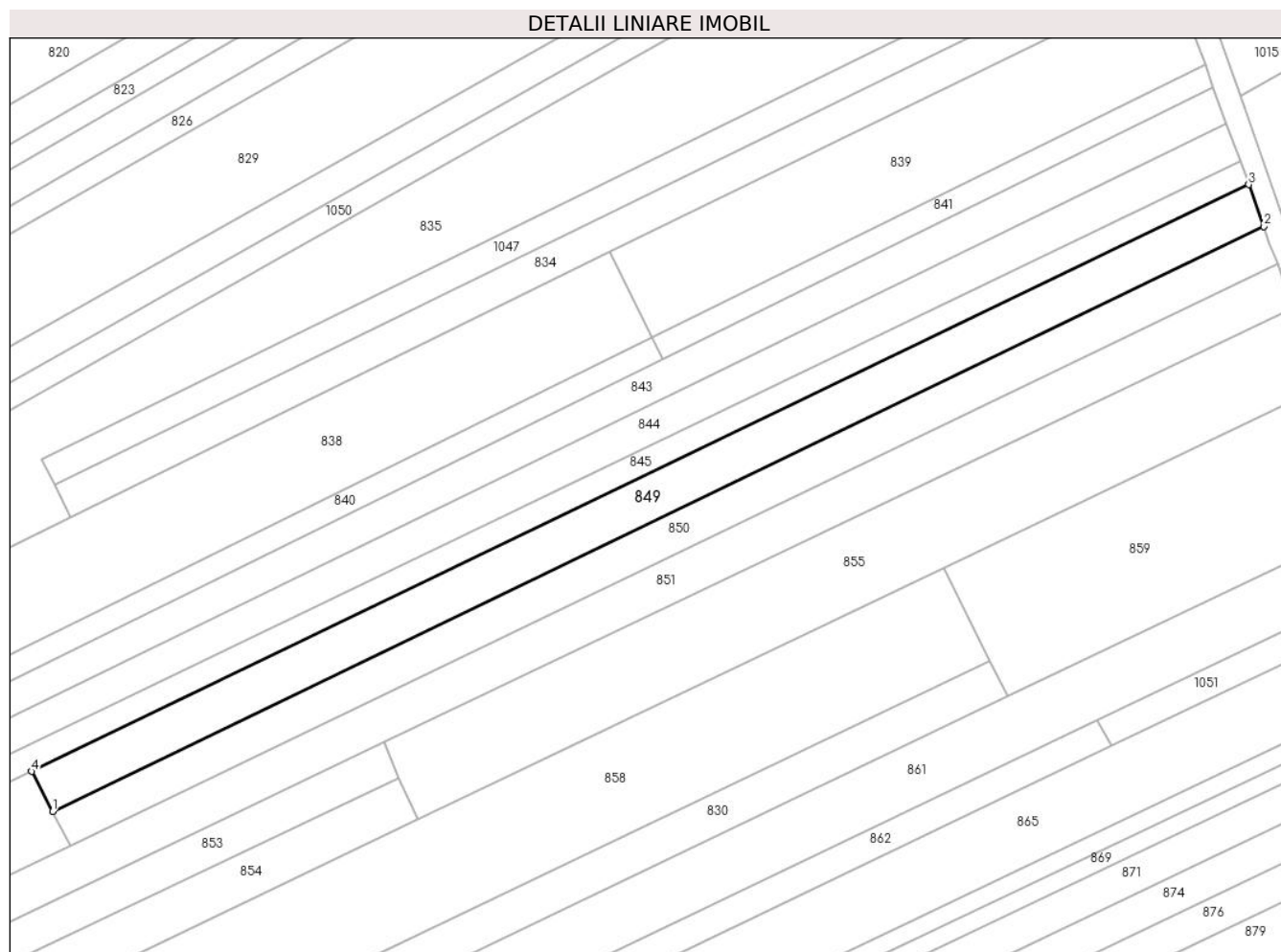
Inscrieri privind dezmembramintele dreptului de proprietate, drepturi reale de garanție și sarcini	Referințe
NU SUNT	

Anexa Nr. 1 La Partea I

Teren

Nr cadastral	Suprafața (mp)*	Observații / Referințe
	1.682	

* Suprafața este determinată în planul de proiecție Stereo 70.



Date referitoare la teren

Crt	Categorie folosință	Intra vilan	Suprafața (mp)	Tarla	Parcelă	Nr. topo	Observații / Referințe
1	arabil	NU	1.682	33	1341/36	-	

Lungime Segmente

1) Valorile lungimilor segmentelor sunt obținute din proiecție în plan.

Punct început	X / Y	Punct sfârșit	X / Y	Lungime segment (** (m)
1	408.866,022 365.348,555	2	409.068,499 365.446,269	224.822
2	409.068,499 365.446,269	3	409.065,972 365.453,251	7.425
3	409.065,972 365.453,251	4	408.862,535 365.355,247	225.813
4	408.862,535 365.355,247	1	408.866,022 365.348,555	7.546

** Lungimile segmentelor sunt determinate în planul de proiecție Stereo 70 și sunt rotunjite la 1 milimetru.

***** Distanţa dintre puncte este formată din segmente cumulate ce sunt mai mici decât valoarea 1 milimetru.**

**DATE DESPRE IMOBILUL NR. 850**

Oficiul de Cadastru și Publicitate Imobiliară VALCEA
Biroul de Cadastru și Publicitate Imobiliară Ramnicu Valcea

A. Partea I. Descrierea imobilului

TEREN Extravilan

Adresa: Jud. Valcea, CIMP OLTET

Nr. Crt	Nr cadastral Nr. topografic	Suprafața* (mp)	Observații / Referințe
A1		1.466	Sector cadastral:21 Teren neimprejmuit;

B. Partea II. Proprietari și acte

Inscrieri privitoare la dreptul de proprietate și alte drepturi reale		Referințe
/		
Act Administrativ nr. 23179, din 25/08/2015 emis de COMISIA JUDETEANA VALCEA;		
B1	Intabulare, drept de PROPRIETATE CU TITLU DE PROPRIETATE RECONSTITUIRE IN BAZA LEGII 18/1991, dobandit prin Lege, cota actuala 1/1 1) FLORICEL I.IOAN	A1

C. Partea III. SARCINI .

Inscrieri privind dezmembramintele dreptului de proprietate, drepturi reale de garanție și sarcini	Referințe
NU SUNT	

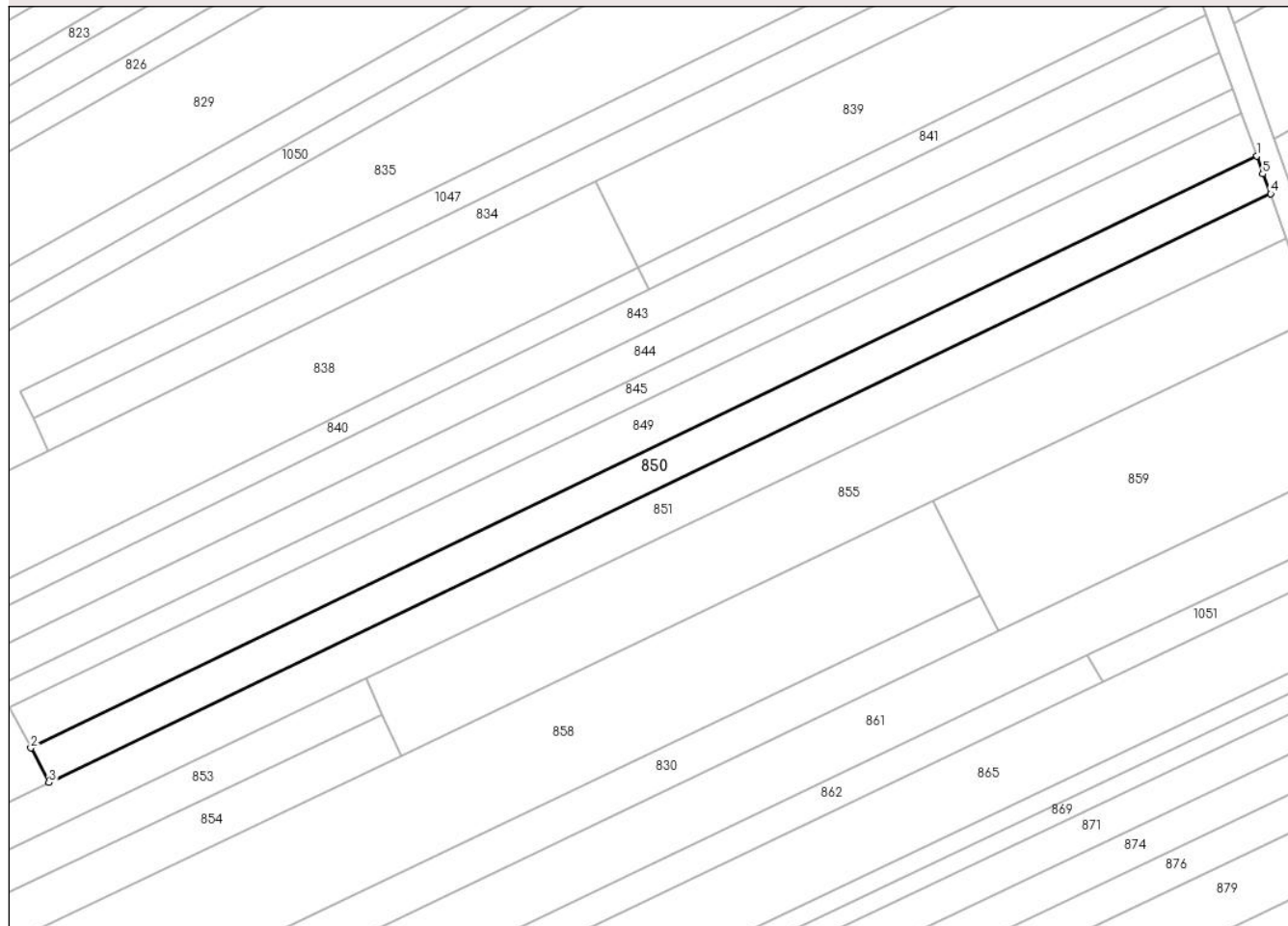
Anexa Nr. 1 La Partea I

Teren

Nr cadastral	Suprafața (mp)*	Observații / Referințe
	1.466	

* Suprafața este determinată în planul de proiecție Stereo 70.

DETALII LINIARE IMOBIL



Date referitoare la teren

Crt	Categorie folosință	Intravilan	Suprafața (mp)	Tarla	Parcelă	Nr. topo	Observații / Referințe
1	arabil	NU	1.466	33	1341/30/1	-	

Lungime Segmente

1) Valorile lungimilor segmentelor sunt obținute din proiecție în plan.

Punct început	X / Y	Punct sfârșit	X / Y	Lungime segment (** (m)
1	409.068,499 365.446,269	2	408.866,022 365.348,555	224.822
2	408.866,022 365.348,555	3	408.869,008 365.342,825	6.461
3	408.869,008 365.342,825	4	409.070,772 365.440,023	223.956
4	409.070,772 365.440,023	5	409.069,449 365.443,302	3.536
5	409.069,449 365.443,302	1	409.068,499 365.446,269	3.115

**** Lungimile segmentelor sunt determinate în planul de proiecție Stereo 70 și sunt rotunjite la 1 milimetru.**

***** Distanța dintre puncte este formată din segmente cumulate ce sunt mai mici decât valoarea 1 milimetru.**

**DATE DESPRE IMOBILUL NR. 851**

Oficiul de Cadastru și Publicitate Imobiliară VALCEA
Biroul de Cadastru și Publicitate Imobiliară Ramnicu Valcea

A. Partea I. Descrierea imobilului

TEREN Extravilan

Adresa: Jud. Valcea, PCT. C.OLTET

Nr. Crt	Nr cadastral Nr. topografic	Suprafața* (mp)	Observații / Referințe
A1		4.000	Sector cadastral:21 Teren neimprejmuit;

B. Partea II. Proprietari și acte

Inscrieri privitoare la dreptul de proprietate și alte drepturi reale		Referințe
/		
Hotarare Judecatoreasca nr. 628, din 13/11/2009 emis de JUDECATORIA BALCESTI;		
B1	Intabulare, drept de PROPRIETATE, dobandit prin lesire Din Indiviziune, cota actuala 1/1 1) MIREA ION	A1

C. Partea III. SARCINI .

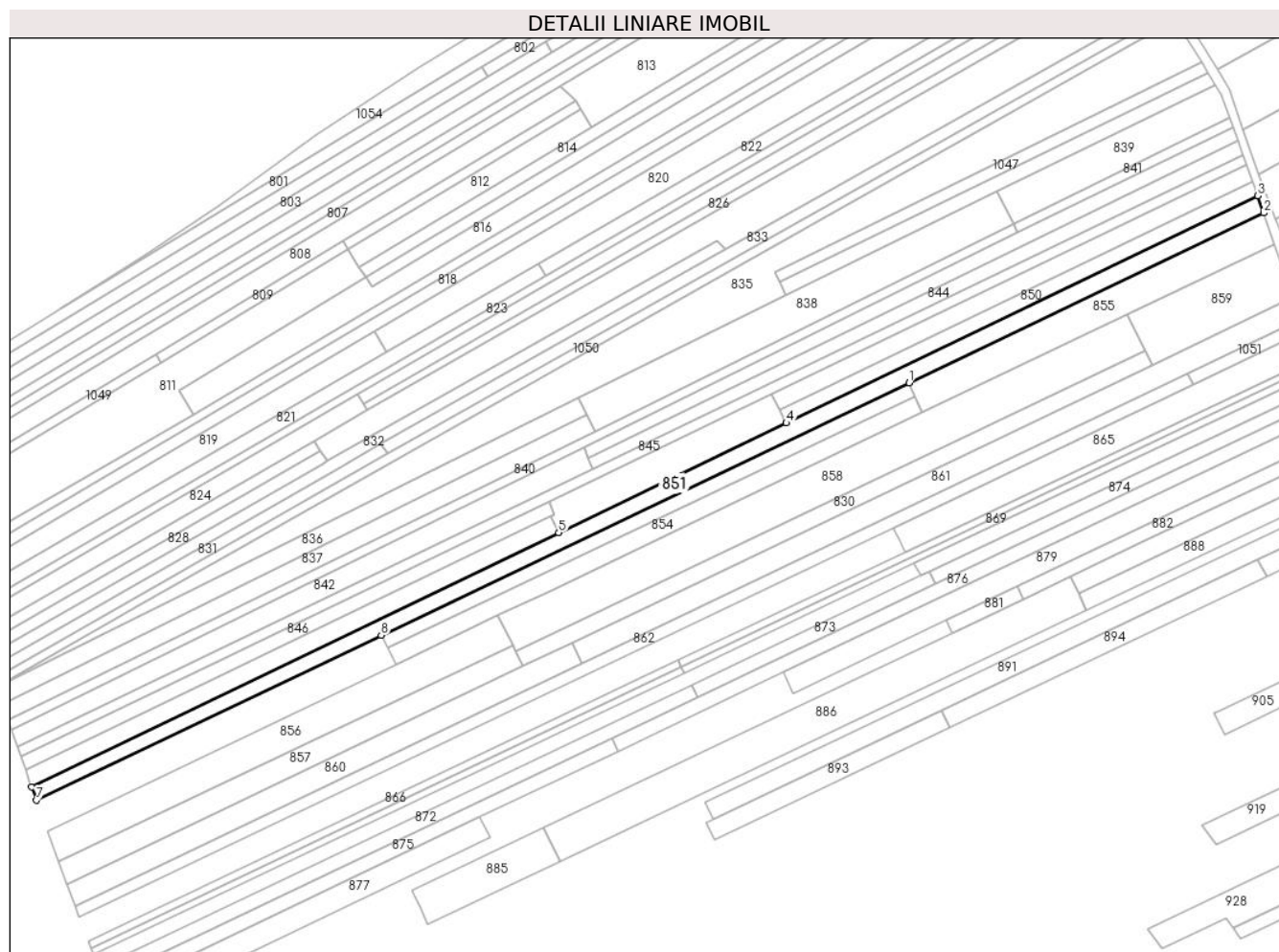
Inscrieri privind dezmembramintele dreptului de proprietate, drepturi reale de garanție și sarcini	Referințe
NU SUNT	

Anexa Nr. 1 La Partea I

Teren

Nr cadastral	Suprafața (mp)*	Observații / Referințe
	4.000	

* Suprafața este determinată în planul de proiecție Stereo 70.



Date referitoare la teren

Crt	Categorie folosință	Intravilan	Suprafața (mp)	Tarla	Parcelă	Nr. topo	Observații / Referințe
1	arabil	NU	4.000	33	1383/201	-	

Lungime Segmente

1) Valorile lungimilor segmentelor sunt obținute din proiecție în plan.

Punct început	X / Y	Punct sfârșit	X / Y	Lungime segment (** (m)
1	408.921,481 365.360,075	2	409.073,319 365.432,665	168.298
2	409.073,319 365.432,665	3	409.070,771 365.440,023	7.787
3	409.070,771 365.440,023	4	408.869,008 365.342,825	223.955
4	408.869,008 365.342,825	5	408.771,606 365.295,903	108.115
5	408.771,606 365.295,903	6	408.545,974 365.187,206	250.449

Punct început	X / Y	Punct sfârşit	X / Y	Lungime segment (** (m)
6	408.545,974 365.187,206	7	408.548,045 365.181,545	6.028
7	408.548,045 365.181,545	8	408.695,585 365.252,08	163.534
8	408.695,585 365.252,08	1	408.921,481 365.360,075	250.384

** Lungimile segmentelor sunt determinate în planul de proiecţie Stereo 70 şi sunt rotunjite la 1 milimetru.

*** Distanţa dintre puncte este formată din segmente cumulate ce sunt mai mici decât valoarea 1 milimetru.

**DATE DESPRE IMOBILUL NR. 852**

Oficiul de Cadastru și Publicitate Imobiliară VALCEA
Biroul de Cadastru și Publicitate Imobiliară Ramnicu Valcea

A. Partea I. Descrierea imobilului

TEREN Extravilan

Adresa: Jud. Valcea, PCT CAMP OLTET

Nr. Crt	Nr cadastral Nr. topografic	Suprafața* (mp)	Observații / Referințe
A1		2.300	Sector cadastral:21 Teren neimprejmuit;

B. Partea II. Proprietari și acte

Inscrieri privitoare la dreptul de proprietate și alte drepturi reale		Referințe
/		
Act Administrativ nr. 1284, din 06/04/2006 emis de COMISIA JUDETEANA VALCEA;		
B1	Intabulare, drept de PROPRIETATE CU TITLU DE PROPRIETATE RECONSTITUIRE IN BAZA LEGII 18/1991, dobandit prin Lege, cota actuala 1/1 1) MIHAI STEFAN	A1

C. Partea III. SARCINI .


Inscrieri privind dezmembramintele dreptului de proprietate, drepturi reale de garanție și sarcini	Referințe
NU SUNT	

Anexa Nr. 1 La Partea I

Teren

Nr cadastral	Suprafața (mp)*	Observații / Referințe
	2.300	

* Suprafața este determinată în planul de proiecție Stereo 70.



Date referitoare la teren

Crt	Categorie folosință	Intra vilan	Suprafața (mp)	Tarla	Parcelă	Nr. topo	Observații / Referințe
1	arabil	NU	2.300	33	1734/101	-	

Lungime Segmente

1) Valorile lungimilor segmentelor sunt obținute din proiecție în plan.

Punct început	X / Y	Punct sfârșit	X / Y	Lungime segment (** (m)
1	408.552,877 365.168,338	2	408.668,4 365.223,566	128.046
2	408.668,4 365.223,566	3	408.701,771 365.239,52	36.989
3	408.701,771 365.239,52	4	408.698,168 365.246,836	8.155
4	408.698,168 365.246,836	5	408.695,585 365.252,08	5.846
5	408.695,585 365.252,08	6	408.548,045 365.181,545	163.534

Punct început	X / Y	Punct sfârșit	X / Y	Lungime segment (** (m)
6	408.548,045 365.181,545	1	408.552,877 365.168,338	14.063

** Lungimile segmentelor sunt determinate în planul de proiecție Stereo 70 și sunt rotunjite la 1 milimetru.

*** Distanța dintre puncte este formată din segmente cumulate ce sunt mai mici decât valoarea 1 milimetru.

**DATE DESPRE IMOBILUL NR. 853**

Oficiul de Cadastru și Publicitate Imobiliară VALCEA
Biroul de Cadastru și Publicitate Imobiliară Ramnicu Valcea

A. Partea I. Descrierea imobilului

TEREN Extravilan

Adresa: Jud. Valcea, PCT LA HOTAR

Nr. Crt	Nr cadastral Nr. topografic	Suprafața* (mp)	Observații / Referințe
A1		1.540	Sector cadastral:21 Teren neimprejmuit;

B. Partea II. Proprietari și acte

Inscrieri privitoare la dreptul de proprietate și alte drepturi reale		Referințe
/		
Act Administrativ nr. 24715, din 25/05/2016 emis de COMISIA JUDETEANA VALCEA;		
B1	Intabulare, drept de PROPRIETATE CU TITLU DE PROPRIETATE RECONSTITUIRE IN BAZA LEGII 18/1991, dobandit prin Lege, cota actuala 1/1 1) PREOTEASA NICOLAE 2) PREOTEASA ILIE	A1

C. Partea III. SARCINI .

Inscrieri privind dezmembramintele dreptului de proprietate, drepturi reale de garanție și sarcini	Referințe
NU SUNT	

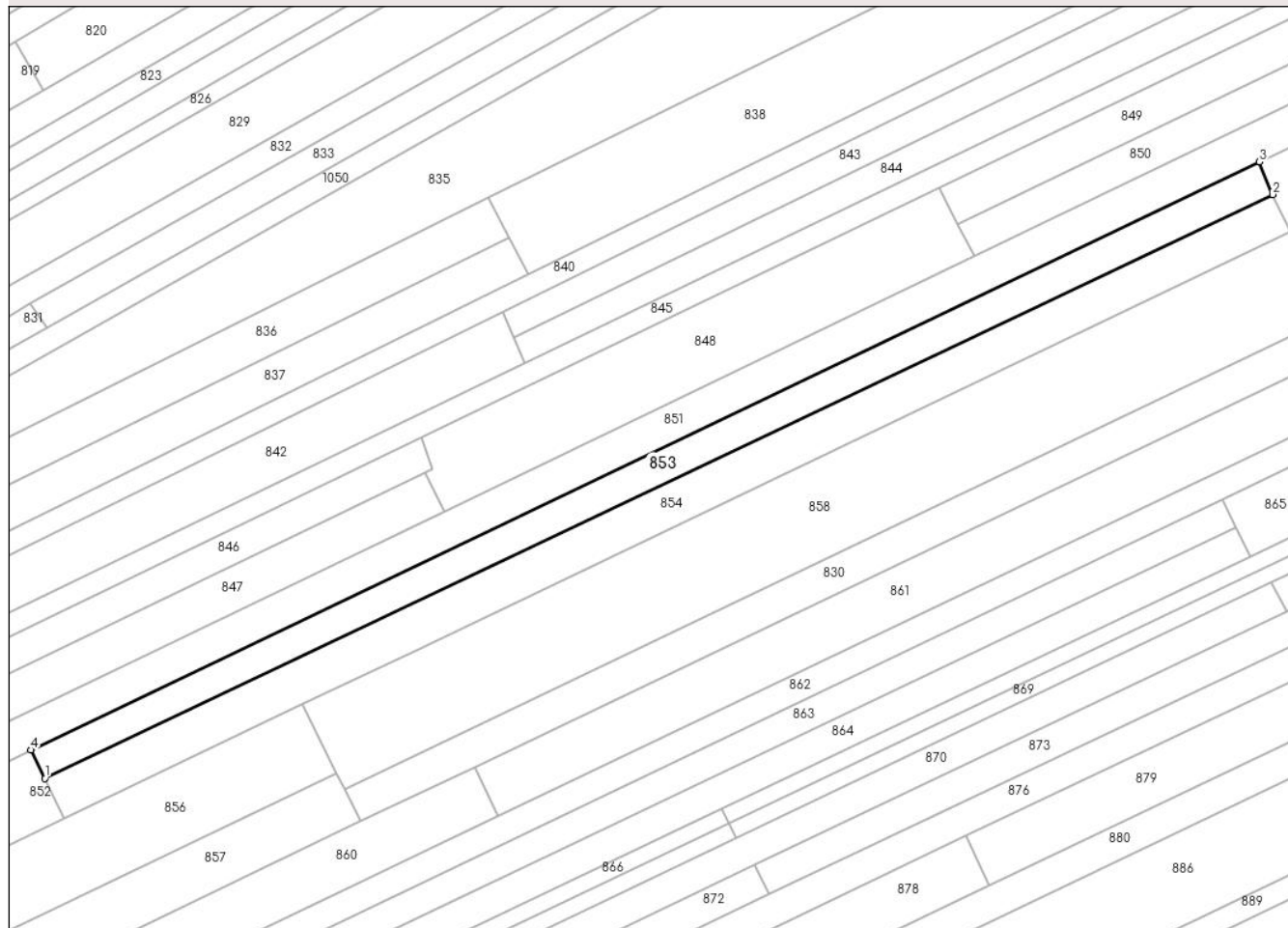
Anexa Nr. 1 La Partea I

Teren

Nr cadastral	Suprafața (mp)*	Observații / Referințe
	1.540	

* Suprafața este determinată în planul de proiecție Stereo 70.

DETALII LINIARE IMOBIL



Date referitoare la teren

Crt	Categorie folosință	Intra vilan	Suprafața (mp)	Tarla	Parcelă	Nr. topo	Observații / Referințe
1	arabil	NU	1.540	33	1334	-	

Lungime Segmente

1) Valorile lungimilor segmentelor sunt obținute din proiecție în plan.

Punct început	X / Y	Punct sfârșit	X / Y	Lungime segment (** (m)
1	408.698,168 365.246,836	2	408.923,923 365.354,077	249.932
2	408.923,923 365.354,077	3	408.921,481 365.360,075	6.476
3	408.921,481 365.360,075	4	408.695,585 365.252,08	250.384
4	408.695,585 365.252,08	1	408.698,168 365.246,836	5.846

** Lungimile segmentelor sunt determinate în planul de proiecție Stereo 70 și sunt rotunjite la 1 milimetru.

***** Distanţa dintre puncte este formată din segmente cumulate ce sunt mai mici decât valoarea 1 milimetru.**

**DATE DESPRE IMOBILUL NR. 854**

Oficiul de Cadastru și Publicitate Imobiliară VALCEA
Biroul de Cadastru și Publicitate Imobiliară Ramnicu Valcea

A. Partea I. Descrierea imobilului

TEREN Extravilan

Adresa: Jud. Valcea, LA CIORTESTI

Nr. Crt	Nr cadastral Nr. topografic	Suprafața* (mp)	Observații / Referințe
A1		1.960	Sector cadastral:21 Teren neimprejmuit;

B. Partea II. Proprietari și acte

Inscrieri privitoare la dreptul de proprietate și alte drepturi reale		Referințe
/		
Act Administrativ nr. 4256, din 12/09/2007 emis de COMISIA JUDETEANA VALCEA;		
B1	Intabulare, drept de PROPRIETATE CU TITLU DE DREPT RECONSTITUIRE IN BAZA LEGII 18/1991, dobandit prin Lege, cota actuala 1/1 1) TUDOR NICOLITA	A1

C. Partea III. SARCINI .

Inscrieri privind dezmembramintele dreptului de proprietate, drepturi reale de garanție și sarcini	Referințe
NU SUNT	

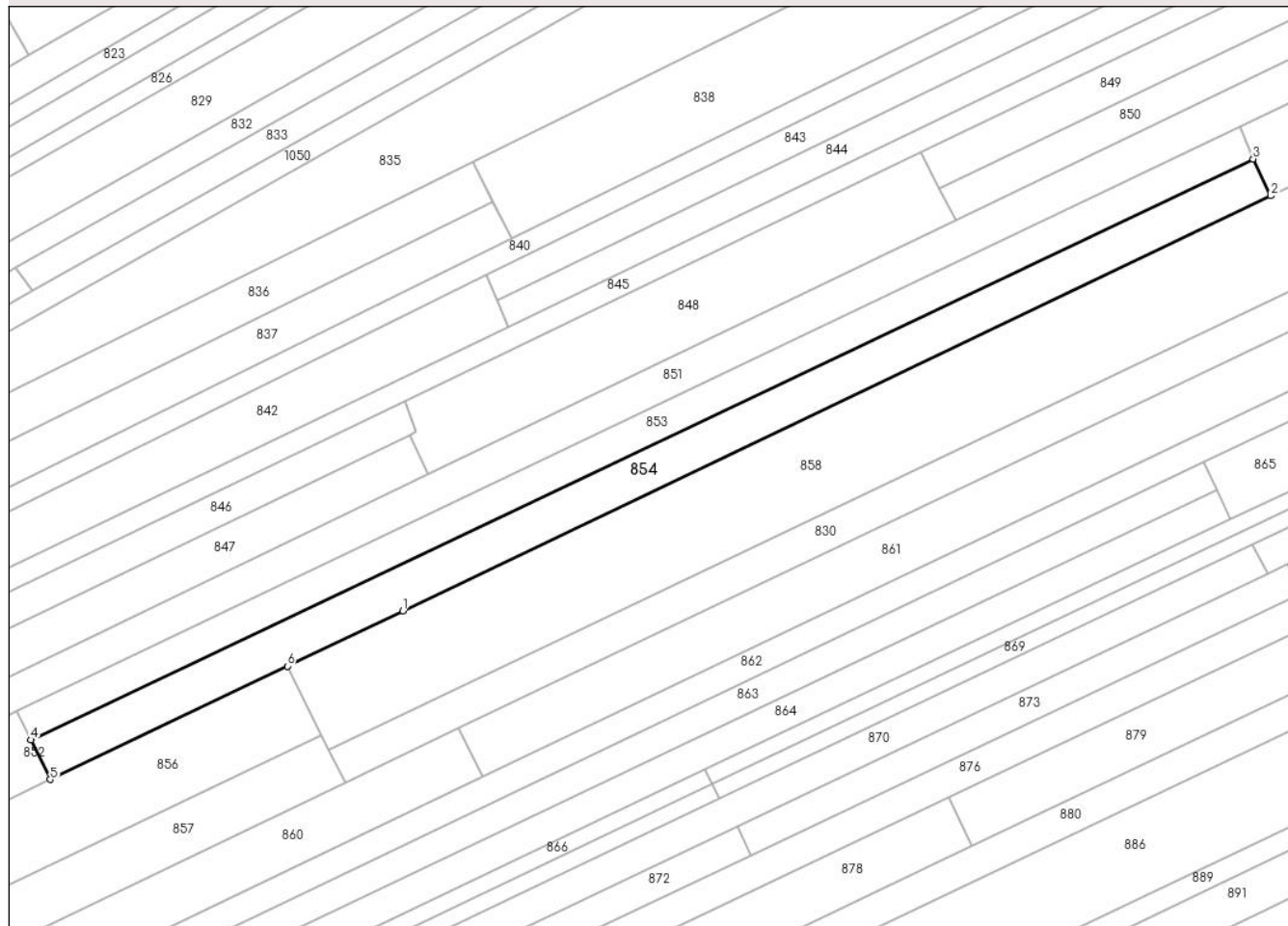
Anexa Nr. 1 La Partea I

Teren

Nr cadastral	Suprafața (mp)*	Observații / Referințe
	1.960	

* Suprafața este determinată în planul de proiecție Stereo 70.

DETALII LINIARE IMOBIL



Date referitoare la teren

Crt	Categorie folosință	Intravilan	Suprafața (mp)	Tarla	Parcelă	Nr. topo	Observații / Referințe
1	arabil	NU	1.960	33	1341	-	

Lungime Segmente

1) Valorile lungimilor segmentelor sunt obținute din proiecție în plan.

Punct început	X / Y	Punct sfârșit	X / Y	Lungime segment (** (m)
1	408.766,856 365.270,635	2	408.927,173 365.347,279	177.696
2	408.927,173 365.347,279	3	408.923,923 365.354,077	7.535
3	408.923,923 365.354,077	4	408.698,168 365.246,836	249.932
4	408.698,168 365.246,836	5	408.701,771 365.239,52	8.155
5	408.701,771 365.239,52	6	408.745,54 365.260,445	48.514

Punct început	X / Y	Punct sfârșit	X / Y	Lungime segment (** (m)
6	408.745,54 365.260,445	1	408.766,856 365.270,635	23.626

** Lungimile segmentelor sunt determinate în planul de proiecție Stereo 70 și sunt rotunjite la 1 milimetru.

*** Distanța dintre puncte este formată din segmente cumulate ce sunt mai mici decât valoarea 1 milimetru.

**DATE DESPRE IMOBILUL NR. 855**

Oficiul de Cadastru și Publicitate Imobiliară VALCEA
Biroul de Cadastru și Publicitate Imobiliară Ramnicu Valcea

A. Partea I. Descrierea imobilului

TEREN Extravilan

Adresa: Jud. Valcea, CIMPUL OLTET

Nr. Crt	Nr cadastral Nr. topografic	Suprafața* (mp)	Observații / Referințe
A1		2.349	Sector cadastral:21 Teren neimprejmuit;

B. Partea II. Proprietari și acte

Inscrieri privitoare la dreptul de proprietate și alte drepturi reale		Referințe
/		
Act Administrativ nr. 1117, din 26/02/2024 emis de COMUNA ZATRENI (Act, administrativ Hotararea nr. 5/02.08.1991 emisa de Comisia Judeteana Valcea.);		
B1	Inscrierea provizorie, drept de PROPRIETATE, dobandit prin Lege, cota actuala 1/1 1) GUINEANU MARIA	A1

C. Partea III. SARCINI .

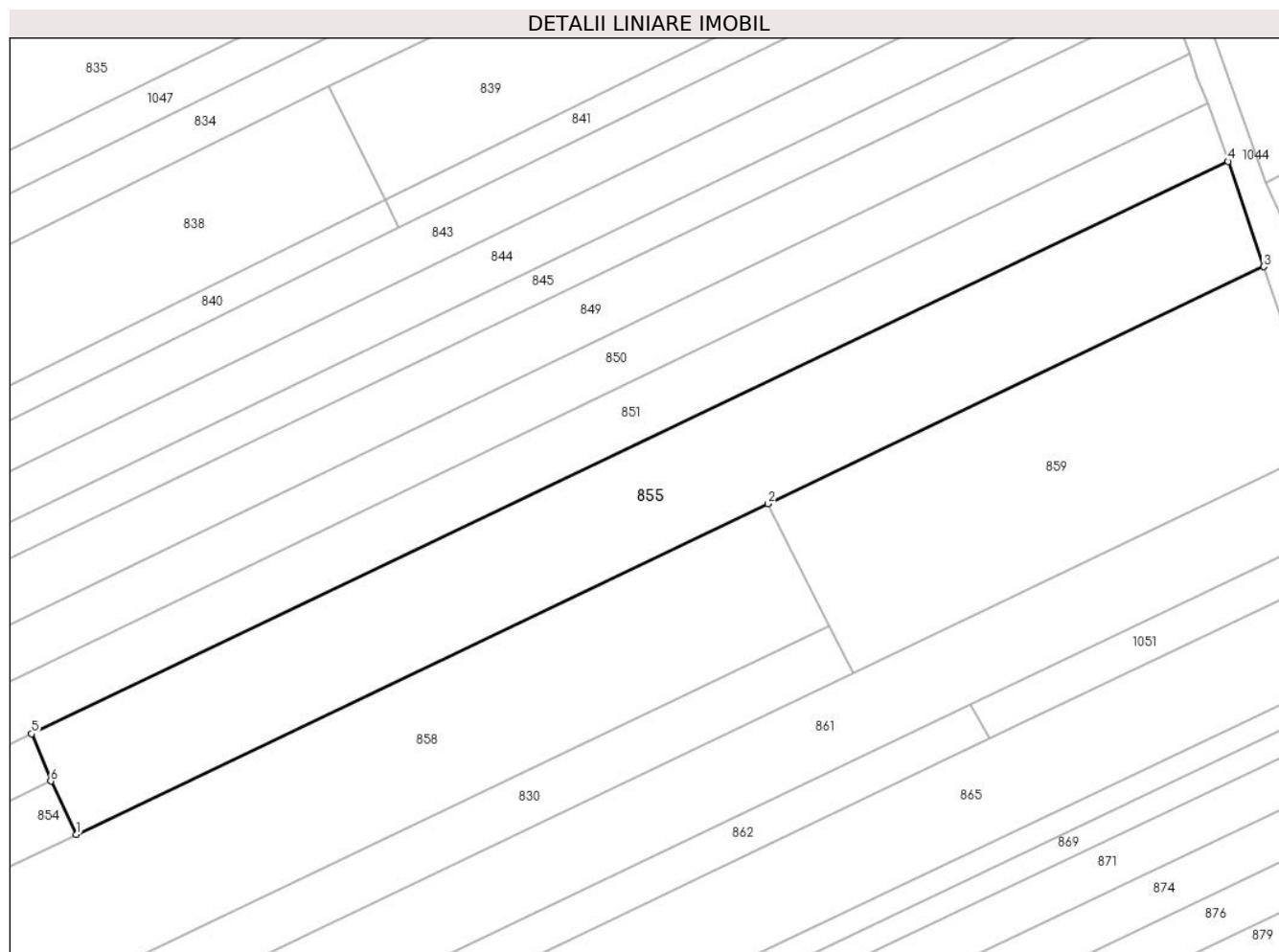
Inscrieri privind dezmembramintele dreptului de proprietate, drepturi reale de garanție și sarcini	Referințe
NU SUNT	

Anexa Nr. 1 La Partea I

Teren

Nr cadastral	Suprafața (mp)*	Observații / Referințe
	2.349	

* Suprafața este determinată în planul de proiecție Stereo 70.



Date referitoare la teren

Crt	Categorie folosință	Intravilan	Suprafața (mp)	Tarla	Parcelă	Nr. topo	Observații / Referințe
1	arabil	NU	2.349	33	1334/46	-	

Lungime Segmente

1) Valorile lungimilor segmentelor sunt obținute din proiecție în plan.

Punct început	X / Y	Punct sfârșit	X / Y	Lungime segment (** (m)
1	408.927,173 365.347,279	2	409.014,944 365.389,24	97.286
2	409.014,944 365.389,24	3	409.077,853 365.419,315	69.728
3	409.077,853 365.419,315	4	409.073,319 365.432,665	14.099
4	409.073,319 365.432,665	5	408.921,481 365.360,075	168.298
5	408.921,481 365.360,075	6	408.923,923 365.354,077	6.476

Punct început	X / Y	Punct sfârșit	X / Y	Lungime segment (** (m)
6	408.923,923 365.354,077	1	408.927,173 365.347,279	7.535

** Lungimile segmentelor sunt determinate în planul de proiecție Stereo 70 și sunt rotunjite la 1 milimetru.

*** Distanța dintre puncte este formată din segmente cumulate ce sunt mai mici decât valoarea 1 milimetru.

**DATE DESPRE IMOBILUL NR. 856**

Oficiul de Cadastru și Publicitate Imobiliară VALCEA
Biroul de Cadastru și Publicitate Imobiliară Ramnicu Valcea

A. Partea I. Descrierea imobilului

TEREN Extravilan

Adresa: Jud. Valcea, CAMP OLTET

Nr. Crt	Nr cadastral Nr. topografic	Suprafața* (mp)	Observații / Referințe
A1		3.024	Sector cadastral:21 Teren neimprejmuit;

B. Partea II. Proprietari și acte

Inscrieri privitoare la dreptul de proprietate și alte drepturi reale		Referințe
/		
Act Administrativ nr. 1260, din 12/08/2005 emis de COMISIA JUDETEANA VALCEA;		
B1	Intabulare, drept de PROPRIETATE CU TITLU DE DREPT RECONSTITUIRE IN BAZA LEGII 18/1991, dobandit prin Lege, cota actuala 1/1 1) POPESCU I.D.NICOLAE	A1

C. Partea III. SARCINI .

Inscrieri privind dezmembramintele dreptului de proprietate, drepturi reale de garanție și sarcini	Referințe
NU SUNT	

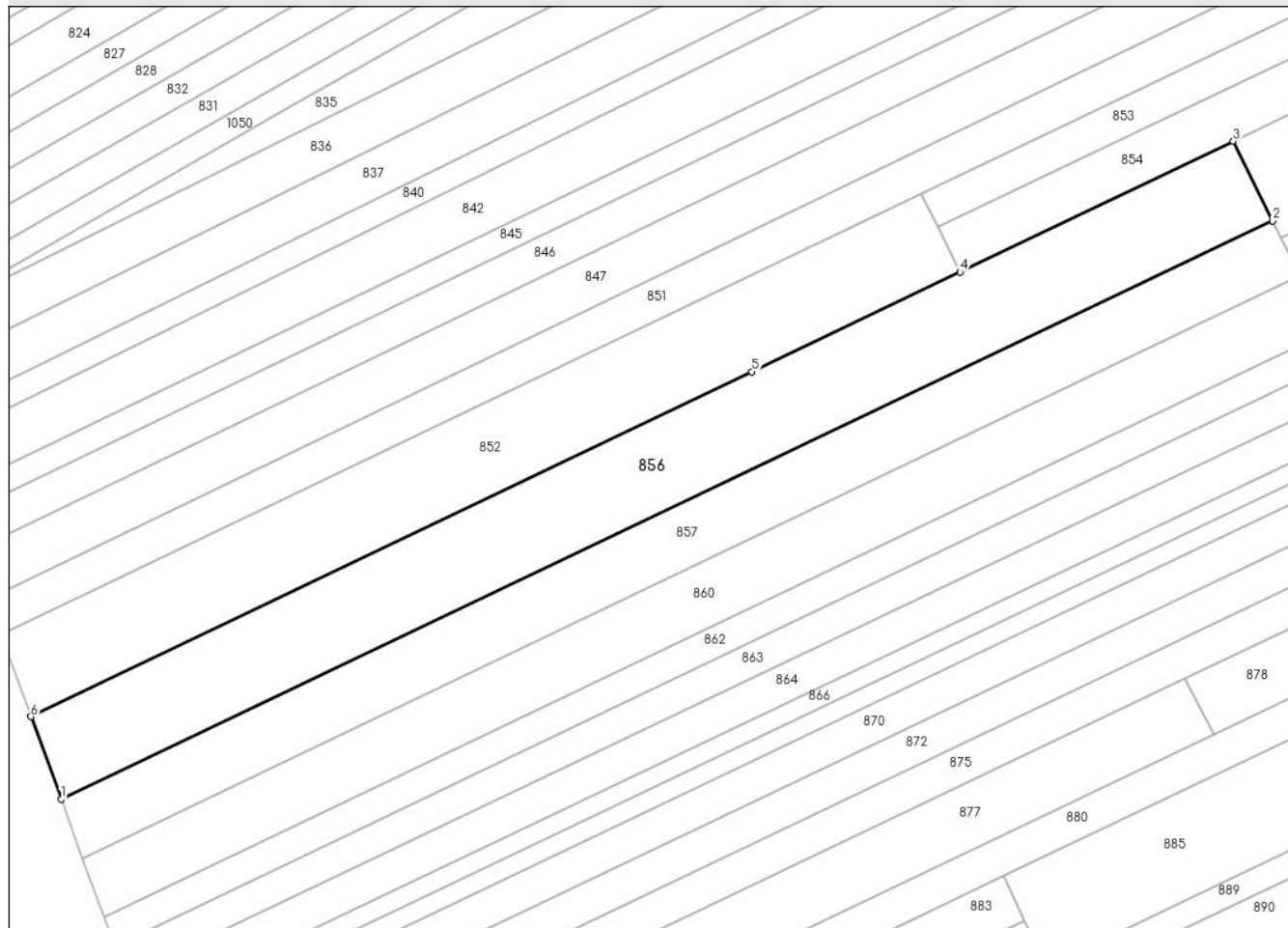
Anexa Nr. 1 La Partea I

Teren

Nr cadastral	Suprafața (mp)*	Observații / Referințe
	3.024	

* Suprafața este determinată în planul de proiecție Stereo 70.

DETALII LINIARE IMOBIL



Date referitoare la teren

Crt	Categorie folosință	Intra vilan	Suprafața (mp)	Tarla	Parcelă	Nr. topo	Observații / Referințe
1	arabil	NU	3.024	33	1341/25	-	

Lungime Segmente

1) Valorile lungimilor segmentelor sunt obținute din proiecție în plan.

Punct început	X / Y	Punct sfârșit	X / Y	Lungime segment (** (m)
1	408.557,71 365.155,131	2	408.751,832 365.247,694	215.061
2	408.751,832 365.247,694	3	408.745,54 365.260,445	14.219
3	408.745,54 365.260,445	4	408.701,771 365.239,52	48.514
4	408.701,771 365.239,52	5	408.668,4 365.223,566	36.989
5	408.668,4 365.223,566	6	408.552,877 365.168,338	128.046

Punct început	X / Y	Punct sfârşit	X / Y	Lungime segment (** (m)
6	408.552,877 365.168,338	1	408.557,71 365.155,131	14.064

** Lungimile segmentelor sunt determinate în planul de proiecţie Stereo 70 şi sunt rotunjite la 1 milimetru.

*** Distanţa dintre puncte este formată din segmente cumulate ce sunt mai mici decât valoarea 1 milimetru.

**DATE DESPRE IMOBILUL NR. 857**

Oficiul de Cadastru și Publicitate Imobiliară VALCEA
Biroul de Cadastru și Publicitate Imobiliară Ramnicu Valcea

A. Partea I. Descrierea imobilului

TEREN Extravilan

Adresa: Jud. Valcea, CIMPUL OLTET

Nr. Crt	Nr cadastral Nr. topografic	Suprafața* (mp)	Observații / Referințe
A1		2.133	Sector cadastral:21 Teren neimprejmuit;

B. Partea II. Proprietari și acte

Inscrieri privitoare la dreptul de proprietate și alte drepturi reale		Referințe
/		
Act Administrativ nr. 1115, din 26/02/2024 emis de COMUNA ZATRENI (Act, administrativ Hotararea nr. 5/02.08.1991 emisa de Comisia Judeteana Valcea.);		
B1	Inscrierea provizorie, drept de PROPRIETATE, dobandit prin Lege, cota actuala 1/1 1) POPESCU MARIN	A1

C. Partea III. SARCINI .

Inscrieri privind dezmembramintele dreptului de proprietate, drepturi reale de garanție și sarcini	Referințe
NU SUNT	

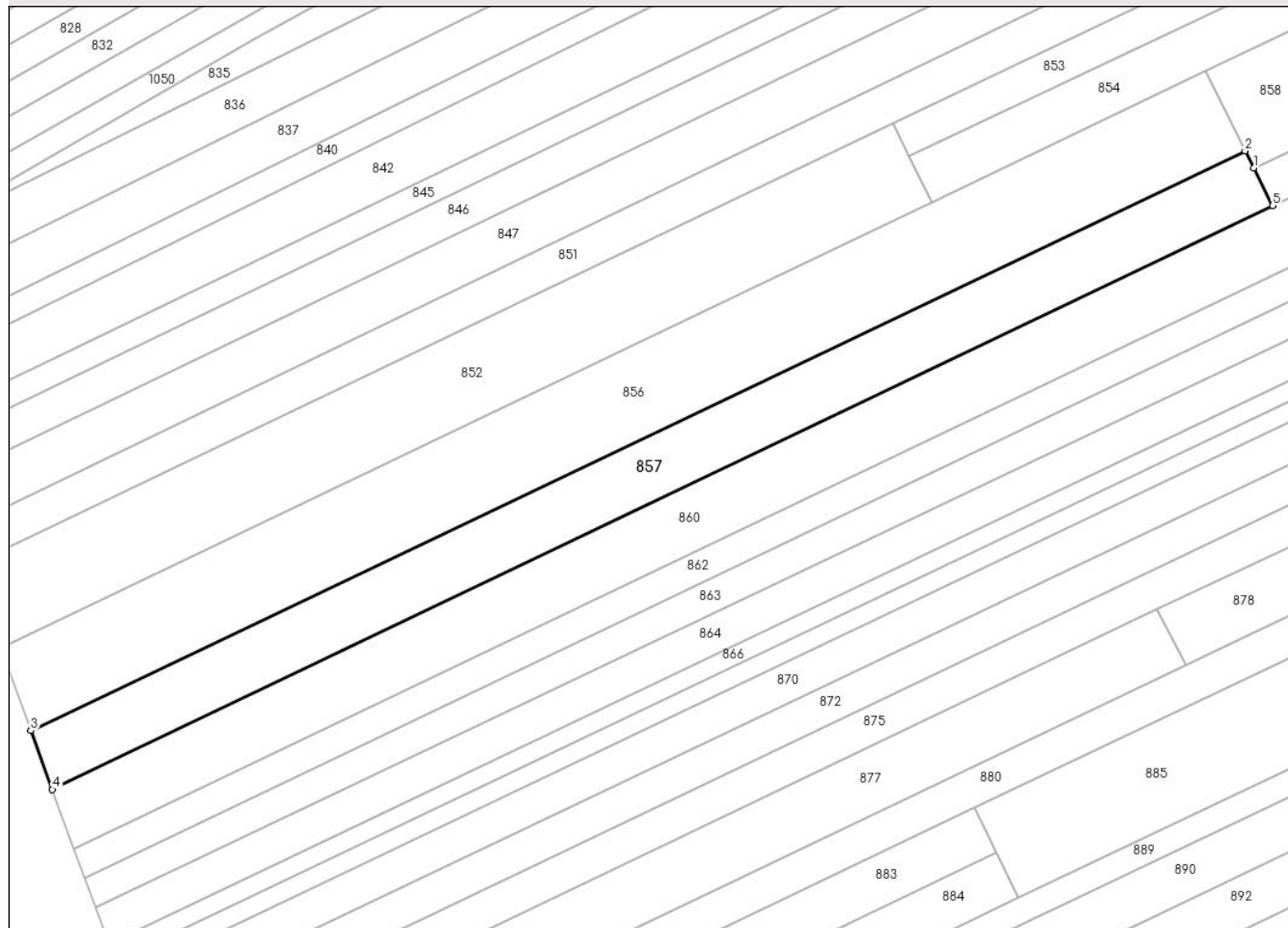
Anexa Nr. 1 La Partea I

Teren

Nr cadastral	Suprafața (mp)*	Observații / Referințe
	2.133	

* Suprafața este determinată în planul de proiecție Stereo 70.

DETALII LINIARE IMOBIL



Date referitoare la teren

Crt	Categorie folosință	Intra vilan	Suprafața (mp)	Tarla	Parcelă	Nr. topo	Observații / Referințe
1	arabil	NU	2.133	33	1334/41	-	

Lungime Segmente

1) Valorile lungimilor segmentelor sunt obținute din proiecție în plan.

Punct început	X / Y	Punct sfârșit	X / Y	Lungime segment (** (m)
1	408.753,215 365.244,95	2	408.751,832 365.247,694	3.073
2	408.751,832 365.247,694	3	408.557,71 365.155,131	215.061
3	408.557,71 365.155,131	4	408.561,161 365.145,697	10.045
4	408.561,161 365.145,697	5	408.756,236 365.238,957	216.221
5	408.756,236 365.238,957	1	408.753,215 365.244,95	6.711

**** Lungimile segmentelor sunt determinate în planul de proiecție Stereo 70 și sunt rotunjite la 1 milimetru.**

***** Distanța dintre puncte este formată din segmente cumulate ce sunt mai mici decât valoarea 1 milimetru.**

**DATE DESPRE IMOBILUL NR. 858**

Oficiul de Cadastru și Publicitate Imobiliară VALCEA
Biroul de Cadastru și Publicitate Imobiliară Ramnicu Valcea

A. Partea I. Descrierea imobilului

TEREN Extravilan

Adresa: Jud. Valcea, CIMPUL OLTET

Nr. Crt	Nr cadastral Nr. topografic	Suprafața* (mp)	Observații / Referințe
A1		5.169	Sector cadastral:21 Teren neimprejmuit;

B. Partea II. Proprietari și acte

Inscrieri privitoare la dreptul de proprietate și alte drepturi reale		Referințe
/		
Act Administrativ nr. 1116, din 26/02/2024 emis de COMUNA ZATRENI (Act, administrativ Hotararea nr. 5/02.08.1991 emisa de Comisia Judeteana Valcea.);		
B1	Inscrierea provizorie, drept de PROPRIETATE, dobandit prin Lege, cota actuala 1/1 1) FURNIGA ILIE	A1

C. Partea III. SARCINI .

Inscrieri privind dezmembramintele dreptului de proprietate, drepturi reale de garanție și sarcini	Referințe
NU SUNT	

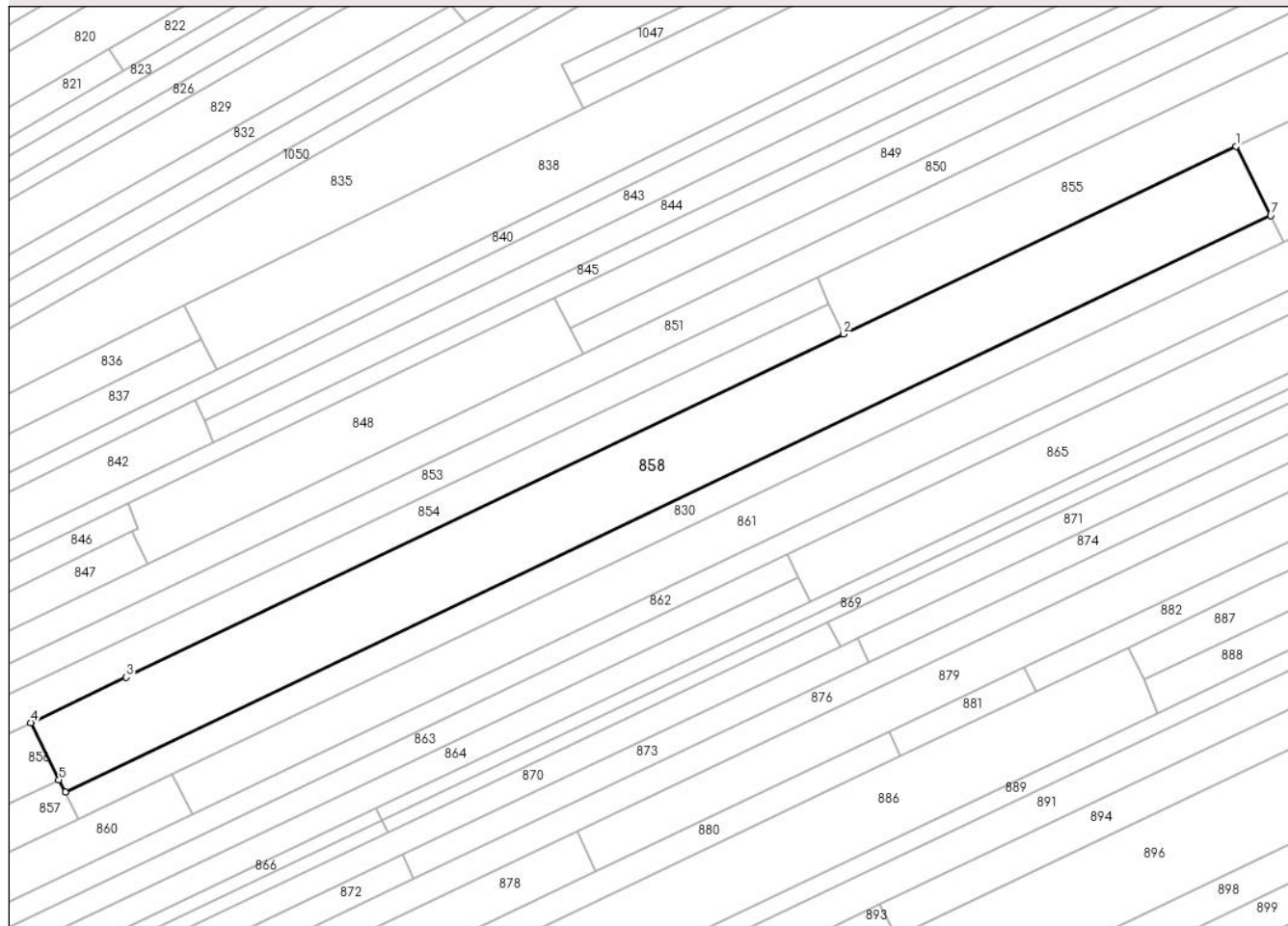
Anexa Nr. 1 La Partea I

Teren

Nr cadastral	Suprafața (mp)*	Observații / Referințe
	5.169	

* Suprafața este determinată în planul de proiecție Stereo 70.

DETALII LINIARE IMOBIL



Date referitoare la teren

Crt	Categorie folosință	Intramilan	Suprafața (mp)	Tarla	Parcelă	Nr. topo	Observații / Referințe
1	arabil	NU	5.169	33	1341/47	-	

Lungime Segmente

1) Valorile lungimilor segmentelor sunt obținute din proiecție în plan.

Punct început	X / Y	Punct sfârșit	X / Y	Lungime segment (** (m)
1	409.014,944 365.389,24	2	408.927,173 365.347,279	97.286
2	408.927,173 365.347,279	3	408.766,856 365.270,635	177.696
3	408.766,856 365.270,635	4	408.745,54 365.260,445	23.626
4	408.745,54 365.260,445	5	408.751,832 365.247,694	14.219
5	408.751,832 365.247,694	6	408.753,215 365.244,95	3.073

Punct început	X / Y	Punct sfârșit	X / Y	Lungime segment (** (m)
6	408.753,215 365.244,95	7	409.022,73 365.373,763	298.716
7	409.022,73 365.373,763	1	409.014,944 365.389,24	17.325

** Lungimile segmentelor sunt determinate în planul de proiecție Stereo 70 și sunt rotunjite la 1 milimetru.

*** Distanța dintre puncte este formată din segmente cumulate ce sunt mai mici decât valoarea 1 milimetru.

**DATE DESPRE IMOBILUL NR. 859**

Oficiul de Cadastru și Publicitate Imobiliară VALCEA
Biroul de Cadastru și Publicitate Imobiliară Ramnicu Valcea

A. Partea I. Descrierea imobilului

TEREN Extravilan

Adresa: Jud. Valcea, PCT CIMP OLTET

Nr. Crt	Nr cadastral Nr. topografic	Suprafața* (mp)	Observații / Referințe
A1		1.653	Sector cadastral:21 Teren neimprejmuit;

B. Partea II. Proprietari și acte

Inscrieri privitoare la dreptul de proprietate și alte drepturi reale		Referințe
/		
Act Administrativ nr. 22263, din 09/03/2015 emis de COMISIA JUDETEANA VALCEA;		
B1	Intabulare, drept de PROPRIETATE CU TITLU DE DREPT RECONSTITUIRE IN BAZA LEGII 18/1991, dobandit prin Lege, cota actuala 1/1 1) PASAREL ION	A1

C. Partea III. SARCINI .

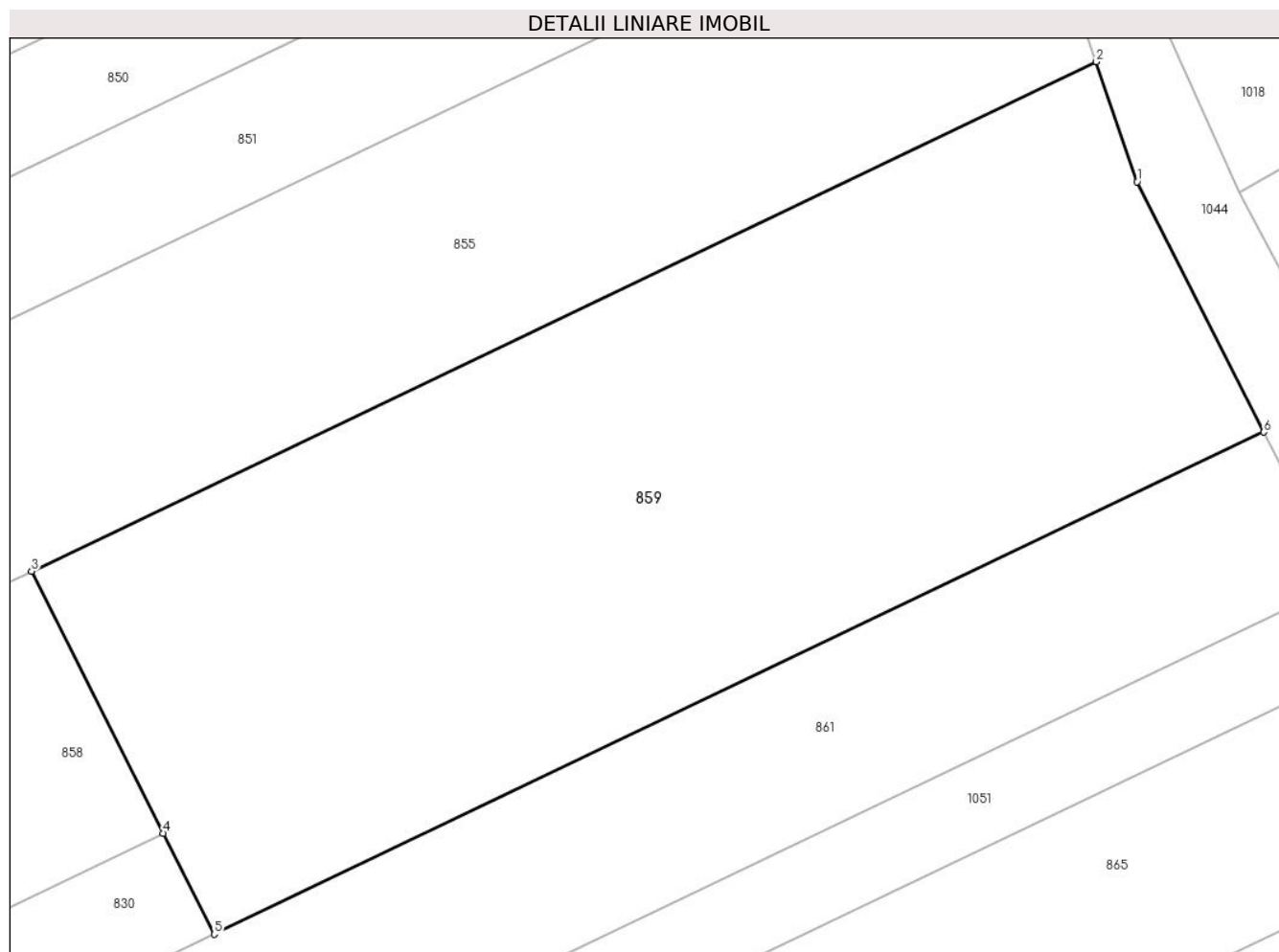
Inscrieri privind dezmembramintele dreptului de proprietate, drepturi reale de garanție și sarcini	Referințe
NU SUNT	

Anexa Nr. 1 La Partea I

Teren

Nr cadastral	Suprafața (mp)*	Observații / Referințe
	1.653	

* Suprafața este determinată în planul de proiecție Stereo 70.



Date referitoare la teren

Crt	Categorie folosință	Intra vilan	Suprafața (mp)	Tarla	Parcelă	Nr. topo	Observații / Referințe
1	arabil	NU	1.653	33	1334/99	-	

Lungime Segmente

1) Valorile lungimilor segmentelor sunt obținute din proiecție în plan.

Punct început	X / Y	Punct sfârșit	X / Y	Lungime segment (** (m)
1	409.080,261 365.412,225	2	409.077,853 365.419,315	7.488
2	409.077,853 365.419,315	3	409.014,944 365.389,24	69.728
3	409.014,944 365.389,24	4	409.022,73 365.373,763	17.325
4	409.022,73 365.373,763	5	409.025,732 365.367,795	6.68
5	409.025,732 365.367,795	6	409.087,746 365.397,442	68.736

Punct început	X / Y	Punct sfârșit	X / Y	Lungime segment (** (m)
6	409.087,746 365.397,442	1	409.080,261 365.412,225	16.57

** Lungimile segmentelor sunt determinate în planul de proiecție Stereo 70 și sunt rotunjite la 1 milimetru.

*** Distanța dintre puncte este formată din segmente cumulate ce sunt mai mici decât valoarea 1 milimetru.

**DATE DESPRE IMOBILUL NR. 860**

Oficiul de Cadastru și Publicitate Imobiliară VALCEA
Biroul de Cadastru și Publicitate Imobiliară Ramnicu Valcea

A. Partea I. Descrierea imobilului

TEREN Extravilan

Adresa: Jud. Valcea, LA ROIBU

Nr. Crt	Nr cadastral Nr. topografic	Suprafața* (mp)	Observații / Referințe
A1		2.400	Sector cadastral:21 Teren neimprejmuit;

B. Partea II. Proprietari și acte

Inscrieri privitoare la dreptul de proprietate și alte drepturi reale		Referințe
/		
Act Administrativ nr. 4256, din 12/09/2007 emis de COMISIA JUDETEANA VALCEA;		
B1	Intabulare, drept de PROPRIETATE CU TITLU DE DREPT RECONSTITUIRE IN BAZA LEGII 18/1991, dobandit prin Lege, cota actuala 1/1 1) TUDOR NICOLITA	A1

C. Partea III. SARCINI .

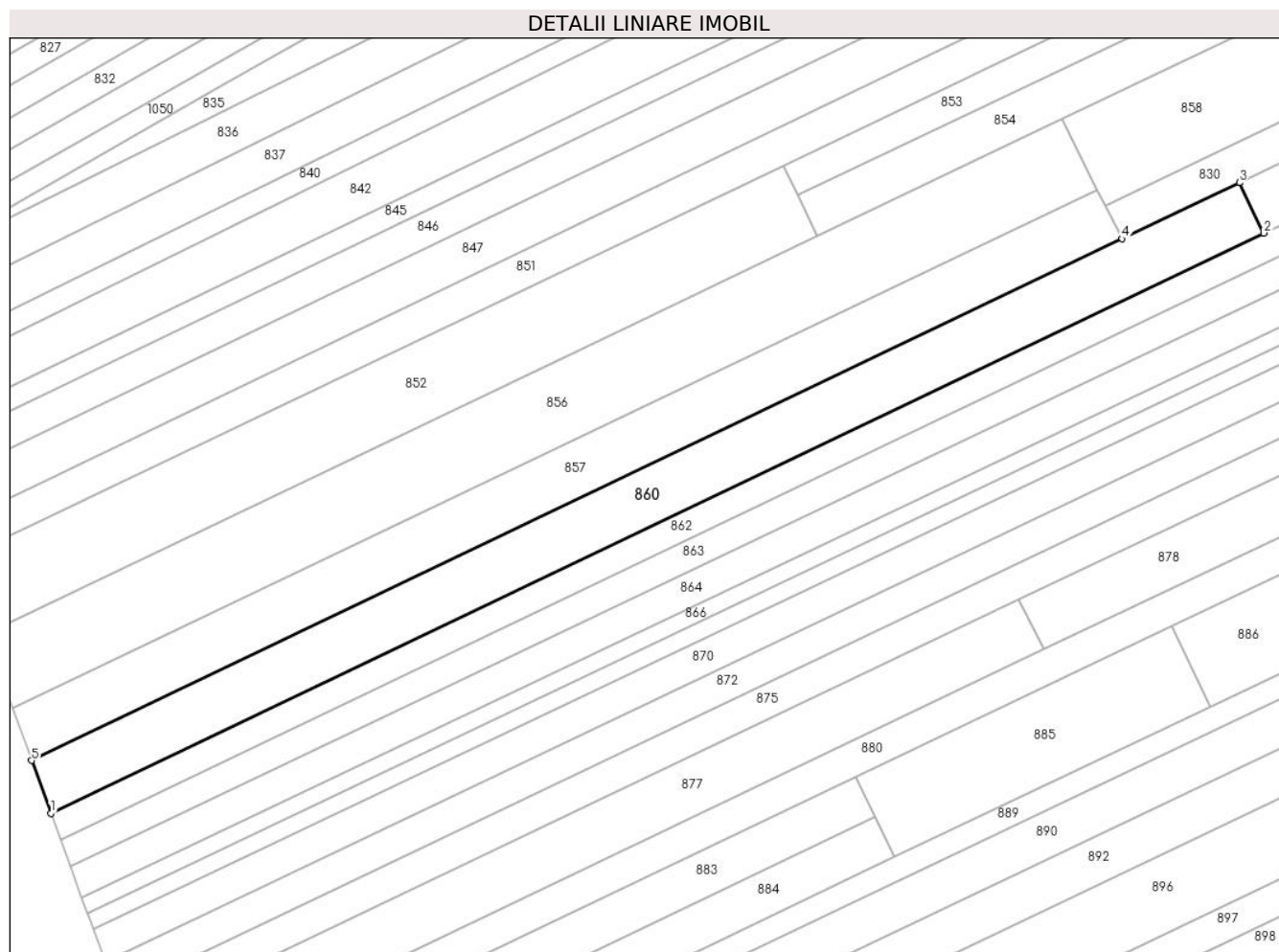
Inscrieri privind dezmembramintele dreptului de proprietate, drepturi reale de garanție și sarcini	Referințe
NU SUNT	

Anexa Nr. 1 La Partea I

Teren

Nr cadastral	Suprafața (mp)*	Observații / Referințe
	2.400	

* Suprafața este determinată în planul de proiecție Stereo 70.



Date referitoare la teren

Crt	Categorie folosință	Intra vilan	Suprafața (mp)	Tarla	Parcelă	Nr. topo	Observații / Referințe
1	arabil	NU	2.400	33	1334	-	

Lungime Segmente

1) Valorile lungimilor segmentelor sunt obținute din proiecție în plan.

Punct început	X / Y	Punct sfârșit	X / Y	Lungime segment (** (m)
1	408.564,613 365.136,263	2	408.781,569 365.239,984	240.474
2	408.781,569 365.239,984	3	408.777,207 365.248,982	10.0
3	408.777,207 365.248,982	4	408.756,236 365.238,957	23.244
4	408.756,236 365.238,957	5	408.561,161 365.145,697	216.221
5	408.561,161 365.145,697	1	408.564,613 365.136,263	10.046

**** Lungimile segmentelor sunt determinate în planul de proiecție Stereo 70 și sunt rotunjite la 1 milimetru.**

***** Distanța dintre puncte este formată din segmente cumulate ce sunt mai mici decât valoarea 1 milimetru.**

**DATE DESPRE IMOBILUL NR. 861**

Oficiul de Cadastru și Publicitate Imobiliară VALCEA
Biroul de Cadastru și Publicitate Imobiliară Ramnicu Valcea

A. Partea I. Descrierea imobilului

TEREN Extravilan

Adresa: Jud. Valcea, CIMPUL OLTET

Nr. Crt	Nr cadastral Nr. topografic	Suprafața* (mp)	Observații / Referințe
A1		3.443	Sector cadastral:21 Teren neimprejmuit;

B. Partea II. Proprietari și acte

Inscrieri privitoare la dreptul de proprietate și alte drepturi reale		Referințe
/		
Act Administrativ nr. 1114, din 13/03/1996 emis de COMUNA ZATRENI (act administrativ Hotararea nr. 5/02.08.1991 emisa de Comisia Judeteana Valcea.);		
B1	Inscrierea provizorie, drept de PROPRIETATE, dobandit prin Lege, cota actuala 1/1 1) MIHAI CONSTANTIN	A1

C. Partea III. SARCINI .

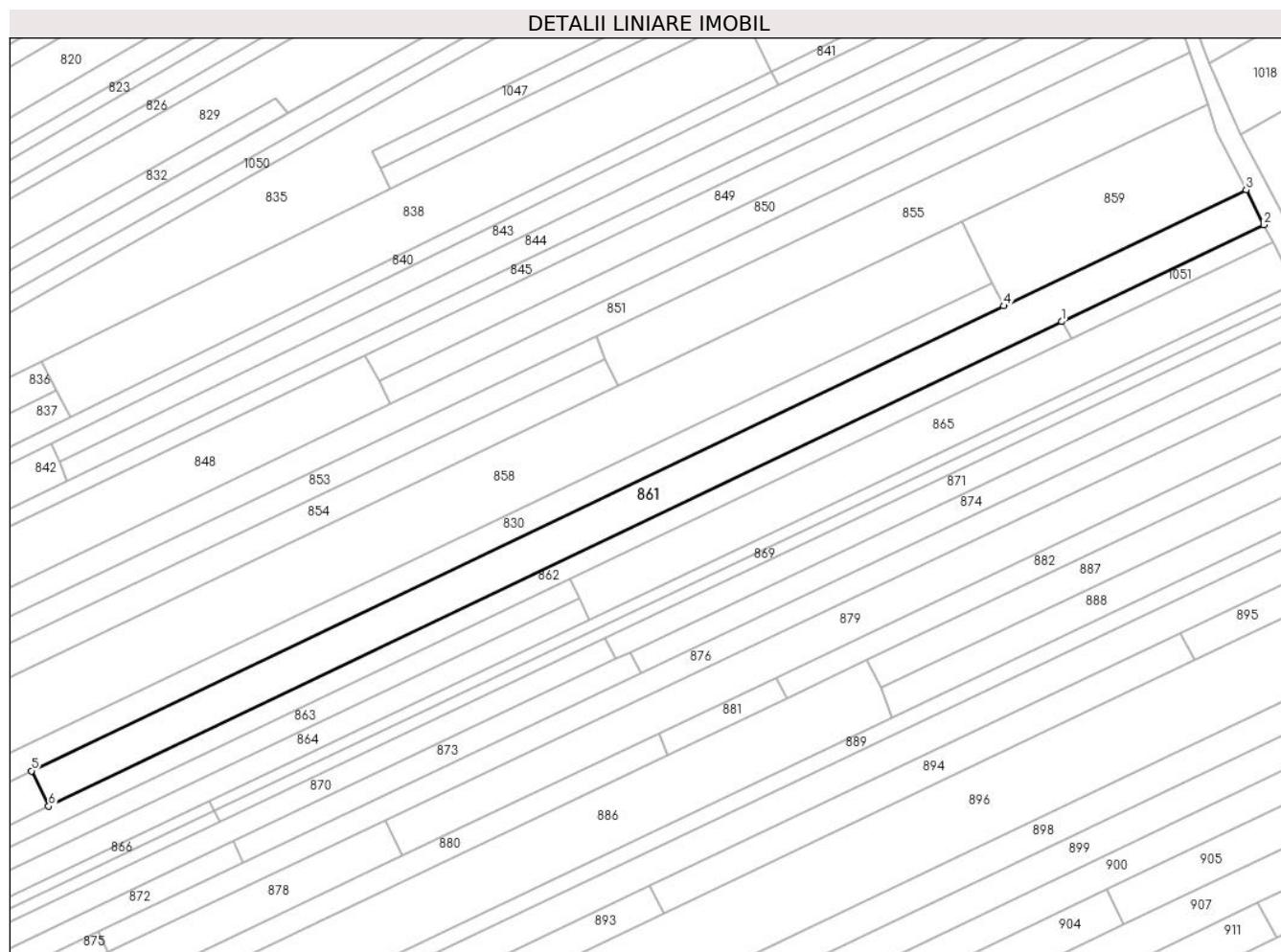
Inscrieri privind dezmembramintele dreptului de proprietate, drepturi reale de garanție și sarcini	Referințe
NU SUNT	

Anexa Nr. 1 La Partea I

Teren

Nr cadastral	Suprafața (mp)*	Observații / Referințe
	3.443	

* Suprafața este determinată în planul de proiecție Stereo 70.



Date referitoare la teren

Crt	Categorie folosință	Intravilan	Suprafața (mp)	Tarla	Parcelă	Nr. topo	Observații / Referințe
1	arabil	NU	3.443	33	1334/42	-	

Lungime Segmente

1) Valorile lungimilor segmentelor sunt obținute din proiecție în plan.

Punct început	X / Y	Punct sfârșit	X / Y	Lungime segment (** (m)
1	409.040,554 365.363,797	2	409.092,264 365.388,519	57.316
2	409.092,264 365.388,519	3	409.087,746 365.397,442	10.002
3	409.087,746 365.397,442	4	409.025,732 365.367,795	68.736
4	409.025,732 365.367,795	5	408.777,207 365.248,982	275.465
5	408.777,207 365.248,982	6	408.781,569 365.239,984	10.0

Punct început	X / Y	Punct sfârșit	X / Y	Lungime segment (** (m)
6	408.781,569 365.239,984	1	409.040,554 365.363,797	287.059

** Lungimile segmentelor sunt determinate în planul de proiecție Stereo 70 și sunt rotunjite la 1 milimetru.

*** Distanța dintre puncte este formată din segmente cumulate ce sunt mai mici decât valoarea 1 milimetru.

**DATE DESPRE IMOBILUL NR. 862**

Oficiul de Cadastru și Publicitate Imobiliară VALCEA
Biroul de Cadastru și Publicitate Imobiliară Ramnicu Valcea

A. Partea I. Descrierea imobilului

TEREN Extravilan

Adresa: Jud. Valcea, CAMPUL OLTET

Nr. Crt	Nr cadastral Nr. topografic	Suprafața* (mp)	Observații / Referințe
A1		2.640	Sector cadastral:21 Teren neimprejmit;

B. Partea II. Proprietari și acte

Inscrieri privitoare la dreptul de proprietate și alte drepturi reale		Referințe
/		
Act Administrativ nr. 534/43003, din 16/08/1999 emis de COMISIA JUDETEANA VALCEA;		
B1	Intabulare, drept de PROPRIETATE CU TITLU DE PROPRIETATE RECONSTITUIRE IN BAZA LEGII 18/1991, dobandit prin Lege, cota actuala 1/1	A1
	1) ZAPCIROIU GHEORGHE 2) ZAPCIROIU CONSTANTIN	

C. Partea III. SARCINI .

Inscrieri privind dezmembramintele dreptului de proprietate, drepturi reale de garanție și sarcini	Referințe
NU SUNT	

Anexa Nr. 1 La Partea I

Teren

Nr cadastral	Suprafața (mp)*	Observații / Referințe
	2.640	

* Suprafața este determinată în planul de proiecție Stereo 70.



Date referitoare la teren

Crt	Categorie folosință	Intravilan	Suprafața (mp)	Tarla	Parcelă	Nr. topo	Observații / Referințe
1	arabil	NU	2.640	33	1344/114	-	

Lungime Segmente

1) Valorile lungimilor segmentelor sunt obținute din proiecție în plan.

Punct început	X / Y	Punct sfârșit	X / Y	Lungime segment (** (m)
1	408.914,75 365.298,112	2	409.043,131 365.359,488	142.298
2	409.043,131 365.359,488	3	409.040,554 365.363,797	5.021
3	409.040,554 365.363,797	4	408.781,569 365.239,984	287.059
4	408.781,569 365.239,984	5	408.564,613 365.136,263	240.474
5	408.564,613 365.136,263	6	408.566,339 365.131,546	5.023

Punct început	X / Y	Punct sfârșit	X / Y	Lungime segment (** (m)
6	408.566,339 365.131,546	1	408.914,75 365.298,112	386.179

** Lungimile segmentelor sunt determinate în planul de proiecție Stereo 70 și sunt rotunjite la 1 milimetru.

*** Distanța dintre puncte este formată din segmente cumulate ce sunt mai mici decât valoarea 1 milimetru.

**DATE DESPRE IMOBILUL NR. 863**

Oficiul de Cadastru și Publicitate Imobiliară VALCEA
Biroul de Cadastru și Publicitate Imobiliară Ramnicu Valcea

A. Partea I. Descrierea imobilului

TEREN Extravilan

Adresa: Jud. Valcea, CIMPUL OLTET

Nr. Crt	Nr cadastral Nr. topografic	Suprafața* (mp)	Observații / Referințe
A1		2.061	Sector cadastral:21 Teren neimpregmuit;

B. Partea II. Proprietari și acte

Inscrieri privitoare la dreptul de proprietate și alte drepturi reale		Referințe
/		
Act Administrativ nr. 1113, din 26/02/2024 emis de COMUNA ZATRENI (act administrativ Hotararea nr. 5/02.08.1991 emisa de Comisia Judeteana Valcea.);		
B1	Inscrierea provizorie, drept de PROPRIETATE, dobandit prin Lege, cota actuala 1/1	A1
	1) MAZILU MARIA 2) MAZILU IOANA 3) POPA MARIA 4) FLOAREA ELENA 5) MAZILU MARIN 6) MAZILU GHEORGHE	

C. Partea III. SARCINI .

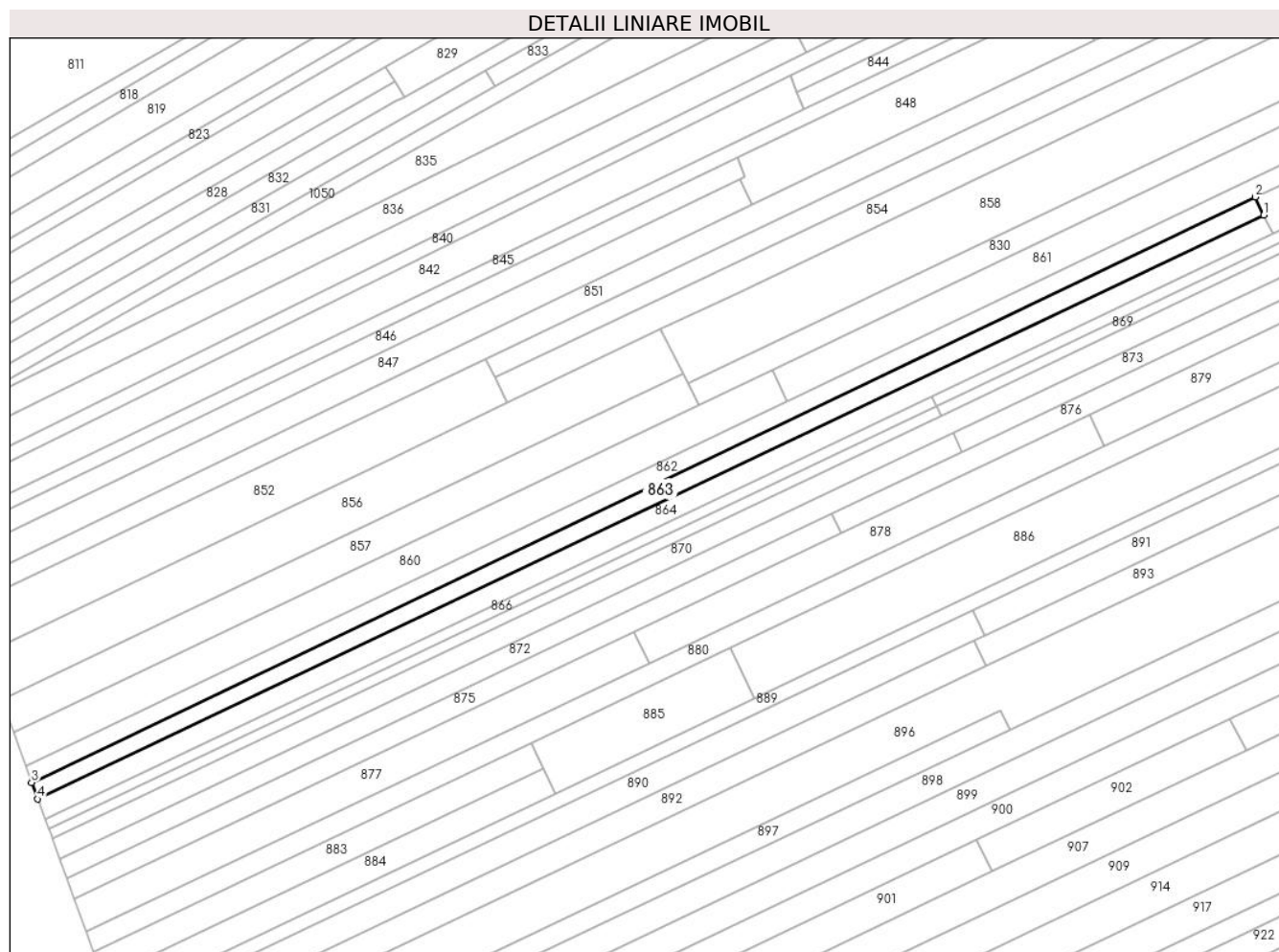
Inscrieri privind dezmembramintele dreptului de proprietate, drepturi reale de garanție și sarcini	Referințe
NU SUNT	

Anexa Nr. 1 La Partea I

Teren

Nr cadastral	Suprafața (mp)*	Observații / Referințe
	2.061	

* Suprafața este determinată în planul de proiecție Stereo 70.



Date referitoare la teren

Crt	Categorie folosință	Intra vilan	Suprafața (mp)	Tarla	Parcelă	Nr. topo	Observații / Referințe
1	arabil	NU	2.061	33	1334/44	-	

Lungime Segmente

1) Valorile lungimilor segmentelor sunt obținute din proiecție în plan.

Punct început	X / Y	Punct sfârșit	X / Y	Lungime segment (** (m)
1	408.917,192 365.293,005	2	408.914,75 365.298,112	5.661
2	408.914,75 365.298,112	3	408.566,339 365.131,546	386.179
3	408.566,339 365.131,546	4	408.568,067 365.126,823	5.029
4	408.568,067 365.126,823	1	408.917,192 365.293,005	386.658

** Lungimile segmentelor sunt determinate în planul de proiecție Stereo 70 și sunt rotunjite la 1 milimetru.

***** Distanţa dintre puncte este formată din segmente cumulate ce sunt mai mici decât valoarea 1 milimetru.**

**DATE DESPRE IMOBILUL NR. 864**

Oficiul de Cadastru și Publicitate Imobiliară VALCEA
Biroul de Cadastru și Publicitate Imobiliară Ramnicu Valcea

A. Partea I. Descrierea imobilului

TEREN Extravilan

Adresa: Jud. Valcea, CIMPUL OLTET

Nr. Crt	Nr cadastral Nr. topografic	Suprafața* (mp)	Observații / Referințe
A1		2.322	Sector cadastral:21 Teren neimprejmuit;

B. Partea II. Proprietari și acte

Inscrieri privitoare la dreptul de proprietate și alte drepturi reale		Referințe
/		
Act Administrativ nr. 1112, din 26/02/2024 emis de COMUNA ZATRENI (Act, administrativ Hotararea nr. 5/02.08.1991 emisa de Comisia Judeteana Valcea.);		
B1	Inscrierea provizorie, drept de PROPRIETATE, dobandit prin Lege, cota actuala 1/1 1) SERBAN V. MARIN	A1

C. Partea III. SARCINI .

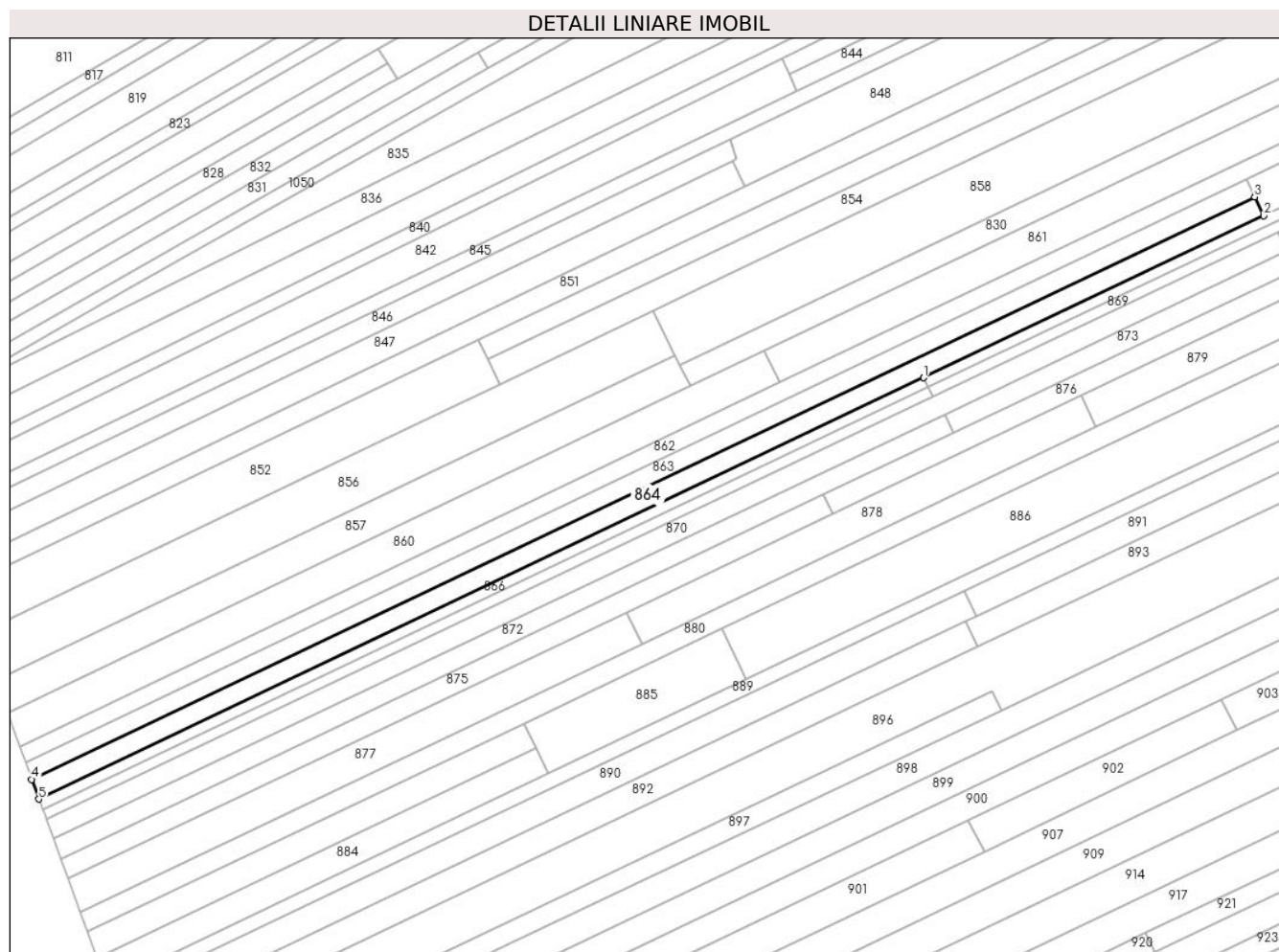
Inscrieri privind dezmembramintele dreptului de proprietate, drepturi reale de garanție și sarcini	Referințe
NU SUNT	

Anexa Nr. 1 La Partea I

Teren

Nr cadastral	Suprafața (mp)*	Observații / Referințe
	2.322	

* Suprafața este determinată în planul de proiecție Stereo 70.



Date referitoare la teren

Crt	Categorie folosință	Intra vilan	Suprafața (mp)	Tarla	Parcelă	Nr. topo	Observații / Referințe
1	arabil	NU	2.322	33	1334/45	-	

Lungime Segmente

1) Valorile lungimilor segmentelor sunt obținute din proiecție în plan.

Punct început	X / Y	Punct sfârșit	X / Y	Lungime segment (** (m)
1	408.822,704 365.241,384	2	408.919,779 365.287,591	107.511
2	408.919,779 365.287,591	3	408.917,192 365.293,005	6.0
3	408.917,192 365.293,005	4	408.568,067 365.126,823	386.658
4	408.568,067 365.126,823	5	408.570,138 365.121,164	6.026
5	408.570,138 365.121,164	1	408.822,704 365.241,384	279.718

**** Lungimile segmentelor sunt determinate în planul de proiecție Stereo 70 și sunt rotunjite la 1 milimetru.**

***** Distanța dintre puncte este formată din segmente cumulate ce sunt mai mici decât valoarea 1 milimetru.**

**DATE DESPRE IMOBILUL NR. 865**

Oficiul de Cadastru și Publicitate Imobiliară VALCEA
Biroul de Cadastru și Publicitate Imobiliară Ramnicu Valcea

A. Partea I. Descrierea imobilului

TEREN Extravilan

Adresa: Jud. Valcea, CIMPUL OLTET

Nr. Crt	Nr cadastral Nr. topografic	Suprafața* (mp)	Observații / Referințe
A1		2.359	Sector cadastral:21 Teren neimprejmuit;

B. Partea II. Proprietari și acte

Inscrieri privitoare la dreptul de proprietate și alte drepturi reale		Referințe
/		
Act Administrativ nr. 1122, din 26/02/2024 emis de COMUNA ZATRENI (Act, administrativ Hotararea nr. 5/02.08.1991 emisa de Comisia Judeteana Valcea.);		
B1	Inscrierea provizorie, drept de PROPRIETATE, dobandit prin Lege, cota actuala 1/1 1) STAIKU GHEORGHE	A1

C. Partea III. SARCINI .

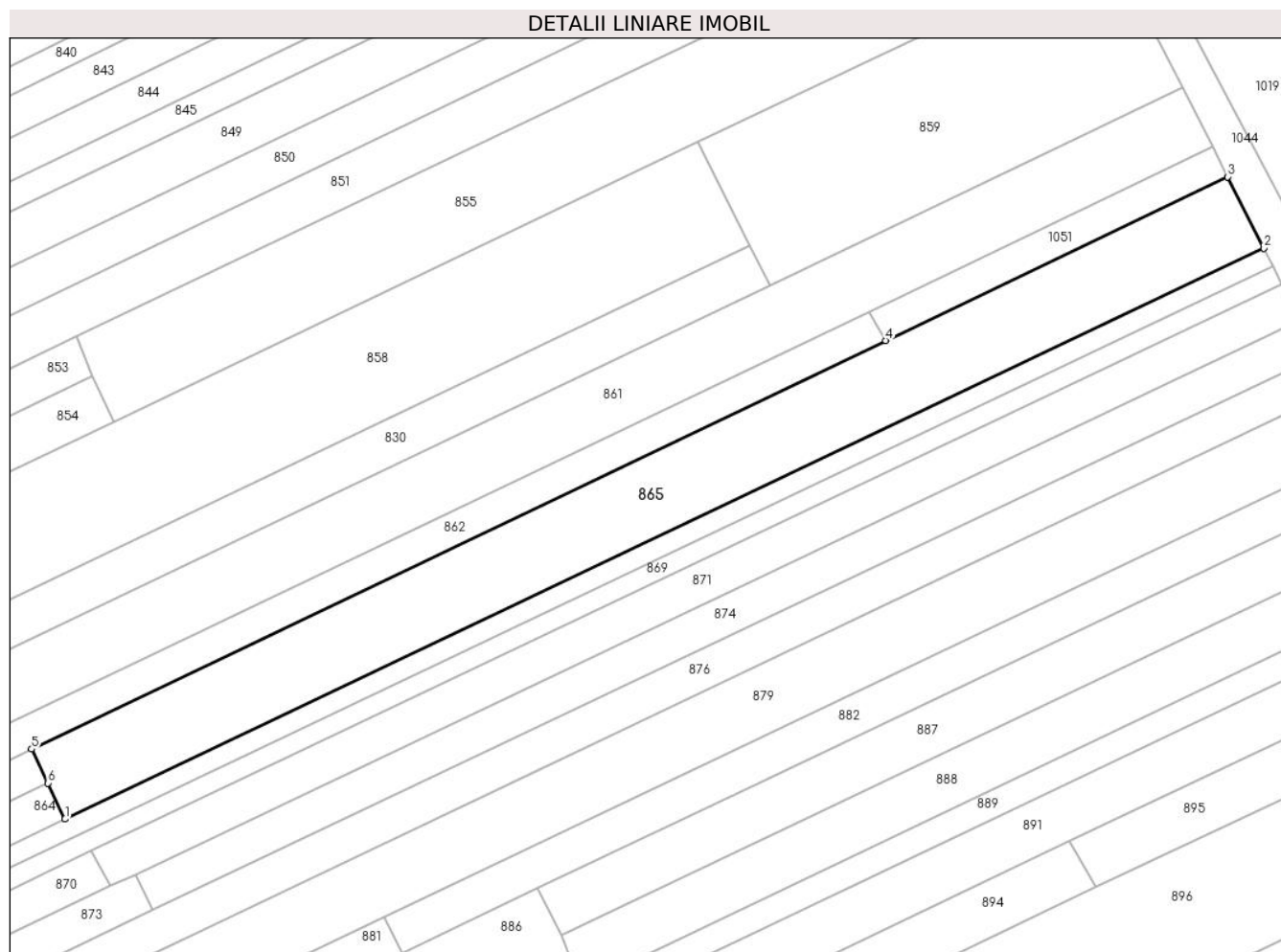
Inscrieri privind dezmembramintele dreptului de proprietate, drepturi reale de garanție și sarcini	Referințe
NU SUNT	

Anexa Nr. 1 La Partea I

Teren

Nr cadastral	Suprafața (mp)*	Observații / Referințe
	2.359	

* Suprafața este determinată în planul de proiecție Stereo 70.



Date referitoare la teren

Crt	Categorie folosință	Intra vilan	Suprafața (mp)	Tarla	Parcelă	Nr. topo	Observații / Referințe
1	arabil	NU	2.359	33	1334/48	-	

Lungime Segmente

1) Valorile lungimilor segmentelor sunt obținute din proiecție în plan.

Punct început	X / Y	Punct sfârșit	X / Y	Lungime segment (** (m)
1	408.919,779 365.287,591	2	409.099,945 365.373,349	199.535
2	409.099,945 365.373,349	3	409.094,523 365.384,057	12.002
3	409.094,523 365.384,057	4	409.043,131 365.359,488	56.963
4	409.043,131 365.359,488	5	408.914,75 365.298,112	142.298
5	408.914,75 365.298,112	6	408.917,192 365.293,005	5.661

Punct început	X / Y	Punct sfârșit	X / Y	Lungime segment (** (m)
6	408.917,192 365.293,005	1	408.919,779 365.287,591	6.0

** Lungimile segmentelor sunt determinate în planul de proiecție Stereo 70 și sunt rotunjite la 1 milimetru.

*** Distanța dintre puncte este formată din segmente cumulate ce sunt mai mici decât valoarea 1 milimetru.

**DATE DESPRE IMOBILUL NR. 866**

Oficiul de Cadastru și Publicitate Imobiliară VALCEA
Biroul de Cadastru și Publicitate Imobiliară Ramnicu Valcea

A. Partea I. Descrierea imobilului

TEREN Extravilan

Adresa: Jud. Valcea, CIMPUL OLTET

Nr. Crt	Nr cadastral Nr. topografic	Suprafața* (mp)	Observații / Referințe
A1		840	Sector cadastral:21 Teren neimprejmuit;

B. Partea II. Proprietari și acte

Inscrieri privitoare la dreptul de proprietate și alte drepturi reale		Referințe
/		
Act Administrativ nr. 1111, din 26/02/2024 emis de COMUNA ZATRENI (Act, administrativ Hotararea nr. 5/02.08.1991 emisa de Comisia Judeteana Valcea.);		
B1	Inscrierea provizorie, drept de PROPRIETATE, dobandit prin Lege, cota actuala 1/1 1) STAIKU C. CONSTANTIN	A1

C. Partea III. SARCINI .

Inscrieri privind dezmembramintele dreptului de proprietate, drepturi reale de garanție și sarcini	Referințe
NU SUNT	

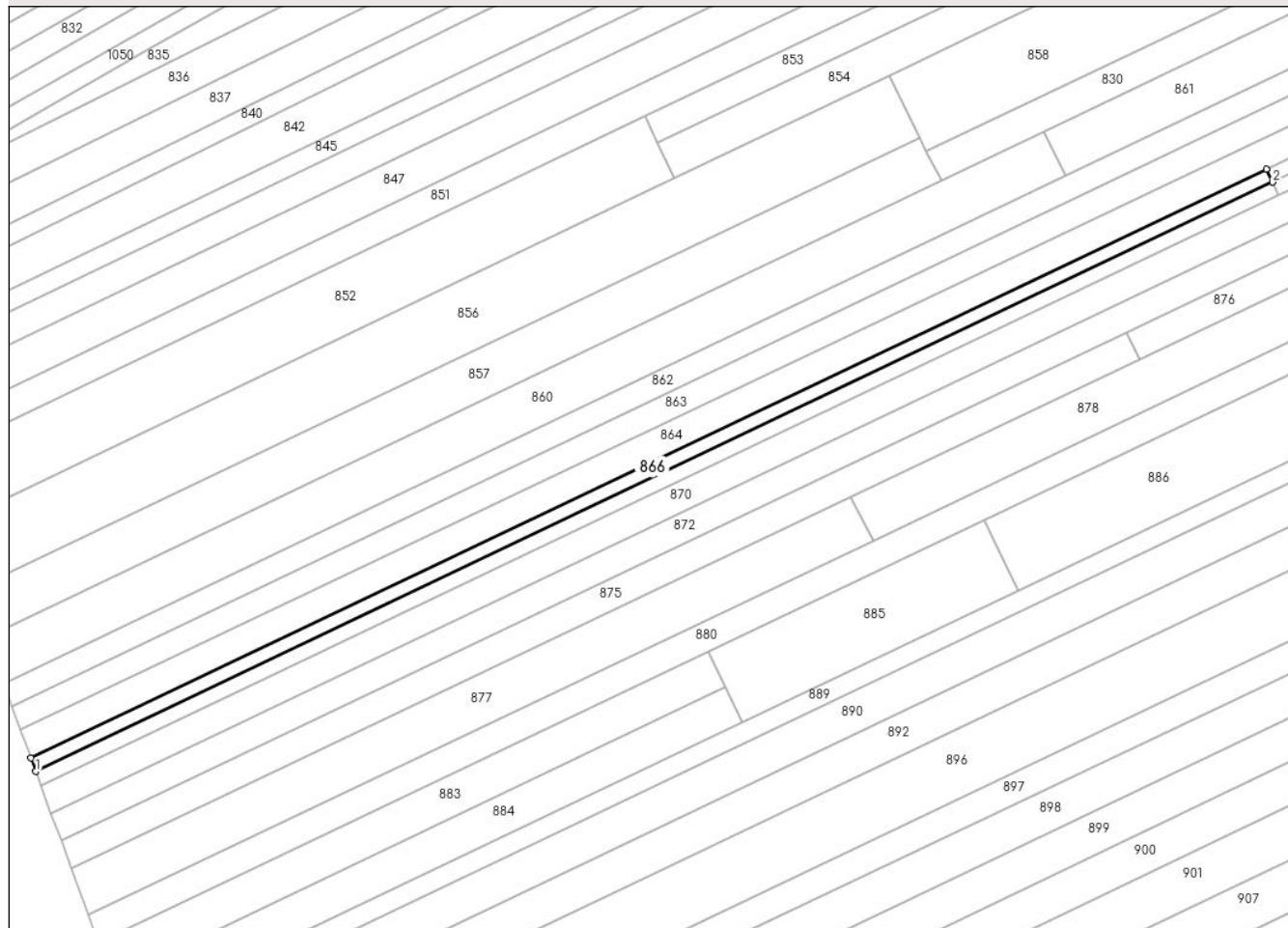
Anexa Nr. 1 La Partea I

Teren

Nr cadastral	Suprafața (mp)*	Observații / Referințe
	840	

* Suprafața este determinată în planul de proiecție Stereo 70.

DETALII LINIARE IMOBIL



Date referitoare la teren

Crt	Categorie folosință	Intravilan	Suprafața (mp)	Tarla	Parcelă	Nr. topo	Observații / Referințe
1	arabil	NU	840	33	1334/46	-	

Lungime Segmente

1) Valorile lungimilor segmentelor sunt obținute din proiecție în plan.

Punct început	X / Y	Punct sfârșit	X / Y	Lungime segment (** (m)
1	408.571,173 365.118,334	2	408.823,993 365.238,675	280.0
2	408.823,993 365.238,675	3	408.822,704 365.241,384	3.0
3	408.822,704 365.241,384	4	408.570,138 365.121,164	279.718
4	408.570,138 365.121,164	1	408.571,173 365.118,334	3.013

** Lungimile segmentelor sunt determinate în planul de proiecție Stereo 70 și sunt rotunjite la 1 milimetru.

***** Distanţa dintre puncte este formată din segmente cumulate ce sunt mai mici decât valoarea 1 milimetru.**

**DATE DESPRE IMOBILUL NR. 867**

Oficiul de Cadastru și Publicitate Imobiliară VALCEA
Biroul de Cadastru și Publicitate Imobiliară Ramnicu Valcea

A. Partea I. Descrierea imobilului

TEREN Extravilan

Adresa: Jud. Valcea, CIMPUL OLTET

Nr. Crt	Nr cadastral Nr. topografic	Suprafața* (mp)	Observații / Referințe
A1		921	Sector cadastral:21 Teren neimprejmuit;

B. Partea II. Proprietari și acte

Inscrieri privitoare la dreptul de proprietate și alte drepturi reale		Referințe
/		
Act Administrativ nr. 1072, din 26/02/2024 emis de COMUNA ZATRENI (Act, administrativ Hotararea nr. 5/02.08.1991 emisa de Comisia Judeteana Valcea.);		
B1	Inscrierea provizorie, drept de PROPRIETATE, dobandit prin Lege, cota actuala 1/1 1) GUINEANU CONSTANTIN	A1

C. Partea III. SARCINI .

Inscrieri privind dezmembramintele dreptului de proprietate, drepturi reale de garanție și sarcini	Referințe
NU SUNT	

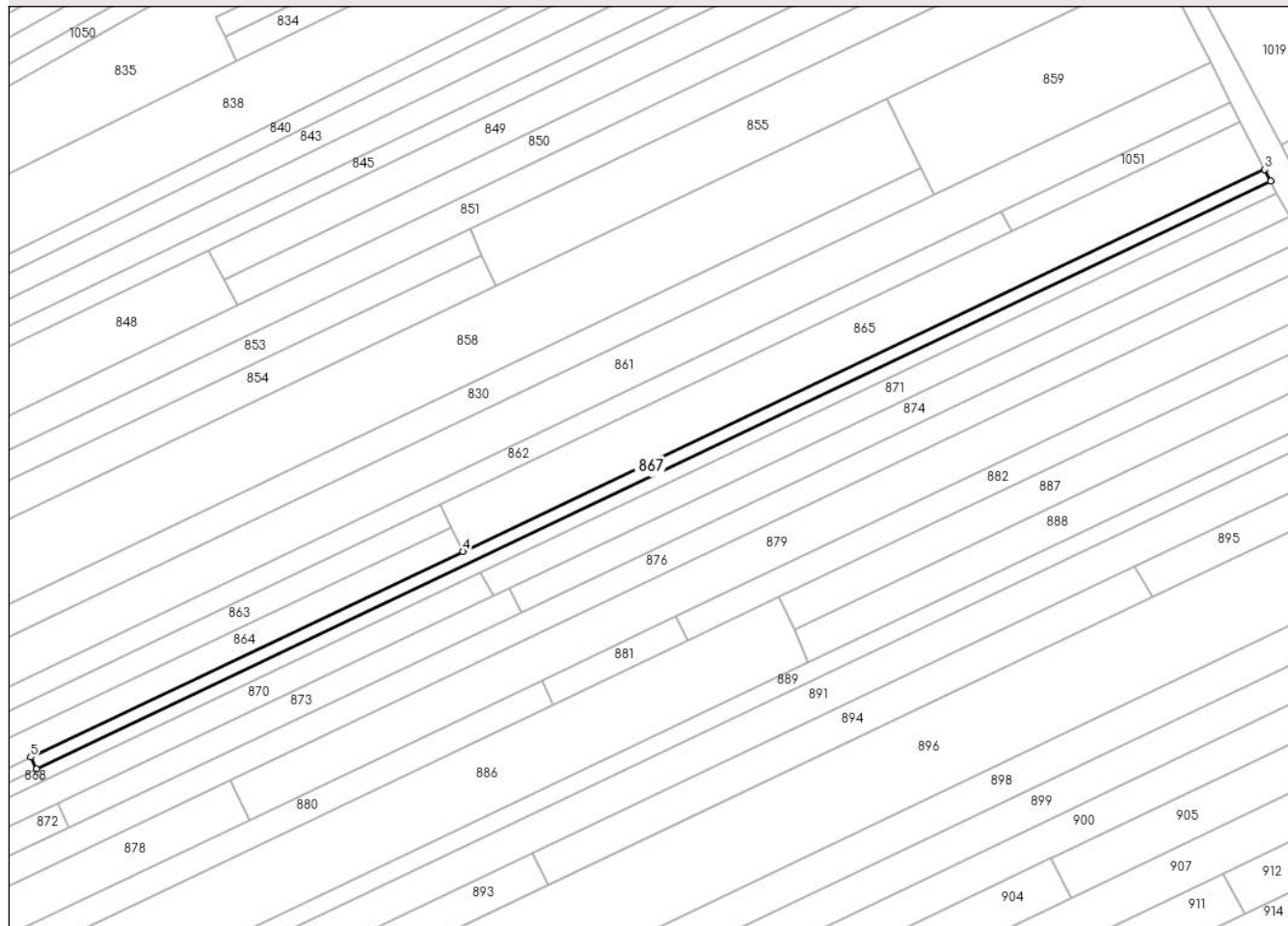
Anexa Nr. 1 La Partea I

Teren

Nr cadastral	Suprafața (mp)*	Observații / Referințe
	921	

* Suprafața este determinată în planul de proiecție Stereo 70.

DETALII LINIARE IMOBIL



Date referitoare la teren

Crt	Categorie folosință	Intra vilan	Suprafața (mp)	Tarla	Parcelă	Nr. topo	Observații / Referințe
1	arabil	NU	921	33	1334/48	-	

Lungime Segmente

1) Valorile lungimilor segmentelor sunt obținute din proiecție în plan.

Punct început	X / Y	Punct sfârșit	X / Y	Lungime segment (** (m)
1	408.823,993 365.238,675	2	409.101,3 365.370,672	307.119
2	409.101,3 365.370,672	3	409.099,945 365.373,349	3.0
3	409.099,945 365.373,349	4	408.919,779 365.287,591	199.535
4	408.919,779 365.287,591	5	408.822,704 365.241,384	107.511
5	408.822,704 365.241,384	1	408.823,993 365.238,675	3.0

**** Lungimile segmentelor sunt determinate în planul de proiecție Stereo 70 și sunt rotunjite la 1 milimetru.**

***** Distanța dintre puncte este formată din segmente cumulate ce sunt mai mici decât valoarea 1 milimetru.**

**DATE DESPRE IMOBILUL NR. 868**

Oficiul de Cadastru și Publicitate Imobiliară VALCEA
Biroul de Cadastru și Publicitate Imobiliară Ramnicu Valcea

A. Partea I. Descrierea imobilului

TEREN Extravilan

Adresa: Jud. Valcea, PCT CAMP OLTET

Nr. Crt	Nr cadastral Nr. topografic	Suprafața* (mp)	Observații / Referințe
A1		840	Sector cadastral:21 Teren neimprejmuit;

B. Partea II. Proprietari și acte

Inscrieri privitoare la dreptul de proprietate și alte drepturi reale		Referințe
/		
Act Administrativ nr. 13855, din 15/05/2009 emis de COMISIA JUDETEANA VALCEA;		
B1	Intabulare, drept de PROPRIETATE CU TITLU DE DREPT RECONSTITUIRE IN BAZA LEGII 18/1991, dobandit prin Lege, cota actuala 1/1 1) NICOLAE CONSTANTIN	A1

C. Partea III. SARCINI .

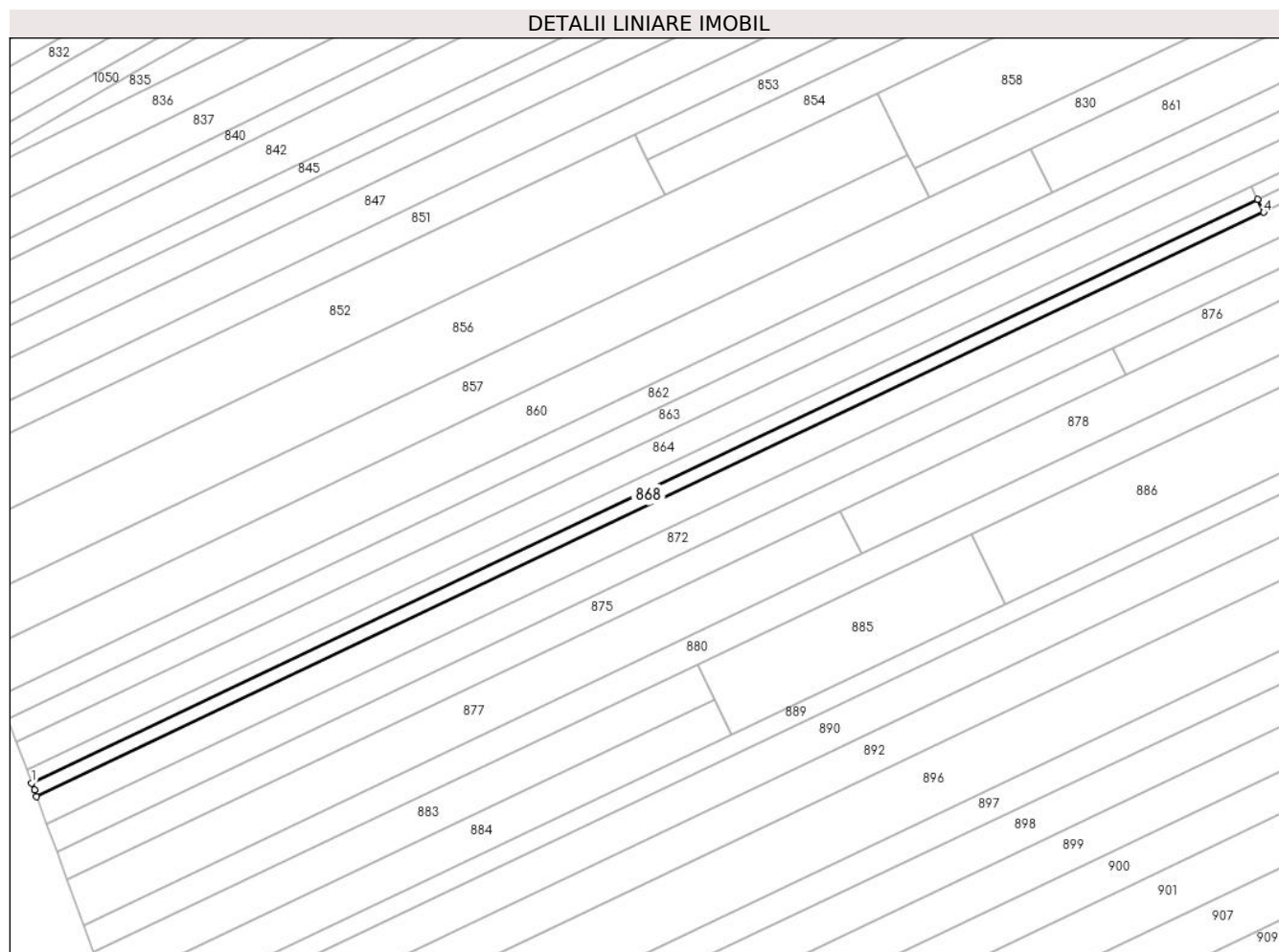
Inscrieri privind dezmembramintele dreptului de proprietate, drepturi reale de garanție și sarcini	Referințe
NU SUNT	

Anexa Nr. 1 La Partea I

Teren

Nr cadastral	Suprafața (mp)*	Observații / Referințe
	840	

* Suprafața este determinată în planul de proiecție Stereo 70.



Date referitoare la teren

Crt	Categorie folosință	Intra vilan	Suprafața (mp)	Tarla	Parcelă	Nr. topo	Observații / Referințe
1	arabil	NU	840	33	1330/89	-	

Lungime Segmente

1) Valorile lungimilor segmentelor sunt obținute din proiecție în plan.

Punct început	X / Y	Punct sfârșit	X / Y	Lungime segment (** (m)
1	408.571,173 365.118,334	2	408.571,796 365.116,954	1.514
2	408.571,796 365.116,954	3	408.572,209 365.115,504	1.508
3	408.572,209 365.115,504	4	408.825,283 365.235,966	280.281
4	408.825,283 365.235,966	5	408.823,993 365.238,675	3.0
5	408.823,993 365.238,675	1	408.571,173 365.118,334	280.0

**** Lungimile segmentelor sunt determinate în planul de proiecție Stereo 70 și sunt rotunjite la 1 milimetru.**

***** Distanța dintre puncte este formată din segmente cumulate ce sunt mai mici decât valoarea 1 milimetru.**

**DATE DESPRE IMOBILUL NR. 869**

Oficiul de Cadastru și Publicitate Imobiliară VALCEA
Biroul de Cadastru și Publicitate Imobiliară Ramnicu Valcea

A. Partea I. Descrierea imobilului

TEREN Extravilan

Adresa: Jud. Valcea, CIMPUL OLTET

Nr. Crt	Nr cadastral Nr. topografic	Suprafața* (mp)	Observații / Referințe
A1		931	Sector cadastral:21 Teren neimprejmuit;

B. Partea II. Proprietari și acte

Inscrieri privitoare la dreptul de proprietate și alte drepturi reale		Referințe
/		
Act Administrativ nr. 1483, din 15/03/2024 emis de COMUNA ZATRENI (Act, administrativ Hotararea nr. 5/02.08.1991 emisa de Comisia Judeteana Valcea.);		
B1	Inscrierea provizorie, drept de PROPRIETATE, dobandit prin Lege, cota actuala 1/1 1) PAPA MARIETA	A1

C. Partea III. SARCINI .

Inscrieri privind dezmembramintele dreptului de proprietate, drepturi reale de garanție și sarcini	Referințe
NU SUNT	

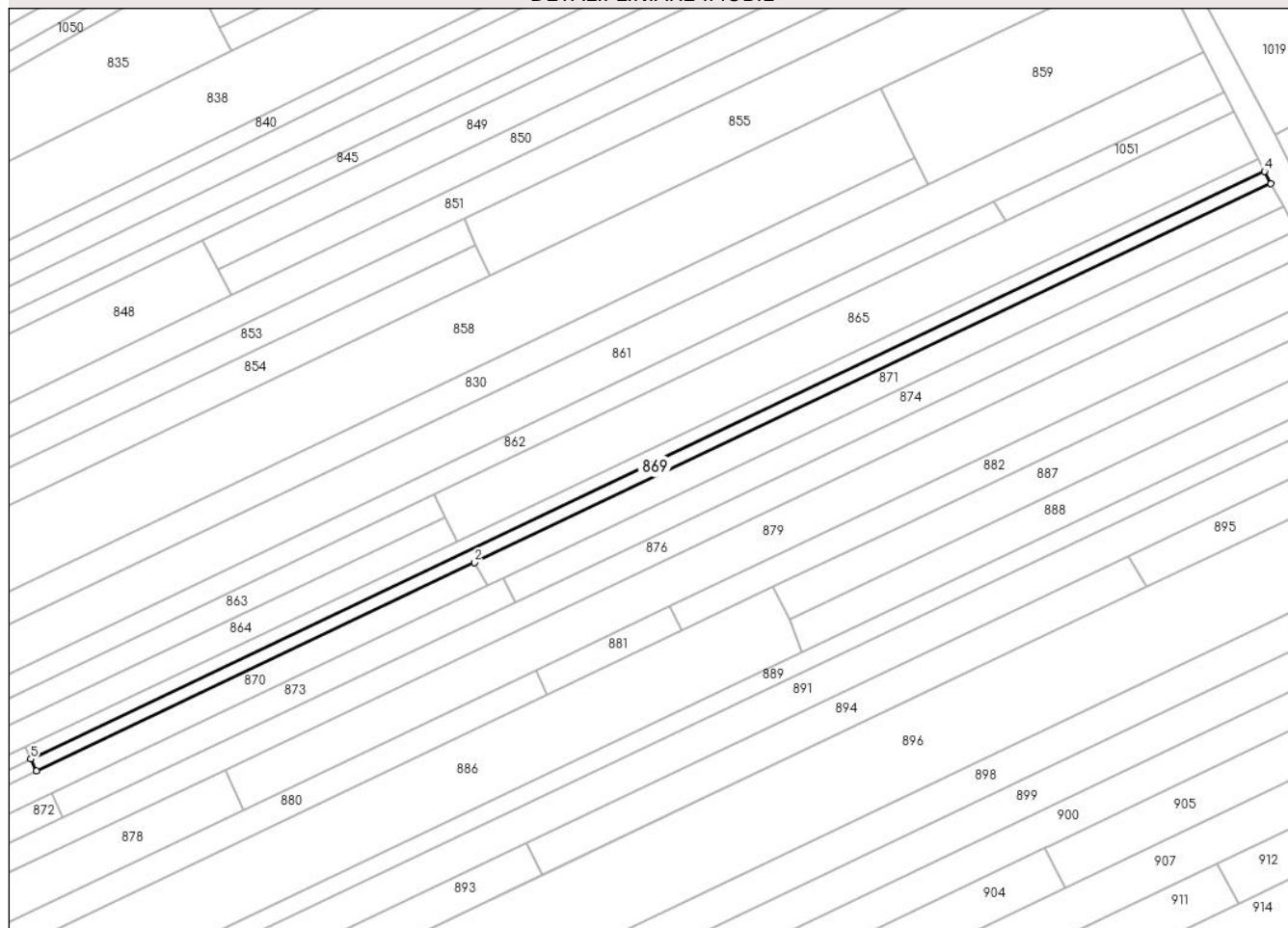
Anexa Nr. 1 La Partea I

Teren

Nr cadastral	Suprafața (mp)*	Observații / Referințe
	931	

* Suprafața este determinată în planul de proiecție Stereo 70.

DETALII LINIARE IMOBIL



Date referitoare la teren

Crt	Categorie folosință	Intravilan	Suprafața (mp)	Tarla	Parcelă	Nr. topo	Observații / Referințe
1	arabil	NU	931	33	1334/49	-	

Lungime Segmente

1) Valorile lungimilor segmentelor sunt obținute din proiecție în plan.

Punct început	X / Y	Punct sfârșit	X / Y	Lungime segment (** (m)
1	408.825,283 365.235,966	2	408.923,657 365.282,792	108.95
2	408.923,657 365.282,792	3	409.102,699 365.367,909	198.245
3	409.102,699 365.367,909	4	409.101,3 365.370,672	3.097
4	409.101,3 365.370,672	5	408.823,993 365.238,675	307.119
5	408.823,993 365.238,675	1	408.825,283 365.235,966	3.0

**** Lungimile segmentelor sunt determinate în planul de proiecție Stereo 70 și sunt rotunjite la 1 milimetru.**

***** Distanța dintre puncte este formată din segmente cumulate ce sunt mai mici decât valoarea 1 milimetru.**

**DATE DESPRE IMOBILUL NR. 870**

Oficiul de Cadastru și Publicitate Imobiliară VALCEA
Biroul de Cadastru și Publicitate Imobiliară Ramnicu Valcea

A. Partea I. Descrierea imobilului

TEREN Extravilan

Adresa: Jud. Valcea, PCT CIMP OLTET

Nr. Crt	Nr cadastral Nr. topografic	Suprafața* (mp)	Observații / Referințe
A1		2.338	Sector cadastral:21 Teren neimprejmuit;

B. Partea II. Proprietari și acte

Inscrieri privitoare la dreptul de proprietate și alte drepturi reale		Referințe
/		
Hotarare Judecatoreasca nr. 924, din 06/12/2016 emis de JUDECATORIA BALCESTI;		
B1	Intabulare, drept de PROPRIETATE, dobandit prin lesire Din Indiviziune, cota actuala 1/1 1) PAPA GHIORGHE	A1

C. Partea III. SARCINI .

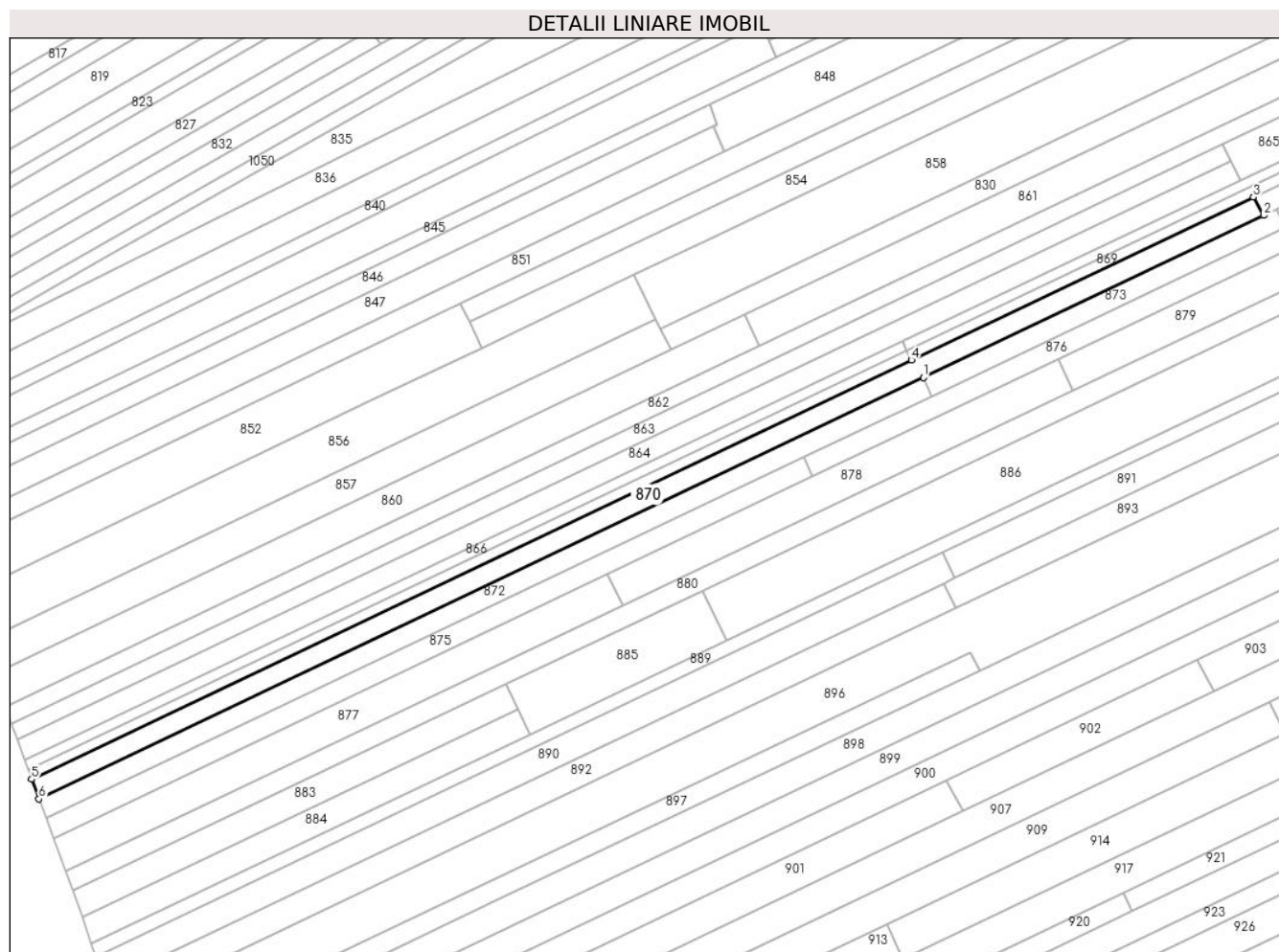
Inscrieri privind dezmembramintele dreptului de proprietate, drepturi reale de garanție și sarcini	Referințe
NU SUNT	

Anexa Nr. 1 La Partea I

Teren

Nr cadastral	Suprafața (mp)*	Observații / Referințe
	2.338	

* Suprafața este determinată în planul de proiecție Stereo 70.



Date referitoare la teren

Crt	Categorie folosință	Intra vilan	Suprafața (mp)	Tarla	Parcelă	Nr. topo	Observații / Referințe
1	arabil	NU	2.338	33	1334	-	

Lungime Segmente

1) Valorile lungimilor segmentelor sunt obținute din proiecție în plan.

Punct început	X / Y	Punct sfârșit	X / Y	Lungime segment (** (m)
1	408.828,721 365.230,958	2	408.926,61 365.277,553	108.413
2	408.926,61 365.277,553	3	408.923,657 365.282,792	6.014
3	408.923,657 365.282,792	4	408.825,283 365.235,966	108.95
4	408.825,283 365.235,966	5	408.572,209 365.115,504	280.281
5	408.572,209 365.115,504	6	408.574,279 365.109,845	6.026

Punct început	X / Y	Punct sfârșit	X / Y	Lungime segment (** (m)
6	408.574,279 365.109,845	1	408.828,721 365.230,958	281.796

** Lungimile segmentelor sunt determinate în planul de proiecție Stereo 70 și sunt rotunjite la 1 milimetru.

*** Distanța dintre puncte este formată din segmente cumulate ce sunt mai mici decât valoarea 1 milimetru.

**DATE DESPRE IMOBILUL NR. 871**

Oficiul de Cadastru și Publicitate Imobiliară VALCEA
Biroul de Cadastru și Publicitate Imobiliară Ramnicu Valcea

A. Partea I. Descrierea imobilului

TEREN Extravilan

Adresa: Jud. Valcea

Nr. Crt	Nr cadastral Nr. topografic	Suprafața* (mp)	Observații / Referințe
A1		1.189	Sector cadastral:21 Teren neimprejmut;

B. Partea II. Proprietari și acte

Inscrieri privitoare la dreptul de proprietate și alte drepturi reale	Referințe
/	
Act Administrativ nr. 2724, din 08/05/2024 emis de COMUNA ZATRENI;	
B1	Inscrierea posesiei, drept de PROPRIETATE, dobandit prin Constituire, cota actuala 1/1 1) NEIDENTIFICAT NEIDENTIFICAT
Act Normativ nr. 7, din 13/03/1996 emis de PARLAMENTUL ROMANIEI;	
B2	SE NOTEAZA MENTIUNEA DE PROPRIETAR NEIDENTIFICAT

C. Partea III. SARCINI .

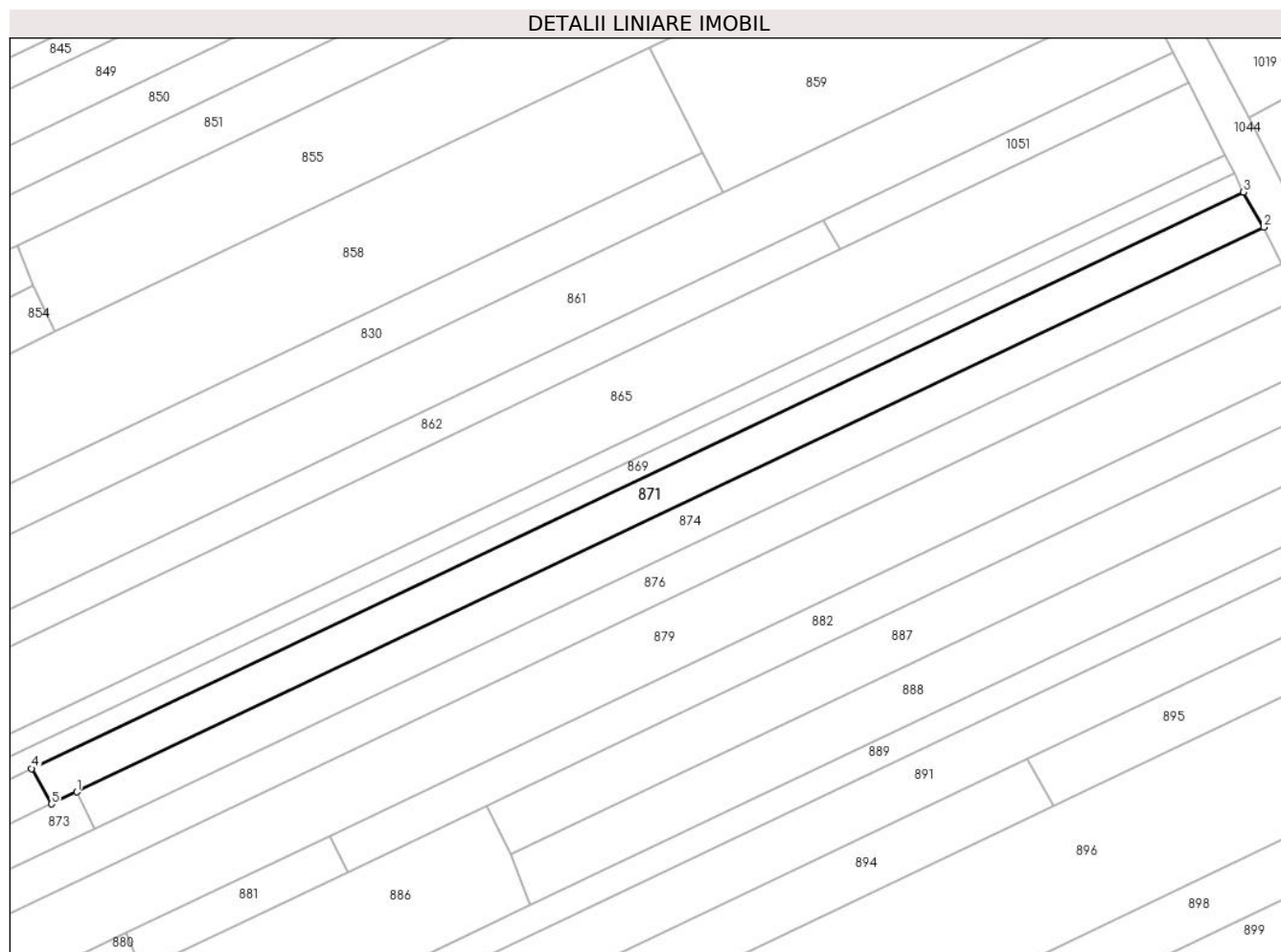
Inscrieri privind dezmembramintele dreptului de proprietate, drepturi reale de garanție și sarcini	Referințe
NU SUNT	

Anexa Nr. 1 La Partea I

Teren

Nr cadastral	Suprafața (mp)*	Observații / Referințe
	1.189	

* Suprafața este determinată în planul de proiecție Stereo 70.



Date referitoare la teren

Crt	Categorie folosință	Intravilan	Suprafața (mp)	Tarla	Parcelă	Nr. topo	Observații / Referințe
1	arabil	NU	1.189	-	-	-	

Lungime Segmente

1) Valorile lungimilor segmentelor sunt obținute din proiecție în plan.

Punct început	X / Y	Punct sfârșit	X / Y	Lungime segment (** (m)
1	408.930,326 365.279,321	2	409.105,705 365.362,695	194.188
2	409.105,705 365.362,695	3	409.102,699 365.367,909	6.018
3	409.102,699 365.367,909	4	408.923,657 365.282,792	198.245
4	408.923,657 365.282,792	5	408.926,61 365.277,553	6.014
5	408.926,61 365.277,553	1	408.930,326 365.279,321	4.115

** Lungimile segmentelor sunt determinate în planul de proiecție Stereo 70 și sunt rotunjite la 1 milimetru.

*** Distanța dintre puncte este formată din segmente cumulate ce sunt mai mici decât valoarea 1 milimetru.

**DATE DESPRE IMOBILUL NR. 872**

Oficiul de Cadastru și Publicitate Imobiliară VALCEA
Biroul de Cadastru și Publicitate Imobiliară Ramnicu Valcea

A. Partea I. Descrierea imobilului

TEREN Extravilan

Adresa: Jud. Valcea, PCT CAMP OLTET

Nr. Crt	Nr cadastral Nr. topografic	Suprafața* (mp)	Observații / Referințe
A1		1.680	Sector cadastral:21 Teren neimprejmuit;

B. Partea II. Proprietari și acte

Inscrieri privitoare la dreptul de proprietate și alte drepturi reale		Referințe
/		
Hotarare Judecatoreasca nr. 200, din 08/05/2014 emis de JUDECATORIA BALCESTI;		
B1	Intabulare, drept de PROPRIETATE, dobandit prin lesire Din Indiviziune, cota actuala 1/1 1) RADUCU M.ILIE	A1

C. Partea III. SARCINI .

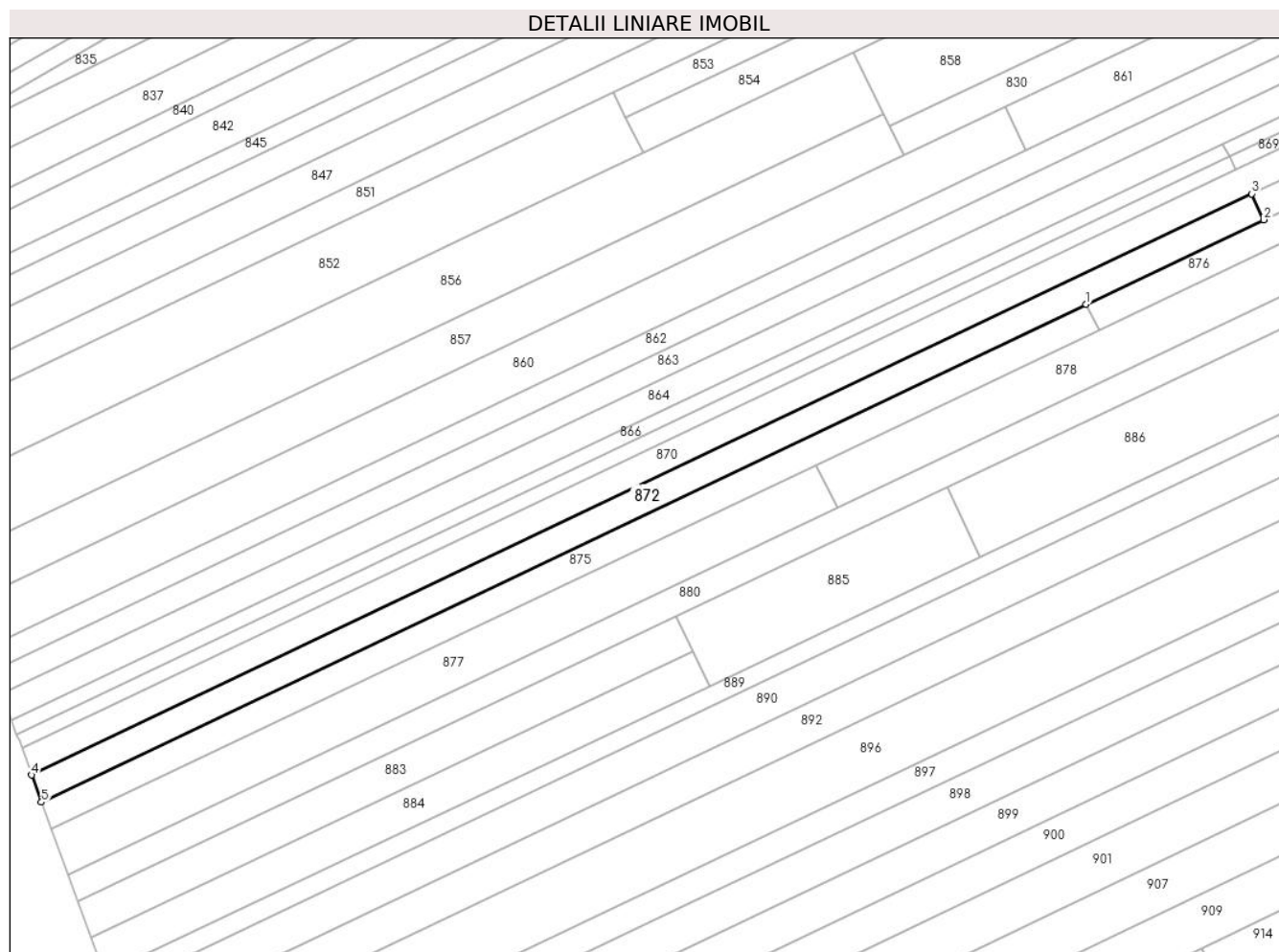
Inscrieri privind dezmembramintele dreptului de proprietate, drepturi reale de garanție și sarcini	Referințe
NU SUNT	

Anexa Nr. 1 La Partea I

Teren

Nr cadastral	Suprafața (mp)*	Observații / Referințe
	1.680	

* Suprafața este determinată în planul de proiecție Stereo 70.



Date referitoare la teren

Crt	Categorie folosință	Intravilan	Suprafața (mp)	Tarla	Parcelă	Nr. topo	Observații / Referințe
1	arabil	NU	1.680	33	1341/19	-	

Lungime Segmente

1) Valorile lungimilor segmentelor sunt obținute din proiecție în plan.

Punct început	X / Y	Punct sfârșit	X / Y	Lungime segment (** (m)
1	408.794,172 365.207,951	2	408.831,213 365.225,56	41.014
2	408.831,213 365.225,56	3	408.828,721 365.230,958	5.945
3	408.828,721 365.230,958	4	408.574,279 365.109,845	281.796
4	408.574,279 365.109,845	5	408.576,35 365.104,186	6.026
5	408.576,35 365.104,186	1	408.794,172 365.207,951	241.275

**** Lungimile segmentelor sunt determinate în planul de proiecție Stereo 70 și sunt rotunjite la 1 milimetru.**

***** Distanța dintre puncte este formată din segmente cumulate ce sunt mai mici decât valoarea 1 milimetru.**

**DATE DESPRE IMOBILUL NR. 873**

Oficiul de Cadastru și Publicitate Imobiliară VALCEA
Biroul de Cadastru și Publicitate Imobiliară Ramnicu Valcea

A. Partea I. Descrierea imobilului

TEREN Extravilan

Adresa: Jud. Valcea, CIMPUL OLTET

Nr. Crt	Nr cadastral Nr. topografic	Suprafața* (mp)	Observații / Referințe
A1		672	Sector cadastral:21 Teren neimprejmuit;

B. Partea II. Proprietari și acte

Inscrieri privitoare la dreptul de proprietate și alte drepturi reale		Referințe
/		
Act Administrativ nr. 2768, din 09/05/2024 emis de COMUNA ZATRENI (Act, administrativ Hotararea nr. 5/02.08.1991 emisa de Comisia Judeteana Valcea.);		
B1	Inscrierea provizorie, drept de PROPRIETATE, dobandit prin Lege, cota actuala 1/1 1) RADU ILIE 2) SERBAN ANA	A1

C. Partea III. SARCINI .

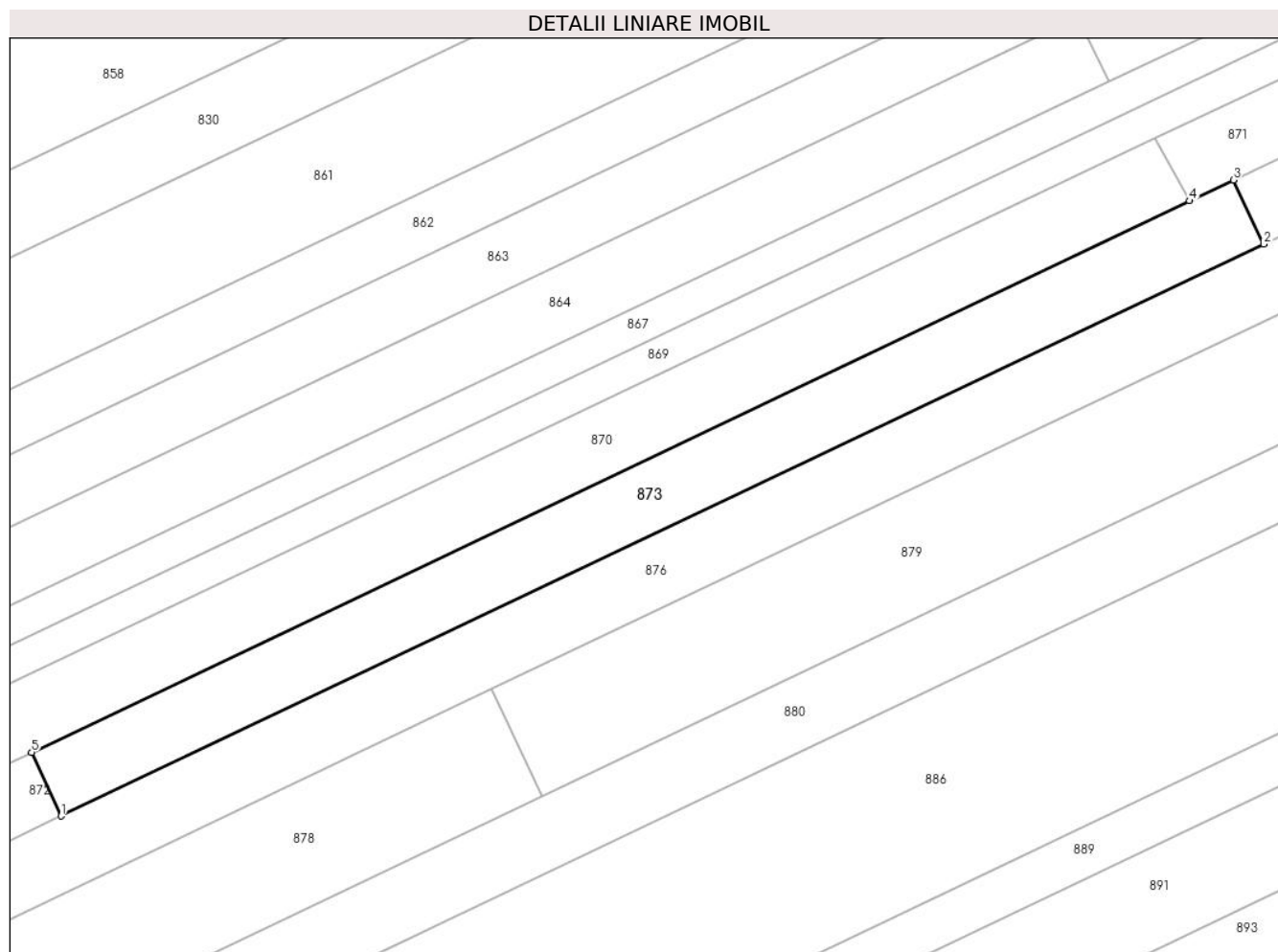
Inscrieri privind dezmembramintele dreptului de proprietate, drepturi reale de garanție și sarcini	Referințe
NU SUNT	

Anexa Nr. 1 La Partea I

Teren

Nr cadastral	Suprafața (mp)*	Observații / Referințe
	672	

* Suprafața este determinată în planul de proiecție Stereo 70.



Date referitoare la teren

Crt	Categorie folosință	Intra vilan	Suprafața (mp)	Tarla	Parcelă	Nr. topo	Observații / Referințe
1	arabil	NU	672	33	1334/95	-	

Lungime Segmente

1) Valorile lungimilor segmentelor sunt obținute din proiecție în plan.

Punct început	X / Y	Punct sfârșit	X / Y	Lungime segment (** (m)
1	408.831,213 365.225,56	2	408.932,901 365.273,902	112.594
2	408.932,901 365.273,902	3	408.930,326 365.279,321	6.0
3	408.930,326 365.279,321	4	408.926,61 365.277,553	4.115
4	408.926,61 365.277,553	5	408.828,721 365.230,958	108.413
5	408.828,721 365.230,958	1	408.831,213 365.225,56	5.945

**** Lungimile segmentelor sunt determinate în planul de proiecție Stereo 70 și sunt rotunjite la 1 milimetru.**

***** Distanța dintre puncte este formată din segmente cumulate ce sunt mai mici decât valoarea 1 milimetru.**

**DATE DESPRE IMOBILUL NR. 874**

Oficiul de Cadastru și Publicitate Imobiliară VALCEA
Biroul de Cadastru și Publicitate Imobiliară Ramnicu Valcea

A. Partea I. Descrierea imobilului

TEREN Extravilan

Adresa: Jud. Valcea, Punctul "Camp Oltet"

Nr. Crt	Nr cadastral Nr. topografic	Suprafața* (mp)	Observații / Referințe
A1	36666	1.165	Sector cadastral:21 Teren neimprejmuit;

B. Partea II. Proprietari și acte

Inscrieri privitoare la dreptul de proprietate și alte drepturi reale		Referințe
29464 / 12/04/2022		
Act Administrativ nr. Titlu de proprietate nr. 28910, din 15/03/2022 emis de COM.JUD.PT.STAB.DR.DE PROP. VALCEA;		
B1	Intabulare, drept de PROPRIETATE, dobandit prin Lege, cota actuala 1/1, cota initiala 1/1 1) MARINOAICA MARIN	A1

C. Partea III. SARCINI .

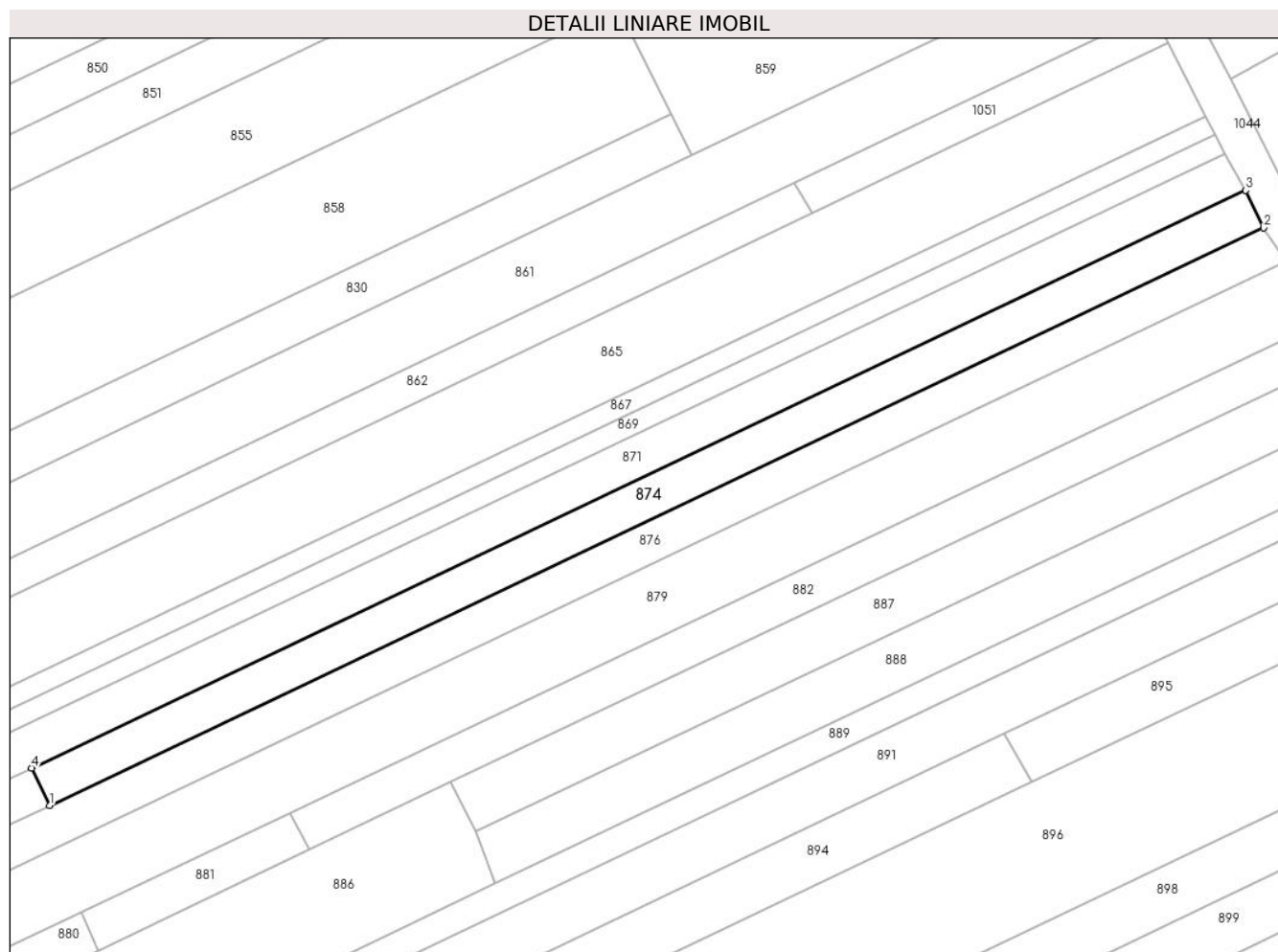
Inscrieri privind dezmembramintele dreptului de proprietate, drepturi reale de garanție și sarcini	Referințe
NU SUNT	

Anexa Nr. 1 La Partea I

Teren

Nr cadastral	Suprafața (mp)*	Observații / Referințe
36666	1.165	

* Suprafața este determinată în planul de proiecție Stereo 70.



Date referitoare la teren

Crt	Categorie folosință	Intra vilan	Suprafața (mp)	Tarla	Parcelă	Nr. topo	Observații / Referințe
1	arabil	NU	1.165	33	1334/94	-	

Lungime Segmente

1) Valorile lungimilor segmentelor sunt obținute din proiecție în plan.

Punct început	X / Y	Punct sfârșit	X / Y	Lungime segment (** (m)
1	408.932,901 365.273,902	2	409.108,281 365.357,276	194.189
2	409.108,281 365.357,276	3	409.105,705 365.362,695	6.0
3	409.105,705 365.362,695	4	408.930,326 365.279,321	194.188
4	408.930,326 365.279,321	1	408.932,901 365.273,902	6.0

** Lungimile segmentelor sunt determinate în planul de proiecție Stereo 70 și sunt rotunjite la 1 milimetru.

***** Distanţa dintre puncte este formată din segmente cumulate ce sunt mai mici decât valoarea 1 milimetru.**

**DATE DESPRE IMOBILUL NR. 875**

Oficiul de Cadastru și Publicitate Imobiliară VALCEA
Biroul de Cadastru și Publicitate Imobiliară Ramnicu Valcea

A. Partea I. Descrierea imobilului

TEREN Extravilan

Adresa: Jud. Valcea, PCT CAMP OLTET

Nr. Crt	Nr cadastral Nr. topografic	Suprafața* (mp)	Observații / Referințe
A1		1.450	Sector cadastral:21 Teren neimprejmuit;

B. Partea II. Proprietari și acte

Inscrieri privitoare la dreptul de proprietate și alte drepturi reale		Referințe
/		
Act Administrativ nr. 13855, din 15/05/2009 emis de COMISIA JUDETEANA VALCEA;		
B1	Intabulare, drept de PROPRIETATE CU TITLU DE DREPT RECONSTITUIRE IN BAZA LEGII 18/1991, dobandit prin Lege, cota actuala 1/1 1) NICOLAE CONSTANTIN	A1

C. Partea III. SARCINI .

Inscrieri privind dezmembramintele dreptului de proprietate, drepturi reale de garanție și sarcini	Referințe
NU SUNT	

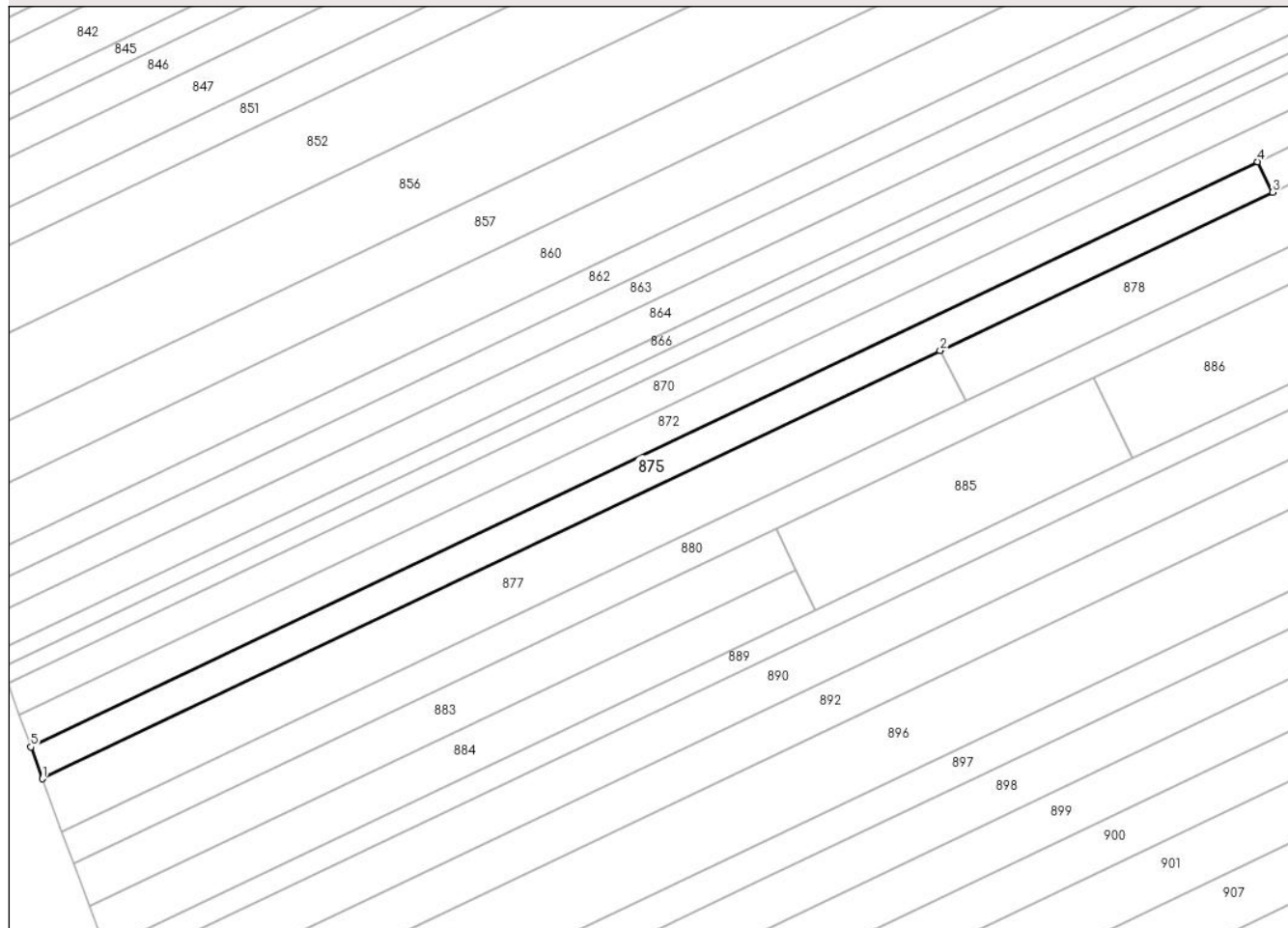
Anexa Nr. 1 La Partea I

Teren

Nr cadastral	Suprafața (mp)*	Observații / Referințe
	1.450	

* Suprafața este determinată în planul de proiecție Stereo 70.

DETALII LINIARE IMOBIL



Date referitoare la teren

Crt	Categorie folosință	Intravilan	Suprafața (mp)	Tarla	Parcelă	Nr. topo	Observații / Referințe
1	arabil	NU	1.450	33	1334	-	

Lungime Segmente

1) Valorile lungimilor segmentelor sunt obținute din proiecție în plan.

Punct început	X / Y	Punct sfârșit	X / Y	Lungime segment (** (m)
1	408.578,421 365.098,527	2	408.737,8 365.174,451	176.539
2	408.737,8 365.174,451	3	408.796,823 365.202,568	65.378
3	408.796,823 365.202,568	4	408.794,172 365.207,951	6.0
4	408.794,172 365.207,951	5	408.576,35 365.104,186	241.275
5	408.576,35 365.104,186	1	408.578,421 365.098,527	6.026

**** Lungimile segmentelor sunt determinate în planul de proiecție Stereo 70 și sunt rotunjite la 1 milimetru.**

***** Distanța dintre puncte este formată din segmente cumulate ce sunt mai mici decât valoarea 1 milimetru.**

**DATE DESPRE IMOBILUL NR. 876**

Oficiul de Cadastru și Publicitate Imobiliară VALCEA
Biroul de Cadastru și Publicitate Imobiliară Ramnicu Valcea

A. Partea I. Descrierea imobilului

TEREN Extravilan

Adresa: Jud. Valcea, PCT CAMPUL OLTET

Nr. Crt	Nr cadastral Nr. topografic	Suprafața* (mp)	Observații / Referințe
A1		2.040	Sector cadastral:21 Teren neimprejmuit;

B. Partea II. Proprietari și acte

Inscrieri privitoare la dreptul de proprietate și alte drepturi reale		Referințe
/		
Act Administrativ nr. 9611, din 29/10/2008 emis de COMISIA JUDETEANA VALCEA;		
B1	Intabulare, drept de PROPRIETATE CU TITLU DE DREPT RECONSTITUIRE IN BAZA LEGII 18/1991, dobandit prin Lege, cota actuala 1/1 1) DINU ELENA	A1

C. Partea III. SARCINI .

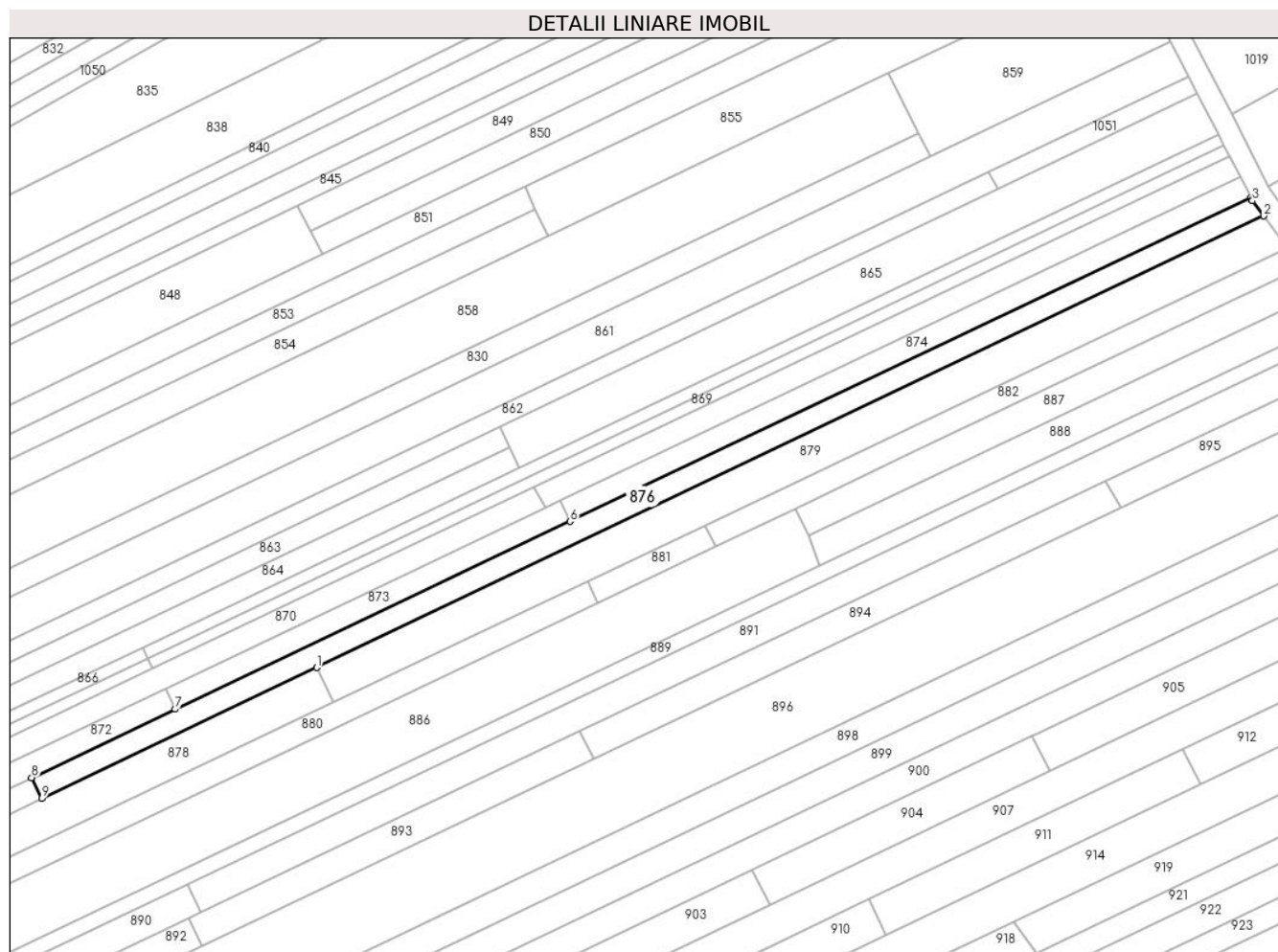
Inscrieri privind dezmembramintele dreptului de proprietate, drepturi reale de garanție și sarcini	Referințe
NU SUNT	

Anexa Nr. 1 La Partea I

Teren

Nr cadastral	Suprafața (mp)*	Observații / Referințe
	2.040	

* Suprafața este determinată în planul de proiecție Stereo 70.



Date referitoare la teren

Crt	Categorie folosință	Intravilan	Suprafața (mp)	Tarla	Parcelă	Nr. topo	Observații / Referințe
1	arabil	NU	2.040	33	1334/89	-	

Lungime Segmente

1) Valorile lungimilor segmentelor sunt obținute din proiecție în plan.

Punct început	X / Y	Punct sfârșit	X / Y	Lungime segment (** (m)
1	408.867,618 365.236,294	2	409.111,621 365.352,531	270.275
2	409.111,621 365.352,531	3	409.108,729 365.356,432	4.856
3	409.108,729 365.356,432	4	409.108,631 365.356,642	0.232
4	409.108,631 365.356,642	5	409.108,281 365.357,276	0.724
5	409.108,281 365.357,276	6	408.932,901 365.273,902	194.189

Punct început	X / Y	Punct sfârşit	X / Y	Lungime segment (** (m)
6	408.932,901 365.273,902	7	408.831,213 365.225,56	112.594
7	408.831,213 365.225,56	8	408.794,172 365.207,951	41.014
8	408.794,172 365.207,951	9	408.796,823 365.202,568	6.0
9	408.796,823 365.202,568	1	408.867,618 365.236,294	78.418

** Lungimile segmentelor sunt determinate în planul de proiecţie Stereo 70 şi sunt rotunjite la 1 milimetru.

*** Distanţa dintre puncte este formată din segmente cumulate ce sunt mai mici decât valoarea 1 milimetru.

**DATE DESPRE IMOBILUL NR. 877**

Oficiul de Cadastru și Publicitate Imobiliară VALCEA
Biroul de Cadastru și Publicitate Imobiliară Ramnicu Valcea

A. Partea I. Descrierea imobilului

TEREN Extravilan

Adresa: Jud. Valcea, CIMPUL OLTET

Nr. Crt	Nr cadastral Nr. topografic	Suprafața* (mp)	Observații / Referințe
A1		1.771	Sector cadastral:21 Teren neimprejmuit;

B. Partea II. Proprietari și acte

Inscrieri privitoare la dreptul de proprietate și alte drepturi reale		Referințe
/		
Act Administrativ nr. 1109, din 26/02/2024 emis de COMUNA ZATRENI (Act, administrativ Hotararea nr. 5/02.08.1991 emisa de Comisia Judeteana Valcea.);		
B1	Inscrierea provizorie, drept de PROPRIETATE, dobandit prin Lege, cota actuala 1/1 1) COMAN NICOLAE	A1

C. Partea III. SARCINI .

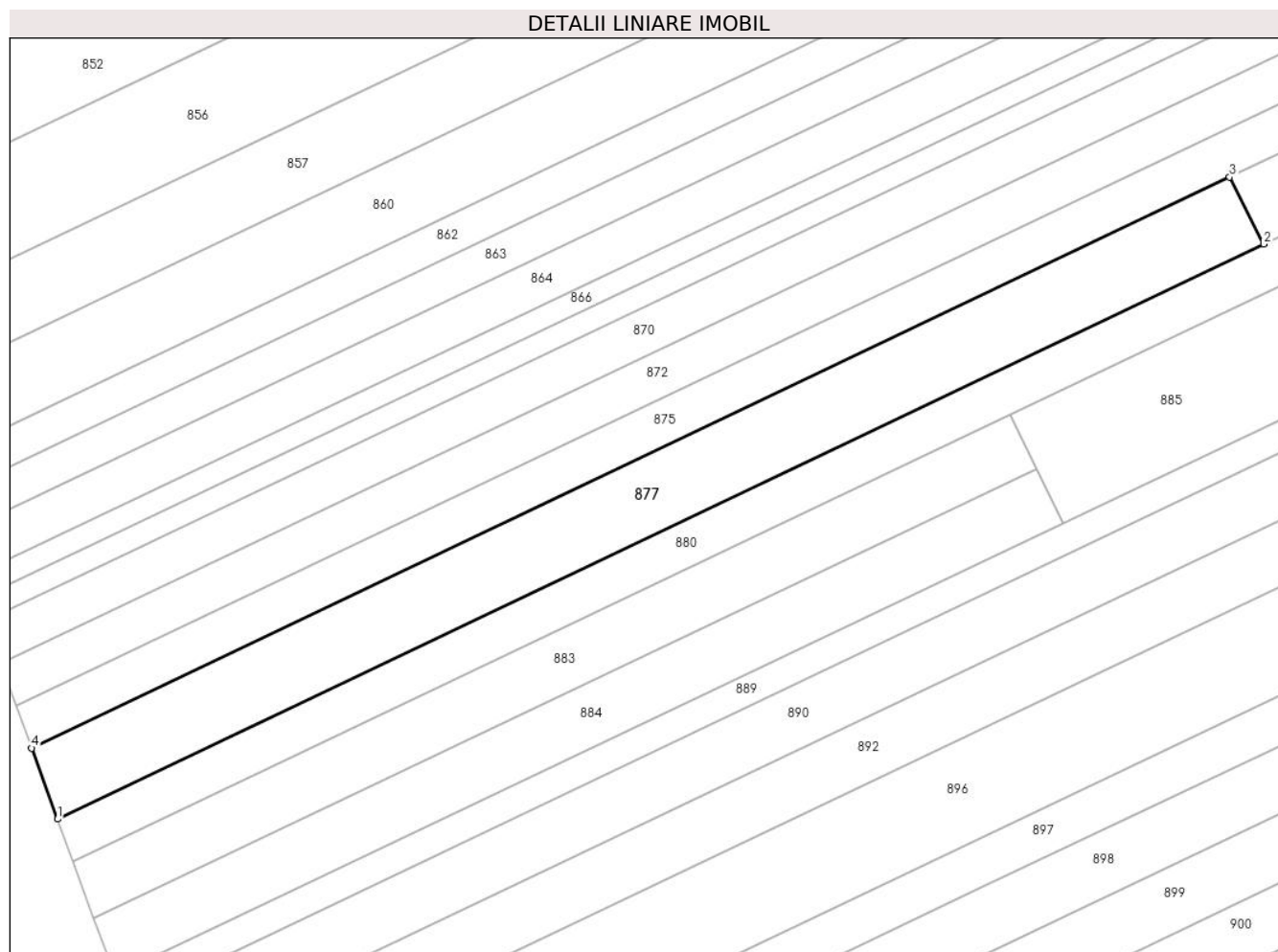
Inscrieri privind dezmembramintele dreptului de proprietate, drepturi reale de garanție și sarcini	Referințe
NU SUNT	

Anexa Nr. 1 La Partea I

Teren

Nr cadastral	Suprafața (mp)*	Observații / Referințe
	1.771	

* Suprafața este determinată în planul de proiecție Stereo 70.



Date referitoare la teren

Crt	Categorie folosință	Intra vilan	Suprafața (mp)	Tarla	Parcelă	Nr. topo	Observații / Referințe
1	arabil	NU	1.771	33	1334/90/1	-	

Lungime Segmente

1) Valorile lungimilor segmentelor sunt obținute din proiecție în plan.

Punct început	X / Y	Punct sfârșit	X / Y	Lungime segment (** (m)
1	408.581,872 365.089,094	2	408.742,34 365.165,537	177.746
2	408.742,34 365.165,537	3	408.737,8 365.174,451	10.004
3	408.737,8 365.174,451	4	408.578,421 365.098,527	176.539
4	408.578,421 365.098,527	1	408.581,872 365.089,094	10.044

** Lungimile segmentelor sunt determinate în planul de proiecție Stereo 70 și sunt rotunjite la 1 milimetru.

***** Distanţa dintre puncte este formată din segmente cumulate ce sunt mai mici decât valoarea 1 milimetru.**

**DATE DESPRE IMOBILUL NR. 878**

Oficiul de Cadastru și Publicitate Imobiliară VALCEA
Biroul de Cadastru și Publicitate Imobiliară Ramnicu Valcea

A. Partea I. Descrierea imobilului

TEREN Extravilan

Adresa: Jud. Valcea, CIMPUL OLTET

Nr. Crt	Nr cadastral Nr. topografic	Suprafața* (mp)	Observații / Referințe
A1		1.436	Sector cadastral:21 Teren neimprejmuit;

B. Partea II. Proprietari și acte

Inscrieri privitoare la dreptul de proprietate și alte drepturi reale		Referințe
/		
Act Administrativ nr. 2770, din 09/05/2024 emis de COMUNA ZATRENI (Act, administrativ Hotararea nr. 5/02.08.1991 emisa de Comisia Judeteana Valcea.);		
B1	Inscrierea provizorie, drept de PROPRIETATE, dobandit prin Lege, cota actuala 1/1 1) IONESCU GHEORGHE	A1

C. Partea III. SARCINI .

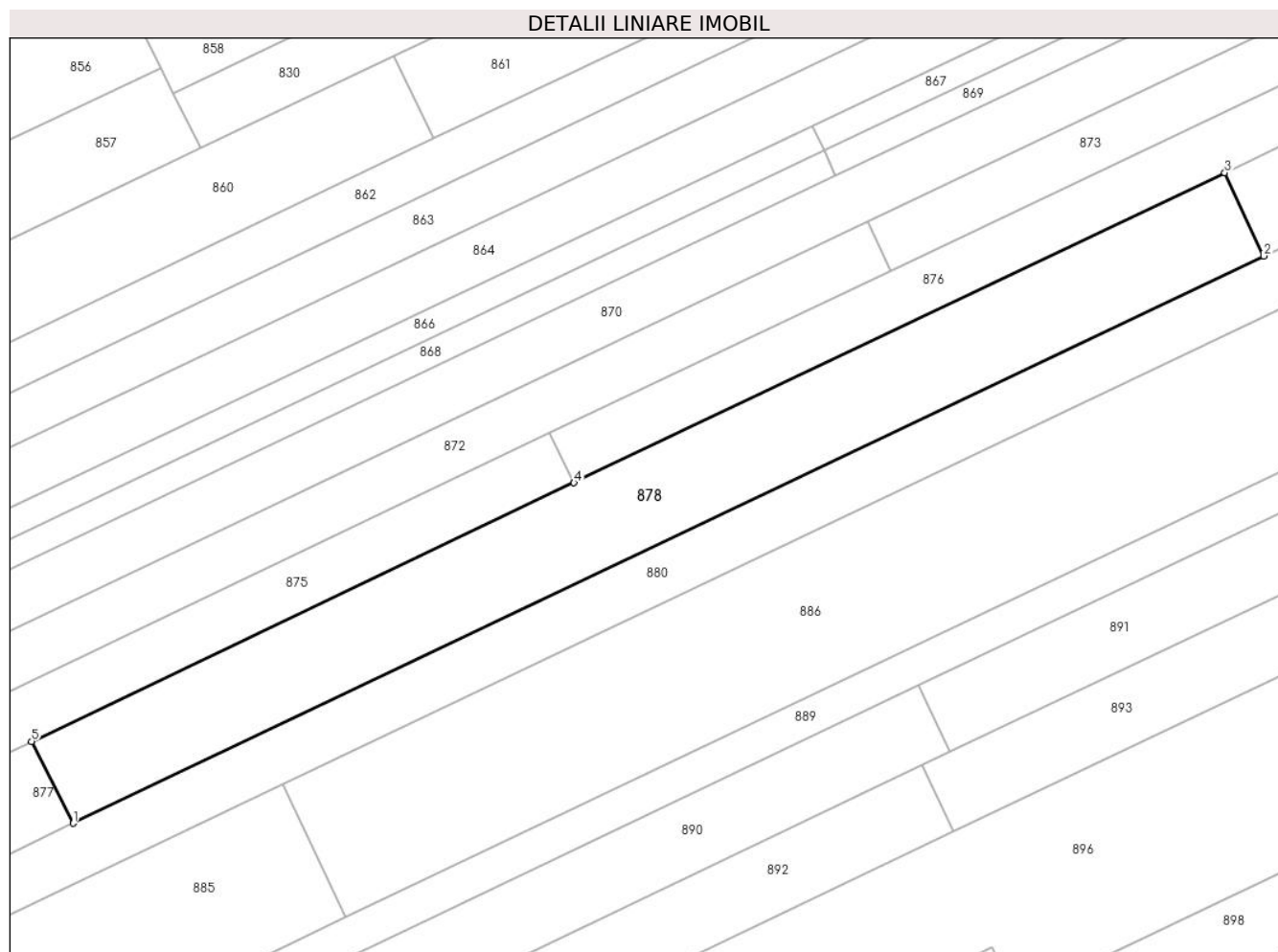
Inscrieri privind dezmembramintele dreptului de proprietate, drepturi reale de garanție și sarcini	Referințe
NU SUNT	

Anexa Nr. 1 La Partea I

Teren

Nr cadastral	Suprafața (mp)*	Observații / Referințe
	1.436	

* Suprafața este determinată în planul de proiecție Stereo 70.



Date referitoare la teren

Crt	Categorie folosință	Intravilan	Suprafața (mp)	Tarla	Parcelă	Nr. topo	Observații / Referințe
1	arabil	NU	1.436	33	1334/90/1	-	

Lungime Segmente

1) Valorile lungimilor segmentelor sunt obținute din proiecție în plan.

Punct început	X / Y	Punct sfârșit	X / Y	Lungime segment (** (m)
1	408.742,34 365.165,537	2	408.871,857 365.227,236	143.462
2	408.871,857 365.227,236	3	408.867,618 365.236,294	10.001
3	408.867,618 365.236,294	4	408.796,823 365.202,568	78.418
4	408.796,823 365.202,568	5	408.737,8 365.174,451	65.378
5	408.737,8 365.174,451	1	408.742,34 365.165,537	10.004

**** Lungimile segmentelor sunt determinate în planul de proiecție Stereo 70 și sunt rotunjite la 1 milimetru.**

***** Distanța dintre puncte este formată din segmente cumulate ce sunt mai mici decât valoarea 1 milimetru.**

**DATE DESPRE IMOBILUL NR. 879**

Oficiul de Cadastru și Publicitate Imobiliară VALCEA
Biroul de Cadastru și Publicitate Imobiliară Ramnicu Valcea

A. Partea I. Descrierea imobilului

TEREN Extravilan

Adresa: Jud. Valcea, PCT CIMP OLTET

Nr. Crt	Nr cadastral Nr. topografic	Suprafața* (mp)	Observații / Referințe
A1		2.713	Sector cadastral:21 Teren neimprejmuit;

B. Partea II. Proprietari și acte

Inscrieri privitoare la dreptul de proprietate și alte drepturi reale		Referințe
/		
Hotarare Judecatoreasca nr. 924, din 06/12/2016 emis de JUDECATORIA BALCESTI;		
B1	Intabulare, drept de PROPRIETATE, dobandit prin lesire Din Indiviziune, cota actuala 1/1 1) PAPA GHIORGHE	A1

C. Partea III. SARCINI .

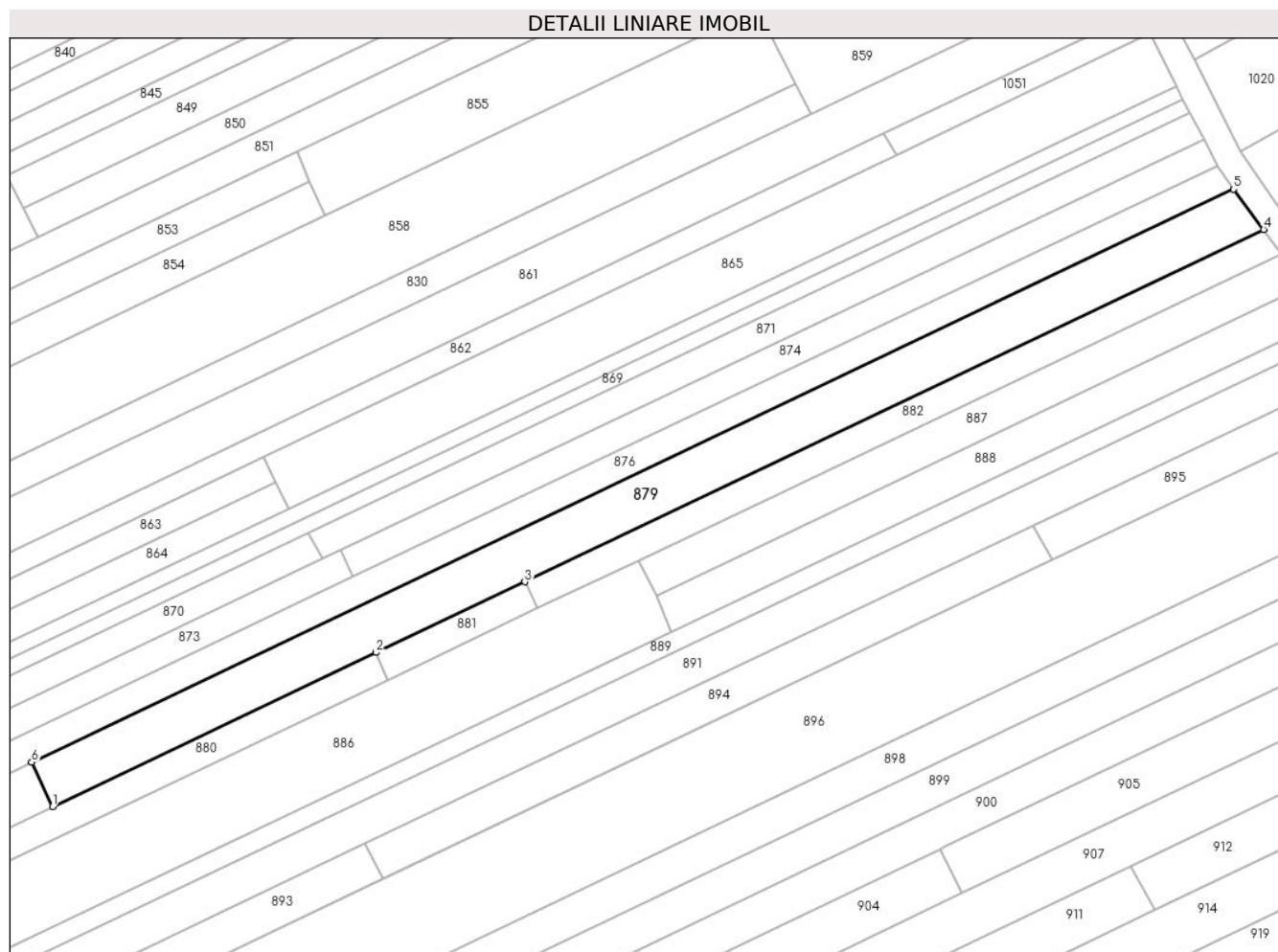
Inscrieri privind dezmembramintele dreptului de proprietate, drepturi reale de garanție și sarcini	Referințe
NU SUNT	

Anexa Nr. 1 La Partea I

Teren

Nr cadastral	Suprafața (mp)*	Observații / Referințe
	2.713	

* Suprafața este determinată în planul de proiecție Stereo 70.



Date referitoare la teren

Crt	Categorie folosință	Intravilan	Suprafața (mp)	Tarla	Parcelă	Nr. topo	Observații / Referințe
1	arabil	NU	2.713	33	1334/95	-	

Lungime Segmente

1) Valorile lungimilor segmentelor sunt obținute din proiecție în plan.

Punct început	X / Y	Punct sfârșit	X / Y	Lungime segment (** (m)
1	408.871,857 365.227,236	2	408.937,573 365.258,542	72.792
2	408.937,573 365.258,542	3	408.967,704 365.272,896	33.375
3	408.967,704 365.272,896	4	409.117,691 365.344,346	166.136
4	409.117,691 365.344,346	5	409.111,621 365.352,531	10.19
5	409.111,621 365.352,531	6	408.867,618 365.236,294	270.275

Punct început	X / Y	Punct sfârșit	X / Y	Lungime segment (** (m)
6	408.867,618 365.236,294	1	408.871,857 365.227,236	10.001

** Lungimile segmentelor sunt determinate în planul de proiecție Stereo 70 și sunt rotunjite la 1 milimetru.

*** Distanța dintre puncte este formată din segmente cumulate ce sunt mai mici decât valoarea 1 milimetru.

**DATE DESPRE IMOBILUL NR. 880**

Oficiul de Cadastru și Publicitate Imobiliară VALCEA
Biroul de Cadastru și Publicitate Imobiliară Ramnicu Valcea

A. Partea I. Descrierea imobilului

TEREN Extravilan

Adresa: Jud. Valcea, Punctul "Camp Oltet"

Nr. Crt	Nr cadastral Nr. topografic	Suprafața* (mp)	Observații / Referințe
A1	36667	2.365	Sector cadastral:1 Teren neimprejmuit;

B. Partea II. Proprietari și acte

Inscrieri privitoare la dreptul de proprietate și alte drepturi reale		Referințe
29462 / 12/04/2022		
Act Administrativ nr. titlu de proprietate nr 28910, din 15/03/2022 emis de COMISIA JUDETEANA VALCEA (act administrativ nr 491/SC din 11.04.2022, emis de OCPI VALCEA);		
B1	Intabulare, drept de PROPRIETATE, dobândit prin Reconstituire, cota actuala 1/1, cota initiala 1/1 1) MARINOAICA MARIN	A1

C. Partea III. SARCINI .

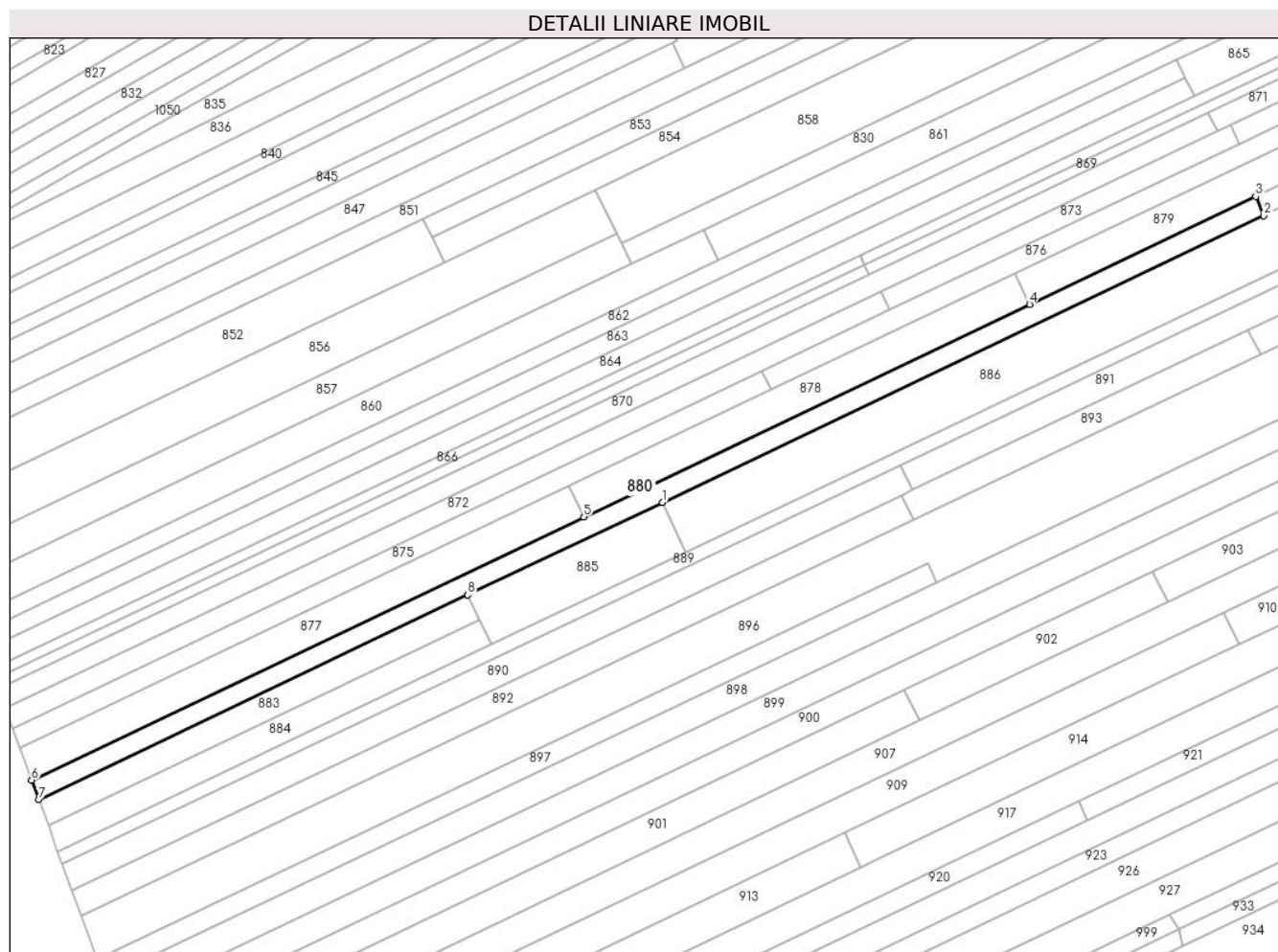
Inscrieri privind dezmembramintele dreptului de proprietate, drepturi reale de garanție și sarcini	Referințe
NU SUNT	

Anexa Nr. 1 La Partea I

Teren

Nr cadastral	Suprafața (mp)*	Observații / Referințe
36667	2.365	

* Suprafața este determinată în planul de proiecție Stereo 70.



Date referitoare la teren

Crt	Categorie folosință	Intravilan	Suprafața (mp)	Tarla	Parcelă	Nr. topo	Observații / Referințe
1	arabil	NU	2.365	33	1334/67	-	

Lungime Segmente

1) Valorile lungimilor segmentelor sunt obținute din proiecție în plan.

Punct început	X / Y	Punct sfârșit	X / Y	Lungime segment (** (m)
1	408.765,124 365.169,745	2	408.939,934 365.253,021	193.632
2	408.939,934 365.253,021	3	408.937,573 365.258,542	6.005
3	408.937,573 365.258,542	4	408.871,857 365.227,236	72.792
4	408.871,857 365.227,236	5	408.742,34 365.165,537	143.462
5	408.742,34 365.165,537	6	408.581,872 365.089,094	177.746

Punct început	X / Y	Punct sfârşit	X / Y	Lungime segment (** (m)
6	408.581,872 365.089,094	7	408.583,943 365.083,435	6.026
7	408.583,943 365.083,435	8	408.708,655 365.142,844	138.139
8	408.708,655 365.142,844	1	408.765,124 365.169,745	62.549

** Lungimile segmentelor sunt determinate în planul de proiecţie Stereo 70 şi sunt rotunjite la 1 milimetru.

*** Distanţa dintre puncte este formată din segmente cumulate ce sunt mai mici decât valoarea 1 milimetru.

**DATE DESPRE IMOBILUL NR. 881**

Oficiul de Cadastru și Publicitate Imobiliară VALCEA
Biroul de Cadastru și Publicitate Imobiliară Ramnicu Valcea

A. Partea I. Descrierea imobilului

TEREN Extravilan

Adresa: Jud. Valcea

Nr. Crt	Nr cadastral Nr. topografic	Suprafața* (mp)	Observații / Referințe
A1		201	Sector cadastral:21 Teren neimprejmit;

B. Partea II. Proprietari și acte

Inscrieri privitoare la dreptul de proprietate și alte drepturi reale	Referințe
/	
Act Administrativ nr. 2724, din 08/05/2024 emis de COMUNA ZATRENI;	
B1	Inscrierea posesiei, drept de PROPRIETATE, dobandit prin Constituire, cota actuala 1/1
	1) NEIDENTIFICAT NEIDENTIFICAT
Act Normativ nr. 7, din 13/03/1996 emis de PARLAMENTUL ROMANIEI;	
B2	SE NOTEAZA MENTIUNEA DE PROPRIETAR NEIDENTIFICAT
	A1

C. Partea III. SARCINI .

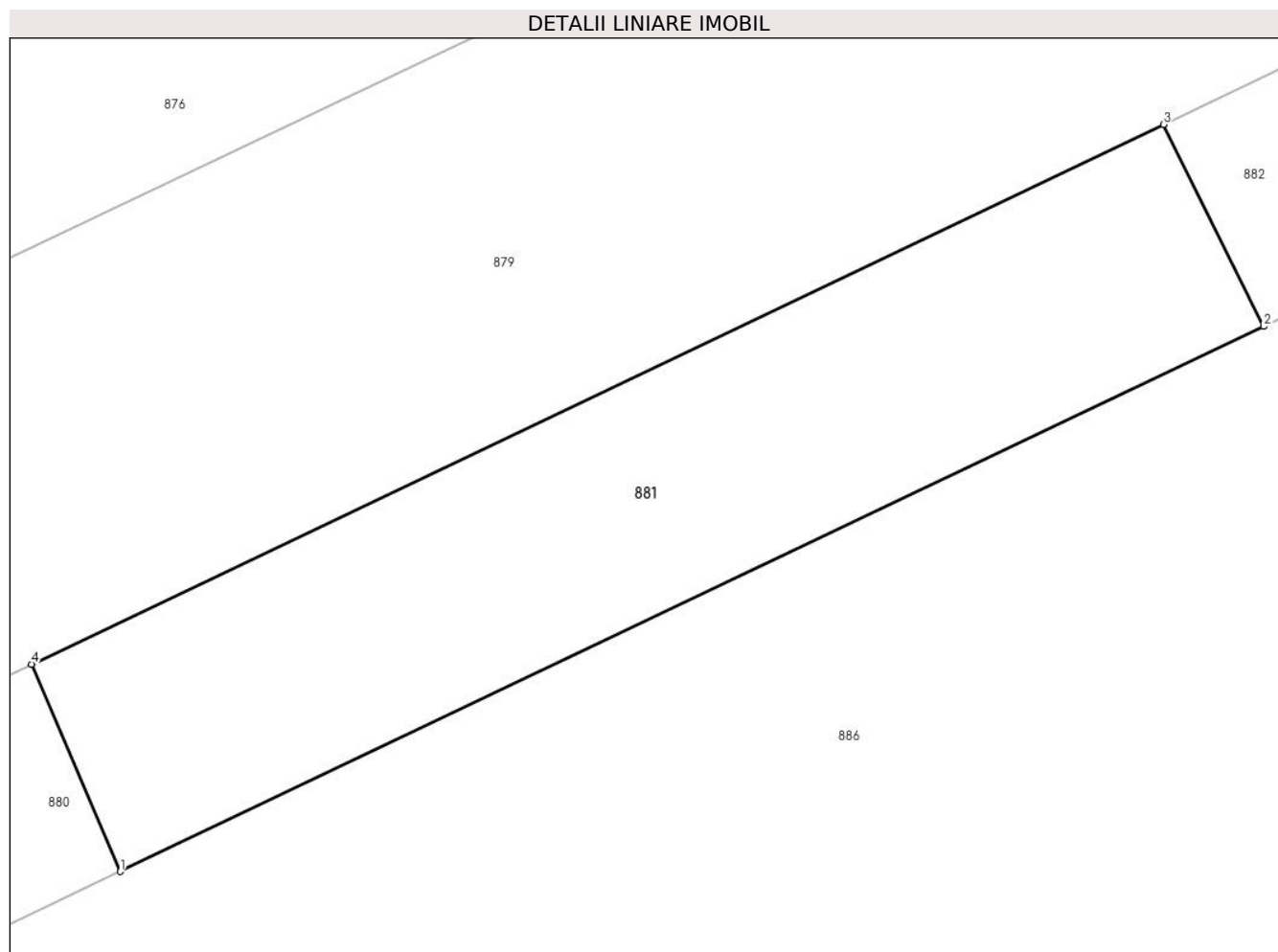
Inscrieri privind dezmembramintele dreptului de proprietate, drepturi reale de garanție și sarcini	Referințe
NU SUNT	

Anexa Nr. 1 La Partea I

Teren

Nr cadastral	Suprafața (mp)*	Observații / Referințe
	201	

* Suprafața este determinată în planul de proiecție Stereo 70.



Date referitoare la teren

Crt	Categorie folosință	Intra vilan	Suprafața (mp)	Tarla	Parcelă	Nr. topo	Observații / Referințe
1	arabil	NU	201	-	-	-	

Lungime Segmente

1) Valorile lungimilor segmentelor sunt obținute din proiecție în plan.

Punct început	X / Y	Punct sfârșit	X / Y	Lungime segment (** (m)
1	408.939,934 365.253,021	2	408.970,372 365.267,521	33.715
2	408.970,372 365.267,521	3	408.967,704 365.272,896	6.001
3	408.967,704 365.272,896	4	408.937,573 365.258,542	33.375
4	408.937,573 365.258,542	1	408.939,934 365.253,021	6.005

** Lungimile segmentelor sunt determinate în planul de proiecție Stereo 70 și sunt rotunjite la 1 milimetru.

***** Distanţa dintre puncte este formată din segmente cumulate ce sunt mai mici decât valoarea 1 milimetru.**

**DATE DESPRE IMOBILUL NR. 882**

Oficiul de Cadastru și Publicitate Imobiliară VALCEA
Biroul de Cadastru și Publicitate Imobiliară Ramnicu Valcea

A. Partea I. Descrierea imobilului

TEREN Extravilan

Adresa: Jud. Valcea, PCT CAMP OLTET

Nr. Crt	Nr cadastral Nr. topografic	Suprafața* (mp)	Observații / Referințe
A1		1.000	Sector cadastral:21 Teren neimprejmuit;

B. Partea II. Proprietari și acte

Inscrieri privitoare la dreptul de proprietate și alte drepturi reale		Referințe
/		
Act Notarial nr. 126, din 05/05/2022 emis de bnp IONLIETE ALIN NICUSOR;		
B1	Intabulare, drept de PROPRIETATE, dobandit prin Succesiune, cota actuala 1/1 1) COJOCARU ELENA	A1

C. Partea III. SARCINI .

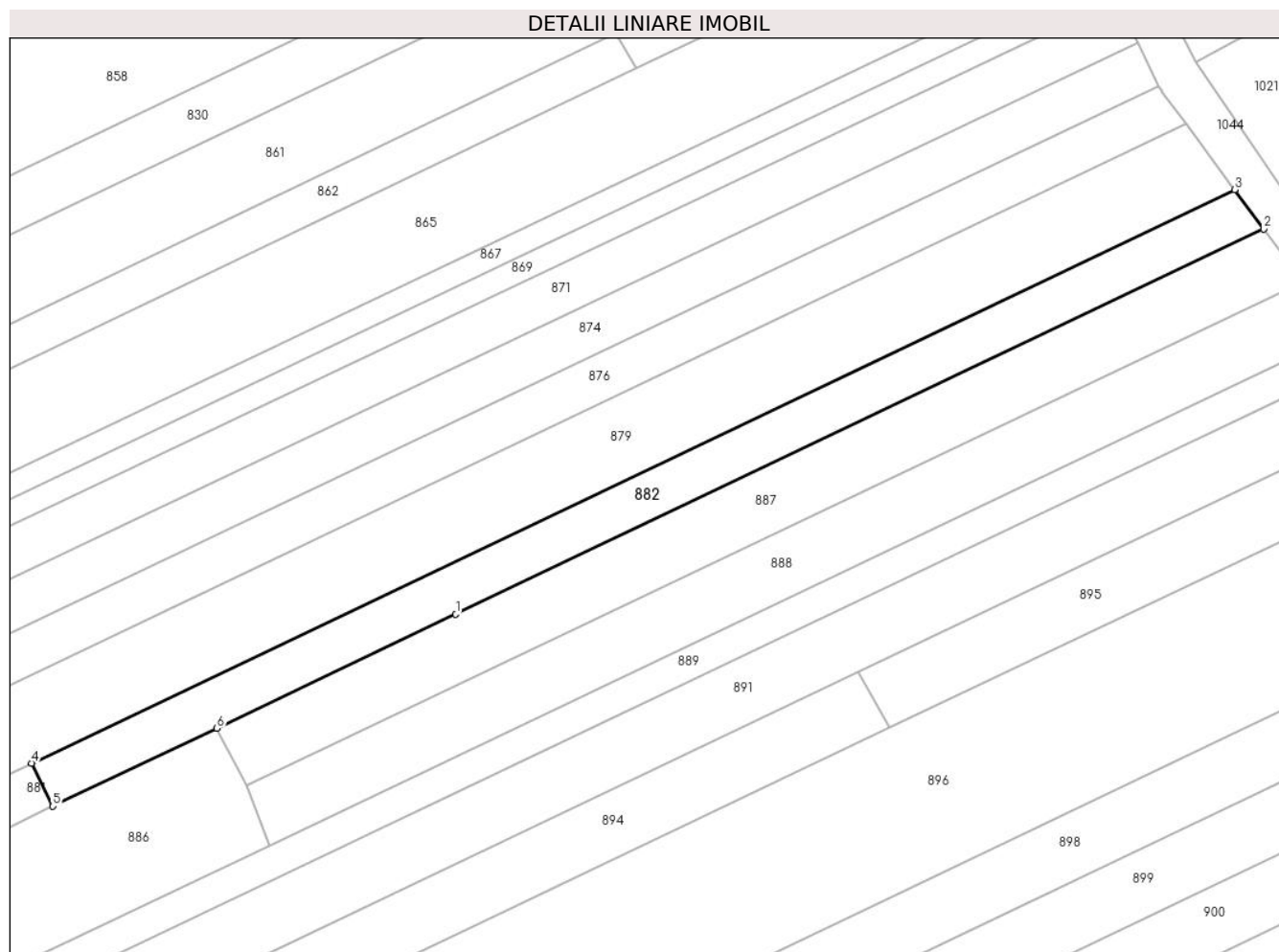
Inscrieri privind dezmembramintele dreptului de proprietate, drepturi reale de garanție și sarcini	Referințe
NU SUNT	

Anexa Nr. 1 La Partea I

Teren

Nr cadastral	Suprafața (mp)*	Observații / Referințe
	1.000	

* Suprafața este determinată în planul de proiecție Stereo 70.



Date referitoare la teren

Crt	Categorie folosință	Intra vilan	Suprafața (mp)	Tarla	Parcelă	Nr. topo	Observații / Referințe
1	arabil	NU	1.000	33	1337/42	-	

Lungime Segmente

1) Valorile lungimilor segmentelor sunt obținute din proiecție în plan.

Punct început	X / Y	Punct sfârșit	X / Y	Lungime segment (** (m)
1	409.020,593 365.291,445	2	409.121,332 365.339,435	111.586
2	409.121,332 365.339,435	3	409.117,691 365.344,346	6.113
3	409.117,691 365.344,346	4	408.967,704 365.272,896	166.136
4	408.967,704 365.272,896	5	408.970,372 365.267,521	6.001
5	408.970,372 365.267,521	6	408.990,823 365.277,263	22.653

Punct început	X / Y	Punct sfârșit	X / Y	Lungime segment (** (m)
6	408.990,823 365.277,263	1	409.020,593 365.291,445	32.975

** Lungimile segmentelor sunt determinate în planul de proiecție Stereo 70 și sunt rotunjite la 1 milimetru.

*** Distanța dintre puncte este formată din segmente cumulate ce sunt mai mici decât valoarea 1 milimetru.

**DATE DESPRE IMOBILUL NR. 883**

Oficiul de Cadastru și Publicitate Imobiliară VALCEA
Biroul de Cadastru și Publicitate Imobiliară Ramnicu Valcea

A. Partea I. Descrierea imobilului

TEREN Extravilan

Adresa: Jud. Valcea, CIMPUL OLTET

Nr. Crt	Nr cadastral Nr. topografic	Suprafața* (mp)	Observații / Referințe
A1		1.108	Sector cadastral:21 Teren neimprejmuit;

B. Partea II. Proprietari și acte

Inscrieri privitoare la dreptul de proprietate și alte drepturi reale		Referințe
/		
Act Administrativ nr. 1495, din 15/03/2024 emis de comuna Zatreani (act administrativ Hotararea nr. 5/02.08.1991 emisa de Comisia Judeteana Valcea.);		
B1	Inscrierea provizorie, drept de PROPRIETATE, dobandit prin Lege, cota actuala 1/1 1) MANEA MARIN	A1

C. Partea III. SARCINI .

Inscrieri privind dezmembramintele dreptului de proprietate, drepturi reale de garanție și sarcini	Referințe
NU SUNT	


Anexa Nr. 1 La Partea I

Teren

Nr cadastral	Suprafața (mp)*	Observații / Referințe
	1.108	

* Suprafața este determinată în planul de proiecție Stereo 70.

DETALII LINIARE IMOBIL



Date referitoare la teren

Crt	Categorie folosință	Intra vilan	Suprafața (mp)	Tarla	Parcelă	Nr. topo	Observații / Referințe
1	arabil	NU	1.108	33	1334/86	-	

Lungime Segmente

1) Valorile lungimilor segmentelor sunt obținute din proiecție în plan.

Punct început	X / Y	Punct sfârșit	X / Y	Lungime segment (** (m)
1	408.586,705 365.075,889	2	408.712,118 365.135,633	138.916
2	408.712,118 365.135,633	3	408.708,655 365.142,844	7.999
3	408.708,655 365.142,844	4	408.583,943 365.083,435	138.139
4	408.583,943 365.083,435	1	408.586,705 365.075,889	8.036

** Lungimile segmentelor sunt determinate în planul de proiecție Stereo 70 și sunt rotunjite la 1 milimetru.

***** Distanţa dintre puncte este formată din segmente cumulate ce sunt mai mici decât valoarea 1 milimetru.**

**DATE DESPRE IMOBILUL NR. 884**

Oficiul de Cadastru și Publicitate Imobiliară VALCEA
Biroul de Cadastru și Publicitate Imobiliară Ramnicu Valcea

A. Partea I. Descrierea imobilului

TEREN Extravilan

Adresa: Jud. Valcea, CIMPUL OLTET

Nr. Crt	Nr cadastral Nr. topografic	Suprafața* (mp)	Observații / Referințe
A1		1.114	Sector cadastral:21 Teren neimprejmuit;

B. Partea II. Proprietari și acte

Inscrieri privitoare la dreptul de proprietate și alte drepturi reale		Referințe
/		
Act Administrativ nr. 1118, din 26/02/2024 emis de comuna Zatreani (act administrativ Hotararea nr. 5/02.08.1991 emisa de Comisia Judeteana Valcea.);		
B1	Inscrierea provizorie, drept de PROPRIETATE, dobandit prin Lege, cota actuala 1/1 1) DRAGOMIR MARIN	A1

C. Partea III. SARCINI .

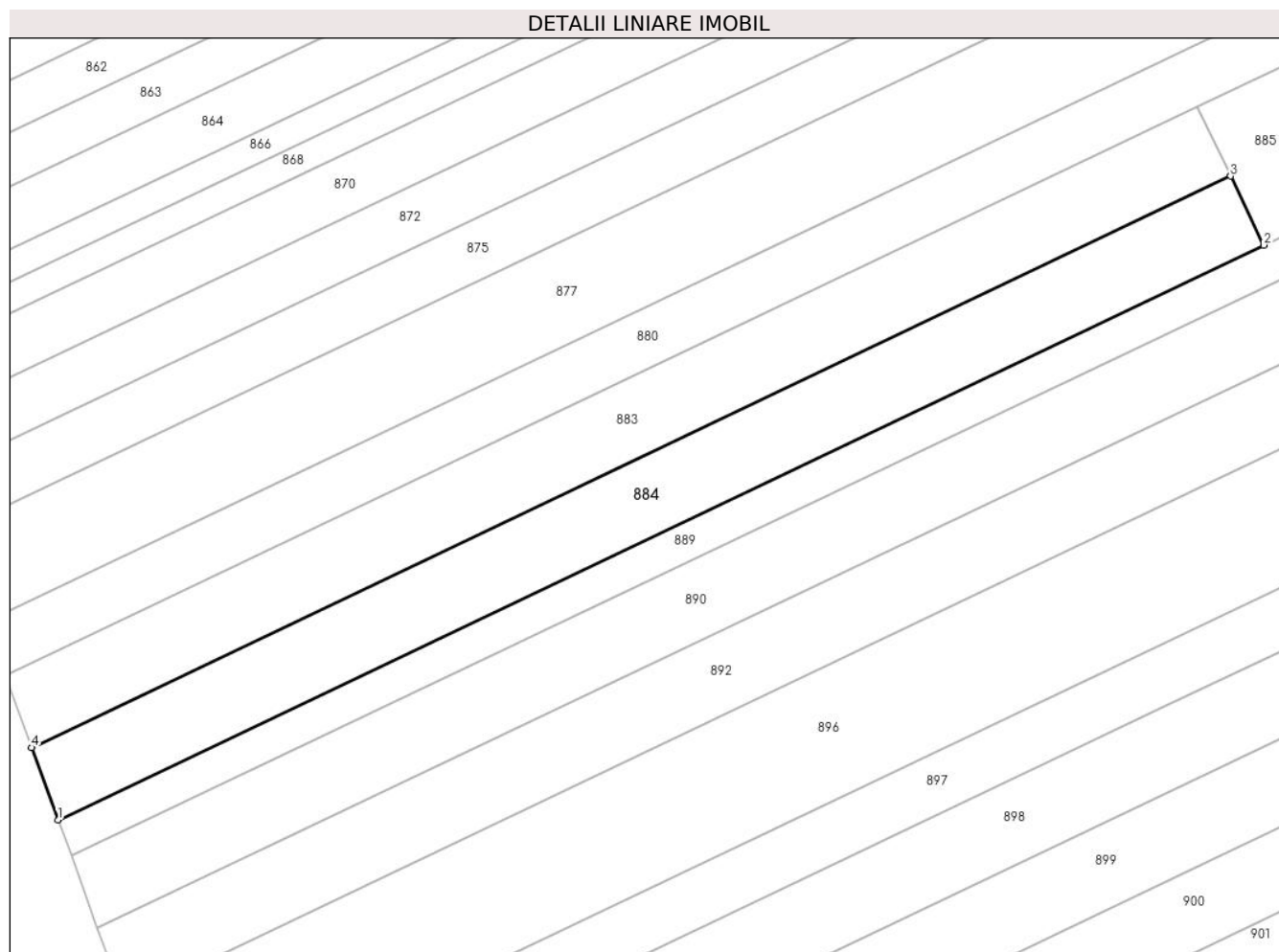
Inscrieri privind dezmembramintele dreptului de proprietate, drepturi reale de garanție și sarcini	Referințe
NU SUNT	

Anexa Nr. 1 La Partea I

Teren

Nr cadastral	Suprafața (mp)*	Observații / Referințe
	1.114	

* Suprafața este determinată în planul de proiecție Stereo 70.



Date referitoare la teren

Crt	Categorie folosință	Intra vilan	Suprafața (mp)	Tarla	Parcelă	Nr. topo	Observații / Referințe
1	arabil	NU	1.114	33	1334/85	-	

Lungime Segmente

1) Valorile lungimilor segmentelor sunt obținute din proiecție în plan.

Punct început	X / Y	Punct sfârșit	X / Y	Lungime segment (** (m)
1	408.589,468 365.068,344	2	408.715,582 365.128,421	139.692
2	408.715,582 365.128,421	3	408.712,118 365.135,633	8.001
3	408.712,118 365.135,633	4	408.586,705 365.075,889	138.916
4	408.586,705 365.075,889	1	408.589,468 365.068,344	8.035

** Lungimile segmentelor sunt determinate în planul de proiecție Stereo 70 și sunt rotunjite la 1 milimetru.

***** Distanţa dintre puncte este formată din segmente cumulate ce sunt mai mici decât valoarea 1 milimetru.**

**DATE DESPRE IMOBILUL NR. 885**

Oficiul de Cadastru și Publicitate Imobiliară VALCEA
Biroul de Cadastru și Publicitate Imobiliară Ramnicu Valcea

A. Partea I. Descrierea imobilului

TEREN Extravilan

Adresa: Jud. Valcea, PCT CAMP OLTET

Nr. Crt	Nr cadastral Nr. topografic	Suprafața* (mp)	Observații / Referințe
A1		1.000	Sector cadastral:21 Teren neimprejmuit;

B. Partea II. Proprietari și acte

Inscrieri privitoare la dreptul de proprietate și alte drepturi reale		Referințe
/		
Act Administrativ nr. 1206, din 25/04/2005 emis de COMISIA JUDETEANA VALCEA;		
B1	Intabulare, drept de PROPRIETATE CU TITLU DE DREPT RECONSTITUIRE IN BAZA LEGII 18/1991, dobandit prin Lege, cota actuala 1/1 1) VINTILA M.MARIN	A1

C. Partea III. SARCINI .

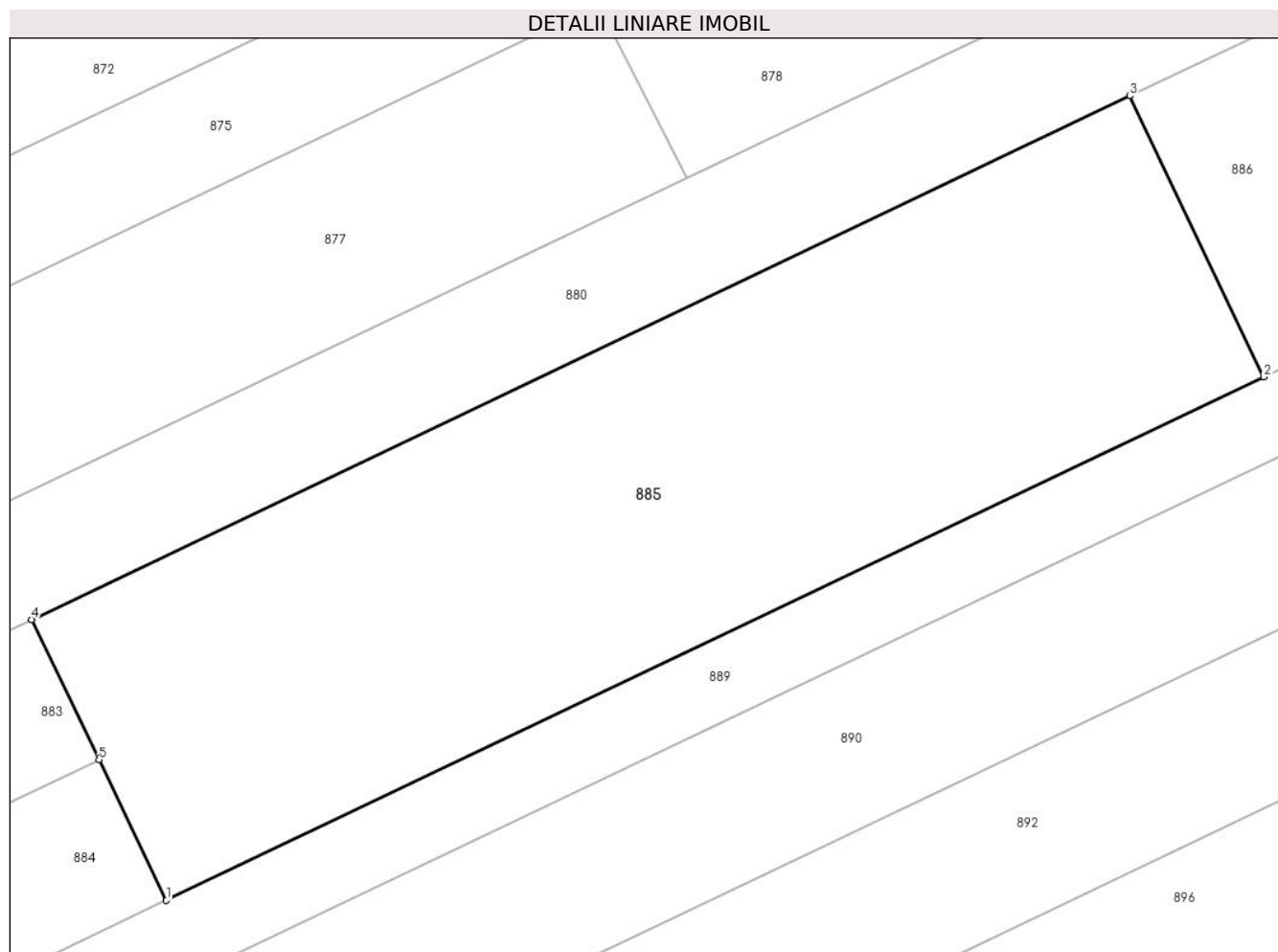
Inscrieri privind dezmembramintele dreptului de proprietate, drepturi reale de garanție și sarcini	Referințe
NU SUNT	

Anexa Nr. 1 La Partea I

Teren

Nr cadastral	Suprafața (mp)*	Observații / Referințe
	1.000	

* Suprafața este determinată în planul de proiecție Stereo 70.



Date referitoare la teren

Crt	Categorie folosință	Intra vilan	Suprafața (mp)	Tarla	Parcelă	Nr. topo	Observații / Referințe
1	arabil	NU	1.000	33	1334	-	

Lungime Segmente

1) Valorile lungimilor segmentelor sunt obținute din proiecție în plan.

Punct început	X / Y	Punct sfârșit	X / Y	Lungime segment (** (m)
1	408.715,582 365.128,421	2	408.772,005 365.155,301	62.499
2	408.772,005 365.155,301	3	408.765,124 365.169,745	15.999
3	408.765,124 365.169,745	4	408.708,655 365.142,844	62.549
4	408.708,655 365.142,844	5	408.712,118 365.135,633	7.999
5	408.712,118 365.135,633	1	408.715,582 365.128,421	8.001

**** Lungimile segmentelor sunt determinate în planul de proiecție Stereo 70 și sunt rotunjite la 1 milimetru.**

***** Distanța dintre puncte este formată din segmente cumulate ce sunt mai mici decât valoarea 1 milimetru.**

**DATE DESPRE IMOBILUL NR. 886**

Oficiul de Cadastru și Publicitate Imobiliară VALCEA
Biroul de Cadastru și Publicitate Imobiliară Ramnicu Valcea

A. Partea I. Descrierea imobilului

TEREN Extravilan

Adresa: Jud. Valcea, PCT CAMP OLTET

Nr. Crt	Nr cadastral Nr. topografic	Suprafața* (mp)	Observații / Referințe
A1		4.000	Sector cadastral:21 Teren neimprejmuit;

B. Partea II. Proprietari și acte

Inscrieri privitoare la dreptul de proprietate și alte drepturi reale		Referințe
/		
Act Administrativ nr. 22266, din 09/03/2015 emis de COMISIA JUDETEANA VALCEA;		
B1	Intabulare, drept de PROPRIETATE CU TITLU DE DREPT RECONSTITUIRE IN BAZA LEGII 18/1991, dobandit prin Lege, cota actuala 1/1 1) ION NICOLAE	A1

C. Partea III. SARCINI .

Inscrieri privind dezmembramintele dreptului de proprietate, drepturi reale de garanție și sarcini	Referințe
NU SUNT	

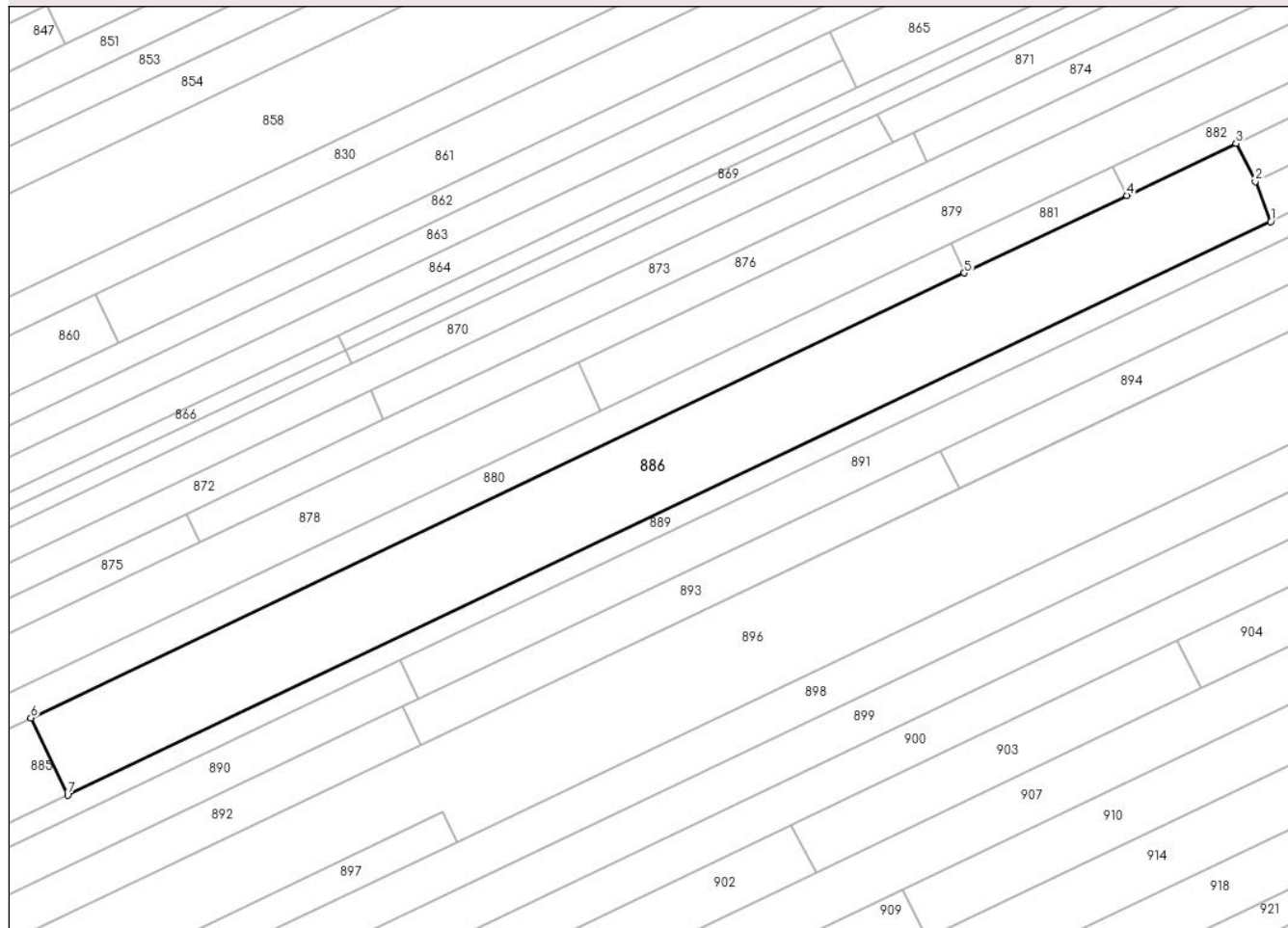
Anexa Nr. 1 La Partea I

Teren

Nr cadastral	Suprafața (mp)*	Observații / Referințe
	4.000	

* Suprafața este determinată în planul de proiecție Stereo 70.

DETALII LINIARE IMOBIL



Date referitoare la teren

Crt	Categorie folosință	Intravilan	Suprafața (mp)	Tarla	Parcelă	Nr. topo	Observații / Referințe
1	arabil	NU	4.000	33	1334/64	-	

Lungime Segmente

1) Valorile lungimilor segmentelor sunt obținute din proiecție în plan.

Punct început	X / Y	Punct sfârșit	X / Y	Lungime segment (** (m)
1	408.997,323 365.262,637	2	408.994,452 365.270,13	8.024
2	408.994,452 365.270,13	3	408.990,823 365.277,263	8.003
3	408.990,823 365.277,263	4	408.970,372 365.267,521	22.653
4	408.970,372 365.267,521	5	408.939,934 365.253,021	33.715
5	408.939,934 365.253,021	6	408.765,124 365.169,745	193.632

Punct început	X / Y	Punct sfârșit	X / Y	Lungime segment (** (m)
6	408.765,124 365.169,745	7	408.772,005 365.155,301	15.999
7	408.772,005 365.155,301	1	408.997,323 365.262,637	249.578

** Lungimile segmentelor sunt determinate în planul de proiecție Stereo 70 și sunt rotunjite la 1 milimetru.

*** Distanța dintre puncte este formată din segmente cumulate ce sunt mai mici decât valoarea 1 milimetru.

**DATE DESPRE IMOBILUL NR. 887**

Oficiul de Cadastru și Publicitate Imobiliară VALCEA
Biroul de Cadastru și Publicitate Imobiliară Ramnicu Valcea

A. Partea I. Descrierea imobilului

TEREN Extravilan

Adresa: Jud. Valcea, PCT CIMP OLTET

Nr. Crt	Nr cadastral Nr. topografic	Suprafața* (mp)	Observații / Referințe
A1		1.162	Sector cadastral:21 Teren neimprejmuit;

B. Partea II. Proprietari și acte

Inscrieri privitoare la dreptul de proprietate și alte drepturi reale		Referințe
/		
Hotarare Judecatoreasca nr. 924, din 06/12/2016 emis de JUDECATORIA BALCESTI;		
B1	Intabulare, drept de PROPRIETATE, dobandit prin lesire Din Indiviziune, cota actuala 1/1 1) PAPA GHIORGHE	A1

C. Partea III. SARCINI .

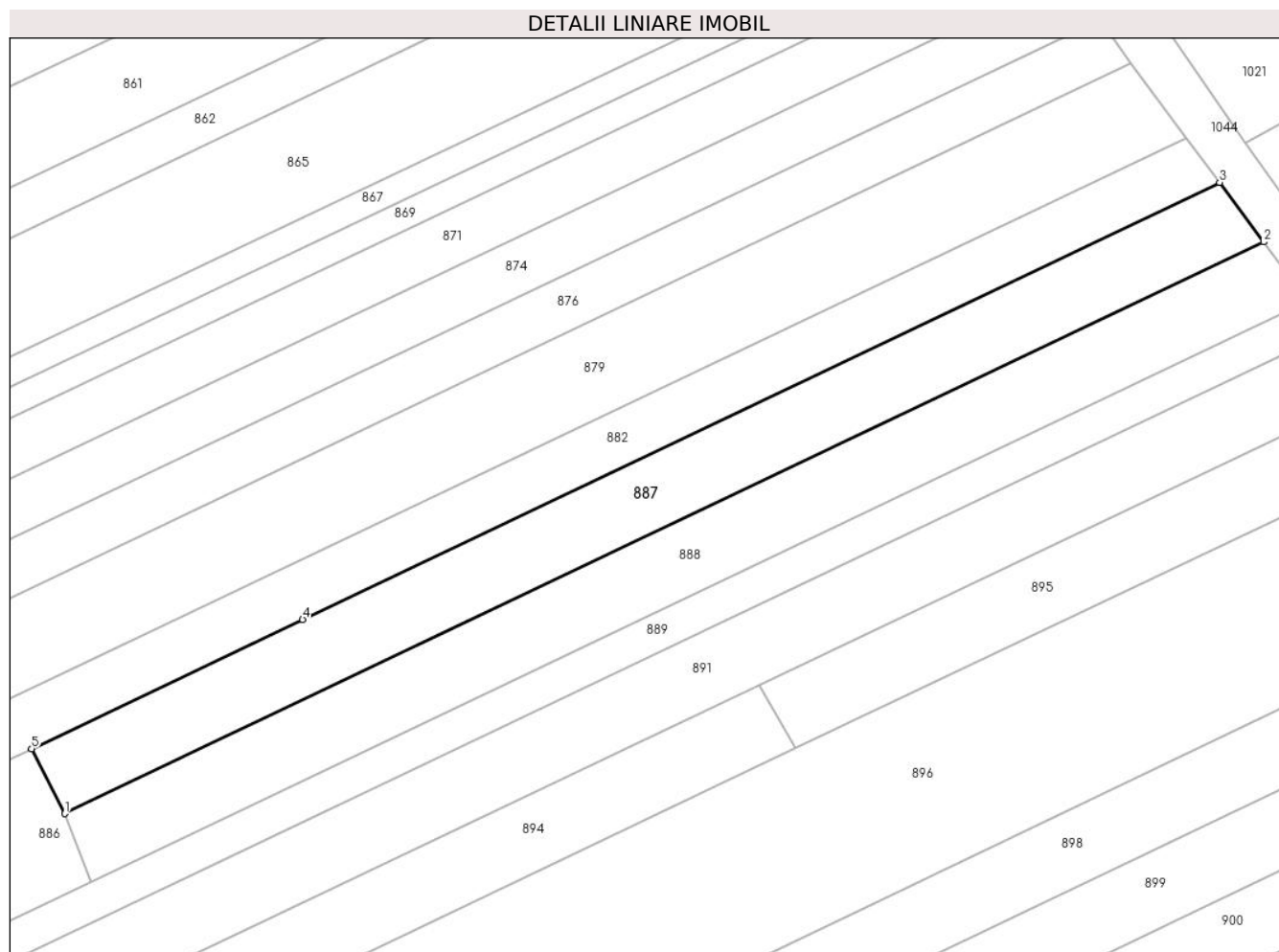
Inscrieri privind dezmembramintele dreptului de proprietate, drepturi reale de garanție și sarcini	Referințe
NU SUNT	

Anexa Nr. 1 La Partea I

Teren

Nr cadastral	Suprafața (mp)*	Observații / Referințe
	1.162	

* Suprafața este determinată în planul de proiecție Stereo 70.



Date referitoare la teren

Crt	Categorie folosință	Intra vilan	Suprafața (mp)	Tarla	Parcelă	Nr. topo	Observații / Referințe
1	arabil	NU	1.162	33	1334/90	-	

Lungime Segmente

1) Valorile lungimilor segmentelor sunt obținute din proiecție în plan.

Punct început	X / Y	Punct sfârșit	X / Y	Lungime segment (** (m)
1	408.994,452 365.270,13	2	409.126,188 365.332,887	145.921
2	409.126,188 365.332,887	3	409.121,332 365.339,435	8.152
3	409.121,332 365.339,435	4	409.020,593 365.291,445	111.586
4	409.020,593 365.291,445	5	408.990,823 365.277,263	32.975
5	408.990,823 365.277,263	1	408.994,452 365.270,13	8.003

**** Lungimile segmentelor sunt determinate în planul de proiecție Stereo 70 și sunt rotunjite la 1 milimetru.**

***** Distanța dintre puncte este formată din segmente cumulate ce sunt mai mici decât valoarea 1 milimetru.**

**DATE DESPRE IMOBILUL NR. 888**

Oficiul de Cadastru și Publicitate Imobiliară VALCEA
Biroul de Cadastru și Publicitate Imobiliară Ramnicu Valcea

A. Partea I. Descrierea imobilului

TEREN Extravilan

Adresa: Jud. Valcea, CIMPUL OLTET

Nr. Crt	Nr cadastral Nr. topografic	Suprafața* (mp)	Observații / Referințe
A1		1.176	Sector cadastral:21 Teren neimprejmuit;

B. Partea II. Proprietari și acte

Inscrieri privitoare la dreptul de proprietate și alte drepturi reale		Referințe
/		
Act Administrativ nr. 1108, din 26/02/2024 emis de comuna Zatreni (act administrativ Hotararea nr. 5/02.08.1991 emisa de Comisia Judeteana Valcea.);		
B1	Inscrierea provizorie, drept de PROPRIETATE, dobandit prin Lege, cota actuala 1/1 1) MIHAI IOANA	A1

C. Partea III. SARCINI .

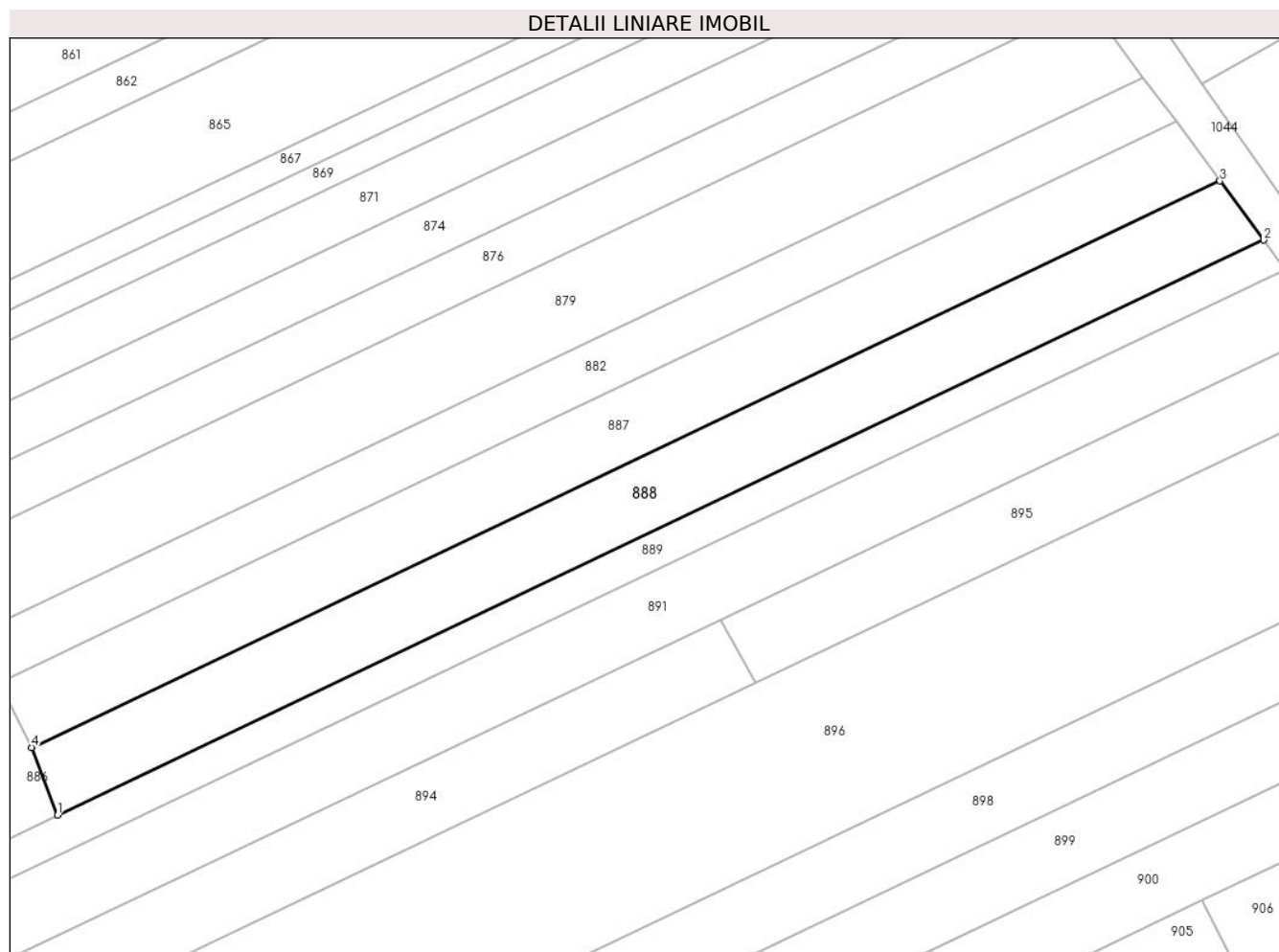
Inscrieri privind dezmembramintele dreptului de proprietate, drepturi reale de garanție și sarcini	Referințe
NU SUNT	

Anexa Nr. 1 La Partea I

Teren

Nr cadastral	Suprafața (mp)*	Observații / Referințe
	1.176	

* Suprafața este determinată în planul de proiecție Stereo 70.



Date referitoare la teren

Crt	Categorie folosință	Intra vilan	Suprafața (mp)	Tarla	Parcelă	Nr. topo	Observații / Referințe
1	arabil	NU	1.176	33	1334/50	-	

Lungime Segmente

1) Valorile lungimilor segmentelor sunt obținute din proiecție în plan.

Punct început	X / Y	Punct sfârșit	X / Y	Lungime segment (** (m)
1	408.997,323 365.262,637	2	409.131,044 365.326,339	148.119
2	409.131,044 365.326,339	3	409.126,188 365.332,887	8.152
3	409.126,188 365.332,887	4	408.994,452 365.270,13	145.921
4	408.994,452 365.270,13	1	408.997,323 365.262,637	8.024

** Lungimile segmentelor sunt determinate în planul de proiecție Stereo 70 și sunt rotunjite la 1 milimetru.

***** Distanţa dintre puncte este formată din segmente cumulate ce sunt mai mici decât valoarea 1 milimetru.**

**DATE DESPRE IMOBILUL NR. 889**

Oficiul de Cadastru și Publicitate Imobiliară VALCEA
Biroul de Cadastru și Publicitate Imobiliară Ramnicu Valcea

A. Partea I. Descrierea imobilului

TEREN Extravilan

Adresa: Jud. Valcea, CIMPUL OLTET

Nr. Crt	Nr cadastral Nr. topografic	Suprafața* (mp)	Observații / Referințe
A1		2.407	Sector cadastral:21 Teren neimprejmuit;

B. Partea II. Proprietari și acte

Inscrieri privitoare la dreptul de proprietate și alte drepturi reale		Referințe
/		
Act Administrativ nr. 1107, din 26/02/2024 emis de comuna Zatreani (act administrativ Hotararea nr. 5/02.08.1991 emisa de Comisia Judeteana Valcea.);		
B1	Inscrierea provizorie, drept de PROPRIETATE, dobandit prin Lege, cota actuala 1/1 1) SERBAN MARIA	A1

C. Partea III. SARCINI .

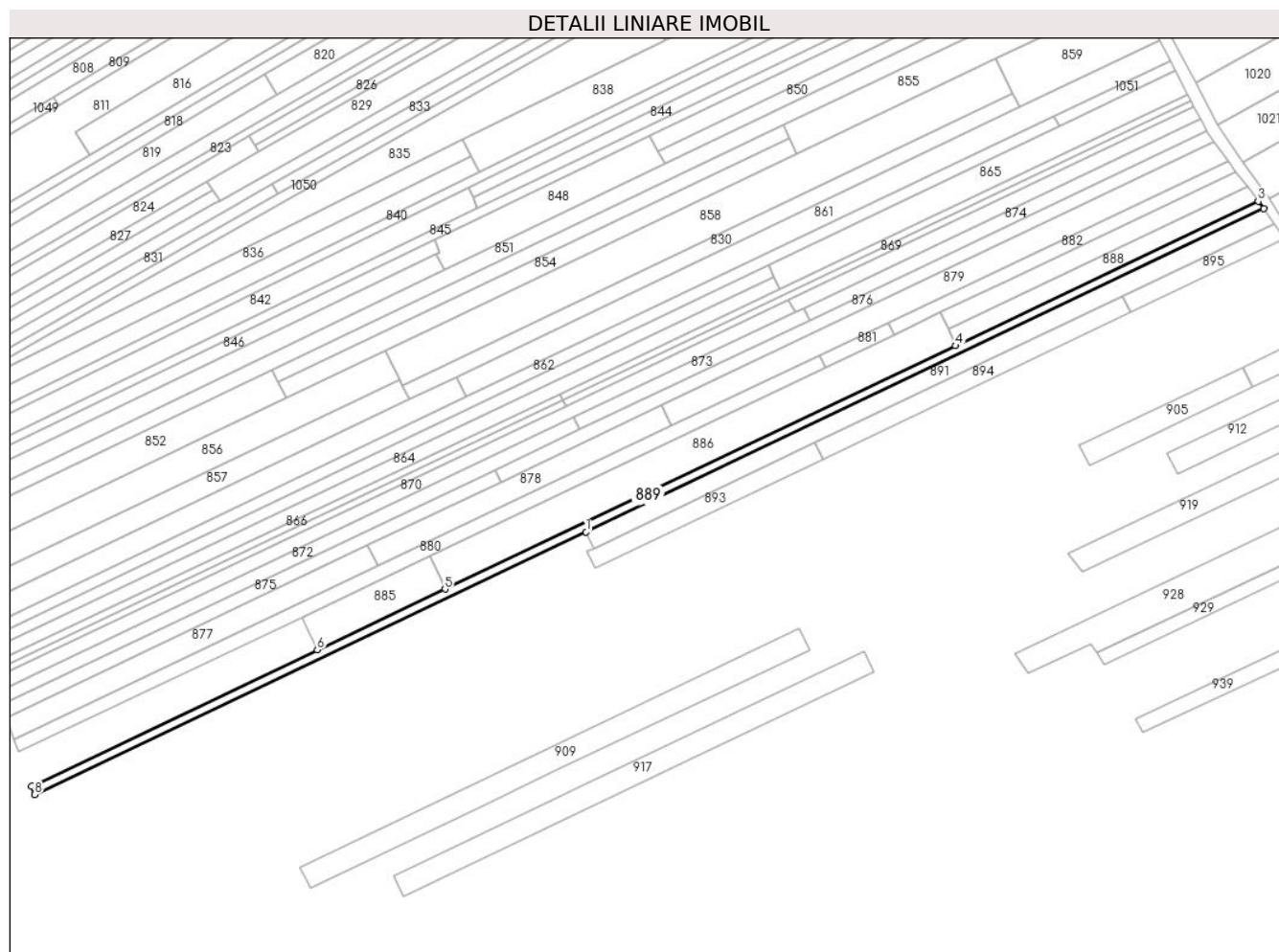
Inscrieri privind dezmembramintele dreptului de proprietate, drepturi reale de garanție și sarcini	Referințe
NU SUNT	

Anexa Nr. 1 La Partea I

Teren

Nr cadastral	Suprafața (mp)*	Observații / Referințe
	2.407	

* Suprafața este determinată în planul de proiecție Stereo 70.



Date referitoare la teren

Crt	Categorie folosință	Intravilan	Suprafața (mp)	Tarla	Parcelă	Nr. topo	Observații / Referințe
1	arabil	NU	2.407	33	1334/50/1	-	

Lungime Segmente

1) Valorile lungimilor segmentelor sunt obținute din proiecție în plan.

Punct început	X / Y	Punct sfârșit	X / Y	Lungime segment (** (m)
1	408.834,306 365.180,532	2	409.133,472 365.323,064	331.384
2	409.133,472 365.323,064	3	409.131,044 365.326,339	4.077
3	409.131,044 365.326,339	4	408.997,323 365.262,637	148.119
4	408.997,323 365.262,637	5	408.772,005 365.155,301	249.578
5	408.772,005 365.155,301	6	408.715,582 365.128,421	62.499

Punct început	X / Y	Punct sfârșit	X / Y	Lungime segment (** (m)
6	408.715,582 365.128,421	7	408.589,468 365.068,344	139.692
7	408.589,468 365.068,344	8	408.590,849 365.064,571	4.018
8	408.590,849 365.064,571	1	408.834,306 365.180,532	269.663

** Lungimile segmentelor sunt determinate în planul de proiecție Stereo 70 și sunt rotunjite la 1 milimetru.

*** Distanța dintre puncte este formată din segmente cumulate ce sunt mai mici decât valoarea 1 milimetru.

**DATE DESPRE IMOBILUL NR. 890**

Oficiul de Cadastru și Publicitate Imobiliară VALCEA
Biroul de Cadastru și Publicitate Imobiliară Ramnicu Valcea

A. Partea I. Descrierea imobilului

TEREN Extravilan

Adresa: Jud. Valcea, PCT CAMP OLTET

Nr. Crt	Nr cadastral Nr. topografic	Suprafața* (mp)	Observații / Referințe
A1		Din acte: 2.160 Masurata: 2.161	Sector cadastral:21 Teren neimprejmuit;

B. Partea II. Proprietari și acte

Inscrieri privitoare la dreptul de proprietate și alte drepturi reale		Referințe
/		
Act Administrativ nr. 1237, din 31/05/2005 emis de COMISIA JUDETEANA VALCEA;		
B1	Intabulare, drept de PROPRIETATE CU TITLU DE DREPT RECONSTITUIRE IN BAZA LEGII 18/1991, dobandit prin Lege, cota actuala 1/1 1) MIHAI MARIN	A1

C. Partea III. SARCINI .

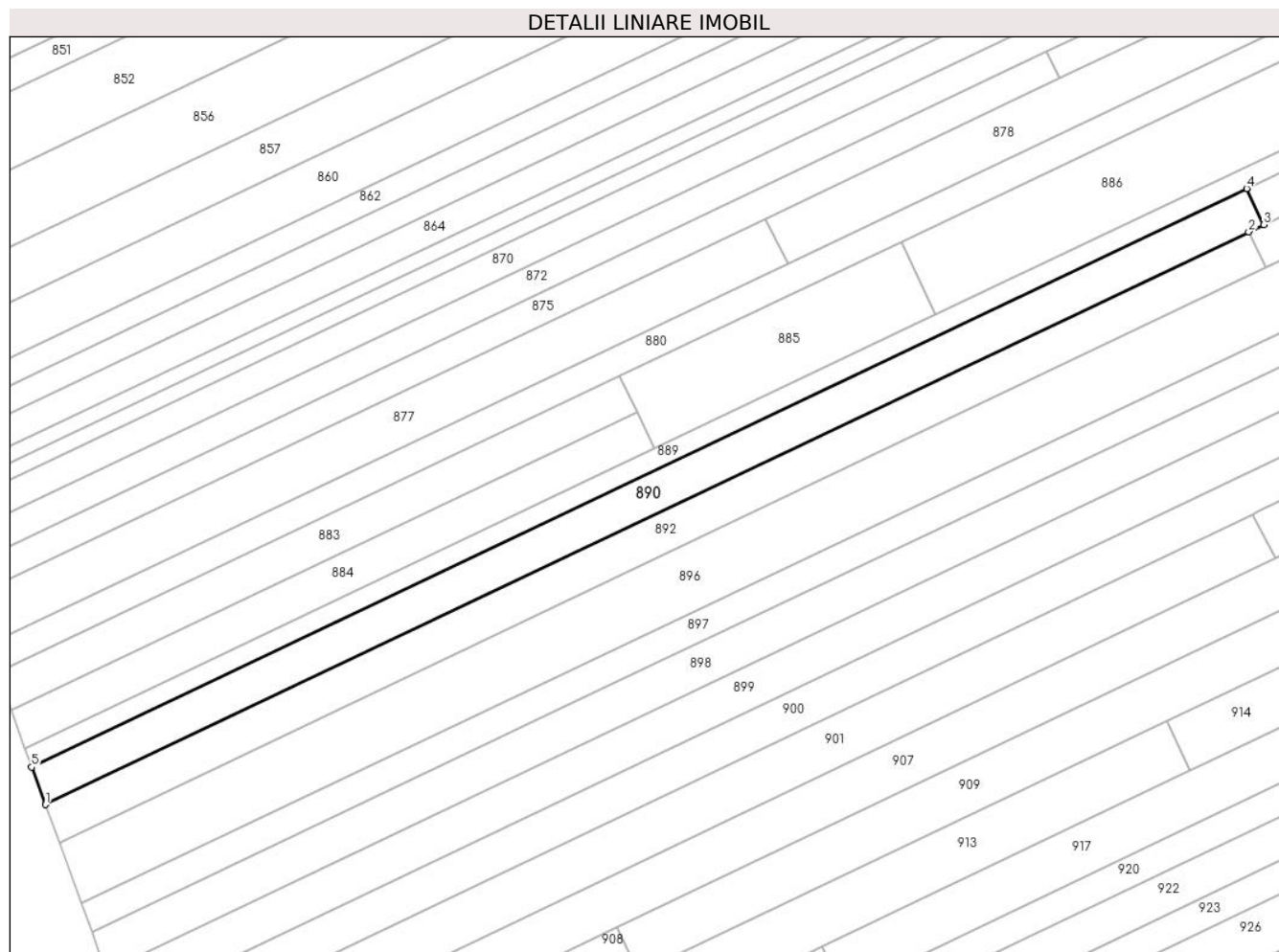
Inscrieri privind dezmembramintele dreptului de proprietate, drepturi reale de garanție și sarcini	Referințe
NU SUNT	

Anexa Nr. 1 La Partea I

Teren

Nr cadastral	Suprafața (mp)*	Observații / Referințe
	Din acte: 2.160 Masurata: 2.161	

* Suprafața este determinată în planul de proiecție Stereo 70.



Date referitoare la teren

Crt	Categorie folosință	Intravilan	Suprafața (mp)	Tarla	Parcelă	Nr. topo	Observații / Referințe
1	arabil	NU	2.161	33	1330	-	

Lungime Segmente

1) Valorile lungimilor segmentelor sunt obținute din proiecție în plan.

Punct început	X / Y	Punct sfârșit	X / Y	Lungime segment (** (m)
1	408.593,611 365.057,025	2	408.834,665 365.171,839	267.001
2	408.834,665 365.171,839	3	408.837,701 365.173,285	3.363
3	408.837,701 365.173,285	4	408.834,306 365.180,532	8.003
4	408.834,306 365.180,532	5	408.590,849 365.064,571	269.663
5	408.590,849 365.064,571	1	408.593,611 365.057,025	8.036

**** Lungimile segmentelor sunt determinate în planul de proiecție Stereo 70 și sunt rotunjite la 1 milimetru.**

***** Distanța dintre puncte este formată din segmente cumulate ce sunt mai mici decât valoarea 1 milimetru.**

**DATE DESPRE IMOBILUL NR. 891**

Oficiul de Cadastru și Publicitate Imobiliară VALCEA
Biroul de Cadastru și Publicitate Imobiliară Ramnicu Valcea

A. Partea I. Descrierea imobilului

TEREN Extravilan

Adresa: Jud. Valcea, PCT CAMP OLTET

Nr. Crt	Nr cadastral Nr. topografic	Suprafața* (mp)	Observații / Referințe
A1		2.664	Sector cadastral:21 Teren neimprejmuit;

B. Partea II. Proprietari și acte

Inscrieri privitoare la dreptul de proprietate și alte drepturi reale		Referințe
/		
Act Notarial nr. 149, din 30/08/2013 emis de bnp chirsanov capanu alexander cristian;		
B1	Intabulare, drept de PROPRIETATE, dobandit prin Succesiune, cota actuala 1/1 1) LAITA LIVIOARA	A1

C. Partea III. SARCINI .

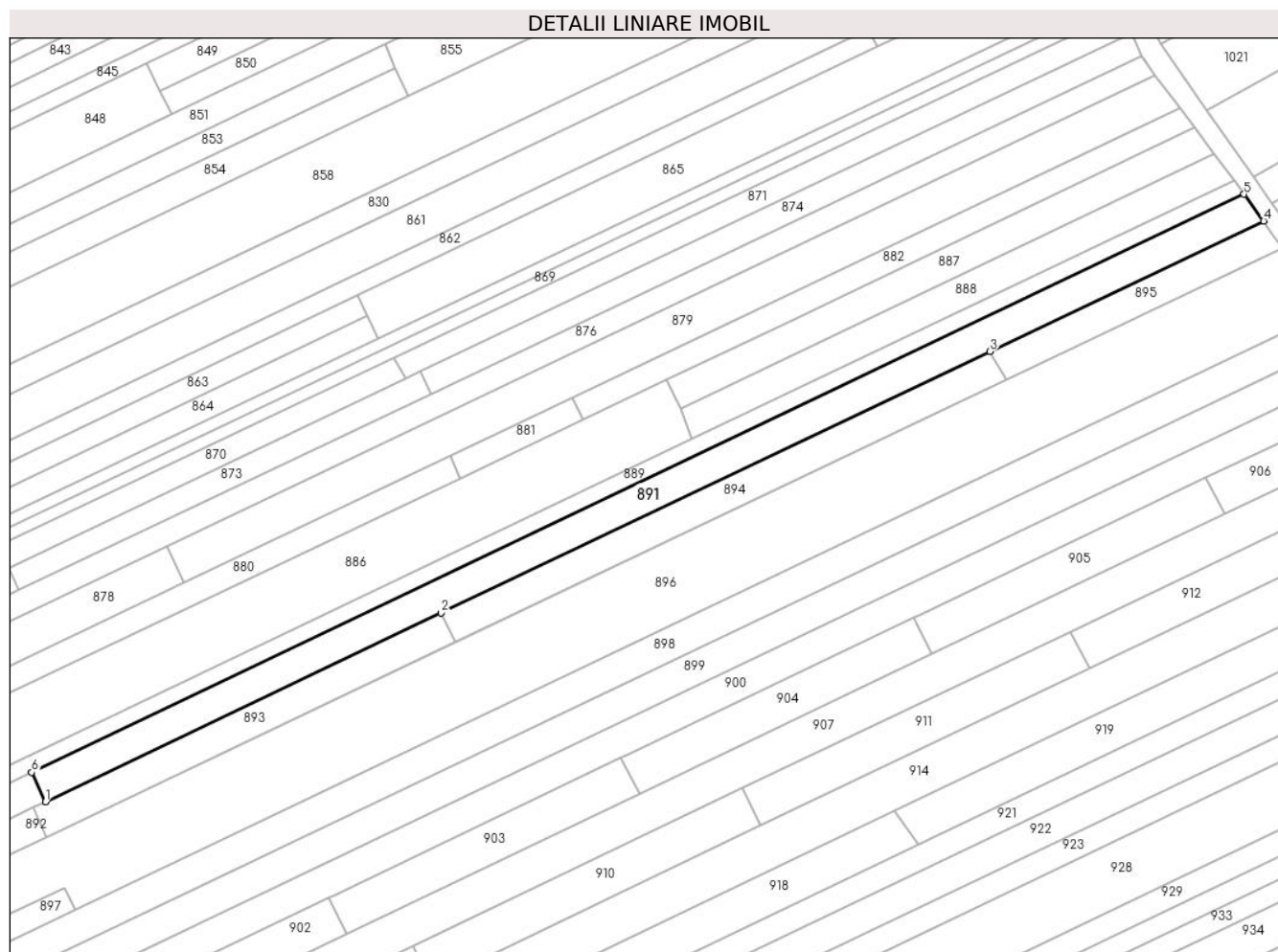
Inscrieri privind dezmembramintele dreptului de proprietate, drepturi reale de garanție și sarcini	Referințe
NU SUNT	

Anexa Nr. 1 La Partea I

Teren

Nr cadastral	Suprafața (mp)*	Observații / Referințe
	2.664	

* Suprafața este determinată în planul de proiecție Stereo 70.



Date referitoare la teren

Crt	Categorie folosință	Intra vilan	Suprafața (mp)	Tarla	Parcelă	Nr. topo	Observații / Referințe
1	arabil	NU	2.664	33	1334/59	-	

Lungime Segmente

1) Valorile lungimilor segmentelor sunt obținute din proiecție în plan.

Punct început	X / Y	Punct sfârșit	X / Y	Lungime segment (** (m)
1	408.837,701 365.173,285	2	408.935,347 365.219,794	108.156
2	408.935,347 365.219,794	3	409.070,771 365.284,296	150.001
3	409.070,771 365.284,296	4	409.138,351 365.316,484	74.854
4	409.138,351 365.316,484	5	409.133,472 365.323,064	8.192
5	409.133,472 365.323,064	6	408.834,306 365.180,532	331.384

Punct început	X / Y	Punct sfârșit	X / Y	Lungime segment (** (m)
6	408.834,306 365.180,532	1	408.837,701 365.173,285	8.003

** Lungimile segmentelor sunt determinate în planul de proiecție Stereo 70 și sunt rotunjite la 1 milimetru.

*** Distanța dintre puncte este formată din segmente cumulate ce sunt mai mici decât valoarea 1 milimetru.

**DATE DESPRE IMOBILUL NR. 892**

Oficiul de Cadastru și Publicitate Imobiliară VALCEA
Biroul de Cadastru și Publicitate Imobiliară Ramnicu Valcea

A. Partea I. Descrierea imobilului

TEREN Extravilan

Adresa: Jud. Valcea, PCT CAMP OLTET

Nr. Crt	Nr cadastral Nr. topografic	Suprafața* (mp)	Observații / Referințe
A1		2.136	Sector cadastral:21 Teren neimprejmuit;

B. Partea II. Proprietari și acte

Inscrieri privitoare la dreptul de proprietate și alte drepturi reale		Referințe
/		
Act Administrativ nr. 1180, din 19/08/2004 emis de COMISIA JUDETEANA VALCEA;		
B1	Intabulare, drept de PROPRIETATE CU TITLU DE DREPT RECONSTITUIRE IN BAZA LEGII 18/1991, dobandit prin Lege, cota actuala 1/1 1) TARASINCA DUMITRU	A1

C. Partea III. SARCINI .

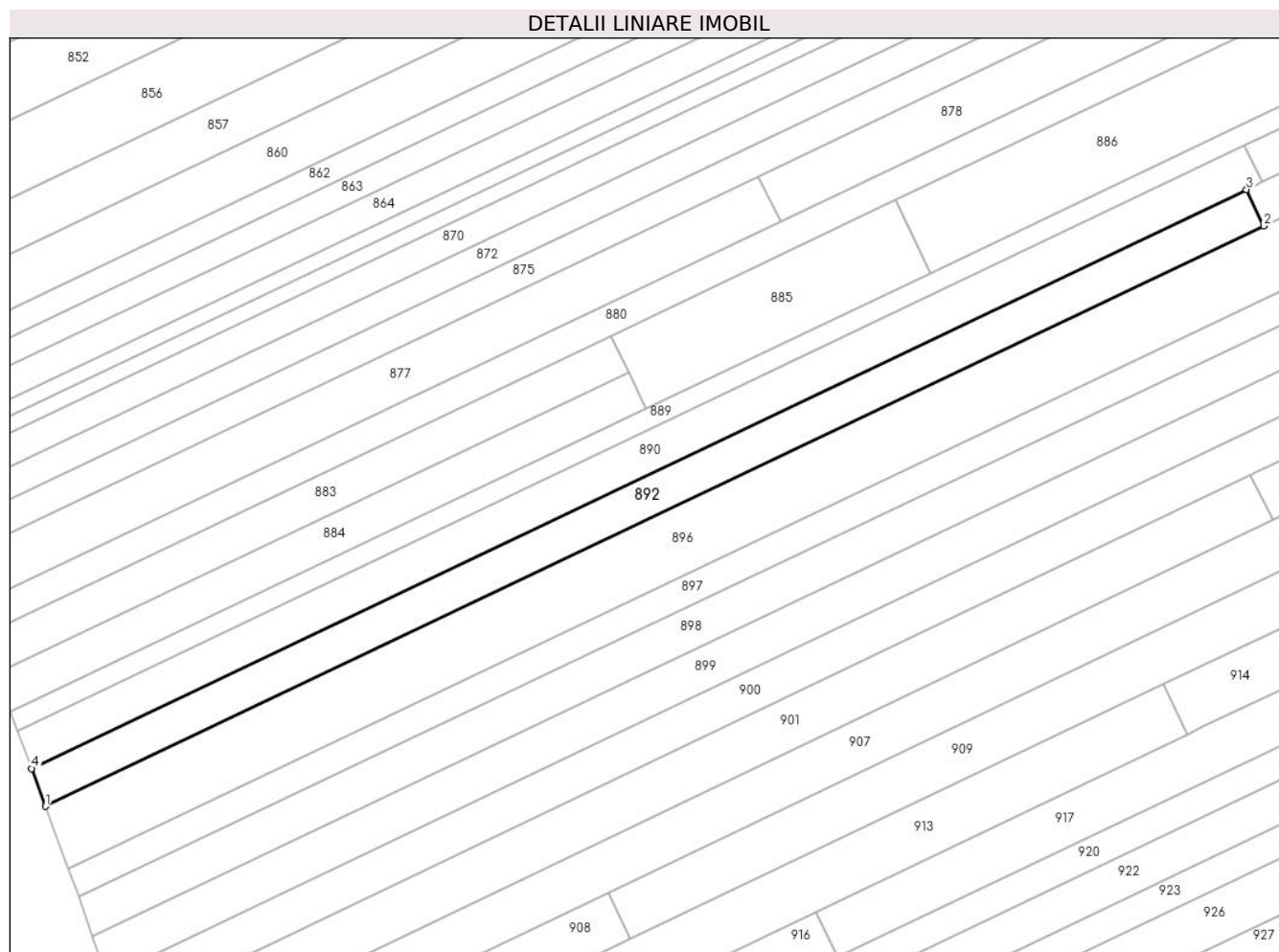
Inscrieri privind dezmembramintele dreptului de proprietate, drepturi reale de garanție și sarcini	Referințe
NU SUNT	

Anexa Nr. 1 La Partea I

Teren

Nr cadastral	Suprafața (mp)*	Observații / Referințe
	2.136	

* Suprafața este determinată în planul de proiecție Stereo 70.



Date referitoare la teren

Crt	Categorie folosință	Intravilan	Suprafața (mp)	Tarla	Parcelă	Nr. topo	Observații / Referințe
1	arabil	NU	2.136	33	1334/54	-	

Lungime Segmente

1) Valorile lungimilor segmentelor sunt obținute din proiecție în plan.

Punct început	X / Y	Punct sfârșit	X / Y	Lungime segment (** (m)
1	408.596,369 365.049,493	2	408.838,102 365.164,623	267.749
2	408.838,102 365.164,623	3	408.834,665 365.171,839	7.993
3	408.834,665 365.171,839	4	408.593,611 365.057,025	267.001
4	408.593,611 365.057,025	1	408.596,369 365.049,493	8.021

** Lungimile segmentelor sunt determinate în planul de proiecție Stereo 70 și sunt rotunjite la 1 milimetru.

***** Distanţa dintre puncte este formată din segmente cumulate ce sunt mai mici decât valoarea 1 milimetru.**

**DATE DESPRE IMOBILUL NR. 893**

Oficiul de Cadastru și Publicitate Imobiliară VALCEA
Biroul de Cadastru și Publicitate Imobiliară Ramnicu Valcea

A. Partea I. Descrierea imobilului

TEREN Extravilan

Adresa: Jud. Valcea, CIMPUL OLTET

Nr. Crt	Nr cadastral Nr. topografic	Suprafața* (mp)	Observații / Referințe
A1		892	Sector cadastral:21 Teren neimprejmuit;

B. Partea II. Proprietari și acte

Inscrieri privitoare la dreptul de proprietate și alte drepturi reale		Referințe
/		
Act Administrativ nr. 1480, din 15/03/2024 emis de comuna Zatreți (act administrativ Hotararea nr. 5/02.08.1991 emisa de Comisia Judeteana Valcea.);		
B1	Inscrierea provizorie, drept de PROPRIETATE, dobandit prin Lege, cota actuala 1/1 1) SIRBEA FLOAREA	A1

C. Partea III. SARCINI .

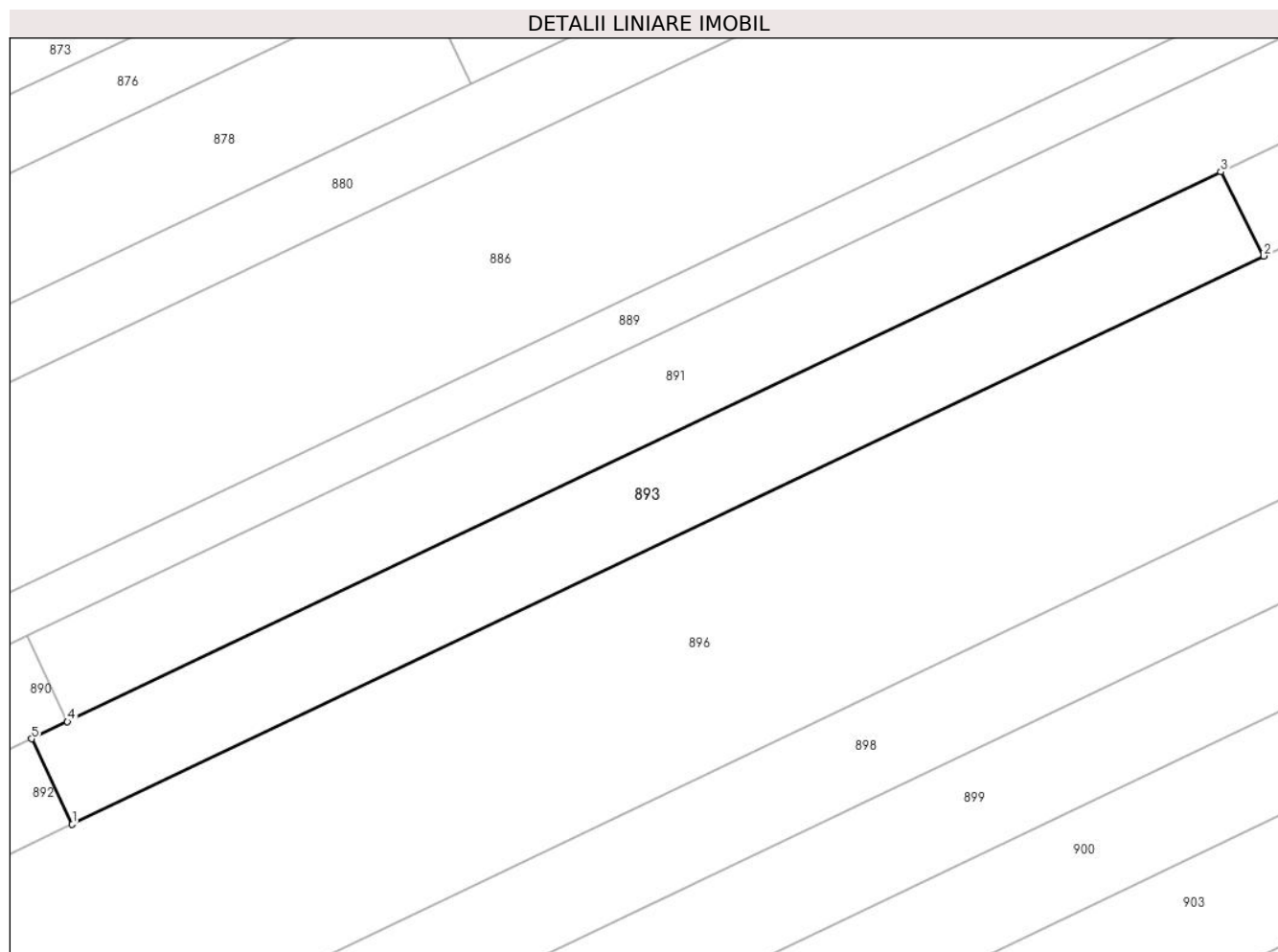
Inscrieri privind dezmembramintele dreptului de proprietate, drepturi reale de garanție și sarcini	Referințe
NU SUNT	

Anexa Nr. 1 La Partea I

Teren

Nr cadastral	Suprafața (mp)*	Observații / Referințe
	892	

* Suprafața este determinată în planul de proiecție Stereo 70.



Date referitoare la teren

Crt	Categorie folosință	Intravilan	Suprafața (mp)	Tarla	Parcelă	Nr. topo	Observații / Referințe
1	arabil	NU	892	33	1334/60	-	

Lungime Segmente

1) Valorile lungimilor segmentelor sunt obținute din proiecție în plan.

Punct început	X / Y	Punct sfârșit	X / Y	Lungime segment (** (m)
1	408.838,102 365.164,623	2	408.938,972 365.212,677	111.732
2	408.938,972 365.212,677	3	408.935,347 365.219,794	7.987
3	408.935,347 365.219,794	4	408.837,701 365.173,285	108.156
4	408.837,701 365.173,285	5	408.834,665 365.171,839	3.363
5	408.834,665 365.171,839	1	408.838,102 365.164,623	7.993

**** Lungimile segmentelor sunt determinate în planul de proiecție Stereo 70 și sunt rotunjite la 1 milimetru.**

***** Distanța dintre puncte este formată din segmente cumulate ce sunt mai mici decât valoarea 1 milimetru.**

**DATE DESPRE IMOBILUL NR. 894**

Oficiul de Cadastru și Publicitate Imobiliară VALCEA
Biroul de Cadastru și Publicitate Imobiliară Ramnicu Valcea

A. Partea I. Descrierea imobilului

TEREN Extravilan

Adresa: Jud. Valcea, CIMPUL OLTET

Nr. Crt	Nr cadastral Nr. topografic	Suprafața* (mp)	Observații / Referințe
A1		1.199	Sector cadastral:21 Teren neimprejmuit;

B. Partea II. Proprietari și acte

Inscrieri privitoare la dreptul de proprietate și alte drepturi reale		Referințe
/		
Act Administrativ nr. 1106, din 26/02/2024 emis de comuna Zatreți (act administrativ Hotararea nr. 5/02.08.1991 emisa de Comisia Judeteana Valcea.);		
B1	Inscrierea provizorie, drept de PROPRIETATE, dobandit prin Lege, cota actuala 1/1 1) CIOROBEA M. ION	A1

C. Partea III. SARCINI .

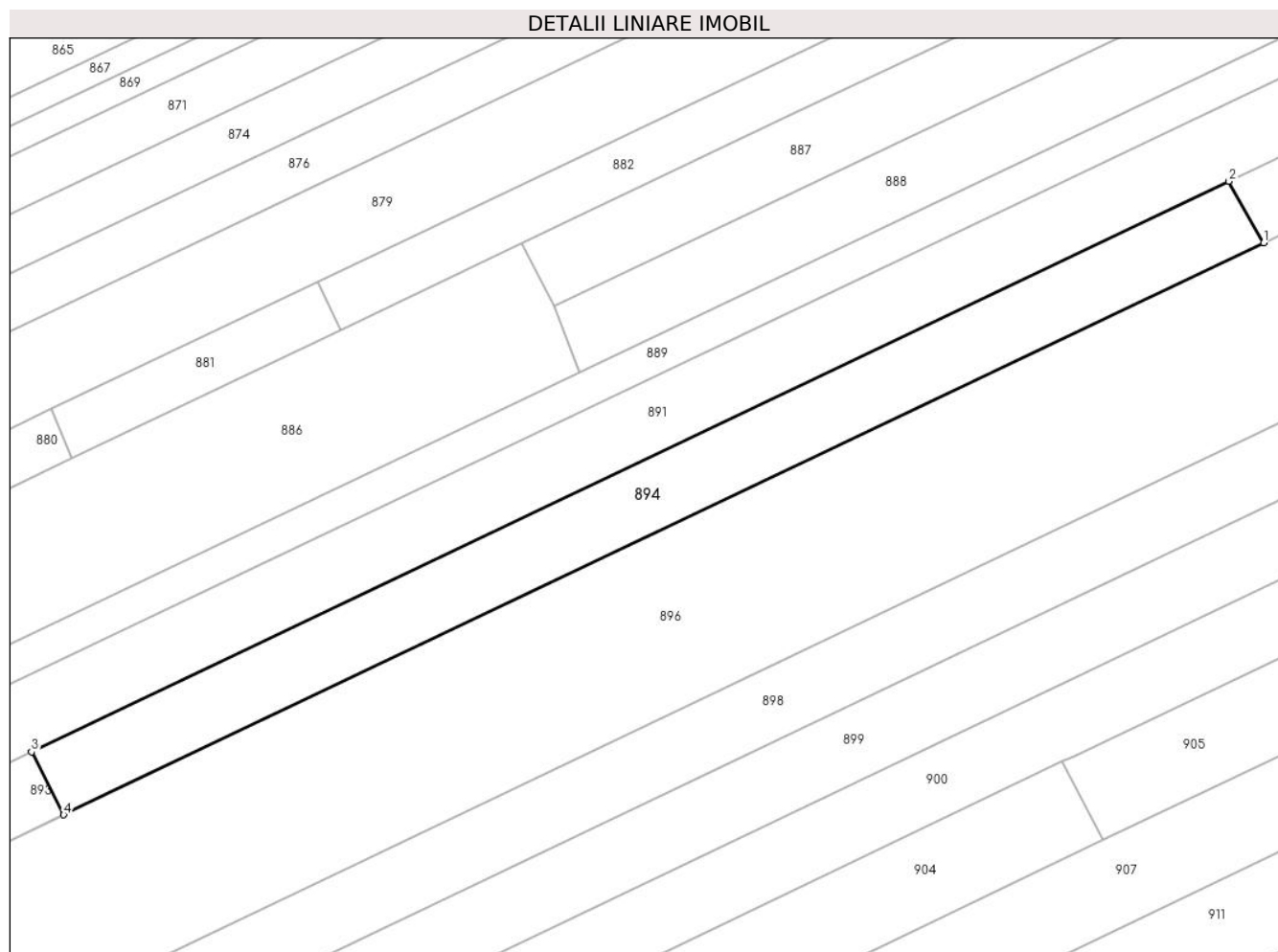
Inscrieri privind dezmembramintele dreptului de proprietate, drepturi reale de garanție și sarcini	Referințe
NU SUNT	

Anexa Nr. 1 La Partea I

Teren

Nr cadastral	Suprafața (mp)*	Observații / Referințe
	1.199	

* Suprafața este determinată în planul de proiecție Stereo 70.



Date referitoare la teren

Crt	Categorie folosință	Intra vilan	Suprafața (mp)	Tarla	Parcelă	Nr. topo	Observații / Referințe
1	arabil	NU	1.199	33	1334/60	-	

Lungime Segmente

1) Valorile lungimilor segmentelor sunt obținute din proiecție în plan.

Punct început	X / Y	Punct sfârșit	X / Y	Lungime segment (** (m)
1	409.074,735 365.277,348	2	409.070,771 365.284,296	7.999
2	409.070,771 365.284,296	3	408.935,347 365.219,794	150.001
3	408.935,347 365.219,794	4	408.938,972 365.212,677	7.987
4	408.938,972 365.212,677	1	409.074,735 365.277,348	150.379

** Lungimile segmentelor sunt determinate în planul de proiecție Stereo 70 și sunt rotunjite la 1 milimetru.

***** Distanţa dintre puncte este formată din segmente cumulate ce sunt mai mici decât valoarea 1 milimetru.**

**DATE DESPRE IMOBILUL NR. 895**

Oficiul de Cadastru și Publicitate Imobiliară VALCEA
Biroul de Cadastru și Publicitate Imobiliară Ramnicu Valcea

A. Partea I. Descrierea imobilului

TEREN Extravilan

Adresa: Jud. Valcea, PCT CAMP OLTET

Nr. Crt	Nr cadastral Nr. topografic	Suprafața* (mp)	Observații / Referințe
A1		600	Sector cadastral:21 Teren neimprejmuit;

B. Partea II. Proprietari și acte

Inscrieri privitoare la dreptul de proprietate și alte drepturi reale		Referințe
/		
Act Administrativ nr. 13855, din 15/05/2009 emis de COMISIA JUDETEANA VALCEA;		
B1	Intabulare, drept de PROPRIETATE CU TITLU DE DREPT RECONSTITUIRE IN BAZA LEGII 18/1991, dobandit prin Lege, cota actuala 1/1 1) NICOLAE CONSTANTIN	A1

C. Partea III. SARCINI .

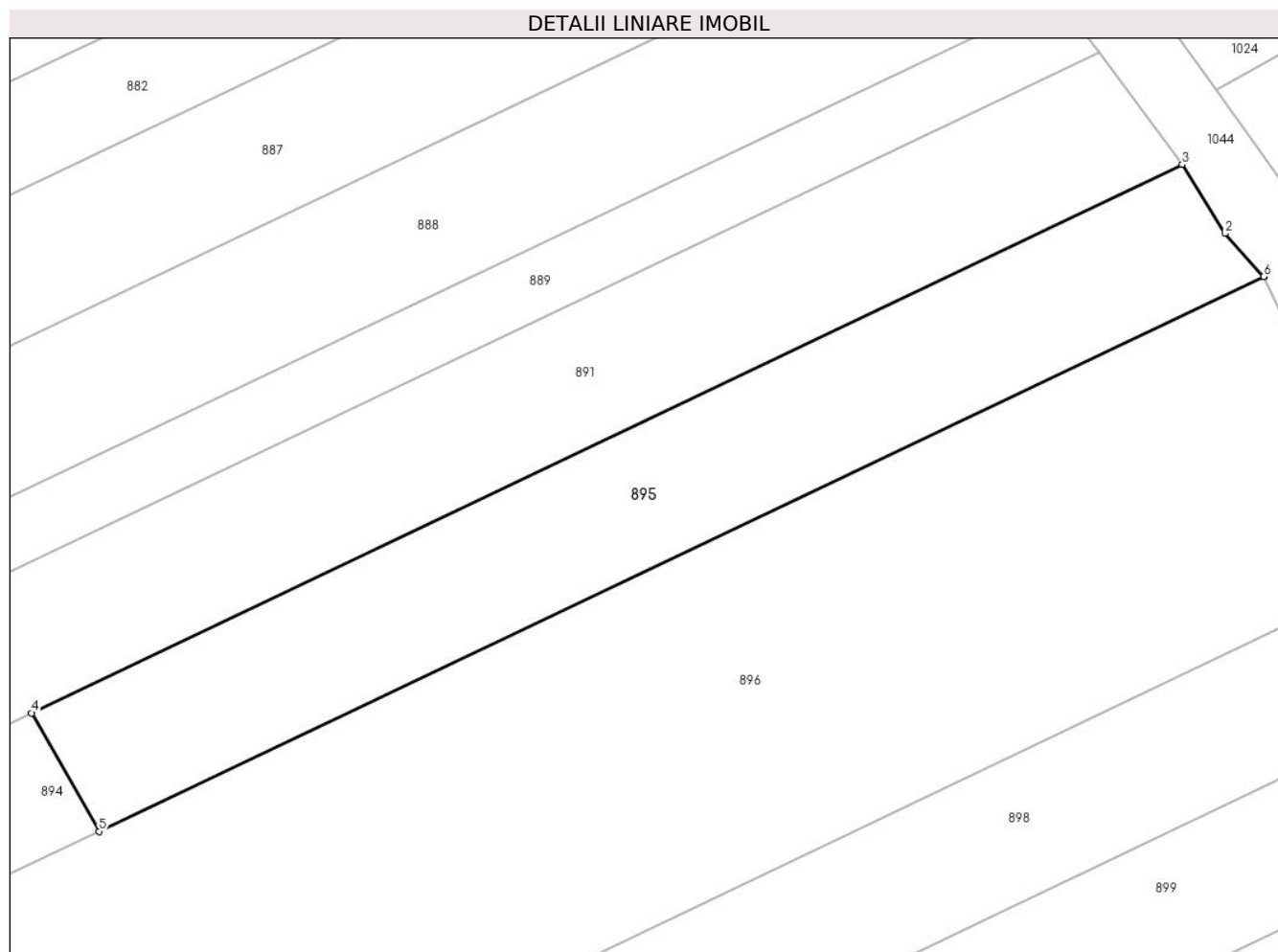
Inscrieri privind dezmembramintele dreptului de proprietate, drepturi reale de garanție și sarcini	Referințe
NU SUNT	

Anexa Nr. 1 La Partea I

Teren

Nr cadastral	Suprafața (mp)*	Observații / Referințe
	600	

* Suprafața este determinată în planul de proiecție Stereo 70.



Date referitoare la teren

Crt	Categorie folosință	Intravilan	Suprafața (mp)	Tarla	Parcelă	Nr. topo	Observații / Referințe
1	arabil	NU	600	33	1330/91	-	

Lungime Segmente

1) Valorile lungimilor segmentelor sunt obținute din proiecție în plan.

Punct început	X / Y	Punct sfârșit	X / Y	Lungime segment (** (m)
1	409.143,15 365.309,909	2	409.140,885 365.312,44	3.396
2	409.140,885 365.312,44	3	409.138,351 365.316,484	4.772
3	409.138,351 365.316,484	4	409.070,771 365.284,296	74.854
4	409.070,771 365.284,296	5	409.074,735 365.277,348	7.999
5	409.074,735 365.277,348	6	409.143,144 365.309,906	75.762

Punct început	X / Y	Punct sfârșit	X / Y	Lungime segment (** (m)
6	409.143,144 365.309,906	1	409.143,15 365.309,909	0.007

** Lungimile segmentelor sunt determinate în planul de proiecție Stereo 70 și sunt rotunjite la 1 milimetru.

*** Distanța dintre puncte este formată din segmente cumulate ce sunt mai mici decât valoarea 1 milimetru.

**DATE DESPRE IMOBILUL NR. 896**

Oficiul de Cadastru și Publicitate Imobiliară VALCEA
Biroul de Cadastru și Publicitate Imobiliară Ramnicu Valcea

A. Partea I. Descrierea imobilului

TEREN Extravilan

Nr. CF vechi:202
Nr. cadastral vechi:158

Adresa: Jud. Valcea, SAT VALENI, PUNCTUL "CAMPUL OLTET"

Nr. Crt	Nr cadastral Nr. topografic	Suprafața* (mp)	Observații / Referințe
A1	35370	Din acte: 10.000 Masurata: 9.999	Sector cadastral:21 Teren neimprejmuit;

B. Partea II. Proprietari și acte

Inscrieri privitoare la dreptul de proprietate și alte drepturi reale	Referințe
4913 / 30/03/2005	
Act Notarial nr. aut. nr. 247, din 28/03/2005 emis de BNP Ene George;	
B1	A1
Intabulare, drept de PROPRIETATE, dobandit prin Conventie, cota actuala 1/1, cota initiala 1/1	
1) COTOCEA STEFAN , necasatorit	
<i>OBSERVATII: (provenita din conversia CF 202)</i>	

C. Partea III. SARCINI .

Inscrieri privind dezmembramintele dreptului de proprietate, drepturi reale de garanție și sarcini	Referințe
NU SUNT	

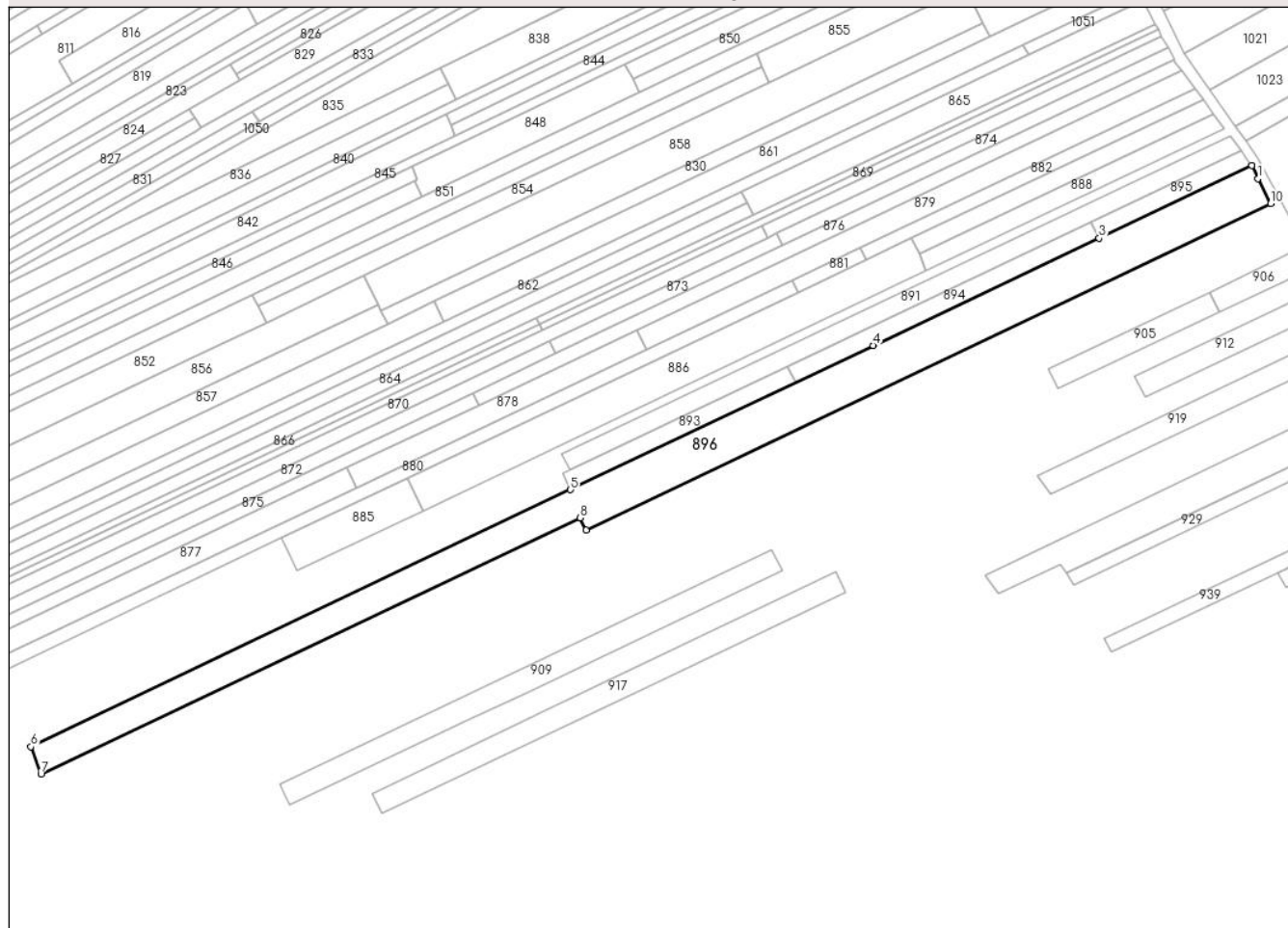
Anexa Nr. 1 La Partea I

Teren

Nr cadastral	Suprafața (mp)*	Observații / Referințe
35370	Din acte: 10.000 Masurata: 9.999	

* Suprafața este determinată în planul de proiecție Stereo 70.

DETALII LINIARE IMOBIL



Date referitoare la teren

Crt	Categorie folosință	Intra vilan	Suprafața (mp)	Tarla	Parcelă	Nr. topo	Observații / Referințe
1	arabil	NU	9.999	33	1334/51	-	

Lungime Segmente

1) Valorile lungimilor segmentelor sunt obținute din proiecție în plan.

Punct început	X / Y	Punct sfârșit	X / Y	Lungime segment (** (m)
1	409.145,93 365.304,007	2	409.143,144 365.309,906	6.524
2	409.143,144 365.309,906	3	409.074,735 365.277,348	75.762
3	409.074,735 365.277,348	4	408.973,671 365.229,206	111.945
4	408.973,671 365.229,206	5	408.838,102 365.164,623	150.166
5	408.838,102 365.164,623	6	408.596,369 365.049,493	267.749

Punct început	X / Y	Punct sfârșit	X / Y	Lungime segment (** (m)
6	408.596,369 365.049,493	7	408.600,867 365.037,206	13.084
7	408.600,867 365.037,206	8	408.842,336 365.152,054	267.39
8	408.842,336 365.152,054	9	408.845,006 365.146,533	6.133
9	408.845,006 365.146,533	10	409.151,619 365.292,906	339.76
10	409.151,619 365.292,906	1	409.145,93 365.304,007	12.474

** Lungimile segmentelor sunt determinate în planul de proiecție Stereo 70 și sunt rotunjite la 1 milimetru.

*** Distanța dintre puncte este formată din segmente cumulate ce sunt mai mici decât valoarea 1 milimetru.

**DATE DESPRE IMOBILUL NR. 897**

Oficiul de Cadastru și Publicitate Imobiliară VALCEA
Biroul de Cadastru și Publicitate Imobiliară Ramnicu Valcea

A. Partea I. Descrierea imobilului

TEREN Extravilan

Adresa: Jud. Valcea, PCT CAMP OLTET

Nr. Crt	Nr cadastral Nr. topografic	Suprafața* (mp)	Observații / Referințe
A1		1.608	Sector cadastral:21 Teren neimprejmuit;

B. Partea II. Proprietari și acte

Inscrieri privitoare la dreptul de proprietate și alte drepturi reale		Referințe
/		
Act Administrativ nr. 4251, din 12/09/2007 emis de COMISIA JUDETEANA VALCEA;		
B1	Intabulare, drept de PROPRIETATE CU TITLU DE DREPT RECONSTITUIRE IN BAZA LEGII 18/1991, dobandit prin Lege, cota actuala 1/1 1) COTOCEA MARIA	A1

C. Partea III. SARCINI .

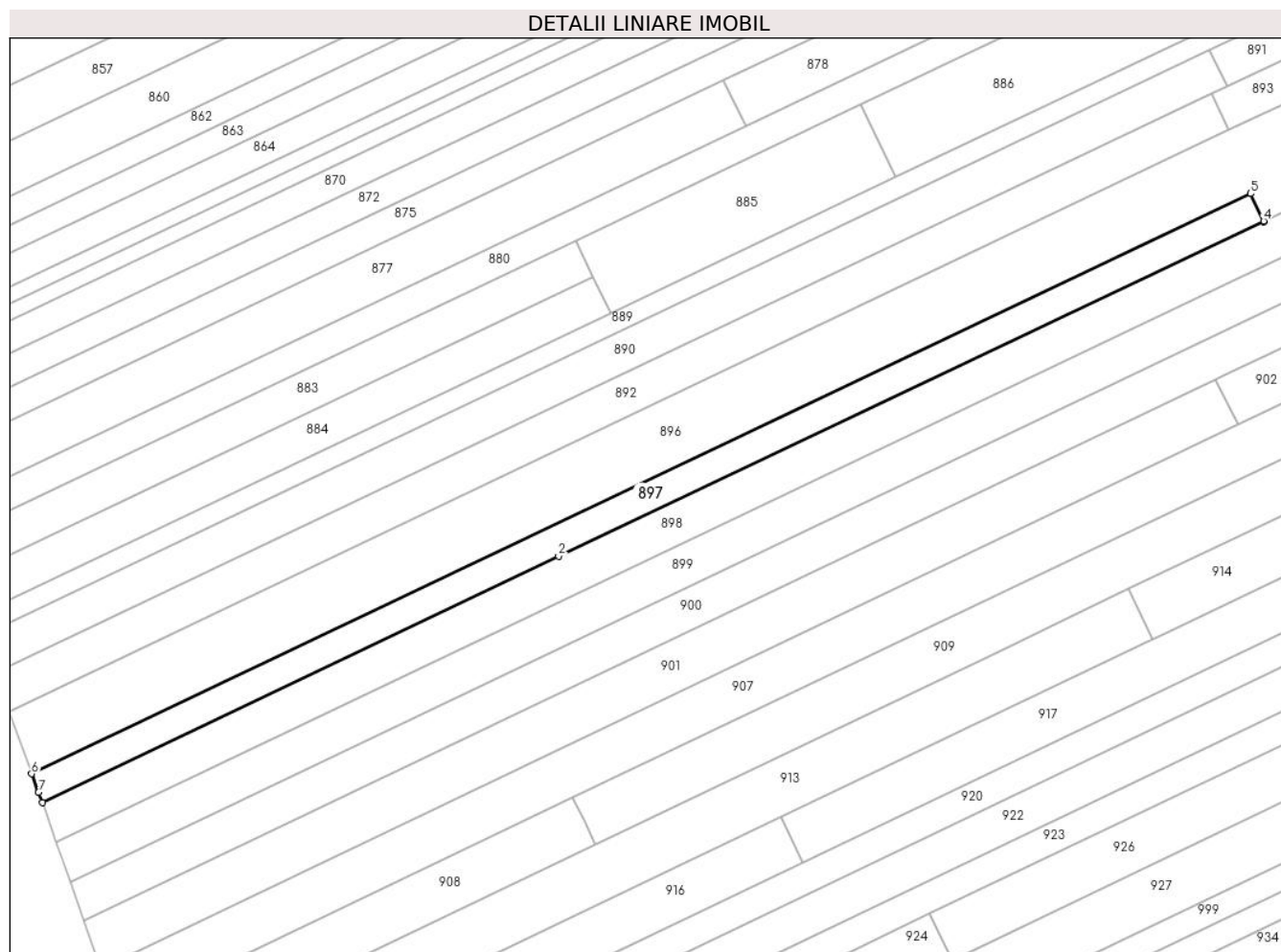
Inscrieri privind dezmembramintele dreptului de proprietate, drepturi reale de garanție și sarcini	Referințe
NU SUNT	

Anexa Nr. 1 La Partea I

Teren

Nr cadastral	Suprafața (mp)*	Observații / Referințe
	1.608	

* Suprafața este determinată în planul de proiecție Stereo 70.



Date referitoare la teren

Crt	Categorie folosință	Intravilan	Suprafața (mp)	Tarla	Parcelă	Nr. topo	Observații / Referințe
1	arabil	NU	1.608	33	1334	-	

Lungime Segmente

1) Valorile lungimilor segmentelor sunt obținute din proiecție în plan.

Punct început	X / Y	Punct sfârșit	X / Y	Lungime segment (** (m)
1	408.602,977 365.031,552	2	408.705,274 365.080,298	113.317
2	408.705,274 365.080,298	3	408.845,006 365.146,533	154.635
3	408.845,006 365.146,533	4	408.844,948 365.146,653	0.133
4	408.844,948 365.146,653	5	408.842,336 365.152,054	5.999
5	408.842,336 365.152,054	6	408.600,867 365.037,206	267.39

Punct început	X / Y	Punct sfârșit	X / Y	Lungime segment (** (m)
6	408.600,867 365.037,206	7	408.602,221 365.033,506	3.94
7	408.602,221 365.033,506	1	408.602,977 365.031,552	2.095

** Lungimile segmentelor sunt determinate în planul de proiecție Stereo 70 și sunt rotunjite la 1 milimetru.

*** Distanța dintre puncte este formată din segmente cumulate ce sunt mai mici decât valoarea 1 milimetru.

**DATE DESPRE IMOBILUL NR. 898**

Oficiul de Cadastru și Publicitate Imobiliară VALCEA
Biroul de Cadastru și Publicitate Imobiliară Ramnicu Valcea

A. Partea I. Descrierea imobilului

TEREN Extravilan

Adresa: Jud. Valcea, CIMPUL OLTET

Nr. Crt	Nr cadastral Nr. topografic	Suprafața* (mp)	Observații / Referințe
A1		4.889	Sector cadastral:21 Teren neimprejmit;

B. Partea II. Proprietari și acte

Inscrieri privitoare la dreptul de proprietate și alte drepturi reale		Referințe
/		
Act Administrativ nr. 1065, din 26/02/2024 emis de COMUNA ZATRENI (act administrativ Hotararea nr. 5/02.08.1991 emisa de Comisia Judeteana Valcea.);		
B1	Inscrierea provizorie, drept de PROPRIETATE, dobandit prin Lege, cota actuala 1/1 1) BALASOIU IOANA 2) PAPA ALEXANDRINA 3) BOANGIU CONSTANTIN 4) BOANGIU STEFAN 5) POPESCU MARGARETA 6) SERBAN GHEORGHE	A1

C. Partea III. SARCINI .

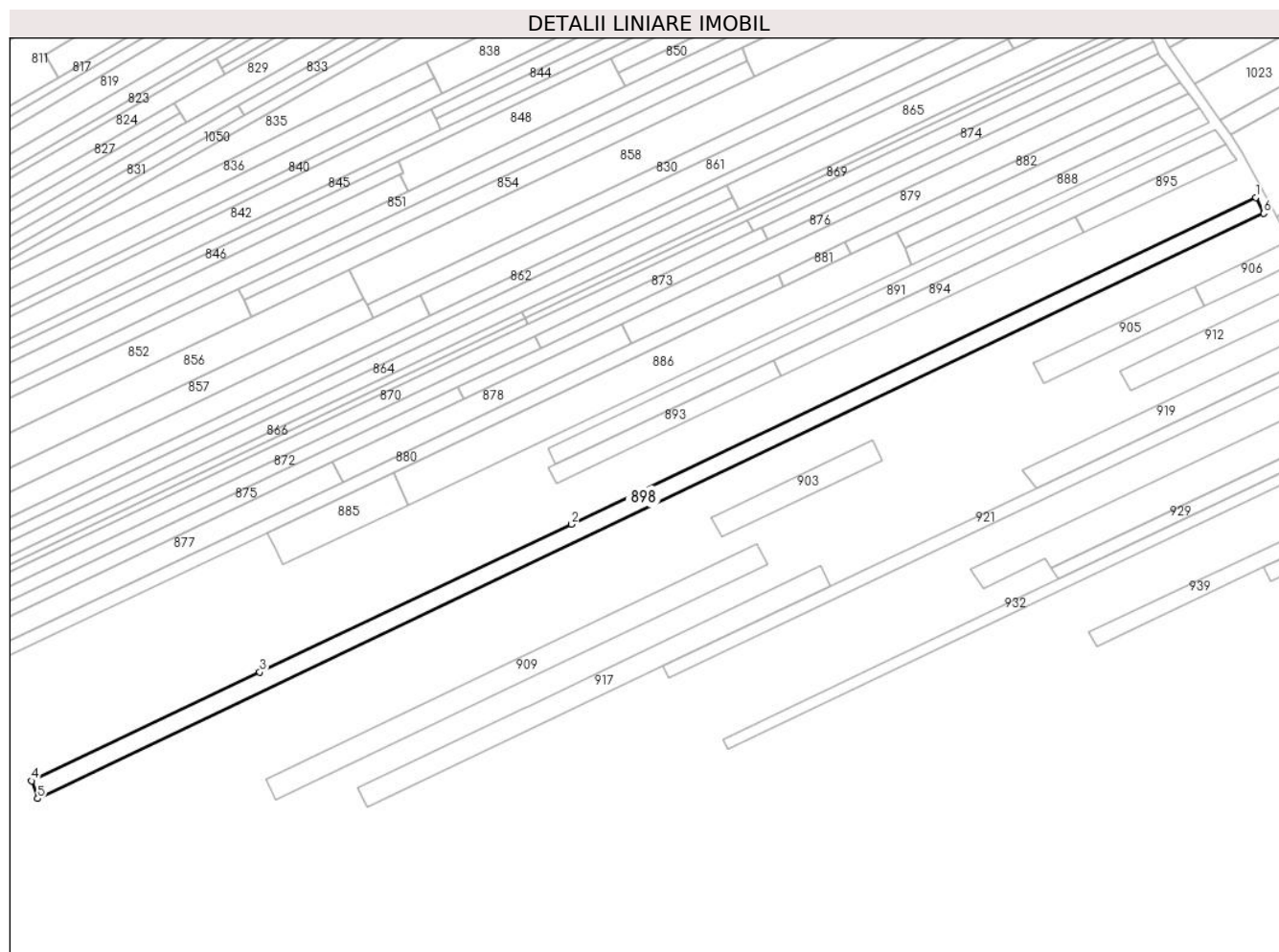
Inscrieri privind dezmembramintele dreptului de proprietate, drepturi reale de garanție și sarcini	Referințe
NU SUNT	

Anexa Nr. 1 La Partea I

Teren

Nr cadastral	Suprafața (mp)*	Observații / Referințe
	4.889	

* Suprafața este determinată în planul de proiecție Stereo 70.



Date referitoare la teren

Crt	Categorie folosință	Intravilan	Suprafața (mp)	Tarla	Parcelă	Nr. topo	Observații / Referințe
1	arabil	NU	4.889	33	1334/52	-	

Lungime Segmente

1) Valorile lungimilor segmentelor sunt obținute din proiecție în plan.

Punct început	X / Y	Punct sfârșit	X / Y	Lungime segment (** (m)
1	409.151,619 365.292,906	2	408.845,006 365.146,533	339.76
2	408.845,006 365.146,533	3	408.705,274 365.080,298	154.635
3	408.705,274 365.080,298	4	408.602,977 365.031,552	113.317
4	408.602,977 365.031,552	5	408.605,698 365.023,651	8.356
5	408.605,698 365.023,651	6	409.155,249 365.285,778	608.865

Punct început	X / Y	Punct sfârşit	X / Y	Lungime segment (** (m)
6	409.155,249 365.285,778	1	409.151,619 365.292,906	7.999

** Lungimile segmentelor sunt determinate în planul de proiecţie Stereo 70 şi sunt rotunjite la 1 milimetru.

*** Distanţa dintre puncte este formată din segmente cumulate ce sunt mai mici decât valoarea 1 milimetru.

**DATE DESPRE IMOBILUL NR. 899**

Oficiul de Cadastru și Publicitate Imobiliară VALCEA
Biroul de Cadastru și Publicitate Imobiliară Ramnicu Valcea

A. Partea I. Descrierea imobilului

TEREN Extravilan

Adresa: Jud. Valcea, PCT CAMP OLTET

Nr. Crt	Nr cadastral Nr. topografic	Suprafața* (mp)	Observații / Referințe
A1		5.000	Sector cadastral:21 Teren neimprejmuit;

B. Partea II. Proprietari și acte

Inscrieri privitoare la dreptul de proprietate și alte drepturi reale		Referințe
/		
Act Administrativ nr. 4251, din 12/09/2007 emis de COMISIA JUDETEANA VALCEA;		
B1	Intabulare, drept de PROPRIETATE CU TITLU DE DREPT RECONSTITUIRE IN BAZA LEGII 18/1991, dobandit prin Lege, cota actuala 1/1 1) NITA NICOLAE 2) NITA CONSTANTIN	A1

C. Partea III. SARCINI .

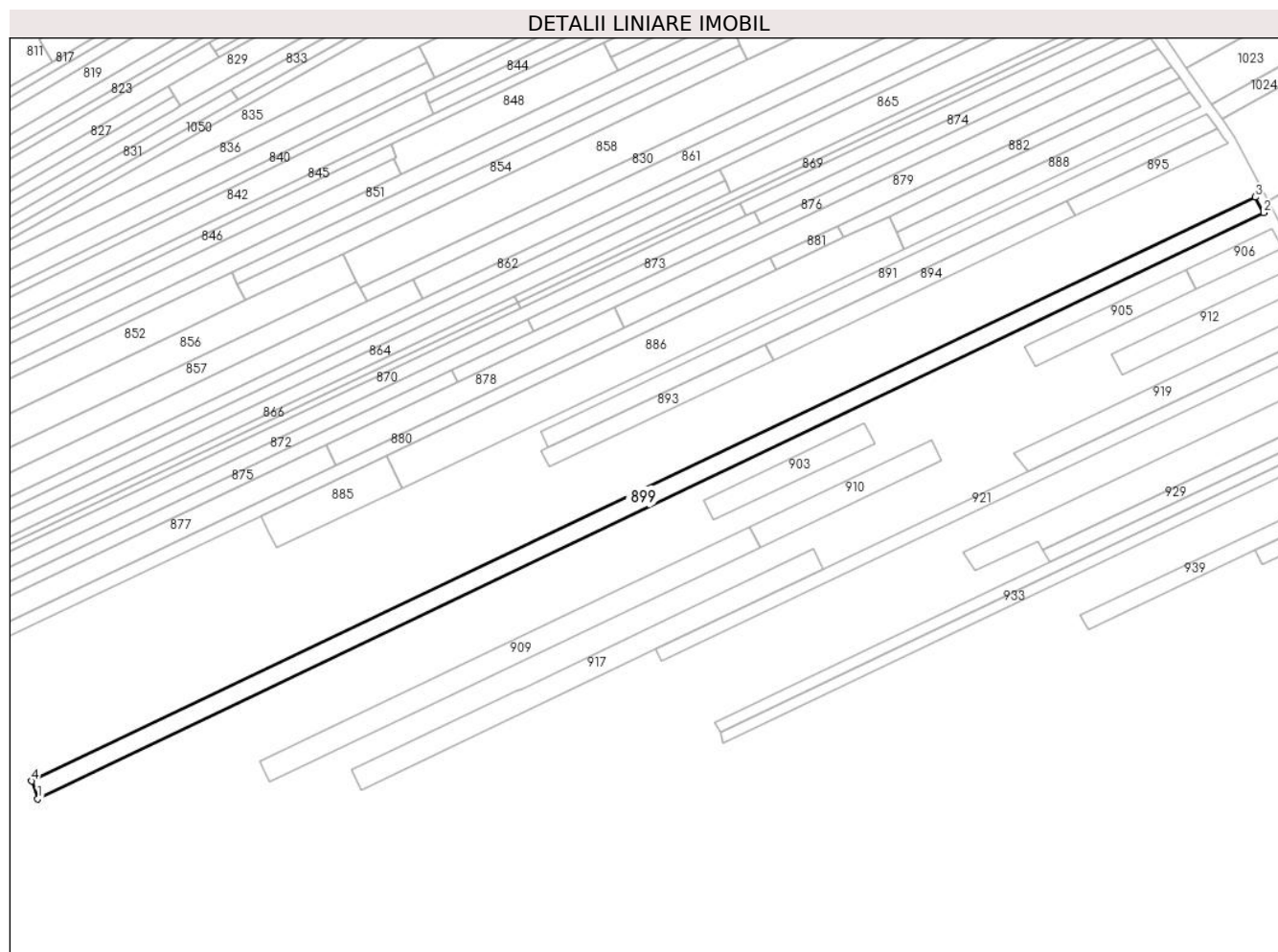
Inscrieri privind dezmembramintele dreptului de proprietate, drepturi reale de garanție și sarcini	Referințe
NU SUNT	

Anexa Nr. 1 La Partea I

Teren

Nr cadastral	Suprafața (mp)*	Observații / Referințe
	5.000	

* Suprafața este determinată în planul de proiecție Stereo 70.



Date referitoare la teren

Crt	Categorie folosință	Intra vilan	Suprafața (mp)	Tarla	Parcelă	Nr. topo	Observații / Referințe
1	arabil	NU	5.000	33	1341	-	

Lungime Segmente

1) Valorile lungimilor segmentelor sunt obținute din proiecție în plan.

Punct început	X / Y	Punct sfârșit	X / Y	Lungime segment (** (m)
1	408.608,511 365.015,678	2	409.159,12 365.278,761	610.232
2	409.159,12 365.278,761	3	409.155,249 365.285,778	8.014
3	409.155,249 365.285,778	4	408.605,698 365.023,651	608.865
4	408.605,698 365.023,651	1	408.608,511 365.015,678	8.455

** Lungimile segmentelor sunt determinate în planul de proiecție Stereo 70 și sunt rotunjite la 1 milimetru.

***** Distanţa dintre puncte este formată din segmente cumulate ce sunt mai mici decât valoarea 1 milimetru.**

**DATE DESPRE IMOBILUL NR. 900**

Oficiul de Cadastru și Publicitate Imobiliară VALCEA
Biroul de Cadastru și Publicitate Imobiliară Ramnicu Valcea

A. Partea I. Descrierea imobilului

TEREN Extravilan

Adresa: Jud. Valcea, CIMPUL OLTET

Nr. Crt	Nr cadastral Nr. topografic	Suprafața* (mp)	Observații / Referințe
A1		4.887	Sector cadastral:21 Teren neimprejmuit;

B. Partea II. Proprietari și acte

Inscrieri privitoare la dreptul de proprietate și alte drepturi reale		Referințe
/		
Act Administrativ nr. 1105, din 26/02/2024 emis de comuna Zatreani (act administrativ Hotararea nr. 5/02.08.1991 emisa de Comisia Judeteana Valcea.);		
B1	Inscrierea provizorie, drept de PROPRIETATE, dobandit prin Lege, cota actuala 1/1 1) UDROIU ECATERINA	A1

C. Partea III. SARCINI .

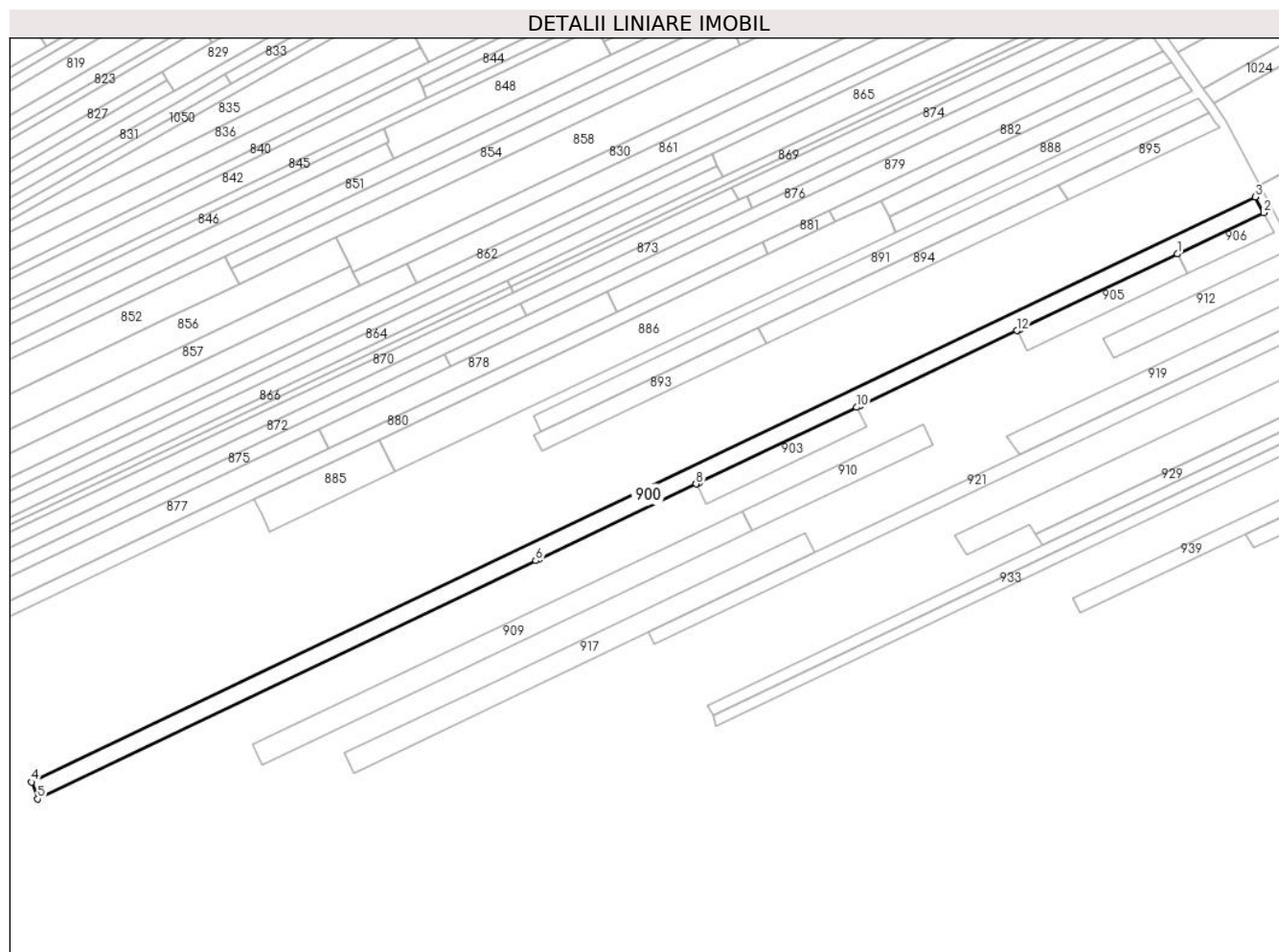
Inscrieri privind dezmembramintele dreptului de proprietate, drepturi reale de garanție și sarcini	Referințe
NU SUNT	

Anexa Nr. 1 La Partea I

Teren

Nr cadastral	Suprafața (mp)*	Observații / Referințe
	4.887	

* Suprafața este determinată în planul de proiecție Stereo 70.



Date referitoare la teren

Crt	Categorie folosință	Intra vilan	Suprafața (mp)	Tarla	Parcelă	Nr. topo	Observații / Referințe
1	arabil	NU	4.887	33	1334/52	-	

Lungime Segmente

1) Valorile lungimilor segmentelor sunt obținute din proiecție în plan.

Punct început	X / Y	Punct sfârșit	X / Y	Lungime segment (** (m)
1	409.124,124 365.253,174	2	409.162,991 365.271,744	43.075
2	409.162,991 365.271,744	3	409.159,12 365.278,761	8.014
3	409.159,12 365.278,761	4	408.608,511 365.015,678	610.232
4	408.608,511 365.015,678	5	408.611,188 365.008,091	8.045
5	408.611,188 365.008,091	6	408.835,378 365.115,21	248.467

Punct început	X / Y	Punct sfârșit	X / Y	Lungime segment (** (m)
6	408.835,378 365.115,21	7	408.836,762 365.115,871	1.534
7	408.836,762 365.115,871	8	408.907,541 365.149,69	78.444
8	408.907,541 365.149,69	9	408.908,945 365.150,361	1.556
9	408.908,945 365.150,361	10	408.979,757 365.184,195	78.48
10	408.979,757 365.184,195	11	408.981,129 365.184,85	1.52
11	408.981,129 365.184,85	12	409.051,941 365.218,684	78.48
12	409.051,941 365.218,684	13	409.053,312 365.219,34	1.52
13	409.053,312 365.219,34	1	409.124,124 365.253,174	78.48

** Lungimile segmentelor sunt determinate în planul de proiecție Stereo 70 și sunt rotunjite la 1 milimetru.

*** Distanța dintre puncte este formată din segmente cumulate ce sunt mai mici decât valoarea 1 milimetru.

**DATE DESPRE IMOBILUL NR. 901**

Oficiul de Cadastru și Publicitate Imobiliară VALCEA
Biroul de Cadastru și Publicitate Imobiliară Ramnicu Valcea

A. Partea I. Descrierea imobilului

TEREN Extravilan

Adresa: Jud. Valcea, CIMPUL OLTET

Nr. Crt	Nr cadastral Nr. topografic	Suprafața* (mp)	Observații / Referințe
A1		2.492	Sector cadastral:21 Teren neimprejmit;

B. Partea II. Proprietari și acte

Inscrieri privitoare la dreptul de proprietate și alte drepturi reale		Referințe
/		
Act Administrativ nr. 1104, din 26/02/2024 emis de comuna Zatreți (act administrativ Hotararea nr. 5/02.08.1991 emisa de Comisia Judeteana Valcea.);		
B1	Inscrierea provizorie, drept de PROPRIETATE, dobandit prin Lege, cota actuala 1/1 1) POPESCU MARIN 2) POPESCU PETRE	A1

C. Partea III. SARCINI .

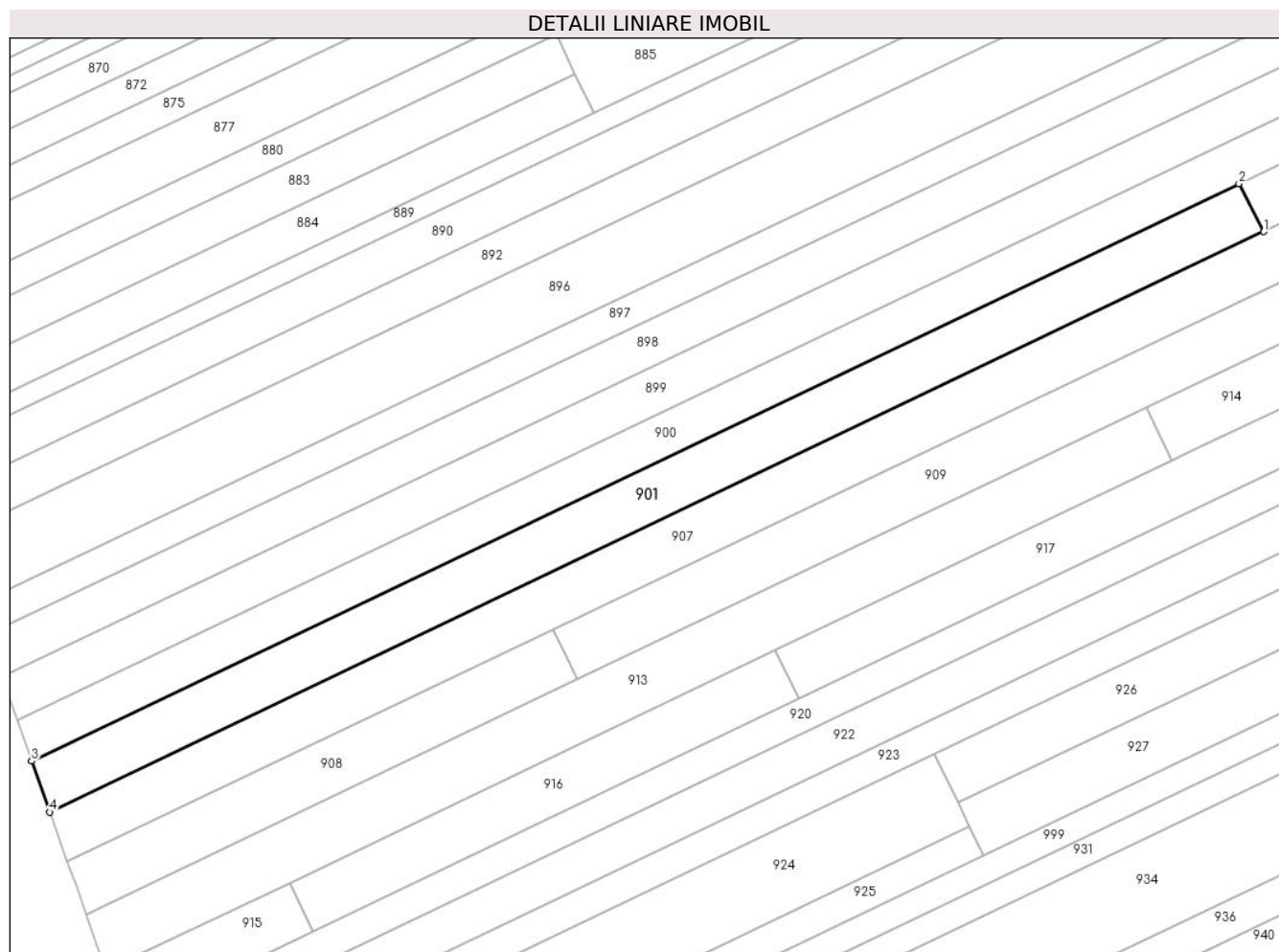
Inscrieri privind dezmembramintele dreptului de proprietate, drepturi reale de garanție și sarcini	Referințe
NU SUNT	

Anexa Nr. 1 La Partea I

Teren

Nr cadastral	Suprafața (mp)*	Observații / Referințe
	2.492	

* Suprafața este determinată în planul de proiecție Stereo 70.



Date referitoare la teren

Crt	Categorie folosință	Intra vilan	Suprafața (mp)	Tarla	Parcelă	Nr. topo	Observații / Referințe
1	arabil	NU	2.492	33	1334/57	-	

Lungime Segmente

1) Valorile lungimilor segmentelor sunt obținute din proiecție în plan.

Punct început	X / Y	Punct sfârșit	X / Y	Lungime segment (** (m)
1	408.839,986 365.106,329	2	408.835,378 365.115,21	10.005
2	408.835,378 365.115,21	3	408.611,188 365.008,091	248.467
3	408.611,188 365.008,091	4	408.614,534 364.998,607	10.057
4	408.614,534 364.998,607	1	408.839,986 365.106,329	249.865

** Lungimile segmentelor sunt determinate în planul de proiecție Stereo 70 și sunt rotunjite la 1 milimetru.

***** Distanţa dintre puncte este formată din segmente cumulate ce sunt mai mici decât valoarea 1 milimetru.**

**DATE DESPRE IMOBILUL NR. 902**

Oficiul de Cadastru și Publicitate Imobiliară VALCEA
Biroul de Cadastru și Publicitate Imobiliară Ramnicu Valcea

A. Partea I. Descrierea imobilului

TEREN Extravilan

Adresa: Jud. Valcea, CIMPUL OLTET

Nr. Crt	Nr cadastral Nr. topografic	Suprafața* (mp)	Observații / Referințe
A1		800	Sector cadastral:21 Teren neimprejmuit;

B. Partea II. Proprietari și acte

Inscrieri privitoare la dreptul de proprietate și alte drepturi reale		Referințe
/		
Act Administrativ nr. 1069, din 26/02/2024 emis de comuna Zatreani (act administrativ Hotararea nr. 5/02.08.1991 emisa de Comisia Judeteana Valcea.);		
B1	Inscrierea provizorie, drept de PROPRIETATE, dobandit prin Lege, cota actuala 1/1 1) UDROIU GHEORGHE	A1

C. Partea III. SARCINI .

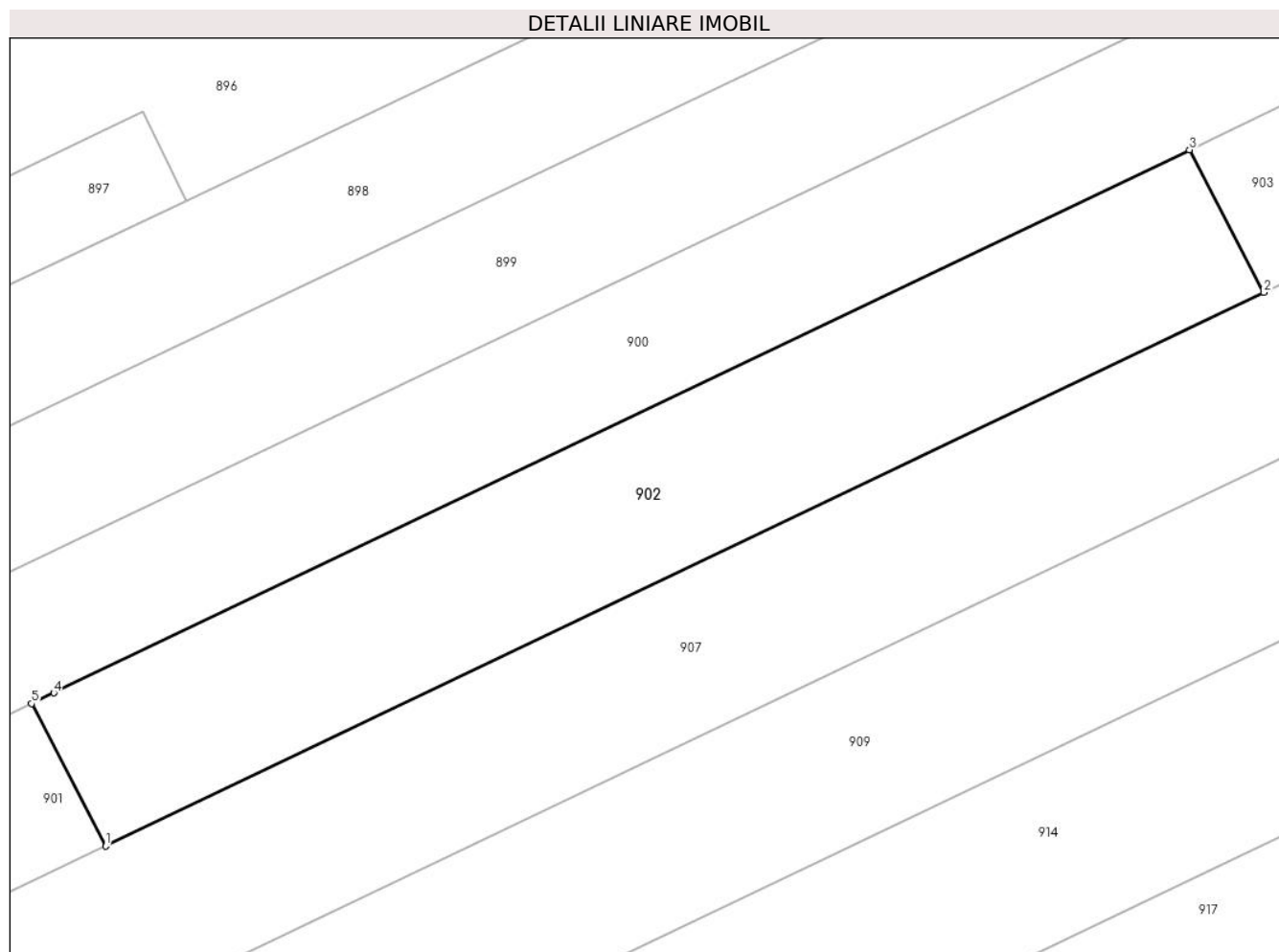
Inscrieri privind dezmembramintele dreptului de proprietate, drepturi reale de garanție și sarcini	Referințe
NU SUNT	

Anexa Nr. 1 La Partea I

Teren

Nr cadastral	Suprafața (mp)*	Observații / Referințe
	800	

* Suprafața este determinată în planul de proiecție Stereo 70.



Date referitoare la teren

Crt	Categorie folosință	Intravilan	Suprafața (mp)	Tarla	Parcelă	Nr. topo	Observații / Referințe
1	arabil	NU	800	33	1334/56	-	

Lungime Segmente

1) Valorile lungimilor segmentelor sunt obținute din proiecție în plan.

Punct început	X / Y	Punct sfârșit	X / Y	Lungime segment (** (m)
1	408.839,986 365.106,329	2	408.912,17 365.140,818	80.0
2	408.912,17 365.140,818	3	408.907,541 365.149,69	10.007
3	408.907,541 365.149,69	4	408.836,762 365.115,871	78.444
4	408.836,762 365.115,871	5	408.835,378 365.115,21	1.534
5	408.835,378 365.115,21	1	408.839,986 365.106,329	10.005

**** Lungimile segmentelor sunt determinate în planul de proiecție Stereo 70 și sunt rotunjite la 1 milimetru.**

***** Distanța dintre puncte este formată din segmente cumulate ce sunt mai mici decât valoarea 1 milimetru.**

**DATE DESPRE IMOBILUL NR. 903**

Oficiul de Cadastru și Publicitate Imobiliară VALCEA
Biroul de Cadastru și Publicitate Imobiliară Ramnicu Valcea

A. Partea I. Descrierea imobilului

TEREN Extravilan

Adresa: Jud. Valcea, CIMPUL OLTET

Nr. Crt	Nr cadastral Nr. topografic	Suprafața* (mp)	Observații / Referințe
A1		800	Sector cadastral:21 Teren neimprejmuit;

B. Partea II. Proprietari și acte

Inscrieri privitoare la dreptul de proprietate și alte drepturi reale		Referințe
/		
Act Administrativ nr. 1066, din 26/02/2024 emis de comuna Zatreani (act administrativ Hotararea nr. 5/02.08.1991 emisa de Comisia Judeteana Valcea.);		
B1	Inscrierea provizorie, drept de PROPRIETATE, dobandit prin Lege, cota actuala 1/1 1) BUSE MARIN	A1

C. Partea III. SARCINI .

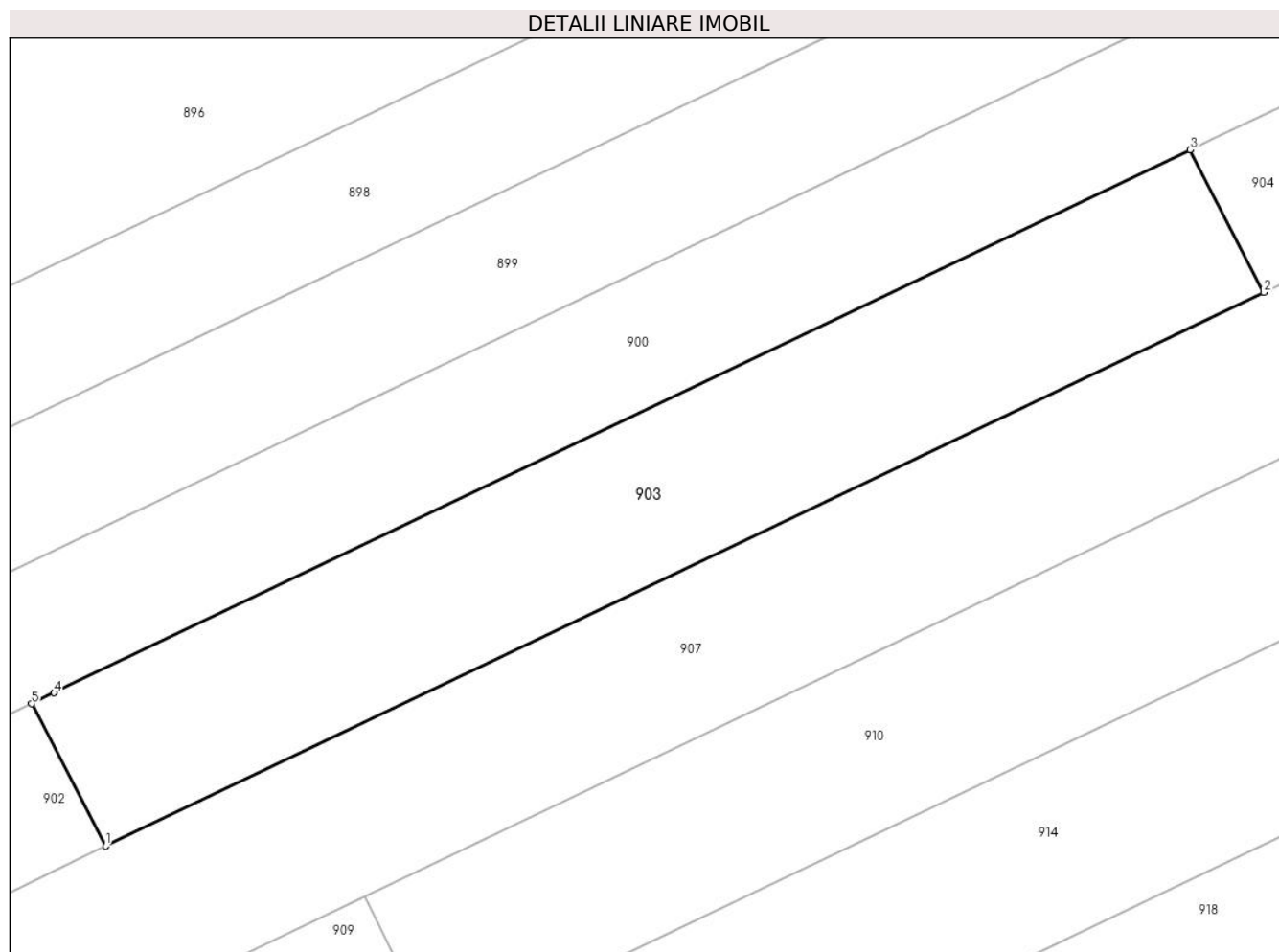
Inscrieri privind dezmembramintele dreptului de proprietate, drepturi reale de garanție și sarcini	Referințe
NU SUNT	

Anexa Nr. 1 La Partea I

Teren

Nr cadastral	Suprafața (mp)*	Observații / Referințe
	800	

* Suprafața este determinată în planul de proiecție Stereo 70.



Date referitoare la teren

Crt	Categorie folosință	Intravilan	Suprafața (mp)	Tarla	Parcelă	Nr. topo	Observații / Referințe
1	arabil	NU	800	33	1334/55	-	

Lungime Segmente

1) Valorile lungimilor segmentelor sunt obținute din proiecție în plan.

Punct început	X / Y	Punct sfârșit	X / Y	Lungime segment (** (m)
1	408.912,17 365.140,818	2	408.984,353 365.175,308	80.0
2	408.984,353 365.175,308	3	408.979,757 365.184,195	10.005
3	408.979,757 365.184,195	4	408.908,945 365.150,361	78.48
4	408.908,945 365.150,361	5	408.907,541 365.149,69	1.556
5	408.907,541 365.149,69	1	408.912,17 365.140,818	10.007

**** Lungimile segmentelor sunt determinate în planul de proiecție Stereo 70 și sunt rotunjite la 1 milimetru.**

***** Distanța dintre puncte este formată din segmente cumulate ce sunt mai mici decât valoarea 1 milimetru.**

**DATE DESPRE IMOBILUL NR. 904**

Oficiul de Cadastru și Publicitate Imobiliară VALCEA
Biroul de Cadastru și Publicitate Imobiliară Ramnicu Valcea

A. Partea I. Descrierea imobilului

TEREN Extravilan

Adresa: Jud. Valcea, CIMPUL OLTET

Nr. Crt	Nr cadastral Nr. topografic	Suprafața* (mp)	Observații / Referințe
A1		800	Sector cadastral:21 Teren neimprejmuit;

B. Partea II. Proprietari și acte

Inscrieri privitoare la dreptul de proprietate și alte drepturi reale		Referințe
/		
Act Administrativ nr. 1103, din 26/02/2024 emis de comuna Zatreani (act administrativ Hotararea nr. 5/02.08.1991 emisa de Comisia Judeteana Valcea.);		
B1	Inscrierea provizorie, drept de PROPRIETATE, dobandit prin Lege, cota actuala 1/1 1) TRUSCA N. CONSTANTIN	A1

C. Partea III. SARCINI .

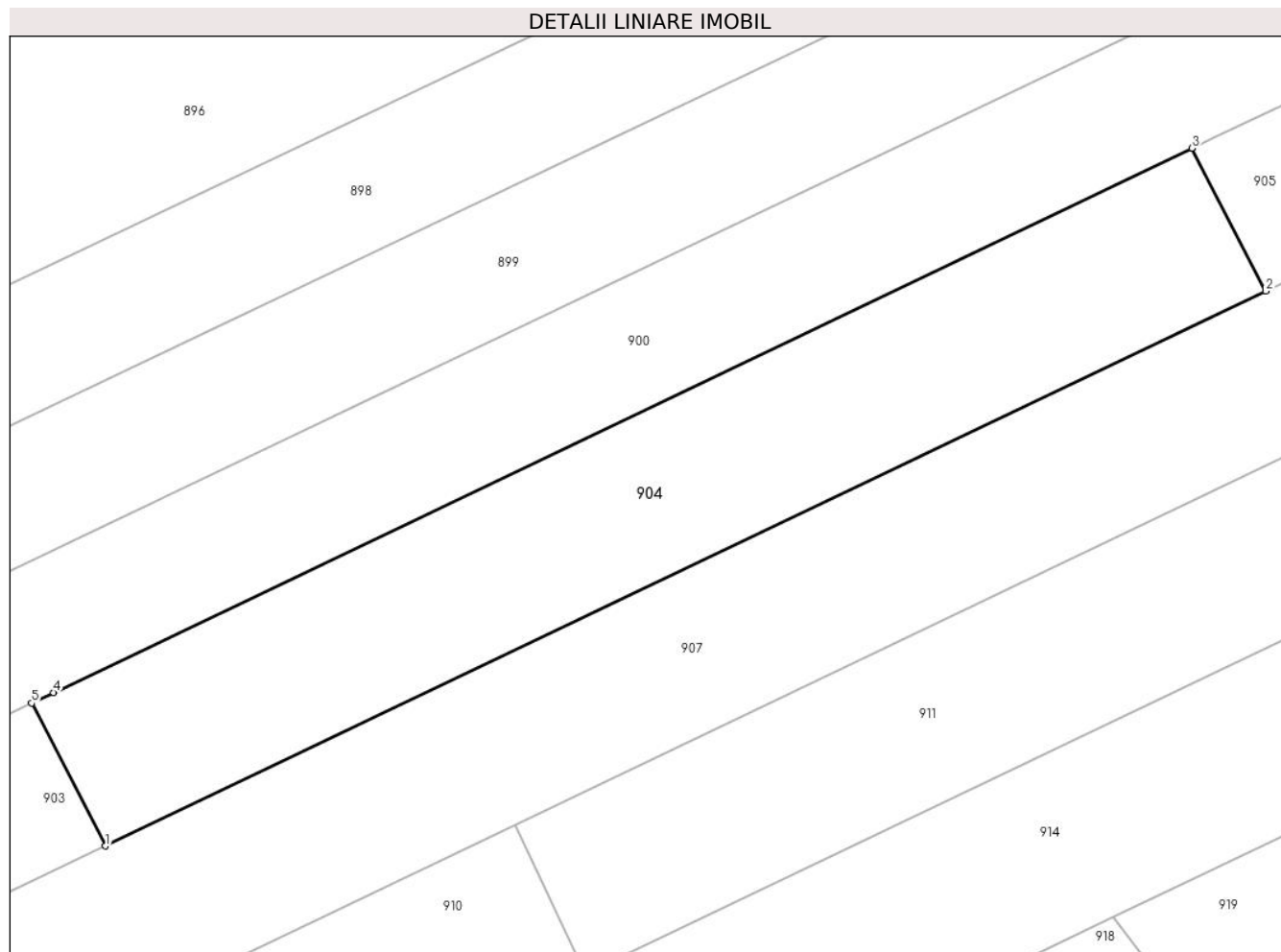
Inscrieri privind dezmembramintele dreptului de proprietate, drepturi reale de garanție și sarcini	Referințe
NU SUNT	

Anexa Nr. 1 La Partea I

Teren

Nr cadastral	Suprafața (mp)*	Observații / Referințe
	800	

* Suprafața este determinată în planul de proiecție Stereo 70.



Date referitoare la teren

Crt	Categorie folosință	Intravilan	Suprafața (mp)	Tarla	Parcelă	Nr. topo	Observații / Referințe
1	arabil	NU	800	33	1334/54	-	

Lungime Segmente

1) Valorile lungimilor segmentelor sunt obținute din proiecție în plan.

Punct început	X / Y	Punct sfârșit	X / Y	Lungime segment (** (m)
1	408.984,353 365.175,308	2	409.056,537 365.209,797	80.0
2	409.056,537 365.209,797	3	409.051,941 365.218,684	10.005
3	409.051,941 365.218,684	4	408.981,129 365.184,85	78.48
4	408.981,129 365.184,85	5	408.979,757 365.184,195	1.52
5	408.979,757 365.184,195	1	408.984,353 365.175,308	10.005

****** Lungimile segmentelor sunt determinate în planul de proiecție Stereo 70 și sunt rotunjite la 1 milimetru.

******* Distanța dintre puncte este formată din segmente cumulate ce sunt mai mici decât valoarea 1 milimetru.

**DATE DESPRE IMOBILUL NR. 905**

Oficiul de Cadastru și Publicitate Imobiliară VALCEA
Biroul de Cadastru și Publicitate Imobiliară Ramnicu Valcea

A. Partea I. Descrierea imobilului

TEREN Extravilan

Adresa: Jud. Valcea, CIMPUL OLTET

Nr. Crt	Nr cadastral Nr. topografic	Suprafața* (mp)	Observații / Referințe
A1		800	Sector cadastral:21 Teren neimprejmuit;

B. Partea II. Proprietari și acte

Inscrieri privitoare la dreptul de proprietate și alte drepturi reale		Referințe
/		
Act Administrativ nr. 1130, din 26/02/2024 emis de COMUNA ZATRENI (Act, administrativ Hotararea nr. 5/02.08.1991 emisa de Comisia Judeteana Valcea.);		
B1	Inscrierea provizorie, drept de PROPRIETATE, dobandit prin Lege, cota actuala 1/1 1) FURNIGA GHEORGHE	A1

C. Partea III. SARCINI .

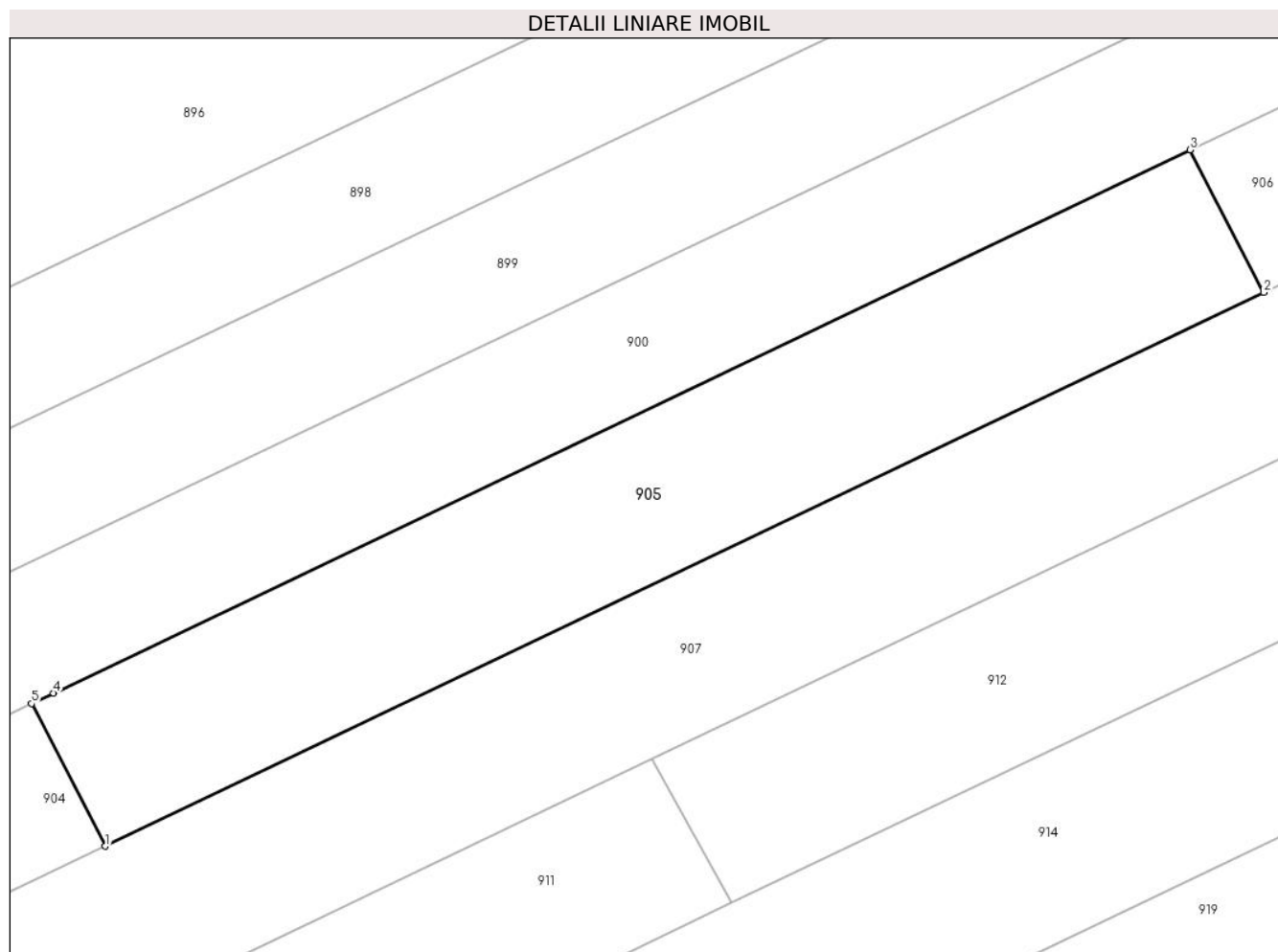
Inscrieri privind dezmembramintele dreptului de proprietate, drepturi reale de garanție și sarcini	Referințe
NU SUNT	

Anexa Nr. 1 La Partea I

Teren

Nr cadastral	Suprafața (mp)*	Observații / Referințe
	800	

* Suprafața este determinată în planul de proiecție Stereo 70.



Date referitoare la teren

Crt	Categorie folosință	Intravilan	Suprafața (mp)	Tarla	Parcelă	Nr. topo	Observații / Referințe
1	arabil	NU	800	33	1334/53	-	

Lungime Segmente

1) Valorile lungimilor segmentelor sunt obținute din proiecție în plan.

Punct început	X / Y	Punct sfârșit	X / Y	Lungime segment (** (m)
1	409.056,537 365.209,797	2	409.128,72 365.244,287	80.0
2	409.128,72 365.244,287	3	409.124,124 365.253,174	10.005
3	409.124,124 365.253,174	4	409.053,312 365.219,34	78.48
4	409.053,312 365.219,34	5	409.051,941 365.218,684	1.52
5	409.051,941 365.218,684	1	409.056,537 365.209,797	10.005

**** Lungimile segmentelor sunt determinate în planul de proiecție Stereo 70 și sunt rotunjite la 1 milimetru.**

***** Distanța dintre puncte este formată din segmente cumulate ce sunt mai mici decât valoarea 1 milimetru.**

**DATE DESPRE IMOBILUL NR. 906**

Oficiul de Cadastru și Publicitate Imobiliară VALCEA
Biroul de Cadastru și Publicitate Imobiliară Ramnicu Valcea

A. Partea I. Descrierea imobilului

TEREN Extravilan

Adresa: Jud. Valcea, PCT. CAMP OLTET

Nr. Crt	Nr cadastral Nr. topografic	Suprafața* (mp)	Observații / Referințe
A1		432	Sector cadastral:21 Teren neimprejmuț;

B. Partea II. Proprietari și acte

Inscrieri privitoare la dreptul de proprietate și alte drepturi reale		Referințe
/		
Act Administrativ nr. 1338, din 06/09/2006 emis de COMISIA JUDETEANA VALCEA;		
B1	Intabulare, drept de PROPRIETATE CU TITLU DE DREPT RECONSTITUIRE IN BAZA LEGII 18/1991, dobandit prin Lege, cota actuala 1/1 1) GHIMIS MARIA 2) VLADUTU IOANA	A1

C. Partea III. SARCINI .

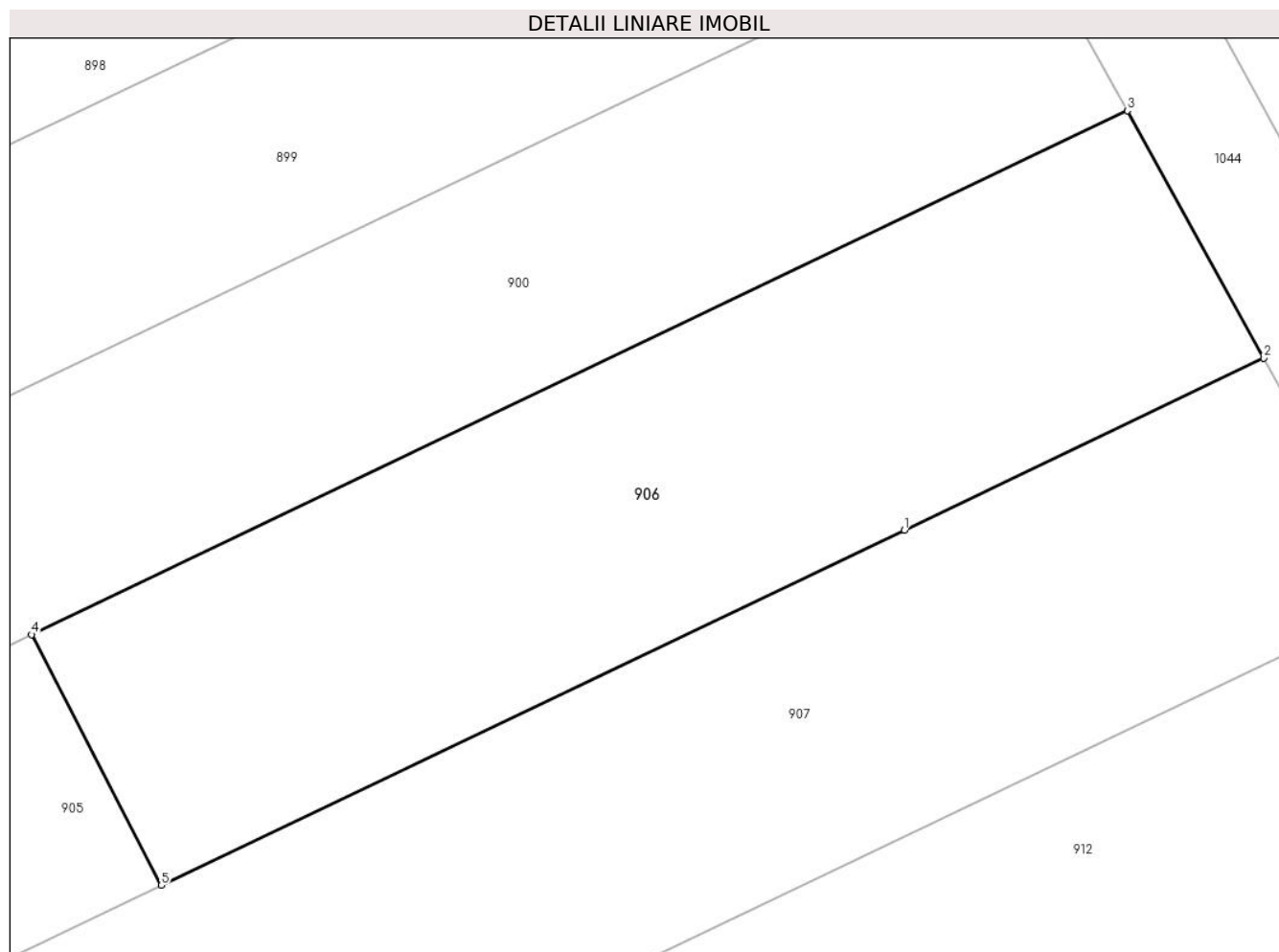
Inscrieri privind dezmembramintele dreptului de proprietate, drepturi reale de garanție și sarcini	Referințe
NU SUNT	

Anexa Nr. 1 La Partea I

Teren

Nr cadastral	Suprafața (mp)*	Observații / Referințe
	432	

* Suprafața este determinată în planul de proiecție Stereo 70.



Date referitoare la teren

Crt	Categorie folosință	Intravilan	Suprafața (mp)	Tarla	Parcelă	Nr. topo	Observații / Referințe
1	arabil	NU	432	33	1330/90	-	

Lungime Segmente

1) Valorile lungimilor segmentelor sunt obținute din proiecție în plan.

Punct început	X / Y	Punct sfârșit	X / Y	Lungime segment (** (m)
1	409.155,079 365.256,881	2	409.167,83 365.262,973	14.132
2	409.167,83 365.262,973	3	409.162,991 365.271,744	10.017
3	409.162,991 365.271,744	4	409.124,124 365.253,174	43.075
4	409.124,124 365.253,174	5	409.128,72 365.244,287	10.005
5	409.128,72 365.244,287	1	409.155,079 365.256,881	29.213

**** Lungimile segmentelor sunt determinate în planul de proiecție Stereo 70 și sunt rotunjite la 1 milimetru.**

***** Distanța dintre puncte este formată din segmente cumulate ce sunt mai mici decât valoarea 1 milimetru.**

**DATE DESPRE IMOBILUL NR. 907**

Oficiul de Cadastru și Publicitate Imobiliară VALCEA
Biroul de Cadastru și Publicitate Imobiliară Ramnicu Valcea

A. Partea I. Descrierea imobilului

TEREN Extravilan

Adresa: Jud. Valcea, PCT CAMP OLTET

Nr. Crt	Nr cadastral Nr. topografic	Suprafața* (mp)	Observații / Referințe
A1		6.000	Sector cadastral:21 Teren neimprejmuit;

B. Partea II. Proprietari și acte

Inscrieri privitoare la dreptul de proprietate și alte drepturi reale		Referințe
/		
Act Administrativ nr. 4251, din 12/09/2007 emis de COMISIA JUDETEANA VALCEA;		
B1	Intabulare, drept de PROPRIETATE CU TITLU DE DREPT RECONSTITUIRE IN BAZA LEGII 18/1991, dobandit prin Lege, cota actuala 1/1 1) NITA NICOLAE 2) NITA CONSTANTIN	A1

C. Partea III. SARCINI .

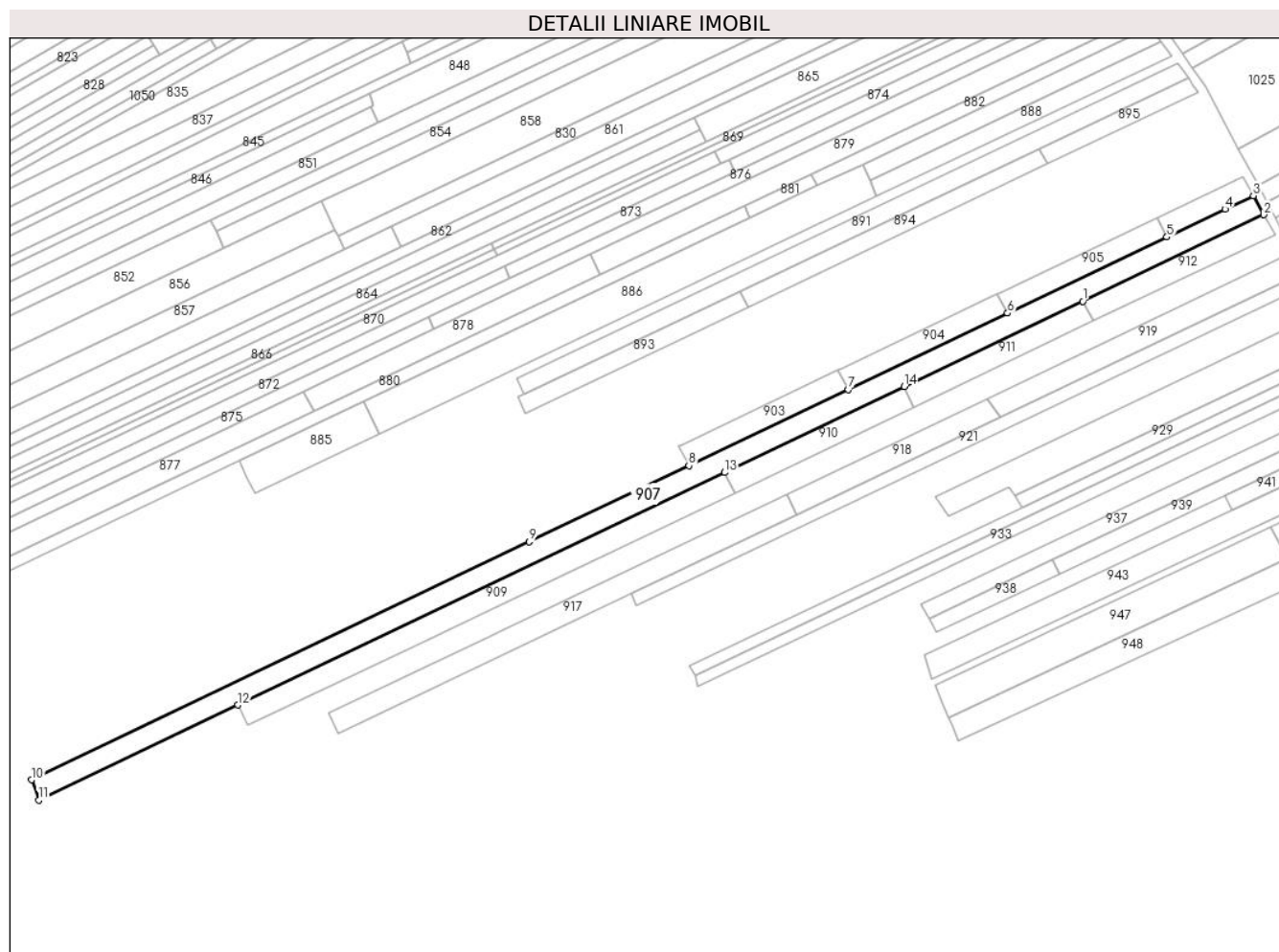
Inscrieri privind dezmembramintele dreptului de proprietate, drepturi reale de garanție și sarcini	Referințe
NU SUNT	

Anexa Nr. 1 La Partea I

Teren

Nr cadastral	Suprafața (mp)*	Observații / Referințe
	6.000	

* Suprafața este determinată în planul de proiecție Stereo 70.



Date referitoare la teren

Crt	Categorie folosință	Intravilan	Suprafața (mp)	Tarla	Parcelă	Nr. topo	Observații / Referințe
1	arabil	NU	6.000	33	1334	-	

Lungime Segmente

1) Valorile lungimilor segmentelor sunt obținute din proiecție în plan.

Punct început	X / Y	Punct sfârșit	X / Y	Lungime segment (** (m)
1	409.090,6 365.215,222	2	409.172,571 365.254,378	90.843
2	409.172,571 365.254,378	3	409.167,83 365.262,973	9.816
3	409.167,83 365.262,973	4	409.155,079 365.256,881	14.132
4	409.155,079 365.256,881	5	409.128,72 365.244,287	29.213
5	409.128,72 365.244,287	6	409.056,537 365.209,797	80.0

Punct început	X / Y	Punct sfârșit	X / Y	Lungime segment (** (m)
6	409.056,537 365.209,797	7	408.984,353 365.175,308	80.0
7	408.984,353 365.175,308	8	408.912,17 365.140,818	80.0
8	408.912,17 365.140,818	9	408.839,986 365.106,329	80.0
9	408.839,986 365.106,329	10	408.614,534 364.998,607	249.865
10	408.614,534 364.998,607	11	408.617,797 364.989,366	9.8
11	408.617,797 364.989,366	12	408.708,006 365.032,459	99.973
12	408.708,006 365.032,459	13	408.928,306 365.137,695	244.145
13	408.928,306 365.137,695	14	409.009,806 365.176,627	90.321
14	409.009,806 365.176,627	1	409.090,6 365.215,222	89.539

** Lungimile segmentelor sunt determinate în planul de proiecție Stereo 70 și sunt rotunjite la 1 milimetru.

*** Distanța dintre puncte este formată din segmente cumulate ce sunt mai mici decât valoarea 1 milimetru.

**DATE DESPRE IMOBILUL NR. 908**

Oficiul de Cadastru și Publicitate Imobiliară VALCEA
Biroul de Cadastru și Publicitate Imobiliară Ramnicu Valcea

A. Partea I. Descrierea imobilului

TEREN Extravilan

Adresa: Jud. Valcea, CIMPUL OLTET

Nr. Crt	Nr cadastral Nr. topografic	Suprafața* (mp)	Observații / Referințe
A1		1.030	Sector cadastral:21 Teren neimprejmuit;

B. Partea II. Proprietari și acte

Inscrieri privitoare la dreptul de proprietate și alte drepturi reale		Referințe
/		
Act Administrativ nr. 1114, din 26/02/2024 emis de comuna Zatreți (act administrativ Hotararea nr. 5/02.08.1991 emisa de Comisia Judeteana Valcea.);		
B1	Inscrierea provizorie, drept de PROPRIETATE, dobandit prin Lege, cota actuala 1/1 1) MIHAI CONSTANTIN	A1

C. Partea III. SARCINI .

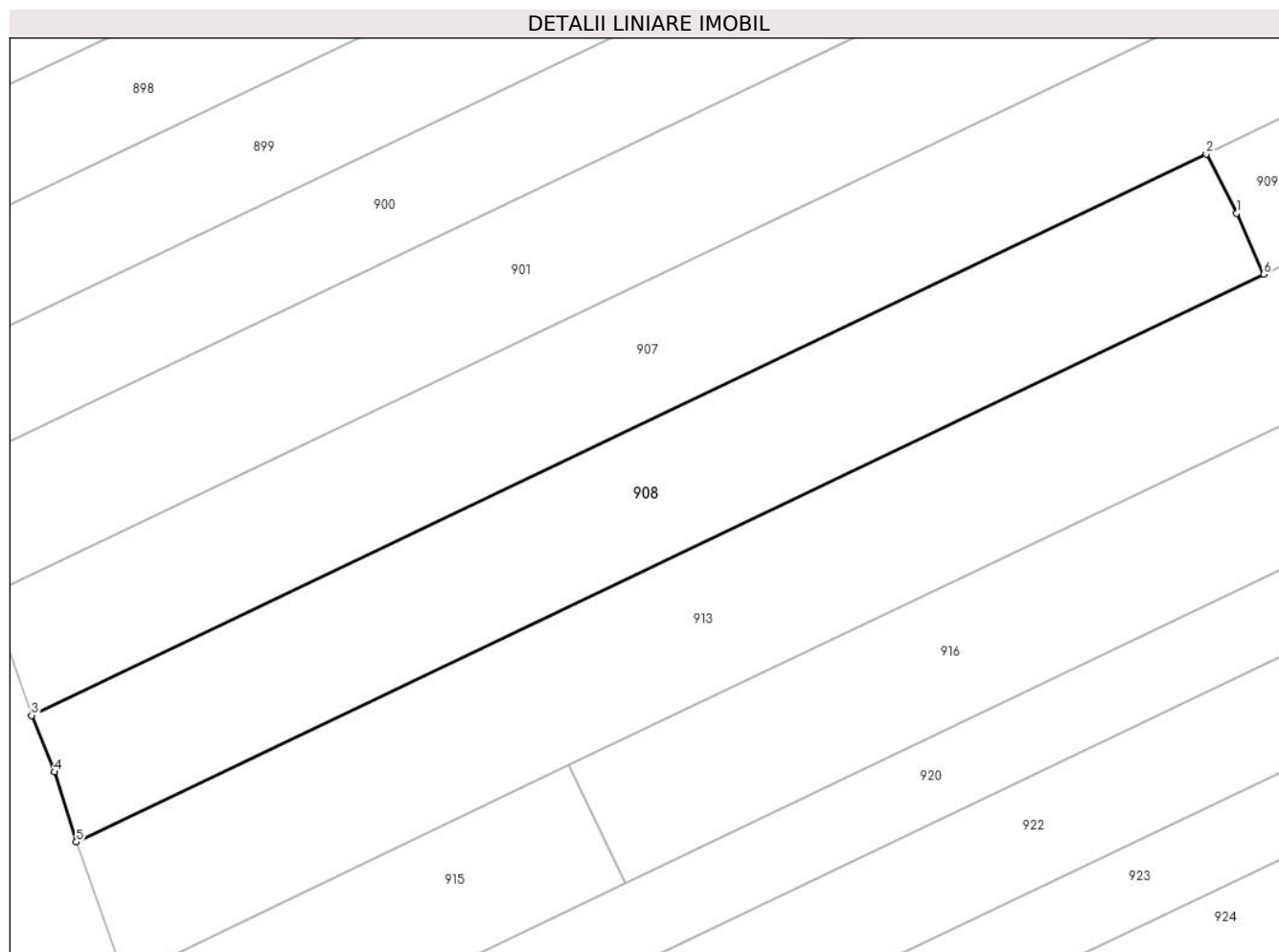
Inscrieri privind dezmembramintele dreptului de proprietate, drepturi reale de garanție și sarcini	Referințe
NU SUNT	

Anexa Nr. 1 La Partea I

Teren

Nr cadastral	Suprafața (mp)*	Observații / Referințe
	1.030	

* Suprafața este determinată în planul de proiecție Stereo 70.



Date referitoare la teren

Crt	Categorie folosință	Intravilan	Suprafața (mp)	Tarla	Parcelă	Nr. topo	Observații / Referințe
1	arabil	NU	1.030	33	1334/58	-	

Lungime Segmente

1) Valorile lungimilor segmentelor sunt obținute din proiecție în plan.

Punct început	X / Y	Punct sfârșit	X / Y	Lungime segment (** (m)
1	408.710,335 365.027,904	2	408.708,006 365.032,459	5.116
2	408.708,006 365.032,459	3	408.617,797 364.989,366	99.973
3	408.617,797 364.989,366	4	408.619,556 364.985,03	4.679
4	408.619,556 364.985,03	5	408.621,228 364.979,64	5.643
5	408.621,228 364.979,64	6	408.712,423 365.023,213	101.07

Punct început	X / Y	Punct sfârșit	X / Y	Lungime segment (** (m)
6	408.712,423 365.023,213	1	408.710,335 365.027,904	5.135

** Lungimile segmentelor sunt determinate în planul de proiecție Stereo 70 și sunt rotunjite la 1 milimetru.

*** Distanța dintre puncte este formată din segmente cumulate ce sunt mai mici decât valoarea 1 milimetru.

**DATE DESPRE IMOBILUL NR. 909**

Oficiul de Cadastru și Publicitate Imobiliară VALCEA
Biroul de Cadastru și Publicitate Imobiliară Ramnicu Valcea

A. Partea I. Descrierea imobilului

TEREN Extravilan

Nr. CF vechi:202
Nr. cadastral vechi:156

Adresa: Jud. Valcea

Nr. Crt	Nr cadastral Nr. topografic	Suprafața* (mp)	Observații / Referințe
A1	35376	Din acte: 2.500 Masurata: 2.499	Sector cadastral:21 Teren neimprejmit;

B. Partea II. Proprietari și acte

Inscrieri privitoare la dreptul de proprietate și alte drepturi reale	Referințe
4913 / 30/03/2005	
Act Notarial nr. aut. nr. 247, din 28/03/2005 emis de B.N.P. Ene George;	
B1	A1
Intabulare, drept de PROPRIETATE, dobandit prin Conventie, cota actuala 1/1, cota initiala 1/1	
1) COTOCEA STEFAN , necasatorit	
<i>OBSERVATII: (provenita din conversia CF 202)</i>	

C. Partea III. SARCINI .

Inscrieri privind dezmembramintele dreptului de proprietate, drepturi reale de garanție și sarcini	Referințe
NU SUNT	

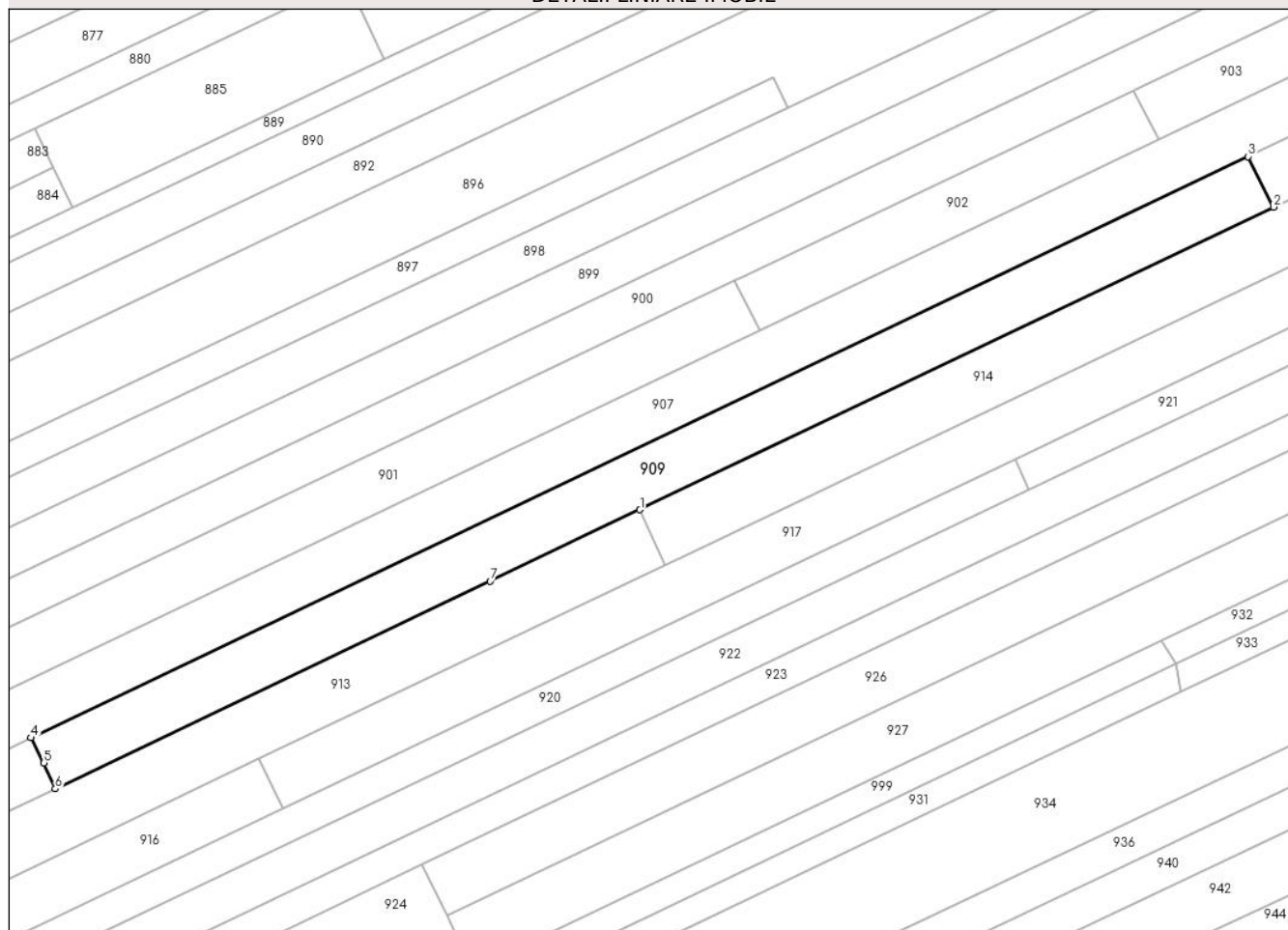
Anexa Nr. 1 La Partea I

Teren

Nr cadastral	Suprafața (mp)*	Observații / Referințe
35376	Din acte: 2.500 Masurata: 2.499	

* Suprafața este determinată în planul de proiecție Stereo 70.

DETALII LINIARE IMOBIL



Date referitoare la teren

Crt	Categorie folosință	Intra vilan	Suprafața (mp)	Tarla	Parcelă	Nr. topo	Observații / Referințe
1	arabil	NU	2.499	33	1334	-	

Lungime Segmente

1) Valorile lungimilor segmentelor sunt obținute din proiecție în plan.

Punct început	X / Y	Punct sfârșit	X / Y	Lungime segment (** (m)
1	408.818,227 365.073,767	2	408.932,895 365.128,555	127.085
2	408.932,895 365.128,555	3	408.928,306 365.137,695	10.227
3	408.928,306 365.137,695	4	408.708,006 365.032,459	244.145
4	408.708,006 365.032,459	5	408.710,335 365.027,904	5.116
5	408.710,335 365.027,904	6	408.712,423 365.023,213	5.135

Punct început	X / Y	Punct sfârșit	X / Y	Lungime segment (** (m)
6	408.712,423 365.023,213	7	408.791,109 365.060,81	87.207
7	408.791,109 365.060,81	1	408.818,227 365.073,767	30.054

** Lungimile segmentelor sunt determinate în planul de proiecție Stereo 70 și sunt rotunjite la 1 milimetru.

*** Distanța dintre puncte este formată din segmente cumulate ce sunt mai mici decât valoarea 1 milimetru.

**DATE DESPRE IMOBILUL NR. 910**

Oficiul de Cadastru și Publicitate Imobiliară VALCEA
Biroul de Cadastru și Publicitate Imobiliară Ramnicu Valcea

A. Partea I. Descrierea imobilului

TEREN Extravilan

Adresa: Jud. Valcea, CIMPUL OLTET

Nr. Crt	Nr cadastral Nr. topografic	Suprafața* (mp)	Observații / Referințe
A1		922	Sector cadastral:21 Teren neimprejmuit;

B. Partea II. Proprietari și acte

Inscrieri privitoare la dreptul de proprietate și alte drepturi reale		Referințe
/		
Act Administrativ nr. 1106, din 26/02/2024 emis de comuna Zatreni (act administrativ Hotararea nr. 5/02.08.1991 emisa de Comisia Judeteana Valcea.);		
B1	Inscrierea provizorie, drept de PROPRIETATE, dobandit prin Lege, cota actuala 1/1 1) BOANGIU NICOLITA	A1

C. Partea III. SARCINI .

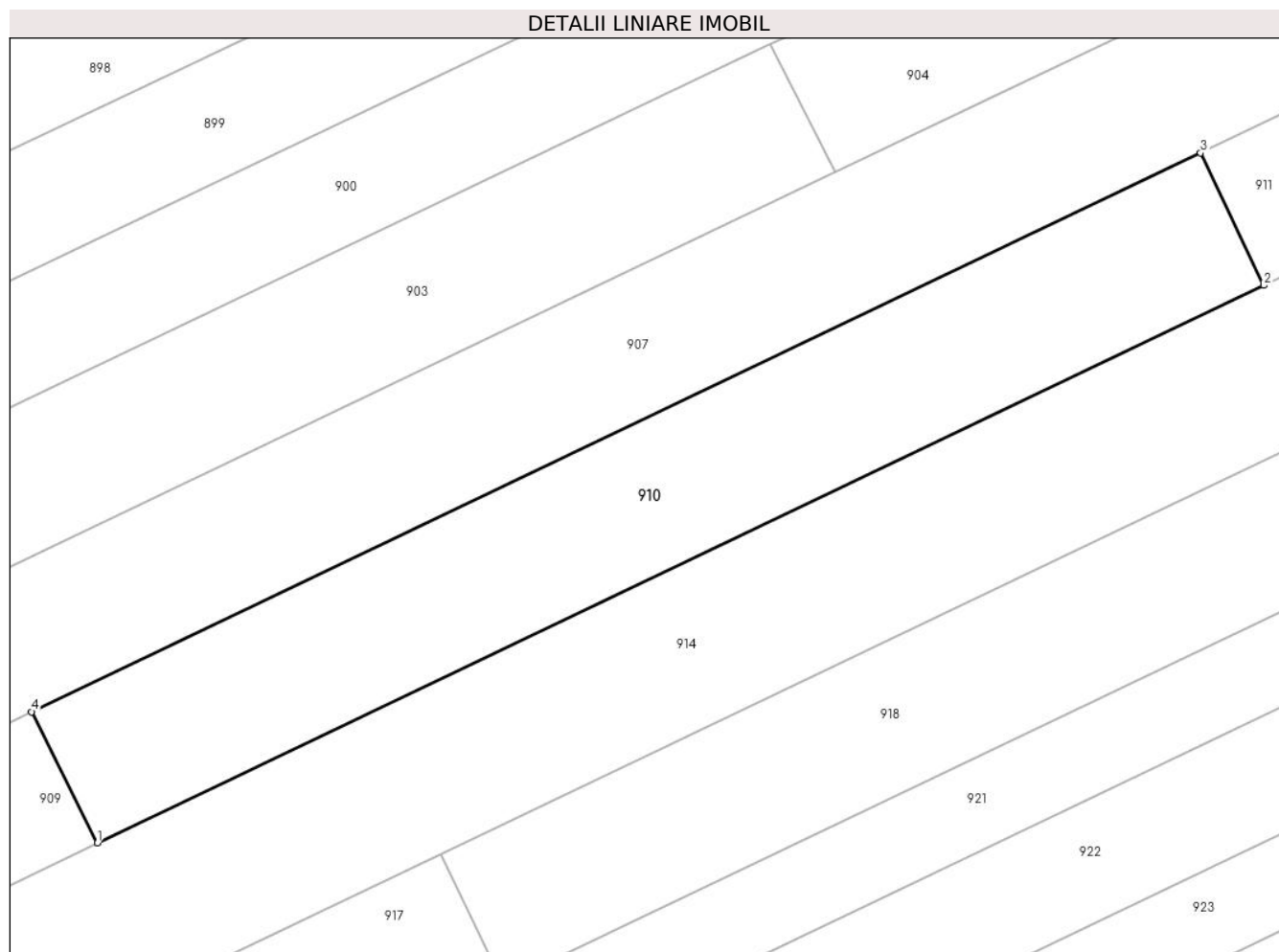
Inscrieri privind dezmembramintele dreptului de proprietate, drepturi reale de garanție și sarcini	Referințe
NU SUNT	

Anexa Nr. 1 La Partea I

Teren

Nr cadastral	Suprafața (mp)*	Observații / Referințe
	922	

* Suprafața este determinată în planul de proiecție Stereo 70.



Date referitoare la teren

Crt	Categorie folosință	Intra vilan	Suprafața (mp)	Tarla	Parcelă	Nr. topo	Observații / Referințe
1	arabil	NU	922	33	1334/59	-	

Lungime Segmente

1) Valorile lungimilor segmentelor sunt obținute din proiecție în plan.

Punct început	X / Y	Punct sfârșit	X / Y	Lungime segment (** (m)
1	408.932,895 365.128,555	2	409.014,21 365.167,408	90.12
2	409.014,21 365.167,408	3	409.009,806 365.176,627	10.217
3	409.009,806 365.176,627	4	408.928,306 365.137,695	90.321
4	408.928,306 365.137,695	1	408.932,895 365.128,555	10.227

** Lungimile segmentelor sunt determinate în planul de proiecție Stereo 70 și sunt rotunjite la 1 milimetru.

***** Distanţa dintre puncte este formată din segmente cumulate ce sunt mai mici decât valoarea 1 milimetru.**

**DATE DESPRE IMOBILUL NR. 911**

Oficiul de Cadastru și Publicitate Imobiliară VALCEA
Biroul de Cadastru și Publicitate Imobiliară Ramnicu Valcea

A. Partea I. Descrierea imobilului

TEREN Extravilan

Adresa: Jud. Valcea, CIMPUL OLTET

Nr. Crt	Nr cadastral Nr. topografic	Suprafața* (mp)	Observații / Referințe
A1		917	Sector cadastral:21 Teren neimprejmit;

B. Partea II. Proprietari și acte

Inscrieri privitoare la dreptul de proprietate și alte drepturi reale		Referințe
/		
Act Administrativ nr. 6077, din 24/10/2023 emis de comuna Zatreani (act administrativ Hotararea nr. 5/02.08.1991 emisa de Comisia Judeteana Valcea.);		
B1	Inscrierea provizorie, drept de PROPRIETATE, dobandit prin Lege, cota actuala 1/1 1) CERCEL MARIA 2) NADOLU ANA	A1

C. Partea III. SARCINI .

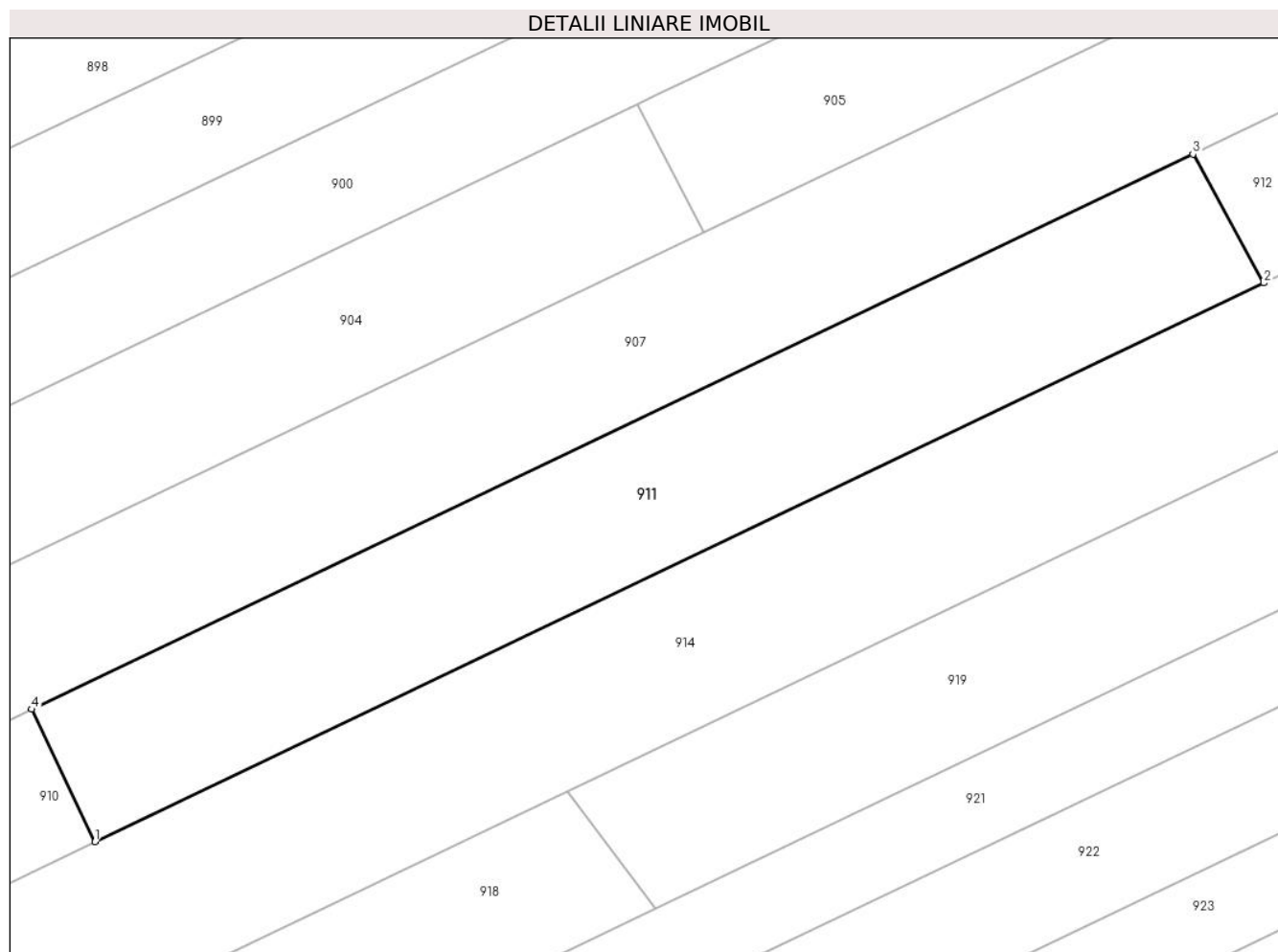
Inscrieri privind dezmembramintele dreptului de proprietate, drepturi reale de garanție și sarcini	Referințe
NU SUNT	

Anexa Nr. 1 La Partea I

Teren

Nr cadastral	Suprafața (mp)*	Observații / Referințe
	917	

* Suprafața este determinată în planul de proiecție Stereo 70.



Date referitoare la teren

Crt	Categorie folosință	Intra vilan	Suprafața (mp)	Tarla	Parcelă	Nr. topo	Observații / Referințe
1	arabil	NU	917	33	1334/60	-	

Lungime Segmente

1) Valorile lungimilor segmentelor sunt obținute din proiecție în plan.

Punct început	X / Y	Punct sfârșit	X / Y	Lungime segment (** (m)
1	409.014,21 365.167,408	2	409.095,525 365.206,26	90.12
2	409.095,525 365.206,26	3	409.090,6 365.215,222	10.226
3	409.090,6 365.215,222	4	409.009,806 365.176,627	89.539
4	409.009,806 365.176,627	1	409.014,21 365.167,408	10.217

** Lungimile segmentelor sunt determinate în planul de proiecție Stereo 70 și sunt rotunjite la 1 milimetru.

***** Distanţa dintre puncte este formată din segmente cumulate ce sunt mai mici decât valoarea 1 milimetru.**

**DATE DESPRE IMOBILUL NR. 912**

Oficiul de Cadastru și Publicitate Imobiliară VALCEA
Biroul de Cadastru și Publicitate Imobiliară Ramnicu Valcea

A. Partea I. Descrierea imobilului

TEREN Extravilan

Adresa: Jud. Valcea, CIMPUL OLTET

Nr. Crt	Nr cadastral Nr. topografic	Suprafața* (mp)	Observații / Referințe
A1		929	Sector cadastral:21 Teren neimprejmuit;

B. Partea II. Proprietari și acte

Inscrieri privitoare la dreptul de proprietate și alte drepturi reale		Referințe
/		
Act Administrativ nr. 1090, din 26/02/2024 emis de comuna Zatreani (act administrativ Hotararea nr. 5/02.08.1991 emisa de Comisia Judeteana Valcea.);		
B1	Inscrierea provizorie, drept de PROPRIETATE, dobandit prin Lege, cota actuala 1/1 1) MARINOAICA ILINCA	A1

C. Partea III. SARCINI .

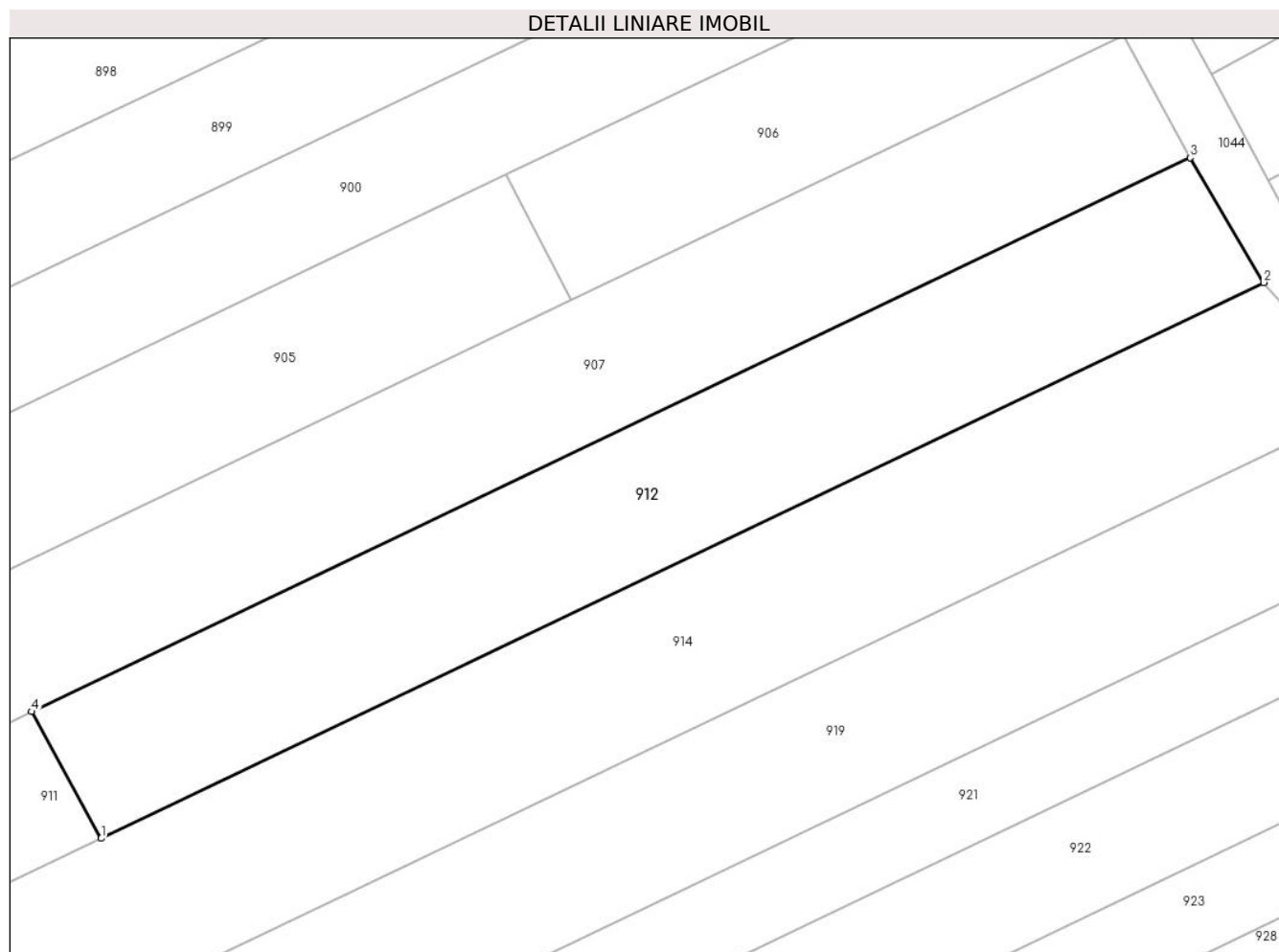
Inscrieri privind dezmembramintele dreptului de proprietate, drepturi reale de garanție și sarcini	Referințe
NU SUNT	

Anexa Nr. 1 La Partea I

Teren

Nr cadastral	Suprafața (mp)*	Observații / Referințe
	929	

* Suprafața este determinată în planul de proiecție Stereo 70.



Date referitoare la teren

Crt	Categorie folosință	Intra vilan	Suprafața (mp)	Tarla	Parcelă	Nr. topo	Observații / Referințe
1	arabil	NU	929	33	1334/61	-	

Lungime Segmente

1) Valorile lungimilor segmentelor sunt obținute din proiecție în plan.

Punct început	X / Y	Punct sfârșit	X / Y	Lungime segment (** (m)
1	409.095,525 365.206,26	2	409.177,756 365.245,551	91.136
2	409.177,756 365.245,551	3	409.172,571 365.254,378	10.237
3	409.172,571 365.254,378	4	409.090,6 365.215,222	90.843
4	409.090,6 365.215,222	1	409.095,525 365.206,26	10.226

** Lungimile segmentelor sunt determinate în planul de proiecție Stereo 70 și sunt rotunjite la 1 milimetru.

***** Distanţa dintre puncte este formată din segmente cumulate ce sunt mai mici decât valoarea 1 milimetru.**

**DATE DESPRE IMOBILUL NR. 913**

Oficiul de Cadastru și Publicitate Imobiliară VALCEA
Biroul de Cadastru și Publicitate Imobiliară Ramnicu Valcea

A. Partea I. Descrierea imobilului

TEREN Extravilan

Adresa: Jud. Valcea, CIMPUL OLTET

Nr. Crt	Nr cadastral Nr. topografic	Suprafața* (mp)	Observații / Referințe
A1		2.408	Sector cadastral:21 Teren neimprejmuit;

B. Partea II. Proprietari și acte

Inscrieri privitoare la dreptul de proprietate și alte drepturi reale		Referințe
/		
Act Administrativ nr. 1130, din 26/02/2024 emis de COMUNA ZATRENI (Act, administrativ Hotararea nr. 5/02.08.1991 emisa de Comisia Judeteana Valcea.);		
B1	Inscrierea provizorie, drept de PROPRIETATE, dobandit prin Lege, cota actuala 1/1 1) FURNIGA GHEORGHE	A1

C. Partea III. SARCINI .

Inscrieri privind dezmembramintele dreptului de proprietate, drepturi reale de garanție și sarcini	Referințe
NU SUNT	

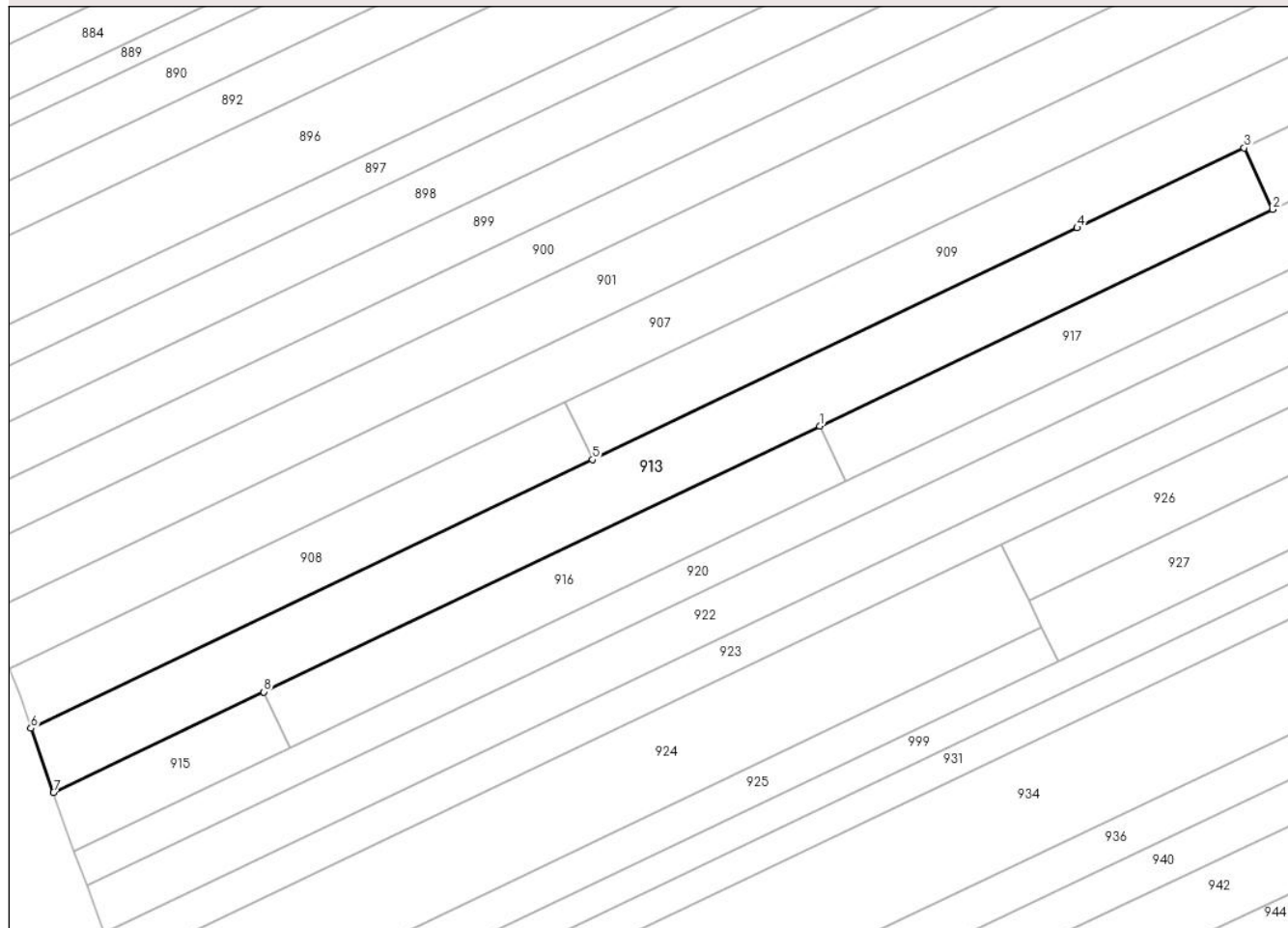
Anexa Nr. 1 La Partea I

Teren

Nr cadastral	Suprafața (mp)*	Observații / Referințe
	2.408	

* Suprafața este determinată în planul de proiecție Stereo 70.

DETALII LINIARE IMOBIL



Date referitoare la teren

Crt	Categorie folosință	Intra vilan	Suprafața (mp)	Tarla	Parcelă	Nr. topo	Observații / Referințe
1	arabil	NU	2.408	33	1334/63	-	

Lungime Segmente

1) Valorile lungimilor segmentelor sunt obținute din proiecție în plan.

Punct început	X / Y	Punct sfârșit	X / Y	Lungime segment (** (m)
1	408.749,307 365.028,645	2	408.822,862 365.063,79	81.52
2	408.822,862 365.063,79	3	408.818,227 365.073,767	11.001
3	408.818,227 365.073,767	4	408.791,109 365.060,81	30.054
4	408.791,109 365.060,81	5	408.712,423 365.023,213	87.207
5	408.712,423 365.023,213	6	408.621,228 364.979,64	101.07

Punct început	X / Y	Punct sfârșit	X / Y	Lungime segment (** (m)
6	408.621,228 364.979,64	7	408.624,909 364.969,207	11.063
7	408.624,909 364.969,207	8	408.659,078 364.985,533	37.869
8	408.659,078 364.985,533	1	408.749,307 365.028,645	100.0

** Lungimile segmentelor sunt determinate în planul de proiecție Stereo 70 și sunt rotunjite la 1 milimetru.

*** Distanța dintre puncte este formată din segmente cumulate ce sunt mai mici decât valoarea 1 milimetru.

**DATE DESPRE IMOBILUL NR. 914**

Oficiul de Cadastru și Publicitate Imobiliară VALCEA
Biroul de Cadastru și Publicitate Imobiliară Ramnicu Valcea

A. Partea I. Descrierea imobilului

TEREN Extravilan

Adresa: Jud. Valcea, CIMPUL OLTET

Nr. Crt	Nr cadastral Nr. topografic	Suprafața* (mp)	Observații / Referințe
A1		4.400	Sector cadastral:21 Teren neimprejmuit;

B. Partea II. Proprietari și acte

Inscrieri privitoare la dreptul de proprietate și alte drepturi reale		Referințe
/		
Act Administrativ nr. 1101, din 26/02/2024 emis de comuna Zatreți (act administrativ Hotararea nr. 5/02.08.1991 emisa de Comisia Judeteana Valcea.);		
B1	Inscrierea provizorie, drept de PROPRIETATE, dobandit prin Lege, cota actuala 1/1 1) BOANGIU MIRCEA	A1

C. Partea III. SARCINI .

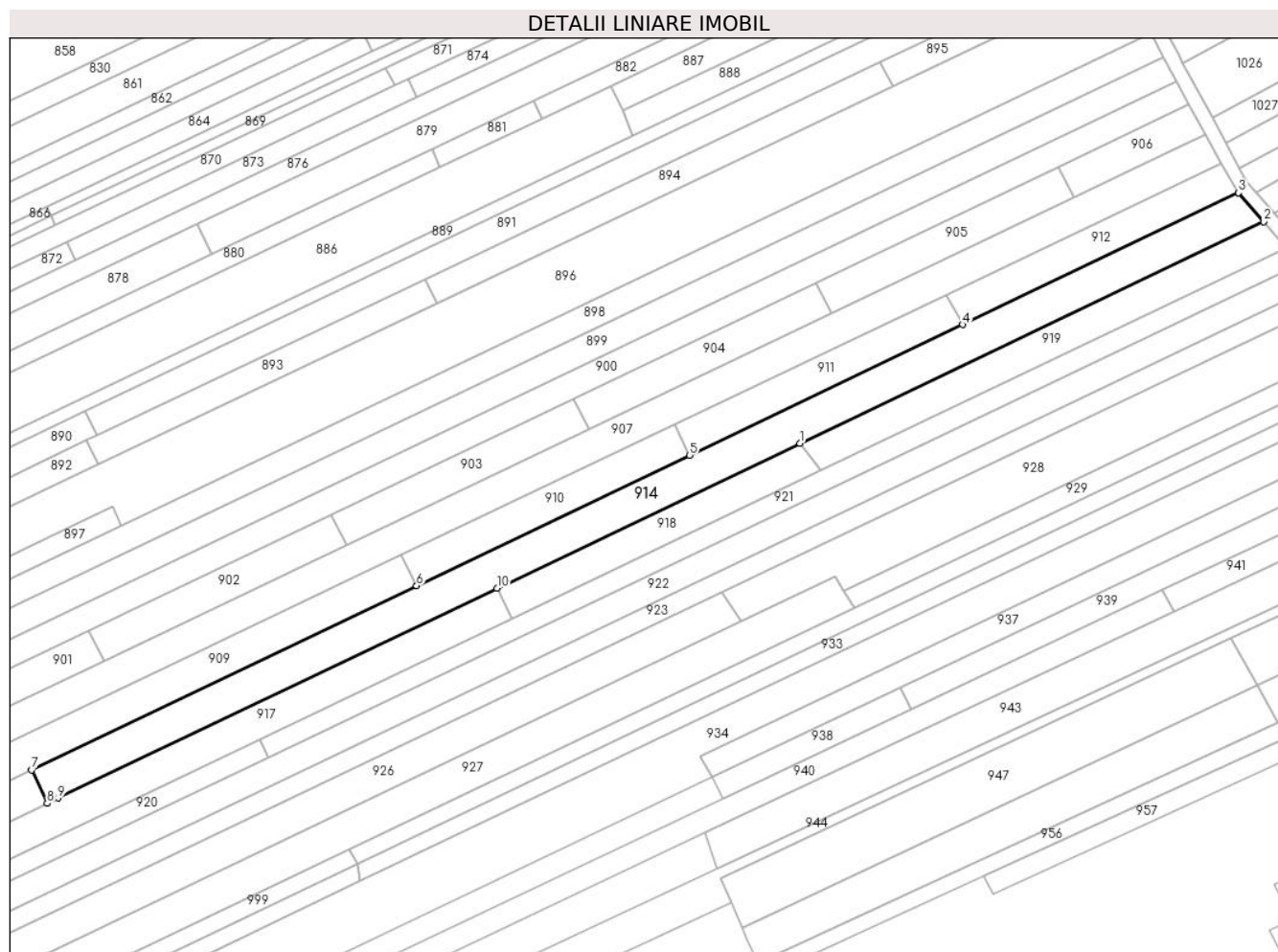
Inscrieri privind dezmembramintele dreptului de proprietate, drepturi reale de garanție și sarcini	Referințe
NU SUNT	

Anexa Nr. 1 La Partea I

Teren

Nr cadastral	Suprafața (mp)*	Observații / Referințe
	4.400	

* Suprafața este determinată în planul de proiecție Stereo 70.



Date referitoare la teren

Crt	Categorie folosință	Intra vilan	Suprafața (mp)	Tarla	Parcelă	Nr. topo	Observații / Referințe
1	arabil	NU	4.400	33	1334/62	-	

Lungime Segmente

1) Valorile lungimilor segmentelor sunt obținute din proiecție în plan.

Punct început	X / Y	Punct sfârșit	X / Y	Lungime segment (** (m)
1	409.047,065 365.170,915	2	409.185,242 365.236,936	153.139
2	409.185,242 365.236,936	3	409.177,756 365.245,551	11.413
3	409.177,756 365.245,551	4	409.095,525 365.206,26	91.136
4	409.095,525 365.206,26	5	409.014,21 365.167,408	90.12
5	409.014,21 365.167,408	6	408.932,895 365.128,555	90.12

Punct început	X / Y	Punct sfârșit	X / Y	Lungime segment (** (m)
6	408.932,895 365.128,555	7	408.818,227 365.073,767	127.085
7	408.818,227 365.073,767	8	408.822,862 365.063,79	11.001
8	408.822,862 365.063,79	9	408.826,143 365.065,358	3.636
9	408.826,143 365.065,358	10	408.956,835 365.127,803	144.844
10	408.956,835 365.127,803	1	409.047,065 365.170,915	100.0

** Lungimile segmentelor sunt determinate în planul de proiecție Stereo 70 și sunt rotunjite la 1 milimetru.

*** Distanța dintre puncte este formată din segmente cumulate ce sunt mai mici decât valoarea 1 milimetru.

**DATE DESPRE IMOBILUL NR. 915**

Oficiul de Cadastru și Publicitate Imobiliară VALCEA
Biroul de Cadastru și Publicitate Imobiliară Ramnicu Valcea

A. Partea I. Descrierea imobilului

TEREN Extravilan

Adresa: Jud. Valcea

Nr. Crt	Nr cadastral Nr. topografic	Suprafața* (mp)	Observații / Referințe
A1		384	Sector cadastral:21 Teren neimprejmut;

B. Partea II. Proprietari și acte

Inscrieri privitoare la dreptul de proprietate și alte drepturi reale	Referințe
/	
Act Administrativ nr. 2724, din 08/05/2024 emis de COMUNA ZATRENI;	
B1	Inscrierea posesiei, drept de PROPRIETATE, dobandit prin Constituire, cota actuala 1/1 1) NEIDENTIFICAT NEIDENTIFICAT
Act Normativ nr. 7, din 13/03/1996 emis de PARLAMENTUL ROMANIEI;	
B2	SE NOTEAZA MENTIUNEA DE PROPRIETAR NEIDENTIFICAT

C. Partea III. SARCINI .

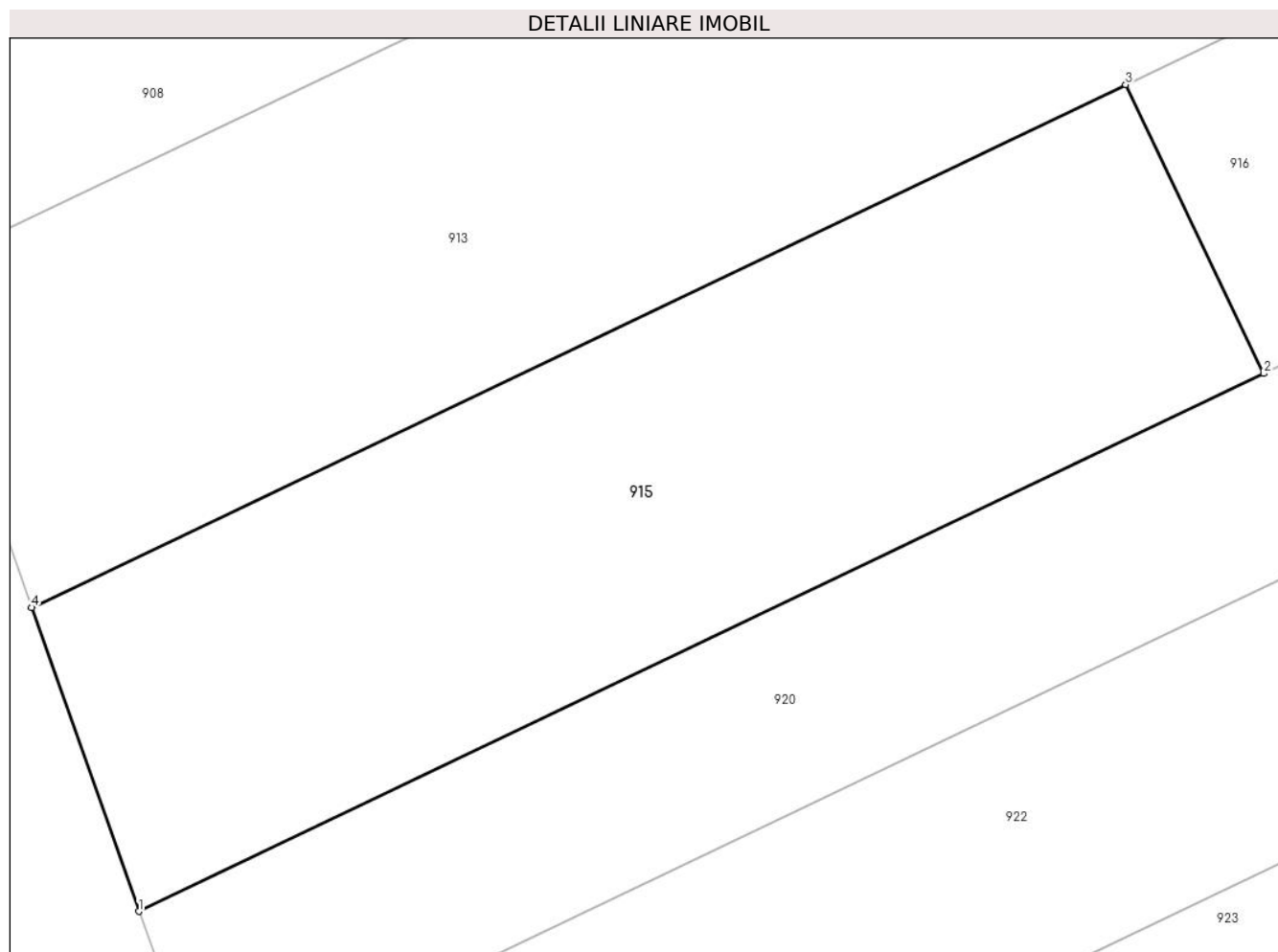
Inscrieri privind dezmembramintele dreptului de proprietate, drepturi reale de garanție și sarcini	Referințe
NU SUNT	

Anexa Nr. 1 La Partea I

Teren

Nr cadastral	Suprafața (mp)*	Observații / Referințe
	384	

* Suprafața este determinată în planul de proiecție Stereo 70.



Date referitoare la teren

Crt	Categorie folosință	Intra vilan	Suprafața (mp)	Tarla	Parcelă	Nr. topo	Observații / Referințe
1	arabil	NU	384	-	-	-	

Lungime Segmente

1) Valorile lungimilor segmentelor sunt obținute din proiecție în plan.

Punct început	X / Y	Punct sfârșit	X / Y	Lungime segment (** (m)
1	408.628,256 364.959,723	2	408.663,389 364.976,51	38.938
2	408.663,389 364.976,51	3	408.659,078 364.985,533	10.0
3	408.659,078 364.985,533	4	408.624,909 364.969,207	37.869
4	408.624,909 364.969,207	1	408.628,256 364.959,723	10.057

** Lungimile segmentelor sunt determinate în planul de proiecție Stereo 70 și sunt rotunjite la 1 milimetru.

***** Distanţa dintre puncte este formată din segmente cumulate ce sunt mai mici decât valoarea 1 milimetru.**

**DATE DESPRE IMOBILUL NR. 916**

Oficiul de Cadastru și Publicitate Imobiliară VALCEA
Biroul de Cadastru și Publicitate Imobiliară Ramnicu Valcea

A. Partea I. Descrierea imobilului

TEREN Extravilan

Adresa: Jud. Valcea, PCT CAMP OLTET

Nr. Crt	Nr cadastral Nr. topografic	Suprafața* (mp)	Observații / Referințe
A1		1.000	Sector cadastral:21 Teren neimprejmuit;

B. Partea II. Proprietari și acte

Inscrieri privitoare la dreptul de proprietate și alte drepturi reale		Referințe
/		
Act Administrativ nr. 1284, din 06/04/2006 emis de COMISIA JUDETEANA VALCEA;		
B1	Intabulare, drept de PROPRIETATE CU TITLU DE PROPRIETATE RECONSTITUIRE IN BAZA LEGII 18/1991, dobandit prin Lege, cota actuala 1/1 1) MIHAI STEFAN	A1

C. Partea III. SARCINI .

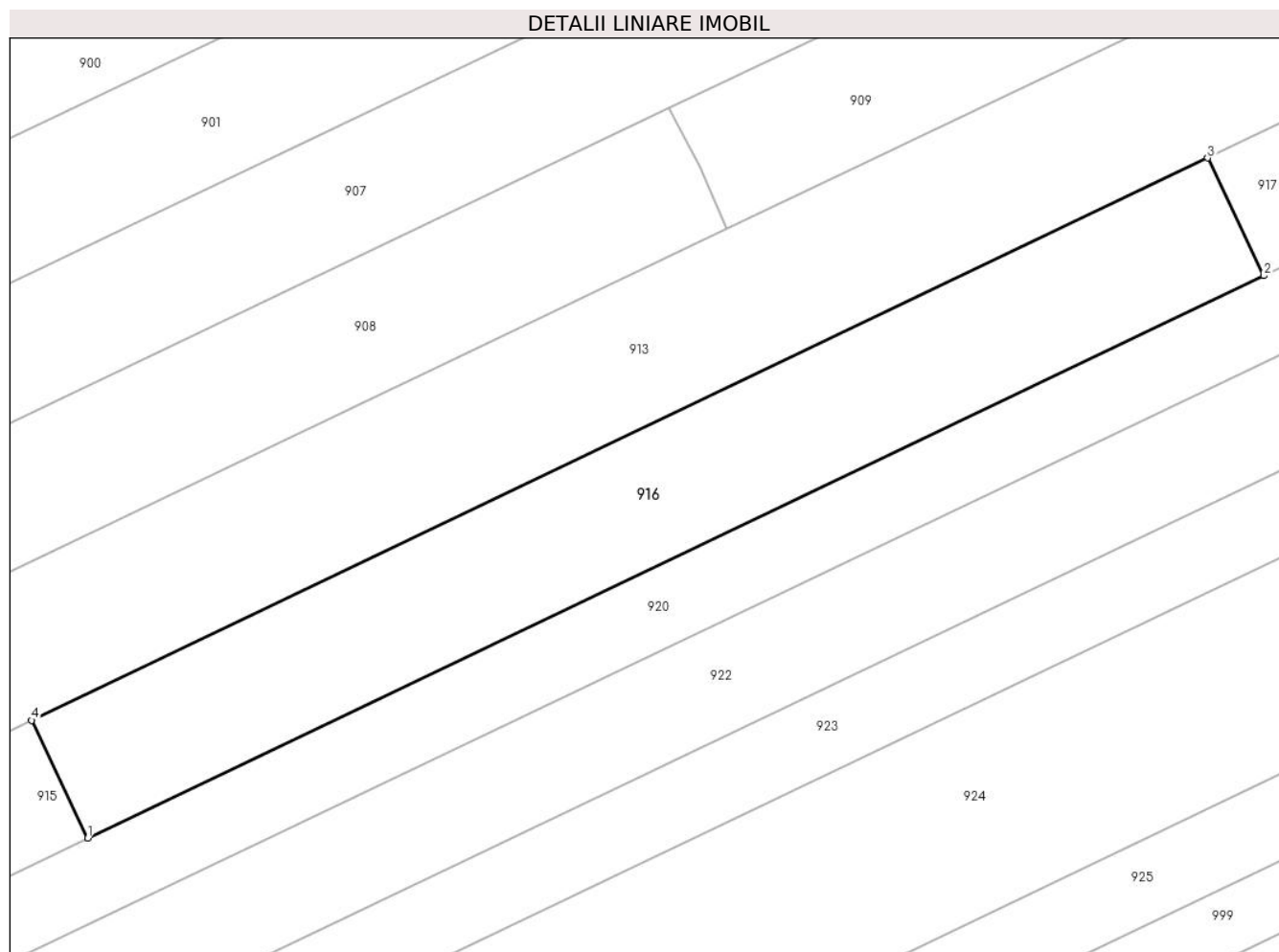
Inscrieri privind dezmembramintele dreptului de proprietate, drepturi reale de garanție și sarcini	Referințe
NU SUNT	

Anexa Nr. 1 La Partea I

Teren

Nr cadastral	Suprafața (mp)*	Observații / Referințe
	1.000	

* Suprafața este determinată în planul de proiecție Stereo 70.



Date referitoare la teren

Crt	Categorie folosință	Intra vilan	Suprafața (mp)	Tarla	Parcelă	Nr. topo	Observații / Referințe
1	arabil	NU	1.000	33	1334/100	-	

Lungime Segmente

1) Valorile lungimilor segmentelor sunt obținute din proiecție în plan.

Punct început	X / Y	Punct sfârșit	X / Y	Lungime segment (** (m)
1	408.663,389 364.976,51	2	408.753,619 365.019,622	100.0
2	408.753,619 365.019,622	3	408.749,307 365.028,645	10.0
3	408.749,307 365.028,645	4	408.659,078 364.985,533	100.0
4	408.659,078 364.985,533	1	408.663,389 364.976,51	10.0

** Lungimile segmentelor sunt determinate în planul de proiecție Stereo 70 și sunt rotunjite la 1 milimetru.

***** Distanţa dintre puncte este formată din segmente cumulate ce sunt mai mici decât valoarea 1 milimetru.**

**DATE DESPRE IMOBILUL NR. 917**

Oficiul de Cadastru și Publicitate Imobiliară VALCEA
Biroul de Cadastru și Publicitate Imobiliară Ramnicu Valcea

A. Partea I. Descrierea imobilului

TEREN Extravilan

Adresa: Jud. Valcea, PCT CAMP OLTET

Nr. Crt	Nr cadastral Nr. topografic	Suprafața* (mp)	Observații / Referințe
A1		2.300	Sector cadastral:21 Teren neimprejmuit;

B. Partea II. Proprietari și acte

Inscrieri privitoare la dreptul de proprietate și alte drepturi reale		Referințe
/		
Hotarare Judecatoreasca nr. 200, din 08/05/2014 emis de JUDECATORIA BALCESTI;		
B1	Intabulare, drept de PROPRIETATE, dobandit prin lesire Din Indiviziune, cota actuala 1/1 1) RADUCU M.ILIE	A1

C. Partea III. SARCINI .

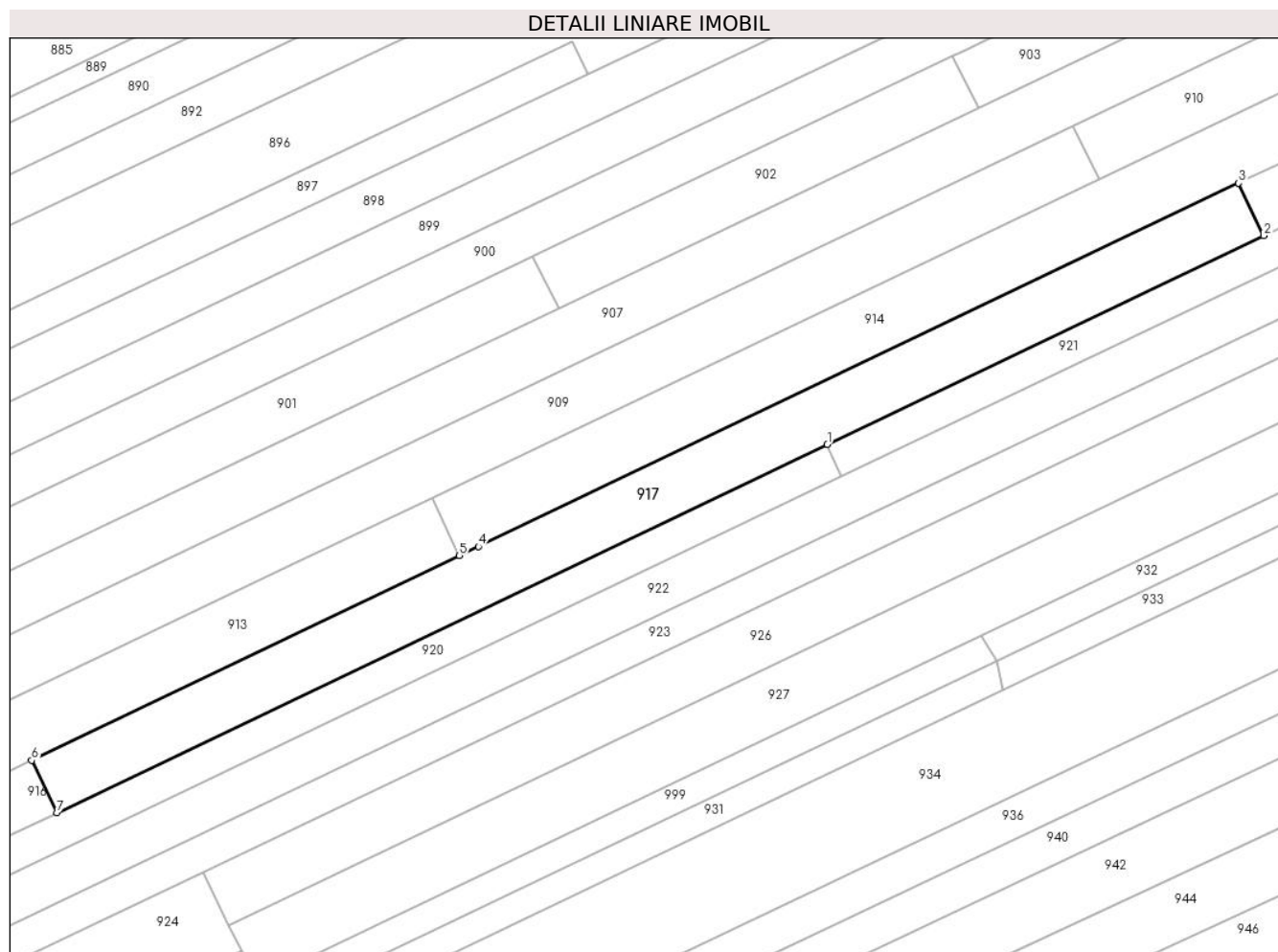
Inscrieri privind dezmembramintele dreptului de proprietate, drepturi reale de garanție și sarcini	Referințe
NU SUNT	

Anexa Nr. 1 La Partea I

Teren

Nr cadastral	Suprafața (mp)*	Observații / Referințe
	2.300	

* Suprafața este determinată în planul de proiecție Stereo 70.



Date referitoare la teren

Crt	Categorie folosință	Intravilan	Suprafața (mp)	Tarla	Parcelă	Nr. topo	Observații / Referințe
1	arabil	NU	2.300	33	1341	-	

Lungime Segmente

1) Valorile lungimilor segmentelor sunt obținute din proiecție în plan.

Punct început	X / Y	Punct sfârșit	X / Y	Lungime segment (** (m)
1	408.886,116 365.082,93	2	408.961,146 365.118,78	83.155
2	408.961,146 365.118,78	3	408.956,835 365.127,803	10.0
3	408.956,835 365.127,803	4	408.826,143 365.065,358	144.844
4	408.826,143 365.065,358	5	408.822,862 365.063,79	3.636
5	408.822,862 365.063,79	6	408.749,307 365.028,645	81.52

Punct început	X / Y	Punct sfârșit	X / Y	Lungime segment (** (m)
6	408.749,307 365.028,645	7	408.753,619 365.019,622	10.0
7	408.753,619 365.019,622	1	408.886,116 365.082,93	146.845

** Lungimile segmentelor sunt determinate în planul de proiecție Stereo 70 și sunt rotunjite la 1 milimetru.

*** Distanța dintre puncte este formată din segmente cumulate ce sunt mai mici decât valoarea 1 milimetru.

**DATE DESPRE IMOBILUL NR. 918**

Oficiul de Cadastru și Publicitate Imobiliară VALCEA
Biroul de Cadastru și Publicitate Imobiliară Ramnicu Valcea

A. Partea I. Descrierea imobilului

TEREN Extravilan

Adresa: Jud. Valcea, CIMPUL OLTET

Nr. Crt	Nr cadastral Nr. topografic	Suprafața* (mp)	Observații / Referințe
A1		1.010	Sector cadastral:21 Teren neimprejmuit;

B. Partea II. Proprietari și acte

Inscrieri privitoare la dreptul de proprietate și alte drepturi reale		Referințe
/		
Act Administrativ nr. 6077, din 24/10/2023 emis de comuna Zatreți (act administrativ Hotararea nr. 5/02.08.1991 emisa de Comisia Judeteana Valcea.);		
B1	Inscrierea provizorie, drept de PROPRIETATE, dobandit prin Lege, cota actuala 1/1 1) CERCEL MARIA 2) NADOLU ANA	A1

C. Partea III. SARCINI .

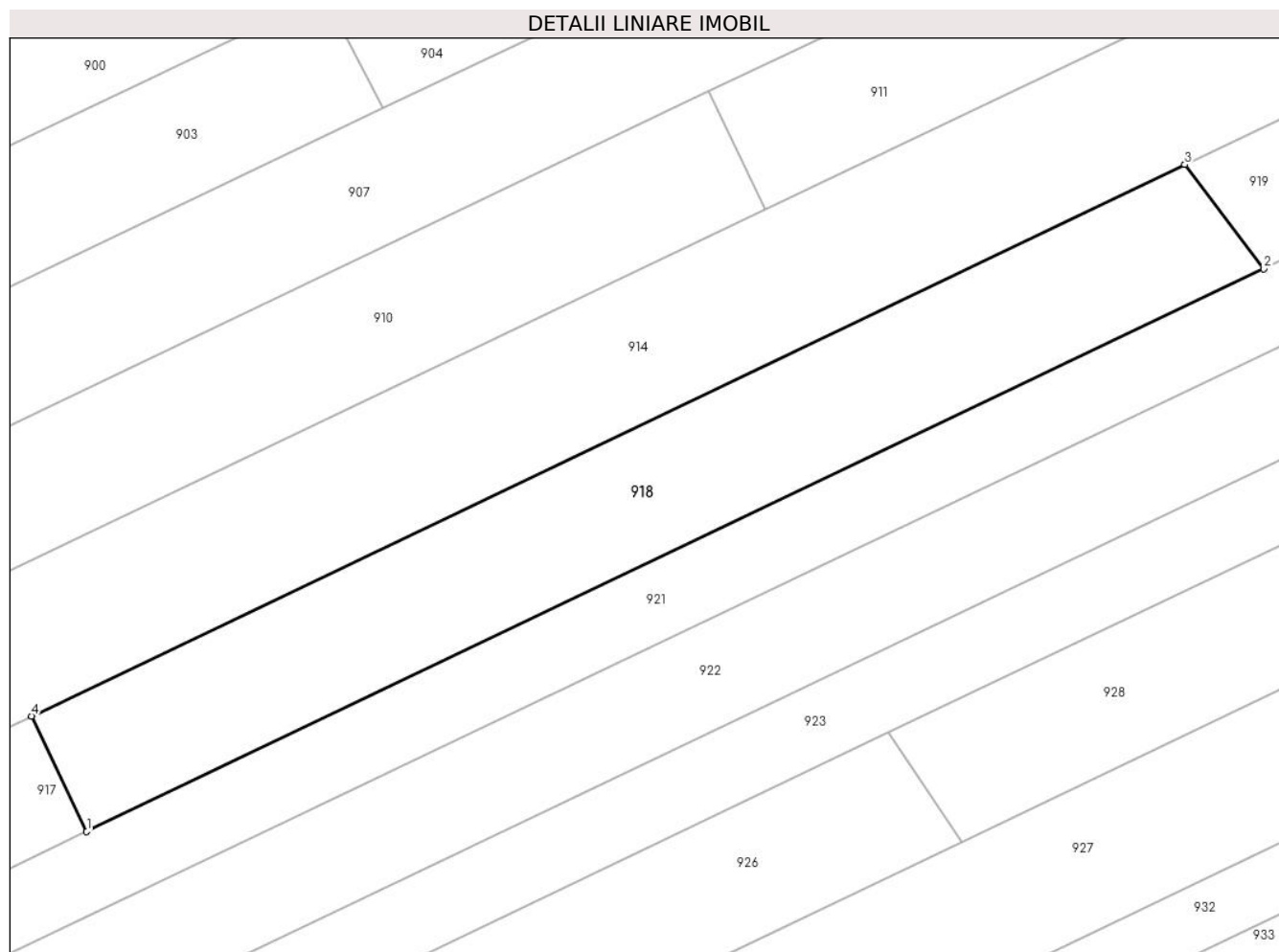
Inscrieri privind dezmembramintele dreptului de proprietate, drepturi reale de garanție și sarcini	Referințe
NU SUNT	

Anexa Nr. 1 La Partea I

Teren

Nr cadastral	Suprafața (mp)*	Observații / Referințe
	1.010	

* Suprafața este determinată în planul de proiecție Stereo 70.



Date referitoare la teren

Crt	Categorie folosință	Intra vilan	Suprafața (mp)	Tarla	Parcelă	Nr. topo	Observații / Referințe
1	arabil	NU	1.010	33	1341/44	-	

Lungime Segmente

1) Valorile lungimilor segmentelor sunt obținute din proiecție în plan.

Punct început	X / Y	Punct sfârșit	X / Y	Lungime segment (** (m)
1	408.961,146 365.118,78	2	409.053,245 365.162,785	102.072
2	409.053,245 365.162,785	3	409.047,065 365.170,915	10.212
3	409.047,065 365.170,915	4	408.956,835 365.127,803	100.0
4	408.956,835 365.127,803	1	408.961,146 365.118,78	10.0

** Lungimile segmentelor sunt determinate în planul de proiecție Stereo 70 și sunt rotunjite la 1 milimetru.

***** Distanţa dintre puncte este formată din segmente cumulate ce sunt mai mici decât valoarea 1 milimetru.**

**DATE DESPRE IMOBILUL NR. 919**

Oficiul de Cadastru și Publicitate Imobiliară VALCEA
Biroul de Cadastru și Publicitate Imobiliară Ramnicu Valcea

A. Partea I. Descrierea imobilului

TEREN Extravilan

Adresa: Jud. Valcea, CIMPUL OLTET

Nr. Crt	Nr cadastral Nr. topografic	Suprafața* (mp)	Observații / Referințe
A1		1.535	Sector cadastral:21 Teren neimprejmuit;

B. Partea II. Proprietari și acte

Inscrieri privitoare la dreptul de proprietate și alte drepturi reale	Referințe
/	
Act Administrativ nr. 1106, din 26/02/2024 emis de comuna Zatreți (act administrativ Hotararea nr. 5/02.08.1991 emisa de Comisia Judeteana Valcea.);	
B1 Inscrierea provizorie, drept de PROPRIETATE, dobandit prin Lege, cota actuala 1/1 1) CIOROBEA M. ION	A1

C. Partea III. SARCINI .


Inscrieri privind dezmembramintele dreptului de proprietate, drepturi reale de garanție și sarcini	Referințe
NU SUNT	

Anexa Nr. 1 La Partea I

Teren

Nr cadastral	Suprafața (mp)*	Observații / Referințe
	1.535	

* Suprafața este determinată în planul de proiecție Stereo 70.



Date referitoare la teren

Crt	Categorie folosință	Intra vilan	Suprafața (mp)	Tarla	Parcelă	Nr. topo	Observații / Referințe
1	arabil	NU	1.535	33	1341/45	-	

Lungime Segmente

1) Valorile lungimilor segmentelor sunt obținute din proiecție în plan.

Punct început	X / Y	Punct sfârșit	X / Y	Lungime segment (** (m)
1	409.192,046 365.229,105	2	409.185,242 365.236,936	10.374
2	409.185,242 365.236,936	3	409.047,065 365.170,915	153.139
3	409.047,065 365.170,915	4	409.053,245 365.162,785	10.212
4	409.053,245 365.162,785	1	409.192,046 365.229,105	153.831

** Lungimile segmentelor sunt determinate în planul de proiecție Stereo 70 și sunt rotunjite la 1 milimetru.

***** Distanţa dintre puncte este formată din segmente cumulate ce sunt mai mici decât valoarea 1 milimetru.**

**DATE DESPRE IMOBILUL NR. 920**

Oficiul de Cadastru și Publicitate Imobiliară VALCEA
Biroul de Cadastru și Publicitate Imobiliară Ramnicu Valcea

A. Partea I. Descrierea imobilului

TEREN Extravilan

Adresa: Jud. Valcea, PCT CAMP OLTET

Nr. Crt	Nr cadastral Nr. topografic	Suprafața* (mp)	Observații / Referințe
A1		Din acte: 2.136 Masurata: 1.716	Sector cadastral:21 Teren neimprejmut;

B. Partea II. Proprietari și acte

Inscrieri privitoare la dreptul de proprietate și alte drepturi reale		Referințe
/		
Act Notarial nr. 149, din 30/08/2013 emis de bnp chirrsanov capanu alexander cristian;		
B1	Intabulare, drept de PROPRIETATE, dobandit prin Succesiune, cota actuala 1/1 1) LAITA LIVIOARA	A1

C. Partea III. SARCINI .

Inscrieri privind dezmembramintele dreptului de proprietate, drepturi reale de garanție și sarcini	Referințe
NU SUNT	

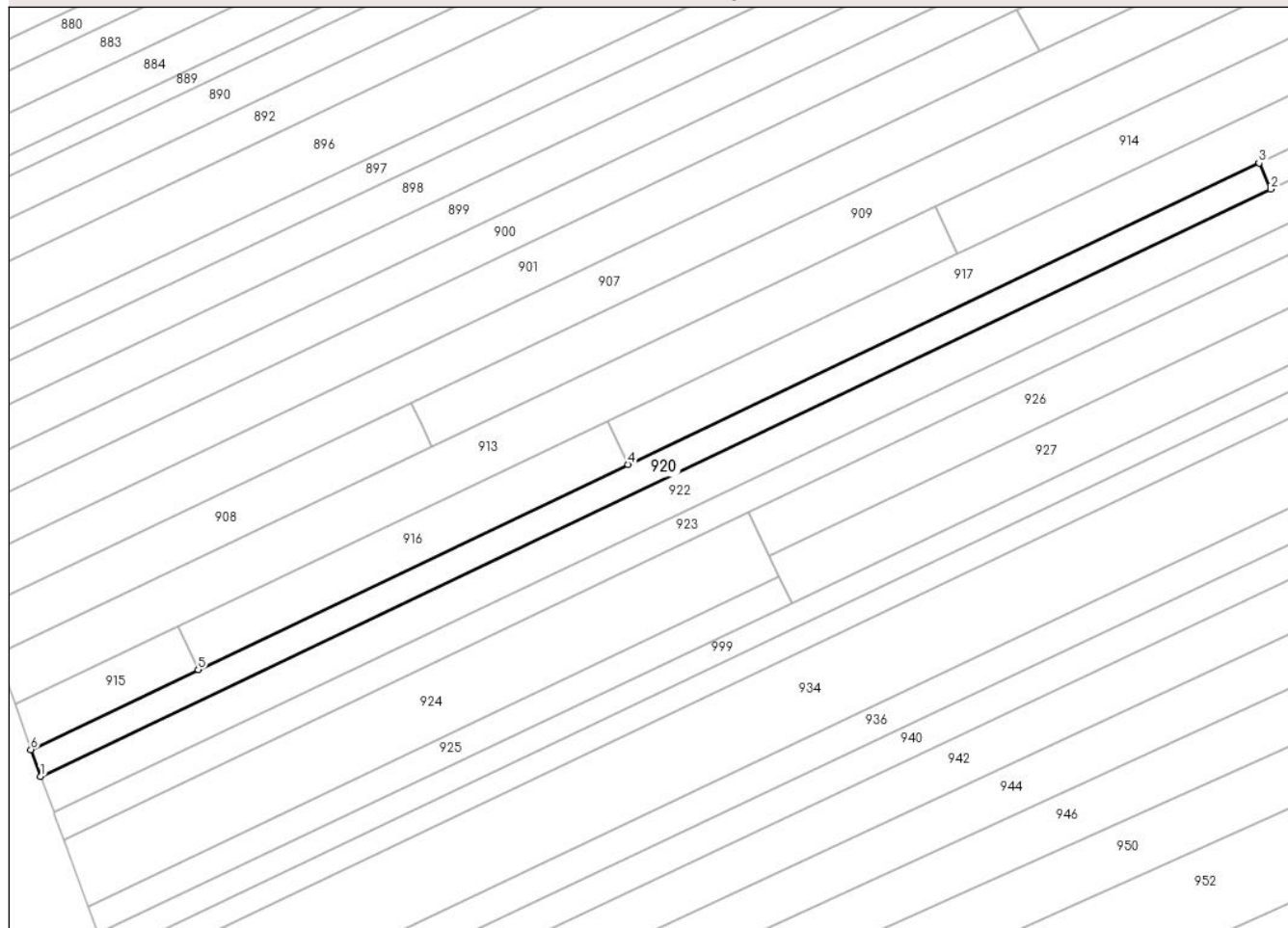
Anexa Nr. 1 La Partea I

Teren

Nr cadastral	Suprafața (mp)*	Observații / Referințe
	Din acte: 2.136 Masurata: 1.716	

* Suprafața este determinată în planul de proiecție Stereo 70.

DETALII LINIARE IMOBIL



Date referitoare la teren

Crt	Categorie folosință	Intra vilan	Suprafața (mp)	Tarla	Parcelă	Nr. topo	Observații / Referințe
1	arabil	NU	1.716	197	132	-	DIFERENȚA DE SUPRAFAȚA FATA DE ACT SE AFLA ÎN SECTORUL 23

Lungime Segmente

1) Valorile lungimilor segmentelor sunt obținute din proiecție în plan.

Punct început	X / Y	Punct sfârșit	X / Y	Lungime segment (** (m)
1	408.630,316 364.954,058	2	408.888,583 365.077,459	286.234
2	408.888,583 365.077,459	3	408.886,116 365.082,93	6.001
3	408.886,116 365.082,93	4	408.753,619 365.019,622	146.845
4	408.753,619 365.019,622	5	408.663,389 364.976,51	100.0
5	408.663,389 364.976,51	6	408.628,256 364.959,723	38.938

Punct început	X / Y	Punct sfârșit	X / Y	Lungime segment (** (m)
6	408.628,256 364.959,723	1	408.630,316 364.954,058	6.028

** Lungimile segmentelor sunt determinate în planul de proiecție Stereo 70 și sunt rotunjite la 1 milimetru.

*** Distanța dintre puncte este formată din segmente cumulate ce sunt mai mici decât valoarea 1 milimetru.

**DATE DESPRE IMOBILUL NR. 921**

Oficiul de Cadastru și Publicitate Imobiliară VALCEA
Biroul de Cadastru și Publicitate Imobiliară Ramnicu Valcea

A. Partea I. Descrierea imobilului

TEREN Extravilan

Adresa: Jud. Valcea, PCT CAMPUL OLTET

Nr. Crt	Nr cadastral Nr. topografic	Suprafața* (mp)	Observații / Referințe
A1		2.040	Sector cadastral:21 Teren neimprejmuit;

B. Partea II. Proprietari și acte

Inscrieri privitoare la dreptul de proprietate și alte drepturi reale		Referințe
/		
Act Administrativ nr. 914, din 23/06/2003 emis de COMISIA JUDETEANA VALCEA;		
B1	Intabulare, drept de PROPRIETATE CU TITLU DE DREPT RECONSTITUIRE IN BAZA LEGII 18/1991, dobandit prin Lege, cota actuala 1/1 1) SERBANICA CATALINA	A1

C. Partea III. SARCINI .

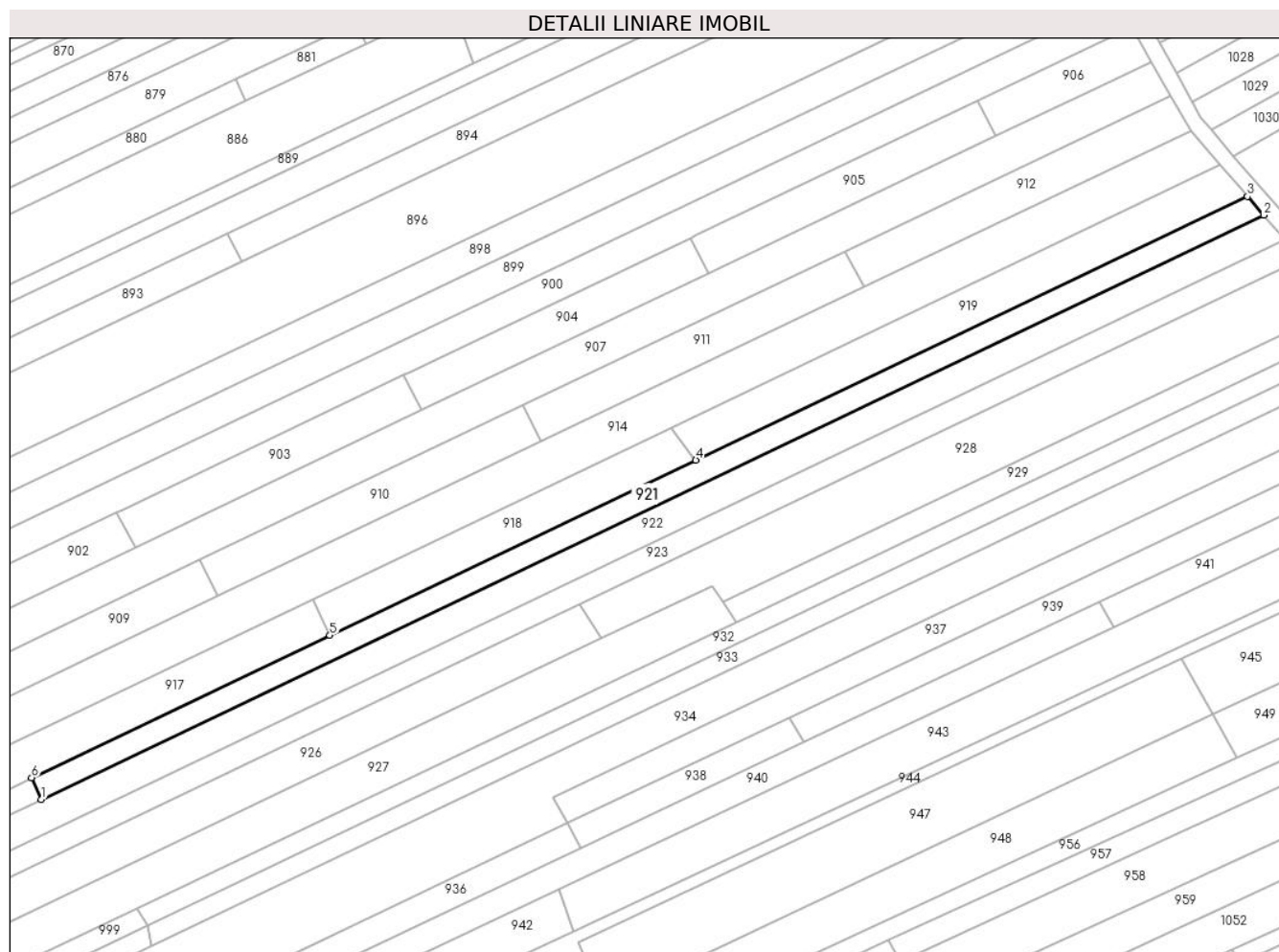
Inscrieri privind dezmembramintele dreptului de proprietate, drepturi reale de garanție și sarcini	Referințe
NU SUNT	

Anexa Nr. 1 La Partea I

Teren

Nr cadastral	Suprafața (mp)*	Observații / Referințe
	2.040	

* Suprafața este determinată în planul de proiecție Stereo 70.



Date referitoare la teren

Crt	Categorie folosință	Intravilan	Suprafața (mp)	Tarla	Parcelă	Nr. topo	Observații / Referințe
1	arabil	NU	2.040	33	2341/82	-	

Lungime Segmente

1) Valorile lungimilor segmentelor sunt obținute din proiecție în plan.

Punct început	X / Y	Punct sfârșit	X / Y	Lungime segment (** (m)
1	408.888,583 365.077,459	2	409.196,129 365.224,406	340.849
2	409.196,129 365.224,406	3	409.192,046 365.229,105	6.225
3	409.192,046 365.229,105	4	409.053,245 365.162,785	153.831
4	409.053,245 365.162,785	5	408.961,146 365.118,78	102.072
5	408.961,146 365.118,78	6	408.886,116 365.082,93	83.155

Punct început	X / Y	Punct sfârşit	X / Y	Lungime segment (** (m)
6	408.886,116 365.082,93	1	408.888,583 365.077,459	6.001

** Lungimile segmentelor sunt determinate în planul de proiecţie Stereo 70 şi sunt rotunjite la 1 milimetru.

*** Distanţa dintre puncte este formată din segmente cumulate ce sunt mai mici decât valoarea 1 milimetru.

**DATE DESPRE IMOBILUL NR. 922**

Oficiul de Cadastru și Publicitate Imobiliară VALCEA
Biroul de Cadastru și Publicitate Imobiliară Ramnicu Valcea

A. Partea I. Descrierea imobilului

TEREN Extravilan

Adresa: Jud. Valcea, PCT CAMP OLTET

Nr. Crt	Nr cadastral Nr. topografic	Suprafața* (mp)	Observații / Referințe
A1		Din acte: 8.000 Masurata: 5.029	Sector cadastral:21 Teren neimprejmuit;

B. Partea II. Proprietari și acte

Inscrieri privitoare la dreptul de proprietate și alte drepturi reale		Referințe
/		
Act Notarial nr. 1956, din 21/06/2022 emis de BNP IONILETE ALIN NICUSOR;		
B1	Intabulare, drept de PROPRIETATE, dobandit prin lesire Din Indiviziune, cota actuala 1/1 1) DINU ANA	A1

C. Partea III. SARCINI .

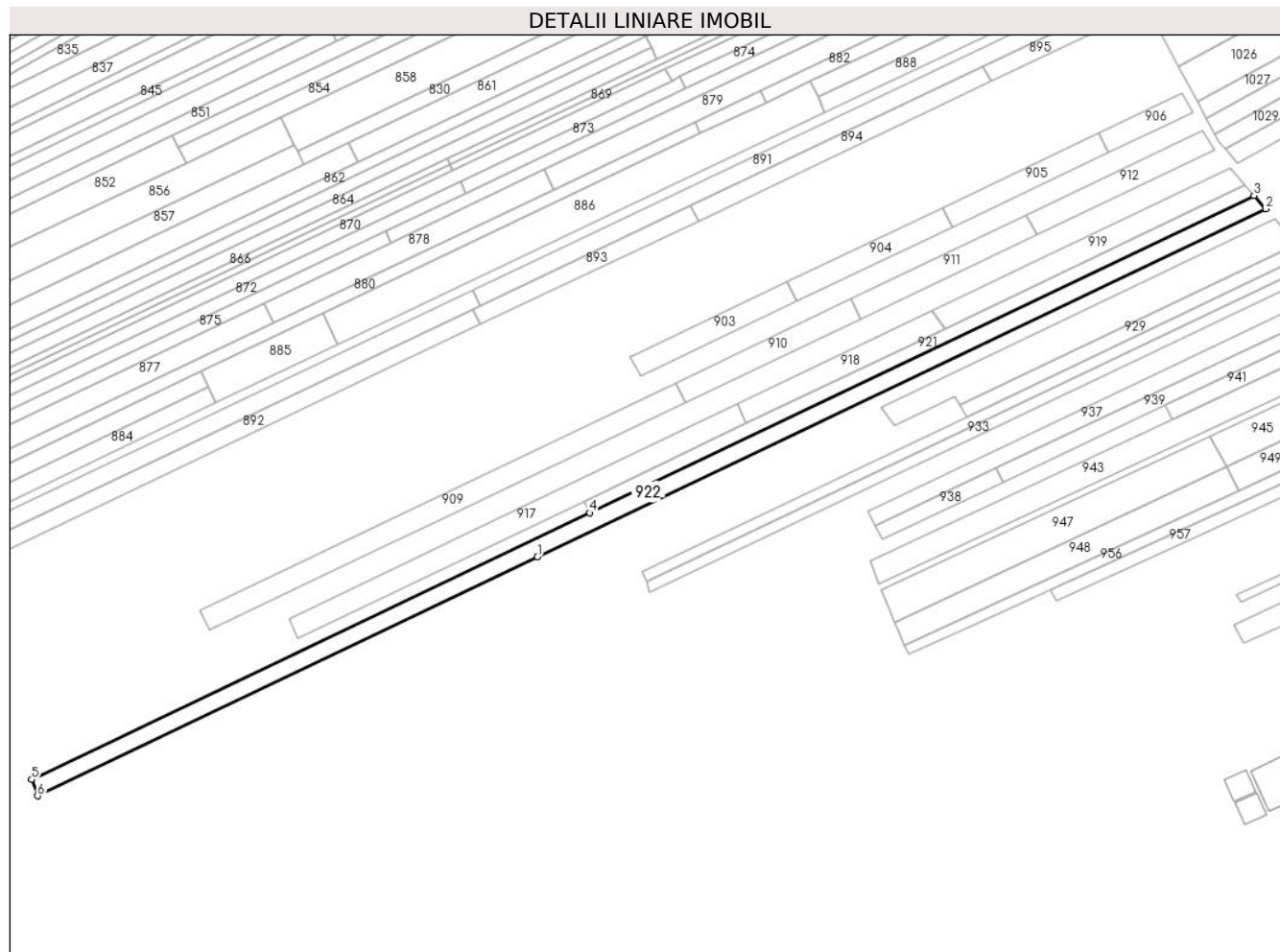
Inscrieri privind dezmembramintele dreptului de proprietate, drepturi reale de garanție și sarcini	Referințe
NU SUNT	

Anexa Nr. 1 La Partea I

Teren

Nr cadastral	Suprafața (mp)*	Observații / Referințe
	Din acte: 8.000 Masurata: 5.029	

* Suprafața este determinată în planul de proiecție Stereo 70.



Date referitoare la teren

Crt	Categorie folosință	Intravilan	Suprafața (mp)	Tarla	Parcelă	Nr. topo	Observații / Referințe
1	arabil	NU	5.029	33	1347	-	DIFERENȚA DE SUPRAFAȚA FATA DE ACT SE AFLA ÎN SECTORUL 23

Lungime Segmente

1) Valorile lungimilor segmentelor sunt obținute din proiecție în plan.

Punct început	X / Y	Punct sfârșit	X / Y	Lungime segment (** (m)
1	408.864,475 365.057,074	2	409.201,573 365.218,14	373.6
2	409.201,573 365.218,14	3	409.196,129 365.224,406	8.301
3	409.196,129 365.224,406	4	408.888,583 365.077,459	340.849
4	408.888,583 365.077,459	5	408.630,316 364.954,058	286.234
5	408.630,316 364.954,058	6	408.633,063 364.946,505	8.037

Punct început	X / Y	Punct sfârșit	X / Y	Lungime segment (** (m)
6	408.633,063 364.946,505	1	408.864,475 365.057,074	256.47

** Lungimile segmentelor sunt determinate în planul de proiecție Stereo 70 și sunt rotunjite la 1 milimetru.

*** Distanța dintre puncte este formată din segmente cumulate ce sunt mai mici decât valoarea 1 milimetru.

**DATE DESPRE IMOBILUL NR. 923**

Oficiul de Cadastru și Publicitate Imobiliară VALCEA
Biroul de Cadastru și Publicitate Imobiliară Ramnicu Valcea

A. Partea I. Descrierea imobilului

TEREN Extravilan

Adresa: Jud. Valcea, CIMPUL OLTET

Nr. Crt	Nr cadastral Nr. topografic	Suprafața* (mp)	Observații / Referințe
A1		3.809	Sector cadastral:21 Teren neimprejmuit;

B. Partea II. Proprietari și acte

Inscrieri privitoare la dreptul de proprietate și alte drepturi reale		Referințe
/		
Act Administrativ nr. 1098, din 26/02/2024 emis de COMUNA ZATRENI (Act, administrativ Hotararea nr. 5/02.08.1991 emisa de Comisia Judeteana Valcea.);		
B1	Inscrierea provizorie, drept de PROPRIETATE, dobandit prin Lege, cota actuala 1/1 1) DINU CIRSTEA 2) CERCEL CONSTANTIN	A1

C. Partea III. SARCINI .

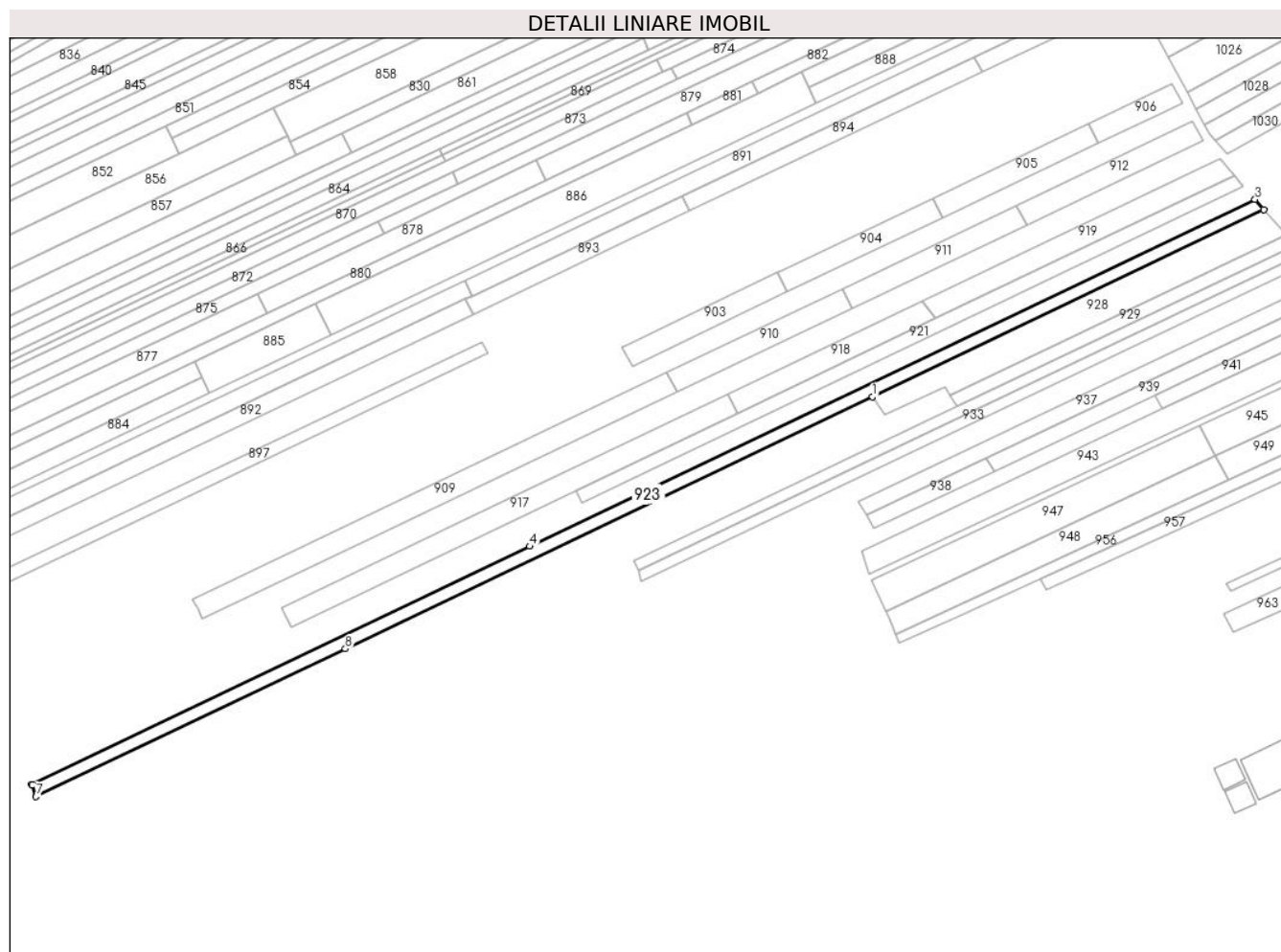
Inscrieri privind dezmembramintele dreptului de proprietate, drepturi reale de garanție și sarcini	Referințe
NU SUNT	

Anexa Nr. 1 La Partea I

Teren

Nr cadastral	Suprafața (mp)*	Observații / Referințe
	3.809	

* Suprafața este determinată în planul de proiecție Stereo 70.



Date referitoare la teren

Crt	Categorie folosință	Intravilan	Suprafața (mp)	Tarla	Parcelă	Nr. topo	Observații / Referințe
1	arabil	NU	3.809	33	1334/65	-	

Lungime Segmente

1) Valorile lungimilor segmentelor sunt obținute din proiecție în plan.

Punct început	X / Y	Punct sfârșit	X / Y	Lungime segment (** (m)
1	409.023,83 365.126,489	2	409.205,656 365.213,442	201.548
2	409.205,656 365.213,442	3	409.201,573 365.218,14	6.224
3	409.201,573 365.218,14	4	408.864,475 365.057,074	373.6
4	408.864,475 365.057,074	5	408.633,063 364.946,505	256.47
5	408.633,063 364.946,505	6	408.633,214 364.946,091	0.441

Punct început	X / Y	Punct sfârșit	X / Y	Lungime segment (** (m)
6	408.633,214 364.946,091	7	408.635,124 364.940,84	5.588
7	408.635,124 364.940,84	8	408.778,815 365.009,467	159.238
8	408.778,815 365.009,467	1	409.023,83 365.126,489	271.526

** Lungimile segmentelor sunt determinate în planul de proiecție Stereo 70 și sunt rotunjite la 1 milimetru.

*** Distanța dintre puncte este formată din segmente cumulate ce sunt mai mici decât valoarea 1 milimetru.

**DATE DESPRE IMOBILUL NR. 924**

Oficiul de Cadastru și Publicitate Imobiliară VALCEA
Biroul de Cadastru și Publicitate Imobiliară Ramnicu Valcea

A. Partea I. Descrierea imobilului

TEREN Extravilan

Adresa: Jud. Valcea, PCT CAMP OLTET

Nr. Crt	Nr cadastral Nr. topografic	Suprafața* (mp)	Observații / Referințe
A1		2.400	Sector cadastral:21 Teren neimprejmuit;

B. Partea II. Proprietari și acte

Inscrieri privitoare la dreptul de proprietate și alte drepturi reale		Referințe
/		
Act Administrativ nr. 13810, din 14/05/2009 emis de COMISIA JUDETEANA VALCEA;		
B1	Intabulare, drept de PROPRIETATE CU TITLU DE PROPRIETATE RECONSTITUIRE IN BAZA LEGII 18/1991, dobandit prin Lege, cota actuala 1/1 1) MIHAI NICOLAE	A1

C. Partea III. SARCINI .

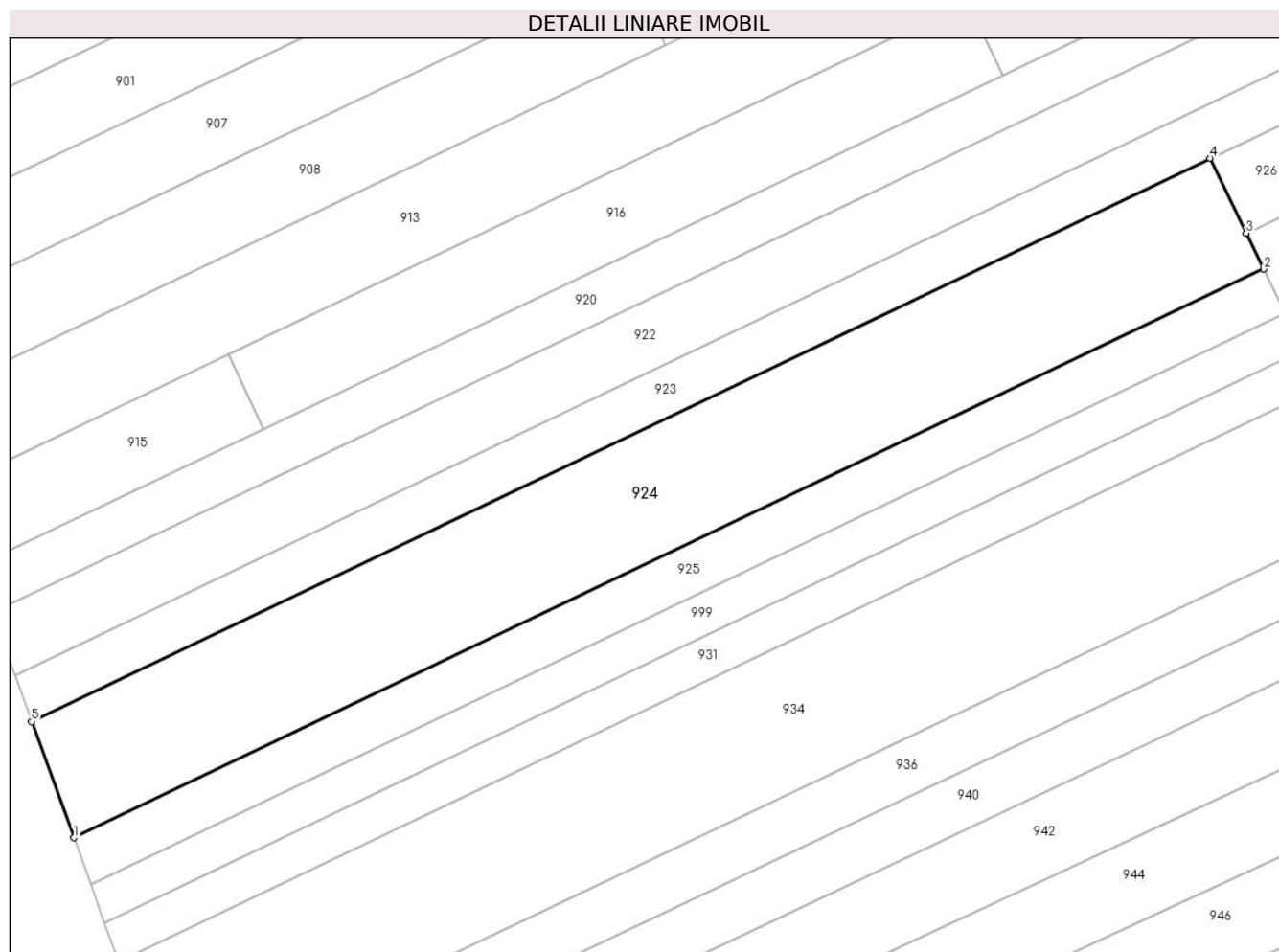
Inscrieri privind dezmembramintele dreptului de proprietate, drepturi reale de garanție și sarcini	Referințe
NU SUNT	

Anexa Nr. 1 La Partea I

Teren

Nr cadastral	Suprafața (mp)*	Observații / Referințe
	2.400	

* Suprafața este determinată în planul de proiecție Stereo 70.



Date referitoare la teren

Crt	Categorie folosință	Intra vilan	Suprafața (mp)	Tarla	Parcelă	Nr. topo	Observații / Referințe
1	arabil	NU	2.400	33	1334/201	-	

Lungime Segmente

1) Valorile lungimilor segmentelor sunt obținute din proiecție în plan.

Punct început	X / Y	Punct sfârșit	X / Y	Lungime segment (** (m)
1	408.640,275 364.926,677	2	408.785,37 364.995,975	160.794
2	408.785,37 364.995,975	3	408.783,245 365.000,35	4.864
3	408.783,245 365.000,35	4	408.778,815 365.009,467	10.136
4	408.778,815 365.009,467	5	408.635,124 364.940,84	159.238
5	408.635,124 364.940,84	1	408.640,275 364.926,677	15.071

**** Lungimile segmentelor sunt determinate în planul de proiecție Stereo 70 și sunt rotunjite la 1 milimetru.**

***** Distanța dintre puncte este formată din segmente cumulate ce sunt mai mici decât valoarea 1 milimetru.**

**DATE DESPRE IMOBILUL NR. 925**

Oficiul de Cadastru și Publicitate Imobiliară VALCEA
Biroul de Cadastru și Publicitate Imobiliară Ramnicu Valcea

A. Partea I. Descrierea imobilului

TEREN Extravilan

Adresa: Jud. Valcea

Nr. Crt	Nr cadastral Nr. topografic	Suprafața* (mp)	Observații / Referințe
A1		Din acte: 927 Masurata: 967	Sector cadastral:21 Teren neimprijmit;

B. Partea II. Proprietari și acte

Inscrieri privitoare la dreptul de proprietate și alte drepturi reale		Referințe
/		
Act Administrativ nr. 2724, din 08/05/2024 emis de COMUNA ZATRENI;		
B1	Inscrierea posesiei, drept de PROPRIETATE, dobandit prin Constituire, cota actuala 1/1 1) NEIDENTIFICAT NEIDENTIFICAT	A1
Act Normativ nr. 7, din 13/03/1996 emis de PARLAMENTUL ROMANIEI;		
B2	SE NOTEAZA MENTIUNEA DE PROPRIETAR NEIDENTIFICAT	A1

C. Partea III. SARCINI .

Inscrieri privind dezmembramintele dreptului de proprietate, drepturi reale de garanție și sarcini	Referințe
NU SUNT	

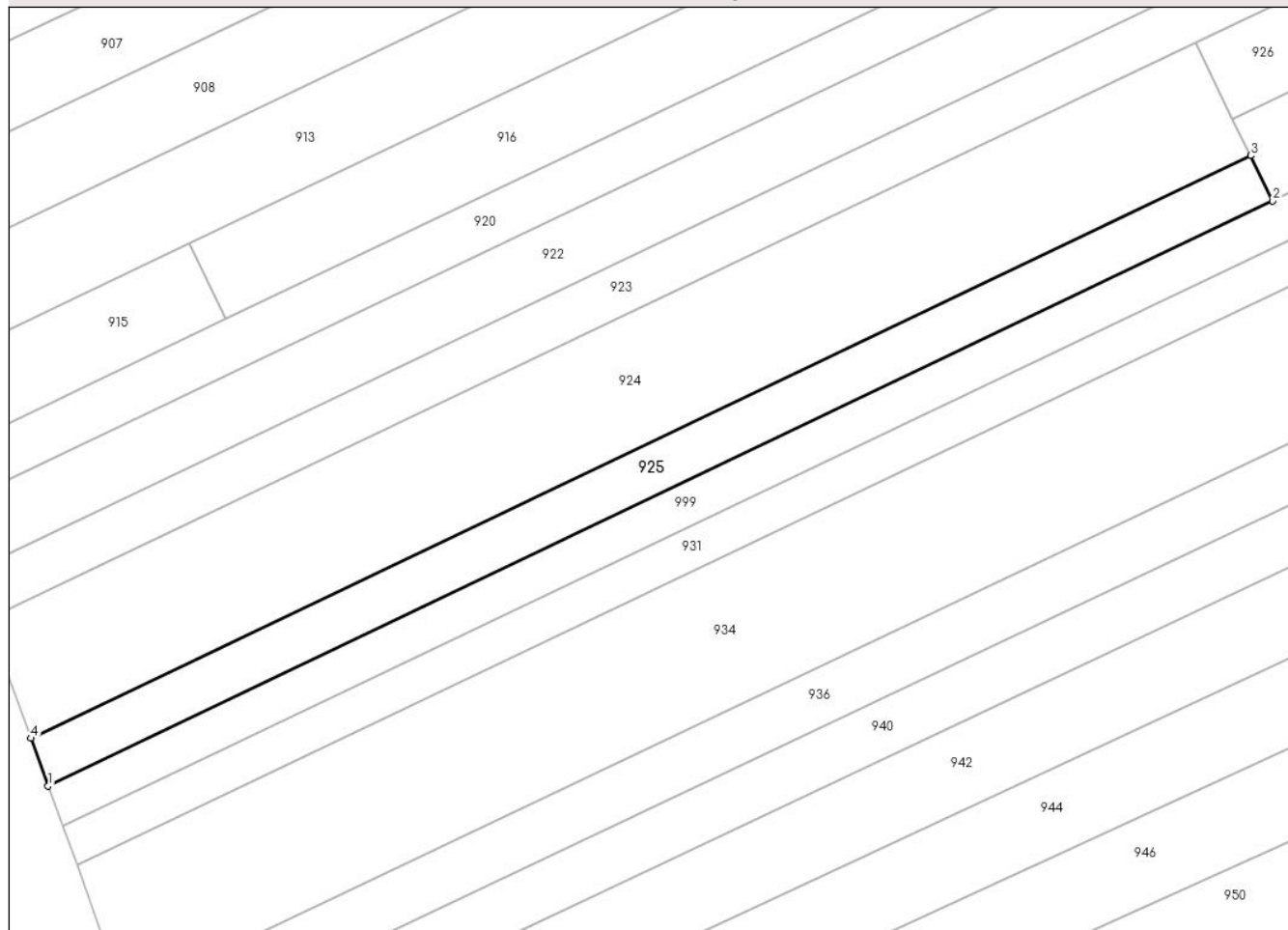
Anexa Nr. 1 La Partea I

Teren

Nr cadastral	Suprafața (mp)*	Observații / Referințe
	Din acte: 927 Masurata: 967	

* Suprafața este determinată în planul de proiecție Stereo 70.

DETALII LINIARE IMOBIL



Date referitoare la teren

Crt	Categorie folosință	Intra vilan	Suprafața (mp)	Tarla	Parcelă	Nr. topo	Observații / Referințe
1	arabil	NU	967	-	-	-	

Lungime Segmente

1) Valorile lungimilor segmentelor sunt obținute din proiecție în plan.

Punct început	X / Y	Punct sfârșit	X / Y	Lungime segment (** (m)
1	408.642,336 364.921,012	2	408.787,992 364.990,578	161.416
2	408.787,992 364.990,578	3	408.785,37 364.995,975	6.0
3	408.785,37 364.995,975	4	408.640,275 364.926,677	160.794
4	408.640,275 364.926,677	1	408.642,336 364.921,012	6.028

**** Lungimile segmentelor sunt determinate în planul de proiecție Stereo 70 și sunt rotunjite la 1 milimetru.**

***** Distanța dintre puncte este formată din segmente cumulate ce sunt mai mici decât valoarea 1 milimetru.**

**DATE DESPRE IMOBILUL NR. 926**

Oficiul de Cadastru și Publicitate Imobiliară VALCEA
 Biroul de Cadastru și Publicitate Imobiliară Ramnicu Valcea

A. Partea I. Descrierea imobilului

TEREN Extravilan

Adresa: Jud. Valcea, PCT CAMP OLTET

Nr. Crt	Nr cadastral Nr. topografic	Suprafața* (mp)	Observații / Referințe
A1		2.766	Sector cadastral:21 Teren neimprejmuit;

B. Partea II. Proprietari și acte

Inscrieri privitoare la dreptul de proprietate și alte drepturi reale		Referințe
/		
Act Administrativ nr. 27087, din 04/02/2020 emis de COMISIA JUDETEANA VALCEA;		
B1	Intabulare, drept de PROPRIETATE CU TITLU DE PROPRIETATE RECONSTITUIRE IN BAZA LEGII 18/1991, dobandit prin Lege, cota actuala 1/1 1) CAPRA MARIA	A1

C. Partea III. SARCINI .

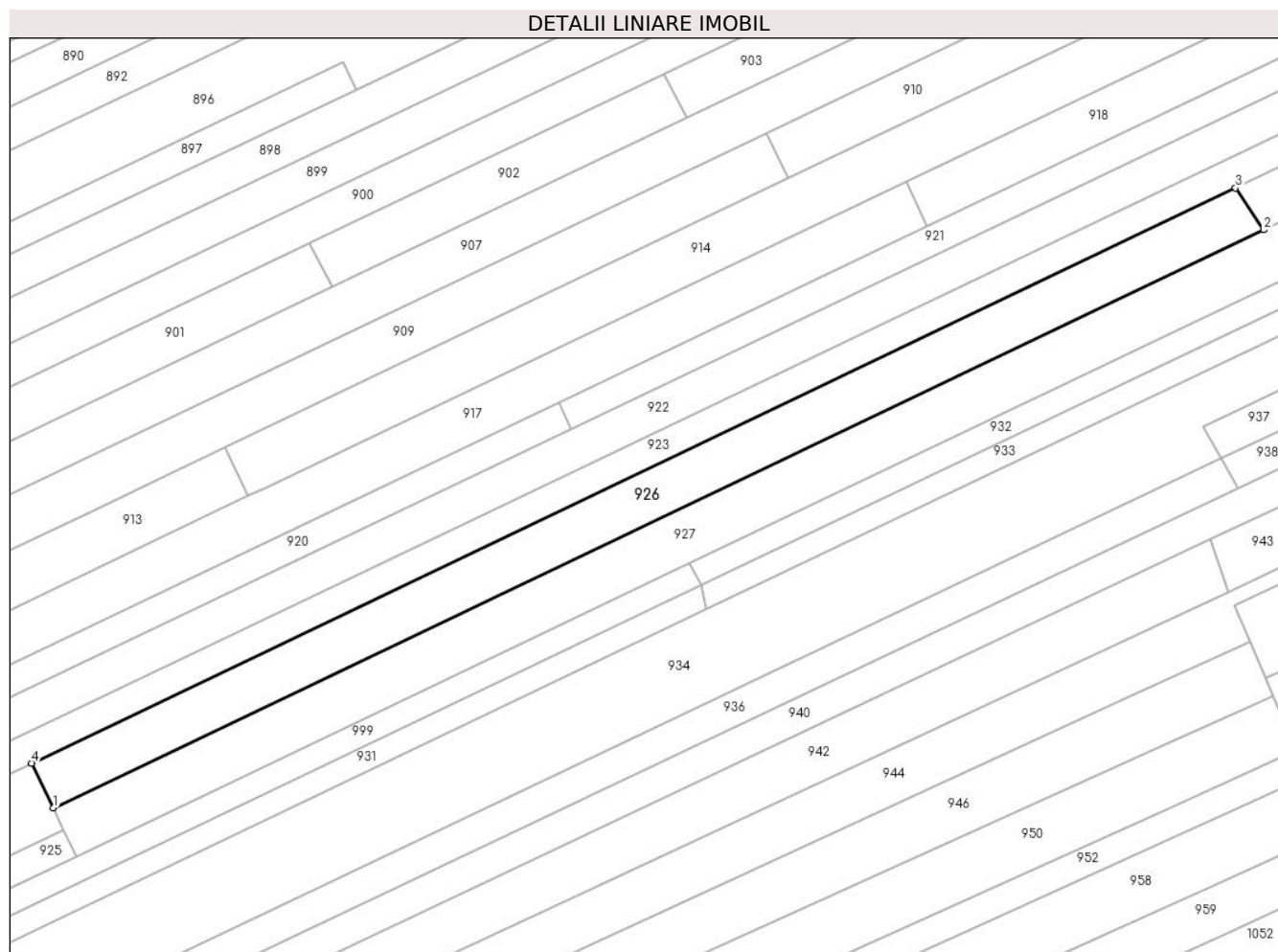
Inscrieri privind dezmembramintele dreptului de proprietate, drepturi reale de garanție și sarcini	Referințe
NU SUNT	

Anexa Nr. 1 La Partea I

Teren

Nr cadastral	Suprafața (mp)*	Observații / Referințe
	2.766	

* Suprafața este determinată în planul de proiecție Stereo 70.



Date referitoare la teren

Crt	Categorie folosință	Intra vilan	Suprafața (mp)	Tarla	Parcelă	Nr. topo	Observații / Referințe
1	arabil	NU	2.766	33	1334/82	-	

Lungime Segmente

1) Valorile lungimilor segmentelor sunt obținute din proiecție în plan.

Punct început	X / Y	Punct sfârșit	X / Y	Lungime segment (** (m)
1	408.783,245 365.000,35	2	409.029,583 365.117,953	272.97
2	409.029,583 365.117,953	3	409.023,83 365.126,489	10.294
3	409.023,83 365.126,489	4	408.778,815 365.009,467	271.526
4	408.778,815 365.009,467	1	408.783,245 365.000,35	10.136

** Lungimile segmentelor sunt determinate în planul de proiecție Stereo 70 și sunt rotunjite la 1 milimetru.

***** Distanţa dintre puncte este formată din segmente cumulate ce sunt mai mici decât valoarea 1 milimetru.**

**DATE DESPRE IMOBILUL NR. 927**

Oficiul de Cadastru și Publicitate Imobiliară VALCEA
Biroul de Cadastru și Publicitate Imobiliară Ramnicu Valcea

A. Partea I. Descrierea imobilului

TEREN Extravilan

Adresa: Jud. Valcea, PCT GLAVAN

Nr. Crt	Nr cadastral Nr. topografic	Suprafața* (mp)	Observații / Referințe
A1		3.300	Sector cadastral:21 Teren neimprejmuit;

B. Partea II. Proprietari și acte

Inscrieri privitoare la dreptul de proprietate și alte drepturi reale		Referințe
/		
Act Administrativ nr. 9438, din 20/10/2008 emis de COMISIA JUDETEANA VALCEA;		
B1	Intabulare, drept de PROPRIETATE CU TITLU DE PROPRIETATE RECONSTITUIRE IN BAZA LEGII 18/1991, dobandit prin Lege, cota actuala 1/1 1) MIHAI DUMITRU	A1

C. Partea III. SARCINI .

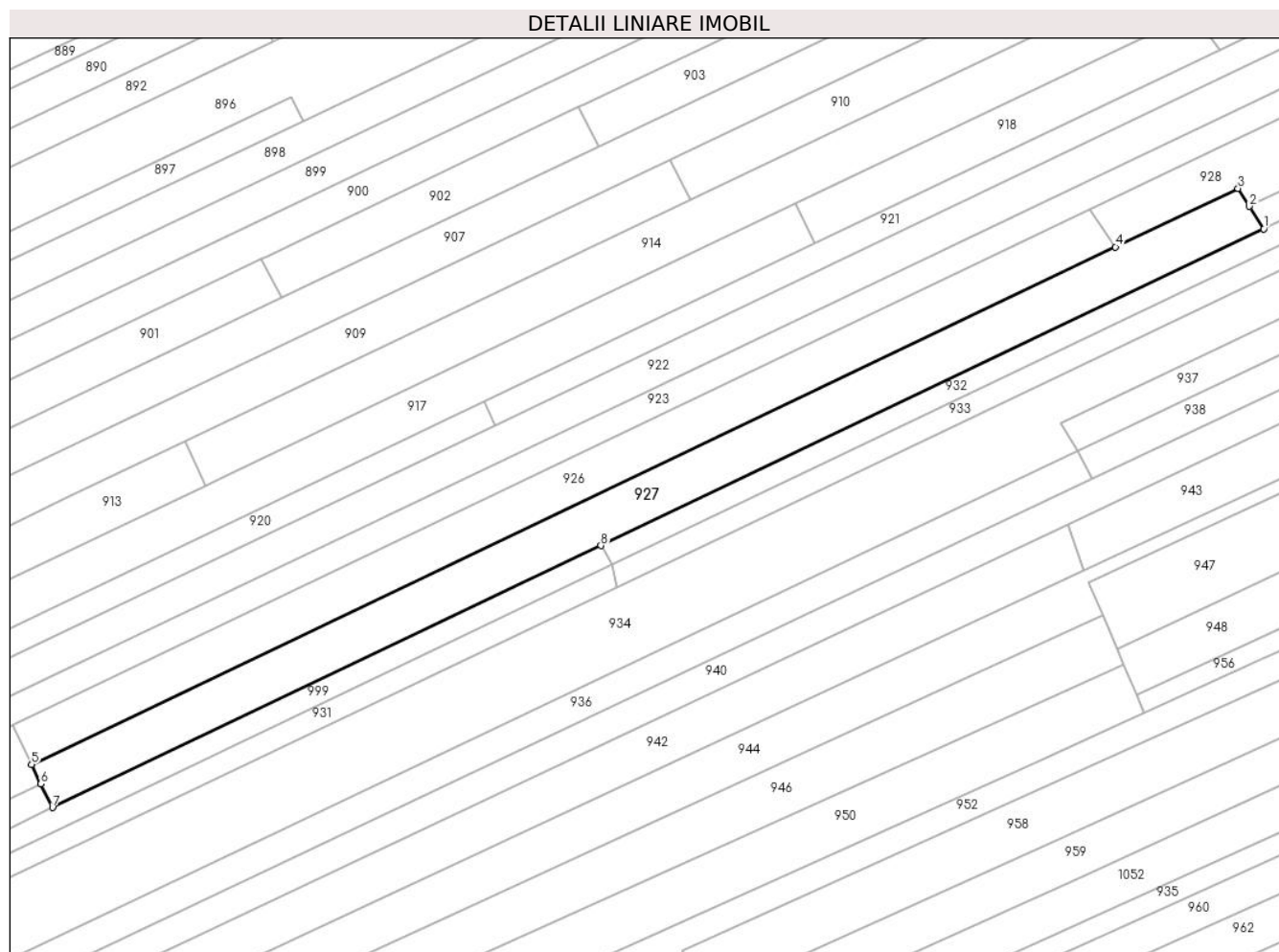
Inscrieri privind dezmembramintele dreptului de proprietate, drepturi reale de garanție și sarcini	Referințe
NU SUNT	

Anexa Nr. 1 La Partea I

Teren

Nr cadastral	Suprafața (mp)*	Observații / Referințe
	3.300	

* Suprafața este determinată în planul de proiecție Stereo 70.



Date referitoare la teren

Crt	Categorie folosință	Intravilan	Suprafața (mp)	Tarla	Parcelă	Nr. topo	Observații / Referințe
1	arabil	NU	3.300	33	1334/80	-	

Lungime Segmente

1) Valorile lungimilor segmentelor sunt obținute din proiecție în plan.

Punct început	X / Y	Punct sfârșit	X / Y	Lungime segment (** (m)
1	409.063,295 365.122,065	2	409.060,044 365.127,161	6.045
2	409.060,044 365.127,161	3	409.057,437 365.131,25	4.849
3	409.057,437 365.131,25	4	409.029,583 365.117,953	30.865
4	409.029,583 365.117,953	5	408.783,245 365.000,35	272.97
5	408.783,245 365.000,35	6	408.785,37 364.995,975	4.864

Punct început	X / Y	Punct sfârşit	X / Y	Lungime segment (** (m)
6	408.785,37 364.995,975	7	408.787,992 364.990,578	6.0
7	408.787,992 364.990,578	8	408.912,645 365.050,113	138.14
8	408.912,645 365.050,113	1	409.063,295 365.122,065	166.951

** Lungimile segmentelor sunt determinate în planul de proiecţie Stereo 70 şi sunt rotunjite la 1 milimetru.

*** Distanţa dintre puncte este formată din segmente cumulate ce sunt mai mici decât valoarea 1 milimetru.

**DATE DESPRE IMOBILUL NR. 928**

Oficiul de Cadastru și Publicitate Imobiliară VALCEA
Biroul de Cadastru și Publicitate Imobiliară Ramnicu Valcea

A. Partea I. Descrierea imobilului

TEREN Extravilan

Adresa: Jud. Valcea, PCT CAMP OLTET

Nr. Crt	Nr cadastral Nr. topografic	Suprafața* (mp)	Observații / Referințe
A1		2.900	Sector cadastral:21 Teren neimprejmuit;

B. Partea II. Proprietari și acte

Inscrieri privitoare la dreptul de proprietate și alte drepturi reale		Referințe
/		
Act Administrativ nr. 13810, din 14/05/2009 emis de COMISIA JUDETEANA VALCEA;		
B1	Intabulare, drept de PROPRIETATE CU TITLU DE PROPRIETATE RECONSTITUIRE IN BAZA LEGII 18/1991, dobandit prin Lege, cota actuala 1/1 1) MIHAI NICOLAE	A1

C. Partea III. SARCINI .

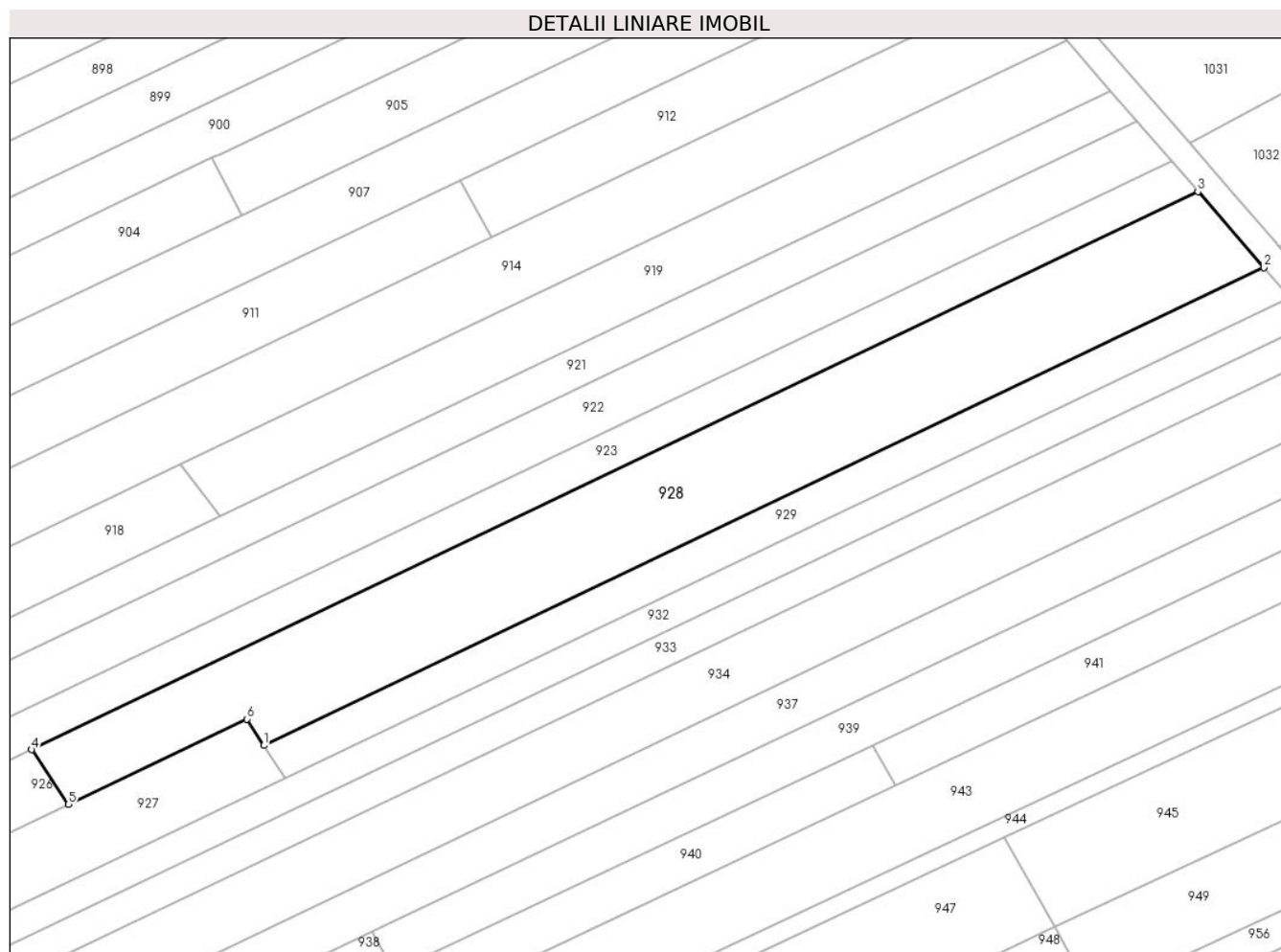
Inscrieri privind dezmembramintele dreptului de proprietate, drepturi reale de garanție și sarcini	Referințe
NU SUNT	

Anexa Nr. 1 La Partea I

Teren

Nr cadastral	Suprafața (mp)*	Observații / Referințe
	2.900	

* Suprafața este determinată în planul de proiecție Stereo 70.



Date referitoare la teren

Crt	Categorie folosință	Intravilan	Suprafața (mp)	Tarla	Parcelă	Nr. topo	Observații / Referințe
1	arabil	NU	2.900	33	1334/199	-	

Lungime Segmente

1) Valorile lungimilor segmentelor sunt obținute din proiecție în plan.

Punct început	X / Y	Punct sfârșit	X / Y	Lungime segment (** (m)
1	409.060,044 365.127,161	2	409.215,932 365.201,615	172.756
2	409.215,932 365.201,615	3	409.205,656 365.213,442	15.668
3	409.205,656 365.213,442	4	409.023,83 365.126,489	201.548
4	409.023,83 365.126,489	5	409.029,583 365.117,953	10.294
5	409.029,583 365.117,953	6	409.057,437 365.131,25	30.865

Punct început	X / Y	Punct sfârșit	X / Y	Lungime segment (** (m)
6	409.057,437 365.131,25	1	409.060,044 365.127,161	4.849

** Lungimile segmentelor sunt determinate în planul de proiecție Stereo 70 și sunt rotunjite la 1 milimetru.

*** Distanța dintre puncte este formată din segmente cumulate ce sunt mai mici decât valoarea 1 milimetru.

**DATE DESPRE IMOBILUL NR. 929**

Oficiul de Cadastru și Publicitate Imobiliară VALCEA
Biroul de Cadastru și Publicitate Imobiliară Ramnicu Valcea

A. Partea I. Descrierea imobilului

TEREN Extravilan

Adresa: Jud. Valcea, CIMPUL OLTET

Nr. Crt	Nr cadastral Nr. topografic	Suprafața* (mp)	Observații / Referințe
A1		1.039	Sector cadastral:21 Teren neimpregmuit;

B. Partea II. Proprietari și acte

Inscrieri privitoare la dreptul de proprietate și alte drepturi reale		Referințe
/		
Act Administrativ nr. 1113, din 26/02/2024 emis de comuna Zatreani (act administrativ Hotararea nr. 5/02.08.1991 emisa de Comisia Judeteana Valcea.);		
B1	Inscrierea provizorie, drept de PROPRIETATE, dobandit prin Lege, cota actuala 1/1 1) MAZILU MARIA 2) MAZILU IOANA 3) POPA MARIA 4) FLOAREA ELENA 5) MAZILU MARIN 6) MAZILU GHEORGHE	A1

C. Partea III. SARCINI .

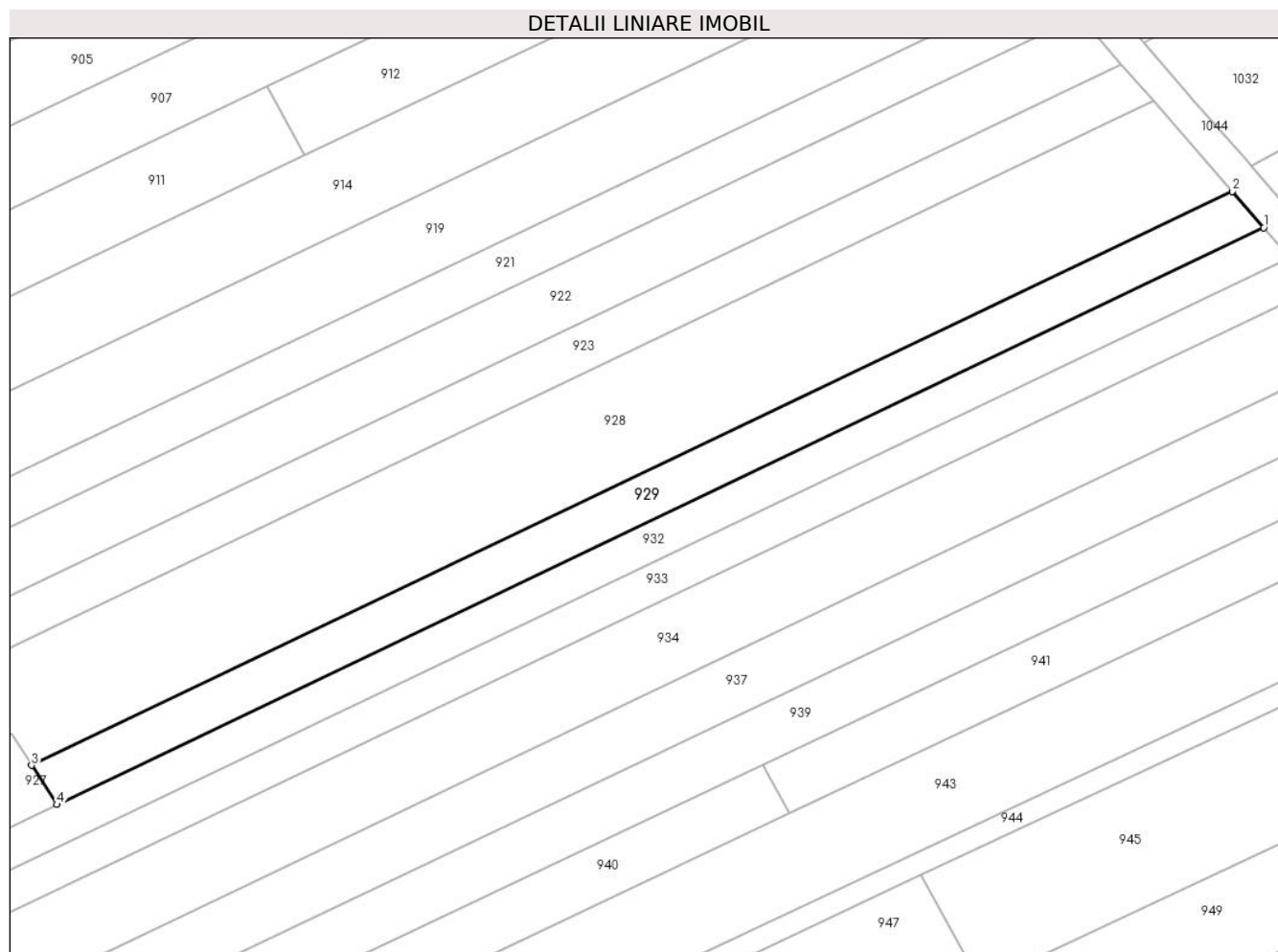
Inscrieri privind dezmembramintele dreptului de proprietate, drepturi reale de garanție și sarcini	Referințe
NU SUNT	

Anexa Nr. 1 La Partea I

Teren

Nr cadastral	Suprafața (mp)*	Observații / Referințe
	1.039	

* Suprafața este determinată în planul de proiecție Stereo 70.



Date referitoare la teren

Crt	Categorie folosință	Intra vilan	Suprafața (mp)	Tarla	Parcelă	Nr. topo	Observații / Referințe
1	arabil	NU	1.039	33	1334/199	-	

Lungime Segmente

1) Valorile lungimilor segmentelor sunt obținute din proiecție în plan.

Punct început	X / Y	Punct sfârșit	X / Y	Lungime segment (** (m)
1	409.220,015 365.196,916	2	409.215,932 365.201,615	6.225
2	409.215,932 365.201,615	3	409.060,044 365.127,161	172.756
3	409.060,044 365.127,161	4	409.063,295 365.122,065	6.045
4	409.063,295 365.122,065	1	409.220,015 365.196,916	173.677

** Lungimile segmentelor sunt determinate în planul de proiecție Stereo 70 și sunt rotunjite la 1 milimetru.

***** Distanţa dintre puncte este formată din segmente cumulate ce sunt mai mici decât valoarea 1 milimetru.**

**DATE DESPRE IMOBILUL NR. 930**

Oficiul de Cadastru și Publicitate Imobiliară VALCEA
Biroul de Cadastru și Publicitate Imobiliară Ramnicu Valcea

A. Partea I. Descrierea imobilului

TEREN Extravilan

Adresa: Jud. Valcea, PCT CIUTURA BOTEA

Nr. Crt	Nr cadastral Nr. topografic	Suprafața* (mp)	Observații / Referințe
A1		1.500	Sector cadastral:21 Teren neimprejmut;

B. Partea II. Proprietari și acte

Inscrieri privitoare la dreptul de proprietate și alte drepturi reale	Referințe
/	
Act Administrativ nr. 24715, din 25/05/2016 emis de COMISIA JUDETEANA VALCEA;	
B1	A1
Intabulare, drept de PROPRIETATE CU TITLU DE PROPRIETATE RECONSTITUIRE IN BAZA LEGII 18/1991, dobandit prin Lege, cota actuala 1/1	
1) PREOTEASA NICOLAE	
2) PREOTEASA ILIE	

C. Partea III. SARCINI .

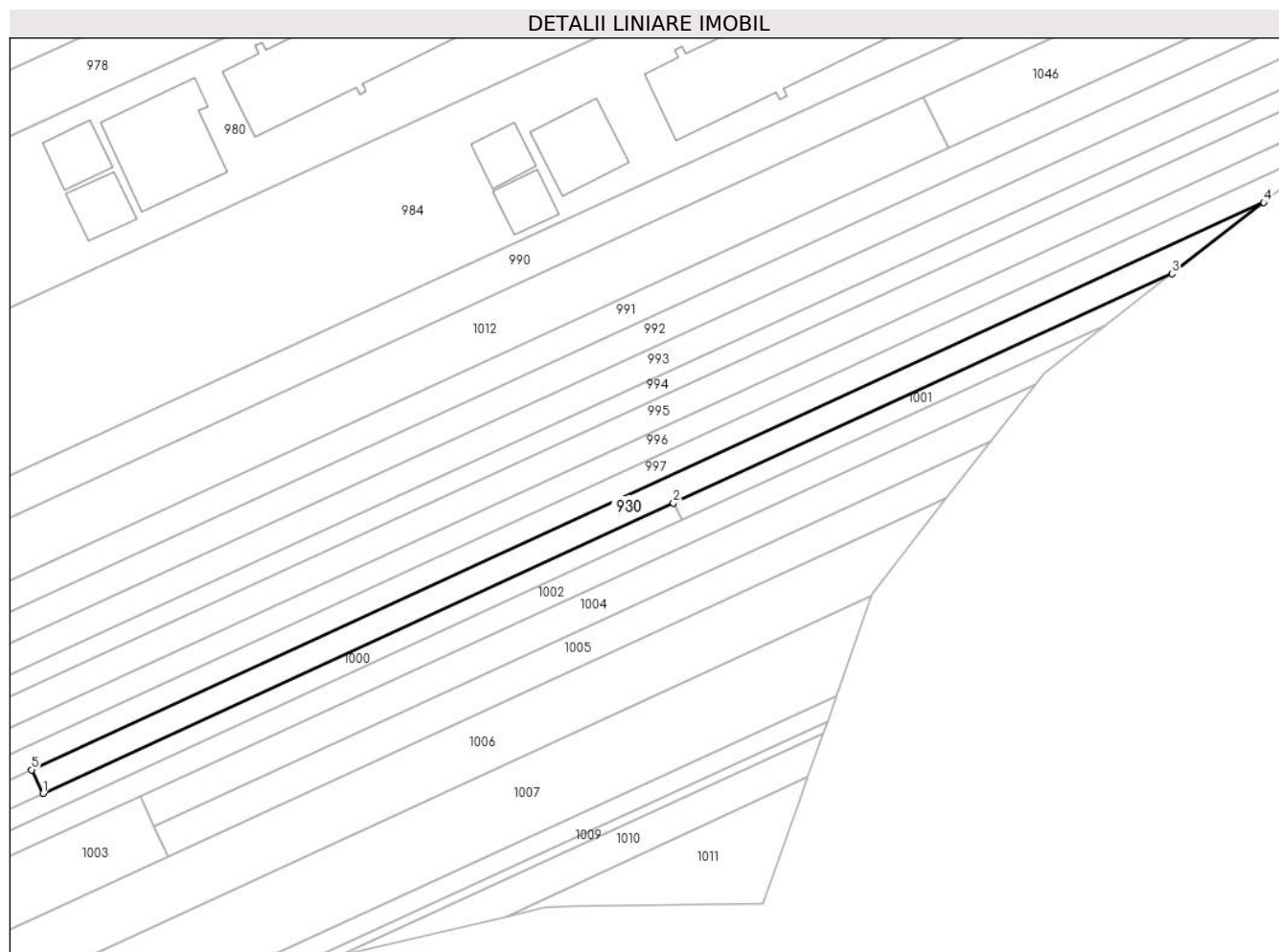
Inscrieri privind dezmembramintele dreptului de proprietate, drepturi reale de garanție și sarcini	Referințe
NU SUNT	

Anexa Nr. 1 La Partea I

Teren

Nr cadastral	Suprafața (mp)*	Observații / Referințe
	1.500	

* Suprafața este determinată în planul de proiecție Stereo 70.



Date referitoare la teren

Crt	Categorie folosință	Intravilan	Suprafața (mp)	Tarla	Parcelă	Nr. topo	Observații / Referințe
1	arabil	NU	1.500	33	1334	-	

Lungime Segmente

1) Valorile lungimilor segmentelor sunt obținute din proiecție în plan.

Punct început	X / Y	Punct sfârșit	X / Y	Lungime segment (** (m)
1	409.182,601 364.817,321	2	409.314,906 364.878,201	145.64
2	409.314,906 364.878,201	3	409.419,502 364.926,33	115.138
3	409.419,502 364.926,33	4	409.438,779 364.941,255	24.379
4	409.438,779 364.941,255	5	409.180,216 364.822,278	284.623
5	409.180,216 364.822,278	1	409.182,601 364.817,321	5.501

**** Lungimile segmentelor sunt determinate în planul de proiecție Stereo 70 și sunt rotunjite la 1 milimetru.**

***** Distanța dintre puncte este formată din segmente cumulate ce sunt mai mici decât valoarea 1 milimetru.**

**DATE DESPRE IMOBILUL NR. 931**

Oficiul de Cadastru și Publicitate Imobiliară VALCEA
Biroul de Cadastru și Publicitate Imobiliară Ramnicu Valcea

A. Partea I. Descrierea imobilului

TEREN Extravilan

Adresa: Jud. Valcea, CIMPUL OLTET

Nr. Crt	Nr cadastral Nr. topografic	Suprafața* (mp)	Observații / Referințe
A1		1.500	Sector cadastral:21 Teren neimprejmuit;

B. Partea II. Proprietari și acte

Inscrieri privitoare la dreptul de proprietate și alte drepturi reale		Referințe
/		
Act Administrativ nr. 1097, din 26/02/2024 emis de comuna Zatreani (act administrativ Hotararea nr. 5/02.08.1991 emisa de Comisia Judeteana Valcea.);		
B1	Inscrierea provizorie, drept de PROPRIETATE, dobandit prin Lege, cota actuala 1/1 1) PREOTEASA I. GHEORGHE	A1

C. Partea III. SARCINI .

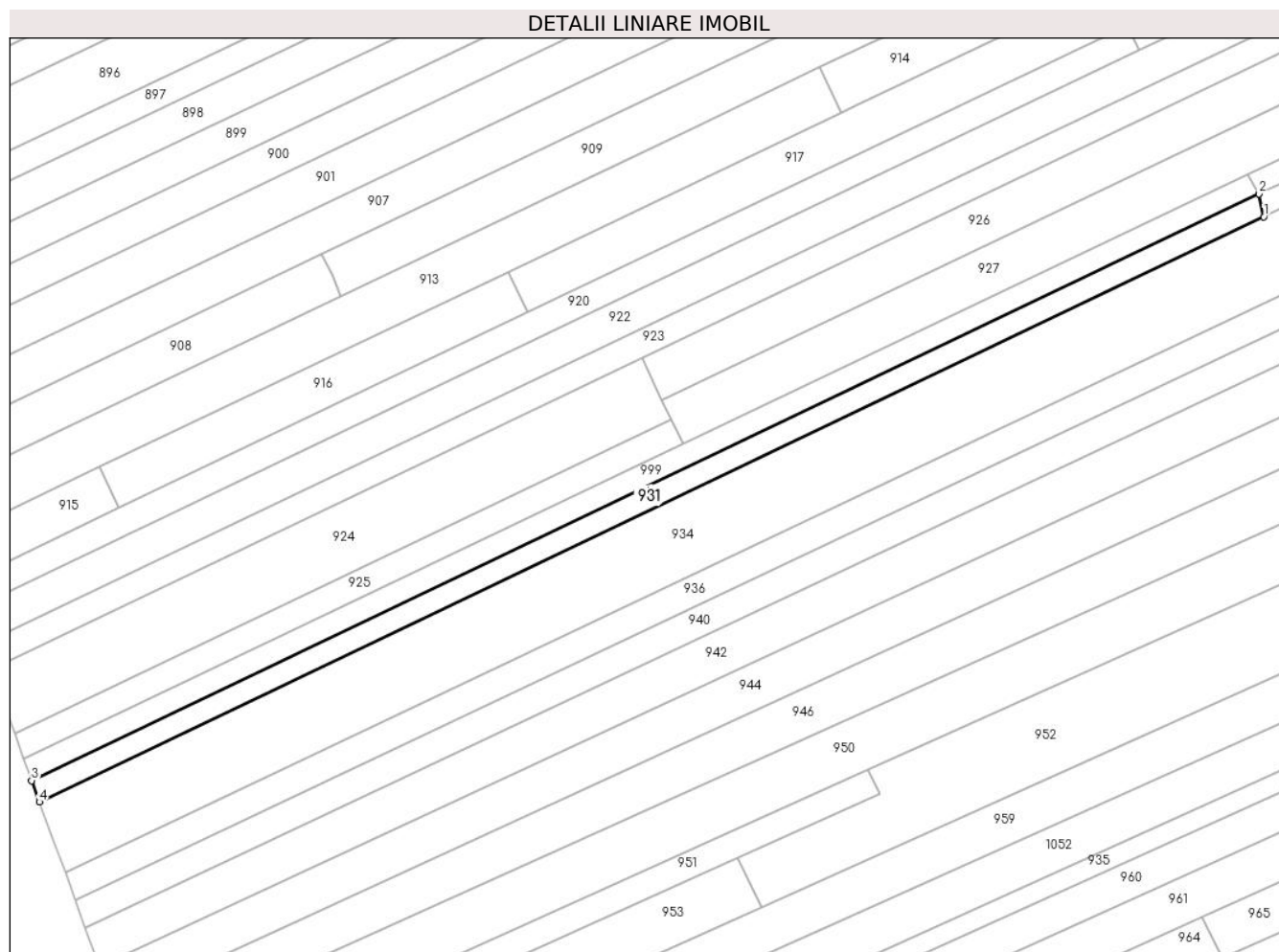
Inscrieri privind dezmembramintele dreptului de proprietate, drepturi reale de garanție și sarcini	Referințe
NU SUNT	

Anexa Nr. 1 La Partea I

Teren

Nr cadastral	Suprafața (mp)*	Observații / Referințe
	1.500	

* Suprafața este determinată în planul de proiecție Stereo 70.



Date referitoare la teren

Crt	Categorie folosință	Intravilan	Suprafața (mp)	Tarla	Parcelă	Nr. topo	Observații / Referințe
1	arabil	NU	1.500	33	1334/66	-	

Lungime Segmente

1) Valorile lungimilor segmentelor sunt obținute din proiecție în plan.

Punct început	X / Y	Punct sfârșit	X / Y	Lungime segment (** (m)
1	408.916,214 365.040,736	2	408.915,199 365.045,792	5.157
2	408.915,199 365.045,792	3	408.644,053 364.916,291	300.484
3	408.644,053 364.916,291	4	408.645,77 364.911,57	5.024
4	408.645,77 364.911,57	1	408.916,214 365.040,736	299.706

** Lungimile segmentelor sunt determinate în planul de proiecție Stereo 70 și sunt rotunjite la 1 milimetru.

***** Distanţa dintre puncte este formată din segmente cumulate ce sunt mai mici decât valoarea 1 milimetru.**

**DATE DESPRE IMOBILUL NR. 932**

Oficiul de Cadastru și Publicitate Imobiliară VALCEA
Biroul de Cadastru și Publicitate Imobiliară Ramnicu Valcea

A. Partea I. Descrierea imobilului

TEREN Extravilan

Adresa: Jud. Valcea, CIMPUL OLTET

Nr. Crt	Nr cadastral Nr. topografic	Suprafața* (mp)	Observații / Referințe
A1		1.706	Sector cadastral:21 Teren neimprejmuit;

B. Partea II. Proprietari și acte

Inscrieri privitoare la dreptul de proprietate și alte drepturi reale		Referințe
/		
Act Administrativ nr. 1095, din 26/02/2024 emis de comuna Zatreți (, act administrativ Hotararea nr. 5/02.08.1991 emisa de Comisia Judeteana Valcea.);		
B1	Inscrierea provizorie, drept de PROPRIETATE, dobandit prin Lege, cota actuala 1/1 1) BALASOIU I. NICOLAE	A1

C. Partea III. SARCINI .

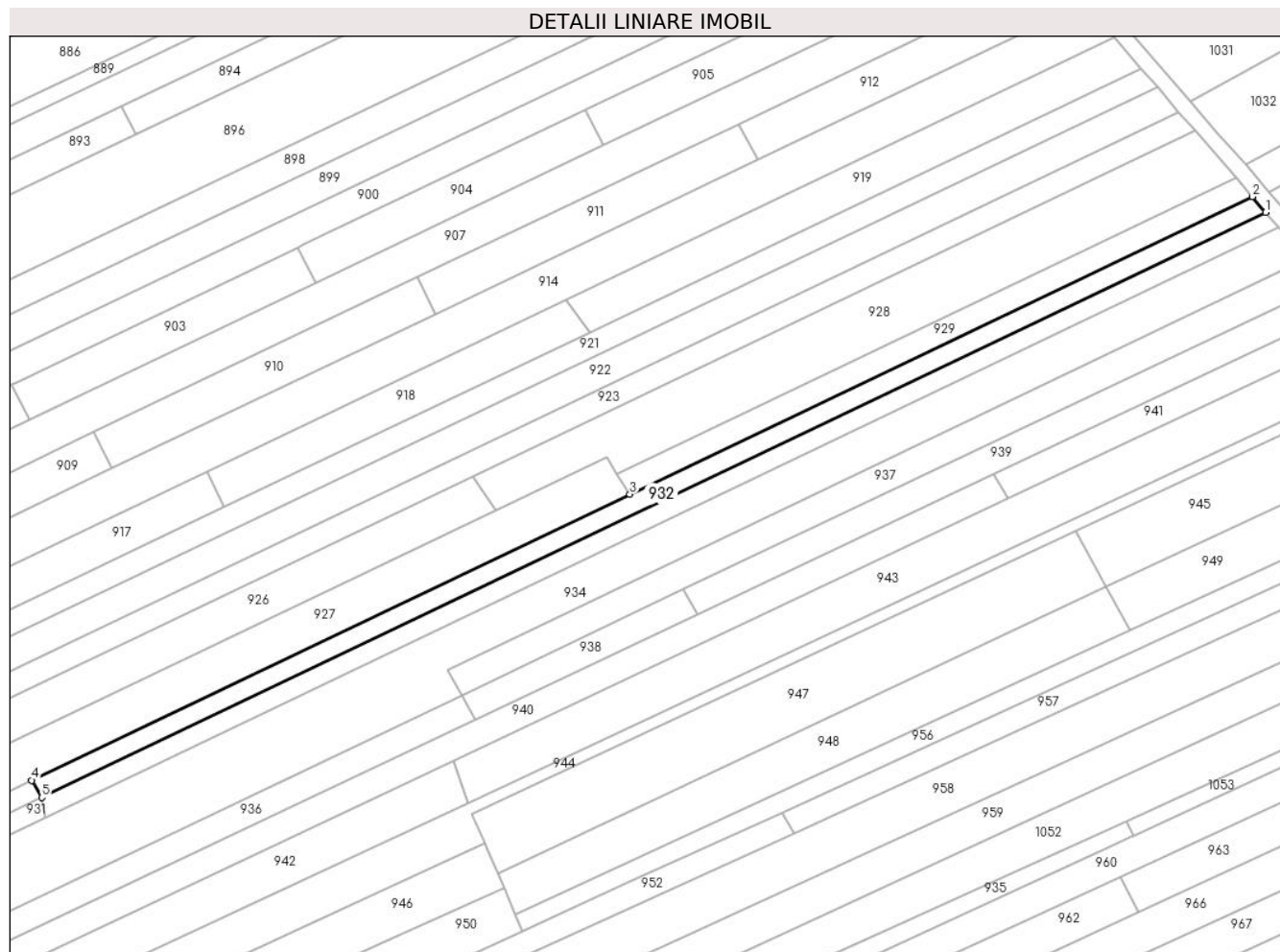
Inscrieri privind dezmembramintele dreptului de proprietate, drepturi reale de garanție și sarcini	Referințe
NU SUNT	

Anexa Nr. 1 La Partea I

Teren

Nr cadastral	Suprafața (mp)*	Observații / Referințe
	1.706	

* Suprafața este determinată în planul de proiecție Stereo 70.



Date referitoare la teren

Crt	Categorie folosință	Intravilan	Suprafața (mp)	Tarla	Parcelă	Nr. topo	Observații / Referințe
1	arabil	NU	1.706	33	1334/69	-	

Lungime Segmente

1) Valorile lungimilor segmentelor sunt obținute din proiecție în plan.

Punct început	X / Y	Punct sfârșit	X / Y	Lungime segment (** (m)
1	409.223,417 365.192,999	2	409.220,015 365.196,916	5.188
2	409.220,015 365.196,916	3	409.063,295 365.122,065	173.677
3	409.063,295 365.122,065	4	408.912,645 365.050,113	166.951
4	408.912,645 365.050,113	5	408.915,199 365.045,792	5.019
5	408.915,199 365.045,792	1	409.223,417 365.192,999	341.567

**** Lungimile segmentelor sunt determinate în planul de proiecție Stereo 70 și sunt rotunjite la 1 milimetru.**

***** Distanța dintre puncte este formată din segmente cumulate ce sunt mai mici decât valoarea 1 milimetru.**

**DATE DESPRE IMOBILUL NR. 933**

Oficiul de Cadastru și Publicitate Imobiliară VALCEA
Biroul de Cadastru și Publicitate Imobiliară Ramnicu Valcea

A. Partea I. Descrierea imobilului

TEREN Extravilan

Adresa: Jud. Valcea, CIMPUL OLTET

Nr. Crt	Nr cadastral Nr. topografic	Suprafața* (mp)	Observații / Referințe
A1		1.714	Sector cadastral:21 Teren neimprejmuit;

B. Partea II. Proprietari și acte

Inscrieri privitoare la dreptul de proprietate și alte drepturi reale		Referințe
/		
Act Administrativ nr. 1096, din 26/02/2024 emis de comuna Zatreani (act administrativ Hotararea nr. 5/02.08.1991 emisa de Comisia Judeteana Valcea.);		
B1	Inscrierea provizorie, drept de PROPRIETATE, dobandit prin Lege, cota actuala 1/1 1) BALASOIU ILIE	A1

C. Partea III. SARCINI .

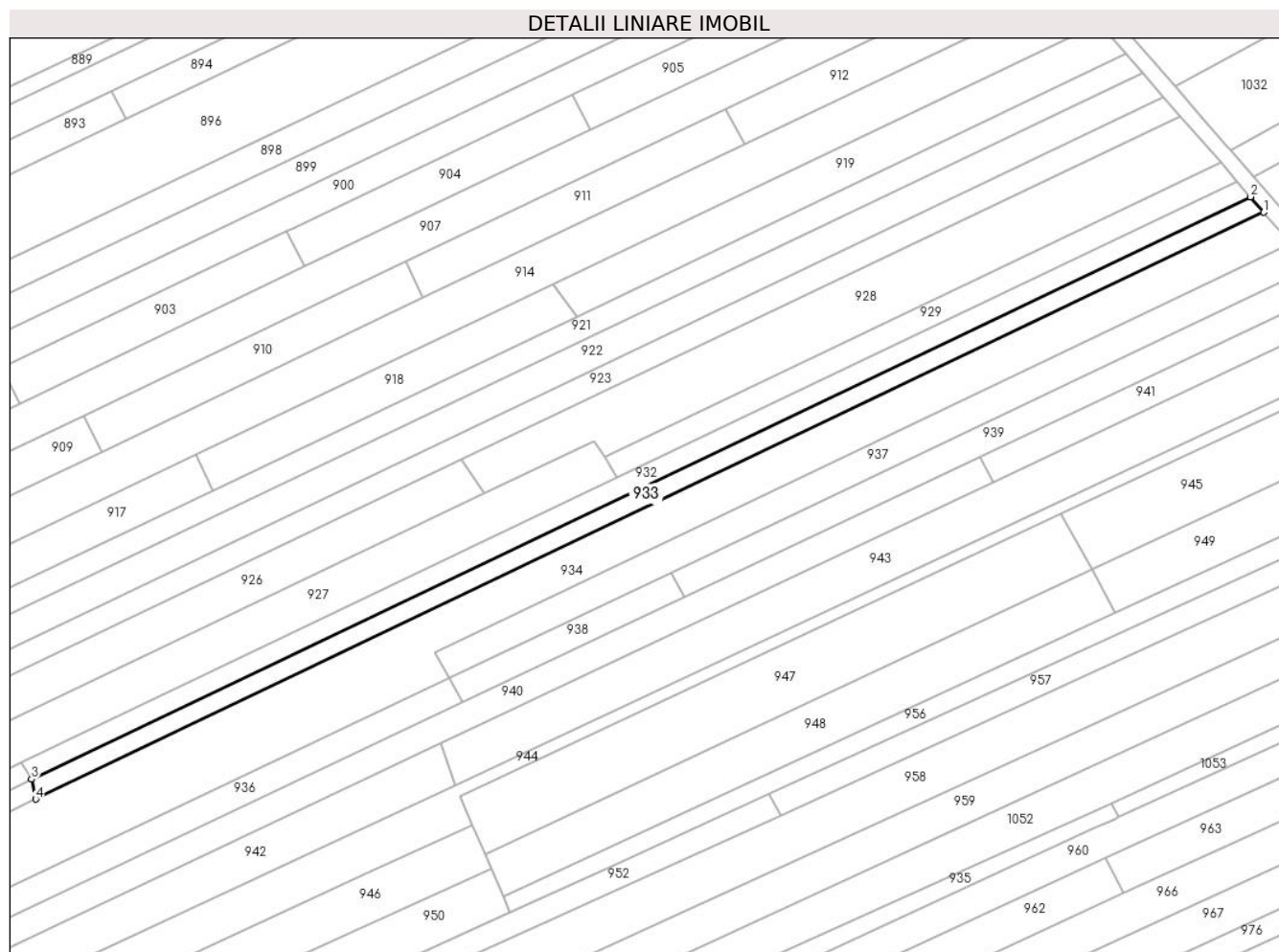
Inscrieri privind dezmembramintele dreptului de proprietate, drepturi reale de garanție și sarcini	Referințe
NU SUNT	

Anexa Nr. 1 La Partea I

Teren

Nr cadastral	Suprafața (mp)*	Observații / Referințe
	1.714	

* Suprafața este determinată în planul de proiecție Stereo 70.



Date referitoare la teren

Crt	Categorie folosință	Intra vilan	Suprafața (mp)	Tarla	Parcelă	Nr. topo	Observații / Referințe
1	arabil	NU	1.714	33	1334/70	-	

Lungime Segmente

1) Valorile lungimilor segmentelor sunt obținute din proiecție în plan.

Punct început	X / Y	Punct sfârșit	X / Y	Lungime segment (** (m)
1	409.226,82 365.189,084	2	409.223,417 365.192,999	5.187
2	409.223,417 365.192,999	3	408.915,199 365.045,792	341.567
3	408.915,199 365.045,792	4	408.916,214 365.040,736	5.157
4	408.916,214 365.040,736	1	409.226,82 365.189,084	344.214

** Lungimile segmentelor sunt determinate în planul de proiecție Stereo 70 și sunt rotunjite la 1 milimetru.

***** Distanţa dintre puncte este formată din segmente cumulate ce sunt mai mici decât valoarea 1 milimetru.**

**DATE DESPRE IMOBILUL NR. 934**

Oficiul de Cadastru și Publicitate Imobiliară VALCEA
Biroul de Cadastru și Publicitate Imobiliară Ramnicu Valcea

A. Partea I. Descrierea imobilului

TEREN Extravilan

Adresa: Jud. Valcea, CIMPUL OLTET

Nr. Crt	Nr cadastral Nr. topografic	Suprafața* (mp)	Observații / Referințe
A1		9.298	Sector cadastral:21 Teren neimpregmuit;

B. Partea II. Proprietari și acte

Inscrieri privitoare la dreptul de proprietate și alte drepturi reale		Referințe
/		
Act Administrativ nr. 1113, din 26/02/2024 emis de comuna Zatreți (act administrativ Hotararea nr. 5/02.08.1991 emisa de Comisia Judeteana Valcea.);		
B1	Inscrierea provizorie, drept de PROPRIETATE, dobandit prin Lege, cota actuala 1/1 1) MAZILU MARIA 2) MAZILU IOANA 3) POPA MARIA 4) FLOAREA ELENA 5) MAZILU MARIN 6) MAZILU GHEORGHE	A1

C. Partea III. SARCINI .

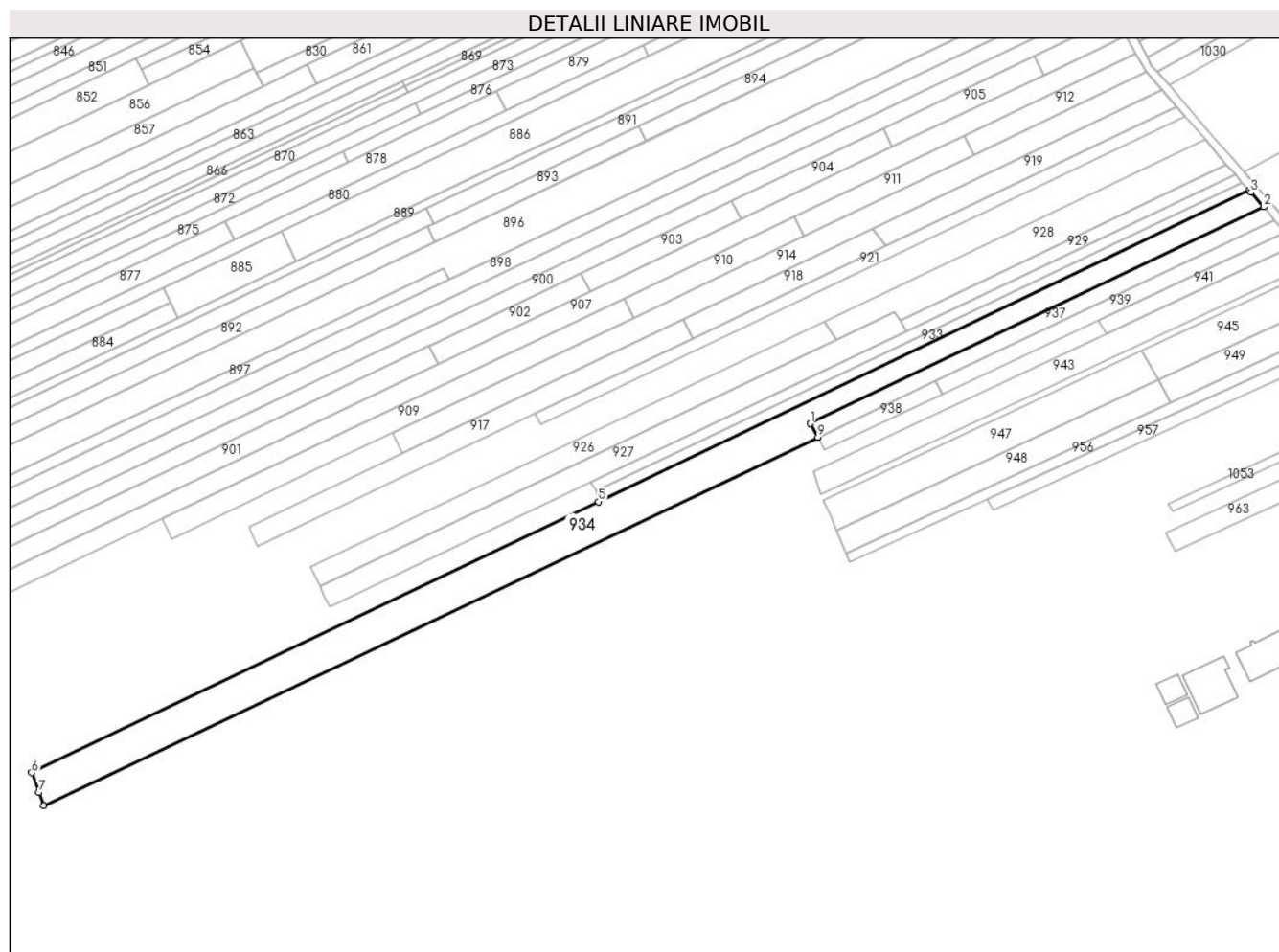
Inscrieri privind dezmembramintele dreptului de proprietate, drepturi reale de garanție și sarcini	Referințe
NU SUNT	

Anexa Nr. 1 La Partea I

Teren

Nr cadastral	Suprafața (mp)*	Observații / Referințe
	9.298	

* Suprafața este determinată în planul de proiecție Stereo 70.



Date referitoare la teren

Crt	Categorie folosință	Intra vilan	Suprafața (mp)	Tarla	Parcelă	Nr. topo	Observații / Referințe
1	arabil	NU	9.298	33	1334/72	-	

Lungime Segmente

1) Valorile lungimilor segmentelor sunt obținute din proiecție în plan.

Punct început	X / Y	Punct sfârșit	X / Y	Lungime segment (** (m)
1	409.017,281 365.077,924	2	409.233,662 365.181,27	239.794
2	409.233,662 365.181,27	3	409.227,492 365.188,31	9.361
3	409.227,492 365.188,31	4	409.226,82 365.189,084	1.025
4	409.226,82 365.189,084	5	408.916,214 365.040,736	344.214
5	408.916,214 365.040,736	6	408.645,77 364.911,57	299.706

Punct început	X / Y	Punct sfârşit	X / Y	Lungime segment (** (m)
6	408.645,77 364.911,57	7	408.649,204 364.902,128	10.047
7	408.649,204 364.902,128	8	408.651,455 364.895,942	6.583
8	408.651,455 364.895,942	9	409.020,926 365.071,518	409.067
9	409.020,926 365.071,518	1	409.017,281 365.077,924	7.37

** Lungimile segmentelor sunt determinate în planul de proiecţie Stereo 70 şi sunt rotunjite la 1 milimetru.

*** Distanţa dintre puncte este formată din segmente cumulate ce sunt mai mici decât valoarea 1 milimetru.

**DATE DESPRE IMOBILUL NR. 935**

Oficiul de Cadastru și Publicitate Imobiliară VALCEA
Biroul de Cadastru și Publicitate Imobiliară Ramnicu Valcea

A. Partea I. Descrierea imobilului

TEREN Extravilan

Adresa: Jud. Valcea, CIMPUL OLTET

Nr. Crt	Nr cadastral Nr. topografic	Suprafața* (mp)	Observații / Referințe
A1		2.444	Sector cadastral:21 Teren neimprejmuit;

B. Partea II. Proprietari și acte

Inscrieri privitoare la dreptul de proprietate și alte drepturi reale		Referințe
/		
Act Administrativ nr. 23179, din 25/08/2015 emis de COMISIA JUDETEANA VALCEA;		
B1	Intabulare, drept de PROPRIETATE CU TITLU DE PROPRIETATE RECONSTITUIRE IN BAZA LEGII 18/1991, dobandit prin Lege, cota actuala 1/1 1) FLORICEL I.IOAN	A1

C. Partea III. SARCINI .

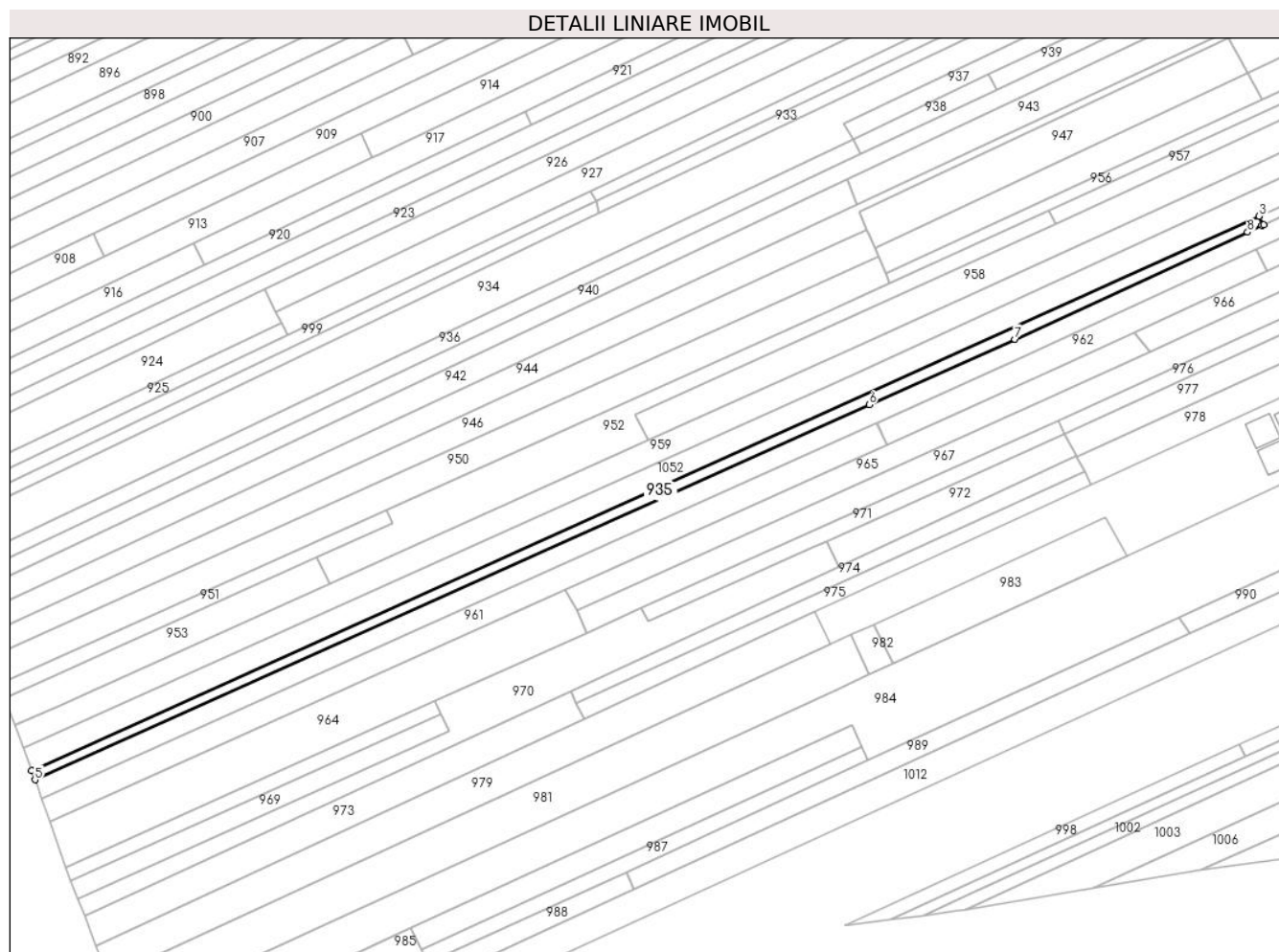
Inscrieri privind dezmembramintele dreptului de proprietate, drepturi reale de garanție și sarcini	Referințe
NU SUNT	

Anexa Nr. 1 La Partea I

Teren

Nr cadastral	Suprafața (mp)*	Observații / Referințe
	2.444	

* Suprafața este determinată în planul de proiecție Stereo 70.



Date referitoare la teren

Crt	Categorie folosință	Intravilan	Suprafața (mp)	Tarla	Parcelă	Nr. topo	Observații / Referințe
1	arabil	NU	2.444	33	1341/51/4	-	

Lungime Segmente

1) Valorile lungimilor segmentelor sunt obținute din proiecție în plan.

Punct început	X / Y	Punct sfârșit	X / Y	Lungime segment (** (m)
1	409.189,326 365.035,842	2	409.190,1 365.036,199	0.852
2	409.190,1 365.036,199	3	409.188,219 365.039,736	4.006
3	409.188,219 365.039,736	4	408.682,643 364.811,425	554.737
4	408.682,643 364.811,425	5	408.684,017 364.807,668	4.0
5	408.684,017 364.807,668	6	409.027,597 364.962,047	376.67

Punct început	X / Y	Punct sfârșit	X / Y	Lungime segment (** (m)
6	409.027,597 364.962,047	7	409.087,625 364.989,035	65.816
7	409.087,625 364.989,035	8	409.183,424 365.033,126	105.458
8	409.183,424 365.033,126	1	409.189,326 365.035,842	6.497

** Lungimile segmentelor sunt determinate în planul de proiecție Stereo 70 și sunt rotunjite la 1 milimetru.

*** Distanța dintre puncte este formată din segmente cumulate ce sunt mai mici decât valoarea 1 milimetru.

**DATE DESPRE IMOBILUL NR. 936**

Oficiul de Cadastru și Publicitate Imobiliară VALCEA
Biroul de Cadastru și Publicitate Imobiliară Ramnicu Valcea

A. Partea I. Descrierea imobilului

TEREN Extravilan

Adresa: Jud. Valcea, PCT CAMP OLTET

Nr. Crt	Nr cadastral Nr. topografic	Suprafața* (mp)	Observații / Referințe
A1		2.762	Sector cadastral:21 Teren neimprejmuit;

B. Partea II. Proprietari și acte

Inscrieri privitoare la dreptul de proprietate și alte drepturi reale		Referințe
/		
Act Administrativ nr. 1257, din 12/08/2005 emis de COMISIA JUDETEANA VALCEA;		
B1	Intabulare, drept de PROPRIETATE CU TITLU DE PROPRIETATE RECONSTITUIRE IN BAZA LEGII 18/1991, dobandit prin Lege, cota actuala 1/1 1) STOICA NICOLAE	A1

C. Partea III. SARCINI .

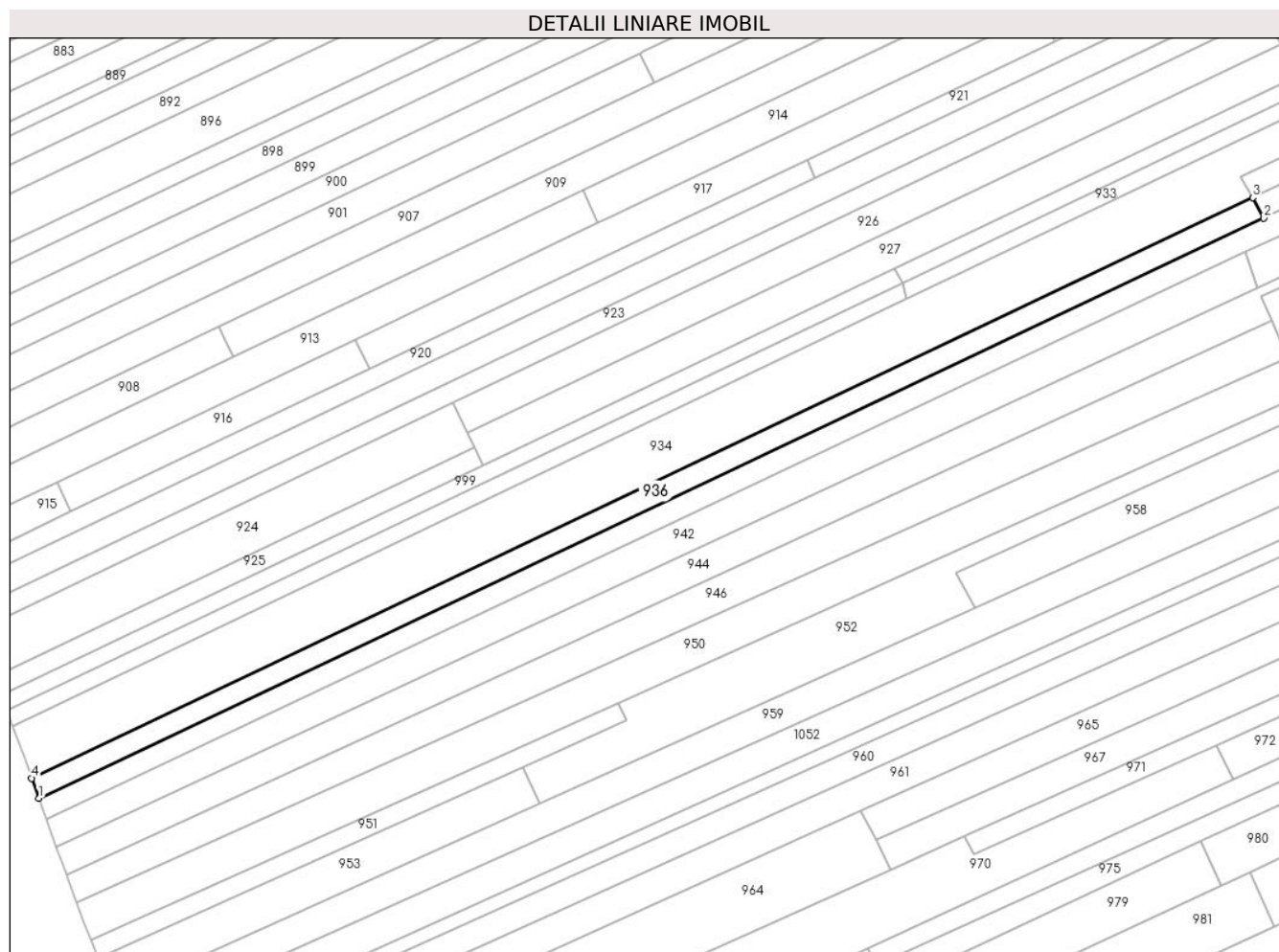
Inscrieri privind dezmembramintele dreptului de proprietate, drepturi reale de garanție și sarcini	Referințe
NU SUNT	

Anexa Nr. 1 La Partea I

Teren

Nr cadastral	Suprafața (mp)*	Observații / Referințe
	2.762	

* Suprafața este determinată în planul de proiecție Stereo 70.



Date referitoare la teren

Crt	Categorie folosință	Intravilan	Suprafața (mp)	Tarla	Parcelă	Nr. topo	Observații / Referințe
1	arabil	NU	2.762	33	1324/160/1	-	

Lungime Segmente

1) Valorile lungimilor segmentelor sunt obținute din proiecție în plan.

Punct început	X / Y	Punct sfârșit	X / Y	Lungime segment (** (m)
1	408.653,676 364.889,833	2	409.024,284 365.065,346	410.067
2	409.024,284 365.065,346	3	409.020,926 365.071,518	7.026
3	409.020,926 365.071,518	4	408.651,455 364.895,942	409.067
4	408.651,455 364.895,942	1	408.653,676 364.889,833	6.5

** Lungimile segmentelor sunt determinate în planul de proiecție Stereo 70 și sunt rotunjite la 1 milimetru.

***** Distanţa dintre puncte este formată din segmente cumulate ce sunt mai mici decât valoarea 1 milimetru.**

**DATE DESPRE IMOBILUL NR. 937**

Oficiul de Cadastru și Publicitate Imobiliară VALCEA
Biroul de Cadastru și Publicitate Imobiliară Ramnicu Valcea

A. Partea I. Descrierea imobilului

TEREN Extravilan

Adresa: Jud. Valcea, CIMPUL OLTET

Nr. Crt	Nr cadastral Nr. topografic	Suprafața* (mp)	Observații / Referințe
A1		1.825	Sector cadastral:21 Teren neimprejmuit;

B. Partea II. Proprietari și acte

Inscrieri privitoare la dreptul de proprietate și alte drepturi reale		Referințe
/		
Act Administrativ nr. 1094, din 26/02/2024 emis de comuna Zatreani (act administrativ Hotararea nr. 5/02.08.1991 emisa de Comisia Judeteana Valcea.);		
B1	Inscrierea provizorie, drept de PROPRIETATE, dobandit prin Lege, cota actuala 1/1 1) COPOERU ANA	A1

C. Partea III. SARCINI .

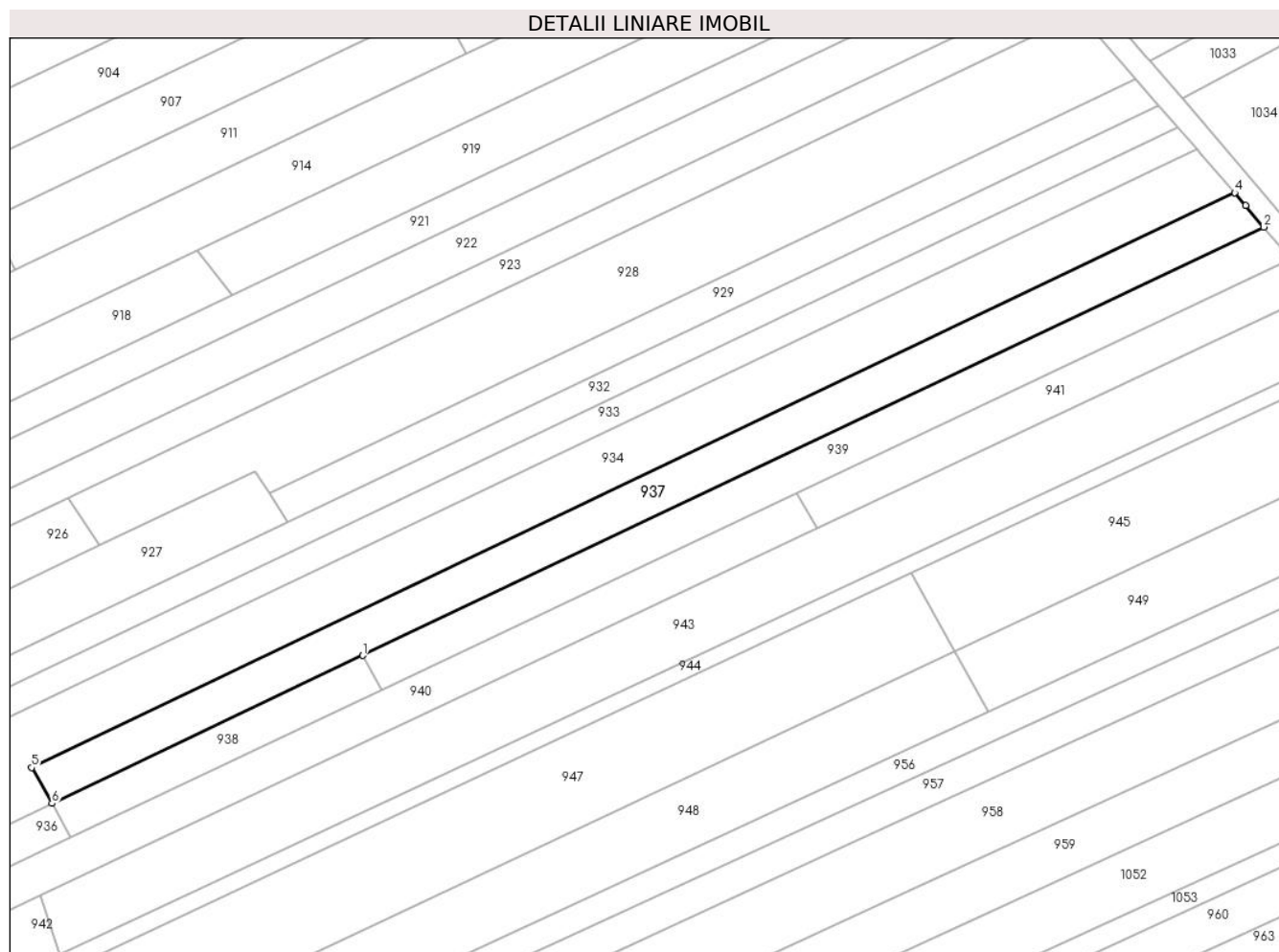
Inscrieri privind dezmembramintele dreptului de proprietate, drepturi reale de garanție și sarcini	Referințe
NU SUNT	

Anexa Nr. 1 La Partea I

Teren

Nr cadastral	Suprafața (mp)*	Observații / Referințe
	1.825	

* Suprafața este determinată în planul de proiecție Stereo 70.



Date referitoare la teren

Crt	Categorie folosință	Intra vilan	Suprafața (mp)	Tarla	Parcelă	Nr. topo	Observații / Referințe
1	arabil	NU	1.825	33	1341/71	-	

Lungime Segmente

1) Valorile lungimilor segmentelor sunt obținute din proiecție în plan.

Punct început	X / Y	Punct sfârșit	X / Y	Lungime segment (** (m)
1	409.076,843 365.098,09	2	409.238,902 365.175,103	179.427
2	409.238,902 365.175,103	3	409.235,667 365.178,983	5.052
3	409.235,667 365.178,983	4	409.233,662 365.181,27	3.041
4	409.233,662 365.181,27	5	409.017,281 365.077,924	239.794
5	409.017,281 365.077,924	6	409.020,926 365.071,518	7.37

Punct început	X / Y	Punct sfârșit	X / Y	Lungime segment (** (m)
6	409.020,926 365.071,518	1	409.076,843 365.098,09	61.909

** Lungimile segmentelor sunt determinate în planul de proiecție Stereo 70 și sunt rotunjite la 1 milimetru.

*** Distanța dintre puncte este formată din segmente cumulate ce sunt mai mici decât valoarea 1 milimetru.

**DATE DESPRE IMOBILUL NR. 938**

Oficiul de Cadastru și Publicitate Imobiliară VALCEA
Biroul de Cadastru și Publicitate Imobiliară Ramnicu Valcea

A. Partea I. Descrierea imobilului

TEREN Extravilan

Adresa: Jud. Valcea

Nr. Crt	Nr cadastral Nr. topografic	Suprafața* (mp)	Observații / Referințe
A1		437	Sector cadastral:21 Teren neimprijmit;

B. Partea II. Proprietari și acte

Inscrieri privitoare la dreptul de proprietate și alte drepturi reale	Referințe
/	
Act Administrativ nr. 2724, din 08/05/2024 emis de COMUNA ZATRENI;	
B1	Inscrierea posesiei, drept de PROPRIETATE, dobandit prin Constituire, cota actuala 1/1
	1) NEIDENTIFICAT NEIDENTIFICAT
Act Normativ nr. 7, din 13/03/1996 emis de PARLAMENTUL ROMANIEI;	
B2	SE NOTEAZA MENTIUNEA DE PROPRIETAR NEIDENTIFICAT

C. Partea III. SARCINI .

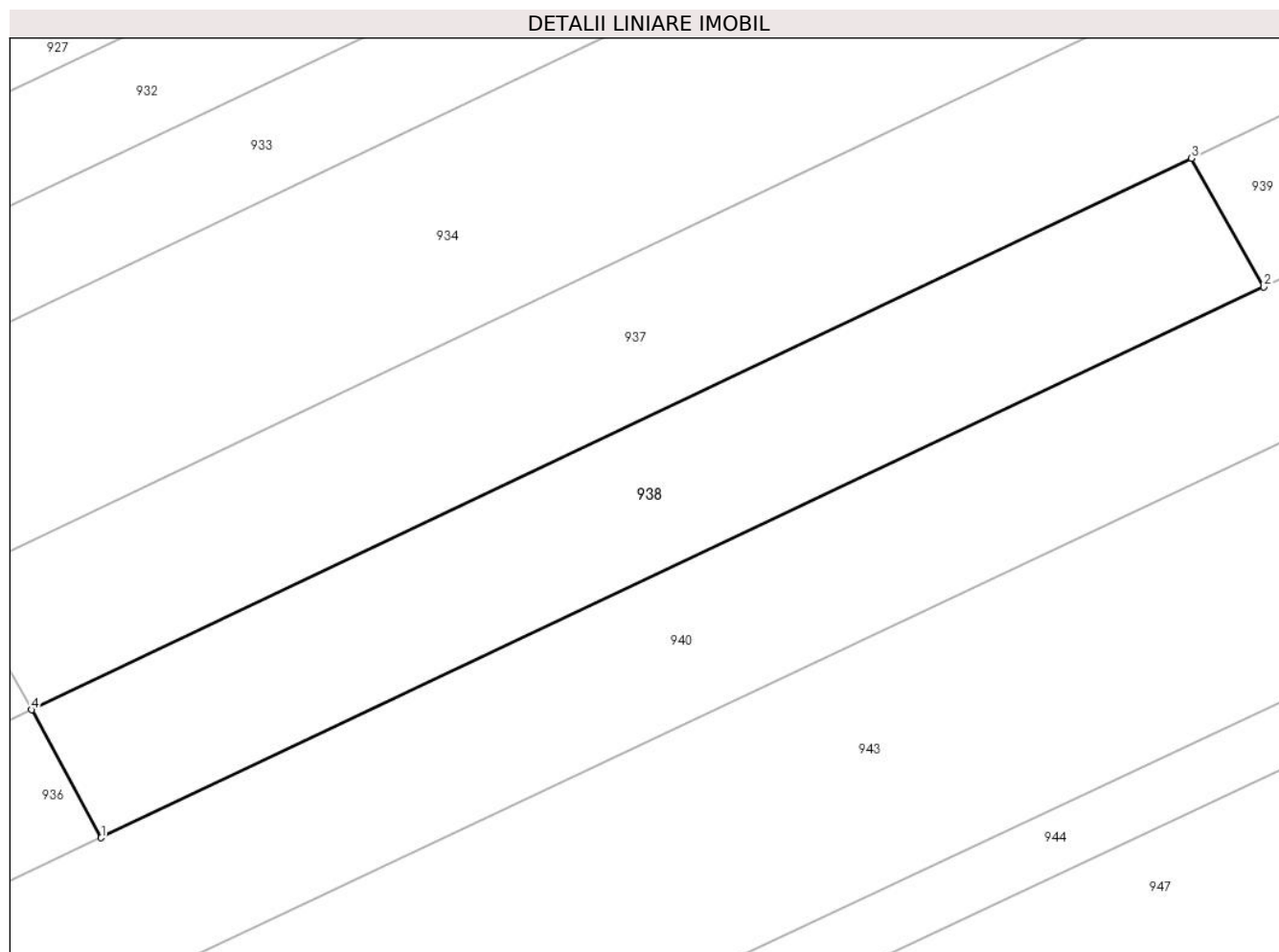
Inscrieri privind dezmembramintele dreptului de proprietate, drepturi reale de garanție și sarcini	Referințe
NU SUNT	

Anexa Nr. 1 La Partea I

Teren

Nr cadastral	Suprafața (mp)*	Observații / Referințe
	437	

* Suprafața este determinată în planul de proiecție Stereo 70.



Date referitoare la teren

Crt	Categorie folosință	Intravilan	Suprafața (mp)	Tarla	Parcelă	Nr. topo	Observații / Referințe
1	arabil	NU	437	-	-	-	

Lungime Segmente

1) Valorile lungimilor segmentelor sunt obținute din proiecție în plan.

Punct început	X / Y	Punct sfârșit	X / Y	Lungime segment (** (m)
1	409.024,284 365.065,346	2	409.080,322 365.091,885	62.005
2	409.080,322 365.091,885	3	409.076,843 365.098,09	7.114
3	409.076,843 365.098,09	4	409.020,926 365.071,518	61.909
4	409.020,926 365.071,518	1	409.024,284 365.065,346	7.026

** Lungimile segmentelor sunt determinate în planul de proiecție Stereo 70 și sunt rotunjite la 1 milimetru.

***** Distanţa dintre puncte este formată din segmente cumulate ce sunt mai mici decât valoarea 1 milimetru.**

**DATE DESPRE IMOBILUL NR. 939**

Oficiul de Cadastru și Publicitate Imobiliară VALCEA
Biroul de Cadastru și Publicitate Imobiliară Ramnicu Valcea

A. Partea I. Descrierea imobilului

TEREN Extravilan

Adresa: Jud. Valcea, PCT CAMP OLTET

Nr. Crt	Nr cadastral Nr. topografic	Suprafața* (mp)	Observații / Referințe
A1		1.300	Sector cadastral:21 Teren neimprejmuit;

B. Partea II. Proprietari și acte

Inscrieri privitoare la dreptul de proprietate și alte drepturi reale		Referințe
/		
Act Administrativ nr. 1257, din 12/08/2005 emis de COMISIA JUDETEANA VALCEA;		
B1	Intabulare, drept de PROPRIETATE CU TITLU DE PROPRIETATE RECONSTITUIRE IN BAZA LEGII 18/1991, dobandit prin Lege, cota actuala 1/1 1) STOICA NICOLAE	A1

C. Partea III. SARCINI .

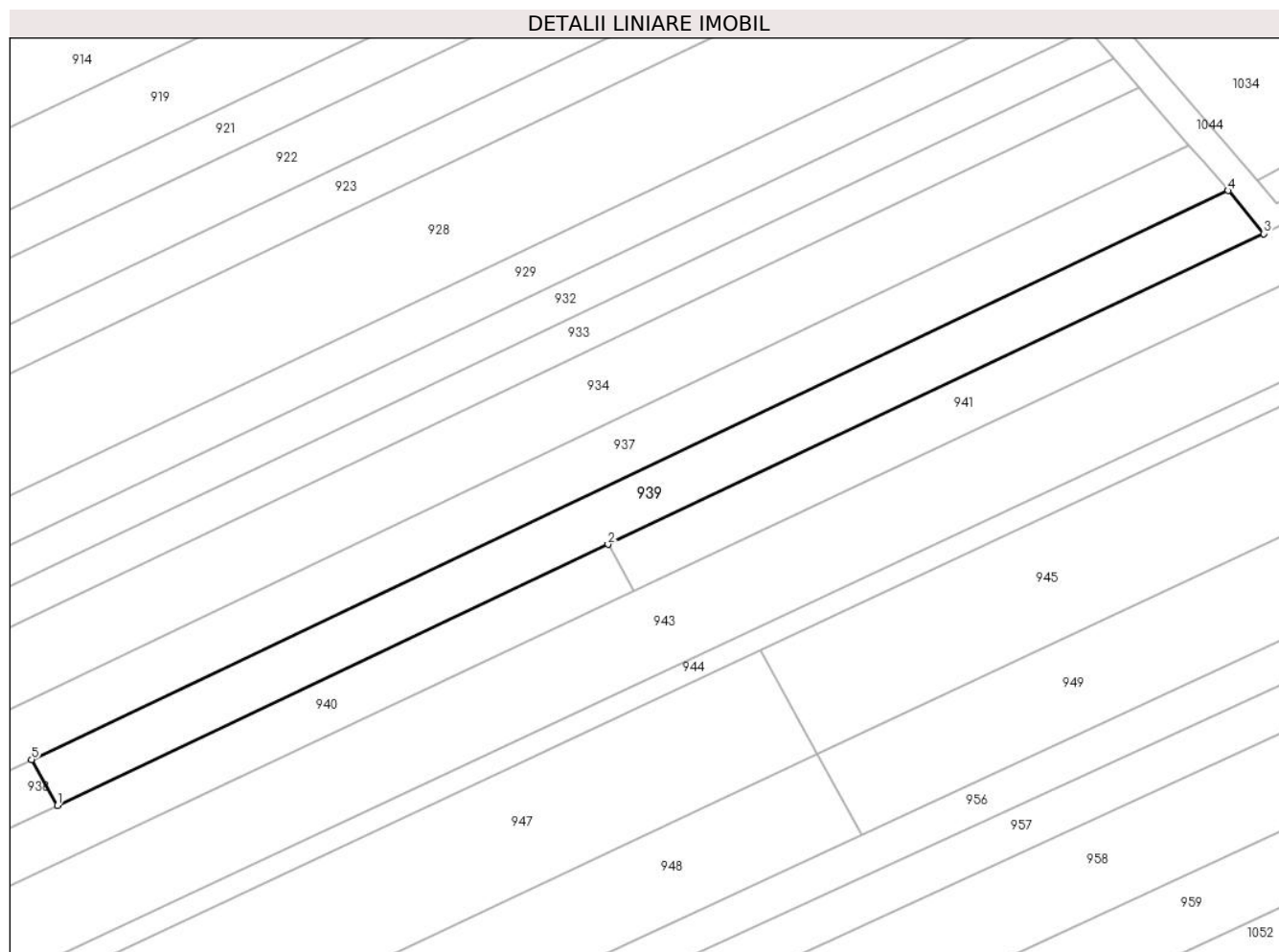
Inscrieri privind dezmembramintele dreptului de proprietate, drepturi reale de garanție și sarcini	Referințe
NU SUNT	

Anexa Nr. 1 La Partea I

Teren

Nr cadastral	Suprafața (mp)*	Observații / Referințe
	1.300	

* Suprafața este determinată în planul de proiecție Stereo 70.



Date referitoare la teren

Crt	Categorie folosință	Intravilan	Suprafața (mp)	Tarla	Parcelă	Nr. topo	Observații / Referințe
1	arabil	NU	1.300	33	1324/187/1	-	

Lungime Segmente

1) Valorile lungimilor segmentelor sunt obținute din proiecție în plan.

Punct început	X / Y	Punct sfârșit	X / Y	Lungime segment (** (m)
1	409.080,322 365.091,885	2	409.154,926 365.127,216	82.547
2	409.154,926 365.127,216	3	409.243,755 365.169,284	98.287
3	409.243,755 365.169,284	4	409.238,902 365.175,103	7.577
4	409.238,902 365.175,103	5	409.076,843 365.098,09	179.427
5	409.076,843 365.098,09	1	409.080,322 365.091,885	7.114

**** Lungimile segmentelor sunt determinate în planul de proiecție Stereo 70 și sunt rotunjite la 1 milimetru.**

***** Distanța dintre puncte este formată din segmente cumulate ce sunt mai mici decât valoarea 1 milimetru.**

**DATE DESPRE IMOBILUL NR. 940**

Oficiul de Cadastru și Publicitate Imobiliară VALCEA
Biroul de Cadastru și Publicitate Imobiliară Ramnicu Valcea

A. Partea I. Descrierea imobilului

TEREN Extravilan

Adresa: Jud. Valcea, CIMPUL OLTET

Nr. Crt	Nr cadastral Nr. topografic	Suprafața* (mp)	Observații / Referințe
A1		3.797	Sector cadastral:21 Teren neimprejmuit;

B. Partea II. Proprietari și acte

Inscrieri privitoare la dreptul de proprietate și alte drepturi reale		Referințe
/		
Act Administrativ nr. 1494, din 15/03/2024 emis de comuna Zatreani (act administrativ Hotararea nr. 5/02.08.1991 emisa de Comisia Judeteana Valcea.);		
B1	Inscrierea provizorie, drept de PROPRIETATE, dobandit prin Lege, cota actuala 1/1 1) SIMIONESCU CONSTANTIN	A1

C. Partea III. SARCINI .

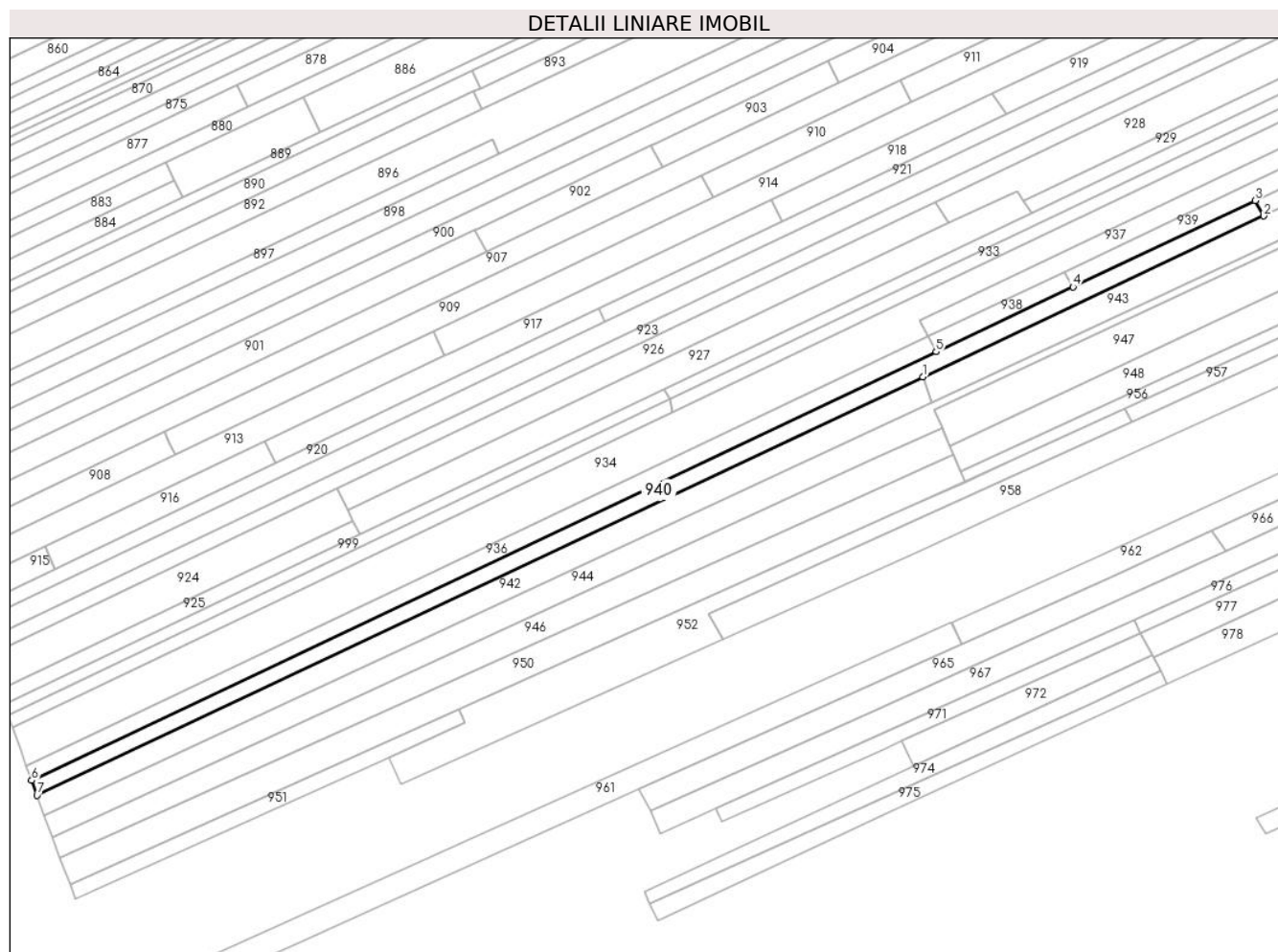
Inscrieri privind dezmembramintele dreptului de proprietate, drepturi reale de garanție și sarcini	Referințe
NU SUNT	

Anexa Nr. 1 La Partea I

Teren

Nr cadastral	Suprafața (mp)*	Observații / Referințe
	3.797	

* Suprafața este determinată în planul de proiecție Stereo 70.



Date referitoare la teren

Crt	Categorie folosință	Intravilan	Suprafața (mp)	Tarla	Parcelă	Nr. topo	Observații / Referințe
1	arabil	NU	3.797	33	1334/74	-	

Lungime Segmente

1) Valorile lungimilor segmentelor sunt obținute din proiecție în plan.

Punct început	X / Y	Punct sfârșit	X / Y	Lungime segment (** (m)
1	409.018,795 365.054,999	2	409.158,482 365.120,926	154.463
2	409.158,482 365.120,926	3	409.154,926 365.127,216	7.226
3	409.154,926 365.127,216	4	409.080,322 365.091,885	82.547
4	409.080,322 365.091,885	5	409.024,284 365.065,346	62.005
5	409.024,284 365.065,346	6	408.653,676 364.889,833	410.067

Punct început	X / Y	Punct sfârșit	X / Y	Lungime segment (** (m)
6	408.653,676 364.889,833	7	408.655,898 364.883,725	6.5
7	408.655,898 364.883,725	1	409.018,795 365.054,999	401.284

** Lungimile segmentelor sunt determinate în planul de proiecție Stereo 70 și sunt rotunjite la 1 milimetru.

*** Distanța dintre puncte este formată din segmente cumulate ce sunt mai mici decât valoarea 1 milimetru.

**DATE DESPRE IMOBILUL NR. 941**

Oficiul de Cadastru și Publicitate Imobiliară VALCEA
Biroul de Cadastru și Publicitate Imobiliară Ramnicu Valcea

A. Partea I. Descrierea imobilului

TEREN Extravilan

Adresa: Jud. Valcea, PCT CAMP OLTET

Nr. Crt	Nr cadastral Nr. topografic	Suprafața* (mp)	Observații / Referințe
A1		1.300	Sector cadastral:21 Teren neimprejmuit;

B. Partea II. Proprietari și acte

Inscrieri privitoare la dreptul de proprietate și alte drepturi reale		Referințe
/		
Act Administrativ nr. 1284, din 06/04/2006 emis de COMISIA JUDETEANA VALCEA;		
B1	Intabulare, drept de PROPRIETATE CU TITLU DE PROPRIETATE RECONSTITUIRE IN BAZA LEGII 18/1991, dobandit prin Lege, cota actuala 1/1 1) MIHAI STEFAN	A1

C. Partea III. SARCINI .

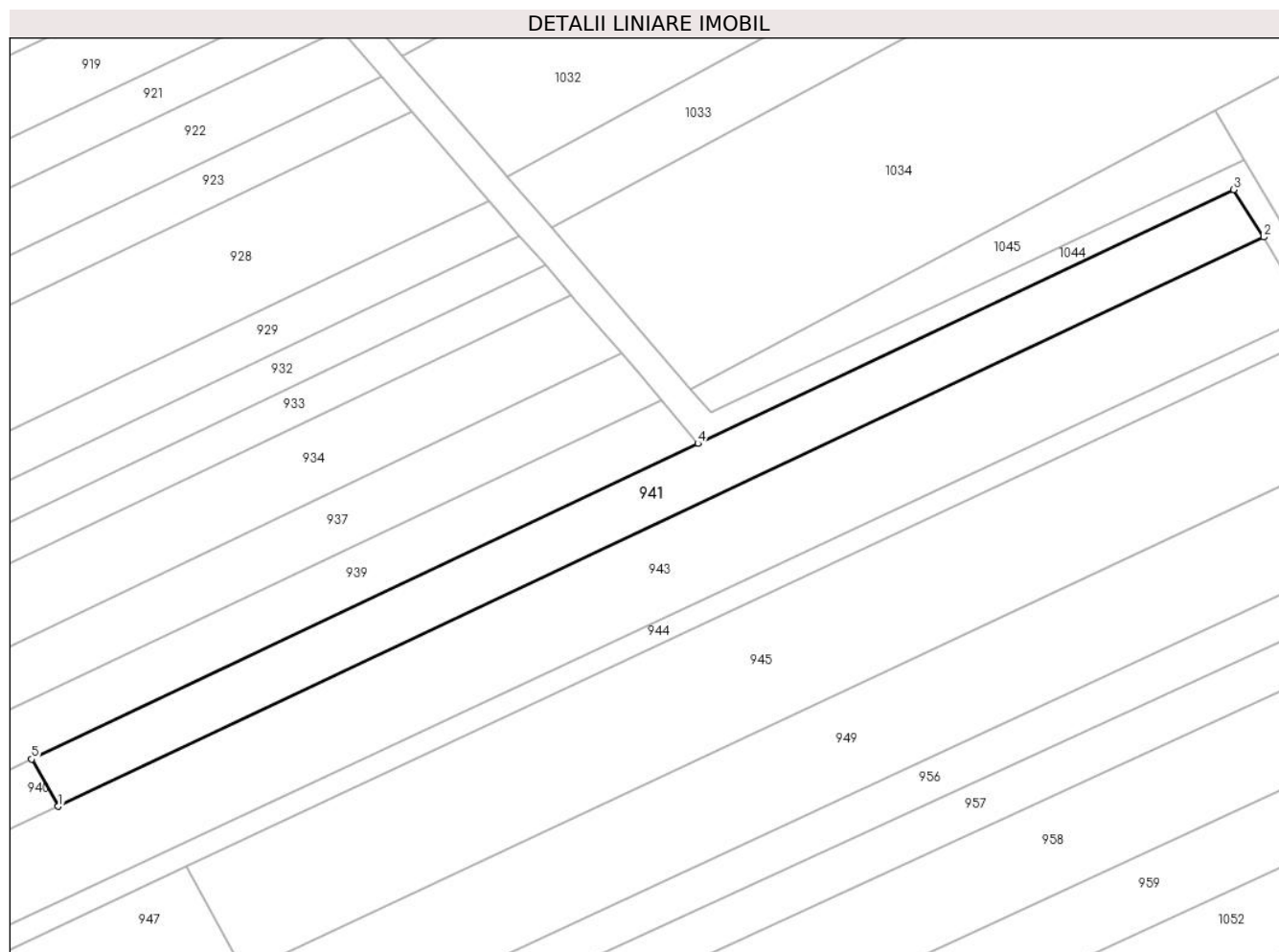
Inscrieri privind dezmembramintele dreptului de proprietate, drepturi reale de garanție și sarcini	Referințe
NU SUNT	

Anexa Nr. 1 La Partea I

Teren

Nr cadastral	Suprafața (mp)*	Observații / Referințe
	1.300	

* Suprafața este determinată în planul de proiecție Stereo 70.



Date referitoare la teren

Crt	Categorie folosință	Intra vilan	Suprafața (mp)	Tarla	Parcelă	Nr. topo	Observații / Referințe
1	arabil	NU	1.300	33	1334/75	-	

Lungime Segmente

1) Valorile lungimilor segmentelor sunt obținute din proiecție în plan.

Punct început	X / Y	Punct sfârșit	X / Y	Lungime segment (** (m)
1	409.158,482 365.120,926	2	409.319,229 365.196,793	177.751
2	409.319,229 365.196,793	3	409.315,204 365.203,121	7.5
3	409.315,204 365.203,121	4	409.243,755 365.169,284	79.056
4	409.243,755 365.169,284	5	409.154,926 365.127,216	98.287
5	409.154,926 365.127,216	1	409.158,482 365.120,926	7.226

**** Lungimile segmentelor sunt determinate în planul de proiecție Stereo 70 și sunt rotunjite la 1 milimetru.**

***** Distanța dintre puncte este formată din segmente cumulate ce sunt mai mici decât valoarea 1 milimetru.**

**DATE DESPRE IMOBILUL NR. 942**

Oficiul de Cadastru și Publicitate Imobiliară VALCEA
Biroul de Cadastru și Publicitate Imobiliară Ramnicu Valcea

A. Partea I. Descrierea imobilului

TEREN Extravilan

Adresa: Jud. Valcea, CIMPUL OLTET

Nr. Crt	Nr cadastral Nr. topografic	Suprafața* (mp)	Observații / Referințe
A1		4.043	Sector cadastral:21 Teren neimprejmuit;

B. Partea II. Proprietari și acte

Inscrieri privitoare la dreptul de proprietate și alte drepturi reale		Referințe
/		
Act Administrativ nr. 1130, din 26/02/2024 emis de COMUNA ZATRENI (Act, administrativ Hotararea nr. 5/02.08.1991 emisa de Comisia Judeteana Valcea.);		
B1	Inscrierea provizorie, drept de PROPRIETATE, dobandit prin Lege, cota actuala 1/1 1) FURNIGA GHEORGHE	A1

C. Partea III. SARCINI .

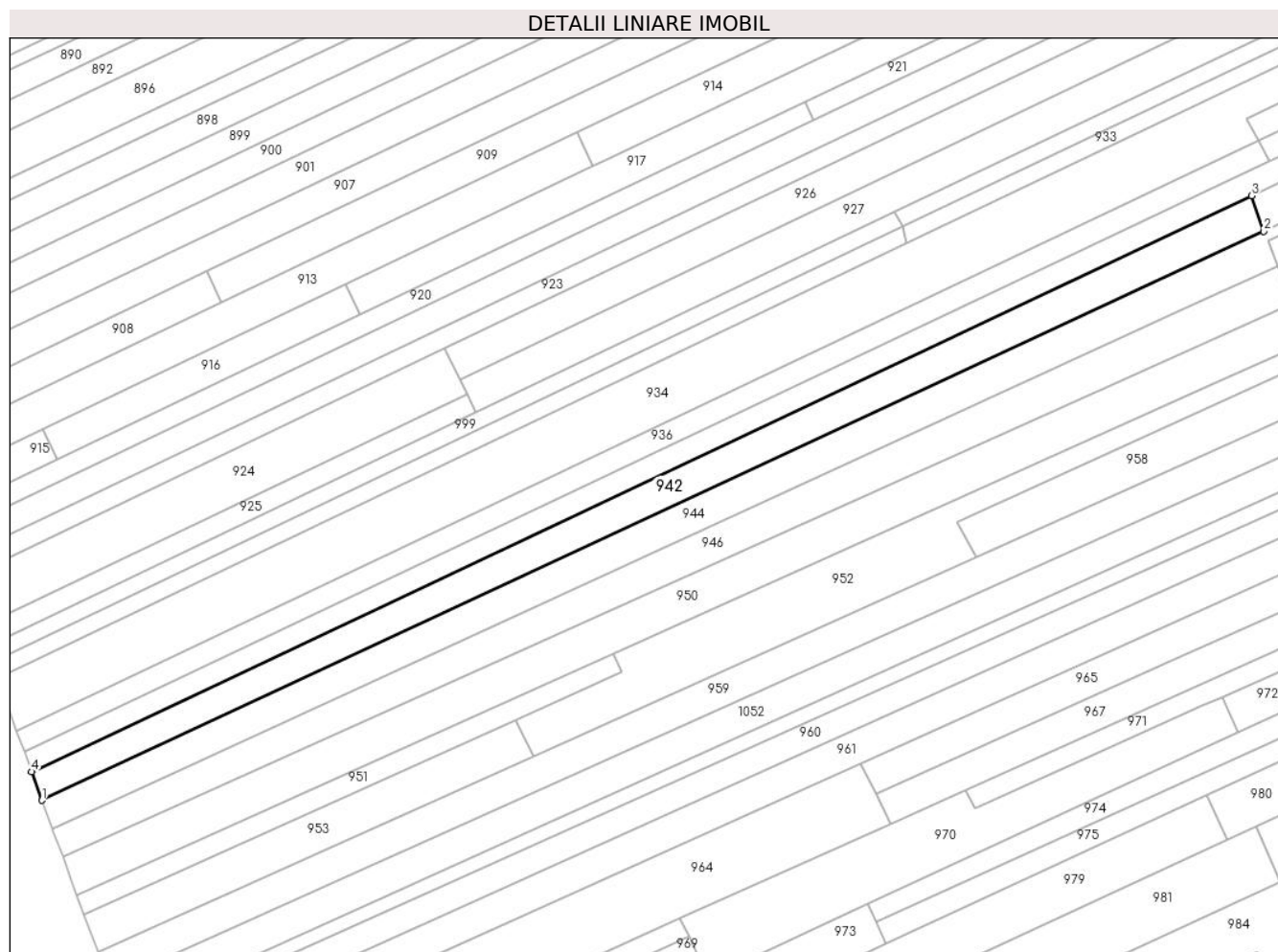
Inscrieri privind dezmembramintele dreptului de proprietate, drepturi reale de garanție și sarcini	Referințe
NU SUNT	

Anexa Nr. 1 La Partea I

Teren

Nr cadastral	Suprafața (mp)*	Observații / Referințe
	4.043	

* Suprafața este determinată în planul de proiecție Stereo 70.



Date referitoare la teren

Crt	Categorie folosință	Intra vilan	Suprafața (mp)	Tarla	Parcelă	Nr. topo	Observații / Referințe
1	arabil	NU	4.043	33	1334/77	-	

Lungime Segmente

1) Valorile lungimilor segmentelor sunt obținute din proiecție în plan.

Punct început	X / Y	Punct sfârșit	X / Y	Lungime segment (** (m)
1	408.658,988 364.875,231	2	409.022,413 365.044,371	400.857
2	409.022,413 365.044,371	3	409.018,795 365.054,999	11.227
3	409.018,795 365.054,999	4	408.655,898 364.883,725	401.284
4	408.655,898 364.883,725	1	408.658,988 364.875,231	9.039

** Lungimile segmentelor sunt determinate în planul de proiecție Stereo 70 și sunt rotunjite la 1 milimetru.

***** Distanţa dintre puncte este formată din segmente cumulate ce sunt mai mici decât valoarea 1 milimetru.**

**DATE DESPRE IMOBILUL NR. 943**

Oficiul de Cadastru și Publicitate Imobiliară VALCEA
Biroul de Cadastru și Publicitate Imobiliară Ramnicu Valcea

A. Partea I. Descrierea imobilului

TEREN Extravilan

Adresa: Jud. Valcea

Nr. Crt	Nr cadastral Nr. topografic	Suprafața* (mp)	Observații / Referințe
A1		3.852	Sector cadastral:21 Teren neimprejmut;

B. Partea II. Proprietari și acte

Inscrieri privitoare la dreptul de proprietate și alte drepturi reale	Referințe
/	
Act Administrativ nr. 2724, din 08/05/2024 emis de COMUNA ZATRENI;	
B1	Inscrierea posesiei, drept de PROPRIETATE, dobandit prin Constituire, cota actuala 1/1
	1) NEIDENTIFICAT NEIDENTIFICAT
Act Normativ nr. 7, din 13/03/1996 emis de PARLAMENTUL ROMANIEI;	
B2	SE NOTEAZA MENTIUNEA DE PROPRIETAR NEIDENTIFICAT
	A1

C. Partea III. SARCINI .

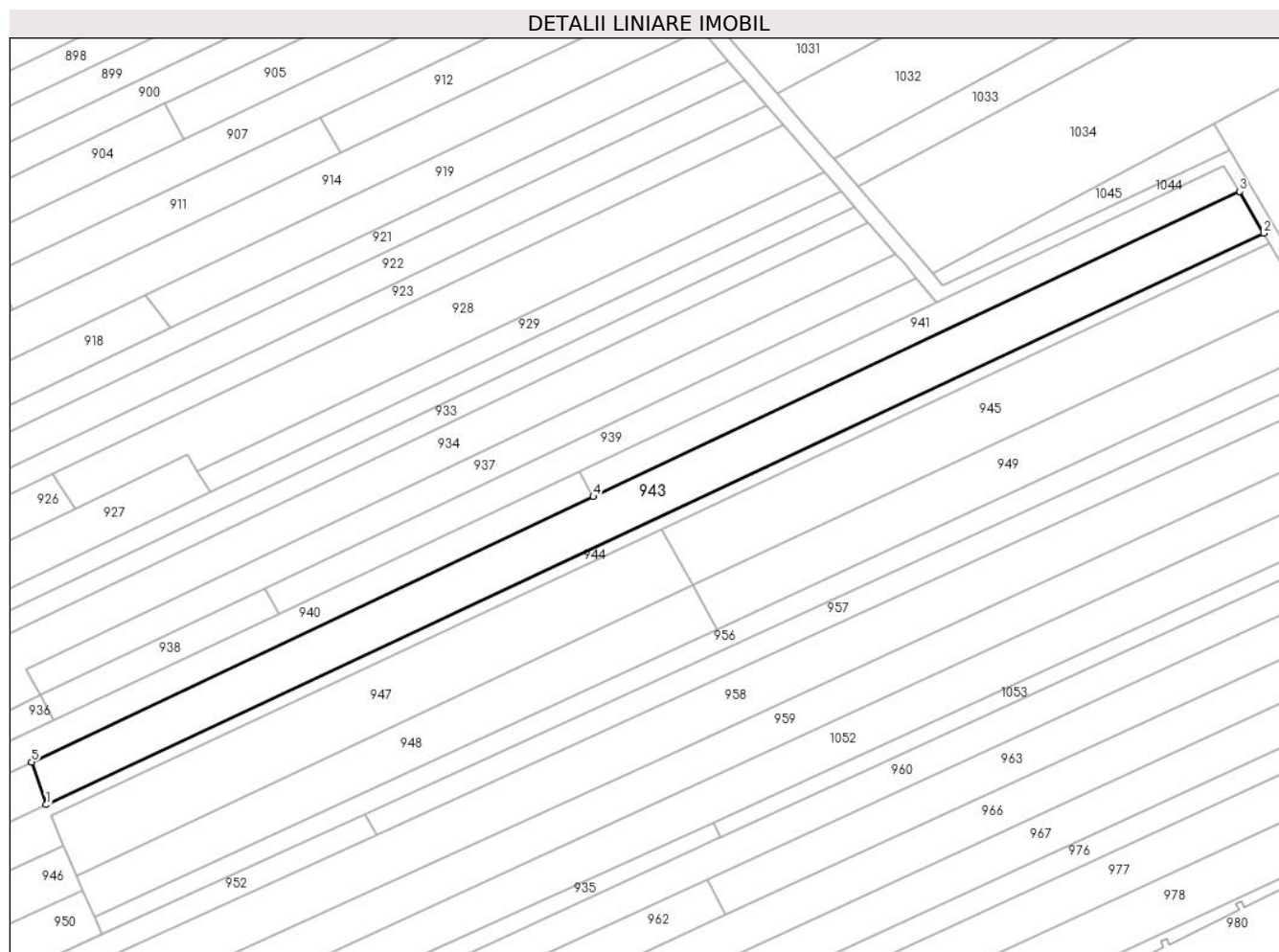
Inscrieri privind dezmembramintele dreptului de proprietate, drepturi reale de garanție și sarcini	Referințe
NU SUNT	

Anexa Nr. 1 La Partea I

Teren

Nr cadastral	Suprafața (mp)*	Observații / Referințe
	3.852	

* Suprafața este determinată în planul de proiecție Stereo 70.



Date referitoare la teren

Crt	Categorie folosință	Intravilan	Suprafața (mp)	Tarla	Parcelă	Nr. topo	Observații / Referințe
1	arabil	NU	3.852	-	-	-	

Lungime Segmente

1) Valorile lungimilor segmentelor sunt obținute din proiecție în plan.

Punct început	X / Y	Punct sfârșit	X / Y	Lungime segment (** (m)
1	409.022,413 365.044,371	2	409.325,238 365.186,406	334.48
2	409.325,238 365.186,406	3	409.319,229 365.196,793	12.0
3	409.319,229 365.196,793	4	409.158,482 365.120,926	177.751
4	409.158,482 365.120,926	5	409.018,795 365.054,999	154.463
5	409.018,795 365.054,999	1	409.022,413 365.044,371	11.227

**** Lungimile segmentelor sunt determinate în planul de proiecție Stereo 70 și sunt rotunjite la 1 milimetru.**

***** Distanța dintre puncte este formată din segmente cumulate ce sunt mai mici decât valoarea 1 milimetru.**

**DATE DESPRE IMOBILUL NR. 944**

Oficiul de Cadastru și Publicitate Imobiliară VALCEA
 Biroul de Cadastru și Publicitate Imobiliară Ramnicu Valcea

A. Partea I. Descrierea imobilului

TEREN Extravilan

Adresa: Jud. Valcea, PCT.CAMP OLTET

Nr. Crt	Nr cadastral Nr. topografic	Suprafața* (mp)	Observații / Referințe
A1		5.000	Sector cadastral:21 Teren neimprejmuit;

B. Partea II. Proprietari și acte

Inscrieri privitoare la dreptul de proprietate și alte drepturi reale		Referințe
/		
Act Administrativ nr. 1361, din 10/05/2007 emis de COMISIA JUDETEANA VALCEA;		
B1	Intabulare, drept de PROPRIETATE CU TITLU DE DREPT RECONSTITUIRE IN BAZA LEGII 18/1991, dobandit prin Lege, cota actuala 1/1 1) FURNIGA I.NICOLAE	A1

C. Partea III. SARCINI .

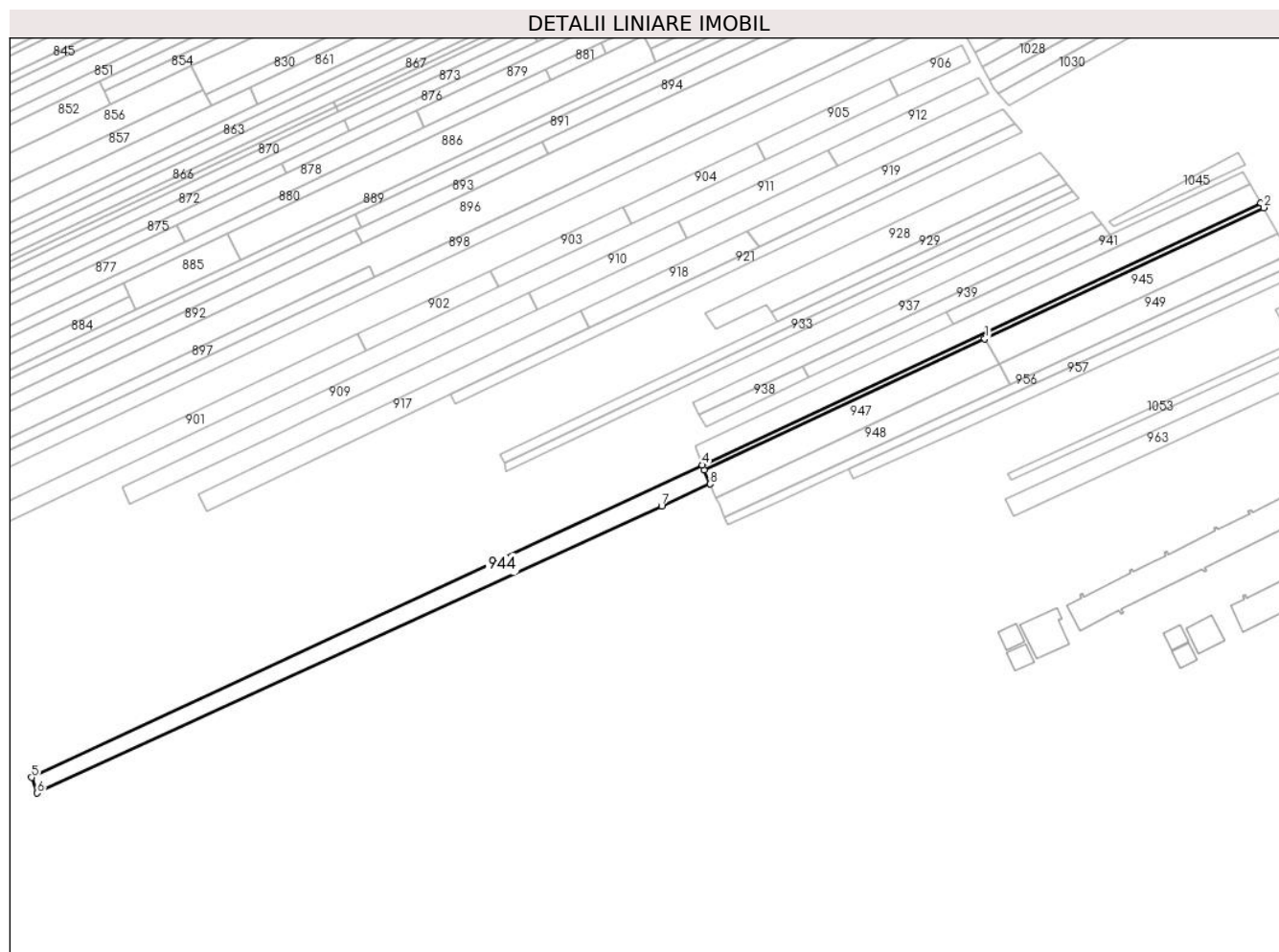
Inscrieri privind dezmembramintele dreptului de proprietate, drepturi reale de garanție și sarcini	Referințe
NU SUNT	

Anexa Nr. 1 La Partea I

Teren

Nr cadastral	Suprafața (mp)*	Observații / Referințe
	5.000	

* Suprafața este determinată în planul de proiecție Stereo 70.



Date referitoare la teren

Crt	Categorie folosință	Intravilan	Suprafața (mp)	Tarla	Parcelă	Nr. topo	Observații / Referințe
1	arabil	NU	5.000	33	1334/87, 1334/87/1	-	

Lungime Segmente

1) Valorile lungimilor segmentelor sunt obținute din proiecție în plan.

Punct început	X / Y	Punct sfârșit	X / Y	Lungime segment (** (m)
1	409.175,531 365.112,887	2	409.326,733 365.183,788	167.0
2	409.326,733 365.183,788	3	409.325,238 365.186,406	3.015
3	409.325,238 365.186,406	4	409.022,413 365.044,371	334.48
4	409.022,413 365.044,371	5	408.658,988 364.875,231	400.857
5	408.658,988 364.875,231	6	408.662,064 364.866,773	9.0

Punct început	X / Y	Punct sfârşit	X / Y	Lungime segment (** (m)
6	408.662,064 364.866,773	7	409.000,381 365.022,175	372.301
7	409.000,381 365.022,175	8	409.026,747 365.034,201	28.979
8	409.026,747 365.034,201	9	409.023,58 365.041,634	8.08
9	409.023,58 365.041,634	1	409.175,531 365.112,887	167.828

** Lungimile segmentelor sunt determinate în planul de proiecție Stereo 70 și sunt rotunjite la 1 milimetru.

*** Distanța dintre puncte este formată din segmente cumulate ce sunt mai mici decât valoarea 1 milimetru.

**DATE DESPRE IMOBILUL NR. 945**

Oficiul de Cadastru și Publicitate Imobiliară VALCEA
Biroul de Cadastru și Publicitate Imobiliară Ramnicu Valcea

A. Partea I. Descrierea imobilului

TEREN Extravilan

Adresa: Jud. Valcea, CIMPUL OLTET

Nr. Crt	Nr cadastral Nr. topografic	Suprafața* (mp)	Observații / Referințe
A1		2.674	Sector cadastral:21 Teren neimprejmuit;

B. Partea II. Proprietari și acte

Inscrieri privitoare la dreptul de proprietate și alte drepturi reale		Referințe
/		
Act Administrativ nr. 1073, din 26/02/2024 emis de COMUNA ZATRENI (Act, administrativ Hotararea nr. 5/02.08.1991 emisa de Comisia Judeteana Valcea.);		
B1	Inscrierea provizorie, drept de PROPRIETATE, dobandit prin Lege, cota actuala 1/1 1) COMAN GR.IOANA	A1

C. Partea III. SARCINI .

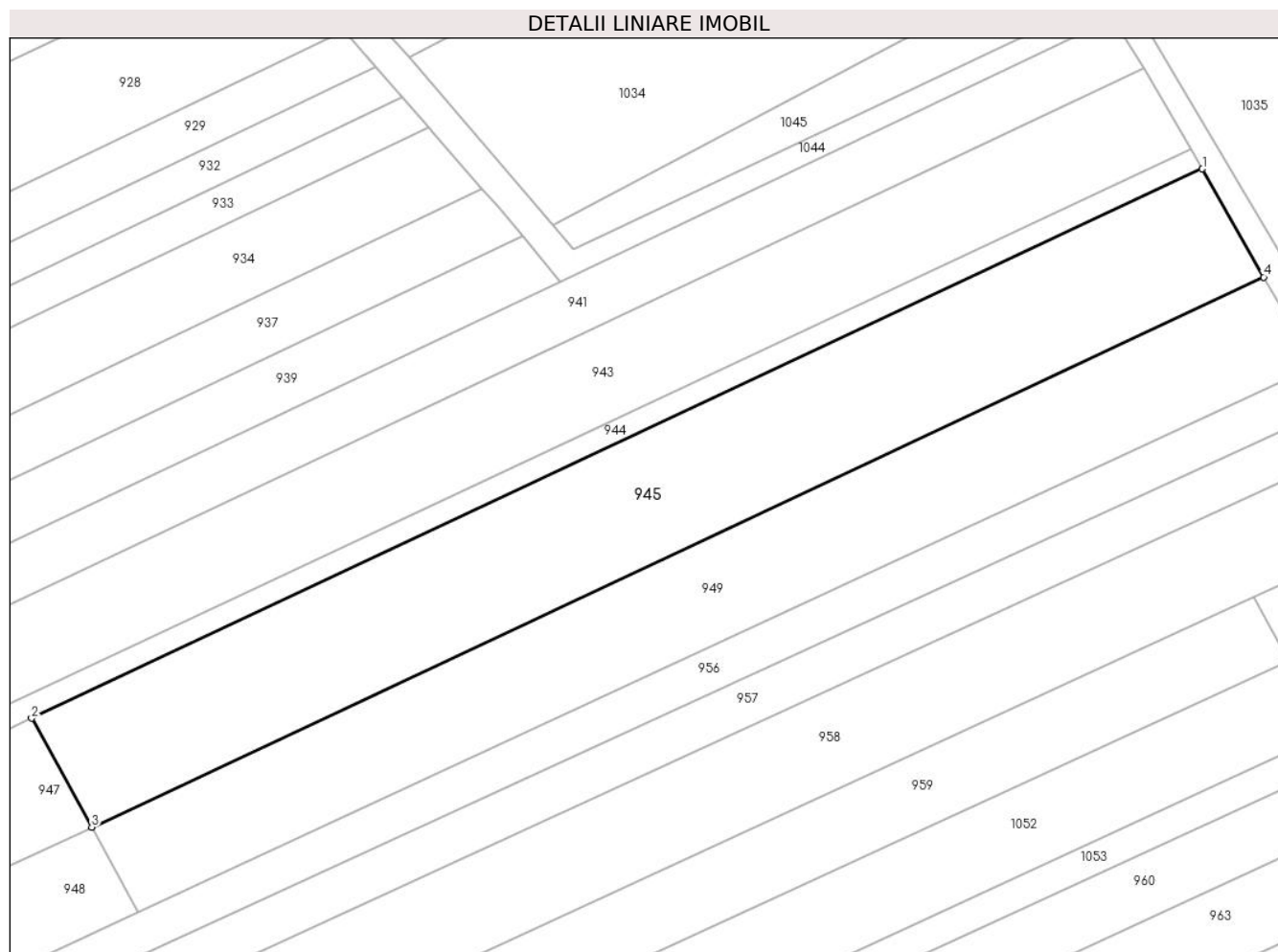
Inscrieri privind dezmembramintele dreptului de proprietate, drepturi reale de garanție și sarcini	Referințe
NU SUNT	

Anexa Nr. 1 La Partea I

Teren

Nr cadastral	Suprafața (mp)*	Observații / Referințe
	2.674	

* Suprafața este determinată în planul de proiecție Stereo 70.



Date referitoare la teren

Crt	Categorie folosință	Intra vilan	Suprafața (mp)	Tarla	Parcelă	Nr. topo	Observații / Referințe
1	arabil	NU	2.674	33	1334/76	-	

Lungime Segmente

1) Valorile lungimilor segmentelor sunt obținute din proiecție în plan.

Punct început	X / Y	Punct sfârșit	X / Y	Lungime segment (** (m)
1	409.326,733 365.183,788	2	409.175,531 365.112,887	167.0
2	409.175,531 365.112,887	3	409.183,289 365.098,853	16.036
3	409.183,289 365.098,853	4	409.334,653 365.169,829	167.179
4	409.334,653 365.169,829	1	409.326,733 365.183,788	16.049

** Lungimile segmentelor sunt determinate în planul de proiecție Stereo 70 și sunt rotunjite la 1 milimetru.

***** Distanţa dintre puncte este formată din segmente cumulate ce sunt mai mici decât valoarea 1 milimetru.**

**DATE DESPRE IMOBILUL NR. 946**

Oficiul de Cadastru și Publicitate Imobiliară VALCEA
Biroul de Cadastru și Publicitate Imobiliară Ramnicu Valcea

A. Partea I. Descrierea imobilului

TEREN Extravilan

Adresa: Jud. Valcea, CIMPUL OLTET

Nr. Crt	Nr cadastral Nr. topografic	Suprafața* (mp)	Observații / Referințe
A1		4.255	Sector cadastral:21 Teren neimprejmuit;

B. Partea II. Proprietari și acte

Inscrieri privitoare la dreptul de proprietate și alte drepturi reale		Referințe
/		
Act Administrativ nr. 1090, din 26/02/2024 emis de comuna Zatreni (act administrativ Hotararea nr. 5/02.08.1991 emisa de Comisia Judeteana Valcea.);		
B1	Inscrierea provizorie, drept de PROPRIETATE, dobandit prin Lege, cota actuala 1/1 1) MARINOAICA ILINCA	A1

C. Partea III. SARCINI .

Inscrieri privind dezmembramintele dreptului de proprietate, drepturi reale de garanție și sarcini	Referințe
NU SUNT	

Punct început	X / Y	Punct sfârşit	X / Y	Lungime segment (** (m)
6	408.662,175 364.866,468	7	408.665,199 364.858,337	8.675
7	408.665,199 364.858,337	8	409.005,331 365.011,243	372.921
8	409.005,331 365.011,243	1	409.031,544 365.023,2	28.811

** Lungimile segmentelor sunt determinate în planul de proiecţie Stereo 70 şi sunt rotunjite la 1 milimetru.

*** Distanţa dintre puncte este formată din segmente cumulate ce sunt mai mici decât valoarea 1 milimetru.

**DATE DESPRE IMOBILUL NR. 947**

Oficiul de Cadastru și Publicitate Imobiliară VALCEA
Biroul de Cadastru și Publicitate Imobiliară Ramnicu Valcea

A. Partea I. Descrierea imobilului

TEREN Extravilan

Adresa: Jud. Valcea, CIMPUL OLTET

Nr. Crt	Nr cadastral Nr. topografic	Suprafața* (mp)	Observații / Referințe
A1		2.717	Sector cadastral:21 Teren neimprejmuit;

B. Partea II. Proprietari și acte

Inscrieri privitoare la dreptul de proprietate și alte drepturi reale		Referințe
/		
Act Administrativ nr. 1102, din 26/02/2024 emis de COMUNA ZATRENI (Act, administrativ Hotararea nr. 5/02.08.1991 emisa de Comisia Judeteana Valcea.);		
B1	Inscrierea provizorie, drept de PROPRIETATE, dobandit prin Lege, cota actuala 1/1 1) BOANGIU NICOLITA	A1

C. Partea III. SARCINI .

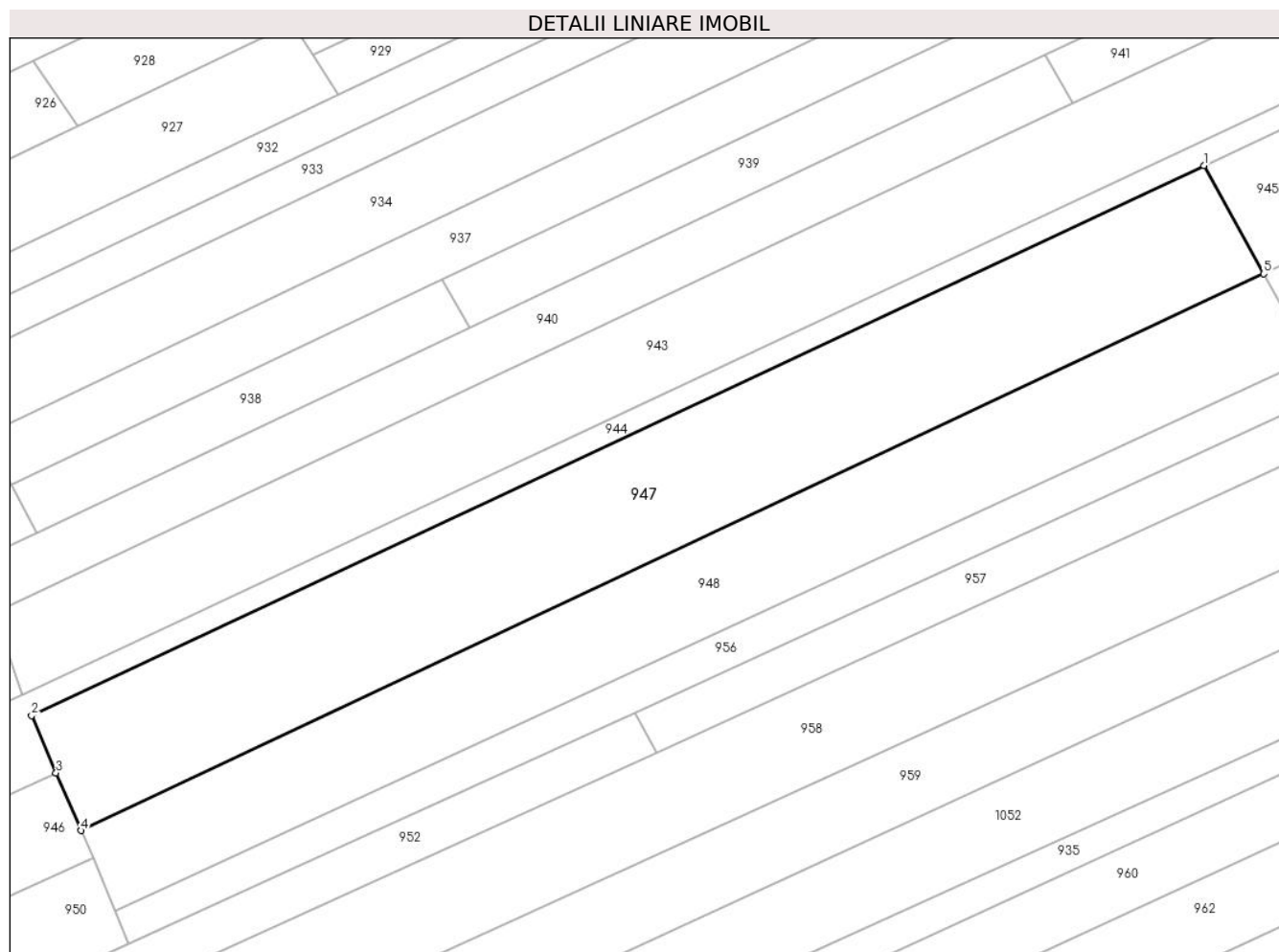
Inscrieri privind dezmembramintele dreptului de proprietate, drepturi reale de garanție și sarcini	Referințe
NU SUNT	

Anexa Nr. 1 La Partea I

Teren

Nr cadastral	Suprafața (mp)*	Observații / Referințe
	2.717	

* Suprafața este determinată în planul de proiecție Stereo 70.



Date referitoare la teren

Crt	Categorie folosință	Intravilan	Suprafața (mp)	Tarla	Parcelă	Nr. topo	Observații / Referințe
1	arabil	NU	2.717	33	1334/76	-	

Lungime Segmente

1) Valorile lungimilor segmentelor sunt obținute din proiecție în plan.

Punct început	X / Y	Punct sfârșit	X / Y	Lungime segment (** (m)
1	409.175,531 365.112,887	2	409.023,58 365.041,634	167.828
2	409.023,58 365.041,634	3	409.026,747 365.034,201	8.08
3	409.026,747 365.034,201	4	409.030,006 365.026,726	8.155
4	409.030,006 365.026,726	5	409.183,289 365.098,853	169.405
5	409.183,289 365.098,853	1	409.175,531 365.112,887	16.036

**** Lungimile segmentelor sunt determinate în planul de proiecție Stereo 70 și sunt rotunjite la 1 milimetru.**

***** Distanța dintre puncte este formată din segmente cumulate ce sunt mai mici decât valoarea 1 milimetru.**

**DATE DESPRE IMOBILUL NR. 948**

Oficiul de Cadastru și Publicitate Imobiliară VALCEA
Biroul de Cadastru și Publicitate Imobiliară Ramnicu Valcea

A. Partea I. Descrierea imobilului

TEREN Extravilan

Adresa: Jud. Valcea, CIMPUL OLTET

Nr. Crt	Nr cadastral Nr. topografic	Suprafața* (mp)	Observații / Referințe
A1		2.024	Sector cadastral:21 Teren neimprejmuit;

B. Partea II. Proprietari și acte

Inscrieri privitoare la dreptul de proprietate și alte drepturi reale		Referințe
/		
Act Administrativ nr. 1107, din 26/02/2024 emis de COMUNA ZATRENI (Act, administrativ Hotararea nr. 5/02.08.1991 emisa de Comisia Judeteana Valcea.);		
B1	Inscrierea provizorie, drept de PROPRIETATE, dobandit prin Lege, cota actuala 1/1 1) SERBAN MARIA	A1

C. Partea III. SARCINI .

Inscrieri privind dezmembramintele dreptului de proprietate, drepturi reale de garanție și sarcini	Referințe
NU SUNT	

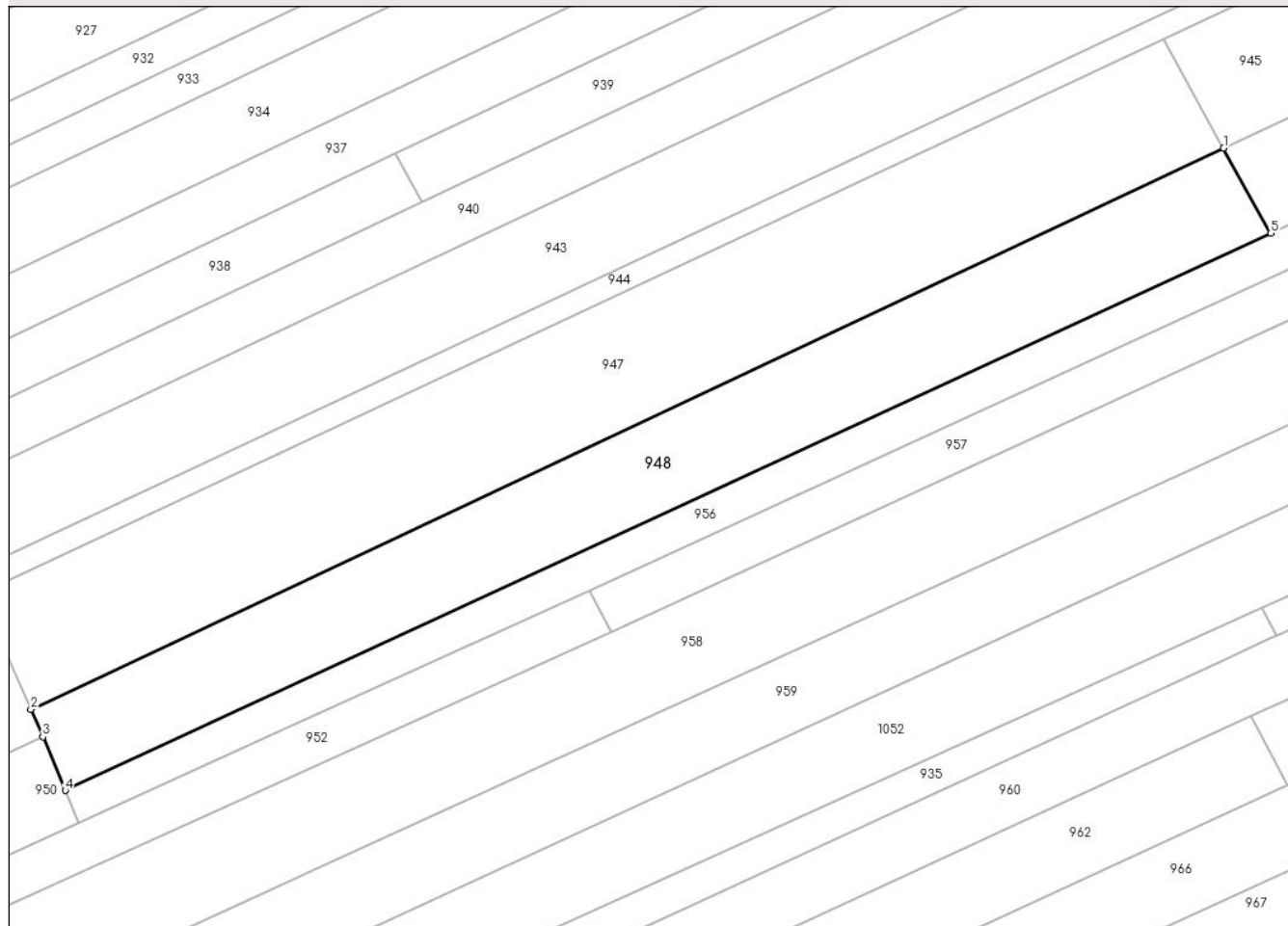
Anexa Nr. 1 La Partea I

Teren

Nr cadastral	Suprafața (mp)*	Observații / Referințe
	2.024	

* Suprafața este determinată în planul de proiecție Stereo 70.

DETALII LINIARE IMOBIL



Date referitoare la teren

Crt	Categorie folosință	Intravilan	Suprafața (mp)	Tarla	Parcelă	Nr. topo	Observații / Referințe
1	arabil	NU	2.024	33	1334/76/1	-	

Lungime Segmente

1) Valorile lungimilor segmentelor sunt obținute din proiecție în plan.

Punct început	X / Y	Punct sfârșit	X / Y	Lungime segment (** (m)
1	409.183,289 365.098,853	2	409.030,006 365.026,726	169.405
2	409.030,006 365.026,726	3	409.031,544 365.023,2	3.847
3	409.031,544 365.023,2	4	409.034,442 365.016,308	7.477
4	409.034,442 365.016,308	5	409.189,347 365.087,893	170.646
5	409.189,347 365.087,893	1	409.183,289 365.098,853	12.523

**** Lungimile segmentelor sunt determinate în planul de proiecție Stereo 70 și sunt rotunjite la 1 milimetru.**

***** Distanța dintre puncte este formată din segmente cumulate ce sunt mai mici decât valoarea 1 milimetru.**

**DATE DESPRE IMOBILUL NR. 949**

Oficiul de Cadastru și Publicitate Imobiliară VALCEA
Biroul de Cadastru și Publicitate Imobiliară Ramnicu Valcea

A. Partea I. Descrierea imobilului

TEREN Extravilan

Adresa: Jud. Valcea, CIMPUL OLTET

Nr. Crt	Nr cadastral Nr. topografic	Suprafața* (mp)	Observații / Referințe
A1		2.144	Sector cadastral:21 Teren neimprejmuit;

B. Partea II. Proprietari și acte

Inscrieri privitoare la dreptul de proprietate și alte drepturi reale		Referințe
/		
Act Administrativ nr. 2769, din 09/05/2024 emis de COMUNA ZATRENI (Act, administrativ Hotararea nr. 5/02.08.1991 emisa de Comisia Judeteana Valcea.);		
B1	Inscrierea provizorie, drept de PROPRIETATE, dobandit prin Lege, cota actuala 1/1 1) NADOLU MARIA	A1

C. Partea III. SARCINI .

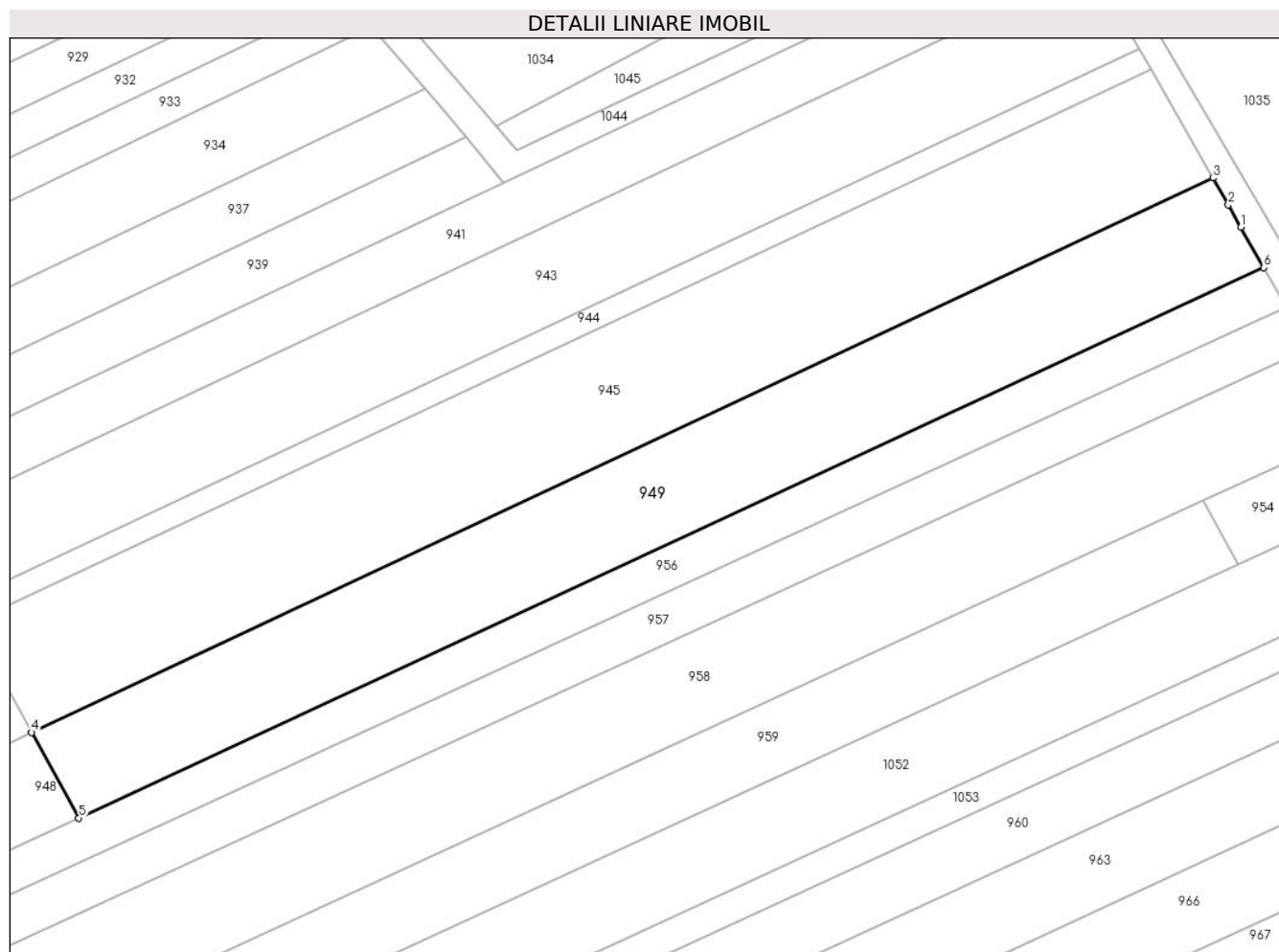
Inscrieri privind dezmembramintele dreptului de proprietate, drepturi reale de garanție și sarcini	Referințe
NU SUNT	

Anexa Nr. 1 La Partea I

Teren

Nr cadastral	Suprafața (mp)*	Observații / Referințe
	2.144	

* Suprafața este determinată în planul de proiecție Stereo 70.



Date referitoare la teren

Crt	Categorie folosință	Intravilan	Suprafața (mp)	Tarla	Parcelă	Nr. topo	Observații / Referințe
1	arabil	NU	2.144	33	1334/76/2	-	

Lungime Segmente

1) Valorile lungimilor segmentelor sunt obținute din proiecție în plan.

Punct început	X / Y	Punct sfârșit	X / Y	Lungime segment (** (m)
1	409.338,228 365.163,528	2	409.336,603 365.166,392	3.293
2	409.336,603 365.166,392	3	409.334,653 365.169,829	3.952
3	409.334,653 365.169,829	4	409.183,289 365.098,853	167.179
4	409.183,289 365.098,853	5	409.189,347 365.087,893	12.523
5	409.189,347 365.087,893	6	409.341,155 365.158,368	167.369

Punct început	X / Y	Punct sfârșit	X / Y	Lungime segment (** (m)
6	409.341,155 365.158,368	1	409.338,228 365.163,528	5.932

** Lungimile segmentelor sunt determinate în planul de proiecție Stereo 70 și sunt rotunjite la 1 milimetru.

*** Distanța dintre puncte este formată din segmente cumulate ce sunt mai mici decât valoarea 1 milimetru.

**DATE DESPRE IMOBILUL NR. 950**

Oficiul de Cadastru și Publicitate Imobiliară VALCEA
Biroul de Cadastru și Publicitate Imobiliară Ramnicu Valcea

A. Partea I. Descrierea imobilului

TEREN Extravilan

Adresa: Jud. Valcea, CIMPUL OLTET

Nr. Crt	Nr cadastral Nr. topografic	Suprafața* (mp)	Observații / Referințe
A1		4.825	Sector cadastral:21 Teren neimpregmuit;

B. Partea II. Proprietari și acte

Inscrieri privitoare la dreptul de proprietate și alte drepturi reale		Referințe
/		
Act Administrativ nr. 1093, din 26/02/2024 emis de comuna Zatreani (act administrativ Hotararea nr. 5/02.08.1991 emisa de Comisia Judeteana Valcea.);		
B1	Inscrierea provizorie, drept de PROPRIETATE, dobandit prin Lege, cota actuala 1/1 1) LABAN DUMITRA 2) CRAIU ELENA 3) CAPRA MARIA 4) LABAN ELENA	A1

C. Partea III. SARCINI .

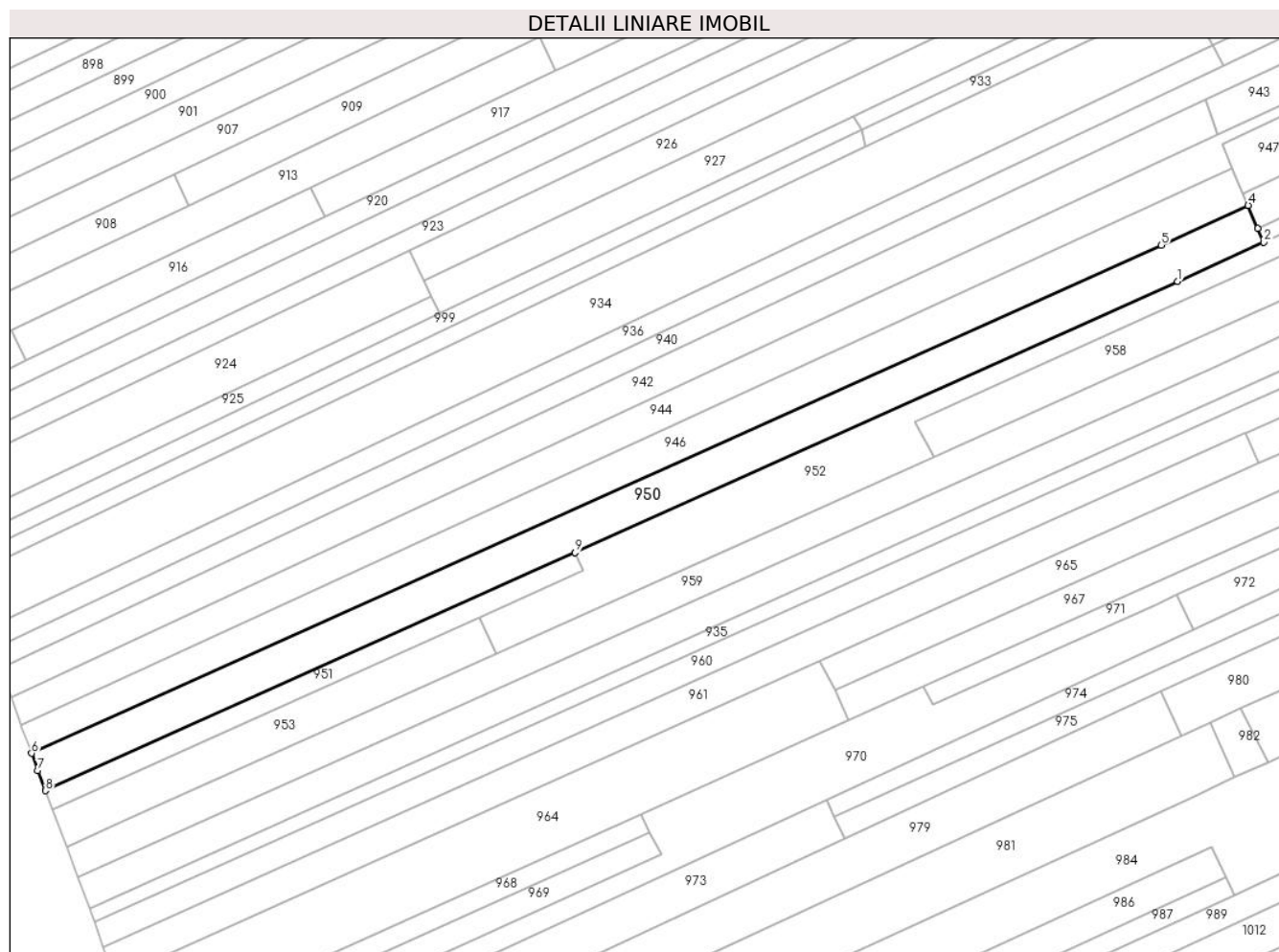
Inscrieri privind dezmembramintele dreptului de proprietate, drepturi reale de garanție și sarcini	Referințe
NU SUNT	

Anexa Nr. 1 La Partea I

Teren

Nr cadastral	Suprafața (mp)*	Observații / Referințe
	4.825	

* Suprafața este determinată în planul de proiecție Stereo 70.



Date referitoare la teren

Crt	Categorie folosință	Intravilan	Suprafața (mp)	Tarla	Parcelă	Nr. topo	Observații / Referințe
1	arabil	NU	4.825	33	1334/79	-	

Lungime Segmente

1) Valorile lungimilor segmentelor sunt obținute din proiecție în plan.

Punct început	X / Y	Punct sfârșit	X / Y	Lungime segment (** (m)
1	409.010,282 365.000,312	2	409.036,197 365.012,133	28.484
2	409.036,197 365.012,133	3	409.034,442 365.016,308	4.529
3	409.034,442 365.016,308	4	409.031,544 365.023,2	7.477
4	409.031,544 365.023,2	5	409.005,331 365.011,243	28.811
5	409.005,331 365.011,243	6	408.665,199 364.858,337	372.921

Punct început	X / Y	Punct sfârșit	X / Y	Lungime segment (** (m)
6	408.665,199 364.858,337	7	408.666,967 364.853,115	5.513
7	408.666,967 364.853,115	8	408.669,39 364.847,065	6.517
8	408.669,39 364.847,065	9	408.828,81 364.918,731	174.788
9	408.828,81 364.918,731	1	409.010,282 365.000,312	198.966

** Lungimile segmentelor sunt determinate în planul de proiecție Stereo 70 și sunt rotunjite la 1 milimetru.

*** Distanța dintre puncte este formată din segmente cumulate ce sunt mai mici decât valoarea 1 milimetru.

**DATE DESPRE IMOBILUL NR. 951**

Oficiul de Cadastru și Publicitate Imobiliară VALCEA
Biroul de Cadastru și Publicitate Imobiliară Ramnicu Valcea

A. Partea I. Descrierea imobilului

TEREN Extravilan

Adresa: Jud. Valcea, CIMPUL OLTET

Nr. Crt	Nr cadastral Nr. topografic	Suprafața* (mp)	Observații / Referințe
A1		1.050	Sector cadastral:21 Teren neimprejmuit;

B. Partea II. Proprietari și acte

Inscrieri privitoare la dreptul de proprietate și alte drepturi reale		Referințe
/		
Act Administrativ nr. 2767, din 09/05/2024 emis de COMUNA ZATRENI (Act, administrativ Hotararea nr. 5/02.08.1991 emisa de Comisia Judeteana Valcea.);		
B1	Inscrierea provizorie, drept de PROPRIETATE, dobandit prin Lege, cota actuala 1/1 1) DRAGUCEANU ION	A1

C. Partea III. SARCINI .

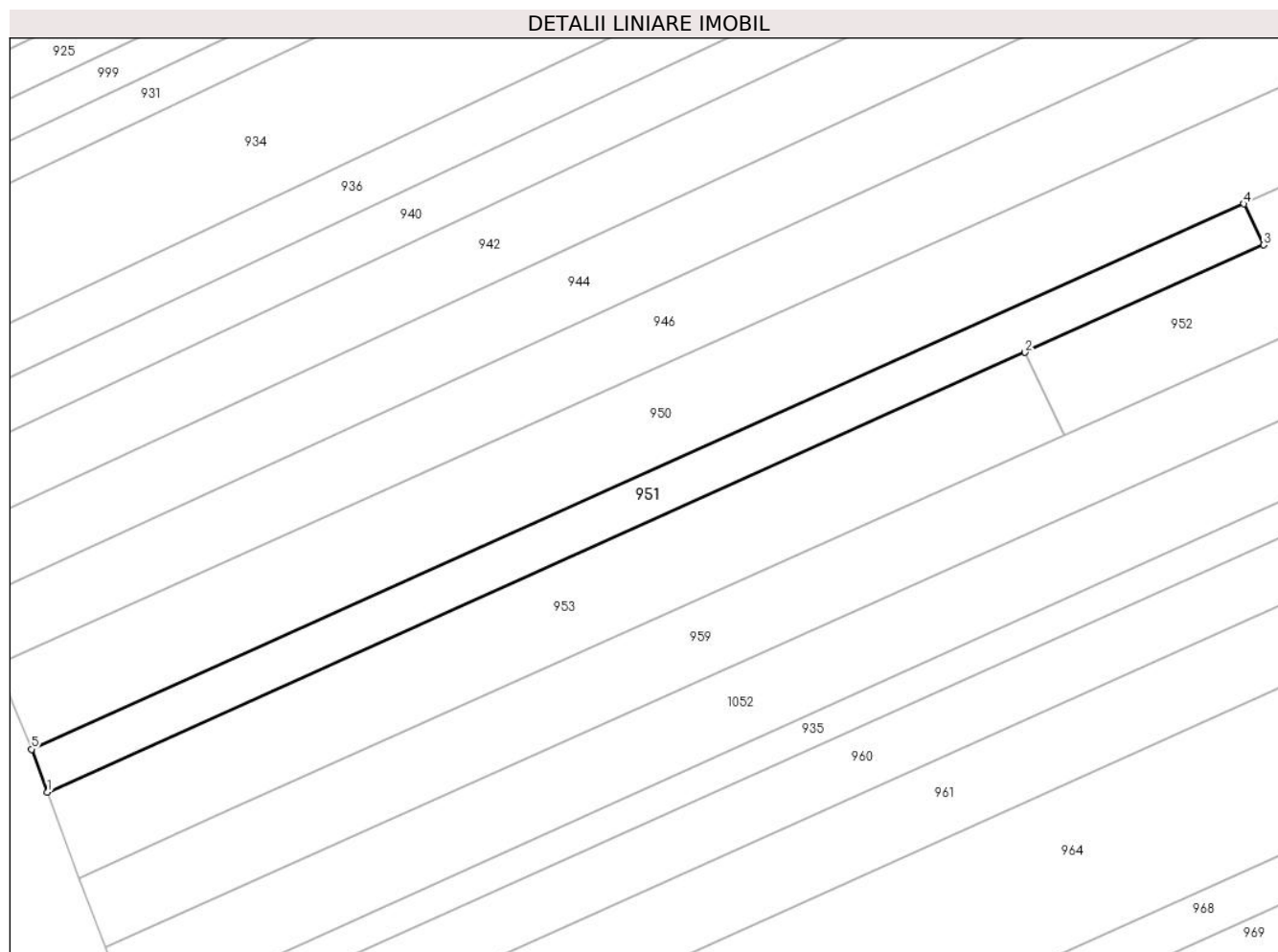
Inscrieri privind dezmembramintele dreptului de proprietate, drepturi reale de garanție și sarcini	Referințe
NU SUNT	

Anexa Nr. 1 La Partea I

Teren

Nr cadastral	Suprafața (mp)*	Observații / Referințe
	1.050	

* Suprafața este determinată în planul de proiecție Stereo 70.



Date referitoare la teren

Crt	Categorie folosință	Intravilan	Suprafața (mp)	Tarla	Parcelă	Nr. topo	Observații / Referințe
1	arabil	NU	1.050	33	1334/72	-	

Lungime Segmente

1) Valorile lungimilor segmentelor sunt obținute din proiecție în plan.

Punct început	X / Y	Punct sfârșit	X / Y	Lungime segment (** (m)
1	408.671,486 364.841,428	2	408.800,025 364.899,213	140.93
2	408.800,025 364.899,213	3	408.831,437 364.913,335	34.44
3	408.831,437 364.913,335	4	408.828,81 364.918,731	6.001
4	408.828,81 364.918,731	5	408.669,39 364.847,065	174.788
5	408.669,39 364.847,065	1	408.671,486 364.841,428	6.014

**** Lungimile segmentelor sunt determinate în planul de proiecție Stereo 70 și sunt rotunjite la 1 milimetru.**

***** Distanța dintre puncte este formată din segmente cumulate ce sunt mai mici decât valoarea 1 milimetru.**

**DATE DESPRE IMOBILUL NR. 952**

Oficiul de Cadastru și Publicitate Imobiliară VALCEA
Biroul de Cadastru și Publicitate Imobiliară Ramnicu Valcea

A. Partea I. Descrierea imobilului

TEREN Extravilan

Adresa: Jud. Valcea, PCT. CAMP OLTET

Nr. Crt	Nr cadastral Nr. topografic	Suprafața* (mp)	Observații / Referințe
A1		3.500	Sector cadastral:21 Teren neimprejmut;

B. Partea II. Proprietari și acte

Inscrieri privitoare la dreptul de proprietate și alte drepturi reale		Referințe
/		
Act Notarial nr. 92, din 07/11/2023 emis de BNP UNGUREANU-DUVAL ANA MARIA ANDRA;		
B1	Intabulare, drept de PROPRIETATE, dobandit prin Succesiune, cota actuala 3/4 1) FLORICEL RAMONA-MADALINA	A1
Act Notarial nr. 71, din 23/02/2023 emis de BNP IONILETE ALIN NICUSOR;		
B1	Intabulare, drept de PROPRIETATE, dobandit prin Succesiune, cota actuala 1/4 1) FLORICEL RAMONA-MADALINA	A1

C. Partea III. SARCINI .

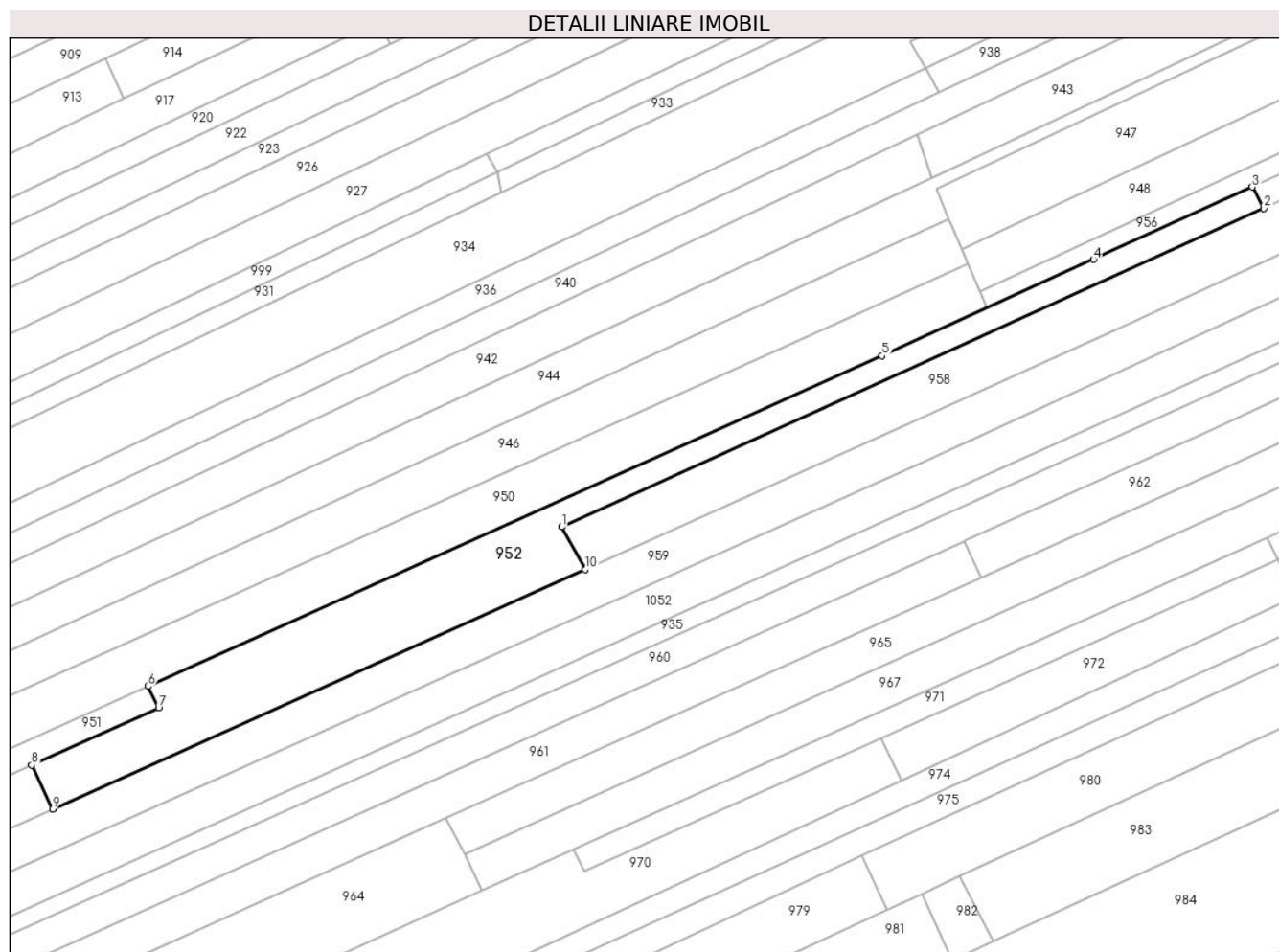
Inscrieri privind dezmembramintele dreptului de proprietate, drepturi reale de garanție și sarcini	Referințe
NU SUNT	

Anexa Nr. 1 La Partea I

Teren

Nr cadastral	Suprafața (mp)*	Observații / Referințe
	3.500	

* Suprafața este determinată în planul de proiecție Stereo 70.



Date referitoare la teren

Crt	Categorie folosință	Intravilan	Suprafața (mp)	Tarla	Parcelă	Nr. topo	Observații / Referințe
1	arabil	NU	3.500	33	1394/105	-	

Lungime Segmente

1) Valorile lungimilor segmentelor sunt obținute din proiecție în plan.

Punct început	X / Y	Punct sfârșit	X / Y	Lungime segment (** (m)
1	408.931,026 364.958,104	2	409.104,586 365.036,733	190.54
2	409.104,586 365.036,733	3	409.101,738 365.042,029	6.013
3	409.101,738 365.042,029	4	409.062,535 365.024,147	43.089
4	409.062,535 365.024,147	5	409.010,282 365.000,312	57.432
5	409.010,282 365.000,312	6	408.828,81 364.918,731	198.966

Punct început	X / Y	Punct sfârșit	X / Y	Lungime segment (** (m)
6	408.828,81 364.918,731	7	408.831,437 364.913,335	6.001
7	408.831,437 364.913,335	8	408.800,025 364.899,213	34.44
8	408.800,025 364.899,213	9	408.805,25 364.888,405	12.005
9	408.805,25 364.888,405	10	408.936,828 364.947,556	144.262
10	408.936,828 364.947,556	1	408.931,026 364.958,104	12.038

** Lungimile segmentelor sunt determinate în planul de proiecție Stereo 70 și sunt rotunjite la 1 milimetru.

*** Distanța dintre puncte este formată din segmente cumulate ce sunt mai mici decât valoarea 1 milimetru.

**DATE DESPRE IMOBILUL NR. 953**

Oficiul de Cadastru și Publicitate Imobiliară VALCEA
Biroul de Cadastru și Publicitate Imobiliară Ramnicu Valcea

A. Partea I. Descrierea imobilului

TEREN Extravilan

Adresa: Jud. Valcea, PCT. CAMP OLTET

Nr. Crt	Nr cadastral Nr. topografic	Suprafața* (mp)	Observații / Referințe
A1		Din acte: 3.492 Masurata: 1.698	Sector cadastral:21 Teren neimprejmuit;

B. Partea II. Proprietari și acte

Inscrieri privitoare la dreptul de proprietate și alte drepturi reale		Referințe
/		
Act Administrativ nr. 1169, din 30/07/2004 emis de COMISIA JUDETEANA VALCEA;		
B1	Intabulare, drept de PROPRIETATE CU TITLU DE DREPT RECONSTITUIRE IN BAZA LEGII 18/1991, dobandit prin Lege, cota actuala 1/1 1) PASAREL GH,EUGENIA	A1

C. Partea III. SARCINI .


Inscrieri privind dezmembramintele dreptului de proprietate, drepturi reale de garanție și sarcini	Referințe
NU SUNT	

Anexa Nr. 1 La Partea I

Teren

Nr cadastral	Suprafața (mp)*	Observații / Referințe
	Din acte: 3.492 Masurata: 1.698	

* Suprafața este determinată în planul de proiecție Stereo 70.



Date referitoare la teren

Crt	Categorie folosință	Intravilan	Suprafața (mp)	Tarla	Parcelă	Nr. topo	Observații / Referințe
1	arabil	NU	1.698	197	163	-	DIFERENȚA FAȚA DE SUPRAFATA DE ACT SE AFLA IN SECTORUL 23

Lungime Segmente

1) Valorile lungimilor segmentelor sunt obținute din proiecție în plan.

Punct început	X / Y	Punct sfârșit	X / Y	Lungime segment (** (m)
1	408.675,678 364.830,156	2	408.694,071 364.838,425	20.166
2	408.694,071 364.838,425	3	408.805,25 364.888,405	121.897
3	408.805,25 364.888,405	4	408.800,025 364.899,213	12.005
4	408.800,025 364.899,213	5	408.671,486 364.841,428	140.93
5	408.671,486 364.841,428	1	408.675,678 364.830,156	12.026

**** Lungimile segmentelor sunt determinate în planul de proiecție Stereo 70 și sunt rotunjite la 1 milimetru.**

***** Distanța dintre puncte este formată din segmente cumulate ce sunt mai mici decât valoarea 1 milimetru.**

**DATE DESPRE IMOBILUL NR. 954**

Oficiul de Cadastru și Publicitate Imobiliară VALCEA
Biroul de Cadastru și Publicitate Imobiliară Ramnicu Valcea

A. Partea I. Descrierea imobilului

TEREN Extravilan

Adresa: Jud. Valcea

Nr. Crt	Nr cadastral Nr. topografic	Suprafața* (mp)	Observații / Referințe
A1		201	Sector cadastral:21 Teren neimprejmit;

B. Partea II. Proprietari și acte

Inscrieri privitoare la dreptul de proprietate și alte drepturi reale	Referințe
/	
Act Administrativ nr. 2724, din 08/05/2024 emis de COMUNA ZATRENI;	
B1	Inscrierea posesiei, drept de PROPRIETATE, dobandit prin Constituire, cota actuala 1/1 1) NEIDENTIFICAT NEIDENTIFICAT
Act Normativ nr. 7, din 13/03/1996 emis de PARLAMENTUL ROMANIEI;	
B2	SE NOTEAZA MENTIUNEA DE PROPRIETAR NEIDENTIFICAT

C. Partea III. SARCINI .

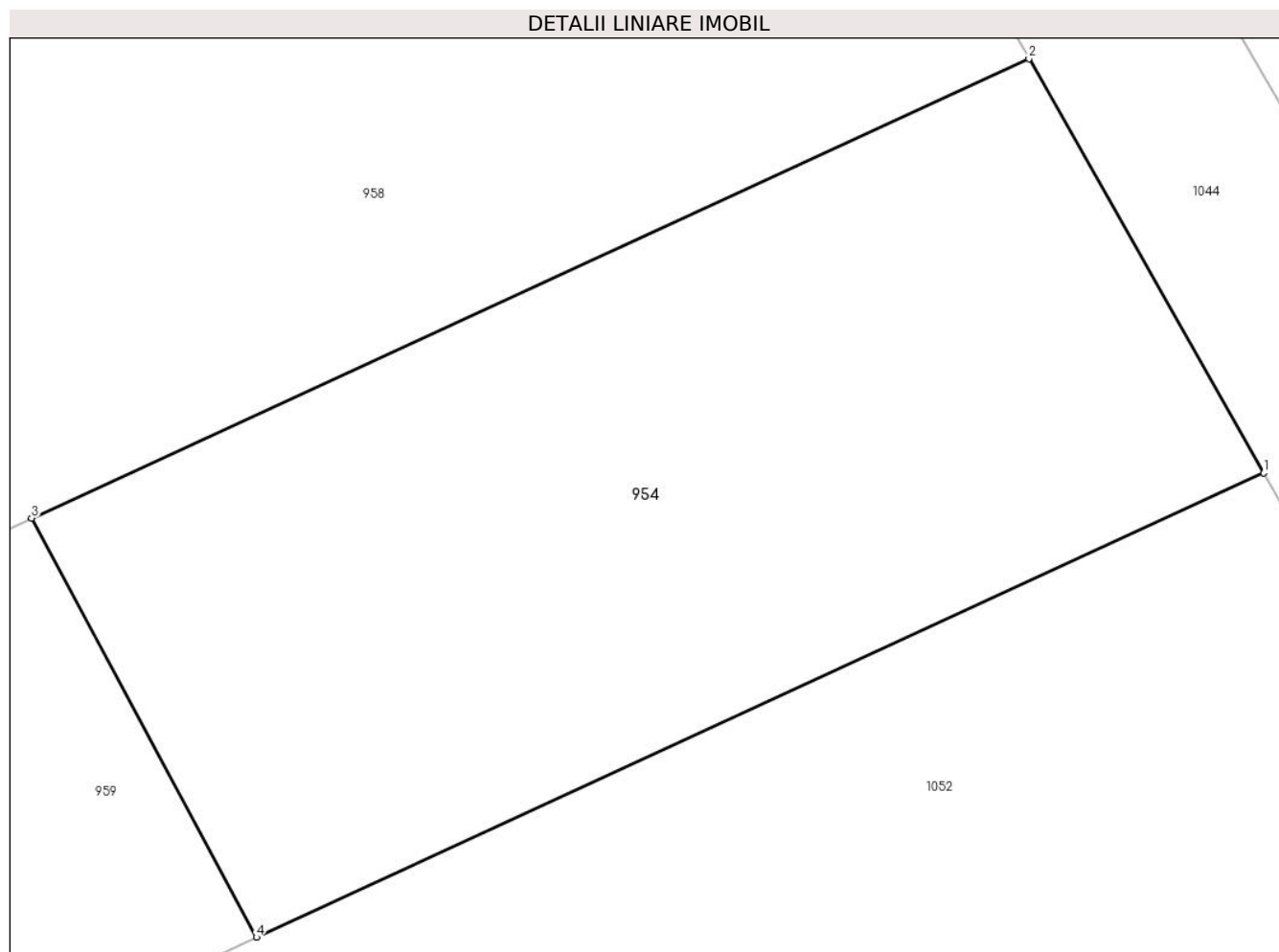
Inscrieri privind dezmembramintele dreptului de proprietate, drepturi reale de garanție și sarcini	Referințe
NU SUNT	

Anexa Nr. 1 La Partea I

Teren

Nr cadastral	Suprafața (mp)*	Observații / Referințe
	201	

* Suprafața este determinată în planul de proiecție Stereo 70.



Date referitoare la teren

Crt	Categorie folosință	Intravilan	Suprafața (mp)	Tarla	Parcelă	Nr. topo	Observații / Referințe
1	arabil	NU	201	-	-	-	

Lungime Segmente

1) Valorile lungimilor segmentelor sunt obținute din proiecție în plan.

Punct început	X / Y	Punct sfârșit	X / Y	Lungime segment (** (m)
1	409.357,561 365.129,454	2	409.352,955 365.137,572	9.334
2	409.352,955 365.137,572	3	409.333,401 365.128,572	21.526
3	409.333,401 365.128,572	4	409.337,811 365.120,356	9.325
4	409.337,811 365.120,356	1	409.357,561 365.129,454	21.745

** Lungimile segmentelor sunt determinate în planul de proiecție Stereo 70 și sunt rotunjite la 1 milimetru.

***** Distanţa dintre puncte este formată din segmente cumulate ce sunt mai mici decât valoarea 1 milimetru.**

**DATE DESPRE IMOBILUL NR. 956**

Oficiul de Cadastru și Publicitate Imobiliară VALCEA
Biroul de Cadastru și Publicitate Imobiliară Ramnicu Valcea

A. Partea I. Descrierea imobilului

TEREN Extravilan

Adresa: Jud. Valcea, PCT CIORBESTI

Nr. Crt	Nr cadastral Nr. topografic	Suprafața* (mp)	Observații / Referințe
A1		1.750	Sector cadastral:21 Teren neimprejmuit;

B. Partea II. Proprietari și acte

Inscrieri privitoare la dreptul de proprietate și alte drepturi reale		Referințe
/		
Act Administrativ nr. 16979, din 20/10/2010 emis de COMISIA JUDETEANA VALCEA;		
B1	Intabulare, drept de PROPRIETATECU TITLU DE PROPRIETATE RECONSTITUIRE IN BAZA LEGII 18/1991, dobandit prin Lege, cota actuala 1/1 1) TALPASANU GH.ION	A1

C. Partea III. SARCINI .

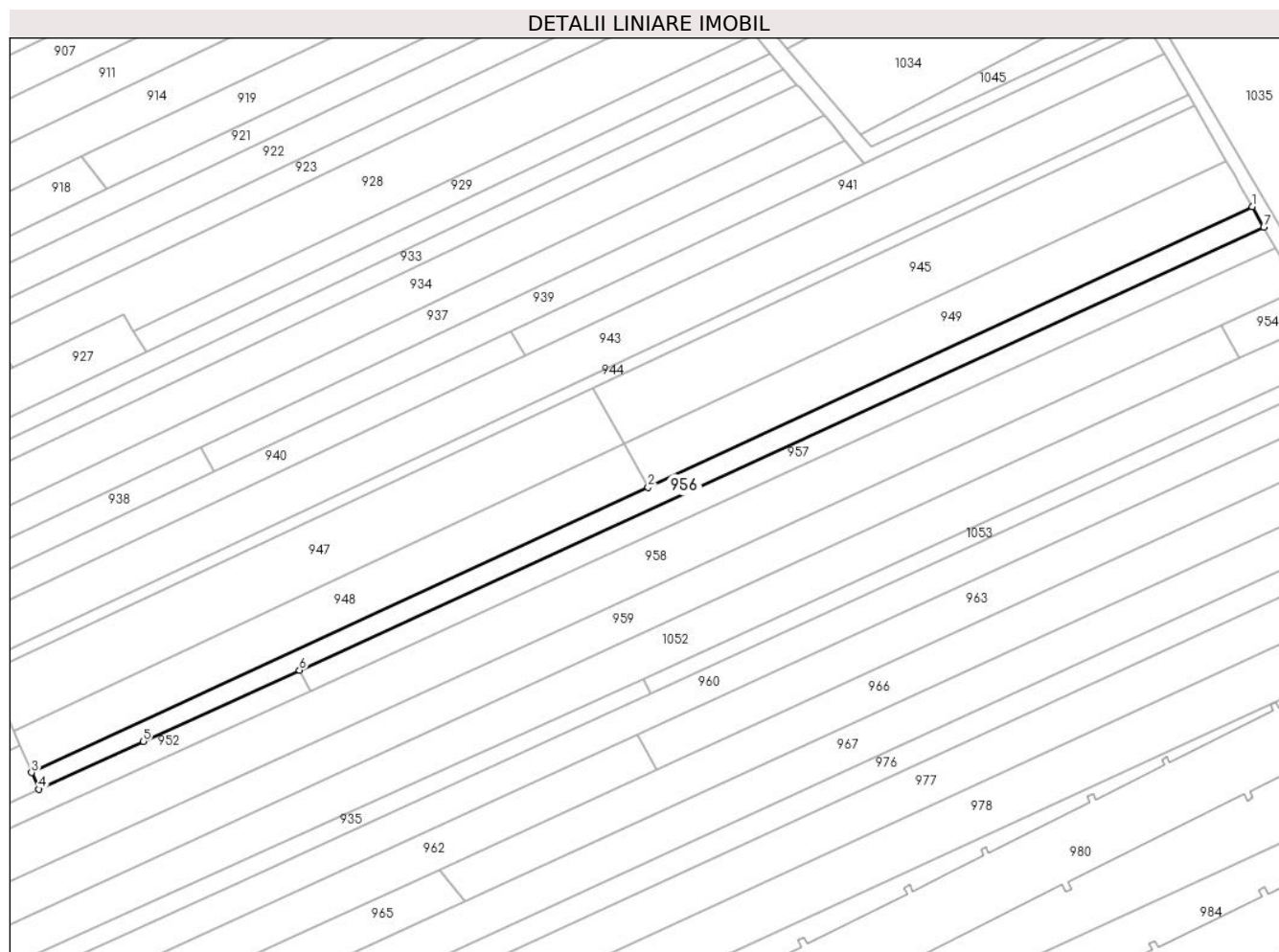
Inscrieri privind dezmembramintele dreptului de proprietate, drepturi reale de garanție și sarcini	Referințe
NU SUNT	

Anexa Nr. 1 La Partea I

Teren

Nr cadastral	Suprafața (mp)*	Observații / Referințe
	1.750	

* Suprafața este determinată în planul de proiecție Stereo 70.



Date referitoare la teren

Crt	Categorie folosință	Intravilan	Suprafața (mp)	Tarla	Parcelă	Nr. topo	Observații / Referințe
1	arabil	NU	1.750	33	1341/98	-	

Lungime Segmente

1) Valorile lungimilor segmentelor sunt obținute din proiecție în plan.

Punct început	X / Y	Punct sfârșit	X / Y	Lungime segment (** (m)
1	409.341,155 365.158,368	2	409.189,347 365.087,893	167.369
2	409.189,347 365.087,893	3	409.034,442 365.016,308	170.646
3	409.034,442 365.016,308	4	409.036,197 365.012,133	4.529
4	409.036,197 365.012,133	5	409.062,535 365.024,147	28.949
5	409.062,535 365.024,147	6	409.101,738 365.042,029	43.089

Punct început	X / Y	Punct sfârșit	X / Y	Lungime segment (** (m)
6	409.101,738 365.042,029	7	409.344,039 365.153,286	266.623
7	409.344,039 365.153,286	1	409.341,155 365.158,368	5.843

** Lungimile segmentelor sunt determinate în planul de proiecție Stereo 70 și sunt rotunjite la 1 milimetru.

*** Distanța dintre puncte este formată din segmente cumulate ce sunt mai mici decât valoarea 1 milimetru.

**DATE DESPRE IMOBILUL NR. 957**

Oficiul de Cadastru și Publicitate Imobiliară VALCEA
Biroul de Cadastru și Publicitate Imobiliară Ramnicu Valcea

A. Partea I. Descrierea imobilului

TEREN Extravilan

Adresa: Jud. Valcea, CIMPUL OLTET

Nr. Crt	Nr cadastral Nr. topografic	Suprafața* (mp)	Observații / Referințe
A1		1.600	Sector cadastral:21 Teren neimprejmit;

B. Partea II. Proprietari și acte

Inscrieri privitoare la dreptul de proprietate și alte drepturi reale		Referințe
/		
Act Administrativ nr. 1336, din 22/08/2006 emis de COMISIA JUDETEANA VALCEA;		
B1	Intabulare, drept de PROPRIETATE CU TITLU DE PROPRIETATE RECONSTITUIRE IN BAZA LEGII 18/1991, dobandit prin Lege, cota actuala 1/1 1) MARICA CONSTANTIN 2) MIHAI MARIA	A1

C. Partea III. SARCINI .

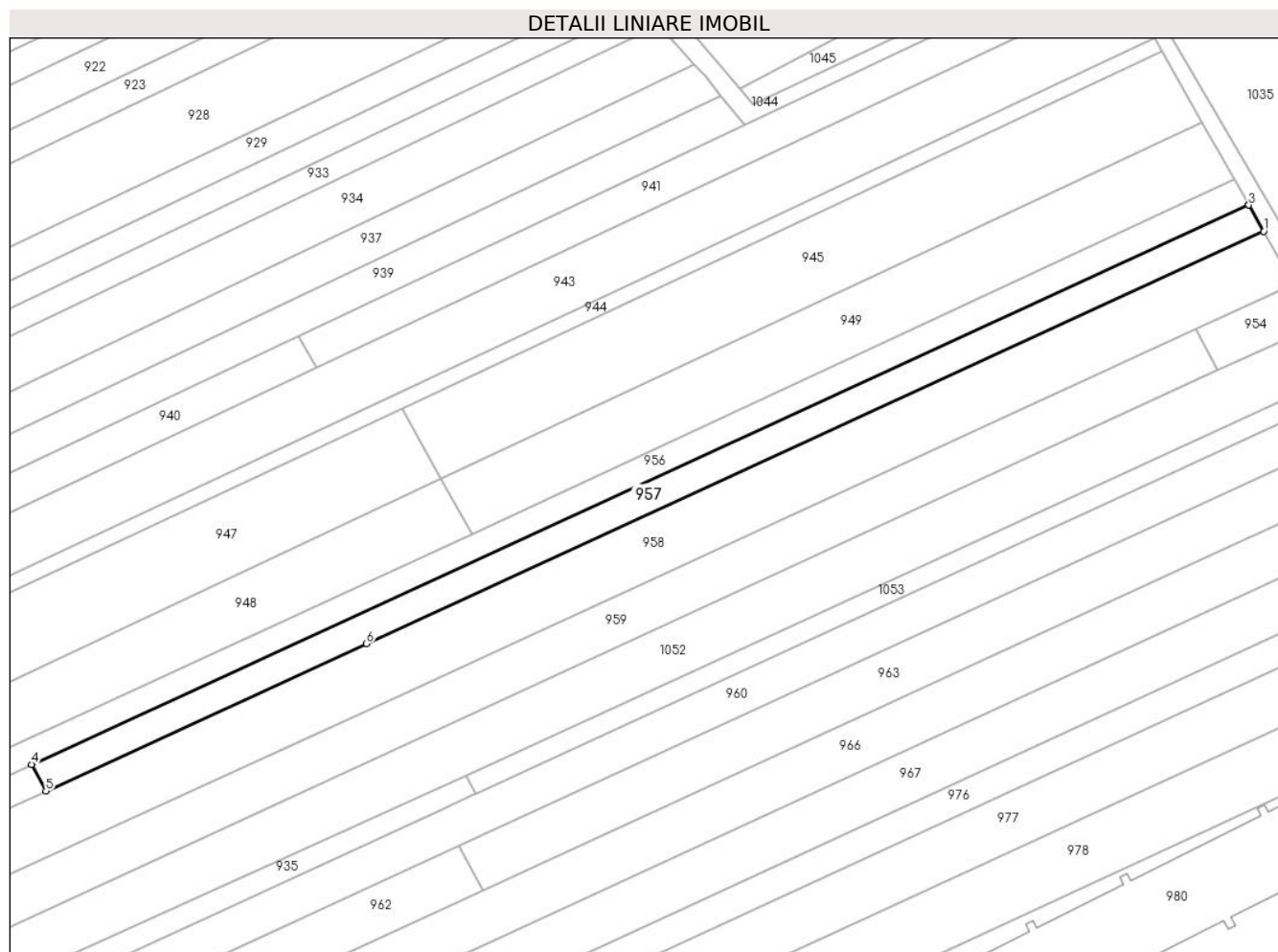
Inscrieri privind dezmembramintele dreptului de proprietate, drepturi reale de garanție și sarcini	Referințe
NU SUNT	

Anexa Nr. 1 La Partea I

Teren

Nr cadastral	Suprafața (mp)*	Observații / Referințe
	1.600	

* Suprafața este determinată în planul de proiecție Stereo 70.



Date referitoare la teren

Crt	Categorie folosință	Intra vilan	Suprafața (mp)	Tarla	Parcelă	Nr. topo	Observații / Referințe
1	arabil	NU	1.600	33	1341/98	-	

Lungime Segmente

1) Valorile lungimilor segmentelor sunt obținute din proiecție în plan.

Punct început	X / Y	Punct sfârșit	X / Y	Lungime segment (** (m)
1	409.347,012 365.148,047	2	409.344,041 365.153,284	6.021
2	409.344,041 365.153,284	3	409.344,039 365.153,286	0.003
3	409.344,039 365.153,286	4	409.101,738 365.042,029	266.623
4	409.101,738 365.042,029	5	409.104,586 365.036,733	6.013
5	409.104,586 365.036,733	6	409.168,357 365.066,017	70.173

Punct început	X / Y	Punct sfârșit	X / Y	Lungime segment (** (m)
6	409.168,357 365.066,017	1	409.347,012 365.148,047	196.587

** Lungimile segmentelor sunt determinate în planul de proiecție Stereo 70 și sunt rotunjite la 1 milimetru.

*** Distanța dintre puncte este formată din segmente cumulate ce sunt mai mici decât valoarea 1 milimetru.

**DATE DESPRE IMOBILUL NR. 958**

Oficiul de Cadastru și Publicitate Imobiliară VALCEA
Biroul de Cadastru și Publicitate Imobiliară Ramnicu Valcea

A. Partea I. Descrierea imobilului

TEREN Extravilan

Adresa: Jud. Valcea, CIMPUL OLTET

Nr. Crt	Nr cadastral Nr. topografic	Suprafața* (mp)	Observații / Referințe
A1		5.537	Sector cadastral:21 Teren neimprejmuț;

B. Partea II. Proprietari și acte

Inscrieri privitoare la dreptul de proprietate și alte drepturi reale		Referințe
/		
Act Administrativ nr. 1104, din 26/02/2024 emis de comuna Zatreni (act administrativ Hotararea nr. 5/02.08.1991 emisa de Comisia Judeteana Valcea.);		
B1	Inscrierea provizorie, drept de PROPRIETATE, dobandit prin Lege, cota actuala 1/1 1) POPESCU MARIN 2) POPESCU PETRE	A1

C. Partea III. SARCINI .

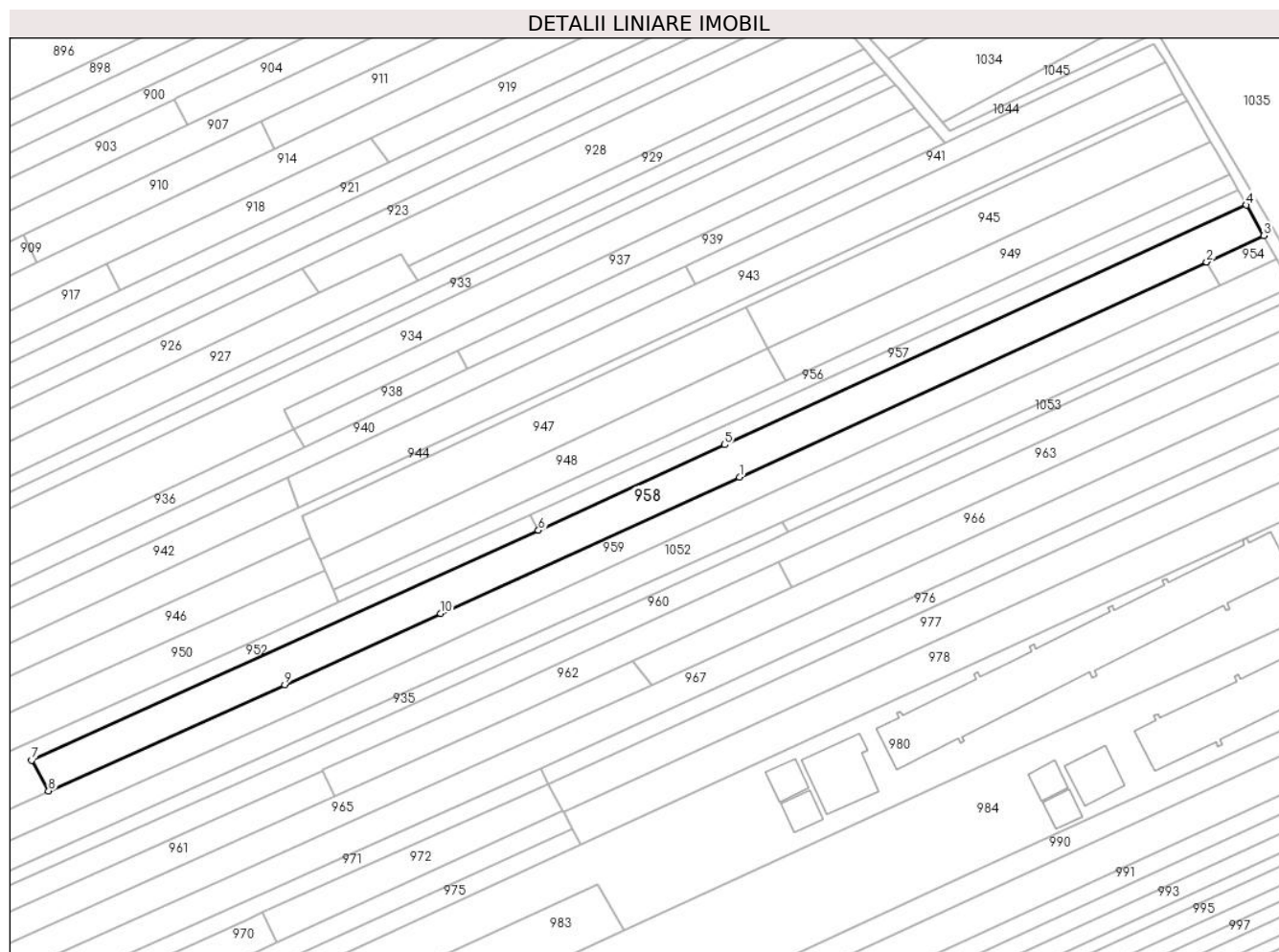
Inscrieri privind dezmembramintele dreptului de proprietate, drepturi reale de garanție și sarcini	Referințe
NU SUNT	

Anexa Nr. 1 La Partea I

Teren

Nr cadastral	Suprafața (mp)*	Observații / Referințe
	5.537	

* Suprafața este determinată în planul de proiecție Stereo 70.



Date referitoare la teren

Crt	Categorie folosință	Intravilan	Suprafața (mp)	Tarla	Parcelă	Nr. topo	Observații / Referințe
1	arabil	NU	5.537	33	1334/81	-	

Lungime Segmente

1) Valorile lungimilor segmentelor sunt obținute din proiecție în plan.

Punct început	X / Y	Punct sfârșit	X / Y	Lungime segment (** (m)
1	409.173,421 365.054,942	2	409.333,401 365.128,572	176.111
2	409.333,401 365.128,572	3	409.352,955 365.137,572	21.526
3	409.352,955 365.137,572	4	409.347,012 365.148,047	12.043
4	409.347,012 365.148,047	5	409.168,357 365.066,017	196.587
5	409.168,357 365.066,017	6	409.104,586 365.036,733	70.173

Punct început	X / Y	Punct sfârșit	X / Y	Lungime segment (** (m)
6	409.104,586 365.036,733	7	408.931,026 364.958,104	190.54
7	408.931,026 364.958,104	8	408.936,828 364.947,556	12.038
8	408.936,828 364.947,556	9	409.017,707 364.983,915	88.676
9	409.017,707 364.983,915	10	409.071,1 365.008,269	58.685
10	409.071,1 365.008,269	1	409.173,421 365.054,942	112.463

** Lungimile segmentelor sunt determinate în planul de proiecție Stereo 70 și sunt rotunjite la 1 milimetru.

*** Distanța dintre puncte este formată din segmente cumulate ce sunt mai mici decât valoarea 1 milimetru.

**DATE DESPRE IMOBILUL NR. 959**

Oficiul de Cadastru și Publicitate Imobiliară VALCEA
Biroul de Cadastru și Publicitate Imobiliară Ramnicu Valcea

A. Partea I. Descrierea imobilului

TEREN Extravilan

Adresa: Jud. Valcea, PCT. CAMPUL OLTET

Nr. Crt	Nr cadastral Nr. topografic	Suprafața* (mp)	Observații / Referințe
A1		7.000	Sector cadastral:21 Teren neimprejmut;

B. Partea II. Proprietari și acte

Inscrieri privitoare la dreptul de proprietate și alte drepturi reale		Referințe
/		
Hotarare Judecatoreasca nr. 398, din 25/06/2013 emis de JUDECATORIA BALCESTI;		
B1	Intabulare, drept de PROPRIETATE, dobandit prin Succesiune, cota actuala 1/1 1) POPESCU AUREL DOREL 2) MEETESCU NICOLETA 3) POPESCU GHEORGHITA	A1

C. Partea III. SARCINI .

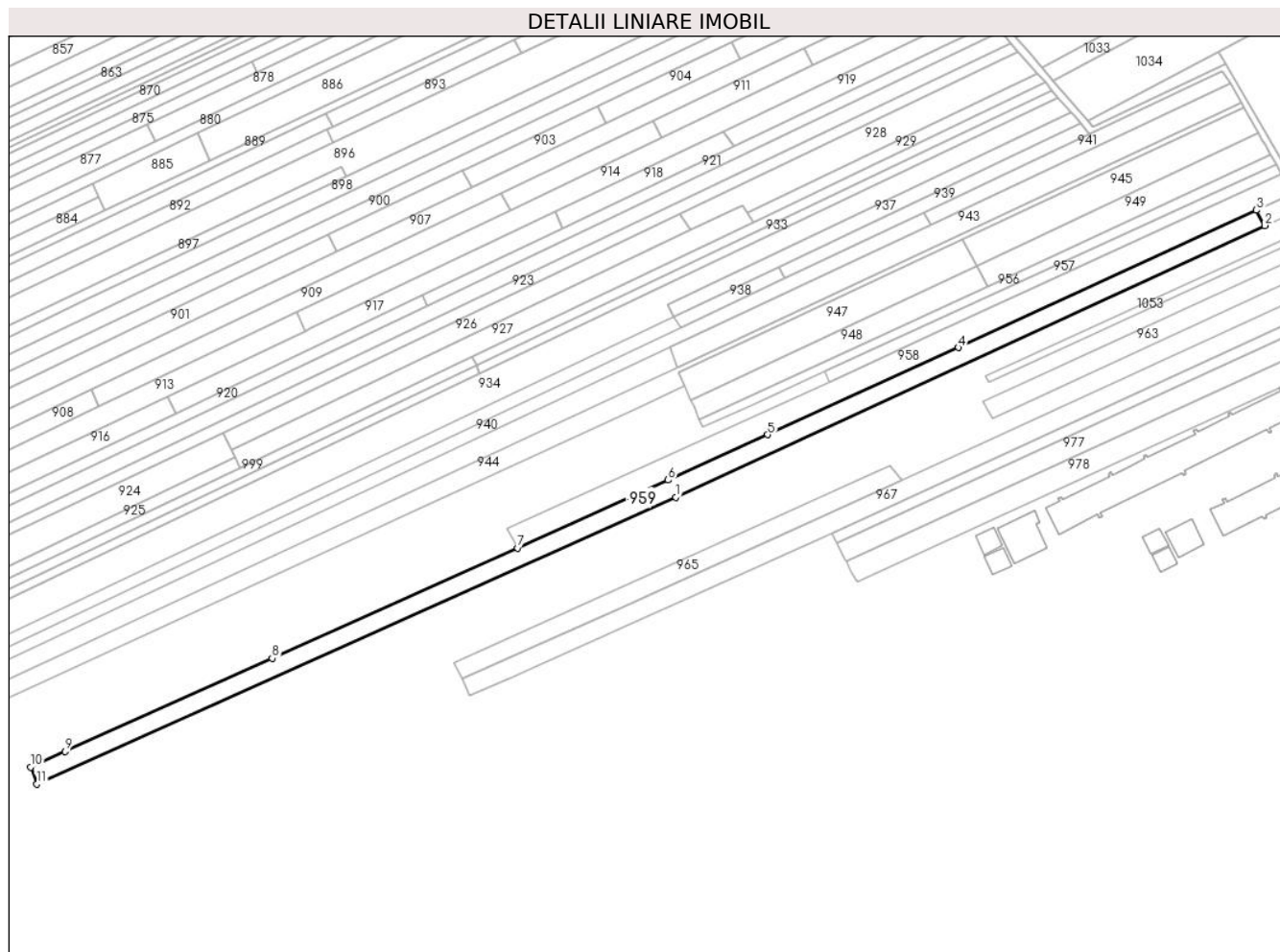
Inscrieri privind dezmembramintele dreptului de proprietate, drepturi reale de garanție și sarcini	Referințe
NU SUNT	

Anexa Nr. 1 La Partea I

Teren

Nr cadastral	Suprafața (mp)*	Observații / Referințe
	7.000	

* Suprafața este determinată în planul de proiecție Stereo 70.



Date referitoare la teren

Crt	Categorie folosință	Intra vilan	Suprafața (mp)	Tarla	Parcelă	Nr. topo	Observații / Referințe
1	arabil	NU	7.000	33	1341/51/1	-	

Lungime Segmente

1) Valorile lungimilor segmentelor sunt obținute din proiecție în plan.

Punct început	X / Y	Punct sfârșit	X / Y	Lungime segment (** (m)
1	409.021,832 364.974,805	2	409.337,811 365.120,356	347.891
2	409.337,811 365.120,356	3	409.333,401 365.128,572	9.325
3	409.333,401 365.128,572	4	409.173,421 365.054,942	176.111
4	409.173,421 365.054,942	5	409.071,1 365.008,269	112.463
5	409.071,1 365.008,269	6	409.017,707 364.983,915	58.685

Punct început	X / Y	Punct sfârșit	X / Y	Lungime segment (** (m)
6	409.017,707 364.983,915	7	408.936,828 364.947,556	88.676
7	408.936,828 364.947,556	8	408.805,25 364.888,405	144.262
8	408.805,25 364.888,405	9	408.694,071 364.838,425	121.897
9	408.694,071 364.838,425	10	408.675,678 364.830,156	20.166
10	408.675,678 364.830,156	11	408.679,064 364.821,051	9.714
11	408.679,064 364.821,051	1	409.021,832 364.974,805	375.673

** Lungimile segmentelor sunt determinate în planul de proiecție Stereo 70 și sunt rotunjite la 1 milimetru.

*** Distanța dintre puncte este formată din segmente cumulate ce sunt mai mici decât valoarea 1 milimetru.

**DATE DESPRE IMOBILUL NR. 960**

Oficiul de Cadastru și Publicitate Imobiliară VALCEA
Biroul de Cadastru și Publicitate Imobiliară Ramnicu Valcea

A. Partea I. Descrierea imobilului

TEREN Extravilan

Adresa: Jud. Valcea, CIMPUL OLTET

Nr. Crt	Nr cadastral Nr. topografic	Suprafața* (mp)	Observații / Referințe
A1		Din acte: 6.510 Masurata: 6.000	Sector cadastral:21 Teren neimprejmuit;

B. Partea II. Proprietari și acte

Inscrieri privitoare la dreptul de proprietate și alte drepturi reale		Referințe
/		
Act Administrativ nr. 1235, din 31/05/2005 emis de COMISIA JUDETEANA VALCEA;		
B1	Intabulare, drept de PROPRIETATECU TITLU DE PROPRIETATE RECONSTITUIRE IN BAZA LEGII 18/1991, dobandit prin Lege, cota actuala 1/1 1) DINU GH.FLOAREA 2) DINU C.CONSTANTIN	A1

C. Partea III. SARCINI .

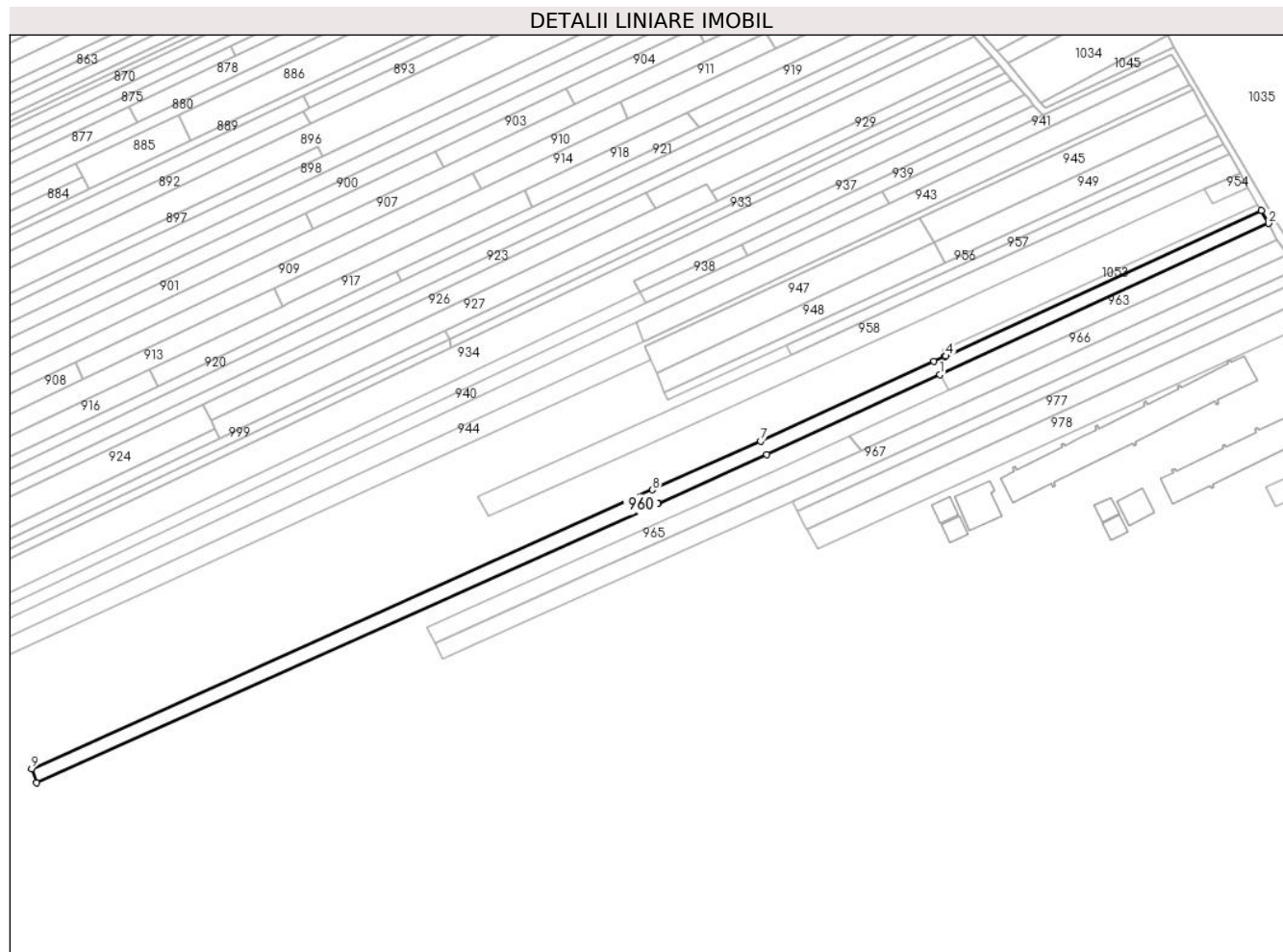
Inscrieri privind dezmembramintele dreptului de proprietate, drepturi reale de garanție și sarcini	Referințe
NU SUNT	

Anexa Nr. 1 La Partea I

Teren

Nr cadastral	Suprafața (mp)*	Observații / Referințe
	Din acte: 6.510 Masurata: 6.000	

* Suprafața este determinată în planul de proiecție Stereo 70.



Date referitoare la teren

Crt	Categorie folosință	Intravilan	Suprafața (mp)	Tarla	Parcelă	Nr. topo	Observații / Referințe
1	arabil	NU	6.000	33	1334/30	-	DIFERENȚA DE SUPRAFATA FATA DE ACT SE AFLA SECTORUL 23

Lungime Segmente

1) Valorile lungimilor segmentelor sunt obținute din proiecție în plan.

Punct început	X / Y	Punct sfârșit	X / Y	Lungime segment (** (m)
1	409.186,769 365.025,859	2	409.368,804 365.109,639	200.389
2	409.368,804 365.109,639	3	409.364,841 365.116,622	8.029
3	409.364,841 365.116,622	4	409.190,1 365.036,199	192.36
4	409.190,1 365.036,199	5	409.189,326 365.035,842	0.852
5	409.189,326 365.035,842	6	409.183,424 365.033,126	6.497

Punct început	X / Y	Punct sfârșit	X / Y	Lungime segment (** (m)
6	409.183,424 365.033,126	7	409.087,625 364.989,035	105.458
7	409.087,625 364.989,035	8	409.027,597 364.962,047	65.816
8	409.027,597 364.962,047	9	408.684,017 364.807,668	376.67
9	408.684,017 364.807,668	10	408.686,796 364.800,069	8.091
10	408.686,796 364.800,069	11	409.030,516 364.954,588	376.855
11	409.030,516 364.954,588	12	409.030,878 364.954,751	0.397
12	409.030,878 364.954,751	13	409.090,937 364.981,753	65.85
13	409.090,937 364.981,753	1	409.186,769 365.025,859	105.495

** Lungimile segmentelor sunt determinate în planul de proiecție Stereo 70 și sunt rotunjite la 1 milimetru.

*** Distanța dintre puncte este formată din segmente cumulate ce sunt mai mici decât valoarea 1 milimetru.

**DATE DESPRE IMOBILUL NR. 961**

Oficiul de Cadastru și Publicitate Imobiliară VALCEA
Biroul de Cadastru și Publicitate Imobiliară Ramnicu Valcea

A. Partea I. Descrierea imobilului

TEREN Extravilan

Adresa: Jud. Valcea, CIMPUL OLTET

Nr. Crt	Nr cadastral Nr. topografic	Suprafața* (mp)	Observații / Referințe
A1		3.756	Sector cadastral:21 Teren neimprejmuit;

B. Partea II. Proprietari și acte

Inscrieri privitoare la dreptul de proprietate și alte drepturi reale		Referințe
/		
Act Administrativ nr. 1490, din 15/03/2024 emis de comuna Zatreani (act administrativ Hotararea nr. 5/02.08.1991 emisa de Comisia Judeteana Valcea.);		
B1	Inscrierea provizorie, drept de PROPRIETATE, dobandit prin Lege, cota actuala 1/1 1) BADEA IR. NICOLAE	A1

C. Partea III. SARCINI .

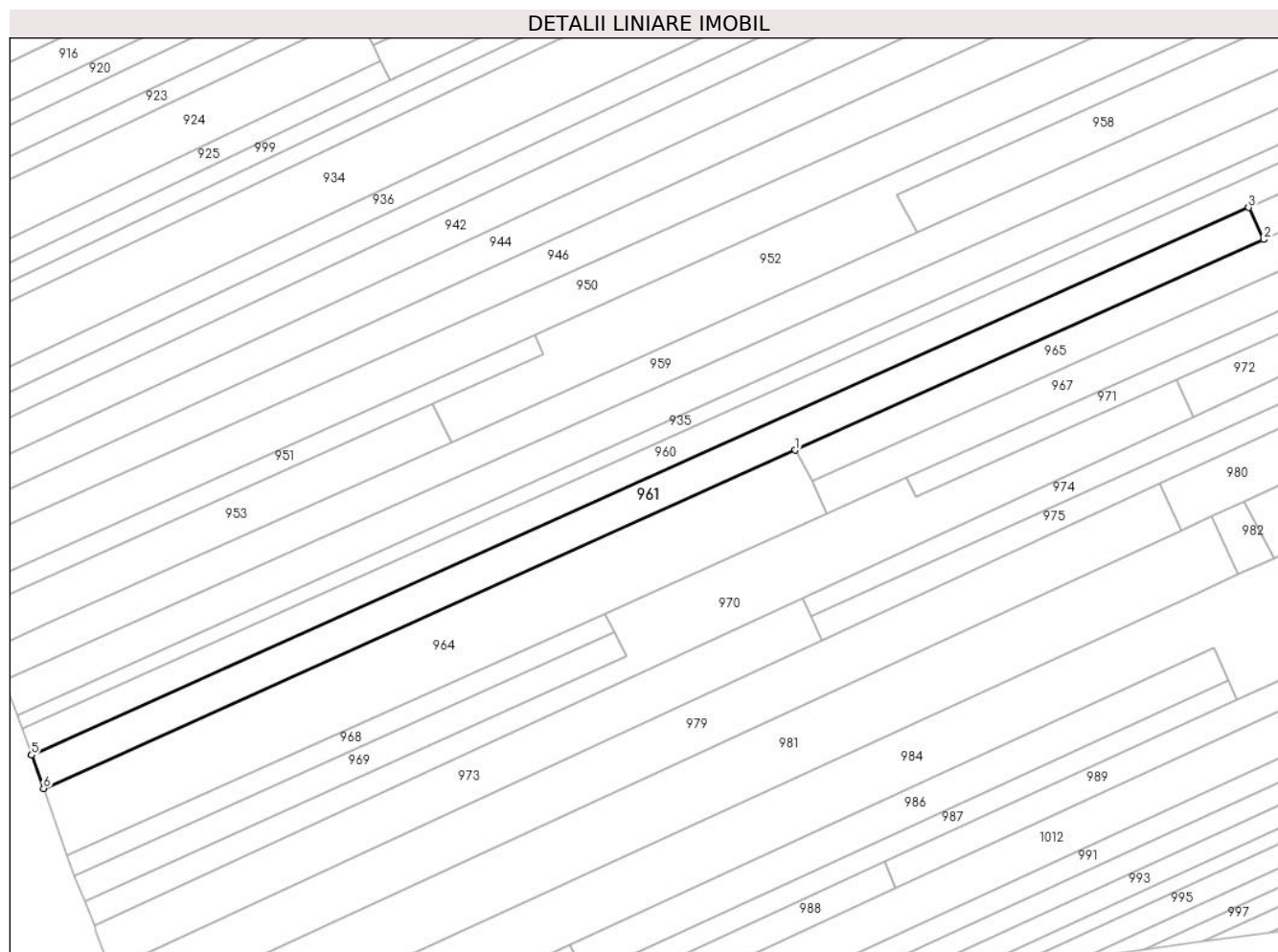
Inscrieri privind dezmembramintele dreptului de proprietate, drepturi reale de garanție și sarcini	Referințe
NU SUNT	

Anexa Nr. 1 La Partea I

Teren

Nr cadastral	Suprafaţa (mp)*	Observaţii / Referinţe
	3.756	

* Suprafaţa este determinată în planul de proiecţie Stereo 70.



Date referitoare la teren

Crt	Categorie folosinţă	Intra vilan	Suprafaţa (mp)	Tarla	Parcelă	Nr. topo	Observaţii / Referinţe
1	arabil	NU	3.756	33	1341/56	-	

Lungime Segmente

1) Valorile lungimilor segmentelor sunt obţinute din proiecţie în plan.

Punct început	X / Y	Punct sfârşit	X / Y	Lungime segment (** (m)
1	408.902,461 364.886,104	2	409.034,767 364.945,569	145.055
2	409.034,767 364.945,569	3	409.030,516 364.954,588	9.971
3	409.030,516 364.954,588	4	408.686,796 364.800,069	376.855
4	408.686,796 364.800,069	5	408.686,765 364.800,055	0.034
5	408.686,765 364.800,055	6	408.690,106 364.790,66	9.971

Punct început	X / Y	Punct sfârșit	X / Y	Lungime segment (** (m)
6	408.690,106 364.790,66	1	408.902,461 364.886,104	232.818

** Lungimile segmentelor sunt determinate în planul de proiecție Stereo 70 și sunt rotunjite la 1 milimetru.

*** Distanța dintre puncte este formată din segmente cumulate ce sunt mai mici decât valoarea 1 milimetru.

**DATE DESPRE IMOBILUL NR. 962**

Oficiul de Cadastru și Publicitate Imobiliară VALCEA
Biroul de Cadastru și Publicitate Imobiliară Ramnicu Valcea

A. Partea I. Descrierea imobilului

TEREN Extravilan

Adresa: Jud. Valcea, PCT CIMP OLTET

Nr. Crt	Nr cadastral Nr. topografic	Suprafața* (mp)	Observații / Referințe
A1		1.715	Sector cadastral:21 Teren neimprejmuit;

B. Partea II. Proprietari și acte

Inscrieri privitoare la dreptul de proprietate și alte drepturi reale		Referințe
/		
Act Administrativ nr. 1018, din 18/02/2004 emis de COMISIA JUDETEANA VALCEA;		
B1	Intabulare, drept de PROPRIETATE CU TITLU DE DREPT RECONSTITUIRE IN BAZA LEGII 18/1991, dobandit prin Lege, cota actuala 1/1 1) BADEA STEFAN	A1

C. Partea III. SARCINI .

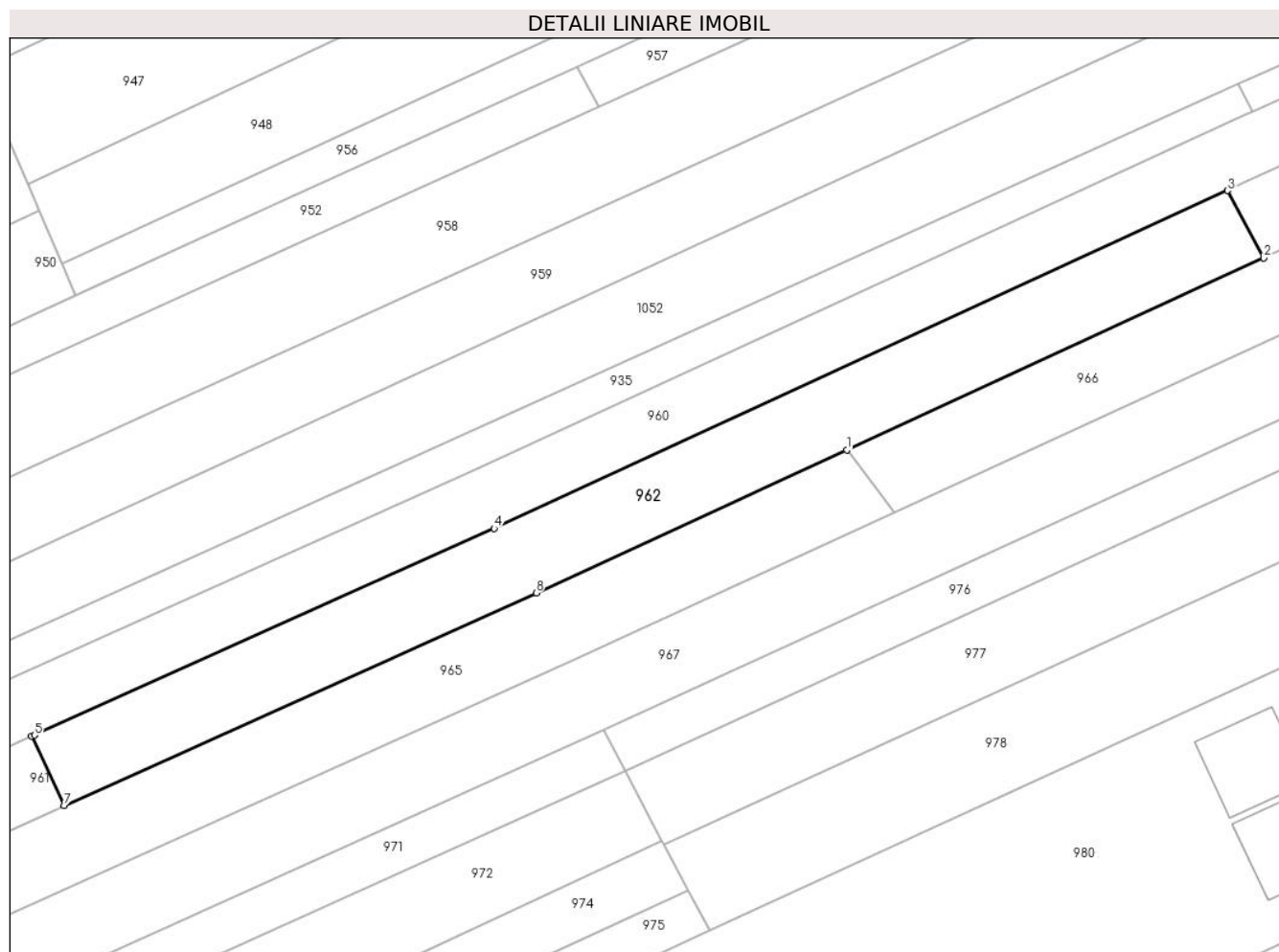
Inscrieri privind dezmembramintele dreptului de proprietate, drepturi reale de garanție și sarcini	Referințe
NU SUNT	

Anexa Nr. 1 La Partea I

Teren

Nr cadastral	Suprafața (mp)*	Observații / Referințe
	1.715	

* Suprafața este determinată în planul de proiecție Stereo 70.



Date referitoare la teren

Crt	Categorie folosință	Intravilan	Suprafața (mp)	Tarla	Parcelă	Nr. topo	Observații / Referințe
1	arabil	NU	1.715	33	1326/49	-	

Lungime Segmente

1) Valorile lungimilor segmentelor sunt obținute din proiecție în plan.

Punct început	X / Y	Punct sfârșit	X / Y	Lungime segment (** (m)
1	409.137,014 364.991,975	2	409.191,498 365.017,047	59.976
2	409.191,498 365.017,047	3	409.186,769 365.025,859	10.001
3	409.186,769 365.025,859	4	409.090,937 364.981,753	105.495
4	409.090,937 364.981,753	5	409.030,878 364.954,751	65.85
5	409.030,878 364.954,751	6	409.030,516 364.954,588	0.397

Punct început	X / Y	Punct sfârșit	X / Y	Lungime segment (** (m)
6	409.030,516 364.954,588	7	409.034,767 364.945,569	9.971
7	409.034,767 364.945,569	8	409.096,447 364.973,309	67.631
8	409.096,447 364.973,309	1	409.137,014 364.991,975	44.655

** Lungimile segmentelor sunt determinate în planul de proiecție Stereo 70 și sunt rotunjite la 1 milimetru.

*** Distanța dintre puncte este formată din segmente cumulate ce sunt mai mici decât valoarea 1 milimetru.

**DATE DESPRE IMOBILUL NR. 963**

Oficiul de Cadastru și Publicitate Imobiliară VALCEA
Biroul de Cadastru și Publicitate Imobiliară Ramnicu Valcea

A. Partea I. Descrierea imobilului

TEREN Extravilan

Adresa: Jud. Valcea, Punct "Câmp Oltet"

Nr. Crt	Nr cadastral Nr. topografic	Suprafața* (mp)	Observații / Referințe
A1	35821	2.000	Sector cadastral:21 Teren neimprejmuit;

B. Partea II. Proprietari și acte

Inscrieri privitoare la dreptul de proprietate și alte drepturi reale	Referințe
13954 / 27/02/2020	
Act Notarial nr. 447, din 26/02/2020 emis de IONILETE ALIN-NICUSOR;	
B2	A1
Intabulare, drept de PROPRIETATE, dobandit prin Conventie, cota actuala 1/1, cota initiala 1/1	
1) LĂBAN CORNEL , casatorit cu	
2) LĂBAN MARIA	
<i>OBSERVATII: bun comun, cu titlu de cumparare</i>	

C. Partea III. SARCINI .

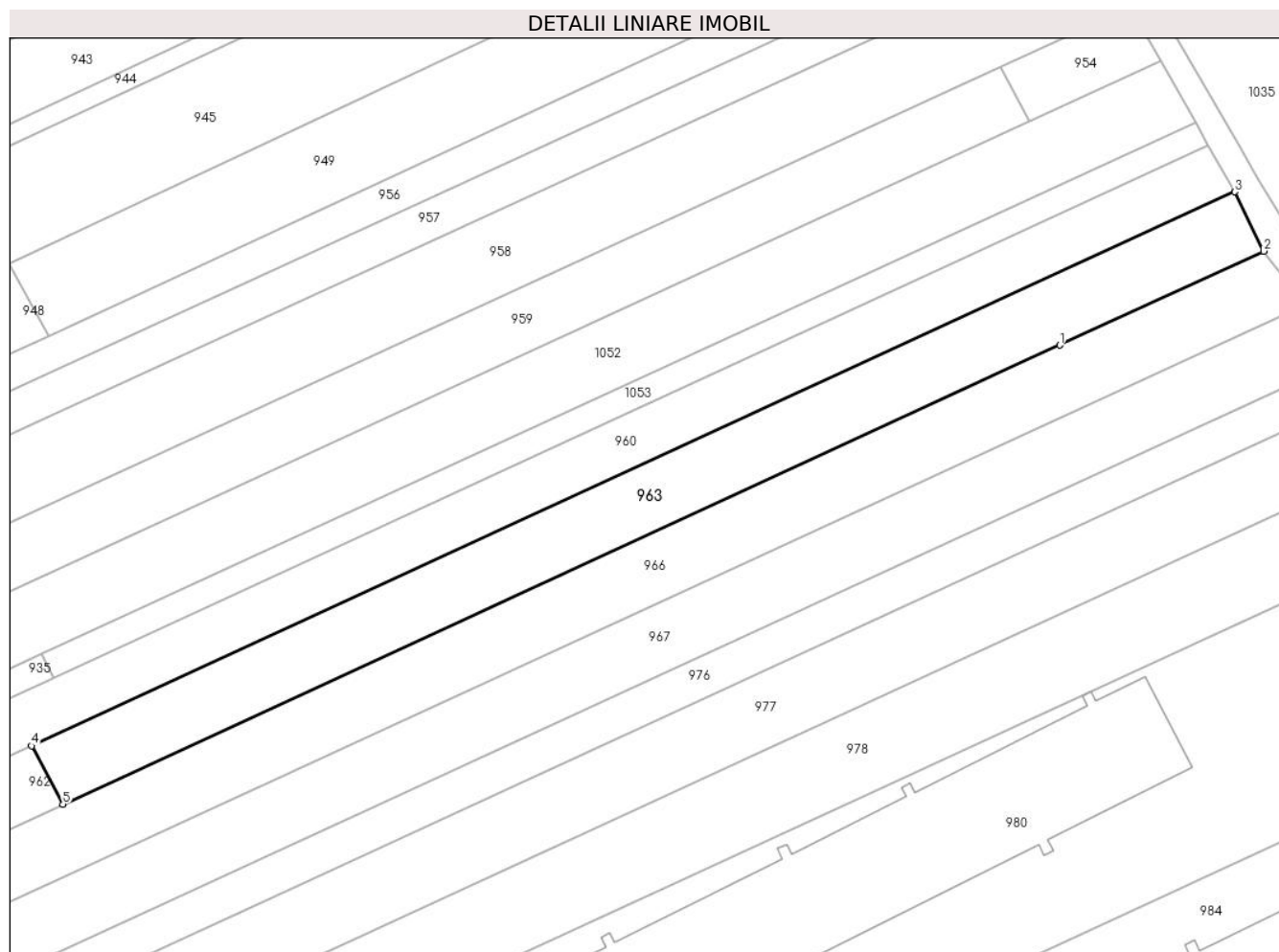
Inscrieri privind dezmembramintele dreptului de proprietate, drepturi reale de garanție și sarcini	Referințe
NU SUNT	

Anexa Nr. 1 La Partea I

Teren

Nr cadastral	Suprafața (mp)*	Observații / Referințe
35821	2.000	

* Suprafața este determinată în planul de proiecție Stereo 70.



Date referitoare la teren

Crt	Categorie folosință	Intra vilan	Suprafața (mp)	Tarla	Parcelă	Nr. topo	Observații / Referințe
1	arabil	NU	2.000	33	1334/80	-	

Lungime Segmente

1) Valorile lungimilor segmentelor sunt obținute din proiecție în plan.

Punct început	X / Y	Punct sfârșit	X / Y	Lungime segment (** (m)
1	409.342,339 365.086,457	2	409.373,207 365.100,661	33.979
2	409.373,207 365.100,661	3	409.368,804 365.109,639	10.0
3	409.368,804 365.109,639	4	409.186,769 365.025,859	200.389
4	409.186,769 365.025,859	5	409.191,498 365.017,047	10.001
5	409.191,498 365.017,047	1	409.342,339 365.086,457	166.044

**** Lungimile segmentelor sunt determinate în planul de proiecție Stereo 70 și sunt rotunjite la 1 milimetru.**

***** Distanța dintre puncte este formată din segmente cumulate ce sunt mai mici decât valoarea 1 milimetru.**

**DATE DESPRE IMOBILUL NR. 964**

Oficiul de Cadastru și Publicitate Imobiliară VALCEA
Biroul de Cadastru și Publicitate Imobiliară Ramnicu Valcea

A. Partea I. Descrierea imobilului

TEREN Extravilan

Adresa: Jud. Valcea, CIMPUL OLTET

Nr. Crt	Nr cadastral Nr. topografic	Suprafața* (mp)	Observații / Referințe
A1		4.682	Sector cadastral:21 Teren neimpregmuit;

B. Partea II. Proprietari și acte

Inscrieri privitoare la dreptul de proprietate și alte drepturi reale		Referințe
/		
Act Administrativ nr. 1087, din 26/02/2024 emis de comuna Zatreani (act administrativ Hotararea nr. 5/02.08.1991 emisa de Comisia Judeteana Valcea.);		
B1	Inscrierea provizorie, drept de PROPRIETATE, dobandit prin Lege, cota actuala 1/1 1) BADEA MARIN 2) MUSTATEA ALEXANDRINA 3) LICU MARIA 4) MANEA LUCRETIA 5) BADEA NICOLAE 6) PITESTEANU ALEXANDRINA 7) MARINICA NICOLITA	A1

C. Partea III. SARCINI .

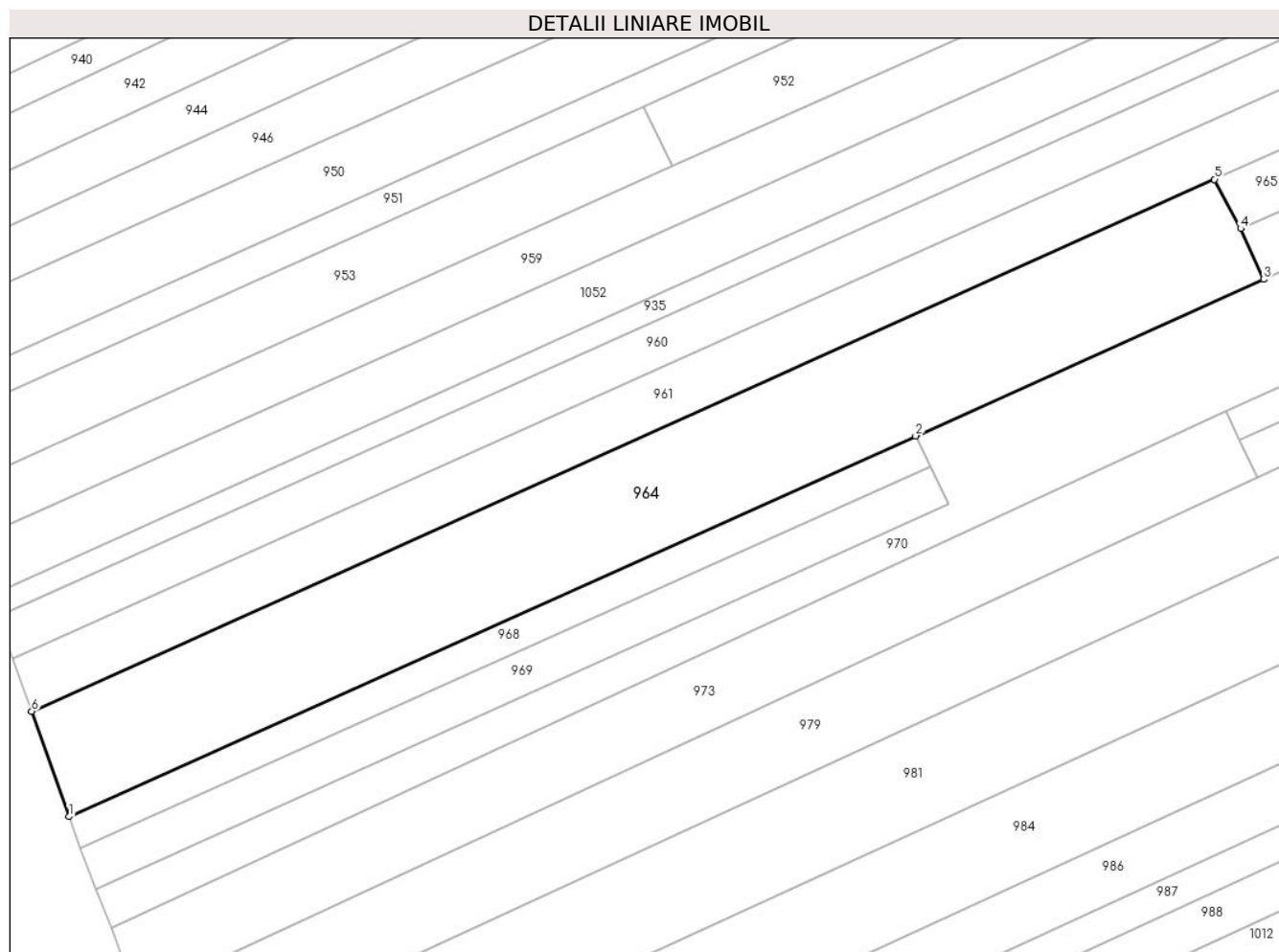
Inscrieri privind dezmembramintele dreptului de proprietate, drepturi reale de garanție și sarcini	Referințe
NU SUNT	

Anexa Nr. 1 La Partea I

Teren

Nr cadastral	Suprafața (mp)*	Observații / Referințe
	4.682	

* Suprafața este determinată în planul de proiecție Stereo 70.



Date referitoare la teren

Crt	Categorie folosință	Intravilan	Suprafața (mp)	Tarla	Parcelă	Nr. topo	Observații / Referințe
1	arabil	NU	4.682	33	1341/59	-	

Lungime Segmente

1) Valorile lungimilor segmentelor sunt obținute din proiecție în plan.

Punct început	X / Y	Punct sfârșit	X / Y	Lungime segment (** (m)
1	408.696,83 364.771,76	2	408.848,808 364.840,064	166.622
2	408.848,808 364.840,064	3	408.911,3 364.868,15	68.513
3	408.911,3 364.868,15	4	408.907,156 364.877,251	10.0
4	408.907,156 364.877,251	5	408.902,461 364.886,104	10.021
5	408.902,461 364.886,104	6	408.690,106 364.790,66	232.818

Punct început	X / Y	Punct sfârșit	X / Y	Lungime segment (** (m)
6	408.690,106 364.790,66	1	408.696,83 364.771,76	20.06

** Lungimile segmentelor sunt determinate în planul de proiecție Stereo 70 și sunt rotunjite la 1 milimetru.

*** Distanța dintre puncte este formată din segmente cumulate ce sunt mai mici decât valoarea 1 milimetru.

**DATE DESPRE IMOBILUL NR. 965**

Oficiul de Cadastru și Publicitate Imobiliară VALCEA
Biroul de Cadastru și Publicitate Imobiliară Ramnicu Valcea

A. Partea I. Descrierea imobilului

TEREN Extravilan

Adresa: Jud. Valcea, CIMPUL OLTET

Nr. Crt	Nr cadastral Nr. topografic	Suprafața* (mp)	Observații / Referințe
A1		2.581	Sector cadastral:21 Teren neimpregmuit;

B. Partea II. Proprietari și acte

Inscrieri privitoare la dreptul de proprietate și alte drepturi reale		Referințe
/		
Act Normativ nr. 7, din 13/03/1996 emis de PARLAMENTUL ROMANIEI (Act administrativ Proces Verbal de punere in posesie nr.1086/26.02.2024 emis de Primaria com. Maciuca, act administrativ Hotararea nr. 5/02.08.1991 emisa de Comisia Judeteana Valcea.);		
B1	Inscrierea provizorie, drept de PROPRIETATE, dobandit prin Lege, cota actuala 1/1 1) BADEA ILINA 2) BADEA GHEORGHE	A1

C. Partea III. SARCINI .

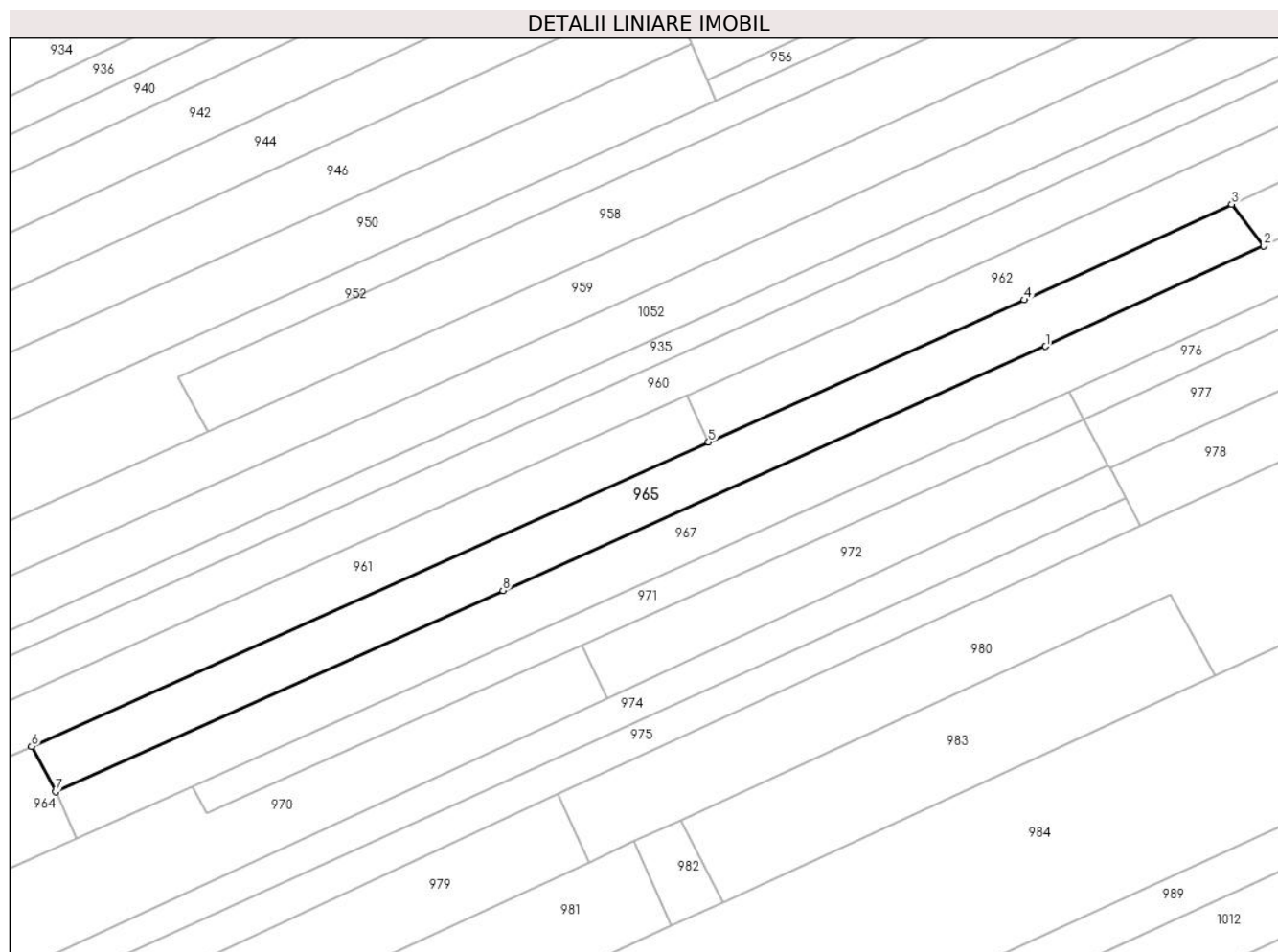
Inscrieri privind dezmembramintele dreptului de proprietate, drepturi reale de garanție și sarcini	Referințe
NU SUNT	

Anexa Nr. 1 La Partea I

Teren

Nr cadastral	Suprafața (mp)*	Observații / Referințe
	2.581	

* Suprafața este determinată în planul de proiecție Stereo 70.



Date referitoare la teren

Crt	Categorie folosință	Intra vilan	Suprafața (mp)	Tarla	Parcelă	Nr. topo	Observații / Referințe
1	arabil	NU	2.581	33	1341/60	-	

Lungime Segmente

1) Valorile lungimilor segmentelor sunt obținute din proiecție în plan.

Punct început	X / Y	Punct sfârșit	X / Y	Lungime segment (** (m)
1	409.100,649 364.964,234	2	409.143,273 364.983,848	46.92
2	409.143,273 364.983,848	3	409.137,014 364.991,975	10.258
3	409.137,014 364.991,975	4	409.096,447 364.973,309	44.655
4	409.096,447 364.973,309	5	409.034,767 364.945,569	67.631
5	409.034,767 364.945,569	6	408.902,461 364.886,104	145.055

Punct început	X / Y	Punct sfârșit	X / Y	Lungime segment (** (m)
6	408.902,461 364.886,104	7	408.907,156 364.877,251	10.021
7	408.907,156 364.877,251	8	408.994,594 364.916,558	95.867
8	408.994,594 364.916,558	1	409.100,649 364.964,234	116.278

** Lungimile segmentelor sunt determinate în planul de proiecție Stereo 70 și sunt rotunjite la 1 milimetru.

*** Distanța dintre puncte este formată din segmente cumulate ce sunt mai mici decât valoarea 1 milimetru.

**DATE DESPRE IMOBILUL NR. 966**

Oficiul de Cadastru și Publicitate Imobiliară VALCEA
Biroul de Cadastru și Publicitate Imobiliară Ramnicu Valcea

A. Partea I. Descrierea imobilului

TEREN Extravilan

Adresa: Jud. Valcea, CIMPUL OLTET

Nr. Crt	Nr cadastral Nr. topografic	Suprafața* (mp)	Observații / Referințe
A1		2.600	Sector cadastral:21 Teren neimprejmuit;

B. Partea II. Proprietari și acte

Inscrieri privitoare la dreptul de proprietate și alte drepturi reale		Referințe
/		
Act Administrativ nr. 905/52771, din 20/09/2016 emis de COMISIA JUDETEANA VALCEA;		
B1	Intabulare, drept de PROPRIETATECU TITLU DE PROPRIETATE RECONSTITUIRE IN BAZA LEGII 18/1991, dobandit prin Lege, cota actuala 1/1 1) BADEA A.GHEORGHE	A1

C. Partea III. SARCINI .

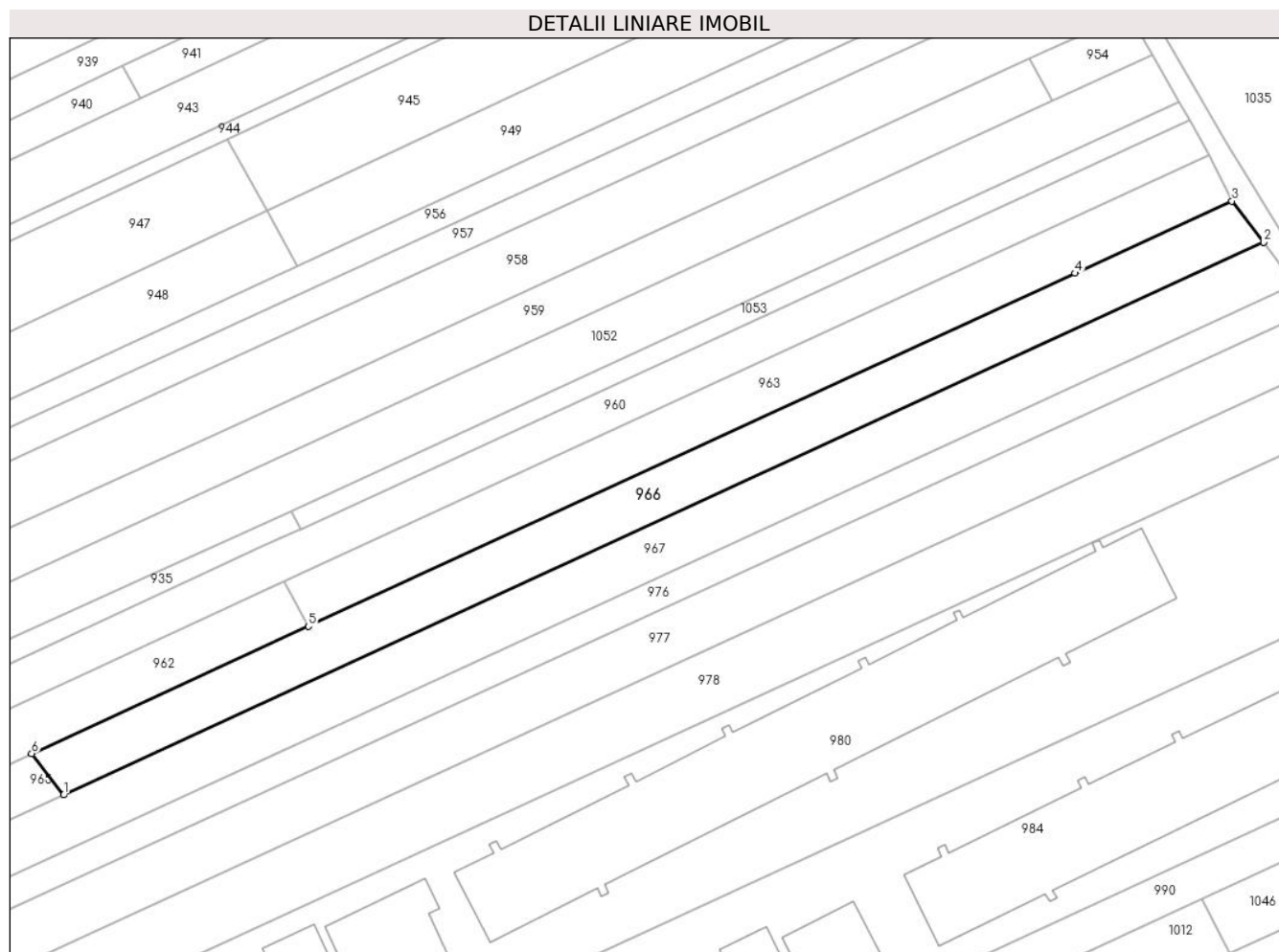
Inscrieri privind dezmembramintele dreptului de proprietate, drepturi reale de garanție și sarcini	Referințe
NU SUNT	

Anexa Nr. 1 La Partea I

Teren

Nr cadastral	Suprafața (mp)*	Observații / Referințe
	2.600	

* Suprafața este determinată în planul de proiecție Stereo 70.



Date referitoare la teren

Crt	Categorie folosință	Intravilan	Suprafața (mp)	Tarla	Parcelă	Nr. topo	Observații / Referințe
1	arabil	NU	2.600	33	1334	-	

Lungime Segmente

1) Valorile lungimilor segmentelor sunt obținute din proiecție în plan.

Punct început	X / Y	Punct sfârșit	X / Y	Lungime segment (** (m)
1	409.143,273 364.983,848	2	409.379,468 365.092,532	260.001
2	409.379,468 365.092,532	3	409.373,207 365.100,661	10.261
3	409.373,207 365.100,661	4	409.342,339 365.086,457	33.979
4	409.342,339 365.086,457	5	409.191,498 365.017,047	166.044
5	409.191,498 365.017,047	6	409.137,014 364.991,975	59.976

Punct început	X / Y	Punct sfârşit	X / Y	Lungime segment (** (m)
6	409.137,014 364.991,975	1	409.143,273 364.983,848	10.258

** Lungimile segmentelor sunt determinate în planul de proiecţie Stereo 70 şi sunt rotunjite la 1 milimetru.

*** Distanţa dintre puncte este formată din segmente cumulate ce sunt mai mici decât valoarea 1 milimetru.

**DATE DESPRE IMOBILUL NR. 967**

Oficiul de Cadastru și Publicitate Imobiliară VALCEA
Biroul de Cadastru și Publicitate Imobiliară Ramnicu Valcea

A. Partea I. Descrierea imobilului

TEREN Extravilan

Adresa: Jud. Valcea, PCT CRIVINA MANASTIRII-CIMPUL OLTETULUI

Nr. Crt	Nr cadastral Nr. topografic	Suprafața* (mp)	Observații / Referințe
A1		Din acte: 2.640 Masurata: 5.200	Sector cadastral:21 Teren neimprejmuit;

B. Partea II. Proprietari și acte

Inscrieri privitoare la dreptul de proprietate și alte drepturi reale		Referințe
/		
Actiune In Instanta nr. 2569, din 04/10/1994 emis de JUDECATORIA DRAGASANI;		
B1	Intabulare, drept de PROPRIETATE, dobandit prin Hotarare Judecatoreasca, cota actuala 1/1 1) DIACONU ST ION 2) DIACONU ST,ECATERINA 3) DRAGU ST.LUCRETIA	A1

C. Partea III. SARCINI .

Inscrieri privind dezmembramintele dreptului de proprietate, drepturi reale de garanție și sarcini	Referințe
NU SUNT	

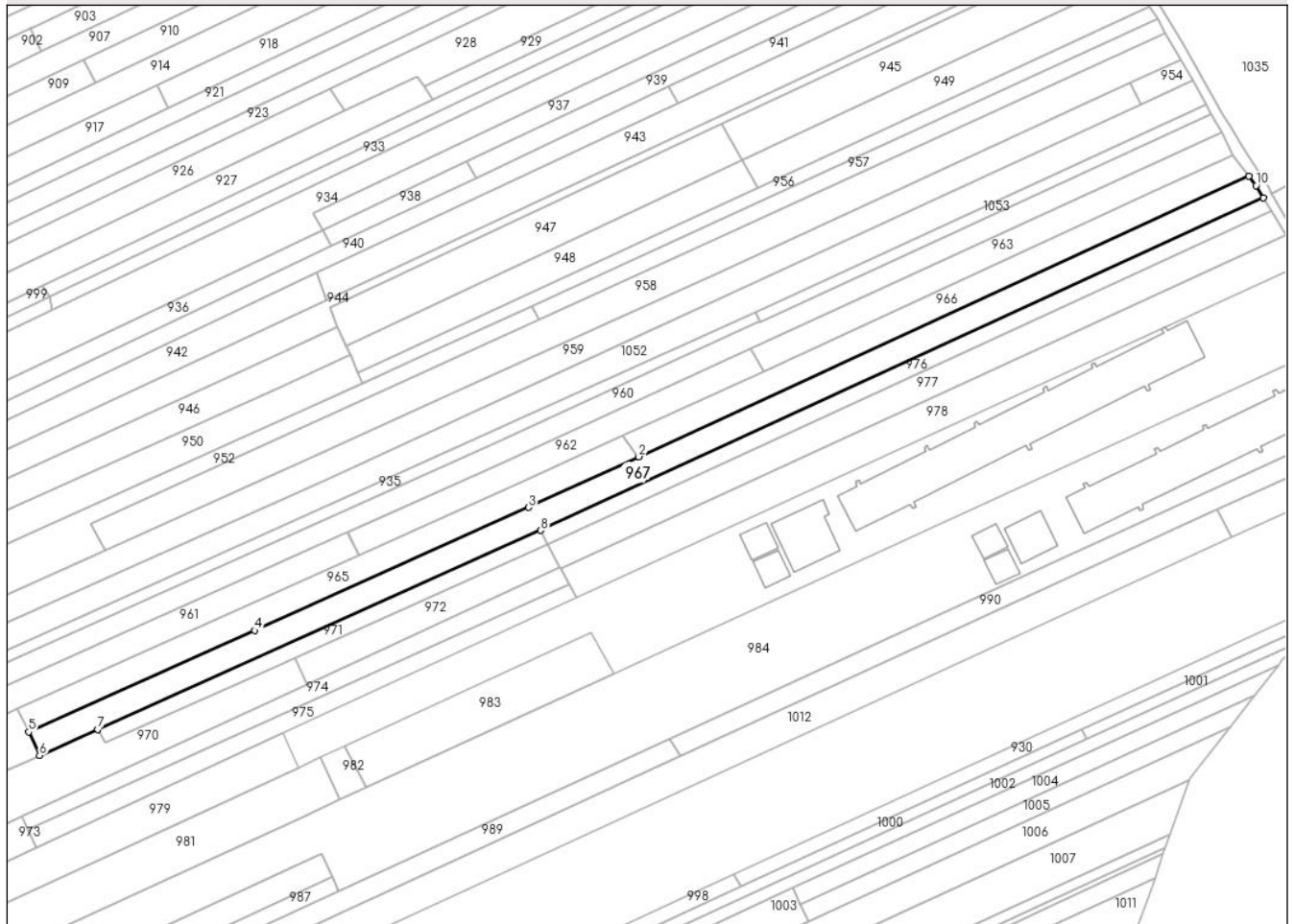
Anexa Nr. 1 La Partea I

Teren

Nr cadastral	Suprafața (mp)*	Observații / Referințe
	Din acte: 2.640 Masurata: 5.200	

* Suprafața este determinată în planul de proiecție Stereo 70.

DETALII LINIARE IMOBIL



Date referitoare la teren

Crt	Categorie folosință	Intra vilan	Suprafața (mp)	Tarla	Parcelă	Nr. topo	Observații / Referințe
1	arabil	NU	5.200	-	-	-	

Lungime Segmente

1) Valorile lungimilor segmentelor sunt obținute din proiecție în plan.

Punct început	X / Y	Punct sfârșit	X / Y	Lungime segment (** (m)
1	409.379,468 365.092,532	2	409.143,273 364.983,848	260.001
2	409.143,273 364.983,848	3	409.100,649 364.964,234	46.92
3	409.100,649 364.964,234	4	408.994,594 364.916,558	116.278
4	408.994,594 364.916,558	5	408.907,156 364.877,251	95.867
5	408.907,156 364.877,251	6	408.911,3 364.868,15	10.0

Punct început	X / Y	Punct sfârșit	X / Y	Lungime segment (** (m)
6	408.911,3 364.868,15	7	408.933,858 364.878,288	24.731
7	408.933,858 364.878,288	8	409.105,309 364.955,37	187.982
8	409.105,309 364.955,37	9	409.385,035 365.084,086	307.92
9	409.385,035 365.084,086	10	409.382,175 365.088,823	5.533
10	409.382,175 365.088,823	1	409.379,468 365.092,532	4.592

** Lungimile segmentelor sunt determinate în planul de proiecție Stereo 70 și sunt rotunjite la 1 milimetru.

*** Distanța dintre puncte este formată din segmente cumulate ce sunt mai mici decât valoarea 1 milimetru.

**DATE DESPRE IMOBILUL NR. 968**

Oficiul de Cadastru și Publicitate Imobiliară VALCEA
Biroul de Cadastru și Publicitate Imobiliară Ramnicu Valcea

A. Partea I. Descrierea imobilului

TEREN Extravilan

Adresa: Jud. Valcea, Punct Câmp Oltet

Nr. Crt	Nr cadastral Nr. topografic	Suprafața* (mp)	Observații / Referințe
A1	35822	1.002	Sector cadastral:21 Teren neimprejmuit;

B. Partea II. Proprietari și acte

Inscrieri privitoare la dreptul de proprietate și alte drepturi reale	Referințe
13955 / 27/02/2020	
Act Notarial nr. 447, din 26/02/2020 emis de IONILETE ALIN-NICUSOR;	
B2	A1
Intabulare, drept de PROPRIETATE, dobandit prin Conventie, cota actuala 1/1, cota initiala 1/1	
1) LĂBAN CORNEL , casatorit cu	
2) LĂBAN MARIA	
<i>OBSERVATII: bun comun, cu titlu de cumparare</i>	

C. Partea III. SARCINI .

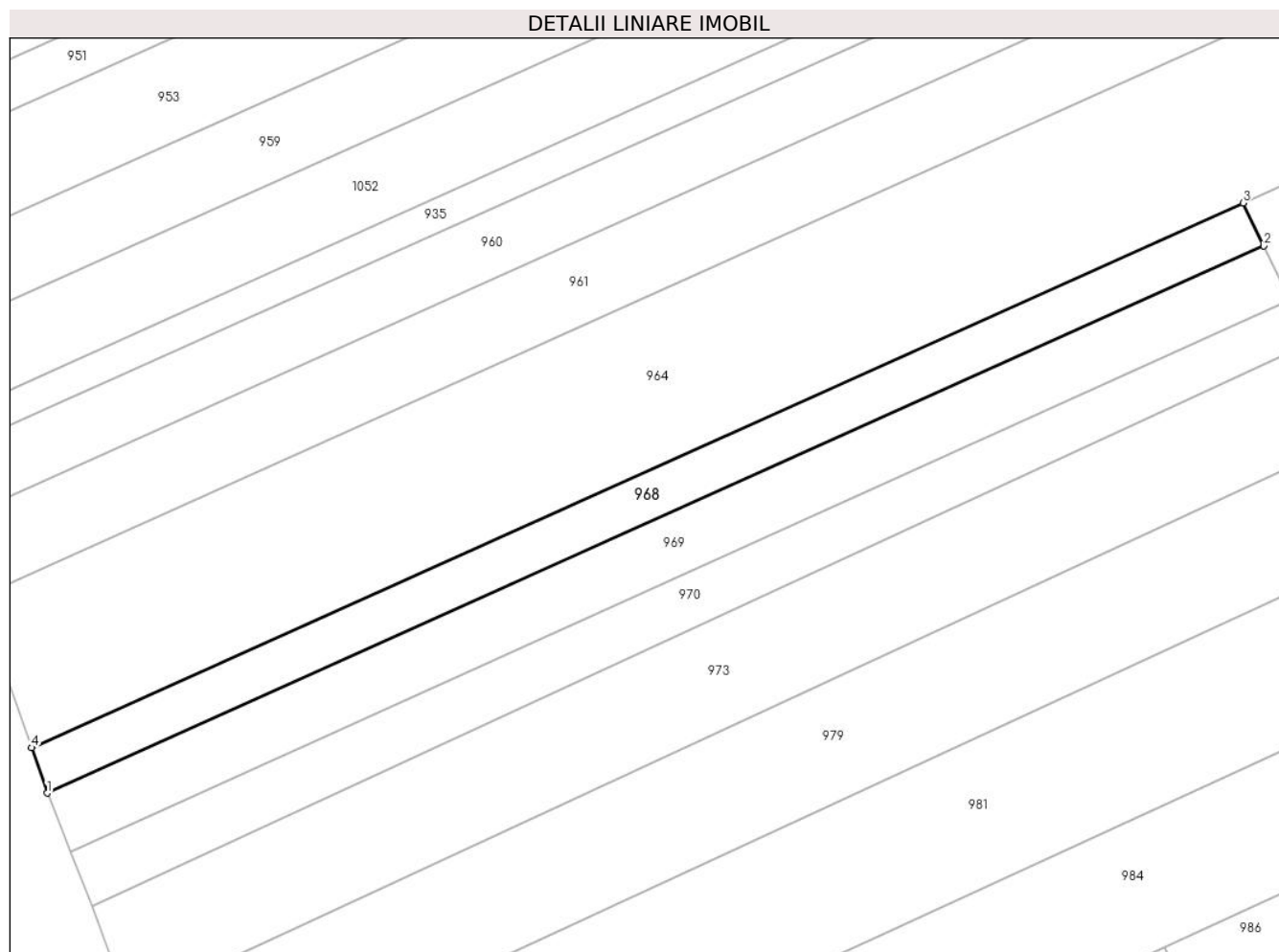
Inscrieri privind dezmembramintele dreptului de proprietate, drepturi reale de garanție și sarcini	Referințe
NU SUNT	

Anexa Nr. 1 La Partea I

Teren

Nr cadastral	Suprafața (mp)*	Observații / Referințe
35822	1.002	

* Suprafața este determinată în planul de proiecție Stereo 70.



Date referitoare la teren

Crt	Categorie folosință	Intravilan	Suprafața (mp)	Tarla	Parcelă	Nr. topo	Observații / Referințe
1	arabil	NU	1.002	33	1334/96	-	

Lungime Segmente

1) Valorile lungimilor segmentelor sunt obținute din proiecție în plan.

Punct început	X / Y	Punct sfârșit	X / Y	Lungime segment (** (m)
1	408.698,767 364.766,052	2	408.851,396 364.834,649	167.335
2	408.851,396 364.834,649	3	408.848,808 364.840,064	6.002
3	408.848,808 364.840,064	4	408.696,83 364.771,76	166.622
4	408.696,83 364.771,76	1	408.698,767 364.766,052	6.028

** Lungimile segmentelor sunt determinate în planul de proiecție Stereo 70 și sunt rotunjite la 1 milimetru.

***** Distanţa dintre puncte este formată din segmente cumulate ce sunt mai mici decât valoarea 1 milimetru.**

**DATE DESPRE IMOBILUL NR. 969**

Oficiul de Cadastru și Publicitate Imobiliară VALCEA
Biroul de Cadastru și Publicitate Imobiliară Ramnicu Valcea

A. Partea I. Descrierea imobilului

TEREN Extravilan

Adresa: Jud. Valcea, CIMPUL OLTET

Nr. Crt	Nr cadastral Nr. topografic	Suprafața* (mp)	Observații / Referințe
A1		1.295	Sector cadastral:21 Teren neimprejmuit;

B. Partea II. Proprietari și acte

Inscrieri privitoare la dreptul de proprietate și alte drepturi reale		Referințe
/		
Act Administrativ nr. 1077, din 26/02/2024 emis de comuna Zatreți (act administrativ Hotararea nr. 5/02.08.1991 emisa de Comisia Judeteana Valcea.);		
B1	Inscrierea provizorie, drept de PROPRIETATE, dobandit prin Lege, cota actuala 1/1 1) CARAGEA ION 2) CARAGEA ELENA	A1

C. Partea III. SARCINI .


Inscrieri privind dezmembramintele dreptului de proprietate, drepturi reale de garanție și sarcini	Referințe
NU SUNT	

Anexa Nr. 1 La Partea I

Teren

Nr cadastral	Suprafața (mp)*	Observații / Referințe
	1.295	

* Suprafața este determinată în planul de proiecție Stereo 70.



Date referitoare la teren

Crt	Categorie folosință	Intra vilan	Suprafața (mp)	Tarla	Parcelă	Nr. topo	Observații / Referințe
1	arabil	NU	1.295	33	1334/22	-	

Lungime Segmente

1) Valorile lungimilor segmentelor sunt obținute din proiecție în plan.

Punct început	X / Y	Punct sfârșit	X / Y	Lungime segment (** (m)
1	408.698,767 364.766,052	2	408.701,696 364.758,744	7.873
2	408.701,696 364.758,744	3	408.854,699 364.827,812	167.87
3	408.854,699 364.827,812	4	408.851,396 364.834,649	7.593
4	408.851,396 364.834,649	1	408.698,767 364.766,052	167.335

** Lungimile segmentelor sunt determinate în planul de proiecție Stereo 70 și sunt rotunjite la 1 milimetru.

***** Distanţa dintre puncte este formată din segmente cumulate ce sunt mai mici decât valoarea 1 milimetru.**

**DATE DESPRE IMOBILUL NR. 970**

Oficiul de Cadastru și Publicitate Imobiliară VALCEA
Biroul de Cadastru și Publicitate Imobiliară Ramnicu Valcea

A. Partea I. Descrierea imobilului

TEREN Extravilan

Adresa: Jud. Valcea, PUNCTUL PUT TOCOSI

Nr. Crt	Nr cadastral Nr. topografic	Suprafața* (mp)	Observații / Referințe
A1		3.840	Sector cadastral:21 Teren neimprejmuit;

B. Partea II. Proprietari și acte

Inscrieri privitoare la dreptul de proprietate și alte drepturi reale		Referințe
/		
Act Notarial nr. 38, din 24/06/2014 emis de BNP STAN LIVEA;		
B1	Intabulare, drept de PROPRIETATE, dobandit prin Succesiune, cota actuala 1/1 1) SOCOLEANU AMELIA	A1

C. Partea III. SARCINI .

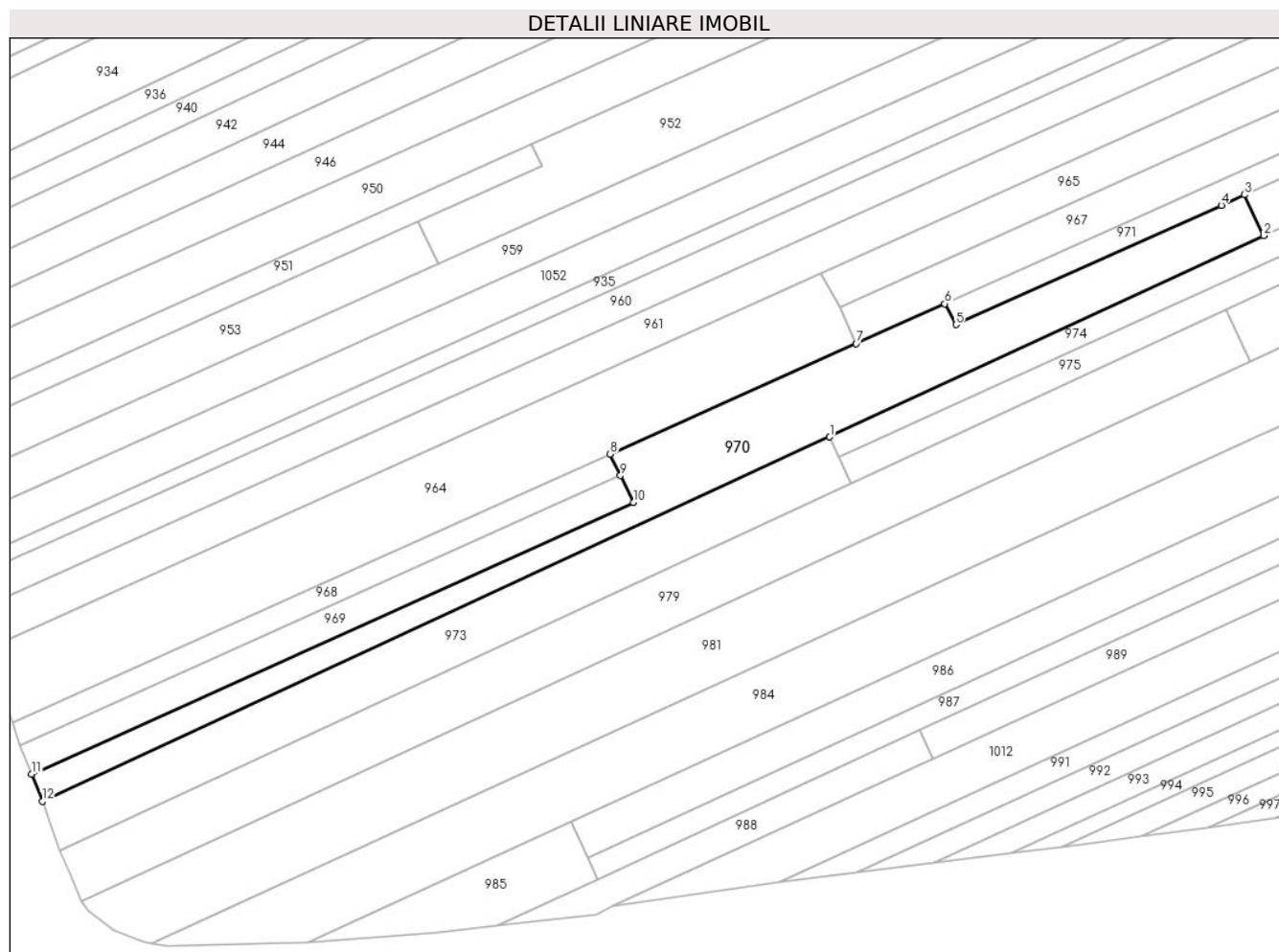
Inscrieri privind dezmembramintele dreptului de proprietate, drepturi reale de garanție și sarcini	Referințe
NU SUNT	

Anexa Nr. 1 La Partea I

Teren

Nr cadastral	Suprafața (mp)*	Observații / Referințe
	3.840	

* Suprafața este determinată în planul de proiecție Stereo 70.



Date referitoare la teren

Crt	Categorie folosință	Intravilan	Suprafața (mp)	Tarla	Parcelă	Nr. topo	Observații / Referințe
1	arabil	NU	3.840	33	1334	-	

Lungime Segmente

1) Valorile lungimilor segmentelor sunt obținute din proiecție în plan.

Punct început	X / Y	Punct sfârșit	X / Y	Lungime segment (** (m)
1	408.904,608 364.844,428	2	409.014,936 364.895,573	121.606
2	409.014,936 364.895,573	3	409.010,016 364.905,948	11.482
3	409.010,016 364.905,948	4	409.004,133 364.903,303	6.45
4	409.004,133 364.903,303	5	408.936,666 364.872,971	73.972
5	408.936,666 364.872,971	6	408.933,858 364.878,288	6.013

Punct început	X / Y	Punct sfârșit	X / Y	Lungime segment (** (m)
6	408.933,858 364.878,288	7	408.911,3 364.868,15	24.731
7	408.911,3 364.868,15	8	408.848,808 364.840,064	68.513
8	408.848,808 364.840,064	9	408.851,396 364.834,649	6.002
9	408.851,396 364.834,649	10	408.854,699 364.827,812	7.593
10	408.854,699 364.827,812	11	408.701,696 364.758,744	167.87
11	408.701,696 364.758,744	12	408.704,432 364.751,915	7.357
12	408.704,432 364.751,915	1	408.904,608 364.844,428	220.52

** Lungimile segmentelor sunt determinate în planul de proiecție Stereo 70 și sunt rotunjite la 1 milimetru.

*** Distanța dintre puncte este formată din segmente cumulate ce sunt mai mici decât valoarea 1 milimetru.

**DATE DESPRE IMOBILUL NR. 971**

Oficiul de Cadastru și Publicitate Imobiliară VALCEA
Biroul de Cadastru și Publicitate Imobiliară Ramnicu Valcea

A. Partea I. Descrierea imobilului

TEREN Extravilan

Adresa: Jud. Valcea, PUNCTUL "CAMPUL OLTET"

Nr. Crt	Nr cadastral Nr. topografic	Suprafața* (mp)	Observații / Referințe
A1	35863	1.128	Sector cadastral:21 Teren neimprejmuit;

B. Partea II. Proprietari și acte

Inscrieri privitoare la dreptul de proprietate și alte drepturi reale	Referințe
56138 / 01/09/2020	
Act Notarial nr. contract de vanzare aut. 1432, din 31/08/2020 emis de Stefanescu Floriana;	
B2	A1
Intabulare, drept de PROPRIETATE, dobandit prin Conventie, cota actuala 1/1, cota initiala 1/1	
1) DRAGANESCU MARIA-ADRIANA, necasatorita	
OBSERVATII: bun propriu, cu titlu de cumparare	

C. Partea III. SARCINI .

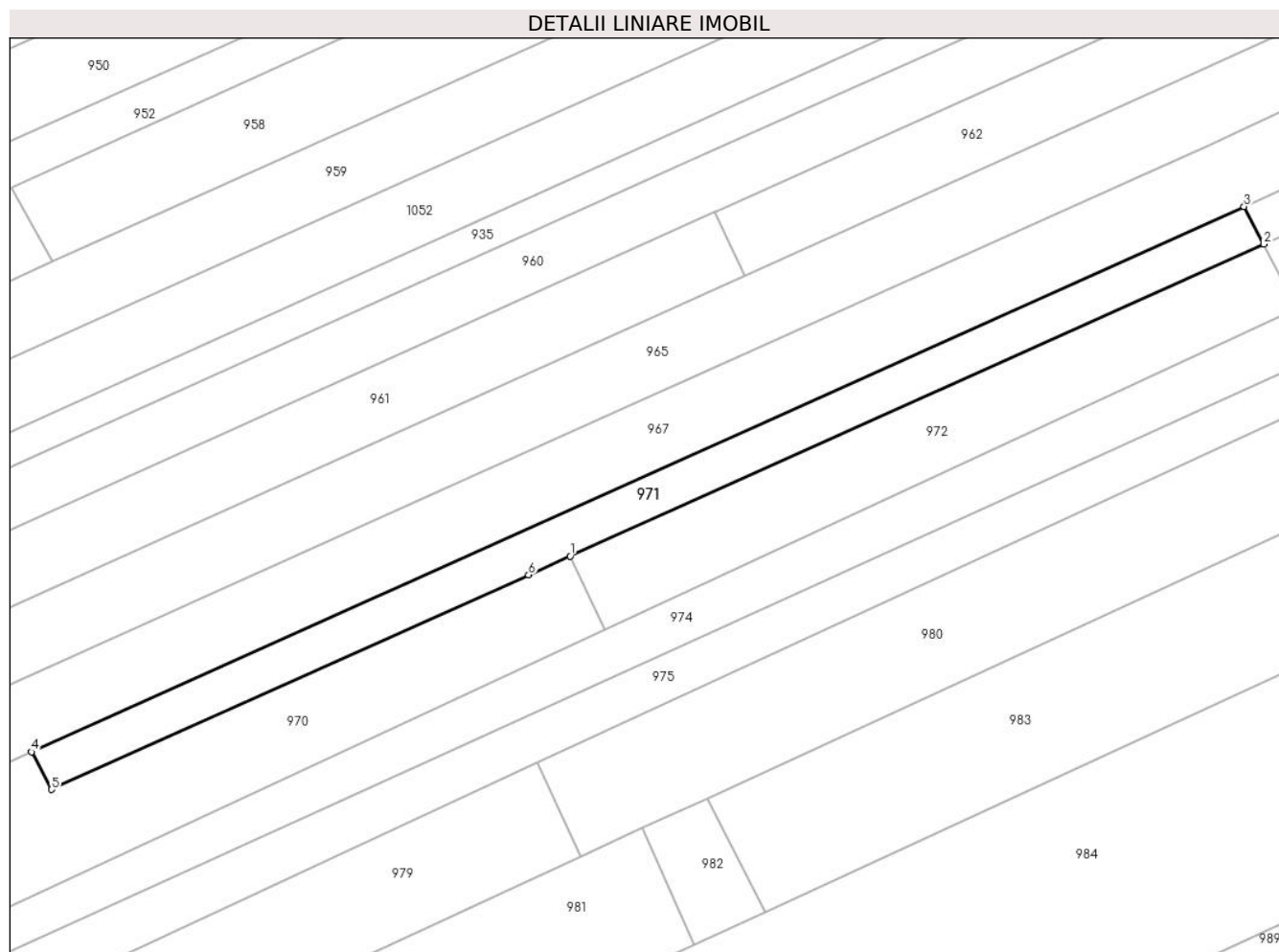
Inscrieri privind dezmembramintele dreptului de proprietate, drepturi reale de garanție și sarcini	Referințe
NU SUNT	

Anexa Nr. 1 La Partea I

Teren

Nr cadastral	Suprafața (mp)*	Observații / Referințe
35863	1.128	

* Suprafața este determinată în planul de proiecție Stereo 70.



Date referitoare la teren

Crt	Categorie folosință	Intra vilan	Suprafața (mp)	Tarla	Parcelă	Nr. topo	Observații / Referințe
1	arabil	NU	1.128	33	1341/89	-	

Lungime Segmente

1) Valorile lungimilor segmentelor sunt obținute din proiecție în plan.

Punct început	X / Y	Punct sfârșit	X / Y	Lungime segment (** (m)
1	409.010,016 364.905,948	2	409.108,106 364.950,053	107.55
2	409.108,106 364.950,053	3	409.105,309 364.955,37	6.008
3	409.105,309 364.955,37	4	408.933,858 364.878,288	187.982
4	408.933,858 364.878,288	5	408.936,666 364.872,971	6.013
5	408.936,666 364.872,971	6	409.004,133 364.903,303	73.972

Punct început	X / Y	Punct sfârşit	X / Y	Lungime segment (** (m)
6	409.004,133 364.903,303	1	409.010,016 364.905,948	6.45

** Lungimile segmentelor sunt determinate în planul de proiecţie Stereo 70 şi sunt rotunjite la 1 milimetru.

*** Distanţa dintre puncte este formată din segmente cumulate ce sunt mai mici decât valoarea 1 milimetru.

**DATE DESPRE IMOBILUL NR. 972**

Oficiul de Cadastru și Publicitate Imobiliară VALCEA
Biroul de Cadastru și Publicitate Imobiliară Ramnicu Valcea

A. Partea I. Descrierea imobilului

TEREN Extravilan

Adresa: Jud. Valcea, CAMPUL OLTET

Nr. Crt	Nr cadastral Nr. topografic	Suprafața* (mp)	Observații / Referințe
A1		1.170	Sector cadastral:21 Teren neimprejmuit;

B. Partea II. Proprietari și acte

Inscrieri privitoare la dreptul de proprietate și alte drepturi reale		Referințe
/		
Act Administrativ nr. 534/43003, din 16/08/1999 emis de COMISIA JUDETEANA VALCEA;		
B1	Intabulare, drept de PROPRIETATECU TITLU DE PROPRIETATE RECONSTITUIRE IN BAZA LEGII 18/1991, dobandit prin Lege, cota actuala 1/1	A1
	1) ZAPCIROIU GHEORGHE 2) ZAPCIROIU CONSTANTIN	

C. Partea III. SARCINI .

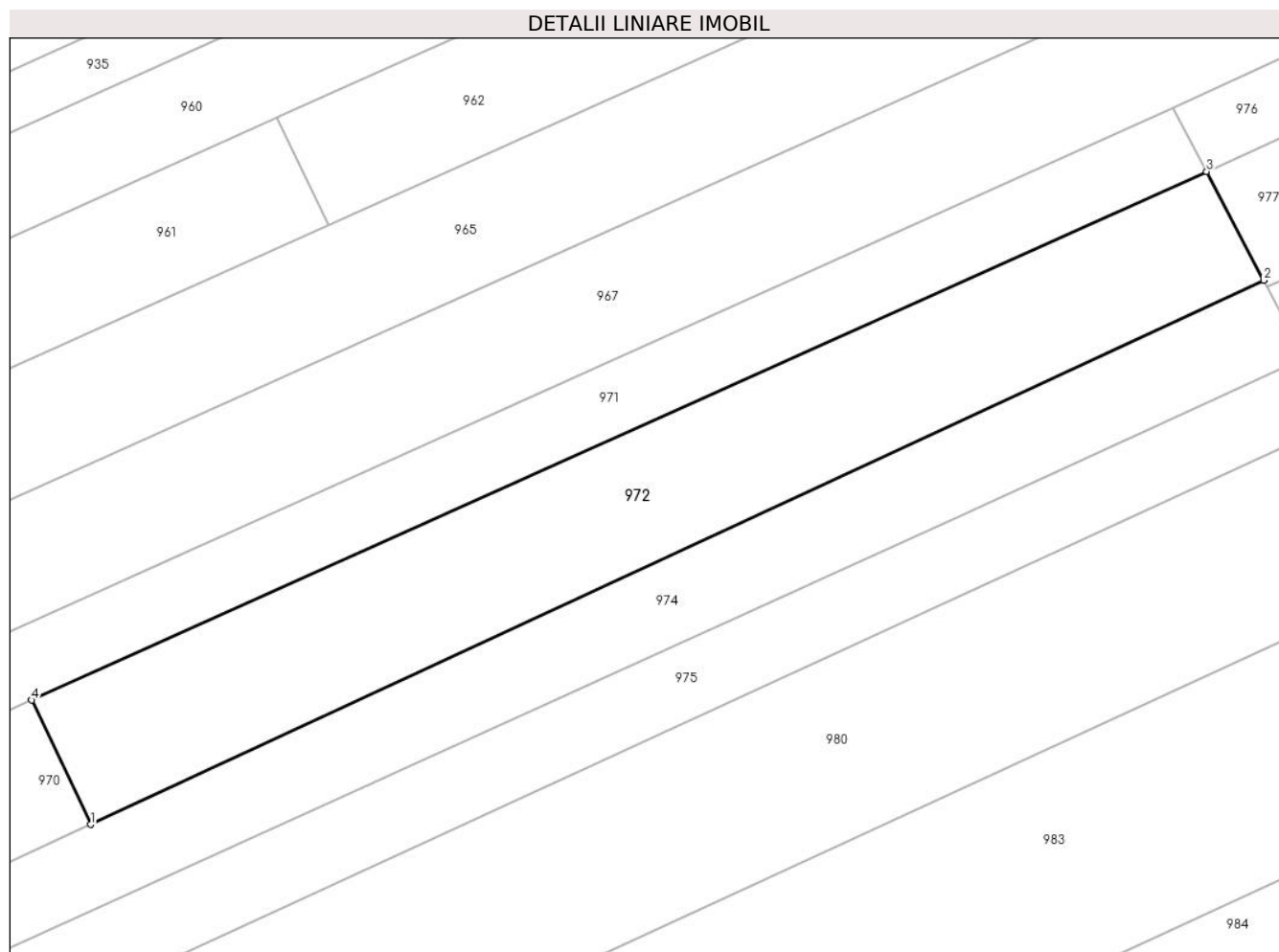
Inscrieri privind dezmembramintele dreptului de proprietate, drepturi reale de garanție și sarcini	Referințe
NU SUNT	

Anexa Nr. 1 La Partea I

Teren

Nr cadastral	Suprafața (mp)*	Observații / Referințe
	1.170	

* Suprafața este determinată în planul de proiecție Stereo 70.



Date referitoare la teren

Crt	Categorie folosință	Intra vilan	Suprafața (mp)	Tarla	Parcelă	Nr. topo	Observații / Referințe
1	arabil	NU	1.170	33	1334/125	-	

Lungime Segmente

1) Valorile lungimilor segmentelor sunt obținute din proiecție în plan.

Punct început	X / Y	Punct sfârșit	X / Y	Lungime segment (** (m)
1	409.014,936 364.895,573	2	409.112,88 364.940,978	107.957
2	409.112,88 364.940,978	3	409.108,106 364.950,053	10.254
3	409.108,106 364.950,053	4	409.010,016 364.905,948	107.55
4	409.010,016 364.905,948	1	409.014,936 364.895,573	11.482

** Lungimile segmentelor sunt determinate în planul de proiecție Stereo 70 și sunt rotunjite la 1 milimetru.

***** Distanţa dintre puncte este formată din segmente cumulate ce sunt mai mici decât valoarea 1 milimetru.**

**DATE DESPRE IMOBILUL NR. 973**

Oficiul de Cadastru și Publicitate Imobiliară VALCEA
Biroul de Cadastru și Publicitate Imobiliară Ramnicu Valcea

A. Partea I. Descrierea imobilului

TEREN Extravilan

Adresa: Jud. Valcea, CAMPU OLTET

Nr. Crt	Nr cadastral Nr. topografic	Suprafața* (mp)	Observații / Referințe
A1		2.904	Sector cadastral:21 Teren neimprejmuit;

B. Partea II. Proprietari și acte

Inscrieri privitoare la dreptul de proprietate și alte drepturi reale		Referințe
/		
Act Administrativ nr. 9620, din 29/10/2008 emis de COMISIA JUDETEANA VALCEA;		
B1	Intabulare, drept de PROPRIETATE CU TITLU DE DREPT RECONSTITUIRE IN BAZA LEGII 18/1991, dobandit prin Lege, cota actuala 1/1 1) TOCOS ECATERINA	A1

C. Partea III. SARCINI .

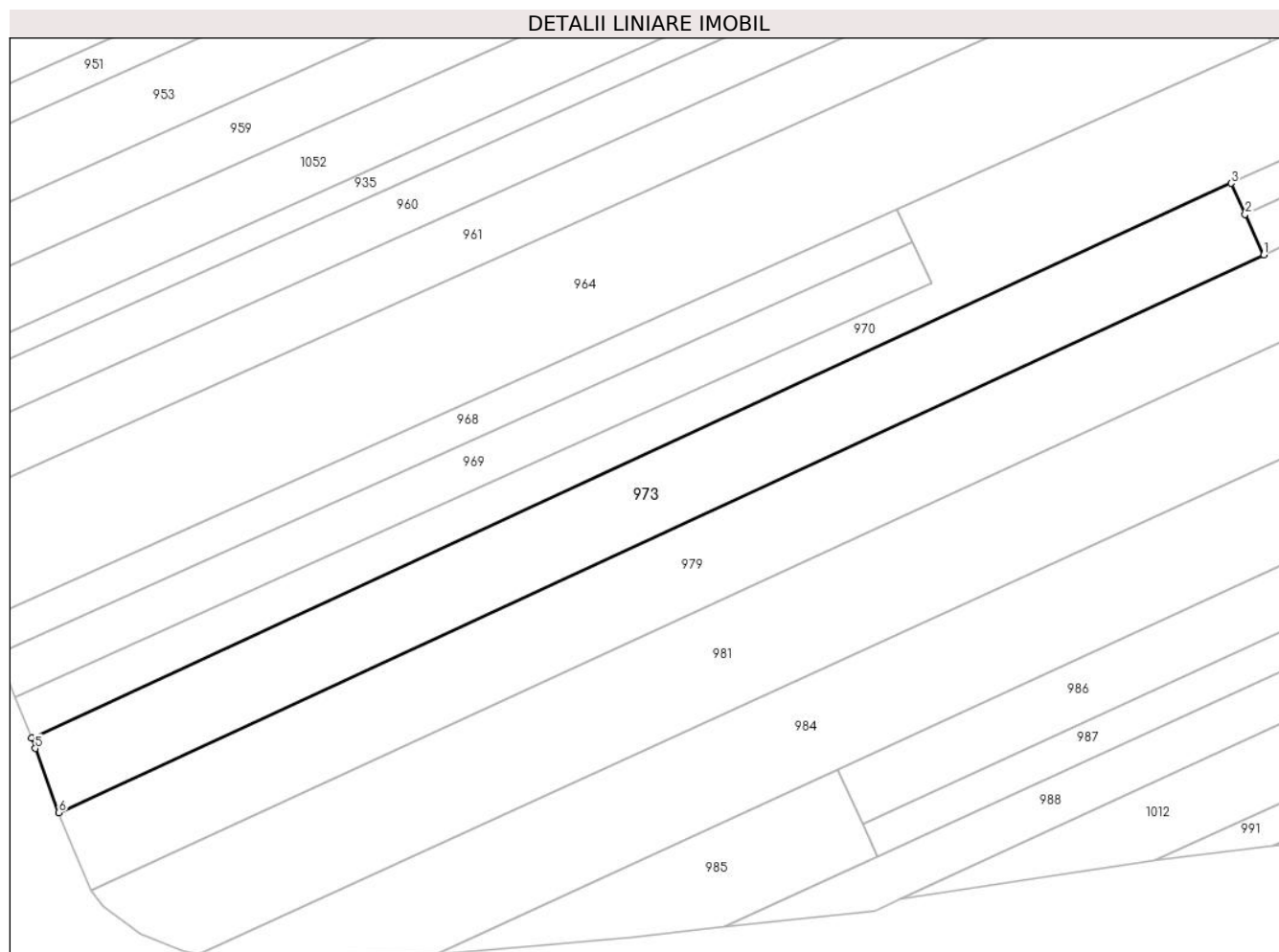
Inscrieri privind dezmembramintele dreptului de proprietate, drepturi reale de garanție și sarcini	Referințe
NU SUNT	

Anexa Nr. 1 La Partea I

Teren

Nr cadastral	Suprafața (mp)*	Observații / Referințe
	2.904	

* Suprafața este determinată în planul de proiecție Stereo 70.



Date referitoare la teren

Crt	Categorie folosință	Intravilan	Suprafața (mp)	Tarla	Parcelă	Nr. topo	Observații / Referințe
1	arabil	NU	2.904	33	1334/21	-	

Lungime Segmente

1) Valorile lungimilor segmentelor sunt obținute din proiecție în plan.

Punct început	X / Y	Punct sfârșit	X / Y	Lungime segment (** (m)
1	408.910,081 364.832,534	2	408.906,977 364.839,279	7.425
2	408.906,977 364.839,279	3	408.904,608 364.844,428	5.668
3	408.904,608 364.844,428	4	408.704,432 364.751,915	220.52
4	408.704,432 364.751,915	5	408.705,045 364.750,172	1.848
5	408.705,045 364.750,172	6	408.708,954 364.739,483	11.381

Punct început	X / Y	Punct sfârşit	X / Y	Lungime segment (** (m)
6	408.708,954 364.739,483	1	408.910,081 364.832,534	221.609

** Lungimile segmentelor sunt determinate în planul de proiecţie Stereo 70 şi sunt rotunjite la 1 milimetru.

*** Distanţa dintre puncte este formată din segmente cumulate ce sunt mai mici decât valoarea 1 milimetru.

**DATE DESPRE IMOBILUL NR. 974**

Oficiul de Cadastru și Publicitate Imobiliară VALCEA
Biroul de Cadastru și Publicitate Imobiliară Ramnicu Valcea

A. Partea I. Descrierea imobilului

TEREN Extravilan

Adresa: Jud. Valcea, CIMPUL OLTET

Nr. Crt	Nr cadastral Nr. topografic	Suprafața* (mp)	Observații / Referințe
A1		1.501	Sector cadastral:21 Teren neimprejmuit;

B. Partea II. Proprietari și acte

Inscrieri privitoare la dreptul de proprietate și alte drepturi reale		Referințe
/		
Act Administrativ nr. 1085, din 26/02/2024 emis de comuna Zatreani (act administrativ Hotararea nr. 5/02.08.1991 emisa de Comisia Judeteana Valcea.);		
B1	Inscrierea provizorie, drept de PROPRIETATE, dobandit prin Lege, cota actuala 1/1 1) MARINOAICA EUGENIA	A1

C. Partea III. SARCINI .

Inscrieri privind dezmembramintele dreptului de proprietate, drepturi reale de garanție și sarcini	Referințe
NU SUNT	

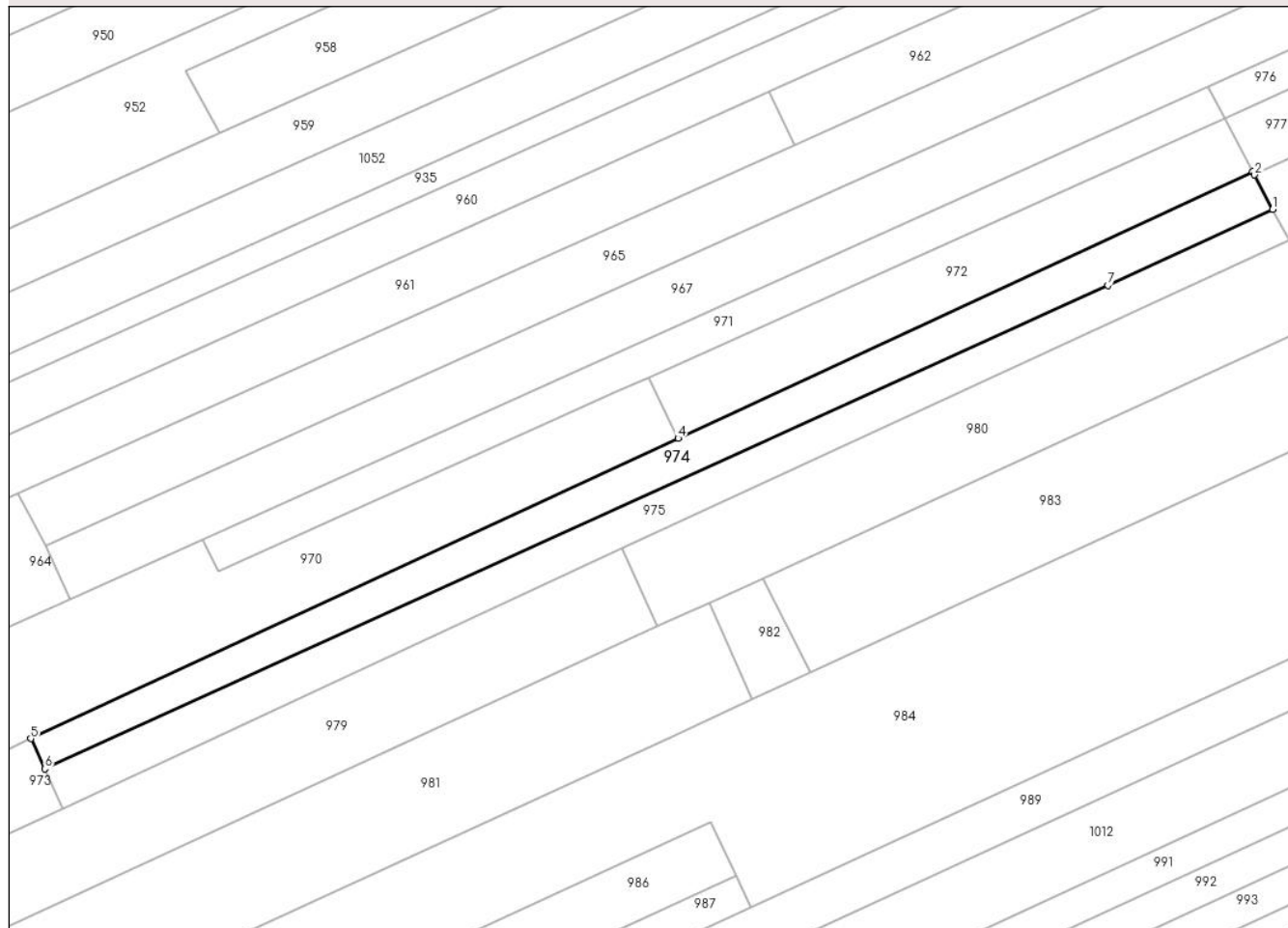
Anexa Nr. 1 La Partea I

Teren

Nr cadastral	Suprafața (mp)*	Observații / Referințe
	1.501	

* Suprafața este determinată în planul de proiecție Stereo 70.

DETALII LINIARE IMOBIL



Date referitoare la teren

Crt	Categorie folosință	Intravilan	Suprafața (mp)	Tarla	Parcelă	Nr. topo	Observații / Referințe
1	arabil	NU	1.501	33	1334/81/1	-	

Lungime Segmente

1) Valorile lungimilor segmentelor sunt obținute din proiecție în plan.

Punct început	X / Y	Punct sfârșit	X / Y	Lungime segment (** (m)
1	409.116,268 364.934,537	2	409.113,183 364.940,401	6.626
2	409.113,183 364.940,401	3	409.112,88 364.940,978	0.652
3	409.112,88 364.940,978	4	409.014,936 364.895,573	107.957
4	409.014,936 364.895,573	5	408.904,608 364.844,428	121.606
5	408.904,608 364.844,428	6	408.906,977 364.839,279	5.668

Punct început	X / Y	Punct sfârşit	X / Y	Lungime segment (** (m)
6	408.906,977 364.839,279	7	409.088,214 364.921,628	199.068
7	409.088,214 364.921,628	1	409.116,268 364.934,537	30.882

** Lungimile segmentelor sunt determinate în planul de proiecţie Stereo 70 şi sunt rotunjite la 1 milimetru.

*** Distanţa dintre puncte este formată din segmente cumulate ce sunt mai mici decât valoarea 1 milimetru.

**DATE DESPRE IMOBILUL NR. 975**

Oficiul de Cadastru și Publicitate Imobiliară VALCEA
Biroul de Cadastru și Publicitate Imobiliară Ramnicu Valcea

A. Partea I. Descrierea imobilului

TEREN Extravilan

Adresa: Jud. Valcea, CIMPUL OLTET

Nr. Crt	Nr cadastral Nr. topografic	Suprafața* (mp)	Observații / Referințe
A1		1.500	Sector cadastral:21 Teren neimprejmuit;

B. Partea II. Proprietari și acte

Inscrieri privitoare la dreptul de proprietate și alte drepturi reale		Referințe
/		
Act Administrativ nr. 1090, din 26/02/2024 emis de comuna Zatreani (act administrativ Hotararea nr. 5/02.08.1991 emisa de Comisia Judeteana Valcea.);		
B1	Inscrierea provizorie, drept de PROPRIETATE, dobandit prin Lege, cota actuala 1/1 1) MARINOAICA ILINCA	A1

C. Partea III. SARCINI .

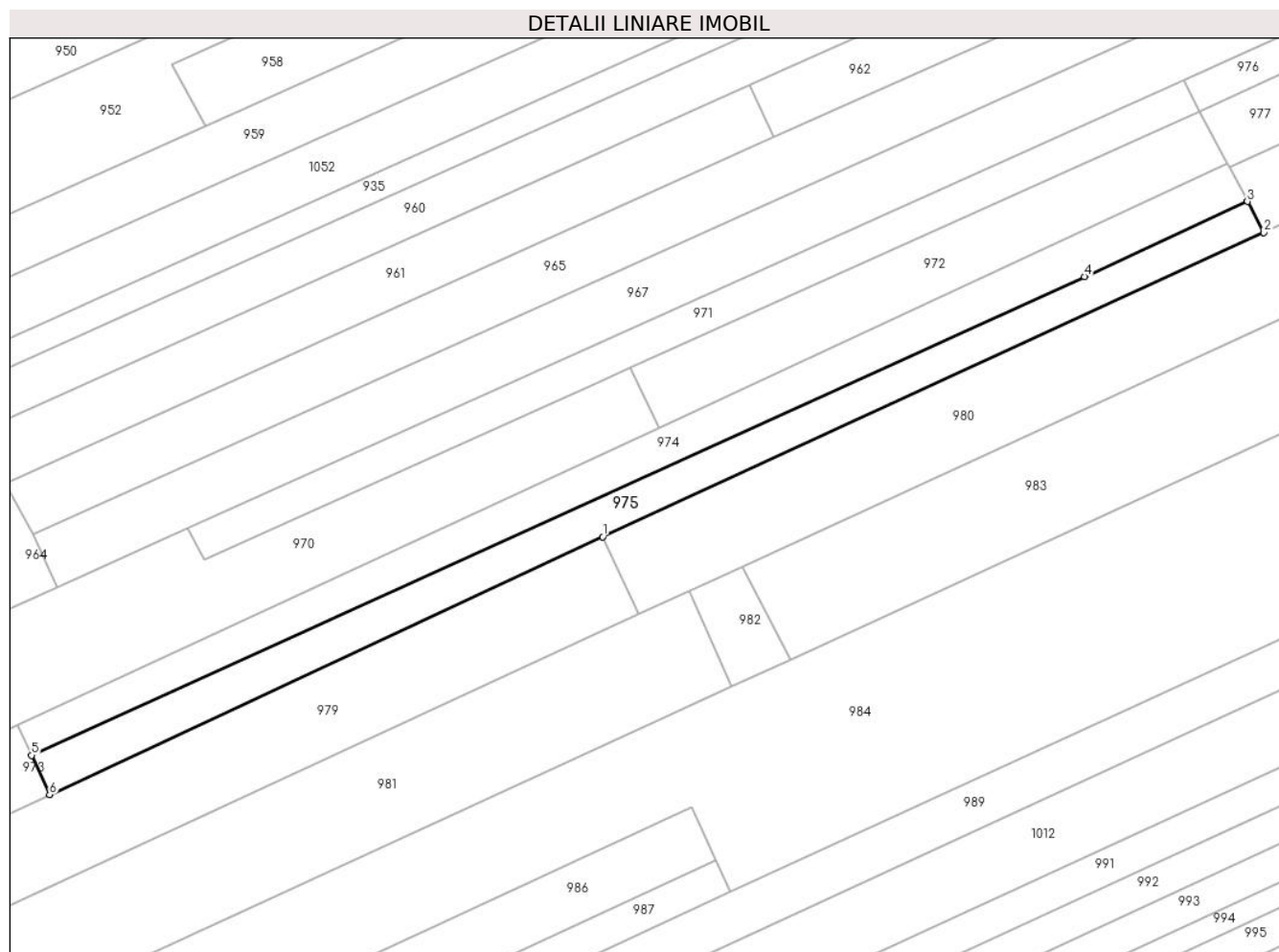
Inscrieri privind dezmembramintele dreptului de proprietate, drepturi reale de garanție și sarcini	Referințe
NU SUNT	

Anexa Nr. 1 La Partea I

Teren

Nr cadastral	Suprafața (mp)*	Observații / Referințe
	1.500	

* Suprafața este determinată în planul de proiecție Stereo 70.



Date referitoare la teren

Crt	Categorie folosință	Intravilan	Suprafața (mp)	Tarla	Parcelă	Nr. topo	Observații / Referințe
1	arabil	NU	1.500	33	1334/81	-	

Lungime Segmente

1) Valorile lungimilor segmentelor sunt obținute din proiecție în plan.

Punct început	X / Y	Punct sfârșit	X / Y	Lungime segment (** (m)
1	409.005,291 364.876,867	2	409.119,065 364.929,22	125.241
2	409.119,065 364.929,22	3	409.116,268 364.934,537	6.008
3	409.116,268 364.934,537	4	409.088,214 364.921,628	30.882
4	409.088,214 364.921,628	5	408.906,977 364.839,279	199.068
5	408.906,977 364.839,279	6	408.910,081 364.832,534	7.425

Punct început	X / Y	Punct sfârșit	X / Y	Lungime segment (** (m)
6	408.910,081 364.832,534	1	409.005,291 364.876,867	105.026

** Lungimile segmentelor sunt determinate în planul de proiecție Stereo 70 și sunt rotunjite la 1 milimetru.

*** Distanța dintre puncte este formată din segmente cumulate ce sunt mai mici decât valoarea 1 milimetru.

**DATE DESPRE IMOBILUL NR. 976**

Oficiul de Cadastru și Publicitate Imobiliară VALCEA
 Biroul de Cadastru și Publicitate Imobiliară Ramnicu Valcea

A. Partea I. Descrierea imobilului

TEREN Extravilan

Adresa: Jud. Valcea, PUNCTUL "CAMPUL OLTET"

Nr. Crt	Nr cadastral Nr. topografic	Suprafața* (mp)	Observații / Referințe
A1	35865	1.848	Sector cadastral:21 Teren neimprejmuit;

B. Partea II. Proprietari și acte

Inscrieri privitoare la dreptul de proprietate și alte drepturi reale	Referințe
56159 / 01/09/2020	
Act Notarial nr. contract de vanzare aut. 1432, din 31/08/2020 emis de NP Stefanescu Floriana;	
B2	A1
Intabulare, drept de PROPRIETATE, dobandit prin Conventie, cota actuala 1/1, cota initiala 1/1	
1) DRAGANESCU MARIA ADRIANA, necasatorita	
OBSERVATII: bun propriu, cu titlu de cumparare	

C. Partea III. SARCINI .

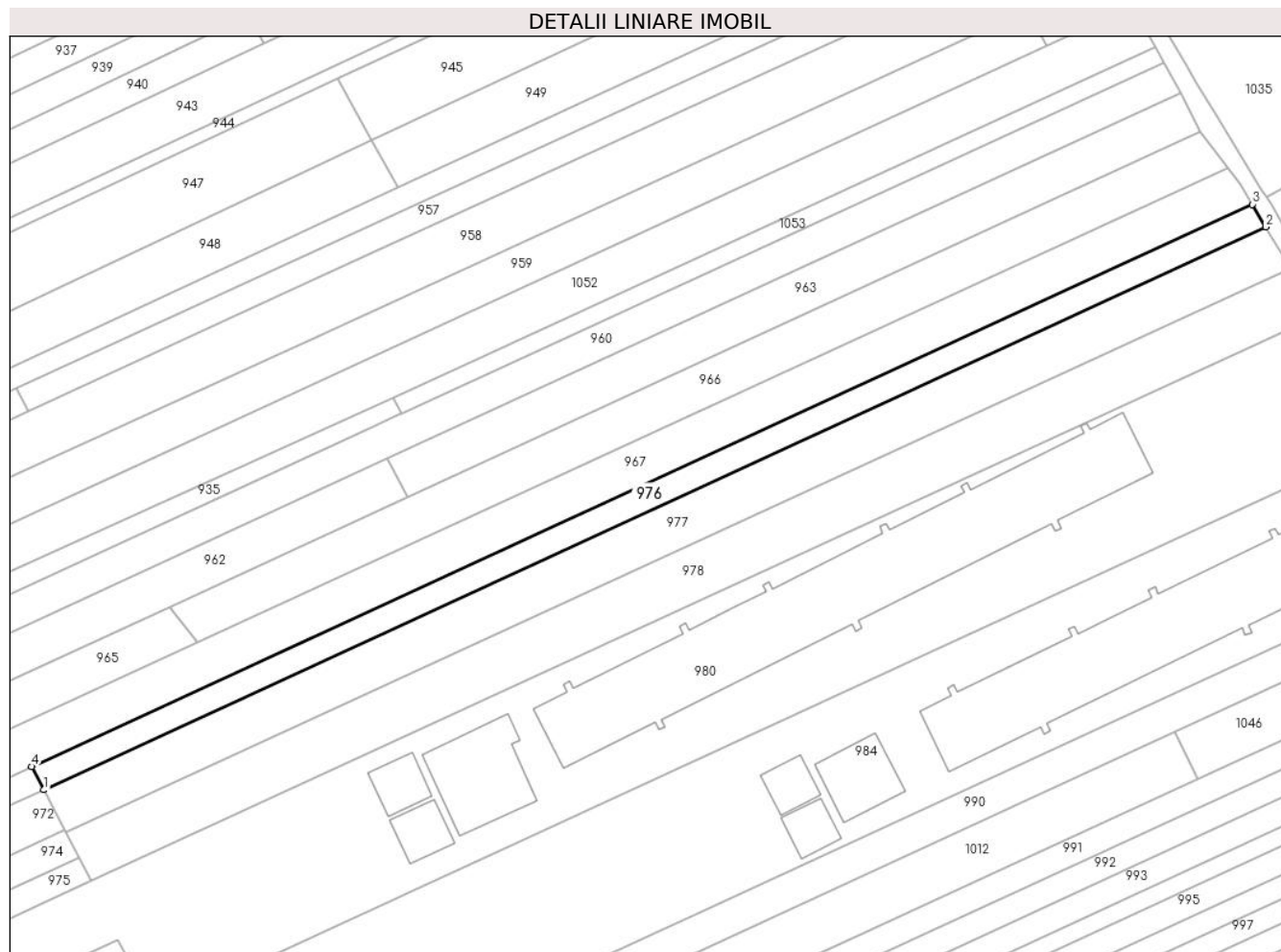
Inscrieri privind dezmembramintele dreptului de proprietate, drepturi reale de garanție și sarcini	Referințe
NU SUNT	

Anexa Nr. 1 La Partea I

Teren

Nr cadastral	Suprafața (mp)*	Observații / Referințe
35865	1.848	

* Suprafața este determinată în planul de proiecție Stereo 70.



Date referitoare la teren

Crt	Categorie folosință	Intra vilan	Suprafața (mp)	Tarla	Parcelă	Nr. topo	Observații / Referințe
1	arabil	NU	1.848	33	1341/89	-	

Lungime Segmente

1) Valorile lungimilor segmentelor sunt obținute din proiecție în plan.

Punct început	X / Y	Punct sfârșit	X / Y	Lungime segment (** (m)
1	409.108,106 364.950,053	2	409.388,126 365.078,903	308.243
2	409.388,126 365.078,903	3	409.385,035 365.084,086	6.035
3	409.385,035 365.084,086	4	409.105,309 364.955,37	307.92
4	409.105,309 364.955,37	1	409.108,106 364.950,053	6.008

** Lungimile segmentelor sunt determinate în planul de proiecție Stereo 70 și sunt rotunjite la 1 milimetru.

***** Distanţa dintre puncte este formată din segmente cumulate ce sunt mai mici decât valoarea 1 milimetru.**

**DATE DESPRE IMOBILUL NR. 977**

Oficiul de Cadastru și Publicitate Imobiliară VALCEA
Biroul de Cadastru și Publicitate Imobiliară Ramnicu Valcea

A. Partea I. Descrierea imobilului

TEREN Extravilan

Adresa: Jud. Valcea, PUNCTUL "CAMP OLTET"

Nr. Crt	Nr cadastral Nr. topografic	Suprafața* (mp)	Observații / Referințe
A1	35864	3.360	Sector cadastral:21 Teren neimprejmuit;

B. Partea II. Proprietari și acte

Inscrieri privitoare la dreptul de proprietate și alte drepturi reale	Referințe
56147 / 01/09/2020	
Act Notarial nr. contract de vanzare aut. 1431, din 31/08/2020 emis de Stefanescu Floriana;	
B2	A1
Intabulare, drept de PROPRIETATE, dobandit prin Conventie, cota actuala 1/1, cota initiala 1/1	
1) DRAGANESCU MARIA-ADRIANA, necasatorita	
OBSERVATII: Bun propriu cu titlu de cumparare.	

C. Partea III. SARCINI .

Inscrieri privind dezmembramintele dreptului de proprietate, drepturi reale de garanție și sarcini	Referințe
NU SUNT	

**** Lungimile segmentelor sunt determinate în planul de proiecție Stereo 70 și sunt rotunjite la 1 milimetru.**

***** Distanța dintre puncte este formată din segmente cumulate ce sunt mai mici decât valoarea 1 milimetru.**

**DATE DESPRE IMOBILUL NR. 978**

Oficiul de Cadastru și Publicitate Imobiliară VALCEA
Biroul de Cadastru și Publicitate Imobiliară Ramnicu Valcea

A. Partea I. Descrierea imobilului

TEREN Extravilan

Adresa: Jud. Valcea, PUNCTUL "CAMPUL OLTET"

Nr. Crt	Nr cadastral Nr. topografic	Suprafața* (mp)	Observații / Referințe
A1	35862	3.900	Sector cadastral:21 Teren neimprejmuit;

B. Partea II. Proprietari și acte

Inscrieri privitoare la dreptul de proprietate și alte drepturi reale		Referințe
56152 / 01/09/2020		
Act Notarial nr. 1432, din 31/08/2020 emis de NP Stefanescu Floriana;		
B2	Intabulare, drept de PROPRIETATE, dobandit prin Conventie, cota actuala 1/1, cota initiala 1/1 1) DRAGANESCU MARIA ADRIANA, necasatorita	A1

C. Partea III. SARCINI .

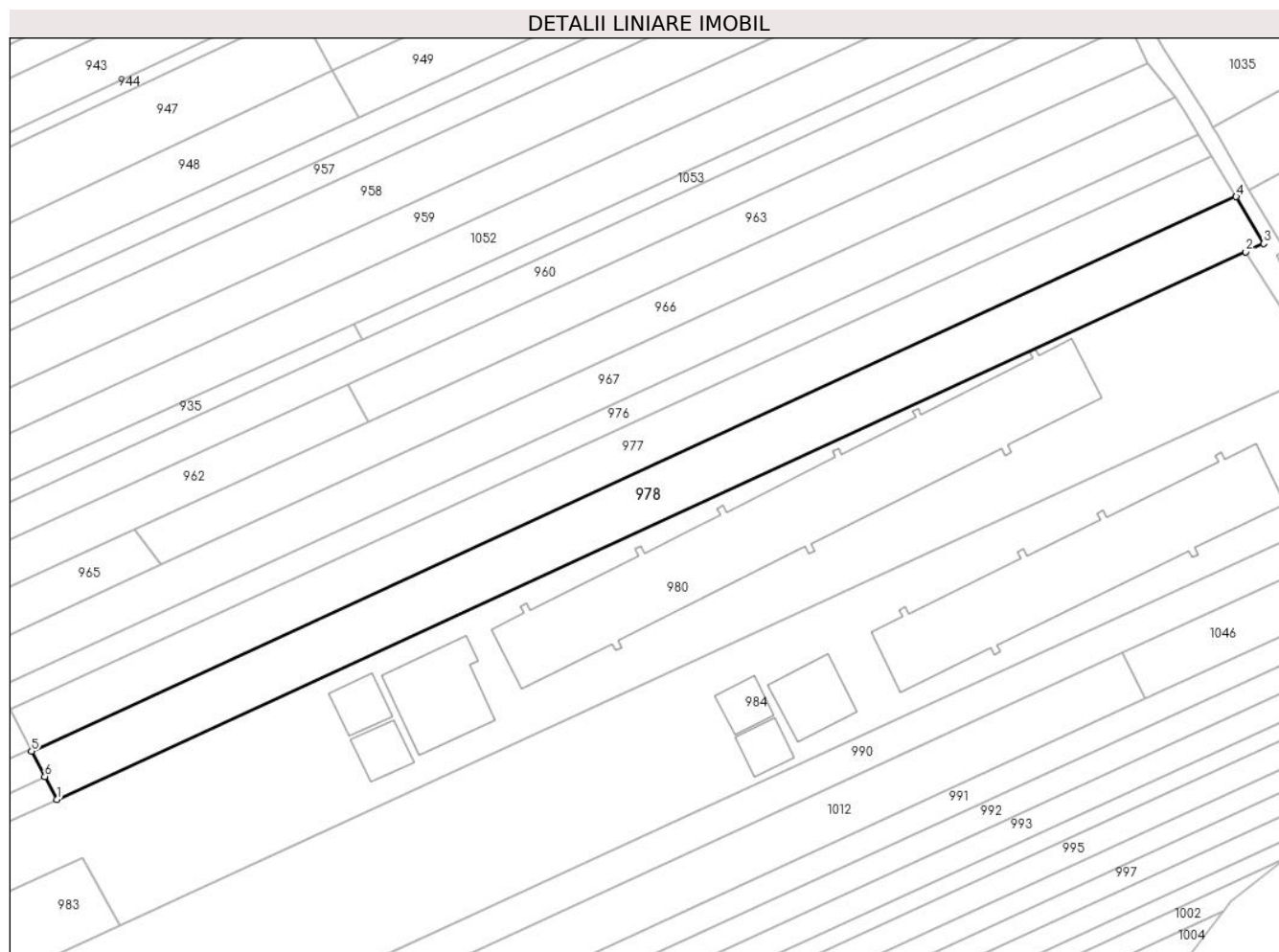
Inscrieri privind dezmembramintele dreptului de proprietate, drepturi reale de garanție și sarcini	Referințe
NU SUNT	

Anexa Nr. 1 La Partea I

Teren

Nr cadastral	Suprafața (mp)*	Observații / Referințe
35862	3.900	

* Suprafața este determinată în planul de proiecție Stereo 70.



Date referitoare la teren

Crt	Categorie folosință	Intravilan	Suprafața (mp)	Tarla	Parcelă	Nr. topo	Observații / Referințe
1	arabil	NU	3.900	33	1341/91	-	

Lungime Segmente

1) Valorile lungimilor segmentelor sunt obținute din proiecție în plan.

Punct început	X / Y	Punct sfârșit	X / Y	Lungime segment (** (m)
1	409.119,065 364.929,22	2	409.395,955 365.056,63	304.797
2	409.395,955 365.056,63	3	409.400,155 365.058,563	4.623
3	409.400,155 365.058,563	4	409.393,735 365.069,496	12.679
4	409.393,735 365.069,496	5	409.113,183 364.940,401	308.828
5	409.113,183 364.940,401	6	409.116,268 364.934,537	6.626

Punct început	X / Y	Punct sfârșit	X / Y	Lungime segment (** (m)
6	409.116,268 364.934,537	1	409.119,065 364.929,22	6.008

** Lungimile segmentelor sunt determinate în planul de proiecție Stereo 70 și sunt rotunjite la 1 milimetru.

*** Distanța dintre puncte este formată din segmente cumulate ce sunt mai mici decât valoarea 1 milimetru.

**DATE DESPRE IMOBILUL NR. 979**

Oficiul de Cadastru și Publicitate Imobiliară VALCEA
Biroul de Cadastru și Publicitate Imobiliară Ramnicu Valcea

A. Partea I. Descrierea imobilului

TEREN Extravilan

Adresa: Jud. Valcea, PCT VALENI LIZA II

Nr. Crt	Nr cadastral Nr. topografic	Suprafața* (mp)	Observații / Referințe
A1		Din acte: 10.360 Masurata: 4.680	Sector cadastral:21 Teren neimprejmuit;

B. Partea II. Proprietari și acte

Inscrieri privitoare la dreptul de proprietate și alte drepturi reale		Referințe
/		
Act Notarial nr. 283, din 25/09/2014 emis de BNP CHIRSANOV CAPANU ALEXANDER CRISTIAN;		
B1	Intabulare, drept de PROPRIETATE, dobandit prin lesire Din Indiviziune, cota actuala 1/1 1) ANCA IONELA	A1

C. Partea III. SARCINI .

Inscrieri privind dezmembramintele dreptului de proprietate, drepturi reale de garanție și sarcini	Referințe
NU SUNT	

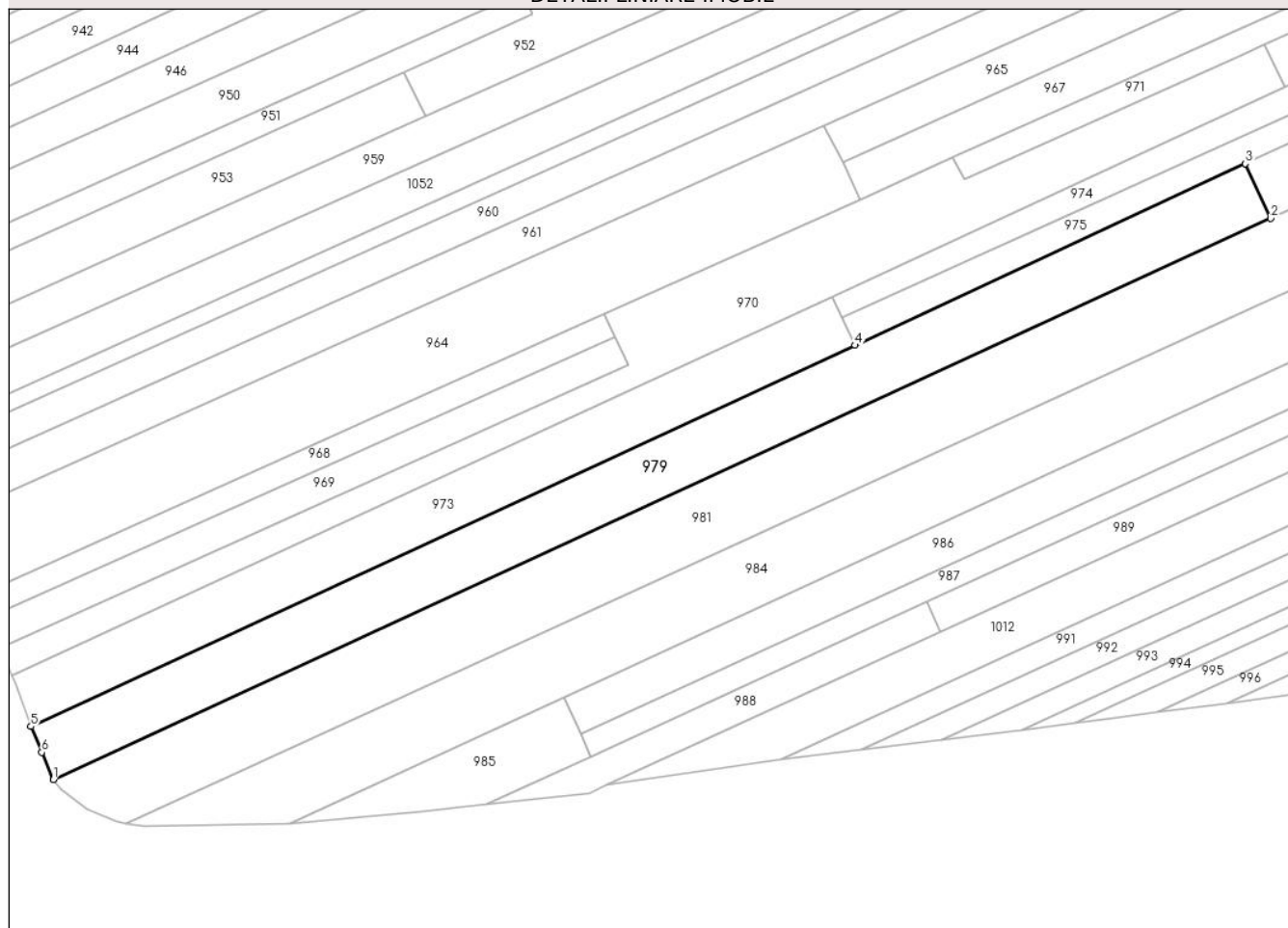
Anexa Nr. 1 La Partea I

Teren

Nr cadastral	Suprafața (mp)*	Observații / Referințe
	Din acte: 10.360 Masurata: 4.680	

* Suprafața este determinată în planul de proiecție Stereo 70.

DETALII LINIARE IMOBIL



Date referitoare la teren

Crt	Categorie folosință	Intra vilan	Suprafața (mp)	Tarla	Parcelă	Nr. topo	Observații / Referințe
1	arabil	NU	4.680	33	1334/15	-	

Lungime Segmente

1) Valorile lungimilor segmentelor sunt obținute din proiecție în plan.

Punct început	X / Y	Punct sfârșit	X / Y	Lungime segment (** (m)
1	408.714,436 364.726,484	2	409.011,441 364.863,502	327.087
2	409.011,441 364.863,502	3	409.005,291 364.876,867	14.712
3	409.005,291 364.876,867	4	408.910,081 364.832,534	105.026
4	408.910,081 364.832,534	5	408.708,954 364.739,483	221.609
5	408.708,954 364.739,483	6	408.711,613 364.733,189	6.833

Punct început	X / Y	Punct sfârşit	X / Y	Lungime segment (** (m)
6	408.711,613 364.733,189	1	408.714,436 364.726,484	7.275

** Lungimile segmentelor sunt determinate în planul de proiecţie Stereo 70 şi sunt rotunjite la 1 milimetru.

*** Distanţa dintre puncte este formată din segmente cumulate ce sunt mai mici decât valoarea 1 milimetru.



DATE DESPRE IMOBILUL NR. 980

Oficiul de Cadastru și Publicitate Imobiliară VALCEA
Biroul de Cadastru și Publicitate Imobiliară Ramnicu Valcea

A. Partea I. Descrierea imobilului

TEREN Extravilan

Nr. CF vechi:284

Nr. cadastral vechi:349

Adresa: Jud. Valcea

Nr. Crt	Nr cadastral Nr. topografic	Suprafața* (mp)	Observații / Referințe
A1	35046	11.877	Sector cadastral:21 Teren neimprejmuit;

Construcții

Crt	Nr cadastral Nr. topografic	Adresa	Observații / Referințe
A1.1	35046-C1	Jud. Valcea, Punct "Cotul Popii"	Nr. niveluri:2; S. construita la sol:421 mp; Bucatarie furajera beci+P; suprafata constr. la sol = 421 mp; suprafata constr. desfasurata = 456 mp; construita in anul 2015
A1.2	35046-C2	Jud. Valcea, Punct "Cotul Popii"	Nr. niveluri:2; S. construita la sol:2354 mp; Adapost pentru ingrasarea suinelor (3 hale) S+P; suprafata constr. la sol = 2354 mp; suprafata constr. desfasurata = 4708 mp; construit in anul 2015
A1.3	35046-C3	Jud. Valcea, Punct "Cotul Popii"	Nr. niveluri:1; S. construita la sol:122 mp; Siloz cereale; suprafata constr. la sol = 122 mp; suprafata constr. desfasurata = 122 mp; construit in anul 2015
A1.4	35046-C4	Jud. Valcea, Punct "Cotul Popii"	Nr. niveluri:1; S. construita la sol:122 mp; Siloz cereale; suprafata constr. la sol = 122 mp; suprafata constr. desfasurata = 122 mp; construit in anul 2015

B. Partea II. Proprietari și acte

Inscrieri privitoare la dreptul de proprietate și alte drepturi reale	Referințe
21622 / 03/07/2007	
Act Notarial nr. aut. nr.3132 din, din 02/07/2007 emis de BNP Mitroi Maria;	
B1	A1
Intabulare, drept de PROPRIETATE, dobandit prin Conventie, cota actuala 1/1, cota initiala 1/1	
1) "ROMTEK"S.R.L., CIF:99999999999999	
OBSERVATII: (provenita din conversia CF 284)	
2752 / 21/01/2015	
Act Administrativ nr. AUTORIZATIE DE CONSTRUIRE NR. 1, din 24/02/2014 emis de PRIMARIA ZATRENI;	
B4	A1
Se noteaza autorizatia de construire nr. 1 din data de 24.02.2014 emisa de Primaria com. Zatreți;	
41019 / 18/08/2015	
Act Administrativ nr. 1, din 24/02/2014 emis de PRIMARIA COMUNEI ZATRENI (PROCES VERBAL LA TERMINAREA LUCRARILOR NR.330/07.08.2015, CERTIFICAT DE ATESTARE NR.3229/10.08.2015 ELIBERAT DE PRIMARIA COMUNEI ZATRENI, DECIZIA NR.8/26.11.2013 EMISA DE DAJ VALCEA);	
B5	A1.1, A1.2, A1.3, A1.4
Intabulare, drept de PROPRIETATE, dobandit prin Construire, cota actuala 1/1, cota initiala 1/1	
1) SC ROMTEK SRL, CIF:19221541	
36621 / 12/07/2016	
Act Notarial nr. CONTRACT DE IPOTECA AUT. 3356, din 08/07/2016 emis de NP CATANOIU GEORGETA (CONTRACT DE IPOTECA);	
B7	A1, A1.1, A1.2, A1.3, A1.4
Se noteaza interdictiile conventionale de grevare, instrainare, inchiriere, dezmembrare, construire si demolare in favoarea	
1) BANCA TRANSILVANIA S.A., CIF:9313869	
2) FONDUL DE GARANTARE A CREDITULUI RURAL - IFN S.A., CIF:5439903	
Act Notarial nr. CONTRACT DE IPOTECA AUT.3357, din 08/07/2016 emis de NP.CATANOIU GEORGETA (CONTRACT DE IPOTECA);	
B8	A1, A1.1, A1.2, A1.3, A1.4
Se noteaza interdictiile conventionale de grevare, instrainare, inchiriere, dezmembrare, construire si demolare in favoarea	
1) FONDUL DE GARANTARE A CREDITULUI RURAL - IFN S.A., CIF:5439903	
2) BANCA TRANSILVANIA S.A., CIF:9313869	

Inscrieri privind dezmembramintele dreptului de proprietate, drepturi reale de garanție și sarcini	Referințe
--	-----------

C. Partea III. SARCINI

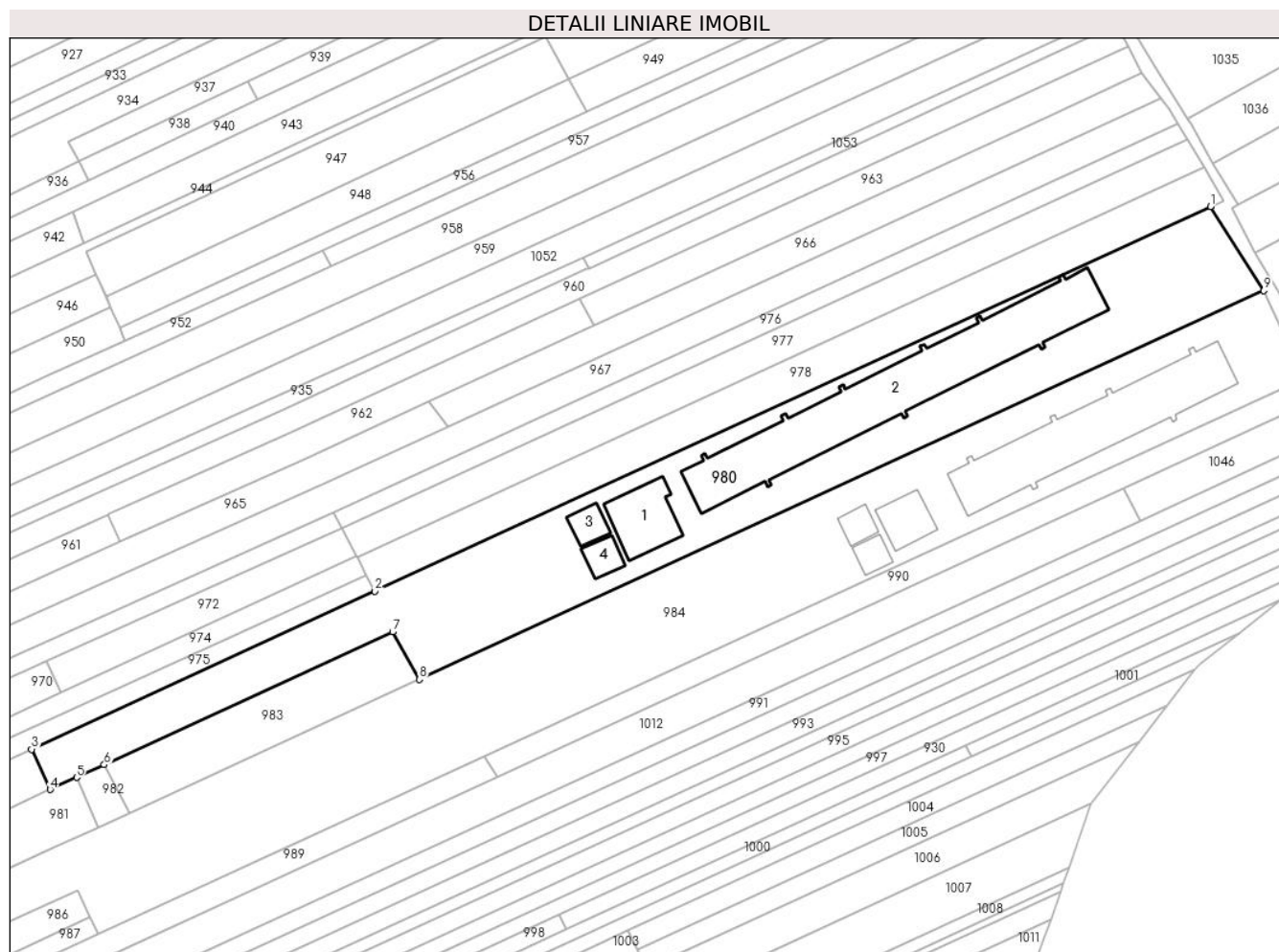
Inscrieri privind dezmembramintele dreptului de proprietate, drepturi reale de garanție și sarcini	Referințe
36621 / 12/07/2016	
Act Notarial nr. CONTRACT DE IPOTECA AUT. 3356, din 08/07/2016 emis de NP CATANOIU GEORGETA (CONTRACT DE IPOTECA);	
C1	Intabulare, drept de IPOTECA, Valoare:1191864 LEsi celelalte obligatii de plata aferente creditului A1, A1.1, A1.2, A1.3, A1.4
	1) BANCA TRANSILVANIA S.A. , CIF:9313869 2) FONDUL DE GARANTARE A CREDITULUI RURAL - IFN S.A. , CIF:5439903
Act Notarial nr. CONTRACT DE IPOTECA AUT.3357, din 08/07/2016 emis de NP.CATANOIU GEORGETA (CONTRACT DE IPOTECA);	
C2	Intabulare, drept de IPOTECA, Valoare:556528 LEsi celelalte obligatii de plata aferente creditului A1, A1.1, A1.2, A1.3, A1.4
	1) FONDUL DE GARANTARE A CREDITULUI RURAL - IFN S.A. , CIF:5439903 2) BANCA TRANSILVANIA S.A. , CIF:9313869

Anexa Nr. 1 La Partea I

Teren

Nr cadastral	Suprafața (mp)*	Observații / Referințe
35046	11.877	

* Suprafața este determinată în planul de proiecție Stereo 70.



Date referitoare la teren

Crt	Categorie folosință	Intra vilan	Suprafața (mp)	Tarla	Parcelă	Nr. topo	Observații / Referințe
1	curți constructii	NU	421	33	1334/189	-	
2	curți constructii	NU	2.354	33	1334/189	-	
3	curți constructii	NU	122	33	1334/189	-	
4	curți constructii	NU	122	33	1334/189	-	
5	arabil	NU	8.858	33	1334/189	-	

Date referitoare la construcții

Crt	Număr	Destinație construcție	Supraf. (mp)	Situație juridică	Observații / Referințe
A1.1	35046-C1	construcții industriale și edilitare	Din acte: 0 Masurata: 421	Cu acte	Nr. niveluri:2; S. construita la sol:421 mp; Bucatarie furajera beci+P; suprafata constr. la sol = 421 mp; suprafata constr. desfasurata = 456 mp; construita in anul 2015
A1.2	35046-C2	construcții industriale și edilitare	Din acte: 0 Masurata: 2.354	Cu acte	Nr. niveluri:2; S. construita la sol:2354 mp; Adapost pentru ingrasarea suinelor (3 hale) S+P; suprafata constr. la sol = 2354 mp; suprafata constr. desfasurata = 4708 mp; construit in anul 2015
A1.3	35046-C3	construcții industriale și edilitare	Din acte: 0 Masurata: 122	Cu acte	Nr. niveluri:1; S. construita la sol:122 mp; Siloz cereale; suprafata constr. la sol = 122 mp; suprafata constr. desfasurata = 122 mp; construit in anul 2015

Crt	Număr	Destinație construcție	Supraf. (mp)	Situație juridică	Observații / Referințe
A1.4	35046-C4	construcții industriale și edilitare	Din acte: 0 Masurata: 122	Cu acte	Nr. niveluri:1; S. construita la sol:122 mp; Siloz cereale; suprafata constr. la sol = 122 mp; suprafata constr. desfasurata = 122 mp; construit in anul 2015

Lungime Segmente

1) Valorile lungimilor segmentelor sunt obținute din proiecție în plan.

Punct început	X / Y	Punct sfârșit	X / Y	Lungime segment (** (m))
1	409.395,955 365.056,63	2	409.119,065 364.929,22	304.797
2	409.119,065 364.929,22	3	409.005,291 364.876,867	125.241
3	409.005,291 364.876,867	4	409.011,441 364.863,502	14.712
4	409.011,441 364.863,502	5	409.020,193 364.867,529	9.634
5	409.020,193 364.867,529	6	409.029,371 364.871,752	10.103
6	409.029,371 364.871,752	7	409.124,955 364.915,735	105.218
7	409.124,955 364.915,735	8	409.133,804 364.899,992	18.06
8	409.133,804 364.899,992	9	409.413,603 365.028,741	308.0
9	409.413,603 365.028,741	1	409.395,955 365.056,63	33.004

** Lungimile segmentelor sunt determinate în planul de proiecție Stereo 70 și sunt rotunjite la 1 milimetru.

*** Distanța dintre puncte este formată din segmente cumulate ce sunt mai mici decât valoarea 1 milimetru.

**DATE DESPRE IMOBILUL NR. 981**

Oficiul de Cadastru și Publicitate Imobiliară VALCEA
Biroul de Cadastru și Publicitate Imobiliară Ramnicu Valcea

A. Partea I. Descrierea imobilului

TEREN Extravilan

Adresa: Jud. Valcea, CAMPUL OLTET

Nr. Crt	Nr cadastral Nr. topografic	Suprafața* (mp)	Observații / Referințe
A1		5.852	Sector cadastral:21 Teren neimpregmuit;

B. Partea II. Proprietari și acte

Inscrieri privitoare la dreptul de proprietate și alte drepturi reale	Referințe
/	
Act Administrativ nr. 759/28711, din 18/06/2001 emis de COMISIA JUDETEANA VALCEA;	
B1	A1
Intabulare, drept de PROPRIETATE CU TITLU DE DREPT RECONSTITUIRE IN BAZA LEGII 18/1991, dobandit prin Lege, cota actuala 1/1	
1) BOANGIU STEFAN 2) SERBAN GHEORGHE 3) BALASOIU IOANA 4) PAPA ALEXANDRINA 5) BOANGIU CONSTANTIN 6) POPESCU MARGARETA	

C. Partea III. SARCINI .

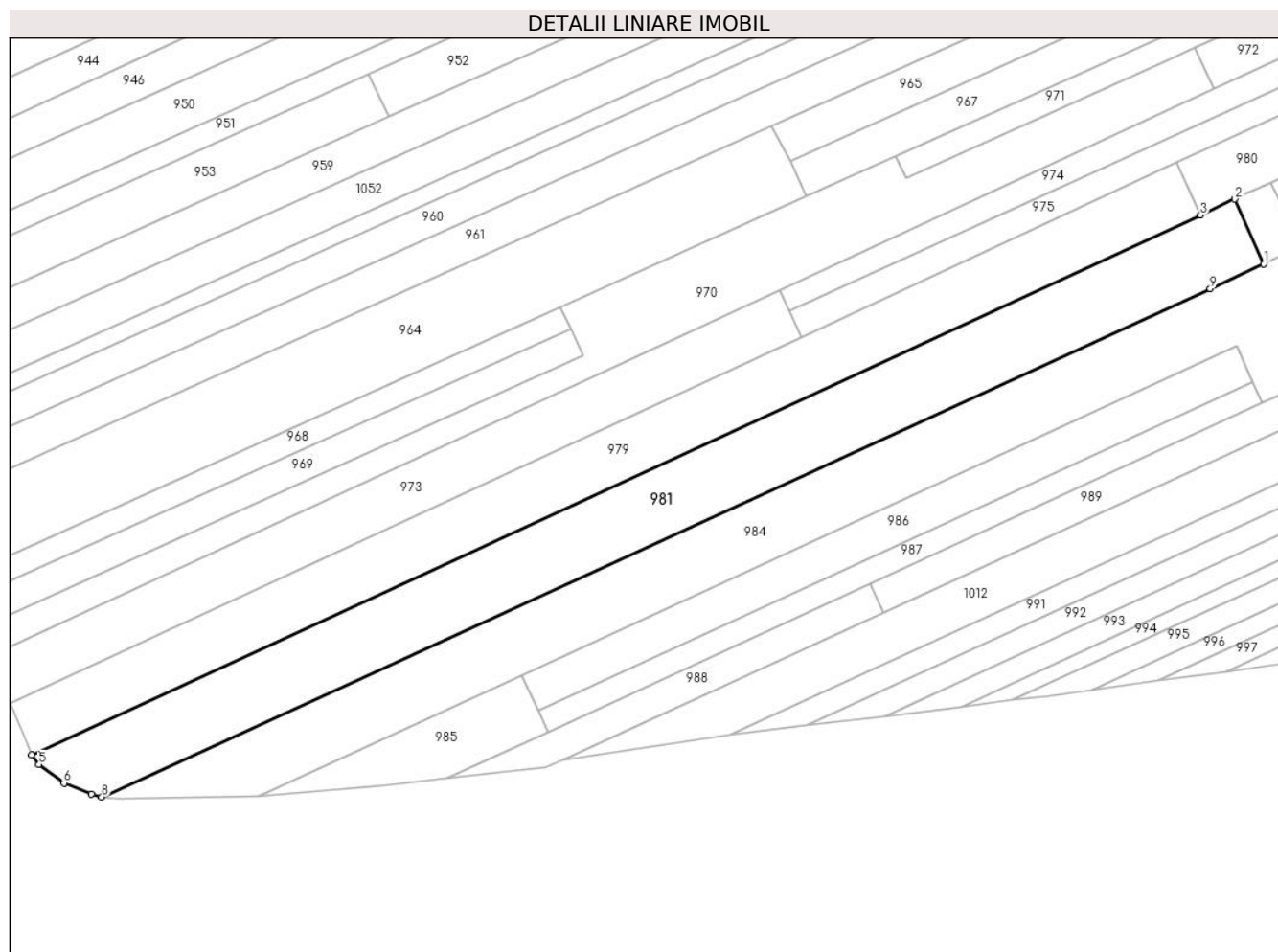
Inscrieri privind dezmembramintele dreptului de proprietate, drepturi reale de garanție și sarcini	Referințe
NU SUNT	

Anexa Nr. 1 La Partea I

Teren

Nr cadastral	Suprafața (mp)*	Observații / Referințe
	5.852	

* Suprafața este determinată în planul de proiecție Stereo 70.



Date referitoare la teren

Crt	Categorie folosință	Intravilan	Suprafața (mp)	Tarla	Parcelă	Nr. topo	Observații / Referințe
1	arabil	NU	5.852	33	1330/2	-	

Lungime Segmente

1) Valorile lungimilor segmentelor sunt obținute din proiecție în plan.

Punct început	X / Y	Punct sfârșit	X / Y	Lungime segment (** (m)
1	409.027,499 364.851,076	2	409.020,193 364.867,529	18.002
2	409.020,193 364.867,529	3	409.011,441 364.863,502	9.634
3	409.011,441 364.863,502	4	408.714,436 364.726,484	327.087
4	408.714,436 364.726,484	5	408.716,32 364.723,951	3.157
5	408.716,32 364.723,951	6	408.722,648 364.719,265	7.874

Punct început	X / Y	Punct sfârșit	X / Y	Lungime segment (** (m)
6	408.722,648 364.719,265	7	408.729,676 364.716,478	7.56
7	408.729,676 364.716,478	8	408.732,262 364.715,744	2.688
8	408.732,262 364.715,744	9	409.013,89 364.844,814	309.796
9	409.013,89 364.844,814	1	409.027,499 364.851,076	14.981

** Lungimile segmentelor sunt determinate în planul de proiecție Stereo 70 și sunt rotunjite la 1 milimetru.

*** Distanța dintre puncte este formată din segmente cumulate ce sunt mai mici decât valoarea 1 milimetru.

**DATE DESPRE IMOBILUL NR. 982**

Oficiul de Cadastru și Publicitate Imobiliară VALCEA
Biroul de Cadastru și Publicitate Imobiliară Ramnicu Valcea

A. Partea I. Descrierea imobilului

TEREN Extravilan

Adresa: Jud. Valcea

Nr. Crt	Nr cadastral Nr. topografic	Suprafața* (mp)	Observații / Referințe
A1		191	Sector cadastral:21 Teren neimprejmut;

B. Partea II. Proprietari și acte

Inscrieri privitoare la dreptul de proprietate și alte drepturi reale	Referințe
/	
Act Administrativ nr. 2724, din 08/05/2024 emis de COMUNA ZATRENI;	
B1	Inscrierea posesiei, drept de PROPRIETATE, dobandit prin Constituire, cota actuala 1/1
	1) NEIDENTIFICAT NEIDENTIFICAT
Act Normativ nr. 7, din 13/03/1996 emis de PARLAMENTUL ROMANIEI;	
B2	SE NOTEAZA MENTIUNEA DE PROPRIETAR NEIDENTIFICAT

C. Partea III. SARCINI .

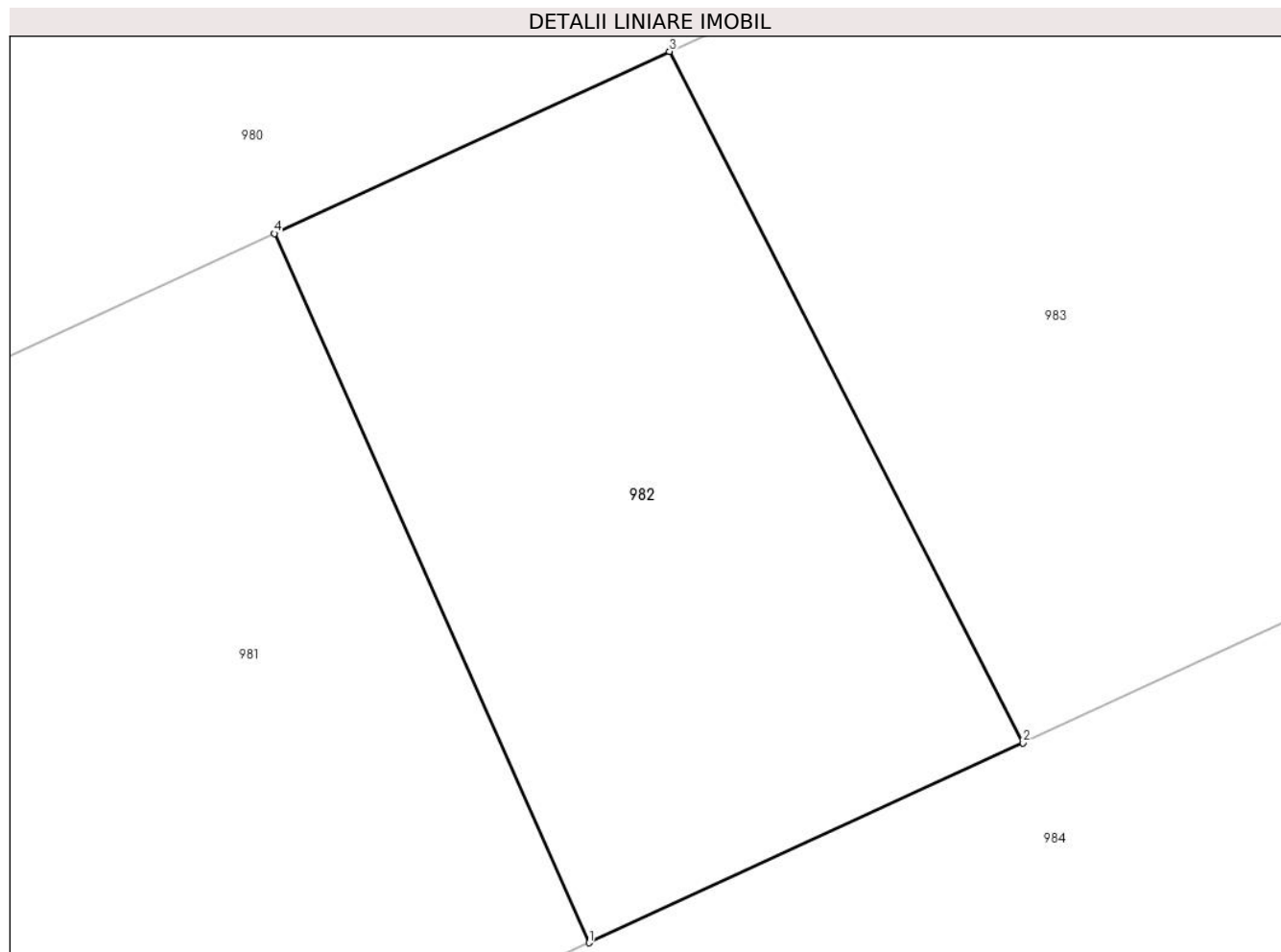
Inscrieri privind dezmembramintele dreptului de proprietate, drepturi reale de garanție și sarcini	Referințe
NU SUNT	

Anexa Nr. 1 La Partea I

Teren

Nr cadastral	Suprafața (mp)*	Observații / Referințe
	191	

* Suprafața este determinată în planul de proiecție Stereo 70.



Date referitoare la teren

Crt	Categorie folosință	Intra vilan	Suprafața (mp)	Tarla	Parcelă	Nr. topo	Observații / Referințe
1	arabil	NU	191	-	-	-	

Lungime Segmente

1) Valorile lungimilor segmentelor sunt obținute din proiecție în plan.

Punct început	X / Y	Punct sfârșit	X / Y	Lungime segment (** (m)
1	409.027,499 364.851,076	2	409.037,581 364.855,716	11.098
2	409.037,581 364.855,716	3	409.029,371 364.871,752	18.015
3	409.029,371 364.871,752	4	409.020,193 364.867,529	10.103
4	409.020,193 364.867,529	1	409.027,499 364.851,076	18.002

** Lungimile segmentelor sunt determinate în planul de proiecție Stereo 70 și sunt rotunjite la 1 milimetru.

***** Distanţa dintre puncte este formată din segmente cumulate ce sunt mai mici decât valoarea 1 milimetru.**

**DATE DESPRE IMOBILUL NR. 983**

Oficiul de Cadastru și Publicitate Imobiliară VALCEA
 Biroul de Cadastru și Publicitate Imobiliară Ramnicu Valcea

A. Partea I. Descrierea imobilului

TEREN Extravilan

Adresa: Jud. Valcea, CAMP OLTET

Nr. Crt	Nr cadastral Nr. topografic	Suprafața* (mp)	Observații / Referințe
A1		1.900	Sector cadastral:21 Teren neimprejmuit;

B. Partea II. Proprietari și acte

Inscrieri privitoare la dreptul de proprietate și alte drepturi reale		Referințe
/		
Act Administrativ nr. 1294, din 06/04/2006 emis de COMISIA JUDETEANA VALCEA;		
B1	Intabulare, drept de PROPRIETATE CU TITLU DE DREPT RECONSTITUIRE IN BAZA LEGII 18/1991, dobandit prin Lege, cota actuala 1/1 1) FLORICEL C. ION	A1

C. Partea III. SARCINI .

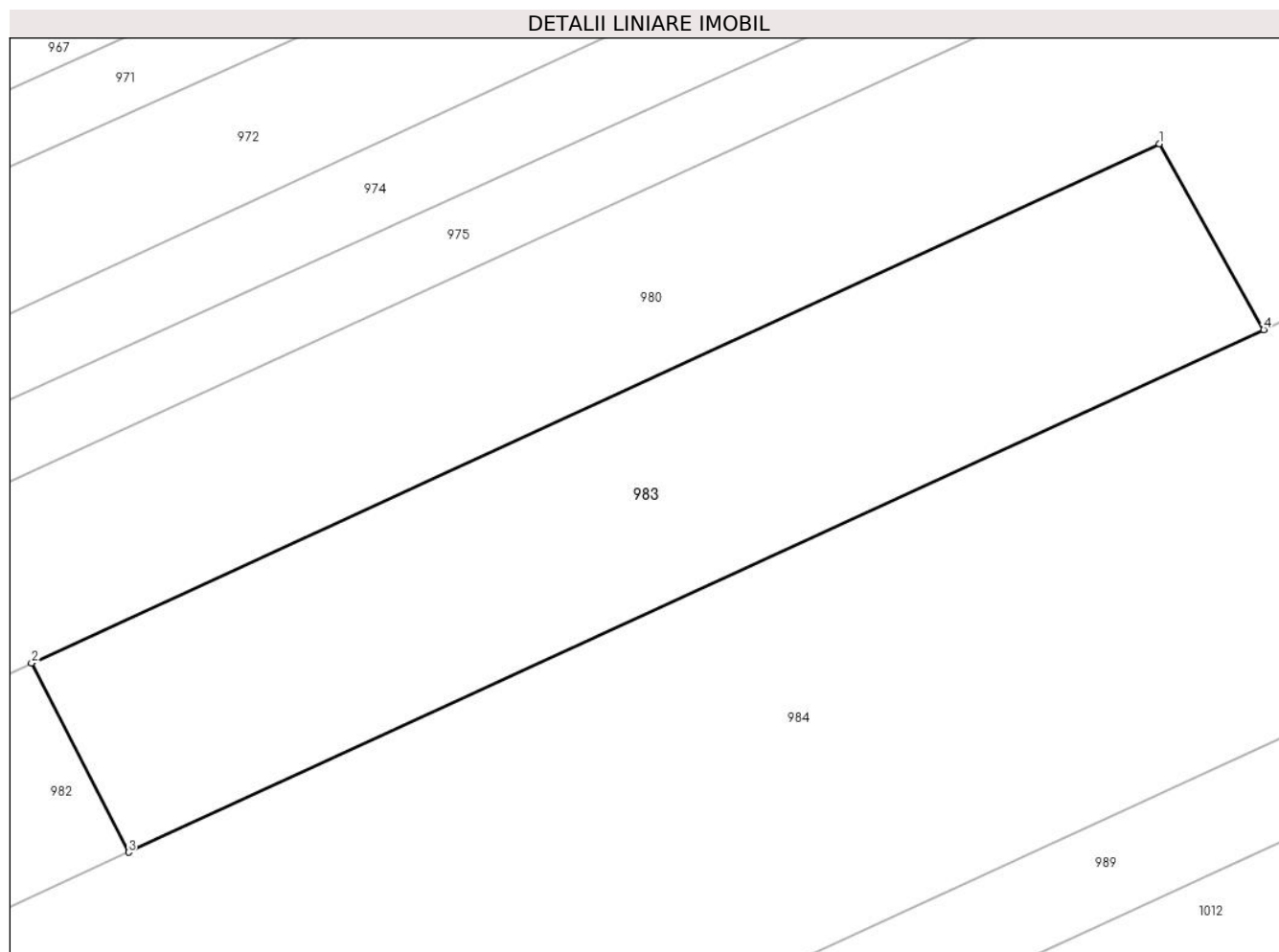
Inscrieri privind dezmembramintele dreptului de proprietate, drepturi reale de garanție și sarcini	Referințe
NU SUNT	

Anexa Nr. 1 La Partea I

Teren

Nr cadastral	Suprafața (mp)*	Observații / Referințe
	1.900	

* Suprafața este determinată în planul de proiecție Stereo 70.



Date referitoare la teren

Crt	Categorie folosință	Intra vilan	Suprafața (mp)	Tarla	Parcelă	Nr. topo	Observații / Referințe
1	arabil	NU	1.900	33	1334/55	-	

Lungime Segmente

1) Valorile lungimilor segmentelor sunt obținute din proiecție în plan.

Punct început	X / Y	Punct sfârșit	X / Y	Lungime segment (** (m)
1	409.124,955 364.915,735	2	409.029,371 364.871,752	105.218
2	409.029,371 364.871,752	3	409.037,581 364.855,716	18.015
3	409.037,581 364.855,716	4	409.133,804 364.899,992	105.921
4	409.133,804 364.899,992	1	409.124,955 364.915,735	18.06

** Lungimile segmentelor sunt determinate în planul de proiecție Stereo 70 și sunt rotunjite la 1 milimetru.

***** Distanţa dintre puncte este formată din segmente cumulate ce sunt mai mici decât valoarea 1 milimetru.**

**DATE DESPRE IMOBILUL NR. 984**

Oficiul de Cadastru și Publicitate Imobiliară VALCEA
Biroul de Cadastru și Publicitate Imobiliară Ramnicu Valcea

A. Partea I. Descrierea imobilului

TEREN Extravilan

Adresa: Jud. Valcea

Nr. Crt	Nr cadastral Nr. topografic	Suprafața* (mp)	Observații / Referințe
A1	36866	18.823	Sector cadastral:21 Teren neimprejmut;

Construcții

Crt	Nr cadastral Nr. topografic	Adresa	Observații / Referințe
A1.1		Jud. Valcea	Nr. niveluri:2; S. construita la sol:1562 mp; S. construita desfasurata:1562 mp; adăpost pentru creșterea și îngrășarea suinelor
A1.2		Jud. Valcea	Nr. niveluri:1; S. construita la sol:235 mp; S. construita desfasurata:290 mp; grajd
A1.3		Jud. Valcea	Nr. niveluri:1; S. construita la sol:105 mp; S. construita desfasurata:105 mp; siloz
A1.4		Jud. Valcea	Nr. niveluri:1; S. construita la sol:106 mp; S. construita desfasurata:106 mp; siloz

B. Partea II. Proprietari și acte

Inscrieri privitoare la dreptul de proprietate și alte drepturi reale	Referințe
4301 / 21/06/2006	
Act Notarial nr. 648/2006, din 21/02/2006 emis de BNP MITROI MARIA;	
B1	A1
Intabulare, drept de PROPRIETATE, dobândit prin Convenție, cota actuala 1/1 1) SC AMP OLDYN INVEST SRL, CIF:9999999999999	
21642 / 06/06/2008	
Act Administrativ nr. 23, din 27/03/2007 emis de CONSILIUL JUDEȚEAN VALCEA (proces-verbal de recepție finală încheiat la data de 12.05.2008, emis de primăria comunei Zătreni);	
B3	A1.1
Intabulare, drept de PROPRIETATE, dobândit prin Construire, cota actuala 1/1 1) SC AMP OLDYN INVEST SRL, CIF:9999999999999	
27590 / 16/07/2008	
Act Administrativ nr. a edificării construcției nr. 1493, din 14/07/2008 emis de primăria comunei Zătreni;	
B4	A1.2, A1.3, A1.4
Intabulare, drept de PROPRIETATE, dobândit prin Construire, cota actuala 1/1 1) SC AMP OLDYN INVEST SRL, CIF:9999999999999	
4248 / 21/01/2021	
Act Notarial nr. 33, din 20/12/2021 emis de NP CHINDRIȘ DIANA-MARIA;	
B7	A1, A1.1, A1.2, A1.3, A1.4
Se notează interdicțiile de instrainare, construire, demolare, dezmembrare și grevare, în favoarea: 1) SOCIETATEA DE MICROFINANTARE AURORA IFN S.A., CIF:18014211	

C. Partea III. SARCINI

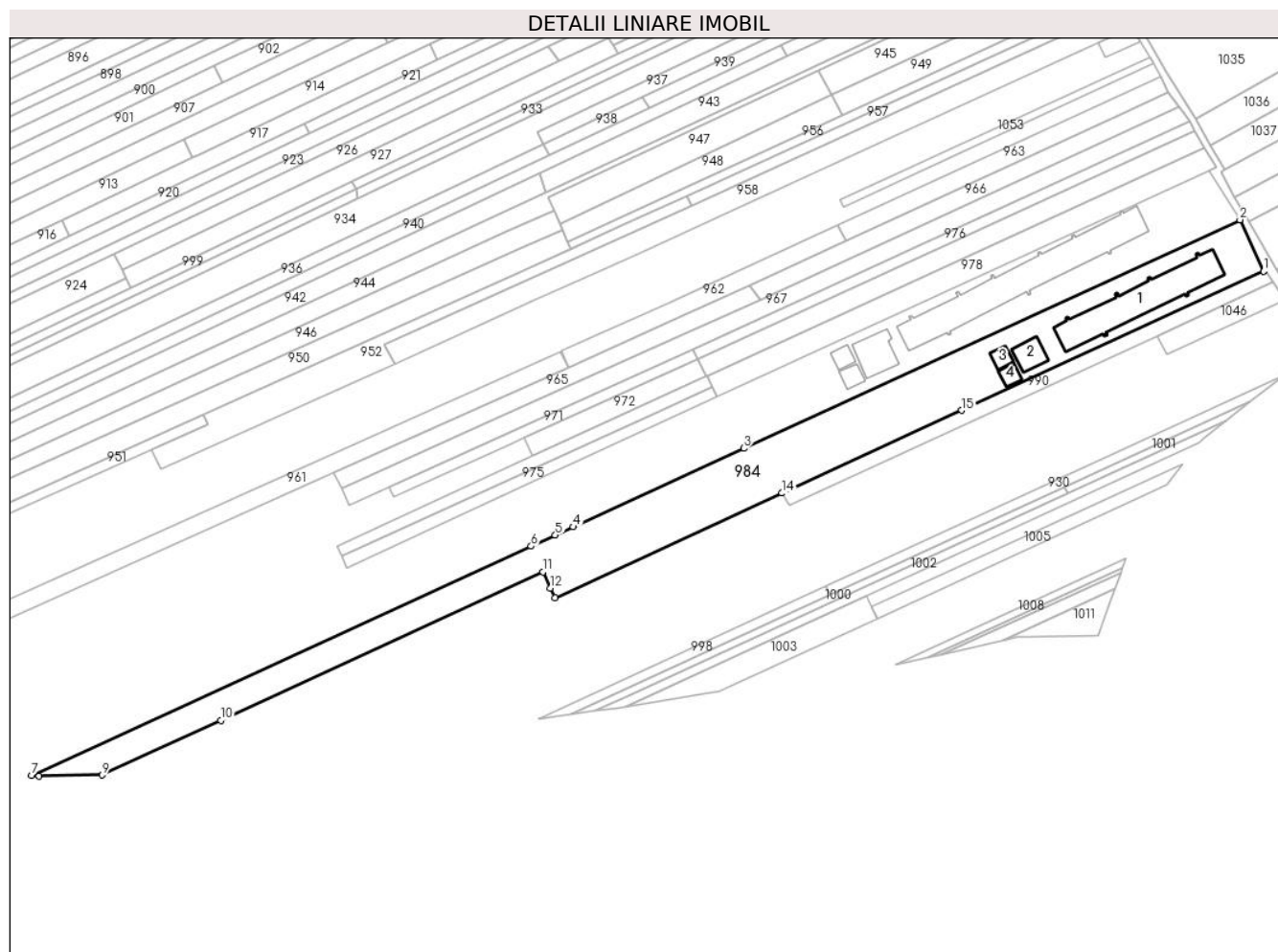
Inscrieri privind dezmembramentele dreptului de proprietate, drepturi reale de garanție și sarcini	Referințe
4548 / 21/01/2021	
Act Notarial nr. 33, din 20/01/2021 emis de NP CHINDRIȘ DIANA-MARIA;	
C10	A1, A1.1, A1.2, A1.3, A1.4
Intabulare, drept de IPOTECA, Valoare:265000 LEI, plus celelalte obligații de plată aferente creditului. 1) SOCIETATEA DE MICROFINANTARE AURORA IFN S.A., CIF:9999999999999	

Anexa Nr. 1 La Partea I

Teren

Nr cadastral	Suprafața (mp)*	Observații / Referințe
36866	18.823	

* Suprafața este determinată în planul de proiecție Stereo 70.



Date referitoare la teren

Crt	Categorie folosință	Intra vilan	Suprafața (mp)	Tarla	Parcelă	Nr. topo	Observații / Referințe
1	curți constructii	NU	6.000	-	-	-	
2	arabil	NU	12.823	-	-	-	

Date referitoare la construcții

Crt	Număr	Destinație construcție	Supraf. (mp)	Situație juridică	Observații / Referințe
A1.1		construcții industriale și edilitare	1.562	Cu acte	Nr. niveluri:2; S. construita la sol:1562 mp; S. construita desfasurata:1562 mp; adăpost pentru creșterea și îngrășarea suinelor
A1.2		construcții industriale și edilitare	235	Cu acte	Nr. niveluri:1; S. construita la sol:235 mp; S. construita desfasurata:290 mp; grajd
A1.3		construcții anexa	105	Cu acte	Nr. niveluri:1; S. construita la sol:105 mp; S. construita desfasurata:105 mp; siloz
A1.4		construcții anexa	106	Cu acte	Nr. niveluri:1; S. construita la sol:106 mp; S. construita desfasurata:106 mp; siloz

Lungime Segmente

1) Valorile lungimilor segmentelor sunt obținute din proiecție în plan.

Punct început	X / Y	Punct sfârșit	X / Y	Lungime segment (** (m)
1	409.426,98 364.999,671	2	409.413,603 365.028,741	32.0
2	409.413,603 365.028,741	3	409.133,804 364.899,992	308.0
3	409.133,804 364.899,992	4	409.037,581 364.855,716	105.921
4	409.037,581 364.855,716	5	409.027,499 364.851,076	11.098
5	409.027,499 364.851,076	6	409.013,89 364.844,814	14.981
6	409.013,89 364.844,814	7	408.732,262 364.715,744	309.796
7	408.732,262 364.715,744	8	408.736,488 364.715,185	4.263
8	408.736,488 364.715,185	9	408.772,011 364.715,902	35.53
9	408.772,011 364.715,902	10	408.838,89 364.746,676	73.62
10	408.838,89 364.746,676	11	409.020,578 364.830,279	200.0
11	409.020,578 364.830,279	12	409.024,758 364.821,195	10.0
12	409.024,758 364.821,195	13	409.027,266 364.815,744	6.0
13	409.027,266 364.815,744	14	409.155,37 364.874,69	141.015
14	409.155,37 364.874,69	15	409.256,757 364.921,343	111.606
15	409.256,757 364.921,343	1	409.426,98 364.999,671	187.38

** Lungimile segmentelor sunt determinate în planul de proiecție Stereo 70 și sunt rotunjite la 1 milimetru.

*** Distanța dintre puncte este formată din segmente cumulate ce sunt mai mici decât valoarea 1 milimetru.

**DATE DESPRE IMOBILUL NR. 985**

Oficiul de Cadastru și Publicitate Imobiliară VALCEA
Biroul de Cadastru și Publicitate Imobiliară Ramnicu Valcea

A. Partea I. Descrierea imobilului

TEREN Extravilan

Adresa: Jud. Valcea, CIMPUL OLTET

Nr. Crt	Nr cadastral Nr. topografic	Suprafața* (mp)	Observații / Referințe
A1		822	Sector cadastral:21 Teren neimprejmuit;

B. Partea II. Proprietari și acte

Inscrieri privitoare la dreptul de proprietate și alte drepturi reale		Referințe
/		
Act Administrativ nr. 1064, din 26/02/2024 emis de comuna Zatreani (act administrativ Hotararea nr. 5/02.08.1991 emisa de Comisia Judeteana Valcea.);		
B1	Inscrierea provizorie, drept de PROPRIETATE, dobandit prin Lege, cota actuala 1/1 1) POPESCU MARIN	A1

C. Partea III. SARCINI .

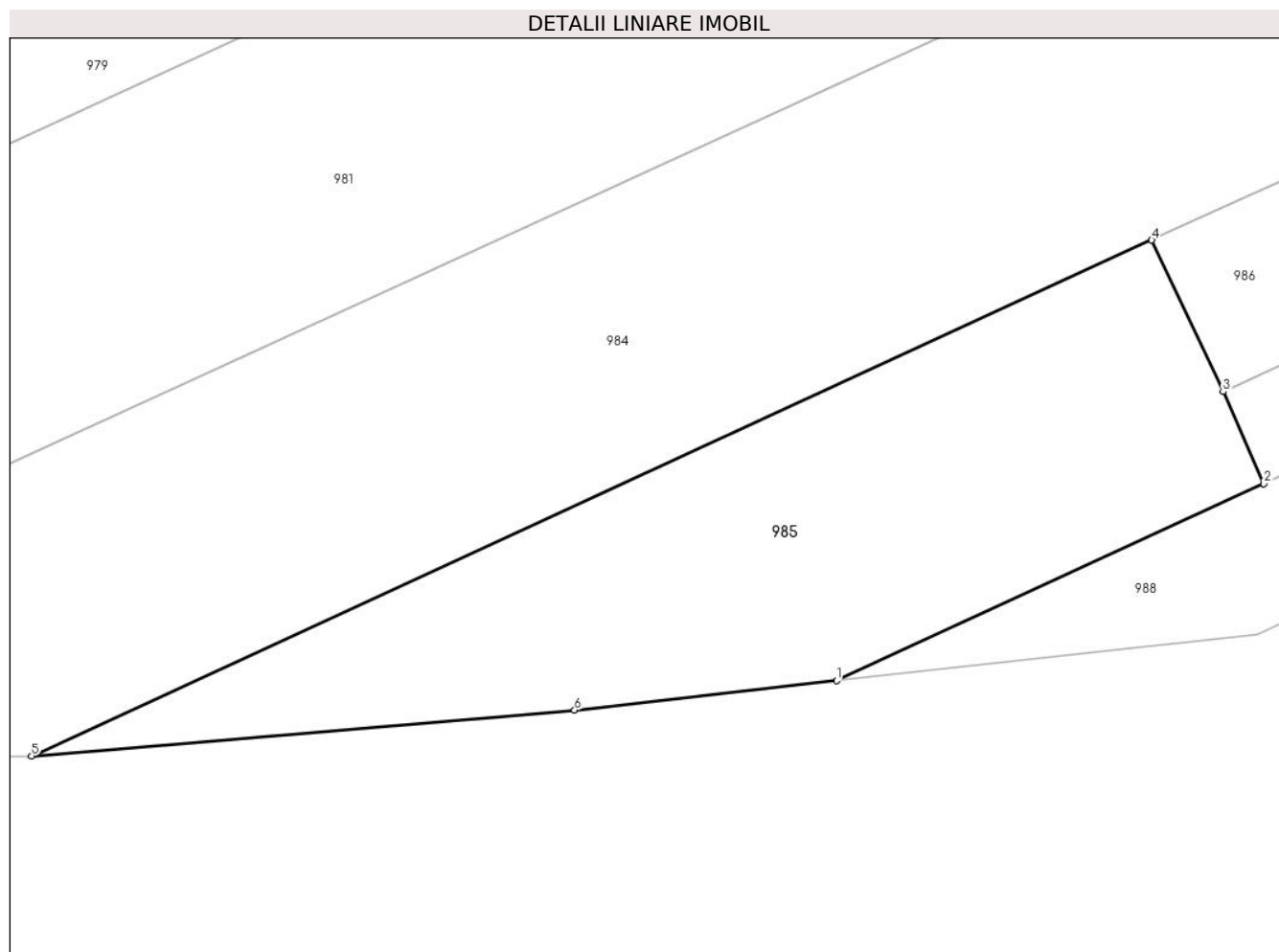
Inscrieri privind dezmembramintele dreptului de proprietate, drepturi reale de garanție și sarcini	Referințe
NU SUNT	

Anexa Nr. 1 La Partea I

Teren

Nr cadastral	Suprafața (mp)*	Observații / Referințe
	822	

* Suprafața este determinată în planul de proiecție Stereo 70.



Date referitoare la teren

Crt	Categorie folosință	Intra vilan	Suprafața (mp)	Tarla	Parcelă	Nr. topo	Observații / Referințe
1	arabil	NU	822	33	1334/21/1	-	

Lungime Segmente

1) Valorile lungimilor segmentelor sunt obținute din proiecție în plan.

Punct început	X / Y	Punct sfârșit	X / Y	Lungime segment (** (m)
1	408.820,07 364.720,403	2	408.845,578 364.732,141	28.079
2	408.845,578 364.732,141	3	408.843,152 364.737,629	6.0
3	408.843,152 364.737,629	4	408.838,89 364.746,676	10.001
4	408.838,89 364.746,676	5	408.772,011 364.715,902	73.62
5	408.772,011 364.715,902	6	408.804,43 364.718,637	32.534

Punct început	X / Y	Punct sfârşit	X / Y	Lungime segment (** (m)
6	408.804,43 364.718,637	1	408.820,07 364.720,403	15.739

** Lungimile segmentelor sunt determinate în planul de proiecţie Stereo 70 şi sunt rotunjite la 1 milimetru.

*** Distanţa dintre puncte este formată din segmente cumulate ce sunt mai mici decât valoarea 1 milimetru.

**DATE DESPRE IMOBILUL NR. 986**

Oficiul de Cadastru și Publicitate Imobiliară VALCEA
Biroul de Cadastru și Publicitate Imobiliară Ramnicu Valcea

A. Partea I. Descrierea imobilului

TEREN Extravilan

Adresa: Jud. Valcea, PCT PLUTI

Nr. Crt	Nr cadastral Nr. topografic	Suprafața* (mp)	Observații / Referințe
A1		2.000	Sector cadastral:21 Teren neimprejmuit;

B. Partea II. Proprietari și acte

Inscrieri privitoare la dreptul de proprietate și alte drepturi reale	Referințe
/	
Act Notarial nr. 19, din 10/04/2014 emis de BNP DINCA GEORGIANA ROXANA;	
B1	A1
Intabulare, drept de PROPRIETATE, dobandit prin Succesiune, cota actuala 1/1 1) ENESCU ELENA	

C. Partea III. SARCINI .

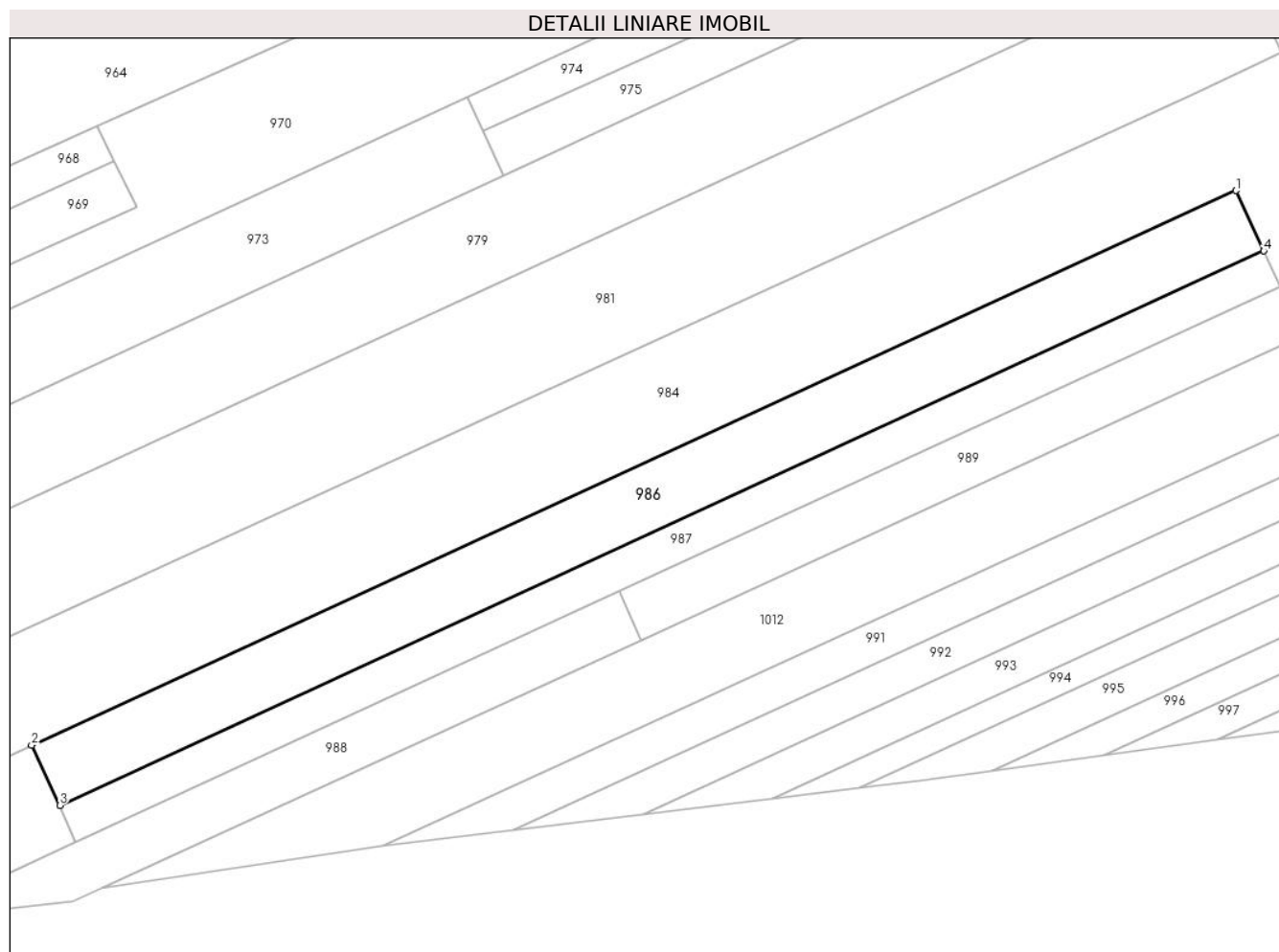
Inscrieri privind dezmembramintele dreptului de proprietate, drepturi reale de garanție și sarcini	Referințe
NU SUNT	

Anexa Nr. 1 La Partea I

Teren

Nr cadastral	Suprafața (mp)*	Observații / Referințe
	2.000	

* Suprafața este determinată în planul de proiecție Stereo 70.



Date referitoare la teren

Crt	Categorie folosință	Intra vilan	Suprafața (mp)	Tarla	Parcelă	Nr. topo	Observații / Referințe
1	arabil	NU	2.000	33	1330/5	-	

Lungime Segmente

1) Valorile lungimilor segmentelor sunt obținute din proiecție în plan.

Punct început	X / Y	Punct sfârșit	X / Y	Lungime segment (** (m)
1	409.020,578 364.830,279	2	408.838,89 364.746,676	200.0
2	408.838,89 364.746,676	3	408.843,152 364.737,629	10.001
3	408.843,152 364.737,629	4	409.024,758 364.821,195	199.91
4	409.024,758 364.821,195	1	409.020,578 364.830,279	10.0

** Lungimile segmentelor sunt determinate în planul de proiecție Stereo 70 și sunt rotunjite la 1 milimetru.

***** Distanţa dintre puncte este formată din segmente cumulate ce sunt mai mici decât valoarea 1 milimetru.**

**DATE DESPRE IMOBILUL NR. 987**

Oficiul de Cadastru și Publicitate Imobiliară VALCEA
Biroul de Cadastru și Publicitate Imobiliară Ramnicu Valcea

A. Partea I. Descrierea imobilului

TEREN Extravilan

Adresa: Jud. Valcea, CIMPUL OLTET

Nr. Crt	Nr cadastral Nr. topografic	Suprafața* (mp)	Observații / Referințe
A1		1.200	Sector cadastral:21 Teren neimprejmuit;

B. Partea II. Proprietari și acte

Inscrieri privitoare la dreptul de proprietate și alte drepturi reale		Referințe
/		
Act Administrativ nr. 1090, din 26/02/2024 emis de comuna Zatreani (act administrativ Hotararea nr. 5/02.08.1991 emisa de Comisia Judeteana Valcea.);		
B1	Inscrierea provizorie, drept de PROPRIETATE, dobandit prin Lege, cota actuala 1/1 1) MARINOAICA ILINCA	A1

C. Partea III. SARCINI .

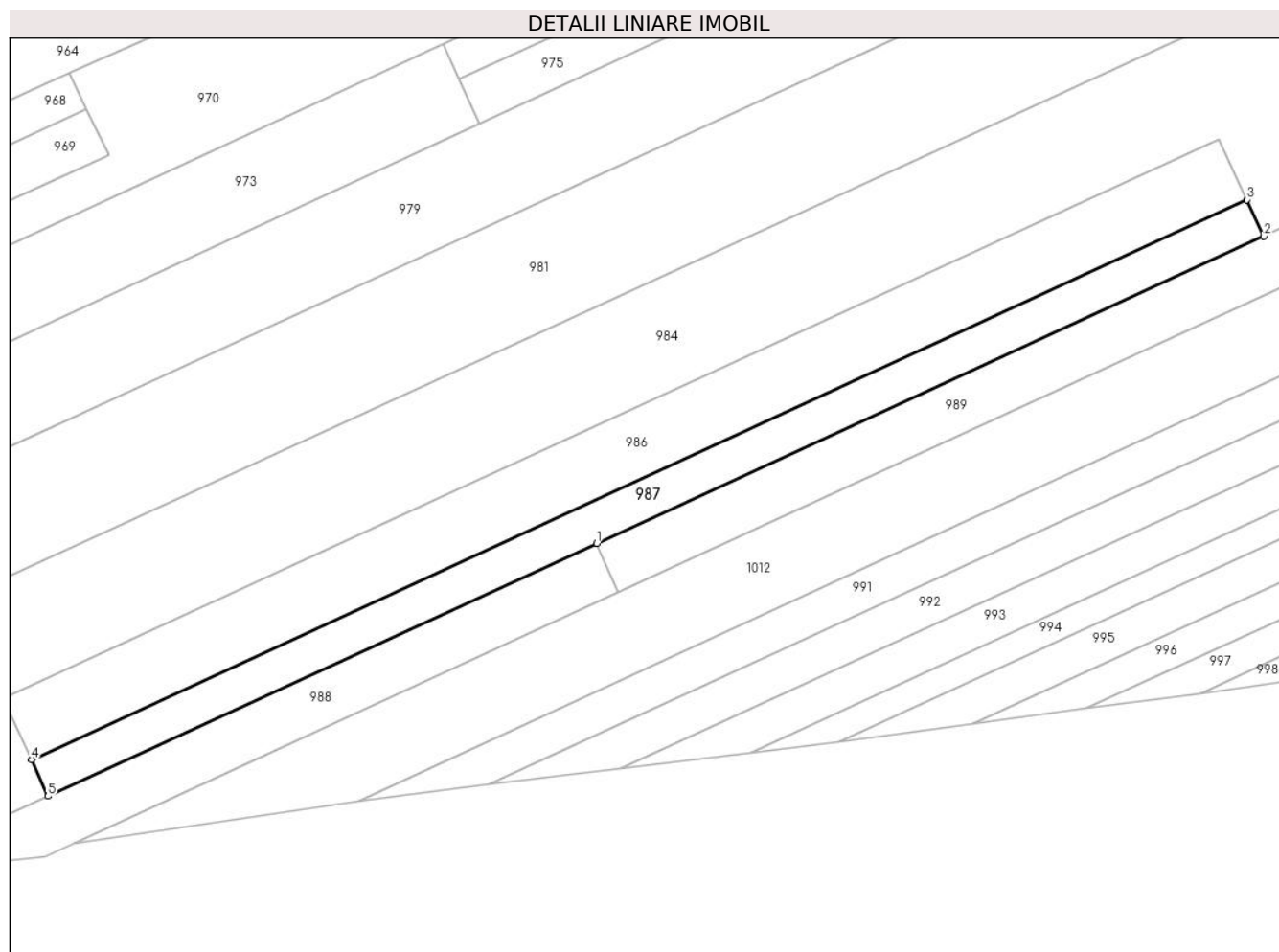
Inscrieri privind dezmembramintele dreptului de proprietate, drepturi reale de garanție și sarcini	Referințe
NU SUNT	

Anexa Nr. 1 La Partea I

Teren

Nr cadastral	Suprafața (mp)*	Observații / Referințe
	1.200	

* Suprafața este determinată în planul de proiecție Stereo 70.



Date referitoare la teren

Crt	Categorie folosință	Intravilan	Suprafața (mp)	Tarla	Parcelă	Nr. topo	Observații / Referințe
1	arabil	NU	1.200	33	1330/5	-	

Lungime Segmente

1) Valorile lungimilor segmentelor sunt obținute din proiecție în plan.

Punct început	X / Y	Punct sfârșit	X / Y	Lungime segment (** (m)
1	408.927,607 364.769,886	2	409.027,266 364.815,744	109.704
2	409.027,266 364.815,744	3	409.024,758 364.821,195	6.0
3	409.024,758 364.821,195	4	408.843,152 364.737,629	199.91
4	408.843,152 364.737,629	5	408.845,578 364.732,141	6.0
5	408.845,578 364.732,141	1	408.927,607 364.769,886	90.296

**** Lungimile segmentelor sunt determinate în planul de proiecție Stereo 70 și sunt rotunjite la 1 milimetru.**

***** Distanța dintre puncte este formată din segmente cumulate ce sunt mai mici decât valoarea 1 milimetru.**

**DATE DESPRE IMOBILUL NR. 988**

Oficiul de Cadastru și Publicitate Imobiliară VALCEA
Biroul de Cadastru și Publicitate Imobiliară Ramnicu Valcea

A. Partea I. Descrierea imobilului

TEREN Extravilan

Adresa: Jud. Valcea, CIMPUL OLTET

Nr. Crt	Nr cadastral Nr. topografic	Suprafața* (mp)	Observații / Referințe
A1		850	Sector cadastral:21 Teren neimprejmuit;

B. Partea II. Proprietari și acte

Inscrieri privitoare la dreptul de proprietate și alte drepturi reale		Referințe
/		
Act Administrativ nr. 1084, din 26/02/2024 emis de comuna Zatreți (act administrativ Hotararea nr. 5/02.08.1991 emisa de Comisia Judeteana Valcea.);		
B1	Inscrierea provizorie, drept de PROPRIETATE, dobandit prin Lege, cota actuala 1/1 1) MIHAI GHEORGHE	A1

C. Partea III. SARCINI .

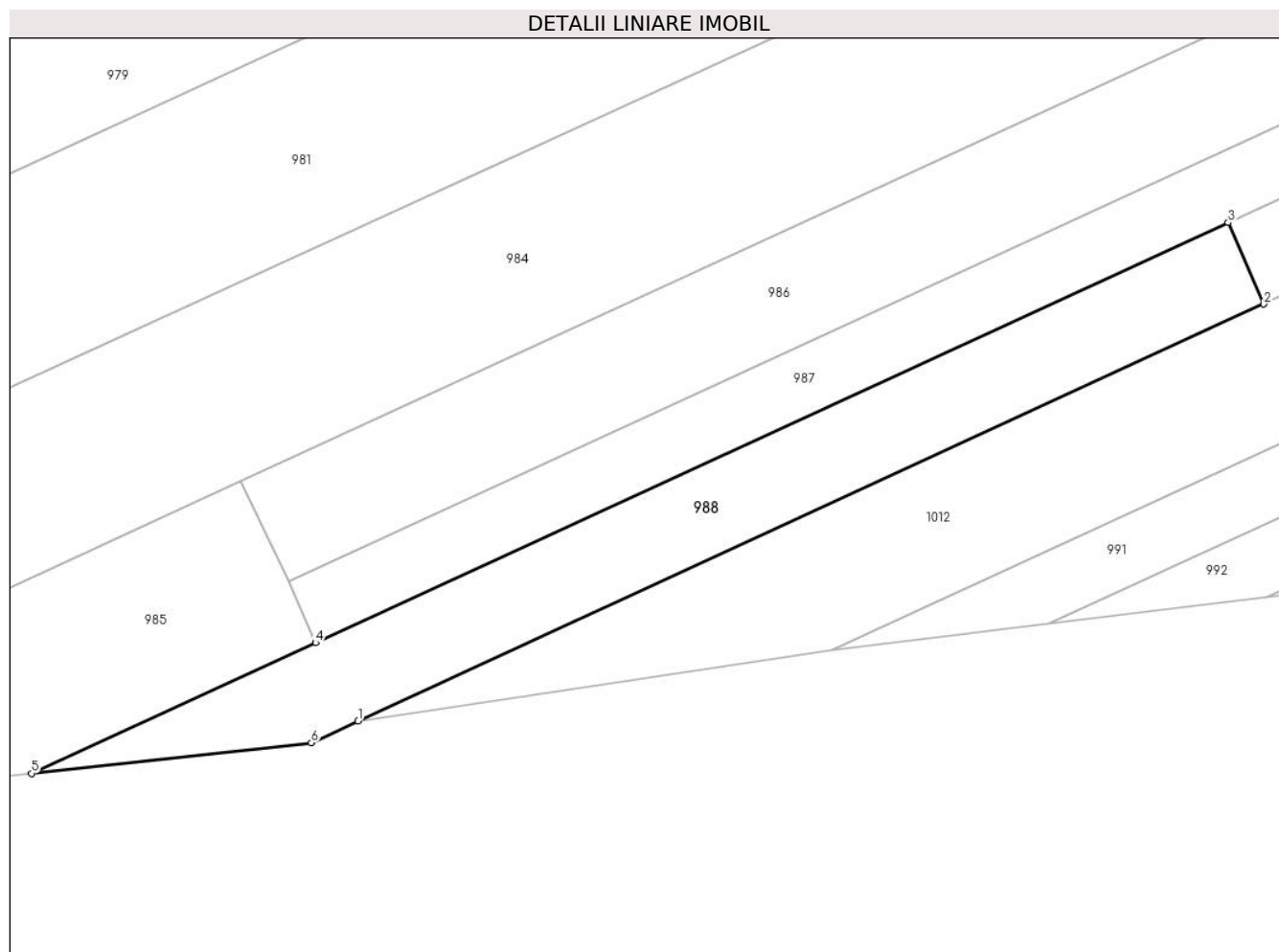
Inscrieri privind dezmembramintele dreptului de proprietate, drepturi reale de garanție și sarcini	Referințe
NU SUNT	

Anexa Nr. 1 La Partea I

Teren

Nr cadastral	Suprafața (mp)*	Observații / Referințe
	850	

* Suprafața este determinată în planul de proiecție Stereo 70.



Date referitoare la teren

Crt	Categorie folosință	Intravilan	Suprafața (mp)	Tarla	Parcelă	Nr. topo	Observații / Referințe
1	arabil	NU	850	33	1334/91	-	

Lungime Segmente

1) Valorile lungimilor segmentelor sunt obținute din proiecție în plan.

Punct început	X / Y	Punct sfârșit	X / Y	Lungime segment (** (m)
1	408.849,421 364.725,103	2	408.930,816 364.762,557	89.599
2	408.930,816 364.762,557	3	408.927,607 364.769,886	8.001
3	408.927,607 364.769,886	4	408.845,578 364.732,141	90.296
4	408.845,578 364.732,141	5	408.820,07 364.720,403	28.079
5	408.820,07 364.720,403	6	408.845,2 364.723,161	25.281

Punct început	X / Y	Punct sfârşit	X / Y	Lungime segment (** (m)
6	408.845,2 364.723,161	1	408.849,421 364.725,103	4.646

** Lungimile segmentelor sunt determinate în planul de proiecţie Stereo 70 şi sunt rotunjite la 1 milimetru.

*** Distanţa dintre puncte este formată din segmente cumulate ce sunt mai mici decât valoarea 1 milimetru.

**DATE DESPRE IMOBILUL NR. 989**

Oficiul de Cadastru și Publicitate Imobiliară VALCEA
Biroul de Cadastru și Publicitate Imobiliară Ramnicu Valcea

A. Partea I. Descrierea imobilului

TEREN Extravilan

Adresa: Jud. Valcea, CIMPUL OLTET

Nr. Crt	Nr cadastral Nr. topografic	Suprafața* (mp)	Observații / Referințe
A1		2.010	Sector cadastral:21 Teren neimprejmuit;

B. Partea II. Proprietari și acte

Inscrieri privitoare la dreptul de proprietate și alte drepturi reale		Referințe
/		
Act Administrativ nr. 1083, din 26/02/2024 emis de comuna Zatreani (act administrativ Hotararea nr. 5/02.08.1991 emisa de Comisia Judeteana Valcea.);		
B1	Inscrierea provizorie, drept de PROPRIETATE, dobandit prin Lege, cota actuala 1/1 1) POPA DUMITRU	A1

C. Partea III. SARCINI .

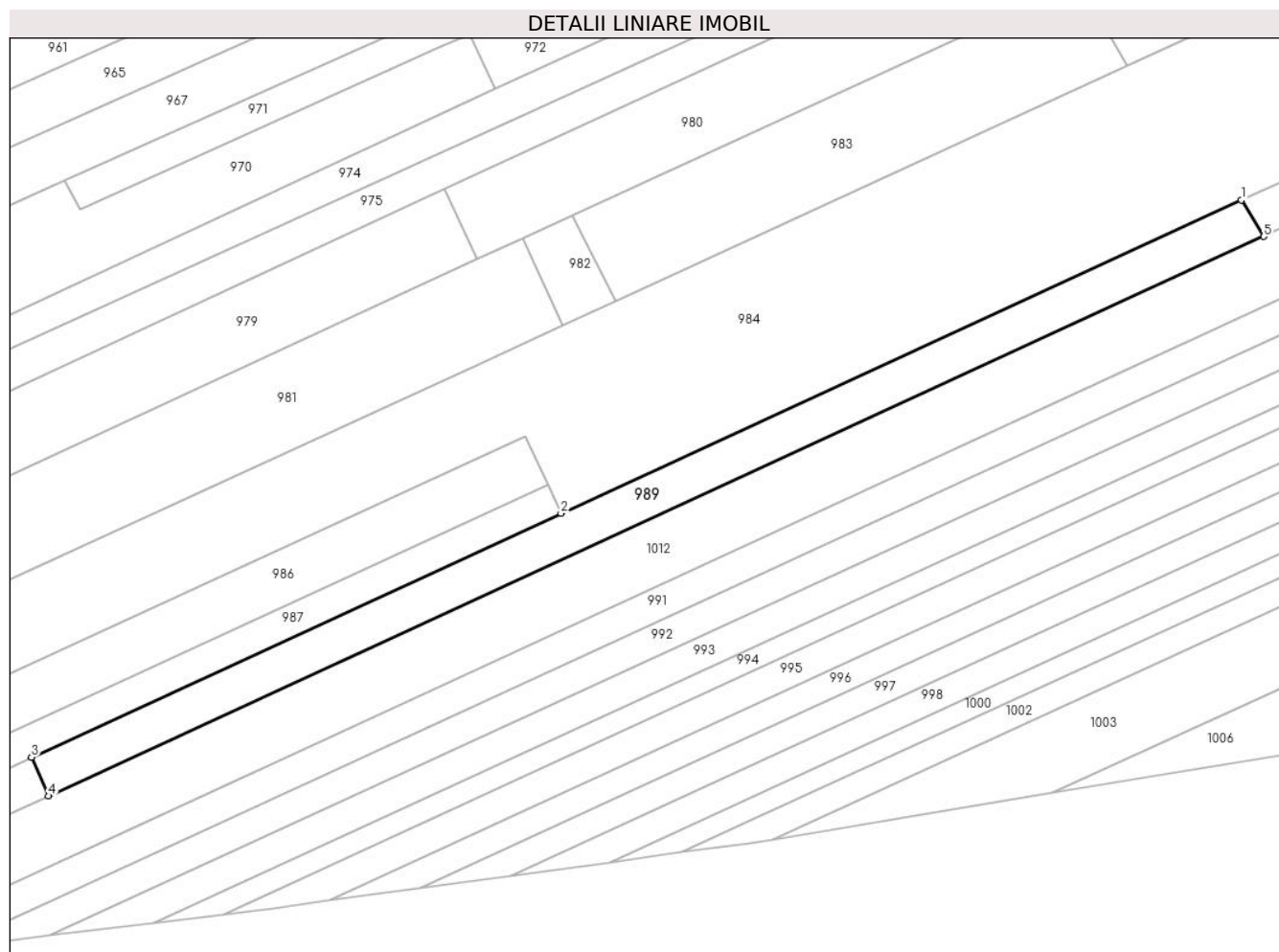
Inscrieri privind dezmembramintele dreptului de proprietate, drepturi reale de garanție și sarcini	Referințe
NU SUNT	

Anexa Nr. 1 La Partea I

Teren

Nr cadastral	Suprafața (mp)*	Observații / Referințe
	2.010	

* Suprafața este determinată în planul de proiecție Stereo 70.



Date referitoare la teren

Crt	Categorie folosință	Intravilan	Suprafața (mp)	Tarla	Parcelă	Nr. topo	Observații / Referințe
1	arabil	NU	2.010	33	1334/92	-	

Lungime Segmente

1) Valorile lungimilor segmentelor sunt obținute din proiecție în plan.

Punct început	X / Y	Punct sfârșit	X / Y	Lungime segment (** (m)
1	409.155,37 364.874,69	2	409.027,266 364.815,744	141.015
2	409.027,266 364.815,744	3	408.927,607 364.769,886	109.704
3	408.927,607 364.769,886	4	408.930,816 364.762,557	8.001
4	408.930,816 364.762,557	5	409.159,578 364.867,82	251.818
5	409.159,578 364.867,82	1	409.155,37 364.874,69	8.056

**** Lungimile segmentelor sunt determinate în planul de proiecție Stereo 70 și sunt rotunjite la 1 milimetru.**

***** Distanța dintre puncte este formată din segmente cumulate ce sunt mai mici decât valoarea 1 milimetru.**

**DATE DESPRE IMOBILUL NR. 990**

Oficiul de Cadastru și Publicitate Imobiliară VALCEA
 Biroul de Cadastru și Publicitate Imobiliară Ramnicu Valcea

A. Partea I. Descrierea imobilului

TEREN Extravilan

Adresa: Jud. Valcea, COTU POPII

Nr. Crt	Nr cadastral Nr. topografic	Suprafața* (mp)	Observații / Referințe
A1		2.400	Sector cadastral:21 Teren neimprejmuit;

B. Partea II. Proprietari și acte

Inscrieri privitoare la dreptul de proprietate și alte drepturi reale		Referințe
/		
Act Administrativ nr. 4256, din 12/09/2007 emis de COMISIA JUDETEANA VALCEA;		
B1	Intabulare, drept de PROPRIETATE CU TITLU DE DREPT RECONSTITUIRE IN BAZA LEGII 18/1991, dobandit prin Lege, cota actuala 1/1 1) TUDOR NICOLITA	A1

C. Partea III. SARCINI .

Inscrieri privind dezmembramintele dreptului de proprietate, drepturi reale de garanție și sarcini	Referințe
NU SUNT	

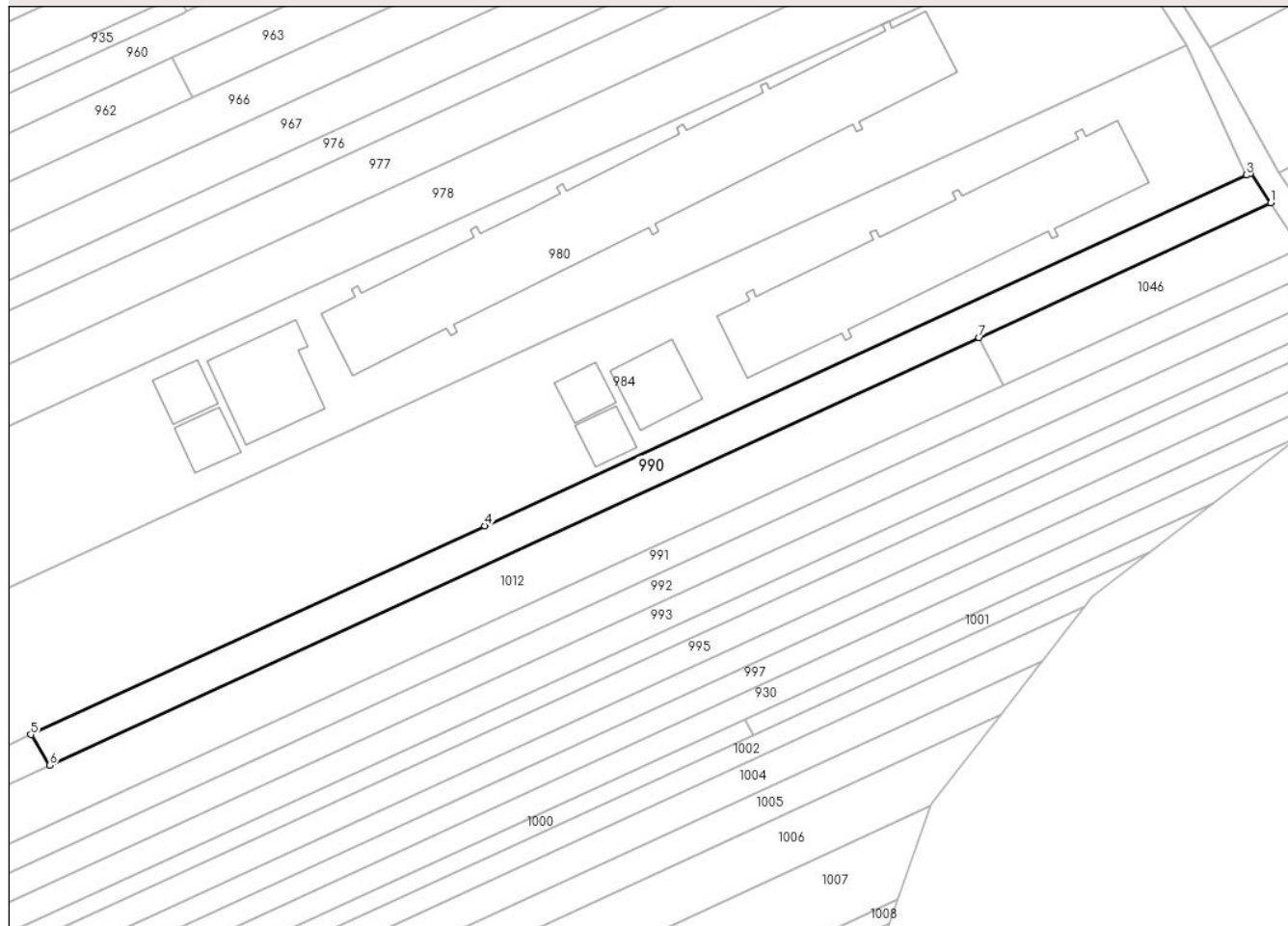
Anexa Nr. 1 La Partea I

Teren

Nr cadastral	Suprafața (mp)*	Observații / Referințe
	2.400	

* Suprafața este determinată în planul de proiecție Stereo 70.

DETALII LINIARE IMOBIL



Date referitoare la teren

Crt	Categorie folosință	Intravilan	Suprafața (mp)	Tarla	Parcelă	Nr. topo	Observații / Referințe
1	arabil	NU	2.400	33	1334	-	

Lungime Segmente

1) Valorile lungimilor segmentelor sunt obținute din proiecție în plan.

Punct început	X / Y	Punct sfârșit	X / Y	Lungime segment (** (m)
1	409.432,445 364.993,443	2	409.427,969 365.000,126	8.043
2	409.427,969 365.000,126	3	409.426,98 364.999,671	1.089
3	409.426,98 364.999,671	4	409.256,757 364.921,343	187.38
4	409.256,757 364.921,343	5	409.155,37 364.874,69	111.606
5	409.155,37 364.874,69	6	409.159,578 364.867,82	8.056

Punct început	X / Y	Punct sfârşit	X / Y	Lungime segment (** (m)
6	409.159,578 364.867,82	7	409.367,268 364.963,388	228.623
7	409.367,268 364.963,388	1	409.432,445 364.993,443	71.773

** Lungimile segmentelor sunt determinate în planul de proiecţie Stereo 70 şi sunt rotunjite la 1 milimetru.

*** Distanţa dintre puncte este formată din segmente cumulate ce sunt mai mici decât valoarea 1 milimetru.

**DATE DESPRE IMOBILUL NR. 991**

Oficiul de Cadastru și Publicitate Imobiliară VALCEA
Biroul de Cadastru și Publicitate Imobiliară Ramnicu Valcea

A. Partea I. Descrierea imobilului

TEREN Extravilan

Adresa: Jud. Valcea, CAMP OLTET

Nr. Crt	Nr cadastral Nr. topografic	Suprafața* (mp)	Observații / Referințe
A1		Din acte: 5.000 Masurata: 3.560	Sector cadastral:21 Teren neimpregmuit;

B. Partea II. Proprietari și acte

Inscrieri privitoare la dreptul de proprietate și alte drepturi reale		Referințe
/		
Act Administrativ nr. 1350, din 13/03/2007 emis de COMISIA JUDETEANA VALCEA;		
B1	Intabulare, drept de PROPRIETATE CU TITLU DE DREPT RECONSTITUIRE IN BAZA LEGII 18/1991, dobandit prin Lege, cota actuala 1/1 1) CONTA C. ELENA 2) MARINESCU IOANA 3) MARINESCU GRIGORIE	A1

C. Partea III. SARCINI .

Inscrieri privind dezmembramintele dreptului de proprietate, drepturi reale de garanție și sarcini	Referințe
NU SUNT	

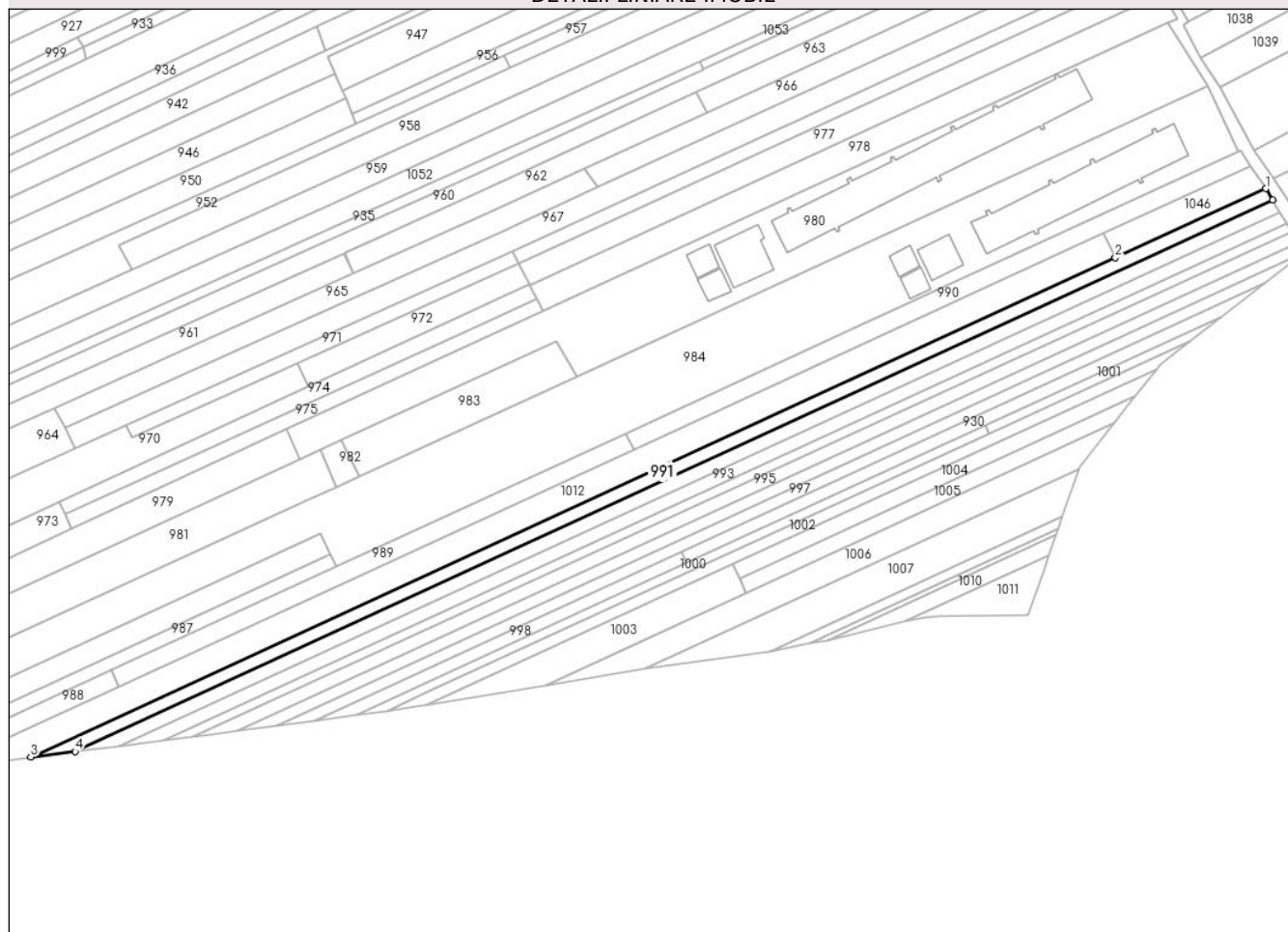
Anexa Nr. 1 La Partea I

Teren

Nr cadastral	Suprafaţa (mp)*	Observaţii / Referinţe
	Din acte: 5.000 Masurata: 3.560	

* Suprafaţa este determinată în planul de proiecţie Stereo 70.

DETALII LINIARE IMOBIL



Date referitoare la teren

Crt	Categorie folosinţă	Intra vilan	Suprafaţa (mp)	Tarla	Parcelă	Nr. topo	Observaţii / Referinţe
1	arabil	NU	3.560	33	1330/15	-	DIFERENȚA DE SUPRAFAȚA FAȚA DE ACT SE AFLĂ ÎN SECTORUL 20

Lungime Segmente

1) Valorile lungimilor segmentelor sunt obținute din proiecție în plan.

Punct început	X / Y	Punct sfârșit	X / Y	Lungime segment (** (m)
1	409.439,24 364.983,296	2	409.372,648 364.952,655	73.303
2	409.372,648 364.952,655	3	408.891,962 364.731,468	529.134
3	408.891,962 364.731,468	4	408.911,542 364.733,873	19.727
4	408.911,542 364.733,873	5	409.442,342 364.978,119	584.299
5	409.442,342 364.978,119	1	409.439,24 364.983,296	6.035

**** Lungimile segmentelor sunt determinate în planul de proiecție Stereo 70 și sunt rotunjite la 1 milimetru.**

***** Distanța dintre puncte este formată din segmente cumulate ce sunt mai mici decât valoarea 1 milimetru.**

**DATE DESPRE IMOBILUL NR. 992**

Oficiul de Cadastru și Publicitate Imobiliară VALCEA
Biroul de Cadastru și Publicitate Imobiliară Ramnicu Valcea

A. Partea I. Descrierea imobilului

TEREN Extravilan

Adresa: Jud. Valcea, CIMPUL OLTET

Nr. Crt	Nr cadastral Nr. topografic	Suprafața* (mp)	Observații / Referințe
A1		3.451	Sector cadastral:21 Teren neimprejmit;

B. Partea II. Proprietari și acte

Inscrieri privitoare la dreptul de proprietate și alte drepturi reale		Referințe
/		
Act Administrativ nr. 1114, din 26/02/2024 emis de comuna Zatreani (act administrativ Hotararea nr. 5/02.08.1991 emisa de Comisia Judeteana Valcea.);		
B1	Inscrierea provizorie, drept de PROPRIETATE, dobandit prin Lege, cota actuala 1/1 1) MIHAI CONSTANTIN	A1

C. Partea III. SARCINI .

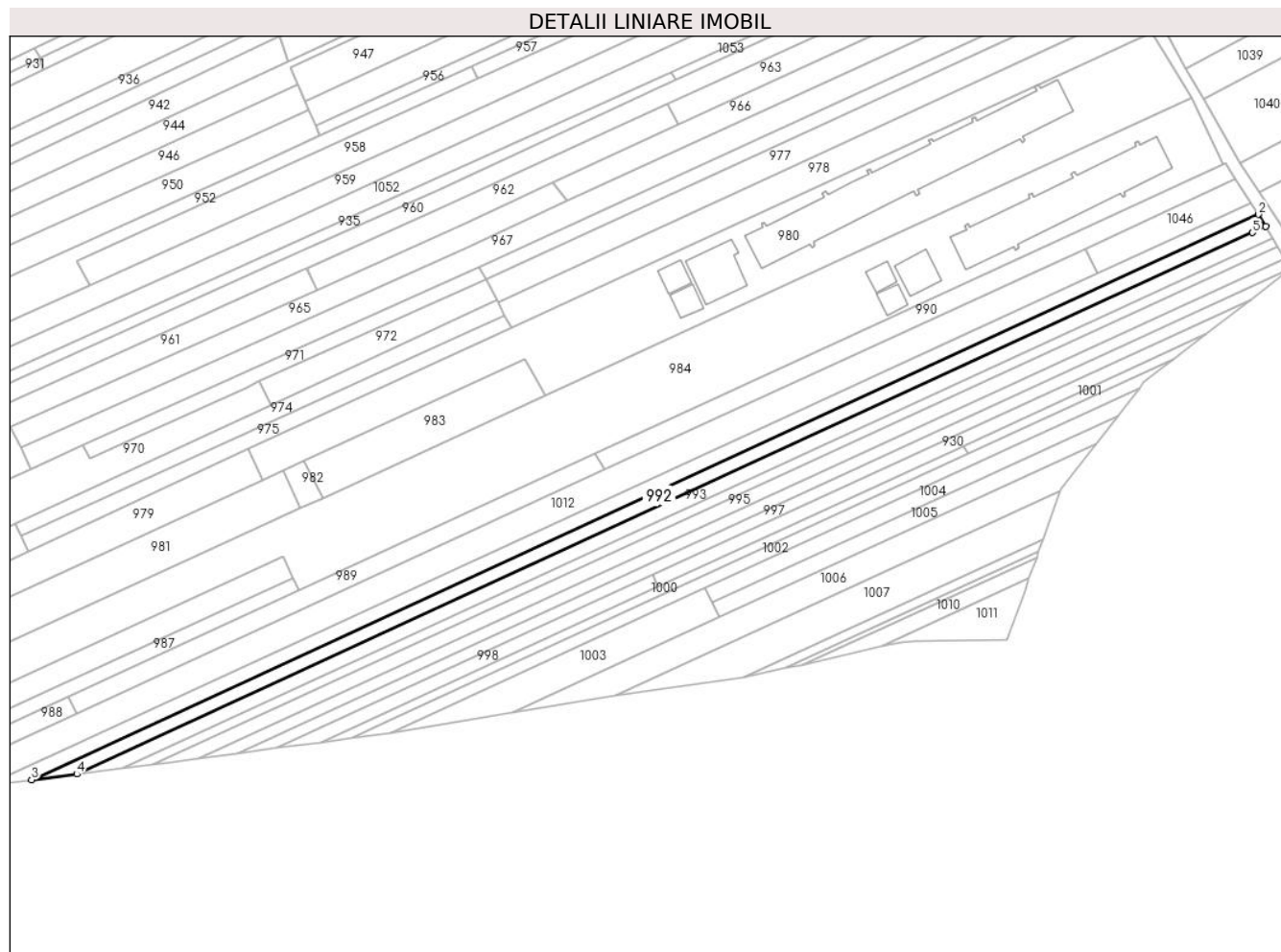
Inscrieri privind dezmembramintele dreptului de proprietate, drepturi reale de garanție și sarcini	Referințe
NU SUNT	

Anexa Nr. 1 La Partea I

Teren

Nr cadastral	Suprafața (mp)*	Observații / Referințe
	3.451	

* Suprafața este determinată în planul de proiecție Stereo 70.



Date referitoare la teren

Crt	Categorie folosință	Intravilan	Suprafața (mp)	Tarla	Parcelă	Nr. topo	Observații / Referințe
1	arabil	NU	3.451	33	1334/82	-	

Lungime Segmente

1) Valorile lungimilor segmentelor sunt obținute din proiecție în plan.

Punct început	X / Y	Punct sfârșit	X / Y	Lungime segment (** (m)
1	409.445,444 364.972,942	2	409.442,342 364.978,119	6.035
2	409.442,342 364.978,119	3	408.911,542 364.733,873	584.299
3	408.911,542 364.733,873	4	408.931,121 364.736,278	19.726
4	408.931,121 364.736,278	5	409.439,674 364.970,287	559.809
5	409.439,674 364.970,287	1	409.445,444 364.972,942	6.352

**** Lungimile segmentelor sunt determinate în planul de proiecție Stereo 70 și sunt rotunjite la 1 milimetru.**

***** Distanța dintre puncte este formată din segmente cumulate ce sunt mai mici decât valoarea 1 milimetru.**

**DATE DESPRE IMOBILUL NR. 993**

Oficiul de Cadastru și Publicitate Imobiliară VALCEA
Biroul de Cadastru și Publicitate Imobiliară Ramnicu Valcea

A. Partea I. Descrierea imobilului

TEREN Extravilan

Adresa: Jud. Valcea, CIMPUL OLTET

Nr. Crt	Nr cadastral Nr. topografic	Suprafața* (mp)	Observații / Referințe
A1		3.343	Sector cadastral:21 Teren neimprejmuit;

B. Partea II. Proprietari și acte

Inscrieri privitoare la dreptul de proprietate și alte drepturi reale		Referințe
/		
Act Administrativ nr. 1059, din 26/02/2024 emis de comuna Zatreani (act administrativ Hotararea nr. 5/02.08.1991 emisa de Comisia Judeteana Valcea.);		
B1	Inscrierea provizorie, drept de PROPRIETATE, dobandit prin Lege, cota actuala 1/1 1) CALINA TANASE	A1

C. Partea III. SARCINI .

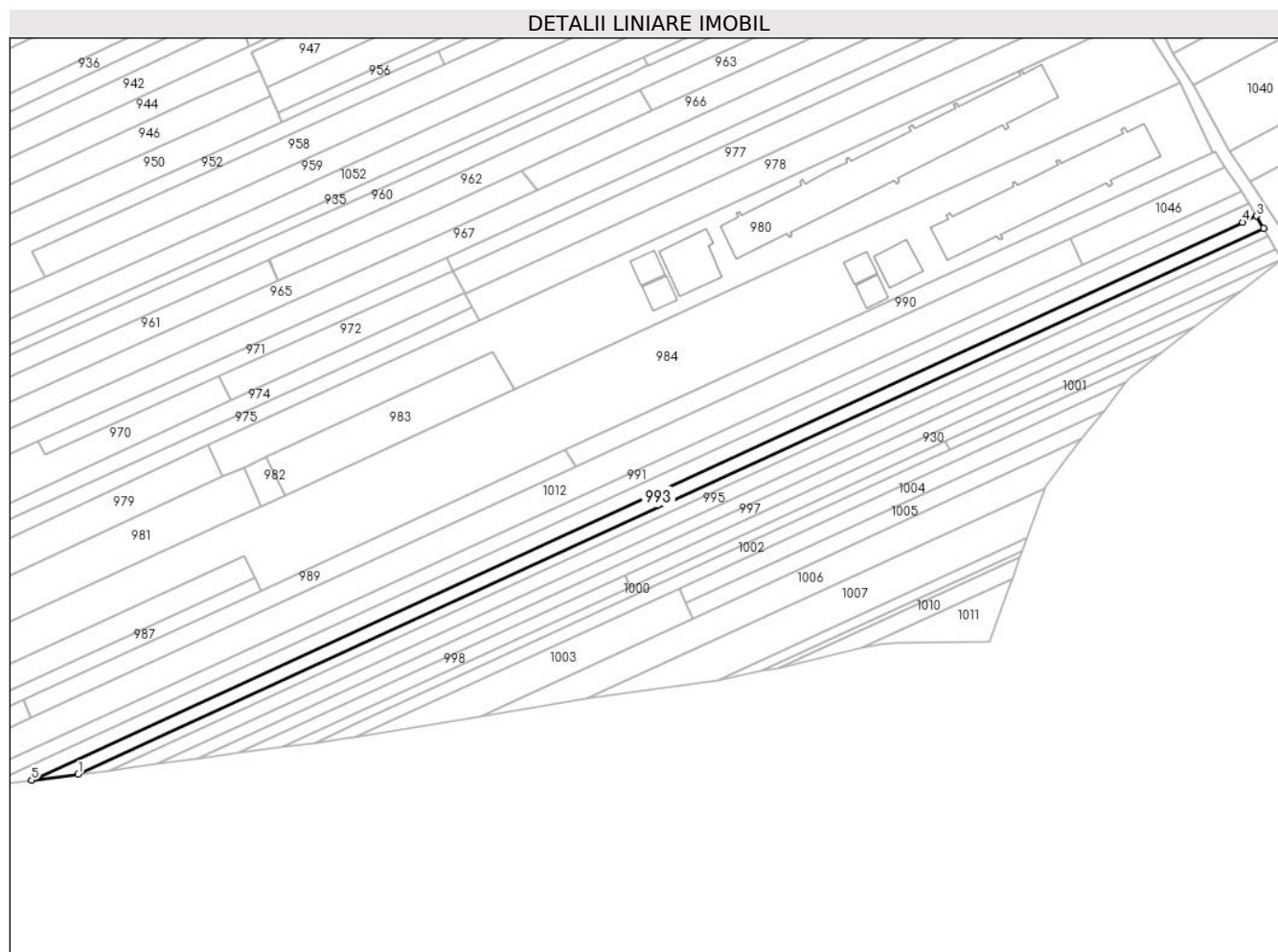
Inscrieri privind dezmembramintele dreptului de proprietate, drepturi reale de garanție și sarcini	Referințe
NU SUNT	

Anexa Nr. 1 La Partea I

Teren

Nr cadastral	Suprafața (mp)*	Observații / Referințe
	3.343	

* Suprafața este determinată în planul de proiecție Stereo 70.



Date referitoare la teren

Crt	Categorie folosință	Intravilan	Suprafața (mp)	Tarla	Parcelă	Nr. topo	Observații / Referințe
1	arabil	NU	3.343	33	1334/83	-	

Lungime Segmente

1) Valorile lungimilor segmentelor sunt obținute din proiecție în plan.

Punct început	X / Y	Punct sfârșit	X / Y	Lungime segment (** (m)
1	408.950,701 364.738,683	2	409.448,547 364.967,765	548.023
2	409.448,547 364.967,765	3	409.445,444 364.972,942	6.036
3	409.445,444 364.972,942	4	409.439,674 364.970,287	6.352
4	409.439,674 364.970,287	5	408.931,121 364.736,278	559.809
5	408.931,121 364.736,278	1	408.950,701 364.738,683	19.727

**** Lungimile segmentelor sunt determinate în planul de proiecție Stereo 70 și sunt rotunjite la 1 milimetru.**

***** Distanța dintre puncte este formată din segmente cumulate ce sunt mai mici decât valoarea 1 milimetru.**

**DATE DESPRE IMOBILUL NR. 994**

Oficiul de Cadastru și Publicitate Imobiliară VALCEA
 Biroul de Cadastru și Publicitate Imobiliară Ramnicu Valcea

A. Partea I. Descrierea imobilului

TEREN Extravilan

Adresa: Jud. Valcea

Nr. Crt	Nr cadastral Nr. topografic	Suprafața* (mp)	Observații / Referințe
A1		2.168	Sector cadastral:21 Teren neimprejmut;

B. Partea II. Proprietari și acte

Inscrieri privitoare la dreptul de proprietate și alte drepturi reale	Referințe
/	
Act Administrativ nr. 2724, din 08/05/2024 emis de COMUNA ZATRENI;	
B1	Inscrierea posesiei, drept de PROPRIETATE, dobandit prin Constituire, cota actuala 1/1
	1) NEIDENTIFICAT NEIDENTIFICAT
Act Normativ nr. 7, din 13/03/1996 emis de PARLAMENTUL ROMANIEI;	
B2	SE NOTEAZA MENTIUNEA DE PROPRIETAR NEIDENTIFICAT
	A1

C. Partea III. SARCINI .

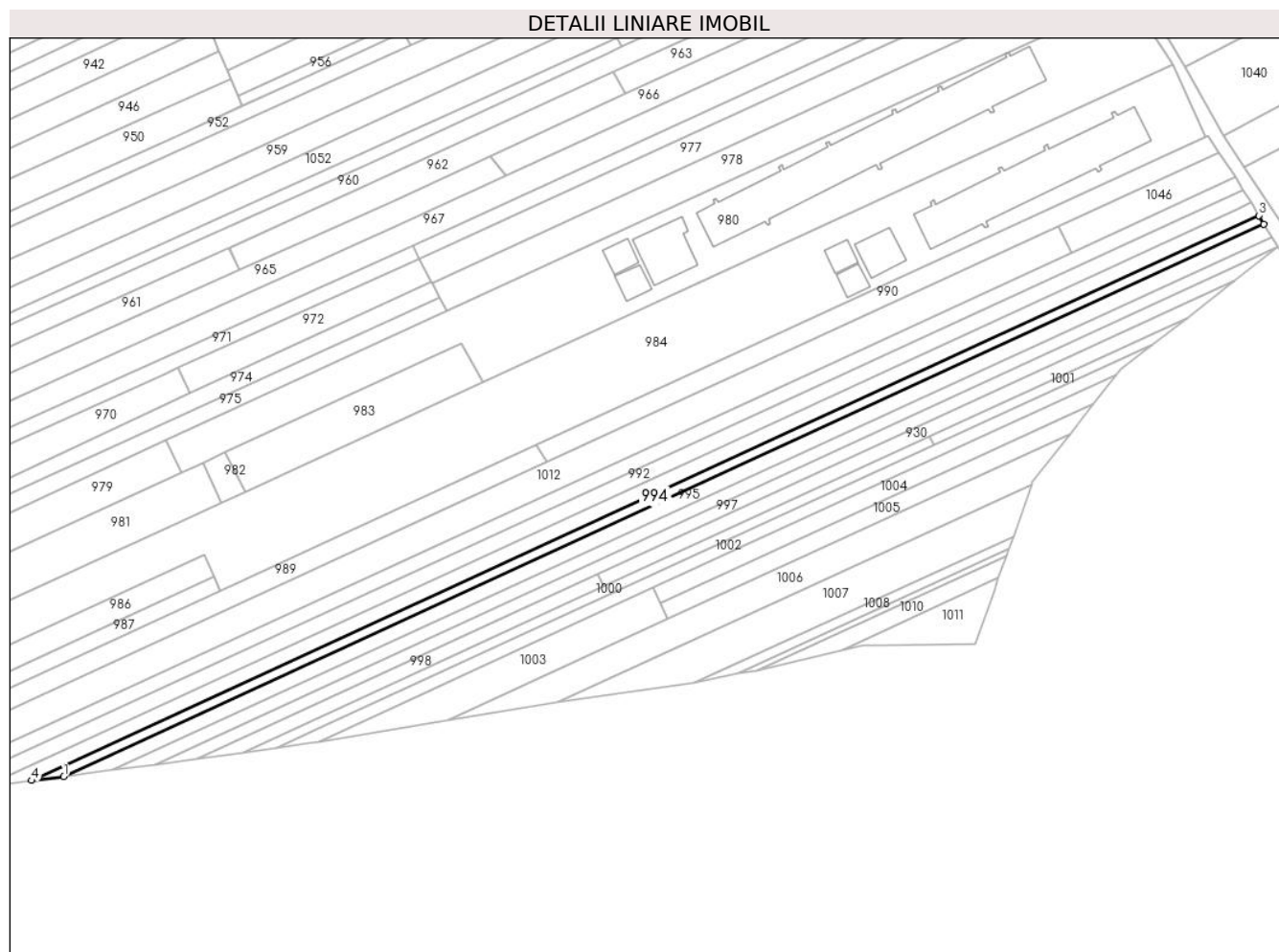
Inscrieri privind dezmembramintele dreptului de proprietate, drepturi reale de garanție și sarcini	Referințe
NU SUNT	

Anexa Nr. 1 La Partea I

Teren

Nr cadastral	Suprafața (mp)*	Observații / Referințe
	2.168	

* Suprafața este determinată în planul de proiecție Stereo 70.



Date referitoare la teren

Crt	Categorie folosință	Intra vilan	Suprafața (mp)	Tarla	Parcelă	Nr. topo	Observații / Referințe
1	arabil	NU	2.168	-	-	-	

Lungime Segmente

1) Valorile lungimilor segmentelor sunt obținute din proiecție în plan.

Punct început	X / Y	Punct sfârșit	X / Y	Lungime segment (** (m)
1	408.963,755 364.740,286	2	409.450,615 364.964,313	535.93
2	409.450,615 364.964,313	3	409.448,547 364.967,765	4.024
3	409.448,547 364.967,765	4	408.950,701 364.738,683	548.023
4	408.950,701 364.738,683	1	408.963,755 364.740,286	13.152

** Lungimile segmentelor sunt determinate în planul de proiecție Stereo 70 și sunt rotunjite la 1 milimetru.

***** Distanţa dintre puncte este formată din segmente cumulate ce sunt mai mici decât valoarea 1 milimetru.**

**DATE DESPRE IMOBILUL NR. 995**

Oficiul de Cadastru și Publicitate Imobiliară VALCEA
Biroul de Cadastru și Publicitate Imobiliară Ramnicu Valcea

A. Partea I. Descrierea imobilului

TEREN Extravilan

Adresa: Jud. Valcea, CIMPUL OLTET

Nr. Crt	Nr cadastral Nr. topografic	Suprafața* (mp)	Observații / Referințe
A1		3.160	Sector cadastral:21 Teren neimprejmuit;

B. Partea II. Proprietari și acte

Inscrieri privitoare la dreptul de proprietate și alte drepturi reale		Referințe
/		
Act Administrativ nr. 1082, din 26/02/2024 emis de comuna Zatreți (act administrativ Hotararea nr. 5/02.08.1991 emisa de Comisia Judeteana Valcea.);		
B1	Inscrierea provizorie, drept de PROPRIETATE, dobandit prin Lege, cota actuala 1/1 1) STAIKU P. PETRE	A1

C. Partea III. SARCINI .

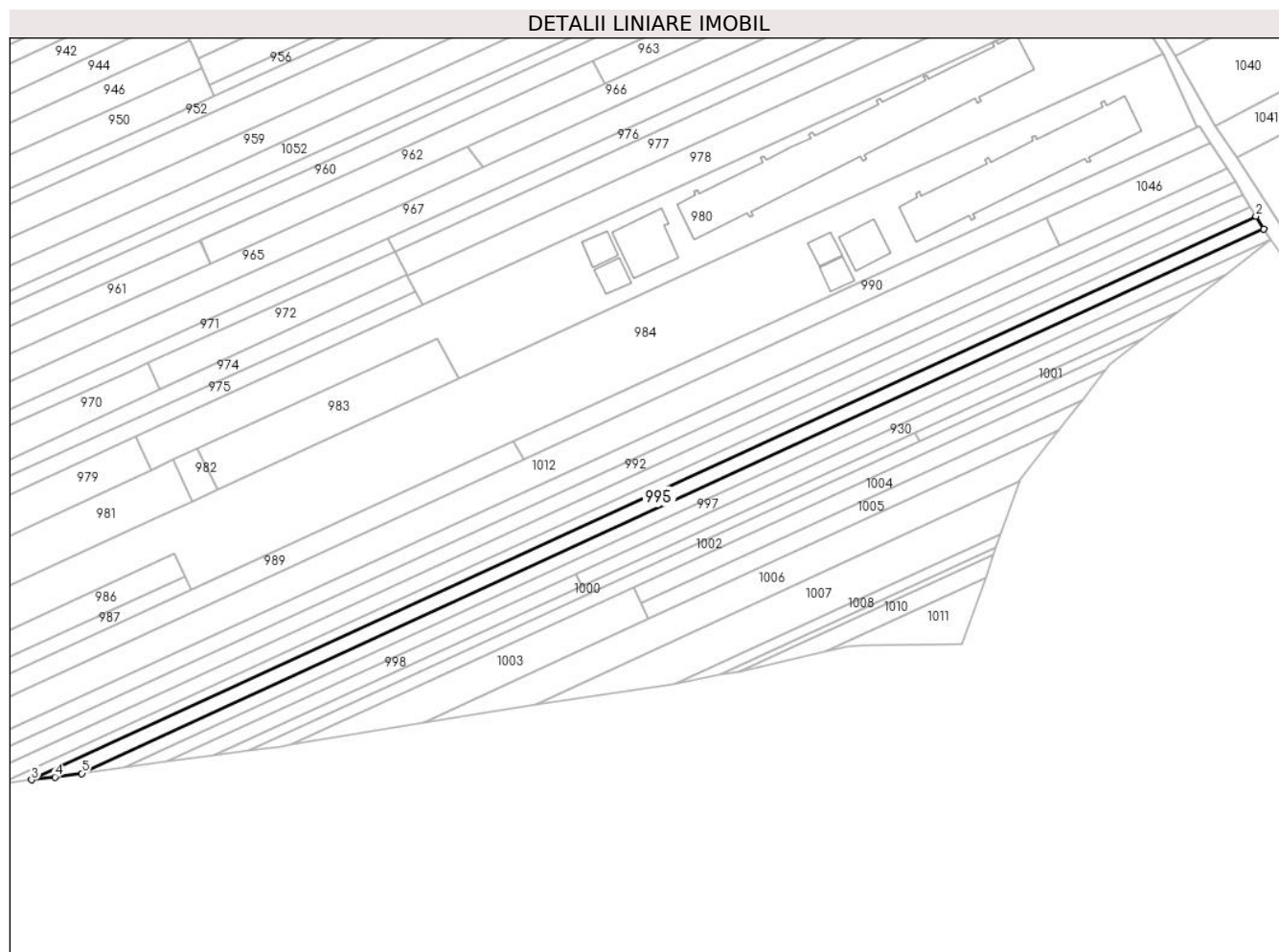
Inscrieri privind dezmembramintele dreptului de proprietate, drepturi reale de garanție și sarcini	Referințe
NU SUNT	

Anexa Nr. 1 La Partea I

Teren

Nr cadastral	Suprafața (mp)*	Observații / Referințe
	3.160	

* Suprafața este determinată în planul de proiecție Stereo 70.



Date referitoare la teren

Crt	Categorie folosință	Intravilan	Suprafața (mp)	Tarla	Parcelă	Nr. topo	Observații / Referințe
1	arabil	NU	3.160	33	1334/85	-	

Lungime Segmente

1) Valorile lungimilor segmentelor sunt obținute din proiecție în plan.

Punct început	X / Y	Punct sfârșit	X / Y	Lungime segment (** (m)
1	409.453,718 364.959,136	2	409.450,615 364.964,313	6.036
2	409.450,615 364.964,313	3	408.963,755 364.740,286	535.93
3	408.963,755 364.740,286	4	408.973,079 364.741,431	9.394
4	408.973,079 364.741,431	5	408.983,771 364.742,892	10.791
5	408.983,771 364.742,892	1	409.453,718 364.959,136	517.312

**** Lungimile segmentelor sunt determinate în planul de proiecție Stereo 70 și sunt rotunjite la 1 milimetru.**

***** Distanța dintre puncte este formată din segmente cumulate ce sunt mai mici decât valoarea 1 milimetru.**

**DATE DESPRE IMOBILUL NR. 996**

Oficiul de Cadastru și Publicitate Imobiliară VALCEA
Biroul de Cadastru și Publicitate Imobiliară Ramnicu Valcea

A. Partea I. Descrierea imobilului

TEREN Extravilan

Adresa: Jud. Valcea, CIMPUL OLTET

Nr. Crt	Nr cadastral Nr. topografic	Suprafața* (mp)	Observații / Referințe
A1		2.547	Sector cadastral:21 Teren neimprejmuit;

B. Partea II. Proprietari și acte

Inscrieri privitoare la dreptul de proprietate și alte drepturi reale		Referințe
/		
Act Administrativ nr. 1117, din 26/02/2024 emis de COMUNA ZATRENI (Act, administrativ Hotararea nr. 5/02.08.1991 emisa de Comisia Judeteana Valcea.);		
B1	Inscrierea provizorie, drept de PROPRIETATE, dobandit prin Lege, cota actuala 1/1 1) GUINEANU MARIA	A1

C. Partea III. SARCINI .

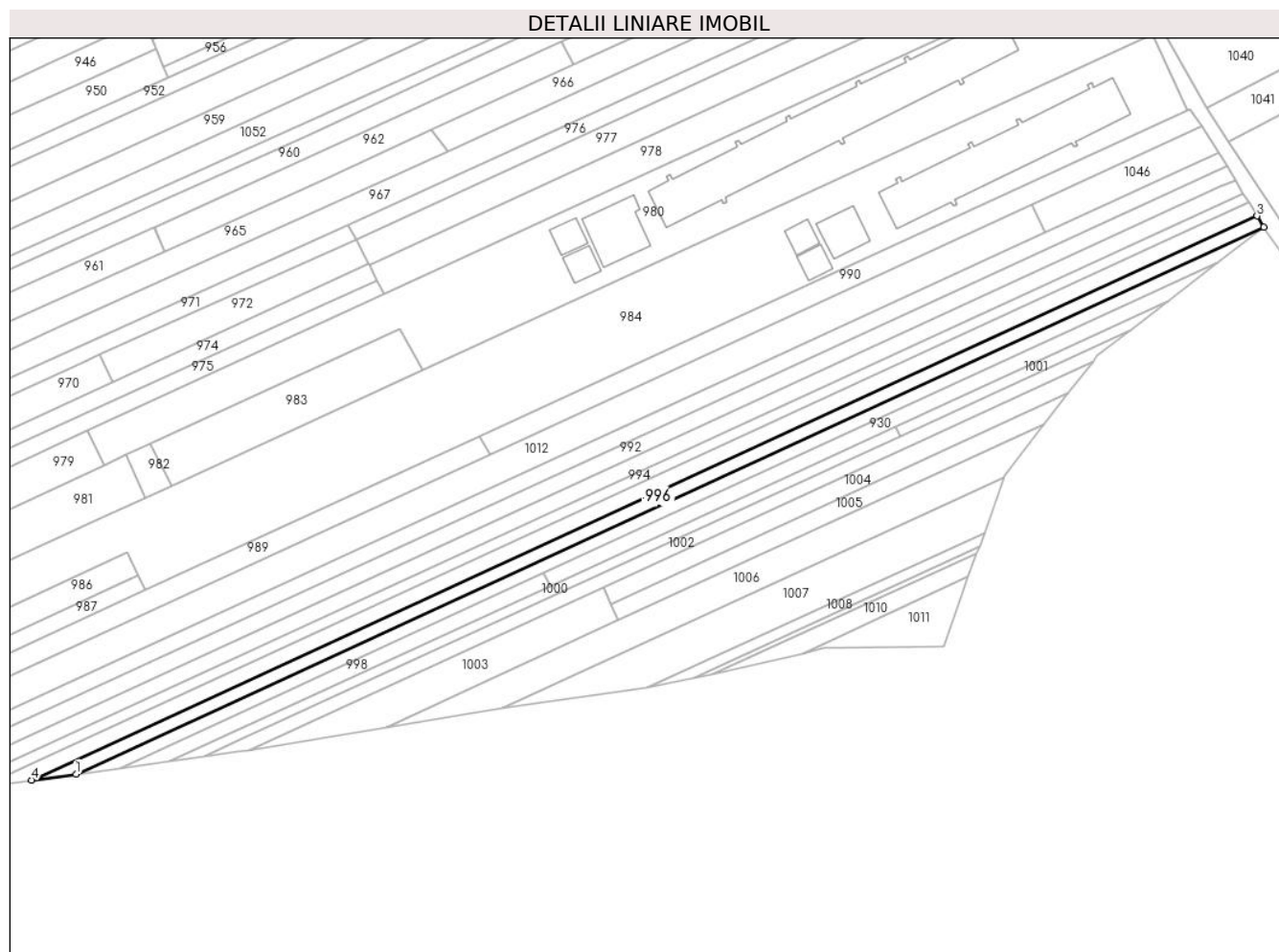
Inscrieri privind dezmembramintele dreptului de proprietate, drepturi reale de garanție și sarcini	Referințe
NU SUNT	

Anexa Nr. 1 La Partea I

Teren

Nr cadastral	Suprafața (mp)*	Observații / Referințe
	2.547	

* Suprafața este determinată în planul de proiecție Stereo 70.



Date referitoare la teren

Crt	Categorie folosință	Intravilan	Suprafața (mp)	Tarla	Parcelă	Nr. topo	Observații / Referințe
1	arabil	NU	2.547	33	1334/86	-	

Lungime Segmente

1) Valorile lungimilor segmentelor sunt obținute din proiecție în plan.

Punct început	X / Y	Punct sfârșit	X / Y	Lungime segment (** (m)
1	409.000,783 364.745,216	2	409.456,303 364.954,822	501.431
2	409.456,303 364.954,822	3	409.453,718 364.959,136	5.029
3	409.453,718 364.959,136	4	408.983,771 364.742,892	517.312
4	408.983,771 364.742,892	1	409.000,783 364.745,216	17.17

** Lungimile segmentelor sunt determinate în planul de proiecție Stereo 70 și sunt rotunjite la 1 milimetru.

***** Distanţa dintre puncte este formată din segmente cumulate ce sunt mai mici decât valoarea 1 milimetru.**

**DATE DESPRE IMOBILUL NR. 997**

Oficiul de Cadastru și Publicitate Imobiliară VALCEA
Biroul de Cadastru și Publicitate Imobiliară Ramnicu Valcea

A. Partea I. Descrierea imobilului

TEREN Extravilan

Adresa: Jud. Valcea, PCT.CAMPUL OLTET

Nr. Crt	Nr cadastral Nr. topografic	Suprafața* (mp)	Observații / Referințe
A1		Din acte: 7.600 Masurata: 2.412	Sector cadastral:21 Teren neimprejmut;

B. Partea II. Proprietari și acte

Inscrieri privitoare la dreptul de proprietate și alte drepturi reale		Referințe
/		
Act Administrativ nr. 810/25749, din 17/12/2002 emis de COMISIA JUDETEANA VALCEA;		
B1	Intabulare, drept de PROPRIETATE CU TITLU DE DREPT RECONSTITUIRE IN BAZA LEGII 18/1991, dobandit prin Succesiune, cota actuala 1/1 1) SIMION ELENA	A1

C. Partea III. SARCINI .

Inscrieri privind dezmembramintele dreptului de proprietate, drepturi reale de garanție și sarcini	Referințe
NU SUNT	

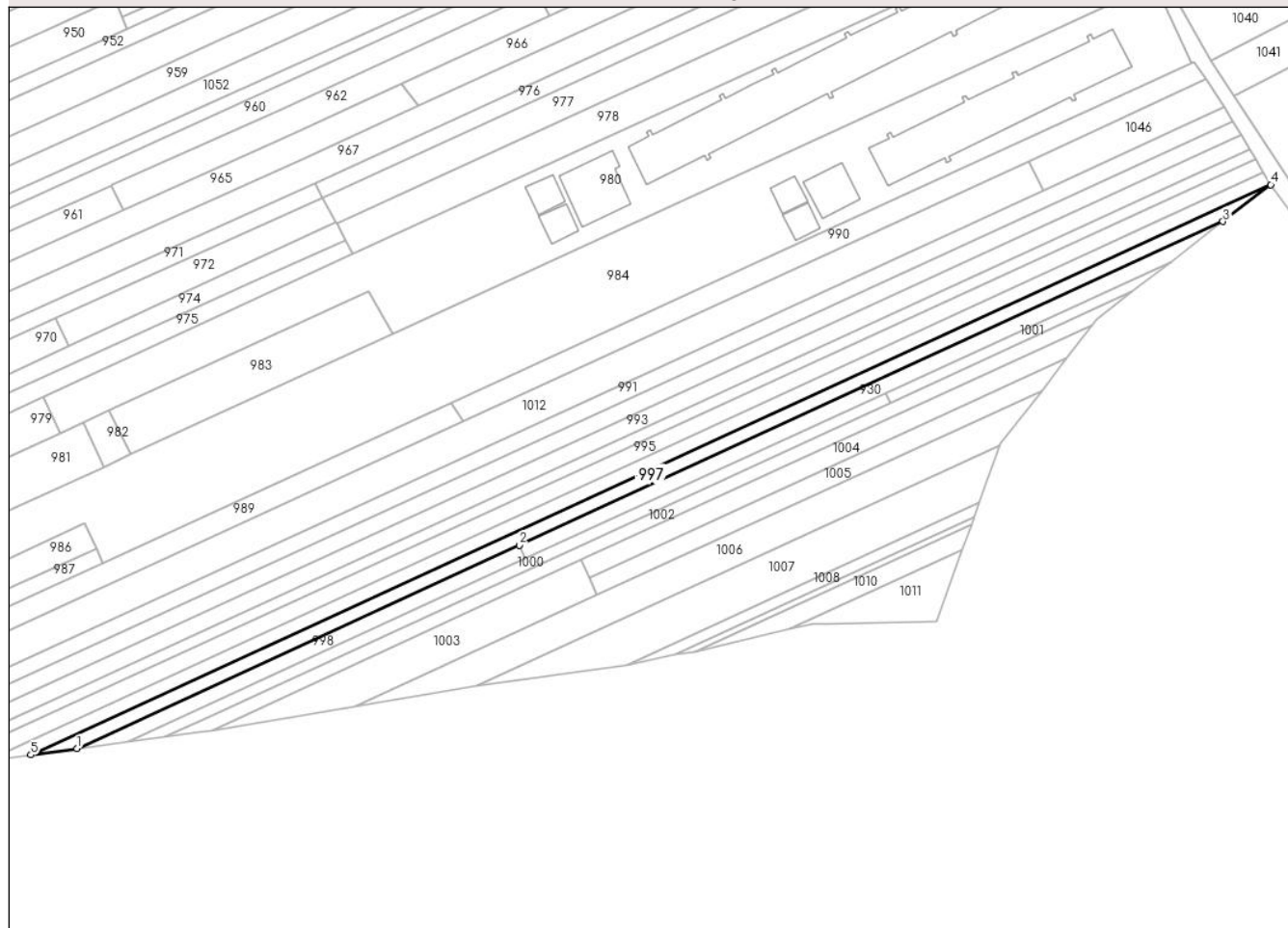
Anexa Nr. 1 La Partea I

Teren

Nr cadastral	Suprafața (mp)*	Observații / Referințe
	Din acte: 7.600 Masurata: 2.412	

* Suprafața este determinată în planul de proiecție Stereo 70.

DETALII LINIARE IMOBIL



Date referitoare la teren

Crt	Categorie folosință	Intra vilan	Suprafața (mp)	Tarla	Parcelă	Nr. topo	Observații / Referințe
1	arabil	NU	2.412	-	-	-	DIFERENȚA DE SUPRAFATA FATA DE ACT SE AFLA LA SECTOARELE 20 SI 22

Lungime Segmente

1) Valorile lungimilor segmentelor sunt obținute din proiecție în plan.

Punct început	X / Y	Punct sfârșit	X / Y	Lungime segment (** (m)
1	409.017,794 364.747,54	2	409.180,216 364.822,278	178.792
2	409.180,216 364.822,278	3	409.438,779 364.941,255	284.623
3	409.438,779 364.941,255	4	409.456,303 364.954,822	22.162
4	409.456,303 364.954,822	5	409.000,783 364.745,216	501.431
5	409.000,783 364.745,216	1	409.017,794 364.747,54	17.169

**** Lungimile segmentelor sunt determinate în planul de proiecție Stereo 70 și sunt rotunjite la 1 milimetru.**

***** Distanța dintre puncte este formată din segmente cumulate ce sunt mai mici decât valoarea 1 milimetru.**

**DATE DESPRE IMOBILUL NR. 998**

Oficiul de Cadastru și Publicitate Imobiliară VALCEA
Biroul de Cadastru și Publicitate Imobiliară Ramnicu Valcea

A. Partea I. Descrierea imobilului

TEREN Extravilan

Adresa: Jud. Valcea, CIMPUL OLTET

Nr. Crt	Nr cadastral Nr. topografic	Suprafața* (mp)	Observații / Referințe
A1		934	Sector cadastral:21 Teren neimprejmuit;

B. Partea II. Proprietari și acte

Inscrieri privitoare la dreptul de proprietate și alte drepturi reale		Referințe
/		
Act Administrativ nr. 1588, din 20/03/2024 emis de comuna Zatreani (act administrativ Hotararea nr. 5/02.08.1991 emisa de Comisia Judeteana Valcea.);		
B1	Inscrierea provizorie, drept de PROPRIETATE, dobandit prin Lege, cota actuala 1/1 1) MIHAILESCU GHEORGHE	A1

C. Partea III. SARCINI .

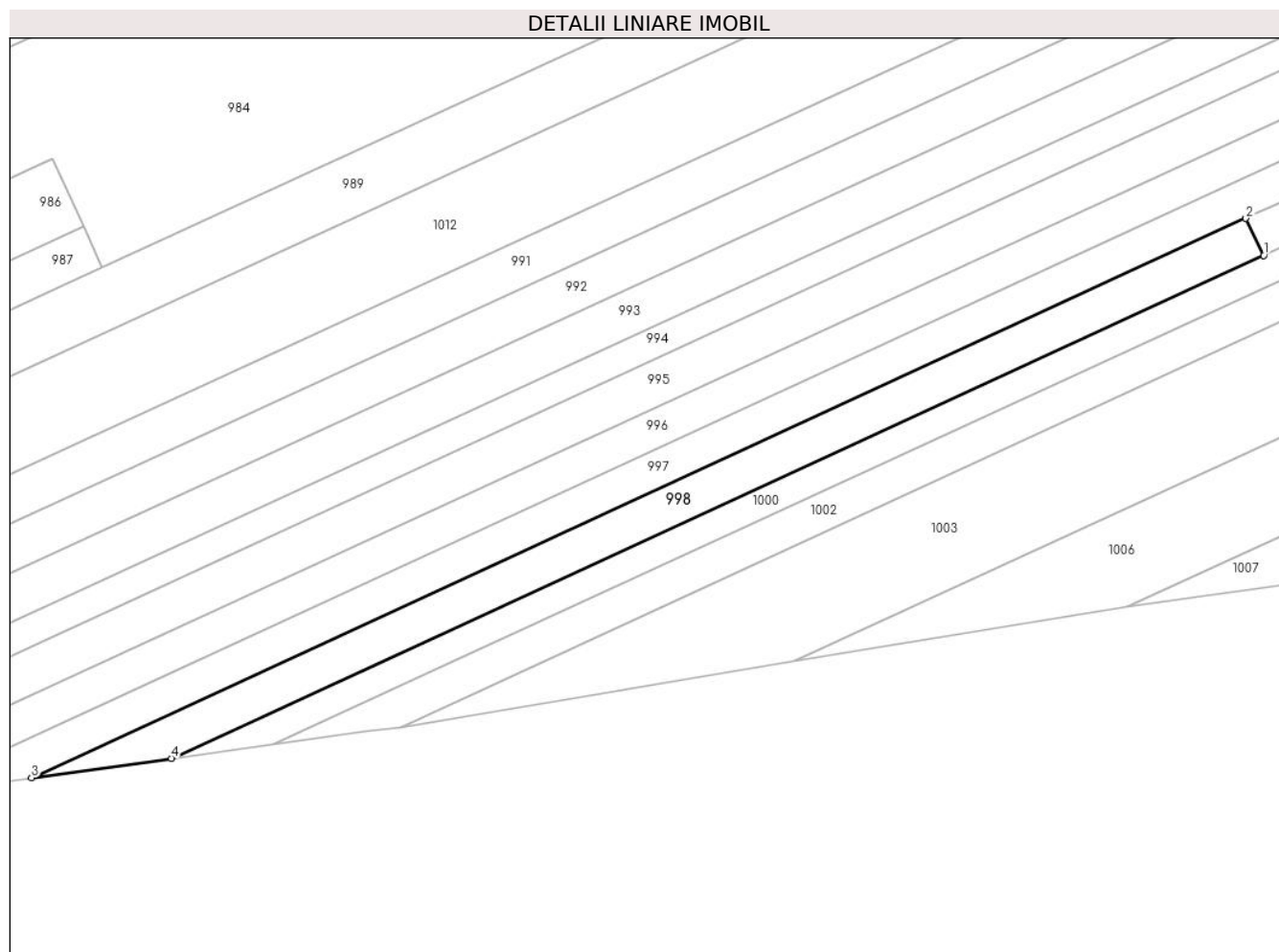
Inscrieri privind dezmembramintele dreptului de proprietate, drepturi reale de garanție și sarcini	Referințe
NU SUNT	

Anexa Nr. 1 La Partea I

Teren

Nr cadastral	Suprafața (mp)*	Observații / Referințe
	934	

* Suprafața este determinată în planul de proiecție Stereo 70.



Date referitoare la teren

Crt	Categorie folosință	Intravilan	Suprafața (mp)	Tarla	Parcelă	Nr. topo	Observații / Referințe
1	arabil	NU	934	33	1334/	-	

Lungime Segmente

1) Valorile lungimilor segmentelor sunt obținute din proiecție în plan.

Punct început	X / Y	Punct sfârșit	X / Y	Lungime segment (** (m)
1	409.182,601 364.817,321	2	409.180,216 364.822,278	5.501
2	409.180,216 364.822,278	3	409.017,794 364.747,54	178.792
3	409.017,794 364.747,54	4	409.036,507 364.750,096	18.887
4	409.036,507 364.750,096	1	409.182,601 364.817,321	160.819

** Lungimile segmentelor sunt determinate în planul de proiecție Stereo 70 și sunt rotunjite la 1 milimetru.

***** Distanţa dintre puncte este formată din segmente cumulate ce sunt mai mici decât valoarea 1 milimetru.**

**DATE DESPRE IMOBILUL NR. 999**

Oficiul de Cadastru și Publicitate Imobiliară VALCEA
Biroul de Cadastru și Publicitate Imobiliară Ramnicu Valcea

A. Partea I. Descrierea imobilului

TEREN Extravilan

Adresa: Jud. Valcea, PCT CIUTURA

Nr. Crt	Nr cadastral Nr. topografic	Suprafața* (mp)	Observații / Referințe
A1		1.500	Sector cadastral:21 Teren neimprejmut;

B. Partea II. Proprietari și acte

Inscrieri privitoare la dreptul de proprietate și alte drepturi reale	Referințe
/	
Act Administrativ nr. 24715, din 25/05/2016 emis de COMISIA JUDETEANA VALCEA;	
B1	A1
Intabulare, drept de PROPRIETATE CU TITLU DE PROPRIETATE RECONSTITUIRE IN BAZA LEGII 18/1991, dobandit prin Lege, cota actuala 1/1	
1) PREOTEASA NICOLAE	
2) PREOTEASA ILIE	

C. Partea III. SARCINI .

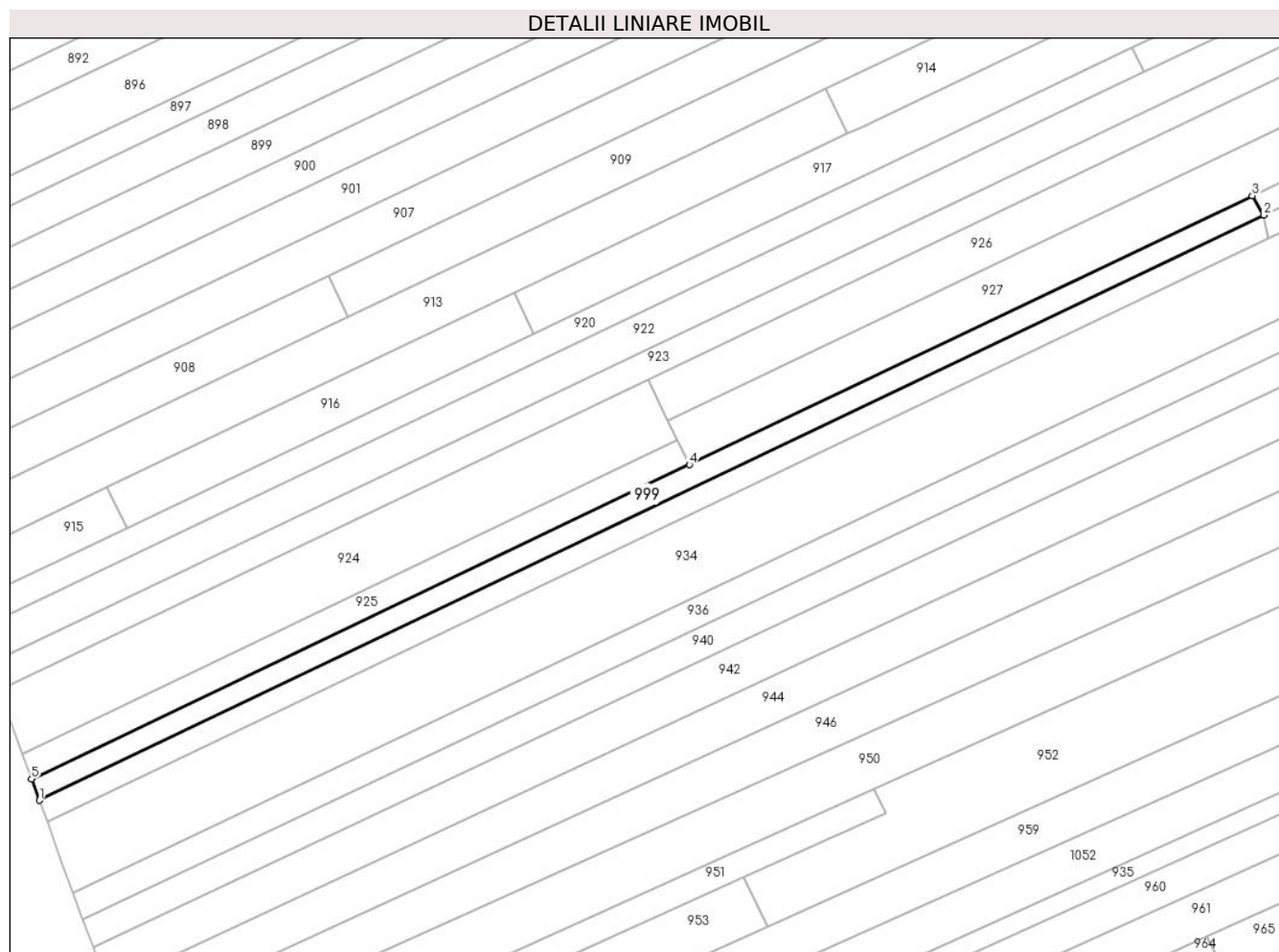
Inscrieri privind dezmembramintele dreptului de proprietate, drepturi reale de garanție și sarcini	Referințe
NU SUNT	

Anexa Nr. 1 La Partea I

Teren

Nr cadastral	Suprafața (mp)*	Observații / Referințe
	1.500	

* Suprafața este determinată în planul de proiecție Stereo 70.



Date referitoare la teren

Crt	Categorie folosință	Intramilan	Suprafața (mp)	Tarla	Parcelă	Nr. topo	Observații / Referințe
1	arabil	NU	1.500	33	1341	-	

Lungime Segmente

1) Valorile lungimilor segmentelor sunt obținute din proiecție în plan.

Punct început	X / Y	Punct sfârșit	X / Y	Lungime segment (** (m)
1	408.644,053 364.916,291	2	408.915,199 365.045,792	300.484
2	408.915,199 365.045,792	3	408.912,645 365.050,113	5.019
3	408.912,645 365.050,113	4	408.787,992 364.990,578	138.14
4	408.787,992 364.990,578	5	408.642,336 364.921,012	161.416
5	408.642,336 364.921,012	1	408.644,053 364.916,291	5.024

**** Lungimile segmentelor sunt determinate în planul de proiecție Stereo 70 și sunt rotunjite la 1 milimetru.**

***** Distanța dintre puncte este formată din segmente cumulate ce sunt mai mici decât valoarea 1 milimetru.**

**DATE DESPRE IMOBILUL NR. 1000**

Oficiul de Cadastru și Publicitate Imobiliară VALCEA
Biroul de Cadastru și Publicitate Imobiliară Ramnicu Valcea

A. Partea I. Descrierea imobilului

TEREN Extravilan

Adresa: Jud. Valcea, LA GUT

Nr. Crt	Nr cadastral Nr. topografic	Suprafața* (mp)	Observații / Referințe
A1		1.200	Sector cadastral:21 Teren neimprejmuit;

B. Partea II. Proprietari și acte

Inscrieri privitoare la dreptul de proprietate și alte drepturi reale		Referințe
/		
Act Administrativ nr. 961, din 04/11/2003 emis de COMISIA JUDETEANA VALCEA;		
B1	Intabulare, drept de PROPRIETATE CU TITLU DE DREPT RECONSTITUIRE IN BAZA LEGII 18/1991, dobandit prin Lege, cota actuala 1/1 1) ION IORDAN ION	A1

C. Partea III. SARCINI .

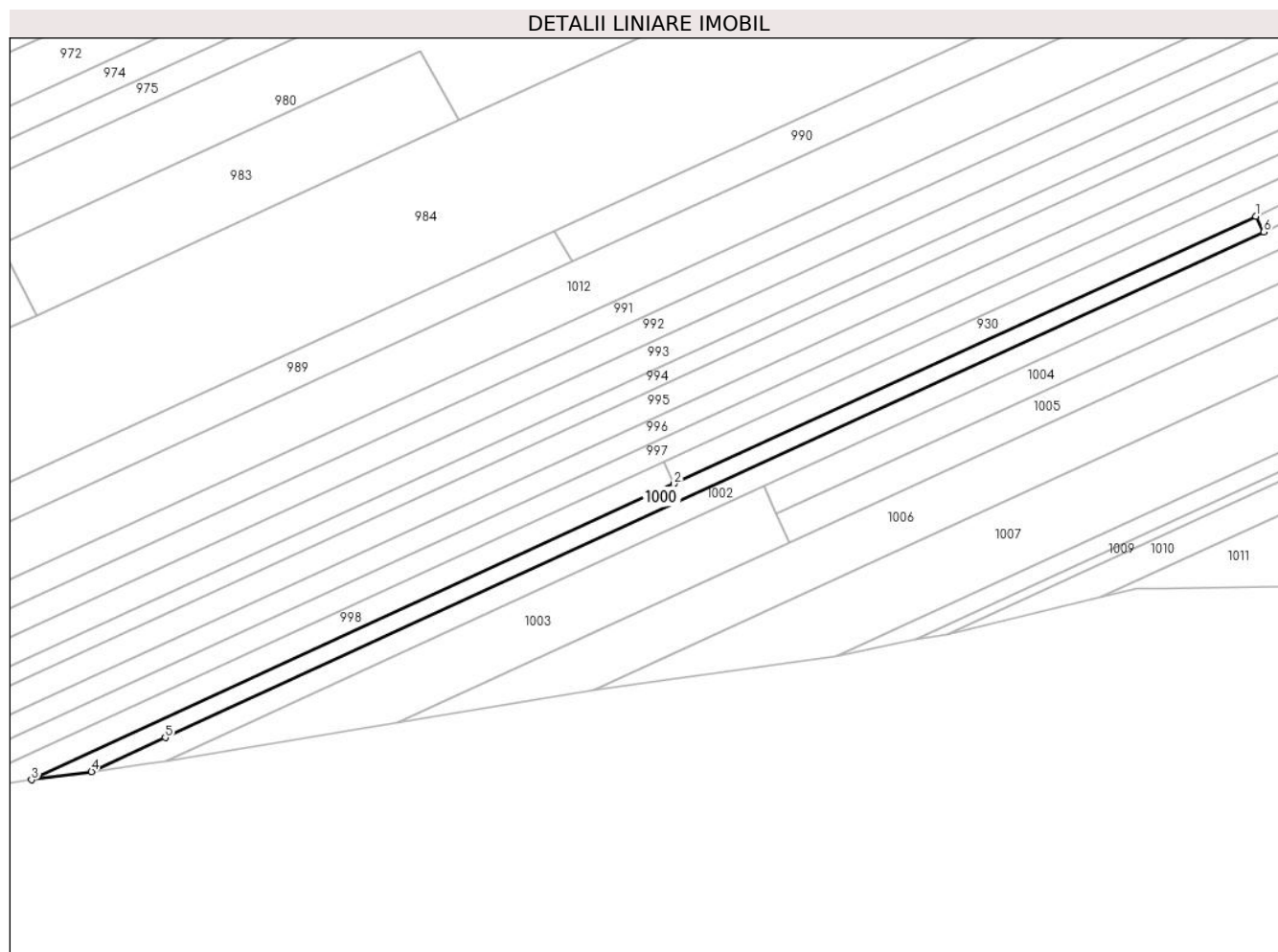
Inscrieri privind dezmembramintele dreptului de proprietate, drepturi reale de garanție și sarcini	Referințe
NU SUNT	

Anexa Nr. 1 La Partea I

Teren

Nr cadastral	Suprafața (mp)*	Observații / Referințe
	1.200	

* Suprafața este determinată în planul de proiecție Stereo 70.



Date referitoare la teren

Crt	Categorie folosință	Intravilan	Suprafața (mp)	Tarla	Parcelă	Nr. topo	Observații / Referințe
1	arabil	NU	1.200	33	1330/91	-	

Lungime Segmente

1) Valorile lungimilor segmentelor sunt obținute din proiecție în plan.

Punct început	X / Y	Punct sfârșit	X / Y	Lungime segment (** (m)
1	409.314,906 364.878,201	2	409.182,601 364.817,321	145.64
2	409.182,601 364.817,321	3	409.036,507 364.750,096	160.819
3	409.036,507 364.750,096	4	409.050,116 364.751,955	13.735
4	409.050,116 364.751,955	5	409.066,914 364.759,685	18.491
5	409.066,914 364.759,685	6	409.316,716 364.874,63	274.979

Punct început	X / Y	Punct sfârșit	X / Y	Lungime segment (** (m)
6	409.316,716 364.874,63	1	409.314,906 364.878,201	4.004

** Lungimile segmentelor sunt determinate în planul de proiecție Stereo 70 și sunt rotunjite la 1 milimetru.

*** Distanța dintre puncte este formată din segmente cumulate ce sunt mai mici decât valoarea 1 milimetru.

**DATE DESPRE IMOBILUL NR. 1001**

Oficiul de Cadastru și Publicitate Imobiliară VALCEA
Biroul de Cadastru și Publicitate Imobiliară Ramnicu Valcea

A. Partea I. Descrierea imobilului

TEREN Extravilan

Adresa: Jud. Valcea

Nr. Crt	Nr cadastral Nr. topografic	Suprafața* (mp)	Observații / Referințe
A1		426	Sector cadastral:21 Teren neimprejmut;

B. Partea II. Proprietari și acte

Inscrieri privitoare la dreptul de proprietate și alte drepturi reale	Referințe
/	
Act Administrativ nr. 2724, din 08/05/2024 emis de COMUNA ZATRENI;	
B1	Inscrierea posesiei, drept de PROPRIETATE, dobandit prin Constituire, cota actuala 1/1
	1) NEIDENTIFICAT NEIDENTIFICAT
Act Normativ nr. 7, din 13/03/1996 emis de PARLAMENTUL ROMANIEI;	
B2	SE NOTEAZA MENTIUNEA DE PROPRIETAR NEIDENTIFICAT
	A1

C. Partea III. SARCINI .

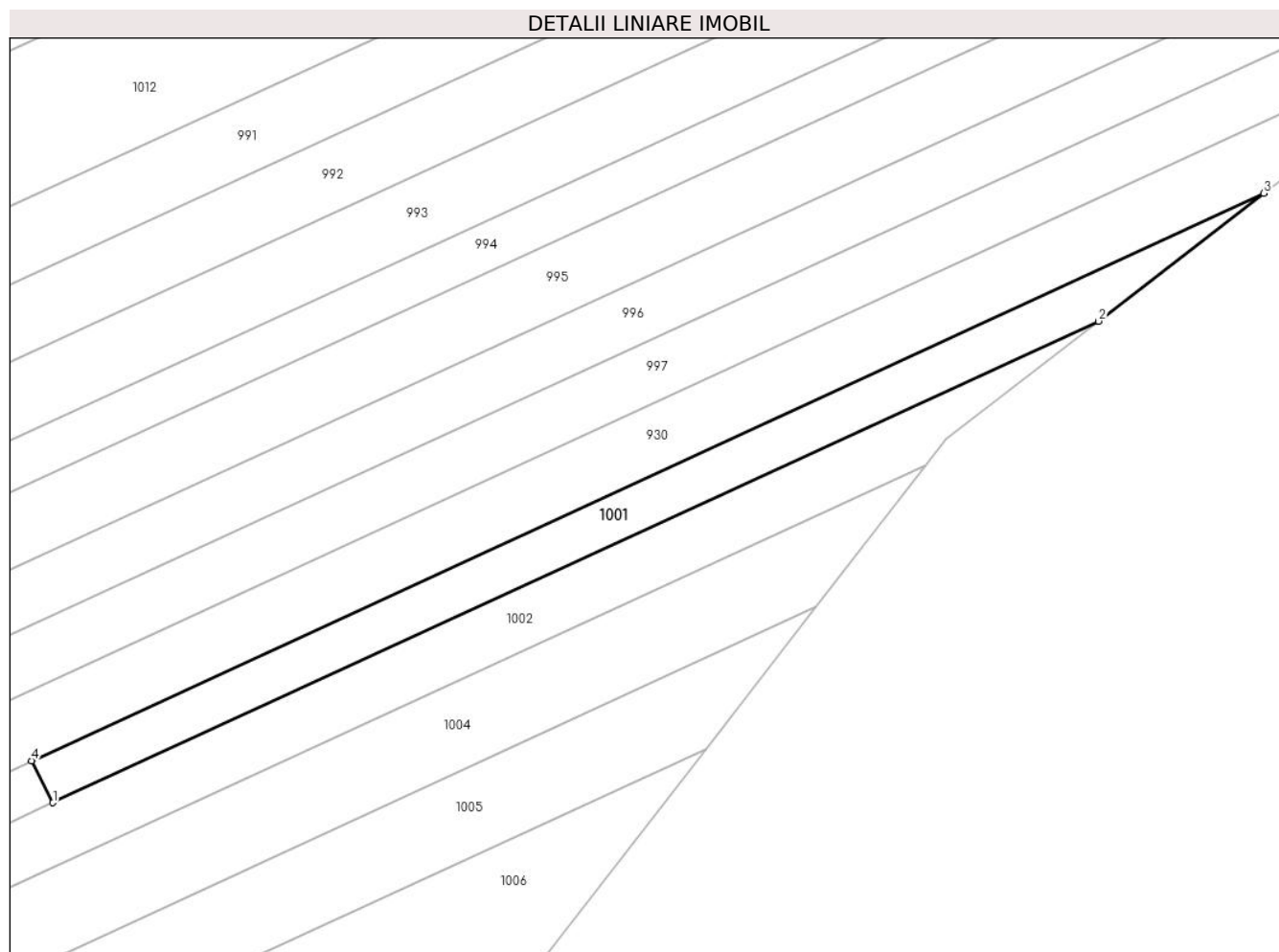
Inscrieri privind dezmembramintele dreptului de proprietate, drepturi reale de garanție și sarcini	Referințe
NU SUNT	

Anexa Nr. 1 La Partea I

Teren

Nr cadastral	Suprafața (mp)*	Observații / Referințe
	426	

* Suprafața este determinată în planul de proiecție Stereo 70.



Date referitoare la teren

Crt	Categorie folosință	Intravilan	Suprafața (mp)	Tarla	Parcelă	Nr. topo	Observații / Referințe
1	arabil	NU	426	-	-	-	

Lungime Segmente

1) Valorile lungimilor segmentelor sunt obținute din proiecție în plan.

Punct început	X / Y	Punct sfârșit	X / Y	Lungime segment (** (m)
1	409.316,716 364.874,63	2	409.405,483 364.915,476	97.714
2	409.405,483 364.915,476	3	409.419,502 364.926,33	17.73
3	409.419,502 364.926,33	4	409.314,906 364.878,201	115.138
4	409.314,906 364.878,201	1	409.316,716 364.874,63	4.004

** Lungimile segmentelor sunt determinate în planul de proiecție Stereo 70 și sunt rotunjite la 1 milimetru.

***** Distanţa dintre puncte este formată din segmente cumulate ce sunt mai mici decât valoarea 1 milimetru.**

**DATE DESPRE IMOBILUL NR. 1002**

Oficiul de Cadastru și Publicitate Imobiliară VALCEA
Biroul de Cadastru și Publicitate Imobiliară Ramnicu Valcea

A. Partea I. Descrierea imobilului

TEREN Extravilan

Adresa: Jud. Valcea, CIMPUL OLTET

Nr. Crt	Nr cadastral Nr. topografic	Suprafața* (mp)	Observații / Referințe
A1		1.863	Sector cadastral:21 Teren neimprejmit;

B. Partea II. Proprietari și acte

Inscrieri privitoare la dreptul de proprietate și alte drepturi reale		Referințe
/		
Act Administrativ nr. 1073, din 26/02/2024 emis de comuna Zatreani (act administrativ Hotararea nr. 5/02.08.1991 emisa de Comisia Judeteana Valcea.);		
B1	Inscrierea provizorie, drept de PROPRIETATE, dobandit prin Lege, cota actuala 1/1 1) COMAN GR. IOANA	A1

C. Partea III. SARCINI .

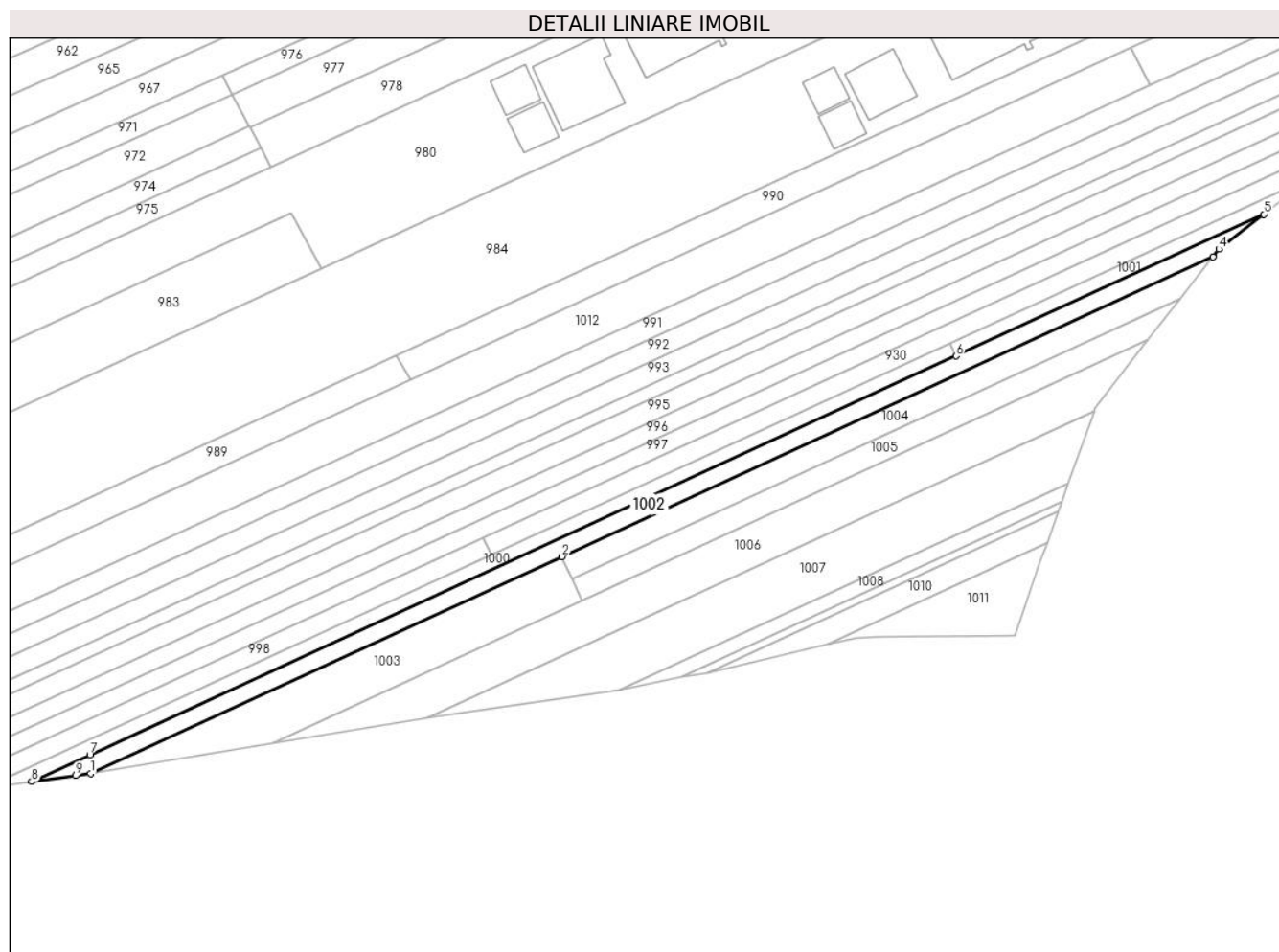
Inscrieri privind dezmembramintele dreptului de proprietate, drepturi reale de garanție și sarcini	Referințe
NU SUNT	

Anexa Nr. 1 La Partea I

Teren

Nr cadastral	Suprafața (mp)*	Observații / Referințe
	1.863	

* Suprafața este determinată în planul de proiecție Stereo 70.



Date referitoare la teren

Crt	Categorie folosință	Intravilan	Suprafața (mp)	Tarla	Parcelă	Nr. topo	Observații / Referințe
1	arabil	NU	1.863	33	1334/90	-	

Lungime Segmente

1) Valorile lungimilor segmentelor sunt obținute din proiecție în plan.

Punct început	X / Y	Punct sfârșit	X / Y	Lungime segment (** (m)
1	409.067,128 364.754,279	2	409.203,032 364.816,815	149.602
2	409.203,032 364.816,815	3	409.390,794 364.903,213	206.686
3	409.390,794 364.903,213	4	409.392,532 364.905,449	2.832
4	409.392,532 364.905,449	5	409.405,483 364.915,476	16.379
5	409.405,483 364.915,476	6	409.316,716 364.874,63	97.714

Punct început	X / Y	Punct sfârşit	X / Y	Lungime segment (** (m)
6	409.316,716 364.874,63	7	409.066,914 364.759,685	274.979
7	409.066,914 364.759,685	8	409.050,116 364.751,955	18.491
8	409.050,116 364.751,955	9	409.062,757 364.753,682	12.758
9	409.062,757 364.753,682	1	409.067,128 364.754,279	4.412

** Lungimile segmentelor sunt determinate în planul de proiecţie Stereo 70 şi sunt rotunjite la 1 milimetru.

*** Distanţa dintre puncte este formată din segmente cumulate ce sunt mai mici decât valoarea 1 milimetru.

**DATE DESPRE IMOBILUL NR. 1003**

Oficiul de Cadastru și Publicitate Imobiliară VALCEA
Biroul de Cadastru și Publicitate Imobiliară Ramnicu Valcea

A. Partea I. Descrierea imobilului

TEREN Extravilan

Adresa: Jud. Valcea, CIMPUL OLTET

Nr. Crt	Nr cadastral Nr. topografic	Suprafața* (mp)	Observații / Referințe
A1		1.733	Sector cadastral:21 Teren neimprejmuit;

B. Partea II. Proprietari și acte

Inscrieri privitoare la dreptul de proprietate și alte drepturi reale		Referințe
/		
Act Administrativ nr. 1063, din 26/02/2024 emis de comuna Zatreani (act administrativ Hotararea nr. 5/02.08.1991 emisa de Comisia Judeteana Valcea.);		
B1	Inscrierea provizorie, drept de PROPRIETATE, dobandit prin Lege, cota actuala 1/1 1) POPESCU NICOLAE 2) POPESCU ELENA	A1

C. Partea III. SARCINI .

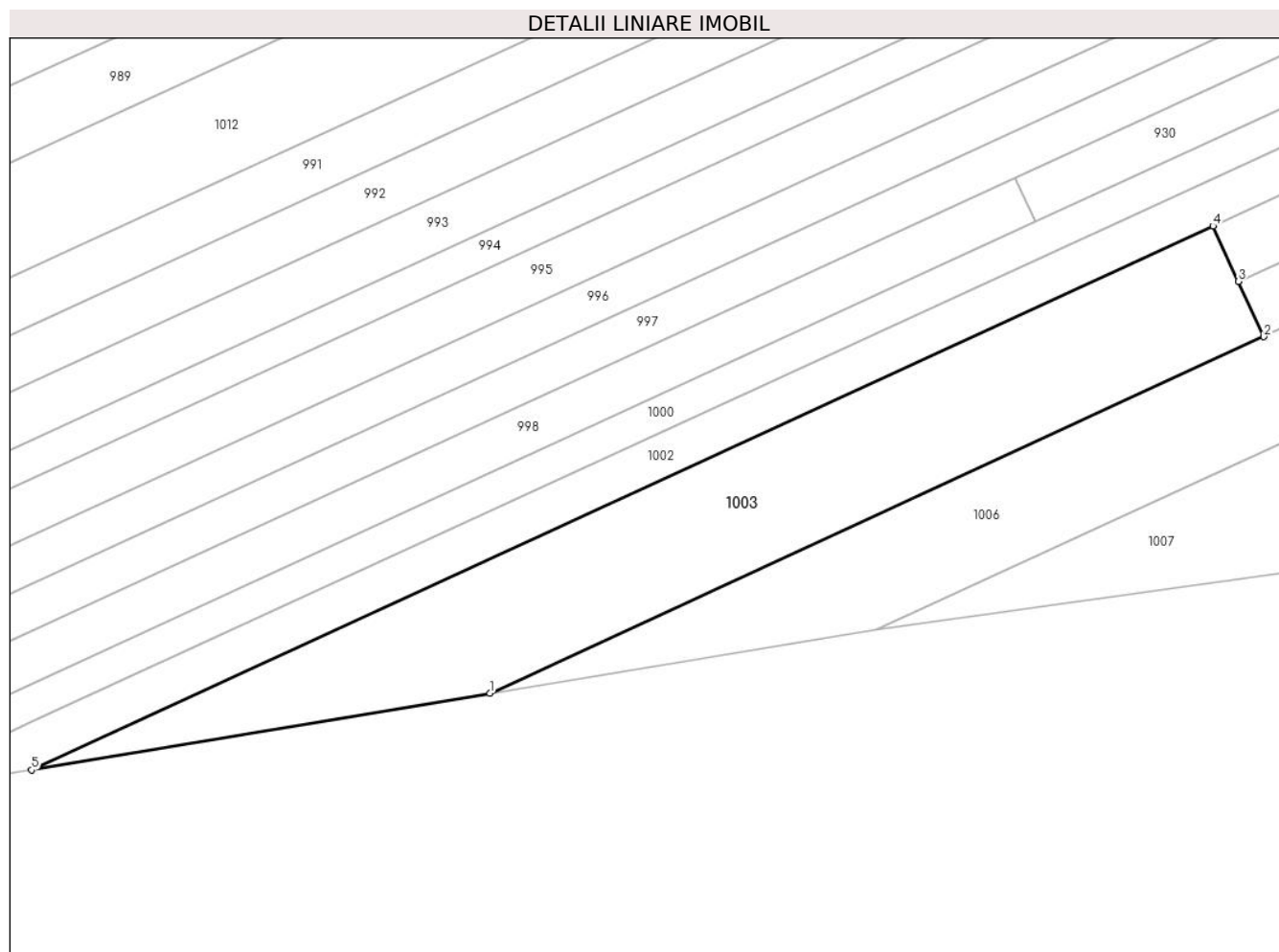
Inscrieri privind dezmembramintele dreptului de proprietate, drepturi reale de garanție și sarcini	Referințe
NU SUNT	

Anexa Nr. 1 La Partea I

Teren

Nr cadastral	Suprafața (mp)*	Observații / Referințe
	1.733	

* Suprafața este determinată în planul de proiecție Stereo 70.



Date referitoare la teren

Crt	Categorie folosință	Intra vilan	Suprafața (mp)	Tarla	Parcelă	Nr. topo	Observații / Referințe
1	arabil	NU	1.733	33	1334/92	-	

Lungime Segmente

1) Valorile lungimilor segmentelor sunt obținute din proiecție în plan.

Punct început	X / Y	Punct sfârșit	X / Y	Lungime segment (** (m)
1	409.119,822 364.763,115	2	409.208,866 364.804,088	98.018
2	409.208,866 364.804,088	3	409.205,949 364.810,452	7.001
3	409.205,949 364.810,452	4	409.203,032 364.816,815	7.0
4	409.203,032 364.816,815	5	409.067,128 364.754,279	149.602
5	409.067,128 364.754,279	1	409.119,822 364.763,115	53.43

**** Lungimile segmentelor sunt determinate în planul de proiecție Stereo 70 și sunt rotunjite la 1 milimetru.**

***** Distanța dintre puncte este formată din segmente cumulate ce sunt mai mici decât valoarea 1 milimetru.**

**DATE DESPRE IMOBILUL NR. 1004**

Oficiul de Cadastru și Publicitate Imobiliară VALCEA
Biroul de Cadastru și Publicitate Imobiliară Ramnicu Valcea

A. Partea I. Descrierea imobilului

TEREN Extravilan

Adresa: Jud. Valcea, PCT CIUTURA

Nr. Crt	Nr cadastral Nr. topografic	Suprafața* (mp)	Observații / Referințe
A1		1.400	Sector cadastral:21 Teren neimprejmut;

B. Partea II. Proprietari și acte

Inscrieri privitoare la dreptul de proprietate și alte drepturi reale		Referințe
/		
Act Administrativ nr. 24715, din 25/05/2016 emis de COMISIA JUDETEANA VALCEA;		
B1	Intabulare, drept de PROPRIETATE CU TITLU DE PROPRIETATE RECONSTITUIRE IN BAZA LEGII 18/1991, dobandit prin Lege, cota actuala 1/1 1) PREOTEASA NICOLAE 2) PREOTEASA ILIE	A1

C. Partea III. SARCINI .

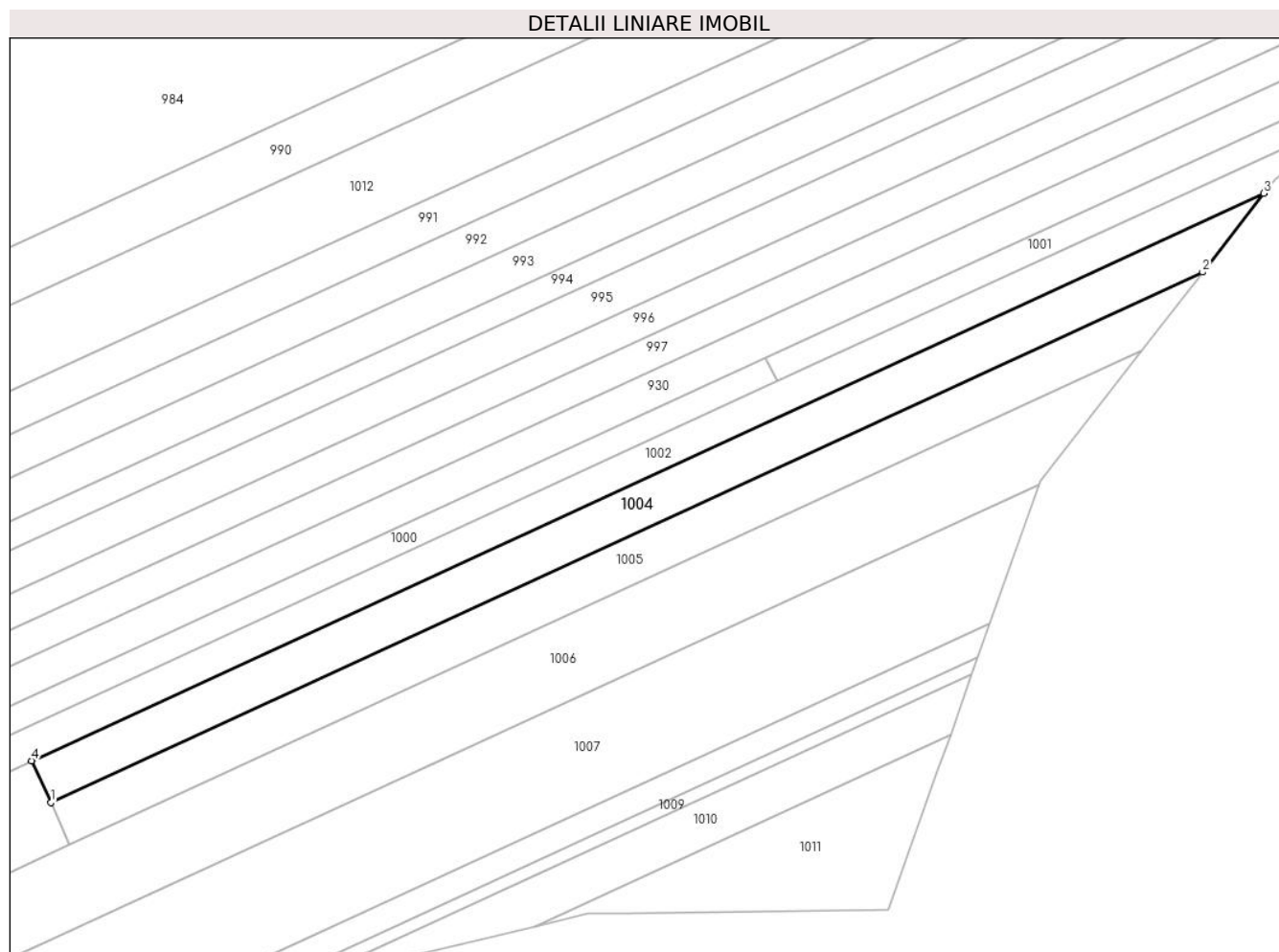
Inscrieri privind dezmembramintele dreptului de proprietate, drepturi reale de garanție și sarcini	Referințe
NU SUNT	

Anexa Nr. 1 La Partea I

Teren

Nr cadastral	Suprafața (mp)*	Observații / Referințe
	1.400	

* Suprafața este determinată în planul de proiecție Stereo 70.



Date referitoare la teren

Crt	Categorie folosință	Intra vilan	Suprafața (mp)	Tarla	Parcelă	Nr. topo	Observații / Referințe
1	arabil	NU	1.400	33	1334	-	

Lungime Segmente

1) Valorile lungimilor segmentelor sunt obținute din proiecție în plan.

Punct început	X / Y	Punct sfârșit	X / Y	Lungime segment (** (m)
1	409.205,949 364.810,452	2	409.381,47 364.891,217	193.211
2	409.381,47 364.891,217	3	409.390,794 364.903,213	15.193
3	409.390,794 364.903,213	4	409.203,032 364.816,815	206.686
4	409.203,032 364.816,815	1	409.205,949 364.810,452	7.0

** Lungimile segmentelor sunt determinate în planul de proiecție Stereo 70 și sunt rotunjite la 1 milimetru.

***** Distanţa dintre puncte este formată din segmente cumulate ce sunt mai mici decât valoarea 1 milimetru.**

**DATE DESPRE IMOBILUL NR. 1005**

Oficiul de Cadastru și Publicitate Imobiliară VALCEA
Biroul de Cadastru și Publicitate Imobiliară Ramnicu Valcea

A. Partea I. Descrierea imobilului

TEREN Extravilan

Adresa: Jud. Valcea

Nr. Crt	Nr cadastral Nr. topografic	Suprafața* (mp)	Observații / Referințe
A1		1.305	Sector cadastral:21 Teren neimprejmut;

B. Partea II. Proprietari și acte

Inscrieri privitoare la dreptul de proprietate și alte drepturi reale	Referințe
/	
Act Administrativ nr. 2724, din 08/05/2024 emis de COMUNA ZATRENI;	
B1	Inscrierea posesiei, drept de PROPRIETATE, dobandit prin Constituire, cota actuala 1/1
	1) NEIDENTIFICAT NEIDENTIFICAT
Act Normativ nr. 7, din 13/03/1996 emis de PARLAMENTUL ROMANIEI;	
B2	SE NOTEAZA MENTIUNEA DE PROPRIETAR NEIDENTIFICAT
	A1

C. Partea III. SARCINI .

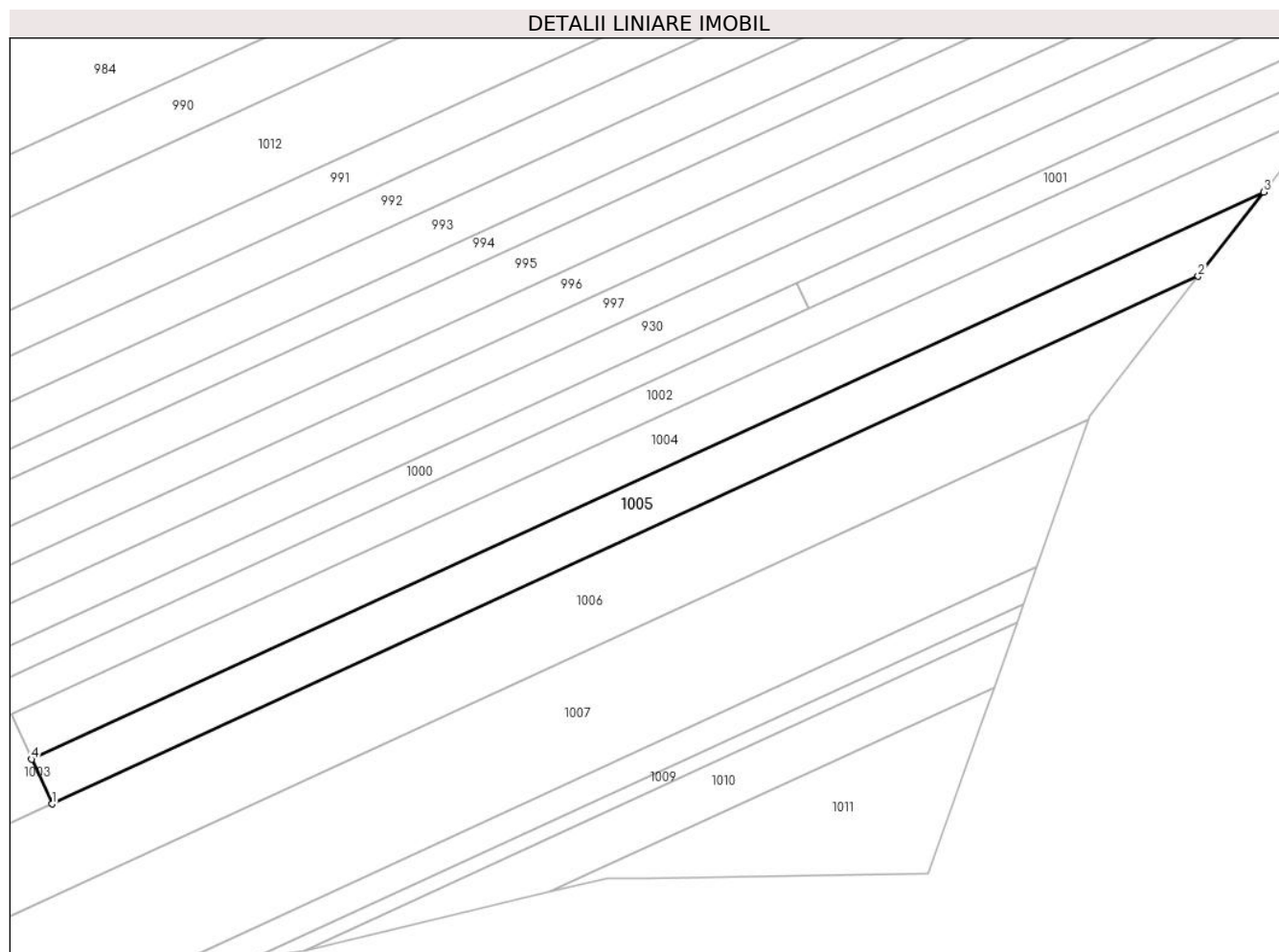
Inscrieri privind dezmembramintele dreptului de proprietate, drepturi reale de garanție și sarcini	Referințe
NU SUNT	

Anexa Nr. 1 La Partea I

Teren

Nr cadastral	Suprafața (mp)*	Observații / Referințe
	1.305	

* Suprafața este determinată în planul de proiecție Stereo 70.



Date referitoare la teren

Crt	Categorie folosință	Intra vilan	Suprafața (mp)	Tarla	Parcelă	Nr. topo	Observații / Referințe
1	arabil	NU	1.305	-	-	-	

Lungime Segmente

1) Valorile lungimilor segmentelor sunt obținute din proiecție în plan.

Punct început	X / Y	Punct sfârșit	X / Y	Lungime segment (** (m)
1	409.208,866 364.804,088	2	409.372,146 364.879,221	179.737
2	409.372,146 364.879,221	3	409.381,47 364.891,217	15.193
3	409.381,47 364.891,217	4	409.205,949 364.810,452	193.211
4	409.205,949 364.810,452	1	409.208,866 364.804,088	7.001

** Lungimile segmentelor sunt determinate în planul de proiecție Stereo 70 și sunt rotunjite la 1 milimetru.

***** Distanţa dintre puncte este formată din segmente cumulate ce sunt mai mici decât valoarea 1 milimetru.**

**DATE DESPRE IMOBILUL NR. 1006**

Oficiul de Cadastru și Publicitate Imobiliară VALCEA
Biroul de Cadastru și Publicitate Imobiliară Ramnicu Valcea

A. Partea I. Descrierea imobilului

TEREN Extravilan

Adresa: Jud. Valcea, CIMPUL OLTET

Nr. Crt	Nr cadastral Nr. topografic	Suprafața* (mp)	Observații / Referințe
A1		2.933	Sector cadastral:21 Teren neimprejmuit;

B. Partea II. Proprietari și acte

Inscrieri privitoare la dreptul de proprietate și alte drepturi reale		Referințe
/		
Act Administrativ nr. 2552, din 26/04/2024 emis de comuna Zatreți (act administrativ Hotararea nr. 5/02.08.1991 emisa de Comisia Judeteana Valcea.);		
B1	Inscrierea provizorie, drept de PROPRIETATE, dobandit prin Lege, cota actuala 1/1	A1
	1) BARBU DUMITRU 2) BARBU ELENA 3) FLORICEL MARIA 4) BARBU MARIN 5) BIVOLARU CONSTANTA 6) BARBU ION 7) SANDULESCU IOANA 8) COSMA ELENA	

C. Partea III. SARCINI .

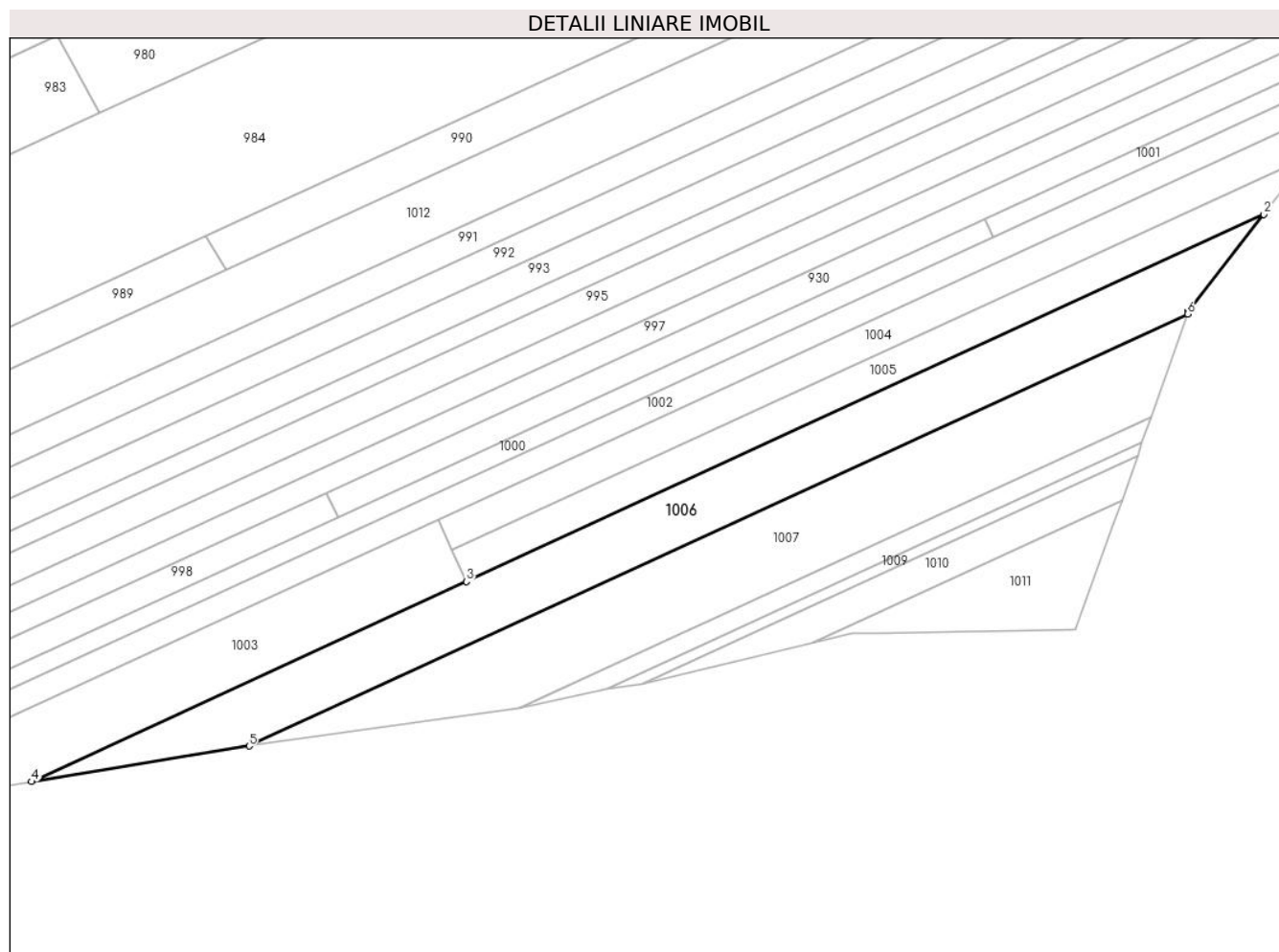
Inscrieri privind dezmembramintele dreptului de proprietate, drepturi reale de garanție și sarcini	Referințe
NU SUNT	

Anexa Nr. 1 La Partea I

Teren

Nr cadastral	Suprafața (mp)*	Observații / Referințe
	2.933	

* Suprafața este determinată în planul de proiecție Stereo 70.



Date referitoare la teren

Crt	Categorie folosință	Intra vilan	Suprafața (mp)	Tarla	Parcelă	Nr. topo	Observații / Referințe
1	arabil	NU	2.933	33	1334/92	-	

Lungime Segmente

1) Valorile lungimilor segmentelor sunt obținute din proiecție în plan.

Punct început	X / Y	Punct sfârșit	X / Y	Lungime segment (** (m)
1	409.356,74 364.859,4	2	409.372,146 364.879,221	25.104
2	409.372,146 364.879,221	3	409.208,866 364.804,088	179.737
3	409.208,866 364.804,088	4	409.119,822 364.763,115	98.018
4	409.119,822 364.763,115	5	409.164,35 364.770,395	45.119
5	409.164,35 364.770,395	6	409.356,539 364.858,83	211.559

Punct început	X / Y	Punct sfârșit	X / Y	Lungime segment (** (m)
6	409.356,539 364.858,83	1	409.356,74 364.859,4	0.604

** Lungimile segmentelor sunt determinate în planul de proiecție Stereo 70 și sunt rotunjite la 1 milimetru.

*** Distanța dintre puncte este formată din segmente cumulate ce sunt mai mici decât valoarea 1 milimetru.

**DATE DESPRE IMOBILUL NR. 1007**

Oficiul de Cadastru și Publicitate Imobiliară VALCEA
Biroul de Cadastru și Publicitate Imobiliară Ramnicu Valcea

A. Partea I. Descrierea imobilului

TEREN Extravilan

Adresa: Jud. Valcea, CAMP OLTET

Nr. Crt	Nr cadastral Nr. topografic	Suprafața* (mp)	Observații / Referințe
A1		Din acte: 9.500 Masurata: 2.833	Sector cadastral:21 Teren neimprejmuit;

B. Partea II. Proprietari și acte

Inscrieri privitoare la dreptul de proprietate și alte drepturi reale		Referințe
/		
Act Administrativ nr. 183/50858, din 10/06/1997 emis de COMISIA JUDETEANA VALCEA;		
B1	Intabulare, drept de PROPRIETATE CU TITLU DE DREPT RECONSTITUIRE IN BAZA LEGII 18/1991, dobandit prin Lege, cota actuala 1/1 1) DUMITRESCU LIVIU	A1

C. Partea III. SARCINI .

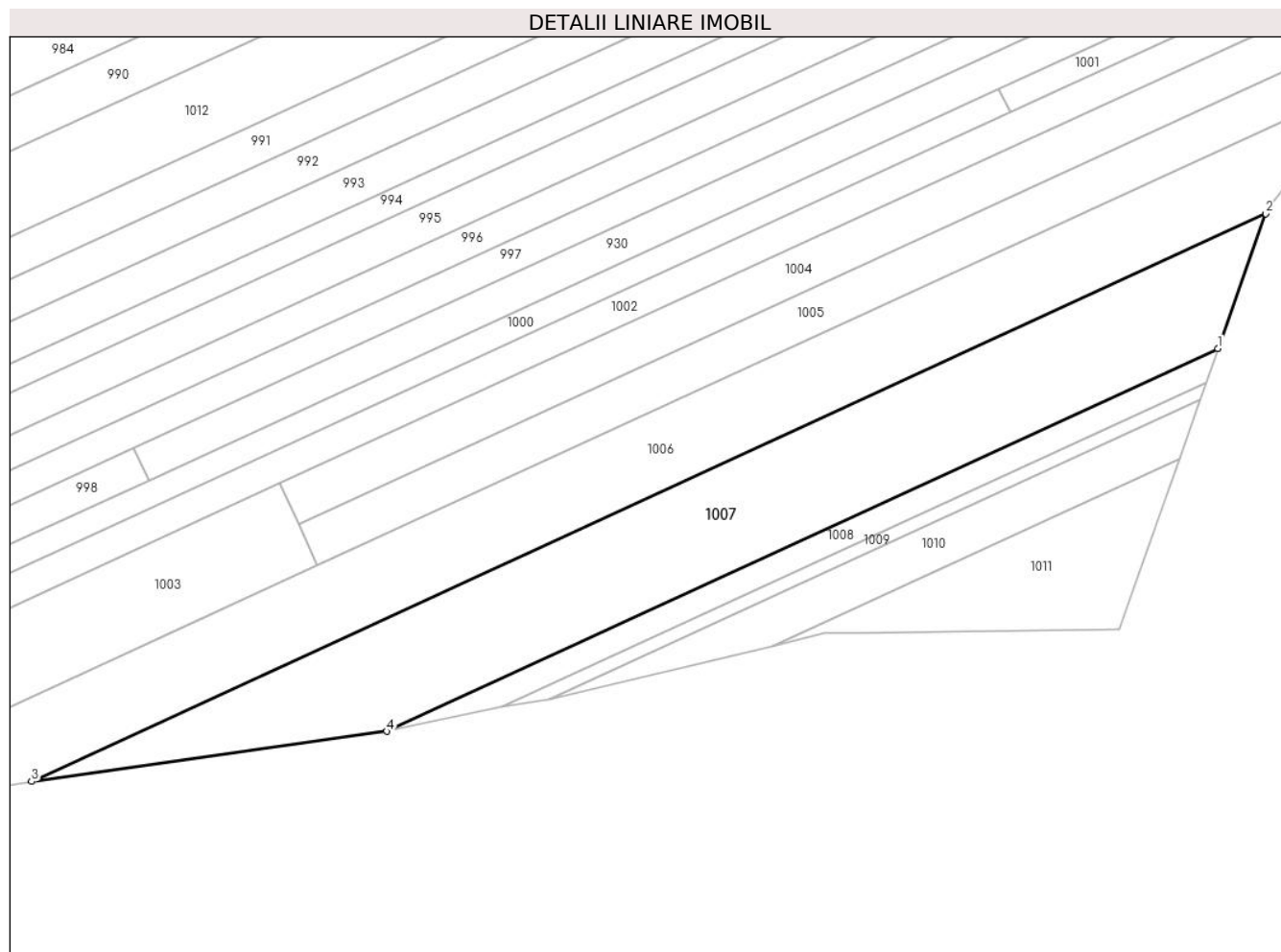
Inscrieri privind dezmembramintele dreptului de proprietate, drepturi reale de garanție și sarcini	Referințe
NU SUNT	

Anexa Nr. 1 La Partea I

Teren

Nr cadastral	Suprafața (mp)*	Observații / Referințe
	Din acte: 9.500 Masurata: 2.833	

* Suprafața este determinată în planul de proiecție Stereo 70.



Date referitoare la teren

Crt	Categorie folosință	Intra vilan	Suprafața (mp)	Tarla	Parcelă	Nr. topo	Observații / Referințe
1	arabil	NU	2.833	33	1328/35	-	

Lungime Segmente

1) Valorile lungimilor segmentelor sunt obținute din proiecție în plan.

Punct început	X / Y	Punct sfârșit	X / Y	Lungime segment (** (m)
1	409.349,105 364.837,797	2	409.356,539 364.858,83	22.308
2	409.356,539 364.858,83	3	409.164,35 364.770,395	211.559
3	409.164,35 364.770,395	4	409.219,627 364.778,218	55.828
4	409.219,627 364.778,218	1	409.349,105 364.837,797	142.528

**** Lungimile segmentelor sunt determinate în planul de proiecție Stereo 70 și sunt rotunjite la 1 milimetru.**

***** Distanța dintre puncte este formată din segmente cumulate ce sunt mai mici decât valoarea 1 milimetru.**

**DATE DESPRE IMOBILUL NR. 1008**

Oficiul de Cadastru și Publicitate Imobiliară VALCEA
Biroul de Cadastru și Publicitate Imobiliară Ramnicu Valcea

A. Partea I. Descrierea imobilului

TEREN Extravilan

Adresa: Jud. Valcea, CIMPUL OLTET

Nr. Crt	Nr cadastral Nr. topografic	Suprafața* (mp)	Observații / Referințe
A1		526	Sector cadastral:21 Teren neimpregmuit;

B. Partea II. Proprietari și acte

Inscrieri privitoare la dreptul de proprietate și alte drepturi reale		Referințe
/		
Act Administrativ nr. 1492, din 15/03/2024 emis de comuna Zatreți (act administrativ Hotararea nr. 5/02.08.1991 emisa de Comisia Judeteana Valcea.);		
B1	Inscrierea provizorie, drept de PROPRIETATE, dobandit prin Lege, cota actuala 1/1 1) DIACONU CATALINA 2) DIACONU ION 3) DIACONU ECATERINA	A1

C. Partea III. SARCINI .

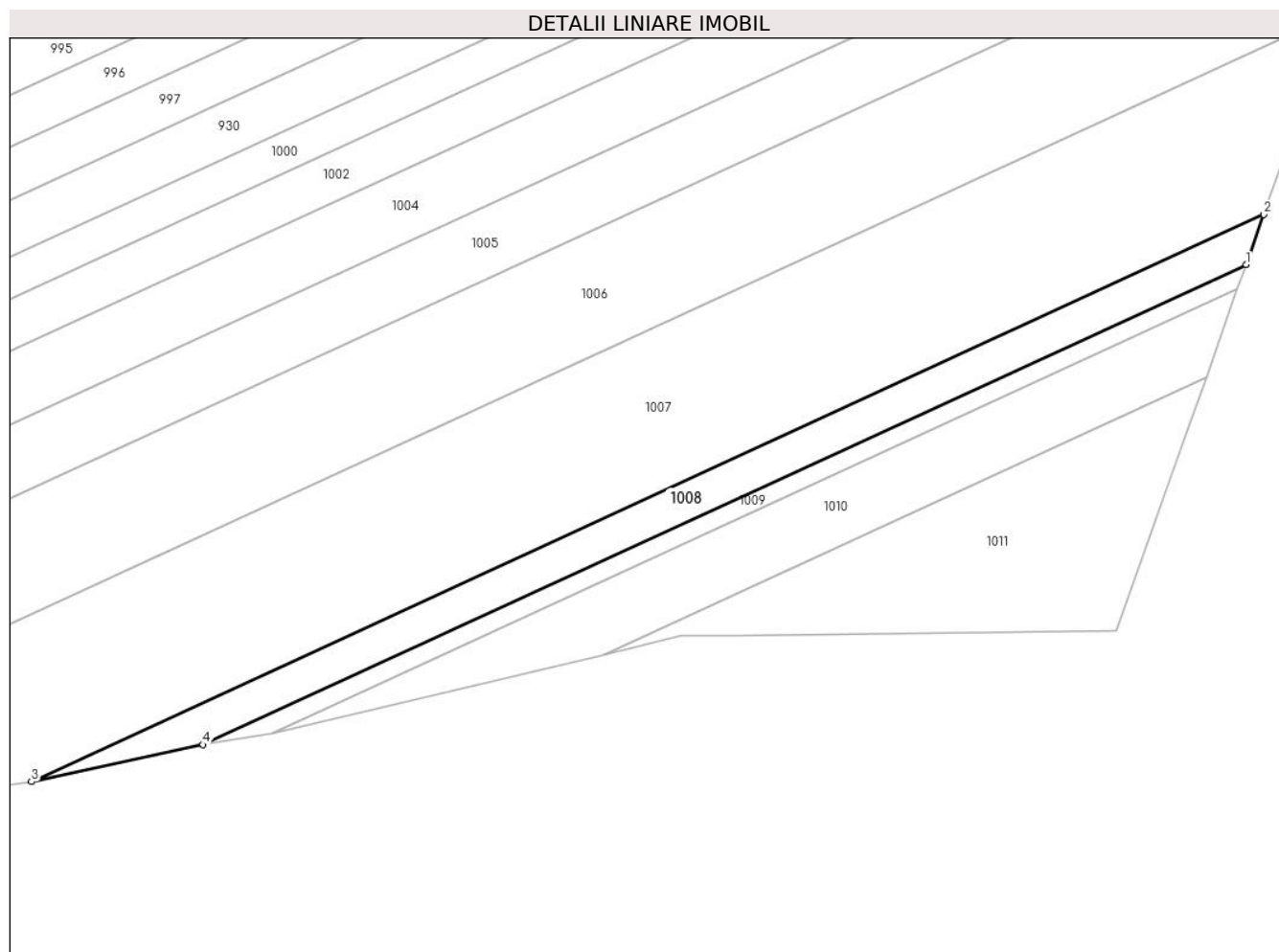
Inscrieri privind dezmembramintele dreptului de proprietate, drepturi reale de garanție și sarcini	Referințe
NU SUNT	

Anexa Nr. 1 La Partea I

Teren

Nr cadastral	Suprafața (mp)*	Observații / Referințe
	526	

* Suprafața este determinată în planul de proiecție Stereo 70.



Date referitoare la teren

Crt	Categorie folosință	Intra vilan	Suprafața (mp)	Tarla	Parcelă	Nr. topo	Observații / Referințe
1	arabil	NU	526	33	1334/	-	

Lungime Segmente

1) Valorile lungimilor segmentelor sunt obținute din proiecție în plan.

Punct început	X / Y	Punct sfârșit	X / Y	Lungime segment (** (m)
1	409.347,247 364.832,539	2	409.349,105 364.837,797	5.577
2	409.349,105 364.837,797	3	409.219,627 364.778,218	142.528
3	409.219,627 364.778,218	4	409.237,644 364.782,105	18.432
4	409.237,644 364.782,105	1	409.347,247 364.832,539	120.65

** Lungimile segmentelor sunt determinate în planul de proiecție Stereo 70 și sunt rotunjite la 1 milimetru.

***** Distanţa dintre puncte este formată din segmente cumulate ce sunt mai mici decât valoarea 1 milimetru.**

**DATE DESPRE IMOBILUL NR. 1009**

Oficiul de Cadastru și Publicitate Imobiliară VALCEA
Biroul de Cadastru și Publicitate Imobiliară Ramnicu Valcea

A. Partea I. Descrierea imobilului

TEREN Extravilan

Adresa: Jud. Valcea, PCT.CAMP OLTET

Nr. Crt	Nr cadastral Nr. topografic	Suprafața* (mp)	Observații / Referințe
A1		Din acte: 1.500 Masurata: 232	Sector cadastral:21 Teren neimprejmuit;

B. Partea II. Proprietari și acte

Inscrieri privitoare la dreptul de proprietate și alte drepturi reale		Referințe
/		
Act Administrativ nr. 16129, din 14/07/2010 emis de COMISIA JUDETEANA VALCEA;		
B1	Intabulare, drept de PROPRIETATE CU TITLU DE DREPT RECONSTITUIRE IN BAZA LEGII 18/1991, dobandit prin Lege, cota actuala 1/1 1) STAIKU MARIA	A1

C. Partea III. SARCINI .

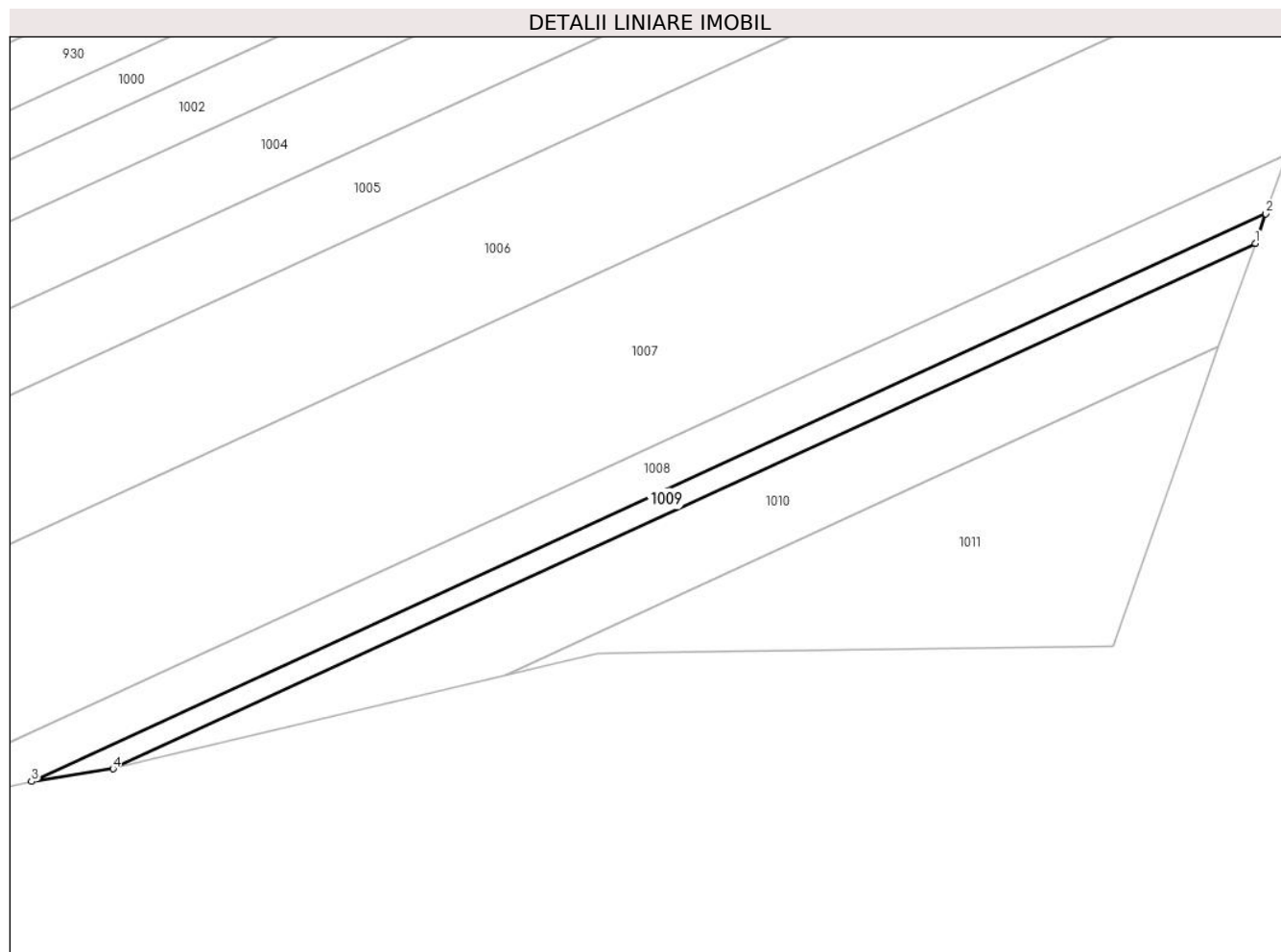
Inscrieri privind dezmembramintele dreptului de proprietate, drepturi reale de garanție și sarcini	Referințe
NU SUNT	

Anexa Nr. 1 La Partea I

Teren

Nr cadastral	Suprafața (mp)*	Observații / Referințe
	Din acte: 1.500 Masurata: 232	

* Suprafața este determinată în planul de proiecție Stereo 70.



Date referitoare la teren

Crt	Categorie folosință	Intra vilan	Suprafața (mp)	Tarla	Parcelă	Nr. topo	Observații / Referințe
1	arabil	NU	232	32	1328/89	-	DIFERENȚA DE SUPRAFATA FATA DE ACT SE AFLA LA SECTOARELE 20 SI 22

Lungime Segmente

1) Valorile lungimilor segmentelor sunt obținute din proiecție în plan.

Punct început	X / Y	Punct sfârșit	X / Y	Lungime segment (** (m)
1	409.346,318 364.829,909	2	409.347,247 364.832,539	2.789
2	409.347,247 364.832,539	3	409.237,644 364.782,105	120.65
3	409.237,644 364.782,105	4	409.244,868 364.783,228	7.311
4	409.244,868 364.783,228	1	409.346,318 364.829,909	111.675

**** Lungimile segmentelor sunt determinate în planul de proiecție Stereo 70 și sunt rotunjite la 1 milimetru.**

***** Distanța dintre puncte este formată din segmente cumulate ce sunt mai mici decât valoarea 1 milimetru.**

**DATE DESPRE IMOBILUL NR. 1010**

Oficiul de Cadastru și Publicitate Imobiliară VALCEA
Biroul de Cadastru și Publicitate Imobiliară Ramnicu Valcea

A. Partea I. Descrierea imobilului

TEREN Extravilan

Adresa: Jud. Valcea, CIMPUL OLTET

Nr. Crt	Nr cadastral Nr. topografic	Suprafața* (mp)	Observații / Referințe
A1		635	Sector cadastral:21 Teren neimprejmuit;

B. Partea II. Proprietari și acte

Inscrieri privitoare la dreptul de proprietate și alte drepturi reale		Referințe
/		
Act Administrativ nr. 1477, din 15/03/2024 emis de comuna Zatreani (act administrativ Hotararea nr. 5/02.08.1991 emisa de Comisia Judeteana Valcea.);		
B1	Inscrierea provizorie, drept de PROPRIETATE, dobandit prin Lege, cota actuala 1/1 1) CERCEL ION	A1

C. Partea III. SARCINI .

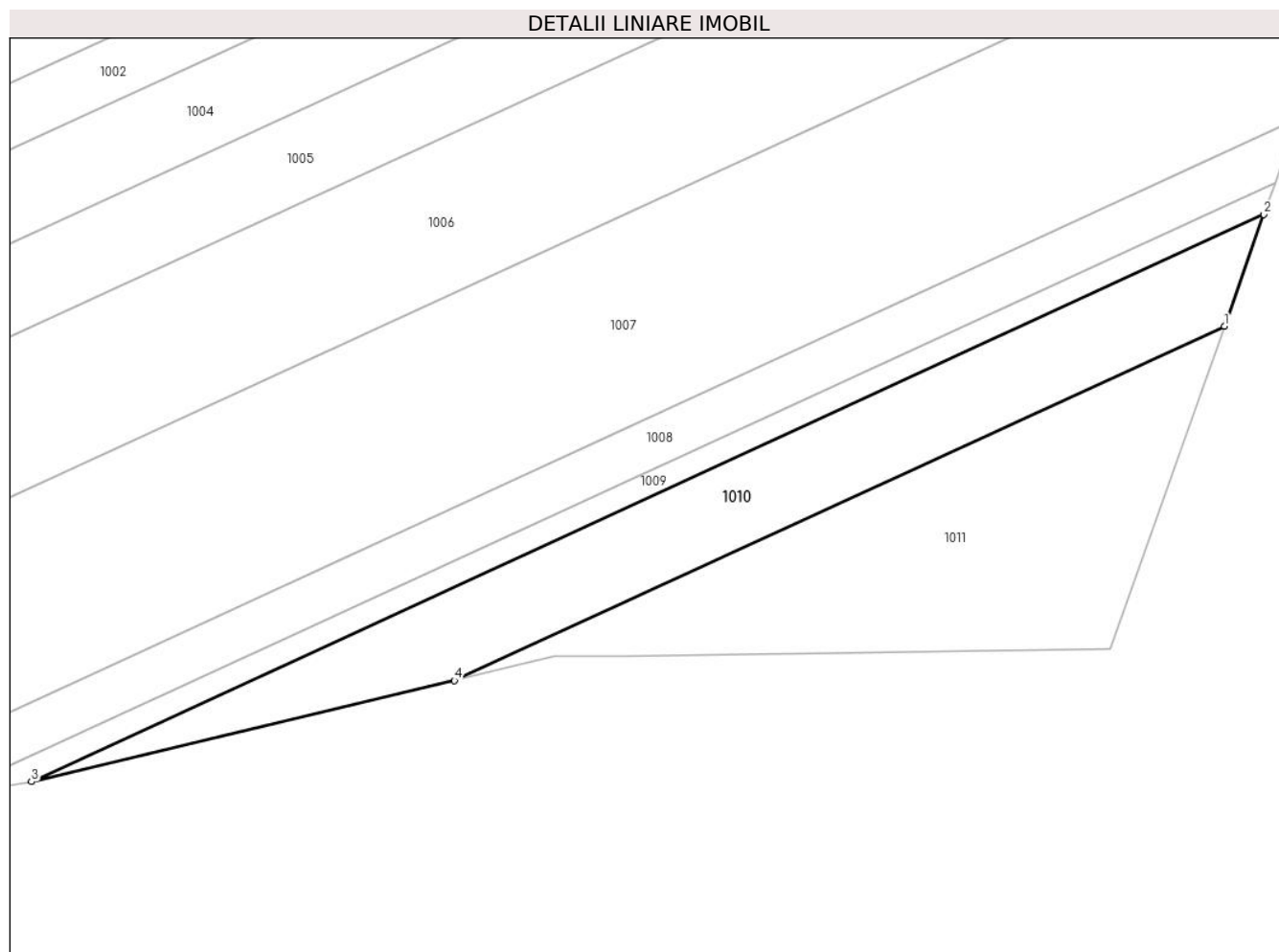
Inscrieri privind dezmembramintele dreptului de proprietate, drepturi reale de garanție și sarcini	Referințe
NU SUNT	

Anexa Nr. 1 La Partea I

Teren

Nr cadastral	Suprafața (mp)*	Observații / Referințe
	635	

* Suprafața este determinată în planul de proiecție Stereo 70.



Date referitoare la teren

Crt	Categorie folosință	Intravilan	Suprafața (mp)	Tarla	Parcelă	Nr. topo	Observații / Referințe
1	arabil	NU	635	33	1334/97	-	

Lungime Segmente

1) Valorile lungimilor segmentelor sunt obținute din proiecție în plan.

Punct început	X / Y	Punct sfârșit	X / Y	Lungime segment (** (m)
1	409.343,065 364.820,707	2	409.346,318 364.829,909	9.76
2	409.346,318 364.829,909	3	409.244,868 364.783,228	111.675
3	409.244,868 364.783,228	4	409.279,684 364.791,543	35.795
4	409.279,684 364.791,543	1	409.343,065 364.820,707	69.769

** Lungimile segmentelor sunt determinate în planul de proiecție Stereo 70 și sunt rotunjite la 1 milimetru.

***** Distanţa dintre puncte este formată din segmente cumulate ce sunt mai mici decât valoarea 1 milimetru.**

**DATE DESPRE IMOBILUL NR. 1011**

Oficiul de Cadastru și Publicitate Imobiliară VALCEA
Biroul de Cadastru și Publicitate Imobiliară Ramnicu Valcea

A. Partea I. Descrierea imobilului

TEREN Extravilan

Adresa: Jud. Valcea

Nr. Crt	Nr cadastral Nr. topografic	Suprafața* (mp)	Observații / Referințe
A1		663	Sector cadastral:21 Teren neimprejmut;

B. Partea II. Proprietari și acte

Inscrieri privitoare la dreptul de proprietate și alte drepturi reale	Referințe
/	
Act Administrativ nr. 2724, din 08/05/2024 emis de COMUNA ZATRENI;	
B1	Inscrierea posesiei, drept de PROPRIETATE, dobandit prin Constituire, cota actuala 1/1
	1) NEIDENTIFICAT NEIDENTIFICAT
Act Normativ nr. 7, din 13/03/1996 emis de PARLAMENTUL ROMANIEI;	
B2	SE NOTEAZA MENTIUNEA DE PROPRIETAR NEIDENTIFICAT
	A1

C. Partea III. SARCINI .

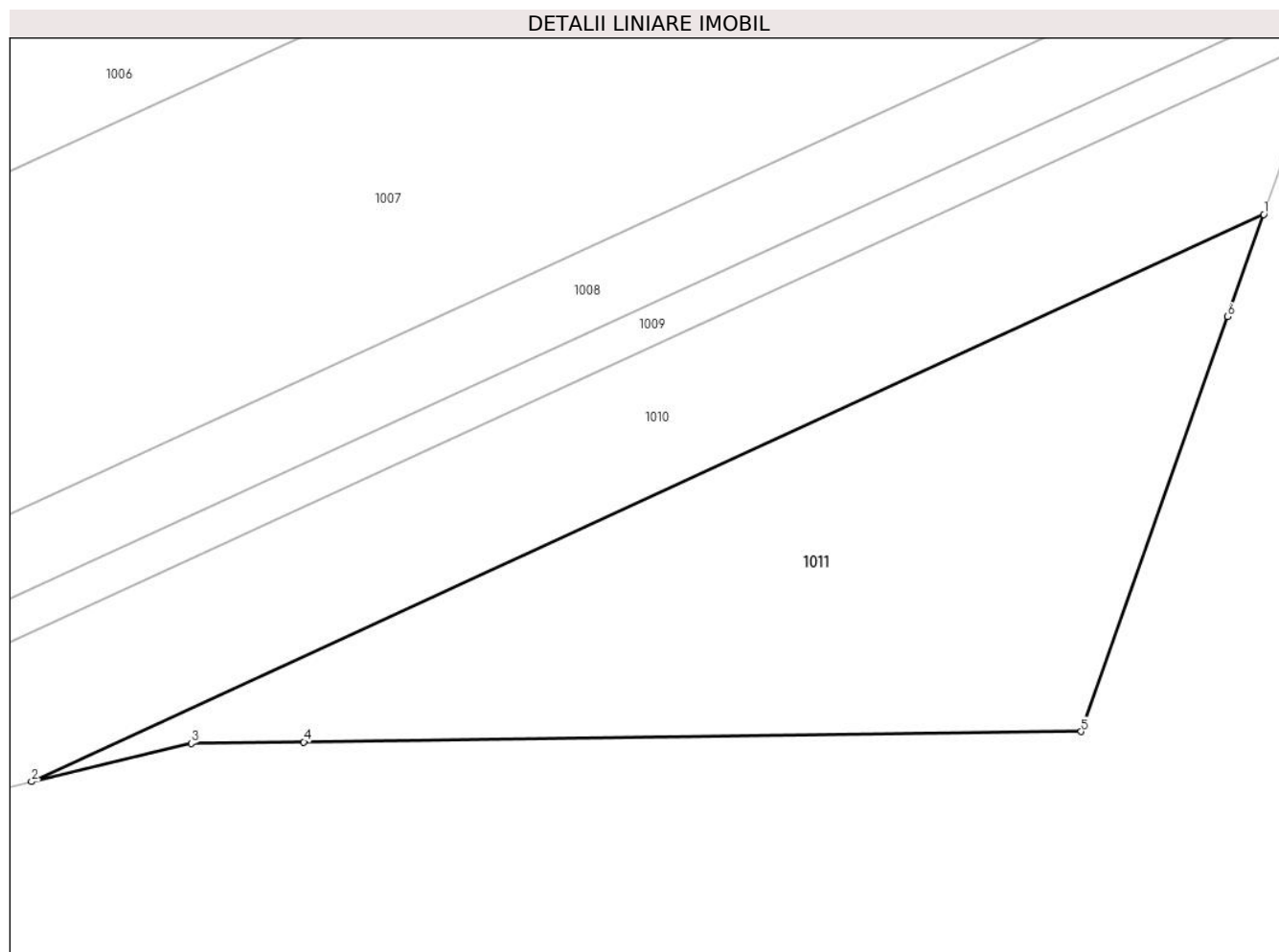
Inscrieri privind dezmembramintele dreptului de proprietate, drepturi reale de garanție și sarcini	Referințe
NU SUNT	

Anexa Nr. 1 La Partea I

Teren

Nr cadastral	Suprafața (mp)*	Observații / Referințe
	663	

* Suprafața este determinată în planul de proiecție Stereo 70.



Date referitoare la teren

Crt	Categorie folosință	Intravilan	Suprafața (mp)	Tarla	Parcelă	Nr. topo	Observații / Referințe
1	arabil	NU	663	-	-	-	

Lungime Segmente

1) Valorile lungimilor segmentelor sunt obținute din proiecție în plan.

Punct început	X / Y	Punct sfârșit	X / Y	Lungime segment (** (m)
1	409.343,065 364.820,707	2	409.279,684 364.791,543	69.769
2	409.279,684 364.791,543	3	409.287,9 364.793,505	8.447
3	409.287,9 364.793,505	4	409.293,687 364.793,583	5.788
4	409.293,687 364.793,583	5	409.333,67 364.794,123	39.987
5	409.333,67 364.794,123	6	409.341,207 364.815,449	22.619

Punct început	X / Y	Punct sfârșit	X / Y	Lungime segment (** (m)
6	409.341,207 364.815,449	1	409.343,065 364.820,707	5.577

** Lungimile segmentelor sunt determinate în planul de proiecție Stereo 70 și sunt rotunjite la 1 milimetru.

*** Distanța dintre puncte este formată din segmente cumulate ce sunt mai mici decât valoarea 1 milimetru.

**DATE DESPRE IMOBILUL NR. 1012**

Oficiul de Cadastru și Publicitate Imobiliară VALCEA
Biroul de Cadastru și Publicitate Imobiliară Ramnicu Valcea

A. Partea I. Descrierea imobilului

TEREN Extravilan

Adresa: Jud. Valcea, CAMP OLTET

Nr. Crt	Nr cadastral Nr. topografic	Suprafața* (mp)	Observații / Referințe
A1		Din acte: 8.200 Masurata: 6.595	Sector cadastral:21 Teren neimprejmut;

B. Partea II. Proprietari și acte

Inscrieri privitoare la dreptul de proprietate și alte drepturi reale		Referințe
/		
Act Administrativ nr. 1308, din 11/04/2006 emis de COMISIA JUDETEANA VALCEA;		
B1	Intabulare, drept de PROPRIETATE CU TITLU DE DREPT RECONSTITUIRE IN BAZA LEGII 18/1991, dobandit prin Lege, cota actuala 1/1 1) SARBU CONSTANTA 2) POPESCU ELENA 3) MARINESCU SILVIA 4) CRACIUNAS MARIA	A1

C. Partea III. SARCINI .

Inscrieri privind dezmembramintele dreptului de proprietate, drepturi reale de garanție și sarcini	Referințe
NU SUNT	

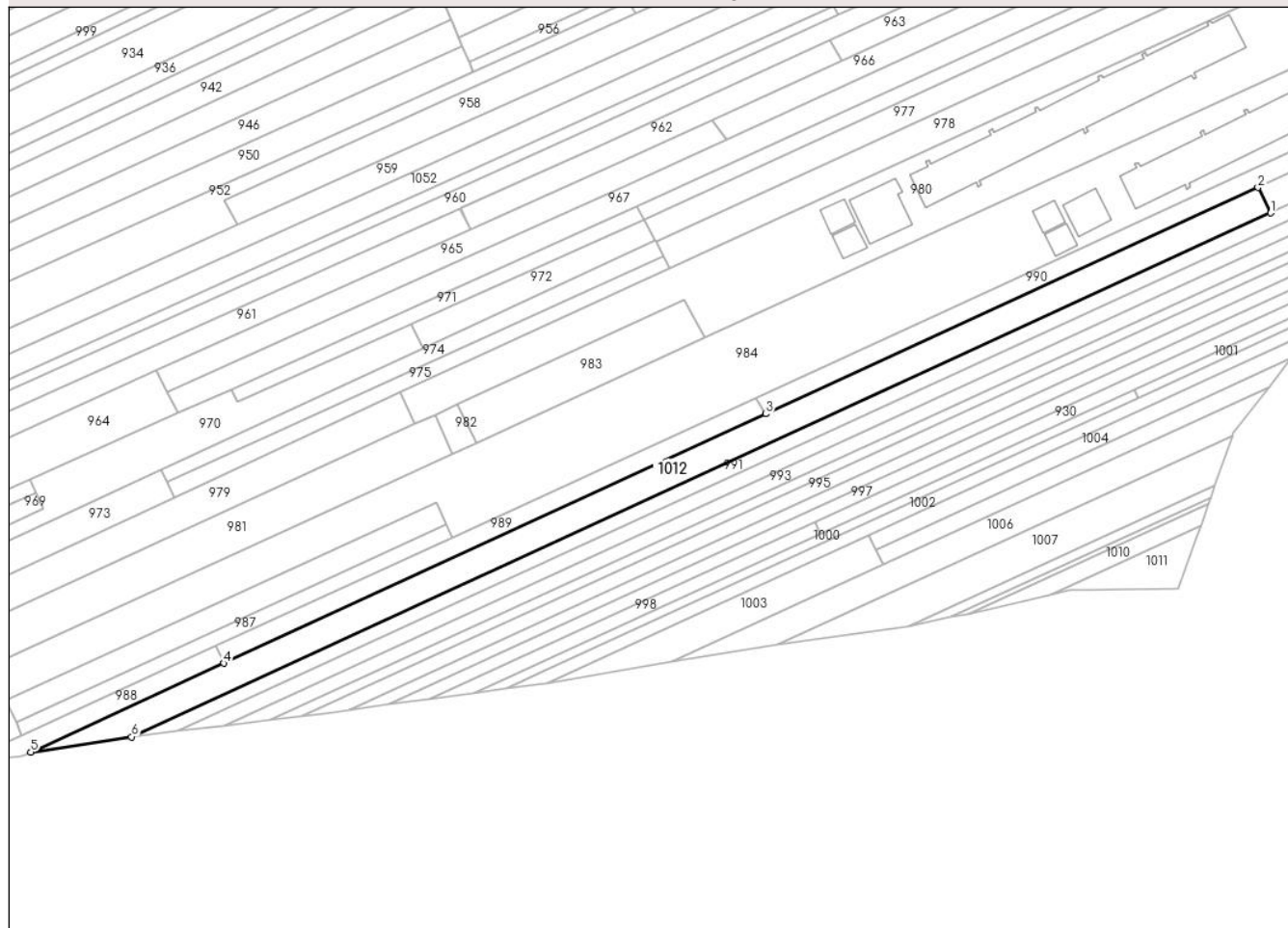
Anexa Nr. 1 La Partea I

Teren

Nr cadastral	Suprafața (mp)*	Observații / Referințe
	Din acte: 8.200 Masurata: 6.595	

* Suprafața este determinată în planul de proiecție Stereo 70.

DETALII LINIARE IMOBIL



Date referitoare la teren

Crt	Categorie folosință	Intra vilan	Suprafața (mp)	Tarla	Parcelă	Nr. topo	Observații / Referințe
1	arabil	NU	6.595	33	1330/8	-	DIFERENȚA FAȚA DE SUPRAFATA DIN ACT SE AFLA LA SECTORUL 23

Lungime Segmente

1) Valorile lungimilor segmentelor sunt obținute din proiecție în plan.

Punct început	X / Y	Punct sfârșit	X / Y	Lungime segment (** (m)
1	409.372,648 364.952,655	2	409.367,268 364.963,388	12.006
2	409.367,268 364.963,388	3	409.159,578 364.867,82	228.623
3	409.159,578 364.867,82	4	408.930,816 364.762,557	251.818
4	408.930,816 364.762,557	5	408.849,421 364.725,103	89.599
5	408.849,421 364.725,103	6	408.891,962 364.731,468	43.015

Punct început	X / Y	Punct sfârșit	X / Y	Lungime segment (** (m)
6	408.891,962 364.731,468	1	409.372,648 364.952,655	529.134

** Lungimile segmentelor sunt determinate în planul de proiecție Stereo 70 și sunt rotunjite la 1 milimetru.

*** Distanța dintre puncte este formată din segmente cumulate ce sunt mai mici decât valoarea 1 milimetru.

**DATE DESPRE IMOBILUL NR. 1013**

Oficiul de Cadastru și Publicitate Imobiliară VALCEA
Biroul de Cadastru și Publicitate Imobiliară Ramnicu Valcea

A. Partea I. Descrierea imobilului

TEREN Extravilan

Adresa: Jud. Valcea, PCT OMENI

Nr. Crt	Nr cadastral Nr. topografic	Suprafața* (mp)	Observații / Referințe
A1		17.500	Sector cadastral:21 Teren neimprejmuit;

B. Partea II. Proprietari și acte

Inscrieri privitoare la dreptul de proprietate și alte drepturi reale		Referințe
/		
Act Administrativ nr. 8583, din 29/07/2008 emis de COMISIA JUDETEANA VALCEA;		
B1	Intabulare, drept de PROPRIETATE CU TITLU DE DREPT RECONSTITUIRE IN BAZA LEGII 18/1991, dobandit prin Lege, cota actuala 1/1 1) VALEANU MARIUS	A1

C. Partea III. SARCINI .

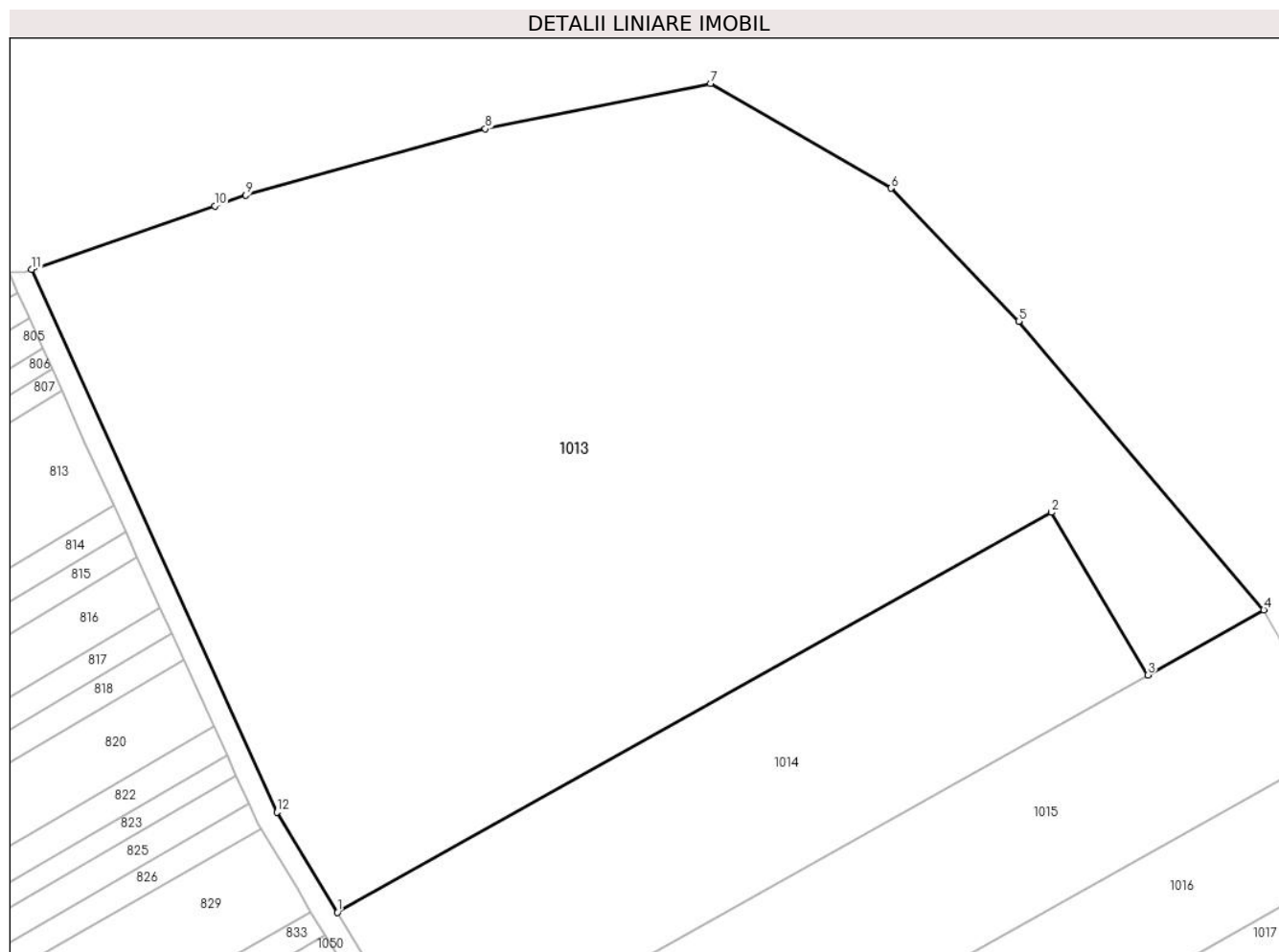
Inscrieri privind dezmembramintele dreptului de proprietate, drepturi reale de garanție și sarcini	Referințe
NU SUNT	

Anexa Nr. 1 La Partea I

Teren

Nr cadastral	Suprafața (mp)*	Observații / Referințe
	17.500	

* Suprafața este determinată în planul de proiecție Stereo 70.



Date referitoare la teren

Crt	Categorie folosință	Intravilan	Suprafața (mp)	Tarla	Parcelă	Nr. topo	Observații / Referințe
1	arabil	NU	17.500	33	1337/24	-	

Lungime Segmente

1) Valorile lungimilor segmentelor sunt obținute din proiecție în plan.

Punct început	X / Y	Punct sfârșit	X / Y	Lungime segment (** (m)
1	409.035,698 365.523,061	2	409.164,03 365.594,95	147.096
2	409.164,03 365.594,95	3	409.181,409 365.565,735	33.993
3	409.181,409 365.565,735	4	409.202,252 365.577,421	23.895
4	409.202,252 365.577,421	5	409.158,205 365.629,306	68.06
5	409.158,205 365.629,306	6	409.135,204 365.653,2	33.166

Punct început	X / Y	Punct sfârșit	X / Y	Lungime segment (** (m)
6	409.135,204 365.653,2	7	409.102,773 365.671,987	37.48
7	409.102,773 365.671,987	8	409.062,265 365.663,889	41.31
8	409.062,265 365.663,889	9	409.019,228 365.651,949	44.663
9	409.019,228 365.651,949	10	409.013,631 365.650,016	5.921
10	409.013,631 365.650,016	11	408.980,688 365.638,637	34.853
11	408.980,688 365.638,637	12	409.024,794 365.541,102	107.044
12	409.024,794 365.541,102	1	409.035,698 365.523,061	21.08

** Lungimile segmentelor sunt determinate în planul de proiecție Stereo 70 și sunt rotunjite la 1 milimetru.

*** Distanța dintre puncte este formată din segmente cumulate ce sunt mai mici decât valoarea 1 milimetru.

**DATE DESPRE IMOBILUL NR. 1014**

Oficiul de Cadastru și Publicitate Imobiliară VALCEA
Biroul de Cadastru și Publicitate Imobiliară Ramnicu Valcea

A. Partea I. Descrierea imobilului

TEREN Extravilan

Adresa: Jud. Valcea, PCT CAMPUL OLTET

Nr. Crt	Nr cadastral Nr. topografic	Suprafața* (mp)	Observații / Referințe
A1		4.998	Sector cadastral:21 Teren neimprejmuit;

B. Partea II. Proprietari și acte

Inscrieri privitoare la dreptul de proprietate și alte drepturi reale		Referințe
/		
Act Administrativ nr. 928, din 24/06/2003 emis de COMISIA JUDETEANA VALCEA;		
B1	Intabulare, drept de PROPRIETATE CU TITLU DE DREPT RECONSTITUIRE IN BAZA LEGII 18/1991, dobandit prin Lege, cota actuala 1/1 1) POPESCU DUMITRA	A1

C. Partea III. SARCINI .

Inscrieri privind dezmembramintele dreptului de proprietate, drepturi reale de garanție și sarcini	Referințe
NU SUNT	

Anexa Nr. 1 La Partea I

Teren

Nr cadastral	Suprafața (mp)*	Observații / Referințe
	4.998	

* Suprafața este determinată în planul de proiecție Stereo 70.

DETALII LINIARE IMOBIL



Date referitoare la teren

Crt	Categorie folosință	Intravilan	Suprafața (mp)	Tarla	Parcelă	Nr. topo	Observații / Referințe
1	arabil	NU	4.998	33	1337/25	-	

Lungime Segmente

1) Valorile lungimilor segmentelor sunt obținute din proiecție în plan.

Punct început	X / Y	Punct sfârșit	X / Y	Lungime segment (** (m)
1	409.053,312 365.493,919	2	409.181,409 365.565,735	146.855
2	409.181,409 365.565,735	3	409.164,03 365.594,95	33.993
3	409.164,03 365.594,95	4	409.035,698 365.523,061	147.096
4	409.035,698 365.523,061	1	409.053,312 365.493,919	34.052

** Lungimile segmentelor sunt determinate în planul de proiecție Stereo 70 și sunt rotunjite la 1 milimetru.

***** Distanţa dintre puncte este formată din segmente cumulate ce sunt mai mici decât valoarea 1 milimetru.**

**DATE DESPRE IMOBILUL NR. 1015**

Oficiul de Cadastru și Publicitate Imobiliară VALCEA
Biroul de Cadastru și Publicitate Imobiliară Ramnicu Valcea

A. Partea I. Descrierea imobilului

TEREN Extravilan

Adresa: Jud. Valcea, CIMPUL OLTET

Nr. Crt	Nr cadastral Nr. topografic	Suprafața* (mp)	Observații / Referințe
A1		4.801	Sector cadastral:21 Teren neimprejmuit;

B. Partea II. Proprietari și acte

Inscrieri privitoare la dreptul de proprietate și alte drepturi reale		Referințe
/		
Act Administrativ nr. 1476, din 15/03/2024 emis de COMUNA ZATRENI (Act, administrativ Hotararea nr. 5/02.08.1991 emisa de Comisia Judeteana Valcea.);		
B1	Inscrierea provizorie, drept de PROPRIETATE, dobandit prin Lege, cota actuala 1/1 1) PETRACHE STEFAN	A1

C. Partea III. SARCINI .

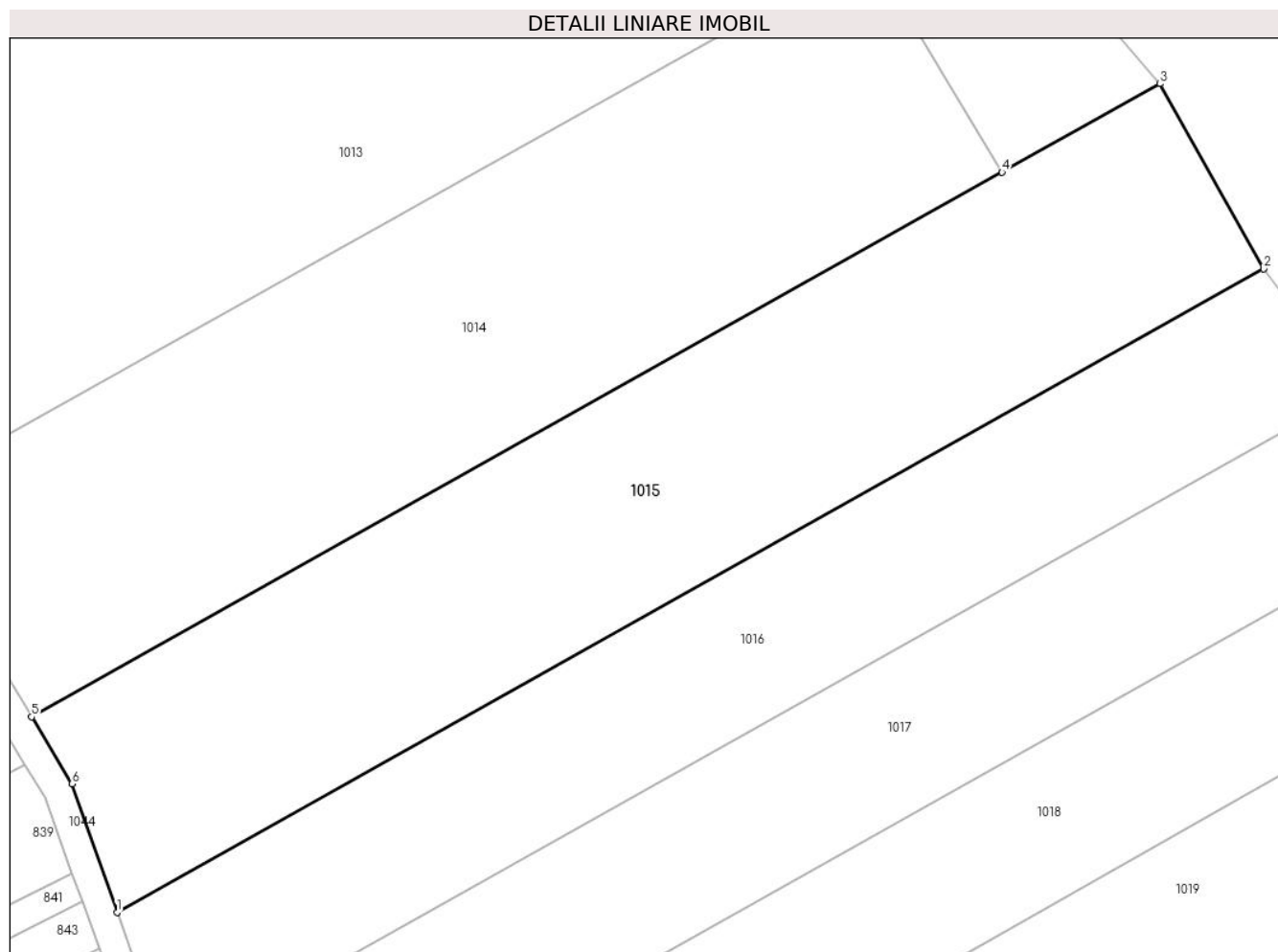
Inscrieri privind dezmembramintele dreptului de proprietate, drepturi reale de garanție și sarcini	Referințe
NU SUNT	

Anexa Nr. 1 La Partea I

Teren

Nr cadastral	Suprafața (mp)*	Observații / Referințe
	4.801	

* Suprafața este determinată în planul de proiecție Stereo 70.



Date referitoare la teren

Crt	Categorie folosință	Intravilan	Suprafața (mp)	Tarla	Parcelă	Nr. topo	Observații / Referințe
1	arabil	NU	4.801	33	1337/24	-	

Lungime Segmente

1) Valorile lungimilor segmentelor sunt obținute din proiecție în plan.

Punct început	X / Y	Punct sfârșit	X / Y	Lungime segment (** (m)
1	409.064,608 365.468,151	2	409.215,945 365.552,997	173.499
2	409.215,945 365.552,997	3	409.202,252 365.577,421	28.001
3	409.202,252 365.577,421	4	409.181,409 365.565,735	23.895
4	409.181,409 365.565,735	5	409.053,312 365.493,919	146.855
5	409.053,312 365.493,919	6	409.058,657 365.485,076	10.333

Punct început	X / Y	Punct sfârșit	X / Y	Lungime segment (** (m)
6	409.058,657 365.485,076	1	409.064,608 365.468,151	17.941

** Lungimile segmentelor sunt determinate în planul de proiecție Stereo 70 și sunt rotunjite la 1 milimetru.

*** Distanța dintre puncte este formată din segmente cumulate ce sunt mai mici decât valoarea 1 milimetru.

**DATE DESPRE IMOBILUL NR. 1016**

Oficiul de Cadastru și Publicitate Imobiliară VALCEA
Biroul de Cadastru și Publicitate Imobiliară Ramnicu Valcea

A. Partea I. Descrierea imobilului

TEREN Extravilan

Adresa: Jud. Valcea, CIMPUL OLTET

Nr. Crt	Nr cadastral Nr. topografic	Suprafața* (mp)	Observații / Referințe
A1		3.532	Sector cadastral:21 Teren neimprejmuit;

B. Partea II. Proprietari și acte

Inscrieri privitoare la dreptul de proprietate și alte drepturi reale		Referințe
/		
Act Administrativ nr. 1081, din 26/02/2024 emis de COMUNA ZATRENI (Act, administrativ Hotararea nr. 5/02.08.1991 emisa de Comisia Judeteana Valcea.);		
B1	Inscrierea provizorie, drept de PROPRIETATE, dobandit prin Lege, cota actuala 1/1 1) PREOTU LUCRETIA	A1

C. Partea III. SARCINI .

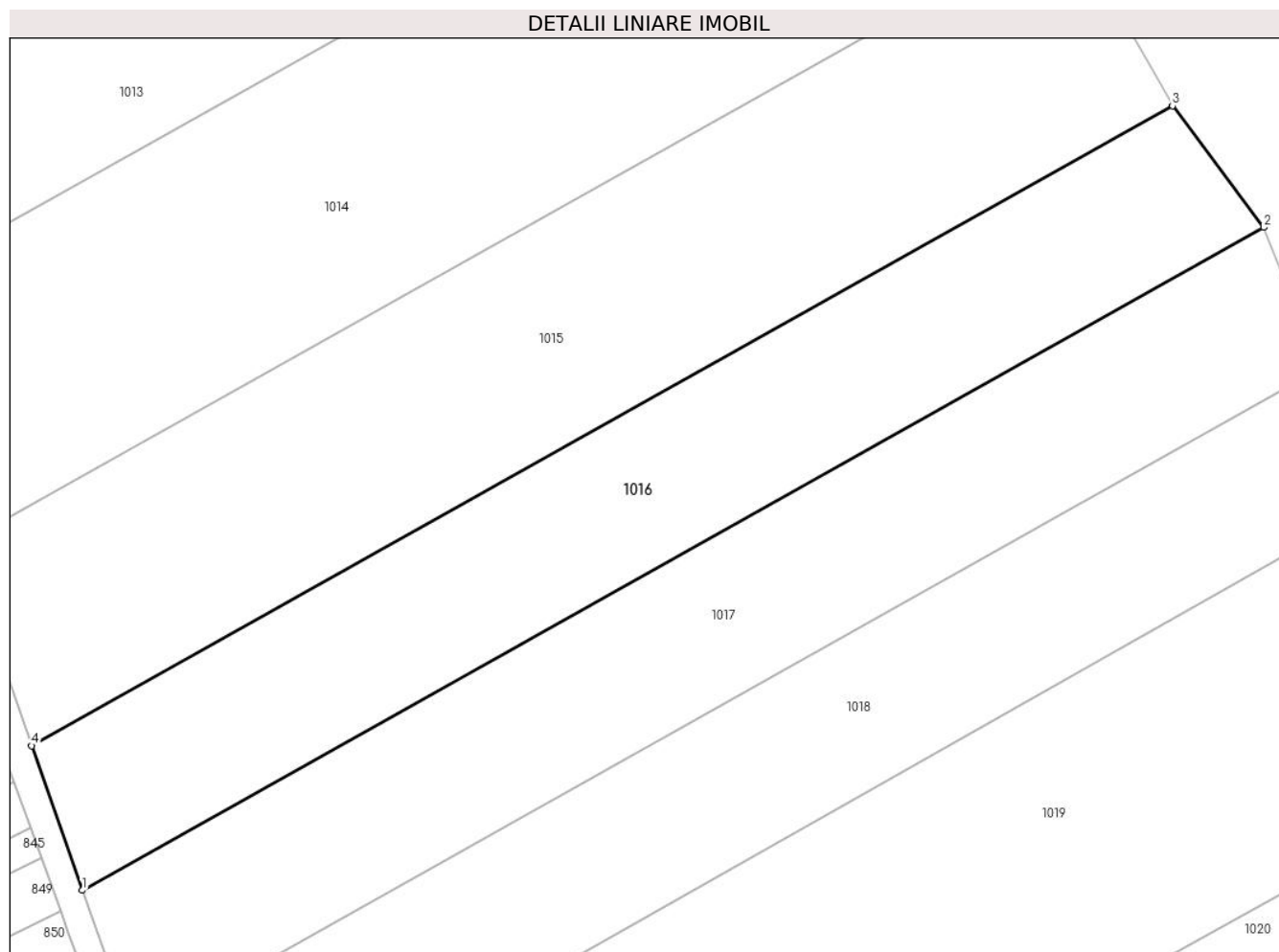
Inscrieri privind dezmembramintele dreptului de proprietate, drepturi reale de garanție și sarcini	Referințe
NU SUNT	

Anexa Nr. 1 La Partea I

Teren

Nr cadastral	Suprafața (mp)*	Observații / Referințe
	3.532	

* Suprafața este determinată în planul de proiecție Stereo 70.



Date referitoare la teren

Crt	Categorie folosință	Intravilan	Suprafața (mp)	Tarla	Parcelă	Nr. topo	Observații / Referințe
1	arabil	NU	3.532	33	1337/23	-	

Lungime Segmente

1) Valorile lungimilor segmentelor sunt obținute din proiecție în plan.

Punct început	X / Y	Punct sfârșit	X / Y	Lungime segment (** (m)
1	409.071,342 365.448,998	2	409.228,05 365.536,855	179.656
2	409.228,05 365.536,855	3	409.215,945 365.552,997	20.177
3	409.215,945 365.552,997	4	409.064,608 365.468,151	173.499
4	409.064,608 365.468,151	1	409.071,342 365.448,998	20.302

** Lungimile segmentelor sunt determinate în planul de proiecție Stereo 70 și sunt rotunjite la 1 milimetru.

***** Distanţa dintre puncte este formată din segmente cumulate ce sunt mai mici decât valoarea 1 milimetru.**

**DATE DESPRE IMOBILUL NR. 1017**

Oficiul de Cadastru și Publicitate Imobiliară VALCEA
Biroul de Cadastru și Publicitate Imobiliară Ramnicu Valcea

A. Partea I. Descrierea imobilului

TEREN Extravilan

Adresa: Jud. Valcea, PCT CIMP OLTET

Nr. Crt	Nr cadastral Nr. topografic	Suprafața* (mp)	Observații / Referințe
A1		3.600	Sector cadastral:21 Teren neimprejmuit;

B. Partea II. Proprietari și acte

Inscrieri privitoare la dreptul de proprietate și alte drepturi reale		Referințe
/		
Act Administrativ nr. 15272, din 11/03/2010 emis de COMISIA JUDETEANA VALCEA;		
B1	Intabulare, drept de PROPRIETATE CU TITLU DE DREPT RECONSTITUIRE IN BAZA LEGII 18/1991, dobandit prin Lege, cota actuala 1/1 1) BACESCU M.GHEORGHE	A1

C. Partea III. SARCINI .

Inscrieri privind dezmembramintele dreptului de proprietate, drepturi reale de garanție și sarcini	Referințe
NU SUNT	

Anexa Nr. 1 La Partea I

Teren

Nr cadastral	Suprafața (mp)*	Observații / Referințe
	3.600	

* Suprafața este determinată în planul de proiecție Stereo 70.

DETALII LINIARE IMOBIL



Date referitoare la teren

Crt	Categorie folosință	Intravilan	Suprafața (mp)	Tarla	Parcelă	Nr. topo	Observații / Referințe
1	arabil	NU	3.600	33	1337/22	-	

Lungime Segmente

1) Valorile lungimilor segmentelor sunt obținute din proiecție în plan.

Punct început	X / Y	Punct sfârșit	X / Y	Lungime segment (** (m)
1	409.078,157 365.429,89	2	409.235,506 365.518,107	180.391
2	409.235,506 365.518,107	3	409.228,05 365.536,855	20.176
3	409.228,05 365.536,855	4	409.071,342 365.448,998	179.656
4	409.071,342 365.448,998	1	409.078,157 365.429,89	20.287

** Lungimile segmentelor sunt determinate în planul de proiecție Stereo 70 și sunt rotunjite la 1 milimetru.

***** Distanţa dintre puncte este formată din segmente cumulate ce sunt mai mici decât valoarea 1 milimetru.**

**DATE DESPRE IMOBILUL NR. 1018**

Oficiul de Cadastru și Publicitate Imobiliară VALCEA
Biroul de Cadastru și Publicitate Imobiliară Ramnicu Valcea

A. Partea I. Descrierea imobilului

TEREN Extravilan

Adresa: Jud. Valcea, PCT COTU POPII

Nr. Crt	Nr cadastral Nr. topografic	Suprafața* (mp)	Observații / Referințe
A1		3.600	Sector cadastral:21 Teren neimprejmuit;

B. Partea II. Proprietari și acte

Inscrieri privitoare la dreptul de proprietate și alte drepturi reale		Referințe
/		
Act Administrativ nr. 1339, din 12/09/2006 emis de COMISIA JUDETEANA VALCEA;		
B1	Intabulare, drept de PROPRIETATE CU TITLU DE DREPT RECONSTITUIRE IN BAZA LEGII 18/1991, dobandit prin Lege, cota actuala 1/1 1) PREOTU STEFAN	A1

C. Partea III. SARCINI .

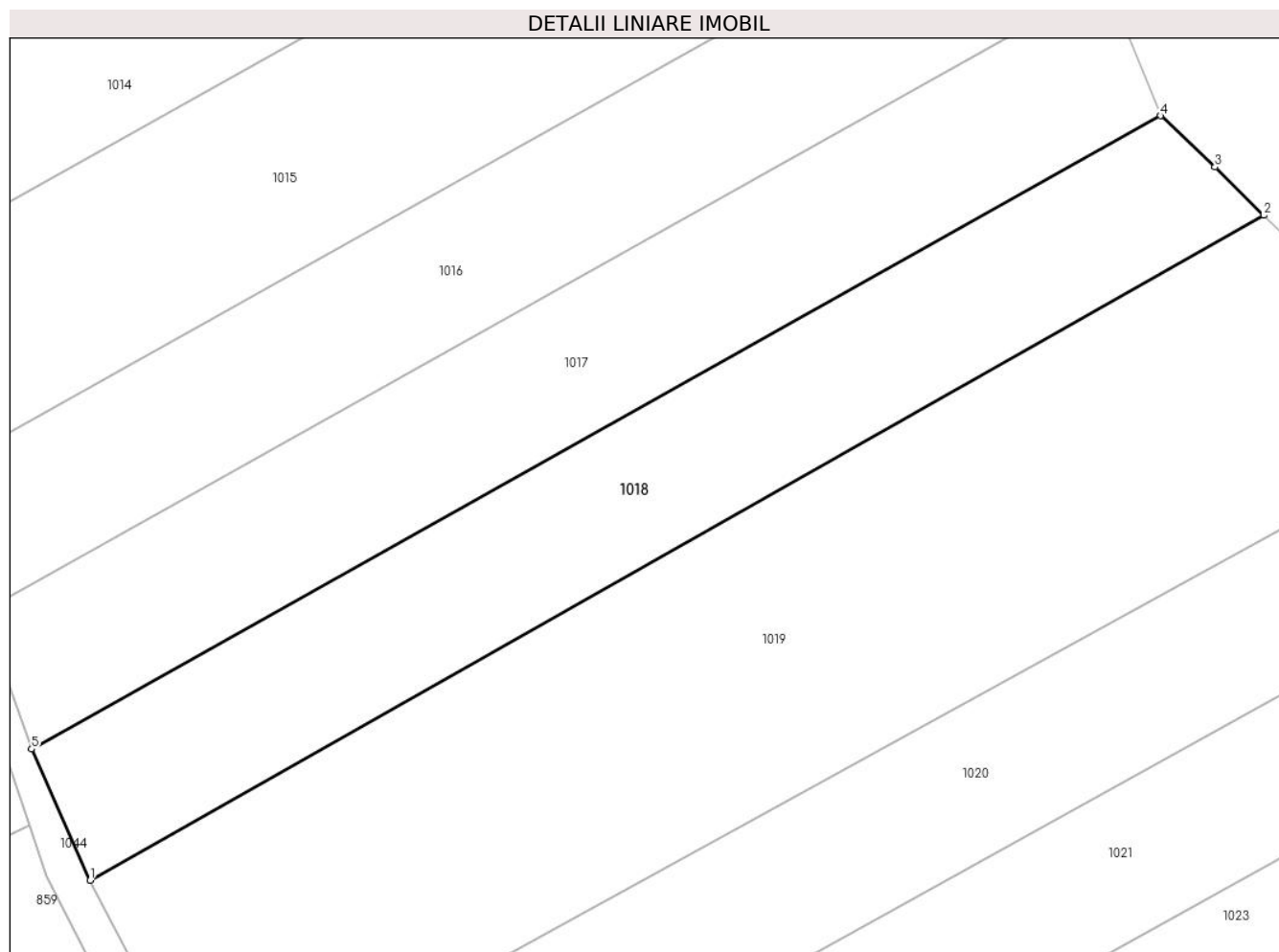
Inscrieri privind dezmembramintele dreptului de proprietate, drepturi reale de garanție și sarcini	Referințe
NU SUNT	

Anexa Nr. 1 La Partea I

Teren

Nr cadastral	Suprafața (mp)*	Observații / Referințe
	3.600	

* Suprafața este determinată în planul de proiecție Stereo 70.



Date referitoare la teren

Crt	Categorie folosință	Intravilan	Suprafața (mp)	Tarla	Parcelă	Nr. topo	Observații / Referințe
1	arabil	NU	3.600	33	1337/21	-	

Lungime Segmente

1) Valorile lungimilor segmentelor sunt obținute din proiecție în plan.

Punct început	X / Y	Punct sfârșit	X / Y	Lungime segment (** (m)
1	409.086,298 365.411,622	2	409.249,911 365.504,233	188.005
2	409.249,911 365.504,233	3	409.243,119 365.510,953	9.555
3	409.243,119 365.510,953	4	409.235,506 365.518,107	10.447
4	409.235,506 365.518,107	5	409.078,157 365.429,89	180.391
5	409.078,157 365.429,89	1	409.086,298 365.411,622	20.0

**** Lungimile segmentelor sunt determinate în planul de proiecție Stereo 70 și sunt rotunjite la 1 milimetru.**

***** Distanța dintre puncte este formată din segmente cumulate ce sunt mai mici decât valoarea 1 milimetru.**

**DATE DESPRE IMOBILUL NR. 1019**

Oficiul de Cadastru și Publicitate Imobiliară VALCEA
Biroul de Cadastru și Publicitate Imobiliară Ramnicu Valcea

A. Partea I. Descrierea imobilului

TEREN Extravilan

Adresa: Jud. Valcea, PCT OMENI

Nr. Crt	Nr cadastral Nr. topografic	Suprafața* (mp)	Observații / Referințe
A1		7.440	Sector cadastral:21 Teren neimprejmuit;

B. Partea II. Proprietari și acte

Inscrieri privitoare la dreptul de proprietate și alte drepturi reale		Referințe
/		
Act Administrativ nr. 763/28711, din 07/09/2001 emis de COMISIA JUDETEANA VALCEA;		
B1	Intabulare, drept de PROPRIETATE CU TITLU DE DREPT RECONSTITUIRE IN BAZA LEGII 18/1991, dobandit prin Lege, cota actuala 1/1 1) POPESCU TEODOR	A1

C. Partea III. SARCINI .

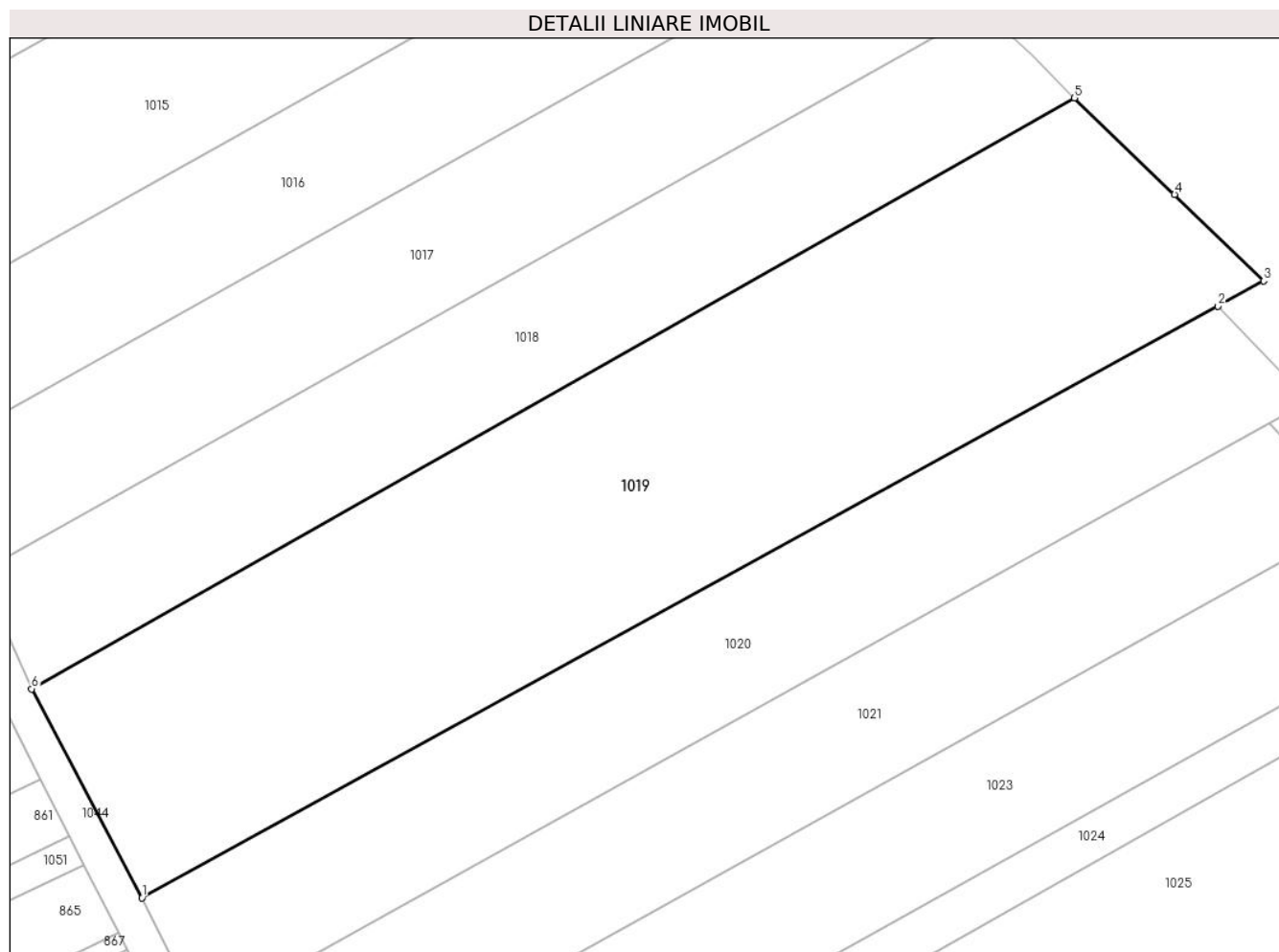
Inscrieri privind dezmembramintele dreptului de proprietate, drepturi reale de garanție și sarcini	Referințe
NU SUNT	

Anexa Nr. 1 La Partea I

Teren

Nr cadastral	Suprafața (mp)*	Observații / Referințe
	7.440	

* Suprafața este determinată în planul de proiecție Stereo 70.



Date referitoare la teren

Crt	Categorie folosință	Intravilan	Suprafața (mp)	Tarla	Parcelă	Nr. topo	Observații / Referințe
1	arabil	NU	7.440	33	1337/19	-	

Lungime Segmente

1) Valorile lungimilor segmentelor sunt obținute din proiecție în plan.

Punct început	X / Y	Punct sfârșit	X / Y	Lungime segment (** (m)
1	409.103,594 365.378,856	2	409.272,394 365.471,607	192.604
2	409.272,394 365.471,607	3	409.279,577 365.475,554	8.196
3	409.279,577 365.475,554	4	409.265,6 365.489,121	19.479
4	409.265,6 365.489,121	5	409.249,911 365.504,233	21.783
5	409.249,911 365.504,233	6	409.086,298 365.411,622	188.005

Punct început	X / Y	Punct sfârșit	X / Y	Lungime segment (** (m)
6	409.086,298 365.411,622	1	409.103,594 365.378,856	37.051

** Lungimile segmentelor sunt determinate în planul de proiecție Stereo 70 și sunt rotunjite la 1 milimetru.

*** Distanța dintre puncte este formată din segmente cumulate ce sunt mai mici decât valoarea 1 milimetru.

**DATE DESPRE IMOBILUL NR. 1020**

Oficiul de Cadastru și Publicitate Imobiliară VALCEA
Biroul de Cadastru și Publicitate Imobiliară Ramnicu Valcea

A. Partea I. Descrierea imobilului

TEREN Extravilan

Nr. CF vechi:286

Nr. cadastral vechi:350

Adresa: Jud. Valcea

Nr. Crt	Nr cadastral Nr. topografic	Suprafața* (mp)	Observații / Referințe
A1	35300	3.996	Sector cadastral:21 Teren neimprejmuit;

B. Partea II. Proprietari și acte

Inscrieri privitoare la dreptul de proprietate și alte drepturi reale		Referințe
22175 / 05/07/2007		
Act Notarial nr. 531, din 02/07/2007 emis de BNP ENE GEORGE;		
B1	Intabulare, drept de PROPRIETATE, dobandit prin Conventie, cota actuala 1/1, cota initiala 1/1 1) DINU CONSTANTIN , casatorit cu 2) DINU GHEORGHITA <i>OBSERVATII: (provenita din conversia CF 286)</i>	A1

C. Partea III. SARCINI .

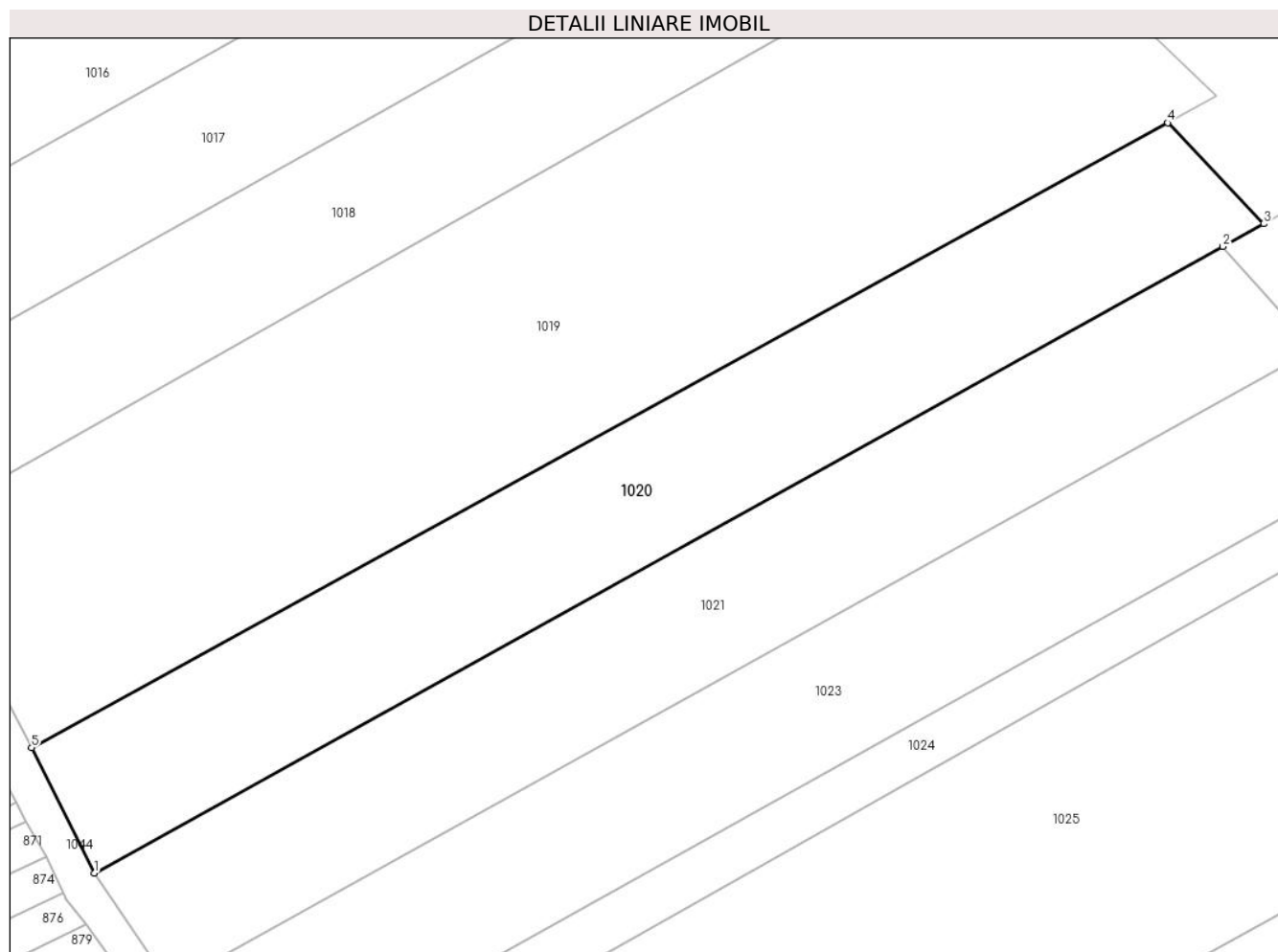
Inscrieri privind dezmembramintele dreptului de proprietate, drepturi reale de garanție și sarcini	Referințe
NU SUNT	

Anexa Nr. 1 La Partea I

Teren

Nr cadastral	Suprafața (mp)*	Observații / Referințe
35300	3.996	

* Suprafața este determinată în planul de proiecție Stereo 70.



Date referitoare la teren

Crt	Categorie folosință	Intravilan	Suprafața (mp)	Tarla	Parcelă	Nr. topo	Observații / Referințe
1	arabil	NU	3.996	-	-	-	

Lungime Segmente

1) Valorile lungimilor segmentelor sunt obținute din proiecție în plan.

Punct început	X / Y	Punct sfârșit	X / Y	Lungime segment (** (m)
1	409.112,891 365.360,196	2	409.280,56 365.453,236	191.753
2	409.280,56 365.453,236	3	409.286,668 365.456,625	6.985
3	409.286,668 365.456,625	4	409.272,394 365.471,607	20.693
4	409.272,394 365.471,607	5	409.103,594 365.378,856	192.604
5	409.103,594 365.378,856	1	409.112,891 365.360,196	20.848

**** Lungimile segmentelor sunt determinate în planul de proiecție Stereo 70 și sunt rotunjite la 1 milimetru.**

***** Distanța dintre puncte este formată din segmente cumulate ce sunt mai mici decât valoarea 1 milimetru.**

**DATE DESPRE IMOBILUL NR. 1021**

Oficiul de Cadastru și Publicitate Imobiliară VALCEA
Biroul de Cadastru și Publicitate Imobiliară Ramnicu Valcea

A. Partea I. Descrierea imobilului

TEREN Extravilan

Adresa: Jud. Valcea, PCT LA OLTET

Nr. Crt	Nr cadastral Nr. topografic	Suprafața* (mp)	Observații / Referințe
A1		3.840	Sector cadastral:21 Teren neimprejmuit;

B. Partea II. Proprietari și acte

Inscrieri privitoare la dreptul de proprietate și alte drepturi reale		Referințe
/		
Act Administrativ nr. 1271, din 05/12/2005 emis de COMISIA JUDETEANA VALCEA;		
B1	Intabulare, drept de PROPRIETATE CU TITLU DE DREPT RECONSTITUIRE IN BAZA LEGII 18/1991, dobandit prin Lege, cota actuala 1/1 1) BOANGIU STEFAN	A1

C. Partea III. SARCINI .

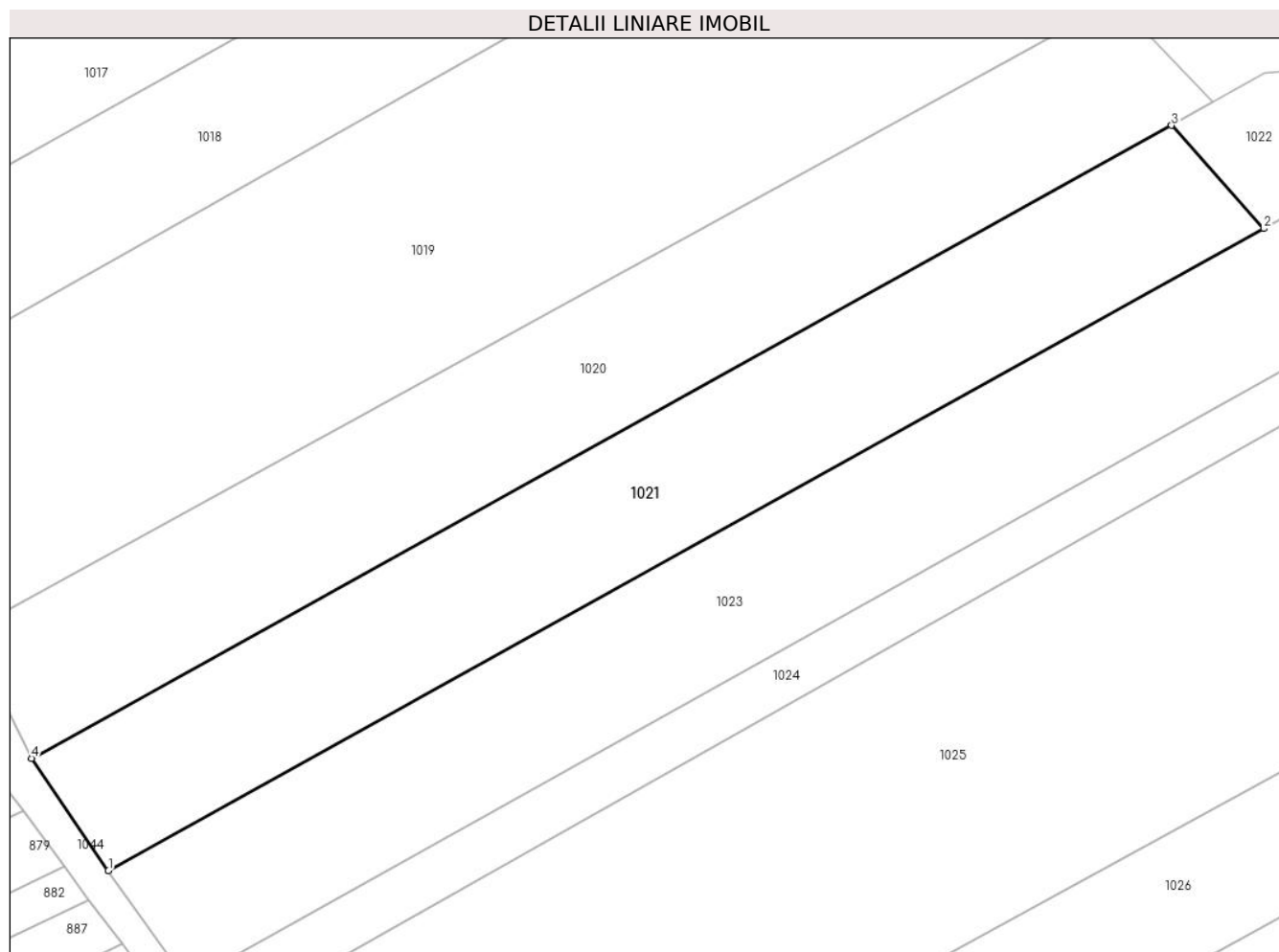
Inscrieri privind dezmembramintele dreptului de proprietate, drepturi reale de garanție și sarcini	Referințe
NU SUNT	

Anexa Nr. 1 La Partea I

Teren

Nr cadastral	Suprafața (mp)*	Observații / Referințe
	3.840	

* Suprafața este determinată în planul de proiecție Stereo 70.



Date referitoare la teren

Crt	Categorie folosință	Intra vilan	Suprafața (mp)	Tarla	Parcelă	Nr. topo	Observații / Referințe
1	arabil	NU	3.840	33	1337/18	-	

Lungime Segmente

1) Valorile lungimilor segmentelor sunt obținute din proiecție în plan.

Punct început	X / Y	Punct sfârșit	X / Y	Lungime segment (** (m)
1	409.124,188 365.343,693	2	409.294,125 365.438,048	194.375
2	409.294,125 365.438,048	3	409.280,56 365.453,236	20.364
3	409.280,56 365.453,236	4	409.112,891 365.360,196	191.753
4	409.112,891 365.360,196	1	409.124,188 365.343,693	19.999

** Lungimile segmentelor sunt determinate în planul de proiecție Stereo 70 și sunt rotunjite la 1 milimetru.

***** Distanţa dintre puncte este formată din segmente cumulate ce sunt mai mici decât valoarea 1 milimetru.**

**DATE DESPRE IMOBILUL NR. 1022**

Oficiul de Cadastru și Publicitate Imobiliară VALCEA
Biroul de Cadastru și Publicitate Imobiliară Ramnicu Valcea

A. Partea I. Descrierea imobilului

TEREN Extravilan

Adresa: Jud. Valcea

Nr. Crt	Nr cadastral Nr. topografic	Suprafața* (mp)	Observații / Referințe
A1		602	Sector cadastral:21 Teren neimprejmit;

B. Partea II. Proprietari și acte

Inscrieri privitoare la dreptul de proprietate și alte drepturi reale	Referințe
/	
Act Administrativ nr. 2724, din 08/05/2024 emis de COMUNA ZATRENI;	
B1	Inscrierea posesiei, drept de PROPRIETATE, dobandit prin Constituire, cota actuala 1/1
	1) NEIDENTIFICAT NEIDENTIFICAT
Act Normativ nr. 7, din 13/03/1996 emis de PARLAMENTUL ROMANIEI;	
B2	SE NOTEAZA MENTIUNEA DE PROPRIETAR NEIDENTIFICAT

C. Partea III. SARCINI .

Inscrieri privind dezmembramintele dreptului de proprietate, drepturi reale de garanție și sarcini	Referințe
NU SUNT	

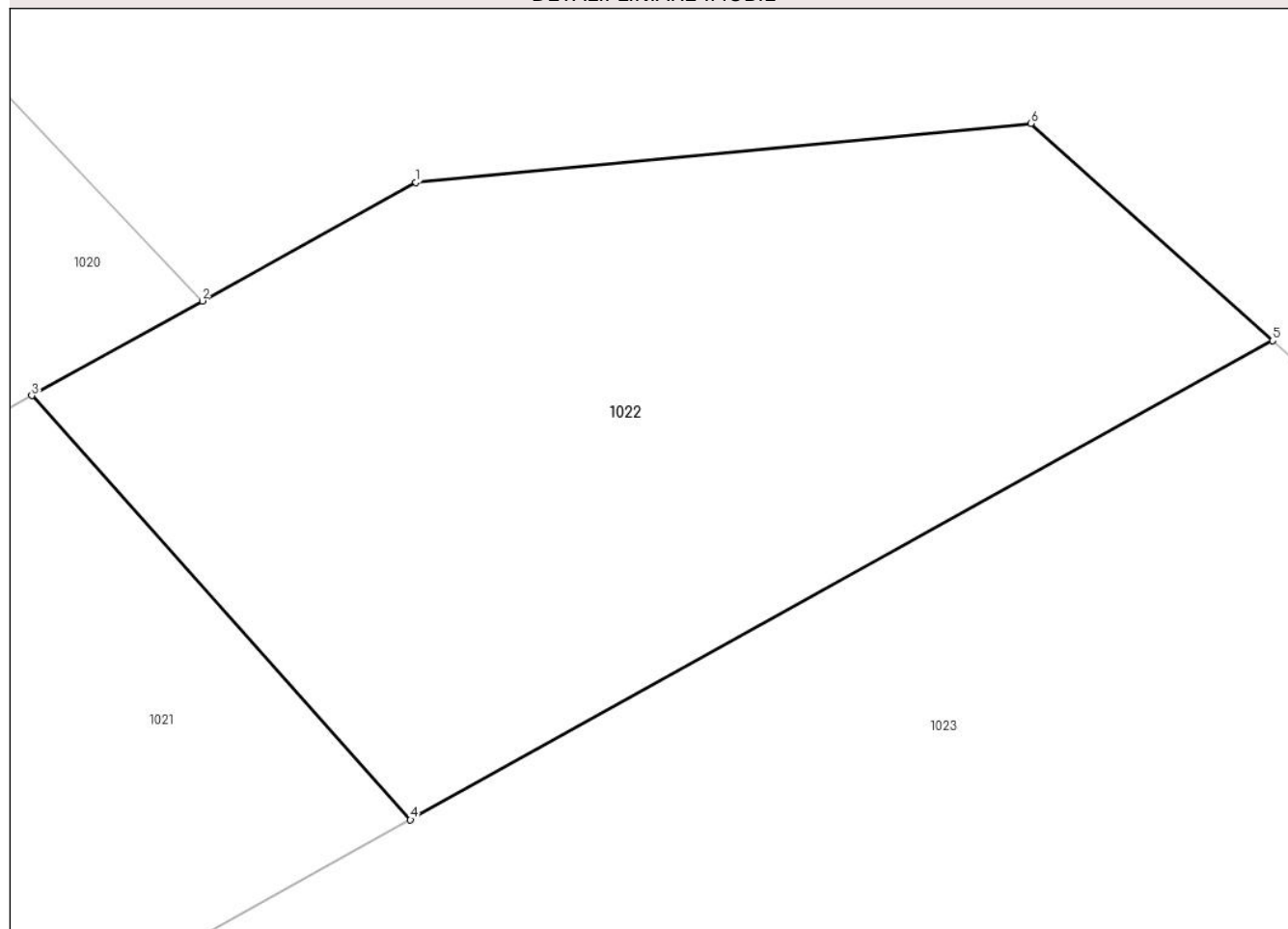
Anexa Nr. 1 La Partea I

Teren

Nr cadastral	Suprafața (mp)*	Observații / Referințe
	602	

* Suprafața este determinată în planul de proiecție Stereo 70.

DETALII LINIARE IMOBIL



Date referitoare la teren

Crt	Categorie folosință	Intravilan	Suprafața (mp)	Tarla	Parcelă	Nr. topo	Observații / Referințe
1	arabil	NU	602	-	-	-	

Lungime Segmente

1) Valorile lungimilor segmentelor sunt obținute din proiecție în plan.

Punct început	X / Y	Punct sfârșit	X / Y	Lungime segment (** (m)
1	409.294,322 365.460,872	2	409.286,668 365.456,625	8.753
2	409.286,668 365.456,625	3	409.280,56 365.453,236	6.985
3	409.280,56 365.453,236	4	409.294,125 365.438,048	20.364
4	409.294,125 365.438,048	5	409.325,021 365.455,203	35.339
5	409.325,021 365.455,203	6	409.316,354 365.462,971	11.639

Punct început	X / Y	Punct sfârșit	X / Y	Lungime segment (** (m)
6	409.316,354 365.462,971	1	409.294,322 365.460,872	22.132

** Lungimile segmentelor sunt determinate în planul de proiecție Stereo 70 și sunt rotunjite la 1 milimetru.

*** Distanța dintre puncte este formată din segmente cumulate ce sunt mai mici decât valoarea 1 milimetru.

**DATE DESPRE IMOBILUL NR. 1023**

Oficiul de Cadastru și Publicitate Imobiliară VALCEA
Biroul de Cadastru și Publicitate Imobiliară Ramnicu Valcea

A. Partea I. Descrierea imobilului

TEREN Extravilan

Adresa: Jud. Valcea, PCT OMENI

Nr. Crt	Nr cadastral Nr. topografic	Suprafața* (mp)	Observații / Referințe
A1		4.547	Sector cadastral:21 Teren neimprejmit;

B. Partea II. Proprietari și acte

Inscrieri privitoare la dreptul de proprietate și alte drepturi reale		Referințe
/		
Act Administrativ nr. 24391, din 17/02/2016 emis de COMISIA JUDETEANA VALCEA;		
B1	Intabulare, drept de PROPRIETATE CU TITLU DE DREPT RECONSTITUIRE IN BAZA LEGII 18/1991, dobandit prin Lege, cota actuala 1/1 1) POPESCU A.ION	A1

C. Partea III. SARCINI .

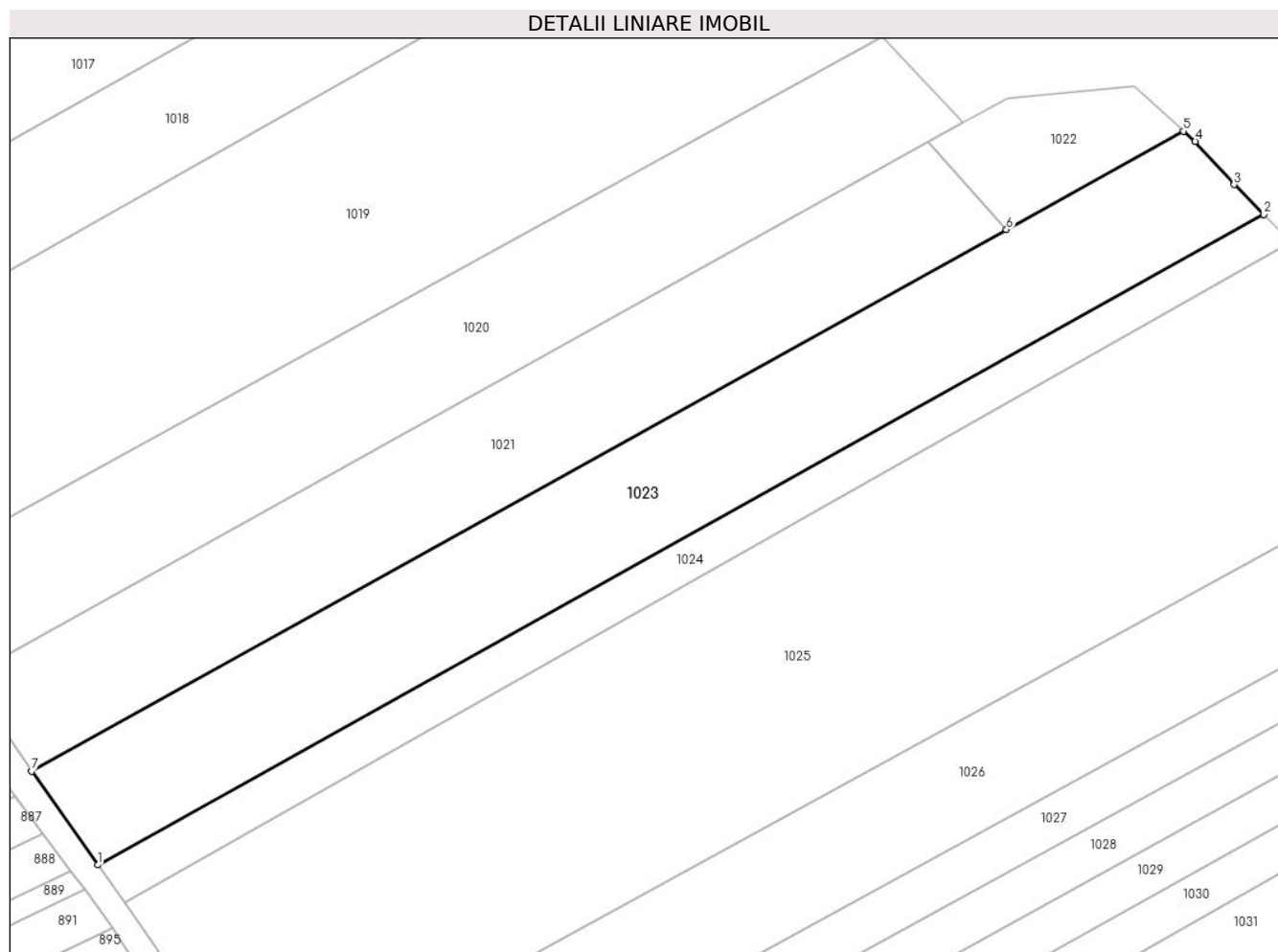
Inscrieri privind dezmembramintele dreptului de proprietate, drepturi reale de garanție și sarcini	Referințe
NU SUNT	

Anexa Nr. 1 La Partea I

Teren

Nr cadastral	Suprafața (mp)*	Observații / Referințe
	4.547	

* Suprafața este determinată în planul de proiecție Stereo 70.



Date referitoare la teren

Crt	Categorie folosință	Intra vilan	Suprafața (mp)	Tarla	Parcelă	Nr. topo	Observații / Referințe
1	arabil	NU	4.547	33	1337/16	-	

Lungime Segmente

1) Valorile lungimilor segmentelor sunt obținute din proiecție în plan.

Punct început	X / Y	Punct sfârșit	X / Y	Lungime segment (** (m)
1	409.135,747 365.327,372	2	409.338,979 365.440,715	232.701
2	409.338,979 365.440,715	3	409.333,834 365.445,877	7.288
3	409.333,834 365.445,877	4	409.327,035 365.453,398	10.139
4	409.327,035 365.453,398	5	409.325,021 365.455,203	2.704
5	409.325,021 365.455,203	6	409.294,125 365.438,048	35.339

Punct început	X / Y	Punct sfârșit	X / Y	Lungime segment (** (m)
6	409.294,125 365.438,048	7	409.124,188 365.343,693	194.375
7	409.124,188 365.343,693	1	409.135,747 365.327,372	20.0

** Lungimile segmentelor sunt determinate în planul de proiecție Stereo 70 și sunt rotunjite la 1 milimetru.

*** Distanța dintre puncte este formată din segmente cumulate ce sunt mai mici decât valoarea 1 milimetru.

**DATE DESPRE IMOBILUL NR. 1024**

Oficiul de Cadastru și Publicitate Imobiliară VALCEA
Biroul de Cadastru și Publicitate Imobiliară Ramnicu Valcea

A. Partea I. Descrierea imobilului

TEREN Extravilan

Adresa: Jud. Valcea, PCT LA OLTET

Nr. Crt	Nr cadastral Nr. topografic	Suprafața* (mp)	Observații / Referințe
A1		1.700	Sector cadastral:21 Teren neimprejmuit;

B. Partea II. Proprietari și acte

Inscrieri privitoare la dreptul de proprietate și alte drepturi reale		Referințe
/		
Act Administrativ nr. 1271, din 05/12/2005 emis de COMISIA JUDETEANA VALCEA;		
B1	Intabulare, drept de PROPRIETATE CU TITLU DE DREPT RECONSTITUIRE IN BAZA LEGII 18/1991, dobandit prin Lege, cota actuala 1/1 1) BOANGIU STEFAN	A1

C. Partea III. SARCINI .

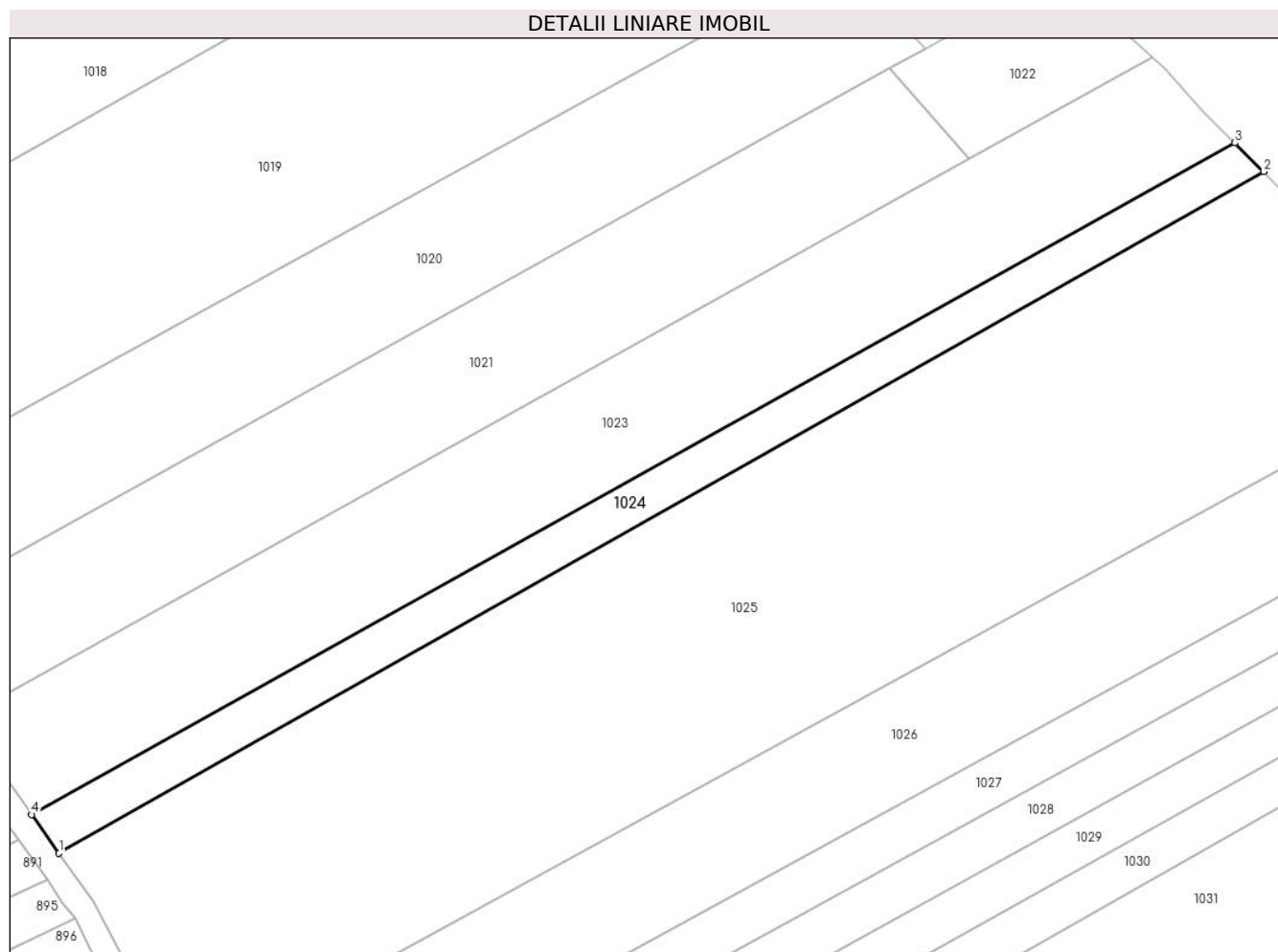
Inscrieri privind dezmembramintele dreptului de proprietate, drepturi reale de garanție și sarcini	Referințe
NU SUNT	

Anexa Nr. 1 La Partea I

Teren

Nr cadastral	Suprafața (mp)*	Observații / Referințe
	1.700	

* Suprafața este determinată în planul de proiecție Stereo 70.



Date referitoare la teren

Crt	Categorie folosință	Intra vilan	Suprafața (mp)	Tarla	Parcelă	Nr. topo	Observații / Referințe
1	arabil	NU	1.700	33	1337/11	-	

Lungime Segmente

1) Valorile lungimilor segmentelor sunt obținute din proiecție în plan.

Punct început	X / Y	Punct sfârșit	X / Y	Lungime segment (** (m)
1	409.140,368 365.320,848	2	409.343,836 365.435,841	233.715
2	409.343,836 365.435,841	3	409.338,979 365.440,715	6.881
3	409.338,979 365.440,715	4	409.135,747 365.327,372	232.701
4	409.135,747 365.327,372	1	409.140,368 365.320,848	7.995

** Lungimile segmentelor sunt determinate în planul de proiecție Stereo 70 și sunt rotunjite la 1 milimetru.

***** Distanţa dintre puncte este formată din segmente cumulate ce sunt mai mici decât valoarea 1 milimetru.**

**DATE DESPRE IMOBILUL NR. 1025**

Oficiul de Cadastru și Publicitate Imobiliară VALCEA
Biroul de Cadastru și Publicitate Imobiliară Ramnicu Valcea

A. Partea I. Descrierea imobilului

TEREN Extravilan

Adresa: Jud. Valcea, PCT CAMPUL OLTET

Nr. Crt	Nr cadastral Nr. topografic	Suprafața* (mp)	Observații / Referințe
A1		10.800	Sector cadastral:21 Teren neimprejmuit;

B. Partea II. Proprietari și acte

Inscrieri privitoare la dreptul de proprietate și alte drepturi reale		Referințe
/		
Act Administrativ nr. 947/52771, din 04/08/2002 emis de COMISIA JUDETEANA VALCEA;		
B1	Intabulare, drept de PROPRIETATE CU TITLU DE DREPT RECONSTITUIRE IN BAZA LEGII 18/1991, dobandit prin Lege, cota actuala 1/1	A1
	1) POPESCU ION 2) BOANGIU DUMITRU 3) BACESCU ELENA 4) BOANGIU STEFAN 5) PREOTU LUCRETIA	

C. Partea III. SARCINI .

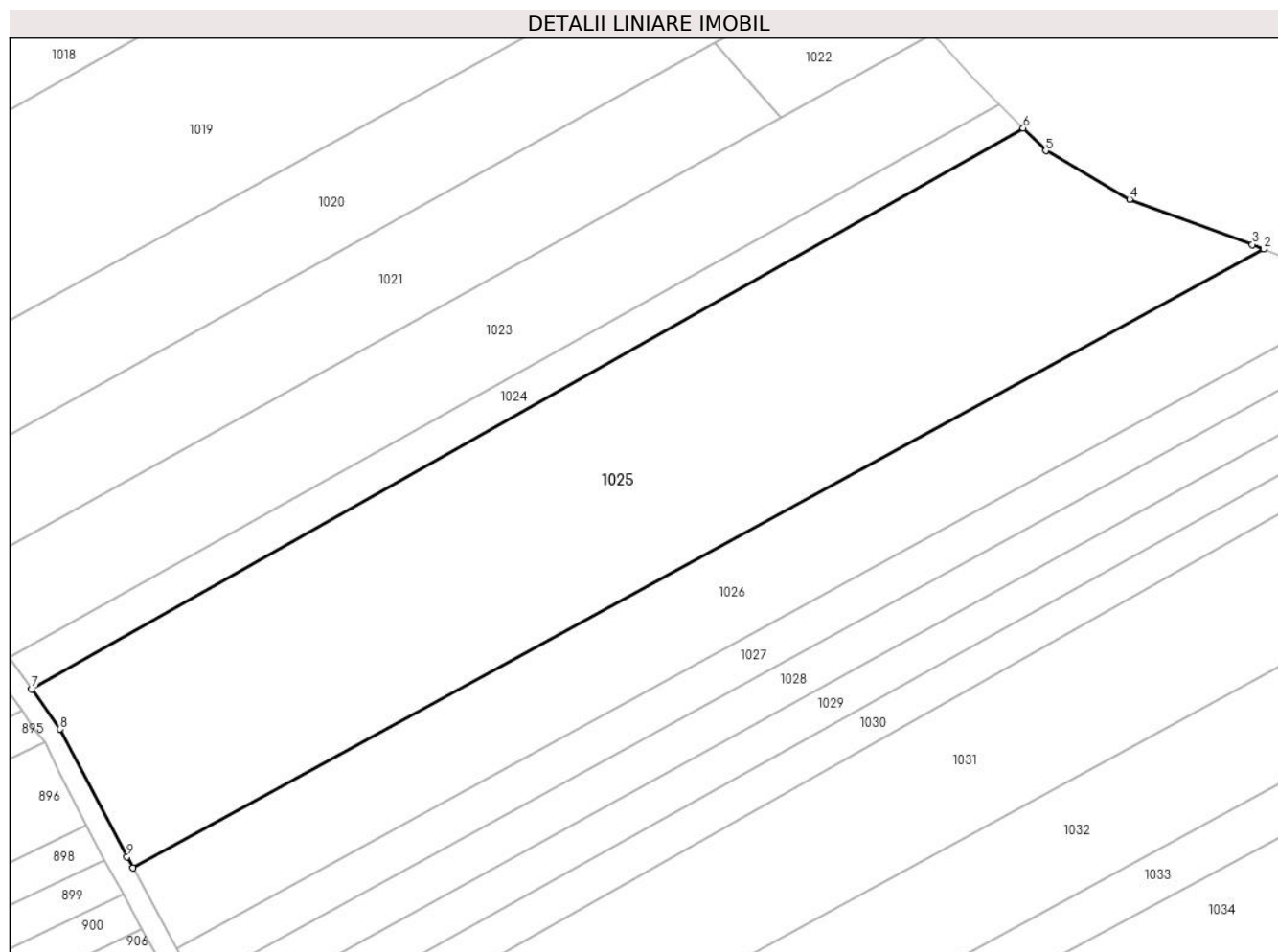
Inscrieri privind dezmembramintele dreptului de proprietate, drepturi reale de garanție și sarcini	Referințe
NU SUNT	

Anexa Nr. 1 La Partea I

Teren

Nr cadastral	Suprafața (mp)*	Observații / Referințe
	10.800	

* Suprafața este determinată în planul de proiecție Stereo 70.



Date referitoare la teren

Crt	Categorie folosință	Intravilan	Suprafața (mp)	Tarla	Parcelă	Nr. topo	Observații / Referințe
1	arabil	NU	10.800	33	1337/15	-	

Lungime Segmente

1) Valorile lungimilor segmentelor sunt obținute din proiecție în plan.

Punct început	X / Y	Punct sfârșit	X / Y	Lungime segment (** (m)
1	409.161,148 365.284,187	2	409.393,171 365.411,084	264.457
2	409.393,171 365.411,084	3	409.390,818 365.411,995	2.523
3	409.390,818 365.411,995	4	409.365,642 365.421,279	26.833
4	409.365,642 365.421,279	5	409.348,464 365.431,198	19.836
5	409.348,464 365.431,198	6	409.343,836 365.435,841	6.556

Punct început	X / Y	Punct sfârșit	X / Y	Lungime segment (** (m)
6	409.343,836 365.435,841	7	409.140,368 365.320,848	233.715
7	409.140,368 365.320,848	8	409.146,181 365.312,641	10.057
8	409.146,181 365.312,641	9	409.159,932 365.286,441	29.589
9	409.159,932 365.286,441	1	409.161,148 365.284,187	2.561

** Lungimile segmentelor sunt determinate în planul de proiecție Stereo 70 și sunt rotunjite la 1 milimetru.

*** Distanța dintre puncte este formată din segmente cumulate ce sunt mai mici decât valoarea 1 milimetru.

**DATE DESPRE IMOBILUL NR. 1026**

Oficiul de Cadastru și Publicitate Imobiliară VALCEA
Biroul de Cadastru și Publicitate Imobiliară Ramnicu Valcea

A. Partea I. Descrierea imobilului

TEREN Extravilan

Adresa: Jud. Valcea, PCT COTU POPII

Nr. Crt	Nr cadastral Nr. topografic	Suprafața* (mp)	Observații / Referințe
A1		5.104	Sector cadastral:21 Teren neimprejmuit;

B. Partea II. Proprietari și acte

Inscrieri privitoare la dreptul de proprietate și alte drepturi reale		Referințe
/		
Act Administrativ nr. 1339, din 12/09/2006 emis de COMISIA JUDETEANA VALCEA;		
B1	Intabulare, drept de PROPRIETATE CU TITLU DE DREPT RECONSTITUIRE IN BAZA LEGII 18/1991, dobandit prin Lege, cota actuala 1/1 1) PREOTU STEFAN	A1

C. Partea III. SARCINI .

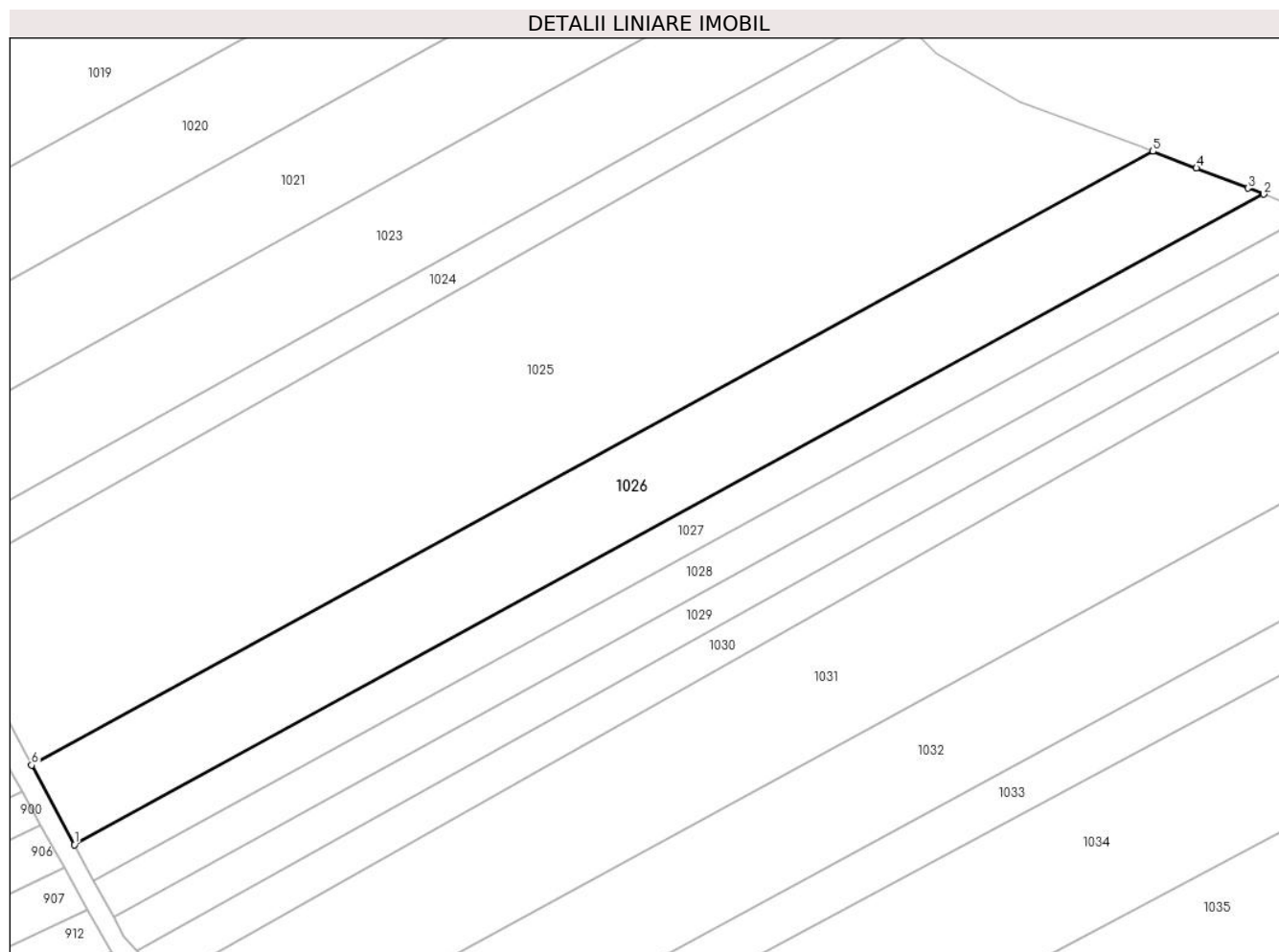
Inscrieri privind dezmembramintele dreptului de proprietate, drepturi reale de garanție și sarcini	Referințe
NU SUNT	

Anexa Nr. 1 La Partea I

Teren

Nr cadastral	Suprafața (mp)*	Observații / Referințe
	5.104	

* Suprafața este determinată în planul de proiecție Stereo 70.



Date referitoare la teren

Crt	Categorie folosință	Intravilan	Suprafața (mp)	Tarla	Parcelă	Nr. topo	Observații / Referințe
1	arabil	NU	5.104	33	1337	-	

Lungime Segmente

1) Valorile lungimilor segmentelor sunt obținute din proiecție în plan.

Punct început	X / Y	Punct sfârșit	X / Y	Lungime segment (** (m)
1	409.170,037 365.267,732	2	409.416,075 365.402,213	280.392
2	409.416,075 365.402,213	3	409.412,798 365.403,482	3.514
3	409.412,798 365.403,482	4	409.402,137 365.407,611	11.433
4	409.402,137 365.407,611	5	409.393,171 365.411,084	9.615
5	409.393,171 365.411,084	6	409.161,148 365.284,187	264.457

Punct început	X / Y	Punct sfârşit	X / Y	Lungime segment (** (m)
6	409.161,148 365.284,187	1	409.170,037 365.267,732	18.702

** Lungimile segmentelor sunt determinate în planul de proiecţie Stereo 70 şi sunt rotunjite la 1 milimetru.

*** Distanţa dintre puncte este formată din segmente cumulate ce sunt mai mici decât valoarea 1 milimetru.

**DATE DESPRE IMOBILUL NR. 1027**

Oficiul de Cadastru și Publicitate Imobiliară VALCEA
Biroul de Cadastru și Publicitate Imobiliară Ramnicu Valcea

A. Partea I. Descrierea imobilului

TEREN Extravilan

Adresa: Jud. Valcea, CIMPUL OLTET

Nr. Crt	Nr cadastral Nr. topografic	Suprafața* (mp)	Observații / Referințe
A1		2.358	Sector cadastral:21 Teren neimprejmuit;

B. Partea II. Proprietari și acte

Inscrieri privitoare la dreptul de proprietate și alte drepturi reale		Referințe
/		
Act Administrativ nr. 1099, din 26/02/2024 emis de COMUNA ZATRENI (Act, administrativ Hotararea nr. 5/02.08.1991 emisa de Comisia Judeteana Valcea.);		
B1	Inscrierea provizorie, drept de PROPRIETATE, dobandit prin Lege, cota actuala 1/1 1) POPA GR. NICOLAE	A1

C. Partea III. SARCINI .

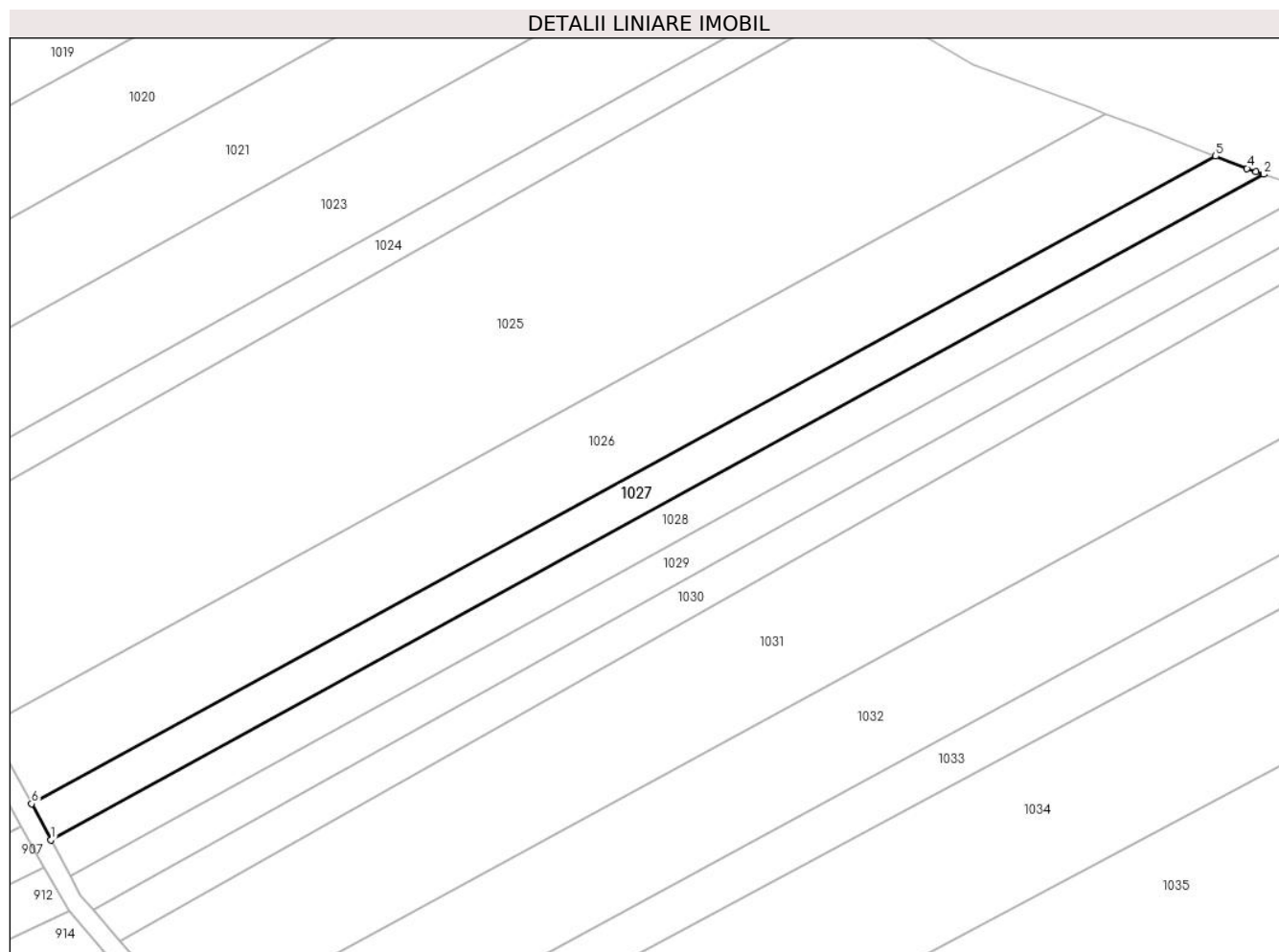
Inscrieri privind dezmembramintele dreptului de proprietate, drepturi reale de garanție și sarcini	Referințe
NU SUNT	

Anexa Nr. 1 La Partea I

Teren

Nr cadastral	Suprafața (mp)*	Observații / Referințe
	2.358	

* Suprafața este determinată în planul de proiecție Stereo 70.



Date referitoare la teren

Crt	Categorie folosință	Intra vilan	Suprafața (mp)	Tarla	Parcelă	Nr. topo	Observații / Referințe
1	arabil	NU	2.358	33	1337/11	-	

Lungime Segmente

1) Valorile lungimilor segmentelor sunt obținute din proiecție în plan.

Punct început	X / Y	Punct sfârșit	X / Y	Lungime segment (** (m)
1	409.174,062 365.260,245	2	409.426,084 365.398,441	287.425
2	409.426,084 365.398,441	3	409.424,497 365.398,951	1.667
3	409.424,497 365.398,951	4	409.422,622 365.399,677	2.011
4	409.422,622 365.399,677	5	409.416,075 365.402,213	7.021
5	409.416,075 365.402,213	6	409.170,037 365.267,732	280.392

Punct început	X / Y	Punct sfârșit	X / Y	Lungime segment (** (m)
6	409.170,037 365.267,732	1	409.174,062 365.260,245	8.5

** Lungimile segmentelor sunt determinate în planul de proiecție Stereo 70 și sunt rotunjite la 1 milimetru.

*** Distanța dintre puncte este formată din segmente cumulate ce sunt mai mici decât valoarea 1 milimetru.

**DATE DESPRE IMOBILUL NR. 1028**

Oficiul de Cadastru și Publicitate Imobiliară VALCEA
 Biroul de Cadastru și Publicitate Imobiliară Ramnicu Valcea

A. Partea I. Descrierea imobilului

TEREN Extravilan

Adresa: Jud. Valcea, OMENI

Nr. Crt	Nr cadastral Nr. topografic	Suprafața* (mp)	Observații / Referințe
A1		2.380	Sector cadastral:21 Teren neimprejmuit;

B. Partea II. Proprietari și acte

Inscrieri privitoare la dreptul de proprietate și alte drepturi reale		Referințe
/		
Act Administrativ nr. 1294, din 06/04/2006 emis de COMISIA JUDETEANA VALCEA;		
B1	Intabulare, drept de PROPRIETATE CU TITLU DE DREPT RECONSTITUIRE IN BAZA LEGII 18/1991, dobandit prin Lege, cota actuala 1/1 1) FLORICEL C. ION	A1

C. Partea III. SARCINI .

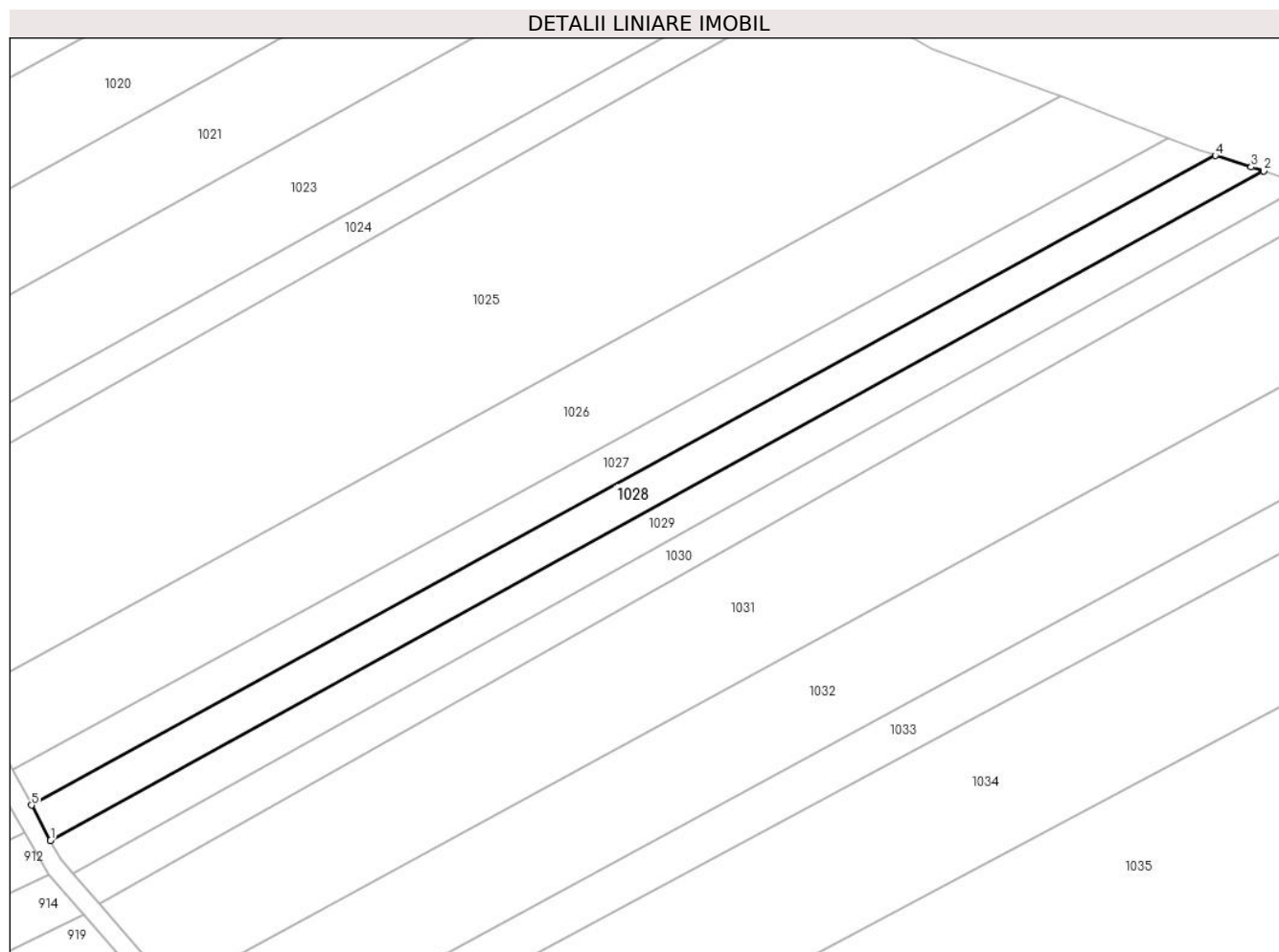
Inscrieri privind dezmembramintele dreptului de proprietate, drepturi reale de garanție și sarcini	Referințe
NU SUNT	

Anexa Nr. 1 La Partea I

Teren

Nr cadastral	Suprafața (mp)*	Observații / Referințe
	2.380	

* Suprafața este determinată în planul de proiecție Stereo 70.



Date referitoare la teren

Crt	Categorie folosință	Intra vilan	Suprafața (mp)	Tarla	Parcelă	Nr. topo	Observații / Referințe
1	arabil	NU	2.380	33	1337/12	-	

Lungime Segmente

1) Valorile lungimilor segmentelor sunt obținute din proiecție în plan.

Punct început	X / Y	Punct sfârșit	X / Y	Lungime segment (** (m)
1	409.178,087 365.252,759	2	409.436,366 365.395,141	294.925
2	409.436,366 365.395,141	3	409.433,689 365.396,0	2.811
3	409.433,689 365.396,0	4	409.426,084 365.398,441	7.987
4	409.426,084 365.398,441	5	409.174,062 365.260,245	287.425
5	409.174,062 365.260,245	1	409.178,087 365.252,759	8.499

**** Lungimile segmentelor sunt determinate în planul de proiecție Stereo 70 și sunt rotunjite la 1 milimetru.**

***** Distanța dintre puncte este formată din segmente cumulate ce sunt mai mici decât valoarea 1 milimetru.**

**DATE DESPRE IMOBILUL NR. 1029**

Oficiul de Cadastru și Publicitate Imobiliară VALCEA
Biroul de Cadastru și Publicitate Imobiliară Ramnicu Valcea

A. Partea I. Descrierea imobilului

TEREN Extravilan

Adresa: Jud. Valcea, PCT CIMP OLTET

Nr. Crt	Nr cadastral Nr. topografic	Suprafața* (mp)	Observații / Referințe
A1		2.288	Sector cadastral:21 Teren neimprejmuit;

B. Partea II. Proprietari și acte

Inscrieri privitoare la dreptul de proprietate și alte drepturi reale		Referințe
/		
Hotarare Judecatoreasca nr. 924, din 06/12/2016 emis de JUDECATORIA BALCESTI;		
B1	Intabulare, drept de PROPRIETATE, dobandit prin lesire Din Indiviziune, cota actuala 1/1 1) PAPA MARIA	A1

C. Partea III. SARCINI .

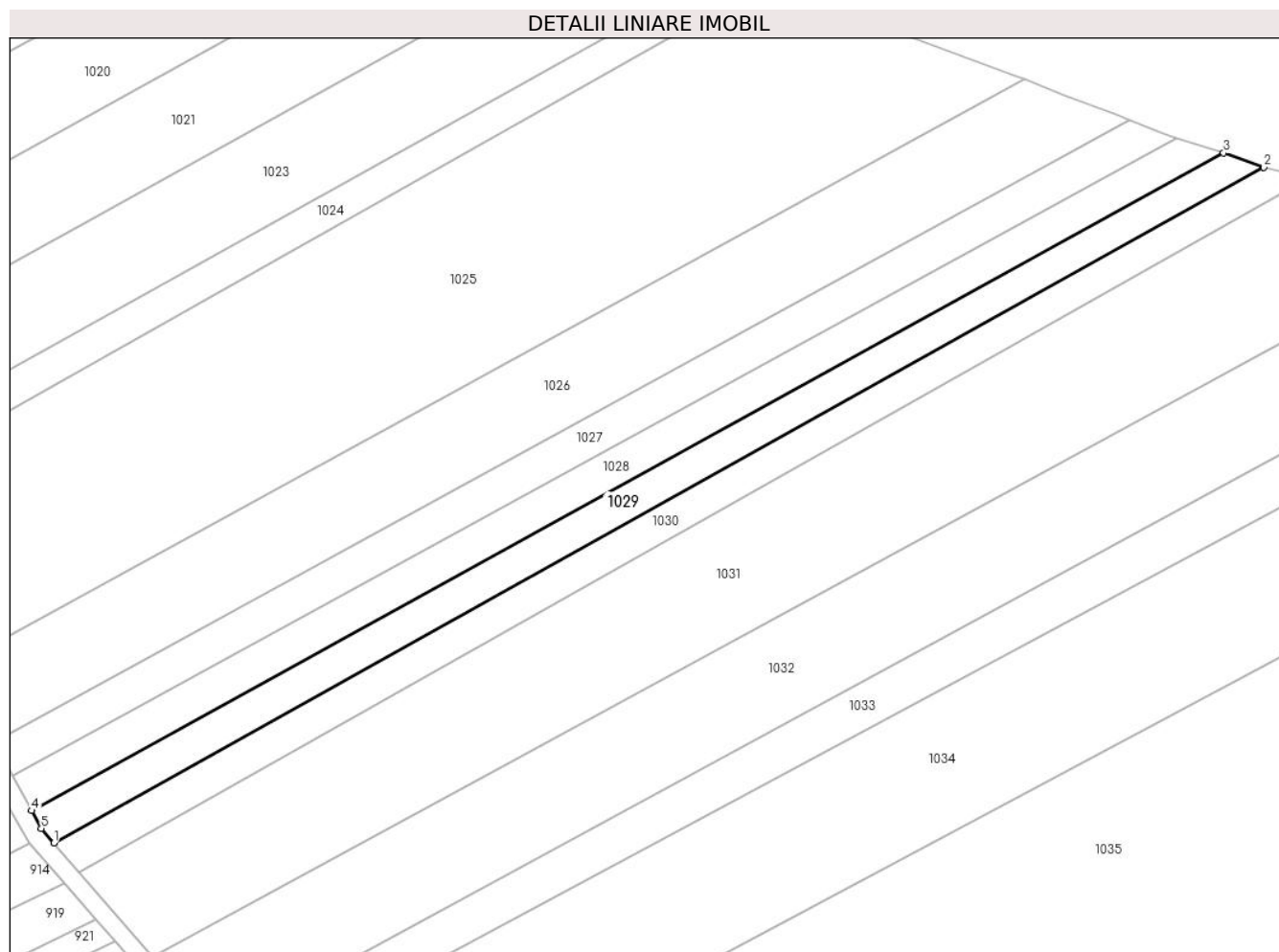
Inscrieri privind dezmembramintele dreptului de proprietate, drepturi reale de garanție și sarcini	Referințe
NU SUNT	

Anexa Nr. 1 La Partea I

Teren

Nr cadastral	Suprafața (mp)*	Observații / Referințe
	2.288	

* Suprafața este determinată în planul de proiecție Stereo 70.



Date referitoare la teren

Crt	Categorie folosință	Intra vilan	Suprafața (mp)	Tarla	Parcelă	Nr. topo	Observații / Referințe
1	arabil	NU	2.288	33	1334/90	-	

Lungime Segmente

1) Valorile lungimilor segmentelor sunt obținute din proiecție în plan.

Punct început	X / Y	Punct sfârșit	X / Y	Lungime segment (** (m)
1	409.182,887 365.245,744	2	409.445,063 365.392,076	300.249
2	409.445,063 365.392,076	3	409.436,366 365.395,141	9.221
3	409.436,366 365.395,141	4	409.178,087 365.252,759	294.925
4	409.178,087 365.252,759	5	409.180,189 365.248,849	4.439
5	409.180,189 365.248,849	1	409.182,887 365.245,744	4.113

**** Lungimile segmentelor sunt determinate în planul de proiecție Stereo 70 și sunt rotunjite la 1 milimetru.**

***** Distanța dintre puncte este formată din segmente cumulate ce sunt mai mici decât valoarea 1 milimetru.**

**DATE DESPRE IMOBILUL NR. 1030**

Oficiul de Cadastru și Publicitate Imobiliară VALCEA
Biroul de Cadastru și Publicitate Imobiliară Ramnicu Valcea

A. Partea I. Descrierea imobilului

TEREN Extravilan

Adresa: Jud. Valcea, CIMPUL OLTET

Nr. Crt	Nr cadastral Nr. topografic	Suprafața* (mp)	Observații / Referințe
A1		2.288	Sector cadastral:21 Teren neimprejmuit;

B. Partea II. Proprietari și acte

Inscrieri privitoare la dreptul de proprietate și alte drepturi reale		Referințe
/		
Act Administrativ nr. 1062, din 26/02/2024 emis de COMUNA ZATRENI (Act, administrativ Hotararea nr. 5/02.08.1991 emisa de Comisia Judeteana Valcea.);		
B1	Inscrierea provizorie, drept de PROPRIETATE, dobandit prin Lege, cota actuala 1/1 1) BALASOIU MARIN 2) BALASOIU MIHAI	A1

C. Partea III. SARCINI .

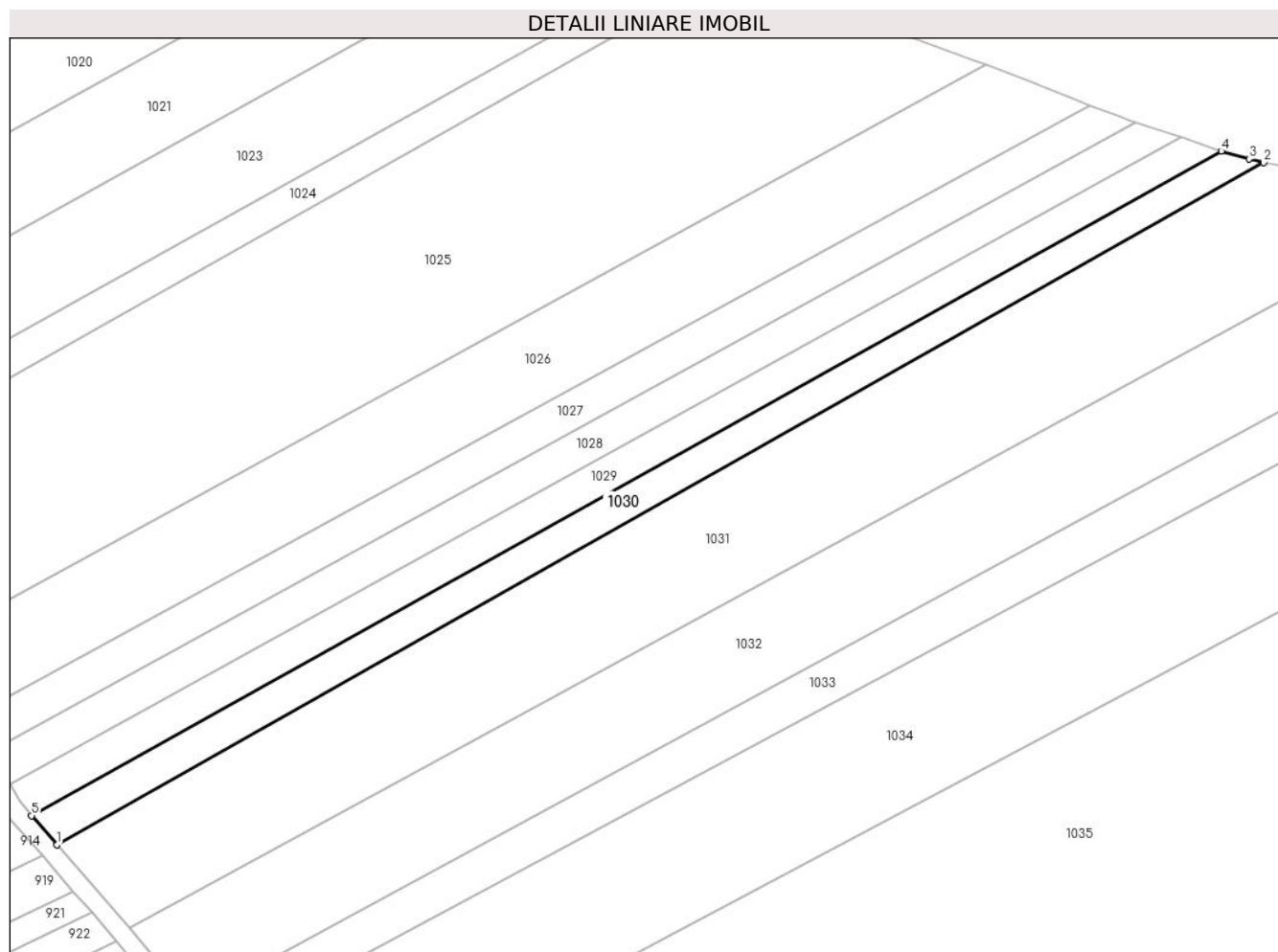
Inscrieri privind dezmembramintele dreptului de proprietate, drepturi reale de garanție și sarcini	Referințe
NU SUNT	

Anexa Nr. 1 La Partea I

Teren

Nr cadastral	Suprafața (mp)*	Observații / Referințe
	2.288	

* Suprafața este determinată în planul de proiecție Stereo 70.



Date referitoare la teren

Crt	Categorie folosință	Intravilan	Suprafața (mp)	Tarla	Parcelă	Nr. topo	Observații / Referințe
1	arabil	NU	2.288	33	1337/26	-	

Lungime Segmente

1) Valorile lungimilor segmentelor sunt obținute din proiecție în plan.

Punct început	X / Y	Punct sfârșit	X / Y	Lungime segment (** (m)
1	409.188,462 365.239,328	2	409.454,421 365.389,549	305.451
2	409.454,421 365.389,549	3	409.451,167 365.390,389	3.361
3	409.451,167 365.390,389	4	409.445,063 365.392,076	6.333
4	409.445,063 365.392,076	5	409.182,887 365.245,744	300.249
5	409.182,887 365.245,744	1	409.188,462 365.239,328	8.5

**** Lungimile segmentelor sunt determinate în planul de proiecție Stereo 70 și sunt rotunjite la 1 milimetru.**

***** Distanța dintre puncte este formată din segmente cumulate ce sunt mai mici decât valoarea 1 milimetru.**

**DATE DESPRE IMOBILUL NR. 1031**

Oficiul de Cadastru și Publicitate Imobiliară VALCEA
Biroul de Cadastru și Publicitate Imobiliară Ramnicu Valcea

A. Partea I. Descrierea imobilului

TEREN Extravilan

Adresa: Jud. Valcea, COTUL POPII

Nr. Crt	Nr cadastral Nr. topografic	Suprafața* (mp)	Observații / Referințe
A1		Din acte: 10.200 Masurata: 8.500	Sector cadastral:21 Teren neimprejmuit;

B. Partea II. Proprietari și acte

Inscrieri privitoare la dreptul de proprietate și alte drepturi reale		Referințe
/		
Act Administrativ nr. 759/28711, din 18/06/2001 emis de COMISIA JUDETEANA VALCEA;		
B1	Intabulare, drept de PROPRIETATE CU TITLU DE DREPT RECONSTITUIRE IN BAZA LEGII 18/1991, dobandit prin Lege, cota actuala 1/1 1) BOANGIU STEFAN 2) SERBAN GHEORGHE 3) BALASOIU IOANA 4) PAPA ALEXANDRINA 5) BOANGIU CONSTANTIN 6) POPESCU MARGARETA	A1

C. Partea III. SARCINI .

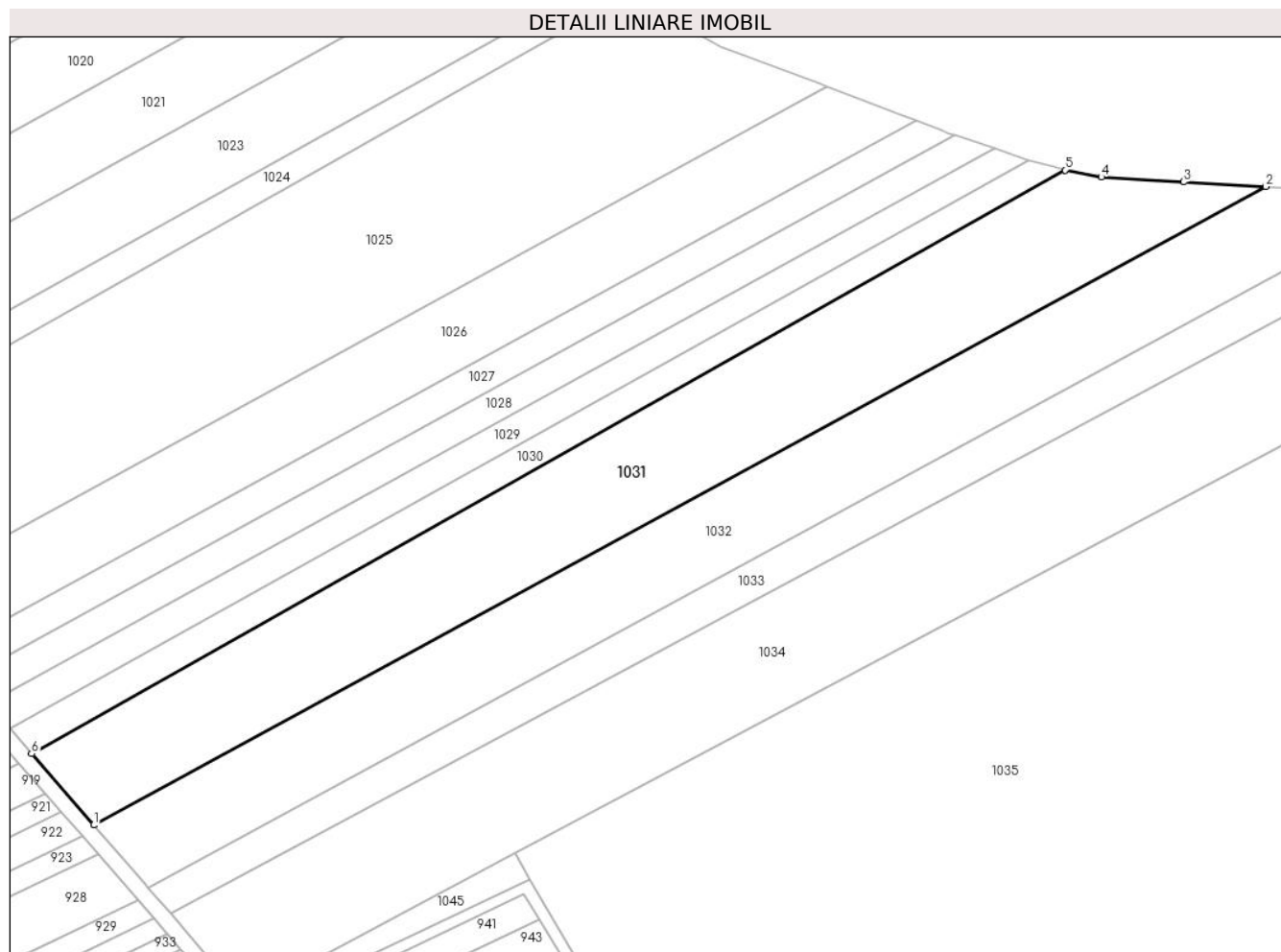
Inscrieri privind dezmembramintele dreptului de proprietate, drepturi reale de garanție și sarcini	Referințe
NU SUNT	

Anexa Nr. 1 La Partea I

Teren

Nr cadastral	Suprafața (mp)*	Observații / Referințe
	Din acte: 10.200 Masurata: 8.500	

* Suprafața este determinată în planul de proiecție Stereo 70.



Date referitoare la teren

Crt	Categorie folosință	Intra vilan	Suprafața (mp)	Tarla	Parcelă	Nr. topo	Observații / Referințe
1	arabil	NU	8.500	33	1337/17	-	

Lungime Segmente

1) Valorile lungimilor segmentelor sunt obținute din proiecție în plan.

Punct început	X / Y	Punct sfârșit	X / Y	Lungime segment (** (m)
1	409.204,407 365.220,978	2	409.506,058 365.385,253	343.482
2	409.506,058 365.385,253	3	409.484,971 365.386,49	21.123
3	409.484,971 365.386,49	4	409.463,757 365.387,734	21.25
4	409.463,757 365.387,734	5	409.454,421 365.389,549	9.511
5	409.454,421 365.389,549	6	409.188,462 365.239,328	305.451

Punct început	X / Y	Punct sfârşit	X / Y	Lungime segment (** (m)
6	409.188,462 365.239,328	1	409.204,407 365.220,978	24.31

** Lungimile segmentelor sunt determinate în planul de proiecţie Stereo 70 şi sunt rotunjite la 1 milimetru.

*** Distanţa dintre puncte este formată din segmente cumulate ce sunt mai mici decât valoarea 1 milimetru.

**DATE DESPRE IMOBILUL NR. 1032**

Oficiul de Cadastru și Publicitate Imobiliară VALCEA
Biroul de Cadastru și Publicitate Imobiliară Ramnicu Valcea

A. Partea I. Descrierea imobilului

TEREN Extravilan

Adresa: Jud. Valcea, PCT COTUL POPII

Nr. Crt	Nr cadastral Nr. topografic	Suprafața* (mp)	Observații / Referințe
A1		7.500	Sector cadastral:21 Teren neimprejmuit;

B. Partea II. Proprietari și acte

Inscrieri privitoare la dreptul de proprietate și alte drepturi reale		Referințe
/		
Act Administrativ nr. 294/47303, din 14/08/1998 emis de COMISIA JUDETEANA VALCEA;		
B1	Intabulare, drept de PROPRIETATE CU TITLU DE DREPT RECONSTITUIRE IN BAZA LEGII 18/1991, dobandit prin Lege, cota actuala 1/1 1) IVAN IONELA	A1

C. Partea III. SARCINI .

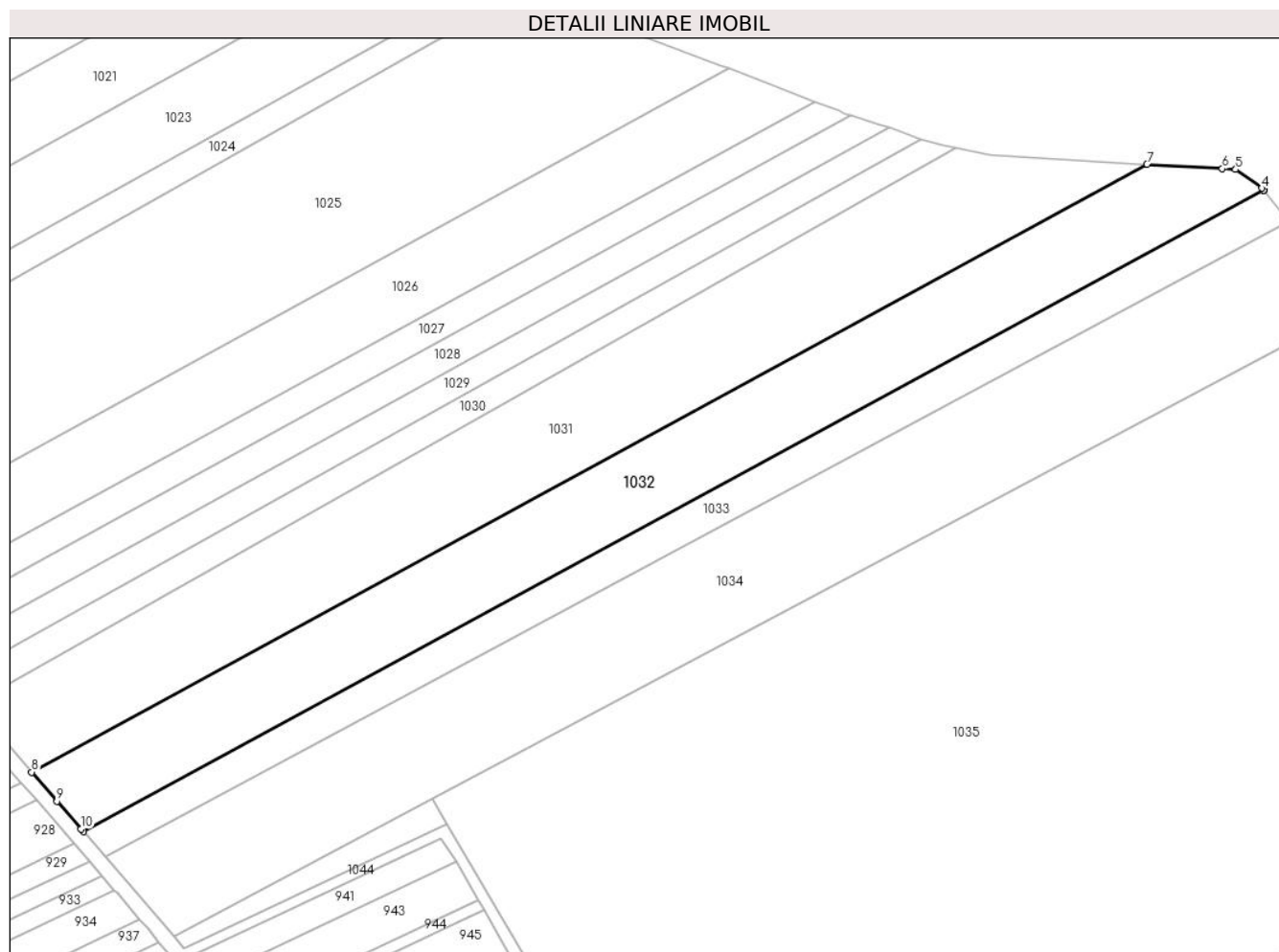
Inscrieri privind dezmembramintele dreptului de proprietate, drepturi reale de garanție și sarcini	Referințe
NU SUNT	

Anexa Nr. 1 La Partea I

Teren

Nr cadastral	Suprafața (mp)*	Observații / Referințe
	7.500	

* Suprafața este determinată în planul de proiecție Stereo 70.



Date referitoare la teren

Crt	Categorie folosință	Intra vilan	Suprafața (mp)	Tarla	Parcelă	Nr. topo	Observații / Referințe
1	arabil	NU	7.500	33	1330/3	-	

Lungime Segmente

1) Valorile lungimilor segmentelor sunt obținute din proiecție în plan.

Punct început	X / Y	Punct sfârșit	X / Y	Lungime segment (** (m)
1	409.218,375 365.204,902	2	409.537,605 365.378,165	363.219
2	409.537,605 365.378,165	3	409.537,628 365.378,177	0.026
3	409.537,628 365.378,177	4	409.537,088 365.378,813	0.834
4	409.537,088 365.378,813	5	409.530,036 365.383,846	8.664
5	409.530,036 365.383,846	6	409.526,427 365.384,058	3.615

Punct început	X / Y	Punct sfârșit	X / Y	Lungime segment (** (m)
6	409.526,427 365.384,058	7	409.506,058 365.385,253	20.404
7	409.506,058 365.385,253	8	409.204,407 365.220,978	343.482
8	409.204,407 365.220,978	9	409.211,247 365.213,105	10.429
9	409.211,247 365.213,105	10	409.217,736 365.205,637	9.893
10	409.217,736 365.205,637	1	409.218,375 365.204,902	0.974

** Lungimile segmentelor sunt determinate în planul de proiecție Stereo 70 și sunt rotunjite la 1 milimetru.

*** Distanța dintre puncte este formată din segmente cumulate ce sunt mai mici decât valoarea 1 milimetru.

**DATE DESPRE IMOBILUL NR. 1033**

Oficiul de Cadastru și Publicitate Imobiliară VALCEA
Biroul de Cadastru și Publicitate Imobiliară Ramnicu Valcea

A. Partea I. Descrierea imobilului

TEREN Extravilan

Adresa: Jud. Valcea, PCT COTUL POPII

Nr. Crt	Nr cadastral Nr. topografic	Suprafața* (mp)	Observații / Referințe
A1		3.500	Sector cadastral:21 Teren neimprejmut;

B. Partea II. Proprietari și acte

Inscrieri privitoare la dreptul de proprietate și alte drepturi reale		Referințe
/		
Act Administrativ nr. 537/43003, din 16/08/1999 emis de COMISIA JUDETEANA VALCEA;		
B1	Intabulare, drept de PROPRIETATE CU TITLU DE DREPT RECONSTITUIRE IN BAZA LEGII 18/1991, dobandit prin Lege, cota actuala 1/1 1) POPESCU MARGARETA 2) RUDAREANU LUCIA 3) IVAN IONELA	A1

C. Partea III. SARCINI .

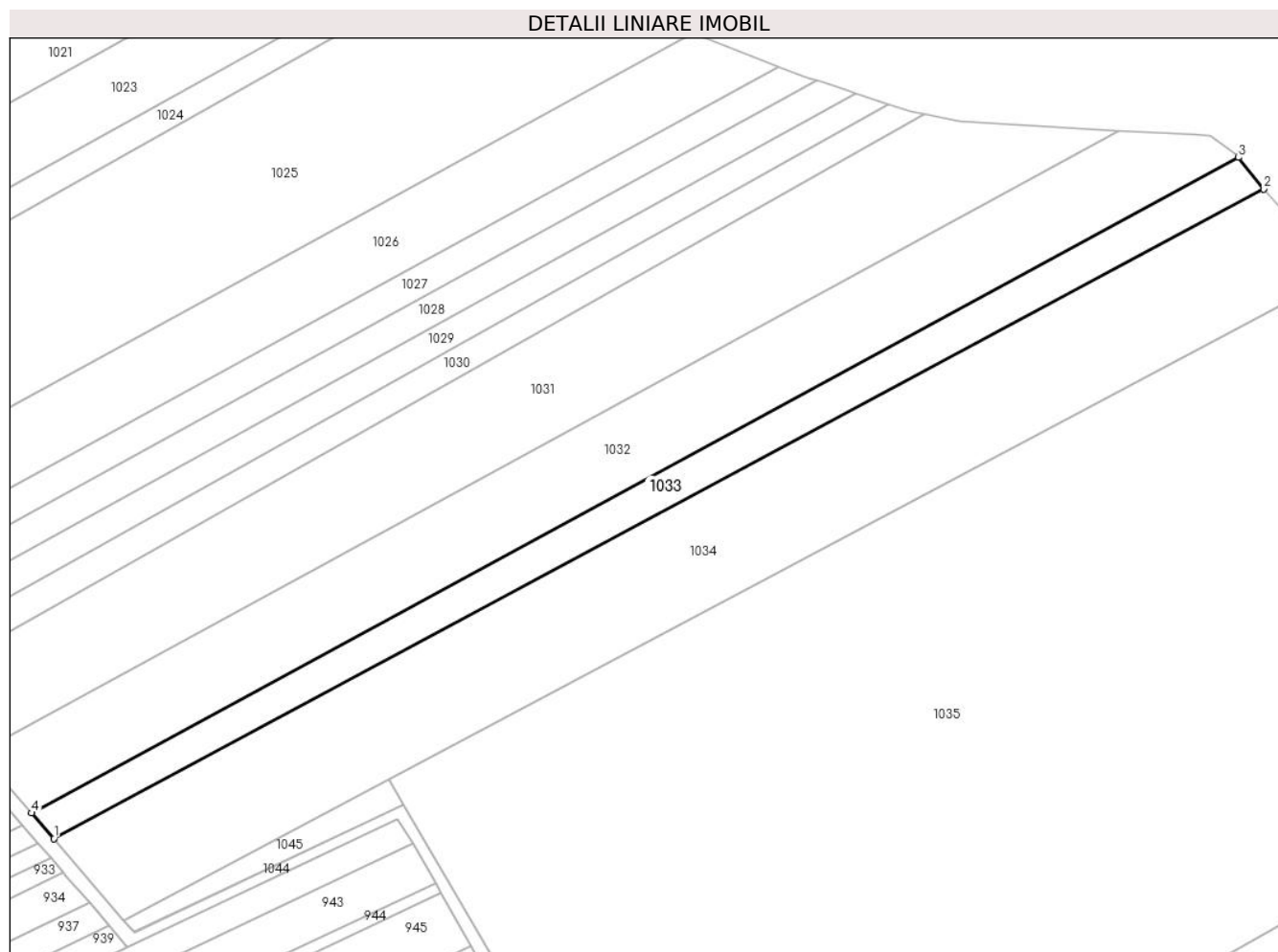
Inscrieri privind dezmembramintele dreptului de proprietate, drepturi reale de garanție și sarcini	Referințe
NU SUNT	

Anexa Nr. 1 La Partea I

Teren

Nr cadastral	Suprafața (mp)*	Observații / Referințe
	3.500	

* Suprafața este determinată în planul de proiecție Stereo 70.



Date referitoare la teren

Crt	Categorie folosință	Intra vilan	Suprafața (mp)	Tarla	Parcelă	Nr. topo	Observații / Referințe
1	arabil	NU	3.500	33	1337/13	-	

Lungime Segmente

1) Valorile lungimilor segmentelor sunt obținute din proiecție în plan.

Punct început	X / Y	Punct sfârșit	X / Y	Lungime segment (** (m)
1	409.224,259 365.198,13	2	409.544,274 365.369,812	363.159
2	409.544,274 365.369,812	3	409.537,605 365.378,165	10.689
3	409.537,605 365.378,165	4	409.218,375 365.204,902	363.219
4	409.218,375 365.204,902	1	409.224,259 365.198,13	8.971

** Lungimile segmentelor sunt determinate în planul de proiecție Stereo 70 și sunt rotunjite la 1 milimetru.

***** Distanţa dintre puncte este formată din segmente cumulate ce sunt mai mici decât valoarea 1 milimetru.**

**DATE DESPRE IMOBILUL NR. 1034**

Oficiul de Cadastru și Publicitate Imobiliară VALCEA
Biroul de Cadastru și Publicitate Imobiliară Ramnicu Valcea

A. Partea I. Descrierea imobilului

TEREN Extravilan

Adresa: Jud. Valcea, PCT COTUL POPII

Nr. Crt	Nr cadastral Nr. topografic	Suprafața* (mp)	Observații / Referințe
A1		10.360	Sector cadastral:21 Teren neimprejmuit;

B. Partea II. Proprietari și acte

Inscrieri privitoare la dreptul de proprietate și alte drepturi reale		Referințe
/		
Act Notarial nr. 283, din 25/09/2014 emis de BNP CHIRSANOV CAPANU ALEXANDER CRISTIAN;		
B1	Intabulare, drept de PROPRIETATE, dobandit prin lesire Din Indiviziune, cota actuala 1/1 1) ANCA IONELA	A1

C. Partea III. SARCINI .

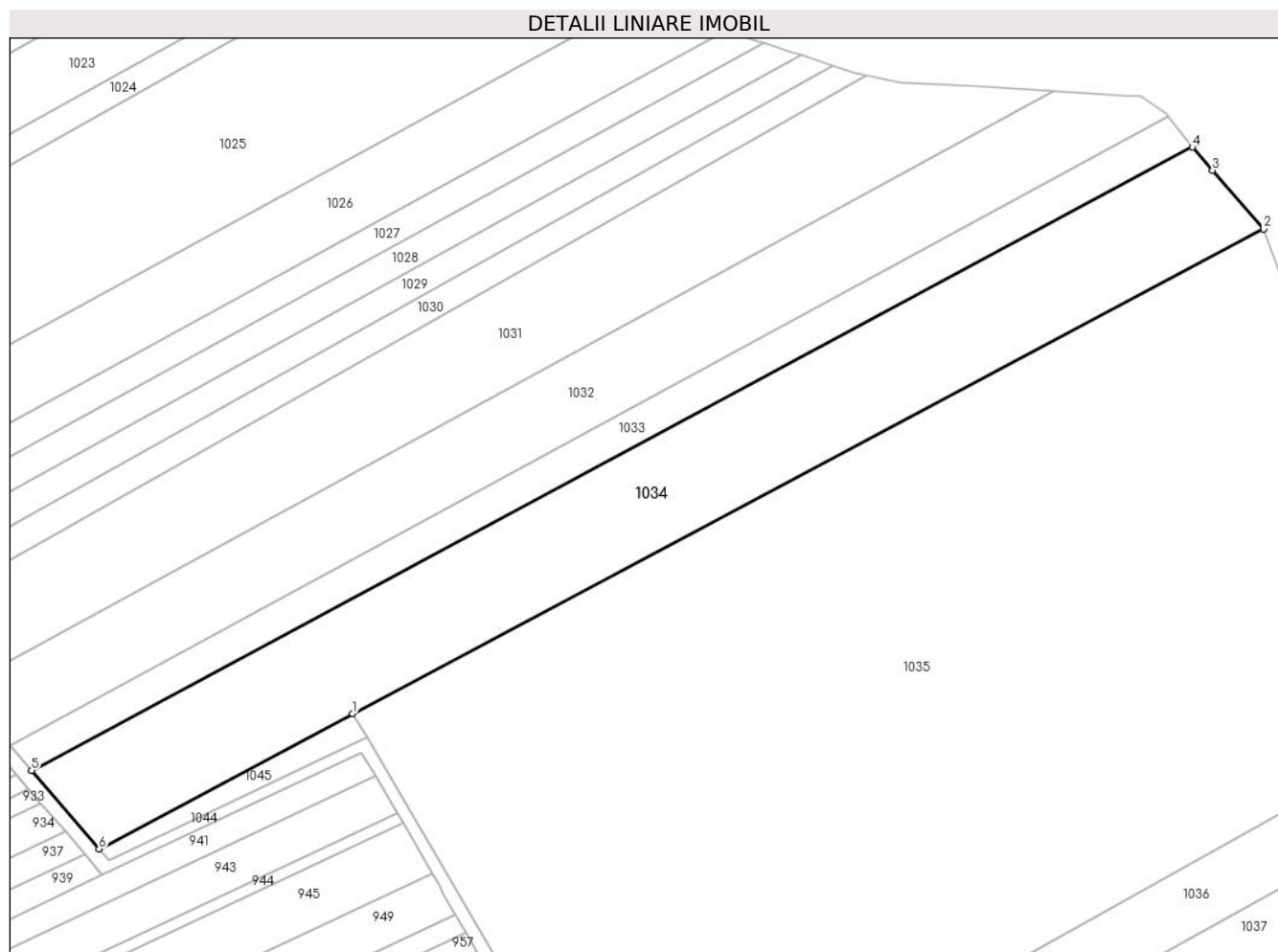
Inscrieri privind dezmembramintele dreptului de proprietate, drepturi reale de garanție și sarcini	Referințe
NU SUNT	

Anexa Nr. 1 La Partea I

Teren

Nr cadastral	Suprafața (mp)*	Observații / Referințe
	10.360	

* Suprafața este determinată în planul de proiecție Stereo 70.



Date referitoare la teren

Crt	Categorie folosință	Intravilan	Suprafața (mp)	Tarla	Parcelă	Nr. topo	Observații / Referințe
1	arabil	NU	10.360	33	1337/7	-	

Lungime Segmente

1) Valorile lungimilor segmentelor sunt obținute din proiecție în plan.

Punct început	X / Y	Punct sfârșit	X / Y	Lungime segment (** (m)
1	409.312,794 365.213,695	2	409.563,938 365.347,236	284.441
2	409.563,938 365.347,236	3	409.549,815 365.363,452	21.504
3	409.549,815 365.363,452	4	409.544,274 365.369,812	8.435
4	409.544,274 365.369,812	5	409.224,259 365.198,13	363.159
5	409.224,259 365.198,13	6	409.242,826 365.176,49	28.514

Punct început	X / Y	Punct sfârșit	X / Y	Lungime segment (** (m)
6	409.242,826 365.176,49	1	409.312,794 365.213,695	79.245

** Lungimile segmentelor sunt determinate în planul de proiecție Stereo 70 și sunt rotunjite la 1 milimetru.

*** Distanța dintre puncte este formată din segmente cumulate ce sunt mai mici decât valoarea 1 milimetru.

**DATE DESPRE IMOBILUL NR. 1035**

Oficiul de Cadastru și Publicitate Imobiliară VALCEA
Biroul de Cadastru și Publicitate Imobiliară Ramnicu Valcea

A. Partea I. Descrierea imobilului

TEREN Extravilan

Adresa: Jud. Valcea, PCT COTUL POPII

Nr. Crt	Nr cadastral Nr. topografic	Suprafața* (mp)	Observații / Referințe
A1		40.200	Sector cadastral:21 Teren neimprejmuit;

B. Partea II. Proprietari și acte

Inscrieri privitoare la dreptul de proprietate și alte drepturi reale		Referințe
/		
Act Administrativ nr. 39/14186, din 27/11/1995 emis de COMISIA JUDETEANA VALCEA;		
B1	Intabulare, drept de PROPRIETATE CU TITLU DE DREPT RECONSTITUIRE IN BAZA LEGII 18/1991, dobandit prin Lege, cota actuala 1/1 1) PAROHIA ZATRENI, CIF:9999999999999	A1

C. Partea III. SARCINI .

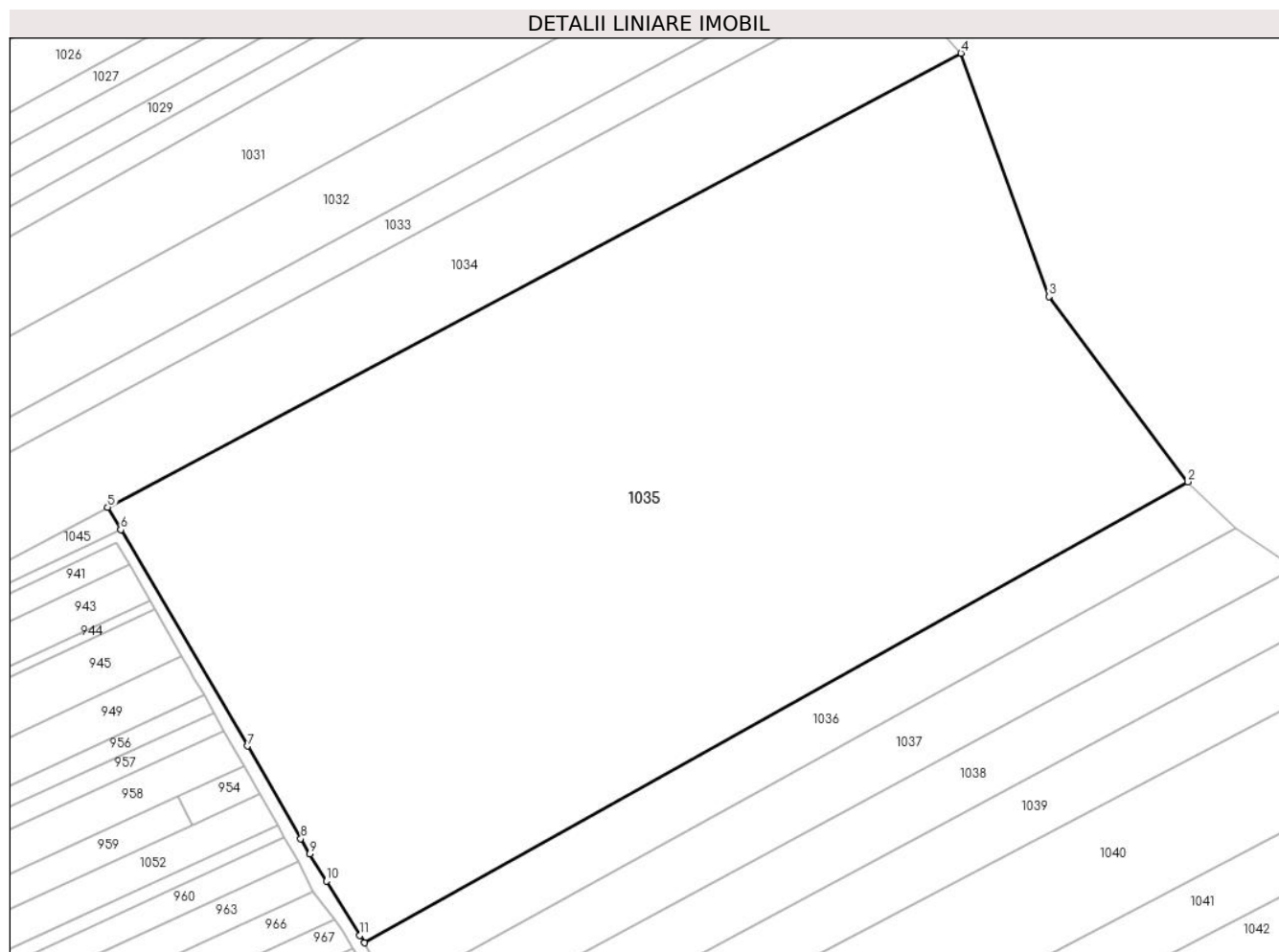
Inscrieri privind dezmembramintele dreptului de proprietate, drepturi reale de garanție și sarcini	Referințe
NU SUNT	

Anexa Nr. 1 La Partea I

Teren

Nr cadastral	Suprafața (mp)*	Observații / Referințe
	40.200	

* Suprafața este determinată în planul de proiecție Stereo 70.



Date referitoare la teren

Crt	Categorie folosință	Intravilan	Suprafața (mp)	Tarla	Parcelă	Nr. topo	Observații / Referințe
1	arabil	NU	38.592	33	1334/1	-	
2	pasune	NU	1.608	33	1337	-	

Lungime Segmente

1) Valorile lungimilor segmentelor sunt obținute din proiecție în plan.

Punct început	X / Y	Punct sfârșit	X / Y	Lungime segment (** (m))
1	409.388,385 365.085,621	2	409.630,657 365.221,204	277.63
2	409.630,657 365.221,204	3	409.589,837 365.275,672	68.066
3	409.589,837 365.275,672	4	409.563,938 365.347,236	76.106
4	409.563,938 365.347,236	5	409.312,794 365.213,695	284.441

Punct început	X / Y	Punct sfârșit	X / Y	Lungime segment (** (m)
5	409.312,794 365.213,695	6	409.316,647 365.207,124	7.617
6	409.316,647 365.207,124	7	409.353,952 365.143,492	73.761
7	409.353,952 365.143,492	8	409.369,664 365.116,225	31.47
8	409.369,664 365.116,225	9	409.372,219 365.111,721	5.178
9	409.372,219 365.111,721	10	409.377,16 365.103,745	9.382
10	409.377,16 365.103,745	11	409.387,055 365.087,77	18.791
11	409.387,055 365.087,77	1	409.388,385 365.085,621	2.527

** Lungimile segmentelor sunt determinate în planul de proiecție Stereo 70 și sunt rotunjite la 1 milimetru.

*** Distanța dintre puncte este formată din segmente cumulate ce sunt mai mici decât valoarea 1 milimetru.

**DATE DESPRE IMOBILUL NR. 1036**

Oficiul de Cadastru și Publicitate Imobiliară VALCEA
Biroul de Cadastru și Publicitate Imobiliară Ramnicu Valcea

A. Partea I. Descrierea imobilului

TEREN Extravilan

Adresa: Jud. Valcea, PCT CRIVINA MINASTIRII

Nr. Crt	Nr cadastral Nr. topografic	Suprafața* (mp)	Observații / Referințe
A1		5.000	Sector cadastral:21 Teren neimprejmuit;

B. Partea II. Proprietari și acte

Inscrieri privitoare la dreptul de proprietate și alte drepturi reale		Referințe
/		
Act Administrativ nr. 6/14186, din 10/01/1994 emis de COMISIA JUDETEANA VALCEA;		
B1	Intabulare, drept de PROPRIETATE CU TITLU DE DREPT RECONSTITUIRE IN BAZA LEGII 18/1991, dobandit prin Lege, cota actuala 1/1 1) BODNAR OCTAVIAN	A1

C. Partea III. SARCINI .

Inscrieri privind dezmembramintele dreptului de proprietate, drepturi reale de garanție și sarcini	Referințe
NU SUNT	

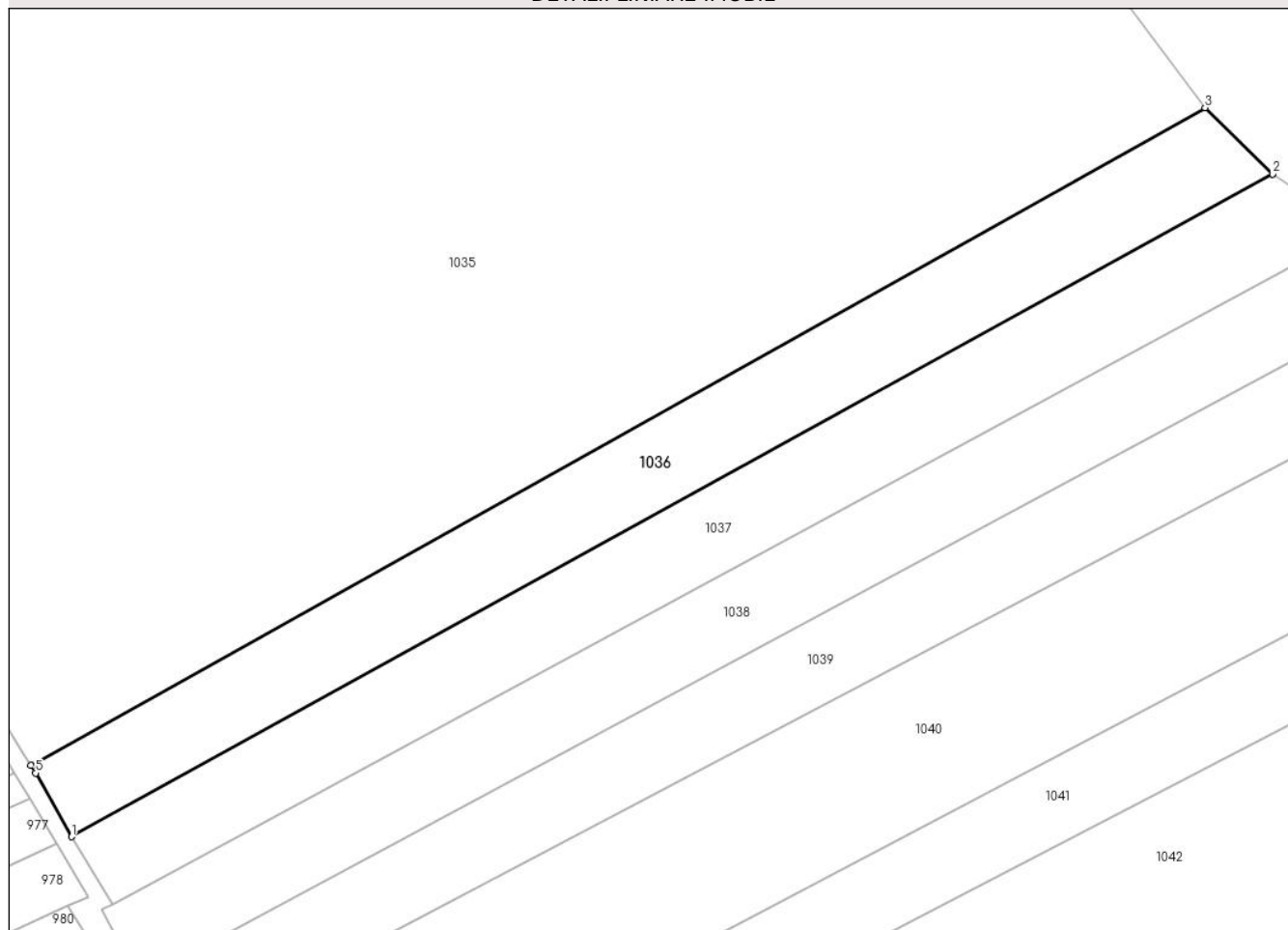
Anexa Nr. 1 La Partea I

Teren

Nr cadastral	Suprafața (mp)*	Observații / Referințe
	5.000	

* Suprafața este determinată în planul de proiecție Stereo 70.

DETALII LINIARE IMOBIL



Date referitoare la teren

Crt	Categorie folosință	Intravilan	Suprafața (mp)	Tarla	Parcelă	Nr. topo	Observații / Referințe
1	arabil	NU	5.000	33	1334/2	-	

Lungime Segmente

1) Valorile lungimilor segmentelor sunt obținute din proiecție în plan.

Punct început	X / Y	Punct sfârșit	X / Y	Lungime segment (** (m)
1	409.396,812 365.070,922	2	409.644,628 365.207,531	282.975
2	409.644,628 365.207,531	3	409.630,657 365.221,204	19.548
3	409.630,657 365.221,204	4	409.388,385 365.085,621	277.63
4	409.388,385 365.085,621	5	409.389,346 365.084,07	1.825
5	409.389,346 365.084,07	1	409.396,812 365.070,922	15.12

**** Lungimile segmentelor sunt determinate în planul de proiecție Stereo 70 și sunt rotunjite la 1 milimetru.**

***** Distanța dintre puncte este formată din segmente cumulate ce sunt mai mici decât valoarea 1 milimetru.**

**DATE DESPRE IMOBILUL NR. 1037**

Oficiul de Cadastru și Publicitate Imobiliară VALCEA
Biroul de Cadastru și Publicitate Imobiliară Ramnicu Valcea

A. Partea I. Descrierea imobilului

TEREN Extravilan

Adresa: Jud. Valcea, PCT CRIVINA MINASTIRII

Nr. Crt	Nr cadastral Nr. topografic	Suprafața* (mp)	Observații / Referințe
A1		5.000	Sector cadastral:21 Teren neimprejmuit;

B. Partea II. Proprietari și acte

Inscrieri privitoare la dreptul de proprietate și alte drepturi reale		Referințe
/		
Act Administrativ nr. 5/14186, din 10/01/1994 emis de COMISIA JUDETEANA VALCEA;		
B1	Intabulare, drept de PROPRIETATE CU TITLU DE DREPT RECONSTITUIRE IN BAZA LEGII 18/1991, dobandit prin Lege, cota actuala 1/1 1) BODNAR ELENA	A1

C. Partea III. SARCINI .

Inscrieri privind dezmembramintele dreptului de proprietate, drepturi reale de garanție și sarcini	Referințe
NU SUNT	

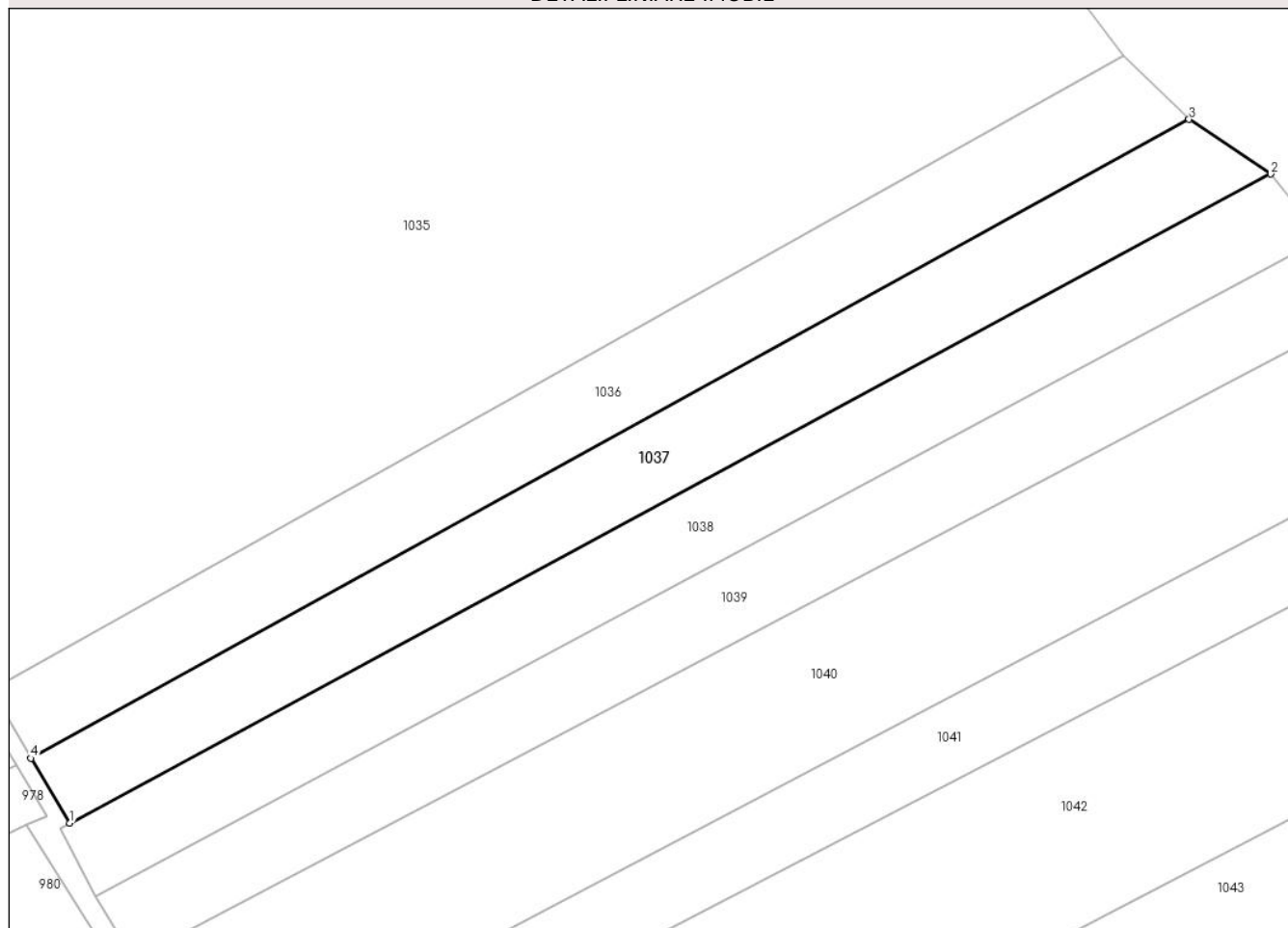
Anexa Nr. 1 La Partea I

Teren

Nr cadastral	Suprafața (mp)*	Observații / Referințe
	5.000	

* Suprafața este determinată în planul de proiecție Stereo 70.

DETALII LINIARE IMOBIL



Date referitoare la teren

Crt	Categorie folosință	Intra vilan	Suprafața (mp)	Tarla	Parcelă	Nr. topo	Observații / Referințe
1	arabil	NU	5.000	33	1334/3	-	

Lungime Segmente

1) Valorile lungimilor segmentelor sunt obținute din proiecție în plan.

Punct început	X / Y	Punct sfârșit	X / Y	Lungime segment (** (m)
1	409.405,164 365.057,076	2	409.662,101 365.195,846	292.017
2	409.662,101 365.195,846	3	409.644,628 365.207,531	21.02
3	409.644,628 365.207,531	4	409.396,812 365.070,922	282.975
4	409.396,812 365.070,922	1	409.405,164 365.057,076	16.17

** Lungimile segmentelor sunt determinate în planul de proiecție Stereo 70 și sunt rotunjite la 1 milimetru.

***** Distanţa dintre puncte este formată din segmente cumulate ce sunt mai mici decât valoarea 1 milimetru.**

**DATE DESPRE IMOBILUL NR. 1038**

Oficiul de Cadastru și Publicitate Imobiliară VALCEA
Biroul de Cadastru și Publicitate Imobiliară Ramnicu Valcea

A. Partea I. Descrierea imobilului

TEREN Extravilan

Adresa: Jud. Valcea, PCT CRIVINA MINASTIRII

Nr. Crt	Nr cadastral Nr. topografic	Suprafața* (mp)	Observații / Referințe
A1		5.000	Sector cadastral:21 Teren neimprejmuit;

B. Partea II. Proprietari și acte

Inscrieri privitoare la dreptul de proprietate și alte drepturi reale		Referințe
/		
Act Administrativ nr. 22/14186, din 10/01/1994 emis de COMISIA JUDETEANA VALCEA;		
B1	Intabulare, drept de PROPRIETATE CU TITLU DE DREPT RECONSTITUIRE IN BAZA LEGII 18/1991, dobandit prin Lege, cota actuala 1/1 1) BIVOLARU DOMNICA	A1

C. Partea III. SARCINI .

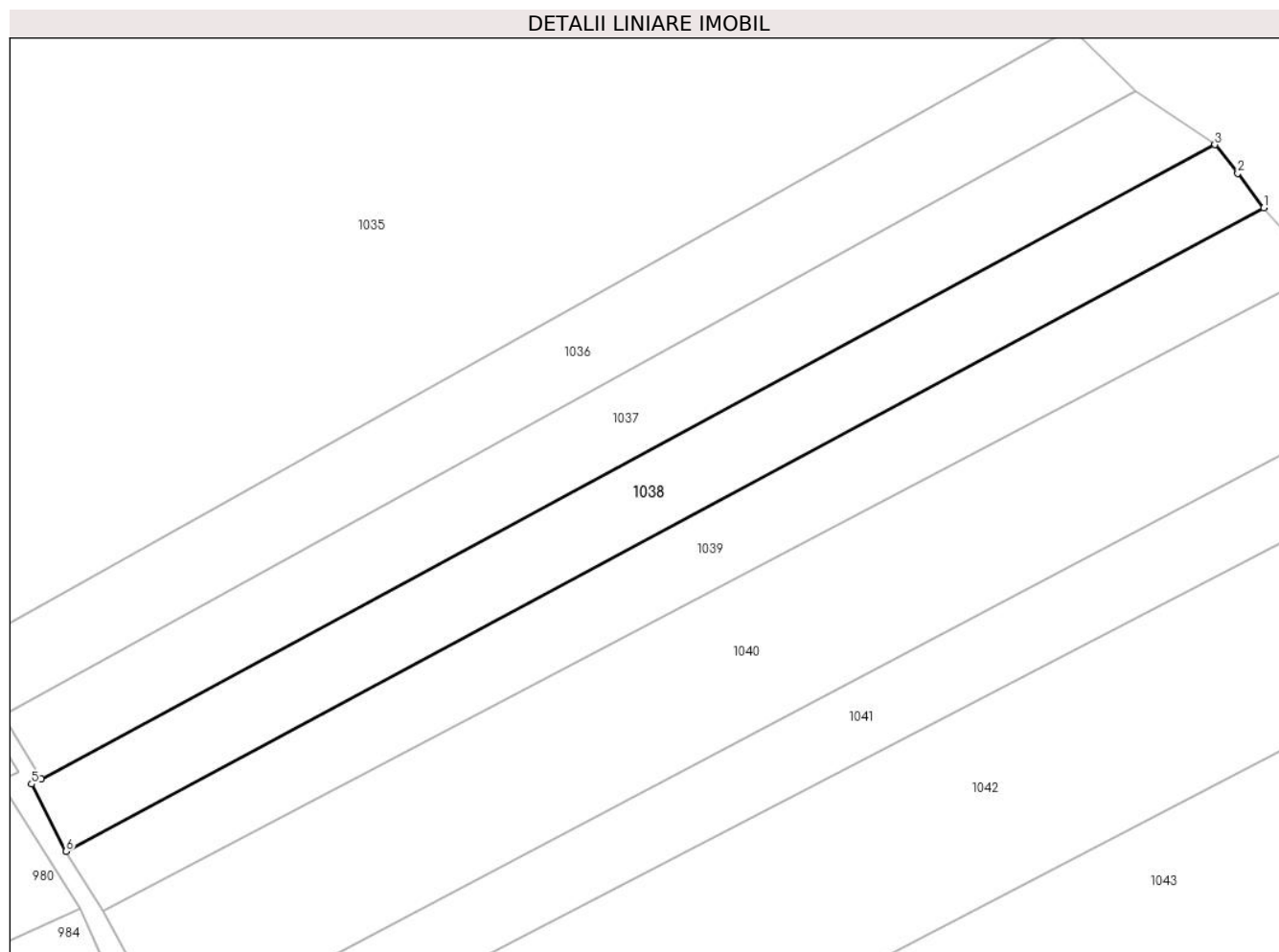
Inscrieri privind dezmembramintele dreptului de proprietate, drepturi reale de garanție și sarcini	Referințe
NU SUNT	

Anexa Nr. 1 La Partea I

Teren

Nr cadastral	Suprafața (mp)*	Observații / Referințe
	5.000	

* Suprafața este determinată în planul de proiecție Stereo 70.



Date referitoare la teren

Crt	Categorie folosință	Intravilan	Suprafața (mp)	Tarla	Parcelă	Nr. topo	Observații / Referințe
1	arabil	NU	5.000	33	1334/4	-	

Lungime Segmente

1) Valorile lungimilor segmentelor sunt obținute din proiecție în plan.

Punct început	X / Y	Punct sfârșit	X / Y	Lungime segment (** (m)
1	409.672,804 365.182,005	2	409.667,128 365.189,583	9.468
2	409.667,128 365.189,583	3	409.662,101 365.195,846	8.031
3	409.662,101 365.195,846	4	409.405,164 365.057,076	292.017
4	409.405,164 365.057,076	5	409.403,095 365.055,959	2.351
5	409.403,095 365.055,959	6	409.410,63 365.041,253	16.524

Punct început	X / Y	Punct sfârșit	X / Y	Lungime segment (** (m)
6	409.410,63 365.041,253	1	409.672,804 365.182,005	297.567

** Lungimile segmentelor sunt determinate în planul de proiecție Stereo 70 și sunt rotunjite la 1 milimetru.

*** Distanța dintre puncte este formată din segmente cumulate ce sunt mai mici decât valoarea 1 milimetru.

**DATE DESPRE IMOBILUL NR. 1039**

Oficiul de Cadastru și Publicitate Imobiliară VALCEA
Biroul de Cadastru și Publicitate Imobiliară Ramnicu Valcea

A. Partea I. Descrierea imobilului

TEREN Extravilan

Adresa: Jud. Valcea, PCT CRIVINA MINASTIRII

Nr. Crt	Nr cadastral Nr. topografic	Suprafața* (mp)	Observații / Referințe
A1		5.000	Sector cadastral:21 Teren neimprejmuit;

B. Partea II. Proprietari și acte

Inscrieri privitoare la dreptul de proprietate și alte drepturi reale		Referințe
/		
Act Administrativ nr. 2/14186, din 10/01/1994 emis de COMISIA JUDETEANA VALCEA;		
B1	Intabulare, drept de PROPRIETATE CU TITLU DE DREPT RECONSTITUIRE IN BAZA LEGII 18/1991, dobandit prin Lege, cota actuala 1/1 1) VLADUT CONSTANTIN	A1

C. Partea III. SARCINI .

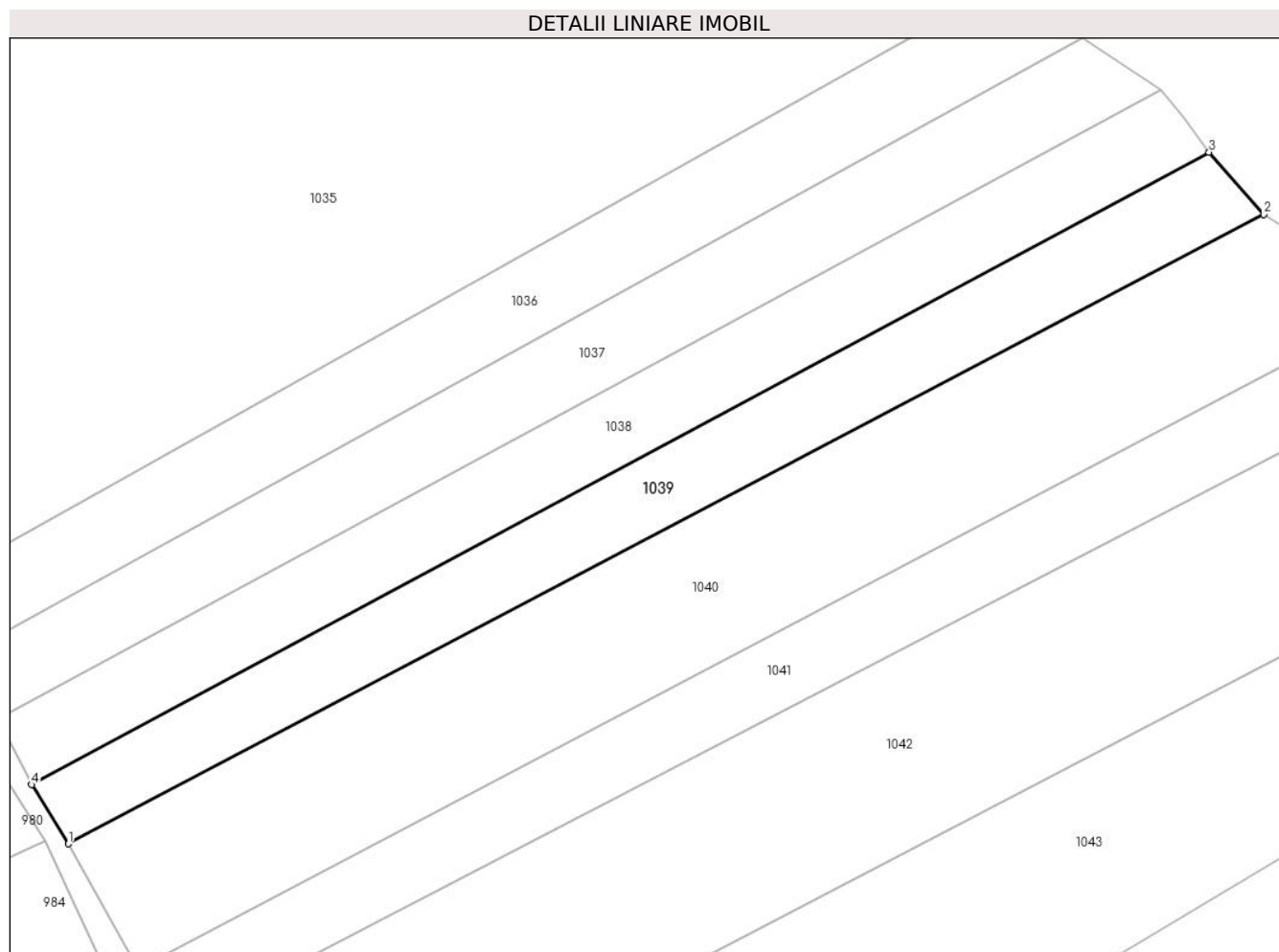
Inscrieri privind dezmembramintele dreptului de proprietate, drepturi reale de garanție și sarcini	Referințe
NU SUNT	

Anexa Nr. 1 La Partea I

Teren

Nr cadastral	Suprafața (mp)*	Observații / Referințe
	5.000	

* Suprafața este determinată în planul de proiecție Stereo 70.



Date referitoare la teren

Crt	Categorie folosință	Intra vilan	Suprafața (mp)	Tarla	Parcelă	Nr. topo	Observații / Referințe
1	arabil	NU	5.000	33	1334/5	-	

Lungime Segmente

1) Valorile lungimilor segmentelor sunt obținute din proiecție în plan.

Punct început	X / Y	Punct sfârșit	X / Y	Lungime segment (** (m)
1	409.418,809 365.028,092	2	409.684,99 365.168,137	300.774
2	409.684,99 365.168,137	3	409.672,804 365.182,005	18.461
3	409.672,804 365.182,005	4	409.410,63 365.041,253	297.567
4	409.410,63 365.041,253	1	409.418,809 365.028,092	15.495

** Lungimile segmentelor sunt determinate în planul de proiecție Stereo 70 și sunt rotunjite la 1 milimetru.

***** Distanţa dintre puncte este formată din segmente cumulate ce sunt mai mici decât valoarea 1 milimetru.**

**DATE DESPRE IMOBILUL NR. 1040**

Oficiul de Cadastru și Publicitate Imobiliară VALCEA
Biroul de Cadastru și Publicitate Imobiliară Ramnicu Valcea

A. Partea I. Descrierea imobilului

TEREN Extravilan

Adresa: Jud. Valcea, CIMPUL OLTET

Nr. Crt	Nr cadastral Nr. topografic	Suprafața* (mp)	Observații / Referințe
A1		9.803	Sector cadastral:21 Teren neimprejmuit;

B. Partea II. Proprietari și acte

Inscrieri privitoare la dreptul de proprietate și alte drepturi reale		Referințe
/		
Act Administrativ nr. 1475, din 15/03/2024 emis de COMUNA ZATRENI (Act, administrativ Hotararea nr. 5/02.08.1991 emisa de Comisia Judeteana Valcea.);		
B1	Inscrierea provizorie, drept de PROPRIETATE, dobandit prin Lege, cota actuala 1/1 1) PAROHIA ZATRENI, CIF:99999999999999	A1

C. Partea III. SARCINI .

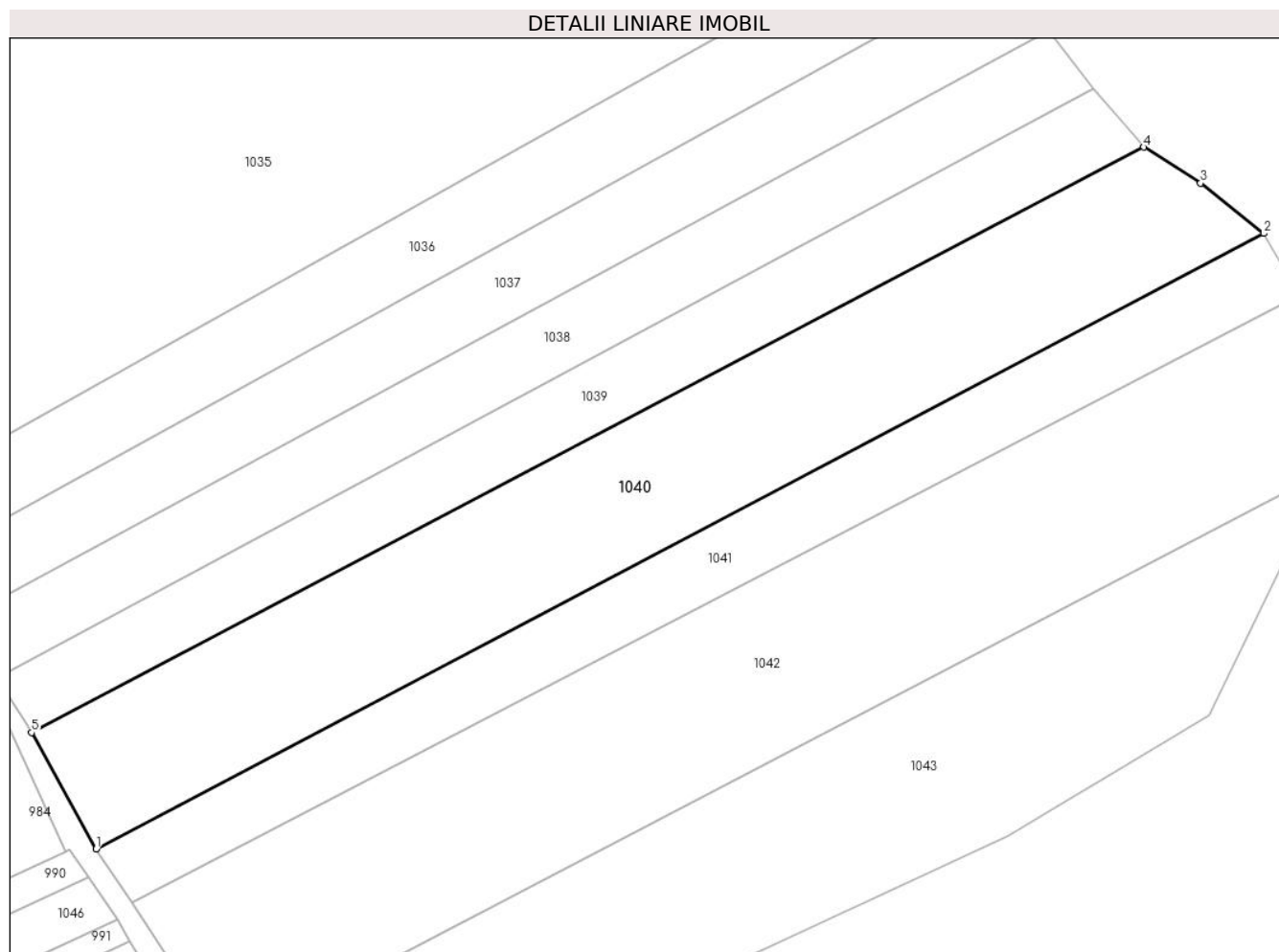
Inscrieri privind dezmembramintele dreptului de proprietate, drepturi reale de garanție și sarcini	Referințe
NU SUNT	

Anexa Nr. 1 La Partea I

Teren

Nr cadastral	Suprafața (mp)*	Observații / Referințe
	9.803	

* Suprafața este determinată în planul de proiecție Stereo 70.



Date referitoare la teren

Crt	Categorie folosință	Intravilan	Suprafața (mp)	Tarla	Parcelă	Nr. topo	Observații / Referințe
1	arabil	NU	9.104	33	1327/2	-	
2	pasune	NU	699	33	1337/5	-	

Lungime Segmente

1) Valorile lungimilor segmentelor sunt obținute din proiecție în plan.

Punct început	X / Y	Punct sfârșit	X / Y	Lungime segment (** (m)
1	409.434,232 365.000,263	2	409.713,702 365.147,46	315.865
2	409.713,702 365.147,46	3	409.698,571 365.159,504	19.339
3	409.698,571 365.159,504	4	409.684,99 365.168,137	16.093
4	409.684,99 365.168,137	5	409.418,809 365.028,092	300.774

Punct început	X / Y	Punct sfârșit	X / Y	Lungime segment (** (m)
5	409.418,809 365.028,092	1	409.434,232 365.000,263	31.817

** Lungimile segmentelor sunt determinate în planul de proiecție Stereo 70 și sunt rotunjite la 1 milimetru.

*** Distanța dintre puncte este formată din segmente cumulate ce sunt mai mici decât valoarea 1 milimetru.

**DATE DESPRE IMOBILUL NR. 1041**

Oficiul de Cadastru și Publicitate Imobiliară VALCEA
Biroul de Cadastru și Publicitate Imobiliară Ramnicu Valcea

A. Partea I. Descrierea imobilului

TEREN Extravilan

Adresa: Jud. Valcea, PCT COTUL POPII, VALENI C.POPII

Nr. Crt	Nr cadastral Nr. topografic	Suprafața* (mp)	Observații / Referințe
A1		5.100	Sector cadastral:21 Teren neimprejmuit;

B. Partea II. Proprietari și acte

Inscrieri privitoare la dreptul de proprietate și alte drepturi reale		Referințe
/		
Act Administrativ nr. 1023/50723, din 11/12/2002 emis de COMISIA JUDETEANA VALCEA;		
B1	Intabulare, drept de PROPRIETATE CU TITLU DE DREPT RECONSTITUIRE IN BAZA LEGII 18/1991, dobandit prin Lege, cota actuala 1/1 1) BADEA I.ALEXANDRINA	A1

C. Partea III. SARCINI .

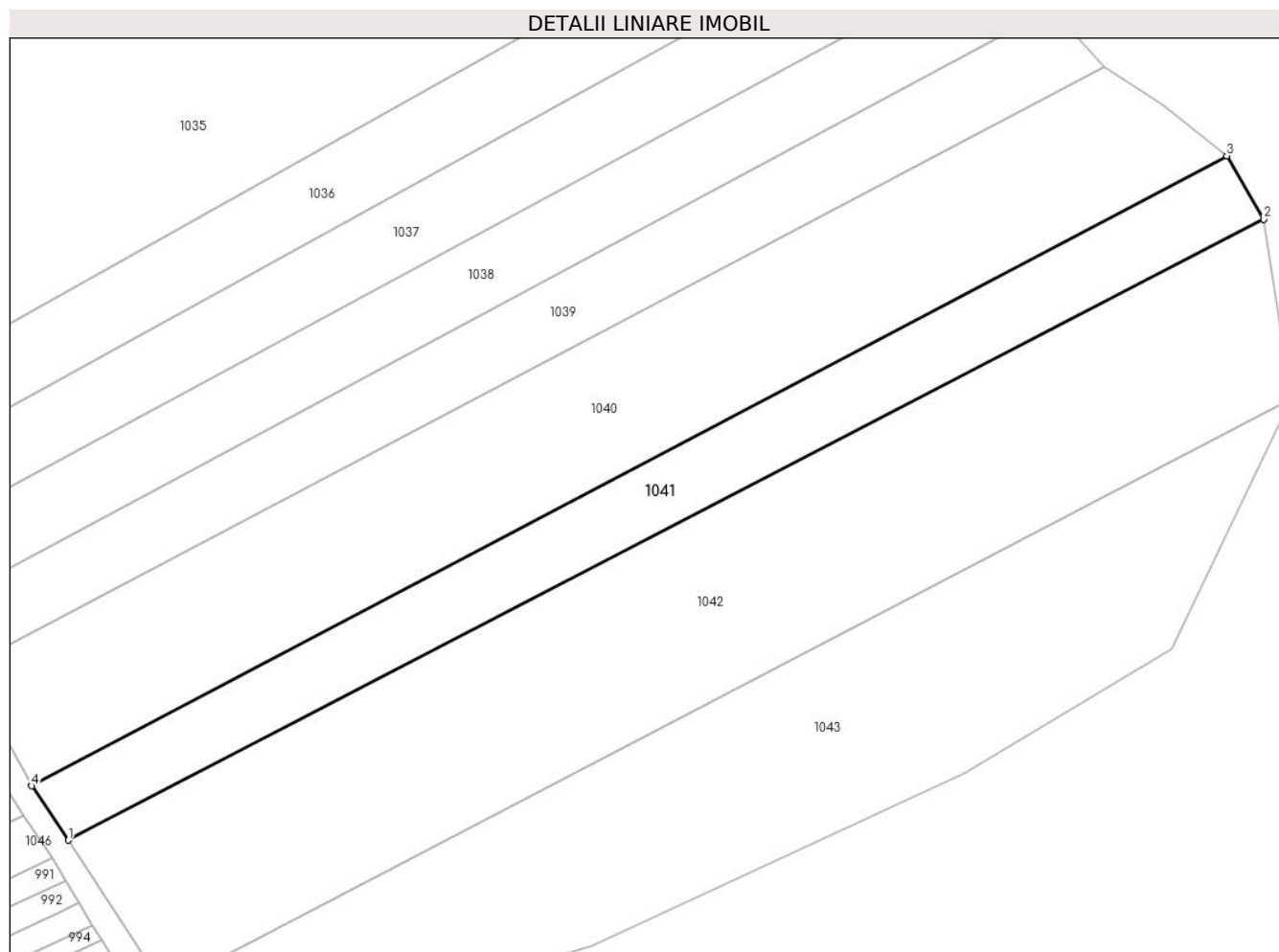
Inscrieri privind dezmembramintele dreptului de proprietate, drepturi reale de garanție și sarcini	Referințe
NU SUNT	

Anexa Nr. 1 La Partea I

Teren

Nr cadastral	Suprafața (mp)*	Observații / Referințe
	5.100	

* Suprafața este determinată în planul de proiecție Stereo 70.



Date referitoare la teren

Crt	Categorie folosință	Intravilan	Suprafața (mp)	Tarla	Parcelă	Nr. topo	Observații / Referințe
1	arabil	NU	4.828	33	1337/4	-	
2	pasune	NU	272	33	1337/41	-	

Lungime Segmente

1) Valorile lungimilor segmentelor sunt obținute din proiecție în plan.

Punct început	X / Y	Punct sfârșit	X / Y	Lungime segment (** (m))
1	409.442,817 364.987,56	2	409.722,348 365.132,681	314.957
2	409.722,348 365.132,681	3	409.713,702 365.147,46	17.122
3	409.713,702 365.147,46	4	409.434,232 365.000,263	315.865
4	409.434,232 365.000,263	1	409.442,817 364.987,56	15.332

**** Lungimile segmentelor sunt determinate în planul de proiecție Stereo 70 și sunt rotunjite la 1 milimetru.**

***** Distanța dintre puncte este formată din segmente cumulate ce sunt mai mici decât valoarea 1 milimetru.**

**DATE DESPRE IMOBILUL NR. 1042**

Oficiul de Cadastru și Publicitate Imobiliară VALCEA
Biroul de Cadastru și Publicitate Imobiliară Ramnicu Valcea

A. Partea I. Descrierea imobilului

TEREN Extravilan

Adresa: Jud. Valcea, PCT. MILIOARA, COTUL POPII

Nr. Crt	Nr cadastral Nr. topografic	Suprafața* (mp)	Observații / Referințe
A1		12.390	Sector cadastral:21 Teren neimprejmut;

B. Partea II. Proprietari și acte

Inscrieri privitoare la dreptul de proprietate și alte drepturi reale		Referințe
/		
Hotarare Judecatoreasca nr. 398, din 25/06/2013 emis de JUDECATORIA BALCESTI;		
B1	Intabulare, drept de PROPRIETATE, dobandit prin Succesiune, cota actuala 1/1 1) POPESCU AUREL DOREL 2) MEETESCU NICOLETA 3) POPESCU GHEORGHITA	A1

C. Partea III. SARCINI .

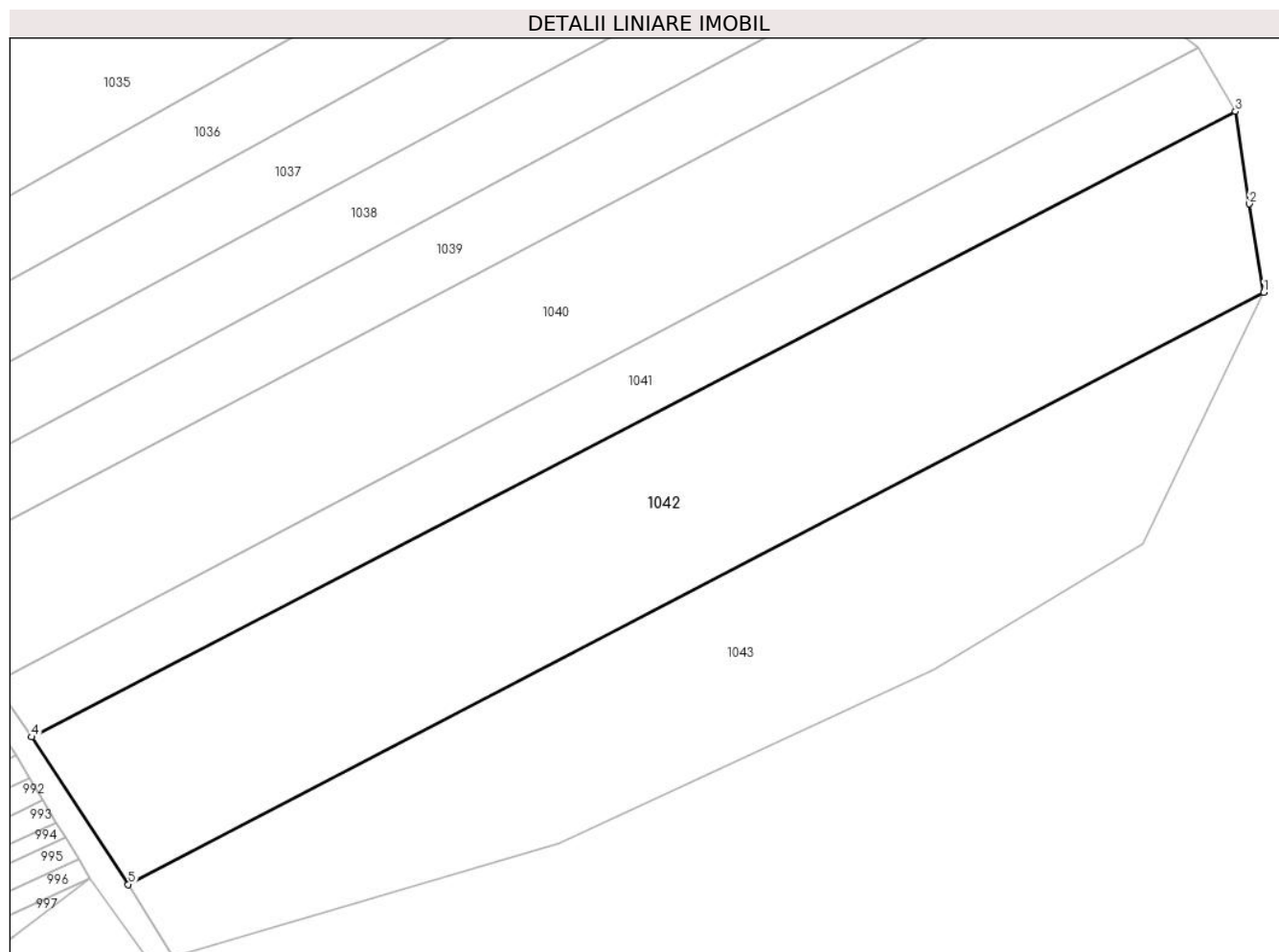
Inscrieri privind dezmembramintele dreptului de proprietate, drepturi reale de garanție și sarcini	Referințe
NU SUNT	

Anexa Nr. 1 La Partea I

Teren

Nr cadastral	Suprafața (mp)*	Observații / Referințe
	12.390	

* Suprafața este determinată în planul de proiecție Stereo 70.



Date referitoare la teren

Crt	Categorie folosință	Intravilan	Suprafața (mp)	Tarla	Parcelă	Nr. topo	Observații / Referințe
1	arabil	NU	6.390	33	1337/3	-	
2	pasune	NU	6.000	33	1337/2	-	

Lungime Segmente

1) Valorile lungimilor segmentelor sunt obținute din proiecție în plan.

Punct început	X / Y	Punct sfârșit	X / Y	Lungime segment (** (m))
1	409.728,901 365.090,712	2	409.725,561 365.111,236	20.794
2	409.725,561 365.111,236	3	409.722,348 365.132,681	21.684
3	409.722,348 365.132,681	4	409.442,817 364.987,56	314.957
4	409.442,817 364.987,56	5	409.465,271 364.953,35	40.921

Punct început	X / Y	Punct sfârșit	X / Y	Lungime segment (** (m)
5	409.465,271 364.953,35	1	409.728,901 365.090,712	297.269

** Lungimile segmentelor sunt determinate în planul de proiecție Stereo 70 și sunt rotunjite la 1 milimetru.

*** Distanța dintre puncte este formată din segmente cumulate ce sunt mai mici decât valoarea 1 milimetru.

**DATE DESPRE IMOBILUL NR. 1043**

Oficiul de Cadastru și Publicitate Imobiliară VALCEA
Biroul de Cadastru și Publicitate Imobiliară Ramnicu Valcea

A. Partea I. Descrierea imobilului

TEREN Extravilan

Adresa: Jud. Valcea, PCT COTUL POPII

Nr. Crt	Nr cadastral Nr. topografic	Suprafața* (mp)	Observații / Referințe
A1		9.750	Sector cadastral:21 Teren neimprejmuit;

B. Partea II. Proprietari și acte

Inscrieri privitoare la dreptul de proprietate și alte drepturi reale		Referințe
/		
Act Administrativ nr. 39/14186, din 27/11/1995 emis de COMISIA JUDETEANA VALCEA;		
B1	Intabulare, drept de PROPRIETATE CU TITLU DE DREPT RECONSTITUIRE IN BAZA LEGII 18/1991, dobandit prin Lege, cota actuala 1/1 1) PAROHIA ZATRENI, CIF:9999999999999	A1

C. Partea III. SARCINI .

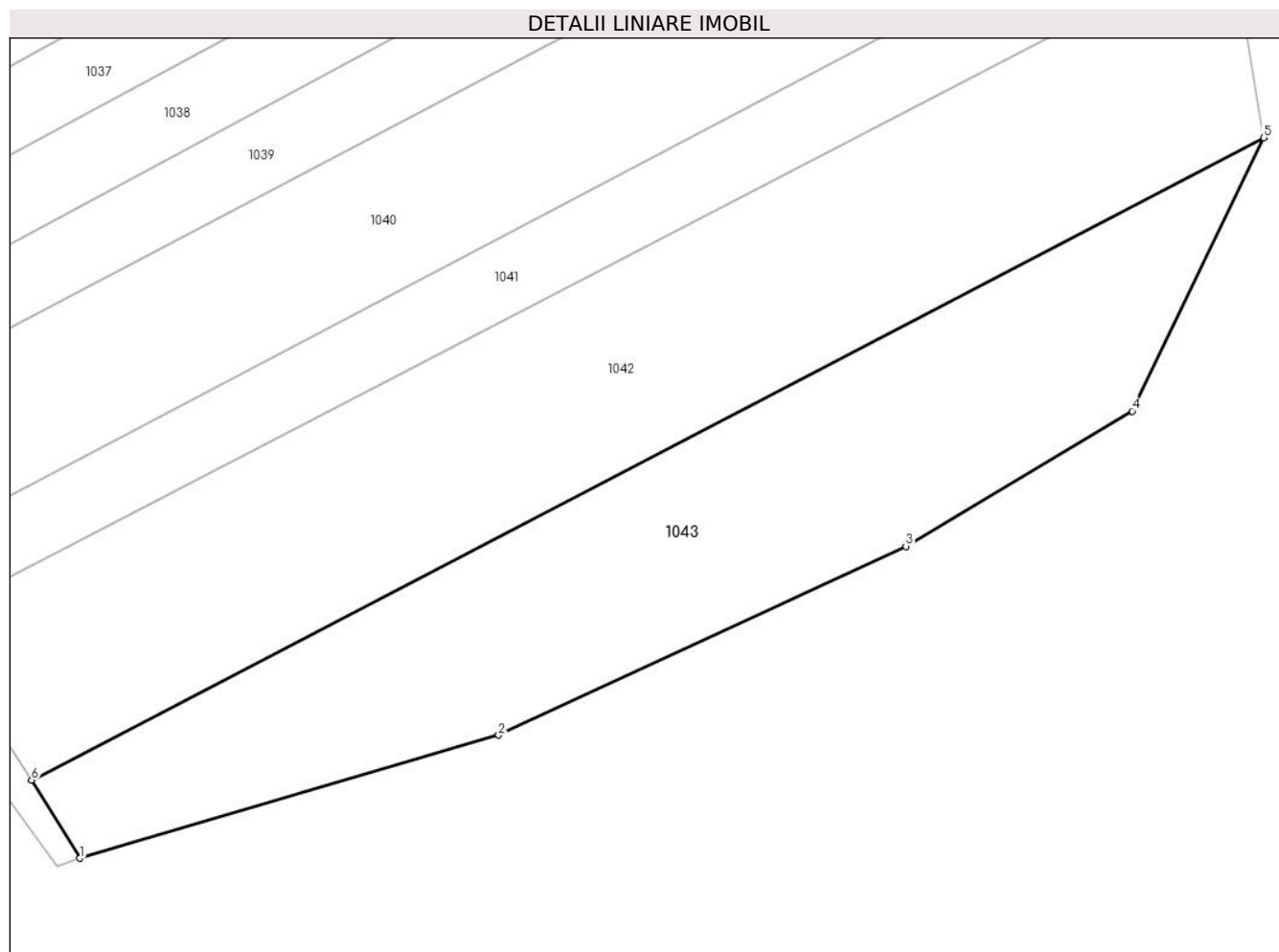
Inscrieri privind dezmembramintele dreptului de proprietate, drepturi reale de garanție și sarcini	Referințe
NU SUNT	

Anexa Nr. 1 La Partea I

Teren

Nr cadastral	Suprafața (mp)*	Observații / Referințe
	9.750	

* Suprafața este determinată în planul de proiecție Stereo 70.



Date referitoare la teren

Crt	Categorie folosință	Intra vilan	Suprafața (mp)	Tarla	Parcelă	Nr. topo	Observații / Referințe
1	pasune	NU	9.750	33	1327/2	-	

Lungime Segmente

1) Valorile lungimilor segmentelor sunt obținute din proiecție în plan.

Punct început	X / Y	Punct sfârșit	X / Y	Lungime segment (** (m)
1	409.475,601 364.936,626	2	409.565,175 364.962,974	93.369
2	409.565,175 364.962,974	3	409.652,348 365.003,318	96.056
3	409.652,348 365.003,318	4	409.700,746 365.032,255	56.389
4	409.700,746 365.032,255	5	409.728,901 365.090,712	64.884
5	409.728,901 365.090,712	6	409.465,271 364.953,35	297.269

Punct început	X / Y	Punct sfârșit	X / Y	Lungime segment (** (m)
6	409.465,271 364.953,35	1	409.475,601 364.936,626	19.657

** Lungimile segmentelor sunt determinate în planul de proiecție Stereo 70 și sunt rotunjite la 1 milimetru.

*** Distanța dintre puncte este formată din segmente cumulate ce sunt mai mici decât valoarea 1 milimetru.

**DATE DESPRE IMOBILUL NR. 1044**

Oficiul de Cadastru și Publicitate Imobiliară VALCEA
Biroul de Cadastru și Publicitate Imobiliară Ramnicu Valcea

A. Partea I. Descrierea imobilului

TEREN Extravilan

Adresa: Jud. Valcea

Nr. Crt	Nr cadastral Nr. topografic	Suprafața* (mp)	Observații / Referințe
A1		3.951	Sector cadastral:21 Teren neimprejmut;

B. Partea II. Proprietari și acte

Inscrieri privitoare la dreptul de proprietate și alte drepturi reale		Referințe
/		
Act Administrativ nr. 2724, din 08/05/2024 emis de COMUNA ZATRENI;		
B1	Inscrierea posesiei, drept de PROPRIETATE, dobandit prin Constituire, cota actuala 1/1 1) NEIDENTIFICAT NEIDENTIFICAT	A1
Act Normativ nr. 7, din 13/03/1996 emis de PARLAMENTUL ROMANIEI;		
B2	SE NOTEAZA MENTIUNEA DE PROPRIETAR NEIDENTIFICAT	A1

C. Partea III. SARCINI .

Inscrieri privind dezmembramintele dreptului de proprietate, drepturi reale de garanție și sarcini	Referințe
NU SUNT	

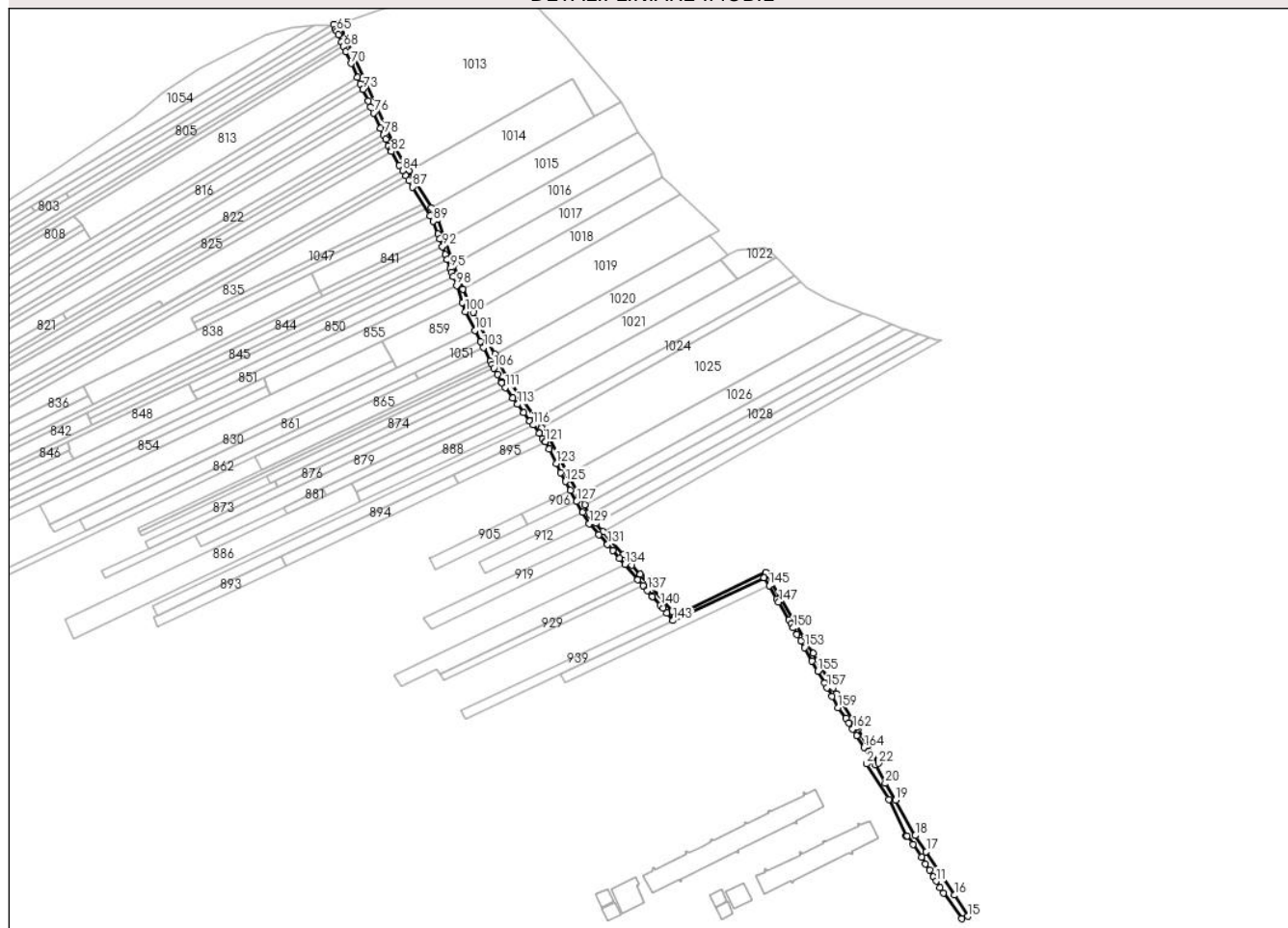
Anexa Nr. 1 La Partea I

Teren

Nr cadastral	Suprafața (mp)*	Observații / Referințe
	3.951	

* Suprafața este determinată în planul de proiecție Stereo 70.

DETALII LINIARE IMOBIL



Date referitoare la teren

Crt	Categorie folosință	Intravilan	Suprafața (mp)	Tarla	Parcelă	Nr. topo	Observații / Referințe
1	drum	NU	3.951	-	-	-	

Lungime Segmente

1) Valorile lungimilor segmentelor sunt obținute din proiecție în plan.

Punct început	X / Y	Punct sfârșit	X / Y	Lungime segment
1	409.400,155 365.058,563	2	409.395,955 365.056,63	4.623
4	409.426,98 364.999,671	5	409.427,969 365.000,126	1.089
7	409.439,24 364.983,296	8	409.442,342 364.978,119	6.035
10	409.448,547 364.967,765	11	409.450,615 364.964,313	4.024
13	409.456,303 364.954,822	14	409.470,696 364.934,838	24.628
16	409.465,271 364.953,35	17	409.442,817 364.987,56	40.921
2	409.395,955 365.056,63	3	409.413,603 365.028,741	33.004
5	409.427,969 365.000,126	6	409.432,445 364.993,443	8.043
8	409.442,342 364.978,119	9	409.445,444 364.972,942	6.035
11	409.450,615 364.964,313	12	409.453,718 364.959,136	6.036
14	409.470,696 364.934,838	15	409.475,601 364.936,626	5.221
17	409.442,817 364.987,56	18	409.434,232 365.000,263	15.332
3	409.413,603 365.028,741	4	409.426,98 364.999,671	32.0
6	409.432,445 364.993,443	7	409.439,24 364.983,296	12.212
9	409.445,444 364.972,942	10	409.448,547 364.967,765	6.036
12	409.453,718 364.959,136	13	409.456,303 364.954,822	5.029
15	409.475,601 364.936,626	16	409.465,271 364.953,35	19.657
18	409.434,232 365.000,263	19	409.418,809 365.028,092	31.817

Punct început	X / Y	Punct sfârșit	X / Y	Lungime segment	Punct început	X / Y	Punct sfârșit	X / Y	Lungime segment	Punct început	X / Y	Punct sfârșit	X / Y	Lungime segment
19	409.418,809 365.028,092	20	409.410,63 365.041,253	15.495	20	409.410,63 365.041,253	21	409.403,095 365.055,959	16.524	21	409.403,095 365.055,959	22	409.405,164 365.057,076	2.351
22	409.405,164 365.057,076	23	409.396,812 365.070,922	16.17	23	409.396,812 365.070,922	24	409.389,346 365.084,07	15.12	24	409.389,346 365.084,07	25	409.388,385 365.085,621	1.825
25	409.388,385 365.085,621	26	409.387,055 365.087,77	2.527	26	409.387,055 365.087,77	27	409.377,16 365.103,745	18.791	27	409.377,16 365.103,745	28	409.372,219 365.111,721	9.382
28	409.372,219 365.111,721	29	409.369,664 365.116,225	5.178	29	409.369,664 365.116,225	30	409.353,952 365.143,492	31.47	30	409.353,952 365.143,492	31	409.316,647 365.207,124	73.761
31	409.316,647 365.207,124	32	409.245,466 365.173,413	78.76	32	409.245,466 365.173,413	33	409.242,826 365.176,49	4.054	33	409.242,826 365.176,49	34	409.224,259 365.198,13	28.514
34	409.224,259 365.198,13	35	409.218,375 365.204,902	8.971	35	409.218,375 365.204,902	36	409.217,736 365.205,637	0.974	36	409.217,736 365.205,637	37	409.211,247 365.213,105	9.893
37	409.211,247 365.213,105	38	409.204,407 365.220,978	10.429	38	409.204,407 365.220,978	39	409.188,462 365.239,328	24.31	39	409.188,462 365.239,328	40	409.182,887 365.245,744	8.5
40	409.182,887 365.245,744	41	409.180,189 365.248,849	4.113	41	409.180,189 365.248,849	42	409.178,087 365.252,759	4.439	42	409.178,087 365.252,759	43	409.174,062 365.260,245	8.499
43	409.174,062 365.260,245	44	409.170,037 365.267,732	8.5	44	409.170,037 365.267,732	45	409.161,148 365.284,187	18.702	45	409.161,148 365.284,187	46	409.159,932 365.286,441	2.561
46	409.159,932 365.286,441	47	409.146,181 365.312,641	29.589	47	409.146,181 365.312,641	48	409.140,368 365.320,848	10.057	48	409.140,368 365.320,848	49	409.135,747 365.327,372	7.995
49	409.135,747 365.327,372	50	409.124,188 365.343,693	20.0	50	409.124,188 365.343,693	51	409.112,891 365.360,196	19.999	51	409.112,891 365.360,196	52	409.103,594 365.378,856	20.848
52	409.103,594 365.378,856	53	409.086,298 365.411,622	37.051	53	409.086,298 365.411,622	54	409.078,157 365.429,89	20.0	54	409.078,157 365.429,89	55	409.071,342 365.448,998	20.287
55	409.071,342 365.448,998	56	409.064,608 365.468,151	20.302	56	409.064,608 365.468,151	57	409.058,657 365.485,076	17.941	57	409.058,657 365.485,076	58	409.053,312 365.493,919	10.333
58	409.053,312 365.493,919	59	409.035,698 365.523,061	34.052	59	409.035,698 365.523,061	60	409.024,794 365.541,102	21.08	60	409.024,794 365.541,102	61	408.980,688 365.638,637	107.044
61	408.980,688 365.638,637	62	408.979,427 365.638,202	1.334	62	408.979,427 365.638,202	63	408.976,585 365.638,003	2.849	63	408.976,585 365.638,003	64	408.978,179 365.634,478	3.869
64	408.978,179 365.634,478	65	408.978,97 365.632,729	1.92	65	408.978,97 365.632,729	66	408.980,254 365.629,889	3.117	66	408.980,254 365.629,889	67	408.982,744 365.624,383	6.043
67	408.982,744 365.624,383	68	408.984,404 365.620,711	4.03	68	408.984,404 365.620,711	69	408.986,179 365.616,785	4.309	69	408.986,179 365.616,785	70	408.990,293 365.607,372	10.273
70	408.990,293 365.607,372	71	408.995,441 365.596,304	12.207	71	408.995,441 365.596,304	72	408.997,619 365.591,488	5.286	72	408.997,619 365.591,488	73	408.999,694 365.586,9	5.035
73	408.999,694 365.586,9	74	409.003,8 365.577,82	9.965	74	409.003,8 365.577,82	75	409.005,873 365.573,236	5.031	75	409.005,873 365.573,236	76	409.008,028 365.568,47	5.231
76	409.008,028 365.568,47	77	409.013,467 365.556,442	13.201	77	409.013,467 365.556,442	78	409.015,824 365.551,229	5.721	78	409.015,824 365.551,229	79	409.017,472 365.547,585	3.999
79	409.017,472 365.547,585	80	409.019,683 365.542,6	5.453	80	409.019,683 365.542,6	81	409.021,247 365.539,237	3.709	81	409.021,247 365.539,237	82	409.021,909 365.538,142	1.28
82	409.021,909 365.538,142	83	409.028,365 365.527,459	12.482	83	409.028,365 365.527,459	84	409.030,952 365.523,181	4.999	84	409.030,952 365.523,181	85	409.033,545 365.518,891	5.013
85	409.033,545 365.518,891	86	409.035,614 365.515,467	4.001	86	409.035,614 365.515,467	87	409.038,638 365.510,284	6.001	87	409.038,638 365.510,284	88	409.052,453 365.487,58	26.577
88	409.052,453 365.487,58	89	409.055,031 365.483,341	4.961	89	409.055,031 365.483,341	90	409.058,682 365.473,302	10.682	90	409.058,682 365.473,302	91	409.060,057 365.469,52	4.024
91	409.060,057 365.469,52	92	409.062,286 365.463,389	6.524	92	409.062,286 365.463,389	93	409.064,516 365.457,258	6.524	93	409.064,516 365.457,258	94	409.065,972 365.453,251	4.263
94	409.065,972 365.453,251	95	409.068,499 365.446,269	7.425	95	409.068,499 365.446,269	96	409.069,449 365.443,302	3.115	96	409.069,449 365.443,302	97	409.070,771 365.440,023	3.535
97	409.070,771 365.440,023	98	409.073,319 365.432,665	7.787	98	409.073,319 365.432,665	99	409.077,853 365.419,315	14.099	99	409.077,853 365.419,315	100	409.080,261 365.412,225	7.488
100	409.080,261 365.412,225	101	409.087,746 365.397,442	16.57	101	409.087,746 365.397,442	102	409.092,264 365.388,519	10.002	102	409.092,264 365.388,519	103	409.094,523 365.384,057	5.001
103	409.094,523 365.384,057	104	409.099,945 365.373,349	12.002	104	409.099,945 365.373,349	105	409.101,3 365.370,672	3.0	105	409.101,3 365.370,672	106	409.102,699 365.367,909	3.097
106	409.102,699 365.367,909	107	409.105,705 365.362,695	6.018	107	409.105,705 365.362,695	108	409.108,281 365.357,276	6.0	108	409.108,281 365.357,276	109	409.108,631 365.356,642	0.724
109	409.108,631 365.356,642	110	409.108,729 365.356,432	0.232	110	409.108,729 365.356,432	111	409.111,621 365.352,531	4.856	111	409.111,621 365.352,531	112	409.117,691 365.344,346	10.19
112	409.117,691 365.344,346	113	409.121,332 365.339,435	6.113	113	409.121,332 365.339,435	114	409.126,188 365.332,887	8.152	114	409.126,188 365.332,887	115	409.131,044 365.326,339	8.152
115	409.131,044 365.326,339	116	409.133,472 365.323,064	4.077	116	409.133,472 365.323,064	117	409.138,351 365.316,484	8.192	117	409.138,351 365.316,484	118	409.140,885 365.312,44	4.772

Punct început	X / Y	Punct sfârșit	X / Y	Lungime segment	Punct început	X / Y	Punct sfârșit	X / Y	Lungime segment	Punct început	X / Y	Punct sfârșit	X / Y	Lungime segment
118	409.140,885 365.312,44	119	409.143,132 365.309,929	3.37	119	409.143,132 365.309,929	120	409.143,15 365.309,909	0.027	120	409.143,15 365.309,909	121	409.143,144 365.309,906	0.007
121	409.143,144 365.309,906	122	409.145,93 365.304,007	6.524	122	409.145,93 365.304,007	123	409.151,619 365.292,906	12.47 4	123	409.151,619 365.292,906	124	409.155,249 365.285,778	7.999
124	409.155,249 365.285,778	125	409.159,12 365.278,761	8.014	125	409.159,12 365.278,761	126	409.162,991 365.271,744	8.014	126	409.162,991 365.271,744	127	409.167,83 365.262,973	10.01 7
127	409.167,83 365.262,973	128	409.172,571 365.254,378	9.816	128	409.172,571 365.254,378	129	409.177,756 365.245,551	10.23 7	129	409.177,756 365.245,551	130	409.185,242 365.236,936	11.41 3
130	409.185,242 365.236,936	131	409.192,046 365.229,105	10.37 4	131	409.192,046 365.229,105	132	409.196,129 365.224,406	6.225	132	409.196,129 365.224,406	133	409.201,573 365.218,14	8.301
133	409.201,573 365.218,14	134	409.205,656 365.213,442	6.224	134	409.205,656 365.213,442	135	409.215,932 365.201,615	15.66 8	135	409.215,932 365.201,615	136	409.220,015 365.196,916	6.225
136	409.220,015 365.196,916	137	409.223,417 365.192,999	5.188	137	409.223,417 365.192,999	138	409.226,82 365.189,084	5.187	138	409.226,82 365.189,084	139	409.227,492 365.188,31	1.025
139	409.227,492 365.188,31	140	409.233,662 365.181,27	9.361	140	409.233,662 365.181,27	141	409.235,667 365.178,983	3.041	141	409.235,667 365.178,983	142	409.238,902 365.175,103	5.052
142	409.238,902 365.175,103	143	409.243,755 365.169,284	7.577	143	409.243,755 365.169,284	144	409.315,204 365.203,121	79.05 6	144	409.315,204 365.203,121	145	409.319,229 365.196,793	7.5
145	409.319,229 365.196,793	146	409.325,238 365.186,406	12.0	146	409.325,238 365.186,406	147	409.326,733 365.183,788	3.015	147	409.326,733 365.183,788	148	409.334,653 365.169,829	16.04 9
148	409.334,653 365.169,829	149	409.336,603 365.166,392	3.952	149	409.336,603 365.166,392	150	409.338,228 365.163,528	3.293	150	409.338,228 365.163,528	151	409.341,155 365.158,368	5.932
151	409.341,155 365.158,368	152	409.344,039 365.153,286	5.843	152	409.344,039 365.153,286	153	409.347,012 365.148,047	6.024	153	409.347,012 365.148,047	154	409.352,955 365.137,572	12.04 3
154	409.352,955 365.137,572	155	409.357,561 365.129,454	9.334	155	409.357,561 365.129,454	156	409.362,86 365.120,114	10.73 8	156	409.362,86 365.120,114	157	409.364,841 365.116,622	4.015
157	409.364,841 365.116,622	158	409.368,804 365.109,639	8.029	158	409.368,804 365.109,639	159	409.373,207 365.100,661	10.0	159	409.373,207 365.100,661	160	409.379,468 365.092,532	10.26 1
160	409.379,468 365.092,532	161	409.382,175 365.088,823	4.592	161	409.382,175 365.088,823	162	409.385,035 365.084,086	5.533	162	409.385,035 365.084,086	163	409.388,126 365.078,903	6.035
163	409.388,126 365.078,903	164	409.393,735 365.069,496	10.95 2	164	409.393,735 365.069,496	1	409.400,155 365.058,563	12.67 9					

** Lungimile segmentelor sunt determinate în planul de proiecție Stereo 70 și sunt rotunjite la 1 milimetru.

*** Distanța dintre puncte este formată din segmente cumulate ce sunt mai mici decât valoarea 1 milimetru.

**DATE DESPRE IMOBILUL NR. 1045**

Oficiul de Cadastru și Publicitate Imobiliară VALCEA
Biroul de Cadastru și Publicitate Imobiliară Ramnicu Valcea

A. Partea I. Descrierea imobilului

TEREN Extravilan

Adresa: Jud. Valcea

Nr. Crt	Nr cadastral Nr. topografic	Suprafața* (mp)	Observații / Referințe
A1		456	Sector cadastral:21 Teren neimprejmut;

B. Partea II. Proprietari și acte

Inscrieri privitoare la dreptul de proprietate și alte drepturi reale	Referințe
/	
Act Administrativ nr. 2724, din 08/05/2024 emis de COMUNA ZATRENI;	
B1	Inscrierea posesiei, drept de PROPRIETATE, dobandit prin Constituire, cota actuala 1/1
	1) NEIDENTIFICAT NEIDENTIFICAT
Act Normativ nr. 7, din 13/03/1996 emis de PARLAMENTUL ROMANIEI;	
B2	SE NOTEAZA MENTIUNEA DE PROPRIETAR NEIDENTIFICAT

C. Partea III. SARCINI .

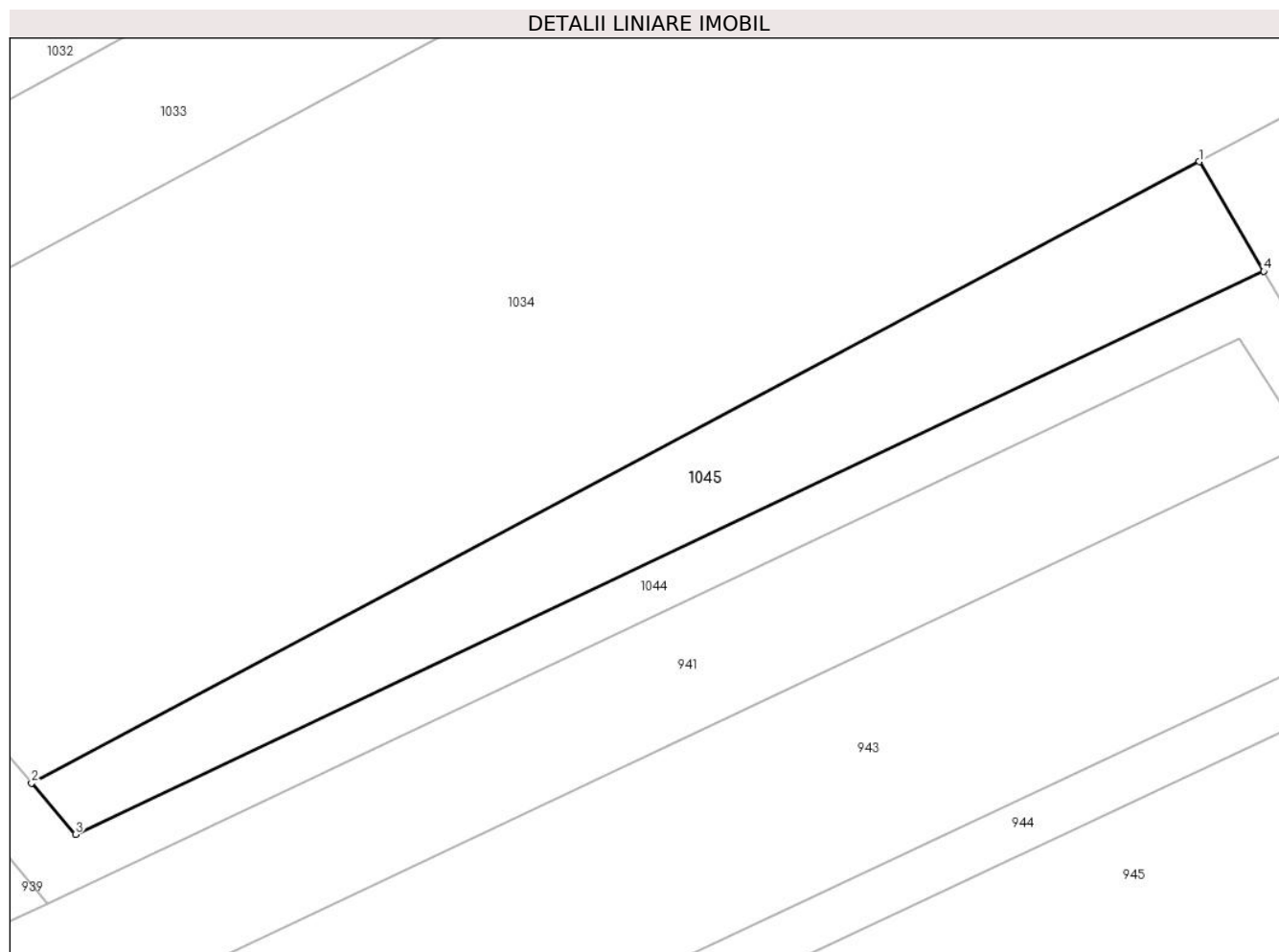
Inscrieri privind dezmembramintele dreptului de proprietate, drepturi reale de garanție și sarcini	Referințe
NU SUNT	

Anexa Nr. 1 La Partea I

Teren

Nr cadastral	Suprafața (mp)*	Observații / Referințe
	456	

* Suprafața este determinată în planul de proiecție Stereo 70.



Date referitoare la teren

Crt	Categorie folosință	Intra vilan	Suprafața (mp)	Tarla	Parcelă	Nr. topo	Observații / Referințe
1	arabil	NU	456	-	-	-	

Lungime Segmente

1) Valorile lungimilor segmentelor sunt obținute din proiecție în plan.

Punct început	X / Y	Punct sfârșit	X / Y	Lungime segment (** (m)
1	409.312,794 365.213,695	2	409.242,826 365.176,49	79.245
2	409.242,826 365.176,49	3	409.245,466 365.173,414	4.054
3	409.245,466 365.173,414	4	409.316,647 365.207,124	78.76
4	409.316,647 365.207,124	1	409.312,794 365.213,695	7.617

** Lungimile segmentelor sunt determinate în planul de proiecție Stereo 70 și sunt rotunjite la 1 milimetru.

***** Distanţa dintre puncte este formată din segmente cumulate ce sunt mai mici decât valoarea 1 milimetru.**

**DATE DESPRE IMOBILUL NR. 1046**

Oficiul de Cadastru și Publicitate Imobiliară VALCEA
Biroul de Cadastru și Publicitate Imobiliară Ramnicu Valcea

A. Partea I. Descrierea imobilului

TEREN Extravilan

Adresa: Jud. Valcea

Nr. Crt	Nr cadastral Nr. topografic	Suprafața* (mp)	Observații / Referințe
A1		873	Sector cadastral:21 Teren neimprejmut;

B. Partea II. Proprietari și acte

Inscrieri privitoare la dreptul de proprietate și alte drepturi reale	Referințe
/	
Act Administrativ nr. 2724, din 08/05/2024 emis de COMUNA ZATRENI;	
B1	Inscrierea posesiei, drept de PROPRIETATE, dobandit prin Constituire, cota actuala 1/1
	1) NEIDENTIFICAT NEIDENTIFICAT
Act Normativ nr. 7, din 13/03/1996 emis de PARLAMENTUL ROMANIEI;	
B2	SE NOTEAZA MENTIUNEA DE PROPRIETAR NEIDENTIFICAT
	A1

C. Partea III. SARCINI .

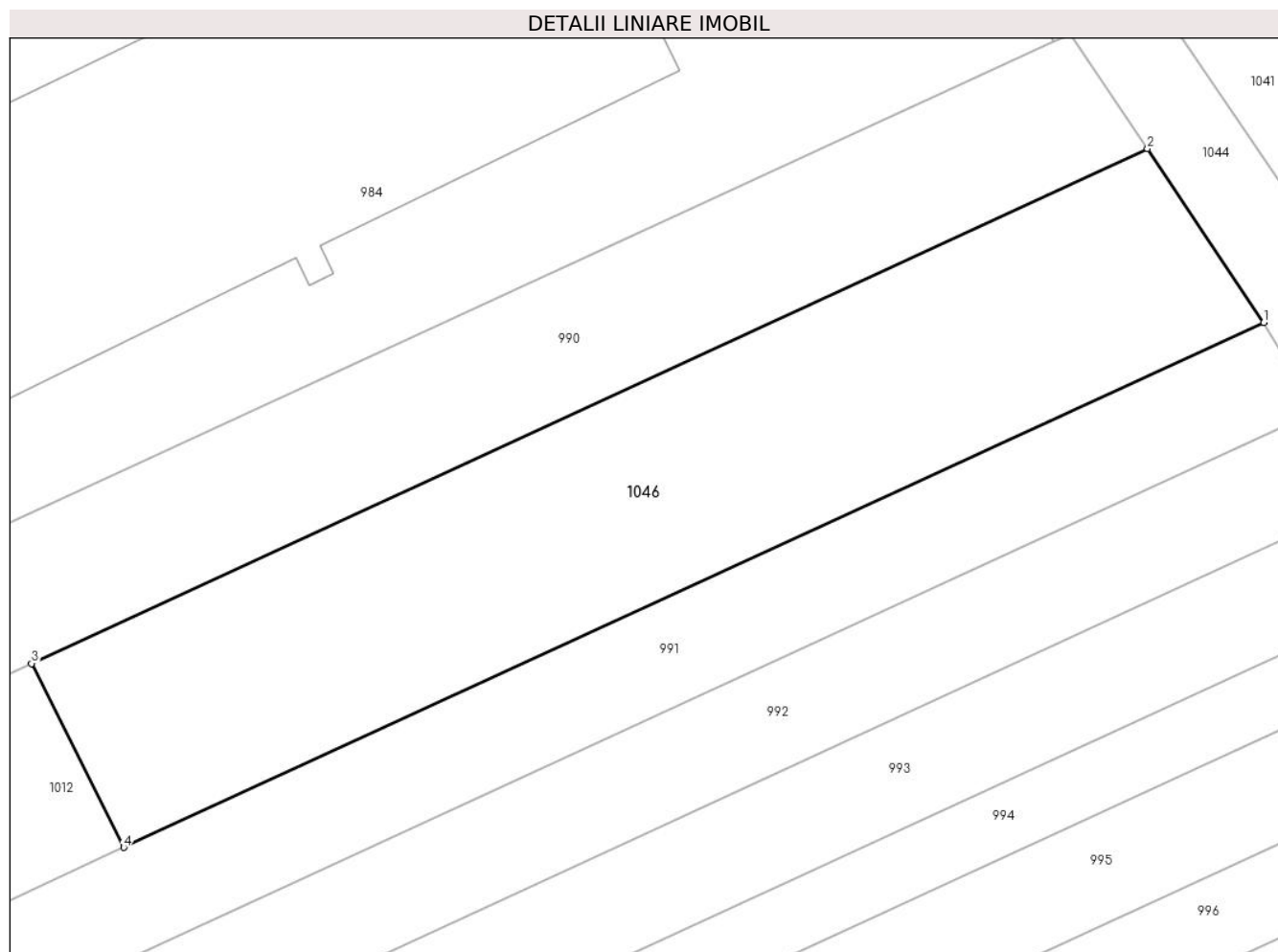
Inscrieri privind dezmembramintele dreptului de proprietate, drepturi reale de garanție și sarcini	Referințe
NU SUNT	

Anexa Nr. 1 La Partea I

Teren

Nr cadastral	Suprafața (mp)*	Observații / Referințe
	873	

* Suprafața este determinată în planul de proiecție Stereo 70.



Date referitoare la teren

Crt	Categorie folosință	Intra vilan	Suprafața (mp)	Tarla	Parcelă	Nr. topo	Observații / Referințe
1	arabil	NU	873	-	-	-	

Lungime Segmente

1) Valorile lungimilor segmentelor sunt obținute din proiecție în plan.

Punct început	X / Y	Punct sfârșit	X / Y	Lungime segment (** (m)
1	409.439,24 364.983,296	2	409.432,445 364.993,443	12.212
2	409.432,445 364.993,443	3	409.367,268 364.963,388	71.773
3	409.367,268 364.963,388	4	409.372,648 364.952,655	12.006
4	409.372,648 364.952,655	1	409.439,24 364.983,296	73.303

** Lungimile segmentelor sunt determinate în planul de proiecție Stereo 70 și sunt rotunjite la 1 milimetru.

***** Distanţa dintre puncte este formată din segmente cumulate ce sunt mai mici decât valoarea 1 milimetru.**

**DATE DESPRE IMOBILUL NR. 1047**

Oficiul de Cadastru și Publicitate Imobiliară VALCEA
 Biroul de Cadastru și Publicitate Imobiliară Ramnicu Valcea

A. Partea I. Descrierea imobilului

TEREN Extravilan

Adresa: Jud. Valcea, PCT CIMP OLTET

Nr. Crt	Nr cadastral Nr. topografic	Suprafața* (mp)	Observații / Referințe
A1		1.000	Sector cadastral:21 Teren neimprejmuit;

B. Partea II. Proprietari și acte

Inscrieri privitoare la dreptul de proprietate și alte drepturi reale		Referințe
/		
Act Administrativ nr. 15272, din 11/03/2010 emis de COMISIA JUDETEANA VALCEA;		
B1	Intabulare, drept de PROPRIETATE CU TITLU DE DREPT RECONSTITUIRE IN BAZA LEGII 18/1991, dobandit prin Lege, cota actuala 1/1 1) BACESCU M.GHEORGHE	A1

C. Partea III. SARCINI .

Inscrieri privind dezmembramintele dreptului de proprietate, drepturi reale de garanție și sarcini	Referințe
NU SUNT	

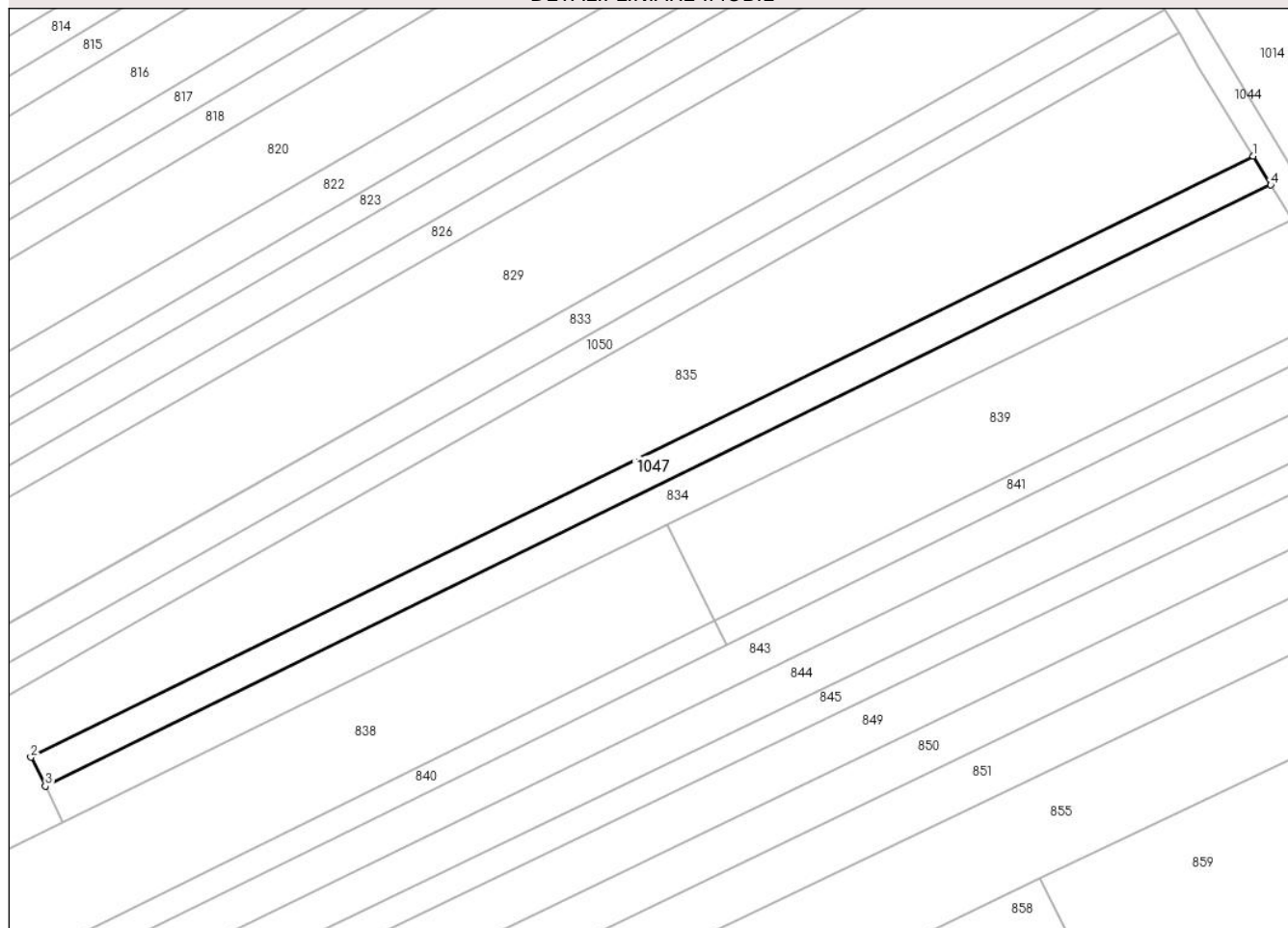
Anexa Nr. 1 La Partea I

Teren

Nr cadastral	Suprafața (mp)*	Observații / Referințe
	1.000	

* Suprafața este determinată în planul de proiecție Stereo 70.

DETALII LINIARE IMOBIL



Date referitoare la teren

Crt	Categorie folosință	Intra vilan	Suprafața (mp)	Tarla	Parcelă	Nr. topo	Observații / Referințe
1	arabil	NU	1.000	33	1337/80	-	

Lungime Segmente

1) Valorile lungimilor segmentelor sunt obținute din proiecție în plan.

Punct început	X / Y	Punct sfârșit	X / Y	Lungime segment (** (m)
1	409.046,719 365.497,003	2	408.864,252 365.407,368	203.294
2	408.864,252 365.407,368	3	408.866,414 365.403,05	4.829
3	408.866,414 365.403,05	4	409.049,329 365.492,714	203.709
4	409.049,329 365.492,714	1	409.046,719 365.497,003	5.021

** Lungimile segmentelor sunt determinate în planul de proiecție Stereo 70 și sunt rotunjite la 1 milimetru.

***** Distanţa dintre puncte este formată din segmente cumulate ce sunt mai mici decât valoarea 1 milimetru.**

**DATE DESPRE IMOBILUL NR. 1048**

Oficiul de Cadastru și Publicitate Imobiliară VALCEA
Biroul de Cadastru și Publicitate Imobiliară Ramnicu Valcea

A. Partea I. Descrierea imobilului

TEREN Extravilan

Adresa: Jud. Valcea, PCT LA HOTAR

Nr. Crt	Nr cadastral Nr. topografic	Suprafața* (mp)	Observații / Referințe
A1		1.445	Sector cadastral:21 Teren neimprejmuit;

B. Partea II. Proprietari și acte

Inscrieri privitoare la dreptul de proprietate și alte drepturi reale		Referințe
/		
Act Notarial nr. 251, din 08/09/2020 emis de BNP IONILETE ALIN NICUSOR;		
B1	Intabulare, drept de PROPRIETATE, dobandit prin Succesiune, cota actuala 1/1 1) BOCU IOANA 2) TUTU MARIN	A1

C. Partea III. SARCINI .

Inscrieri privind dezmembramintele dreptului de proprietate, drepturi reale de garanție și sarcini	Referințe
NU SUNT	

Anexa Nr. 1 La Partea I

Teren

Nr cadastral	Suprafața (mp)*	Observații / Referințe
	1.445	

* Suprafața este determinată în planul de proiecție Stereo 70.

DETALII LINIARE IMOBIL



Date referitoare la teren

Crt	Categorie folosință	Intravilan	Suprafața (mp)	Tarla	Parcelă	Nr. topo	Observații / Referințe
1	arabil	NU	1.445	33	1341/15	-	

Lungime Segmente

1) Valorile lungimilor segmentelor sunt obținute din proiecție în plan.

Punct început	X / Y	Punct sfârșit	X / Y	Lungime segment (** (m)
1	408.492,091 365.340,099	2	408.741,386 365.490,957	291.387
2	408.741,386 365.490,957	3	408.738,599 365.495,171	5.052
3	408.738,599 365.495,171	4	408.490,446 365.344,823	290.146
4	408.490,446 365.344,823	1	408.492,091 365.340,099	5.002

** Lungimile segmentelor sunt determinate în planul de proiecție Stereo 70 și sunt rotunjite la 1 milimetru.

***** Distanţa dintre puncte este formată din segmente cumulate ce sunt mai mici decât valoarea 1 milimetru.**

**DATE DESPRE IMOBILUL NR. 1049**

Oficiul de Cadastru și Publicitate Imobiliară VALCEA
Biroul de Cadastru și Publicitate Imobiliară Ramnicu Valcea

A. Partea I. Descrierea imobilului

TEREN Extravilan

Adresa: Jud. Valcea, PCT LA HOTAR

Nr. Crt	Nr cadastral Nr. topografic	Suprafața* (mp)	Observații / Referințe
A1		480	Sector cadastral:21 Teren neimpregmuit;

B. Partea II. Proprietari și acte

Inscrieri privitoare la dreptul de proprietate și alte drepturi reale	Referințe
/	
Act Administrativ nr. 24715, din 25/05/2016 emis de COMISIA JUDETEANA VALCEA;	
B1	A1
Intabulare, drept de PROPRIETATE CU TITLU DE PROPRIETATE RECONSTITUIRE IN BAZA LEGII 18/1991, dobandit prin Lege, cota actuala 1/1	
1) PREOTEASA NICOLAE	
2) PREOTEASA ILIE	

C. Partea III. SARCINI .

Inscrieri privind dezmembramintele dreptului de proprietate, drepturi reale de garanție și sarcini	Referințe
NU SUNT	

Anexa Nr. 1 La Partea I

Teren

Nr cadastral	Suprafața (mp)*	Observații / Referințe
	480	

* Suprafața este determinată în planul de proiecție Stereo 70.



Date referitoare la teren

Crt	Categorie folosință	Intra vilan	Suprafața (mp)	Tarla	Parcelă	Nr. topo	Observații / Referințe
1	arabil	NU	480	33	1341	-	

Lungime Segmente

1) Valorile lungimilor segmentelor sunt obținute din proiecție în plan.

Punct început	X / Y	Punct sfârșit	X / Y	Lungime segment (** (m)
1	408.502,611 365.309,878	2	408.601,531 365.368,633	115.054
2	408.601,531 365.368,633	3	408.599,097 365.372,381	4.469
3	408.599,097 365.372,381	4	408.501,296 365.313,655	114.078
4	408.501,296 365.313,655	1	408.502,611 365.309,878	3.999

** Lungimile segmentelor sunt determinate în planul de proiecție Stereo 70 și sunt rotunjite la 1 milimetru.

***** Distanţa dintre puncte este formată din segmente cumulate ce sunt mai mici decât valoarea 1 milimetru.**

**DATE DESPRE IMOBILUL NR. 1050**

Oficiul de Cadastru și Publicitate Imobiliară VALCEA
 Biroul de Cadastru și Publicitate Imobiliară Ramnicu Valcea

A. Partea I. Descrierea imobilului

TEREN Extravilan

Adresa: Jud. Valcea, CIMPUL OLTET

Nr. Crt	Nr cadastral Nr. topografic	Suprafața* (mp)	Observații / Referințe
A1		2.383	Sector cadastral:21 Teren neimprejmuit;

B. Partea II. Proprietari și acte

Inscrieri privitoare la dreptul de proprietate și alte drepturi reale		Referințe
/		
Act Administrativ nr. 1057, din 26/02/2024 emis de COMUNA ZATRENI (Act, administrativ Hotararea nr. 5/02.08.1991 emisa de Comisia Judeteana Valcea.);		
B1	Inscrierea provizorie, drept de PROPRIETATE, dobandit prin Lege, cota actuala 1/1 1) GHIMIS MARIA	A1

C. Partea III. SARCINI .

Inscrieri privind dezmembramintele dreptului de proprietate, drepturi reale de garanție și sarcini	Referințe
NU SUNT	


Anexa Nr. 1 La Partea I

Teren

Nr cadastral	Suprafața (mp)*	Observații / Referințe
	2.383	

* Suprafața este determinată în planul de proiecție Stereo 70.

DETALII LINIARE IMOBIL



Date referitoare la teren

Crt	Categorie folosință	Intravilan	Suprafața (mp)	Tarla	Parcelă	Nr. topo	Observații / Referințe
1	arabil	NU	2.383	33	1341/33	-	

Lungime Segmente

1) Valorile lungimilor segmentelor sunt obținute din proiecție în plan.

Punct început	X / Y	Punct sfârșit	X / Y	Lungime segment (** (m)
1	408.593,801 365.265,622	2	408.879,718 365.427,308	328.467
2	408.879,718 365.427,308	3	409.035,614 365.515,467	179.097
3	409.035,614 365.515,467	4	409.033,545 365.518,891	4.001
4	409.033,545 365.518,891	5	408.698,448 365.329,729	384.802
5	408.698,448 365.329,729	6	408.529,497 365.233,47	194.449

Punct început	X / Y	Punct sfârșit	X / Y	Lungime segment (** (m)
6	408.529,497 365.233,47	7	408.530,872 365.229,608	4.099
7	408.530,872 365.229,608	1	408.593,801 365.265,622	72.506

** Lungimile segmentelor sunt determinate în planul de proiecție Stereo 70 și sunt rotunjite la 1 milimetru.

*** Distanța dintre puncte este formată din segmente cumulate ce sunt mai mici decât valoarea 1 milimetru.

**DATE DESPRE IMOBILUL NR. 1051**

Oficiul de Cadastru și Publicitate Imobiliară VALCEA
Biroul de Cadastru și Publicitate Imobiliară Ramnicu Valcea

A. Partea I. Descrierea imobilului

TEREN Extravilan

Adresa: Jud. Valcea

Nr. Crt	Nr cadastral Nr. topografic	Suprafața* (mp)	Observații / Referințe
A1		286	Sector cadastral:21 Teren neimprejmut;

B. Partea II. Proprietari și acte

Inscrieri privitoare la dreptul de proprietate și alte drepturi reale	Referințe
/	
Act Administrativ nr. 2724, din 08/05/2024 emis de COMUNA ZATRENI;	
B1	Inscrierea posesiei, drept de PROPRIETATE, dobandit prin Constituire, cota actuala 1/1
	1) NEIDENTIFICAT NEIDENTIFICAT
Act Normativ nr. 7, din 13/03/1996 emis de PARLAMENTUL ROMANIEI;	
B2	SE NOTEAZA MENTIUNEA DE PROPRIETAR NEIDENTIFICAT

C. Partea III. SARCINI .

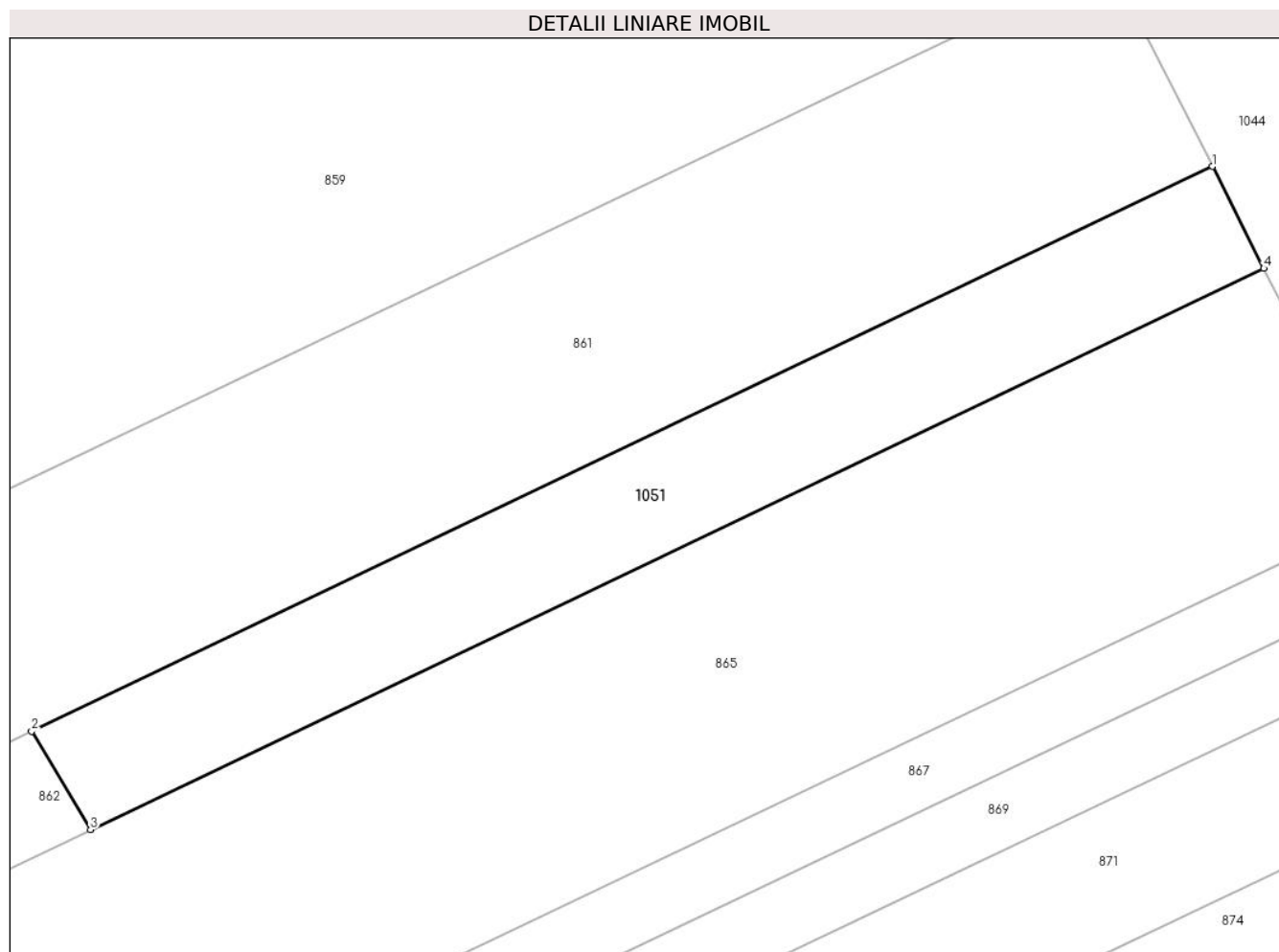
Inscrieri privind dezmembramintele dreptului de proprietate, drepturi reale de garanție și sarcini	Referințe
NU SUNT	

Anexa Nr. 1 La Partea I

Teren

Nr cadastral	Suprafața (mp)*	Observații / Referințe
	286	

* Suprafața este determinată în planul de proiecție Stereo 70.



Date referitoare la teren

Crt	Categorie folosință	Intra vilan	Suprafața (mp)	Tarla	Parcelă	Nr. topo	Observații / Referințe
1	arabil	NU	286	-	-	-	

Lungime Segmente

1) Valorile lungimilor segmentelor sunt obținute din proiecție în plan.

Punct început	X / Y	Punct sfârșit	X / Y	Lungime segment (** (m)
1	409.092,264 365.388,519	2	409.040,554 365.363,797	57.316
2	409.040,554 365.363,797	3	409.043,131 365.359,488	5.021
3	409.043,131 365.359,488	4	409.094,523 365.384,057	56.963
4	409.094,523 365.384,057	1	409.092,264 365.388,519	5.001

** Lungimile segmentelor sunt determinate în planul de proiecție Stereo 70 și sunt rotunjite la 1 milimetru.

***** Distanţa dintre puncte este formată din segmente cumulate ce sunt mai mici decât valoarea 1 milimetru.**

**DATE DESPRE IMOBILUL NR. 1052**

Oficiul de Cadastru și Publicitate Imobiliară VALCEA
Biroul de Cadastru și Publicitate Imobiliară Ramnicu Valcea

A. Partea I. Descrierea imobilului

TEREN Extravilan

Adresa: Jud. Valcea

Nr. Crt	Nr cadastral Nr. topografic	Suprafața* (mp)	Observații / Referințe
A1		7.500	Sector cadastral:21 Teren neimprejmuit;

B. Partea II. Proprietari și acte

Inscrieri privitoare la dreptul de proprietate și alte drepturi reale		Referințe
/		
Act Notarial nr. 110, din 24/07/2018 emis de BNP CANTAR ELENA;		
B1	Intabulare, drept de PROPRIETATE, dobandit prin Succesiune, cota actuala 1/1 1) TRAITOIU RODICA	A1

C. Partea III. SARCINI .

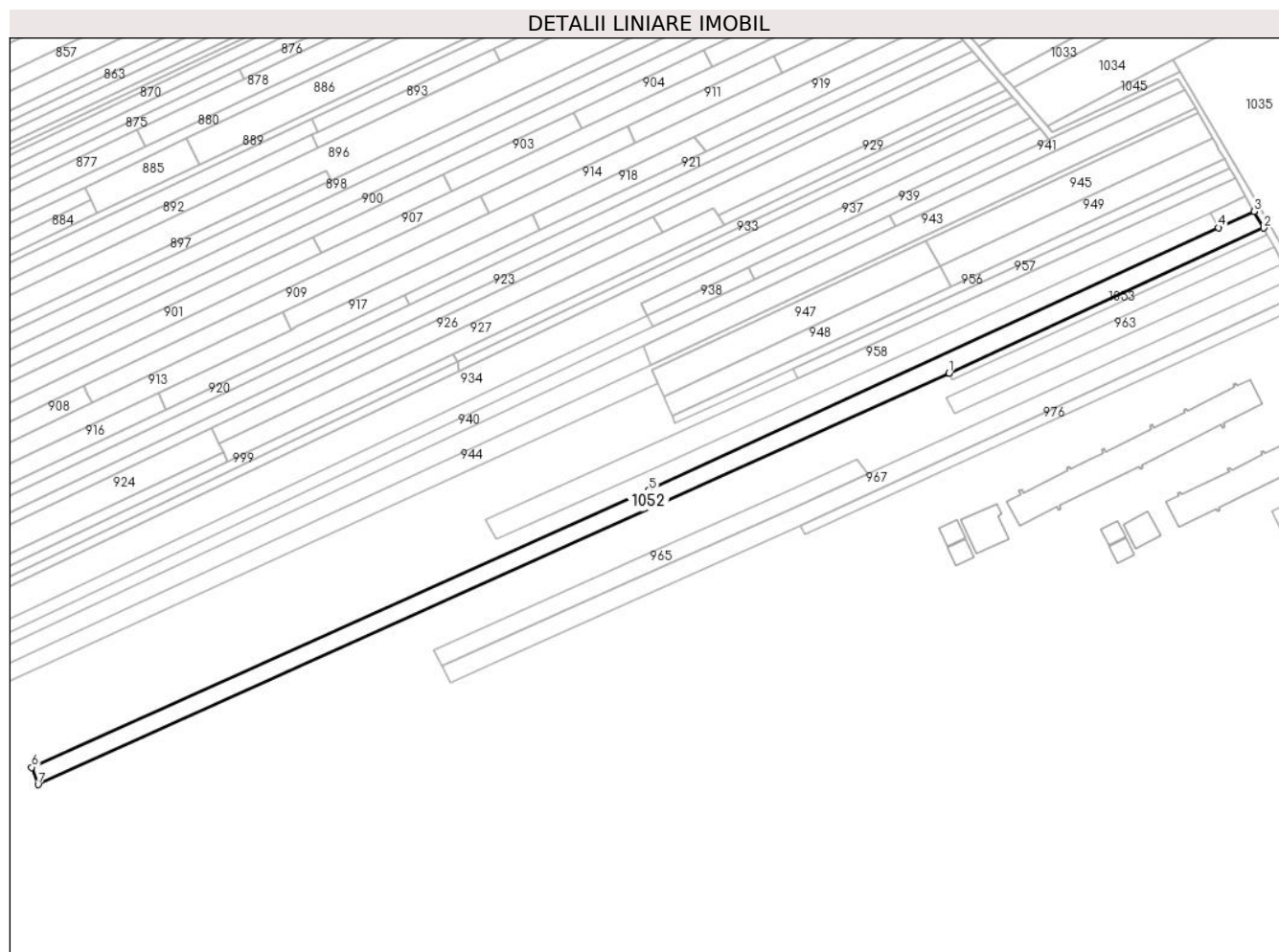
Inscrieri privind dezmembramintele dreptului de proprietate, drepturi reale de garanție și sarcini	Referințe
NU SUNT	

Anexa Nr. 1 La Partea I

Teren

Nr cadastral	Suprafața (mp)*	Observații / Referințe
	7.500	

* Suprafața este determinată în planul de proiecție Stereo 70.



Date referitoare la teren

Crt	Categorie folosință	Intravilan	Suprafața (mp)	Tarla	Parcelă	Nr. topo	Observații / Referințe
1	arabil	NU	7.500	33	1341/53	-	

Lungime Segmente

1) Valorile lungimilor segmentelor sunt obținute din proiecție în plan.

Punct început	X / Y	Punct sfârșit	X / Y	Lungime segment (** (m)
1	409.188,219 365.039,736	2	409.362,86 365.120,114	192.25
2	409.362,86 365.120,114	3	409.357,561 365.129,454	10.738
3	409.357,561 365.129,454	4	409.337,811 365.120,356	21.745
4	409.337,811 365.120,356	5	409.021,832 364.974,805	347.891
5	409.021,832 364.974,805	6	408.679,064 364.821,051	375.673

Punct început	X / Y	Punct sfârșit	X / Y	Lungime segment (** (m)
6	408.679,064 364.821,051	7	408.682,643 364.811,425	10.27
7	408.682,643 364.811,425	1	409.188,219 365.039,736	554.737

** Lungimile segmentelor sunt determinate în planul de proiecție Stereo 70 și sunt rotunjite la 1 milimetru.

*** Distanța dintre puncte este formată din segmente cumulate ce sunt mai mici decât valoarea 1 milimetru.

**DATE DESPRE IMOBILUL NR. 1053**

Oficiul de Cadastru și Publicitate Imobiliară VALCEA
Biroul de Cadastru și Publicitate Imobiliară Ramnicu Valcea

A. Partea I. Descrierea imobilului

TEREN Extravilan

Adresa: Jud. Valcea

Nr. Crt	Nr cadastral Nr. topografic	Suprafața* (mp)	Observații / Referințe
A1		769	Sector cadastral:21 Teren neimprejmut;

B. Partea II. Proprietari și acte

Inscrieri privitoare la dreptul de proprietate și alte drepturi reale	Referințe
/	
Act Administrativ nr. 2724, din 08/05/2024 emis de COMUNA ZATRENI;	
B1	Inscrierea posesiei, drept de PROPRIETATE, dobandit prin Constituire, cota actuala 1/1
	1) NEIDENTIFICAT NEIDENTIFICAT
Act Normativ nr. 7, din 13/03/1996 emis de PARLAMENTUL ROMANIEI;	
B2	SE NOTEAZA MENTIUNEA DE PROPRIETAR NEIDENTIFICAT

C. Partea III. SARCINI .

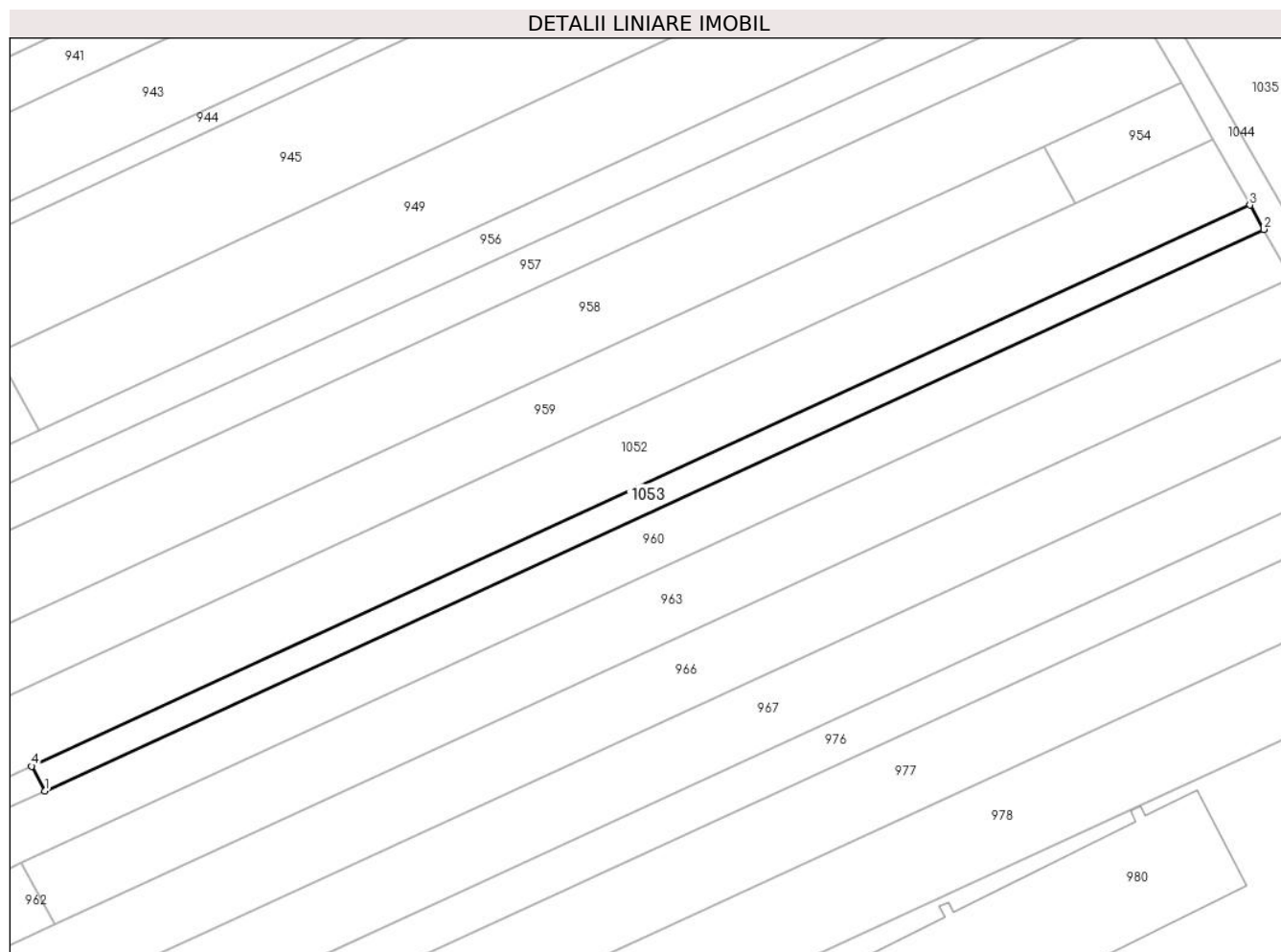
Inscrieri privind dezmembramintele dreptului de proprietate, drepturi reale de garanție și sarcini	Referințe
NU SUNT	

Anexa Nr. 1 La Partea I

Teren

Nr cadastral	Suprafața (mp)*	Observații / Referințe
	769	

* Suprafața este determinată în planul de proiecție Stereo 70.



Date referitoare la teren

Crt	Categorie folosință	Intra vilan	Suprafața (mp)	Tarla	Parcelă	Nr. topo	Observații / Referințe
1	arabil	NU	769	-	-	-	

Lungime Segmente

1) Valorile lungimilor segmentelor sunt obținute din proiecție în plan.

Punct început	X / Y	Punct sfârșit	X / Y	Lungime segment (** (m)
1	409.190,1 365.036,199	2	409.364,841 365.116,622	192.36
2	409.364,841 365.116,622	3	409.362,86 365.120,114	4.015
3	409.362,86 365.120,114	4	409.188,219 365.039,736	192.25
4	409.188,219 365.039,736	1	409.190,1 365.036,199	4.006

** Lungimile segmentelor sunt determinate în planul de proiecție Stereo 70 și sunt rotunjite la 1 milimetru.

***** Distanţa dintre puncte este formată din segmente cumulate ce sunt mai mici decât valoarea 1 milimetru.**

**DATE DESPRE IMOBILUL NR. 1054**

Oficiul de Cadastru și Publicitate Imobiliară VALCEA
Biroul de Cadastru și Publicitate Imobiliară Ramnicu Valcea

A. Partea I. Descrierea imobilului

TEREN Extravilan

Adresa: Jud. Valcea

Nr. Crt	Nr cadastral Nr. topografic	Suprafața* (mp)	Observații / Referințe
A1		4.183	Sector cadastral:21 Teren neimprejmut;

B. Partea II. Proprietari și acte

Inscrieri privitoare la dreptul de proprietate și alte drepturi reale	Referințe
/	
Act Administrativ nr. 2724, din 08/05/2024 emis de COMUNA ZATRENI;	
B1	Inscrierea posesiei, drept de PROPRIETATE, dobandit prin Constituire, cota actuala 1/1
	1) NEIDENTIFICAT NEIDENTIFICAT
Act Normativ nr. 7, din 13/03/1996 emis de PARLAMENTUL ROMANIEI;	
B2	SE NOTEAZA MENTIUNEA DE PROPRIETAR NEIDENTIFICAT
	A1

C. Partea III. SARCINI .

Inscrieri privind dezmembramintele dreptului de proprietate, drepturi reale de garanție și sarcini	Referințe
NU SUNT	

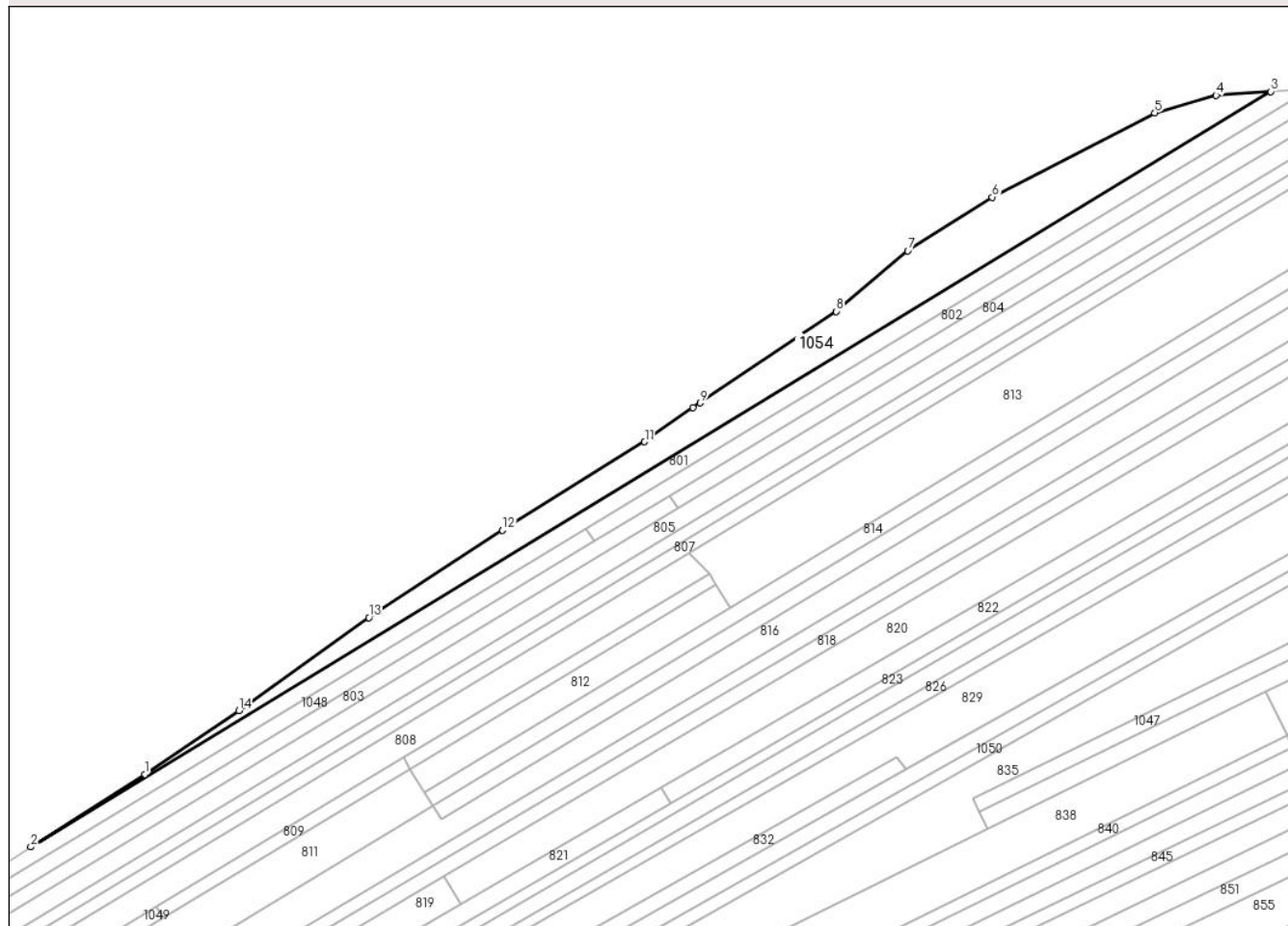
Anexa Nr. 1 La Partea I

Teren

Nr cadastral	Suprafața (mp)*	Observații / Referințe
	4.183	

* Suprafața este determinată în planul de proiecție Stereo 70.

DETALII LINIARE IMOBIL



Date referitoare la teren

Crt	Categorie folosință	Intravilan	Suprafața (mp)	Tarla	Parcelă	Nr. topo	Observații / Referințe
1	arabil	NU	4.183	-	-	-	

Lungime Segmente

1) Valorile lungimilor segmentelor sunt obținute din proiecție în plan.

Punct început	X / Y	Punct sfârșit	X / Y	Lungime segment (** (m)
1	408.595,341 365.415,309	2	408.558,337 365.391,702	43.893
2	408.558,337 365.391,702	3	408.960,974 365.636,91	471.427
3	408.960,974 365.636,91	4	408.943,254 365.635,67	17.763
4	408.943,254 365.635,67	5	408.923,282 365.629,988	20.765
5	408.923,282 365.629,988	6	408.870,588 365.602,576	59.398

Punct început	X / Y	Punct sfârșit	X / Y	Lungime segment (** (m)
6	408.870,588 365.602,576	7	408.843,107 365.585,194	32.517
7	408.843,107 365.585,194	8	408.819,794 365.565,539	30.493
8	408.819,794 365.565,539	9	408.775,714 365.535,822	53.162
9	408.775,714 365.535,822	10	408.773,341 365.534,375	2.779
10	408.773,341 365.534,375	11	408.757,649 365.523,218	19.254
11	408.757,649 365.523,218	12	408.711,509 365.494,484	54.356
12	408.711,509 365.494,484	13	408.668,161 365.466,146	51.789
13	408.668,161 365.466,146	14	408.625,983 365.435,976	51.858
14	408.625,983 365.435,976	1	408.595,341 365.415,309	36.96

** Lungimile segmentelor sunt determinate în planul de proiecție Stereo 70 și sunt rotunjite la 1 milimetru.

*** Distanța dintre puncte este formată din segmente cumulate ce sunt mai mici decât valoarea 1 milimetru.

