

**DATE DESPRE IMOBILUL NR. 3736**

Oficiul de Cadastru și Publicitate Imobiliară VALCEA  
Biroul de Cadastru și Publicitate Imobiliară Ramnicu Valcea

**A. Partea I. Descrierea imobilului**

TEREN Extravilan

Adresa: Jud. Valcea

Nr. Crt	Nr cadastral Nr. topografic	Suprafața* (mp)	Observații / Referințe
A1		4.900	Sector cadastral:8 Teren neimprejmuit;

**B. Partea II. Proprietari și acte**

Inscrieri privitoare la dreptul de proprietate și alte drepturi reale	Referințe
/	
Hotarare Judecatoreasca nr. 304, din 02/07/2018 emis de JUDECATORIA DRAGASANI (SENTINTA CIVILA; );	
B1	A1
Intabulare, drept de PROPRIETATE, dobandit prin Hotarare Judecatoreasca, cota actuala 1/1, cota initiala 1/1 1) STOICA MIHAELA-IULIA	

**C. Partea III. SARCINI .**

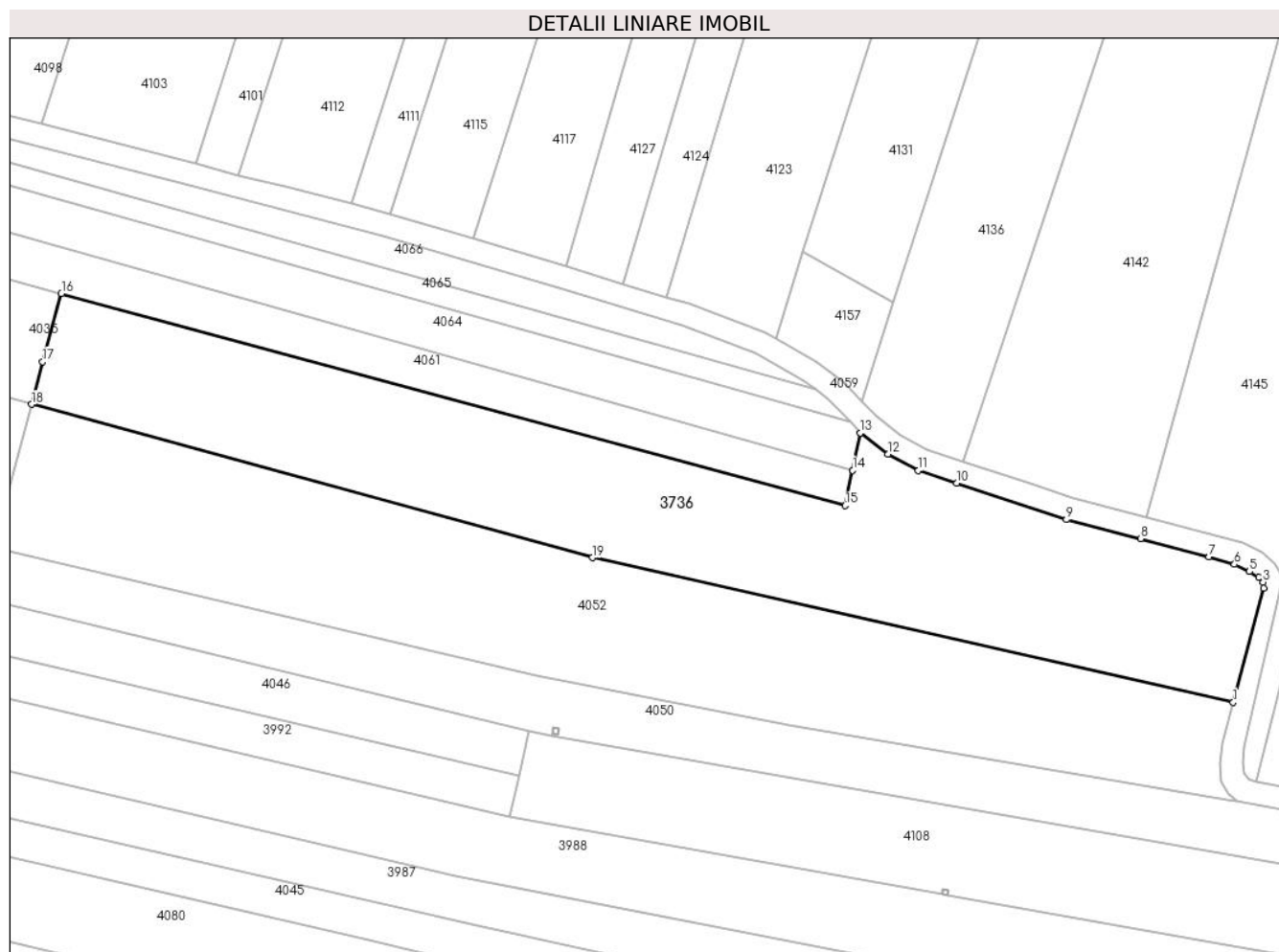
Inscrieri privind dezmembramintele dreptului de proprietate, drepturi reale de garanție și sarcini	Referințe
NU SUNT	

## Anexa Nr. 1 La Partea I

## Teren

Nr cadastral	Suprafața (mp)*	Observații / Referințe
	4.900	

\* Suprafața este determinată în planul de proiecție Stereo 70.



## Date referitoare la teren

Crt	Categorie folosință	Intravilan	Suprafața (mp)	Tarla	Parcelă	Nr. topo	Observații / Referințe
1	faneata	NU	4.900	3	3	-	

## Lungime Segmente

1) Valorile lungimilor segmentelor sunt obținute din proiecție în plan.

Punct început	X / Y	Punct sfârșit	X / Y	Lungime segment (** (m)
1	444.335,155 346.069,393	2	444.340,602 346.089,659	20.985
2	444.340,602 346.089,659	3	444.340,482 346.090,74	1.088
3	444.340,482 346.090,74	4	444.339,694 346.091,609	1.173
4	444.339,694 346.091,609	5	444.338,053 346.092,628	1.932
5	444.338,053 346.092,628	6	444.335,395 346.093,929	2.959

Punct început	X / Y	Punct sfârșit	X / Y	Lungime segment (** (m)
6	444.335,395 346.093,929	7	444.330,866 346.095,269	4.723
7	444.330,866 346.095,269	8	444.318,701 346.098,482	12.582
8	444.318,701 346.098,482	9	444.305,507 346.101,862	13.62
9	444.305,507 346.101,862	10	444.285,984 346.108,308	20.56
10	444.285,984 346.108,308	11	444.279,208 346.110,559	7.14
11	444.279,208 346.110,559	12	444.273,781 346.113,472	6.159
12	444.273,781 346.113,472	13	444.268,926 346.117,256	6.155
13	444.268,926 346.117,256	14	444.267,53 346.110,621	6.78
14	444.267,53 346.110,621	15	444.266,21 346.104,352	6.406
15	444.266,21 346.104,352	16	444.126,877 346.141,991	144.327
16	444.126,877 346.141,991	17	444.123,494 346.129,894	12.561
17	444.123,494 346.129,894	18	444.121,569 346.122,342	7.793
18	444.121,569 346.122,342	19	444.221,24 346.095,083	103.331
19	444.221,24 346.095,083	1	444.335,155 346.069,393	116.776

\*\* Lungimile segmentelor sunt determinate în planul de proiecție Stereo 70 și sunt rotunjite la 1 milimetru.

\*\*\* Distanța dintre puncte este formată din segmente cumulate ce sunt mai mici decât valoarea 1 milimetru.





**DATE DESPRE IMOBILUL NR. 3861**

Oficiul de Cadastru și Publicitate Imobiliară VALCEA  
Biroul de Cadastru și Publicitate Imobiliară Ramnicu Valcea

**A. Partea I. Descrierea imobilului**

TEREN Intravilan

Adresa: Loc. Voicesti, Str Eroilor, Jud. Valcea

Nr. Crt	Nr cadastral Nr. topografic	Suprafața* (mp)	Observații / Referințe
A1		570	Sector cadastral:8 Teren neimprejmuit;

**B. Partea II. Proprietari și acte**

Inscrieri privitoare la dreptul de proprietate și alte drepturi reale		Referințe
/		
Act Normativ nr. 7, din 13/03/1996 emis de PARLAMENTUL ROMÂNIEI (LEGE; ,art.13);		
B1	Inscrierea posesiei, drept de PROPRIETATE, dobandit prin Lege, cota actuala 1/1, cota initiala 1/1 1) NEIDENTIFICAT NEIDENTIFICAT	A1
B2	Se notează mențiunea proprietar neidentificat, rezerva comisiei locale de fond funciar.	A1

**C. Partea III. SARCINI .**

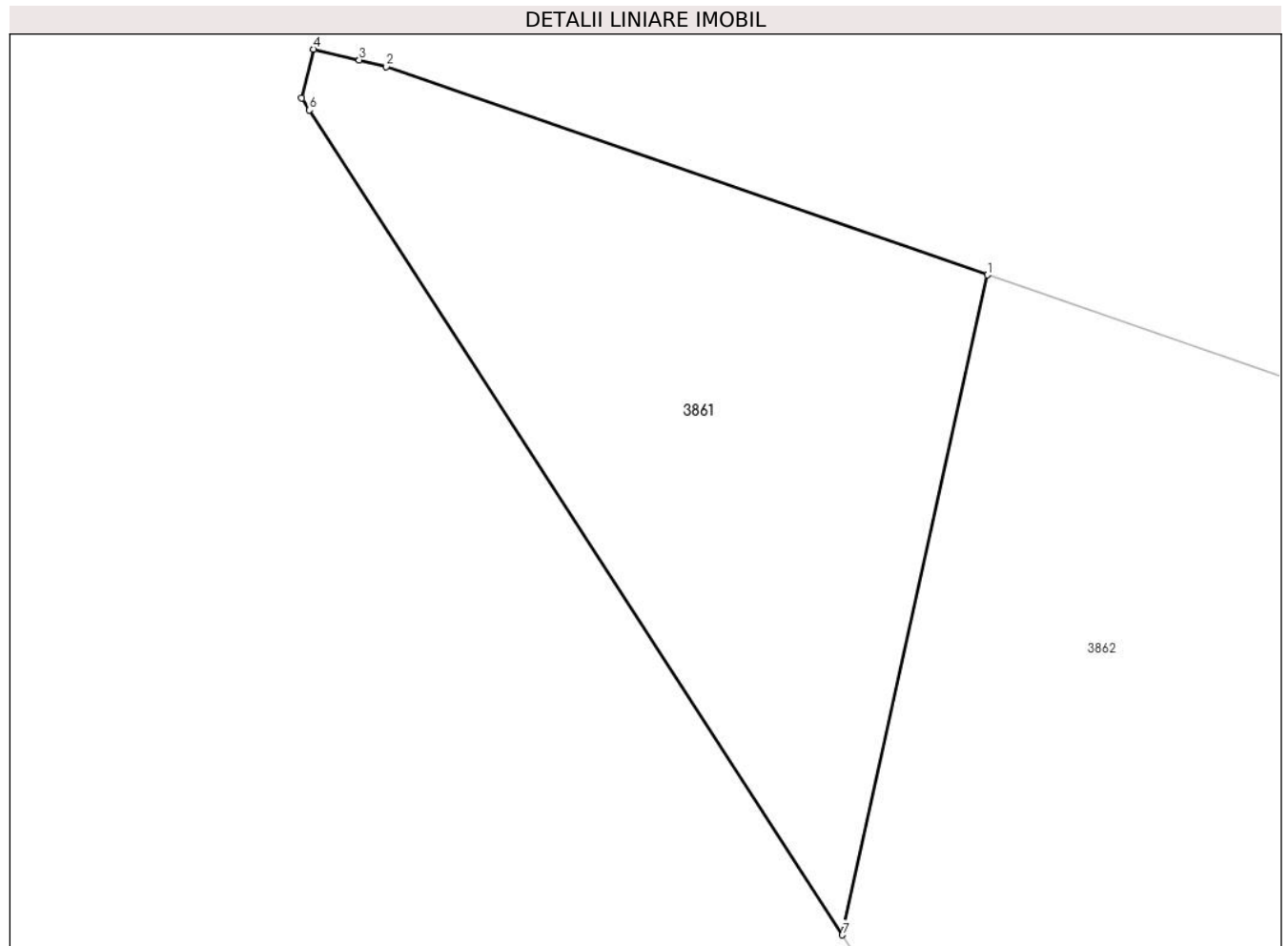
Inscrieri privind dezmembramintele dreptului de proprietate, drepturi reale de garanție și sarcini	Referințe
NU SUNT	

## Anexa Nr. 1 La Partea I

## Teren

Nr cadastral	Suprafața (mp)*	Observații / Referințe
	570	

\* Suprafața este determinată în planul de proiecție Stereo 70.



## Date referitoare la teren

Crt	Categorie folosință	Intravilan	Suprafața (mp)	Tarla	Parcelă	Nr. topo	Observații / Referințe
1	vie	DA	570	1	1	-	

## Lungime Segmente

1) Valorile lungimilor segmentelor sunt obținute din proiecție în plan.

Punct început	X / Y	Punct sfârșit	X / Y	Lungime segment (** (m)
1	443.085,156 346.817,763	2	443.056,974 346.827,521	29.824
2	443.056,974 346.827,521	3	443.055,703 346.827,825	1.307
3	443.055,703 346.827,825	4	443.053,568 346.828,335	2.195
4	443.053,568 346.828,335	5	443.053,01 346.826,036	2.366
5	443.053,01 346.826,036	6	443.053,362 346.825,486	0.653

Punct început	X / Y	Punct sfârșit	X / Y	Lungime segment (** (m)
6	443.053,362 346.825,486	7	443.078,361 346.786,847	46.021
7	443.078,361 346.786,847	1	443.085,156 346.817,763	31.654

\*\* Lungimile segmentelor sunt determinate în planul de proiecție Stereo 70 și sunt rotunjite la 1 milimetru.

\*\*\* Distanța dintre puncte este formată din segmente cumulate ce sunt mai mici decât valoarea 1 milimetru.



**DATE DESPRE IMOBILUL NR. 3862**

Oficiul de Cadastru și Publicitate Imobiliară VALCEA  
Biroul de Cadastru și Publicitate Imobiliară Ramnicu Valcea

**A. Partea I. Descrierea imobilului**

TEREN Necunoscut

Adresa: Loc. Voicesti, Str Eroilor, Jud. Valcea

Nr. Crt	Nr cadastral Nr. topografic	Suprafața* (mp)	Observații / Referințe
A1		1.300	Sector cadastral:8 Teren neimprejmuit;

**B. Partea II. Proprietari și acte**

Inscrieri privitoare la dreptul de proprietate și alte drepturi reale	Referințe
/	
Act Notarial nr. 216, din 10/05/2018 emis de BNP PIRVU IOANA (ACT DE PARTAJ VOLUNTAR; );	
B1	A1
Intabulare, drept de PROPRIETATE, dobandit prin lesire Din Indiviziune, cota actuala 1/1, cota initiala 1/1 1) RISTEA MARIN	

**C. Partea III. SARCINI .**

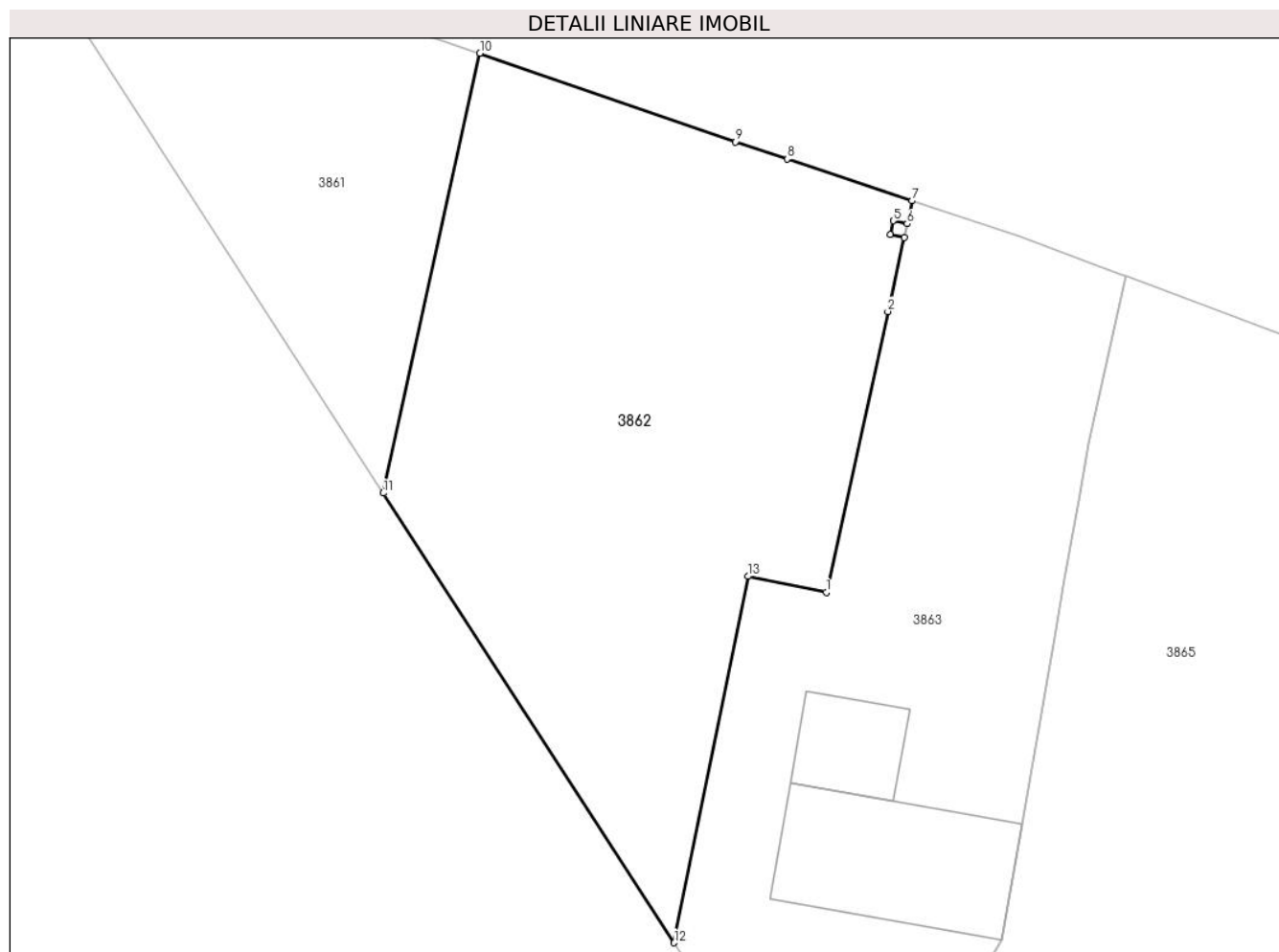
Inscrieri privind dezmembramintele dreptului de proprietate, drepturi reale de garanție și sarcini	Referințe
NU SUNT	

## Anexa Nr. 1 La Partea I

## Teren

Nr cadastral	Suprafața (mp)*	Observații / Referințe
	1.300	

\* Suprafața este determinată în planul de proiecție Stereo 70.



## Date referitoare la teren

Crt	Categorie folosință	Intravilan	Suprafața (mp)	Tarla	Parcelă	Nr. topo	Observații / Referințe
1	arabil	DA	1.264	1	1	-	
2	arabil	NU	36	1	1	-	

## Lungime Segmente

1) Valorile lungimilor segmentelor sunt obținute din proiecție în plan.

Punct început	X / Y	Punct sfârșit	X / Y	Lungime segment (** (m)
1	443.109,52 346.779,875	2	443.113,857 346.799,609	20.205
2	443.113,857 346.799,609	3	443.114,996 346.804,792	5.307
3	443.114,996 346.804,792	4	443.114,019 346.805,003	1.0
4	443.114,019 346.805,003	5	443.114,23 346.805,98	1.0

Punct început	X / Y	Punct sfârșit	X / Y	Lungime segment (** (m)
5	443.114,23 346.805,98	6	443.115,207 346.805,769	1.0
6	443.115,207 346.805,769	7	443.115,557 346.807,388	1.656
7	443.115,557 346.807,388	8	443.106,76 346.810,327	9.275
8	443.106,76 346.810,327	9	443.103,143 346.811,535	3.813
9	443.103,143 346.811,535	10	443.085,156 346.817,763	19.035
10	443.085,156 346.817,763	11	443.078,361 346.786,847	31.654
11	443.078,361 346.786,847	12	443.098,817 346.755,232	37.656
12	443.098,817 346.755,232	13	443.104,006 346.780,986	26.272
13	443.104,006 346.780,986	1	443.109,52 346.779,875	5.625

\*\* Lungimile segmentelor sunt determinate în planul de proiecție Stereo 70 și sunt rotunjite la 1 milimetru.

\*\*\* Distanța dintre puncte este formată din segmente cumulate ce sunt mai mici decât valoarea 1 milimetru.





**DATE DESPRE IMOBILUL NR. 3863**

Oficiul de Cadastru și Publicitate Imobiliară VALCEA  
Biroul de Cadastru și Publicitate Imobiliară Ramnicu Valcea

**A. Partea I. Descrierea imobilului**

TEREN Necunoscut

Adresa: Loc. Voicesti, Str Eroilor, Nr. 1, Jud. Valcea

Nr. Crt	Nr cadastral Nr. topografic	Suprafața* (mp)	Observații / Referințe
A1		1.200	Sector cadastral:8 Teren neimprejmuit;

**Construcții**

Crt	Nr cadastral Nr. topografic	Adresa	Observații / Referințe
A1.1	-C1	Loc. Voicesti, Str Eroilor, Nr. 1, Jud. Valcea	Nr. niveluri:1; S. construita la sol:137 mp; S. construita desfasurata:137 mp;
A1.2	-C2	Loc. Voicesti, Str Eroilor, Nr. 1, Jud. Valcea	Nr. niveluri:1; S. construita la sol:48 mp; S. construita desfasurata:48 mp;

**B. Partea II. Proprietari și acte**

Inscrieri privitoare la dreptul de proprietate și alte drepturi reale		Referințe
/		
Act Notarial nr. 3765, din 28/09/1995 emis de NOTARIATUL DE STAT LOCAL DRAGASANI (CONTRACT DE VANZARE-CUMPARARE; );		
B1	Intabulare, drept de PROPRIETATE, dobandit prin Conventie, cota actuala 1/1, cota initiala 1/1 1) RISTEA ELENA 2) OPREA MIHAI, LIPSA CNP;	A1
Act Administrativ nr. 398, din 01/02/2024 emis de PRIMARIA COMUNEI VOICESTI (ADEVERINTA; );		
B2	Intabulare, drept de PROPRIETATE, dobandit prin Construire, cota actuala 1/1, cota initiala 1/1 1) RISTEA ELENA 2) OPREA MIHAI, LIPSA CNP;	A1.1, A1.2

**C. Partea III. SARCINI .**

Inscrieri privind dezmembramintele dreptului de proprietate, drepturi reale de garanție și sarcini	Referințe
NU SUNT	

## Anexa Nr. 1 La Partea I

## Teren

Nr cadastral	Suprafața (mp)*	Observații / Referințe
	1.200	

\* Suprafața este determinată în planul de proiecție Stereo 70.



## Date referitoare la teren

Crt	Categorie folosință	Intravilan	Suprafața (mp)	Tarla	Parcelă	Nr. topo	Observații / Referințe
1	curți constructii	DA	764	1	1/1	-	
2	arabil	DA	201	1	1/1	-	
3	arabil	NU	235	1	1/1	-	

## Date referitoare la construcții

Crt	Număr	Destinație construcție	Supraf. (mp)	Situație juridică	Observații / Referințe
A1.1	-C1	construcții de locuințe	137	Cu acte	Nr. niveluri:1; S. construita la sol:137 mp; S. construita desfasurata:137 mp;
A1.2	-C2	construcții anexa	48	Cu acte	Nr. niveluri:1; S. construita la sol:48 mp; S. construita desfasurata:48 mp;

## Lungime Segmente

1) Valorile lungimilor segmentelor sunt obținute din proiecție în plan.

Punct început	X / Y	Punct sfârșit	X / Y	Lungime segment (** (m)
1	443.130,573 346.802,102	2	443.130,223 346.802,231	0.373

Punct început	X / Y	Punct sfârșit	X / Y	Lungime segment (** (m)
2	443.130,223 346.802,231	3	443.123,029 346.804,892	7.67
3	443.123,029 346.804,892	4	443.115,557 346.807,388	7.878
4	443.115,557 346.807,388	5	443.115,207 346.805,769	1.656
5	443.115,207 346.805,769	6	443.114,996 346.804,792	1.0
6	443.114,996 346.804,792	7	443.113,857 346.799,609	5.307
7	443.113,857 346.799,609	8	443.109,52 346.779,875	20.205
8	443.109,52 346.779,875	9	443.104,006 346.780,986	5.625
9	443.104,006 346.780,986	10	443.098,817 346.755,232	26.272
10	443.098,817 346.755,232	11	443.112,7 346.734,302	25.116
11	443.112,7 346.734,302	12	443.112,936 346.733,951	0.423
12	443.112,936 346.733,951	13	443.118,413 346.749,746	16.718
13	443.118,413 346.749,746	14	443.121,835 346.755,428	6.633
14	443.121,835 346.755,428	15	443.123,276 346.763,6	8.298
15	443.123,276 346.763,6	16	443.125,511 346.776,253	12.849
16	443.125,511 346.776,253	17	443.126,314 346.780,798	4.615
17	443.126,314 346.780,798	18	443.127,284 346.786,29	5.577
18	443.127,284 346.786,29	19	443.127,968 346.790,353	4.12
19	443.127,968 346.790,353	1	443.130,573 346.802,102	12.034

\*\* Lungimile segmentelor sunt determinate în planul de proiecție Stereo 70 și sunt rotunjite la 1 milimetru.

\*\*\* Distanța dintre puncte este formată din segmente cumulate ce sunt mai mici decât valoarea 1 milimetru.



**DATE DESPRE IMOBILUL NR. 3864**

Oficiul de Cadastru și Publicitate Imobiliară VALCEA  
Biroul de Cadastru și Publicitate Imobiliară Ramnicu Valcea

**A. Partea I. Descrierea imobilului**

TEREN Extravilan

Adresa: Jud. Valcea

Nr. Crt	Nr cadastral Nr. topografic	Suprafața* (mp)	Observații / Referințe
A1		1	Sector cadastral:8 Teren neimprejmuit;

**Construcții**

Crt	Nr cadastral Nr. topografic	Adresa	Observații / Referințe
A1.1	-C1	Jud. Valcea	Nr. niveluri:1; S. construita la sol:1 mp; S. construita desfasurata:1 mp; STALP

**B. Partea II. Proprietari și acte**

Inscrieri privitoare la dreptul de proprietate și alte drepturi reale		Referințe
/		
Act Normativ nr. 123, din 10/07/2012 emis de PARLAMENTUL ROMANIEI;		
B1	Intabulare, drept de PROPRIETATE, dobandit prin Lege, cota actuala 1/1, cota initiala 1/1 1) STATUL ROMAN, CIF:9999999999999, LIPSA CNP;	A1
Act Administrativ nr. 6, din 20/06/2005 emis de MINISTERUL ECONOMIEI;		
B2	Intabulare, drept de CONCESIUNE 1) DISTRIBUTIE ENERGIE OLTENIA S.A., CIF:9999999999999, LIPSA CNP;	A1
Act Normativ nr. 123, din 10/07/2012 emis de PARLAMENTUL ROMANIEI;		
B3	Intabulare, drept de PROPRIETATE, dobandit prin Lege, cota actuala 1/1, cota initiala 1/1 1) DISTRIBUTIE ENERGIE OLTENIA S.A., CIF:9999999999999, LIPSA CNP;	A1.1

**C. Partea III. SARCINI .**

Inscrieri privind dezmembramintele dreptului de proprietate, drepturi reale de garanție și sarcini	Referințe
NU SUNT	


## Anexa Nr. 1 La Partea I

## Teren

Nr cadastral	Suprafața (mp)*	Observații / Referințe
	1	

\* Suprafața este determinată în planul de proiecție Stereo 70.

## DETALII LINIARE IMOBIL



## Date referitoare la teren

Crt	Categorie folosință	Intra vilan	Suprafața (mp)	Tarla	Parcelă	Nr. topo	Observații / Referințe
1	curți constructii	NU	1	1	1	-	

## Date referitoare la construcții

Crt	Număr	Destinație construcție	Supraf. (mp)	Situație juridică	Observații / Referințe
A1.1	-C1	construcții industriale și edilitare	1	Cu acte	Nr. niveluri:1; S. construită la sol:1 mp; S. construită desfășurată:1 mp; STALP

## Lungime Segmente

1) Valorile lungimilor segmentelor sunt obținute din proiecție în plan.

Punct început	X / Y	Punct sfârșit	X / Y	Lungime segment (** (m))
1	443.115,207 346.805,769	2	443.114,23 346.805,98	1.0
2	443.114,23 346.805,98	3	443.114,019 346.805,003	1.0
3	443.114,019 346.805,003	4	443.114,996 346.804,792	1.0

Punct început	X / Y	Punct sfârșit	X / Y	Lungime segment (** (m)
4	443.114,996 346.804,792	1	443.115,207 346.805,769	1.0

\*\* Lungimile segmentelor sunt determinate în planul de proiecție Stereo 70 și sunt rotunjite la 1 milimetru.

\*\*\* Distanța dintre puncte este formată din segmente cumulate ce sunt mai mici decât valoarea 1 milimetru.





**DATE DESPRE IMOBILUL NR. 3865**

Oficiul de Cadastru și Publicitate Imobiliară VALCEA  
Biroul de Cadastru și Publicitate Imobiliară Ramnicu Valcea

**A. Partea I. Descrierea imobilului**

TEREN Necunoscut

Adresa: Loc. Voicesti, Str Eroilor, Nr. 3, Jud. Valcea

Nr. Crt	Nr cadastral Nr. topografic	Suprafața* (mp)	Observații / Referințe
A1		Din acte: 1.585 Masurata: 1.700	Sector cadastral:8 Teren imprejmuit;

**Construcții**

Crt	Nr cadastral Nr. topografic	Adresa	Observații / Referințe
A1.1	-C1	Loc. Voicesti, Str Eroilor, Nr. 3, Jud. Valcea	Nr. niveluri:1; S. construita la sol:139 mp; S. construita desfasurata:139 mp;
A1.2	-C2	Loc. Voicesti, Str Eroilor, Nr. 3, Jud. Valcea	Nr. niveluri:1; S. construita la sol:67 mp; S. construita desfasurata:67 mp;
A1.3	-C3	Loc. Voicesti, Str Eroilor, Nr. 3, Jud. Valcea	Nr. niveluri:1; S. construita la sol:18 mp; S. construita desfasurata:18 mp;

**B. Partea II. Proprietari și acte**

Inscrieri privitoare la dreptul de proprietate și alte drepturi reale	Referințe
/	
Act Notarial nr. 216, din 10/05/2018 emis de BNP PIRVU IOANA (ACT DE PARTAJ VOLUNTAR; );	
B1 Intabulare, drept de PROPRIETATE, dobandit prin Iesire Din Indiviziune, cota actuala 1/1, cota initiala 1/1 1) RISTEA MARIN	A1
Act Administrativ nr. 398, din 01/02/2024 emis de PRIMARIA COMUNEI VOICESTI (ADEVERINTA; );	
B2 Intabulare, drept de PROPRIETATE, dobandit prin Construire, cota actuala 1/1, cota initiala 1/1 1) RISTEA MARIN	A1.1, A1.2, A1.3

**C. Partea III. SARCINI .**

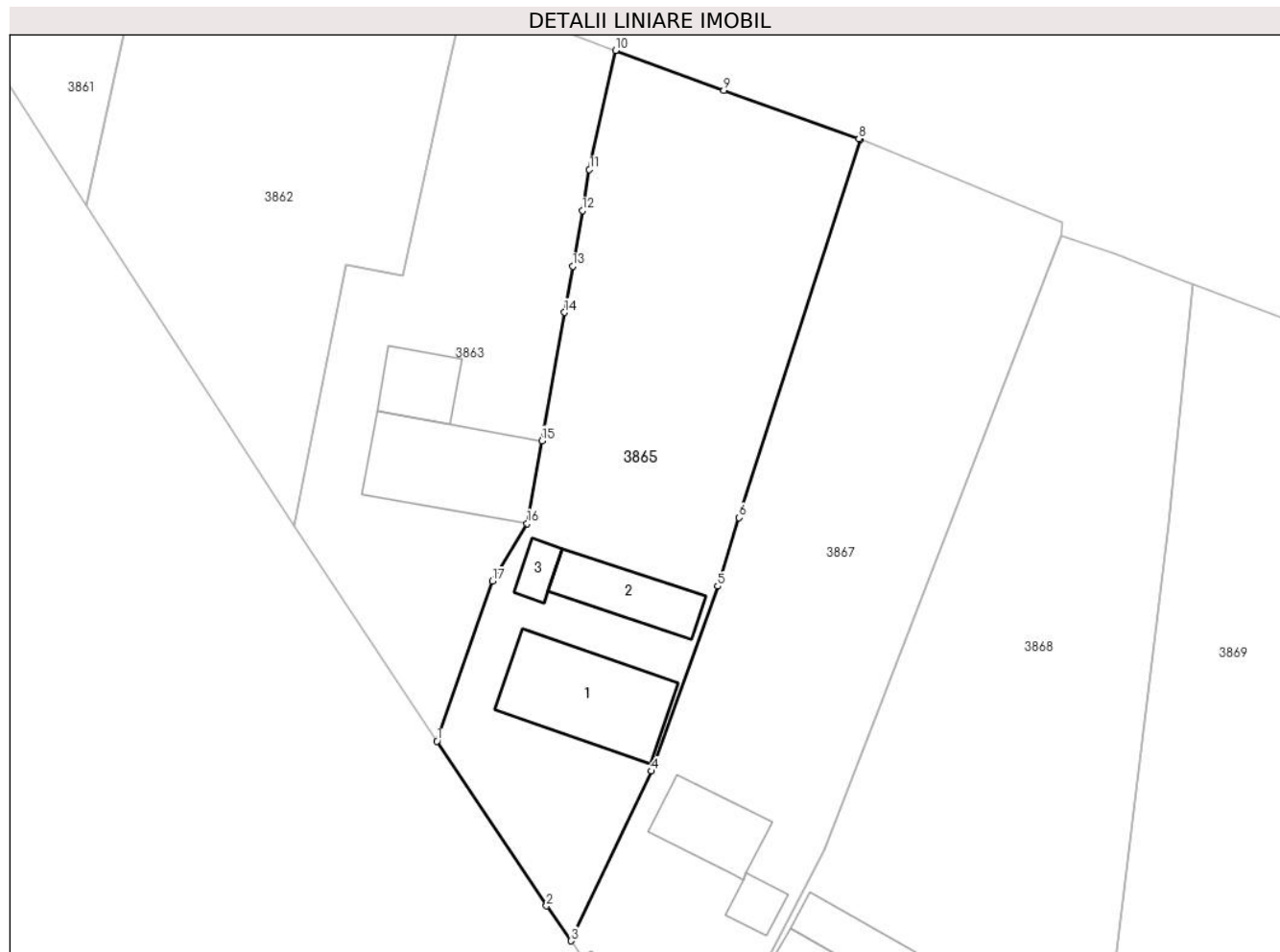
Inscrieri privind dezmembramintele dreptului de proprietate, drepturi reale de garanție și sarcini	Referințe
NU SUNT	

## Anexa Nr. 1 La Partea I

## Teren

Nr cadastral	Suprafața (mp)*	Observații / Referințe
	Din acte: 1.585 Masurata: 1.700	

\* Suprafața este determinată în planul de proiecție Stereo 70.



## Date referitoare la teren

Crt	Categorie folosință	Intra vilan	Suprafața (mp)	Tarla	Parcelă	Nr. topo	Observații / Referințe
1	curți constructii	DA	634	1	7	-	
2	arabil	DA	334	1	4,5,6	-	
3	arabil	NU	262	1	4,5,6	-	
4	vie	NU	470	1	4,5,6	-	

## Date referitoare la construcții

Crt	Număr	Destinație construcție	Supraf. (mp)	Situație juridică	Observații / Referințe
A1.1	-C1	construcții de locuințe	139	Cu acte	Nr. niveluri:1; S. construita la sol:139 mp; S. construita desfasurata:139 mp;
A1.2	-C2	construcții anexa	67	Cu acte	Nr. niveluri:1; S. construita la sol:67 mp; S. construita desfasurata:67 mp;
A1.3	-C3	construcții anexa	18	Cu acte	Nr. niveluri:1; S. construita la sol:18 mp; S. construita desfasurata:18 mp;

**Lungime Segmente**

1) Valorile lungimilor segmentelor sunt obținute din proiecție în plan.

Punct început	X / Y	Punct sfârșit	X / Y	Lungime segment (** (m)
1	443.112,936 346.733,951	2	443.123,729 346.717,69	19.517
2	443.123,729 346.717,69	3	443.126,153 346.714,25	4.208
3	443.126,153 346.714,25	4	443.134,107 346.731,0	18.543
4	443.134,107 346.731,0	5	443.140,617 346.749,245	19.372
5	443.140,617 346.749,245	6	443.142,741 346.755,992	7.073
6	443.142,741 346.755,992	7	443.154,7 346.793,327	39.204
7	443.154,7 346.793,327	8	443.154,568 346.793,381	0.143
8	443.154,568 346.793,381	9	443.141,241 346.798,156	14.157
9	443.141,241 346.798,156	10	443.130,573 346.802,102	11.374
10	443.130,573 346.802,102	11	443.127,968 346.790,353	12.034
11	443.127,968 346.790,353	12	443.127,284 346.786,29	4.12
12	443.127,284 346.786,29	13	443.126,314 346.780,798	5.577
13	443.126,314 346.780,798	14	443.125,511 346.776,253	4.615
14	443.125,511 346.776,253	15	443.123,276 346.763,6	12.849
15	443.123,276 346.763,6	16	443.121,835 346.755,428	8.298
16	443.121,835 346.755,428	17	443.118,413 346.749,746	6.633
17	443.118,413 346.749,746	1	443.112,936 346.733,951	16.718

\*\* Lungimile segmentelor sunt determinate în planul de proiecție Stereo 70 și sunt rotunjite la 1 milimetru.

\*\*\* Distanța dintre puncte este formată din segmente cumulate ce sunt mai mici decât valoarea 1 milimetru.



**DATE DESPRE IMOBILUL NR. 3866**

Oficiul de Cadastru și Publicitate Imobiliară VALCEA  
Biroul de Cadastru și Publicitate Imobiliară Ramnicu Valcea

**A. Partea I. Descrierea imobilului**

TEREN Intravilan

Adresa: Loc. Voicesti, Str Eroilor, Jud. Valcea

Nr. Crt	Nr cadastral Nr. topografic	Suprafața* (mp)	Observații / Referințe
A1		1	Sector cadastral:8 Teren neimprejmuit;

**Construcții**

Crt	Nr cadastral Nr. topografic	Adresa	Observații / Referințe
A1.1	-C1	Loc. Voicesti, Str Eroilor, Jud. Valcea	Nr. niveluri:1; S. construita la sol:1 mp; S. construita desfasurata:1 mp; STALP

**B. Partea II. Proprietari și acte**

Inscrieri privitoare la dreptul de proprietate și alte drepturi reale		Referințe
/		
Act Normativ nr. 123, din 10/07/2012 emis de PARLAMENTUL ROMANIEI;		
B1	Intabulare, drept de PROPRIETATE, dobandit prin Lege, cota actuala 1/1, cota initiala 1/1 1) STATUL ROMAN, CIF:9999999999999, LIPSA CNP;	A1
Act Administrativ nr. 6, din 20/06/2005 emis de MINISTERUL ECONOMIEI;		
B2	Intabulare, drept de CONCESIUNE 1) DISTRIBUTIE ENERGIE OLTENIA S.A., CIF:9999999999999, LIPSA CNP;	A1
Act Normativ nr. 123, din 10/07/2012 emis de PARLAMENTUL ROMANIEI;		
B3	Intabulare, drept de PROPRIETATE, dobandit prin Lege, cota actuala 1/1, cota initiala 1/1 1) DISTRIBUTIE ENERGIE OLTENIA S.A., CIF:9999999999999, LIPSA CNP;	A1.1

**C. Partea III. SARCINI .**

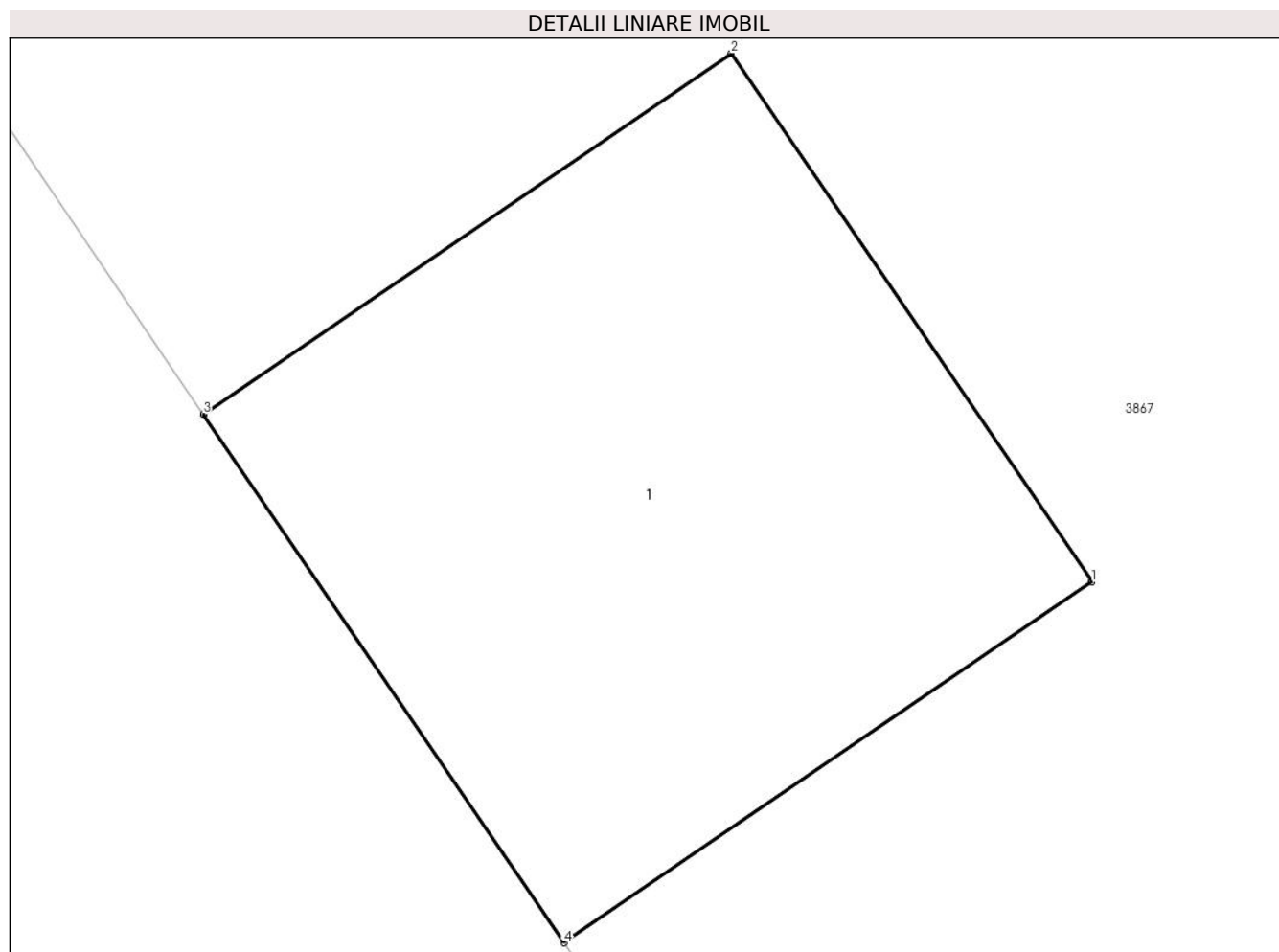
Inscrieri privind dezmembramintele dreptului de proprietate, drepturi reale de garanție și sarcini	Referințe
NU SUNT	

## Anexa Nr. 1 La Partea I

## Teren

Nr cadastral	Suprafața (mp)*	Observații / Referințe
	1	

\* Suprafața este determinată în planul de proiecție Stereo 70.



## Date referitoare la teren

Crt	Categorie folosință	Intra vilan	Suprafața (mp)	Tarla	Parcelă	Nr. topo	Observații / Referințe
1	curți constructii	DA	1	1	8	-	

## Date referitoare la construcții

Crt	Număr	Destinație construcție	Supraf. (mp)	Situație juridică	Observații / Referințe
A1.1	-C1	construcții industriale și edilitare	1	Cu acte	Nr. niveluri:1; S. construita la sol:1 mp; S. construita desfasurata:1 mp; STALP

## Lungime Segmente

1) Valorile lungimilor segmentelor sunt obținute din proiecție în plan.

Punct început	X / Y	Punct sfârșit	X / Y	Lungime segment (** (m)
1	443.128,667 346.712,34	2	443.128,103 346.713,166	1.0
2	443.128,103 346.713,166	3	443.127,277 346.712,602	1.0
3	443.127,277 346.712,602	4	443.127,841 346.711,776	1.0

Punct început	X / Y	Punct sfârșit	X / Y	Lungime segment (** (m)
4	443.127,841 346.711,776	1	443.128,667 346.712,34	1.0

\*\* Lungimile segmentelor sunt determinate în planul de proiecție Stereo 70 și sunt rotunjite la 1 milimetru.

\*\*\* Distanța dintre puncte este formată din segmente cumulate ce sunt mai mici decât valoarea 1 milimetru.





**DATE DESPRE IMOBILUL NR. 3867**

Oficiul de Cadastru și Publicitate Imobiliară VALCEA  
Biroul de Cadastru și Publicitate Imobiliară Ramnicu Valcea

**A. Partea I. Descrierea imobilului**

TEREN Necunoscut

Adresa: Loc. Voicesti, Str Eroilor, Jud. Valcea

Nr. Crt	Nr cadastral Nr. topografic	Suprafața* (mp)	Observații / Referințe
A1		Din acte: 1.703 Masurata: 1.759	Sector cadastral:8 Teren imprejmuit;

**Construcții**

Crt	Nr cadastral Nr. topografic	Adresa	Observații / Referințe
A1.1	-C1	Loc. Voicesti, Str Eroilor, Jud. Valcea	Nr. niveluri:1; S. construita la sol:66 mp; S. construita desfasurata:66 mp;
A1.2	-C2	Loc. Voicesti, Str Eroilor, Jud. Valcea	Nr. niveluri:1; S. construita la sol:21 mp; S. construita desfasurata:21 mp;

**B. Partea II. Proprietari și acte**

Inscrieri privitoare la dreptul de proprietate și alte drepturi reale		Referințe
/		
Act Administrativ nr. 51/490, din 01/03/1994 emis de CJSDPAT VALCEA (TITLU DE PROPRIETATE; );		
B1	Intabulare, drept de PROPRIETATE, dobandit prin Reconstituire, cota actuala 1/1, cota initiala 1/1 1) GOGONEȚU GH. MARIN, LIPSA CNP;	A1
Act Administrativ nr. 398, din 01/02/2024 emis de PRIMARIA COMUNEI VOICESTI (ADEVERINTA; );		
B2	Intabulare, drept de PROPRIETATE, dobandit prin Construire, cota actuala 1/1, cota initiala 1/1 1) GOGONEȚU GH. MARIN, LIPSA CNP;	A1.1, A1.2

**C. Partea III. SARCINI .**

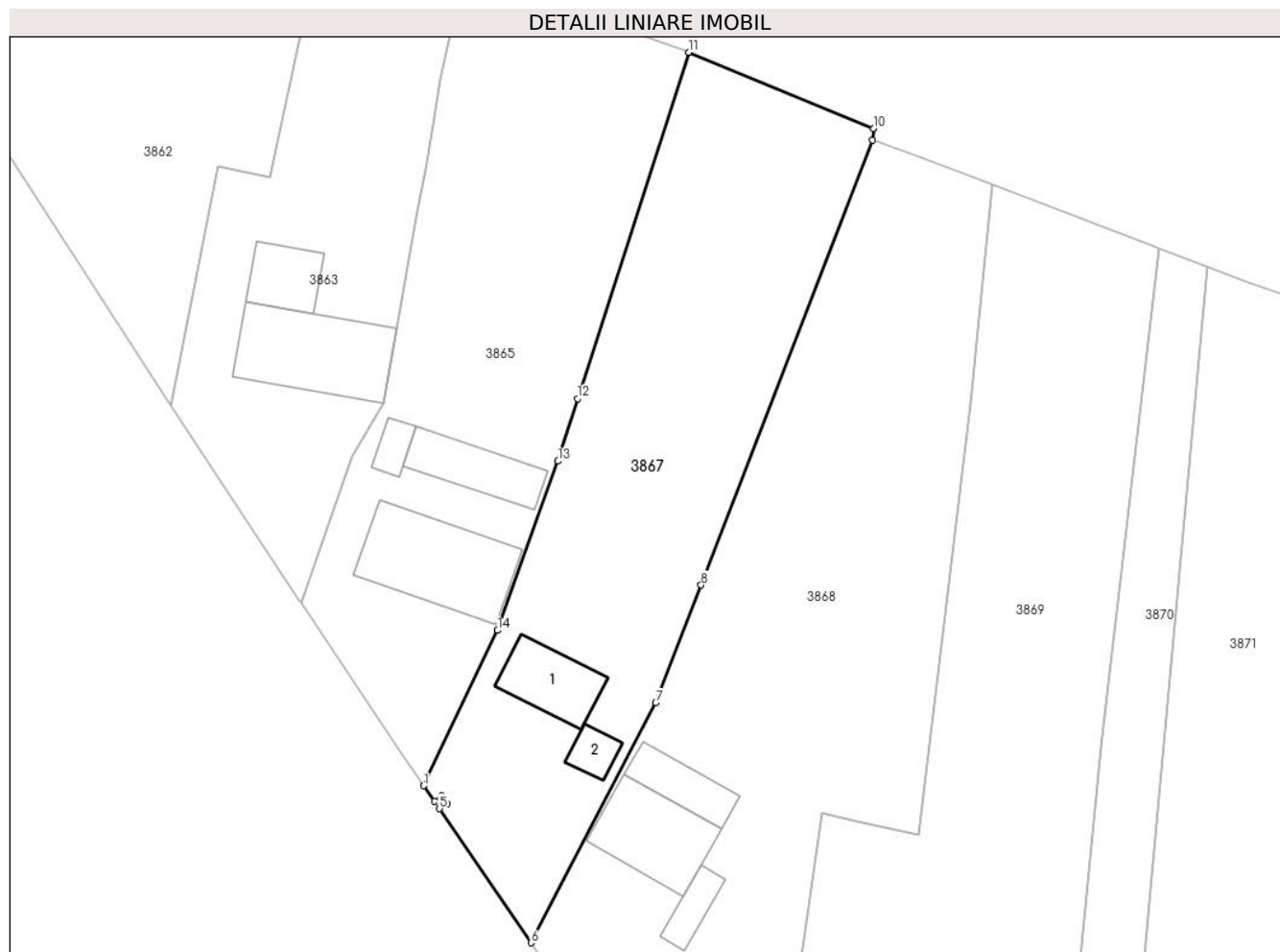
Inscrieri privind dezmembramintele dreptului de proprietate, drepturi reale de garanție și sarcini	Referințe
NU SUNT	

## Anexa Nr. 1 La Partea I

## Teren

Nr cadastral	Suprafața (mp)*	Observații / Referințe
	Din acte: 1.703 Masurata: 1.759	

\* Suprafața este determinată în planul de proiecție Stereo 70.



## Date referitoare la teren

Crt	Categorie folosință	Intravilan	Suprafața (mp)	Tarla	Parcelă	Nr. topo	Observații / Referințe
1	curți constructii	DA	444	1	8	-	
2	arabil	DA	370	1	9,10	-	
3	arabil	NU	945	1	11	-	

## Date referitoare la construcții

Crt	Număr	Destinație construcție	Supraf. (mp)	Situație juridică	Observații / Referințe
A1.1	-C1	construcții de locuințe	66	Cu acte	Nr. niveluri:1; S. construita la sol:66 mp; S. construita desfasurata:66 mp;
A1.2	-C2	construcții anexa	21	Cu acte	Nr. niveluri:1; S. construita la sol:21 mp; S. construita desfasurata:21 mp;

## Lungime Segmente

1) Valorile lungimilor segmentelor sunt obținute din proiecție în plan.

Punct început	X / Y	Punct sfârșit	X / Y	Lungime segment (** (m)
1	443.126,153 346.714,25	2	443.127,277 346.712,602	1.995

Punct început	X / Y	Punct sfârșit	X / Y	Lungime segment (** (m)
2	443.127,277 346.712,602	3	443.128,103 346.713,166	1.0
3	443.128,103 346.713,166	4	443.128,667 346.712,34	1.0
4	443.128,667 346.712,34	5	443.127,841 346.711,776	1.0
5	443.127,841 346.711,776	6	443.137,699 346.697,328	17.491
6	443.137,699 346.697,328	7	443.151,158 346.723,191	29.155
7	443.151,158 346.723,191	8	443.156,054 346.735,889	13.609
8	443.156,054 346.735,889	9	443.174,543 346.783,839	51.391
9	443.174,543 346.783,839	10	443.174,645 346.785,099	1.264
10	443.174,645 346.785,099	11	443.154,7 346.793,327	21.576
11	443.154,7 346.793,327	12	443.142,741 346.755,992	39.204
12	443.142,741 346.755,992	13	443.140,617 346.749,245	7.073
13	443.140,617 346.749,245	14	443.134,107 346.731,0	19.372
14	443.134,107 346.731,0	1	443.126,153 346.714,25	18.543

\*\* Lungimile segmentelor sunt determinate în planul de proiecție Stereo 70 și sunt rotunjite la 1 milimetru.

\*\*\* Distanța dintre puncte este formată din segmente cumulate ce sunt mai mici decât valoarea 1 milimetru.



**DATE DESPRE IMOBILUL NR. 3868**

Oficiul de Cadastru și Publicitate Imobiliară VALCEA  
Biroul de Cadastru și Publicitate Imobiliară Ramnicu Valcea

**A. Partea I. Descrierea imobilului**

TEREN Necunoscut

Adresa: Loc. Voicesti, Str Eroilor, Nr. 7, Jud. Valcea

Nr. Crt	Nr cadastral Nr. topografic	Suprafața* (mp)	Observații / Referințe
A1		2.612	Sector cadastral:8 Teren neimprejmuit;

**Construcții**

Crt	Nr cadastral Nr. topografic	Adresa	Observații / Referințe
A1.1	-C1	Loc. Voicesti, Str Eroilor, Nr. 7, Jud. Valcea	Nr. niveluri:1; S. construita la sol:100 mp; S. construita desfasurata:100 mp;
A1.2	-C2	Loc. Voicesti, Str Eroilor, Nr. 7, Jud. Valcea	Nr. niveluri:1; S. construita la sol:27 mp; S. construita desfasurata:27 mp;
A1.3	-C3	Loc. Voicesti, Str Eroilor, Nr. 7, Jud. Valcea	Nr. niveluri:1; S. construita la sol:48 mp; S. construita desfasurata:48 mp;

**B. Partea II. Proprietari și acte**

Inscrieri privitoare la dreptul de proprietate și alte drepturi reale		Referințe
/		
Act Administrativ nr. 20/490, din 01/03/1994 emis de CJSDPAT VALCEA (TITLU DE PROPRIETATE; );		
B1	Intabulare, drept de PROPRIETATE, dobandit prin Reconstituire, cota actuala 1/1, cota initiala 1/1 1) GOGONEȚU EUGENIU, LIPSA CNP; DEFUNCT:Da	A1
Act Administrativ nr. 398, din 01/02/2024 emis de PRIMARIA COMUNEI VOICESTI (ADEVERINTA; );		
B2	Intabulare, drept de PROPRIETATE, dobandit prin Construire, cota actuala 1/1, cota initiala 1/1 1) GOGONEȚU EUGENIU, LIPSA CNP; DEFUNCT:Da	A1.1, A1.2, A1.3

**C. Partea III. SARCINI .**

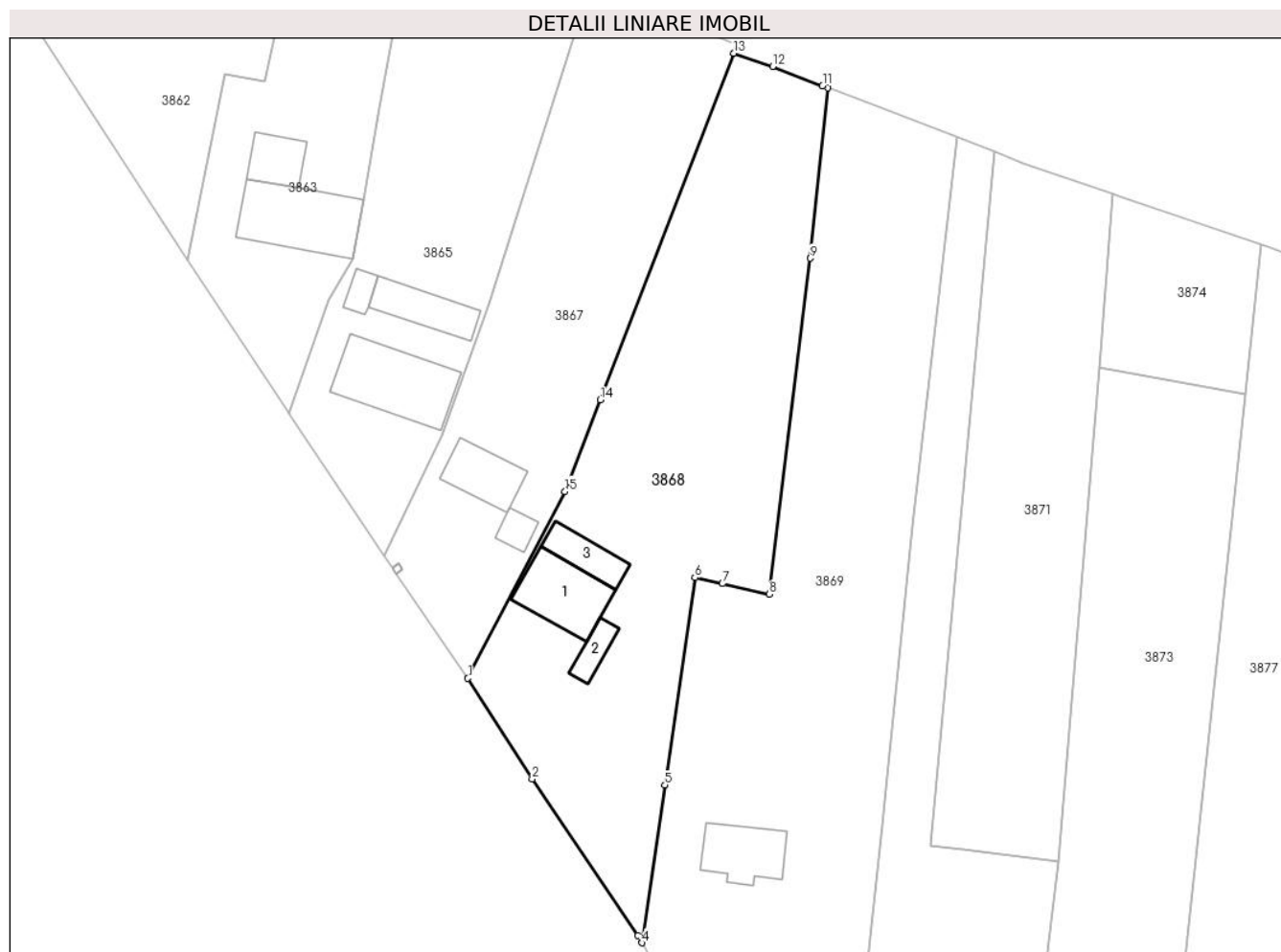
Inscrieri privind dezmembramintele dreptului de proprietate, drepturi reale de garanție și sarcini	Referințe
NU SUNT	

## Anexa Nr. 1 La Partea I

## Teren

Nr cadastral	Suprafața (mp)*	Observații / Referințe
	2.612	

\* Suprafața este determinată în planul de proiecție Stereo 70.



## Date referitoare la teren

Crt	Categorie folosință	Intravilan	Suprafața (mp)	Tarla	Parcelă	Nr. topo	Observații / Referințe
1	curți constructii	DA	1.060	1	14	-	
2	arabil	DA	184	1	13	-	
3	arabil	NU	1.368	1	12,13,15	-	

## Date referitoare la construcții

Crt	Număr	Destinație construcție	Supraf. (mp)	Situație juridică	Observații / Referințe
A1.1	-C1	construcții de locuințe	100	Cu acte	Nr. niveluri:1; S. construita la sol:100 mp; S. construita desfasurata:100 mp;
A1.2	-C2	construcții anexa	27	Cu acte	Nr. niveluri:1; S. construita la sol:27 mp; S. construita desfasurata:27 mp;
A1.3	-C3	construcții anexa	48	Cu acte	Nr. niveluri:1; S. construita la sol:48 mp; S. construita desfasurata:48 mp;

## Lungime Segmente

1) Valorile lungimilor segmentelor sunt obținute din proiecție în plan.

Punct început	X / Y	Punct sfârșit	X / Y	Lungime segment (** (m)
---------------	-------	---------------	-------	-------------------------

Punct început	X / Y	Punct sfârșit	X / Y	Lungime segment (** (m)
1	443.137,699 346.697,328	2	443.146,606 346.683,39	16.541
2	443.146,606 346.683,39	3	443.161,249 346.661,698	26.172
3	443.161,249 346.661,698	4	443.161,797 346.660,709	1.131
4	443.161,797 346.660,709	5	443.164,968 346.682,553	22.073
5	443.164,968 346.682,553	6	443.169,136 346.711,257	29.005
6	443.169,136 346.711,257	7	443.172,926 346.710,409	3.884
7	443.172,926 346.710,409	8	443.179,478 346.708,945	6.714
8	443.179,478 346.708,945	9	443.185,132 346.755,466	46.863
9	443.185,132 346.755,466	10	443.187,509 346.779,056	23.709
10	443.187,509 346.779,056	11	443.186,812 346.779,323	0.746
11	443.186,812 346.779,323	12	443.179,897 346.782,004	7.417
12	443.179,897 346.782,004	13	443.174,543 346.783,839	5.66
13	443.174,543 346.783,839	14	443.156,054 346.735,889	51.391
14	443.156,054 346.735,889	15	443.151,158 346.723,191	13.609
15	443.151,158 346.723,191	1	443.137,699 346.697,328	29.155

\*\* Lungimile segmentelor sunt determinate în planul de proiecție Stereo 70 și sunt rotunjite la 1 milimetru.

\*\*\* Distanța dintre puncte este formată din segmente cumulate ce sunt mai mici decât valoarea 1 milimetru.





**DATE DESPRE IMOBILUL NR. 3869**

Oficiul de Cadastru și Publicitate Imobiliară VALCEA  
Biroul de Cadastru și Publicitate Imobiliară Ramnicu Valcea

**A. Partea I. Descrierea imobilului**

TEREN Necunoscut

Adresa: Loc. Voicesti, Str Eroilor, Nr. 9, Jud. Valcea

Nr. Crt	Nr cadastral Nr. topografic	Suprafața* (mp)	Observații / Referințe
A1		3.399	Sector cadastral:8 Teren neimprejmuit;

**Construcții**

Crt	Nr cadastral Nr. topografic	Adresa	Observații / Referințe
A1.1	-C1	Loc. Voicesti, Str Eroilor, Nr. 9, Jud. Valcea	Nr. niveluri:1; S. construita la sol:80 mp; S. construita desfasurata:80 mp;

**B. Partea II. Proprietari și acte**

Inscrieri privitoare la dreptul de proprietate și alte drepturi reale		Referințe
/		
Act Administrativ nr. 393/42743, din 24/04/1997 emis de CJSDPAT VALCEA (TITLU DE PROPRIETATE; );		
B1	Intabulare, drept de PROPRIETATE, dobandit prin Reconstituire, cota actuala 1/1, cota initiala 1/1 1) POPA LENUȚA, LIPSA CNP;	A1
Act Administrativ nr. 398, din 01/02/2024 emis de PRIMARIA COMUNEI VOICESTI (ADEVERINTA; );		
B2	Intabulare, drept de PROPRIETATE, dobandit prin Construire, cota actuala 1/1, cota initiala 1/1 1) POPA LENUȚA, LIPSA CNP;	A1.1

**C. Partea III. SARCINI .**

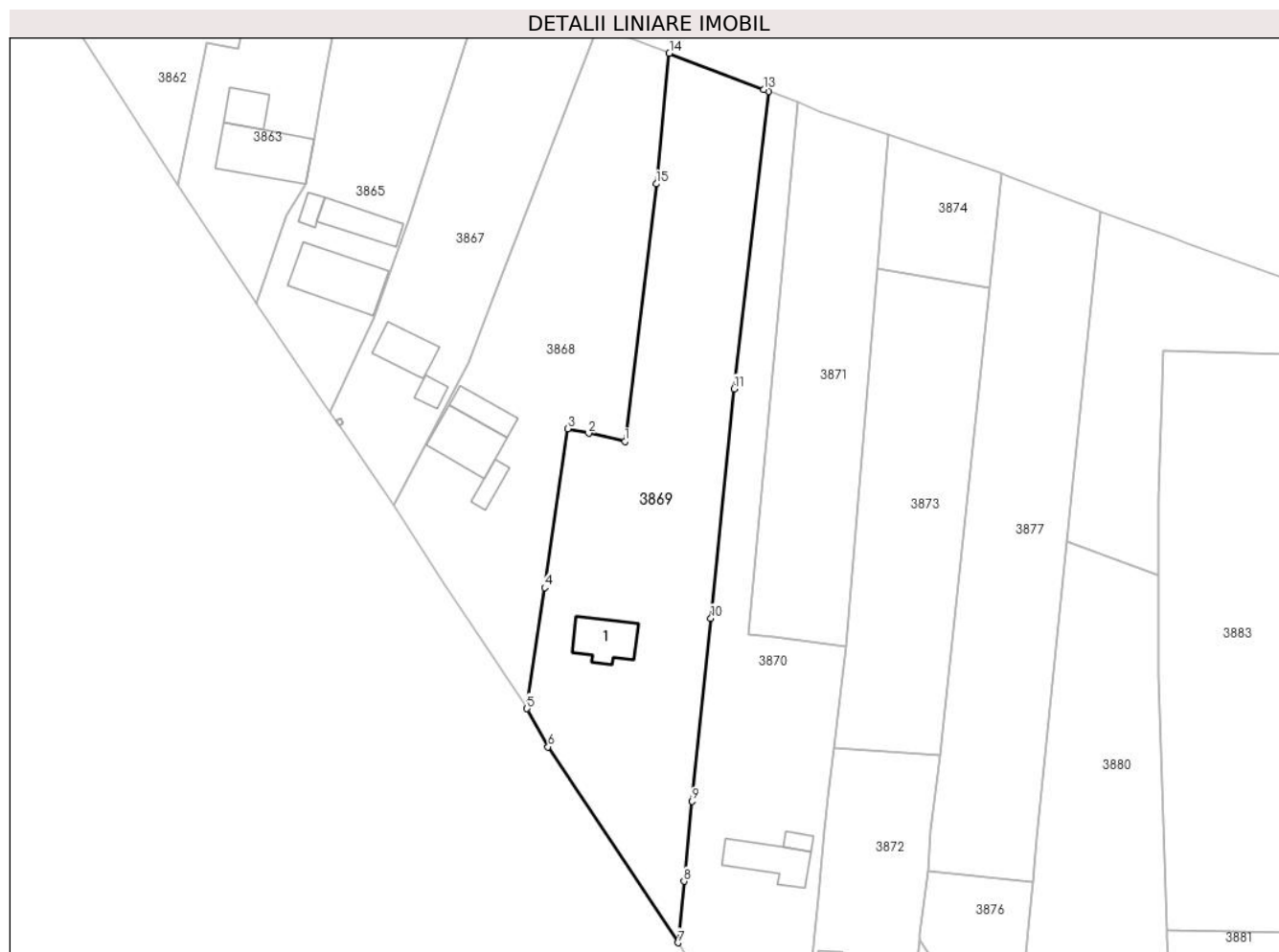
Inscrieri privind dezmembramintele dreptului de proprietate, drepturi reale de garanție și sarcini	Referințe
NU SUNT	

## Anexa Nr. 1 La Partea I

## Teren

Nr cadastral	Suprafața (mp)*	Observații / Referințe
	3.399	

\* Suprafața este determinată în planul de proiecție Stereo 70.



## Date referitoare la teren

Crt	Categorie folosință	Intravilan	Suprafața (mp)	Tarla	Parcelă	Nr. topo	Observații / Referințe
1	curți constructii	DA	1.275	1	18	-	
2	faneata	DA	497	1	16,17,19,20	-	
3	faneata	NU	1.627	1	16,17,19,20	-	

## Date referitoare la construcții

Crt	Număr	Destinație construcție	Supraf. (mp)	Situație juridică	Observații / Referințe
A1.1	-C1	construcții de locuințe	80	Cu acte	Nr. niveluri:1; S. construita la sol:80 mp; S. construita desfasurata:80 mp;

## Lungime Segmente

1) Valorile lungimilor segmentelor sunt obținute din proiecție în plan.

Punct început	X / Y	Punct sfârșit	X / Y	Lungime segment (** (m)
1	443.179,478 346.708,945	2	443.172,926 346.710,409	6.714
2	443.172,926 346.710,409	3	443.169,136 346.711,257	3.884

Punct început	X / Y	Punct sfârșit	X / Y	Lungime segment (** (m)
3	443.169,136 346.711,257	4	443.164,968 346.682,553	29.005
4	443.164,968 346.682,553	5	443.161,797 346.660,709	22.073
5	443.161,797 346.660,709	6	443.165,62 346.653,809	7.888
6	443.165,62 346.653,809	7	443.189,085 346.618,432	42.452
7	443.189,085 346.618,432	8	443.190,186 346.629,552	11.174
8	443.190,186 346.629,552	9	443.191,656 346.643,988	14.511
9	443.191,656 346.643,988	10	443.195,023 346.677,042	33.225
10	443.195,023 346.677,042	11	443.199,242 346.718,461	41.633
11	443.199,242 346.718,461	12	443.205,408 346.772,185	54.077
12	443.205,408 346.772,185	13	443.204,558 346.772,511	0.91
13	443.204,558 346.772,511	14	443.187,509 346.779,056	18.262
14	443.187,509 346.779,056	15	443.185,132 346.755,466	23.709
15	443.185,132 346.755,466	1	443.179,478 346.708,945	46.863

\*\* Lungimile segmentelor sunt determinate în planul de proiecție Stereo 70 și sunt rotunjite la 1 milimetru.

\*\*\* Distanța dintre puncte este formată din segmente cumulate ce sunt mai mici decât valoarea 1 milimetru.



**DATE DESPRE IMOBILUL NR. 3870**

Oficiul de Cadastru și Publicitate Imobiliară VALCEA  
Biroul de Cadastru și Publicitate Imobiliară Ramnicu Valcea

**A. Partea I. Descrierea imobilului**

TEREN Necunoscut

Adresa: Loc. Voicesti, Str Eroilor, Nr. 11, Jud. Valcea

Nr. Crt	Nr cadastral Nr. topografic	Suprafața* (mp)	Observații / Referințe
A1		2.384	Sector cadastral:8 Teren neimprejmuit;

**Construcții**

Crt	Nr cadastral Nr. topografic	Adresa	Observații / Referințe
A1.1	-C1	Loc. Voicesti, Str Eroilor, Nr. 11, Jud. Valcea	Nr. niveluri:1; S. construita la sol:86 mp; S. construita desfasurata:86 mp;
A1.2	-C2	Loc. Voicesti, Str Eroilor, Nr. 11, Jud. Valcea	Nr. niveluri:1; S. construita la sol:15 mp; S. construita desfasurata:15 mp;

**B. Partea II. Proprietari și acte**

Inscrieri privitoare la dreptul de proprietate și alte drepturi reale		Referințe
/		
Act Administrativ nr. 280/50816, din 18/10/1996 emis de CJSDPAT VALCEA (TITLU DE PROPRIETATE; );		
B1	Intabulare, drept de PROPRIETATE, dobandit prin Reconstituire, cota actuala 1/1, cota initiala 1/1 1) NIȚU ARITICA, LIPSA CNP;	A1
Act Administrativ nr. 398, din 01/02/2024 emis de PRIMARIA COMUNEI VOICESTI (ADEVERINTA; );		
B2	Intabulare, drept de PROPRIETATE, dobandit prin Construire, cota actuala 1/1, cota initiala 1/1 1) NIȚU ARITICA, LIPSA CNP;	A1.1, A1.2

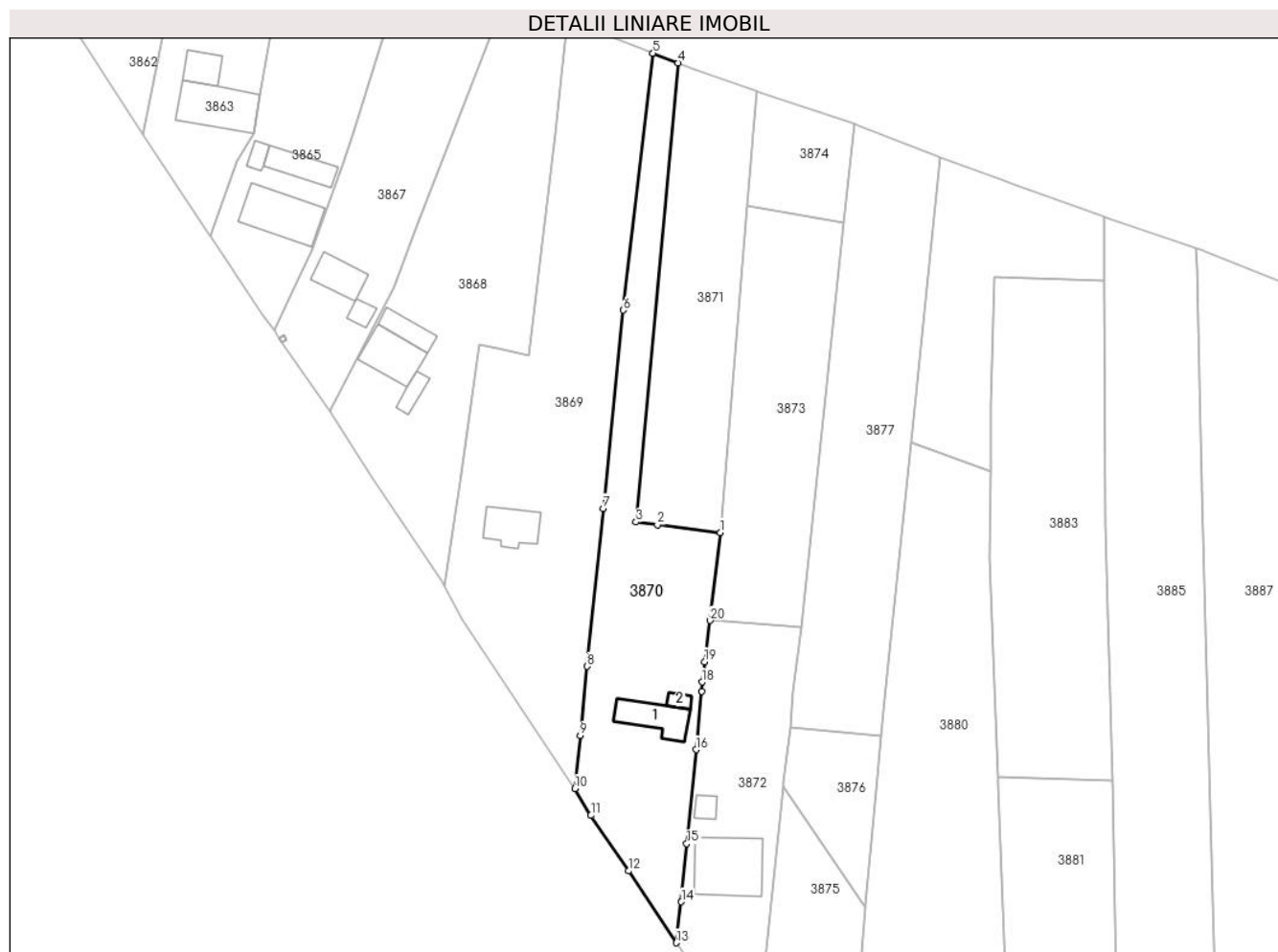
**C. Partea III. SARCINI .**

Inscrieri privind dezmembramintele dreptului de proprietate, drepturi reale de garanție și sarcini	Referințe
NU SUNT	

**Anexa Nr. 1 La Partea I****Teren**

Nr cadastral	Suprafața (mp)*	Observații / Referințe
	2.384	

\* Suprafața este determinată în planul de proiecție Stereo 70.

**Date referitoare la teren**

Crt	Categorie folosință	Intra vilan	Suprafața (mp)	Tarla	Parcelă	Nr. topo	Observații / Referințe
1	curti constructii	DA	592	1	21	-	
2	vie	DA	397	1	22	-	
3	vie	DA	160	1	23,24	-	
4	arabil	DA	297	1	23,24	-	
5	vie	NU	260	1	23,24	-	
6	arabil	NU	678	1	23,24	-	

**Date referitoare la construcții**

Crt	Număr	Destinație construcție	Supraf. (mp)	Situație juridică	Observații / Referințe
A1.1	-C1	construcții de locuințe	86	Cu acte	Nr. niveluri:1; S. construita la sol:86 mp; S. construita desfasurata:86 mp;
A1.2	-C2	construcții anexa	15	Cu acte	Nr. niveluri:1; S. construita la sol:15 mp; S. construita desfasurata:15 mp;

**Lungime Segmente**

1) Valorile lungimilor segmentelor sunt obținute din proiecție în plan.

Punct început	X / Y	Punct sfârșit	X / Y	Lungime segment (** (m)
1	443.219,537 346.671,964	2	443.206,338 346.673,603	13.3
2	443.206,338 346.673,603	3	443.201,861 346.674,159	4.511
3	443.201,861 346.674,159	4	443.210,674 346.770,164	96.409
4	443.210,674 346.770,164	5	443.205,408 346.772,185	5.64
5	443.205,408 346.772,185	6	443.199,242 346.718,461	54.077
6	443.199,242 346.718,461	7	443.195,023 346.677,042	41.633
7	443.195,023 346.677,042	8	443.191,656 346.643,988	33.225
8	443.191,656 346.643,988	9	443.190,186 346.629,552	14.511
9	443.190,186 346.629,552	10	443.189,085 346.618,432	11.174
10	443.189,085 346.618,432	11	443.192,438 346.612,825	6.533
11	443.192,438 346.612,825	12	443.200,278 346.601,231	13.996
12	443.200,278 346.601,231	13	443.210,323 346.586,217	18.064
13	443.210,323 346.586,217	14	443.211,37 346.594,762	8.609
14	443.211,37 346.594,762	15	443.212,494 346.606,923	12.213
15	443.212,494 346.606,923	16	443.214,434 346.626,602	19.774
16	443.214,434 346.626,602	17	443.215,636 346.638,8	12.257
17	443.215,636 346.638,8	18	443.215,695 346.640,72	1.921
18	443.215,695 346.640,72	19	443.216,247 346.644,991	4.307
19	443.216,247 346.644,991	20	443.217,361 346.653,607	8.688
20	443.217,361 346.653,607	1	443.219,537 346.671,964	18.486

\*\* Lungimile segmentelor sunt determinate în planul de proiecție Stereo 70 și sunt rotunjite la 1 milimetru.

\*\*\* Distanța dintre puncte este formată din segmente cumulate ce sunt mai mici decât valoarea 1 milimetru.





**DATE DESPRE IMOBILUL NR. 3871**

Oficiul de Cadastru și Publicitate Imobiliară VALCEA  
Biroul de Cadastru și Publicitate Imobiliară Ramnicu Valcea

**A. Partea I. Descrierea imobilului**

TEREN Extravilan

Adresa: Jud. Valcea

Nr. Crt	Nr cadastral Nr. topografic	Suprafața* (mp)	Observații / Referințe
A1		1.636	Sector cadastral:8 Teren neimprejmuit;

**B. Partea II. Proprietari și acte**

Inscrieri privitoare la dreptul de proprietate și alte drepturi reale	Referințe
/	
Act Administrativ nr. 217/50816, din 14/05/1996 emis de CJSDPAT VALCEA (TITLU DE PROPRIETATE; );	
B1	A1
Intabulare, drept de PROPRIETATE, dobandit prin Reconstituire, cota actuala 1/1, cota initiala 1/1 1) STĂNICĂ ELENA, LIPSA CNP;	

**C. Partea III. SARCINI .**

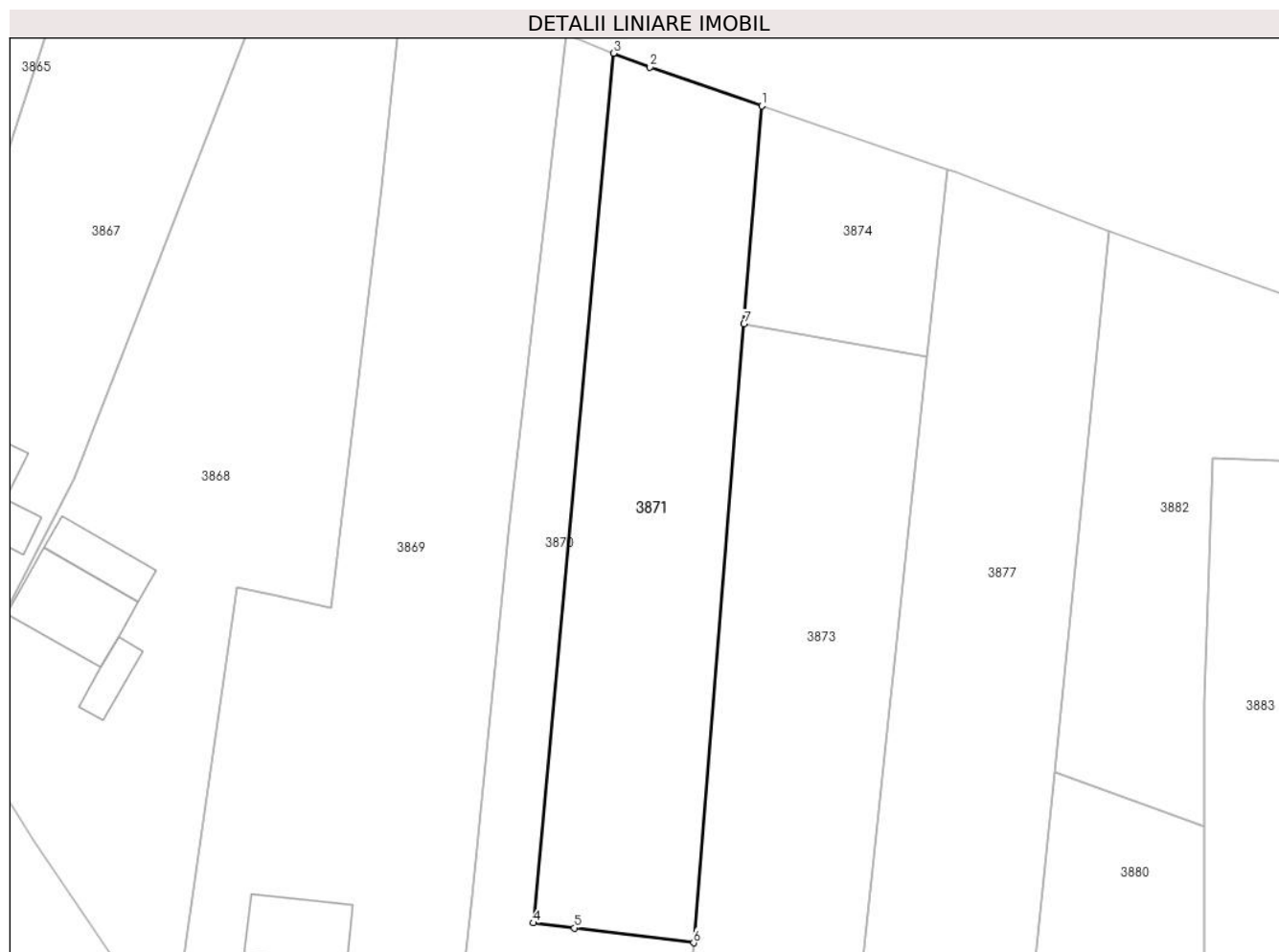
Inscrieri privind dezmembramintele dreptului de proprietate, drepturi reale de garanție și sarcini	Referințe
NU SUNT	

## Anexa Nr. 1 La Partea I

## Teren

Nr cadastral	Suprafața (mp)*	Observații / Referințe
	1.636	

\* Suprafața este determinată în planul de proiecție Stereo 70.



## Date referitoare la teren

Crt	Categorie folosință	Intravilan	Suprafața (mp)	Tarla	Parcelă	Nr. topo	Observații / Referințe
1	arabil	NU	1.636	1	26/1	-	

## Lungime Segmente

1) Valorile lungimilor segmentelor sunt obținute din proiecție în plan.

Punct început	X / Y	Punct sfârșit	X / Y	Lungime segment (** (m)
1	443.227,062 346.764,383	2	443.214,727 346.768,608	13.039
2	443.214,727 346.768,608	3	443.210,674 346.770,164	4.341
3	443.210,674 346.770,164	4	443.201,861 346.674,159	96.409
4	443.201,861 346.674,159	5	443.206,338 346.673,603	4.511
5	443.206,338 346.673,603	6	443.219,537 346.671,964	13.3

Punct început	X / Y	Punct sfârșit	X / Y	Lungime segment (** (m)
6	443.219,537 346.671,964	7	443.225,098 346.740,265	68.527
7	443.225,098 346.740,265	1	443.227,062 346.764,383	24.198

\*\* Lungimile segmentelor sunt determinate în planul de proiecție Stereo 70 și sunt rotunjite la 1 milimetru.

\*\*\* Distanța dintre puncte este formată din segmente cumulate ce sunt mai mici decât valoarea 1 milimetru.



**DATE DESPRE IMOBILUL NR. 3872**

Oficiul de Cadastru și Publicitate Imobiliară VALCEA  
Biroul de Cadastru și Publicitate Imobiliară Ramnicu Valcea

**A. Partea I. Descrierea imobilului**

TEREN Necunoscut

Adresa: Loc. Voicesti, Str Eroilor, Jud. Valcea

Nr. Crt	Nr cadastral Nr. topografic	Suprafața* (mp)	Observații / Referințe
A1		1.512	Sector cadastral:8 Teren neimprejmuit;

**Construcții**

Crt	Nr cadastral Nr. topografic	Adresa	Observații / Referințe
A1.1	-C1	Loc. Voicesti, Str Eroilor, Jud. Valcea	Nr. niveluri:1; S. construita la sol:168 mp; S. construita desfasurata:168 mp;
A1.2	-C2	Loc. Voicesti, Str Eroilor, Jud. Valcea	Nr. niveluri:1; S. construita la sol:21 mp; S. construita desfasurata:21 mp;

**B. Partea II. Proprietari și acte**

Inscrieri privitoare la dreptul de proprietate și alte drepturi reale		Referințe
/		
Act Administrativ nr. 137/28765, din 20/09/1991 emis de CJSDPAT VALCEA (TITLU DE PROPRIETATE; );		
B1	Intabulare, drept de PROPRIETATE, dobandit prin Reconstituire, cota actuala 1/1, cota initiala 1/1 1) CĂLDĂRARU LEONIDA, LIPSA CNP;	A1
Act Administrativ nr. 398, din 01/02/2024 emis de PRIMARIA COMUNEI VOICESTI (ADEVERINTA; );		
B2	Intabulare, drept de PROPRIETATE, dobandit prin Construire, cota actuala 1/1, cota initiala 1/1 1) CĂLDĂRARU LEONIDA, LIPSA CNP;	A1.1, A1.2

**C. Partea III. SARCINI .**

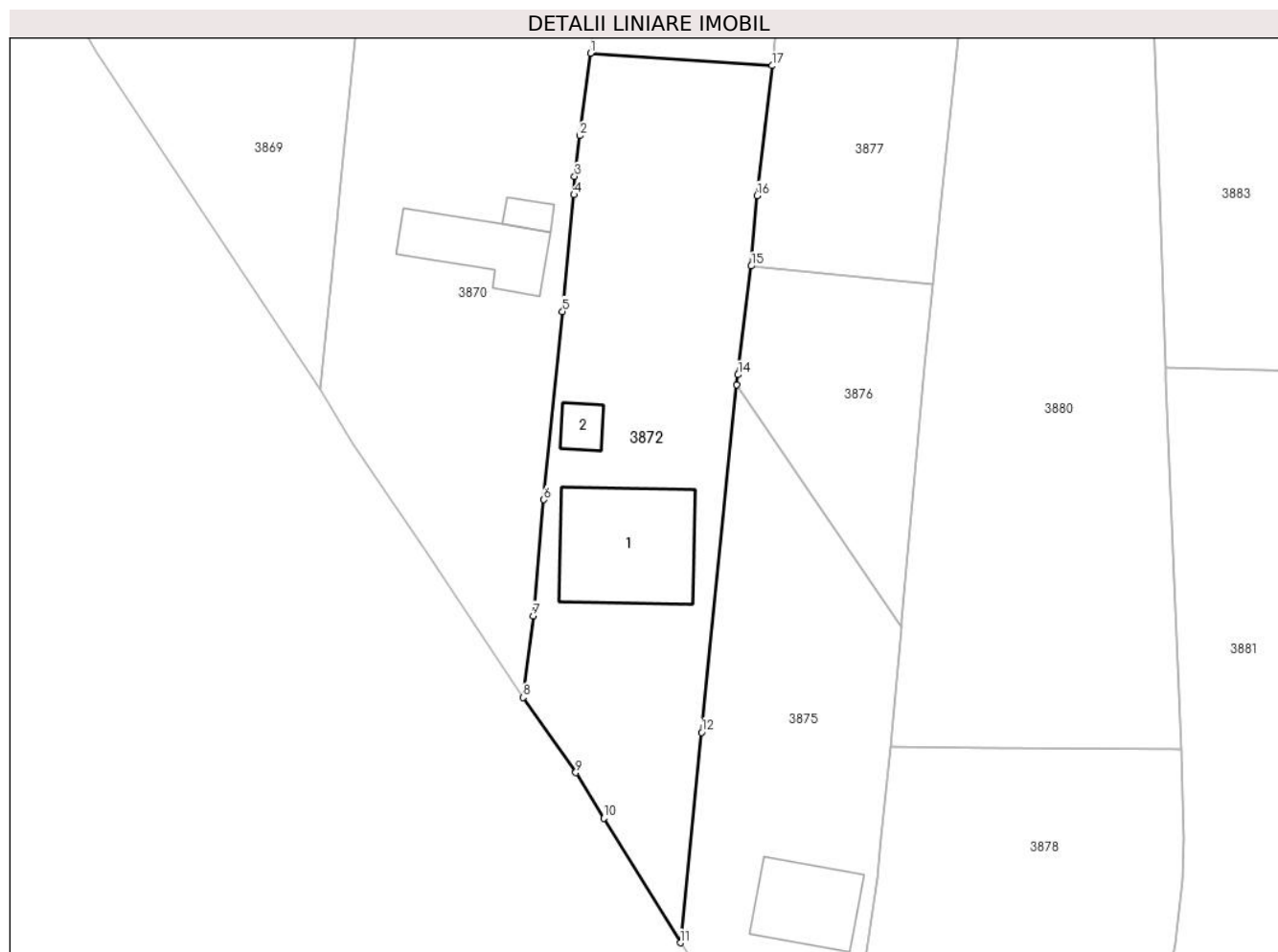
Inscrieri privind dezmembramintele dreptului de proprietate, drepturi reale de garanție și sarcini	Referințe
NU SUNT	

## Anexa Nr. 1 La Partea I

## Teren

Nr cadastral	Suprafața (mp)*	Observații / Referințe
	1.512	

\* Suprafața este determinată în planul de proiecție Stereo 70.



## Date referitoare la teren

Crt	Categorie folosință	Intravilan	Suprafața (mp)	Tarla	Parcelă	Nr. topo	Observații / Referințe
1	curți constructii	DA	975	1	27	-	
2	arabil	DA	142	1	26,28	-	
3	arabil	NU	395	1	26,28	-	

## Date referitoare la construcții

Crt	Număr	Destinație construcție	Supraf. (mp)	Situație juridică	Observații / Referințe
A1.1	-C1	construcții de locuințe	168	Cu acte	Nr. niveluri:1; S. construita la sol:168 mp; S. construita desfasurata:168 mp;
A1.2	-C2	construcții anexa	21	Cu acte	Nr. niveluri:1; S. construita la sol:21 mp; S. construita desfasurata:21 mp;

## Lungime Segmente

1) Valorile lungimilor segmentelor sunt obținute din proiecție în plan.

Punct început	X / Y	Punct sfârșit	X / Y	Lungime segment (** (m)
1	443.217,361 346.653,607	2	443.216,247 346.644,991	8.688

Punct început	X / Y	Punct sfârșit	X / Y	Lungime segment (** (m)
2	443.216,247 346.644,991	3	443.215,695 346.640,72	4.307
3	443.215,695 346.640,72	4	443.215,636 346.638,8	1.921
4	443.215,636 346.638,8	5	443.214,434 346.626,602	12.257
5	443.214,434 346.626,602	6	443.212,494 346.606,923	19.774
6	443.212,494 346.606,923	7	443.211,37 346.594,762	12.213
7	443.211,37 346.594,762	8	443.210,323 346.586,217	8.609
8	443.210,323 346.586,217	9	443.215,822 346.578,368	9.584
9	443.215,822 346.578,368	10	443.218,761 346.573,591	5.609
10	443.218,761 346.573,591	11	443.226,783 346.560,578	15.287
11	443.226,783 346.560,578	12	443.229,003 346.582,571	22.105
12	443.229,003 346.582,571	13	443.232,681 346.618,927	36.542
13	443.232,681 346.618,927	14	443.232,809 346.619,982	1.063
14	443.232,809 346.619,982	15	443.234,179 346.631,341	11.441
15	443.234,179 346.631,341	16	443.234,805 346.638,709	7.395
16	443.234,805 346.638,709	17	443.236,378 346.652,303	13.685
17	443.236,378 346.652,303	1	443.217,361 346.653,607	19.062

\*\* Lungimile segmentelor sunt determinate în planul de proiecție Stereo 70 și sunt rotunjite la 1 milimetru.

\*\*\* Distanța dintre puncte este formată din segmente cumulate ce sunt mai mici decât valoarea 1 milimetru.





**DATE DESPRE IMOBILUL NR. 3873**

Oficiul de Cadastru și Publicitate Imobiliară VALCEA  
Biroul de Cadastru și Publicitate Imobiliară Ramnicu Valcea

**A. Partea I. Descrierea imobilului**

TEREN Extravilan

Adresa: Jud. Valcea

Nr. Crt	Nr cadastral Nr. topografic	Suprafața* (mp)	Observații / Referințe
A1		1.677	Sector cadastral:8 Teren neimprejmuit;

**B. Partea II. Proprietari și acte**

Inscrieri privitoare la dreptul de proprietate și alte drepturi reale	Referințe
/	
Act Administrativ nr. 8/490, din 14/12/1993 emis de CJSDPAT VALCEA (TITLU DE PROPRIETATE; );	
B1	A1
Intabulare, drept de PROPRIETATE, dobandit prin Reconstituire, cota actuala 1/1, cota initiala 1/1 1) FIRCA M. GHEORGHE, LIPSA CNP;	

**C. Partea III. SARCINI .**

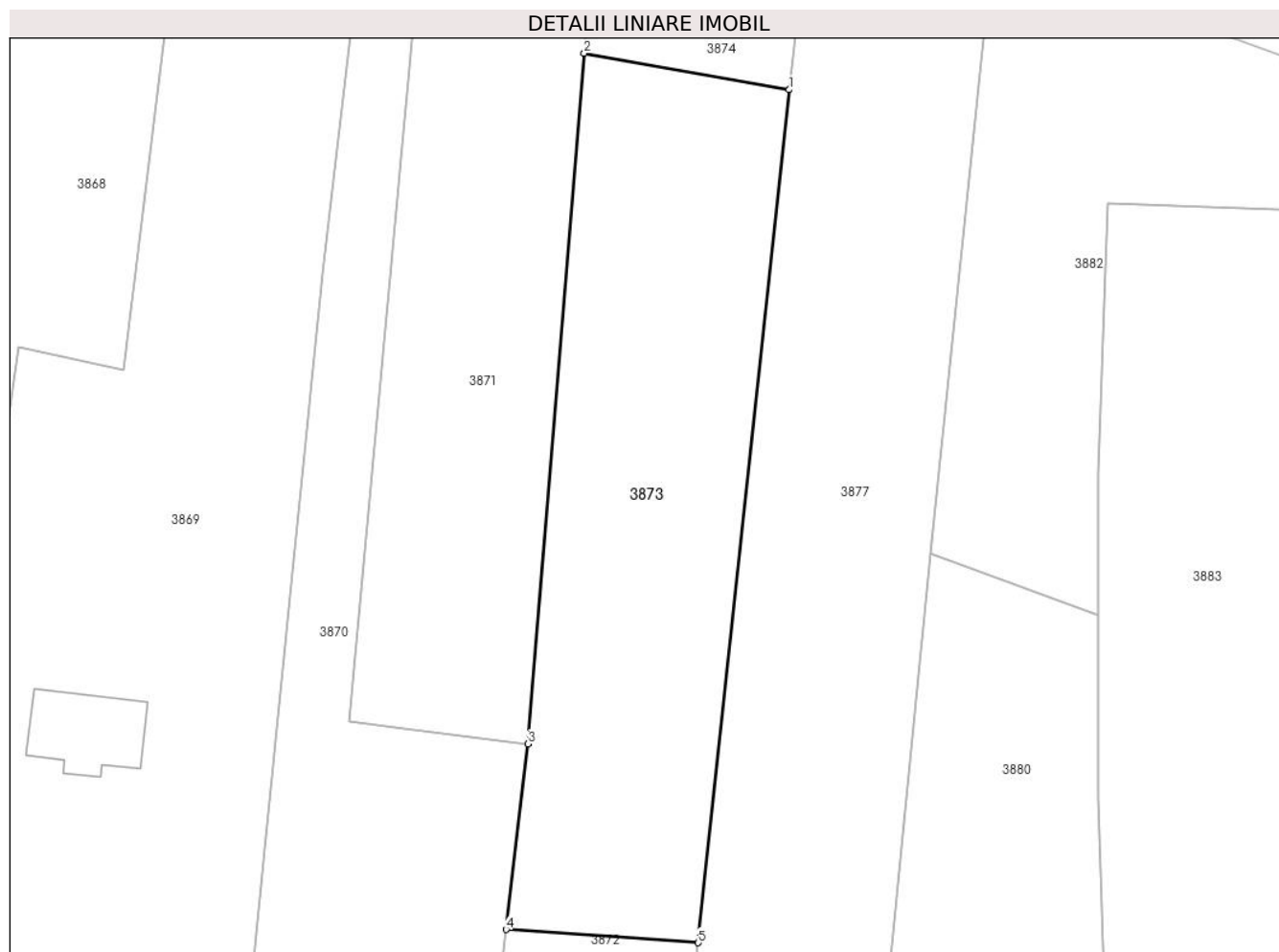
Inscrieri privind dezmembramintele dreptului de proprietate, drepturi reale de garanție și sarcini	Referințe
NU SUNT	

## Anexa Nr. 1 La Partea I

## Teren

Nr cadastral	Suprafața (mp)*	Observații / Referințe
	1.677	

\* Suprafața este determinată în planul de proiecție Stereo 70.



## Date referitoare la teren

Crt	Categorie folosință	Intravilan	Suprafața (mp)	Tarla	Parcelă	Nr. topo	Observații / Referințe
1	arabil	NU	1.677	1	25,26	-	

## Lungime Segmente

1) Valorile lungimilor segmentelor sunt obținute din proiecție în plan.

Punct început	X / Y	Punct sfârșit	X / Y	Lungime segment (** (m)
1	443.245,373 346.736,648	2	443.225,098 346.740,265	20.595
2	443.225,098 346.740,265	3	443.219,537 346.671,964	68.527
3	443.219,537 346.671,964	4	443.217,361 346.653,607	18.486
4	443.217,361 346.653,607	5	443.236,378 346.652,303	19.062
5	443.236,378 346.652,303	1	443.245,373 346.736,648	84.823

**\*\* Lungimile segmentelor sunt determinate în planul de proiecție Stereo 70 și sunt rotunjite la 1 milimetru.**

**\*\*\* Distanța dintre puncte este formată din segmente cumulate ce sunt mai mici decât valoarea 1 milimetru.**



**DATE DESPRE IMOBILUL NR. 3874**

Oficiul de Cadastru și Publicitate Imobiliară VALCEA  
Biroul de Cadastru și Publicitate Imobiliară Ramnicu Valcea

**A. Partea I. Descrierea imobilului**

TEREN Extravilan

Adresa: Jud. Valcea

Nr. Crt	Nr cadastral Nr. topografic	Suprafața* (mp)	Observații / Referințe
A1		468	Sector cadastral:8 Teren neimprejmuit;

**B. Partea II. Proprietari și acte**

Inscrieri privitoare la dreptul de proprietate și alte drepturi reale		Referințe
/		
Act Normativ nr. 7, din 13/03/1996 emis de PARLAMENTUL ROMÂNIEI (LEGE; ,art.13);		
B1	Inscrierea posesiei, drept de PROPRIETATE, dobandit prin Lege, cota actuala 1/1, cota initiala 1/1 1) <b>NEIDENTIFICAT NEIDENTIFICAT</b>	A1
B2	Se notează mențiunea proprietar neidentificat, rezerva comisiei locale de fond funciar.	A1

**C. Partea III. SARCINI .**

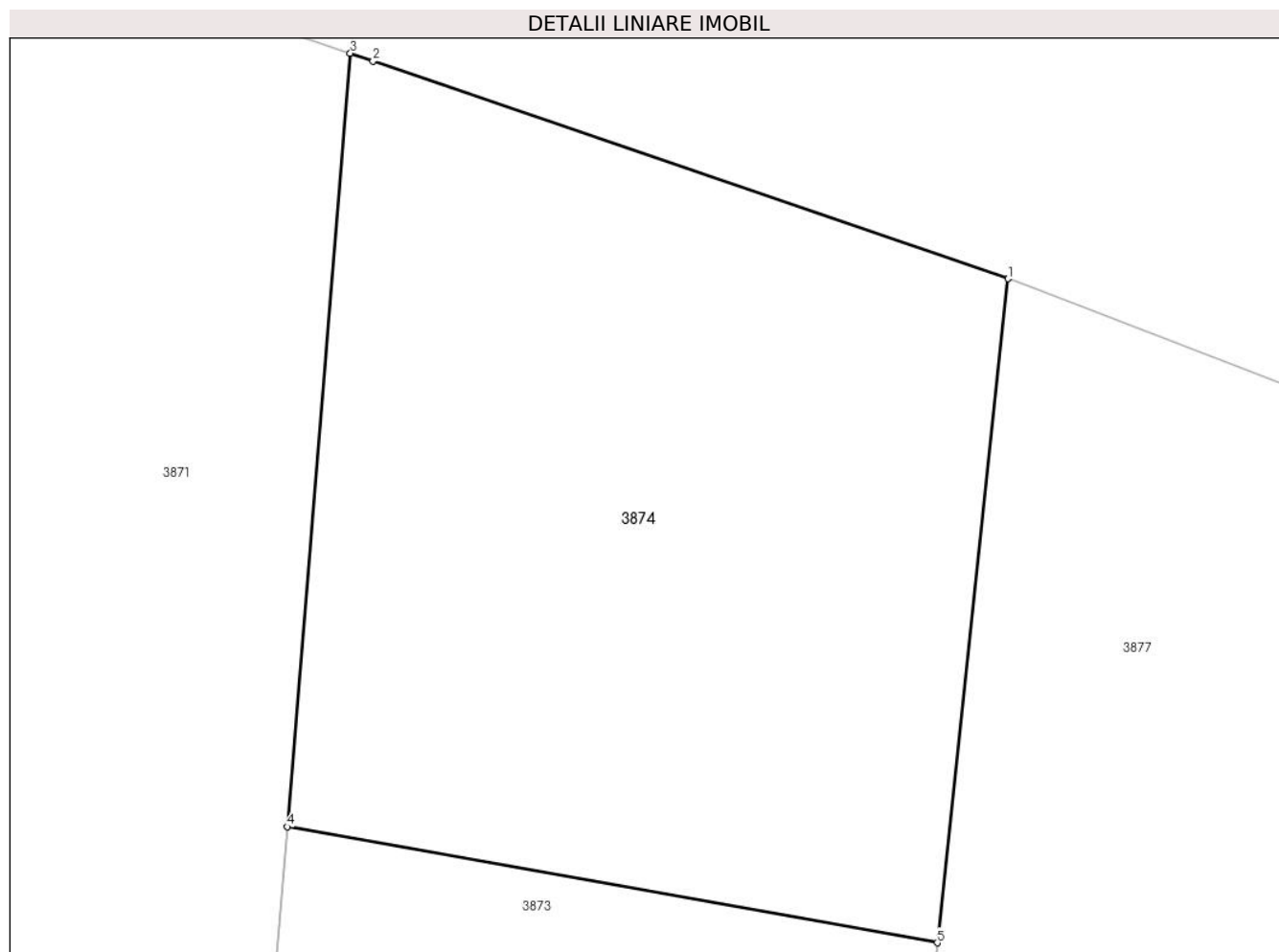
Inscrieri privind dezmembramintele dreptului de proprietate, drepturi reale de garanție și sarcini	Referințe
NU SUNT	

## Anexa Nr. 1 La Partea I

## Teren

Nr cadastral	Suprafața (mp)*	Observații / Referințe
	468	

\* Suprafața este determinată în planul de proiecție Stereo 70.



## Date referitoare la teren

Crt	Categorie folosință	Intra vilan	Suprafața (mp)	Tarla	Parcelă	Nr. topo	Observații / Referințe
1	arabil	NU	468	1	25	-	

## Lungime Segmente

1) Valorile lungimilor segmentelor sunt obținute din proiecție în plan.

Punct început	X / Y	Punct sfârșit	X / Y	Lungime segment (** (m)
1	443.247,581 346.757,354	2	443.227,768 346.764,141	20.943
2	443.227,768 346.764,141	3	443.227,062 346.764,383	0.746
3	443.227,062 346.764,383	4	443.225,098 346.740,265	24.198
4	443.225,098 346.740,265	5	443.245,373 346.736,648	20.595
5	443.245,373 346.736,648	1	443.247,581 346.757,354	20.823

**\*\* Lungimile segmentelor sunt determinate în planul de proiecție Stereo 70 și sunt rotunjite la 1 milimetru.**

**\*\*\* Distanța dintre puncte este formată din segmente cumulate ce sunt mai mici decât valoarea 1 milimetru.**





**DATE DESPRE IMOBILUL NR. 3875**

Oficiul de Cadastru și Publicitate Imobiliară VALCEA  
Biroul de Cadastru și Publicitate Imobiliară Ramnicu Valcea

**A. Partea I. Descrierea imobilului**

TEREN Intravilan

Adresa: Loc. Voicesti, Str Eroilor, Nr. 15, Jud. Valcea

Nr. Crt	Nr cadastral Nr. topografic	Suprafața* (mp)	Observații / Referințe
A1	37242	1.133	Sector cadastral:8 Teren neimprejmuit;

**Construcții**

Crt	Nr cadastral Nr. topografic	Adresa	Observații / Referințe
A1.1	37242-C1	Loc. Voicesti, Str Eroilor, Nr. 15, Jud. Valcea	Nr. niveluri:1; S. construita la sol:89 mp; S. construita desfasurata:89 mp; Casa de locuit,P

**B. Partea II. Proprietari și acte**

Inscrieri privitoare la dreptul de proprietate și alte drepturi reale		Referințe
<b>12597 / 17/02/2022</b>		
Act Notarial nr. 1653, din 16/05/1997 emis de NP Banu Constantin;		
B1	Intabulare, drept de PROPRIETATE, dobandit prin Conventie, cota actuala 1/2, cota initiala 1/2 1) <b>ANDRONIE IOANA</b>	A1
B2	Intabulare, drept de PROPRIETATE, dobandit prin Conventie, cota actuala 1/2, cota initiala 1/2 1) <b>ANDRONIE IOANA</b>	A1.1
Act Notarial nr. 82, din 18/10/2021 emis de NP Dinca Georgiana-Roxana;		
B3	Intabulare, drept de PROPRIETATE, dobandit prin Succesiune, cota actuala 1/2, cota initiala 1/2 1) <b>CONSTANTINESCU MARIA</b>	A1
B4	Intabulare, drept de PROPRIETATE, dobandit prin Succesiune, cota actuala 1/2, cota initiala 1/2 1) <b>CONSTANTINESCU MARIA</b>	A1.1

**C. Partea III. SARCINI .**

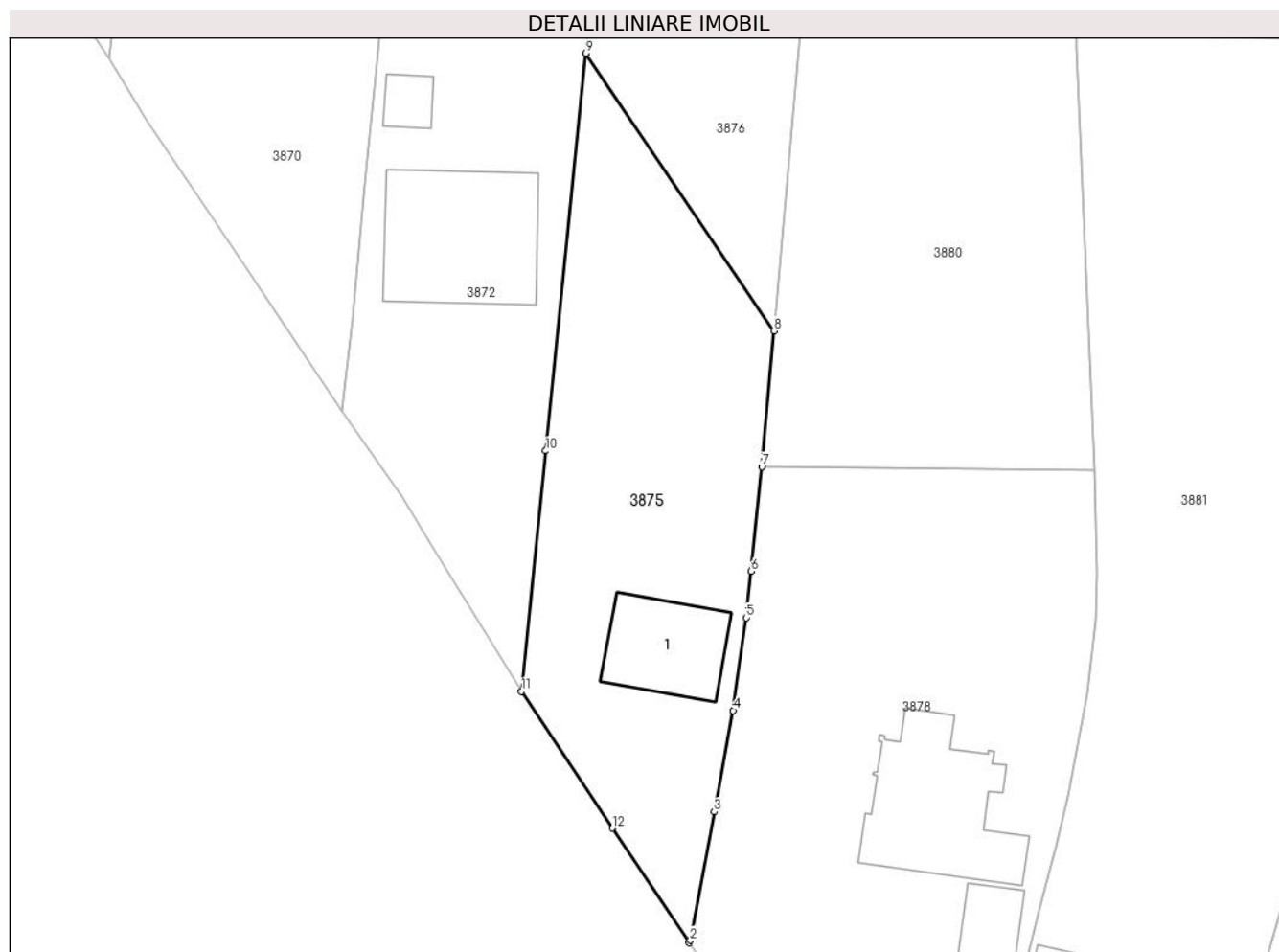
Inscrieri privind dezmembramintele dreptului de proprietate, drepturi reale de garanție și sarcini	Referințe
NU SUNT	

## Anexa Nr. 1 La Partea I

## Teren

Nr cadastral	Suprafața (mp)*	Observații / Referințe
37242	1.133	

\* Suprafața este determinată în planul de proiecție Stereo 70.



## Date referitoare la teren

Crt	Categorie folosință	Intravilan	Suprafața (mp)	Tarla	Parcelă	Nr. topo	Observații / Referințe
1	curți constructii	DA	650	1	29	-	
2	arabil	DA	483	1	30	-	

## Date referitoare la construcții

Crt	Număr	Destinație construcție	Supraf. (mp)	Situație juridică	Observații / Referințe
A1.1	37242-C1	construcții de locuințe	89	Cu acte	Nr. niveluri:1; S. construita la sol:89 mp; S. construita desfasurata:89 mp; Casa de locuit,P

## Lungime Segmente

1) Valorile lungimilor segmentelor sunt obținute din proiecție în plan.

Punct început	X / Y	Punct sfârșit	X / Y	Lungime segment (** (m)
1	443.242,094 346.537,598	2	443.242,232 346.537,81	0.253
2	443.242,232 346.537,81	3	443.244,429 346.549,561	11.955
3	443.244,429 346.549,561	4	443.246,162 346.558,826	9.426

Punct început	X / Y	Punct sfârșit	X / Y	Lungime segment (** (m)
4	443.246,162 346.558,826	5	443.247,341 346.567,318	8.573
5	443.247,341 346.567,318	6	443.247,81 346.571,576	4.284
6	443.247,81 346.571,576	7	443.248,767 346.581,128	9.6
7	443.248,767 346.581,128	8	443.249,881 346.593,55	12.472
8	443.249,881 346.593,55	9	443.232,681 346.618,927	30.657
9	443.232,681 346.618,927	10	443.229,003 346.582,571	36.542
10	443.229,003 346.582,571	11	443.226,783 346.560,578	22.105
11	443.226,783 346.560,578	12	443.235,099 346.548,072	15.019
12	443.235,099 346.548,072	1	443.242,094 346.537,598	12.595

\*\* Lungimile segmentelor sunt determinate în planul de proiecție Stereo 70 și sunt rotunjite la 1 milimetru.

\*\*\* Distanța dintre puncte este formată din segmente cumulate ce sunt mai mici decât valoarea 1 milimetru.



**DATE DESPRE IMOBILUL NR. 3876**

Oficiul de Cadastru și Publicitate Imobiliară VALCEA  
Biroul de Cadastru și Publicitate Imobiliară Ramnicu Valcea

**A. Partea I. Descrierea imobilului**

TEREN Extravilan

Adresa: Jud. Valcea

Nr. Crt	Nr cadastral Nr. topografic	Suprafața* (mp)	Observații / Referințe
A1		Din acte: 1.602 Masurata: 469	Sector cadastral:8 Teren neimprejmuit; DIFERENTA DE SUPRAFATA SE REGASESTE LA ID 3875

**B. Partea II. Proprietari și acte**

Inscrieri privitoare la dreptul de proprietate și alte drepturi reale		Referințe
/		
Act Administrativ nr. 113/28765, din 20/09/1991 emis de CJSDPAT VALCEA (TITLU DE PROPRIETATE; );		
B1	Intabulare, drept de PROPRIETATE, dobandit prin Reconstituire, cota actuala 1/1, cota initiala 1/1 1) SUSEANU NICOLAE, LIPSA CNP;	A1

**C. Partea III. SARCINI .**

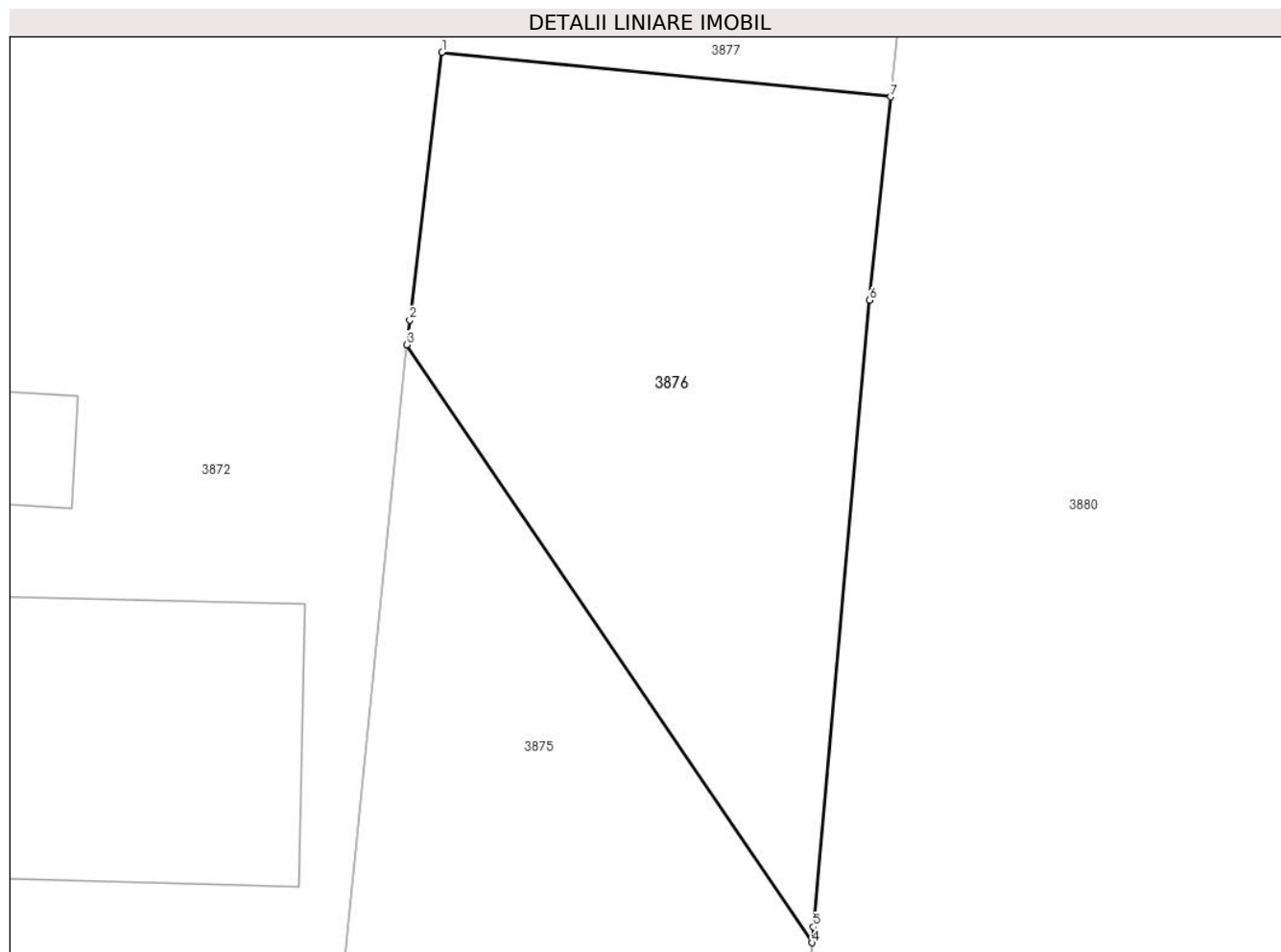
Inscrieri privind dezmembramintele dreptului de proprietate, drepturi reale de garanție și sarcini	Referințe
NU SUNT	

## Anexa Nr. 1 La Partea I

## Teren

Nr cadastral	Suprafața (mp)*	Observații / Referințe
	Din acte: 1.602 Masurata: 469	DIFERENTA DE SUPRAFATA SE REGASESTE LA ID 3875

\* Suprafața este determinată în planul de proiecție Stereo 70.



## Date referitoare la teren

Crt	Categorie folosință	Intra vilan	Suprafața (mp)	Tarla	Parcelă	Nr. topo	Observații / Referințe
1	arabil	NU	469	1	30	-	

## Lungime Segmente

1) Valorile lungimilor segmentelor sunt obținute din proiecție în plan.

Punct început	X / Y	Punct sfârșit	X / Y	Lungime segment (** (m)
1	443.234,179 346.631,341	2	443.232,809 346.619,982	11.441
2	443.232,809 346.619,982	3	443.232,681 346.618,927	1.063
3	443.232,681 346.618,927	4	443.249,881 346.593,55	30.657
4	443.249,881 346.593,55	5	443.249,942 346.594,223	0.676
5	443.249,942 346.594,223	6	443.252,332 346.620,823	26.707

Punct început	X / Y	Punct sfârșit	X / Y	Lungime segment (** (m)
6	443.252,332 346.620,823	7	443.253,225 346.629,454	8.677
7	443.253,225 346.629,454	1	443.234,179 346.631,341	19.139

\*\* Lungimile segmentelor sunt determinate în planul de proiecție Stereo 70 și sunt rotunjite la 1 milimetru.

\*\*\* Distanța dintre puncte este formată din segmente cumulate ce sunt mai mici decât valoarea 1 milimetru.





**DATE DESPRE IMOBILUL NR. 3877**

Oficiul de Cadastru și Publicitate Imobiliară VALCEA  
Biroul de Cadastru și Publicitate Imobiliară Ramnicu Valcea

**A. Partea I. Descrierea imobilului**

TEREN Extravilan

Adresa: Jud. Valcea, Pct. „In Sat

Nr. Crt	Nr cadastral Nr. topografic	Suprafața* (mp)	Observații / Referințe
A1	36595	2.339	Sector cadastral:8 Teren neimprejmuit;

**B. Partea II. Proprietari și acte**

Inscrieri privitoare la dreptul de proprietate și alte drepturi reale	Referințe
<b>55197 / 19/07/2019</b>	
Act Notarial nr. 858, din 11/07/2019 emis de NP Chirsanov Capanu Alexander Cristian;	
B2	Intabulare, drept de PROPRIETATE, dobandit prin Conventie, cota actuala 1/2, cota initiala 1/1 1) <b>ANDRONIE IOANA</b> , LIPSA CNP;
	A1
<b>104666 / 19/10/2021</b>	
Act Notarial nr. Certificat de mostenitor nr 82, din 18/10/2021 emis de Notar Public Dinca Georgiana Roxana;	
B3	Intabulare, drept de PROPRIETATE, dobandit prin Succesiune, cota actuala 1/2, cota initiala 1/2 1) <b>CONSTANTINESCU MARIA</b> <i>OBSERVATII: Bun propriu, cu titlu de mostenire;</i>
	A1

**C. Partea III. SARCINI .**

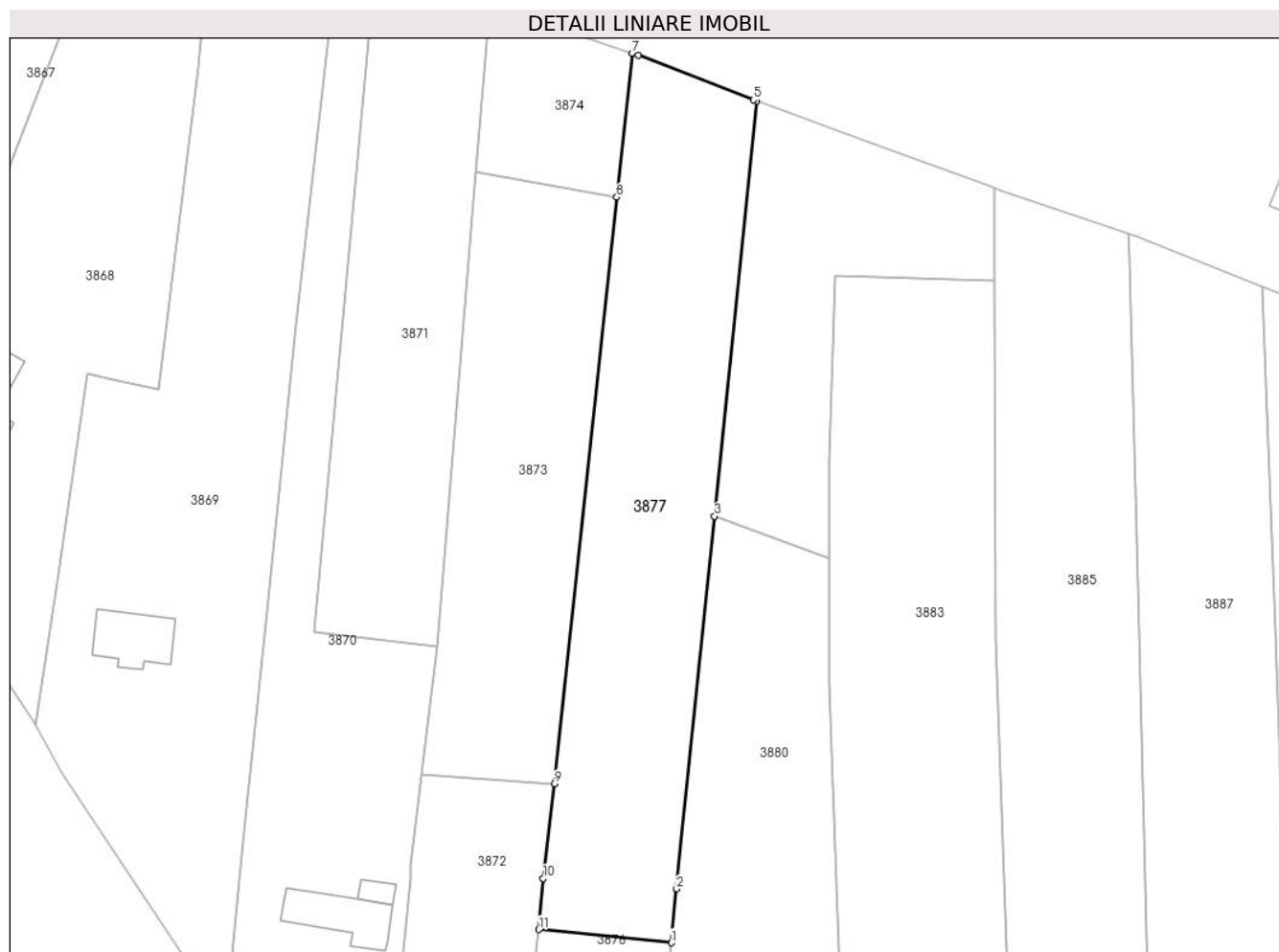
Inscrieri privind dezmembramintele dreptului de proprietate, drepturi reale de garanție și sarcini	Referințe
NU SUNT	

## Anexa Nr. 1 La Partea I

## Teren

Nr cadastral	Suprafața (mp)*	Observații / Referințe
36595	2.339	

\* Suprafața este determinată în planul de proiecție Stereo 70.



## Date referitoare la teren

Crt	Categorie folosință	Intra vilan	Suprafața (mp)	Tarla	Parcelă	Nr. topo	Observații / Referințe
1	arabil	NU	2.339	1	32	-	

## Lungime Segmente

1) Valorile lungimilor segmentelor sunt obținute din proiecție în plan.

Punct început	X / Y	Punct sfârșit	X / Y	Lungime segment (** (m)
1	443.253,225 346.629,454	2	443.253,979 346.637,206	7.789
2	443.253,979 346.637,206	3	443.259,414 346.690,793	53.862
3	443.259,414 346.690,793	4	443.265,469 346.750,494	60.007
4	443.265,469 346.750,494	5	443.265,034 346.750,653	0.463
5	443.265,034 346.750,653	6	443.248,494 346.757,041	17.731

Punct început	X / Y	Punct sfârșit	X / Y	Lungime segment (** (m)
6	443.248,494 346.757,041	7	443.247,581 346.757,354	0.965
7	443.247,581 346.757,354	8	443.245,373 346.736,648	20.823
8	443.245,373 346.736,648	9	443.236,378 346.652,303	84.823
9	443.236,378 346.652,303	10	443.234,805 346.638,709	13.685
10	443.234,805 346.638,709	11	443.234,179 346.631,341	7.395
11	443.234,179 346.631,341	1	443.253,225 346.629,454	19.139

\*\* Lungimile segmentelor sunt determinate în planul de proiecție Stereo 70 și sunt rotunjite la 1 milimetru.

\*\*\* Distanța dintre puncte este formată din segmente cumulate ce sunt mai mici decât valoarea 1 milimetru.



**DATE DESPRE IMOBILUL NR. 3878**

Oficiul de Cadastru și Publicitate Imobiliară VALCEA  
Biroul de Cadastru și Publicitate Imobiliară Ramnicu Valcea

**A. Partea I. Descrierea imobilului**

TEREN Necunoscut

Nr. CF vechi:191  
Nr. cadastral vechi:312

Adresa: Loc. Voicesti, Str Eroilor, Nr. 17, Jud. Valcea

Nr. Crt	Nr cadastral Nr. topografic	Suprafața* (mp)	Observații / Referințe
A1	37222	Din acte: 1.617 Masurata: 1.910	Sector cadastral:8 Teren imprejmuit;

**Construcții**

Crt	Nr cadastral Nr. topografic	Adresa	Observații / Referințe
A1.1	37222-C1	Loc. Voicesti, Str Eroilor, Nr. 17, Jud. Valcea	Nr. niveluri:2; S. construita la sol:159 mp; S. construita desfasurata:320 mp; Casa de locuit,P+M; An construire:2022
A1.2	37222-C2	Loc. Voicesti, Str Eroilor, Nr. 17, Jud. Valcea	Nr. niveluri:1; S. construita la sol:38 mp; S. construita desfasurata:38 mp; Anexa(Magazie+Bucatarie) P; An construire:1999
A1.3	37222-C3	Loc. Voicesti, Str Eroilor, Nr. 17, Jud. Valcea	Nr. niveluri:1; S. construita la sol:34 mp; S. construita desfasurata:34 mp; Anexa(Garaj) P; An construire:1999

**B. Partea II. Proprietari și acte**

Inscrieri privitoare la dreptul de proprietate și alte drepturi reale		Referințe
<b>61083 / 04/08/2022</b>		
Act Notarial nr. contract de intretinere aut nr 2388, din 29/07/2022 emis de Notar Public IONILETE ALIN-NICUSOR;		
B10	Intabulare, drept de PROPRIETATE, dobandit prin Conventie, cota actuala 1/1, cota initiala 1/1 1) STĂNCIULESCU DANIEL 2) STĂNCIULESCU MARIANA-LUMINIȚA	A1
B11	Intabulare, drept de PROPRIETATE, dobandit prin Conventie, cota actuala 1/1, cota initiala 1/1 1) STĂNCIULESCU DANIEL 2) STĂNCIULESCU MARIANA-LUMINIȚA	A1.1, A1.2, A1.3

**C. Partea III. SARCINI**

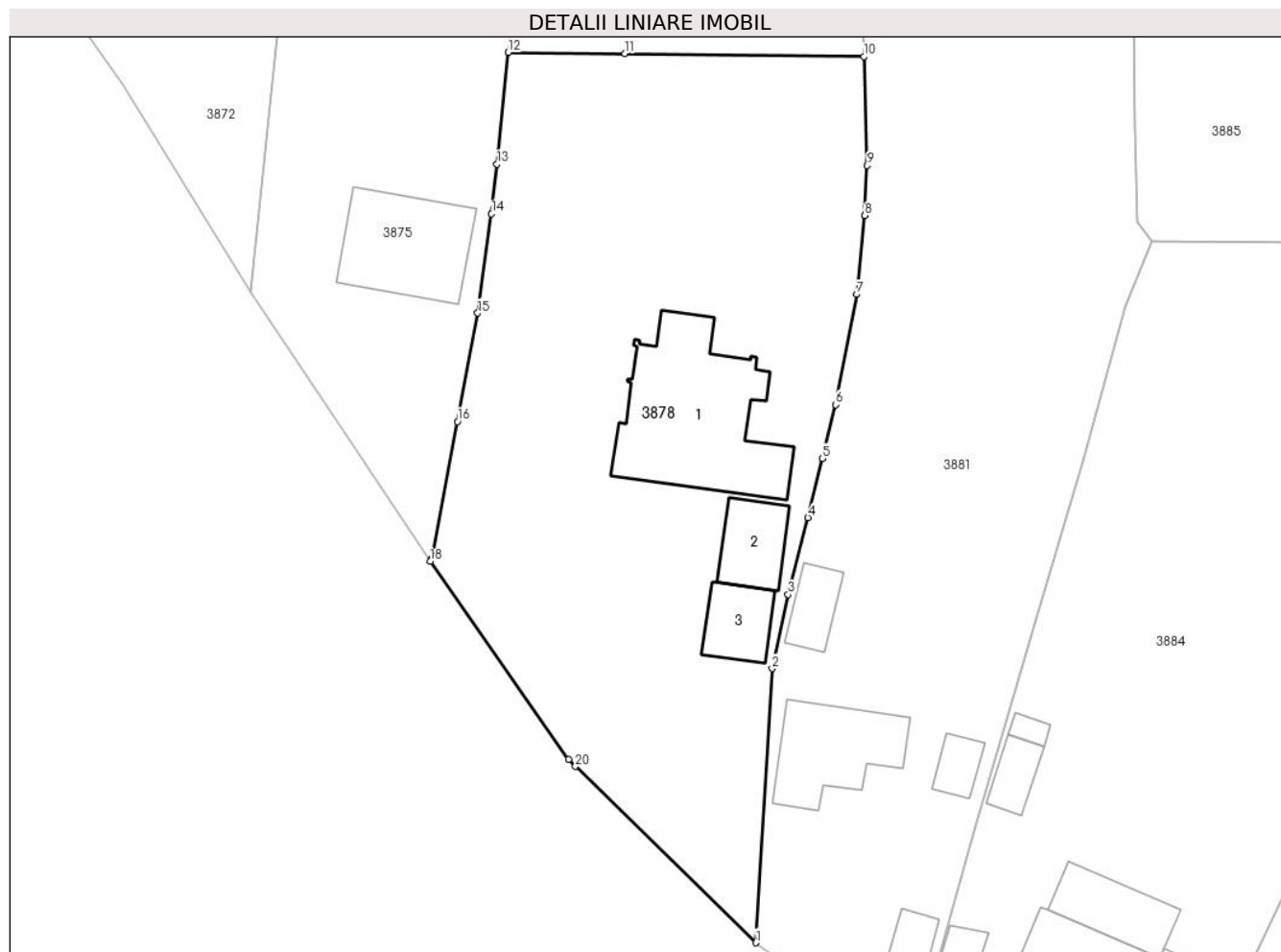
Inscrieri privind dezmembramintele dreptului de proprietate, drepturi reale de garanție și sarcini		Referințe
<b>61083 / 04/08/2022</b>		
Act Notarial nr. contract de intretinere aut nr 2388, din 29/07/2022 emis de Notar Public IONILETE ALIN-NICUSOR;		
C1	Intabulare, drept de IPOTECA LEGALA, Valoare:0 -in scopul garantarii obligatiei de intretinere, cota actuala 1/1, cota initiala 1/1 1) STĂNCIULESCU VASILE 2) STĂNCIULESCU PAULINA	A1, A1.1, A1.2, A1.3

## Anexa Nr. 1 La Partea I

## Teren

Nr cadastral	Suprafața (mp)*	Observații / Referințe
37222	Din acte: 1.617 Masurata: 1.910	

\* Suprafața este determinată în planul de proiecție Stereo 70.



## Date referitoare la teren

Crt	Categorie folosință	Intra vilan	Suprafața (mp)	Tarla	Parcelă	Nr. topo	Observații / Referințe
1	curți constructii	DA	975	1	37	-	
2	livada	DA	684	1	36	-	
3	arabil	NU	251	1	38,35,34	-	

## Date referitoare la construcții

Crt	Număr	Destinație construcție	Supraf. (mp)	Situație juridică	Observații / Referințe
A1.1	37222-C1	construcții de locuințe	159	Cu acte	Nr. niveluri:2; S. construita la sol:159 mp; S. construita desfasurata:320 mp; Casa de locuit, P+M; An construire:2022
A1.2	37222-C2	construcții anexa	38	Cu acte	Nr. niveluri:1; S. construita la sol:38 mp; S. construita desfasurata:38 mp; Anexa (Magazie+Bucatarie) P; An construire:1999
A1.3	37222-C3	construcții de locuințe	34	Cu acte	Nr. niveluri:1; S. construita la sol:34 mp; S. construita desfasurata:34 mp; Anexa(Garaj) P; An construire:1999

**Lungime Segmente**

1) Valorile lungimilor segmentelor sunt obținute din proiecție în plan.

Punct început	X / Y	Punct sfârșit	X / Y	Lungime segment (** (m)
1	443.269,953 346.504,983	2	443.271,342 346.528,443	23.501
2	443.271,342 346.528,443	3	443.272,716 346.534,766	6.471
3	443.272,716 346.534,766	4	443.274,403 346.541,336	6.783
4	443.274,403 346.541,336	5	443.275,635 346.546,401	5.213
5	443.275,635 346.546,401	6	443.276,754 346.551,0	4.733
6	443.276,754 346.551,0	7	443.278,561 346.560,433	9.605
7	443.278,561 346.560,433	8	443.279,276 346.567,164	6.769
8	443.279,276 346.567,164	9	443.279,472 346.571,451	4.291
9	443.279,472 346.571,451	10	443.279,176 346.580,77	9.324
10	443.279,176 346.580,77	11	443.258,743 346.581,011	20.434
11	443.258,743 346.581,011	12	443.248,767 346.581,128	9.977
12	443.248,767 346.581,128	13	443.247,81 346.571,576	9.6
13	443.247,81 346.571,576	14	443.247,341 346.567,318	4.284
14	443.247,341 346.567,318	15	443.246,162 346.558,826	8.573
15	443.246,162 346.558,826	16	443.244,429 346.549,561	9.426
16	443.244,429 346.549,561	17	443.242,232 346.537,81	11.955
17	443.242,232 346.537,81	18	443.242,094 346.537,598	0.253
18	443.242,094 346.537,598	19	443.253,916 346.520,656	20.659
19	443.253,916 346.520,656	20	443.254,518 346.520,068	0.842
20	443.254,518 346.520,068	1	443.269,953 346.504,983	21.582

\*\* Lungimile segmentelor sunt determinate în planul de proiecție Stereo 70 și sunt rotunjite la 1 milimetru.

\*\*\* Distanța dintre puncte este formată din segmente cumulate ce sunt mai mici decât valoarea 1 milimetru.





**DATE DESPRE IMOBILUL NR. 3880**

Oficiul de Cadastru și Publicitate Imobiliară VALCEA  
 Biroul de Cadastru și Publicitate Imobiliară Ramnicu Valcea

**A. Partea I. Descrierea imobilului**

TEREN Necunoscut

Adresa: Loc. Voicesti, Jud. Valcea

Nr. Crt	Nr cadastral Nr. topografic	Suprafața* (mp)	Observații / Referințe
A1		2.500	Sector cadastral:8 Teren neimprejmuit;

**B. Partea II. Proprietari și acte**

Inscrieri privitoare la dreptul de proprietate și alte drepturi reale		Referințe
/		
Act Notarial nr. 37/2020, din 23/06/2020 emis de BIN DINCA GEORGIANA ROXANA (CERTIFICAT DE MOSTENITOR; );		
B1	Intabulare, drept de PROPRIETATE, dobandit prin Succesiune, cota actuala 1/1, cota initiala 1/1 1) STANCIU ILIE	A1

**C. Partea III. SARCINI .**

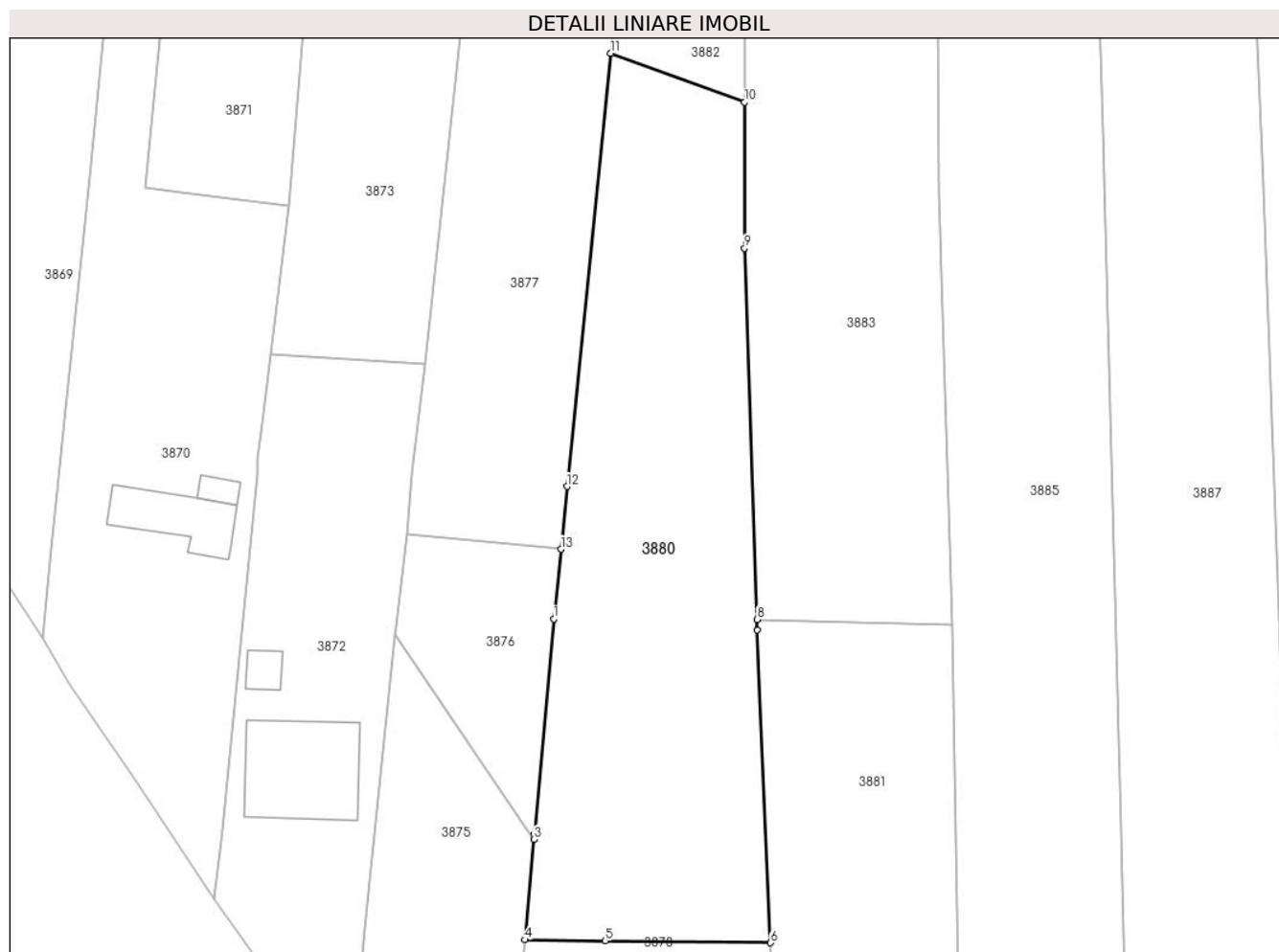
Inscrieri privind dezmembramintele dreptului de proprietate, drepturi reale de garanție și sarcini	Referințe
NU SUNT	

## Anexa Nr. 1 La Partea I

## Teren

Nr cadastral	Suprafața (mp)*	Observații / Referințe
	2.500	

\* Suprafața este determinată în planul de proiecție Stereo 70.



## Date referitoare la teren

Crt	Categorie folosință	Intravilan	Suprafața (mp)	Tarla	Parcelă	Nr. topo	Observații / Referințe
1	arabil	DA	65	1	33	-	
2	arabil	NU	2.435	1	33	-	

## Lungime Segmente

1) Valorile lungimilor segmentelor sunt obținute din proiecție în plan.

Punct început	X / Y	Punct sfârșit	X / Y	Lungime segment (** (m))
1	443.252,332 346.620,823	2	443.249,942 346.594,223	26.707
2	443.249,942 346.594,223	3	443.249,881 346.593,55	0.676
3	443.249,881 346.593,55	4	443.248,767 346.581,128	12.472
4	443.248,767 346.581,128	5	443.258,743 346.581,011	9.977

Punct început	X / Y	Punct sfârșit	X / Y	Lungime segment (** (m)
5	443.258,743 346.581,011	6	443.279,176 346.580,77	20.434
6	443.279,176 346.580,77	7	443.277,524 346.619,443	38.708
7	443.277,524 346.619,443	8	443.277,541 346.620,763	1.32
8	443.277,541 346.620,763	9	443.275,967 346.666,694	45.958
9	443.275,967 346.666,694	10	443.275,988 346.684,746	18.052
10	443.275,988 346.684,746	11	443.259,414 346.690,793	17.643
11	443.259,414 346.690,793	12	443.253,979 346.637,206	53.862
12	443.253,979 346.637,206	13	443.253,225 346.629,454	7.789
13	443.253,225 346.629,454	1	443.252,332 346.620,823	8.677

\*\* Lungimile segmentelor sunt determinate în planul de proiecție Stereo 70 și sunt rotunjite la 1 milimetru.

\*\*\* Distanța dintre puncte este formată din segmente cumulate ce sunt mai mici decât valoarea 1 milimetru.



**DATE DESPRE IMOBILUL NR. 3881**

Oficiul de Cadastru și Publicitate Imobiliară VALCEA  
Biroul de Cadastru și Publicitate Imobiliară Ramnicu Valcea

**A. Partea I. Descrierea imobilului**

TEREN Necunoscut

Adresa: Loc. Voicesti, Str Eroilor, Nr. 19, Jud. Valcea

Nr. Crt	Nr cadastral Nr. topografic	Suprafața* (mp)	Observații / Referințe
A1		2.635	Sector cadastral:8 Teren neimprejmuit;

**Construcții**

Crt	Nr cadastral Nr. topografic	Adresa	Observații / Referințe
A1.1	-C1	Loc. Voicesti, Str Eroilor, Nr. 19, Jud. Valcea	Nr. niveluri:1; S. construita la sol:73 mp; S. construita desfasurata:73 mp;
A1.2	-C2	Loc. Voicesti, Str Eroilor, Nr. 19, Jud. Valcea	Nr. niveluri:1; S. construita la sol:34 mp; S. construita desfasurata:34 mp;
A1.3	-C3	Loc. Voicesti, Str Eroilor, Nr. 19, Jud. Valcea	Nr. niveluri:1; S. construita la sol:16 mp; S. construita desfasurata:16 mp;
A1.4	-C4	Loc. Voicesti, Str Eroilor, Nr. 19, Jud. Valcea	Nr. niveluri:1; S. construita la sol:25 mp; S. construita desfasurata:25 mp;

**B. Partea II. Proprietari și acte**

Inscrieri privitoare la dreptul de proprietate și alte drepturi reale	Referințe
/	
Act Administrativ nr. 537/47343, din 18/03/1999 emis de CJSDPAT VALCEA (TITLU DE PROPRIETATE; );	
B1 Intabulare, drept de PROPRIETATE, dobandit prin Reconstituire, cota actuala 1/1, cota initiala 1/1 1) MATEI C PETRE, LIPSA CNP;	A1
Act Administrativ nr. 398, din 01/02/2024 emis de PRIMARIA COMUNEI VOICESTI (ADEVERINTA; );	
B2 Intabulare, drept de PROPRIETATE, dobandit prin Construire, cota actuala 1/1, cota initiala 1/1 1) MATEI C PETRE, LIPSA CNP;	A1.1, A1.2, A1.3, A1.4

**C. Partea III. SARCINI .**

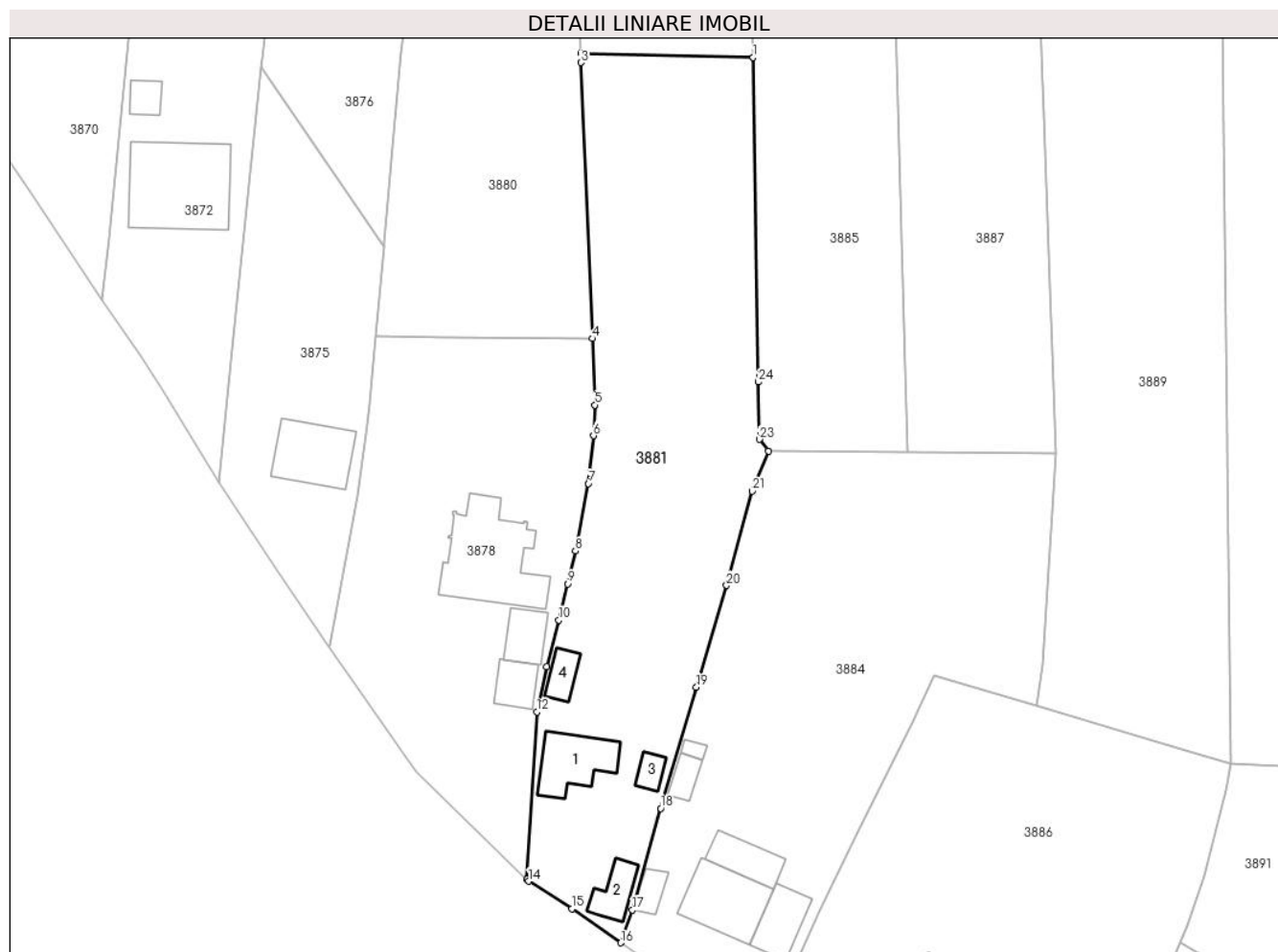
Inscrieri privind dezmembramintele dreptului de proprietate, drepturi reale de garanție și sarcini	Referințe
NU SUNT	

## Anexa Nr. 1 La Partea I

## Teren

Nr cadastral	Suprafața (mp)*	Observații / Referințe
	2.635	

\* Suprafața este determinată în planul de proiecție Stereo 70.



## Date referitoare la teren

Crt	Categorie folosință	Intravilan	Suprafața (mp)	Tarla	Parcelă	Nr. topo	Observații / Referințe
1	curți constructii	DA	732	1	40	-	
2	arabil	DA	322	1	41,42	-	
3	arabil	NU	1.581	1	43,44	-	

## Date referitoare la construcții

Crt	Număr	Destinație construcție	Supraf. (mp)	Situație juridică	Observații / Referințe
A1.1	-C1	construcții de locuințe	73	Cu acte	Nr. niveluri:1; S. construita la sol:73 mp; S. construita desfasurata:73 mp;
A1.2	-C2	construcții anexa	34	Cu acte	Nr. niveluri:1; S. construita la sol:34 mp; S. construita desfasurata:34 mp;
A1.3	-C3	construcții anexa	16	Cu acte	Nr. niveluri:1; S. construita la sol:16 mp; S. construita desfasurata:16 mp;
A1.4	-C4	construcții anexa	25	Cu acte	Nr. niveluri:1; S. construita la sol:25 mp; S. construita desfasurata:25 mp;

## Lungime Segmente

1) Valorile lungimilor segmentelor sunt obținute din proiecție în plan.

Punct început	X / Y	Punct sfârșit	X / Y	Lungime segment (** (m)
1	443.301,67 346.620,167	2	443.277,541 346.620,763	24.136
3	443.277,524 346.619,443	4	443.279,176 346.580,77	38.708
5	443.279,472 346.571,451	6	443.279,276 346.567,164	4.291
7	443.278,561 346.560,433	8	443.276,754 346.551,0	9.605
9	443.275,635 346.546,401	10	443.274,403 346.541,336	5.213
11	443.272,716 346.534,766	12	443.271,342 346.528,443	6.471
13	443.269,953 346.504,983	14	443.270,193 346.504,722	0.355
15	443.276,227 346.500,86	16	443.283,13 346.496,096	8.387
17	443.284,74 346.500,682	18	443.288,707 346.514,937	14.797
19	443.293,712 346.531,91	20	443.297,925 346.546,175	14.874
21	443.301,525 346.559,403	22	443.303,794 346.565,0	6.039
23	443.302,538 346.566,659	24	443.302,416 346.574,687	8.029

Punct început	X / Y	Punct sfârșit	X / Y	Lungime segment (** (m)
2	443.277,541 346.620,763	3	443.277,524 346.619,443	1.32
4	443.279,176 346.580,77	5	443.279,472 346.571,451	9.324
6	443.279,276 346.567,164	7	443.278,561 346.560,433	6.769
8	443.276,754 346.551,0	9	443.275,635 346.546,401	4.733
10	443.274,403 346.541,336	11	443.272,716 346.534,766	6.783
12	443.271,342 346.528,443	13	443.269,953 346.504,983	23.501
14	443.270,193 346.504,722	15	443.276,227 346.500,86	7.164
16	443.283,13 346.496,096	17	443.284,74 346.500,682	4.86
18	443.288,707 346.514,937	19	443.293,712 346.531,91	17.696
20	443.297,925 346.546,175	21	443.301,525 346.559,403	13.709
22	443.303,794 346.565,0	23	443.302,538 346.566,659	2.081
24	443.302,416 346.574,687	1	443.301,67 346.620,167	45.486

\*\* Lungimile segmentelor sunt determinate în planul de proiecție Stereo 70 și sunt rotunjite la 1 milimetru.

\*\*\* Distanța dintre puncte este formată din segmente cumulate ce sunt mai mici decât valoarea 1 milimetru.





**DATE DESPRE IMOBILUL NR. 3882**

Oficiul de Cadastru și Publicitate Imobiliară VALCEA  
Biroul de Cadastru și Publicitate Imobiliară Ramnicu Valcea

**A. Partea I. Descrierea imobilului**

TEREN Extravilan

Adresa: Jud. Valcea

Nr. Crt	Nr cadastral Nr. topografic	Suprafața* (mp)	Observații / Referințe
A1		1.262	Sector cadastral:8 Teren neimprejmuit;

**B. Partea II. Proprietari și acte**

Inscrieri privitoare la dreptul de proprietate și alte drepturi reale		Referințe
/		
Act Normativ nr. 7, din 13/03/1996 emis de PARLAMENTUL ROMÂNIEI (LEGE; ,art.13);		
B1	Inscrierea posesiei, drept de PROPRIETATE, dobandit prin Lege, cota actuala 1/1, cota initiala 1/1 1) <b>NEIDENTIFICAT NEIDENTIFICAT</b>	A1
B2	Se notează mențiunea proprietar neidentificat, rezerva comisiei locale de fond funciar.	A1

**C. Partea III. SARCINI .**

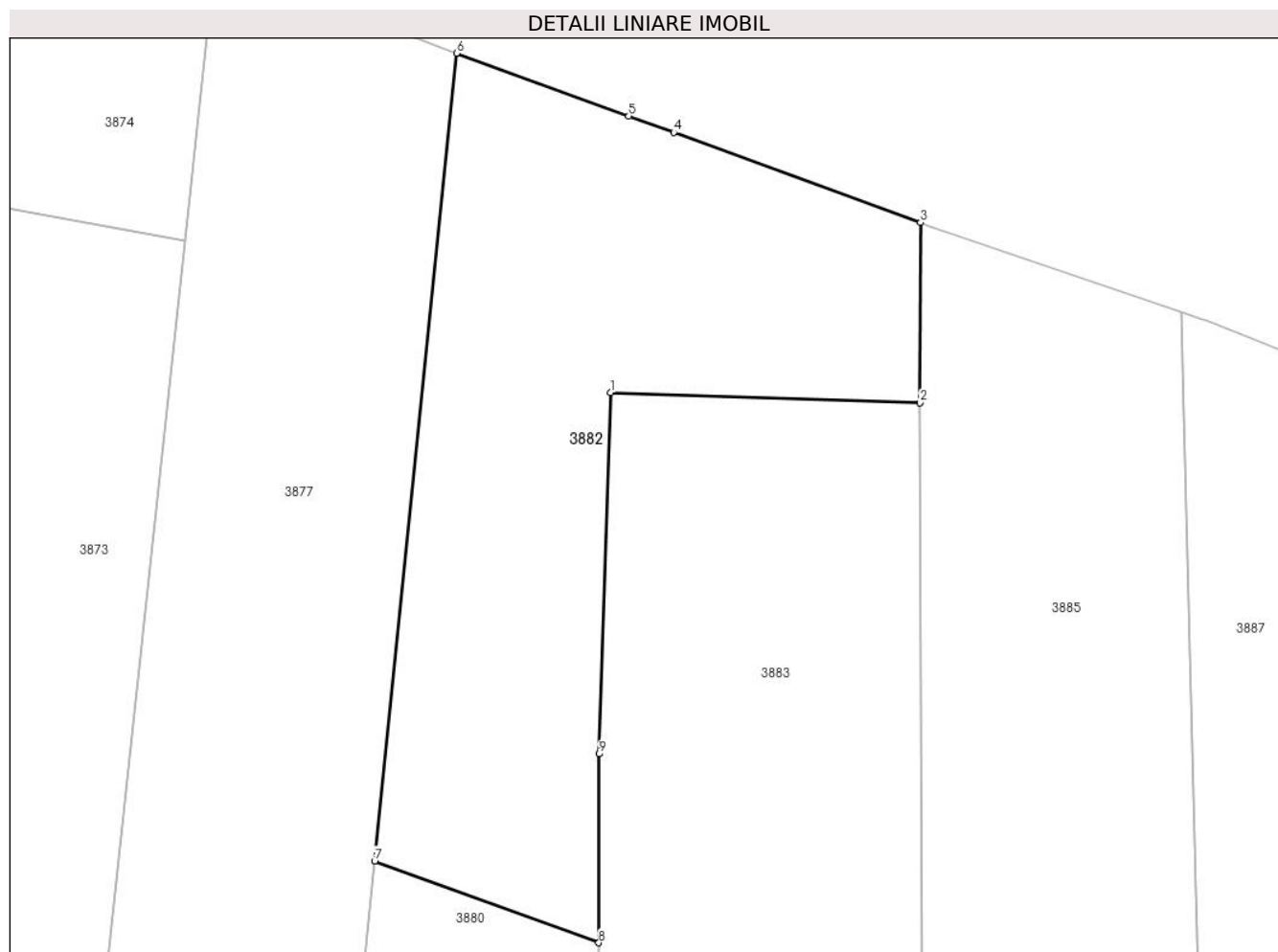
Inscrieri privind dezmembramintele dreptului de proprietate, drepturi reale de garanție și sarcini	Referințe
NU SUNT	

## Anexa Nr. 1 La Partea I

## Teren

Nr cadastral	Suprafața (mp)*	Observații / Referințe
	1.262	

\* Suprafața este determinată în planul de proiecție Stereo 70.



## Date referitoare la teren

Crt	Categorie folosință	Intravilan	Suprafața (mp)	Tarla	Parcelă	Nr. topo	Observații / Referințe
1	arabil	NU	1.262	1	45	-	

## Lungime Segmente

1) Valorile lungimilor segmentelor sunt obținute din proiecție în plan.

Punct început	X / Y	Punct sfârșit	X / Y	Lungime segment (** (m)
1	443.276,866 346.725,401	2	443.299,764 346.724,654	22.91
2	443.299,764 346.724,654	3	443.299,796 346.737,971	13.317
3	443.299,796 346.737,971	4	443.281,529 346.744,635	19.445
4	443.281,529 346.744,635	5	443.278,207 346.745,847	3.536
5	443.278,207 346.745,847	6	443.265,469 346.750,494	13.559

Punct început	X / Y	Punct sfârşit	X / Y	Lungime segment (** (m)
6	443.265,469 346.750,494	7	443.259,414 346.690,793	60.007
7	443.259,414 346.690,793	8	443.275,988 346.684,746	17.643
8	443.275,988 346.684,746	9	443.276,004 346.698,711	13.965
9	443.276,004 346.698,711	1	443.276,866 346.725,401	26.704

\*\* Lungimile segmentelor sunt determinate în planul de proiecție Stereo 70 și sunt rotunjite la 1 milimetru.

\*\*\* Distanța dintre puncte este formată din segmente cumulate ce sunt mai mici decât valoarea 1 milimetru.



**DATE DESPRE IMOBILUL NR. 3883**

Oficiul de Cadastru și Publicitate Imobiliară VALCEA  
Biroul de Cadastru și Publicitate Imobiliară Ramnicu Valcea

**A. Partea I. Descrierea imobilului**

TEREN Extravilan

Adresa: Jud. Valcea

Nr. Crt	Nr cadastral Nr. topografic	Suprafața* (mp)	Observații / Referințe
A1		2.500	Sector cadastral:8 Teren neimprejmuit;

**B. Partea II. Proprietari și acte**

Inscrieri privitoare la dreptul de proprietate și alte drepturi reale	Referințe
/	
Act Administrativ nr. 284/50816, din 18/10/1996 emis de CJSDPAT VALCEA (TITLU DE PROPRIETATE; );	
B1	A1
Intabulare, drept de PROPRIETATE, dobandit prin Reconstituire, cota actuala 1/1, cota initiala 1/1	
1) STANCIU IRINA, LIPSA CNP;	
2) MATEI PETRE, LIPSA CNP;	
3) MARINESCU VALERIA, LIPSA CNP;	
4) TANASE MARIA, LIPSA CNP;	

**C. Partea III. SARCINI .**

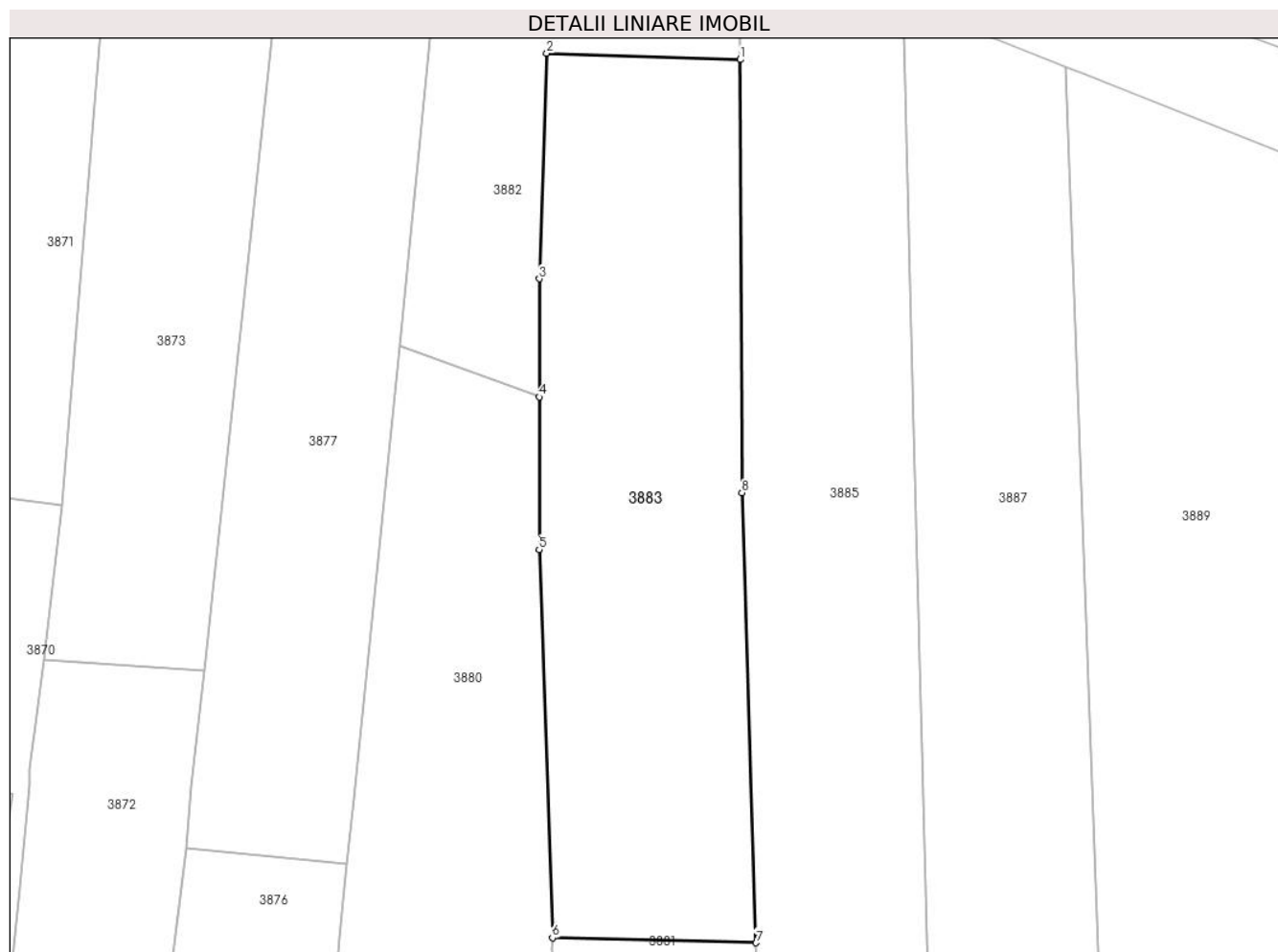
Inscrieri privind dezmembramintele dreptului de proprietate, drepturi reale de garanție și sarcini	Referințe
NU SUNT	

## Anexa Nr. 1 La Partea I

## Teren

Nr cadastral	Suprafața (mp)*	Observații / Referințe
	2.500	

\* Suprafața este determinată în planul de proiecție Stereo 70.



## Date referitoare la teren

Crt	Categorie folosință	Intravilan	Suprafața (mp)	Tarla	Parcelă	Nr. topo	Observații / Referințe
1	arabil	NU	2.500	1	45	-	

## Lungime Segmente

1) Valorile lungimilor segmentelor sunt obținute din proiecție în plan.

Punct început	X / Y	Punct sfârșit	X / Y	Lungime segment (** (m)
1	443.299,764 346.724,654	2	443.276,866 346.725,401	22.91
2	443.276,866 346.725,401	3	443.276,004 346.698,711	26.704
3	443.276,004 346.698,711	4	443.275,988 346.684,746	13.965
4	443.275,988 346.684,746	5	443.275,967 346.666,694	18.052
5	443.275,967 346.666,694	6	443.277,541 346.620,763	45.958

Punct început	X / Y	Punct sfârșit	X / Y	Lungime segment (** (m)
6	443.277,541 346.620,763	7	443.301,67 346.620,167	24.136
7	443.301,67 346.620,167	8	443.299,975 346.673,398	53.258
8	443.299,975 346.673,398	1	443.299,764 346.724,654	51.256

\*\* Lungimile segmentelor sunt determinate în planul de proiecție Stereo 70 și sunt rotunjite la 1 milimetru.

\*\*\* Distanța dintre puncte este formată din segmente cumulate ce sunt mai mici decât valoarea 1 milimetru.





**DATE DESPRE IMOBILUL NR. 3884**

Oficiul de Cadastru și Publicitate Imobiliară VALCEA  
Biroul de Cadastru și Publicitate Imobiliară Ramnicu Valcea

**A. Partea I. Descrierea imobilului**

TEREN Necunoscut

Adresa: Loc. Voicesti, Str Eroilor, Nr. 21, Jud. Valcea, Pct. In Sat

Nr. Crt	Nr cadastral Nr. topografic	Suprafața* (mp)	Observații / Referințe
A1	35241	2.686	Sector cadastral:8 Teren imprejmuit;

**Construcții**

Crt	Nr cadastral Nr. topografic	Adresa	Observații / Referințe
A1.1	35241-C1	Loc. Voicesti, Str Eroilor, Nr. 21, Jud. Valcea, Pct. In Sat	Nr. niveluri:2; S. construita la sol:94 mp; S. construita desfasurata:188 mp; Casa de locuit, regim de inaltime P+M; An construire:2016
A1.2	35241-C2	Loc. Voicesti, Str Eroilor, Nr. 21, Jud. Valcea, Pct. In Sat	Nr. niveluri:1; S. construita la sol:52 mp; S. construita desfasurata:52 mp; Casa de locuit, regim de inaltime P; An construire:1982
A1.3	35241-C3	Loc. Voicesti, Str Eroilor, Nr. 21, Jud. Valcea, Pct. In Sat	Nr. niveluri:1; S. construita la sol:47 mp; S. construita desfasurata:47 mp; Magazie, regim de inaltime P; An construire:1983
A1.4	35241-C4	Loc. Voicesti, Str Eroilor, Nr. 21, Jud. Valcea, Pct. In Sat	Nr. niveluri:1; S. construita la sol:20 mp; S. construita desfasurata:20 mp; Garaj, regim de inaltime P; An construire:1998
A1.5	35241-C5	Loc. Voicesti, Str Eroilor, Nr. 21, Jud. Valcea, Pct. In Sat	Nr. niveluri:1; S. construita la sol:20 mp; S. construita desfasurata:20 mp; Grajd, regim de inaltime P; An construire:1995
A1.6	35241-C6	Loc. Voicesti, Str Eroilor, Nr. 21, Jud. Valcea, Pct. In Sat	Nr. niveluri:1; S. construita la sol:6 mp; S. construita desfasurata:6 mp; Cotet, regim de inaltime P; An construire:2000

**B. Partea II. Proprietari și acte**

Inscrieri privitoare la dreptul de proprietate și alte drepturi reale	Referințe
<b>4563 / 31/01/2017</b>	
Act Notarial nr. 777/1992, din 25/11/1992 emis de NOTARIATUL DE STAT LOCAL DRAGASANI (; act notarial nr 219/2016 din 14.11.2016, emis de BIROU INDIVIDUAL NOTARIAL PIRVU IOANA DRAGASANI;act administrativ nr 182/28765 din 14.06.1995, emis de COMISIA JUDETEANA VALCEA);	
B1	A1
Intabulare, drept de PROPRIETATE, dobandit prin Succesiune, cota actuala 1/1, cota initiala 1/1 1) <b>PANĂ GHEORGHE</b>	
Act Administrativ nr. 382, din 14/02/2017 emis de Primaria com. Voicesti (; act notarial nr 37/1975 din 28.10.1975, emis de NOTARIATUL DE STAT LOCAL DRAGASANI;act notarial nr 777/1992 din 25.11.1992, emis de NOTARIATUL DE STAT LOCAL DRAGASANI);	
B2	A1.2, A1.3, A1.4, A1.5, A1.6
Intabulare, drept de PROPRIETATE, dobandit prin Succesiune, cota actuala 1/1, cota initiala 1/1 1) <b>PANĂ GHEORGHE</b> <i>OBSERVATII: , lege</i>	
/	
Act Administrativ nr. 398, din 02/01/2024 emis de PRIMARIA COMUNEI VOICESTI (ADEVERINTA; );	
B3	A1.1
Intabulare, drept de PROPRIETATE, dobandit prin Construire, cota actuala 1/1, cota initiala 1/1 1) <b>PANĂ GHEORGHE</b>	

**C. Partea III. SARCINI .**

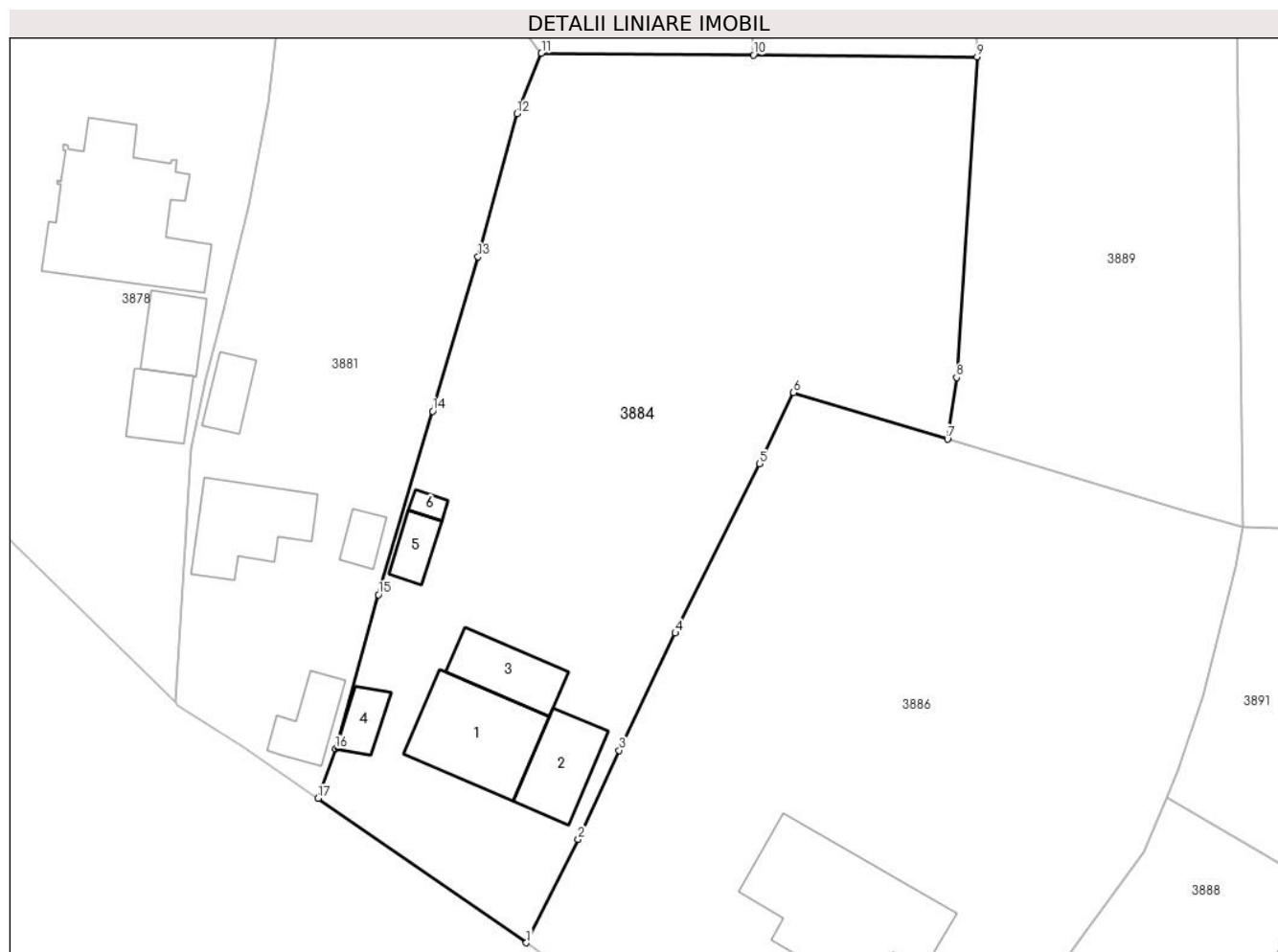
Inscrieri privind dezmembramintele dreptului de proprietate, drepturi reale de garanție și sarcini	Referințe
NU SUNT	

## Anexa Nr. 1 La Partea I

## Teren

Nr cadastral	Suprafața (mp)*	Observații / Referințe
35241	2.686	

\* Suprafața este determinată în planul de proiecție Stereo 70.



## Date referitoare la teren

Crt	Categorie folosință	Intravilan	Suprafața (mp)	Tarla	Parcelă	Nr. topo	Observații / Referințe
1	curți construcții	DA	818	1	51	-	
2	arabil	DA	542	1	49,50	-	
3	arabil	NU	1.326	1	49,50	-	

## Date referitoare la construcții

Crt	Număr	Destinație construcție	Supraf. (mp)	Situație juridică	Observații / Referințe
A1.1	35241-C1	construcții de locuințe	94	Cu acte	Nr. niveluri:2; S. construită la sol:94 mp; S. construită desfășurată:188 mp; Casa de locuit, regim de înălțime P+M; An construire:2016
A1.2	35241-C2	construcții de locuințe	52	Cu acte	Nr. niveluri:1; S. construită la sol:52 mp; S. construită desfășurată:52 mp; Casa de locuit, regim de înălțime P; An construire:1982
A1.3	35241-C3	construcții anexa	47	Cu acte	Nr. niveluri:1; S. construită la sol:47 mp; S. construită desfășurată:47 mp; Magazie, regim de înălțime P; An construire:1983
A1.4	35241-C4	construcții anexa	20	Cu acte	Nr. niveluri:1; S. construită la sol:20 mp; S. construită desfășurată:20 mp; Garaj, regim de înălțime P; An construire:1998
A1.5	35241-C5	construcții anexa	20	Cu acte	Nr. niveluri:1; S. construită la sol:20 mp; S. construită desfășurată:20 mp; Grajd, regim de înălțime P; An construire:1995
A1.6	35241-C6	construcții anexa	6	Cu acte	Nr. niveluri:1; S. construită la sol:6 mp; S. construită desfășurată:6 mp; Cotet, regim de înălțime P; An construire:2000

**Lungime Segmente**

1) Valorile lungimilor segmentelor sunt obținute din proiecție în plan.

Punct început	X / Y	Punct sfârșit	X / Y	Lungime segment (** (m))
1	443.302,4 346.482,75	2	443.307,195 346.492,301	10.687
2	443.307,195 346.492,301	3	443.310,979 346.500,54	9.066
3	443.310,979 346.500,54	4	443.316,178 346.511,389	12.03
4	443.316,178 346.511,389	5	443.323,994 346.527,022	17.478
5	443.323,994 346.527,022	6	443.327,12 346.533,61	7.292
6	443.327,12 346.533,61	7	443.341,362 346.529,314	14.876
7	443.341,362 346.529,314	8	443.342,211 346.535,016	5.765
8	443.342,211 346.535,016	9	443.344,108 346.564,652	29.697
9	443.344,108 346.564,652	10	443.323,4 346.564,834	20.709
10	443.323,4 346.564,834	11	443.303,794 346.565,0	19.607
11	443.303,794 346.565,0	12	443.301,525 346.559,403	6.039
12	443.301,525 346.559,403	13	443.297,925 346.546,175	13.709
13	443.297,925 346.546,175	14	443.293,712 346.531,91	14.874
14	443.293,712 346.531,91	15	443.288,707 346.514,937	17.696
15	443.288,707 346.514,937	16	443.284,74 346.500,682	14.797
16	443.284,74 346.500,682	17	443.283,13 346.496,096	4.86
17	443.283,13 346.496,096	1	443.302,4 346.482,75	23.44

\*\* Lungimile segmentelor sunt determinate în planul de proiecție Stereo 70 și sunt rotunjite la 1 milimetru.

\*\*\* Distanța dintre puncte este formată din segmente cumulate ce sunt mai mici decât valoarea 1 milimetru.



**DATE DESPRE IMOBILUL NR. 3885**

Oficiul de Cadastru și Publicitate Imobiliară VALCEA  
Biroul de Cadastru și Publicitate Imobiliară Ramnicu Valcea

**A. Partea I. Descrierea imobilului**

TEREN Necunoscut

Adresa: Loc. Voicestii Din Vale, Jud. Valcea, Pct. „,Sat Voicesti

Nr. Crt	Nr cadastral Nr. topografic	Suprafața* (mp)	Observații / Referințe
A1	36590	3.433	Sector cadastral:8 Teren neimprejmuit;

**B. Partea II. Proprietari și acte**

Inscrieri privitoare la dreptul de proprietate și alte drepturi reale	Referințe
<b>43142 / 31/05/2019</b>	
Act Notarial nr. 489, din 28/05/2019 emis de Pirvu Ioana;	
B3	A1
Intabulare, drept de PROPRIETATE, dobandit prin Conventie, cota actuala 1/1, cota initiala 1/1	
1) <b>DRAGOMIR ION</b> , necasatorit;	
<i>OBSERVATII: cu titlu de cumparare</i>	

**C. Partea III. SARCINI .**

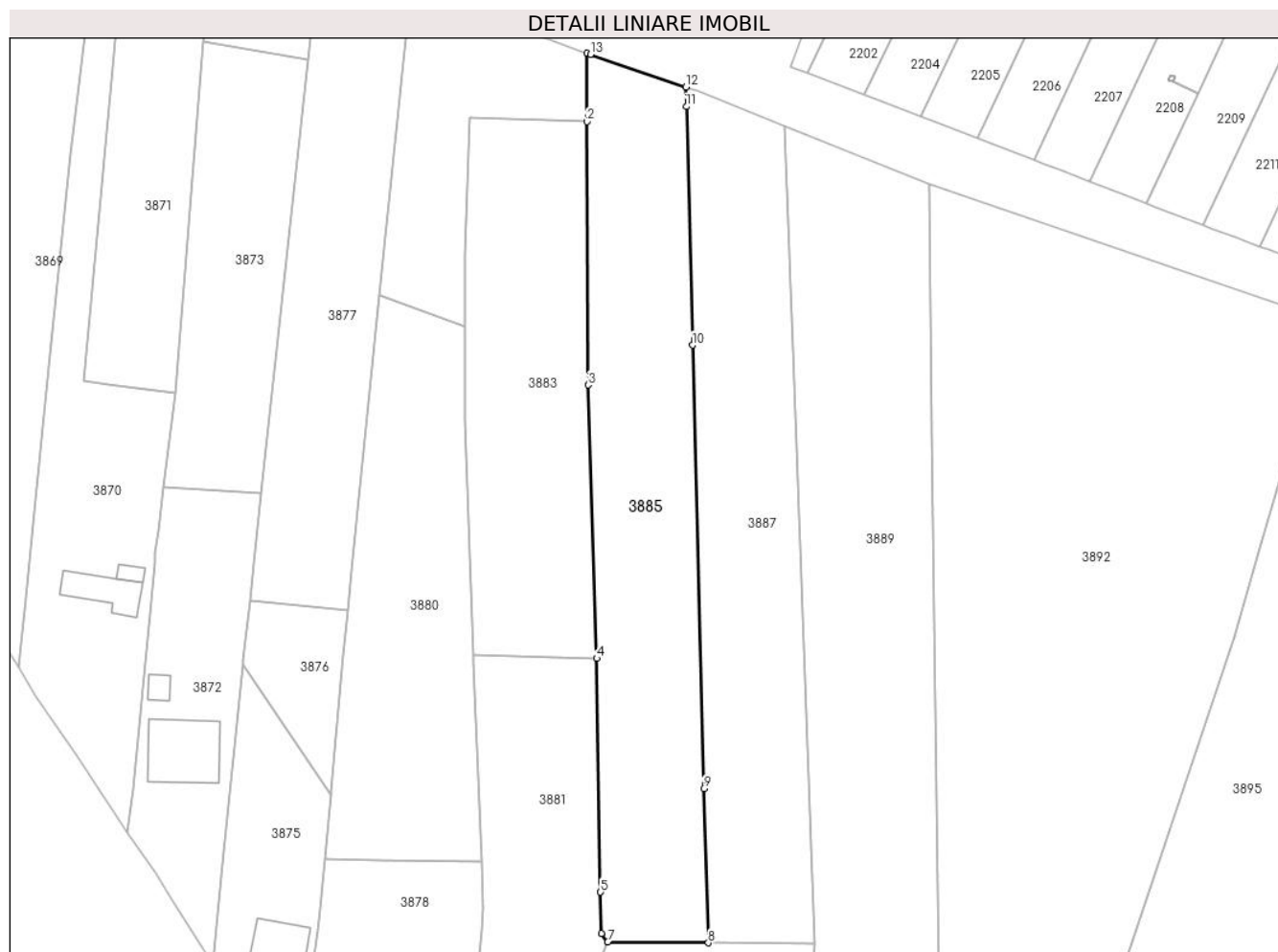
Inscrieri privind dezmembramintele dreptului de proprietate, drepturi reale de garanție și sarcini	Referințe
NU SUNT	

## Anexa Nr. 1 La Partea I

## Teren

Nr cadastral	Suprafața (mp)*	Observații / Referințe
36590	3.433	

\* Suprafața este determinată în planul de proiecție Stereo 70.



## Date referitoare la teren

Crt	Categorie folosință	Intravilan	Suprafața (mp)	Tarla	Parcelă	Nr. topo	Observații / Referințe
1	arabil	DA	441	1	46	-	
2	arabil	NU	2.992	1	46,47	-	

## Lungime Segmente

1) Valorile lungimilor segmentelor sunt obținute din proiecție în plan.

Punct început	X / Y	Punct sfârșit	X / Y	Lungime segment (** (m)
1	443.299,796 346.737,971	2	443.299,764 346.724,654	13.317
2	443.299,764 346.724,654	3	443.299,975 346.673,398	51.256
3	443.299,975 346.673,398	4	443.301,67 346.620,167	53.258
4	443.301,67 346.620,167	5	443.302,416 346.574,687	45.486

Punct început	X / Y	Punct sfârșit	X / Y	Lungime segment (** (m)
5	443.302,416 346.574,687	6	443.302,538 346.566,659	8.029
6	443.302,538 346.566,659	7	443.303,794 346.565,0	2.081
7	443.303,794 346.565,0	8	443.323,4 346.564,834	19.607
8	443.323,4 346.564,834	9	443.322,507 346.594,834	30.013
9	443.322,507 346.594,834	10	443.320,317 346.681,137	86.331
10	443.320,317 346.681,137	11	443.319,139 346.727,568	46.446
11	443.319,139 346.727,568	12	443.319,042 346.731,401	3.834
12	443.319,042 346.731,401	13	443.300,438 346.737,737	19.653
13	443.300,438 346.737,737	1	443.299,796 346.737,971	0.683

\*\* Lungimile segmentelor sunt determinate în planul de proiecție Stereo 70 și sunt rotunjite la 1 milimetru.

\*\*\* Distanța dintre puncte este formată din segmente cumulate ce sunt mai mici decât valoarea 1 milimetru.





**DATE DESPRE IMOBILUL NR. 3886**

Oficiul de Cadastru și Publicitate Imobiliară VALCEA  
Biroul de Cadastru și Publicitate Imobiliară Ramnicu Valcea

**A. Partea I. Descrierea imobilului**

TEREN Necunoscut

Nr. topografic:110

Adresa: Loc. Voicesti, Str Eroilor, Nr. 23, Jud. Valcea

Nr. Crt	Nr cadastral Nr. topografic	Suprafața* (mp)	Observații / Referințe
A1		Din acte: 2.687 Masurata: 2.872	Sector cadastral:8 Teren imprejmuit;

**Construcții**

Crt	Nr cadastral Nr. topografic	Adresa	Observații / Referințe
A1.1	-C1	Loc. Voicesti, Str Eroilor, Nr. 23, Jud. Valcea	Nr. niveluri:1; S. construita la sol:171 mp; S. construita desfasurata:171 mp;
A1.2	-C2	Loc. Voicesti, Str Eroilor, Nr. 23, Jud. Valcea	Nr. niveluri:1; S. construita la sol:84 mp; S. construita desfasurata:84 mp;

**B. Partea II. Proprietari și acte**

Inscrieri privitoare la dreptul de proprietate și alte drepturi reale		Referințe
/		
Act Administrativ nr. 318/42743, din 08/04/1997 emis de CJSDPAT VALCEA (TITLU DE PROPRIETATE; );		
B1	Intabulare, drept de PROPRIETATE, dobandit prin Reconstituire, cota actuala 1/1, cota initiala 1/1 1) STANCIU IRINA, LIPSA CNP;	A1
Act Administrativ nr. 398, din 01/02/2024 emis de PRIMARIA COMUNEI VOICESTI (ADEVERINTA; );		
B2	Intabulare, drept de PROPRIETATE, dobandit prin Construire, cota actuala 1/1, cota initiala 1/1 1) STANCIU IRINA, LIPSA CNP;	A1.1, A1.2

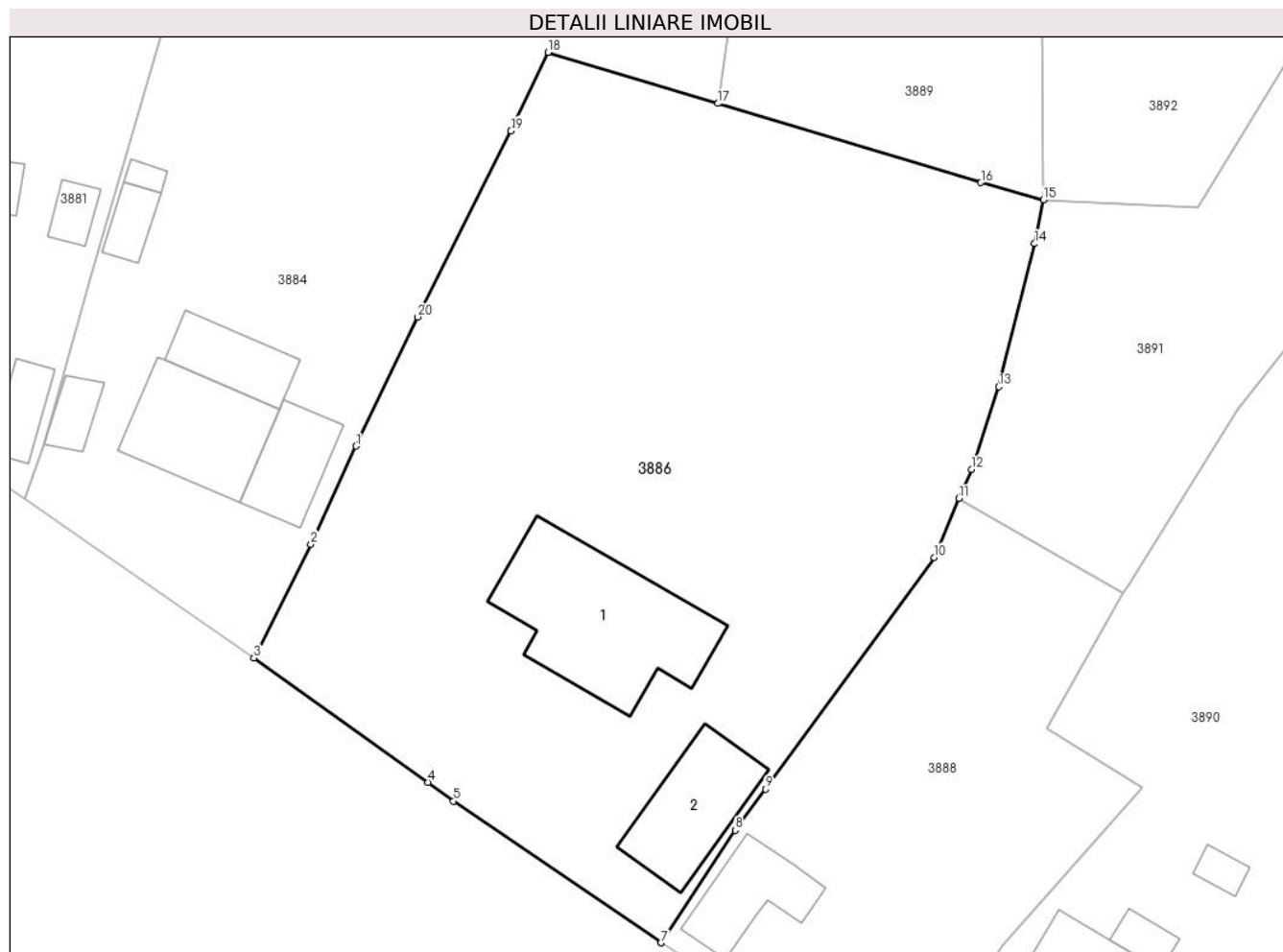
**C. Partea III. SARCINI .**

Inscrieri privind dezmembramintele dreptului de proprietate, drepturi reale de garanție și sarcini	Referințe
NU SUNT	

**Anexa Nr. 1 La Partea I****Teren**

Nr cadastral	Suprafața (mp)*	Observații / Referințe
	Din acte: 2.687 Masurata: 2.872	

\* Suprafața este determinată în planul de proiecție Stereo 70.

**Date referitoare la teren**

Crt	Categorie folosință	Intra vilan	Suprafața (mp)	Tarla	Parcelă	Nr. topo	Observații / Referințe
1	curți constructii	DA	925	1	52,53	110	
2	vie	DA	810	1	52,54	110	
3	arabil	DA	453	1	54,55	110	
4	arabil	NU	684	1	55	110	

**Date referitoare la construcții**

Crt	Număr	Destinație construcție	Supraf. (mp)	Situație juridică	Observații / Referințe
A1.1	-C1	construcții de locuințe	171	Cu acte	Nr. niveluri:1; S. construita la sol:171 mp; S. construita desfasurata:171 mp;
A1.2	-C2	construcții anexa	84	Cu acte	Nr. niveluri:1; S. construita la sol:84 mp; S. construita desfasurata:84 mp;

**Lungime Segmente**

1) Valorile lungimilor segmentelor sunt obținute din proiecție în plan.

Punct început	X / Y	Punct sfârșit	X / Y	Lungime segment (** (m)

Punct început	X / Y	Punct sfârșit	X / Y	Lungime segment (** (m)
1	443.310,979 346.500,54	2	443.307,195 346.492,301	9.066
2	443.307,195 346.492,301	3	443.302,4 346.482,75	10.687
3	443.302,4 346.482,75	4	443.317,007 346.472,299	17.961
4	443.317,007 346.472,299	5	443.319,176 346.470,743	2.669
5	443.319,176 346.470,743	6	443.336,579 346.458,85	21.079
6	443.336,579 346.458,85	7	443.336,599 346.458,837	0.024
7	443.336,599 346.458,837	8	443.342,847 346.468,277	11.32
8	443.342,847 346.468,277	9	443.345,371 346.471,741	4.286
9	443.345,371 346.471,741	10	443.359,54 346.491,194	24.066
10	443.359,54 346.491,194	11	443.361,619 346.496,143	5.368
11	443.361,619 346.496,143	12	443.362,654 346.498,608	2.673
12	443.362,654 346.498,608	13	443.364,971 346.505,528	7.298
13	443.364,971 346.505,528	14	443.367,974 346.517,542	12.384
14	443.367,974 346.517,542	15	443.368,727 346.521,225	3.759
15	443.368,727 346.521,225	16	443.363,461 346.522,68	5.463
16	443.363,461 346.522,68	17	443.341,362 346.529,314	23.073
17	443.341,362 346.529,314	18	443.327,12 346.533,61	14.876
18	443.327,12 346.533,61	19	443.323,994 346.527,022	7.292
19	443.323,994 346.527,022	20	443.316,178 346.511,389	17.478
20	443.316,178 346.511,389	1	443.310,979 346.500,54	12.03

\*\* Lungimile segmentelor sunt determinate în planul de proiecție Stereo 70 și sunt rotunjite la 1 milimetru.

\*\*\* Distanța dintre puncte este formată din segmente cumulate ce sunt mai mici decât valoarea 1 milimetru.



**DATE DESPRE IMOBILUL NR. 3887**

Oficiul de Cadastru și Publicitate Imobiliară VALCEA  
Biroul de Cadastru și Publicitate Imobiliară Ramnicu Valcea

**A. Partea I. Descrierea imobilului**

TEREN Necunoscut

Adresa: Loc. Voicestii Din Vale, Jud. Valcea, punctul In Sat

Nr. Crt	Nr cadastral Nr. topografic	Suprafața* (mp)	Observații / Referințe
A1	37337	3.245	Sector cadastral:8 Teren neimprejmuit;

**B. Partea II. Proprietari și acte**

Inscrieri privitoare la dreptul de proprietate și alte drepturi reale	Referințe
<b>93799 / 16/10/2023</b>	
Act Administrativ nr. 30385, din 05/10/2023 emis de CJSDPAT VALCEA (TITLU DE PROPRIETATE; );	
B1	A1
Intabulare, drept de PROPRIETATE, dobandit prin Lege, cota actuala 1/1, cota initiala 1/1	
1) COTIGA MARIA	

**C. Partea III. SARCINI .**

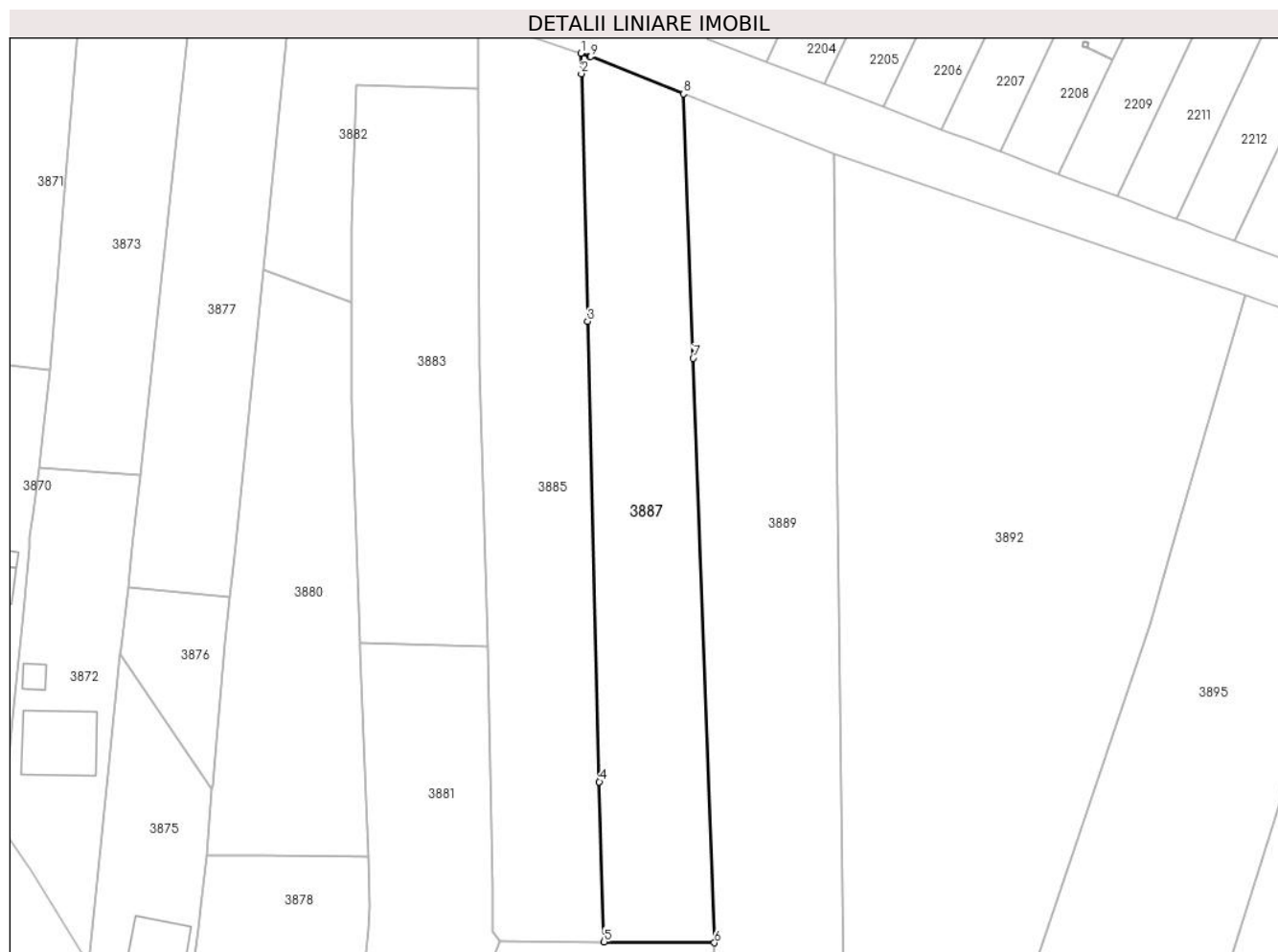
Inscrieri privind dezmembramintele dreptului de proprietate, drepturi reale de garanție și sarcini	Referințe
NU SUNT	

## Anexa Nr. 1 La Partea I

## Teren

Nr cadastral	Suprafața (mp)*	Observații / Referințe
37337	3.245	

\* Suprafața este determinată în planul de proiecție Stereo 70.



## Date referitoare la teren

Crt	Categorie folosință	Intravilan	Suprafața (mp)	Tarla	Parcelă	Nr. topo	Observații / Referințe
1	arabil	DA	965	1	48	-	
2	arabil	NU	2.280	1	48/1	-	

## Lungime Segmente

1) Valorile lungimilor segmentelor sunt obținute din proiecție în plan.

Punct început	X / Y	Punct sfârșit	X / Y	Lungime segment (** (m)
1	443.319,042 346.731,401	2	443.319,139 346.727,568	3.834
2	443.319,139 346.727,568	3	443.320,317 346.681,137	46.446
3	443.320,317 346.681,137	4	443.322,507 346.594,834	86.331
4	443.322,507 346.594,834	5	443.323,4 346.564,834	30.013

Punct început	X / Y	Punct sfârșit	X / Y	Lungime segment (** (m)
5	443.323,4 346.564,834	6	443.344,108 346.564,652	20.709
6	443.344,108 346.564,652	7	443.340,113 346.674,239	109.66
7	443.340,113 346.674,239	8	443.338,306 346.723,799	49.593
8	443.338,306 346.723,799	9	443.320,915 346.730,763	18.734
9	443.320,915 346.730,763	10	443.320,628 346.730,861	0.303
10	443.320,628 346.730,861	1	443.319,042 346.731,401	1.675

\*\* Lungimile segmentelor sunt determinate în planul de proiecție Stereo 70 și sunt rotunjite la 1 milimetru.

\*\*\* Distanța dintre puncte este formată din segmente cumulate ce sunt mai mici decât valoarea 1 milimetru.





**DATE DESPRE IMOBILUL NR. 3888**

Oficiul de Cadastru și Publicitate Imobiliară VALCEA  
Biroul de Cadastru și Publicitate Imobiliară Ramnicu Valcea

**A. Partea I. Descrierea imobilului**

TEREN Intravilan

Adresa: Loc. Voicesti, Str Eroilor, Nr. 25, Jud. Valcea

Nr. Crt	Nr cadastral Nr. topografic	Suprafața* (mp)	Observații / Referințe
A1		1.000	Sector cadastral:8 Teren neimprejmuit;

**Construcții**

Crt	Nr cadastral Nr. topografic	Adresa	Observații / Referințe
A1.1	-C1	Loc. Voicesti, Str Eroilor, Nr. 25, Jud. Valcea	Nr. niveluri:1; S. construita la sol:57 mp; S. construita desfasurata:57 mp;

**B. Partea II. Proprietari și acte**

Inscrieri privitoare la dreptul de proprietate și alte drepturi reale		Referințe
/		
Act Normativ nr. 7, din 13/03/1996 emis de PARLAMENTUL ROMANIEI (LEGE; );		
B1	Inscrierea provizorie, drept de PROPRIETATE, dobandit prin Lege, cota actuala 3/4, cota initiala 3/4 1) <b>NEIDENTIFICAT NEIDENTIFICAT</b>	A1
Act Notarial nr. 609/993, din 20/10/1993 emis de NOTARIATUL DE STAT LOCAL DRAGASANI (CERTIFICAT DE MOSTENITOR; );		
B2	Intabulare, drept de PROPRIETATE, dobandit prin Succesiune, cota actuala 1/4, cota initiala 1/4 1) <b>CIUCA MARIN, LIPSA CNP;</b>	A1
B3	Intabulare, drept de PROPRIETATE, dobandit prin Succesiune, cota actuala 5/8, cota initiala 5/8 1) <b>CIUCA MARIN, LIPSA CNP;</b>	A1.1
Act Normativ nr. 7, din 13/03/1996 emis de PARLAMENTUL ROMANIEI (LEGE; );		
B4	Inscrierea provizorie, drept de PROPRIETATE, dobandit prin Lege, cota actuala 3/8, cota initiala 3/8 1) <b>NEIDENTIFICAT NEIDENTIFICAT</b>	A1.1

**C. Partea III. SARCINI .**

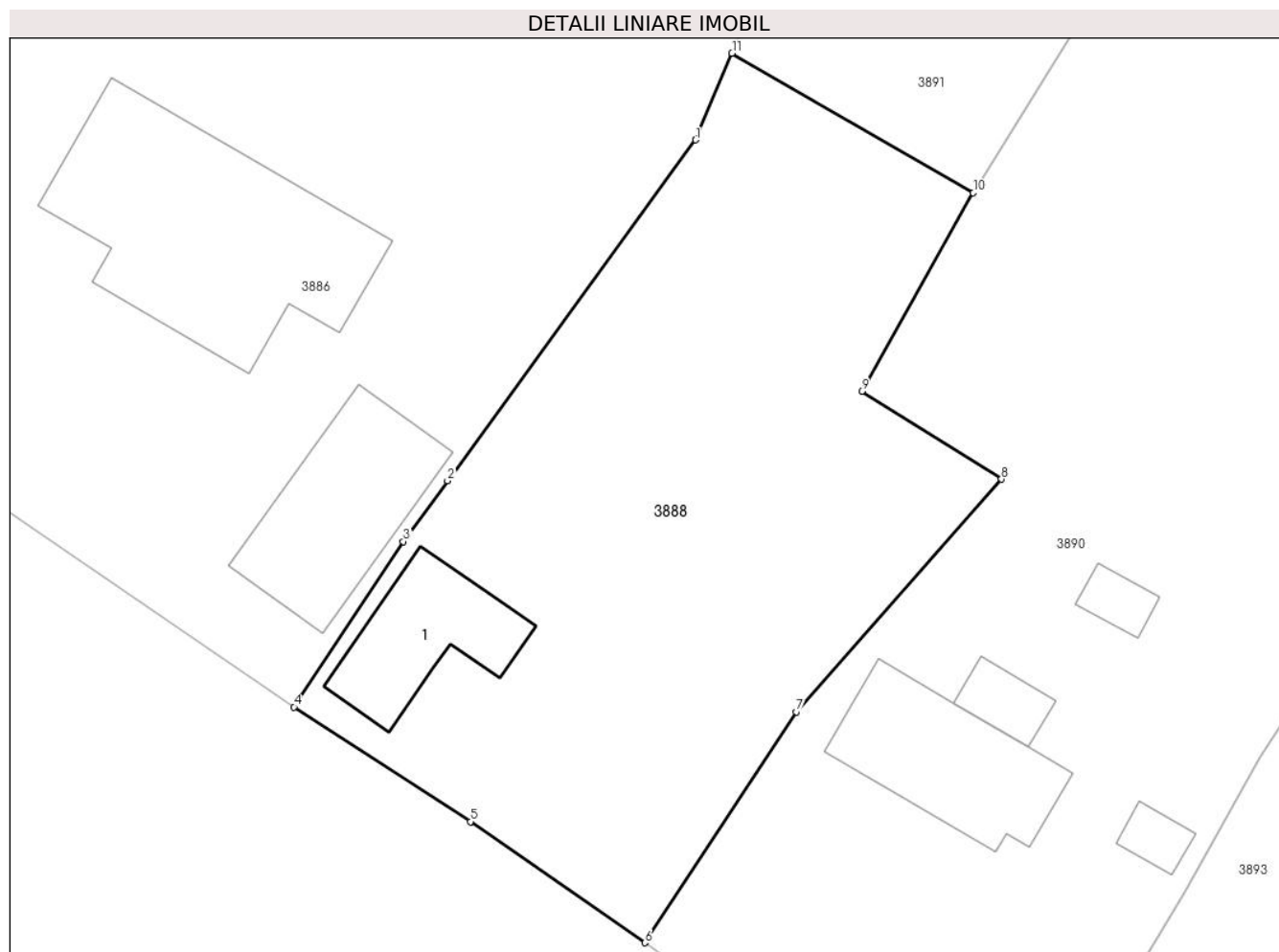
Inscrieri privind dezmembramintele dreptului de proprietate, drepturi reale de garanție și sarcini	Referințe
NU SUNT	

## Anexa Nr. 1 La Partea I

## Teren

Nr cadastral	Suprafața (mp)*	Observații / Referințe
	1.000	

\* Suprafața este determinată în planul de proiecție Stereo 70.



## Date referitoare la teren

Crt	Categorie folosință	Intra vilan	Suprafața (mp)	Tarla	Parcelă	Nr. topo	Observații / Referințe
1	curți construcții	DA	375	1	59	-	
2	arabil	DA	625	1	58,58/1	-	

## Date referitoare la construcții

Crt	Număr	Destinație construcție	Supraf. (mp)	Situație juridică	Observații / Referințe
A1.1	-C1	construcții de locuințe	57	Cu acte	Nr. niveluri:1; S. construita la sol:57 mp; S. construita desfasurata:57 mp;

## Lungime Segmente

1) Valorile lungimilor segmentelor sunt obținute din proiecție în plan.

Punct început	X / Y	Punct sfârșit	X / Y	Lungime segment (** (m)
1	443.359,54 346.491,194	2	443.345,371 346.471,741	24.066
2	443.345,371 346.471,741	3	443.342,847 346.468,277	4.286
3	443.342,847 346.468,277	4	443.336,599 346.458,837	11.32

Punct început	X / Y	Punct sfârșit	X / Y	Lungime segment (** (m)
4	443.336,599 346.458,837	5	443.346,676 346.452,29	12.017
5	443.346,676 346.452,29	6	443.356,634 346.445,377	12.122
6	443.356,634 346.445,377	7	443.365,278 346.458,561	15.765
7	443.365,278 346.458,561	8	443.376,998 346.471,829	17.703
8	443.376,998 346.471,829	9	443.369,033 346.476,855	9.418
9	443.369,033 346.476,855	10	443.375,392 346.488,174	12.983
10	443.375,392 346.488,174	11	443.361,619 346.496,143	15.912
11	443.361,619 346.496,143	1	443.359,54 346.491,194	5.368

\*\* Lungimile segmentelor sunt determinate în planul de proiecție Stereo 70 și sunt rotunjite la 1 milimetru.

\*\*\* Distanța dintre puncte este formată din segmente cumulate ce sunt mai mici decât valoarea 1 milimetru.



**DATE DESPRE IMOBILUL NR. 3889**

Oficiul de Cadastru și Publicitate Imobiliară VALCEA  
Biroul de Cadastru și Publicitate Imobiliară Ramnicu Valcea

**A. Partea I. Descrierea imobilului**

TEREN Necunoscut

Adresa: Loc. Voicestii Din Vale, Jud. Valcea

Nr. Crt	Nr cadastral Nr. topografic	Suprafața* (mp)	Observații / Referințe
A1		5.000	Sector cadastral:8 Teren neimprejmuit;

**B. Partea II. Proprietari și acte**

Inscrieri privitoare la dreptul de proprietate și alte drepturi reale	Referințe
/	
Act Administrativ nr. 216/50816, din 14/05/1996 emis de CJSDPAT VALCEA (TITLU DE PROPRIETATE; );	
B1	A1
Intabulare, drept de PROPRIETATE, dobandit prin Reconstituire, cota actuala 1/1, cota initiala 1/1 1) STOICA ILIE, LIPSA CNP;	

**C. Partea III. SARCINI .**

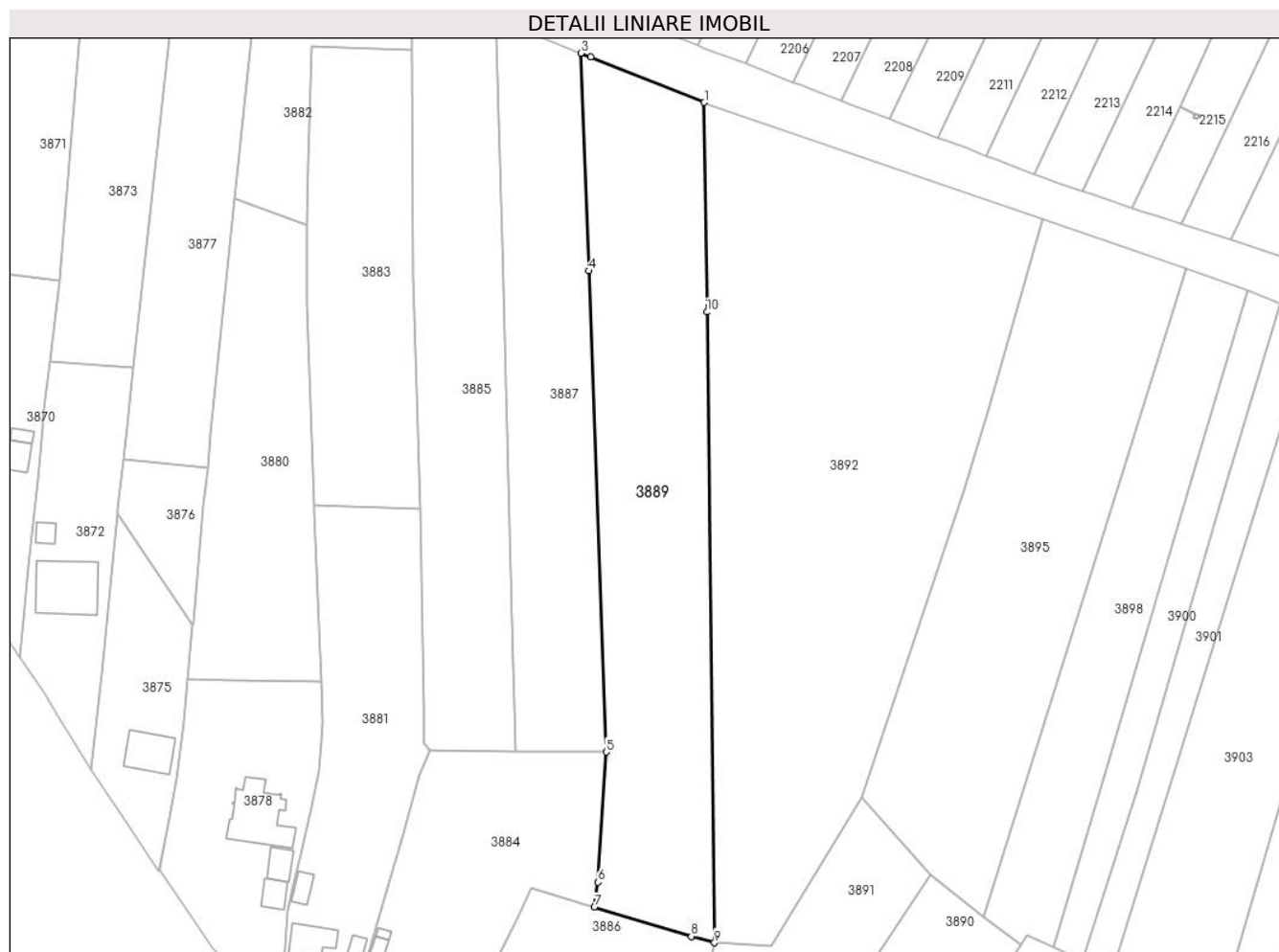
Inscrieri privind dezmembramintele dreptului de proprietate, drepturi reale de garanție și sarcini	Referințe
NU SUNT	

## Anexa Nr. 1 La Partea I

## Teren

Nr cadastral	Suprafața (mp)*	Observații / Referințe
	5.000	

\* Suprafața este determinată în planul de proiecție Stereo 70.



## Date referitoare la teren

Crt	Categorie folosință	Intravilan	Suprafața (mp)	Tarla	Parcelă	Nr. topo	Observații / Referințe
1	arabil	DA	1.326	1	56	-	
2	arabil	NU	3.674	1	56	-	

## Lungime Segmente

1) Valorile lungimilor segmentelor sunt obținute din proiecție în plan.

Punct început	X / Y	Punct sfârșit	X / Y	Lungime segment (** (m)
1	443.366,43 346.712,59	2	443.340,516 346.722,914	27.895
2	443.340,516 346.722,914	3	443.338,306 346.723,799	2.381
3	443.338,306 346.723,799	4	443.340,113 346.674,239	49.593
4	443.340,113 346.674,239	5	443.344,108 346.564,652	109.66

Punct început	X / Y	Punct sfârșit	X / Y	Lungime segment (** (m)
5	443.344,108 346.564,652	6	443.342,211 346.535,016	29.697
6	443.342,211 346.535,016	7	443.341,362 346.529,314	5.765
7	443.341,362 346.529,314	8	443.363,461 346.522,68	23.073
8	443.363,461 346.522,68	9	443.368,727 346.521,225	5.463
9	443.368,727 346.521,225	10	443.367,003 346.664,868	143.653
10	443.367,003 346.664,868	1	443.366,43 346.712,59	47.725

\*\* Lungimile segmentelor sunt determinate în planul de proiecție Stereo 70 și sunt rotunjite la 1 milimetru.

\*\*\* Distanța dintre puncte este formată din segmente cumulate ce sunt mai mici decât valoarea 1 milimetru.







## DATE DESPRE IMOBILUL NR. 3890

Oficiul de Cadastru și Publicitate Imobiliară VALCEA  
Biroul de Cadastru și Publicitate Imobiliară Ramnicu Valcea

## A. Partea I. Descrierea imobilului

TEREN Necunoscut

Adresa: Loc. Voicesti, Str Eroilor, Nr. 27, Jud. Valcea, punct IN SAT

Nr. Crt	Nr cadastral Nr. topografic	Suprafața* (mp)	Observații / Referințe
A1	36579	3.036	Sector cadastral:8 Teren neimprejmuit;

## Construcții

Crt	Nr cadastral Nr. topografic	Adresa	Observații / Referințe
A1.1	36579-C1	Loc. Voicesti, Str Eroilor, Nr. 27, Jud. Valcea, punct IN SAT	Nr. niveluri:1; S. construita la sol:77 mp; S. construita desfasurata:77 mp; Casa de locuit
A1.2	36579-C2	Loc. Voicesti, Str Eroilor, Nr. 27, Jud. Valcea, punct IN SAT	Nr. niveluri:1; S. construita la sol:15 mp; S. construita desfasurata:15 mp; Magazie
A1.3	36579-C3	Loc. Voicesti, Str Eroilor, Nr. 27, Jud. Valcea, punct IN SAT	Nr. niveluri:1; S. construita la sol:10 mp; S. construita desfasurata:10 mp; Magazie
A1.4	36579-C4	Loc. Voicesti, Str Eroilor, Nr. 27, Jud. Valcea, punct IN SAT	Nr. niveluri:1; S. construita la sol:11 mp; S. construita desfasurata:11 mp; Cotet, P

## B. Partea II. Proprietari și acte

Inscrieri privitoare la dreptul de proprietate și alte drepturi reale	Referințe
<b>10464 / 22/02/2019</b>	
Act Administrativ nr. 26265, din 11/02/2019 emis de Comisia Judeteana Valcea (; act administrativ nr 484/SC din 20.02.2019, emis de OCPI Valcea);	
B1	A1
Intabulare, drept de PROPRIETATE, dobandit prin Lege, cota actuala 1/1, cota initiala 1/1	
1) <b>DANCIU ALEXANDRINA</b> , LIPSA CNP; <i>OBSERVATII: cu titlu de reconstituire</i>	
/	
Act Administrativ nr. 398, din 01/02/2024 emis de PRIMARIA COMUNEI VOICESTI (ADEVERINTA; );	
B2	A1.1, A1.2, A1.3, A1.4
Intabulare, drept de PROPRIETATE, dobandit prin Construire, cota actuala 1/1, cota initiala 1/1	
1) <b>DANCIU ALEXANDRINA</b> , LIPSA CNP;	

## C. Partea III. SARCINI .

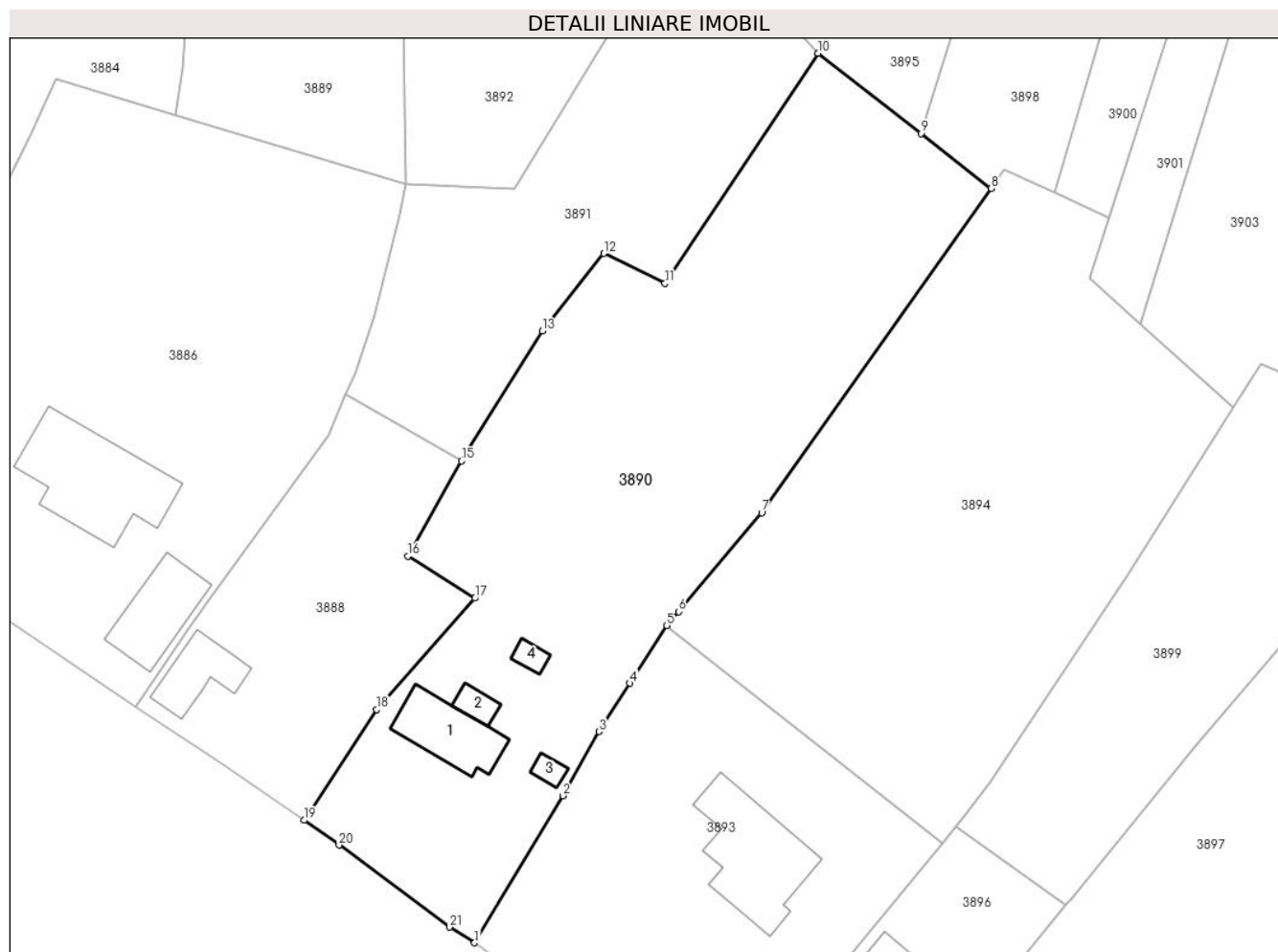
Inscrieri privind dezmembramintele dreptului de proprietate, drepturi reale de garanție și sarcini	Referințe
NU SUNT	

## Anexa Nr. 1 La Partea I

## Teren

Nr cadastral	Suprafața (mp)*	Observații / Referințe
36579	3.036	

\* Suprafața este determinată în planul de proiecție Stereo 70.



## Date referitoare la teren

Crt	Categorie folosință	Intra vilan	Suprafața (mp)	Tarla	Parcelă	Nr. topo	Observații / Referințe
1	curți constructii	DA	817	1	62	-	
2	vie	DA	205	1	63	-	
3	arabil	DA	174	1	64	-	
4	vie	NU	509	1	64/1	-	
5	arabil	NU	1.331	1	63/1	-	

## Date referitoare la construcții

Crt	Număr	Destinație construcție	Supraf. (mp)	Situație juridică	Observații / Referințe
A1.1	36579-C1	construcții de locuințe	77	Cu acte	Nr. niveluri:1; S. construita la sol:77 mp; S. construita desfasurata:77 mp; Casa de locuit
A1.2	36579-C2	construcții anexa	15	Cu acte	Nr. niveluri:1; S. construita la sol:15 mp; S. construita desfasurata:15 mp; Magazie
A1.3	36579-C3	construcții anexa	10	Cu acte	Nr. niveluri:1; S. construita la sol:10 mp; S. construita desfasurata:10 mp; Magazie
A1.4	36579-C4	construcții anexa	11	Cu acte	Nr. niveluri:1; S. construita la sol:11 mp; S. construita desfasurata:11 mp; Cotet, P

## Lungime Segmente

1) Valorile lungimilor segmentelor sunt obținute din proiecție în plan.

Punct început	X / Y	Punct sfârșit	X / Y	Lungime segment (** (m)
1	443.376,952 346.430,78	2	443.387,501 346.448,293	20.445
3	443.391,766 346.455,95	4	443.395,454 346.461,686	6.819
5	443.399,887 346.468,58	6	443.401,27 346.470,225	2.149
7	443.411,182 346.482,025	8	443.438,543 346.520,654	47.337
9	443.430,17 346.527,183	10	443.417,911 346.536,743	15.546
11	443.399,65 346.509,329	12	443.392,35 346.512,894	8.124
13	443.385,012 346.503,646	14	443.375,849 346.488,909	17.353
15	443.375,392 346.488,174	16	443.369,033 346.476,855	12.983
17	443.376,998 346.471,829	18	443.365,278 346.458,561	17.703
19	443.356,634 346.445,377	20	443.360,801 346.442,425	5.107
21	443.373,978 346.432,643	1	443.376,952 346.430,78	3.509

Punct început	X / Y	Punct sfârșit	X / Y	Lungime segment (** (m)
2	443.387,501 346.448,293	3	443.391,766 346.455,95	8.765
4	443.395,454 346.461,686	5	443.399,887 346.468,58	8.196
6	443.401,27 346.470,225	7	443.411,182 346.482,025	15.411
8	443.438,543 346.520,654	9	443.430,17 346.527,183	10.618
10	443.417,911 346.536,743	11	443.399,65 346.509,329	32.939
12	443.392,35 346.512,894	13	443.385,012 346.503,646	11.806
14	443.375,849 346.488,909	15	443.375,392 346.488,174	0.865
16	443.369,033 346.476,855	17	443.376,998 346.471,829	9.418
18	443.365,278 346.458,561	19	443.356,634 346.445,377	15.765
20	443.360,801 346.442,425	21	443.373,978 346.432,643	16.411

\*\* Lungimile segmentelor sunt determinate în planul de proiecție Stereo 70 și sunt rotunjite la 1 milimetru.

\*\*\* Distanța dintre puncte este formată din segmente cumulate ce sunt mai mici decât valoarea 1 milimetru.



**DATE DESPRE IMOBILUL NR. 3891**

Oficiul de Cadastru și Publicitate Imobiliară VALCEA  
Biroul de Cadastru și Publicitate Imobiliară Ramnicu Valcea

**A. Partea I. Descrierea imobilului**

TEREN Necunoscut

Adresa: Loc. Voicesti, Jud. Valcea

Nr. Crt	Nr cadastral Nr. topografic	Suprafața* (mp)	Observații / Referințe
A1		1.393	Sector cadastral:8 Teren neimprejmuit;

**B. Partea II. Proprietari și acte**

Inscrieri privitoare la dreptul de proprietate și alte drepturi reale		Referințe
/		
Act Normativ nr. 7, din 13/03/1996 emis de PARLAMENTUL ROMÂNIEI (LEGE; ,art.13);		
B1	Inscrierea posesiei, drept de PROPRIETATE, dobandit prin Lege, cota actuala 1/1, cota initiala 1/1 1) <b>NEIDENTIFICAT NEIDENTIFICAT</b>	A1
B2	Se notează mențiunea proprietar neidentificat, rezerva comisiei locale de fond funciar.	A1

**C. Partea III. SARCINI .**

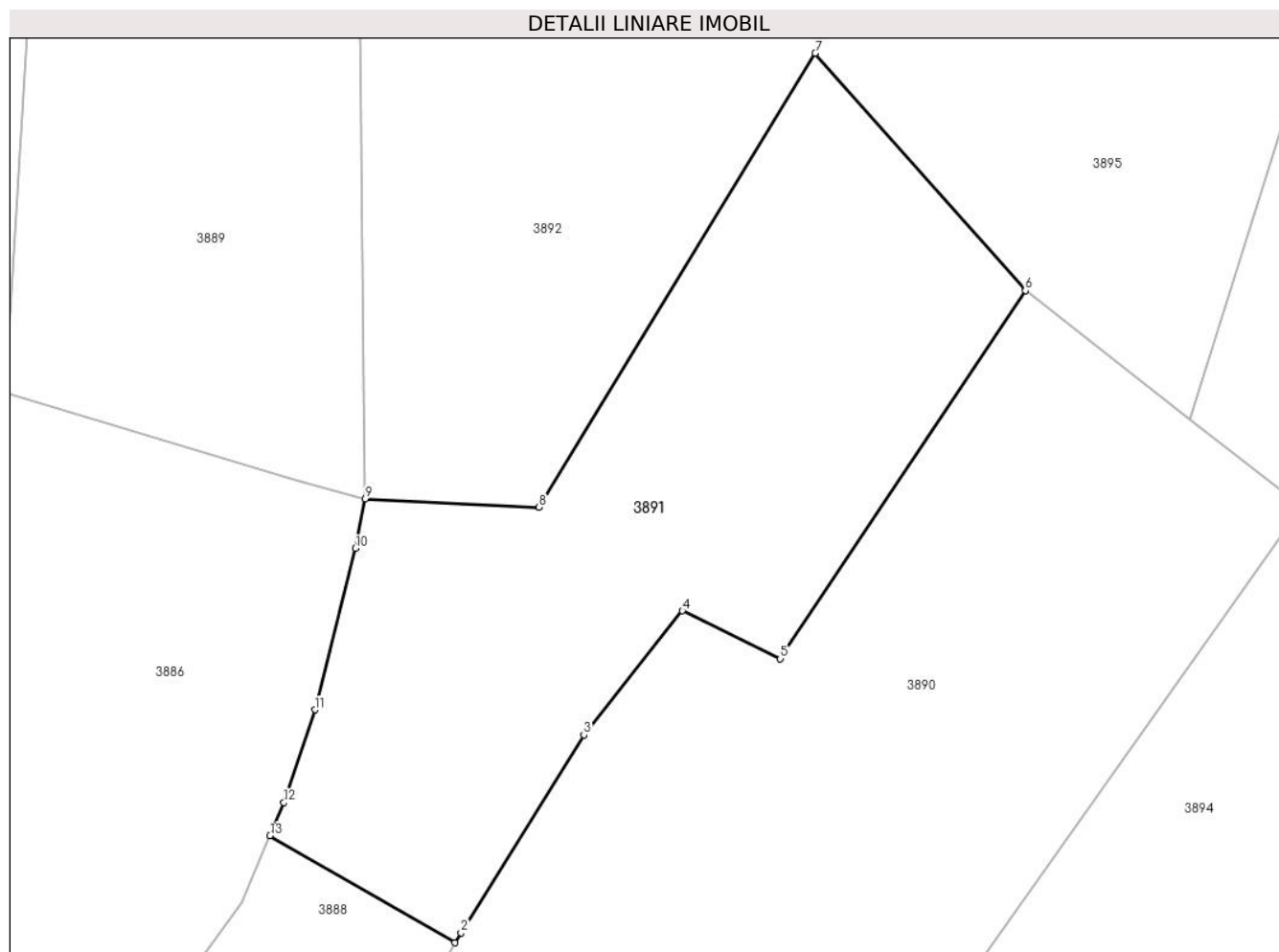
Inscrieri privind dezmembramintele dreptului de proprietate, drepturi reale de garanție și sarcini	Referințe
NU SUNT	

## Anexa Nr. 1 La Partea I

## Teren

Nr cadastral	Suprafața (mp)*	Observații / Referințe
	1.393	

\* Suprafața este determinată în planul de proiecție Stereo 70.



## Date referitoare la teren

Crt	Categorie folosință	Intravilan	Suprafața (mp)	Tarla	Parcelă	Nr. topo	Observații / Referințe
1	arabil	DA	28	1	58,58/1	-	
2	arabil	NU	1.365	1	58,58/1	-	

## Lungime Segmente

1) Valorile lungimilor segmentelor sunt obținute din proiecție în plan.

Punct început	X / Y	Punct sfârșit	X / Y	Lungime segment (** (m)
1	443.375,392 346.488,174	2	443.375,849 346.488,909	0.865
2	443.375,849 346.488,909	3	443.385,012 346.503,646	17.353
3	443.385,012 346.503,646	4	443.392,35 346.512,894	11.806
4	443.392,35 346.512,894	5	443.399,65 346.509,329	8.124

Punct început	X / Y	Punct sfârșit	X / Y	Lungime segment (** (m)
5	443.399,65 346.509,329	6	443.417,911 346.536,743	32.939
6	443.417,911 346.536,743	7	443.402,257 346.554,424	23.615
7	443.402,257 346.554,424	8	443.381,663 346.520,623	39.581
8	443.381,663 346.520,623	9	443.368,727 346.521,225	12.95
9	443.368,727 346.521,225	10	443.367,974 346.517,542	3.759
10	443.367,974 346.517,542	11	443.364,971 346.505,528	12.384
11	443.364,971 346.505,528	12	443.362,654 346.498,608	7.298
12	443.362,654 346.498,608	13	443.361,619 346.496,143	2.673
13	443.361,619 346.496,143	1	443.375,392 346.488,174	15.912

\*\* Lungimile segmentelor sunt determinate în planul de proiecție Stereo 70 și sunt rotunjite la 1 milimetru.

\*\*\* Distanța dintre puncte este formată din segmente cumulate ce sunt mai mici decât valoarea 1 milimetru.





**DATE DESPRE IMOBILUL NR. 3892**

Oficiul de Cadastru și Publicitate Imobiliară VALCEA  
Biroul de Cadastru și Publicitate Imobiliară Ramnicu Valcea

**A. Partea I. Descrierea imobilului**

TEREN Necunoscut

Adresa: Loc. Voicestii Din Vale, Jud. Valcea

Nr. Crt	Nr cadastral Nr. topografic	Suprafața* (mp)	Observații / Referințe
A1		9.200	Sector cadastral:8 Teren neimprejmuit;

**B. Partea II. Proprietari și acte**

Inscrieri privitoare la dreptul de proprietate și alte drepturi reale	Referințe
/	
Hotarare Judecatoreasca nr. 1090, din 26/04/2005 emis de JUDECATORIA DRAGASANI (SENTINTA CIVILA; );	
B1	A1
Intabulare, drept de PROPRIETATE, dobandit prin Hotarare Judecatoreasca, cota actuala 1/1, cota initiala 1/1 1) CIUCA BOGDAN, LIPSA CNP;	

**C. Partea III. SARCINI .**

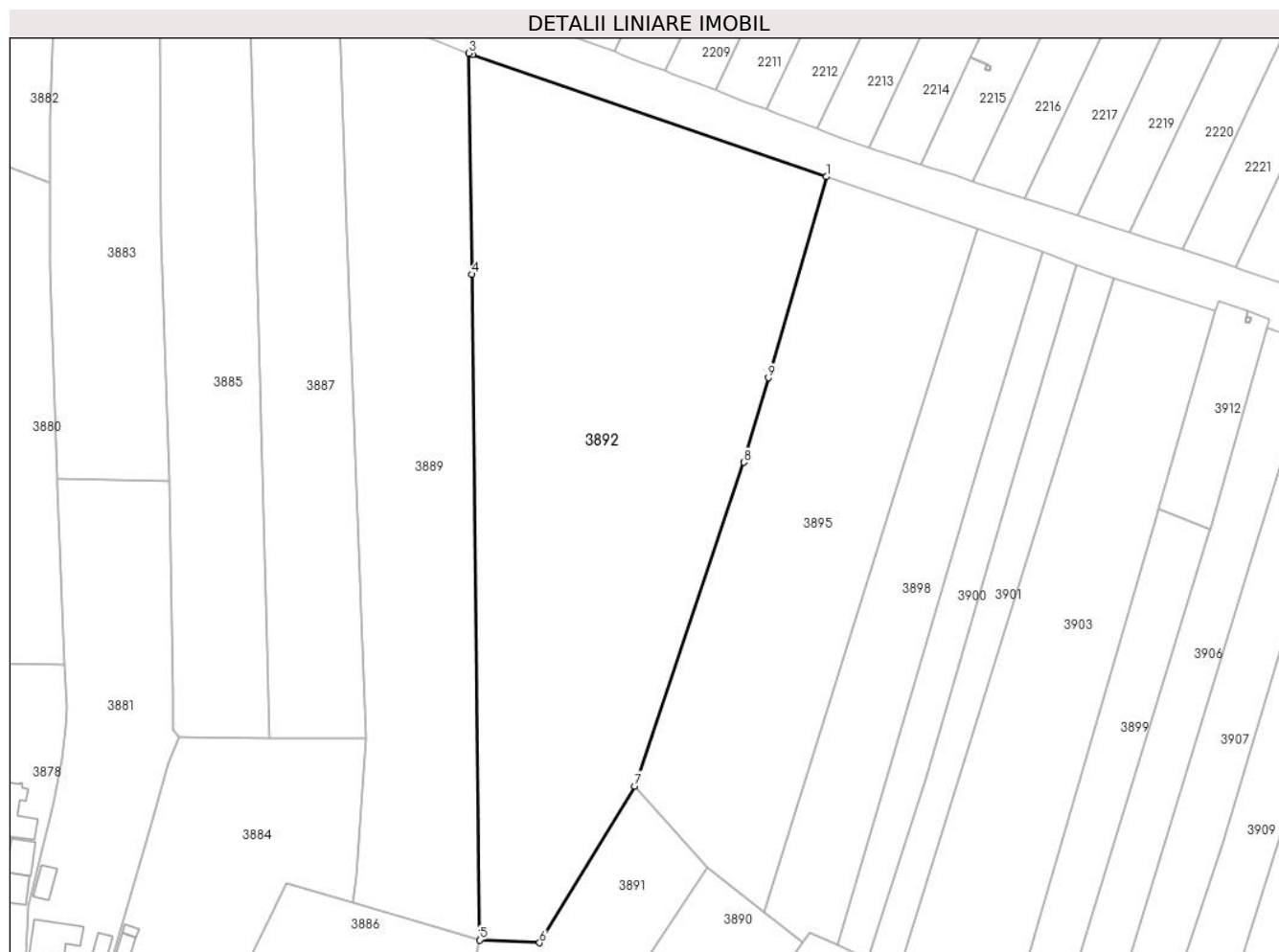
Inscrieri privind dezmembramintele dreptului de proprietate, drepturi reale de garanție și sarcini	Referințe
NU SUNT	

## Anexa Nr. 1 La Partea I

## Teren

Nr cadastral	Suprafața (mp)*	Observații / Referințe
	9.200	

\* Suprafața este determinată în planul de proiecție Stereo 70.



## Date referitoare la teren

Crt	Categorie folosință	Intravilan	Suprafața (mp)	Tarla	Parcelă	Nr. topo	Observații / Referințe
1	arabil	DA	3.363	1	57	-	
2	arabil	NU	5.837	1	57	-	

## Lungime Segmente

1) Valorile lungimilor segmentelor sunt obținute din proiecție în plan.

Punct început	X / Y	Punct sfârșit	X / Y	Lungime segment (** (m)
1	443.443,624 346.685,944	2	443.367,216 346.712,277	80.818
2	443.367,216 346.712,277	3	443.366,43 346.712,59	0.846
3	443.366,43 346.712,59	4	443.367,003 346.664,868	47.725
4	443.367,003 346.664,868	5	443.368,727 346.521,225	143.653

Punct început	X / Y	Punct sfârșit	X / Y	Lungime segment (** (m)
5	443.368,727 346.521,225	6	443.381,663 346.520,623	12.95
6	443.381,663 346.520,623	7	443.402,257 346.554,424	39.581
7	443.402,257 346.554,424	8	443.425,807 346.624,304	73.742
8	443.425,807 346.624,304	9	443.431,078 346.642,538	18.981
9	443.431,078 346.642,538	1	443.443,624 346.685,944	45.183

\*\* Lungimile segmentelor sunt determinate în planul de proiecție Stereo 70 și sunt rotunjite la 1 milimetru.

\*\*\* Distanța dintre puncte este formată din segmente cumulate ce sunt mai mici decât valoarea 1 milimetru.



**DATE DESPRE IMOBILUL NR. 3893**

Oficiul de Cadastru și Publicitate Imobiliară VALCEA  
Biroul de Cadastru și Publicitate Imobiliară Ramnicu Valcea

**A. Partea I. Descrierea imobilului**

TEREN Intravilan

Adresa: Loc. Voicesti, Str Eroilor, Nr. 29, Jud. Valcea

Nr. Crt	Nr cadastral Nr. topografic	Suprafața* (mp)	Observații / Referințe
A1		1.690	Sector cadastral:8 Teren neimprejmuit;

**Construcții**

Crt	Nr cadastral Nr. topografic	Adresa	Observații / Referințe
A1.1	-C1	Loc. Voicesti, Str Eroilor, Nr. 29, Jud. Valcea	Nr. niveluri:1; S. construita la sol:145 mp; S. construita desfasurata:145 mp;

**B. Partea II. Proprietari și acte**

Inscrieri privitoare la dreptul de proprietate și alte drepturi reale	Referințe
/	
Act Notarial nr. 2288, din 02/07/1997 emis de BNP CONSTANTIN BANU (CONTRACT DE VANZARE-CUMPARARE; );	
B1	A1, A1.1
Intabulare, drept de PROPRIETATE, dobandit prin Conventie, cota actuala 1/1, cota initiala 1/1	
1) POPESCU GEORGETA	
2) POPESCU GHEORGHE, LIPSA CNP;	

**C. Partea III. SARCINI .**

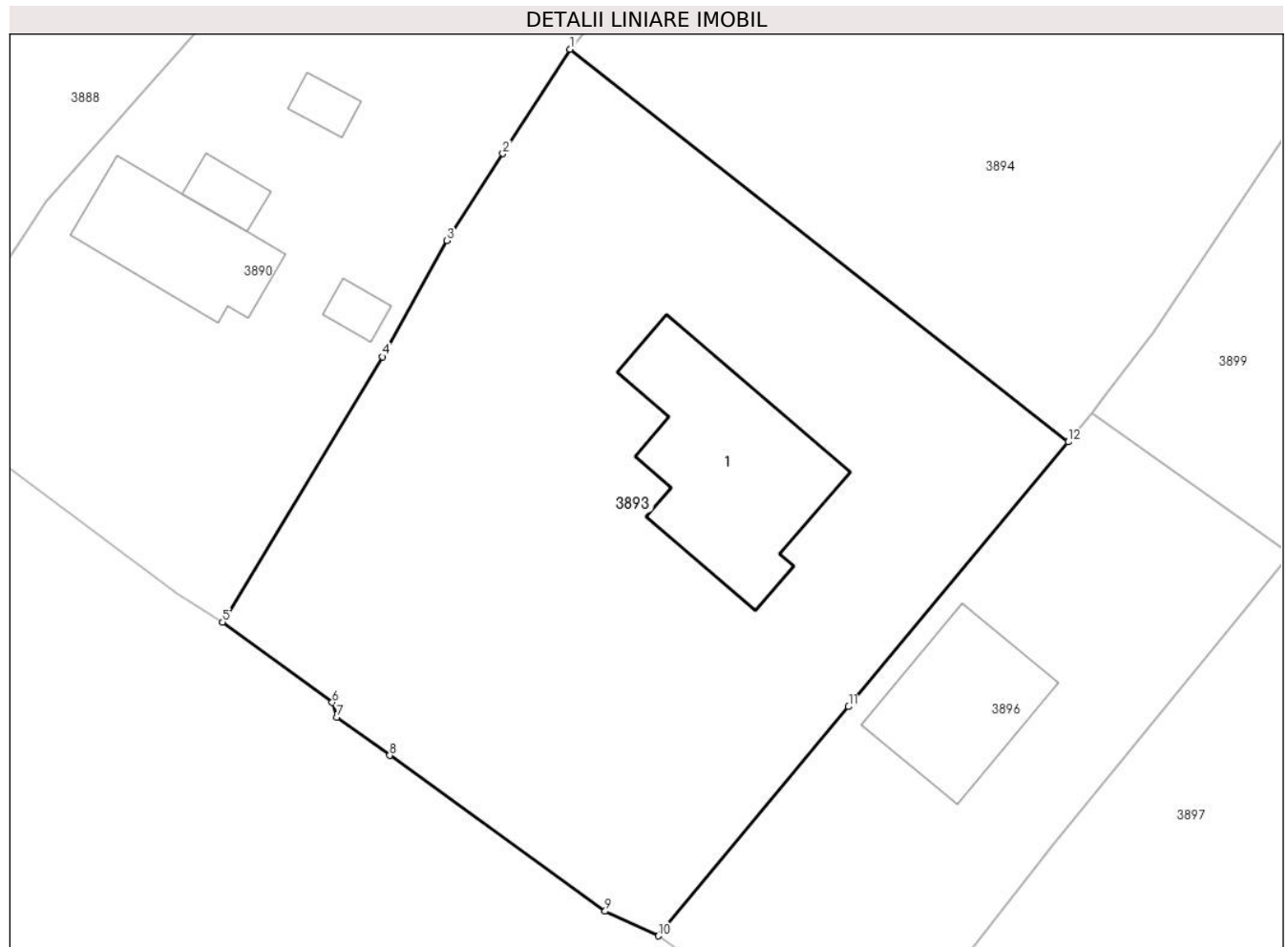
Inscrieri privind dezmembramintele dreptului de proprietate, drepturi reale de garanție și sarcini	Referințe
NU SUNT	

## Anexa Nr. 1 La Partea I

## Teren

Nr cadastral	Suprafața (mp)*	Observații / Referințe
	1.690	

\* Suprafața este determinată în planul de proiecție Stereo 70.



## Date referitoare la teren

Crt	Categorie folosință	Intravilan	Suprafața (mp)	Tarla	Parcelă	Nr. topo	Observații / Referințe
1	curți constructii	DA	934	1	70,71	-	
2	vie	DA	309	1	72,74	-	
3	arabil	DA	447	1	75	-	

## Date referitoare la construcții

Crt	Număr	Destinație construcție	Supraf. (mp)	Situație juridică	Observații / Referințe
A1.1	-C1	construcții de locuințe	145	Cu acte	Nr. niveluri:1; S. construita la sol:145 mp; S. construita desfasurata:145 mp;

## Lungime Segmente

1) Valorile lungimilor segmentelor sunt obținute din proiecție în plan.

Punct început	X / Y	Punct sfârșit	X / Y	Lungime segment (** (m)
1	443.399,887 346.468,58	2	443.395,454 346.461,686	8.196
2	443.395,454 346.461,686	3	443.391,766 346.455,95	6.819

Punct început	X / Y	Punct sfârșit	X / Y	Lungime segment (** (m)
3	443.391,766 346.455,95	4	443.387,501 346.448,293	8.765
4	443.387,501 346.448,293	5	443.376,952 346.430,78	20.445
5	443.376,952 346.430,78	6	443.384,184 346.425,491	8.96
6	443.384,184 346.425,491	7	443.384,48 346.424,526	1.009
7	443.384,48 346.424,526	8	443.387,982 346.421,995	4.321
8	443.387,982 346.421,995	9	443.402,195 346.411,721	17.538
9	443.402,195 346.411,721	10	443.405,718 346.410,098	3.879
10	443.405,718 346.410,098	11	443.418,27 346.425,214	19.648
11	443.418,27 346.425,214	12	443.432,774 346.442,681	22.704
12	443.432,774 346.442,681	1	443.399,887 346.468,58	41.861

\*\* Lungimile segmentelor sunt determinate în planul de proiecție Stereo 70 și sunt rotunjite la 1 milimetru.

\*\*\* Distanța dintre puncte este formată din segmente cumulate ce sunt mai mici decât valoarea 1 milimetru.





**DATE DESPRE IMOBILUL NR. 3894**

Oficiul de Cadastru și Publicitate Imobiliară VALCEA  
Biroul de Cadastru și Publicitate Imobiliară Ramnicu Valcea

**A. Partea I. Descrierea imobilului**

TEREN Necunoscut

Adresa: Loc. Voicesti, Jud. Valcea

Nr. Crt	Nr cadastral Nr. topografic	Suprafața* (mp)	Observații / Referințe
A1		2.624	Sector cadastral:8 Teren neimprejmuit;

**B. Partea II. Proprietari și acte**

Inscrieri privitoare la dreptul de proprietate și alte drepturi reale		Referințe
/		
Hotarare Judecatoreasca nr. 1090, din 26/04/2005 emis de JUDECATORIA DRAGASANI (SENTINTA CIVILA; );		
B1	Intabulare, drept de PROPRIETATE, dobandit prin Hotarare Judecatoreasca, cota actuala 1/1, cota initiala 1/1 1) ȘCHIOPOAEA CECILIA DEFUNCT:Da	A1

**C. Partea III. SARCINI**

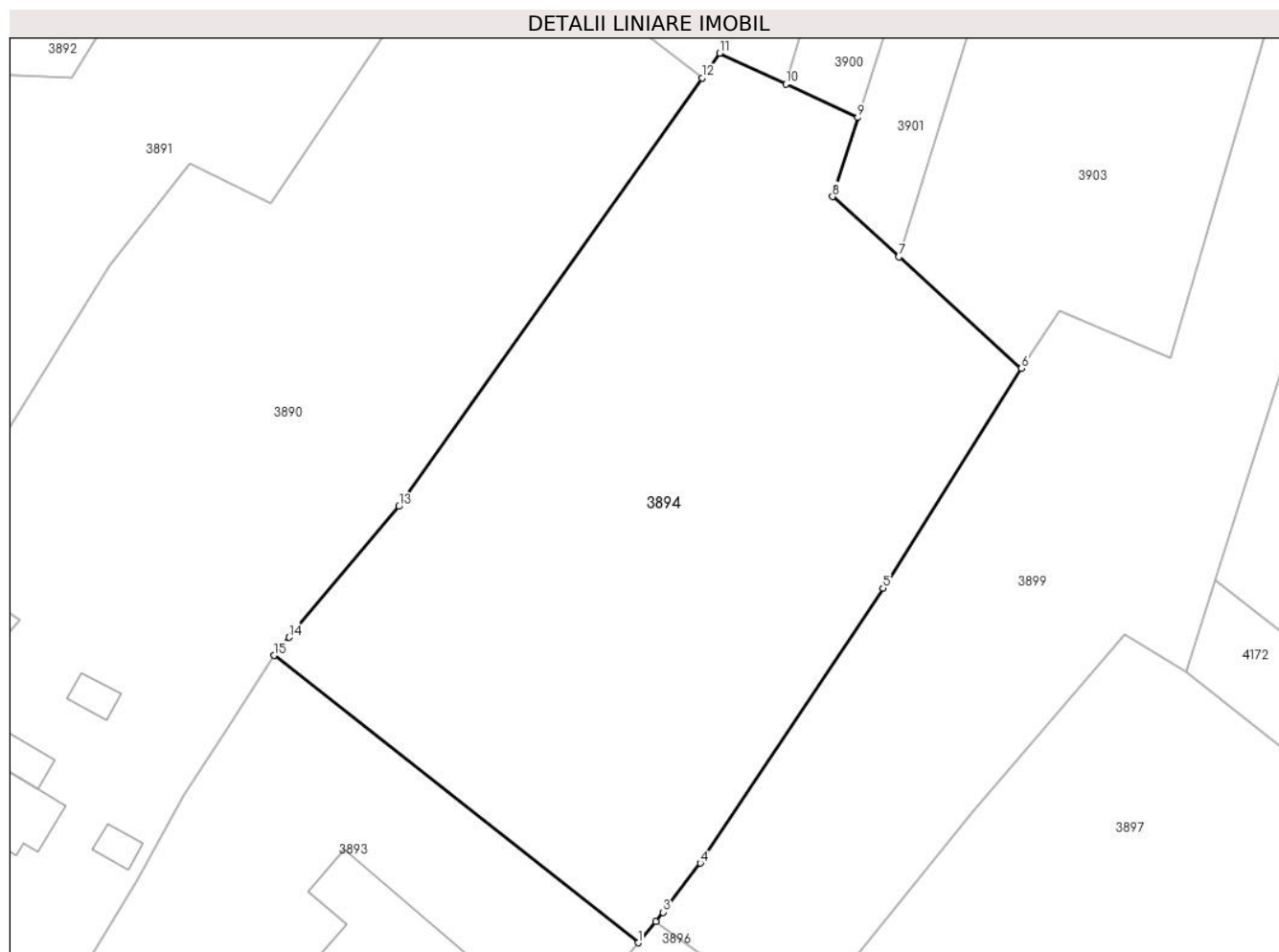
Inscrieri privind dezmembramintele dreptului de proprietate, drepturi reale de garanție și sarcini		Referințe
/		
Hotarare Judecatoreasca nr. 1090, din 26/04/2005 emis de JUDECATORIA DRAGASANI (SENTINTA CIVILA; );		
C1	Intabulare, drept de IPOTECA LEGALA, Valoare:13110000 ROL REPREZENTAND SULTA 1) CIUCA BOGDAN, LIPSA CNP;	A1
C2	Intabulare, drept de IPOTECA LEGALA, Valoare:16570000 ROL REPREZENTAND SULTA 1) CIUCA MELODIA, LIPSA CNP;	A1

## Anexa Nr. 1 La Partea I

## Teren

Nr cadastral	Suprafața (mp)*	Observații / Referințe
	2.624	

\* Suprafața este determinată în planul de proiecție Stereo 70.



## Date referitoare la teren

Crt	Categorie folosință	Intravilan	Suprafața (mp)	Tarla	Parcelă	Nr. topo	Observații / Referințe
1	arabil	DA	119	1	69	-	
2	arabil	NU	2.505	1	69	-	

## Lungime Segmente

1) Valorile lungimilor segmentelor sunt obținute din proiecție în plan.

Punct început	X / Y	Punct sfârșit	X / Y	Lungime segment (** (m)
1	443.432,774 346.442,681	2	443.434,35 346.444,578	2.466
2	443.434,35 346.444,578	3	443.435,002 346.445,433	1.075
3	443.435,002 346.445,433	4	443.438,378 346.449,86	5.567
4	443.438,378 346.449,86	5	443.454,869 346.474,647	29.772

Punct început	X / Y	Punct sfârșit	X / Y	Lungime segment (** (m)
5	443.454,869 346.474,647	6	443.467,356 346.494,48	23.437
6	443.467,356 346.494,48	7	443.456,296 346.504,527	14.942
7	443.456,296 346.504,527	8	443.450,31 346.509,964	8.087
8	443.450,31 346.509,964	9	443.452,568 346.517,095	7.48
9	443.452,568 346.517,095	10	443.446,097 346.520,104	7.136
10	443.446,097 346.520,104	11	443.440,099 346.522,892	6.614
11	443.440,099 346.522,892	12	443.438,543 346.520,654	2.726
12	443.438,543 346.520,654	13	443.411,182 346.482,025	47.337
13	443.411,182 346.482,025	14	443.401,27 346.470,225	15.411
14	443.401,27 346.470,225	15	443.399,887 346.468,58	2.149
15	443.399,887 346.468,58	1	443.432,774 346.442,681	41.861

\*\* Lungimile segmentelor sunt determinate în planul de proiecție Stereo 70 și sunt rotunjite la 1 milimetru.

\*\*\* Distanța dintre puncte este formată din segmente cumulate ce sunt mai mici decât valoarea 1 milimetru.



**DATE DESPRE IMOBILUL NR. 3895**

Oficiul de Cadastru și Publicitate Imobiliară VALCEA  
Biroul de Cadastru și Publicitate Imobiliară Ramnicu Valcea

**A. Partea I. Descrierea imobilului**

TEREN Necunoscut

Adresa: Loc. Voicestii Din Vale, Jud. Valcea

Nr. Crt	Nr cadastral Nr. topografic	Suprafața* (mp)	Observații / Referințe
A1		5.000	Sector cadastral:8 Teren neimprejmuit;

**B. Partea II. Proprietari și acte**

Inscrieri privitoare la dreptul de proprietate și alte drepturi reale	Referințe
/	
Act Administrativ nr. 63/14490, din 10/07/1995 emis de CJSDPAT VALCEA (TITLU DE PROPRIETATE; );	
B1	A1
Intabulare, drept de PROPRIETATE, dobandit prin Reconstituire, cota actuala 1/1, cota initiala 1/1 1) NICOLAE EUFROSINA, LIPSA CNP;	

**C. Partea III. SARCINI .**

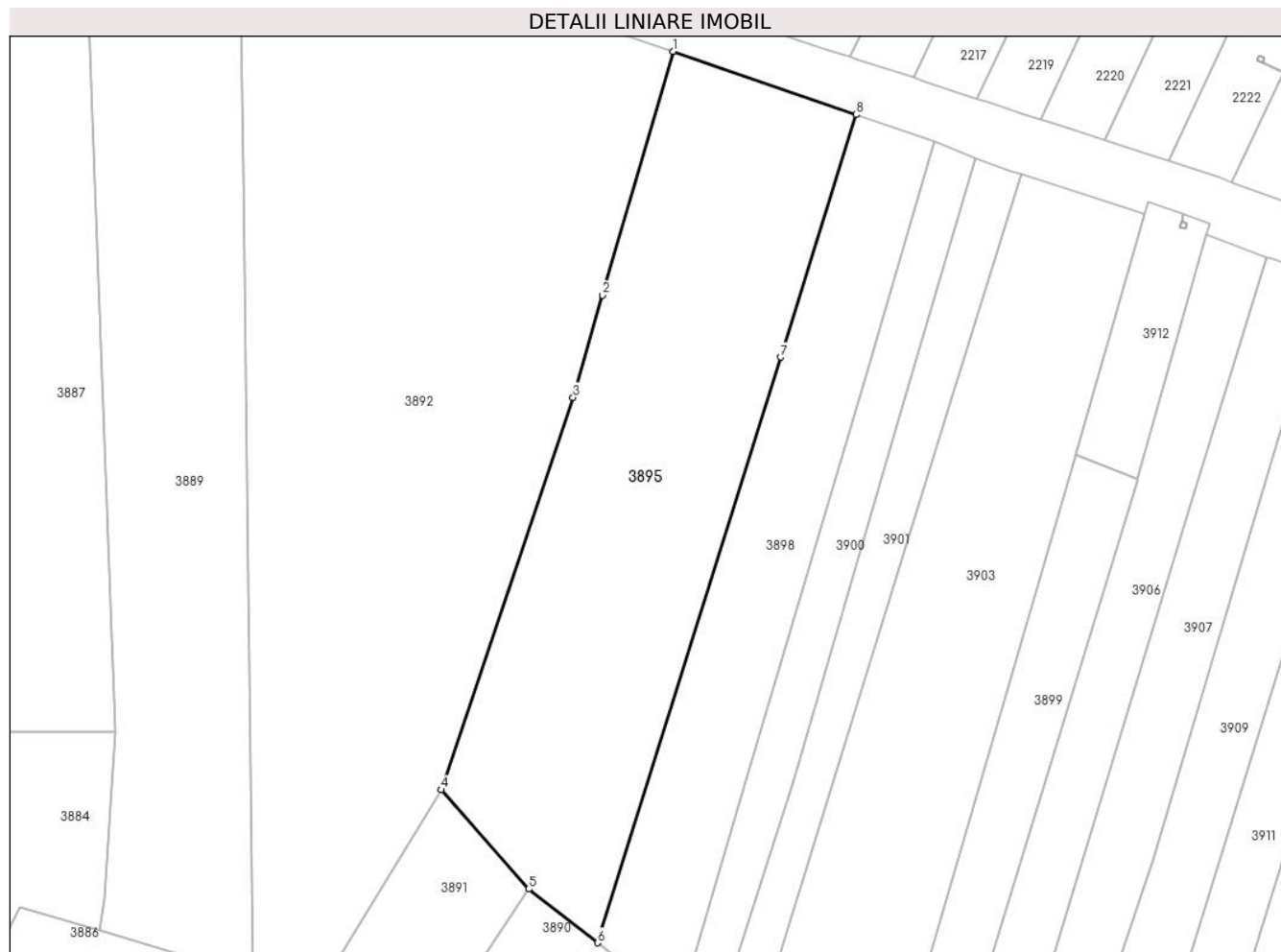
Inscrieri privind dezmembramintele dreptului de proprietate, drepturi reale de garanție și sarcini	Referințe
NU SUNT	

## Anexa Nr. 1 La Partea I

## Teren

Nr cadastral	Suprafața (mp)*	Observații / Referințe
	5.000	

\* Suprafața este determinată în planul de proiecție Stereo 70.



## Date referitoare la teren

Crt	Categorie folosință	Intravilan	Suprafața (mp)	Tarla	Parcelă	Nr. topo	Observații / Referințe
1	arabil	DA	1.540	1	57/1	-	
2	arabil	NU	3.460	1	57/1	-	

## Lungime Segmente

1) Valorile lungimilor segmentelor sunt obținute din proiecție în plan.

Punct început	X / Y	Punct sfârșit	X / Y	Lungime segment (** (m)
1	443.443,624 346.685,944	2	443.431,078 346.642,538	45.183
2	443.431,078 346.642,538	3	443.425,807 346.624,304	18.981
3	443.425,807 346.624,304	4	443.402,257 346.554,424	73.742
4	443.402,257 346.554,424	5	443.417,911 346.536,743	23.615

Punct început	X / Y	Punct sfârșit	X / Y	Lungime segment (** (m)
5	443.417,911 346.536,743	6	443.430,17 346.527,183	15.546
6	443.430,17 346.527,183	7	443.462,8 346.631,483	109.285
7	443.462,8 346.631,483	8	443.476,313 346.674,678	45.259
8	443.476,313 346.674,678	1	443.443,624 346.685,944	34.576

\*\* Lungimile segmentelor sunt determinate în planul de proiecție Stereo 70 și sunt rotunjite la 1 milimetru.

\*\*\* Distanța dintre puncte este formată din segmente cumulate ce sunt mai mici decât valoarea 1 milimetru.





**DATE DESPRE IMOBILUL NR. 3896**

Oficiul de Cadastru și Publicitate Imobiliară VALCEA  
Biroul de Cadastru și Publicitate Imobiliară Ramnicu Valcea

**A. Partea I. Descrierea imobilului**

TEREN Intravilan

Adresa: Loc. Voicesti, Str Eroilor, Nr. 31, Jud. Valcea, Pct, In Sat

Nr. Crt	Nr cadastral Nr. topografic	Suprafața* (mp)	Observații / Referințe
A1	35131	729	Sector cadastral:8 Teren neimprejmuit;

**Construcții**

Crt	Nr cadastral Nr. topografic	Adresa	Observații / Referințe
A1.1	35131-C1	Loc. Voicesti, Str Eroilor, Nr. 31, Jud. Valcea, Pct, In Sat	Nr. niveluri:1; S. construita la sol:86 mp; S. construita desfasurata:86 mp;

**B. Partea II. Proprietari și acte**

Inscrieri privitoare la dreptul de proprietate și alte drepturi reale		Referințe
<b>29849 / 04/07/2013</b>		
Act Notarial nr. Contract de vanzare-cumparare aut.nr.829, din 02/07/2013 emis de NP Teleky Zsolt-Attila;		
B4	Intabulare, drept de PROPRIETATE, dobandit prin Conventie, cota actuala 1/1, cota initiala 1/1 1) TOMESCU NICOLAE-ADRIAN, necasatorit;	A1
/		
Act Administrativ nr. 398, din 01/02/2024 emis de PRIMARIA COMUNEI VOICESTI (ADEVERINTA; );		
B5	Intabulare, drept de PROPRIETATE, dobandit prin Construire, cota actuala 1/1, cota initiala 1/1 1) TOMESCU NICOLAE-ADRIAN, necasatorit;	A1.1

**C. Partea III. SARCINI .**

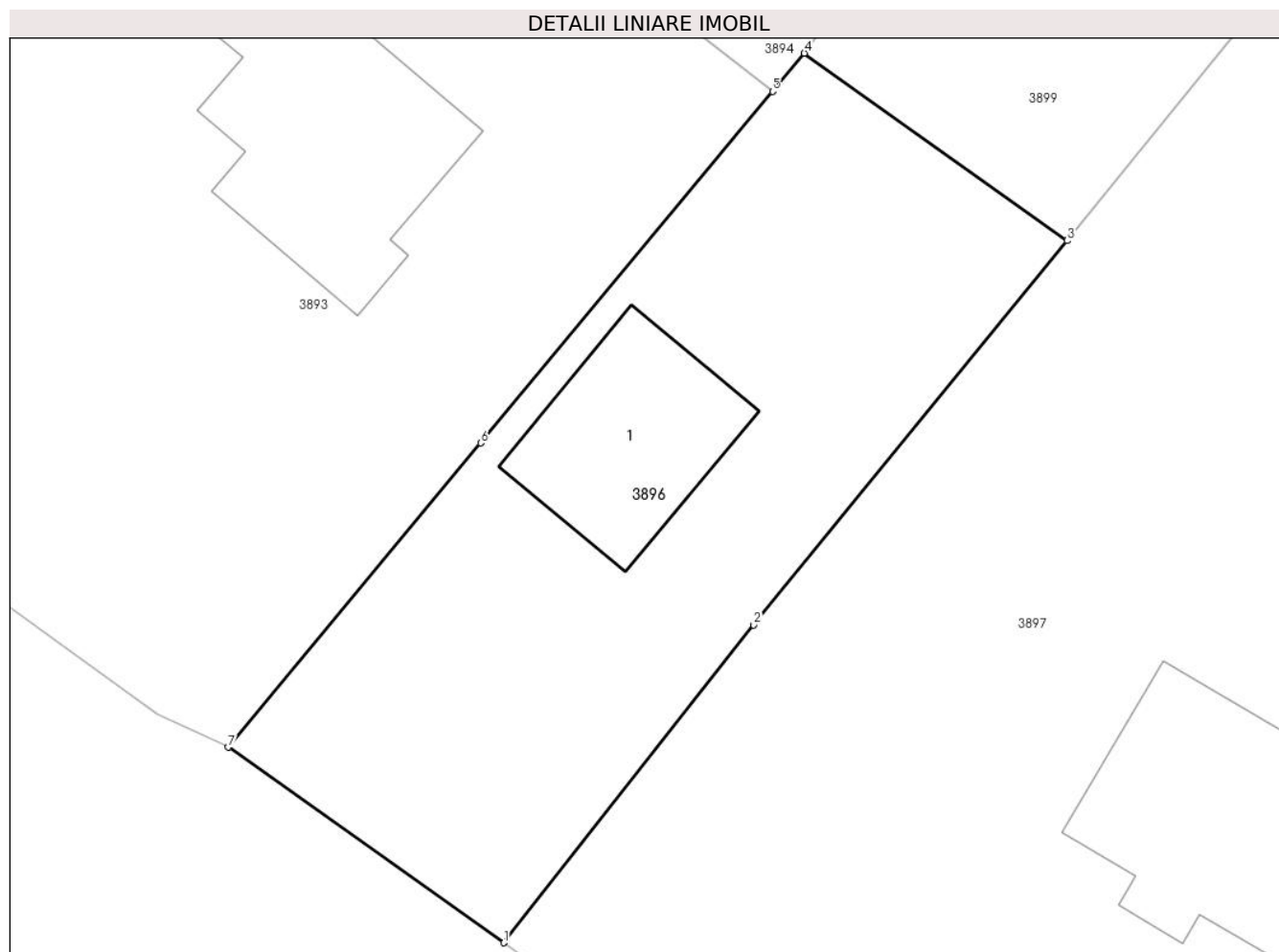
Inscrieri privind dezmembramintele dreptului de proprietate, drepturi reale de garanție și sarcini	Referințe
NU SUNT	

## Anexa Nr. 1 La Partea I

## Teren

Nr cadastral	Suprafața (mp)*	Observații / Referințe
35131	729	

\* Suprafața este determinată în planul de proiecție Stereo 70.



## Date referitoare la teren

Crt	Categorie folosință	Intra vilan	Suprafața (mp)	Tarla	Parcelă	Nr. topo	Observații / Referințe
1	curți constructii	DA	729	1	76	-	

## Date referitoare la construcții

Crt	Număr	Destinație construcție	Supraf. (mp)	Situație juridică	Observații / Referințe
A1.1	35131-C1	construcții de locuințe	86	Cu acte	Nr. niveluri:1; S. construita la sol:86 mp; S. construita desfasurata:86 mp;

## Lungime Segmente

1) Valorile lungimilor segmentelor sunt obținute din proiecție în plan.

Punct început	X / Y	Punct sfârșit	X / Y	Lungime segment (** (m)
1	443.419,414 346.400,387	2	443.431,838 346.416,169	20.085
2	443.431,838 346.416,169	3	443.447,413 346.435,267	24.644
3	443.447,413 346.435,267	4	443.434,35 346.444,578	16.042
4	443.434,35 346.444,578	5	443.432,774 346.442,681	2.466

Punct început	X / Y	Punct sfârșit	X / Y	Lungime segment (** (m)
5	443.432,774 346.442,681	6	443.418,27 346.425,214	22.704
6	443.418,27 346.425,214	7	443.405,718 346.410,098	19.648
7	443.405,718 346.410,098	1	443.419,414 346.400,387	16.789

\*\* Lungimile segmentelor sunt determinate în planul de proiecție Stereo 70 și sunt rotunjite la 1 milimetru.

\*\*\* Distanța dintre puncte este formată din segmente cumulate ce sunt mai mici decât valoarea 1 milimetru.



**DATE DESPRE IMOBILUL NR. 3897**

Oficiul de Cadastru și Publicitate Imobiliară VALCEA  
Biroul de Cadastru și Publicitate Imobiliară Ramnicu Valcea

**A. Partea I. Descrierea imobilului**

TEREN Necunoscut

Adresa: Loc. Voicesti, Str Eroilor, Nr. 33, Jud. Valcea

Nr. Crt	Nr cadastral Nr. topografic	Suprafața* (mp)	Observații / Referințe
A1		Din acte: 3.348 Masurata: 3.179	Sector cadastral:8 Teren imprejmuit;

**Construcții**

Crt	Nr cadastral Nr. topografic	Adresa	Observații / Referințe
A1.1	-C1	Loc. Voicesti, Str Eroilor, Nr. 33, Jud. Valcea	Nr. niveluri:1; S. construita la sol:132 mp; S. construita desfasurata:132 mp;

**B. Partea II. Proprietari și acte**

Inscrieri privitoare la dreptul de proprietate și alte drepturi reale		Referințe
/		
Hotarare Judecatoreasca nr. 1090, din 26/04/2005 emis de JUDECATORIA DRAGASANI (SENTINTA CIVILA; );		
B1	Intabulare, drept de PROPRIETATE, dobandit prin Hotarare Judecatoreasca, cota actuala 1/1, cota initiala 1/1 1) FLORASCU MIHAI, LIPSA CNP; 2) FLORASCU MARIAN, LIPSA CNP;	A1
Act Administrativ nr. 398, din 01/02/2024 emis de PRIMARIA COMUNEI VOICESTI (ADEVERINTA; );		
B2	Intabulare, drept de PROPRIETATE, dobandit prin Construire, cota actuala 1/1, cota initiala 1/1 1) FLORASCU MIHAI, LIPSA CNP; 2) FLORASCU MARIAN, LIPSA CNP;	A1.1

**C. Partea III. SARCINI**

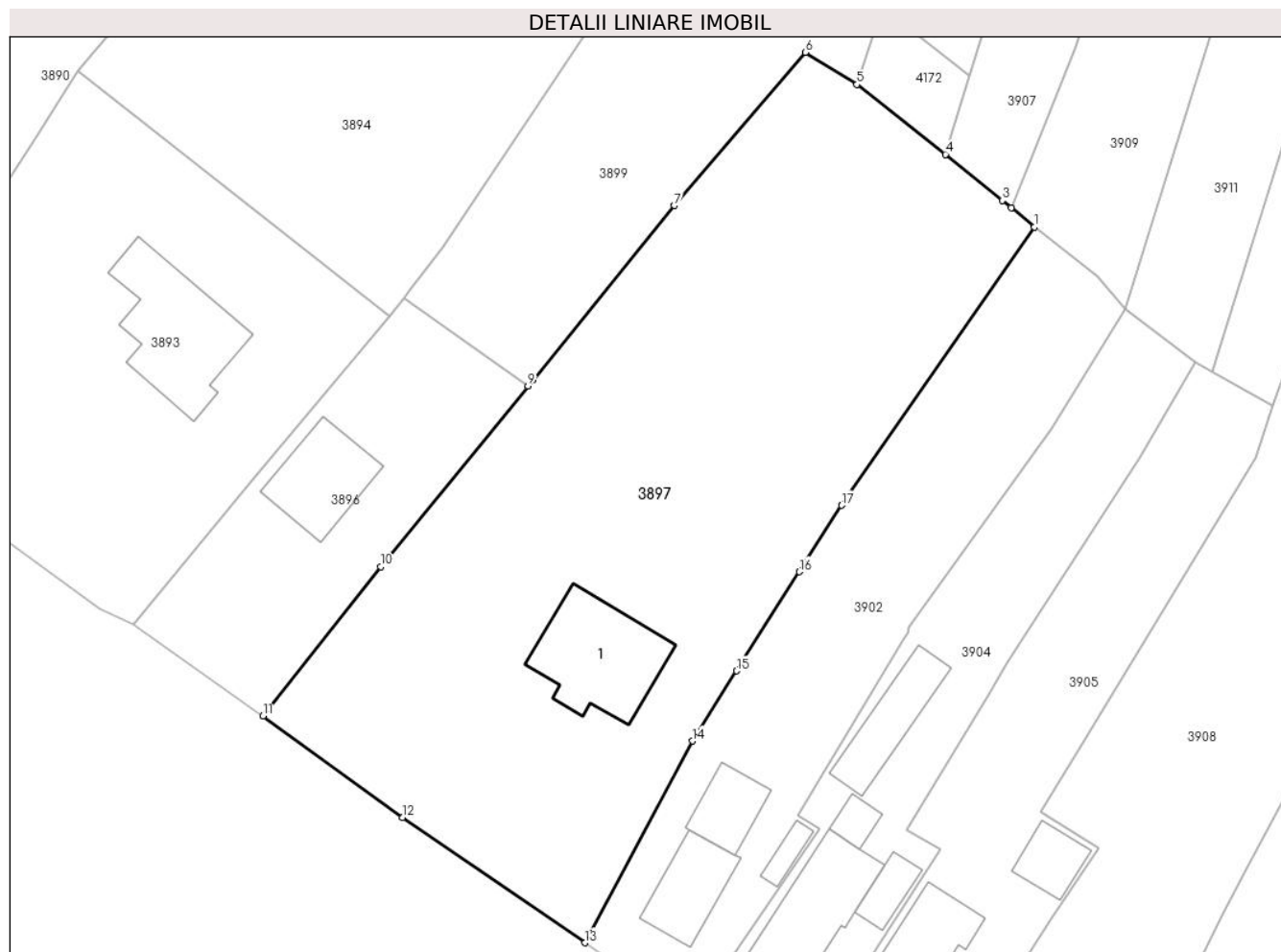
Inscrieri privind dezmembramintele dreptului de proprietate, drepturi reale de garanție și sarcini		Referințe
/		
Hotarare Judecatoreasca nr. 1090, din 26/04/2005 emis de JUDECATORIA DRAGASANI (SENTINTA CIVILA; );		
C1	Intabulare, drept de IPOTECA LEGALA, Valoare:46060000 ROLREPREZENTAND SULTA 1) CIUCA MELODIA, LIPSA CNP;	A1

## Anexa Nr. 1 La Partea I

## Teren

Nr cadastral	Suprafața (mp)*	Observații / Referințe
	Din acte: 3.348 Masurata: 3.179	

\* Suprafața este determinată în planul de proiecție Stereo 70.



## Date referitoare la teren

Crt	Categorie folosință	Intravilan	Suprafața (mp)	Tarla	Parcelă	Nr. topo	Observații / Referințe
1	curți constructii	DA	704	1	78	-	
2	arabil	DA	712	1	77	-	
3	vie	DA	298	1	79,80,81	-	
4	arabil	NU	226	1	82	-	
5	vie	NU	907	1	80,81	-	
6	arabil	NU	332	1	82	-	

## Date referitoare la construcții

Crt	Număr	Destinație construcție	Supraf. (mp)	Situație juridică	Observații / Referințe
A1.1	-C1	construcții de locuințe	132	Cu acte	Nr. niveluri:1; S. construita la sol:132 mp; S. construita desfasurata:132 mp;

**Lungime Segmente**

1) Valorile lungimilor segmentelor sunt obținute din proiecție în plan.

Punct început	X / Y	Punct sfârșit	X / Y	Lungime segment (** (m)
1	443.500,939 346.452,084	2	443.498,484 346.454,085	3.167
2	443.498,484 346.454,085	3	443.497,525 346.454,867	1.237
3	443.497,525 346.454,867	4	443.491,539 346.459,748	7.724
4	443.491,539 346.459,748	5	443.482,192 346.467,122	11.906
5	443.482,192 346.467,122	6	443.476,722 346.470,526	6.443
6	443.476,722 346.470,526	7	443.462,875 346.454,329	21.309
7	443.462,875 346.454,329	8	443.447,943 346.435,921	23.703
8	443.447,943 346.435,921	9	443.447,413 346.435,267	0.842
9	443.447,413 346.435,267	10	443.431,838 346.416,169	24.644
10	443.431,838 346.416,169	11	443.419,414 346.400,387	20.085
11	443.419,414 346.400,387	12	443.434,158 346.389,674	18.225
12	443.434,158 346.389,674	13	443.453,445 346.376,432	23.395
13	443.453,445 346.376,432	14	443.464,775 346.397,743	24.136
14	443.464,775 346.397,743	15	443.469,476 346.405,17	8.79
15	443.469,476 346.405,17	16	443.476,104 346.415,641	12.392
16	443.476,104 346.415,641	17	443.480,546 346.422,658	8.305
17	443.480,546 346.422,658	1	443.500,939 346.452,084	35.802

\*\* Lungimile segmentelor sunt determinate în planul de proiecție Stereo 70 și sunt rotunjite la 1 milimetru.

\*\*\* Distanța dintre puncte este formată din segmente cumulate ce sunt mai mici decât valoarea 1 milimetru.





**DATE DESPRE IMOBILUL NR. 3898**

Oficiul de Cadastru și Publicitate Imobiliară VALCEA  
Biroul de Cadastru și Publicitate Imobiliară Ramnicu Valcea

**A. Partea I. Descrierea imobilului**

TEREN Necunoscut

Adresa: Loc. Voicestii Din Vale, Jud. Valcea

Nr. Crt	Nr cadastral Nr. topografic	Suprafața* (mp)	Observații / Referințe
A1		2.500	Sector cadastral:8 Teren neimprejmuit;

**B. Partea II. Proprietari și acte**

Inscrieri privitoare la dreptul de proprietate și alte drepturi reale		Referințe
/		
Hotarare Judecatoreasca nr. 1090, din 26/04/2005 emis de JUDECATORIA DRAGASANI (SENTINTA CIVILA; );		
B1	Intabulare, drept de PROPRIETATE, dobandit prin Hotarare Judecatoreasca, cota actuala 1/1, cota initiala 1/1 1) ȘCHIOPOAEA CECILIA DEFUNCT:Da	A1

**C. Partea III. SARCINI**

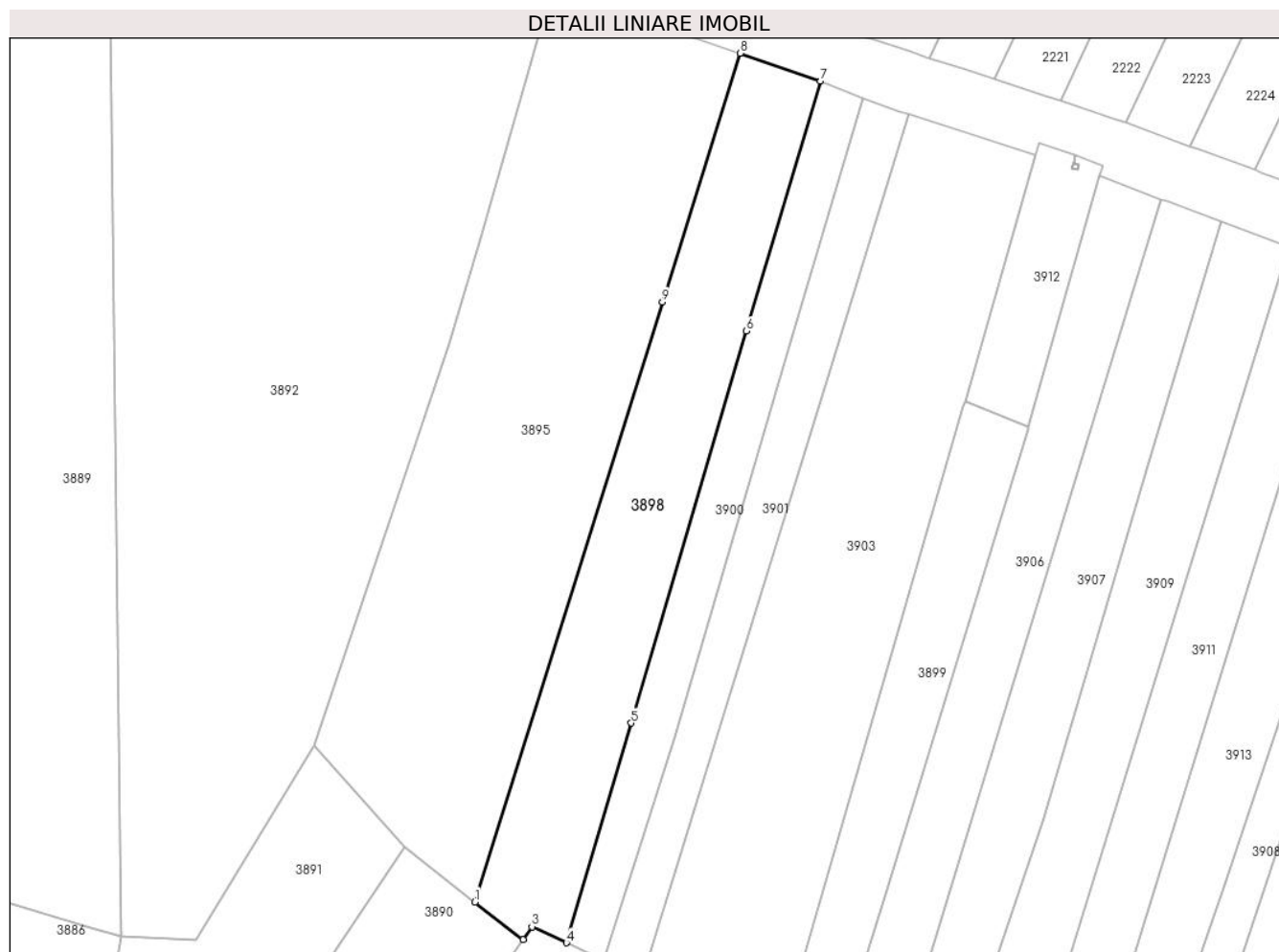
Inscrieri privind dezmembramintele dreptului de proprietate, drepturi reale de garanție și sarcini		Referințe
/		
Hotarare Judecatoreasca nr. 1090, din 26/04/2005 emis de JUDECATORIA DRAGASANI (SENTINTA CIVILA; );		
C1	Intabulare, drept de IPOTECA LEGALA, Valoare:13110000 ROL REPREZENTAND SULTA 1) CIUCA BOGDAN, LIPSA CNP;	A1
C2	Intabulare, drept de IPOTECA LEGALA, Valoare:16570000 ROL REPREZENTAND SULTA 1) CIUCA MELODIA, LIPSA CNP;	A1

## Anexa Nr. 1 La Partea I

## Teren

Nr cadastral	Suprafața (mp)*	Observații / Referințe
	2.500	

\* Suprafața este determinată în planul de proiecție Stereo 70.



## Date referitoare la teren

Crt	Categorie folosință	Intravilan	Suprafața (mp)	Tarla	Parcelă	Nr. topo	Observații / Referințe
1	arabil	DA	685	1	57/2	-	
2	arabil	NU	1.815	1	57/2	-	

## Lungime Segmente

1) Valorile lungimilor segmentelor sunt obținute din proiecție în plan.

Punct început	X / Y	Punct sfârșit	X / Y	Lungime segment (** (m)
1	443.430,17 346.527,183	2	443.438,543 346.520,654	10.618
2	443.438,543 346.520,654	3	443.440,099 346.522,892	2.726
3	443.440,099 346.522,892	4	443.446,097 346.520,104	6.614
4	443.446,097 346.520,104	5	443.457,328 346.558,268	39.782

Punct început	X / Y	Punct sfârșit	X / Y	Lungime segment (** (m)
5	443.457,328 346.558,268	6	443.477,416 346.626,389	71.021
6	443.477,416 346.626,389	7	443.490,287 346.669,862	45.338
7	443.490,287 346.669,862	8	443.476,313 346.674,678	14.781
8	443.476,313 346.674,678	9	443.462,8 346.631,483	45.259
9	443.462,8 346.631,483	1	443.430,17 346.527,183	109.285

\*\* Lungimile segmentelor sunt determinate în planul de proiecție Stereo 70 și sunt rotunjite la 1 milimetru.

\*\*\* Distanța dintre puncte este formată din segmente cumulate ce sunt mai mici decât valoarea 1 milimetru.



**DATE DESPRE IMOBILUL NR. 3899**

Oficiul de Cadastru și Publicitate Imobiliară VALCEA  
Biroul de Cadastru și Publicitate Imobiliară Ramnicu Valcea

**A. Partea I. Descrierea imobilului**

TEREN Extravilan

Adresa: Jud. Valcea, sat Voicesti, Pct. In Sat

Nr. Crt	Nr cadastral Nr. topografic	Suprafața* (mp)	Observații / Referințe
A1	35132	2.723	Sector cadastral:8 Teren neimprejmuit;

**B. Partea II. Proprietari și acte**

Inscrieri privitoare la dreptul de proprietate și alte drepturi reale		Referințe
<b>29851 / 04/07/2013</b>		
Act Notarial nr. Contract de vanzare-cumparare aut. sub Nr. 829, din 02/07/2013 emis de Notar Public TELEKY ZSOLT-ATTILA;		
B5	Intabulare, drept de PROPRIETATE, dobandit prin Conventie, cota actuala 1/1, cota initiala 1/1 1) TOMESCU NICOLAE-ADRIAN, (necasatorit);	A1

**C. Partea III. SARCINI .**

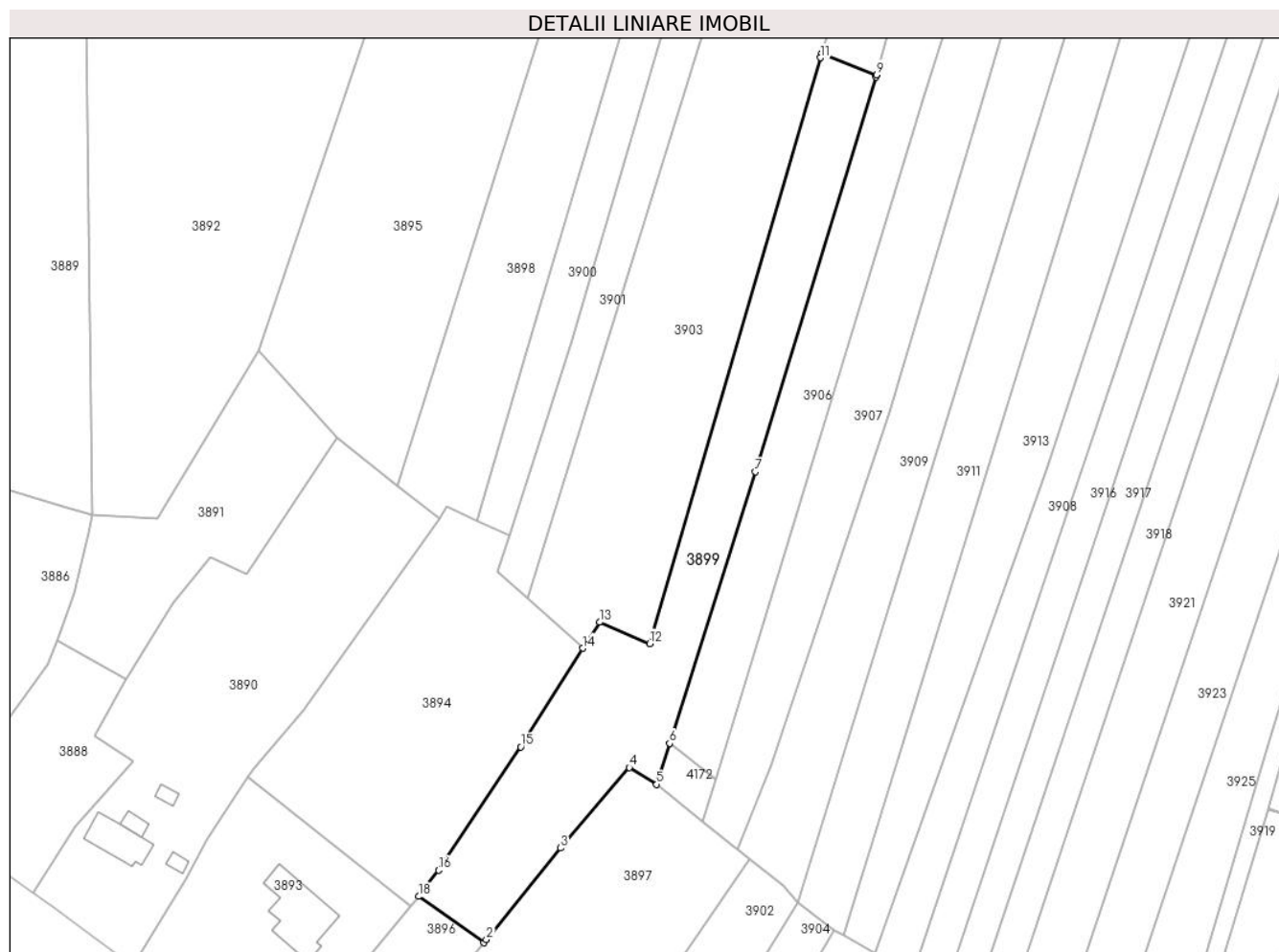
Inscrieri privind dezmembramintele dreptului de proprietate, drepturi reale de garanție și sarcini	Referințe
NU SUNT	

## Anexa Nr. 1 La Partea I

## Teren

Nr cadastral	Suprafața (mp)*	Observații / Referințe
35132	2.723	

\* Suprafața este determinată în planul de proiecție Stereo 70.



## Date referitoare la teren

Crt	Categorie folosință	Intravilan	Suprafața (mp)	Tarla	Parcelă	Nr. topo	Observații / Referințe
1	arabil	NU	1.556	1	76,84	-	
2	faneata	NU	1.167	1	76	-	

## Lungime Segmente

1) Valorile lungimilor segmentelor sunt obținute din proiecție în plan.

Punct început	X / Y	Punct sfârșit	X / Y	Lungime segment (** (m)
1	443.447,413 346.435,267	2	443.447,943 346.435,921	0.842
2	443.447,943 346.435,921	3	443.462,875 346.454,329	23.703
3	443.462,875 346.454,329	4	443.476,722 346.470,526	21.309
4	443.476,722 346.470,526	5	443.482,192 346.467,122	6.443

Punct început	X / Y	Punct sfârșit	X / Y	Lungime segment (** (m)
5	443.482,192 346.467,122	6	443.484,803 346.475,373	8.654
6	443.484,803 346.475,373	7	443.502,083 346.529,989	57.284
7	443.502,083 346.529,989	8	443.526,339 346.609,34	82.976
8	443.526,339 346.609,34	9	443.526,479 346.609,801	0.482
9	443.526,479 346.609,801	10	443.515,411 346.614,14	11.888
10	443.515,411 346.614,14	11	443.515,149 346.613,239	0.938
11	443.515,149 346.613,239	12	443.480,849 346.495,417	122.713
12	443.480,849 346.495,417	13	443.470,77 346.499,715	10.957
13	443.470,77 346.499,715	14	443.467,356 346.494,48	6.25
14	443.467,356 346.494,48	15	443.454,869 346.474,647	23.437
15	443.454,869 346.474,647	16	443.438,378 346.449,86	29.772
16	443.438,378 346.449,86	17	443.435,002 346.445,433	5.567
17	443.435,002 346.445,433	18	443.434,35 346.444,578	1.075
18	443.434,35 346.444,578	1	443.447,413 346.435,267	16.042

\*\* Lungimile segmentelor sunt determinate în planul de proiecție Stereo 70 și sunt rotunjite la 1 milimetru.

\*\*\* Distanța dintre puncte este formată din segmente cumulate ce sunt mai mici decât valoarea 1 milimetru.





**DATE DESPRE IMOBILUL NR. 3900**

Oficiul de Cadastru și Publicitate Imobiliară VALCEA  
Biroul de Cadastru și Publicitate Imobiliară Ramnicu Valcea

**A. Partea I. Descrierea imobilului**

TEREN Necunoscut

Adresa: Loc. Voicestii Din Vale, Jud. Valcea, Punctul In sat

Nr. Crt	Nr cadastral Nr. topografic	Suprafața* (mp)	Observații / Referințe
A1	36581	1.225	Sector cadastral:8 Teren neimprejmuit;

**B. Partea II. Proprietari și acte**

Inscrieri privitoare la dreptul de proprietate și alte drepturi reale	Referințe
<b>10470 / 22/02/2019</b>	
Act Administrativ nr. 26265, din 11/02/2019 emis de COMISIA JUDETEANA VALCEA;	
B1	A1
Intabulare, drept de PROPRIETATE, dobandit prin Lege, cota actuala 1/1, cota initiala 1/1	
1) <b>DANCIU ALEXANDRINA</b> , LIPSA CNP;	

**C. Partea III. SARCINI .**

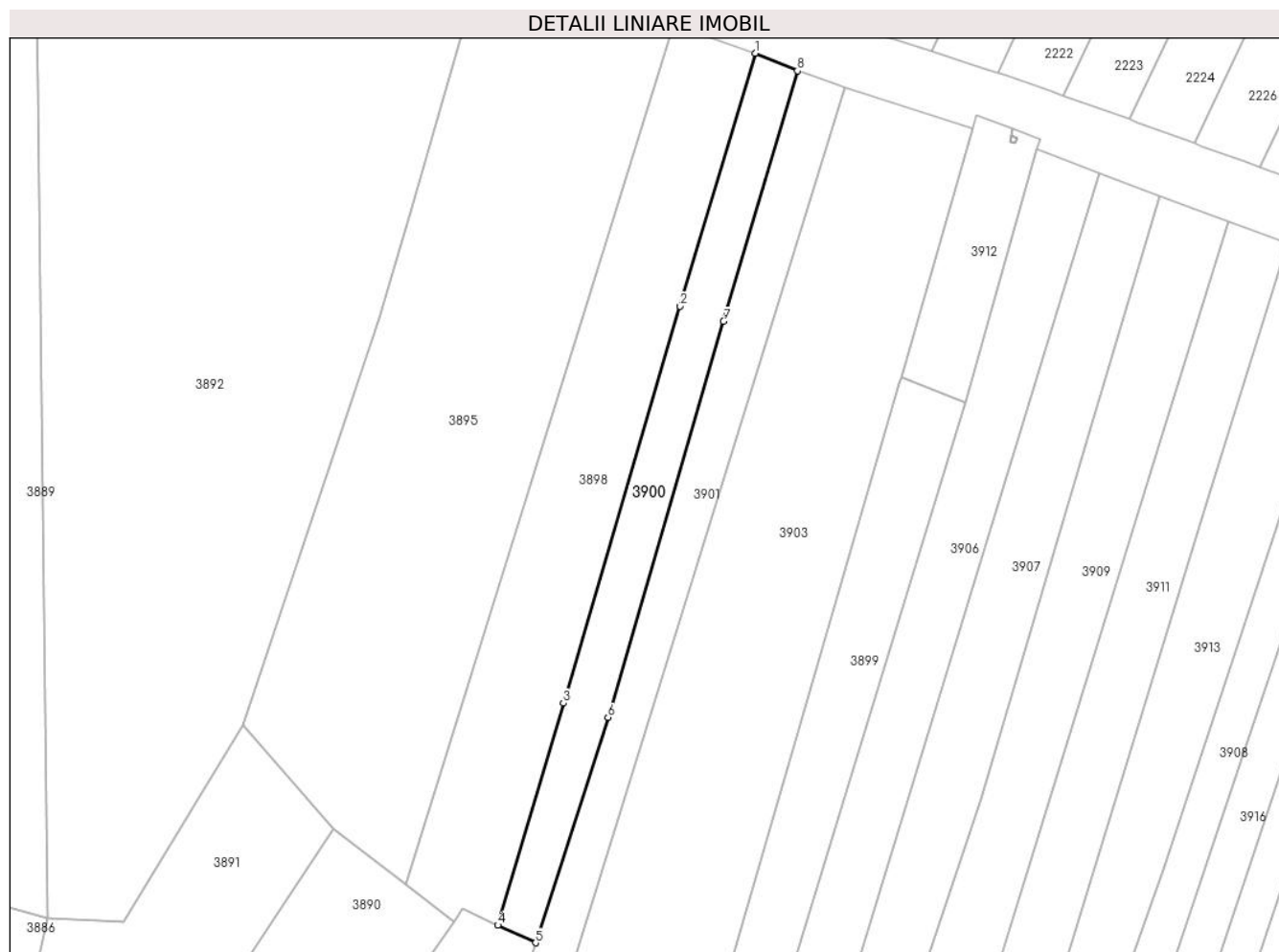
Inscrieri privind dezmembramintele dreptului de proprietate, drepturi reale de garanție și sarcini	Referințe
NU SUNT	

## Anexa Nr. 1 La Partea I

## Teren

Nr cadastral	Suprafața (mp)*	Observații / Referințe
36581	1.225	

\* Suprafața este determinată în planul de proiecție Stereo 70.



## Date referitoare la teren

Crt	Categorie folosință	Intravilan	Suprafața (mp)	Tarla	Parcelă	Nr. topo	Observații / Referințe
1	arabil	DA	355	1	65/2	-	
2	arabil	NU	870	1	65,65/1	-	

## Lungime Segmente

1) Valorile lungimilor segmentelor sunt obținute din proiecție în plan.

Punct început	X / Y	Punct sfârșit	X / Y	Lungime segment (** (m)
1	443.490,287 346.669,862	2	443.477,416 346.626,389	45.338
2	443.477,416 346.626,389	3	443.457,328 346.558,268	71.021
3	443.457,328 346.558,268	4	443.446,097 346.520,104	39.782
4	443.446,097 346.520,104	5	443.452,568 346.517,095	7.136

Punct început	X / Y	Punct sfârșit	X / Y	Lungime segment (** (m)
5	443.452,568 346.517,095	6	443.465,019 346.555,798	40.656
6	443.465,019 346.555,798	7	443.484,869 346.623,792	70.832
7	443.484,869 346.623,792	8	443.497,566 346.666,853	44.894
8	443.497,566 346.666,853	1	443.490,287 346.669,862	7.876

\*\* Lungimile segmentelor sunt determinate în planul de proiecție Stereo 70 și sunt rotunjite la 1 milimetru.

\*\*\* Distanța dintre puncte este formată din segmente cumulate ce sunt mai mici decât valoarea 1 milimetru.



**DATE DESPRE IMOBILUL NR. 3901**

Oficiul de Cadastru și Publicitate Imobiliară VALCEA  
Biroul de Cadastru și Publicitate Imobiliară Ramnicu Valcea

**A. Partea I. Descrierea imobilului**

TEREN Necunoscut

Adresa: Loc. Voicestii Din Vale, Jud. Valcea

Nr. Crt	Nr cadastral Nr. topografic	Suprafața* (mp)	Observații / Referințe
A1		1.250	Sector cadastral:8 Teren neimprejmuit;

**B. Partea II. Proprietari și acte**

Inscrieri privitoare la dreptul de proprietate și alte drepturi reale		Referințe
/		
Act Normativ nr. 7, din 13/03/1996 emis de PARLAMENTUL ROMÂNIEI (LEGE; ,art.13);		
B1	Inscrierea posesiei, drept de PROPRIETATE, dobandit prin Lege, cota actuala 1/1, cota initiala 1/1 1) <b>NEIDENTIFICAT NEIDENTIFICAT</b>	A1
B2	Se notează mențiunea de proprietar neidentificat.	A1

**C. Partea III. SARCINI .**

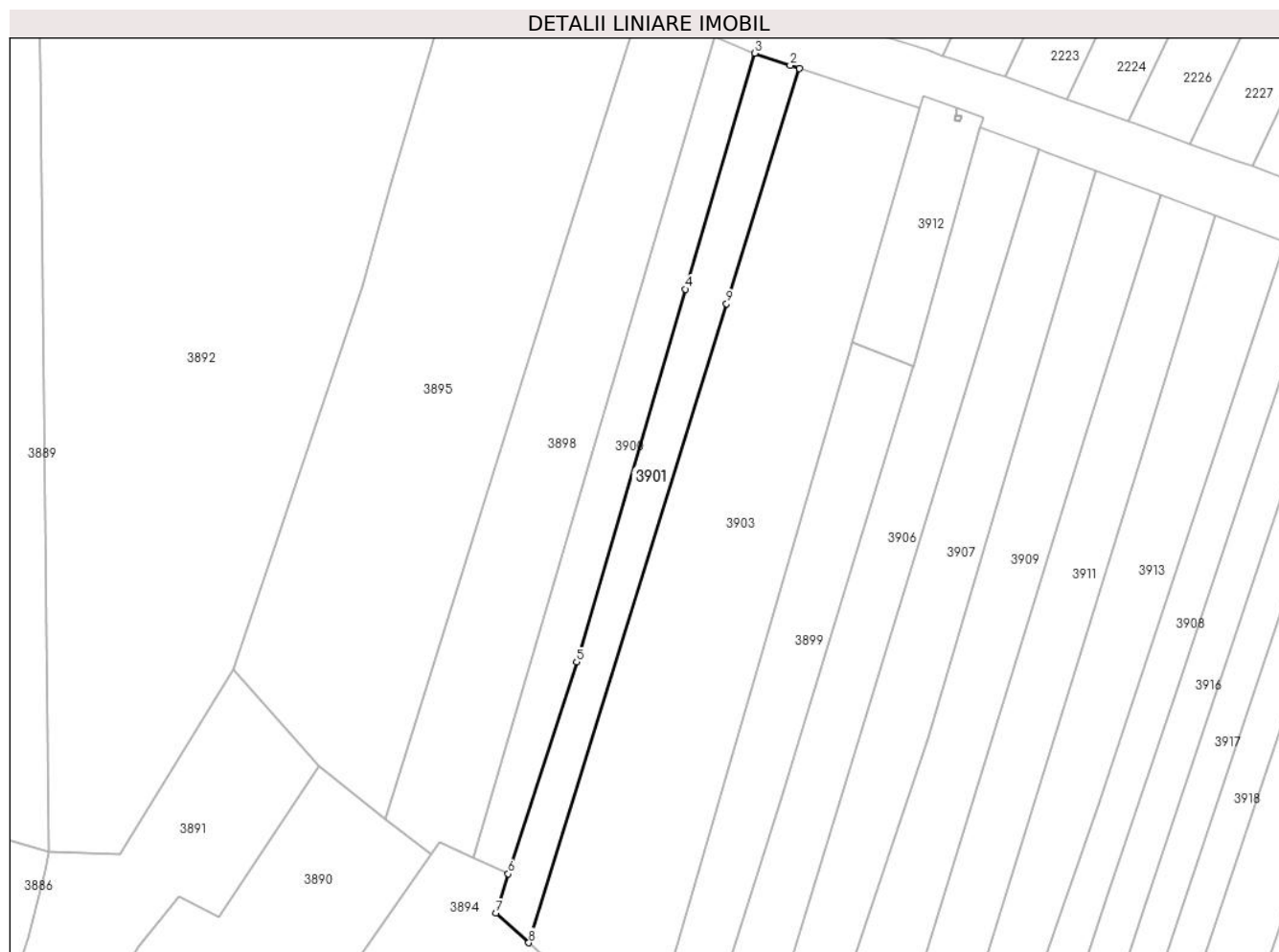
Inscrieri privind dezmembramintele dreptului de proprietate, drepturi reale de garanție și sarcini	Referințe
NU SUNT	

## Anexa Nr. 1 La Partea I

## Teren

Nr cadastral	Suprafața (mp)*	Observații / Referințe
	1.250	

\* Suprafața este determinată în planul de proiecție Stereo 70.



## Date referitoare la teren

Crt	Categorie folosință	Intravilan	Suprafața (mp)	Tarla	Parcelă	Nr. topo	Observații / Referințe
1	arabil	DA	372	1	66	-	
2	arabil	NU	878	1	66	-	

## Lungime Segmente

1) Valorile lungimilor segmentelor sunt obținute din proiecție în plan.

Punct început	X / Y	Punct sfârșit	X / Y	Lungime segment (** (m)
1	443.505,709 346.664,083	2	443.504,041 346.664,626	1.754
2	443.504,041 346.664,626	3	443.497,566 346.666,853	6.847
3	443.497,566 346.666,853	4	443.484,869 346.623,792	44.894
4	443.484,869 346.623,792	5	443.465,019 346.555,798	70.832

Punct început	X / Y	Punct sfârșit	X / Y	Lungime segment (** (m)
5	443.465,019 346.555,798	6	443.452,568 346.517,095	40.656
6	443.452,568 346.517,095	7	443.450,31 346.509,964	7.48
7	443.450,31 346.509,964	8	443.456,296 346.504,527	8.087
8	443.456,296 346.504,527	9	443.492,416 346.621,161	122.099
9	443.492,416 346.621,161	1	443.505,709 346.664,083	44.933

\*\* Lungimile segmentelor sunt determinate în planul de proiecție Stereo 70 și sunt rotunjite la 1 milimetru.

\*\*\* Distanța dintre puncte este formată din segmente cumulate ce sunt mai mici decât valoarea 1 milimetru.





**DATE DESPRE IMOBILUL NR. 3902**

Oficiul de Cadastru și Publicitate Imobiliară VALCEA  
Biroul de Cadastru și Publicitate Imobiliară Ramnicu Valcea

**A. Partea I. Descrierea imobilului**

TEREN Necunoscut

Adresa: Loc. Voicesti, Str Eroilor, Nr. 35, Jud. Valcea

Nr. Crt	Nr cadastral Nr. topografic	Suprafața* (mp)	Observații / Referințe
A1		Din acte: 879 Masurata: 1.228	Sector cadastral:8 Teren imprejmuit;

**Construcții**

Crt	Nr cadastral Nr. topografic	Adresa	Observații / Referințe
A1.1	-C1	Loc. Voicesti, Str Eroilor, Nr. 35, Jud. Valcea	Nr. niveluri:1; S. construita la sol:67 mp; S. construita desfasurata:67 mp;
A1.2	-C2	Loc. Voicesti, Str Eroilor, Nr. 35, Jud. Valcea	Nr. niveluri:1; S. construita la sol:15 mp; S. construita desfasurata:15 mp;
A1.3	-C3	Loc. Voicesti, Str Eroilor, Nr. 35, Jud. Valcea	Nr. niveluri:1; S. construita la sol:46 mp; S. construita desfasurata:46 mp;

**B. Partea II. Proprietari și acte**

Inscrieri privitoare la dreptul de proprietate și alte drepturi reale		Referințe
/		
Act Notarial nr. 39, din 21/04/2022 emis de BIN MUNTEANU DANIELA-ILEANA (CERTIFICAT DE MOSTENITOR; );		
B1	Intabulare, drept de PROPRIETATE, dobandit prin Succesiune, cota actuala 1/1, cota initiala 1/1 1) STANCIU MARIN	A1
B2	Intabulare, drept de PROPRIETATE, dobandit prin Succesiune, cota actuala 1/2, cota initiala 1/2 1) STANCIU MARIN	A1.1, A1.2, A1.3
Act Administrativ nr. 398, din 01/02/2024 emis de PRIMARIA COMUNEI VOICESTI (ADEVERINTA; );		
B3	Intabulare, drept de PROPRIETATE, dobandit prin Construire, cota actuala 1/2, cota initiala 1/2 1) STANCIU ALEXIA	A1.1, A1.2, A1.3

**C. Partea III. SARCINI .**

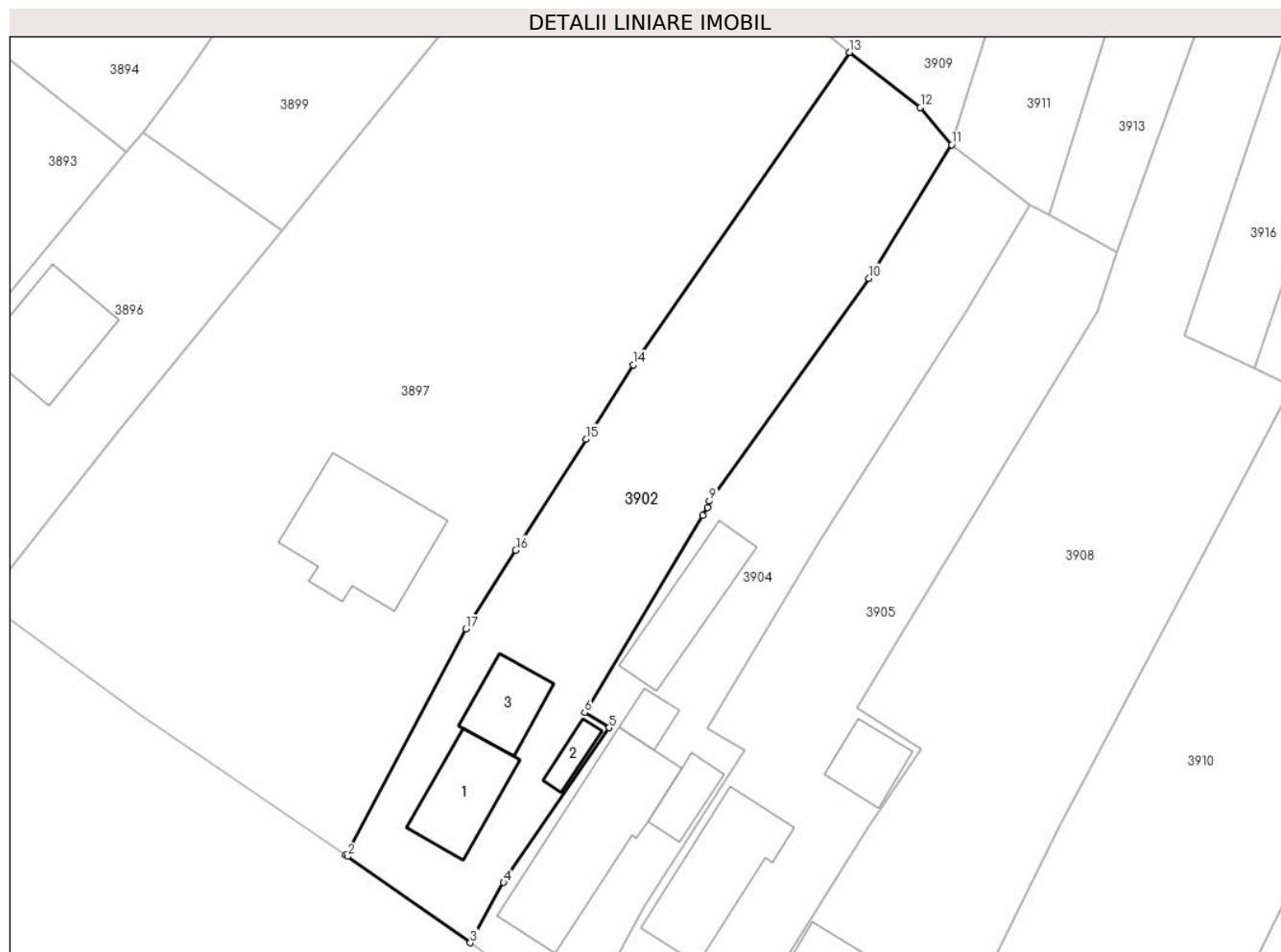
Inscrieri privind dezmembramintele dreptului de proprietate, drepturi reale de garanție și sarcini	Referințe
NU SUNT	

## Anexa Nr. 1 La Partea I

## Teren

Nr cadastral	Suprafața (mp)*	Observații / Referințe
	Din acte: 879 Masurata: 1.228	

\* Suprafața este determinată în planul de proiecție Stereo 70.



## Date referitoare la teren

Crt	Categorie folosință	Intravilan	Suprafața (mp)	Tarla	Parcelă	Nr. topo	Observații / Referințe
1	curți constructii	DA	650	1	90,93,94	-	
2	arabil	NU	578	1	95	-	

## Date referitoare la construcții

Crt	Număr	Destinație construcție	Supraf. (mp)	Situație juridică	Observații / Referințe
A1.1	-C1	construcții de locuințe	67	Cu acte	Nr. niveluri:1; S. construita la sol:67 mp; S. construita desfasurata:67 mp;
A1.2	-C2	construcții anexa	15	Cu acte	Nr. niveluri:1; S. construita la sol:15 mp; S. construita desfasurata:15 mp;
A1.3	-C3	construcții anexa	46	Cu acte	Nr. niveluri:1; S. construita la sol:46 mp; S. construita desfasurata:46 mp;

## Lungime Segmente

1) Valorile lungimilor segmentelor sunt obținute din proiecție în plan.

Punct început	X / Y	Punct sfârșit	X / Y	Lungime segment (** (m)
1	443.453,445 346.376,432	2	443.453,628 346.376,306	0.222

Punct început	X / Y	Punct sfârșit	X / Y	Lungime segment (** (m)
2	443.453,628 346.376,306	3	443.465,189 346.368,18	14.131
3	443.465,189 346.368,18	4	443.468,321 346.373,872	6.497
4	443.468,321 346.373,872	5	443.478,274 346.388,438	17.642
5	443.478,274 346.388,438	6	443.475,983 346.389,859	2.696
6	443.475,983 346.389,859	7	443.487,099 346.408,465	21.674
7	443.487,099 346.408,465	8	443.487,536 346.409,196	0.852
8	443.487,536 346.409,196	9	443.487,734 346.409,796	0.632
9	443.487,734 346.409,796	10	443.502,773 346.430,785	25.821
10	443.502,773 346.430,785	11	443.510,569 346.443,375	14.808
11	443.510,569 346.443,375	12	443.507,615 346.446,883	4.586
12	443.507,615 346.446,883	13	443.500,939 346.452,084	8.463
13	443.500,939 346.452,084	14	443.480,546 346.422,658	35.802
14	443.480,546 346.422,658	15	443.476,104 346.415,641	8.305
15	443.476,104 346.415,641	16	443.469,476 346.405,17	12.392
16	443.469,476 346.405,17	17	443.464,775 346.397,743	8.79
17	443.464,775 346.397,743	1	443.453,445 346.376,432	24.136

\*\* Lungimile segmentelor sunt determinate în planul de proiecție Stereo 70 și sunt rotunjite la 1 milimetru.

\*\*\* Distanța dintre puncte este formată din segmente cumulate ce sunt mai mici decât valoarea 1 milimetru.



**DATE DESPRE IMOBILUL NR. 3903**

Oficiul de Cadastru și Publicitate Imobiliară VALCEA  
Biroul de Cadastru și Publicitate Imobiliară Ramnicu Valcea

**A. Partea I. Descrierea imobilului**

TEREN Necunoscut

Adresa: Loc. Voicestii Din Vale, Jud. Valcea, Pct.In sat

Nr. Crt	Nr cadastral Nr. topografic	Suprafața* (mp)	Observații / Referințe
A1	37118	4.176	Sector cadastral:8 Teren neimprejmuit;

**B. Partea II. Proprietari și acte**

Inscrieri privitoare la dreptul de proprietate și alte drepturi reale	Referințe
<b>54236 / 28/08/2020</b>	
Act Administrativ nr. aut. nr. 951, din 28/08/2020 emis de NP Dicu Victor Ciprian;	
B2	A1
Intabulare, drept de PROPRIETATE, dobandit prin Conventie, cota actuala 1/1, cota initiala 1/1	
1) <b>GEODESCU CECILIA</b> , (necasatorita);	
<i>OBSERVATII: Bun propriu, cu titlu de cumparare;</i>	

**C. Partea III. SARCINI .**

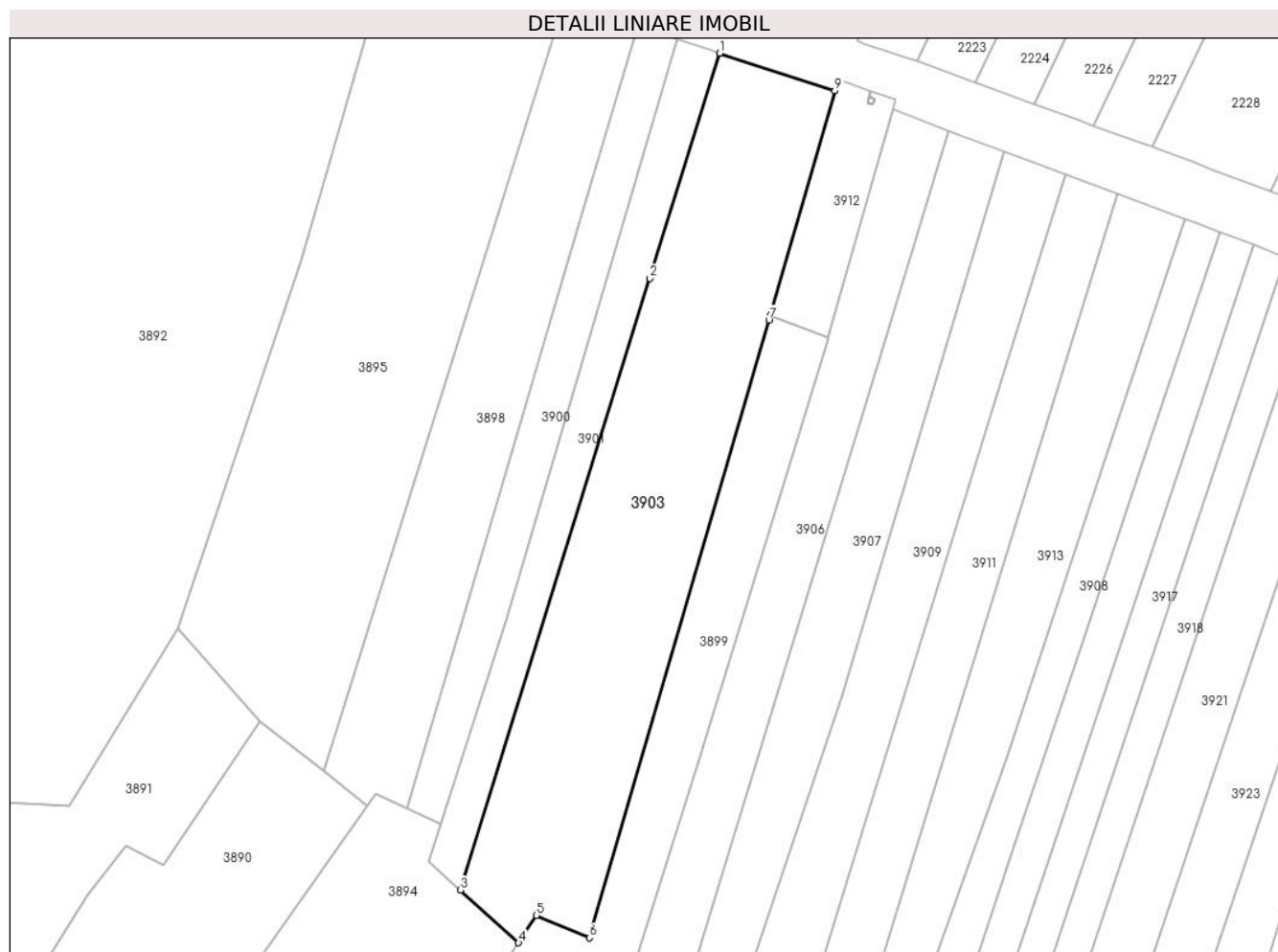
Inscrieri privind dezmembramintele dreptului de proprietate, drepturi reale de garanție și sarcini	Referințe
NU SUNT	

## Anexa Nr. 1 La Partea I

## Teren

Nr cadastral	Suprafața (mp)*	Observații / Referințe
37118	4.176	

\* Suprafața este determinată în planul de proiecție Stereo 70.



## Date referitoare la teren

Crt	Categorie folosință	Intravilan	Suprafața (mp)	Tarla	Parcelă	Nr. topo	Observații / Referințe
1	arabil	DA	1.065	1	67	-	
2	arabil	NU	3.111	1	67	-	

## Lungime Segmente

1) Valorile lungimilor segmentelor sunt obținute din proiecție în plan.

Punct început	X / Y	Punct sfârșit	X / Y	Lungime segment (** (m)
1	443.505,709 346.664,083	2	443.492,416 346.621,161	44.933
2	443.492,416 346.621,161	3	443.456,296 346.504,527	122.099
3	443.456,296 346.504,527	4	443.467,356 346.494,48	14.942
4	443.467,356 346.494,48	5	443.470,77 346.499,715	6.25

Punct început	X / Y	Punct sfârșit	X / Y	Lungime segment (** (m)
5	443.470,77 346.499,715	6	443.480,849 346.495,417	10.957
6	443.480,849 346.495,417	7	443.515,149 346.613,239	122.713
7	443.515,149 346.613,239	8	443.515,411 346.614,14	0.938
8	443.515,411 346.614,14	9	443.527,679 346.656,935	44.519
9	443.527,679 346.656,935	1	443.505,709 346.664,083	23.104

\*\* Lungimile segmentelor sunt determinate în planul de proiecție Stereo 70 și sunt rotunjite la 1 milimetru.

\*\*\* Distanța dintre puncte este formată din segmente cumulate ce sunt mai mici decât valoarea 1 milimetru.





**DATE DESPRE IMOBILUL NR. 3904**

Oficiul de Cadastru și Publicitate Imobiliară VALCEA  
Biroul de Cadastru și Publicitate Imobiliară Ramnicu Valcea

**A. Partea I. Descrierea imobilului**

TEREN Necunoscut

Adresa: Loc. Voicesti, Str Eroilor, Nr. 37, Jud. Valcea

Nr. Crt	Nr cadastral Nr. topografic	Suprafața* (mp)	Observații / Referințe
A1		Din acte: 862 Masurata: 965	Sector cadastral:8 Teren imprejmuit;

**Construcții**

Crt	Nr cadastral Nr. topografic	Adresa	Observații / Referințe
A1.1	-C1	Loc. Voicesti, Str Eroilor, Nr. 37, Jud. Valcea	Nr. niveluri:1; S. construita la sol:143 mp; S. construita desfasurata:143 mp;
A1.2	-C2	Loc. Voicesti, Str Eroilor, Nr. 37, Jud. Valcea	Nr. niveluri:1; S. construita la sol:27 mp; S. construita desfasurata:27 mp;
A1.3	-C3	Loc. Voicesti, Str Eroilor, Nr. 37, Jud. Valcea	Nr. niveluri:1; S. construita la sol:17 mp; S. construita desfasurata:17 mp;
A1.4	-C4	Loc. Voicesti, Str Eroilor, Nr. 37, Jud. Valcea	Nr. niveluri:1; S. construita la sol:71 mp; S. construita desfasurata:71 mp;

**B. Partea II. Proprietari și acte**

Inscrieri privitoare la dreptul de proprietate și alte drepturi reale		Referințe
/		
Hotarare Judecatoreasca nr. 3285, din 26/11/2009 emis de JUDECATORIA DRAGASANI (SENTINTA CIVILA; );		
B1	Intabulare, drept de PROPRIETATE, dobandit prin Hotarare Judecatoreasca, cota actuala 1/1, cota initiala 1/1 1) STANCIU CONSTANTIN	A1
B2	Intabulare, drept de PROPRIETATE, dobandit prin Hotarare Judecatoreasca, cota actuala 1/2, cota initiala 1/2 1) STANCIU CONSTANTIN	A1.1, A1.2, A1.3, A1.4
Hotarare Judecatoreasca nr. 780, din 19/03/2010 emis de JUDECATORIA DRAGASANI (SENTINTA CIVILA; );		
B3	Intabulare, drept de PROPRIETATE, dobandit prin Hotarare Judecatoreasca, cota actuala 1/2, cota initiala 1/2 1) STANCIU CONSTANTIN	A1.1, A1.2, A1.3, A1.4

**C. Partea III. SARCINI .**

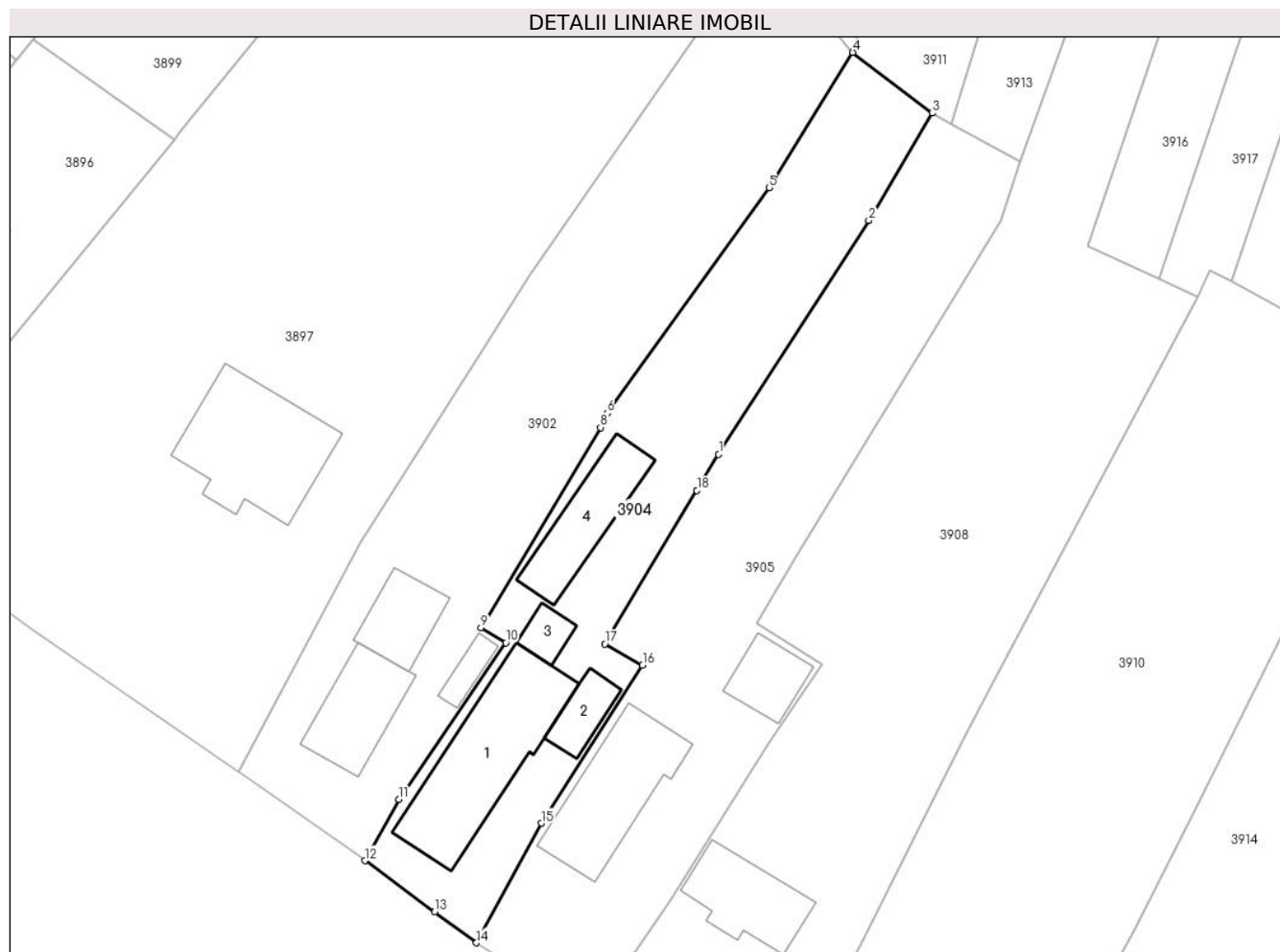
Inscrieri privind dezmembramintele dreptului de proprietate, drepturi reale de garanție și sarcini	Referințe
NU SUNT	

## Anexa Nr. 1 La Partea I

## Teren

Nr cadastral	Suprafața (mp)*	Observații / Referințe
	Din acte: 862 Masurata: 965	

\* Suprafața este determinată în planul de proiecție Stereo 70.



## Date referitoare la teren

Crt	Categorie folosință	Intra vilan	Suprafața (mp)	Tarla	Parcelă	Nr. topo	Observații / Referințe
1	curți constructii	DA	555	1	97,98,99	-	IN ACT TARLA 3
2	arabil	NU	410	1	99,98	-	IN ACT TARLA 3

## Date referitoare la construcții

Crt	Număr	Destinație construcție	Supraf. (mp)	Situație juridică	Observații / Referințe
A1.1	-C1	construcții de locuințe	Din acte: 90 Masurata: 143	Cu acte	Nr. niveluri:1; S. construita la sol:143 mp; S. construita desfasurata:143 mp;
A1.2	-C2	construcții anexa	27	Cu acte	Nr. niveluri:1; S. construita la sol:27 mp; S. construita desfasurata:27 mp;
A1.3	-C3	construcții anexa	17	Cu acte	Nr. niveluri:1; S. construita la sol:17 mp; S. construita desfasurata:17 mp;
A1.4	-C4	construcții anexa	71	Cu acte	Nr. niveluri:1; S. construita la sol:71 mp; S. construita desfasurata:71 mp;

**Lungime Segmente**

1) Valorile lungimilor segmentelor sunt obținute din proiecție în plan.

Punct început	X / Y	Punct sfârșit	X / Y	Lungime segment (** (m)
1	443.498,085 346.405,978	2	443.512,06 346.427,75	25.871
2	443.512,06 346.427,75	3	443.517,963 346.437,721	11.587
3	443.517,963 346.437,721	4	443.510,569 346.443,375	9.308
4	443.510,569 346.443,375	5	443.502,773 346.430,785	14.808
5	443.502,773 346.430,785	6	443.487,734 346.409,796	25.821
6	443.487,734 346.409,796	7	443.487,536 346.409,196	0.632
7	443.487,536 346.409,196	8	443.487,099 346.408,465	0.852
8	443.487,099 346.408,465	9	443.475,983 346.389,859	21.674
9	443.475,983 346.389,859	10	443.478,274 346.388,438	2.696
10	443.478,274 346.388,438	11	443.468,321 346.373,872	17.642
11	443.468,321 346.373,872	12	443.465,189 346.368,18	6.497
12	443.465,189 346.368,18	13	443.471,651 346.363,412	8.031
13	443.471,651 346.363,412	14	443.475,554 346.360,533	4.85
14	443.475,554 346.360,533	15	443.481,578 346.371,661	12.654
15	443.481,578 346.371,661	16	443.491,012 346.386,351	17.458
16	443.491,012 346.386,351	17	443.487,492 346.388,337	4.042
17	443.487,492 346.388,337	18	443.496,064 346.402,613	16.652
18	443.496,064 346.402,613	1	443.498,085 346.405,978	3.925

\*\* Lungimile segmentelor sunt determinate în planul de proiecție Stereo 70 și sunt rotunjite la 1 milimetru.

\*\*\* Distanța dintre puncte este formată din segmente cumulate ce sunt mai mici decât valoarea 1 milimetru.



**DATE DESPRE IMOBILUL NR. 3905**

Oficiul de Cadastru și Publicitate Imobiliară VALCEA  
Biroul de Cadastru și Publicitate Imobiliară Ramnicu Valcea

**A. Partea I. Descrierea imobilului**

TEREN Necunoscut

Adresa: Loc. Voicesti, Str Eroilor, Nr. 39, Jud. Valcea

Nr. Crt	Nr cadastral Nr. topografic	Suprafața* (mp)	Observații / Referințe
A1		1.100	Sector cadastral:8 Teren neimprejmuit;

**Construcții**

Crt	Nr cadastral Nr. topografic	Adresa	Observații / Referințe
A1.1	-C1	Loc. Voicesti, Str Eroilor, Nr. 39, Jud. Valcea	Nr. niveluri:1; S. construita la sol:103 mp; S. construita desfasurata:103 mp;
A1.2	-C2	Loc. Voicesti, Str Eroilor, Nr. 39, Jud. Valcea	Nr. niveluri:1; S. construita la sol:38 mp; S. construita desfasurata:38 mp;

**B. Partea II. Proprietari și acte**

Inscrieri privitoare la dreptul de proprietate și alte drepturi reale		Referințe
/		
Act Administrativ nr. 505/47343, din 22/09/1998 emis de CJSDPAT VALCEA (TITLU DE PROPRIETATE; );		
B1	Intabulare, drept de PROPRIETATE, dobandit prin Reconstituire, cota actuala 1/1, cota initiala 1/1 1) STANCIU CONSTANȚA, LIPSA CNP;	A1
Act Administrativ nr. 398, din 01/02/2024 emis de PRIMARIA COMUNEI VOICESTI (ADEVERINTA; );		
B2	Intabulare, drept de PROPRIETATE, dobandit prin Construire, cota actuala 1/1, cota initiala 1/1 1) STANCIU CONSTANȚA, LIPSA CNP;	A1.1, A1.2

**C. Partea III. SARCINI .**

Inscrieri privind dezmembramintele dreptului de proprietate, drepturi reale de garanție și sarcini	Referințe
NU SUNT	

## Anexa Nr. 1 La Partea I

## Teren

Nr cadastral	Suprafața (mp)*	Observații / Referințe
	1.100	

\* Suprafața este determinată în planul de proiecție Stereo 70.



## Date referitoare la teren

Crt	Categorie folosință	Intravilan	Suprafața (mp)	Tarla	Parcelă	Nr. topo	Observații / Referințe
1	curți constructii	DA	654	1	108	-	
2	arabil	NU	446	1	106,107	-	

## Date referitoare la construcții

Crt	Număr	Destinație construcție	Supraf. (mp)	Situație juridică	Observații / Referințe
A1.1	-C1	construcții de locuințe	103	Cu acte	Nr. niveluri:1; S. construita la sol:103 mp; S. construita desfasurata:103 mp;
A1.2	-C2	construcții anexa	38	Cu acte	Nr. niveluri:1; S. construita la sol:38 mp; S. construita desfasurata:38 mp;

## Lungime Segmente

1) Valorile lungimilor segmentelor sunt obținute din proiecție în plan.

Punct început	X / Y	Punct sfârșit	X / Y	Lungime segment (** (m)
1	443.526,17 346.433,222	2	443.519,763 346.436,734	7.306
2	443.519,763 346.436,734	3	443.517,963 346.437,721	2.053

Punct început	X / Y	Punct sfârșit	X / Y	Lungime segment (** (m)
3	443.517,963 346.437,721	4	443.512,06 346.427,75	11.587
4	443.512,06 346.427,75	5	443.498,085 346.405,978	25.871
5	443.498,085 346.405,978	6	443.496,064 346.402,613	3.925
6	443.496,064 346.402,613	7	443.487,492 346.388,337	16.652
7	443.487,492 346.388,337	8	443.491,012 346.386,351	4.042
8	443.491,012 346.386,351	9	443.481,578 346.371,661	17.458
9	443.481,578 346.371,661	10	443.475,554 346.360,533	12.654
10	443.475,554 346.360,533	11	443.475,746 346.360,391	0.239
11	443.475,746 346.360,391	12	443.486,377 346.353,97	12.42
12	443.486,377 346.353,97	13	443.493,507 346.364,384	12.621
13	443.493,507 346.364,384	14	443.502,71 346.379,094	17.352
14	443.502,71 346.379,094	15	443.507,73 346.386,49	8.939
15	443.507,73 346.386,49	16	443.501,596 346.390,299	7.22
16	443.501,596 346.390,299	17	443.505,38 346.396,533	7.293
17	443.505,38 346.396,533	18	443.524,304 346.427,704	36.466
18	443.524,304 346.427,704	1	443.526,17 346.433,222	5.825

\*\* Lungimile segmentelor sunt determinate în planul de proiecție Stereo 70 și sunt rotunjite la 1 milimetru.

\*\*\* Distanța dintre puncte este formată din segmente cumulate ce sunt mai mici decât valoarea 1 milimetru.





**DATE DESPRE IMOBILUL NR. 3906**

Oficiul de Cadastru și Publicitate Imobiliară VALCEA  
Biroul de Cadastru și Publicitate Imobiliară Ramnicu Valcea

**A. Partea I. Descrierea imobilului**

TEREN Necunoscut

Adresa: Loc. Voicestii Din Vale, Jud. Valcea

Nr. Crt	Nr cadastral Nr. topografic	Suprafața* (mp)	Observații / Referințe
A1		2.000	Sector cadastral:8 Teren neimprejmuit;

**B. Partea II. Proprietari și acte**

Inscrieri privitoare la dreptul de proprietate și alte drepturi reale	Referințe
/	
Hotarare Judecatoreasca nr. 368, din 26/02/2003 emis de JUDECATORIA DRAGASANI (SENTINTA CIVILA; );	
B1	A1
Intabulare, drept de PROPRIETATE, dobandit prin Hotarare Judecatoreasca, cota actuala 1/1, cota initiala 1/1 1) GEODESCU AURICA DEFUNCT:Da	

**C. Partea III. SARCINI .**

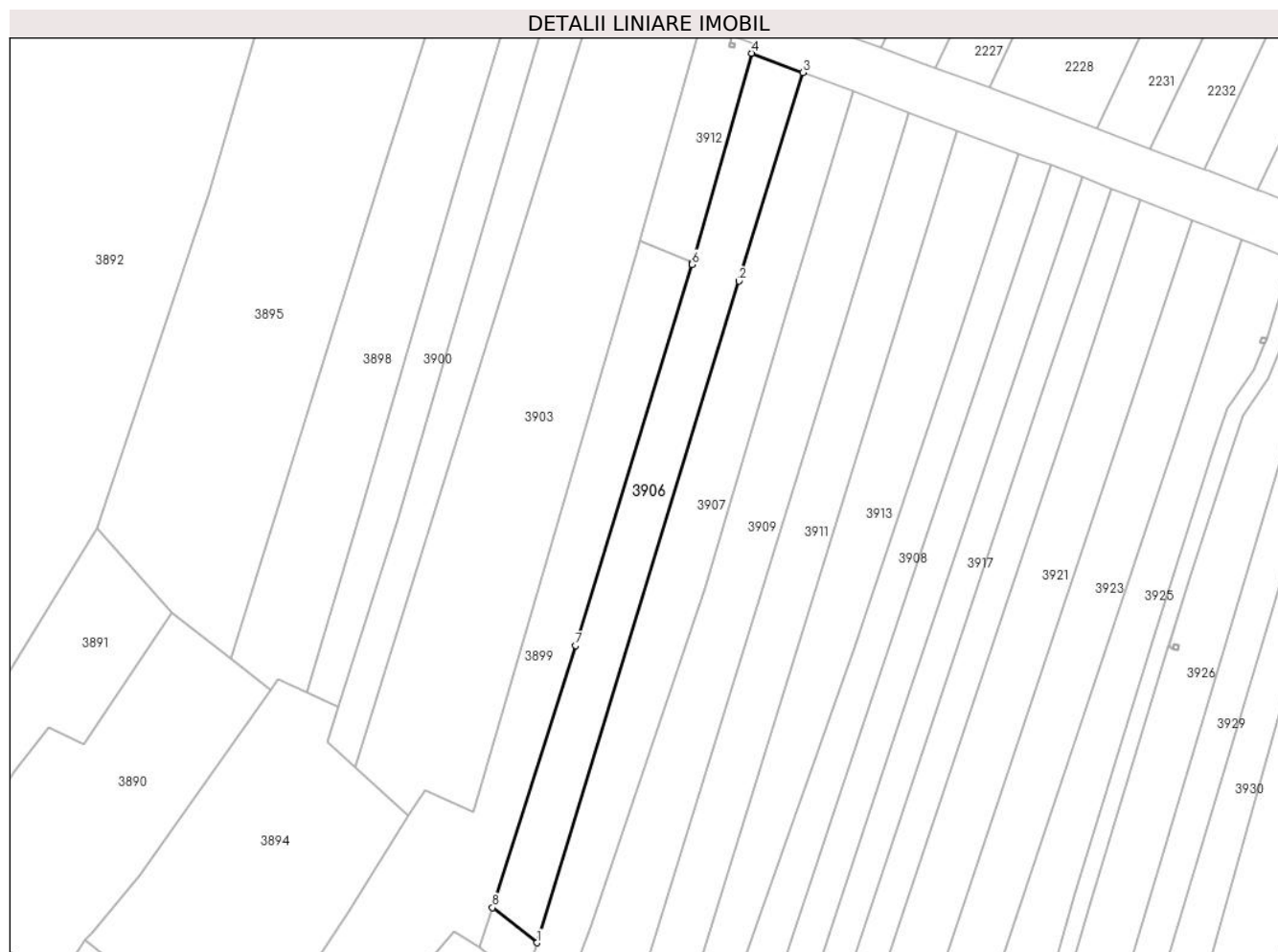
Inscrieri privind dezmembramintele dreptului de proprietate, drepturi reale de garanție și sarcini	Referințe
NU SUNT	

## Anexa Nr. 1 La Partea I

## Teren

Nr cadastral	Suprafața (mp)*	Observații / Referințe
	2.000	

\* Suprafața este determinată în planul de proiecție Stereo 70.



## Date referitoare la teren

Crt	Categorie folosință	Intravilan	Suprafața (mp)	Tarla	Parcelă	Nr. topo	Observații / Referințe
1	arabil	DA	497	1	85	-	
2	arabil	NU	1.503	1	85,86	-	

## Lungime Segmente

1) Valorile lungimilor segmentelor sunt obținute din proiecție în plan.

Punct început	X / Y	Punct sfârșit	X / Y	Lungime segment (** (m)
1	443.494,078 346.468,055	2	443.536,213 346.605,899	144.14
2	443.536,213 346.605,899	3	443.549,476 346.649,291	45.374
3	443.549,476 346.649,291	4	443.538,786 346.653,331	11.428
4	443.538,786 346.653,331	5	443.526,479 346.609,801	45.236

Punct început	X / Y	Punct sfârșit	X / Y	Lungime segment (** (m)
5	443.526,479 346.609,801	6	443.526,339 346.609,34	0.482
6	443.526,339 346.609,34	7	443.502,083 346.529,989	82.976
7	443.502,083 346.529,989	8	443.484,803 346.475,373	57.284
8	443.484,803 346.475,373	1	443.494,078 346.468,055	11.814

\*\* Lungimile segmentelor sunt determinate în planul de proiecție Stereo 70 și sunt rotunjite la 1 milimetru.

\*\*\* Distanța dintre puncte este formată din segmente cumulate ce sunt mai mici decât valoarea 1 milimetru.



**DATE DESPRE IMOBILUL NR. 3907**

Oficiul de Cadastru și Publicitate Imobiliară VALCEA  
Biroul de Cadastru și Publicitate Imobiliară Ramnicu Valcea

**A. Partea I. Descrierea imobilului**

TEREN Necunoscut

Adresa: Loc. Voicestii Din Vale, Jud. Valcea

Nr. Crt	Nr cadastral Nr. topografic	Suprafața* (mp)	Observații / Referințe
A1		2.214	Sector cadastral:8 Teren neimprejmuit;

**B. Partea II. Proprietari și acte**

Inscrieri privitoare la dreptul de proprietate și alte drepturi reale	Referințe
/	
Act Administrativ nr. 911, din 20/12/2002 emis de CJSDPAT VALCEA (TITLU DE PROPRIETATE; );	
B1	A1
Intabulare, drept de PROPRIETATE, dobandit prin Reconstituire, cota actuala 1/1, cota initiala 1/1	
1) STANCIU ȘTEFANA, LIPSA CNP;	

**C. Partea III. SARCINI .**

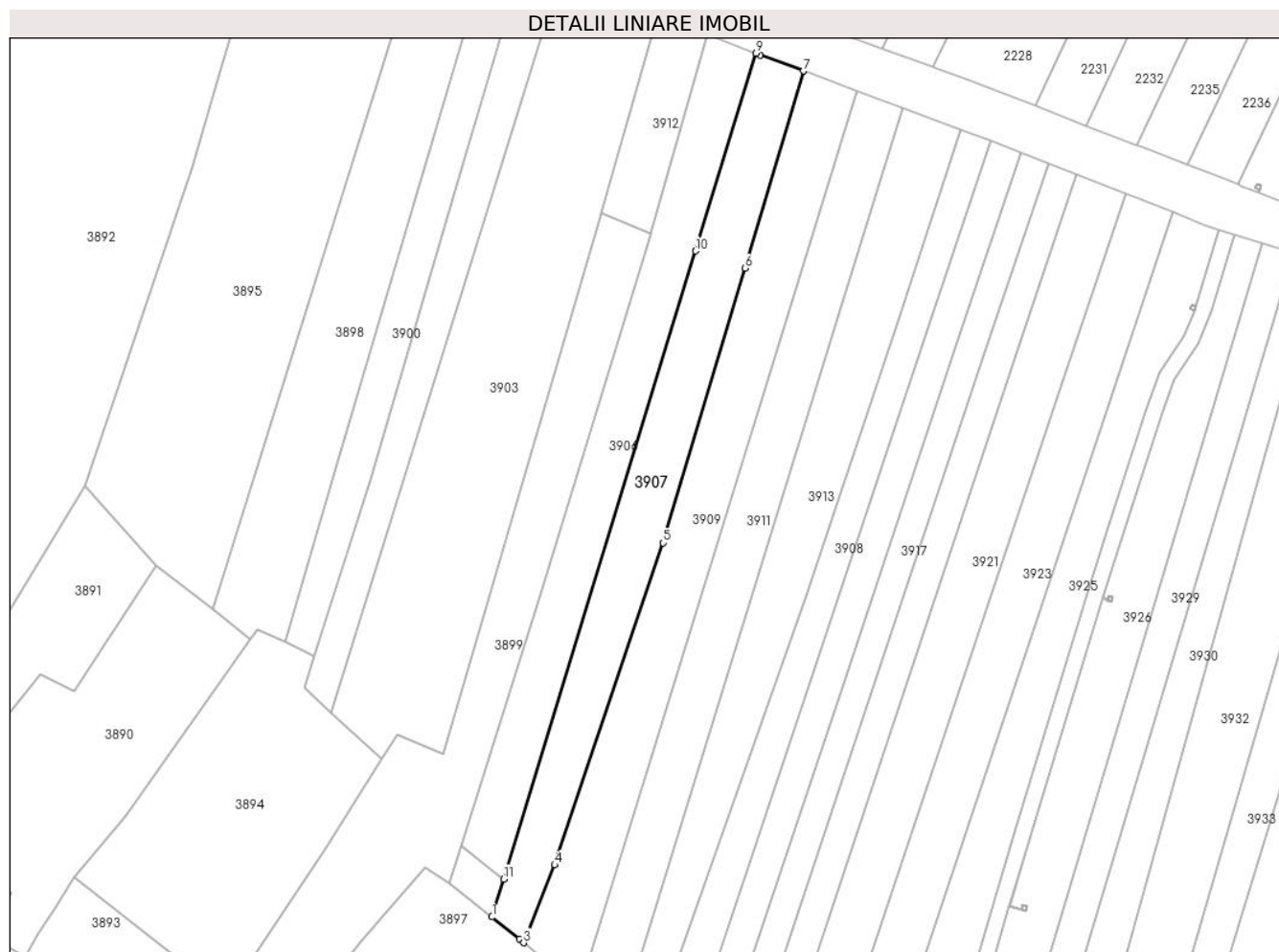
Inscrieri privind dezmembramintele dreptului de proprietate, drepturi reale de garanție și sarcini	Referințe
NU SUNT	

## Anexa Nr. 1 La Partea I

## Teren

Nr cadastral	Suprafața (mp)*	Observații / Referințe
	2.214	

\* Suprafața este determinată în planul de proiecție Stereo 70.



## Date referitoare la teren

Crt	Categorie folosință	Intravilan	Suprafața (mp)	Tarla	Parcelă	Nr. topo	Observații / Referințe
1	arabil	DA	511	1	89,88	-	
2	arabil	NU	1.703	1	87,88	-	

## Lungime Segmente

1) Valorile lungimilor segmentelor sunt obținute din proiecție în plan.

Punct început	X / Y	Punct sfârșit	X / Y	Lungime segment (** (m)
1	443.491,539 346.459,748	2	443.497,525 346.454,867	7.724
2	443.497,525 346.454,867	3	443.498,484 346.454,085	1.237
3	443.498,484 346.454,085	4	443.505,311 346.471,147	18.377
4	443.505,311 346.471,147	5	443.529,127 346.541,834	74.591

Punct început	X / Y	Punct sfârșit	X / Y	Lungime segment (** (m)
5	443.529,127 346.541,834	6	443.547,046 346.602,123	62.896
6	443.547,046 346.602,123	7	443.559,905 346.645,386	45.134
7	443.559,905 346.645,386	8	443.550,453 346.648,922	10.092
8	443.550,453 346.648,922	9	443.549,476 346.649,291	1.044
9	443.549,476 346.649,291	10	443.536,213 346.605,899	45.374
10	443.536,213 346.605,899	11	443.494,078 346.468,055	144.14
11	443.494,078 346.468,055	1	443.491,539 346.459,748	8.686

\*\* Lungimile segmentelor sunt determinate în planul de proiecție Stereo 70 și sunt rotunjite la 1 milimetru.

\*\*\* Distanța dintre puncte este formată din segmente cumulate ce sunt mai mici decât valoarea 1 milimetru.





**DATE DESPRE IMOBILUL NR. 3908**

Oficiul de Cadastru și Publicitate Imobiliară VALCEA  
Biroul de Cadastru și Publicitate Imobiliară Ramnicu Valcea

**A. Partea I. Descrierea imobilului**

TEREN Necunoscut

Nr. CF vechi:198  
Nr. cadastral vechi:319

Adresa: Loc. Voicesti, Str Eroilor, Nr. 41, Jud. Valcea, pct. In Sat

Nr. Crt	Nr cadastral Nr. topografic	Suprafața* (mp)	Observații / Referințe
A1	35340	3.202	Sector cadastral:8 Teren neimprejmuit;

**Construcții**

Crt	Nr cadastral Nr. topografic	Adresa	Observații / Referințe
A1.1	35340-C1	Loc. Voicesti, Str Eroilor, Nr. 41, Jud. Valcea, pct. In Sat	Nr. niveluri:1; S. construita la sol:67 mp; S. construita desfasurata:67 mp; casa de locuit in suprafata de 67,28 mp.

**B. Partea II. Proprietari și acte**

Inscrieri privitoare la dreptul de proprietate și alte drepturi reale		Referințe
<b>69803 / 22/11/2018</b>		
Act Notarial nr. 1550, din 16/11/2018 emis de Notar Public Pirvu Ioana;		
B5	Intabulare, drept de PROPRIETATE, dobandit prin Conventie, cota actuala 1/1, cota initiala 1/1 1) <b>POPA GHEORGHE</b> <i>OBSERVATII: bun propriu</i>	A1
B6	Intabulare, drept de PROPRIETATE, dobandit prin Conventie, cota actuala 1/1, cota initiala 1/1 1) <b>POPA GHEORGHE</b> <i>OBSERVATII: bun propriu</i>	A1.1

**C. Partea III. SARCINI .**

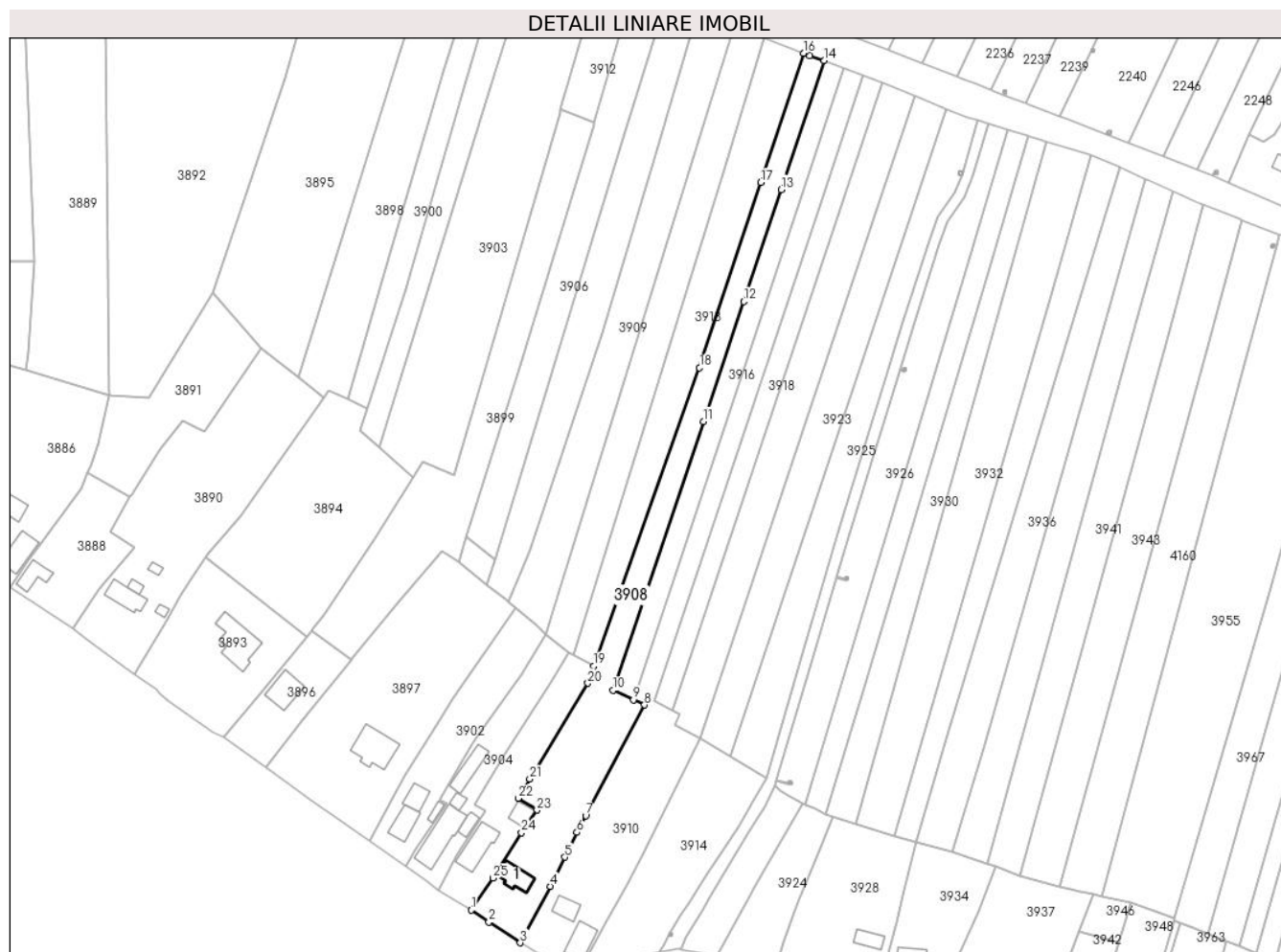
Inscrieri privind dezmembramintele dreptului de proprietate, drepturi reale de garanție și sarcini	Referințe
NU SUNT	

## Anexa Nr. 1 La Partea I

## Teren

Nr cadastral	Suprafața (mp)*	Observații / Referințe
35340	3.202	

\* Suprafața este determinată în planul de proiecție Stereo 70.



## Date referitoare la teren

Crt	Categorie folosință	Intravilan	Suprafața (mp)	Tarla	Parcelă	Nr. topo	Observații / Referințe
1	curți constructii	DA	826	1	110	-	
2	arabil	DA	309	1	113	-	
3	arabil	NU	2.067	1	109,111,112,113	-	

## Date referitoare la construcții

Crt	Număr	Destinație construcție	Supraf. (mp)	Situație juridică	Observații / Referințe
A1.1	35340-C1	construcții de locuințe	67	Cu acte	Nr. niveluri:1; S. construita la sol:67 mp; S. construita desfasurata:67 mp; casa de locuit in suprafata de 67,28 mp.

## Lungime Segmente

1) Valorile lungimilor segmentelor sunt obținute din proiecție în plan.

Punct început	X / Y	Punct sfârșit	X / Y	Lungime segment (** (m)	Punct început	X / Y	Punct sfârșit	X / Y	Lungime segment (** (m)
1	443.486,377 346.353,97	2	443.492,086 346.350,08	6.908	2	443.492,086 346.350,08	3	443.502,286 346.343,349	12.221
3	443.502,286 346.343,349	4	443.512,019 346.361,664	20.741	4	443.512,019 346.361,664	5	443.516,733 346.371,184	10.623

Punct început	X / Y	Punct sfârșit	X / Y	Lungime segment (** (m)
5	443.516,733 346.371,184	6	443.520,723 346.379,242	8.992
7	443.523,59 346.384,648	8	443.542,683 346.420,651	40.752
9	443.539,099 346.422,313	10	443.532,48 346.425,382	7.296
11	443.561,85 346.512,761	12	443.574,953 346.551,742	41.124
13	443.587,118 346.588,158	14	443.601,11 346.630,044	44.161
15	443.596,49 346.631,7	16	443.594,494 346.632,447	2.131
17	443.580,569 346.590,441	18	443.560,6 346.530,206	63.459
19	443.526,17 346.433,222	20	443.524,304 346.427,704	5.825
21	443.505,38 346.396,533	22	443.501,596 346.390,299	7.293
23	443.507,73 346.386,49	24	443.502,71 346.379,094	8.939
25	443.493,507 346.364,384	1	443.486,377 346.353,97	12.621

Punct început	X / Y	Punct sfârșit	X / Y	Lungime segment (** (m)
6	443.520,723 346.379,242	7	443.523,59 346.384,648	6.119
8	443.542,683 346.420,651	9	443.539,099 346.422,313	3.951
10	443.532,48 346.425,382	11	443.561,85 346.512,761	92.183
12	443.574,953 346.551,742	13	443.587,118 346.588,158	38.394
14	443.601,11 346.630,044	15	443.596,49 346.631,7	4.908
16	443.594,494 346.632,447	17	443.580,569 346.590,441	44.254
18	443.560,6 346.530,206	19	443.526,17 346.433,222	102.914
20	443.524,304 346.427,704	21	443.505,38 346.396,533	36.466
22	443.501,596 346.390,299	23	443.507,73 346.386,49	7.22
24	443.502,71 346.379,094	25	443.493,507 346.364,384	17.352

\*\* Lungimile segmentelor sunt determinate în planul de proiecție Stereo 70 și sunt rotunjite la 1 milimetru.

\*\*\* Distanța dintre puncte este formată din segmente cumulate ce sunt mai mici decât valoarea 1 milimetru.



**DATE DESPRE IMOBILUL NR. 3909**

Oficiul de Cadastru și Publicitate Imobiliară VALCEA  
Biroul de Cadastru și Publicitate Imobiliară Ramnicu Valcea

**A. Partea I. Descrierea imobilului**

TEREN Necunoscut

Adresa: Loc. Voicestii Din Vale, Jud. Valcea

Nr. Crt	Nr cadastral Nr. topografic	Suprafața* (mp)	Observații / Referințe
A1		2.498	Sector cadastral:8 Teren neimprejmuit;

**B. Partea II. Proprietari și acte**

Inscrieri privitoare la dreptul de proprietate și alte drepturi reale	Referințe
/	
Hotarare Judecatoreasca nr. 3285, din 26/11/2009 emis de JUDECATORIA DRAGASANI (SENTINTA CIVILA; );	
B1	A1
Intabulare, drept de PROPRIETATE, dobandit prin Hotarare Judecatoreasca, cota actuala 1/1, cota initiala 1/1 1) STANCIU CONSTANTIN, LIPSA CNP;	

**C. Partea III. SARCINI .**

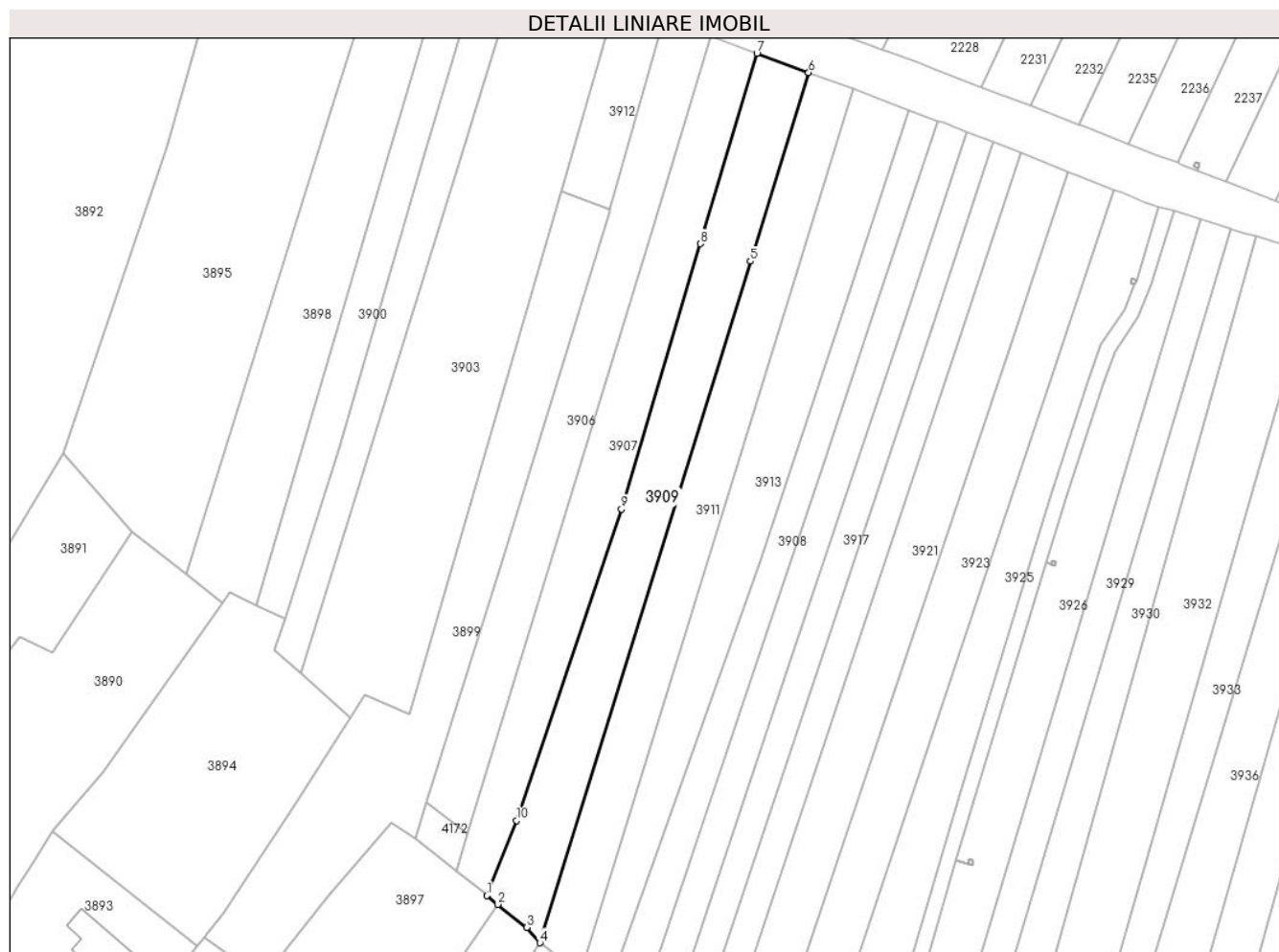
Inscrieri privind dezmembramintele dreptului de proprietate, drepturi reale de garanție și sarcini	Referințe
NU SUNT	

## Anexa Nr. 1 La Partea I

## Teren

Nr cadastral	Suprafața (mp)*	Observații / Referințe
	2.498	

\* Suprafața este determinată în planul de proiecție Stereo 70.



## Date referitoare la teren

Crt	Categorie folosință	Intravilan	Suprafața (mp)	Tarla	Parcelă	Nr. topo	Observații / Referințe
1	arabil	DA	551	1	90,91,92	-	IN ACT TARLA 3
2	arabil	NU	1.947	1	90,91,92	-	IN ACT TARLA 3

## Lungime Segmente

1) Valorile lungimilor segmentelor sunt obținute din proiecție în plan.

Punct început	X / Y	Punct sfârșit	X / Y	Lungime segment (** (m)
1	443.498,484 346.454,085	2	443.500,939 346.452,084	3.167
2	443.500,939 346.452,084	3	443.507,615 346.446,883	8.463
3	443.507,615 346.446,883	4	443.510,569 346.443,375	4.586
4	443.510,569 346.443,375	5	443.558,397 346.598,168	162.014

Punct început	X / Y	Punct sfârșit	X / Y	Lungime segment (** (m)
5	443.558,397 346.598,168	6	443.571,631 346.641,0	44.83
6	443.571,631 346.641,0	7	443.559,905 346.645,386	12.519
7	443.559,905 346.645,386	8	443.547,046 346.602,123	45.134
8	443.547,046 346.602,123	9	443.529,127 346.541,834	62.896
9	443.529,127 346.541,834	10	443.505,311 346.471,147	74.591
10	443.505,311 346.471,147	1	443.498,484 346.454,085	18.377

\*\* Lungimile segmentelor sunt determinate în planul de proiecție Stereo 70 și sunt rotunjite la 1 milimetru.

\*\*\* Distanța dintre puncte este formată din segmente cumulate ce sunt mai mici decât valoarea 1 milimetru.





**DATE DESPRE IMOBILUL NR. 3910**

Oficiul de Cadastru și Publicitate Imobiliară VALCEA  
Biroul de Cadastru și Publicitate Imobiliară Ramnicu Valcea

**A. Partea I. Descrierea imobilului**

TEREN Necunoscut

Adresa: Loc. Voicesti, Str Eroilor, Nr. 43, Jud. Valcea

Nr. Crt	Nr cadastral Nr. topografic	Suprafața* (mp)	Observații / Referințe
A1		Din acte: 1.865 Masurata: 1.917	Sector cadastral:8 Teren imprejmuit;

**Construcții**

Crt	Nr cadastral Nr. topografic	Adresa	Observații / Referințe
A1.1	-C1	Loc. Voicesti, Str Eroilor, Nr. 43, Jud. Valcea	Nr. niveluri:1; S. construita la sol:77 mp; S. construita desfasurata:77 mp;
A1.2	-C2	Loc. Voicesti, Str Eroilor, Nr. 43, Jud. Valcea	Nr. niveluri:1; S. construita la sol:43 mp; S. construita desfasurata:43 mp;

**B. Partea II. Proprietari și acte**

Inscrieri privitoare la dreptul de proprietate și alte drepturi reale		Referințe
/		
Act Administrativ nr. 388/42743, din 23/04/1997 emis de CJSDPAT VALCEA (TITLU DE PROPRIETATE; );		
B1	Intabulare, drept de PROPRIETATE, dobandit prin Reconstituire, cota actuala 1/1, cota initiala 1/1 1) MATEI FLOAREA, LIPSA CNP; 2) FIRICĂ MARGARETA, LIPSA CNP; 3) STANCIU I. DUMITRU, LIPSA CNP;	A1
Act Administrativ nr. 398, din 01/02/2024 emis de PRIMARIA COMUNEI VOICESTI (ADEVERINTA; );		
B2	Intabulare, drept de PROPRIETATE, dobandit prin Construire, cota actuala 1/1, cota initiala 1/1 1) STANCIU I. DUMITRU, LIPSA CNP; 2) MATEI FLOAREA, LIPSA CNP; 3) FIRICĂ MARGARETA, LIPSA CNP;	A1.1, A1.2

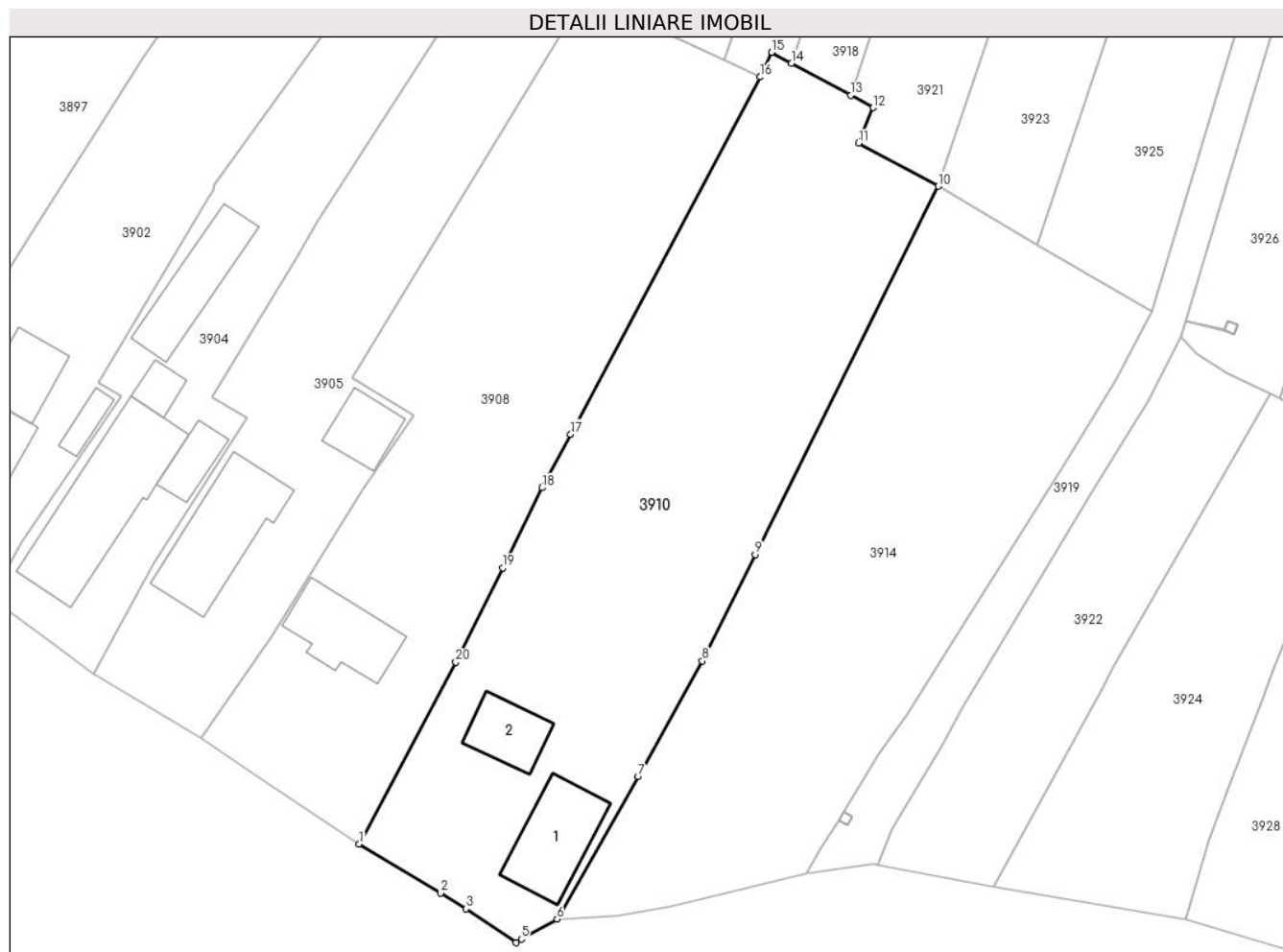
**C. Partea III. SARCINI .**

Inscrieri privind dezmembramintele dreptului de proprietate, drepturi reale de garanție și sarcini	Referințe
NU SUNT	

**Anexa Nr. 1 La Partea I****Teren**

Nr cadastral	Suprafața (mp)*	Observații / Referințe
	Din acte: 1.865 Masurata: 1.917	

\* Suprafața este determinată în planul de proiecție Stereo 70.

**Date referitoare la teren**

Crt	Categorie folosință	Intra vilan	Suprafața (mp)	Tarla	Parcelă	Nr. topo	Observații / Referințe
1	curți constructii	DA	698	1	120	-	
2	arabil	DA	300	1	119,122,121,123	-	
3	vie	NU	380	1	124	-	
4	arabil	NU	539	1	119,121,122,123	-	

**Date referitoare la construcții**

Crt	Număr	Destinație construcție	Supraf. (mp)	Situație juridică	Observații / Referințe
A1.1	-C1	construcții de locuințe	77	Cu acte	Nr. niveluri:1; S. construita la sol:77 mp; S. construita desfasurata:77 mp;
A1.2	-C2	construcții anexa	43	Cu acte	Nr. niveluri:1; S. construita la sol:43 mp; S. construita desfasurata:43 mp;

## Lungime Segmente

1) Valorile lungimilor segmentelor sunt obținute din proiecție în plan.

Punct început	X / Y	Punct sfârșit	X / Y	Lungime segment (** (m)
1	443.502,286 346.343,349	2	443.510,486 346.338,397	9.579
2	443.510,486 346.338,397	3	443.513,05 346.336,821	3.01
3	443.513,05 346.336,821	4	443.518,077 346.333,391	6.086
4	443.518,077 346.333,391	5	443.518,614 346.333,775	0.66
5	443.518,614 346.333,775	6	443.522,214 346.335,77	4.116
6	443.522,214 346.335,77	7	443.530,403 346.350,154	16.552
7	443.530,403 346.350,154	8	443.536,857 346.361,795	13.31
8	443.536,857 346.361,795	9	443.542,183 346.372,513	11.968
9	443.542,183 346.372,513	10	443.560,631 346.409,638	41.456
10	443.560,631 346.409,638	11	443.552,609 346.413,97	9.117
11	443.552,609 346.413,97	12	443.554,077 346.417,562	3.88
12	443.554,077 346.417,562	13	443.551,807 346.418,794	2.583
13	443.551,807 346.418,794	14	443.545,83 346.422,037	6.8
14	443.545,83 346.422,037	15	443.543,821 346.423,127	2.286
15	443.543,821 346.423,127	16	443.542,683 346.420,651	2.725
16	443.542,683 346.420,651	17	443.523,59 346.384,648	40.752
17	443.523,59 346.384,648	18	443.520,723 346.379,242	6.119
18	443.520,723 346.379,242	19	443.516,733 346.371,184	8.992
19	443.516,733 346.371,184	20	443.512,019 346.361,664	10.623
20	443.512,019 346.361,664	1	443.502,286 346.343,349	20.741

\*\* Lungimile segmentelor sunt determinate în planul de proiecție Stereo 70 și sunt rotunjite la 1 milimetru.

\*\*\* Distanța dintre puncte este formată din segmente cumulate ce sunt mai mici decât valoarea 1 milimetru.



**DATE DESPRE IMOBILUL NR. 3911**

Oficiul de Cadastru și Publicitate Imobiliară VALCEA  
Biroul de Cadastru și Publicitate Imobiliară Ramnicu Valcea

**A. Partea I. Descrierea imobilului**

TEREN Necunoscut

Adresa: Loc. Voicestii Din Vale, Jud. Valcea

Nr. Crt	Nr cadastral Nr. topografic	Suprafața* (mp)	Observații / Referințe
A1		2.240	Sector cadastral:8 Teren neimprejmuit;

**B. Partea II. Proprietari și acte**

Inscrieri privitoare la dreptul de proprietate și alte drepturi reale	Referințe
/	
Act Administrativ nr. 25/490, din 01/03/1994 emis de CJSDPAT VALCEA (TITLU DE PROPRIETATE; );	
B1	A1
Intabulare, drept de PROPRIETATE, dobandit prin Reconstituire, cota actuala 1/1, cota initiala 1/1	
1) STANCIU P. GHEORGHE, LIPSA CNP;	

**C. Partea III. SARCINI .**

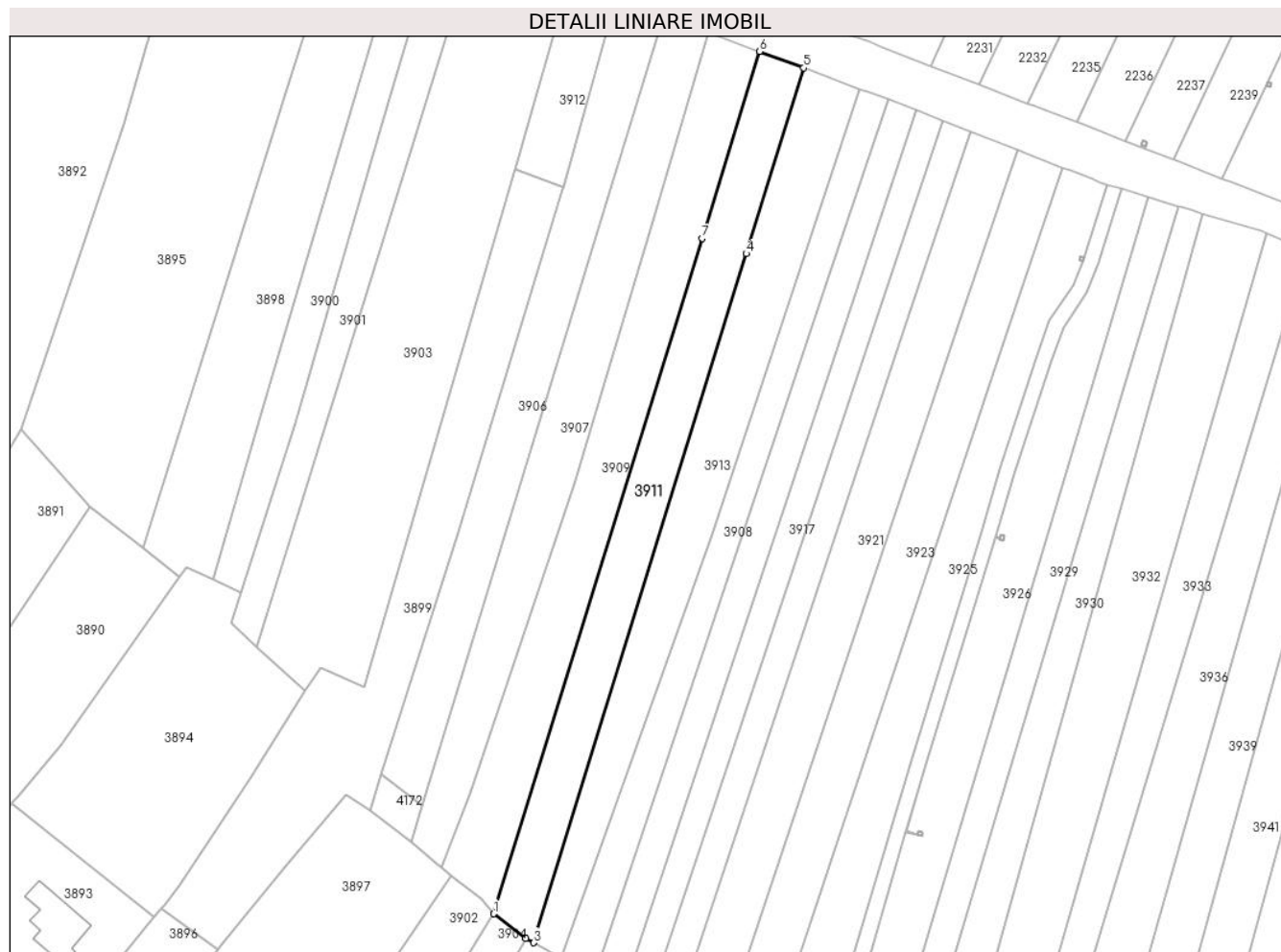
Inscrieri privind dezmembramintele dreptului de proprietate, drepturi reale de garanție și sarcini	Referințe
NU SUNT	

## Anexa Nr. 1 La Partea I

## Teren

Nr cadastral	Suprafața (mp)*	Observații / Referințe
	2.240	

\* Suprafața este determinată în planul de proiecție Stereo 70.



## Date referitoare la teren

Crt	Categorie folosință	Intravilan	Suprafața (mp)	Tarla	Parcelă	Nr. topo	Observații / Referințe
1	arabil	DA	480	1	100,101,102	-	
2	arabil	NU	1.760	1	100,101,102	-	

## Lungime Segmente

1) Valorile lungimilor segmentelor sunt obținute din proiecție în plan.

Punct început	X / Y	Punct sfârșit	X / Y	Lungime segment (** (m)
1	443.510,569 346.443,375	2	443.517,963 346.437,721	9.308
2	443.517,963 346.437,721	3	443.519,763 346.436,734	2.053
3	443.519,763 346.436,734	4	443.568,549 346.594,629	165.26
4	443.568,549 346.594,629	5	443.581,711 346.637,229	44.587

Punct început	X / Y	Punct sfârșit	X / Y	Lungime segment (** (m)
5	443.581,711 346.637,229	6	443.571,631 346.641,0	10.762
6	443.571,631 346.641,0	7	443.558,397 346.598,168	44.83
7	443.558,397 346.598,168	1	443.510,569 346.443,375	162.014

\*\* Lungimile segmentelor sunt determinate în planul de proiecție Stereo 70 și sunt rotunjite la 1 milimetru.

\*\*\* Distanța dintre puncte este formată din segmente cumulate ce sunt mai mici decât valoarea 1 milimetru.





**DATE DESPRE IMOBILUL NR. 3912**

Oficiul de Cadastru și Publicitate Imobiliară VALCEA  
Biroul de Cadastru și Publicitate Imobiliară Ramnicu Valcea

**A. Partea I. Descrierea imobilului**

TEREN Intravilan

Adresa: Loc. Voicestii Din Vale, Jud. Valcea, Pct. In Sat

Nr. Crt	Nr cadastral Nr. topografic	Suprafața* (mp)	Observații / Referințe
A1	35130	551	Sector cadastral:8 Teren neimprejmuit;

**B. Partea II. Proprietari și acte**

Inscrieri privitoare la dreptul de proprietate și alte drepturi reale		Referințe
<b>29848 / 04/07/2013</b>		
Act Notarial nr. Contract de vanzare-cumparare aut. nr. 829, din 03/07/2013 emis de NP. TELEKY ZSOLT ATTILA;		
B4	Intabulare, drept de PROPRIETATE bun propriu, dobandit prin Conventie, cota actuala 1/1, cota initiala 1/1 1) TOMESCU NICOLAE-ADRIAN, ,necasatorit;	A1

**C. Partea III. SARCINI .**

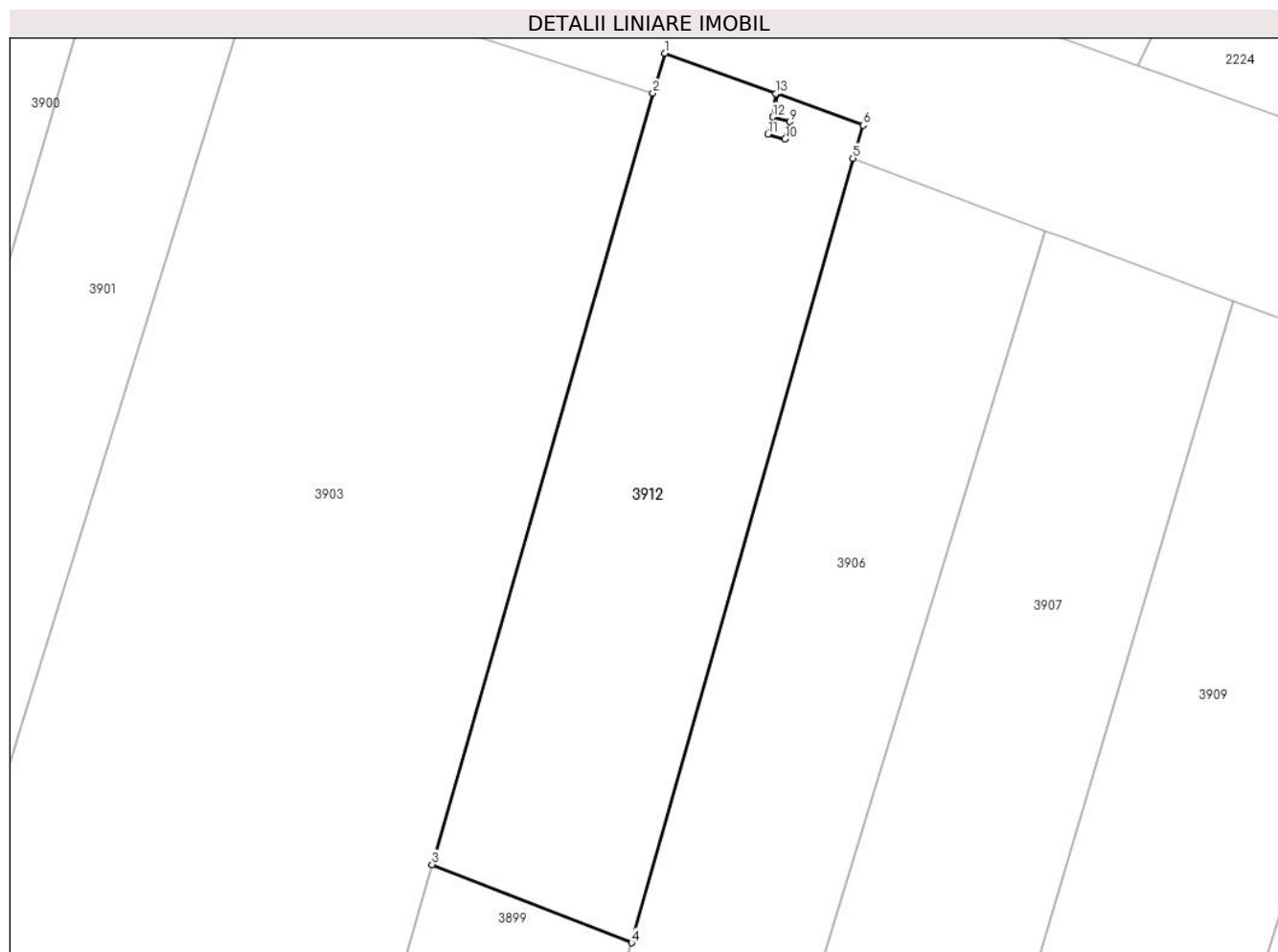
Inscrieri privind dezmembramintele dreptului de proprietate, drepturi reale de garanție și sarcini	Referințe
NU SUNT	

## Anexa Nr. 1 La Partea I

## Teren

Nr cadastral	Suprafața (mp)*	Observații / Referințe
35130	551	

\* Suprafața este determinată în planul de proiecție Stereo 70.



## Date referitoare la teren

Crt	Categorie folosință	Intravilan	Suprafața (mp)	Tarla	Parcelă	Nr. topo	Observații / Referințe
1	arabil	DA	551	1	76,84	-	

## Lungime Segmente

1) Valorile lungimilor segmentelor sunt obținute din proiecție în plan.

Punct început	X / Y	Punct sfârșit	X / Y	Lungime segment (** (m)
1	443.528,347 346.659,154	2	443.527,679 346.656,935	2.317
2	443.527,679 346.656,935	3	443.515,411 346.614,14	44.519
3	443.515,411 346.614,14	4	443.526,479 346.609,801	11.888
4	443.526,479 346.609,801	5	443.538,786 346.653,331	45.236
5	443.538,786 346.653,331	6	443.539,347 346.655,162	1.915

Punct început	X / Y	Punct sfârșit	X / Y	Lungime segment (** (m)
6	443.539,347 346.655,162	7	443.534,554 346.656,901	5.099
7	443.534,554 346.656,901	8	443.534,365 346.655,609	1.306
8	443.534,365 346.655,609	9	443.535,279 346.655,353	0.949
9	443.535,279 346.655,353	10	443.535,009 346.654,39	1.0
10	443.535,009 346.654,39	11	443.534,046 346.654,66	1.0
11	443.534,046 346.654,66	12	443.534,316 346.655,623	1.0
12	443.534,316 346.655,623	13	443.534,506 346.656,919	1.31
13	443.534,506 346.656,919	1	443.528,347 346.659,154	6.552

\*\* Lungimile segmentelor sunt determinate în planul de proiecție Stereo 70 și sunt rotunjite la 1 milimetru.

\*\*\* Distanța dintre puncte este formată din segmente cumulate ce sunt mai mici decât valoarea 1 milimetru.



**DATE DESPRE IMOBILUL NR. 3913**

Oficiul de Cadastru și Publicitate Imobiliară VALCEA  
Biroul de Cadastru și Publicitate Imobiliară Ramnicu Valcea

**A. Partea I. Descrierea imobilului**

TEREN Necunoscut

Adresa: Loc. Voicestii Din Vale, Jud. Valcea

Nr. Crt	Nr cadastral Nr. topografic	Suprafața* (mp)	Observații / Referințe
A1		2.304	Sector cadastral:8 Teren neimprejmuit;

**B. Partea II. Proprietari și acte**

Inscrieri privitoare la dreptul de proprietate și alte drepturi reale	Referințe
/	
Act Administrativ nr. 505/47343, din 22/09/1998 emis de CJSDPAT VALCEA (TITLU DE PROPRIETATE; );	
B1	A1
Intabulare, drept de PROPRIETATE, dobandit prin Reconstituire, cota actuala 1/1, cota initiala 1/1 1) STANCIU CONSTANȚA, LIPSA CNP;	

**C. Partea III. SARCINI .**

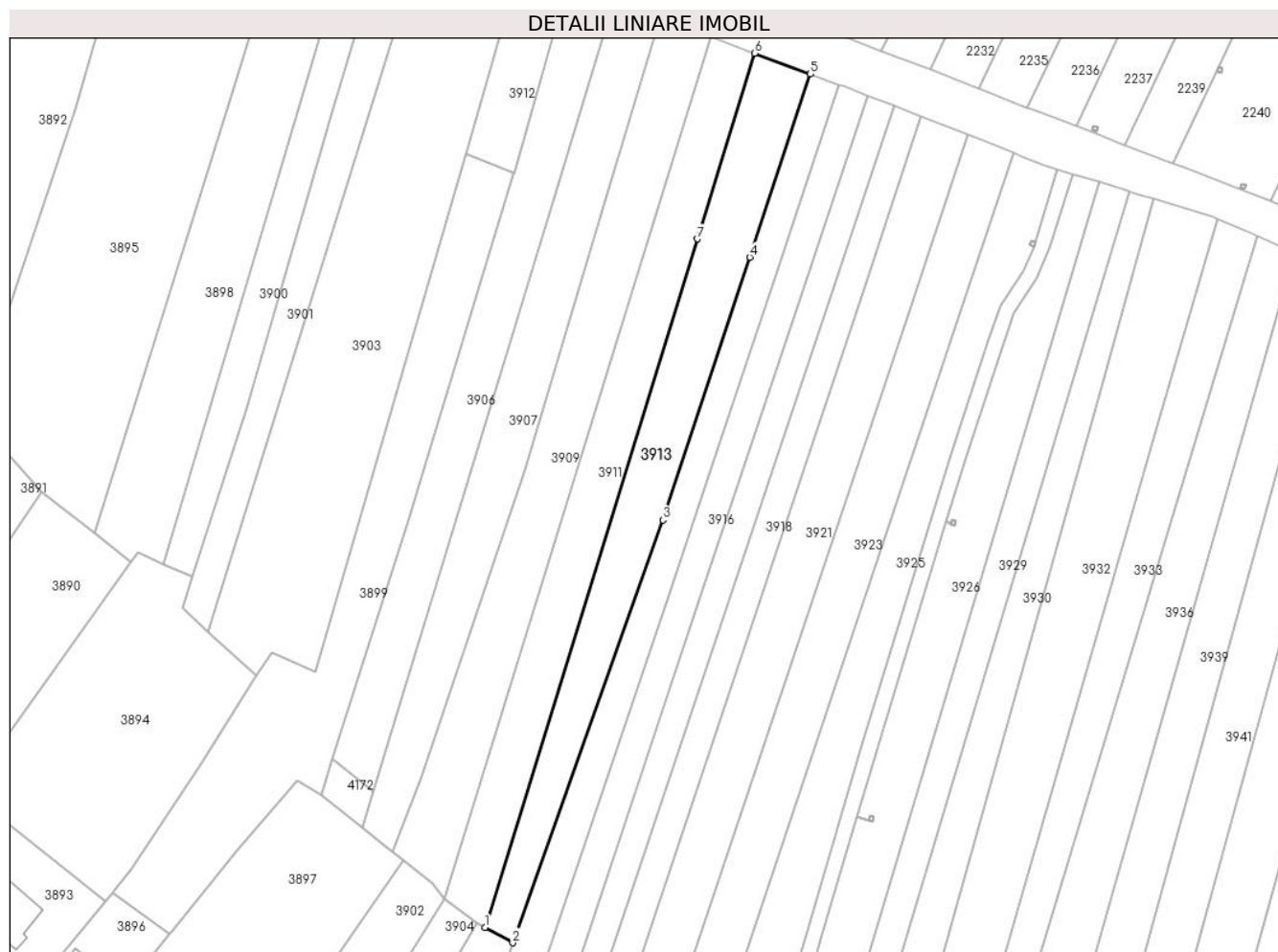
Inscrieri privind dezmembramintele dreptului de proprietate, drepturi reale de garanție și sarcini	Referințe
NU SUNT	

## Anexa Nr. 1 La Partea I

## Teren

Nr cadastral	Suprafața (mp)*	Observații / Referințe
	2.304	

\* Suprafața este determinată în planul de proiecție Stereo 70.



## Date referitoare la teren

Crt	Categorie folosință	Intravilan	Suprafața (mp)	Tarla	Parcelă	Nr. topo	Observații / Referințe
1	arabil	DA	585	1	103,104	-	
2	arabil	NU	1.719	1	104,105	-	

## Lungime Segmente

1) Valorile lungimilor segmentelor sunt obținute din proiecție în plan.

Punct început	X / Y	Punct sfârșit	X / Y	Lungime segment (** (m)
1	443.519,763 346.436,734	2	443.526,17 346.433,222	7.306
2	443.526,17 346.433,222	3	443.560,6 346.530,206	102.914
3	443.560,6 346.530,206	4	443.580,569 346.590,441	63.459
4	443.580,569 346.590,441	5	443.594,494 346.632,447	44.254

Punct început	X / Y	Punct sfârșit	X / Y	Lungime segment (** (m)
5	443.594,494 346.632,447	6	443.581,711 346.637,229	13.648
6	443.581,711 346.637,229	7	443.568,549 346.594,629	44.587
7	443.568,549 346.594,629	1	443.519,763 346.436,734	165.26

\*\* Lungimile segmentelor sunt determinate în planul de proiecție Stereo 70 și sunt rotunjite la 1 milimetru.

\*\*\* Distanța dintre puncte este formată din segmente cumulate ce sunt mai mici decât valoarea 1 milimetru.





**DATE DESPRE IMOBILUL NR. 3914**

Oficiul de Cadastru și Publicitate Imobiliară VALCEA  
Biroul de Cadastru și Publicitate Imobiliară Ramnicu Valcea

**A. Partea I. Descrierea imobilului**

TEREN Necunoscut

Adresa: Loc. Voicesti, Str Eroilor, Jud. Valcea

Nr. Crt	Nr cadastral Nr. topografic	Suprafața* (mp)	Observații / Referințe
A1		Din acte: 1.621 Masurata: 1.658	Sector cadastral:8 Teren imprejmuit;

**B. Partea II. Proprietari și acte**

Inscrieri privitoare la dreptul de proprietate și alte drepturi reale	Referințe
/	
Act Notarial nr. 37/2020, din 23/06/2020 emis de BIN DINCA GEORGIANA ROXANA (CERTIFICAT DE MOSTENITOR; );	
B1	A1
Intabulare, drept de PROPRIETATE, dobandit prin Succesiune, cota actuala 1/1, cota initiala 1/1 1) STANCIU ILIE	

**C. Partea III. SARCINI .**

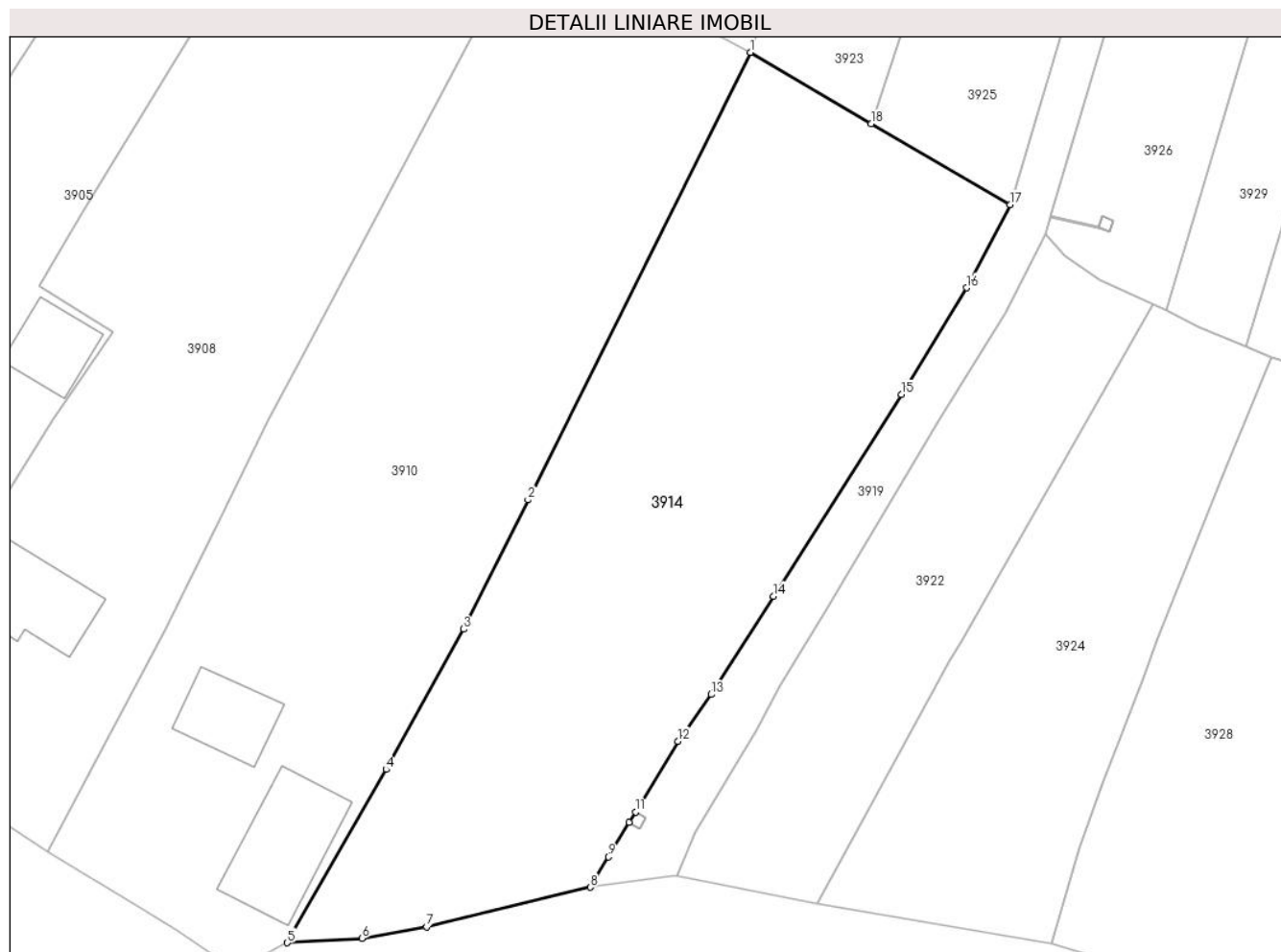
Inscrieri privind dezmembramintele dreptului de proprietate, drepturi reale de garanție și sarcini	Referințe
NU SUNT	

## Anexa Nr. 1 La Partea I

## Teren

Nr cadastral	Suprafața (mp)*	Observații / Referințe
	Din acte: 1.621 Masurata: 1.658	

\* Suprafața este determinată în planul de proiecție Stereo 70.



## Date referitoare la teren

Crt	Categorie folosință	Intravilan	Suprafața (mp)	Tarla	Parcelă	Nr. topo	Observații / Referințe
1	arabil	DA	547	1	131	-	
2	vie	DA	154	1	130,131	-	
3	vie	NU	311	1	130	-	
4	arabil	NU	646	1	130	-	

## Lungime Segmente

1) Valorile lungimilor segmentelor sunt obținute din proiecție în plan.

Punct început	X / Y	Punct sfârșit	X / Y	Lungime segment (** (m)
1	443.560,631 346.409,638	2	443.542,183 346.372,513	41.456
2	443.542,183 346.372,513	3	443.536,857 346.361,795	11.968
3	443.536,857 346.361,795	4	443.530,403 346.350,154	13.31

Punct început	X / Y	Punct sfârșit	X / Y	Lungime segment (** (m)
4	443.530,403 346.350,154	5	443.522,214 346.335,77	16.552
5	443.522,214 346.335,77	6	443.528,412 346.336,143	6.209
6	443.528,412 346.336,143	7	443.533,784 346.337,082	5.453
7	443.533,784 346.337,082	8	443.547,342 346.340,382	13.954
8	443.547,342 346.340,382	9	443.548,86 346.342,895	2.936
9	443.548,86 346.342,895	10	443.550,588 346.345,775	3.359
10	443.550,588 346.345,775	11	443.551,103 346.346,633	1.001
11	443.551,103 346.346,633	12	443.554,62 346.352,493	6.834
12	443.554,62 346.352,493	13	443.557,4 346.356,37	4.771
13	443.557,4 346.356,37	14	443.562,566 346.364,521	9.65
14	443.562,566 346.364,521	15	443.573,168 346.381,247	19.803
15	443.573,168 346.381,247	16	443.578,582 346.390,106	10.382
16	443.578,582 346.390,106	17	443.582,191 346.397,002	7.783
17	443.582,191 346.397,002	18	443.570,648 346.403,737	13.364
18	443.570,648 346.403,737	1	443.560,631 346.409,638	11.626

\*\* Lungimile segmentelor sunt determinate în planul de proiecție Stereo 70 și sunt rotunjite la 1 milimetru.

\*\*\* Distanța dintre puncte este formată din segmente cumulate ce sunt mai mici decât valoarea 1 milimetru.



**DATE DESPRE IMOBILUL NR. 3915**

Oficiul de Cadastru și Publicitate Imobiliară VALCEA  
Biroul de Cadastru și Publicitate Imobiliară Ramnicu Valcea

**A. Partea I. Descrierea imobilului**

TEREN Intravilan

Adresa: Loc. Voicestii Din Vale, Jud. Valcea

Nr. Crt	Nr cadastral Nr. topografic	Suprafața* (mp)	Observații / Referințe
A1		1	Sector cadastral:8 Teren neimprejmuit;

**Construcții**

Crt	Nr cadastral Nr. topografic	Adresa	Observații / Referințe
A1.1	-C1	Loc. Voicestii Din Vale, Jud. Valcea	Nr. niveluri:1; S. construita la sol:1 mp; S. construita desfasurata:1 mp; STALP

**B. Partea II. Proprietari și acte**

Inscrieri privitoare la dreptul de proprietate și alte drepturi reale		Referințe
/		
Act Normativ nr. 123, din 10/07/2012 emis de PARLAMENTUL ROMANIEI;		
B1	Intabulare, drept de PROPRIETATE, dobandit prin Lege, cota actuala 1/1, cota initiala 1/1 1) STATUL ROMAN, CIF:9999999999999, LIPSA CNP;	A1
Act Administrativ nr. 6, din 20/06/2005 emis de MINISTERUL ECONOMIEI;		
B2	Intabulare, drept de CONCESIUNE 1) DISTRIBUTIE ENERGIE OLTENIA S.A., CIF:9999999999999, LIPSA CNP;	A1
Act Normativ nr. 123, din 10/07/2012 emis de PARLAMENTUL ROMANIEI;		
B3	Intabulare, drept de PROPRIETATE, dobandit prin Lege, cota actuala 1/1, cota initiala 1/1 1) DISTRIBUTIE ENERGIE OLTENIA S.A., CIF:9999999999999, LIPSA CNP;	A1.1

**C. Partea III. SARCINI .**

Inscrieri privind dezmembramintele dreptului de proprietate, drepturi reale de garanție și sarcini	Referințe
NU SUNT	

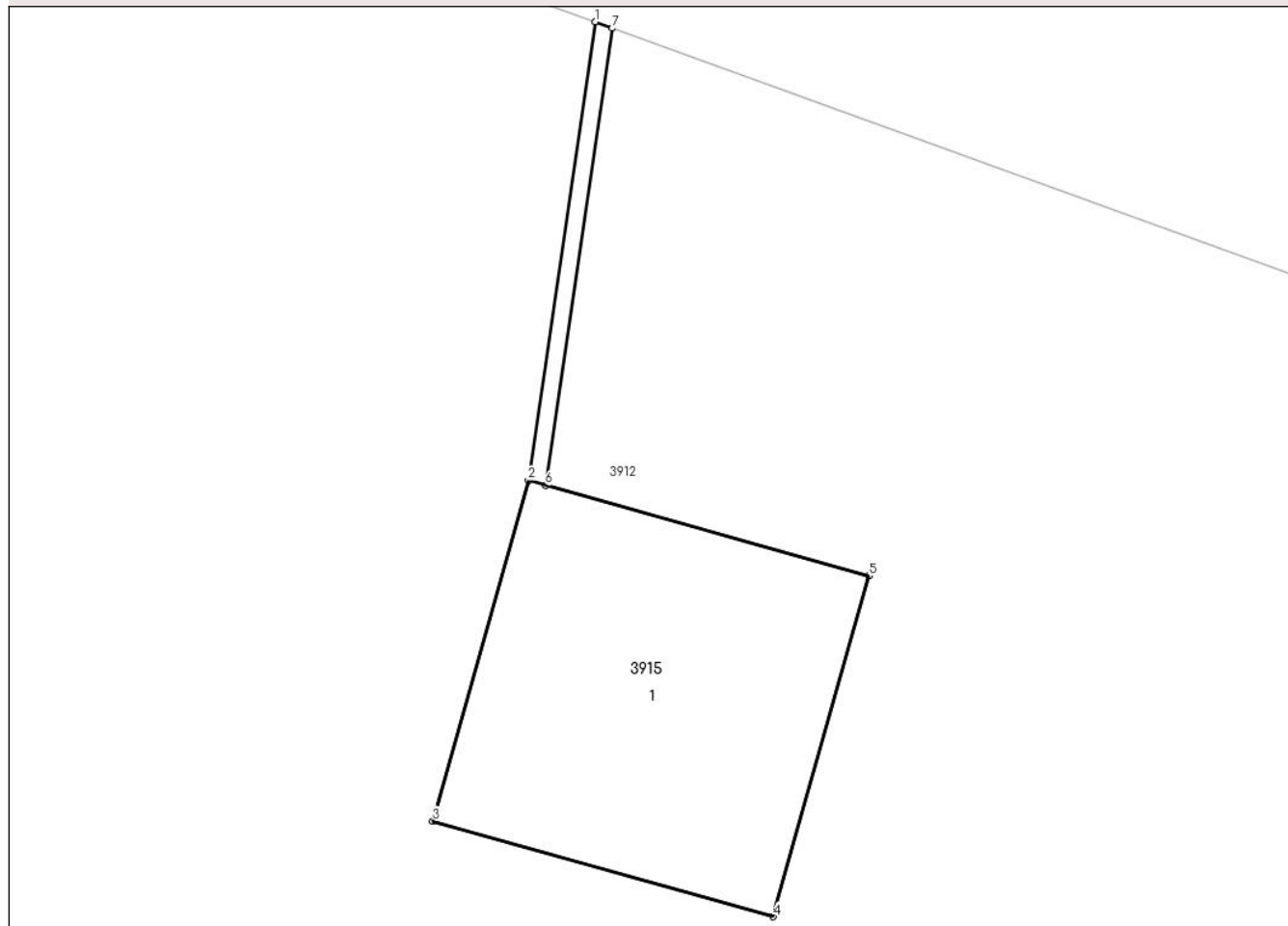
## Anexa Nr. 1 La Partea I

## Teren

Nr cadastral	Suprafața (mp)*	Observații / Referințe
	1	

\* Suprafața este determinată în planul de proiecție Stereo 70.

## DETALII LINIARE IMOBIL



## Date referitoare la teren

Crt	Categorie folosință	Intravilan	Suprafața (mp)	Tarla	Parcelă	Nr. topo	Observații / Referințe
1	curți constructii	DA	1	1	84	-	

## Date referitoare la construcții

Crt	Număr	Destinație construcție	Supraf. (mp)	Situație juridică	Observații / Referințe
A1.1	-C1	construcții industriale și edilitare	1	Cu acte	Nr. niveluri:1; S. construită la sol:1 mp; S. construită desfășurată:1 mp; STALP

## Lungime Segmente

1) Valorile lungimilor segmentelor sunt obținute din proiecție în plan.

Punct început	X / Y	Punct sfârșit	X / Y	Lungime segment (** (m))
1	443.534,506 346.656,919	2	443.534,316 346.655,623	1.31
2	443.534,316 346.655,623	3	443.534,046 346.654,66	1.0
3	443.534,046 346.654,66	4	443.535,009 346.654,39	1.0

Punct început	X / Y	Punct sfârșit	X / Y	Lungime segment (** (m)
4	443.535,009 346.654,39	5	443.535,279 346.655,353	1.0
5	443.535,279 346.655,353	6	443.534,365 346.655,609	0.949
6	443.534,365 346.655,609	7	443.534,554 346.656,901	1.306
7	443.534,554 346.656,901	1	443.534,506 346.656,919	0.051

\*\* Lungimile segmentelor sunt determinate în planul de proiecție Stereo 70 și sunt rotunjite la 1 milimetru.

\*\*\* Distanța dintre puncte este formată din segmente cumulate ce sunt mai mici decât valoarea 1 milimetru.





**DATE DESPRE IMOBILUL NR. 3916**

Oficiul de Cadastru și Publicitate Imobiliară VALCEA  
 Biroul de Cadastru și Publicitate Imobiliară Ramnicu Valcea

**A. Partea I. Descrierea imobilului**

TEREN Necunoscut

Adresa: Loc. Voicestii Din Vale, Jud. Valcea

Nr. Crt	Nr cadastral Nr. topografic	Suprafața* (mp)	Observații / Referințe
A1		1.530	Sector cadastral:8 Teren neimprejmuit;

**B. Partea II. Proprietari și acte**

Inscrieri privitoare la dreptul de proprietate și alte drepturi reale		Referințe
/		
Act Notarial nr. 37/2020, din 23/06/2020 emis de BIN DINCA GEORGIANA ROXANA (CERTIFICAT DE MOSTENITOR; );		
B1	Intabulare, drept de PROPRIETATE, dobandit prin Succesiune, cota actuala 1/1, cota initiala 1/1 1) STANCIU ILIE	A1

**C. Partea III. SARCINI .**

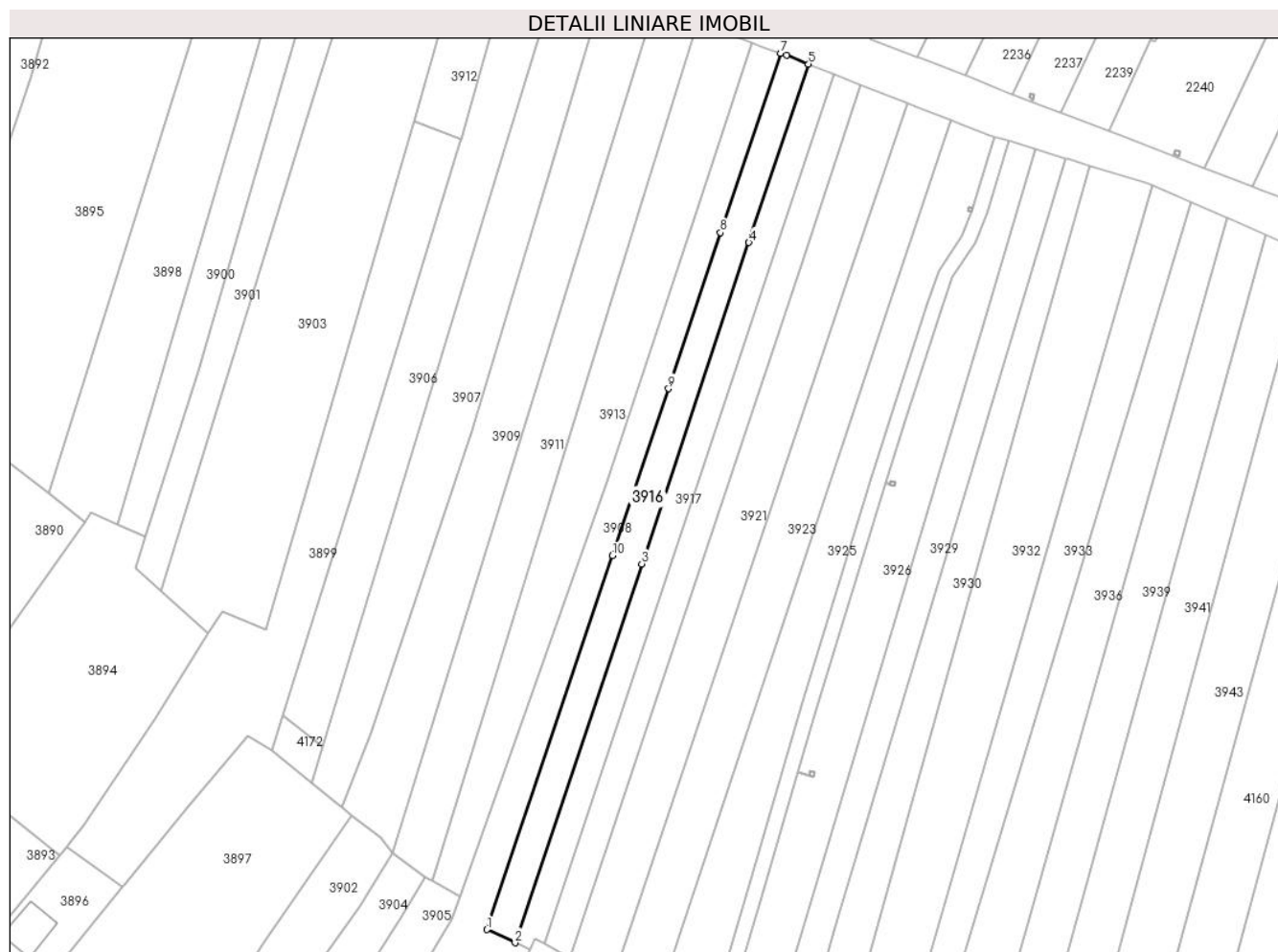
Inscrieri privind dezmembramintele dreptului de proprietate, drepturi reale de garanție și sarcini	Referințe
NU SUNT	

## Anexa Nr. 1 La Partea I

## Teren

Nr cadastral	Suprafața (mp)*	Observații / Referințe
	1.530	

\* Suprafața este determinată în planul de proiecție Stereo 70.



## Date referitoare la teren

Crt	Categorie folosință	Intravilan	Suprafața (mp)	Tarla	Parcelă	Nr. topo	Observații / Referințe
1	arabil	DA	309	1	114	-	
2	arabil	NU	557	1	114	-	
3	vie	NU	664	1	114	-	

## Lungime Segmente

1) Valorile lungimilor segmentelor sunt obținute din proiecție în plan.

Punct început	X / Y	Punct sfârșit	X / Y	Lungime segment (** (m)
1	443.532,48 346.425,382	2	443.539,099 346.422,313	7.296
2	443.539,099 346.422,313	3	443.568,661 346.510,808	93.302
3	443.568,661 346.510,808	4	443.593,73 346.585,854	79.122
4	443.593,73 346.585,854	5	443.607,651 346.627,525	43.935

Punct început	X / Y	Punct sfârșit	X / Y	Lungime segment (** (m)
5	443.607,651 346.627,525	6	443.602,49 346.629,55	5.544
6	443.602,49 346.629,55	7	443.601,11 346.630,044	1.466
7	443.601,11 346.630,044	8	443.587,118 346.588,158	44.161
8	443.587,118 346.588,158	9	443.574,953 346.551,742	38.394
9	443.574,953 346.551,742	10	443.561,85 346.512,761	41.124
10	443.561,85 346.512,761	1	443.532,48 346.425,382	92.183

\*\* Lungimile segmentelor sunt determinate în planul de proiecție Stereo 70 și sunt rotunjite la 1 milimetru.

\*\*\* Distanța dintre puncte este formată din segmente cumulate ce sunt mai mici decât valoarea 1 milimetru.



**DATE DESPRE IMOBILUL NR. 3917**

Oficiul de Cadastru și Publicitate Imobiliară VALCEA  
Biroul de Cadastru și Publicitate Imobiliară Ramnicu Valcea

**A. Partea I. Descrierea imobilului**

TEREN Necunoscut

Adresa: Loc. Voicestii Din Vale, Jud. Valcea

Nr. Crt	Nr cadastral Nr. topografic	Suprafața* (mp)	Observații / Referințe
A1		1.395	Sector cadastral:8 Teren neimprejmuit;

**B. Partea II. Proprietari și acte**

Inscrieri privitoare la dreptul de proprietate și alte drepturi reale	Referințe
/	
Act Administrativ nr. 388/42743, din 23/04/1997 emis de CJSDPAT VALCEA (TITLU DE PROPRIETATE; );	
B1	A1
Intabulare, drept de PROPRIETATE, dobandit prin Reconstituire, cota actuala 1/1, cota initiala 1/1	
1) MATEI FLOAREA, LIPSA CNP;	
2) FIRICĂ MARGARETA, LIPSA CNP;	
3) STANCIU I. DUMITRU, LIPSA CNP;	

**C. Partea III. SARCINI .**

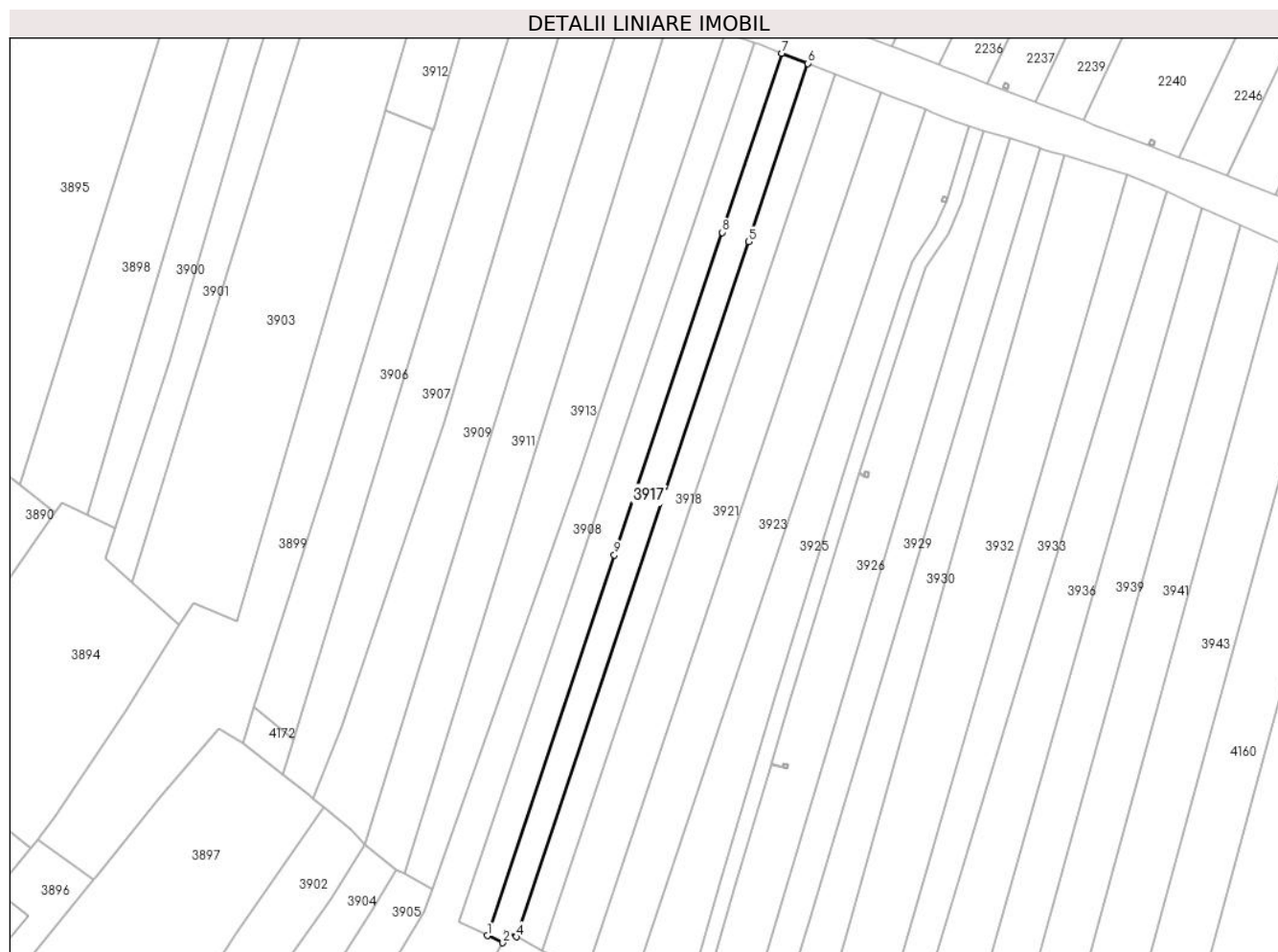
Inscrieri privind dezmembramintele dreptului de proprietate, drepturi reale de garanție și sarcini	Referințe
NU SUNT	

## Anexa Nr. 1 La Partea I

## Teren

Nr cadastral	Suprafața (mp)*	Observații / Referințe
	1.395	

\* Suprafața este determinată în planul de proiecție Stereo 70.



## Date referitoare la teren

Crt	Categorie folosință	Intravilan	Suprafața (mp)	Tarla	Parcelă	Nr. topo	Observații / Referințe
1	arabil	DA	284	1	115,116	-	
2	arabil	NU	1.111	1	115,116	-	

## Lungime Segmente

1) Valorile lungimilor segmentelor sunt obținute din proiecție în plan.

Punct început	X / Y	Punct sfârșit	X / Y	Lungime segment (** (m)
1	443.539,099 346.422,313	2	443.542,683 346.420,651	3.951
2	443.542,683 346.420,651	3	443.543,821 346.423,127	2.725
3	443.543,821 346.423,127	4	443.545,83 346.422,037	2.286
4	443.545,83 346.422,037	5	443.599,842 346.583,724	170.47

Punct început	X / Y	Punct sfârșit	X / Y	Lungime segment (** (m)
5	443.599,842 346.583,724	6	443.613,683 346.625,159	43.686
6	443.613,683 346.625,159	7	443.607,651 346.627,525	6.479
7	443.607,651 346.627,525	8	443.593,73 346.585,854	43.935
8	443.593,73 346.585,854	9	443.568,661 346.510,808	79.122
9	443.568,661 346.510,808	1	443.539,099 346.422,313	93.302

\*\* Lungimile segmentelor sunt determinate în planul de proiecție Stereo 70 și sunt rotunjite la 1 milimetru.

\*\*\* Distanța dintre puncte este formată din segmente cumulate ce sunt mai mici decât valoarea 1 milimetru.





**DATE DESPRE IMOBILUL NR. 3918**

Oficiul de Cadastru și Publicitate Imobiliară VALCEA  
Biroul de Cadastru și Publicitate Imobiliară Ramnicu Valcea

**A. Partea I. Descrierea imobilului**

TEREN Necunoscut

Adresa: Loc. Voicestii Din Vale, Jud. Valcea

Nr. Crt	Nr cadastral Nr. topografic	Suprafața* (mp)	Observații / Referințe
A1		1.437	Sector cadastral:8 Teren neimprejmuit;

**B. Partea II. Proprietari și acte**

Inscrieri privitoare la dreptul de proprietate și alte drepturi reale	Referințe
/	
Act Administrativ nr. 955, din 26/03/2003 emis de CJSDPAT VALCEA (TITLU DE PROPRIETATE; );	
B1	Intabulare, drept de PROPRIETATE, dobandit prin Reconstituire, cota actuala 1/1, cota initiala 1/1
	1) GEOADĂ GHIORGIȚA, LIPSA CNP; 2) NĂSTASE VALERIA, LIPSA CNP; 3) STANCIU FLOREA, LIPSA CNP; 4) STANCIU ILIE, LIPSA CNP;

**C. Partea III. SARCINI .**

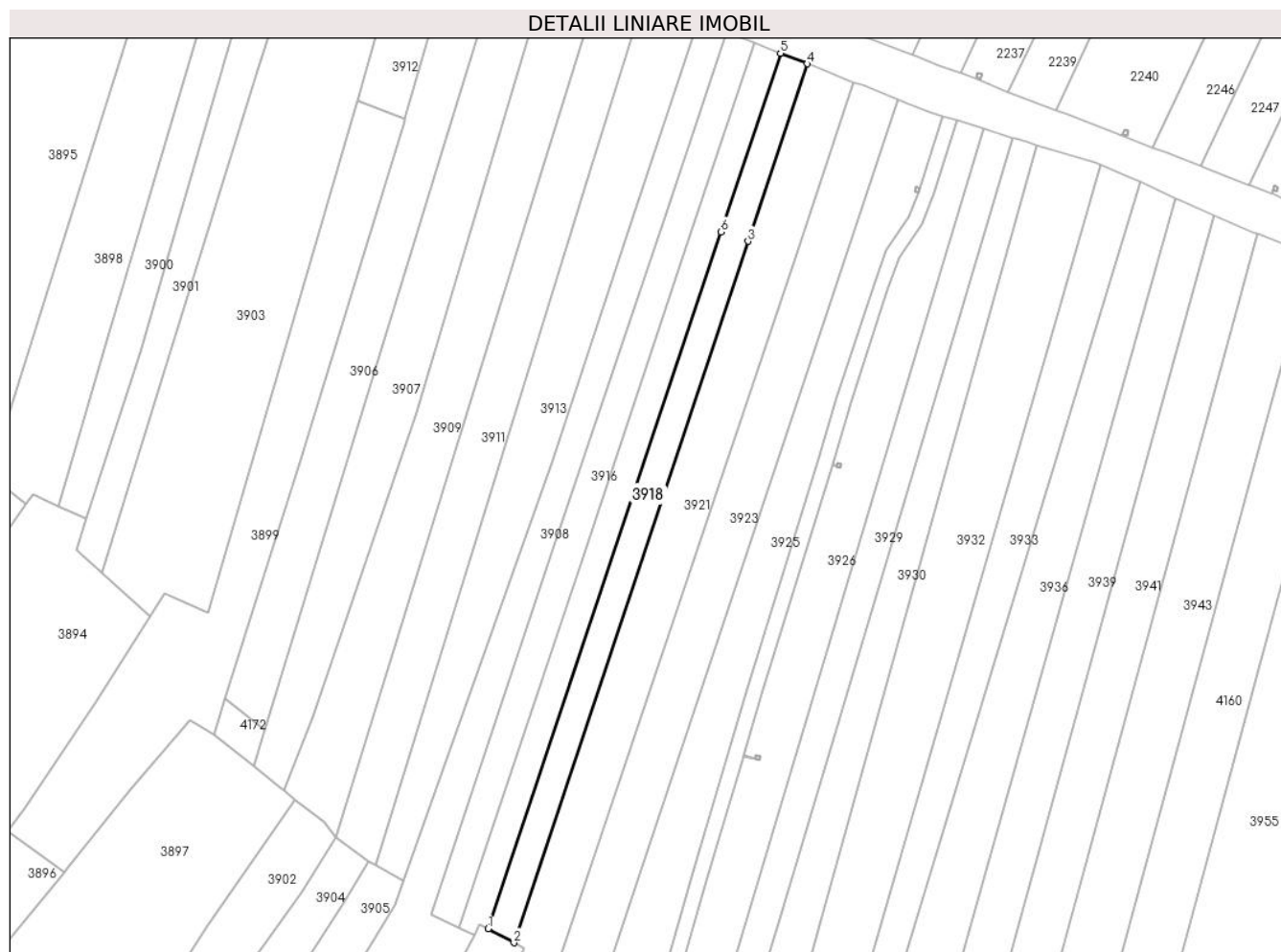
Inscrieri privind dezmembramintele dreptului de proprietate, drepturi reale de garanție și sarcini	Referințe
NU SUNT	

## Anexa Nr. 1 La Partea I

## Teren

Nr cadastral	Suprafața (mp)*	Observații / Referințe
	1.437	

\* Suprafața este determinată în planul de proiecție Stereo 70.



## Date referitoare la teren

Crt	Categorie folosință	Intravilan	Suprafața (mp)	Tarla	Parcelă	Nr. topo	Observații / Referințe
1	arabil	DA	292	1	118,118/1	-	
2	arabil	NU	1.145	1	118,118/1	-	

## Lungime Segmente

1) Valorile lungimilor segmentelor sunt obținute din proiecție în plan.

Punct început	X / Y	Punct sfârșit	X / Y	Lungime segment (** (m)
1	443.545,83 346.422,037	2	443.551,807 346.418,794	6.8
2	443.551,807 346.418,794	3	443.606,166 346.581,52	171.565
3	443.606,166 346.581,52	4	443.619,926 346.622,71	43.428
4	443.619,926 346.622,71	5	443.613,683 346.625,159	6.706

Punct început	X / Y	Punct sfârșit	X / Y	Lungime segment (** (m)
5	443.613,683 346.625,159	6	443.599,842 346.583,724	43.686
6	443.599,842 346.583,724	1	443.545,83 346.422,037	170.47

\*\* Lungimile segmentelor sunt determinate în planul de proiecție Stereo 70 și sunt rotunjite la 1 milimetru.

\*\*\* Distanța dintre puncte este formată din segmente cumulate ce sunt mai mici decât valoarea 1 milimetru.



**DATE DESPRE IMOBILUL NR. 3919**

Oficiul de Cadastru și Publicitate Imobiliară VALCEA  
Biroul de Cadastru și Publicitate Imobiliară Ramnicu Valcea

**A. Partea I. Descrierea imobilului**

TEREN Necunoscut

Adresa: Loc. Voicesti, Jud. Valcea

Nr. Crt	Nr cadastral Nr. topografic	Suprafața* (mp)	Observații / Referințe
A1		1.065	Sector cadastral:8 Teren neimprejmuit;

**B. Partea II. Proprietari și acte**

Inscrieri privitoare la dreptul de proprietate și alte drepturi reale	Referințe
/	
Act Normativ nr. 7, din 13/03/1996 emis de PARLAMENTUL ROMANIEI (; LEGE; );	
B1	Inscrierea provizorie, drept de PROPRIETATE, dobandit prin Lege, cota actuala 1/1, cota initiala 1/1
	1) COMUNA VOICESTI, CIF:2573993

**C. Partea III. SARCINI .**

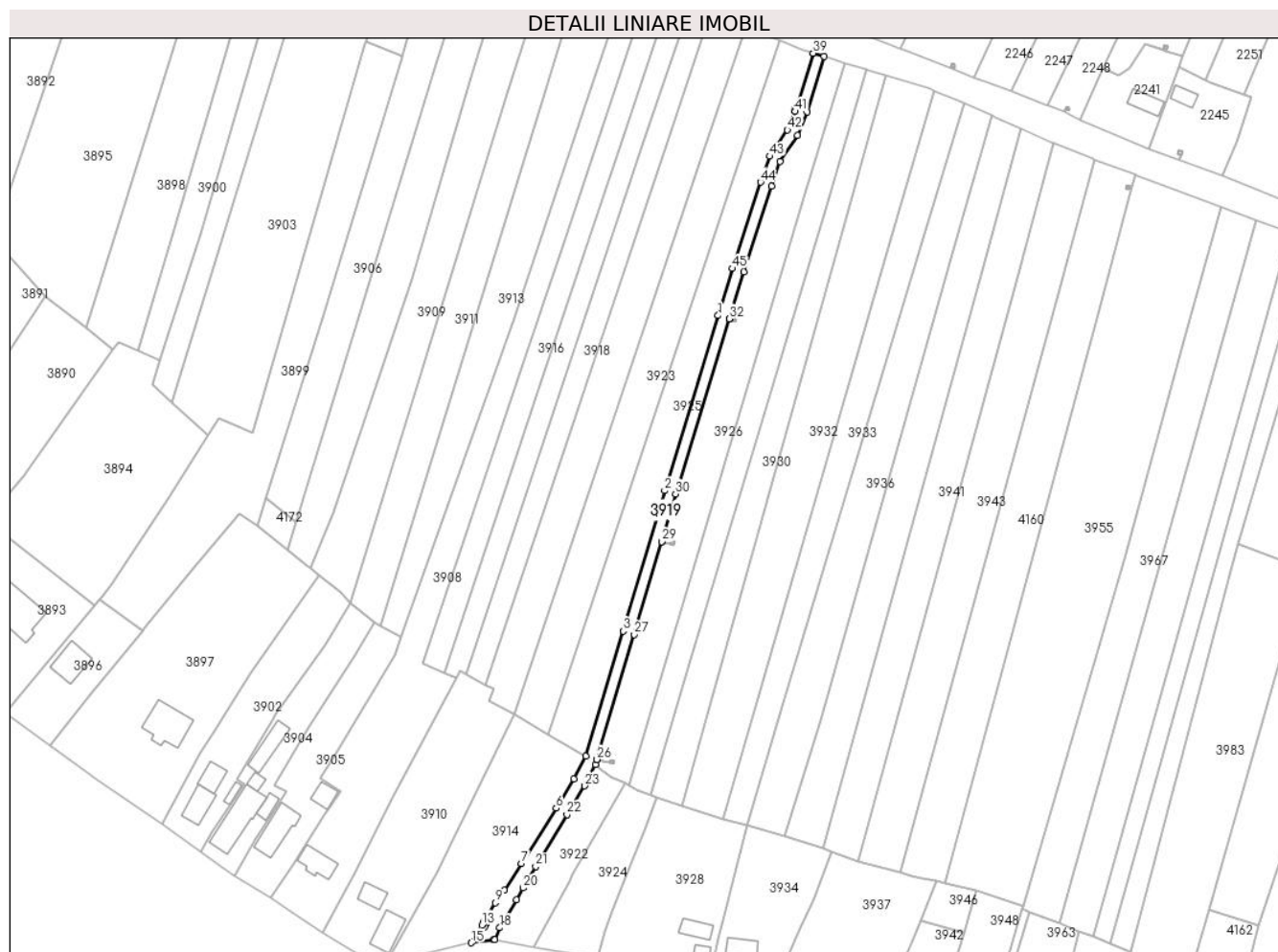
Inscrieri privind dezmembramintele dreptului de proprietate, drepturi reale de garanție și sarcini	Referințe
NU SUNT	

## Anexa Nr. 1 La Partea I

## Teren

Nr cadastral	Suprafața (mp)*	Observații / Referințe
	1.065	

\* Suprafața este determinată în planul de proiecție Stereo 70.



## Date referitoare la teren

Crt	Categorie folosință	Intravilan	Suprafața (mp)	Tarla	Parcelă	Nr. topo	Observații / Referințe
1	drum	DA	149	4	-	-	
2	drum	NU	785	4	-	-	
3	drum	DA	131	4	-	-	

## Lungime Segmente

1) Valorile lungimilor segmentelor sunt obținute din proiecție în plan.

Punct început	X / Y	Punct sfârșit	X / Y	Lungime segment	Punct început	X / Y	Punct sfârșit	X / Y	Lungime segment	Punct început	X / Y	Punct sfârșit	X / Y	Lungime segment
1	443.622,401 346.530,885	2	443.606,114 346.477,695	55.628	2	443.606,114 346.477,695	3	443.593,512 346.435,017	44.5	3	443.593,512 346.435,017	4	443.582,191 346.397,002	39.665
4	443.582,191 346.397,002	5	443.578,582 346.390,106	7.783	5	443.578,582 346.390,106	6	443.573,168 346.381,247	10.382	6	443.573,168 346.381,247	7	443.562,566 346.364,521	19.803
7	443.562,566 346.364,521	8	443.557,4 346.356,37	9.65	8	443.557,4 346.356,37	9	443.554,62 346.352,493	4.771	9	443.554,62 346.352,493	10	443.551,103 346.346,633	6.834
10	443.551,103 346.346,633	11	443.551,96 346.346,118	1.0	11	443.551,96 346.346,118	12	443.551,446 346.345,261	0.999	12	443.551,446 346.345,261	13	443.550,588 346.345,775	1.0

Punct început	X / Y	Punct sfârșit	X / Y	Lungime segment	Punct început	X / Y	Punct sfârșit	X / Y	Lungime segment	Punct început	X / Y	Punct sfârșit	X / Y	Lungime segment
13	443.550,588 346.345,775	14	443.548,86 346.342,895	3.359	14	443.548,86 346.342,895	15	443.547,342 346.340,382	2.936	15	443.547,342 346.340,382	16	443.554,157 346.341,346	6.883
16	443.554,157 346.341,346	17	443.554,521 346.341,276	0.371	17	443.554,521 346.341,276	18	443.556,037 346.344,928	3.954	18	443.556,037 346.344,928	19	443.561,147 346.353,444	9.931
19	443.561,147 346.353,444	20	443.563,06 346.357,016	4.052	20	443.563,06 346.357,016	21	443.566,952 346.363,508	7.569	21	443.566,952 346.363,508	22	443.576,417 346.379,297	18.409
22	443.576,417 346.379,297	23	443.581,863 346.388,006	10.272	23	443.581,863 346.388,006	24	443.585,109 346.394,519	7.277	24	443.585,109 346.394,519	25	443.585,532 346.396,011	1.551
25	443.585,532 346.396,011	26	443.585,546 346.396,059	0.05	26	443.585,546 346.396,059	27	443.596,868 346.434,022	39.615	27	443.596,868 346.434,022	28	443.605,177 346.462,161	29.34
28	443.605,177 346.462,161	29	443.605,191 346.462,209	0.05	29	443.605,191 346.462,209	30	443.609,466 346.476,687	15.096	30	443.609,466 346.476,687	31	443.625,747 346.529,858	55.608
31	443.625,747 346.529,858	32	443.625,762 346.529,906	0.05	32	443.625,762 346.529,906	33	443.630,121 346.544,11	14.858	33	443.630,121 346.544,11	34	443.638,591 346.570,22	27.449
34	443.638,591 346.570,22	35	443.641,212 346.577,682	7.909	35	443.641,212 346.577,682	36	443.646,528 346.585,595	9.533	36	443.646,528 346.585,595	37	443.649,502 346.592,782	7.778
37	443.649,502 346.592,782	38	443.654,576 346.609,523	17.493	38	443.654,576 346.609,523	39	443.651,228 346.610,542	3.5	39	443.651,228 346.610,542	40	443.646,152 346.593,795	17.499
40	443.646,152 346.593,795	41	443.645,768 346.592,872	1.0	41	443.645,768 346.592,872	42	443.643,43 346.587,26	6.08	42	443.643,43 346.587,26	43	443.638,057 346.579,263	9.634
43	443.638,057 346.579,263	44	443.635,286 346.571,372	8.363	44	443.635,286 346.571,372	45	443.626,784 346.545,163	27.554	45	443.626,784 346.545,163	1	443.622,401 346.530,885	14.936

\*\* Lungimile segmentelor sunt determinate în planul de proiecție Stereo 70 și sunt rotunjite la 1 milimetru.

\*\*\* Distanța dintre puncte este formată din segmente cumulate ce sunt mai mici decât valoarea 1 milimetru.





**DATE DESPRE IMOBILUL NR. 3920**

Oficiul de Cadastru și Publicitate Imobiliară VALCEA  
Biroul de Cadastru și Publicitate Imobiliară Ramnicu Valcea

**A. Partea I. Descrierea imobilului**

TEREN Intravilan

Adresa: Loc. Voicesti, Jud. Valcea

Nr. Crt	Nr cadastral Nr. topografic	Suprafața* (mp)	Observații / Referințe
A1		1	Sector cadastral:8 Teren neimprejmuit;

**Construcții**

Crt	Nr cadastral Nr. topografic	Adresa	Observații / Referințe
A1.1	-C1	Loc. Voicesti, Jud. Valcea	Nr. niveluri:1; S. construita la sol:1 mp; S. construita desfasurata:1 mp; STALP

**B. Partea II. Proprietari și acte**

Inscrieri privitoare la dreptul de proprietate și alte drepturi reale		Referințe
/		
Act Normativ nr. 123, din 10/07/2012 emis de PARLAMENTUL ROMANIEI;		
B1	Intabulare, drept de PROPRIETATE, dobandit prin Lege, cota actuala 1/1, cota initiala 1/1 1) STATUL ROMAN, CIF:9999999999999, LIPSA CNP;	A1
Act Administrativ nr. 6, din 20/06/2005 emis de MINISTERUL ECONOMIEI;		
B2	Intabulare, drept de CONCESIUNE 1) DISTRIBUTIE ENERGIE OLTENIA S.A., CIF:9999999999999, LIPSA CNP;	A1
Act Normativ nr. 123, din 10/07/2012 emis de PARLAMENTUL ROMANIEI;		
B3	Intabulare, drept de PROPRIETATE, dobandit prin Lege, cota actuala 1/1, cota initiala 1/1 1) DISTRIBUTIE ENERGIE OLTENIA S.A., CIF:9999999999999, LIPSA CNP;	A1.1

**C. Partea III. SARCINI .**

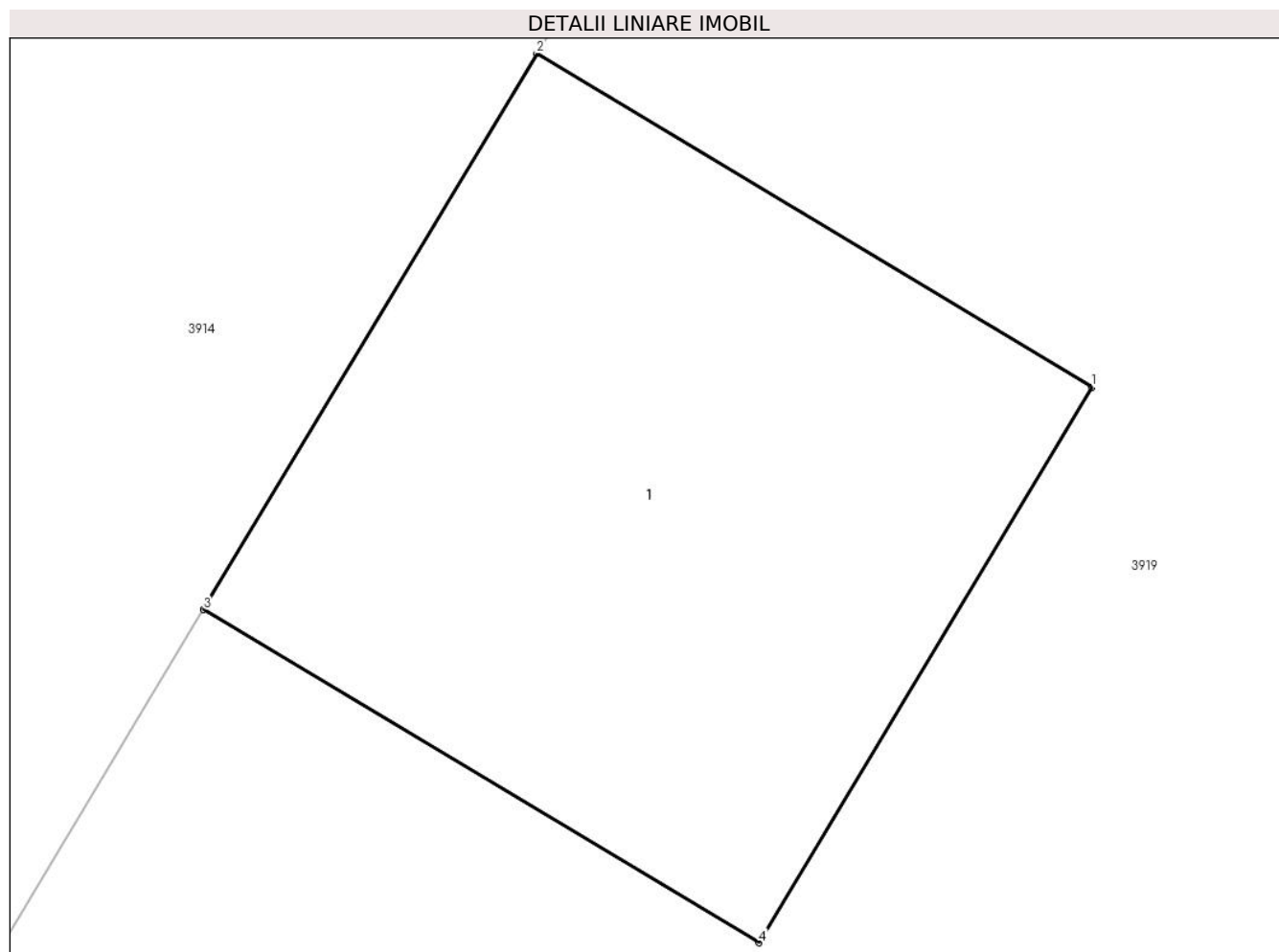
Inscrieri privind dezmembramintele dreptului de proprietate, drepturi reale de garanție și sarcini	Referințe
NU SUNT	

## Anexa Nr. 1 La Partea I

## Teren

Nr cadastral	Suprafața (mp)*	Observații / Referințe
	1	

\* Suprafața este determinată în planul de proiecție Stereo 70.



## Date referitoare la teren

Crt	Categorie folosință	Intra vilan	Suprafața (mp)	Tarla	Parcelă	Nr. topo	Observații / Referințe
1	curți constructii	DA	1	4	-	-	

## Date referitoare la construcții

Crt	Număr	Destinație construcție	Supraf. (mp)	Situație juridică	Observații / Referințe
A1.1	-C1	construcții industriale și edilitare	1	Cu acte	Nr. niveluri:1; S. construita la sol:1 mp; S. construita desfasurata:1 mp; STALP

## Lungime Segmente

1) Valorile lungimilor segmentelor sunt obținute din proiecție în plan.

Punct început	X / Y	Punct sfârșit	X / Y	Lungime segment (** (m)
1	443.551,96 346.346,118	2	443.551,103 346.346,633	1.0
2	443.551,103 346.346,633	3	443.550,588 346.345,775	1.001
3	443.550,588 346.345,775	4	443.551,446 346.345,261	1.0

Punct început	X / Y	Punct sfârșit	X / Y	Lungime segment (** (m)
4	443.551,446 346.345,261	1	443.551,96 346.346,118	0.999

\*\* Lungimile segmentelor sunt determinate în planul de proiecție Stereo 70 și sunt rotunjite la 1 milimetru.

\*\*\* Distanța dintre puncte este formată din segmente cumulate ce sunt mai mici decât valoarea 1 milimetru.



**DATE DESPRE IMOBILUL NR. 3921**

Oficiul de Cadastru și Publicitate Imobiliară VALCEA  
Biroul de Cadastru și Publicitate Imobiliară Ramnicu Valcea

**A. Partea I. Descrierea imobilului**

TEREN Necunoscut

Adresa: Loc. Voicestii Din Vale, Jud. Valcea

Nr. Crt	Nr cadastral Nr. topografic	Suprafața* (mp)	Observații / Referințe
A1		2.500	Sector cadastral:8 Teren neimprejmuit;

**B. Partea II. Proprietari și acte**

Inscrieri privitoare la dreptul de proprietate și alte drepturi reale	Referințe
/	
Act Administrativ nr. 26/490, din 28/02/1994 emis de CJSDPAT VALCEA (TITLU DE PROPRIETATE; );	
B1	A1
Intabulare, drept de PROPRIETATE, dobandit prin Reconstituire, cota actuala 1/1, cota initiala 1/1 1) IONICĂ I. NICOLAE, LIPSA CNP;	

**C. Partea III. SARCINI .**

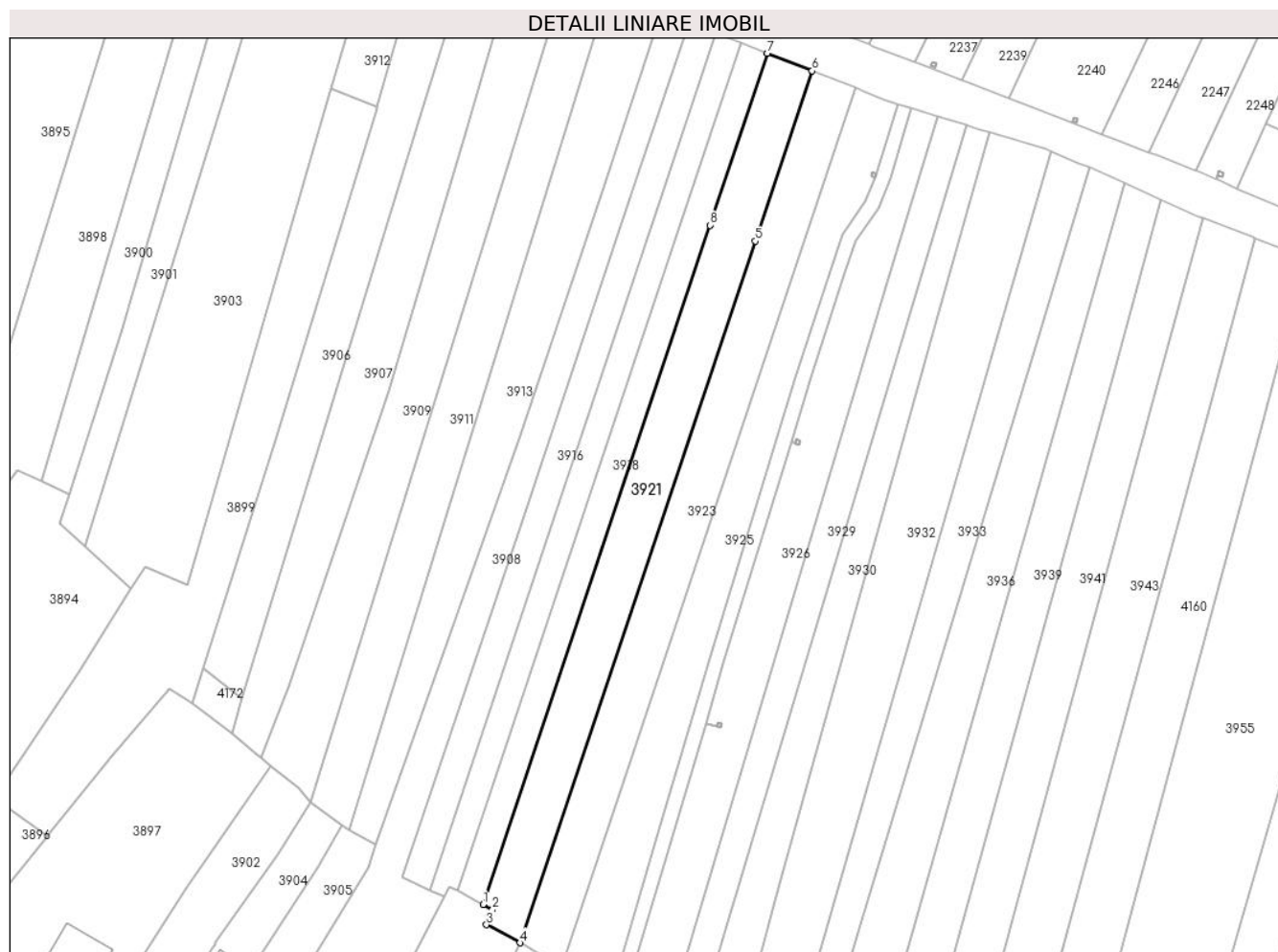
Inscrieri privind dezmembramintele dreptului de proprietate, drepturi reale de garanție și sarcini	Referințe
NU SUNT	

## Anexa Nr. 1 La Partea I

## Teren

Nr cadastral	Suprafața (mp)*	Observații / Referințe
	2.500	

\* Suprafața este determinată în planul de proiecție Stereo 70.



## Date referitoare la teren

Crt	Categorie folosință	Intravilan	Suprafața (mp)	Tarla	Parcelă	Nr. topo	Observații / Referințe
1	arabil	DA	499	1	125	-	
2	arabil	NU	2.001	1	125	-	

## Lungime Segmente

1) Valorile lungimilor segmentelor sunt obținute din proiecție în plan.

Punct început	X / Y	Punct sfârșit	X / Y	Lungime segment (** (m))
1	443.551,807 346.418,794	2	443.554,077 346.417,562	2.583
2	443.554,077 346.417,562	3	443.552,609 346.413,97	3.88
3	443.552,609 346.413,97	4	443.560,631 346.409,638	9.117
4	443.560,631 346.409,638	5	443.617,048 346.577,728	177.305

Punct început	X / Y	Punct sfârșit	X / Y	Lungime segment (** (m)
5	443.617,048 346.577,728	6	443.630,724 346.618,474	42.98
6	443.630,724 346.618,474	7	443.619,926 346.622,71	11.599
7	443.619,926 346.622,71	8	443.606,166 346.581,52	43.428
8	443.606,166 346.581,52	1	443.551,807 346.418,794	171.565

\*\* Lungimile segmentelor sunt determinate în planul de proiecție Stereo 70 și sunt rotunjite la 1 milimetru.

\*\*\* Distanța dintre puncte este formată din segmente cumulate ce sunt mai mici decât valoarea 1 milimetru.





**DATE DESPRE IMOBILUL NR. 3922**

Oficiul de Cadastru și Publicitate Imobiliară VALCEA  
Biroul de Cadastru și Publicitate Imobiliară Ramnicu Valcea

**A. Partea I. Descrierea imobilului**

TEREN Necunoscut

Adresa: Loc. Voicesti, Str Unirii, Jud. Valcea

Nr. Crt	Nr cadastral Nr. topografic	Suprafața* (mp)	Observații / Referințe
A1		644	Sector cadastral:8 Teren neimprejmuit;

**B. Partea II. Proprietari și acte**

Inscrieri privitoare la dreptul de proprietate și alte drepturi reale		Referințe
/		
Act Normativ nr. 7, din 13/03/1996 emis de PARLAMENTUL ROMÂNIEI (LEGE; ,art.13);		
B1	Inscrierea posesiei, drept de PROPRIETATE, dobandit prin Lege, cota actuala 1/1, cota initiala 1/1 1) NEIDENTIFICAT NEIDENTIFICAT	A1
B2	Se notează mențiunea de proprietar neidentificat.	A1

**C. Partea III. SARCINI .**

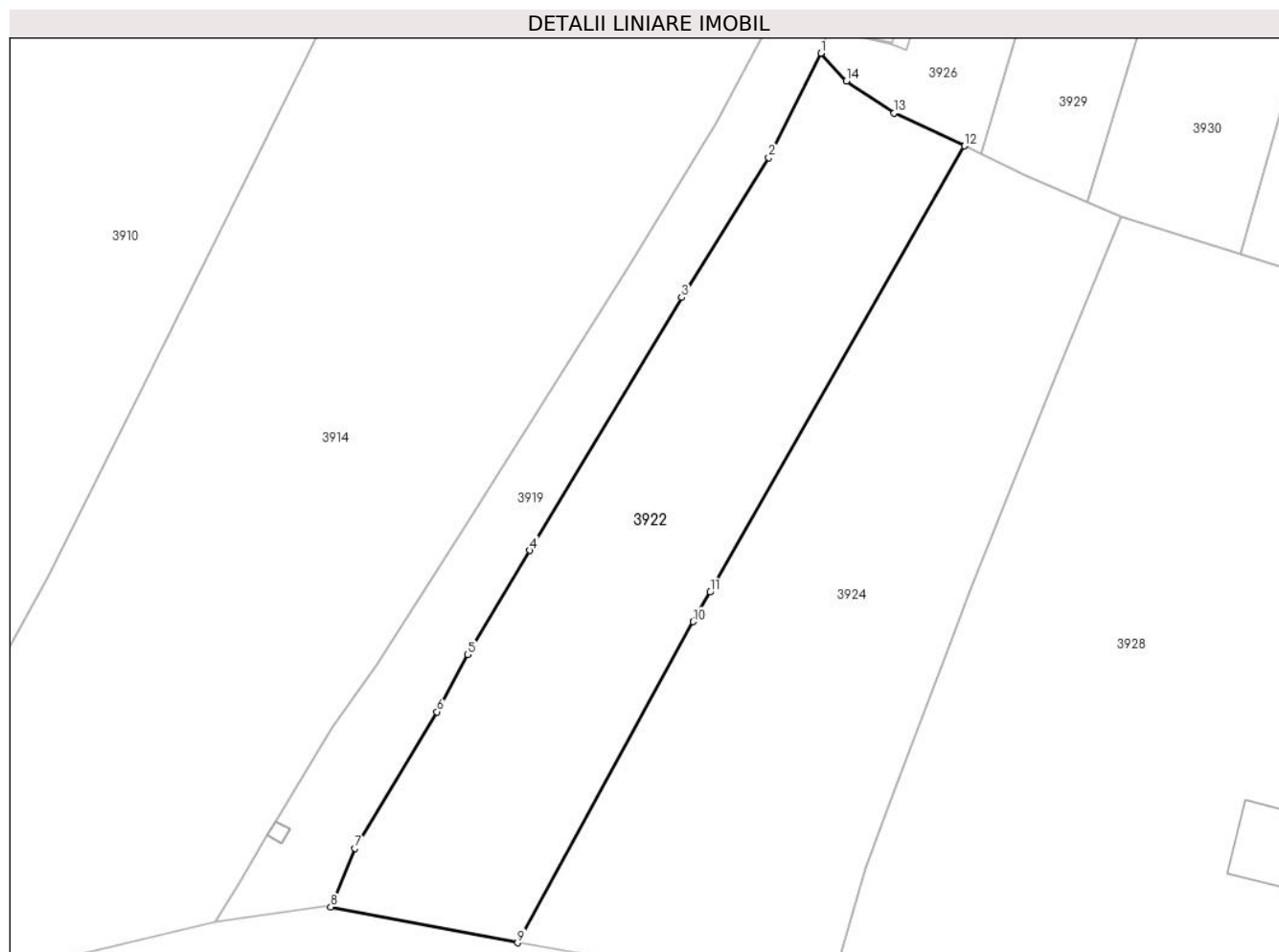
Inscrieri privind dezmembramentele dreptului de proprietate, drepturi reale de garanție și sarcini	Referințe
NU SUNT	

## Anexa Nr. 1 La Partea I

## Teren

Nr cadastral	Suprafața (mp)*	Observații / Referințe
	644	

\* Suprafața este determinată în planul de proiecție Stereo 70.



## Date referitoare la teren

Crt	Categorie folosință	Intravilan	Suprafața (mp)	Tarla	Parcelă	Nr. topo	Observații / Referințe
1	vie	DA	287	4	2	-	
2	vie	NU	357	4	2	-	

## Lungime Segmente

1) Valorile lungimilor segmentelor sunt obținute din proiecție în plan.

Punct început	X / Y	Punct sfârșit	X / Y	Lungime segment (** (m)
1	443.585,109 346.394,519	2	443.581,863 346.388,006	7.277
2	443.581,863 346.388,006	3	443.576,417 346.379,297	10.272
3	443.576,417 346.379,297	4	443.566,952 346.363,508	18.409
4	443.566,952 346.363,508	5	443.563,06 346.357,016	7.569

Punct început	X / Y	Punct sfârșit	X / Y	Lungime segment (** (m)
5	443.563,06 346.357,016	6	443.561,147 346.353,444	4.052
6	443.561,147 346.353,444	7	443.556,037 346.344,928	9.931
7	443.556,037 346.344,928	8	443.554,521 346.341,276	3.954
8	443.554,521 346.341,276	9	443.566,187 346.339,046	11.877
9	443.566,187 346.339,046	10	443.577,142 346.359,066	22.821
10	443.577,142 346.359,066	11	443.578,196 346.360,912	2.126
11	443.578,196 346.360,912	12	443.594,078 346.388,736	32.038
12	443.594,078 346.388,736	13	443.589,678 346.390,785	4.854
13	443.589,678 346.390,785	14	443.586,704 346.392,783	3.583
14	443.586,704 346.392,783	1	443.585,109 346.394,519	2.357

\*\* Lungimile segmentelor sunt determinate în planul de proiecție Stereo 70 și sunt rotunjite la 1 milimetru.

\*\*\* Distanța dintre puncte este formată din segmente cumulate ce sunt mai mici decât valoarea 1 milimetru.



**DATE DESPRE IMOBILUL NR. 3923**

Oficiul de Cadastru și Publicitate Imobiliară VALCEA  
Biroul de Cadastru și Publicitate Imobiliară Ramnicu Valcea

**A. Partea I. Descrierea imobilului**

TEREN Necunoscut

Adresa: Loc. Voicestii Din Vale, Jud. Valcea

Nr. Crt	Nr cadastral Nr. topografic	Suprafața* (mp)	Observații / Referințe
A1		2.481	Sector cadastral:8 Teren neimprejmuit;

**B. Partea II. Proprietari și acte**

Inscrieri privitoare la dreptul de proprietate și alte drepturi reale	Referințe
/	
Act Administrativ nr. 328/42743, din 10/04/1997 emis de CJSDPAT VALCEA (TITLU DE PROPRIETATE; );	
B1	A1
Intabulare, drept de PROPRIETATE, dobandit prin Reconstituire, cota actuala 1/1, cota initiala 1/1 1) IONICA I. VIRGIL, LIPSA CNP;	

**C. Partea III. SARCINI .**

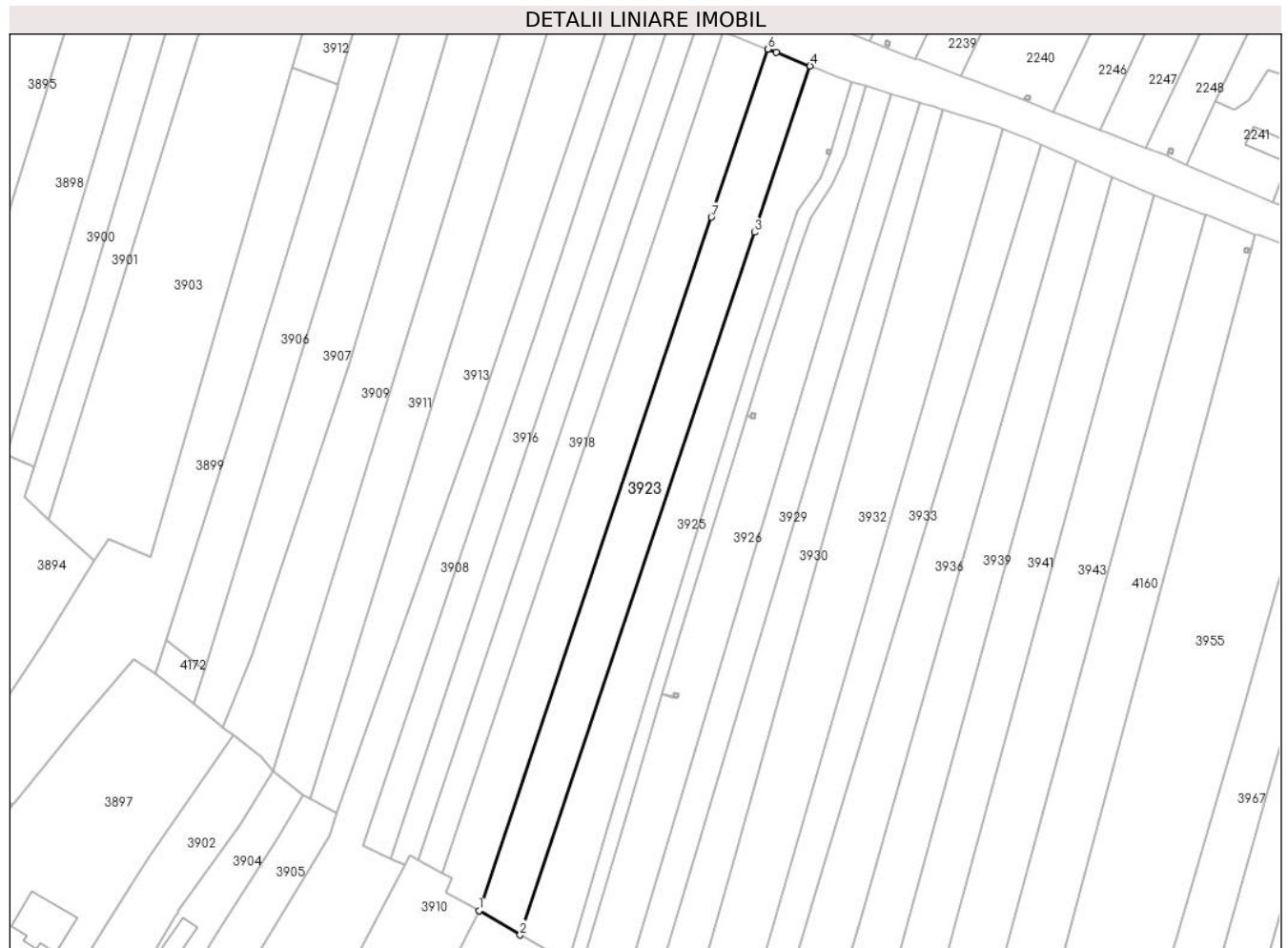
Inscrieri privind dezmembramintele dreptului de proprietate, drepturi reale de garanție și sarcini	Referințe
NU SUNT	

## Anexa Nr. 1 La Partea I

## Teren

Nr cadastral	Suprafața (mp)*	Observații / Referințe
	2.481	

\* Suprafața este determinată în planul de proiecție Stereo 70.



## Date referitoare la teren

Crt	Categorie folosință	Intravilan	Suprafața (mp)	Tarla	Parcelă	Nr. topo	Observații / Referințe
1	arabil	DA	474	1	126,127	-	
2	arabil	NU	2.007	1	126,127	-	

## Lungime Segmente

1) Valorile lungimilor segmentelor sunt obținute din proiecție în plan.

Punct început	X / Y	Punct sfârșit	X / Y	Lungime segment (** (m)
1	443.560,631 346.409,638	2	443.570,648 346.403,737	11.626
2	443.570,648 346.403,737	3	443.627,55 346.574,068	179.584
3	443.627,55 346.574,068	4	443.641,028 346.614,414	42.538
4	443.641,028 346.614,414	5	443.632,772 346.617,671	8.875

Punct început	X / Y	Punct sfârșit	X / Y	Lungime segment (** (m)
5	443.632,772 346.617,671	6	443.630,724 346.618,474	2.2
6	443.630,724 346.618,474	7	443.617,048 346.577,728	42.98
7	443.617,048 346.577,728	1	443.560,631 346.409,638	177.305

\*\* Lungimile segmentelor sunt determinate în planul de proiecție Stereo 70 și sunt rotunjite la 1 milimetru.

\*\*\* Distanța dintre puncte este formată din segmente cumulate ce sunt mai mici decât valoarea 1 milimetru.





**DATE DESPRE IMOBILUL NR. 3924**

Oficiul de Cadastru și Publicitate Imobiliară VALCEA  
Biroul de Cadastru și Publicitate Imobiliară Ramnicu Valcea

**A. Partea I. Descrierea imobilului**

TEREN Necunoscut

Adresa: Loc. Voicesti, Str Unirii, Jud. Valcea

Nr. Crt	Nr cadastral Nr. topografic	Suprafața* (mp)	Observații / Referințe
A1	36599	790	Sector cadastral:8 Teren neimprejmuit;

**B. Partea II. Proprietari și acte**

Inscrieri privitoare la dreptul de proprietate și alte drepturi reale	Referințe
<b>30913 / 08/04/2019</b>	
Hotarare Judecatoreasca nr. 769, din 01/04/2015 emis de JUDECATORIA DRAGASANI;	
B1	Intabulare, drept de PROPRIETATE, dobandit prin Hotarare Judecatoreasca, cota actuala 1/1, cota initiala 1/1 1) <b>DANCIU CONSTANTIN</b>
	A1

**C. Partea III. SARCINI .**

Inscrieri privind dezmembramintele dreptului de proprietate, drepturi reale de garanție și sarcini	Referințe
NU SUNT	

## Anexa Nr. 1 La Partea I

## Teren

Nr cadastral	Suprafața (mp)*	Observații / Referințe
36599	790	

\* Suprafața este determinată în planul de proiecție Stereo 70.



## Date referitoare la teren

Crt	Categorie folosință	Intravilan	Suprafața (mp)	Tarla	Parcelă	Nr. topo	Observații / Referințe
1	arabil	DA	403	4	3	-	IN ACT PARCELA 1
2	arabil	NU	387	4	3	-	IN ACT PARCELA 1

## Lungime Segmente

1) Valorile lungimilor segmentelor sunt obținute din proiecție în plan.

Punct început	X / Y	Punct sfârșit	X / Y	Lungime segment (** (m)
1	443.585,605 346.335,69	2	443.587,891 346.343,648	8.28
2	443.587,891 346.343,648	3	443.589,876 346.348,91	5.624
3	443.589,876 346.348,91	4	443.593,105 346.357,47	9.149
4	443.593,105 346.357,47	5	443.594,451 346.361,04	3.815

Punct început	X / Y	Punct sfârșit	X / Y	Lungime segment (** (m)
5	443.594,451 346.361,04	6	443.599,864 346.374,64	14.638
6	443.599,864 346.374,64	7	443.603,86 346.384,339	10.49
7	443.603,86 346.384,339	8	443.601,762 346.385,224	2.277
8	443.601,762 346.385,224	9	443.597,891 346.386,857	4.201
9	443.597,891 346.386,857	10	443.595,103 346.388,231	3.108
10	443.595,103 346.388,231	11	443.594,078 346.388,736	1.143
11	443.594,078 346.388,736	12	443.578,196 346.360,912	32.038
12	443.578,196 346.360,912	13	443.577,142 346.359,066	2.126
13	443.577,142 346.359,066	14	443.566,187 346.339,046	22.821
14	443.566,187 346.339,046	1	443.585,605 346.335,69	19.706

\*\* Lungimile segmentelor sunt determinate în planul de proiecție Stereo 70 și sunt rotunjite la 1 milimetru.

\*\*\* Distanța dintre puncte este formată din segmente cumulate ce sunt mai mici decât valoarea 1 milimetru.



**DATE DESPRE IMOBILUL NR. 3925**

Oficiul de Cadastru și Publicitate Imobiliară VALCEA  
 Biroul de Cadastru și Publicitate Imobiliară Ramnicu Valcea

**A. Partea I. Descrierea imobilului**

TEREN Necunoscut

Adresa: Loc. Voicestii Din Vale, Jud. Valcea, Loc. Voicesti din Vale

Nr. Crt	Nr cadastral Nr. topografic	Suprafața* (mp)	Observații / Referințe
A1	38477	Din acte: 4.710 Masurata: 2.282	Sector cadastral:8 Teren neimprejmuit; DIFERENTA DE SUPRAFATA SE REGASESTE LA ID 3926

**B. Partea II. Proprietari și acte**

Inscrieri privitoare la dreptul de proprietate și alte drepturi reale		Referințe
<b>23396 / 20/03/2024</b>		
Hotarare Judecatoreasca nr. 769, din 01/04/2015 emis de Judecatoria Dragasani in dosar nr. 2934/223/2014;		
B1	Intabulare, drept de PROPRIETATE, dobandit prin Hotarare Judecatoreasca, cota actuala 1/1, cota initiala 1/1 1) STANCU NICHITA	A1

**C. Partea III. SARCINI .**

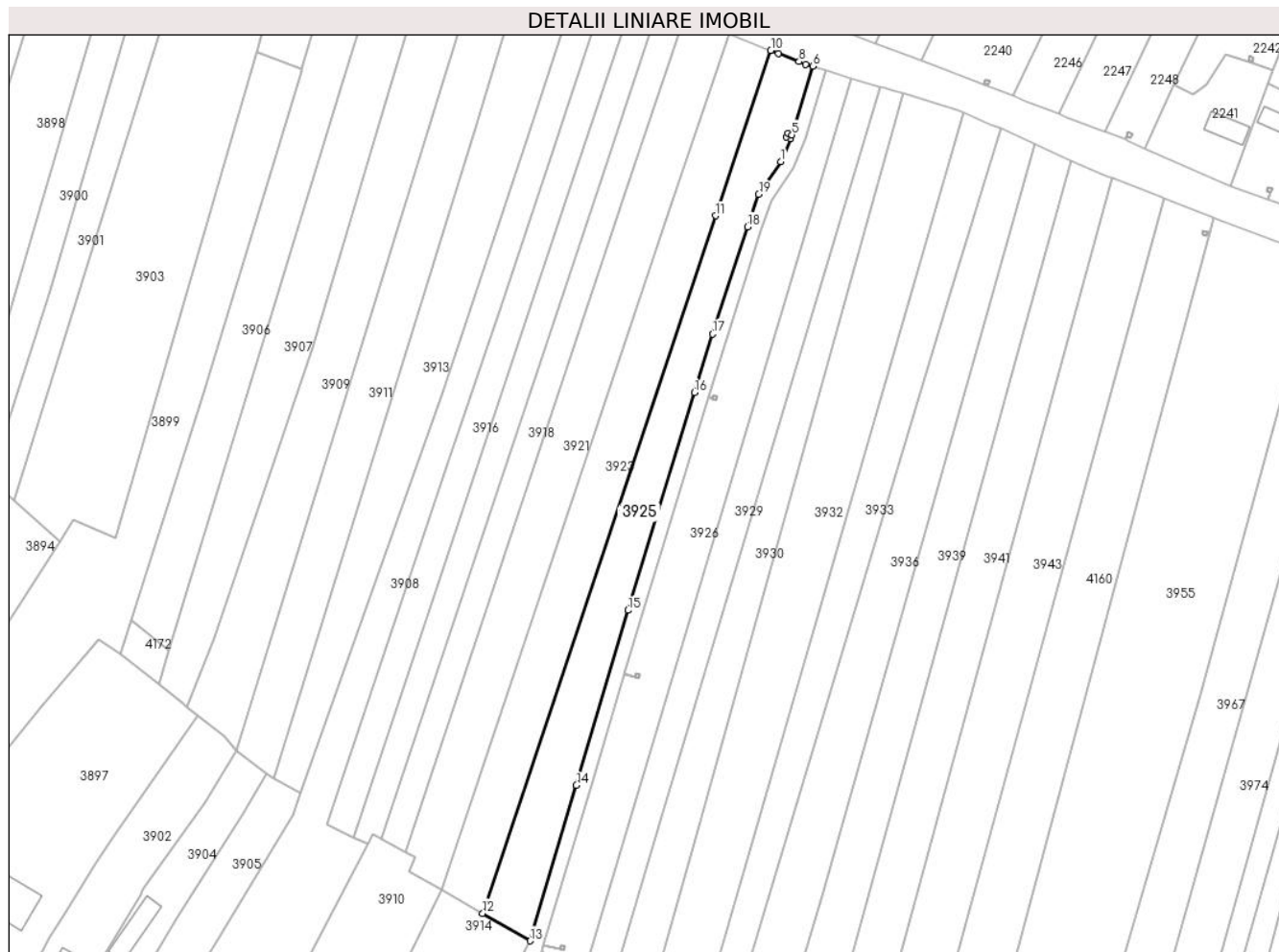
Inscrieri privind dezmembramintele dreptului de proprietate, drepturi reale de garanție și sarcini	Referințe
NU SUNT	

## Anexa Nr. 1 La Partea I

## Teren

Nr cadastral	Suprafața (mp)*	Observații / Referințe
38477	Din acte: 4.710 Masurata: 2.282	DIFERENTA DE SUPRAFATA SE REGASESTE LA ID 3926

\* Suprafața este determinată în planul de proiecție Stereo 70.



## Date referitoare la teren

Crt	Categorie folosință	Intravilan	Suprafața (mp)	Tarla	Parcelă	Nr. topo	Observații / Referințe
1	arabil	DA	432	1	128,129	-	
2	arabil	NU	1.850	1	128,129	-	

## Lungime Segmente

1) Valorile lungimilor segmentelor sunt obținute din proiecție în plan.

Punct început	X / Y	Punct sfârșit	X / Y	Lungime segment (** (m)
1	443.643,43 346.587,26	2	443.645,768 346.592,872	6.08
2	443.645,768 346.592,872	3	443.644,845 346.593,256	1.0
3	443.644,845 346.593,256	4	443.645,229 346.594,179	1.0
4	443.645,229 346.594,179	5	443.646,152 346.593,795	1.0

Punct început	X / Y	Punct sfârșit	X / Y	Lungime segment (** (m)
5	443.646,152 346.593,795	6	443.651,228 346.610,542	17.499
6	443.651,228 346.610,542	7	443.649,546 346.611,054	1.758
7	443.649,546 346.611,054	8	443.647,92 346.611,695	1.748
8	443.647,92 346.611,695	9	443.642,913 346.613,671	5.383
9	443.642,913 346.613,671	10	443.641,028 346.614,414	2.026
10	443.641,028 346.614,414	11	443.627,55 346.574,068	42.538
11	443.627,55 346.574,068	12	443.570,648 346.403,737	179.584
12	443.570,648 346.403,737	13	443.582,191 346.397,002	13.364
13	443.582,191 346.397,002	14	443.593,512 346.435,017	39.665
14	443.593,512 346.435,017	15	443.606,114 346.477,695	44.5
15	443.606,114 346.477,695	16	443.622,401 346.530,885	55.628
16	443.622,401 346.530,885	17	443.626,784 346.545,163	14.936
17	443.626,784 346.545,163	18	443.635,286 346.571,372	27.554
18	443.635,286 346.571,372	19	443.638,057 346.579,263	8.363
19	443.638,057 346.579,263	1	443.643,43 346.587,26	9.634

\*\* Lungimile segmentelor sunt determinate în planul de proiecție Stereo 70 și sunt rotunjite la 1 milimetru.

\*\*\* Distanța dintre puncte este formată din segmente cumulate ce sunt mai mici decât valoarea 1 milimetru.





**DATE DESPRE IMOBILUL NR. 3926**

Oficiul de Cadastru și Publicitate Imobiliară VALCEA  
Biroul de Cadastru și Publicitate Imobiliară Ramnicu Valcea

**A. Partea I. Descrierea imobilului**

TEREN Necunoscut

Adresa: Loc. Voicestii Din Vale, Jud. Valcea

Nr. Crt	Nr cadastral Nr. topografic	Suprafața* (mp)	Observații / Referințe
A1		Din acte: 4.710 Masurata: 2.428	Sector cadastral:8 Teren neimprejmuit; PARTE DIN CFE 38477; DIFERENTA DE SUPRAFATA SE REGASESTE LA ID 3925

**B. Partea II. Proprietari și acte**

Inscrieri privitoare la dreptul de proprietate și alte drepturi reale	Referințe
<b>23396 / 20/03/2024</b>	
Hotarare Judecatoreasca nr. 769, din 01/04/2015 emis de Judecatoria Dragasani in dosar nr. 2934/223/2014;	
B1	Intabulare, drept de PROPRIETATE, dobandit prin Hotarare Judecatoreasca, cota actuala 1/1, cota initiala 1/1 1) STANCU NICHITA

**C. Partea III. SARCINI .**

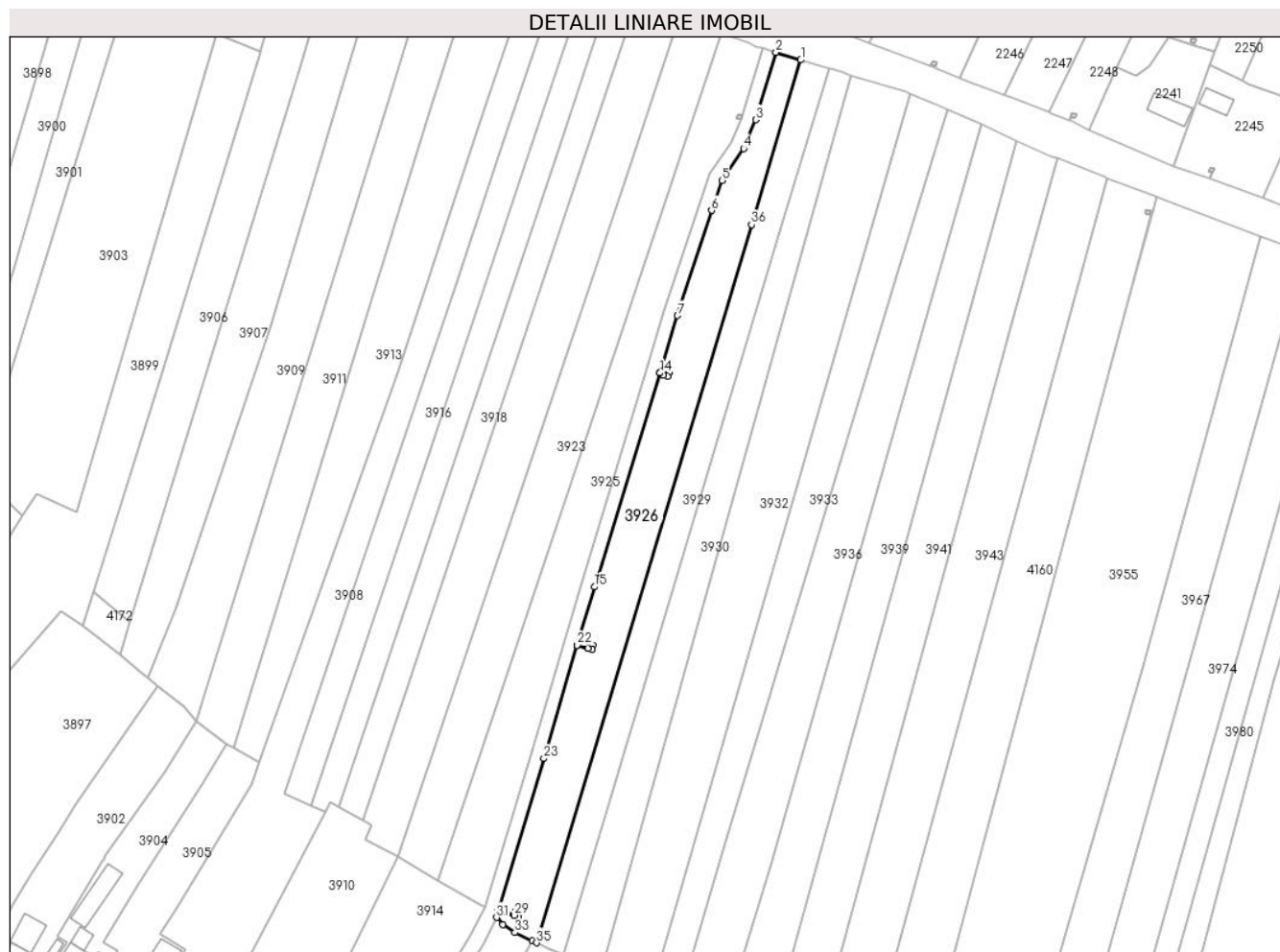
Inscrieri privind dezmembramintele dreptului de proprietate, drepturi reale de garanție și sarcini	Referințe
NU SUNT	

## Anexa Nr. 1 La Partea I

## Teren

Nr cadastral	Suprafața (mp)*	Observații / Referințe
	Din acte: 4.710 Masurata: 2.428	PARTE DIN CFE 38477; DIFERENTA DE SUPRAFATA SE REGASESTE LA ID 3925

\* Suprafața este determinată în planul de proiecție Stereo 70.



## Date referitoare la teren

Crt	Categorie folosință	Intravilan	Suprafața (mp)	Tarla	Parcelă	Nr. topo	Observații / Referințe
1	arabil	DA	330	4	1	-	
2	arabil	NU	2.098	4	1	-	

## Lungime Segmente

1) Valorile lungimilor segmentelor sunt obținute din proiecție în plan.

Punct început	X / Y	Punct sfârșit	X / Y	Lungime segment (** (m)	Punct început	X / Y	Punct sfârșit	X / Y	Lungime segment (** (m)
1	443.660,744 346.607,645	2	443.654,576 346.609,523	6.448	2	443.654,576 346.609,523	3	443.649,502 346.592,782	17.493
3	443.649,502 346.592,782	4	443.646,528 346.585,595	7.778	4	443.646,528 346.585,595	5	443.641,212 346.577,682	9.533
5	443.641,212 346.577,682	6	443.638,591 346.570,22	7.909	6	443.638,591 346.570,22	7	443.630,121 346.544,11	27.449
7	443.630,121 346.544,11	8	443.625,762 346.529,906	14.858	8	443.625,762 346.529,906	9	443.626,654 346.529,298	1.08

Punct început	X / Y	Punct sfârșit	X / Y	Lungime segment (** (m)
9	443.626,654 346.529,298	10	443.626,931 346.530,205	0.948
11	443.627,887 346.529,912	12	443.627,594 346.528,956	1.0
13	443.626,638 346.529,248	14	443.625,747 346.529,858	1.08
15	443.609,466 346.476,687	16	443.605,191 346.462,209	15.096
17	443.607,86 346.461,421	18	443.608,079 346.462,345	0.95
19	443.609,052 346.462,115	20	443.608,821 346.461,142	1.0
21	443.607,848 346.461,372	22	443.605,177 346.462,161	2.785
23	443.596,868 346.434,022	24	443.585,546 346.396,059	39.615
25	443.589,513 346.395,136	26	443.589,843 346.396,026	0.949
27	443.590,781 346.395,678	28	443.590,433 346.394,741	1.0
29	443.589,495 346.395,088	30	443.585,532 346.396,011	4.069
31	443.585,109 346.394,519	32	443.586,704 346.392,783	2.357
33	443.589,678 346.390,785	34	443.594,078 346.388,736	4.854
35	443.595,103 346.388,231	36	443.648,492 346.566,69	186.274

Punct început	X / Y	Punct sfârșit	X / Y	Lungime segment (** (m)
10	443.626,931 346.530,205	11	443.627,887 346.529,912	1.0
12	443.627,594 346.528,956	13	443.626,638 346.529,248	1.0
14	443.625,747 346.529,858	15	443.609,466 346.476,687	55.608
16	443.605,191 346.462,209	17	443.607,86 346.461,421	2.783
18	443.608,079 346.462,345	19	443.609,052 346.462,115	1.0
20	443.608,821 346.461,142	21	443.607,848 346.461,372	1.0
22	443.605,177 346.462,161	23	443.596,868 346.434,022	29.34
24	443.585,546 346.396,059	25	443.589,513 346.395,136	4.073
26	443.589,843 346.396,026	27	443.590,781 346.395,678	1.0
28	443.590,433 346.394,741	29	443.589,495 346.395,088	1.0
30	443.585,532 346.396,011	31	443.585,109 346.394,519	1.551
32	443.586,704 346.392,783	33	443.589,678 346.390,785	3.583
34	443.594,078 346.388,736	35	443.595,103 346.388,231	1.143
36	443.648,492 346.566,69	1	443.660,744 346.607,645	42.748

\*\* Lungimile segmentelor sunt determinate în planul de proiecție Stereo 70 și sunt rotunjite la 1 milimetru.

\*\*\* Distanța dintre puncte este formată din segmente cumulate ce sunt mai mici decât valoarea 1 milimetru.



**DATE DESPRE IMOBILUL NR. 3927**

Oficiul de Cadastru și Publicitate Imobiliară VALCEA  
Biroul de Cadastru și Publicitate Imobiliară Ramnicu Valcea

**A. Partea I. Descrierea imobilului**

TEREN Extravilan

Adresa: Jud. Valcea

Nr. Crt	Nr cadastral Nr. topografic	Suprafața* (mp)	Observații / Referințe
A1		1	Sector cadastral:8 Teren neimprejmuit;

**Construcții**

Crt	Nr cadastral Nr. topografic	Adresa	Observații / Referințe
A1.1	-C1	Jud. Valcea	Nr. niveluri:1; S. construita la sol:1 mp; S. construita desfasurata:1 mp; STALP

**B. Partea II. Proprietari și acte**

Inscrieri privitoare la dreptul de proprietate și alte drepturi reale		Referințe
/		
Act Normativ nr. 123, din 10/07/2012 emis de PARLAMENTUL ROMANIEI;		
B1	Intabulare, drept de PROPRIETATE, dobandit prin Lege, cota actuala 1/1, cota initiala 1/1 1) STATUL ROMAN, CIF:9999999999999, LIPSA CNP;	A1
Act Administrativ nr. 6, din 20/06/2005 emis de MINISTERUL ECONOMIEI;		
B2	Intabulare, drept de CONCESIUNE 1) DISTRIBUTIE ENERGIE OLTENIA S.A., CIF:9999999999999, LIPSA CNP;	A1
Act Normativ nr. 123, din 10/07/2012 emis de PARLAMENTUL ROMANIEI;		
B3	Intabulare, drept de PROPRIETATE, dobandit prin Lege, cota actuala 1/1, cota initiala 1/1 1) DISTRIBUTIE ENERGIE OLTENIA S.A., CIF:9999999999999, LIPSA CNP;	A1.1

**C. Partea III. SARCINI .**

Inscrieri privind dezmembramintele dreptului de proprietate, drepturi reale de garanție și sarcini	Referințe
NU SUNT	

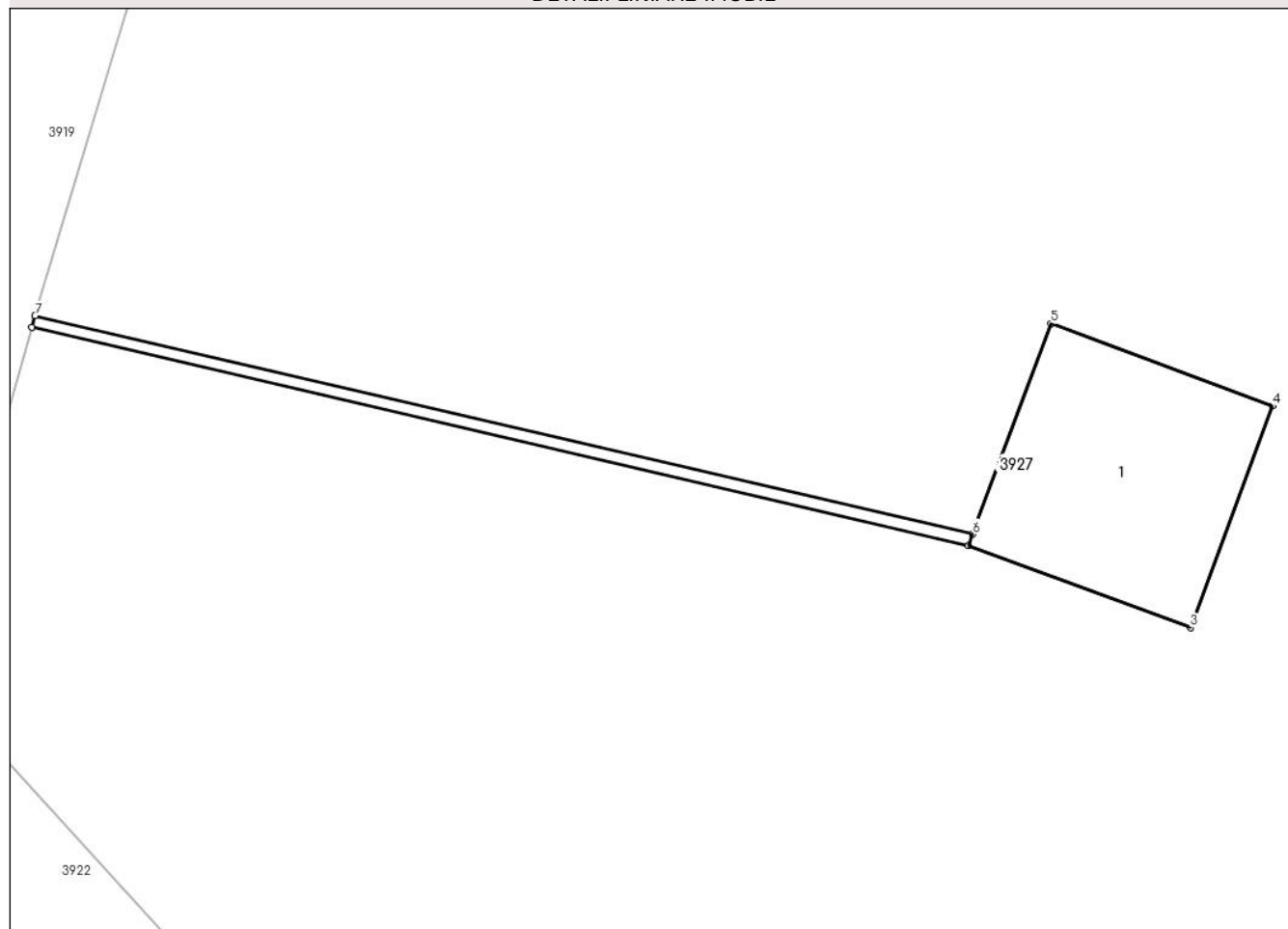
## Anexa Nr. 1 La Partea I

## Teren

Nr cadastral	Suprafața (mp)*	Observații / Referințe
	1	

\* Suprafața este determinată în planul de proiecție Stereo 70.

## DETALII LINIARE IMOBIL



## Date referitoare la teren

Crt	Categorie folosință	Intra vilan	Suprafața (mp)	Tarla	Parcelă	Nr. topo	Observații / Referințe
1	curți constructii	NU	1	4	1	-	

## Date referitoare la construcții

Crt	Număr	Destinație construcție	Supraf. (mp)	Situație juridică	Observații / Referințe
A1.1	-C1	construcții industriale și edilitare	1	Cu acte	Nr. niveluri:1; S. construita la sol:1 mp; S. construita desfasurata:1 mp; STALP

## Lungime Segmente

1) Valorile lungimilor segmentelor sunt obținute din proiecție în plan.

Punct început	X / Y	Punct sfârșit	X / Y	Lungime segment (** (m))
1	443.585,532 346.396,011	2	443.589,495 346.395,088	4.069
2	443.589,495 346.395,088	3	443.590,433 346.394,741	1.0
3	443.590,433 346.394,741	4	443.590,781 346.395,678	1.0

Punct început	X / Y	Punct sfârșit	X / Y	Lungime segment (** (m)
4	443.590,781 346.395,678	5	443.589,843 346.396,026	1.0
5	443.589,843 346.396,026	6	443.589,513 346.395,136	0.949
6	443.589,513 346.395,136	7	443.585,546 346.396,059	4.073
7	443.585,546 346.396,059	1	443.585,532 346.396,011	0.05

\*\* Lungimile segmentelor sunt determinate în planul de proiecție Stereo 70 și sunt rotunjite la 1 milimetru.

\*\*\* Distanța dintre puncte este formată din segmente cumulate ce sunt mai mici decât valoarea 1 milimetru.





**DATE DESPRE IMOBILUL NR. 3928**

Oficiul de Cadastru și Publicitate Imobiliară VALCEA  
Biroul de Cadastru și Publicitate Imobiliară Ramnicu Valcea

**A. Partea I. Descrierea imobilului**

TEREN Necunoscut

Adresa: Loc. Voicesti, Str Unirii, Nr. 34, Jud. Valcea

Nr. Crt	Nr cadastral Nr. topografic	Suprafața* (mp)	Observații / Referințe
A1		Din acte: 1.786 Masurata: 1.654	Sector cadastral:8 Teren imprejmuit;

**Construcții**

Crt	Nr cadastral Nr. topografic	Adresa	Observații / Referințe
A1.1	-C1	Loc. Voicesti, Str Unirii, Nr. 34, Jud. Valcea	Nr. niveluri:1; S. construita la sol:44 mp; S. construita desfasurata:44 mp;
A1.2	-C2	Loc. Voicesti, Str Unirii, Nr. 34, Jud. Valcea	Nr. niveluri:1; S. construita la sol:41 mp; S. construita desfasurata:41 mp;

**B. Partea II. Proprietari și acte**

Inscrieri privitoare la dreptul de proprietate și alte drepturi reale		Referințe
/		
Act Administrativ nr. 932, din 18/03/2003 emis de CJSDPAT VALCEA (TITLU DE PROPRIETATE; );		
B1	Intabulare, drept de PROPRIETATE, dobandit prin Reconstituire, cota actuala 1/1, cota initiala 1/1 1) ROTARU ION, LIPSA CNP; 2) ROTARU FLOAREA, LIPSA CNP;	A1
Act Administrativ nr. 398, din 01/02/2024 emis de PRIMARIA COMUNEI VOICESTI (ADEVERINTA; );		
B2	Intabulare, drept de PROPRIETATE, dobandit prin Construire, cota actuala 1/1, cota initiala 1/1 1) ROTARU ION, LIPSA CNP; 2) ROTARU FLOAREA, LIPSA CNP;	A1.1, A1.2

**C. Partea III. SARCINI .**

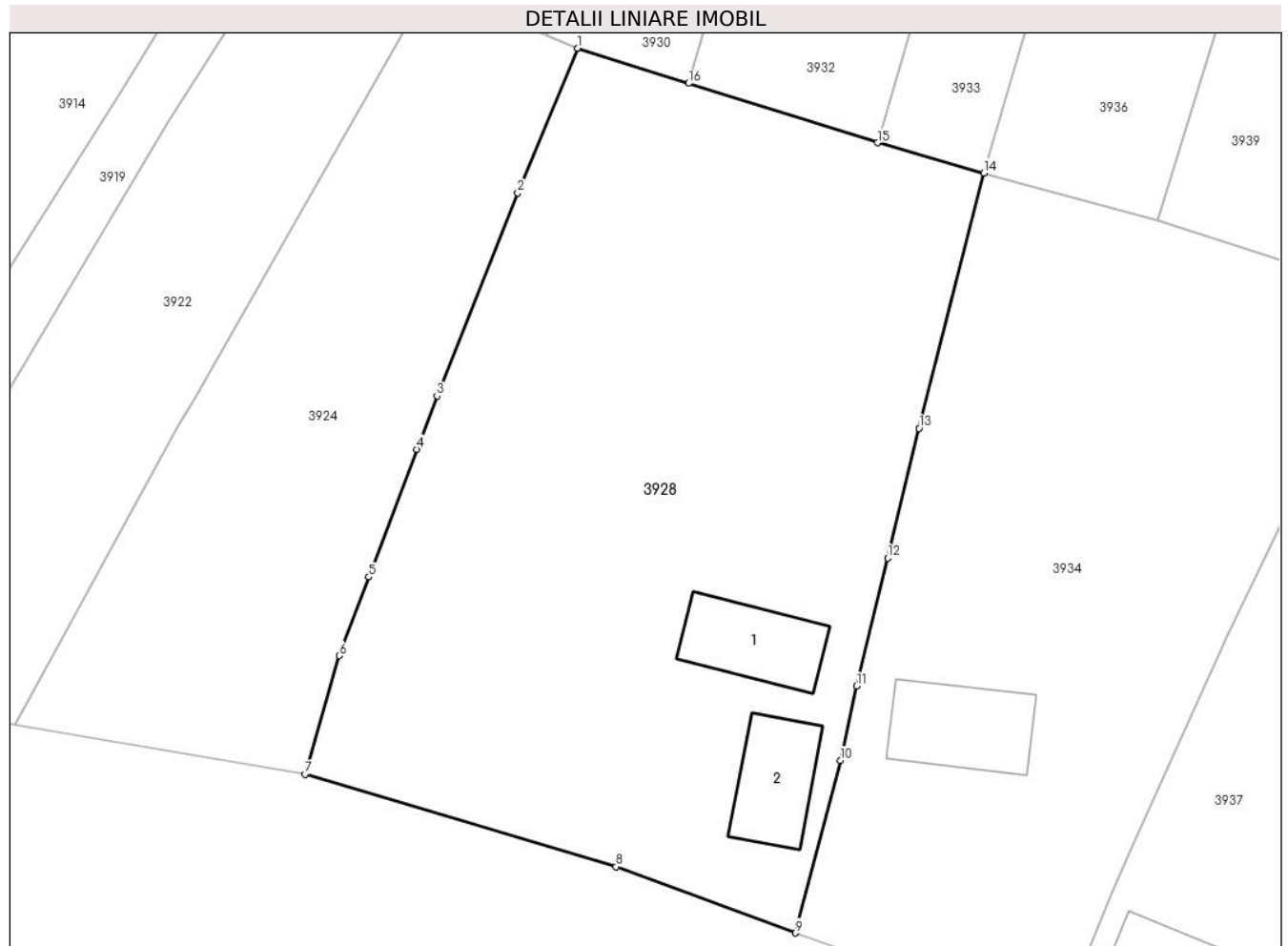
Inscrieri privind dezmembramintele dreptului de proprietate, drepturi reale de garanție și sarcini	Referințe
NU SUNT	

## Anexa Nr. 1 La Partea I

## Teren

Nr cadastral	Suprafața (mp)*	Observații / Referințe
	Din acte: 1.786 Masurata: 1.654	

\* Suprafața este determinată în planul de proiecție Stereo 70.



## Date referitoare la teren

Crt	Categorie folosință	Intravilan	Suprafața (mp)	Tarla	Parcelă	Nr. topo	Observații / Referințe
1	curți constructii	DA	635	4	8,9	-	
2	arabil	DA	179	4	9	-	
3	arabil	NU	840	4	10	-	

## Date referitoare la construcții

Crt	Număr	Destinație construcție	Supraf. (mp)	Situație juridică	Observații / Referințe
A1.1	-C1	construcții de locuințe	44	Cu acte	Nr. niveluri:1; S. construita la sol:44 mp; S. construita desfasurata:44 mp;
A1.2	-C2	construcții anexa	41	Cu acte	Nr. niveluri:1; S. construita la sol:41 mp; S. construita desfasurata:41 mp;

## Lungime Segmente

1) Valorile lungimilor segmentelor sunt obținute din proiecție în plan.

Punct început	X / Y	Punct sfârșit	X / Y	Lungime segment (** (m)
1	443.603,86 346.384,339	2	443.599,864 346.374,64	10.49

Punct început	X / Y	Punct sfârșit	X / Y	Lungime segment (** (m)
2	443.599,864 346.374,64	3	443.594,451 346.361,04	14.638
3	443.594,451 346.361,04	4	443.593,105 346.357,47	3.815
4	443.593,105 346.357,47	5	443.589,876 346.348,91	9.149
5	443.589,876 346.348,91	6	443.587,891 346.343,648	5.624
6	443.587,891 346.343,648	7	443.585,605 346.335,69	8.28
7	443.585,605 346.335,69	8	443.606,461 346.329,508	21.753
8	443.606,461 346.329,508	9	443.618,454 346.325,062	12.791
9	443.618,454 346.325,062	10	443.621,486 346.336,623	11.952
10	443.621,486 346.336,623	11	443.622,569 346.341,607	5.1
11	443.622,569 346.341,607	12	443.624,647 346.350,189	8.83
12	443.624,647 346.350,189	13	443.626,751 346.358,88	8.942
13	443.626,751 346.358,88	14	443.631,108 346.375,972	17.639
14	443.631,108 346.375,972	15	443.623,962 346.377,998	7.428
15	443.623,962 346.377,998	16	443.611,323 346.381,985	13.253
16	443.611,323 346.381,985	1	443.603,86 346.384,339	7.825

\*\* Lungimile segmentelor sunt determinate în planul de proiecție Stereo 70 și sunt rotunjite la 1 milimetru.

\*\*\* Distanța dintre puncte este formată din segmente cumulate ce sunt mai mici decât valoarea 1 milimetru.



**DATE DESPRE IMOBILUL NR. 3929**

Oficiul de Cadastru și Publicitate Imobiliară VALCEA  
Biroul de Cadastru și Publicitate Imobiliară Ramnicu Valcea

**A. Partea I. Descrierea imobilului**

TEREN Necunoscut

Adresa: Loc. Voicestii Din Vale, Jud. Valcea

Nr. Crt	Nr cadastral Nr. topografic	Suprafața* (mp)	Observații / Referințe
A1		1.662	Sector cadastral:8 Teren neimprejmuit;

**B. Partea II. Proprietari și acte**

Inscrieri privitoare la dreptul de proprietate și alte drepturi reale		Referințe
/		
Act Administrativ nr. 955, din 26/03/2003 emis de CJSDPAT VALCEA (TITLU DE PROPRIETATE; );		
B1	Intabulare, drept de PROPRIETATE, dobandit prin Reconstituire, cota actuala 1/1, cota initiala 1/1	A1
	1) GEOADĂ GHIORGHIȚA, LIPSA CNP; 2) NĂSTASE VALERIA, LIPSA CNP; 3) STANCIU FLOREA, LIPSA CNP; 4) STANCIU ILIE, LIPSA CNP;	

**C. Partea III. SARCINI .**

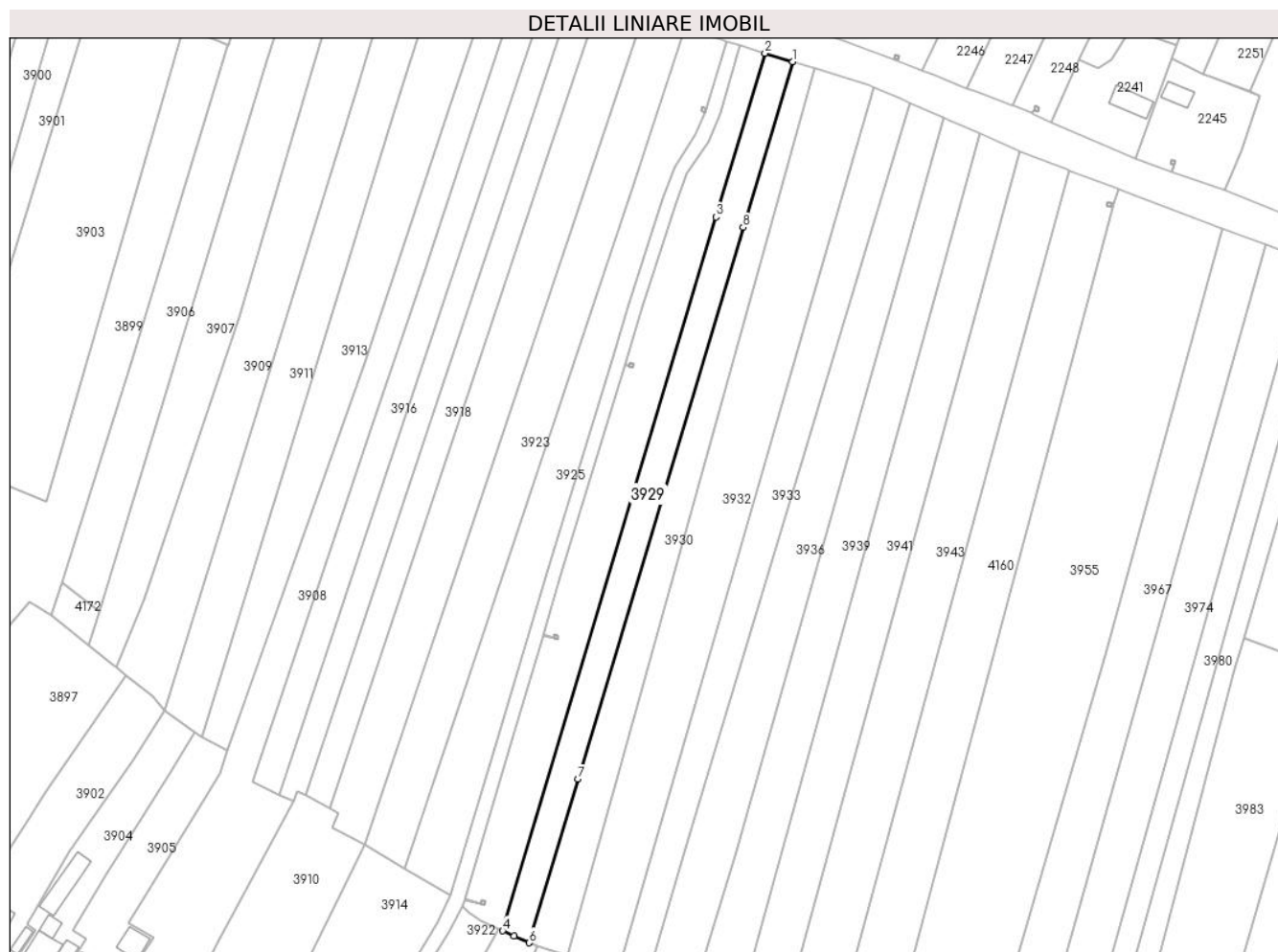
Inscrieri privind dezmembramintele dreptului de proprietate, drepturi reale de garanție și sarcini	Referințe
NU SUNT	

## Anexa Nr. 1 La Partea I

## Teren

Nr cadastral	Suprafața (mp)*	Observații / Referințe
	1.662	

\* Suprafața este determinată în planul de proiecție Stereo 70.



## Date referitoare la teren

Crt	Categorie folosință	Intravilan	Suprafața (mp)	Tarla	Parcelă	Nr. topo	Observații / Referințe
1	arabil	DA	311	4	4,5	-	
2	arabil	NU	1.351	4	4,5	-	

## Lungime Segmente

1) Valorile lungimilor segmentelor sunt obținute din proiecție în plan.

Punct început	X / Y	Punct sfârșit	X / Y	Lungime segment (** (m)
1	443.667,671 346.605,536	2	443.660,744 346.607,645	7.241
2	443.660,744 346.607,645	3	443.648,492 346.566,69	42.748
3	443.648,492 346.566,69	4	443.595,103 346.388,231	186.274
4	443.595,103 346.388,231	5	443.597,891 346.386,857	3.108

Punct început	X / Y	Punct sfârșit	X / Y	Lungime segment (** (m)
5	443.597,891 346.386,857	6	443.601,762 346.385,224	4.201
6	443.601,762 346.385,224	7	443.614,017 346.426,191	42.761
7	443.614,017 346.426,191	8	443.655,28 346.564,119	143.968
8	443.655,28 346.564,119	1	443.667,671 346.605,536	43.231

\*\* Lungimile segmentelor sunt determinate în planul de proiecție Stereo 70 și sunt rotunjite la 1 milimetru.

\*\*\* Distanța dintre puncte este formată din segmente cumulate ce sunt mai mici decât valoarea 1 milimetru.





**DATE DESPRE IMOBILUL NR. 3930**

Oficiul de Cadastru și Publicitate Imobiliară VALCEA  
Biroul de Cadastru și Publicitate Imobiliară Ramnicu Valcea

**A. Partea I. Descrierea imobilului**

TEREN Necunoscut

Adresa: Loc. Voicestii Din Vale, Jud. Valcea

Nr. Crt	Nr cadastral Nr. topografic	Suprafața* (mp)	Observații / Referințe
A1		1.832	Sector cadastral:8 Teren neimprejmuit;

**B. Partea II. Proprietari și acte**

Inscrieri privitoare la dreptul de proprietate și alte drepturi reale		Referințe
/		
Act Administrativ nr. 932, din 18/03/2003 emis de CJSDPAT VALCEA (TITLU DE PROPRIETATE; );		
B1	Intabulare, drept de PROPRIETATE, dobandit prin Reconstituire, cota actuala 1/1, cota initiala 1/1	A1
	1) ROTARU ION, LIPSA CNP; 2) ROTARU FLOAREA, LIPSA CNP;	

**C. Partea III. SARCINI .**

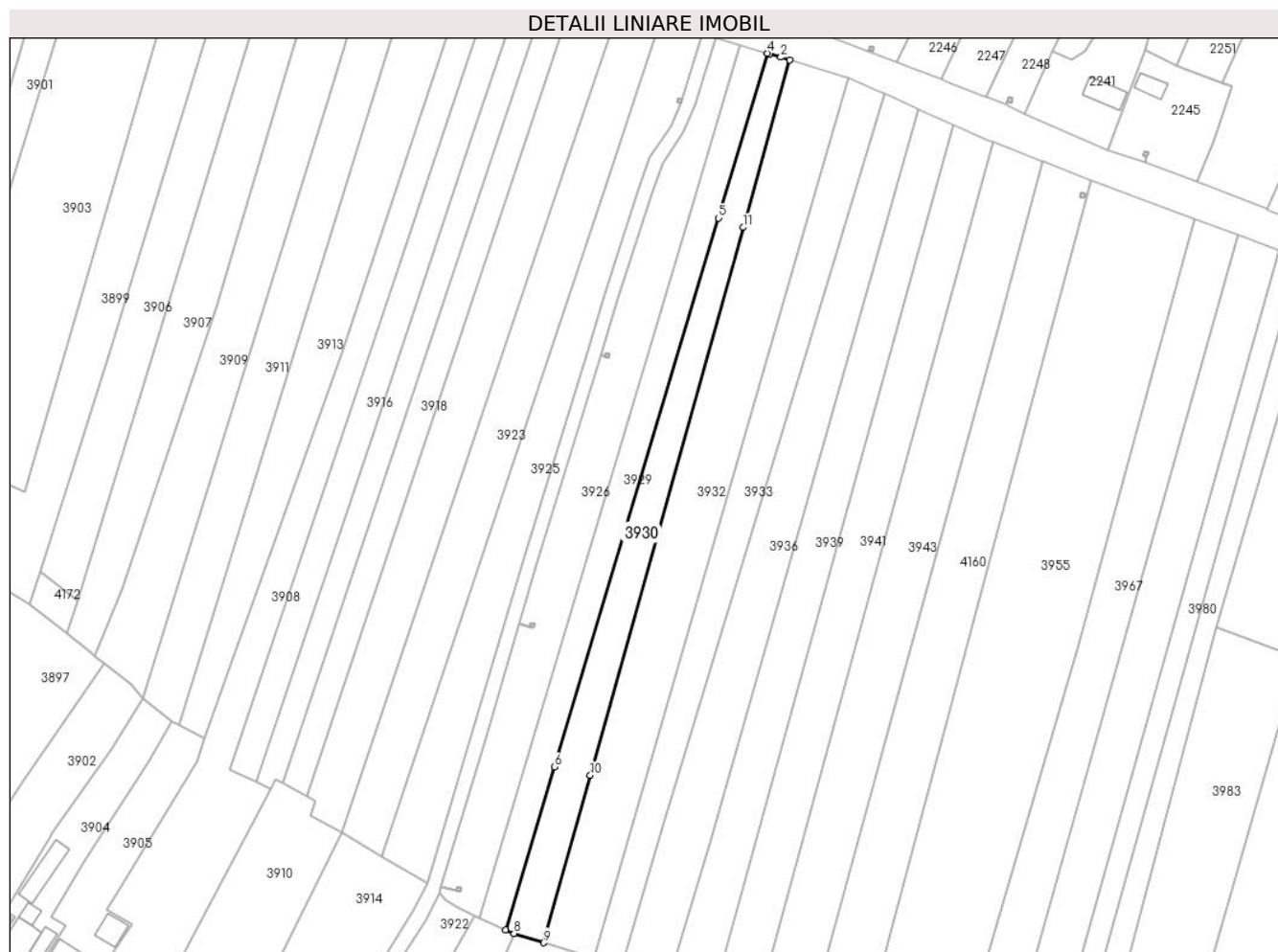
Inscrieri privind dezmembramintele dreptului de proprietate, drepturi reale de garanție și sarcini	Referințe
NU SUNT	

## Anexa Nr. 1 La Partea I

## Teren

Nr cadastral	Suprafața (mp)*	Observații / Referințe
	1.832	

\* Suprafața este determinată în planul de proiecție Stereo 70.



## Date referitoare la teren

Crt	Categorie folosință	Intravilan	Suprafața (mp)	Tarla	Parcelă	Nr. topo	Observații / Referințe
1	arabil	DA	271	4	6	-	
2	arabil	NU	1.142	4	6	-	
3	vie	NU	419	4	6	-	

## Lungime Segmente

1) Valorile lungimilor segmentelor sunt obținute din proiecție în plan.

Punct început	X / Y	Punct sfârșit	X / Y	Lungime segment (** (m)
1	443.673,248 346.603,838	2	443.670,972 346.604,531	2.379
2	443.670,972 346.604,531	3	443.668,183 346.605,38	2.915
3	443.668,183 346.605,38	4	443.667,671 346.605,536	0.535
4	443.667,671 346.605,536	5	443.655,28 346.564,119	43.231

Punct început	X / Y	Punct sfârșit	X / Y	Lungime segment (** (m)
5	443.655,28 346.564,119	6	443.614,017 346.426,191	143.968
6	443.614,017 346.426,191	7	443.601,762 346.385,224	42.761
7	443.601,762 346.385,224	8	443.603,86 346.384,339	2.277
8	443.603,86 346.384,339	9	443.611,323 346.381,985	7.825
9	443.611,323 346.381,985	10	443.623,062 346.424,041	43.664
10	443.623,062 346.424,041	11	443.661,503 346.561,762	142.985
11	443.661,503 346.561,762	1	443.673,248 346.603,838	43.684

\*\* Lungimile segmentelor sunt determinate în planul de proiecție Stereo 70 și sunt rotunjite la 1 milimetru.

\*\*\* Distanța dintre puncte este formată din segmente cumulate ce sunt mai mici decât valoarea 1 milimetru.



**DATE DESPRE IMOBILUL NR. 3931**

Oficiul de Cadastru și Publicitate Imobiliară VALCEA  
Biroul de Cadastru și Publicitate Imobiliară Ramnicu Valcea

**A. Partea I. Descrierea imobilului**

TEREN Extravilan

Adresa: Jud. Valcea

Nr. Crt	Nr cadastral Nr. topografic	Suprafața* (mp)	Observații / Referințe
A1		1	Sector cadastral:8 Teren neimprejmuit;

**Construcții**

Crt	Nr cadastral Nr. topografic	Adresa	Observații / Referințe
A1.1	-C1	Jud. Valcea	Nr. niveluri:1; S. construita la sol:1 mp; S. construita desfasurata:1 mp; STALP

**B. Partea II. Proprietari și acte**

Inscrieri privitoare la dreptul de proprietate și alte drepturi reale		Referințe
/		
Act Normativ nr. 123, din 10/07/2012 emis de PARLAMENTUL ROMANIEI;		
B1	Intabulare, drept de PROPRIETATE, dobandit prin Lege, cota actuala 1/1, cota initiala 1/1 1) STATUL ROMAN, CIF:9999999999999, LIPSA CNP;	A1
Act Administrativ nr. 6, din 20/06/2005 emis de MINISTERUL ECONOMIEI;		
B2	Intabulare, drept de CONCESIUNE 1) DISTRIBUTIE ENERGIE OLTENIA S.A., CIF:9999999999999, LIPSA CNP;	A1
Act Normativ nr. 123, din 10/07/2012 emis de PARLAMENTUL ROMANIEI;		
B3	Intabulare, drept de PROPRIETATE, dobandit prin Lege, cota actuala 1/1, cota initiala 1/1 1) DISTRIBUTIE ENERGIE OLTENIA S.A., CIF:9999999999999, LIPSA CNP;	A1.1

**C. Partea III. SARCINI .**

Inscrieri privind dezmembramintele dreptului de proprietate, drepturi reale de garanție și sarcini	Referințe
NU SUNT	

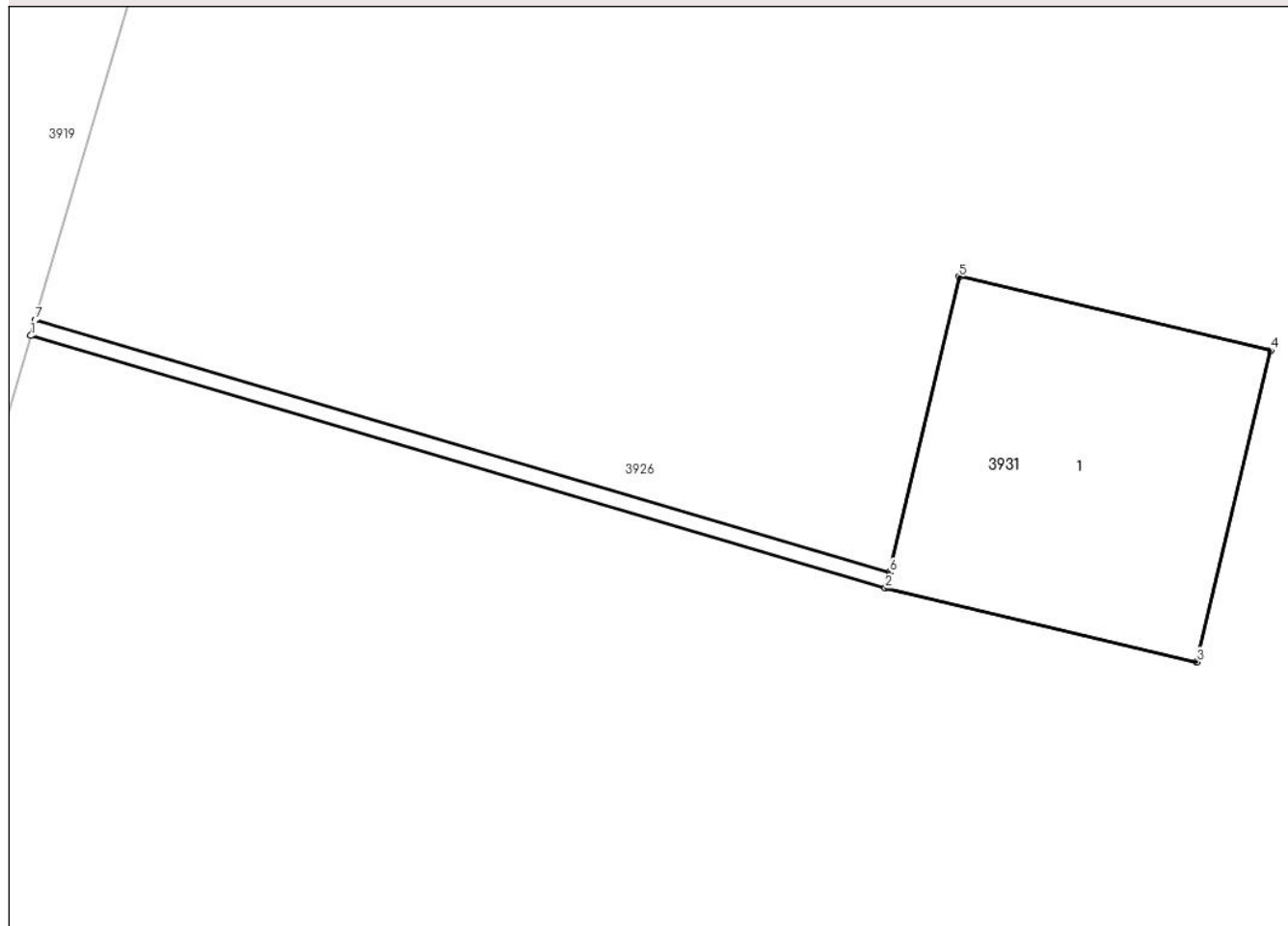
## Anexa Nr. 1 La Partea I

## Teren

Nr cadastral	Suprafața (mp)*	Observații / Referințe
	1	

\* Suprafața este determinată în planul de proiecție Stereo 70.

## DETALII LINIARE IMOBIL



## Date referitoare la teren

Crt	Categorie folosință	Intra vilan	Suprafața (mp)	Tarla	Parcelă	Nr. topo	Observații / Referințe
1	curti constructii	NU	1	4	1	-	

## Date referitoare la construcții

Crt	Număr	Destinație construcție	Supraf. (mp)	Situație juridică	Observații / Referințe
A1.1	-C1	construcții industriale și edilitare	1	Cu acte	Nr. niveluri:1; S. construita la sol:1 mp; S. construita desfasurata:1 mp; STALP

## Lungime Segmente

1) Valorile lungimilor segmentelor sunt obținute din proiecție în plan.

Punct început	X / Y	Punct sfârșit	X / Y	Lungime segment (** (m))
1	443.605,177 346.462,161	2	443.607,848 346.461,372	2.785
2	443.607,848 346.461,372	3	443.608,821 346.461,142	1.0
3	443.608,821 346.461,142	4	443.609,052 346.462,115	1.0

Punct început	X / Y	Punct sfârșit	X / Y	Lungime segment (** (m)
4	443.609,052 346.462,115	5	443.608,079 346.462,345	1.0
5	443.608,079 346.462,345	6	443.607,86 346.461,421	0.95
6	443.607,86 346.461,421	7	443.605,191 346.462,209	2.783
7	443.605,191 346.462,209	1	443.605,177 346.462,161	0.05

\*\* Lungimile segmentelor sunt determinate în planul de proiecție Stereo 70 și sunt rotunjite la 1 milimetru.

\*\*\* Distanța dintre puncte este formată din segmente cumulate ce sunt mai mici decât valoarea 1 milimetru.





**DATE DESPRE IMOBILUL NR. 3932**

Oficiul de Cadastru și Publicitate Imobiliară VALCEA  
Biroul de Cadastru și Publicitate Imobiliară Ramnicu Valcea

**A. Partea I. Descrierea imobilului**

TEREN Necunoscut

Adresa: Loc. Voicestii Din Vale, Jud. Valcea

Nr. Crt	Nr cadastral Nr. topografic	Suprafața* (mp)	Observații / Referințe
A1		3.300	Sector cadastral:8 Teren neimprejmuit;

**B. Partea II. Proprietari și acte**

Inscrieri privitoare la dreptul de proprietate și alte drepturi reale	Referințe
/	
Act Administrativ nr. 385/42743, din 22/04/1997 emis de CJSDPAT VALCEA (TITLU DE PROPRIETATE; );	
B1	A1
Intabulare, drept de PROPRIETATE, dobandit prin Reconstituire, cota actuala 1/1, cota initiala 1/1 1) ROTARU V. ION, LIPSA CNP;	

**C. Partea III. SARCINI .**

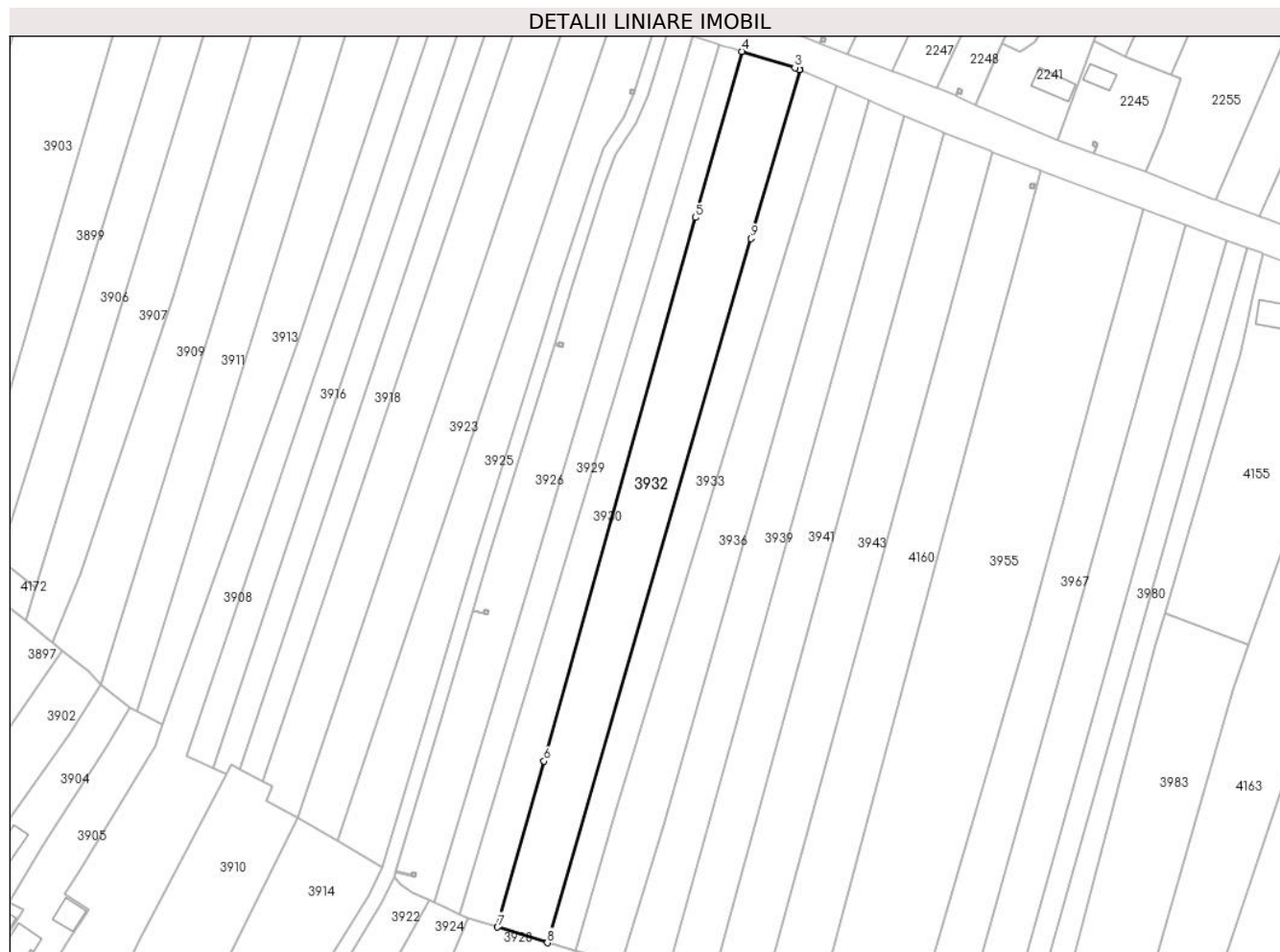
Inscrieri privind dezmembramintele dreptului de proprietate, drepturi reale de garanție și sarcini	Referințe
NU SUNT	

## Anexa Nr. 1 La Partea I

## Teren

Nr cadastral	Suprafața (mp)*	Observații / Referințe
	3.300	

\* Suprafața este determinată în planul de proiecție Stereo 70.



## Date referitoare la teren

Crt	Categorie folosință	Intravilan	Suprafața (mp)	Tarla	Parcelă	Nr. topo	Observații / Referințe
1	arabil	DA	671	4	6/1	-	
2	arabil	NU	2.629	4	6/1	-	

## Lungime Segmente

1) Valorile lungimilor segmentelor sunt obținute din proiecție în plan.

Punct început	X / Y	Punct sfârșit	X / Y	Lungime segment (** (m)
1	443.687,948 346.599,225	2	443.687,915 346.599,239	0.036
2	443.687,915 346.599,239	3	443.686,748 346.599,729	1.266
3	443.686,748 346.599,729	4	443.673,248 346.603,838	14.111
4	443.673,248 346.603,838	5	443.661,503 346.561,762	43.684

Punct început	X / Y	Punct sfârșit	X / Y	Lungime segment (** (m)
5	443.661,503 346.561,762	6	443.623,062 346.424,041	142.985
6	443.623,062 346.424,041	7	443.611,323 346.381,985	43.664
7	443.611,323 346.381,985	8	443.623,962 346.377,998	13.253
8	443.623,962 346.377,998	9	443.675,572 346.556,433	185.749
9	443.675,572 346.556,433	1	443.687,948 346.599,225	44.546

\*\* Lungimile segmentelor sunt determinate în planul de proiecție Stereo 70 și sunt rotunjite la 1 milimetru.

\*\*\* Distanța dintre puncte este formată din segmente cumulate ce sunt mai mici decât valoarea 1 milimetru.



**DATE DESPRE IMOBILUL NR. 3933**

Oficiul de Cadastru și Publicitate Imobiliară VALCEA  
Biroul de Cadastru și Publicitate Imobiliară Ramnicu Valcea

**A. Partea I. Descrierea imobilului**

TEREN Necunoscut

Nr. cadastral vechi:224

Adresa: Loc. Voicestii Din Vale, Jud. Valcea

Nr. Crt	Nr cadastral Nr. topografic	Suprafața* (mp)	Observații / Referințe
A1		1.960	Sector cadastral:8 Teren neimprejmuit;

**B. Partea II. Proprietari și acte**

Inscrieri privitoare la dreptul de proprietate și alte drepturi reale	Referințe
/	
Act Administrativ nr. 1005, din 06/02/2004 emis de CJSDPAT VALCEA (TITLU DE PROPRIETATE; );	
B1	A1
Intabulare, drept de PROPRIETATE, dobandit prin Reconstituire, cota actuala 1/1, cota initiala 1/1 1) ROTARU I GHEORGHE, LIPSA CNP;	

**C. Partea III. SARCINI .**

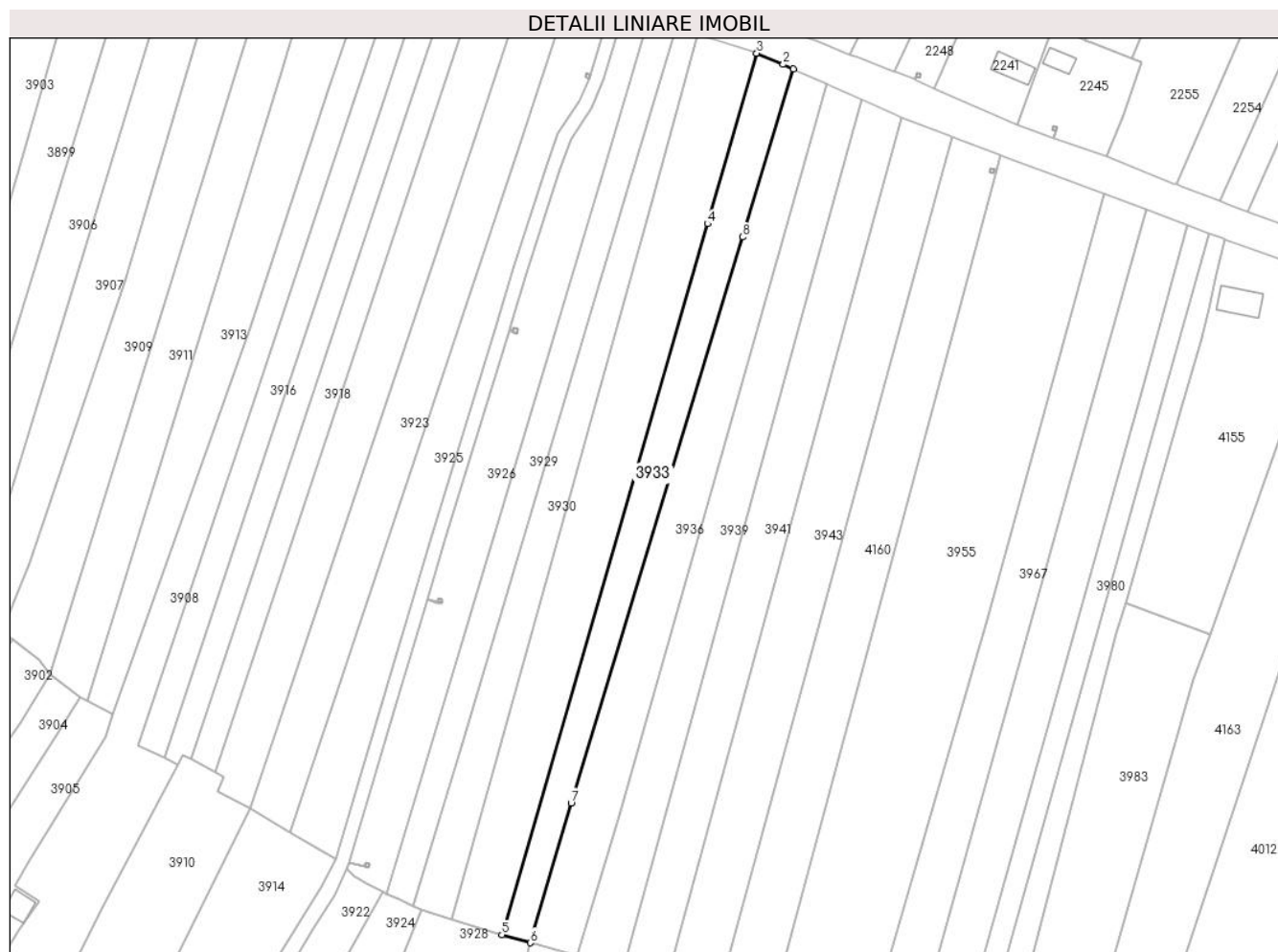
Inscrieri privind dezmembramintele dreptului de proprietate, drepturi reale de garanție și sarcini	Referințe
NU SUNT	

## Anexa Nr. 1 La Partea I

## Teren

Nr cadastral	Suprafața (mp)*	Observații / Referințe
	1.960	

\* Suprafața este determinată în planul de proiecție Stereo 70.



## Date referitoare la teren

Crt	Categorie folosință	Intra vilan	Suprafața (mp)	Tarla	Parcelă	Nr. topo	Observații / Referințe
1	arabil	DA	429	4	6/2	-	
2	arabil	NU	1.531	4	6/2	-	

## Lungime Segmente

1) Valorile lungimilor segmentelor sunt obținute din proiecție în plan.

Punct început	X / Y	Punct sfârșit	X / Y	Lungime segment (** (m)
1	443.697,163 346.595,29	2	443.694,602 346.596,433	2.804
2	443.694,602 346.596,433	3	443.687,948 346.599,225	7.216
3	443.687,948 346.599,225	4	443.675,572 346.556,433	44.546
4	443.675,572 346.556,433	5	443.623,962 346.377,998	185.749

Punct început	X / Y	Punct sfârșit	X / Y	Lungime segment (** (m)
5	443.623,962 346.377,998	6	443.631,108 346.375,972	7.428
6	443.631,108 346.375,972	7	443.641,353 346.411,074	36.567
7	443.641,353 346.411,074	8	443.684,38 346.553,097	148.398
8	443.684,38 346.553,097	1	443.697,163 346.595,29	44.087

\*\* Lungimile segmentelor sunt determinate în planul de proiecție Stereo 70 și sunt rotunjite la 1 milimetru.

\*\*\* Distanța dintre puncte este formată din segmente cumulate ce sunt mai mici decât valoarea 1 milimetru.





**DATE DESPRE IMOBILUL NR. 3934**

Oficiul de Cadastru și Publicitate Imobiliară VALCEA  
Biroul de Cadastru și Publicitate Imobiliară Ramnicu Valcea

**A. Partea I. Descrierea imobilului**

TEREN Necunoscut

Nr. cadastral vechi:204

Adresa: Loc. Voicesti, Str Unirii, Nr. 32, Jud. Valcea

Nr. Crt	Nr cadastral Nr. topografic	Suprafața* (mp)	Observații / Referințe
A1		Din acte: 1.197 Masurata: 1.219	Sector cadastral:8 Teren imprejmuit;

**Construcții**

Crt	Nr cadastral Nr. topografic	Adresa	Observații / Referințe
A1.1	-C1	Loc. Voicesti, Str Unirii, Nr. 32, Jud. Valcea	Nr. niveluri:1; S. construita la sol:51 mp; S. construita desfasurata:51 mp;

**B. Partea II. Proprietari și acte**

Inscrieri privitoare la dreptul de proprietate și alte drepturi reale		Referințe
/		
Act Administrativ nr. 317/42743, din 08/04/1997 emis de CJSDPAT VALCEA (TITLU DE PROPRIETATE; );		
B1	Intabulare, drept de PROPRIETATE, dobandit prin Reconstituire, cota actuala 1/1, cota initiala 1/1 1) ROTARU I. GHEORGHE, LIPSA CNP;	A1
Act Administrativ nr. 398, din 01/02/2024 emis de PRIMARIA COMUNEI VOICESTI (ADEVERINTA; );		
B2	Intabulare, drept de PROPRIETATE, dobandit prin Construire, cota actuala 1/1, cota initiala 1/1 1) ROTARU I. GHEORGHE, LIPSA CNP;	A1.1

**C. Partea III. SARCINI .**

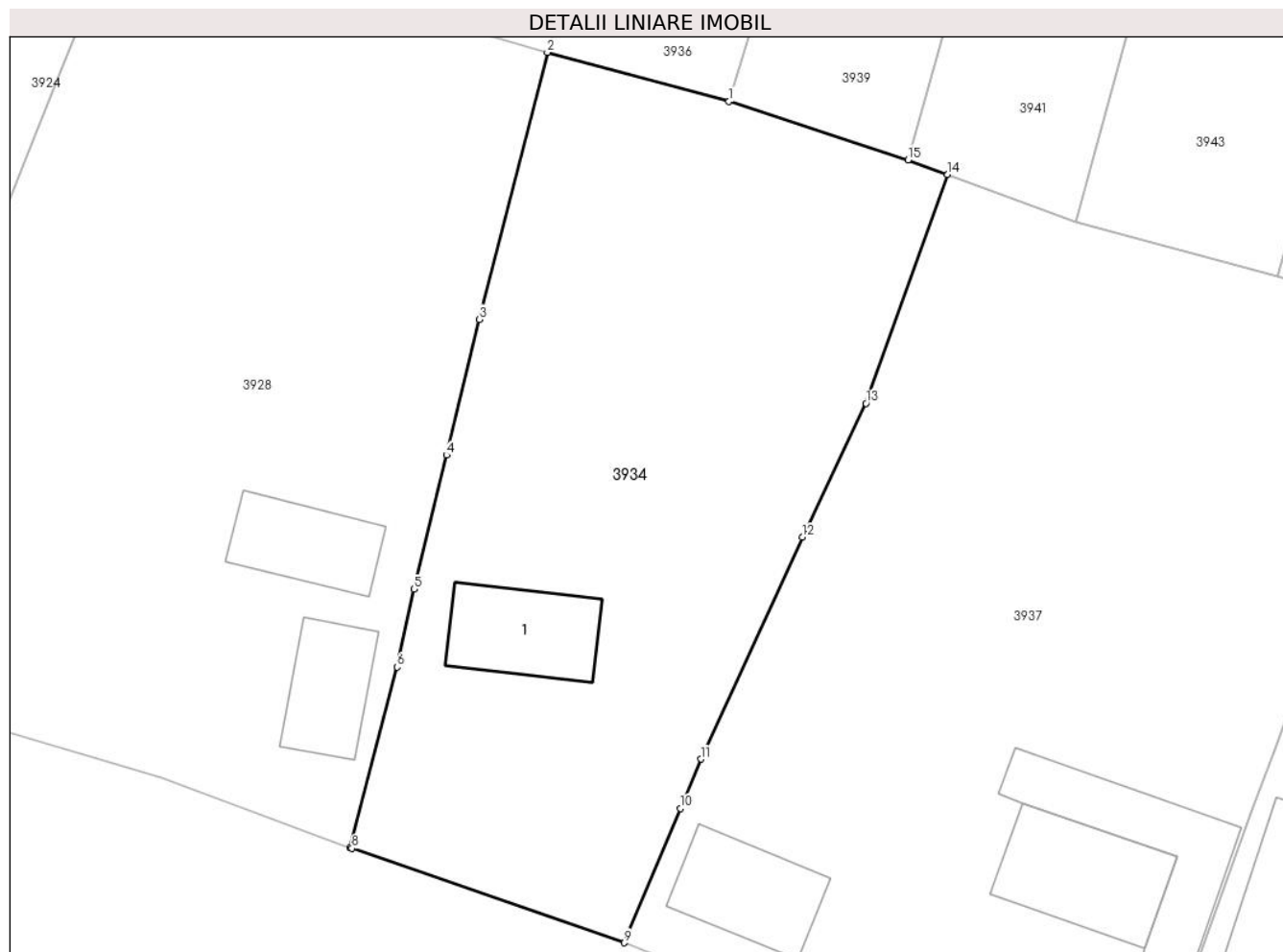
Inscrieri privind dezmembramintele dreptului de proprietate, drepturi reale de garanție și sarcini	Referințe
NU SUNT	

## Anexa Nr. 1 La Partea I

## Teren

Nr cadastral	Suprafața (mp)*	Observații / Referințe
	Din acte: 1.197 Masurata: 1.219	

\* Suprafața este determinată în planul de proiecție Stereo 70.



## Date referitoare la teren

Crt	Categorie folosință	Intra vilan	Suprafața (mp)	Tarla	Parcelă	Nr. topo	Observații / Referințe
1	curți constructii	DA	560	4	10	-	
2	vie	NU	659	4	11,12	-	

## Date referitoare la construcții

Crt	Număr	Destinație construcție	Supraf. (mp)	Situație juridică	Observații / Referințe
A1.1	-C1	construcții de locuințe	51	Cu acte	Nr. niveluri:1; S. construita la sol:51 mp; S. construita desfasurata:51 mp;

## Lungime Segmente

1) Valorile lungimilor segmentelor sunt obținute din proiecție în plan.

Punct început	X / Y	Punct sfârșit	X / Y	Lungime segment (** (m)
1	443.642,738 346.372,825	2	443.631,108 346.375,972	12.048
2	443.631,108 346.375,972	3	443.626,751 346.358,88	17.639

Punct început	X / Y	Punct sfârșit	X / Y	Lungime segment (** (m)
3	443.626,751 346.358,88	4	443.624,647 346.350,189	8.942
4	443.624,647 346.350,189	5	443.622,569 346.341,607	8.83
5	443.622,569 346.341,607	6	443.621,486 346.336,623	5.1
6	443.621,486 346.336,623	7	443.618,454 346.325,062	11.952
7	443.618,454 346.325,062	8	443.618,596 346.325,009	0.152
8	443.618,596 346.325,009	9	443.636,011 346.318,966	18.434
9	443.636,011 346.318,966	10	443.639,612 346.327,568	9.325
10	443.639,612 346.327,568	11	443.640,934 346.330,726	3.424
11	443.640,934 346.330,726	12	443.647,422 346.344,931	15.617
12	443.647,422 346.344,931	13	443.651,51 346.353,501	9.495
13	443.651,51 346.353,501	14	443.656,739 346.368,152	15.556
14	443.656,739 346.368,152	15	443.654,205 346.369,091	2.702
15	443.654,205 346.369,091	1	443.642,738 346.372,825	12.06

\*\* Lungimile segmentelor sunt determinate în planul de proiecție Stereo 70 și sunt rotunjite la 1 milimetru.

\*\*\* Distanța dintre puncte este formată din segmente cumulate ce sunt mai mici decât valoarea 1 milimetru.



**DATE DESPRE IMOBILUL NR. 3935**

Oficiul de Cadastru și Publicitate Imobiliară VALCEA  
Biroul de Cadastru și Publicitate Imobiliară Ramnicu Valcea

**A. Partea I. Descrierea imobilului**

TEREN Extravilan

Adresa: Jud. Valcea

Nr. Crt	Nr cadastral Nr. topografic	Suprafața* (mp)	Observații / Referințe
A1		1	Sector cadastral:8 Teren neimprejmuit;

**Construcții**

Crt	Nr cadastral Nr. topografic	Adresa	Observații / Referințe
A1.1	-C1	Jud. Valcea	Nr. niveluri:1; S. construita la sol:1 mp; S. construita desfasurata:1 mp; STALP

**B. Partea II. Proprietari și acte**

Inscrieri privitoare la dreptul de proprietate și alte drepturi reale		Referințe
/		
Act Normativ nr. 123, din 10/07/2012 emis de PARLAMENTUL ROMANIEI;		
B1	Intabulare, drept de PROPRIETATE, dobandit prin Lege, cota actuala 1/1, cota initiala 1/1 1) STATUL ROMAN, CIF:9999999999999, LIPSA CNP;	A1
Act Administrativ nr. 6, din 20/06/2005 emis de MINISTERUL ECONOMIEI;		
B2	Intabulare, drept de CONCESIUNE 1) DISTRIBUTIE ENERGIE OLTENIA S.A., CIF:9999999999999, LIPSA CNP;	A1
Act Normativ nr. 123, din 10/07/2012 emis de PARLAMENTUL ROMANIEI;		
B3	Intabulare, drept de PROPRIETATE, dobandit prin Lege, cota actuala 1/1, cota initiala 1/1 1) DISTRIBUTIE ENERGIE OLTENIA S.A., CIF:9999999999999, LIPSA CNP;	A1.1

**C. Partea III. SARCINI .**

Inscrieri privind dezmembramintele dreptului de proprietate, drepturi reale de garanție și sarcini	Referințe
NU SUNT	

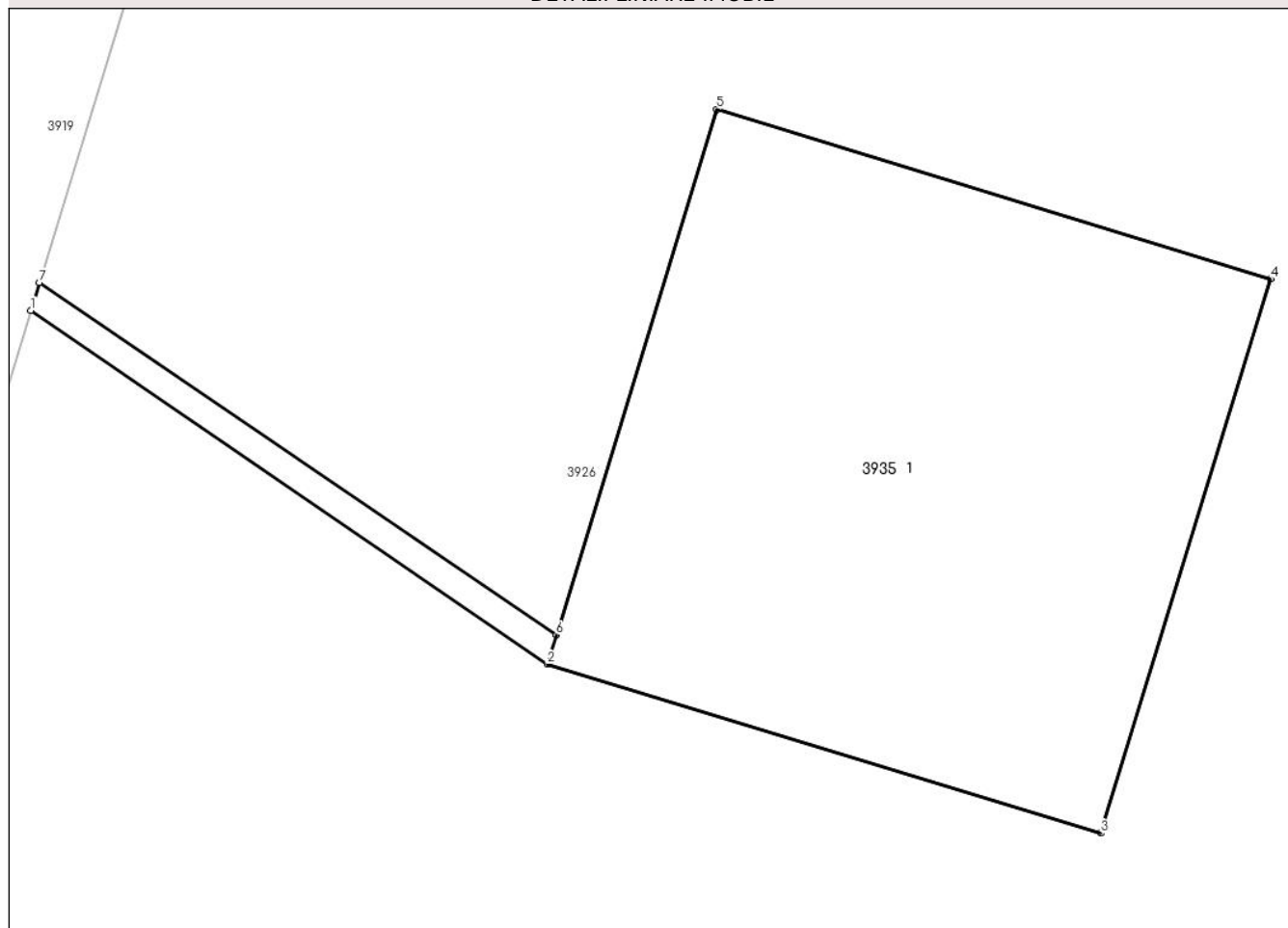
## Anexa Nr. 1 La Partea I

## Teren

Nr cadastral	Suprafața (mp)*	Observații / Referințe
	1	

\* Suprafața este determinată în planul de proiecție Stereo 70.

## DETALII LINIARE IMOBIL



## Date referitoare la teren

Crt	Categorie folosință	Intravilan	Suprafața (mp)	Tarla	Parcelă	Nr. topo	Observații / Referințe
1	curți constructii	NU	1	4	1	-	

## Date referitoare la construcții

Crt	Număr	Destinație construcție	Supraf. (mp)	Situație juridică	Observații / Referințe
A1.1	-C1	construcții industriale și edilitare	1	Cu acte	Nr. niveluri:1; S. construită la sol:1 mp; S. construită desfășurată:1 mp; STALP

## Lungime Segmente

1) Valorile lungimilor segmentelor sunt obținute din proiecție în plan.

Punct început	X / Y	Punct sfârșit	X / Y	Lungime segment (** (m)
1	443.625,747 346.529,858	2	443.626,638 346.529,248	1.08
2	443.626,638 346.529,248	3	443.627,594 346.528,956	1.0
3	443.627,594 346.528,956	4	443.627,887 346.529,912	1.0

Punct început	X / Y	Punct sfârșit	X / Y	Lungime segment (** (m)
4	443.627,887 346.529,912	5	443.626,931 346.530,205	1.0
5	443.626,931 346.530,205	6	443.626,654 346.529,298	0.948
6	443.626,654 346.529,298	7	443.625,762 346.529,906	1.08
7	443.625,762 346.529,906	1	443.625,747 346.529,858	0.05

\*\* Lungimile segmentelor sunt determinate în planul de proiecție Stereo 70 și sunt rotunjite la 1 milimetru.

\*\*\* Distanța dintre puncte este formată din segmente cumulate ce sunt mai mici decât valoarea 1 milimetru.





**DATE DESPRE IMOBILUL NR. 3936**

Oficiul de Cadastru și Publicitate Imobiliară VALCEA  
Biroul de Cadastru și Publicitate Imobiliară Ramnicu Valcea

**A. Partea I. Descrierea imobilului**

TEREN Necunoscut

Adresa: Loc. Voicestii Din Vale, Jud. Valcea

Nr. Crt	Nr cadastral Nr. topografic	Suprafața* (mp)	Observații / Referințe
A1	37338	2.524	Sector cadastral:8 Teren neimprejmuit;

**B. Partea II. Proprietari și acte**

Inscrieri privitoare la dreptul de proprietate și alte drepturi reale	Referințe
<b>27996 / 02/04/2024</b>	
Act Notarial nr. 294, din 01/04/2024 emis de NP Chirsanov Capanu Alexander Cristian;	
B2	A1
Intabulare, drept de PROPRIETATE, dobandit prin Conventie, cota actuala 1/1, cota initiala 1/1	
1) BĂLAN MARIA-LUIZA, NECASATORITA;	

**C. Partea III. SARCINI .**

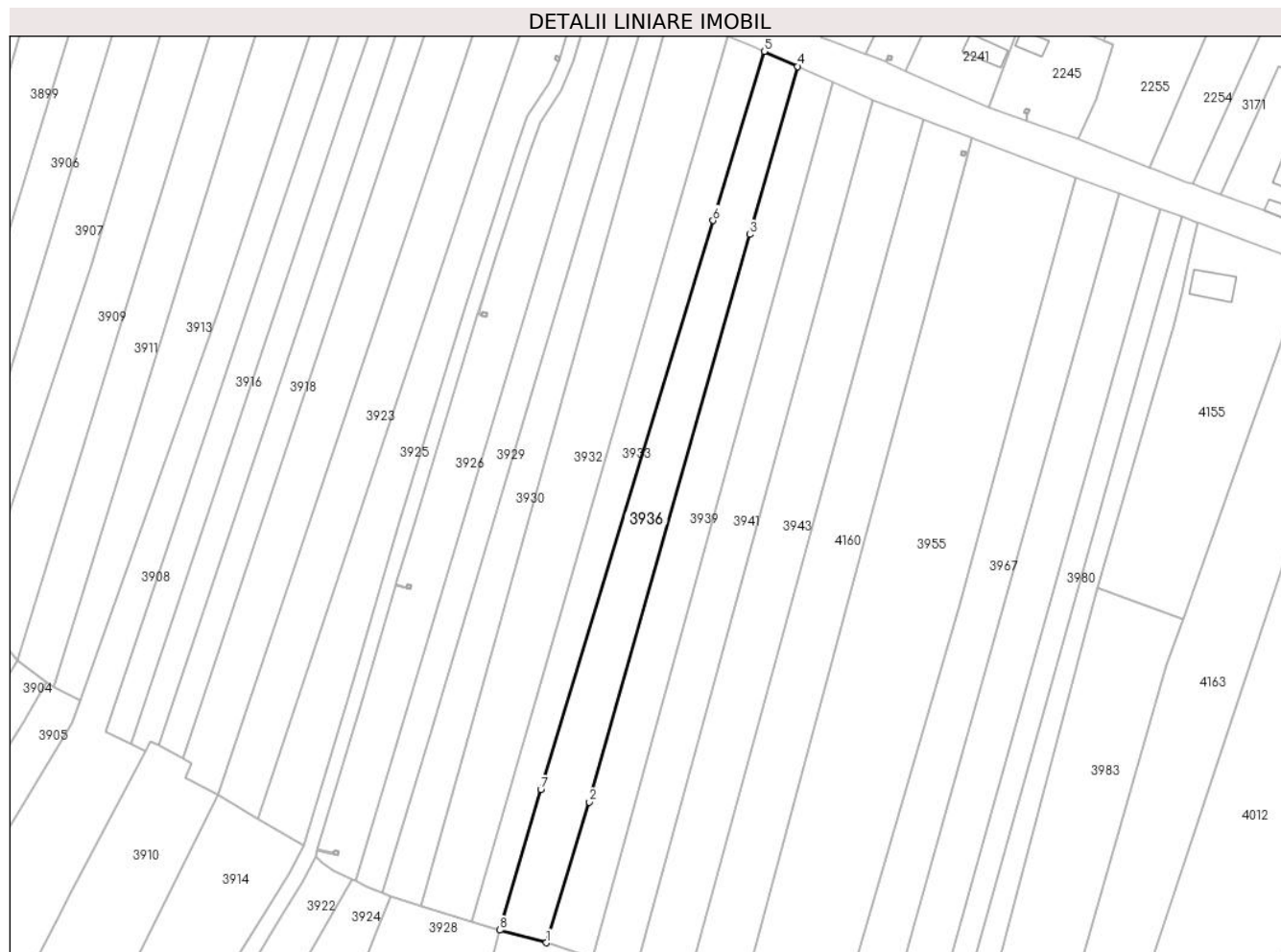
Inscrieri privind dezmembramintele dreptului de proprietate, drepturi reale de garanție și sarcini	Referințe
NU SUNT	

## Anexa Nr. 1 La Partea I

## Teren

Nr cadastral	Suprafața (mp)*	Observații / Referințe
37338	2.524	

\* Suprafața este determinată în planul de proiecție Stereo 70.



## Date referitoare la teren

Crt	Categorie folosință	Intravilan	Suprafața (mp)	Tarla	Parcelă	Nr. topo	Observații / Referințe
1	arabil	DA	415	4	15	-	
2	arabil	NU	1.658	4	15	-	
3	vie	NU	451	4	14	-	

## Lungime Segmente

1) Valorile lungimilor segmentelor sunt obținute din proiecție în plan.

Punct început	X / Y	Punct sfârșit	X / Y	Lungime segment (** (m)
1	443.642,738 346.372,825	2	443.653,514 346.407,891	36.684
2	443.653,514 346.407,891	3	443.693,637 346.549,591	147.271
3	443.693,637 346.549,591	4	443.705,52 346.591,558	43.617
4	443.705,52 346.591,558	5	443.697,163 346.595,29	9.152

Punct început	X / Y	Punct sfârșit	X / Y	Lungime segment (** (m)
5	443.697,163 346.595,29	6	443.684,38 346.553,097	44.087
6	443.684,38 346.553,097	7	443.641,353 346.411,074	148.398
7	443.641,353 346.411,074	8	443.631,108 346.375,972	36.567
8	443.631,108 346.375,972	1	443.642,738 346.372,825	12.048

\*\* Lungimile segmentelor sunt determinate în planul de proiecție Stereo 70 și sunt rotunjite la 1 milimetru.

\*\*\* Distanța dintre puncte este formată din segmente cumulate ce sunt mai mici decât valoarea 1 milimetru.





## DATE DESPRE IMOBILUL NR. 3937

Oficiul de Cadastru și Publicitate Imobiliară VALCEA  
Biroul de Cadastru și Publicitate Imobiliară Ramnicu Valcea

## A. Partea I. Descrierea imobilului

TEREN Necunoscut

Adresa: Loc. Voicesti, Str Unirii, Jud. Valcea

Nr. Crt	Nr cadastral Nr. topografic	Suprafața* (mp)	Observații / Referințe
A1	37146	Din acte: 1.689 Masurata: 1.811	Sector cadastral:8 Teren imprejmuit;

## Construcții

Crt	Nr cadastral Nr. topografic	Adresa	Observații / Referințe
A1.1	37146-C1	Loc. Voicesti, Str Unirii, Jud. Valcea	Nr. niveluri:1; S. construita la sol:65 mp; S. construita desfasurata:65 mp; Casa de locuit, P; An construire:1958
A1.2	37146-C2	Loc. Voicesti, Str Unirii, Jud. Valcea	Nr. niveluri:1; S. construita la sol:72 mp; S. construita desfasurata:72 mp; Magazie, P; An construire:1960
A1.3	37146-C3	Loc. Voicesti, Str Unirii, Jud. Valcea	Nr. niveluri:1; S. construita la sol:16 mp; S. construita desfasurata:16 mp; Garaj, P; An construire:1993
A1.4	37146-C4	Loc. Voicesti, Str Unirii, Jud. Valcea	Nr. niveluri:1; S. construita la sol:17 mp; S. construita desfasurata:18 mp; Bucatarie de vara, P; An construire:1960
A1.5	37146-C5	Loc. Voicesti, Str Unirii, Jud. Valcea	Nr. niveluri:1; S. construita la sol:51 mp; S. construita desfasurata:51 mp; Moara, P; An construire:1993

## B. Partea II. Proprietari și acte

Inscrieri privitoare la dreptul de proprietate și alte drepturi reale		Referințe
<b>78315 / 31/08/2023</b>		
Act Notarial nr. 2275, din 17/08/2023 emis de B.I.N CHERCIU-CIOBOTARU ANDRA-GEORGIANA;		
B5	Intabulare, drept de PROPRIETATE, dobandit prin Conventie, cota actuala 1/1, cota initiala 1/1 1) <b>BĂLAN MARIA-LUIZA</b> <i>OBSERVATII: cu titlu de cumparare, bun propriu</i>	A1
B6	Intabulare, drept de PROPRIETATE, dobandit prin Conventie, cota actuala 1/1, cota initiala 1/1 1) <b>BĂLAN MARIA-LUIZA</b> <i>OBSERVATII: cu titlu de cumparare, bun propriu</i>	A1.1, A1.2, A1.3, A1.4, A1.5

## C. Partea III. SARCINI .

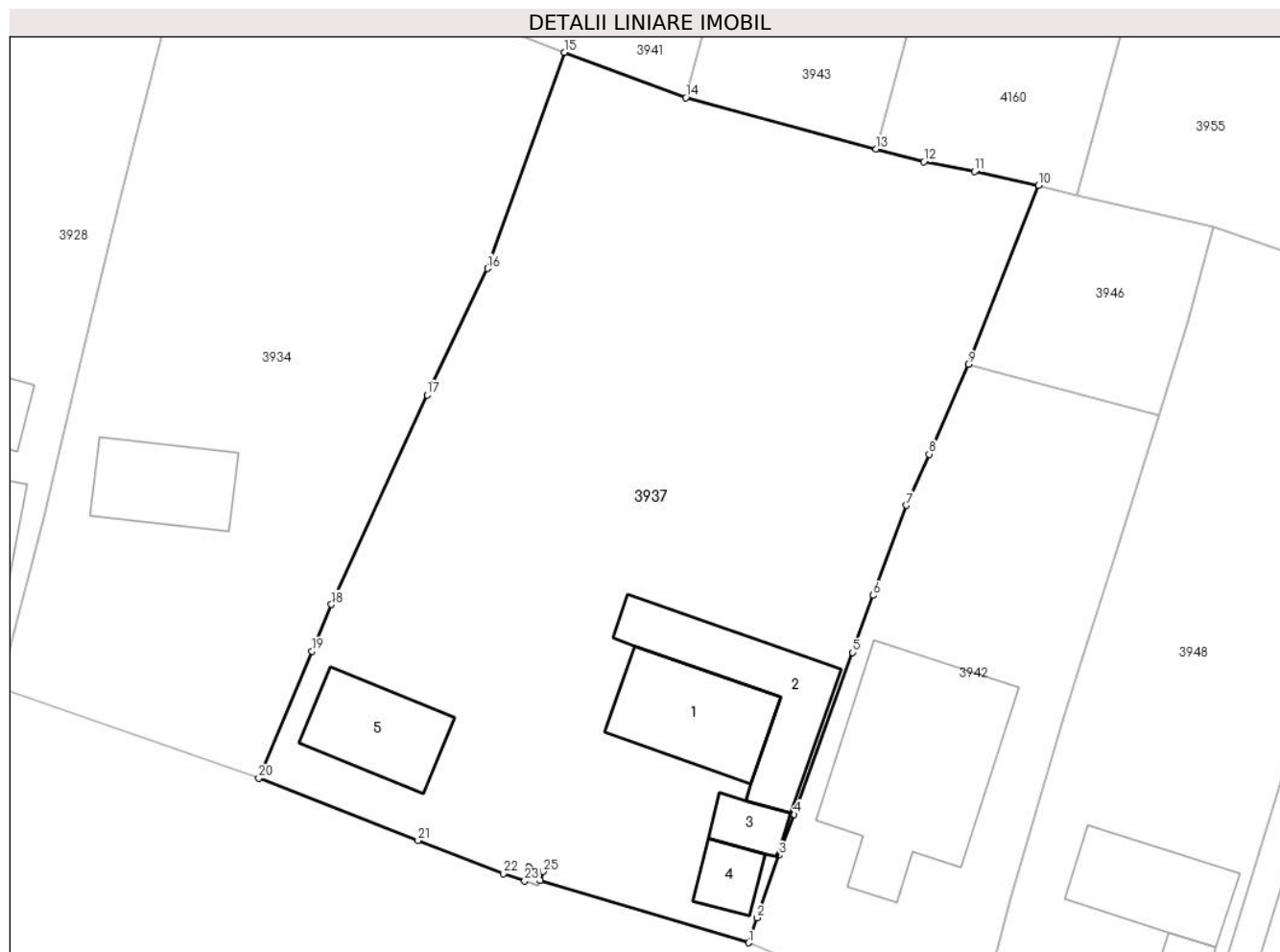
Inscrieri privind dezmembramintele dreptului de proprietate, drepturi reale de garanție și sarcini	Referințe
NU SUNT	

## Anexa Nr. 1 La Partea I

## Teren

Nr cadastral	Suprafața (mp)*	Observații / Referințe
37146	Din acte: 1.689 Masurata: 1.811	

\* Suprafața este determinată în planul de proiecție Stereo 70.



## Date referitoare la teren

Crt	Categorie folosință	Intra vilan	Suprafața (mp)	Tarla	Parcelă	Nr. topo	Observații / Referințe
1	curți constructii	DA	815	4	20,21	-	
2	arabil	DA	216	4	18	-	
3	arabil	NU	780	4	19	-	

## Date referitoare la construcții

Crt	Număr	Destinație construcție	Supraf. (mp)	Situație juridică	Observații / Referințe
A1.1	37146-C1	construcții de locuințe	65	Cu acte	Nr. niveluri:1; S. construita la sol:65 mp; S. construita desfasurata:65 mp; Casa de locuit, P; An construire:1958
A1.2	37146-C2	construcții anexa	72	Cu acte	Nr. niveluri:1; S. construita la sol:72 mp; S. construita desfasurata:72 mp; Magazin, P; An construire:1960
A1.3	37146-C3	construcții anexa	16	Cu acte	Nr. niveluri:1; S. construita la sol:16 mp; S. construita desfasurata:16 mp; Garaj, P; An construire:1993
A1.4	37146-C4	construcții anexa	Din acte: 18 Masurata: 17	Cu acte	Nr. niveluri:1; S. construita la sol:17 mp; S. construita desfasurata:18 mp; Bucatarie de vara, P; An construire:1960
A1.5	37146-C5	construcții anexa	51	Cu acte	Nr. niveluri:1; S. construita la sol:51 mp; S. construita desfasurata:51 mp; Moara, P; An construire:1993

## Lungime Segmente

1) Valorile lungimilor segmentelor sunt obținute din proiecție în plan.

Punct început	X / Y	Punct sfârșit	X / Y	Lungime segment (** (m)
1	443.669,217 346.307,796	2	443.669,805 346.309,484	1.787
3	443.671,28 346.313,735	4	443.672,292 346.316,507	2.951
5	443.676,263 346.327,479	6	443.677,675 346.331,348	4.119
7	443.679,902 346.337,446	8	443.681,454 346.340,915	3.8
9	443.684,107 346.347,001	10	443.688,874 346.359,135	13.037
11	443.684,535 346.360,072	12	443.681,095 346.360,733	3.503
13	443.677,859 346.361,605	14	443.664,953 346.365,083	13.366
15	443.656,739 346.368,152	16	443.651,51 346.353,501	15.556
17	443.647,422 346.344,931	18	443.640,934 346.330,726	15.617
19	443.639,612 346.327,568	20	443.636,011 346.318,966	9.325
21	443.646,805 346.314,731	22	443.652,608 346.312,471	6.228
23	443.654,024 346.311,99	24	443.654,331 346.312,93	0.989
25	443.655,281 346.312,62	26	443.655,081 346.312,006	0.646

Punct început	X / Y	Punct sfârșit	X / Y	Lungime segment (** (m)
2	443.669,805 346.309,484	3	443.671,28 346.313,735	4.5
4	443.672,292 346.316,507	5	443.676,263 346.327,479	11.668
6	443.677,675 346.331,348	7	443.679,902 346.337,446	6.492
8	443.681,454 346.340,915	9	443.684,107 346.347,001	6.639
10	443.688,874 346.359,135	11	443.684,535 346.360,072	4.439
12	443.681,095 346.360,733	13	443.677,859 346.361,605	3.351
14	443.664,953 346.365,083	15	443.656,739 346.368,152	8.769
16	443.651,51 346.353,501	17	443.647,422 346.344,931	9.495
18	443.640,934 346.330,726	19	443.639,612 346.327,568	3.424
20	443.636,011 346.318,966	21	443.646,805 346.314,731	11.595
22	443.652,608 346.312,471	23	443.654,024 346.311,99	1.495
24	443.654,331 346.312,93	25	443.655,281 346.312,62	0.999
26	443.655,081 346.312,006	1	443.669,217 346.307,796	14.75

\*\* Lungimile segmentelor sunt determinate în planul de proiecție Stereo 70 și sunt rotunjite la 1 milimetru.

\*\*\* Distanța dintre puncte este formată din segmente cumulate ce sunt mai mici decât valoarea 1 milimetru.





**DATE DESPRE IMOBILUL NR. 3938**

Oficiul de Cadastru și Publicitate Imobiliară VALCEA  
Biroul de Cadastru și Publicitate Imobiliară Ramnicu Valcea

**A. Partea I. Descrierea imobilului**

TEREN Intravilan

Adresa: Loc. Voicestii Din Vale, Jud. Valcea

Nr. Crt	Nr cadastral Nr. topografic	Suprafața* (mp)	Observații / Referințe
A1		1	Sector cadastral:8 Teren neimprejmuit;

**Construcții**

Crt	Nr cadastral Nr. topografic	Adresa	Observații / Referințe
A1.1	-C1	Loc. Voicestii Din Vale, Jud. Valcea	Nr. niveluri:1; S. construita la sol:1 mp; S. construita desfasurata:1 mp; STALP

**B. Partea II. Proprietari și acte**

Inscrieri privitoare la dreptul de proprietate și alte drepturi reale		Referințe
/		
Act Normativ nr. 123, din 10/07/2012 emis de PARLAMENTUL ROMANIEI;		
B1	Intabulare, drept de PROPRIETATE, dobandit prin Lege, cota actuala 1/1, cota initiala 1/1 1) STATUL ROMAN, CIF:9999999999999, LIPSA CNP;	A1
Act Administrativ nr. 6, din 20/06/2005 emis de MINISTERUL ECONOMIEI;		
B2	Intabulare, drept de CONCESIUNE 1) DISTRIBUTIE ENERGIE OLTENIA S.A., CIF:9999999999999, LIPSA CNP;	A1
Act Normativ nr. 123, din 10/07/2012 emis de PARLAMENTUL ROMANIEI;		
B3	Intabulare, drept de PROPRIETATE, dobandit prin Lege, cota actuala 1/1, cota initiala 1/1 1) DISTRIBUTIE ENERGIE OLTENIA S.A., CIF:9999999999999, LIPSA CNP;	A1.1

**C. Partea III. SARCINI .**

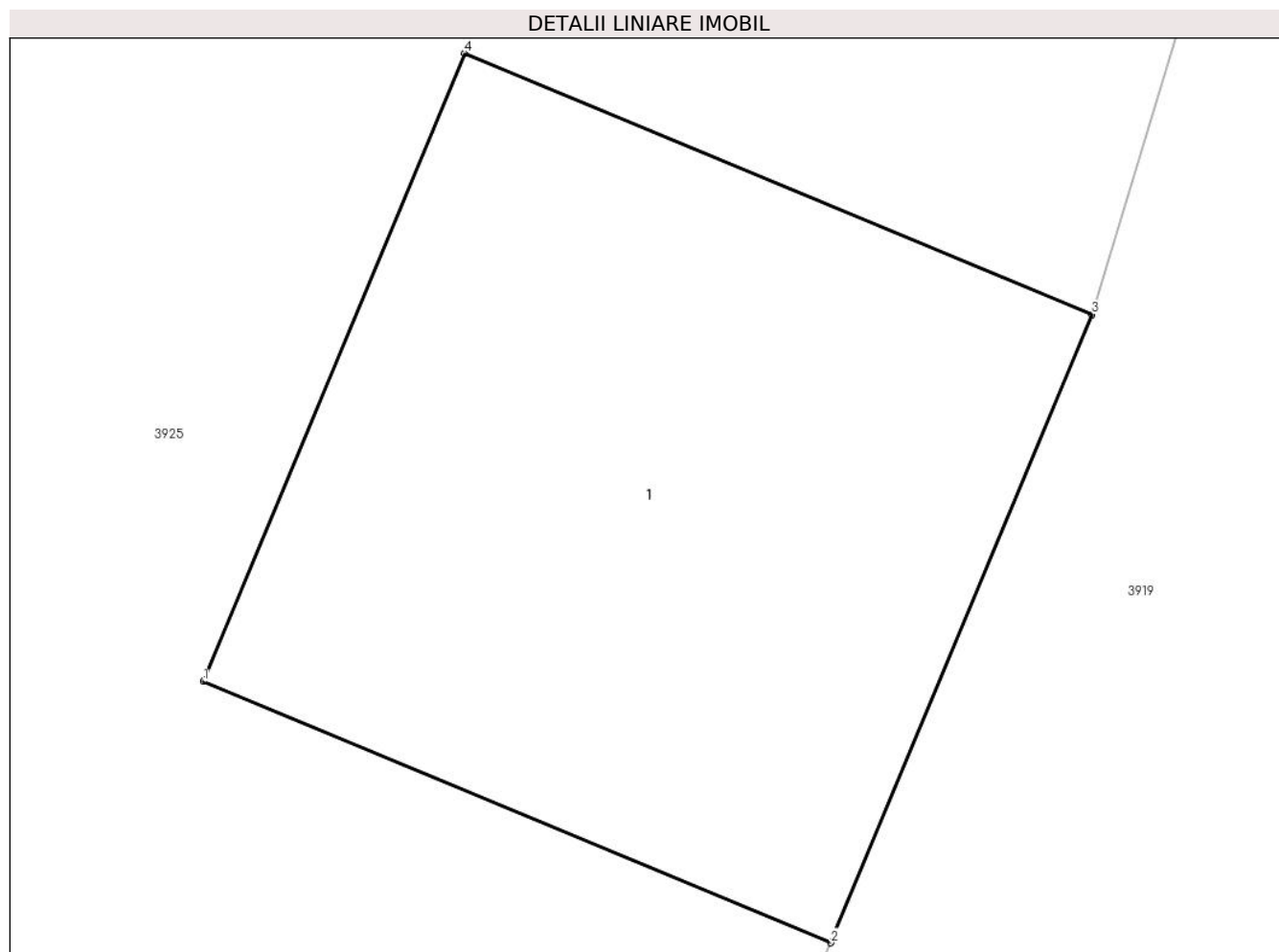
Inscrieri privind dezmembramintele dreptului de proprietate, drepturi reale de garanție și sarcini	Referințe
NU SUNT	

## Anexa Nr. 1 La Partea I

## Teren

Nr cadastral	Suprafața (mp)*	Observații / Referințe
	1	

\* Suprafața este determinată în planul de proiecție Stereo 70.



## Date referitoare la teren

Crt	Categorie folosință	Intra vilan	Suprafața (mp)	Tarla	Parcelă	Nr. topo	Observații / Referințe
1	curți constructii	DA	1	1	128	-	

## Date referitoare la construcții

Crt	Număr	Destinație construcție	Supraf. (mp)	Situație juridică	Observații / Referințe
A1.1	-C1	construcții industriale și edilitare	1	Cu acte	Nr. niveluri:1; S. construita la sol:1 mp; S. construita desfasurata:1 mp; STALP

## Lungime Segmente

1) Valorile lungimilor segmentelor sunt obținute din proiecție în plan.

Punct început	X / Y	Punct sfârșit	X / Y	Lungime segment (** (m)
1	443.644,845 346.593,256	2	443.645,768 346.592,872	1.0
2	443.645,768 346.592,872	3	443.646,152 346.593,795	1.0
3	443.646,152 346.593,795	4	443.645,229 346.594,179	1.0

Punct început	X / Y	Punct sfârșit	X / Y	Lungime segment (** (m)
4	443.645,229 346.594,179	1	443.644,845 346.593,256	1.0

\*\* Lungimile segmentelor sunt determinate în planul de proiecție Stereo 70 și sunt rotunjite la 1 milimetru.

\*\*\* Distanța dintre puncte este formată din segmente cumulate ce sunt mai mici decât valoarea 1 milimetru.



**DATE DESPRE IMOBILUL NR. 3939**

Oficiul de Cadastru și Publicitate Imobiliară VALCEA  
Biroul de Cadastru și Publicitate Imobiliară Ramnicu Valcea

**A. Partea I. Descrierea imobilului**

TEREN Necunoscut

Adresa: Loc. Voicestii Din Vale, Jud. Valcea

Nr. Crt	Nr cadastral Nr. topografic	Suprafața* (mp)	Observații / Referințe
A1		2.385	Sector cadastral:8 Teren neimprejmuit;

**B. Partea II. Proprietari și acte**

Inscrieri privitoare la dreptul de proprietate și alte drepturi reale	Referințe
/	
Act Administrativ nr. 146/28765, din 20/09/1991 emis de CJSDPAT VALCEA (TITLU DE PROPRIETATE; );	
B1	A1
Intabulare, drept de PROPRIETATE, dobandit prin Reconstituire, cota actuala 1/1, cota initiala 1/1	
1) NIȚĂ ECATERINA, LIPSA CNP;	

**C. Partea III. SARCINI .**

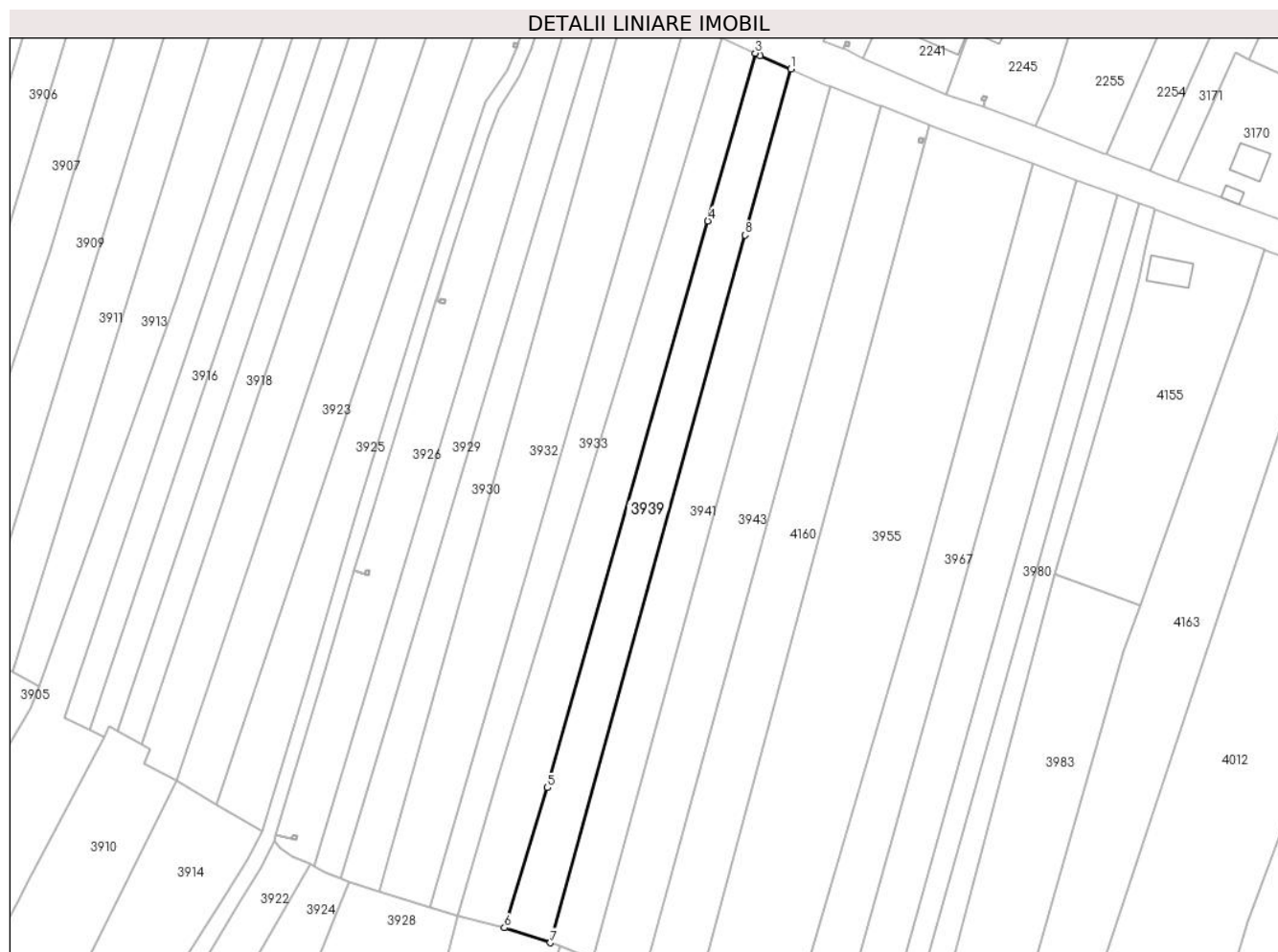
Inscrieri privind dezmembramintele dreptului de proprietate, drepturi reale de garanție și sarcini	Referințe
NU SUNT	

## Anexa Nr. 1 La Partea I

## Teren

Nr cadastral	Suprafața (mp)*	Observații / Referințe
	2.385	

\* Suprafața este determinată în planul de proiecție Stereo 70.



## Date referitoare la teren

Crt	Categorie folosință	Intravilan	Suprafața (mp)	Tarla	Parcelă	Nr. topo	Observații / Referințe
1	arabil	DA	424	4	16	-	
2	arabil	NU	1.961	4	16	-	

## Lungime Segmente

1) Valorile lungimilor segmentelor sunt obținute din proiecție în plan.

Punct început	X / Y	Punct sfârșit	X / Y	Lungime segment (** (m)
1	443.714,417 346.587,586	2	443.706,797 346.590,988	8.345
2	443.706,797 346.590,988	3	443.705,52 346.591,558	1.398
3	443.705,52 346.591,558	4	443.693,637 346.549,591	43.617
4	443.693,637 346.549,591	5	443.653,514 346.407,891	147.271

Punct început	X / Y	Punct sfârșit	X / Y	Lungime segment (** (m)
5	443.653,514 346.407,891	6	443.642,738 346.372,825	36.684
6	443.642,738 346.372,825	7	443.654,205 346.369,091	12.06
7	443.654,205 346.369,091	8	443.702,972 346.546,055	183.561
8	443.702,972 346.546,055	1	443.714,417 346.587,586	43.079

\*\* Lungimile segmentelor sunt determinate în planul de proiecție Stereo 70 și sunt rotunjite la 1 milimetru.

\*\*\* Distanța dintre puncte este formată din segmente cumulate ce sunt mai mici decât valoarea 1 milimetru.





**DATE DESPRE IMOBILUL NR. 3940**

Oficiul de Cadastru și Publicitate Imobiliară VALCEA  
Biroul de Cadastru și Publicitate Imobiliară Ramnicu Valcea

**A. Partea I. Descrierea imobilului**

TEREN Intravilan

Adresa: Loc. Voicesti, Str Unirii, Jud. Valcea

Nr. Crt	Nr cadastral Nr. topografic	Suprafața* (mp)	Observații / Referințe
A1		1	Sector cadastral:8 Teren neimprejmuit;

**Construcții**

Crt	Nr cadastral Nr. topografic	Adresa	Observații / Referințe
A1.1	-C1	Loc. Voicesti, Str Unirii, Jud. Valcea	Nr. niveluri:1; S. construita la sol:1 mp; S. construita desfasurata:1 mp; STALP

**B. Partea II. Proprietari și acte**

Inscrieri privitoare la dreptul de proprietate și alte drepturi reale		Referințe
/		
Act Normativ nr. 123, din 10/07/2012 emis de PARLAMENTUL ROMANIEI;		
B1	Intabulare, drept de PROPRIETATE, dobandit prin Lege, cota actuala 1/1, cota initiala 1/1 1) STATUL ROMAN, CIF:9999999999999, LIPSA CNP;	A1
Act Administrativ nr. 6, din 20/06/2005 emis de MINISTERUL ECONOMIEI;		
B2	Intabulare, drept de CONCESIUNE 1) DISTRIBUTIE ENERGIE OLTENIA S.A., CIF:9999999999999, LIPSA CNP;	A1
Act Normativ nr. 123, din 10/07/2012 emis de PARLAMENTUL ROMANIEI;		
B3	Intabulare, drept de PROPRIETATE, dobandit prin Lege, cota actuala 1/1, cota initiala 1/1 1) DISTRIBUTIE ENERGIE OLTENIA S.A., CIF:9999999999999, LIPSA CNP;	A1.1

**C. Partea III. SARCINI .**

Inscrieri privind dezmembramintele dreptului de proprietate, drepturi reale de garanție și sarcini	Referințe
NU SUNT	

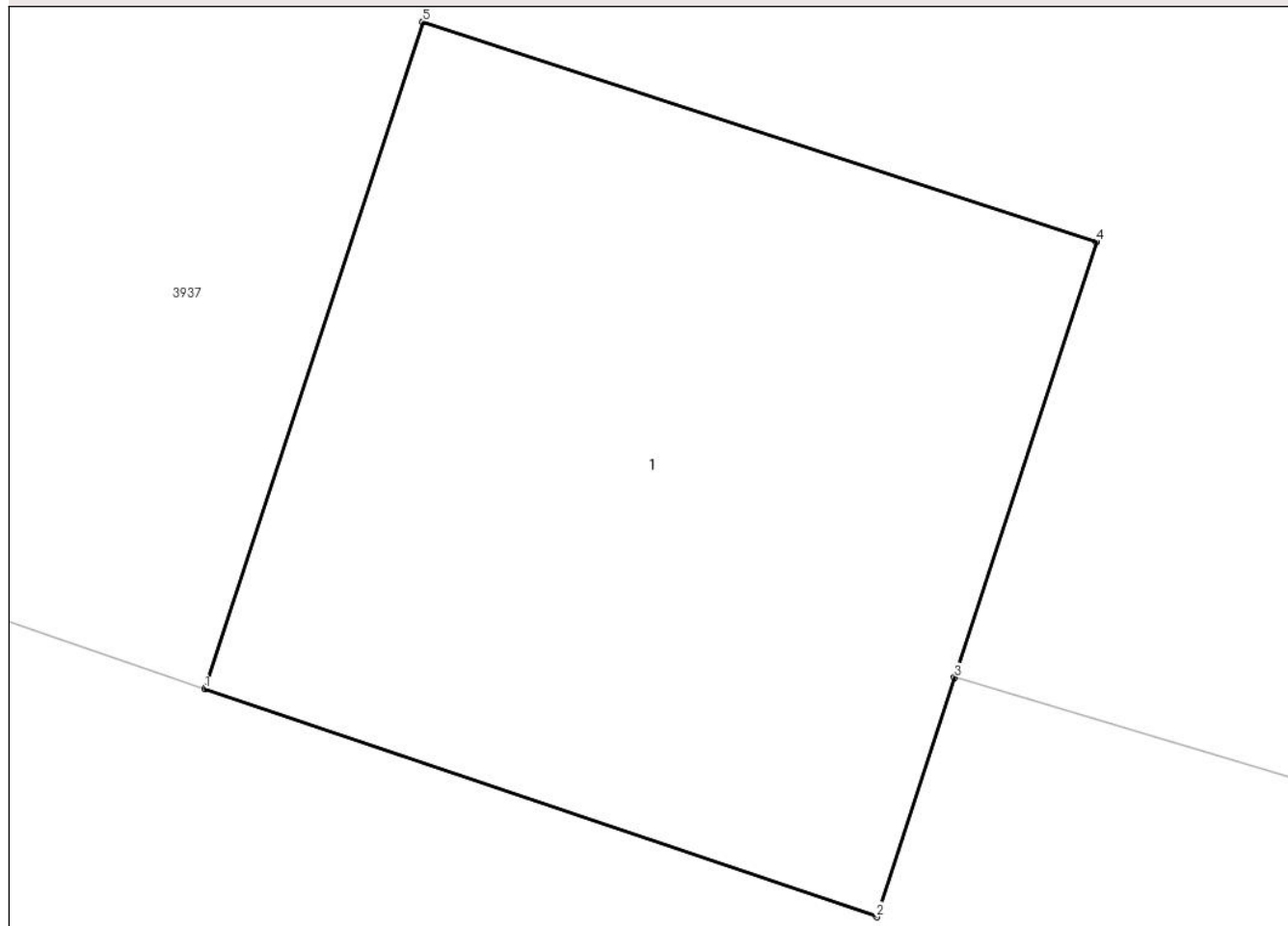
## Anexa Nr. 1 La Partea I

## Teren

Nr cadastral	Suprafața (mp)*	Observații / Referințe
	1	

\* Suprafața este determinată în planul de proiecție Stereo 70.

## DETALII LINIARE IMOBIL



## Date referitoare la teren

Crt	Categorie folosință	Intra vilan	Suprafața (mp)	Tarla	Parcelă	Nr. topo	Observații / Referințe
1	curți constructii	DA	1	4	20	-	

## Date referitoare la construcții

Crt	Număr	Destinație construcție	Supraf. (mp)	Situație juridică	Observații / Referințe
A1.1	-C1	construcții industriale și edilitare	1	Cu acte	Nr. niveluri:1; S. construita la sol:1 mp; S. construita desfasurata:1 mp; STALP

## Lungime Segmente

1) Valorile lungimilor segmentelor sunt obținute din proiecție în plan.

Punct început	X / Y	Punct sfârșit	X / Y	Lungime segment (** (m))
1	443.654,024 346.311,99	2	443.654,971 346.311,669	1.0
2	443.654,971 346.311,669	3	443.655,081 346.312,006	0.354
3	443.655,081 346.312,006	4	443.655,281 346.312,62	0.646

Punct început	X / Y	Punct sfârșit	X / Y	Lungime segment (** (m)
4	443.655,281 346.312,62	5	443.654,331 346.312,93	0.999
5	443.654,331 346.312,93	1	443.654,024 346.311,99	0.989

\*\* Lungimile segmentelor sunt determinate în planul de proiecție Stereo 70 și sunt rotunjite la 1 milimetru.

\*\*\* Distanța dintre puncte este formată din segmente cumulate ce sunt mai mici decât valoarea 1 milimetru.



**DATE DESPRE IMOBILUL NR. 3941**

Oficiul de Cadastru și Publicitate Imobiliară VALCEA  
Biroul de Cadastru și Publicitate Imobiliară Ramnicu Valcea

**A. Partea I. Descrierea imobilului**

TEREN Necunoscut

Adresa: Loc. Voicestii Din Vale, Jud. Valcea, PCT. „In sat

Nr. Crt	Nr cadastral Nr. topografic	Suprafața* (mp)	Observații / Referințe
A1	37308	2.517	Sector cadastral:8 Teren neimprejmuit;

**B. Partea II. Proprietari și acte**

Inscrieri privitoare la dreptul de proprietate și alte drepturi reale	Referințe
<b>27585 / 29/03/2023</b>	
Act Administrativ nr. Titlu de proprietate nr. 322/42743, din 08/04/1997 emis de Comisia Judeteana Valcea;	
B1	A1
Intabulare, drept de PROPRIETATE, dobandit prin Lege, cota actuala 1/1, cota initiala 1/1	
1) ANDREI ELENA	

**C. Partea III. SARCINI .**

Inscrieri privind dezmembramintele dreptului de proprietate, drepturi reale de garanție și sarcini	Referințe
NU SUNT	

## Anexa Nr. 1 La Partea I

## Teren

Nr cadastral	Suprafața (mp)*	Observații / Referințe
37308	2.517	

\* Suprafața este determinată în planul de proiecție Stereo 70.



## Date referitoare la teren

Crt	Categorie folosință	Intravilan	Suprafața (mp)	Tarla	Parcelă	Nr. topo	Observații / Referințe
1	arabil	DA	465	4	17	-	
2	arabil	NU	2.052	4	17	-	

## Lungime Segmente

1) Valorile lungimilor segmentelor sunt obținute din proiecție în plan.

Punct început	X / Y	Punct sfârșit	X / Y	Lungime segment (** (m)
1	443.714,417 346.587,586	2	443.702,972 346.546,055	43.079
2	443.702,972 346.546,055	3	443.654,205 346.369,091	183.561
3	443.654,205 346.369,091	4	443.656,739 346.368,152	2.702
4	443.656,739 346.368,152	5	443.664,953 346.365,083	8.769

Punct început	X / Y	Punct sfârșit	X / Y	Lungime segment (** (m)
5	443.664,953 346.365,083	6	443.713,241 346.542,166	183.549
6	443.713,241 346.542,166	7	443.724,428 346.583,188	42.52
7	443.724,428 346.583,188	8	443.723,2 346.583,665	1.317
8	443.723,2 346.583,665	1	443.714,417 346.587,586	9.618

\*\* Lungimile segmentelor sunt determinate în planul de proiecție Stereo 70 și sunt rotunjite la 1 milimetru.

\*\*\* Distanța dintre puncte este formată din segmente cumulate ce sunt mai mici decât valoarea 1 milimetru.





**DATE DESPRE IMOBILUL NR. 3942**

Oficiul de Cadastru și Publicitate Imobiliară VALCEA  
Biroul de Cadastru și Publicitate Imobiliară Ramnicu Valcea

**A. Partea I. Descrierea imobilului**

TEREN Necunoscut

Adresa: Loc. Voicesti, Str Unirii, Nr. 28, Jud. Valcea

Nr. Crt	Nr cadastral Nr. topografic	Suprafața* (mp)	Observații / Referințe
A1	35147	644	Sector cadastral:8 Teren neimprejmuit;

**Construcții**

Crt	Nr cadastral Nr. topografic	Adresa	Observații / Referințe
A1.3	35147-C3	Loc. Voicesti, Str Unirii, Nr. 28, Jud. Valcea	Nr. niveluri:2; S. construita la sol:144 mp; S. construita desfasurata:302.8 mp; Suprafata construita la sol=144.4mp.;Suprafata desfasurata=302.8 mp. Casa de locuit, P+1E

**B. Partea II. Proprietari și acte**

Inscrieri privitoare la dreptul de proprietate și alte drepturi reale		Referințe
<b>78313 / 31/08/2023</b>		
Act Notarial nr. 2275, din 17/08/2023 emis de B.I.N CHERCIU-CIOBOTARU ANDRA-GEORGIANA;		
B8	Intabulare, drept de PROPRIETATE, dobandit prin Conventie, cota actuala 1/1, cota initiala 1/1 1) <b>BĂLAN MARIA-LUIZA</b> <i>OBSERVATII: cu titlu de cumparare, bun propriu</i>	A1
B9	Intabulare, drept de PROPRIETATE, dobandit prin Conventie, cota actuala 1/1, cota initiala 1/1 1) <b>BĂLAN MARIA-LUIZA</b> <i>OBSERVATII: cu titlu de cumparare, bun propriu</i>	A1.3

**C. Partea III. SARCINI .**

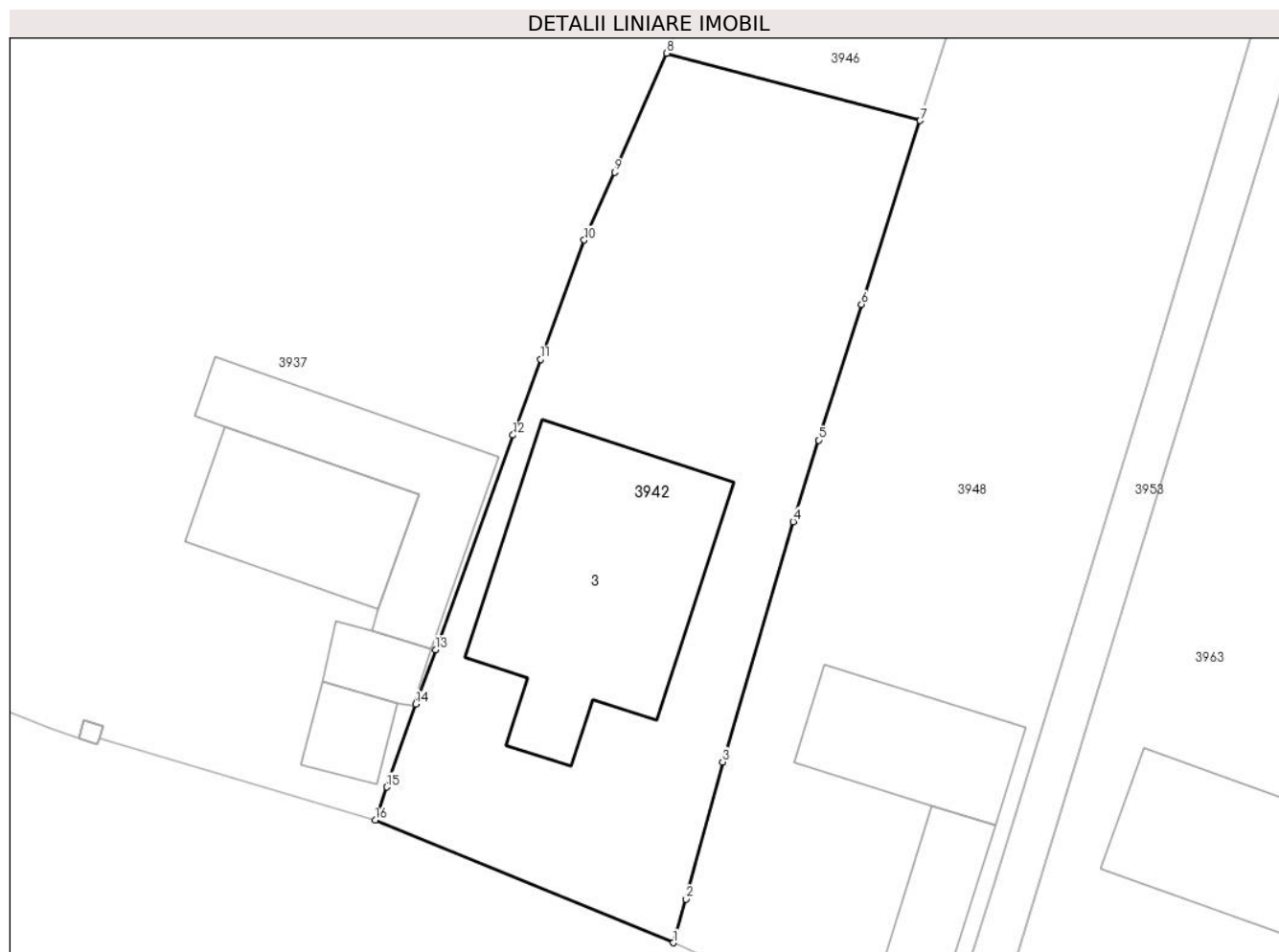
Inscrieri privind dezmembramintele dreptului de proprietate, drepturi reale de garanție și sarcini	Referințe
NU SUNT	

## Anexa Nr. 1 La Partea I

## Teren

Nr cadastral	Suprafața (mp)*	Observații / Referințe
35147	644	

\* Suprafața este determinată în planul de proiecție Stereo 70.



## Date referitoare la teren

Crt	Categorie folosință	Intravilan	Suprafața (mp)	Tarla	Parcelă	Nr. topo	Observații / Referințe
1	curți constructii	DA	403	4	26,27	-	
2	arabil	DA	101	4	25	-	
3	arabil	NU	140	4	25	-	

## Date referitoare la construcții

Crt	Număr	Destinație construcție	Supraf. (mp)	Situație juridică	Observații / Referințe
A1.3	35147-C3	construcții de locuințe	144	Cu acte	Nr. niveluri:2; S. construita la sol:144 mp; S. construita desfasurata:302.8 mp; Suprafata construita la sol=144.4mp.;Suprafata desfasurata=302.8 mp. Casa de locuit, P+1E

## Lungime Segmente

1) Valorile lungimilor segmentelor sunt obținute din proiecție în plan.

Punct început	X / Y	Punct sfârșit	X / Y	Lungime segment (** (m)
1	443.684,464 346.301,524	2	443.685,094 346.303,767	2.33

Punct început	X / Y	Punct sfârșit	X / Y	Lungime segment (** (m)
2	443.685,094 346.303,767	3	443.686,984 346.310,762	7.246
3	443.686,984 346.310,762	4	443.690,589 346.323,054	12.81
4	443.690,589 346.323,054	5	443.691,885 346.327,224	4.367
5	443.691,885 346.327,224	6	443.694,091 346.334,157	7.276
6	443.694,091 346.334,157	7	443.697,083 346.343,561	9.868
7	443.697,083 346.343,561	8	443.684,107 346.347,001	13.424
8	443.684,107 346.347,001	9	443.681,454 346.340,915	6.639
9	443.681,454 346.340,915	10	443.679,902 346.337,446	3.8
10	443.679,902 346.337,446	11	443.677,675 346.331,348	6.492
11	443.677,675 346.331,348	12	443.676,263 346.327,479	4.119
12	443.676,263 346.327,479	13	443.672,292 346.316,507	11.668
13	443.672,292 346.316,507	14	443.671,28 346.313,735	2.951
14	443.671,28 346.313,735	15	443.669,805 346.309,484	4.5
15	443.669,805 346.309,484	16	443.669,217 346.307,796	1.787
16	443.669,217 346.307,796	1	443.684,464 346.301,524	16.487

\*\* Lungimile segmentelor sunt determinate în planul de proiecție Stereo 70 și sunt rotunjite la 1 milimetru.

\*\*\* Distanța dintre puncte este formată din segmente cumulate ce sunt mai mici decât valoarea 1 milimetru.



**DATE DESPRE IMOBILUL NR. 3943**

Oficiul de Cadastru și Publicitate Imobiliară VALCEA  
 Biroul de Cadastru și Publicitate Imobiliară Ramnicu Valcea

**A. Partea I. Descrierea imobilului**

TEREN Necunoscut

Adresa: Loc. Voicestii Din Vale, Jud. Valcea

Nr. Crt	Nr cadastral Nr. topografic	Suprafața* (mp)	Observații / Referințe
A1		3.012	Sector cadastral:8 Teren neimprejmuit;

**B. Partea II. Proprietari și acte**

Inscrieri privitoare la dreptul de proprietate și alte drepturi reale	Referințe
/	
Hotarare Judecatoreasca nr. 872, din 08/03/2012 emis de JUDECATORIA DRAGASANI (SENTINTA CIVILA; );	
B1	A1
Intabulare, drept de PROPRIETATE, dobandit prin Hotarare Judecatoreasca, cota actuala 1/1, cota initiala 1/1 1) DUTU VALERIAN DEFUNCT:Da	

**C. Partea III. SARCINI .**

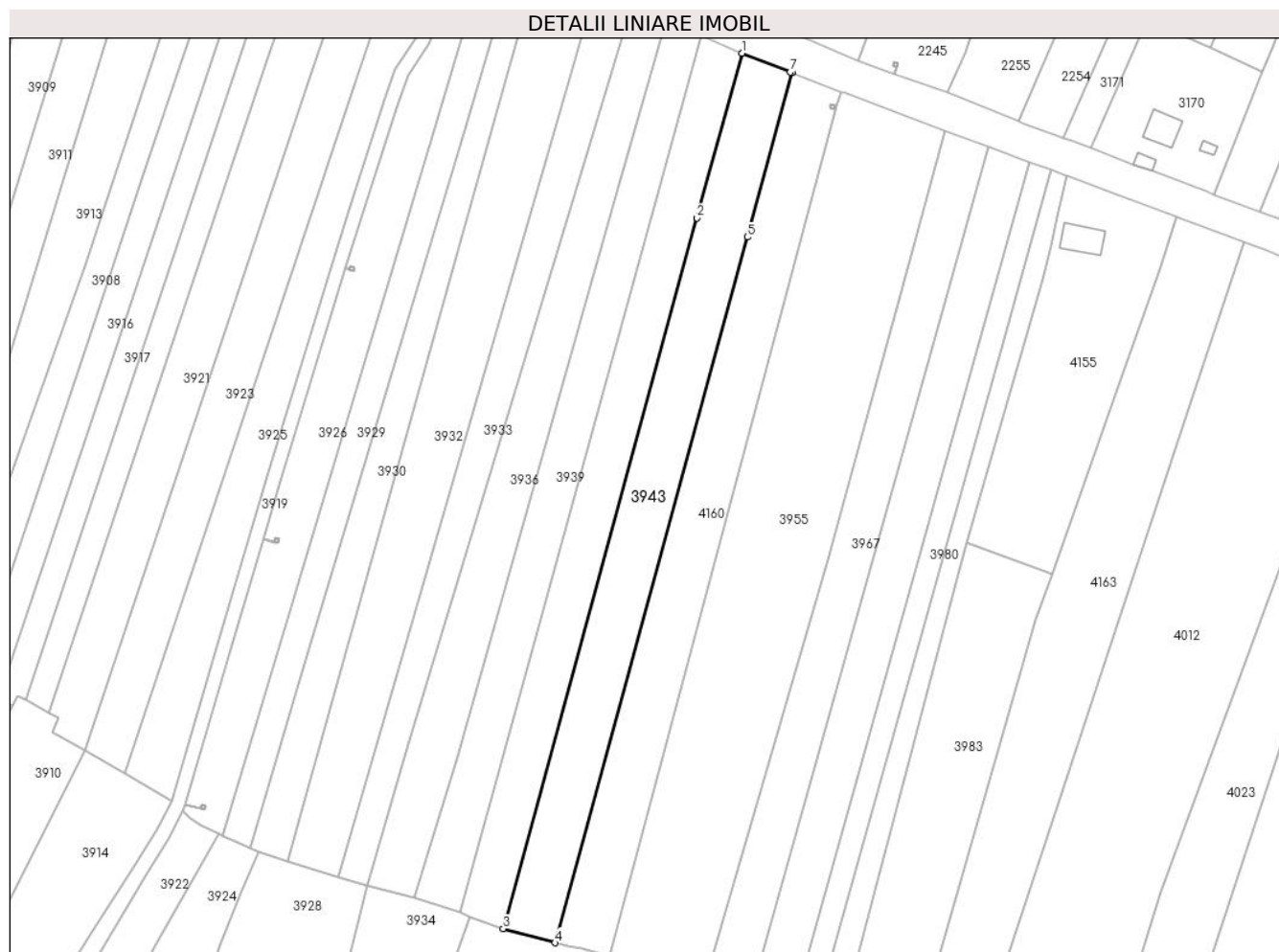
Inscrieri privind dezmembramintele dreptului de proprietate, drepturi reale de garanție și sarcini	Referințe
NU SUNT	

## Anexa Nr. 1 La Partea I

## Teren

Nr cadastral	Suprafața (mp)*	Observații / Referințe
	3.012	

\* Suprafața este determinată în planul de proiecție Stereo 70.



## Date referitoare la teren

Crt	Categorie folosință	Intravilan	Suprafața (mp)	Tarla	Parcelă	Nr. topo	Observații / Referințe
1	arabil	DA	568	4	22,23	-	
2	arabil	NU	2.444	4	22,23	-	

## Lungime Segmente

1) Valorile lungimilor segmentelor sunt obținute din proiecție în plan.

Punct început	X / Y	Punct sfârșit	X / Y	Lungime segment (** (m)
1	443.724,428 346.583,188	2	443.713,241 346.542,166	42.52
2	443.713,241 346.542,166	3	443.664,953 346.365,083	183.549
3	443.664,953 346.365,083	4	443.677,859 346.361,605	13.366
4	443.677,859 346.361,605	5	443.725,798 346.537,409	182.223

Punct început	X / Y	Punct sfârșit	X / Y	Lungime segment (** (m)
5	443.725,798 346.537,409	6	443.736,954 346.578,32	42.405
6	443.736,954 346.578,32	7	443.736,48 346.578,505	0.509
7	443.736,48 346.578,505	1	443.724,428 346.583,188	12.93

\*\* Lungimile segmentelor sunt determinate în planul de proiecție Stereo 70 și sunt rotunjite la 1 milimetru.

\*\*\* Distanța dintre puncte este formată din segmente cumulate ce sunt mai mici decât valoarea 1 milimetru.





**DATE DESPRE IMOBILUL NR. 3944**

Oficiul de Cadastru și Publicitate Imobiliară VALCEA  
Biroul de Cadastru și Publicitate Imobiliară Ramnicu Valcea

**A. Partea I. Descrierea imobilului**

TEREN Intravilan

Adresa: Loc. Voicesti, Str Eroilor, Nr. 99, Jud. Valcea

Nr. Crt	Nr cadastral Nr. topografic	Suprafața* (mp)	Observații / Referințe
A1		800	Sector cadastral:8 Teren neimprejmuit;

**Construcții**

Crt	Nr cadastral Nr. topografic	Adresa	Observații / Referințe
A1.1	-C1	Loc. Voicesti, Str Eroilor, Nr. 99, Jud. Valcea	Nr. niveluri:1; S. construita la sol:75 mp; S. construita desfasurata:75 mp;
A1.2	-C2	Loc. Voicesti, Str Eroilor, Nr. 99, Jud. Valcea	Nr. niveluri:1; S. construita la sol:42 mp; S. construita desfasurata:42 mp;
A1.3	-C3	Loc. Voicesti, Str Eroilor, Nr. 99, Jud. Valcea	Nr. niveluri:1; S. construita la sol:17 mp; S. construita desfasurata:17 mp;

**B. Partea II. Proprietari și acte**

Inscrieri privitoare la dreptul de proprietate și alte drepturi reale		Referințe
/		
Act Administrativ nr. 968, din 22/07/2003 emis de CJSDPAT VALCEA (TITLU DE PROPRIETATE; );		
B1	Intabulare, drept de PROPRIETATE, dobandit prin Reconstituire, cota actuala 1/1, cota initiala 1/1 1) <b>MARINESCU TUDOR</b> DEFUNCT:Da	A1
Act Administrativ nr. 398, din 01/02/2024 emis de PRIMARIA COMUNEI VOICESTI (ADEVERINTA; );		
B2	Intabulare, drept de PROPRIETATE, dobandit prin Construire, cota actuala 1/1, cota initiala 1/1 1) <b>MARINESCU TUDOR</b> DEFUNCT:Da	A1.1, A1.2, A1.3

**C. Partea III. SARCINI .**

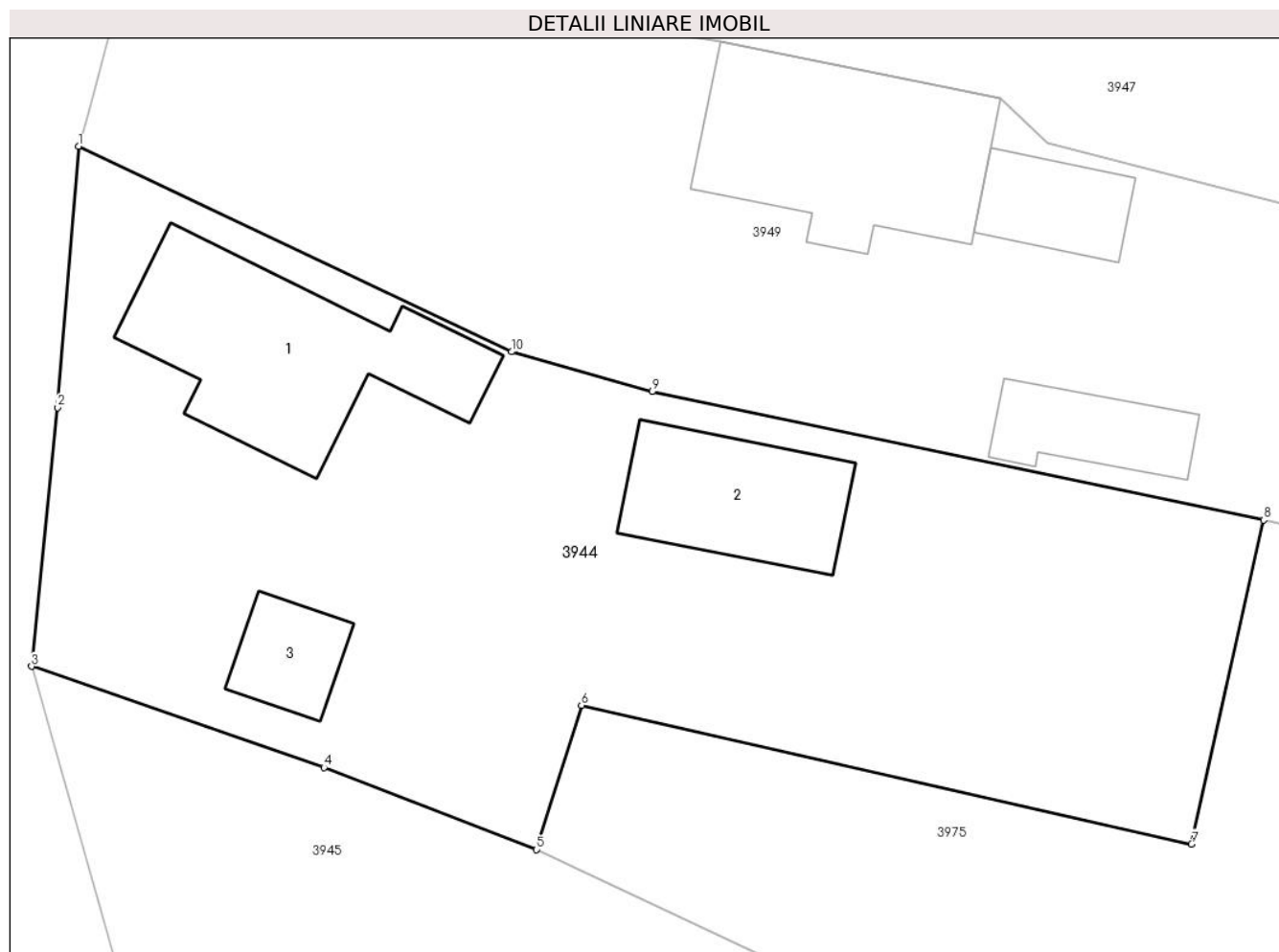
Inscrieri privind dezmembramintele dreptului de proprietate, drepturi reale de garanție și sarcini	Referințe
NU SUNT	

## Anexa Nr. 1 La Partea I

## Teren

Nr cadastral	Suprafața (mp)*	Observații / Referințe
	800	

\* Suprafața este determinată în planul de proiecție Stereo 70.



## Date referitoare la teren

Crt	Categorie folosință	Intravilan	Suprafața (mp)	Tarla	Parcelă	Nr. topo	Observații / Referințe
1	curți constructii	DA	800	3	192,193	-	

## Date referitoare la construcții

Crt	Număr	Destinație construcție	Supraf. (mp)	Situație juridică	Observații / Referințe
A1.1	-C1	construcții de locuințe	75	Cu acte	Nr. niveluri:1; S. construita la sol:75 mp; S. construita desfasurata:75 mp;
A1.2	-C2	construcții de locuințe	42	Cu acte	Nr. niveluri:1; S. construita la sol:42 mp; S. construita desfasurata:42 mp;
A1.3	-C3	construcții anexa	17	Cu acte	Nr. niveluri:1; S. construita la sol:17 mp; S. construita desfasurata:17 mp;

## Lungime Segmente

1) Valorile lungimilor segmentelor sunt obținute din proiecție în plan.

Punct început	X / Y	Punct sfârșit	X / Y	Lungime segment (** (m)
1	443.679,106 345.903,977	2	443.678,263 345.893,316	10.694
2	443.678,263 345.893,316	3	443.677,194 345.882,744	10.626

Punct început	X / Y	Punct sfârșit	X / Y	Lungime segment (** (m)
3	443.677,194 345.882,744	4	443.689,146 345.878,615	12.645
4	443.689,146 345.878,615	5	443.697,827 345.875,266	9.305
5	443.697,827 345.875,266	6	443.699,658 345.881,155	6.167
6	443.699,658 345.881,155	7	443.724,587 345.875,493	25.564
7	443.724,587 345.875,493	8	443.727,54 345.888,718	13.551
8	443.727,54 345.888,718	9	443.702,556 345.893,963	25.529
9	443.702,556 345.893,963	10	443.696,82 345.895,591	5.963
10	443.696,82 345.895,591	1	443.679,106 345.903,977	19.599

\*\* Lungimile segmentelor sunt determinate în planul de proiecție Stereo 70 și sunt rotunjite la 1 milimetru.

\*\*\* Distanța dintre puncte este formată din segmente cumulate ce sunt mai mici decât valoarea 1 milimetru.



**DATE DESPRE IMOBILUL NR. 3945**

Oficiul de Cadastru și Publicitate Imobiliară VALCEA  
Biroul de Cadastru și Publicitate Imobiliară Ramnicu Valcea

**A. Partea I. Descrierea imobilului**

TEREN Necunoscut

Adresa: Loc. Voicesti, Str Eroilor, Jud. Valcea, Pct.In sat

Nr. Crt	Nr cadastral Nr. topografic	Suprafața* (mp)	Observații / Referințe
A1	37116	3.808	Sector cadastral:8 Teren neimprejmuit;

**B. Partea II. Proprietari și acte**

Inscrieri privitoare la dreptul de proprietate și alte drepturi reale	Referințe
<b>32735 / 10/06/2020</b>	
Act Administrativ nr. Titlul de proprietate nr. 23470, din 17/09/2015 emis de Comisa Judeteana Valcea;	
B1	A1
Intabulare, drept de PROPRIETATE, dobandit prin Lege, cota actuala 1/1, cota initiala 1/1	
1) SIMOIU DUMITRU	

**C. Partea III. SARCINI .**

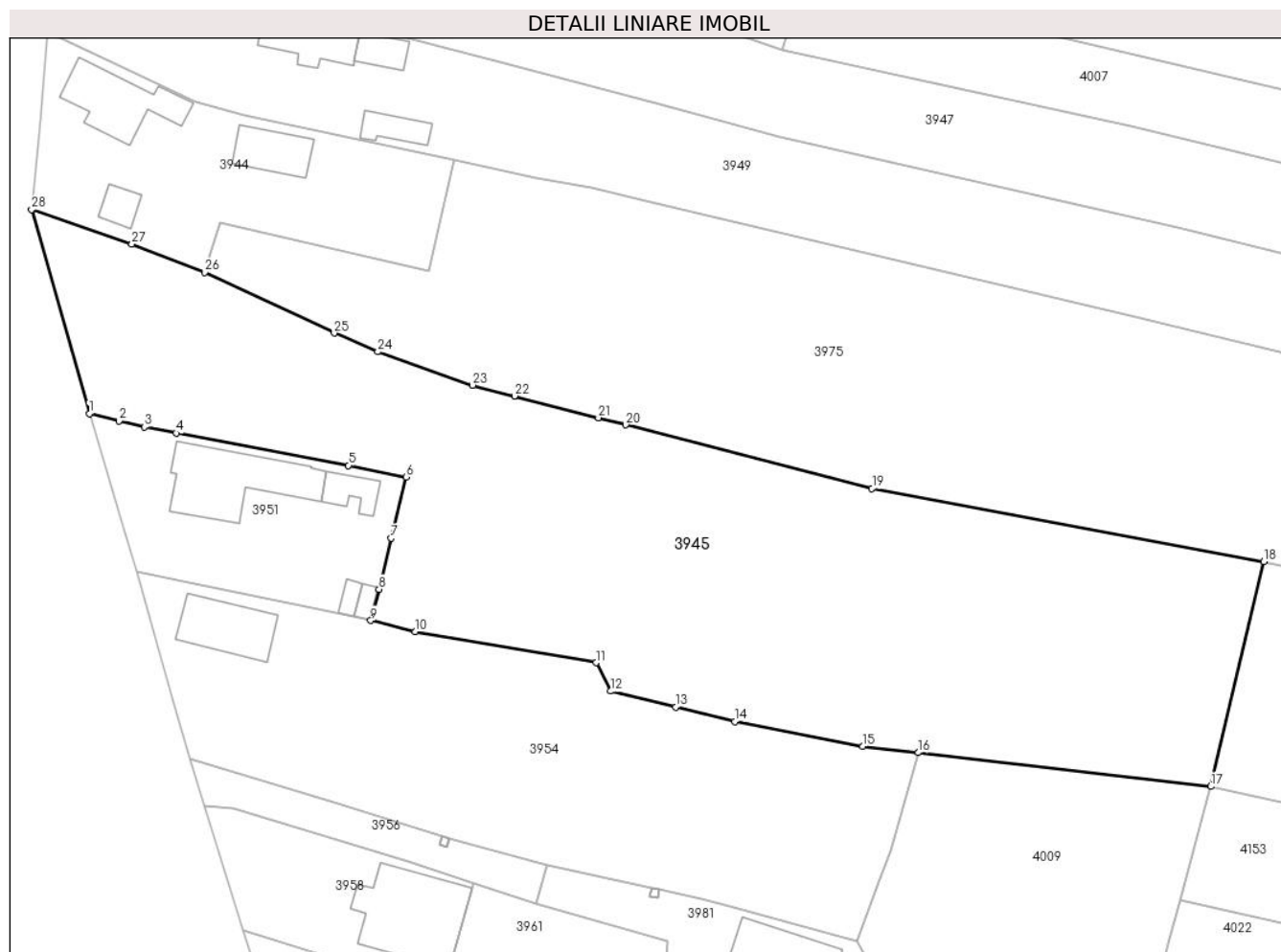
Inscrieri privind dezmembramintele dreptului de proprietate, drepturi reale de garanție și sarcini	Referințe
NU SUNT	

## Anexa Nr. 1 La Partea I

## Teren

Nr cadastral	Suprafața (mp)*	Observații / Referințe
37116	3.808	

\* Suprafața este determinată în planul de proiecție Stereo 70.



## Date referitoare la teren

Crt	Categorie folosință	Intravilan	Suprafața (mp)	Tarla	Parcelă	Nr. topo	Observații / Referințe
1	faneata	DA	1.643	3	200/1,200/2	-	
2	arabil	NU	2.165	3	200/1,200/2	-	

## Lungime Segmente

1) Valorile lungimilor segmentelor sunt obținute din proiecție în plan.

Punct început	X / Y	Punct sfârșit	X / Y	Lungime segment (** (m)
1	443.684,082 345.858,414	2	443.687,617 345.857,535	3.643
3	443.690,619 345.856,823	4	443.694,437 345.856,094	3.887
5	443.714,978 345.852,239	6	443.721,845 345.850,858	7.004
7	443.720,069 345.843,573	8	443.718,642 345.837,492	6.246

Punct început	X / Y	Punct sfârșit	X / Y	Lungime segment (** (m)
2	443.687,617 345.857,535	3	443.690,619 345.856,823	3.085
4	443.694,437 345.856,094	5	443.714,978 345.852,239	20.9
6	443.721,845 345.850,858	7	443.720,069 345.843,573	7.498
8	443.718,642 345.837,492	9	443.717,649 345.833,755	3.867

Punct început	X / Y	Punct sfârșit	X / Y	Lungime segment (** (m)	Punct început	X / Y	Punct sfârșit	X / Y	Lungime segment (** (m)
9	443.717,649 345.833,755	10	443.722,95 345.832,457	5.458	10	443.722,95 345.832,457	11	443.744,506 345.828,73	21.876
11	443.744,506 345.828,73	12	443.746,273 345.825,336	3.826	12	443.746,273 345.825,336	13	443.754,024 345.823,449	7.977
13	443.754,024 345.823,449	14	443.761,068 345.821,734	7.25	14	443.761,068 345.821,734	15	443.776,317 345.818,78	15.532
15	443.776,317 345.818,78	16	443.782,974 345.818,011	6.701	16	443.782,974 345.818,011	17	443.817,84 345.813,981	35.098
17	443.817,84 345.813,981	18	443.824,172 345.840,765	27.522	18	443.824,172 345.840,765	19	443.777,436 345.849,487	47.543
19	443.777,436 345.849,487	20	443.748,063 345.857,088	30.341	20	443.748,063 345.857,088	21	443.744,805 345.857,931	3.365
21	443.744,805 345.857,931	22	443.734,785 345.860,524	10.35	22	443.734,785 345.860,524	23	443.729,779 345.861,807	5.168
23	443.729,779 345.861,807	24	443.718,486 345.865,789	11.974	24	443.718,486 345.865,789	25	443.713,295 345.868,023	5.651
25	443.713,295 345.868,023	26	443.697,827 345.875,266	17.08	26	443.697,827 345.875,266	27	443.689,146 345.878,615	9.305
27	443.689,146 345.878,615	28	443.677,194 345.882,744	12.645	28	443.677,194 345.882,744	1	443.684,082 345.858,414	25.286

\*\* Lungimile segmentelor sunt determinate în planul de proiecție Stereo 70 și sunt rotunjite la 1 milimetru.

\*\*\* Distanța dintre puncte este formată din segmente cumulate ce sunt mai mici decât valoarea 1 milimetru.





**DATE DESPRE IMOBILUL NR. 3946**

Oficiul de Cadastru și Publicitate Imobiliară VALCEA  
Biroul de Cadastru și Publicitate Imobiliară Ramnicu Valcea

**A. Partea I. Descrierea imobilului**

TEREN Extravilan

Adresa: Jud. Valcea

Nr. Crt	Nr cadastral Nr. topografic	Suprafața* (mp)	Observații / Referințe
A1		168	Sector cadastral:8 Teren neimprejmuit;

**B. Partea II. Proprietari și acte**

Inscrieri privitoare la dreptul de proprietate și alte drepturi reale	Referințe
/	
Act Administrativ nr. 22487, din 17/04/2015 emis de CJSDPAT VALCEA (TITLU DE PROPRIETATE; );	
B1	A1
Intabulare, drept de PROPRIETATE, dobandit prin Reconstituire, cota actuala 1/1, cota initiala 1/1	
1) ANDREI ELENA	

**C. Partea III. SARCINI .**

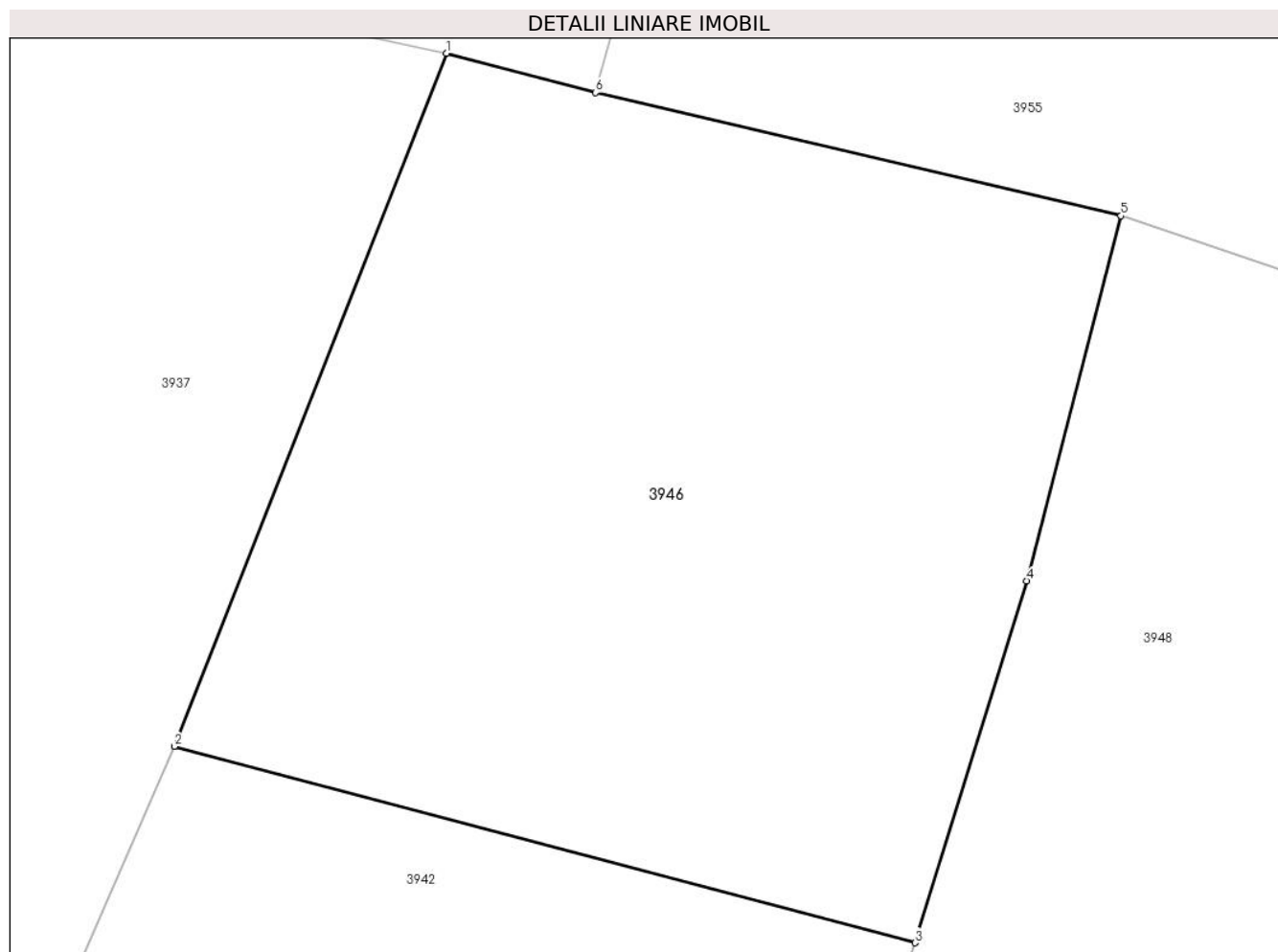
Inscrieri privind dezmembramintele dreptului de proprietate, drepturi reale de garanție și sarcini	Referințe
NU SUNT	

## Anexa Nr. 1 La Partea I

## Teren

Nr cadastral	Suprafața (mp)*	Observații / Referințe
	168	

\* Suprafața este determinată în planul de proiecție Stereo 70.



## Date referitoare la teren

Crt	Categorie folosință	Intra vilan	Suprafața (mp)	Tarla	Parcelă	Nr. topo	Observații / Referințe
1	arabil	NU	168	4	25/1	-	

## Lungime Segmente

1) Valorile lungimilor segmentelor sunt obținute din proiecție în plan.

Punct început	X / Y	Punct sfârșit	X / Y	Lungime segment (** (m)
1	443.688,874 346.359,135	2	443.684,107 346.347,001	13.037
2	443.684,107 346.347,001	3	443.697,083 346.343,561	13.424
3	443.697,083 346.343,561	4	443.699,047 346.349,896	6.632
4	443.699,047 346.349,896	5	443.700,695 346.356,288	6.601
5	443.700,695 346.356,288	6	443.691,489 346.358,448	9.456

Punct început	X / Y	Punct sfârșit	X / Y	Lungime segment (** (m)
6	443.691,489 346.358,448	1	443.688,874 346.359,135	2.704

\*\* Lungimile segmentelor sunt determinate în planul de proiecție Stereo 70 și sunt rotunjite la 1 milimetru.

\*\*\* Distanța dintre puncte este formată din segmente cumulate ce sunt mai mici decât valoarea 1 milimetru.



**DATE DESPRE IMOBILUL NR. 3947**

Oficiul de Cadastru și Publicitate Imobiliară VALCEA  
Biroul de Cadastru și Publicitate Imobiliară Ramnicu Valcea

**A. Partea I. Descrierea imobilului**

TEREN Necunoscut

Adresa: Loc. Voicesti, Str Eroilor, Nr. 95, Jud. Valcea

Nr. Crt	Nr cadastral Nr. topografic	Suprafața* (mp)	Observații / Referințe
A1		4.485	Sector cadastral:8 Teren neimprejmuit;

**Construcții**

Crt	Nr cadastral Nr. topografic	Adresa	Observații / Referințe
A1.1	-C1	Loc. Voicesti, Str Eroilor, Nr. 95, Jud. Valcea	Nr. niveluri:1; S. construita la sol:85 mp; S. construita desfasurata:85 mp;
A1.2	-C2	Loc. Voicesti, Str Eroilor, Nr. 95, Jud. Valcea	Nr. niveluri:1; S. construita la sol:59 mp; S. construita desfasurata:59 mp;
A1.3	-C3	Loc. Voicesti, Str Eroilor, Nr. 95, Jud. Valcea	Nr. niveluri:1; S. construita la sol:24 mp; S. construita desfasurata:24 mp;

**B. Partea II. Proprietari și acte**

Inscrieri privitoare la dreptul de proprietate și alte drepturi reale		Referințe
/		
Act Administrativ nr. 649/28718, din 14/09/2001 emis de CJSDPAT VALCEA (TITLU DE PROPRIETATE; );		
B1	Intabulare, drept de PROPRIETATE, dobandit prin Reconstituire, cota actuala 1/1, cota initiala 1/1 1) POPESCU GHEORGHE, LIPSA CNP; DEFUNCT:Da	A1
Act Administrativ nr. 398, din 01/02/2024 emis de PRIMARIA COMUNEI VOICESTI (ADEVERINTA; );		
B2	Intabulare, drept de PROPRIETATE, dobandit prin Construire, cota actuala 1/1, cota initiala 1/1 1) POPESCU GHEORGHE, LIPSA CNP; DEFUNCT:Da	A1.1, A1.2, A1.3

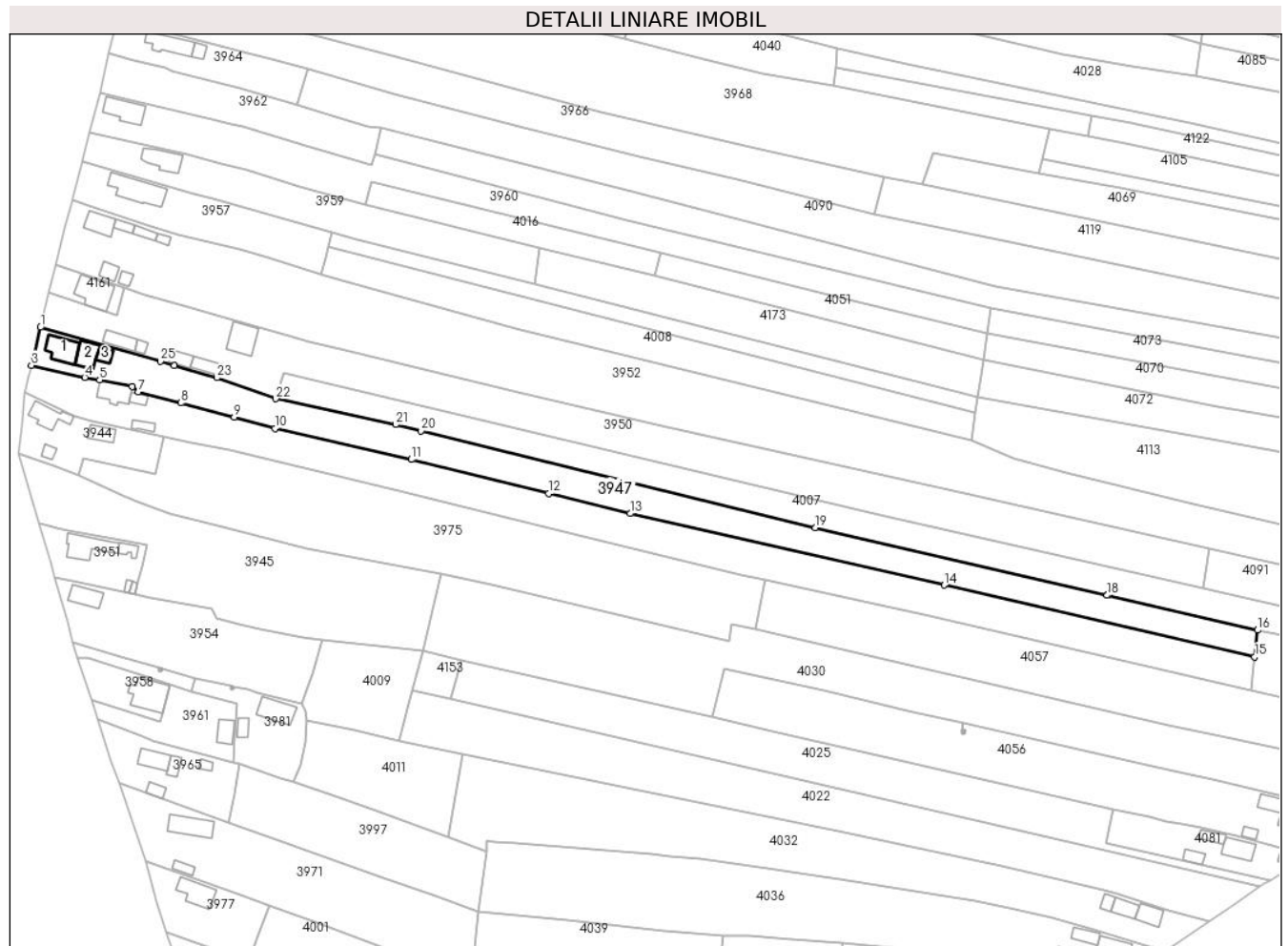
**C. Partea III. SARCINI .**

Inscrieri privind dezmembramintele dreptului de proprietate, drepturi reale de garanție și sarcini	Referințe
NU SUNT	

**Anexa Nr. 1 La Partea I****Teren**

Nr cadastral	Suprafața (mp)*	Observații / Referințe
	4.485	

\* Suprafața este determinată în planul de proiecție Stereo 70.

**Date referitoare la teren**

Crt	Categorie folosință	Intravilan	Suprafața (mp)	Tarla	Parcelă	Nr. topo	Observații / Referințe
1	curți constructii	DA	623	3	178	-	
2	arabil	NU	404	3	179,180,181	-	
3	vie	NU	522	3	179,180,181	-	
4	arabil	NU	2.936	3	179,180,181	-	

**Date referitoare la construcții**

Crt	Număr	Destinație construcție	Supraf. (mp)	Situație juridică	Observații / Referințe
A1.1	-C1	construcții de locuințe	85	Cu acte	Nr. niveluri:1; S. construita la sol:85 mp; S. construita desfasurata:85 mp;
A1.2	-C2	construcții de locuințe	59	Cu acte	Nr. niveluri:1; S. construita la sol:59 mp; S. construita desfasurata:59 mp;
A1.3	-C3	construcții anexa	24	Cu acte	Nr. niveluri:1; S. construita la sol:24 mp; S. construita desfasurata:24 mp;

## Lungime Segmente

1) Valorile lungimilor segmentelor sunt obținute din proiecție în plan.

Punct început	X / Y	Punct sfârșit	X / Y	Lungime segment (** (m)
1	443.684,738 345.926,55	2	443.682,371 345.916,691	10.139
3	443.681,629 345.913,344	4	443.700,222 345.909,119	19.067
5	443.705,35 345.908,273	6	443.716,797 345.905,96	11.678
7	443.718,72 345.904,129	8	443.733,601 345.900,228	15.384
9	443.752,214 345.895,349	10	443.766,379 345.891,413	14.702
11	443.813,901 345.880,625	12	443.861,652 345.868,815	49.19
13	443.890,043 345.861,794	14	443.999,411 345.836,937	112.157
15	444.107,456 345.812,028	16	444.108,407 345.821,263	9.284
17	444.056,086 345.833,369	18	444.056,037 345.833,38	0.05
19	443.954,484 345.856,879	20	443.817,249 345.890,573	141.311
21	443.808,339 345.892,76	22	443.766,666 345.901,712	42.624
23	443.746,178 345.909,047	24	443.731,28 345.913,334	15.503
25	443.726,497 345.914,71	1	443.684,738 345.926,55	43.405

Punct început	X / Y	Punct sfârșit	X / Y	Lungime segment (** (m)
2	443.682,371 345.916,691	3	443.681,629 345.913,344	3.428
4	443.700,222 345.909,119	5	443.705,35 345.908,273	5.197
6	443.716,797 345.905,96	7	443.718,72 345.904,129	2.655
8	443.733,601 345.900,228	9	443.752,214 345.895,349	19.242
10	443.766,379 345.891,413	11	443.813,901 345.880,625	48.731
12	443.861,652 345.868,815	13	443.890,043 345.861,794	29.246
14	443.999,411 345.836,937	15	444.107,456 345.812,028	110.879
16	444.108,407 345.821,263	17	444.056,086 345.833,369	53.703
18	444.056,037 345.833,38	19	443.954,484 345.856,879	104.236
20	443.817,249 345.890,573	21	443.808,339 345.892,76	9.174
22	443.766,666 345.901,712	23	443.746,178 345.909,047	21.761
24	443.731,28 345.913,334	25	443.726,497 345.914,71	4.977

\*\* Lungimile segmentelor sunt determinate în planul de proiecție Stereo 70 și sunt rotunjite la 1 milimetru.

\*\*\* Distanța dintre puncte este formată din segmente cumulate ce sunt mai mici decât valoarea 1 milimetru.





**DATE DESPRE IMOBILUL NR. 3948**

Oficiul de Cadastru și Publicitate Imobiliară VALCEA  
Biroul de Cadastru și Publicitate Imobiliară Ramnicu Valcea

**A. Partea I. Descrierea imobilului**

TEREN Necunoscut

Adresa: Loc. Voicesti, Str Unirii, Nr. 26, Jud. Valcea

Nr. Crt	Nr cadastral Nr. topografic	Suprafața* (mp)	Observații / Referințe
A1		Din acte: 783 Masurata: 871	Sector cadastral:8 Teren imprejmuit;

**Construcții**

Crt	Nr cadastral Nr. topografic	Adresa	Observații / Referințe
A1.1	-C1	Loc. Voicesti, Str Unirii, Nr. 26, Jud. Valcea	Nr. niveluri:1; S. construita la sol:57 mp; S. construita desfasurata:57 mp;
A1.2	-C2	Loc. Voicesti, Str Unirii, Nr. 26, Jud. Valcea	Nr. niveluri:1; S. construita la sol:37 mp; S. construita desfasurata:37 mp;

**B. Partea II. Proprietari și acte**

Inscrieri privitoare la dreptul de proprietate și alte drepturi reale		Referințe
/		
Hotarare Judecatoreasca nr. 709/2022, din 22/08/2022 emis de JUDECATORIA DRAGASANI (SENTINTA CIVILA);		
B1	Intabulare, drept de PROPRIETATE, dobandit prin Hotarare Judecatoreasca, cota actuala 1/1, cota initiala 1/1 1) PANESCU NICOLAE	A1, A1.1, A1.2

**C. Partea III. SARCINI .**

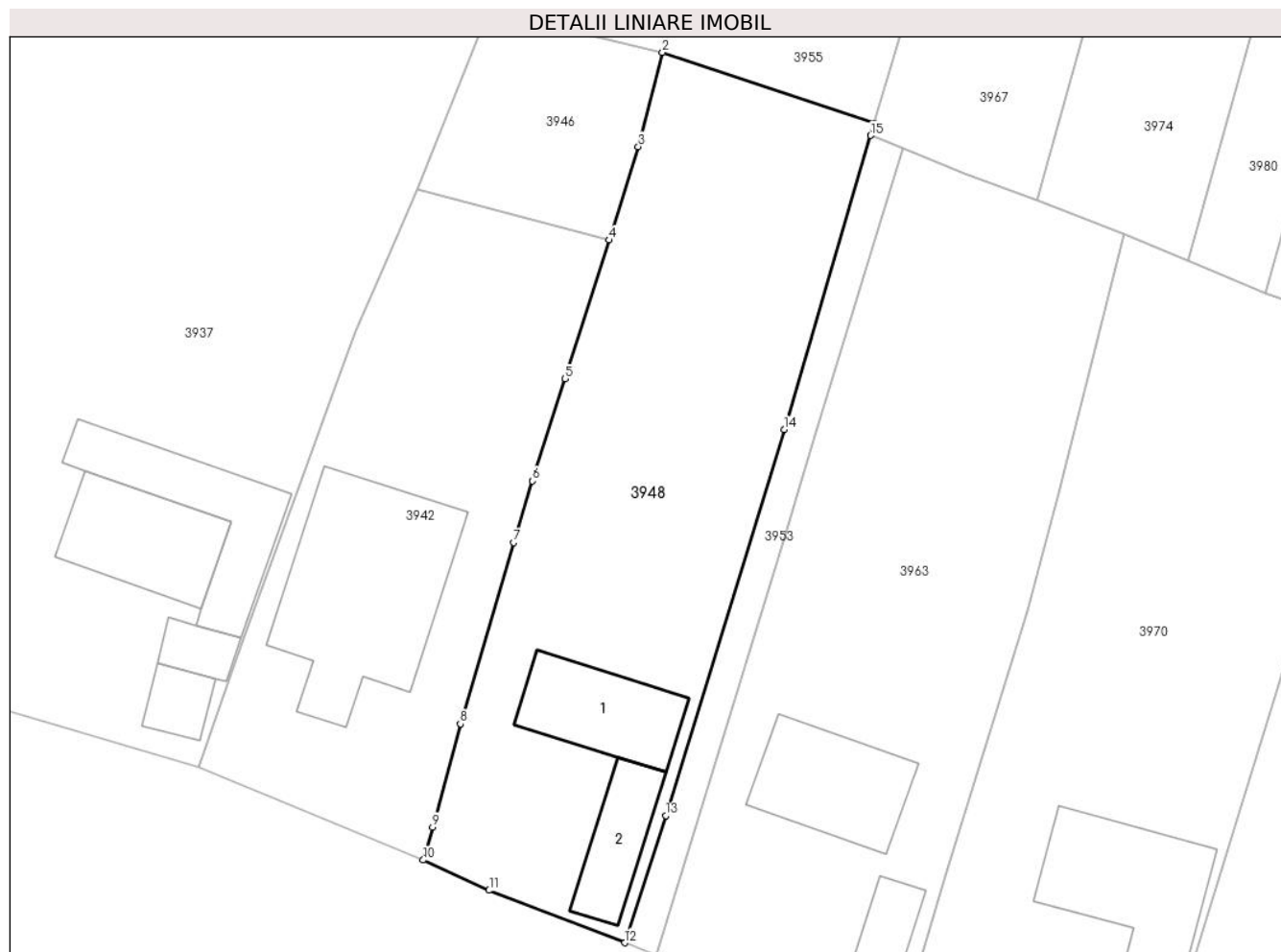
Inscrieri privind dezmembramintele dreptului de proprietate, drepturi reale de garanție și sarcini	Referințe
NU SUNT	

## Anexa Nr. 1 La Partea I

## Teren

Nr cadastral	Suprafața (mp)*	Observații / Referințe
	Din acte: 783 Masurata: 871	

\* Suprafața este determinată în planul de proiecție Stereo 70.



## Date referitoare la teren

Crt	Categorie folosință	Intra vilan	Suprafața (mp)	Tarla	Parcelă	Nr. topo	Observații / Referințe
1	curți constructii	DA	535	4	28,29	-	
2	arabil	NU	336	4	29	-	

## Date referitoare la construcții

Crt	Număr	Destinație construcție	Supraf. (mp)	Situație juridică	Observații / Referințe
A1.1	-C1	construcții de locuințe	Din acte: 83 Masurata: 57	Cu acte	Nr. niveluri:1; S. construita la sol:57 mp; S. construita desfasurata:57 mp;
A1.2	-C2	construcții anexa	37	Cu acte	Nr. niveluri:1; S. construita la sol:37 mp; S. construita desfasurata:37 mp;

## Lungime Segmente

1) Valorile lungimilor segmentelor sunt obținute din proiecție în plan.

Punct început	X / Y	Punct sfârșit	X / Y	Lungime segment (** (m)
1	443.715,046 346.351,472	2	443.700,695 346.356,288	15.138
2	443.700,695 346.356,288	3	443.699,047 346.349,896	6.601

Punct început	X / Y	Punct sfârșit	X / Y	Lungime segment (** (m)
3	443.699,047 346.349,896	4	443.697,083 346.343,561	6.632
4	443.697,083 346.343,561	5	443.694,091 346.334,157	9.868
5	443.694,091 346.334,157	6	443.691,885 346.327,224	7.276
6	443.691,885 346.327,224	7	443.690,589 346.323,054	4.367
7	443.690,589 346.323,054	8	443.686,984 346.310,762	12.81
8	443.686,984 346.310,762	9	443.685,094 346.303,767	7.246
9	443.685,094 346.303,767	10	443.684,464 346.301,524	2.33
10	443.684,464 346.301,524	11	443.688,935 346.299,473	4.919
11	443.688,935 346.299,473	12	443.698,123 346.295,918	9.852
12	443.698,123 346.295,918	13	443.700,913 346.304,546	9.068
13	443.700,913 346.304,546	14	443.708,935 346.330,73	27.385
14	443.708,935 346.330,73	15	443.714,804 346.350,648	20.765
15	443.714,804 346.350,648	1	443.715,046 346.351,472	0.859

\*\* Lungimile segmentelor sunt determinate în planul de proiecție Stereo 70 și sunt rotunjite la 1 milimetru.

\*\*\* Distanța dintre puncte este formată din segmente cumulate ce sunt mai mici decât valoarea 1 milimetru.



**DATE DESPRE IMOBILUL NR. 3949**

Oficiul de Cadastru și Publicitate Imobiliară VALCEA  
Biroul de Cadastru și Publicitate Imobiliară Ramnicu Valcea

**A. Partea I. Descrierea imobilului**

TEREN Necunoscut

Adresa: Loc. Voicesti, Str Eroilor, Nr. 97, Jud. Valcea

Nr. Crt	Nr cadastral Nr. topografic	Suprafața* (mp)	Observații / Referințe
A1		5.183	Sector cadastral:8 Teren neimprejmuit;

**Construcții**

Crt	Nr cadastral Nr. topografic	Adresa	Observații / Referințe
A1.1	-C1	Loc. Voicesti, Str Eroilor, Nr. 97, Jud. Valcea	Nr. niveluri:1; S. construita la sol:75 mp; S. construita desfasurata:75 mp;
A1.2	-C2	Loc. Voicesti, Str Eroilor, Nr. 97, Jud. Valcea	Nr. niveluri:1; S. construita la sol:23 mp; S. construita desfasurata:23 mp;
A1.3	-C3	Loc. Voicesti, Str Eroilor, Nr. 97, Jud. Valcea	Nr. niveluri:1; S. construita la sol:21 mp; S. construita desfasurata:21 mp;

**B. Partea II. Proprietari și acte**

Inscrieri privitoare la dreptul de proprietate și alte drepturi reale		Referințe
/		
Act Administrativ nr. 648/28718, din 14/09/2001 emis de CJSDPAT VALCEA (TITLU DE PROPRIETATE; );		
B1	Intabulare, drept de PROPRIETATE, dobandit prin Reconstituire, cota actuala 1/1, cota initiala 1/1 1) POPESCU VIRGIL DEFUNCT:Da	A1
Act Administrativ nr. 398, din 01/02/2024 emis de PRIMARIA COMUNEI VOICESTI (ADEVERINTA; );		
B2	Intabulare, drept de PROPRIETATE, dobandit prin Construire, cota actuala 1/1, cota initiala 1/1 1) POPESCU VIRGIL DEFUNCT:Da	A1.1, A1.2, A1.3

**C. Partea III. SARCINI .**

Inscrieri privind dezmembramintele dreptului de proprietate, drepturi reale de garanție și sarcini	Referințe
NU SUNT	

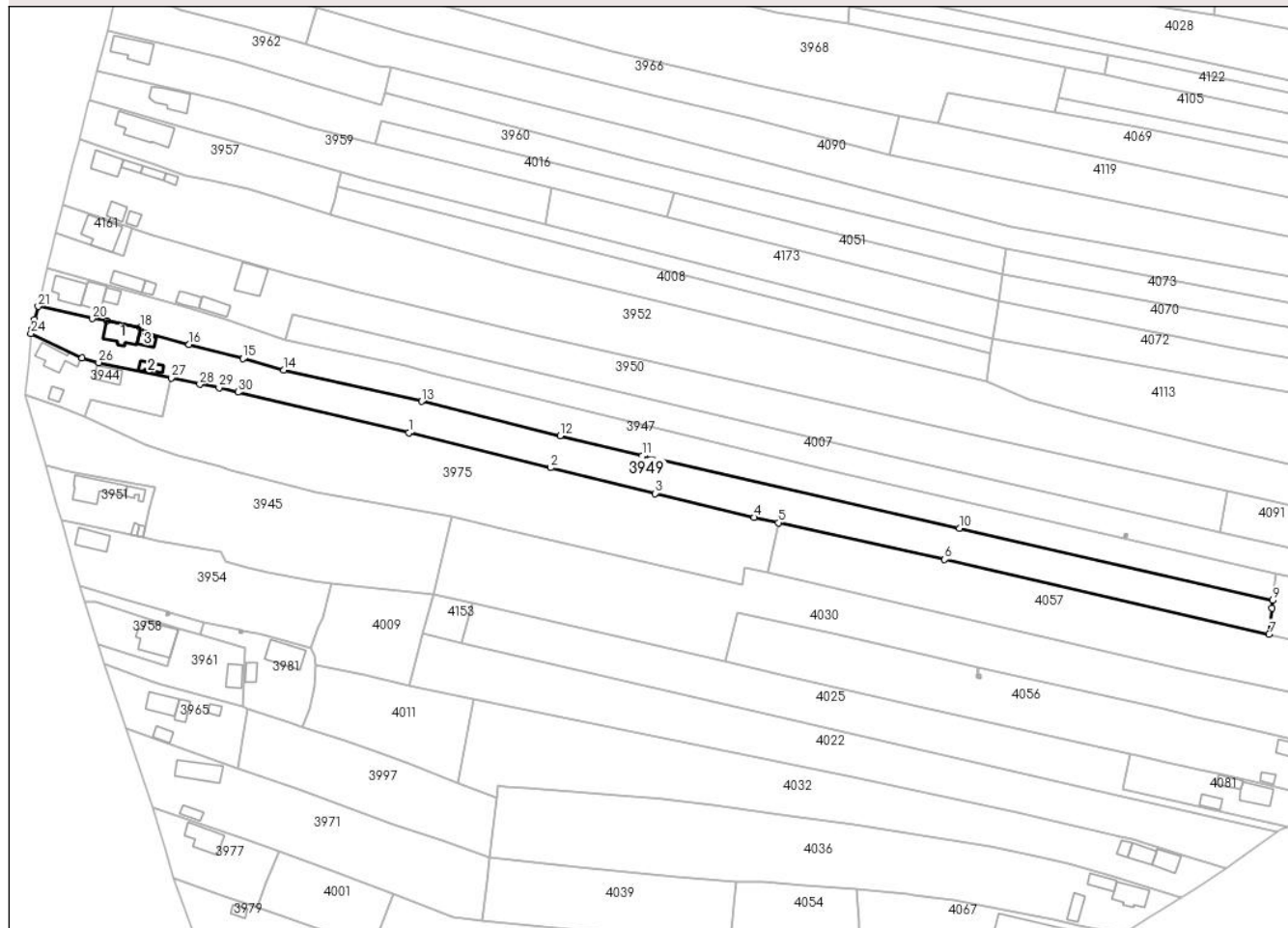
## Anexa Nr. 1 La Partea I

## Teren

Nr cadastral	Suprafața (mp)*	Observații / Referințe
	5.183	

\* Suprafața este determinată în planul de proiecție Stereo 70.

## DETALII LINIARE IMOBIL



## Date referitoare la teren

Crt	Categorie folosință	Intravilan	Suprafața (mp)	Tarla	Parcelă	Nr. topo	Observații / Referințe
1	curți constructii	DA	746	3	189,190	-	
2	arabil	NU	898	3	185,186,187, 188,191	-	
3	vie	NU	575	3	185,186,187, 188,191	-	
4	arabil	NU	2.964	3	185,186,187, 188,191	-	

## Date referitoare la construcții

Crt	Număr	Destinație construcție	Supraf. (mp)	Situație juridică	Observații / Referințe
A1.1	-C1	construcții de locuințe	75	Cu acte	Nr. niveluri:1; S. construita la sol:75 mp; S. construita desfasurata:75 mp;
A1.2	-C2	construcții anexa	23	Cu acte	Nr. niveluri:1; S. construita la sol:23 mp; S. construita desfasurata:23 mp;
A1.3	-C3	construcții anexa	21	Cu acte	Nr. niveluri:1; S. construita la sol:21 mp; S. construita desfasurata:21 mp;

## Lungime Segmente

1) Valorile lungimilor segmentelor sunt obținute din proiecție în plan.

Punct început	X / Y	Punct sfârșit	X / Y	Lungime segment (** (m)
1	443.809,493 345.869,773	2	443.858,335 345.857,76	50.298
3	443.894,425 345.848,884	4	443.928,559 345.840,638	35.116
5	443.936,964 345.838,789	6	443.994,332 345.826,169	58.74
7	444.106,209 345.800,414	8	444.107,166 345.809,326	8.963
9	444.107,456 345.812,028	10	443.999,411 345.836,937	110.879
11	443.890,043 345.861,794	12	443.861,652 345.868,815	29.246
13	443.813,901 345.880,625	14	443.766,379 345.891,413	48.731
15	443.752,214 345.895,349	16	443.733,601 345.900,228	19.242
17	443.718,72 345.904,129	18	443.716,797 345.905,96	2.655
19	443.705,35 345.908,273	20	443.700,222 345.909,119	5.197
21	443.681,629 345.913,344	22	443.680,457 345.908,877	4.618
23	443.679,533 345.905,338	24	443.679,106 345.903,977	1.426
25	443.696,82 345.895,591	26	443.702,556 345.893,963	5.963
27	443.727,54 345.888,718	28	443.737,41 345.886,496	10.117
29	443.744,015 345.885,329	30	443.750,539 345.883,779	6.706

Punct început	X / Y	Punct sfârșit	X / Y	Lungime segment (** (m)
2	443.858,335 345.857,76	3	443.894,425 345.848,884	37.165
4	443.928,559 345.840,638	5	443.936,964 345.838,789	8.606
6	443.994,332 345.826,169	7	444.106,209 345.800,414	114.803
8	444.107,166 345.809,326	9	444.107,456 345.812,028	2.718
10	443.999,411 345.836,937	11	443.890,043 345.861,794	112.157
12	443.861,652 345.868,815	13	443.813,901 345.880,625	49.19
14	443.766,379 345.891,413	15	443.752,214 345.895,349	14.702
16	443.733,601 345.900,228	17	443.718,72 345.904,129	15.384
18	443.716,797 345.905,96	19	443.705,35 345.908,273	11.678
20	443.700,222 345.909,119	21	443.681,629 345.913,344	19.067
22	443.680,457 345.908,877	23	443.679,533 345.905,338	3.658
24	443.679,106 345.903,977	25	443.696,82 345.895,591	19.599
26	443.702,556 345.893,963	27	443.727,54 345.888,718	25.529
28	443.737,41 345.886,496	29	443.744,015 345.885,329	6.707
30	443.750,539 345.883,779	1	443.809,493 345.869,773	60.595

\*\* Lungimile segmentelor sunt determinate în planul de proiecție Stereo 70 și sunt rotunjite la 1 milimetru.

\*\*\* Distanța dintre puncte este formată din segmente cumulate ce sunt mai mici decât valoarea 1 milimetru.







## DATE DESPRE IMOBILUL NR. 3950

Oficiul de Cadastru și Publicitate Imobiliară VALCEA  
Biroul de Cadastru și Publicitate Imobiliară Ramnicu Valcea

## A. Partea I. Descrierea imobilului

TEREN Necunoscut

Adresa: Loc. Voicesti, Str Eroilor, Nr. 93, Jud. Valcea

Nr. Crt	Nr cadastral Nr. topografic	Suprafața* (mp)	Observații / Referințe
A1		Din acte: 6.182 Masurata: 5.932	Sector cadastral:8 Teren neimprejmuat; DIFERENTA DE SUPRAFATA SE REGASESTE LA ID 4161

## Construcții

Crt	Nr cadastral Nr. topografic	Adresa	Observații / Referințe
A1.2	-C2	Loc. Voicesti, Str Eroilor, Nr. 93, Jud. Valcea	Nr. niveluri:1; S. construita la sol:46 mp; S. construita desfasurata:46 mp;
A1.3	-C3	Loc. Voicesti, Str Eroilor, Nr. 93, Jud. Valcea	Nr. niveluri:1; S. construita la sol:15 mp; S. construita desfasurata:15 mp;
A1.4	-C4	Loc. Voicesti, Str Eroilor, Nr. 93, Jud. Valcea	Nr. niveluri:1; S. construita la sol:32 mp; S. construita desfasurata:32 mp;
A1.5	-C5	Loc. Voicesti, Str Eroilor, Nr. 93, Jud. Valcea	Nr. niveluri:1; S. construita la sol:41 mp; S. construita desfasurata:41 mp;
A1.6	-C6	Loc. Voicesti, Str Eroilor, Nr. 93, Jud. Valcea	Nr. niveluri:1; S. construita la sol:90 mp; S. construita desfasurata:90 mp;

## B. Partea II. Proprietari și acte

Inscrieri privitoare la dreptul de proprietate și alte drepturi reale		Referințe
/		
Act Administrativ nr. 308/42743, din 04/04/1997 emis de CJSDPAT VALCEA (TITLU DE PROPRIETATE; );		
B1	Intabulare, drept de PROPRIETATE, dobandit prin Reconstituire, cota actuala 1/1, cota initiala 1/1 1) POPESCU TEODORA, LIPSA CNP; DEFUNCT:Da	A1
Act Administrativ nr. 398, din 01/02/2024 emis de PRIMARIA COMUNEI VOICESTI (ADEVERINTA; );		
B2	Intabulare, drept de PROPRIETATE, dobandit prin Construire, cota actuala 1/1, cota initiala 1/1 1) POPESCU TEODORA, LIPSA CNP; DEFUNCT:Da	A1.2, A1.3, A1.4, A1.5, A1.6

## C. Partea III. SARCINI .

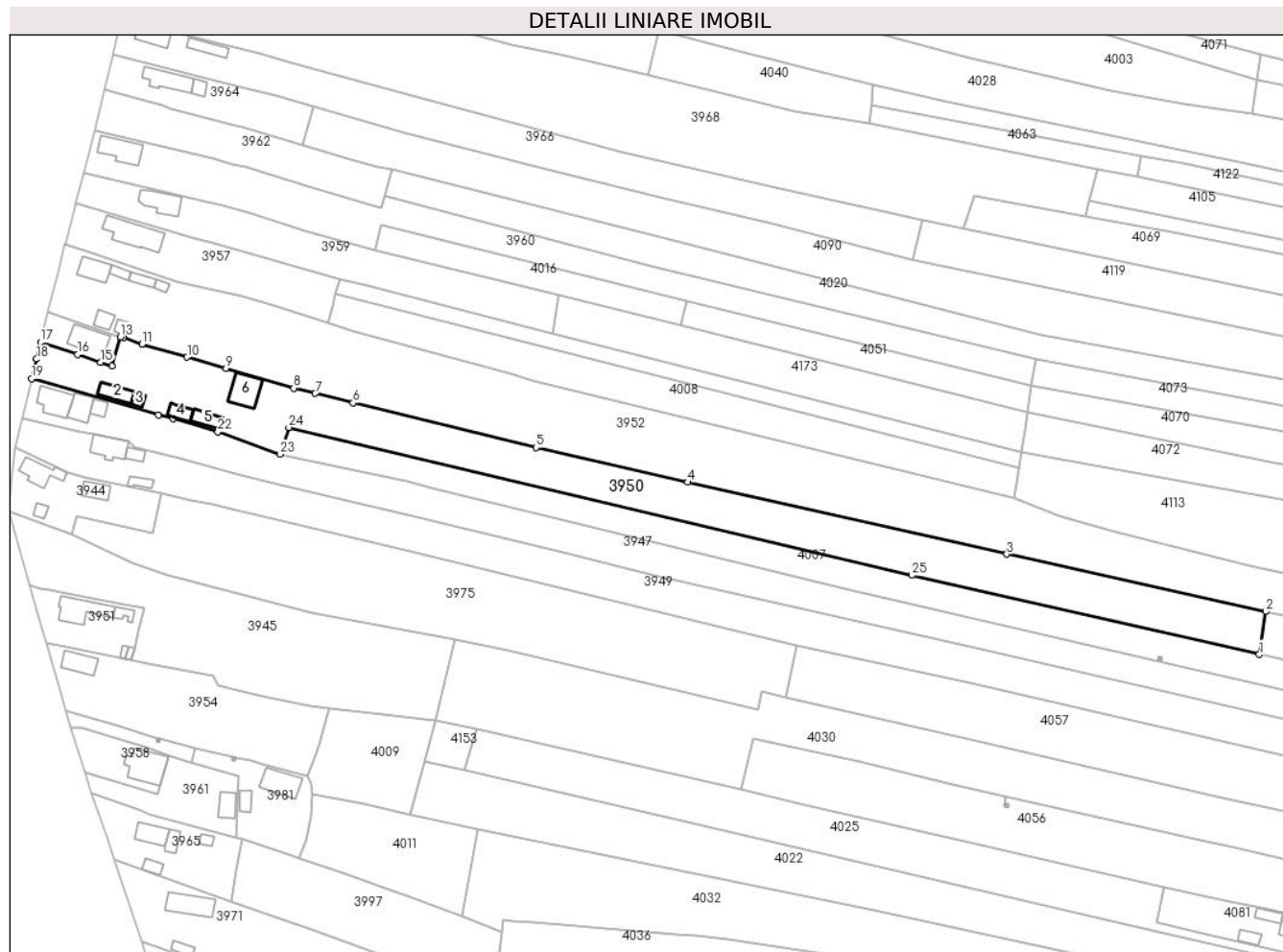
Inscrieri privind dezmembramintele dreptului de proprietate, drepturi reale de garanție și sarcini	Referințe
NU SUNT	

## Anexa Nr. 1 La Partea I

## Teren

Nr cadastral	Suprafața (mp)*	Observații / Referințe
	Din acte: 6.182 Masurata: 5.932	DIFERENTA DE SUPRAFATA SE REGASESTE LA ID 4161

\* Suprafața este determinată în planul de proiecție Stereo 70.



## Date referitoare la teren

Crt	Categorie folosință	Intra vilan	Suprafața (mp)	Tarla	Parcelă	Nr. topo	Observații / Referințe
1	curți constructii	DA	601	3	174	-	
2	curți constructii	NU	727	3	174	-	
3	arabil	DA	248	3	171,173,175,176,177	-	
4	arabil	NU	4.356	3	171,173,174,175,176,177	-	

## Date referitoare la construcții

Crt	Număr	Destinație construcție	Supraf. (mp)	Situație juridică	Observații / Referințe
A1.2	-C2	construcții de locuințe	46	Cu acte	Nr. niveluri:1; S. construita la sol:46 mp; S. construita desfasurata:46 mp;
A1.3	-C3	construcții anexa	15	Cu acte	Nr. niveluri:1; S. construita la sol:15 mp; S. construita desfasurata:15 mp;
A1.4	-C4	construcții anexa	32	Cu acte	Nr. niveluri:1; S. construita la sol:32 mp; S. construita desfasurata:32 mp;
A1.5	-C5	construcții anexa	41	Cu acte	Nr. niveluri:1; S. construita la sol:41 mp; S. construita desfasurata:41 mp;
A1.6	-C6	construcții anexa	90	Cu acte	Nr. niveluri:1; S. construita la sol:90 mp; S. construita desfasurata:90 mp;

## Lungime Segmente

1) Valorile lungimilor segmentelor sunt obținute din proiecție în plan.

Punct început	X / Y	Punct sfârșit	X / Y	Lungime segment (** (m)
1	444.089,471 345.835,677	2	444.091,628 345.849,827	14.313
3	444.006,23 345.868,761	4	443.901,007 345.892,436	107.854
5	443.851,074 345.903,878	6	443.790,71 345.918,588	62.13
7	443.778,188 345.921,698	8	443.771,145 345.923,447	7.257
9	443.748,839 345.929,929	10	443.735,986 345.933,664	13.385
11	443.721,21 345.937,958	12	443.714,983 345.940,042	6.566
13	443.714,01 345.940,368	14	443.711,215 345.930,8	9.968
15	443.707,499 345.931,955	16	443.699,924 345.934,625	8.032
17	443.687,671 345.938,611	18	443.686,334 345.933,056	5.714
19	443.684,738 345.926,55	20	443.726,497 345.914,71	43.405
21	443.731,28 345.913,334	22	443.746,178 345.909,047	15.503
23	443.766,666 345.901,712	24	443.769,496 345.910,531	9.262
25	443.974,94 345.861,731	1	444.089,471 345.835,677	117.457

Punct început	X / Y	Punct sfârșit	X / Y	Lungime segment (** (m)
2	444.091,628 345.849,827	3	444.006,23 345.868,761	87.472
4	443.901,007 345.892,436	5	443.851,074 345.903,878	51.227
6	443.790,71 345.918,588	7	443.778,188 345.921,698	12.902
8	443.771,145 345.923,447	9	443.748,839 345.929,929	23.229
10	443.735,986 345.933,664	11	443.721,21 345.937,958	15.387
12	443.714,983 345.940,042	13	443.714,01 345.940,368	1.026
14	443.711,215 345.930,8	15	443.707,499 345.931,955	3.891
16	443.699,924 345.934,625	17	443.687,671 345.938,611	12.885
18	443.686,334 345.933,056	19	443.684,738 345.926,55	6.699
20	443.726,497 345.914,71	21	443.731,28 345.913,334	4.977
22	443.746,178 345.909,047	23	443.766,666 345.901,712	21.761
24	443.769,496 345.910,531	25	443.974,94 345.861,731	211.16

\*\* Lungimile segmentelor sunt determinate în planul de proiecție Stereo 70 și sunt rotunjite la 1 milimetru.

\*\*\* Distanța dintre puncte este formată din segmente cumulate ce sunt mai mici decât valoarea 1 milimetru.





## DATE DESPRE IMOBILUL NR. 3951

Oficiul de Cadastru și Publicitate Imobiliară VALCEA  
Biroul de Cadastru și Publicitate Imobiliară Ramnicu Valcea

## A. Partea I. Descrierea imobilului

TEREN Intravilan

Adresa: Loc. Voicesti, Str Eroilor, Nr. 103, Jud. Valcea, Punctul SAT. VOICESTI

Nr. Crt	Nr cadastral Nr. topografic	Suprafața* (mp)	Observații / Referințe
A1	35338	Din acte: 567 Masurata: 580	Sector cadastral:8 Teren imprejmuit;

## Construcții

Crt	Nr cadastral Nr. topografic	Adresa	Observații / Referințe
A1.1	35338-C1	Loc. Voicesti, Str Eroilor, Nr. 103, Jud. Valcea, Punctul SAT. VOICESTI	Nr. niveluri:1; S. construita la sol:107 mp; S. construita desfasurata:107 mp; Locuinta; An construire:1989
A1.2	35338-C2	Loc. Voicesti, Str Eroilor, Nr. 103, Jud. Valcea, Punctul SAT. VOICESTI	Nr. niveluri:2; S. construita la sol:23 mp; S. construita desfasurata:34 mp; Anexa (Magazie); An construire:1989
A1.3	35338-C3	Loc. Voicesti, Str Eroilor, Nr. 103, Jud. Valcea, Punctul SAT. VOICESTI	Nr. niveluri:1; S. construita la sol:8 mp; S. construita desfasurata:8 mp; Anexa (Patul); An construire:1999
A1.4	35338-C4	Loc. Voicesti, Str Eroilor, Nr. 103, Jud. Valcea, Punctul SAT. VOICESTI	Nr. niveluri:1; S. construita la sol:8 mp; S. construita desfasurata:8 mp; Anexa (Obor de porci); An construire:1999

## B. Partea II. Proprietari și acte

Inscrieri privitoare la dreptul de proprietate și alte drepturi reale		Referințe
<b>54881 / 25/09/2018</b>		
Contract De Vânzare-Cumpărare nr. 3353, din 24/09/2018 emis de Notar Public Banu Claudia Mihaela;		
B3	Intabulare, drept de PROPRIETATE, dobandit prin Conventie, cota actuala 1/1, cota initiala 1/1 1) STRAINU ADRIAN 2) STRAINU MARIA-IRINA, sotii; OBSERVATIIL: bun comun;	A1
B4	Intabulare, drept de PROPRIETATE, dobandit prin Conventie, cota actuala 1/1, cota initiala 1/1 1) STRAINU ADRIAN 2) STRAINU MARIA-IRINA, sotii; OBSERVATIIL: bun comun;	A1.1, A1.2, A1.3, A1.4

## C. Partea III. SARCINI

Inscrieri privind dezmembramintele dreptului de proprietate, drepturi reale de garanție și sarcini		Referințe
<b>54881 / 25/09/2018</b>		
Contract De Vânzare-Cumpărare nr. 3353, din 24/09/2018 emis de Notar Public Banu Claudia Mihaela;		
C1	Intabulare, drept de UZUFRACT VIAGER, cota actuala 1/1, cota initiala 1/1 1) STRAINU MARIN 2) STRAINU MARIA, sotii;	A1, A1.1, A1.2, A1.3, A1.4

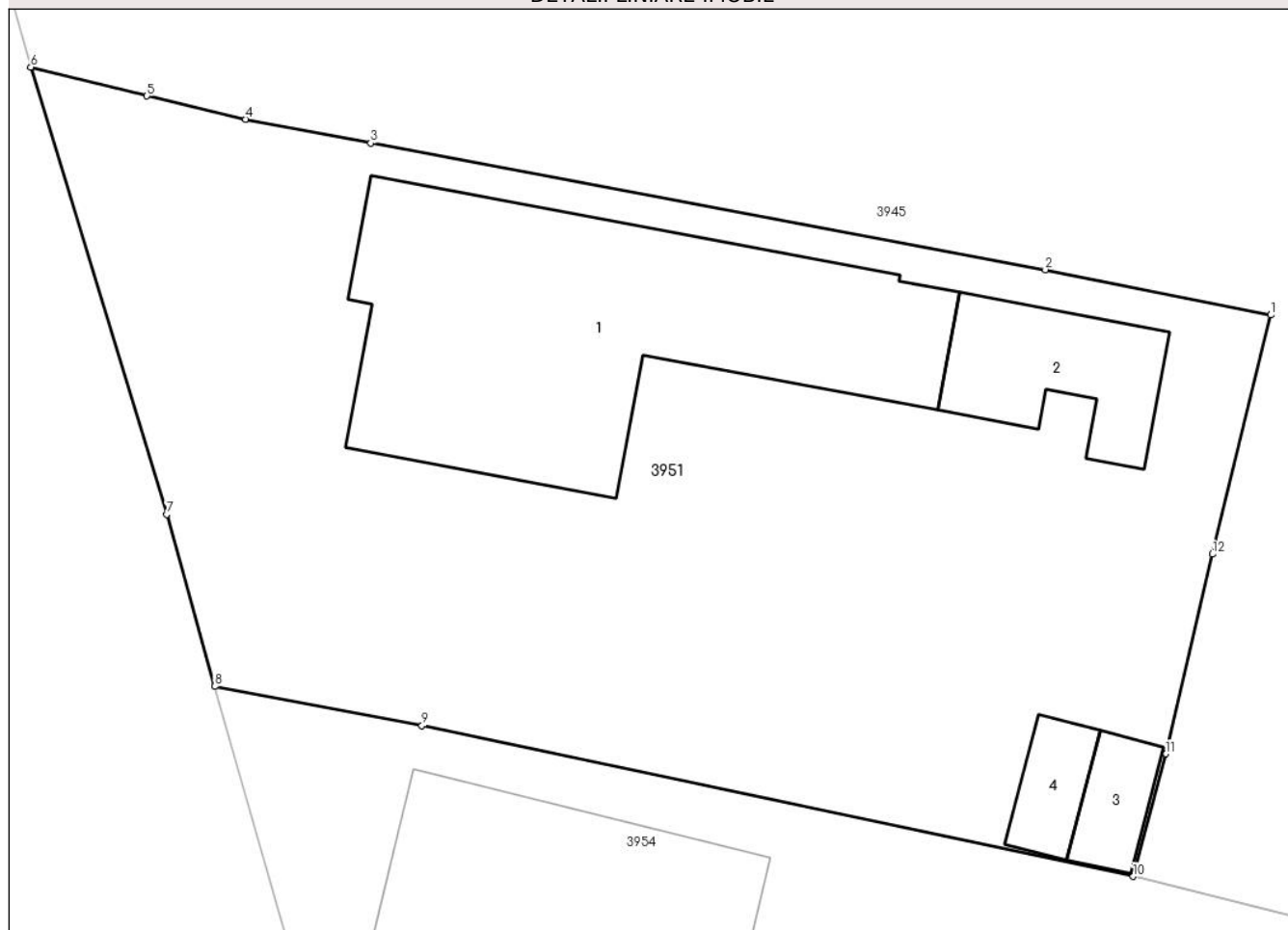
## Anexa Nr. 1 La Partea I

## Teren

Nr cadastral	Suprafața (mp)*	Observații / Referințe
35338	Din acte: 567 Masurata: 580	

\* Suprafața este determinată în planul de proiecție Stereo 70.

## DETALII LINIARE IMOBIL



## Date referitoare la teren

Crt	Categorie folosință	Intra vilan	Suprafața (mp)	Tarla	Parcelă	Nr. topo	Observații / Referințe
1	curți constructii	DA	580	3	-	-	

## Date referitoare la construcții

Crt	Număr	Destinație construcție	Supraf. (mp)	Situație juridică	Observații / Referințe
A1.1	35338-C1	construcții de locuințe	107	Cu acte	Nr. niveluri:1; S. construită la sol:107 mp; S. construită desfasurata:107 mp; Locuința; An construire:1989
A1.2	35338-C2	construcții anexa	23	Cu acte	Nr. niveluri:2; S. construită la sol:23 mp; S. construită desfasurata:34 mp; Anexa (Magazie); An construire:1989
A1.3	35338-C3	construcții anexa	8	Cu acte	Nr. niveluri:1; S. construită la sol:8 mp; S. construită desfasurata:8 mp; Anexa (Patul); An construire:1999
A1.4	35338-C4	construcții anexa	8	Cu acte	Nr. niveluri:1; S. construită la sol:8 mp; S. construită desfasurata:8 mp; Anexa (Obor de porci); An construire:1999

**Lungime Segmente**

1) Valorile lungimilor segmentelor sunt obținute din proiecție în plan.

Punct început	X / Y	Punct sfârșit	X / Y	Lungime segment (** (m)
1	443.721,845 345.850,858	2	443.714,978 345.852,239	7.004
2	443.714,978 345.852,239	3	443.694,437 345.856,094	20.9
3	443.694,437 345.856,094	4	443.690,619 345.856,823	3.887
4	443.690,619 345.856,823	5	443.687,617 345.857,535	3.085
5	443.687,617 345.857,535	6	443.684,082 345.858,414	3.643
6	443.684,082 345.858,414	7	443.688,223 345.844,785	14.244
7	443.688,223 345.844,785	8	443.689,68 345.839,54	5.444
8	443.689,68 345.839,54	9	443.695,992 345.838,347	6.424
9	443.695,992 345.838,347	10	443.717,649 345.833,755	22.138
10	443.717,649 345.833,755	11	443.718,642 345.837,492	3.867
11	443.718,642 345.837,492	12	443.720,069 345.843,573	6.246
12	443.720,069 345.843,573	1	443.721,845 345.850,858	7.498

\*\* Lungimile segmentelor sunt determinate în planul de proiecție Stereo 70 și sunt rotunjite la 1 milimetru.

\*\*\* Distanța dintre puncte este formată din segmente cumulate ce sunt mai mici decât valoarea 1 milimetru.





**DATE DESPRE IMOBILUL NR. 3952**

Oficiul de Cadastru și Publicitate Imobiliară VALCEA  
Biroul de Cadastru și Publicitate Imobiliară Ramnicu Valcea

**A. Partea I. Descrierea imobilului**

TEREN Necunoscut

Nr. CF vechi:140

Nr. cadastral vechi:fara numar

Adresa: Loc. Voicesti, Str Eroilor, Nr. 94, Jud. Valcea, punctul In Sat.

Nr. Crt	Nr cadastral Nr. topografic	Suprafața* (mp)	Observații / Referințe
A1	38487	8.705	Sector cadastral:8 Teren neimprejmuit;

**Construcții**

Crt	Nr cadastral Nr. topografic	Adresa	Observații / Referințe
A1.1	38487-C1	Loc. Voicesti, Str Eroilor, Nr. 94, Jud. Valcea, punctul In Sat.	Nr. niveluri:1; S. construita la sol:63 mp; S. construita defasurata:63 mp;
A1.2	38487-C2	Loc. Voicesti, Str Eroilor, Nr. 94, Jud. Valcea, punctul In Sat.	Nr. niveluri:1; S. construita la sol:20 mp; S. construita defasurata:20 mp;
A1.3	38487-C3	Loc. Voicesti, Str Eroilor, Nr. 94, Jud. Valcea, punctul In Sat.	Nr. niveluri:1; S. construita la sol:31 mp; S. construita defasurata:31 mp;
A1.4	38487-C4	Loc. Voicesti, Str Eroilor, Nr. 94, Jud. Valcea, punctul In Sat.	Nr. niveluri:1; S. construita la sol:25 mp; S. construita defasurata:25 mp;
A1.5	38487-C5	Loc. Voicesti, Str Eroilor, Nr. 94, Jud. Valcea, punctul In Sat.	Nr. niveluri:1; S. construita la sol:18 mp; S. construita defasurata:18 mp;
A1.6	38487-C6	Loc. Voicesti, Str Eroilor, Nr. 94, Jud. Valcea, punctul In Sat.	Nr. niveluri:1; S. construita la sol:13 mp; S. construita defasurata:13 mp;

**B. Partea II. Proprietari și acte**

Inscrieri privitoare la dreptul de proprietate și alte drepturi reale	Referințe
<b>1839 / 05/10/2004</b>	
Contract De Vânzare-Cumpărare nr. 2367, din 05/10/2004 emis de NP PIRVU IOANA;	
B1	Intabulare, drept de PROPRIETATE, dobandit prin Conventie, cota actuala 1/1, cota initiala 1/1 1) SARARU VALENTIN GHEORGHE, LIPSA CNP; NECASATORIT;
B2	Intabulare, drept de PROPRIETATE, dobandit prin Conventie, cota actuala 1/1, cota initiala 1/1 1) SARARU VALENTIN GHEORGHE, LIPSA CNP; NECASATORIT;
	A1.1, A1.2, A1.3, A1.4, A1.5, A1.6

**C. Partea III. SARCINI**

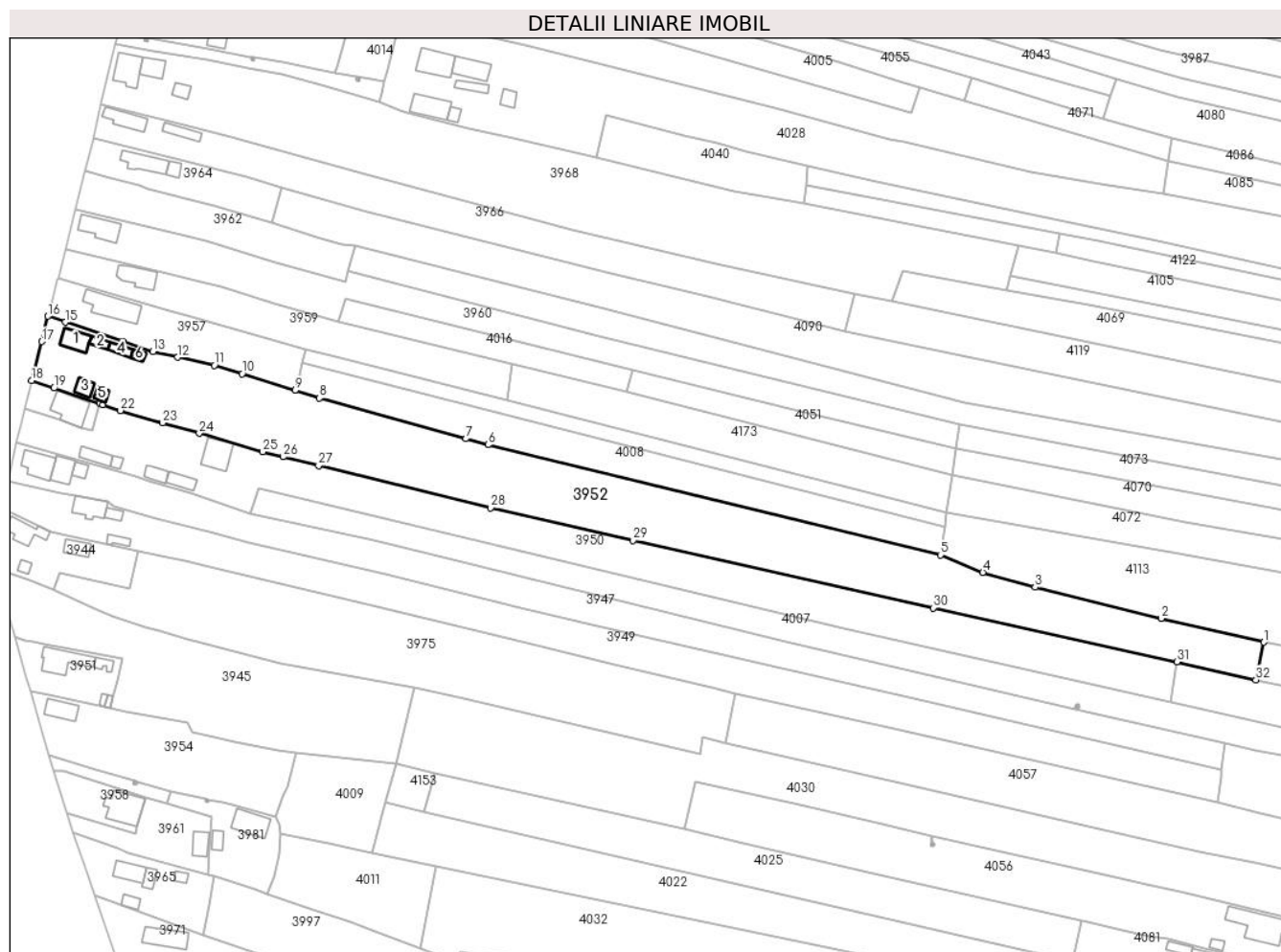
Inscrieri privind dezmembramintele dreptului de proprietate, drepturi reale de garanție și sarcini	Referințe
<b>1840 / 05/10/2004</b>	
Contract De Intretinere nr. 2367, din 05/10/2004 emis de NP PIRVU IOANA;	
C1	Intabulare, drept de IPOTECA LEGALA, Valoare:0 1) PATRU VIRGILIU, LIPSA CNP; 2) PATRU DOMNICA, LIPSA CNP; OBSERVATII: REPREZENTAND OBLIGATIA DE INTRETINERE VIAGERA
	A1, A1.1, A1.2, A1.3, A1.4, A1.5, A1.6

## Anexa Nr. 1 La Partea I

## Teren

Nr cadastral	Suprafața (mp)*	Observații / Referințe
38487	8.705	

\* Suprafața este determinată în planul de proiecție Stereo 70.



## Date referitoare la teren

Crt	Categorie folosință	Intravilan	Suprafața (mp)	Tarla	Parcelă	Nr. topo	Observații / Referințe
1	curți constructii	DA	625	3	154	-	
2	arabil	DA	487	3	153,155,156,157	-	
3	arabil	NU	705	3	153,155,156,157	-	
4	vie	NU	526	3	153,155,156,157	-	
5	faneata	NU	431	3	153,155,156,157	-	
6	arabil	NU	5.931	3	153,155,156,157	-	

## Date referitoare la construcții

Crt	Număr	Destinație construcție	Supraf. (mp)	Situație juridică	Observații / Referințe
A1.1	38487-C1	construcții de locuințe	63	Cu acte	Nr. niveluri:1; S. construita la sol:63 mp; S. construita desfasurata:63 mp;
A1.2	38487-C2	construcții anexa	20	Cu acte	Nr. niveluri:1; S. construita la sol:20 mp; S. construita desfasurata:20 mp;
A1.3	38487-C3	construcții anexa	31	Cu acte	Nr. niveluri:1; S. construita la sol:31 mp; S. construita desfasurata:31 mp;
A1.4	38487-C4	construcții anexa	25	Cu acte	Nr. niveluri:1; S. construita la sol:25 mp; S. construita desfasurata:25 mp;
A1.5	38487-C5	construcții anexa	18	Cu acte	Nr. niveluri:1; S. construita la sol:18 mp; S. construita desfasurata:18 mp;

Crt	Număr	Destinație construcție	Supraf. (mp)	Situație juridică	Observații / Referințe
A1.6	38487-C6	construcții anexa	13	Cu acte	Nr. niveluri:1; S. construita la sol:13 mp; S. construita desfasurata:13 mp;

**Lungime Segmente**

1) Valorile lungimilor segmentelor sunt obținute din proiecție în plan.

Punct început	X / Y	Punct sfârșit	X / Y	Lungime segment (** (m))
1	444.122,196 345.856,724	2	444.086,257 345.865,066	36.894
3	444.041,943 345.876,037	4	444.023,664 345.881,199	18.994
5	444.008,807 345.887,345	6	443.850,099 345.925,947	163.335
7	443.842,426 345.928,068	8	443.790,991 345.942,285	53.364
9	443.782,394 345.944,989	10	443.763,896 345.950,807	19.391
11	443.754,15 345.953,765	12	443.741,303 345.956,631	13.163
13	443.732,599 345.958,573	14	443.721,993 345.962,121	11.184
15	443.701,791 345.968,879	16	443.695,778 345.970,979	6.369
17	443.693,546 345.962,096	18	443.690,027 345.948,398	14.143
19	443.697,816 345.945,79	20	443.714,01 345.940,368	17.078
21	443.714,983 345.940,042	22	443.721,21 345.937,958	6.566
23	443.735,986 345.933,664	24	443.748,839 345.929,929	13.385
25	443.771,145 345.923,447	26	443.778,188 345.921,698	7.257
27	443.790,71 345.918,588	28	443.851,074 345.903,878	62.13
29	443.901,007 345.892,436	30	444.006,23 345.868,761	107.854
31	444.091,628 345.849,827	32	444.119,399 345.843,573	28.466

Punct început	X / Y	Punct sfârșit	X / Y	Lungime segment (** (m))
2	444.086,257 345.865,066	3	444.041,943 345.876,037	45.652
4	444.023,664 345.881,199	5	444.008,807 345.887,345	16.078
6	443.850,099 345.925,947	7	443.842,426 345.928,068	7.961
8	443.790,991 345.942,285	9	443.782,394 345.944,989	9.012
10	443.763,896 345.950,807	11	443.754,15 345.953,765	10.185
12	443.741,303 345.956,631	13	443.732,599 345.958,573	8.918
14	443.721,993 345.962,121	15	443.701,791 345.968,879	21.302
16	443.695,778 345.970,979	17	443.693,546 345.962,096	9.159
18	443.690,027 345.948,398	19	443.697,816 345.945,79	8.214
20	443.714,01 345.940,368	21	443.714,983 345.940,042	1.026
22	443.721,21 345.937,958	23	443.735,986 345.933,664	15.387
24	443.748,839 345.929,929	25	443.771,145 345.923,447	23.229
26	443.778,188 345.921,698	27	443.790,71 345.918,588	12.902
28	443.851,074 345.903,878	29	443.901,007 345.892,436	51.227
30	444.006,23 345.868,761	31	444.091,628 345.849,827	87.472
32	444.119,399 345.843,573	1	444.122,196 345.856,724	13.445

\*\* Lungimile segmentelor sunt determinate în planul de proiecție Stereo 70 și sunt rotunjite la 1 milimetru.

\*\*\* Distanța dintre puncte este formată din segmente cumulate ce sunt mai mici decât valoarea 1 milimetru.



**DATE DESPRE IMOBILUL NR. 3953**

Oficiul de Cadastru și Publicitate Imobiliară VALCEA  
Biroul de Cadastru și Publicitate Imobiliară Ramnicu Valcea

**A. Partea I. Descrierea imobilului**

TEREN Necunoscut

Adresa: Loc. Voicesti, Jud. Valcea

Nr. Crt	Nr cadastral Nr. topografic	Suprafața* (mp)	Observații / Referințe
A1		125	Sector cadastral:8 Teren neimprejmuit;

**B. Partea II. Proprietari și acte**

Inscrieri privitoare la dreptul de proprietate și alte drepturi reale		Referințe
/		
Act Normativ nr. 7, din 13/03/1996 emis de PARLAMENTUL ROMANIEI (; LEGE; );		
B1	Inscrierea provizorie, drept de PROPRIETATE, dobandit prin Lege, cota actuala 1/1, cota initiala 1/1 1) COMUNA VOICESTI, CIF:2573993	A1

**C. Partea III. SARCINI .**

Inscrieri privind dezmembramintele dreptului de proprietate, drepturi reale de garanție și sarcini	Referințe
NU SUNT	

## Anexa Nr. 1 La Partea I

## Teren

Nr cadastral	Suprafața (mp)*	Observații / Referințe
	125	

\* Suprafața este determinată în planul de proiecție Stereo 70.



## Date referitoare la teren

Crt	Categorie folosință	Intravilan	Suprafața (mp)	Tarla	Parcelă	Nr. topo	Observații / Referințe
1	drum	DA	79	4	-	-	
2	drum	NU	46	4	-	-	

## Lungime Segmente

1) Valorile lungimilor segmentelor sunt obținute din proiecție în plan.

Punct început	X / Y	Punct sfârșit	X / Y	Lungime segment (** (m)
1	443.700,275 346.295,087	2	443.708,93 346.323,42	29.625
2	443.708,93 346.323,42	3	443.711,017 346.330,25	7.142
3	443.711,017 346.330,25	4	443.716,978 346.349,763	20.403
4	443.716,978 346.349,763	5	443.714,804 346.350,648	2.347

Punct început	X / Y	Punct sfârșit	X / Y	Lungime segment (** (m)
5	443.714,804 346.350,648	6	443.708,935 346.330,73	20.765
6	443.708,935 346.330,73	7	443.700,913 346.304,546	27.385
7	443.700,913 346.304,546	8	443.698,123 346.295,918	9.068
8	443.698,123 346.295,918	9	443.700,142 346.295,137	2.165
9	443.700,142 346.295,137	1	443.700,275 346.295,087	0.142

\*\* Lungimile segmentelor sunt determinate în planul de proiecție Stereo 70 și sunt rotunjite la 1 milimetru.

\*\*\* Distanța dintre puncte este formată din segmente cumulate ce sunt mai mici decât valoarea 1 milimetru.





**DATE DESPRE IMOBILUL NR. 3954**

Oficiul de Cadastru și Publicitate Imobiliară VALCEA  
Biroul de Cadastru și Publicitate Imobiliară Ramnicu Valcea

**A. Partea I. Descrierea imobilului**

TEREN Necunoscut

Adresa: Loc. Voicesti, Str Eroilor, Nr. 105, Jud. Valcea

Nr. Crt	Nr cadastral Nr. topografic	Suprafața* (mp)	Observații / Referințe
A1		1.991	Sector cadastral:8 Teren imprejmuit;

**Construcții**

Crt	Nr cadastral Nr. topografic	Adresa	Observații / Referințe
A1.1	-C1	Loc. Voicesti, Str Eroilor, Nr. 105, Jud. Valcea	Nr. niveluri:1; S. construita la sol:64 mp; S. construita desfasurata:64 mp;

**B. Partea II. Proprietari și acte**

Inscrieri privitoare la dreptul de proprietate și alte drepturi reale		Referințe
/		
Act Administrativ nr. 553/47343, din 14/06/1999 emis de CJSDPAT VALCEA (TITLU DE PROPRIETATE; );		
B1	Intabulare, drept de PROPRIETATE, dobandit prin Reconstituire, cota actuala 1/1, cota initiala 1/1 1) DRĂGHICI MARIA, LIPSA CNP; 2) MARINESCU I GHEORGHE, LIPSA CNP;	A1
Act Administrativ nr. 398, din 01/02/2024 emis de PRIMARIA COMUNEI VOICESTI (ADEVERINTA; );		
B2	Intabulare, drept de PROPRIETATE, dobandit prin Construire, cota actuala 1/1, cota initiala 1/1 1) DRĂGHICI MARIA, LIPSA CNP; 2) MARINESCU I GHEORGHE, LIPSA CNP;	A1.1

**C. Partea III. SARCINI .**

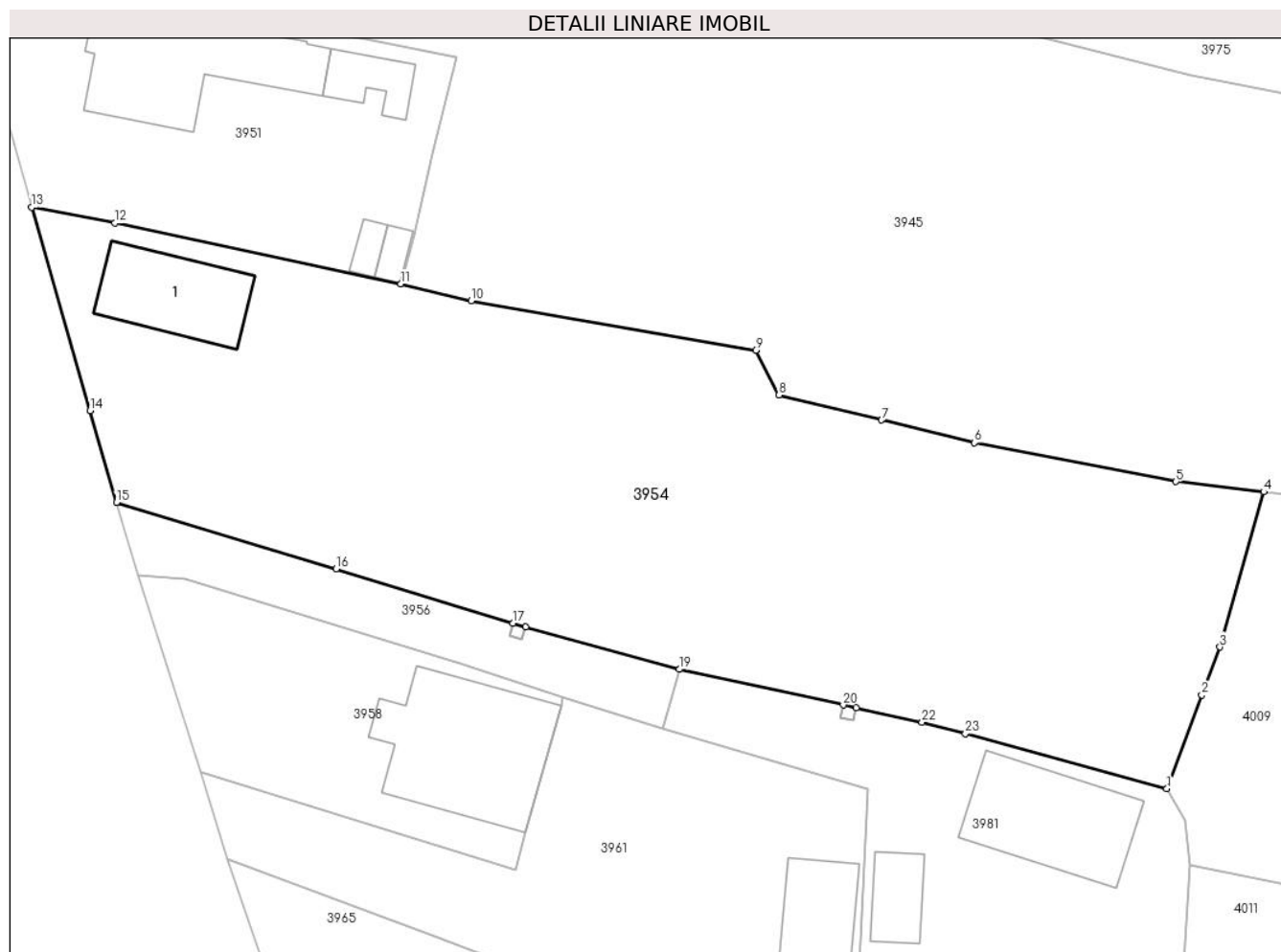
Inscrieri privind dezmembramintele dreptului de proprietate, drepturi reale de garanție și sarcini	Referințe
NU SUNT	

## Anexa Nr. 1 La Partea I

## Teren

Nr cadastral	Suprafața (mp)*	Observații / Referințe
	1.991	

\* Suprafața este determinată în planul de proiecție Stereo 70.



## Date referitoare la teren

Crt	Categorie folosință	Intravilan	Suprafața (mp)	Tarla	Parcelă	Nr. topo	Observații / Referințe
1	curți constructii	DA	434	3	-	-	
2	vie	DA	139	3	-	-	
3	arabil	DA	909	3	-	-	
4	arabil	NU	509	3	-	-	

## Date referitoare la construcții

Crt	Număr	Destinație construcție	Supraf. (mp)	Situație juridică	Observații / Referințe
A1.1	-C1	construcții de locuințe	64	Cu acte	Nr. niveluri:1; S. construita la sol:64 mp; S. construita desfasurata:64 mp;

## Lungime Segmente

1) Valorile lungimilor segmentelor sunt obținute din proiecție în plan.

Punct început	X / Y	Punct sfârșit	X / Y	Lungime segment (** (m)	Punct început	X / Y	Punct sfârșit	X / Y	Lungime segment (** (m)
1	443.775,638 345.795,55	2	443.778,288 345.802,64	7.569	2	443.778,288 345.802,64	3	443.779,645 345.806,271	3.876

Punct început	X / Y	Punct sfârșit	X / Y	Lungime segment (** (m)
3	443.779,645 345.806,271	4	443.782,974 345.818,011	12.203
5	443.776,317 345.818,78	6	443.761,068 345.821,734	15.532
7	443.754,024 345.823,449	8	443.746,273 345.825,336	7.977
9	443.744,506 345.828,73	10	443.722,95 345.832,457	21.876
11	443.717,649 345.833,755	12	443.695,992 345.838,347	22.138
13	443.689,68 345.839,54	14	443.694,097 345.824,168	15.994
15	443.696,099 345.817,201	16	443.712,751 345.812,2	17.387
17	443.726,127 345.808,072	18	443.727,084 345.807,781	1.0
19	443.738,717 345.804,579	20	443.751,136 345.801,885	12.708
21	443.752,113 345.801,673	22	443.757,094 345.800,593	5.097
23	443.760,374 345.799,701	1	443.775,638 345.795,55	15.818

Punct început	X / Y	Punct sfârșit	X / Y	Lungime segment (** (m)
4	443.782,974 345.818,011	5	443.776,317 345.818,78	6.701
6	443.761,068 345.821,734	7	443.754,024 345.823,449	7.25
8	443.746,273 345.825,336	9	443.744,506 345.828,73	3.826
10	443.722,95 345.832,457	11	443.717,649 345.833,755	5.458
12	443.695,992 345.838,347	13	443.689,68 345.839,54	6.424
14	443.694,097 345.824,168	15	443.696,099 345.817,201	7.249
16	443.712,751 345.812,2	17	443.726,127 345.808,072	13.998
18	443.727,084 345.807,781	19	443.738,717 345.804,579	12.066
20	443.751,136 345.801,885	21	443.752,113 345.801,673	1.0
22	443.757,094 345.800,593	23	443.760,374 345.799,701	3.399

\*\* Lungimile segmentelor sunt determinate în planul de proiecție Stereo 70 și sunt rotunjite la 1 milimetru.

\*\*\* Distanța dintre puncte este formată din segmente cumulate ce sunt mai mici decât valoarea 1 milimetru.



**DATE DESPRE IMOBILUL NR. 3955**

Oficiul de Cadastru și Publicitate Imobiliară VALCEA  
 Biroul de Cadastru și Publicitate Imobiliară Ramnicu Valcea

**A. Partea I. Descrierea imobilului**

TEREN Necunoscut

Adresa: Loc. Voicestii Din Vale, Jud. Valcea

Nr. Crt	Nr cadastral Nr. topografic	Suprafața* (mp)	Observații / Referințe
A1		5.889	Sector cadastral:8 Teren neimprejmuit;

**B. Partea II. Proprietari și acte**

Inscrieri privitoare la dreptul de proprietate și alte drepturi reale	Referințe
/	
Hotarare Judecatoreasca nr. 334, din 31/01/2012 emis de JUDECATORIA DRAGASANI (SENTINTA CIVILA; );	
B1	A1
Intabulare, drept de PROPRIETATE, dobandit prin Hotarare Judecatoreasca, cota actuala 1/1, cota initiala 1/1 1) STANCIU CATALIN	

**C. Partea III. SARCINI .**

Inscrieri privind dezmembramintele dreptului de proprietate, drepturi reale de garanție și sarcini	Referințe
NU SUNT	

## Anexa Nr. 1 La Partea I

## Teren

Nr cadastral	Suprafața (mp)*	Observații / Referințe
	5.889	

\* Suprafața este determinată în planul de proiecție Stereo 70.



## Date referitoare la teren

Crt	Categorie folosință	Intravilan	Suprafața (mp)	Tarla	Parcelă	Nr. topo	Observații / Referințe
1	arabil	DA	1.167	4	24	-	
2	arabil	NU	4.722	4	24	-	

## Lungime Segmente

1) Valorile lungimilor segmentelor sunt obținute din proiecție în plan.

Punct început	X / Y	Punct sfârșit	X / Y	Lungime segment (** (m)
1	443.700,695 346.356,288	2	443.715,046 346.351,472	15.138
2	443.715,046 346.351,472	3	443.745,918 346.457,137	110.083
3	443.745,918 346.457,137	4	443.763,931 346.522,966	68.249
4	443.763,931 346.522,966	5	443.775,133 346.563,905	42.444

Punct început	X / Y	Punct sfârșit	X / Y	Lungime segment (** (m)
5	443.775,133 346.563,905	6	443.749,759 346.573,344	27.073
6	443.749,759 346.573,344	7	443.749,102 346.573,599	0.705
7	443.749,102 346.573,599	8	443.748,144 346.570,019	3.706
8	443.748,144 346.570,019	9	443.748,131 346.569,97	0.051
9	443.748,131 346.569,97	10	443.738,158 346.532,728	38.554
10	443.738,158 346.532,728	11	443.691,489 346.358,448	180.42
11	443.691,489 346.358,448	1	443.700,695 346.356,288	9.456

\*\* Lungimile segmentelor sunt determinate în planul de proiecție Stereo 70 și sunt rotunjite la 1 milimetru.

\*\*\* Distanța dintre puncte este formată din segmente cumulate ce sunt mai mici decât valoarea 1 milimetru.





**DATE DESPRE IMOBILUL NR. 3956**

Oficiul de Cadastru și Publicitate Imobiliară VALCEA  
Biroul de Cadastru și Publicitate Imobiliară Ramnicu Valcea

**A. Partea I. Descrierea imobilului**

TEREN Intravilan

Adresa: Loc. Voicesti, Str Eroilor, Jud. Valcea, punctul „La Ghiță

Nr. Crt	Nr cadastral Nr. topografic	Suprafața* (mp)	Observații / Referințe
A1	37180	181	Sector cadastral:8 Teren neimprejmuit;

**B. Partea II. Proprietari și acte**

Inscrieri privitoare la dreptul de proprietate și alte drepturi reale		Referințe
<b>46671 / 22/06/2021</b>		
Act Normativ nr. 1362, din 27/12/2001 emis de GUVERNUL ROMANIEI (; ( anexa nr. 84 - Inventarul bunurilor care apartin domeniului public al comunei Voicesti); act administrativ nr 2409 din 28.05.2021, emis de PRIMARIA COMUNEI VOICESTI (adeverinta));		
B1	Intabulare, drept de PROPRIETATE, domeniul public, dobandit prin Lege, cota actuala 1/1, cota initiala 1/1 1) COMUNA VOICESTI, CIF:2573993	A1

**C. Partea III. SARCINI .**

Inscrieri privind dezmembramintele dreptului de proprietate, drepturi reale de garanție și sarcini	Referințe
NU SUNT	

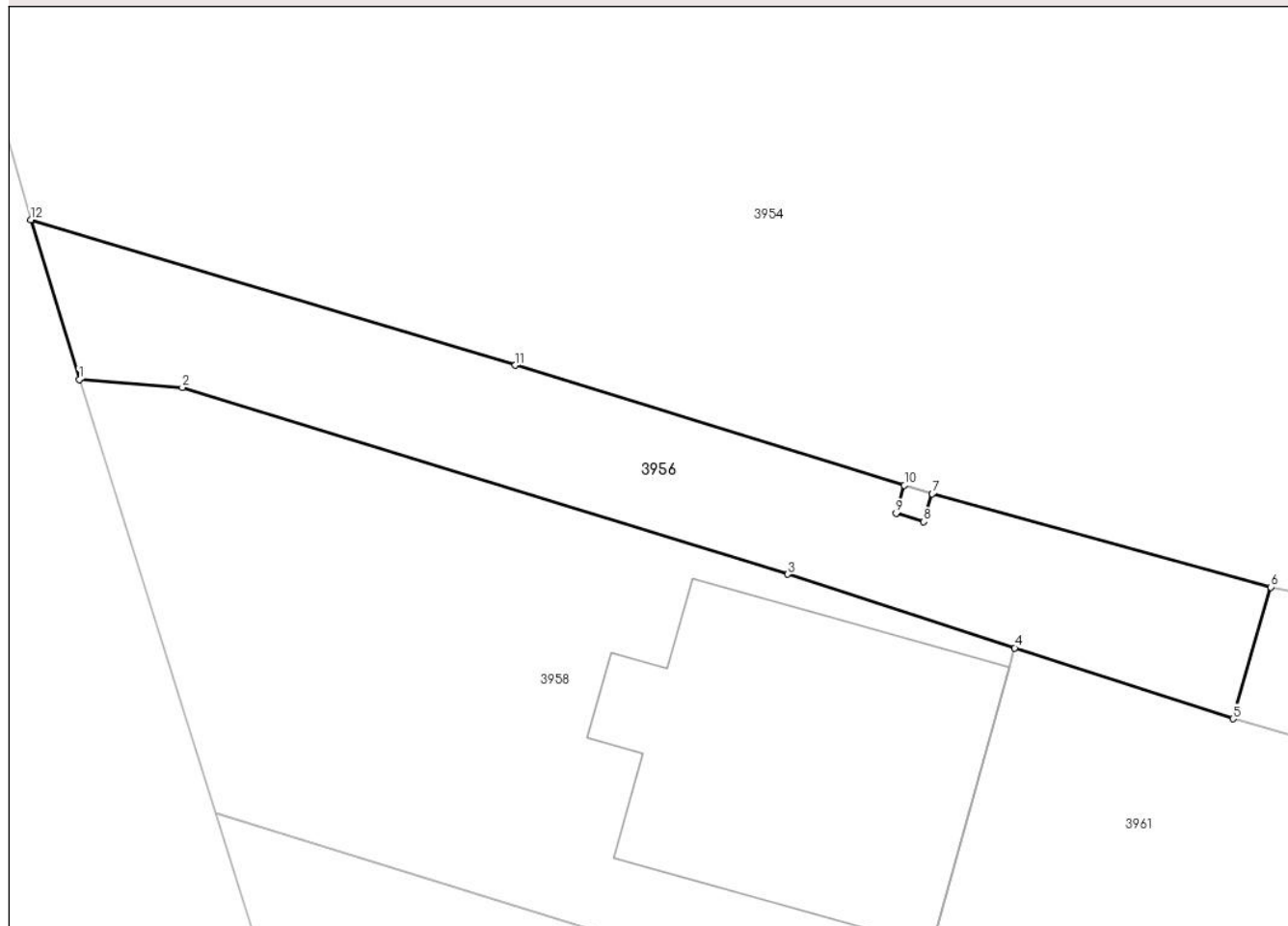
## Anexa Nr. 1 La Partea I

## Teren

Nr cadastral	Suprafața (mp)*	Observații / Referințe
37180	181	

\* Suprafața este determinată în planul de proiecție Stereo 70.

## DETALII LINIARE IMOBIL



## Date referitoare la teren

Crt	Categorie folosință	Intra vilan	Suprafața (mp)	Tarla	Parcelă	Nr. topo	Observații / Referințe
1	drum	DA	181	3	-	-	

## Lungime Segmente

1) Valorile lungimilor segmentelor sunt obținute din proiecție în plan.

Punct început	X / Y	Punct sfârșit	X / Y	Lungime segment (** (m)
1	443.697,759 345.811,712	2	443.701,305 345.811,434	3.557
2	443.701,305 345.811,434	3	443.722,116 345.805,02	21.777
3	443.722,116 345.805,02	4	443.729,918 345.802,489	8.202
4	443.729,918 345.802,489	5	443.737,423 345.800,054	7.89
5	443.737,423 345.800,054	6	443.738,717 345.804,579	4.706

Punct început	X / Y	Punct sfârșit	X / Y	Lungime segment (** (m)
6	443.738,717 345.804,579	7	443.727,084 345.807,781	12.066
7	443.727,084 345.807,781	8	443.726,793 345.806,824	1.0
8	443.726,793 345.806,824	9	443.725,836 345.807,115	1.0
9	443.725,836 345.807,115	10	443.726,127 345.808,072	1.0
10	443.726,127 345.808,072	11	443.712,751 345.812,2	13.998
11	443.712,751 345.812,2	12	443.696,099 345.817,201	17.387
12	443.696,099 345.817,201	1	443.697,759 345.811,712	5.735

\*\* Lungimile segmentelor sunt determinate în planul de proiecție Stereo 70 și sunt rotunjite la 1 milimetru.

\*\*\* Distanța dintre puncte este formată din segmente cumulate ce sunt mai mici decât valoarea 1 milimetru.



**DATE DESPRE IMOBILUL NR. 3957**

Oficiul de Cadastru și Publicitate Imobiliară VALCEA  
Biroul de Cadastru și Publicitate Imobiliară Ramnicu Valcea

**A. Partea I. Descrierea imobilului**

TEREN Necunoscut

Adresa: Loc. Voicesti, Str Eroilor, Nr. 89, Jud. Valcea

Nr. Crt	Nr cadastral Nr. topografic	Suprafața* (mp)	Observații / Referințe
A1		1.330	Sector cadastral:8 Teren neimprejmuit;

**Construcții**

Crt	Nr cadastral Nr. topografic	Adresa	Observații / Referințe
A1.1	-C1	Loc. Voicesti, Str Eroilor, Nr. 89, Jud. Valcea	Nr. niveluri:1; S. construita la sol:133 mp; S. construita desfasurata:133 mp;

**B. Partea II. Proprietari și acte**

Inscrieri privitoare la dreptul de proprietate și alte drepturi reale		Referințe
/		
Act Normativ nr. 7, din 13/03/1996 emis de PARLAMENTUL ROMÂNIEI (LEGE; ,art.13);		
B1	Inscrierea posesiei, drept de PROPRIETATE, dobandit prin Lege, cota actuala 1/1, cota initiala 1/1 1) NEIDENTIFICAT NEIDENTIFICAT	A1, A1.1
B2	Se notează mențiunea de proprietar neidentificat.	A1

**C. Partea III. SARCINI .**

Inscrieri privind dezmembramintele dreptului de proprietate, drepturi reale de garanție și sarcini	Referințe
NU SUNT	

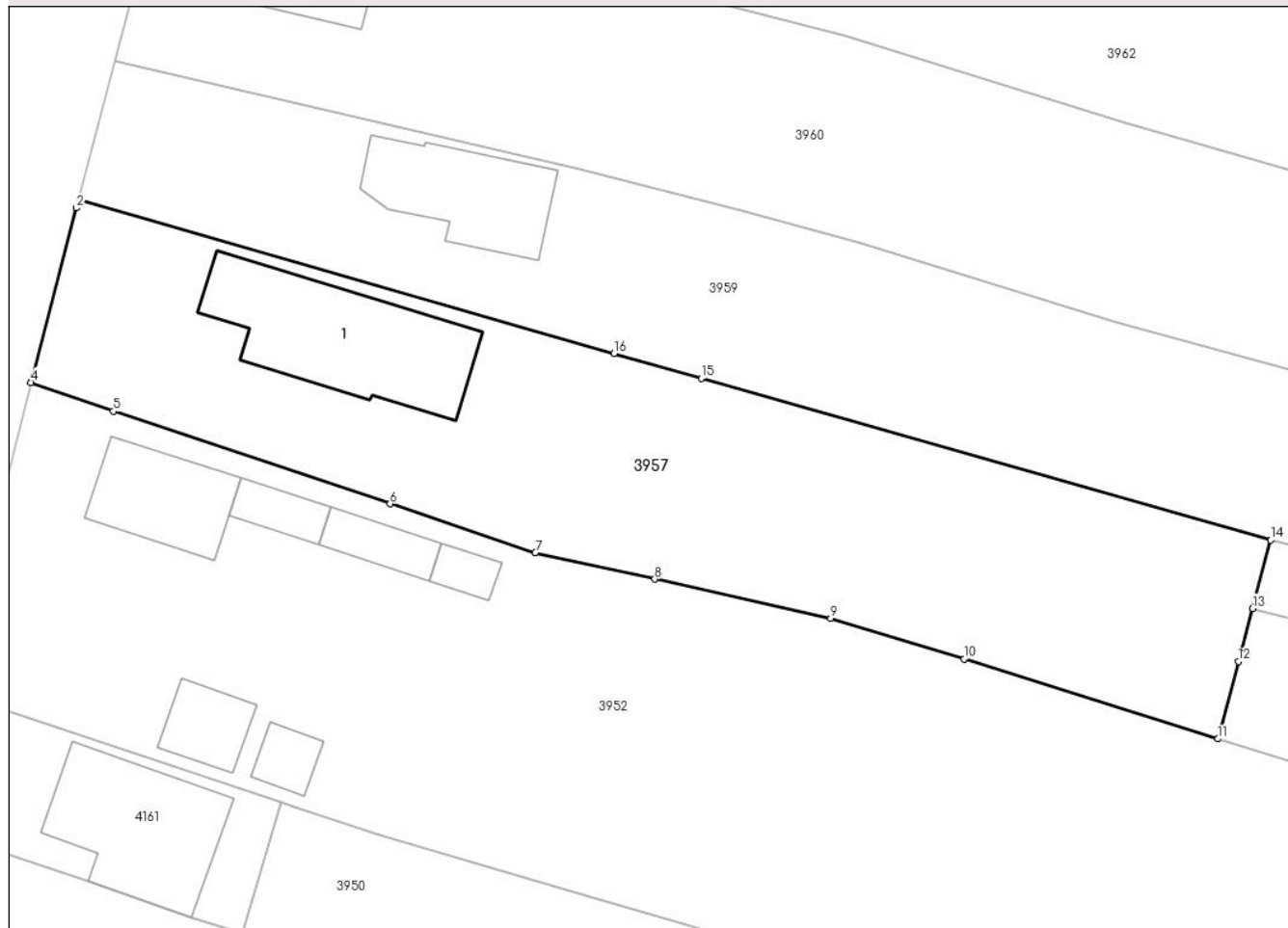
## Anexa Nr. 1 La Partea I

## Teren

Nr cadastral	Suprafața (mp)*	Observații / Referințe
	1.330	

\* Suprafața este determinată în planul de proiecție Stereo 70.

## DETALII LINIARE IMOBIL



## Date referitoare la teren

Crt	Categorie folosință	Intravilan	Suprafața (mp)	Tarla	Parcelă	Nr. topo	Observații / Referințe
1	curți constructii	DA	702	3	-	-	
2	livada	NU	237	3	-	-	
3	arabil	NU	391	3	-	-	

## Date referitoare la construcții

Crt	Număr	Destinație construcție	Supraf. (mp)	Situație juridică	Observații / Referințe
A1.1	-C1	construcții de locuințe	133	Cu acte	Nr. niveluri:1; S. construita la sol:133 mp; S. construita desfasurata:133 mp;

## Lungime Segmente

1) Valorile lungimilor segmentelor sunt obținute din proiecție în plan.

Punct început	X / Y	Punct sfârșit	X / Y	Lungime segment (** (m)
1	443.699,26 345.984,301	2	443.699,104 345.983,704	0.617
2	443.699,104 345.983,704	3	443.695,868 345.971,322	12.798

Punct început	X / Y	Punct sfârșit	X / Y	Lungime segment (** (m)
3	443.695,868 345.971,322	4	443.695,778 345.970,979	0.355
4	443.695,778 345.970,979	5	443.701,791 345.968,879	6.369
5	443.701,791 345.968,879	6	443.721,993 345.962,121	21.302
6	443.721,993 345.962,121	7	443.732,599 345.958,573	11.184
7	443.732,599 345.958,573	8	443.741,303 345.956,631	8.918
8	443.741,303 345.956,631	9	443.754,15 345.953,765	13.163
9	443.754,15 345.953,765	10	443.763,896 345.950,807	10.185
10	443.763,896 345.950,807	11	443.782,394 345.944,989	19.391
11	443.782,394 345.944,989	12	443.783,895 345.950,623	5.831
12	443.783,895 345.950,623	13	443.784,926 345.954,492	4.004
13	443.784,926 345.954,492	14	443.786,256 345.959,485	5.167
14	443.786,256 345.959,485	15	443.744,694 345.971,279	43.203
15	443.744,694 345.971,279	16	443.738,346 345.973,079	6.598
16	443.738,346 345.973,079	1	443.699,26 345.984,301	40.665

\*\* Lungimile segmentelor sunt determinate în planul de proiecție Stereo 70 și sunt rotunjite la 1 milimetru.

\*\*\* Distanța dintre puncte este formată din segmente cumulate ce sunt mai mici decât valoarea 1 milimetru.





**DATE DESPRE IMOBILUL NR. 3958**

Oficiul de Cadastru și Publicitate Imobiliară VALCEA  
Biroul de Cadastru și Publicitate Imobiliară Ramnicu Valcea

**A. Partea I. Descrierea imobilului**

TEREN Intravilan

Adresa: Loc. Voicesti, Str Eroilor, Nr. 111, Jud. Valcea

Nr. Crt	Nr cadastral Nr. topografic	Suprafața* (mp)	Observații / Referințe
A1		400	Sector cadastral:8 Teren neimprejmuit;

**Construcții**

Crt	Nr cadastral Nr. topografic	Adresa	Observații / Referințe
A1.1	-C1	Loc. Voicesti, Str Eroilor, Nr. 111, Jud. Valcea	Nr. niveluri:1; S. construita la sol:119 mp; S. construita desfasurata:119 mp;

**B. Partea II. Proprietari și acte**

Inscrieri privitoare la dreptul de proprietate și alte drepturi reale		Referințe
/		
Act Administrativ nr. 157/28765, din 14/06/1995 emis de CJSDPAT VALCEA (TITLU DE PROPRIETATE; );		
B1	Intabulare, drept de PROPRIETATE, dobandit prin Reconstituire, cota actuala 1/1, cota initiala 1/1 1) GEOADĂ GHEORGHÎȚA, LIPSA CNP;	A1
Act Administrativ nr. 398, din 01/02/2024 emis de PRIMARIA COMUNEI VOICESTI (ADEVERINTA; );		
B2	Intabulare, drept de PROPRIETATE, dobandit prin Construire, cota actuala 1/1, cota initiala 1/1 1) GEOADĂ GHEORGHÎȚA, LIPSA CNP;	A1.1

**C. Partea III. SARCINI .**

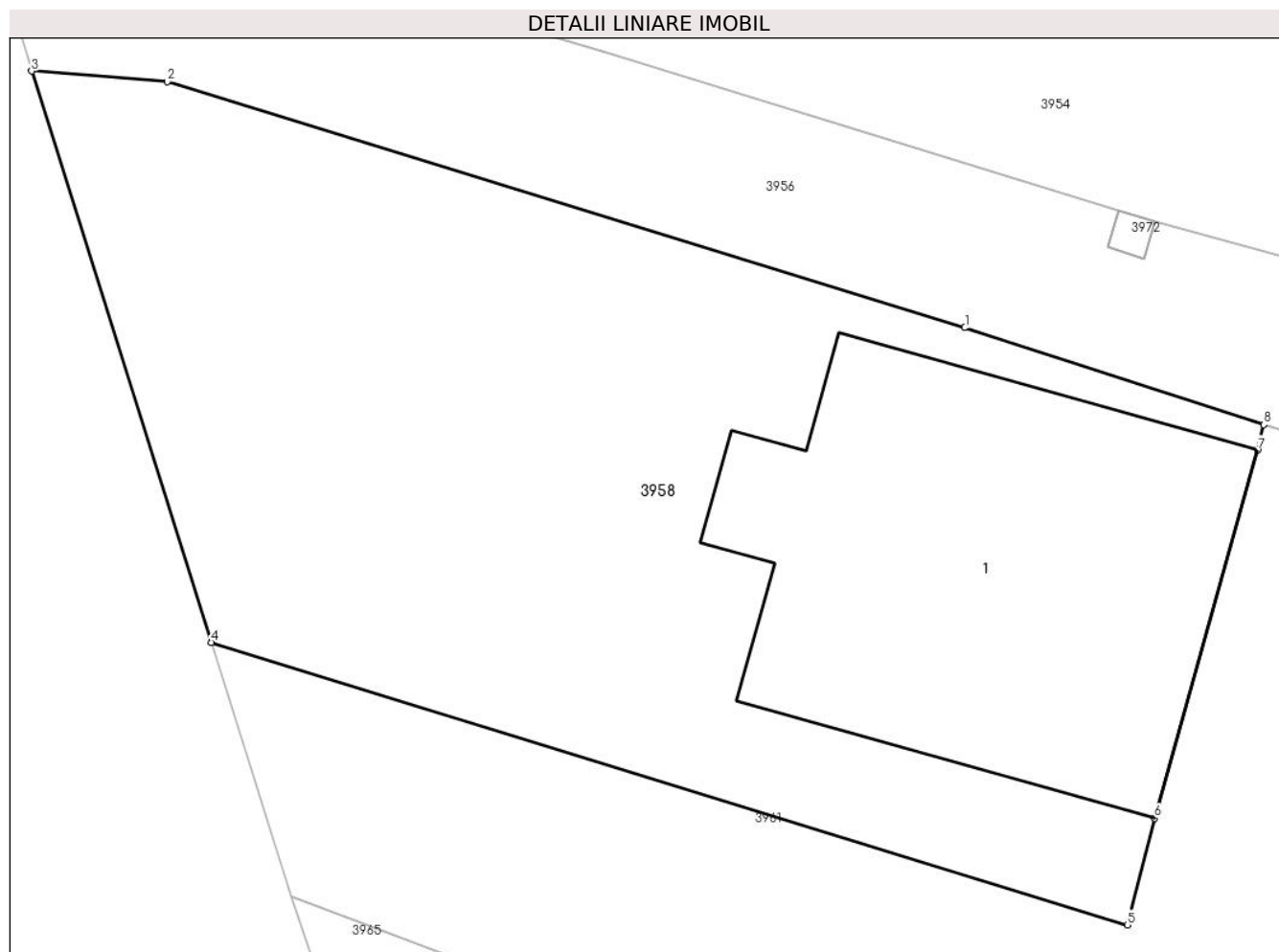
Inscrieri privind dezmembramintele dreptului de proprietate, drepturi reale de garanție și sarcini	Referințe
NU SUNT	

## Anexa Nr. 1 La Partea I

## Teren

Nr cadastral	Suprafața (mp)*	Observații / Referințe
	400	

\* Suprafața este determinată în planul de proiecție Stereo 70.



## Date referitoare la teren

Crt	Categorie folosință	Intra vilan	Suprafața (mp)	Tarla	Parcelă	Nr. topo	Observații / Referințe
1	curți constructii	DA	400	3	228	-	

## Date referitoare la construcții

Crt	Număr	Destinație construcție	Supraf. (mp)	Situație juridică	Observații / Referințe
A1.1	-C1	construcții de locuințe	119	Cu acte	Nr. niveluri:1; S. construita la sol:119 mp; S. construita desfasurata:119 mp;

## Lungime Segmente

1) Valorile lungimilor segmentelor sunt obținute din proiecție în plan.

Punct început	X / Y	Punct sfârșit	X / Y	Lungime segment (** (m)
1	443.722,116 345.805,02	2	443.701,305 345.811,434	21.777
2	443.701,305 345.811,434	3	443.697,759 345.811,712	3.557
3	443.697,759 345.811,712	4	443.702,45 345.796,812	15.621
4	443.702,45 345.796,812	5	443.726,354 345.789,445	25.013

Punct început	X / Y	Punct sfârșit	X / Y	Lungime segment (** (m)
5	443.726,354 345.789,445	6	443.727,068 345.792,227	2.872
6	443.727,068 345.792,227	7	443.729,755 345.801,824	9.966
7	443.729,755 345.801,824	8	443.729,918 345.802,489	0.685
8	443.729,918 345.802,489	1	443.722,116 345.805,02	8.202

\*\* Lungimile segmentelor sunt determinate în planul de proiecție Stereo 70 și sunt rotunjite la 1 milimetru.

\*\*\* Distanța dintre puncte este formată din segmente cumulate ce sunt mai mici decât valoarea 1 milimetru.



**DATE DESPRE IMOBILUL NR. 3959**

Oficiul de Cadastru și Publicitate Imobiliară VALCEA  
Biroul de Cadastru și Publicitate Imobiliară Ramnicu Valcea

**A. Partea I. Descrierea imobilului**

TEREN Necunoscut

Adresa: Loc. Voicesti, Str Eroilor, Nr. 87, Jud. Valcea

Nr. Crt	Nr cadastral Nr. topografic	Suprafața* (mp)	Observații / Referințe
A1		1.980	Sector cadastral:8 Teren neimprejmuit;

**Construcții**

Crt	Nr cadastral Nr. topografic	Adresa	Observații / Referințe
A1.1	-C1	Loc. Voicesti, Str Eroilor, Nr. 87, Jud. Valcea	Nr. niveluri:1; S. construita la sol:81 mp; S. construita desfasurata:81 mp;

**B. Partea II. Proprietari și acte**

Inscrieri privitoare la dreptul de proprietate și alte drepturi reale		Referințe
/		
Hotarare Judecatoreasca nr. 681, din 19/03/2008 emis de JUDECATORIA DRAGASANI-JUDETUL VALCEA (SENTINTA CIVILA; );		
B1	Intabulare, drept de PROPRIETATE, dobandit prin Hotarare Judecatoreasca, cota actuala 1/2, cota initiala 1/2 1) GENTEA PAULA DEFUNCT:Da 2) GENTEA DANUT	A1
Act Notarial nr. 5/2008, din 29/01/2008 emis de BNP PIRVU IOANA (CERTIFICAT DE MOSTENITOR; );		
B2	Intabulare, drept de PROPRIETATE, dobandit prin Succesiune, cota actuala 1/2, cota initiala 1/2 1) GENTEA PAULA DEFUNCT:Da	A1
Hotarare Judecatoreasca nr. 681, din 19/03/2008 emis de JUDECATORIA DRAGASANI-JUDETUL VALCEA (SENTINTA CIVILA; );		
B3	Intabulare, drept de PROPRIETATE, dobandit prin Hotarare Judecatoreasca, cota actuala 3/16, cota initiala 3/16 1) GENTEA PAULA DEFUNCT:Da	A1.1
Act Notarial nr. 5/2008, din 29/01/2008 emis de BNP PIRVU IOANA (CERTIFICAT DE MOSTENITOR; );		
B4	Intabulare, drept de PROPRIETATE, dobandit prin Succesiune, cota actuala 13/16, cota initiala 13/16 1) GENTEA PAULA DEFUNCT:Da	A1.1

**C. Partea III. SARCINI .**

Inscrieri privind dezmembramintele dreptului de proprietate, drepturi reale de garanție și sarcini	Referințe
NU SUNT	

## Anexa Nr. 1 La Partea I

## Teren

Nr cadastral	Suprafața (mp)*	Observații / Referințe
	1.980	

\* Suprafața este determinată în planul de proiecție Stereo 70.

## DETALII LINIARE IMOBIL



## Date referitoare la teren

Crt	Categorie folosință	Intravilan	Suprafața (mp)	Tarla	Parcelă	Nr. topo	Observații / Referințe
1	curți constructii	DA	548	3	133/1	-	
2	faneata	NU	647	3	128,130/1	-	
3	vie	NU	785	3	128,130/1	-	

## Date referitoare la construcții

Crt	Număr	Destinație construcție	Supraf. (mp)	Situație juridică	Observații / Referințe
A1.1	-C1	construcții de locuințe	Din acte: 44 Masurata: 81	Cu acte	Nr. niveluri:1; S. construita la sol:81 mp; S. construita desfasurata:81 mp;

## Lungime Segmente

1) Valorile lungimilor segmentelor sunt obținute din proiecție în plan.

Punct început	X / Y	Punct sfârșit	X / Y	Lungime segment (** (m)
1	443.858,601 345.954,165	2	443.797,795 345.969,092	62.611
2	443.797,795 345.969,092	3	443.775,014 345.975,372	23.631

Punct început	X / Y	Punct sfârșit	X / Y	Lungime segment (** (m)
3	443.775,014 345.975,372	4	443.756,383 345.981,169	19.512
4	443.756,383 345.981,169	5	443.747,642 345.983,48	9.041
5	443.747,642 345.983,48	6	443.735,828 345.986,554	12.207
6	443.735,828 345.986,554	7	443.701,896 345.994,383	34.823
7	443.701,896 345.994,383	8	443.699,26 345.984,301	10.421
8	443.699,26 345.984,301	9	443.738,346 345.973,079	40.665
9	443.738,346 345.973,079	10	443.744,694 345.971,279	6.598
10	443.744,694 345.971,279	11	443.786,256 345.959,485	43.203
11	443.786,256 345.959,485	12	443.795,111 345.957,228	9.138
12	443.795,111 345.957,228	13	443.856,705 345.941,524	63.564
13	443.856,705 345.941,524	1	443.858,601 345.954,165	12.782

\*\* Lungimile segmentelor sunt determinate în planul de proiecție Stereo 70 și sunt rotunjite la 1 milimetru.

\*\*\* Distanța dintre puncte este formată din segmente cumulate ce sunt mai mici decât valoarea 1 milimetru.





**DATE DESPRE IMOBILUL NR. 3960**

Oficiul de Cadastru și Publicitate Imobiliară VALCEA  
Biroul de Cadastru și Publicitate Imobiliară Ramnicu Valcea

**A. Partea I. Descrierea imobilului**

TEREN Necunoscut

Adresa: Loc. Voicesti, Str Eroilor, Nr. 85, Jud. Valcea

Nr. Crt	Nr cadastral Nr. topografic	Suprafața* (mp)	Observații / Referințe
A1	38469	3.331	Sector cadastral:8 Teren neimprejmuit;

**Construcții**

Crt	Nr cadastral Nr. topografic	Adresa	Observații / Referințe
A1.1	38469-C1	Loc. Voicesti, Str Eroilor, Nr. 85, Jud. Valcea	Nr. niveluri:1; S. construita la sol:90 mp; S. construita desfasurata:89.8 mp; Casa, regim parter

**B. Partea II. Proprietari și acte**

Inscrieri privitoare la dreptul de proprietate și alte drepturi reale		Referințe
<b>5001 / 23/01/2024</b>		
Hotarare Judecatoreasca nr. 876, din 25/10/2022 emis de Judecatoria Dragasani in dosar nr. 2954/223/2021;		
B1	Intabulare, drept de PROPRIETATE, dobandit prin Hotarare Judecatoreasca, cota actuala 1/1, cota initiala 1/1 1) SĂVOIU MARIAN	A1
B2	Intabulare, drept de PROPRIETATE, dobandit prin Hotarare Judecatoreasca, cota actuala 1/1, cota initiala 1/1 1) SĂVOIU MARIAN	A1.1

**C. Partea III. SARCINI .**

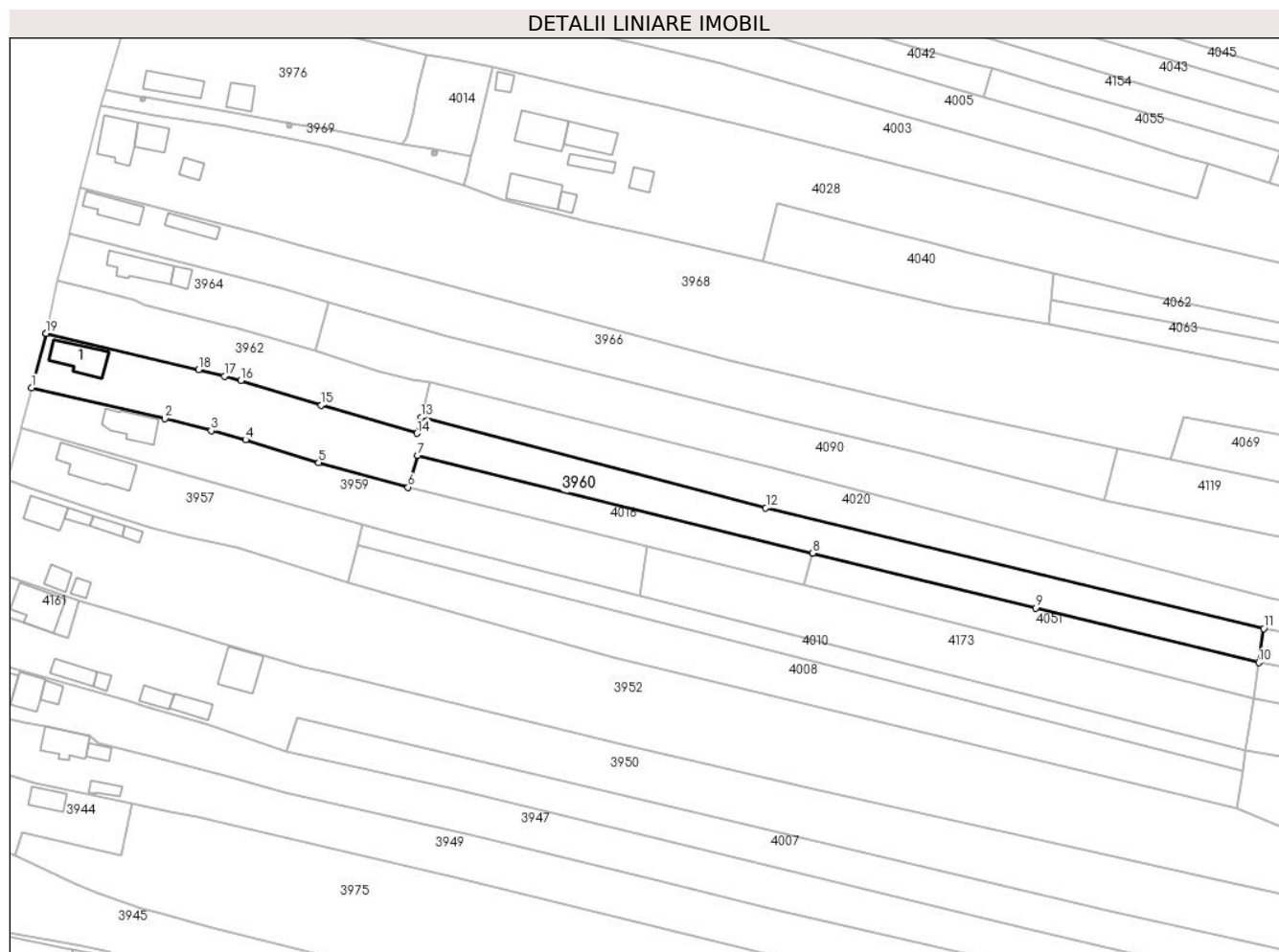
Inscrieri privind dezmembramintele dreptului de proprietate, drepturi reale de garanție și sarcini	Referințe
NU SUNT	

## Anexa Nr. 1 La Partea I

## Teren

Nr cadastral	Suprafața (mp)*	Observații / Referințe
38469	3.331	

\* Suprafața este determinată în planul de proiecție Stereo 70.



## Date referitoare la teren

Crt	Categorie folosință	Intravilan	Suprafața (mp)	Tarla	Parcelă	Nr. topo	Observații / Referințe
1	curți constructii	DA	666	3	132	-	
2	faneata	NU	2.665	3	129,131	-	

## Date referitoare la construcții

Crt	Număr	Destinație construcție	Supraf. (mp)	Situație juridică	Observații / Referințe
A1.1	38469-C1	construcții de locuințe	90	Cu acte	Nr. niveluri:1; S. construita la sol:90 mp; S. construita desfasurata:89.8 mp; Casa, regim parter

## Lungime Segmente

1) Valorile lungimilor segmentelor sunt obținute din proiecție în plan.

Punct început	X / Y	Punct sfârșit	X / Y	Lungime segment (** (m)
1	443.701,896 345.994,383	2	443.735,828 345.986,554	34.823
2	443.735,828 345.986,554	3	443.747,642 345.983,48	12.207

Punct început	X / Y	Punct sfârșit	X / Y	Lungime segment (** (m)
3	443.747,642 345.983,48	4	443.756,383 345.981,169	9.041
4	443.756,383 345.981,169	5	443.775,014 345.975,372	19.512
5	443.775,014 345.975,372	6	443.797,795 345.969,092	23.631
6	443.797,795 345.969,092	7	443.800,124 345.977,152	8.39
7	443.800,124 345.977,152	8	443.900,83 345.952,324	103.721
8	443.900,83 345.952,324	9	443.957,581 345.938,382	58.438
9	443.957,581 345.938,382	10	444.014,351 345.924,474	58.449
10	444.014,351 345.924,474	11	444.015,653 345.933,149	8.772
11	444.015,653 345.933,149	12	443.888,867 345.963,863	130.453
12	443.888,867 345.963,863	13	443.801,087 345.986,845	90.739
13	443.801,087 345.986,845	14	443.800,071 345.982,825	4.146
14	443.800,071 345.982,825	15	443.775,682 345.989,918	25.399
15	443.775,682 345.989,918	16	443.755,17 345.996,239	21.464
16	443.755,17 345.996,239	17	443.750,99 345.997,319	4.317
17	443.750,99 345.997,319	18	443.744,449 345.999,011	6.756
18	443.744,449 345.999,011	19	443.705,547 346.008,233	39.98
19	443.705,547 346.008,233	20	443.705,537 346.008,186	0.048
20	443.705,537 346.008,186	1	443.701,896 345.994,383	14.275

\*\* Lungimile segmentelor sunt determinate în planul de proiecție Stereo 70 și sunt rotunjite la 1 milimetru.

\*\*\* Distanța dintre puncte este formată din segmente cumulate ce sunt mai mici decât valoarea 1 milimetru.



**DATE DESPRE IMOBILUL NR. 3961**

Oficiul de Cadastru și Publicitate Imobiliară VALCEA  
Biroul de Cadastru și Publicitate Imobiliară Ramnicu Valcea

**A. Partea I. Descrierea imobilului**

TEREN Intravilan

Adresa: Loc. Voicesti, Str Eroilor, Nr. 109, Jud. Valcea

Nr. Crt	Nr cadastral Nr. topografic	Suprafața* (mp)	Observații / Referințe
A1		671	Sector cadastral:8 Teren neimprejmuit;

**Construcții**

Crt	Nr cadastral Nr. topografic	Adresa	Observații / Referințe
A1.1	-C1	Loc. Voicesti, Str Eroilor, Nr. 109, Jud. Valcea	Nr. niveluri:1; S. construita la sol:44 mp; S. construita desfasurata:44 mp;

**B. Partea II. Proprietari și acte**

Inscrieri privitoare la dreptul de proprietate și alte drepturi reale		Referințe
/		
Act Administrativ nr. 985, din 21/11/2003 emis de CJSDPAT VALCEA (TITLU DE PROPRIETATE; );		
B1	Intabulare, drept de PROPRIETATE, dobandit prin Reconstituire, cota actuala 1/1, cota initiala 1/1 1) DUMITRU ȘTEFAN, LIPSA CNP;	A1
Act Administrativ nr. 398, din 01/02/2024 emis de PRIMARIA COMUNEI VOICESTI (ADEVERINTA; );		
B2	Intabulare, drept de PROPRIETATE, dobandit prin Construire, cota actuala 1/1, cota initiala 1/1 1) DUMITRU ȘTEFAN, LIPSA CNP;	A1.1

**C. Partea III. SARCINI .**

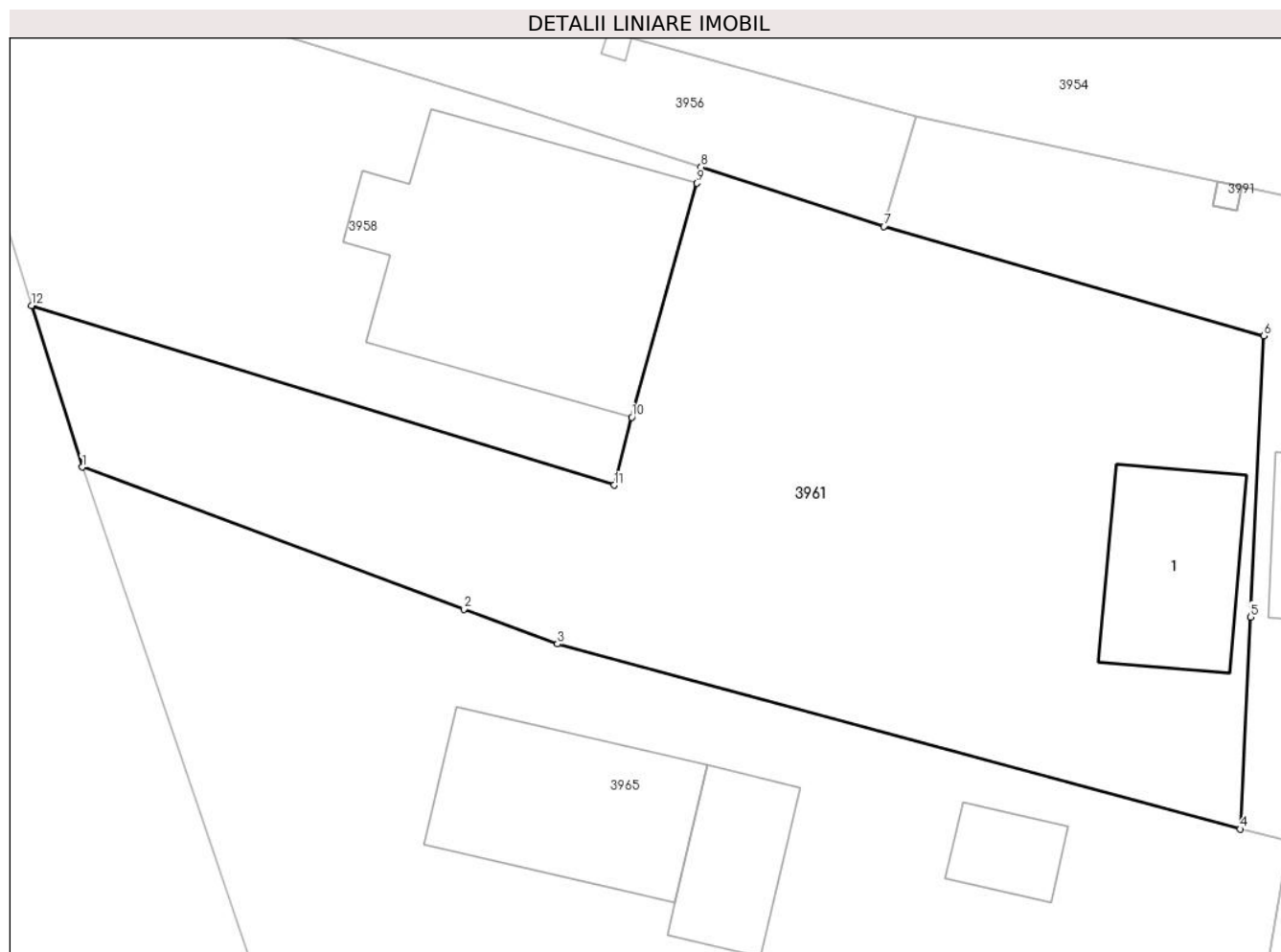
Inscrieri privind dezmembramintele dreptului de proprietate, drepturi reale de garanție și sarcini	Referințe
NU SUNT	

## Anexa Nr. 1 La Partea I

## Teren

Nr cadastral	Suprafața (mp)*	Observații / Referințe
	671	

\* Suprafața este determinată în planul de proiecție Stereo 70.



## Date referitoare la teren

Crt	Categorie folosință	Intravilan	Suprafața (mp)	Tarla	Parcelă	Nr. topo	Observații / Referințe
1	curți constructii	DA	671	3	224	-	

## Date referitoare la construcții

Crt	Număr	Destinație construcție	Supraf. (mp)	Situație juridică	Observații / Referințe
A1.1	-C1	constructii anexa	44	Cu acte	Nr. niveluri:1; S. construita la sol:44 mp; S. construita desfasurata:44 mp;

## Lungime Segmente

1) Valorile lungimilor segmentelor sunt obținute din proiecție în plan.

Punct început	X / Y	Punct sfârșit	X / Y	Lungime segment (** (m)
1	443.704,531 345.790,187	2	443.720,181 345.784,361	16.699
2	443.720,181 345.784,361	3	443.724,029 345.782,929	4.106
3	443.724,029 345.782,929	4	443.752,033 345.775,346	29.013
4	443.752,033 345.775,346	5	443.752,452 345.784,04	8.704

Punct început	X / Y	Punct sfârșit	X / Y	Lungime segment (** (m)
5	443.752,452 345.784,04	6	443.753,007 345.795,569	11.542
6	443.753,007 345.795,569	7	443.737,423 345.800,054	16.217
7	443.737,423 345.800,054	8	443.729,918 345.802,489	7.89
8	443.729,918 345.802,489	9	443.729,755 345.801,824	0.685
9	443.729,755 345.801,824	10	443.727,068 345.792,227	9.966
10	443.727,068 345.792,227	11	443.726,354 345.789,445	2.872
11	443.726,354 345.789,445	12	443.702,45 345.796,812	25.013
12	443.702,45 345.796,812	1	443.704,531 345.790,187	6.944

\*\* Lungimile segmentelor sunt determinate în planul de proiecție Stereo 70 și sunt rotunjite la 1 milimetru.

\*\*\* Distanța dintre puncte este formată din segmente cumulate ce sunt mai mici decât valoarea 1 milimetru.





**DATE DESPRE IMOBILUL NR. 3962**

Oficiul de Cadastru și Publicitate Imobiliară VALCEA  
Biroul de Cadastru și Publicitate Imobiliară Ramnicu Valcea

**A. Partea I. Descrierea imobilului**

TEREN Necunoscut

Adresa: Loc. Voicesti, Str Eroilor, Nr. 83, Jud. Valcea

Nr. Crt	Nr cadastral Nr. topografic	Suprafața* (mp)	Observații / Referințe
A1		1.263	Sector cadastral:8 Teren imprejmuit;

**B. Partea II. Proprietari și acte**

Inscrieri privitoare la dreptul de proprietate și alte drepturi reale	Referințe
/	
Act Administrativ nr. 49/490, din 20/09/1991 emis de CJSDPAT VALCEA (TITLU DE PROPRIETATE; );	
B1	A1
Intabulare, drept de PROPRIETATE, dobandit prin Reconstituire, cota actuala 1/1, cota initiala 1/1 1) CLENCI VALERIAN, LIPSA CNP;	

**C. Partea III. SARCINI .**

Inscrieri privind dezmembramintele dreptului de proprietate, drepturi reale de garanție și sarcini	Referințe
NU SUNT	

**Anexa Nr. 1 La Partea I****Teren**

Nr cadastral	Suprafața (mp)*	Observații / Referințe
	1.263	

\* Suprafața este determinată în planul de proiecție Stereo 70.

**DETALII LINIARE IMOBIL****Date referitoare la teren**

Crt	Categorie folosință	Intravilan	Suprafața (mp)	Tarla	Parcelă	Nr. topo	Observații / Referințe
1	faneata	DA	615	3	118,119,120	-	
2	arabil	NU	648	3	118,119,120	-	

**Lungime Segmente**

1) Valorile lungimilor segmentelor sunt obținute din proiecție în plan.

Punct început	X / Y	Punct sfârșit	X / Y	Lungime segment (** (m)
1	443.803,42 345.995,72	2	443.798,743 345.996,315	4.715
2	443.798,743 345.996,315	3	443.790,174 345.998,652	8.882
3	443.790,174 345.998,652	4	443.774,19 346.003,766	16.782
4	443.774,19 346.003,766	5	443.753,952 346.009,562	21.052

Punct început	X / Y	Punct sfârșit	X / Y	Lungime segment (** (m)
5	443.753,952 346.009,562	6	443.752,32 346.010,029	1.698
6	443.752,32 346.010,029	7	443.730,637 346.015,54	22.372
7	443.730,637 346.015,54	8	443.727,972 346.016,703	2.908
8	443.727,972 346.016,703	9	443.717,45 346.019,41	10.865
9	443.717,45 346.019,41	10	443.708,572 346.021,784	9.19
10	443.708,572 346.021,784	11	443.705,547 346.008,233	13.885
11	443.705,547 346.008,233	12	443.744,449 345.999,011	39.98
12	443.744,449 345.999,011	13	443.750,99 345.997,319	6.756
13	443.750,99 345.997,319	14	443.755,17 345.996,239	4.317
14	443.755,17 345.996,239	15	443.775,682 345.989,918	21.464
15	443.775,682 345.989,918	16	443.800,071 345.982,825	25.399
16	443.800,071 345.982,825	17	443.801,087 345.986,845	4.146
17	443.801,087 345.986,845	1	443.803,42 345.995,72	9.177

\*\* Lungimile segmentelor sunt determinate în planul de proiecție Stereo 70 și sunt rotunjite la 1 milimetru.

\*\*\* Distanța dintre puncte este formată din segmente cumulate ce sunt mai mici decât valoarea 1 milimetru.



**DATE DESPRE IMOBILUL NR. 3963**

Oficiul de Cadastru și Publicitate Imobiliară VALCEA  
Biroul de Cadastru și Publicitate Imobiliară Ramnicu Valcea

**A. Partea I. Descrierea imobilului**

TEREN Necunoscut

Adresa: Loc. Voicesti, Str Unirii, Nr. 24, Jud. Valcea

Nr. Crt	Nr cadastral Nr. topografic	Suprafața* (mp)	Observații / Referințe
A1		Din acte: 903 Masurata: 968	Sector cadastral:8 Teren imprejmuit;

**Construcții**

Crt	Nr cadastral Nr. topografic	Adresa	Observații / Referințe
A1.1	-C1	Loc. Voicesti, Str Unirii, Nr. 24, Jud. Valcea	Nr. niveluri:1; S. construita la sol:66 mp; S. construita desfasurata:66 mp;
A1.2	-C2	Loc. Voicesti, Str Unirii, Nr. 24, Jud. Valcea	Nr. niveluri:1; S. construita la sol:30 mp; S. construita desfasurata:30 mp;

**B. Partea II. Proprietari și acte**

Inscrieri privitoare la dreptul de proprietate și alte drepturi reale		Referințe
/		
Act Administrativ nr. 237/50816, din 14/05/1996 emis de CJSDPAT VALCEA (TITLU DE PROPRIETATE; );		
B1	Intabulare, drept de PROPRIETATE, dobandit prin Reconstituire, cota actuala 1/1, cota initiala 1/1 1) STĂNICĂ CONSTANTIN, LIPSA CNP; 2) STĂNICĂ FLOREA, LIPSA CNP; 3) STĂNICĂ PETRE, LIPSA CNP;	A1
Act Administrativ nr. 398, din 01/02/2024 emis de PRIMARIA COMUNEI VOICESTI (ADEVERINTA; );		
B2	Intabulare, drept de PROPRIETATE, dobandit prin Construire, cota actuala 1/1, cota initiala 1/1 1) STĂNICĂ PETRE, LIPSA CNP; 2) STĂNICĂ CONSTANTIN, LIPSA CNP; 3) STĂNICĂ FLOREA, LIPSA CNP;	A1.1, A1.2

**C. Partea III. SARCINI .**

Inscrieri privind dezmembramintele dreptului de proprietate, drepturi reale de garanție și sarcini	Referințe
NU SUNT	

## Anexa Nr. 1 La Partea I

## Teren

Nr cadastral	Suprafața (mp)*	Observații / Referințe
	Din acte: 903 Masurata: 968	

\* Suprafața este determinată în planul de proiecție Stereo 70.



## Date referitoare la teren

Crt	Categorie folosință	Intra vilan	Suprafața (mp)	Tarla	Parcelă	Nr. topo	Observații / Referințe
1	curți constructii	DA	519	4	32,34	-	
2	arabil	DA	132	4	34	-	
3	arabil	NU	317	4	33	-	

## Date referitoare la construcții

Crt	Număr	Destinație construcție	Supraf. (mp)	Situație juridică	Observații / Referințe
A1.1	-C1	construcții de locuințe	66	Cu acte	Nr. niveluri:1; S. construita la sol:66 mp; S. construita desfasurata:66 mp;
A1.2	-C2	construcții anexa	30	Cu acte	Nr. niveluri:1; S. construita la sol:30 mp; S. construita desfasurata:30 mp;

## Lungime Segmente

1) Valorile lungimilor segmentelor sunt obținute din proiecție în plan.

Punct început	X / Y	Punct sfârșit	X / Y	Lungime segment (** (m)
1	443.716,978 346.349,763	2	443.711,017 346.330,25	20.403

Punct început	X / Y	Punct sfârșit	X / Y	Lungime segment (** (m)
2	443.711,017 346.330,25	3	443.708,93 346.323,42	7.142
3	443.708,93 346.323,42	4	443.700,275 346.295,087	29.625
4	443.700,275 346.295,087	5	443.716,409 346.289,002	17.243
5	443.716,409 346.289,002	6	443.719,919 346.300,661	12.176
6	443.719,919 346.300,661	7	443.725,408 346.318,386	18.555
7	443.725,408 346.318,386	8	443.727,559 346.326,431	8.328
8	443.727,559 346.326,431	9	443.729,639 346.334,503	8.336
9	443.729,639 346.334,503	10	443.732,026 346.343,93	9.725
10	443.732,026 346.343,93	11	443.726,06 346.346,264	6.406
11	443.726,06 346.346,264	12	443.721,183 346.348,027	5.186
12	443.721,183 346.348,027	1	443.716,978 346.349,763	4.549

\*\* Lungimile segmentelor sunt determinate în planul de proiecție Stereo 70 și sunt rotunjite la 1 milimetru.

\*\*\* Distanța dintre puncte este formată din segmente cumulate ce sunt mai mici decât valoarea 1 milimetru.





**DATE DESPRE IMOBILUL NR. 3964**

Oficiul de Cadastru și Publicitate Imobiliară VALCEA  
Biroul de Cadastru și Publicitate Imobiliară Ramnicu Valcea

**A. Partea I. Descrierea imobilului**

TEREN Necunoscut

Adresa: Loc. Voicesti, Str Eroilor, Nr. 81, Jud. Valcea

Nr. Crt	Nr cadastral Nr. topografic	Suprafața* (mp)	Observații / Referințe
A1		860	Sector cadastral:8 Teren neimprejmuit;

**Construcții**

Crt	Nr cadastral Nr. topografic	Adresa	Observații / Referințe
A1.1	-C1	Loc. Voicesti, Str Eroilor, Nr. 81, Jud. Valcea	Nr. niveluri:1; S. construita la sol:84 mp; S. construita desfasurata:84 mp;
A1.2	-C2	Loc. Voicesti, Str Eroilor, Nr. 81, Jud. Valcea	Nr. niveluri:1; S. construita la sol:23 mp; S. construita desfasurata:23 mp;

**B. Partea II. Proprietari și acte**

Inscrieri privitoare la dreptul de proprietate și alte drepturi reale		Referințe
/		
Act Administrativ nr. 215/50816, din 14/05/1996 emis de CJSDPAT VALCEA (TITLU DE PROPRIETATE; );		
B1	Intabulare, drept de PROPRIETATE, dobandit prin Reconstituire, cota actuala 1/1, cota initiala 1/1 1) HOARA FLOREA	A1
Act Administrativ nr. 398, din 01/02/2024 emis de PRIMARIA COMUNEI VOICESTI (ADEVERINTA; );		
B2	Intabulare, drept de PROPRIETATE, dobandit prin Construire, cota actuala 1/1, cota initiala 1/1 1) HOARA FLOREA	A1.1, A1.2

**C. Partea III. SARCINI .**

Inscrieri privind dezmembramintele dreptului de proprietate, drepturi reale de garanție și sarcini	Referințe
NU SUNT	

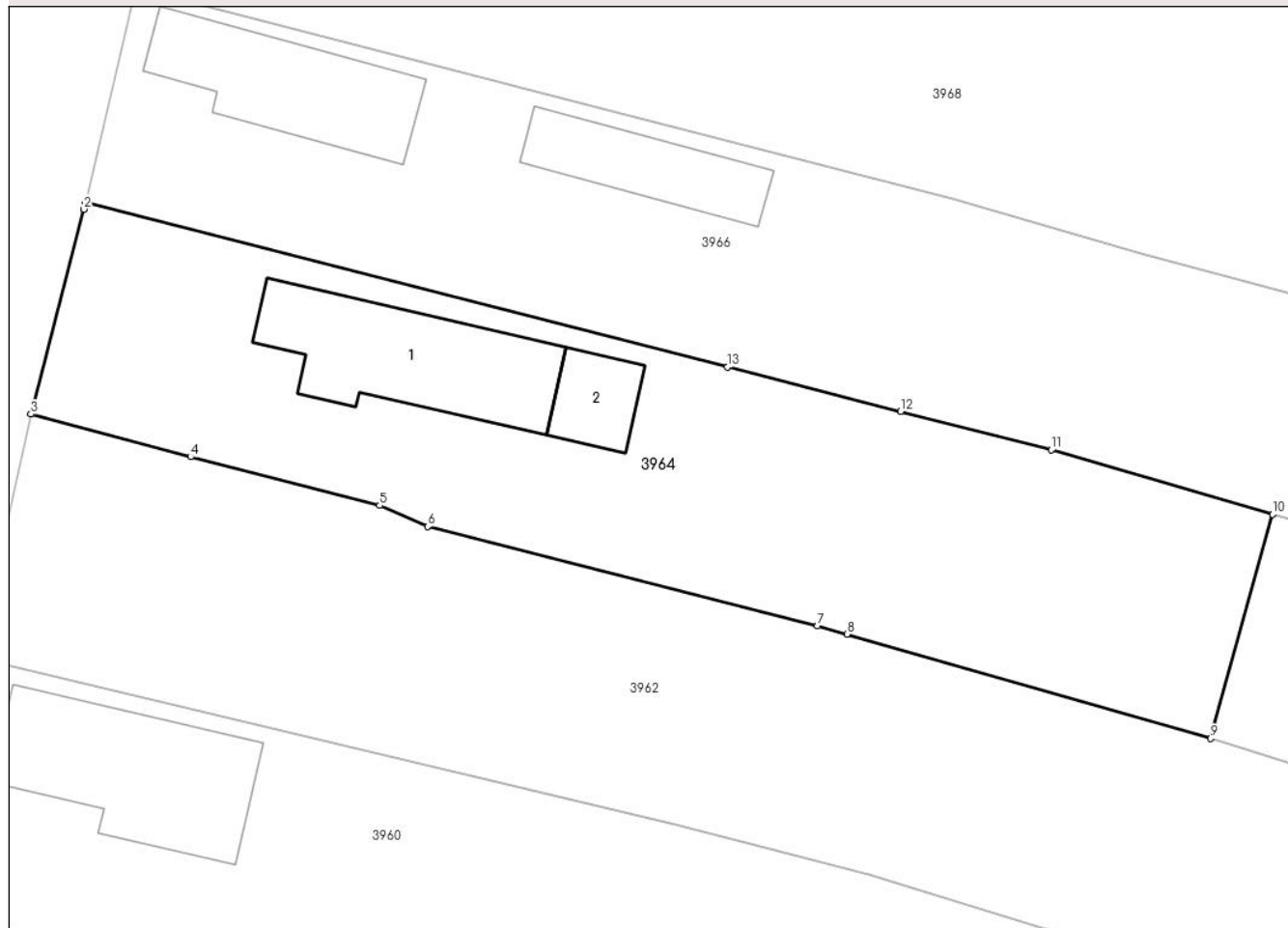
## Anexa Nr. 1 La Partea I

## Teren

Nr cadastral	Suprafața (mp)*	Observații / Referințe
	860	

\* Suprafața este determinată în planul de proiecție Stereo 70.

## DETALII LINIARE IMOBIL



## Date referitoare la teren

Crt	Categorie folosință	Intravilan	Suprafața (mp)	Tarla	Parcelă	Nr. topo	Observații / Referințe
1	curți constructii	DA	586	3	117	-	
2	arabil	NU	274	3	116	-	

## Date referitoare la construcții

Crt	Număr	Destinație construcție	Supraf. (mp)	Situație juridică	Observații / Referințe
A1.1	-C1	construcții de locuințe	84	Cu acte	Nr. niveluri:1; S. construita la sol:84 mp; S. construita desfasurata:84 mp;
A1.2	-C2	construcții anexa	23	Cu acte	Nr. niveluri:1; S. construita la sol:23 mp; S. construita desfasurata:23 mp;

## Lungime Segmente

1) Valorile lungimilor segmentelor sunt obținute din proiecție în plan.

Punct început	X / Y	Punct sfârșit	X / Y	Lungime segment (** (m))
1	443.711,611 346.033,56	2	443.711,519 346.033,167	0.404
2	443.711,519 346.033,167	3	443.708,572 346.021,784	11.758

Punct început	X / Y	Punct sfârșit	X / Y	Lungime segment (** (m)
3	443.708,572 346.021,784	4	443.717,45 346.019,41	9.19
4	443.717,45 346.019,41	5	443.727,972 346.016,703	10.865
5	443.727,972 346.016,703	6	443.730,637 346.015,54	2.908
6	443.730,637 346.015,54	7	443.752,32 346.010,029	22.372
7	443.752,32 346.010,029	8	443.753,952 346.009,562	1.698
8	443.753,952 346.009,562	9	443.774,19 346.003,766	21.052
9	443.774,19 346.003,766	10	443.777,625 346.016,21	12.909
10	443.777,625 346.016,21	11	443.765,32 346.019,79	12.815
11	443.765,32 346.019,79	12	443.756,947 346.021,939	8.644
12	443.756,947 346.021,939	13	443.747,32 346.024,41	9.939
13	443.747,32 346.024,41	1	443.711,611 346.033,56	36.863

\*\* Lungimile segmentelor sunt determinate în planul de proiecție Stereo 70 și sunt rotunjite la 1 milimetru.

\*\*\* Distanța dintre puncte este formată din segmente cumulate ce sunt mai mici decât valoarea 1 milimetru.



**DATE DESPRE IMOBILUL NR. 3965**

Oficiul de Cadastru și Publicitate Imobiliară VALCEA  
Biroul de Cadastru și Publicitate Imobiliară Ramnicu Valcea

**A. Partea I. Descrierea imobilului**

TEREN Intravilan

Adresa: Loc. Voicesti, Str Eroilor, Nr. 113, Jud. Valcea

Nr. Crt	Nr cadastral Nr. topografic	Suprafața* (mp)	Observații / Referințe
A1		Din acte: 1.077 Masurata: 880	Sector cadastral:8 Teren imprejmuit;

**Construcții**

Crt	Nr cadastral Nr. topografic	Adresa	Observații / Referințe
A1.1	-C1	Loc. Voicesti, Str Eroilor, Nr. 113, Jud. Valcea	Nr. niveluri:1; S. construita la sol:61 mp; S. construita desfasurata:61 mp;
A1.2	-C2	Loc. Voicesti, Str Eroilor, Nr. 113, Jud. Valcea	Nr. niveluri:1; S. construita la sol:25 mp; S. construita desfasurata:25 mp;
A1.3	-C3	Loc. Voicesti, Str Eroilor, Nr. 113, Jud. Valcea	Nr. niveluri:1; S. construita la sol:28 mp; S. construita desfasurata:28 mp;
A1.4	-C4	Loc. Voicesti, Str Eroilor, Nr. 113, Jud. Valcea	Nr. niveluri:1; S. construita la sol:14 mp; S. construita desfasurata:14 mp;

**B. Partea II. Proprietari și acte**

Inscrieri privitoare la dreptul de proprietate și alte drepturi reale		Referințe
/		
Act Administrativ nr. 22/490, din 13/04/1994 emis de CJSDPAT VALCEA (TITLU DE PROPRIETATE; );		
B1	Intabulare, drept de PROPRIETATE, dobandit prin Reconstituire, cota actuala 1/1, cota initiala 1/1 1) MATEI IRINA DEFUNCT:Da	A1
Act Administrativ nr. 398, din 01/02/2024 emis de PRIMARIA COMUNEI VOICESTI (ADEVERINTA; );		
B2	Intabulare, drept de PROPRIETATE, dobandit prin Construire, cota actuala 1/1, cota initiala 1/1 1) MATEI IRINA DEFUNCT:Da	A1.1, A1.2, A1.3, A1.4

**C. Partea III. SARCINI .**

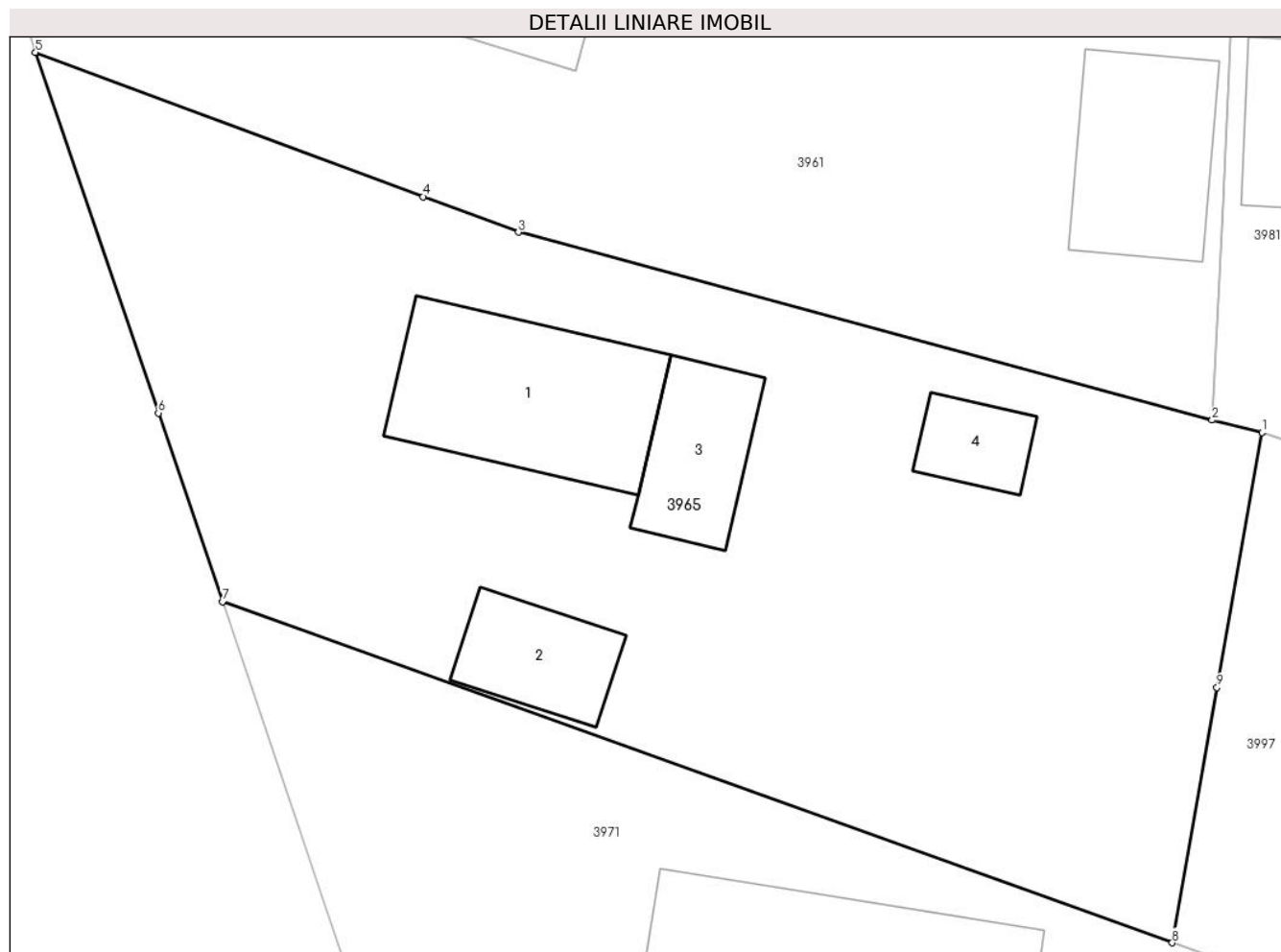
Inscrieri privind dezmembramintele dreptului de proprietate, drepturi reale de garanție și sarcini	Referințe
NU SUNT	

## Anexa Nr. 1 La Partea I

## Teren

Nr cadastral	Suprafața (mp)*	Observații / Referințe
	Din acte: 1.077 Masurata: 880	

\* Suprafața este determinată în planul de proiecție Stereo 70.



## Date referitoare la teren

Crt	Categorie folosință	Intra vilan	Suprafața (mp)	Tarla	Parcelă	Nr. topo	Observații / Referințe
1	curți constructii	DA	741	3	242	-	
2	arabil	DA	139	3	241,242,243	-	

## Date referitoare la construcții

Crt	Număr	Destinație construcție	Supraf. (mp)	Situație juridică	Observații / Referințe
A1.1	-C1	construcții de locuințe	61	Cu acte	Nr. niveluri:1; S. construita la sol:61 mp; S. construita desfasurata:61 mp;
A1.2	-C2	construcții anexa	25	Cu acte	Nr. niveluri:1; S. construita la sol:25 mp; S. construita desfasurata:25 mp;
A1.3	-C3	construcții anexa	28	Cu acte	Nr. niveluri:1; S. construita la sol:28 mp; S. construita desfasurata:28 mp;
A1.4	-C4	construcții anexa	14	Cu acte	Nr. niveluri:1; S. construita la sol:14 mp; S. construita desfasurata:14 mp;

## Lungime Segmente

1) Valorile lungimilor segmentelor sunt obținute din proiecție în plan.

Punct început	X / Y	Punct sfârșit	X / Y	Lungime segment (** (m)

Punct început	X / Y	Punct sfârșit	X / Y	Lungime segment (** (m)
1	443.754,039 345.774,849	2	443.752,033 345.775,346	2.067
2	443.752,033 345.775,346	3	443.724,029 345.782,929	29.013
3	443.724,029 345.782,929	4	443.720,181 345.784,361	4.106
4	443.720,181 345.784,361	5	443.704,531 345.790,187	16.699
5	443.704,531 345.790,187	6	443.709,489 345.775,625	15.383
6	443.709,489 345.775,625	7	443.712,081 345.768,01	8.044
7	443.712,081 345.768,01	8	443.750,421 345.754,246	40.736
8	443.750,421 345.754,246	9	443.752,23 345.764,547	10.459
9	443.752,23 345.764,547	1	443.754,039 345.774,849	10.46

\*\* Lungimile segmentelor sunt determinate în planul de proiecție Stereo 70 și sunt rotunjite la 1 milimetru.

\*\*\* Distanța dintre puncte este formată din segmente cumulate ce sunt mai mici decât valoarea 1 milimetru.





**DATE DESPRE IMOBILUL NR. 3966**

Oficiul de Cadastru și Publicitate Imobiliară VALCEA  
Biroul de Cadastru și Publicitate Imobiliară Ramnicu Valcea

**A. Partea I. Descrierea imobilului**

TEREN Necunoscut

Adresa: Loc. Voicesti, Str Eroilor, Nr. 79, Jud. Valcea

Nr. Crt	Nr cadastral Nr. topografic	Suprafața* (mp)	Observații / Referințe
A1		3.328	Sector cadastral:8 Teren neimprejmuit;

**Construcții**

Crt	Nr cadastral Nr. topografic	Adresa	Observații / Referințe
A1.1	-C1	Loc. Voicesti, Str Eroilor, Nr. 79, Jud. Valcea	Nr. niveluri:1; S. construita la sol:70 mp; S. construita desfasurata:70 mp;
A1.2	-C2	Loc. Voicesti, Str Eroilor, Nr. 79, Jud. Valcea	Nr. niveluri:1; S. construita la sol:45 mp; S. construita desfasurata:45 mp;

**B. Partea II. Proprietari și acte**

Inscrieri privitoare la dreptul de proprietate și alte drepturi reale		Referințe
/		
Act Notarial nr. 304/2005, din 04/11/2005 emis de BNP PIRVU IOANA (CERTIFICAT DE MOSTENITOR SUPLIMENTAR; );		
B1	Intabulare, drept de PROPRIETATE, dobandit prin Succesiune, cota actuala 2/8, cota initiala 2/8 1) <b>ANDRONIE MARIA</b>	A1, A1.1
B2	Intabulare, drept de PROPRIETATE, dobandit prin Succesiune, cota actuala 3/8, cota initiala 3/8 1) <b>ANDRONIE FLORIAN-DRAGOS</b>	A1, A1.1
B3	Intabulare, drept de PROPRIETATE, dobandit prin Succesiune, cota actuala 3/8, cota initiala 3/8 1) <b>ANDRONIE CRISTIAN-MARIUS</b>	A1, A1.1
Act Administrativ nr. 398, din 01/02/2024 emis de PRIMARIA COMUNEI VOICESTI (ADEVERINTA; );		
B4	Intabulare, drept de PROPRIETATE, dobandit prin Construire, cota actuala 1/1, cota initiala 1/1 1) <b>ANDRONIE FLORIAN-DRAGOS</b> 2) <b>ANDRONIE MARIA</b> 3) <b>ANDRONIE CRISTIAN-MARIUS</b>	A1.2

**C. Partea III. SARCINI .**

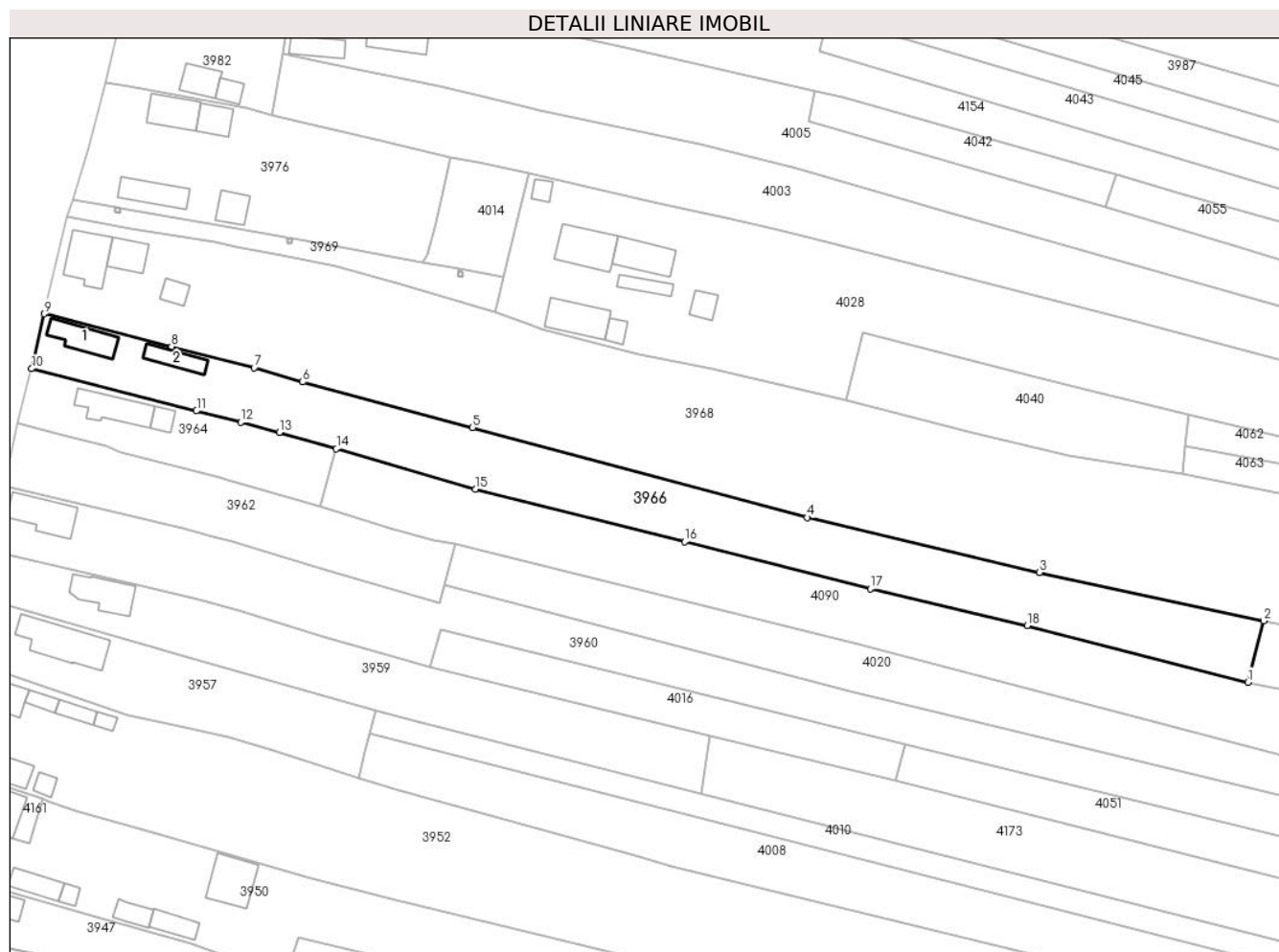
Inscrieri privind dezmembramintele dreptului de proprietate, drepturi reale de garanție și sarcini	Referințe
NU SUNT	

## Anexa Nr. 1 La Partea I

## Teren

Nr cadastral	Suprafața (mp)*	Observații / Referințe
	3.328	

\* Suprafața este determinată în planul de proiecție Stereo 70.



## Date referitoare la teren

Crt	Categorie folosință	Intravilan	Suprafața (mp)	Tarla	Parcelă	Nr. topo	Observații / Referințe
1	curți construcții	DA	569	3	101/1, 102,103	-	
2	arabil	NU	2.125	3	101/1, 102,103	-	
3	faneata	NU	634	3	101/1, 102,103	-	

## Date referitoare la construcții

Crt	Număr	Destinație construcție	Supraf. (mp)	Situație juridică	Observații / Referințe
A1.1	-C1	construcții de locuințe	70	Cu acte	Nr. niveluri:1; S. construita la sol:70 mp; S. construita desfasurata:70 mp;
A1.2	-C2	construcții anexa	45	Cu acte	Nr. niveluri:1; S. construita la sol:45 mp; S. construita desfasurata:45 mp;

## Lungime Segmente

1) Valorile lungimilor segmentelor sunt obținute din proiecție în plan.

Punct început	X / Y	Punct sfârșit	X / Y	Lungime segment (** (m)
1	443.975,08 345.965,684	2	443.978,519 345.978,993	13.746

Punct început	X / Y	Punct sfârșit	X / Y	Lungime segment (** (m)
2	443.978,519 345.978,993	3	443.929,978 345.989,475	49.66
3	443.929,978 345.989,475	4	443.879,651 346.001,342	51.707
4	443.879,651 346.001,342	5	443.807,144 346.020,792	75.07
5	443.807,144 346.020,792	6	443.770,324 346.030,689	38.127
6	443.770,324 346.030,689	7	443.759,797 346.033,72	10.955
7	443.759,797 346.033,72	8	443.741,893 346.038,337	18.49
8	443.741,893 346.038,337	9	443.714,38 346.045,433	28.413
9	443.714,38 346.045,433	10	443.711,611 346.033,56	12.192
10	443.711,611 346.033,56	11	443.747,32 346.024,41	36.863
11	443.747,32 346.024,41	12	443.756,947 346.021,939	9.939
12	443.756,947 346.021,939	13	443.765,32 346.019,79	8.644
13	443.765,32 346.019,79	14	443.777,625 346.016,21	12.815
14	443.777,625 346.016,21	15	443.807,75 346.007,44	31.376
15	443.807,75 346.007,44	16	443.853,06 345.996,11	46.705
16	443.853,06 345.996,11	17	443.893,3 345.985,92	41.51
17	443.893,3 345.985,92	18	443.927,25 345.977,92	34.88
18	443.927,25 345.977,92	1	443.975,08 345.965,684	49.37

\*\* Lungimile segmentelor sunt determinate în planul de proiecție Stereo 70 și sunt rotunjite la 1 milimetru.

\*\*\* Distanța dintre puncte este formată din segmente cumulate ce sunt mai mici decât valoarea 1 milimetru.



**DATE DESPRE IMOBILUL NR. 3967**

Oficiul de Cadastru și Publicitate Imobiliară VALCEA  
Biroul de Cadastru și Publicitate Imobiliară Ramnicu Valcea

**A. Partea I. Descrierea imobilului**

TEREN Necunoscut

Adresa: Loc. Voicestii Din Vale, Jud. Valcea

Nr. Crt	Nr cadastral Nr. topografic	Suprafața* (mp)	Observații / Referințe
A1		2.500	Sector cadastral:8 Teren neimprejmuit;

**B. Partea II. Proprietari și acte**

Inscrieri privitoare la dreptul de proprietate și alte drepturi reale	Referințe
/	
Act Administrativ nr. 601/28718, din 31/05/2000 emis de CJSDPAT VALCEA (TITLU DE PROPRIETATE; );	
B1	A1
Intabulare, drept de PROPRIETATE, dobandit prin Reconstituire, cota actuala 1/1, cota initiala 1/1	
1) STANCIU D ELENA, LIPSA CNP;	
2) MIHĂESCU MARIA, LIPSA CNP;	
3) SIMOIU ALEXANDRINA, LIPSA CNP;	

**C. Partea III. SARCINI .**

Inscrieri privind dezmembramintele dreptului de proprietate, drepturi reale de garanție și sarcini	Referințe
NU SUNT	

## Anexa Nr. 1 La Partea I

## Teren

Nr cadastral	Suprafața (mp)*	Observații / Referințe
	2.500	

\* Suprafața este determinată în planul de proiecție Stereo 70.



## Date referitoare la teren

Crt	Categorie folosință	Intravilan	Suprafața (mp)	Tarla	Parcelă	Nr. topo	Observații / Referințe
1	arabil	DA	482	4	35	-	
2	arabil	NU	2.018	4	35	-	

## Lungime Segmente

1) Valorile lungimilor segmentelor sunt obținute din proiecție în plan.

Punct început	X / Y	Punct sfârșit	X / Y	Lungime segment (** (m)
1	443.785,922 346.559,892	2	443.775,133 346.563,905	11.511
2	443.775,133 346.563,905	3	443.763,931 346.522,966	42.444
3	443.763,931 346.522,966	4	443.745,918 346.457,137	68.249
4	443.745,918 346.457,137	5	443.715,046 346.351,472	110.083

Punct început	X / Y	Punct sfârșit	X / Y	Lungime segment (** (m)
5	443.715,046 346.351,472	6	443.714,804 346.350,648	0.859
6	443.714,804 346.350,648	7	443.716,978 346.349,763	2.347
7	443.716,978 346.349,763	8	443.721,183 346.348,027	4.549
8	443.721,183 346.348,027	9	443.726,06 346.346,264	5.186
9	443.726,06 346.346,264	10	443.774,457 346.518,979	179.368
10	443.774,457 346.518,979	1	443.785,922 346.559,892	42.489

\*\* Lungimile segmentelor sunt determinate în planul de proiecție Stereo 70 și sunt rotunjite la 1 milimetru.

\*\*\* Distanța dintre puncte este formată din segmente cumulate ce sunt mai mici decât valoarea 1 milimetru.





**DATE DESPRE IMOBILUL NR. 3968**

Oficiul de Cadastru și Publicitate Imobiliară VALCEA  
Biroul de Cadastru și Publicitate Imobiliară Ramnicu Valcea

**A. Partea I. Descrierea imobilului**

TEREN Necunoscut

Adresa: Loc. Voicesti, Str Eroilor, Nr. 77, Jud. Valcea

Nr. Crt	Nr cadastral Nr. topografic	Suprafața* (mp)	Observații / Referințe
A1		7.976	Sector cadastral:8 Teren neimprejmuit;

**Construcții**

Crt	Nr cadastral Nr. topografic	Adresa	Observații / Referințe
A1.1	-C1	Loc. Voicesti, Str Eroilor, Nr. 77, Jud. Valcea	Nr. niveluri:1; S. construita la sol:94 mp; S. construita desfasurata:94 mp;
A1.2	-C2	Loc. Voicesti, Str Eroilor, Nr. 77, Jud. Valcea	Nr. niveluri:1; S. construita la sol:49 mp; S. construita desfasurata:49 mp;
A1.3	-C3	Loc. Voicesti, Str Eroilor, Nr. 77, Jud. Valcea	Nr. niveluri:1; S. construita la sol:25 mp; S. construita desfasurata:25 mp;

**B. Partea II. Proprietari și acte**

Inscrieri privitoare la dreptul de proprietate și alte drepturi reale		Referințe
/		
Hotarare Judecatoreasca nr. 615, din 19/10/2023 emis de JUDECATORIA DRAGASANI (SENTINTA CIVILA; );		
B1	Intabulare, drept de PROPRIETATE, dobandit prin Hotarare Judecatoreasca, cota actuala 1/1, cota initiala 1/1 1) DANCIU CONSTANTIN	A1, A1.1, A1.2, A1.3

**C. Partea III. SARCINI .**

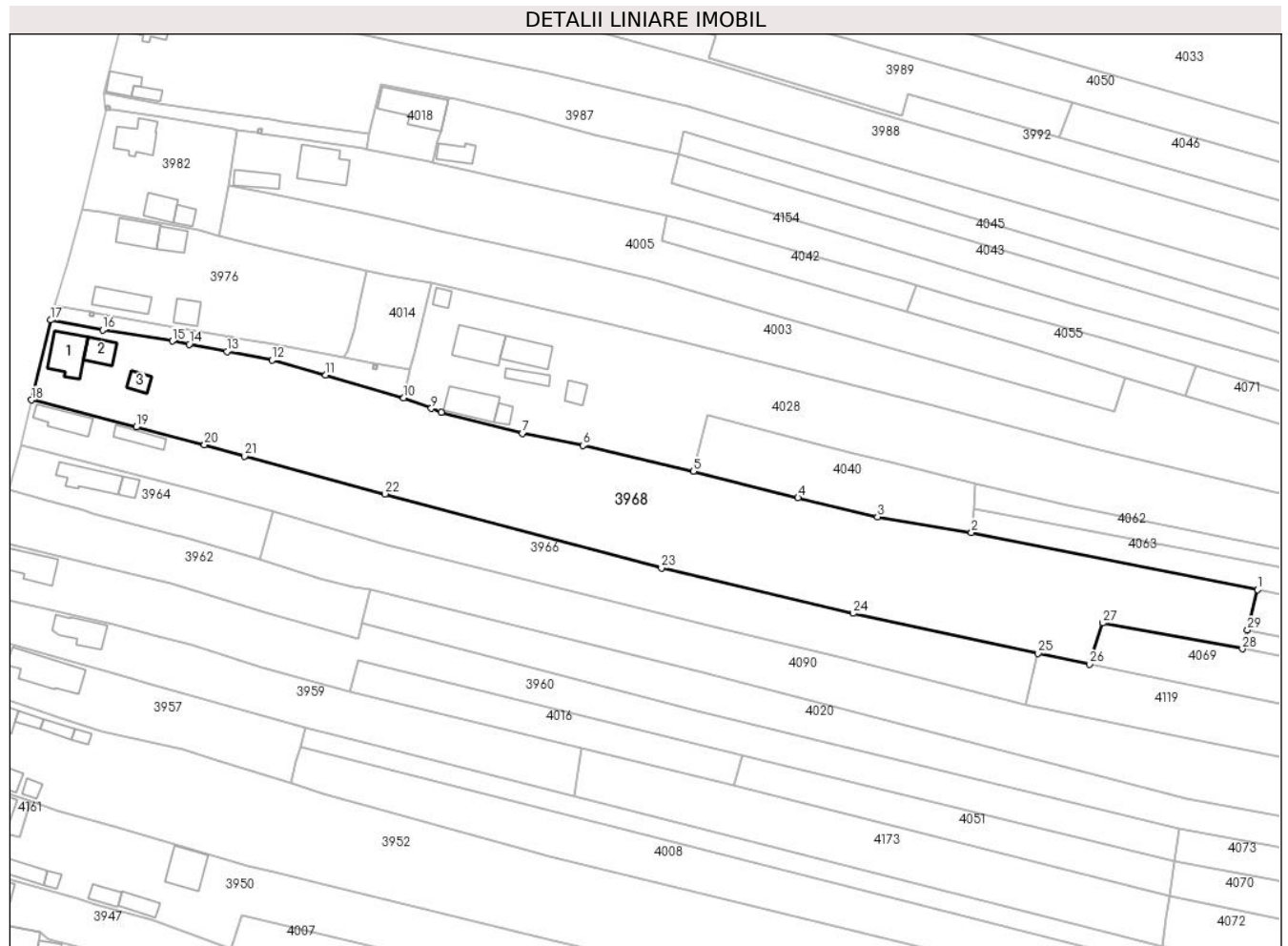
Inscrieri privind dezmembramintele dreptului de proprietate, drepturi reale de garanție și sarcini	Referințe
NU SUNT	

## Anexa Nr. 1 La Partea I

## Teren

Nr cadastral	Suprafața (mp)*	Observații / Referințe
	7.976	

\* Suprafața este determinată în planul de proiecție Stereo 70.



## Date referitoare la teren

Crt	Categorie folosință	Intravilan	Suprafața (mp)	Tarla	Parcelă	Nr. topo	Observații / Referințe
1	curți constructii	DA	676	3	101	-	
2	arabil	DA	419	3	98,70,100,, 98/1	-	
3	arabil	NU	4.534	3	98,70,100,, 98/1	-	
4	faneata	NU	2.347	3	98,70,100,, 98/1	-	

## Date referitoare la construcții

Crt	Număr	Destinație construcție	Supraf. (mp)	Situație juridică	Observații / Referințe
A1.1	-C1	construcții de locuințe	94	Cu acte	Nr. niveluri:1; S. construita la sol:94 mp; S. construita desfasurata:94 mp;
A1.2	-C2	construcții anexa	49	Cu acte	Nr. niveluri:1; S. construita la sol:49 mp; S. construita desfasurata:49 mp;
A1.3	-C3	construcții anexa	25	Cu acte	Nr. niveluri:1; S. construita la sol:25 mp; S. construita desfasurata:25 mp;

## Lungime Segmente

1) Valorile lungimilor segmentelor sunt obținute din proiecție în plan.

Punct început	X / Y	Punct sfârșit	X / Y	Lungime segment (** (m)
1	444.036,078 345.995,689	2	443.960,997 346.010,707	76.568
3	443.936,343 346.014,77	4	443.915,509 346.019,775	21.427
5	443.888,004 346.026,703	6	443.859,07 346.033,474	29.716
7	443.843,17 346.036,687	8	443.821,902 346.042,235	21.98
9	443.819,296 346.043,232	10	443.812,087 346.045,916	7.692
11	443.791,602 346.051,937	12	443.777,563 346.055,846	14.573
13	443.765,699 346.058,113	14	443.755,751 346.060,015	10.128
15	443.751,36 346.060,854	16	443.733,048 346.063,806	18.548
17	443.719,381 346.066,351	18	443.714,38 346.045,433	21.508
19	443.741,893 346.038,337	20	443.759,797 346.033,72	18.49
21	443.770,324 346.030,689	22	443.807,144 346.020,792	38.127
23	443.879,651 346.001,342	24	443.929,978 345.989,475	51.707
25	443.978,519 345.978,993	26	443.991,925 345.976,229	13.688
27	443.995,411 345.986,96	28	444.032,09 345.980,227	37.292
29	444.033,428 345.985,123	1	444.036,078 345.995,689	10.893

Punct început	X / Y	Punct sfârșit	X / Y	Lungime segment (** (m)
2	443.960,997 346.010,707	3	443.936,343 346.014,77	24.987
4	443.915,509 346.019,775	5	443.888,004 346.026,703	28.364
6	443.859,07 346.033,474	7	443.843,17 346.036,687	16.221
8	443.821,902 346.042,235	9	443.819,296 346.043,232	2.79
10	443.812,087 346.045,916	11	443.791,602 346.051,937	21.352
12	443.777,563 346.055,846	13	443.765,699 346.058,113	12.079
14	443.755,751 346.060,015	15	443.751,36 346.060,854	4.47
16	443.733,048 346.063,806	17	443.719,381 346.066,351	13.902
18	443.714,38 346.045,433	19	443.741,893 346.038,337	28.413
20	443.759,797 346.033,72	21	443.770,324 346.030,689	10.955
22	443.807,144 346.020,792	23	443.879,651 346.001,342	75.07
24	443.929,978 345.989,475	25	443.978,519 345.978,993	49.66
26	443.991,925 345.976,229	27	443.995,411 345.986,96	11.283
28	444.032,09 345.980,227	29	444.033,428 345.985,123	5.076

\*\* Lungimile segmentelor sunt determinate în planul de proiecție Stereo 70 și sunt rotunjite la 1 milimetru.

\*\*\* Distanța dintre puncte este formată din segmente cumulate ce sunt mai mici decât valoarea 1 milimetru.



**DATE DESPRE IMOBILUL NR. 3969**

Oficiul de Cadastru și Publicitate Imobiliară VALCEA  
Biroul de Cadastru și Publicitate Imobiliară Ramnicu Valcea

**A. Partea I. Descrierea imobilului**

TEREN Necunoscut

Adresa: Loc. Voicesti, Str Eroilor, Jud. Valcea, punctul Bâra

Nr. Crt	Nr cadastral Nr. topografic	Suprafața* (mp)	Observații / Referințe
A1	37170	435	Sector cadastral:8 Teren neimprejmuit;

**B. Partea II. Proprietari și acte**

Inscrieri privitoare la dreptul de proprietate și alte drepturi reale		Referințe
<b>47331 / 24/06/2021</b>		
Act Normativ nr. H.G nr. 1362, din 27/12/2001 emis de GUVERNUL ROMANIEI (; Anexa nr. 84, Inventarul bunurilor care aparțin domeniului public al comunei Voicesti; act administrativ nr 2384 din 28.05.2021, emis de PRIMARIA COMUNEI VOICESTI);		
B1	Intabulare, drept de PROPRIETATE, dobandit prin Lege, cota actuala 1/1, cota initiala 1/1 1) <b>COMUNA VOICESTI</b> , CIF:2573993, domeniu public	A1

**C. Partea III. SARCINI .**

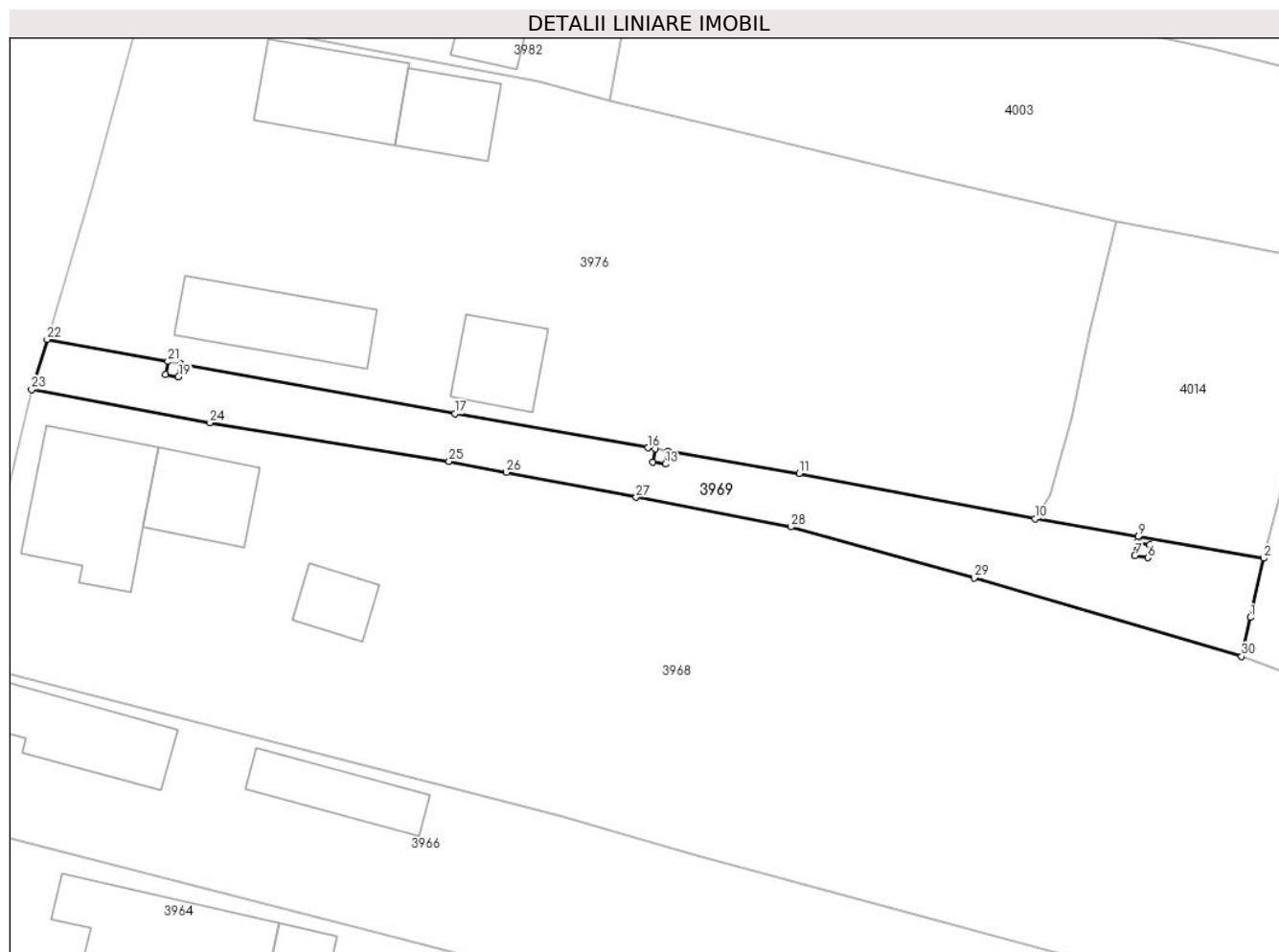
Inscrieri privind dezmembramintele dreptului de proprietate, drepturi reale de garanție și sarcini	Referințe
NU SUNT	

## Anexa Nr. 1 La Partea I

## Teren

Nr cadastral	Suprafața (mp)*	Observații / Referințe
37170	435	

\* Suprafața este determinată în planul de proiecție Stereo 70.



## Date referitoare la teren

Crt	Categorie folosință	Intra vilan	Suprafața (mp)	Tarla	Parcelă	Nr. topo	Observații / Referințe
1	drum	DA	182	3	-	-	
2	drum	NU	253	3	-	-	

## Lungime Segmente

1) Valorile lungimilor segmentelor sunt obținute din proiecție în plan.

Punct început	X / Y	Punct sfârșit	X / Y	Lungime segment (** (m))
1	443.812,749 346.048,915	2	443.813,776 346.053,448	4.648
3	443.804,197 346.055,09	4	443.804,119 346.054,632	0.465
5	443.805,056 346.054,476	6	443.804,891 346.053,49	1.0
7	443.803,905 346.053,655	8	443.804,07 346.054,641	1.0

Punct început	X / Y	Punct sfârșit	X / Y	Lungime segment (** (m))
2	443.813,776 346.053,448	3	443.804,197 346.055,09	9.719
4	443.804,119 346.054,632	5	443.805,056 346.054,476	0.95
6	443.804,891 346.053,49	7	443.803,905 346.053,655	1.0
8	443.804,07 346.054,641	9	443.804,148 346.055,099	0.465

Punct început	X / Y	Punct sfârșit	X / Y	Lungime segment (** (m)
9	443.804,148 346.055,099	10	443.796,244 346.056,454	8.019
11	443.778,2 346.059,949	12	443.768,126 346.061,634	10.214
13	443.767,948 346.060,65	14	443.766,964 346.060,828	1.0
15	443.767,142 346.061,812	16	443.766,617 346.061,905	0.533
17	443.751,826 346.064,526	18	443.730,805 346.068,324	21.361
19	443.730,625 346.067,34	20	443.729,642 346.067,52	0.999
21	443.729,822 346.068,504	22	443.720,569 346.070,197	9.407
23	443.719,381 346.066,351	24	443.733,048 346.063,806	13.902
25	443.751,36 346.060,854	26	443.755,751 346.060,015	4.47
27	443.765,699 346.058,113	28	443.777,563 346.055,846	12.079
29	443.791,602 346.051,937	30	443.812,087 346.045,916	21.352

Punct început	X / Y	Punct sfârșit	X / Y	Lungime segment (** (m)
10	443.796,244 346.056,454	11	443.778,2 346.059,949	18.379
12	443.768,126 346.061,634	13	443.767,948 346.060,65	1.0
14	443.766,964 346.060,828	15	443.767,142 346.061,812	1.0
16	443.766,617 346.061,905	17	443.751,826 346.064,526	15.021
18	443.730,805 346.068,324	19	443.730,625 346.067,34	1.0
20	443.729,642 346.067,52	21	443.729,822 346.068,504	1.0
22	443.720,569 346.070,197	23	443.719,381 346.066,351	4.025
24	443.733,048 346.063,806	25	443.751,36 346.060,854	18.548
26	443.755,751 346.060,015	27	443.765,699 346.058,113	10.128
28	443.777,563 346.055,846	29	443.791,602 346.051,937	14.573
30	443.812,087 346.045,916	1	443.812,749 346.048,915	3.071

\*\* Lungimile segmentelor sunt determinate în planul de proiecție Stereo 70 și sunt rotunjite la 1 milimetru.

\*\*\* Distanța dintre puncte este formată din segmente cumulate ce sunt mai mici decât valoarea 1 milimetru.





**DATE DESPRE IMOBILUL NR. 3970**

Oficiul de Cadastru și Publicitate Imobiliară VALCEA  
Biroul de Cadastru și Publicitate Imobiliară Ramnicu Valcea

**A. Partea I. Descrierea imobilului**

TEREN Necunoscut

Adresa: Loc. Voicesti, Str Unirii, Nr. 22, Jud. Valcea

Nr. Crt	Nr cadastral Nr. topografic	Suprafața* (mp)	Observații / Referințe
A1		Din acte: 1.244 Masurata: 1.014	Sector cadastral:8 Teren imprejmuit;

**Construcții**

Crt	Nr cadastral Nr. topografic	Adresa	Observații / Referințe
A1.1	-C1	Loc. Voicesti, Str Unirii, Nr. 22, Jud. Valcea	Nr. niveluri:1; S. construita la sol:121 mp; S. construita desfasurata:121 mp;

**B. Partea II. Proprietari și acte**

Inscrieri privitoare la dreptul de proprietate și alte drepturi reale		Referințe
/		
Act Administrativ nr. 146/28765, din 20/09/1991 emis de CJSDPAT VALCEA (TITLU DE PROPRIETATE; );		
B1	Intabulare, drept de PROPRIETATE, dobandit prin Reconstituire, cota actuala 1/1, cota initiala 1/1 1) NIȚĂ ECATERINA, LIPSA CNP;	A1
Act Administrativ nr. 398, din 01/02/2024 emis de PRIMARIA COMUNEI VOICESTI (ADEVERINTA; );		
B2	Intabulare, drept de PROPRIETATE, dobandit prin Construire, cota actuala 1/1, cota initiala 1/1 1) NIȚĂ ECATERINA, LIPSA CNP;	A1.1

**C. Partea III. SARCINI .**

Inscrieri privind dezmembramintele dreptului de proprietate, drepturi reale de garanție și sarcini	Referințe
NU SUNT	

## Anexa Nr. 1 La Partea I

## Teren

Nr cadastral	Suprafața (mp)*	Observații / Referințe
	Din acte: 1.244 Masurata: 1.014	

\* Suprafața este determinată în planul de proiecție Stereo 70.



## Date referitoare la teren

Crt	Categorie folosință	Intra vilan	Suprafața (mp)	Tarla	Parcelă	Nr. topo	Observații / Referințe
1	curți constructii	DA	572	4	40	-	
2	arabil	DA	150	4	39	-	
3	arabil	NU	292	4	39	-	

## Date referitoare la construcții

Crt	Număr	Destinație construcție	Supraf. (mp)	Situație juridică	Observații / Referințe
A1.1	-C1	construcții de locuințe	121	Cu acte	Nr. niveluri:1; S. construita la sol:121 mp; S. construita desfasurata:121 mp;

## Lungime Segmente

1) Valorile lungimilor segmentelor sunt obținute din proiecție în plan.

Punct început	X / Y	Punct sfârșit	X / Y	Lungime segment (** (m)
1	443.747,886 346.337,671	2	443.741,56 346.339,99	6.738
2	443.741,56 346.339,99	3	443.736,326 346.342,159	5.666

Punct început	X / Y	Punct sfârșit	X / Y	Lungime segment (** (m)
3	443.736,326 346.342,159	4	443.732,026 346.343,93	4.65
4	443.732,026 346.343,93	5	443.729,639 346.334,503	9.725
5	443.729,639 346.334,503	6	443.727,559 346.326,431	8.336
6	443.727,559 346.326,431	7	443.725,408 346.318,386	8.328
7	443.725,408 346.318,386	8	443.719,919 346.300,661	18.555
8	443.719,919 346.300,661	9	443.716,409 346.289,002	12.176
9	443.716,409 346.289,002	10	443.726,139 346.284,785	10.605
10	443.726,139 346.284,785	11	443.732,769 346.282,159	7.131
11	443.732,769 346.282,159	12	443.733,654 346.284,915	2.895
12	443.733,654 346.284,915	13	443.742,709 346.314,217	30.669
13	443.742,709 346.314,217	14	443.745,028 346.322,398	8.503
14	443.745,028 346.322,398	15	443.745,316 346.323,397	1.04
15	443.745,316 346.323,397	16	443.746,929 346.331,481	8.243
16	443.746,929 346.331,481	1	443.747,886 346.337,671	6.264

\*\* Lungimile segmentelor sunt determinate în planul de proiecție Stereo 70 și sunt rotunjite la 1 milimetru.

\*\*\* Distanța dintre puncte este formată din segmente cumulate ce sunt mai mici decât valoarea 1 milimetru.



**DATE DESPRE IMOBILUL NR. 3971**

Oficiul de Cadastru și Publicitate Imobiliară VALCEA  
Biroul de Cadastru și Publicitate Imobiliară Ramnicu Valcea

**A. Partea I. Descrierea imobilului**

TEREN Necunoscut

Adresa: Loc. Voicesti, Str Eroilor, Nr. 115, Jud. Valcea

Nr. Crt	Nr cadastral Nr. topografic	Suprafața* (mp)	Observații / Referințe
A1		Din acte: 2.601 Masurata: 2.856	Sector cadastral:8 Teren imprejmuit;

**Construcții**

Crt	Nr cadastral Nr. topografic	Adresa	Observații / Referințe
A1.1	-C1	Loc. Voicesti, Str Eroilor, Nr. 115, Jud. Valcea	Nr. niveluri:1; S. construita la sol:93 mp; S. construita desfasurata:93 mp;
A1.2	-C2	Loc. Voicesti, Str Eroilor, Nr. 115, Jud. Valcea	Nr. niveluri:1; S. construita la sol:22 mp; S. construita desfasurata:22 mp;

**B. Partea II. Proprietari și acte**

Inscrieri privitoare la dreptul de proprietate și alte drepturi reale		Referințe
/		
Act Administrativ nr. 223/50816, din 14/05/1996 emis de CJSDPAT VALCEA (TITLU DE PROPRIETATE; );		
B1	Intabulare, drept de PROPRIETATE, dobandit prin Reconstituire, cota actuala 1/1, cota initiala 1/1 1) GEOADA VALERIAN DEFUNCT:Da	A1
Act Administrativ nr. 398, din 01/02/2024 emis de PRIMARIA COMUNEI VOICESTI (ADEVERINTA; );		
B2	Intabulare, drept de PROPRIETATE, dobandit prin Construire, cota actuala 1/1, cota initiala 1/1 1) GEOADA VALERIAN DEFUNCT:Da	A1.1, A1.2

**C. Partea III. SARCINI .**

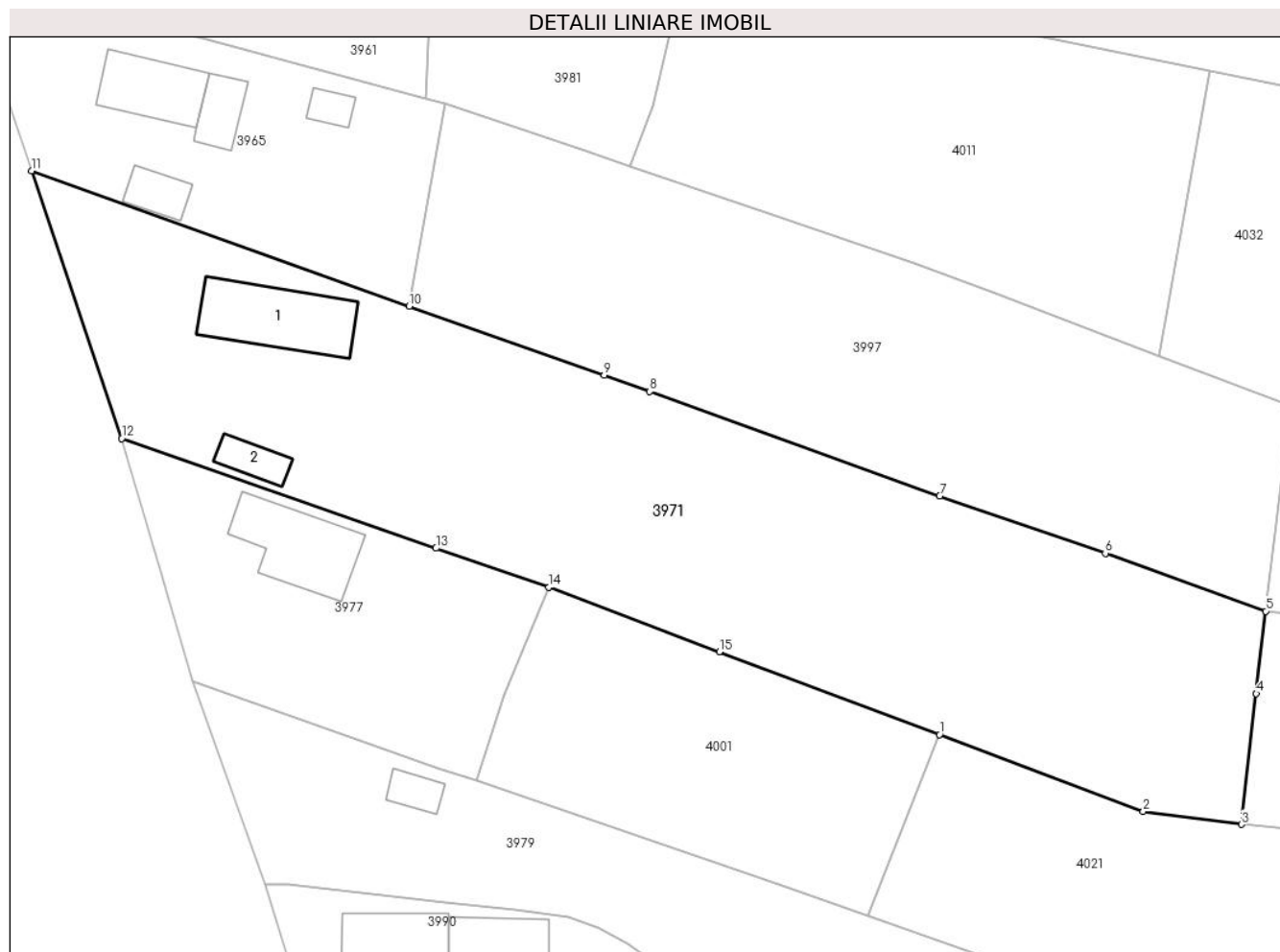
Inscrieri privind dezmembramintele dreptului de proprietate, drepturi reale de garanție și sarcini	Referințe
NU SUNT	

## Anexa Nr. 1 La Partea I

## Teren

Nr cadastral	Suprafața (mp)*	Observații / Referințe
	Din acte: 2.601 Masurata: 2.856	

\* Suprafața este determinată în planul de proiecție Stereo 70.



## Date referitoare la teren

Crt	Categorie folosință	Intra vilan	Suprafața (mp)	Tarla	Parcelă	Nr. topo	Observații / Referințe
1	curți constructii	DA	1.202	3	244	-	
2	arabil	DA	261	3	244/1,246	-	
3	vie	NU	141	3	245	-	
4	arabil	NU	1.252	3	244/1,246	-	

## Date referitoare la construcții

Crt	Număr	Destinație construcție	Supraf. (mp)	Situație juridică	Observații / Referințe
A1.1	-C1	construcții de locuințe	93	Cu acte	Nr. niveluri:1; S. construita la sol:93 mp; S. construita desfasurata:93 mp;
A1.2	-C2	construcții anexa	22	Cu acte	Nr. niveluri:1; S. construita la sol:22 mp; S. construita desfasurata:22 mp;

## Lungime Segmente

1) Valorile lungimilor segmentelor sunt obținute din proiecție în plan.

Punct început	X / Y	Punct sfârșit	X / Y	Lungime segment (** (m)

Punct început	X / Y	Punct sfârșit	X / Y	Lungime segment (** (m)
1	443.804,263 345.710,763	2	443.824,926 345.702,968	22.084
2	443.824,926 345.702,968	3	443.834,893 345.701,656	10.053
3	443.834,893 345.701,656	4	443.836,407 345.714,936	13.366
4	443.836,407 345.714,936	5	443.837,361 345.723,299	8.417
5	443.837,361 345.723,299	6	443.821,084 345.729,189	17.31
6	443.821,084 345.729,189	7	443.804,268 345.734,993	17.789
7	443.804,268 345.734,993	8	443.774,842 345.745,589	31.276
8	443.774,842 345.745,589	9	443.770,194 345.747,263	4.94
9	443.770,194 345.747,263	10	443.750,421 345.754,246	20.97
10	443.750,421 345.754,246	11	443.712,081 345.768,01	40.736
11	443.712,081 345.768,01	12	443.721,232 345.740,827	28.682
12	443.721,232 345.740,827	13	443.753,134 345.729,691	33.79
13	443.753,134 345.729,691	14	443.764,572 345.725,715	12.109
14	443.764,572 345.725,715	15	443.781,901 345.719,187	18.518
15	443.781,901 345.719,187	1	443.804,263 345.710,763	23.896

\*\* Lungimile segmentelor sunt determinate în planul de proiecție Stereo 70 și sunt rotunjite la 1 milimetru.

\*\*\* Distanța dintre puncte este formată din segmente cumulate ce sunt mai mici decât valoarea 1 milimetru.





**DATE DESPRE IMOBILUL NR. 3972**

Oficiul de Cadastru și Publicitate Imobiliară VALCEA  
Biroul de Cadastru și Publicitate Imobiliară Ramnicu Valcea

**A. Partea I. Descrierea imobilului**

TEREN Intravilan

Adresa: Loc. Voicesti, Jud. Valcea

Nr. Crt	Nr cadastral Nr. topografic	Suprafața* (mp)	Observații / Referințe
A1		1	Sector cadastral:8 Teren neimprejmuit;

**Construcții**

Crt	Nr cadastral Nr. topografic	Adresa	Observații / Referințe
A1.1	-C1	Loc. Voicesti, Jud. Valcea	Nr. niveluri:1; S. construita la sol:1 mp; S. construita desfasurata:1 mp; STALP

**B. Partea II. Proprietari și acte**

Inscrieri privitoare la dreptul de proprietate și alte drepturi reale		Referințe
/		
Act Normativ nr. 123, din 10/07/2012 emis de PARLAMENTUL ROMANIEI;		
B1	Intabulare, drept de PROPRIETATE, dobandit prin Lege, cota actuala 1/1, cota initiala 1/1 1) STATUL ROMAN, CIF:9999999999999, LIPSA CNP;	A1
Act Administrativ nr. 6, din 20/06/2005 emis de MINISTERUL ECONOMIEI;		
B2	Intabulare, drept de CONCESIUNE 1) DISTRIBUTIE ENERGIE OLTENIA S.A., CIF:9999999999999, LIPSA CNP;	A1
Act Normativ nr. 123, din 10/07/2012 emis de PARLAMENTUL ROMANIEI;		
B3	Intabulare, drept de PROPRIETATE, dobandit prin Lege, cota actuala 1/1, cota initiala 1/1 1) DISTRIBUTIE ENERGIE OLTENIA S.A., CIF:9999999999999, LIPSA CNP;	A1.1

**C. Partea III. SARCINI .**

Inscrieri privind dezmembramintele dreptului de proprietate, drepturi reale de garanție și sarcini	Referințe
NU SUNT	

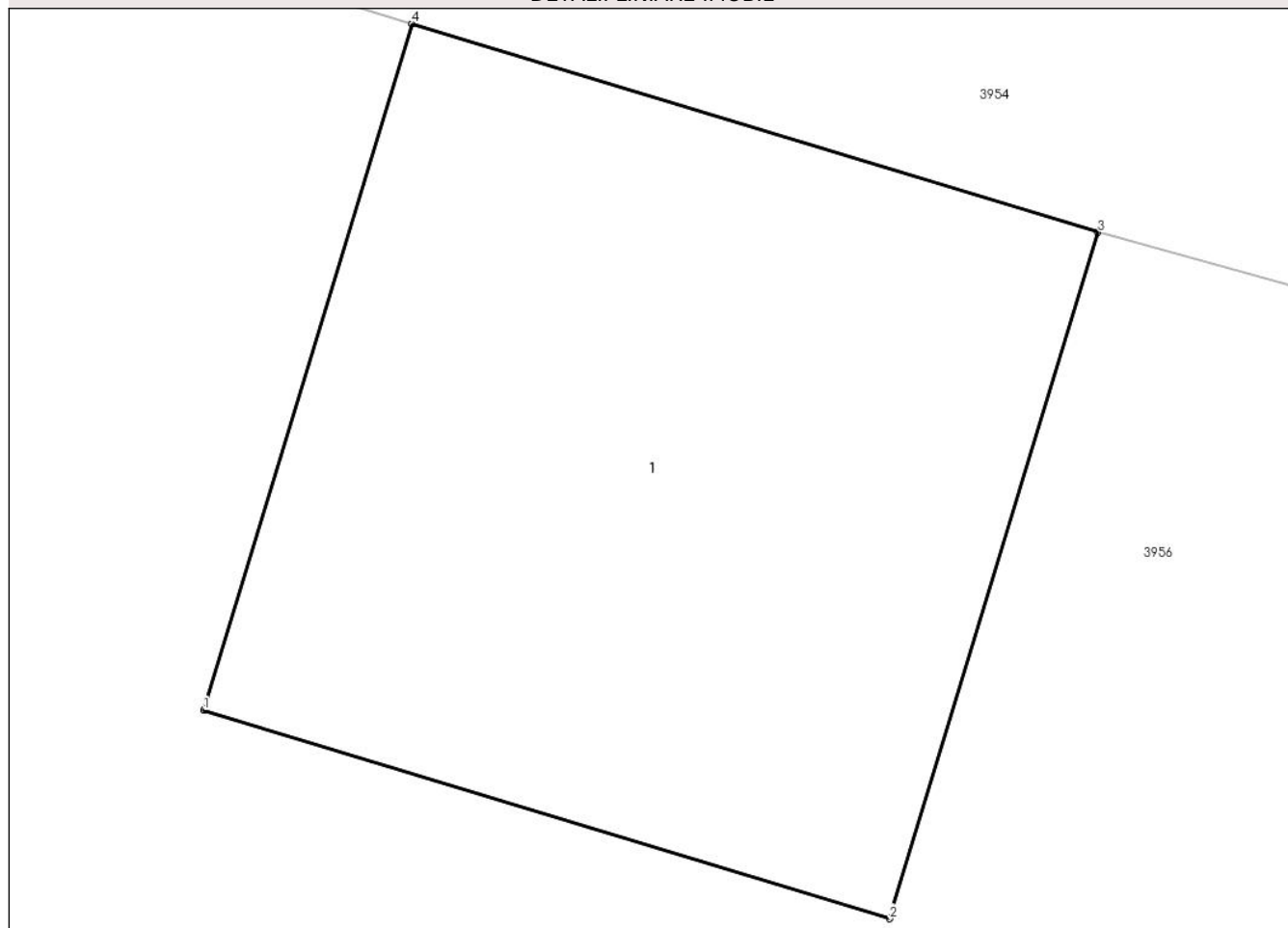
## Anexa Nr. 1 La Partea I

## Teren

Nr cadastral	Suprafața (mp)*	Observații / Referințe
	1	

\* Suprafața este determinată în planul de proiecție Stereo 70.

## DETALII LINIARE IMOBIL



## Date referitoare la teren

Crt	Categorie folosință	Intra vilan	Suprafața (mp)	Tarla	Parcelă	Nr. topo	Observații / Referințe
1	curți constructii	DA	1	3	-	-	

## Date referitoare la construcții

Crt	Număr	Destinație construcție	Supraf. (mp)	Situație juridică	Observații / Referințe
A1.1	-C1	construcții industriale și edilitare	1	Cu acte	Nr. niveluri:1; S. construita la sol:1 mp; S. construita desfasurata:1 mp; STALP

## Lungime Segmente

1) Valorile lungimilor segmentelor sunt obținute din proiecție în plan.

Punct început	X / Y	Punct sfârșit	X / Y	Lungime segment (** (m)
1	443.725,836 345.807,115	2	443.726,793 345.806,824	1.0
2	443.726,793 345.806,824	3	443.727,084 345.807,781	1.0
3	443.727,084 345.807,781	4	443.726,127 345.808,072	1.0

Punct început	X / Y	Punct sfârșit	X / Y	Lungime segment (** (m)
4	443.726,127 345.808,072	1	443.725,836 345.807,115	1.0

\*\* Lungimile segmentelor sunt determinate în planul de proiecție Stereo 70 și sunt rotunjite la 1 milimetru.

\*\*\* Distanța dintre puncte este formată din segmente cumulate ce sunt mai mici decât valoarea 1 milimetru.



**DATE DESPRE IMOBILUL NR. 3973**

Oficiul de Cadastru și Publicitate Imobiliară VALCEA  
Biroul de Cadastru și Publicitate Imobiliară Ramnicu Valcea

**A. Partea I. Descrierea imobilului**

TEREN Intravilan

Adresa: Loc. Voicesti, Jud. Valcea

Nr. Crt	Nr cadastral Nr. topografic	Suprafața* (mp)	Observații / Referințe
A1		1	Sector cadastral:8 Teren neimprejmuit;

**Construcții**

Crt	Nr cadastral Nr. topografic	Adresa	Observații / Referințe
A1.1	-C1	Loc. Voicesti, Jud. Valcea	Nr. niveluri:1; S. construita la sol:1 mp; S. construita desfasurata:1 mp; STALP

**B. Partea II. Proprietari și acte**

Inscrieri privitoare la dreptul de proprietate și alte drepturi reale		Referințe
/		
Act Normativ nr. 123, din 10/07/2012 emis de PARLAMENTUL ROMANIEI;		
B1	Intabulare, drept de PROPRIETATE, dobandit prin Lege, cota actuala 1/1, cota initiala 1/1 1) STATUL ROMAN, CIF:9999999999999, LIPSA CNP;	A1
Act Administrativ nr. 6, din 20/06/2005 emis de MINISTERUL ECONOMIEI;		
B2	Intabulare, drept de CONCESIUNE 1) DISTRIBUTIE ENERGIE OLTENIA S.A., CIF:9999999999999, LIPSA CNP;	A1
Act Normativ nr. 123, din 10/07/2012 emis de PARLAMENTUL ROMANIEI;		
B3	Intabulare, drept de PROPRIETATE, dobandit prin Lege, cota actuala 1/1, cota initiala 1/1 1) DISTRIBUTIE ENERGIE OLTENIA S.A., CIF:9999999999999, LIPSA CNP;	A1.1

**C. Partea III. SARCINI .**

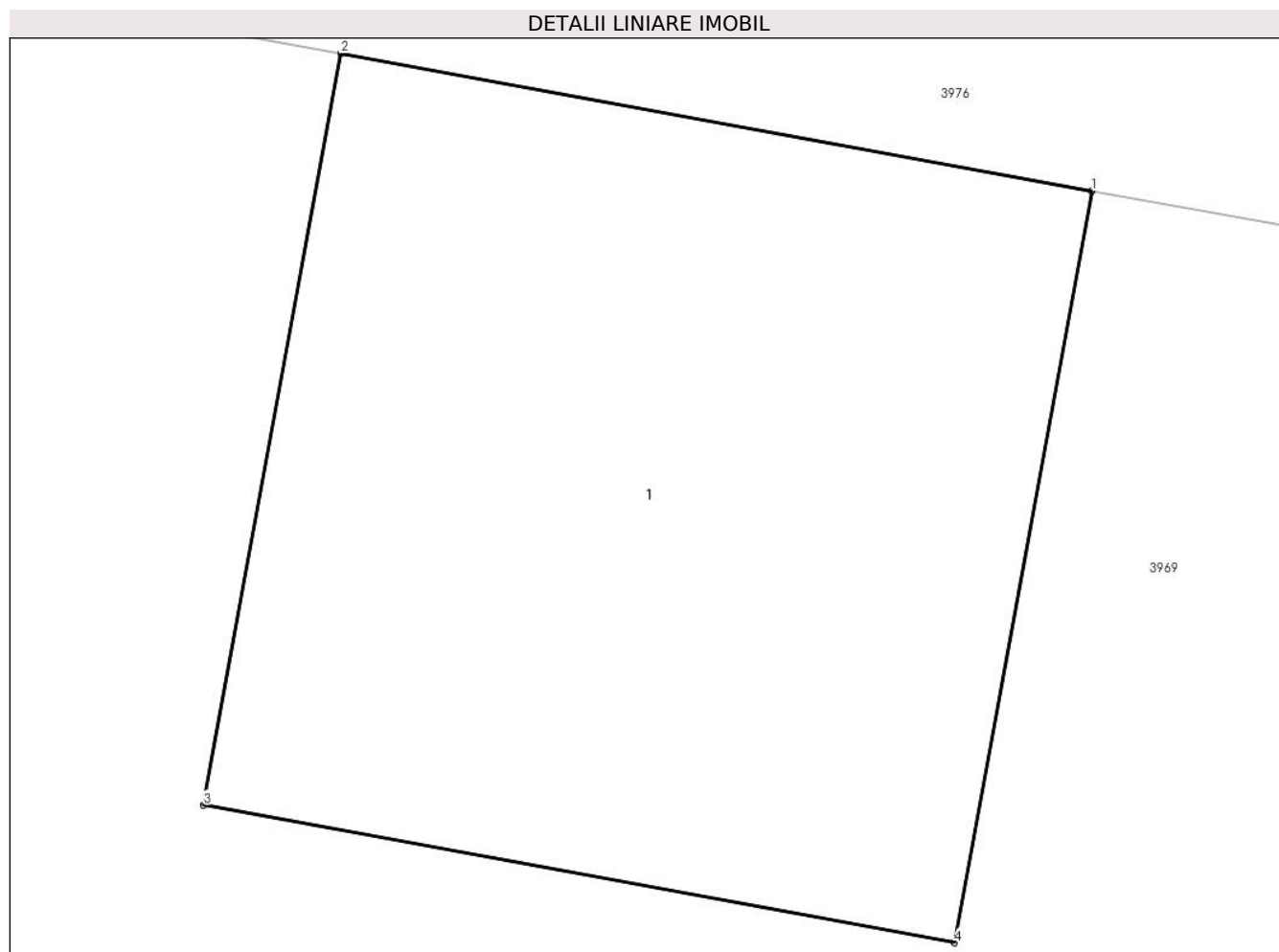
Inscrieri privind dezmembramintele dreptului de proprietate, drepturi reale de garanție și sarcini	Referințe
NU SUNT	

## Anexa Nr. 1 La Partea I

## Teren

Nr cadastral	Suprafața (mp)*	Observații / Referințe
	1	

\* Suprafața este determinată în planul de proiecție Stereo 70.



## Date referitoare la teren

Crt	Categorie folosință	Intravilan	Suprafața (mp)	Tarla	Parcelă	Nr. topo	Observații / Referințe
1	curți constructii	DA	1	3	-	-	

## Date referitoare la construcții

Crt	Număr	Destinație construcție	Supraf. (mp)	Situație juridică	Observații / Referințe
A1.1	-C1	construcții industriale și edilitare	1	Cu acte	Nr. niveluri:1; S. construita la sol:1 mp; S. construita desfasurata:1 mp; STALP

## Lungime Segmente

1) Valorile lungimilor segmentelor sunt obținute din proiecție în plan.

Punct început	X / Y	Punct sfârșit	X / Y	Lungime segment (** (m)
1	443.730,805 346.068,324	2	443.729,822 346.068,504	0.999
2	443.729,822 346.068,504	3	443.729,642 346.067,52	1.0
3	443.729,642 346.067,52	4	443.730,625 346.067,34	0.999

Punct început	X / Y	Punct sfârșit	X / Y	Lungime segment (** (m)
4	443.730,625 346.067,34	1	443.730,805 346.068,324	1.0

\*\* Lungimile segmentelor sunt determinate în planul de proiecție Stereo 70 și sunt rotunjite la 1 milimetru.

\*\*\* Distanța dintre puncte este formată din segmente cumulate ce sunt mai mici decât valoarea 1 milimetru.





**DATE DESPRE IMOBILUL NR. 3974**

Oficiul de Cadastru și Publicitate Imobiliară VALCEA  
Biroul de Cadastru și Publicitate Imobiliară Ramnicu Valcea

**A. Partea I. Descrierea imobilului**

TEREN Necunoscut

Adresa: Loc. Voicestii Din Vale, Jud. Valcea

Nr. Crt	Nr cadastral Nr. topografic	Suprafața* (mp)	Observații / Referințe
A1		2.440	Sector cadastral:8 Teren neimprejmuit;

**B. Partea II. Proprietari și acte**

Inscrieri privitoare la dreptul de proprietate și alte drepturi reale	Referințe
/	
Act Administrativ nr. 217/50816, din 14/05/1996 emis de CJSDPAT VALCEA (TITLU DE PROPRIETATE; );	
B1	A1
Intabulare, drept de PROPRIETATE, dobandit prin Reconstituire, cota actuala 1/1, cota initiala 1/1	
1) STĂNICĂ ELENA, LIPSA CNP;	

**C. Partea III. SARCINI .**

Inscrieri privind dezmembramintele dreptului de proprietate, drepturi reale de garanție și sarcini	Referințe
NU SUNT	

## Anexa Nr. 1 La Partea I

## Teren

Nr cadastral	Suprafața (mp)*	Observații / Referințe
	2.440	

\* Suprafața este determinată în planul de proiecție Stereo 70.



## Date referitoare la teren

Crt	Categorie folosință	Intravilan	Suprafața (mp)	Tarla	Parcelă	Nr. topo	Observații / Referințe
1	arabil	DA	467	4	36	-	
2	arabil	NU	1.973	4	36	-	

## Lungime Segmente

1) Valorile lungimilor segmentelor sunt obținute din proiecție în plan.

Punct început	X / Y	Punct sfârșit	X / Y	Lungime segment (** (m)
1	443.785,922 346.559,892	2	443.774,457 346.518,979	42.489
2	443.774,457 346.518,979	3	443.726,06 346.346,264	179.368
3	443.726,06 346.346,264	4	443.732,026 346.343,93	6.406
4	443.732,026 346.343,93	5	443.736,326 346.342,159	4.65

Punct început	X / Y	Punct sfârșit	X / Y	Lungime segment (** (m)
5	443.736,326 346.342,159	6	443.784,778 346.515,07	179.571
6	443.784,778 346.515,07	7	443.796,26 346.556,046	42.554
7	443.796,26 346.556,046	1	443.785,922 346.559,892	11.03

\*\* Lungimile segmentelor sunt determinate în planul de proiecție Stereo 70 și sunt rotunjite la 1 milimetru.

\*\*\* Distanța dintre puncte este formată din segmente cumulate ce sunt mai mici decât valoarea 1 milimetru.



**DATE DESPRE IMOBILUL NR. 3975**

Oficiul de Cadastru și Publicitate Imobiliară VALCEA  
Biroul de Cadastru și Publicitate Imobiliară Ramnicu Valcea

**A. Partea I. Descrierea imobilului**

TEREN Necunoscut

Adresa: Loc. Voicesti, Jud. Valcea

Nr. Crt	Nr cadastral Nr. topografic	Suprafața* (mp)	Observații / Referințe
A1		5.573	Sector cadastral:8 Teren neimprejmuit;

**B. Partea II. Proprietari și acte**

Inscrieri privitoare la dreptul de proprietate și alte drepturi reale	Referințe
/	
Hotarare Judecatoreasca nr. 2867, din 03/12/2004 emis de JUDECATORIA DRAGASANI (SENTINTA CIVILA; );	
B1	A1
Intabulare, drept de PROPRIETATE, dobandit prin Hotarare Judecatoreasca, cota actuala 1/1, cota initiala 1/1	
1) MARINESCU TUDOR DEFUNCT:Da	

**C. Partea III. SARCINI .**

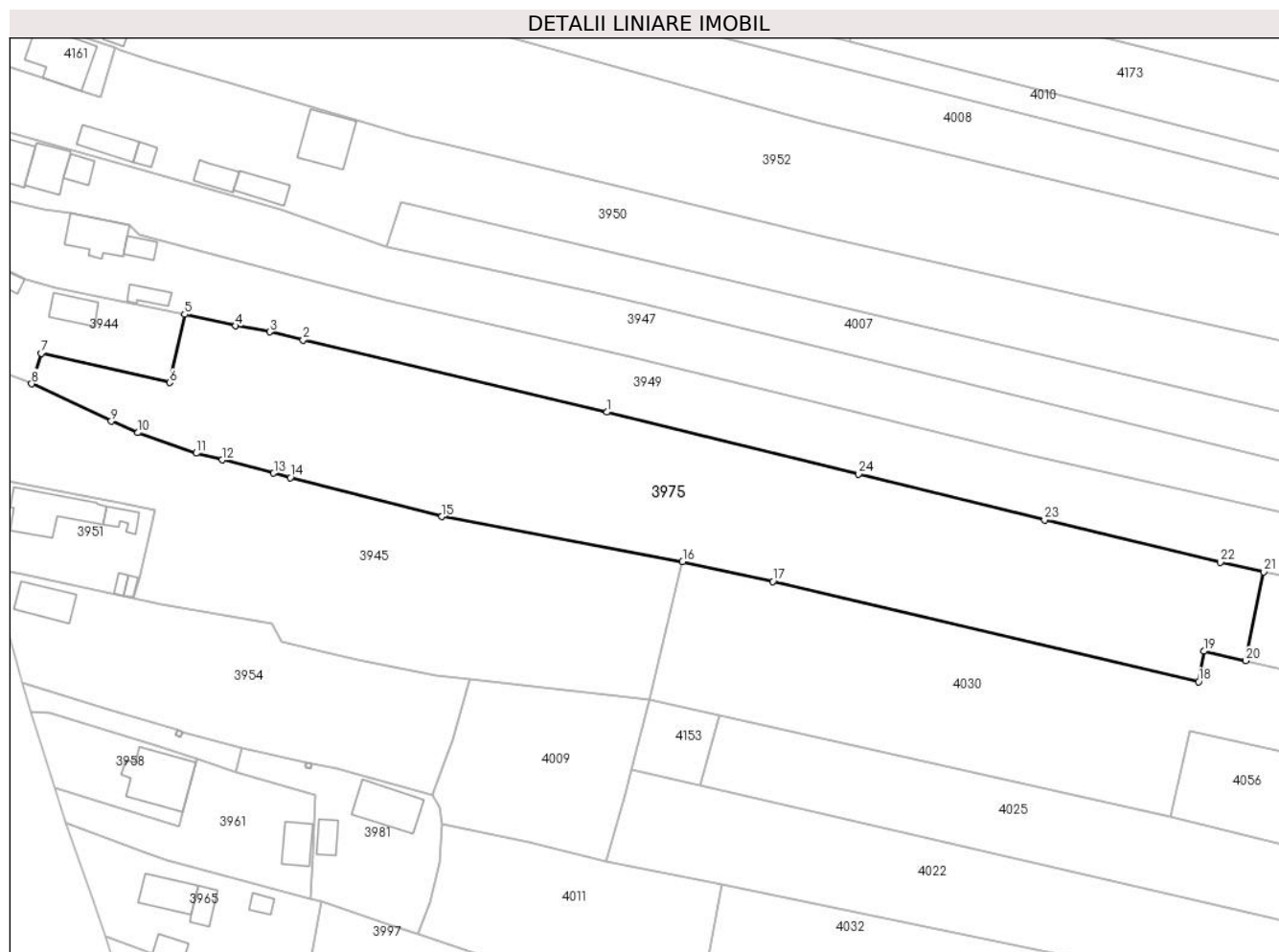
Inscrieri privind dezmembramintele dreptului de proprietate, drepturi reale de garanție și sarcini	Referințe
NU SUNT	

## Anexa Nr. 1 La Partea I

## Teren

Nr cadastral	Suprafața (mp)*	Observații / Referințe
	5.573	

\* Suprafața este determinată în planul de proiecție Stereo 70.



## Date referitoare la teren

Crt	Categorie folosință	Intravilan	Suprafața (mp)	Tarla	Parcelă	Nr. topo	Observații / Referințe
1	vie	DA	661	3	192/1,192/2	-	
2	vie	NU	223	3	192/1,192/2	-	
3	arabil	NU	4.689	3	192/1,192/2	-	

## Lungime Segmente

1) Valorile lungimilor segmentelor sunt obținute din proiecție în plan.

Punct început	X / Y	Punct sfârșit	X / Y	Lungime segment (** (m)
1	443.809,493 345.869,773	2	443.750,539 345.883,779	60.595
3	443.744,015 345.885,329	4	443.737,41 345.886,496	6.707
5	443.727,54 345.888,718	6	443.724,587 345.875,493	13.551
7	443.699,658 345.881,155	8	443.697,827 345.875,266	6.167

Punct început	X / Y	Punct sfârșit	X / Y	Lungime segment (** (m)
2	443.750,539 345.883,779	3	443.744,015 345.885,329	6.706
4	443.737,41 345.886,496	5	443.727,54 345.888,718	10.117
6	443.724,587 345.875,493	7	443.699,658 345.881,155	25.564
8	443.697,827 345.875,266	9	443.713,295 345.868,023	17.08

Punct început	X / Y	Punct sfârșit	X / Y	Lungime segment (** (m)
9	443.713,295 345.868,023	10	443.718,486 345.865,789	5.651
11	443.729,779 345.861,807	12	443.734,785 345.860,524	5.168
13	443.744,805 345.857,931	14	443.748,063 345.857,088	3.365
15	443.777,436 345.849,487	16	443.824,172 345.840,765	47.543
17	443.841,703 345.836,918	18	443.924,347 345.817,513	84.892
19	443.925,382 345.823,408	20	443.933,495 345.821,548	8.323
21	443.936,964 345.838,789	22	443.928,559 345.840,638	8.606
23	443.894,425 345.848,884	24	443.858,335 345.857,76	37.165

Punct început	X / Y	Punct sfârșit	X / Y	Lungime segment (** (m)
10	443.718,486 345.865,789	11	443.729,779 345.861,807	11.974
12	443.734,785 345.860,524	13	443.744,805 345.857,931	10.35
14	443.748,063 345.857,088	15	443.777,436 345.849,487	30.341
16	443.824,172 345.840,765	17	443.841,703 345.836,918	17.948
18	443.924,347 345.817,513	19	443.925,382 345.823,408	5.985
20	443.933,495 345.821,548	21	443.936,964 345.838,789	17.587
22	443.928,559 345.840,638	23	443.894,425 345.848,884	35.116
24	443.858,335 345.857,76	1	443.809,493 345.869,773	50.298

\*\* Lungimile segmentelor sunt determinate în planul de proiecție Stereo 70 și sunt rotunjite la 1 milimetru.

\*\*\* Distanța dintre puncte este formată din segmente cumulate ce sunt mai mici decât valoarea 1 milimetru.





**DATE DESPRE IMOBILUL NR. 3976**

Oficiul de Cadastru și Publicitate Imobiliară VALCEA  
Biroul de Cadastru și Publicitate Imobiliară Ramnicu Valcea

**A. Partea I. Descrierea imobilului**

TEREN Necunoscut

Adresa: Loc. Voicesti, Str Eroilor, Nr. 73, Jud. Valcea

Nr. Crt	Nr cadastral Nr. topografic	Suprafața* (mp)	Observații / Referințe
A1		Din acte: 1.549 Masurata: 1.947	Sector cadastral:8 Teren imprejmuit;

**Construcții**

Crt	Nr cadastral Nr. topografic	Adresa	Observații / Referințe
A1.1	-C1	Loc. Voicesti, Str Eroilor, Nr. 73, Jud. Valcea	Nr. niveluri:1; S. construita la sol:70 mp; S. construita desfasurata:70 mp;
A1.2	-C2	Loc. Voicesti, Str Eroilor, Nr. 73, Jud. Valcea	Nr. niveluri:1; S. construita la sol:69 mp; S. construita desfasurata:69 mp;
A1.3	-C3	Loc. Voicesti, Str Eroilor, Nr. 73, Jud. Valcea	Nr. niveluri:1; S. construita la sol:43 mp; S. construita desfasurata:43 mp;
A1.4	-C4	Loc. Voicesti, Str Eroilor, Nr. 73, Jud. Valcea	Nr. niveluri:1; S. construita la sol:41 mp; S. construita desfasurata:41 mp;

**B. Partea II. Proprietari și acte**

Inscrieri privitoare la dreptul de proprietate și alte drepturi reale		Referințe
/		
Act Administrativ nr. 605/28718, din 31/05/2000 emis de CJSDPAT VALCEA (TITLU DE PROPRIETATE; );		
B1	Intabulare, drept de PROPRIETATE, dobandit prin Reconstituire, cota actuala 1/1, cota initiala 1/1 1) MIHALCEA F DUMITRU, LIPSA CNP;	A1
Act Administrativ nr. 398, din 01/02/2024 emis de PRIMARIA COMUNEI VOICESTI (ADEVERINTA; );		
B2	Intabulare, drept de PROPRIETATE, dobandit prin Construire, cota actuala 1/1, cota initiala 1/1 1) MIHALCEA F DUMITRU, LIPSA CNP;	A1.1, A1.2, A1.3, A1.4

**C. Partea III. SARCINI .**

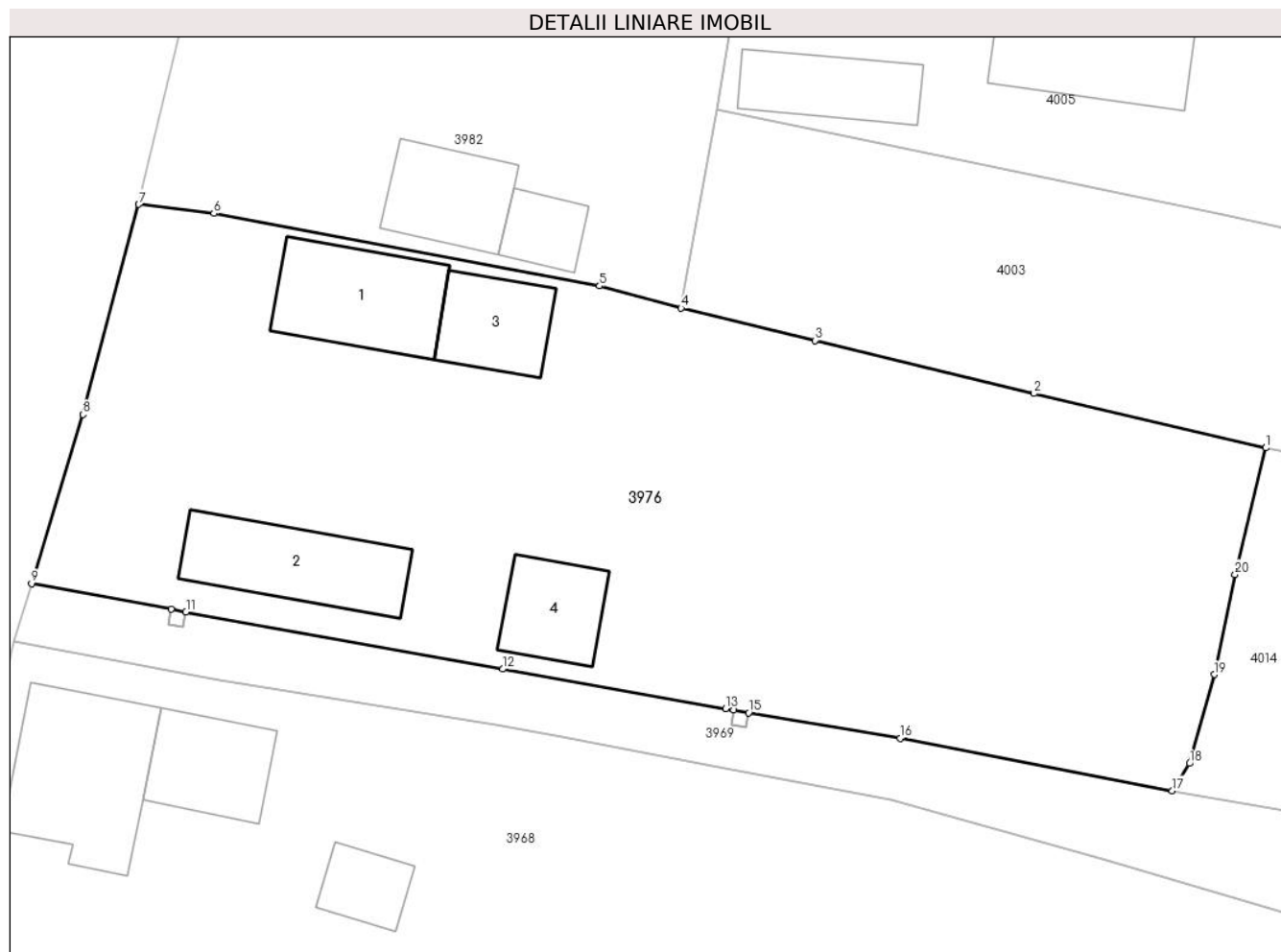
Inscrieri privind dezmembramintele dreptului de proprietate, drepturi reale de garanție și sarcini	Referințe
NU SUNT	

## Anexa Nr. 1 La Partea I

## Teren

Nr cadastral	Suprafața (mp)*	Observații / Referințe
	Din acte: 1.549 Masurata: 1.947	

\* Suprafața este determinată în planul de proiecție Stereo 70.



## Date referitoare la teren

Crt	Categorie folosință	Intra vilan	Suprafața (mp)	Tarla	Parcelă	Nr. topo	Observații / Referințe
1	curți constructii	DA	1.202	3	67/2	-	
2	arabil	NU	745	3	67/1	-	

## Date referitoare la construcții

Crt	Număr	Destinație construcție	Supraf. (mp)	Situație juridică	Observații / Referințe
A1.1	-C1	construcții de locuințe	70	Cu acte	Nr. niveluri:1; S. construita la sol:70 mp; S. construita desfasurata:70 mp;
A1.2	-C2	construcții de locuințe	69	Cu acte	Nr. niveluri:1; S. construita la sol:69 mp; S. construita desfasurata:69 mp;
A1.3	-C3	construcții anexa	43	Cu acte	Nr. niveluri:1; S. construita la sol:43 mp; S. construita desfasurata:43 mp;
A1.4	-C4	construcții anexa	41	Cu acte	Nr. niveluri:1; S. construita la sol:41 mp; S. construita desfasurata:41 mp;

## Lungime Segmente

1) Valorile lungimilor segmentelor sunt obținute din proiecție în plan.

Punct început	X / Y	Punct sfârșit	X / Y	Lungime segment (** (m)

Punct început	X / Y	Punct sfârșit	X / Y	Lungime segment (** (m)
1	443.802,44 346.079,2	2	443.787,065 346.082,806	15.792
2	443.787,065 346.082,806	3	443.772,525 346.086,326	14.96
3	443.772,525 346.086,326	4	443.763,653 346.088,474	9.128
4	443.763,653 346.088,474	5	443.758,243 346.089,942	5.606
5	443.758,243 346.089,942	6	443.732,654 346.094,753	26.037
6	443.732,654 346.094,753	7	443.727,674 346.095,36	5.017
7	443.727,674 346.095,36	8	443.723,972 346.081,423	14.42
8	443.723,972 346.081,423	9	443.720,569 346.070,197	11.73
9	443.720,569 346.070,197	10	443.729,822 346.068,504	9.407
10	443.729,822 346.068,504	11	443.730,805 346.068,324	0.999
11	443.730,805 346.068,324	12	443.751,826 346.064,526	21.361
12	443.751,826 346.064,526	13	443.766,617 346.061,905	15.021
13	443.766,617 346.061,905	14	443.767,142 346.061,812	0.533
14	443.767,142 346.061,812	15	443.768,126 346.061,634	1.0
15	443.768,126 346.061,634	16	443.778,2 346.059,949	10.214
16	443.778,2 346.059,949	17	443.796,244 346.056,454	18.379
17	443.796,244 346.056,454	18	443.797,38 346.058,27	2.142
18	443.797,38 346.058,27	19	443.799,03 346.064,17	6.126
19	443.799,03 346.064,17	20	443.800,4 346.070,81	6.78
20	443.800,4 346.070,81	1	443.802,44 346.079,2	8.634

\*\* Lungimile segmentelor sunt determinate în planul de proiecție Stereo 70 și sunt rotunjite la 1 milimetru.

\*\*\* Distanța dintre puncte este formată din segmente cumulate ce sunt mai mici decât valoarea 1 milimetru.



**DATE DESPRE IMOBILUL NR. 3977**

Oficiul de Cadastru și Publicitate Imobiliară VALCEA  
 Biroul de Cadastru și Publicitate Imobiliară Ramnicu Valcea

**A. Partea I. Descrierea imobilului**

TEREN Intravilan

Nr. cadastral vechi:150

Adresa: Loc. Voicesti, Str Eroilor, Nr. 117, Jud. Valcea

Nr. Crt	Nr cadastral Nr. topografic	Suprafața* (mp)	Observații / Referințe
A1		796	Sector cadastral:8 Teren neimprejmuit;

**Construcții**

Crt	Nr cadastral Nr. topografic	Adresa	Observații / Referințe
A1.1	-C1	Loc. Voicesti, Str Eroilor, Nr. 117, Jud. Valcea	Nr. niveluri:1; S. construita la sol:84 mp; S. construita desfasurata:84 mp;

**B. Partea II. Proprietari și acte**

Inscrieri privitoare la dreptul de proprietate și alte drepturi reale	Referințe
/	
Act Notarial nr. 79, din 15/08/2002 emis de BNP ADRIAN BOAMFA (CERTIFICAT DE MOSTENITOR; );	
B1	A1, A1.1
Intabulare, drept de PROPRIETATE, dobandit prin Succesiune, cota actuala 1/1, cota initiala 1/1 1) MAZILU PETRE, LIPSA CNP;	

**C. Partea III. SARCINI .**

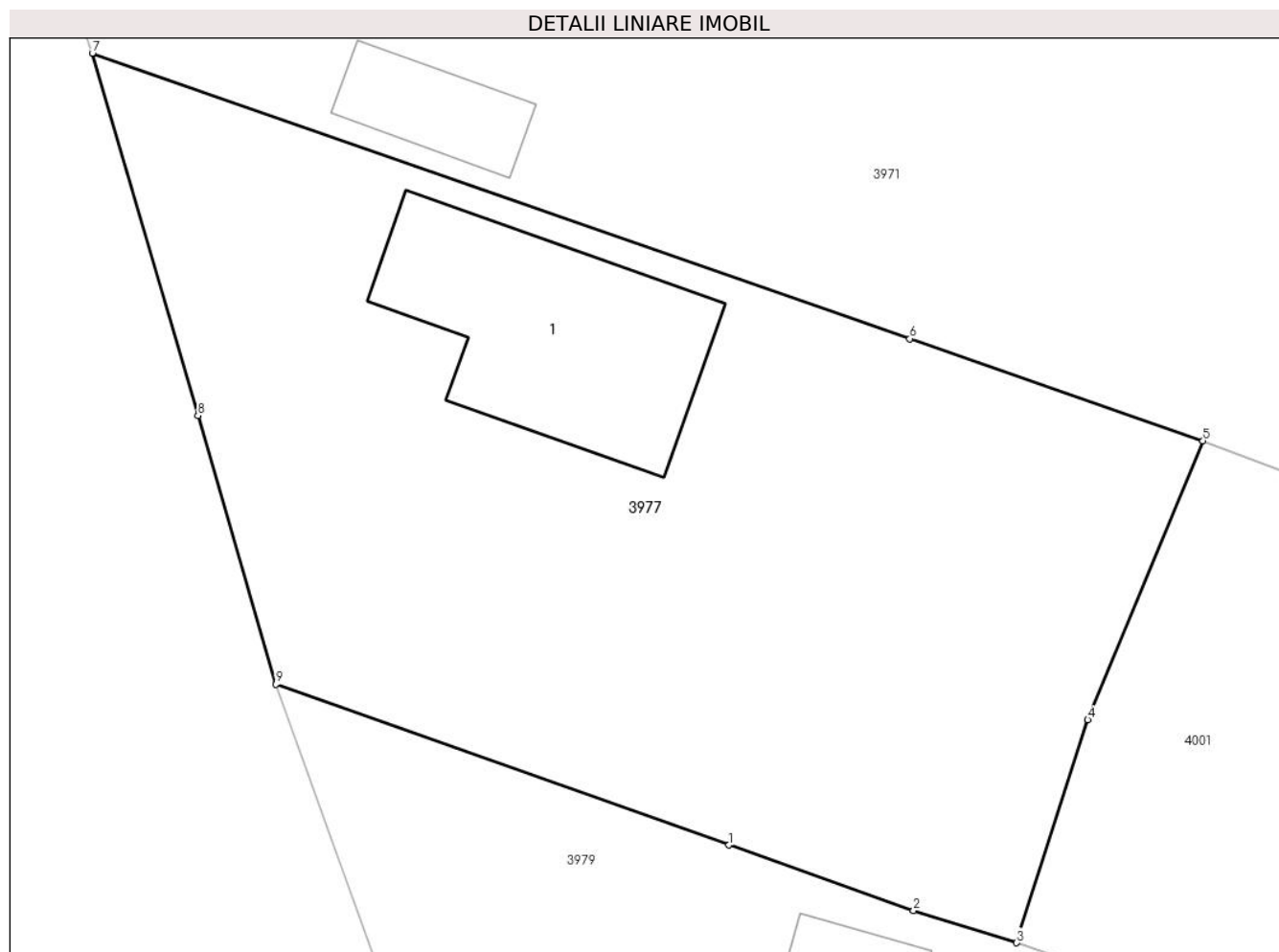
Inscrieri privind dezmembramintele dreptului de proprietate, drepturi reale de garanție și sarcini	Referințe
NU SUNT	

## Anexa Nr. 1 La Partea I

## Teren

Nr cadastral	Suprafața (mp)*	Observații / Referințe
	796	

\* Suprafața este determinată în planul de proiecție Stereo 70.



## Date referitoare la teren

Crt	Categorie folosință	Intravilan	Suprafața (mp)	Tarla	Parcelă	Nr. topo	Observații / Referințe
1	curți constructii	DA	339	3	261	-	
2	faneata	DA	457	3	260/1,259/1	-	

## Date referitoare la construcții

Crt	Număr	Destinație construcție	Supraf. (mp)	Situație juridică	Observații / Referințe
A1.1	-C1	construcții de locuințe	84	Cu acte	Nr. niveluri:1; S. construita la sol:84 mp; S. construita desfasurata:84 mp;

## Lungime Segmente

1) Valorile lungimilor segmentelor sunt obținute din proiecție în plan.

Punct început	X / Y	Punct sfârșit	X / Y	Lungime segment (** (m)
1	443.746,074 345.709,949	2	443.753,273 345.707,396	7.638
2	443.753,273 345.707,396	3	443.757,305 345.706,136	4.224
3	443.757,305 345.706,136	4	443.760,082 345.714,83	9.127

Punct început	X / Y	Punct sfârșit	X / Y	Lungime segment (** (m)
4	443.760,082 345.714,83	5	443.764,572 345.725,715	11.775
5	443.764,572 345.725,715	6	443.753,134 345.729,691	12.109
6	443.753,134 345.729,691	7	443.721,232 345.740,827	33.79
7	443.721,232 345.740,827	8	443.725,348 345.726,695	14.719
8	443.725,348 345.726,695	9	443.728,401 345.716,215	10.916
9	443.728,401 345.716,215	1	443.746,074 345.709,949	18.751

\*\* Lungimile segmentelor sunt determinate în planul de proiecție Stereo 70 și sunt rotunjite la 1 milimetru.

\*\*\* Distanța dintre puncte este formată din segmente cumulate ce sunt mai mici decât valoarea 1 milimetru.





**DATE DESPRE IMOBILUL NR. 3978**

Oficiul de Cadastru și Publicitate Imobiliară VALCEA  
Biroul de Cadastru și Publicitate Imobiliară Ramnicu Valcea

**A. Partea I. Descrierea imobilului**

TEREN Intravilan

Adresa: Loc. Voicesti, Str Eroilor, Jud. Valcea

Nr. Crt	Nr cadastral Nr. topografic	Suprafața* (mp)	Observații / Referințe
A1		1	Sector cadastral:8 Teren neimprejmuit;

**Construcții**

Crt	Nr cadastral Nr. topografic	Adresa	Observații / Referințe
A1.1	-C1	Loc. Voicesti, Str Eroilor, Jud. Valcea	Nr. niveluri:1; S. construita la sol:1 mp; S. construita desfasurata:1 mp; STALP

**B. Partea II. Proprietari și acte**

Inscrieri privitoare la dreptul de proprietate și alte drepturi reale		Referințe
/		
Act Normativ nr. 123, din 10/07/2012 emis de PARLAMENTUL ROMANIEI;		
B1	Intabulare, drept de PROPRIETATE, dobandit prin Lege, cota actuala 1/1, cota initiala 1/1 1) STATUL ROMAN, CIF:9999999999999, LIPSA CNP;	A1
Act Administrativ nr. 6, din 20/06/2005 emis de MINISTERUL ECONOMIEI;		
B2	Intabulare, drept de CONCESIUNE 1) DISTRIBUTIE ENERGIE OLTENIA S.A., CIF:9999999999999, LIPSA CNP;	A1
Act Normativ nr. 123, din 10/07/2012 emis de PARLAMENTUL ROMANIEI;		
B3	Intabulare, drept de PROPRIETATE, dobandit prin Lege, cota actuala 1/1, cota initiala 1/1 1) DISTRIBUTIE ENERGIE OLTENIA S.A., CIF:9999999999999, LIPSA CNP;	A1.1

**C. Partea III. SARCINI .**


Inscrieri privind dezmembramintele dreptului de proprietate, drepturi reale de garanție și sarcini	Referințe
NU SUNT	

## Anexa Nr. 1 La Partea I

## Teren

Nr cadastral	Suprafața (mp)*	Observații / Referințe
	1	

\* Suprafața este determinată în planul de proiecție Stereo 70.



## Date referitoare la teren

Crt	Categorie folosință	Intra vilan	Suprafața (mp)	Tarla	Parcelă	Nr. topo	Observații / Referințe
1	curți constructii	DA	1	3	-	-	

## Date referitoare la construcții

Crt	Număr	Destinație construcție	Supraf. (mp)	Situație juridică	Observații / Referințe
A1.1	-C1	construcții industriale și edilitare	1	Cu acte	Nr. niveluri:1; S. construita la sol:1 mp; S. construita desfasurata:1 mp; STALP

## Lungime Segmente

1) Valorile lungimilor segmentelor sunt obținute din proiecție în plan.

Punct început	X / Y	Punct sfârșit	X / Y	Lungime segment (** (m)
1	443.734,784 346.122,453	2	443.733,787 346.122,384	0.999
2	443.733,787 346.122,384	3	443.733,856 346.121,386	1.0
3	443.733,856 346.121,386	4	443.734,854 346.121,455	1.0

Punct început	X / Y	Punct sfârșit	X / Y	Lungime segment (** (m)
4	443.734,854 346.121,455	1	443.734,784 346.122,453	1.0

\*\* Lungimile segmentelor sunt determinate în planul de proiecție Stereo 70 și sunt rotunjite la 1 milimetru.

\*\*\* Distanța dintre puncte este formată din segmente cumulate ce sunt mai mici decât valoarea 1 milimetru.



**DATE DESPRE IMOBILUL NR. 3979**

Oficiul de Cadastru și Publicitate Imobiliară VALCEA  
Biroul de Cadastru și Publicitate Imobiliară Ramnicu Valcea

**A. Partea I. Descrierea imobilului**

TEREN Necunoscut

Adresa: Loc. Voicesti, Str Eroilor, Nr. 119, Jud. Valcea, pct.In Sat

Nr. Crt	Nr cadastral Nr. topografic	Suprafața* (mp)	Observații / Referințe
A1	35181	1.191	Sector cadastral:8 Teren neimprejmuit;

**Construcții**

Crt	Nr cadastral Nr. topografic	Adresa	Observații / Referințe
A1.1	35181-C1	Loc. Voicesti, Str Eroilor, Nr. 119, Jud. Valcea, pct.In Sat	Nr. niveluri:1; S. construita la sol:18 mp; S. construita desfasurata:18 mp; Suprafata construita la sol=18mp.; Suprafata construita desfasurata=18mp.;Casa de locuit, regim de inaltime P,construita in anul 1958.

**B. Partea II. Proprietari și acte**

Inscrieri privitoare la dreptul de proprietate și alte drepturi reale		Referințe
<b>17611 / 21/04/2015</b>		
Act Administrativ nr. Titlu de proprietate nr. 1007, din 04/03/2004 emis de Comisia Judeteana Valcea;		
B1	Intabulare, drept de PROPRIETATE, dobandit prin Lege, cota actuala 1/3, cota initiala 1/3 1) NAVACOVSCI MARIA	A1
Act Notarial nr. Certificat de mostenitor nr. 134, din 07/11/2014 emis de B.I.N PIRVU IOANA;		
B2	Intabulare, drept de PROPRIETATE, dobandit prin Succesiune, cota actuala 1/3, cota initiala 1/3 1) NAVACOVSCI MARIA	A1.1
Act Notarial nr. Certificat de mostenitor nr. 136, din 07/11/2014 emis de B.I.N PIRVU IOANA (; Certificat de mostenitor nr. 137/07.11.2014 B.I.N PIRVU IOANA);		
B3	Intabulare, drept de PROPRIETATE, dobandit prin Succesiune, cota actuala 2/3, cota initiala 2/3 1) NAVACOVSCI MARIA	A1
B4	Intabulare, drept de PROPRIETATE, dobandit prin Succesiune, cota actuala 2/3, cota initiala 2/3 1) NAVACOVSCI MARIA	A1.1

**C. Partea III. SARCINI .**

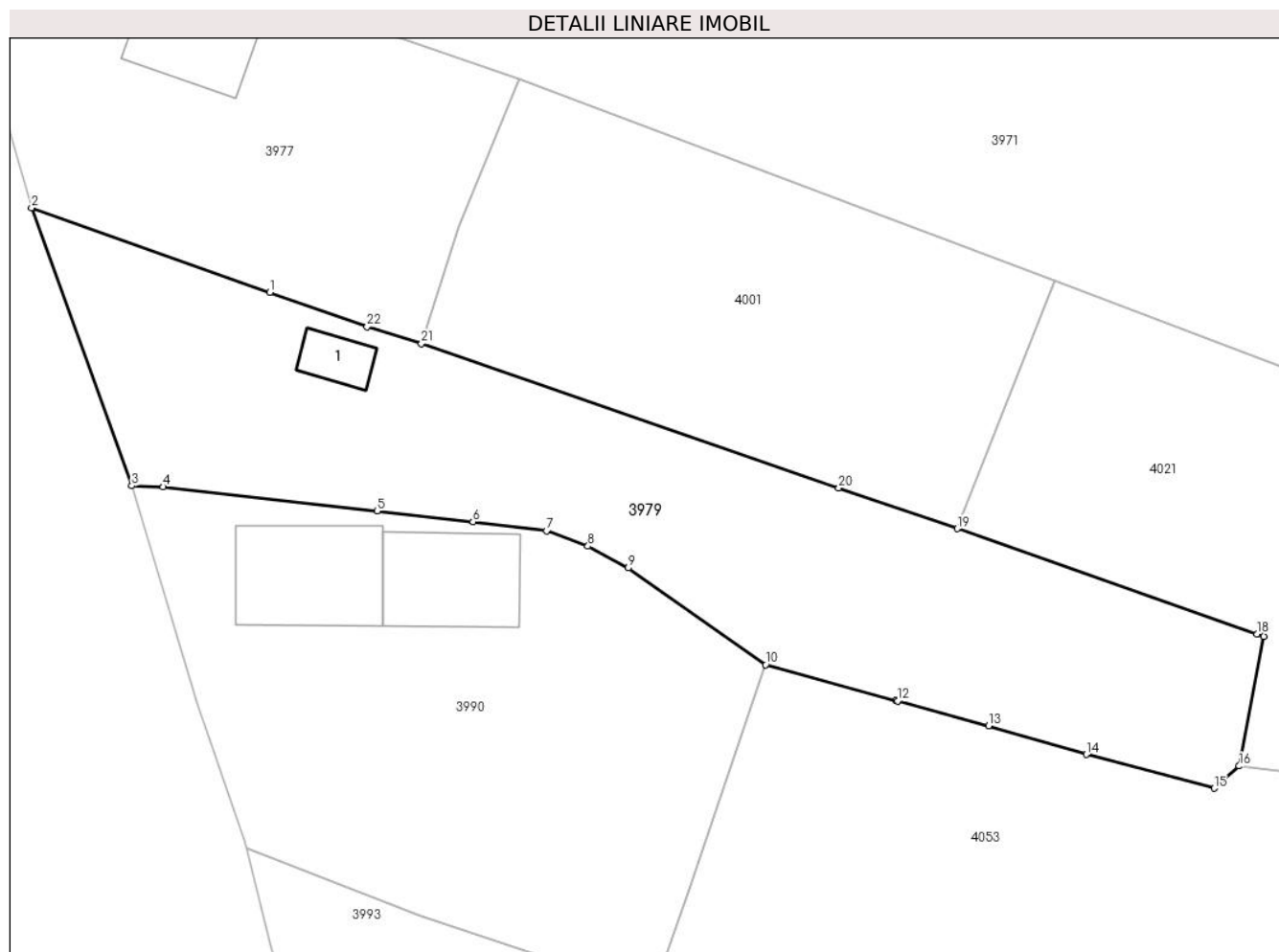
Inscrieri privind dezmembramintele dreptului de proprietate, drepturi reale de garanție și sarcini	Referințe
NU SUNT	

## Anexa Nr. 1 La Partea I

## Teren

Nr cadastral	Suprafața (mp)*	Observații / Referințe
35181	1.191	

\* Suprafața este determinată în planul de proiecție Stereo 70.



## Date referitoare la teren

Crt	Categorie folosință	Intra vilan	Suprafața (mp)	Tarla	Parcelă	Nr. topo	Observații / Referințe
1	curți constructii	DA	373	3	262,263	-	
2	faneata	DA	440	3	263/1	-	
3	arabil	NU	223	3	263/1	-	
4	arabil	DA	155	3	263/1	-	

## Date referitoare la construcții

Crt	Număr	Destinație construcție	Supraf. (mp)	Situație juridică	Observații / Referințe
A1.1	35181-C1	construcții de locuințe	18	Cu acte	Nr. niveluri:1; S. construita la sol:18 mp; S. construita desfasurata:18 mp; Suprafata construita la sol=18mp.;Suprafata construita desfasurata=18mp.;Casa de locuit,regim de inaltime P,construita in anul 1958.

## Lungime Segmente

1) Valorile lungimilor segmentelor sunt obținute din proiecție în plan.

Punct început	X / Y	Punct sfârșit	X / Y	Lungime segment (** (m)	Punct început	X / Y	Punct sfârșit	X / Y	Lungime segment (** (m)
---------------	-------	---------------	-------	-------------------------	---------------	-------	---------------	-------	-------------------------

Punct început	X / Y	Punct sfârșit	X / Y	Lungime segment (** (m)	Punct început	X / Y	Punct sfârșit	X / Y	Lungime segment (** (m)
1	443.746,074 345.709,949	2	443.728,401 345.716,215	18.751	2	443.728,401 345.716,215	3	443.735,836 345.695,605	21.91
3	443.735,836 345.695,605	4	443.738,149 345.695,526	2.314	4	443.738,149 345.695,526	5	443.754,018 345.693,749	15.968
5	443.754,018 345.693,749	6	443.761,122 345.692,954	7.148	6	443.761,122 345.692,954	7	443.766,594 345.692,283	5.513
7	443.766,594 345.692,283	8	443.769,647 345.691,139	3.26	8	443.769,647 345.691,139	9	443.772,626 345.689,521	3.39
9	443.772,626 345.689,521	10	443.782,823 345.682,343	12.47	10	443.782,823 345.682,343	11	443.792,457 345.679,709	9.988
11	443.792,457 345.679,709	12	443.792,609 345.679,667	0.158	12	443.792,609 345.679,667	13	443.799,342 345.677,826	6.98
13	443.799,342 345.677,826	14	443.806,585 345.675,707	7.547	14	443.806,585 345.675,707	15	443.816,069 345.673,195	9.811
15	443.816,069 345.673,195	16	443.817,927 345.674,847	2.486	16	443.817,927 345.674,847	17	443.819,747 345.684,441	9.765
17	443.819,747 345.684,441	18	443.819,238 345.684,62	0.54	18	443.819,238 345.684,62	19	443.797,024 345.692,429	23.547
19	443.797,024 345.692,429	20	443.788,246 345.695,458	9.286	20	443.788,246 345.695,458	21	443.757,305 345.706,136	32.732
21	443.757,305 345.706,136	22	443.753,273 345.707,396	4.224	22	443.753,273 345.707,396	1	443.746,074 345.709,949	7.638

\*\* Lungimile segmentelor sunt determinate în planul de proiecție Stereo 70 și sunt rotunjite la 1 milimetru.

\*\*\* Distanța dintre puncte este formată din segmente cumulate ce sunt mai mici decât valoarea 1 milimetru.





**DATE DESPRE IMOBILUL NR. 3980**

Oficiul de Cadastru și Publicitate Imobiliară VALCEA  
Biroul de Cadastru și Publicitate Imobiliară Ramnicu Valcea

**A. Partea I. Descrierea imobilului**

TEREN Necunoscut

Adresa: Loc. Voicestii Din Vale, Jud. Valcea

Nr. Crt	Nr cadastral Nr. topografic	Suprafața* (mp)	Observații / Referințe
A1		1.250	Sector cadastral:8 Teren neimprejmuit;

**B. Partea II. Proprietari și acte**

Inscrieri privitoare la dreptul de proprietate și alte drepturi reale		Referințe
/		
Act Administrativ nr. 894, din 20/12/2002 emis de CJSDPAT VALCEA (TITLU DE PROPRIETATE; );		
B1	Intabulare, drept de PROPRIETATE, dobandit prin Reconstituire, cota actuala 1/1, cota initiala 1/1	A1
	1) STĂNICĂ C NICOLAE, LIPSA CNP; 2) MATEI MARIA, LIPSA CNP;	

**C. Partea III. SARCINI .**

Inscrieri privind dezmembramintele dreptului de proprietate, drepturi reale de garanție și sarcini	Referințe
NU SUNT	

## Anexa Nr. 1 La Partea I

## Teren

Nr cadastral	Suprafața (mp)*	Observații / Referințe
	1.250	

\* Suprafața este determinată în planul de proiecție Stereo 70.



## Date referitoare la teren

Crt	Categorie folosință	Intravilan	Suprafața (mp)	Tarla	Parcelă	Nr. topo	Observații / Referințe
1	arabil	DA	239	4	37	-	
2	arabil	NU	1.011	4	37	-	

## Lungime Segmente

1) Valorile lungimilor segmentelor sunt obținute din proiecție în plan.

Punct început	X / Y	Punct sfârșit	X / Y	Lungime segment (** (m)
1	443.796,26 346.556,046	2	443.784,778 346.515,07	42.554
2	443.784,778 346.515,07	3	443.736,326 346.342,159	179.571
3	443.736,326 346.342,159	4	443.741,56 346.339,99	5.666
4	443.741,56 346.339,99	5	443.790,059 346.513,07	179.747

Punct început	X / Y	Punct sfârșit	X / Y	Lungime segment (** (m)
5	443.790,059 346.513,07	6	443.801,55 346.554,077	42.587
6	443.801,55 346.554,077	1	443.796,26 346.556,046	5.645

\*\* Lungimile segmentelor sunt determinate în planul de proiecție Stereo 70 și sunt rotunjite la 1 milimetru.

\*\*\* Distanța dintre puncte este formată din segmente cumulate ce sunt mai mici decât valoarea 1 milimetru.



**DATE DESPRE IMOBILUL NR. 3981**

Oficiul de Cadastru și Publicitate Imobiliară VALCEA  
Biroul de Cadastru și Publicitate Imobiliară Ramnicu Valcea

**A. Partea I. Descrierea imobilului**

TEREN Necunoscut

Adresa: Loc. Voicesti, Jud. Valcea

Nr. Crt	Nr cadastral Nr. topografic	Suprafața* (mp)	Observații / Referințe
A1		Din acte: 624 Masurata: 716	Sector cadastral:8 Teren imprejmuit;

**Construcții**

Crt	Nr cadastral Nr. topografic	Adresa	Observații / Referințe
A1.1	-C1	Loc. Voicesti, Jud. Valcea	Nr. niveluri:1; S. construita la sol:87 mp; S. construita desfasurata:87 mp;
A1.2	-C2	Loc. Voicesti, Jud. Valcea	Nr. niveluri:1; S. construita la sol:26 mp; S. construita desfasurata:26 mp;

**B. Partea II. Proprietari și acte**

Inscrieri privitoare la dreptul de proprietate și alte drepturi reale		Referințe
/		
Act Administrativ nr. 741/46933, din 17/06/2002 emis de CJSDPAT VALCEA (TITLU DE PROPRIETATE; );		
B1	Intabulare, drept de PROPRIETATE, dobandit prin Reconstituire, cota actuala 1/1, cota initiala 1/1 1) GEOADA M GHEORGHE, LIPSA CNP;	A1
Act Administrativ nr. 398, din 01/02/2024 emis de PRIMARIA COMUNEI VOICESTI (ADEVERINTA; );		
B2	Intabulare, drept de PROPRIETATE, dobandit prin Construire, cota actuala 1/1, cota initiala 1/1 1) GEOADA M GHEORGHE, LIPSA CNP;	A1.1, A1.2

**C. Partea III. SARCINI .**

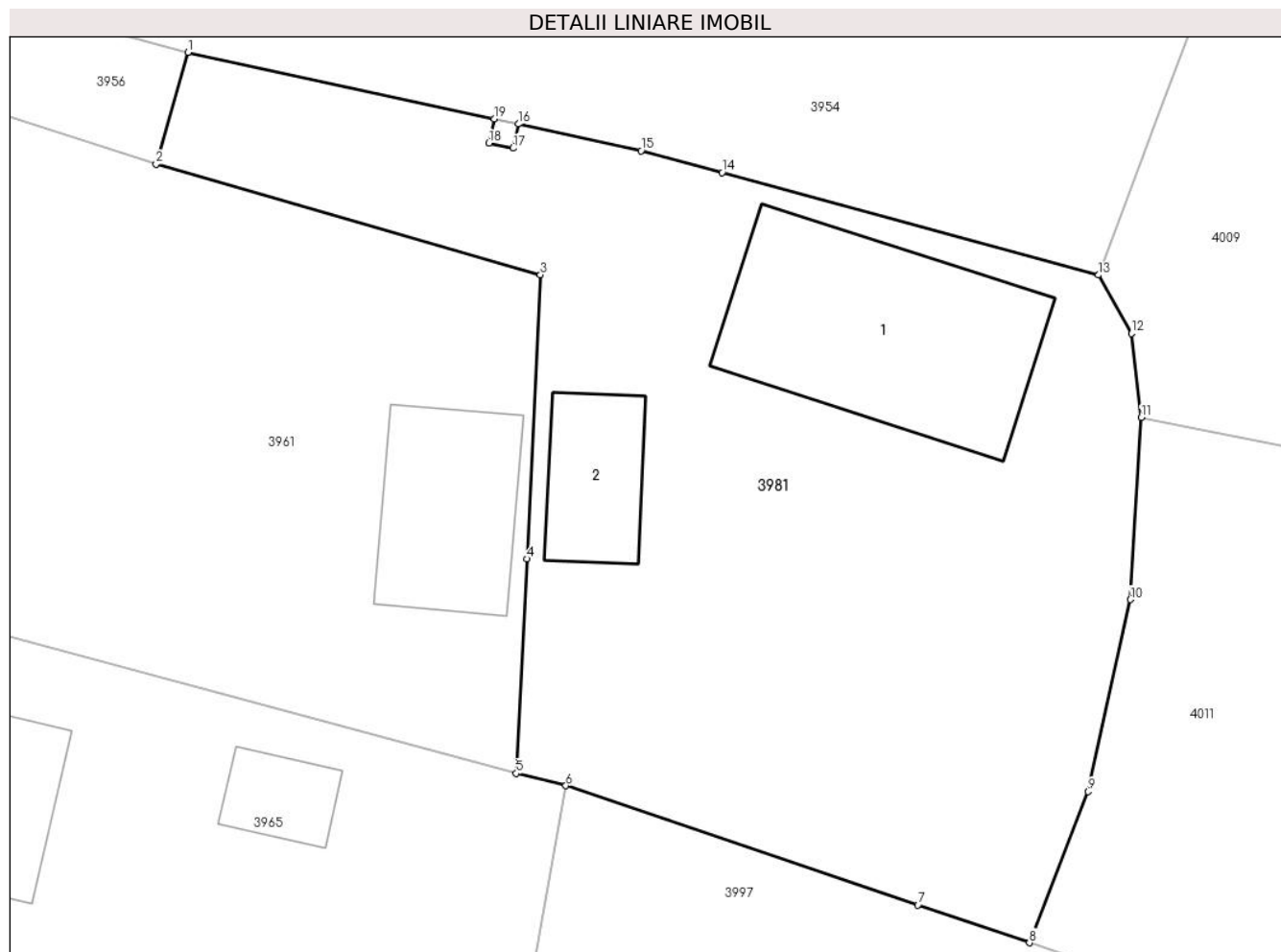
Inscrieri privind dezmembramintele dreptului de proprietate, drepturi reale de garanție și sarcini	Referințe
NU SUNT	

## Anexa Nr. 1 La Partea I

## Teren

Nr cadastral	Suprafața (mp)*	Observații / Referințe
	Din acte: 624 Masurata: 716	

\* Suprafața este determinată în planul de proiecție Stereo 70.



## Date referitoare la teren

Crt	Categorie folosință	Intra vilan	Suprafața (mp)	Tarla	Parcelă	Nr. topo	Observații / Referințe
1	curți constructii	DA	452	3	225	-	
2	arabil	DA	149	3	225	-	
3	arabil	NU	115	3	225	-	

## Date referitoare la construcții

Crt	Număr	Destinație construcție	Supraf. (mp)	Situație juridică	Observații / Referințe
A1.1	-C1	construcții de locuințe	87	Cu acte	Nr. niveluri:1; S. construita la sol:87 mp; S. construita desfasurata:87 mp;
A1.2	-C2	construcții anexa	26	Cu acte	Nr. niveluri:1; S. construita la sol:26 mp; S. construita desfasurata:26 mp;

## Lungime Segmente

1) Valorile lungimilor segmentelor sunt obținute din proiecție în plan.

Punct început	X / Y	Punct sfârșit	X / Y	Lungime segment (** (m)
1	443.738,717 345.804,579	2	443.737,423 345.800,054	4.706

Punct început	X / Y	Punct sfârșit	X / Y	Lungime segment (** (m)
2	443.737,423 345.800,054	3	443.753,007 345.795,569	16.217
3	443.753,007 345.795,569	4	443.752,452 345.784,04	11.542
4	443.752,452 345.784,04	5	443.752,033 345.775,346	8.704
5	443.752,033 345.775,346	6	443.754,039 345.774,849	2.067
6	443.754,039 345.774,849	7	443.768,311 345.770,014	15.069
7	443.768,311 345.770,014	8	443.772,838 345.768,481	4.78
8	443.772,838 345.768,481	9	443.775,211 345.774,609	6.571
9	443.775,211 345.774,609	10	443.776,936 345.782,396	7.976
10	443.776,936 345.782,396	11	443.777,374 345.789,774	7.391
11	443.777,374 345.789,774	12	443.776,973 345.793,181	3.431
12	443.776,973 345.793,181	13	443.775,638 345.795,55	2.719
13	443.775,638 345.795,55	14	443.760,374 345.799,701	15.818
14	443.760,374 345.799,701	15	443.757,094 345.800,593	3.399
15	443.757,094 345.800,593	16	443.752,113 345.801,673	5.097
16	443.752,113 345.801,673	17	443.751,901 345.800,696	1.0
17	443.751,901 345.800,696	18	443.750,924 345.800,908	1.0
18	443.750,924 345.800,908	19	443.751,136 345.801,885	1.0
19	443.751,136 345.801,885	1	443.738,717 345.804,579	12.708

\*\* Lungimile segmentelor sunt determinate în planul de proiecție Stereo 70 și sunt rotunjite la 1 milimetru.

\*\*\* Distanța dintre puncte este formată din segmente cumulate ce sunt mai mici decât valoarea 1 milimetru.





**DATE DESPRE IMOBILUL NR. 3982**

Oficiul de Cadastru și Publicitate Imobiliară VALCEA  
Biroul de Cadastru și Publicitate Imobiliară Ramnicu Valcea

**A. Partea I. Descrierea imobilului**

TEREN Intravilan

Adresa: Loc. Voicesti, Str Eroilor, Nr. 71, Jud. Valcea

Nr. Crt	Nr cadastral Nr. topografic	Suprafața* (mp)	Observații / Referințe
A1		Din acte: 966 Masurata: 978	Sector cadastral:8 Teren imprejmuit;

**Construcții**

Crt	Nr cadastral Nr. topografic	Adresa	Observații / Referințe
A1.1	-C1	Loc. Voicesti, Str Eroilor, Nr. 71, Jud. Valcea	Nr. niveluri:1; S. construita la sol:80 mp; S. construita desfasurata:80 mp;
A1.2	-C2	Loc. Voicesti, Str Eroilor, Nr. 71, Jud. Valcea	Nr. niveluri:1; S. construita la sol:49 mp; S. construita desfasurata:49 mp;
A1.3	-C3	Loc. Voicesti, Str Eroilor, Nr. 71, Jud. Valcea	Nr. niveluri:1; S. construita la sol:24 mp; S. construita desfasurata:24 mp;

**B. Partea II. Proprietari și acte**

Inscrieri privitoare la dreptul de proprietate și alte drepturi reale	Referințe
/	
Act Administrativ nr. 731/46933, din 17/06/2002 emis de CJSDPAT VALCEA (TITLU DE PROPRIETATE; );	
B1	A1
Intabulare, drept de PROPRIETATE, dobandit prin Reconstituire, cota actuala 1/1, cota initiala 1/1 1) COZIANU A DUMITRU, LIPSA CNP;	
Act Administrativ nr. 398, din 01/02/2024 emis de PRIMARIA COMUNEI VOICESTI (ADEVERINTA; );	
B2	A1.1, A1.2, A1.3
Intabulare, drept de PROPRIETATE, dobandit prin Construire, cota actuala 1/1, cota initiala 1/1 1) COZIANU A DUMITRU, LIPSA CNP;	

**C. Partea III. SARCINI .**

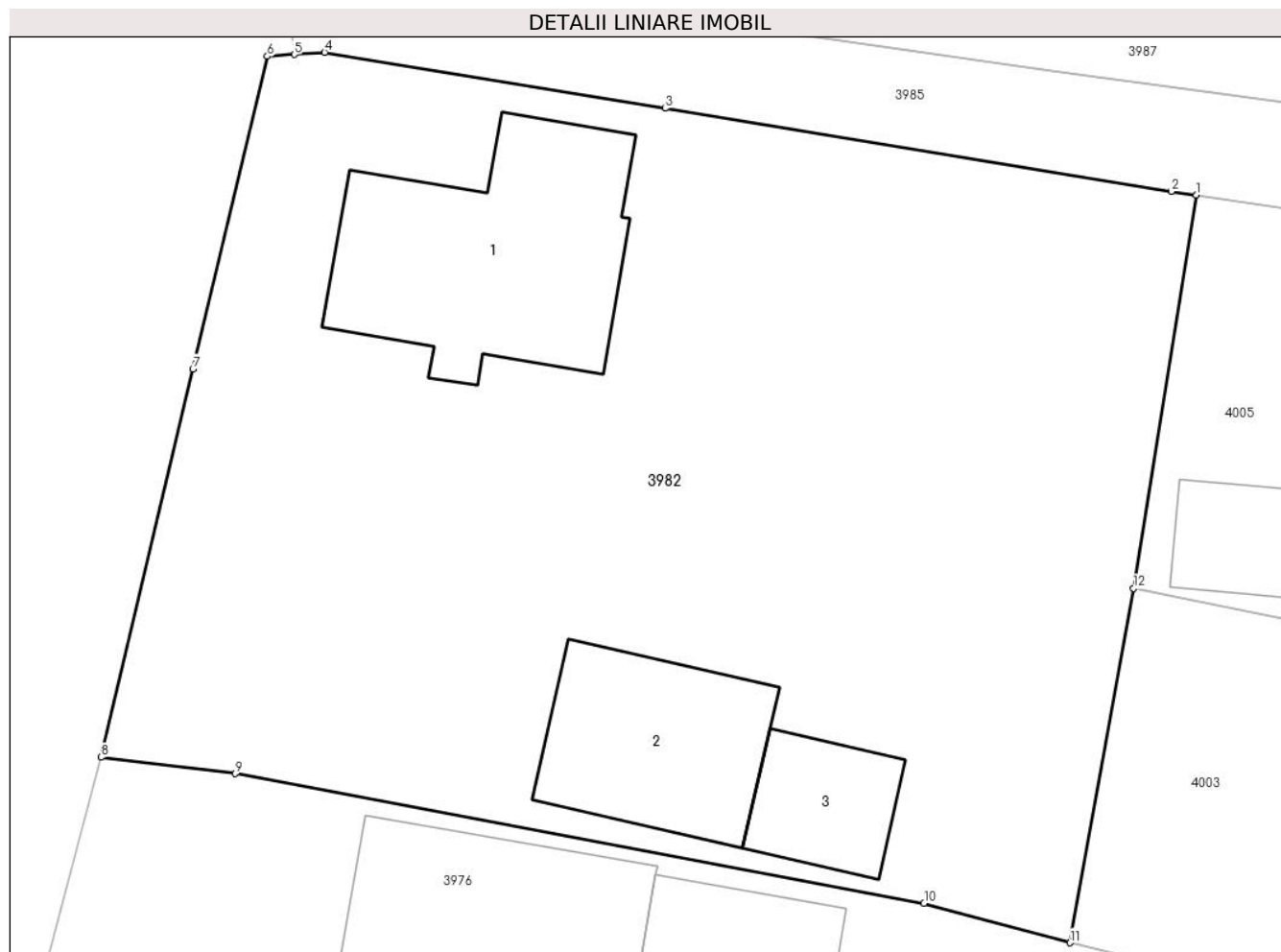
Inscrieri privind dezmembramintele dreptului de proprietate, drepturi reale de garanție și sarcini	Referințe
NU SUNT	

## Anexa Nr. 1 La Partea I

## Teren

Nr cadastral	Suprafața (mp)*	Observații / Referințe
	Din acte: 966 Masurata: 978	

\* Suprafața este determinată în planul de proiecție Stereo 70.



## Date referitoare la teren

Crt	Categorie folosință	Intra vilan	Suprafața (mp)	Tarla	Parcelă	Nr. topo	Observații / Referințe
1	curți constructii	DA	675	3	64	-	
2	arabil	DA	303	3	63	-	

## Date referitoare la construcții

Crt	Număr	Destinație construcție	Supraf. (mp)	Situație juridică	Observații / Referințe
A1.1	-C1	construcții de locuințe	80	Cu acte	Nr. niveluri:1; S. construita la sol:80 mp; S. construita desfasurata:80 mp;
A1.2	-C2	construcții anexa	49	Cu acte	Nr. niveluri:1; S. construita la sol:49 mp; S. construita desfasurata:49 mp;
A1.3	-C3	construcții anexa	24	Cu acte	Nr. niveluri:1; S. construita la sol:24 mp; S. construita desfasurata:24 mp;

## Lungime Segmente

1) Valorile lungimilor segmentelor sunt obținute din proiecție în plan.

Punct început	X / Y	Punct sfârșit	X / Y	Lungime segment (** (m)
1	443.768,362 346.116,231	2	443.767,421 346.116,369	0.951

Punct început	X / Y	Punct sfârșit	X / Y	Lungime segment (** (m)
2	443.767,421 346.116,369	3	443.748,625 346.119,457	19.048
3	443.748,625 346.119,457	4	443.735,985 346.121,534	12.81
4	443.735,985 346.121,534	5	443.734,854 346.121,455	1.134
5	443.734,854 346.121,455	6	443.733,856 346.121,386	1.0
6	443.733,856 346.121,386	7	443.731,094 346.109,778	11.932
7	443.731,094 346.109,778	8	443.727,674 346.095,36	14.818
8	443.727,674 346.095,36	9	443.732,654 346.094,753	5.017
9	443.732,654 346.094,753	10	443.758,243 346.089,942	26.037
10	443.758,243 346.089,942	11	443.763,653 346.088,474	5.606
11	443.763,653 346.088,474	12	443.766,024 346.101,638	13.376
12	443.766,024 346.101,638	1	443.768,362 346.116,231	14.779

\*\* Lungimile segmentelor sunt determinate în planul de proiecție Stereo 70 și sunt rotunjite la 1 milimetru.

\*\*\* Distanța dintre puncte este formată din segmente cumulate ce sunt mai mici decât valoarea 1 milimetru.



**DATE DESPRE IMOBILUL NR. 3983**

Oficiul de Cadastru și Publicitate Imobiliară VALCEA  
Biroul de Cadastru și Publicitate Imobiliară Ramnicu Valcea

**A. Partea I. Descrierea imobilului**

TEREN Necunoscut

Adresa: Loc. Voicesti, Str Unirii, Nr. 20,8, Jud. Valcea

Nr. Crt	Nr cadastral Nr. topografic	Suprafața* (mp)	Observații / Referințe
A1		Din acte: 6.083 Masurata: 3.672	Sector cadastral:8 Teren neimprejmuit; DIFERENTA DE SUPRAFATA SE REGASESTE LA ID 4155

**Construcții**

Crt	Nr cadastral Nr. topografic	Adresa	Observații / Referințe
A1.1	-C1	Loc. Voicesti, Str Unirii, Nr. 20,8, Jud. Valcea	Nr. niveluri:1; S. construita la sol:57 mp; S. construita desfasurata:57 mp;

**B. Partea II. Proprietari și acte**

Inscrieri privitoare la dreptul de proprietate și alte drepturi reale		Referințe
/		
Act Administrativ nr. 753/46933, din 17/07/2002 emis de CJSDPAT VALCEA (TITLU DE PROPRIETATE; );		
B1	Intabulare, drept de PROPRIETATE, dobandit prin Reconstituire, cota actuala 1/1, cota initiala 1/1 1) CUREA ION, LIPSA CNP; 2) CUREA VASILE, LIPSA CNP; 3) CUREA MIRCEA, LIPSA CNP; 4) CUREA ILIE, LIPSA CNP;	A1
Act Administrativ nr. 398, din 01/02/2024 emis de PRIMARIA COMUNEI VOICESTI (ADEVERINTA; );		
B2	Intabulare, drept de PROPRIETATE, dobandit prin Construire, cota actuala 1/1, cota initiala 1/1 1) CUREA MIRCEA, LIPSA CNP; 2) CUREA ION, LIPSA CNP; 3) CUREA VASILE, LIPSA CNP; 4) CUREA ILIE, LIPSA CNP;	A1.1

**C. Partea III. SARCINI .**

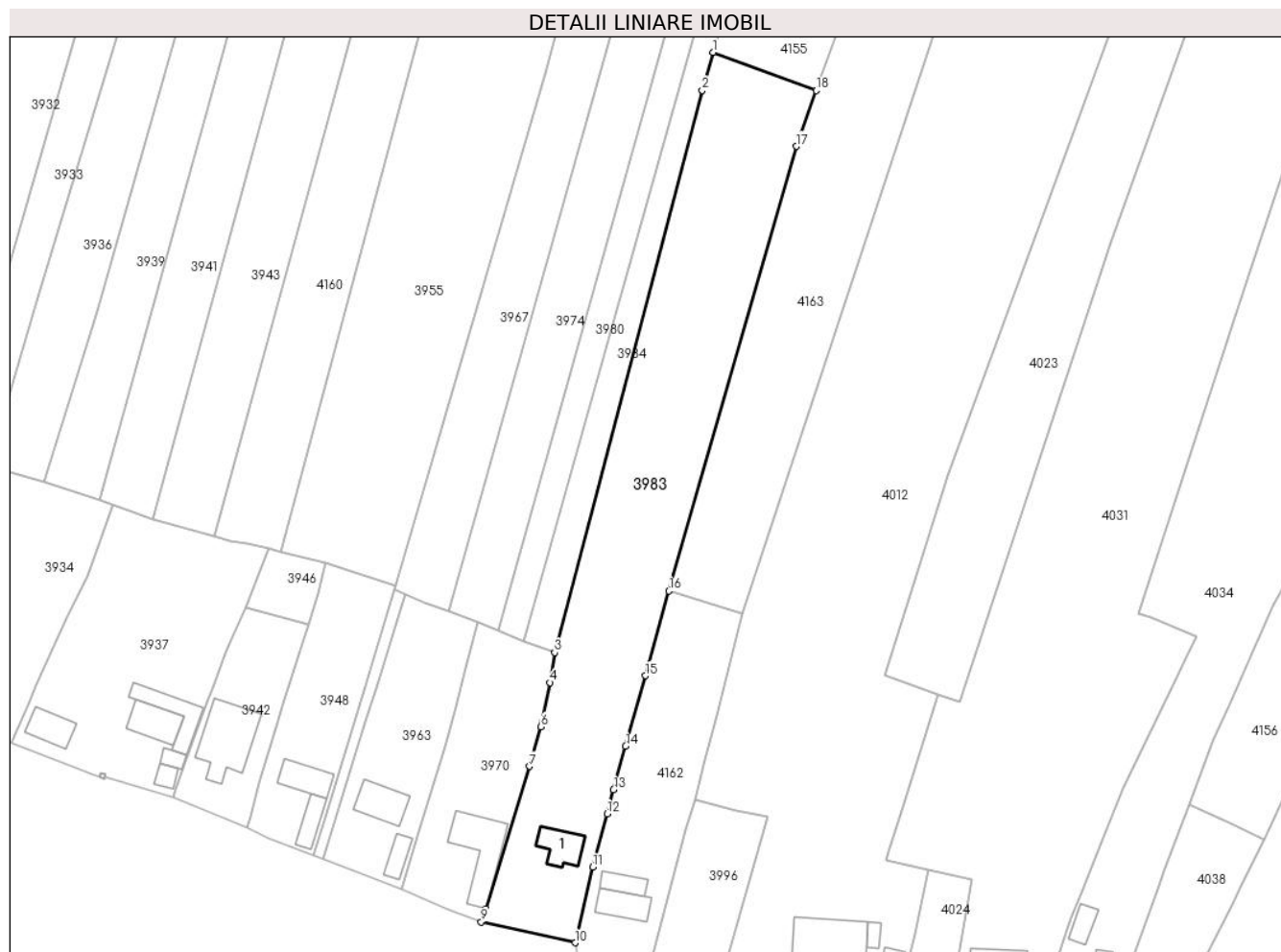
Inscrieri privind dezmembramintele dreptului de proprietate, drepturi reale de garanție și sarcini	Referințe
NU SUNT	

## Anexa Nr. 1 La Partea I

## Teren

Nr cadastral	Suprafața (mp)*	Observații / Referințe
	Din acte: 6.083 Masurata: 3.672	DIFERENTA DE SUPRAFATA SE REGASESTE LA ID 4155

\* Suprafața este determinată în planul de proiecție Stereo 70.



## Date referitoare la teren

Crt	Categorie folosință	Intra vilan	Suprafața (mp)	Tarla	Parcelă	Nr. topo	Observații / Referințe
1	curți constructii	DA	617	4	41	-	
2	vie	DA	160	4	42,43,46	-	
3	vie	NU	283	4	42,43,46	-	
4	arabil	NU	2.612	4	42,43,46	-	

## Date referitoare la construcții

Crt	Număr	Destinație construcție	Supraf. (mp)	Situație juridică	Observații / Referințe
A1.1	-C1	construcții de locuințe	57	Cu acte	Nr. niveluri:1; S. construita la sol:57 mp; S. construita desfasurata:57 mp;

## Lungime Segmente

1) Valorile lungimilor segmentelor sunt obținute din proiecție în plan.

Punct început	X / Y	Punct sfârșit	X / Y	Lungime segment (** (m)
1	443.780,578 346.461,37	2	443.778,304 346.453,522	8.171

Punct început	X / Y	Punct sfârșit	X / Y	Lungime segment (** (m)
2	443.778,304 346.453,522	3	443.747,886 346.337,671	119.778
3	443.747,886 346.337,671	4	443.746,929 346.331,481	6.264
4	443.746,929 346.331,481	5	443.745,316 346.323,397	8.243
5	443.745,316 346.323,397	6	443.745,028 346.322,398	1.04
6	443.745,028 346.322,398	7	443.742,709 346.314,217	8.503
7	443.742,709 346.314,217	8	443.733,654 346.284,915	30.669
8	443.733,654 346.284,915	9	443.732,769 346.282,159	2.895
9	443.732,769 346.282,159	10	443.752,092 346.277,864	19.795
10	443.752,092 346.277,864	11	443.755,704 346.293,439	15.988
11	443.755,704 346.293,439	12	443.758,672 346.304,429	11.384
12	443.758,672 346.304,429	13	443.760,012 346.309,392	5.141
13	443.760,012 346.309,392	14	443.762,513 346.318,361	9.311
14	443.762,513 346.318,361	15	443.766,569 346.332,91	15.104
15	443.766,569 346.332,91	16	443.771,443 346.350,373	18.13
16	443.771,443 346.350,373	17	443.797,675 346.442,001	95.309
17	443.797,675 346.442,001	18	443.801,754 346.453,498	12.199
18	443.801,754 346.453,498	1	443.780,578 346.461,37	22.592

\*\* Lungimile segmentelor sunt determinate în planul de proiecție Stereo 70 și sunt rotunjite la 1 milimetru.

\*\*\* Distanța dintre puncte este formată din segmente cumulate ce sunt mai mici decât valoarea 1 milimetru.





**DATE DESPRE IMOBILUL NR. 3984**

Oficiul de Cadastru și Publicitate Imobiliară VALCEA  
Biroul de Cadastru și Publicitate Imobiliară Ramnicu Valcea

**A. Partea I. Descrierea imobilului**

TEREN Necunoscut

Adresa: Loc. Voicestii Din Vale, Jud. Valcea

Nr. Crt	Nr cadastral Nr. topografic	Suprafața* (mp)	Observații / Referințe
A1		1.200	Sector cadastral:8 Teren neimprejmuit;

**B. Partea II. Proprietari și acte**

Inscrieri privitoare la dreptul de proprietate și alte drepturi reale	Referințe
/	
Act Administrativ nr. 909, din 20/12/2002 emis de CJSDPAT VALCEA (TITLU DE PROPRIETATE; );	
B1	A1
Intabulare, drept de PROPRIETATE, dobandit prin Reconstituire, cota actuala 1/1, cota initiala 1/1	
1) STĂNICĂ I VIRGIL, LIPSA CNP;	

**C. Partea III. SARCINI .**

Inscrieri privind dezmembramintele dreptului de proprietate, drepturi reale de garanție și sarcini	Referințe
NU SUNT	

## Anexa Nr. 1 La Partea I

## Teren

Nr cadastral	Suprafața (mp)*	Observații / Referințe
	1.200	

\* Suprafața este determinată în planul de proiecție Stereo 70.



## Date referitoare la teren

Crt	Categorie folosință	Intravilan	Suprafața (mp)	Tarla	Parcelă	Nr. topo	Observații / Referințe
1	arabil	DA	213	4	38	-	
2	arabil	NU	987	4	38	-	

## Lungime Segmente

1) Valorile lungimilor segmentelor sunt obținute din proiecție în plan.

Punct început	X / Y	Punct sfârșit	X / Y	Lungime segment (** (m)
1	443.801,55 346.554,077	2	443.790,059 346.513,07	42.587
2	443.790,059 346.513,07	3	443.741,56 346.339,99	179.747
3	443.741,56 346.339,99	4	443.747,886 346.337,671	6.738
4	443.747,886 346.337,671	5	443.778,304 346.453,522	119.778

Punct început	X / Y	Punct sfârșit	X / Y	Lungime segment (** (m)
5	443.778,304 346.453,522	6	443.780,578 346.461,37	8.171
6	443.780,578 346.461,37	7	443.795,012 346.511,194	51.873
7	443.795,012 346.511,194	8	443.799,518 346.526,747	16.193
8	443.799,518 346.526,747	9	443.801,444 346.535,207	8.676
9	443.801,444 346.535,207	10	443.803,091 346.542,442	7.42
10	443.803,091 346.542,442	11	443.805,571 346.552,581	10.438
11	443.805,571 346.552,581	12	443.805,176 346.552,73	0.422
12	443.805,176 346.552,73	1	443.801,55 346.554,077	3.868

\*\* Lungimile segmentelor sunt determinate în planul de proiecție Stereo 70 și sunt rotunjite la 1 milimetru.

\*\*\* Distanța dintre puncte este formată din segmente cumulate ce sunt mai mici decât valoarea 1 milimetru.



**DATE DESPRE IMOBILUL NR. 3985**

Oficiul de Cadastru și Publicitate Imobiliară VALCEA  
Biroul de Cadastru și Publicitate Imobiliară Ramnicu Valcea

**A. Partea I. Descrierea imobilului**

TEREN Necunoscut

Adresa: Loc. Voicesti, Str Eroilor, Jud. Valcea, punctul „La Tătuț

Nr. Crt	Nr cadastral Nr. topografic	Suprafața* (mp)	Observații / Referințe
A1	37179	262	Sector cadastral:8 Teren neimprejmuit;

**B. Partea II. Proprietari și acte**

Inscrieri privitoare la dreptul de proprietate și alte drepturi reale		Referințe
<b>46702 / 22/06/2021</b>		
Act Normativ nr. Hotarare nr. 1362, din 27/12/2001 emis de Guvernul Romaniei - Anexa nr. 84 - Pozitia nr. 43 (; act administrativ nr Adeverinta nr. 2386 din 28.05.2021, emis de PRIMARIA COMUNEI VOICESTI);		
B1	Intabulare, drept de PROPRIETATE, dobandit prin Lege, cota actuala 1/1, cota initiala 1/1 1) COMUNA VOICESTI, CIF:2573993, domeniul public	A1

**C. Partea III. SARCINI .**

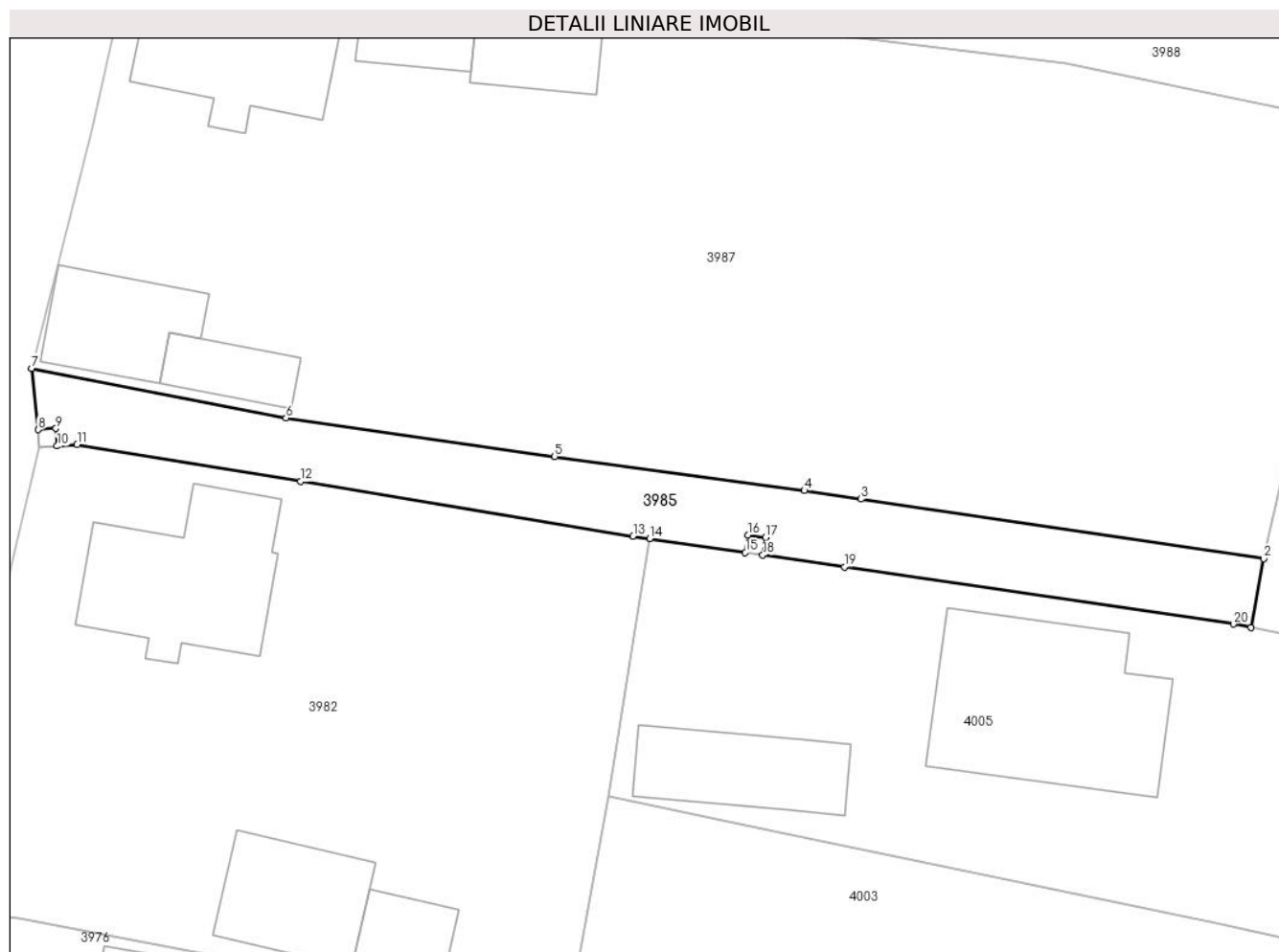
Inscrieri privind dezmembramintele dreptului de proprietate, drepturi reale de garanție și sarcini	Referințe
NU SUNT	

## Anexa Nr. 1 La Partea I

## Teren

Nr cadastral	Suprafața (mp)*	Observații / Referințe
37179	262	

\* Suprafața este determinată în planul de proiecție Stereo 70.



## Date referitoare la teren

Crt	Categorie folosință	Intravilan	Suprafața (mp)	Tarla	Parcelă	Nr. topo	Observații / Referințe
1	drum	DA	171	3	-	-	
2	drum	NU	91	3	-	-	

## Lungime Segmente

1) Valorile lungimilor segmentelor sunt obținute din proiecție în plan.

Punct început	X / Y	Punct sfârșit	X / Y	Lungime segment (** (m)
1	443.802,355 346.111,189	2	443.803,078 346.115,09	3.967
2	443.803,078 346.115,09	3	443.780,301 346.118,464	23.026
3	443.780,301 346.118,464	4	443.777,102 346.118,938	3.234
4	443.777,102 346.118,938	5	443.762,989 346.120,86	14.243

Punct început	X / Y	Punct sfârșit	X / Y	Lungime segment (** (m)
5	443.762,989 346.120,86	6	443.747,793 346.123,047	15.353
6	443.747,793 346.123,047	7	443.733,41 346.125,852	14.654
7	443.733,41 346.125,852	8	443.733,787 346.122,384	3.488
8	443.733,787 346.122,384	9	443.734,784 346.122,453	0.999
9	443.734,784 346.122,453	10	443.734,854 346.121,455	1.0
10	443.734,854 346.121,455	11	443.735,985 346.121,534	1.134
11	443.735,985 346.121,534	12	443.748,625 346.119,457	12.81
12	443.748,625 346.119,457	13	443.767,421 346.116,369	19.048
13	443.767,421 346.116,369	14	443.768,362 346.116,231	0.951
14	443.768,362 346.116,231	15	443.773,768 346.115,438	5.464
15	443.773,768 346.115,438	16	443.773,913 346.116,428	1.001
16	443.773,913 346.116,428	17	443.774,902 346.116,283	1.0
17	443.774,902 346.116,283	18	443.774,757 346.115,293	1.001
18	443.774,757 346.115,293	19	443.779,371 346.114,617	4.663
19	443.779,371 346.114,617	20	443.801,358 346.111,395	22.222
20	443.801,358 346.111,395	1	443.802,355 346.111,189	1.018

\*\* Lungimile segmentelor sunt determinate în planul de proiecție Stereo 70 și sunt rotunjite la 1 milimetru.

\*\*\* Distanța dintre puncte este formată din segmente cumulate ce sunt mai mici decât valoarea 1 milimetru.





**DATE DESPRE IMOBILUL NR. 3986**

Oficiul de Cadastru și Publicitate Imobiliară VALCEA  
Biroul de Cadastru și Publicitate Imobiliară Ramnicu Valcea

**A. Partea I. Descrierea imobilului**

TEREN Intravilan

Adresa: Loc. Voicestii Din Vale, Jud. Valcea

Nr. Crt	Nr cadastral Nr. topografic	Suprafața* (mp)	Observații / Referințe
A1		1	Sector cadastral:8 Teren neimprejmuit;

**Construcții**

Crt	Nr cadastral Nr. topografic	Adresa	Observații / Referințe
A1.1	-C1	Loc. Voicestii Din Vale, Jud. Valcea	Nr. niveluri:1; S. construita la sol:1 mp; S. construita desfasurata:1 mp; STALP

**B. Partea II. Proprietari și acte**

Inscrieri privitoare la dreptul de proprietate și alte drepturi reale		Referințe
/		
Act Normativ nr. 123, din 10/07/2012 emis de PARLAMENTUL ROMANIEI;		
B1	Intabulare, drept de PROPRIETATE, dobandit prin Lege, cota actuala 1/1, cota initiala 1/1 1) STATUL ROMAN, CIF:9999999999999, LIPSA CNP;	A1
Act Administrativ nr. 6, din 20/06/2005 emis de MINISTERUL ECONOMIEI;		
B2	Intabulare, drept de CONCESIUNE 1) DISTRIBUTIE ENERGIE OLTENIA S.A., CIF:9999999999999, LIPSA CNP;	A1
Act Normativ nr. 123, din 10/07/2012 emis de PARLAMENTUL ROMANIEI;		
B3	Intabulare, drept de PROPRIETATE, dobandit prin Lege, cota actuala 1/1, cota initiala 1/1 1) DISTRIBUTIE ENERGIE OLTENIA S.A., CIF:9999999999999, LIPSA CNP;	A1.1

**C. Partea III. SARCINI .**

Inscrieri privind dezmembramintele dreptului de proprietate, drepturi reale de garanție și sarcini	Referințe
NU SUNT	

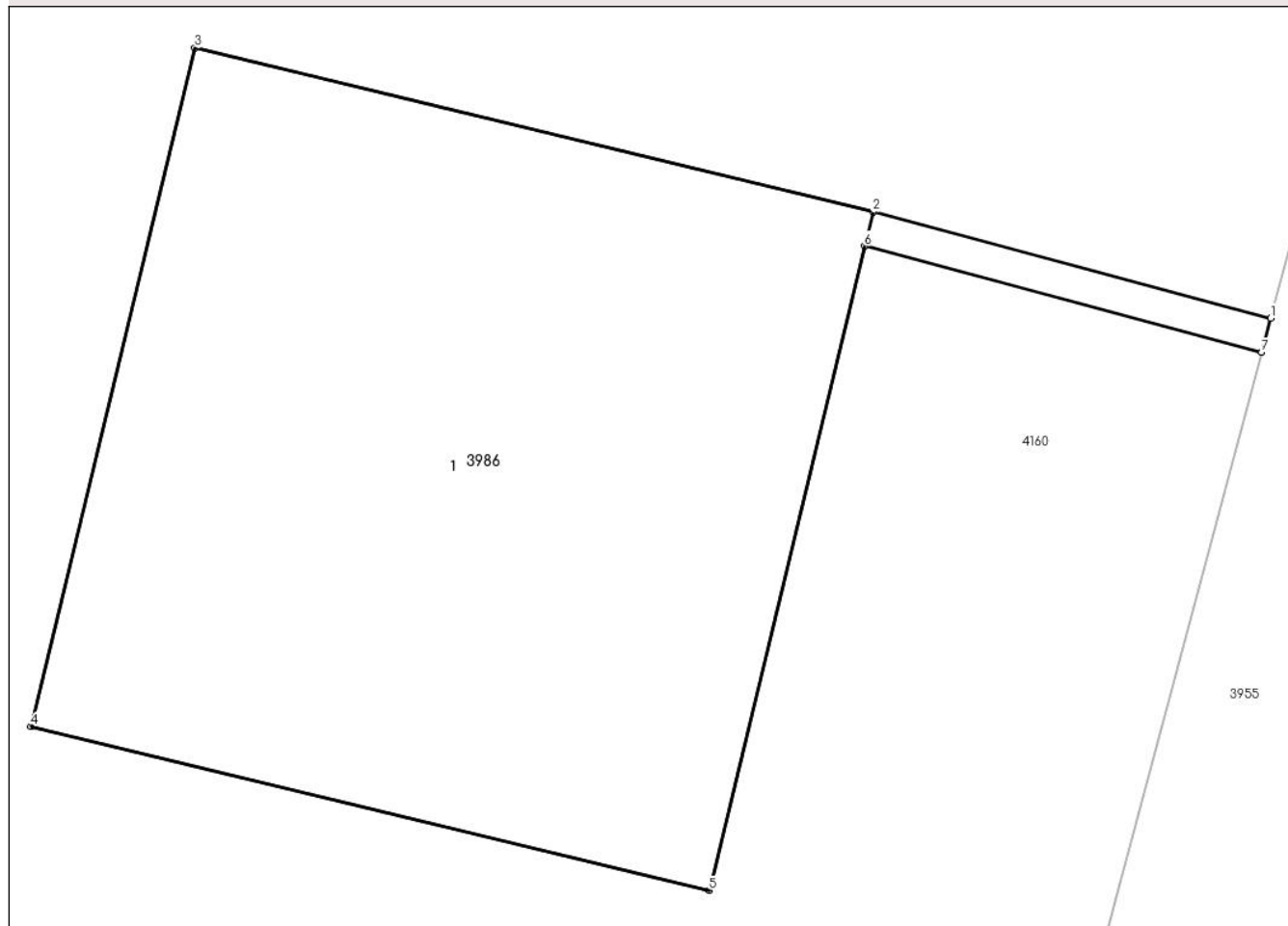
## Anexa Nr. 1 La Partea I

## Teren

Nr cadastral	Suprafața (mp)*	Observații / Referințe
	1	

\* Suprafața este determinată în planul de proiecție Stereo 70.

## DETALII LINIARE IMOBIL



## Date referitoare la teren

Crt	Categorie folosință	Intra vilan	Suprafața (mp)	Tarla	Parcelă	Nr. topo	Observații / Referințe
1	curți constructii	DA	1	4	23	-	

## Date referitoare la construcții

Crt	Număr	Destinație construcție	Supraf. (mp)	Situație juridică	Observații / Referințe
A1.1	-C1	construcții industriale și edilitare	1	Cu acte	Nr. niveluri:1; S. construita la sol:1 mp; S. construita desfasurata:1 mp; STALP

## Lungime Segmente

1) Valorile lungimilor segmentelor sunt obținute din proiecție în plan.

Punct început	X / Y	Punct sfârșit	X / Y	Lungime segment (** (m)
1	443.748,144 346.570,019	2	443.747,574 346.570,171	0.59
2	443.747,574 346.570,171	3	443.746,602 346.570,406	1.0
3	443.746,602 346.570,406	4	443.746,367 346.569,434	1.0

Punct început	X / Y	Punct sfârșit	X / Y	Lungime segment (** (m)
4	443.746,367 346.569,434	5	443.747,339 346.569,199	1.0
5	443.747,339 346.569,199	6	443.747,562 346.570,122	0.95
6	443.747,562 346.570,122	7	443.748,131 346.569,97	0.589
7	443.748,131 346.569,97	1	443.748,144 346.570,019	0.051

\*\* Lungimile segmentelor sunt determinate în planul de proiecție Stereo 70 și sunt rotunjite la 1 milimetru.

\*\*\* Distanța dintre puncte este formată din segmente cumulate ce sunt mai mici decât valoarea 1 milimetru.



**DATE DESPRE IMOBILUL NR. 3987**

Oficiul de Cadastru și Publicitate Imobiliară VALCEA  
Biroul de Cadastru și Publicitate Imobiliară Ramnicu Valcea

**A. Partea I. Descrierea imobilului**

TEREN Necunoscut

Adresa: Loc. Voicesti, Str Viitorului, Nr. 63, Jud. Valcea

Nr. Crt	Nr cadastral Nr. topografic	Suprafața* (mp)	Observații / Referințe
A1		6.768	Sector cadastral:8 Teren neimprejmuit;

**Construcții**

Crt	Nr cadastral Nr. topografic	Adresa	Observații / Referințe
A1.1	-C1	Loc. Voicesti, Str Viitorului, Nr. 63, Jud. Valcea	Nr. niveluri:1; S. construita la sol:72 mp; S. construita desfasurata:72 mp;
A1.2	-C2	Loc. Voicesti, Str Viitorului, Nr. 63, Jud. Valcea	Nr. niveluri:1; S. construita la sol:42 mp; S. construita desfasurata:42 mp;
A1.3	-C3	Loc. Voicesti, Str Viitorului, Nr. 63, Jud. Valcea	Nr. niveluri:1; S. construita la sol:22 mp; S. construita desfasurata:22 mp;
A1.4	-C4	Loc. Voicesti, Str Viitorului, Nr. 63, Jud. Valcea	Nr. niveluri:1; S. construita la sol:24 mp; S. construita desfasurata:24 mp;
A1.5	-C5	Loc. Voicesti, Str Viitorului, Nr. 63, Jud. Valcea	Nr. niveluri:1; S. construita la sol:25 mp; S. construita desfasurata:25 mp;

**B. Partea II. Proprietari și acte**

Inscrieri privitoare la dreptul de proprietate și alte drepturi reale		Referințe
/		
Act Notarial nr. 11, din 09/05/2012 emis de BNP DANIELA-ILEANA MUNTEANU (CERTIFICAT DE MOSTENITOR);		
B1	Intabulare, drept de PROPRIETATE, dobandit prin Succesiune, cota actuala 1/2, cota initiala 1/2 1) <b>MARIN ELENA</b>	A1, A1.1, A1.2, A1.3, A1.4, A1.5
B2	Intabulare, drept de PROPRIETATE, dobandit prin Succesiune, cota actuala 1/2, cota initiala 1/2 1) <b>GRADINARU FLORICA MIOARA</b>	A1, A1.1, A1.2, A1.3, A1.4, A1.5

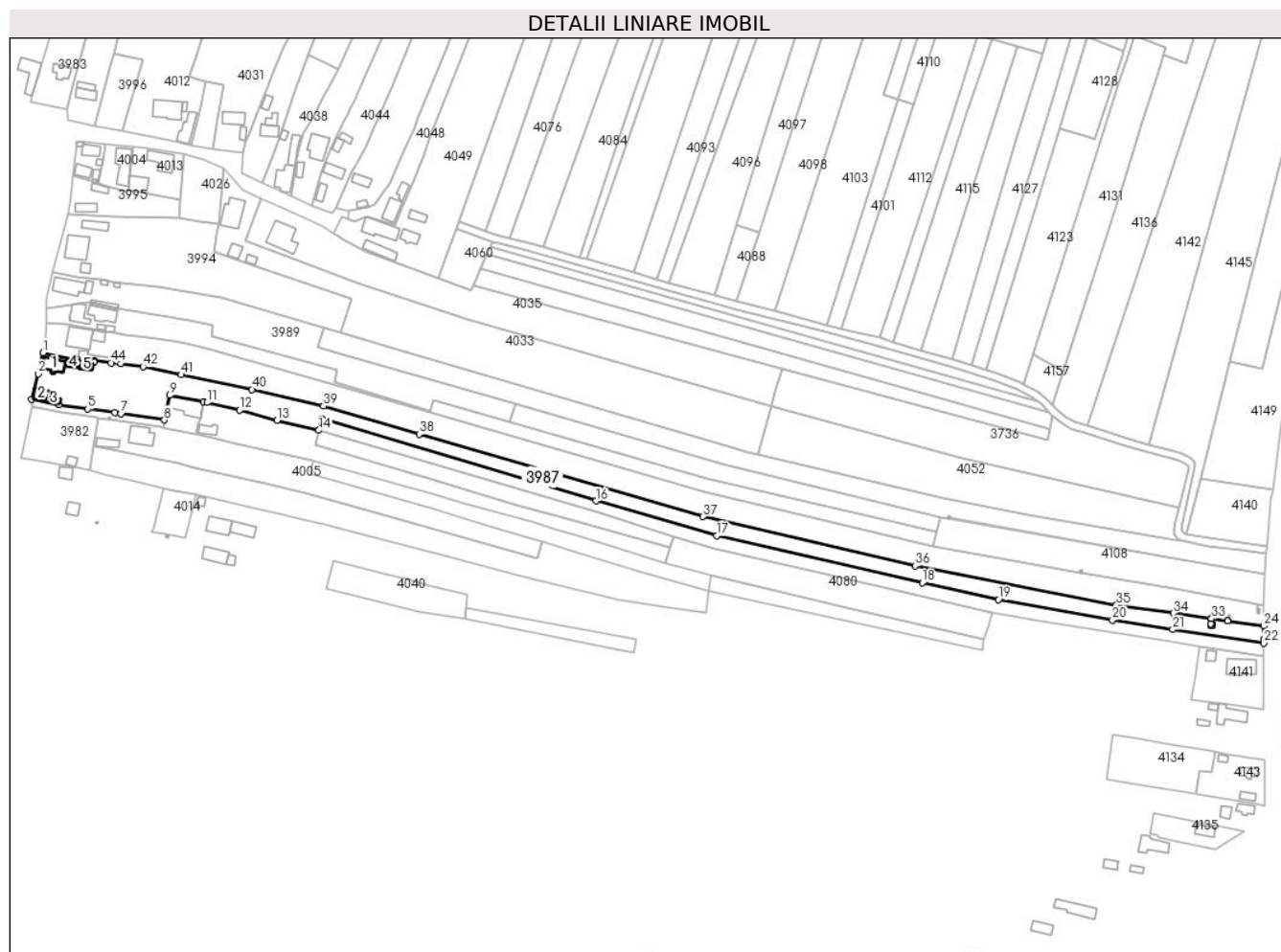
**C. Partea III. SARCINI .**

Inscrieri privind dezmembramintele dreptului de proprietate, drepturi reale de garanție și sarcini	Referințe
NU SUNT	

**Anexa Nr. 1 La Partea I****Teren**

Nr cadastral	Suprafața (mp)*	Observații / Referințe
	6.768	

\* Suprafața este determinată in planul de proiecție Stereo 70.

**Date referitoare la teren**

Crt	Categorie folosință	Intravilan	Suprafața (mp)	Tarla	Parcelă	Nr. topo	Observații / Referințe
1	curți constructii	DA	716	3	33	-	
2	livada	DA	565	3	28,29,30,31,32	-	
3	livada	NU	301	3	28,29,30,31,32	-	
4	arabil	NU	4.765	3	28,29,30,31,32	-	
5	arabil	DA	421	3	28,29,30,31,32	-	

**Date referitoare la construcții**

Crt	Număr	Destinație construcție	Supraf. (mp)	Situație juridică	Observații / Referințe
A1.1	-C1	construcții de locuințe	72	Cu acte	Nr. niveluri:1; S. construita la sol:72 mp; S. construita desfasurata:72 mp;
A1.2	-C2	construcții de locuințe	Din acte: 18 Masurata: 42	Cu acte	Nr. niveluri:1; S. construita la sol:42 mp; S. construita desfasurata:42 mp;
A1.3	-C3	construcții anexa	Din acte: 10 Masurata: 22	Cu acte	Nr. niveluri:1; S. construita la sol:22 mp; S. construita desfasurata:22 mp;
A1.4	-C4	construcții anexa	Din acte: 16 Masurata: 24	Cu acte	Nr. niveluri:1; S. construita la sol:24 mp; S. construita desfasurata:24 mp;
A1.5	-C5	construcții anexa	Din acte: 30 Masurata: 25	Cu acte	Nr. niveluri:1; S. construita la sol:25 mp; S. construita desfasurata:25 mp;

## Lungime Segmente

1) Valorile lungimilor segmentelor sunt obținute din proiecție în plan.

Punct început	X / Y	Punct sfârșit	X / Y	Lungime segment	Punct început	X / Y	Punct sfârșit	X / Y	Lungime segment	Punct început	X / Y	Punct sfârșit	X / Y	Lungime segment
1	443.739,335 346.150,394	2	443.736,82 346.139,417	11.26 1	2	443.736,82 346.139,417	3	443.733,41 346.125,852	13.98 7	3	443.733,41 346.125,852	4	443.747,793 346.123,047	14.65 4
4	443.747,793 346.123,047	5	443.762,989 346.120,86	15.35 3	5	443.762,989 346.120,86	6	443.777,102 346.118,938	14.24 3	6	443.777,102 346.118,938	7	443.780,301 346.118,464	3.234
7	443.780,301 346.118,464	8	443.803,078 346.115,09	23.02 6	8	443.803,078 346.115,09	9	443.806,025 346.128,116	13.35 5	9	443.806,025 346.128,116	10	443.823,734 346.124,625	18.05
10	443.823,734 346.124,625	11	443.825,473 346.124,282	1.773	11	443.825,473 346.124,282	12	443.842,579 346.120,237	17.57 8	12	443.842,579 346.120,237	13	443.862,109 346.114,881	20.25 1
13	443.862,109 346.114,881	14	443.884,165 346.109,725	22.65 1	14	443.884,165 346.109,725	15	443.885,453 346.115,787	6.197	15	443.885,453 346.115,787	16	444.029,574 346.072,677	150.4 3
16	444.029,574 346.072,677	17	444.092,919 346.054,489	65.90 4	17	444.092,919 346.054,489	18	444.200,734 346.029,752	110.6 16	18	444.200,734 346.029,752	19	444.240,69 346.020,937	40.91 7
19	444.240,69 346.020,937	20	444.300,463 346.010,264	60.71 8	20	444.300,463 346.010,264	21	444.332,023 346.005,267	31.95 3	21	444.332,023 346.005,267	22	444.379,763 345.998,056	48.28 2
22	444.379,763 345.998,056	23	444.379,779 346.000,248	2.192	23	444.379,779 346.000,248	24	444.379,829 346.007,148	6.9	24	444.379,829 346.007,148	25	444.360,796 346.009,825	19.22
25	444.360,796 346.009,825	26	444.360,746 346.009,832	0.05	26	444.360,746 346.009,832	27	444.352,407 346.011,005	8.421	27	444.352,407 346.011,005	28	444.352,024 346.008,28	2.752
28	444.352,024 346.008,28	29	444.352,969 346.008,184	0.95	29	444.352,969 346.008,184	30	444.352,869 346.007,189	1.0	30	444.352,869 346.007,189	31	444.351,874 346.007,29	1.0
31	444.351,874 346.007,29	32	444.351,974 346.008,285	1.0	32	444.351,974 346.008,285	33	444.352,358 346.011,012	2.754	33	444.352,358 346.011,012	34	444.332,226 346.013,844	20.33
34	444.332,226 346.013,844	35	444.302,454 346.018,049	30.06 7	35	444.302,454 346.018,049	36	444.196,885 346.038,596	107.5 5	36	444.196,885 346.038,596	37	444.085,688 346.064,498	114.1 74
37	444.085,688 346.064,498	38	443.936,708 346.107,679	155.1 12	38	443.936,708 346.107,679	39	443.886,501 346.122,427	52.32 8	39	443.886,501 346.122,427	40	443.848,991 346.131,191	38.52
40	443.848,991 346.131,191	41	443.811,973 346.138,887	37.81	41	443.811,973 346.138,887	42	443.791,864 346.143,068	20.53 9	42	443.791,864 346.143,068	43	443.780,188 346.144,511	11.76 5
43	443.780,188 346.144,511	44	443.775,03 346.145,082	5.19	44	443.775,03 346.145,082	45	443.766,37 346.146,124	8.722	45	443.766,37 346.146,124	46	443.766,302 346.145,561	0.567
46	443.766,302 346.145,561	47	443.757,736 346.146,591	8.628	47	443.757,736 346.146,591	1	443.739,335 346.150,394	18.79					

\*\* Lungimile segmentelor sunt determinate în planul de proiecție Stereo 70 și sunt rotunjite la 1 milimetru.

\*\*\* Distanța dintre puncte este formată din segmente cumulate ce sunt mai mici decât valoarea 1 milimetru.





**DATE DESPRE IMOBILUL NR. 3988**

Oficiul de Cadastru și Publicitate Imobiliară VALCEA  
Biroul de Cadastru și Publicitate Imobiliară Ramnicu Valcea

**A. Partea I. Descrierea imobilului**

TEREN Necunoscut

Nr. CF vechi:238  
Nr. cadastral vechi:199

Adresa: Loc. Voicesti, Str Viitorului, Nr. 61, Jud. Valcea

Nr. Crt	Nr cadastral Nr. topografic	Suprafața* (mp)	Observații / Referințe
A1	35182	8.589	Sector cadastral:8 Teren neimprejmuit;

**Construcții**

Crt	Nr cadastral Nr. topografic	Adresa	Observații / Referințe
A1.1	35182-C1	Loc. Voicesti, Str Viitorului, Nr. 61, Jud. Valcea	Nr. niveluri:1; S. construita la sol:131 mp; S. construita defasurata:131 mp;
A1.2	35182-C2	Loc. Voicesti, Str Viitorului, Nr. 61, Jud. Valcea	Nr. niveluri:1; S. construita la sol:30 mp; S. construita defasurata:30 mp;
A1.3	35182-C3	Loc. Voicesti, Str Viitorului, Nr. 61, Jud. Valcea	Nr. niveluri:1; S. construita la sol:38 mp; S. construita defasurata:38 mp;
A1.4	35182-C4	Loc. Voicesti, Str Viitorului, Nr. 61, Jud. Valcea	Nr. niveluri:1; S. construita la sol:25 mp; S. construita defasurata:25 mp;

**B. Partea II. Proprietari și acte**

Inscrieri privitoare la dreptul de proprietate și alte drepturi reale		Referințe
<b>44138 / 14/11/2008</b>		
Act Notarial nr. 2062/2008, din 05/11/2008 emis de BNP PIRVU IOANA (CONTRACT DE VANZARE-CUMPARARE; );		
B1	Intabulare, drept de PROPRIETATE, dobandit prin Conventie, cota actuala 1/1, cota initiala 1/1 1) ENACHE GHEORGHE, LIPSA CNP; 2) ENACHE MIHAELA, LIPSA CNP; OBSERVATII: (provenita din conversia CF 238)	A1, A1.1, A1.2, A1.3, A1.4

**C. Partea III. SARCINI .**

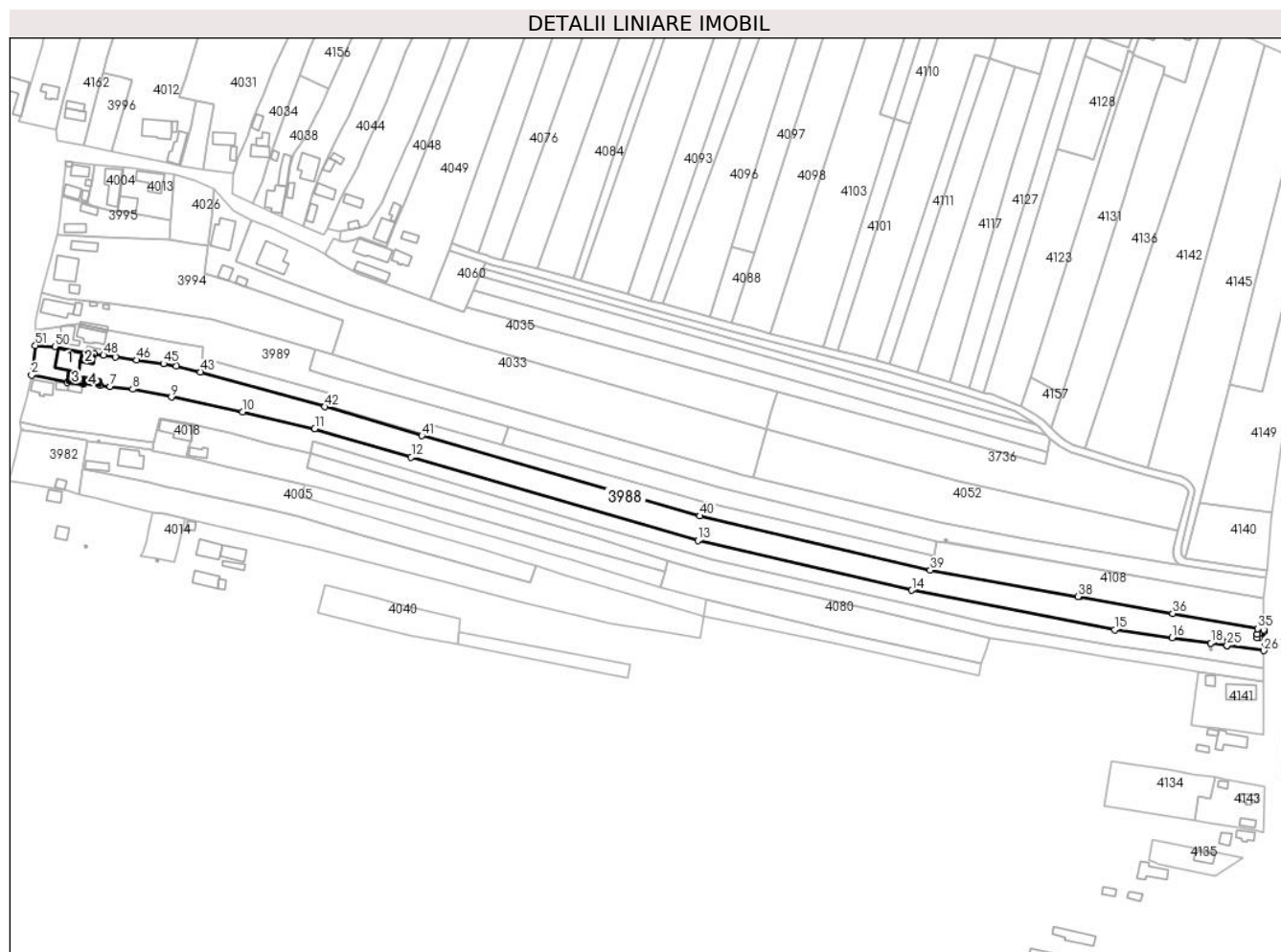
Inscrieri privind dezmembramintele dreptului de proprietate, drepturi reale de garanție și sarcini	Referințe
NU SUNT	

## Anexa Nr. 1 La Partea I

## Teren

Nr cadastral	Suprafața (mp)*	Observații / Referințe
35182	8.589	

\* Suprafața este determinată în planul de proiecție Stereo 70.



## Date referitoare la teren

Crt	Categorie folosință	Intravilan	Suprafața (mp)	Tarla	Parcelă	Nr. topo	Observații / Referințe
1	curți constructii	DA	678	3	23	-	
2	livada	DA	505	3	24,24/1, 25,26,27,27 /1	-	
3	arabil	NU	6.848	3	24,24/1, 25,26,27,27 /1	-	
4	arabil	DA	558	3	24,24/1, 25,26,27,27 /1	-	

## Date referitoare la construcții

Crt	Număr	Destinație construcție	Supraf. (mp)	Situație juridică	Observații / Referințe
A1.1	35182-C1	construcții de locuințe	Din acte: 64 Masurata: 131	Cu acte	Nr. niveluri:1; S. construita la sol:131 mp; S. construita desfasurata:131 mp;
A1.2	35182-C2	construcții anexa	Din acte: 18 Masurata: 30	Cu acte	Nr. niveluri:1; S. construita la sol:30 mp; S. construita desfasurata:30 mp;
A1.3	35182-C3	construcții anexa	Din acte: 17 Masurata: 38	Cu acte	Nr. niveluri:1; S. construita la sol:38 mp; S. construita desfasurata:38 mp;
A1.4	35182-C4	construcții anexa	Din acte: 9 Masurata: 25	Cu acte	Nr. niveluri:1; S. construita la sol:25 mp; S. construita desfasurata:25 mp;

## Lungime Segmente

1) Valorile lungimilor segmentelor sunt obținute din proiecție în plan.

Punct început	X / Y	Punct sfârșit	X / Y	Lungime segment	Punct început	X / Y	Punct sfârșit	X / Y	Lungime segment	Punct început	X / Y	Punct sfârșit	X / Y	Lungime segment
1	443.740,253 346.154,666	2	443.739,335 346.150,394	4.37	2	443.739,335 346.150,394	3	443.757,736 346.146,591	18.79	3	443.757,736 346.146,591	4	443.766,302 346.145,561	8.628
4	443.766,302 346.145,561	5	443.766,37 346.146,124	0.567	5	443.766,37 346.146,124	6	443.775,03 346.145,082	8.722	6	443.775,03 346.145,082	7	443.780,188 346.144,511	5.19
7	443.780,188 346.144,511	8	443.791,864 346.143,068	11.76 5	8	443.791,864 346.143,068	9	443.811,973 346.138,887	20.53 9	9	443.811,973 346.138,887	10	443.848,991 346.131,191	37.81
10	443.848,991 346.131,191	11	443.886,501 346.122,427	38.52	11	443.886,501 346.122,427	12	443.936,708 346.107,679	52.32 8	12	443.936,708 346.107,679	13	444.085,688 346.064,498	155.1 12
13	444.085,688 346.064,498	14	444.196,885 346.038,596	114.1 74	14	444.196,885 346.038,596	15	444.302,454 346.018,049	107.5 5	15	444.302,454 346.018,049	16	444.332,226 346.013,844	30.06 7
16	444.332,226 346.013,844	17	444.352,358 346.011,012	20.33	17	444.352,358 346.011,012	18	444.352,407 346.011,005	0.049	18	444.352,407 346.011,005	19	444.360,746 346.009,832	8.421
19	444.360,746 346.009,832	20	444.361,041 346.011,926	2.115	20	444.361,041 346.011,926	21	444.361,159 346.012,919	1.0	21	444.361,159 346.012,919	22	444.362,152 346.012,801	1.0
22	444.362,152 346.012,801	23	444.362,034 346.011,808	1.0	23	444.362,034 346.011,808	24	444.361,09 346.011,921	0.951	24	444.361,09 346.011,921	25	444.360,796 346.009,825	2.117
25	444.360,796 346.009,825	26	444.379,829 346.007,148	19.22	26	444.379,829 346.007,148	27	444.379,899 346.016,964	9.816	27	444.379,899 346.016,964	28	444.379,907 346.018,05	1.086
28	444.379,907 346.018,05	29	444.376,688 346.018,624	3.27	29	444.376,688 346.018,624	30	444.376,59 346.015,795	2.831	30	444.376,59 346.015,795	31	444.377,539 346.015,74	0.951
31	444.377,539 346.015,74	32	444.377,424 346.013,743	2.0	32	444.377,424 346.013,743	33	444.376,426 346.013,8	1.0	33	444.376,426 346.013,8	34	444.376,54 346.015,797	2.0
34	444.376,54 346.015,797	35	444.376,638 346.018,633	2.838	35	444.376,638 346.018,633	36	444.332,528 346.026,53	44.81 1	36	444.332,528 346.026,53	37	444.284,427 346.035,095	48.85 8
37	444.284,427 346.035,095	38	444.283,442 346.035,271	1.001	38	444.283,442 346.035,271	39	444.206,548 346.048,998	78.11	39	444.206,548 346.048,998	40	444.086,66 346.077,192	123.1 59
40	444.086,66 346.077,192	41	443.942,221 346.118,861	150.3 29	41	443.942,221 346.118,861	42	443.891,873 346.133,928	52.55 4	42	443.891,873 346.133,928	43	443.827,054 346.151,976	67.28 5
43	443.827,054 346.151,976	44	443.814,542 346.154,947	12.86	44	443.814,542 346.154,947	45	443.807,875 346.156,227	6.789	45	443.807,875 346.156,227	46	443.794,046 346.158,178	13.96 6
46	443.794,046 346.158,178	47	443.782,806 346.159,792	11.35 5	47	443.782,806 346.159,792	48	443.776,725 346.160,671	6.144	48	443.776,725 346.160,671	49	443.771,902 346.161,384	4.875
49	443.771,902 346.161,384	50	443.751,462 346.165,198	20.79 3	50	443.751,462 346.165,198	51	443.741,36 346.165,834	10.12 2	51	443.741,36 346.165,834	1	443.740,253 346.154,666	11.22 3

\*\* Lungimile segmentelor sunt determinate în planul de proiecție Stereo 70 și sunt rotunjite la 1 milimetru.

\*\*\* Distanța dintre puncte este formată din segmente cumulate ce sunt mai mici decât valoarea 1 milimetru.



**DATE DESPRE IMOBILUL NR. 3989**

Oficiul de Cadastru și Publicitate Imobiliară VALCEA  
Biroul de Cadastru și Publicitate Imobiliară Ramnicu Valcea

**A. Partea I. Descrierea imobilului**

TEREN Necunoscut

Adresa: Loc. Voicesti, Str Unirii, Jud. Valcea, str. Eroilor, nr. 57

Nr. Crt	Nr cadastral Nr. topografic	Suprafața* (mp)	Observații / Referințe
A1	38474	3.752	Sector cadastral:8 Teren imprejmuit;

**Construcții**

Crt	Nr cadastral Nr. topografic	Adresa	Observații / Referințe
A1.1	38474-C1	Loc. Voicesti, Str Unirii, Jud. Valcea, str. Eroilor, nr. 57	Nr. niveluri:1; S. construita la sol:119 mp; S. construita desfasurata:119 mp; casa de locuit, parter
A1.2	38474-C2	Loc. Voicesti, Str Unirii, Jud. Valcea, str. Eroilor, nr. 57	Nr. niveluri:1; S. construita la sol:22 mp; S. construita desfasurata:22 mp; bucatarie
A1.4	38474-C4	Loc. Voicesti, Str Unirii, Jud. Valcea, str. Eroilor, nr. 57	Nr. niveluri:1; S. construita la sol:26 mp; S. construita desfasurata:26 mp; magazie
A1.5	38474-C5	Loc. Voicesti, Str Unirii, Jud. Valcea, str. Eroilor, nr. 57	Nr. niveluri:1; S. construita la sol:9 mp; S. construita desfasurata:9 mp; cotet
A1.6	38474-C6	Loc. Voicesti, Str Unirii, Jud. Valcea, str. Eroilor, nr. 57	Nr. niveluri:1; S. construita la sol:7 mp; S. construita desfasurata:7 mp; patul

**B. Partea II. Proprietari și acte**

Inscrieri privitoare la dreptul de proprietate și alte drepturi reale		Referințe
<b>5895 / 25/01/2024</b>		
Hotarare Judecatoreasca nr. Sentinta civila nr. 948, din 10/11/2022 emis de JUDECATORIA DRAGASANI, in Dosar nr. 322/223/2021;		
B1	Intabulare, drept de PROPRIETATE, dobandit prin Succesiune, cota actuala 1/1, cota initiala 1/1 1) <b>MARIN VICTORIA</b>	A1
B2	Intabulare, drept de PROPRIETATE, dobandit prin Succesiune, cota actuala 1/2, cota initiala 1/2 1) <b>MARIN VICTORIA</b>	A1.1, A1.2
Act Administrativ nr. Certificat de atestare fiscala pentru persoane fizice nr. 105, din 10/01/2024 emis de Primaria Comunei Voicesti;		
B3	Intabulare, drept de PROPRIETATE, dobandit prin Lege, cota actuala 1/2, cota initiala 1/2 1) <b>MARIN VICTORIA</b>	A1.1, A1.2
/		
Act Administrativ nr. 398, din 01/02/2024 emis de PRIMARIA COMUNEI VOICESTI (ADEVERINTA; );		
B4	Intabulare, drept de PROPRIETATE, dobandit prin Construire, cota actuala 1/1, cota initiala 1/1 1) <b>MARIN VICTORIA</b>	A1.4, A1.5, A1.6

**C. Partea III. SARCINI .**

Inscrieri privind dezmembramintele dreptului de proprietate, drepturi reale de garanție și sarcini	Referințe
NU SUNT	

## Anexa Nr. 1 La Partea I

## Teren

Nr cadastral	Suprafața (mp)*	Observații / Referințe
38474	3.752	

\* Suprafața este determinată în planul de proiecție Stereo 70.

## DETALII LINIARE IMOBIL



## Date referitoare la teren

Crt	Categorie folosință	Intravilan	Suprafața (mp)	Tarla	Parcelă	Nr. topo	Observații / Referințe
1	curți constructii	DA	538	3	-	-	
2	arabil	DA	460	3	20/2	-	
3	arabil	NU	2.754	3	17/1	-	IN ACT TARLA 7

## Date referitoare la construcții

Crt	Număr	Destinație construcție	Supraf. (mp)	Situație juridică	Observații / Referințe
A1.1	38474-C1	construcții de locuințe	119	Cu acte	Nr. niveluri:1; S. construita la sol:119 mp; S. construita desfasurata:119 mp; casa de locuit, parter
A1.2	38474-C2	construcții anexa	22	Cu acte	Nr. niveluri:1; S. construita la sol:22 mp; S. construita desfasurata:22 mp; bucatarie
A1.4	38474-C4	construcții anexa	26	Cu acte	Nr. niveluri:1; S. construita la sol:26 mp; S. construita desfasurata:26 mp; magazie
A1.5	38474-C5	construcții anexa	9	Cu acte	Nr. niveluri:1; S. construita la sol:9 mp; S. construita desfasurata:9 mp; cotet
A1.6	38474-C6	construcții anexa	7	Cu acte	Nr. niveluri:1; S. construita la sol:7 mp; S. construita desfasurata:7 mp; patul

## Lungime Segmente

1) Valorile lungimilor segmentelor sunt obținute din proiecție în plan.

Punct început	X / Y	Punct sfârșit	X / Y	Lungime segment (** (m)
1	443.744,636 346.192,882	2	443.741,315 346.178,497	14.763
3	443.741,228 346.173,772	4	443.754,742 346.175,716	13.653
5	443.757,901 346.176,151	6	443.762,733 346.176,816	4.878
7	443.764,303 346.176,514	8	443.778,717 346.173,74	14.679
9	443.816,48 346.167,057	10	443.828,44 346.164,94	12.146
11	443.828,104 346.159,352	12	443.893,894 346.141,047	68.289
13	443.892,146 346.134,89	14	443.942,625 346.119,829	52.678
15	443.944,237 346.125,46	16	443.984,092 346.114,092	41.445
17	443.987,455 346.123,423	18	443.895,905 346.149,373	95.157
19	443.883,738 346.153,166	20	443.886,787 346.163,584	10.855
21	443.832,794 346.179,355	22	443.799,176 346.184,823	34.06
23	443.780,941 346.187,174	24	443.775,602 346.187,839	5.38
25	443.773,549 346.188,095	26	443.773,001 346.188,177	0.554
27	443.769,712 346.188,669	28	443.756,926 346.189,829	12.839

Punct început	X / Y	Punct sfârșit	X / Y	Lungime segment (** (m)
2	443.741,315 346.178,497	3	443.741,228 346.173,772	4.726
4	443.754,742 346.175,716	5	443.757,901 346.176,151	3.189
6	443.762,733 346.176,816	7	443.764,303 346.176,514	1.599
8	443.778,717 346.173,74	9	443.816,48 346.167,057	38.35
10	443.828,44 346.164,94	11	443.828,104 346.159,352	5.598
12	443.893,894 346.141,047	13	443.892,146 346.134,89	6.4
14	443.942,625 346.119,829	15	443.944,237 346.125,46	5.857
16	443.984,092 346.114,092	17	443.987,455 346.123,423	9.919
18	443.895,905 346.149,373	19	443.883,738 346.153,166	12.745
20	443.886,787 346.163,584	21	443.832,794 346.179,355	56.249
22	443.799,176 346.184,823	23	443.780,941 346.187,174	18.386
24	443.775,602 346.187,839	25	443.773,549 346.188,095	2.069
26	443.773,001 346.188,177	27	443.769,712 346.188,669	3.326
28	443.756,926 346.189,829	1	443.744,636 346.192,882	12.664

\*\* Lungimile segmentelor sunt determinate în planul de proiecție Stereo 70 și sunt rotunjite la 1 milimetru.

\*\*\* Distanța dintre puncte este formată din segmente cumulate ce sunt mai mici decât valoarea 1 milimetru.





**DATE DESPRE IMOBILUL NR. 3990**

Oficiul de Cadastru și Publicitate Imobiliară VALCEA  
Biroul de Cadastru și Publicitate Imobiliară Ramnicu Valcea

**A. Partea I. Descrierea imobilului**

TEREN Intravilan

Adresa: Loc. Voicesti, Str Eroilor, Nr. 121, Jud. Valcea

Nr. Crt	Nr cadastral Nr. topografic	Suprafața* (mp)	Observații / Referințe
A1		Din acte: 999 Masurata: 1.132	Sector cadastral:8 Teren imprejmuit;

**Construcții**

Crt	Nr cadastral Nr. topografic	Adresa	Observații / Referințe
A1.1	-C1	Loc. Voicesti, Str Eroilor, Nr. 121, Jud. Valcea	Nr. niveluri:1; S. construita la sol:80 mp; S. construita desfasurata:80 mp;
A1.2	-C2	Loc. Voicesti, Str Eroilor, Nr. 121, Jud. Valcea	Nr. niveluri:1; S. construita la sol:70 mp; S. construita desfasurata:70 mp;

**B. Partea II. Proprietari și acte**

Inscrieri privitoare la dreptul de proprietate și alte drepturi reale		Referințe
/		
Act Administrativ nr. 203/50816, din 23/10/1995 emis de CJSDPAT VALCEA (TITLU DE PROPRIETATE; );		
B1	Intabulare, drept de PROPRIETATE, dobandit prin Reconstituire, cota actuala 1/1, cota initiala 1/1 1) MIHALCEA ION	A1
Act Administrativ nr. 398, din 01/02/2024 emis de PRIMARIA COMUNEI VOICESTI (ADEVERINTA; );		
B2	Intabulare, drept de PROPRIETATE, dobandit prin Construire, cota actuala 1/1, cota initiala 1/1 1) MIHALCEA ION	A1.1, A1.2

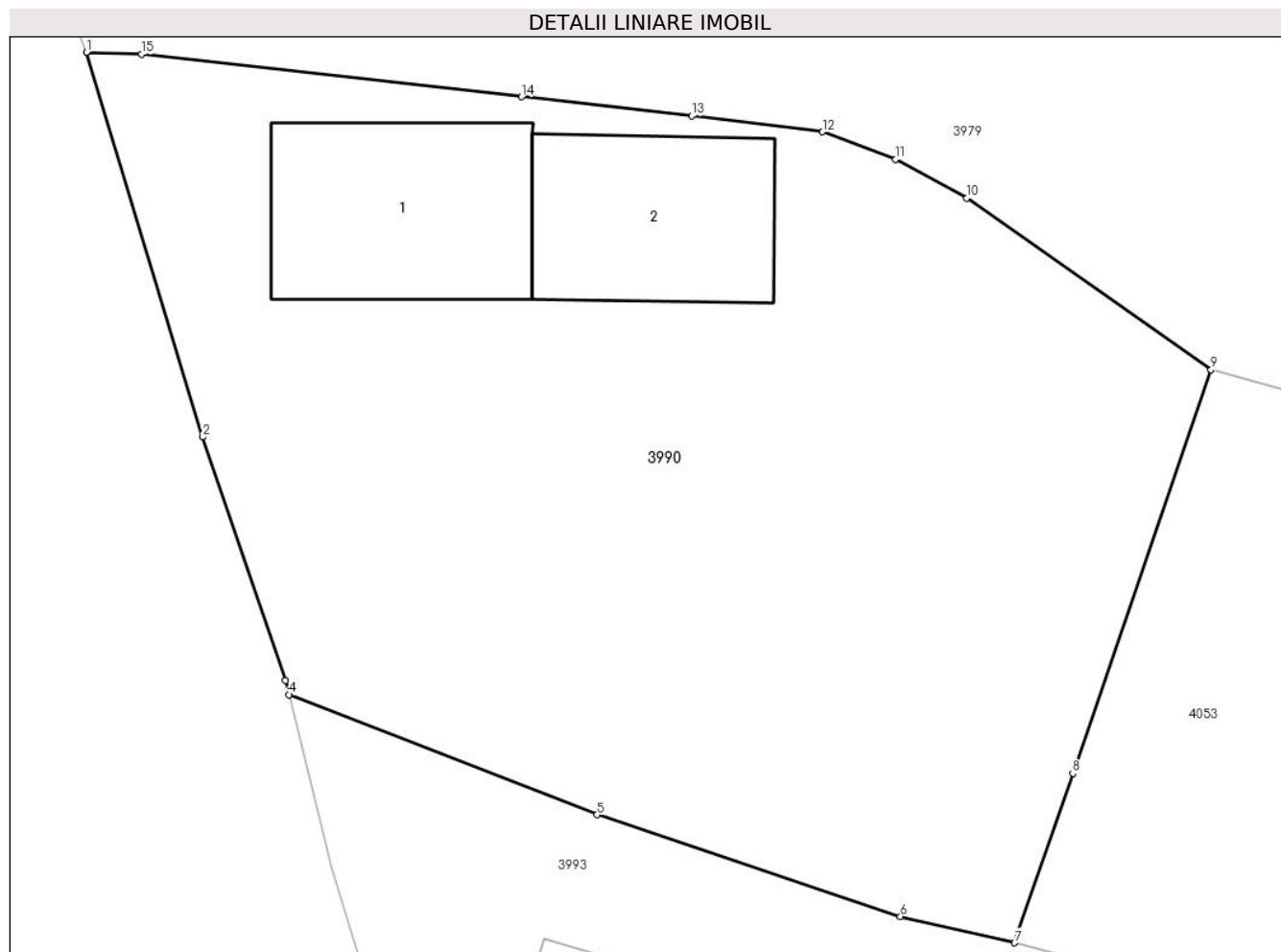
**C. Partea III. SARCINI .**

Inscrieri privind dezmembramintele dreptului de proprietate, drepturi reale de garanție și sarcini	Referințe
NU SUNT	

**Anexa Nr. 1 La Partea I****Teren**

Nr cadastral	Suprafața (mp)*	Observații / Referințe
	Din acte: 999 Masurata: 1.132	

\* Suprafața este determinată în planul de proiecție Stereo 70.

**Date referitoare la teren**

Crt	Categorie folosință	Intravilan	Suprafața (mp)	Tarla	Parcelă	Nr. topo	Observații / Referințe
1	curți constructii	DA	709	3	266	-	
2	arabil	DA	423	3	264,265	-	

**Date referitoare la construcții**

Crt	Număr	Destinație construcție	Supraf. (mp)	Situație juridică	Observații / Referințe
A1.1	-C1	construcții de locuințe	80	Cu acte	Nr. niveluri:1; S. construita la sol:80 mp; S. construita desfasurata:80 mp;
A1.2	-C2	construcții anexa	70	Cu acte	Nr. niveluri:1; S. construita la sol:70 mp; S. construita desfasurata:70 mp;

**Lungime Segmente**

1) Valorile lungimilor segmentelor sunt obținute din proiecție în plan.

Punct început	X / Y	Punct sfârșit	X / Y	Lungime segment (** (m)
1	443.735,836 345.695,605	2	443.740,704 345.679,539	16.787
2	443.740,704 345.679,539	3	443.744,16 345.669,362	10.748

Punct început	X / Y	Punct sfârșit	X / Y	Lungime segment (** (m)
3	443.744,16 345.669,362	4	443.744,304 345.668,775	0.604
4	443.744,304 345.668,775	5	443.757,179 345.663,761	13.817
5	443.757,179 345.663,761	6	443.769,845 345.659,511	13.36
6	443.769,845 345.659,511	7	443.774,618 345.658,41	4.898
7	443.774,618 345.658,41	8	443.777,045 345.665,49	7.484
8	443.777,045 345.665,49	9	443.782,823 345.682,343	17.816
9	443.782,823 345.682,343	10	443.772,626 345.689,521	12.47
10	443.772,626 345.689,521	11	443.769,647 345.691,139	3.39
11	443.769,647 345.691,139	12	443.766,594 345.692,283	3.26
12	443.766,594 345.692,283	13	443.761,122 345.692,954	5.513
13	443.761,122 345.692,954	14	443.754,018 345.693,749	7.148
14	443.754,018 345.693,749	15	443.738,149 345.695,526	15.968
15	443.738,149 345.695,526	1	443.735,836 345.695,605	2.314

\*\* Lungimile segmentelor sunt determinate în planul de proiecție Stereo 70 și sunt rotunjite la 1 milimetru.

\*\*\* Distanța dintre puncte este formată din segmente cumulate ce sunt mai mici decât valoarea 1 milimetru.



**DATE DESPRE IMOBILUL NR. 3991**

Oficiul de Cadastru și Publicitate Imobiliară VALCEA  
Biroul de Cadastru și Publicitate Imobiliară Ramnicu Valcea

**A. Partea I. Descrierea imobilului**

TEREN Intravilan

Adresa: Loc. Voicesti, Jud. Valcea

Nr. Crt	Nr cadastral Nr. topografic	Suprafața* (mp)	Observații / Referințe
A1		1	Sector cadastral:8 Teren neimprejmuit;

**Construcții**

Crt	Nr cadastral Nr. topografic	Adresa	Observații / Referințe
A1.1	-C1	Loc. Voicesti, Jud. Valcea	Nr. niveluri:1; S. construita la sol:1 mp; S. construita desfasurata:1 mp; STALP

**B. Partea II. Proprietari și acte**

Inscrieri privitoare la dreptul de proprietate și alte drepturi reale		Referințe
/		
Act Normativ nr. 123, din 10/07/2012 emis de PARLAMENTUL ROMANIEI;		
B1	Intabulare, drept de PROPRIETATE, dobandit prin Lege, cota actuala 1/1, cota initiala 1/1 1) STATUL ROMAN, CIF:9999999999999, LIPSA CNP;	A1
Act Administrativ nr. 6, din 20/06/2005 emis de MINISTERUL ECONOMIEI;		
B2	Intabulare, drept de CONCESIUNE 1) DISTRIBUTIE ENERGIE OLTENIA S.A., CIF:9999999999999, LIPSA CNP;	A1
Act Normativ nr. 123, din 10/07/2012 emis de PARLAMENTUL ROMANIEI;		
B3	Intabulare, drept de PROPRIETATE, dobandit prin Lege, cota actuala 1/1, cota initiala 1/1 1) DISTRIBUTIE ENERGIE OLTENIA S.A., CIF:9999999999999, LIPSA CNP;	A1.1

**C. Partea III. SARCINI .**

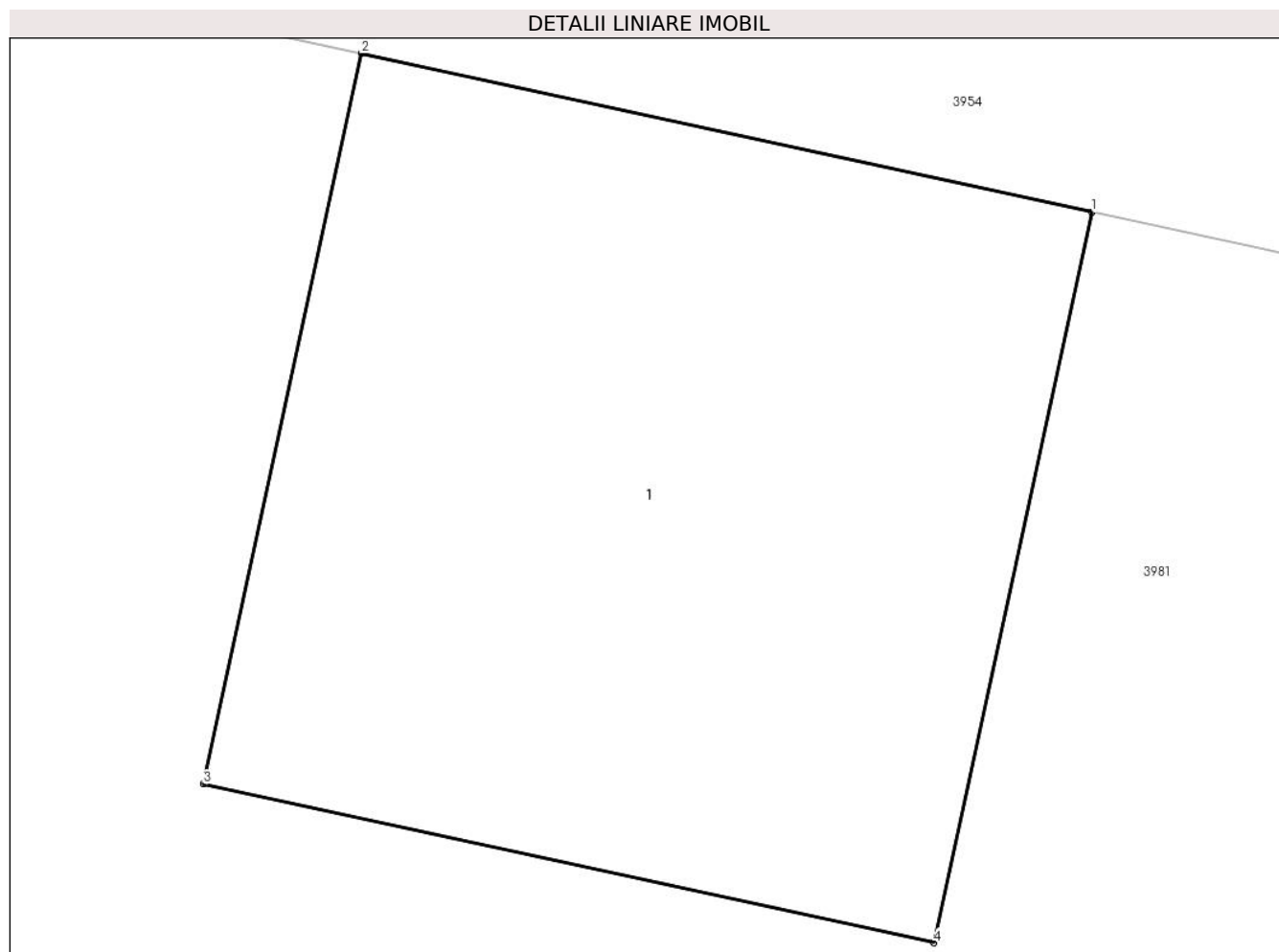
Inscrieri privind dezmembramintele dreptului de proprietate, drepturi reale de garanție și sarcini	Referințe
NU SUNT	

## Anexa Nr. 1 La Partea I

## Teren

Nr cadastral	Suprafața (mp)*	Observații / Referințe
	1	

\* Suprafața este determinată în planul de proiecție Stereo 70.



## Date referitoare la teren

Crt	Categorie folosință	Intravilan	Suprafața (mp)	Tarla	Parcelă	Nr. topo	Observații / Referințe
1	curți constructii	DA	1	3	225	-	

## Date referitoare la construcții

Crt	Număr	Destinație construcție	Supraf. (mp)	Situație juridică	Observații / Referințe
A1.1	-C1	construcții industriale și edilitare	1	Cu acte	Nr. niveluri:1; S. construita la sol:1 mp; S. construita desfasurata:1 mp; STALP

## Lungime Segmente

1) Valorile lungimilor segmentelor sunt obținute din proiecție în plan.

Punct început	X / Y	Punct sfârșit	X / Y	Lungime segment (** (m))
1	443.752,113 345.801,673	2	443.751,136 345.801,885	1.0
2	443.751,136 345.801,885	3	443.750,924 345.800,908	1.0
3	443.750,924 345.800,908	4	443.751,901 345.800,696	1.0

Punct început	X / Y	Punct sfârșit	X / Y	Lungime segment (** (m)
4	443.751,901 345.800,696	1	443.752,113 345.801,673	1.0

\*\* Lungimile segmentelor sunt determinate în planul de proiecție Stereo 70 și sunt rotunjite la 1 milimetru.

\*\*\* Distanța dintre puncte este formată din segmente cumulate ce sunt mai mici decât valoarea 1 milimetru.







## DATE DESPRE IMOBILUL NR. 3992

Oficiul de Cadastru și Publicitate Imobiliară VALCEA  
Biroul de Cadastru și Publicitate Imobiliară Ramnicu Valcea

## A. Partea I. Descrierea imobilului

TEREN Necunoscut

Nr. CF vechi:102  
Nr. cadastral vechi:165

Adresa: Loc. Voicesti, Str Eroilor, Nr. 59, Jud. Valcea

Nr. Crt	Nr cadastral Nr. topografic	Suprafața* (mp)	Observații / Referințe
A1	37307	3.622	Sector cadastral:8 Teren neimprejmuit;

## Construcții

Crt	Nr cadastral Nr. topografic	Adresa	Observații / Referințe
A1.1	37307-C1	Loc. Voicesti, Str Eroilor, Nr. 59, Jud. Valcea	Nr. niveluri:1; S. construita la sol:93 mp; S. construita desfasurata:93 mp; casa de locuit, parter; An construire:1980;
A1.2	37307-C2	Loc. Voicesti, Str Eroilor, Nr. 59, Jud. Valcea	Nr. niveluri:1; S. construita la sol:12 mp; S. construita desfasurata:12 mp; magazie; An construire:1980;
A1.3	37307-C3	Loc. Voicesti, Str Eroilor, Nr. 59, Jud. Valcea	Nr. niveluri:2; S. construita la sol:75 mp; S. construita desfasurata:145 mp; casa de locuit, P+M
A1.4	37307-C4	Loc. Voicesti, Str Eroilor, Nr. 59, Jud. Valcea	Nr. niveluri:1; S. construita la sol:19 mp; S. construita desfasurata:19 mp; An construire:1980; magazie
A1.5	37307-C5	Loc. Voicesti, Str Eroilor, Nr. 59, Jud. Valcea	Nr. niveluri:1; S. construita la sol:16 mp; S. construita desfasurata:16 mp; magazie; An construire:1980

## B. Partea II. Proprietari și acte

Inscrieri privitoare la dreptul de proprietate și alte drepturi reale	Referințe	
<b>435 / 13/03/2003</b>		
Contract De Vânzare-Cumpărare nr. aut. nr. 323, din 12/03/2003 emis de Notar Public Munteanu Daniela Ileana;		
B1	Intabulare, drept de PROPRIETATE, dobandit prin Conventie, cota actuala 1/2, cota initiala 1/1 1) MARIN VICTORIA, LIPSA CNP;	A1
B2	Intabulare, drept de PROPRIETATE, dobandit prin Conventie, cota actuala 1/2, cota initiala 1/1 1) MARIN VICTORIA, LIPSA CNP;	A1.1
<b>3514 / 17/01/2024</b>		
Hotarare Judecatoreasca nr. 555, din 12/10/2023 emis de Judecatoria Dragasani in dosar nr 1293/223/2023;		
B3	Se noteaza Sentinta civila nr 555 din 12.10.2023 emisa de Judecatoria Dragasani in dosar nr 1293/223/2023 privind pe reclamanta Marin Victoria in contradictoriu cu paratele Popa Alexandrina, Marin Alexandra Ioana si Marin Mihaela, avand ca obiect partaj succesoral	A1, A1.1
<b>6152 / 26/01/2024</b>		
Hotarare Judecatoreasca nr. Sentinta nr. 555, din 12/10/2023 emis de Judecatoria Dragasani, in Dosar nr. 1293/223/2023;		
B4	Intabulare, drept de PROPRIETATE, dobandit prin PARTAJ, cota actuala 1/2, cota initiala 1/2 1) MARIN VICTORIA	A1
B5	Intabulare, drept de PROPRIETATE, dobandit prin PARTAJ, cota actuala 1/2, cota initiala 1/2 1) MARIN VICTORIA	A1.1
B6	Intabulare, drept de PROPRIETATE, dobandit prin PARTAJ, cota actuala 1/2, cota initiala 1/2 1) MARIN VICTORIA	A1.2
Act Administrativ nr. Certificat de atestare fiscala pentru persoane fizice nr. 263, din 22/01/2024 emis de Primaria Comunei Voicesti;		
B7	Intabulare, drept de PROPRIETATE, dobandit prin Lege, cota actuala 1/2, cota initiala 1/2 1) MARIN VICTORIA	A1.2
B8	Intabulare, drept de PROPRIETATE, dobandit prin Lege, cota actuala 1/1, cota initiala 1/1 1) MARIN VICTORIA	A1.4, A1.5
<b>41439 / 20/05/2024</b>		

Inscrieri privitoare la dreptul de proprietate și alte drepturi reale		Referințe
Act Administrativ nr. 38434, din 09/05/2024 emis de OCPI VALCEA;		
B11	se noteaza propunerea de dezmembrare a imobilului de sub A1, in doua corpuri de proprietate cu numerele cadastrale 38485 si 38486/UAT.Voicesti.	A1
/		
Act Administrativ nr. 398, din 01/02/2024 emis de PRIMARIA COMUNEI VOICESTI (ADEVERINTA; );		
B12	Intabulare, drept de PROPRIETATE, dobandit prin Construire, cota actuala 1/1, cota initiala 1/1 1) <b>MARIN VICTORIA</b>	A1.3

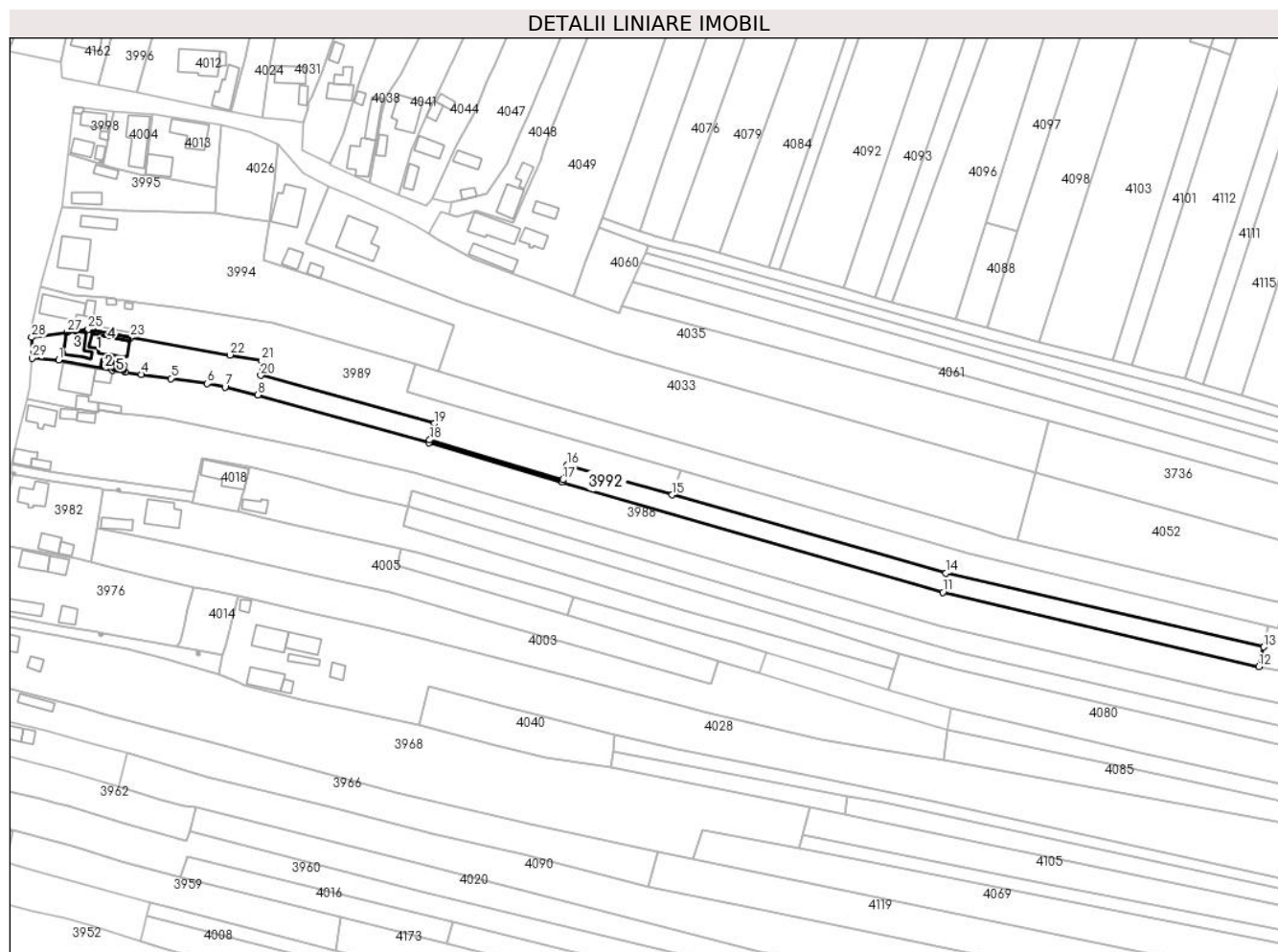
**C. Partea III. SARCINI .**

Inscrieri privind dezmembramintele dreptului de proprietate, drepturi reale de garanție și sarcini	Referințe
NU SUNT	

### Teren

Nr cadastral	Suprafața (mp)*	Observații / Referințe
37307	3.622	

\* Suprafața este determinată în planul de proiecție Stereo 70.



### Date referitoare la teren

Crt	Categorie folosință	Intravilan	Suprafața (mp)	Tarla	Parcelă	Nr. topo	Observații / Referințe
1	curți constructii	DA	429	3	22	-	
2	arabil	DA	484	3	21	-	
3	arabil	NU	2.709	3	18,19	-	imobil înregistrat în planul cadastral fara localizare certa din cauza lipsei planului parcelar

### Date referitoare la construcții

Crt	Număr	Destinație construcție	Supraf. (mp)	Situație juridică	Observații / Referințe
A1.1	37307-C1	construcții de locuințe	93	Cu acte	Nr. niveluri:1; S. construita la sol:93 mp; S. construita desfasurata:93 mp; casa de locuit, parter; An construire:1980;
A1.2	37307-C2	construcții anexa	12	Cu acte	Nr. niveluri:1; S. construita la sol:12 mp; S. construita desfasurata:12 mp; magazie; An construire:1980;
A1.3	37307-C3	construcții de locuințe	Din acte: 145 Masurata: 75	Cu acte	Nr. niveluri:2; S. construita la sol:75 mp; S. construita desfasurata:145 mp; casa de locuit, P+M
A1.4	37307-C4	construcții anexa	19	Cu acte	Nr. niveluri:1; S. construita la sol:19 mp; S. construita desfasurata:19 mp; An construire:1980; magazie
A1.5	37307-C5	construcții anexa	16	Cu acte	Nr. niveluri:1; S. construita la sol:16 mp; S. construita desfasurata:16 mp; magazie; An construire:1980

## Lungime Segmente

1) Valorile lungimilor segmentelor sunt obținute din proiecție în plan.

Punct început	X / Y	Punct sfârșit	X / Y	Lungime segment (** (m)
1	443.751,462 346.165,198	2	443.771,902 346.161,384	20.793
3	443.776,725 346.160,671	4	443.782,806 346.159,792	6.144
5	443.794,046 346.158,178	6	443.807,875 346.156,227	13.966
7	443.814,542 346.154,947	8	443.827,054 346.151,976	12.86
9	443.891,873 346.133,928	10	443.942,221 346.118,861	52.554
11	444.086,66 346.077,192	12	444.206,548 346.048,998	123.159
13	444.208,323 346.056,432	14	444.087,891 346.084,485	123.656
15	443.984,092 346.114,092	16	443.944,237 346.125,46	41.445
17	443.942,625 346.119,829	18	443.892,146 346.134,89	52.678
19	443.893,894 346.141,047	20	443.828,104 346.159,352	68.289
21	443.828,44 346.164,94	22	443.816,48 346.167,057	12.146
23	443.778,717 346.173,74	24	443.764,303 346.176,514	14.679
25	443.762,733 346.176,816	26	443.757,901 346.176,151	4.878
27	443.754,742 346.175,716	28	443.741,228 346.173,772	13.653
29	443.741,36 346.165,834	1	443.751,462 346.165,198	10.122

Punct început	X / Y	Punct sfârșit	X / Y	Lungime segment (** (m)
2	443.771,902 346.161,384	3	443.776,725 346.160,671	4.875
4	443.782,806 346.159,792	5	443.794,046 346.158,178	11.355
6	443.807,875 346.156,227	7	443.814,542 346.154,947	6.789
8	443.827,054 346.151,976	9	443.891,873 346.133,928	67.285
10	443.942,221 346.118,861	11	444.086,66 346.077,192	150.329
12	444.206,548 346.048,998	13	444.208,323 346.056,432	7.643
14	444.087,891 346.084,485	15	443.984,092 346.114,092	107.939
16	443.944,237 346.125,46	17	443.942,625 346.119,829	5.857
18	443.892,146 346.134,89	19	443.893,894 346.141,047	6.4
20	443.828,104 346.159,352	21	443.828,44 346.164,94	5.598
22	443.816,48 346.167,057	23	443.778,717 346.173,74	38.35
24	443.764,303 346.176,514	25	443.762,733 346.176,816	1.599
26	443.757,901 346.176,151	27	443.754,742 346.175,716	3.189
28	443.741,228 346.173,772	29	443.741,36 346.165,834	7.939

\*\* Lungimile segmentelor sunt determinate în planul de proiecție Stereo 70 și sunt rotunjite la 1 milimetru.

\*\*\* Distanța dintre puncte este formată din segmente cumulate ce sunt mai mici decât valoarea 1 milimetru.

**DATE DESPRE IMOBILUL NR. 3993**

Oficiul de Cadastru și Publicitate Imobiliară VALCEA  
Biroul de Cadastru și Publicitate Imobiliară Ramnicu Valcea

**A. Partea I. Descrierea imobilului**

TEREN Intravilan

Adresa: Loc. Voicesti, Str Eroilor, Nr. 123, Jud. Valcea

Nr. Crt	Nr cadastral Nr. topografic	Suprafața* (mp)	Observații / Referințe
A1		2.517	Sector cadastral:8 Teren neimprejmuit;

**Construcții**

Crt	Nr cadastral Nr. topografic	Adresa	Observații / Referințe
A1.1	-C1	Loc. Voicesti, Str Eroilor, Nr. 123, Jud. Valcea	Nr. niveluri:1; S. construita la sol:188 mp; S. construita desfasurata:188 mp;
A1.2	-C2	Loc. Voicesti, Str Eroilor, Nr. 123, Jud. Valcea	Nr. niveluri:1; S. construita la sol:128 mp; S. construita desfasurata:128 mp;
A1.3	-C3	Loc. Voicesti, Str Eroilor, Nr. 123, Jud. Valcea	Nr. niveluri:1; S. construita la sol:30 mp; S. construita desfasurata:30 mp;

**B. Partea II. Proprietari și acte**

Inscrieri privitoare la dreptul de proprietate și alte drepturi reale		Referințe
/		
Act Normativ nr. 7, din 13/03/1996 emis de PARLAMENTUL ROMÂNIEI (LEGE; ,art.13);		
B1	Inscrierea posesiei, drept de PROPRIETATE, dobandit prin Lege, cota actuala 1/1, cota initiala 1/1 1) NEIDENTIFICAT NEIDENTIFICAT	A1, A1.1, A1.2, A1.3
B2	Se notează mențiunea de proprietar neidentificat.	A1, A1.1, A1.2, A1.3

**C. Partea III. SARCINI .**

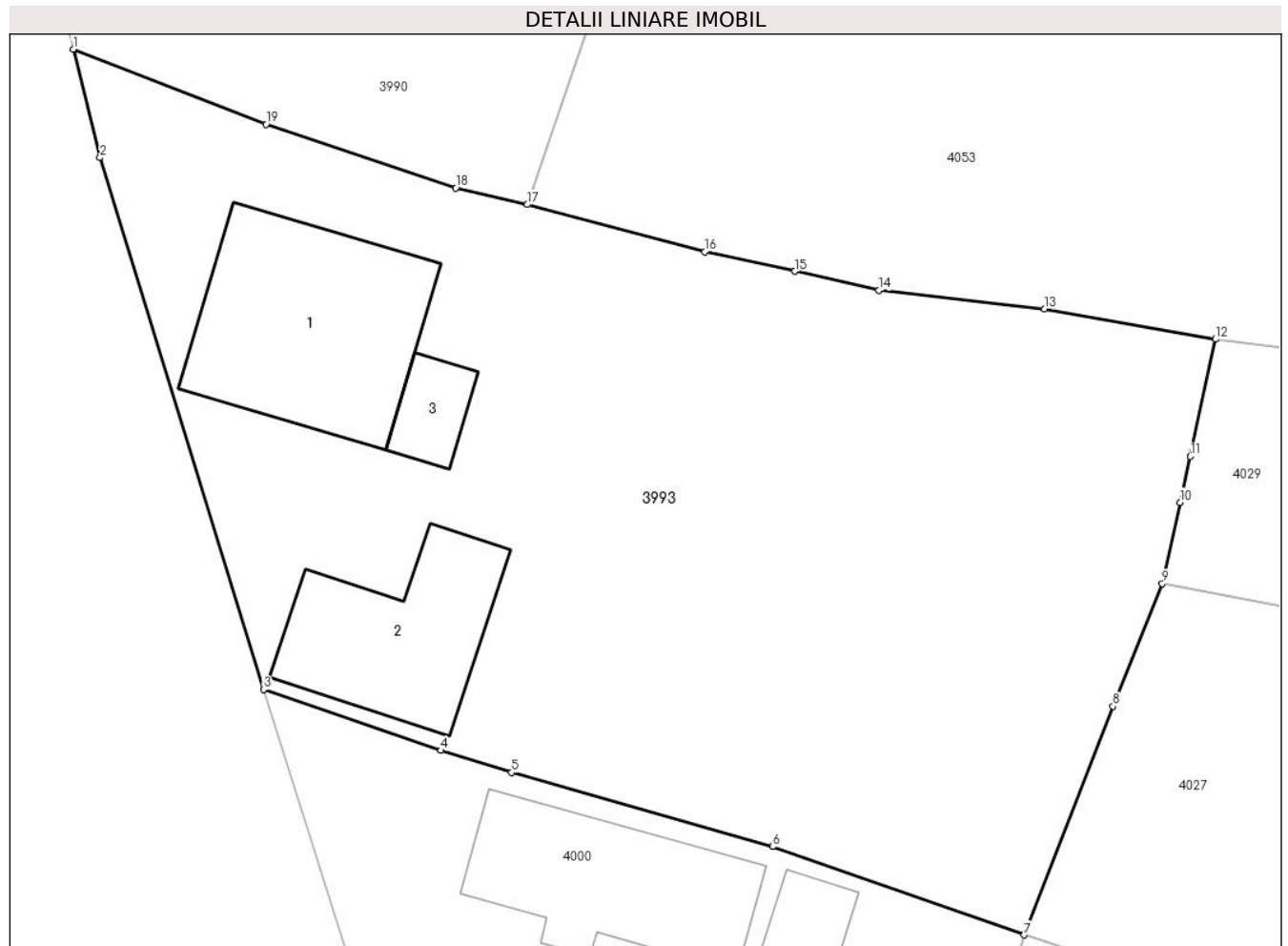
Inscrieri privind dezmembramintele dreptului de proprietate, drepturi reale de garanție și sarcini	Referințe
NU SUNT	

## Anexa Nr. 1 La Partea I

## Teren

Nr cadastral	Suprafața (mp)*	Observații / Referințe
	2.517	

\* Suprafața este determinată în planul de proiecție Stereo 70.



## Date referitoare la teren

Crt	Categorie folosință	Intra vilan	Suprafața (mp)	Tarla	Parcelă	Nr. topo	Observații / Referințe
1	curți constructii	DA	792	3	278	-	
2	livada	DA	428	3	276	-	
3	arabil	DA	1.297	3	280	-	

## Date referitoare la construcții

Crt	Număr	Destinație construcție	Supraf. (mp)	Situație juridică	Observații / Referințe
A1.1	-C1	construcții de locuințe	Din acte: 0 Masurata: 188	Cu acte	Nr. niveluri:1; S. construita la sol:188 mp; S. construita desfasurata:188 mp;
A1.2	-C2	construcții de locuințe	Din acte: 0 Masurata: 128	Cu acte	Nr. niveluri:1; S. construita la sol:128 mp; S. construita desfasurata:128 mp;
A1.3	-C3	construcții anexa	Din acte: 0 Masurata: 30	Cu acte	Nr. niveluri:1; S. construita la sol:30 mp; S. construita desfasurata:30 mp;

**Lungime Segmente**

1) Valorile lungimilor segmentelor sunt obținute din proiecție în plan.

Punct început	X / Y	Punct sfârșit	X / Y	Lungime segment (** (m)
1	443.744,304 345.668,775	2	443.746,085 345.661,534	7.457
2	443.746,085 345.661,534	3	443.756,995 345.626,07	37.104
3	443.756,995 345.626,07	4	443.768,843 345.622,004	12.526
4	443.768,843 345.622,004	5	443.773,554 345.620,53	4.936
5	443.773,554 345.620,53	6	443.790,995 345.615,59	18.127
6	443.790,995 345.615,59	7	443.807,798 345.609,697	17.806
7	443.807,798 345.609,697	8	443.813,728 345.624,94	16.356
8	443.813,728 345.624,94	9	443.817,017 345.633,131	8.827
9	443.817,017 345.633,131	10	443.818,221 345.638,543	5.544
10	443.818,221 345.638,543	11	443.818,905 345.641,616	3.148
11	443.818,905 345.641,616	12	443.820,58 345.649,428	7.99
12	443.820,58 345.649,428	13	443.809,168 345.651,441	11.588
13	443.809,168 345.651,441	14	443.798,093 345.652,686	11.145
14	443.798,093 345.652,686	15	443.792,485 345.653,963	5.752
15	443.792,485 345.653,963	16	443.786,463 345.655,272	6.163
16	443.786,463 345.655,272	17	443.774,618 345.658,41	12.254
17	443.774,618 345.658,41	18	443.769,845 345.659,511	4.898
18	443.769,845 345.659,511	19	443.757,179 345.663,761	13.36
19	443.757,179 345.663,761	1	443.744,304 345.668,775	13.817

\*\* Lungimile segmentelor sunt determinate în planul de proiecție Stereo 70 și sunt rotunjite la 1 milimetru.

\*\*\* Distanța dintre puncte este formată din segmente cumulate ce sunt mai mici decât valoarea 1 milimetru.





**DATE DESPRE IMOBILUL NR. 3994**

Oficiul de Cadastru și Publicitate Imobiliară VALCEA  
Biroul de Cadastru și Publicitate Imobiliară Ramnicu Valcea

**A. Partea I. Descrierea imobilului**

TEREN Necunoscut

Adresa: Loc. Voicesti, Str Unirii, Nr. 17, Jud. Valcea

Nr. Crt	Nr cadastral Nr. topografic	Suprafața* (mp)	Observații / Referințe
A1		Din acte: 4.010 Masurata: 4.337	Sector cadastral:8 Teren imprejmuit;

**Construcții**

Crt	Nr cadastral Nr. topografic	Adresa	Observații / Referințe
A1.1	-C1	Loc. Voicesti, Str Unirii, Nr. 17, Jud. Valcea	Nr. niveluri:1; S. construita la sol:139 mp; S. construita desfasurata:139 mp;
A1.2	-C2	Loc. Voicesti, Str Unirii, Nr. 17, Jud. Valcea	Nr. niveluri:1; S. construita la sol:24 mp; S. construita desfasurata:24 mp;
A1.3	-C3	Loc. Voicesti, Str Unirii, Nr. 17, Jud. Valcea	Nr. niveluri:1; S. construita la sol:60 mp; S. construita desfasurata:60 mp;

**B. Partea II. Proprietari și acte**

Inscrieri privitoare la dreptul de proprietate și alte drepturi reale	Referințe
/	
Act Administrativ nr. 662/28718, din 14/09/2001 emis de CJSDPAT VALCEA (TITLU DE PROPRIETATE; );	
B1	A1
Intabulare, drept de PROPRIETATE, dobandit prin Reconstituire, cota actuala 1/1, cota initiala 1/1	
1) BROBOANĂ ALEXANDRA, LIPSA CNP;	
2) BROBOANĂ ELEONORA, LIPSA CNP;	
Act Administrativ nr. 398, din 01/01/2024 emis de PRIMARIA COMUNEI VOICESTI (ADEVERINTA; );	
B2	A1.1, A1.2, A1.3
Intabulare, drept de PROPRIETATE, dobandit prin Construire, cota actuala 1/1, cota initiala 1/1	
1) BROBOANĂ ALEXANDRA, LIPSA CNP;	
2) BROBOANĂ ELEONORA, LIPSA CNP;	

**C. Partea III. SARCINI .**

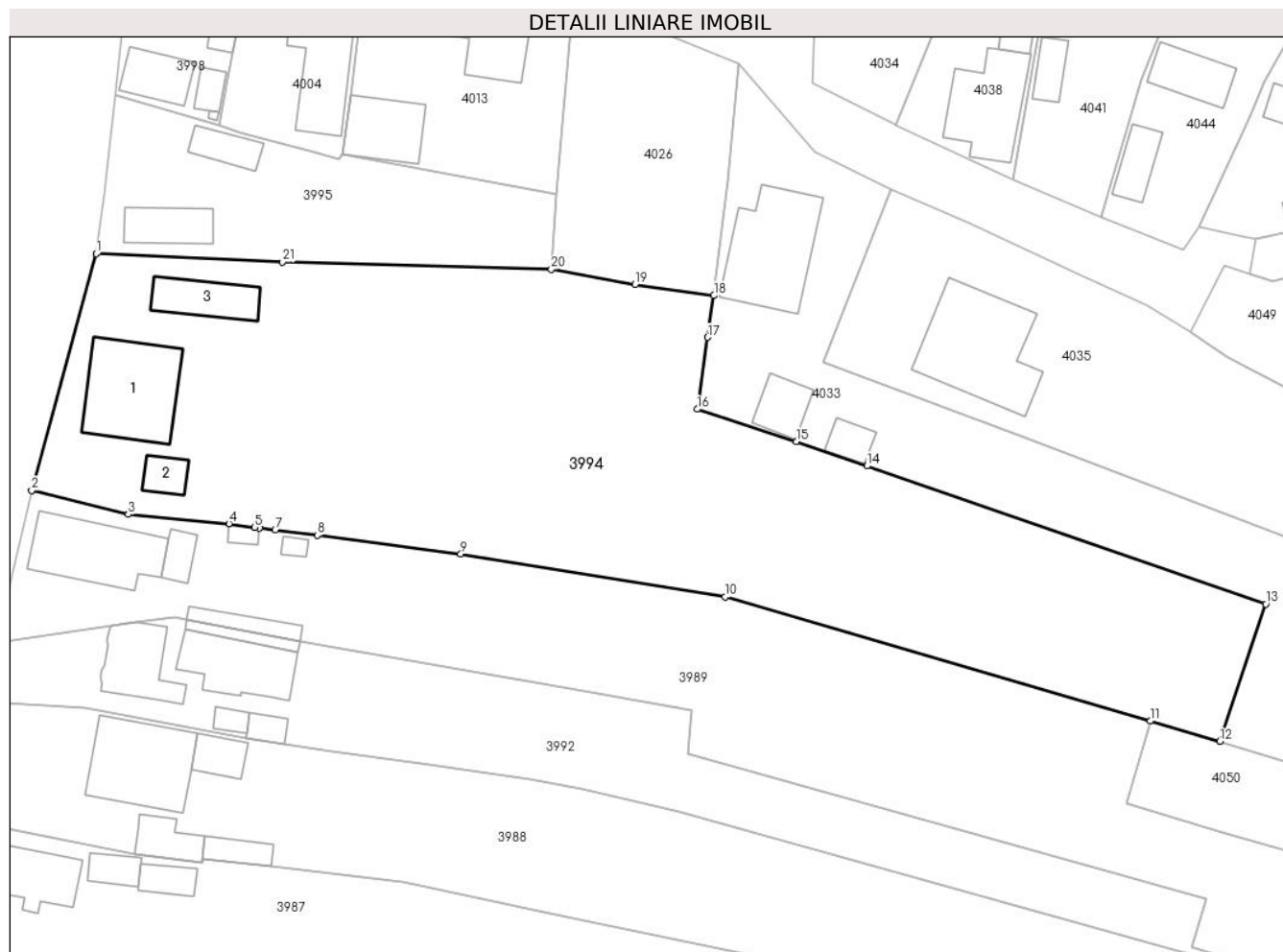
Inscrieri privind dezmembramentele dreptului de proprietate, drepturi reale de garanție și sarcini	Referințe
NU SUNT	

## Anexa Nr. 1 La Partea I

## Teren

Nr cadastral	Suprafața (mp)*	Observații / Referințe
	Din acte: 4.010 Masurata: 4.337	

\* Suprafața este determinată în planul de proiecție Stereo 70.



## Date referitoare la teren

Crt	Categorie folosință	Intra vilan	Suprafața (mp)	Tarla	Parcelă	Nr. topo	Observații / Referințe
1	curți constructii	DA	818	3	10,13,14,18 /1	-	
2	faneata	DA	235	3	10,13,14,18 /1	-	
3	arabil	NU	3.284	3	10,13,14,18 /1	-	

## Date referitoare la construcții

Crt	Număr	Destinație construcție	Supraf. (mp)	Situație juridică	Observații / Referințe
A1.1	-C1	construcții de locuințe	139	Cu acte	Nr. niveluri:1; S. construita la sol:139 mp; S. construita desfasurata:139 mp;
A1.2	-C2	construcții anexa	24	Cu acte	Nr. niveluri:1; S. construita la sol:24 mp; S. construita desfasurata:24 mp;
A1.3	-C3	construcții anexa	60	Cu acte	Nr. niveluri:1; S. construita la sol:60 mp; S. construita desfasurata:60 mp;

## Lungime Segmente

1) Valorile lungimilor segmentelor sunt obținute din proiecție în plan.

Punct început	X / Y	Punct sfârșit	X / Y	Lungime segment (** (m)
1	443.752,868 346.222,962	2	443.744,636 346.192,882	31.186
3	443.756,926 346.189,829	4	443.769,712 346.188,669	12.839
5	443.773,001 346.188,177	6	443.773,549 346.188,095	0.554
7	443.775,602 346.187,839	8	443.780,941 346.187,174	5.38
9	443.799,176 346.184,823	10	443.832,794 346.179,355	34.06
11	443.886,787 346.163,584	12	443.895,669 346.160,99	9.253
13	443.901,489 346.178,448	14	443.850,794 346.195,986	53.643
15	443.841,818 346.199,092	16	443.829,219 346.203,197	13.251
17	443.830,565 346.212,331	18	443.831,348 346.217,65	5.376
19	443.821,336 346.219,07	20	443.810,701 346.220,969	10.803
21	443.776,525 346.221,922	1	443.752,868 346.222,962	23.68

Punct început	X / Y	Punct sfârșit	X / Y	Lungime segment (** (m)
2	443.744,636 346.192,882	3	443.756,926 346.189,829	12.664
4	443.769,712 346.188,669	5	443.773,001 346.188,177	3.326
6	443.773,549 346.188,095	7	443.775,602 346.187,839	2.069
8	443.780,941 346.187,174	9	443.799,176 346.184,823	18.386
10	443.832,794 346.179,355	11	443.886,787 346.163,584	56.249
12	443.895,669 346.160,99	13	443.901,489 346.178,448	18.403
14	443.850,794 346.195,986	15	443.841,818 346.199,092	9.498
16	443.829,219 346.203,197	17	443.830,565 346.212,331	9.233
18	443.831,348 346.217,65	19	443.821,336 346.219,07	10.112
20	443.810,701 346.220,969	21	443.776,525 346.221,922	34.189

\*\* Lungimile segmentelor sunt determinate în planul de proiecție Stereo 70 și sunt rotunjite la 1 milimetru.

\*\*\* Distanța dintre puncte este formată din segmente cumulate ce sunt mai mici decât valoarea 1 milimetru.



**DATE DESPRE IMOBILUL NR. 3995**

Oficiul de Cadastru și Publicitate Imobiliară VALCEA  
Biroul de Cadastru și Publicitate Imobiliară Ramnicu Valcea

**A. Partea I. Descrierea imobilului**

TEREN Intravilan

Adresa: Loc. Voicesti, Str Unirii, Nr. 13, Jud. Valcea

Nr. Crt	Nr cadastral Nr. topografic	Suprafața* (mp)	Observații / Referințe
A1		Din acte: 851 Masurata: 824	Sector cadastral:8 Teren imprejmuit;

**Construcții**

Crt	Nr cadastral Nr. topografic	Adresa	Observații / Referințe
A1.1	-C1	Loc. Voicesti, Str Unirii, Nr. 13, Jud. Valcea	Nr. niveluri:1; S. construita la sol:32 mp; S. construita desfasurata:32 mp;
A1.2	-C2	Loc. Voicesti, Str Unirii, Nr. 13, Jud. Valcea	Nr. niveluri:1; S. construita la sol:50 mp; S. construita desfasurata:50 mp;

**B. Partea II. Proprietari și acte**

Inscrieri privitoare la dreptul de proprietate și alte drepturi reale		Referințe
/		
Act Administrativ nr. 104/28765, din 20/09/1991 emis de CJSDPAT VALCEA (TITLU DE PROPRIETATE; );		
B1	Intabulare, drept de PROPRIETATE, dobandit prin Reconstituire, cota actuala 1/1, cota initiala 1/1 1) CERCELARU A. VIRGIL, LIPSA CNP;	A1
Act Administrativ nr. 398, din 01/02/2024 emis de PRIMARIA COMUNEI VOICESTI (ADEVERINTA; );		
B2	Intabulare, drept de PROPRIETATE, dobandit prin Construire, cota actuala 1/1, cota initiala 1/1 1) CERCELARU A. VIRGIL, LIPSA CNP;	A1.1, A1.2

**C. Partea III. SARCINI .**

Inscrieri privind dezmembramintele dreptului de proprietate, drepturi reale de garanție și sarcini	Referințe
NU SUNT	

**Anexa Nr. 1 La Partea I****Teren**

Nr cadastral	Suprafața (mp)*	Observații / Referințe
	Din acte: 851 Masurata: 824	

\* Suprafața este determinată în planul de proiecție Stereo 70.

**DETALII LINIARE IMOBIL****Date referitoare la teren**

Crt	Categorie folosință	Intra vilan	Suprafața (mp)	Tarla	Parcelă	Nr. topo	Observații / Referințe
1	curți constructii	DA	428	3	12	-	
2	arabil	DA	396	3	11	-	

**Date referitoare la construcții**

Crt	Număr	Destinație construcție	Supraf. (mp)	Situație juridică	Observații / Referințe
A1.1	-C1	construcții de locuințe	32	Cu acte	Nr. niveluri:1; S. construita la sol:32 mp; S. construita desfasurata:32 mp;
A1.2	-C2	construcții de locuințe	50	Cu acte	Nr. niveluri:1; S. construita la sol:50 mp; S. construita desfasurata:50 mp;

**Lungime Segmente**

1) Valorile lungimilor segmentelor sunt obținute din proiecție în plan.

Punct început	X / Y	Punct sfârșit	X / Y	Lungime segment (** (m)
1	443.810,701 346.220,969	2	443.811,376 346.230,572	9.627
2	443.811,376 346.230,572	3	443.784,178 346.235,648	27.668

Punct început	X / Y	Punct sfârșit	X / Y	Lungime segment (** (m)
3	443.784,178 346.235,648	4	443.783,71 346.234,926	0.86
4	443.783,71 346.234,926	5	443.780,395 346.235,834	3.437
5	443.780,395 346.235,834	6	443.771,126 346.238,372	9.61
6	443.771,126 346.238,372	7	443.768,446 346.239,334	2.847
7	443.768,446 346.239,334	8	443.755,237 346.243,159	13.752
8	443.755,237 346.243,159	9	443.753,839 346.230,727	12.51
9	443.753,839 346.230,727	10	443.752,868 346.222,962	7.825
10	443.752,868 346.222,962	11	443.776,525 346.221,922	23.68
11	443.776,525 346.221,922	1	443.810,701 346.220,969	34.189

\*\* Lungimile segmentelor sunt determinate în planul de proiecție Stereo 70 și sunt rotunjite la 1 milimetru.

\*\*\* Distanța dintre puncte este formată din segmente cumulate ce sunt mai mici decât valoarea 1 milimetru.





**DATE DESPRE IMOBILUL NR. 3996**

Oficiul de Cadastru și Publicitate Imobiliară VALCEA  
Biroul de Cadastru și Publicitate Imobiliară Ramnicu Valcea

**A. Partea I. Descrierea imobilului**

TEREN Intravilan

Adresa: Loc. Voicesti, Str Unirii, Nr. 18, Jud. Valcea

Nr. Crt	Nr cadastral Nr. topografic	Suprafața* (mp)	Observații / Referințe
A1		Din acte: 523 Masurata: 588	Sector cadastral:8 Teren imprejmuit;

**B. Partea II. Proprietari și acte**

Inscrieri privitoare la dreptul de proprietate și alte drepturi reale		Referințe
/		
Act Administrativ nr. 630/28718, din 25/04/2001 emis de CJSDPAT VALCEA (TITLU DE PROPRIETATE; );		
B1	Intabulare, drept de PROPRIETATE, dobandit prin Reconstituire, cota actuala 1/1, cota initiala 1/1 1) MIHALCEA D DUMITRU, LIPSA CNP;	A1

**C. Partea III. SARCINI .**

Inscrieri privind dezmembramintele dreptului de proprietate, drepturi reale de garanție și sarcini	Referințe
NU SUNT	

## Anexa Nr. 1 La Partea I

## Teren

Nr cadastral	Suprafața (mp)*	Observații / Referințe
	Din acte: 523 Masurata: 588	

\* Suprafața este determinată în planul de proiecție Stereo 70.



## Date referitoare la teren

Crt	Categorie folosință	Intra vilan	Suprafața (mp)	Tarla	Parcelă	Nr. topo	Observații / Referințe
1	livada	DA	588	4	52	-	

## Lungime Segmente

1) Valorile lungimilor segmentelor sunt obținute din proiecție în plan.

Punct început	X / Y	Punct sfârșit	X / Y	Lungime segment (** (m)
1	443.776,79 346.307,32	2	443.774,925 346.301,01	6.58
2	443.774,925 346.301,01	3	443.766,564 346.269,429	32.669
3	443.766,564 346.269,429	4	443.780,992 346.266,465	14.729
4	443.780,992 346.266,465	5	443.791,69 346.303,79	38.828
5	443.791,69 346.303,79	6	443.785,261 346.305,191	6.58

Punct început	X / Y	Punct sfârșit	X / Y	Lungime segment (** (m)
6	443.785,261 346.305,191	1	443.776,79 346.307,32	8.734

\*\* Lungimile segmentelor sunt determinate în planul de proiecție Stereo 70 și sunt rotunjite la 1 milimetru.

\*\*\* Distanța dintre puncte este formată din segmente cumulate ce sunt mai mici decât valoarea 1 milimetru.



**DATE DESPRE IMOBILUL NR. 3997**

Oficiul de Cadastru și Publicitate Imobiliară VALCEA  
Biroul de Cadastru și Publicitate Imobiliară Ramnicu Valcea

**A. Partea I. Descrierea imobilului**

TEREN Necunoscut

Adresa: Loc. Voicesti, Jud. Valcea, PUNCTUL IN SAT

Nr. Crt	Nr cadastral Nr. topografic	Suprafața* (mp)	Observații / Referințe
A1	35091	1.922	Sector cadastral:8 Teren neimprejmuit;

**B. Partea II. Proprietari și acte**

Inscrieri privitoare la dreptul de proprietate și alte drepturi reale	Referințe
<b>42543 / 24/10/2012</b>	
Hotarare Judecatoreasca nr. sentinta civila nr.2409, din 28/06/2012 emis de Judecatoria Dragasani, dos.nr. 1680/223/2012 (SENTINTA CIVILA; Titlu de proprietate nr.572/47343/29-10-1999 eliberat de Comisia Judeteana Valcea);	
B1	Intabulare, drept de PROPRIETATE, dobandit prin Hotarare Judecatoreasca, cota actuala 1/1, cota initiala 1/1
	1) LUNGOCI GHEORGHE

**C. Partea III. SARCINI .**

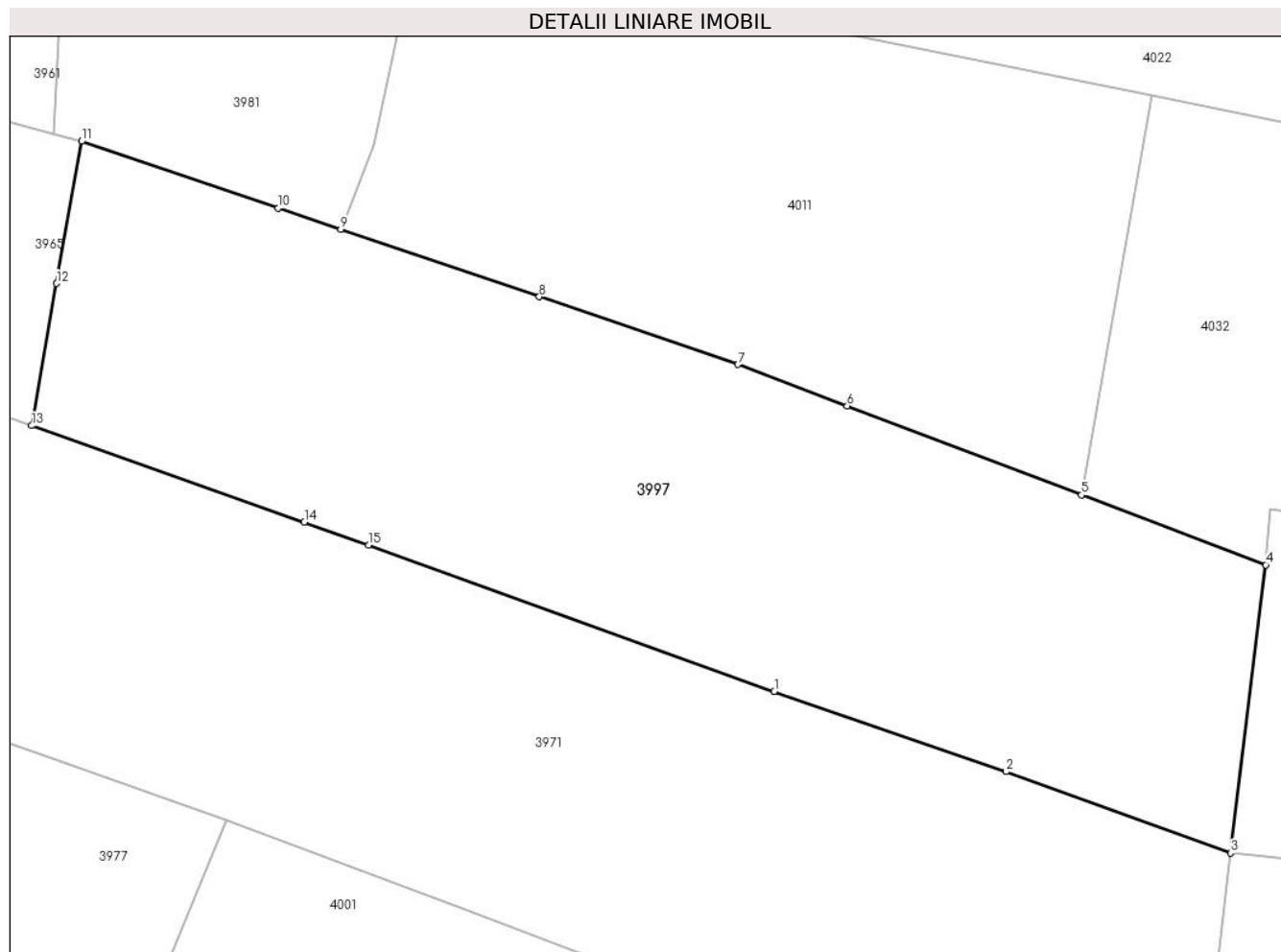
Inscrieri privind dezmembramintele dreptului de proprietate, drepturi reale de garanție și sarcini	Referințe
NU SUNT	

## Anexa Nr. 1 La Partea I

## Teren

Nr cadastral	Suprafața (mp)*	Observații / Referințe
35091	1.922	

\* Suprafața este determinată în planul de proiecție Stereo 70.



## Date referitoare la teren

Crt	Categorie folosință	Intravilan	Suprafața (mp)	Tarla	Parcelă	Nr. topo	Observații / Referințe
1	arabil	DA	252	3	240,237,238, 239,241	-	
2	vie	DA	174	3	240,237,238, 239,241	-	
3	arabil	NU	998	3	240,237,238, 239,241	-	
4	faneata	NU	498	3	240,237,238, 239,241	-	

## Lungime Segmente

1) Valorile lungimilor segmentelor sunt obținute din proiecție în plan.

Punct început	X / Y	Punct sfârșit	X / Y	Lungime segment (** (m)
1	443.804,268 345.734,993	2	443.821,084 345.729,189	17.789
2	443.821,084 345.729,189	3	443.837,361 345.723,299	17.31

Punct început	X / Y	Punct sfârșit	X / Y	Lungime segment (** (m)
3	443.837,361 345.723,299	4	443.839,909 345.744,165	21.021
4	443.839,909 345.744,165	5	443.826,56 345.749,227	14.277
5	443.826,56 345.749,227	6	443.809,56 345.755,675	18.182
6	443.809,56 345.755,675	7	443.801,629 345.758,683	8.482
7	443.801,629 345.758,683	8	443.787,234 345.763,582	15.206
8	443.787,234 345.763,582	9	443.772,838 345.768,481	15.207
9	443.772,838 345.768,481	10	443.768,311 345.770,014	4.78
10	443.768,311 345.770,014	11	443.754,039 345.774,849	15.069
11	443.754,039 345.774,849	12	443.752,23 345.764,547	10.46
12	443.752,23 345.764,547	13	443.750,421 345.754,246	10.459
13	443.750,421 345.754,246	14	443.770,194 345.747,263	20.97
14	443.770,194 345.747,263	15	443.774,842 345.745,589	4.94
15	443.774,842 345.745,589	1	443.804,268 345.734,993	31.276

\*\* Lungimile segmentelor sunt determinate în planul de proiecție Stereo 70 și sunt rotunjite la 1 milimetru.

\*\*\* Distanța dintre puncte este formată din segmente cumulate ce sunt mai mici decât valoarea 1 milimetru.





**DATE DESPRE IMOBILUL NR. 3998**

Oficiul de Cadastru și Publicitate Imobiliară VALCEA  
Biroul de Cadastru și Publicitate Imobiliară Ramnicu Valcea

**A. Partea I. Descrierea imobilului**

TEREN Intravilan

Adresa: Loc. Voicesti, Str Unirii, Nr. 11, Jud. Valcea, str. Unirii, nr. 11

Nr. Crt	Nr cadastral Nr. topografic	Suprafața* (mp)	Observații / Referințe
A1	38466	278	Sector cadastral:8 Teren neimprejmuit;

**Construcții**

Crt	Nr cadastral Nr. topografic	Adresa	Observații / Referințe
A1.1	38466-C1	Loc. Voicesti, Str Unirii, Nr. 11, Jud. Valcea, str. Unirii, nr. 11	Nr. niveluri:1; S. construita la sol:51 mp; S. construita desfasurata:51 mp; casa de locuit, parter
A1.2	38466-C2	Loc. Voicesti, Str Unirii, Nr. 11, Jud. Valcea, str. Unirii, nr. 11	Nr. niveluri:2; S. construita la sol:49 mp; S. construita desfasurata:62 mp; casa de locuit, S(beci)+P
A1.3	38466-C3	Loc. Voicesti, Str Unirii, Nr. 11, Jud. Valcea, str. Unirii, nr. 11	Nr. niveluri:1; S. construita la sol:9 mp; S. construita desfasurata:9 mp; sopron
A1.4	38466-C4	Loc. Voicesti, Str Unirii, Nr. 11, Jud. Valcea, str. Unirii, nr. 11	Nr. niveluri:1; S. construita la sol:1 mp; S. construita desfasurata:1 mp; anexa (WC)
A1.5	38466-C5	Loc. Voicesti, Str Unirii, Nr. 11, Jud. Valcea, str. Unirii, nr. 11	Nr. niveluri:1; S. construita la sol:17 mp; S. construita desfasurata:17 mp; patul+cotet
A1.6	38466-C6	Loc. Voicesti, Str Unirii, Nr. 11, Jud. Valcea, str. Unirii, nr. 11	Nr. niveluri:1; S. construita la sol:10 mp; S. construita desfasurata:10 mp; bucatarie

**B. Partea II. Proprietari și acte**

Inscrieri privitoare la dreptul de proprietate și alte drepturi reale		Referințe
<b>112914 / 13/12/2023</b>		
Hotarare Judecatoreasca nr. Sentinta civila nr. 200, din 25/02/2022 emis de Judecatoria Dragasani, in Dosar nr. 931/223/2021 (; act notarial nr Declaratie aut. nr. 1427 din 28.11.2023, emis de Notar Public CHIRSANOV CAPANU ALEXANDER CRISTIAN);		
B1	Intabulare, drept de PROPRIETATE, dobandit prin PARTAJ, cota actuala 1/1, cota initiala 1/1 1) STĂNICĂ NICOLAE	A1
B2	Intabulare, drept de PROPRIETATE, dobandit prin PARTAJ, cota actuala 1/1, cota initiala 1/1 1) STĂNICĂ NICOLAE	A1.1, A1.2, A1.5
Act Administrativ nr. Certificat de atestare fiscala pentru persoane fizice nr. 5092, din 06/12/2023 emis de Primaria Comunei Voicesti;		
B3	Intabulare, drept de PROPRIETATE, dobandit prin Lege, cota actuala 1/1, cota initiala 1/1 1) STĂNICĂ NICOLAE	A1.3, A1.4, A1.6

**C. Partea III. SARCINI .**

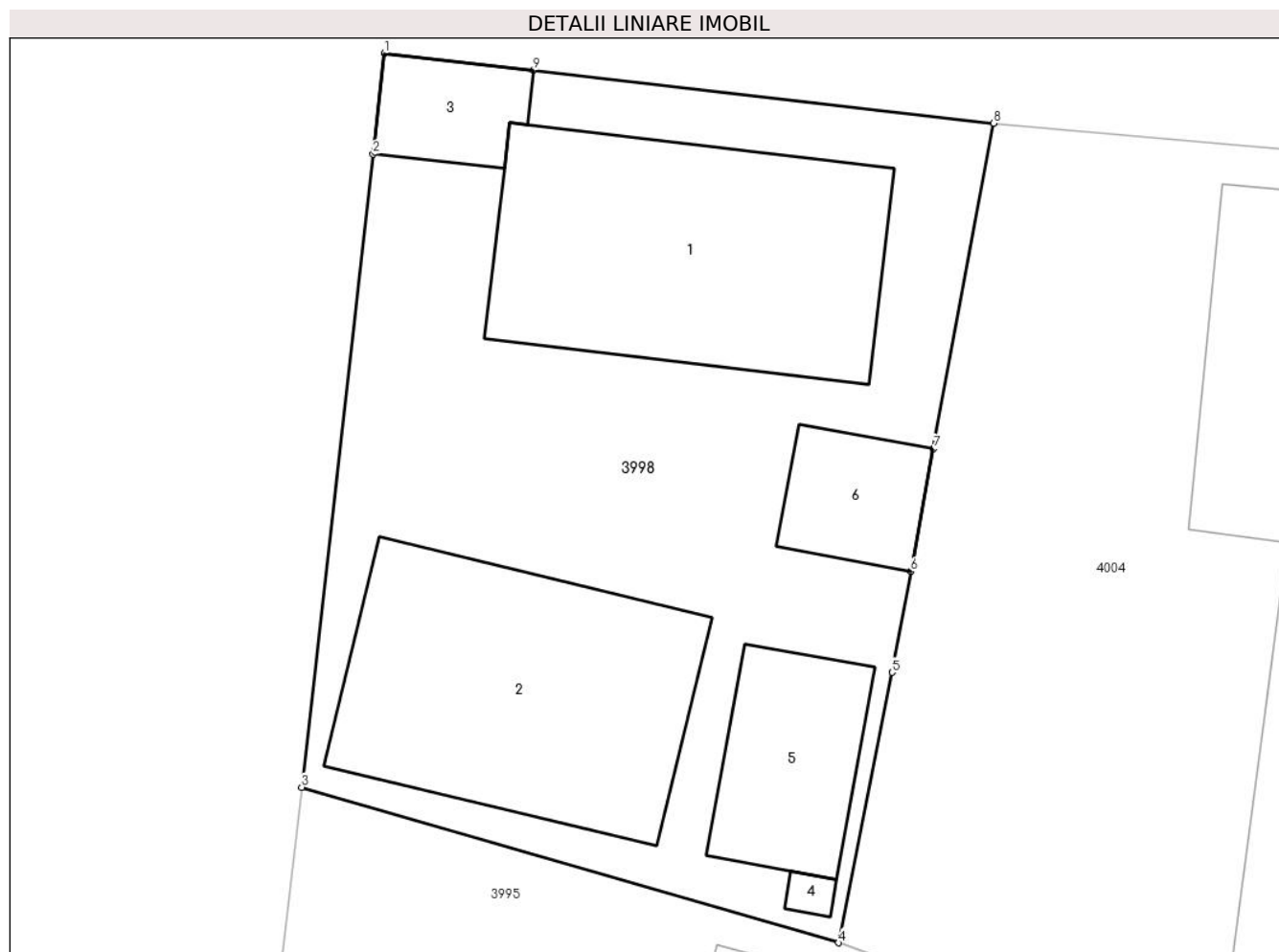
Inscrieri privind dezmembramintele dreptului de proprietate, drepturi reale de garanție și sarcini	Referințe
NU SUNT	

## Anexa Nr. 1 La Partea I

## Teren

Nr cadastral	Suprafața (mp)*	Observații / Referințe
38466	278	

\* Suprafața este determinată în planul de proiecție Stereo 70.



## Date referitoare la teren

Crt	Categorie folosință	Intravilan	Suprafața (mp)	Tarla	Parcelă	Nr. topo	Observații / Referințe
1	curți construcții	DA	278	3	1	-	

## Date referitoare la construcții

Crt	Număr	Destinație construcție	Supraf. (mp)	Situație juridică	Observații / Referințe
A1.1	38466-C1	construcții de locuințe	51	Cu acte	Nr. niveluri:1; S. construită la sol:51 mp; S. construită desfășurată:51 mp; casa de locuit, parter
A1.2	38466-C2	construcții de locuințe	49	Cu acte	Nr. niveluri:2; S. construită la sol:49 mp; S. construită desfășurată:62 mp; casa de locuit, S (beci)+P
A1.3	38466-C3	construcții anexa	9	Cu acte	Nr. niveluri:1; S. construită la sol:9 mp; S. construită desfășurată:9 mp; sopron
A1.4	38466-C4	construcții anexa	1	Cu acte	Nr. niveluri:1; S. construită la sol:1 mp; S. construită desfășurată:1 mp; anexa (WC)
A1.5	38466-C5	construcții anexa	17	Cu acte	Nr. niveluri:1; S. construită la sol:17 mp; S. construită desfășurată:17 mp; patul+cotet
A1.6	38466-C6	construcții anexa	10	Cu acte	Nr. niveluri:1; S. construită la sol:10 mp; S. construită desfășurată:10 mp; bucatarie

**Lungime Segmente**

1) Valorile lungimilor segmentelor sunt obținute din proiecție în plan.

Punct început	X / Y	Punct sfârșit	X / Y	Lungime segment (** (m)
1	443.757,273 346.261,205	2	443.756,994 346.258,728	2.493
2	443.756,994 346.258,728	3	443.755,237 346.243,159	15.668
3	443.755,237 346.243,159	4	443.768,446 346.239,334	13.752
4	443.768,446 346.239,334	5	443.769,764 346.245,983	6.778
5	443.769,764 346.245,983	6	443.770,223 346.248,461	2.52
6	443.770,223 346.248,461	7	443.770,782 346.251,479	3.069
7	443.770,782 346.251,479	8	443.772,266 346.259,487	8.144
8	443.772,266 346.259,487	9	443.760,943 346.260,785	11.397
9	443.760,943 346.260,785	1	443.757,273 346.261,205	3.694

\*\* Lungimile segmentelor sunt determinate în planul de proiecție Stereo 70 și sunt rotunjite la 1 milimetru.

\*\*\* Distanța dintre puncte este formată din segmente cumulate ce sunt mai mici decât valoarea 1 milimetru.



**DATE DESPRE IMOBILUL NR. 3999**

Oficiul de Cadastru și Publicitate Imobiliară VALCEA  
Biroul de Cadastru și Publicitate Imobiliară Ramnicu Valcea

**A. Partea I. Descrierea imobilului**

TEREN Extravilan

Adresa: Jud. Valcea

Nr. Crt	Nr cadastral Nr. topografic	Suprafața* (mp)	Observații / Referințe
A1		1	Sector cadastral:8 Teren neimprejmuit;

**Construcții**

Crt	Nr cadastral Nr. topografic	Adresa	Observații / Referințe
A1.1	-C1	Jud. Valcea	Nr. niveluri:1; S. construita la sol:1 mp; S. construita desfasurata:1 mp; STALP

**B. Partea II. Proprietari și acte**

Inscrieri privitoare la dreptul de proprietate și alte drepturi reale		Referințe
/		
Act Normativ nr. 123, din 10/07/2012 emis de PARLAMENTUL ROMANIEI;		
B1	Intabulare, drept de PROPRIETATE, dobandit prin Lege, cota actuala 1/1, cota initiala 1/1 1) STATUL ROMAN, CIF:9999999999999, LIPSA CNP;	A1
Act Administrativ nr. 6, din 20/06/2005 emis de MINISTERUL ECONOMIEI;		
B2	Intabulare, drept de CONCESIUNE 1) DISTRIBUTIE ENERGIE OLTENIA S.A., CIF:9999999999999, LIPSA CNP;	A1
Act Normativ nr. 123, din 10/07/2012 emis de PARLAMENTUL ROMANIEI;		
B3	Intabulare, drept de PROPRIETATE, dobandit prin Lege, cota actuala 1/1, cota initiala 1/1 1) DISTRIBUTIE ENERGIE OLTENIA S.A., CIF:9999999999999, LIPSA CNP;	A1.1

**C. Partea III. SARCINI .**


Inscrieri privind dezmembramintele dreptului de proprietate, drepturi reale de garanție și sarcini	Referințe
NU SUNT	

## Anexa Nr. 1 La Partea I

## Teren

Nr cadastral	Suprafața (mp)*	Observații / Referințe
	1	

\* Suprafața este determinată în planul de proiecție Stereo 70.



## Date referitoare la teren

Crt	Categorie folosință	Intra vilan	Suprafața (mp)	Tarla	Parcelă	Nr. topo	Observații / Referințe
1	curti constructii	NU	1	3	-	-	

## Date referitoare la construcții

Crt	Număr	Destinație construcție	Supraf. (mp)	Situație juridică	Observații / Referințe
A1.1	-C1	construcții industriale și edilitare	1	Cu acte	Nr. niveluri:1; S. construita la sol:1 mp; S. construita desfasurata:1 mp; STALP

## Lungime Segmente

1) Valorile lungimilor segmentelor sunt obținute din proiecție în plan.

Punct început	X / Y	Punct sfârșit	X / Y	Lungime segment (** (m)
1	443.768,126 346.061,634	2	443.767,142 346.061,812	1.0
2	443.767,142 346.061,812	3	443.766,964 346.060,828	1.0
3	443.766,964 346.060,828	4	443.767,948 346.060,65	1.0

Punct început	X / Y	Punct sfârșit	X / Y	Lungime segment (** (m)
4	443.767,948 346.060,65	1	443.768,126 346.061,634	1.0

\*\* Lungimile segmentelor sunt determinate în planul de proiecție Stereo 70 și sunt rotunjite la 1 milimetru.

\*\*\* Distanța dintre puncte este formată din segmente cumulate ce sunt mai mici decât valoarea 1 milimetru.





**DATE DESPRE IMOBILUL NR. 4000**

Oficiul de Cadastru și Publicitate Imobiliară VALCEA  
Biroul de Cadastru și Publicitate Imobiliară Ramnicu Valcea

**A. Partea I. Descrierea imobilului**

TEREN Intravilan

Nr. CF vechi:192  
Nr. cadastral vechi:315

Adresa: Loc. Voicesti, Str Eroilor, Nr. 125, Jud. Valcea

Nr. Crt	Nr cadastral Nr. topografic	Suprafața* (mp)	Observații / Referințe
A1	35086	Din acte: 754 Masurata: 907	Sector cadastral:8 Teren imprejmuit;

**Construcții**

Crt	Nr cadastral Nr. topografic	Adresa	Observații / Referințe
A1.1	35086-C1	Loc. Voicesti, Str Eroilor, Nr. 125, Jud. Valcea	Nr. niveluri:1; S. construita la sol:145 mp; S. construita desfasurata:145 mp; Casa de locuit construita din caramida si boltari in anul 1964, acoperita cu tabla, compusa din 5 camere, 2 holuri, baie si bucatarie. Nu detine certificat de performanta energetica si nu este dotata cu lift.
A1.2	35086-C2	Loc. Voicesti, Str Eroilor, Nr. 125, Jud. Valcea	Nr. niveluri:1; S. construita la sol:30 mp; S. construita desfasurata:30 mp;

**B. Partea II. Proprietari și acte**

Inscrieri privitoare la dreptul de proprietate și alte drepturi reale		Referințe
<b>13671 / 29/05/2006</b>		
Contract De Vanzare-Cumparare nr. 1908, din 26/05/2006 emis de BNP RUSCU RODICA;		
B1	Intabulare, drept de PROPRIETATE, dobandit prin Conventie, cota actuala 1/1, cota initiala 1/1 1) <b>ANDRONIE FLORENTINA</b> 2) <b>ANDRONIE FLORIAN-DRAGOS</b> <i>OBSERVATII: (provenita din conversia CF 192)</i>	A1
B2	Intabulare, drept de PROPRIETATE, dobandit prin Conventie, cota actuala 1/1, cota initiala 1/1 1) <b>ANDRONIE FLORIAN-DRAGOS</b> 2) <b>ANDRONIE FLORENTINA</b>	A1.1
/		
Act Administrativ nr. 398, din 01/02/2024 emis de PRIMARIA COMUNEI VOICESTI (ADEVERINTA; );		
B5	Intabulare, drept de PROPRIETATE, dobandit prin Construire, cota actuala 1/1, cota initiala 1/1 1) <b>ANDRONIE FLORIAN-DRAGOS</b> 2) <b>ANDRONIE FLORENTINA</b>	A1.2

**C. Partea III. SARCINI**

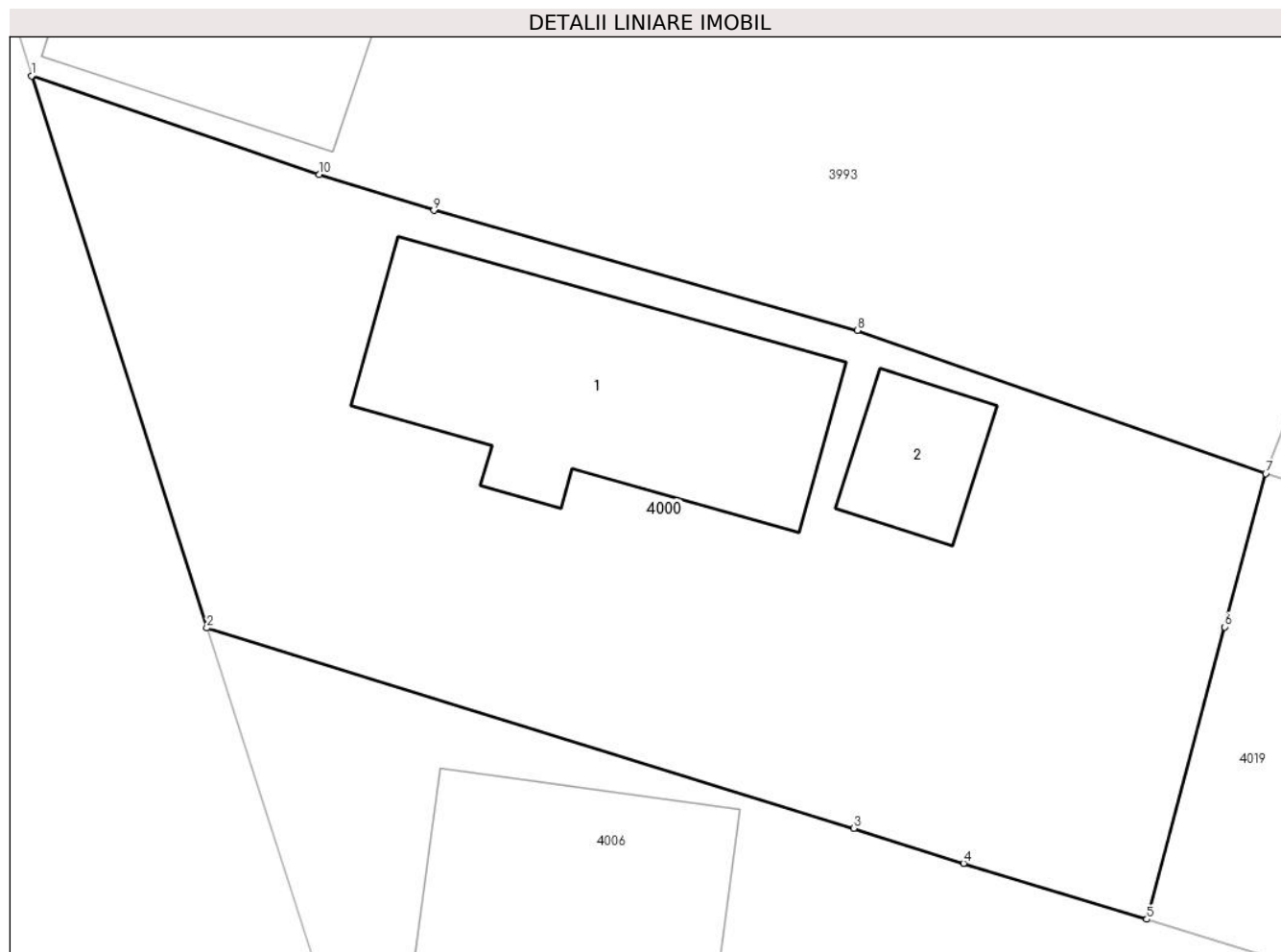
Inscrieri privind dezmembramintele dreptului de proprietate, drepturi reale de garanție și sarcini		Referințe
<b>13671 / 29/05/2006</b>		
Contract De Vanzare-Cumparare nr. 1908, din 26/05/2006 emis de BNP RUSCU RODICA;		
C1	Se noteaza obligatia de intretinere 1) <b>DICU PAUL</b> 2) <b>DICU ILINCA</b> <i>OBSERVATII: (provenita din conversia CF 192)</i>	A1, A1.1

## Anexa Nr. 1 La Partea I

## Teren

Nr cadastral	Suprafața (mp)*	Observații / Referințe
35086	Din acte: 754 Masurata: 907	

\* Suprafața este determinată în planul de proiecție Stereo 70.



## Date referitoare la teren

Crt	Categorie folosință	Intra vilan	Suprafața (mp)	Tarla	Parcelă	Nr. topo	Observații / Referințe
1	curți constructii	DA	756	3	288	-	
2	arabil	DA	151	3	289	-	

## Date referitoare la construcții

Crt	Număr	Destinație construcție	Supraf. (mp)	Situație juridică	Observații / Referințe
A1.1	35086-C1	construcții de locuințe	145	Cu acte	Nr. niveluri:1; S. construita la sol:145 mp; S. construita desfasurata:145 mp; Casa de locuit construita din caramida si boltari in anul 1964, acoperita cu tabla, compusa din 5 camere, 2 holuri, baie si bucatarie. Nu detine certificat de performanta energetica si nu este dotata cu lift.
A1.2	35086-C2	construcții anexa	30	Cu acte	Nr. niveluri:1; S. construita la sol:30 mp; S. construita desfasurata:30 mp;

**Lungime Segmente**

1) Valorile lungimilor segmentelor sunt obținute din proiecție în plan.

Punct început	X / Y	Punct sfârșit	X / Y	Lungime segment (** (m)
1	443.756,995 345.626,07	2	443.764,208 345.603,343	23.844
2	443.764,208 345.603,343	3	443.790,839 345.595,092	27.88
3	443.790,839 345.595,092	4	443.795,356 345.593,655	4.74
4	443.795,356 345.593,655	5	443.802,901 345.591,347	7.89
5	443.802,901 345.591,347	6	443.806,113 345.603,383	12.457
6	443.806,113 345.603,383	7	443.807,798 345.609,697	6.535
7	443.807,798 345.609,697	8	443.790,995 345.615,59	17.806
8	443.790,995 345.615,59	9	443.773,554 345.620,53	18.127
9	443.773,554 345.620,53	10	443.768,843 345.622,004	4.936
10	443.768,843 345.622,004	1	443.756,995 345.626,07	12.526

\*\* Lungimile segmentelor sunt determinate în planul de proiecție Stereo 70 și sunt rotunjite la 1 milimetru.

\*\*\* Distanța dintre puncte este formată din segmente cumulate ce sunt mai mici decât valoarea 1 milimetru.



**DATE DESPRE IMOBILUL NR. 4001**

Oficiul de Cadastru și Publicitate Imobiliară VALCEA  
Biroul de Cadastru și Publicitate Imobiliară Ramnicu Valcea

**A. Partea I. Descrierea imobilului**

TEREN Necunoscut

Adresa: Loc. Voicesti, Jud. Valcea

Nr. Crt	Nr cadastral Nr. topografic	Suprafața* (mp)	Observații / Referințe
A1		861	Sector cadastral:8 Teren neimprejmuit;

**B. Partea II. Proprietari și acte**

Inscrieri privitoare la dreptul de proprietate și alte drepturi reale	Referințe
/	
Act Administrativ nr. 1081, din 23/11/2006 emis de CJSDPAT VALCEA (TITLU DE PROPRIETATE; );	
B1	A1
Intabulare, drept de PROPRIETATE, dobandit prin Reconstituire, cota actuala 1/1, cota initiala 1/1	
1) STANCIU I. STEFANA, LIPSA CNP;	
2) MARIN H. ION, LIPSA CNP;	

**C. Partea III. SARCINI .**

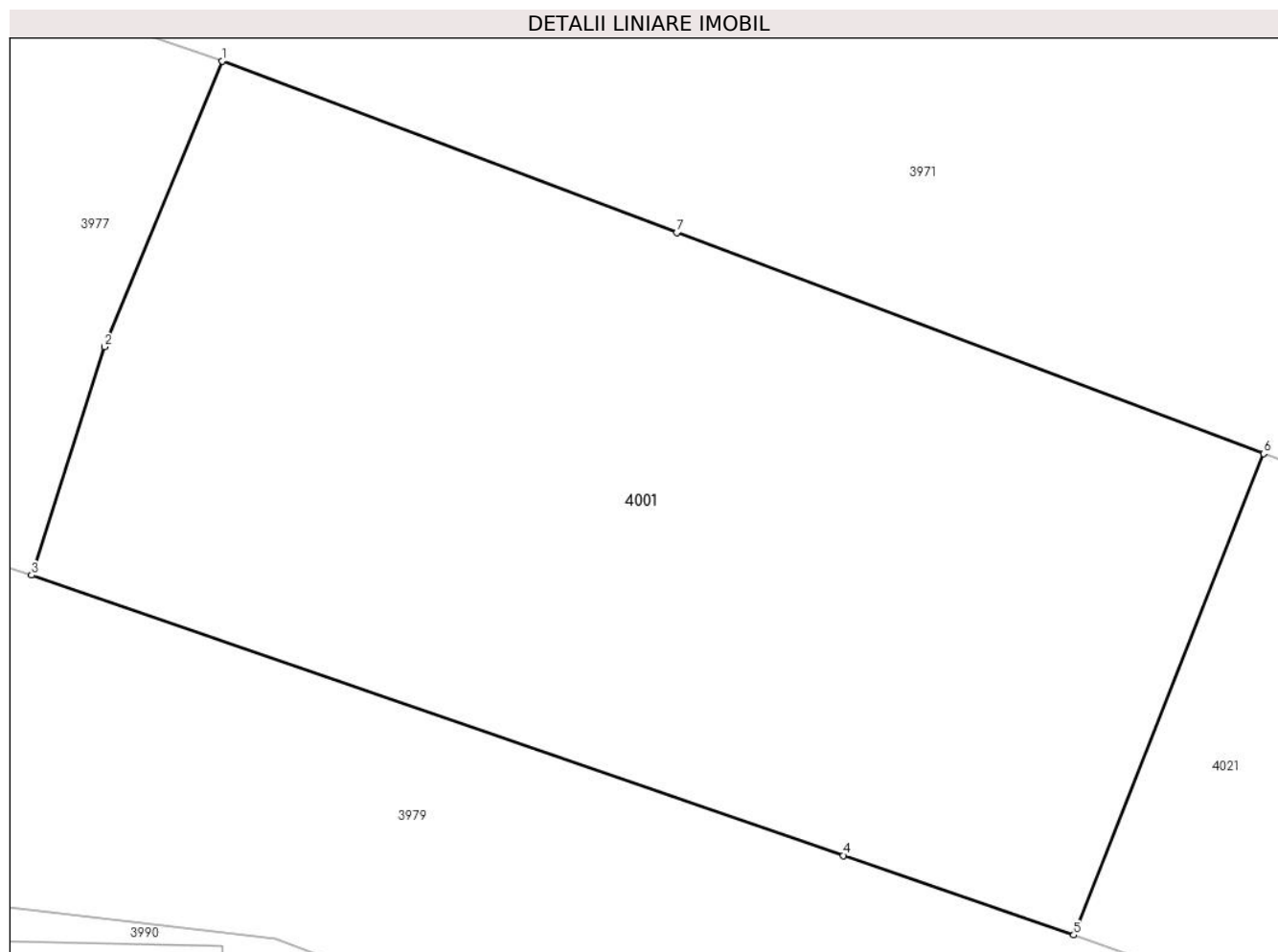
Inscrieri privind dezmembramintele dreptului de proprietate, drepturi reale de garanție și sarcini	Referințe
NU SUNT	

## Anexa Nr. 1 La Partea I

## Teren

Nr cadastral	Suprafața (mp)*	Observații / Referințe
	861	

\* Suprafața este determinată în planul de proiecție Stereo 70.



## Date referitoare la teren

Crt	Categorie folosință	Intravilan	Suprafața (mp)	Tarla	Parcelă	Nr. topo	Observații / Referințe
1	faneata	DA	531	3	258	-	
2	arabil	NU	330	3	258	-	

## Lungime Segmente

1) Valorile lungimilor segmentelor sunt obținute din proiecție în plan.

Punct început	X / Y	Punct sfârșit	X / Y	Lungime segment (** (m)
1	443.764,572 345.725,715	2	443.760,082 345.714,83	11.775
2	443.760,082 345.714,83	3	443.757,305 345.706,136	9.127
3	443.757,305 345.706,136	4	443.788,246 345.695,458	32.732
4	443.788,246 345.695,458	5	443.797,024 345.692,429	9.286

Punct început	X / Y	Punct sfârșit	X / Y	Lungime segment (** (m)
5	443.797,024 345.692,429	6	443.804,263 345.710,763	19.711
6	443.804,263 345.710,763	7	443.781,901 345.719,187	23.896
7	443.781,901 345.719,187	1	443.764,572 345.725,715	18.518

\*\* Lungimile segmentelor sunt determinate în planul de proiecție Stereo 70 și sunt rotunjite la 1 milimetru.

\*\*\* Distanța dintre puncte este formată din segmente cumulate ce sunt mai mici decât valoarea 1 milimetru.





**DATE DESPRE IMOBILUL NR. 4002**

Oficiul de Cadastru și Publicitate Imobiliară VALCEA  
Biroul de Cadastru și Publicitate Imobiliară Ramnicu Valcea

**A. Partea I. Descrierea imobilului**

TEREN Intravilan

Adresa: Loc. Voicesti, Jud. Valcea

Nr. Crt	Nr cadastral Nr. topografic	Suprafața* (mp)	Observații / Referințe
A1		1	Sector cadastral:8 Teren neimprejmuit;

**Construcții**

Crt	Nr cadastral Nr. topografic	Adresa	Observații / Referințe
A1.1	-C1	Loc. Voicesti, Jud. Valcea	Nr. niveluri:1; S. construita la sol:1 mp; S. construita desfasurata:1 mp; STALP

**B. Partea II. Proprietari și acte**

Inscrieri privitoare la dreptul de proprietate și alte drepturi reale		Referințe
/		
Act Normativ nr. 123, din 10/07/2012 emis de PARLAMENTUL ROMANIEI;		
B1	Intabulare, drept de PROPRIETATE, dobandit prin Lege, cota actuala 1/1, cota initiala 1/1 1) STATUL ROMAN, CIF:9999999999999, LIPSA CNP;	A1
Act Administrativ nr. 6, din 20/06/2005 emis de MINISTERUL ECONOMIEI;		
B2	Intabulare, drept de CONCESIUNE 1) DISTRIBUTIE ENERGIE OLTENIA S.A., CIF:9999999999999, LIPSA CNP;	A1
Act Normativ nr. 123, din 10/07/2012 emis de PARLAMENTUL ROMANIEI;		
B3	Intabulare, drept de PROPRIETATE, dobandit prin Lege, cota actuala 1/1, cota initiala 1/1 1) DISTRIBUTIE ENERGIE OLTENIA S.A., CIF:9999999999999, LIPSA CNP;	A1.1

**C. Partea III. SARCINI .**

Inscrieri privind dezmembramintele dreptului de proprietate, drepturi reale de garanție și sarcini	Referințe
NU SUNT	

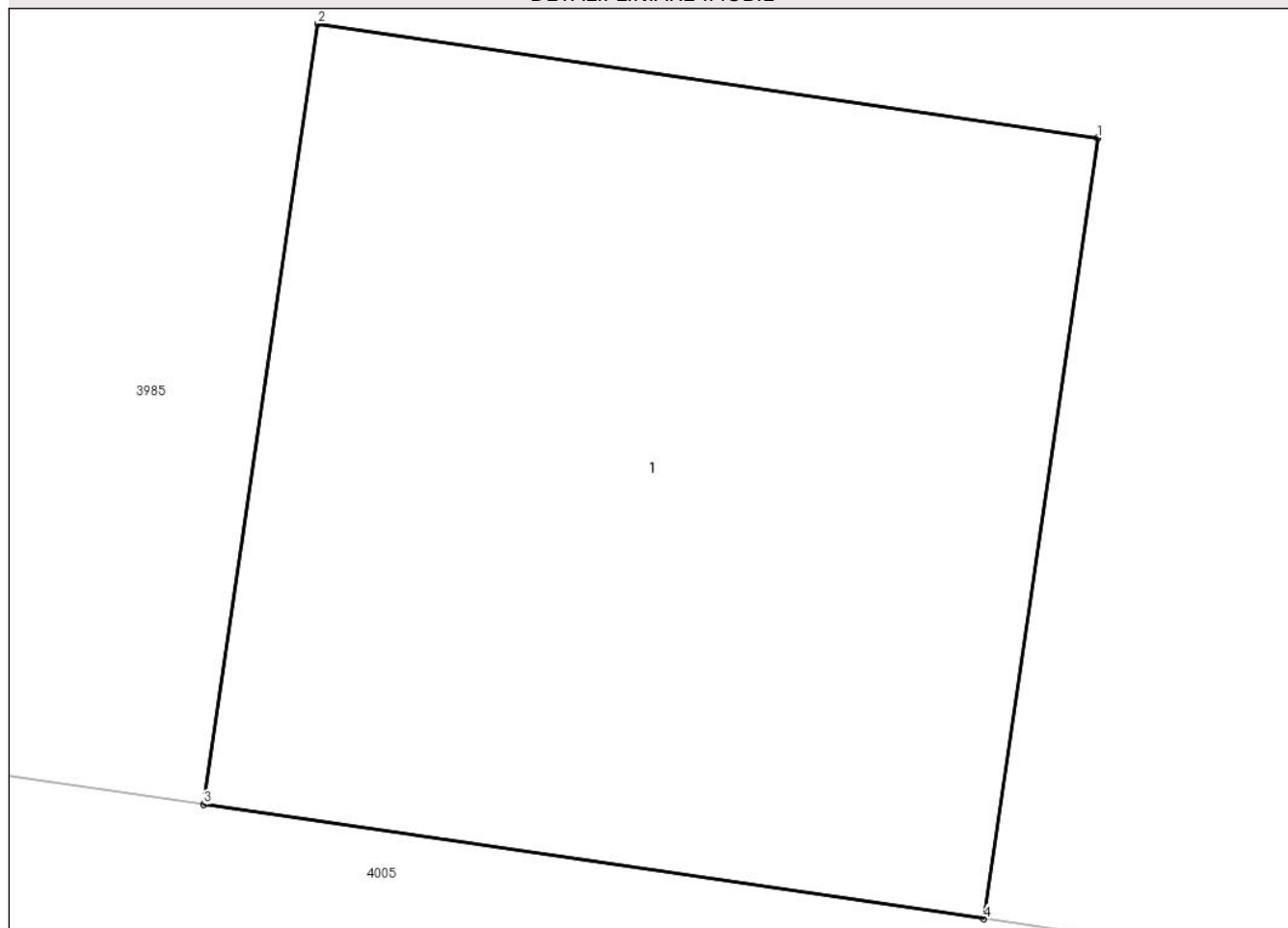
## Anexa Nr. 1 La Partea I

## Teren

Nr cadastral	Suprafața (mp)*	Observații / Referințe
	1	

\* Suprafața este determinată în planul de proiecție Stereo 70.

## DETALII LINIARE IMOBIL



## Date referitoare la teren

Crt	Categorie folosință	Intra vilan	Suprafața (mp)	Tarla	Parcelă	Nr. topo	Observații / Referințe
1	curți constructii	DA	1	3	-	-	

## Date referitoare la construcții

Crt	Număr	Destinație construcție	Supraf. (mp)	Situație juridică	Observații / Referințe
A1.1	-C1	construcții industriale și edilitare	1	Cu acte	Nr. niveluri:1; S. construita la sol:1 mp; S. construita desfasurata:1 mp; STALP

## Lungime Segmente

1) Valorile lungimilor segmentelor sunt obținute din proiecție în plan.

Punct început	X / Y	Punct sfârșit	X / Y	Lungime segment (** (m))
1	443.774,902 346.116,283	2	443.773,913 346.116,428	1.0
2	443.773,913 346.116,428	3	443.773,768 346.115,438	1.001
3	443.773,768 346.115,438	4	443.774,757 346.115,293	1.0

Punct început	X / Y	Punct sfârșit	X / Y	Lungime segment (** (m)
4	443.774,757 346.115,293	1	443.774,902 346.116,283	1.001

\*\* Lungimile segmentelor sunt determinate în planul de proiecție Stereo 70 și sunt rotunjite la 1 milimetru.

\*\*\* Distanța dintre puncte este formată din segmente cumulate ce sunt mai mici decât valoarea 1 milimetru.



**DATE DESPRE IMOBILUL NR. 4003**

Oficiul de Cadastru și Publicitate Imobiliară VALCEA  
Biroul de Cadastru și Publicitate Imobiliară Ramnicu Valcea

**A. Partea I. Descrierea imobilului**

TEREN Necunoscut

Adresa: Loc. Voicesti, Jud. Valcea

Nr. Crt	Nr cadastral Nr. topografic	Suprafața* (mp)	Observații / Referințe
A1		4.662	Sector cadastral:8 Teren neimprejmuit;

**B. Partea II. Proprietari și acte**

Inscrieri privitoare la dreptul de proprietate și alte drepturi reale	Referințe
/	
Act Administrativ nr. 892, din 20/12/2002 emis de CJSDPAT VALCEA (TITLU DE PROPRIETATE; );	
B1	A1
Intabulare, drept de PROPRIETATE, dobandit prin Reconstituire, cota actuala 1/1, cota initiala 1/1	
1) MIHĂESCU ION, LIPSA CNP;	

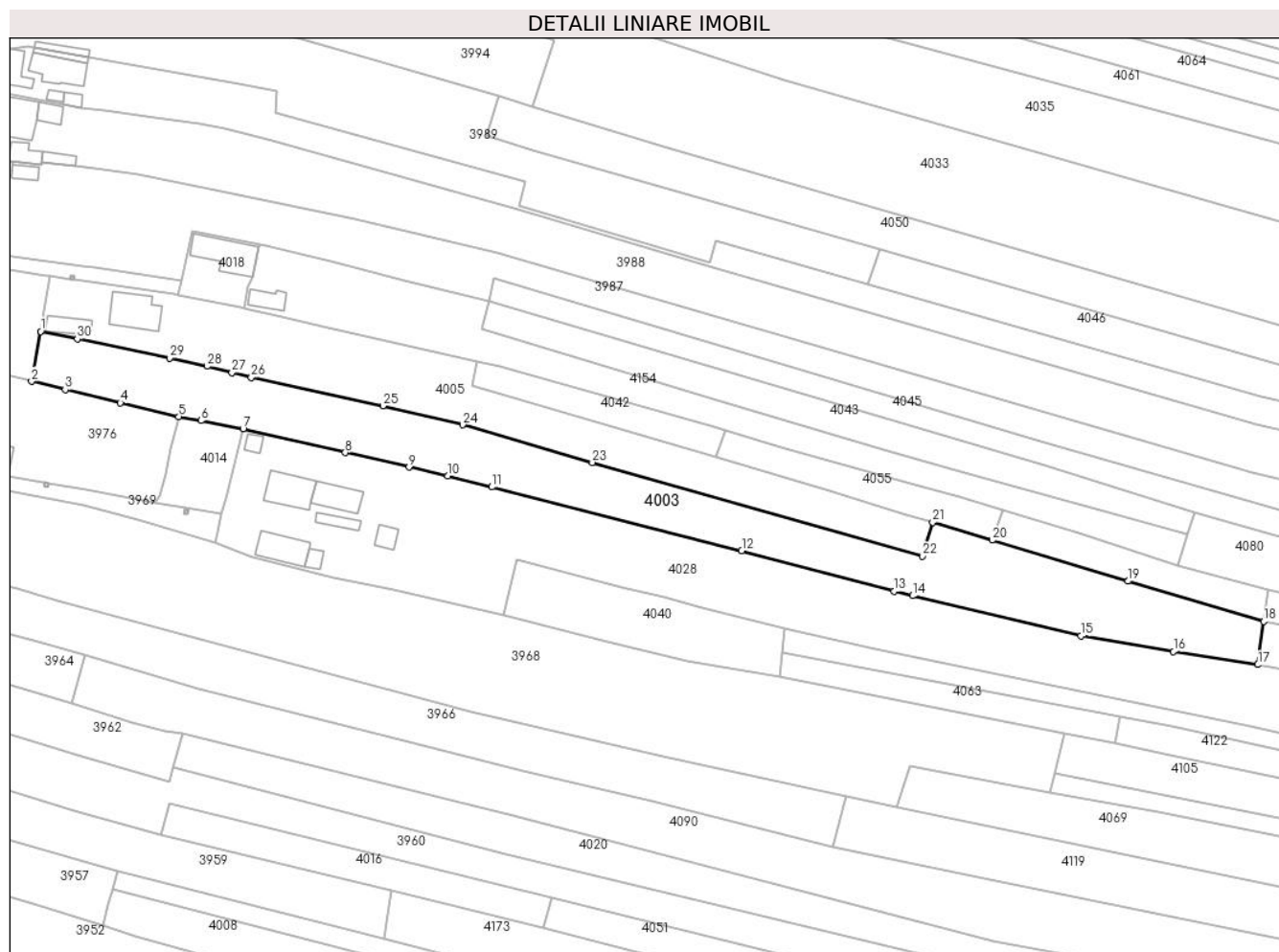
**C. Partea III. SARCINI .**

Inscrieri privind dezmembramintele dreptului de proprietate, drepturi reale de garanție și sarcini	Referințe
NU SUNT	

### Teren

Nr cadastral	Suprafața (mp)*	Observații / Referințe
	4.662	

\* Suprafața este determinată în planul de proiecție Stereo 70.



### Date referitoare la teren

Crt	Categorie folosință	Intravilan	Suprafața (mp)	Tarla	Parcelă	Nr. topo	Observații / Referințe
1	faneata	DA	129	3	62	-	
2	arabil	NU	3.004	3	62	-	
3	faneata	NU	1.529	3	62	-	

### Lungime Segmente

1) Valorile lungimilor segmentelor sunt obținute din proiecție în plan.

Punct început	X / Y	Punct sfârșit	X / Y	Lungime segment (** (m))
1	443.766,024 346.101,638	2	443.763,653 346.088,474	13.376
3	443.772,525 346.086,326	4	443.787,065 346.082,806	14.96
5	443.802,44 346.079,2	6	443.808,36 346.078,1	6.021
7	443.819,43 346.075,951	8	443.846,364 346.069,672	27.656

Punct început	X / Y	Punct sfârșit	X / Y	Lungime segment (** (m))
2	443.763,653 346.088,474	3	443.772,525 346.086,326	9.128
4	443.787,065 346.082,806	5	443.802,44 346.079,2	15.792
6	443.808,36 346.078,1	7	443.819,43 346.075,951	11.277
8	443.846,364 346.069,672	9	443.863,216 346.065,887	17.272

Punct început	X / Y	Punct sfârșit	X / Y	Lungime segment (** (m)
9	443.863,216 346.065,887	10	443.873,44 346.063,59	10.479
11	443.885,035 346.060,632	12	443.950,92 346.043,821	67.996
13	443.991,11 346.033,12	14	443.996,004 346.031,95	5.032
15	444.040,418 346.021,337	16	444.064,816 346.017,226	24.742
17	444.087,097 346.013,809	18	444.088,628 346.025,179	11.473
19	444.052,773 346.035,802	20	444.016,975 346.046,621	37.397
21	444.001,304 346.051,326	22	443.998,658 346.042,415	9.296
23	443.911,545 346.067,082	24	443.877,362 346.077,008	35.595
25	443.856,323 346.082,019	26	443.821,606 346.089,502	35.514
27	443.816,47 346.090,785	28	443.809,892 346.092,428	6.78
29	443.800,049 346.094,592	30	443.775,744 346.099,629	24.821

Punct început	X / Y	Punct sfârșit	X / Y	Lungime segment (** (m)
10	443.873,44 346.063,59	11	443.885,035 346.060,632	11.966
12	443.950,92 346.043,821	13	443.991,11 346.033,12	41.59
14	443.996,004 346.031,95	15	444.040,418 346.021,337	45.664
16	444.064,816 346.017,226	17	444.087,097 346.013,809	22.541
18	444.088,628 346.025,179	19	444.052,773 346.035,802	37.396
20	444.016,975 346.046,621	21	444.001,304 346.051,326	16.362
22	443.998,658 346.042,415	23	443.911,545 346.067,082	90.538
24	443.877,362 346.077,008	25	443.856,323 346.082,019	21.628
26	443.821,606 346.089,502	27	443.816,47 346.090,785	5.294
28	443.809,892 346.092,428	29	443.800,049 346.094,592	10.078
30	443.775,744 346.099,629	1	443.766,024 346.101,638	9.925

\*\* Lungimile segmentelor sunt determinate în planul de proiecție Stereo 70 și sunt rotunjite la 1 milimetru.

\*\*\* Distanța dintre puncte este formată din segmente cumulate ce sunt mai mici decât valoarea 1 milimetru.





**DATE DESPRE IMOBILUL NR. 4004**

Oficiul de Cadastru și Publicitate Imobiliară VALCEA  
Biroul de Cadastru și Publicitate Imobiliară Ramnicu Valcea

**A. Partea I. Descrierea imobilului**

TEREN Intravilan

Adresa: Loc. Voicesti, Str Unirii, Nr. 9, Jud. Valcea

Nr. Crt	Nr cadastral Nr. topografic	Suprafața* (mp)	Observații / Referințe
A1		Din acte: 360 Masurata: 341	Sector cadastral:8 Teren imprejmuit;

**Construcții**

Crt	Nr cadastral Nr. topografic	Adresa	Observații / Referințe
A1.1	-C1	Loc. Voicesti, Str Unirii, Nr. 9, Jud. Valcea	Nr. niveluri:1; S. construita la sol:136 mp; S. construita desfasurata:136 mp;

**B. Partea II. Proprietari și acte**

Inscrieri privitoare la dreptul de proprietate și alte drepturi reale		Referințe
/		
Act Administrativ nr. 909, din 20/12/2002 emis de CJSDPAT VALCEA (TITLU DE PROPRIETATE; );		
B1	Intabulare, drept de PROPRIETATE, dobandit prin Reconstituire, cota actuala 1/1, cota initiala 1/1 1) STĂNICĂ I VIRGIL, LIPSA CNP;	A1
Act Administrativ nr. 398, din 01/02/2024 emis de PRIMARIA COMUNEI VOICESTI (ADEVÉRINTA; );		
B2	Intabulare, drept de PROPRIETATE, dobandit prin Construire, cota actuala 1/1, cota initiala 1/1 1) STĂNICĂ I VIRGIL, LIPSA CNP;	A1.1

**C. Partea III. SARCINI .**

Inscrieri privind dezmembramintele dreptului de proprietate, drepturi reale de garanție și sarcini	Referințe
NU SUNT	

## Anexa Nr. 1 La Partea I

## Teren

Nr cadastral	Suprafața (mp)*	Observații / Referințe
	Din acte: 360 Masurata: 341	

\* Suprafața este determinată în planul de proiecție Stereo 70.



## Date referitoare la teren

Crt	Categorie folosință	Intra vilan	Suprafața (mp)	Tarla	Parcelă	Nr. topo	Observații / Referințe
1	curți constructii	DA	341	3	2	-	

## Date referitoare la construcții

Crt	Număr	Destinație construcție	Supraf. (mp)	Situație juridică	Observații / Referințe
A1.1	-C1	construcții de locuințe	136	Cu acte	Nr. niveluri:1; S. construita la sol:136 mp; S. construita desfasurata:136 mp;

## Lungime Segmente

1) Valorile lungimilor segmentelor sunt obținute din proiecție în plan.

Punct început	X / Y	Punct sfârșit	X / Y	Lungime segment (** (m)
1	443.772,266 346.259,487	2	443.770,782 346.251,479	8.144
2	443.770,782 346.251,479	3	443.770,223 346.248,461	3.069
3	443.770,223 346.248,461	4	443.769,764 346.245,983	2.52

Punct început	X / Y	Punct sfârșit	X / Y	Lungime segment (** (m)
4	443.769,764 346.245,983	5	443.768,446 346.239,334	6.778
5	443.768,446 346.239,334	6	443.771,126 346.238,372	2.847
6	443.771,126 346.238,372	7	443.780,395 346.235,834	9.61
7	443.780,395 346.235,834	8	443.783,71 346.234,926	3.437
8	443.783,71 346.234,926	9	443.784,178 346.235,648	0.86
9	443.784,178 346.235,648	10	443.785,137 346.243,102	7.515
10	443.785,137 346.243,102	11	443.787,004 346.258,155	15.168
11	443.787,004 346.258,155	12	443.785,906 346.258,251	1.102
12	443.785,906 346.258,251	1	443.772,266 346.259,487	13.696

\*\* Lungimile segmentelor sunt determinate în planul de proiecție Stereo 70 și sunt rotunjite la 1 milimetru.

\*\*\* Distanța dintre puncte este formată din segmente cumulate ce sunt mai mici decât valoarea 1 milimetru.



**DATE DESPRE IMOBILUL NR. 4005**

Oficiul de Cadastru și Publicitate Imobiliară VALCEA  
Biroul de Cadastru și Publicitate Imobiliară Ramnicu Valcea

**A. Partea I. Descrierea imobilului**

TEREN Necunoscut

Nr. cadastral vechi:300

Adresa: Loc. Voicesti, Nr. 67, Jud. Valcea

Nr. Crt	Nr cadastral Nr. topografic	Suprafața* (mp)	Observații / Referințe
A1		3.189	Sector cadastral:8 Teren neimprejmuit;

**Construcții**

Crt	Nr cadastral Nr. topografic	Adresa	Observații / Referințe
A1.1	-C1	Loc. Voicesti, Nr. 67, Jud. Valcea	Nr. niveluri:1; S. construita la sol:112 mp; S. construita desfasurata:112 mp;
A1.2	-C2	Loc. Voicesti, Nr. 67, Jud. Valcea	Nr. niveluri:1; S. construita la sol:48 mp; S. construita desfasurata:48 mp;

**B. Partea II. Proprietari și acte**

Inscrieri privitoare la dreptul de proprietate și alte drepturi reale	Referințe
/	
Act Notarial nr. 2098, din 25/09/1991 emis de NOTARIATUL DE STAT LOCAL DRAGASANI (CONTRACT DE VANZARE-CUMPARARE; CVC NR. 4137/13.10.1997, ELIBERAT DE BNP COMAN DUMITRU);	
B1	A1, A1.1, A1.2
Intabulare, drept de PROPRIETATE, dobandit prin Conventie, cota actuala 1/1, cota initiala 1/1	
1) MITRAN FLOAREA	
2) MITRAN MARIN	

**C. Partea III. SARCINI .**

Inscrieri privind dezmembramintele dreptului de proprietate, drepturi reale de garanție și sarcini	Referințe
NU SUNT	



## Lungime Segmente

1) Valorile lungimilor segmentelor sunt obținute din proiecție în plan.

Punct început	X / Y	Punct sfârșit	X / Y	Lungime segment (** (m)
1	443.766,024 346.101,638	2	443.775,744 346.099,629	9.925
3	443.800,049 346.094,592	4	443.809,892 346.092,428	10.078
5	443.816,47 346.090,785	6	443.821,606 346.089,502	5.294
7	443.856,323 346.082,019	8	443.877,362 346.077,008	21.628
9	443.911,545 346.067,082	10	443.998,658 346.042,415	90.538
11	444.001,304 346.051,326	12	443.994,425 346.053,425	7.192
13	443.973,06 346.059,945	14	443.944,164 346.068,45	30.122
15	443.879,931 346.087,174	16	443.881,148 346.093,655	6.594
17	443.840,296 346.102,993	18	443.828,161 346.105,767	12.448
19	443.819,624 346.107,668	20	443.818,71 346.107,872	0.936
21	443.802,355 346.111,189	22	443.801,358 346.111,395	1.018
23	443.779,371 346.114,617	24	443.774,757 346.115,293	4.663
25	443.773,768 346.115,438	26	443.768,362 346.116,231	5.464

Punct început	X / Y	Punct sfârșit	X / Y	Lungime segment (** (m)
2	443.775,744 346.099,629	3	443.800,049 346.094,592	24.821
4	443.809,892 346.092,428	5	443.816,47 346.090,785	6.78
6	443.821,606 346.089,502	7	443.856,323 346.082,019	35.514
8	443.877,362 346.077,008	9	443.911,545 346.067,082	35.595
10	443.998,658 346.042,415	11	444.001,304 346.051,326	9.296
12	443.994,425 346.053,425	13	443.973,06 346.059,945	22.338
14	443.944,164 346.068,45	15	443.879,931 346.087,174	66.906
16	443.881,148 346.093,655	17	443.840,296 346.102,993	41.906
18	443.828,161 346.105,767	19	443.819,624 346.107,668	8.746
20	443.818,71 346.107,872	21	443.802,355 346.111,189	16.688
22	443.801,358 346.111,395	23	443.779,371 346.114,617	22.222
24	443.774,757 346.115,293	25	443.773,768 346.115,438	1.0
26	443.768,362 346.116,231	1	443.766,024 346.101,638	14.779

\*\* Lungimile segmentelor sunt determinate în planul de proiecție Stereo 70 și sunt rotunjite la 1 milimetru.

\*\*\* Distanța dintre puncte este formată din segmente cumulate ce sunt mai mici decât valoarea 1 milimetru.





**DATE DESPRE IMOBILUL NR. 4006**

Oficiul de Cadastru și Publicitate Imobiliară VALCEA  
Biroul de Cadastru și Publicitate Imobiliară Ramnicu Valcea

**A. Partea I. Descrierea imobilului**

TEREN Intravilan

Adresa: Loc. Voicesti, Str Eroilor, Jud. Valcea, PUNCTULIN SAT

Nr. Crt	Nr cadastral Nr. topografic	Suprafața* (mp)	Observații / Referințe
A1	35088	882	Sector cadastral:8 Teren imprejmuit;

**Construcții**

Crt	Nr cadastral Nr. topografic	Adresa	Observații / Referințe
A1.1	35088-C1	Loc. Voicesti, Str Eroilor, Jud. Valcea, PUNCTULIN SAT	Nr. niveluri:1; S. construita la sol:193 mp; S. construita desfasurata:193 mp;

**B. Partea II. Proprietari și acte**

Inscrieri privitoare la dreptul de proprietate și alte drepturi reale		Referințe
<b>90890 / 29/11/2019</b>		
Contract De Vânzare-Cumpărare nr. 2822, din 28/11/2019 emis de Cerbeanu Iulia Monica;		
B5	Intabulare, drept de PROPRIETATE, dobandit prin Conventie, cota actuala 1/1, cota initiala 1/1 1) LĂZĂRESCU RADU-ALEXANDRU, necasatorit; OBSERVATII: bun propriu	A1
/		
Act Administrativ nr. 398, din 02/01/2024 emis de PRIMARIA COMUNEI VOICESTI (ADEVÉRINTA; );		
B6	Intabulare, drept de PROPRIETATE, dobandit prin Construire, cota actuala 1/1, cota initiala 1/1 1) LĂZĂRESCU RADU-ALEXANDRU, necasatorit;	A1.1

**C. Partea III. SARCINI**

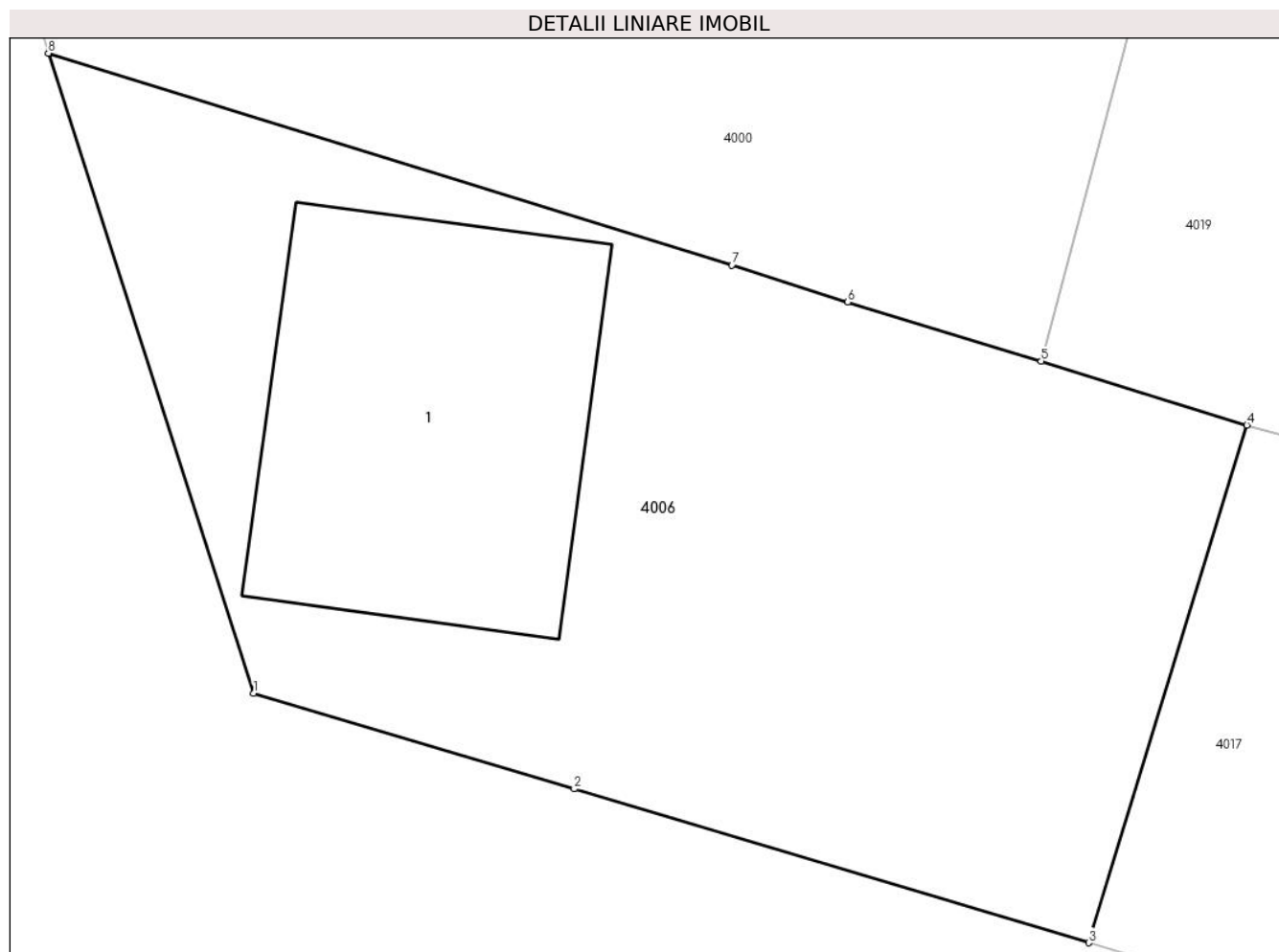
Inscrieri privind dezmembramintele dreptului de proprietate, drepturi reale de garanție și sarcini		Referințe
<b>90890 / 29/11/2019</b>		
Contract De Vânzare-Cumpărare nr. 2822, din 28/11/2019 emis de Cerbeanu Iulia Monica;		
C1	Intabulare, drept de UZUFRACT VIAGER, cota actuala 1/1, cota initiala 1/1 1) LAZARESCU ION 2) LĂZĂRESCU DANIELA-ELENA, soti;	A1

## Anexa Nr. 1 La Partea I

## Teren

Nr cadastral	Suprafața (mp)*	Observații / Referințe
35088	882	

\* Suprafața este determinată în planul de proiecție Stereo 70.



## Date referitoare la teren

Crt	Categorie folosință	Intravilan	Suprafața (mp)	Tarla	Parcelă	Nr. topo	Observații / Referințe
1	curți constructii	DA	438	3	292	-	
2	arabil	DA	444	3	293,294	-	

## Date referitoare la construcții

Crt	Număr	Destinație construcție	Supraf. (mp)	Situație juridică	Observații / Referințe
A1.1	35088-C1	construcții de locuințe	193	Cu acte	Nr. niveluri:1; S. construita la sol:193 mp; S. construita desfasurata:193 mp;

## Lungime Segmente

1) Valorile lungimilor segmentelor sunt obținute din proiecție în plan.

Punct început	X / Y	Punct sfârșit	X / Y	Lungime segment (** (m)
1	443.772,21 345.578,42	2	443.784,699 345.574,69	13.034
2	443.784,699 345.574,69	3	443.804,757 345.568,698	20.934
3	443.804,757 345.568,698	4	443.810,917 345.588,864	21.086

Punct început	X / Y	Punct sfârşit	X / Y	Lungime segment (** (m)
4	443.810,917 345.588,864	5	443.802,901 345.591,347	8.392
5	443.802,901 345.591,347	6	443.795,356 345.593,655	7.89
6	443.795,356 345.593,655	7	443.790,839 345.595,092	4.74
7	443.790,839 345.595,092	8	443.764,208 345.603,343	27.88
8	443.764,208 345.603,343	1	443.772,21 345.578,42	26.176

\*\* Lungimile segmentelor sunt determinate în planul de proiecție Stereo 70 și sunt rotunjite la 1 milimetru.

\*\*\* Distanța dintre puncte este formată din segmente cumulate ce sunt mai mici decât valoarea 1 milimetru.



**DATE DESPRE IMOBILUL NR. 4007**

Oficiul de Cadastru și Publicitate Imobiliară VALCEA  
Biroul de Cadastru și Publicitate Imobiliară Ramnicu Valcea

**A. Partea I. Descrierea imobilului**

TEREN Extravilan

Adresa: Jud. Valcea

Nr. Crt	Nr cadastral Nr. topografic	Suprafața* (mp)	Observații / Referințe
A1		3.500	Sector cadastral:8 Teren neimprejmuit;

**B. Partea II. Proprietari și acte**

Inscrieri privitoare la dreptul de proprietate și alte drepturi reale	Referințe
/	
Act Administrativ nr. 395/42743, din 25/04/1997 emis de CJSDPAT VALCEA (TITLU DE PROPRIETATE; );	
B1	A1
Intabulare, drept de PROPRIETATE, dobandit prin Reconstituire, cota actuala 1/1, cota initiala 1/1 1) MARINESCU VIRGIL, LIPSA CNP;	

**C. Partea III. SARCINI .**

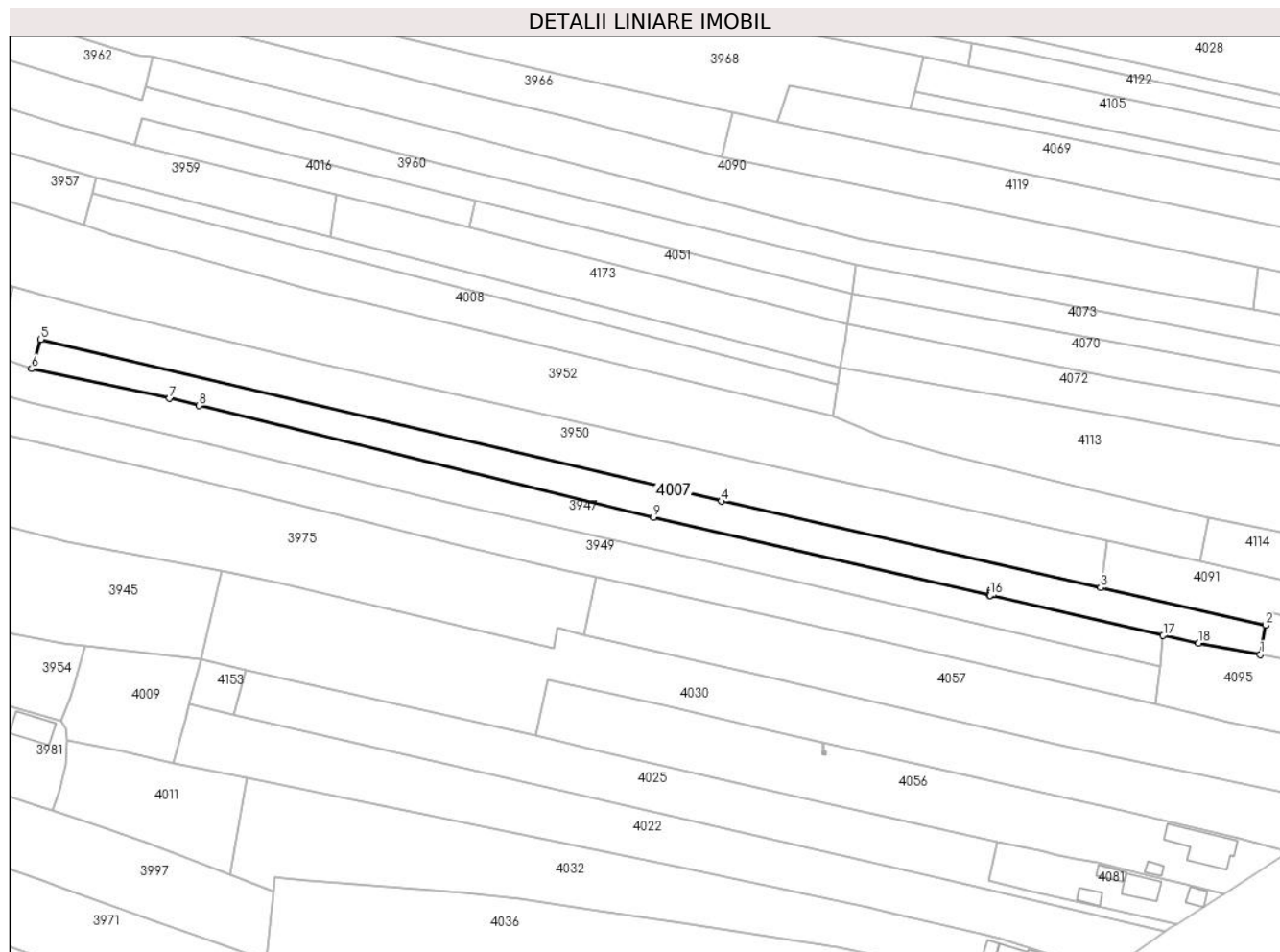
Inscrieri privind dezmembramintele dreptului de proprietate, drepturi reale de garanție și sarcini	Referințe
NU SUNT	

## Anexa Nr. 1 La Partea I

## Teren

Nr cadastral	Suprafața (mp)*	Observații / Referințe
	3.500	

\* Suprafața este determinată în planul de proiecție Stereo 70.



## Date referitoare la teren

Crt	Categorie folosință	Intravilan	Suprafața (mp)	Tarla	Parcelă	Nr. topo	Observații / Referințe
1	arabil	NU	3.500	3	172	-	

## Lungime Segmente

1) Valorile lungimilor segmentelor sunt obținute din proiecție în plan.

Punct început	X / Y	Punct sfârșit	X / Y	Lungime segment (** (m)
1	444.137,722 345.815,454	2	444.139,35 345.824,33	9.024
2	444.139,35 345.824,33	3	444.089,471 345.835,677	51.153
3	444.089,471 345.835,677	4	443.974,94 345.861,731	117.457
4	443.974,94 345.861,731	5	443.769,496 345.910,531	211.16
5	443.769,496 345.910,531	6	443.766,666 345.901,712	9.262

Punct început	X / Y	Punct sfârșit	X / Y	Lungime segment (** (m)
6	443.766,666 345.901,712	7	443.808,339 345.892,76	42.624
7	443.808,339 345.892,76	8	443.817,249 345.890,573	9.174
8	443.817,249 345.890,573	9	443.954,484 345.856,879	141.311
9	443.954,484 345.856,879	10	444.056,037 345.833,38	104.236
10	444.056,037 345.833,38	11	444.056,181 345.833,992	0.629
11	444.056,181 345.833,992	12	444.056,419 345.834,963	1.0
12	444.056,419 345.834,963	13	444.057,39 345.834,724	1.0
13	444.057,39 345.834,724	14	444.057,152 345.833,753	1.0
14	444.057,152 345.833,753	15	444.056,229 345.833,98	0.951
15	444.056,229 345.833,98	16	444.056,086 345.833,369	0.628
16	444.056,086 345.833,369	17	444.108,407 345.821,263	53.703
17	444.108,407 345.821,263	18	444.119,136 345.818,985	10.968
18	444.119,136 345.818,985	1	444.137,722 345.815,454	18.918

\*\* Lungimile segmentelor sunt determinate în planul de proiecție Stereo 70 și sunt rotunjite la 1 milimetru.

\*\*\* Distanța dintre puncte este formată din segmente cumulate ce sunt mai mici decât valoarea 1 milimetru.





**DATE DESPRE IMOBILUL NR. 4008**

Oficiul de Cadastru și Publicitate Imobiliară VALCEA  
Biroul de Cadastru și Publicitate Imobiliară Ramnicu Valcea

**A. Partea I. Descrierea imobilului**

TEREN Extravilan

Nr. CF vechi:72  
Nr. cadastral vechi:98

Adresa: Jud. Valcea

Nr. Crt	Nr cadastral Nr. topografic	Suprafața* (mp)	Observații / Referințe
A1		2.497	Sector cadastral:8 Teren neimprejmuit;

**B. Partea II. Proprietari și acte**

Inscrieri privitoare la dreptul de proprietate și alte drepturi reale		Referințe
/		
Act Notarial nr. 65, din 23/01/2002 emis de BNP DANIELA-ILEANA MUNTEANU (CONTRACT DE VANZARE-CUMPARARE; );		
B1	Intabulare, drept de PROPRIETATE, dobandit prin Conventie, cota actuala 1/1, cota initiala 1/1 1) HOARA FLOREA 2) HOARA ELISABETA, LIPSA CNP; SOTI;	A1

**C. Partea III. SARCINI .**

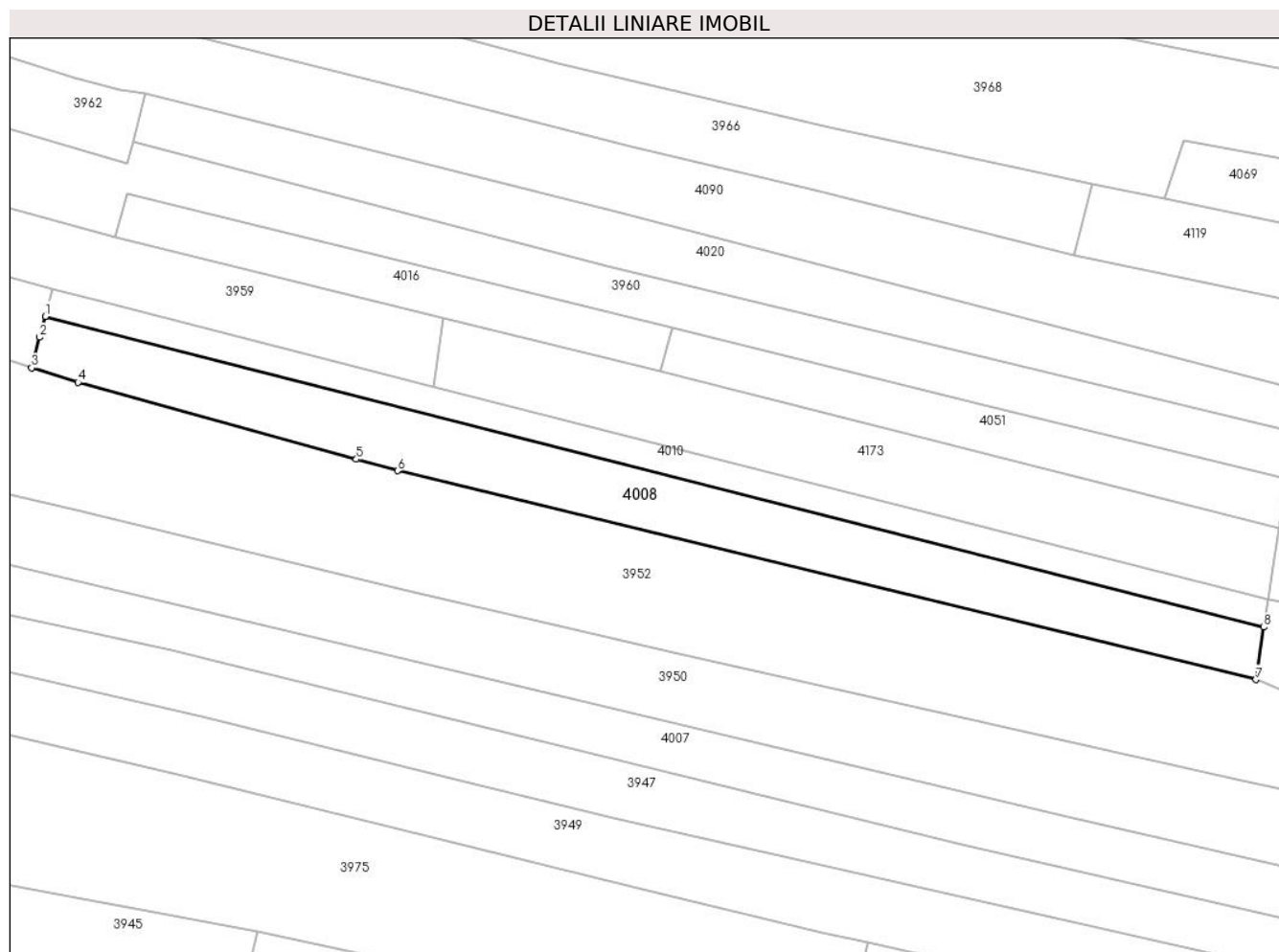
Inscrieri privind dezmembramintele dreptului de proprietate, drepturi reale de garanție și sarcini	Referințe
NU SUNT	

## Anexa Nr. 1 La Partea I

## Teren

Nr cadastral	Suprafața (mp)*	Observații / Referințe
	2.497	

\* Suprafața este determinată în planul de proiecție Stereo 70.



## Date referitoare la teren

Crt	Categorie folosință	Intra vilan	Suprafața (mp)	Tarla	Parcelă	Nr. topo	Observații / Referințe
1	vie	NU	471	3	151/1	-	
2	arabil	NU	2.026	3	151/1	-	

## Lungime Segmente

1) Valorile lungimilor segmentelor sunt obținute din proiecție în plan.

Punct început	X / Y	Punct sfârșit	X / Y	Lungime segment (** (m)
1	443.784,926 345.954,492	2	443.783,895 345.950,623	4.004
2	443.783,895 345.950,623	3	443.782,394 345.944,989	5.831
3	443.782,394 345.944,989	4	443.790,991 345.942,285	9.012
4	443.790,991 345.942,285	5	443.842,426 345.928,068	53.364

Punct început	X / Y	Punct sfârșit	X / Y	Lungime segment (** (m)
5	443.842,426 345.928,068	6	443.850,099 345.925,947	7.961
6	443.850,099 345.925,947	7	444.008,807 345.887,345	163.335
7	444.008,807 345.887,345	8	444.010,246 345.897,046	9.807
8	444.010,246 345.897,046	1	443.784,926 345.954,492	232.528

\*\* Lungimile segmentelor sunt determinate în planul de proiecție Stereo 70 și sunt rotunjite la 1 milimetru.

\*\*\* Distanța dintre puncte este formată din segmente cumulate ce sunt mai mici decât valoarea 1 milimetru.



**DATE DESPRE IMOBILUL NR. 4009**

Oficiul de Cadastru și Publicitate Imobiliară VALCEA  
Biroul de Cadastru și Publicitate Imobiliară Ramnicu Valcea

**A. Partea I. Descrierea imobilului**

TEREN Extravilan

Adresa: Jud. Valcea

Nr. Crt	Nr cadastral Nr. topografic	Suprafața* (mp)	Observații / Referințe
A1		1.062	Sector cadastral:8 Teren neimprejmuit;

**B. Partea II. Proprietari și acte**

Inscrieri privitoare la dreptul de proprietate și alte drepturi reale	Referințe
/	
Act Administrativ nr. 1055, din 09/05/2005 emis de CJSDPAT VALCEA (TITLU DE PROPRIETATE; );	
B1	A1
Intabulare, drept de PROPRIETATE, dobandit prin Reconstituire, cota actuala 1/1, cota initiala 1/1	
1) MARINESCU TUDOR DEFUNCT:Da	
2) MARINESCU FLOREA, LIPSA CNP;	

**C. Partea III. SARCINI .**

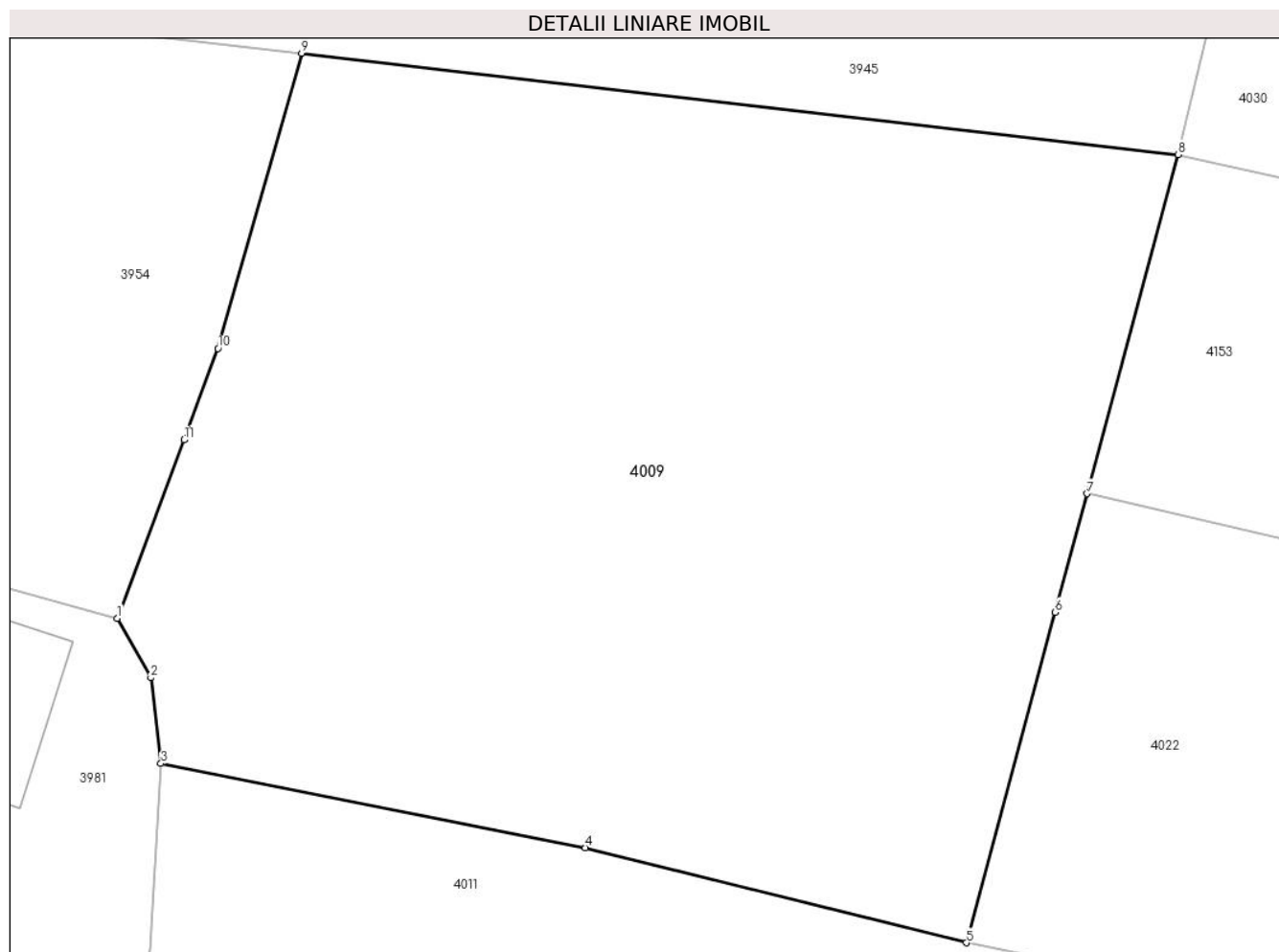
Inscrieri privind dezmembramintele dreptului de proprietate, drepturi reale de garanție și sarcini	Referințe
NU SUNT	

## Anexa Nr. 1 La Partea I

## Teren

Nr cadastral	Suprafața (mp)*	Observații / Referințe
	1.062	

\* Suprafața este determinată în planul de proiecție Stereo 70.



## Date referitoare la teren

Crt	Categorie folosință	Intravilan	Suprafața (mp)	Tarla	Parcelă	Nr. topo	Observații / Referințe
1	arabil	NU	454	3	217	-	
2	livada	NU	608	3	217/1	-	

## Lungime Segmente

1) Valorile lungimilor segmentelor sunt obținute din proiecție în plan.

Punct început	X / Y	Punct sfârșit	X / Y	Lungime segment (** (m)
1	443.775,638 345.795,55	2	443.776,973 345.793,181	2.719
2	443.776,973 345.793,181	3	443.777,374 345.789,774	3.431
3	443.777,374 345.789,774	4	443.794,263 345.786,421	17.219
4	443.794,263 345.786,421	5	443.809,416 345.782,645	15.616

Punct început	X / Y	Punct sfârșit	X / Y	Lungime segment (** (m)
5	443.809,416 345.782,645	6	443.812,949 345.795,786	13.608
6	443.812,949 345.795,786	7	443.814,216 345.800,5	4.881
7	443.814,216 345.800,5	8	443.817,84 345.813,981	13.96
8	443.817,84 345.813,981	9	443.782,974 345.818,011	35.098
9	443.782,974 345.818,011	10	443.779,645 345.806,271	12.203
10	443.779,645 345.806,271	11	443.778,288 345.802,64	3.876
11	443.778,288 345.802,64	1	443.775,638 345.795,55	7.569

\*\* Lungimile segmentelor sunt determinate în planul de proiecție Stereo 70 și sunt rotunjite la 1 milimetru.

\*\*\* Distanța dintre puncte este formată din segmente cumulate ce sunt mai mici decât valoarea 1 milimetru.





**DATE DESPRE IMOBILUL NR. 4010**

Oficiul de Cadastru și Publicitate Imobiliară VALCEA  
Biroul de Cadastru și Publicitate Imobiliară Ramnicu Valcea

**A. Partea I. Descrierea imobilului**

TEREN Extravilan

Adresa: Jud. Valcea

Nr. Crt	Nr cadastral Nr. topografic	Suprafața* (mp)	Observații / Referințe
A1		1.200	Sector cadastral:8 Teren neimprejmuit;

**B. Partea II. Proprietari și acte**

Inscrieri privitoare la dreptul de proprietate și alte drepturi reale	Referințe
/	
Act Administrativ nr. 659/28718, din 14/09/2001 emis de CJSDPAT VALCEA (TITLU DE PROPRIETATE; );	
B1	A1
Intabulare, drept de PROPRIETATE, dobandit prin Reconstituire, cota actuala 1/1, cota initiala 1/1 1) MIHALCEA EUFROSINA, LIPSA CNP;	

**C. Partea III. SARCINI .**

Inscrieri privind dezmembramintele dreptului de proprietate, drepturi reale de garanție și sarcini	Referințe
NU SUNT	

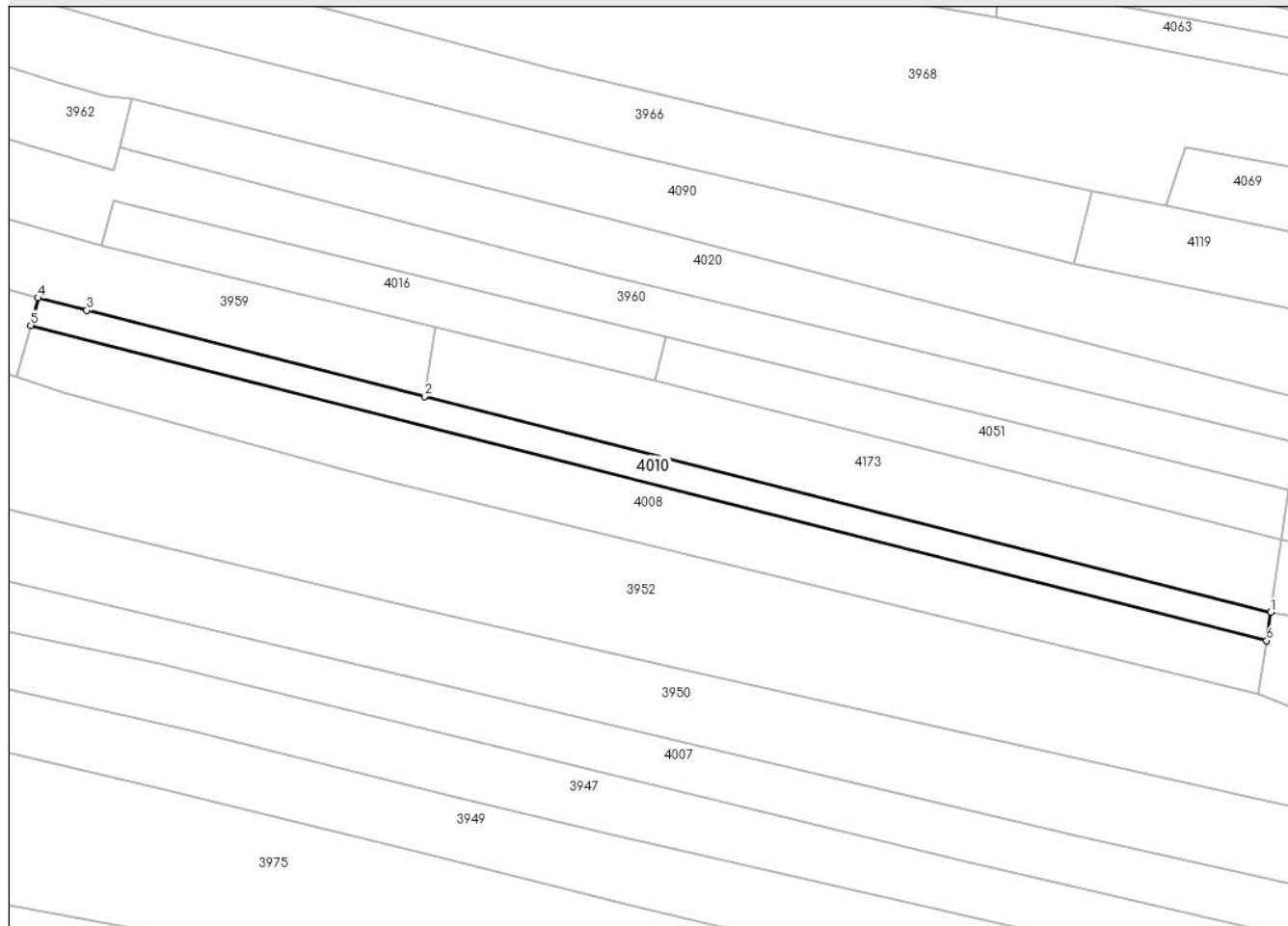
## Anexa Nr. 1 La Partea I

## Teren

Nr cadastral	Suprafața (mp)*	Observații / Referințe
	1.200	

\* Suprafața este determinată în planul de proiecție Stereo 70.

## DETALII LINIARE IMOBIL



## Date referitoare la teren

Crt	Categorie folosință	Intravilan	Suprafața (mp)	Tarla	Parcelă	Nr. topo	Observații / Referințe
1	arabil	NU	1.200	3	151	-	

## Lungime Segmente

1) Valorile lungimilor segmentelor sunt obținute din proiecție în plan.

Punct început	X / Y	Punct sfârșit	X / Y	Lungime segment (** (m)
1	444.011,008 345.902,184	2	443.856,705 345.941,524	159.239
2	443.856,705 345.941,524	3	443.795,111 345.957,228	63.564
3	443.795,111 345.957,228	4	443.786,256 345.959,485	9.138
4	443.786,256 345.959,485	5	443.784,926 345.954,492	5.167
5	443.784,926 345.954,492	6	444.010,246 345.897,046	232.528

Punct început	X / Y	Punct sfârșit	X / Y	Lungime segment (** (m)
6	444.010,246 345.897,046	1	444.011,008 345.902,184	5.194

\*\* Lungimile segmentelor sunt determinate în planul de proiecție Stereo 70 și sunt rotunjite la 1 milimetru.

\*\*\* Distanța dintre puncte este formată din segmente cumulate ce sunt mai mici decât valoarea 1 milimetru.



**DATE DESPRE IMOBILUL NR. 4011**

Oficiul de Cadastru și Publicitate Imobiliară VALCEA  
Biroul de Cadastru și Publicitate Imobiliară Ramnicu Valcea

**A. Partea I. Descrierea imobilului**

TEREN Extravilan

Adresa: Jud. Valcea

Nr. Crt	Nr cadastral Nr. topografic	Suprafața* (mp)	Observații / Referințe
A1		1.400	Sector cadastral:8 Teren neimprejmuit;

**B. Partea II. Proprietari și acte**

Inscrieri privitoare la dreptul de proprietate și alte drepturi reale	Referințe
/	
Act Administrativ nr. 1008, din 04/03/2004 emis de CJSDPAT VALCEA (TITLU DE PROPRIETATE; );	
B1	A1
Intabulare, drept de PROPRIETATE, dobandit prin Reconstituire, cota actuala 1/1, cota initiala 1/1	
1) VLADA ELISABETA, LIPSA CNP;	
2) NAVACOVSKI MARIA, LIPSA CNP;	

**C. Partea III. SARCINI .**

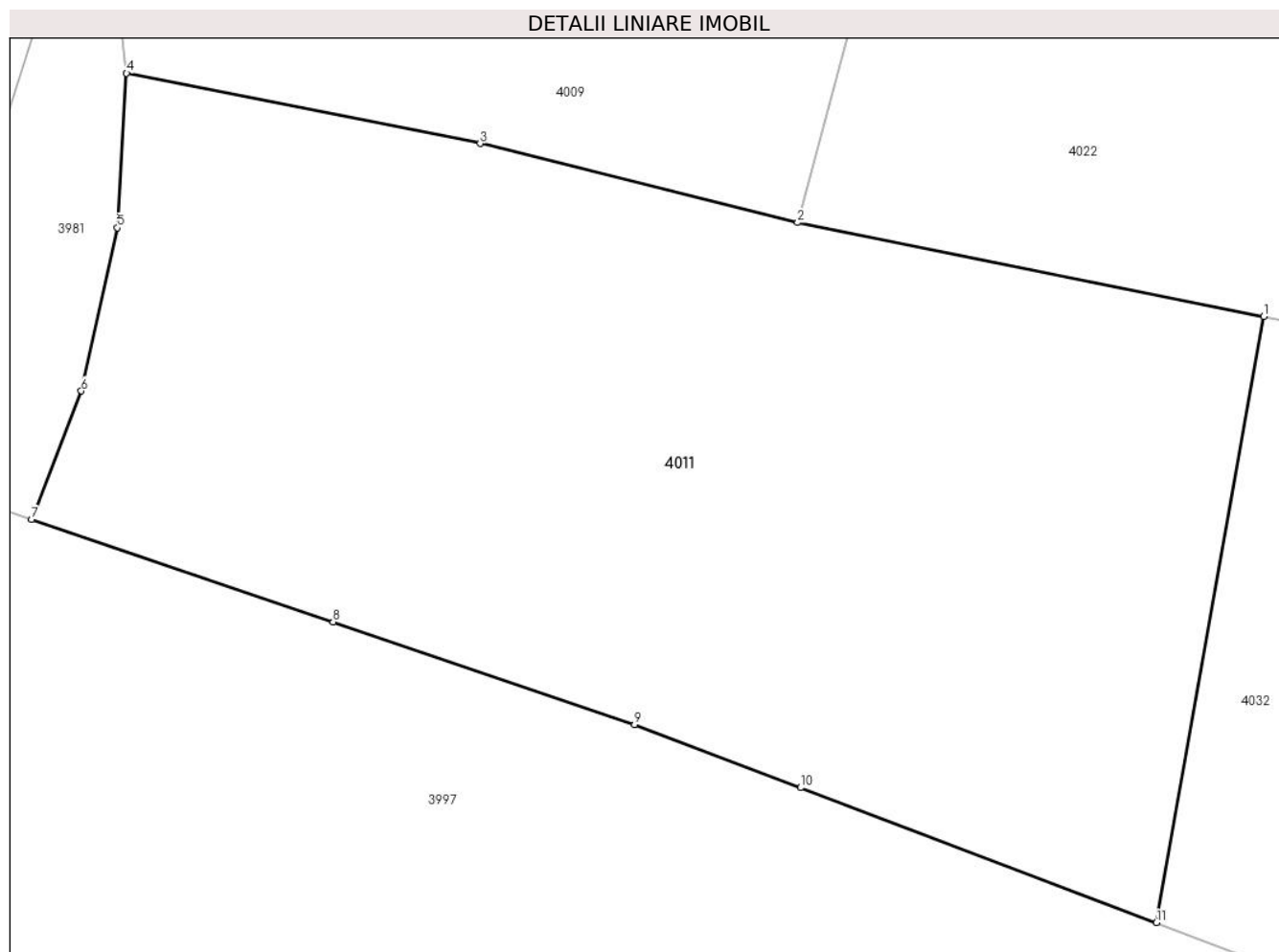
Inscrieri privind dezmembramintele dreptului de proprietate, drepturi reale de garanție și sarcini	Referințe
NU SUNT	

## Anexa Nr. 1 La Partea I

## Teren

Nr cadastral	Suprafața (mp)*	Observații / Referințe
	1.400	

\* Suprafața este determinată în planul de proiecție Stereo 70.



## Date referitoare la teren

Crt	Categorie folosință	Intra vilan	Suprafața (mp)	Tarla	Parcelă	Nr. topo	Observații / Referințe
1	arabil	NU	353	3	236	-	
2	vie	NU	1.047	3	236	-	

## Lungime Segmente

1) Valorile lungimilor segmentelor sunt obținute din proiecție în plan.

Punct început	X / Y	Punct sfârșit	X / Y	Lungime segment (** (m))
1	443.831,685 345.778,159	2	443.809,416 345.782,645	22.716
2	443.809,416 345.782,645	3	443.794,263 345.786,421	15.616
3	443.794,263 345.786,421	4	443.777,374 345.789,774	17.219
4	443.777,374 345.789,774	5	443.776,936 345.782,396	7.391

Punct început	X / Y	Punct sfârșit	X / Y	Lungime segment (** (m)
5	443.776,936 345.782,396	6	443.775,211 345.774,609	7.976
6	443.775,211 345.774,609	7	443.772,838 345.768,481	6.571
7	443.772,838 345.768,481	8	443.787,234 345.763,582	15.207
8	443.787,234 345.763,582	9	443.801,629 345.758,683	15.206
9	443.801,629 345.758,683	10	443.809,56 345.755,675	8.482
10	443.809,56 345.755,675	11	443.826,56 345.749,227	18.182
11	443.826,56 345.749,227	1	443.831,685 345.778,159	29.382

\*\* Lungimile segmentelor sunt determinate în planul de proiecție Stereo 70 și sunt rotunjite la 1 milimetru.

\*\*\* Distanța dintre puncte este formată din segmente cumulate ce sunt mai mici decât valoarea 1 milimetru.







## DATE DESPRE IMOBILUL NR. 4012

Oficiul de Cadastru și Publicitate Imobiliară VALCEA  
Biroul de Cadastru și Publicitate Imobiliară Ramnicu Valcea

## A. Partea I. Descrierea imobilului

TEREN Necunoscut

Nr. CF vechi:9

Adresa: Loc. Voicesti, Str Unirii, Nr. 16, Jud. Valcea

Nr. Crt	Nr cadastral Nr. topografic	Suprafața* (mp)	Observații / Referințe
A1	38478	9.546	Sector cadastral:8 Teren neimprejmuit;

## Construcții

Crt	Nr cadastral Nr. topografic	Adresa	Observații / Referințe
A1.1	38478-C1	Loc. Voicesti, Str Unirii, Nr. 16, Jud. Valcea	Nr. niveluri:1; S. construita la sol:139 mp; S. construita desfasurata:137 mp; Regim de înălțime - P
A1.2	38478-C2	Loc. Voicesti, Str Unirii, Nr. 16, Jud. Valcea	Nr. niveluri:1; S. construita la sol:91 mp; S. construita desfasurata:91 mp; Regim de înălțime - P
A1.3	38478-C3	Loc. Voicesti, Str Unirii, Nr. 16, Jud. Valcea	Nr. niveluri:1; S. construita la sol:14 mp; S. construita desfasurata:14 mp; Regim de înălțime - P

## B. Partea II. Proprietari și acte

Inscrieri privitoare la dreptul de proprietate și alte drepturi reale		Referințe
<b>481 / 11/12/1998</b>		
Contract De Vânzare-Cumpărare nr. 2955, din 02/10/1998 emis de Notar Public Banu Constantin;		
B1	Intabulare, drept de PROPRIETATE, dobandit prin Conventie, cota actuala 1/4, cota initiala 1/2 1) <b>NICOLAE FLOAREA</b> , LIPSA CNP; sotii; <i>OBSERVATIIL: cu titlu de cumparare</i>	A1
B2	Intabulare, drept de PROPRIETATE, dobandit prin Conventie, cota actuala 1/4, cota initiala 1/2 1) <b>NICOLAE FLOAREA</b> , LIPSA CNP; <i>OBSERVATIIL: cu titlu de cumparare</i>	A1.1
<b>91581 / 11/10/2023</b>		
Certificat De Mostenitor nr. 218, din 10/10/2023 emis de Notar Public Chirsanov-Capanu Alexander-Cristian;		
B3	Intabulare, drept de PROPRIETATE, dobandit prin Succesiune, cota actuala 1/2, cota initiala 1/2 1) <b>COMAN MIHAELA</b> <i>OBSERVATIIL: cu titlu de mostenire</i>	A1
B4	Intabulare, drept de PROPRIETATE, dobandit prin Succesiune, cota actuala 1/2, cota initiala 1/2 1) <b>COMAN MIHAELA</b> <i>OBSERVATIIL: cu titlu de mostenire</i>	A1.1
<b>34147 / 19/04/2024</b>		
Act Notarial nr. 70, din 09/10/2023 emis de NP Diaconescu Remus-Ștefan;		
B5	Intabulare, drept de PROPRIETATE, dobandit prin Succesiune, cota actuala 1/4, cota initiala 1/4 1) <b>NICOLAE FLOAREA</b>	A1
B6	Intabulare, drept de PROPRIETATE, dobandit prin Succesiune, cota actuala 1/4, cota initiala 1/4 1) <b>NICOLAE FLOAREA</b>	A1.1
Act Administrativ nr. 1201, din 01/04/2024 emis de Primaria Comunei Voicesti;		
B7	Intabulare, drept de PROPRIETATE, dobandit prin Lege, cota actuala 1/1, cota initiala 1/1 1) <b>COMAN MIHAELA</b> 2) <b>NICOLAE FLOAREA</b>	A1.2, A1.3

**C. Partea III. SARCINI .**

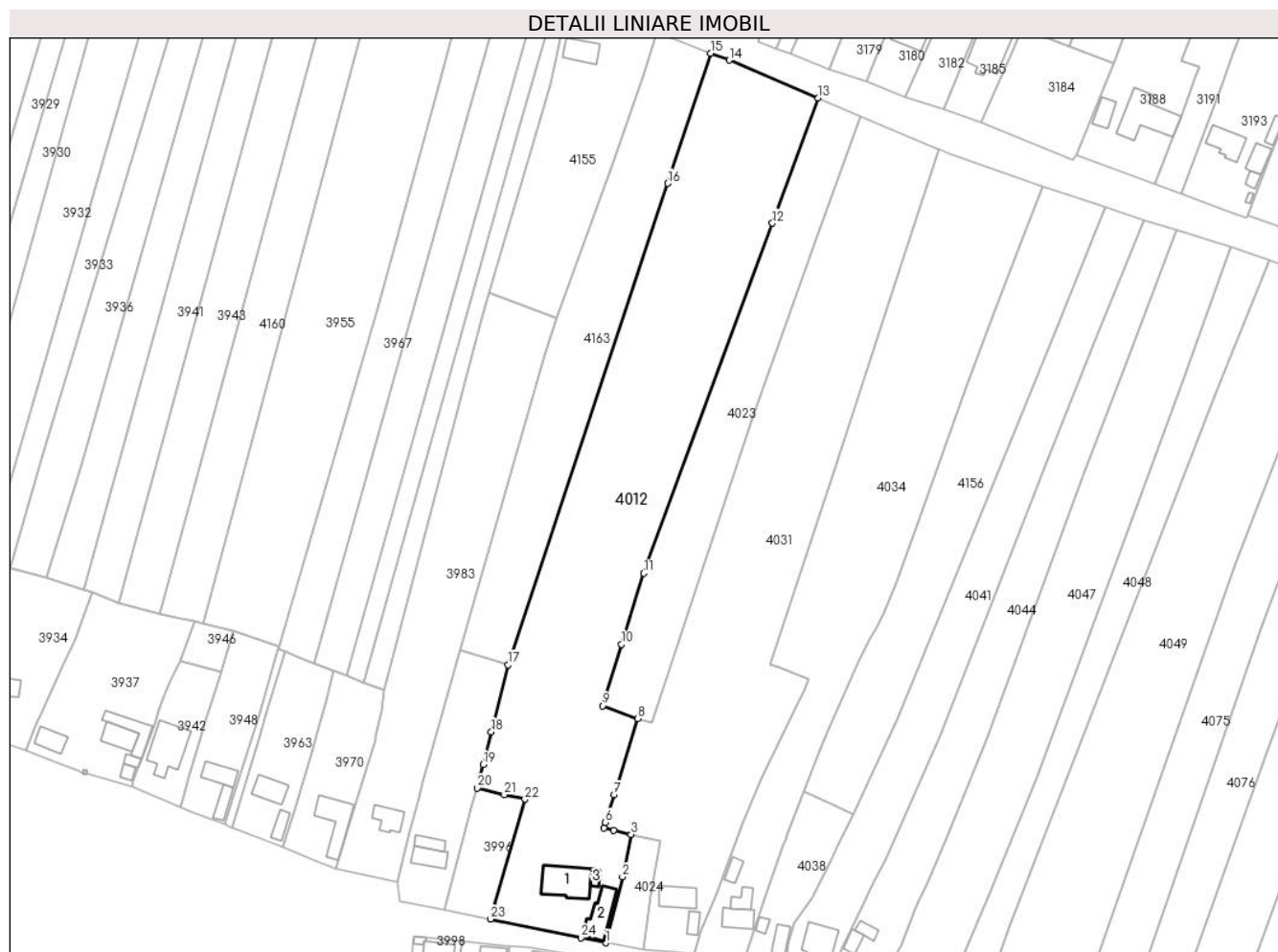
Inscrieri privind dezmembramintele dreptului de proprietate, drepturi reale de garanție și sarcini	Referințe
NU SUNT	

## Anexa Nr. 1 La Partea I

## Teren

Nr cadastral	Suprafața (mp)*	Observații / Referințe
38478	9.546	

\* Suprafața este determinată în planul de proiecție Stereo 70.



## Date referitoare la teren

Crt	Categorie folosință	Intravilan	Suprafața (mp)	Tarla	Parcelă	Nr. topo	Observații / Referințe
1	curți constructii	DA	1.328	4	55	-	
2	arabil	DA	220	4	53	-	
3	livada	DA	116	4	53	-	
4	livada	NU	497	4	53	-	
5	vie	NU	304	4	53	-	
6	arabil	NU	400	4	53	-	
7	arabil	NU	5.179	4	53	-	
8	arabil	DA	1.502	4	53	-	

## Date referitoare la construcții

Crt	Număr	Destinație construcție	Supraf. (mp)	Situație juridică	Observații / Referințe
A1.1	38478-C1	construcții de locuințe	139	Cu acte	Nr. niveluri:1; S. construita la sol:139 mp; S. construita desfasurata:137 mp; Regim de înălțime - P
A1.2	38478-C2	construcții anexa	91	Cu acte	Nr. niveluri:1; S. construita la sol:91 mp; S. construita desfasurata:91 mp; Regim de înălțime - P
A1.3	38478-C3	construcții anexa	14	Cu acte	Nr. niveluri:1; S. construita la sol:14 mp; S. construita desfasurata:14 mp; Regim de înălțime - P

## Lungime Segmente

1) Valorile lungimilor segmentelor sunt obținute din proiecție în plan.

Punct început	X / Y	Punct sfârșit	X / Y	Lungime segment (** (m))
1	443.816,905 346.259,093	2	443.822,104 346.279,637	21.192
3	443.824,83 346.292,86	4	443.819,362 346.294,128	5.613
5	443.816,25 346.294,85	6	443.816,787 346.296,568	1.8
7	443.819,488 346.305,208	8	443.826,9 346.328,92	24.843
9	443.815,92 346.332,92	10	443.821,866 346.352,041	20.024
11	443.828,781 346.374,201	12	443.868,841 346.483,23	116.156
13	443.883,139 346.522,164	14	443.855,372 346.533,946	30.163
15	443.849,592 346.536,14	16	443.836,175 346.495,603	42.7
17	443.786,5 346.345,68	18	443.781,246 346.324,78	21.55
19	443.778,654 346.314,635	20	443.776,79 346.307,32	7.549
21	443.785,261 346.305,191	22	443.791,69 346.303,79	6.58
23	443.780,992 346.266,465	24	443.809,199 346.260,675	28.795

Punct început	X / Y	Punct sfârșit	X / Y	Lungime segment (** (m))
2	443.822,104 346.279,637	3	443.824,83 346.292,86	13.501
4	443.819,362 346.294,128	5	443.816,25 346.294,85	3.195
6	443.816,787 346.296,568	7	443.819,488 346.305,208	9.052
8	443.826,9 346.328,92	9	443.815,92 346.332,92	11.686
10	443.821,866 346.352,041	11	443.828,781 346.374,201	23.214
12	443.868,841 346.483,23	13	443.883,139 346.522,164	41.476
14	443.855,372 346.533,946	15	443.849,592 346.536,14	6.182
16	443.836,175 346.495,603	17	443.786,5 346.345,68	157.938
18	443.781,246 346.324,78	19	443.778,654 346.314,635	10.471
20	443.776,79 346.307,32	21	443.785,261 346.305,191	8.734
22	443.791,69 346.303,79	23	443.780,992 346.266,465	38.828
24	443.809,199 346.260,675	1	443.816,905 346.259,093	7.867

\*\* Lungimile segmentelor sunt determinate în planul de proiecție Stereo 70 și sunt rotunjite la 1 milimetru.

\*\*\* Distanța dintre puncte este formată din segmente cumulate ce sunt mai mici decât valoarea 1 milimetru.

**DATE DESPRE IMOBILUL NR. 4013**

Oficiul de Cadastru și Publicitate Imobiliară VALCEA  
Biroul de Cadastru și Publicitate Imobiliară Ramnicu Valcea

**A. Partea I. Descrierea imobilului**

TEREN Intravilan

Adresa: Loc. Voicesti, Str Unirii, Jud. Valcea

Nr. Crt	Nr cadastral Nr. topografic	Suprafața* (mp)	Observații / Referințe
A1		634	Sector cadastral:8 Teren imprejmuit;

**Construcții**

Crt	Nr cadastral Nr. topografic	Adresa	Observații / Referințe
A1.1	-C1	Loc. Voicesti, Str Unirii, Jud. Valcea	Nr. niveluri:1; S. construita la sol:109 mp; S. construita desfasurata:109 mp;
A1.2	-C2	Loc. Voicesti, Str Unirii, Jud. Valcea	Nr. niveluri:1; S. construita la sol:72 mp; S. construita desfasurata:72 mp;

**B. Partea II. Proprietari și acte**

Inscrieri privitoare la dreptul de proprietate și alte drepturi reale		Referințe
/		
Act Administrativ nr. 217/50816, din 14/05/1996 emis de CJSDPAT VALCEA (TITLU DE PROPRIETATE; );		
B1	Intabulare, drept de PROPRIETATE, dobandit prin Reconstituire, cota actuala 1/1, cota initiala 1/1 1) STĂNICĂ ELENA, LIPSA CNP;	A1
Act Administrativ nr. 398, din 01/02/2024 (INCHEIERE C.F. VECHE; );		
B2	Intabulare, drept de PROPRIETATE, dobandit prin Construire, cota actuala 1/1, cota initiala 1/1 1) STĂNICĂ ELENA, LIPSA CNP;	A1.1, A1.2

**C. Partea III. SARCINI .**

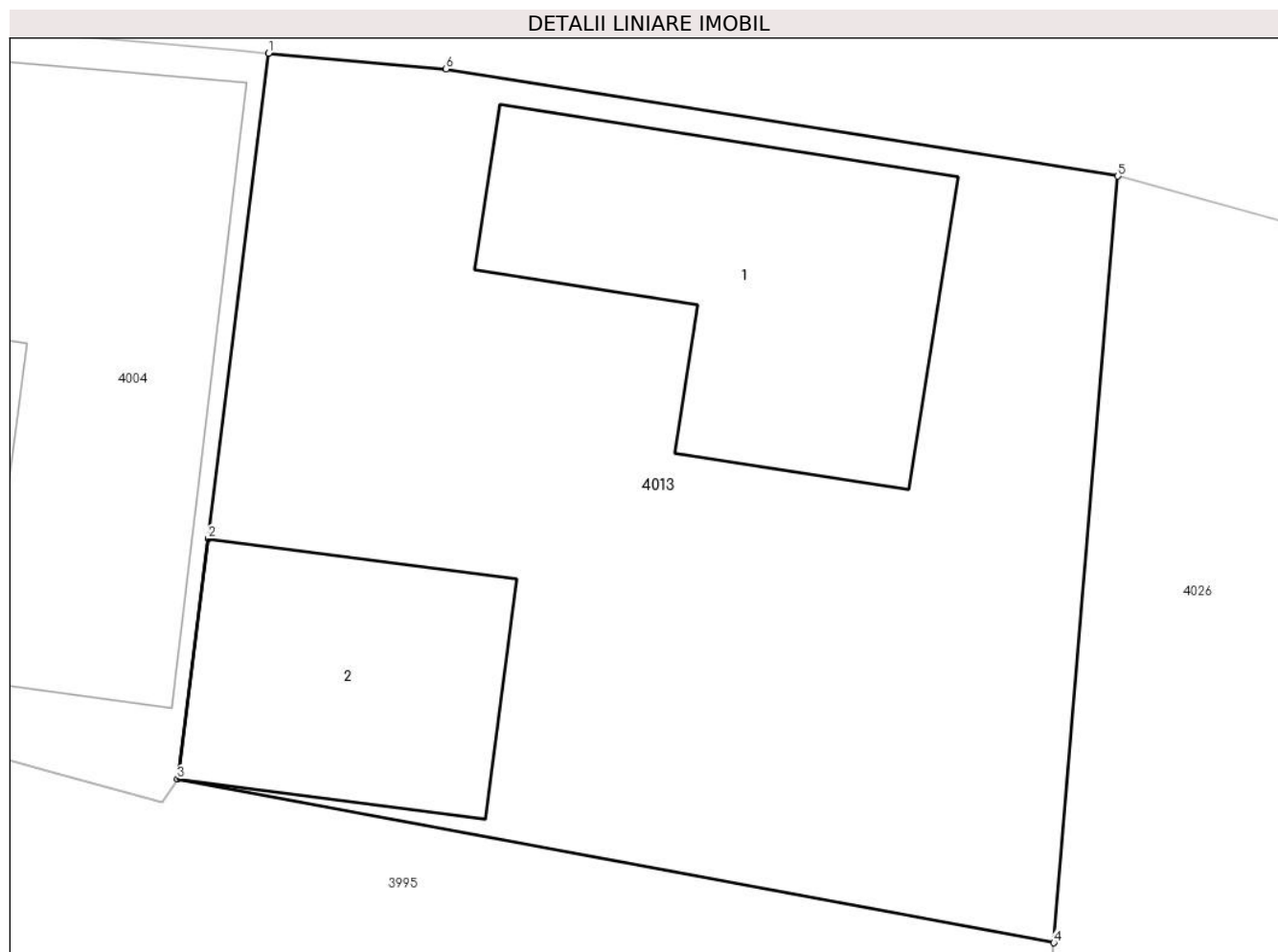
Inscrieri privind dezmembramintele dreptului de proprietate, drepturi reale de garanție și sarcini	Referințe
NU SUNT	

## Anexa Nr. 1 La Partea I

## Teren

Nr cadastral	Suprafața (mp)*	Observații / Referințe
	634	

\* Suprafața este determinată în planul de proiecție Stereo 70.



## Date referitoare la teren

Crt	Categorie folosință	Intravilan	Suprafața (mp)	Tarla	Parcelă	Nr. topo	Observații / Referințe
1	curți constructii	DA	634	3	3	-	

## Date referitoare la construcții

Crt	Număr	Destinație construcție	Supraf. (mp)	Situație juridică	Observații / Referințe
A1.1	-C1	construcții de locuințe	109	Cu acte	Nr. niveluri:1; S. construita la sol:109 mp; S. construita desfasurata:109 mp;
A1.2	-C2	construcții anexa	72	Cu acte	Nr. niveluri:1; S. construita la sol:72 mp; S. construita desfasurata:72 mp;

## Lungime Segmente

1) Valorile lungimilor segmentelor sunt obținute din proiecție în plan.

Punct început	X / Y	Punct sfârșit	X / Y	Lungime segment (** (m)
1	443.787,004 346.258,155	2	443.785,137 346.243,102	15.168
2	443.785,137 346.243,102	3	443.784,178 346.235,648	7.515
3	443.784,178 346.235,648	4	443.811,376 346.230,572	27.668

Punct început	X / Y	Punct sfârșit	X / Y	Lungime segment (** (m)
4	443.811,376 346.230,572	5	443.813,364 346.254,344	23.855
5	443.813,364 346.254,344	6	443.792,517 346.257,67	21.111
6	443.792,517 346.257,67	1	443.787,004 346.258,155	5.534

\*\* Lungimile segmentelor sunt determinate în planul de proiecție Stereo 70 și sunt rotunjite la 1 milimetru.

\*\*\* Distanța dintre puncte este formată din segmente cumulate ce sunt mai mici decât valoarea 1 milimetru.





**DATE DESPRE IMOBILUL NR. 4014**

Oficiul de Cadastru și Publicitate Imobiliară VALCEA  
Biroul de Cadastru și Publicitate Imobiliară Ramnicu Valcea

**A. Partea I. Descrierea imobilului**

TEREN Extravilan

Adresa: Jud. Valcea

Nr. Crt	Nr cadastral Nr. topografic	Suprafața* (mp)	Observații / Referințe
A1		401	Sector cadastral:8 Teren imprejmuit;

**B. Partea II. Proprietari și acte**

Inscrieri privitoare la dreptul de proprietate și alte drepturi reale		Referințe
/		
Act Normativ nr. 7, din 13/03/1996 emis de PARLAMENTUL ROMÂNIEI (LEGE; ,art.13);		
B1	Inscrierea posesiei, drept de PROPRIETATE, dobandit prin Lege, cota actuala 1/1, cota initiala 1/1 1) NEIDENTIFICAT NEIDENTIFICAT	A1
B2	Se notează mențiunea de proprietar neidentificat.	A1

**C. Partea III. SARCINI .**

Inscrieri privind dezmembramintele dreptului de proprietate, drepturi reale de garanție și sarcini	Referințe
NU SUNT	

## Anexa Nr. 1 La Partea I

## Teren

Nr cadastral	Suprafața (mp)*	Observații / Referințe
	401	

\* Suprafața este determinată în planul de proiecție Stereo 70.



## Date referitoare la teren

Crt	Categorie folosință	Intravilan	Suprafața (mp)	Tarla	Parcelă	Nr. topo	Observații / Referințe
1	arabil	NU	401	3	-	-	

## Lungime Segmente

1) Valorile lungimilor segmentelor sunt obținute din proiecție în plan.

Punct început	X / Y	Punct sfârșit	X / Y	Lungime segment (** (m)
1	443.796,244 346.056,454	2	443.804,148 346.055,099	8.019
2	443.804,148 346.055,099	3	443.804,197 346.055,09	0.05
3	443.804,197 346.055,09	4	443.813,776 346.053,448	9.719
4	443.813,776 346.053,448	5	443.814,889 346.057,707	4.402
5	443.814,889 346.057,707	6	443.819,43 346.075,951	18.801

Punct început	X / Y	Punct sfârșit	X / Y	Lungime segment (** (m)
6	443.819,43 346.075,951	7	443.808,36 346.078,1	11.277
7	443.808,36 346.078,1	8	443.802,44 346.079,2	6.021
8	443.802,44 346.079,2	9	443.800,4 346.070,81	8.634
9	443.800,4 346.070,81	10	443.799,03 346.064,17	6.78
10	443.799,03 346.064,17	11	443.797,38 346.058,27	6.126
11	443.797,38 346.058,27	1	443.796,244 346.056,454	2.142

\*\* Lungimile segmentelor sunt determinate în planul de proiecție Stereo 70 și sunt rotunjite la 1 milimetru.

\*\*\* Distanța dintre puncte este formată din segmente cumulate ce sunt mai mici decât valoarea 1 milimetru.



**DATE DESPRE IMOBILUL NR. 4015**

Oficiul de Cadastru și Publicitate Imobiliară VALCEA  
Biroul de Cadastru și Publicitate Imobiliară Ramnicu Valcea

**A. Partea I. Descrierea imobilului**

TEREN Extravilan

Adresa: Jud. Valcea

Nr. Crt	Nr cadastral Nr. topografic	Suprafața* (mp)	Observații / Referințe
A1		1	Sector cadastral:8 Teren neimprejmuit;

**Construcții**

Crt	Nr cadastral Nr. topografic	Adresa	Observații / Referințe
A1.1	-C1	Jud. Valcea	Nr. niveluri:1; S. construita la sol:1 mp; S. construita desfasurata:1 mp; STALP

**B. Partea II. Proprietari și acte**

Inscrieri privitoare la dreptul de proprietate și alte drepturi reale		Referințe
/		
Act Normativ nr. 123, din 10/07/2012 emis de PARLAMENTUL ROMANIEI;		
B1	Intabulare, drept de PROPRIETATE, dobandit prin Lege, cota actuala 1/1, cota initiala 1/1 1) STATUL ROMAN, CIF:9999999999999, LIPSA CNP;	A1
Act Administrativ nr. 6, din 20/06/2005 emis de MINISTERUL ECONOMIEI;		
B2	Intabulare, drept de CONCESIUNE 1) DISTRIBUTIE ENERGIE OLTENIA S.A., CIF:9999999999999, LIPSA CNP;	A1
Act Normativ nr. 123, din 10/07/2012 emis de PARLAMENTUL ROMANIEI;		
B3	Intabulare, drept de PROPRIETATE, dobandit prin Lege, cota actuala 1/1, cota initiala 1/1 1) DISTRIBUTIE ENERGIE OLTENIA S.A., CIF:9999999999999, LIPSA CNP;	A1.1

**C. Partea III. SARCINI .**

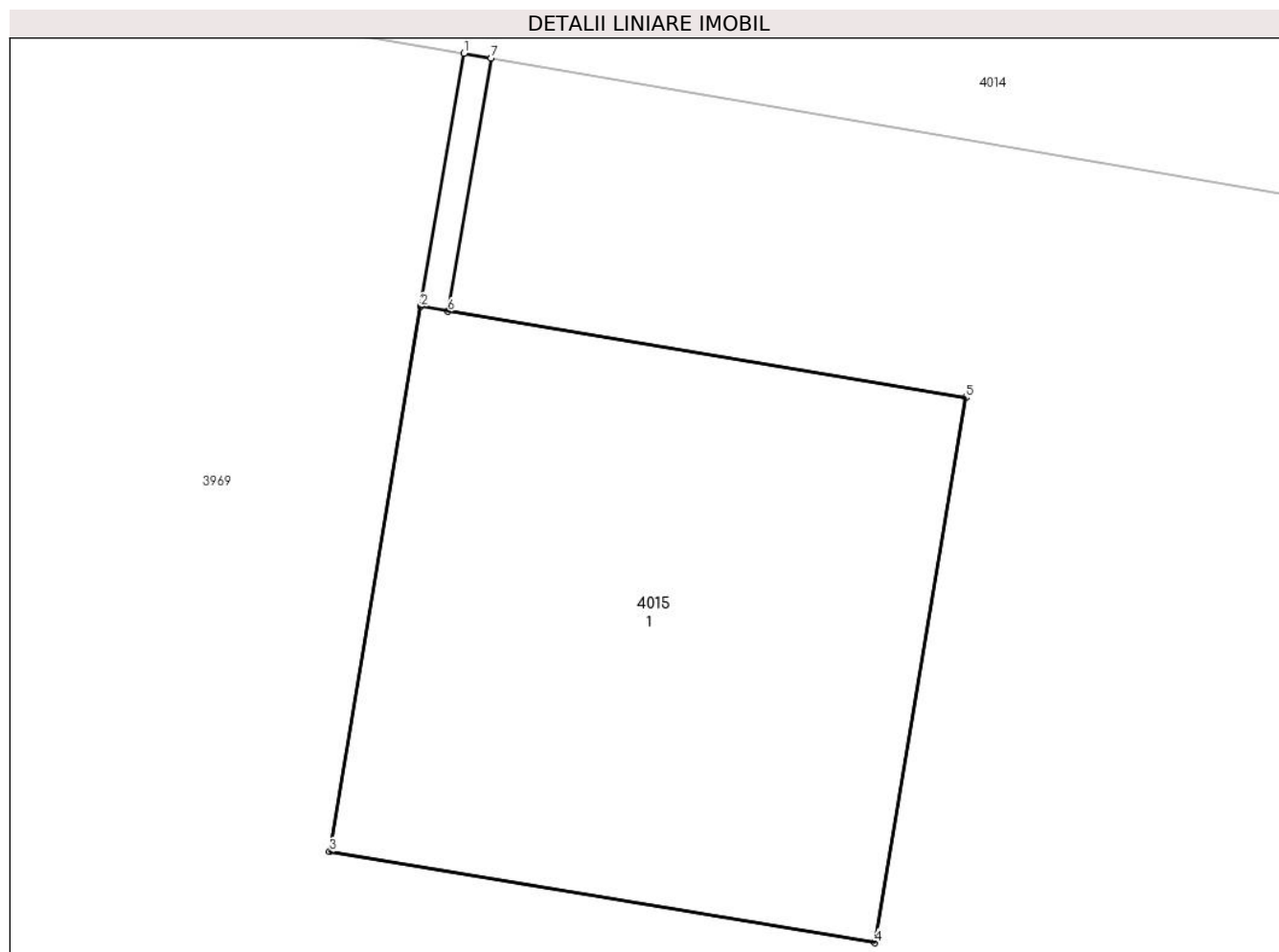
Inscrieri privind dezmembramintele dreptului de proprietate, drepturi reale de garanție și sarcini	Referințe
NU SUNT	

## Anexa Nr. 1 La Partea I

## Teren

Nr cadastral	Suprafața (mp)*	Observații / Referințe
	1	

\* Suprafața este determinată în planul de proiecție Stereo 70.



## Date referitoare la teren

Crt	Categorie folosință	Intravilan	Suprafața (mp)	Tarla	Parcelă	Nr. topo	Observații / Referințe
1	curți constructii	NU	1	3	-	-	

## Date referitoare la construcții

Crt	Număr	Destinație construcție	Supraf. (mp)	Situație juridică	Observații / Referințe
A1.1	-C1	construcții industriale și edilitare	1	Cu acte	Nr. niveluri:1; S. construita la sol:1 mp; S. construita desfasurata:1 mp; STALP

## Lungime Segmente

1) Valorile lungimilor segmentelor sunt obținute din proiecție în plan.

Punct început	X / Y	Punct sfârșit	X / Y	Lungime segment (** (m)
1	443.804,148 346.055,099	2	443.804,07 346.054,641	0.465
2	443.804,07 346.054,641	3	443.803,905 346.053,655	1.0
3	443.803,905 346.053,655	4	443.804,891 346.053,49	1.0

Punct început	X / Y	Punct sfârşit	X / Y	Lungime segment (** (m)
4	443.804,891 346.053,49	5	443.805,056 346.054,476	1.0
5	443.805,056 346.054,476	6	443.804,119 346.054,632	0.95
6	443.804,119 346.054,632	7	443.804,197 346.055,09	0.465
7	443.804,197 346.055,09	1	443.804,148 346.055,099	0.05

\*\* Lungimile segmentelor sunt determinate în planul de proiecție Stereo 70 și sunt rotunjite la 1 milimetru.

\*\*\* Distanța dintre puncte este formată din segmente cumulate ce sunt mai mici decât valoarea 1 milimetru.





**DATE DESPRE IMOBILUL NR. 4016**

Oficiul de Cadastru și Publicitate Imobiliară VALCEA  
Biroul de Cadastru și Publicitate Imobiliară Ramnicu Valcea

**A. Partea I. Descrierea imobilului**

TEREN Extravilan

Adresa: Jud. Valcea

Nr. Crt	Nr cadastral Nr. topografic	Suprafața* (mp)	Observații / Referințe
A1		865	Sector cadastral:8 Teren neimprejmuit;

**B. Partea II. Proprietari și acte**

Inscrieri privitoare la dreptul de proprietate și alte drepturi reale	Referințe
/	
Act Notarial nr. 143/2003, din 12/06/2003 emis de BNP PIRVU IOANA (CERTIFICAT DE MOSTENITOR; );	
B1	A1
Intabulare, drept de PROPRIETATE, dobandit prin lesire Din Indiviziune, cota actuala 1/1, cota initiala 1/1 1) SANDU VALERIA, LIPSA CNP;	

**C. Partea III. SARCINI .**

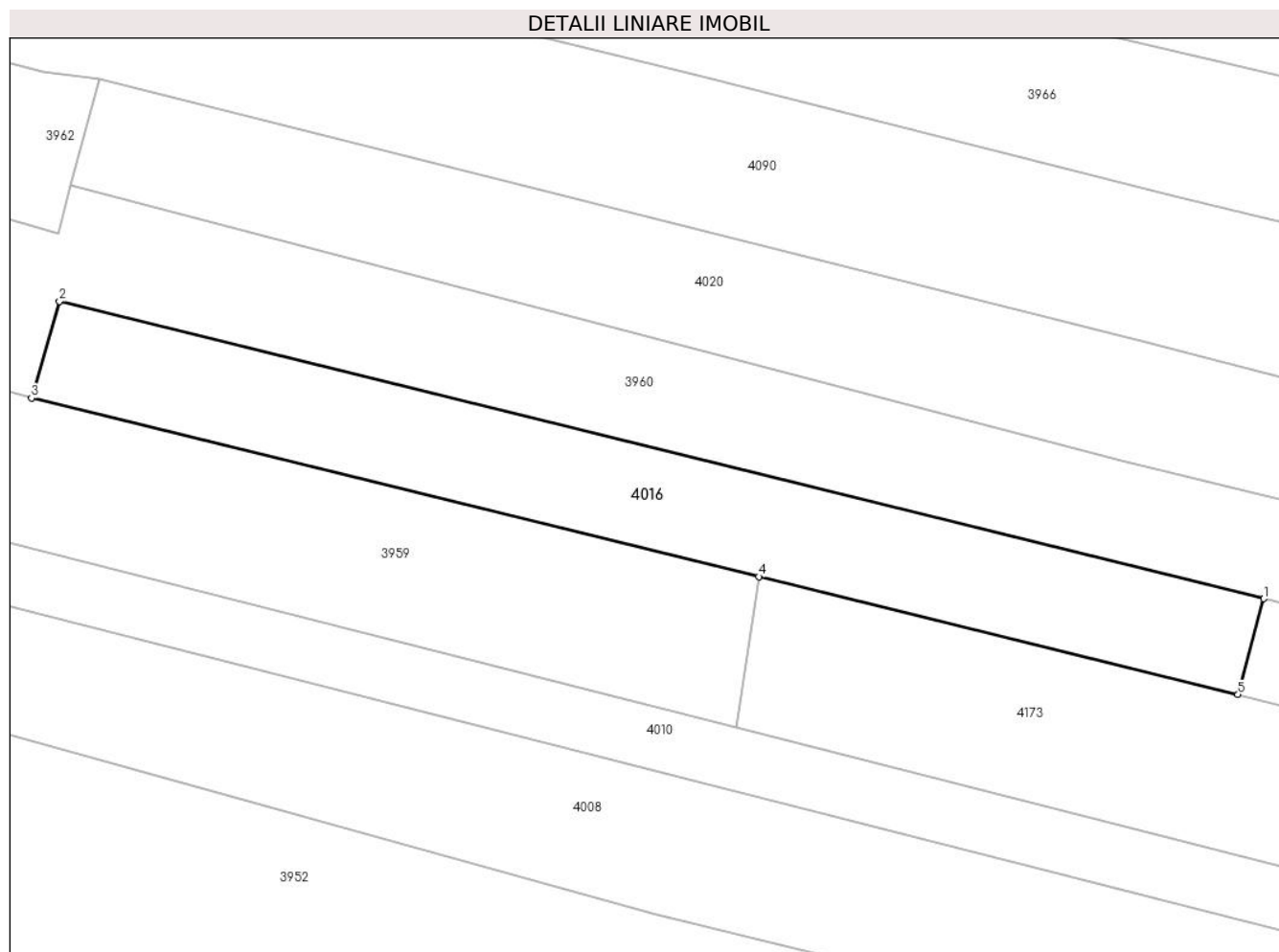
Inscrieri privind dezmembramintele dreptului de proprietate, drepturi reale de garanție și sarcini	Referințe
NU SUNT	

## Anexa Nr. 1 La Partea I

## Teren

Nr cadastral	Suprafața (mp)*	Observații / Referințe
	865	

\* Suprafața este determinată în planul de proiecție Stereo 70.



## Date referitoare la teren

Crt	Categorie folosință	Intra vilan	Suprafața (mp)	Tarla	Parcelă	Nr. topo	Observații / Referințe
1	faneata	NU	865	3	130	-	

## Lungime Segmente

1) Valorile lungimilor segmentelor sunt obținute din proiecție în plan.

Punct început	X / Y	Punct sfârșit	X / Y	Lungime segment (** (m)
1	443.900,83 345.952,324	2	443.800,124 345.977,152	103.721
2	443.800,124 345.977,152	3	443.797,795 345.969,092	8.39
3	443.797,795 345.969,092	4	443.858,601 345.954,165	62.611
4	443.858,601 345.954,165	5	443.898,679 345.944,326	41.268
5	443.898,679 345.944,326	1	443.900,83 345.952,324	8.282

**\*\* Lungimile segmentelor sunt determinate în planul de proiecție Stereo 70 și sunt rotunjite la 1 milimetru.**

**\*\*\* Distanța dintre puncte este formată din segmente cumulate ce sunt mai mici decât valoarea 1 milimetru.**



**DATE DESPRE IMOBILUL NR. 4017**

Oficiul de Cadastru și Publicitate Imobiliară VALCEA  
Biroul de Cadastru și Publicitate Imobiliară Ramnicu Valcea

**A. Partea I. Descrierea imobilului**

TEREN Intravilan

Adresa: Loc. Voicesti, Str Zorilor, Nr. 1, Jud. Valcea

Nr. Crt	Nr cadastral Nr. topografic	Suprafața* (mp)	Observații / Referințe
A1		1.235	Sector cadastral:8 Teren imprejmuit;

**Construcții**

Crt	Nr cadastral Nr. topografic	Adresa	Observații / Referințe
A1.1	-C1	Loc. Voicesti, Str Zorilor, Nr. 1, Jud. Valcea	Nr. niveluri:1; S. construita la sol:93 mp; S. construita desfasurata:93 mp;
A1.2	-C2	Loc. Voicesti, Str Zorilor, Nr. 1, Jud. Valcea	Nr. niveluri:1; S. construita la sol:23 mp; S. construita desfasurata:23 mp;
A1.3	-C3	Loc. Voicesti, Str Zorilor, Nr. 1, Jud. Valcea	Nr. niveluri:1; S. construita la sol:22 mp; S. construita desfasurata:22 mp;

**B. Partea II. Proprietari și acte**

Inscrieri privitoare la dreptul de proprietate și alte drepturi reale		Referințe
/		
Act Normativ nr. 7, din 13/03/1996 emis de PARLAMENTUL ROMANIEI (LEGE; );		
B1	Intabulare, drept de PROPRIETATE, dobandit prin Lege, cota actuala 1/1, cota initiala 1/1 1) <b>NEIDENTIFICAT NEIDENTIFICAT</b>	A1
Act Administrativ nr. 398, din 01/02/2024 emis de PRIMARIA COMUNEI VOICESTI (ADEVERINTA; );		
B2	SE NOTEAZA POSESIA FAPTICA IN FAVOAREA LUI: 1) <b>MUNTEANU VERGILIA, SOTI;</b>	A1
Act Notarial nr. 339, din 24/04/1980 emis de NOTARIATUL DE STAT LOCAL DRAGASANI (CONTRACT DE VANZARE-CUMPARARE; );		
B3	Intabulare, drept de PROPRIETATE, dobandit prin Conventie, cota actuala 1/1, cota initiala 1/1 1) <b>MUNTEANU ILARIAN DEFUNCT:Da</b> 2) <b>MUNTEANU VERGILIA, SOTI;</b>	A1.1, A1.2
Act Administrativ nr. 398, din 01/02/2024 emis de PRIMARIA COMUNEI VOICESTI (ADEVERINTA; );		
B4	Intabulare, drept de PROPRIETATE, dobandit prin Construire, cota actuala 1/1, cota initiala 1/1 1) <b>MUNTEANU VERGILIA, SOTI;</b>	A1.3

**C. Partea III. SARCINI .**

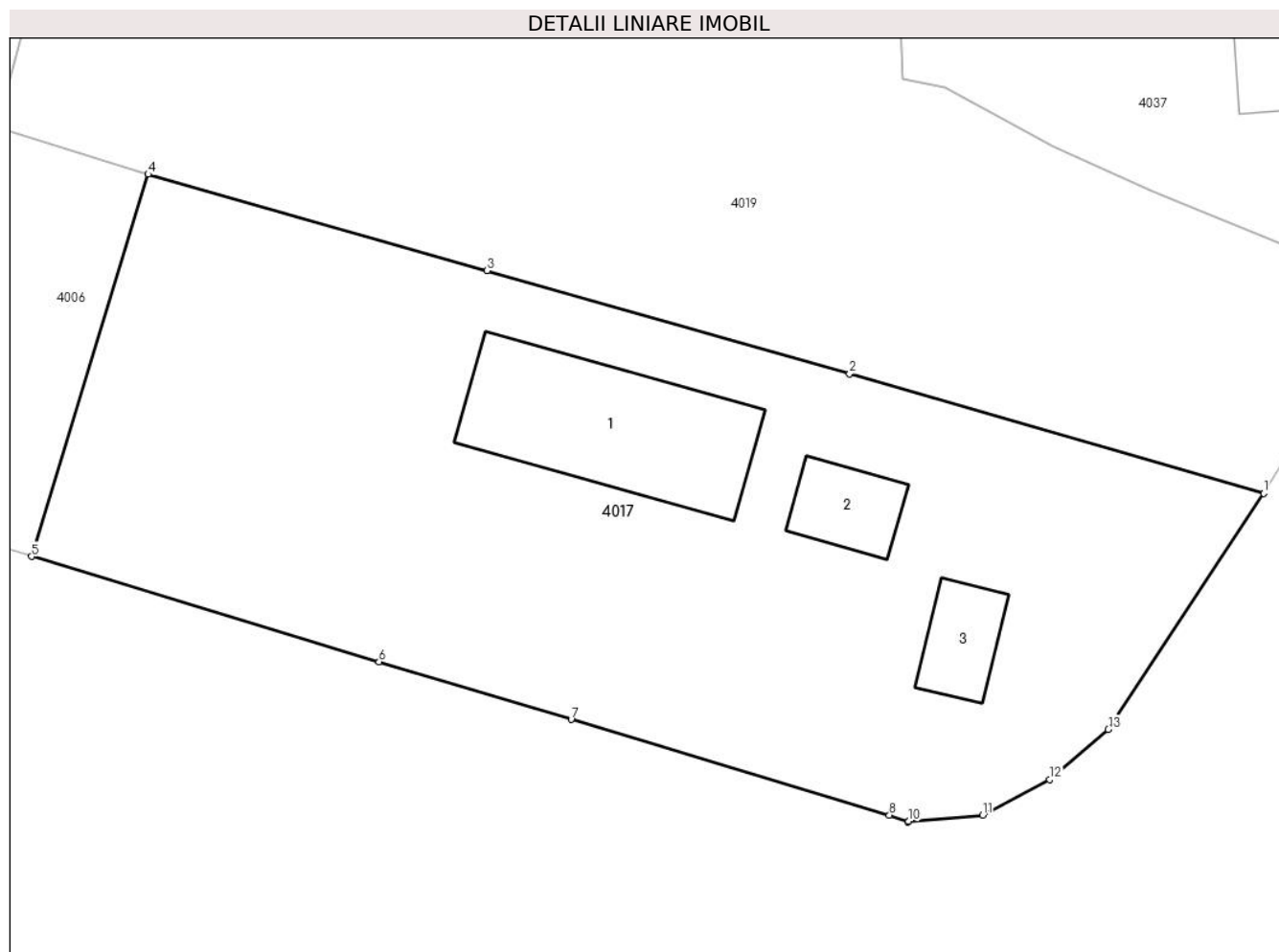
Inscrieri privind dezmembramentele dreptului de proprietate, drepturi reale de garanție și sarcini	Referințe
NU SUNT	

## Anexa Nr. 1 La Partea I

## Teren

Nr cadastral	Suprafața (mp)*	Observații / Referințe
	1.235	

\* Suprafața este determinată în planul de proiecție Stereo 70.



## Date referitoare la teren

Crt	Categorie folosință	Intravilan	Suprafața (mp)	Tarla	Parcelă	Nr. topo	Observații / Referințe
1	curți constructii	DA	834	3	-	-	
2	arabil	DA	401	3	-	-	

## Date referitoare la construcții

Crt	Număr	Destinație construcție	Supraf. (mp)	Situație juridică	Observații / Referințe
A1.1	-C1	construcții de locuințe	93	Cu acte	Nr. niveluri:1; S. construita la sol:93 mp; S. construita desfasurata:93 mp;
A1.2	-C2	construcții anexa	23	Cu acte	Nr. niveluri:1; S. construita la sol:23 mp; S. construita desfasurata:23 mp;
A1.3	-C3	construcții anexa	22	Cu acte	Nr. niveluri:1; S. construita la sol:22 mp; S. construita desfasurata:22 mp;

## Lungime Segmente

1) Valorile lungimilor segmentelor sunt obținute din proiecție în plan.

Punct început	X / Y	Punct sfârșit	X / Y	Lungime segment (** (m)
1	443.869,833 345.572,021	2	443.847,965 345.578,338	22.762

Punct început	X / Y	Punct sfârșit	X / Y	Lungime segment (** (m)
2	443.847,965 345.578,338	3	443.828,815 345.583,779	19.908
3	443.828,815 345.583,779	4	443.810,917 345.588,864	18.606
4	443.810,917 345.588,864	5	443.804,757 345.568,698	21.086
5	443.804,757 345.568,698	6	443.823,109 345.563,142	19.175
6	443.823,109 345.563,142	7	443.833,25 345.560,096	10.589
7	443.833,25 345.560,096	8	443.850,06 345.555,041	17.554
8	443.850,06 345.555,041	9	443.851,04 345.554,702	1.037
9	443.851,04 345.554,702	10	443.851,086 345.554,718	0.049
10	443.851,086 345.554,718	11	443.854,996 345.555,034	3.923
11	443.854,996 345.555,034	12	443.858,533 345.556,918	4.007
12	443.858,533 345.556,918	13	443.861,624 345.559,575	4.076
13	443.861,624 345.559,575	1	443.869,833 345.572,021	14.909

\*\* Lungimile segmentelor sunt determinate în planul de proiecție Stereo 70 și sunt rotunjite la 1 milimetru.

\*\*\* Distanța dintre puncte este formată din segmente cumulate ce sunt mai mici decât valoarea 1 milimetru.





**DATE DESPRE IMOBILUL NR. 4018**

Oficiul de Cadastru și Publicitate Imobiliară VALCEA  
Biroul de Cadastru și Publicitate Imobiliară Ramnicu Valcea

**A. Partea I. Descrierea imobilului**

TEREN Extravilan

Adresa: Nr. 69, Jud. Valcea

Nr. Crt	Nr cadastral Nr. topografic	Suprafața* (mp)	Observații / Referințe
A1		Din acte: 308 Masurata: 312	Sector cadastral:8 Teren imprejmuit;

**Construcții**

Crt	Nr cadastral Nr. topografic	Adresa	Observații / Referințe
A1.1	-C1	Nr. 69, Jud. Valcea	Nr. niveluri:1; S. construita la sol:125 mp; S. construita desfasurata:125 mp;

**B. Partea II. Proprietari și acte**

Inscrieri privitoare la dreptul de proprietate și alte drepturi reale		Referințe
/		
Act Notarial nr. 248, din 23/02/2001 emis de BNP PIRVU IOANA (CONTRACT DE INTRETINERE; );		
B1	Intabulare, drept de PROPRIETATE, dobandit prin Conventie, cota actuala 1/1, cota initiala 1/1 1) TATUT ELENA, SOTI; 2) TATUT ION	A1, A1.1

**C. Partea III. SARCINI**

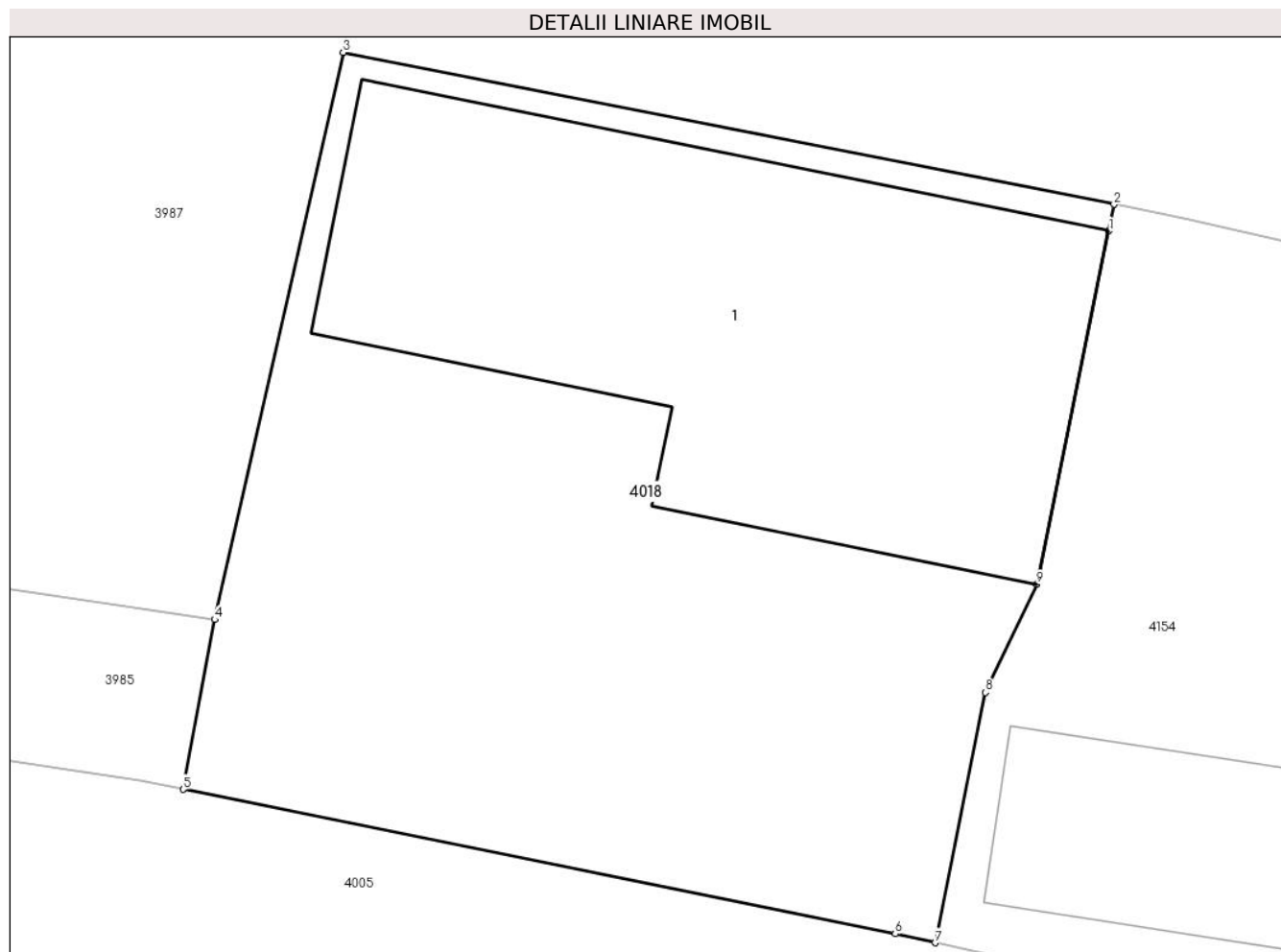
Inscrieri privind dezmembramintele dreptului de proprietate, drepturi reale de garanție și sarcini		Referințe
/		
Act Notarial nr. 248, din 23/02/2001 emis de BNP PIRVU IOANA (CONTRACT DE INTRETINERE; );		
C1	Intabulare, drept de IPOTECA LEGALA, Valoare:0 OBLIGATIA DE INTRETINERE SI INGRIJIRE 1) TATUT CONSTANTIN, LIPSA CNP; 2) TATUT NICULINA, LIPSA CNP; SOTI;	A1, A1.1

## Anexa Nr. 1 La Partea I

## Teren

Nr cadastral	Suprafața (mp)*	Observații / Referințe
	Din acte: 308 Masurata: 312	

\* Suprafața este determinată în planul de proiecție Stereo 70.



## Date referitoare la teren

Crt	Categorie folosință	Intra vilan	Suprafața (mp)	Tarla	Parcelă	Nr. topo	Observații / Referințe
1	curți constructii	NU	312	3	46	-	

## Date referitoare la construcții

Crt	Număr	Destinație construcție	Supraf. (mp)	Situație juridică	Observații / Referințe
A1.1	-C1	construcții de locuințe	Din acte: 87 Masurata: 125	Cu acte	Nr. niveluri:1; S. construita la sol:125 mp; S. construita desfasurata:125 mp;

## Lungime Segmente

1) Valorile lungimilor segmentelor sunt obținute din proiecție în plan.

Punct început	X / Y	Punct sfârșit	X / Y	Lungime segment (** (m)
1	443.823,613 346.124,013	2	443.823,734 346.124,625	0.624
2	443.823,734 346.124,625	3	443.806,025 346.128,116	18.05
3	443.806,025 346.128,116	4	443.803,078 346.115,09	13.355

Punct început	X / Y	Punct sfârșit	X / Y	Lungime segment (** (m)
4	443.803,078 346.115,09	5	443.802,355 346.111,189	3.967
5	443.802,355 346.111,189	6	443.818,71 346.107,872	16.688
6	443.818,71 346.107,872	7	443.819,624 346.107,668	0.936
7	443.819,624 346.107,668	8	443.820,773 346.113,418	5.864
8	443.820,773 346.113,418	9	443.821,961 346.115,902	2.753
9	443.821,961 346.115,902	1	443.823,613 346.124,013	8.278

\*\* Lungimile segmentelor sunt determinate în planul de proiecție Stereo 70 și sunt rotunjite la 1 milimetru.

\*\*\* Distanța dintre puncte este formată din segmente cumulate ce sunt mai mici decât valoarea 1 milimetru.



**DATE DESPRE IMOBILUL NR. 4019**

Oficiul de Cadastru și Publicitate Imobiliară VALCEA  
Biroul de Cadastru și Publicitate Imobiliară Ramnicu Valcea

**A. Partea I. Descrierea imobilului**

TEREN Intravilan

Adresa: Loc. Voicesti, Str Zorilor, Jud. Valcea

Nr. Crt	Nr cadastral Nr. topografic	Suprafața* (mp)	Observații / Referințe
A1		1.261	Sector cadastral:8 Teren neimprejmuit;

**B. Partea II. Proprietari și acte**

Inscrieri privitoare la dreptul de proprietate și alte drepturi reale		Referințe
/		
Act Normativ nr. 7, din 13/03/1996 emis de PARLAMENTUL ROMÂNIEI (LEGE; ,art.13);		
B1	Inscrierea posesiei, drept de PROPRIETATE, dobandit prin Lege, cota actuala 1/1, cota initiala 1/1 1) NEIDENTIFICAT NEIDENTIFICAT	A1
B2	Se notează mențiunea de proprietar neidentificat.	A1

**C. Partea III. SARCINI .**

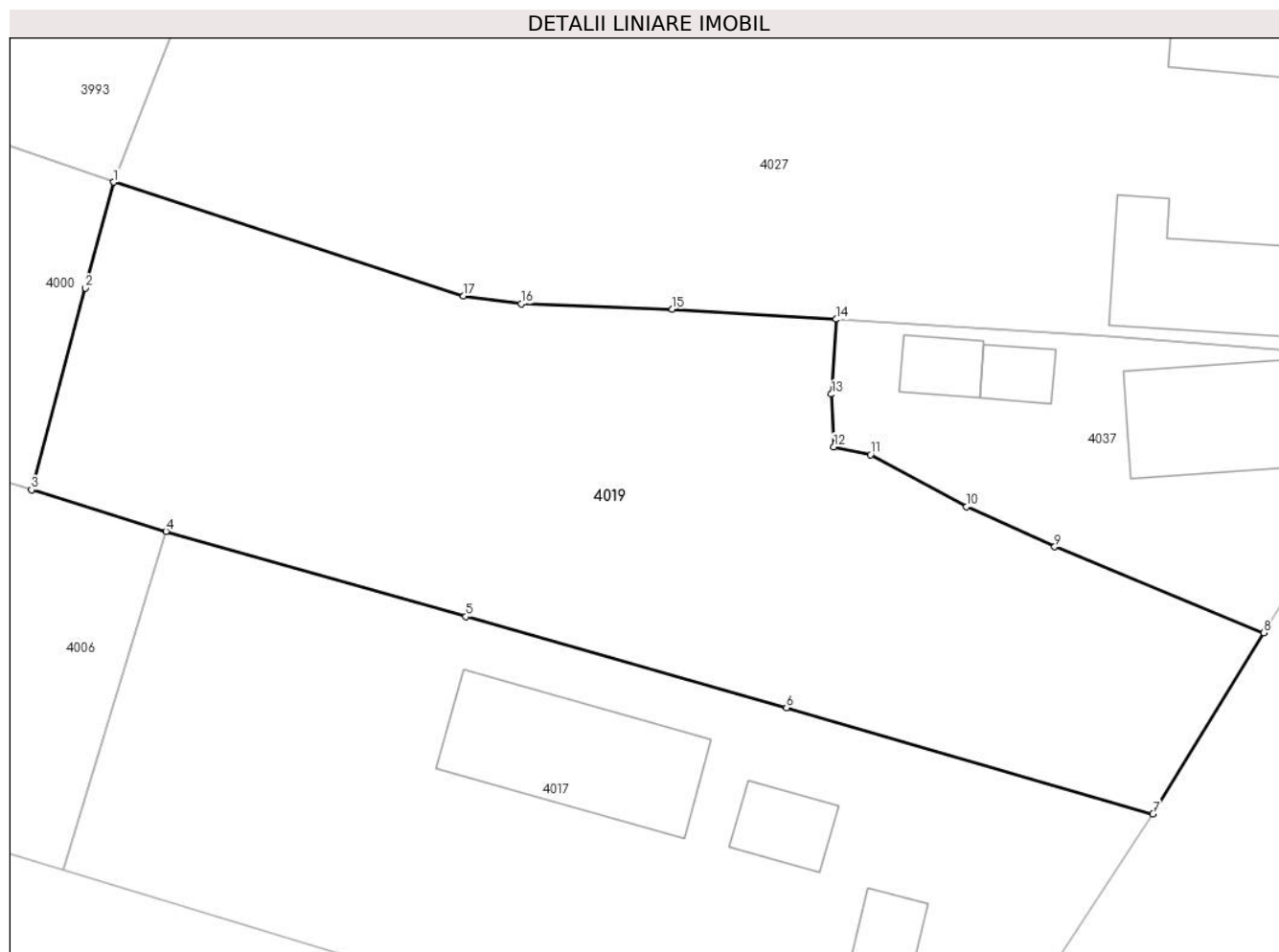
Inscrieri privind dezmembramintele dreptului de proprietate, drepturi reale de garanție și sarcini	Referințe
NU SUNT	

## Anexa Nr. 1 La Partea I

## Teren

Nr cadastral	Suprafața (mp)*	Observații / Referințe
	1.261	

\* Suprafața este determinată în planul de proiecție Stereo 70.



## Date referitoare la teren

Crt	Categorie folosință	Intravilan	Suprafața (mp)	Tarla	Parcelă	Nr. topo	Observații / Referințe
1	arabil	DA	1.261	3	-	-	

## Lungime Segmente

1) Valorile lungimilor segmentelor sunt obținute din proiecție în plan.

Punct început	X / Y	Punct sfârșit	X / Y	Lungime segment (** (m)
1	443.807,798 345.609,697	2	443.806,113 345.603,383	6.535
2	443.806,113 345.603,383	3	443.802,901 345.591,347	12.457
3	443.802,901 345.591,347	4	443.810,917 345.588,864	8.392
4	443.810,917 345.588,864	5	443.828,815 345.583,779	18.606
5	443.828,815 345.583,779	6	443.847,965 345.578,338	19.908

Punct început	X / Y	Punct sfârșit	X / Y	Lungime segment (** (m)
6	443.847,965 345.578,338	7	443.869,833 345.572,021	22.762
7	443.869,833 345.572,021	8	443.876,457 345.582,824	12.672
8	443.876,457 345.582,824	9	443.863,981 345.587,949	13.488
9	443.863,981 345.587,949	10	443.858,718 345.590,332	5.777
10	443.858,718 345.590,332	11	443.852,984 345.593,442	6.523
11	443.852,984 345.593,442	12	443.850,786 345.593,905	2.246
12	443.850,786 345.593,905	13	443.850,652 345.597,056	3.154
13	443.850,652 345.597,056	14	443.850,939 345.601,521	4.474
14	443.850,939 345.601,521	15	443.841,152 345.602,116	9.805
15	443.841,152 345.602,116	16	443.832,13 345.602,436	9.028
16	443.832,13 345.602,436	17	443.828,685 345.602,921	3.479
17	443.828,685 345.602,921	1	443.807,798 345.609,697	21.959

\*\* Lungimile segmentelor sunt determinate în planul de proiecție Stereo 70 și sunt rotunjite la 1 milimetru.

\*\*\* Distanța dintre puncte este formată din segmente cumulate ce sunt mai mici decât valoarea 1 milimetru.





**DATE DESPRE IMOBILUL NR. 4020**

Oficiul de Cadastru și Publicitate Imobiliară VALCEA  
Biroul de Cadastru și Publicitate Imobiliară Ramnicu Valcea

**A. Partea I. Descrierea imobilului**

TEREN Extravilan

Nr. cadastral vechi:170

Adresa: Jud. Valcea

Nr. Crt	Nr cadastral Nr. topografic	Suprafața* (mp)	Observații / Referințe
A1		Din acte: 4.500 Masurata: 3.488	Sector cadastral:8 Teren neimprejmuit; DIFERENTA DE SUPRAFATA SE REGASESTE LA ID 4125

**B. Partea II. Proprietari și acte**

Inscrieri privitoare la dreptul de proprietate și alte drepturi reale	Referințe
/	
Act Administrativ nr. 715/46933, din 01/04/2002 emis de CJSDPAT VALCEA (TITLU DE PROPRIETATE; );	
B1	A1
Intabulare, drept de PROPRIETATE, dobandit prin Reconstituire, cota actuala 1/1, cota initiala 1/1	
1) LUPU ELENA, LIPSA CNP;	
2) BOROSANU FLOREA, LIPSA CNP;	

**C. Partea III. SARCINI .**

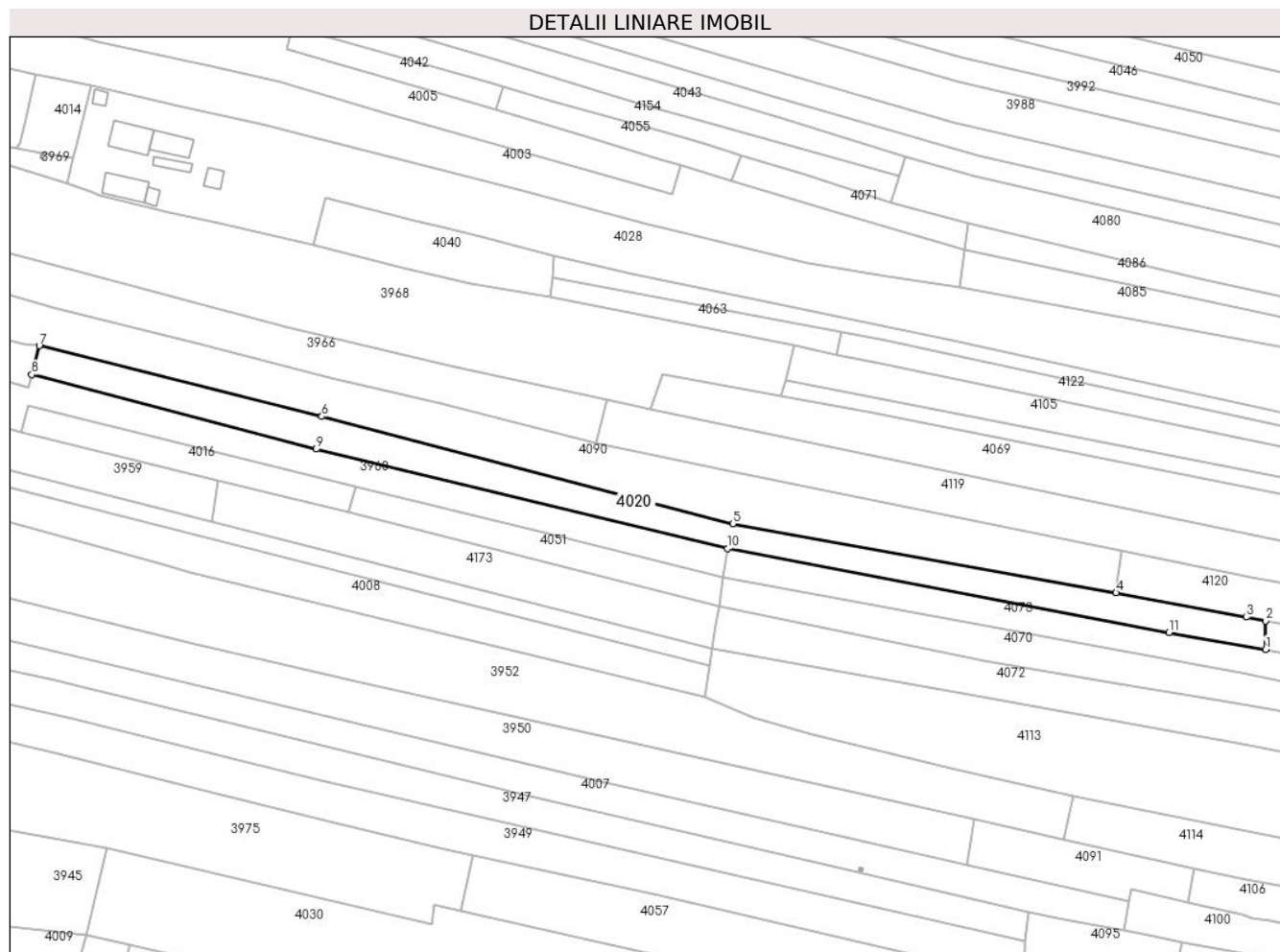
Inscrieri privind dezmembramintele dreptului de proprietate, drepturi reale de garanție și sarcini	Referințe
NU SUNT	

## Anexa Nr. 1 La Partea I

## Teren

Nr cadastral	Suprafața (mp)*	Observații / Referințe
	Din acte: 4.500 Masurata: 3.488	DIFERENTA DE SUPRAFATA SE REGASESTE LA ID 4125

\* Suprafața este determinată în planul de proiecție Stereo 70.



## Date referitoare la teren

Crt	Categorie folosință	Intra vilan	Suprafața (mp)	Tarla	Parcelă	Nr. topo	Observații / Referințe
1	vie	NU	872	3	121	-	
2	arabil	NU	1.178	3	121	-	
3	faneata	NU	1.438	3	121	-	

## Lungime Segmente

1) Valorile lungimilor segmentelor sunt obținute din proiecție în plan.

Punct început	X / Y	Punct sfârșit	X / Y	Lungime segment (** (m)
1	444.181,495 345.902,12	2	444.181,541 345.910,897	8.777
2	444.181,541 345.910,897	3	444.175,594 345.912,056	6.059
3	444.175,594 345.912,056	4	444.135,428 345.919,558	40.861

Punct început	X / Y	Punct sfârșit	X / Y	Lungime segment (** (m)
4	444.135,428 345.919,558	5	444.017,354 345.940,854	119.979
5	444.017,354 345.940,854	6	443.890,567 345.973,89	131.02
6	443.890,567 345.973,89	7	443.803,42 345.995,72	89.84
7	443.803,42 345.995,72	8	443.801,087 345.986,845	9.177
8	443.801,087 345.986,845	9	443.888,867 345.963,863	90.739
9	443.888,867 345.963,863	10	444.015,653 345.933,149	130.453
10	444.015,653 345.933,149	11	444.151,726 345.907,324	138.502
11	444.151,726 345.907,324	1	444.181,495 345.902,12	30.22

\*\* Lungimile segmentelor sunt determinate în planul de proiecție Stereo 70 și sunt rotunjite la 1 milimetru.

\*\*\* Distanța dintre puncte este formată din segmente cumulate ce sunt mai mici decât valoarea 1 milimetru.



**DATE DESPRE IMOBILUL NR. 4021**

Oficiul de Cadastru și Publicitate Imobiliară VALCEA  
Biroul de Cadastru și Publicitate Imobiliară Ramnicu Valcea

**A. Partea I. Descrierea imobilului**

TEREN Necunoscut

Adresa: Loc. Voicesti, Jud. Valcea

Nr. Crt	Nr cadastral Nr. topografic	Suprafața* (mp)	Observații / Referințe
A1		3.720	Sector cadastral:8 Teren neimprejmuit;

**B. Partea II. Proprietari și acte**

Inscrieri privitoare la dreptul de proprietate și alte drepturi reale		Referințe
/		
Act Normativ nr. 7, din 13/03/1996 emis de PARLAMENTUL ROMÂNIEI (LEGE; ,art.13);		
B1	Inscrierea posesiei, drept de PROPRIETATE, dobandit prin Lege, cota actuala 1/1, cota initiala 1/1 1) NEIDENTIFICAT NEIDENTIFICAT	A1
B2	Se notează mențiunea de proprietar neidentificat.	A1

**C. Partea III. SARCINI .**

Inscrieri privind dezmembramintele dreptului de proprietate, drepturi reale de garanție și sarcini	Referințe
NU SUNT	

## Anexa Nr. 1 La Partea I

## Teren

Nr cadastral	Suprafața (mp)*	Observații / Referințe
	3.720	

\* Suprafața este determinată în planul de proiecție Stereo 70.



## Date referitoare la teren

Crt	Categorie folosință	Intravilan	Suprafața (mp)	Tarla	Parcelă	Nr. topo	Observații / Referințe
1	arabil	DA	157	3	-	-	
2	arabil	NU	2.780	3	-	-	
3	vie	DA	783	3	-	-	

## Lungime Segmente

1) Valorile lungimilor segmentelor sunt obținute din proiecție în plan.

Punct început	X / Y	Punct sfârșit	X / Y	Lungime segment (** (m)
1	443.804,263 345.710,763	2	443.797,024 345.692,429	19.711
2	443.797,024 345.692,429	3	443.819,238 345.684,62	23.547
3	443.819,238 345.684,62	4	443.819,747 345.684,441	0.54
4	443.819,747 345.684,441	5	443.817,927 345.674,847	9.765

Punct început	X / Y	Punct sfârșit	X / Y	Lungime segment (** (m)
5	443.817,927 345.674,847	6	443.849,678 345.670,863	32.0
6	443.849,678 345.670,863	7	443.869,801 345.668,557	20.255
7	443.869,801 345.668,557	8	443.872,637 345.668,537	2.836
8	443.872,637 345.668,537	9	443.890,917 345.668,354	18.281
9	443.890,917 345.668,354	10	443.908,031 345.668,099	17.116
10	443.908,031 345.668,099	11	443.916,179 345.667,867	8.151
11	443.916,179 345.667,867	12	443.928,912 345.667,504	12.738
12	443.928,912 345.667,504	13	443.937,98 345.667,627	9.069
13	443.937,98 345.667,627	14	443.938,268 345.681,793	14.169
14	443.938,268 345.681,793	15	443.938,482 345.692,356	10.565
15	443.938,482 345.692,356	16	443.920,495 345.693,53	18.025
16	443.920,495 345.693,53	17	443.868,86 345.698,261	51.851
17	443.868,86 345.698,261	18	443.834,893 345.701,656	34.136
18	443.834,893 345.701,656	19	443.824,926 345.702,968	10.053
19	443.824,926 345.702,968	1	443.804,263 345.710,763	22.084

\*\* Lungimile segmentelor sunt determinate în planul de proiecție Stereo 70 și sunt rotunjite la 1 milimetru.

\*\*\* Distanța dintre puncte este formată din segmente cumulate ce sunt mai mici decât valoarea 1 milimetru.





**DATE DESPRE IMOBILUL NR. 4022**

Oficiul de Cadastru și Publicitate Imobiliară VALCEA  
Biroul de Cadastru și Publicitate Imobiliară Ramnicu Valcea

**A. Partea I. Descrierea imobilului**

TEREN Necunoscut

Adresa: Loc. Voicesti, Str Zorilor, Nr. 19, Jud. Valcea

Nr. Crt	Nr cadastral Nr. topografic	Suprafața* (mp)	Observații / Referințe
A1		4.540	Sector cadastral:8 Teren neimprejmuit;

**B. Partea II. Proprietari și acte**

Inscrieri privitoare la dreptul de proprietate și alte drepturi reale	Referințe
/	
Act Administrativ nr. 1019, din 10/03/2004 emis de CJSDPAT VALCEA (TITLU DE PROPRIETATE; );	
B1	A1
Intabulare, drept de PROPRIETATE, dobandit prin Reconstituire, cota actuala 1/1, cota initiala 1/1 1) POPESCU D PETRE, LIPSA CNP;	

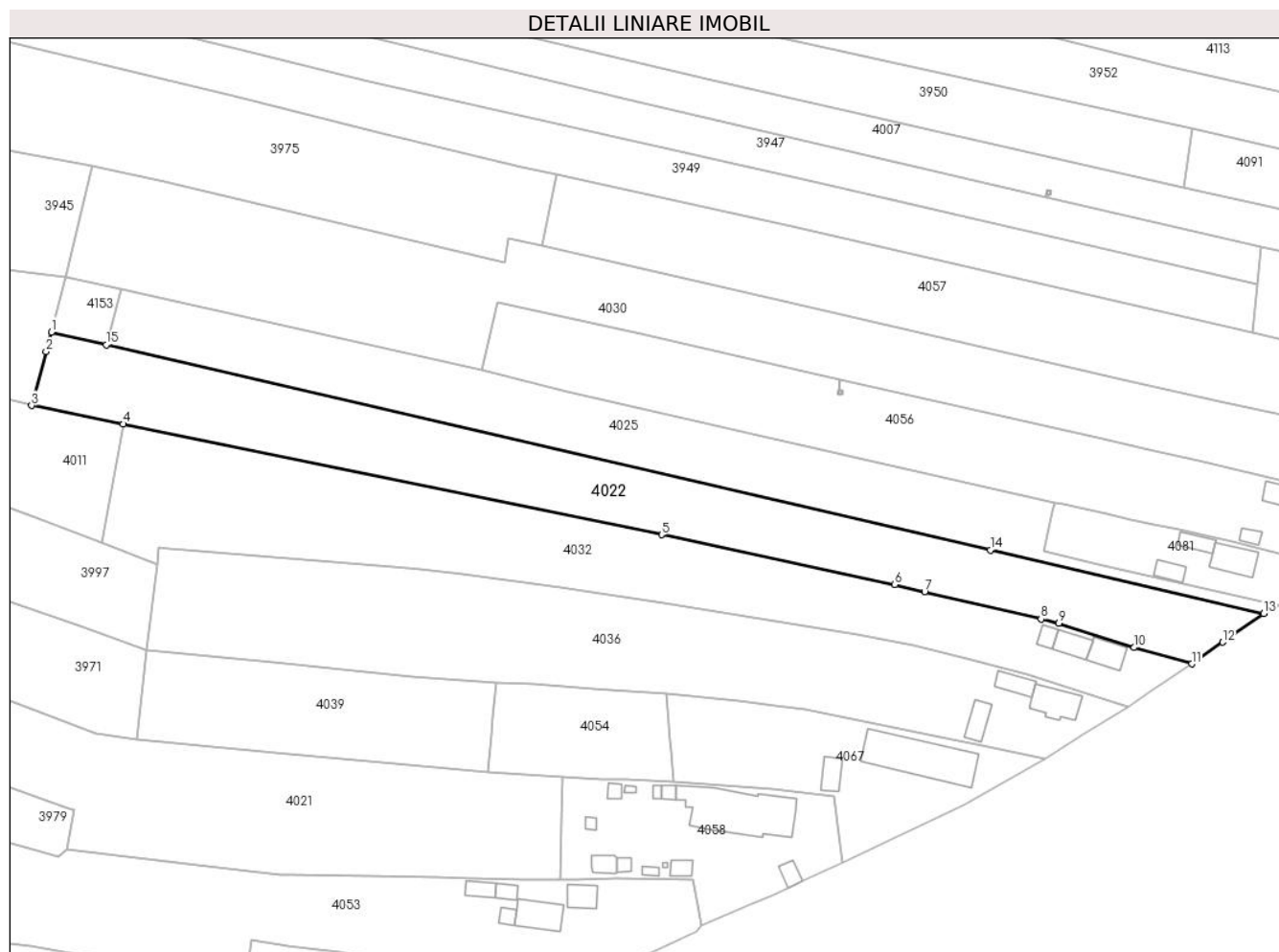
**C. Partea III. SARCINI .**

Inscrieri privind dezmembramintele dreptului de proprietate, drepturi reale de garanție și sarcini	Referințe
NU SUNT	

**Anexa Nr. 1 La Partea I****Teren**

Nr cadastral	Suprafața (mp)*	Observații / Referințe
	4.540	

\* Suprafața este determinată în planul de proiecție Stereo 70.

**Date referitoare la teren**

Crt	Categorie folosință	Intravilan	Suprafața (mp)	Tarla	Parcelă	Nr. topo	Observații / Referințe
1	arabil	DA	979	3	215,216	-	
2	arabil	NU	3.561	3	215,216	-	

**Lungime Segmente**

1) Valorile lungimilor segmentelor sunt obținute din proiecție în plan.

Punct început	X / Y	Punct sfârșit	X / Y	Lungime segment (** (m)
1	443.814,216 345.800,5	2	443.812,949 345.795,786	4.881
2	443.812,949 345.795,786	3	443.809,416 345.782,645	13.608
3	443.809,416 345.782,645	4	443.831,685 345.778,159	22.716
4	443.831,685 345.778,159	5	443.962,591 345.751,264	133.64

Punct început	X / Y	Punct sfârșit	X / Y	Lungime segment (** (m)
5	443.962,591 345.751,264	6	444.019,319 345.739,121	58.013
6	444.019,319 345.739,121	7	444.026,531 345.737,436	7.406
7	444.026,531 345.737,436	8	444.054,882 345.730,759	29.127
8	444.054,882 345.730,759	9	444.059,21 345.729,74	4.446
9	444.059,21 345.729,74	10	444.077,488 345.723,84	19.207
10	444.077,488 345.723,84	11	444.091,537 345.719,89	14.594
11	444.091,537 345.719,89	12	444.098,992 345.725,178	9.14
12	444.098,992 345.725,178	13	444.109,012 345.732,144	12.204
13	444.109,012 345.732,144	14	444.042,573 345.747,55	68.202
14	444.042,573 345.747,55	15	443.827,585 345.797,4	220.692
15	443.827,585 345.797,4	1	443.814,216 345.800,5	13.724

\*\* Lungimile segmentelor sunt determinate în planul de proiecție Stereo 70 și sunt rotunjite la 1 milimetru.

\*\*\* Distanța dintre puncte este formată din segmente cumulate ce sunt mai mici decât valoarea 1 milimetru.



**DATE DESPRE IMOBILUL NR. 4023**

Oficiul de Cadastru și Publicitate Imobiliară VALCEA  
 Biroul de Cadastru și Publicitate Imobiliară Ramnicu Valcea

**A. Partea I. Descrierea imobilului**

TEREN Necunoscut

Adresa: Loc. Voicestii Din Vale, Jud. Valcea

Nr. Crt	Nr cadastral Nr. topografic	Suprafața* (mp)	Observații / Referințe
A1		3.100	Sector cadastral:8 Teren neimprejmuit;

**B. Partea II. Proprietari și acte**

Inscrieri privitoare la dreptul de proprietate și alte drepturi reale		Referințe
/		
Act Normativ nr. 7, din 13/03/1996 emis de PARLAMENTUL ROMÂNIEI (LEGE; ,art.13);		
B1	Inscrierea posesiei, drept de PROPRIETATE, dobandit prin Lege, cota actuala 1/1, cota initiala 1/1 1) NEIDENTIFICAT NEIDENTIFICAT	A1
B2	Se notează mențiunea de proprietar neidentificat.	A1

**C. Partea III. SARCINI .**

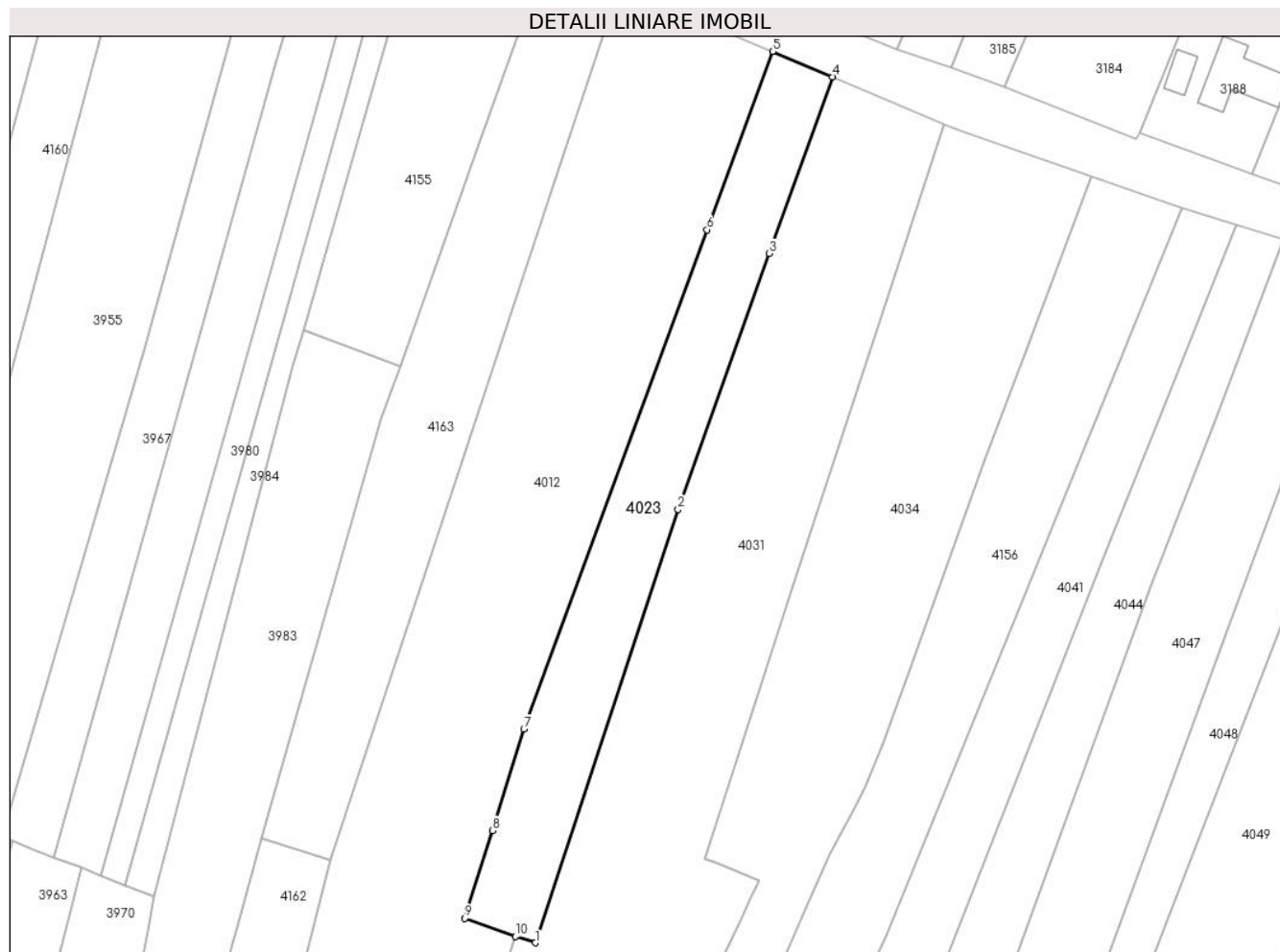
Inscrieri privind dezmembramentele dreptului de proprietate, drepturi reale de garanție și sarcini	Referințe
NU SUNT	

## Anexa Nr. 1 La Partea I

## Teren

Nr cadastral	Suprafața (mp)*	Observații / Referințe
	3.100	

\* Suprafața este determinată în planul de proiecție Stereo 70.



## Date referitoare la teren

Crt	Categorie folosință	Intravilan	Suprafața (mp)	Tarla	Parcelă	Nr. topo	Observații / Referințe
1	arabil	DA	592	4	58/1	-	
2	arabil	NU	2.508	4	58/1	-	

## Lungime Segmente

1) Valorile lungimilor segmentelor sunt obținute din proiecție în plan.

Punct început	X / Y	Punct sfârșit	X / Y	Lungime segment (** (m)
1	443.831,271 346.327,555	2	443.862,489 346.422,137	99.601
2	443.862,489 346.422,137	3	443.882,456 346.478,073	59.393
3	443.882,456 346.478,073	4	443.896,205 346.516,62	40.926
4	443.896,205 346.516,62	5	443.883,139 346.522,164	14.194

Punct început	X / Y	Punct sfârșit	X / Y	Lungime segment (** (m)
5	443.883,139 346.522,164	6	443.868,841 346.483,23	41.476
6	443.868,841 346.483,23	7	443.828,781 346.374,201	116.156
7	443.828,781 346.374,201	8	443.821,866 346.352,041	23.214
8	443.821,866 346.352,041	9	443.815,92 346.332,92	20.024
9	443.815,92 346.332,92	10	443.826,9 346.328,92	11.686
10	443.826,9 346.328,92	1	443.831,271 346.327,555	4.579

\*\* Lungimile segmentelor sunt determinate în planul de proiecție Stereo 70 și sunt rotunjite la 1 milimetru.

\*\*\* Distanța dintre puncte este formată din segmente cumulate ce sunt mai mici decât valoarea 1 milimetru.





**DATE DESPRE IMOBILUL NR. 4024**

Oficiul de Cadastru și Publicitate Imobiliară VALCEA  
Biroul de Cadastru și Publicitate Imobiliară Ramnicu Valcea

**A. Partea I. Descrierea imobilului**

TEREN Intravilan

Adresa: Loc. Voicesti, Str Unirii, Jud. Valcea

Nr. Crt	Nr cadastral Nr. topografic	Suprafața* (mp)	Observații / Referințe
A1		354	Sector cadastral:8 Teren neimprejmuit;

**B. Partea II. Proprietari și acte**

Inscrieri privitoare la dreptul de proprietate și alte drepturi reale		Referințe
/		
Act Normativ nr. 7, din 13/03/1996 emis de PARLAMENTUL ROMÂNIEI (LEGE; ,art.13);		
B1	Inscrierea posesiei, drept de PROPRIETATE, dobandit prin Lege, cota actuala 1/1, cota initiala 1/1 1) NEIDENTIFICAT NEIDENTIFICAT	A1
B2	Se notează mențiunea de proprietar neidentificat.	A1

**C. Partea III. SARCINI .**

Inscrieri privind dezmembramintele dreptului de proprietate, drepturi reale de garanție și sarcini	Referințe
NU SUNT	

## Anexa Nr. 1 La Partea I

## Teren

Nr cadastral	Suprafața (mp)*	Observații / Referințe
	354	

\* Suprafața este determinată în planul de proiecție Stereo 70.



## Date referitoare la teren

Crt	Categorie folosință	Intravilan	Suprafața (mp)	Tarla	Parcelă	Nr. topo	Observații / Referințe
1	arabil	DA	354	4	56,57	-	

## Lungime Segmente

1) Valorile lungimilor segmentelor sunt obținute din proiecție în plan.

Punct început	X / Y	Punct sfârșit	X / Y	Lungime segment (** (m)
1	443.830,968 346.273,794	2	443.833,961 346.290,795	17.262
2	443.833,961 346.290,795	3	443.824,83 346.292,86	9.362
3	443.824,83 346.292,86	4	443.822,104 346.279,637	13.501
4	443.822,104 346.279,637	5	443.816,905 346.259,093	21.192
5	443.816,905 346.259,093	6	443.828,654 346.257,043	11.927

Punct început	X / Y	Punct sfârșit	X / Y	Lungime segment (** (m)
6	443.828,654 346.257,043	1	443.830,968 346.273,794	16.91

\*\* Lungimile segmentelor sunt determinate în planul de proiecție Stereo 70 și sunt rotunjite la 1 milimetru.

\*\*\* Distanța dintre puncte este formată din segmente cumulate ce sunt mai mici decât valoarea 1 milimetru.



**DATE DESPRE IMOBILUL NR. 4025**

Oficiul de Cadastru și Publicitate Imobiliară VALCEA  
Biroul de Cadastru și Publicitate Imobiliară Ramnicu Valcea

**A. Partea I. Descrierea imobilului**

TEREN Necunoscut

Adresa: Loc. Voicesti, Str Zorilor, Jud. Valcea

Nr. Crt	Nr cadastral Nr. topografic	Suprafața* (mp)	Observații / Referințe
A1		3.508	Sector cadastral:8 Teren neimprejmuit;

**B. Partea II. Proprietari și acte**

Inscrieri privitoare la dreptul de proprietate și alte drepturi reale	Referințe
/	
Hotarare Judecatoreasca nr. 502, din 05/03/2008 emis de JUDECATORIA DRAGASANI (SENTINTA CIVILA; );	
B1	Intabulare, drept de PROPRIETATE, dobandit prin Hotarare Judecatoreasca, cota actuala 1/1, cota initiala 1/1 1) MITRACHE GHEORGHE, LIPSA CNP;
	A1

**C. Partea III. SARCINI .**

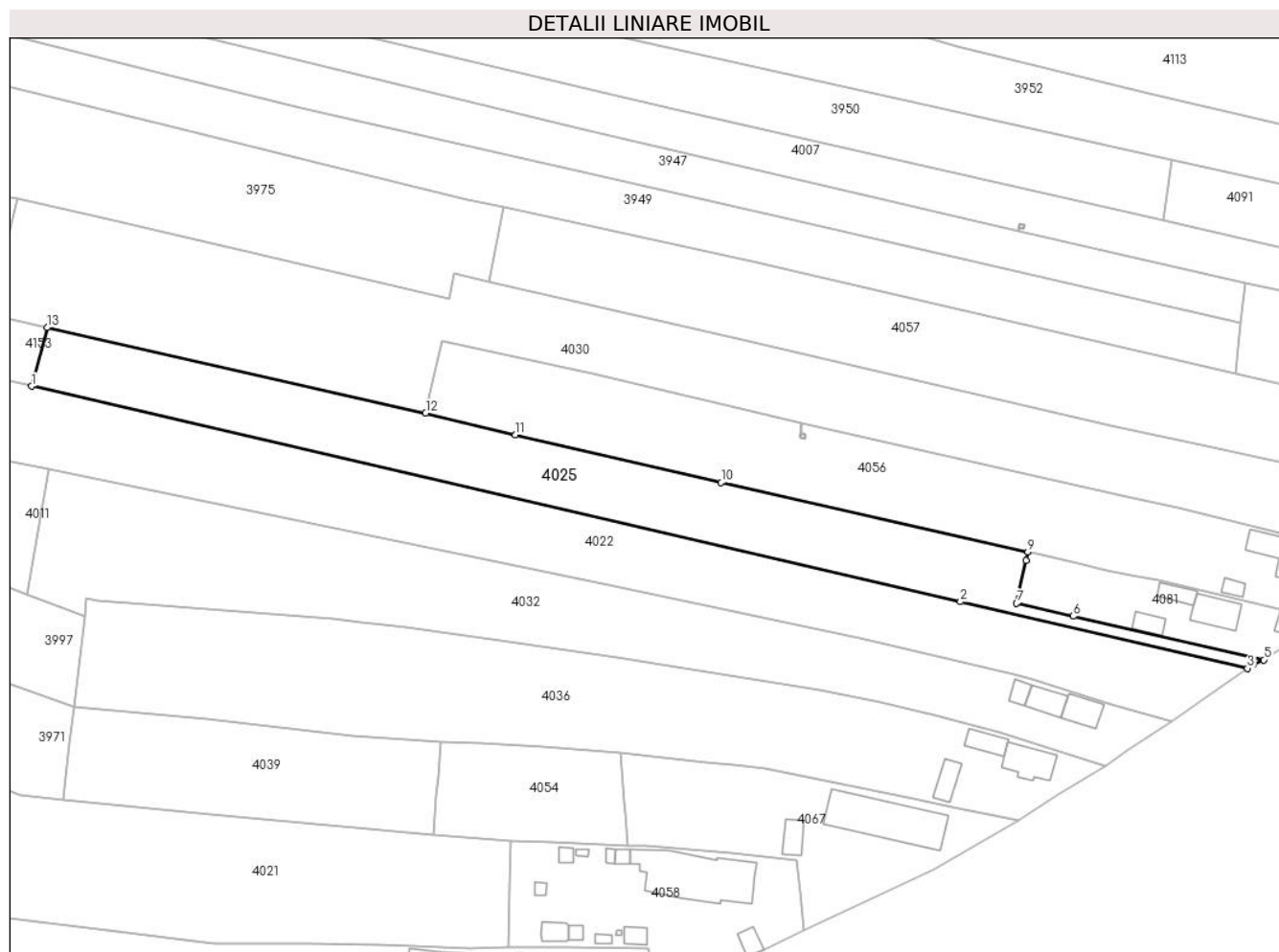
Inscrieri privind dezmembramintele dreptului de proprietate, drepturi reale de garanție și sarcini	Referințe
NU SUNT	

## Anexa Nr. 1 La Partea I

## Teren

Nr cadastral	Suprafața (mp)*	Observații / Referințe
	3.508	

\* Suprafața este determinată în planul de proiecție Stereo 70.



## Date referitoare la teren

Crt	Categorie folosință	Intravilan	Suprafața (mp)	Tarla	Parcelă	Nr. topo	Observații / Referințe
1	faneata	DA	234	3	215/1	-	
2	arabil	NU	3.274	3	215/1	-	

## Lungime Segmente

1) Valorile lungimilor segmentelor sunt obținute din proiecție în plan.

Punct început	X / Y	Punct sfârșit	X / Y	Lungime segment (** (m)
1	443.827,585 345.797,4	2	444.042,573 345.747,55	220.692
2	444.042,573 345.747,55	3	444.109,012 345.732,144	68.202
3	444.109,012 345.732,144	4	444.110,43 345.733,13	1.727
4	444.110,43 345.733,13	5	444.112,796 345.734,123	2.566

Punct început	X / Y	Punct sfârșit	X / Y	Lungime segment (** (m)
5	444.112,796 345.734,123	6	444.068,701 345.744,188	45.229
6	444.068,701 345.744,188	7	444.055,604 345.747,178	13.434
7	444.055,604 345.747,178	8	444.057,744 345.757,114	10.164
8	444.057,744 345.757,114	9	444.058,176 345.759,117	2.049
9	444.058,176 345.759,117	10	443.987,19 345.775,094	72.762
10	443.987,19 345.775,094	11	443.939,598 345.786,13	48.855
11	443.939,598 345.786,13	12	443.918,807 345.791,18	21.396
12	443.918,807 345.791,18	13	443.831,229 345.810,958	89.783
13	443.831,229 345.810,958	1	443.827,585 345.797,4	14.039

\*\* Lungimile segmentelor sunt determinate în planul de proiecție Stereo 70 și sunt rotunjite la 1 milimetru.

\*\*\* Distanța dintre puncte este formată din segmente cumulate ce sunt mai mici decât valoarea 1 milimetru.





**DATE DESPRE IMOBILUL NR. 4026**

Oficiul de Cadastru și Publicitate Imobiliară VALCEA  
Biroul de Cadastru și Publicitate Imobiliară Ramnicu Valcea

**A. Partea I. Descrierea imobilului**

TEREN Intravilan

Adresa: Loc. Voicesti, Str Unirii, Jud. Valcea

Nr. Crt	Nr cadastral Nr. topografic	Suprafața* (mp)	Observații / Referințe
A1		Din acte: 653 Masurata: 686	Sector cadastral:8 Teren imprejmuit;

**B. Partea II. Proprietari și acte**

Inscrieri privitoare la dreptul de proprietate și alte drepturi reale		Referințe
/		
Act Administrativ nr. 112/28765, din 20/09/1991 emis de CJSDPAT VALCEA (TITLU DE PROPRIETATE; );		
B1	Intabulare, drept de PROPRIETATE, dobandit prin Reconstituire, cota actuala 1/1, cota initiala 1/1 1) STROIE MARIA, LIPSA CNP;	A1

**C. Partea III. SARCINI .**

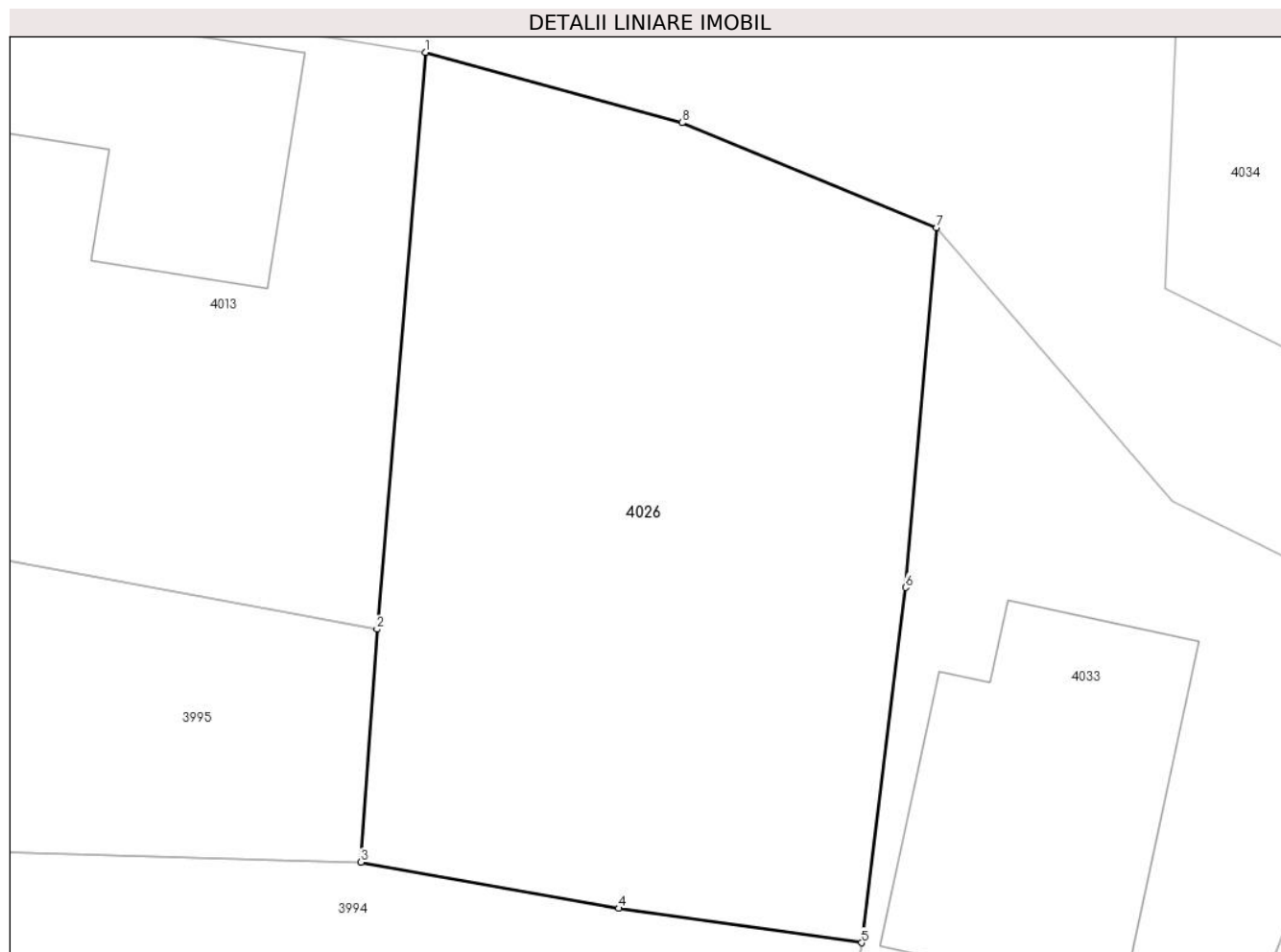
Inscrieri privind dezmembramintele dreptului de proprietate, drepturi reale de garanție și sarcini	Referințe
NU SUNT	

## Anexa Nr. 1 La Partea I

## Teren

Nr cadastral	Suprafața (mp)*	Observații / Referințe
	Din acte: 653 Masurata: 686	

\* Suprafața este determinată în planul de proiecție Stereo 70.



## Date referitoare la teren

Crt	Categorie folosință	Intravilan	Suprafața (mp)	Tarla	Parcelă	Nr. topo	Observații / Referințe
1	arabil	DA	686	3	5,6	-	

## Lungime Segmente

1) Valorile lungimilor segmentelor sunt obținute din proiecție în plan.

Punct început	X / Y	Punct sfârșit	X / Y	Lungime segment (** (m)
1	443.813,364 346.254,344	2	443.811,376 346.230,572	23.855
2	443.811,376 346.230,572	3	443.810,701 346.220,969	9.627
3	443.810,701 346.220,969	4	443.821,336 346.219,07	10.803
4	443.821,336 346.219,07	5	443.831,348 346.217,65	10.112
5	443.831,348 346.217,65	6	443.833,152 346.232,29	14.751

Punct început	X / Y	Punct sfârșit	X / Y	Lungime segment (** (m)
6	443.833,152 346.232,29	7	443.834,44 346.247,117	14.883
7	443.834,44 346.247,117	8	443.823,941 346.251,444	11.356
8	443.823,941 346.251,444	1	443.813,364 346.254,344	10.967

\*\* Lungimile segmentelor sunt determinate în planul de proiecție Stereo 70 și sunt rotunjite la 1 milimetru.

\*\*\* Distanța dintre puncte este formată din segmente cumulate ce sunt mai mici decât valoarea 1 milimetru.



**DATE DESPRE IMOBILUL NR. 4027**

Oficiul de Cadastru și Publicitate Imobiliară VALCEA  
Biroul de Cadastru și Publicitate Imobiliară Ramnicu Valcea

**A. Partea I. Descrierea imobilului**

TEREN Intravilan

Adresa: Loc. Voicesti, Str Zorilor, Nr. 5, Jud. Valcea

Nr. Crt	Nr cadastral Nr. topografic	Suprafața* (mp)	Observații / Referințe
A1		2.128	Sector cadastral:8 Teren imprejmuit;

**Construcții**

Crt	Nr cadastral Nr. topografic	Adresa	Observații / Referințe
A1.1	-C1	Loc. Voicesti, Str Zorilor, Nr. 5, Jud. Valcea	Nr. niveluri:1; S. construita la sol:101 mp; S. construita desfasurata:101 mp;
A1.2	-C2	Loc. Voicesti, Str Zorilor, Nr. 5, Jud. Valcea	Nr. niveluri:1; S. construita la sol:82 mp; S. construita desfasurata:82 mp; BECI+PARTER

**B. Partea II. Proprietari și acte**

Inscrieri privitoare la dreptul de proprietate și alte drepturi reale		Referințe
/		
Act Normativ nr. 7, din 13/03/1996 emis de PARLAMENTUL ROMANIEI (LEGE; );		
B1	Intabulare, drept de PROPRIETATE, dobandit prin Lege, cota actuala 1/1, cota initiala 1/1 1) <b>NEIDENTIFICAT NEIDENTIFICAT</b>	A1
Act Administrativ nr. 398, din 01/02/2024 emis de PRIMARIA COMUNEI VOICESTI (ADEVERINTA; );		
B2	SE NOTEAZA POSESIA FAPTICA IN FAVOAREA LUI: 1) <b>COSTEA GEORGETA</b> 2) <b>GIOADA AUREL</b>	A1
B3	Intabulare, drept de PROPRIETATE, dobandit prin Construire, cota actuala 1/1, cota initiala 1/1 1) <b>COSTEA GEORGETA</b> 2) <b>GIOADA AUREL</b>	A1.1, A1.2

**C. Partea III. SARCINI .**

Inscrieri privind dezmembramintele dreptului de proprietate, drepturi reale de garanție și sarcini	Referințe
NU SUNT	

## Anexa Nr. 1 La Partea I

## Teren

Nr cadastral	Suprafața (mp)*	Observații / Referințe
	2.128	

\* Suprafața este determinată în planul de proiecție Stereo 70.



## Date referitoare la teren

Crt	Categorie folosință	Intra vilan	Suprafața (mp)	Tarla	Parcelă	Nr. topo	Observații / Referințe
1	curți constructii	DA	635	3	-	-	
2	arabil	DA	467	3	-	-	
3	vie	DA	622	3	-	-	
4	livada	DA	404	3	-	-	

## Date referitoare la construcții

Crt	Număr	Destinație construcție	Supraf. (mp)	Situație juridică	Observații / Referințe
A1.1	-C1	construcții de locuințe	101	Cu acte	Nr. niveluri:1; S. construita la sol:101 mp; S. construita desfasurata:101 mp;
A1.2	-C2	construcții de locuințe	Din acte: 92 Masurata: 82	Cu acte	Nr. niveluri:1; S. construita la sol:82 mp; S. construita desfasurata:82 mp; BECI+PARTER

## Lungime Segmente

1) Valorile lungimilor segmentelor sunt obținute din proiecție în plan.

Punct început	X / Y	Punct sfârșit	X / Y	Lungime segment (** (m))	Punct început	X / Y	Punct sfârșit	X / Y	Lungime segment (** (m))
---------------	-------	---------------	-------	--------------------------	---------------	-------	---------------	-------	--------------------------

Punct început	X / Y	Punct sfârșit	X / Y	Lungime segment (** (m)
1	443.817,017 345.633,131	2	443.813,728 345.624,94	8.827
3	443.807,798 345.609,697	4	443.828,685 345.602,921	21.959
5	443.832,13 345.602,436	6	443.841,152 345.602,116	9.028
7	443.850,939 345.601,521	8	443.867,16 345.600,483	16.254
9	443.886,3 345.599,037	10	443.890,417 345.605,887	7.992
11	443.903,363 345.619,448	12	443.899,446 345.620,676	4.105
13	443.895,342 345.621,822	14	443.891,437 345.622,374	3.944
15	443.887,646 345.622,777	16	443.881,813 345.623,579	5.888
17	443.869,894 345.625,329	18	443.857,148 345.626,977	12.852
19	443.847,898 345.628,249	20	443.834,298 345.630,091	13.724
21	443.824,147 345.631,758	1	443.817,017 345.633,131	7.261

Punct început	X / Y	Punct sfârșit	X / Y	Lungime segment (** (m)
2	443.813,728 345.624,94	3	443.807,798 345.609,697	16.356
4	443.828,685 345.602,921	5	443.832,13 345.602,436	3.479
6	443.841,152 345.602,116	7	443.850,939 345.601,521	9.805
8	443.867,16 345.600,483	9	443.886,3 345.599,037	19.195
10	443.890,417 345.605,887	11	443.903,363 345.619,448	18.748
12	443.899,446 345.620,676	13	443.895,342 345.621,822	4.261
14	443.891,437 345.622,374	15	443.887,646 345.622,777	3.812
16	443.881,813 345.623,579	17	443.869,894 345.625,329	12.047
18	443.857,148 345.626,977	19	443.847,898 345.628,249	9.337
20	443.834,298 345.630,091	21	443.824,147 345.631,758	10.287

\*\* Lungimile segmentelor sunt determinate în planul de proiecție Stereo 70 și sunt rotunjite la 1 milimetru.

\*\*\* Distanța dintre puncte este formată din segmente cumulate ce sunt mai mici decât valoarea 1 milimetru.







## DATE DESPRE IMOBILUL NR. 4028

Oficiul de Cadastru și Publicitate Imobiliară VALCEA  
Biroul de Cadastru și Publicitate Imobiliară Ramnicu Valcea

## A. Partea I. Descrierea imobilului

TEREN Extravilan

Adresa: Nr. 75, Jud. Valcea

Nr. Crt	Nr cadastral Nr. topografic	Suprafața* (mp)	Observații / Referințe
A1		8.441	Sector cadastral:8 Teren neimprejmuit;

## Construcții

Crt	Nr cadastral Nr. topografic	Adresa	Observații / Referințe
A1.1	-C1	Nr. 75, Jud. Valcea	Nr. niveluri:1; S. construita la sol:99 mp; S. construita desfasurata:99 mp;
A1.2	-C2	Nr. 75, Jud. Valcea	Nr. niveluri:1; S. construita la sol:88 mp; S. construita desfasurata:88 mp;
A1.3	-C3	Nr. 75, Jud. Valcea	Nr. niveluri:1; S. construita la sol:75 mp; S. construita desfasurata:75 mp;
A1.4	-C4	Nr. 75, Jud. Valcea	Nr. niveluri:1; S. construita la sol:32 mp; S. construita desfasurata:32 mp;
A1.5	-C5	Nr. 75, Jud. Valcea	Nr. niveluri:1; S. construita la sol:20 mp; S. construita desfasurata:20 mp;
A1.6	-C6	Nr. 75, Jud. Valcea	Nr. niveluri:1; S. construita la sol:29 mp; S. construita desfasurata:29 mp;
A1.7	-C7	Nr. 75, Jud. Valcea	Nr. niveluri:1; S. construita la sol:18 mp; S. construita desfasurata:18 mp;

## B. Partea II. Proprietari și acte

Inscrieri privitoare la dreptul de proprietate și alte drepturi reale	Referințe
/	
Act Normativ nr. 7, din 13/03/1996 emis de PARLAMENTUL ROMÂNIEI (LEGE; ,art.13);	
B1	Inscrierea provizorie, drept de PROPRIETATE, dobandit prin Lege, cota actuala 1/1, cota initiala 1/1 1) NEIDENTIFICAT NEIDENTIFICAT
B2	Se notează mențiunea de proprietar neidentificat.
Act Administrativ nr. 398, din 01/02/2024 emis de PRIMARIA COMUNEI VOICESTI (ADEVERINTA; );	
B3	Intabulare, drept de PROPRIETATE, dobandit prin Construire, cota actuala 1/1, cota initiala 1/1 1) BIRA MARIN
B4	Intabulare, drept de PROPRIETATE, dobandit prin Construire, cota actuala 1/1, cota initiala 1/1 1) BARA ILIE

## C. Partea III. SARCINI .

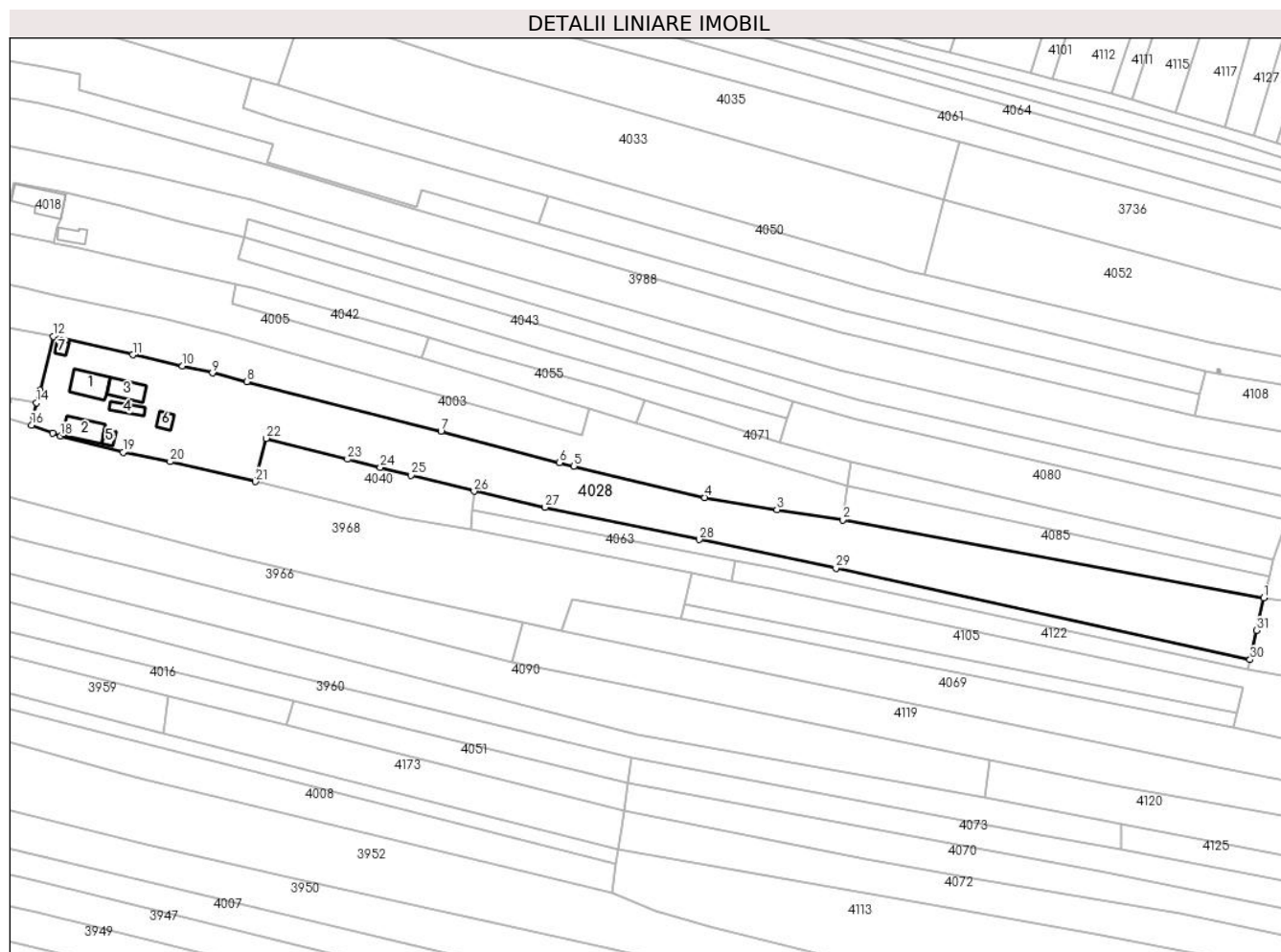
Inscrieri privind dezmembramintele dreptului de proprietate, drepturi reale de garanție și sarcini	Referințe
NU SUNT	

## Anexa Nr. 1 La Partea I

## Teren

Nr cadastral	Suprafața (mp)*	Observații / Referințe
	8.441	

\* Suprafața este determinată în planul de proiecție Stereo 70.



## Date referitoare la teren

Crt	Categorie folosință	Intravilan	Suprafața (mp)	Tarla	Parcelă	Nr. topo	Observații / Referințe
1	curți constructii	NU	1.516	3	-	-	
2	arabil	NU	2.332	3	-	-	
3	vie	NU	1.127	3	-	-	
4	faneata	NU	3.466	3	-	-	

## Date referitoare la construcții

Crt	Număr	Destinație construcție	Supraf. (mp)	Situație juridică	Observații / Referințe
A1.1	-C1	construcții de locuințe	99	Cu acte	Nr. niveluri:1; S. construita la sol:99 mp; S. construita desfasurata:99 mp;
A1.2	-C2	construcții de locuințe	88	Cu acte	Nr. niveluri:1; S. construita la sol:88 mp; S. construita desfasurata:88 mp;
A1.3	-C3	construcții de locuințe	75	Cu acte	Nr. niveluri:1; S. construita la sol:75 mp; S. construita desfasurata:75 mp;
A1.4	-C4	construcții anexa	32	Cu acte	Nr. niveluri:1; S. construita la sol:32 mp; S. construita desfasurata:32 mp;
A1.5	-C5	construcții anexa	20	Cu acte	Nr. niveluri:1; S. construita la sol:20 mp; S. construita desfasurata:20 mp;
A1.6	-C6	construcții anexa	29	Cu acte	Nr. niveluri:1; S. construita la sol:29 mp; S. construita desfasurata:29 mp;
A1.7	-C7	construcții anexa	18	Cu acte	Nr. niveluri:1; S. construita la sol:18 mp; S. construita desfasurata:18 mp;

## Lungime Segmente

1) Valorile lungimilor segmentelor sunt obținute din proiecție în plan.

Punct început	X / Y	Punct sfârșit	X / Y	Lungime segment (** (m)
1	444.229,94 345.987,29	2	444.087,097 346.013,809	145.284
3	444.064,816 346.017,226	4	444.040,418 346.021,337	24.742
5	443.996,004 346.031,95	6	443.991,11 346.033,12	5.032
7	443.950,92 346.043,821	8	443.885,035 346.060,632	67.996
9	443.873,44 346.063,59	10	443.863,216 346.065,887	10.479
11	443.846,364 346.069,672	12	443.819,43 346.075,951	27.656
13	443.814,889 346.057,707	14	443.813,776 346.053,448	4.402
15	443.812,749 346.048,915	16	443.812,087 346.045,916	3.071
17	443.819,296 346.043,232	18	443.821,902 346.042,235	2.79
19	443.843,17 346.036,687	20	443.859,07 346.033,474	16.221
21	443.888,004 346.026,703	22	443.891,674 346.041,427	15.174
23	443.919,169 346.034,301	24	443.930,29 346.031,5	11.468
25	443.940,768 346.028,862	26	443.962,14 346.023,48	22.039
27	443.986,18 346.017,97	28	444.038,485 346.007,084	53.426
29	444.084,892 345.997,426	30	444.225,284 345.966,401	143.779
31	444.227,571 345.976,254	1	444.229,94 345.987,29	11.287

Punct început	X / Y	Punct sfârșit	X / Y	Lungime segment (** (m)
2	444.087,097 346.013,809	3	444.064,816 346.017,226	22.541
4	444.040,418 346.021,337	5	443.996,004 346.031,95	45.664
6	443.991,11 346.033,12	7	443.950,92 346.043,821	41.59
8	443.885,035 346.060,632	9	443.873,44 346.063,59	11.966
10	443.863,216 346.065,887	11	443.846,364 346.069,672	17.272
12	443.819,43 346.075,951	13	443.814,889 346.057,707	18.801
14	443.813,776 346.053,448	15	443.812,749 346.048,915	4.648
16	443.812,087 346.045,916	17	443.819,296 346.043,232	7.692
18	443.821,902 346.042,235	19	443.843,17 346.036,687	21.98
20	443.859,07 346.033,474	21	443.888,004 346.026,703	29.716
22	443.891,674 346.041,427	23	443.919,169 346.034,301	28.403
24	443.930,29 346.031,5	25	443.940,768 346.028,862	10.805
26	443.962,14 346.023,48	27	443.986,18 346.017,97	24.663
28	444.038,485 346.007,084	29	444.084,892 345.997,426	47.401
30	444.225,284 345.966,401	31	444.227,571 345.976,254	10.115

\*\* Lungimile segmentelor sunt determinate în planul de proiecție Stereo 70 și sunt rotunjite la 1 milimetru.

\*\*\* Distanța dintre puncte este formată din segmente cumulate ce sunt mai mici decât valoarea 1 milimetru.



**DATE DESPRE IMOBILUL NR. 4029**

Oficiul de Cadastru și Publicitate Imobiliară VALCEA  
Biroul de Cadastru și Publicitate Imobiliară Ramnicu Valcea

**A. Partea I. Descrierea imobilului**

TEREN Intravilan

Adresa: Loc. Voicesti, Str Zorilor, Nr. 7, Jud. Valcea, Punctul În Sat

Nr. Crt	Nr cadastral Nr. topografic	Suprafața* (mp)	Observații / Referințe
A1	38458	2.409	Sector cadastral:8 Teren neimprejmuit;

**Construcții**

Crt	Nr cadastral Nr. topografic	Adresa	Observații / Referințe
A1.1	38458-C1	Loc. Voicesti, Str Zorilor, Nr. 7, Jud. Valcea, Punctul În Sat	Nr. niveluri:2; S. construita la sol:176 mp; S. construita desfasurata:191 mp; An construire:1965; Locuinta S+P
A1.2	38458-C2	Loc. Voicesti, Str Zorilor, Nr. 7, Jud. Valcea, Punctul În Sat	Nr. niveluri:1; S. construita la sol:31 mp; S. construita desfasurata:31 mp; An construire:1970; Anexa (Magazie) P

**B. Partea II. Proprietari și acte**

Inscrieri privitoare la dreptul de proprietate și alte drepturi reale		Referințe
<b>37434 / 30/04/2024</b>		
Act Administrativ nr. Certificat de casatorie seria C.A. nr. 675610, din 15/06/1998 emis de CONSILIUL LOCAL AL COM.UNEI VOICESTI;		
B3	Se noteaza calitatea de bunuri comune pentru constructiile C1 si C2.	A1.1, A1.2
Act Notarial nr. Certificat de mostenitor suplimentar nr. 114/2024, din 30/04/2024 emis de Notar Public Chirsanov Capanu Alexander Cristian (; In Dosar nr. 158/2024 suplimentar);		
B5	Intabulare, drept de PROPRIETATE, dobandit prin Succesiune, cota actuala 3/8, cota initiala 3/8 1) MUNTEANU MIRELA	A1.1, A1.2
Act Notarial nr. Certificat de mostenitor nr. 115/2024, din 30/04/2024 emis de Notar Public Chirsanov Capanu Alexander Cristian (; In Dosar nr. 159/2024);		
B6	Intabulare, drept de PROPRIETATE, dobandit prin Succesiune, cota actuala 1/1, cota initiala 1/1 1) MUNTEANU MIRELA	A1
B7	Intabulare, drept de PROPRIETATE, dobandit prin Succesiune, cota actuala 5/8, cota initiala 5/8 1) MUNTEANU MIRELA	A1.1, A1.2

**C. Partea III. SARCINI .**

Inscrieri privind dezmembramintele dreptului de proprietate, drepturi reale de garanție și sarcini	Referințe
NU SUNT	

## Anexa Nr. 1 La Partea I

## Teren

Nr cadastral	Suprafața (mp)*	Observații / Referințe
38458	2.409	

\* Suprafața este determinată în planul de proiecție Stereo 70.



## Date referitoare la teren

Crt	Categorie folosință	Intravilan	Suprafața (mp)	Tarla	Parcelă	Nr. topo	Observații / Referințe
1	curți constructii	DA	717	3	284	-	
2	arabil	DA	213	3	281	-	
3	arabil	DA	1.175	3	284/1	-	
4	vie	DA	304	3	284/2	-	

## Date referitoare la construcții

Crt	Număr	Destinație construcție	Supraf. (mp)	Situație juridică	Observații / Referințe
A1.1	38458-C1	construcții de locuințe	Din acte: 191 Masurata: 176	Cu acte	Nr. niveluri:2; S. construita la sol:176 mp; S. construita desfasurata:191 mp; An construire: 1965; Locuinta S+P
A1.2	38458-C2	construcții anexa	31	Cu acte	Nr. niveluri:1; S. construita la sol:31 mp; S. construita desfasurata:31 mp; An construire: 1970; Anexa (Magazie) P

## Lungime Segmente

1) Valorile lungimilor segmentelor sunt obținute din proiecție în plan.

Punct început	X / Y	Punct sfârșit	X / Y	Lungime segment (** (m)
1	443.820,58 345.649,428	2	443.818,905 345.641,616	7.99
3	443.818,221 345.638,543	4	443.817,017 345.633,131	5.544
5	443.824,147 345.631,758	6	443.834,298 345.630,091	10.287
7	443.847,898 345.628,249	8	443.857,148 345.626,977	9.337
9	443.869,894 345.625,329	10	443.881,813 345.623,579	12.047
11	443.887,646 345.622,777	12	443.891,437 345.622,374	3.812
13	443.895,342 345.621,822	14	443.899,446 345.620,676	4.261
15	443.903,363 345.619,448	16	443.905,481 345.621,123	2.7
17	443.909,493 345.624,318	18	443.939,714 345.640,575	34.316
19	443.934,47 345.642,115	20	443.913,53 345.645,649	21.236
21	443.909,177 345.646,346	22	443.900,536 345.647,64	8.737
23	443.886,947 345.649,439	24	443.885,652 345.649,605	1.306
25	443.884,187 345.649,793	26	443.871,715 345.651,302	12.563
27	443.862,977 345.652,735	28	443.862,409 345.648,487	4.286
29	443.846,136 345.647,966	30	443.838,149 345.647,791	7.989
31	443.827,241 345.648,63	1	443.820,58 345.649,428	6.709

Punct început	X / Y	Punct sfârșit	X / Y	Lungime segment (** (m)
2	443.818,905 345.641,616	3	443.818,221 345.638,543	3.148
4	443.817,017 345.633,131	5	443.824,147 345.631,758	7.261
6	443.834,298 345.630,091	7	443.847,898 345.628,249	13.724
8	443.857,148 345.626,977	9	443.869,894 345.625,329	12.852
10	443.881,813 345.623,579	11	443.887,646 345.622,777	5.888
12	443.891,437 345.622,374	13	443.895,342 345.621,822	3.944
14	443.899,446 345.620,676	15	443.903,363 345.619,448	4.105
16	443.905,481 345.621,123	17	443.909,493 345.624,318	5.129
18	443.939,714 345.640,575	19	443.934,47 345.642,115	5.465
20	443.913,53 345.645,649	21	443.909,177 345.646,346	4.408
22	443.900,536 345.647,64	23	443.886,947 345.649,439	13.708
24	443.885,652 345.649,605	25	443.884,187 345.649,793	1.477
26	443.871,715 345.651,302	27	443.862,977 345.652,735	8.855
28	443.862,409 345.648,487	29	443.846,136 345.647,966	16.281
30	443.838,149 345.647,791	31	443.827,241 345.648,63	10.94

\*\* Lungimile segmentelor sunt determinate în planul de proiecție Stereo 70 și sunt rotunjite la 1 milimetru.

\*\*\* Distanța dintre puncte este formată din segmente cumulate ce sunt mai mici decât valoarea 1 milimetru.





**DATE DESPRE IMOBILUL NR. 4030**

Oficiul de Cadastru și Publicitate Imobiliară VALCEA  
Biroul de Cadastru și Publicitate Imobiliară Ramnicu Valcea

**A. Partea I. Descrierea imobilului**

TEREN Necunoscut

Adresa: Loc. Voicesti, Str Zorilor, Nr. 25, Jud. Valcea, punctul In Sat

Nr. Crt	Nr cadastral Nr. topografic	Suprafața* (mp)	Observații / Referințe
A1	35035	6.540	Sector cadastral:8 Teren neimprejmuit;

**B. Partea II. Proprietari și acte**

Inscrieri privitoare la dreptul de proprietate și alte drepturi reale		Referințe
<b>8208 / 03/03/2011</b>		
Act Notarial nr. Contract de vanzare-cumparare aut.nr.698, din 02/03/2011 emis de NP Gutau Mariana;		
B3	Intabulare, drept de PROPRIETATE, dobandit prin Conventie, cota actuala 1/1, cota initiala 1/1	A1
	1) <b>MARINESCU PETRU</b> 2) <b>MARINESCU LUMINITA-MARIA</b> , sotii;	

**C. Partea III. SARCINI .**

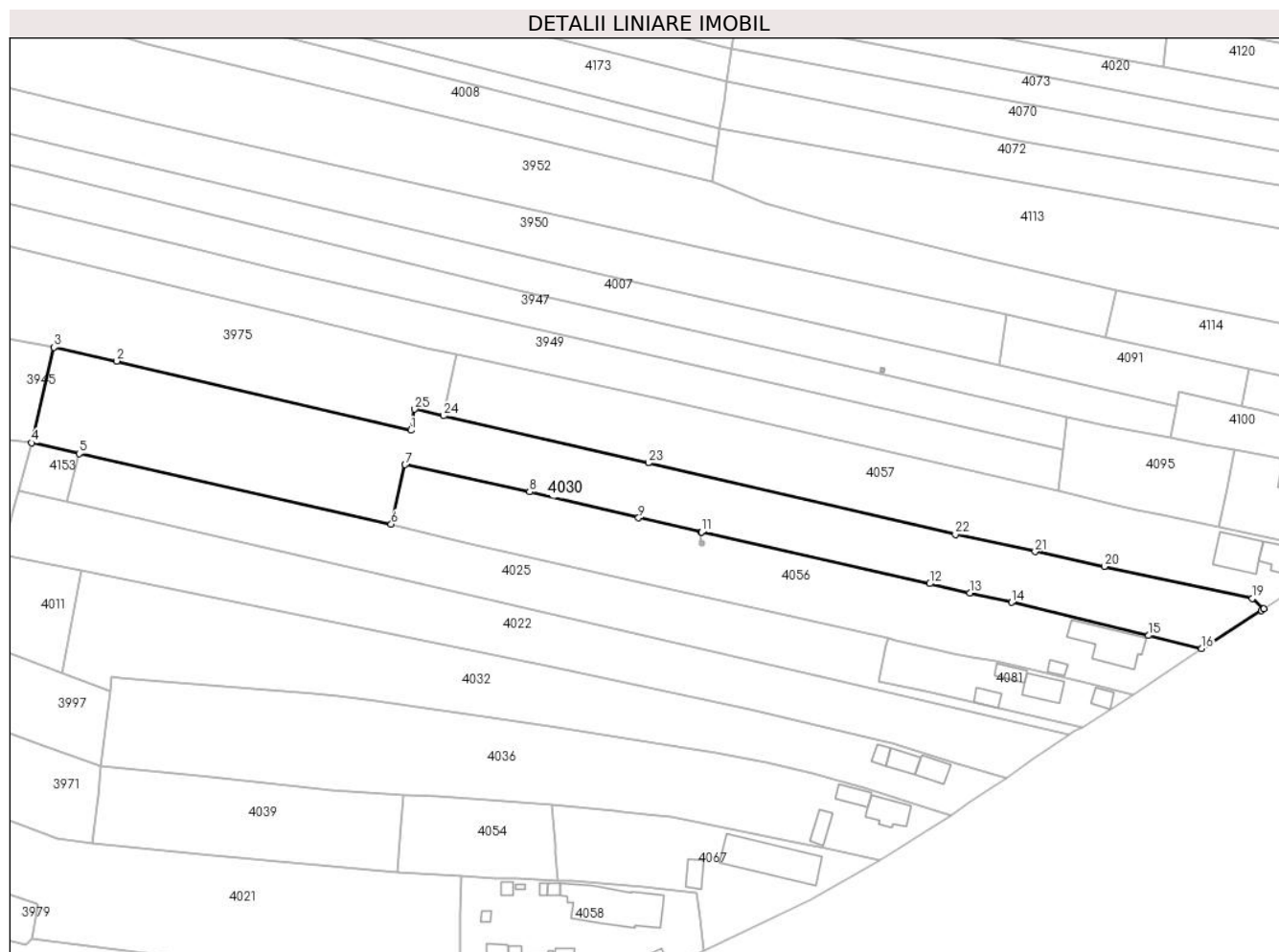
Inscrieri privind dezmembramintele dreptului de proprietate, drepturi reale de garanție și sarcini	Referințe
NU SUNT	

## Anexa Nr. 1 La Partea I

## Teren

Nr cadastral	Suprafața (mp)*	Observații / Referințe
35035	6.540	

\* Suprafața este determinată în planul de proiecție Stereo 70.



## Date referitoare la teren

Crt	Categorie folosință	Intravilan	Suprafața (mp)	Tarla	Parcelă	Nr. topo	Observații / Referințe
1	arabil	DA	1.082	3	210/1	-	
2	arabil	NU	1.587	3	191/3,208/1, 210/1	-	
3	livada	NU	3.871	3	191/3,208/1	-	

## Lungime Segmente

1) Valorile lungimilor segmentelor sunt obținute din proiecție în plan.

Punct început	X / Y	Punct sfârșit	X / Y	Lungime segment (** (m)
1	443.924,347 345.817,513	2	443.841,703 345.836,918	84.892
3	443.824,172 345.840,765	4	443.817,84 345.813,981	27.522
5	443.831,229 345.810,958	6	443.918,807 345.791,18	89.783

Punct început	X / Y	Punct sfârșit	X / Y	Lungime segment (** (m)
2	443.841,703 345.836,918	3	443.824,172 345.840,765	17.948
4	443.817,84 345.813,981	5	443.831,229 345.810,958	13.726
6	443.918,807 345.791,18	7	443.922,664 345.807,842	17.103

Punct început	X / Y	Punct sfârșit	X / Y	Lungime segment (** (m)
7	443.922,664 345.807,842	8	443.957,621 345.800,204	35.782
9	443.988,235 345.792,921	10	444.005,852 345.788,937	18.062
11	444.005,901 345.788,926	12	444.069,903 345.774,453	65.618
13	444.081,2 345.771,901	14	444.092,994 345.769,236	12.091
15	444.131,394 345.759,913	16	444.146,323 345.756,235	15.375
17	444.163,083 345.766,967	18	444.163,735 345.767,387	0.776
19	444.160,55 345.770,361	20	444.118,971 345.779,304	42.53
21	444.099,564 345.783,478	22	444.077,177 345.788,293	22.899
23	443.990,959 345.808,377	24	443.933,495 345.821,548	58.954
25	443.925,382 345.823,408	1	443.924,347 345.817,513	5.985

Punct început	X / Y	Punct sfârșit	X / Y	Lungime segment (** (m)
8	443.957,621 345.800,204	9	443.988,235 345.792,921	31.468
10	444.005,852 345.788,937	11	444.005,901 345.788,926	0.05
12	444.069,903 345.774,453	13	444.081,2 345.771,901	11.582
14	444.092,994 345.769,236	15	444.131,394 345.759,913	39.516
16	444.146,323 345.756,235	17	444.163,083 345.766,967	19.902
18	444.163,735 345.767,387	19	444.160,55 345.770,361	4.358
20	444.118,971 345.779,304	21	444.099,564 345.783,478	19.851
22	444.077,177 345.788,293	23	443.990,959 345.808,377	88.526
24	443.933,495 345.821,548	25	443.925,382 345.823,408	8.323

\*\* Lungimile segmentelor sunt determinate în planul de proiecție Stereo 70 și sunt rotunjite la 1 milimetru.

\*\*\* Distanța dintre puncte este formată din segmente cumulate ce sunt mai mici decât valoarea 1 milimetru.



**DATE DESPRE IMOBILUL NR. 4031**

Oficiul de Cadastru și Publicitate Imobiliară VALCEA  
Biroul de Cadastru și Publicitate Imobiliară Ramnicu Valcea

**A. Partea I. Descrierea imobilului**

TEREN Necunoscut

Adresa: Loc. Voicesti, Str Unirii, Nr. 14, Jud. Valcea

Nr. Crt	Nr cadastral Nr. topografic	Suprafața* (mp)	Observații / Referințe
A1		8.026	Sector cadastral:8 Teren neimprejmuit;

**Construcții**

Crt	Nr cadastral Nr. topografic	Adresa	Observații / Referințe
A1.1	-C1	Loc. Voicesti, Str Unirii, Nr. 14, Jud. Valcea	Nr. niveluri:1; S. construita la sol:75 mp; S. construita desfasurata:75 mp;
A1.2	-C2	Loc. Voicesti, Str Unirii, Nr. 14, Jud. Valcea	Nr. niveluri:1; S. construita la sol:24 mp; S. construita desfasurata:24 mp;

**B. Partea II. Proprietari și acte**

Inscrieri privitoare la dreptul de proprietate și alte drepturi reale		Referințe
/		
Act Administrativ nr. 324/42743, din 09/04/1997 emis de CJSDPAT VALCEA (TITLU DE PROPRIETATE; );		
B1	Intabulare, drept de PROPRIETATE, dobandit prin Reconstituire, cota actuala 1/1, cota initiala 1/1 1) NICOLAE N. DUMITRU, LIPSA CNP;	A1
Act Administrativ nr. 398, din 01/02/2024 emis de PRIMARIA COMUNEI VOICESTI (ADEVERINTA; );		
B2	Intabulare, drept de PROPRIETATE, dobandit prin Construire, cota actuala 1/1, cota initiala 1/1 1) NICOLAE N. DUMITRU, LIPSA CNP;	A1.1, A1.2

**C. Partea III. SARCINI .**

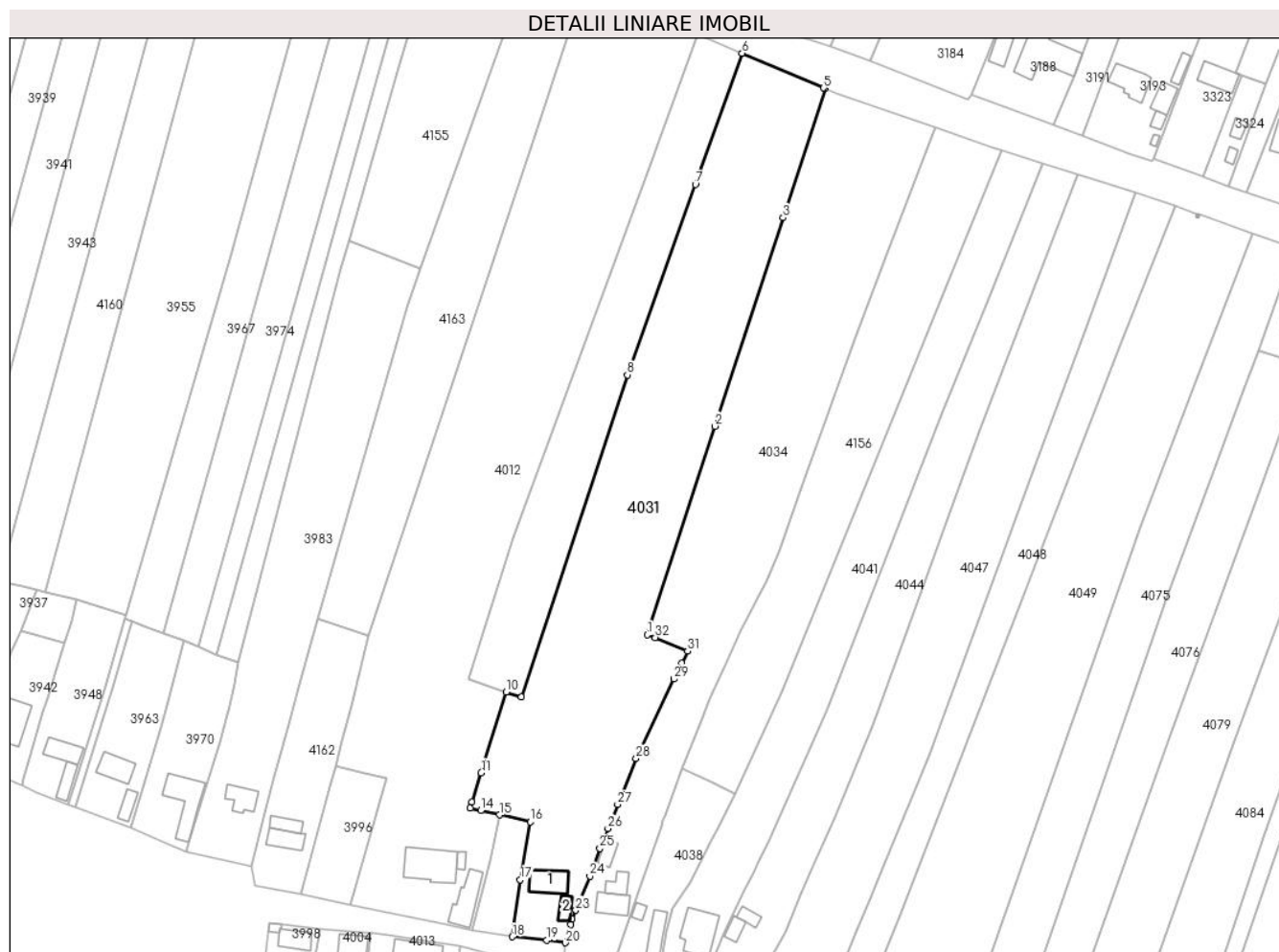
Inscrieri privind dezmembramintele dreptului de proprietate, drepturi reale de garanție și sarcini	Referințe
NU SUNT	

## Anexa Nr. 1 La Partea I

## Teren

Nr cadastral	Suprafața (mp)*	Observații / Referințe
	8.026	

\* Suprafața este determinată în planul de proiecție Stereo 70.



## Date referitoare la teren

Crt	Categorie folosință	Intravilan	Suprafața (mp)	Tarla	Parcelă	Nr. topo	Observații / Referințe
1	curți constructii	DA	660	4	68	-	
2	arabil	DA	404	4	58,60,66	-	
3	arabil	NU	5.330	4	58,60,66	-	
4	vie	NU	540	4	59,64	-	
5	arabil	DA	1.092	4	58,60	-	

## Date referitoare la construcții

Crt	Număr	Destinație construcție	Supraf. (mp)	Situație juridică	Observații / Referințe
A1.1	-C1	construcții de locuințe	75	Cu acte	Nr. niveluri:1; S. construita la sol:75 mp; S. construita desfasurata:75 mp;
A1.2	-C2	construcții anexa	24	Cu acte	Nr. niveluri:1; S. construita la sol:24 mp; S. construita desfasurata:24 mp;

## Lungime Segmente

1) Valorile lungimilor segmentelor sunt obținute din proiecție în plan.

Punct început	X / Y	Punct sfârșit	X / Y	Lungime segment (** (m)
1	443.868,295 346.345,76	2	443.888,255 346.407,035	64.444
3	443.908,253 346.468,302	4	443.920,629 346.506,257	39.922
5	443.920,2 346.506,439	6	443.896,205 346.516,62	26.066
7	443.882,456 346.478,073	8	443.862,489 346.422,137	59.393
9	443.831,271 346.327,555	10	443.826,9 346.328,92	4.579
11	443.819,488 346.305,208	12	443.816,787 346.296,568	9.052
13	443.816,25 346.294,85	14	443.819,362 346.294,128	3.195
15	443.824,83 346.292,86	16	443.833,961 346.290,795	9.362
17	443.830,968 346.273,794	18	443.828,654 346.257,043	16.91
19	443.838,819 346.256,029	20	443.844,287 346.255,291	5.518
21	443.845,841 346.260,703	22	443.846,221 346.262,322	1.663
23	443.847,299 346.264,87	24	443.851,482 346.274,804	10.779
25	443.854,413 346.283,012	26	443.856,784 346.288,877	6.326
27	443.859,624 346.295,942	28	443.865,062 346.309,474	14.584
29	443.876,207 346.332,786	30	443.878,488 346.337,414	5.16
31	443.880,15 346.341,046	32	443.870,656 346.344,98	10.277

Punct început	X / Y	Punct sfârșit	X / Y	Lungime segment (** (m)
2	443.888,255 346.407,035	3	443.908,253 346.468,302	64.448
4	443.920,629 346.506,257	5	443.920,2 346.506,439	0.466
6	443.896,205 346.516,62	7	443.882,456 346.478,073	40.926
8	443.862,489 346.422,137	9	443.831,271 346.327,555	99.601
10	443.826,9 346.328,92	11	443.819,488 346.305,208	24.843
12	443.816,787 346.296,568	13	443.816,25 346.294,85	1.8
14	443.819,362 346.294,128	15	443.824,83 346.292,86	5.613
16	443.833,961 346.290,795	17	443.830,968 346.273,794	17.262
18	443.828,654 346.257,043	19	443.838,819 346.256,029	10.215
20	443.844,287 346.255,291	21	443.845,841 346.260,703	5.631
22	443.846,221 346.262,322	23	443.847,299 346.264,87	2.767
24	443.851,482 346.274,804	25	443.854,413 346.283,012	8.716
26	443.856,784 346.288,877	27	443.859,624 346.295,942	7.614
28	443.865,062 346.309,474	29	443.876,207 346.332,786	25.839
30	443.878,488 346.337,414	31	443.880,15 346.341,046	3.994
32	443.870,656 346.344,98	1	443.868,295 346.345,76	2.487

\*\* Lungimile segmentelor sunt determinate în planul de proiecție Stereo 70 și sunt rotunjite la 1 milimetru.

\*\*\* Distanța dintre puncte este formată din segmente cumulate ce sunt mai mici decât valoarea 1 milimetru.





**DATE DESPRE IMOBILUL NR. 4032**

Oficiul de Cadastru și Publicitate Imobiliară VALCEA  
Biroul de Cadastru și Publicitate Imobiliară Ramnicu Valcea

**A. Partea I. Descrierea imobilului**

TEREN Necunoscut

Nr. CF vechi:211  
Nr. cadastral vechi:331

Adresa: Loc. Voicesti, Str Zorilor, Nr. 17, Jud. Valcea

Nr. Crt	Nr cadastral Nr. topografic	Suprafața* (mp)	Observații / Referințe
A1	35192	Din acte: 4.630 Masurata: 4.751	Sector cadastral:8 Teren imprejmuit;

**Construcții**

Crt	Nr cadastral Nr. topografic	Adresa	Observații / Referințe
A1.1	35192-C1	Loc. Voicesti, Str Zorilor, Nr. 17, Jud. Valcea	Nr. niveluri:1; S. construita la sol:45 mp; S. construita desfasurata:45 mp; locuinta
A1.2	35192-C2	Loc. Voicesti, Str Zorilor, Nr. 17, Jud. Valcea	Nr. niveluri:1; S. construita la sol:50 mp; S. construita desfasurata:50 mp;
A1.3	35192-C3	Loc. Voicesti, Str Zorilor, Nr. 17, Jud. Valcea	Nr. niveluri:1; S. construita la sol:20 mp; S. construita desfasurata:20 mp;

**B. Partea II. Proprietari și acte**

Inscrieri privitoare la dreptul de proprietate și alte drepturi reale		Referințe
<b>55770 / 28/09/2018</b>		
Act Notarial nr. 1065, din 21/09/2018 emis de B.I.N Pirvu Ioana (; Contract de vanzare);		
B6	Intabulare, drept de PROPRIETATE, dobandit prin Conventie, cota actuala 1/1, cota initiala 1/1 1) VLAD FLORIN CATALIN <i>OBSERVATII: cu titlu de cumparare,bun propriu</i>	A1
B7	Intabulare, drept de PROPRIETATE, dobandit prin Conventie, cota actuala 1/1, cota initiala 1/1 1) VLAD FLORIN CATALIN <i>OBSERVATII: cu titlu de cumparare,bun propriu</i>	A1.1
/		
Act Administrativ nr. 398, din 01/02/2024 emis de PRIMARIA COMUNEI VOICESTI (ADEVERINTA; );		
B8	Intabulare, drept de PROPRIETATE, dobandit prin Construire, cota actuala 1/1, cota initiala 1/1 1) VLAD FLORIN CATALIN	A1.2, A1.3

**C. Partea III. SARCINI .**

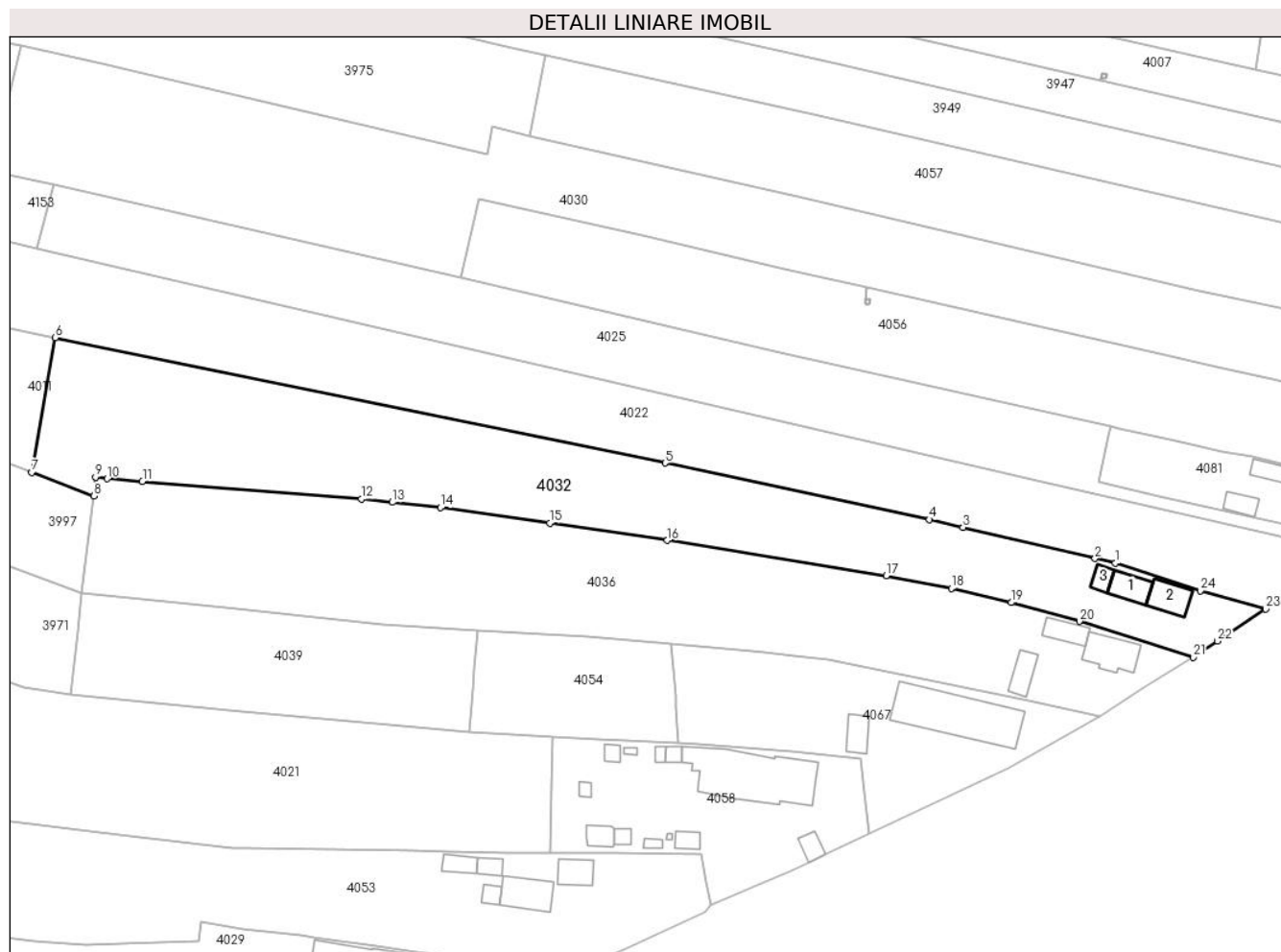
Inscrieri privind dezmembramintele dreptului de proprietate, drepturi reale de garanție și sarcini	Referințe
NU SUNT	

## Anexa Nr. 1 La Partea I

## Teren

Nr cadastral	Suprafața (mp)*	Observații / Referințe
35192	Din acte: 4.630 Masurata: 4.751	

\* Suprafața este determinată în planul de proiecție Stereo 70.



## Date referitoare la teren

Crt	Categorie folosință	Intravilan	Suprafața (mp)	Tarla	Parcelă	Nr. topo	Observații / Referințe
1	curți constructii	DA	452	3	233,234	-	
2	faneata	DA	482	3	233,234	-	
3	arabil	NU	3.817	3	233,234	-	

## Date referitoare la construcții

Crt	Număr	Destinație construcție	Supraf. (mp)	Situație juridică	Observații / Referințe
A1.1	35192-C1	construcții de locuințe	45	Cu acte	Nr. niveluri:1; S. construita la sol:45 mp; S. construita desfasurata:45 mp; locuinta
A1.2	35192-C2	construcții de locuințe	50	Cu acte	Nr. niveluri:1; S. construita la sol:50 mp; S. construita desfasurata:50 mp;
A1.3	35192-C3	construcții anexa	20	Cu acte	Nr. niveluri:1; S. construita la sol:20 mp; S. construita desfasurata:20 mp;

## Lungime Segmente

1) Valorile lungimilor segmentelor sunt obținute din proiecție în plan.

Punct început	X / Y	Punct sfârșit	X / Y	Lungime segment (** (m)	Punct început	X / Y	Punct sfârșit	X / Y	Lungime segment (** (m)
---------------	-------	---------------	-------	-------------------------	---------------	-------	---------------	-------	-------------------------

Punct început	X / Y	Punct sfârșit	X / Y	Lungime segment (** (m))
1	444.059,21 345.729,74	2	444.054,882 345.730,759	4.446
3	444.026,531 345.737,436	4	444.019,319 345.739,121	7.406
5	443.962,591 345.751,264	6	443.831,685 345.778,159	133.64
7	443.826,56 345.749,227	8	443.839,909 345.744,165	14.277
9	443.840,27 345.748,241	10	443.842,789 345.747,864	2.547
11	443.850,342 345.747,264	12	443.897,322 345.743,536	47.128
13	443.904,012 345.742,813	14	443.914,333 345.741,698	10.381
15	443.937,819 345.738,345	16	443.963,054 345.734,643	25.505
17	444.010,064 345.727,055	18	444.024,028 345.724,37	14.22
19	444.036,881 345.721,29	20	444.051,529 345.717,251	15.195
21	444.076,033 345.709,512	22	444.081,163 345.713,039	6.225
23	444.091,537 345.719,89	24	444.077,488 345.723,84	14.594

Punct început	X / Y	Punct sfârșit	X / Y	Lungime segment (** (m))
2	444.054,882 345.730,759	3	444.026,531 345.737,436	29.127
4	444.019,319 345.739,121	5	443.962,591 345.751,264	58.013
6	443.831,685 345.778,159	7	443.826,56 345.749,227	29.382
8	443.839,909 345.744,165	9	443.840,27 345.748,241	4.092
10	443.842,789 345.747,864	11	443.850,342 345.747,264	7.577
12	443.897,322 345.743,536	13	443.904,012 345.742,813	6.729
14	443.914,333 345.741,698	15	443.937,819 345.738,345	23.724
16	443.963,054 345.734,643	17	444.010,064 345.727,055	47.618
18	444.024,028 345.724,37	19	444.036,881 345.721,29	13.217
20	444.051,529 345.717,251	21	444.076,033 345.709,512	25.697
22	444.081,163 345.713,039	23	444.091,537 345.719,89	12.432
24	444.077,488 345.723,84	1	444.059,21 345.729,74	19.207

\*\* Lungimile segmentelor sunt determinate în planul de proiecție Stereo 70 și sunt rotunjite la 1 milimetru.

\*\*\* Distanța dintre puncte este formată din segmente cumulate ce sunt mai mici decât valoarea 1 milimetru.



**DATE DESPRE IMOBILUL NR. 4033**

Oficiul de Cadastru și Publicitate Imobiliară VALCEA  
Biroul de Cadastru și Publicitate Imobiliară Ramnicu Valcea

**A. Partea I. Descrierea imobilului**

TEREN Necunoscut

Adresa: Loc. Voicesti, Str Unirii, Nr. 5, Jud. Valcea

Nr. Crt	Nr cadastral Nr. topografic	Suprafața* (mp)	Observații / Referințe
A1		7.243	Sector cadastral:8 Teren neimpregmuit;

**Construcții**

Crt	Nr cadastral Nr. topografic	Adresa	Observații / Referințe
A1.1	-C1	Loc. Voicesti, Str Unirii, Nr. 5, Jud. Valcea	Nr. niveluri:1; S. construita la sol:146 mp; S. construita desfasurata:146 mp;
A1.2	-C2	Loc. Voicesti, Str Unirii, Nr. 5, Jud. Valcea	Nr. niveluri:1; S. construita la sol:39 mp; S. construita desfasurata:39 mp;
A1.3	-C3	Loc. Voicesti, Str Unirii, Nr. 5, Jud. Valcea	Nr. niveluri:1; S. construita la sol:23 mp; S. construita desfasurata:23 mp;

**B. Partea II. Proprietari și acte**

Inscrieri privitoare la dreptul de proprietate și alte drepturi reale		Referințe
/		
Hotarare Judecatoreasca nr. 135, din 21/01/2010 emis de JUDECATORIA DRAGASANI (SENTINTA CIVILA; );		
B1	Intabulare, drept de PROPRIETATE, dobandit prin Hotarare Judecatoreasca, cota actuala 1/1, cota initiala 1/1 1) OLARESCU FLOAREA 2) OLARESCU IONEL, LIPSA CNP;	A1, A1.1
Act Administrativ nr. 398, din 01/02/2024 emis de PRIMARIA COMUNEI VOICESTI (ADEVÉRINTA; );		
B2	Intabulare, drept de PROPRIETATE, dobandit prin Construire, cota actuala 1/1, cota initiala 1/1 1) OLARESCU FLOAREA 2) OLARESCU IONEL, LIPSA CNP;	A1.2, A1.3

**C. Partea III. SARCINI .**

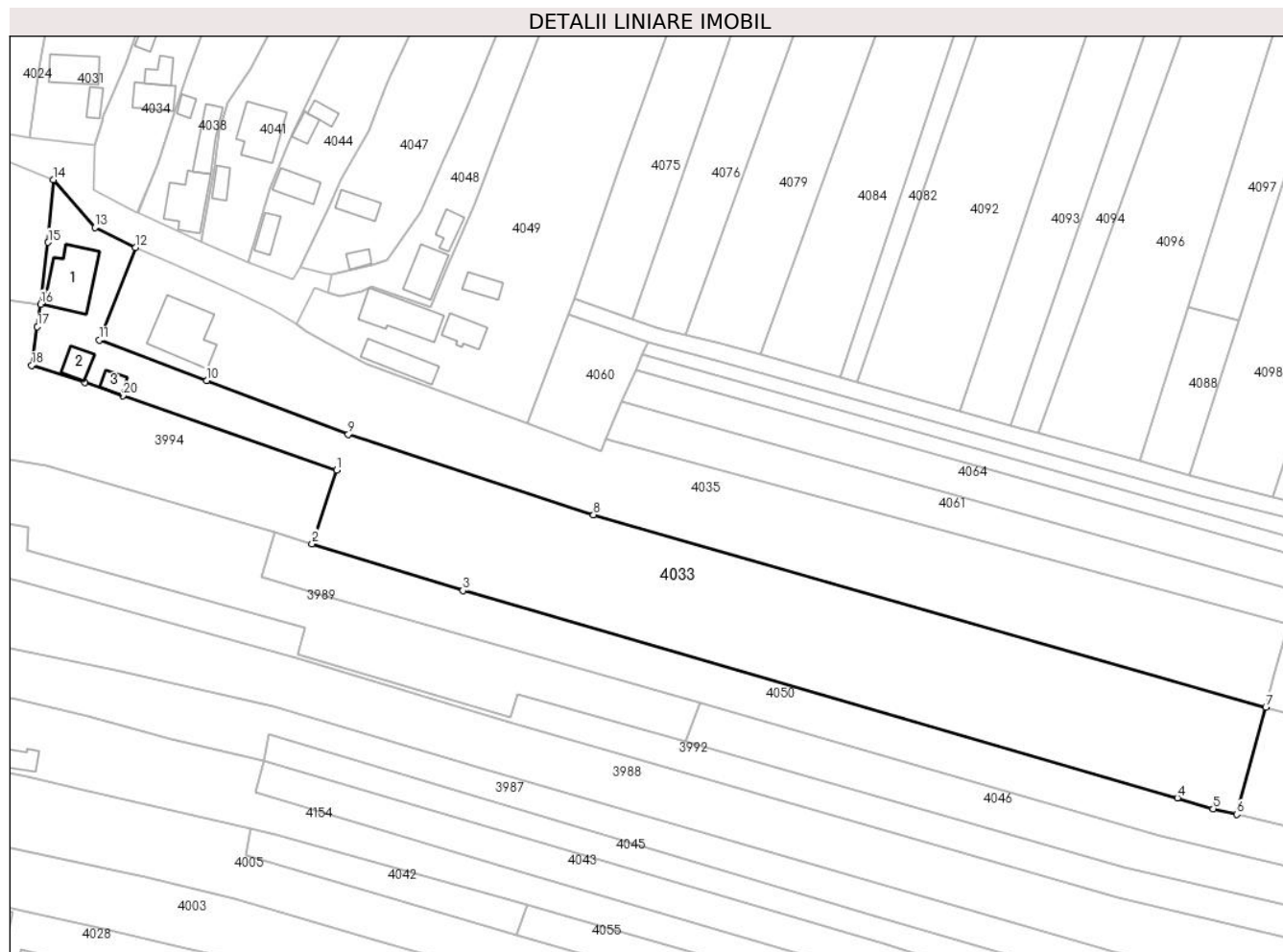
Inscrieri privind dezmembramintele dreptului de proprietate, drepturi reale de garanție și sarcini	Referințe
NU SUNT	

## Anexa Nr. 1 La Partea I

## Teren

Nr cadastral	Suprafața (mp)*	Observații / Referințe
	7.243	

\* Suprafața este determinată în planul de proiecție Stereo 70.



## Date referitoare la teren

Crt	Categorie folosință	Intravilan	Suprafața (mp)	Tarla	Parcelă	Nr. topo	Observații / Referințe
1	curți constructii	DA	577	3	1	-	
2	curți constructii	NU	220	3	1	-	
3	arabil	NU	6.340	3	2	-	
4	arabil	DA	106	3	-	-	

## Date referitoare la construcții

Crt	Număr	Destinație construcție	Supraf. (mp)	Situație juridică	Observații / Referințe
A1.1	-C1	construcții de locuințe	146	Cu acte	Nr. niveluri:1; S. construita la sol:146 mp; S. construita desfasurata:146 mp;
A1.2	-C2	construcții anexa	39	Cu acte	Nr. niveluri:1; S. construita la sol:39 mp; S. construita desfasurata:39 mp;
A1.3	-C3	construcții anexa	23	Cu acte	Nr. niveluri:1; S. construita la sol:23 mp; S. construita desfasurata:23 mp;

## Lungime Segmente

1) Valorile lungimilor segmentelor sunt obținute din proiecție în plan.

Punct început	X / Y	Punct sfârșit	X / Y	Lungime segment (** (m)
1	443.901,489 346.178,448	2	443.895,669 346.160,99	18.403
2	443.895,669 346.160,99	3	443.931,374 346.149,934	37.378
3	443.931,374 346.149,934	4	444.100,622 346.100,848	176.222
4	444.100,622 346.100,848	5	444.109,091 346.098,267	8.854
5	444.109,091 346.098,267	6	444.114,704 346.096,926	5.771
6	444.114,704 346.096,926	7	444.121,569 346.122,342	26.327
7	444.121,569 346.122,342	8	443.962,313 346.167,851	165.631
8	443.962,313 346.167,851	9	443.904,223 346.186,895	61.132
9	443.904,223 346.186,895	10	443.870,667 346.199,601	35.881
10	443.870,667 346.199,601	11	443.845,296 346.209,207	27.129
11	443.845,296 346.209,207	12	443.853,795 346.231,083	23.469
12	443.853,795 346.231,083	13	443.844,178 346.235,836	10.727
13	443.844,178 346.235,836	14	443.834,44 346.247,117	14.903
14	443.834,44 346.247,117	15	443.833,152 346.232,29	14.883
15	443.833,152 346.232,29	16	443.831,348 346.217,65	14.751
16	443.831,348 346.217,65	17	443.830,565 346.212,331	5.376
17	443.830,565 346.212,331	18	443.829,219 346.203,197	9.233
18	443.829,219 346.203,197	19	443.841,818 346.199,092	13.251
19	443.841,818 346.199,092	20	443.850,794 346.195,986	9.498
20	443.850,794 346.195,986	1	443.901,489 346.178,448	53.643

\*\* Lungimile segmentelor sunt determinate în planul de proiecție Stereo 70 și sunt rotunjite la 1 milimetru.

\*\*\* Distanța dintre puncte este formată din segmente cumulate ce sunt mai mici decât valoarea 1 milimetru.





**DATE DESPRE IMOBILUL NR. 4034**

Oficiul de Cadastru și Publicitate Imobiliară VALCEA  
Biroul de Cadastru și Publicitate Imobiliară Ramnicu Valcea

**A. Partea I. Descrierea imobilului**

TEREN Necunoscut

Adresa: Loc. Voicesti, Str Unirii, Nr. 12, Jud. Valcea

Nr. Crt	Nr cadastral Nr. topografic	Suprafața* (mp)	Observații / Referințe
A1		6.589	Sector cadastral:8 Teren neimprejmuit;

**Construcții**

Crt	Nr cadastral Nr. topografic	Adresa	Observații / Referințe
A1.1	-C1	Loc. Voicesti, Str Unirii, Nr. 12, Jud. Valcea	Nr. niveluri:1; S. construita la sol:58 mp; S. construita desfasurata:58 mp;
A1.2	-C2	Loc. Voicesti, Str Unirii, Nr. 12, Jud. Valcea	Nr. niveluri:1; S. construita la sol:34 mp; S. construita desfasurata:34 mp;
A1.3	-C3	Loc. Voicesti, Str Unirii, Nr. 12, Jud. Valcea	Nr. niveluri:1; S. construita la sol:29 mp; S. construita desfasurata:29 mp;

**B. Partea II. Proprietari și acte**

Inscrieri privitoare la dreptul de proprietate și alte drepturi reale		Referințe
/		
Act Administrativ nr. 46/490, din 28/03/1994 emis de CJSDPAT VALCEA (TITLU DE PROPRIETATE; );		
B1	Intabulare, drept de PROPRIETATE, dobandit prin Reconstituire, cota actuala 1/1, cota initiala 1/1 1) <b>ANDRONIE M. VIRGIL</b> , LIPSA CNP;	A1
Act Administrativ nr. 398, din 01/02/2024 emis de PRIMARIA COMUNEI VOICESTI (ADEVERINTA; );		
B2	Intabulare, drept de PROPRIETATE, dobandit prin Construire, cota actuala 1/1, cota initiala 1/1 1) <b>ANDRONIE M. VIRGIL</b> , LIPSA CNP;	A1.1, A1.2, A1.3

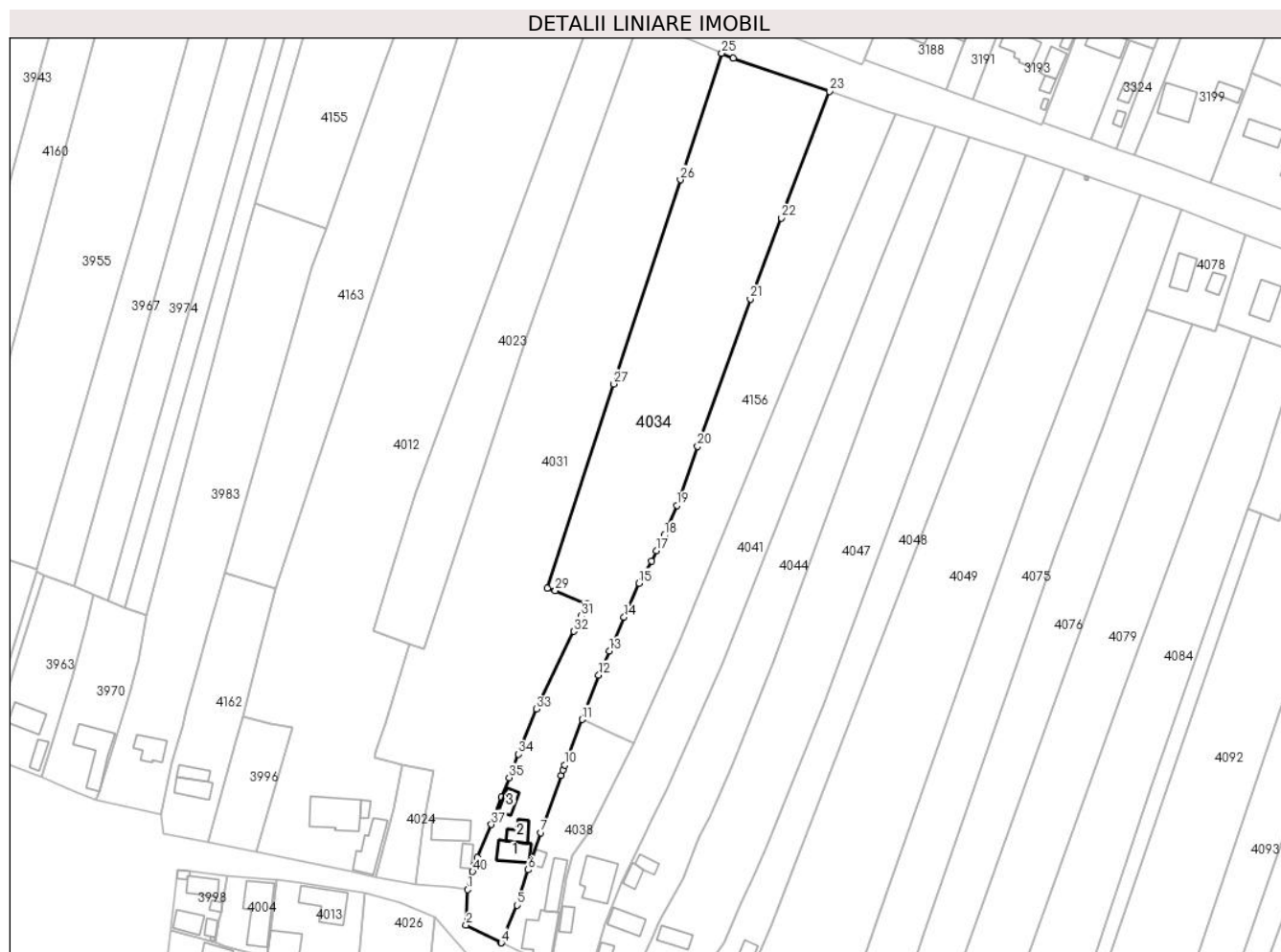
**C. Partea III. SARCINI .**

Inscrieri privind dezmembramintele dreptului de proprietate, drepturi reale de garanție și sarcini	Referințe
NU SUNT	

### Teren

Nr cadastral	Suprafața (mp)*	Observații / Referințe
	6.589	

\* Suprafața este determinată în planul de proiecție Stereo 70.



### Date referitoare la teren

Crt	Categorie folosință	Intra vilan	Suprafața (mp)	Tarla	Parcelă	Nr. topo	Observații / Referințe
1	curți constructii	DA	810	4	66,69	-	
2	livada	NU	632	4	70	-	
3	arabil	NU	3.256	4	61,63,65	-	
4	vie	NU	554	4	62,67	-	
5	arabil	DA	1.337	4	61,63,65	-	

### Date referitoare la construcții

Crt	Număr	Destinație construcție	Supraf. (mp)	Situație juridică	Observații / Referințe
A1.1	-C1	construcții de locuințe	58	Cu acte	Nr. niveluri:1; S. construita la sol:58 mp; S. construita desfasurata:58 mp;
A1.2	-C2	construcții anexa	34	Cu acte	Nr. niveluri:1; S. construita la sol:34 mp; S. construita desfasurata:34 mp;
A1.3	-C3	construcții anexa	29	Cu acte	Nr. niveluri:1; S. construita la sol:29 mp; S. construita desfasurata:29 mp;

## Lungime Segmente

1) Valorile lungimilor segmentelor sunt obținute din proiecție în plan.

Punct început	X / Y	Punct sfârșit	X / Y	Lungime segment (** (m)
1	443.844,287 346.255,291	2	443.843,879 346.244,632	10.667
3	443.854,295 346.239,41	4	443.854,43 346.239,347	0.149
5	443.859,121 346.250,665	6	443.862,49 346.261,259	11.117
7	443.866,321 346.272,377	8	443.872,351 346.289,556	18.207
9	443.872,964 346.291,181	10	443.873,549 346.292,731	1.657
11	443.878,68 346.306,327	12	443.883,732 346.319,717	14.311
13	443.886,878 346.326,897	14	443.891,345 346.337,092	11.131
15	443.895,778 346.347,21	16	443.899,511 346.353,949	7.704
17	443.901,053 346.356,954	18	443.903,449 346.361,625	5.25
19	443.907,118 346.370,579	20	443.913,438 346.388,261	18.778
21	443.929,233 346.432,548	22	443.938,505 346.456,844	26.005
23	443.952,941 346.494,819	24	443.924,106 346.504,782	30.508
25	443.920,629 346.506,257	26	443.908,253 346.468,302	39.922
27	443.888,255 346.407,035	28	443.868,295 346.345,76	64.444
29	443.870,656 346.344,98	30	443.880,15 346.341,046	10.277
31	443.878,488 346.337,414	32	443.876,207 346.332,786	5.16
33	443.865,062 346.309,474	34	443.859,624 346.295,942	14.584
35	443.856,784 346.288,877	36	443.854,413 346.283,012	6.326
37	443.851,482 346.274,804	38	443.847,299 346.264,87	10.779
39	443.846,221 346.262,322	40	443.845,841 346.260,703	1.663

Punct început	X / Y	Punct sfârșit	X / Y	Lungime segment (** (m)
2	443.843,879 346.244,632	3	443.854,295 346.239,41	11.652
4	443.854,43 346.239,347	5	443.859,121 346.250,665	12.252
6	443.862,49 346.261,259	7	443.866,321 346.272,377	11.76
8	443.872,351 346.289,556	9	443.872,964 346.291,181	1.737
10	443.873,549 346.292,731	11	443.878,68 346.306,327	14.532
12	443.883,732 346.319,717	13	443.886,878 346.326,897	7.839
14	443.891,345 346.337,092	15	443.895,778 346.347,21	11.047
16	443.899,511 346.353,949	17	443.901,053 346.356,954	3.378
18	443.903,449 346.361,625	19	443.907,118 346.370,579	9.677
20	443.913,438 346.388,261	21	443.929,233 346.432,548	47.019
22	443.938,505 346.456,844	23	443.952,941 346.494,819	40.626
24	443.924,106 346.504,782	25	443.920,629 346.506,257	3.777
26	443.908,253 346.468,302	27	443.888,255 346.407,035	64.448
28	443.868,295 346.345,76	29	443.870,656 346.344,98	2.487
30	443.880,15 346.341,046	31	443.878,488 346.337,414	3.994
32	443.876,207 346.332,786	33	443.865,062 346.309,474	25.839
34	443.859,624 346.295,942	35	443.856,784 346.288,877	7.614
36	443.854,413 346.283,012	37	443.851,482 346.274,804	8.716
38	443.847,299 346.264,87	39	443.846,221 346.262,322	2.767
40	443.845,841 346.260,703	1	443.844,287 346.255,291	5.631

\*\* Lungimile segmentelor sunt determinate în planul de proiecție Stereo 70 și sunt rotunjite la 1 milimetru.

\*\*\* Distanța dintre puncte este formată din segmente cumulate ce sunt mai mici decât valoarea 1 milimetru.



**DATE DESPRE IMOBILUL NR. 4035**

Oficiul de Cadastru și Publicitate Imobiliară VALCEA  
Biroul de Cadastru și Publicitate Imobiliară Ramnicu Valcea

**A. Partea I. Descrierea imobilului**

TEREN Necunoscut

Adresa: Loc. Voicesti, Str Unirii, Jud. Valcea

Nr. Crt	Nr cadastral Nr. topografic	Suprafața* (mp)	Observații / Referințe
A1	35065	5.456	Sector cadastral:8 Teren neimprejmuit;

**Construcții**

Crt	Nr cadastral Nr. topografic	Adresa	Observații / Referințe
A1.1	35065-C1	Loc. Voicesti, Str Unirii, Jud. Valcea	Nr. niveluri:1; S. construita la sol:174 mp; S. construita desfasurata:174 mp;

**B. Partea II. Proprietari și acte**

Inscrieri privitoare la dreptul de proprietate și alte drepturi reale		Referințe
<b>35493 / 25/08/2011</b>		
Hotarare Judecatoreasca nr. Sentinta civila nr. 135, din 21/01/2010 emis de Judecatoria Dragasani, dos.nr. 5094/223/2009;		
B1	Intabulare, drept de PROPRIETATE, dobandit prin Hotarare Judecatoreasca, cota actuala 1/1, cota initiala 1/1 1) STOICA MIHAELA-IULIA	A1
/		
Act Administrativ nr. 398, din 01/02/2024 emis de PRIMARIA COMUNEI VOICESTI (ADEVERINTA; );		
B2	Intabulare, drept de PROPRIETATE, dobandit prin Construire, cota actuala 1/1, cota initiala 1/1 1) STOICA MIHAELA-IULIA	A1.1

**C. Partea III. SARCINI .**

Inscrieri privind dezmembramintele dreptului de proprietate, drepturi reale de garanție și sarcini	Referințe
NU SUNT	



Punct început	X / Y	Punct sfârșit	X / Y	Lungime segment (** (m)
2	443.946,723 346.189,455	3	443.908,706 346.203,481	40.522
3	443.908,706 346.203,481	4	443.899,338 346.208,413	10.587
4	443.899,338 346.208,413	5	443.896,766 346.209,806	2.925
5	443.896,766 346.209,806	6	443.894,35 346.211,28	2.83
6	443.894,35 346.211,28	7	443.891,889 346.213,093	3.057
7	443.891,889 346.213,093	8	443.886,376 346.216,377	6.417
8	443.886,376 346.216,377	9	443.877,957 346.220,296	9.286
9	443.877,957 346.220,296	10	443.863,885 346.226,845	15.521
10	443.863,885 346.226,845	11	443.853,795 346.231,083	10.944
11	443.853,795 346.231,083	12	443.845,296 346.209,207	23.469
12	443.845,296 346.209,207	13	443.870,667 346.199,601	27.129
13	443.870,667 346.199,601	14	443.904,223 346.186,895	35.881
14	443.904,223 346.186,895	15	443.962,313 346.167,851	61.132
15	443.962,313 346.167,851	16	444.121,569 346.122,342	165.631
16	444.121,569 346.122,342	17	444.123,494 346.129,894	7.793
17	444.123,494 346.129,894	18	444.126,877 346.141,991	12.561
18	444.126,877 346.141,991	19	443.965,166 346.185,645	167.5
19	443.965,166 346.185,645	1	443.964,112 346.183,039	2.811

\*\* Lungimile segmentelor sunt determinate în planul de proiecție Stereo 70 și sunt rotunjite la 1 milimetru.

\*\*\* Distanța dintre puncte este formată din segmente cumulate ce sunt mai mici decât valoarea 1 milimetru.





**DATE DESPRE IMOBILUL NR. 4036**

Oficiul de Cadastru și Publicitate Imobiliară VALCEA  
Biroul de Cadastru și Publicitate Imobiliară Ramnicu Valcea

**A. Partea I. Descrierea imobilului**

TEREN Necunoscut

Adresa: Loc. Voicesti, Str Zorilor, Nr. 15, Jud. Valcea

Nr. Crt	Nr cadastral Nr. topografic	Suprafața* (mp)	Observații / Referințe
A1		Din acte: 5.154 Masurata: 5.207	Sector cadastral:8 Teren imprejmuit;

**Construcții**

Crt	Nr cadastral Nr. topografic	Adresa	Observații / Referințe
A1.1	-C1	Loc. Voicesti, Str Zorilor, Nr. 15, Jud. Valcea	Nr. niveluri:1; S. construita la sol:76 mp; S. construita desfasurata:76 mp;
A1.2	-C2	Loc. Voicesti, Str Zorilor, Nr. 15, Jud. Valcea	Nr. niveluri:1; S. construita la sol:38 mp; S. construita desfasurata:38 mp;
A1.3	-C3	Loc. Voicesti, Str Zorilor, Nr. 15, Jud. Valcea	Nr. niveluri:1; S. construita la sol:38 mp; S. construita desfasurata:38 mp;

**B. Partea II. Proprietari și acte**

Inscrieri privitoare la dreptul de proprietate și alte drepturi reale	Referințe
/	
Act Administrativ nr. 1043, din 14/05/2004 emis de CJSDPAT VALCEA (TITLU DE PROPRIETATE; );	
B1 Intabulare, drept de PROPRIETATE, dobandit prin Reconstituire, cota actuala 1/1, cota initiala 1/1 1) <b>DICU D DUMITRU</b> , LIPSA CNP;	A1
Act Administrativ nr. 398, din 01/02/2024 emis de PRIMARIA COMUNEI VOICESTI (ADEVERINTA; );	
B2 Intabulare, drept de PROPRIETATE, dobandit prin Construire, cota actuala 1/1, cota initiala 1/1 1) <b>DICU D DUMITRU</b> , LIPSA CNP;	A1.1, A1.2, A1.3

**C. Partea III. SARCINI .**

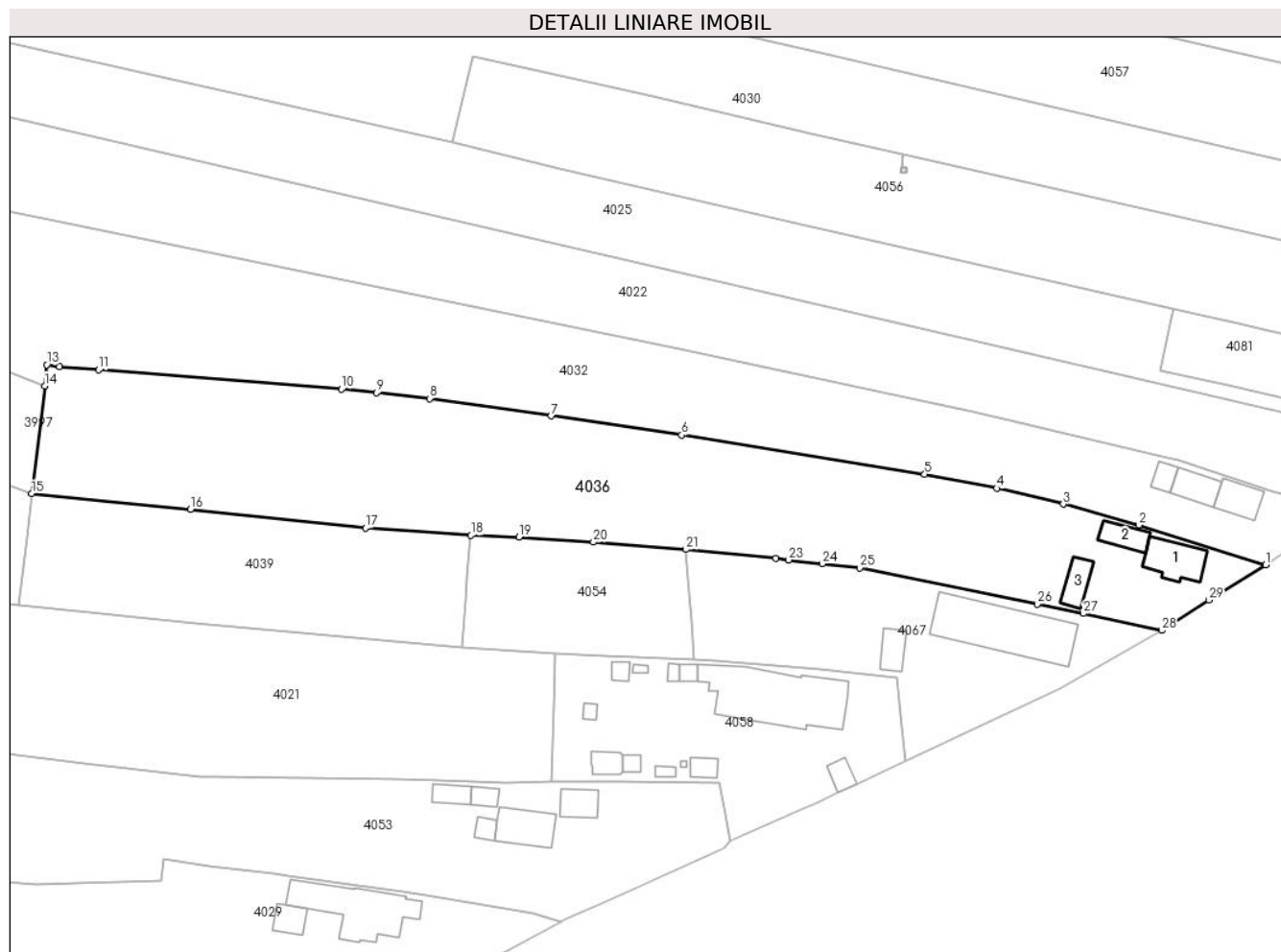
Inscrieri privind dezmembramintele dreptului de proprietate, drepturi reale de garanție și sarcini	Referințe
NU SUNT	

## Anexa Nr. 1 La Partea I

## Teren

Nr cadastral	Suprafața (mp)*	Observații / Referințe
	Din acte: 5.154 Masurata: 5.207	

\* Suprafața este determinată în planul de proiecție Stereo 70.



## Date referitoare la teren

Crt	Categorie folosință	Intra vilan	Suprafața (mp)	Tarla	Parcelă	Nr. topo	Observații / Referințe
1	curți constructii	DA	616	3	235/1	-	
2	arabil	DA	767	3	236	-	
3	arabil	NU	2.177	3	236	-	
4	vie	NU	1.647	3	236	-	

## Date referitoare la construcții

Crt	Număr	Destinație construcție	Supraf. (mp)	Situație juridică	Observații / Referințe
A1.1	-C1	construcții de locuințe	76	Cu acte	Nr. niveluri:1; S. construita la sol:76 mp; S. construita desfasurata:76 mp;
A1.2	-C2	construcții anexa	38	Cu acte	Nr. niveluri:1; S. construita la sol:38 mp; S. construita desfasurata:38 mp;
A1.3	-C3	construcții anexa	38	Cu acte	Nr. niveluri:1; S. construita la sol:38 mp; S. construita desfasurata:38 mp;

## Lungime Segmente

1) Valorile lungimilor segmentelor sunt obținute din proiecție în plan.

Punct început	X / Y	Punct sfârșit	X / Y	Lungime segment (** (m)
1	444.076,033 345.709,512	2	444.051,529 345.717,251	25.697
3	444.036,881 345.721,29	4	444.024,028 345.724,37	13.217
5	444.010,064 345.727,055	6	443.963,054 345.734,643	47.618
7	443.937,819 345.738,345	8	443.914,333 345.741,698	23.724
9	443.904,012 345.742,813	10	443.897,322 345.743,536	6.729
11	443.850,342 345.747,264	12	443.842,789 345.747,864	7.577
13	443.840,27 345.748,241	14	443.839,909 345.744,165	4.092
15	443.837,361 345.723,299	16	443.868,087 345.720,305	30.872
17	443.901,912 345.716,665	18	443.922,324 345.715,248	20.461
19	443.931,598 345.714,899	20	443.945,994 345.713,946	14.428
21	443.963,902 345.712,532	22	443.981,345 345.710,767	17.532
23	443.983,794 345.710,494	24	443.990,259 345.709,771	6.505
25	443.997,521 345.708,96	26	444.031,86 345.701,941	35.049
27	444.040,744 345.700,125	28	444.055,941 345.696,872	15.541
29	444.064,993 345.702,74	1	444.076,033 345.709,512	12.952

Punct început	X / Y	Punct sfârșit	X / Y	Lungime segment (** (m)
2	444.051,529 345.717,251	3	444.036,881 345.721,29	15.195
4	444.024,028 345.724,37	5	444.010,064 345.727,055	14.22
6	443.963,054 345.734,643	7	443.937,819 345.738,345	25.505
8	443.914,333 345.741,698	9	443.904,012 345.742,813	10.381
10	443.897,322 345.743,536	11	443.850,342 345.747,264	47.128
12	443.842,789 345.747,864	13	443.840,27 345.748,241	2.547
14	443.839,909 345.744,165	15	443.837,361 345.723,299	21.021
16	443.868,087 345.720,305	17	443.901,912 345.716,665	34.02
18	443.922,324 345.715,248	19	443.931,598 345.714,899	9.281
20	443.945,994 345.713,946	21	443.963,902 345.712,532	17.964
22	443.981,345 345.710,767	23	443.983,794 345.710,494	2.464
24	443.990,259 345.709,771	25	443.997,521 345.708,96	7.307
26	444.031,86 345.701,941	27	444.040,744 345.700,125	9.068
28	444.055,941 345.696,872	29	444.064,993 345.702,74	10.788

\*\* Lungimile segmentelor sunt determinate în planul de proiecție Stereo 70 și sunt rotunjite la 1 milimetru.

\*\*\* Distanța dintre puncte este formată din segmente cumulate ce sunt mai mici decât valoarea 1 milimetru.



**DATE DESPRE IMOBILUL NR. 4037**

Oficiul de Cadastru și Publicitate Imobiliară VALCEA  
Biroul de Cadastru și Publicitate Imobiliară Ramnicu Valcea

**A. Partea I. Descrierea imobilului**

TEREN Intravilan

Adresa: Loc. Voicesti, Str Zorilor, Nr. 3, Jud. Valcea

Nr. Crt	Nr cadastral Nr. topografic	Suprafața* (mp)	Observații / Referințe
A1		401	Sector cadastral:8 Teren imprejmuit;

**Construcții**

Crt	Nr cadastral Nr. topografic	Adresa	Observații / Referințe
A1.1	-C1	Loc. Voicesti, Str Zorilor, Nr. 3, Jud. Valcea	Nr. niveluri:1; S. construita la sol:66 mp; S. construita desfasurata:66 mp;
A1.2	-C2	Loc. Voicesti, Str Zorilor, Nr. 3, Jud. Valcea	Nr. niveluri:1; S. construita la sol:14 mp; S. construita desfasurata:14 mp;
A1.3	-C3	Loc. Voicesti, Str Zorilor, Nr. 3, Jud. Valcea	Nr. niveluri:1; S. construita la sol:17 mp; S. construita desfasurata:17 mp;

**B. Partea II. Proprietari și acte**

Inscrieri privitoare la dreptul de proprietate și alte drepturi reale		Referințe
/		
Act Administrativ nr. 757/46933, din 17/07/2002 emis de CJSDPAT VALCEA (TITLU DE PROPRIETATE; );		
B1	Intabulare, drept de PROPRIETATE, dobandit prin Reconstituire, cota actuala 1/1, cota initiala 1/1 1) BUZATU ION DEFUNCT:Da	A1
Act Administrativ nr. 398, din 01/02/2024 emis de PRIMARIA COMUNEI VOICESTI (ADEVERINTA; );		
B2	Intabulare, drept de PROPRIETATE, dobandit prin Construire, cota actuala 1/1, cota initiala 1/1 1) BUZATU ION DEFUNCT:Da	A1.1, A1.2, A1.3

**C. Partea III. SARCINI .**

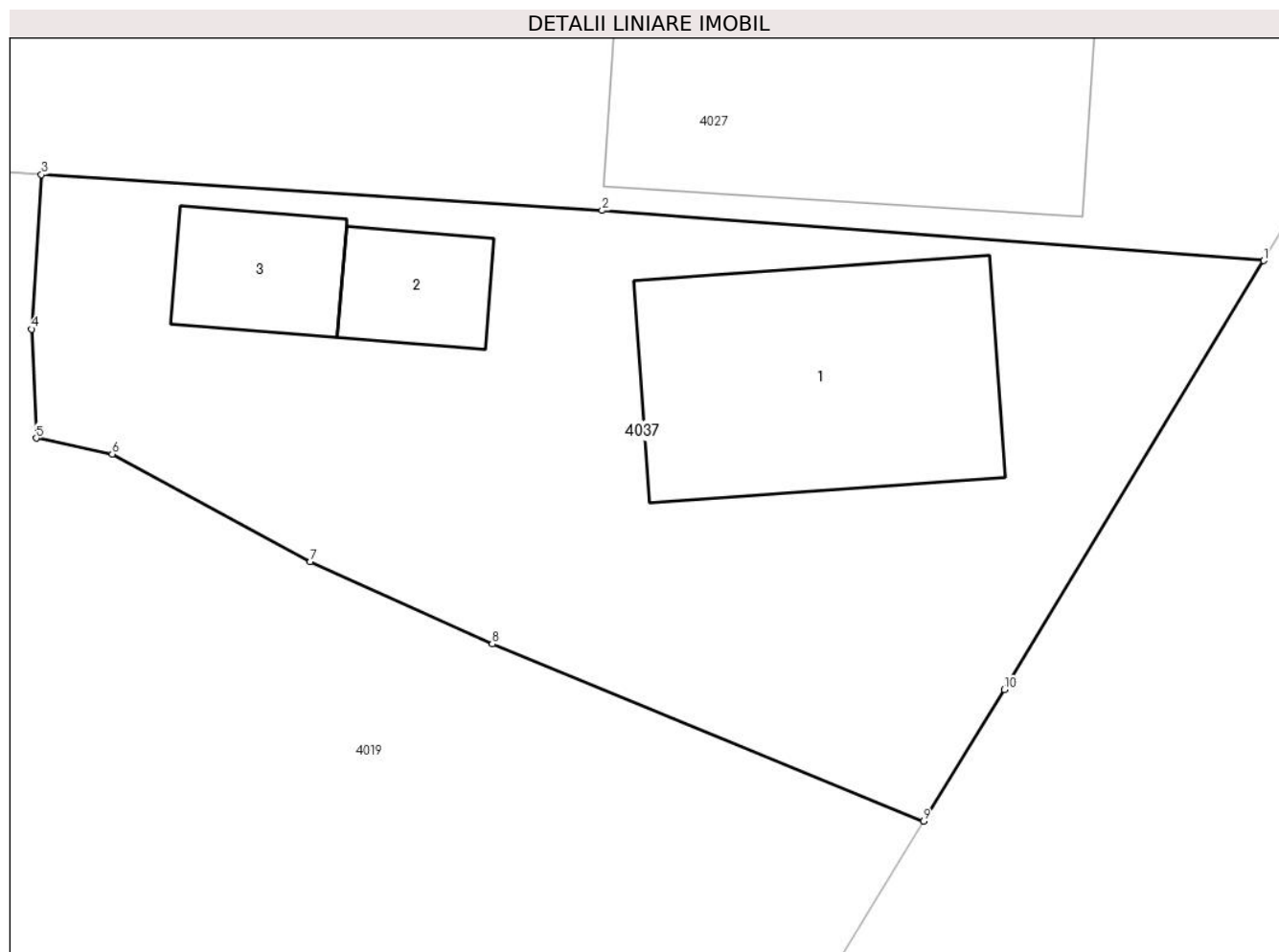
Inscrieri privind dezmembramintele dreptului de proprietate, drepturi reale de garanție și sarcini	Referințe
NU SUNT	

## Anexa Nr. 1 La Partea I

## Teren

Nr cadastral	Suprafața (mp)*	Observații / Referințe
	401	

\* Suprafața este determinată în planul de proiecție Stereo 70.



## Date referitoare la teren

Crt	Categorie folosință	Intra vilan	Suprafața (mp)	Tarla	Parcelă	Nr. topo	Observații / Referințe
1	curți constructii	DA	401	3	285	-	

## Date referitoare la construcții

Crt	Număr	Destinație construcție	Supraf. (mp)	Situație juridică	Observații / Referințe
A1.1	-C1	construcții de locuințe	66	Cu acte	Nr. niveluri:1; S. construita la sol:66 mp; S. construita desfasurata:66 mp;
A1.2	-C2	construcții anexa	14	Cu acte	Nr. niveluri:1; S. construita la sol:14 mp; S. construita desfasurata:14 mp;
A1.3	-C3	construcții anexa	17	Cu acte	Nr. niveluri:1; S. construita la sol:17 mp; S. construita desfasurata:17 mp;

## Lungime Segmente

1) Valorile lungimilor segmentelor sunt obținute din proiecție în plan.

Punct început	X / Y	Punct sfârșit	X / Y	Lungime segment (** (m)
1	443.886,3 345.599,037	2	443.867,16 345.600,483	19.195
2	443.867,16 345.600,483	3	443.850,939 345.601,521	16.254

Punct început	X / Y	Punct sfârșit	X / Y	Lungime segment (** (m)
3	443.850,939 345.601,521	4	443.850,652 345.597,056	4.474
4	443.850,652 345.597,056	5	443.850,786 345.593,905	3.154
5	443.850,786 345.593,905	6	443.852,984 345.593,442	2.246
6	443.852,984 345.593,442	7	443.858,718 345.590,332	6.523
7	443.858,718 345.590,332	8	443.863,981 345.587,949	5.777
8	443.863,981 345.587,949	9	443.876,457 345.582,824	13.488
9	443.876,457 345.582,824	10	443.878,79 345.586,629	4.463
10	443.878,79 345.586,629	1	443.886,3 345.599,037	14.504

\*\* Lungimile segmentelor sunt determinate în planul de proiecție Stereo 70 și sunt rotunjite la 1 milimetru.

\*\*\* Distanța dintre puncte este formată din segmente cumulate ce sunt mai mici decât valoarea 1 milimetru.





**DATE DESPRE IMOBILUL NR. 4038**

Oficiul de Cadastru și Publicitate Imobiliară VALCEA  
Biroul de Cadastru și Publicitate Imobiliară Ramnicu Valcea

**A. Partea I. Descrierea imobilului**

TEREN Necunoscut

Adresa: Loc. Voicesti, Str Unirii, Nr. 10, Jud. Valcea

Nr. Crt	Nr cadastral Nr. topografic	Suprafața* (mp)	Observații / Referințe
A1		1.000	Sector cadastral:8 Teren neimprejmuit;

**Construcții**

Crt	Nr cadastral Nr. topografic	Adresa	Observații / Referințe
A1.1	-C1	Loc. Voicesti, Str Unirii, Nr. 10, Jud. Valcea	Nr. niveluri:1; S. construita la sol:110 mp; S. construita desfasurata:110 mp;
A1.2	-C2	Loc. Voicesti, Str Unirii, Nr. 10, Jud. Valcea	Nr. niveluri:1; S. construita la sol:66 mp; S. construita desfasurata:66 mp;
A1.3	-C3	Loc. Voicesti, Str Unirii, Nr. 10, Jud. Valcea	Nr. niveluri:1; S. construita la sol:16 mp; S. construita desfasurata:16 mp;

**B. Partea II. Proprietari și acte**

Inscrieri privitoare la dreptul de proprietate și alte drepturi reale		Referințe
/		
Act Notarial nr. 547, din 09/10/1992 emis de NOTARIATUL DE STAT LOCAL DRAGASANI (CERTIFICAT DE MOSTENITOR; );		
B1	Intabulare, drept de PROPRIETATE, dobandit prin Succesiune, cota actuala 1/1, cota initiala 1/1 1) <b>ANDRONIE MARIA</b>	A1
Act Administrativ nr. 398, din 01/02/2024 emis de PRIMARIA COMUNEI VOICESTI (ADEVERINTA; );		
B2	Intabulare, drept de PROPRIETATE, dobandit prin Construire, cota actuala 1/1, cota initiala 1/1 1) <b>ANDRONIE MARIA</b>	A1.1, A1.2, A1.3

**C. Partea III. SARCINI .**

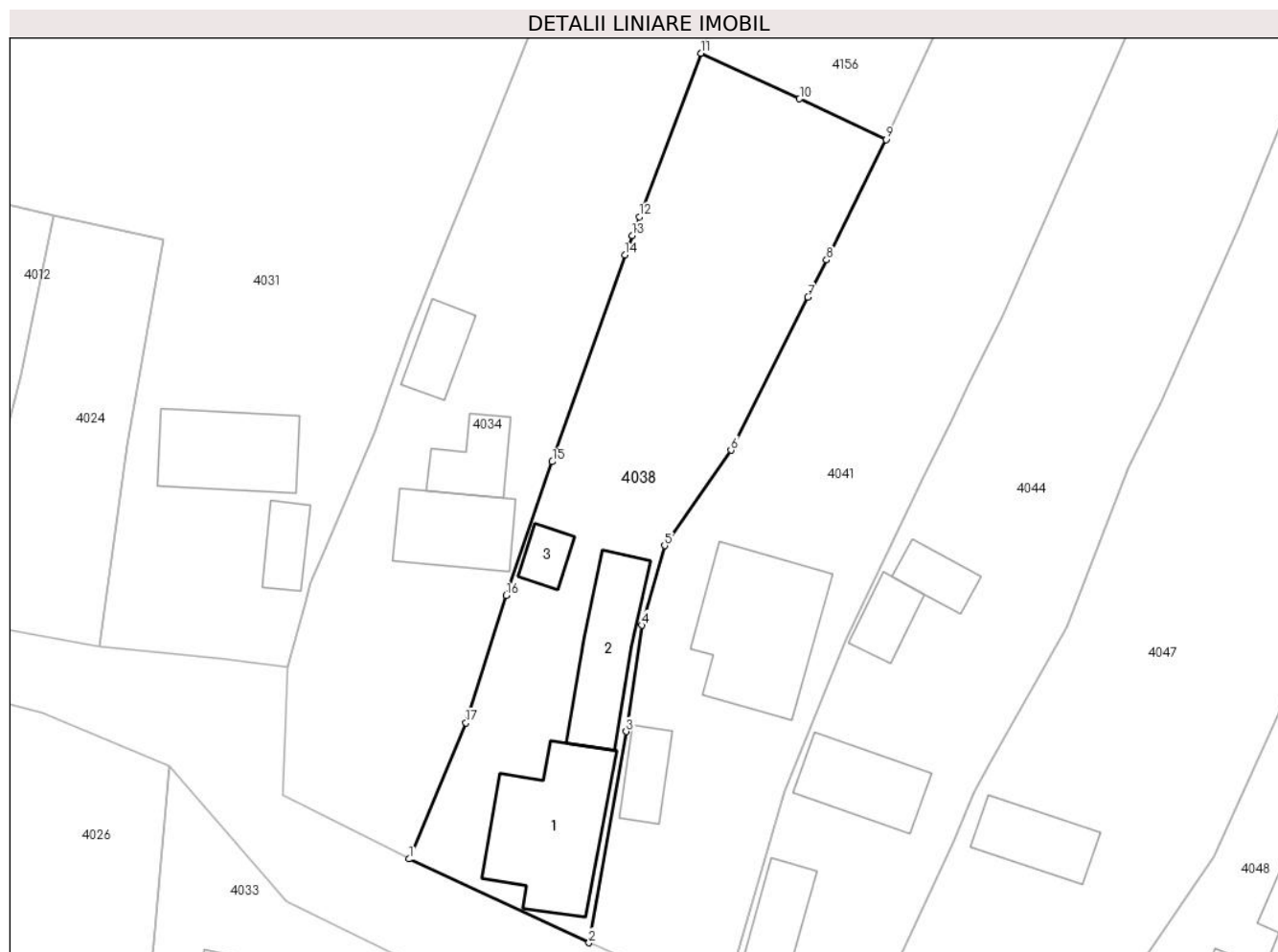
Inscrieri privind dezmembramintele dreptului de proprietate, drepturi reale de garanție și sarcini	Referințe
NU SUNT	

## Anexa Nr. 1 La Partea I

## Teren

Nr cadastral	Suprafața (mp)*	Observații / Referințe
	1.000	

\* Suprafața este determinată în planul de proiecție Stereo 70.



## Date referitoare la teren

Crt	Categorie folosință	Intra vilan	Suprafața (mp)	Tarla	Parcelă	Nr. topo	Observații / Referințe
1	curți constructii	DA	750	4	71	-	
2	vie	DA	40	4	80	-	
3	vie	NU	122	4	80	-	
4	arabil	NU	88	4	80	-	

## Date referitoare la construcții

Crt	Număr	Destinație construcție	Supraf. (mp)	Situație juridică	Observații / Referințe
A1.1	-C1	construcții de locuințe	110	Cu acte	Nr. niveluri:1; S. construita la sol:110 mp; S. construita desfasurata:110 mp;
A1.2	-C2	construcții anexa	66	Cu acte	Nr. niveluri:1; S. construita la sol:66 mp; S. construita desfasurata:66 mp;
A1.3	-C3	construcții anexa	16	Cu acte	Nr. niveluri:1; S. construita la sol:16 mp; S. construita desfasurata:16 mp;

**Lungime Segmente**

1) Valorile lungimilor segmentelor sunt obținute din proiecție în plan.

Punct început	X / Y	Punct sfârșit	X / Y	Lungime segment (** (m)
1	443.854,43 346.239,347	2	443.869,366 346.232,385	16.479
2	443.869,366 346.232,385	3	443.872,468 346.249,935	17.822
3	443.872,468 346.249,935	4	443.873,791 346.258,771	8.934
4	443.873,791 346.258,771	5	443.875,664 346.265,392	6.881
5	443.875,664 346.265,392	6	443.881,173 346.273,323	9.657
6	443.881,173 346.273,323	7	443.887,576 346.286,042	14.24
7	443.887,576 346.286,042	8	443.889,122 346.289,139	3.461
8	443.889,122 346.289,139	9	443.894,067 346.299,155	11.17
9	443.894,067 346.299,155	10	443.886,885 346.302,533	7.937
10	443.886,885 346.302,533	11	443.878,68 346.306,327	9.04
11	443.878,68 346.306,327	12	443.873,549 346.292,731	14.532
12	443.873,549 346.292,731	13	443.872,964 346.291,181	1.657
13	443.872,964 346.291,181	14	443.872,351 346.289,556	1.737
14	443.872,351 346.289,556	15	443.866,321 346.272,377	18.207
15	443.866,321 346.272,377	16	443.862,49 346.261,259	11.76
16	443.862,49 346.261,259	17	443.859,121 346.250,665	11.117
17	443.859,121 346.250,665	1	443.854,43 346.239,347	12.252

\*\* Lungimile segmentelor sunt determinate în planul de proiecție Stereo 70 și sunt rotunjite la 1 milimetru.

\*\*\* Distanța dintre puncte este formată din segmente cumulate ce sunt mai mici decât valoarea 1 milimetru.



**DATE DESPRE IMOBILUL NR. 4039**

Oficiul de Cadastru și Publicitate Imobiliară VALCEA  
Biroul de Cadastru și Publicitate Imobiliară Ramnicu Valcea

**A. Partea I. Descrierea imobilului**

TEREN Extravilan

Adresa: Jud. Valcea

Nr. Crt	Nr cadastral Nr. topografic	Suprafața* (mp)	Observații / Referințe
A1		Din acte: 1.620 Masurata: 1.857	Sector cadastral:8 Teren imprejmuit;

**B. Partea II. Proprietari și acte**

Inscrieri privitoare la dreptul de proprietate și alte drepturi reale		Referințe
/		
Act Administrativ nr. 1081, din 23/11/2006 emis de CJSDPAT VALCEA (TITLU DE PROPRIETATE; );		
B1	Intabulare, drept de PROPRIETATE, dobandit prin Reconstituire, cota actuala 1/1, cota initiala 1/1 1) STANCIU I. STEFANA, LIPSA CNP; 2) MARIN H. ION, LIPSA CNP;	A1

**C. Partea III. SARCINI .**

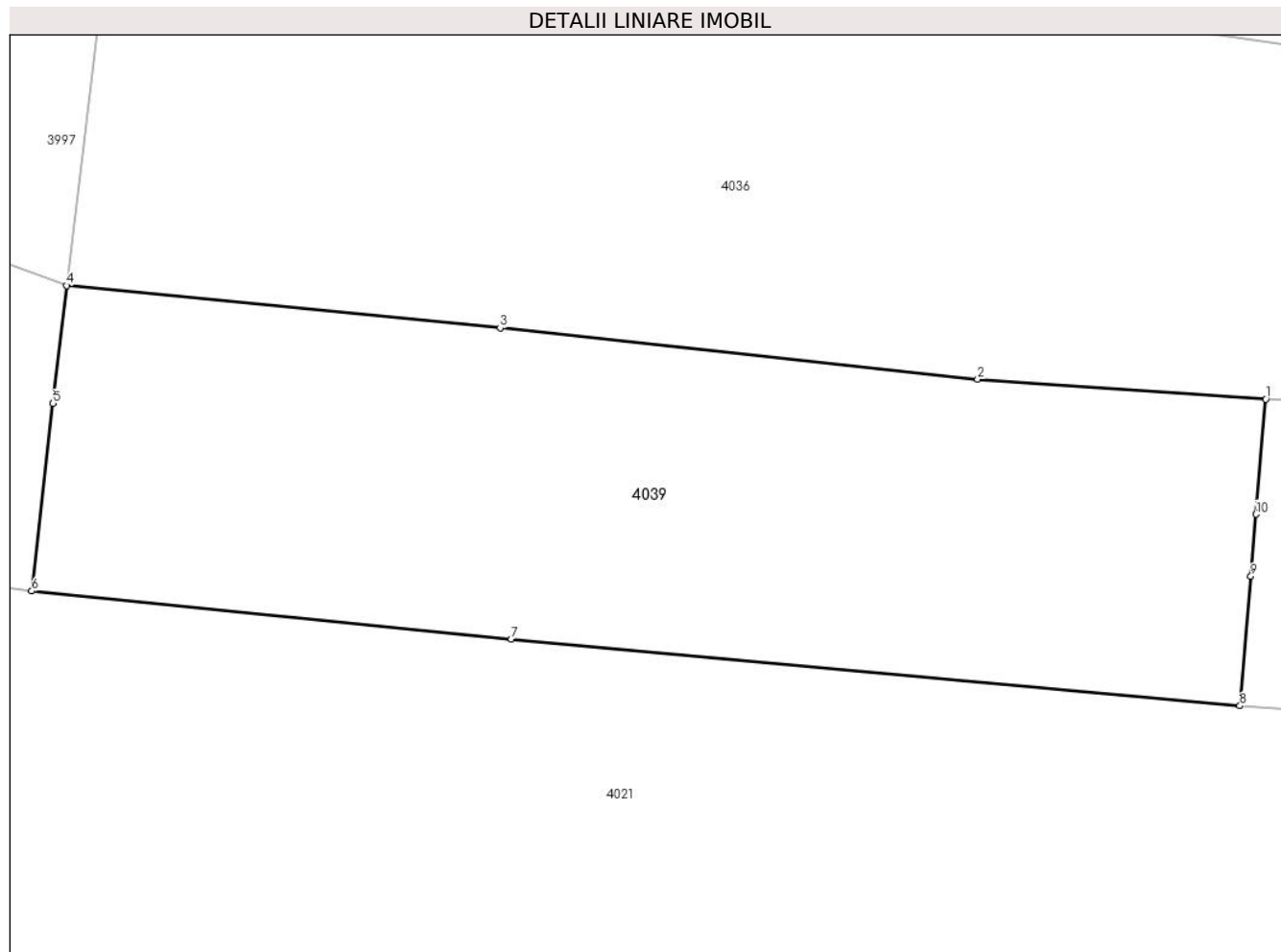
Inscrieri privind dezmembramintele dreptului de proprietate, drepturi reale de garanție și sarcini	Referințe
NU SUNT	

## Anexa Nr. 1 La Partea I

## Teren

Nr cadastral	Suprafața (mp)*	Observații / Referințe
	Din acte: 1.620 Masurata: 1.857	

\* Suprafața este determinată în planul de proiecție Stereo 70.



## Date referitoare la teren

Crt	Categorie folosință	Intra vilan	Suprafața (mp)	Tarla	Parcelă	Nr. topo	Observații / Referințe
1	vie	NU	541	3	258/1	-	
2	arabil	NU	1.152	3	258/1	-	
3	livada	NU	164	3	258/1	-	

## Lungime Segmente

1) Valorile lungimilor segmentelor sunt obținute din proiecție în plan.

Punct început	X / Y	Punct sfârșit	X / Y	Lungime segment (** (m)
1	443.922,324 345.715,248	2	443.901,912 345.716,665	20.461
2	443.901,912 345.716,665	3	443.868,087 345.720,305	34.02
3	443.868,087 345.720,305	4	443.837,361 345.723,299	30.872

Punct început	X / Y	Punct sfârșit	X / Y	Lungime segment (** (m)
4	443.837,361 345.723,299	5	443.836,407 345.714,936	8.417
5	443.836,407 345.714,936	6	443.834,893 345.701,656	13.366
6	443.834,893 345.701,656	7	443.868,86 345.698,261	34.136
7	443.868,86 345.698,261	8	443.920,495 345.693,53	51.851
8	443.920,495 345.693,53	9	443.921,267 345.702,698	9.2
9	443.921,267 345.702,698	10	443.921,638 345.707,095	4.413
10	443.921,638 345.707,095	1	443.922,324 345.715,248	8.182

\*\* Lungimile segmentelor sunt determinate în planul de proiecție Stereo 70 și sunt rotunjite la 1 milimetru.

\*\*\* Distanța dintre puncte este formată din segmente cumulate ce sunt mai mici decât valoarea 1 milimetru.





**DATE DESPRE IMOBILUL NR. 4040**

Oficiul de Cadastru și Publicitate Imobiliară VALCEA  
 Biroul de Cadastru și Publicitate Imobiliară Ramnicu Valcea

**A. Partea I. Descrierea imobilului**

TEREN Extravilan

Adresa: Jud. Valcea

Nr. Crt	Nr cadastral Nr. topografic	Suprafața* (mp)	Observații / Referințe
A1		1.075	Sector cadastral:8 Teren neimprejmuit;

**B. Partea II. Proprietari și acte**

Inscrieri privitoare la dreptul de proprietate și alte drepturi reale		Referințe
/		
Act Notarial nr. 515, din 11/02/1999 emis de BNP MITROI MARIA (CONTRACT DE VANZARE-CUMPARARE; );		
B1	Intabulare, drept de PROPRIETATE, dobandit prin Conventie, cota actuala 1/1, cota initiala 1/1 1) <b>BARA ELENA</b> DEFUNCT:Da	A1

**C. Partea III. SARCINI .**

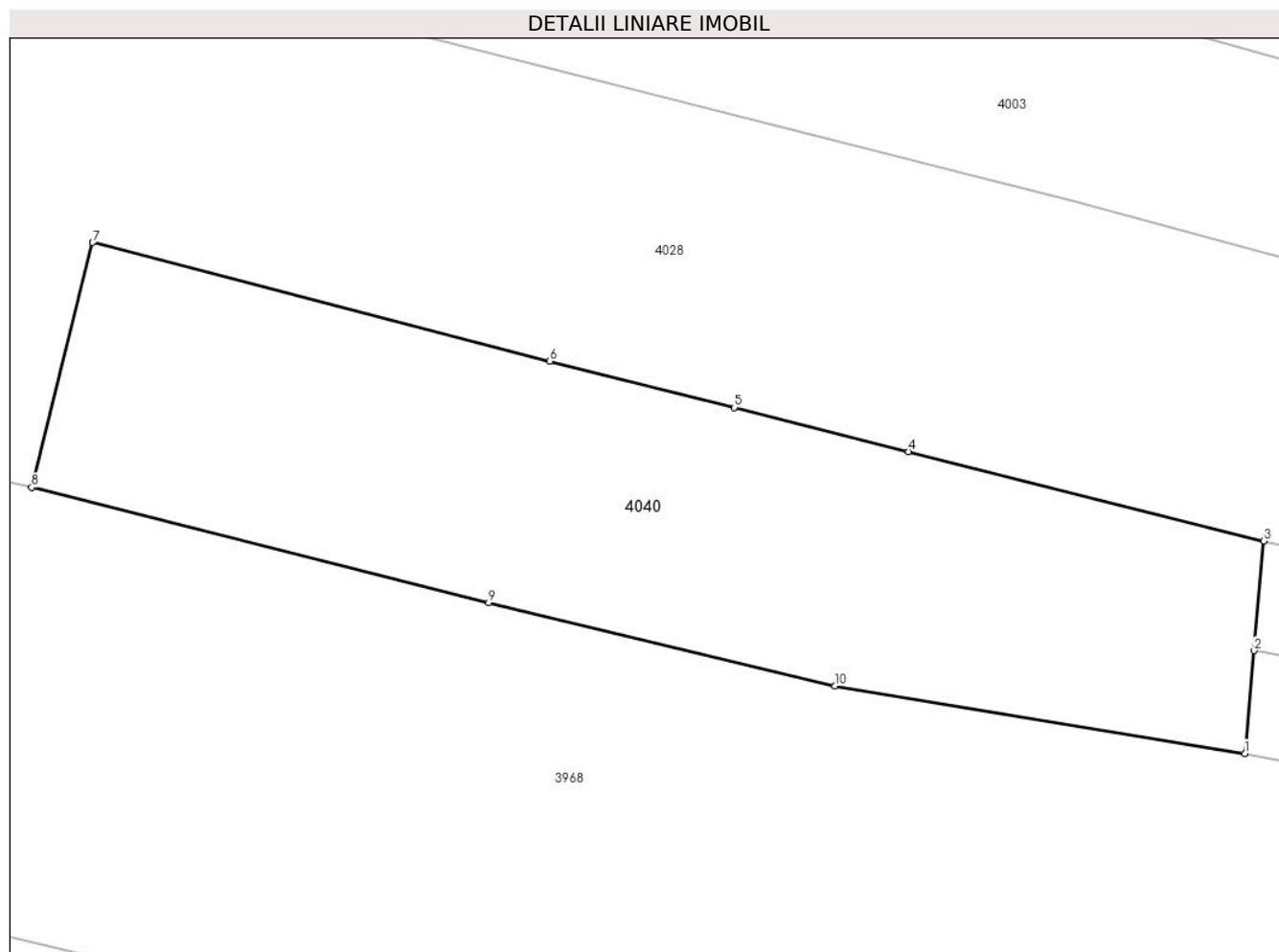
Inscrieri privind dezmembramintele dreptului de proprietate, drepturi reale de garanție și sarcini	Referințe
NU SUNT	

## Anexa Nr. 1 La Partea I

## Teren

Nr cadastral	Suprafața (mp)*	Observații / Referințe
	1.075	

\* Suprafața este determinată în planul de proiecție Stereo 70.



## Date referitoare la teren

Crt	Categorie folosință	Intra vilan	Suprafața (mp)	Tarla	Parcelă	Nr. topo	Observații / Referințe
1	arabil	NU	428	3	-	-	
2	vie	NU	647	3	-	-	

## Lungime Segmente

1) Valorile lungimilor segmentelor sunt obținute din proiecție în plan.

Punct început	X / Y	Punct sfârșit	X / Y	Lungime segment (** (m)
1	443.960,997 346.010,707	2	443.961,55 346.016,89	6.208
2	443.961,55 346.016,89	3	443.962,14 346.023,48	6.616
3	443.962,14 346.023,48	4	443.940,768 346.028,862	22.039
4	443.940,768 346.028,862	5	443.930,29 346.031,5	10.805

Punct început	X / Y	Punct sfârșit	X / Y	Lungime segment (** (m)
5	443.930,29 346.031,5	6	443.919,169 346.034,301	11.468
6	443.919,169 346.034,301	7	443.891,674 346.041,427	28.403
7	443.891,674 346.041,427	8	443.888,004 346.026,703	15.174
8	443.888,004 346.026,703	9	443.915,509 346.019,775	28.364
9	443.915,509 346.019,775	10	443.936,343 346.014,77	21.427
10	443.936,343 346.014,77	1	443.960,997 346.010,707	24.987

\*\* Lungimile segmentelor sunt determinate în planul de proiecție Stereo 70 și sunt rotunjite la 1 milimetru.

\*\*\* Distanța dintre puncte este formată din segmente cumulate ce sunt mai mici decât valoarea 1 milimetru.



**DATE DESPRE IMOBILUL NR. 4041**

Oficiul de Cadastru și Publicitate Imobiliară VALCEA  
Biroul de Cadastru și Publicitate Imobiliară Ramnicu Valcea

**A. Partea I. Descrierea imobilului**

TEREN Necunoscut

Adresa: Loc. Voicesti, Str Unirii, Nr. 8, Jud. Valcea

Nr. Crt	Nr cadastral Nr. topografic	Suprafața* (mp)	Observații / Referințe
A1		3.817	Sector cadastral:8 Teren neimprejmuit;

**Construcții**

Crt	Nr cadastral Nr. topografic	Adresa	Observații / Referințe
A1.1	-C1	Loc. Voicesti, Str Unirii, Nr. 8, Jud. Valcea	Nr. niveluri:1; S. construita la sol:116 mp; S. construita desfasurata:116 mp;
A1.2	-C2	Loc. Voicesti, Str Unirii, Nr. 8, Jud. Valcea	Nr. niveluri:1; S. construita la sol:27 mp; S. construita desfasurata:27 mp;

**B. Partea II. Proprietari și acte**

Inscrieri privitoare la dreptul de proprietate și alte drepturi reale		Referințe
/		
Act Administrativ nr. 477/46581, din 10/09/1998 emis de CJSDPAT VALCEA (TITLU DE PROPRIETATE; );		
B1	Intabulare, drept de PROPRIETATE, dobandit prin Reconstituire, cota actuala 1/1, cota initiala 1/1 1) ANDRONIE GHEORGHE, LIPSA CNP; 2) ANDRONIE VASILE, LIPSA CNP; 3) ANDRONIE IULIA, LIPSA CNP;	A1
Act Administrativ nr. 398, din 01/02/2024 emis de PRIMARIA COMUNEI VOICESTI (ADEVERINTA; );		
B2	Intabulare, drept de PROPRIETATE, dobandit prin Construire, cota actuala 1/1, cota initiala 1/1 1) ANDRONIE IULIA, LIPSA CNP; 2) ANDRONIE GHEORGHE, LIPSA CNP; 3) ANDRONIE VASILE, LIPSA CNP;	A1.1, A1.2

**C. Partea III. SARCINI .**

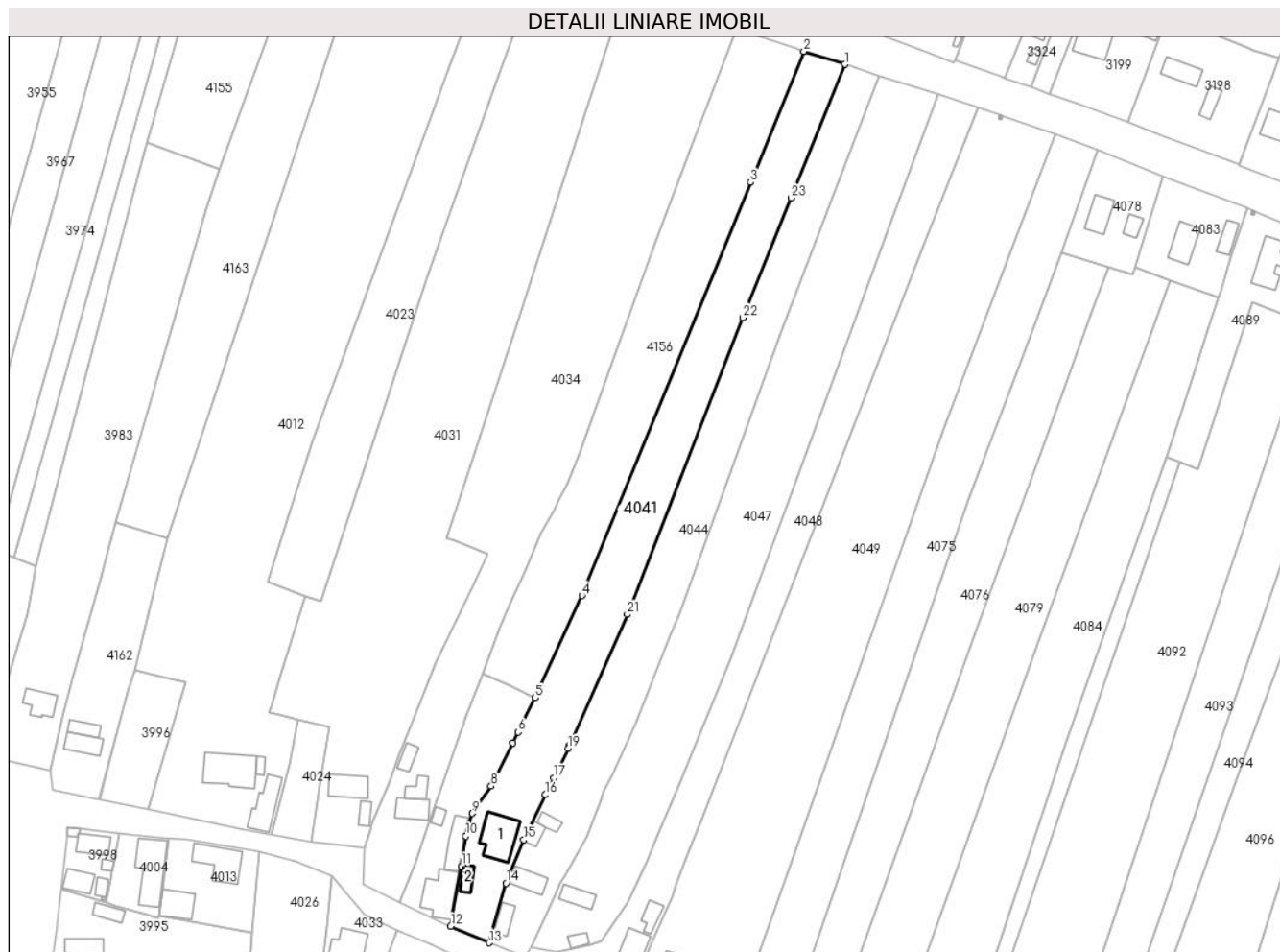
Inscrieri privind dezmembramintele dreptului de proprietate, drepturi reale de garanție și sarcini	Referințe
NU SUNT	

## Anexa Nr. 1 La Partea I

## Teren

Nr cadastral	Suprafața (mp)*	Observații / Referințe
	3.817	

\* Suprafața este determinată în planul de proiecție Stereo 70.



## Date referitoare la teren

Crt	Categorie folosință	Intravilan	Suprafața (mp)	Tarla	Parcelă	Nr. topo	Observații / Referințe
1	curți construcții	DA	830	4	72	-	
2	arabil	DA	81	4	78	-	
3	arabil	NU	2.380	4	73,78,79,83	-	
4	arabil	DA	526	4	73,78,79,83	-	

## Date referitoare la construcții

Crt	Număr	Destinație construcție	Supraf. (mp)	Situație juridică	Observații / Referințe
A1.1	-C1	construcții de locuințe	116	Cu acte	Nr. niveluri:1; S. construita la sol:116 mp; S. construita desfasurata:116 mp;
A1.2	-C2	construcții anexa	27	Cu acte	Nr. niveluri:1; S. construita la sol:27 mp; S. construita desfasurata:27 mp;

## Lungime Segmente

1) Valorile lungimilor segmentelor sunt obținute din proiecție în plan.

Punct început	X / Y	Punct sfârșit	X / Y	Lungime segment (** (m)	Punct început	X / Y	Punct sfârșit	X / Y	Lungime segment (** (m)

Punct început	X / Y	Punct sfârșit	X / Y	Lungime segment (** (m))
1	443.984,641 346.484,294	2	443.972,672 346.488,076	12.552
3	443.957,072 346.449,812	4	443.907,821 346.329,043	130.426
5	443.894,067 346.299,155	6	443.889,122 346.289,139	11.17
7	443.887,576 346.286,042	8	443.881,173 346.273,323	14.24
9	443.875,664 346.265,392	10	443.873,791 346.258,771	6.881
11	443.872,468 346.249,935	12	443.869,366 346.232,385	17.822
13	443.880,563 346.227,577	14	443.885,603 346.244,979	18.117
15	443.890,727 346.257,637	16	443.897,082 346.270,847	14.659
17	443.899,446 346.275,679	18	443.900,902 346.278,657	3.315
19	443.903,681 346.284,338	20	443.904,112 346.285,22	0.982
21	443.921,008 346.323,544	22	443.954,926 346.410,29	93.141
23	443.968,984 346.445,3	1	443.984,641 346.484,294	42.02

Punct început	X / Y	Punct sfârșit	X / Y	Lungime segment (** (m))
2	443.972,672 346.488,076	3	443.957,072 346.449,812	41.322
4	443.907,821 346.329,043	5	443.894,067 346.299,155	32.901
6	443.889,122 346.289,139	7	443.887,576 346.286,042	3.461
8	443.881,173 346.273,323	9	443.875,664 346.265,392	9.657
10	443.873,791 346.258,771	11	443.872,468 346.249,935	8.934
12	443.869,366 346.232,385	13	443.880,563 346.227,577	12.186
14	443.885,603 346.244,979	15	443.890,727 346.257,637	13.656
16	443.897,082 346.270,847	17	443.899,446 346.275,679	5.379
18	443.900,902 346.278,657	19	443.903,681 346.284,338	6.324
20	443.904,112 346.285,22	21	443.921,008 346.323,544	41.883
22	443.954,926 346.410,29	23	443.968,984 346.445,3	37.727

\*\* Lungimile segmentelor sunt determinate în planul de proiecție Stereo 70 și sunt rotunjite la 1 milimetru.

\*\*\* Distanța dintre puncte este formată din segmente cumulate ce sunt mai mici decât valoarea 1 milimetru.





**DATE DESPRE IMOBILUL NR. 4042**

Oficiul de Cadastru și Publicitate Imobiliară VALCEA  
Biroul de Cadastru și Publicitate Imobiliară Ramnicu Valcea

**A. Partea I. Descrierea imobilului**

TEREN Extravilan

Adresa: Jud. Valcea

Nr. Crt	Nr cadastral Nr. topografic	Suprafața* (mp)	Observații / Referințe
A1		486	Sector cadastral:8 Teren neimprejmuit;

**B. Partea II. Proprietari și acte**

Inscrieri privitoare la dreptul de proprietate și alte drepturi reale	Referințe
/	
Act Administrativ nr. 20841, din 29/03/2013 emis de CJSDPAT VALCEA (TITLU DE PROPRIETATE; );	
B1	A1
Intabulare, drept de PROPRIETATE, dobandit prin Reconstituire, cota actuala 1/1, cota initiala 1/1	
1) MIHAESCU VASILE	

**C. Partea III. SARCINI .**

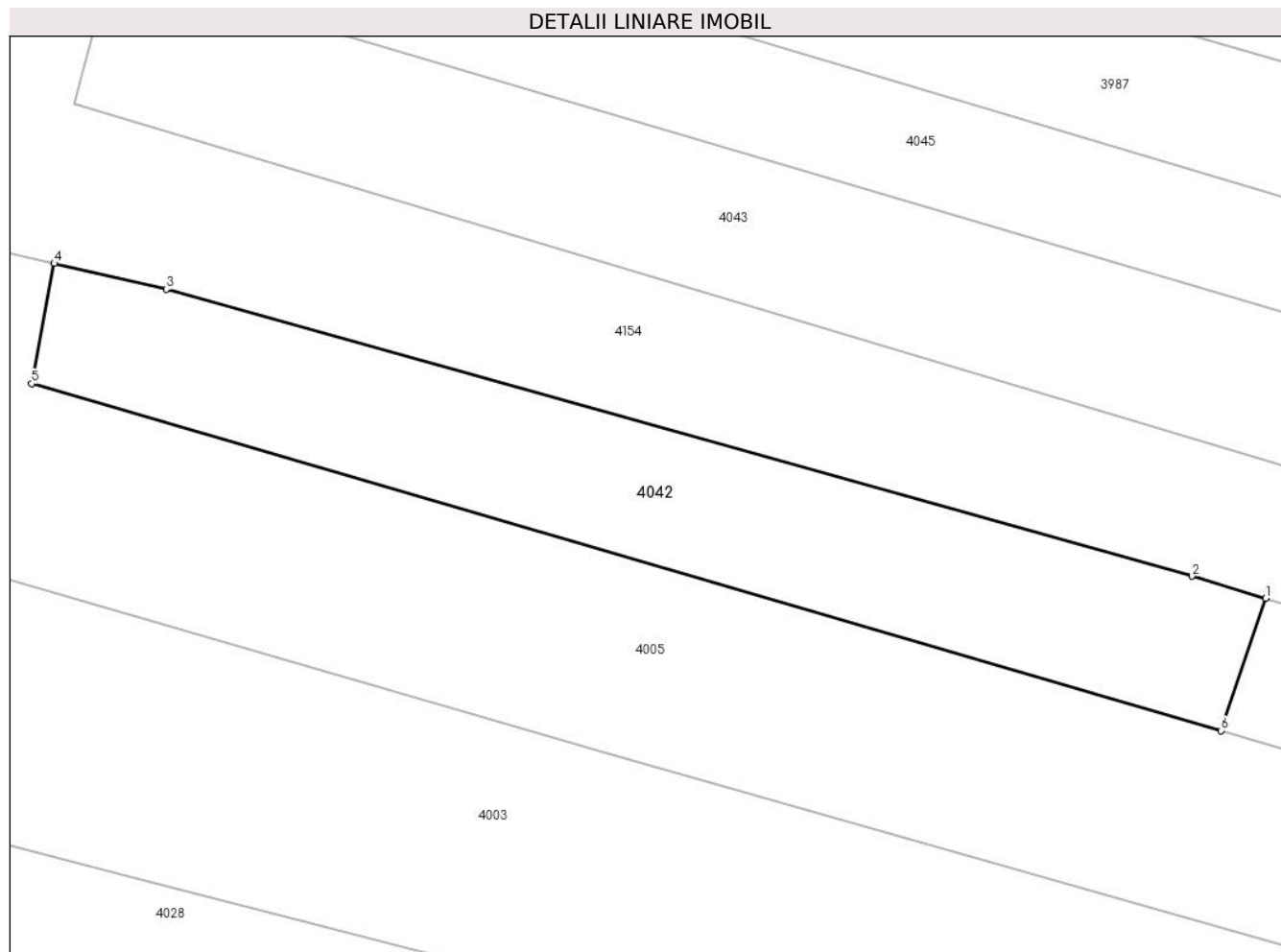
Inscrieri privind dezmembramintele dreptului de proprietate, drepturi reale de garanție și sarcini	Referințe
NU SUNT	

## Anexa Nr. 1 La Partea I

## Teren

Nr cadastral	Suprafața (mp)*	Observații / Referințe
	486	

\* Suprafața este determinată în planul de proiecție Stereo 70.



## Date referitoare la teren

Crt	Categorie folosință	Intravilan	Suprafața (mp)	Tarla	Parcelă	Nr. topo	Observații / Referințe
1	faneata	NU	486	3	43/1	-	

## Lungime Segmente

1) Valorile lungimilor segmentelor sunt obținute din proiecție în plan.

Punct început	X / Y	Punct sfârșit	X / Y	Lungime segment (** (m)
1	443.946,576 346.075,597	2	443.942,599 346.076,78	4.149
2	443.942,599 346.076,78	3	443.887,202 346.092,261	57.519
3	443.887,202 346.092,261	4	443.881,148 346.093,655	6.212
4	443.881,148 346.093,655	5	443.879,931 346.087,174	6.594
5	443.879,931 346.087,174	6	443.944,164 346.068,45	66.906

Punct început	X / Y	Punct sfârșit	X / Y	Lungime segment (** (m)
6	443.944,164 346.068,45	1	443.946,576 346.075,597	7.543

\*\* Lungimile segmentelor sunt determinate în planul de proiecție Stereo 70 și sunt rotunjite la 1 milimetru.

\*\*\* Distanța dintre puncte este formată din segmente cumulate ce sunt mai mici decât valoarea 1 milimetru.



**DATE DESPRE IMOBILUL NR. 4043**

Oficiul de Cadastru și Publicitate Imobiliară VALCEA  
Biroul de Cadastru și Publicitate Imobiliară Ramnicu Valcea

**A. Partea I. Descrierea imobilului**

TEREN Extravilan

Adresa: Jud. Valcea

Nr. Crt	Nr cadastral Nr. topografic	Suprafața* (mp)	Observații / Referințe
A1		1.486	Sector cadastral:8 Teren neimprejmuit;

**B. Partea II. Proprietari și acte**

Inscrieri privitoare la dreptul de proprietate și alte drepturi reale	Referințe
/	
Act Administrativ nr. 519/47343, din 22/09/1998 emis de CJSDPAT VALCEA (TITLU DE PROPRIETATE; );	
B1	A1
Intabulare, drept de PROPRIETATE, dobandit prin Reconstituire, cota actuala 1/1, cota initiala 1/1 1) MIHALCEA I FLOREA, LIPSA CNP;	

**C. Partea III. SARCINI .**

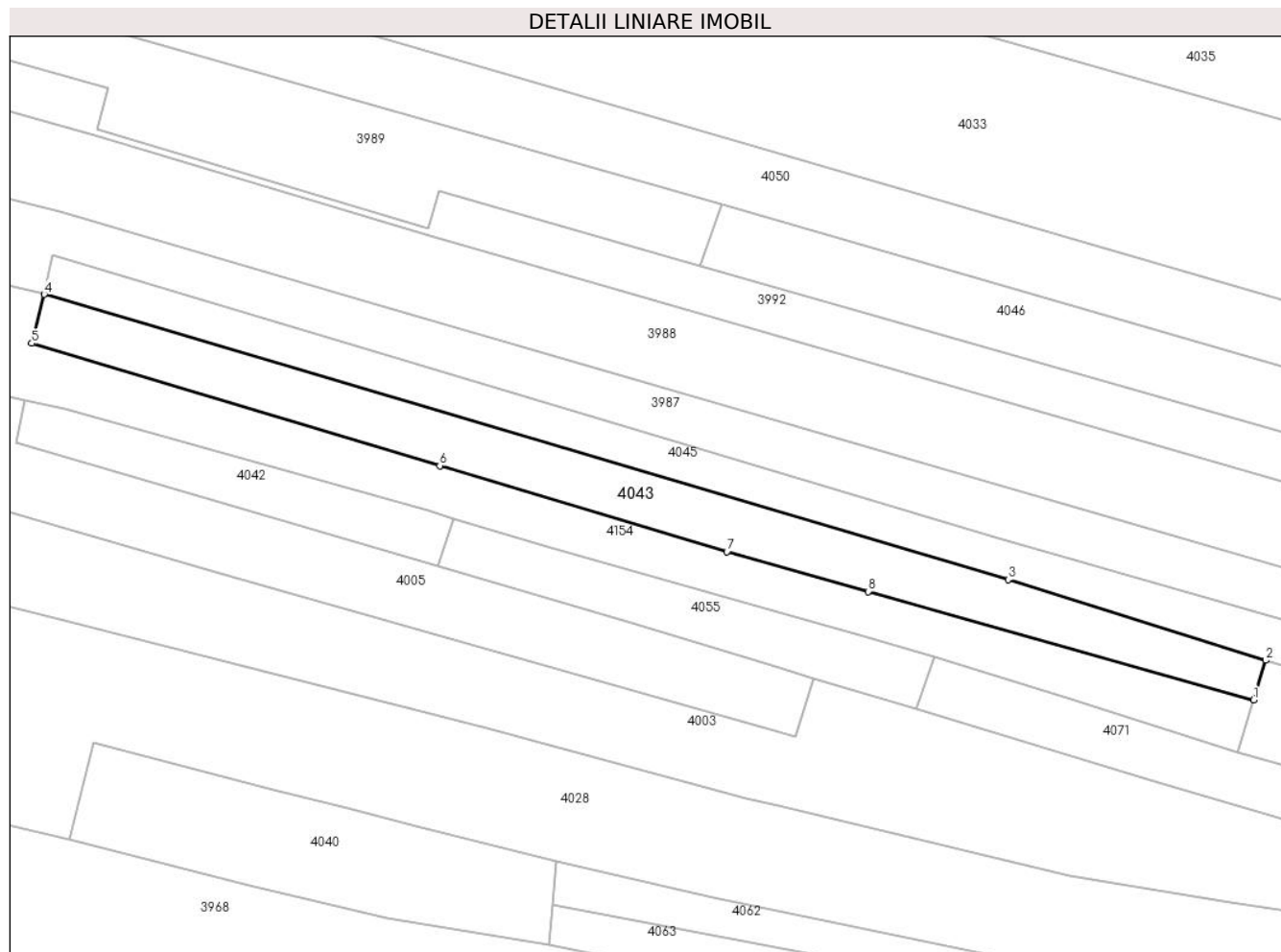
Inscrieri privind dezmembramintele dreptului de proprietate, drepturi reale de garanție și sarcini	Referințe
NU SUNT	

## Anexa Nr. 1 La Partea I

## Teren

Nr cadastral	Suprafața (mp)*	Observații / Referințe
	1.486	

\* Suprafața este determinată în planul de proiecție Stereo 70.



## Date referitoare la teren

Crt	Categorie folosință	Intravilan	Suprafața (mp)	Tarla	Parcelă	Nr. topo	Observații / Referințe
1	arabil	NU	1.486	3	40	-	

## Lungime Segmente

1) Valorile lungimilor segmentelor sunt obținute din proiecție în plan.

Punct început	X / Y	Punct sfârșit	X / Y	Lungime segment (** (m)
1	444.068,426 346.048,038	2	444.070,275 346.054,043	6.283
2	444.070,275 346.054,043	3	444.031,024 346.066,316	41.125
3	444.031,024 346.066,316	4	443.884,165 346.109,725	153.14
4	443.884,165 346.109,725	5	443.882,251 346.102,273	7.694
5	443.882,251 346.102,273	6	443.944,446 346.083,644	64.925

Punct început	X / Y	Punct sfârșit	X / Y	Lungime segment (** (m)
6	443.944,446 346.083,644	7	443.988,179 346.070,545	45.653
7	443.988,179 346.070,545	8	444.009,726 346.064,501	22.379
8	444.009,726 346.064,501	1	444.068,426 346.048,038	60.965

\*\* Lungimile segmentelor sunt determinate în planul de proiecție Stereo 70 și sunt rotunjite la 1 milimetru.

\*\*\* Distanța dintre puncte este formată din segmente cumulate ce sunt mai mici decât valoarea 1 milimetru.





**DATE DESPRE IMOBILUL NR. 4044**

Oficiul de Cadastru și Publicitate Imobiliară VALCEA  
Biroul de Cadastru și Publicitate Imobiliară Ramnicu Valcea

**A. Partea I. Descrierea imobilului**

TEREN Necunoscut

Adresa: Loc. Voicesti, Str Unirii, Nr. 6, Jud. Valcea

Nr. Crt	Nr cadastral Nr. topografic	Suprafața* (mp)	Observații / Referințe
A1		3.663	Sector cadastral:8 Teren neimprejmuit;

**Construcții**

Crt	Nr cadastral Nr. topografic	Adresa	Observații / Referințe
A1.1	-C1	Loc. Voicesti, Str Unirii, Nr. 6, Jud. Valcea	Nr. niveluri:1; S. construita la sol:36 mp; S. construita desfasurata:36 mp;
A1.2	-C2	Loc. Voicesti, Str Unirii, Nr. 6, Jud. Valcea	Nr. niveluri:1; S. construita la sol:55 mp; S. construita desfasurata:55 mp;
A1.3	-C3	Loc. Voicesti, Str Unirii, Nr. 6, Jud. Valcea	Nr. niveluri:1; S. construita la sol:26 mp; S. construita desfasurata:26 mp;
A1.4	-C4	Loc. Voicesti, Str Unirii, Nr. 6, Jud. Valcea	Nr. niveluri:1; S. construita la sol:23 mp; S. construita desfasurata:23 mp;

**B. Partea II. Proprietari și acte**

Inscrieri privitoare la dreptul de proprietate și alte drepturi reale	Referințe
/	
Act Administrativ nr. 752/46933, din 17/07/2002 emis de CJSDPAT VALCEA (TITLU DE PROPRIETATE; );	
B1	A1
Intabulare, drept de PROPRIETATE, dobandit prin Reconstituire, cota actuala 1/1, cota initiala 1/1 1) POPA I ANA, LIPSA CNP; 2) ANDRONIE I NICOLAE, LIPSA CNP; 3) BURLAN I ANA, LIPSA CNP;	
Act Administrativ nr. 398, din 01/02/2024 emis de PRIMARIA COMUNEI VOICESTI (ADEVERINTA; );	
B2	A1.1, A1.2, A1.3, A1.4
Intabulare, drept de PROPRIETATE, dobandit prin Construire, cota actuala 1/1, cota initiala 1/1 1) BURLAN I ANA, LIPSA CNP; 2) POPA I ANA, LIPSA CNP; 3) ANDRONIE I NICOLAE, LIPSA CNP;	

**C. Partea III. SARCINI .**

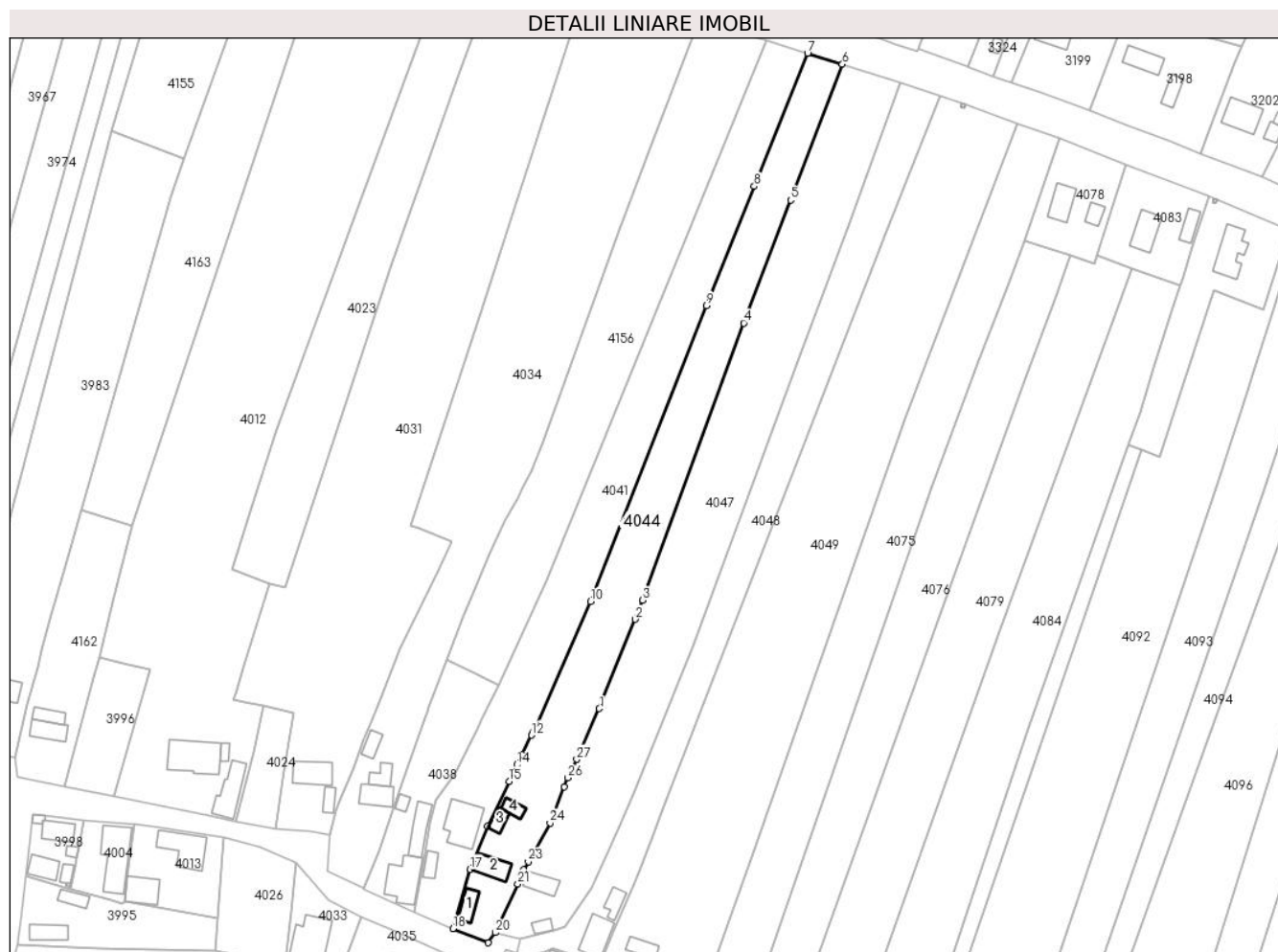
Inscrieri privind dezmembramintele dreptului de proprietate, drepturi reale de garanție și sarcini	Referințe
NU SUNT	

## Anexa Nr. 1 La Partea I

## Teren

Nr cadastral	Suprafața (mp)*	Observații / Referințe
	3.663	

\* Suprafața este determinată în planul de proiecție Stereo 70.



## Date referitoare la teren

Crt	Categorie folosință	Intravilan	Suprafața (mp)	Tarla	Parcelă	Nr. topo	Observații / Referințe
1	curți constructii	DA	745	4	74	-	
2	vie	DA	142	4	73,77	-	
3	vie	NU	642	4	73,77	-	
4	arabil	NU	1.666	4	75,84	-	
5	arabil	DA	468	4	75,84	-	

## Date referitoare la construcții

Crt	Număr	Destinație construcție	Supraf. (mp)	Situație juridică	Observații / Referințe
A1.1	-C1	construcții de locuințe	36	Cu acte	Nr. niveluri:1; S. construita la sol:36 mp; S. construita desfasurata:36 mp;
A1.2	-C2	construcții de locuințe	55	Cu acte	Nr. niveluri:1; S. construita la sol:55 mp; S. construita desfasurata:55 mp;
A1.3	-C3	construcții anexa	26	Cu acte	Nr. niveluri:1; S. construita la sol:26 mp; S. construita desfasurata:26 mp;
A1.4	-C4	construcții anexa	23	Cu acte	Nr. niveluri:1; S. construita la sol:23 mp; S. construita desfasurata:23 mp;

## Lungime Segmente

1) Valorile lungimilor segmentelor sunt obținute din proiecție în plan.

Punct început	X / Y	Punct sfârșit	X / Y	Lungime segment (** (m)
1	443.923,558 346.292,131	2	443.934,068 346.318,33	28.228
3	443.936,286 346.323,885	4	443.965,872 346.405,198	86.528
5	443.979,655 346.441,258	6	443.994,866 346.481,054	42.604
7	443.984,641 346.484,294	8	443.968,984 346.445,3	42.02
9	443.954,926 346.410,29	10	443.921,008 346.323,544	93.141
11	443.904,112 346.285,22	12	443.903,681 346.284,338	0.982
13	443.900,902 346.278,657	14	443.899,446 346.275,679	3.315
15	443.897,082 346.270,847	16	443.890,727 346.257,637	14.659
17	443.885,603 346.244,979	18	443.880,563 346.227,577	18.117
19	443.890,998 346.223,491	20	443.892,969 346.226,447	3.553
21	443.899,636 346.240,715	22	443.901,361 346.244,867	4.496
23	443.902,69 346.247,236	24	443.909,086 346.258,639	13.074
25	443.913,239 346.269,269	26	443.914,249 346.271,854	2.775
27	443.916,937 346.277,272	1	443.923,558 346.292,131	16.267

Punct început	X / Y	Punct sfârșit	X / Y	Lungime segment (** (m)
2	443.934,068 346.318,33	3	443.936,286 346.323,885	5.981
4	443.965,872 346.405,198	5	443.979,655 346.441,258	38.604
6	443.994,866 346.481,054	7	443.984,641 346.484,294	10.726
8	443.968,984 346.445,3	9	443.954,926 346.410,29	37.727
10	443.921,008 346.323,544	11	443.904,112 346.285,22	41.883
12	443.903,681 346.284,338	13	443.900,902 346.278,657	6.324
14	443.899,446 346.275,679	15	443.897,082 346.270,847	5.379
16	443.890,727 346.257,637	17	443.885,603 346.244,979	13.656
18	443.880,563 346.227,577	19	443.890,998 346.223,491	11.206
20	443.892,969 346.226,447	21	443.899,636 346.240,715	15.749
22	443.901,361 346.244,867	23	443.902,69 346.247,236	2.716
24	443.909,086 346.258,639	25	443.913,239 346.269,269	11.412
26	443.914,249 346.271,854	27	443.916,937 346.277,272	6.048

\*\* Lungimile segmentelor sunt determinate în planul de proiecție Stereo 70 și sunt rotunjite la 1 milimetru.

\*\*\* Distanța dintre puncte este formată din segmente cumulate ce sunt mai mici decât valoarea 1 milimetru.



**DATE DESPRE IMOBILUL NR. 4045**

Oficiul de Cadastru și Publicitate Imobiliară VALCEA  
Biroul de Cadastru și Publicitate Imobiliară Ramnicu Valcea

**A. Partea I. Descrierea imobilului**

TEREN Necunoscut

Adresa: Loc. Voicesti, Str Viitorului, Jud. Valcea, Punctul In Sat

Nr. Crt	Nr cadastral Nr. topografic	Suprafața* (mp)	Observații / Referințe
A1	37274	3.323	Sector cadastral:8 Teren neimprejmuit;

**B. Partea II. Proprietari și acte**

Inscrieri privitoare la dreptul de proprietate și alte drepturi reale	Referințe
<b>31153 / 11/04/2024</b>	
Act Notarial nr. 362, din 10/04/2024 emis de Chirsanov Capanu Alexander Cristian;	
B4	A1
Intabulare, drept de PROPRIETATE, dobandit prin Conventie, cota actuala 1/1, cota initiala 1/1	
1) MIHALCEA SABIN-GHEORGHE, casatorit cu;	
2) MIHALCEA LIVIA-CRISTINA	
<i>OBSERVATII: bun comun, cu titlu de cumparare</i>	

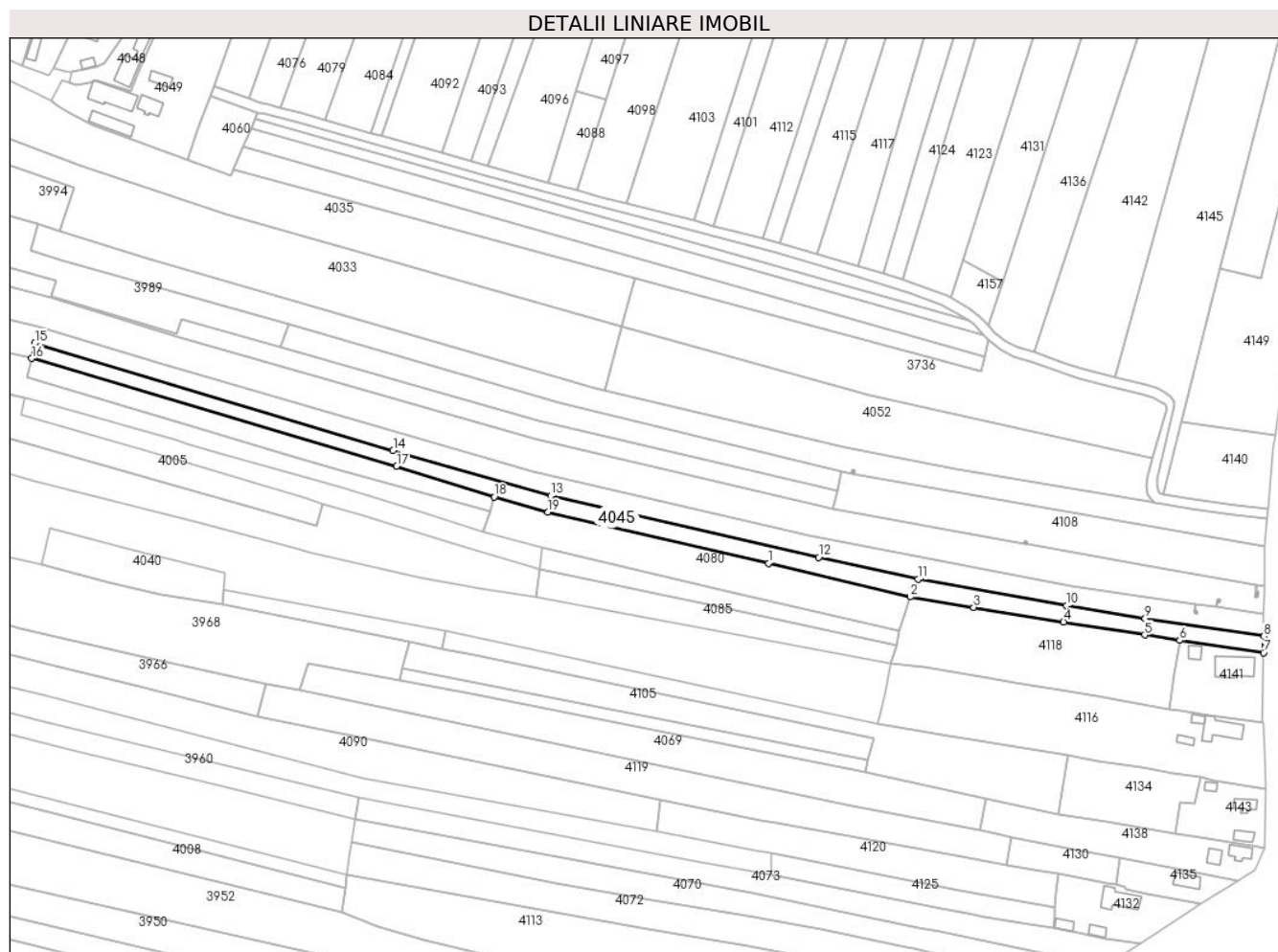
**C. Partea III. SARCINI .**

Inscrieri privind dezmembramintele dreptului de proprietate, drepturi reale de garanție și sarcini	Referințe
NU SUNT	

**Teren**

Nr cadastral	Suprafața (mp)*	Observații / Referințe
37274	3.323	

\* Suprafața este determinată în planul de proiecție Stereo 70.



**Date referitoare la teren**

Crt	Categorie folosință	Intravilan	Suprafața (mp)	Tarla	Parcelă	Nr. topo	Observații / Referințe
1	arabil	DA	322	3	34	-	
2	arabil	NU	3.001	3	35	-	

**Lungime Segmente**

1) Valorile lungimilor segmentelor sunt obținute din proiecție în plan.

Punct început	X / Y	Punct sfârșit	X / Y	Lungime segment (** (m)
1	444.180,592 346.027,383	2	444.237,52 346.013,85	58.514
2	444.237,52 346.013,85	3	444.263,099 346.009,676	25.917
3	444.263,099 346.009,676	4	444.299,254 346.003,775	36.633
4	444.299,254 346.003,775	5	444.331,863 345.998,585	33.019

Punct început	X / Y	Punct sfârșit	X / Y	Lungime segment (** (m)
5	444.331,863 345.998,585	6	444.345,97 345.996,34	14.285
6	444.345,97 345.996,34	7	444.379,716 345.991,416	34.103
7	444.379,716 345.991,416	8	444.379,763 345.998,056	6.64
8	444.379,763 345.998,056	9	444.332,023 346.005,267	48.282
9	444.332,023 346.005,267	10	444.300,463 346.010,264	31.953
10	444.300,463 346.010,264	11	444.240,69 346.020,937	60.718
11	444.240,69 346.020,937	12	444.200,734 346.029,752	40.917
12	444.200,734 346.029,752	13	444.092,919 346.054,489	110.616
13	444.092,919 346.054,489	14	444.029,574 346.072,677	65.904
14	444.029,574 346.072,677	15	443.885,453 346.115,787	150.43
15	443.885,453 346.115,787	16	443.884,165 346.109,725	6.197
16	443.884,165 346.109,725	17	444.031,024 346.066,316	153.14
17	444.031,024 346.066,316	18	444.070,275 346.054,043	41.125
18	444.070,275 346.054,043	19	444.091,847 346.047,885	22.434
19	444.091,847 346.047,885	1	444.180,592 346.027,383	91.082

\*\* Lungimile segmentelor sunt determinate în planul de proiecție Stereo 70 și sunt rotunjite la 1 milimetru.

\*\*\* Distanța dintre puncte este formată din segmente cumulate ce sunt mai mici decât valoarea 1 milimetru.





**DATE DESPRE IMOBILUL NR. 4046**

Oficiul de Cadastru și Publicitate Imobiliară VALCEA  
Biroul de Cadastru și Publicitate Imobiliară Ramnicu Valcea

**A. Partea I. Descrierea imobilului**

TEREN Extravilan

Adresa: Jud. Valcea

Nr. Crt	Nr cadastral Nr. topografic	Suprafața* (mp)	Observații / Referințe
A1		2.106	Sector cadastral:8 Teren neimprejmuit;

**B. Partea II. Proprietari și acte**

Inscrieri privitoare la dreptul de proprietate și alte drepturi reale		Referințe
/		
Act Normativ nr. 7, din 13/03/1996 emis de PARLAMENTUL ROMÂNIEI (LEGE; ,art.13);		
B1	Inscrierea posesiei, drept de PROPRIETATE, dobandit prin Lege, cota actuala 1/1, cota initiala 1/1 1) NEIDENTIFICAT NEIDENTIFICAT	A1
B2	Se notează mențiunea de proprietar neidentificat.	A1

**C. Partea III. SARCINI .**

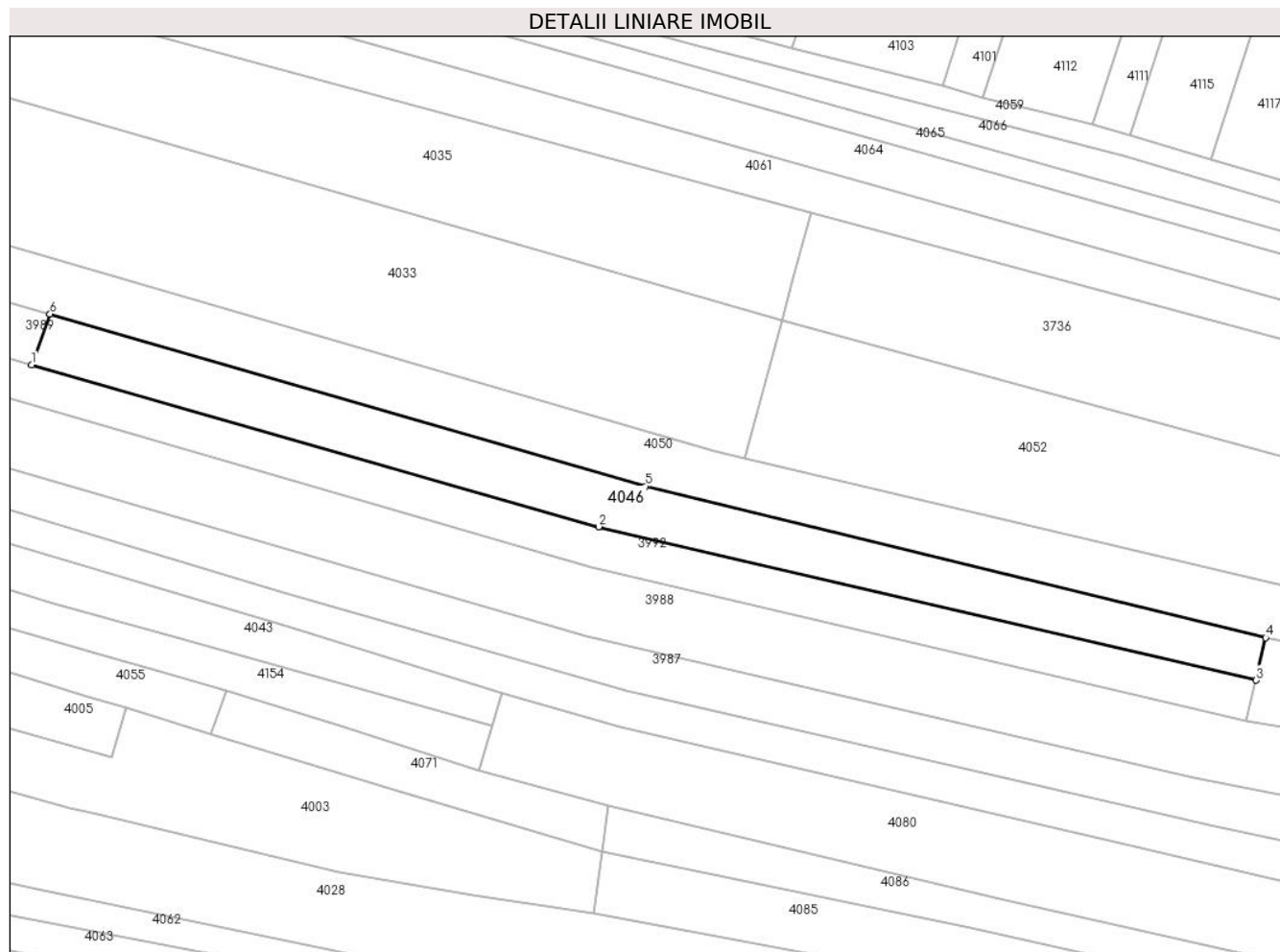
Inscrieri privind dezmembramintele dreptului de proprietate, drepturi reale de garanție și sarcini	Referințe
NU SUNT	

## Anexa Nr. 1 La Partea I

## Teren

Nr cadastral	Suprafața (mp)*	Observații / Referințe
	2.106	

\* Suprafața este determinată în planul de proiecție Stereo 70.



## Date referitoare la teren

Crt	Categorie folosință	Intravilan	Suprafața (mp)	Tarla	Parcelă	Nr. topo	Observații / Referințe
1	arabil	NU	2.106	3	17/1	-	

## Lungime Segmente

1) Valorile lungimilor segmentelor sunt obținute din proiecție în plan.

Punct început	X / Y	Punct sfârșit	X / Y	Lungime segment (** (m)
1	443.984,092 346.114,092	2	444.087,891 346.084,485	107.939
2	444.087,891 346.084,485	3	444.208,323 346.056,432	123.656
3	444.208,323 346.056,432	4	444.210,041 346.064,194	7.95
4	444.210,041 346.064,194	5	444.096,459 346.091,911	116.915
5	444.096,459 346.091,911	6	443.987,455 346.123,423	113.468

Punct început	X / Y	Punct sfârșit	X / Y	Lungime segment (** (m)
6	443.987,455 346.123,423	1	443.984,092 346.114,092	9.919

\*\* Lungimile segmentelor sunt determinate în planul de proiecție Stereo 70 și sunt rotunjite la 1 milimetru.

\*\*\* Distanța dintre puncte este formată din segmente cumulate ce sunt mai mici decât valoarea 1 milimetru.



**DATE DESPRE IMOBILUL NR. 4047**

Oficiul de Cadastru și Publicitate Imobiliară VALCEA  
Biroul de Cadastru și Publicitate Imobiliară Ramnicu Valcea

**A. Partea I. Descrierea imobilului**

TEREN Necunoscut

Adresa: Loc. Voicesti, Str Unirii, Nr. 4, Jud. Valcea, Pct. In Sat

Nr. Crt	Nr cadastral Nr. topografic	Suprafața* (mp)	Observații / Referințe
A1	35200	5.093	Sector cadastral:8 Teren neimprejmuit;

**Construcții**

Crt	Nr cadastral Nr. topografic	Adresa	Observații / Referințe
A1.1	35200-C1	Loc. Voicesti, Str Unirii, Nr. 4, Jud. Valcea, Pct. In Sat	Nr. niveluri:1; S. construita la sol:45 mp; S. construita desfasurata:45 mp; Supr. constr. la sol =45mp.;Supr. constr. desf.=45mp.Casa de locuit regim de inaltime P, edificata in anul 1944
A1.2	35200-C2	Loc. Voicesti, Str Unirii, Nr. 4, Jud. Valcea, Pct. In Sat	Nr. niveluri:1; S. construita la sol:20 mp; S. construita desfasurata:20 mp; Supr. constr. la sol =20mp.;Supr. constr. desf.=20mp C2-CA, Anexa, regim de inaltime P, edificata in 1940.

**B. Partea II. Proprietari și acte**

Inscrieri privitoare la dreptul de proprietate și alte drepturi reale		Referințe
<b>57071 / 02/11/2015</b>		
Act Notarial nr. Contract de vanzare-cumparare aut. sub Nr. 2211, din 28/10/2015 emis de Notar Public PIRVU IOANA;		
B3	Intabulare, drept de PROPRIETATE, dobandit prin Conventie, cota actuala 1/1, cota initiala 1/1 1) <b>ANDRONIE GHEORGHE</b> , (necasatorita); <i>OBSERVATII: Bun propriu</i>	A1
B4	Intabulare, drept de PROPRIETATE, dobandit prin Conventie, cota actuala 1/1, cota initiala 1/1 1) <b>ANDRONIE GHEORGHE</b> , (necasatorita); <i>OBSERVATII: Bun propriu</i>	A1.1, A1.2

**C. Partea III. SARCINI .**

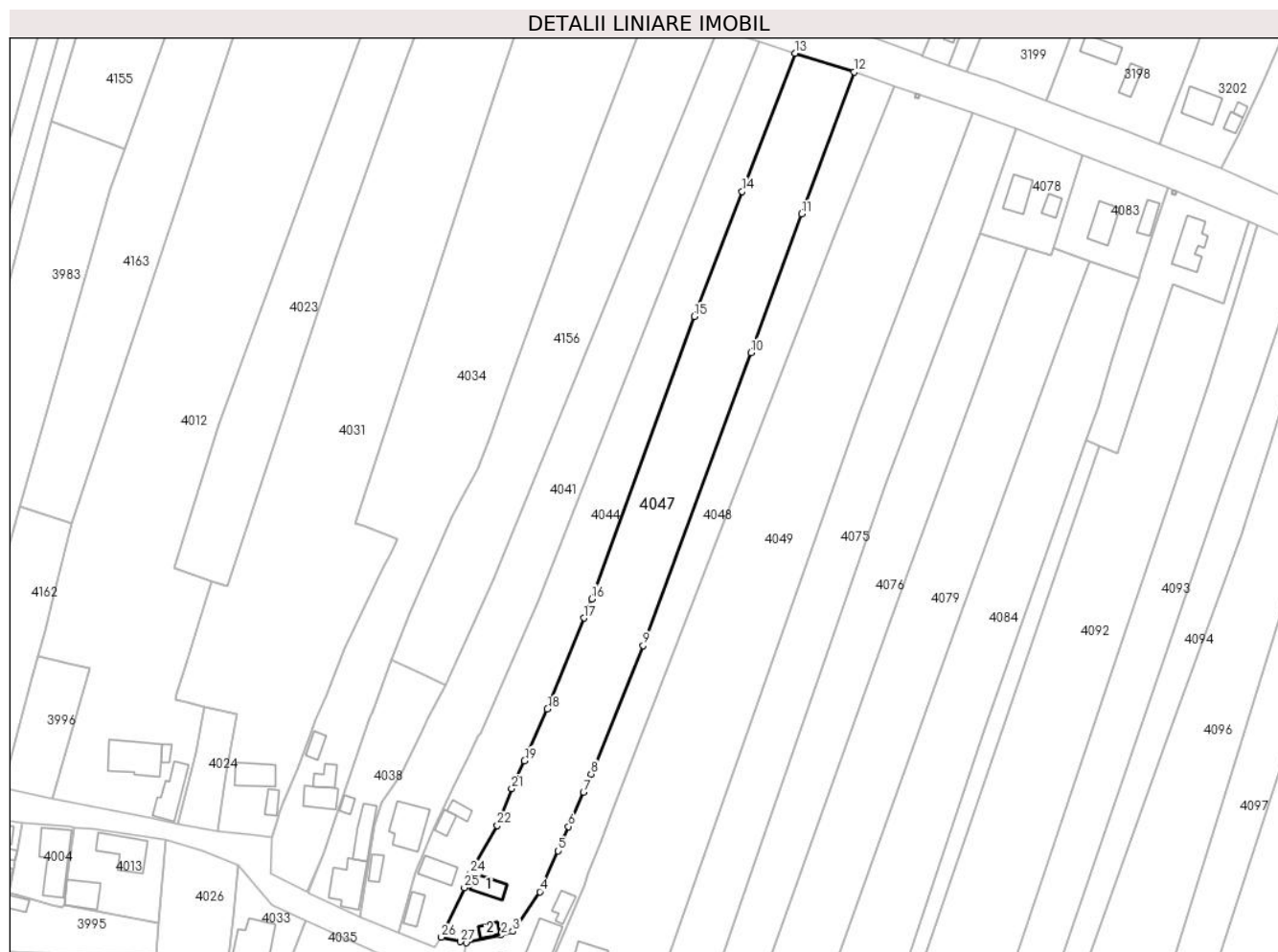
Inscrieri privind dezmembramintele dreptului de proprietate, drepturi reale de garanție și sarcini	Referințe
NU SUNT	

## Anexa Nr. 1 La Partea I

## Teren

Nr cadastral	Suprafața (mp)*	Observații / Referințe
35200	5.093	

\* Suprafața este determinată în planul de proiecție Stereo 70.



## Date referitoare la teren

Crt	Categorie folosință	Intravilan	Suprafața (mp)	Tarla	Parcelă	Nr. topo	Observații / Referințe
1	curți constructii	DA	344	4	88	-	
2	arabil	DA	650	4	85,86,87,88	-	
3	arabil	NU	3.317	4	85,86,87,88	-	
4	arabil	DA	782	4	85,86,87,88	-	

## Date referitoare la construcții

Crt	Număr	Destinație construcție	Supraf. (mp)	Situație juridică	Observații / Referințe
A1.1	35200-C1	construcții de locuințe	45	Cu acte	Nr. niveluri:1; S. construita la sol:45 mp; S. construita desfasurata:45 mp; Supr. constr. la sol =45mp.;Supr. constr. desf.=45mp.Casa de locuit regim de inaltime P, edificata in anul 1944
A1.2	35200-C2	construcții anexa	20	Cu acte	Nr. niveluri:1; S. construita la sol:20 mp; S. construita desfasurata:20 mp; Supr. constr. la sol =20mp.;Supr. constr. desf.=20mp C2-CA, Anexa, regim de inaltime P, edificata in 1940.

## Lungime Segmente

1) Valorile lungimilor segmentelor sunt obținute din proiecție în plan.

Punct început	X / Y	Punct sfârșit	X / Y	Lungime segment (** (m)
1	443.900,265 346.224,82	2	443.910,142 346.227,039	10.123
3	443.913,553 346.228,089	4	443.921,324 346.239,537	13.836
5	443.926,659 346.251,3	6	443.929,66 346.258,31	7.625
7	443.933,906 346.268,228	8	443.936,14 346.273,448	5.678
9	443.951,148 346.310,39	10	443.982,23 346.394,849	89.997
11	443.996,881 346.434,734	12	444.011,913 346.475,659	43.598
13	443.994,866 346.481,054	14	443.979,655 346.441,258	42.604
15	443.965,872 346.405,198	16	443.936,286 346.323,885	86.528
17	443.934,068 346.318,33	18	443.923,558 346.292,131	28.228
19	443.916,937 346.277,272	20	443.914,249 346.271,854	6.048
21	443.913,239 346.269,269	22	443.909,086 346.258,639	11.412
23	443.902,69 346.247,236	24	443.901,361 346.244,867	2.716
25	443.899,636 346.240,715	26	443.892,969 346.226,447	15.749
27	443.898,514 346.225,116	1	443.900,265 346.224,82	1.776

Punct început	X / Y	Punct sfârșit	X / Y	Lungime segment (** (m)
2	443.910,142 346.227,039	3	443.913,553 346.228,089	3.569
4	443.921,324 346.239,537	5	443.926,659 346.251,3	12.916
6	443.929,66 346.258,31	7	443.933,906 346.268,228	10.789
8	443.936,14 346.273,448	9	443.951,148 346.310,39	39.874
10	443.982,23 346.394,849	11	443.996,881 346.434,734	42.491
12	444.011,913 346.475,659	13	443.994,866 346.481,054	17.88
14	443.979,655 346.441,258	15	443.965,872 346.405,198	38.604
16	443.936,286 346.323,885	17	443.934,068 346.318,33	5.981
18	443.923,558 346.292,131	19	443.916,937 346.277,272	16.267
20	443.914,249 346.271,854	21	443.913,239 346.269,269	2.775
22	443.909,086 346.258,639	23	443.902,69 346.247,236	13.074
24	443.901,361 346.244,867	25	443.899,636 346.240,715	4.496
26	443.892,969 346.226,447	27	443.898,514 346.225,116	5.703

\*\* Lungimile segmentelor sunt determinate în planul de proiecție Stereo 70 și sunt rotunjite la 1 milimetru.

\*\*\* Distanța dintre puncte este formată din segmente cumulate ce sunt mai mici decât valoarea 1 milimetru.





**DATE DESPRE IMOBILUL NR. 4048**

Oficiul de Cadastru și Publicitate Imobiliară VALCEA  
Biroul de Cadastru și Publicitate Imobiliară Ramnicu Valcea

**A. Partea I. Descrierea imobilului**

TEREN Necunoscut

Adresa: Loc. Voicesti, Str Unirii, Nr. 2, Jud. Valcea, pct. In Sat

Nr. Crt	Nr cadastral Nr. topografic	Suprafața* (mp)	Observații / Referințe
A1	35237	2.934	Sector cadastral:8 Teren neimprejmuit;

**Construcții**

Crt	Nr cadastral Nr. topografic	Adresa	Observații / Referințe
A1.1	35237-C1	Loc. Voicesti, Str Unirii, Nr. 2, Jud. Valcea, pct. In Sat	Nr. niveluri:1; S. construita la sol:80 mp; S. construita desfasurata:80 mp; Locuinta, parter
A1.2	35237-C2	Loc. Voicesti, Str Unirii, Nr. 2, Jud. Valcea, pct. In Sat	Nr. niveluri:1; S. construita la sol:35 mp; S. construita desfasurata:35 mp; Magazie, parter

**B. Partea II. Proprietari și acte**

Inscrieri privitoare la dreptul de proprietate și alte drepturi reale		Referințe
<b>60344 / 04/11/2016</b>		
Act Notarial nr. Certificat de mostenitor nr. 188, din 12/10/2016 emis de B.I.N. Parvu Ioana;		
B3	Intabulare, drept de PROPRIETATE, dobandit prin Succesiune, cota actuala 3/16, cota initiala 3/16 1) <b>DANIILA ADRIANA-DANA</b>	A1
B4	Intabulare, drept de PROPRIETATE, dobandit prin Succesiune, cota actuala 3/16, cota initiala 3/16 1) <b>DANIILA MIHAELA</b>	A1
<b>14907 / 24/03/2017</b>		
Act Notarial nr. 658, din 20/03/2017 emis de NP Pirvu Ioana;		
B6	Intabulare, drept de PROPRIETATE, dobandit prin Conventie, cota actuala 5/16, cota initiala 5/16 1) <b>DANIILA ADRIANA-DANA</b> , casatorita cu; 2) <b>DANIILA FLORIN</b> <i>OBSERVATIIL: bun comun, cu titlu de cumparare</i>	A1
B7	Intabulare, drept de PROPRIETATE, dobandit prin Conventie, cota actuala 5/16, cota initiala 5/16 1) <b>DANIILA MIHAELA</b> , casatorita cu; 2) <b>ISRAEL BORREGUERO RIVAS</b> , LIPSA CNP; <i>OBSERVATIIL: bun comun, cu titlu de cumparare</i>	A1
B8	Intabulare, drept de PROPRIETATE, dobandit prin Conventie, cota actuala 1/2, cota initiala 1/2 1) <b>DANIILA ADRIANA-DANA</b> , casatorita cu; 2) <b>DANIILA FLORIN</b> <i>OBSERVATIIL: bun comun, cu titlu de cumparare</i>	A1.1, A1.2
B9	Intabulare, drept de PROPRIETATE, dobandit prin Conventie, cota actuala 1/2, cota initiala 1/2 1) <b>DANIILA MIHAELA</b> , casatorita cu; 2) <b>ISRAEL BORREGUERO RIVAS</b> , LIPSA CNP; <i>OBSERVATIIL: bun comun, cu titlu de cumparare</i>	A1.1, A1.2

**C. Partea III. SARCINI .**

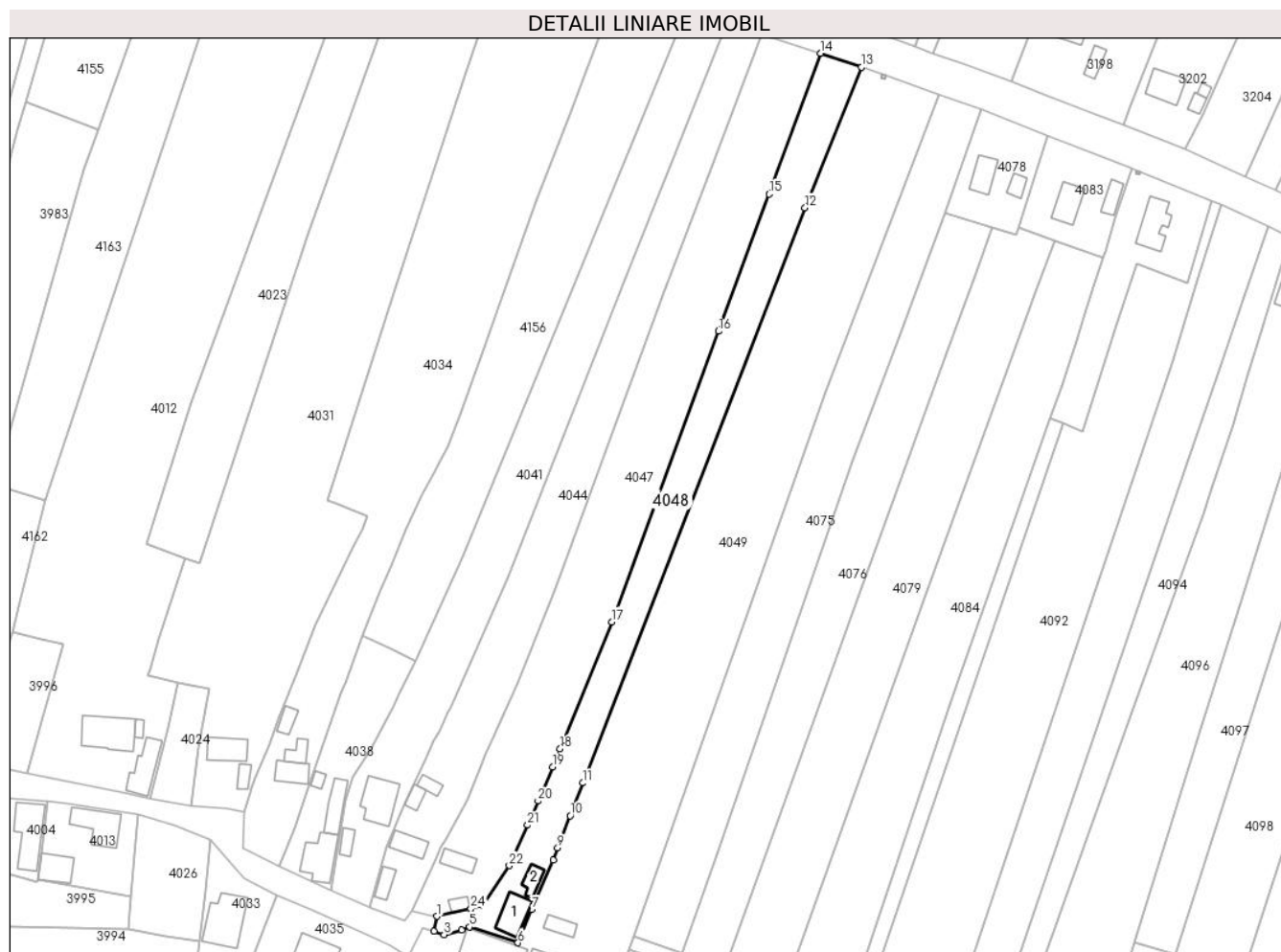
Inscrieri privind dezmembramintele dreptului de proprietate, drepturi reale de garanție și sarcini	Referințe
NU SUNT	

## Anexa Nr. 1 La Partea I

## Teren

Nr cadastral	Suprafața (mp)*	Observații / Referințe
35237	2.934	

\* Suprafața este determinată în planul de proiecție Stereo 70.



## Date referitoare la teren

Crt	Categorie folosință	Intravilan	Suprafața (mp)	Tarla	Parcelă	Nr. topo	Observații / Referințe
1	curți constructii	DA	545	4	89	-	
2	arabil	DA	106	4	89,90,91,92	-	
3	arabil	NU	1.766	4	89,90,91,92	-	
4	arabil	DA	517	4	89,90,91,92	-	

## Date referitoare la construcții

Crt	Număr	Destinație construcție	Supraf. (mp)	Situație juridică	Observații / Referințe
A1.1	35237-C1	construcții de locuințe	80	Cu acte	Nr. niveluri:1; S. construita la sol:80 mp; S. construita desfasurata:80 mp; Locuinta, parter
A1.2	35237-C2	construcții anexa	35	Cu acte	Nr. niveluri:1; S. construita la sol:35 mp; S. construita desfasurata:35 mp; Magazie, parter

## Lungime Segmente

1) Valorile lungimilor segmentelor sunt obținute din proiecție în plan.

Punct început	X / Y	Punct sfârșit	X / Y	Lungime segment (** (m)	Punct început	X / Y	Punct sfârșit	X / Y	Lungime segment (** (m)
---------------	-------	---------------	-------	-------------------------	---------------	-------	---------------	-------	-------------------------

Punct început	X / Y	Punct sfârșit	X / Y	Lungime segment (** (m))
1	443.900,265 346.224,82	2	443.899,462 346.220,416	4.477
3	443.902,362 346.219,453	4	443.907,496 346.220,779	5.302
5	443.909,792 346.221,709	6	443.923,862 346.217,11	14.803
7	443.927,803 346.226,822	8	443.934,083 346.241,158	15.651
9	443.935,394 346.244,72	10	443.938,991 346.254,026	9.977
11	443.942,664 346.263,56	12	444.007,326 346.430,777	179.284
13	444.023,701 346.471,65	14	444.011,913 346.475,659	12.451
15	443.996,881 346.434,734	16	443.982,23 346.394,849	42.491
17	443.951,148 346.310,39	18	443.936,14 346.273,448	39.874
19	443.933,906 346.268,228	20	443.929,66 346.258,31	10.789
21	443.926,659 346.251,3	22	443.921,324 346.239,537	12.916
23	443.913,553 346.228,089	24	443.910,142 346.227,039	3.569

Punct început	X / Y	Punct sfârșit	X / Y	Lungime segment (** (m))
2	443.899,462 346.220,416	3	443.902,362 346.219,453	3.056
4	443.907,496 346.220,779	5	443.909,792 346.221,709	2.477
6	443.923,862 346.217,11	7	443.927,803 346.226,822	10.481
8	443.934,083 346.241,158	9	443.935,394 346.244,72	3.796
10	443.938,991 346.254,026	11	443.942,664 346.263,56	10.217
12	444.007,326 346.430,777	13	444.023,701 346.471,65	44.031
14	444.011,913 346.475,659	15	443.996,881 346.434,734	43.598
16	443.982,23 346.394,849	17	443.951,148 346.310,39	89.997
18	443.936,14 346.273,448	19	443.933,906 346.268,228	5.678
20	443.929,66 346.258,31	21	443.926,659 346.251,3	7.625
22	443.921,324 346.239,537	23	443.913,553 346.228,089	13.836
24	443.910,142 346.227,039	1	443.900,265 346.224,82	10.123

\*\* Lungimile segmentelor sunt determinate în planul de proiecție Stereo 70 și sunt rotunjite la 1 milimetru.

\*\*\* Distanța dintre puncte este formată din segmente cumulate ce sunt mai mici decât valoarea 1 milimetru.



**DATE DESPRE IMOBILUL NR. 4049**

Oficiul de Cadastru și Publicitate Imobiliară VALCEA  
Biroul de Cadastru și Publicitate Imobiliară Ramnicu Valcea

**A. Partea I. Descrierea imobilului**

TEREN Necunoscut

Adresa: Loc. Voicesti, Str Viitorului, Nr. 1, Jud. Valcea

Nr. Crt	Nr cadastral Nr. topografic	Suprafața* (mp)	Observații / Referințe
A1		8.276	Sector cadastral:8 Teren neimprejmuit;

**Construcții**

Crt	Nr cadastral Nr. topografic	Adresa	Observații / Referințe
A1.1	-C1	Loc. Voicesti, Str Viitorului, Nr. 1, Jud. Valcea	Nr. niveluri:1; S. construita la sol:133 mp; S. construita desfasurata:133 mp;
A1.2	-C2	Loc. Voicesti, Str Viitorului, Nr. 1, Jud. Valcea	Nr. niveluri:1; S. construita la sol:55 mp; S. construita desfasurata:55 mp;
A1.3	-C3	Loc. Voicesti, Str Viitorului, Nr. 1, Jud. Valcea	Nr. niveluri:1; S. construita la sol:85 mp; S. construita desfasurata:85 mp;
A1.4	-C4	Loc. Voicesti, Str Viitorului, Nr. 1, Jud. Valcea	Nr. niveluri:1; S. construita la sol:36 mp; S. construita desfasurata:36 mp;

**B. Partea II. Proprietari și acte**

Inscrieri privitoare la dreptul de proprietate și alte drepturi reale	Referințe
/	
Act Administrativ nr. 657/28718, din 14/09/2001 emis de CJSDPAT VALCEA (TITLU DE PROPRIETATE; );	
B1	A1
Intabulare, drept de PROPRIETATE, dobandit prin Reconstituire, cota actuala 1/1, cota initiala 1/1 1) ANDRONIE I GHEORGHE DEFUNCT:Da	
Act Administrativ nr. 398, din 01/02/2024 emis de PRIMARIA COMUNEI VOICESTI (ADEVERINTA; );	
B2	A1.1, A1.2, A1.3, A1.4
Intabulare, drept de PROPRIETATE, dobandit prin Construire, cota actuala 1/1, cota initiala 1/1 1) ANDRONIE I GHEORGHE DEFUNCT:Da	

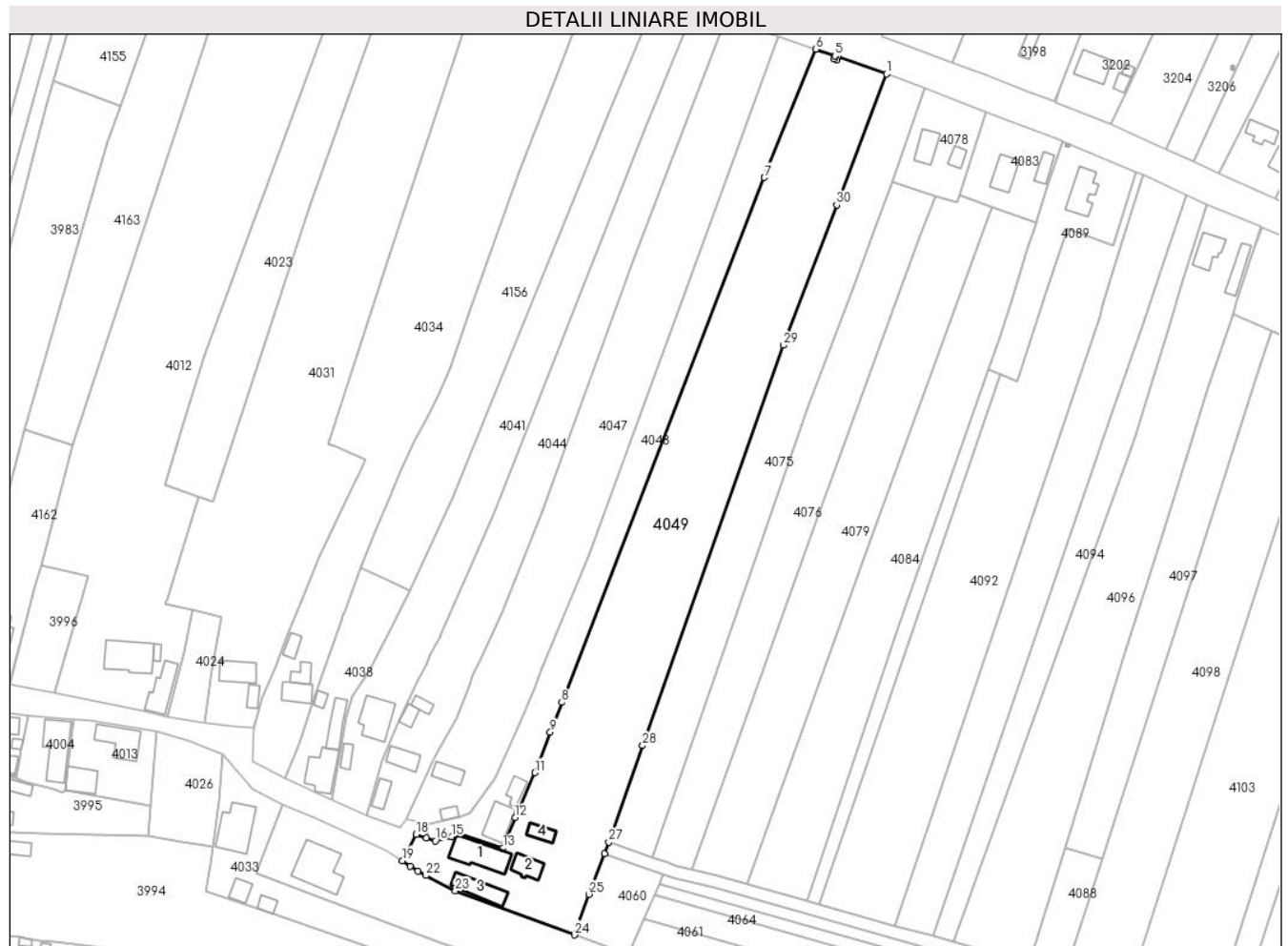
**C. Partea III. SARCINI .**

Inscrieri privind dezmembramintele dreptului de proprietate, drepturi reale de garanție și sarcini	Referințe
NU SUNT	

**Teren**

Nr cadastral	Suprafața (mp)*	Observații / Referințe
	8.276	

\* Suprafața este determinată în planul de proiecție Stereo 70.



**Date referitoare la teren**

Crt	Categorie folosință	Intravilan	Suprafața (mp)	Tarla	Parcelă	Nr. topo	Observații / Referințe
1	curți constructii	DA	1.303	4	96	-	
2	arabil	DA	751	4	93,94,95,96,97,99	-	
3	faneata	DA	366	4	93,94,95,96,97,99	-	
4	arabil	NU	4.780	4	93,94,95,96,97,99	-	
5	arabil	DA	1.076	4	93,94,95,96,97,99	-	

**Date referitoare la construcții**

Crt	Număr	Destinație construcție	Supraf. (mp)	Situație juridică	Observații / Referințe
A1.1	-C1	construcții de locuințe	133	Cu acte	Nr. niveluri:1; S. construita la sol:133 mp; S. construita desfasurata:133 mp;
A1.2	-C2	construcții de locuințe	55	Cu acte	Nr. niveluri:1; S. construita la sol:55 mp; S. construita desfasurata:55 mp;
A1.3	-C3	construcții anexa	85	Cu acte	Nr. niveluri:1; S. construita la sol:85 mp; S. construita desfasurata:85 mp;
A1.4	-C4	construcții anexa	36	Cu acte	Nr. niveluri:1; S. construita la sol:36 mp; S. construita desfasurata:36 mp;

## Lungime Segmente

1) Valorile lungimilor segmentelor sunt obținute din proiecție în plan.

Punct început	X / Y	Punct sfârșit	X / Y	Lungime segment (** (m)
1	444.046,274 346.463,744	2	444.030,817 346.469,157	16.377
3	444.030,486 346.468,214	4	444.029,543 346.468,544	0.999
5	444.029,873 346.469,488	6	444.023,701 346.471,65	6.54
7	444.007,326 346.430,777	8	443.942,664 346.263,56	179.284
9	443.938,991 346.254,026	10	443.935,394 346.244,72	9.977
11	443.934,083 346.241,158	12	443.927,803 346.226,822	15.651
13	443.923,862 346.217,11	14	443.909,792 346.221,709	14.803
15	443.907,496 346.220,779	16	443.902,362 346.219,453	5.302
17	443.899,462 346.220,416	18	443.896,218 346.221,493	3.418
19	443.891,889 346.213,093	20	443.894,35 346.211,28	3.057
21	443.896,766 346.209,806	22	443.899,338 346.208,413	2.925
23	443.908,706 346.203,481	24	443.946,723 346.189,455	40.522
25	443.951,396 346.202,374	26	443.956,264 346.215,287	13.8
27	443.957,685 346.219,025	28	443.968,507 346.249,787	32.61
29	444.013,38 346.377,333	30	444.030,398 346.422,038	47.835

Punct început	X / Y	Punct sfârșit	X / Y	Lungime segment (** (m)
2	444.030,817 346.469,157	3	444.030,486 346.468,214	0.999
4	444.029,543 346.468,544	5	444.029,873 346.469,488	1.0
6	444.023,701 346.471,65	7	444.007,326 346.430,777	44.031
8	443.942,664 346.263,56	9	443.938,991 346.254,026	10.217
10	443.935,394 346.244,72	11	443.934,083 346.241,158	3.796
12	443.927,803 346.226,822	13	443.923,862 346.217,11	10.481
14	443.909,792 346.221,709	15	443.907,496 346.220,779	2.477
16	443.902,362 346.219,453	17	443.899,462 346.220,416	3.056
18	443.896,218 346.221,493	19	443.891,889 346.213,093	9.45
20	443.894,35 346.211,28	21	443.896,766 346.209,806	2.83
22	443.899,338 346.208,413	23	443.908,706 346.203,481	10.587
24	443.946,723 346.189,455	25	443.951,396 346.202,374	13.738
26	443.956,264 346.215,287	27	443.957,685 346.219,025	3.999
28	443.968,507 346.249,787	29	444.013,38 346.377,333	135.209
30	444.030,398 346.422,038	1	444.046,274 346.463,744	44.626

\*\* Lungimile segmentelor sunt determinate în planul de proiecție Stereo 70 și sunt rotunjite la 1 milimetru.

\*\*\* Distanța dintre puncte este formată din segmente cumulate ce sunt mai mici decât valoarea 1 milimetru.





**DATE DESPRE IMOBILUL NR. 4050**

Oficiul de Cadastru și Publicitate Imobiliară VALCEA  
Biroul de Cadastru și Publicitate Imobiliară Ramnicu Valcea

**A. Partea I. Descrierea imobilului**

TEREN Necunoscut

Adresa: Loc. Voicesti, Str Viitorului, Jud. Valcea

Nr. Crt	Nr cadastral Nr. topografic	Suprafața* (mp)	Observații / Referințe
A1		5.000	Sector cadastral:8 Teren neimprejmuit;

**B. Partea II. Proprietari și acte**

Inscrieri privitoare la dreptul de proprietate și alte drepturi reale	Referințe
/	
Act Administrativ nr. 353/42743, din 17/04/1997 emis de CJSDPAT VALCEA (TITLU DE PROPRIETATE; );	
B1	A1
Intabulare, drept de PROPRIETATE, dobandit prin Reconstituire, cota actuala 1/1, cota initiala 1/1	
1) MIHALCEA ECATERINA, LIPSA CNP;	

**C. Partea III. SARCINI .**

Inscrieri privind dezmembramintele dreptului de proprietate, drepturi reale de garanție și sarcini	Referințe
NU SUNT	



Punct început	X / Y	Punct sfârșit	X / Y	Lungime segment (** (m)
9	444.114,704 346.096,926	10	444.109,091 346.098,267	5.771
11	444.100,622 346.100,848	12	443.931,374 346.149,934	176.222
13	443.895,669 346.160,99	14	443.886,787 346.163,584	9.253
15	443.883,738 346.153,166	16	443.895,905 346.149,373	12.745
17	443.987,455 346.123,423	18	444.096,459 346.091,911	113.468
19	444.210,041 346.064,194	20	444.214,077 346.063,482	4.098
21	444.214,147 346.063,877	22	444.214,318 346.064,862	1.0
23	444.215,304 346.064,691	24	444.215,132 346.063,706	1.0
25	444.214,196 346.063,869	26	444.214,127 346.063,473	0.402
27	444.332,908 346.042,526	28	444.380,023 346.034,241	47.838

Punct început	X / Y	Punct sfârșit	X / Y	Lungime segment (** (m)
10	444.109,091 346.098,267	11	444.100,622 346.100,848	8.854
12	443.931,374 346.149,934	13	443.895,669 346.160,99	37.378
14	443.886,787 346.163,584	15	443.883,738 346.153,166	10.855
16	443.895,905 346.149,373	17	443.987,455 346.123,423	95.157
18	444.096,459 346.091,911	19	444.210,041 346.064,194	116.915
20	444.214,077 346.063,482	21	444.214,147 346.063,877	0.401
22	444.214,318 346.064,862	23	444.215,304 346.064,691	1.001
24	444.215,132 346.063,706	25	444.214,196 346.063,869	0.95
26	444.214,127 346.063,473	27	444.332,908 346.042,526	120.614
28	444.380,023 346.034,241	1	444.381,052 346.045,312	11.119

\*\* Lungimile segmentelor sunt determinate în planul de proiecție Stereo 70 și sunt rotunjite la 1 milimetru.

\*\*\* Distanța dintre puncte este formată din segmente cumulate ce sunt mai mici decât valoarea 1 milimetru.



**DATE DESPRE IMOBILUL NR. 4051**

Oficiul de Cadastru și Publicitate Imobiliară VALCEA  
Biroul de Cadastru și Publicitate Imobiliară Ramnicu Valcea

**A. Partea I. Descrierea imobilului**

TEREN Extravilan

Adresa: Jud. Valcea

Nr. Crt	Nr cadastral Nr. topografic	Suprafața* (mp)	Observații / Referințe
A1		1.025	Sector cadastral:8 Teren neimprejmuit;

**B. Partea II. Proprietari și acte**

Inscrieri privitoare la dreptul de proprietate și alte drepturi reale		Referințe
/		
Act Normativ nr. 7, din 13/03/1996 emis de PARLAMENTUL ROMÂNIEI (LEGE; ,art.13);		
B1	Inscrierea posesiei, drept de PROPRIETATE, dobandit prin Lege, cota actuala 1/1, cota initiala 1/1 1) NEIDENTIFICAT NEIDENTIFICAT	A1
B2	Se notează mențiunea de proprietar neidentificat.	A1

**C. Partea III. SARCINI .**

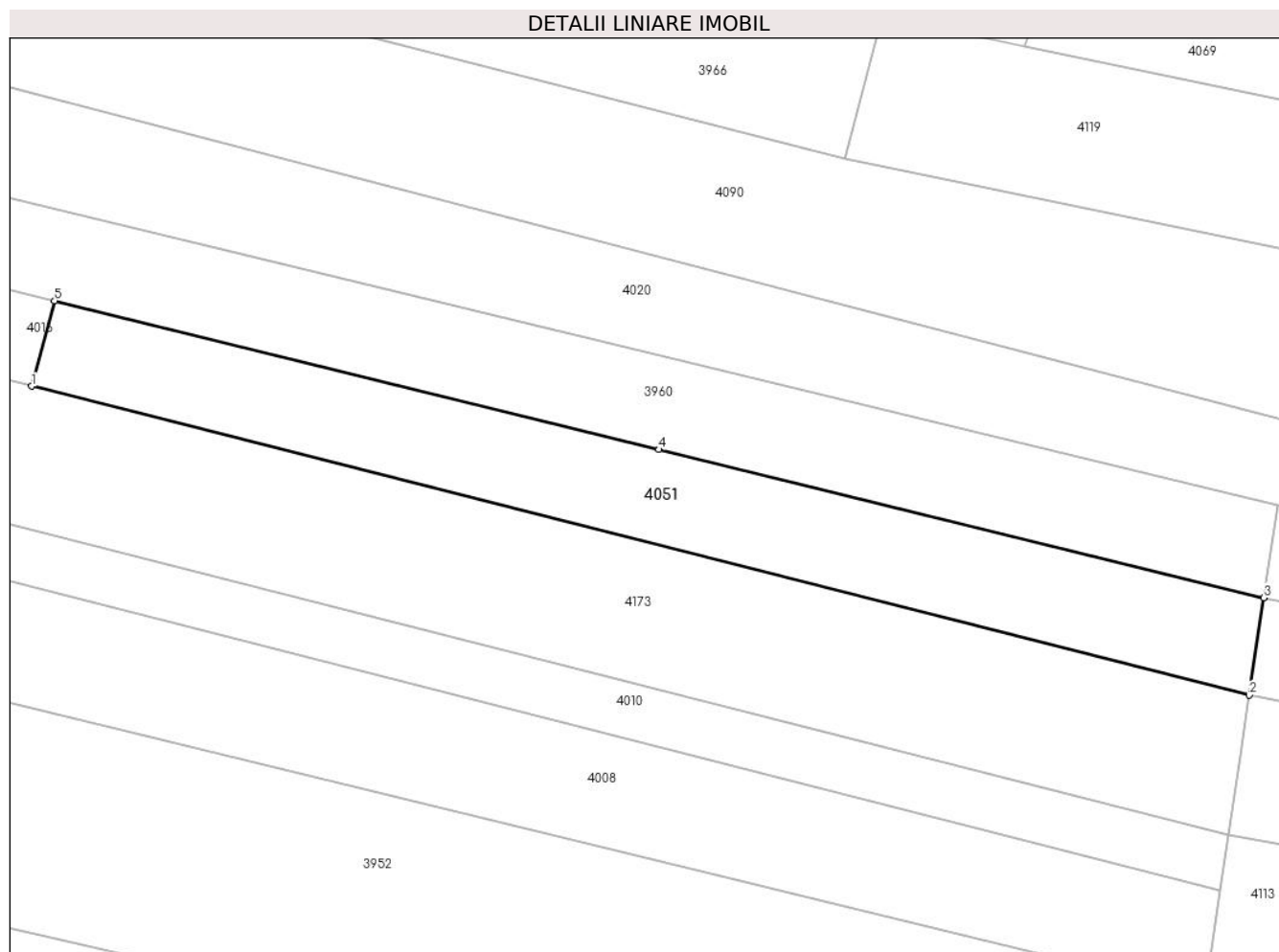
Inscrieri privind dezmembramintele dreptului de proprietate, drepturi reale de garanție și sarcini	Referințe
NU SUNT	

## Anexa Nr. 1 La Partea I

## Teren

Nr cadastral	Suprafața (mp)*	Observații / Referințe
	1.025	

\* Suprafața este determinată în planul de proiecție Stereo 70.



## Date referitoare la teren

Crt	Categorie folosință	Intravilan	Suprafața (mp)	Tarla	Parcelă	Nr. topo	Observații / Referințe
1	faneata	NU	1.025	3	-	-	

## Lungime Segmente

1) Valorile lungimilor segmentelor sunt obținute din proiecție în plan.

Punct început	X / Y	Punct sfârșit	X / Y	Lungime segment (** (m)
1	443.898,679 345.944,326	2	444.012,982 345.915,342	117.921
2	444.012,982 345.915,342	3	444.014,351 345.924,474	9.234
3	444.014,351 345.924,474	4	443.957,581 345.938,382	58.449
4	443.957,581 345.938,382	5	443.900,83 345.952,324	58.438
5	443.900,83 345.952,324	1	443.898,679 345.944,326	8.282

**\*\* Lungimile segmentelor sunt determinate în planul de proiecție Stereo 70 și sunt rotunjite la 1 milimetru.**

**\*\*\* Distanța dintre puncte este formată din segmente cumulate ce sunt mai mici decât valoarea 1 milimetru.**





**DATE DESPRE IMOBILUL NR. 4052**

Oficiul de Cadastru și Publicitate Imobiliară VALCEA  
Biroul de Cadastru și Publicitate Imobiliară Ramnicu Valcea

**A. Partea I. Descrierea imobilului**

TEREN Extravilan

Adresa: Jud. Valcea

Nr. Crt	Nr cadastral Nr. topografic	Suprafața* (mp)	Observații / Referințe
A1		4.900	Sector cadastral:8 Teren neimprejmuit;

**B. Partea II. Proprietari și acte**

Inscrieri privitoare la dreptul de proprietate și alte drepturi reale	Referințe
/	
Hotarare Judecatoreasca nr. 304, din 02/07/2018 emis de JUDECATORIA DRAGASANI (SENTINTA CIVILA; );	
B1	A1
Intabulare, drept de PROPRIETATE, dobandit prin Hotarare Judecatoreasca, cota actuala 1/1, cota initiala 1/1 1) OLARESCU FLOAREA	

**C. Partea III. SARCINI .**

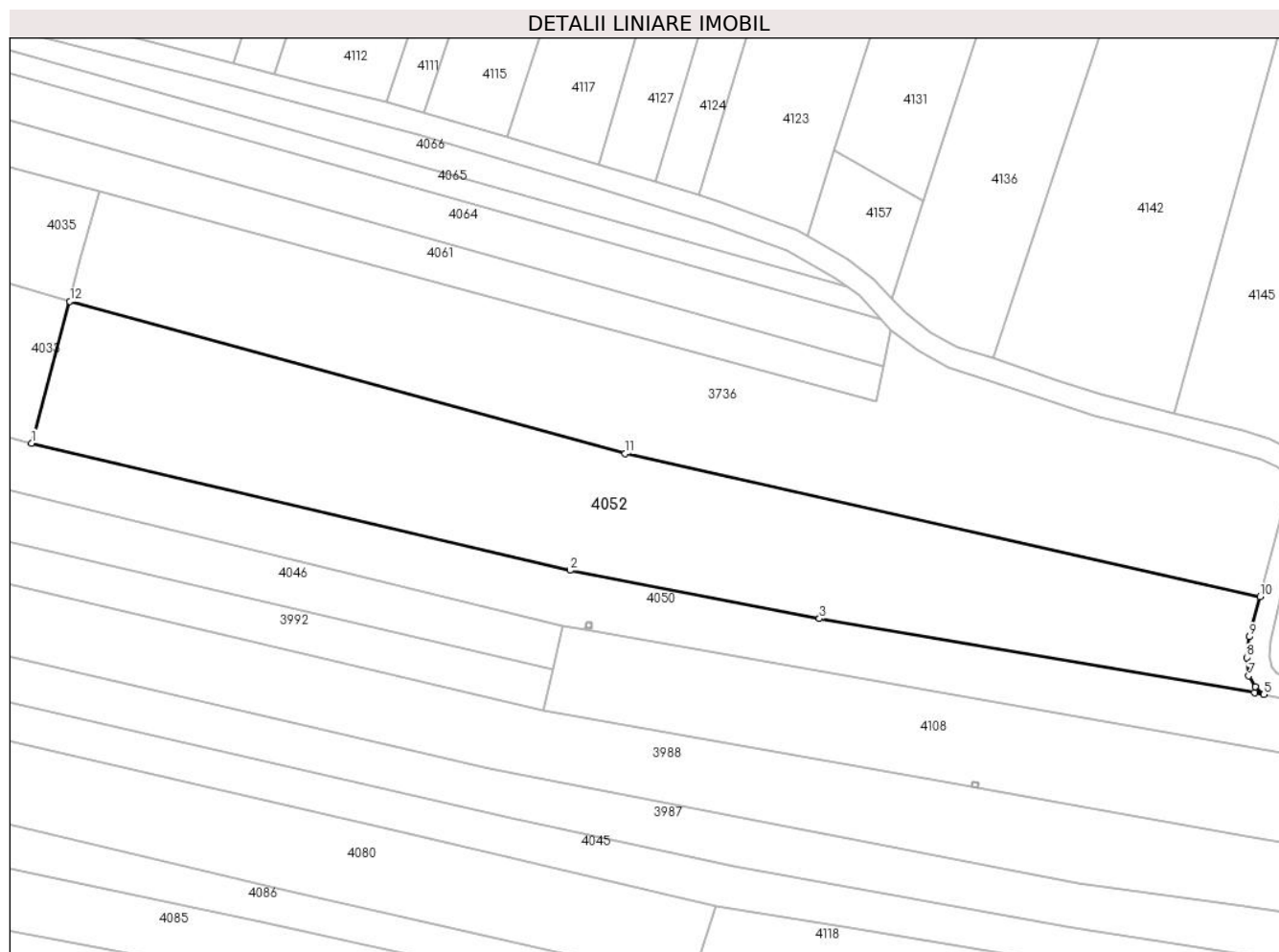
Inscrieri privind dezmembramintele dreptului de proprietate, drepturi reale de garanție și sarcini	Referințe
NU SUNT	

## Anexa Nr. 1 La Partea I

## Teren

Nr cadastral	Suprafața (mp)*	Observații / Referințe
	4.900	

\* Suprafața este determinată în planul de proiecție Stereo 70.



## Date referitoare la teren

Crt	Categorie folosință	Intravilan	Suprafața (mp)	Tarla	Parcelă	Nr. topo	Observații / Referințe
1	faneata	NU	4.900	3	-	-	

## Lungime Segmente

1) Valorile lungimilor segmentelor sunt obținute din proiecție în plan.

Punct început	X / Y	Punct sfârșit	X / Y	Lungime segment (** (m)
1	444.114,704 346.096,926	2	444.211,349 346.074,116	99.3
2	444.211,349 346.074,116	3	444.256,098 346.065,47	45.577
3	444.256,098 346.065,47	4	444.334,175 346.052,162	79.203
4	444.334,175 346.052,162	5	444.335,836 346.051,822	1.695
5	444.335,836 346.051,822	6	444.334,359 346.053,196	2.017

Punct început	X / Y	Punct sfârșit	X / Y	Lungime segment (** (m)
6	444.334,359 346.053,196	7	444.333,132 346.055,199	2.349
7	444.333,132 346.055,199	8	444.332,76 346.058,488	3.31
8	444.332,76 346.058,488	9	444.333,222 346.062,203	3.744
9	444.333,222 346.062,203	10	444.335,155 346.069,393	7.445
10	444.335,155 346.069,393	11	444.221,24 346.095,083	116.776
11	444.221,24 346.095,083	12	444.121,569 346.122,342	103.331
12	444.121,569 346.122,342	1	444.114,704 346.096,926	26.327

\*\* Lungimile segmentelor sunt determinate în planul de proiecție Stereo 70 și sunt rotunjite la 1 milimetru.

\*\*\* Distanța dintre puncte este formată din segmente cumulate ce sunt mai mici decât valoarea 1 milimetru.



**DATE DESPRE IMOBILUL NR. 4053**

Oficiul de Cadastru și Publicitate Imobiliară VALCEA  
Biroul de Cadastru și Publicitate Imobiliară Ramnicu Valcea

**A. Partea I. Descrierea imobilului**

TEREN Necunoscut

Nr. cadastral vechi:210

Adresa: Loc. Voicesti, Str Zorilor, Nr. 9, Jud. Valcea

Nr. Crt	Nr cadastral Nr. topografic	Suprafața* (mp)	Observații / Referințe
A1		Din acte: 4.172 Masurata: 4.277	Sector cadastral:8 Teren imprejmuit;

**Construcții**

Crt	Nr cadastral Nr. topografic	Adresa	Observații / Referințe
A1.1	-C1	Loc. Voicesti, Str Zorilor, Nr. 9, Jud. Valcea	Nr. niveluri:1; S. construita la sol:72 mp; S. construita defasurata:72 mp;
A1.2	-C2	Loc. Voicesti, Str Zorilor, Nr. 9, Jud. Valcea	Nr. niveluri:1; S. construita la sol:40 mp; S. construita defasurata:40 mp;
A1.3	-C3	Loc. Voicesti, Str Zorilor, Nr. 9, Jud. Valcea	Nr. niveluri:1; S. construita la sol:16 mp; S. construita defasurata:16 mp;
A1.4	-C4	Loc. Voicesti, Str Zorilor, Nr. 9, Jud. Valcea	Nr. niveluri:1; S. construita la sol:19 mp; S. construita defasurata:19 mp;
A1.5	-C5	Loc. Voicesti, Str Zorilor, Nr. 9, Jud. Valcea	Nr. niveluri:1; S. construita la sol:26 mp; S. construita defasurata:26 mp;

**B. Partea II. Proprietari și acte**

Inscrieri privitoare la dreptul de proprietate și alte drepturi reale	Referințe
/	
Act Notarial nr. 3167, din 09/09/1997 emis de BNP CONSTANTIN BANU (CONTRACT DE VANZARE-CUMPARARE; );	
B1 Intabulare, drept de PROPRIETATE, dobandit prin Conventie, cota actuala 1/1, cota initiala 1/1 1) BOSTINA VASILE 2) BOSTINA ELISABETA, SOTI;	A1, A1.1, A1.2, A1.3, A1.4, A1.5

**C. Partea III. SARCINI .**

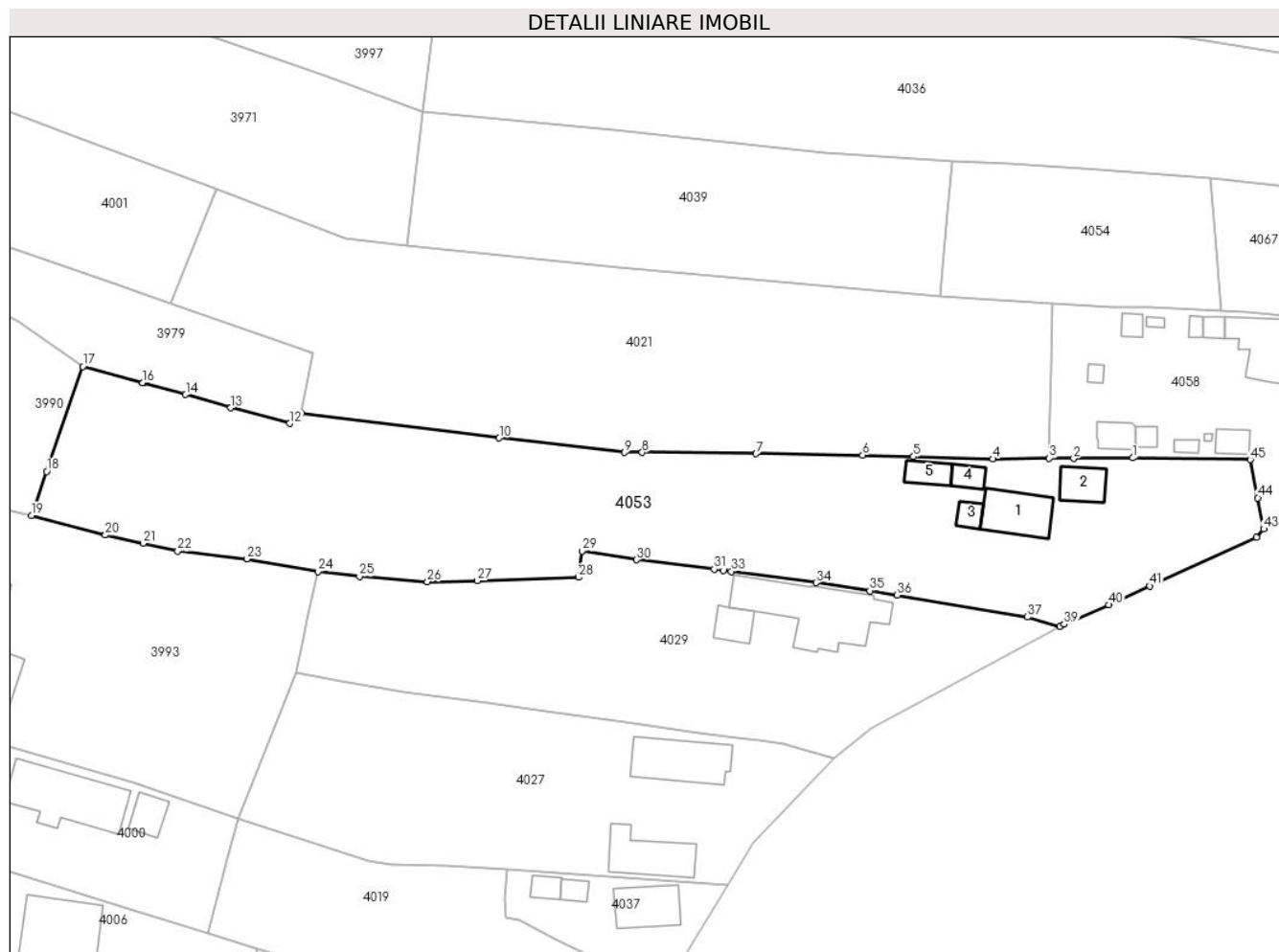
Inscrieri privind dezmembramintele dreptului de proprietate, drepturi reale de garanție și sarcini	Referințe
NU SUNT	

## Anexa Nr. 1 La Partea I

## Teren

Nr cadastral	Suprafața (mp)*	Observații / Referințe
	Din acte: 4.172	
	Masurata: 4.277	

\* Suprafața este determinată în planul de proiecție Stereo 70.



## Date referitoare la teren

Crt	Categorie folosință	Intra vilan	Suprafața (mp)	Tarla	Parcelă	Nr. topo	Observații / Referințe
1	curți constructii	DA	852	3	269	-	
2	livada	DA	126	3	267,268,270,271	-	
3	arabil	DA	556	3	267,268,270,271	-	
4	arabil	NU	306	3	267,268,270,271	-	
5	vie	NU	130	3	267,268,270,271	-	
6	vie	DA	326	3	267,268,270,271	-	
7	arabil	DA	1.981	3	267,268,270,271	-	

## Date referitoare la construcții

Crt	Număr	Destinație construcție	Supraf. (mp)	Situație juridică	Observații / Referințe
A1.1	-C1	construcții de locuințe	72	Cu acte	Nr. niveluri:1; S. construita la sol:72 mp; S. construita desfasurata:72 mp;
A1.2	-C2	construcții anexa	40	Cu acte	Nr. niveluri:1; S. construita la sol:40 mp; S. construita desfasurata:40 mp;
A1.3	-C3	construcții anexa	16	Cu acte	Nr. niveluri:1; S. construita la sol:16 mp; S. construita desfasurata:16 mp;

Crt	Număr	Destinație construcție	Supraf. (mp)	Situație juridică	Observații / Referințe
A1.4	-C4	construcții anexa	19	Cu acte	Nr. niveluri:1; S. construita la sol:19 mp; S. construita desfasurata:19 mp;
A1.5	-C5	construcții anexa	26	Cu acte	Nr. niveluri:1; S. construita la sol:26 mp; S. construita desfasurata:26 mp;

**Lungime Segmente**

1) Valorile lungimilor segmentelor sunt obținute din proiecție în plan.

Punct început	X / Y	Punct sfârșit	X / Y	Lungime segment	Punct început	X / Y	Punct sfârșit	X / Y	Lungime segment	Punct început	X / Y	Punct sfârșit	X / Y	Lungime segment
1	443.951,374 345.667,665	2	443.941,899 345.667,569	9.475	2	443.941,899 345.667,569	3	443.937,98 345.667,627	3.919	3	443.937,98 345.667,627	4	443.928,912 345.667,504	9.069
4	443.928,912 345.667,504	5	443.916,179 345.667,867	12.738	5	443.916,179 345.667,867	6	443.908,031 345.668,099	8.151	6	443.908,031 345.668,099	7	443.890,917 345.668,354	17.116
7	443.890,917 345.668,354	8	443.872,637 345.668,537	18.281	8	443.872,637 345.668,537	9	443.869,801 345.668,557	2.836	9	443.869,801 345.668,557	10	443.849,678 345.670,863	20.255
10	443.849,678 345.670,863	11	443.817,927 345.674,847	32.0	11	443.817,927 345.674,847	12	443.816,069 345.673,195	2.486	12	443.816,069 345.673,195	13	443.806,585 345.675,707	9.811
13	443.806,585 345.675,707	14	443.799,342 345.677,826	7.547	14	443.799,342 345.677,826	15	443.792,609 345.679,667	6.98	15	443.792,609 345.679,667	16	443.792,457 345.679,709	0.158
16	443.792,457 345.679,709	17	443.782,823 345.682,343	9.988	17	443.782,823 345.682,343	18	443.777,045 345.665,49	17.816	18	443.777,045 345.665,49	19	443.774,618 345.658,41	7.484
19	443.774,618 345.658,41	20	443.786,463 345.655,272	12.254	20	443.786,463 345.655,272	21	443.792,485 345.653,963	6.163	21	443.792,485 345.653,963	22	443.798,093 345.652,686	5.752
22	443.798,093 345.652,686	23	443.809,168 345.651,441	11.145	23	443.809,168 345.651,441	24	443.820,58 345.649,428	11.588	24	443.820,58 345.649,428	25	443.827,241 345.648,63	6.709
25	443.827,241 345.648,63	26	443.838,149 345.647,791	10.94	26	443.838,149 345.647,791	27	443.846,136 345.647,966	7.989	27	443.846,136 345.647,966	28	443.862,409 345.648,487	16.281
28	443.862,409 345.648,487	29	443.862,977 345.652,735	4.286	29	443.862,977 345.652,735	30	443.871,715 345.651,302	8.855	30	443.871,715 345.651,302	31	443.884,187 345.649,793	12.563
31	443.884,187 345.649,793	32	443.885,652 345.649,605	1.477	32	443.885,652 345.649,605	33	443.886,947 345.649,439	1.306	33	443.886,947 345.649,439	34	443.900,536 345.647,64	13.708
34	443.900,536 345.647,64	35	443.909,177 345.646,346	8.737	35	443.909,177 345.646,346	36	443.913,53 345.645,649	4.408	36	443.913,53 345.645,649	37	443.934,47 345.642,115	21.236
37	443.934,47 345.642,115	38	443.939,714 345.640,575	5.465	38	443.939,714 345.640,575	39	443.940,389 345.640,939	0.767	39	443.940,389 345.640,939	40	443.947,541 345.644,073	7.809
40	443.947,541 345.644,073	41	443.954,131 345.647,082	7.244	41	443.954,131 345.647,082	42	443.971,201 345.654,875	18.765	42	443.971,201 345.654,875	43	443.972,399 345.656,263	1.834
43	443.972,399 345.656,263	44	443.971,44 345.661,257	5.085	44	443.971,44 345.661,257	45	443.970,263 345.667,388	6.243	45	443.970,263 345.667,388	1	443.951,374 345.667,665	18.891

\*\* Lungimile segmentelor sunt determinate în planul de proiecție Stereo 70 și sunt rotunjite la 1 milimetru.

\*\*\* Distanța dintre puncte este formată din segmente cumulate ce sunt mai mici decât valoarea 1 milimetru.





**DATE DESPRE IMOBILUL NR. 4054**

Oficiul de Cadastru și Publicitate Imobiliară VALCEA  
Biroul de Cadastru și Publicitate Imobiliară Ramnicu Valcea

**A. Partea I. Descrierea imobilului**

TEREN Extravilan

Adresa: Jud. Valcea

Nr. Crt	Nr cadastral Nr. topografic	Suprafața* (mp)	Observații / Referințe
A1		944	Sector cadastral:8 Teren neimprejmuit;

**B. Partea II. Proprietari și acte**

Inscrieri privitoare la dreptul de proprietate și alte drepturi reale	Referințe
/	
Act Administrativ nr. 971, din 22/07/2003 emis de CJSDPAT VALCEA (TITLU DE PROPRIETATE; );	
B1	A1
Intabulare, drept de PROPRIETATE, dobandit prin Reconstituire, cota actuala 1/1, cota initiala 1/1	
1) PETRESCU I MARIN, LIPSA CNP;	

**C. Partea III. SARCINI .**

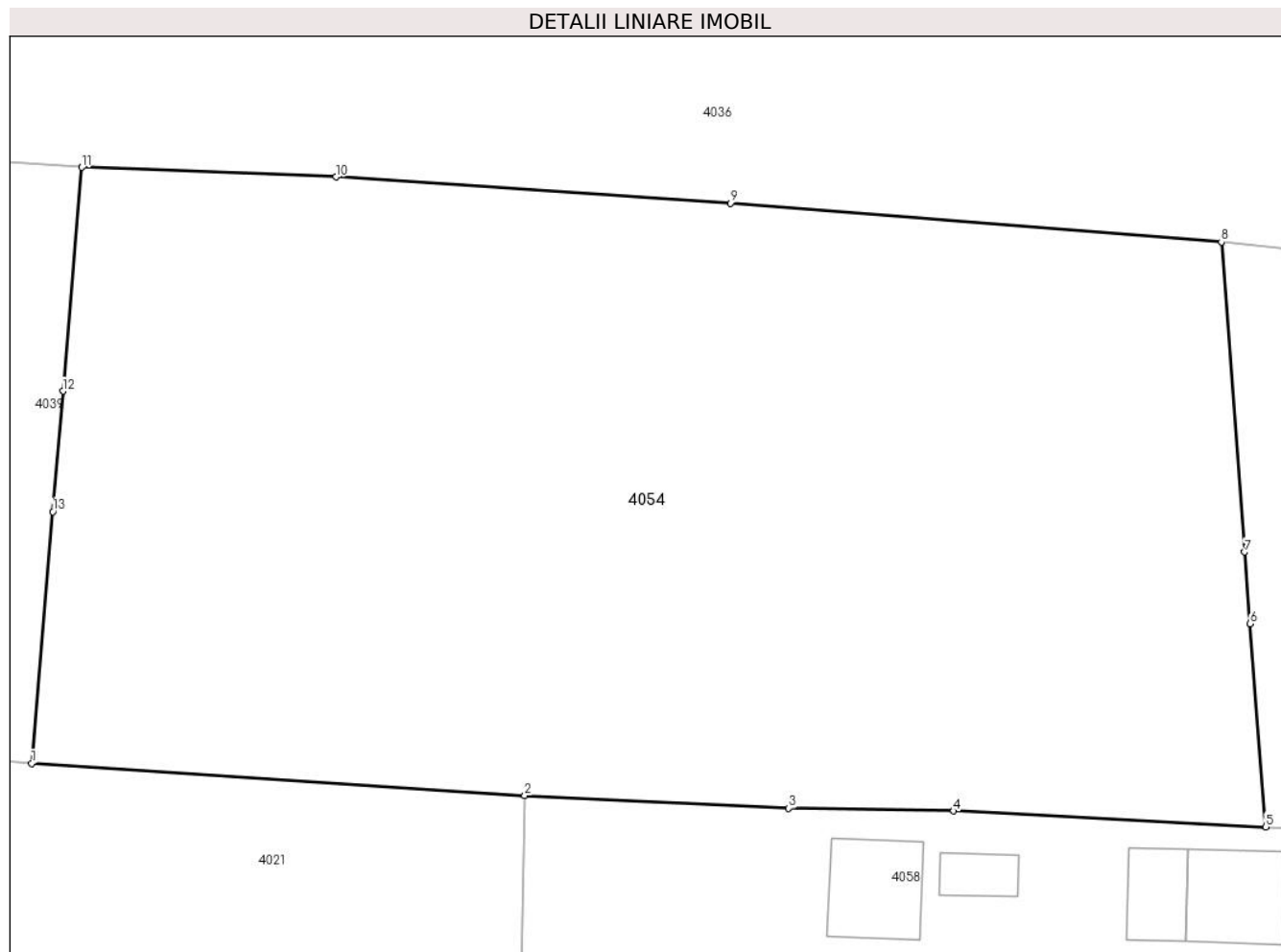
Inscrieri privind dezmembramintele dreptului de proprietate, drepturi reale de garanție și sarcini	Referințe
NU SUNT	

## Anexa Nr. 1 La Partea I

## Teren

Nr cadastral	Suprafața (mp)*	Observații / Referințe
	944	

\* Suprafața este determinată în planul de proiecție Stereo 70.



## Date referitoare la teren

Crt	Categorie folosință	Intravilan	Suprafața (mp)	Tarla	Parcelă	Nr. topo	Observații / Referințe
1	vie	NU	430	3	248/1	-	
2	arabil	NU	514	3	247/1	-	

## Lungime Segmente

1) Valorile lungimilor segmentelor sunt obținute din proiecție în plan.

Punct început	X / Y	Punct sfârșit	X / Y	Lungime segment (** (m))
1	443.920,495 345.693,53	2	443.938,482 345.692,356	18.025
2	443.938,482 345.692,356	3	443.948,119 345.691,89	9.648
3	443.948,119 345.691,89	4	443.954,136 345.691,796	6.018
4	443.954,136 345.691,796	5	443.965,521 345.691,216	11.4

Punct început	X / Y	Punct sfârșit	X / Y	Lungime segment (** (m)
5	443.965,521 345.691,216	6	443.964,958 345.698,619	7.424
6	443.964,958 345.698,619	7	443.964,76 345.701,231	2.619
7	443.964,76 345.701,231	8	443.963,902 345.712,532	11.334
8	443.963,902 345.712,532	9	443.945,994 345.713,946	17.964
9	443.945,994 345.713,946	10	443.931,598 345.714,899	14.428
10	443.931,598 345.714,899	11	443.922,324 345.715,248	9.281
11	443.922,324 345.715,248	12	443.921,638 345.707,095	8.182
12	443.921,638 345.707,095	13	443.921,267 345.702,698	4.413
13	443.921,267 345.702,698	1	443.920,495 345.693,53	9.2

\*\* Lungimile segmentelor sunt determinate în planul de proiecție Stereo 70 și sunt rotunjite la 1 milimetru.

\*\*\* Distanța dintre puncte este formată din segmente cumulate ce sunt mai mici decât valoarea 1 milimetru.



**DATE DESPRE IMOBILUL NR. 4055**

Oficiul de Cadastru și Publicitate Imobiliară VALCEA  
Biroul de Cadastru și Publicitate Imobiliară Ramnicu Valcea

**A. Partea I. Descrierea imobilului**

TEREN Extravilan

Adresa: Jud. Valcea

Nr. Crt	Nr cadastral Nr. topografic	Suprafața* (mp)	Observații / Referințe
A1		600	Sector cadastral:8 Teren neimprejmuit;

**B. Partea II. Proprietari și acte**

Inscrieri privitoare la dreptul de proprietate și alte drepturi reale	Referințe
/	
Act Administrativ nr. 1027, din 06/04/2004 emis de CJSDPAT VALCEA (TITLU DE PROPRIETATE; );	
B1	A1
Intabulare, drept de PROPRIETATE, dobandit prin Reconstituire, cota actuala 1/1, cota initiala 1/1	
1) MIHĂESCU PETRE, LIPSA CNP;	
2) STANCIU VASILICHIA, LIPSA CNP;	

**C. Partea III. SARCINI .**

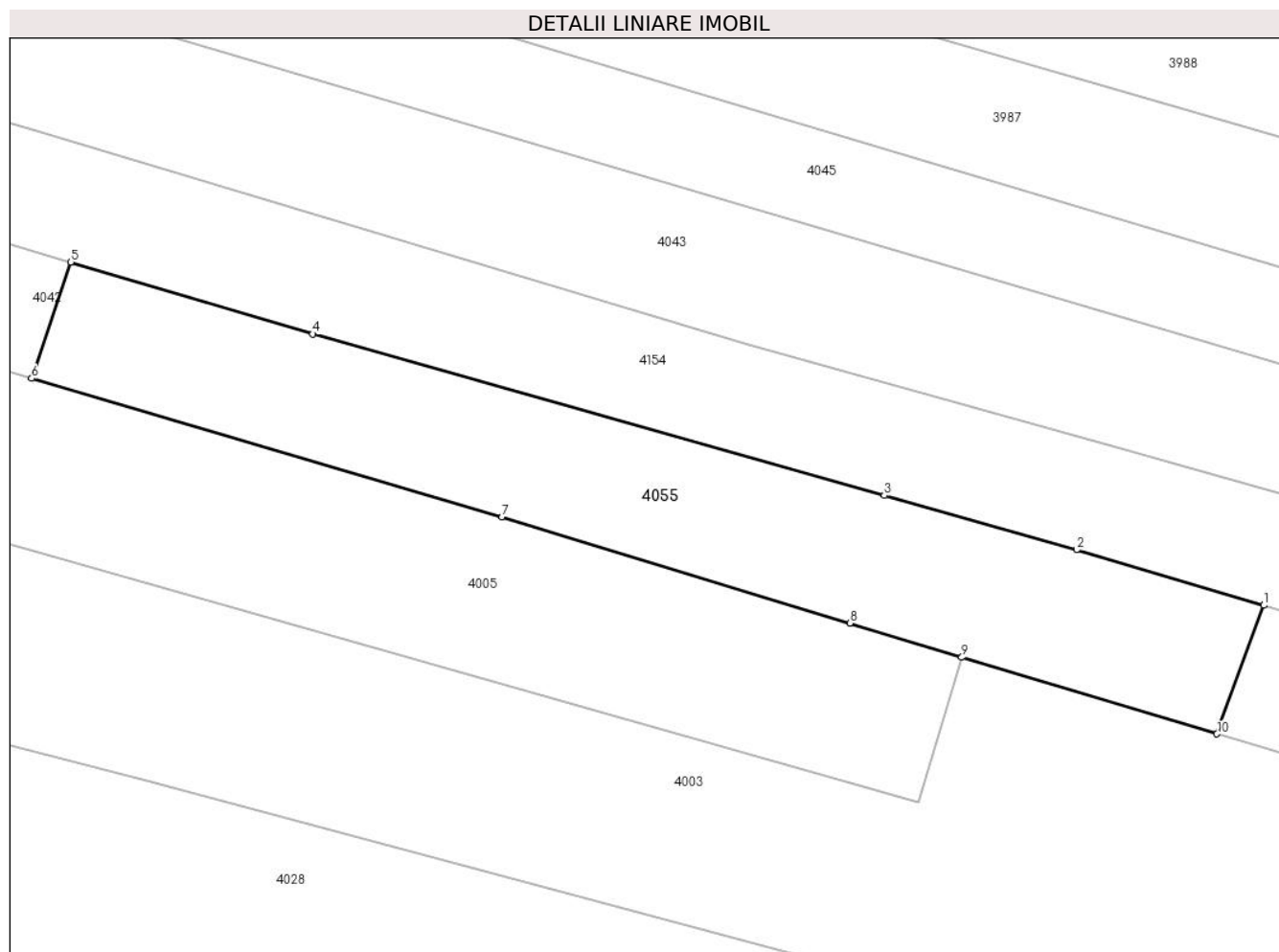
Inscrieri privind dezmembramintele dreptului de proprietate, drepturi reale de garanție și sarcini	Referințe
NU SUNT	

## Anexa Nr. 1 La Partea I

## Teren

Nr cadastral	Suprafața (mp)*	Observații / Referințe
	600	

\* Suprafața este determinată în planul de proiecție Stereo 70.



## Date referitoare la teren

Crt	Categorie folosință	Intravilan	Suprafața (mp)	Tarla	Parcelă	Nr. topo	Observații / Referințe
1	vie	NU	401	3	58/2	-	
2	faneata	NU	199	3	58/2	-	

## Lungime Segmente

1) Valorile lungimilor segmentelor sunt obținute din proiecție în plan.

Punct început	X / Y	Punct sfârșit	X / Y	Lungime segment (** (m)
1	444.019,851 346.054,524	2	444.008,353 346.057,93	11.992
2	444.008,353 346.057,93	3	443.996,536 346.061,266	12.279
3	443.996,536 346.061,266	4	443.961,436 346.071,176	36.472
4	443.961,436 346.071,176	5	443.946,576 346.075,597	15.504

Punct început	X / Y	Punct sfârșit	X / Y	Lungime segment (** (m)
5	443.946,576 346.075,597	6	443.944,164 346.068,45	7.543
6	443.944,164 346.068,45	7	443.973,06 346.059,945	30.122
7	443.973,06 346.059,945	8	443.994,425 346.053,425	22.338
8	443.994,425 346.053,425	9	444.001,304 346.051,326	7.192
9	444.001,304 346.051,326	10	444.016,975 346.046,621	16.362
10	444.016,975 346.046,621	1	444.019,851 346.054,524	8.41

\*\* Lungimile segmentelor sunt determinate în planul de proiecție Stereo 70 și sunt rotunjite la 1 milimetru.

\*\*\* Distanța dintre puncte este formată din segmente cumulate ce sunt mai mici decât valoarea 1 milimetru.





**DATE DESPRE IMOBILUL NR. 4056**

Oficiul de Cadastru și Publicitate Imobiliară VALCEA  
Biroul de Cadastru și Publicitate Imobiliară Ramnicu Valcea

**A. Partea I. Descrierea imobilului**

TEREN Necunoscut

Adresa: Loc. Voicesti, Str Zorilor, Nr. 23, Jud. Valcea, pct.In Sat

Nr. Crt	Nr cadastral Nr. topografic	Suprafața* (mp)	Observații / Referințe
A1	35318	3.872	Sector cadastral:8 Teren neimprejmuit;

**Construcții**

Crt	Nr cadastral Nr. topografic	Adresa	Observații / Referințe
A1.1	35318-C1	Loc. Voicesti, Str Zorilor, Nr. 23, Jud. Valcea, pct.In Sat	Nr. niveluri:1; S. construita la sol:16 mp; S. construita desfasurata:16 mp; Grajd,parter
A1.2	35318-C2	Loc. Voicesti, Str Zorilor, Nr. 23, Jud. Valcea, pct.In Sat	Nr. niveluri:2; S. construita la sol:159 mp; S. construita desfasurata:318 mp; P+M

**B. Partea II. Proprietari și acte**

Inscrieri privitoare la dreptul de proprietate și alte drepturi reale		Referințe
<b>36745 / 28/06/2018</b>		
Act Notarial nr. 47, din 10/03/2017 emis de Pirvu Ioana in dosar nr. 22/2017 (; act administrativ nr 611/28718 din 31.05.2000, emis de Comisia Judeteana Valcea);		
B1	Intabulare, drept de PROPRIETATE, dobandit prin Succesiune, cota actuala 1/1, cota initiala 1/1 1) <b>MARINESCU GHEORGHE</b> <i>OBSERVATII: cu titlu de mostenire</i>	A1
B2	Intabulare, drept de PROPRIETATE, dobandit prin Succesiune, cota actuala 1/1, cota initiala 1/1 1) <b>MARINESCU GHEORGHE</b> <i>OBSERVATII: cu titlu de mostenire</i>	A1.1
/		
Act Administrativ nr. 398, din 01/02/2024 emis de PRIMARIA COMUNEI VOICESTI (ADEVERINTA; );		
B3	Intabulare, drept de PROPRIETATE, dobandit prin Succesiune, cota actuala 1/1, cota initiala 1/1 1) <b>MARINESCU GHEORGHE</b>	A1.2

**C. Partea III. SARCINI .**

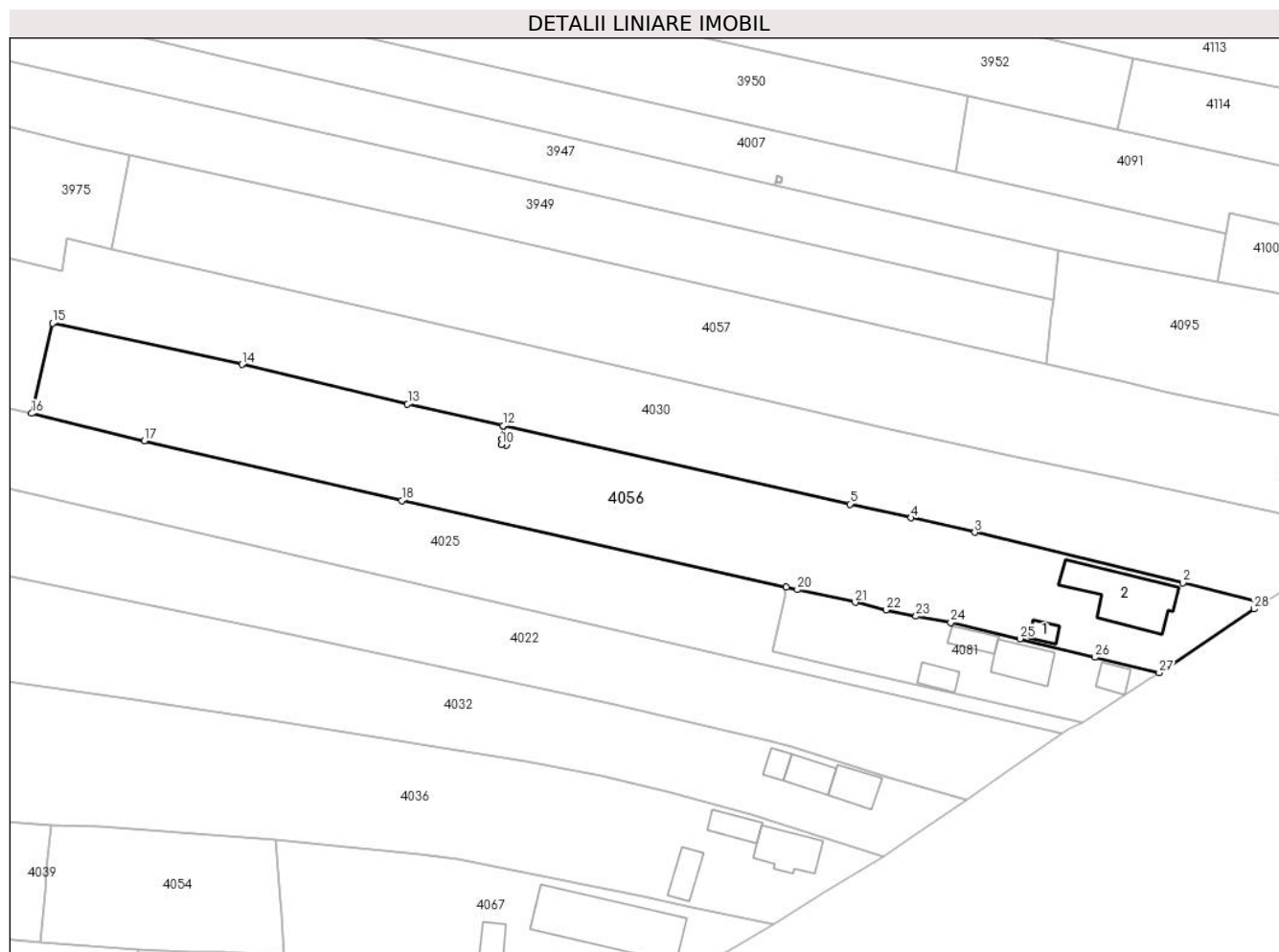
Inscrieri privind dezmembramintele dreptului de proprietate, drepturi reale de garanție și sarcini	Referințe
NU SUNT	

## Anexa Nr. 1 La Partea I

## Teren

Nr cadastral	Suprafața (mp)*	Observații / Referințe
35318	3.872	

\* Suprafața este determinată în planul de proiecție Stereo 70.



## Date referitoare la teren

Crt	Categorie folosință	Intravilan	Suprafața (mp)	Tarla	Parcelă	Nr. topo	Observații / Referințe
1	curți constructii	DA	810	3	211	-	
2	vie	DA	358	3	210	-	
3	arabil	NU	1.494	3	210,209	-	
4	livada	NU	1.210	3	208	-	

## Date referitoare la construcții

Crt	Număr	Destinație construcție	Supraf. (mp)	Situație juridică	Observații / Referințe
A1.1	35318-C1	constructii anexa	16	Cu acte	Nr. niveluri:1; S. construita la sol:16 mp; S. construita desfasurata:16 mp; Grajd,parter
A1.2	35318-C2	constructii de locuinte	Din acte: 318 Masurata: 159	Cu acte	Nr. niveluri:2; S. construita la sol:159 mp; S. construita desfasurata:318 mp; P+M

## Lungime Segmente

1) Valorile lungimilor segmentelor sunt obținute din proiecție în plan.

Punct început	X / Y	Punct sfârșit	X / Y	Lungime segment (** (m)	Punct început	X / Y	Punct sfârșit	X / Y	Lungime segment (** (m)
---------------	-------	---------------	-------	-------------------------	---------------	-------	---------------	-------	-------------------------

Punct început	X / Y	Punct sfârșit	X / Y	Lungime segment (** (m)
1	444.146,323 345.756,235	2	444.131,394 345.759,913	15.375
3	444.092,994 345.769,236	4	444.081,2 345.771,901	12.091
5	444.069,903 345.774,453	6	444.005,901 345.788,926	65.618
7	444.005,674 345.786,439	8	444.006,618 345.786,33	0.95
9	444.006,505 345.785,337	10	444.005,511 345.785,449	1.0
11	444.005,624 345.786,443	12	444.005,852 345.788,937	2.504
13	443.988,235 345.792,921	14	443.957,621 345.800,204	31.468
15	443.922,664 345.807,842	16	443.918,807 345.791,18	17.103
17	443.939,598 345.786,13	18	443.987,19 345.775,094	48.855
19	444.058,176 345.759,117	20	444.060,206 345.758,666	2.079
21	444.070,883 345.756,304	22	444.076,557 345.754,893	5.847
23	444.082,12 345.753,756	24	444.088,522 345.752,607	6.504
25	444.101,295 345.749,607	26	444.115,147 345.746,18	14.27
27	444.127,014 345.743,31	28	444.144,57 345.755,105	21.15

Punct început	X / Y	Punct sfârșit	X / Y	Lungime segment (** (m)
2	444.131,394 345.759,913	3	444.092,994 345.769,236	39.516
4	444.081,2 345.771,901	5	444.069,903 345.774,453	11.582
6	444.005,901 345.788,926	7	444.005,674 345.786,439	2.497
8	444.006,618 345.786,33	9	444.006,505 345.785,337	0.999
10	444.005,511 345.785,449	11	444.005,624 345.786,443	1.0
12	444.005,852 345.788,937	13	443.988,235 345.792,921	18.062
14	443.957,621 345.800,204	15	443.922,664 345.807,842	35.782
16	443.918,807 345.791,18	17	443.939,598 345.786,13	21.396
18	443.987,19 345.775,094	19	444.058,176 345.759,117	72.762
20	444.060,206 345.758,666	21	444.070,883 345.756,304	10.935
22	444.076,557 345.754,893	23	444.082,12 345.753,756	5.678
24	444.088,522 345.752,607	25	444.101,295 345.749,607	13.121
26	444.115,147 345.746,18	27	444.127,014 345.743,31	12.209
28	444.144,57 345.755,105	1	444.146,323 345.756,235	2.086

\*\* Lungimile segmentelor sunt determinate în planul de proiecție Stereo 70 și sunt rotunjite la 1 milimetru.

\*\*\* Distanța dintre puncte este formată din segmente cumulate ce sunt mai mici decât valoarea 1 milimetru.



**DATE DESPRE IMOBILUL NR. 4057**

Oficiul de Cadastru și Publicitate Imobiliară VALCEA  
Biroul de Cadastru și Publicitate Imobiliară Ramnicu Valcea

**A. Partea I. Descrierea imobilului**

TEREN Necunoscut

Adresa: Loc. Voicesti, Str Zorilor, Nr. 27, Jud. Valcea

Nr. Crt	Nr cadastral Nr. topografic	Suprafața* (mp)	Observații / Referințe
A1		4.453	Sector cadastral:8 Teren neimprejmuat;

**Construcții**

Crt	Nr cadastral Nr. topografic	Adresa	Observații / Referințe
A1.1	-C1	Loc. Voicesti, Str Zorilor, Nr. 27, Jud. Valcea	Nr. niveluri:1; S. construita la sol:68 mp; S. construita desfasurata:68 mp;
A1.2	-C2	Loc. Voicesti, Str Zorilor, Nr. 27, Jud. Valcea	Nr. niveluri:2; S. construita la sol:117 mp; S. construita desfasurata:234 mp;

**B. Partea II. Proprietari și acte**

Inscrieri privitoare la dreptul de proprietate și alte drepturi reale		Referințe
/		
Act Administrativ nr. 395/42743, din 25/04/1997 emis de CJSDPAT VALCEA (TITLU DE PROPRIETATE; );		
B1	Intabulare, drept de PROPRIETATE, dobandit prin Reconstituire, cota actuala 1/1, cota initiala 1/1 1) <b>MARINESCU VIRGIL</b> , LIPSA CNP;	A1
Act Administrativ nr. 398, din 01/02/2024 emis de PRIMARIA COMUNEI VOICESTI (ADEVERINTA; );		
B2	Intabulare, drept de PROPRIETATE, dobandit prin Construire, cota actuala 1/1, cota initiala 1/1 1) <b>MARINESCU VIRGIL</b> , LIPSA CNP;	A1.1, A1.2

**C. Partea III. SARCINI .**

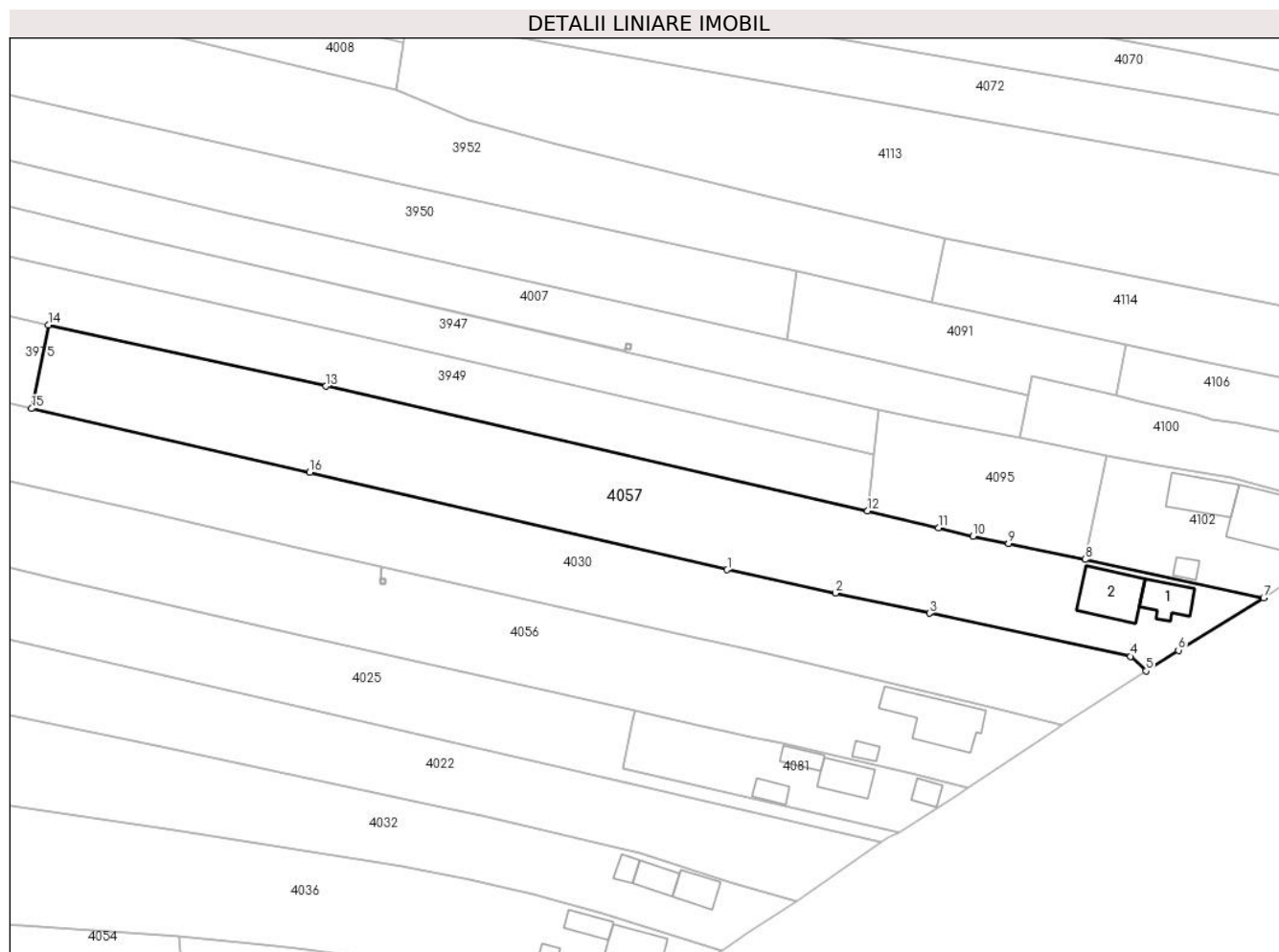
Inscrieri privind dezmembramintele dreptului de proprietate, drepturi reale de garanție și sarcini	Referințe
NU SUNT	

## Anexa Nr. 1 La Partea I

## Teren

Nr cadastral	Suprafața (mp)*	Observații / Referințe
	4.453	

\* Suprafața este determinată în planul de proiecție Stereo 70.



## Date referitoare la teren

Crt	Categorie folosință	Intravilan	Suprafața (mp)	Tarla	Parcelă	Nr. topo	Observații / Referințe
1	curți constructii	DA	893	3	205	-	
2	vie	DA	189	3	202,203,204, 205	-	
3	arabil	DA	128	3	202,203,204, 205	-	
4	arabil	NU	2.194	3	202,203,204, 205	-	
5	livada	NU	1.049	3	202,203,204, 205	-	

## Date referitoare la construcții

Crt	Număr	Destinație construcție	Supraf. (mp)	Situație juridică	Observații / Referințe
A1.1	-C1	construcții de locuințe	68	Cu acte	Nr. niveluri:1; S. construita la sol:68 mp; S. construita desfasurata:68 mp;
A1.2	-C2	construcții de locuințe	Din acte: 68 Masurata: 117	Cu acte	Nr. niveluri:2; S. construita la sol:117 mp; S. construita desfasurata:234 mp;

**Lungime Segmente**

1) Valorile lungimilor segmentelor sunt obținute din proiecție în plan.

Punct început	X / Y	Punct sfârșit	X / Y	Lungime segment (** (m)
1	444.077,177 345.788,293	2	444.099,564 345.783,478	22.899
2	444.099,564 345.783,478	3	444.118,971 345.779,304	19.851
3	444.118,971 345.779,304	4	444.160,55 345.770,361	42.53
4	444.160,55 345.770,361	5	444.163,735 345.767,387	4.358
5	444.163,735 345.767,387	6	444.170,397 345.771,675	7.923
6	444.170,397 345.771,675	7	444.188,026 345.782,452	20.662
7	444.188,026 345.782,452	8	444.151,107 345.790,405	37.766
8	444.151,107 345.790,405	9	444.135,309 345.793,67	16.132
9	444.135,309 345.793,67	10	444.127,979 345.795,185	7.485
10	444.127,979 345.795,185	11	444.120,85 345.796,898	7.332
11	444.120,85 345.796,898	12	444.106,209 345.800,414	15.057
12	444.106,209 345.800,414	13	443.994,332 345.826,169	114.803
13	443.994,332 345.826,169	14	443.936,964 345.838,789	58.74
14	443.936,964 345.838,789	15	443.933,495 345.821,548	17.587
15	443.933,495 345.821,548	16	443.990,959 345.808,377	58.954
16	443.990,959 345.808,377	1	444.077,177 345.788,293	88.526

\*\* Lungimile segmentelor sunt determinate în planul de proiecție Stereo 70 și sunt rotunjite la 1 milimetru.

\*\*\* Distanța dintre puncte este formată din segmente cumulate ce sunt mai mici decât valoarea 1 milimetru.





**DATE DESPRE IMOBILUL NR. 4058**

Oficiul de Cadastru și Publicitate Imobiliară VALCEA  
Biroul de Cadastru și Publicitate Imobiliară Ramnicu Valcea

**A. Partea I. Descrierea imobilului**

TEREN Intravilan

Adresa: Loc. Voicesti, Str Zorilor, Nr. 11, Jud. Valcea, Punctul În Sat

Nr. Crt	Nr cadastral Nr. topografic	Suprafața* (mp)	Observații / Referințe
A1	38457	Din acte: 1.586 Masurata: 1.688	Sector cadastral:8 Teren imprejmuit;

**Construcții**

Crt	Nr cadastral Nr. topografic	Adresa	Observații / Referințe
A1.1	38457-C1	Loc. Voicesti, Str Zorilor, Nr. 11, Jud. Valcea, Punctul În Sat	Nr. niveluri:2; S. construita la sol:261 mp; S. construita desfasurata:291 mp; Casa de locuit S(beci)+P
A1.2	38457-C2	Loc. Voicesti, Str Zorilor, Nr. 11, Jud. Valcea, Punctul În Sat	Nr. niveluri:1; S. construita la sol:12 mp; S. construita desfasurata:12 mp; Bucatarie
A1.3	38457-C3	Loc. Voicesti, Str Zorilor, Nr. 11, Jud. Valcea, Punctul În Sat	Nr. niveluri:1; S. construita la sol:7 mp; S. construita desfasurata:7 mp; Magazie
A1.4	38457-C4	Loc. Voicesti, Str Zorilor, Nr. 11, Jud. Valcea, Punctul În Sat	Nr. niveluri:1; S. construita la sol:4 mp; S. construita desfasurata:4 mp; Patul
A1.5	38457-C5	Loc. Voicesti, Str Zorilor, Nr. 11, Jud. Valcea, Punctul În Sat	Nr. niveluri:1; S. construita la sol:12 mp; S. construita desfasurata:12 mp; Cotet
A1.6	38457-C6	Loc. Voicesti, Str Zorilor, Nr. 11, Jud. Valcea, Punctul În Sat	Nr. niveluri:1; S. construita la sol:8 mp; S. construita desfasurata:8 mp; Sopron
A1.7	38457-C7	Loc. Voicesti, Str Zorilor, Nr. 11, Jud. Valcea, Punctul În Sat	Nr. niveluri:1; S. construita la sol:26 mp; S. construita desfasurata:26 mp; Magazie+patul
A1.8	38457-C8	Loc. Voicesti, Str Zorilor, Nr. 11, Jud. Valcea, Punctul În Sat	Nr. niveluri:1; S. construita la sol:12 mp; S. construita desfasurata:12 mp; Magazie
A1.9	38457-C9	Loc. Voicesti, Str Zorilor, Nr. 11, Jud. Valcea, Punctul În Sat	Nr. niveluri:1; S. construita la sol:8 mp; S. construita desfasurata:8 mp; Cotet
A1.10	38457-C10	Loc. Voicesti, Str Zorilor, Nr. 11, Jud. Valcea, Punctul În Sat	Nr. niveluri:1; S. construita la sol:1 mp; S. construita desfasurata:1 mp; Anexa (WC)
A1.11	38457-C11	Loc. Voicesti, Str Zorilor, Nr. 11, Jud. Valcea, Punctul În Sat	Nr. niveluri:1; S. construita la sol:20 mp; S. construita desfasurata:20 mp; Magazie
A1.12	38457-C12	Loc. Voicesti, Str Zorilor, Nr. 11, Jud. Valcea, Punctul În Sat	Nr. niveluri:1; S. construita la sol:22 mp; S. construita desfasurata:22 mp; Sopron

**B. Partea II. Proprietari și acte**

Inscrieri privitoare la dreptul de proprietate și alte drepturi reale		Referințe
<b>25481 / 26/03/2024</b>		
Act Notarial nr. Certificat de mostenitor nr.83, din 25/03/2024 emis de Notar Public Chirsanov Capanu Alexander Cristian;		
B6	Intabulare, drept de PROPRIETATE, dobandit prin Succesiune, cota actuala 3/8, cota initiala 3/8 1) GIOADĂ CRISTIAN	A1
B7	Intabulare, drept de PROPRIETATE, dobandit prin Succesiune, cota actuala 3/8, cota initiala 3/8 1) GIOADĂ-GOLOMBEANU VALENTIN	A1
B9	Intabulare, drept de PROPRIETATE, dobandit prin Succesiune, cota actuala 3/8, cota initiala 3/8 1) GIOADĂ CRISTIAN	A1.1
B10	Intabulare, drept de PROPRIETATE, dobandit prin Succesiune, cota actuala 3/8, cota initiala 3/8 1) GIOADĂ-GOLOMBEANU VALENTIN	A1.1
B12	Intabulare, drept de PROPRIETATE, dobandit prin Succesiune, cota actuala 3/16, cota initiala 3/16 1) GIOADĂ CRISTIAN	A1.2, A1.3, A1.4, A1.5, A1.6, A1.7, A1.8, A1.9, A1.10, A1.11, A1.12
B13	Intabulare, drept de PROPRIETATE, dobandit prin Succesiune, cota actuala 3/16, cota initiala 3/16 1) GIOADĂ-GOLOMBEANU VALENTIN	A1.2, A1.3, A1.4, A1.5, A1.6, A1.7, A1.8, A1.9, A1.10, A1.11, A1.12
B14	Intabulare, drept de PROPRIETATE, dobandit prin Succesiune, cota actuala 1/8, cota initiala 1/8 1) GIOADĂ CRISTIAN	A1

Inscrieri privitoare la dreptul de proprietate și alte drepturi reale		Referințe
B15	Intabulare, drept de PROPRIETATE, dobândit prin Succesiune, cota actuala 1/8, cota initiala 1/8 1) <b>GIOADĂ-GOLOMBEANU VALENTIN</b>	A1
B16	Intabulare, drept de PROPRIETATE, dobândit prin Succesiune, cota actuala 1/8, cota initiala 1/8 1) <b>GIOADĂ CRISTIAN</b>	A1.1
B17	Intabulare, drept de PROPRIETATE, dobândit prin Succesiune, cota actuala 1/8, cota initiala 1/8 1) <b>GIOADĂ-GOLOMBEANU VALENTIN</b>	A1.1
B18	Intabulare, drept de PROPRIETATE, dobândit prin Succesiune, cota actuala 5/16, cota initiala 5/16 1) <b>GIOADĂ CRISTIAN</b>	A1.2, A1.3, A1.4, A1.5, A1.6, A1.7, A1.8, A1.9, A1.10, A1.11, A1.12
B19	Intabulare, drept de PROPRIETATE, dobândit prin Succesiune, cota actuala 5/16, cota initiala 5/16 1) <b>GIOADĂ-GOLOMBEANU VALENTIN</b>	A1.2, A1.3, A1.4, A1.5, A1.6, A1.7, A1.8, A1.9, A1.10, A1.11, A1.12

### C. Partea III. SARCINI .

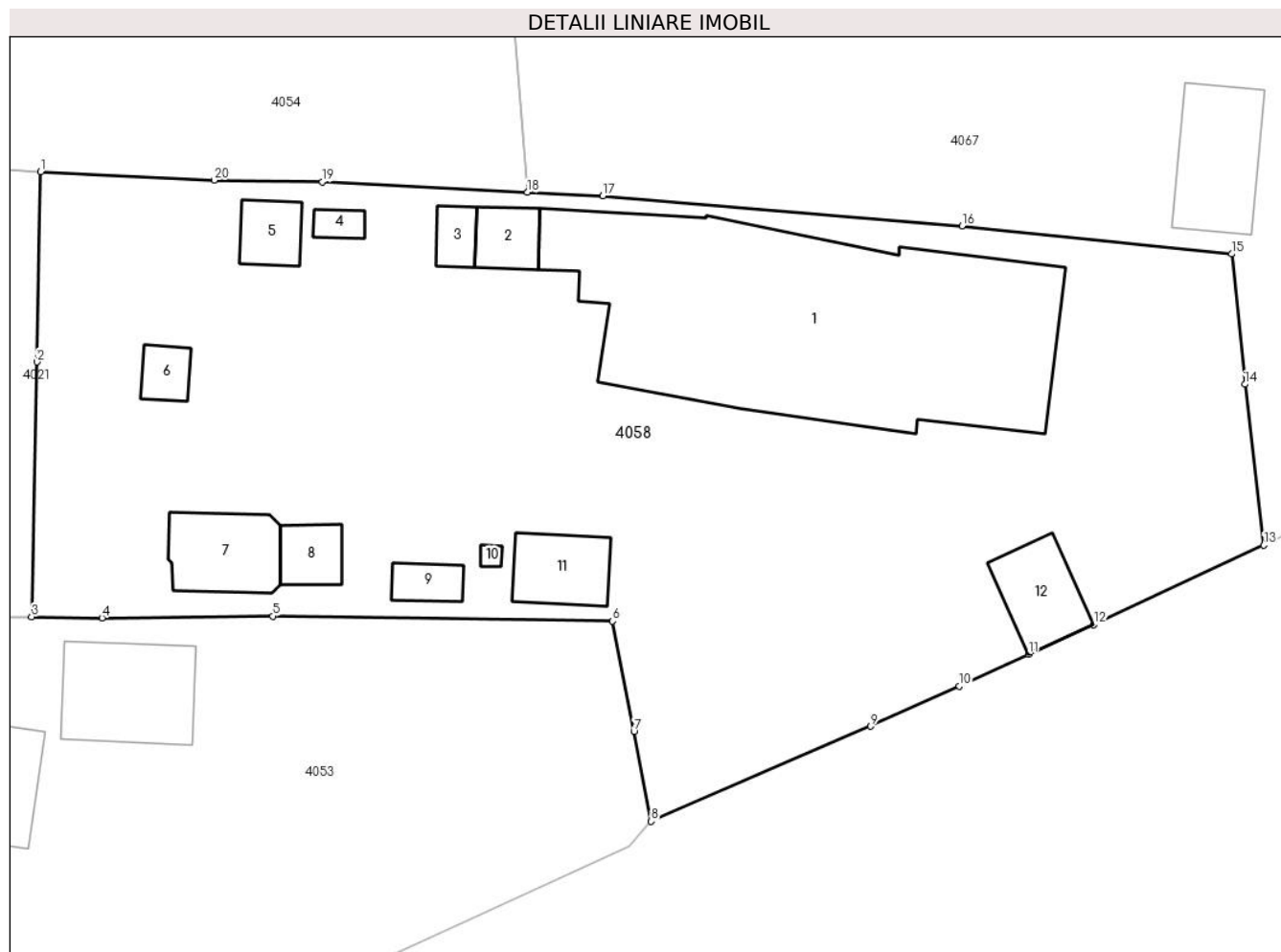
Inscrieri privind dezmembramintele dreptului de proprietate, drepturi reale de garanție și sarcini	Referințe
NU SUNT	

## Anexa Nr. 1 La Partea I

## Teren

Nr cadastral	Suprafața (mp)*	Observații / Referințe
38457	Din acte: 1.586 Masurata: 1.688	

\* Suprafața este determinată în planul de proiecție Stereo 70.



## Date referitoare la teren

Crt	Categorie folosință	Intra vilan	Suprafața (mp)	Tarla	Parcelă	Nr. topo	Observații / Referințe
1	curți constructii	DA	1.688	3	253,254	-	

## Date referitoare la construcții

Crt	Număr	Destinație construcție	Supraf. (mp)	Situație juridică	Observații / Referințe
A1.1	38457-C1	construcții de locuințe	261	Cu acte	Nr. niveluri:2; S. construita la sol:261 mp; S. construita desfasurata:291 mp; Casa de locuit S(beci)+P
A1.2	38457-C2	construcții anexa	12	Cu acte	Nr. niveluri:1; S. construita la sol:12 mp; S. construita desfasurata:12 mp; Bucatarie
A1.3	38457-C3	construcții anexa	7	Cu acte	Nr. niveluri:1; S. construita la sol:7 mp; S. construita desfasurata:7 mp; Magazie
A1.4	38457-C4	construcții anexa	4	Cu acte	Nr. niveluri:1; S. construita la sol:4 mp; S. construita desfasurata:4 mp; Patul
A1.5	38457-C5	construcții anexa	12	Cu acte	Nr. niveluri:1; S. construita la sol:12 mp; S. construita desfasurata:12 mp; Cotet
A1.6	38457-C6	construcții anexa	8	Cu acte	Nr. niveluri:1; S. construita la sol:8 mp; S. construita desfasurata:8 mp; Sopron
A1.7	38457-C7	construcții anexa	26	Cu acte	Nr. niveluri:1; S. construita la sol:26 mp; S. construita desfasurata:26 mp; Magazie+patul
A1.8	38457-C8	construcții anexa	12	Cu acte	Nr. niveluri:1; S. construita la sol:12 mp; S. construita desfasurata:12 mp; Magazie
A1.9	38457-C9	construcții anexa	8	Cu acte	Nr. niveluri:1; S. construita la sol:8 mp; S. construita desfasurata:8 mp; Cotet

Crt	Număr	Destinație construcție	Supraf. (mp)	Situație juridică	Observații / Referințe
A1.10	38457-C10	construcții anexa	1	Cu acte	Nr. niveluri:1; S. construită la sol:1 mp; S. construită desfășurată:1 mp; Anexa (WC)
A1.11	38457-C11	construcții anexa	20	Cu acte	Nr. niveluri:1; S. construită la sol:20 mp; S. construită desfășurată:20 mp; Magazie
A1.12	38457-C12	construcții anexa	22	Cu acte	Nr. niveluri:1; S. construită la sol:22 mp; S. construită desfășurată:22 mp; Sopron

**Lungime Segmente**

1) Valorile lungimilor segmentelor sunt obținute din proiecție în plan.

Punct început	X / Y	Punct sfârșit	X / Y	Lungime segment (** (m))
1	443.938,482 345.692,356	2	443.938,268 345.681,793	10.565
2	443.938,268 345.681,793	3	443.937,98 345.667,627	14.169
3	443.937,98 345.667,627	4	443.941,899 345.667,569	3.919
4	443.941,899 345.667,569	5	443.951,374 345.667,665	9.475
5	443.951,374 345.667,665	6	443.970,263 345.667,388	18.891
6	443.970,263 345.667,388	7	443.971,44 345.661,257	6.243
7	443.971,44 345.661,257	8	443.972,399 345.656,263	5.085
8	443.972,399 345.656,263	9	443.984,605 345.661,543	13.299
9	443.984,605 345.661,543	10	443.989,521 345.663,767	5.396
10	443.989,521 345.663,767	11	443.993,362 345.665,54	4.23
11	443.993,362 345.665,54	12	443.997,002 345.667,201	4.001
12	443.997,002 345.667,201	13	444.006,436 345.671,607	10.412
13	444.006,436 345.671,607	14	444.005,391 345.680,547	9.001
14	444.005,391 345.680,547	15	444.004,657 345.687,788	7.278
15	444.004,657 345.687,788	16	443.989,669 345.689,359	15.07
16	443.989,669 345.689,359	17	443.969,701 345.691,013	20.036
17	443.969,701 345.691,013	18	443.965,521 345.691,216	4.185
18	443.965,521 345.691,216	19	443.954,136 345.691,796	11.4
19	443.954,136 345.691,796	20	443.948,119 345.691,89	6.018
20	443.948,119 345.691,89	1	443.938,482 345.692,356	9.648

\*\* Lungimile segmentelor sunt determinate în planul de proiecție Stereo 70 și sunt rotunjite la 1 milimetru.

\*\*\* Distanța dintre puncte este formată din segmente cumulate ce sunt mai mici decât valoarea 1 milimetru.

**DATE DESPRE IMOBILUL NR. 4059**

Oficiul de Cadastru și Publicitate Imobiliară VALCEA  
Biroul de Cadastru și Publicitate Imobiliară Ramnicu Valcea

**A. Partea I. Descrierea imobilului**

TEREN Necunoscut

Adresa: Loc. Voicesti, Jud. Valcea

Nr. Crt	Nr cadastral Nr. topografic	Suprafața* (mp)	Observații / Referințe
A1		1.950	Sector cadastral:8 Teren neimprejmuit;

**B. Partea II. Proprietari și acte**

Inscrieri privitoare la dreptul de proprietate și alte drepturi reale	Referințe
/	
Act Normativ nr. 7, din 13/03/1996 emis de PARLAMENTUL ROMANIEI (; LEGE; );	
B1	Inscrierea provizorie, drept de PROPRIETATE, dobandit prin Lege, cota actuala 1/1, cota initiala 1/1
	1) COMUNA VOICESTI, CIF:2573993

**C. Partea III. SARCINI .**

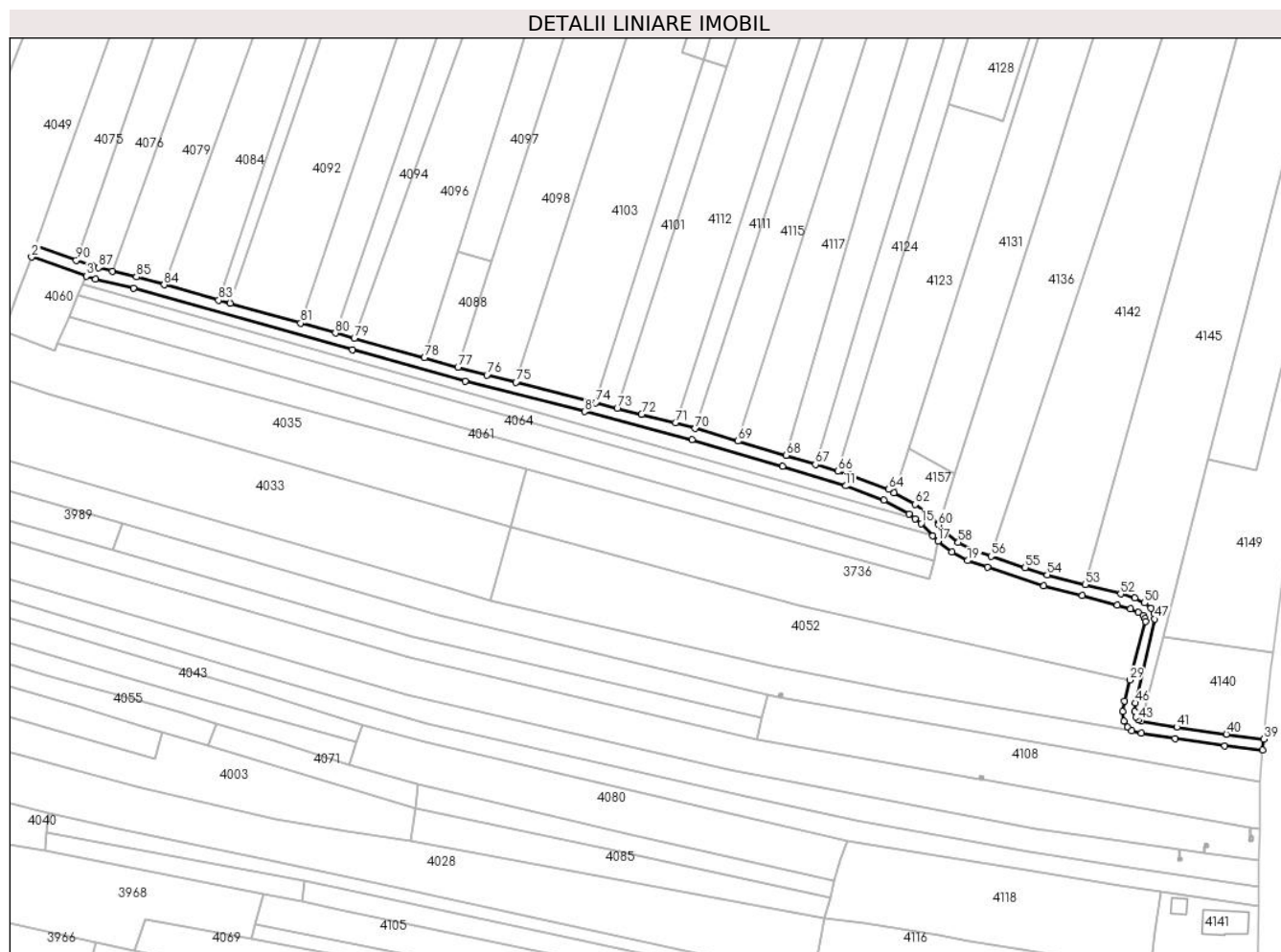
Inscrieri privind dezmembramintele dreptului de proprietate, drepturi reale de garanție și sarcini	Referințe
NU SUNT	

## Anexa Nr. 1 La Partea I

## Teren

Nr cadastral	Suprafața (mp)*	Observații / Referințe
	1.950	

\* Suprafața este determinată în planul de proiecție Stereo 70.



## Date referitoare la teren

Crt	Categorie folosință	Intra vilan	Suprafața (mp)	Tarla	Parcelă	Nr. topo	Observații / Referințe
1	drum	DA	81	4	-	-	
2	drum	NU	1.604	4	-	-	
3	drum	DA	265	4	-	-	

## Lungime Segmente

1) Valorile lungimilor segmentelor sunt obținute din proiecție în plan.

Punct început	X / Y	Punct sfârșit	X / Y	Lungime segment
1	443.957,685 346.219,025	2	443.956,264 346.215,287	3.999
4	443.978,329 346.207,707	5	443.991,398 346.204,505	13.456
7	444.105,942 346.172,426	8	444.147,106 346.161,937	42.479
10	444.215,397 346.143,007	11	444.237,165 346.136,339	22.766
2	443.956,264 346.215,287	3	443.975,204 346.208,642	20.072
5	443.991,398 346.204,505	6	444.066,891 346.183,255	78.427
8	444.147,106 346.161,937	9	444.184,09 346.152,284	38.223
11	444.237,165 346.136,339	12	444.250,277 346.131,453	13.993
3	443.975,204 346.208,642	4	443.978,329 346.207,707	3.262
6	444.066,891 346.183,255	7	444.105,942 346.172,426	40.525
9	444.184,09 346.152,284	10	444.215,397 346.143,007	32.653
12	444.250,277 346.131,453	13	444.258,933 346.126,561	9.943

Punct început	X / Y	Punct sfârșit	X / Y	Lungime segment	Punct început	X / Y	Punct sfârșit	X / Y	Lungime segment	Punct început	X / Y	Punct sfârșit	X / Y	Lungime segment
13	444.258,933 346.126,561	14	444.261,034 346.124,973	2.634	14	444.261,034 346.124,973	15	444.263,165 346.123,362	2.671	15	444.263,165 346.123,362	16	444.267,159 346.119,129	5.82
16	444.267,159 346.119,129	17	444.268,926 346.117,256	2.575	17	444.268,926 346.117,256	18	444.273,781 346.113,472	6.155	18	444.273,781 346.113,472	19	444.279,208 346.110,559	6.159
19	444.279,208 346.110,559	20	444.285,984 346.108,308	7.14	20	444.285,984 346.108,308	21	444.305,507 346.101,862	20.56	21	444.305,507 346.101,862	22	444.318,701 346.098,482	13.62
22	444.318,701 346.098,482	23	444.330,866 346.095,269	12.58 2	23	444.330,866 346.095,269	24	444.335,395 346.093,929	4.723	24	444.335,395 346.093,929	25	444.338,053 346.092,628	2.959
25	444.338,053 346.092,628	26	444.339,694 346.091,609	1.932	26	444.339,694 346.091,609	27	444.340,482 346.090,74	1.173	27	444.340,482 346.090,74	28	444.340,602 346.089,659	1.088
28	444.340,602 346.089,659	29	444.335,155 346.069,393	20.98 5	29	444.335,155 346.069,393	30	444.333,222 346.062,203	7.445	30	444.333,222 346.062,203	31	444.332,76 346.058,488	3.744
31	444.332,76 346.058,488	32	444.333,132 346.055,199	3.31	32	444.333,132 346.055,199	33	444.334,359 346.053,196	2.349	33	444.334,359 346.053,196	34	444.335,836 346.051,822	2.017
34	444.335,836 346.051,822	35	444.339,209 346.051,143	3.441	35	444.339,209 346.051,143	36	444.350,738 346.049,186	11.69 4	36	444.350,738 346.049,186	37	444.367,957 346.046,768	17.38 8
37	444.367,957 346.046,768	38	444.381,052 346.045,312	13.17 6	38	444.381,052 346.045,312	39	444.381,395 346.048,999	3.703	39	444.381,395 346.048,999	40	444.368,501 346.050,731	13.01
40	444.368,501 346.050,731	41	444.351,347 346.053,14	17.32 2	41	444.351,347 346.053,14	42	444.339,195 346.055,273	12.33 8	42	444.339,195 346.055,273	43	444.338,073 346.055,624	1.176
43	444.338,073 346.055,624	44	444.337,193 346.056,711	1.399	44	444.337,193 346.056,711	45	444.336,809 346.058,635	1.962	45	444.336,809 346.058,635	46	444.337,166 346.061,505	2.892
46	444.337,166 346.061,505	47	444.343,826 346.090,416	29.66 8	47	444.343,826 346.090,416	48	444.343,562 346.092,38	1.982	48	444.343,562 346.092,38	49	444.342,406 346.094,192	2.149
49	444.342,406 346.094,192	50	444.340,253 346.096,005	2.815	50	444.340,253 346.096,005	51	444.336,852 346.097,669	3.786	51	444.336,852 346.097,669	52	444.332,0 346.099,104	5.06
52	444.332,0 346.099,104	53	444.319,764 346.102,338	12.65 6	53	444.319,764 346.102,338	54	444.306,626 346.105,705	13.56 3	54	444.306,626 346.105,705	55	444.299,077 346.108,172	7.942
55	444.299,077 346.108,172	56	444.287,245 346.112,103	12.46 8	56	444.287,245 346.112,103	57	444.280,796 346.114,246	6.796	57	444.280,796 346.114,246	58	444.275,972 346.116,836	5.475
58	444.275,972 346.116,836	59	444.271,626 346.120,223	5.51	59	444.271,626 346.120,223	60	444.269,161 346.122,836	3.592	60	444.269,161 346.122,836	61	444.265,845 346.126,35	4.832
61	444.265,845 346.126,35	62	444.261,018 346.130,0	6.052	62	444.261,018 346.130,0	63	444.253,85 346.134,033	8.225	63	444.253,85 346.134,033	64	444.251,967 346.135,092	2.16
64	444.251,967 346.135,092	65	444.238,451 346.140,128	14.42 4	65	444.238,451 346.140,128	66	444.234,406 346.141,371	4.232	66	444.234,406 346.141,371	67	444.226,704 346.143,737	8.057
67	444.226,704 346.143,737	68	444.216,551 346.146,837	10.61 6	68	444.216,551 346.146,837	69	444.200,035 346.151,746	17.23	69	444.200,035 346.151,746	70	444.185,219 346.156,121	15.44 8
70	444.185,219 346.156,121	71	444.178,407 346.158,119	7.099	71	444.178,407 346.158,119	72	444.166,7 346.160,966	12.04 8	72	444.166,7 346.160,966	73	444.158,297 346.163,009	8.648
73	444.158,297 346.163,009	74	444.150,864 346.165,052	7.709	74	444.150,864 346.165,052	75	444.123,341 346.172,1	28.41 1	75	444.123,341 346.172,1	76	444.113,337 346.174,631	10.31 9
76	444.113,337 346.174,631	77	444.103,383 346.177,286	10.30 2	77	444.103,383 346.177,286	78	444.091,827 346.180,488	11.99 1	78	444.091,827 346.180,488	79	444.067,582 346.187,208	25.15 9
79	444.067,582 346.187,208	80	444.061,092 346.189,035	6.742	80	444.061,092 346.189,035	81	444.049,093 346.192,414	12.46 6	81	444.049,093 346.192,414	82	444.024,815 346.199,251	25.22 2
82	444.024,815 346.199,251	83	444.020,799 346.200,382	4.172	83	444.020,799 346.200,382	84	444.001,998 346.205,676	19.53 2	84	444.001,998 346.205,676	85	443.992,416 346.208,374	9.955
85	443.992,416 346.208,374	86	443.984,247 346.210,375	8.411	86	443.984,247 346.210,375	87	443.979,281 346.211,592	5.113	87	443.979,281 346.211,592	88	443.977,198 346.212,219	2.175
88	443.977,198 346.212,219	89	443.976,439 346.212,448	0.793	89	443.976,439 346.212,448	90	443.971,67 346.214,119	5.053	90	443.971,67 346.214,119	1	443.957,685 346.219,025	14.82 1

\*\* Lungimile segmentelor sunt determinate în planul de proiecție Stereo 70 și sunt rotunjite la 1 milimetru.

\*\*\* Distanța dintre puncte este formată din segmente cumulate ce sunt mai mici decât valoarea 1 milimetru.





**DATE DESPRE IMOBILUL NR. 4060**

Oficiul de Cadastru și Publicitate Imobiliară VALCEA  
Biroul de Cadastru și Publicitate Imobiliară Ramnicu Valcea

**A. Partea I. Descrierea imobilului**

TEREN Intravilan

Adresa: Loc. Voicesti, Jud. Valcea

Nr. Crt	Nr cadastral Nr. topografic	Suprafața* (mp)	Observații / Referințe
A1		535	Sector cadastral:8 Teren neimprejmuit;

**B. Partea II. Proprietari și acte**

Inscrieri privitoare la dreptul de proprietate și alte drepturi reale		Referințe
/		
Act Normativ nr. 7, din 13/03/1996 emis de PARLAMENTUL ROMÂNIEI (LEGE; ,art.13);		
B1	Inscrierea posesiei, drept de PROPRIETATE, dobandit prin Lege, cota actuala 1/1, cota initiala 1/1 1) <b>NEIDENTIFICAT NEIDENTIFICAT</b>	A1
B2	Se notează mențiunea proprietar neidentificat, rezerva comisiei locale de fond funciar.	A1

**C. Partea III. SARCINI .**

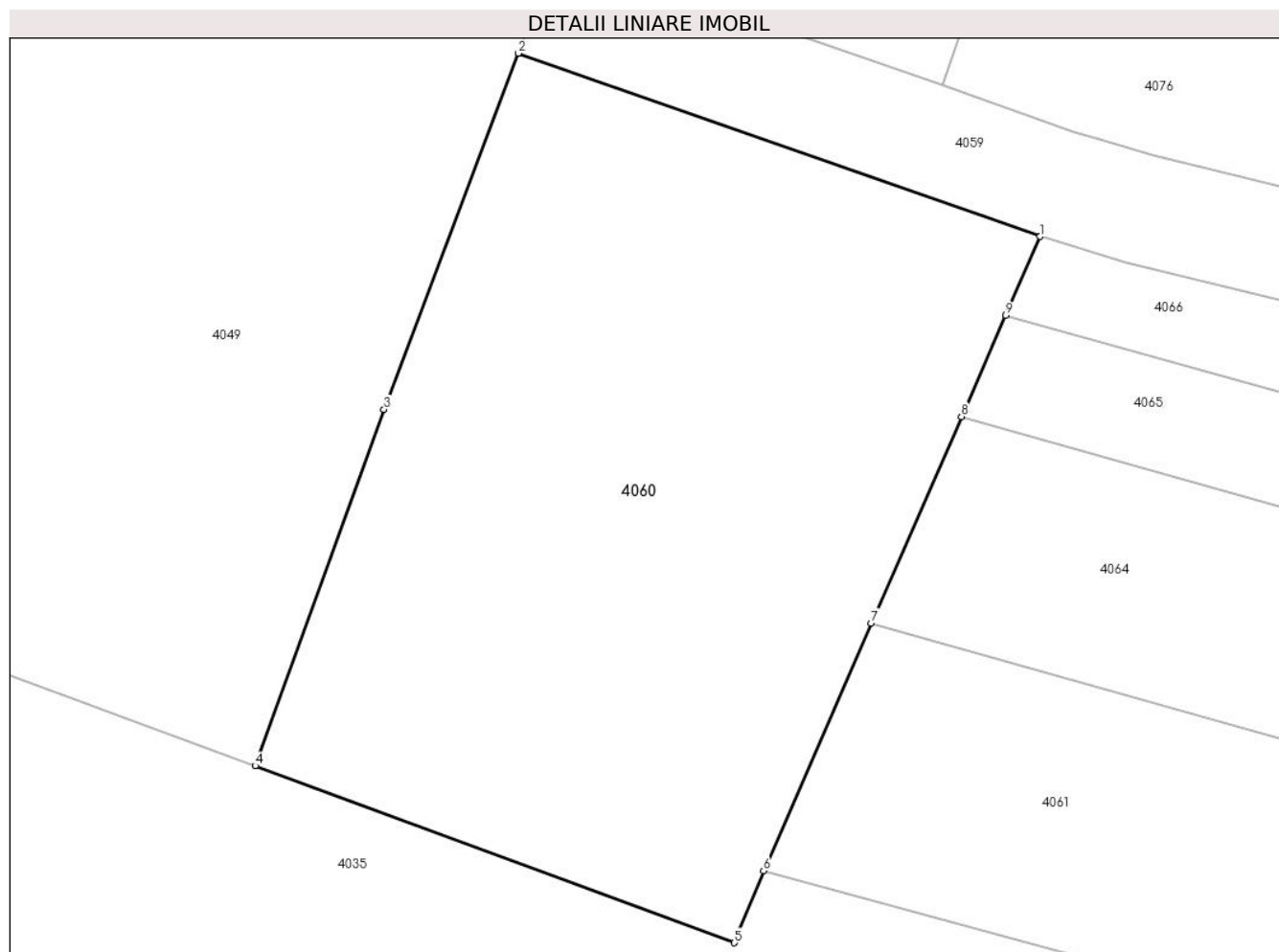
Inscrieri privind dezmembramintele dreptului de proprietate, drepturi reale de garanție și sarcini	Referințe
NU SUNT	

## Anexa Nr. 1 La Partea I

## Teren

Nr cadastral	Suprafața (mp)*	Observații / Referințe
	535	

\* Suprafața este determinată în planul de proiecție Stereo 70.



## Date referitoare la teren

Crt	Categorie folosință	Intra vilan	Suprafața (mp)	Tarla	Parcelă	Nr. topo	Observații / Referințe
1	faneata	DA	535	4	-	-	

## Lungime Segmente

1) Valorile lungimilor segmentelor sunt obținute din proiecție în plan.

Punct început	X / Y	Punct sfârșit	X / Y	Lungime segment (** (m)
1	443.975,204 346.208,642	2	443.956,264 346.215,287	20.072
2	443.956,264 346.215,287	3	443.951,396 346.202,374	13.8
3	443.951,396 346.202,374	4	443.946,723 346.189,455	13.738
4	443.946,723 346.189,455	5	443.964,112 346.183,039	18.535
5	443.964,112 346.183,039	6	443.965,166 346.185,645	2.811

Punct început	X / Y	Punct sfârşit	X / Y	Lungime segment (** (m)
6	443.965,166 346.185,645	7	443.969,076 346.194,63	9.799
7	443.969,076 346.194,63	8	443.972,348 346.202,113	8.167
8	443.972,348 346.202,113	9	443.973,953 346.205,781	4.004
9	443.973,953 346.205,781	1	443.975,204 346.208,642	3.123

\*\* Lungimile segmentelor sunt determinate în planul de proiecție Stereo 70 și sunt rotunjite la 1 milimetru.

\*\*\* Distanța dintre puncte este formată din segmente cumulate ce sunt mai mici decât valoarea 1 milimetru.



**DATE DESPRE IMOBILUL NR. 4061**

Oficiul de Cadastru și Publicitate Imobiliară VALCEA  
Biroul de Cadastru și Publicitate Imobiliară Ramnicu Valcea

**A. Partea I. Descrierea imobilului**

TEREN Extravilan

Adresa: Jud. Valcea

Nr. Crt	Nr cadastral Nr. topografic	Suprafața* (mp)	Observații / Referințe
A1		2.500	Sector cadastral:8 Teren neimprejmuit;

**B. Partea II. Proprietari și acte**

Inscrieri privitoare la dreptul de proprietate și alte drepturi reale	Referințe
/	
Act Administrativ nr. 46/490, din 28/03/1994 emis de CJSDPAT VALCEA (TITLU DE PROPRIETATE; );	
B1	A1
Intabulare, drept de PROPRIETATE, dobandit prin Reconstituire, cota actuala 1/1, cota initiala 1/1 1) <b>ANDRONIE M. VIRGIL</b> , LIPSA CNP;	

**C. Partea III. SARCINI .**

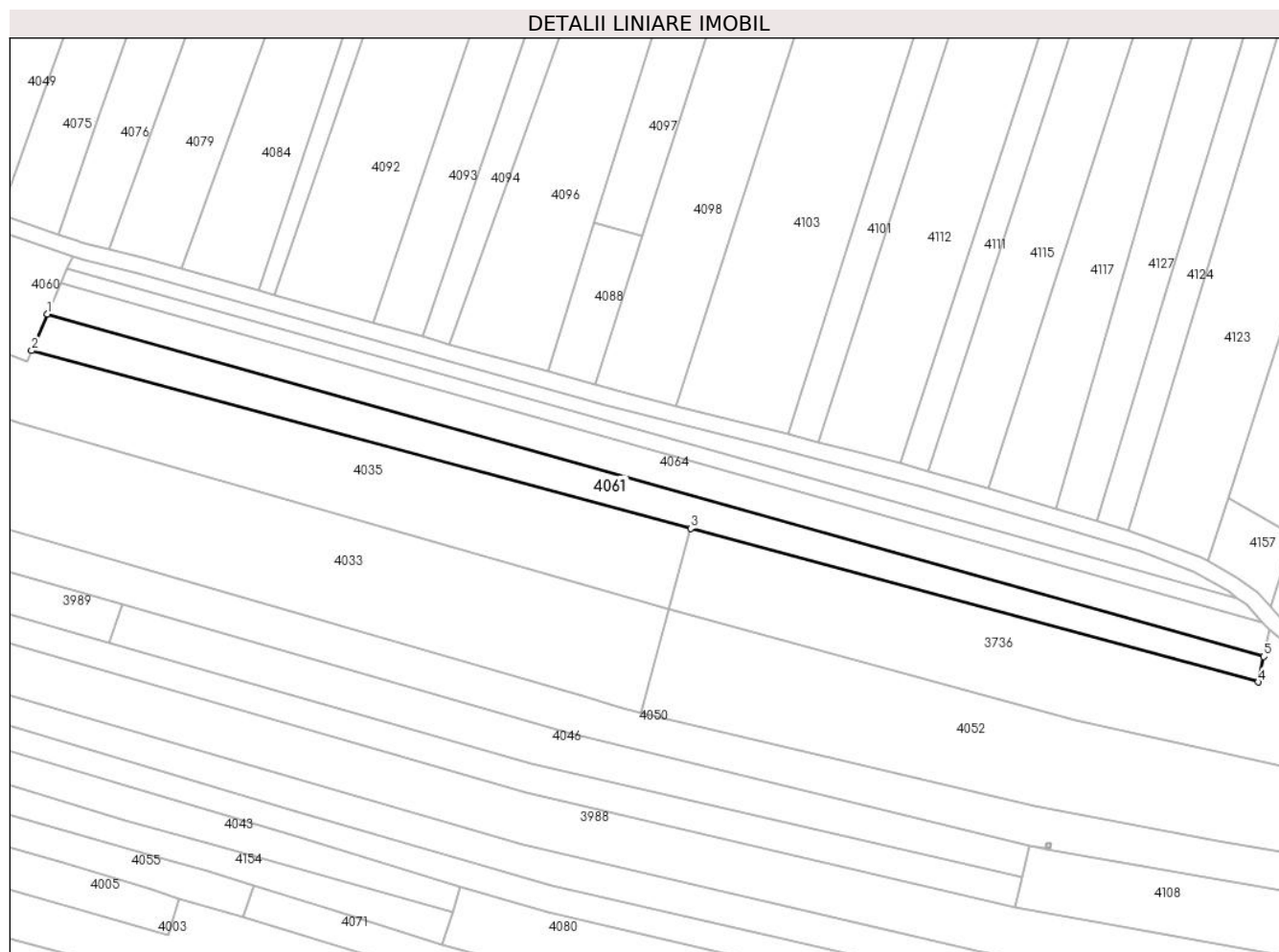
Inscrieri privind dezmembramintele dreptului de proprietate, drepturi reale de garanție și sarcini	Referințe
NU SUNT	

## Anexa Nr. 1 La Partea I

## Teren

Nr cadastral	Suprafața (mp)*	Observații / Referințe
	2.500	

\* Suprafața este determinată în planul de proiecție Stereo 70.



## Date referitoare la teren

Crt	Categorie folosință	Intravilan	Suprafața (mp)	Tarla	Parcelă	Nr. topo	Observații / Referințe
1	arabil	NU	2.500	4	96/4	-	

## Lungime Segmente

1) Valorile lungimilor segmentelor sunt obținute din proiecție în plan.

Punct început	X / Y	Punct sfârșit	X / Y	Lungime segment (** (m)
1	443.969,076 346.194,63	2	443.965,166 346.185,645	9.799
2	443.965,166 346.185,645	3	444.126,877 346.141,991	167.5
3	444.126,877 346.141,991	4	444.266,21 346.104,352	144.327
4	444.266,21 346.104,352	5	444.267,53 346.110,621	6.406
5	444.267,53 346.110,621	1	443.969,076 346.194,63	310.052

**\*\* Lungimile segmentelor sunt determinate în planul de proiecție Stereo 70 și sunt rotunjite la 1 milimetru.**

**\*\*\* Distanța dintre puncte este formată din segmente cumulate ce sunt mai mici decât valoarea 1 milimetru.**





**DATE DESPRE IMOBILUL NR. 4062**

Oficiul de Cadastru și Publicitate Imobiliară VALCEA  
Biroul de Cadastru și Publicitate Imobiliară Ramnicu Valcea

**A. Partea I. Descrierea imobilului**

TEREN Extravilan

Adresa: Jud. Valcea

Nr. Crt	Nr cadastral Nr. topografic	Suprafața* (mp)	Observații / Referințe
A1		1.200	Sector cadastral:8 Teren neimprejmuit;

**B. Partea II. Proprietari și acte**

Inscrieri privitoare la dreptul de proprietate și alte drepturi reale	Referințe
/	
Act Administrativ nr. 1028, din 06/04/2004 emis de CJSDPAT VALCEA (TITLU DE PROPRIETATE; );	
B1	A1
Intabulare, drept de PROPRIETATE, dobandit prin Reconstituire, cota actuala 1/1, cota initiala 1/1 1) <b>ANDRONIE I NICOLAE</b> , LIPSA CNP;	

**C. Partea III. SARCINI .**

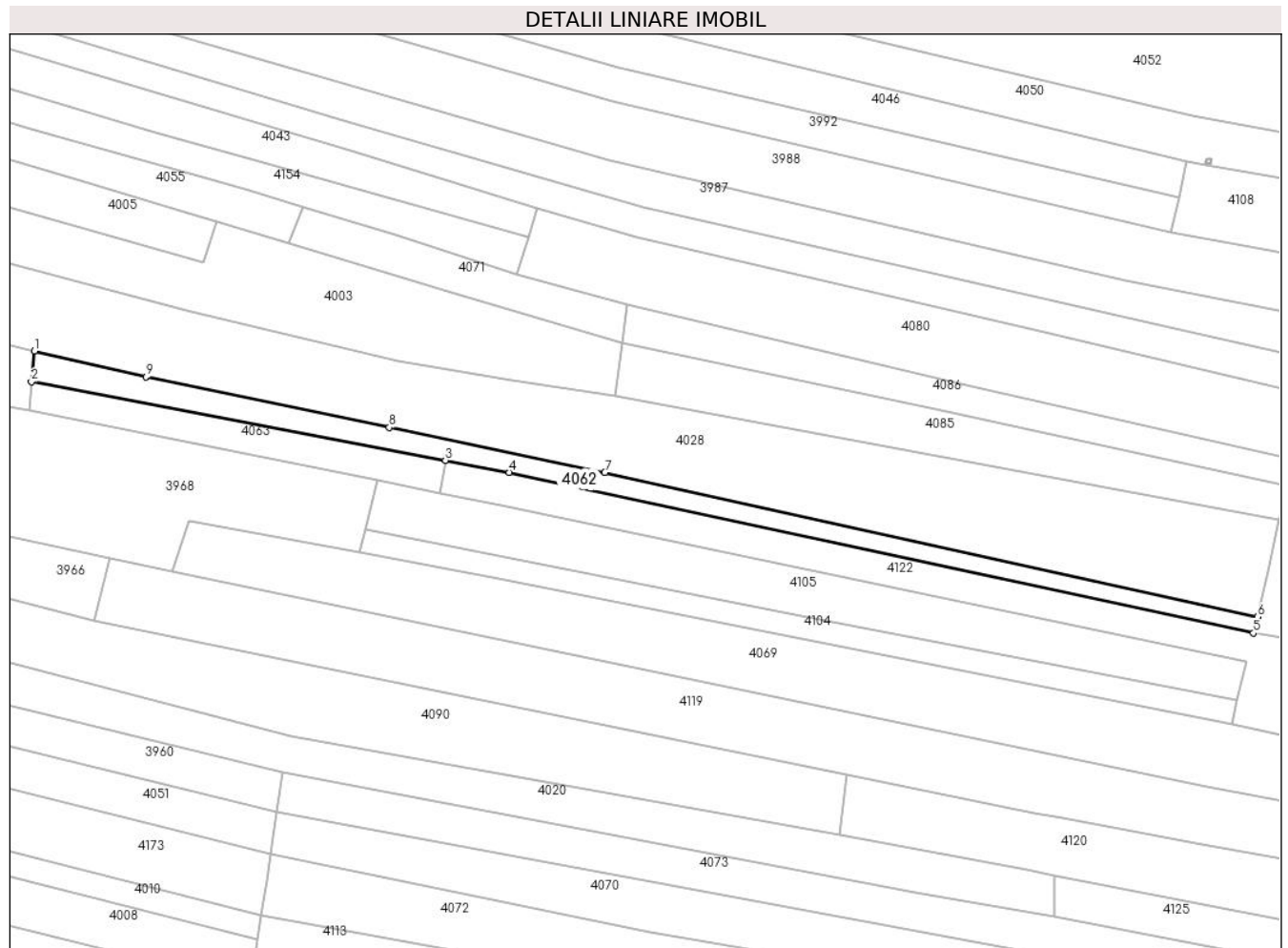
Inscrieri privind dezmembramintele dreptului de proprietate, drepturi reale de garanție și sarcini	Referințe
NU SUNT	

## Anexa Nr. 1 La Partea I

## Teren

Nr cadastral	Suprafața (mp)*	Observații / Referințe
	1.200	

\* Suprafața este determinată în planul de proiecție Stereo 70.



## Date referitoare la teren

Crt	Categorie folosință	Intravilan	Suprafața (mp)	Tarla	Parcelă	Nr. topo	Observații / Referințe
1	faneata	NU	1.200	3	83/1	-	

## Lungime Segmente

1) Valorile lungimilor segmentelor sunt obținute din proiecție în plan.

Punct început	X / Y	Punct sfârșit	X / Y	Lungime segment (** (m)
1	443.962,14 346.023,48	2	443.961,55 346.016,89	6.616
2	443.961,55 346.016,89	3	444.050,593 346.000,023	90.626
3	444.050,593 346.000,023	4	444.064,329 345.997,421	13.98
4	444.064,329 345.997,421	5	444.224,415 345.962,924	163.761
5	444.224,415 345.962,924	6	444.225,284 345.966,401	3.584

Punct început	X / Y	Punct sfârşit	X / Y	Lungime segment (** (m)
6	444.225,284 345.966,401	7	444.084,892 345.997,426	143.779
7	444.084,892 345.997,426	8	444.038,485 346.007,084	47.401
8	444.038,485 346.007,084	9	443.986,18 346.017,97	53.426
9	443.986,18 346.017,97	1	443.962,14 346.023,48	24.663

\*\* Lungimile segmentelor sunt determinate în planul de proiecţie Stereo 70 şi sunt rotunjite la 1 milimetru.

\*\*\* Distanţa dintre puncte este formată din segmente cumulate ce sunt mai mici decât valoarea 1 milimetru.



**DATE DESPRE IMOBILUL NR. 4063**

Oficiul de Cadastru și Publicitate Imobiliară VALCEA  
Biroul de Cadastru și Publicitate Imobiliară Ramnicu Valcea

**A. Partea I. Descrierea imobilului**

TEREN Extravilan

Adresa: Jud. Valcea

Nr. Crt	Nr cadastral Nr. topografic	Suprafața* (mp)	Observații / Referințe
A1		600	Sector cadastral:8 Teren neimprejmuit;

**B. Partea II. Proprietari și acte**

Inscrieri privitoare la dreptul de proprietate și alte drepturi reale	Referințe
/	
Act Administrativ nr. 664/28718, din 03/12/2001 emis de CJSDPAT VALCEA (TITLU DE PROPRIETATE; );	
B1	A1
Intabulare, drept de PROPRIETATE, dobandit prin Reconstituire, cota actuala 1/1, cota initiala 1/1 1) MARINESCU B ION, LIPSA CNP;	

**C. Partea III. SARCINI .**

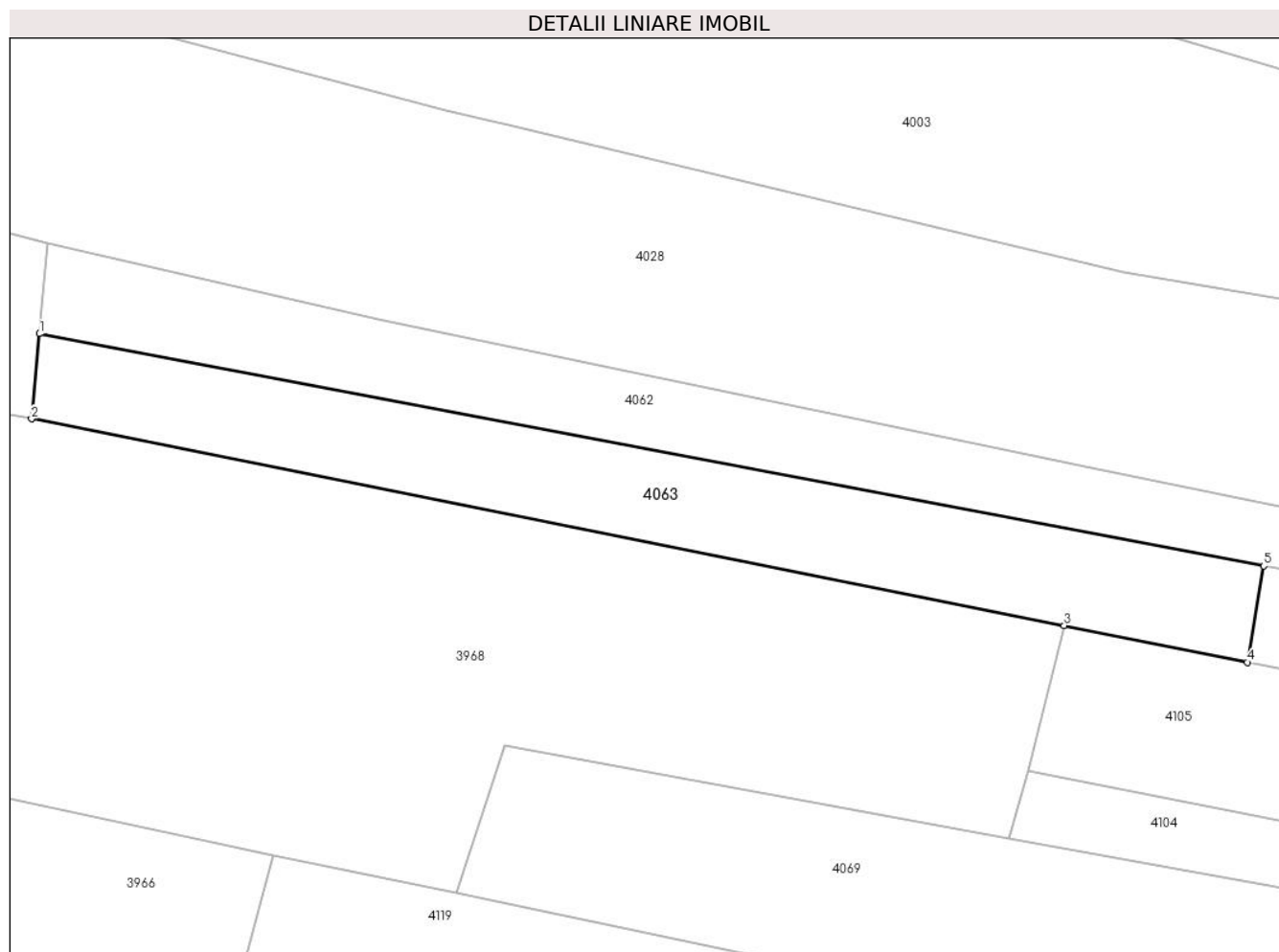
Inscrieri privind dezmembramintele dreptului de proprietate, drepturi reale de garanție și sarcini	Referințe
NU SUNT	

## Anexa Nr. 1 La Partea I

## Teren

Nr cadastral	Suprafața (mp)*	Observații / Referințe
	600	

\* Suprafața este determinată în planul de proiecție Stereo 70.



## Date referitoare la teren

Crt	Categorie folosință	Intravilan	Suprafața (mp)	Tarla	Parcelă	Nr. topo	Observații / Referințe
1	faneata	NU	600	3	88/1	-	

## Lungime Segmente

1) Valorile lungimilor segmentelor sunt obținute din proiecție în plan.

Punct început	X / Y	Punct sfârșit	X / Y	Lungime segment (** (m)
1	443.961,55 346.016,89	2	443.960,997 346.010,707	6.208
2	443.960,997 346.010,707	3	444.036,078 345.995,689	76.568
3	444.036,078 345.995,689	4	444.049,4 345.993,024	13.586
4	444.049,4 345.993,024	5	444.050,593 346.000,023	7.1
5	444.050,593 346.000,023	1	443.961,55 346.016,89	90.626

**\*\* Lungimile segmentelor sunt determinate în planul de proiecție Stereo 70 și sunt rotunjite la 1 milimetru.**

**\*\*\* Distanța dintre puncte este formată din segmente cumulate ce sunt mai mici decât valoarea 1 milimetru.**





**DATE DESPRE IMOBILUL NR. 4064**

Oficiul de Cadastru și Publicitate Imobiliară VALCEA  
Biroul de Cadastru și Publicitate Imobiliară Ramnicu Valcea

**A. Partea I. Descrierea imobilului**

TEREN Extravilan

Adresa: Jud. Valcea

Nr. Crt	Nr cadastral Nr. topografic	Suprafața* (mp)	Observații / Referințe
A1		2.500	Sector cadastral:8 Teren neimprejmuit;

**B. Partea II. Proprietari și acte**

Inscrieri privitoare la dreptul de proprietate și alte drepturi reale	Referințe
/	
Act Administrativ nr. 657/28718, din 14/09/2001 emis de CJSDPAT VALCEA (TITLU DE PROPRIETATE; );	
B1	A1
Intabulare, drept de PROPRIETATE, dobandit prin Reconstituire, cota actuala 1/1, cota initiala 1/1	
1) ANDRONIE I GHEORGHE DEFUNCT:Da	

**C. Partea III. SARCINI .**

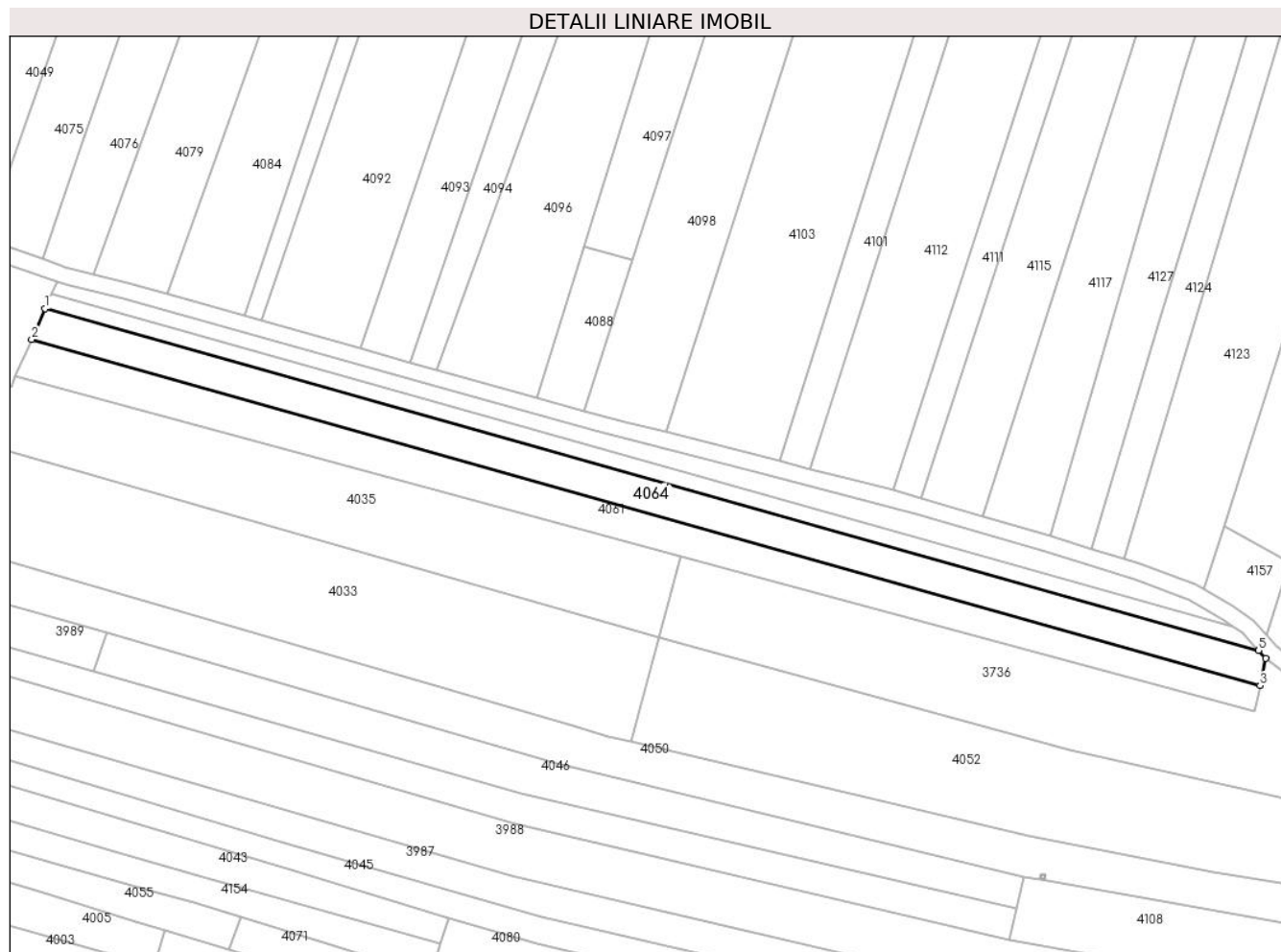
Inscrieri privind dezmembramintele dreptului de proprietate, drepturi reale de garanție și sarcini	Referințe
NU SUNT	

## Anexa Nr. 1 La Partea I

## Teren

Nr cadastral	Suprafața (mp)*	Observații / Referințe
	2.500	

\* Suprafața este determinată în planul de proiecție Stereo 70.



## Date referitoare la teren

Crt	Categorie folosință	Intravilan	Suprafața (mp)	Tarla	Parcelă	Nr. topo	Observații / Referințe
1	arabil	NU	2.500	4	98/3	-	

## Lungime Segmente

1) Valorile lungimilor segmentelor sunt obținute din proiecție în plan.

Punct început	X / Y	Punct sfârșit	X / Y	Lungime segment (** (m)
1	443.972,348 346.202,113	2	443.969,076 346.194,63	8.167
2	443.969,076 346.194,63	3	444.267,53 346.110,621	310.052
3	444.267,53 346.110,621	4	444.268,926 346.117,256	6.78
4	444.268,926 346.117,256	5	444.267,159 346.119,129	2.575
5	444.267,159 346.119,129	1	443.972,348 346.202,113	306.268

**\*\* Lungimile segmentelor sunt determinate în planul de proiecție Stereo 70 și sunt rotunjite la 1 milimetru.**

**\*\*\* Distanța dintre puncte este formată din segmente cumulate ce sunt mai mici decât valoarea 1 milimetru.**



**DATE DESPRE IMOBILUL NR. 4065**

Oficiul de Cadastru și Publicitate Imobiliară VALCEA  
Biroul de Cadastru și Publicitate Imobiliară Ramnicu Valcea

**A. Partea I. Descrierea imobilului**

TEREN Extravilan

Adresa: Jud. Valcea

Nr. Crt	Nr cadastral Nr. topografic	Suprafața* (mp)	Observații / Referințe
A1		1.200	Sector cadastral:8 Teren neimprejmuit;

**B. Partea II. Proprietari și acte**

Inscrieri privitoare la dreptul de proprietate și alte drepturi reale		Referințe
/		
Act Normativ nr. 7, din 13/03/1996 emis de PARLAMENTUL ROMÂNIEI (LEGE; ,art.13);		
B1	Inscrierea posesiei, drept de PROPRIETATE, dobandit prin Lege, cota actuala 1/1, cota initiala 1/1 1) NEIDENTIFICAT NEIDENTIFICAT	A1
B2	Se notează mențiunea de proprietar neidentificat.	A1

**C. Partea III. SARCINI .**

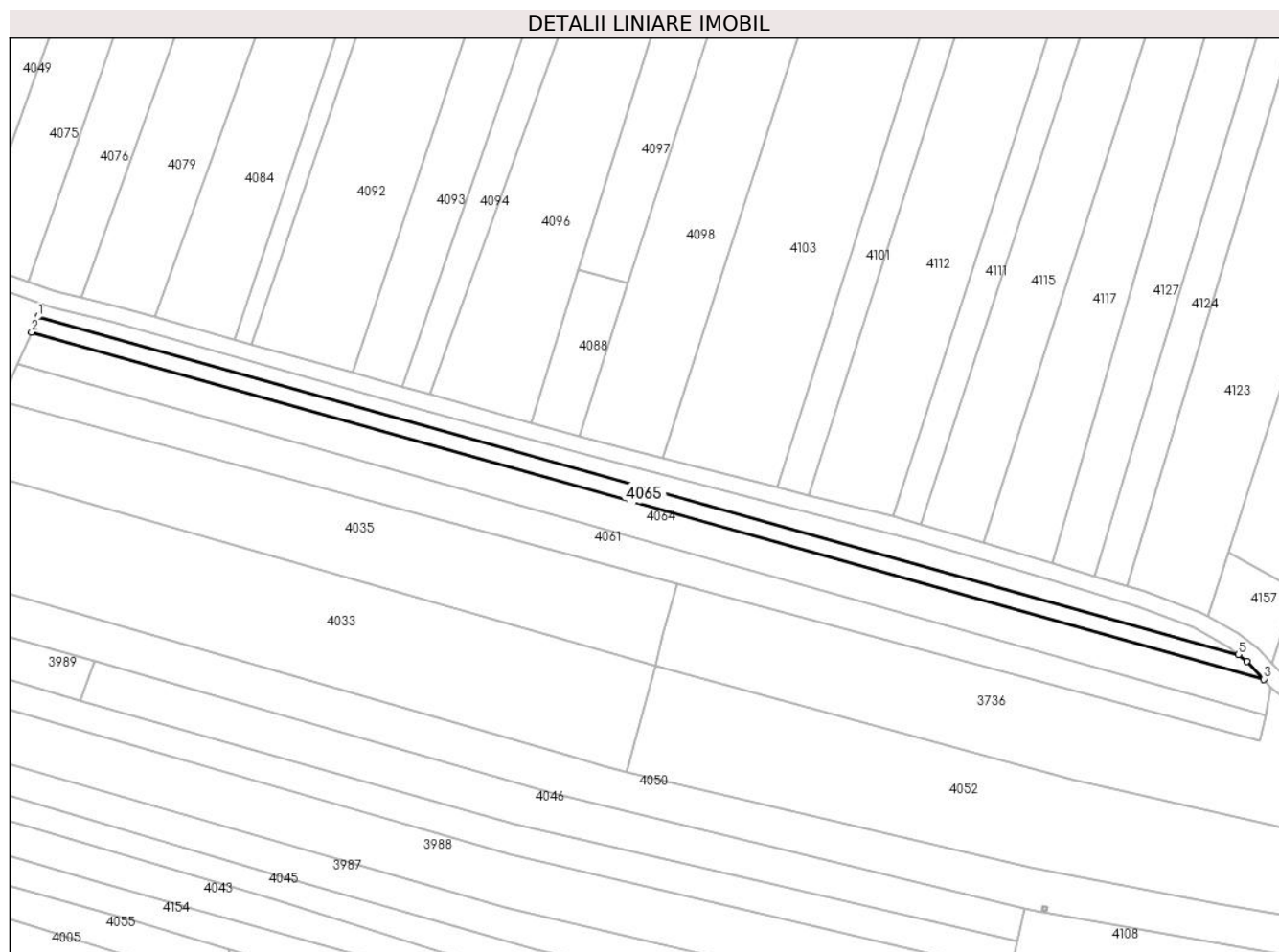
Inscrieri privind dezmembramintele dreptului de proprietate, drepturi reale de garanție și sarcini	Referințe
NU SUNT	

## Anexa Nr. 1 La Partea I

## Teren

Nr cadastral	Suprafața (mp)*	Observații / Referințe
	1.200	

\* Suprafața este determinată în planul de proiecție Stereo 70.



## Date referitoare la teren

Crt	Categorie folosință	Intra vilan	Suprafața (mp)	Tarla	Parcelă	Nr. topo	Observații / Referințe
1	arabil	NU	1.200	4	98/2	-	

## Lungime Segmente

1) Valorile lungimilor segmentelor sunt obținute din proiecție în plan.

Punct început	X / Y	Punct sfârșit	X / Y	Lungime segment (** (m)
1	443.973,953 346.205,781	2	443.972,348 346.202,113	4.004
2	443.972,348 346.202,113	3	444.267,159 346.119,129	306.268
3	444.267,159 346.119,129	4	444.263,165 346.123,362	5.82
4	444.263,165 346.123,362	5	444.261,034 346.124,973	2.671
5	444.261,034 346.124,973	1	443.973,953 346.205,781	298.237

**\*\* Lungimile segmentelor sunt determinate în planul de proiecție Stereo 70 și sunt rotunjite la 1 milimetru.**

**\*\*\* Distanța dintre puncte este formată din segmente cumulate ce sunt mai mici decât valoarea 1 milimetru.**





**DATE DESPRE IMOBILUL NR. 4066**

Oficiul de Cadastru și Publicitate Imobiliară VALCEA  
Biroul de Cadastru și Publicitate Imobiliară Ramnicu Valcea

**A. Partea I. Descrierea imobilului**

TEREN Extravilan

Adresa: Jud. Valcea

Nr. Crt	Nr cadastral Nr. topografic	Suprafața* (mp)	Observații / Referințe
A1		1.200	Sector cadastral:8 Teren neimprejmuit;

**B. Partea II. Proprietari și acte**

Inscrieri privitoare la dreptul de proprietate și alte drepturi reale	Referințe
/	
Act Administrativ nr. 752/46933, din 17/07/2002 emis de CJSDPAT VALCEA (TITLU DE PROPRIETATE; );	
B1	A1
Intabulare, drept de PROPRIETATE, dobandit prin Reconstituire, cota actuala 1/1, cota initiala 1/1	
1) POPA I ANA, LIPSA CNP;	
2) ANDRONIE I NICOLAE, LIPSA CNP;	
3) BURLAN I ANA, LIPSA CNP;	

**C. Partea III. SARCINI .**

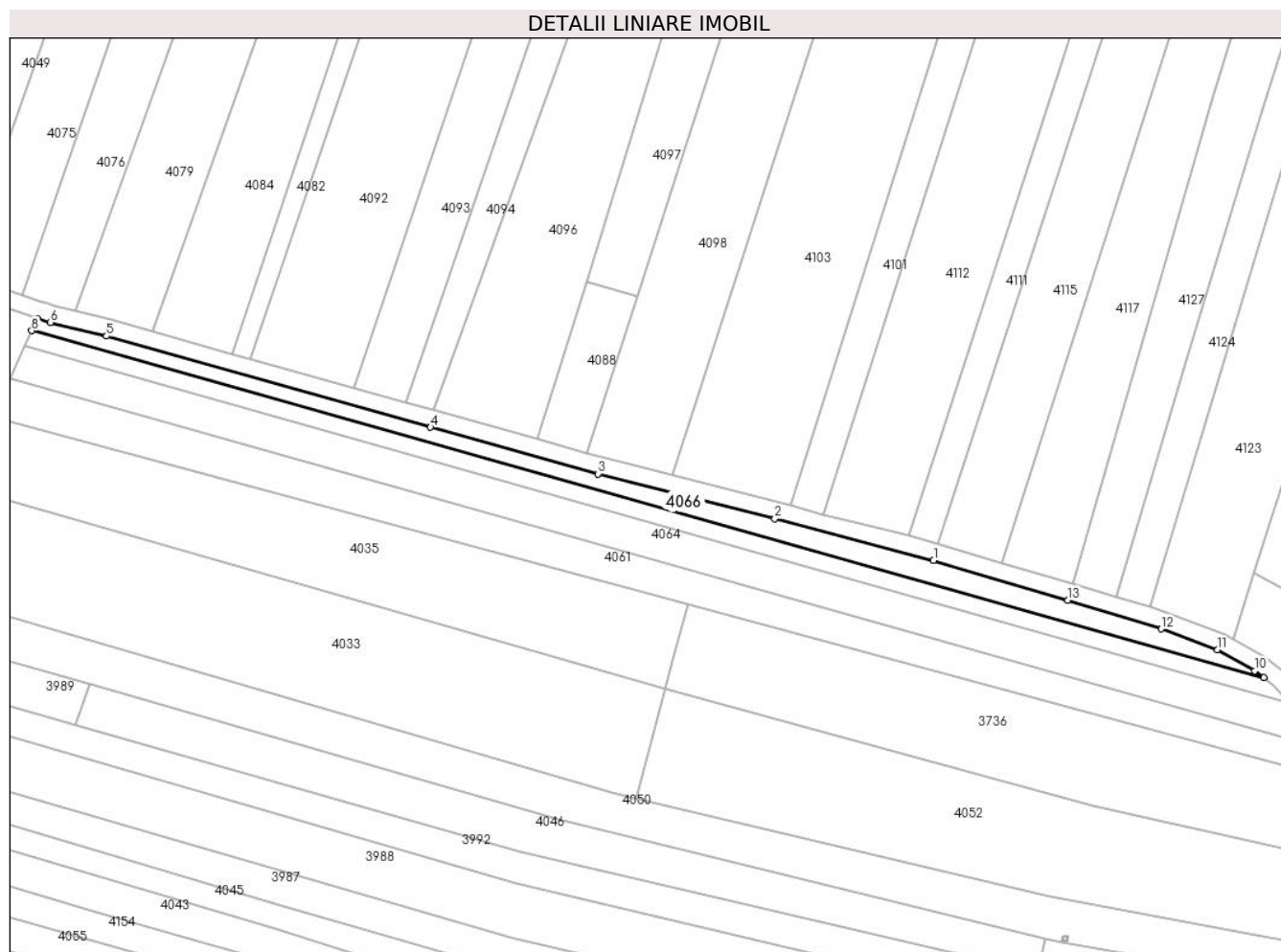
Inscrieri privind dezmembramintele dreptului de proprietate, drepturi reale de garanție și sarcini	Referințe
NU SUNT	

## Anexa Nr. 1 La Partea I

## Teren

Nr cadastral	Suprafața (mp)*	Observații / Referințe
	1.200	

\* Suprafața este determinată în planul de proiecție Stereo 70.



## Date referitoare la teren

Crt	Categorie folosință	Intravilan	Suprafața (mp)	Tarla	Parcelă	Nr. topo	Observații / Referințe
1	arabil	NU	1.200	4	98/1	-	

## Lungime Segmente

1) Valorile lungimilor segmentelor sunt obținute din proiecție în plan.

Punct început	X / Y	Punct sfârșit	X / Y	Lungime segment (** (m)
1	444.184,09 346.152,284	2	444.147,106 346.161,937	38.223
2	444.147,106 346.161,937	3	444.105,942 346.172,426	42.479
3	444.105,942 346.172,426	4	444.066,891 346.183,255	40.525
4	444.066,891 346.183,255	5	443.991,398 346.204,505	78.427
5	443.991,398 346.204,505	6	443.978,329 346.207,707	13.456

Punct început	X / Y	Punct sfârșit	X / Y	Lungime segment (** (m)
6	443.978,329 346.207,707	7	443.975,204 346.208,642	3.262
7	443.975,204 346.208,642	8	443.973,953 346.205,781	3.123
8	443.973,953 346.205,781	9	444.261,034 346.124,973	298.237
9	444.261,034 346.124,973	10	444.258,933 346.126,561	2.634
10	444.258,933 346.126,561	11	444.250,277 346.131,453	9.943
11	444.250,277 346.131,453	12	444.237,165 346.136,339	13.993
12	444.237,165 346.136,339	13	444.215,397 346.143,007	22.766
13	444.215,397 346.143,007	1	444.184,09 346.152,284	32.653

\*\* Lungimile segmentelor sunt determinate în planul de proiecție Stereo 70 și sunt rotunjite la 1 milimetru.

\*\*\* Distanța dintre puncte este formată din segmente cumulate ce sunt mai mici decât valoarea 1 milimetru.



**DATE DESPRE IMOBILUL NR. 4067**

Oficiul de Cadastru și Publicitate Imobiliară VALCEA  
Biroul de Cadastru și Publicitate Imobiliară Ramnicu Valcea

**A. Partea I. Descrierea imobilului**

TEREN Necunoscut

Adresa: Loc. Voicesti, Str Zorilor, Nr. 13, Jud. Valcea

Nr. Crt	Nr cadastral Nr. topografic	Suprafața* (mp)	Observații / Referințe
A1		Din acte: 1.519 Masurata: 1.785	Sector cadastral:8 Teren imprejmuit;

**Construcții**

Crt	Nr cadastral Nr. topografic	Adresa	Observații / Referințe
A1.1	-C1	Loc. Voicesti, Str Zorilor, Nr. 13, Jud. Valcea	Nr. niveluri:1; S. construita la sol:231 mp; S. construita desfasurata:231 mp;
A1.2	-C2	Loc. Voicesti, Str Zorilor, Nr. 13, Jud. Valcea	Nr. niveluri:1; S. construita la sol:36 mp; S. construita desfasurata:36 mp;

**B. Partea II. Proprietari și acte**

Inscrieri privitoare la dreptul de proprietate și alte drepturi reale	Referințe
/	
Act Administrativ nr. 852, din 20/12/2002 emis de CJSDPAT VALCEA (TITLU DE PROPRIETATE; );	
B1	Intabulare, drept de PROPRIETATE, dobandit prin Reconstituire, cota actuala 1/1, cota initiala 1/1 1) PETRESCU I MARIN, LIPSA CNP;
Act Administrativ nr. 398, din 01/02/2024 emis de PRIMARIA COMUNEI VOICESTI (ADEVERINTA; );	
B2	Intabulare, drept de PROPRIETATE, dobandit prin Construire, cota actuala 1/1, cota initiala 1/1 1) PETRESCU I MARIN, LIPSA CNP;

**C. Partea III. SARCINI .**

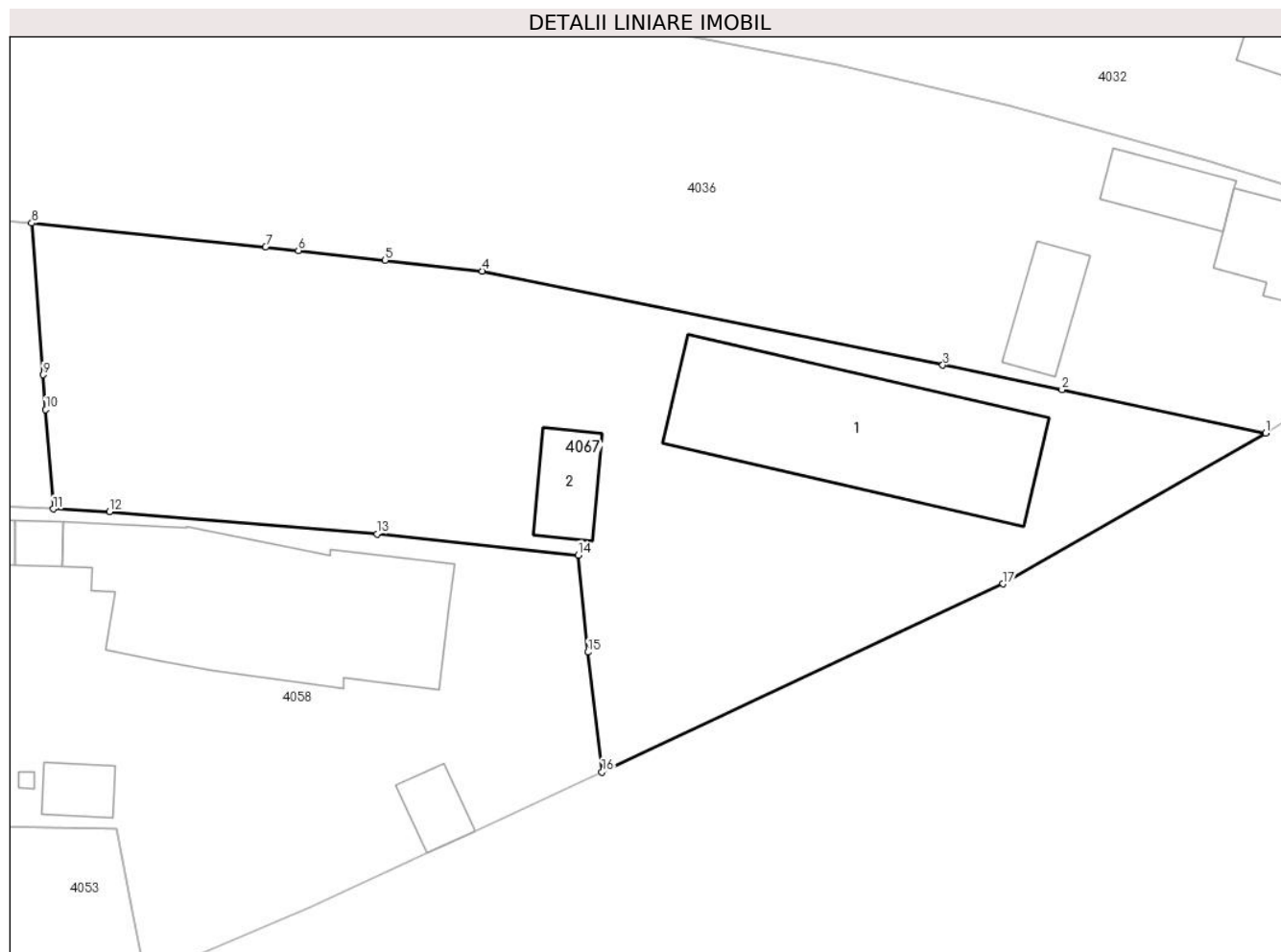
Inscrieri privind dezmembramintele dreptului de proprietate, drepturi reale de garanție și sarcini	Referințe
NU SUNT	

## Anexa Nr. 1 La Partea I

## Teren

Nr cadastral	Suprafața (mp)*	Observații / Referințe
	Din acte: 1.519 Masurata: 1.785	

\* Suprafața este determinată în planul de proiecție Stereo 70.



## Date referitoare la teren

Crt	Categorie folosință	Intra vilan	Suprafața (mp)	Tarla	Parcelă	Nr. topo	Observații / Referințe
1	curți constructii	DA	1.260	3	249	-	
2	vie	DA	245	3	248	-	
3	arabil	DA	142	3	247	-	
4	arabil	NU	138	3	247	-	

## Date referitoare la construcții

Crt	Număr	Destinație construcție	Supraf. (mp)	Situație juridică	Observații / Referințe
A1.1	-C1	construcții de locuințe	231	Cu acte	Nr. niveluri:1; S. construita la sol:231 mp; S. construita desfasurata:231 mp;
A1.2	-C2	construcții anexa	36	Cu acte	Nr. niveluri:1; S. construita la sol:36 mp; S. construita desfasurata:36 mp;

## Lungime Segmente

1) Valorile lungimilor segmentelor sunt obținute din proiecție în plan.

Punct început	X / Y	Punct sfârșit	X / Y	Lungime segment (** (m)

Punct început	X / Y	Punct sfârșit	X / Y	Lungime segment (** (m)
1	444.055,941 345.696,872	2	444.040,744 345.700,125	15.541
2	444.040,744 345.700,125	3	444.031,86 345.701,941	9.068
3	444.031,86 345.701,941	4	443.997,521 345.708,96	35.049
4	443.997,521 345.708,96	5	443.990,259 345.709,771	7.307
5	443.990,259 345.709,771	6	443.983,794 345.710,494	6.505
6	443.983,794 345.710,494	7	443.981,345 345.710,767	2.464
7	443.981,345 345.710,767	8	443.963,902 345.712,532	17.532
8	443.963,902 345.712,532	9	443.964,76 345.701,231	11.334
9	443.964,76 345.701,231	10	443.964,958 345.698,619	2.619
10	443.964,958 345.698,619	11	443.965,521 345.691,216	7.424
11	443.965,521 345.691,216	12	443.969,701 345.691,013	4.185
12	443.969,701 345.691,013	13	443.989,669 345.689,359	20.036
13	443.989,669 345.689,359	14	444.004,657 345.687,788	15.07
14	444.004,657 345.687,788	15	444.005,391 345.680,547	7.278
15	444.005,391 345.680,547	16	444.006,436 345.671,607	9.001
16	444.006,436 345.671,607	17	444.036,342 345.685,635	33.033
17	444.036,342 345.685,635	1	444.055,941 345.696,872	22.592

\*\* Lungimile segmentelor sunt determinate în planul de proiecție Stereo 70 și sunt rotunjite la 1 milimetru.

\*\*\* Distanța dintre puncte este formată din segmente cumulate ce sunt mai mici decât valoarea 1 milimetru.





**DATE DESPRE IMOBILUL NR. 4068**

Oficiul de Cadastru și Publicitate Imobiliară VALCEA  
Biroul de Cadastru și Publicitate Imobiliară Ramnicu Valcea

**A. Partea I. Descrierea imobilului**

TEREN Extravilan

Adresa: Jud. Valcea

Nr. Crt	Nr cadastral Nr. topografic	Suprafața* (mp)	Observații / Referințe
A1		1	Sector cadastral:8 Teren neimprejmuit;

**Construcții**

Crt	Nr cadastral Nr. topografic	Adresa	Observații / Referințe
A1.1	-C1	Jud. Valcea	Nr. niveluri:1; S. construita la sol:1 mp; S. construita desfasurata:1 mp; STALP

**B. Partea II. Proprietari și acte**

Inscrieri privitoare la dreptul de proprietate și alte drepturi reale		Referințe
/		
Act Normativ nr. 123, din 10/07/2012 emis de PARLAMENTUL ROMANIEI;		
B1	Intabulare, drept de PROPRIETATE, dobandit prin Lege, cota actuala 1/1, cota initiala 1/1 1) STATUL ROMAN, CIF:9999999999999, LIPSA CNP;	A1
Act Administrativ nr. 6, din 20/06/2005 emis de MINISTERUL ECONOMIEI;		
B2	Intabulare, drept de CONCESIUNE 1) DISTRIBUTIE ENERGIE OLTENIA S.A., CIF:9999999999999, LIPSA CNP;	A1
Act Normativ nr. 123, din 10/07/2012 emis de PARLAMENTUL ROMANIEI;		
B3	Intabulare, drept de PROPRIETATE, dobandit prin Lege, cota actuala 1/1, cota initiala 1/1 1) DISTRIBUTIE ENERGIE OLTENIA S.A., CIF:9999999999999, LIPSA CNP;	A1.1

**C. Partea III. SARCINI .**

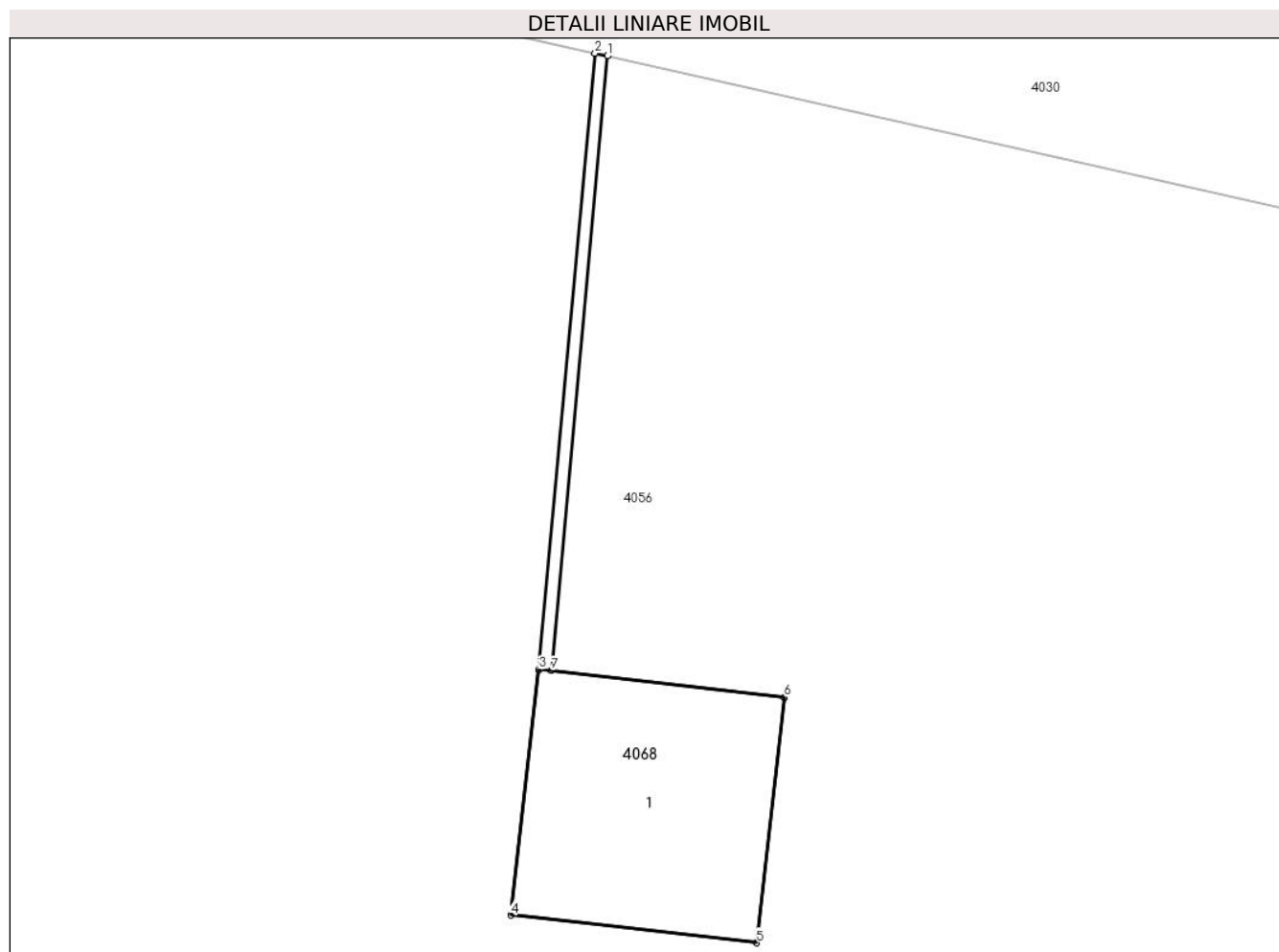
Inscrieri privind dezmembramintele dreptului de proprietate, drepturi reale de garanție și sarcini	Referințe
NU SUNT	

## Anexa Nr. 1 La Partea I

## Teren

Nr cadastral	Suprafața (mp)*	Observații / Referințe
	1	

\* Suprafața este determinată în planul de proiecție Stereo 70.



## Date referitoare la teren

Crt	Categorie folosință	Intra vilan	Suprafața (mp)	Tarla	Parcelă	Nr. topo	Observații / Referințe
1	curți constructii	NU	1	3	209	-	

## Date referitoare la construcții

Crt	Număr	Destinație construcție	Supraf. (mp)	Situație juridică	Observații / Referințe
A1.1	-C1	construcții industriale și edilitare	1	Cu acte	Nr. niveluri:1; S. construita la sol:1 mp; S. construita desfasurata:1 mp; STALP

## Lungime Segmente

1) Valorile lungimilor segmentelor sunt obținute din proiecție în plan.

Punct început	X / Y	Punct sfârșit	X / Y	Lungime segment (** (m))
1	444.005,901 345.788,926	2	444.005,852 345.788,937	0.05
2	444.005,852 345.788,937	3	444.005,624 345.786,443	2.504
3	444.005,624 345.786,443	4	444.005,511 345.785,449	1.0

Punct început	X / Y	Punct sfârșit	X / Y	Lungime segment (** (m)
4	444.005,511 345.785,449	5	444.006,505 345.785,337	1.0
5	444.006,505 345.785,337	6	444.006,618 345.786,33	0.999
6	444.006,618 345.786,33	7	444.005,674 345.786,439	0.95
7	444.005,674 345.786,439	1	444.005,901 345.788,926	2.497

\*\* Lungimile segmentelor sunt determinate în planul de proiecție Stereo 70 și sunt rotunjite la 1 milimetru.

\*\*\* Distanța dintre puncte este formată din segmente cumulate ce sunt mai mici decât valoarea 1 milimetru.



**DATE DESPRE IMOBILUL NR. 4069**

Oficiul de Cadastru și Publicitate Imobiliară VALCEA  
Biroul de Cadastru și Publicitate Imobiliară Ramnicu Valcea

**A. Partea I. Descrierea imobilului**

TEREN Extravilan

Adresa: Jud. Valcea

Nr. Crt	Nr cadastral Nr. topografic	Suprafața* (mp)	Observații / Referințe
A1		3.672	Sector cadastral:8 Teren neimprejmuit;

**B. Partea II. Proprietari și acte**

Inscrieri privitoare la dreptul de proprietate și alte drepturi reale	Referințe
/	
Act Administrativ nr. 116/28765, din 20/09/1991 emis de CJSDPAT VALCEA (TITLU DE PROPRIETATE; );	
B1	A1
Intabulare, drept de PROPRIETATE, dobandit prin Reconstituire, cota actuala 1/1, cota initiala 1/1 1) NIȚOIU LUCIA, LIPSA CNP;	

**C. Partea III. SARCINI .**

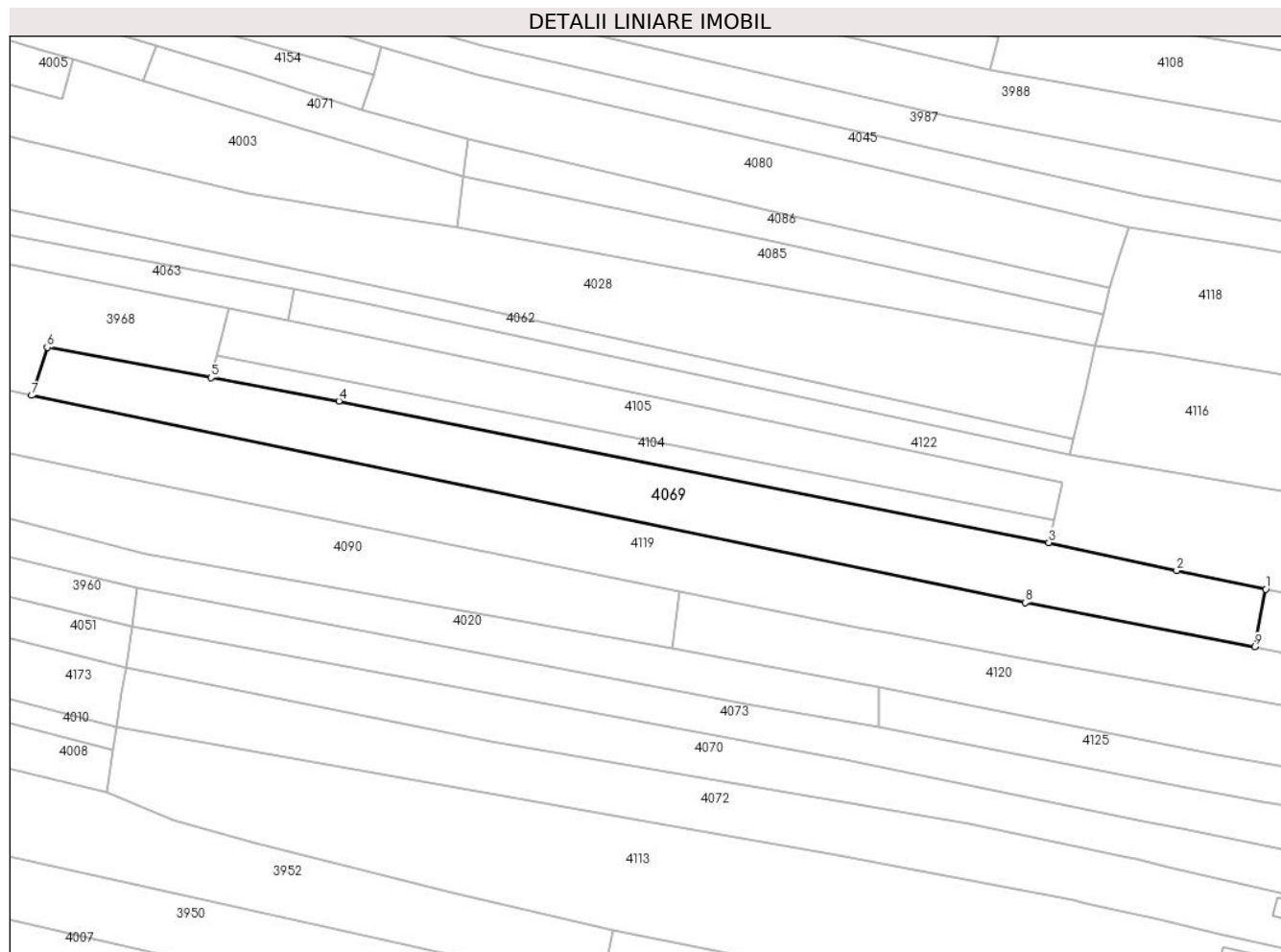
Inscrieri privind dezmembramintele dreptului de proprietate, drepturi reale de garanție și sarcini	Referințe
NU SUNT	

## Anexa Nr. 1 La Partea I

## Teren

Nr cadastral	Suprafața (mp)*	Observații / Referințe
	3.672	

\* Suprafața este determinată în planul de proiecție Stereo 70.



## Date referitoare la teren

Crt	Categorie folosință	Intra vilan	Suprafața (mp)	Tarla	Parcelă	Nr. topo	Observații / Referințe
1	faneata	NU	3.672	3	97	-	

## Lungime Segmente

1) Valorile lungimilor segmentelor sunt obținute din proiecție în plan.

Punct început	X / Y	Punct sfârșit	X / Y	Lungime segment (** (m)
1	444.268,231 345.932,88	2	444.248,321 345.937,038	20.34
2	444.248,321 345.937,038	3	444.219,67 345.943,32	29.332
3	444.219,67 345.943,32	4	444.060,735 345.974,969	162.056
4	444.060,735 345.974,969	5	444.032,09 345.980,227	29.124
5	444.032,09 345.980,227	6	443.995,411 345.986,96	37.292

Punct început	X / Y	Punct sfârșit	X / Y	Lungime segment (** (m)
6	443.995,411 345.986,96	7	443.991,925 345.976,229	11.283
7	443.991,925 345.976,229	8	444.214,38 345.929,874	227.233
8	444.214,38 345.929,874	9	444.265,78 345.920,03	52.334
9	444.265,78 345.920,03	1	444.268,231 345.932,88	13.082

\*\* Lungimile segmentelor sunt determinate în planul de proiecție Stereo 70 și sunt rotunjite la 1 milimetru.

\*\*\* Distanța dintre puncte este formată din segmente cumulate ce sunt mai mici decât valoarea 1 milimetru.





**DATE DESPRE IMOBILUL NR. 4070**

Oficiul de Cadastru și Publicitate Imobiliară VALCEA  
Biroul de Cadastru și Publicitate Imobiliară Ramnicu Valcea

**A. Partea I. Descrierea imobilului**

TEREN Necunoscut

Adresa: Loc. Voicesti, Str Zorilor, Nr. 41, Jud. Valcea

Nr. Crt	Nr cadastral Nr. topografic	Suprafața* (mp)	Observații / Referințe
A1		2.908	Sector cadastral:8 Teren neimprejmuit;

**B. Partea II. Proprietari și acte**

Inscrieri privitoare la dreptul de proprietate și alte drepturi reale	Referințe
/	
Act Notarial nr. 6/2001, din 29/01/2001 emis de BNP PIRVU IOANA (CERTIFICAT DE MOSTENITOR; );	
B1	A1
Intabulare, drept de PROPRIETATE, dobandit prin Succesiune, cota actuala 1/1, cota initiala 1/1 1) TATUT NICULINA	

**C. Partea III. SARCINI .**

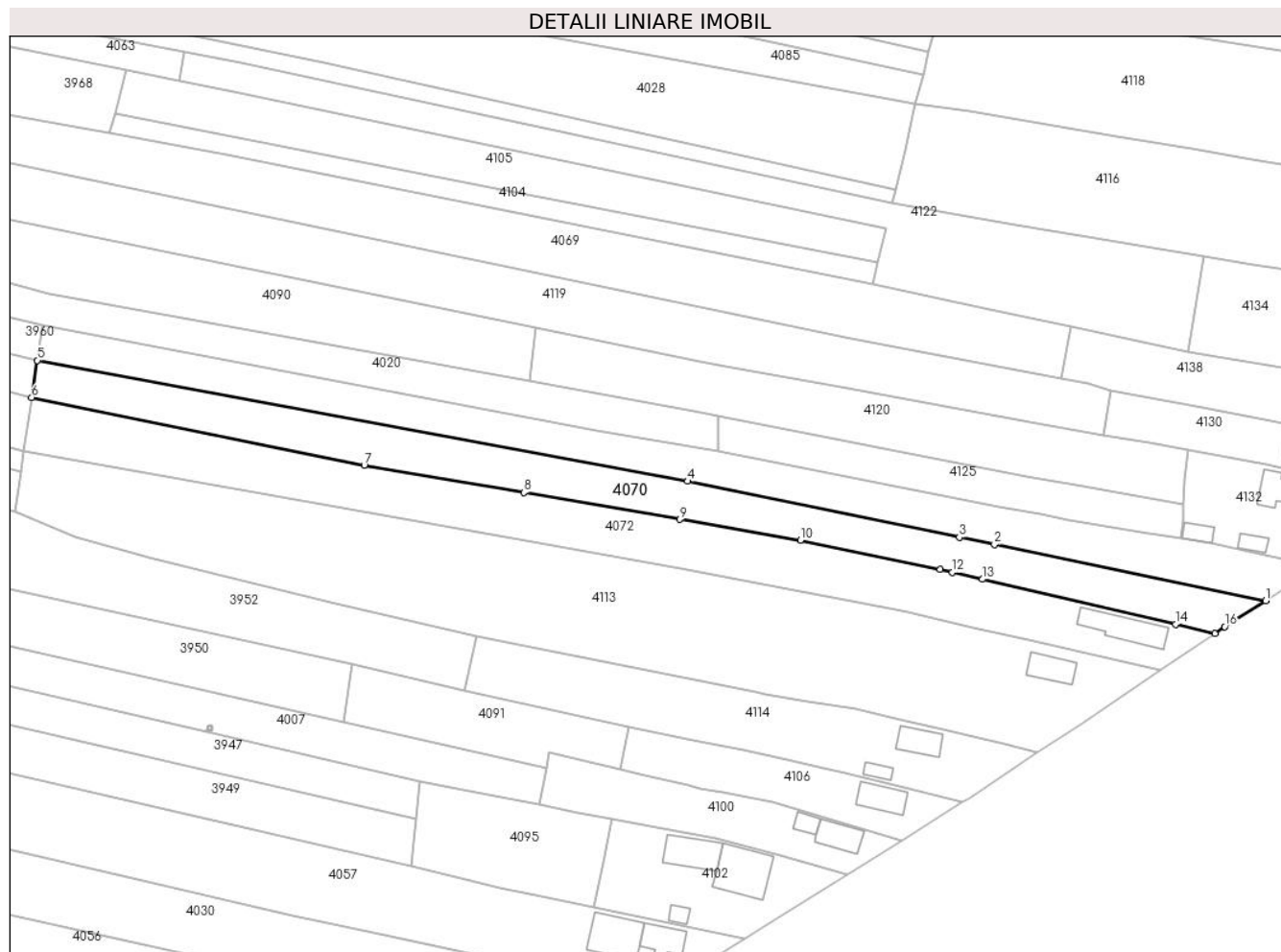
Inscrieri privind dezmembramintele dreptului de proprietate, drepturi reale de garanție și sarcini	Referințe
NU SUNT	

## Anexa Nr. 1 La Partea I

## Teren

Nr cadastral	Suprafața (mp)*	Observații / Referințe
	2.908	

\* Suprafața este determinată în planul de proiecție Stereo 70.



## Date referitoare la teren

Crt	Categorie folosință	Intravilan	Suprafața (mp)	Tarla	Parcelă	Nr. topo	Observații / Referințe
1	arabil	DA	647	3	123,124,127	-	
2	arabil	NU	638	3	123,124,127	-	
3	faneata	NU	1.623	3	123,124,127	-	

## Lungime Segmente

1) Valorile lungimilor segmentelor sunt obținute din proiecție în plan.

Punct început	X / Y	Punct sfârșit	X / Y	Lungime segment (** (m)
1	444.316,102 345.865,49	2	444.249,479 345.879,262	68.032
2	444.249,479 345.879,262	3	444.240,844 345.881,047	8.818
3	444.240,844 345.881,047	4	444.174,11 345.894,828	68.142
4	444.174,11 345.894,828	5	444.014,351 345.924,474	162.486

Punct început	X / Y	Punct sfârșit	X / Y	Lungime segment (** (m)
5	444.014,351 345.924,474	6	444.012,982 345.915,342	9.234
6	444.012,982 345.915,342	7	444.094,685 345.898,766	83.368
7	444.094,685 345.898,766	8	444.133,899 345.892,04	39.787
8	444.133,899 345.892,04	9	444.172,183 345.885,474	38.843
9	444.172,183 345.885,474	10	444.201,81 345.880,393	30.06
10	444.201,81 345.880,393	11	444.236,178 345.873,176	35.118
11	444.236,178 345.873,176	12	444.239,166 345.872,482	3.068
12	444.239,166 345.872,482	13	444.246,533 345.870,771	7.563
13	444.246,533 345.870,771	14	444.293,97 345.859,754	48.7
14	444.293,97 345.859,754	15	444.303,616 345.857,389	9.932
15	444.303,616 345.857,389	16	444.305,997 345.859,155	2.964
16	444.305,997 345.859,155	1	444.316,102 345.865,49	11.927

\*\* Lungimile segmentelor sunt determinate în planul de proiecție Stereo 70 și sunt rotunjite la 1 milimetru.

\*\*\* Distanța dintre puncte este formată din segmente cumulate ce sunt mai mici decât valoarea 1 milimetru.



**DATE DESPRE IMOBILUL NR. 4071**

Oficiul de Cadastru și Publicitate Imobiliară VALCEA  
Biroul de Cadastru și Publicitate Imobiliară Ramnicu Valcea

**A. Partea I. Descrierea imobilului**

TEREN Extravilan

Adresa: Jud. Valcea, pct. „In Sat

Nr. Crt	Nr cadastral Nr. topografic	Suprafața* (mp)	Observații / Referințe
A1	37253	600	Sector cadastral:8 Teren neimprejmuit;

**B. Partea II. Proprietari și acte**

Inscrieri privitoare la dreptul de proprietate și alte drepturi reale		Referințe
<b>17388 / 04/03/2022</b>		
Act Notarial nr. Certificat de mostenitor suplimentar nr. 159, din 12/12/2014 emis de Notar Public Pirvu Ioana (; Dosar nr. 189/2014, Dosar nr. 190/2014 conexasat la 189/2014; act administrativ nr Adeverinta nr. 792 din 02.02.2022, emis de Primaria Comunei Voicesti);		
B1	Intabulare, drept de PROPRIETATE, dobandit prin Succesiune, cota actuala 1/1, cota initiala 1/1 1) MUNTEANU NICULINA	A1

**C. Partea III. SARCINI .**

Inscrieri privind dezmembramintele dreptului de proprietate, drepturi reale de garanție și sarcini	Referințe
NU SUNT	

## Anexa Nr. 1 La Partea I

## Teren

Nr cadastral	Suprafața (mp)*	Observații / Referințe
37253	600	

\* Suprafața este determinată în planul de proiecție Stereo 70.



## Date referitoare la teren

Crt	Categorie folosință	Intra vilan	Suprafața (mp)	Tarla	Parcelă	Nr. topo	Observații / Referințe
1	faneata	NU	600	3	58/1	-	

## Lungime Segmente

1) Valorile lungimilor segmentelor sunt obținute din proiecție în plan.

Punct început	X / Y	Punct sfârșit	X / Y	Lungime segment (** (m)
1	444.089,747 346.033,497	2	444.065,94 346.039,961	24.669
2	444.065,94 346.039,961	3	444.039,969 346.048,358	27.295
3	444.039,969 346.048,358	4	444.019,851 346.054,524	21.042
4	444.019,851 346.054,524	5	444.016,975 346.046,621	8.41
5	444.016,975 346.046,621	6	444.052,773 346.035,802	37.397

Punct început	X / Y	Punct sfârșit	X / Y	Lungime segment (** (m)
6	444.052,773 346.035,802	7	444.088,628 346.025,179	37.396
7	444.088,628 346.025,179	1	444.089,747 346.033,497	8.393

\*\* Lungimile segmentelor sunt determinate în planul de proiecție Stereo 70 și sunt rotunjite la 1 milimetru.

\*\*\* Distanța dintre puncte este formată din segmente cumulate ce sunt mai mici decât valoarea 1 milimetru.





**DATE DESPRE IMOBILUL NR. 4072**

Oficiul de Cadastru și Publicitate Imobiliară VALCEA  
Biroul de Cadastru și Publicitate Imobiliară Ramnicu Valcea

**A. Partea I. Descrierea imobilului**

TEREN Necunoscut

Adresa: Loc. Voicesti, Str Zorilor, Nr. 39, Jud. Valcea

Nr. Crt	Nr cadastral Nr. topografic	Suprafața* (mp)	Observații / Referințe
A1		3.489	Sector cadastral:8 Teren neimprejmuit;

**Construcții**

Crt	Nr cadastral Nr. topografic	Adresa	Observații / Referințe
A1.1	-C1	Loc. Voicesti, Str Zorilor, Nr. 39, Jud. Valcea	Nr. niveluri:1; S. construita la sol:112 mp; S. construita desfasurata:112 mp;

**B. Partea II. Proprietari și acte**

Inscrieri privitoare la dreptul de proprietate și alte drepturi reale		Referințe
/		
Act Normativ nr. 7, din 13/03/1996 emis de PARLAMENTUL ROMÂNIEI (LEGE; ,art.13);		
B1	Inscrierea posesiei, drept de PROPRIETATE, dobandit prin Lege, cota actuala 1/1, cota initiala 1/1 1) NEIDENTIFICAT NEIDENTIFICAT	A1, A1.1
B2	Se notează mențiunea de proprietar neidentificat.	A1

**C. Partea III. SARCINI .**

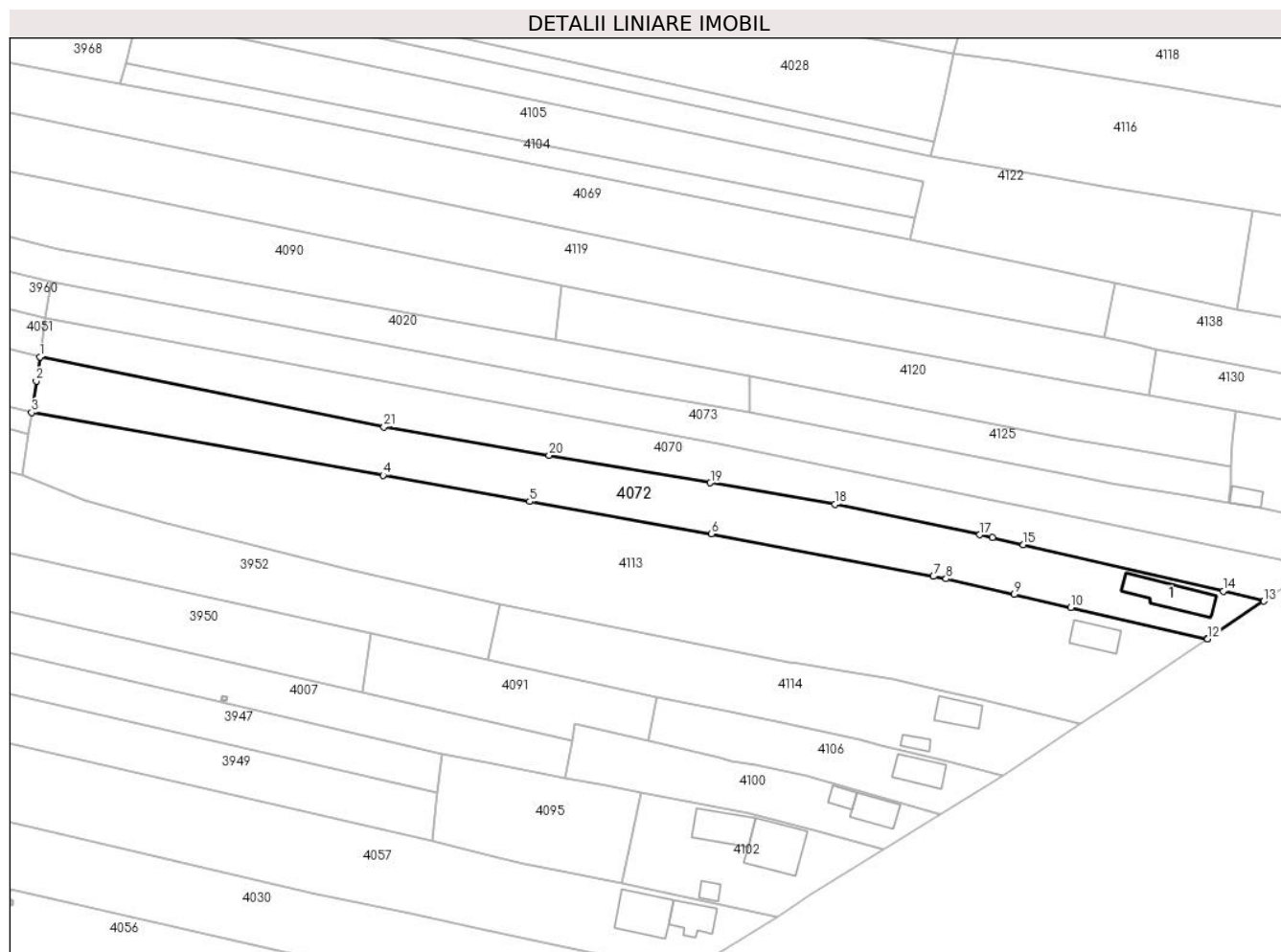
Inscrieri privind dezmembramintele dreptului de proprietate, drepturi reale de garanție și sarcini	Referințe
NU SUNT	

## Anexa Nr. 1 La Partea I

## Teren

Nr cadastral	Suprafața (mp)*	Observații / Referințe
	3.489	

\* Suprafața este determinată în planul de proiecție Stereo 70.



## Date referitoare la teren

Crt	Categorie folosință	Intravilan	Suprafața (mp)	Tarla	Parcelă	Nr. topo	Observații / Referințe
1	curți constructii	DA	631	3	-	-	
2	arabil	DA	163	3	-	-	
3	arabil	NU	1.228	3	-	-	
4	faneata	NU	1.467	3	-	-	

## Date referitoare la construcții

Crt	Număr	Destinație construcție	Supraf. (mp)	Situație juridică	Observații / Referințe
A1.1	-C1	construcții de locuințe	112	Cu acte	Nr. niveluri:1; S. construita la sol:112 mp; S. construita desfasurata:112 mp;

## Lungime Segmente

1) Valorile lungimilor segmentelor sunt obținute din proiecție în plan.

Punct început	X / Y	Punct sfârșit	X / Y	Lungime segment (** (m)	Punct început	X / Y	Punct sfârșit	X / Y	Lungime segment (** (m)
1	444.012,982 345.915,342	2	444.012,129 345.909,658	5.748	2	444.012,129 345.909,658	3	444.011,008 345.902,184	7.558

Punct început	X / Y	Punct sfârșit	X / Y	Lungime segment (** (m)
3	444.011,008 345.902,184	4	444.094,45 345.887,277	84.763
5	444.129,276 345.881,055	6	444.172,417 345.873,348	43.824
7	444.225,146 345.863,264	8	444.228,132 345.862,693	3.04
9	444.244,302 345.858,973	10	444.257,736 345.855,882	13.785
11	444.290,194 345.848,413	12	444.290,234 345.848,44	0.048
13	444.303,616 345.857,389	14	444.293,97 345.859,754	9.932
15	444.246,533 345.870,771	16	444.239,166 345.872,482	7.563
17	444.236,178 345.873,176	18	444.201,81 345.880,393	35.118
19	444.172,183 345.885,474	20	444.133,899 345.892,04	38.843
21	444.094,685 345.898,766	1	444.012,982 345.915,342	83.368

Punct început	X / Y	Punct sfârșit	X / Y	Lungime segment (** (m)
4	444.094,45 345.887,277	5	444.129,276 345.881,055	35.377
6	444.172,417 345.873,348	7	444.225,146 345.863,264	53.685
8	444.228,132 345.862,693	9	444.244,302 345.858,973	16.592
10	444.257,736 345.855,882	11	444.290,194 345.848,413	33.306
12	444.290,234 345.848,44	13	444.303,616 345.857,389	16.099
14	444.293,97 345.859,754	15	444.246,533 345.870,771	48.7
16	444.239,166 345.872,482	17	444.236,178 345.873,176	3.068
18	444.201,81 345.880,393	19	444.172,183 345.885,474	30.06
20	444.133,899 345.892,04	21	444.094,685 345.898,766	39.787

\*\* Lungimile segmentelor sunt determinate în planul de proiecție Stereo 70 și sunt rotunjite la 1 milimetru.

\*\*\* Distanța dintre puncte este formată din segmente cumulate ce sunt mai mici decât valoarea 1 milimetru.



**DATE DESPRE IMOBILUL NR. 4073**

Oficiul de Cadastru și Publicitate Imobiliară VALCEA  
Biroul de Cadastru și Publicitate Imobiliară Ramnicu Valcea

**A. Partea I. Descrierea imobilului**

TEREN Necunoscut

Nr. cadastral vechi:235

Adresa: Loc. Voicesti, Str Zorilor, Jud. Valcea

Nr. Crt	Nr cadastral Nr. topografic	Suprafața* (mp)	Observații / Referințe
A1		2.829	Sector cadastral:8 Teren neimprejmuit;

**B. Partea II. Proprietari și acte**

Inscrieri privitoare la dreptul de proprietate și alte drepturi reale		Referințe
/		
Act Notarial nr. 263, din 01/02/2005 emis de BNP DANIELA-ILEANA MUNTEANU (CONTRACT DE VANZARE-CUMPARARE; );		
B1	Intabulare, drept de PROPRIETATE, dobandit prin Conventie, cota actuala 1/1, cota initiala 1/1 1) <b>BADARCU VERGILIU</b> , CASATORIT CU ; DEFUNCT:Da 2) <b>BADARCU ELEONORA</b> , LIPSA CNP;	A1

**C. Partea III. SARCINI .**

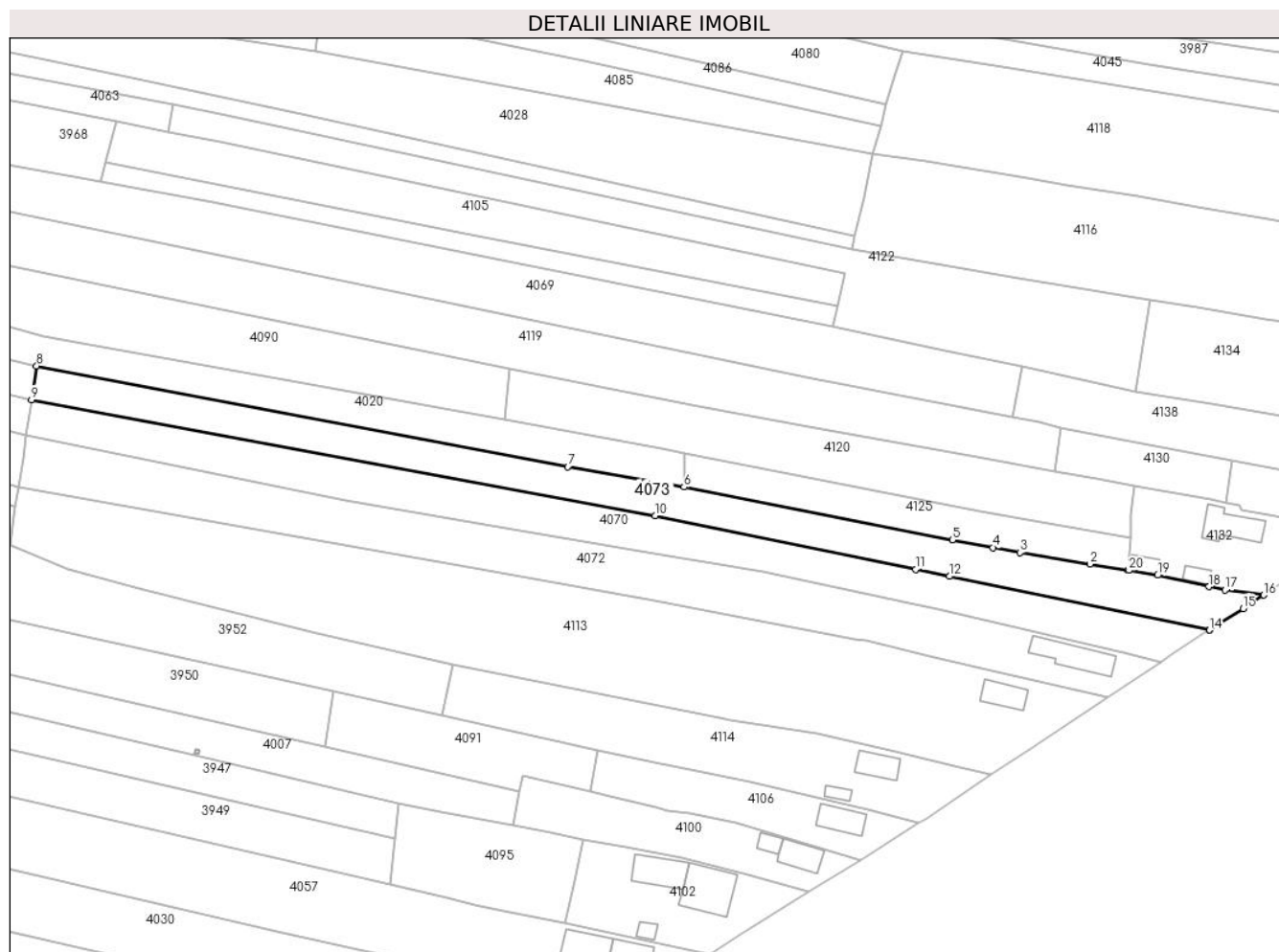
Inscrieri privind dezmembramintele dreptului de proprietate, drepturi reale de garanție și sarcini	Referințe
NU SUNT	

## Anexa Nr. 1 La Partea I

## Teren

Nr cadastral	Suprafața (mp)*	Observații / Referințe
	2.829	

\* Suprafața este determinată în planul de proiecție Stereo 70.



## Date referitoare la teren

Crt	Categorie folosință	Intravilan	Suprafața (mp)	Tarla	Parcelă	Nr. topo	Observații / Referințe
1	arabil	DA	719	3	-	-	
2	arabil	NU	709	3	-	-	
3	faneata	NU	1.401	3	-	-	

## Lungime Segmente

1) Valorile lungimilor segmentelor sunt obținute din proiecție în plan.

Punct început	X / Y	Punct sfârșit	X / Y	Lungime segment (** (m)
1	444.295,217 345.880,822	2	444.285,541 345.882,404	9.804
2	444.285,541 345.882,404	3	444.267,577 345.885,336	18.202
3	444.267,577 345.885,336	4	444.260,702 345.886,641	6.998
4	444.260,702 345.886,641	5	444.250,306 345.888,614	10.582

Punct început	X / Y	Punct sfârșit	X / Y	Lungime segment (** (m)
5	444.250,306 345.888,614	6	444.181,495 345.902,12	70.124
6	444.181,495 345.902,12	7	444.151,726 345.907,324	30.22
7	444.151,726 345.907,324	8	444.015,653 345.933,149	138.502
8	444.015,653 345.933,149	9	444.014,351 345.924,474	8.772
9	444.014,351 345.924,474	10	444.174,11 345.894,828	162.486
10	444.174,11 345.894,828	11	444.240,844 345.881,047	68.142
11	444.240,844 345.881,047	12	444.249,479 345.879,262	8.818
12	444.249,479 345.879,262	13	444.316,102 345.865,49	68.032
13	444.316,102 345.865,49	14	444.316,145 345.865,517	0.051
14	444.316,145 345.865,517	15	444.324,695 345.871,027	10.172
15	444.324,695 345.871,027	16	444.330,023 345.874,465	6.341
16	444.330,023 345.874,465	17	444.320,138 345.875,729	9.965
17	444.320,138 345.875,729	18	444.315,995 345.876,63	4.24
18	444.315,995 345.876,63	19	444.302,819 345.879,544	13.494
19	444.302,819 345.879,544	20	444.295,503 345.880,779	7.42
20	444.295,503 345.880,779	1	444.295,217 345.880,822	0.289

\*\* Lungimile segmentelor sunt determinate în planul de proiecție Stereo 70 și sunt rotunjite la 1 milimetru.

\*\*\* Distanța dintre puncte este formată din segmente cumulate ce sunt mai mici decât valoarea 1 milimetru.





**DATE DESPRE IMOBILUL NR. 4074**

Oficiul de Cadastru și Publicitate Imobiliară VALCEA  
Biroul de Cadastru și Publicitate Imobiliară Ramnicu Valcea

**A. Partea I. Descrierea imobilului**

TEREN Intravilan

Adresa: Loc. Voicestii Din Vale, Jud. Valcea

Nr. Crt	Nr cadastral Nr. topografic	Suprafața* (mp)	Observații / Referințe
A1		1	Sector cadastral:8 Teren neimprejmuit;

**Construcții**

Crt	Nr cadastral Nr. topografic	Adresa	Observații / Referințe
A1.1	-C1	Loc. Voicestii Din Vale, Jud. Valcea	Nr. niveluri:1; S. construita la sol:1 mp; S. construita desfasurata:1 mp; STALP

**B. Partea II. Proprietari și acte**

Inscrieri privitoare la dreptul de proprietate și alte drepturi reale		Referințe
/		
Act Normativ nr. 123, din 10/07/2012 emis de PARLAMENTUL ROMANIEI;		
B1	Intabulare, drept de PROPRIETATE, dobandit prin Lege, cota actuala 1/1, cota initiala 1/1 1) STATUL ROMAN, CIF:9999999999999, LIPSA CNP;	A1
Act Administrativ nr. 6, din 20/06/2005 emis de MINISTERUL ECONOMIEI;		
B2	Intabulare, drept de CONCESIUNE 1) DISTRIBUTIE ENERGIE OLTENIA S.A., CIF:9999999999999, LIPSA CNP;	A1
Act Normativ nr. 123, din 10/07/2012 emis de PARLAMENTUL ROMANIEI;		
B3	Intabulare, drept de PROPRIETATE, dobandit prin Lege, cota actuala 1/1, cota initiala 1/1 1) DISTRIBUTIE ENERGIE OLTENIA S.A., CIF:9999999999999, LIPSA CNP;	A1.1

**C. Partea III. SARCINI .**

Inscrieri privind dezmembramintele dreptului de proprietate, drepturi reale de garanție și sarcini	Referințe
NU SUNT	


## Anexa Nr. 1 La Partea I

## Teren

Nr cadastral	Suprafața (mp)*	Observații / Referințe
	1	

\* Suprafața este determinată în planul de proiecție Stereo 70.

## DETALII LINIARE IMOBIL



## Date referitoare la teren

Crt	Categorie folosință	Intra vilan	Suprafața (mp)	Tarla	Parcelă	Nr. topo	Observații / Referințe
1	curți constructii	DA	1	4	93	-	

## Date referitoare la construcții

Crt	Număr	Destinație construcție	Supraf. (mp)	Situație juridică	Observații / Referințe
A1.1	-C1	construcții industriale și edilitare	1	Cu acte	Nr. niveluri:1; S. construita la sol:1 mp; S. construita desfasurata:1 mp; STALP

## Lungime Segmente

1) Valorile lungimilor segmentelor sunt obținute din proiecție în plan.

Punct început	X / Y	Punct sfârșit	X / Y	Lungime segment (** (m))
1	444.029,543 346.468,544	2	444.030,486 346.468,214	0.999
2	444.030,486 346.468,214	3	444.030,817 346.469,157	0.999
3	444.030,817 346.469,157	4	444.029,873 346.469,488	1.0

Punct început	X / Y	Punct sfârșit	X / Y	Lungime segment (** (m)
4	444.029,873 346.469,488	1	444.029,543 346.468,544	1.0

\*\* Lungimile segmentelor sunt determinate în planul de proiecție Stereo 70 și sunt rotunjite la 1 milimetru.

\*\*\* Distanța dintre puncte este formată din segmente cumulate ce sunt mai mici decât valoarea 1 milimetru.



**DATE DESPRE IMOBILUL NR. 4075**

Oficiul de Cadastru și Publicitate Imobiliară VALCEA  
Biroul de Cadastru și Publicitate Imobiliară Ramnicu Valcea

**A. Partea I. Descrierea imobilului**

TEREN Necunoscut

Adresa: Loc. Voicesti, Str Viitorului, Jud. Valcea

Nr. Crt	Nr cadastral Nr. topografic	Suprafața* (mp)	Observații / Referințe
A1		3.700	Sector cadastral:8 Teren neimprejmuit;

**B. Partea II. Proprietari și acte**

Inscrieri privitoare la dreptul de proprietate și alte drepturi reale	Referințe
/	
Act Administrativ nr. 900, din 20/12/2002 emis de CJSDPAT VALCEA (TITLU DE PROPRIETATE; );	
B1	A1
Intabulare, drept de PROPRIETATE, dobandit prin Reconstituire, cota actuala 1/1, cota initiala 1/1	
1) BROBOANĂ I GHEORGHE, LIPSA CNP;	

**C. Partea III. SARCINI .**

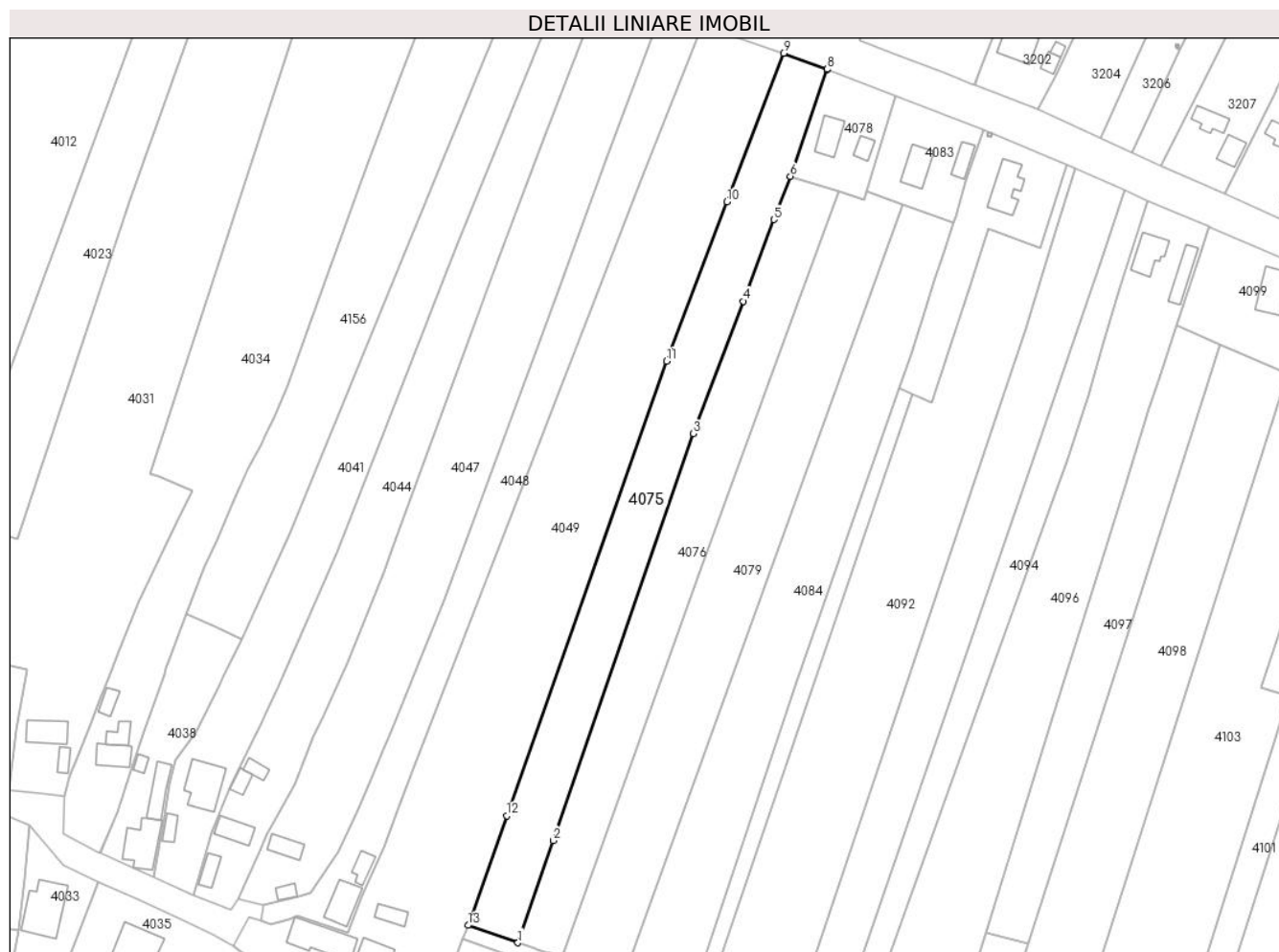
Inscrieri privind dezmembramintele dreptului de proprietate, drepturi reale de garanție și sarcini	Referințe
NU SUNT	

## Anexa Nr. 1 La Partea I

## Teren

Nr cadastral	Suprafața (mp)*	Observații / Referințe
	3.700	

\* Suprafața este determinată în planul de proiecție Stereo 70.



## Date referitoare la teren

Crt	Categorie folosință	Intravilan	Suprafața (mp)	Tarla	Parcelă	Nr. topo	Observații / Referințe
1	arabil	DA	614	4	100,101	-	
2	arabil	NU	2.622	4	100,101	-	
3	arabil	DA	464	4	100,101	-	

## Lungime Segmente

1) Valorile lungimilor segmentelor sunt obținute din proiecție în plan.

Punct început	X / Y	Punct sfârșit	X / Y	Lungime segment (** (m)
1	443.971,67 346.214,119	2	443.981,58 346.242,82	30.364
2	443.981,58 346.242,82	3	444.020,994 346.356,977	120.77
3	444.020,994 346.356,977	4	444.034,986 346.394,139	39.709
4	444.034,986 346.394,139	5	444.043,607 346.417,036	24.466

Punct început	X / Y	Punct sfârșit	X / Y	Lungime segment (** (m)
5	444.043,607 346.417,036	6	444.048,199 346.429,234	13.034
6	444.048,199 346.429,234	7	444.058,571 346.459,219	31.728
7	444.058,571 346.459,219	8	444.058,52 346.459,239	0.055
8	444.058,52 346.459,239	9	444.046,274 346.463,744	13.048
9	444.046,274 346.463,744	10	444.030,398 346.422,038	44.626
10	444.030,398 346.422,038	11	444.013,38 346.377,333	47.835
11	444.013,38 346.377,333	12	443.968,507 346.249,787	135.209
12	443.968,507 346.249,787	13	443.957,685 346.219,025	32.61
13	443.957,685 346.219,025	1	443.971,67 346.214,119	14.821

\*\* Lungimile segmentelor sunt determinate în planul de proiecție Stereo 70 și sunt rotunjite la 1 milimetru.

\*\*\* Distanța dintre puncte este formată din segmente cumulate ce sunt mai mici decât valoarea 1 milimetru.





**DATE DESPRE IMOBILUL NR. 4076**

Oficiul de Cadastru și Publicitate Imobiliară VALCEA  
Biroul de Cadastru și Publicitate Imobiliară Ramnicu Valcea

**A. Partea I. Descrierea imobilului**

TEREN Necunoscut

Adresa: Loc. Voicesti, Jud. Valcea

Nr. Crt	Nr cadastral Nr. topografic	Suprafața* (mp)	Observații / Referințe
A1		3.244	Sector cadastral:8 Teren neimprejmuț;

**B. Partea II. Proprietari și acte**

Inscrieri privitoare la dreptul de proprietate și alte drepturi reale	Referințe
/	
Act Administrativ nr. 662/28718, din 14/09/2001 emis de CJSDPAT VALCEA (TITLU DE PROPRIETATE; );	
B1	A1
Intabulare, drept de PROPRIETATE, dobândit prin Reconstituire, cota actuala 1/1, cota initiala 1/1	
1) BROBOANĂ ALEXANDRA, LIPSA CNP;	
2) BROBOANĂ ELEONORA, LIPSA CNP;	

**C. Partea III. SARCINI .**

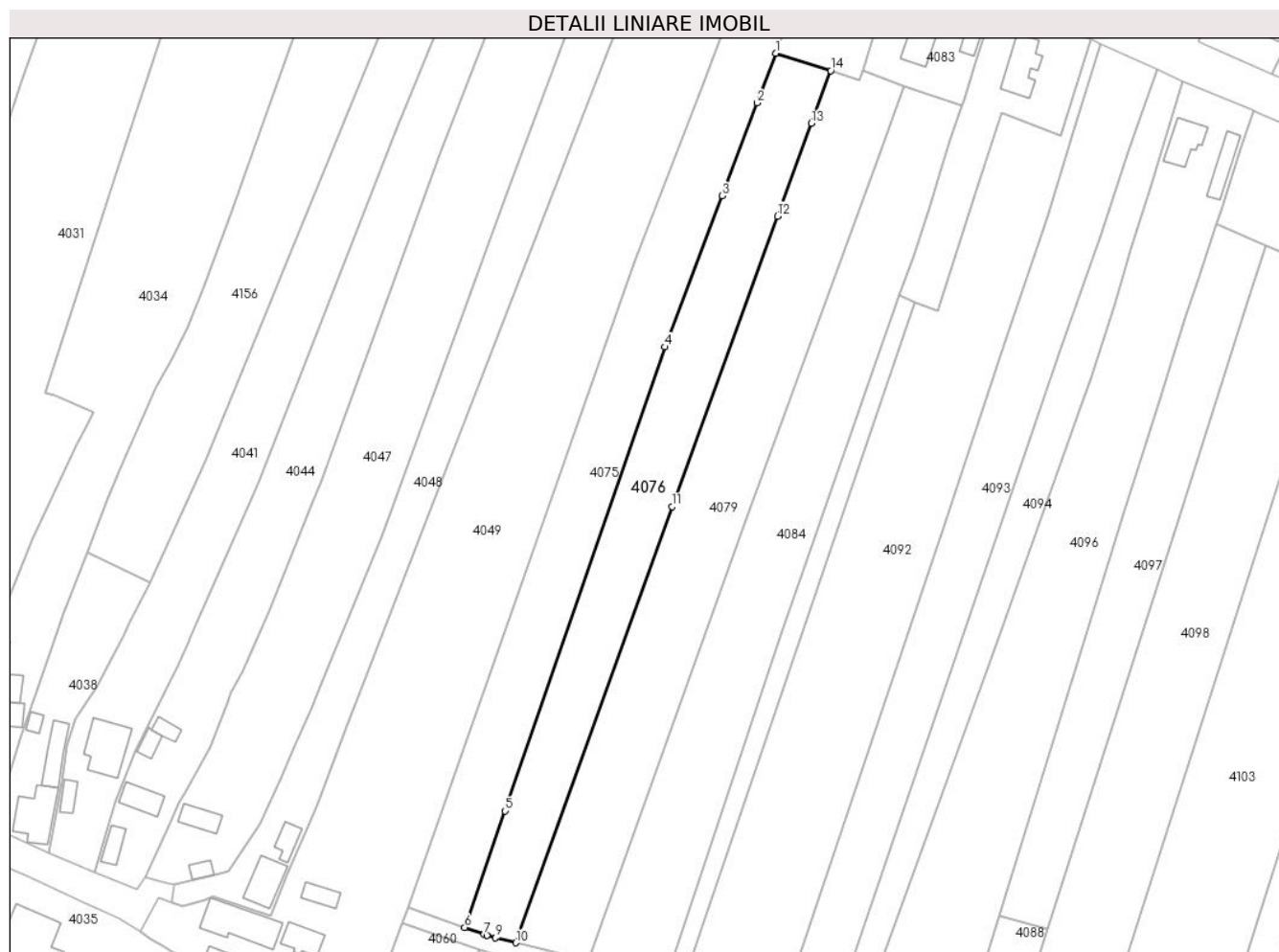
Inscrieri privind dezmembramintele dreptului de proprietate, drepturi reale de garanție și sarcini	Referințe
NU SUNT	

## Anexa Nr. 1 La Partea I

## Teren

Nr cadastral	Suprafața (mp)*	Observații / Referințe
	3.244	

\* Suprafața este determinată în planul de proiecție Stereo 70.



## Date referitoare la teren

Crt	Categorie folosință	Intravilan	Suprafața (mp)	Tarla	Parcelă	Nr. topo	Observații / Referințe
1	vie	DA	192	4	107/1,107	-	
2	vie	NU	353	4	107/1,107	-	
3	arabil	NU	2.515	4	107/1,107	-	
4	arabil	DA	184	4	107/1,107	-	

## Lungime Segmente

1) Valorile lungimilor segmentelor sunt obținute din proiecție în plan.

Punct început	X / Y	Punct sfârșit	X / Y	Lungime segment (** (m)
1	444.048,199 346.429,234	2	444.043,607 346.417,036	13.034
2	444.043,607 346.417,036	3	444.034,986 346.394,139	24.466
3	444.034,986 346.394,139	4	444.020,994 346.356,977	39.709

Punct început	X / Y	Punct sfârșit	X / Y	Lungime segment (** (m)
4	444.020,994 346.356,977	5	443.981,58 346.242,82	120.77
5	443.981,58 346.242,82	6	443.971,67 346.214,119	30.364
6	443.971,67 346.214,119	7	443.976,439 346.212,448	5.053
7	443.976,439 346.212,448	8	443.977,198 346.212,219	0.793
8	443.977,198 346.212,219	9	443.979,281 346.211,592	2.175
9	443.979,281 346.211,592	10	443.984,247 346.210,375	5.113
10	443.984,247 346.210,375	11	444.022,666 346.317,652	113.949
11	444.022,666 346.317,652	12	444.048,709 346.389,14	76.084
12	444.048,709 346.389,14	13	444.057,021 346.411,955	24.282
13	444.057,021 346.411,955	14	444.061,758 346.424,958	13.839
14	444.061,758 346.424,958	1	444.048,199 346.429,234	14.217

\*\* Lungimile segmentelor sunt determinate în planul de proiecție Stereo 70 și sunt rotunjite la 1 milimetru.

\*\*\* Distanța dintre puncte este formată din segmente cumulate ce sunt mai mici decât valoarea 1 milimetru.



**DATE DESPRE IMOBILUL NR. 4077**

Oficiul de Cadastru și Publicitate Imobiliară VALCEA  
Biroul de Cadastru și Publicitate Imobiliară Ramnicu Valcea

**A. Partea I. Descrierea imobilului**

TEREN Extravilan

Adresa: Jud. Valcea

Nr. Crt	Nr cadastral Nr. topografic	Suprafața* (mp)	Observații / Referințe
A1		1	Sector cadastral:8 Teren neimprejmuit;

**Construcții**

Crt	Nr cadastral Nr. topografic	Adresa	Observații / Referințe
A1.1	-C1	Jud. Valcea	Nr. niveluri:1; S. construita la sol:1 mp; S. construita desfasurata:1 mp; STALP

**B. Partea II. Proprietari și acte**

Inscrieri privitoare la dreptul de proprietate și alte drepturi reale		Referințe
/		
Act Normativ nr. 123, din 10/07/2012 emis de PARLAMENTUL ROMANIEI;		
B1	Intabulare, drept de PROPRIETATE, dobandit prin Lege, cota actuala 1/1, cota initiala 1/1 1) STATUL ROMAN, CIF:9999999999999, LIPSA CNP;	A1
Act Administrativ nr. 6, din 20/06/2005 emis de MINISTERUL ECONOMIEI;		
B2	Intabulare, drept de CONCESIUNE 1) DISTRIBUTIE ENERGIE OLTENIA S.A., CIF:9999999999999, LIPSA CNP;	A1
Act Normativ nr. 123, din 10/07/2012 emis de PARLAMENTUL ROMANIEI;		
B3	Intabulare, drept de PROPRIETATE, dobandit prin Lege, cota actuala 1/1, cota initiala 1/1 1) DISTRIBUTIE ENERGIE OLTENIA S.A., CIF:9999999999999, LIPSA CNP;	A1.1

**C. Partea III. SARCINI .**

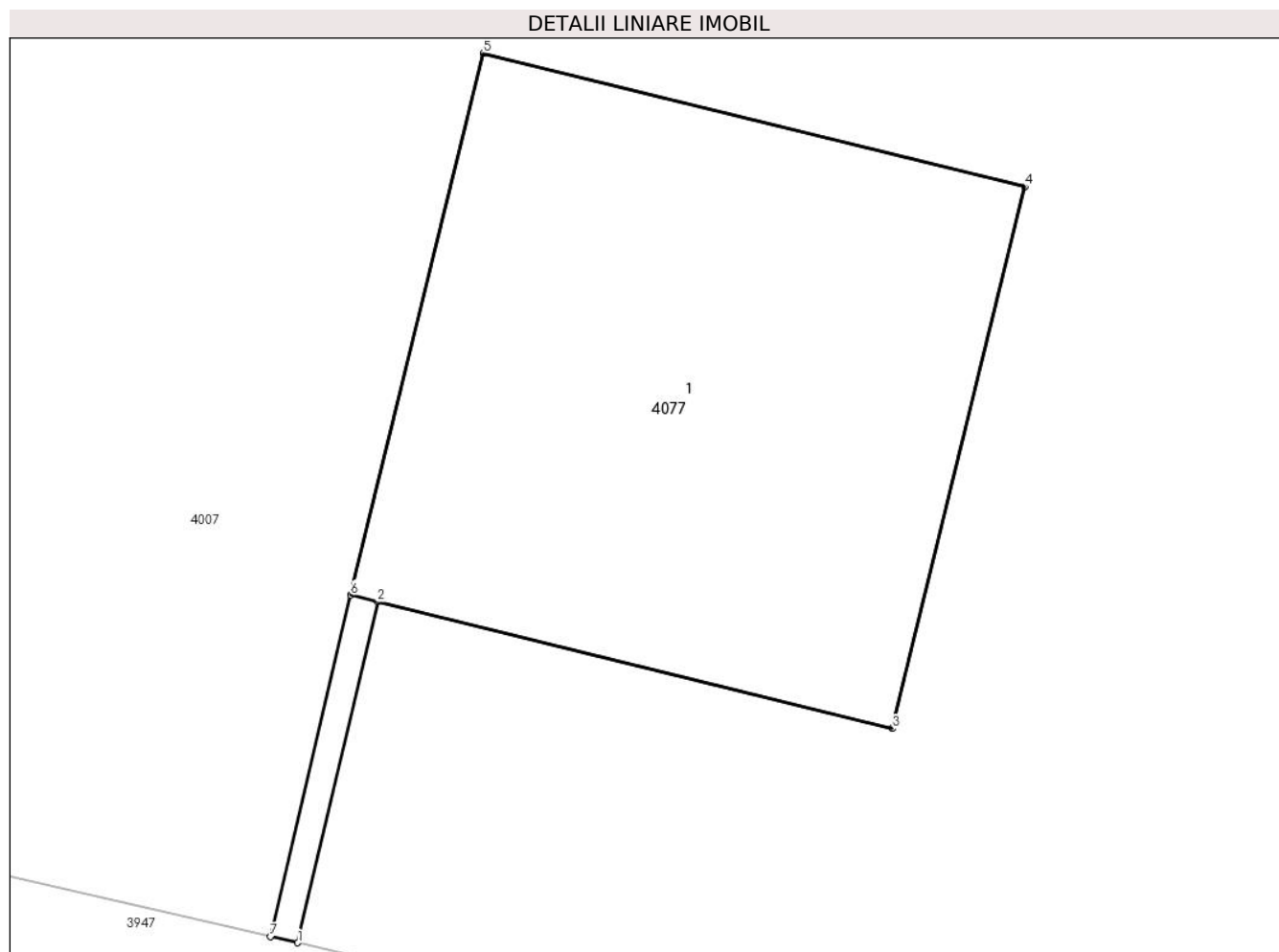
Inscrieri privind dezmembramintele dreptului de proprietate, drepturi reale de garanție și sarcini	Referințe
NU SUNT	

## Anexa Nr. 1 La Partea I

## Teren

Nr cadastral	Suprafața (mp)*	Observații / Referințe
	1	

\* Suprafața este determinată în planul de proiecție Stereo 70.



## Date referitoare la teren

Crt	Categorie folosință	Intra vilan	Suprafața (mp)	Tarla	Parcelă	Nr. topo	Observații / Referințe
1	curți constructii	NU	1	3	-	-	

## Date referitoare la construcții

Crt	Număr	Destinație construcție	Supraf. (mp)	Situație juridică	Observații / Referințe
A1.1	-C1	construcții industriale și edilitare	1	Cu acte	Nr. niveluri:1; S. construita la sol:1 mp; S. construita desfasurata:1 mp; STALP

## Lungime Segmente

1) Valorile lungimilor segmentelor sunt obținute din proiecție în plan.

Punct început	X / Y	Punct sfârșit	X / Y	Lungime segment (** (m)
1	444.056,086 345.833,369	2	444.056,229 345.833,98	0.628
2	444.056,229 345.833,98	3	444.057,152 345.833,753	0.951
3	444.057,152 345.833,753	4	444.057,39 345.834,724	1.0

Punct început	X / Y	Punct sfârșit	X / Y	Lungime segment (** (m)
4	444.057,39 345.834,724	5	444.056,419 345.834,963	1.0
5	444.056,419 345.834,963	6	444.056,181 345.833,992	1.0
6	444.056,181 345.833,992	7	444.056,037 345.833,38	0.629
7	444.056,037 345.833,38	1	444.056,086 345.833,369	0.05

\*\* Lungimile segmentelor sunt determinate în planul de proiecție Stereo 70 și sunt rotunjite la 1 milimetru.

\*\*\* Distanța dintre puncte este formată din segmente cumulate ce sunt mai mici decât valoarea 1 milimetru.





**DATE DESPRE IMOBILUL NR. 4078**

Oficiul de Cadastru și Publicitate Imobiliară VALCEA  
Biroul de Cadastru și Publicitate Imobiliară Ramnicu Valcea

**A. Partea I. Descrierea imobilului**

TEREN Intravilan

Adresa: Loc. Voicestii Din Vale, Str Viitorului, Nr. 24, Jud. Valcea

Nr. Crt	Nr cadastral Nr. topografic	Suprafața* (mp)	Observații / Referințe
A1		657	Sector cadastral:8 Teren imprejmuit;

**Construcții**

Crt	Nr cadastral Nr. topografic	Adresa	Observații / Referințe
A1.1	-C1	Loc. Voicestii Din Vale, Str Viitorului, Nr. 24, Jud. Valcea	Nr. niveluri:1; S. construita la sol:61 mp; S. construita desfasurata:61 mp;
A1.2	-C2	Loc. Voicestii Din Vale, Str Viitorului, Nr. 24, Jud. Valcea	Nr. niveluri:1; S. construita la sol:26 mp; S. construita desfasurata:26 mp;

**B. Partea II. Proprietari și acte**

Inscrieri privitoare la dreptul de proprietate și alte drepturi reale		Referințe
/		
Act Normativ nr. 7, din 13/03/1996 emis de PARLAMENTUL ROMANIEI (LEGE; );		
B1	Intabulare, drept de PROPRIETATE, dobandit prin Lege, cota actuala 1/1, cota initiala 1/1 1) <b>NEIDENTIFICAT NEIDENTIFICAT</b>	A1
Act Administrativ nr. 398, din 01/02/2024 emis de PRIMARIA COMUNEI VOICESTI (ADEVERINTA; );		
B2	SE NOTEAZA POSESIA FAPTICA IN FAVOAREA LUI: 1) <b>MARIN MARIN</b>	A1
B3	Intabulare, drept de PROPRIETATE, dobandit prin Construire, cota actuala 1/1, cota initiala 1/1 1) <b>MARIN MARIN</b>	A1.1, A1.2

**C. Partea III. SARCINI .**

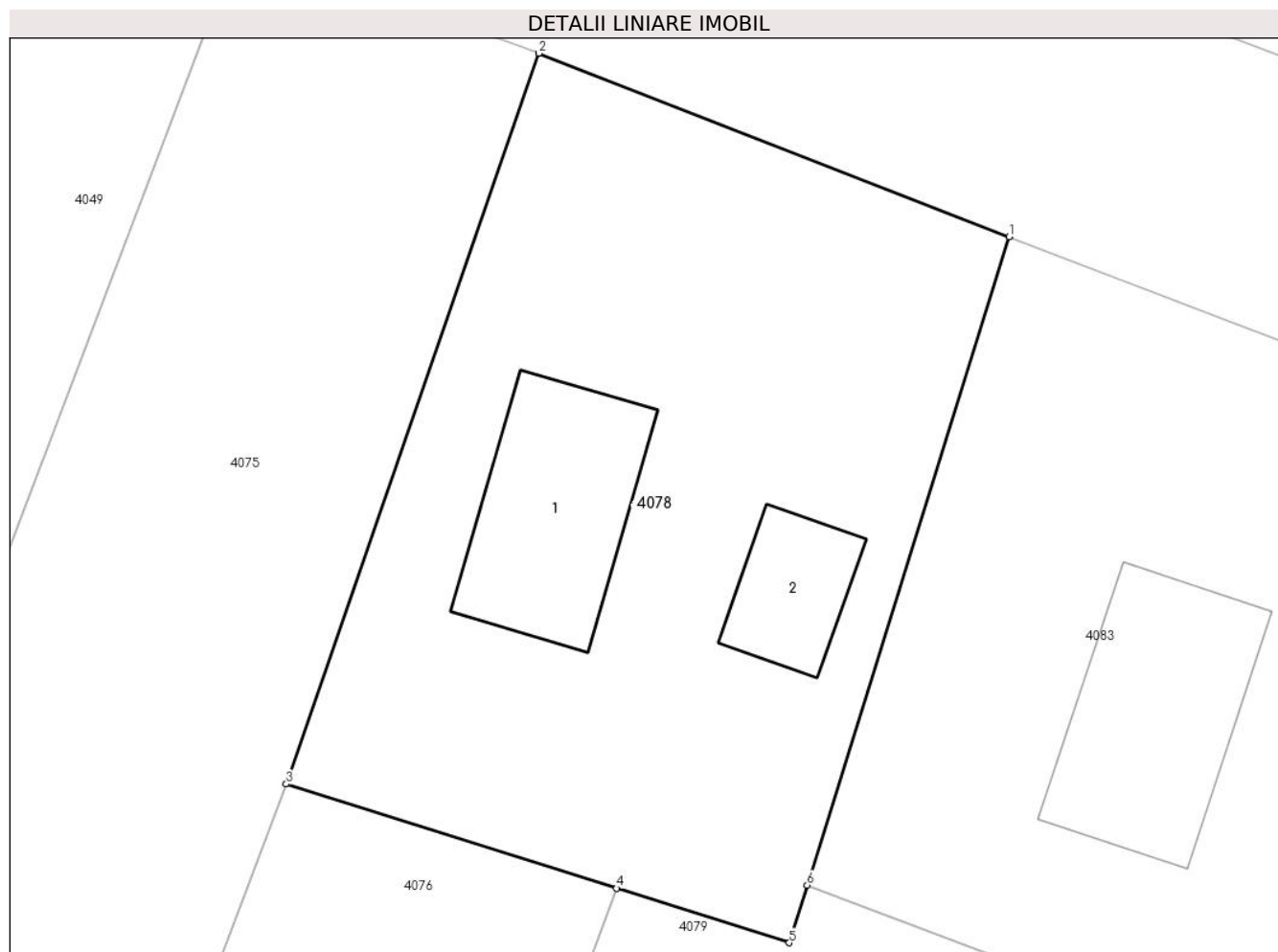
Inscrieri privind dezmembramintele dreptului de proprietate, drepturi reale de garanție și sarcini	Referințe
NU SUNT	

## Anexa Nr. 1 La Partea I

## Teren

Nr cadastral	Suprafața (mp)*	Observații / Referințe
	657	

\* Suprafața este determinată în planul de proiecție Stereo 70.



## Date referitoare la teren

Crt	Categorie folosință	Intravilan	Suprafața (mp)	Tarla	Parcelă	Nr. topo	Observații / Referințe
1	curți constructii	DA	657	4	118	-	

## Date referitoare la construcții

Crt	Număr	Destinație construcție	Supraf. (mp)	Situație juridică	Observații / Referințe
A1.1	-C1	construcții de locuințe	61	Cu acte	Nr. niveluri:1; S. construita la sol:61 mp; S. construita desfasurata:61 mp;
A1.2	-C2	construcții anexa	26	Cu acte	Nr. niveluri:1; S. construita la sol:26 mp; S. construita desfasurata:26 mp;

## Lungime Segmente

1) Valorile lungimilor segmentelor sunt obținute din proiecție în plan.

Punct început	X / Y	Punct sfârșit	X / Y	Lungime segment (** (m)
1	444.077,878 346.451,692	2	444.058,571 346.459,219	20.722
2	444.058,571 346.459,219	3	444.048,199 346.429,234	31.728
3	444.048,199 346.429,234	4	444.061,758 346.424,958	14.217

Punct început	X / Y	Punct sfârșit	X / Y	Lungime segment (** (m)
4	444.061,758 346.424,958	5	444.068,851 346.422,721	7.437
5	444.068,851 346.422,721	6	444.069,591 346.425,085	2.477
6	444.069,591 346.425,085	1	444.077,878 346.451,692	27.868

\*\* Lungimile segmentelor sunt determinate în planul de proiecție Stereo 70 și sunt rotunjite la 1 milimetru.

\*\*\* Distanța dintre puncte este formată din segmente cumulate ce sunt mai mici decât valoarea 1 milimetru.



**DATE DESPRE IMOBILUL NR. 4079**

Oficiul de Cadastru și Publicitate Imobiliară VALCEA  
Biroul de Cadastru și Publicitate Imobiliară Ramnicu Valcea

**A. Partea I. Descrierea imobilului**

TEREN Necunoscut

Adresa: Loc. Voicestii Din Vale, Jud. Valcea

Nr. Crt	Nr cadastral Nr. topografic	Suprafața* (mp)	Observații / Referințe
A1		4.186	Sector cadastral:8 Teren neimprejmuit;

**B. Partea II. Proprietari și acte**

Inscrieri privitoare la dreptul de proprietate și alte drepturi reale	Referințe
/	
Act Administrativ nr. 621/28718, din 25/04/2001 emis de CJSDPAT VALCEA (TITLU DE PROPRIETATE; );	
B1	A1
Intabulare, drept de PROPRIETATE, dobandit prin Reconstituire, cota actuala 1/1, cota initiala 1/1 1) STURZARU ILIE, LIPSA CNP;	

**C. Partea III. SARCINI .**

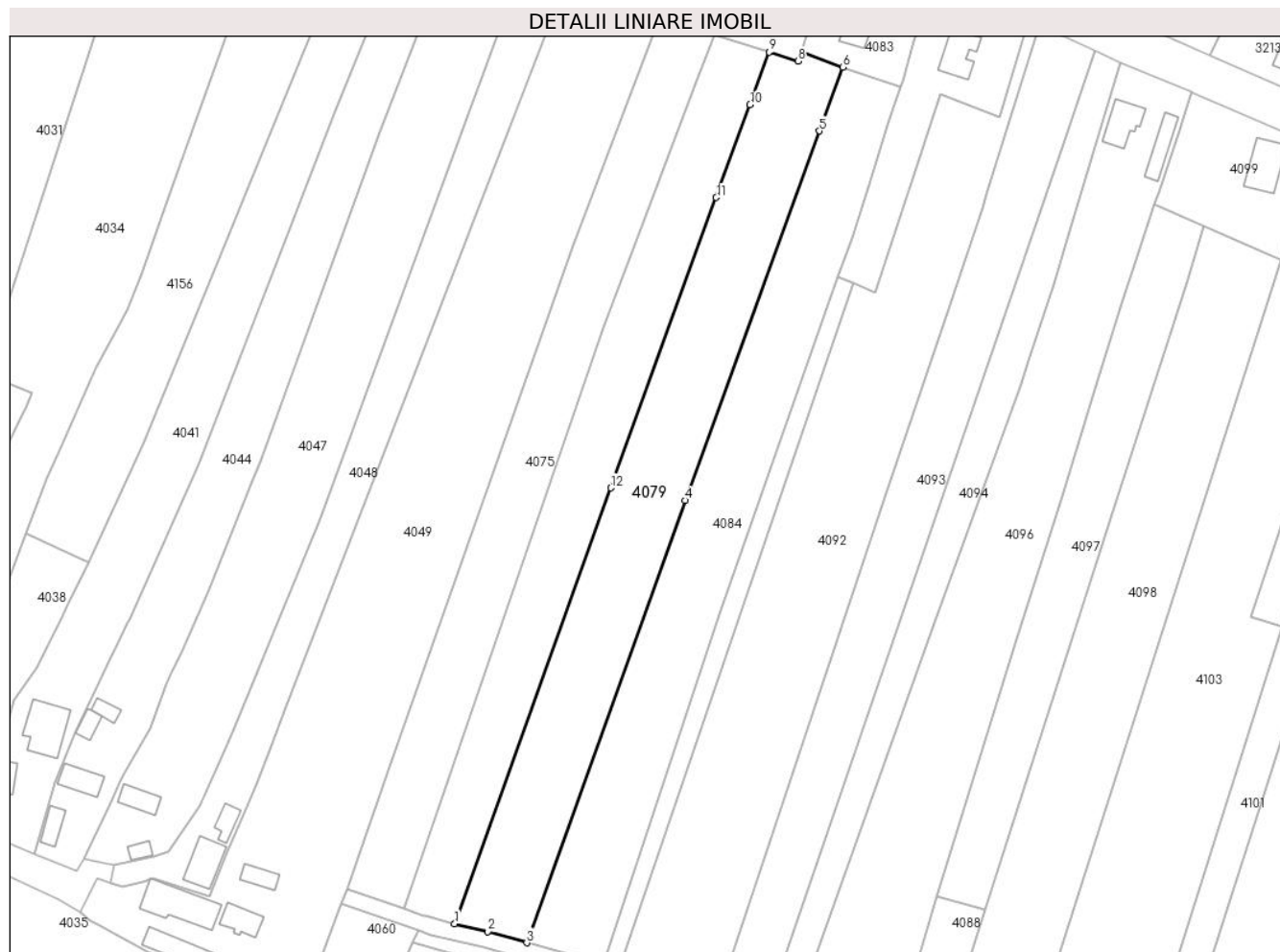
Inscrieri privind dezmembramintele dreptului de proprietate, drepturi reale de garanție și sarcini	Referințe
NU SUNT	

## Anexa Nr. 1 La Partea I

## Teren

Nr cadastral	Suprafața (mp)*	Observații / Referințe
	4.186	

\* Suprafața este determinată în planul de proiecție Stereo 70.



## Date referitoare la teren

Crt	Categorie folosință	Intravilan	Suprafața (mp)	Tarla	Parcelă	Nr. topo	Observații / Referințe
1	vie	DA	286	4	108	-	
2	arabil	NU	3.900	4	108	-	

## Lungime Segmente

1) Valorile lungimilor segmentelor sunt obținute din proiecție în plan.

Punct început	X / Y	Punct sfârșit	X / Y	Lungime segment (** (m)
1	443.984,247 346.210,375	2	443.992,416 346.208,374	8.411
2	443.992,416 346.208,374	3	444.001,998 346.205,676	9.955
3	444.001,998 346.205,676	4	444.040,988 346.314,547	115.642
4	444.040,988 346.314,547	5	444.074,108 346.405,483	96.78

Punct început	X / Y	Punct sfârșit	X / Y	Lungime segment (** (m)
5	444.074,108 346.405,483	6	444.079,834 346.421,206	16.733
6	444.079,834 346.421,206	7	444.069,591 346.425,085	10.953
7	444.069,591 346.425,085	8	444.068,851 346.422,721	2.477
8	444.068,851 346.422,721	9	444.061,758 346.424,958	7.437
9	444.061,758 346.424,958	10	444.057,021 346.411,955	13.839
10	444.057,021 346.411,955	11	444.048,709 346.389,14	24.282
11	444.048,709 346.389,14	12	444.022,666 346.317,652	76.084
12	444.022,666 346.317,652	1	443.984,247 346.210,375	113.949

\*\* Lungimile segmentelor sunt determinate în planul de proiecție Stereo 70 și sunt rotunjite la 1 milimetru.

\*\*\* Distanța dintre puncte este formată din segmente cumulate ce sunt mai mici decât valoarea 1 milimetru.





**DATE DESPRE IMOBILUL NR. 4080**

Oficiul de Cadastru și Publicitate Imobiliară VALCEA  
Biroul de Cadastru și Publicitate Imobiliară Ramnicu Valcea

**A. Partea I. Descrierea imobilului**

TEREN Extravilan

Adresa: Jud. Valcea

Nr. Crt	Nr cadastral Nr. topografic	Suprafața* (mp)	Observații / Referințe
A1		2.517	Sector cadastral:8 Teren neimprejmuit;

**B. Partea II. Proprietari și acte**

Inscrieri privitoare la dreptul de proprietate și alte drepturi reale	Referințe
/	
Act Administrativ nr. 16/490, din 28/02/1994 emis de CJSDPAT VALCEA (TITLU DE PROPRIETATE; );	
B1	A1
Intabulare, drept de PROPRIETATE, dobandit prin Reconstituire, cota actuala 1/1, cota initiala 1/1	
1) MATEI B. FLOAREA, LIPSA CNP;	
2) MATEI B. GHEORGHE, LIPSA CNP;	

**C. Partea III. SARCINI .**

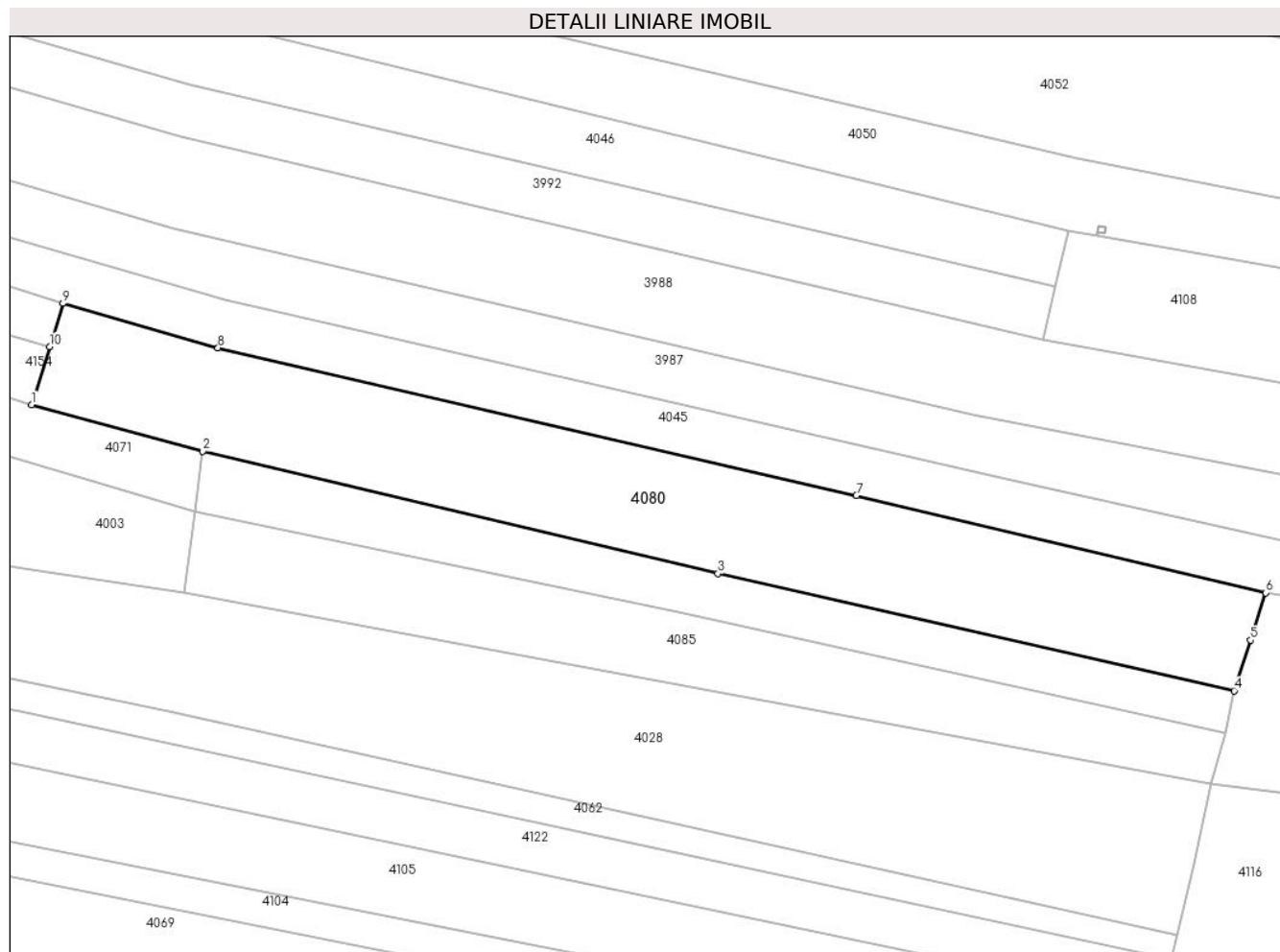
Inscrieri privind dezmembramintele dreptului de proprietate, drepturi reale de garanție și sarcini	Referințe
NU SUNT	

## Anexa Nr. 1 La Partea I

## Teren

Nr cadastral	Suprafața (mp)*	Observații / Referințe
	2.517	

\* Suprafața este determinată în planul de proiecție Stereo 70.



## Date referitoare la teren

Crt	Categorie folosință	Intravilan	Suprafața (mp)	Tarla	Parcelă	Nr. topo	Observații / Referințe
1	vie	NU	1.066	3	39,38	-	
2	faneata	NU	1.451	3	39,38	-	

## Lungime Segmente

1) Valorile lungimilor segmentelor sunt obținute din proiecție în plan.

Punct început	X / Y	Punct sfârșit	X / Y	Lungime segment (** (m)
1	444.065,94 346.039,961	2	444.089,747 346.033,497	24.669
2	444.089,747 346.033,497	3	444.161,369 346.016,538	73.602
3	444.161,369 346.016,538	4	444.233,15 346.000,25	73.606
4	444.233,15 346.000,25	5	444.235,41 346.007,282	7.386

Punct început	X / Y	Punct sfârșit	X / Y	Lungime segment (** (m)
5	444.235,41 346.007,282	6	444.237,52 346.013,85	6.899
6	444.237,52 346.013,85	7	444.180,592 346.027,383	58.514
7	444.180,592 346.027,383	8	444.091,847 346.047,885	91.082
8	444.091,847 346.047,885	9	444.070,275 346.054,043	22.434
9	444.070,275 346.054,043	10	444.068,426 346.048,038	6.283
10	444.068,426 346.048,038	1	444.065,94 346.039,961	8.451

\*\* Lungimile segmentelor sunt determinate în planul de proiecție Stereo 70 și sunt rotunjite la 1 milimetru.

\*\*\* Distanța dintre puncte este formată din segmente cumulate ce sunt mai mici decât valoarea 1 milimetru.



**DATE DESPRE IMOBILUL NR. 4081**

Oficiul de Cadastru și Publicitate Imobiliară VALCEA  
Biroul de Cadastru și Publicitate Imobiliară Ramnicu Valcea

**A. Partea I. Descrierea imobilului**

TEREN Intravilan

Nr. CF vechi:131  
Nr. cadastral vechi:216

Adresa: Loc. Voicesti, Str Zorilor, Nr. 21, Jud. Valcea, pct. In Sat

Nr. Crt	Nr cadastral Nr. topografic	Suprafața* (mp)	Observații / Referințe
A1	35166	800	Sector cadastral:8 Teren neimprejmuit;

**Construcții**

Crt	Nr cadastral Nr. topografic	Adresa	Observații / Referințe
A1.1	35166-C1	Loc. Voicesti, Str Zorilor, Nr. 21, Jud. Valcea, pct. In Sat	Nr. niveluri:1; S. construita la sol:67 mp; S. construita desfasurata:67 mp;
A1.2	35166-C2	Loc. Voicesti, Str Zorilor, Nr. 21, Jud. Valcea, pct. In Sat	Nr. niveluri:1; S. construita la sol:29 mp; S. construita desfasurata:29 mp;
A1.3	35166-C3	Loc. Voicesti, Str Zorilor, Nr. 21, Jud. Valcea, pct. In Sat	Nr. niveluri:1; S. construita la sol:28 mp; S. construita desfasurata:28 mp;
A1.4	35166-C4	Loc. Voicesti, Str Zorilor, Nr. 21, Jud. Valcea, pct. In Sat	Nr. niveluri:1; S. construita la sol:26 mp; S. construita desfasurata:26 mp;

**B. Partea II. Proprietari și acte**

Inscrieri privitoare la dreptul de proprietate și alte drepturi reale	Referințe
<b>813 / 28/04/2004</b>	
Sentinta Civila nr. 408, din 28/02/2003 emis de Judecatoria Dragasani in Dosar nr. 504/2003;	
B1	Intabulare, drept de PROPRIETATE, dobandit prin Hotarare Judecatoreasca, cota actuala 1/1, cota initiala 1/1
	1) TOMESCU ION 2) TOMESCU FLORENTINA OBSERVATII: (provenita din conversia CF 131)
<b>16295 / 29/04/2008</b>	
Contract De Ipoteca nr. aut. sub nr. 91, din 25/04/2008 emis de Notar Public Poenaru Elena Camelia;	
B2	Se noteaza interdictii de instrainare, grevare, dezmembrare, construire, in favoarea
	1) B2KAPITAL PORTFOLIO MANAGEMENT S.R.L., CIF:35698810 OBSERVATII: (provenita din conversia CF 131)
/	
Act Administrativ nr. 398, din 01/02/2024 emis de PRIMARIA COMUNEI VOICESTI (ADEVERINTA; );	
B3	Intabulare, drept de PROPRIETATE, dobandit prin Construire, cota actuala 1/1, cota initiala 1/1
	1) TOMESCU ION 2) TOMESCU FLORENTINA

**C. Partea III. SARCINI**

Inscrieri privind dezmembramintele dreptului de proprietate, drepturi reale de garanție și sarcini	Referințe
<b>16295 / 29/04/2008</b>	
Contract De Ipoteca nr. aut. sub nr. 91, din 25/04/2008 emis de Notar Public Poenaru Elena Camelia;	
C1	Intabulare, drept de IPOTECA, Valoare:91980 RONplus dobanzile aferente
	1) B2KAPITAL PORTFOLIO MANAGEMENT S.R.L., CIF:35698810 OBSERVATII: (provenita din conversia CF 131)

**60259 / 12/12/2014**

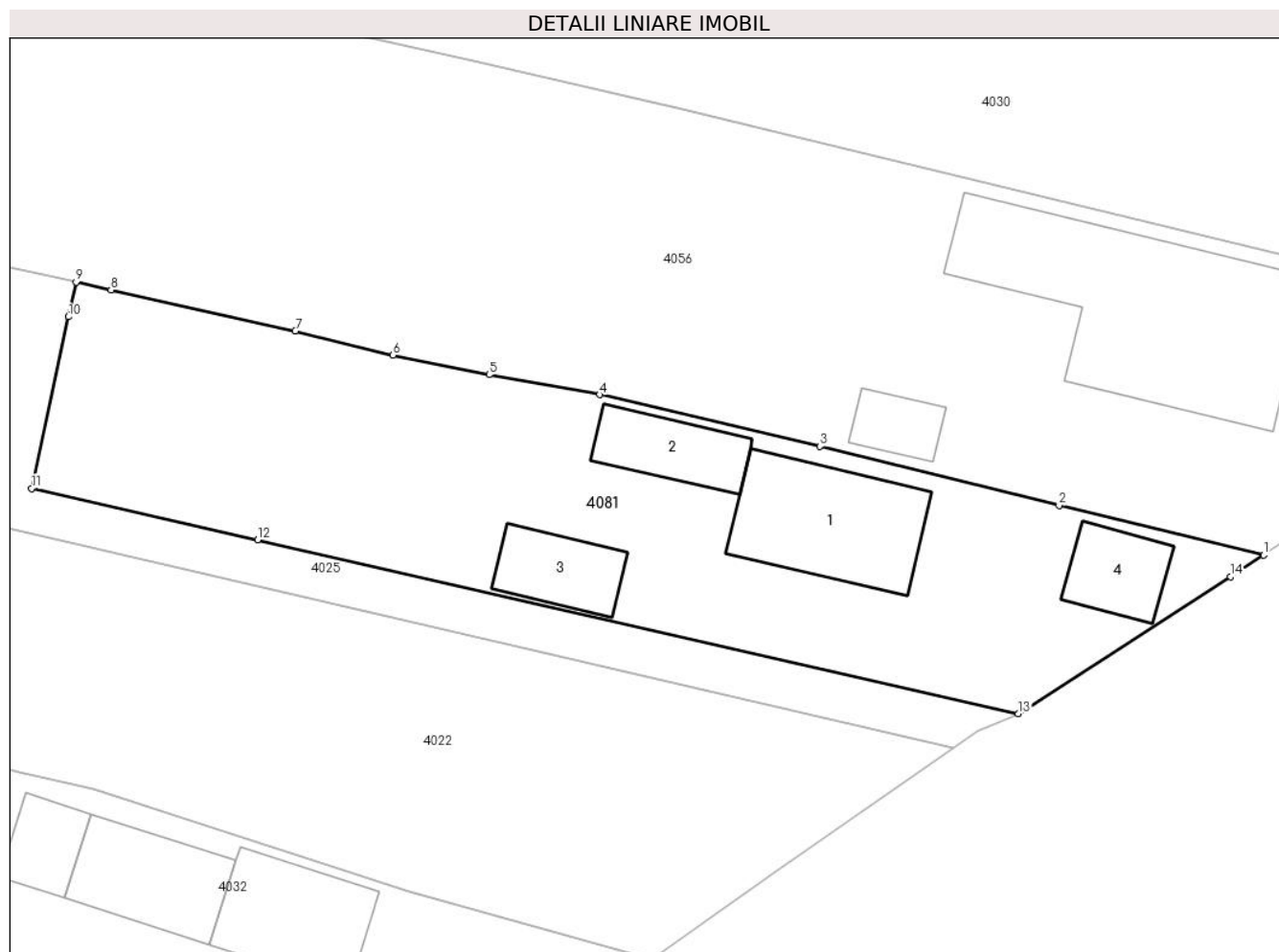
Act Administrativ nr. Adresa in Dosar de executare nr. 1166/2014, din 11/12/2014 emis de BEJ GATEJESCU BOGDAN (; Incheiere nr. 1463/17.10.2014 pronuntata de Judecatoria Dragasani in Dosar nr. 3061/223/2014.);

Inscrieri privind dezmembramintele dreptului de proprietate, drepturi reale de garanție și sarcini		Referințe
C2	Se noteaza urmarirea silita a imobilului, in favoarea creditoarei RAIFFEISEN BANK SA, pentru suma de 97.078,71 lei, plus cheltuielile de executare pentru care se face urmarirea.	A1, A1.1, A1.2, A1.3
<b>7710 / 13/02/2018</b>		
Act Notarial nr. 2839, din 14/12/2017 emis de NP Nedelcu Crisan Traian (; si Anexa nr. 1 si, Anexa nr.2.);		
C3	In baza Contractului de cesiune aut. sub nr. 2839/14.12.2017 emis de NP Nedelcu Crisan Traian se cesioneaza dreptul de ipoteca si interdictiile aferente inscrise prin incheierea nr. 16295 din 29.04.2008, in favoarea:	A1, A1.1, A1.2, A1.3
	1) <b>B2KAPITAL PORTFOLIO MANAGEMENT S.R.L.</b> , CIF:35698810	

**Anexa Nr. 1 La Partea I****Teren**

Nr cadastral	Suprafața (mp)*	Observații / Referințe
35166	800	

\* Suprafața este determinată în planul de proiecție Stereo 70.

**Date referitoare la teren**

Crt	Categorie folosință	Intravilan	Suprafața (mp)	Tarla	Parcelă	Nr. topo	Observații / Referințe
1	curți constructii	DA	638	3	213	-	
2	faneata	DA	162	3	213/1, 213	-	

**Date referitoare la construcții**

Crt	Număr	Destinație construcție	Supraf. (mp)	Situație juridică	Observații / Referințe
A1.1	35166-C1	construcții de locuințe	67	Cu acte	Nr. niveluri:1; S. construita la sol:67 mp; S. construita desfasurata:67 mp;
A1.2	35166-C2	construcții anexa	29	Cu acte	Nr. niveluri:1; S. construita la sol:29 mp; S. construita desfasurata:29 mp;
A1.3	35166-C3	construcții anexa	28	Cu acte	Nr. niveluri:1; S. construita la sol:28 mp; S. construita desfasurata:28 mp;
A1.4	35166-C4	construcții anexa	26	Cu acte	Nr. niveluri:1; S. construita la sol:26 mp; S. construita desfasurata:26 mp;

**Lungime Segmente**

1) Valorile lungimilor segmentelor sunt obținute din proiecție în plan.

Punct început	X / Y	Punct sfârșit	X / Y	Lungime segment (** (m)
---------------	-------	---------------	-------	-------------------------

Punct început	X / Y	Punct sfârșit	X / Y	Lungime segment (** (m)
1	444.127,014 345.743,31	2	444.115,147 345.746,18	12.209
2	444.115,147 345.746,18	3	444.101,295 345.749,607	14.27
3	444.101,295 345.749,607	4	444.088,522 345.752,607	13.121
4	444.088,522 345.752,607	5	444.082,12 345.753,756	6.504
5	444.082,12 345.753,756	6	444.076,557 345.754,893	5.678
6	444.076,557 345.754,893	7	444.070,883 345.756,304	5.847
7	444.070,883 345.756,304	8	444.060,206 345.758,666	10.935
8	444.060,206 345.758,666	9	444.058,176 345.759,117	2.079
9	444.058,176 345.759,117	10	444.057,744 345.757,114	2.049
10	444.057,744 345.757,114	11	444.055,604 345.747,178	10.164
11	444.055,604 345.747,178	12	444.068,701 345.744,188	13.434
12	444.068,701 345.744,188	13	444.112,796 345.734,123	45.229
13	444.112,796 345.734,123	14	444.125,082 345.742,073	14.634
14	444.125,082 345.742,073	1	444.127,014 345.743,31	2.294

\*\* Lungimile segmentelor sunt determinate în planul de proiecție Stereo 70 și sunt rotunjite la 1 milimetru.

\*\*\* Distanța dintre puncte este formată din segmente cumulate ce sunt mai mici decât valoarea 1 milimetru.



**DATE DESPRE IMOBILUL NR. 4082**

Oficiul de Cadastru și Publicitate Imobiliară VALCEA  
Biroul de Cadastru și Publicitate Imobiliară Ramnicu Valcea

**A. Partea I. Descrierea imobilului**

TEREN Extravilan

Adresa: Jud. Valcea

Nr. Crt	Nr cadastral Nr. topografic	Suprafața* (mp)	Observații / Referințe
A1		807	Sector cadastral:8 Teren neimprejmuit;

**B. Partea II. Proprietari și acte**

Inscrieri privitoare la dreptul de proprietate și alte drepturi reale		Referințe
/		
Act Normativ nr. 7, din 13/03/1996 emis de PARLAMENTUL ROMÂNIEI (LEGE; ,art.13);		
B1	Inscrierea posesiei, drept de PROPRIETATE, dobandit prin Lege, cota actuala 1/1, cota initiala 1/1 1) <b>NEIDENTIFICAT NEIDENTIFICAT</b>	A1
B2	Se notează mențiunea proprietar neidentificat, rezerva comisiei locale de fond funciar.	A1

**C. Partea III. SARCINI .**

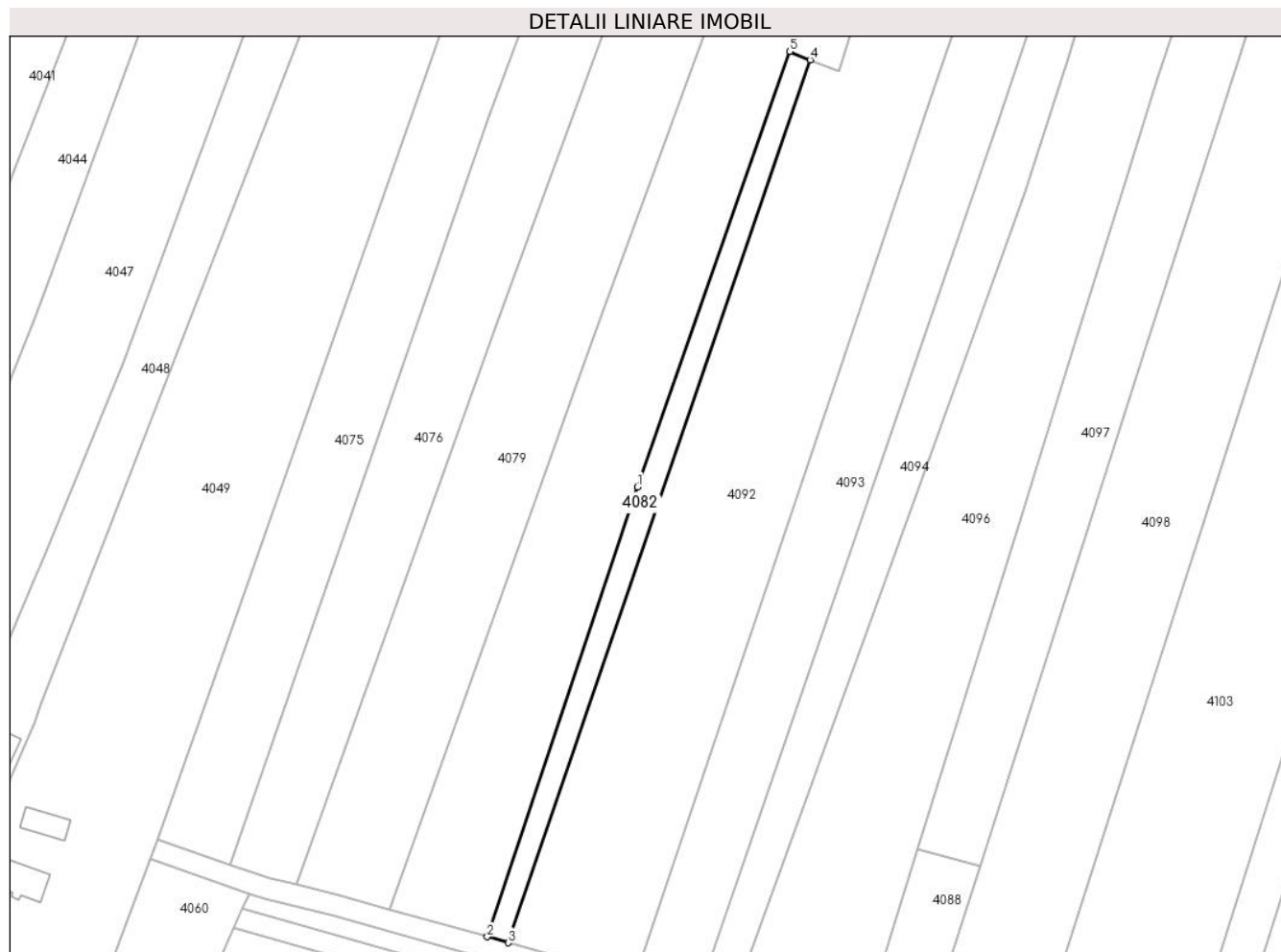
Inscrieri privind dezmembramintele dreptului de proprietate, drepturi reale de garanție și sarcini	Referințe
NU SUNT	

## Anexa Nr. 1 La Partea I

## Teren

Nr cadastral	Suprafața (mp)*	Observații / Referințe
	807	

\* Suprafața este determinată în planul de proiecție Stereo 70.



## Date referitoare la teren

Crt	Categorie folosință	Intravilan	Suprafața (mp)	Tarla	Parcelă	Nr. topo	Observații / Referințe
1	arabil	NU	807	4	-	-	

## Lungime Segmente

1) Valorile lungimilor segmentelor sunt obținute din proiecție în plan.

Punct început	X / Y	Punct sfârșit	X / Y	Lungime segment (** (m)
1	444.049,513 346.286,378	2	444.020,799 346.200,382	90.663
2	444.020,799 346.200,382	3	444.024,815 346.199,251	4.172
3	444.024,815 346.199,251	4	444.082,571 346.368,01	178.369
4	444.082,571 346.368,01	5	444.078,665 346.369,599	4.217
5	444.078,665 346.369,599	1	444.049,513 346.286,378	88.179

**\*\* Lungimile segmentelor sunt determinate în planul de proiecție Stereo 70 și sunt rotunjite la 1 milimetru.**

**\*\*\* Distanța dintre puncte este formată din segmente cumulate ce sunt mai mici decât valoarea 1 milimetru.**



**DATE DESPRE IMOBILUL NR. 4083**

Oficiul de Cadastru și Publicitate Imobiliară VALCEA  
Biroul de Cadastru și Publicitate Imobiliară Ramnicu Valcea

**A. Partea I. Descrierea imobilului**

TEREN Intravilan

Adresa: Loc. Voicestii Din Vale, Str Viitorului, Nr. 26, Jud. Valcea

Nr. Crt	Nr cadastral Nr. topografic	Suprafața* (mp)	Observații / Referințe
A1		721	Sector cadastral:8 Teren neimprejmuit;

**Construcții**

Crt	Nr cadastral Nr. topografic	Adresa	Observații / Referințe
A1.1	-C1	Loc. Voicestii Din Vale, Str Viitorului, Nr. 26, Jud. Valcea	Nr. niveluri:1; S. construita la sol:72 mp; S. construita desfasurata:72 mp;
A1.2	-C2	Loc. Voicestii Din Vale, Str Viitorului, Nr. 26, Jud. Valcea	Nr. niveluri:1; S. construita la sol:37 mp; S. construita desfasurata:37 mp;

**B. Partea II. Proprietari și acte**

Inscrieri privitoare la dreptul de proprietate și alte drepturi reale		Referințe
/		
Act Normativ nr. 7, din 13/03/1996 emis de PARLAMENTUL ROMÂNIEI (LEGE; ,art.13);		
B1	Inscrierea posesiei, drept de PROPRIETATE, dobandit prin Lege, cota actuala 1/1, cota initiala 1/1 1) <b>NEIDENTIFICAT NEIDENTIFICAT</b>	A1, A1.1, A1.2
B2	Se notează mențiunea de proprietar neidentificat.	A1

**C. Partea III. SARCINI .**

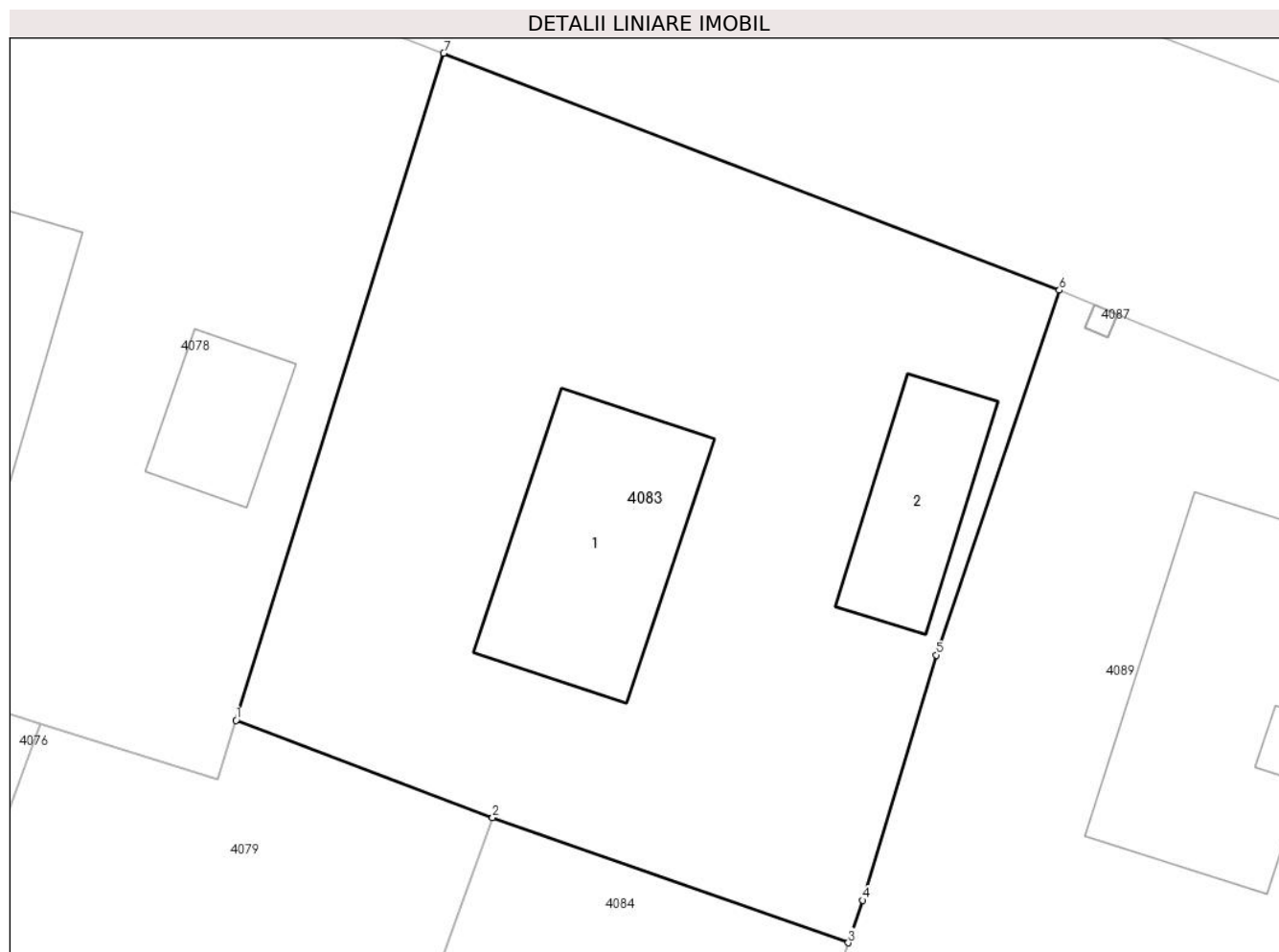
Inscrieri privind dezmembramintele dreptului de proprietate, drepturi reale de garanție și sarcini	Referințe
NU SUNT	

## Anexa Nr. 1 La Partea I

## Teren

Nr cadastral	Suprafața (mp)*	Observații / Referințe
	721	

\* Suprafața este determinată în planul de proiecție Stereo 70.



## Date referitoare la teren

Crt	Categorie folosință	Intravilan	Suprafața (mp)	Tarla	Parcelă	Nr. topo	Observații / Referințe
1	curți constructii	DA	721	4	-	-	

## Date referitoare la construcții

Crt	Număr	Destinație construcție	Supraf. (mp)	Situație juridică	Observații / Referințe
A1.1	-C1	construcții de locuințe	72	Cu acte	Nr. niveluri:1; S. construita la sol:72 mp; S. construita desfasurata:72 mp;
A1.2	-C2	construcții anexa	37	Cu acte	Nr. niveluri:1; S. construita la sol:37 mp; S. construita desfasurata:37 mp;

## Lungime Segmente

1) Valorile lungimilor segmentelor sunt obținute din proiecție în plan.

Punct început	X / Y	Punct sfârșit	X / Y	Lungime segment (** (m)
1	444.069,591 346.425,085	2	444.079,834 346.421,206	10.953
2	444.079,834 346.421,206	3	444.094,026 346.416,213	15.045
3	444.094,026 346.416,213	4	444.094,597 346.417,908	1.789

Punct început	X / Y	Punct sfârșit	X / Y	Lungime segment (** (m)
4	444.094,597 346.417,908	5	444.097,539 346.427,691	10.216
5	444.097,539 346.427,691	6	444.102,45 346.442,238	15.354
6	444.102,45 346.442,238	7	444.077,878 346.451,692	26.328
7	444.077,878 346.451,692	1	444.069,591 346.425,085	27.868

\*\* Lungimile segmentelor sunt determinate în planul de proiecție Stereo 70 și sunt rotunjite la 1 milimetru.

\*\*\* Distanța dintre puncte este formată din segmente cumulate ce sunt mai mici decât valoarea 1 milimetru.





**DATE DESPRE IMOBILUL NR. 4084**

Oficiul de Cadastru și Publicitate Imobiliară VALCEA  
Biroul de Cadastru și Publicitate Imobiliară Ramnicu Valcea

**A. Partea I. Descrierea imobilului**

TEREN Necunoscut

Adresa: Loc. Voicestii Din Vale, Jud. Valcea

Nr. Crt	Nr cadastral Nr. topografic	Suprafața* (mp)	Observații / Referințe
A1		3.978	Sector cadastral:8 Teren neimprejmuit;

**B. Partea II. Proprietari și acte**

Inscrieri privitoare la dreptul de proprietate și alte drepturi reale	Referințe
/	
Act Administrativ nr. 627/28718, din 25/04/2001 emis de CJSDPAT VALCEA (TITLU DE PROPRIETATE; );	
B1	A1
Intabulare, drept de PROPRIETATE, dobandit prin Reconstituire, cota actuala 1/1, cota initiala 1/1	
1) MATEI DUMITRA, LIPSA CNP;	
2) PĂNESCU FLOREA, LIPSA CNP;	

**C. Partea III. SARCINI .**

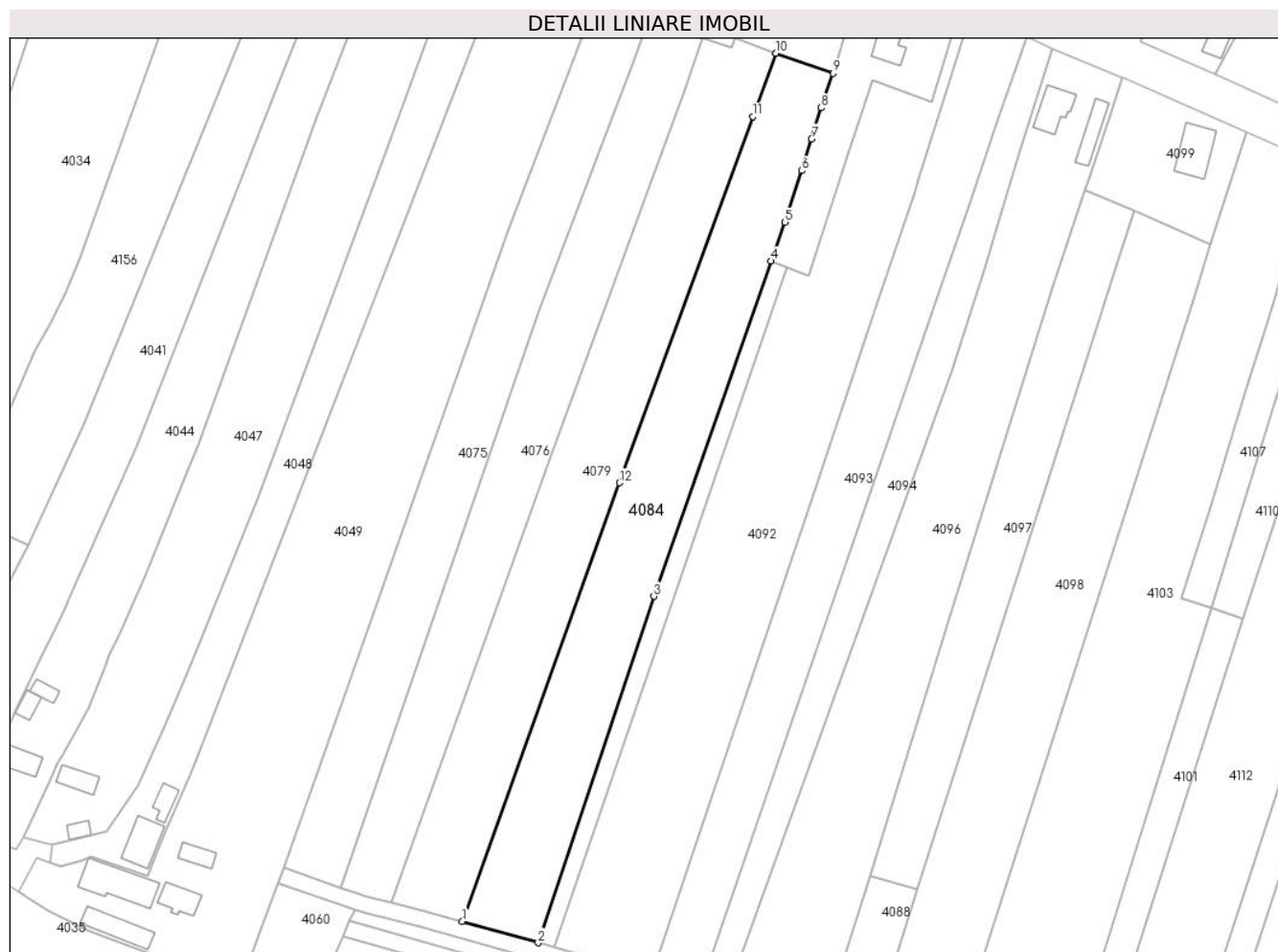
Inscrieri privind dezmembramintele dreptului de proprietate, drepturi reale de garanție și sarcini	Referințe
NU SUNT	

## Anexa Nr. 1 La Partea I

## Teren

Nr cadastral	Suprafața (mp)*	Observații / Referințe
	3.978	

\* Suprafața este determinată în planul de proiecție Stereo 70.



## Date referitoare la teren

Crt	Categorie folosință	Intravilan	Suprafața (mp)	Tarla	Parcelă	Nr. topo	Observații / Referințe
1	vie	DA	259	4	43	-	
2	arabil	NU	3.719	4	43	-	

## Lungime Segmente

1) Valorile lungimilor segmentelor sunt obținute din proiecție în plan.

Punct început	X / Y	Punct sfârșit	X / Y	Lungime segment (** (m)
1	444.001,998 346.205,676	2	444.020,799 346.200,382	19.532
2	444.020,799 346.200,382	3	444.049,513 346.286,378	90.663
3	444.049,513 346.286,378	4	444.078,665 346.369,599	88.179
4	444.078,665 346.369,599	5	444.082,163 346.379,197	10.216

Punct început	X / Y	Punct sfârșit	X / Y	Lungime segment (** (m)
5	444.082,163 346.379,197	6	444.086,276 346.392,073	13.517
6	444.086,276 346.392,073	7	444.088,734 346.399,943	8.245
7	444.088,734 346.399,943	8	444.091,136 346.407,634	8.057
8	444.091,136 346.407,634	9	444.094,026 346.416,213	9.053
9	444.094,026 346.416,213	10	444.079,834 346.421,206	15.045
10	444.079,834 346.421,206	11	444.074,108 346.405,483	16.733
11	444.074,108 346.405,483	12	444.040,988 346.314,547	96.78
12	444.040,988 346.314,547	1	444.001,998 346.205,676	115.642

\*\* Lungimile segmentelor sunt determinate în planul de proiecție Stereo 70 și sunt rotunjite la 1 milimetru.

\*\*\* Distanța dintre puncte este formată din segmente cumulate ce sunt mai mici decât valoarea 1 milimetru.



**DATE DESPRE IMOBILUL NR. 4085**

Oficiul de Cadastru și Publicitate Imobiliară VALCEA  
Biroul de Cadastru și Publicitate Imobiliară Ramnicu Valcea

**A. Partea I. Descrierea imobilului**

TEREN Extravilan

Adresa: Jud. Valcea

Nr. Crt	Nr cadastral Nr. topografic	Suprafața* (mp)	Observații / Referințe
A1		1.400	Sector cadastral:8 Teren neimprejmuit;

**B. Partea II. Proprietari și acte**

Inscrieri privitoare la dreptul de proprietate și alte drepturi reale	Referințe
/	
Act Administrativ nr. 15089, din 03/02/2010 emis de CJSDPAT VALCEA (TITLU DE PROPRIETATE; );	
B1	A1
Intabulare, drept de PROPRIETATE, dobandit prin Reconstituire, cota actuala 1/1, cota initiala 1/1	
1) MIHĂESCU PETRE, LIPSA CNP;	

**C. Partea III. SARCINI .**

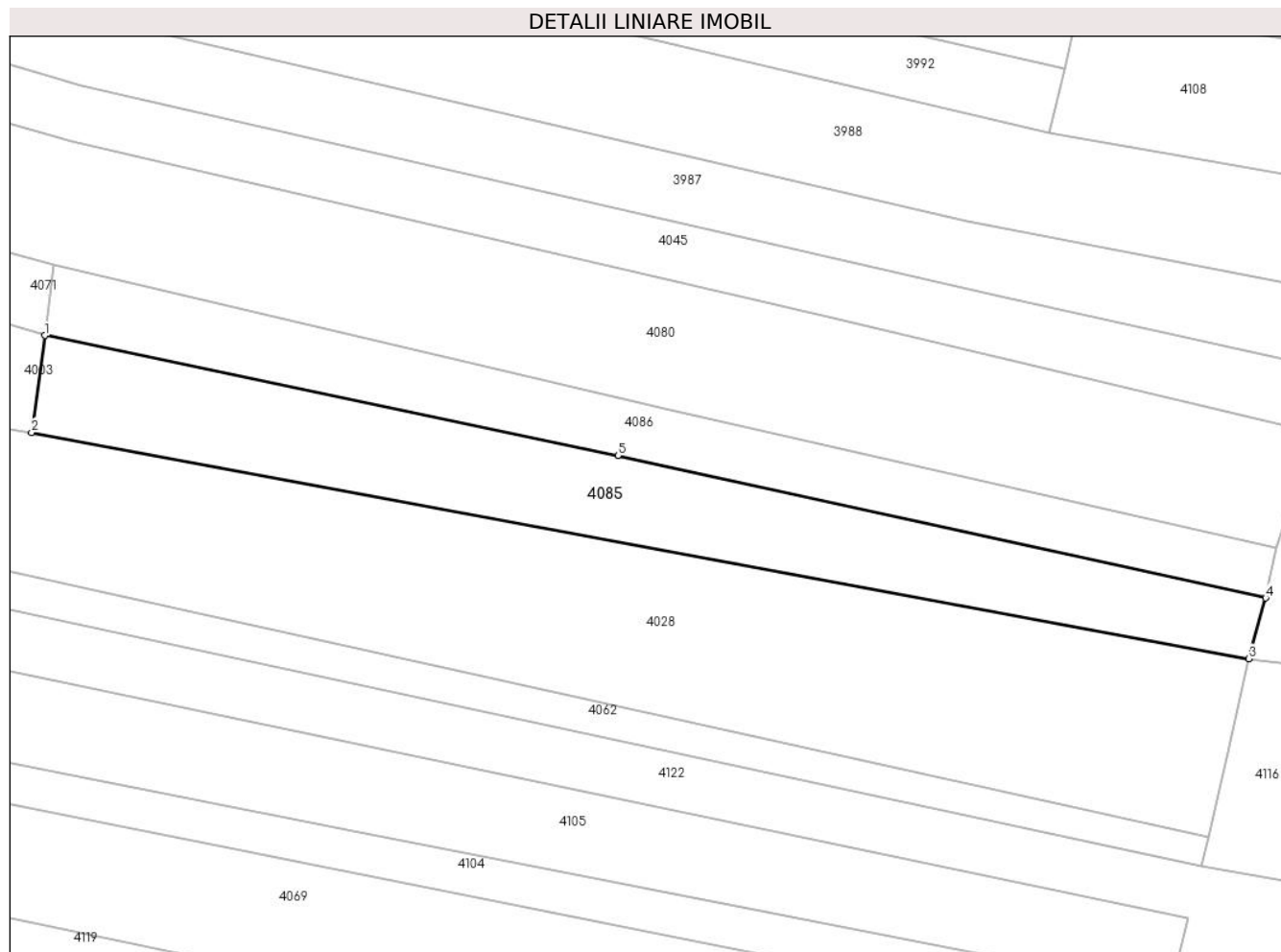
Inscrieri privind dezmembramintele dreptului de proprietate, drepturi reale de garanție și sarcini	Referințe
NU SUNT	

## Anexa Nr. 1 La Partea I

## Teren

Nr cadastral	Suprafața (mp)*	Observații / Referințe
	1.400	

\* Suprafața este determinată în planul de proiecție Stereo 70.



## Date referitoare la teren

Crt	Categorie folosință	Intravilan	Suprafața (mp)	Tarla	Parcelă	Nr. topo	Observații / Referințe
1	faneata	NU	1.400	3	62/1	-	

## Lungime Segmente

1) Valorile lungimilor segmentelor sunt obținute din proiecție în plan.

Punct început	X / Y	Punct sfârșit	X / Y	Lungime segment (** (m)
1	444.088,628 346.025,179	2	444.087,097 346.013,809	11.473
2	444.087,097 346.013,809	3	444.229,94 345.987,29	145.284
3	444.229,94 345.987,29	4	444.231,948 345.994,399	7.387
4	444.231,948 345.994,399	5	444.155,914 346.011,11	77.849
5	444.155,914 346.011,11	1	444.088,628 346.025,179	68.741

**\*\* Lungimile segmentelor sunt determinate în planul de proiecție Stereo 70 și sunt rotunjite la 1 milimetru.**

**\*\*\* Distanța dintre puncte este formată din segmente cumulate ce sunt mai mici decât valoarea 1 milimetru.**





**DATE DESPRE IMOBILUL NR. 4086**

Oficiul de Cadastru și Publicitate Imobiliară VALCEA  
Biroul de Cadastru și Publicitate Imobiliară Ramnicu Valcea

**A. Partea I. Descrierea imobilului**

TEREN Extravilan

Adresa: Jud. Valcea

Nr. Crt	Nr cadastral Nr. topografic	Suprafața* (mp)	Observații / Referințe
A1		1.000	Sector cadastral:8 Teren neimprejmuit;

**B. Partea II. Proprietari și acte**

Inscrieri privitoare la dreptul de proprietate și alte drepturi reale	Referințe
/	
Act Administrativ nr. 20841, din 29/03/2013 emis de CJSDPAT VALCEA (TITLU DE PROPRIETATE; );	
B1	A1
Intabulare, drept de PROPRIETATE, dobandit prin Reconstituire, cota actuala 1/1, cota initiala 1/1	
1) MIHAESCU VASILE	

**C. Partea III. SARCINI .**

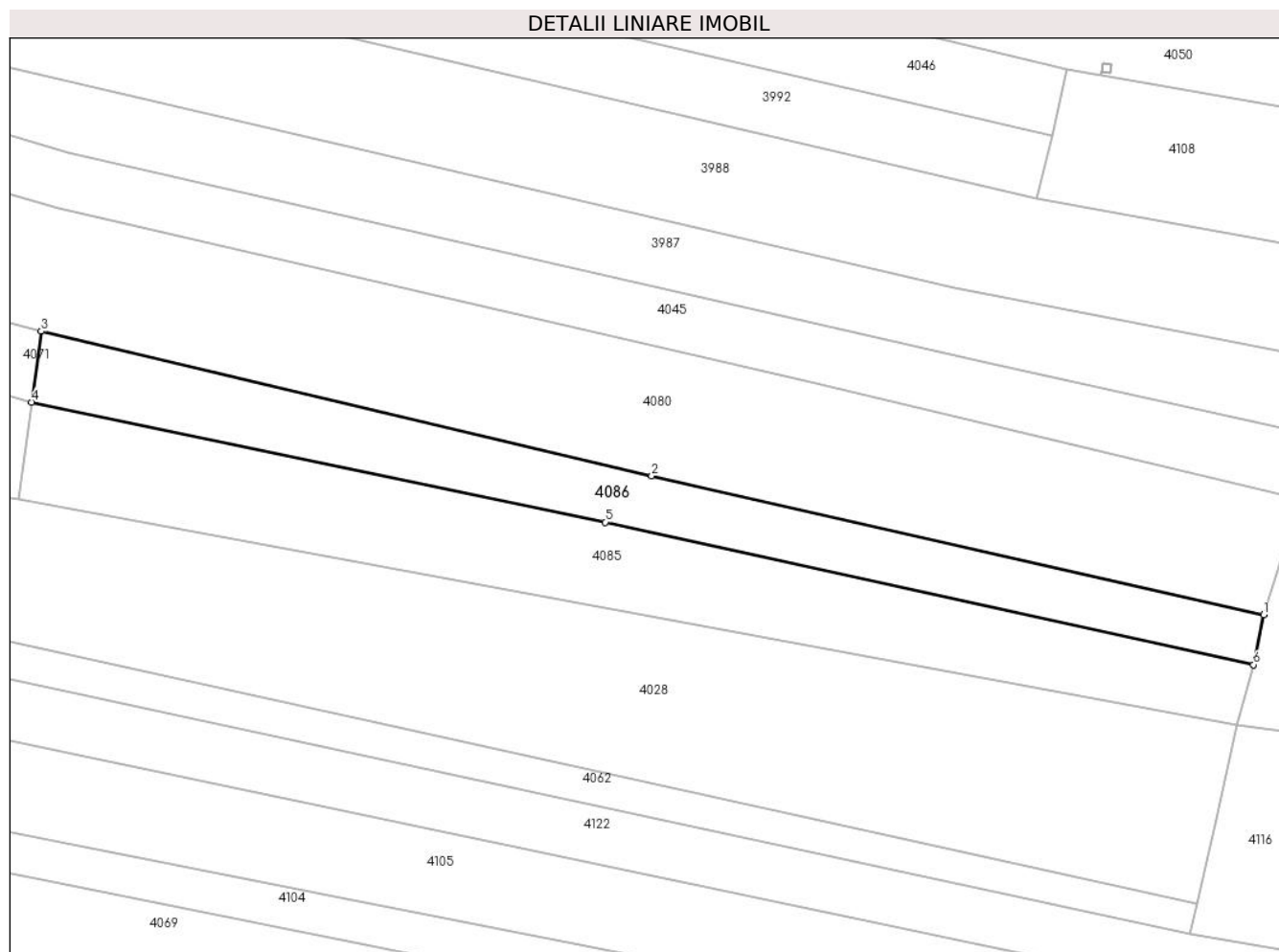
Inscrieri privind dezmembramintele dreptului de proprietate, drepturi reale de garanție și sarcini	Referințe
NU SUNT	

## Anexa Nr. 1 La Partea I

## Teren

Nr cadastral	Suprafața (mp)*	Observații / Referințe
	1.000	

\* Suprafața este determinată în planul de proiecție Stereo 70.



## Date referitoare la teren

Crt	Categorie folosință	Intravilan	Suprafața (mp)	Tarla	Parcelă	Nr. topo	Observații / Referințe
1	faneata	NU	1.000	3	58	-	

## Lungime Segmente

1) Valorile lungimilor segmentelor sunt obținute din proiecție în plan.

Punct început	X / Y	Punct sfârșit	X / Y	Lungime segment (** (m)
1	444.233,15 346.000,25	2	444.161,369 346.016,538	73.606
2	444.161,369 346.016,538	3	444.089,747 346.033,497	73.602
3	444.089,747 346.033,497	4	444.088,628 346.025,179	8.393
4	444.088,628 346.025,179	5	444.155,914 346.011,11	68.741
5	444.155,914 346.011,11	6	444.231,948 345.994,399	77.849

Punct început	X / Y	Punct sfârșit	X / Y	Lungime segment (** (m)
6	444.231,948 345.994,399	1	444.233,15 346.000,25	5.973

\*\* Lungimile segmentelor sunt determinate în planul de proiecție Stereo 70 și sunt rotunjite la 1 milimetru.

\*\*\* Distanța dintre puncte este formată din segmente cumulate ce sunt mai mici decât valoarea 1 milimetru.



**DATE DESPRE IMOBILUL NR. 4087**

Oficiul de Cadastru și Publicitate Imobiliară VALCEA  
Biroul de Cadastru și Publicitate Imobiliară Ramnicu Valcea

**A. Partea I. Descrierea imobilului**

TEREN Intravilan

Adresa: Loc. Voicestii Din Vale, Str Viitorului, Jud. Valcea

Nr. Crt	Nr cadastral Nr. topografic	Suprafața* (mp)	Observații / Referințe
A1		1	Sector cadastral:8 Teren neimprejmuit;

**Construcții**

Crt	Nr cadastral Nr. topografic	Adresa	Observații / Referințe
A1.1	-C1	Loc. Voicestii Din Vale, Str Viitorului, Jud. Valcea	Nr. niveluri:1; S. construita la sol:1 mp; S. construita desfasurata:1 mp; STALP

**B. Partea II. Proprietari și acte**

Inscrieri privitoare la dreptul de proprietate și alte drepturi reale		Referințe
/		
Act Normativ nr. 123, din 10/07/2012 emis de PARLAMENTUL ROMANIEI;		
B1	Intabulare, drept de PROPRIETATE, dobandit prin Lege, cota actuala 1/1, cota initiala 1/1 1) STATUL ROMAN, CIF:9999999999999, LIPSA CNP;	A1
Act Administrativ nr. 6, din 20/06/2005 emis de MINISTERUL ECONOMIEI;		
B2	Intabulare, drept de CONCESIUNE 1) DISTRIBUTIE ENERGIE OLTENIA S.A., CIF:9999999999999, LIPSA CNP;	A1
Act Normativ nr. 123, din 10/07/2012 emis de PARLAMENTUL ROMANIEI;		
B3	Intabulare, drept de PROPRIETATE, dobandit prin Lege, cota actuala 1/1, cota initiala 1/1 1) DISTRIBUTIE ENERGIE OLTENIA S.A., CIF:9999999999999, LIPSA CNP;	A1.1

**C. Partea III. SARCINI .**

Inscrieri privind dezmembramintele dreptului de proprietate, drepturi reale de garanție și sarcini	Referințe
NU SUNT	

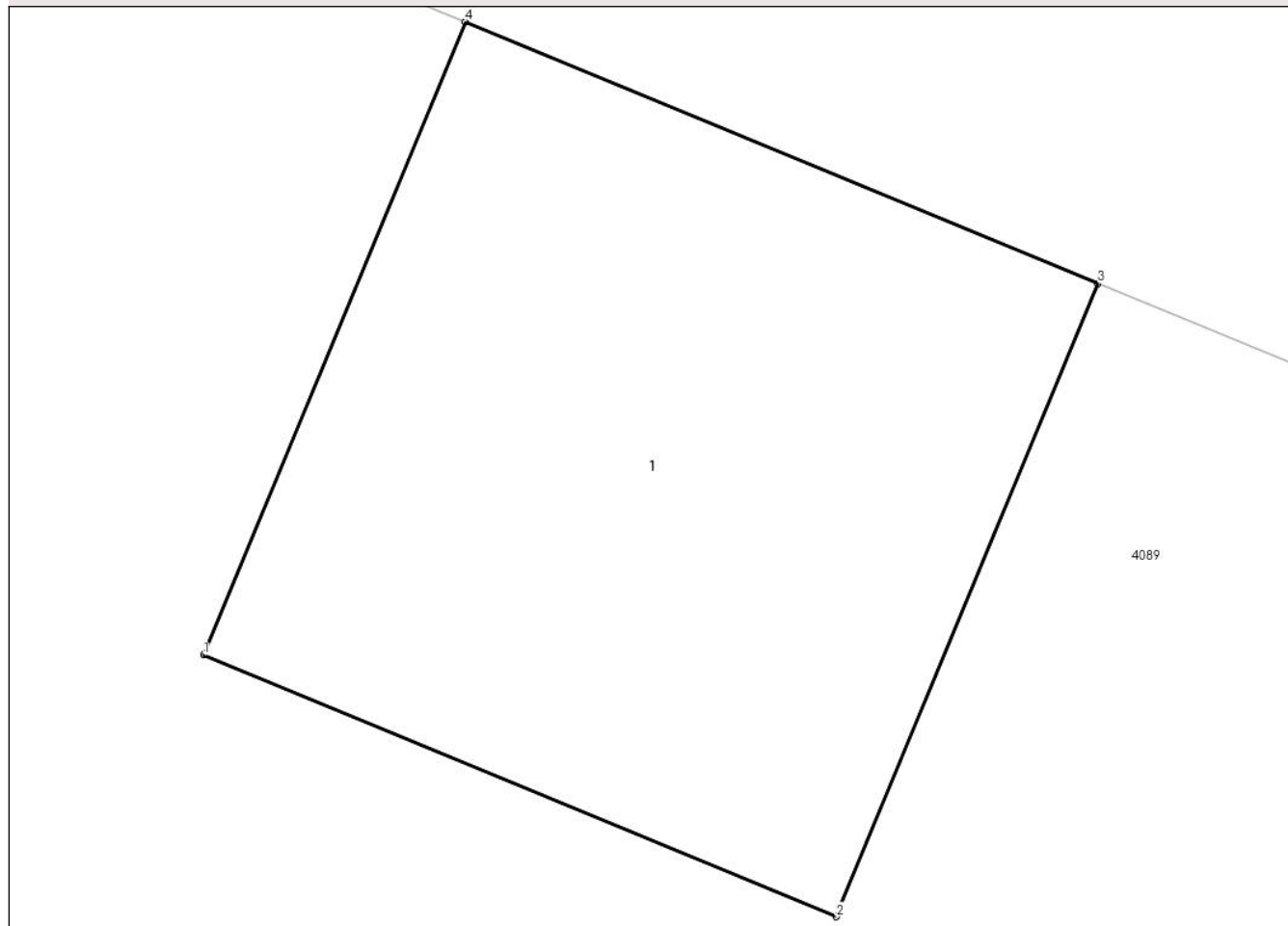
## Anexa Nr. 1 La Partea I

## Teren

Nr cadastral	Suprafața (mp)*	Observații / Referințe
	1	

\* Suprafața este determinată în planul de proiecție Stereo 70.

## DETALII LINIARE IMOBIL



## Date referitoare la teren

Crt	Categorie folosință	Intra vilan	Suprafața (mp)	Tarla	Parcelă	Nr. topo	Observații / Referințe
1	curți constructii	DA	1	4	117	-	

## Date referitoare la construcții

Crt	Număr	Destinație construcție	Supraf. (mp)	Situație juridică	Observații / Referințe
A1.1	-C1	construcții industriale și edilitare	1	Cu acte	Nr. niveluri:1; S. construita la sol:1 mp; S. construita desfasurata:1 mp; STALP

## Lungime Segmente

1) Valorile lungimilor segmentelor sunt obținute din proiecție în plan.

Punct început	X / Y	Punct sfârșit	X / Y	Lungime segment (** (m)
1	444.103,47 346.440,735	2	444.104,394 346.440,353	1.0
2	444.104,394 346.440,353	3	444.104,776 346.441,277	1.0
3	444.104,776 346.441,277	4	444.103,852 346.441,659	1.0

Punct început	X / Y	Punct sfârșit	X / Y	Lungime segment (** (m)
4	444.103,852 346.441,659	1	444.103,47 346.440,735	1.0

\*\* Lungimile segmentelor sunt determinate în planul de proiecție Stereo 70 și sunt rotunjite la 1 milimetru.

\*\*\* Distanța dintre puncte este formată din segmente cumulate ce sunt mai mici decât valoarea 1 milimetru.





**DATE DESPRE IMOBILUL NR. 4088**

Oficiul de Cadastru și Publicitate Imobiliară VALCEA  
Biroul de Cadastru și Publicitate Imobiliară Ramnicu Valcea

**A. Partea I. Descrierea imobilului**

TEREN Extravilan

Adresa: Jud. Valcea

Nr. Crt	Nr cadastral Nr. topografic	Suprafața* (mp)	Observații / Referințe
A1		466	Sector cadastral:8 Teren neimprejmuit;

**B. Partea II. Proprietari și acte**

Inscrieri privitoare la dreptul de proprietate și alte drepturi reale		Referințe
/		
Act Normativ nr. 7, din 13/03/1996 emis de PARLAMENTUL ROMÂNIEI (LEGE; ,art.13);		
B1	Inscrierea posesiei, drept de PROPRIETATE, dobandit prin Lege, cota actuala 1/1, cota initiala 1/1 1) NEIDENTIFICAT NEIDENTIFICAT	A1
B2	Se notează mențiunea proprietar neidentificat, rezerva comisiei locale de fond funciar.	A1

**C. Partea III. SARCINI .**

Inscrieri privind dezmembramintele dreptului de proprietate, drepturi reale de garanție și sarcini	Referințe
NU SUNT	

## Anexa Nr. 1 La Partea I

## Teren

Nr cadastral	Suprafața (mp)*	Observații / Referințe
	466	

\* Suprafața este determinată în planul de proiecție Stereo 70.



## Date referitoare la teren

Crt	Categorie folosință	Intravilan	Suprafața (mp)	Tarla	Parcelă	Nr. topo	Observații / Referințe
1	arabil	NU	466	4	-	-	

## Lungime Segmente

1) Valorile lungimilor segmentelor sunt obținute din proiecție în plan.

Punct început	X / Y	Punct sfârșit	X / Y	Lungime segment (** (m)
1	444.091,827 346.180,488	2	444.103,383 346.177,286	11.991
2	444.103,383 346.177,286	3	444.115,076 346.213,786	38.327
3	444.115,076 346.213,786	4	444.103,193 346.217,079	12.331
4	444.103,193 346.217,079	1	444.091,827 346.180,488	38.316

\*\* Lungimile segmentelor sunt determinate în planul de proiecție Stereo 70 și sunt rotunjite la 1 milimetru.

**\*\*\* Distanţa dintre puncte este formată din segmente cumulate ce sunt mai mici decât valoarea 1 milimetru.**



**DATE DESPRE IMOBILUL NR. 4089**

Oficiul de Cadastru și Publicitate Imobiliară VALCEA  
Biroul de Cadastru și Publicitate Imobiliară Ramnicu Valcea

**A. Partea I. Descrierea imobilului**

TEREN Necunoscut

Adresa: Loc. Voicestii Din Vale, Str Viitorului, Nr. 28, Jud. Valcea

Nr. Crt	Nr cadastral Nr. topografic	Suprafața* (mp)	Observații / Referințe
A1		Din acte: 662 Masurata: 1.139	Sector cadastral:8 Teren imprejmuit;

**Construcții**

Crt	Nr cadastral Nr. topografic	Adresa	Observații / Referințe
A1.1	-C1	Loc. Voicestii Din Vale, Str Viitorului, Nr. 28, Jud. Valcea	Nr. niveluri:1; S. construita la sol:97 mp; S. construita desfasurata:97 mp;

**B. Partea II. Proprietari și acte**

Inscrieri privitoare la dreptul de proprietate și alte drepturi reale		Referințe
/		
Act Administrativ nr. 570/47343, din 29/10/1999 emis de CJSDPAT VALCEA (TITLU DE PROPRIETATE; );		
B1	Intabulare, drept de PROPRIETATE, dobandit prin Reconstituire, cota actuala 1/1, cota initiala 1/1 1) ZAMFIR T MARIN, LIPSA CNP;	A1
Act Administrativ nr. 398, din 01/02/2024 emis de PRIMARIA COMUNEI VOICESTI (ADEVERINTA; );		
B2	Intabulare, drept de PROPRIETATE, dobandit prin Construire, cota actuala 1/1, cota initiala 1/1 1) ZAMFIR T MARIN, LIPSA CNP;	A1.1

**C. Partea III. SARCINI .**

Inscrieri privind dezmembramintele dreptului de proprietate, drepturi reale de garanție și sarcini	Referințe
NU SUNT	

## Anexa Nr. 1 La Partea I

## Teren

Nr cadastral	Suprafața (mp)*	Observații / Referințe
	Din acte: 662 Masurata: 1.139	

\* Suprafața este determinată în planul de proiecție Stereo 70.



## Date referitoare la teren

Crt	Categorie folosință	Intra vilan	Suprafața (mp)	Tarla	Parcelă	Nr. topo	Observații / Referințe
1	curți constructii	DA	635	4	117	-	
2	vie	DA	190	4	116,121	-	
3	vie	NU	314	4	116,121	-	

## Date referitoare la construcții

Crt	Număr	Destinație construcție	Supraf. (mp)	Situație juridică	Observații / Referințe
A1.1	-C1	construcții de locuințe	97	Cu acte	Nr. niveluri:1; S. construita la sol:97 mp; S. construita desfasurata:97 mp;

## Lungime Segmente

1) Valorile lungimilor segmentelor sunt obținute din proiecție în plan.

Punct început	X / Y	Punct sfârșit	X / Y	Lungime segment (** (m)
1	444.125,729 346.432,621	2	444.104,776 346.441,277	22.671
2	444.104,776 346.441,277	3	444.104,394 346.440,353	1.0

Punct început	X / Y	Punct sfârșit	X / Y	Lungime segment (** (m)
3	444.104,394 346.440,353	4	444.103,47 346.440,735	1.0
4	444.103,47 346.440,735	5	444.103,852 346.441,659	1.0
5	444.103,852 346.441,659	6	444.102,45 346.442,238	1.517
6	444.102,45 346.442,238	7	444.097,539 346.427,691	15.354
7	444.097,539 346.427,691	8	444.094,597 346.417,908	10.216
8	444.094,597 346.417,908	9	444.094,026 346.416,213	1.789
9	444.094,026 346.416,213	10	444.091,136 346.407,634	9.053
10	444.091,136 346.407,634	11	444.088,734 346.399,943	8.057
11	444.088,734 346.399,943	12	444.086,276 346.392,073	8.245
12	444.086,276 346.392,073	13	444.082,163 346.379,197	13.517
13	444.082,163 346.379,197	14	444.078,665 346.369,599	10.216
14	444.078,665 346.369,599	15	444.082,571 346.368,01	4.217
15	444.082,571 346.368,01	16	444.088,009 346.365,848	5.852
16	444.088,009 346.365,848	17	444.098,01 346.396,43	32.176
17	444.098,01 346.396,43	18	444.103,958 346.414,62	19.138
18	444.103,958 346.414,62	19	444.118,499 346.408,998	15.59
19	444.118,499 346.408,998	1	444.125,729 346.432,621	24.705

\*\* Lungimile segmentelor sunt determinate în planul de proiecție Stereo 70 și sunt rotunjite la 1 milimetru.

\*\*\* Distanța dintre puncte este formată din segmente cumulate ce sunt mai mici decât valoarea 1 milimetru.





**DATE DESPRE IMOBILUL NR. 4090**

Oficiul de Cadastru și Publicitate Imobiliară VALCEA  
 Biroul de Cadastru și Publicitate Imobiliară Ramnicu Valcea

**A. Partea I. Descrierea imobilului**

TEREN Extravilan

Adresa: Jud. Valcea

Nr. Crt	Nr cadastral Nr. topografic	Suprafața* (mp)	Observații / Referințe
A1		5.000	Sector cadastral:8 Teren neimprejmuit;

**B. Partea II. Proprietari și acte**

Inscrieri privitoare la dreptul de proprietate și alte drepturi reale	Referințe
/	
Hotarare Judecatoreasca nr. 3334, din 13/12/2007 emis de JUDECATORIA DRAGASANI (SENTINTA CIVILA; );	
B1	A1
Intabulare, drept de PROPRIETATE, dobandit prin Hotarare Judecatoreasca, cota actuala 1/1, cota initiala 1/1 1) HOARA ION	

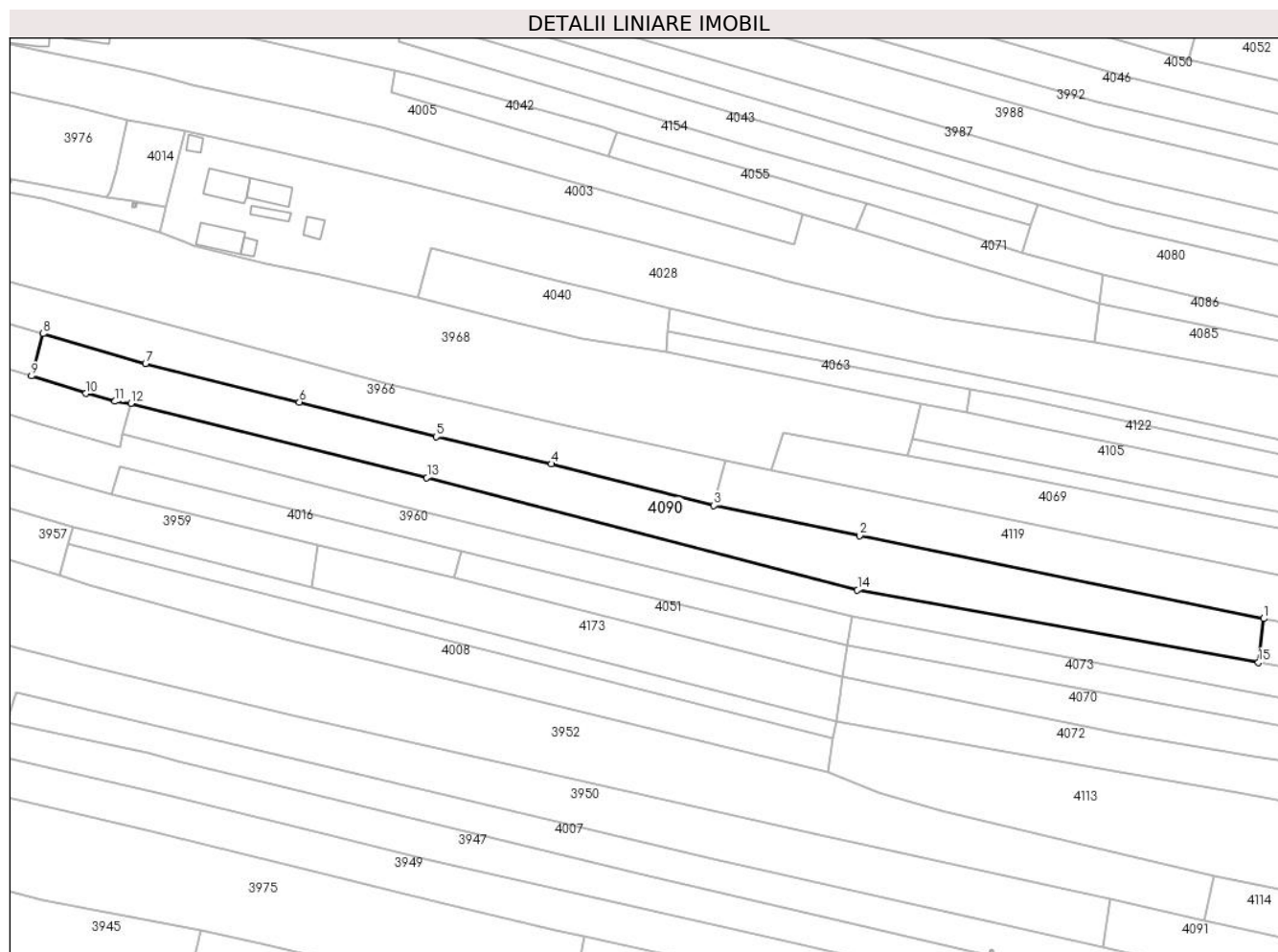
**C. Partea III. SARCINI .**

Inscrieri privind dezmembramintele dreptului de proprietate, drepturi reale de garanție și sarcini	Referințe
NU SUNT	

**Anexa Nr. 1 La Partea I****Teren**

Nr cadastral	Suprafața (mp)*	Observații / Referințe
	5.000	

\* Suprafața este determinată în planul de proiecție Stereo 70.

**Date referitoare la teren**

Crt	Categorie folosință	Intravilan	Suprafața (mp)	Tarla	Parcelă	Nr. topo	Observații / Referințe
1	vie	NU	405	3	115/1, 114, 115	-	
2	arabil	NU	2.863	3	115/1, 114, 115	-	
3	faneata	NU	1.732	3	114,115,115 /1	-	

**Lungime Segmente**

1) Valorile lungimilor segmentelor sunt obținute din proiecție în plan.

Punct început	X / Y	Punct sfârșit	X / Y	Lungime segment (** (m)
1	444.136,943 345.932,384	2	444.017,993 345.956,855	121.441
2	444.017,993 345.956,855	3	443.975,08 345.965,684	43.812
3	443.975,08 345.965,684	4	443.927,25 345.977,92	49.37

Punct început	X / Y	Punct sfârșit	X / Y	Lungime segment (** (m)
4	443.927,25 345.977,92	5	443.893,3 345.985,92	34.88
5	443.893,3 345.985,92	6	443.853,06 345.996,11	41.51
6	443.853,06 345.996,11	7	443.807,75 346.007,44	46.705
7	443.807,75 346.007,44	8	443.777,625 346.016,21	31.376
8	443.777,625 346.016,21	9	443.774,19 346.003,766	12.909
9	443.774,19 346.003,766	10	443.790,174 345.998,652	16.782
10	443.790,174 345.998,652	11	443.798,743 345.996,315	8.882
11	443.798,743 345.996,315	12	443.803,42 345.995,72	4.715
12	443.803,42 345.995,72	13	443.890,567 345.973,89	89.84
13	443.890,567 345.973,89	14	444.017,354 345.940,854	131.02
14	444.017,354 345.940,854	15	444.135,428 345.919,558	119.979
15	444.135,428 345.919,558	1	444.136,943 345.932,384	12.915

\*\* Lungimile segmentelor sunt determinate în planul de proiecție Stereo 70 și sunt rotunjite la 1 milimetru.

\*\*\* Distanța dintre puncte este formată din segmente cumulate ce sunt mai mici decât valoarea 1 milimetru.



**DATE DESPRE IMOBILUL NR. 4091**

Oficiul de Cadastru și Publicitate Imobiliară VALCEA  
Biroul de Cadastru și Publicitate Imobiliară Ramnicu Valcea

**A. Partea I. Descrierea imobilului**

TEREN Extravilan

Adresa: Jud. Valcea

Nr. Crt	Nr cadastral Nr. topografic	Suprafața* (mp)	Observații / Referințe
A1		927	Sector cadastral:8 Teren neimprejmuit;

**B. Partea II. Proprietari și acte**

Inscrieri privitoare la dreptul de proprietate și alte drepturi reale		Referințe
/		
Act Normativ nr. 7, din 13/03/1996 emis de PARLAMENTUL ROMÂNIEI (LEGE; ,art.13);		
B1	Inscrierea posesiei, drept de PROPRIETATE, dobandit prin Lege, cota actuala 1/1, cota initiala 1/1 1) <b>NEIDENTIFICAT NEIDENTIFICAT</b>	A1
B2	Se notează mențiunea proprietar neidentificat, rezerva comisiei locale de fond funciar.	A1

**C. Partea III. SARCINI .**

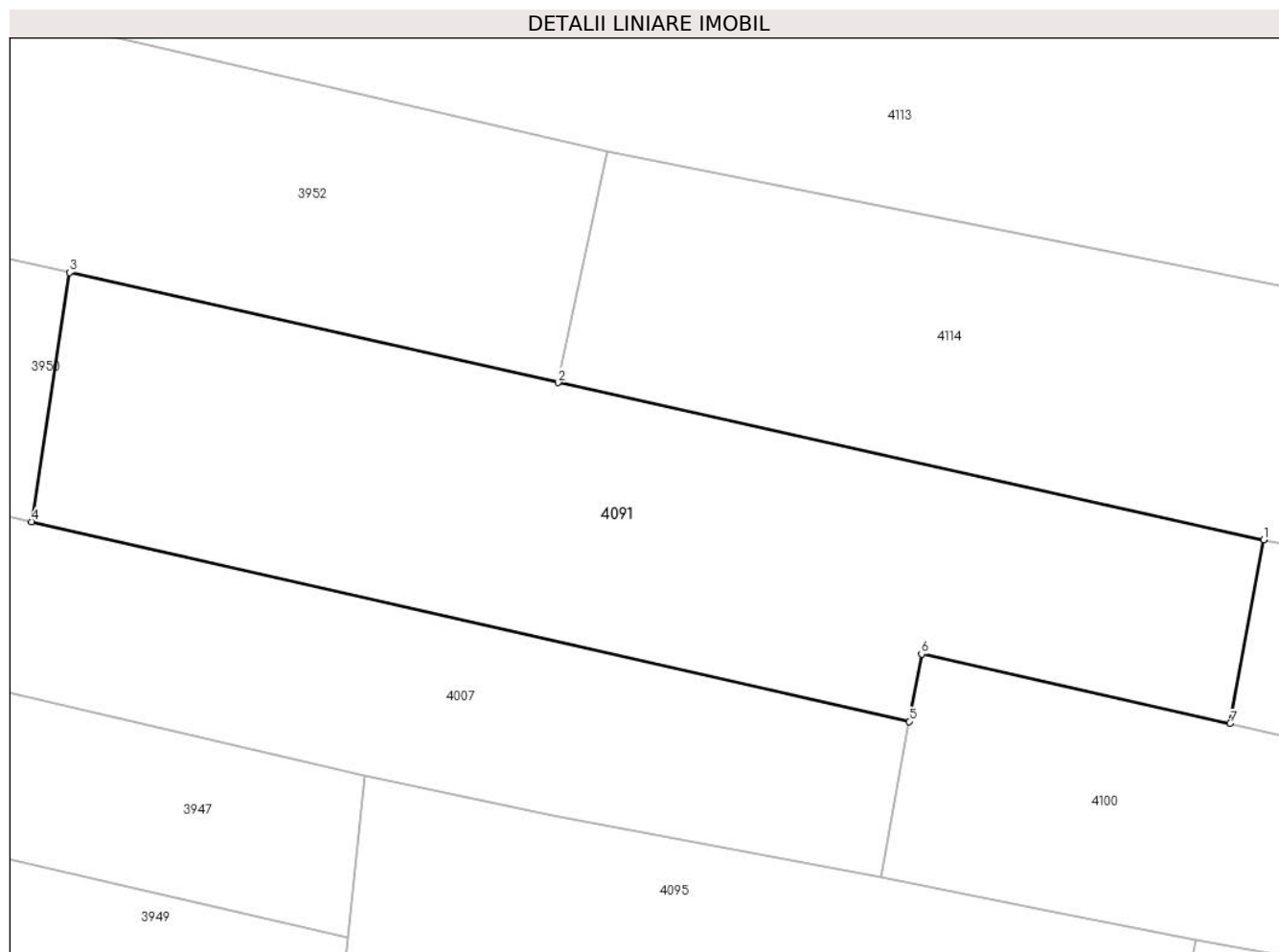
Inscrieri privind dezmembramintele dreptului de proprietate, drepturi reale de garanție și sarcini	Referințe
NU SUNT	

## Anexa Nr. 1 La Partea I

## Teren

Nr cadastral	Suprafața (mp)*	Observații / Referințe
	927	

\* Suprafața este determinată în planul de proiecție Stereo 70.



## Date referitoare la teren

Crt	Categorie folosință	Intra vilan	Suprafața (mp)	Tarla	Parcelă	Nr. topo	Observații / Referințe
1	arabil	NU	927	3	-	-	

## Lungime Segmente

1) Valorile lungimilor segmentelor sunt obținute din proiecție în plan.

Punct început	X / Y	Punct sfârșit	X / Y	Lungime segment (** (m)
1	444.159,502 345.834,647	2	444.119,399 345.843,573	41.084
2	444.119,399 345.843,573	3	444.091,628 345.849,827	28.466
3	444.091,628 345.849,827	4	444.089,471 345.835,677	14.313
4	444.089,471 345.835,677	5	444.139,35 345.824,33	51.153
5	444.139,35 345.824,33	6	444.140,051 345.828,151	3.885

Punct început	X / Y	Punct sfârșit	X / Y	Lungime segment (** (m)
6	444.140,051 345.828,151	7	444.157,594 345.824,214	17.979
7	444.157,594 345.824,214	1	444.159,502 345.834,647	10.606

\*\* Lungimile segmentelor sunt determinate în planul de proiecție Stereo 70 și sunt rotunjite la 1 milimetru.

\*\*\* Distanța dintre puncte este formată din segmente cumulate ce sunt mai mici decât valoarea 1 milimetru.





**DATE DESPRE IMOBILUL NR. 4092**

Oficiul de Cadastru și Publicitate Imobiliară VALCEA  
Biroul de Cadastru și Publicitate Imobiliară Ramnicu Valcea

**A. Partea I. Descrierea imobilului**

TEREN Necunoscut

Adresa: Loc. Voicestii Din Vale, Str Viitorului, Jud. Valcea

Nr. Crt	Nr cadastral Nr. topografic	Suprafața* (mp)	Observații / Referințe
A1		5.386	Sector cadastral:8 Teren neimprejmuit;

**B. Partea II. Proprietari și acte**

Inscrieri privitoare la dreptul de proprietate și alte drepturi reale		Referințe
/		
Act Normativ nr. 7, din 13/03/1996 emis de PARLAMENTUL ROMÂNIEI (LEGE; ,art.13);		
B1	Inscrierea posesiei, drept de PROPRIETATE, dobandit prin Lege, cota actuala 1/1, cota initiala 1/1 1) NEIDENTIFICAT NEIDENTIFICAT	A1
B2	Se notează mențiunea de proprietar neidentificat.	A1

**C. Partea III. SARCINI .**

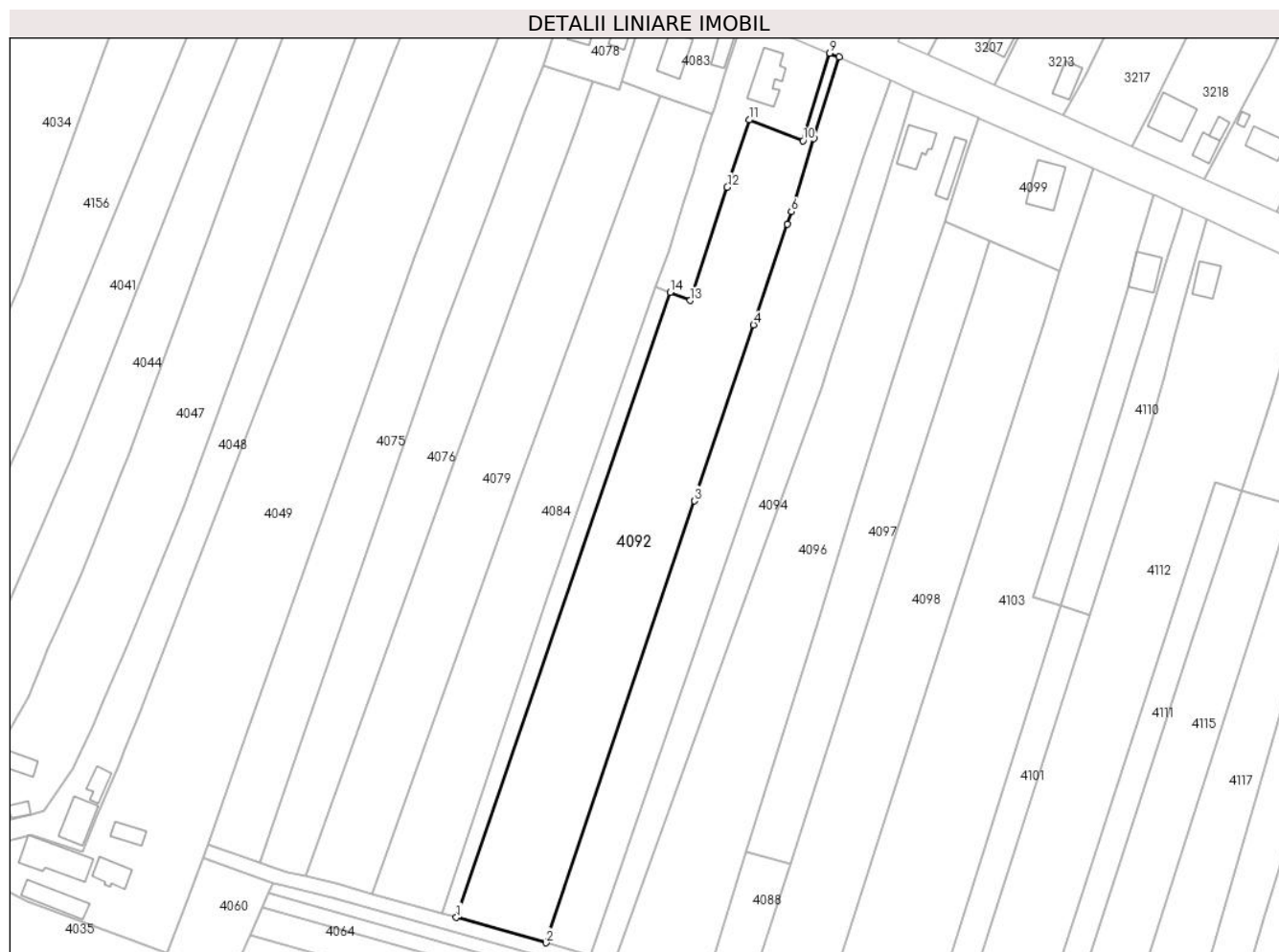
Inscrieri privind dezmembramentele dreptului de proprietate, drepturi reale de garanție și sarcini	Referințe
NU SUNT	

## Anexa Nr. 1 La Partea I

## Teren

Nr cadastral	Suprafața (mp)*	Observații / Referințe
	5.386	

\* Suprafața este determinată în planul de proiecție Stereo 70.



## Date referitoare la teren

Crt	Categorie folosință	Intravilan	Suprafața (mp)	Tarla	Parcelă	Nr. topo	Observații / Referințe
1	vie	DA	416	4	119,116,118	-	
2	vie	NU	1.457	4	-	-	
3	arabil	NU	3.513	4	-	-	

## Lungime Segmente

1) Valorile lungimilor segmentelor sunt obținute din proiecție în plan.

Punct început	X / Y	Punct sfârșit	X / Y	Lungime segment (** (m)
1	444.024,815 346.199,251	2	444.049,093 346.192,414	25.222
2	444.049,093 346.192,414	3	444.089,182 346.311,724	125.865
3	444.089,182 346.311,724	4	444.105,152 346.359,253	50.14
4	444.105,152 346.359,253	5	444.114,303 346.386,487	28.73

Punct început	X / Y	Punct sfârșit	X / Y	Lungime segment (** (m)
5	444.114,303 346.386,487	6	444.115,346 346.389,863	3.533
6	444.115,346 346.389,863	7	444.121,468 346.409,662	20.724
7	444.121,468 346.409,662	8	444.128,245 346.431,581	22.943
8	444.128,245 346.431,581	9	444.125,729 346.432,621	2.722
9	444.125,729 346.432,621	10	444.118,499 346.408,998	24.705
10	444.118,499 346.408,998	11	444.103,958 346.414,62	15.59
11	444.103,958 346.414,62	12	444.098,01 346.396,43	19.138
12	444.098,01 346.396,43	13	444.088,009 346.365,848	32.176
13	444.088,009 346.365,848	14	444.082,571 346.368,01	5.852
14	444.082,571 346.368,01	1	444.024,815 346.199,251	178.369

\*\* Lungimile segmentelor sunt determinate în planul de proiecție Stereo 70 și sunt rotunjite la 1 milimetru.

\*\*\* Distanța dintre puncte este formată din segmente cumulate ce sunt mai mici decât valoarea 1 milimetru.



**DATE DESPRE IMOBILUL NR. 4093**

Oficiul de Cadastru și Publicitate Imobiliară VALCEA  
Biroul de Cadastru și Publicitate Imobiliară Ramnicu Valcea

**A. Partea I. Descrierea imobilului**

TEREN Necunoscut

Adresa: Loc. Voicestii Din Vale, Str Viitorului, Jud. Valcea

Nr. Crt	Nr cadastral Nr. topografic	Suprafața* (mp)	Observații / Referințe
A1		3.347	Sector cadastral:8 Teren neimprejmuit;

**B. Partea II. Proprietari și acte**

Inscrieri privitoare la dreptul de proprietate și alte drepturi reale	Referințe
/	
Act Administrativ nr. 217/50816, din 14/05/1996 emis de CJSDPAT VALCEA (TITLU DE PROPRIETATE; );	
B1	A1
Intabulare, drept de PROPRIETATE, dobandit prin Reconstituire, cota actuala 1/1, cota initiala 1/1 1) STĂNICĂ ELENA, LIPSA CNP;	

**C. Partea III. SARCINI .**

Inscrieri privind dezmembramintele dreptului de proprietate, drepturi reale de garanție și sarcini	Referințe
NU SUNT	

## Anexa Nr. 1 La Partea I

## Teren

Nr cadastral	Suprafața (mp)*	Observații / Referințe
	3.347	

\* Suprafața este determinată în planul de proiecție Stereo 70.



## Date referitoare la teren

Crt	Categorie folosință	Intravilan	Suprafața (mp)	Tarla	Parcelă	Nr. topo	Observații / Referințe
1	arabil	DA	329	4	122,123,124	-	
2	vie	DA	300	4	122,123,124	-	
3	vie	NU	428	4	122,123,124	-	
4	arabil	NU	2.290	4	122,123,124	-	

## Lungime Segmente

1) Valorile lungimilor segmentelor sunt obținute din proiecție în plan.

Punct început	X / Y	Punct sfârșit	X / Y	Lungime segment (** (m)
1	444.142,112 346.425,195	2	444.128,245 346.431,581	15.267
2	444.128,245 346.431,581	3	444.121,468 346.409,662	22.943
3	444.121,468 346.409,662	4	444.115,346 346.389,863	20.724

Punct început	X / Y	Punct sfârșit	X / Y	Lungime segment (** (m)
4	444.115,346 346.389,863	5	444.114,303 346.386,487	3.533
5	444.114,303 346.386,487	6	444.105,152 346.359,253	28.73
6	444.105,152 346.359,253	7	444.089,182 346.311,724	50.14
7	444.089,182 346.311,724	8	444.049,093 346.192,414	125.865
8	444.049,093 346.192,414	9	444.061,092 346.189,035	12.466
9	444.061,092 346.189,035	10	444.118,269 346.355,699	176.199
10	444.118,269 346.355,699	11	444.128,091 346.384,328	30.267
11	444.128,091 346.384,328	12	444.135,17 346.404,962	21.815
12	444.135,17 346.404,962	1	444.142,112 346.425,195	21.391

\*\* Lungimile segmentelor sunt determinate în planul de proiecție Stereo 70 și sunt rotunjite la 1 milimetru.

\*\*\* Distanța dintre puncte este formată din segmente cumulate ce sunt mai mici decât valoarea 1 milimetru.





**DATE DESPRE IMOBILUL NR. 4094**

Oficiul de Cadastru și Publicitate Imobiliară VALCEA  
Biroul de Cadastru și Publicitate Imobiliară Ramnicu Valcea

**A. Partea I. Descrierea imobilului**

TEREN Necunoscut

Adresa: Loc. Voicestii Din Vale, Str Viitorului, Jud. Valcea

Nr. Crt	Nr cadastral Nr. topografic	Suprafața* (mp)	Observații / Referințe
A1		2.016	Sector cadastral:8 Teren neimprejmuit;

**B. Partea II. Proprietari și acte**

Inscrieri privitoare la dreptul de proprietate și alte drepturi reale	Referințe
/	
Act Administrativ nr. 236/50816, din 14/05/1996 emis de CJSDPAT VALCEA (TITLU DE PROPRIETATE; );	
B1	A1
Intabulare, drept de PROPRIETATE, dobandit prin Reconstituire, cota actuala 1/1, cota initiala 1/1	
1) PĂUNESCU C. DUMITRU, LIPSA CNP;	

**C. Partea III. SARCINI .**

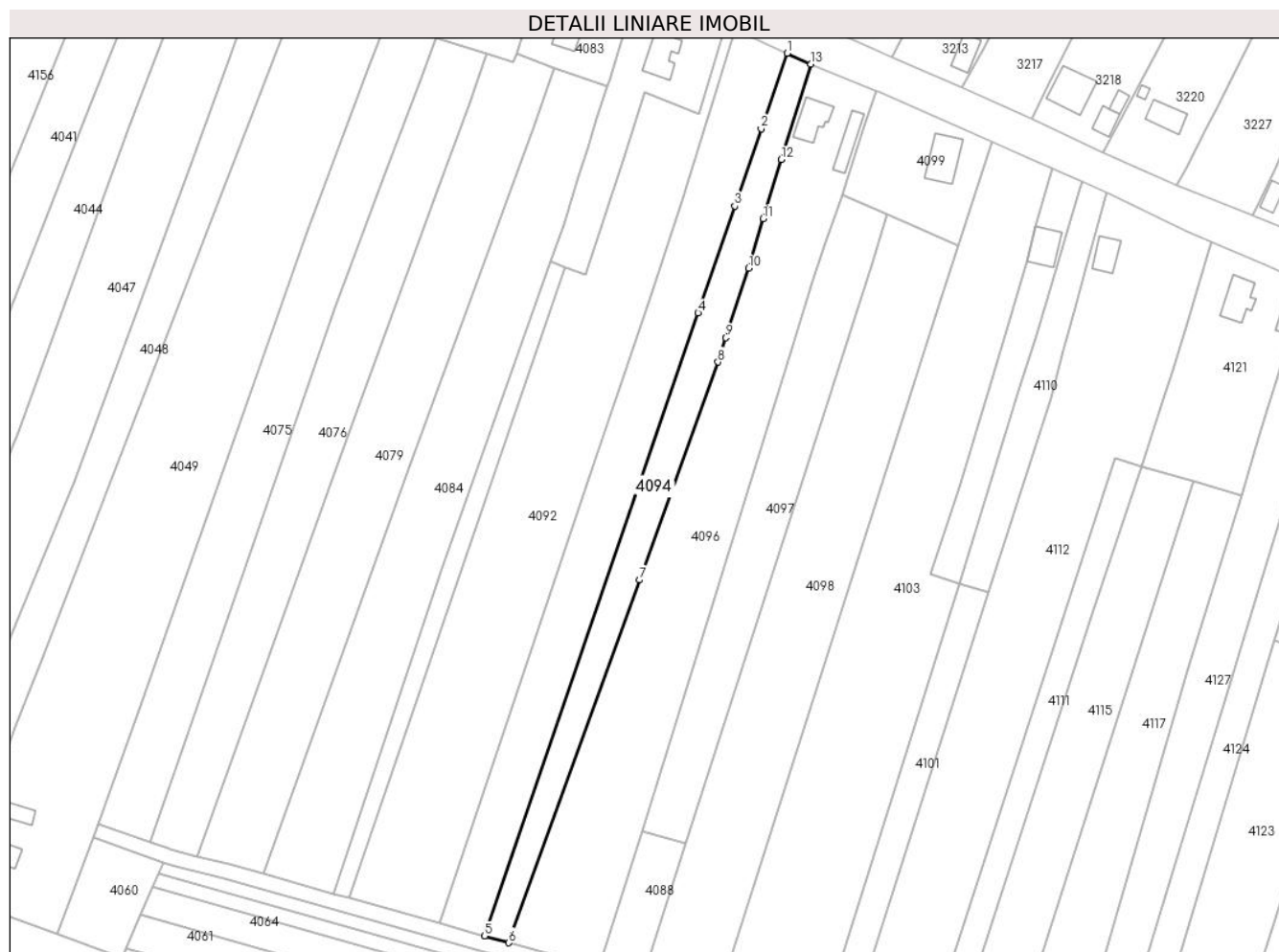
Inscrieri privind dezmembramintele dreptului de proprietate, drepturi reale de garanție și sarcini	Referințe
NU SUNT	

## Anexa Nr. 1 La Partea I

## Teren

Nr cadastral	Suprafața (mp)*	Observații / Referințe
	2.016	

\* Suprafața este determinată în planul de proiecție Stereo 70.



## Date referitoare la teren

Crt	Categorie folosință	Intravilan	Suprafața (mp)	Tarla	Parcelă	Nr. topo	Observații / Referințe
1	arabil	DA	328	4	125	-	
2	arabil	NU	1.688	4	125	-	

## Lungime Segmente

1) Valorile lungimilor segmentelor sunt obținute din proiecție în plan.

Punct început	X / Y	Punct sfârșit	X / Y	Lungime segment (** (m)
1	444.142,112 346.425,195	2	444.135,17 346.404,962	21.391
2	444.135,17 346.404,962	3	444.128,091 346.384,328	21.815
3	444.128,091 346.384,328	4	444.118,269 346.355,699	30.267
4	444.118,269 346.355,699	5	444.061,092 346.189,035	176.199

Punct început	X / Y	Punct sfârșit	X / Y	Lungime segment (** (m)
5	444.061,092 346.189,035	6	444.067,582 346.187,208	6.742
6	444.067,582 346.187,208	7	444.102,583 346.284,272	103.182
7	444.102,583 346.284,272	8	444.123,613 346.342,594	61.998
8	444.123,613 346.342,594	9	444.125,728 346.349,082	6.824
9	444.125,728 346.349,082	10	444.131,787 346.367,665	19.546
10	444.131,787 346.367,665	11	444.135,705 346.380,968	13.868
11	444.135,705 346.380,968	12	444.140,57 346.396,793	16.556
12	444.140,57 346.396,793	13	444.148,442 346.422,28	26.675
13	444.148,442 346.422,28	1	444.142,112 346.425,195	6.969

\*\* Lungimile segmentelor sunt determinate în planul de proiecție Stereo 70 și sunt rotunjite la 1 milimetru.

\*\*\* Distanța dintre puncte este formată din segmente cumulate ce sunt mai mici decât valoarea 1 milimetru.



**DATE DESPRE IMOBILUL NR. 4095**

Oficiul de Cadastru și Publicitate Imobiliară VALCEA  
Biroul de Cadastru și Publicitate Imobiliară Ramnicu Valcea

**A. Partea I. Descrierea imobilului**

TEREN Necunoscut

Adresa: Loc. Voicesti, Jud. Valcea

Nr. Crt	Nr cadastral Nr. topografic	Suprafața* (mp)	Observații / Referințe
A1		1.014	Sector cadastral:8 Teren neimprejmuit;

**B. Partea II. Proprietari și acte**

Inscrieri privitoare la dreptul de proprietate și alte drepturi reale		Referințe
/		
Act Normativ nr. 7, din 13/03/1996 emis de PARLAMENTUL ROMÂNIEI (LEGE; ,art.13);		
B1	Inscrierea posesiei, drept de PROPRIETATE, dobandit prin Lege, cota actuala 1/1, cota initiala 1/1 1) <b>NEIDENTIFICAT NEIDENTIFICAT</b>	A1
B2	Se notează mențiunea proprietar neidentificat, rezerva comisiei locale de fond funciar.	A1

**C. Partea III. SARCINI .**

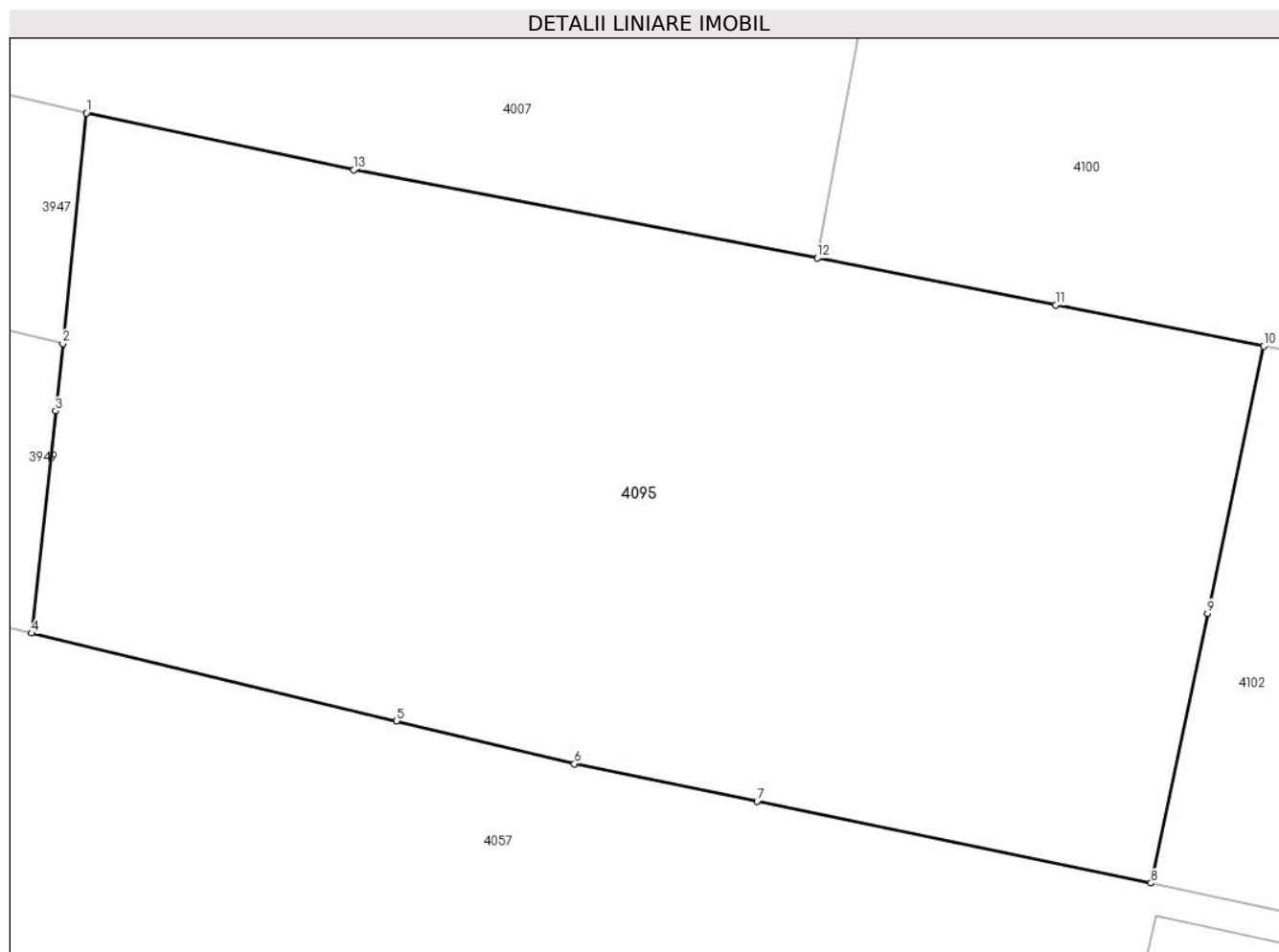
Inscrieri privind dezmembramintele dreptului de proprietate, drepturi reale de garanție și sarcini	Referințe
NU SUNT	

## Anexa Nr. 1 La Partea I

## Teren

Nr cadastral	Suprafața (mp)*	Observații / Referințe
	1.014	

\* Suprafața este determinată în planul de proiecție Stereo 70.



## Date referitoare la teren

Crt	Categorie folosință	Intravilan	Suprafața (mp)	Tarla	Parcelă	Nr. topo	Observații / Referințe
1	arabil	DA	275	3	-	-	
2	vie	DA	159	3	-	-	
3	arabil	NU	200	3	-	-	
4	vie	NU	380	3	-	-	

## Lungime Segmente

1) Valorile lungimilor segmentelor sunt obținute din proiecție în plan.

Punct început	X / Y	Punct sfârșit	X / Y	Lungime segment (** (m)
1	444.108,407 345.821,263	2	444.107,456 345.812,028	9.284
2	444.107,456 345.812,028	3	444.107,166 345.809,326	2.718
3	444.107,166 345.809,326	4	444.106,209 345.800,414	8.963

Punct început	X / Y	Punct sfârșit	X / Y	Lungime segment (** (m)
4	444.106,209 345.800,414	5	444.120,85 345.796,898	15.057
5	444.120,85 345.796,898	6	444.127,979 345.795,185	7.332
6	444.127,979 345.795,185	7	444.135,309 345.793,67	7.485
7	444.135,309 345.793,67	8	444.151,107 345.790,405	16.132
8	444.151,107 345.790,405	9	444.153,378 345.801,208	11.039
9	444.153,378 345.801,208	10	444.155,63 345.811,916	10.942
10	444.155,63 345.811,916	11	444.147,287 345.813,564	8.504
11	444.147,287 345.813,564	12	444.137,722 345.815,454	9.75
12	444.137,722 345.815,454	13	444.119,136 345.818,985	18.918
13	444.119,136 345.818,985	1	444.108,407 345.821,263	10.968

\*\* Lungimile segmentelor sunt determinate în planul de proiecție Stereo 70 și sunt rotunjite la 1 milimetru.

\*\*\* Distanța dintre puncte este formată din segmente cumulate ce sunt mai mici decât valoarea 1 milimetru.





**DATE DESPRE IMOBILUL NR. 4096**

Oficiul de Cadastru și Publicitate Imobiliară VALCEA  
Biroul de Cadastru și Publicitate Imobiliară Ramnicu Valcea

**A. Partea I. Descrierea imobilului**

TEREN Necunoscut

Adresa: Loc. Voicestii Din Vale, Str Viitorului, Nr. 36, Jud. Valcea

Nr. Crt	Nr cadastral Nr. topografic	Suprafața* (mp)	Observații / Referințe
A1		5.020	Sector cadastral:8 Teren neimprejmuit;

**Construcții**

Crt	Nr cadastral Nr. topografic	Adresa	Observații / Referințe
A1.1	-C1	Loc. Voicestii Din Vale, Str Viitorului, Nr. 36, Jud. Valcea	Nr. niveluri:1; S. construita la sol:74 mp; S. construita desfasurata:74 mp;
A1.2	-C2	Loc. Voicestii Din Vale, Str Viitorului, Nr. 36, Jud. Valcea	Nr. niveluri:1; S. construita la sol:56 mp; S. construita desfasurata:56 mp;

**B. Partea II. Proprietari și acte**

Inscrieri privitoare la dreptul de proprietate și alte drepturi reale		Referințe
/		
Act Administrativ nr. 66/14490, din 26/10/1995 emis de CJSDPAT VALCEA (TITLU DE PROPRIETATE; );		
B1	Intabulare, drept de PROPRIETATE, dobandit prin Reconstituire, cota actuala 1/1, cota initiala 1/1 1) <b>GEANĂ TUDOR</b> , LIPSA CNP; DEFUNCT:Da	A1
Act Administrativ nr. 398, din 01/02/2024 emis de PRIMARIA COMUNEI VOICESTI (ADEVERINTA; );		
B2	Intabulare, drept de PROPRIETATE, dobandit prin Construire, cota actuala 1/1, cota initiala 1/1 1) <b>GEANĂ TUDOR</b> , LIPSA CNP; DEFUNCT:Da	A1.1, A1.2

**C. Partea III. SARCINI .**

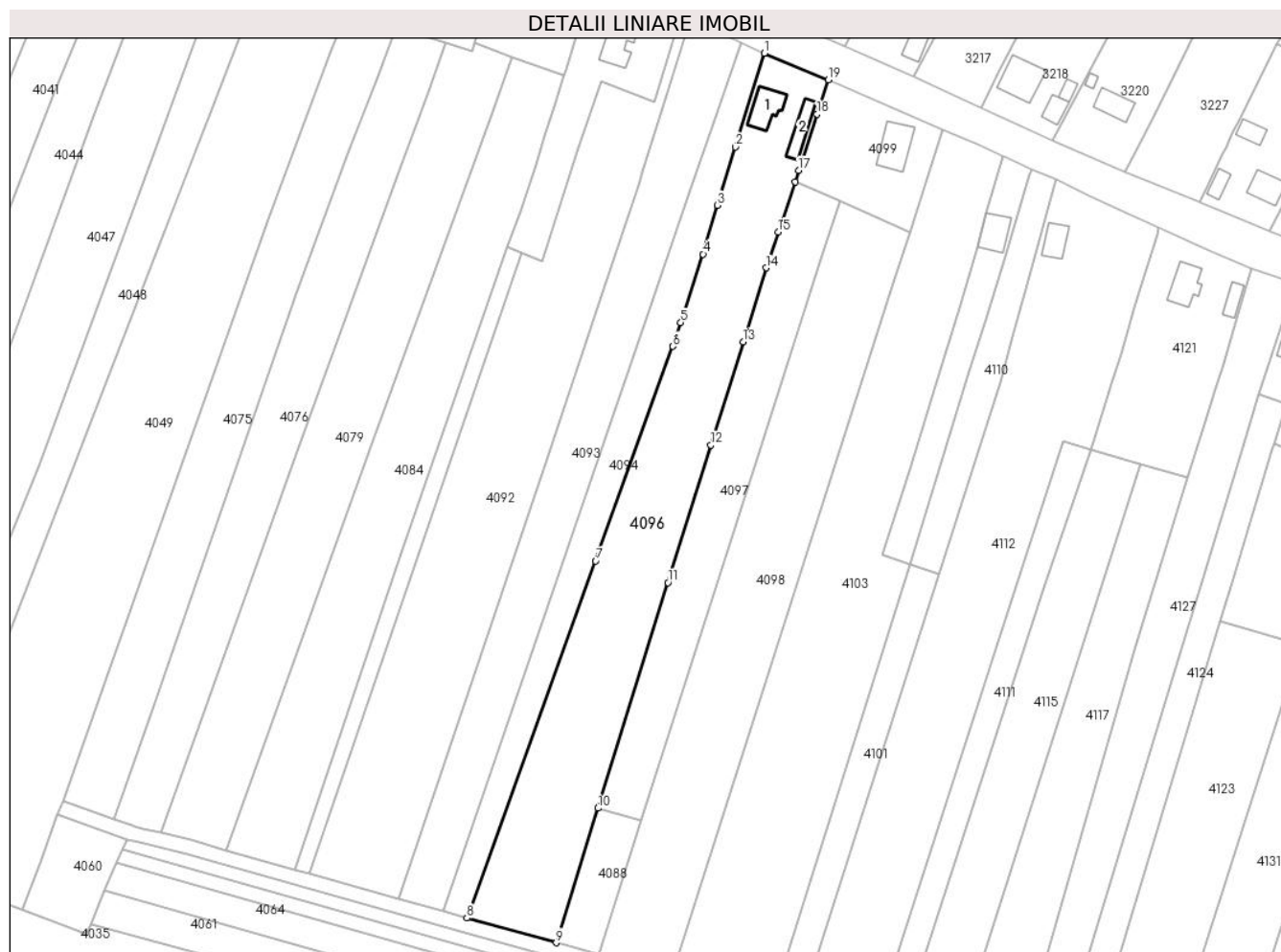
Inscrieri privind dezmembramintele dreptului de proprietate, drepturi reale de garanție și sarcini	Referințe
NU SUNT	

## Anexa Nr. 1 La Partea I

## Teren

Nr cadastral	Suprafața (mp)*	Observații / Referințe
	5.020	

\* Suprafața este determinată în planul de proiecție Stereo 70.



## Date referitoare la teren

Crt	Categorie folosință	Intravilan	Suprafața (mp)	Tarla	Parcelă	Nr. topo	Observații / Referințe
1	curți construcții	DA	488	4	131	-	
2	arabil	DA	310	4	126,127,128,129,130	-	
3	arabil	NU	571	4	126,127,128,129,130	-	
4	vie	NU	1.305	4	126,127,128,129,130	-	
5	arabil	NU	2.346	4	126,127,128,129,130	-	

## Date referitoare la construcții

Crt	Număr	Destinație construcție	Supraf. (mp)	Situație juridică	Observații / Referințe
A1.1	-C1	construcții de locuințe	74	Cu acte	Nr. niveluri:1; S. construita la sol:74 mp; S. construita desfasurata:74 mp;
A1.2	-C2	construcții anexa	56	Cu acte	Nr. niveluri:1; S. construita la sol:56 mp; S. construita desfasurata:56 mp;

**Lungime Segmente**

1) Valorile lungimilor segmentelor sunt obținute din proiecție în plan.

Punct început	X / Y	Punct sfârșit	X / Y	Lungime segment (** (m)
1	444.148,442 346.422,28	2	444.140,57 346.396,793	26.675
2	444.140,57 346.396,793	3	444.135,705 346.380,968	16.556
3	444.135,705 346.380,968	4	444.131,787 346.367,665	13.868
4	444.131,787 346.367,665	5	444.125,728 346.349,082	19.546
5	444.125,728 346.349,082	6	444.123,613 346.342,594	6.824
6	444.123,613 346.342,594	7	444.102,583 346.284,272	61.998
7	444.102,583 346.284,272	8	444.067,582 346.187,208	103.182
8	444.067,582 346.187,208	9	444.091,827 346.180,488	25.159
9	444.091,827 346.180,488	10	444.103,193 346.217,079	38.316
10	444.103,193 346.217,079	11	444.122,239 346.278,393	64.204
11	444.122,239 346.278,393	12	444.133,868 346.315,802	39.175
12	444.133,868 346.315,802	13	444.142,66 346.343,87	29.413
13	444.142,66 346.343,87	14	444.148,939 346.363,936	21.025
14	444.148,939 346.363,936	15	444.152,2 346.373,69	10.285
15	444.152,2 346.373,69	16	444.156,765 346.387,342	14.395
16	444.156,765 346.387,342	17	444.157,788 346.390,438	3.261
17	444.157,788 346.390,438	18	444.162,807 346.405,743	16.107
18	444.162,807 346.405,743	19	444.165,871 346.415,101	9.847
19	444.165,871 346.415,101	1	444.148,442 346.422,28	18.85

\*\* Lungimile segmentelor sunt determinate în planul de proiecție Stereo 70 și sunt rotunjite la 1 milimetru.

\*\*\* Distanța dintre puncte este formată din segmente cumulate ce sunt mai mici decât valoarea 1 milimetru.



**DATE DESPRE IMOBILUL NR. 4097**

Oficiul de Cadastru și Publicitate Imobiliară VALCEA  
Biroul de Cadastru și Publicitate Imobiliară Ramnicu Valcea

**A. Partea I. Descrierea imobilului**

TEREN Necunoscut

Adresa: Loc. Voicestii Din Vale, Jud. Valcea

Nr. Crt	Nr cadastral Nr. topografic	Suprafața* (mp)	Observații / Referințe
A1		2.315	Sector cadastral:8 Teren neimprejmuit;

**B. Partea II. Proprietari și acte**

Inscrieri privitoare la dreptul de proprietate și alte drepturi reale	Referințe
/	
Act Administrativ nr. 505/47343, din 22/09/1998 emis de CJSDPAT VALCEA (TITLU DE PROPRIETATE; );	
B1	A1
Intabulare, drept de PROPRIETATE, dobandit prin Reconstituire, cota actuala 1/1, cota initiala 1/1 1) STANCIU CONSTANȚA, LIPSA CNP;	

**C. Partea III. SARCINI .**

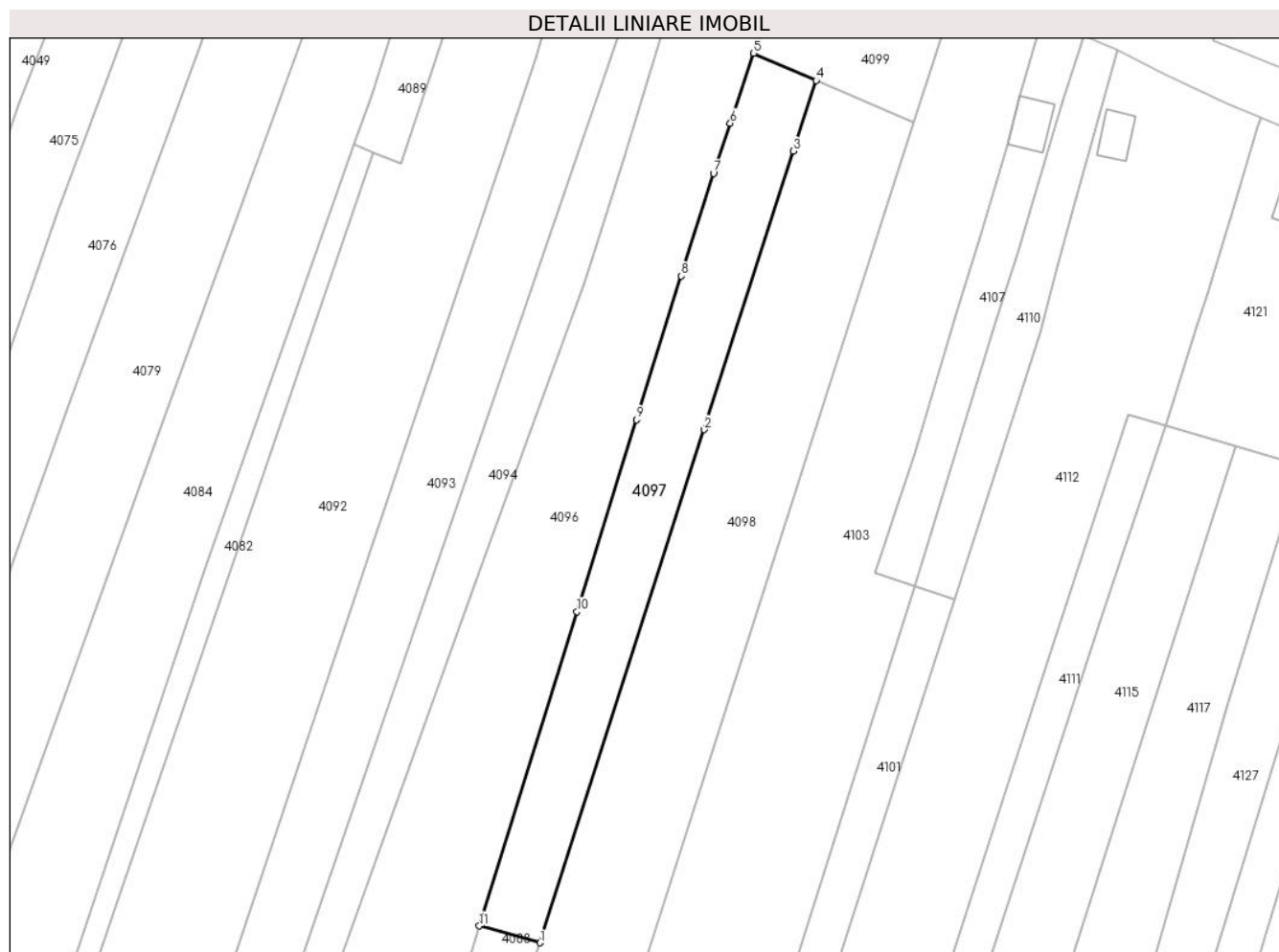
Inscrieri privind dezmembramintele dreptului de proprietate, drepturi reale de garanție și sarcini	Referințe
NU SUNT	

## Anexa Nr. 1 La Partea I

## Teren

Nr cadastral	Suprafața (mp)*	Observații / Referințe
	2.315	

\* Suprafața este determinată în planul de proiecție Stereo 70.



## Date referitoare la teren

Crt	Categorie folosință	Intravilan	Suprafața (mp)	Tarla	Parcelă	Nr. topo	Observații / Referințe
1	faneata	DA	193	4	136	-	
2	faneata	NU	789	4	136	-	
3	arabil	NU	1.333	4	136	-	

## Lungime Segmente

1) Valorile lungimilor segmentelor sunt obținute din proiecție în plan.

Punct început	X / Y	Punct sfârșit	X / Y	Lungime segment (** (m)
1	444.115,076 346.213,786	2	444.147,147 346.313,897	105.123
2	444.147,147 346.313,897	3	444.164,556 346.368,238	57.062
3	444.164,556 346.368,238	4	444.168,967 346.382,008	14.459
4	444.168,967 346.382,008	5	444.156,765 346.387,342	13.317

Punct început	X / Y	Punct sfârșit	X / Y	Lungime segment (** (m)
5	444.156,765 346.387,342	6	444.152,2 346.373,69	14.395
6	444.152,2 346.373,69	7	444.148,939 346.363,936	10.285
7	444.148,939 346.363,936	8	444.142,66 346.343,87	21.025
8	444.142,66 346.343,87	9	444.133,868 346.315,802	29.413
9	444.133,868 346.315,802	10	444.122,239 346.278,393	39.175
10	444.122,239 346.278,393	11	444.103,193 346.217,079	64.204
11	444.103,193 346.217,079	1	444.115,076 346.213,786	12.331

\*\* Lungimile segmentelor sunt determinate în planul de proiecție Stereo 70 și sunt rotunjite la 1 milimetru.

\*\*\* Distanța dintre puncte este formată din segmente cumulate ce sunt mai mici decât valoarea 1 milimetru.





**DATE DESPRE IMOBILUL NR. 4098**

Oficiul de Cadastru și Publicitate Imobiliară VALCEA  
Biroul de Cadastru și Publicitate Imobiliară Ramnicu Valcea

**A. Partea I. Descrierea imobilului**

TEREN Necunoscut

Adresa: Loc. Voicestii Din Vale, Jud. Valcea

Nr. Crt	Nr cadastral Nr. topografic	Suprafața* (mp)	Observații / Referințe
A1		4.393	Sector cadastral:8 Teren neimprejmuit;

**B. Partea II. Proprietari și acte**

Inscrieri privitoare la dreptul de proprietate și alte drepturi reale		Referințe
/		
Act Administrativ nr. 686/28718, din 02/09/2002 emis de CJSDPAT VALCEA (TITLU DE PROPRIETATE; );		
B1	Intabulare, drept de PROPRIETATE, dobandit prin Reconstituire, cota actuala 1/1, cota initiala 1/1 1) COSTEA ILIE, LIPSA CNP; 2) COSTEA FLOAREA, LIPSA CNP;	A1

**C. Partea III. SARCINI .**

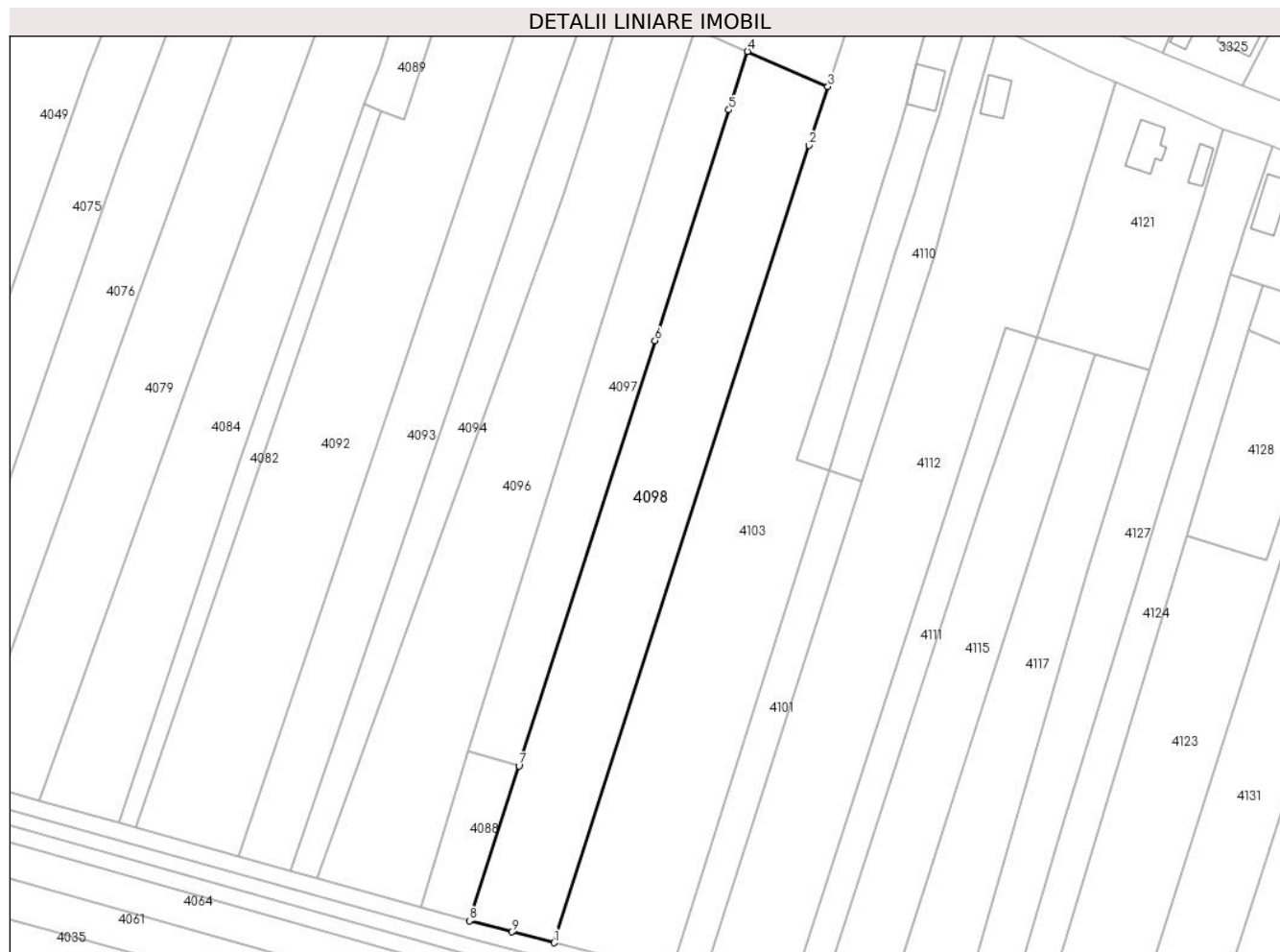
Inscrieri privind dezmembramintele dreptului de proprietate, drepturi reale de garanție și sarcini	Referințe
NU SUNT	

## Anexa Nr. 1 La Partea I

## Teren

Nr cadastral	Suprafața (mp)*	Observații / Referințe
	4.393	

\* Suprafața este determinată în planul de proiecție Stereo 70.



## Date referitoare la teren

Crt	Categorie folosință	Intravilan	Suprafața (mp)	Tarla	Parcelă	Nr. topo	Observații / Referințe
1	arabil	DA	298	4	137	-	
2	arabil	NU	4.095	4	137	-	

## Lungime Segmente

1) Valorile lungimilor segmentelor sunt obținute din proiecție în plan.

Punct început	X / Y	Punct sfârșit	X / Y	Lungime segment (** (m))
1	444.123,341 346.172,1	2	444.183,497 346.359,879	197.179
2	444.183,497 346.359,879	3	444.187,931 346.373,719	14.533
3	444.187,931 346.373,719	4	444.168,967 346.382,008	20.696
4	444.168,967 346.382,008	5	444.164,556 346.368,238	14.459

Punct început	X / Y	Punct sfârșit	X / Y	Lungime segment (** (m)
5	444.164,556 346.368,238	6	444.147,147 346.313,897	57.062
6	444.147,147 346.313,897	7	444.115,076 346.213,786	105.123
7	444.115,076 346.213,786	8	444.103,383 346.177,286	38.327
8	444.103,383 346.177,286	9	444.113,337 346.174,631	10.302
9	444.113,337 346.174,631	1	444.123,341 346.172,1	10.319

\*\* Lungimile segmentelor sunt determinate în planul de proiecție Stereo 70 și sunt rotunjite la 1 milimetru.

\*\*\* Distanța dintre puncte este formată din segmente cumulate ce sunt mai mici decât valoarea 1 milimetru.



**DATE DESPRE IMOBILUL NR. 4099**

Oficiul de Cadastru și Publicitate Imobiliară VALCEA  
Biroul de Cadastru și Publicitate Imobiliară Ramnicu Valcea

**A. Partea I. Descrierea imobilului**

TEREN Intravilan

Adresa: Loc. Voicestii Din Vale, Str Viitorului, Nr. 38, Jud. Valcea

Nr. Crt	Nr cadastral Nr. topografic	Suprafața* (mp)	Observații / Referințe
A1		986	Sector cadastral:8 Teren neimprejmuit;

**Construcții**

Crt	Nr cadastral Nr. topografic	Adresa	Observații / Referințe
A1.1	-C1	Loc. Voicestii Din Vale, Str Viitorului, Nr. 38, Jud. Valcea	Nr. niveluri:1; S. construita la sol:95 mp; S. construita desfasurata:95 mp;

**B. Partea II. Proprietari și acte**

Inscrieri privitoare la dreptul de proprietate și alte drepturi reale		Referințe
/		
Act Administrativ nr. 294/50816, din 18/10/1996 emis de CJSDPAT VALCEA (TITLU DE PROPRIETATE; );		
B1	Intabulare, drept de PROPRIETATE, dobandit prin Reconstituire, cota actuala 1/1, cota initiala 1/1 1) COSTACHESCU MARIA, LIPSA CNP;	A1
Act Administrativ nr. 398, din 01/02/2024 emis de PRIMARIA COMUNEI VOICESTI (ADEVERINTA; );		
B2	Intabulare, drept de PROPRIETATE, dobandit prin Construire, cota actuala 1/1, cota initiala 1/1 1) COSTACHESCU MARIA, LIPSA CNP;	A1.1

**C. Partea III. SARCINI .**

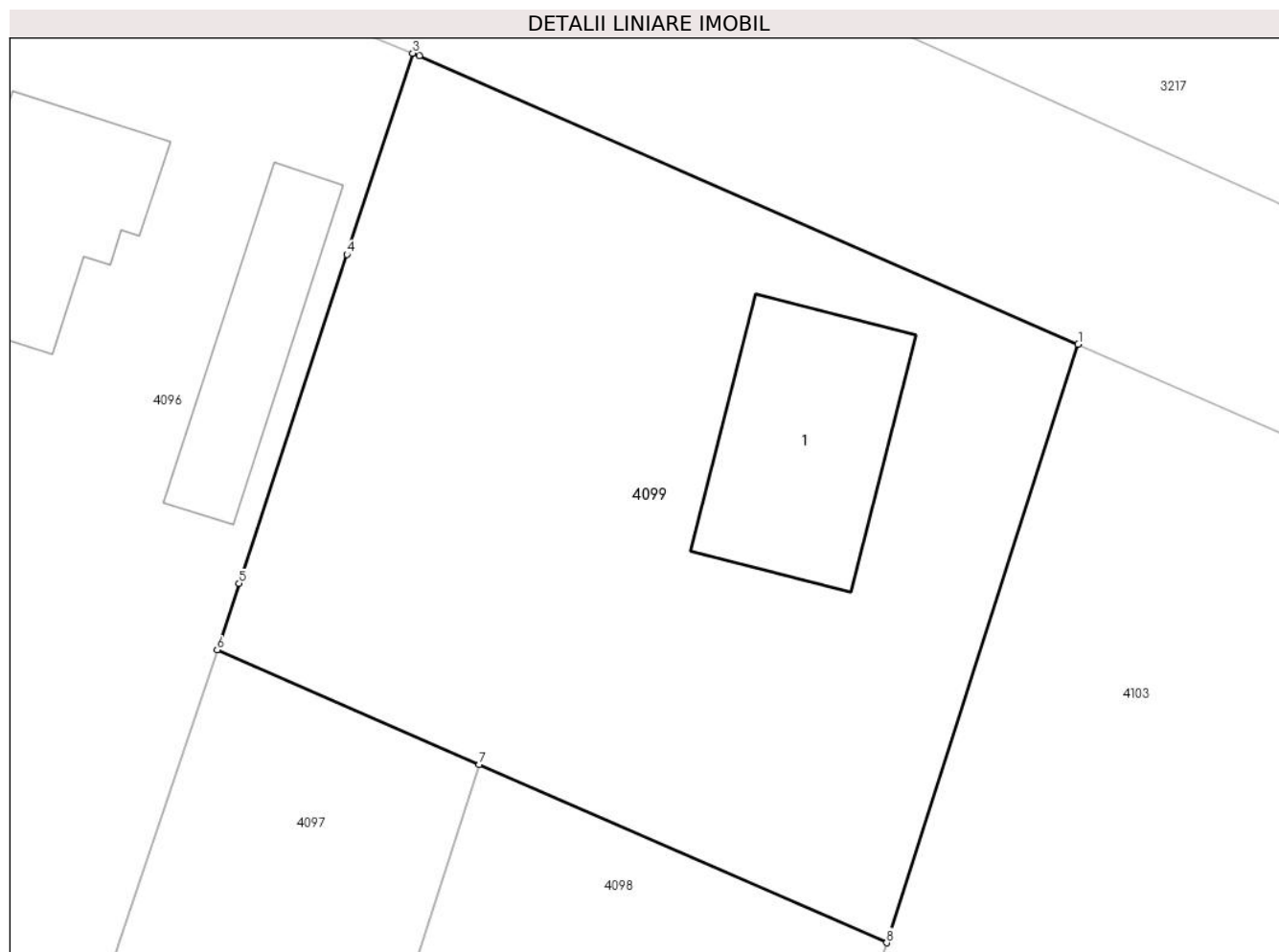
Inscrieri privind dezmembramintele dreptului de proprietate, drepturi reale de garanție și sarcini	Referințe
NU SUNT	

## Anexa Nr. 1 La Partea I

## Teren

Nr cadastral	Suprafața (mp)*	Observații / Referințe
	986	

\* Suprafața este determinată în planul de proiecție Stereo 70.



## Date referitoare la teren

Crt	Categorie folosință	Intra vilan	Suprafața (mp)	Tarla	Parcelă	Nr. topo	Observații / Referințe
1	curți constructii	DA	986	4	133/1, 132,133/2	-	

## Date referitoare la construcții

Crt	Număr	Destinație construcție	Supraf. (mp)	Situație juridică	Observații / Referințe
A1.1	-C1	construcții de locuințe	95	Cu acte	Nr. niveluri:1; S. construita la sol:95 mp; S. construita desfasurata:95 mp;

## Lungime Segmente

1) Valorile lungimilor segmentelor sunt obținute din proiecție în plan.

Punct început	X / Y	Punct sfârșit	X / Y	Lungime segment (** (m)
1	444.196,85 346.401,56	2	444.166,176 346.414,975	33.479
2	444.166,176 346.414,975	3	444.165,871 346.415,101	0.33
3	444.165,871 346.415,101	4	444.162,807 346.405,743	9.847
4	444.162,807 346.405,743	5	444.157,788 346.390,438	16.107

Punct început	X / Y	Punct sfârşit	X / Y	Lungime segment (** (m)
5	444.157,788 346.390,438	6	444.156,765 346.387,342	3.261
6	444.156,765 346.387,342	7	444.168,967 346.382,008	13.317
7	444.168,967 346.382,008	8	444.187,931 346.373,719	20.696
8	444.187,931 346.373,719	1	444.196,85 346.401,56	29.235

\*\* Lungimile segmentelor sunt determinate în planul de proiecție Stereo 70 și sunt rotunjite la 1 milimetru.

\*\*\* Distanța dintre puncte este formată din segmente cumulate ce sunt mai mici decât valoarea 1 milimetru.





**DATE DESPRE IMOBILUL NR. 4100**

Oficiul de Cadastru și Publicitate Imobiliară VALCEA  
Biroul de Cadastru și Publicitate Imobiliară Ramnicu Valcea

**A. Partea I. Descrierea imobilului**

TEREN Necunoscut

Adresa: Loc. Voicesti, Str Zorilor, Nr. 31, Jud. Valcea

Nr. Crt	Nr cadastral Nr. topografic	Suprafața* (mp)	Observații / Referințe
A1		1.000	Sector cadastral:8 Teren neimprejmuit;

**Construcții**

Crt	Nr cadastral Nr. topografic	Adresa	Observații / Referințe
A1.1	-C1	Loc. Voicesti, Str Zorilor, Nr. 31, Jud. Valcea	Nr. niveluri:1; S. construita la sol:66 mp; S. construita desfasurata:66 mp;
A1.2	-C2	Loc. Voicesti, Str Zorilor, Nr. 31, Jud. Valcea	Nr. niveluri:1; S. construita la sol:25 mp; S. construita desfasurata:25 mp;

**B. Partea II. Proprietari și acte**

Inscrieri privitoare la dreptul de proprietate și alte drepturi reale		Referințe
/		
Act Normativ nr. 7, din 13/03/1996 emis de PARLAMENTUL ROMÂNIEI (LEGE; ,art.13);		
B1	Inscrierea posesiei, drept de PROPRIETATE, dobandit prin Lege, cota actuala 1/1, cota initiala 1/1 1) <b>NEIDENTIFICAT NEIDENTIFICAT</b>	A1, A1.1, A1.2
B2	Se notează mențiunea de proprietar neidentificat.	A1, A1.1, A1.2

**C. Partea III. SARCINI .**

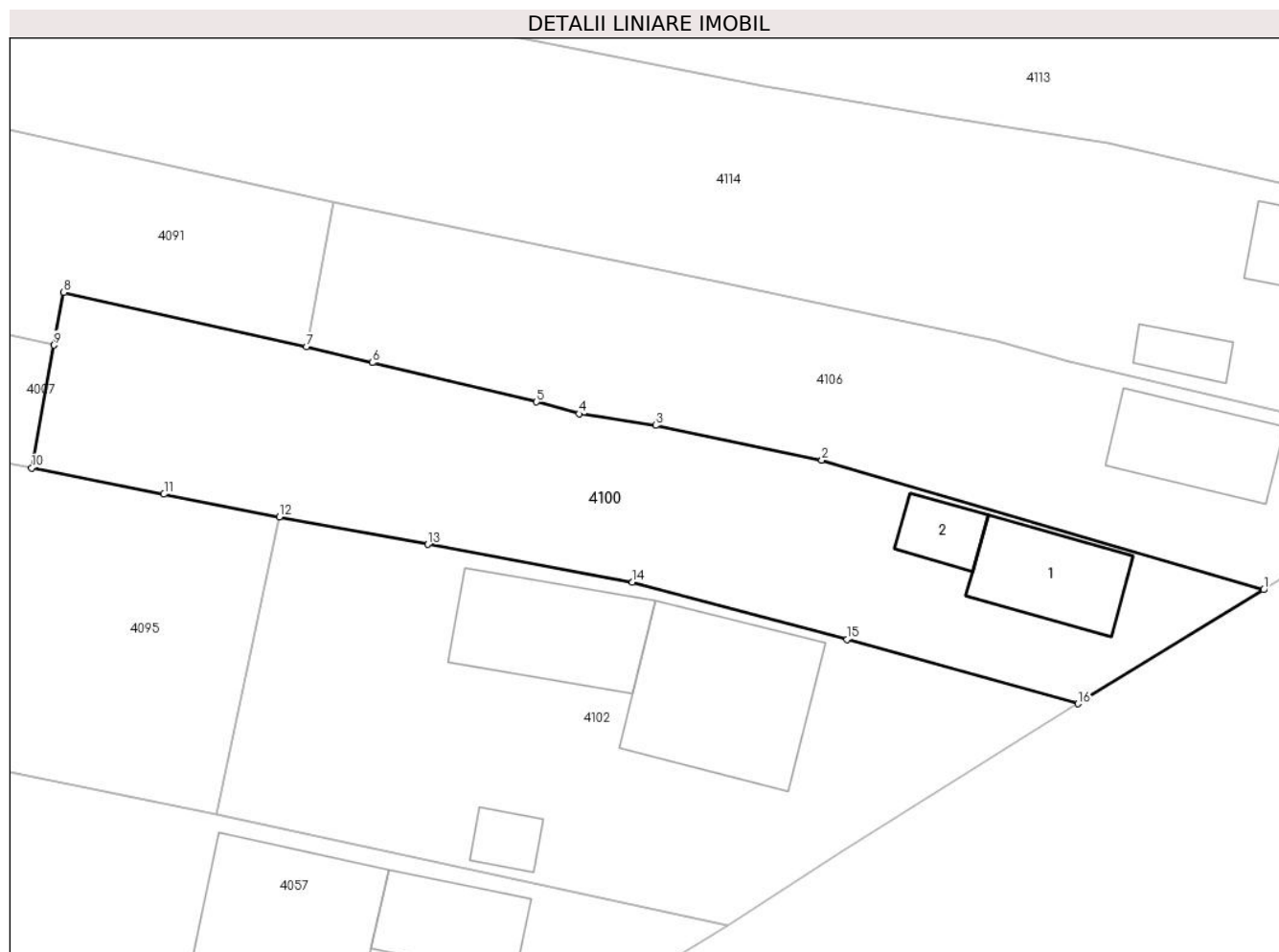
Inscrieri privind dezmembramintele dreptului de proprietate, drepturi reale de garanție și sarcini	Referințe
NU SUNT	

## Anexa Nr. 1 La Partea I

## Teren

Nr cadastral	Suprafața (mp)*	Observații / Referințe
	1.000	

\* Suprafața este determinată în planul de proiecție Stereo 70.



## Date referitoare la teren

Crt	Categorie folosință	Intravilan	Suprafața (mp)	Tarla	Parcelă	Nr. topo	Observații / Referințe
1	curți constructii	DA	465	3	-	-	
2	arabil	DA	327	3	-	-	
3	arabil	NU	208	3	-	-	

## Date referitoare la construcții

Crt	Număr	Destinație construcție	Supraf. (mp)	Situație juridică	Observații / Referințe
A1.1	-C1	construcții de locuințe	Din acte: 0 Masurata: 66	Cu acte	Nr. niveluri:1; S. construita la sol:66 mp; S. construita desfasurata:66 mp;
A1.2	-C2	construcții anexa	Din acte: 0 Masurata: 25	Cu acte	Nr. niveluri:1; S. construita la sol:25 mp; S. construita desfasurata:25 mp;

## Lungime Segmente

1) Valorile lungimilor segmentelor sunt obținute din proiecție în plan.

Punct început	X / Y	Punct sfârșit	X / Y	Lungime segment (** (m))
1	444.226,781 345.806,664	2	444.194,839 345.816,031	33.287

Punct început	X / Y	Punct sfârșit	X / Y	Lungime segment (** (m)
2	444.194,839 345.816,031	3	444.182,82 345.818,534	12.277
3	444.182,82 345.818,534	4	444.177,288 345.819,37	5.595
4	444.177,288 345.819,37	5	444.174,23 345.820,23	3.177
5	444.174,23 345.820,23	6	444.162,368 345.823,071	12.197
6	444.162,368 345.823,071	7	444.157,594 345.824,214	4.909
7	444.157,594 345.824,214	8	444.140,051 345.828,151	17.979
8	444.140,051 345.828,151	9	444.139,35 345.824,33	3.885
9	444.139,35 345.824,33	10	444.137,722 345.815,454	9.024
10	444.137,722 345.815,454	11	444.147,287 345.813,564	9.75
11	444.147,287 345.813,564	12	444.155,63 345.811,916	8.504
12	444.155,63 345.811,916	13	444.166,354 345.809,936	10.905
13	444.166,354 345.809,936	14	444.181,137 345.807,202	15.034
14	444.181,137 345.807,202	15	444.196,659 345.803,076	16.061
15	444.196,659 345.803,076	16	444.213,365 345.798,43	17.34
16	444.213,365 345.798,43	1	444.226,781 345.806,664	15.741

\*\* Lungimile segmentelor sunt determinate în planul de proiecție Stereo 70 și sunt rotunjite la 1 milimetru.

\*\*\* Distanța dintre puncte este formată din segmente cumulate ce sunt mai mici decât valoarea 1 milimetru.



**DATE DESPRE IMOBILUL NR. 4101**

Oficiul de Cadastru și Publicitate Imobiliară VALCEA  
Biroul de Cadastru și Publicitate Imobiliară Ramnicu Valcea

**A. Partea I. Descrierea imobilului**

TEREN Extravilan

Adresa: Jud. Valcea

Nr. Crt	Nr cadastral Nr. topografic	Suprafața* (mp)	Observații / Referințe
A1		984	Sector cadastral:8 Teren neimprejmuit;

**B. Partea II. Proprietari și acte**

Inscrieri privitoare la dreptul de proprietate și alte drepturi reale		Referințe
/		
Act Normativ nr. 7, din 13/03/1996 emis de PARLAMENTUL ROMÂNIEI (LEGE; ,art.13);		
B1	Inscrierea posesiei, drept de PROPRIETATE, dobandit prin Lege, cota actuala 1/1, cota initiala 1/1 1) <b>NEIDENTIFICAT NEIDENTIFICAT</b>	A1
B2	Se notează mențiunea de proprietar neidentificat.	A1

**C. Partea III. SARCINI .**

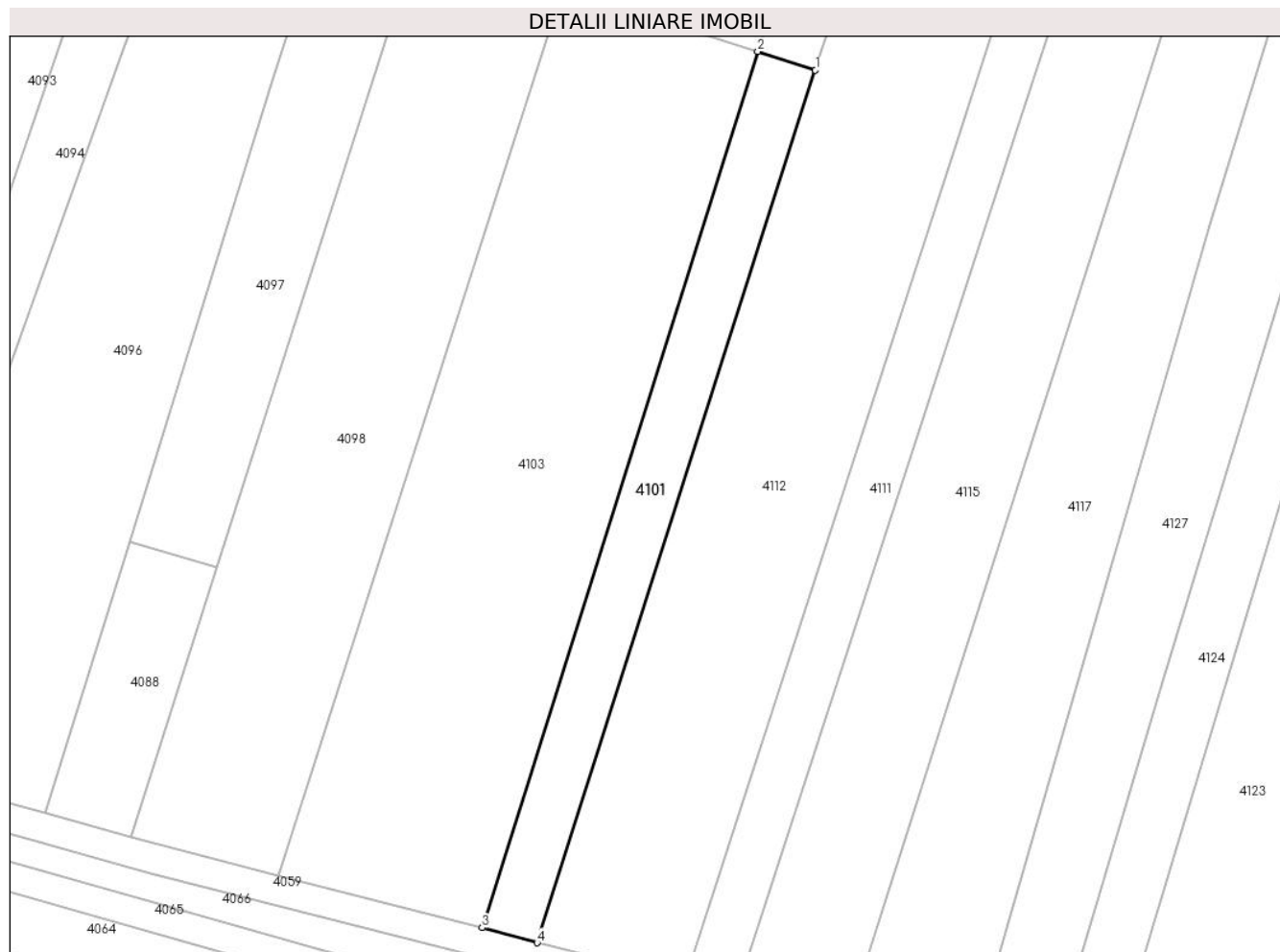
Inscrieri privind dezmembramintele dreptului de proprietate, drepturi reale de garanție și sarcini	Referințe
NU SUNT	

## Anexa Nr. 1 La Partea I

## Teren

Nr cadastral	Suprafața (mp)*	Observații / Referințe
	984	

\* Suprafața este determinată în planul de proiecție Stereo 70.



## Date referitoare la teren

Crt	Categorie folosință	Intravilan	Suprafața (mp)	Tarla	Parcelă	Nr. topo	Observații / Referințe
1	arabil	NU	984	4	-	-	

## Lungime Segmente

1) Valorile lungimilor segmentelor sunt obținute din proiecție în plan.

Punct început	X / Y	Punct sfârșit	X / Y	Lungime segment (** (m)
1	444.195,939 346.280,867	2	444.188,151 346.283,387	8.186
2	444.188,151 346.283,387	3	444.150,864 346.165,052	124.071
3	444.150,864 346.165,052	4	444.158,297 346.163,009	7.709
4	444.158,297 346.163,009	1	444.195,939 346.280,867	123.723

\*\* Lungimile segmentelor sunt determinate în planul de proiecție Stereo 70 și sunt rotunjite la 1 milimetru.

**\*\*\* Distanţa dintre puncte este formată din segmente cumulate ce sunt mai mici decât valoarea 1 milimetru.**





**DATE DESPRE IMOBILUL NR. 4102**

Oficiul de Cadastru și Publicitate Imobiliară VALCEA  
Biroul de Cadastru și Publicitate Imobiliară Ramnicu Valcea

**A. Partea I. Descrierea imobilului**

TEREN Intravilan

Adresa: Loc. Voicesti, Str Zorilor, Nr. 29, Jud. Valcea

Nr. Crt	Nr cadastral Nr. topografic	Suprafața* (mp)	Observații / Referințe
A1		1.083	Sector cadastral:8 Teren neimprejmuit;

**Construcții**

Crt	Nr cadastral Nr. topografic	Adresa	Observații / Referințe
A1.1	-C1	Loc. Voicesti, Str Zorilor, Nr. 29, Jud. Valcea	Nr. niveluri:1; S. construita la sol:140 mp; S. construita desfasurata:140 mp;
A1.2	-C2	Loc. Voicesti, Str Zorilor, Nr. 29, Jud. Valcea	Nr. niveluri:1; S. construita la sol:95 mp; S. construita desfasurata:95 mp;
A1.3	-C3	Loc. Voicesti, Str Zorilor, Nr. 29, Jud. Valcea	Nr. niveluri:1; S. construita la sol:18 mp; S. construita desfasurata:18 mp;

**B. Partea II. Proprietari și acte**

Inscrieri privitoare la dreptul de proprietate și alte drepturi reale		Referințe
/		
Act Administrativ nr. 826, din 20/12/2002 emis de CJSDPAT VALCEA (TITLU DE PROPRIETATE; );		
B1	Intabulare, drept de PROPRIETATE, dobandit prin Reconstituire, cota actuala 1/1, cota initiala 1/1 1) CĂLIN ILIE, LIPSA CNP;	A1
Act Administrativ nr. 398, din 01/02/2024 emis de PRIMARIA COMUNEI VOICESTI (ADEVERINTA; );		
B2	Intabulare, drept de PROPRIETATE, dobandit prin Construire, cota actuala 1/1, cota initiala 1/1 1) CĂLIN ILIE, LIPSA CNP;	A1.1, A1.2, A1.3

**C. Partea III. SARCINI .**

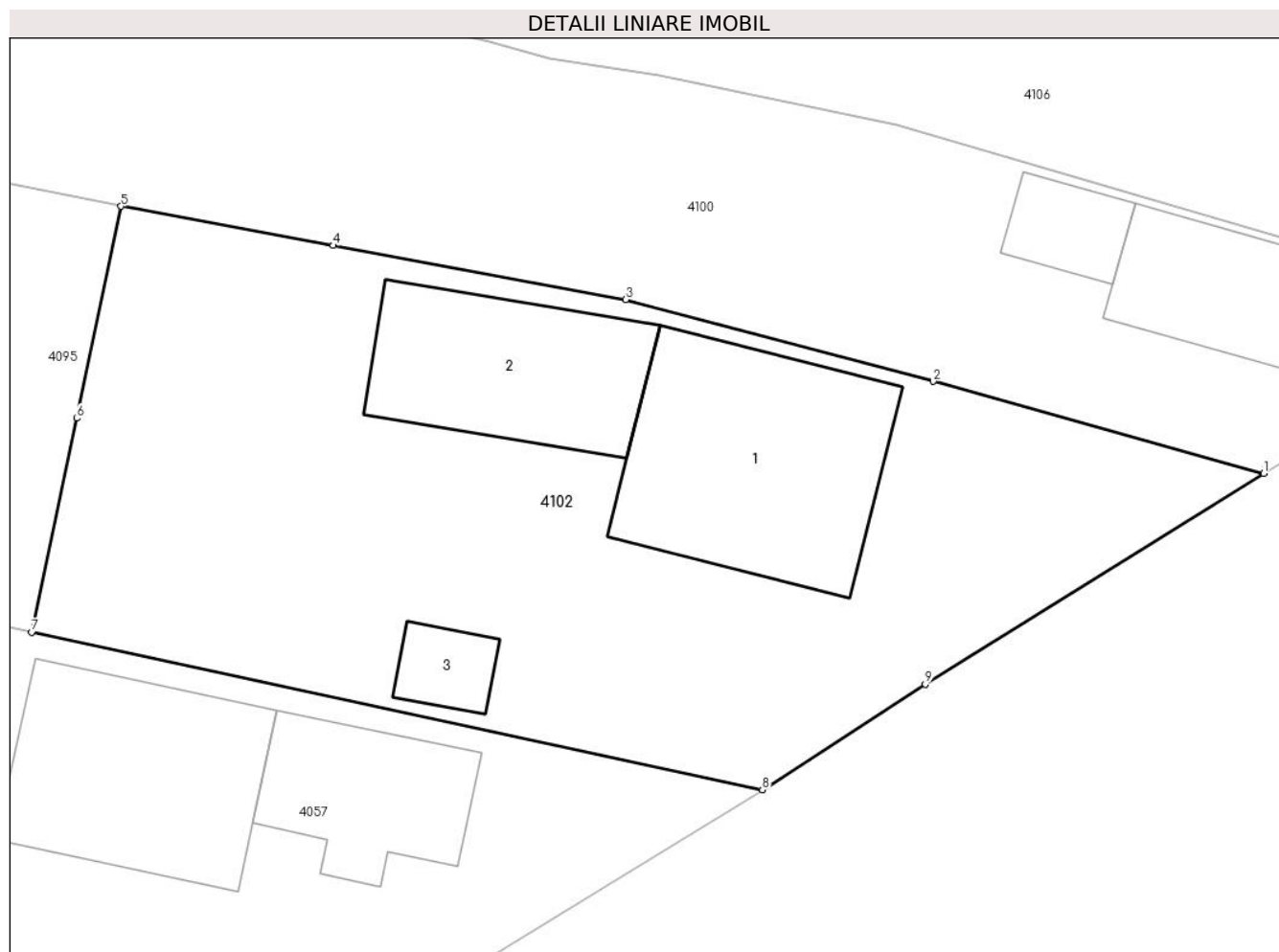
Inscrieri privind dezmembramintele dreptului de proprietate, drepturi reale de garanție și sarcini	Referințe
NU SUNT	

## Anexa Nr. 1 La Partea I

## Teren

Nr cadastral	Suprafața (mp)*	Observații / Referințe
	1.083	

\* Suprafața este determinată în planul de proiecție Stereo 70.



## Date referitoare la teren

Crt	Categorie folosință	Intravilan	Suprafața (mp)	Tarla	Parcelă	Nr. topo	Observații / Referințe
1	curți constructii	DA	1.083	3	184	-	

## Date referitoare la construcții

Crt	Număr	Destinație construcție	Supraf. (mp)	Situație juridică	Observații / Referințe
A1.1	-C1	construcții de locuințe	140	Cu acte	Nr. niveluri:1; S. construita la sol:140 mp; S. construita desfasurata:140 mp;
A1.2	-C2	construcții de locuințe	95	Cu acte	Nr. niveluri:1; S. construita la sol:95 mp; S. construita desfasurata:95 mp;
A1.3	-C3	construcții anexa	18	Cu acte	Nr. niveluri:1; S. construita la sol:18 mp; S. construita desfasurata:18 mp;

## Lungime Segmente

1) Valorile lungimilor segmentelor sunt obținute din proiecție în plan.

Punct început	X / Y	Punct sfârșit	X / Y	Lungime segment (** (m)
1	444.213,365 345.798,43	2	444.196,659 345.803,076	17.34
2	444.196,659 345.803,076	3	444.181,137 345.807,202	16.061

Punct început	X / Y	Punct sfârșit	X / Y	Lungime segment (** (m)
3	444.181,137 345.807,202	4	444.166,354 345.809,936	15.034
4	444.166,354 345.809,936	5	444.155,63 345.811,916	10.905
5	444.155,63 345.811,916	6	444.153,378 345.801,208	10.942
6	444.153,378 345.801,208	7	444.151,107 345.790,405	11.039
7	444.151,107 345.790,405	8	444.188,026 345.782,452	37.766
8	444.188,026 345.782,452	9	444.196,261 345.787,779	9.808
9	444.196,261 345.787,779	1	444.213,365 345.798,43	20.149

\*\* Lungimile segmentelor sunt determinate în planul de proiecție Stereo 70 și sunt rotunjite la 1 milimetru.

\*\*\* Distanța dintre puncte este formată din segmente cumulate ce sunt mai mici decât valoarea 1 milimetru.



**DATE DESPRE IMOBILUL NR. 4103**

Oficiul de Cadastru și Publicitate Imobiliară VALCEA  
Biroul de Cadastru și Publicitate Imobiliară Ramnicu Valcea

**A. Partea I. Descrierea imobilului**

TEREN Necunoscut

Adresa: Loc. Voicestii Din Vale, Str Viitorului, Jud. Valcea

Nr. Crt	Nr cadastral Nr. topografic	Suprafața* (mp)	Observații / Referințe
A1		5.700	Sector cadastral:8 Teren neimprejmuit;

**B. Partea II. Proprietari și acte**

Inscrieri privitoare la dreptul de proprietate și alte drepturi reale		Referințe
/		
Act Administrativ nr. 662/28718, din 14/09/2001 emis de CJSDPAT VALCEA (TITLU DE PROPRIETATE; );		
B1	Intabulare, drept de PROPRIETATE, dobandit prin Reconstituire, cota actuala 1/1, cota initiala 1/1	A1
	1) BROBOANĂ ALEXANDRA, LIPSA CNP;	
	2) BROBOANĂ ELEONORA, LIPSA CNP;	

**C. Partea III. SARCINI .**

Inscrieri privind dezmembramintele dreptului de proprietate, drepturi reale de garanție și sarcini	Referințe
NU SUNT	

## Anexa Nr. 1 La Partea I

## Teren

Nr cadastral	Suprafața (mp)*	Observații / Referințe
	5.700	

\* Suprafața este determinată în planul de proiecție Stereo 70.



## Date referitoare la teren

Crt	Categorie folosință	Intravilan	Suprafața (mp)	Tarla	Parcelă	Nr. topo	Observații / Referințe
1	faneata	DA	812	4	160,160/1	-	
2	arabil	NU	4.888	4	160,160/1	-	

## Lungime Segmente

1) Valorile lungimilor segmentelor sunt obținute din proiecție în plan.

Punct început	X / Y	Punct sfârșit	X / Y	Lungime segment (** (m)
1	444.188,151 346.283,387	2	444.180,512 346.285,858	8.029
2	444.180,512 346.285,858	3	444.188,14 346.309,256	24.61
3	444.188,14 346.309,256	4	444.196,589 346.337,041	29.041
4	444.196,589 346.337,041	5	444.201,163 346.352,084	15.723

Punct început	X / Y	Punct sfârșit	X / Y	Lungime segment (** (m)
5	444.201,163 346.352,084	6	444.203,838 346.360,881	9.195
6	444.203,838 346.360,881	7	444.206,487 346.369,594	9.107
7	444.206,487 346.369,594	8	444.208,716 346.378,999	9.666
8	444.208,716 346.378,999	9	444.213,191 346.394,43	16.067
9	444.213,191 346.394,43	10	444.206,362 346.397,402	7.448
10	444.206,362 346.397,402	11	444.196,85 346.401,56	10.381
11	444.196,85 346.401,56	12	444.187,931 346.373,719	29.235
12	444.187,931 346.373,719	13	444.183,497 346.359,879	14.533
13	444.183,497 346.359,879	14	444.123,341 346.172,1	197.179
14	444.123,341 346.172,1	15	444.150,864 346.165,052	28.411
15	444.150,864 346.165,052	1	444.188,151 346.283,387	124.071

\*\* Lungimile segmentelor sunt determinate în planul de proiecție Stereo 70 și sunt rotunjite la 1 milimetru.

\*\*\* Distanța dintre puncte este formată din segmente cumulate ce sunt mai mici decât valoarea 1 milimetru.





**DATE DESPRE IMOBILUL NR. 4104**

Oficiul de Cadastru și Publicitate Imobiliară VALCEA  
Biroul de Cadastru și Publicitate Imobiliară Ramnicu Valcea

**A. Partea I. Descrierea imobilului**

TEREN Extravilan

Adresa: Jud. Valcea

Nr. Crt	Nr cadastral Nr. topografic	Suprafața* (mp)	Observații / Referințe
A1		931	Sector cadastral:8 Teren neimprejmuit;

**B. Partea II. Proprietari și acte**

Inscrieri privitoare la dreptul de proprietate și alte drepturi reale	Referințe
/	
Act Administrativ nr. 752/46933, din 17/07/2002 emis de CJSDPAT VALCEA (TITLU DE PROPRIETATE; );	
B1	A1
Intabulare, drept de PROPRIETATE, dobandit prin Reconstituire, cota actuala 1/1, cota initiala 1/1	
1) POPA I ANA, LIPSA CNP;	
2) ANDRONIE I NICOLAE, LIPSA CNP;	
3) BURLAN I ANA, LIPSA CNP;	

**C. Partea III. SARCINI .**

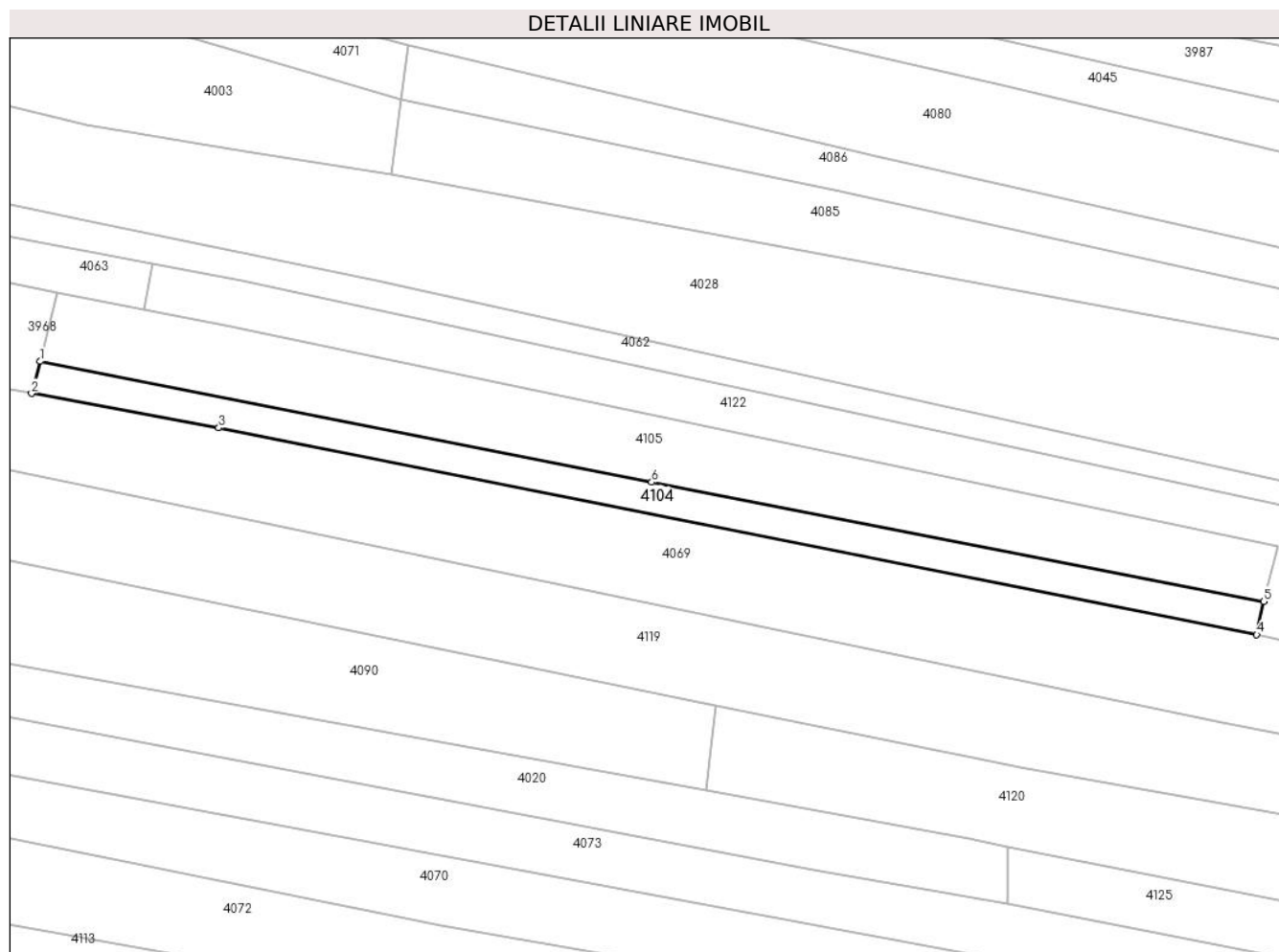
Inscrieri privind dezmembramintele dreptului de proprietate, drepturi reale de garanție și sarcini	Referințe
NU SUNT	

## Anexa Nr. 1 La Partea I

## Teren

Nr cadastral	Suprafața (mp)*	Observații / Referințe
	931	

\* Suprafața este determinată în planul de proiecție Stereo 70.



## Date referitoare la teren

Crt	Categorie folosință	Intravilan	Suprafața (mp)	Tarla	Parcelă	Nr. topo	Observații / Referințe
1	faneata	NU	931	3	89	-	

## Lungime Segmente

1) Valorile lungimilor segmentelor sunt obținute din proiecție în plan.

Punct început	X / Y	Punct sfârșit	X / Y	Lungime segment (** (m)
1	444.033,428 345.985,123	2	444.032,09 345.980,227	5.076
2	444.032,09 345.980,227	3	444.060,735 345.974,969	29.124
3	444.060,735 345.974,969	4	444.219,67 345.943,32	162.056
4	444.219,67 345.943,32	5	444.220,747 345.948,4	5.193
5	444.220,747 345.948,4	6	444.127,015 345.966,64	95.49

Punct început	X / Y	Punct sfârșit	X / Y	Lungime segment (** (m)
6	444.127,015 345.966,64	1	444.033,428 345.985,123	95.395

\*\* Lungimile segmentelor sunt determinate în planul de proiecție Stereo 70 și sunt rotunjite la 1 milimetru.

\*\*\* Distanța dintre puncte este formată din segmente cumulate ce sunt mai mici decât valoarea 1 milimetru.



**DATE DESPRE IMOBILUL NR. 4105**

Oficiul de Cadastru și Publicitate Imobiliară VALCEA  
Biroul de Cadastru și Publicitate Imobiliară Ramnicu Valcea

**A. Partea I. Descrierea imobilului**

TEREN Extravilan

Adresa: Jud. Valcea

Nr. Crt	Nr cadastral Nr. topografic	Suprafața* (mp)	Observații / Referințe
A1		1.900	Sector cadastral:8 Teren neimprejmuit;

**B. Partea II. Proprietari și acte**

Inscrieri privitoare la dreptul de proprietate și alte drepturi reale	Referințe
/	
Act Administrativ nr. 934, din 18/03/2003 emis de CJSDPAT VALCEA (TITLU DE PROPRIETATE; );	
B1	A1
Intabulare, drept de PROPRIETATE, dobandit prin Reconstituire, cota actuala 1/1, cota initiala 1/1 1) <b>ANDRONIE V ILIE</b> , LIPSA CNP;	

**C. Partea III. SARCINI .**

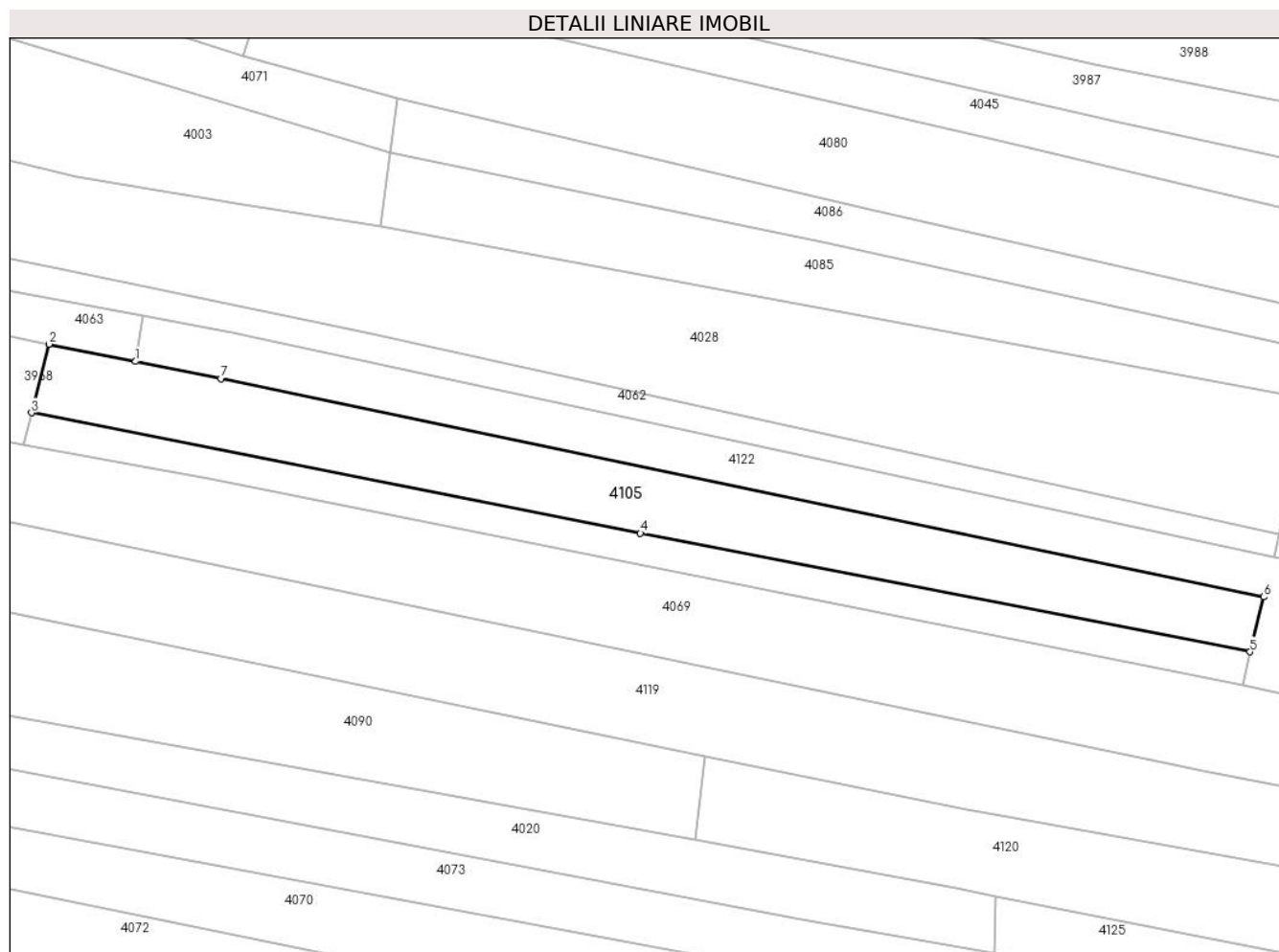
Inscrieri privind dezmembramintele dreptului de proprietate, drepturi reale de garanție și sarcini	Referințe
NU SUNT	

## Anexa Nr. 1 La Partea I

## Teren

Nr cadastral	Suprafața (mp)*	Observații / Referințe
	1.900	

\* Suprafața este determinată în planul de proiecție Stereo 70.



## Date referitoare la teren

Crt	Categorie folosință	Intravilan	Suprafața (mp)	Tarla	Parcelă	Nr. topo	Observații / Referințe
1	faneata	NU	1.900	3	88	-	

## Lungime Segmente

1) Valorile lungimilor segmentelor sunt obținute din proiecție în plan.

Punct început	X / Y	Punct sfârșit	X / Y	Lungime segment (** (m)
1	444.049,4 345.993,024	2	444.036,078 345.995,689	13.586
2	444.036,078 345.995,689	3	444.033,428 345.985,123	10.893
3	444.033,428 345.985,123	4	444.127,015 345.966,64	95.395
4	444.127,015 345.966,64	5	444.220,747 345.948,4	95.49
5	444.220,747 345.948,4	6	444.222,843 345.956,846	8.702

Punct început	X / Y	Punct sfârșit	X / Y	Lungime segment (** (m)
6	444.222,843 345.956,846	7	444.062,52 345.990,4	163.797
7	444.062,52 345.990,4	1	444.049,4 345.993,024	13.38

\*\* Lungimile segmentelor sunt determinate în planul de proiecție Stereo 70 și sunt rotunjite la 1 milimetru.

\*\*\* Distanța dintre puncte este formată din segmente cumulate ce sunt mai mici decât valoarea 1 milimetru.





**DATE DESPRE IMOBILUL NR. 4106**

Oficiul de Cadastru și Publicitate Imobiliară VALCEA  
Biroul de Cadastru și Publicitate Imobiliară Ramnicu Valcea

**A. Partea I. Descrierea imobilului**

TEREN Necunoscut

Adresa: Loc. Voicesti, Str Zorilor, Nr. 33, Jud. Valcea

Nr. Crt	Nr cadastral Nr. topografic	Suprafața* (mp)	Observații / Referințe
A1		900	Sector cadastral:8 Teren neimprejmuit;

**Construcții**

Crt	Nr cadastral Nr. topografic	Adresa	Observații / Referințe
A1.1	-C1	Loc. Voicesti, Str Zorilor, Nr. 33, Jud. Valcea	Nr. niveluri:1; S. construita la sol:69 mp; S. construita desfasurata:69 mp;

**B. Partea II. Proprietari și acte**

Inscrieri privitoare la dreptul de proprietate și alte drepturi reale		Referințe
/		
Act Administrativ nr. 376/42743, din 21/04/1997 emis de CJSDPAT VALCEA (TITLU DE PROPRIETATE; );		
B1	Intabulare, drept de PROPRIETATE, dobandit prin Reconstituire, cota actuala 1/1, cota initiala 1/1 1) PICIU ION, LIPSA CNP;	A1
Act Administrativ nr. 398, din 01/02/2024 emis de PRIMARIA COMUNEI VOICESTI (ADEVERINTA; );		
B2	Intabulare, drept de PROPRIETATE, dobandit prin Construire, cota actuala 1/1, cota initiala 1/1 1) PICIU ION, LIPSA CNP;	A1.1

**C. Partea III. SARCINI .**

Inscrieri privind dezmembramintele dreptului de proprietate, drepturi reale de garanție și sarcini	Referințe
NU SUNT	

## Anexa Nr. 1 La Partea I

## Teren

Nr cadastral	Suprafața (mp)*	Observații / Referințe
	900	

\* Suprafața este determinată în planul de proiecție Stereo 70.

## DETALII LINIARE IMOBIL



## Date referitoare la teren

Crt	Categorie folosință	Intravilan	Suprafața (mp)	Tarla	Parcelă	Nr. topo	Observații / Referințe
1	curți constructii	DA	471	3	163	-	
2	arabil	DA	315	3	164,165	-	
3	arabil	NU	114	3	164,165	-	

## Date referitoare la construcții

Crt	Număr	Destinație construcție	Supraf. (mp)	Situație juridică	Observații / Referințe
A1.1	-C1	construcții de locuințe	69	Cu acte	Nr. niveluri:1; S. construita la sol:69 mp; S. construita desfasurata:69 mp;

## Lungime Segmente

1) Valorile lungimilor segmentelor sunt obținute din proiecție în plan.

Punct început	X / Y	Punct sfârșit	X / Y	Lungime segment (** (m)
1	444.159,502 345.834,647	2	444.157,594 345.824,214	10.606
2	444.157,594 345.824,214	3	444.162,368 345.823,071	4.909

Punct început	X / Y	Punct sfârșit	X / Y	Lungime segment (** (m)
3	444.162,368 345.823,071	4	444.174,23 345.820,23	12.197
4	444.174,23 345.820,23	5	444.177,288 345.819,37	3.177
5	444.177,288 345.819,37	6	444.182,82 345.818,534	5.595
6	444.182,82 345.818,534	7	444.194,839 345.816,031	12.277
7	444.194,839 345.816,031	8	444.226,781 345.806,664	33.287
8	444.226,781 345.806,664	9	444.241,63 345.816,084	17.585
9	444.241,63 345.816,084	10	444.228,558 345.819,416	13.49
10	444.228,558 345.819,416	11	444.212,747 345.823,161	16.248
11	444.212,747 345.823,161	12	444.207,465 345.824,587	5.471
12	444.207,465 345.824,587	13	444.198,388 345.826,547	9.286
13	444.198,388 345.826,547	14	444.187,805 345.828,833	10.827
14	444.187,805 345.828,833	15	444.175,513 345.831,358	12.549
15	444.175,513 345.831,358	1	444.159,502 345.834,647	16.345

\*\* Lungimile segmentelor sunt determinate în planul de proiecție Stereo 70 și sunt rotunjite la 1 milimetru.

\*\*\* Distanța dintre puncte este formată din segmente cumulate ce sunt mai mici decât valoarea 1 milimetru.



**DATE DESPRE IMOBILUL NR. 4107**

Oficiul de Cadastru și Publicitate Imobiliară VALCEA  
Biroul de Cadastru și Publicitate Imobiliară Ramnicu Valcea

**A. Partea I. Descrierea imobilului**

TEREN Necunoscut

Adresa: Loc. Voicestii Din Vale, Str Viitorului, Nr. 44, Jud. Valcea, Punct In Sat

Nr. Crt	Nr cadastral Nr. topografic	Suprafața* (mp)	Observații / Referințe
A1	35299	893	Sector cadastral:8 Teren neimprejmuit;

**Construcții**

Crt	Nr cadastral Nr. topografic	Adresa	Observații / Referințe
A1.2	35299-C2	Loc. Voicestii Din Vale, Str Viitorului, Nr. 44, Jud. Valcea, Punct In Sat	Nr. niveluri:1; S. construita la sol:68 mp; S. construita desfasurata:68 mp;

**B. Partea II. Proprietari și acte**

Inscrieri privitoare la dreptul de proprietate și alte drepturi reale		Referințe
<b>35641 / 22/06/2018</b>		
Act Notarial nr. 952, din 20/06/2018 emis de Munteanu Daniela Ileana;		
B7	Intabulare, drept de PROPRIETATE, dobandit prin PARTAJ, cota actuala 1/1, cota initiala 1/1 1) CIUCĂ TUDOR	A1
/		
Act Administrativ nr. 398, din 01/02/2024 emis de PRIMARIA COMUNEI VOICESTI (ADEVERINTA; );		
B9	Intabulare, drept de PROPRIETATE, dobandit prin Construire, cota actuala 1/1, cota initiala 1/1 1) CIUCĂ TUDOR	A1.2

**C. Partea III. SARCINI .**

Inscrieri privind dezmembramintele dreptului de proprietate, drepturi reale de garanție și sarcini	Referințe
NU SUNT	

## Anexa Nr. 1 La Partea I

## Teren

Nr cadastral	Suprafața (mp)*	Observații / Referințe
35299	893	

\* Suprafața este determinată în planul de proiecție Stereo 70.



## Date referitoare la teren

Crt	Categorie folosință	Intravilan	Suprafața (mp)	Tarla	Parcelă	Nr. topo	Observații / Referințe
1	curți constructii	DA	283	4	140	-	
2	vie	DA	76	4	140/1	-	
3	vie	NU	118	4	140/2,140/3	-	
4	arabil	NU	416	4	140/4	-	

## Date referitoare la construcții

Crt	Număr	Destinație construcție	Supraf. (mp)	Situație juridică	Observații / Referințe
A1.2	35299-C2	construcții de locuințe	68	Cu acte	Nr. niveluri:1; S. construita la sol:68 mp; S. construita desfasurata:68 mp;

## Lungime Segmente

1) Valorile lungimilor segmentelor sunt obținute din proiecție în plan.

Punct început	X / Y	Punct sfârșit	X / Y	Lungime segment (** (m)
1	444.213,191 346.394,43	2	444.208,716 346.378,999	16.067

Punct început	X / Y	Punct sfârșit	X / Y	Lungime segment (** (m)
2	444.208,716 346.378,999	3	444.206,487 346.369,594	9.666
3	444.206,487 346.369,594	4	444.203,838 346.360,881	9.107
4	444.203,838 346.360,881	5	444.201,163 346.352,084	9.195
5	444.201,163 346.352,084	6	444.196,589 346.337,041	15.723
6	444.196,589 346.337,041	7	444.188,14 346.309,256	29.041
7	444.188,14 346.309,256	8	444.180,512 346.285,858	24.61
8	444.180,512 346.285,858	9	444.188,151 346.283,387	8.029
9	444.188,151 346.283,387	10	444.203,994 346.334,969	53.96
10	444.203,994 346.334,969	11	444.208,433 346.348,876	14.598
11	444.208,433 346.348,876	12	444.211,363 346.358,466	10.028
12	444.211,363 346.358,466	13	444.214,021 346.367,168	9.099
13	444.214,021 346.367,168	14	444.217,211 346.378,193	11.477
14	444.217,211 346.378,193	15	444.220,691 346.389,187	11.532
15	444.220,691 346.389,187	16	444.221,248 346.390,782	1.689
16	444.221,248 346.390,782	17	444.214,396 346.393,906	7.531
17	444.214,396 346.393,906	1	444.213,191 346.394,43	1.314

\*\* Lungimile segmentelor sunt determinate în planul de proiecție Stereo 70 și sunt rotunjite la 1 milimetru.

\*\*\* Distanța dintre puncte este formată din segmente cumulate ce sunt mai mici decât valoarea 1 milimetru.





**DATE DESPRE IMOBILUL NR. 4108**

Oficiul de Cadastru și Publicitate Imobiliară VALCEA  
Biroul de Cadastru și Publicitate Imobiliară Ramnicu Valcea

**A. Partea I. Descrierea imobilului**

TEREN Necunoscut

Adresa: Loc. Voicesti, Str Viitorului, Jud. Valcea

Nr. Crt	Nr cadastral Nr. topografic	Suprafața* (mp)	Observații / Referințe
A1		2.745	Sector cadastral:8 Teren neimprejmuit;

**B. Partea II. Proprietari și acte**

Inscrieri privitoare la dreptul de proprietate și alte drepturi reale		Referințe
/		
Act Normativ nr. 7, din 13/03/1996 emis de PARLAMENTUL ROMÂNIEI (LEGE; ,art.13);		
B1	Inscrierea posesiei, drept de PROPRIETATE, dobandit prin Lege, cota actuala 1/1, cota initiala 1/1 1) NEIDENTIFICAT NEIDENTIFICAT	A1
B2	Se notează mențiunea de proprietar neidentificat.	A1

**C. Partea III. SARCINI .**

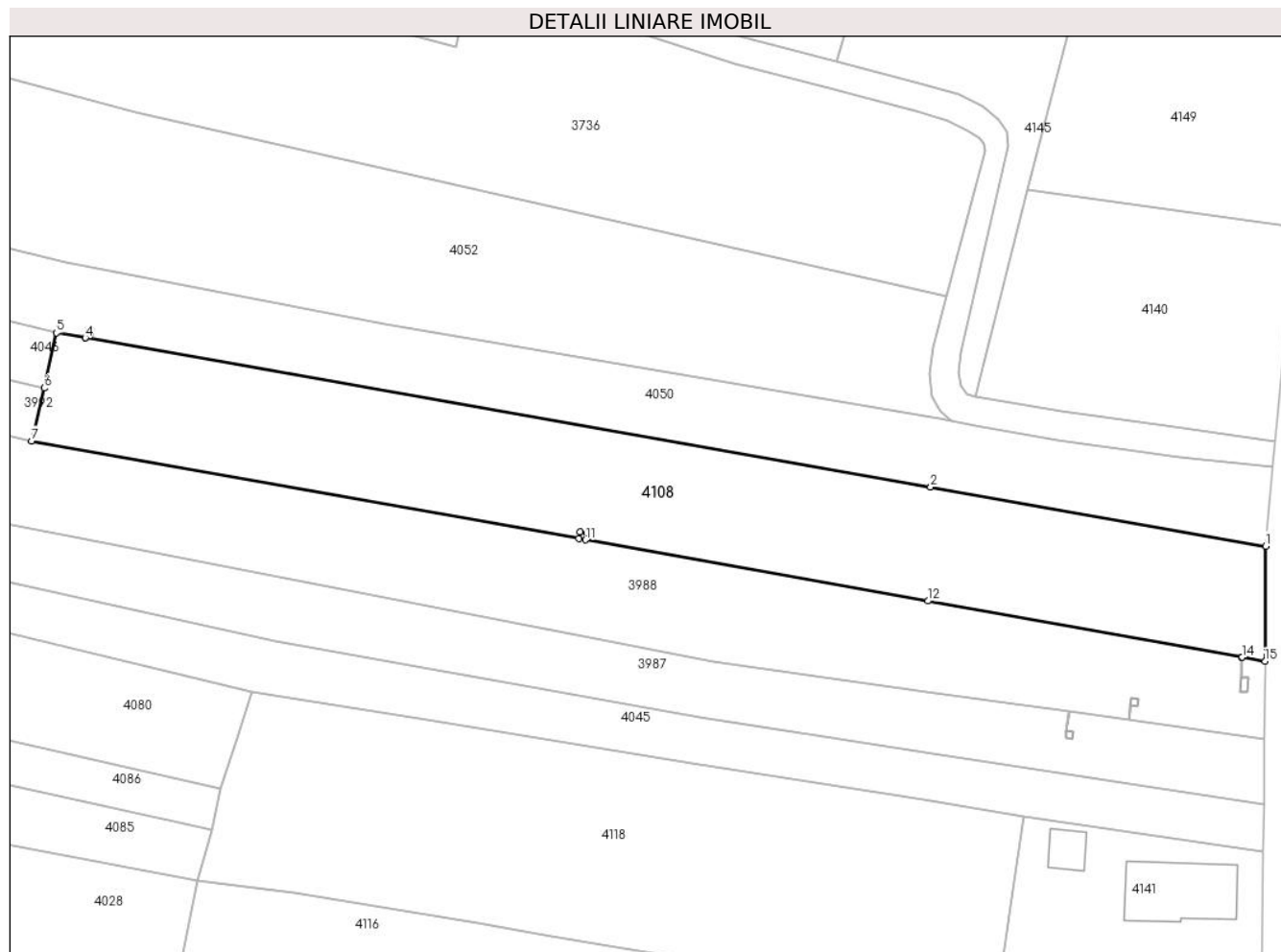
Inscrieri privind dezmembramentele dreptului de proprietate, drepturi reale de garanție și sarcini	Referințe
NU SUNT	

## Anexa Nr. 1 La Partea I

## Teren

Nr cadastral	Suprafața (mp)*	Observații / Referințe
	2.745	

\* Suprafața este determinată în planul de proiecție Stereo 70.



## Date referitoare la teren

Crt	Categorie folosință	Intravilan	Suprafața (mp)	Tarla	Parcelă	Nr. topo	Observații / Referințe
1	arabil	DA	762	3	17,18	-	
2	arabil	NU	1.983	3	17,18	-	

## Lungime Segmente

1) Valorile lungimilor segmentelor sunt obținute din proiecție în plan.

Punct început	X / Y	Punct sfârșit	X / Y	Lungime segment (** (m)
1	444.380,023 346.034,241	2	444.332,908 346.042,526	47.838
2	444.332,908 346.042,526	3	444.214,127 346.063,473	120.614
3	444.214,127 346.063,473	4	444.214,077 346.063,482	0.051
4	444.214,077 346.063,482	5	444.210,041 346.064,194	4.098

Punct început	X / Y	Punct sfârșit	X / Y	Lungime segment (** (m)
5	444.210,041 346.064,194	6	444.208,323 346.056,432	7.95
6	444.208,323 346.056,432	7	444.206,548 346.048,998	7.643
7	444.206,548 346.048,998	8	444.283,442 346.035,271	78.11
8	444.283,442 346.035,271	9	444.283,618 346.036,255	1.0
9	444.283,618 346.036,255	10	444.284,602 346.036,079	1.0
10	444.284,602 346.036,079	11	444.284,427 346.035,095	0.999
11	444.284,427 346.035,095	12	444.332,528 346.026,53	48.858
12	444.332,528 346.026,53	13	444.376,638 346.018,633	44.811
13	444.376,638 346.018,633	14	444.376,688 346.018,624	0.051
14	444.376,688 346.018,624	15	444.379,907 346.018,05	3.27
15	444.379,907 346.018,05	1	444.380,023 346.034,241	16.191

\*\* Lungimile segmentelor sunt determinate în planul de proiecție Stereo 70 și sunt rotunjite la 1 milimetru.

\*\*\* Distanța dintre puncte este formată din segmente cumulate ce sunt mai mici decât valoarea 1 milimetru.



**DATE DESPRE IMOBILUL NR. 4109**

Oficiul de Cadastru și Publicitate Imobiliară VALCEA  
Biroul de Cadastru și Publicitate Imobiliară Ramnicu Valcea

**A. Partea I. Descrierea imobilului**

TEREN Extravilan

Adresa: Jud. Valcea

Nr. Crt	Nr cadastral Nr. topografic	Suprafața* (mp)	Observații / Referințe
A1		1	Sector cadastral:8 Teren neimprejmuit;

**Construcții**

Crt	Nr cadastral Nr. topografic	Adresa	Observații / Referințe
A1.1	-C1	Jud. Valcea	Nr. niveluri:1; S. construita la sol:1 mp; S. construita desfasurata:1 mp; STALP

**B. Partea II. Proprietari și acte**

Inscrieri privitoare la dreptul de proprietate și alte drepturi reale		Referințe
/		
Act Normativ nr. 123, din 10/07/2012 emis de PARLAMENTUL ROMANIEI;		
B1	Intabulare, drept de PROPRIETATE, dobandit prin Lege, cota actuala 1/1, cota initiala 1/1 1) STATUL ROMAN, CIF:9999999999999, LIPSA CNP;	A1
Act Administrativ nr. 6, din 20/06/2005 emis de MINISTERUL ECONOMIEI;		
B2	Intabulare, drept de CONCESIUNE 1) DISTRIBUTIE ENERGIE OLTENIA S.A., CIF:9999999999999, LIPSA CNP;	A1
Act Normativ nr. 123, din 10/07/2012 emis de PARLAMENTUL ROMANIEI;		
B3	Intabulare, drept de PROPRIETATE, dobandit prin Lege, cota actuala 1/1, cota initiala 1/1 1) DISTRIBUTIE ENERGIE OLTENIA S.A., CIF:9999999999999, LIPSA CNP;	A1.1

**C. Partea III. SARCINI .**

Inscrieri privind dezmembramintele dreptului de proprietate, drepturi reale de garanție și sarcini	Referințe
NU SUNT	

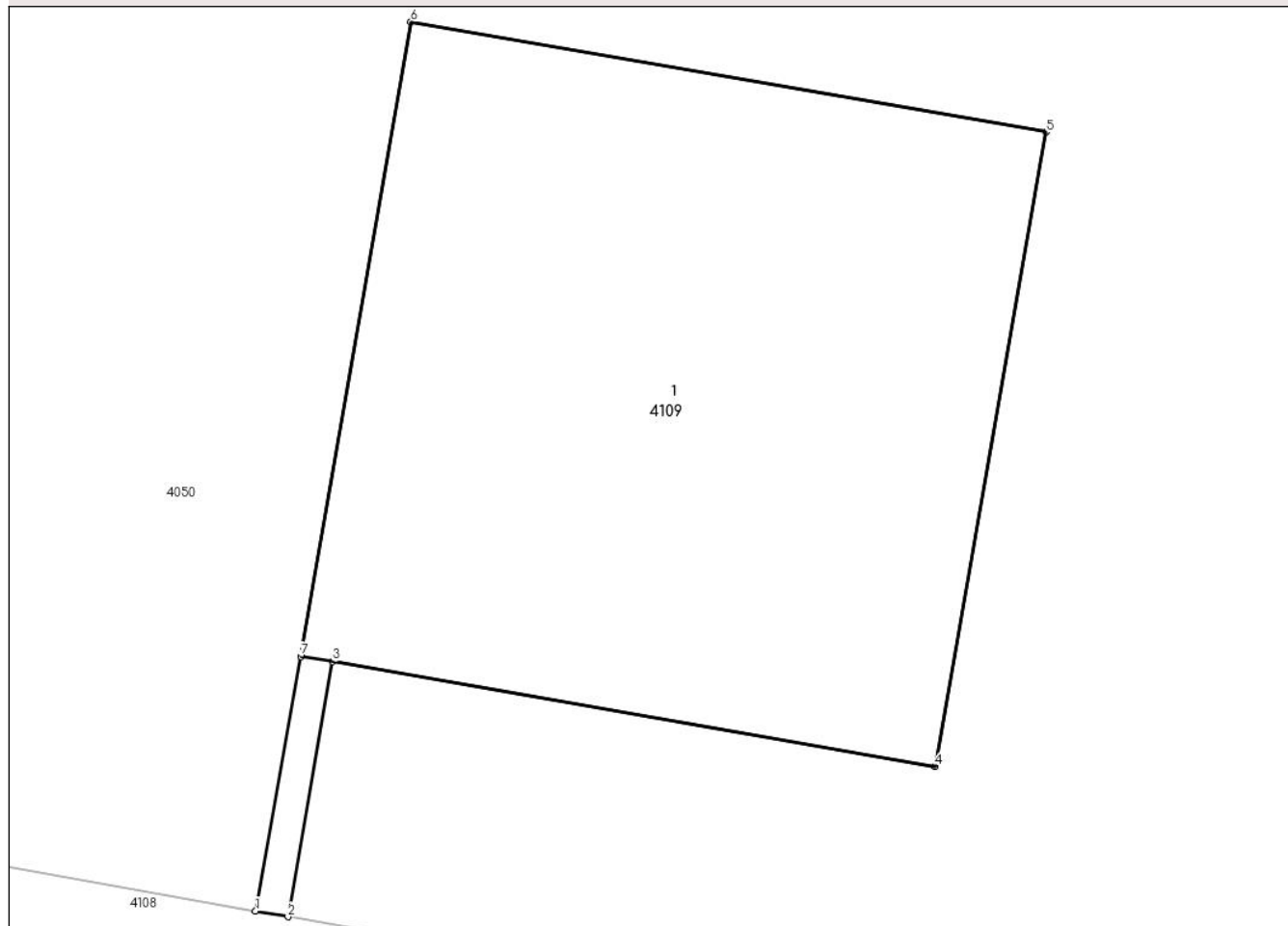
## Anexa Nr. 1 La Partea I

## Teren

Nr cadastral	Suprafața (mp)*	Observații / Referințe
	1	

\* Suprafața este determinată în planul de proiecție Stereo 70.

## DETALII LINIARE IMOBIL



## Date referitoare la teren

Crt	Categorie folosință	Intra vilan	Suprafața (mp)	Tarla	Parcelă	Nr. topo	Observații / Referințe
1	curți constructii	NU	1	3	19	-	

## Date referitoare la construcții

Crt	Număr	Destinație construcție	Supraf. (mp)	Situație juridică	Observații / Referințe
A1.1	-C1	construcții industriale și edilitare	1	Cu acte	Nr. niveluri:1; S. construita la sol:1 mp; S. construita desfasurata:1 mp; STALP

## Lungime Segmente

1) Valorile lungimilor segmentelor sunt obținute din proiecție în plan.

Punct început	X / Y	Punct sfârșit	X / Y	Lungime segment (** (m)
1	444.214,077 346.063,482	2	444.214,127 346.063,473	0.051
2	444.214,127 346.063,473	3	444.214,196 346.063,869	0.402
3	444.214,196 346.063,869	4	444.215,132 346.063,706	0.95

Punct început	X / Y	Punct sfârşit	X / Y	Lungime segment (** (m)
4	444.215,132 346.063,706	5	444.215,304 346.064,691	1.0
5	444.215,304 346.064,691	6	444.214,318 346.064,862	1.001
6	444.214,318 346.064,862	7	444.214,147 346.063,877	1.0
7	444.214,147 346.063,877	1	444.214,077 346.063,482	0.401

\*\* Lungimile segmentelor sunt determinate în planul de proiecție Stereo 70 și sunt rotunjite la 1 milimetru.

\*\*\* Distanța dintre puncte este formată din segmente cumulate ce sunt mai mici decât valoarea 1 milimetru.





**DATE DESPRE IMOBILUL NR. 4110**

Oficiul de Cadastru și Publicitate Imobiliară VALCEA  
Biroul de Cadastru și Publicitate Imobiliară Ramnicu Valcea

**A. Partea I. Descrierea imobilului**

TEREN Necunoscut

Adresa: Loc. Voicestii Din Vale, Str Viitorului, Nr. 42, Jud. Valcea, Punct In Sat

Nr. Crt	Nr cadastral Nr. topografic	Suprafața* (mp)	Observații / Referințe
A1	35300	924	Sector cadastral:8 Teren imprejmuit;

**B. Partea II. Proprietari și acte**

Inscrieri privitoare la dreptul de proprietate și alte drepturi reale	Referințe
<b>39444 / 17/05/2019</b>	
Act Notarial nr. 731, din 10/05/2019 emis de Munteanu Daniela Ileana;	
B6	A1
Intabulare, drept de PROPRIETATE, dobandit prin Conventie, cota actuala 1/1, cota initiala 1/1	
1) <b>CARCADIA CRISTIAN-MIHAI</b>	
2) <b>CARCADIA LUMINIȚA-ELENA</b> , soti, bun comun;	
<i>OBSERVATII: cu titlu de cumparare</i>	

**C. Partea III. SARCINI .**

Inscrieri privind dezmembramintele dreptului de proprietate, drepturi reale de garanție și sarcini	Referințe
NU SUNT	

## Anexa Nr. 1 La Partea I

## Teren

Nr cadastral	Suprafața (mp)*	Observații / Referințe
35300	924	

\* Suprafața este determinată în planul de proiecție Stereo 70.



## Date referitoare la teren

Crt	Categorie folosință	Intravilan	Suprafața (mp)	Tarla	Parcelă	Nr. topo	Observații / Referințe
1	faneata	DA	254	4	140	-	
2	vie	DA	85	4	140/1,140/2	-	
3	vie	NU	119	4	140/3	-	
4	arabil	NU	466	4	140/4	-	

## Lungime Segmente

1) Valorile lungimilor segmentelor sunt obținute din proiecție în plan.

Punct început	X / Y	Punct sfârșit	X / Y	Lungime segment (** (m)
1	444.221,248 346.390,782	2	444.220,691 346.389,187	1.689
2	444.220,691 346.389,187	3	444.217,211 346.378,193	11.532
3	444.217,211 346.378,193	4	444.214,021 346.367,168	11.477

Punct început	X / Y	Punct sfârșit	X / Y	Lungime segment (** (m)
4	444.214,021 346.367,168	5	444.211,363 346.358,466	9.099
5	444.211,363 346.358,466	6	444.208,433 346.348,876	10.028
6	444.208,433 346.348,876	7	444.203,994 346.334,969	14.598
7	444.203,994 346.334,969	8	444.188,151 346.283,387	53.96
8	444.188,151 346.283,387	9	444.195,939 346.280,867	8.186
9	444.195,939 346.280,867	10	444.212,752 346.332,867	54.65
10	444.212,752 346.332,867	11	444.216,038 346.345,52	13.073
11	444.216,038 346.345,52	12	444.218,968 346.356,012	10.893
12	444.218,968 346.356,012	13	444.222,215 346.367,819	12.245
13	444.222,215 346.367,819	14	444.227,741 346.387,916	20.843
14	444.227,741 346.387,916	1	444.221,248 346.390,782	7.097

\*\* Lungimile segmentelor sunt determinate în planul de proiecție Stereo 70 și sunt rotunjite la 1 milimetru.

\*\*\* Distanța dintre puncte este formată din segmente cumulate ce sunt mai mici decât valoarea 1 milimetru.



**DATE DESPRE IMOBILUL NR. 4111**

Oficiul de Cadastru și Publicitate Imobiliară VALCEA  
Biroul de Cadastru și Publicitate Imobiliară Ramnicu Valcea

**A. Partea I. Descrierea imobilului**

TEREN Extravilan

Adresa: Jud. Valcea

Nr. Crt	Nr cadastral Nr. topografic	Suprafața* (mp)	Observații / Referințe
A1		1.200	Sector cadastral:8 Teren neimprejmuit;

**B. Partea II. Proprietari și acte**

Inscrieri privitoare la dreptul de proprietate și alte drepturi reale		Referințe
/		
Act Normativ nr. 7, din 13/03/1996 emis de PARLAMENTUL ROMÂNIEI (LEGE; ,art.13);		
B1	Inscrierea posesiei, drept de PROPRIETATE, dobandit prin Lege, cota actuala 1/1, cota initiala 1/1 1) NEIDENTIFICAT NEIDENTIFICAT	A1
B2	Se notează mențiunea de proprietar neidentificat.	A1

**C. Partea III. SARCINI .**

Inscrieri privind dezmembramintele dreptului de proprietate, drepturi reale de garanție și sarcini	Referințe
NU SUNT	

## Anexa Nr. 1 La Partea I

## Teren

Nr cadastral	Suprafața (mp)*	Observații / Referințe
	1.200	

\* Suprafața este determinată în planul de proiecție Stereo 70.



## Date referitoare la teren

Crt	Categorie folosință	Intravilan	Suprafața (mp)	Tarla	Parcelă	Nr. topo	Observații / Referințe
1	faneata	NU	1.200	4	-	-	

## Lungime Segmente

1) Valorile lungimilor segmentelor sunt obținute din proiecție în plan.

Punct început	X / Y	Punct sfârșit	X / Y	Lungime segment (** (m)
1	444.237,142 346.314,633	2	444.229,892 346.316,844	7.58
2	444.229,892 346.316,844	3	444.216,112 346.274,359	44.664
3	444.216,112 346.274,359	4	444.178,407 346.158,119	122.202
4	444.178,407 346.158,119	5	444.185,219 346.156,121	7.099
5	444.185,219 346.156,121	6	444.224,239 346.276,171	126.232

Punct început	X / Y	Punct sfârșit	X / Y	Lungime segment (** (m)
6	444.224,239 346.276,171	1	444.237,142 346.314,633	40.569

\*\* Lungimile segmentelor sunt determinate în planul de proiecție Stereo 70 și sunt rotunjite la 1 milimetru.

\*\*\* Distanța dintre puncte este formată din segmente cumulate ce sunt mai mici decât valoarea 1 milimetru.





**DATE DESPRE IMOBILUL NR. 4112**

Oficiul de Cadastru și Publicitate Imobiliară VALCEA  
Biroul de Cadastru și Publicitate Imobiliară Ramnicu Valcea

**A. Partea I. Descrierea imobilului**

TEREN Necunoscut

Adresa: Loc. Voicestii Din Vale, Str Viitorului, Nr. 46, Jud. Valcea

Nr. Crt	Nr cadastral Nr. topografic	Suprafața* (mp)	Observații / Referințe
A1		5.446	Sector cadastral:8 Teren neimprejmuit;

**Construcții**

Crt	Nr cadastral Nr. topografic	Adresa	Observații / Referințe
A1.1	-C1	Loc. Voicestii Din Vale, Str Viitorului, Nr. 46, Jud. Valcea	Nr. niveluri:1; S. construita la sol:52 mp; S. construita desfasurata:52 mp;

**B. Partea II. Proprietari și acte**

Inscrieri privitoare la dreptul de proprietate și alte drepturi reale		Referințe
/		
Act Normativ nr. 7, din 13/03/1996 emis de PARLAMENTUL ROMÂNIEI (LEGE; ,art.13);		
B1	Inscrierea posesiei, drept de PROPRIETATE, dobandit prin Lege, cota actuala 1/1, cota initiala 1/1 1) NEIDENTIFICAT NEIDENTIFICAT	A1, A1.1
B2	Se notează mențiunea de proprietar neidentificat.	A1, A1.1

**C. Partea III. SARCINI .**

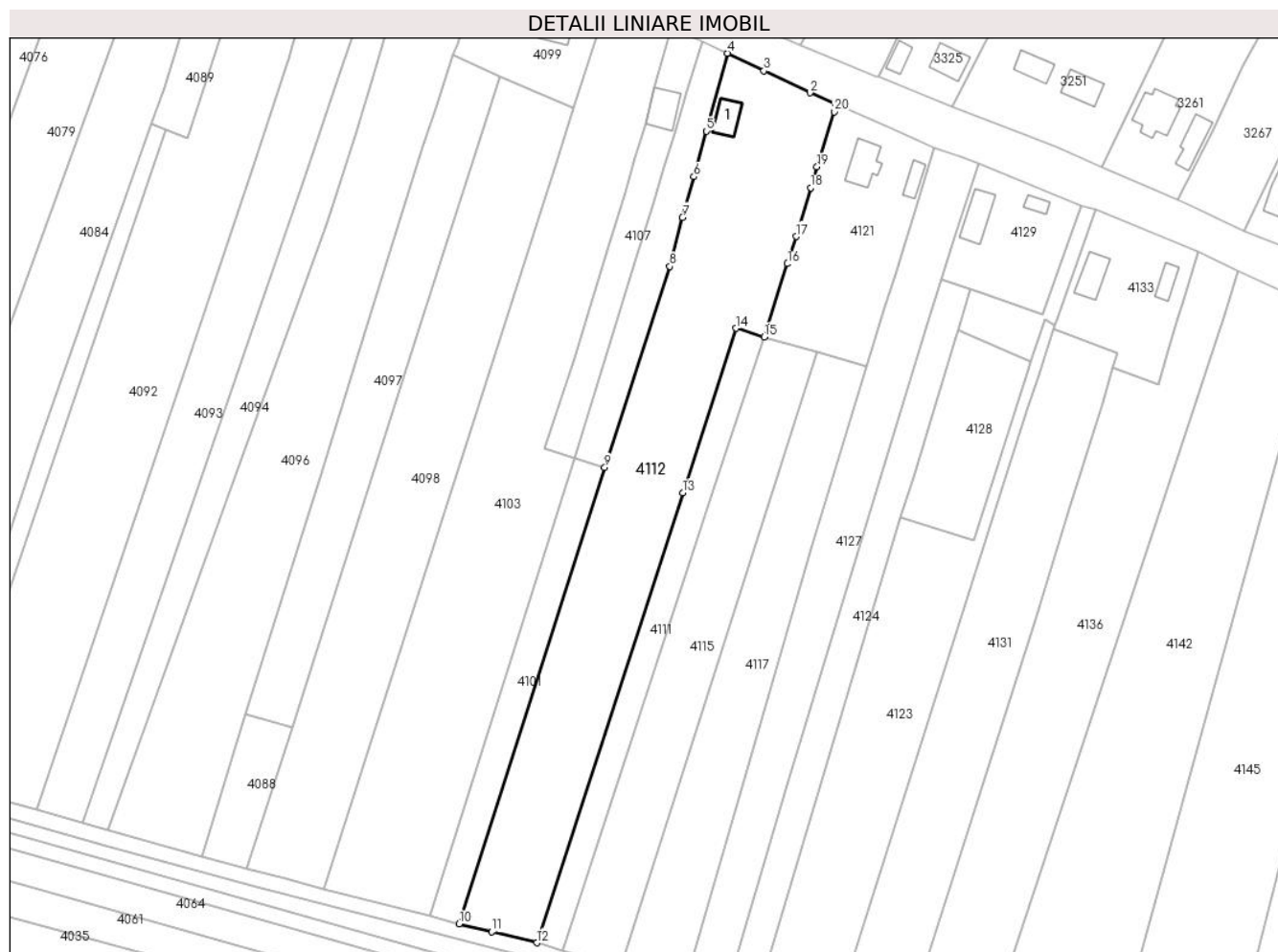
Inscrieri privind dezmembramintele dreptului de proprietate, drepturi reale de garanție și sarcini	Referințe
NU SUNT	

## Anexa Nr. 1 La Partea I

## Teren

Nr cadastral	Suprafața (mp)*	Observații / Referințe
	5.446	

\* Suprafața este determinată în planul de proiecție Stereo 70.



## Date referitoare la teren

Crt	Categorie folosință	Intravilan	Suprafața (mp)	Tarla	Parcelă	Nr. topo	Observații / Referințe
1	curți constructii	DA	210	4	-	-	
2	arabil	DA	686	4	-	-	
3	livada	DA	408	4	-	-	
4	livada	NU	1.572	4	-	-	
5	arabil	NU	1.130	4	-	-	
6	faneata	NU	1.440	4	-	-	

## Date referitoare la construcții

Crt	Număr	Destinație construcție	Supraf. (mp)	Situație juridică	Observații / Referințe
A1.1	-C1	construcții de locuințe	Din acte: 0 Masurata: 52	Cu acte	Nr. niveluri:1; S. construita la sol:52 mp; S. construita desfasurata:52 mp;

## Lungime Segmente

1) Valorile lungimilor segmentelor sunt obținute din proiecție în plan.

Punct început	X / Y	Punct sfârșit	X / Y	Lungime segment (** (m)
---------------	-------	---------------	-------	-------------------------

Punct început	X / Y	Punct sfârșit	X / Y	Lungime segment (** (m)
1	444.255,797 346.374,753	2	444.249,023 346.377,715	7.393
2	444.249,023 346.377,715	3	444.237,11 346.383,369	13.187
3	444.237,11 346.383,369	4	444.227,741 346.387,916	10.414
4	444.227,741 346.387,916	5	444.222,215 346.367,819	20.843
5	444.222,215 346.367,819	6	444.218,968 346.356,012	12.245
6	444.218,968 346.356,012	7	444.216,038 346.345,52	10.893
7	444.216,038 346.345,52	8	444.212,752 346.332,867	13.073
8	444.212,752 346.332,867	9	444.195,939 346.280,867	54.65
9	444.195,939 346.280,867	10	444.158,297 346.163,009	123.723
10	444.158,297 346.163,009	11	444.166,7 346.160,966	8.648
11	444.166,7 346.160,966	12	444.178,407 346.158,119	12.048
12	444.178,407 346.158,119	13	444.216,112 346.274,359	122.202
13	444.216,112 346.274,359	14	444.229,892 346.316,844	44.664
14	444.229,892 346.316,844	15	444.237,142 346.314,633	7.58
15	444.237,142 346.314,633	16	444.243,188 346.333,54	19.85
16	444.243,188 346.333,54	17	444.245,432 346.340,556	7.366
17	444.245,432 346.340,556	18	444.249,204 346.353,175	13.171
18	444.249,204 346.353,175	19	444.250,813 346.358,562	5.622
19	444.250,813 346.358,562	20	444.255,239 346.372,775	14.886
20	444.255,239 346.372,775	1	444.255,797 346.374,753	2.055

\*\* Lungimile segmentelor sunt determinate în planul de proiecție Stereo 70 și sunt rotunjite la 1 milimetru.

\*\*\* Distanța dintre puncte este formată din segmente cumulate ce sunt mai mici decât valoarea 1 milimetru.



**DATE DESPRE IMOBILUL NR. 4113**

Oficiul de Cadastru și Publicitate Imobiliară VALCEA  
Biroul de Cadastru și Publicitate Imobiliară Ramnicu Valcea

**A. Partea I. Descrierea imobilului**

TEREN Necunoscut

Adresa: Loc. Voicesti, Str Zorilor, Nr. 37, Jud. Valcea

Nr. Crt	Nr cadastral Nr. topografic	Suprafața* (mp)	Observații / Referințe
A1		6.520	Sector cadastral:8 Teren neimprejmuit;

**Construcții**

Crt	Nr cadastral Nr. topografic	Adresa	Observații / Referințe
A1.1	-C1	Loc. Voicesti, Str Zorilor, Nr. 37, Jud. Valcea	Nr. niveluri:1; S. construita la sol:64 mp; S. construita desfasurata:64 mp;

**B. Partea II. Proprietari și acte**

Inscrieri privitoare la dreptul de proprietate și alte drepturi reale		Referințe
/		
Act Normativ nr. 7, din 13/03/1996 emis de PARLAMENTUL ROMÂNIEI (LEGE; ,art.13);		
B1	Inscrierea posesiei, drept de PROPRIETATE, dobandit prin Lege, cota actuala 1/1, cota initiala 1/1 1) NEIDENTIFICAT NEIDENTIFICAT	A1, A1.1
B2	Se notează mențiunea de proprietar neidentificat.	A1, A1.1

**C. Partea III. SARCINI .**

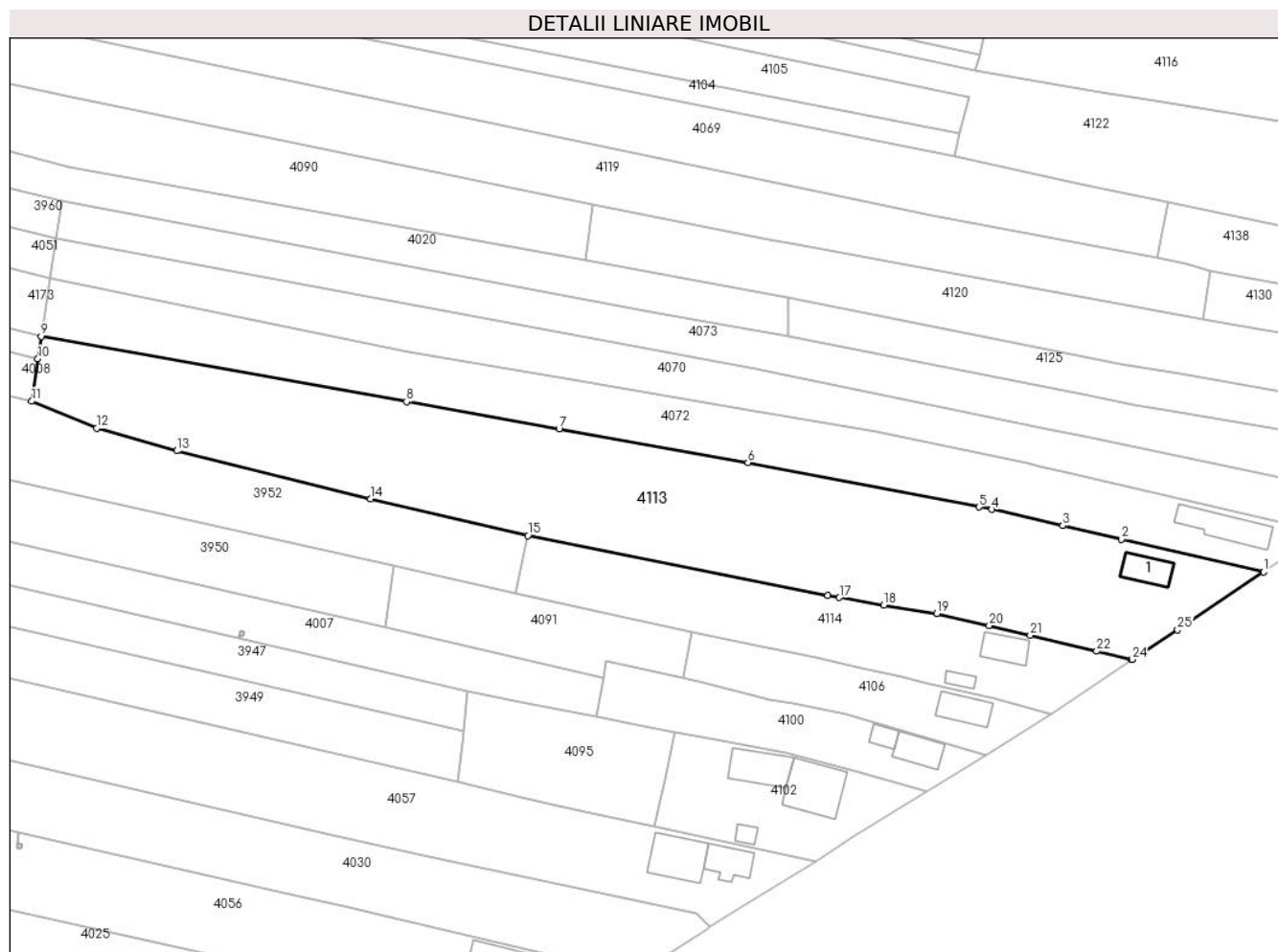
Inscrieri privind dezmembramintele dreptului de proprietate, drepturi reale de garanție și sarcini	Referințe
NU SUNT	

## Anexa Nr. 1 La Partea I

## Teren

Nr cadastral	Suprafața (mp)*	Observații / Referințe
	6.520	

\* Suprafața este determinată în planul de proiecție Stereo 70.



## Date referitoare la teren

Crt	Categorie folosință	Intra vilan	Suprafața (mp)	Tarla	Parcelă	Nr. topo	Observații / Referințe
1	curți constructii	DA	425	3	-	-	
2	vie	DA	121	3	-	-	
3	arabil	DA	860	3	-	-	
4	vie	DA	351	3	-	-	
5	vie	NU	121	3	-	-	
6	arabil	NU	2.969	3	-	-	
7	faneata	NU	1.673	3	-	-	

## Date referitoare la construcții

Crt	Număr	Destinație construcție	Supraf. (mp)	Situație juridică	Observații / Referințe
A1.1	-C1	construcții de locuințe	Din acte: 0 Masurata: 64	Cu acte	Nr. niveluri:1; S. construita la sol:64 mp; S. construita desfasurata:64 mp;

## Lungime Segmente

1) Valorile lungimilor segmentelor sunt obținute din proiecție în plan.

Punct început	X / Y	Punct sfârșit	X / Y	Lungime segment (** (m)
1	444.290,194 345.848,413	2	444.257,736 345.855,882	33.306
3	444.244,302 345.858,973	4	444.228,132 345.862,693	16.592
5	444.225,146 345.863,264	6	444.172,417 345.873,348	53.685
7	444.129,276 345.881,055	8	444.094,45 345.887,277	35.377
9	444.011,008 345.902,184	10	444.010,246 345.897,046	5.194
11	444.008,807 345.887,345	12	444.023,664 345.881,199	16.078
13	444.041,943 345.876,037	14	444.086,257 345.865,066	45.652
15	444.122,196 345.856,724	16	444.190,674 345.843,026	69.835
17	444.193,294 345.842,568	18	444.203,427 345.840,835	10.28
19	444.215,545 345.838,901	20	444.227,531 345.836,164	12.295
21	444.236,894 345.833,991	22	444.252,029 345.830,323	15.573
23	444.260,005 345.828,39	24	444.260,131 345.828,462	0.145
25	444.270,557 345.835,196	1	444.290,194 345.848,413	23.671

Punct început	X / Y	Punct sfârșit	X / Y	Lungime segment (** (m)
2	444.257,736 345.855,882	3	444.244,302 345.858,973	13.785
4	444.228,132 345.862,693	5	444.225,146 345.863,264	3.04
6	444.172,417 345.873,348	7	444.129,276 345.881,055	43.824
8	444.094,45 345.887,277	9	444.011,008 345.902,184	84.763
10	444.010,246 345.897,046	11	444.008,807 345.887,345	9.807
12	444.023,664 345.881,199	13	444.041,943 345.876,037	18.994
14	444.086,257 345.865,066	15	444.122,196 345.856,724	36.894
16	444.190,674 345.843,026	17	444.193,294 345.842,568	2.66
18	444.203,427 345.840,835	19	444.215,545 345.838,901	12.271
20	444.227,531 345.836,164	21	444.236,894 345.833,991	9.612
22	444.252,029 345.830,323	23	444.260,005 345.828,39	8.207
24	444.260,131 345.828,462	25	444.270,557 345.835,196	12.412

\*\* Lungimile segmentelor sunt determinate în planul de proiecție Stereo 70 și sunt rotunjite la 1 milimetru.

\*\*\* Distanța dintre puncte este formată din segmente cumulate ce sunt mai mici decât valoarea 1 milimetru.





**DATE DESPRE IMOBILUL NR. 4114**

Oficiul de Cadastru și Publicitate Imobiliară VALCEA  
Biroul de Cadastru și Publicitate Imobiliară Ramnicu Valcea

**A. Partea I. Descrierea imobilului**

TEREN Necunoscut

Adresa: Loc. Voicesti, Str Zorilor, Nr. 35, Jud. Valcea, Punctul In Sat

Nr. Crt	Nr cadastral Nr. topografic	Suprafața* (mp)	Observații / Referințe
A1	37147	1.978	Sector cadastral:8 Teren neimprejmuit;

**Construcții**

Crt	Nr cadastral Nr. topografic	Adresa	Observații / Referințe
A1.1	37147-C1	Loc. Voicesti, Str Zorilor, Nr. 35, Jud. Valcea, Punctul In Sat	Nr. niveluri:1; S. construita la sol:61 mp; S. construita desfasurata:61 mp; Casa de locuit, (P)
A1.2	37147-C2	Loc. Voicesti, Str Zorilor, Nr. 35, Jud. Valcea, Punctul In Sat	Nr. niveluri:1; S. construita la sol:20 mp; S. construita desfasurata:20 mp; Magazie, (P)

**B. Partea II. Proprietari și acte**

Inscrieri privitoare la dreptul de proprietate și alte drepturi reale		Referințe
<b>69129 / 09/09/2021</b>		
Act Notarial nr. 248, din 08/09/2021 emis de Chirsanov Capanu Alexander Cristian;		
B3	Intabulare, drept de PROPRIETATE, dobandit prin Succesiune, cota actuala 1/2, cota initiala 1/2 1) <b>LĂZĂRESCU PAULA</b> <i>OBSERVATII: bun propriu</i>	A1
B4	Intabulare, drept de PROPRIETATE, dobandit prin Succesiune, cota actuala 1/2, cota initiala 1/2 1) <b>TURICĂ ELISABETA</b> <i>OBSERVATII: bun propriu</i>	A1
B6	Intabulare, drept de PROPRIETATE, dobandit prin Succesiune, cota actuala 3/16, cota initiala 3/16 1) <b>LĂZĂRESCU PAULA</b> <i>OBSERVATII: bun propriu</i>	A1.1, A1.2
B7	Intabulare, drept de PROPRIETATE, dobandit prin Succesiune, cota actuala 3/16, cota initiala 3/16 1) <b>TURICĂ ELISABETA</b> <i>OBSERVATII: bun propriu</i>	A1.1, A1.2
B8	Intabulare, drept de PROPRIETATE, dobandit prin Succesiune, cota actuala 5/16, cota initiala 5/16 1) <b>LĂZĂRESCU PAULA</b>	A1.1, A1.2
B9	Intabulare, drept de PROPRIETATE, dobandit prin Succesiune, cota actuala 5/16, cota initiala 5/16 1) <b>TURICĂ ELISABETA</b> <i>OBSERVATII: bun propriu</i>	A1.1, A1.2

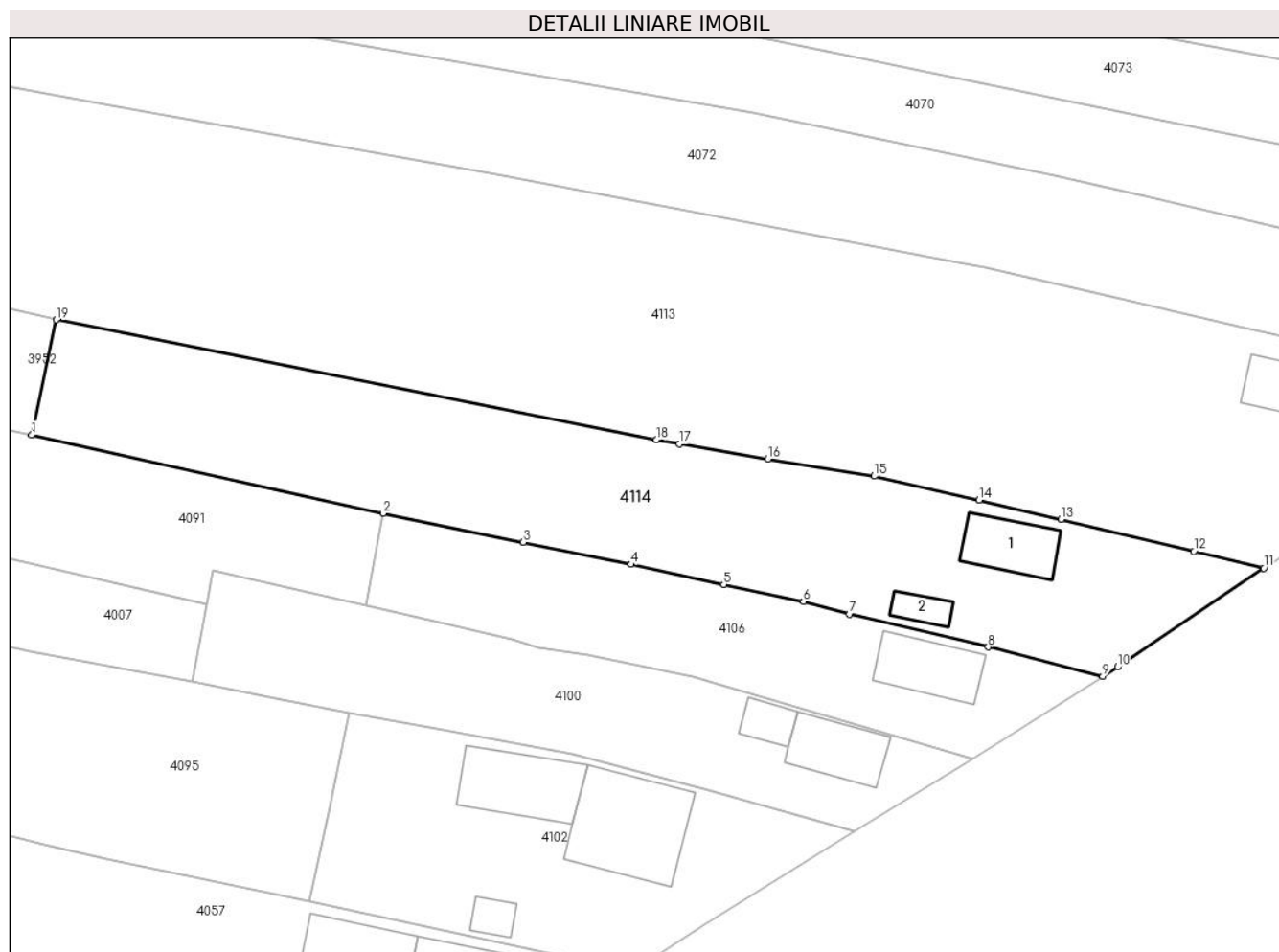
**C. Partea III. SARCINI .**

Inscrieri privind dezmembramintele dreptului de proprietate, drepturi reale de garanție și sarcini	Referințe
NU SUNT	

**Anexa Nr. 1 La Partea I****Teren**

Nr cadastral	Suprafața (mp)*	Observații / Referințe
37147	1.978	

\* Suprafața este determinată în planul de proiecție Stereo 70.

**Date referitoare la teren**

Crt	Categorie folosință	Intravilan	Suprafața (mp)	Tarla	Parcelă	Nr. topo	Observații / Referințe
1	curți construcții	DA	609	3	159	-	
2	vie	DA	265	3	159,160,161,162	-	
3	arabil	DA	190	3	159,160,161,162	-	
4	arabil	NU	914	3	159,160,161,162	-	

**Date referitoare la construcții**

Crt	Număr	Destinație construcție	Supraf. (mp)	Situație juridică	Observații / Referințe
A1.1	37147-C1	construcții de locuințe	61	Cu acte	Nr. niveluri:1; S. construita la sol:61 mp; S. construita desfasurata:61 mp; Casa de locuit, (P)
A1.2	37147-C2	construcții anexa	20	Cu acte	Nr. niveluri:1; S. construita la sol:20 mp; S. construita desfasurata:20 mp; Magazie, (P)

## Lungime Segmente

1) Valorile lungimilor segmentelor sunt obținute din proiecție în plan.

Punct început	X / Y	Punct sfârșit	X / Y	Lungime segment (** (m)
1	444.119,399 345.843,573	2	444.159,502 345.834,647	41.084
2	444.159,502 345.834,647	3	444.175,513 345.831,358	16.345
3	444.175,513 345.831,358	4	444.187,805 345.828,833	12.549
4	444.187,805 345.828,833	5	444.198,388 345.826,547	10.827
5	444.198,388 345.826,547	6	444.207,465 345.824,587	9.286
6	444.207,465 345.824,587	7	444.212,747 345.823,161	5.471
7	444.212,747 345.823,161	8	444.228,558 345.819,416	16.248
8	444.228,558 345.819,416	9	444.241,63 345.816,084	13.49
9	444.241,63 345.816,084	10	444.243,322 345.817,14	1.994
10	444.243,322 345.817,14	11	444.260,005 345.828,39	20.122
11	444.260,005 345.828,39	12	444.252,029 345.830,323	8.207
12	444.252,029 345.830,323	13	444.236,894 345.833,991	15.573
13	444.236,894 345.833,991	14	444.227,531 345.836,164	9.612
14	444.227,531 345.836,164	15	444.215,545 345.838,901	12.295
15	444.215,545 345.838,901	16	444.203,427 345.840,835	12.271
16	444.203,427 345.840,835	17	444.193,294 345.842,568	10.28
17	444.193,294 345.842,568	18	444.190,674 345.843,026	2.66
18	444.190,674 345.843,026	19	444.122,196 345.856,724	69.835
19	444.122,196 345.856,724	1	444.119,399 345.843,573	13.445

\*\* Lungimile segmentelor sunt determinate în planul de proiecție Stereo 70 și sunt rotunjite la 1 milimetru.

\*\*\* Distanța dintre puncte este formată din segmente cumulate ce sunt mai mici decât valoarea 1 milimetru.



**DATE DESPRE IMOBILUL NR. 4115**

Oficiul de Cadastru și Publicitate Imobiliară VALCEA  
Biroul de Cadastru și Publicitate Imobiliară Ramnicu Valcea

**A. Partea I. Descrierea imobilului**

TEREN Extravilan

Adresa: Jud. Valcea

Nr. Crt	Nr cadastral Nr. topografic	Suprafața* (mp)	Observații / Referințe
A1		2.500	Sector cadastral:8 Teren neimprejmuit;

**B. Partea II. Proprietari și acte**

Inscrieri privitoare la dreptul de proprietate și alte drepturi reale	Referințe
/	
Act Administrativ nr. 8605, din 13/08/2008 emis de CJSDPAT VALCEA (TITLU DE PROPRIETATE; );	
B1	A1
Intabulare, drept de PROPRIETATE, dobandit prin Reconstituire, cota actuala 1/1, cota initiala 1/1 1) <b>BUICA E. MARIN</b> , LIPSA CNP;	

**C. Partea III. SARCINI .**

Inscrieri privind dezmembramintele dreptului de proprietate, drepturi reale de garanție și sarcini	Referințe
NU SUNT	

## Anexa Nr. 1 La Partea I

## Teren

Nr cadastral	Suprafața (mp)*	Observații / Referințe
	2.500	

\* Suprafața este determinată în planul de proiecție Stereo 70.



## Date referitoare la teren

Crt	Categorie folosință	Intravilan	Suprafața (mp)	Tarla	Parcelă	Nr. topo	Observații / Referințe
1	arabil	NU	2.500	4	158/1	-	

## Lungime Segmente

1) Valorile lungimilor segmentelor sunt obținute din proiecție în plan.

Punct început	X / Y	Punct sfârșit	X / Y	Lungime segment (** (m)
1	444.237,142 346.314,633	2	444.224,239 346.276,171	40.569
2	444.224,239 346.276,171	3	444.185,219 346.156,121	126.232
3	444.185,219 346.156,121	4	444.200,035 346.151,746	15.448
4	444.200,035 346.151,746	5	444.250,825 346.310,662	166.835
5	444.250,825 346.310,662	1	444.237,142 346.314,633	14.248

**\*\* Lungimile segmentelor sunt determinate în planul de proiecție Stereo 70 și sunt rotunjite la 1 milimetru.**

**\*\*\* Distanța dintre puncte este formată din segmente cumulate ce sunt mai mici decât valoarea 1 milimetru.**





**DATE DESPRE IMOBILUL NR. 4116**

Oficiul de Cadastru și Publicitate Imobiliară VALCEA  
Biroul de Cadastru și Publicitate Imobiliară Ramnicu Valcea

**A. Partea I. Descrierea imobilului**

TEREN Necunoscut

Adresa: Loc. Voicesti, Str Viitorului, Nr. 78, Jud. Valcea

Nr. Crt	Nr cadastral Nr. topografic	Suprafața* (mp)	Observații / Referințe
A1		3.951	Sector cadastral:8 Teren imprejmuit;

**Construcții**

Crt	Nr cadastral Nr. topografic	Adresa	Observații / Referințe
A1.1	-C1	Loc. Voicesti, Str Viitorului, Nr. 78, Jud. Valcea	Nr. niveluri:1; S. construita la sol:111 mp; S. construita desfasurata:111 mp;
A1.2	-C2	Loc. Voicesti, Str Viitorului, Nr. 78, Jud. Valcea	Nr. niveluri:1; S. construita la sol:16 mp; S. construita desfasurata:16 mp;
A1.3	-C3	Loc. Voicesti, Str Viitorului, Nr. 78, Jud. Valcea	Nr. niveluri:1; S. construita la sol:20 mp; S. construita desfasurata:20 mp;

**B. Partea II. Proprietari și acte**

Inscrieri privitoare la dreptul de proprietate și alte drepturi reale		Referințe
/		
Act Normativ nr. 7, din 13/03/1996 emis de PARLAMENTUL ROMÂNIEI (LEGE; ,art.13);		
B1	Inscrierea posesiei, drept de PROPRIETATE, dobandit prin Lege, cota actuala 1/1, cota initiala 1/1 1) NEIDENTIFICAT NEIDENTIFICAT	A1, A1.1, A1.2, A1.3
B2	Se notează mențiunea de proprietar neidentificat.	A1, A1.1, A1.2, A1.3

**C. Partea III. SARCINI .**

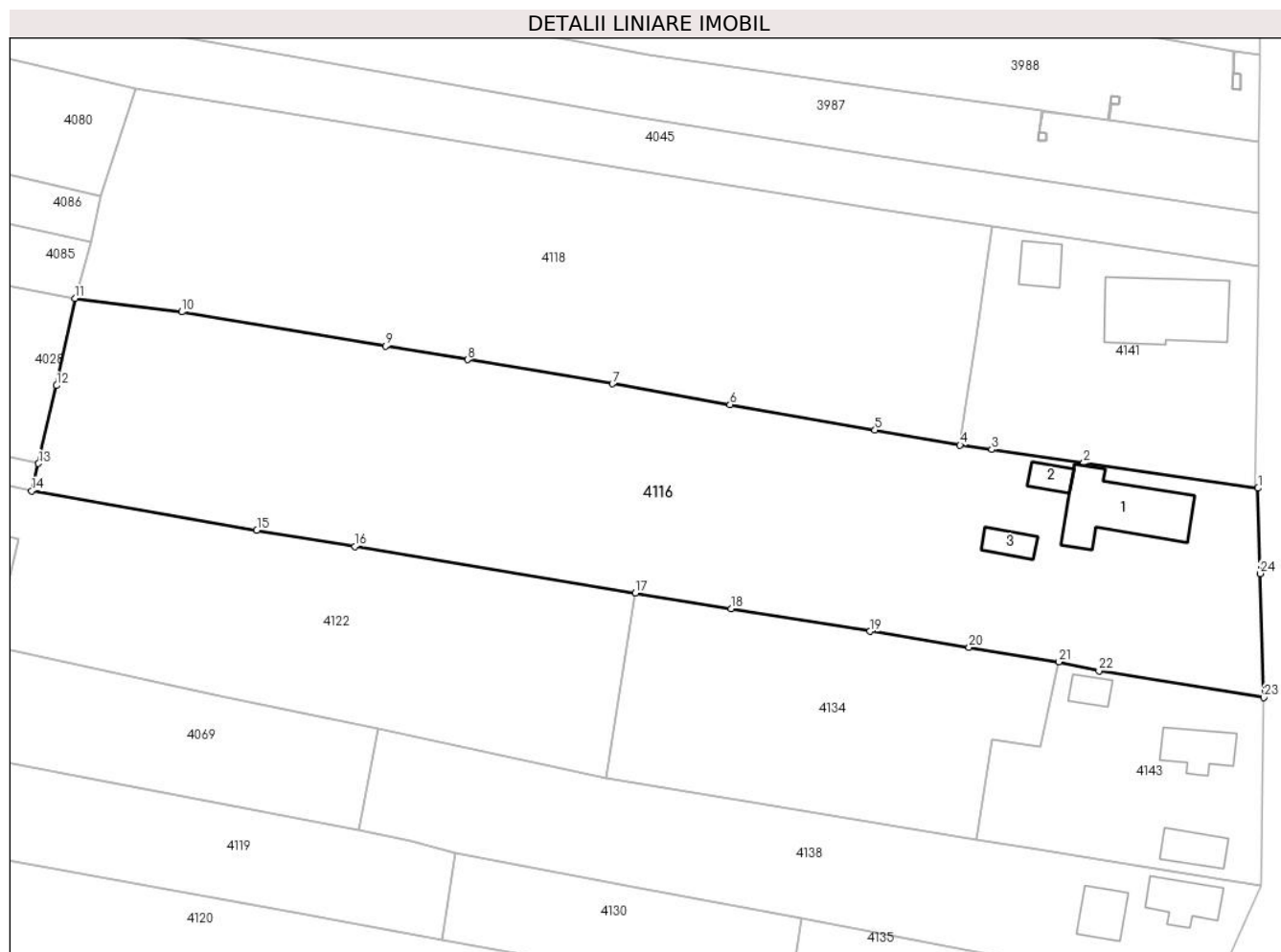
Inscrieri privind dezmembramintele dreptului de proprietate, drepturi reale de garanție și sarcini	Referințe
NU SUNT	

## Anexa Nr. 1 La Partea I

## Teren

Nr cadastral	Suprafața (mp)*	Observații / Referințe
	3.951	

\* Suprafața este determinată în planul de proiecție Stereo 70.



## Date referitoare la teren

Crt	Categorie folosință	Intravilan	Suprafața (mp)	Tarla	Parcelă	Nr. topo	Observații / Referințe
1	curți constructii	DA	922	3	-	-	
2	vie	DA	148	3	-	-	
3	arabil	DA	200	3	-	-	
4	vie	NU	204	3	-	-	
5	arabil	NU	1.443	3	-	-	
6	vie	NU	1.034	3	-	-	

## Date referitoare la construcții

Crt	Număr	Destinație construcție	Supraf. (mp)	Situație juridică	Observații / Referințe
A1.1	-C1	construcții de locuințe	Din acte: 0 Masurata: 111	Cu acte	Nr. niveluri:1; S. construita la sol:111 mp; S. construita desfasurata:111 mp;
A1.2	-C2	construcții anexa	Din acte: 0 Masurata: 16	Cu acte	Nr. niveluri:1; S. construita la sol:16 mp; S. construita desfasurata:16 mp;
A1.3	-C3	construcții anexa	Din acte: 0 Masurata: 20	Cu acte	Nr. niveluri:1; S. construita la sol:20 mp; S. construita desfasurata:20 mp;

## Lungime Segmente

1) Valorile lungimilor segmentelor sunt obținute din proiecție în plan.

Punct început	X / Y	Punct sfârșit	X / Y	Lungime segment (** (m)
1	444.379,712 345.963,269	2	444.357,621 345.966,473	22.322
3	444.345,987 345.968,16	4	444.341,977 345.968,742	4.052
5	444.331,198 345.970,636	6	444.312,859 345.973,86	18.62
7	444.297,955 345.976,479	8	444.279,64 345.979,534	18.568
9	444.269,253 345.981,267	10	444.243,416 345.985,578	26.194
11	444.229,94 345.987,29	12	444.227,571 345.976,254	11.287
13	444.225,284 345.966,401	14	444.224,415 345.962,924	3.584
15	444.252,926 345.957,986	16	444.265,342 345.955,915	12.588
17	444.300,841 345.949,994	18	444.312,992 345.948,022	12.31
19	444.330,593 345.945,164	20	444.343,115 345.943,131	12.686
21	444.354,5 345.941,283	22	444.359,562 345.940,168	5.183
23	444.380,44 345.936,785	24	444.379,96 345.952,484	15.706

Punct început	X / Y	Punct sfârșit	X / Y	Lungime segment (** (m)
2	444.357,621 345.966,473	3	444.345,987 345.968,16	11.756
4	444.341,977 345.968,742	5	444.331,198 345.970,636	10.944
6	444.312,859 345.973,86	7	444.297,955 345.976,479	15.132
8	444.279,64 345.979,534	9	444.269,253 345.981,267	10.531
10	444.243,416 345.985,578	11	444.229,94 345.987,29	13.584
12	444.227,571 345.976,254	13	444.225,284 345.966,401	10.115
14	444.224,415 345.962,924	15	444.252,926 345.957,986	28.935
16	444.265,342 345.955,915	17	444.300,841 345.949,994	35.989
18	444.312,992 345.948,022	19	444.330,593 345.945,164	17.832
20	444.343,115 345.943,131	21	444.354,5 345.941,283	11.534
22	444.359,562 345.940,168	23	444.380,44 345.936,785	21.15
24	444.379,96 345.952,484	1	444.379,712 345.963,269	10.788

\*\* Lungimile segmentelor sunt determinate în planul de proiecție Stereo 70 și sunt rotunjite la 1 milimetru.

\*\*\* Distanța dintre puncte este formată din segmente cumulate ce sunt mai mici decât valoarea 1 milimetru.



**DATE DESPRE IMOBILUL NR. 4117**

Oficiul de Cadastru și Publicitate Imobiliară VALCEA  
Biroul de Cadastru și Publicitate Imobiliară Ramnicu Valcea

**A. Partea I. Descrierea imobilului**

TEREN Extravilan

Nr. CF vechi:119  
Nr. cadastral vechi:200

Adresa: Jud. Valcea, PCT. IN SAT, JUD. VALCEA

Nr. Crt	Nr cadastral Nr. topografic	Suprafața* (mp)	Observații / Referințe
A1	35090	2.500	Sector cadastral:8 Teren neimprejmuit;

**B. Partea II. Proprietari și acte**

Inscrieri privitoare la dreptul de proprietate și alte drepturi reale		Referințe
<b>43899 / 02/11/2012</b>		
Act Notarial nr. Certificat de mostenitor nr.39, din 31/10/2012 emis de BNP.PIRVU IOANA;		
B2	Intabulare, drept de PROPRIETATE, dobandit prin Succesiune, cota actuala 1/8, cota initiala 1/8 1) <b>ANDRONIE GEORGETA</b>	A1
B3	Intabulare, drept de PROPRIETATE, dobandit prin Succesiune, cota actuala 3/8, cota initiala 3/8 1) <b>ANDRONIE ADRIAN-IONEL</b>	A1
Hotarare Judecatoreasca nr. Sentinta civila nr. NR. 1379, din 06/05/2003 emis de JUDECATORIA DRAGASANI (SENTINTA CIVILA; );		
B4	Intabulare, drept de PROPRIETATE, dobandit prin Hotarare Judecatoreasca, cota actuala 1/1, cota initiala 1/1 1) <b>ANDRONIE GEORGETA</b>	A1

**C. Partea III. SARCINI .**

Inscrieri privind dezmembramintele dreptului de proprietate, drepturi reale de garanție și sarcini	Referințe
NU SUNT	

## Anexa Nr. 1 La Partea I

## Teren

Nr cadastral	Suprafața (mp)*	Observații / Referințe
35090	2.500	

\* Suprafața este determinată în planul de proiecție Stereo 70.



## Date referitoare la teren

Crt	Categorie folosință	Intravilan	Suprafața (mp)	Tarla	Parcelă	Nr. topo	Observații / Referințe
1	arabil	NU	2.500	4	158/2	-	

## Lungime Segmente

1) Valorile lungimilor segmentelor sunt obținute din proiecție în plan.

Punct început	X / Y	Punct sfârșit	X / Y	Lungime segment (** (m)
1	444.200,035 346.151,746	2	444.216,551 346.146,837	17.23
2	444.216,551 346.146,837	3	444.249,198 346.260,022	117.799
3	444.249,198 346.260,022	4	444.263,666 346.306,935	49.093
4	444.263,666 346.306,935	5	444.250,825 346.310,662	13.371
5	444.250,825 346.310,662	1	444.200,035 346.151,746	166.835

**\*\* Lungimile segmentelor sunt determinate în planul de proiecție Stereo 70 și sunt rotunjite la 1 milimetru.**

**\*\*\* Distanța dintre puncte este formată din segmente cumulate ce sunt mai mici decât valoarea 1 milimetru.**





**DATE DESPRE IMOBILUL NR. 4118**

Oficiul de Cadastru și Publicitate Imobiliară VALCEA  
Biroul de Cadastru și Publicitate Imobiliară Ramnicu Valcea

**A. Partea I. Descrierea imobilului**

TEREN Necunoscut

Adresa: Loc. Voicesti, Jud. Valcea

Nr. Crt	Nr cadastral Nr. topografic	Suprafața* (mp)	Observații / Referințe
A1		3.049	Sector cadastral:8 Teren neimprejmuit;

**B. Partea II. Proprietari și acte**

Inscrieri privitoare la dreptul de proprietate și alte drepturi reale		Referințe
/		
Act Normativ nr. 7, din 13/03/1996 emis de PARLAMENTUL ROMÂNIEI (LEGE; ,art.13);		
B1	Inscrierea posesiei, drept de PROPRIETATE, dobandit prin Lege, cota actuala 1/1, cota initiala 1/1 1) NEIDENTIFICAT NEIDENTIFICAT	A1
B2	Se notează mențiunea de proprietar neidentificat.	A1

**C. Partea III. SARCINI .**

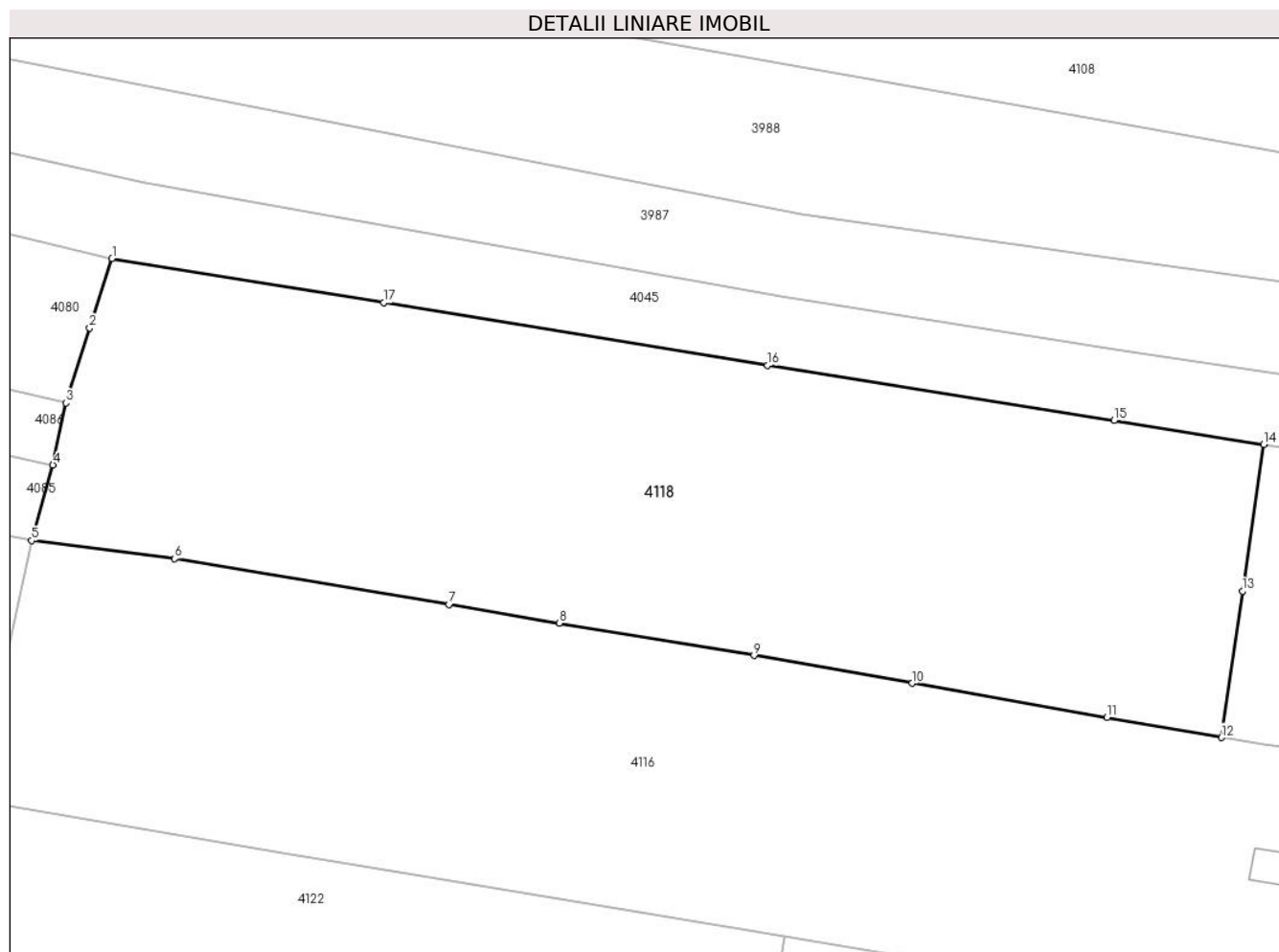
Inscrieri privind dezmembramintele dreptului de proprietate, drepturi reale de garanție și sarcini	Referințe
NU SUNT	

## Anexa Nr. 1 La Partea I

## Teren

Nr cadastral	Suprafața (mp)*	Observații / Referințe
	3.049	

\* Suprafața este determinată în planul de proiecție Stereo 70.



## Date referitoare la teren

Crt	Categorie folosință	Intravilan	Suprafața (mp)	Tarla	Parcelă	Nr. topo	Observații / Referințe
1	vie	DA	160	3	-	-	
2	arabil	DA	190	3	-	-	
3	vie	NU	663	3	-	-	
4	arabil	NU	1.026	3	-	-	
5	faneata	NU	1.010	3	-	-	

## Lungime Segmente

1) Valorile lungimilor segmentelor sunt obținute din proiecție în plan.

Punct început	X / Y	Punct sfârșit	X / Y	Lungime segment (** (m))
1	444.237,52 346.013,85	2	444.235,41 346.007,282	6.899
2	444.235,41 346.007,282	3	444.233,15 346.000,25	7.386

Punct început	X / Y	Punct sfârșit	X / Y	Lungime segment (** (m)
3	444.233,15 346.000,25	4	444.231,948 345.994,399	5.973
4	444.231,948 345.994,399	5	444.229,94 345.987,29	7.387
5	444.229,94 345.987,29	6	444.243,416 345.985,578	13.584
6	444.243,416 345.985,578	7	444.269,253 345.981,267	26.194
7	444.269,253 345.981,267	8	444.279,64 345.979,534	10.531
8	444.279,64 345.979,534	9	444.297,955 345.976,479	18.568
9	444.297,955 345.976,479	10	444.312,859 345.973,86	15.132
10	444.312,859 345.973,86	11	444.331,198 345.970,636	18.62
11	444.331,198 345.970,636	12	444.341,977 345.968,742	10.944
12	444.341,977 345.968,742	13	444.343,973 345.982,541	13.943
13	444.343,973 345.982,541	14	444.345,97 345.996,34	13.943
14	444.345,97 345.996,34	15	444.331,863 345.998,585	14.285
15	444.331,863 345.998,585	16	444.299,254 346.003,775	33.019
16	444.299,254 346.003,775	17	444.263,099 346.009,676	36.633
17	444.263,099 346.009,676	1	444.237,52 346.013,85	25.917

\*\* Lungimile segmentelor sunt determinate în planul de proiecție Stereo 70 și sunt rotunjite la 1 milimetru.

\*\*\* Distanța dintre puncte este formată din segmente cumulate ce sunt mai mici decât valoarea 1 milimetru.



**DATE DESPRE IMOBILUL NR. 4119**

Oficiul de Cadastru și Publicitate Imobiliară VALCEA  
Biroul de Cadastru și Publicitate Imobiliară Ramnicu Valcea

**A. Partea I. Descrierea imobilului**

TEREN Extravilan

Adresa: Jud. Valcea

Nr. Crt	Nr cadastral Nr. topografic	Suprafața* (mp)	Observații / Referințe
A1		4.000	Sector cadastral:8 Teren neimprejmuit;

**B. Partea II. Proprietari și acte**

Inscrieri privitoare la dreptul de proprietate și alte drepturi reale	Referințe
/	
Act Administrativ nr. 647/28718, din 14/09/2001 emis de CJSDPAT VALCEA (TITLU DE PROPRIETATE; );	
B1	A1
Intabulare, drept de PROPRIETATE, dobandit prin Reconstituire, cota actuala 1/1, cota initiala 1/1	
1) DRAGHICI MARIA DEFUNCT:Da	

**C. Partea III. SARCINI .**

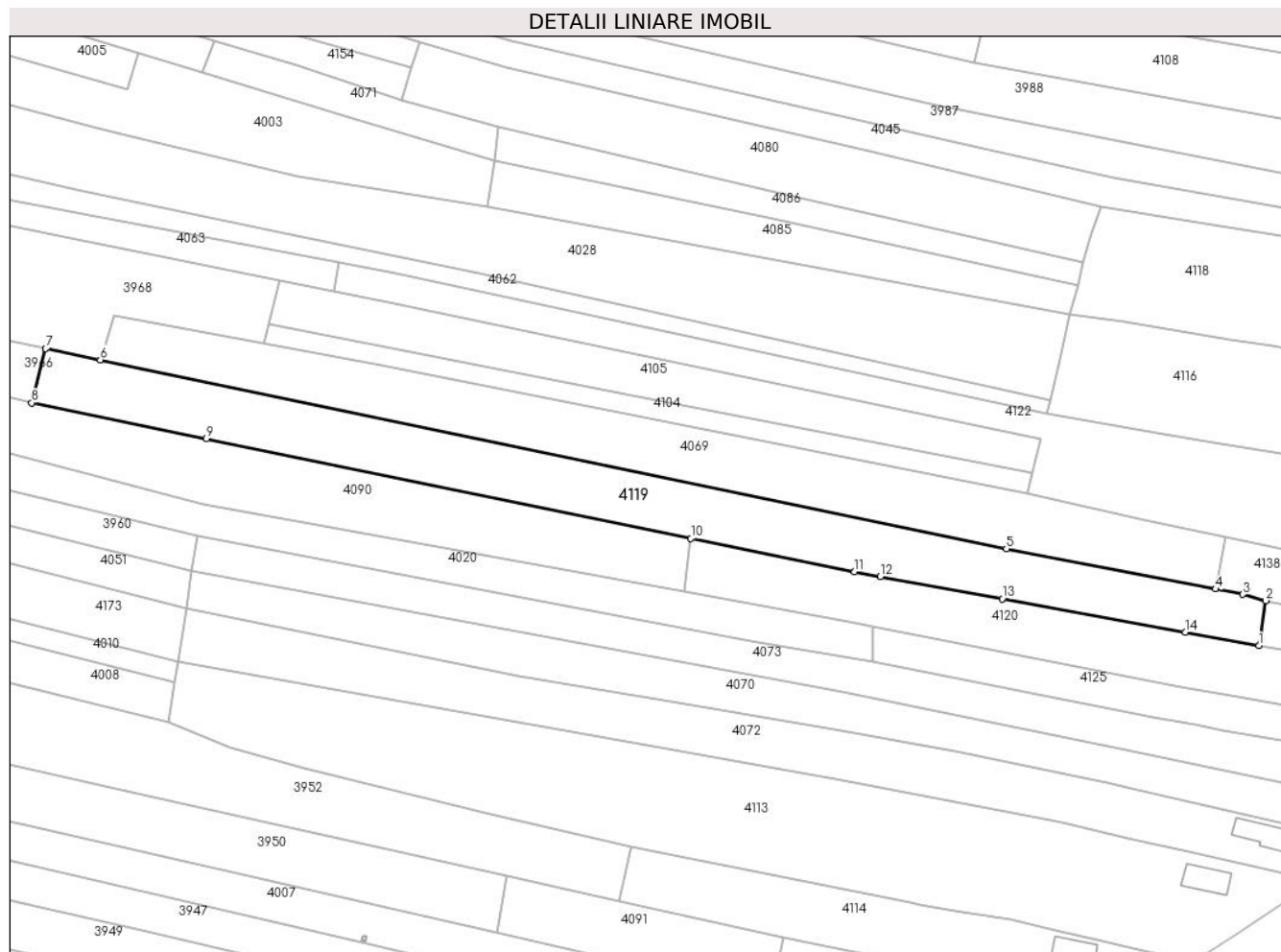
Inscrieri privind dezmembramintele dreptului de proprietate, drepturi reale de garanție și sarcini	Referințe
NU SUNT	

## Anexa Nr. 1 La Partea I

## Teren

Nr cadastral	Suprafața (mp)*	Observații / Referințe
	4.000	

\* Suprafața este determinată în planul de proiecție Stereo 70.



## Date referitoare la teren

Crt	Categorie folosință	Intravilan	Suprafața (mp)	Tarla	Parcelă	Nr. topo	Observații / Referințe
1	livada	NU	767	3	104	-	
2	faneata	NU	3.233	3	104	-	

## Lungime Segmente

1) Valorile lungimilor segmentelor sunt obținute din proiecție în plan.

Punct început	X / Y	Punct sfârșit	X / Y	Lungime segment (** (m)
1	444.276,401 345.906,146	2	444.278,06 345.917,17	11.148
2	444.278,06 345.917,17	3	444.272,47 345.918,69	5.793
3	444.272,47 345.918,69	4	444.265,78 345.920,03	6.823
4	444.265,78 345.920,03	5	444.214,38 345.929,874	52.334

Punct început	X / Y	Punct sfârșit	X / Y	Lungime segment (** (m)
5	444.214,38 345.929,874	6	443.991,925 345.976,229	227.233
6	443.991,925 345.976,229	7	443.978,519 345.978,993	13.688
7	443.978,519 345.978,993	8	443.975,08 345.965,684	13.746
8	443.975,08 345.965,684	9	444.017,993 345.956,855	43.812
9	444.017,993 345.956,855	10	444.136,943 345.932,384	121.441
10	444.136,943 345.932,384	11	444.177,136 345.924,251	41.008
11	444.177,136 345.924,251	12	444.183,482 345.923,094	6.451
12	444.183,482 345.923,094	13	444.213,377 345.917,641	30.388
13	444.213,377 345.917,641	14	444.258,309 345.909,446	45.673
14	444.258,309 345.909,446	1	444.276,401 345.906,146	18.39

\*\* Lungimile segmentelor sunt determinate în planul de proiecție Stereo 70 și sunt rotunjite la 1 milimetru.

\*\*\* Distanța dintre puncte este formată din segmente cumulate ce sunt mai mici decât valoarea 1 milimetru.





**DATE DESPRE IMOBILUL NR. 4120**

Oficiul de Cadastru și Publicitate Imobiliară VALCEA  
Biroul de Cadastru și Publicitate Imobiliară Ramnicu Valcea

**A. Partea I. Descrierea imobilului**

TEREN Necunoscut

Adresa: Loc. Voicesti, Jud. Valcea

Nr. Crt	Nr cadastral Nr. topografic	Suprafața* (mp)	Observații / Referințe
A1		2.100	Sector cadastral:8 Teren neimprejmuit;

**B. Partea II. Proprietari și acte**

Inscrieri privitoare la dreptul de proprietate și alte drepturi reale	Referințe
/	
Act Administrativ nr. 999, din 06/02/2004 emis de CJSDPAT VALCEA (TITLU DE PROPRIETATE; );	
B1	A1
Intabulare, drept de PROPRIETATE, dobandit prin Reconstituire, cota actuala 1/1, cota initiala 1/1	
1) ROȘCA D DUMITRA, LIPSA CNP;	

**C. Partea III. SARCINI .**

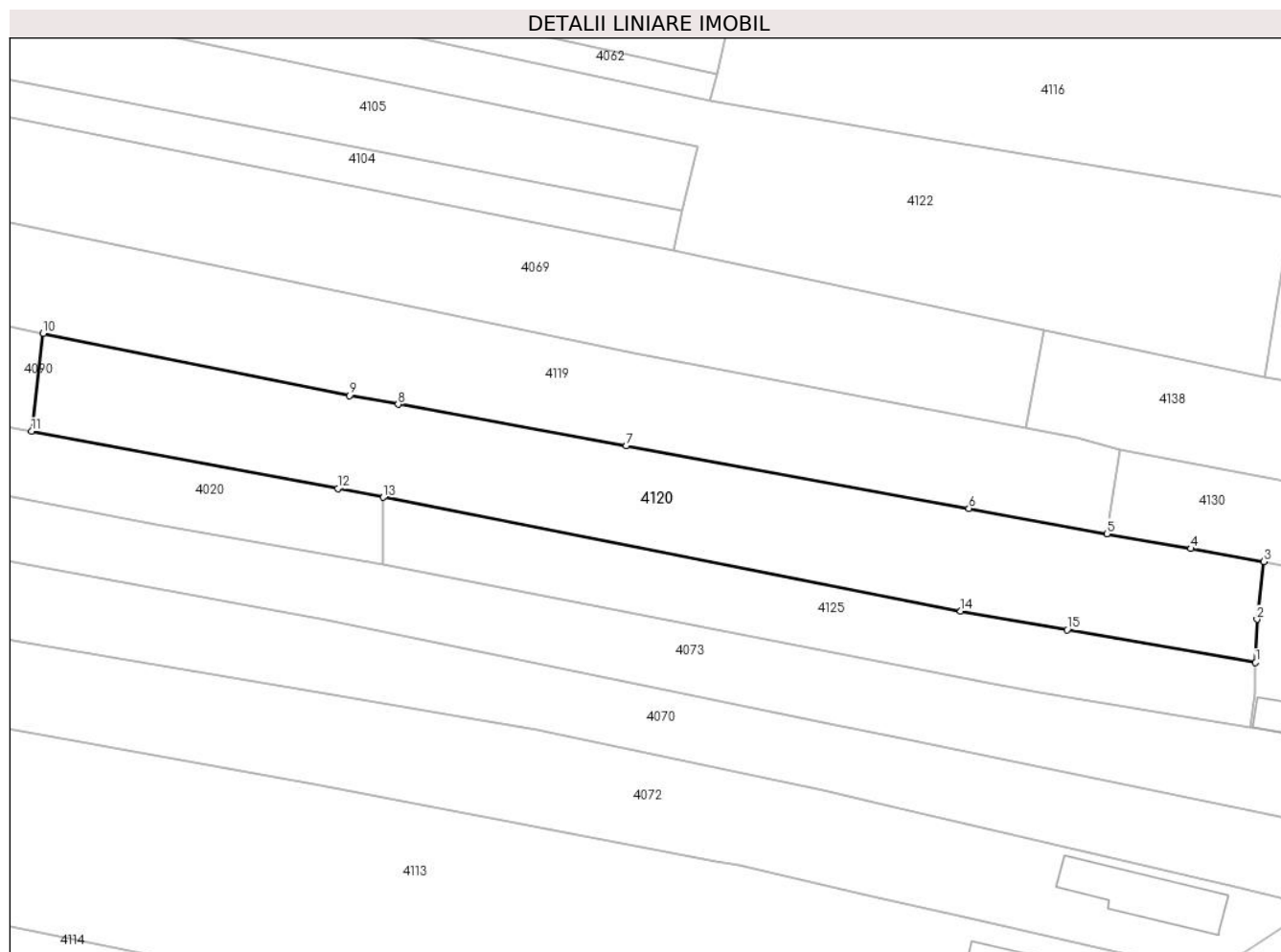
Inscrieri privind dezmembramintele dreptului de proprietate, drepturi reale de garanție și sarcini	Referințe
NU SUNT	

## Anexa Nr. 1 La Partea I

## Teren

Nr cadastral	Suprafața (mp)*	Observații / Referințe
	2.100	

\* Suprafața este determinată în planul de proiecție Stereo 70.



## Date referitoare la teren

Crt	Categorie folosință	Intra vilan	Suprafața (mp)	Tarla	Parcelă	Nr. topo	Observații / Referințe
1	vie	DA	229	3	114,115,115 /1	-	
2	vie	NU	292	3	114,115,115 /1	-	
3	arabil	NU	987	3	114,115,115 /1	-	
4	faneata	NU	592	3	114,115,115 /1	-	

## Lungime Segmente

1) Valorile lungimilor segmentelor sunt obținute din proiecție în plan.

Punct început	X / Y	Punct sfârșit	X / Y	Lungime segment (** (m)
1	444.295,889 345.889,249	2	444.296,084 345.894,941	5.695
2	444.296,084 345.894,941	3	444.296,976 345.902,492	7.604

Punct început	X / Y	Punct sfârșit	X / Y	Lungime segment (** (m)
3	444.296,976 345.902,492	4	444.287,399 345.904,193	9.727
4	444.287,399 345.904,193	5	444.276,401 345.906,146	11.17
5	444.276,401 345.906,146	6	444.258,309 345.909,446	18.39
6	444.258,309 345.909,446	7	444.213,377 345.917,641	45.673
7	444.213,377 345.917,641	8	444.183,482 345.923,094	30.388
8	444.183,482 345.923,094	9	444.177,136 345.924,251	6.451
9	444.177,136 345.924,251	10	444.136,943 345.932,384	41.008
10	444.136,943 345.932,384	11	444.135,428 345.919,558	12.915
11	444.135,428 345.919,558	12	444.175,594 345.912,056	40.861
12	444.175,594 345.912,056	13	444.181,541 345.910,897	6.059
13	444.181,541 345.910,897	14	444.257,237 345.895,976	77.153
14	444.257,237 345.895,976	15	444.271,204 345.893,545	14.177
15	444.271,204 345.893,545	1	444.295,889 345.889,249	25.056

\*\* Lungimile segmentelor sunt determinate în planul de proiecție Stereo 70 și sunt rotunjite la 1 milimetru.

\*\*\* Distanța dintre puncte este formată din segmente cumulate ce sunt mai mici decât valoarea 1 milimetru.



**DATE DESPRE IMOBILUL NR. 4121**

Oficiul de Cadastru și Publicitate Imobiliară VALCEA  
Biroul de Cadastru și Publicitate Imobiliară Ramnicu Valcea

**A. Partea I. Descrierea imobilului**

TEREN Necunoscut

Adresa: Loc. Voicestii Din Vale, Str Viitorului, Nr. 50, Jud. Valcea

Nr. Crt	Nr cadastral Nr. topografic	Suprafața* (mp)	Observații / Referințe
A1		1.679	Sector cadastral:8 Teren imprejmuit;

**Construcții**

Crt	Nr cadastral Nr. topografic	Adresa	Observații / Referințe
A1.1	-C1	Loc. Voicestii Din Vale, Str Viitorului, Nr. 50, Jud. Valcea	Nr. niveluri:1; S. construita la sol:75 mp; S. construita desfasurata:75 mp;
A1.2	-C2	Loc. Voicestii Din Vale, Str Viitorului, Nr. 50, Jud. Valcea	Nr. niveluri:1; S. construita la sol:32 mp; S. construita desfasurata:32 mp;

**B. Partea II. Proprietari și acte**

Inscrieri privitoare la dreptul de proprietate și alte drepturi reale		Referințe
/		
Act Administrativ nr. 310/42743, din 04/04/1997 emis de CJSDPAT VALCEA (TITLU DE PROPRIETATE; );		
B1	Intabulare, drept de PROPRIETATE, dobandit prin Reconstituire, cota actuala 1/1, cota initiala 1/1 1) <b>ANDRONIE I. PETRE</b> DEFUNCT:Da	A1
Act Administrativ nr. 398, din 01/02/2024 emis de PRIMARIA COMUNEI VOICESTI (ADEVERINTA; );		
B2	Intabulare, drept de PROPRIETATE, dobandit prin Construire, cota actuala 1/1, cota initiala 1/1 1) <b>ANDRONIE I. PETRE</b> DEFUNCT:Da	A1.1, A1.2

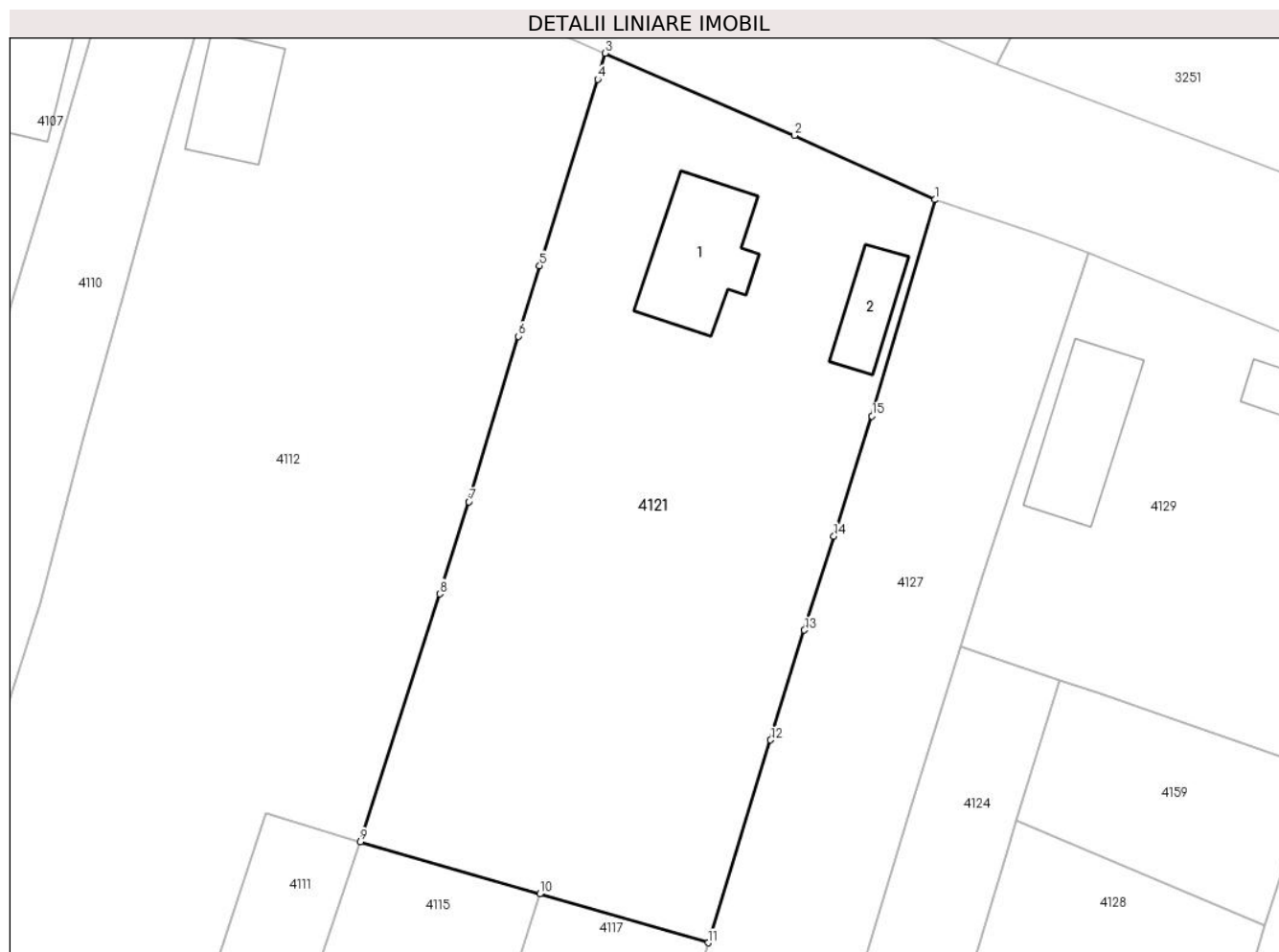
**C. Partea III. SARCINI .**

Inscrieri privind dezmembramintele dreptului de proprietate, drepturi reale de garanție și sarcini	Referințe
NU SUNT	

**Anexa Nr. 1 La Partea I****Teren**

Nr cadastral	Suprafața (mp)*	Observații / Referințe
	1.679	

\* Suprafața este determinată în planul de proiecție Stereo 70.

**Date referitoare la teren**

Crt	Categorie folosință	Intravilan	Suprafața (mp)	Tarla	Parcelă	Nr. topo	Observații / Referințe
1	curți constructii	DA	526	4	156	-	
2	vie	DA	215	4	154,155,156,157	-	
3	arabil	DA	442	4	154,155,156,157	-	
4	arabil	NU	496	4	154,155,156,157	-	

**Date referitoare la construcții**

Crt	Număr	Destinație construcție	Supraf. (mp)	Situație juridică	Observații / Referințe
A1.1	-C1	construcții de locuințe	75	Cu acte	Nr. niveluri:1; S. construita la sol:75 mp; S. construita desfasurata:75 mp;
A1.2	-C2	construcții de locuințe	32	Cu acte	Nr. niveluri:1; S. construita la sol:32 mp; S. construita desfasurata:32 mp;

**Lungime Segmente**

1) Valorile lungimilor segmentelor sunt obținute din proiecție în plan.

Punct început	X / Y	Punct sfârșit	X / Y	Lungime segment (** (m)
1	444.280,973 346.363,583	2	444.270,245 346.368,478	11.792
2	444.270,245 346.368,478	3	444.255,797 346.374,753	15.752
3	444.255,797 346.374,753	4	444.255,239 346.372,775	2.055
4	444.255,239 346.372,775	5	444.250,813 346.358,562	14.886
5	444.250,813 346.358,562	6	444.249,204 346.353,175	5.622
6	444.249,204 346.353,175	7	444.245,432 346.340,556	13.171
7	444.245,432 346.340,556	8	444.243,188 346.333,54	7.366
8	444.243,188 346.333,54	9	444.237,142 346.314,633	19.85
9	444.237,142 346.314,633	10	444.250,825 346.310,662	14.248
10	444.250,825 346.310,662	11	444.263,666 346.306,935	13.371
11	444.263,666 346.306,935	12	444.268,435 346.322,4	16.184
12	444.268,435 346.322,4	13	444.271,016 346.330,768	8.757
13	444.271,016 346.330,768	14	444.273,274 346.337,928	7.508
14	444.273,274 346.337,928	15	444.276,164 346.347,091	9.608
15	444.276,164 346.347,091	1	444.280,973 346.363,583	17.179

\*\* Lungimile segmentelor sunt determinate în planul de proiecție Stereo 70 și sunt rotunjite la 1 milimetru.

\*\*\* Distanța dintre puncte este formată din segmente cumulate ce sunt mai mici decât valoarea 1 milimetru.





**DATE DESPRE IMOBILUL NR. 4122**

Oficiul de Cadastru și Publicitate Imobiliară VALCEA  
Biroul de Cadastru și Publicitate Imobiliară Ramnicu Valcea

**A. Partea I. Descrierea imobilului**

TEREN Extravilan

Adresa: Jud. Valcea

Nr. Crt	Nr cadastral Nr. topografic	Suprafața* (mp)	Observații / Referințe
A1		2.920	Sector cadastral:8 Teren neimprejmuit;

**B. Partea II. Proprietari și acte**

Inscrieri privitoare la dreptul de proprietate și alte drepturi reale		Referințe
/		
Act Normativ nr. 7, din 13/03/1996 emis de PARLAMENTUL ROMÂNIEI (LEGE; ,art.13);		
B1	Inscrierea posesiei, drept de PROPRIETATE, dobandit prin Lege, cota actuala 1/1, cota initiala 1/1 1) NEIDENTIFICAT NEIDENTIFICAT	A1
B2	Se notează mențiunea de proprietar neidentificat.	A1

**C. Partea III. SARCINI .**

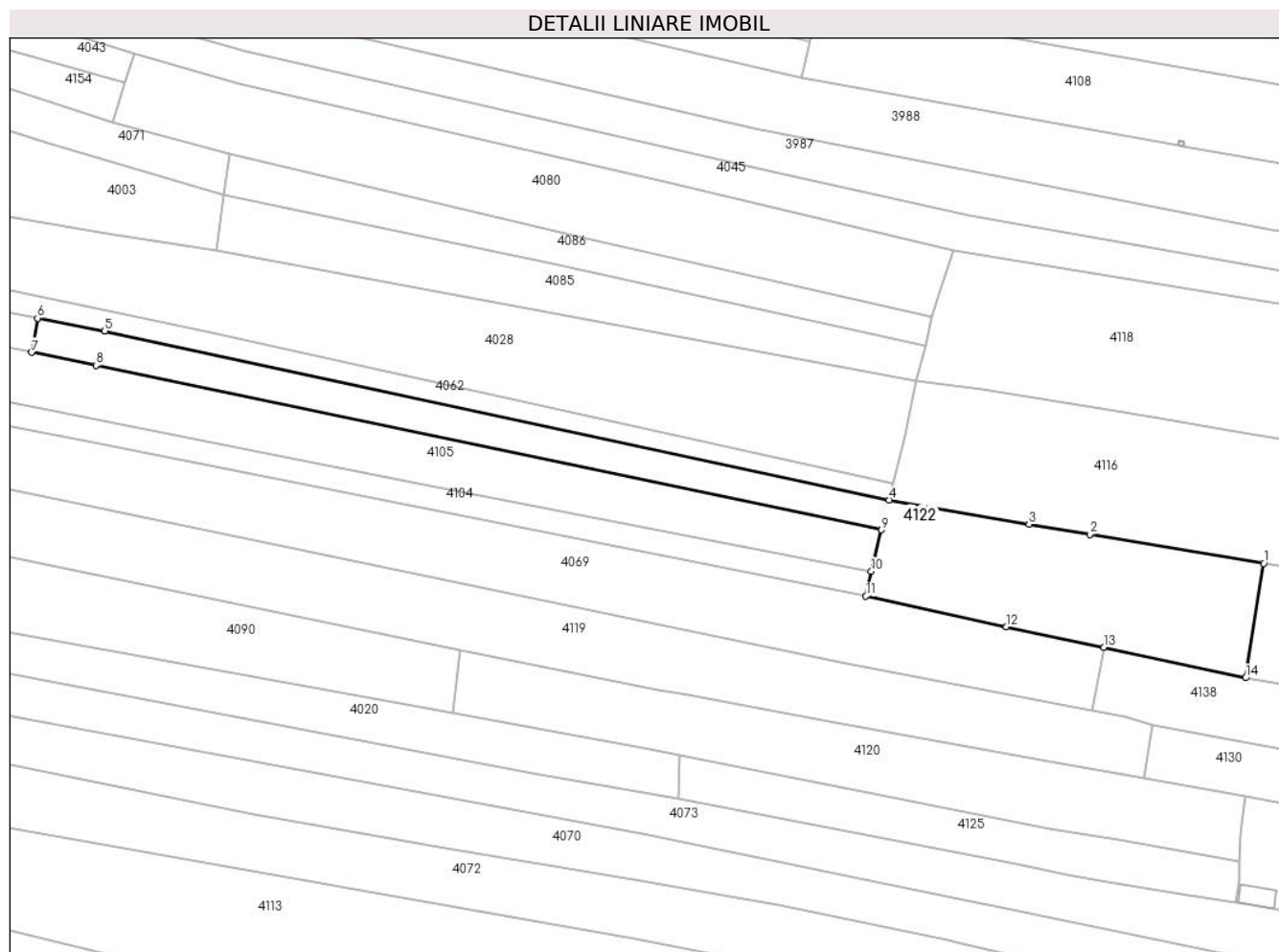
Inscrieri privind dezmembramintele dreptului de proprietate, drepturi reale de garanție și sarcini	Referințe
NU SUNT	

## Anexa Nr. 1 La Partea I

## Teren

Nr cadastral	Suprafața (mp)*	Observații / Referințe
	2.920	

\* Suprafața este determinată în planul de proiecție Stereo 70.



## Date referitoare la teren

Crt	Categorie folosință	Intravilan	Suprafața (mp)	Tarla	Parcelă	Nr. topo	Observații / Referințe
1	arabil	NU	1.107	3	-	-	
2	faneata	NU	1.813	3	-	-	

## Lungime Segmente

1) Valorile lungimilor segmentelor sunt obținute din proiecție în plan.

Punct început	X / Y	Punct sfârșit	X / Y	Lungime segment (** (m)
1	444.300,841 345.949,994	2	444.265,342 345.955,915	35.989
2	444.265,342 345.955,915	3	444.252,926 345.957,986	12.588
3	444.252,926 345.957,986	4	444.224,415 345.962,924	28.935
4	444.224,415 345.962,924	5	444.064,329 345.997,421	163.761

Punct început	X / Y	Punct sfârșit	X / Y	Lungime segment (** (m)
5	444.064,329 345.997,421	6	444.050,593 346.000,023	13.98
6	444.050,593 346.000,023	7	444.049,4 345.993,024	7.1
7	444.049,4 345.993,024	8	444.062,52 345.990,4	13.38
8	444.062,52 345.990,4	9	444.222,843 345.956,846	163.797
9	444.222,843 345.956,846	10	444.220,747 345.948,4	8.702
10	444.220,747 345.948,4	11	444.219,67 345.943,32	5.193
11	444.219,67 345.943,32	12	444.248,321 345.937,038	29.332
12	444.248,321 345.937,038	13	444.268,231 345.932,88	20.34
13	444.268,231 345.932,88	14	444.297,156 345.926,662	29.586
14	444.297,156 345.926,662	1	444.300,841 345.949,994	23.621

\*\* Lungimile segmentelor sunt determinate în planul de proiecție Stereo 70 și sunt rotunjite la 1 milimetru.

\*\*\* Distanța dintre puncte este formată din segmente cumulate ce sunt mai mici decât valoarea 1 milimetru.



**DATE DESPRE IMOBILUL NR. 4123**

Oficiul de Cadastru și Publicitate Imobiliară VALCEA  
Biroul de Cadastru și Publicitate Imobiliară Ramnicu Valcea

**A. Partea I. Descrierea imobilului**

TEREN Necunoscut

Nr. CF vechi:62  
Nr. cadastral vechi:71

Adresa: Loc. Voicestii Din Vale, Jud. Valcea, pct. Ograda

Nr. Crt	Nr cadastral Nr. topografic	Suprafața* (mp)	Observații / Referințe
A1	36622	3.067	Sector cadastral:8 Teren neimprejmuit;

**B. Partea II. Proprietari și acte**

Inscrieri privitoare la dreptul de proprietate și alte drepturi reale		Referințe
<b>76503 / 03/10/2019</b>		
Contract De Vânzare-Cumpărare nr. 1366, din 03/10/2019 emis de Dinca Georgiana Roxana;		
B2	Intabulare, drept de PROPRIETATE, dobandit prin Conventie, cota actuala 1/1, cota initiala 1/1 1) ROTARU GHEORGHE 2) ROTARU ANETA, soti; OBSERVATII: bun comun	A1

**C. Partea III. SARCINI .**

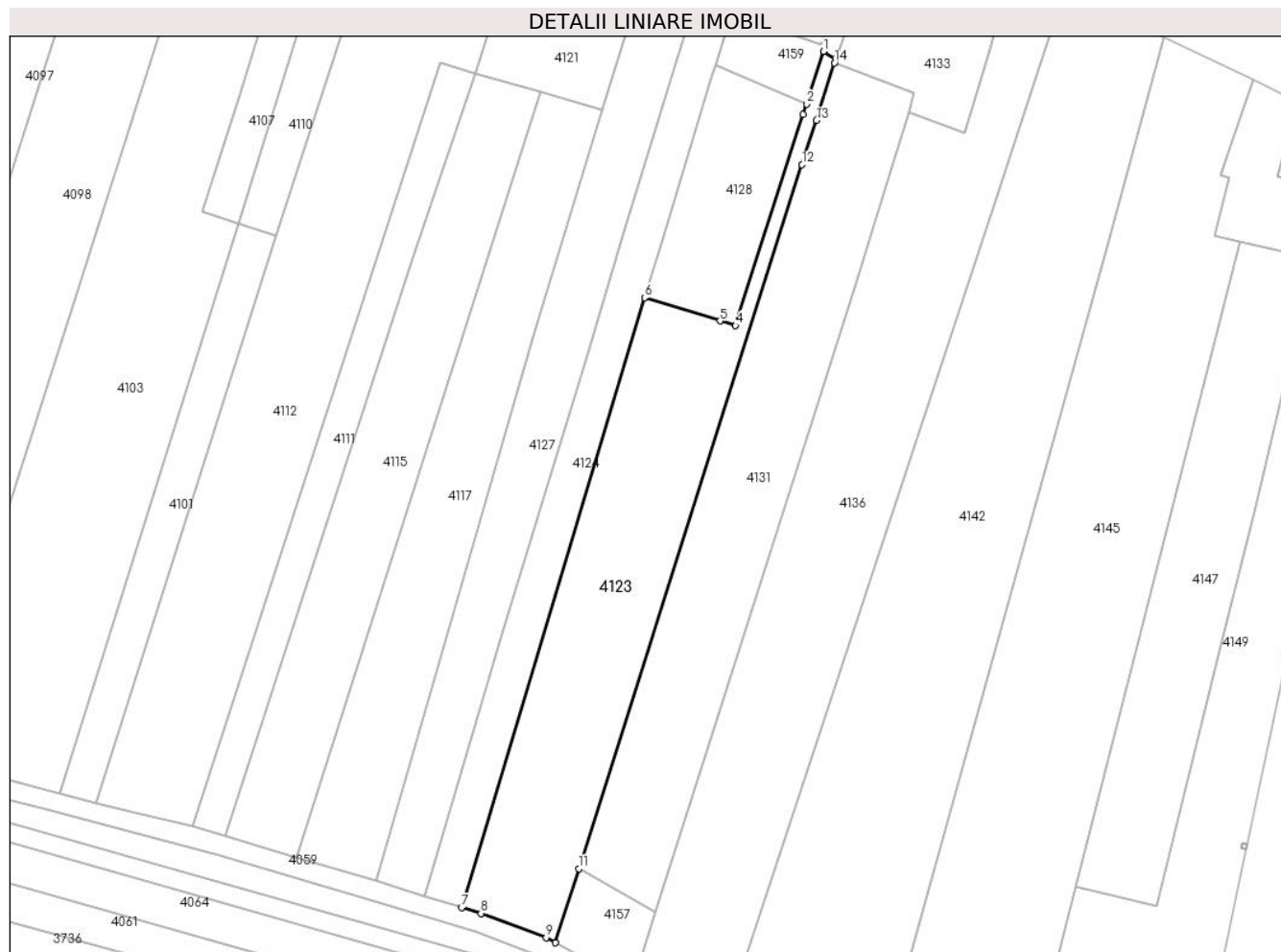
Inscrieri privind dezmembramintele dreptului de proprietate, drepturi reale de garanție și sarcini	Referințe
NU SUNT	

## Anexa Nr. 1 La Partea I

## Teren

Nr cadastral	Suprafața (mp)*	Observații / Referințe
36622	3.067	

\* Suprafața este determinată în planul de proiecție Stereo 70.



## Date referitoare la teren

Crt	Categorie folosință	Intra vilan	Suprafața (mp)	Tarla	Parcelă	Nr. topo	Observații / Referințe
1	arabil	DA	40	4	162	-	
2	arabil	NU	3.027	4	162	-	

## Lungime Segmente

1) Valorile lungimilor segmentelor sunt obținute din proiecție în plan.

Punct început	X / Y	Punct sfârșit	X / Y	Lungime segment (** (m)
1	444.309,653 346.319,15	2	444.306,145 346.308,225	11.474
2	444.306,145 346.308,225	3	444.305,452 346.306,066	2.267
3	444.305,452 346.306,066	4	444.291,364 346.262,189	46.083
4	444.291,364 346.262,189	5	444.288,136 346.263,184	3.378

Punct început	X / Y	Punct sfârșit	X / Y	Lungime segment (** (m)
5	444.288,136 346.263,184	6	444.272,481 346.268,014	16.383
6	444.272,481 346.268,014	7	444.234,406 346.141,371	132.243
7	444.234,406 346.141,371	8	444.238,451 346.140,128	4.232
8	444.238,451 346.140,128	9	444.251,967 346.135,092	14.424
9	444.251,967 346.135,092	10	444.253,85 346.134,033	2.16
10	444.253,85 346.134,033	11	444.258,745 346.149,437	16.163
11	444.258,745 346.149,437	12	444.305,203 346.295,647	153.414
12	444.305,203 346.295,647	13	444.308,225 346.304,842	9.679
13	444.308,225 346.304,842	14	444.311,943 346.316,76	12.484
14	444.311,943 346.316,76	15	444.312,215 346.317,642	0.923
15	444.312,215 346.317,642	1	444.309,653 346.319,15	2.973

\*\* Lungimile segmentelor sunt determinate în planul de proiecție Stereo 70 și sunt rotunjite la 1 milimetru.

\*\*\* Distanța dintre puncte este formată din segmente cumulate ce sunt mai mici decât valoarea 1 milimetru.





**DATE DESPRE IMOBILUL NR. 4124**

Oficiul de Cadastru și Publicitate Imobiliară VALCEA  
Biroul de Cadastru și Publicitate Imobiliară Ramnicu Valcea

**A. Partea I. Descrierea imobilului**

TEREN Necunoscut

Adresa: Loc. Voicestii Din Vale, Jud. Valcea

Nr. Crt	Nr cadastral Nr. topografic	Suprafața* (mp)	Observații / Referințe
A1		1.569	Sector cadastral:8 Teren neimprejmuit;

**B. Partea II. Proprietari și acte**

Inscrieri privitoare la dreptul de proprietate și alte drepturi reale	Referințe
/	
Act Administrativ nr. 237/50816, din 14/05/1996 emis de CJSDPAT VALCEA (TITLU DE PROPRIETATE; );	
B1	A1
Intabulare, drept de PROPRIETATE, dobandit prin Reconstituire, cota actuala 1/1, cota initiala 1/1	
1) STĂNICĂ CONSTANTIN, LIPSA CNP;	
2) STĂNICĂ FLOREA, LIPSA CNP;	
3) STĂNICĂ PETRE, LIPSA CNP;	

**C. Partea III. SARCINI .**

Inscrieri privind dezmembramintele dreptului de proprietate, drepturi reale de garanție și sarcini	Referințe
NU SUNT	

## Anexa Nr. 1 La Partea I

## Teren

Nr cadastral	Suprafața (mp)*	Observații / Referințe
	1.569	

\* Suprafața este determinată în planul de proiecție Stereo 70.



## Date referitoare la teren

Crt	Categorie folosință	Intravilan	Suprafața (mp)	Tarla	Parcelă	Nr. topo	Observații / Referințe
1	vie	DA	102	4	160,160/1	-	
2	vie	NU	304	4	160,160/1	-	
3	arabil	NU	1.163	4	160,160/1	-	

## Lungime Segmente

1) Valorile lungimilor segmentelor sunt obținute din proiecție în plan.

Punct început	X / Y	Punct sfârșit	X / Y	Lungime segment (** (m)
1	444.226,704 346.143,737	2	444.234,406 346.141,371	8.057
2	444.234,406 346.141,371	3	444.272,481 346.268,014	132.243
3	444.272,481 346.268,014	4	444.275,655 346.278,426	10.885
4	444.275,655 346.278,426	5	444.286,617 346.314,377	37.585

Punct început	X / Y	Punct sfârșit	X / Y	Lungime segment (** (m)
5	444.286,617 346.314,377	6	444.287,196 346.316,276	1.985
6	444.287,196 346.316,276	7	444.290,457 346.326,971	11.181
7	444.290,457 346.326,971	8	444.282,901 346.329,543	7.982
8	444.282,901 346.329,543	9	444.279,266 346.317,621	12.464
9	444.279,266 346.317,621	10	444.268,024 346.280,752	38.545
10	444.268,024 346.280,752	11	444.260,514 346.256,121	25.75
11	444.260,514 346.256,121	12	444.243,047 346.198,836	59.889
12	444.243,047 346.198,836	1	444.226,704 346.143,737	57.472

\*\* Lungimile segmentelor sunt determinate în planul de proiecție Stereo 70 și sunt rotunjite la 1 milimetru.

\*\*\* Distanța dintre puncte este formată din segmente cumulate ce sunt mai mici decât valoarea 1 milimetru.



**DATE DESPRE IMOBILUL NR. 4125**

Oficiul de Cadastru și Publicitate Imobiliară VALCEA  
Biroul de Cadastru și Publicitate Imobiliară Ramnicu Valcea

**A. Partea I. Descrierea imobilului**

TEREN Necunoscut

Nr. cadastral vechi:147

Adresa: Loc. Voicesti, Jud. Valcea

Nr. Crt	Nr cadastral Nr. topografic	Suprafața* (mp)	Observații / Referințe
A1		Din acte: 4.500 Masurata: 997	Sector cadastral:8 Teren neimprejmuit; DIFERENTA DE SUPRAFATA SE REGASESTE LA ID 4020

**B. Partea II. Proprietari și acte**

Inscrieri privitoare la dreptul de proprietate și alte drepturi reale	Referințe
/	
Act Administrativ nr. 715/46933, din 01/04/2002 emis de CJSDPAT VALCEA (TITLU DE PROPRIETATE; );	
B1	A1
Intabulare, drept de PROPRIETATE, dobandit prin Reconstituire, cota actuala 1/1, cota initiala 1/1	
1) LUPU ELENA, LIPSA CNP;	
2) BOROSANU FLOREA, LIPSA CNP;	

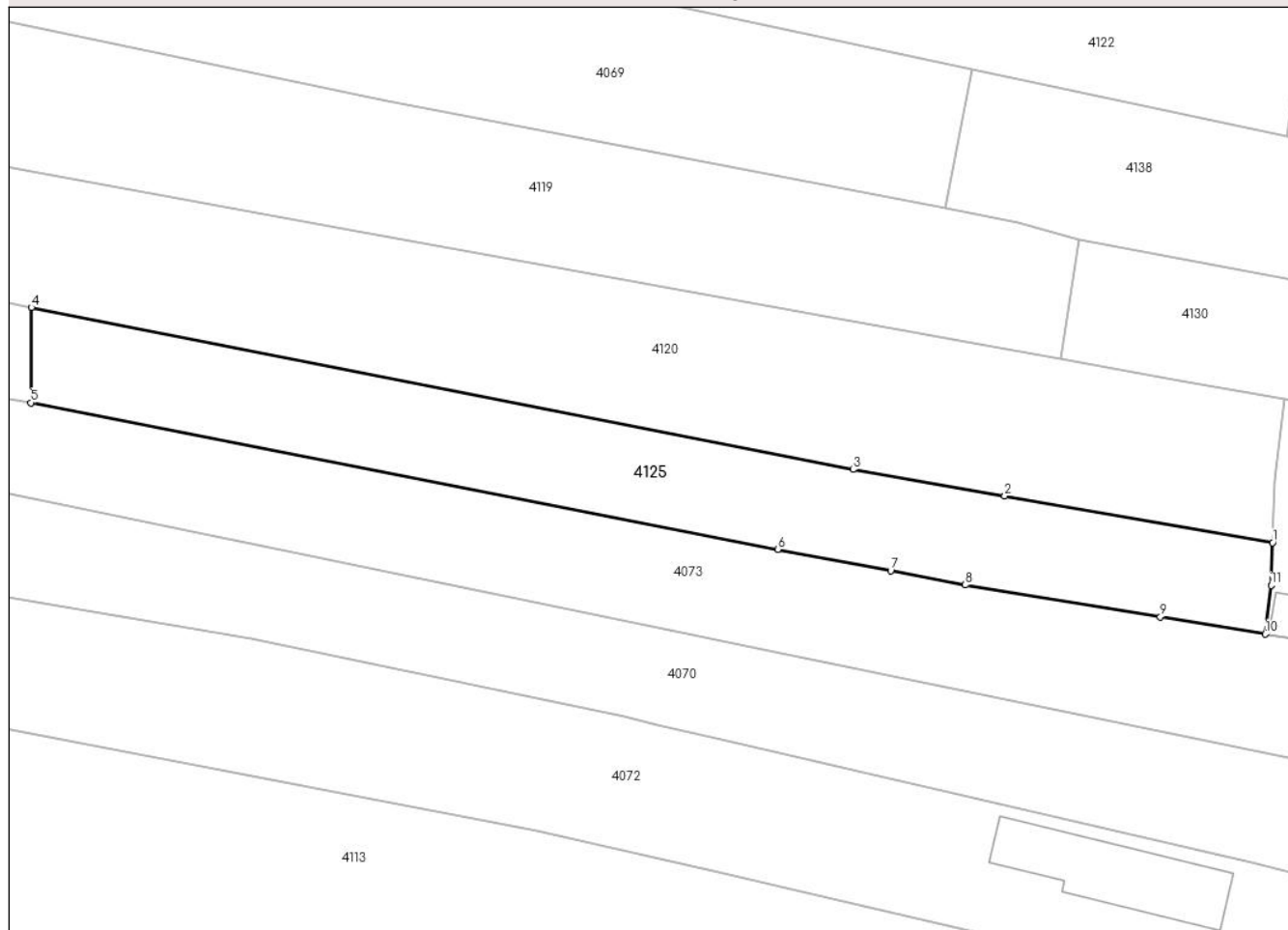
**C. Partea III. SARCINI .**

Inscrieri privind dezmembramintele dreptului de proprietate, drepturi reale de garanție și sarcini	Referințe
NU SUNT	

**Anexa Nr. 1 La Partea I****Teren**

Nr cadastral	Suprafața (mp)*	Observații / Referințe
	Din acte: 4.500 Masurata: 997	DIFERENTA DE SUPRAFATA SE REGASESTE LA ID 4020

\* Suprafața este determinată în planul de proiecție Stereo 70.

**DETALII LINIARE IMOBIL****Date referitoare la teren**

Crt	Categorie folosință	Intravilan	Suprafața (mp)	Tarla	Parcelă	Nr. topo	Observații / Referințe
1	arabil	DA	258	3	121	-	
2	arabil	NU	739	3	121	-	

**Lungime Segmente**

1) Valorile lungimilor segmentelor sunt obținute din proiecție în plan.

Punct început	X / Y	Punct sfârșit	X / Y	Lungime segment (** (m)
1	444.295,889 345.889,249	2	444.271,204 345.893,545	25.056
2	444.271,204 345.893,545	3	444.257,237 345.895,976	14.177
3	444.257,237 345.895,976	4	444.181,541 345.910,897	77.153
4	444.181,541 345.910,897	5	444.181,495 345.902,12	8.777

Punct început	X / Y	Punct sfârșit	X / Y	Lungime segment (** (m)
5	444.181,495 345.902,12	6	444.250,306 345.888,614	70.124
6	444.250,306 345.888,614	7	444.260,702 345.886,641	10.582
7	444.260,702 345.886,641	8	444.267,577 345.885,336	6.998
8	444.267,577 345.885,336	9	444.285,541 345.882,404	18.202
9	444.285,541 345.882,404	10	444.295,217 345.880,822	9.804
10	444.295,217 345.880,822	11	444.295,754 345.885,32	4.53
11	444.295,754 345.885,32	1	444.295,889 345.889,249	3.931

\*\* Lungimile segmentelor sunt determinate în planul de proiecție Stereo 70 și sunt rotunjite la 1 milimetru.

\*\*\* Distanța dintre puncte este formată din segmente cumulate ce sunt mai mici decât valoarea 1 milimetru.





**DATE DESPRE IMOBILUL NR. 4126**

Oficiul de Cadastru și Publicitate Imobiliară VALCEA  
Biroul de Cadastru și Publicitate Imobiliară Ramnicu Valcea

**A. Partea I. Descrierea imobilului**

TEREN Extravilan

Adresa: Jud. Valcea

Nr. Crt	Nr cadastral Nr. topografic	Suprafața* (mp)	Observații / Referințe
A1		1	Sector cadastral:8 Teren neimprejmuit;

**Construcții**

Crt	Nr cadastral Nr. topografic	Adresa	Observații / Referințe
A1.1	-C1	Jud. Valcea	Nr. niveluri:1; S. construita la sol:1 mp; S. construita desfasurata:1 mp; STALP

**B. Partea II. Proprietari și acte**

Inscrieri privitoare la dreptul de proprietate și alte drepturi reale		Referințe
/		
Act Normativ nr. 123, din 10/07/2012 emis de PARLAMENTUL ROMANIEI;		
B1	Intabulare, drept de PROPRIETATE, dobandit prin Lege, cota actuala 1/1, cota initiala 1/1 1) STATUL ROMAN, CIF:9999999999999, LIPSA CNP;	A1
Act Administrativ nr. 6, din 20/06/2005 emis de MINISTERUL ECONOMIEI;		
B2	Intabulare, drept de CONCESIUNE 1) DISTRIBUTIE ENERGIE OLTENIA S.A., CIF:9999999999999, LIPSA CNP;	A1
Act Normativ nr. 123, din 10/07/2012 emis de PARLAMENTUL ROMANIEI;		
B3	Intabulare, drept de PROPRIETATE, dobandit prin Lege, cota actuala 1/1, cota initiala 1/1 1) DISTRIBUTIE ENERGIE OLTENIA S.A., CIF:9999999999999, LIPSA CNP;	A1.1

**C. Partea III. SARCINI .**

Inscrieri privind dezmembramintele dreptului de proprietate, drepturi reale de garanție și sarcini	Referințe
NU SUNT	

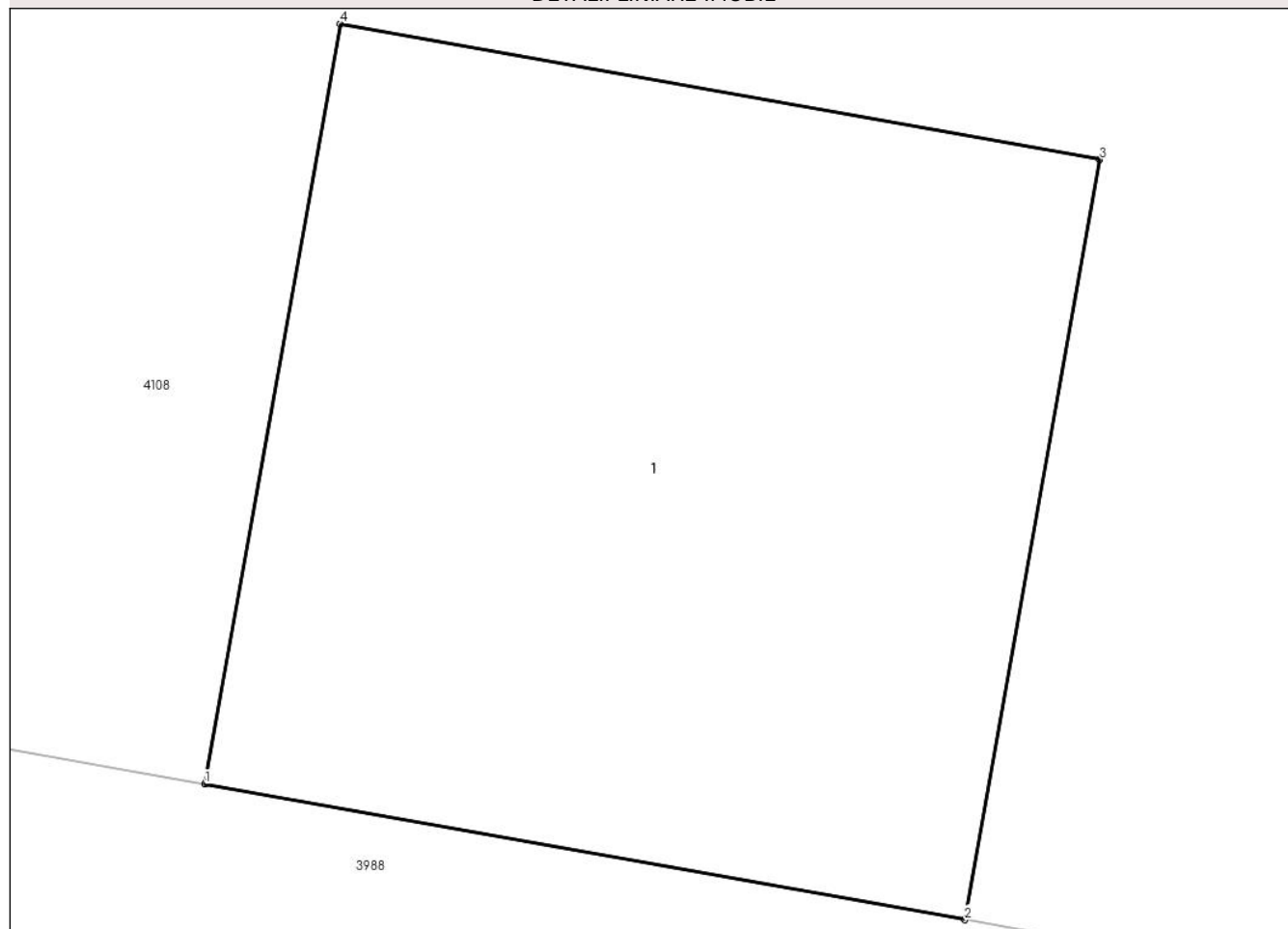
## Anexa Nr. 1 La Partea I

## Teren

Nr cadastral	Suprafața (mp)*	Observații / Referințe
	1	

\* Suprafața este determinată în planul de proiecție Stereo 70.

## DETALII LINIARE IMOBIL



## Date referitoare la teren

Crt	Categorie folosință	Intra vilan	Suprafața (mp)	Tarla	Parcelă	Nr. topo	Observații / Referințe
1	curți constructii	NU	1	3	17	-	

## Date referitoare la construcții

Crt	Număr	Destinație construcție	Supraf. (mp)	Situație juridică	Observații / Referințe
A1.1	-C1	construcții industriale și edilitare	1	Cu acte	Nr. niveluri:1; S. construita la sol:1 mp; S. construita desfasurata:1 mp; STALP

## Lungime Segmente

1) Valorile lungimilor segmentelor sunt obținute din proiecție în plan.

Punct început	X / Y	Punct sfârșit	X / Y	Lungime segment (** (m))
1	444.283,442 346.035,271	2	444.284,427 346.035,095	1.001
2	444.284,427 346.035,095	3	444.284,602 346.036,079	0.999
3	444.284,602 346.036,079	4	444.283,618 346.036,255	1.0

Punct început	X / Y	Punct sfârșit	X / Y	Lungime segment (** (m)
4	444.283,618 346.036,255	1	444.283,442 346.035,271	1.0

\*\* Lungimile segmentelor sunt determinate în planul de proiecție Stereo 70 și sunt rotunjite la 1 milimetru.

\*\*\* Distanța dintre puncte este formată din segmente cumulate ce sunt mai mici decât valoarea 1 milimetru.



**DATE DESPRE IMOBILUL NR. 4127**

Oficiul de Cadastru și Publicitate Imobiliară VALCEA  
Biroul de Cadastru și Publicitate Imobiliară Ramnicu Valcea

**A. Partea I. Descrierea imobilului**

TEREN Necunoscut

Adresa: Loc. Voicestii Din Vale, Str Viitorului, Jud. Valcea

Nr. Crt	Nr cadastral Nr. topografic	Suprafața* (mp)	Observații / Referințe
A1		2.600	Sector cadastral:8 Teren neimprejmuit;

**B. Partea II. Proprietari și acte**

Inscrieri privitoare la dreptul de proprietate și alte drepturi reale	Referințe
/	
Act Administrativ nr. 663/28718, din 03/12/2001 emis de CJSDPAT VALCEA (TITLU DE PROPRIETATE; );	
B1	A1
Intabulare, drept de PROPRIETATE, dobandit prin Reconstituire, cota actuala 1/1, cota initiala 1/1 1) <b>ANDREI E MARIN</b> , LIPSA CNP;	

**C. Partea III. SARCINI .**

Inscrieri privind dezmembramintele dreptului de proprietate, drepturi reale de garanție și sarcini	Referințe
NU SUNT	

## Anexa Nr. 1 La Partea I

## Teren

Nr cadastral	Suprafața (mp)*	Observații / Referințe
	2.600	

\* Suprafața este determinată în planul de proiecție Stereo 70.



## Date referitoare la teren

Crt	Categorie folosință	Intravilan	Suprafața (mp)	Tarla	Parcelă	Nr. topo	Observații / Referințe
1	faneata	DA	318	4	157,158,159,159/1	-	
2	vie	DA	199	4	157,158,159,159/1	-	
3	vie	NU	768	4	157,158,159,159/1	-	
4	arabil	NU	1.315	4	157,158,159,159/1	-	

## Lungime Segmente

1) Valorile lungimilor segmentelor sunt obținute din proiecție în plan.

Punct început	X / Y	Punct sfârșit	X / Y	Lungime segment (** (m)
1	444.280,973 346.363,583	2	444.276,164 346.347,091	17.179
2	444.276,164 346.347,091	3	444.273,274 346.337,928	9.608

Punct început	X / Y	Punct sfârșit	X / Y	Lungime segment (** (m)
3	444.273,274 346.337,928	4	444.271,016 346.330,768	7.508
4	444.271,016 346.330,768	5	444.268,435 346.322,4	8.757
5	444.268,435 346.322,4	6	444.263,666 346.306,935	16.184
6	444.263,666 346.306,935	7	444.249,198 346.260,022	49.093
7	444.249,198 346.260,022	8	444.216,551 346.146,837	117.799
8	444.216,551 346.146,837	9	444.226,704 346.143,737	10.616
9	444.226,704 346.143,737	10	444.243,047 346.198,836	57.472
10	444.243,047 346.198,836	11	444.260,514 346.256,121	59.889
11	444.260,514 346.256,121	12	444.268,024 346.280,752	25.75
12	444.268,024 346.280,752	13	444.279,266 346.317,621	38.545
13	444.279,266 346.317,621	14	444.282,901 346.329,543	12.464
14	444.282,901 346.329,543	15	444.284,5 346.334,565	5.27
15	444.284,5 346.334,565	16	444.286,046 346.339,408	5.084
16	444.286,046 346.339,408	17	444.292,713 346.359,576	21.241
17	444.292,713 346.359,576	18	444.288,73 346.360,969	4.22
18	444.288,73 346.360,969	1	444.280,973 346.363,583	8.186

\*\* Lungimile segmentelor sunt determinate în planul de proiecție Stereo 70 și sunt rotunjite la 1 milimetru.

\*\*\* Distanța dintre puncte este formată din segmente cumulate ce sunt mai mici decât valoarea 1 milimetru.





**DATE DESPRE IMOBILUL NR. 4128**

Oficiul de Cadastru și Publicitate Imobiliară VALCEA  
 Biroul de Cadastru și Publicitate Imobiliară Ramnicu Valcea

**A. Partea I. Descrierea imobilului**

TEREN Necunoscut

Nr. CF vechi:62  
 Nr. cadastral vechi:70

Adresa: Loc. Voicestii Din Vale, Jud. Valcea

Nr. Crt	Nr cadastral Nr. topografic	Suprafața* (mp)	Observații / Referințe
A1		994	Sector cadastral:8 Teren imprejmuit;

**B. Partea II. Proprietari și acte**

Inscrieri privitoare la dreptul de proprietate și alte drepturi reale		Referințe
/		
Act Notarial nr. 915, din 28/05/2001 emis de BNP PIRVU IOANA (CONTRACT DE VANZARE-CUMPARARE; );		
B1	Intabulare, drept de PROPRIETATE, dobandit prin Conventie, cota actuala 1/1, cota initiala 1/1 1) ROTARU GHEORGHE, LIPSA CNP; CASATORIT CU; 2) ROTARU ANETA, LIPSA CNP;	A1

**C. Partea III. SARCINI .**

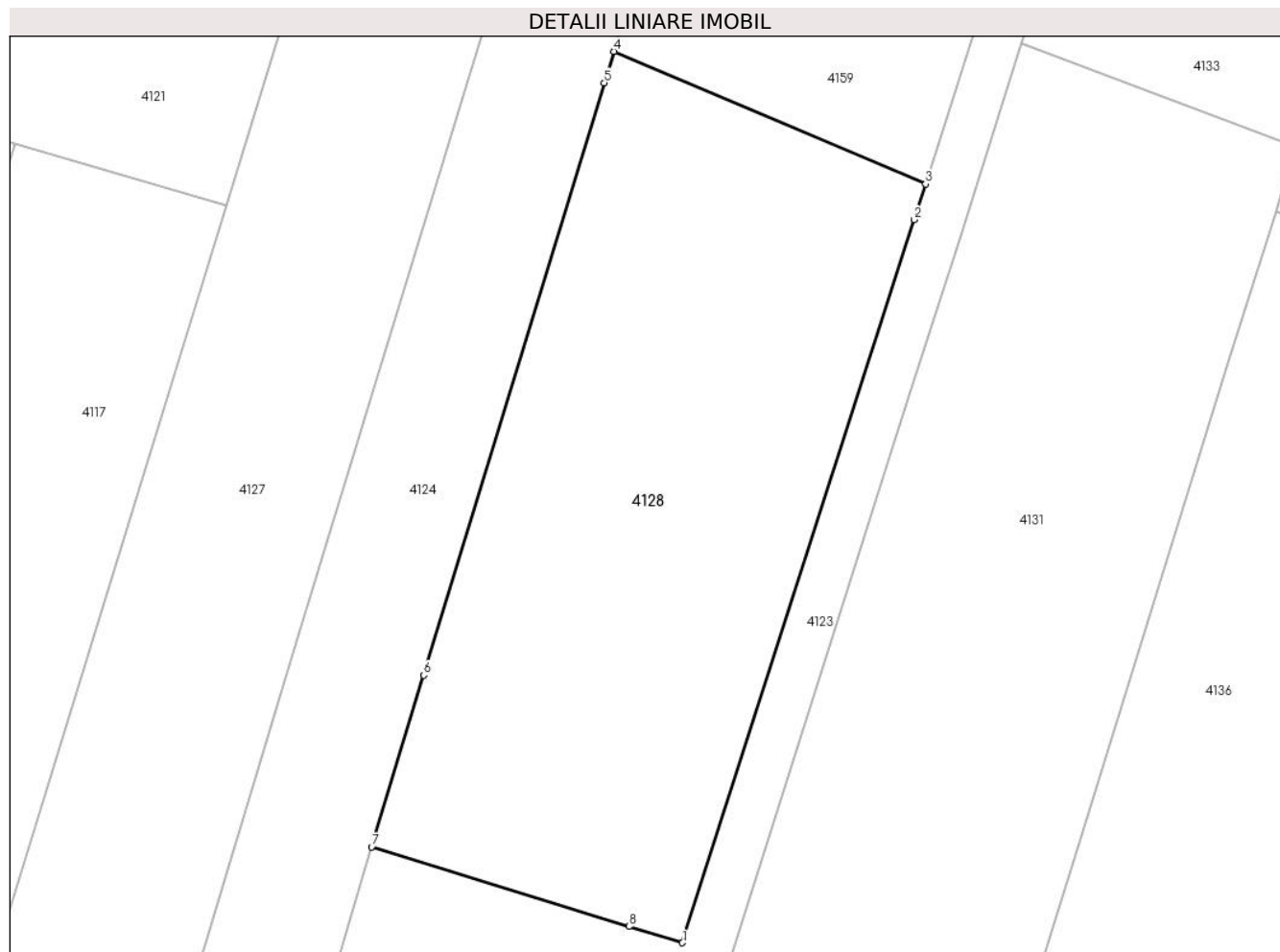
Inscrieri privind dezmembramintele dreptului de proprietate, drepturi reale de garanție și sarcini	Referințe
NU SUNT	

## Anexa Nr. 1 La Partea I

## Teren

Nr cadastral	Suprafața (mp)*	Observații / Referințe
	994	

\* Suprafața este determinată în planul de proiecție Stereo 70.



## Date referitoare la teren

Crt	Categorie folosință	Intravilan	Suprafața (mp)	Tarla	Parcelă	Nr. topo	Observații / Referințe
1	arabil	DA	43	4	162	-	
2	arabil	NU	951	4	162	-	

## Lungime Segmente

1) Valorile lungimilor segmentelor sunt obținute din proiecție în plan.

Punct început	X / Y	Punct sfârșit	X / Y	Lungime segment (** (m)
1	444.291,364 346.262,189	2	444.305,452 346.306,066	46.083
2	444.305,452 346.306,066	3	444.306,145 346.308,225	2.267
3	444.306,145 346.308,225	4	444.287,196 346.316,276	20.588
4	444.287,196 346.316,276	5	444.286,617 346.314,377	1.985

Punct început	X / Y	Punct sfârșit	X / Y	Lungime segment (** (m)
5	444.286,617 346.314,377	6	444.275,655 346.278,426	37.585
6	444.275,655 346.278,426	7	444.272,481 346.268,014	10.885
7	444.272,481 346.268,014	8	444.288,136 346.263,184	16.383
8	444.288,136 346.263,184	1	444.291,364 346.262,189	3.378

\*\* Lungimile segmentelor sunt determinate în planul de proiecție Stereo 70 și sunt rotunjite la 1 milimetru.

\*\*\* Distanța dintre puncte este formată din segmente cumulate ce sunt mai mici decât valoarea 1 milimetru.



**DATE DESPRE IMOBILUL NR. 4129**

Oficiul de Cadastru și Publicitate Imobiliară VALCEA  
Biroul de Cadastru și Publicitate Imobiliară Ramnicu Valcea

**A. Partea I. Descrierea imobilului**

TEREN Intravilan

Nr. CF vechi:218  
Nr. cadastral vechi:337

Adresa: Loc. Voicestii Din Vale, Str Viitorului, Nr. 54, Jud. Valcea

Nr. Crt	Nr cadastral Nr. topografic	Suprafața* (mp)	Observații / Referințe
A1	35191	868	Sector cadastral:8 Teren neimpregmuit;

**Construcții**

Crt	Nr cadastral Nr. topografic	Adresa	Observații / Referințe
A1.1	35191-C1	Loc. Voicestii Din Vale, Str Viitorului, Nr. 54, Jud. Valcea	Nr. niveluri:1; S. construita la sol:73 mp; S. construita desfasurata:73 mp;
A1.2	35191-C2	Loc. Voicestii Din Vale, Str Viitorului, Nr. 54, Jud. Valcea	Nr. niveluri:1; S. construita la sol:21 mp; S. construita desfasurata:21 mp;

**B. Partea II. Proprietari și acte**

Inscrieri privitoare la dreptul de proprietate și alte drepturi reale	Referințe
<b>35344 / 14/12/2006</b>	
Act Notarial nr. 2391/2006, din 06/12/2006 emis de BNP PIRVU IOANA (CONTRACT DE VANZARE-CUMPARARE; );	
B1	A1, A1.1, A1.2
Intabulare, drept de PROPRIETATE, dobandit prin Conventie, cota actuala 1/1, cota initiala 1/1	
1) ROTARU GHEORGHE	
2) ROTARU ANETA	
OBSERVATII: (provenita din conversia CF 218)	

**C. Partea III. SARCINI**

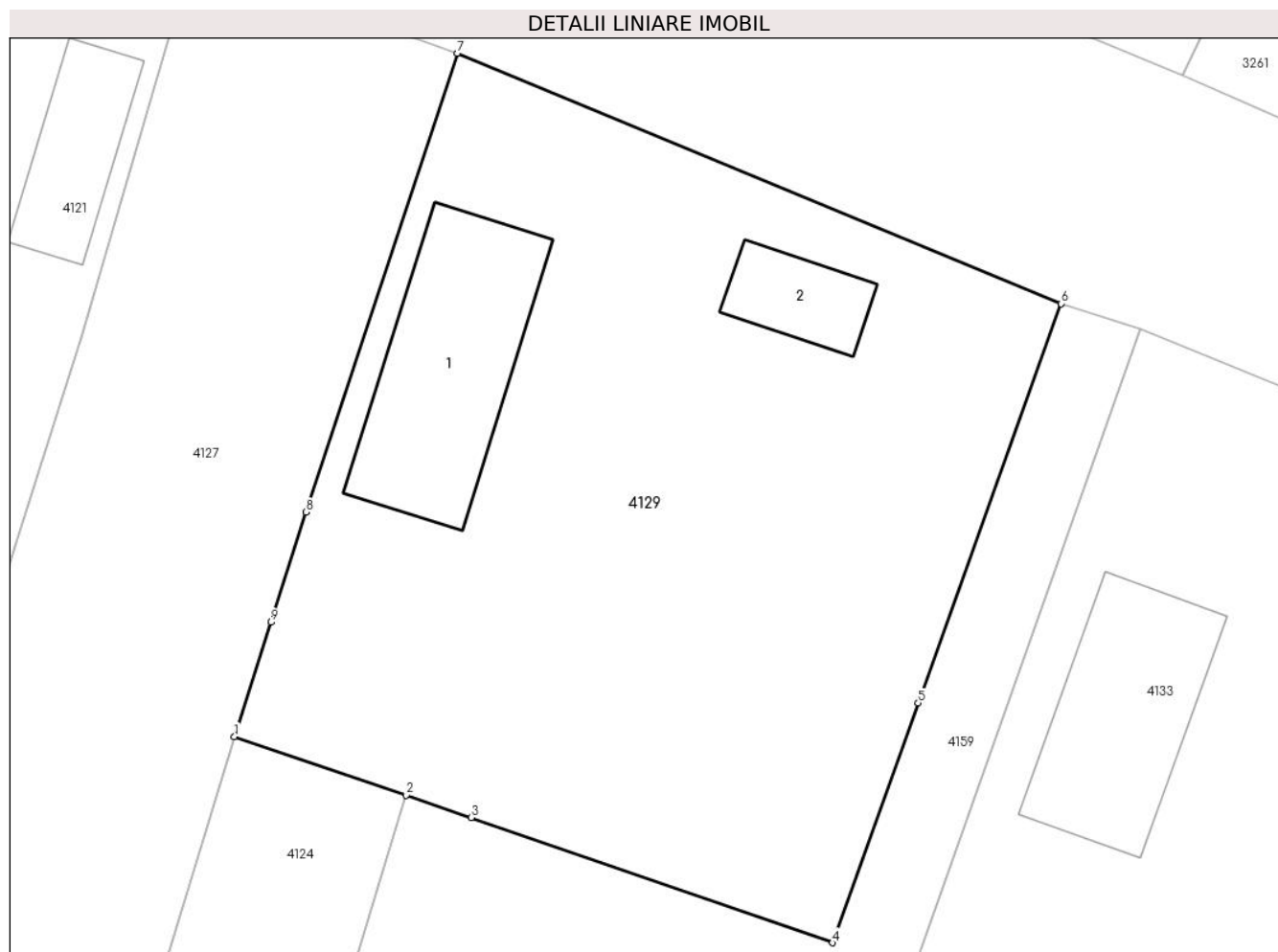
Inscrieri privind dezmembramintele dreptului de proprietate, drepturi reale de garanție și sarcini	Referințe
<b>35344 / 14/12/2006</b>	
Act Notarial nr. 2391/2006, din 06/12/2006 emis de BNP PIRVU IOANA (CONTRACT DE VANZARE-CUMPARARE; );	
C1	A1, A1.1, A1.2
Intabulare, drept de IPOTECA LEGALA, Valoare:0 reprezentand obligatia de intretinere	
1) ROTARU VASILE	
2) ROTARU MARIA	
OBSERVATII: (provenita din conversia CF 218)	

## Anexa Nr. 1 La Partea I

## Teren

Nr cadastral	Suprafața (mp)*	Observații / Referințe
35191	868	

\* Suprafața este determinată în planul de proiecție Stereo 70.



## Date referitoare la teren

Crt	Categorie folosință	Intravilan	Suprafața (mp)	Tarla	Parcelă	Nr. topo	Observații / Referințe
1	curți construcții	DA	567	4	161	-	
2	vie	DA	114	4	160/1, 161,162/1	-	
3	arabil	DA	187	4	160/1, 161,162/1	-	

## Date referitoare la construcții

Crt	Număr	Destinație construcție	Supraf. (mp)	Situație juridică	Observații / Referințe
A1.1	35191-C1	construcții de locuințe	73	Cu acte	Nr. niveluri:1; S. construita la sol:73 mp; S. construita desfasurata:73 mp;
A1.2	35191-C2	construcții anexa	21	Cu acte	Nr. niveluri:1; S. construita la sol:21 mp; S. construita desfasurata:21 mp;

## Lungime Segmente

1) Valorile lungimilor segmentelor sunt obținute din proiecție în plan.

Punct început	X / Y	Punct sfârșit	X / Y	Lungime segment (** (m)
1	444.282,901 346.329,543	2	444.290,457 346.326,971	7.982

Punct început	X / Y	Punct sfârșit	X / Y	Lungime segment (** (m)
2	444.290,457 346.326,971	3	444.293,319 346.325,983	3.028
3	444.293,319 346.325,983	4	444.309,206 346.320,48	16.813
4	444.309,206 346.320,48	5	444.312,978 346.331,023	11.197
5	444.312,978 346.331,023	6	444.319,255 346.348,57	18.636
6	444.319,255 346.348,57	7	444.292,713 346.359,576	28.733
7	444.292,713 346.359,576	8	444.286,046 346.339,408	21.241
8	444.286,046 346.339,408	9	444.284,5 346.334,565	5.084
9	444.284,5 346.334,565	1	444.282,901 346.329,543	5.27

\*\* Lungimile segmentelor sunt determinate în planul de proiecție Stereo 70 și sunt rotunjite la 1 milimetru.

\*\*\* Distanța dintre puncte este formată din segmente cumulate ce sunt mai mici decât valoarea 1 milimetru.





**DATE DESPRE IMOBILUL NR. 4130**

Oficiul de Cadastru și Publicitate Imobiliară VALCEA  
Biroul de Cadastru și Publicitate Imobiliară Ramnicu Valcea

**A. Partea I. Descrierea imobilului**

TEREN Necunoscut

Adresa: Loc. Voicesti, Jud. Valcea

Nr. Crt	Nr cadastral Nr. topografic	Suprafața* (mp)	Observații / Referințe
A1		487	Sector cadastral:8 Teren neimprejmuit;

**B. Partea II. Proprietari și acte**

Inscrieri privitoare la dreptul de proprietate și alte drepturi reale		Referințe
/		
Act Normativ nr. 7, din 13/03/1996 emis de PARLAMENTUL ROMÂNIEI (LEGE; ,art.13);		
B1	Inscrierea posesiei, drept de PROPRIETATE, dobandit prin Lege, cota actuala 1/1, cota initiala 1/1 1) NEIDENTIFICAT NEIDENTIFICAT	A1
B2	Se notează mențiunea de proprietar neidentificat.	A1

**C. Partea III. SARCINI .**

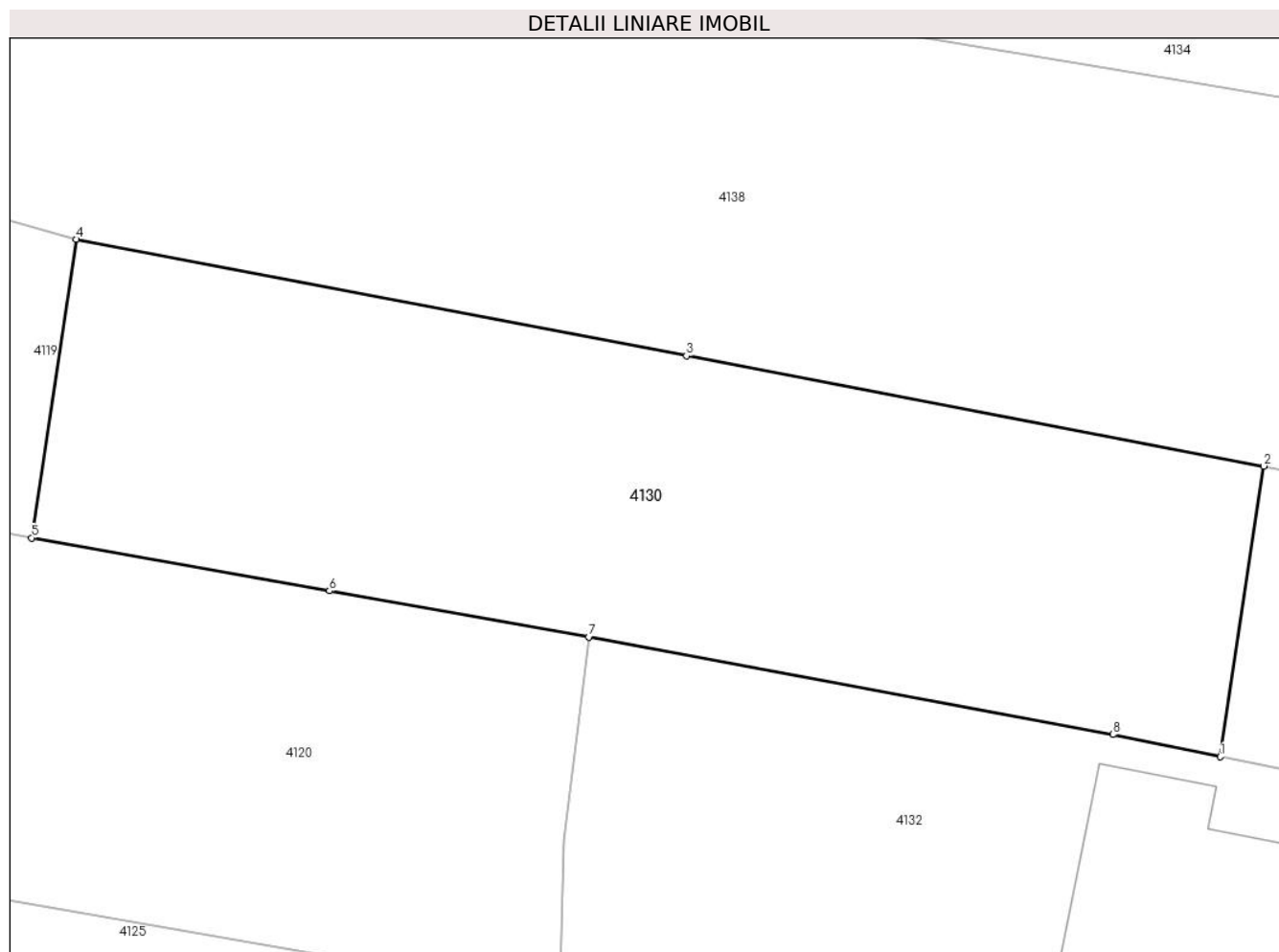
Inscrieri privind dezmembramintele dreptului de proprietate, drepturi reale de garanție și sarcini	Referințe
NU SUNT	

## Anexa Nr. 1 La Partea I

## Teren

Nr cadastral	Suprafața (mp)*	Observații / Referințe
	487	

\* Suprafața este determinată în planul de proiecție Stereo 70.



## Date referitoare la teren

Crt	Categorie folosință	Intravilan	Suprafața (mp)	Tarla	Parcelă	Nr. topo	Observații / Referințe
1	arabil	DA	299	3	-	-	
2	arabil	NU	188	3	-	-	

## Lungime Segmente

1) Valorile lungimilor segmentelor sunt obținute din proiecție în plan.

Punct început	X / Y	Punct sfârșit	X / Y	Lungime segment (** (m)
1	444.320,303 345.898,068	2	444.321,917 345.908,796	10.849
2	444.321,917 345.908,796	3	444.300,594 345.912,867	21.708
3	444.300,594 345.912,867	4	444.278,06 345.917,17	22.941
4	444.278,06 345.917,17	5	444.276,401 345.906,146	11.148

Punct început	X / Y	Punct sfârşit	X / Y	Lungime segment (** (m)
5	444.276,401 345.906,146	6	444.287,399 345.904,193	11.17
6	444.287,399 345.904,193	7	444.296,976 345.902,492	9.727
7	444.296,976 345.902,492	8	444.316,358 345.898,885	19.715
8	444.316,358 345.898,885	1	444.320,303 345.898,068	4.029

\*\* Lungimile segmentelor sunt determinate în planul de proiecție Stereo 70 și sunt rotunjite la 1 milimetru.

\*\*\* Distanța dintre puncte este formată din segmente cumulate ce sunt mai mici decât valoarea 1 milimetru.



**DATE DESPRE IMOBILUL NR. 4131**

Oficiul de Cadastru și Publicitate Imobiliară VALCEA  
Biroul de Cadastru și Publicitate Imobiliară Ramnicu Valcea

**A. Partea I. Descrierea imobilului**

TEREN Necunoscut

Adresa: Loc. Voicestii Din Vale, Jud. Valcea

Nr. Crt	Nr cadastral Nr. topografic	Suprafața* (mp)	Observații / Referințe
A1		3.200	Sector cadastral:8 Teren neimprejmuit;

**B. Partea II. Proprietari și acte**

Inscrieri privitoare la dreptul de proprietate și alte drepturi reale		Referințe
/		
Act Notarial nr. 4602, din 14/11/1997 emis de BNP CONSTANTIN BANU (CONTRACT DE VANZARE-CUMPARARE; );		
B1	Intabulare, drept de PROPRIETATE, dobandit prin Conventie, cota actuala 1/1, cota initiala 1/1 1) MUNTEANU NICOLAE, LIPSA CNP; CASATORIT CU; 2) MUNTEANU NICULINA	A1

**C. Partea III. SARCINI .**

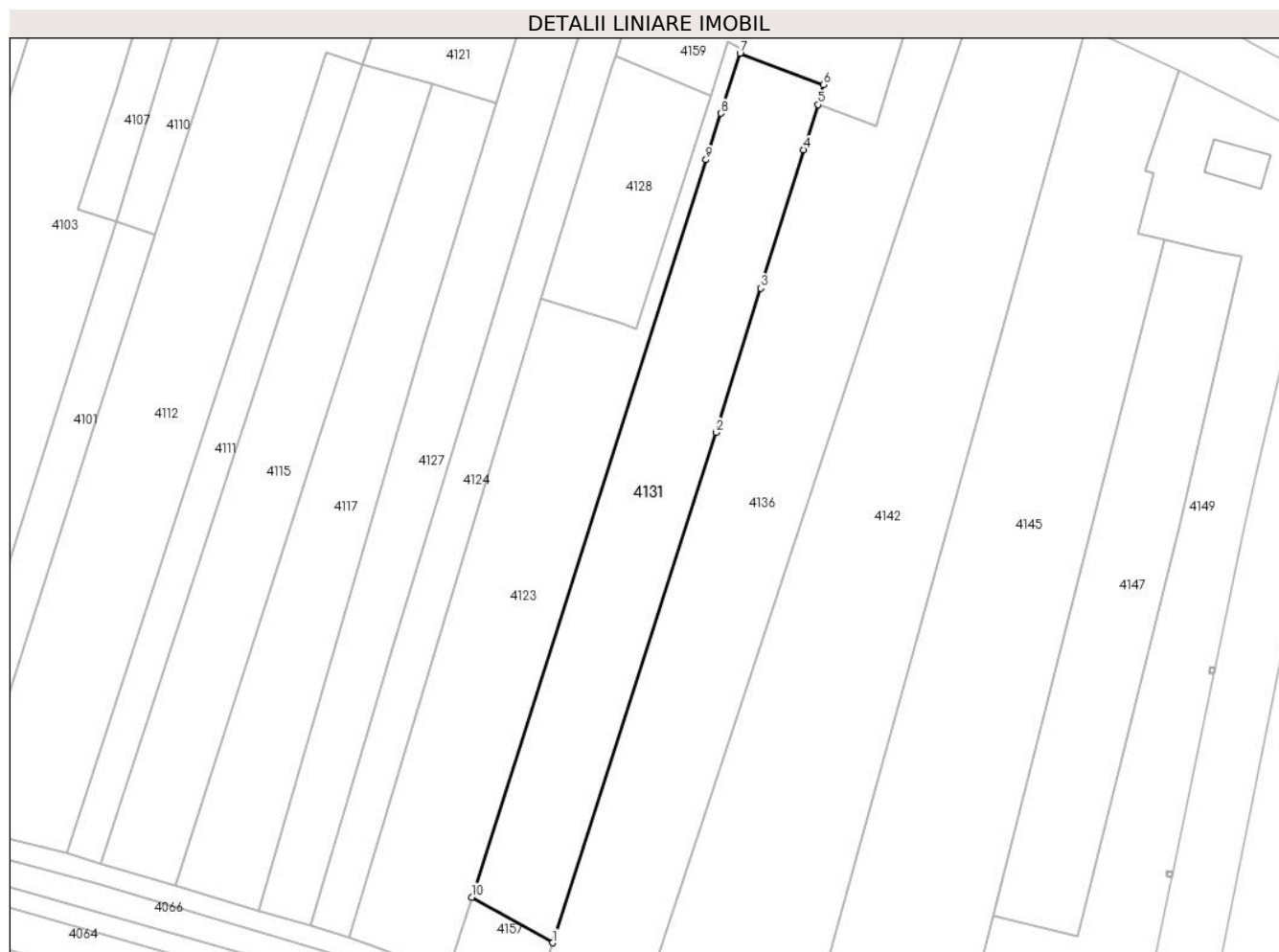
Inscrieri privind dezmembramintele dreptului de proprietate, drepturi reale de garanție și sarcini	Referințe
NU SUNT	

## Anexa Nr. 1 La Partea I

## Teren

Nr cadastral	Suprafața (mp)*	Observații / Referințe
	3.200	

\* Suprafața este determinată în planul de proiecție Stereo 70.



## Date referitoare la teren

Crt	Categorie folosință	Intravilan	Suprafața (mp)	Tarla	Parcelă	Nr. topo	Observații / Referințe
1	arabil	DA	231	4	165	-	
2	arabil	NU	2.969	4	165	-	

## Lungime Segmente

1) Valorile lungimilor segmentelor sunt obținute din proiecție în plan.

Punct început	X / Y	Punct sfârșit	X / Y	Lungime segment (** (m)
1	444.274,785 346.140,414	2	444.307,158 346.241,6	106.238
2	444.307,158 346.241,6	3	444.316,063 346.270,173	29.929
3	444.316,063 346.270,173	4	444.324,614 346.297,61	28.739
4	444.324,614 346.297,61	5	444.327,408 346.306,575	9.39

Punct început	X / Y	Punct sfârșit	X / Y	Lungime segment (** (m)
5	444.327,408 346.306,575	6	444.328,518 346.310,55	4.127
6	444.328,518 346.310,55	7	444.311,943 346.316,76	17.7
7	444.311,943 346.316,76	8	444.308,225 346.304,842	12.484
8	444.308,225 346.304,842	9	444.305,203 346.295,647	9.679
9	444.305,203 346.295,647	10	444.258,745 346.149,437	153.414
10	444.258,745 346.149,437	1	444.274,785 346.140,414	18.404

\*\* Lungimile segmentelor sunt determinate în planul de proiecție Stereo 70 și sunt rotunjite la 1 milimetru.

\*\*\* Distanța dintre puncte este formată din segmente cumulate ce sunt mai mici decât valoarea 1 milimetru.





**DATE DESPRE IMOBILUL NR. 4132**

Oficiul de Cadastru și Publicitate Imobiliară VALCEA  
Biroul de Cadastru și Publicitate Imobiliară Ramnicu Valcea

**A. Partea I. Descrierea imobilului**

TEREN Intravilan

Adresa: Loc. Voicesti, Str Zorilor, Nr. 43, Jud. Valcea

Nr. Crt	Nr cadastral Nr. topografic	Suprafața* (mp)	Observații / Referințe
A1		1.000	Sector cadastral:8 Teren neimprejmuit;

**Construcții**

Crt	Nr cadastral Nr. topografic	Adresa	Observații / Referințe
A1.1	-C1	Loc. Voicesti, Str Zorilor, Nr. 43, Jud. Valcea	Nr. niveluri:1; S. construita la sol:98 mp; S. construita desfasurata:98 mp;
A1.2	-C2	Loc. Voicesti, Str Zorilor, Nr. 43, Jud. Valcea	Nr. niveluri:1; S. construita la sol:25 mp; S. construita desfasurata:25 mp;
A1.4	-C4	Loc. Voicesti, Str Zorilor, Nr. 43, Jud. Valcea	Nr. niveluri:1; S. construita la sol:29 mp; S. construita desfasurata:29 mp;

**B. Partea II. Proprietari și acte**

Inscrieri privitoare la dreptul de proprietate și alte drepturi reale		Referințe
/		
Act Administrativ nr. 634/28718, din 25/04/2001 emis de CJSDPAT VALCEA (TITLU DE PROPRIETATE; );		
B1	Intabulare, drept de PROPRIETATE, dobandit prin Reconstituire, cota actuala 1/1, cota initiala 1/1 1) <b>BADARCU VERGILIU</b> DEFUNCT:Da	A1
Act Administrativ nr. 398, din 01/02/2024 emis de PRIMARIA COMUNEI VOICESTI (ADEVERINTA; );		
B2	Intabulare, drept de PROPRIETATE, dobandit prin Construire, cota actuala 1/1, cota initiala 1/1 1) <b>BADARCU VERGILIU</b> DEFUNCT:Da	A1.1, A1.2, A1.4

**C. Partea III. SARCINI .**

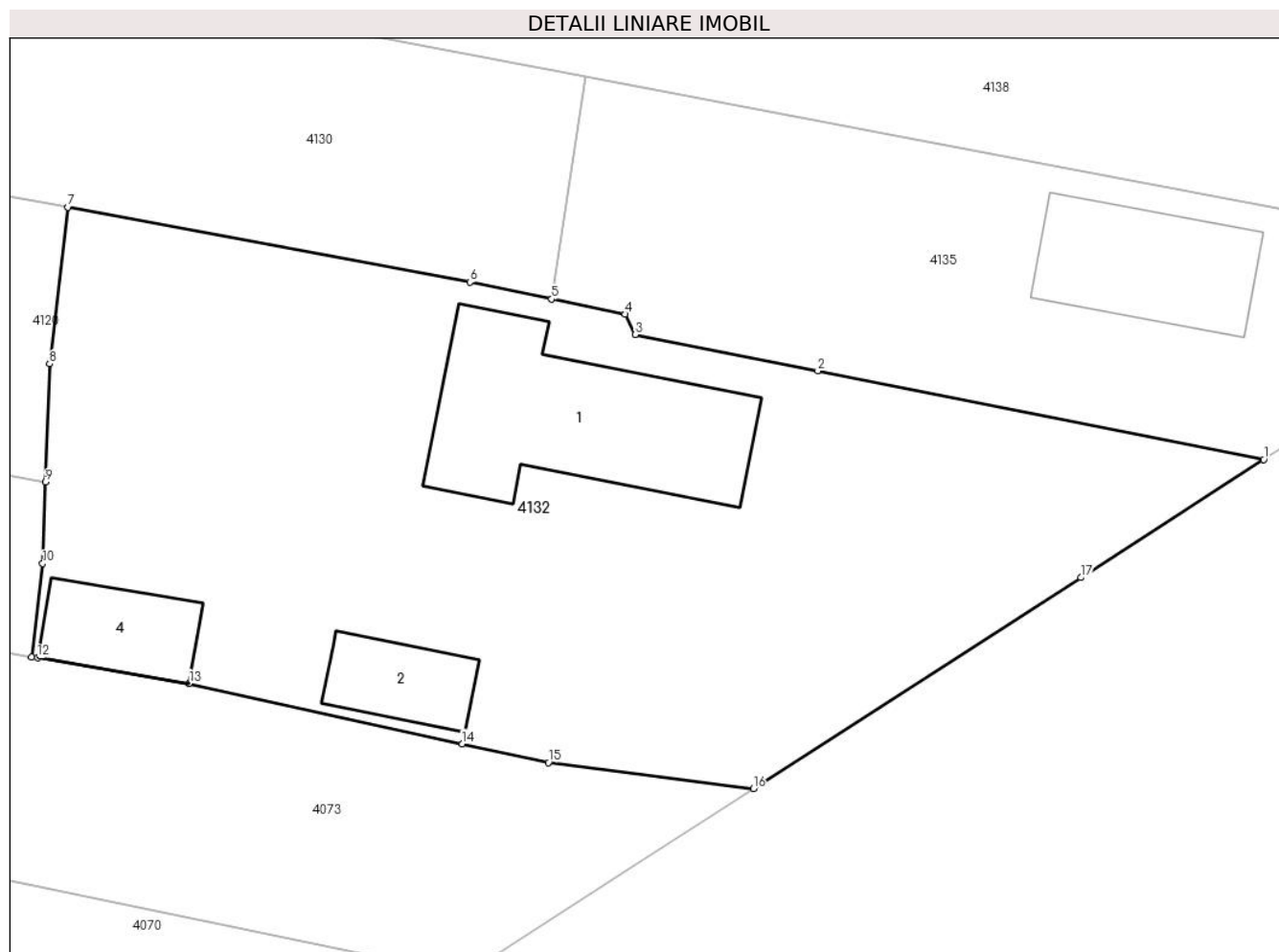
Inscrieri privind dezmembramintele dreptului de proprietate, drepturi reale de garanție și sarcini	Referințe
NU SUNT	

## Anexa Nr. 1 La Partea I

## Teren

Nr cadastral	Suprafața (mp)*	Observații / Referințe
	1.000	

\* Suprafața este determinată în planul de proiecție Stereo 70.



## Date referitoare la teren

Crt	Categorie folosință	Intravilan	Suprafața (mp)	Tarla	Parcelă	Nr. topo	Observații / Referințe
1	curți construcții	DA	869	3	112	-	
2	vie	DA	131	3	110,111	-	

## Date referitoare la construcții

Crt	Număr	Destinație construcție	Supraf. (mp)	Situație juridică	Observații / Referințe
A1.1	-C1	construcții de locuințe	98	Cu acte	Nr. niveluri:1; S. construită la sol:98 mp; S. construită desfasurată:98 mp;
A1.2	-C2	construcții anexa	25	Cu acte	Nr. niveluri:1; S. construită la sol:25 mp; S. construită desfasurată:25 mp;
A1.4	-C4	construcții anexa	29	Cu acte	Nr. niveluri:1; S. construită la sol:29 mp; S. construită desfasurată:29 mp;

## Lungime Segmente

1) Valorile lungimilor segmentelor sunt obținute din proiecție în plan.

Punct început	X / Y	Punct sfârșit	X / Y	Lungime segment (** (m)
1	444.354,64 345.890,329	2	444.333,131 345.894,607	21.93

Punct început	X / Y	Punct sfârșit	X / Y	Lungime segment (** (m)
2	444.333,131 345.894,607	3	444.324,323 345.896,359	8.981
3	444.324,323 345.896,359	4	444.323,829 345.897,338	1.097
4	444.323,829 345.897,338	5	444.320,303 345.898,068	3.601
5	444.320,303 345.898,068	6	444.316,358 345.898,885	4.029
6	444.316,358 345.898,885	7	444.296,976 345.902,492	19.715
7	444.296,976 345.902,492	8	444.296,084 345.894,941	7.604
8	444.296,084 345.894,941	9	444.295,889 345.889,249	5.695
9	444.295,889 345.889,249	10	444.295,754 345.885,32	3.931
10	444.295,754 345.885,32	11	444.295,217 345.880,822	4.53
11	444.295,217 345.880,822	12	444.295,503 345.880,779	0.289
12	444.295,503 345.880,779	13	444.302,819 345.879,544	7.42
13	444.302,819 345.879,544	14	444.315,995 345.876,63	13.494
14	444.315,995 345.876,63	15	444.320,138 345.875,729	4.24
15	444.320,138 345.875,729	16	444.330,023 345.874,465	9.965
16	444.330,023 345.874,465	17	444.345,816 345.884,643	18.789
17	444.345,816 345.884,643	1	444.354,64 345.890,329	10.497

\*\* Lungimile segmentelor sunt determinate în planul de proiecție Stereo 70 și sunt rotunjite la 1 milimetru.

\*\*\* Distanța dintre puncte este formată din segmente cumulate ce sunt mai mici decât valoarea 1 milimetru.



**DATE DESPRE IMOBILUL NR. 4133**

Oficiul de Cadastru și Publicitate Imobiliară VALCEA  
Biroul de Cadastru și Publicitate Imobiliară Ramnicu Valcea

**A. Partea I. Descrierea imobilului**

TEREN Intravilan

Adresa: Loc. Voicestii Din Vale, Str Viitorului, Nr. 56, Jud. Valcea

Nr. Crt	Nr cadastral Nr. topografic	Suprafața* (mp)	Observații / Referințe
A1		998	Sector cadastral:8 Teren imprejmuit;

**Construcții**

Crt	Nr cadastral Nr. topografic	Adresa	Observații / Referințe
A1.1	-C1	Loc. Voicestii Din Vale, Str Viitorului, Nr. 56, Jud. Valcea	Nr. niveluri:1; S. construita la sol:65 mp; S. construita desfasurata:65 mp;
A1.2	-C2	Loc. Voicestii Din Vale, Str Viitorului, Nr. 56, Jud. Valcea	Nr. niveluri:1; S. construita la sol:34 mp; S. construita desfasurata:34 mp;

**B. Partea II. Proprietari și acte**

Inscrieri privitoare la dreptul de proprietate și alte drepturi reale	Referințe
/	
Act Administrativ nr. 266/50816, din 01/08/1996 emis de CJSDPAT VALCEA (TITLU DE PROPRIETATE; );	
B1	Intabulare, drept de PROPRIETATE, dobandit prin Reconstituire, cota actuala 1/1, cota initiala 1/1 1) MUNTEANU D. NICOLAE, LIPSA CNP;
Act Administrativ nr. 398, din 01/02/2024 emis de PRIMARIA COMUNEI VOICESTI (ADEVERINTA; );	
B2	Intabulare, drept de PROPRIETATE, dobandit prin Construire, cota actuala 1/1, cota initiala 1/1 1) MUNTEANU D. NICOLAE, LIPSA CNP;

**C. Partea III. SARCINI .**

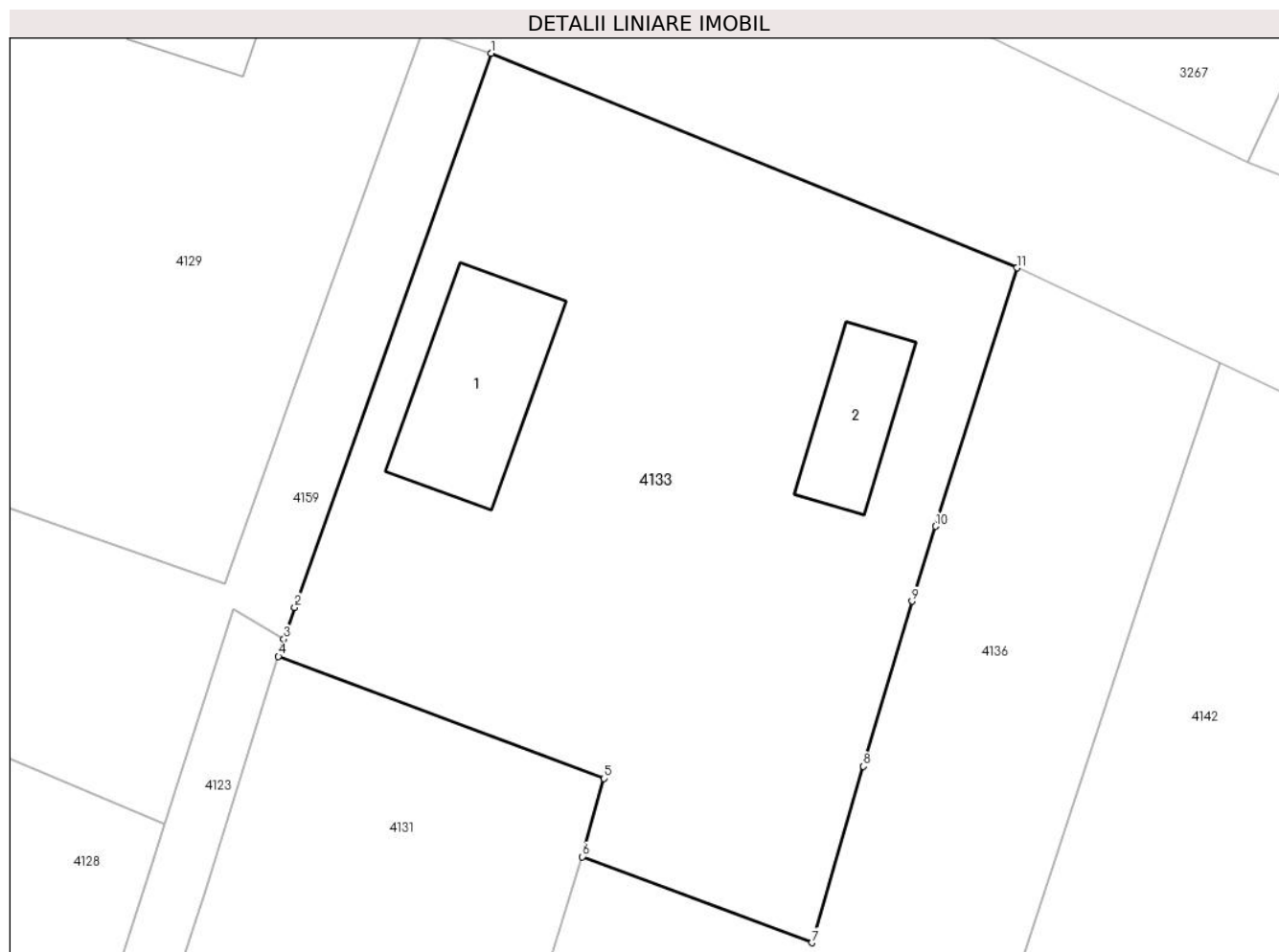
Inscrieri privind dezmembramintele dreptului de proprietate, drepturi reale de garanție și sarcini	Referințe
NU SUNT	

## Anexa Nr. 1 La Partea I

## Teren

Nr cadastral	Suprafața (mp)*	Observații / Referințe
	998	

\* Suprafața este determinată în planul de proiecție Stereo 70.



## Date referitoare la teren

Crt	Categorie folosință	Intravilan	Suprafața (mp)	Tarla	Parcelă	Nr. topo	Observații / Referințe
1	curți constructii	DA	799	4	164	-	
2	arabil	DA	199	4	164/1	-	

## Date referitoare la construcții

Crt	Număr	Destinație construcție	Supraf. (mp)	Situație juridică	Observații / Referințe
A1.1	-C1	construcții de locuințe	65	Cu acte	Nr. niveluri:1; S. construita la sol:65 mp; S. construita desfasurata:65 mp;
A1.2	-C2	construcții anexa	34	Cu acte	Nr. niveluri:1; S. construita la sol:34 mp; S. construita desfasurata:34 mp;

## Lungime Segmente

1) Valorile lungimilor segmentelor sunt obținute din proiecție în plan.

Punct început	X / Y	Punct sfârșit	X / Y	Lungime segment (** (m)
1	444.322,767 346.347,44	2	444.312,773 346.319,256	29.903
2	444.312,773 346.319,256	3	444.312,215 346.317,642	1.708

Punct început	X / Y	Punct sfârșit	X / Y	Lungime segment (** (m)
3	444.312,215 346.317,642	4	444.311,943 346.316,76	0.923
4	444.311,943 346.316,76	5	444.328,518 346.310,55	17.7
5	444.328,518 346.310,55	6	444.327,408 346.306,575	4.127
6	444.327,408 346.306,575	7	444.339,083 346.302,197	12.469
7	444.339,083 346.302,197	8	444.341,72 346.311,171	9.353
8	444.341,72 346.311,171	9	444.344,188 346.319,57	8.754
9	444.344,188 346.319,57	10	444.345,386 346.323,376	3.99
10	444.345,386 346.323,376	11	444.349,523 346.336,524	13.783
11	444.349,523 346.336,524	1	444.322,767 346.347,44	28.897

\*\* Lungimile segmentelor sunt determinate în planul de proiecție Stereo 70 și sunt rotunjite la 1 milimetru.

\*\*\* Distanța dintre puncte este formată din segmente cumulate ce sunt mai mici decât valoarea 1 milimetru.





**DATE DESPRE IMOBILUL NR. 4134**

Oficiul de Cadastru și Publicitate Imobiliară VALCEA  
Biroul de Cadastru și Publicitate Imobiliară Ramnicu Valcea

**A. Partea I. Descrierea imobilului**

TEREN Necunoscut

Adresa: Loc. Voicesti, Jud. Valcea

Nr. Crt	Nr cadastral Nr. topografic	Suprafața* (mp)	Observații / Referințe
A1		1.200	Sector cadastral:8 Teren neimprejmuit;

**B. Partea II. Proprietari și acte**

Inscrieri privitoare la dreptul de proprietate și alte drepturi reale		Referințe
/		
Act Administrativ nr. 556/47343, din 14/06/1999 emis de CJSDPAT VALCEA (TITLU DE PROPRIETATE; );		
B1	Intabulare, drept de PROPRIETATE, dobandit prin Reconstituire, cota actuala 1/1, cota initiala 1/1	A1
	1) MIHALCEA MARIA, LIPSA CNP; 2) ANDRONIE MARIA, LIPSA CNP; 3) DICU MARIA, LIPSA CNP; 4) MARINESCU GHEORGHITA, LIPSA CNP;	

**C. Partea III. SARCINI .**

Inscrieri privind dezmembramintele dreptului de proprietate, drepturi reale de garanție și sarcini	Referințe
NU SUNT	

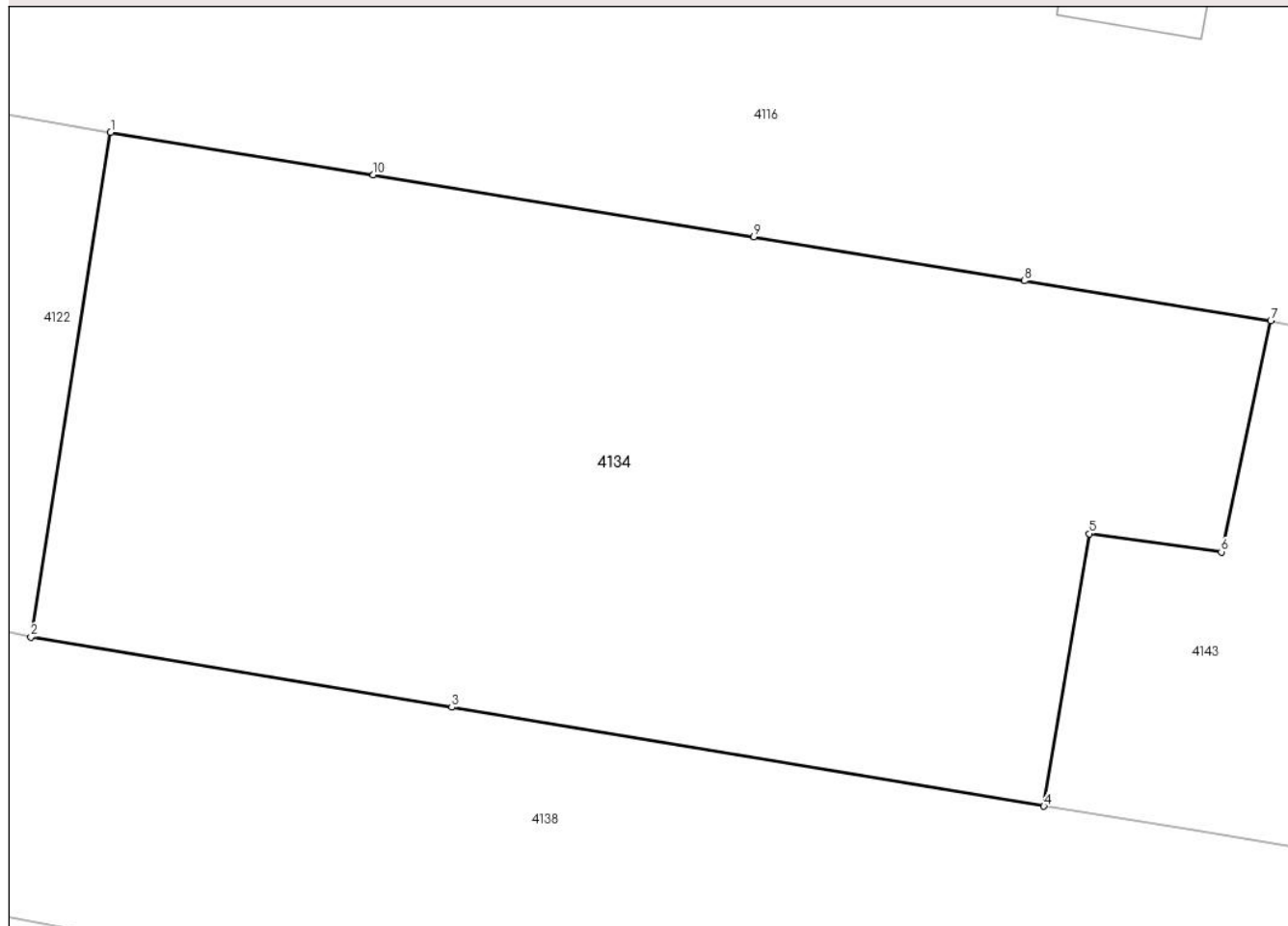
## Anexa Nr. 1 La Partea I

## Teren

Nr cadastral	Suprafața (mp)*	Observații / Referințe
	1.200	

\* Suprafața este determinată în planul de proiecție Stereo 70.

## DETALII LINIARE IMOBIL



## Date referitoare la teren

Crt	Categorie folosință	Intravilan	Suprafața (mp)	Tarla	Parcelă	Nr. topo	Observații / Referințe
1	vie	DA	269	3	-	-	
2	arabil	DA	255	3	-	-	
3	arabil	NU	448	3	-	-	
4	vie	NU	228	3	-	-	

## Lungime Segmente

1) Valorile lungimilor segmentelor sunt obținute din proiecție în plan.

Punct început	X / Y	Punct sfârșit	X / Y	Lungime segment (** (m)
1	444.300,841 345.949,994	2	444.297,156 345.926,662	23.621
2	444.297,156 345.926,662	3	444.316,629 345.923,41	19.743
3	444.316,629 345.923,41	4	444.344,007 345.918,837	27.757

Punct început	X / Y	Punct sfârșit	X / Y	Lungime segment (** (m)
4	444.344,007 345.918,837	5	444.346,11 345.931,431	12.768
5	444.346,11 345.931,431	6	444.352,214 345.930,589	6.162
6	444.352,214 345.930,589	7	444.354,5 345.941,283	10.936
7	444.354,5 345.941,283	8	444.343,115 345.943,131	11.534
8	444.343,115 345.943,131	9	444.330,593 345.945,164	12.686
9	444.330,593 345.945,164	10	444.312,992 345.948,022	17.832
10	444.312,992 345.948,022	1	444.300,841 345.949,994	12.31

\*\* Lungimile segmentelor sunt determinate în planul de proiecție Stereo 70 și sunt rotunjite la 1 milimetru.

\*\*\* Distanța dintre puncte este formată din segmente cumulate ce sunt mai mici decât valoarea 1 milimetru.



**DATE DESPRE IMOBILUL NR. 4135**

Oficiul de Cadastru și Publicitate Imobiliară VALCEA  
Biroul de Cadastru și Publicitate Imobiliară Ramnicu Valcea

**A. Partea I. Descrierea imobilului**

TEREN Intravilan

Adresa: Loc. Voicesti, Str Zorilor, Nr. 45, Jud. Valcea

Nr. Crt	Nr cadastral Nr. topografic	Suprafața* (mp)	Observații / Referințe
A1		492	Sector cadastral:8 Teren neimprejmuit;

**Construcții**

Crt	Nr cadastral Nr. topografic	Adresa	Observații / Referințe
A1.1	-C1	Loc. Voicesti, Str Zorilor, Nr. 45, Jud. Valcea	Nr. niveluri:1; S. construita la sol:54 mp; S. construita desfasurata:54 mp;

**B. Partea II. Proprietari și acte**

Inscrieri privitoare la dreptul de proprietate și alte drepturi reale		Referințe
/		
Act Administrativ nr. 637/28718, din 25/04/2001 emis de CJSDPAT VALCEA (TITLU DE PROPRIETATE; );		
B1	Intabulare, drept de PROPRIETATE, dobandit prin Reconstituire, cota actuala 1/1, cota initiala 1/1 1) <b>MARIN I AURELIA</b> , LIPSA CNP;	A1
Act Administrativ nr. 398, din 01/02/2024 emis de PRIMARIA COMUNEI VOICESTI (ADEVERINTA; );		
B2	Intabulare, drept de PROPRIETATE, dobandit prin Construire, cota actuala 1/1, cota initiala 1/1 1) <b>MARIN I AURELIA</b> , LIPSA CNP;	A1.1

**C. Partea III. SARCINI .**

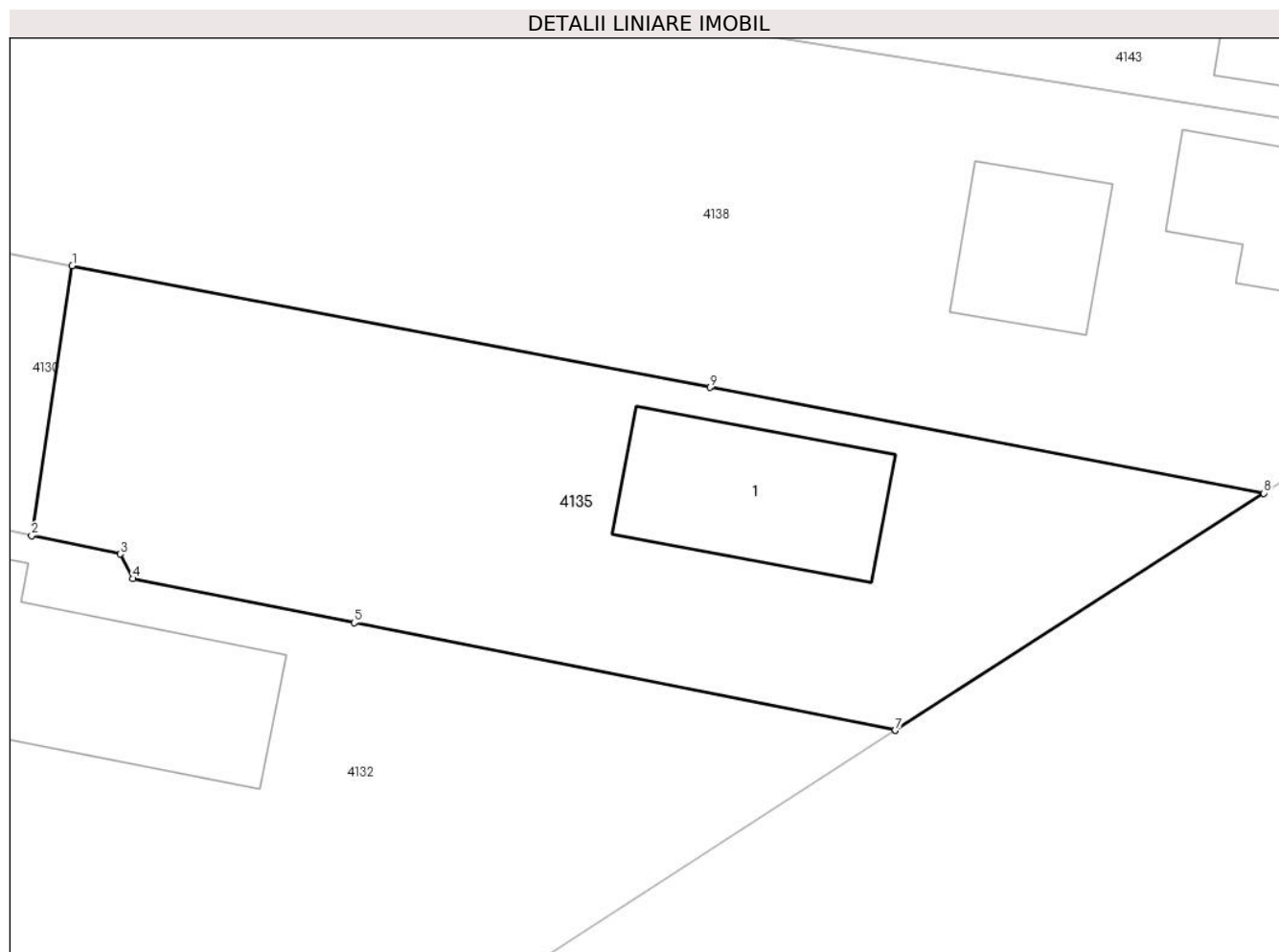
Inscrieri privind dezmembramintele dreptului de proprietate, drepturi reale de garanție și sarcini	Referințe
NU SUNT	

## Anexa Nr. 1 La Partea I

## Teren

Nr cadastral	Suprafața (mp)*	Observații / Referințe
	492	

\* Suprafața este determinată în planul de proiecție Stereo 70.



## Date referitoare la teren

Crt	Categorie folosință	Intra vilan	Suprafața (mp)	Tarla	Parcelă	Nr. topo	Observații / Referințe
1	curți constructii	DA	492	3	108	-	

## Date referitoare la construcții

Crt	Număr	Destinație construcție	Supraf. (mp)	Situație juridică	Observații / Referințe
A1.1	-C1	construcții de locuințe	54	Cu acte	Nr. niveluri:1; S. construita la sol:54 mp; S. construita desfasurata:54 mp;

## Lungime Segmente

1) Valorile lungimilor segmentelor sunt obținute din proiecție în plan.

Punct început	X / Y	Punct sfârșit	X / Y	Lungime segment (** (m)
1	444.321,917 345.908,796	2	444.320,303 345.898,068	10.849
2	444.320,303 345.898,068	3	444.323,829 345.897,338	3.601
3	444.323,829 345.897,338	4	444.324,323 345.896,359	1.097
4	444.324,323 345.896,359	5	444.333,131 345.894,607	8.981

Punct început	X / Y	Punct sfârșit	X / Y	Lungime segment (** (m)
5	444.333,131 345.894,607	6	444.354,64 345.890,329	21.93
6	444.354,64 345.890,329	7	444.354,646 345.890,333	0.007
7	444.354,646 345.890,333	8	444.369,29 345.899,751	17.411
8	444.369,29 345.899,751	9	444.347,268 345.903,956	22.42
9	444.347,268 345.903,956	1	444.321,917 345.908,796	25.809

\*\* Lungimile segmentelor sunt determinate în planul de proiecție Stereo 70 și sunt rotunjite la 1 milimetru.

\*\*\* Distanța dintre puncte este formată din segmente cumulate ce sunt mai mici decât valoarea 1 milimetru.





**DATE DESPRE IMOBILUL NR. 4136**

Oficiul de Cadastru și Publicitate Imobiliară VALCEA  
Biroul de Cadastru și Publicitate Imobiliară Ramnicu Valcea

**A. Partea I. Descrierea imobilului**

TEREN Necunoscut

Adresa: Loc. Voicestii Din Vale, Str Viitorului, Jud. Valcea

Nr. Crt	Nr cadastral Nr. topografic	Suprafața* (mp)	Observații / Referințe
A1		4.600	Sector cadastral:8 Teren neimprejmuit;

**B. Partea II. Proprietari și acte**

Inscrieri privitoare la dreptul de proprietate și alte drepturi reale	Referințe
/	
Act Administrativ nr. 999, din 06/02/2004 emis de CJSDPAT VALCEA (TITLU DE PROPRIETATE; );	
B1	A1
Intabulare, drept de PROPRIETATE, dobandit prin Reconstituire, cota actuala 1/1, cota initiala 1/1 1) ROȘCA D DUMITRA, LIPSA CNP;	

**C. Partea III. SARCINI .**

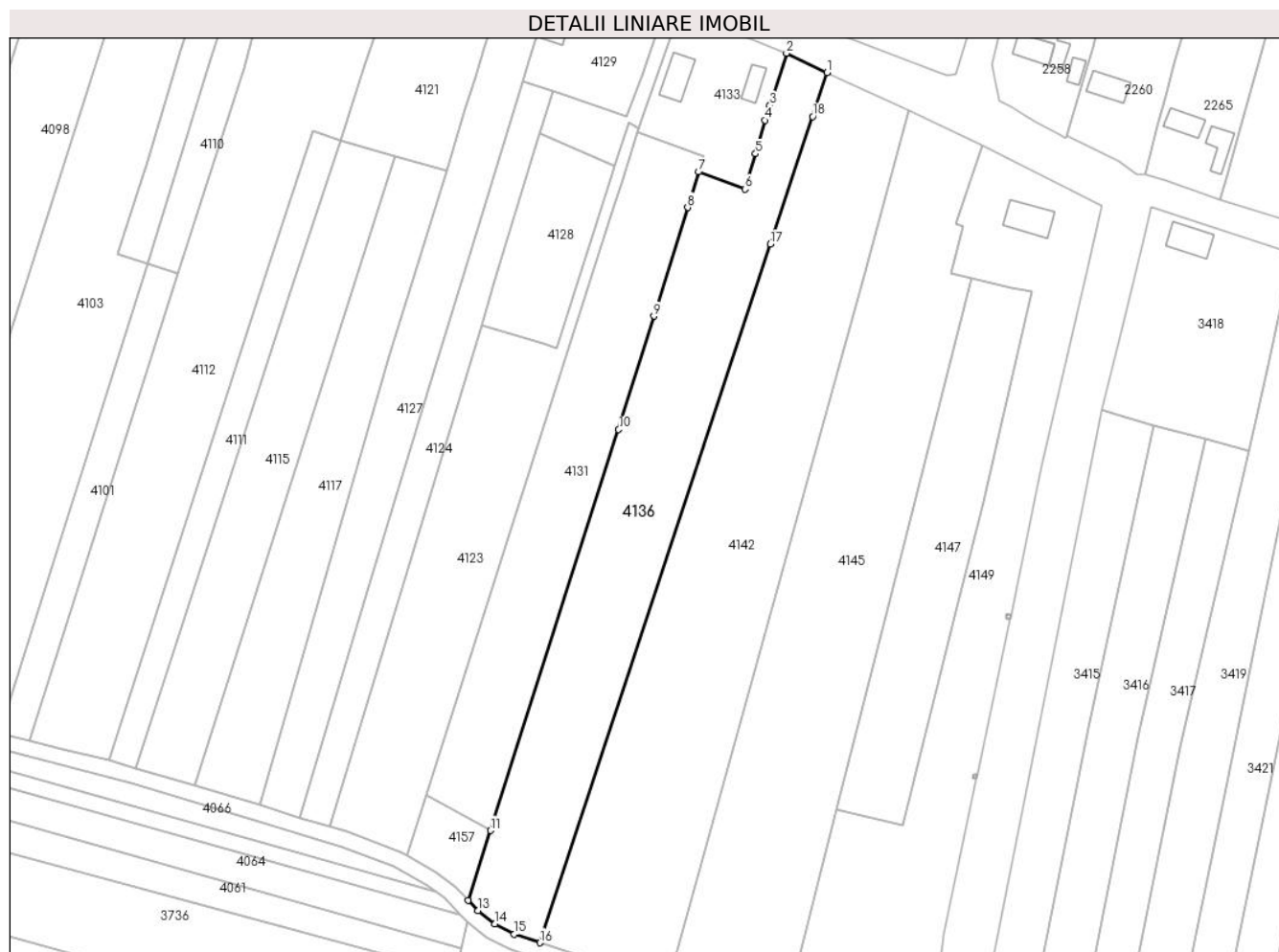
Inscrieri privind dezmembramintele dreptului de proprietate, drepturi reale de garanție și sarcini	Referințe
NU SUNT	

## Anexa Nr. 1 La Partea I

## Teren

Nr cadastral	Suprafața (mp)*	Observații / Referințe
	4.600	

\* Suprafața este determinată în planul de proiecție Stereo 70.



## Date referitoare la teren

Crt	Categorie folosință	Intravilan	Suprafața (mp)	Tarla	Parcelă	Nr. topo	Observații / Referințe
1	faneata	DA	143	4	166	-	
2	arabil	DA	362	4	166	-	
3	vie	DA	111	4	166	-	
4	vie	NU	316	4	166	-	
5	arabil	NU	3.289	4	166	-	
6	faneata	NU	379	4	166	-	

## Lungime Segmente

1) Valorile lungimilor segmentelor sunt obținute din proiecție în plan.

Punct început	X / Y	Punct sfârșit	X / Y	Lungime segment (** (m)
1	444.359,837 346.331,683	2	444.349,523 346.336,524	11.394

Punct început	X / Y	Punct sfârşit	X / Y	Lungime segment (** (m)
2	444.349,523 346.336,524	3	444.345,386 346.323,376	13.783
3	444.345,386 346.323,376	4	444.344,188 346.319,57	3.99
4	444.344,188 346.319,57	5	444.341,72 346.311,171	8.754
5	444.341,72 346.311,171	6	444.339,083 346.302,197	9.353
6	444.339,083 346.302,197	7	444.327,408 346.306,575	12.469
7	444.327,408 346.306,575	8	444.324,614 346.297,61	9.39
8	444.324,614 346.297,61	9	444.316,063 346.270,173	28.739
9	444.316,063 346.270,173	10	444.307,158 346.241,6	29.929
10	444.307,158 346.241,6	11	444.274,785 346.140,414	106.238
11	444.274,785 346.140,414	12	444.269,161 346.122,836	18.456
12	444.269,161 346.122,836	13	444.271,626 346.120,223	3.592
13	444.271,626 346.120,223	14	444.275,972 346.116,836	5.51
14	444.275,972 346.116,836	15	444.280,796 346.114,246	5.475
15	444.280,796 346.114,246	16	444.287,245 346.112,103	6.796
16	444.287,245 346.112,103	17	444.345,521 346.288,385	185.665
17	444.345,521 346.288,385	18	444.356,12 346.320,577	33.892
18	444.356,12 346.320,577	1	444.359,837 346.331,683	11.712

\*\* Lungimile segmentelor sunt determinate în planul de proiecţie Stereo 70 şi sunt rotunjite la 1 milimetru.

\*\*\* Distanţa dintre puncte este formată din segmente cumulate ce sunt mai mici decât valoarea 1 milimetru.



**DATE DESPRE IMOBILUL NR. 4137**

Oficiul de Cadastru și Publicitate Imobiliară VALCEA  
Biroul de Cadastru și Publicitate Imobiliară Ramnicu Valcea

**A. Partea I. Descrierea imobilului**

TEREN Intravilan

Adresa: Loc. Voicesti, Jud. Valcea

Nr. Crt	Nr cadastral Nr. topografic	Suprafața* (mp)	Observații / Referințe
A1		1	Sector cadastral:8 Teren neimprejmuit;

**Construcții**

Crt	Nr cadastral Nr. topografic	Adresa	Observații / Referințe
A1.1	-C1	Loc. Voicesti, Jud. Valcea	Nr. niveluri:1; S. construita la sol:1 mp; S. construita desfasurata:1 mp; STALP

**B. Partea II. Proprietari și acte**

Inscrieri privitoare la dreptul de proprietate și alte drepturi reale		Referințe
/		
Act Normativ nr. 123, din 10/07/2012 emis de PARLAMENTUL ROMANIEI;		
B1	Intabulare, drept de PROPRIETATE, dobandit prin Lege, cota actuala 1/1, cota initiala 1/1 1) STATUL ROMAN, CIF:9999999999999, LIPSA CNP;	A1
Act Administrativ nr. 6, din 20/06/2005 emis de MINISTERUL ECONOMIEI;		
B2	Intabulare, drept de CONCESIUNE 1) DISTRIBUTIE ENERGIE OLTENIA S.A., CIF:9999999999999, LIPSA CNP;	A1
Act Normativ nr. 123, din 10/07/2012 emis de PARLAMENTUL ROMANIEI;		
B3	Intabulare, drept de PROPRIETATE, dobandit prin Lege, cota actuala 1/1, cota initiala 1/1 1) DISTRIBUTIE ENERGIE OLTENIA S.A., CIF:9999999999999, LIPSA CNP;	A1.1

**C. Partea III. SARCINI .**

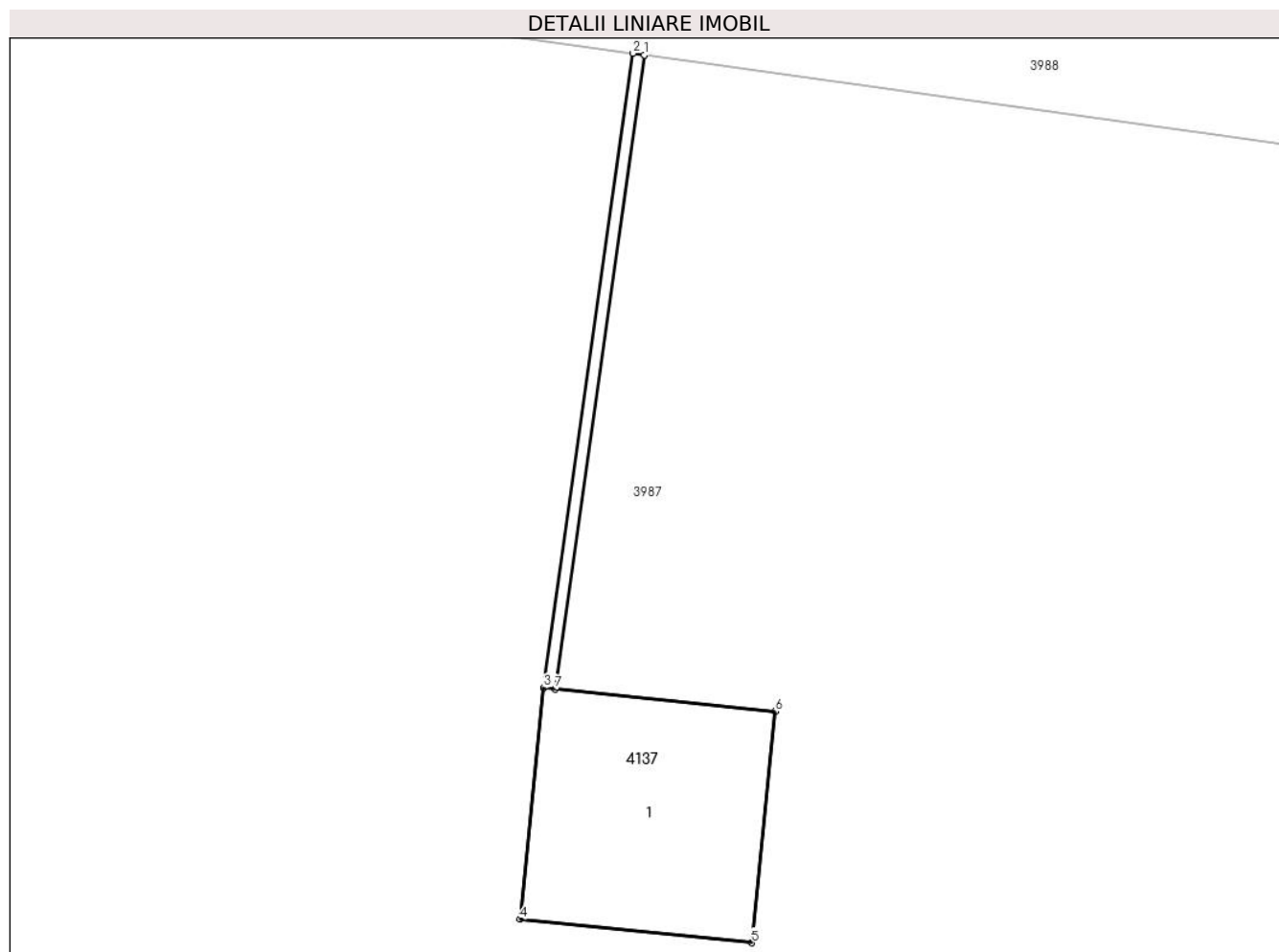
Inscrieri privind dezmembramintele dreptului de proprietate, drepturi reale de garanție și sarcini	Referințe
NU SUNT	

## Anexa Nr. 1 La Partea I

## Teren

Nr cadastral	Suprafața (mp)*	Observații / Referințe
	1	

\* Suprafața este determinată în planul de proiecție Stereo 70.



## Date referitoare la teren

Crt	Categorie folosință	Intravilan	Suprafața (mp)	Tarla	Parcelă	Nr. topo	Observații / Referințe
1	curți constructii	DA	1	3	28	-	

## Date referitoare la construcții

Crt	Număr	Destinație construcție	Supraf. (mp)	Situație juridică	Observații / Referințe
A1.1	-C1	construcții industriale și edilitare	1	Cu acte	Nr. niveluri:1; S. construita la sol:1 mp; S. construita desfasurata:1 mp; STALP

## Lungime Segmente

1) Valorile lungimilor segmentelor sunt obținute din proiecție în plan.

Punct început	X / Y	Punct sfârșit	X / Y	Lungime segment (** (m)
1	444.352,407 346.011,005	2	444.352,358 346.011,012	0.049
2	444.352,358 346.011,012	3	444.351,974 346.008,285	2.754
3	444.351,974 346.008,285	4	444.351,874 346.007,29	1.0

Punct început	X / Y	Punct sfârșit	X / Y	Lungime segment (** (m)
4	444.351,874 346.007,29	5	444.352,869 346.007,189	1.0
5	444.352,869 346.007,189	6	444.352,969 346.008,184	1.0
6	444.352,969 346.008,184	7	444.352,024 346.008,28	0.95
7	444.352,024 346.008,28	1	444.352,407 346.011,005	2.752

\*\* Lungimile segmentelor sunt determinate în planul de proiecție Stereo 70 și sunt rotunjite la 1 milimetru.

\*\*\* Distanța dintre puncte este formată din segmente cumulate ce sunt mai mici decât valoarea 1 milimetru.





**DATE DESPRE IMOBILUL NR. 4138**

Oficiul de Cadastru și Publicitate Imobiliară VALCEA  
Biroul de Cadastru și Publicitate Imobiliară Ramnicu Valcea

**A. Partea I. Descrierea imobilului**

TEREN Necunoscut

Adresa: Loc. Voicesti, Str Zorilor, Nr. 47, Jud. Valcea

Nr. Crt	Nr cadastral Nr. topografic	Suprafața* (mp)	Observații / Referințe
A1		1.517	Sector cadastral:8 Teren neimprejmuit;

**Construcții**

Crt	Nr cadastral Nr. topografic	Adresa	Observații / Referințe
A1.1	-C1	Loc. Voicesti, Str Zorilor, Nr. 47, Jud. Valcea	Nr. niveluri:1; S. construita la sol:43 mp; S. construita desfasurata:43 mp;
A1.2	-C2	Loc. Voicesti, Str Zorilor, Nr. 47, Jud. Valcea	Nr. niveluri:1; S. construita la sol:34 mp; S. construita desfasurata:34 mp;

**B. Partea II. Proprietari și acte**

Inscrieri privitoare la dreptul de proprietate și alte drepturi reale		Referințe
/		
Act Administrativ nr. 364/42743, din 18/04/1997 emis de CJSDPAT VALCEA (TITLU DE PROPRIETATE; );		
B1	Intabulare, drept de PROPRIETATE, dobandit prin Reconstituire, cota actuala 1/1, cota initiala 1/1 1) DRAGHICI I. FLOREA, LIPSA CNP;	A1
Act Administrativ nr. 398, din 01/02/2024 emis de PRIMARIA COMUNEI VOICESTI (ADEVERINTA; );		
B2	Intabulare, drept de PROPRIETATE, dobandit prin Construire, cota actuala 1/1, cota initiala 1/1 1) DRAGHICI I. FLOREA, LIPSA CNP;	A1.1, A1.2

**C. Partea III. SARCINI .**

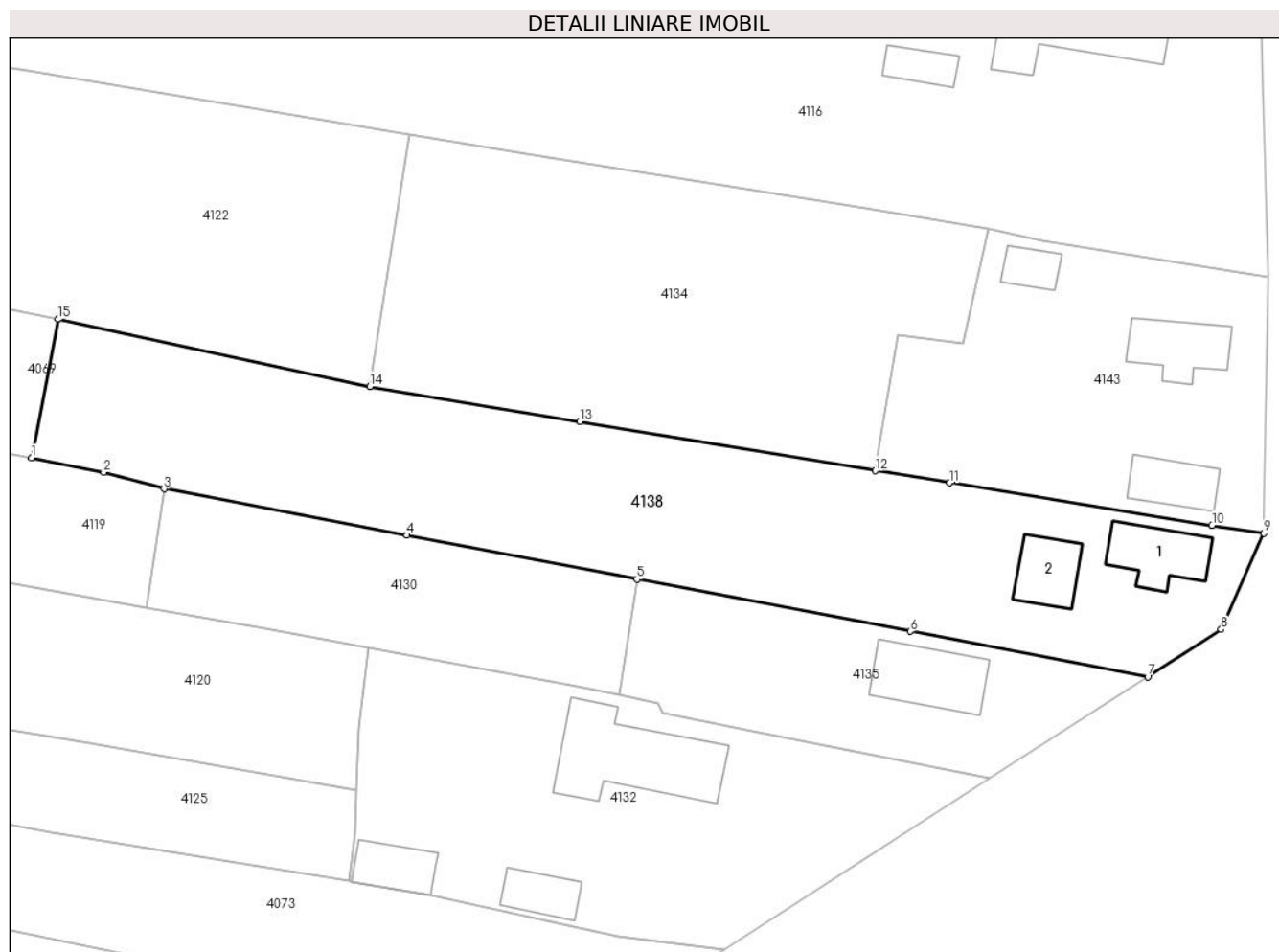
Inscrieri privind dezmembramintele dreptului de proprietate, drepturi reale de garanție și sarcini	Referințe
NU SUNT	

## Anexa Nr. 1 La Partea I

## Teren

Nr cadastral	Suprafața (mp)*	Observații / Referințe
	1.517	

\* Suprafața este determinată în planul de proiecție Stereo 70.



## Date referitoare la teren

Crt	Categorie folosință	Intra vilan	Suprafața (mp)	Tarla	Parcelă	Nr. topo	Observații / Referințe
1	curți constructii	DA	399	3	94	-	
2	faneata	DA	360	3	94,95,96	-	
3	vie	DA	203	3	94,95,96	-	
4	faneata	NU	555	3	94,95,96	-	

## Date referitoare la construcții

Crt	Număr	Destinație construcție	Supraf. (mp)	Situație juridică	Observații / Referințe
A1.1	-C1	construcții de locuințe	43	Cu acte	Nr. niveluri:1; S. construita la sol:43 mp; S. construita desfasurata:43 mp;
A1.2	-C2	construcții anexa	34	Cu acte	Nr. niveluri:1; S. construita la sol:34 mp; S. construita desfasurata:34 mp;

## Lungime Segmente

1) Valorile lungimilor segmentelor sunt obținute din proiecție în plan.

Punct început	X / Y	Punct sfârșit	X / Y	Lungime segment (** (m)

Punct început	X / Y	Punct sfârșit	X / Y	Lungime segment (** (m)
1	444.265,78 345.920,03	2	444.272,47 345.918,69	6.823
2	444.272,47 345.918,69	3	444.278,06 345.917,17	5.793
3	444.278,06 345.917,17	4	444.300,594 345.912,867	22.941
4	444.300,594 345.912,867	5	444.321,917 345.908,796	21.708
5	444.321,917 345.908,796	6	444.347,268 345.903,956	25.809
6	444.347,268 345.903,956	7	444.369,29 345.899,751	22.42
7	444.369,29 345.899,751	8	444.376,1 345.904,13	8.096
8	444.376,1 345.904,13	9	444.380,044 345.913,038	9.742
9	444.380,044 345.913,038	10	444.375,254 345.913,783	4.848
10	444.375,254 345.913,783	11	444.350,924 345.917,718	24.646
11	444.350,924 345.917,718	12	444.344,007 345.918,837	7.007
12	444.344,007 345.918,837	13	444.316,629 345.923,41	27.757
13	444.316,629 345.923,41	14	444.297,156 345.926,662	19.743
14	444.297,156 345.926,662	15	444.268,231 345.932,88	29.586
15	444.268,231 345.932,88	1	444.265,78 345.920,03	13.082

\*\* Lungimile segmentelor sunt determinate în planul de proiecție Stereo 70 și sunt rotunjite la 1 milimetru.

\*\*\* Distanța dintre puncte este formată din segmente cumulate ce sunt mai mici decât valoarea 1 milimetru.



**DATE DESPRE IMOBILUL NR. 4139**

Oficiul de Cadastru și Publicitate Imobiliară VALCEA  
Biroul de Cadastru și Publicitate Imobiliară Ramnicu Valcea

**A. Partea I. Descrierea imobilului**

TEREN Intravilan

Adresa: Loc. Voicesti, Jud. Valcea

Nr. Crt	Nr cadastral Nr. topografic	Suprafața* (mp)	Observații / Referințe
A1		1	Sector cadastral:8 Teren neimprejmuit;

**Construcții**

Crt	Nr cadastral Nr. topografic	Adresa	Observații / Referințe
A1.1	-C1	Loc. Voicesti, Jud. Valcea	Nr. niveluri:1; S. construita la sol:1 mp; S. construita desfasurata:1 mp; STALP

**B. Partea II. Proprietari și acte**

Inscrieri privitoare la dreptul de proprietate și alte drepturi reale		Referințe
/		
Act Normativ nr. 123, din 10/07/2012 emis de PARLAMENTUL ROMANIEI;		
B1	Intabulare, drept de PROPRIETATE, dobandit prin Lege, cota actuala 1/1, cota initiala 1/1 1) STATUL ROMAN, CIF:9999999999999, LIPSA CNP;	A1
Act Administrativ nr. 6, din 20/06/2005 emis de MINISTERUL ECONOMIEI;		
B2	Intabulare, drept de CONCESIUNE 1) DISTRIBUTIE ENERGIE OLTENIA S.A., CIF:9999999999999, LIPSA CNP;	A1
Act Normativ nr. 123, din 10/07/2012 emis de PARLAMENTUL ROMANIEI;		
B3	Intabulare, drept de PROPRIETATE, dobandit prin Lege, cota actuala 1/1, cota initiala 1/1 1) DISTRIBUTIE ENERGIE OLTENIA S.A., CIF:9999999999999, LIPSA CNP;	A1.1

**C. Partea III. SARCINI .**

Inscrieri privind dezmembramintele dreptului de proprietate, drepturi reale de garanție și sarcini	Referințe
NU SUNT	

## Anexa Nr. 1 La Partea I

## Teren

Nr cadastral	Suprafața (mp)*	Observații / Referințe
	1	

\* Suprafața este determinată în planul de proiecție Stereo 70.



## Date referitoare la teren

Crt	Categorie folosință	Intra vilan	Suprafața (mp)	Tarla	Parcelă	Nr. topo	Observații / Referințe
1	curți constructii	DA	1	3	27	-	

## Date referitoare la construcții

Crt	Număr	Destinație construcție	Supraf. (mp)	Situație juridică	Observații / Referințe
A1.1	-C1	construcții industriale și edilitare	1	Cu acte	Nr. niveluri:1; S. construita la sol:1 mp; S. construita desfasurata:1 mp; STALP

## Lungime Segmente

1) Valorile lungimilor segmentelor sunt obținute din proiecție în plan.

Punct început	X / Y	Punct sfârșit	X / Y	Lungime segment (** (m)
1	444.360,796 346.009,825	2	444.361,09 346.011,921	2.117
2	444.361,09 346.011,921	3	444.362,034 346.011,808	0.951
3	444.362,034 346.011,808	4	444.362,152 346.012,801	1.0

Punct început	X / Y	Punct sfârșit	X / Y	Lungime segment (** (m)
4	444.362,152 346.012,801	5	444.361,159 346.012,919	1.0
5	444.361,159 346.012,919	6	444.361,041 346.011,926	1.0
6	444.361,041 346.011,926	7	444.360,746 346.009,832	2.115
7	444.360,746 346.009,832	1	444.360,796 346.009,825	0.05

\*\* Lungimile segmentelor sunt determinate în planul de proiecție Stereo 70 și sunt rotunjite la 1 milimetru.

\*\*\* Distanța dintre puncte este formată din segmente cumulate ce sunt mai mici decât valoarea 1 milimetru.





**DATE DESPRE IMOBILUL NR. 4140**

Oficiul de Cadastru și Publicitate Imobiliară VALCEA  
Biroul de Cadastru și Publicitate Imobiliară Ramnicu Valcea

**A. Partea I. Descrierea imobilului**

TEREN Intravilan

Adresa: Loc. Voicesti, Str Viitorului, Jud. Valcea

Nr. Crt	Nr cadastral Nr. topografic	Suprafața* (mp)	Observații / Referințe
A1		1.214	Sector cadastral:8 Teren neimprejmuit;

**B. Partea II. Proprietari și acte**

Inscrieri privitoare la dreptul de proprietate și alte drepturi reale		Referințe
/		
Act Normativ nr. 7, din 13/03/1996 emis de PARLAMENTUL ROMÂNIEI (LEGE; ,art.13);		
B1	Inscrierea posesiei, drept de PROPRIETATE, dobandit prin Lege, cota actuala 1/1, cota initiala 1/1 1) NEIDENTIFICAT NEIDENTIFICAT	A1
B2	Se notează mențiunea proprietar neidentificat, rezerva comisiei locale de fond funciar.	A1

**C. Partea III. SARCINI .**

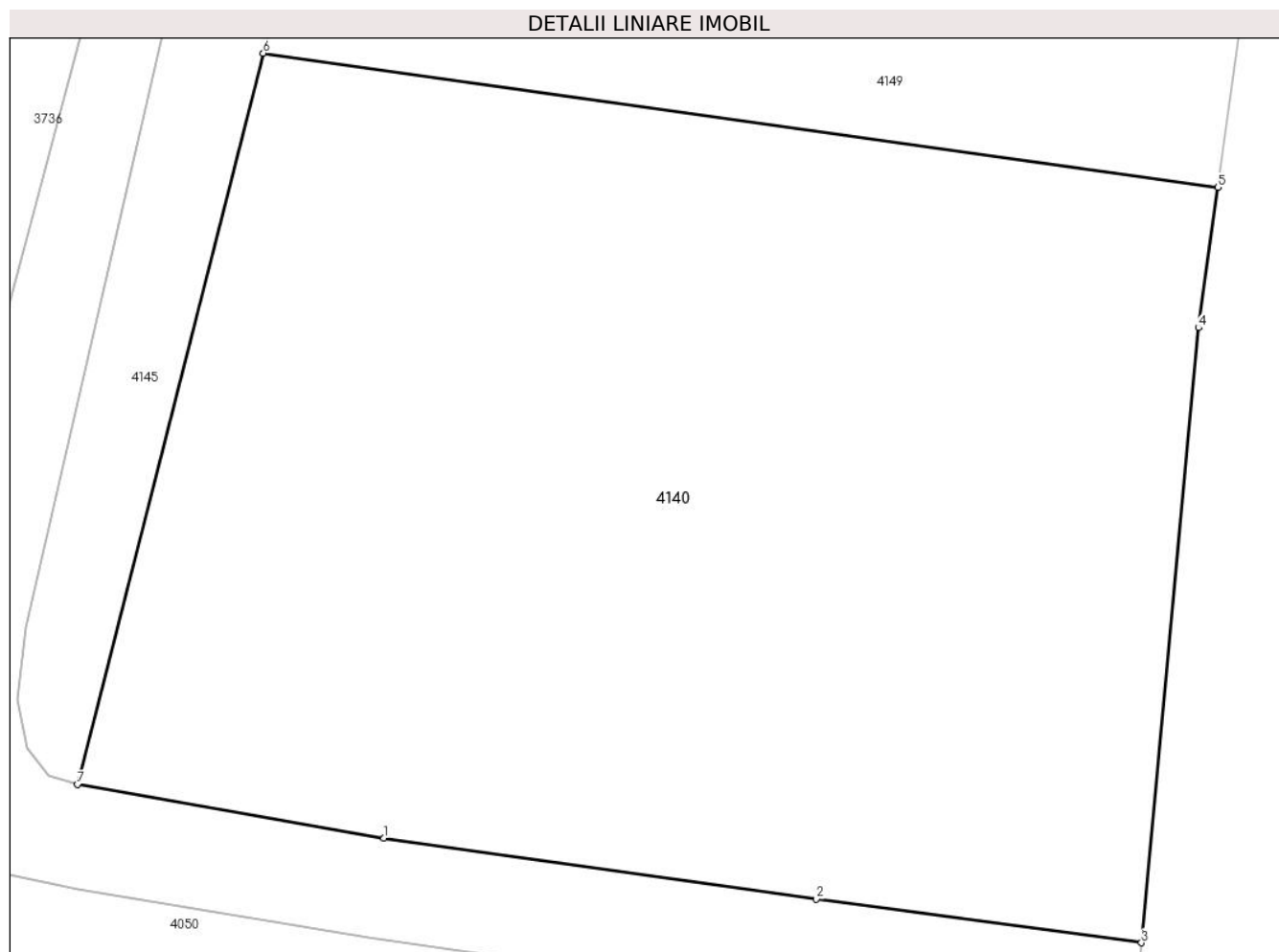
Inscrieri privind dezmembramintele dreptului de proprietate, drepturi reale de garanție și sarcini	Referințe
NU SUNT	

## Anexa Nr. 1 La Partea I

## Teren

Nr cadastral	Suprafața (mp)*	Observații / Referințe
	1.214	

\* Suprafața este determinată în planul de proiecție Stereo 70.



## Date referitoare la teren

Crt	Categorie folosință	Intravilan	Suprafața (mp)	Tarla	Parcelă	Nr. topo	Observații / Referințe
1	arabil	DA	1.214	4	-	-	

## Lungime Segmente

1) Valorile lungimilor segmentelor sunt obținute din proiecție în plan.

Punct început	X / Y	Punct sfârșit	X / Y	Lungime segment (** (m)
1	444.351,347 346.053,14	2	444.368,501 346.050,731	17.322
2	444.368,501 346.050,731	3	444.381,395 346.048,999	13.01
3	444.381,395 346.048,999	4	444.383,66 346.073,377	24.483
4	444.383,66 346.073,377	5	444.384,432 346.078,937	5.613
5	444.384,432 346.078,937	6	444.346,563 346.084,255	38.241

Punct început	X / Y	Punct sfârșit	X / Y	Lungime segment (** (m)
6	444.346,563 346.084,255	7	444.339,195 346.055,273	29.904
7	444.339,195 346.055,273	1	444.351,347 346.053,14	12.338

\*\* Lungimile segmentelor sunt determinate în planul de proiecție Stereo 70 și sunt rotunjite la 1 milimetru.

\*\*\* Distanța dintre puncte este formată din segmente cumulate ce sunt mai mici decât valoarea 1 milimetru.



**DATE DESPRE IMOBILUL NR. 4141**

Oficiul de Cadastru și Publicitate Imobiliară VALCEA  
Biroul de Cadastru și Publicitate Imobiliară Ramnicu Valcea

**A. Partea I. Descrierea imobilului**

TEREN Intravilan

Adresa: Loc. Voicesti, Str Viitorului, Nr. 56, Jud. Valcea

Nr. Crt	Nr cadastral Nr. topografic	Suprafața* (mp)	Observații / Referințe
A1		1.000	Sector cadastral:8 Teren neimprejmuit;

**Construcții**

Crt	Nr cadastral Nr. topografic	Adresa	Observații / Referințe
A1.1	-C1	Loc. Voicesti, Str Viitorului, Nr. 56, Jud. Valcea	Nr. niveluri:1; S. construita la sol:126 mp; S. construita desfasurata:126 mp;
A1.2	-C2	Loc. Voicesti, Str Viitorului, Nr. 56, Jud. Valcea	Nr. niveluri:1; S. construita la sol:28 mp; S. construita desfasurata:28 mp;

**B. Partea II. Proprietari și acte**

Inscrieri privitoare la dreptul de proprietate și alte drepturi reale		Referințe
/		
Act Administrativ nr. 558/47343, din 14/06/1999 emis de CJSDPAT VALCEA (TITLU DE PROPRIETATE; );		
B1	Intabulare, drept de PROPRIETATE, dobandit prin Reconstituire, cota actuala 1/1, cota initiala 1/1 1) <b>ANDRONIE I ION</b> , LIPSA CNP;	A1
Act Administrativ nr. 398, din 01/02/2024 emis de PRIMARIA COMUNEI VOICESTI (ADEVERINTA; );		
B2	Intabulare, drept de PROPRIETATE, dobandit prin Construire, cota actuala 1/1, cota initiala 1/1 1) <b>ANDRONIE I ION</b> , LIPSA CNP;	A1.1, A1.2

**C. Partea III. SARCINI .**

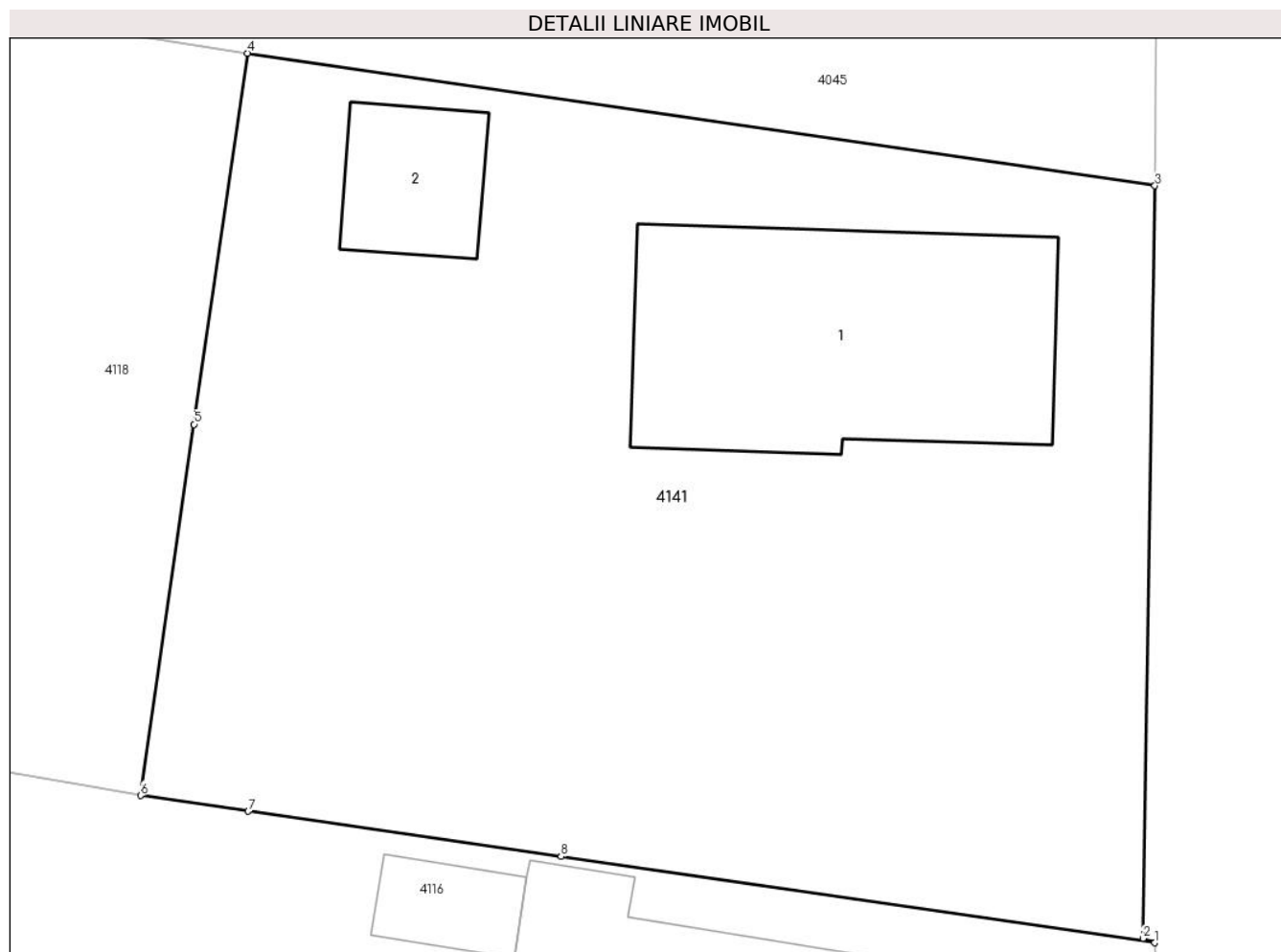
Inscrieri privind dezmembramintele dreptului de proprietate, drepturi reale de garanție și sarcini	Referințe
NU SUNT	

## Anexa Nr. 1 La Partea I

## Teren

Nr cadastral	Suprafața (mp)*	Observații / Referințe
	1.000	

\* Suprafața este determinată în planul de proiecție Stereo 70.



## Date referitoare la teren

Crt	Categorie folosință	Intravilan	Suprafața (mp)	Tarla	Parcelă	Nr. topo	Observații / Referințe
1	curți constructii	DA	785	3	-	-	
2	arabil	DA	215	3	97	-	

## Date referitoare la construcții

Crt	Număr	Destinație construcție	Supraf. (mp)	Situație juridică	Observații / Referințe
A1.1	-C1	construcții de locuințe	126	Cu acte	Nr. niveluri:1; S. construita la sol:126 mp; S. construita desfasurata:126 mp;
A1.2	-C2	construcții anexa	28	Cu acte	Nr. niveluri:1; S. construita la sol:28 mp; S. construita desfasurata:28 mp;

## Lungime Segmente

1) Valorile lungimilor segmentelor sunt obținute din proiecție în plan.

Punct început	X / Y	Punct sfârșit	X / Y	Lungime segment (** (m)
1	444.379,712 345.963,269	2	444.379,272 345.963,429	0.468
2	444.379,272 345.963,429	3	444.379,716 345.991,416	27.991

Punct început	X / Y	Punct sfârșit	X / Y	Lungime segment (** (m)
3	444.379,716 345.991,416	4	444.345,97 345.996,34	34.103
4	444.345,97 345.996,34	5	444.343,973 345.982,541	13.943
5	444.343,973 345.982,541	6	444.341,977 345.968,742	13.943
6	444.341,977 345.968,742	7	444.345,987 345.968,16	4.052
7	444.345,987 345.968,16	8	444.357,621 345.966,473	11.756
8	444.357,621 345.966,473	1	444.379,712 345.963,269	22.322

\*\* Lungimile segmentelor sunt determinate în planul de proiecție Stereo 70 și sunt rotunjite la 1 milimetru.

\*\*\* Distanța dintre puncte este formată din segmente cumulate ce sunt mai mici decât valoarea 1 milimetru.





**DATE DESPRE IMOBILUL NR. 4142**

Oficiul de Cadastru și Publicitate Imobiliară VALCEA  
 Biroul de Cadastru și Publicitate Imobiliară Ramnicu Valcea

**A. Partea I. Descrierea imobilului**

TEREN Necunoscut

Adresa: Loc. Voicestii Din Vale, Str Viitorului, Jud. Valcea

Nr. Crt	Nr cadastral Nr. topografic	Suprafața* (mp)	Observații / Referințe
A1		6.500	Sector cadastral:8 Teren neimprejmuit;

**B. Partea II. Proprietari și acte**

Inscrieri privitoare la dreptul de proprietate și alte drepturi reale	Referințe
/	
Hotarare Judecatoreasca nr. 857, din 17/03/2011 emis de JUDECATORIA DRAGASANI (SENTINTA CIVILA; );	
B1	A1
Intabulare, drept de PROPRIETATE, dobandit prin Hotarare Judecatoreasca, cota actuala 1/1, cota initiala 1/1 1) MUNTEANU DUMITRU	

**C. Partea III. SARCINI .**

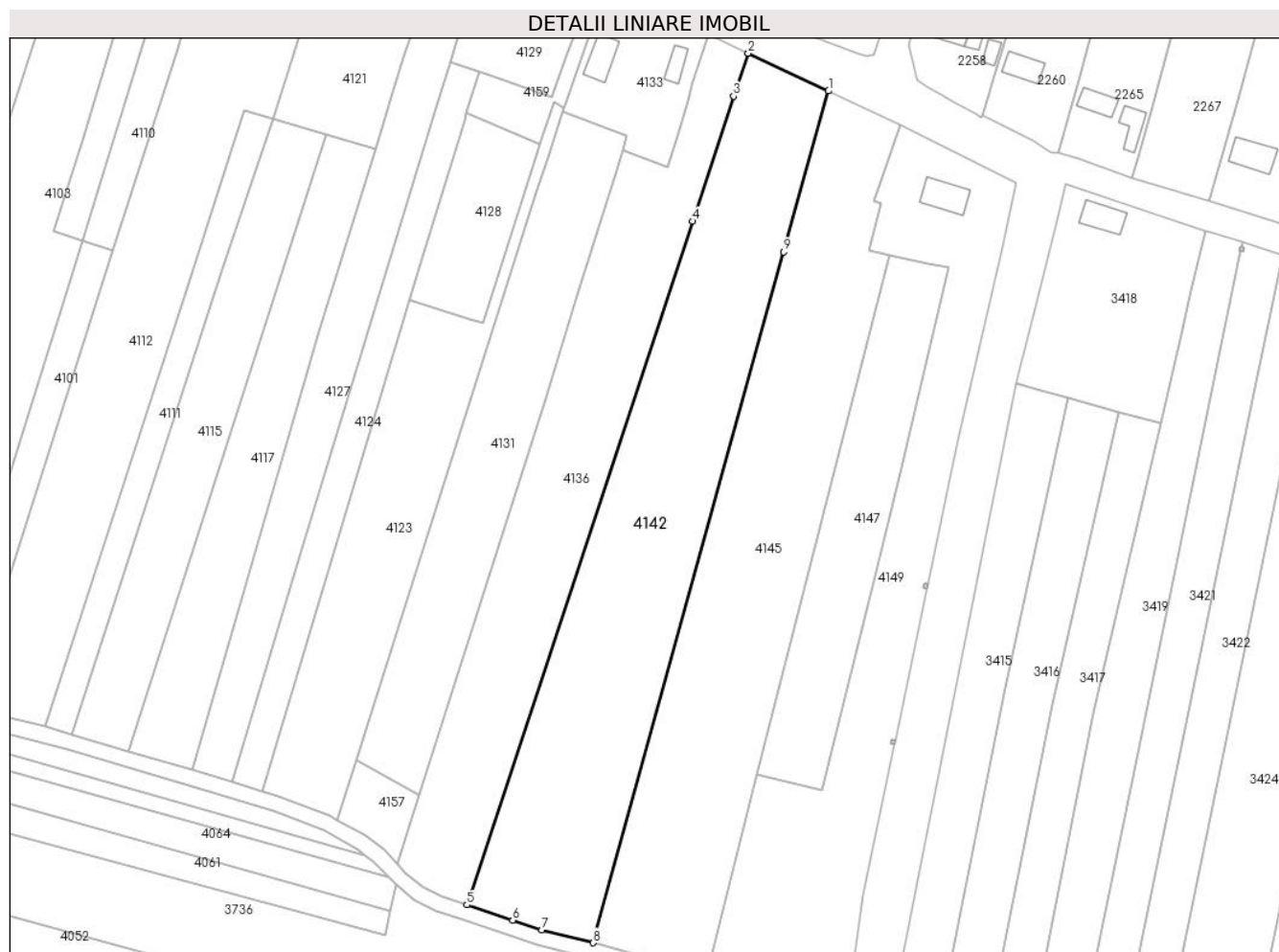
Inscrieri privind dezmembramintele dreptului de proprietate, drepturi reale de garanție și sarcini	Referințe
NU SUNT	

## Anexa Nr. 1 La Partea I

## Teren

Nr cadastral	Suprafața (mp)*	Observații / Referințe
	6.500	

\* Suprafața este determinată în planul de proiecție Stereo 70.



## Date referitoare la teren

Crt	Categorie folosință	Intravilan	Suprafața (mp)	Tarla	Parcelă	Nr. topo	Observații / Referințe
1	arabil	DA	1.055	4	167	-	
2	arabil	NU	5.445	4	-	-	

## Lungime Segmente

1) Valorile lungimilor segmentelor sunt obținute din proiecție în plan.

Punct început	X / Y	Punct sfârșit	X / Y	Lungime segment (** (m)
1	444.380,539 346.321,965	2	444.359,837 346.331,683	22.869
2	444.359,837 346.331,683	3	444.356,12 346.320,577	11.712
3	444.356,12 346.320,577	4	444.345,521 346.288,385	33.892
4	444.345,521 346.288,385	5	444.287,245 346.112,103	185.665

Punct început	X / Y	Punct sfârșit	X / Y	Lungime segment (** (m)
5	444.287,245 346.112,103	6	444.299,077 346.108,172	12.468
6	444.299,077 346.108,172	7	444.306,626 346.105,705	7.942
7	444.306,626 346.105,705	8	444.319,764 346.102,338	13.563
8	444.319,764 346.102,338	9	444.369,017 346.280,454	184.8
9	444.369,017 346.280,454	1	444.380,539 346.321,965	43.08

\*\* Lungimile segmentelor sunt determinate în planul de proiecție Stereo 70 și sunt rotunjite la 1 milimetru.

\*\*\* Distanța dintre puncte este formată din segmente cumulate ce sunt mai mici decât valoarea 1 milimetru.



**DATE DESPRE IMOBILUL NR. 4143**

Oficiul de Cadastru și Publicitate Imobiliară VALCEA  
Biroul de Cadastru și Publicitate Imobiliară Ramnicu Valcea

**A. Partea I. Descrierea imobilului**

TEREN Intravilan

Adresa: Loc. Voicesti, Str Viitorului, Nr. 80, Jud. Valcea, pct. In Sat

Nr. Crt	Nr cadastral Nr. topografic	Suprafața* (mp)	Observații / Referințe
A1	35282	750	Sector cadastral:8 Teren imprejmuit;

**Construcții**

Crt	Nr cadastral Nr. topografic	Adresa	Observații / Referințe
A1.1	35282-C1	Loc. Voicesti, Str Viitorului, Nr. 80, Jud. Valcea, pct. In Sat	Nr. niveluri:1; S. construita la sol:42 mp; S. construita desfasurata:42 mp; Casa de locuit, regim P
A1.2	35282-C2	Loc. Voicesti, Str Viitorului, Nr. 80, Jud. Valcea, pct. In Sat	Nr. niveluri:1; S. construita la sol:33 mp; S. construita desfasurata:33 mp; Casa de locuit, regim P
A1.3	35282-C3	Loc. Voicesti, Str Viitorului, Nr. 80, Jud. Valcea, pct. In Sat	Nr. niveluri:1; S. construita la sol:18 mp; S. construita desfasurata:18 mp; Grajd, regim P

**B. Partea II. Proprietari și acte**

Inscrieri privitoare la dreptul de proprietate și alte drepturi reale		Referințe
<b>8562 / 16/02/2018</b>		
Act Notarial nr. 273, din 12/02/2018 emis de B.I.N Pirvu Ioana (; Contract de vanzare-cuparare);		
B5	Intabulare, drept de PROPRIETATE, dobandit prin Conventie, cota actuala 1/1, cota initiala 1/1 1) BUZATU MARINEL, casatorit cu; 2) BUZATU DANIELA <i>OBSERVATII: cu titlu de cumparare,bun comun</i>	A1
B6	Intabulare, drept de PROPRIETATE, dobandit prin Conventie, cota actuala 1/1, cota initiala 1/1 1) BUZATU MARINEL, casatorit cu; 2) BUZATU DANIELA <i>OBSERVATII: cu titlu de cumparare,bun comun</i>	A1.1, A1.2, A1.3

**C. Partea III. SARCINI .**

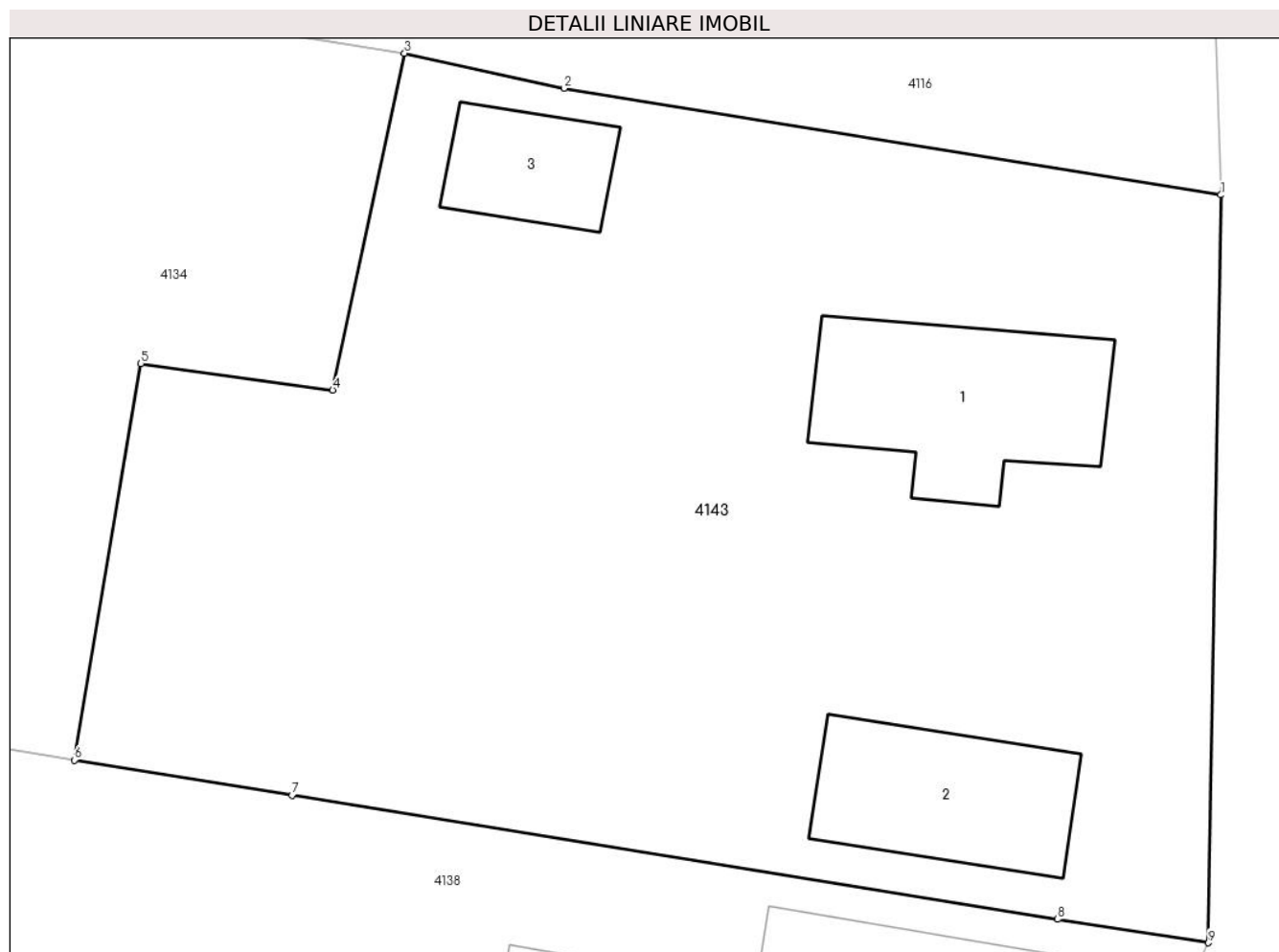
Inscrieri privind dezmembramintele dreptului de proprietate, drepturi reale de garanție și sarcini	Referințe
NU SUNT	

## Anexa Nr. 1 La Partea I

## Teren

Nr cadastral	Suprafața (mp)*	Observații / Referințe
35282	750	

\* Suprafața este determinată în planul de proiecție Stereo 70.



## Date referitoare la teren

Crt	Categorie folosință	Intra vilan	Suprafața (mp)	Tarla	Parcelă	Nr. topo	Observații / Referințe
1	curți constructii	DA	750	3	3	-	IN ACT TARLA 8

## Date referitoare la construcții

Crt	Număr	Destinație construcție	Supraf. (mp)	Situație juridică	Observații / Referințe
A1.1	35282-C1	construcții de locuințe	42	Cu acte	Nr. niveluri:1; S. construita la sol:42 mp; S. construita desfasurata:42 mp; Casa de locuit, regim P
A1.2	35282-C2	construcții de locuințe	33	Cu acte	Nr. niveluri:1; S. construita la sol:33 mp; S. construita desfasurata:33 mp; Casa de locuit, regim P
A1.3	35282-C3	construcții anexa	18	Cu acte	Nr. niveluri:1; S. construita la sol:18 mp; S. construita desfasurata:18 mp; Grajd, regim P

## Lungime Segmente

1) Valorile lungimilor segmentelor sunt obținute din proiecție în plan.

Punct început	X / Y	Punct sfârșit	X / Y	Lungime segment (** (m))
1	444.380,44 345.936,785	2	444.359,562 345.940,168	21.15

Punct început	X / Y	Punct sfârșit	X / Y	Lungime segment (** (m)
2	444.359,562 345.940,168	3	444.354,5 345.941,283	5.183
3	444.354,5 345.941,283	4	444.352,214 345.930,589	10.936
4	444.352,214 345.930,589	5	444.346,11 345.931,431	6.162
5	444.346,11 345.931,431	6	444.344,007 345.918,837	12.768
6	444.344,007 345.918,837	7	444.350,924 345.917,718	7.007
7	444.350,924 345.917,718	8	444.375,254 345.913,783	24.646
8	444.375,254 345.913,783	9	444.380,044 345.913,038	4.848
9	444.380,044 345.913,038	1	444.380,44 345.936,785	23.75

\*\* Lungimile segmentelor sunt determinate în planul de proiecție Stereo 70 și sunt rotunjite la 1 milimetru.

\*\*\* Distanța dintre puncte este formată din segmente cumulate ce sunt mai mici decât valoarea 1 milimetru.





**DATE DESPRE IMOBILUL NR. 4144**

Oficiul de Cadastru și Publicitate Imobiliară VALCEA  
Biroul de Cadastru și Publicitate Imobiliară Ramnicu Valcea

**A. Partea I. Descrierea imobilului**

TEREN Intravilan

Adresa: Loc. Voicesti, Jud. Valcea

Nr. Crt	Nr cadastral Nr. topografic	Suprafața* (mp)	Observații / Referințe
A1		2	Sector cadastral:8 Teren neimprejmuit;

**Construcții**

Crt	Nr cadastral Nr. topografic	Adresa	Observații / Referințe
A1.1	-C1	Loc. Voicesti, Jud. Valcea	Nr. niveluri:1; S. construita la sol:2 mp; S. construita desfasurata:2 mp; STALP

**B. Partea II. Proprietari și acte**

Inscrieri privitoare la dreptul de proprietate și alte drepturi reale		Referințe
/		
Act Normativ nr. 123, din 10/07/2012 emis de PARLAMENTUL ROMANIEI;		
B1	Intabulare, drept de PROPRIETATE, dobandit prin Lege, cota actuala 1/1, cota initiala 1/1 1) STATUL ROMAN, CIF:9999999999999, LIPSA CNP;	A1
Act Administrativ nr. 6, din 20/06/2005 emis de MINISTERUL ECONOMIEI;		
B2	Intabulare, drept de CONCESIUNE 1) DISTRIBUTIE ENERGIE OLTENIA S.A., CIF:9999999999999, LIPSA CNP;	A1
Act Normativ nr. 123, din 10/07/2012 emis de PARLAMENTUL ROMANIEI;		
B3	Intabulare, drept de PROPRIETATE, dobandit prin Lege, cota actuala 1/1, cota initiala 1/1 1) DISTRIBUTIE ENERGIE OLTENIA S.A., CIF:9999999999999, LIPSA CNP;	A1.1

**C. Partea III. SARCINI .**

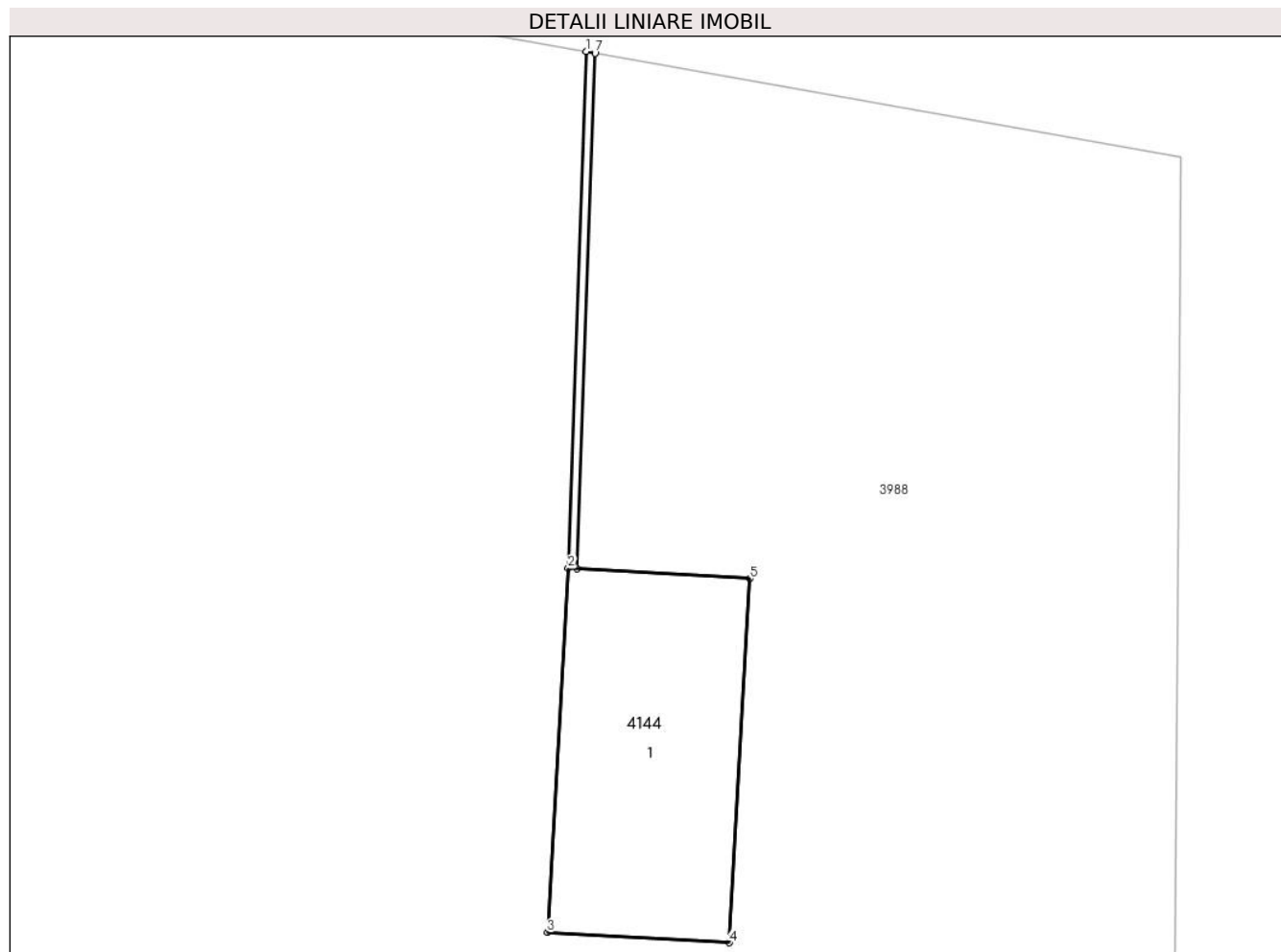
Inscrieri privind dezmembramintele dreptului de proprietate, drepturi reale de garanție și sarcini	Referințe
NU SUNT	

## Anexa Nr. 1 La Partea I

## Teren

Nr cadastral	Suprafața (mp)*	Observații / Referințe
	2	

\* Suprafața este determinată în planul de proiecție Stereo 70.



## Date referitoare la teren

Crt	Categorie folosință	Intravilan	Suprafața (mp)	Tarla	Parcelă	Nr. topo	Observații / Referințe
1	curți constructii	DA	2	3	27/1	-	

## Date referitoare la construcții

Crt	Număr	Destinație construcție	Supraf. (mp)	Situație juridică	Observații / Referințe
A1.1	-C1	construcții industriale și edilitare	2	Cu acte	Nr. niveluri:1; S. construita la sol:2 mp; S. construita desfasurata:2 mp; STALP

## Lungime Segmente

1) Valorile lungimilor segmentelor sunt obținute din proiecție în plan.

Punct început	X / Y	Punct sfârșit	X / Y	Lungime segment (** (m))
1	444.376,638 346.018,633	2	444.376,54 346.015,797	2.838
2	444.376,54 346.015,797	3	444.376,426 346.013,8	2.0
3	444.376,426 346.013,8	4	444.377,424 346.013,743	1.0

Punct început	X / Y	Punct sfârșit	X / Y	Lungime segment (** (m)
4	444.377,424 346.013,743	5	444.377,539 346.015,74	2.0
5	444.377,539 346.015,74	6	444.376,59 346.015,795	0.951
6	444.376,59 346.015,795	7	444.376,688 346.018,624	2.831
7	444.376,688 346.018,624	1	444.376,638 346.018,633	0.051

\*\* Lungimile segmentelor sunt determinate în planul de proiecție Stereo 70 și sunt rotunjite la 1 milimetru.

\*\*\* Distanța dintre puncte este formată din segmente cumulate ce sunt mai mici decât valoarea 1 milimetru.



**DATE DESPRE IMOBILUL NR. 4145**

Oficiul de Cadastru și Publicitate Imobiliară VALCEA  
Biroul de Cadastru și Publicitate Imobiliară Ramnicu Valcea

**A. Partea I. Descrierea imobilului**

TEREN Necunoscut

Adresa: Loc. Voicesti, Str Viitorului, Jud. Valcea

Nr. Crt	Nr cadastral Nr. topografic	Suprafața* (mp)	Observații / Referințe
A1		6.300	Sector cadastral:8 Teren neimprejmuit;

**B. Partea II. Proprietari și acte**

Inscrieri privitoare la dreptul de proprietate și alte drepturi reale	Referințe
/	
Act Administrativ nr. 884, din 20/12/2002 emis de CJSDPAT VALCEA (TITLU DE PROPRIETATE; );	
B1	A1
Intabulare, drept de PROPRIETATE, dobandit prin Reconstituire, cota actuala 1/1, cota initiala 1/1	
1) PETRESCU ELISABETA, LIPSA CNP;	

**C. Partea III. SARCINI .**

Inscrieri privind dezmembramintele dreptului de proprietate, drepturi reale de garanție și sarcini	Referințe
NU SUNT	



Punct început	X / Y	Punct sfârșit	X / Y	Lungime segment (** (m)
9	444.337,166 346.061,505	10	444.336,809 346.058,635	2.892
11	444.337,193 346.056,711	12	444.338,073 346.055,624	1.399
13	444.339,195 346.055,273	14	444.346,563 346.084,255	29.904
15	444.362,173 346.145,652	16	444.376,139 346.200,584	56.68
17	444.396,253 346.279,7	18	444.390,996 346.280,925	5.398
19	444.393,999 346.292,886	20	444.392,322 346.293,451	1.77
21	444.393,535 346.297,123	22	444.398,998 346.313,302	17.076
23	444.380,539 346.321,965	1	444.369,017 346.280,454	43.08

Punct început	X / Y	Punct sfârșit	X / Y	Lungime segment (** (m)
10	444.336,809 346.058,635	11	444.337,193 346.056,711	1.962
12	444.338,073 346.055,624	13	444.339,195 346.055,273	1.176
14	444.346,563 346.084,255	15	444.362,173 346.145,652	63.35
16	444.376,139 346.200,584	17	444.396,253 346.279,7	81.633
18	444.390,996 346.280,925	19	444.393,999 346.292,886	12.332
20	444.392,322 346.293,451	21	444.393,535 346.297,123	3.867
22	444.398,998 346.313,302	23	444.380,539 346.321,965	20.391

\*\* Lungimile segmentelor sunt determinate în planul de proiecție Stereo 70 și sunt rotunjite la 1 milimetru.

\*\*\* Distanța dintre puncte este formată din segmente cumulate ce sunt mai mici decât valoarea 1 milimetru.





**DATE DESPRE IMOBILUL NR. 4146**

Oficiul de Cadastru și Publicitate Imobiliară VALCEA  
Biroul de Cadastru și Publicitate Imobiliară Ramnicu Valcea

**A. Partea I. Descrierea imobilului**

TEREN Intravilan

Adresa: Loc. Voicesti, Str Viitorului, Jud. Valcea

Nr. Crt	Nr cadastral Nr. topografic	Suprafața* (mp)	Observații / Referințe
A1		1	Sector cadastral:8 Teren neimprejmuit;

**Construcții**

Crt	Nr cadastral Nr. topografic	Adresa	Observații / Referințe
A1.1	-C1	Loc. Voicesti, Str Viitorului, Jud. Valcea	Nr. niveluri:1; S. construita la sol:1 mp; S. construita desfasurata:1 mp; STALP

**B. Partea II. Proprietari și acte**

Inscrieri privitoare la dreptul de proprietate și alte drepturi reale		Referințe
/		
Act Normativ nr. 123, din 10/07/2012 emis de PARLAMENTUL ROMANIEI;		
B1	Intabulare, drept de PROPRIETATE, dobandit prin Lege, cota actuala 1/1, cota initiala 1/1 1) STATUL ROMAN, CIF:9999999999999, LIPSA CNP;	A1
Act Administrativ nr. 6, din 20/06/2005 emis de MINISTERUL ECONOMIEI;		
B2	Intabulare, drept de CONCESIUNE 1) DISTRIBUTIE ENERGIE OLTENIA S.A., CIF:9999999999999, LIPSA CNP;	A1
Act Normativ nr. 123, din 10/07/2012 emis de PARLAMENTUL ROMANIEI;		
B3	Intabulare, drept de PROPRIETATE, dobandit prin Lege, cota actuala 1/1, cota initiala 1/1 1) DISTRIBUTIE ENERGIE OLTENIA S.A., CIF:9999999999999, LIPSA CNP;	A1.1

**C. Partea III. SARCINI .**

Inscrieri privind dezmembramintele dreptului de proprietate, drepturi reale de garanție și sarcini	Referințe
NU SUNT	


## Anexa Nr. 1 La Partea I

## Teren

Nr cadastral	Suprafața (mp)*	Observații / Referințe
	1	

\* Suprafața este determinată în planul de proiecție Stereo 70.

## DETALII LINIARE IMOBIL



## Date referitoare la teren

Crt	Categorie folosință	Intravilan	Suprafața (mp)	Tarla	Parcelă	Nr. topo	Observații / Referințe
1	curți constructii	DA	1	4	170	-	

## Date referitoare la construcții

Crt	Număr	Destinație construcție	Supraf. (mp)	Situație juridică	Observații / Referințe
A1.1	-C1	construcții industriale și edilitare	1	Cu acte	Nr. niveluri:1; S. construita la sol:1 mp; S. construita desfasurata:1 mp; STALP

## Lungime Segmente

1) Valorile lungimilor segmentelor sunt obținute din proiecție în plan.

Punct început	X / Y	Punct sfârșit	X / Y	Lungime segment (** (m)
1	444.396,557 346.153,708	2	444.397,536 346.153,503	1.0
2	444.397,536 346.153,503	3	444.397,74 346.154,482	1.0
3	444.397,74 346.154,482	4	444.396,762 346.154,686	0.999

Punct început	X / Y	Punct sfârșit	X / Y	Lungime segment (** (m)
4	444.396,762 346.154,686	1	444.396,557 346.153,708	0.999

\*\* Lungimile segmentelor sunt determinate în planul de proiecție Stereo 70 și sunt rotunjite la 1 milimetru.

\*\*\* Distanța dintre puncte este formată din segmente cumulate ce sunt mai mici decât valoarea 1 milimetru.



**DATE DESPRE IMOBILUL NR. 4147**

Oficiul de Cadastru și Publicitate Imobiliară VALCEA  
Biroul de Cadastru și Publicitate Imobiliară Ramnicu Valcea

**A. Partea I. Descrierea imobilului**

TEREN Intravilan

Adresa: Loc. Voicesti, Jud. Valcea

Nr. Crt	Nr cadastral Nr. topografic	Suprafața* (mp)	Observații / Referințe
A1		2.300	Sector cadastral:8 Teren neimprejmuit;

**B. Partea II. Proprietari și acte**

Inscrieri privitoare la dreptul de proprietate și alte drepturi reale	Referințe
/	
Act Administrativ nr. 630/28718, din 25/04/2001 emis de CJSDPAT VALCEA (TITLU DE PROPRIETATE; );	
B1	A1
Intabulare, drept de PROPRIETATE, dobandit prin Reconstituire, cota actuala 1/1, cota initiala 1/1	
1) MIHALCEA D DUMITRU, LIPSA CNP;	

**C. Partea III. SARCINI .**

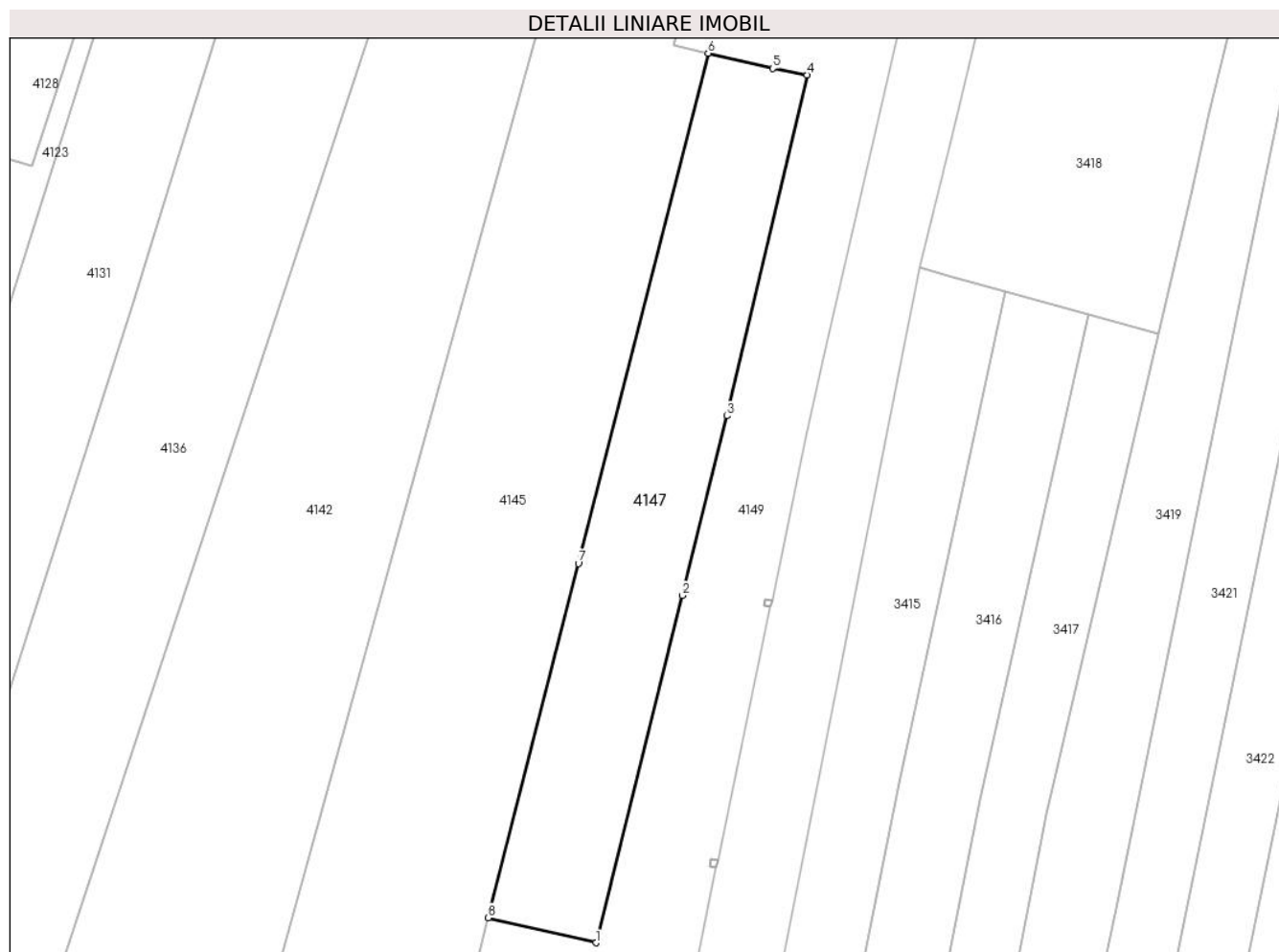
Inscrieri privind dezmembramintele dreptului de proprietate, drepturi reale de garanție și sarcini	Referințe
NU SUNT	

## Anexa Nr. 1 La Partea I

## Teren

Nr cadastral	Suprafața (mp)*	Observații / Referințe
	2.300	

\* Suprafața este determinată în planul de proiecție Stereo 70.



## Date referitoare la teren

Crt	Categorie folosință	Intravilan	Suprafața (mp)	Tarla	Parcelă	Nr. topo	Observații / Referințe
1	arabil	DA	1.347	4	170/1	-	
2	arabil	DA	953	4	170/1	-	

## Lungime Segmente

1) Valorile lungimilor segmentelor sunt obținute din proiecție în plan.

Punct început	X / Y	Punct sfârșit	X / Y	Lungime segment (** (m)
1	444.378,861 346.141,762	2	444.392,247 346.195,625	55.501
2	444.392,247 346.195,625	3	444.399,169 346.223,475	28.697
3	444.399,169 346.223,475	4	444.411,593 346.276,357	54.322
4	444.411,593 346.276,357	5	444.406,302 346.277,357	5.385

Punct început	X / Y	Punct sfârșit	X / Y	Lungime segment (** (m)
5	444.406,302 346.277,357	6	444.396,253 346.279,7	10.319
6	444.396,253 346.279,7	7	444.376,139 346.200,584	81.633
7	444.376,139 346.200,584	8	444.362,173 346.145,652	56.68
8	444.362,173 346.145,652	1	444.378,861 346.141,762	17.135

\*\* Lungimile segmentelor sunt determinate în planul de proiecție Stereo 70 și sunt rotunjite la 1 milimetru.

\*\*\* Distanța dintre puncte este formată din segmente cumulate ce sunt mai mici decât valoarea 1 milimetru.





**DATE DESPRE IMOBILUL NR. 4148**

Oficiul de Cadastru și Publicitate Imobiliară VALCEA  
Biroul de Cadastru și Publicitate Imobiliară Ramnicu Valcea

**A. Partea I. Descrierea imobilului**

TEREN Intravilan

Adresa: Loc. Voicestii Din Vale, Str Viitorului, Jud. Valcea

Nr. Crt	Nr cadastral Nr. topografic	Suprafața* (mp)	Observații / Referințe
A1		1	Sector cadastral:8 Teren neimprejmuit;

**Construcții**

Crt	Nr cadastral Nr. topografic	Adresa	Observații / Referințe
A1.1	-C1	Loc. Voicestii Din Vale, Str Viitorului, Jud. Valcea	Nr. niveluri:1; S. construita la sol:1 mp; S. construita desfasurata:1 mp; STALP

**B. Partea II. Proprietari și acte**

Inscrieri privitoare la dreptul de proprietate și alte drepturi reale		Referințe
/		
Act Normativ nr. 123, din 10/07/2012 emis de PARLAMENTUL ROMANIEI;		
B1	Intabulare, drept de PROPRIETATE, dobandit prin Lege, cota actuala 1/1, cota initiala 1/1 1) STATUL ROMAN, CIF:9999999999999, LIPSA CNP;	A1
Act Administrativ nr. 6, din 20/06/2005 emis de MINISTERUL ECONOMIEI;		
B2	Intabulare, drept de CONCESIUNE 1) DISTRIBUTIE ENERGIE OLTENIA S.A., CIF:9999999999999, LIPSA CNP;	A1
Act Normativ nr. 123, din 10/07/2012 emis de PARLAMENTUL ROMANIEI;		
B3	Intabulare, drept de PROPRIETATE, dobandit prin Lege, cota actuala 1/1, cota initiala 1/1 1) DISTRIBUTIE ENERGIE OLTENIA S.A., CIF:9999999999999, LIPSA CNP;	A1.1

**C. Partea III. SARCINI .**

Inscrieri privind dezmembramintele dreptului de proprietate, drepturi reale de garanție și sarcini	Referințe
NU SUNT	


## Anexa Nr. 1 La Partea I

## Teren

Nr cadastral	Suprafața (mp)*	Observații / Referințe
	1	

\* Suprafața este determinată în planul de proiecție Stereo 70.

## DETALII LINIARE IMOBIL



## Date referitoare la teren

Crt	Categorie folosință	Intravilan	Suprafața (mp)	Tarla	Parcelă	Nr. topo	Observații / Referințe
1	curți constructii	DA	1	4	170	-	

## Date referitoare la construcții

Crt	Număr	Destinație construcție	Supraf. (mp)	Situație juridică	Observații / Referințe
A1.1	-C1	construcții industriale și edilitare	1	Cu acte	Nr. niveluri:1; S. construita la sol:1 mp; S. construita desfasurata:1 mp; STALP

## Lungime Segmente

1) Valorile lungimilor segmentelor sunt obținute din proiecție în plan.

Punct început	X / Y	Punct sfârșit	X / Y	Lungime segment (** (m)
1	444.404,988 346.193,996	2	444.405,967 346.193,791	1.0
2	444.405,967 346.193,791	3	444.406,172 346.194,77	1.0
3	444.406,172 346.194,77	4	444.405,193 346.194,975	1.0

Punct început	X / Y	Punct sfârșit	X / Y	Lungime segment (** (m)
4	444.405,193 346.194,975	1	444.404,988 346.193,996	1.0

\*\* Lungimile segmentelor sunt determinate în planul de proiecție Stereo 70 și sunt rotunjite la 1 milimetru.

\*\*\* Distanța dintre puncte este formată din segmente cumulate ce sunt mai mici decât valoarea 1 milimetru.



**DATE DESPRE IMOBILUL NR. 4149**

Oficiul de Cadastru și Publicitate Imobiliară VALCEA  
 Biroul de Cadastru și Publicitate Imobiliară Ramnicu Valcea

**A. Partea I. Descrierea imobilului**

TEREN Intravilan

Adresa: Loc. Voicesti, Str Viitorului, Nr. 64, Jud. Valcea

Nr. Crt	Nr cadastral Nr. topografic	Suprafața* (mp)	Observații / Referințe
A1		5.030	Sector cadastral:8 Teren neimprejmuit;

**Construcții**

Crt	Nr cadastral Nr. topografic	Adresa	Observații / Referințe
A1.1	-C1	Loc. Voicesti, Str Viitorului, Nr. 64, Jud. Valcea	Nr. niveluri:1; S. construita la sol:80 mp; S. construita desfasurata:80 mp;

**B. Partea II. Proprietari și acte**

Inscrieri privitoare la dreptul de proprietate și alte drepturi reale		Referințe
/		
Hotarare Judecatoreasca nr. 2218, din 28/09/2007 emis de JUDECATORIA DRAGASANI (SENTINTA CIVILA; );		
B1	Intabulare, drept de PROPRIETATE, dobandit prin Hotarare Judecatoreasca, cota actuala 1/1, cota initiala 1/1 1) CONSTANTIN GHEORGHITA 2) CONSTANTIN DUMITRU	A1, A1.1

**C. Partea III. SARCINI .**

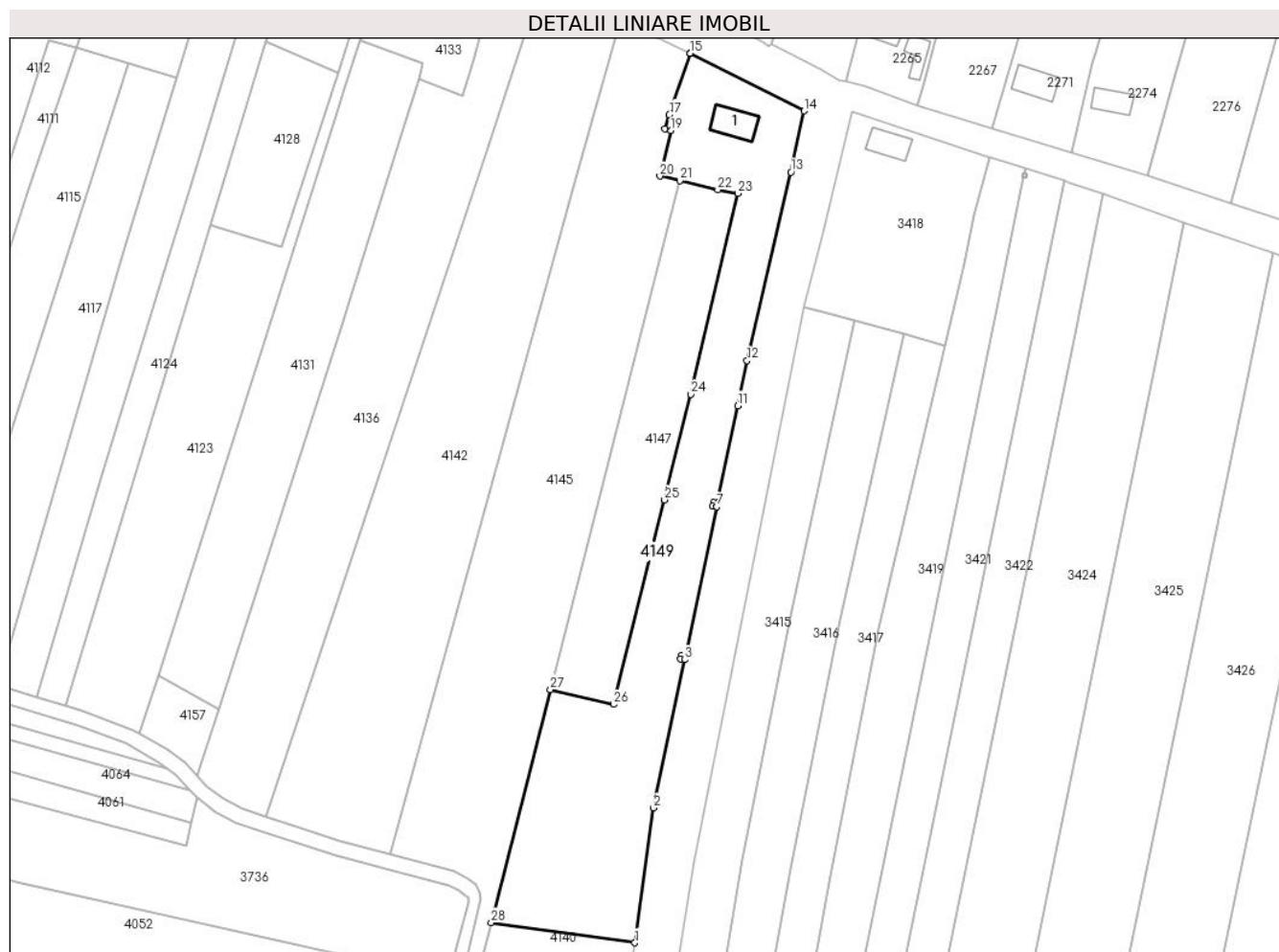
Inscrieri privind dezmembramintele dreptului de proprietate, drepturi reale de garanție și sarcini	Referințe
NU SUNT	

## Anexa Nr. 1 La Partea I

## Teren

Nr cadastral	Suprafața (mp)*	Observații / Referințe
	5.030	

\* Suprafața este determinată în planul de proiecție Stereo 70.



## Date referitoare la teren

Crt	Categorie folosință	Intravilan	Suprafața (mp)	Tarla	Parcelă	Nr. topo	Observații / Referințe
1	curți construcții	DA	882	4	169	-	
2	vie	DA	783	4	169,171,170	-	
3	arabil	DA	3.365	4	169,171,170	-	

## Date referitoare la construcții

Crt	Număr	Destinație construcție	Supraf. (mp)	Situație juridică	Observații / Referințe
A1.1	-C1	construcții de locuințe	80	Cu acte	Nr. niveluri:1; S. construita la sol:80 mp; S. construita desfasurata:80 mp;

## Lungime Segmente

1) Valorile lungimilor segmentelor sunt obținute din proiecție în plan.

Punct început	X / Y	Punct sfârșit	X / Y	Lungime segment (** (m)
1	444.384,432 346.078,937	2	444.389,368 346.114,477	35.881
3	444.397,536 346.153,503	4	444.396,557 346.153,708	1.0

Punct început	X / Y	Punct sfârșit	X / Y	Lungime segment (** (m)
2	444.389,368 346.114,477	3	444.397,536 346.153,503	39.872
4	444.396,557 346.153,708	5	444.396,762 346.154,686	0.999

Punct început	X / Y	Punct sfârșit	X / Y	Lungime segment (** (m)
5	444.396,762 346.154,686	6	444.397,74 346.154,482	0.999
7	444.405,967 346.193,791	8	444.404,988 346.193,996	1.0
9	444.405,193 346.194,975	10	444.406,172 346.194,77	1.0
11	444.411,542 346.220,428	12	444.414,028 346.232,306	12.135
13	444.425,592 346.281,96	14	444.429,068 346.298,113	16.523
15	444.399,094 346.313,257	16	444.398,998 346.313,302	0.106
17	444.393,535 346.297,123	18	444.392,322 346.293,451	3.867
19	444.393,999 346.292,886	20	444.390,996 346.280,925	12.332
21	444.396,253 346.279,7	22	444.406,302 346.277,357	10.319
23	444.411,593 346.276,357	24	444.399,169 346.223,475	54.322
25	444.392,247 346.195,625	26	444.378,861 346.141,762	55.501
27	444.362,173 346.145,652	28	444.346,563 346.084,255	63.35

Punct început	X / Y	Punct sfârșit	X / Y	Lungime segment (** (m)
6	444.397,74 346.154,482	7	444.405,967 346.193,791	40.161
8	444.404,988 346.193,996	9	444.405,193 346.194,975	1.0
10	444.406,172 346.194,77	11	444.411,542 346.220,428	26.214
12	444.414,028 346.232,306	13	444.425,592 346.281,96	50.983
14	444.429,068 346.298,113	15	444.399,094 346.313,257	33.582
16	444.398,998 346.313,302	17	444.393,535 346.297,123	17.076
18	444.392,322 346.293,451	19	444.393,999 346.292,886	1.77
20	444.390,996 346.280,925	21	444.396,253 346.279,7	5.398
22	444.406,302 346.277,357	23	444.411,593 346.276,357	5.385
24	444.399,169 346.223,475	25	444.392,247 346.195,625	28.697
26	444.378,861 346.141,762	27	444.362,173 346.145,652	17.135
28	444.346,563 346.084,255	1	444.384,432 346.078,937	38.241

\*\* Lungimile segmentelor sunt determinate în planul de proiecție Stereo 70 și sunt rotunjite la 1 milimetru.

\*\*\* Distanța dintre puncte este formată din segmente cumulate ce sunt mai mici decât valoarea 1 milimetru.





**DATE DESPRE IMOBILUL NR. 4153**

Oficiul de Cadastru și Publicitate Imobiliară VALCEA  
Biroul de Cadastru și Publicitate Imobiliară Ramnicu Valcea

**A. Partea I. Descrierea imobilului**

TEREN Extravilan

Adresa: Jud. Valcea

Nr. Crt	Nr cadastral Nr. topografic	Suprafața* (mp)	Observații / Referințe
A1		192	Sector cadastral:8 Teren neimprejmuit;

**B. Partea II. Proprietari și acte**

Inscrieri privitoare la dreptul de proprietate și alte drepturi reale	Referințe
/	
Act Administrativ nr. 618/28718, din 25/04/2001 emis de CJSDPAT VALCEA (TITLU DE PROPRIETATE; );	
B1	A1
Intabulare, drept de PROPRIETATE, dobandit prin Reconstituire, cota actuala 1/1, cota initiala 1/1 1) MITRACHE GHEORGHE, LIPSA CNP;	

**C. Partea III. SARCINI .**

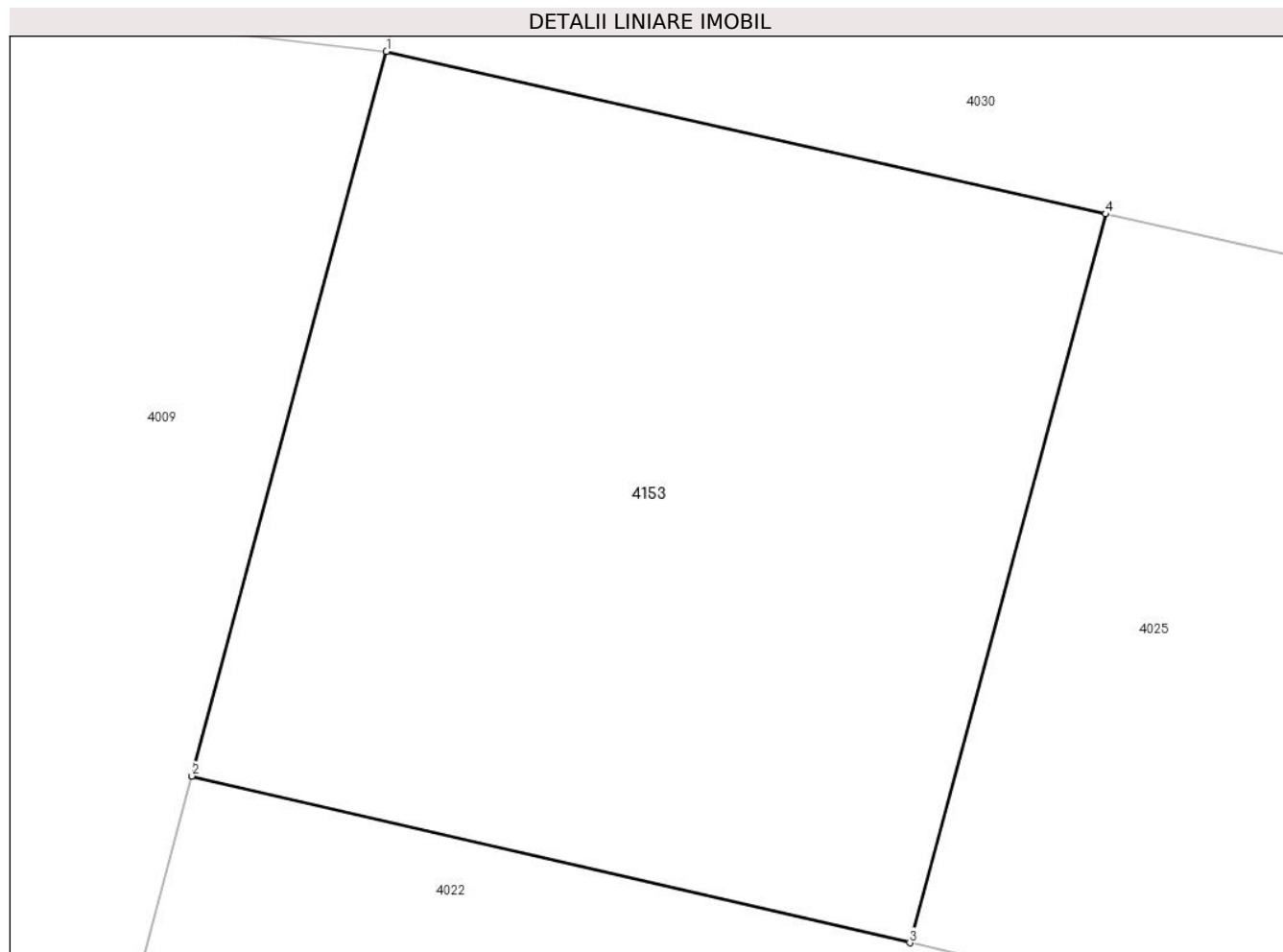
Inscrieri privind dezmembramintele dreptului de proprietate, drepturi reale de garanție și sarcini	Referințe
NU SUNT	

## Anexa Nr. 1 La Partea I

## Teren

Nr cadastral	Suprafața (mp)*	Observații / Referințe
	192	

\* Suprafața este determinată în planul de proiecție Stereo 70.



## Date referitoare la teren

Crt	Categorie folosință	Intra vilan	Suprafața (mp)	Tarla	Parcelă	Nr. topo	Observații / Referințe
1	arabil	NU	192	3	216/1	-	

## Lungime Segmente

1) Valorile lungimilor segmentelor sunt obținute din proiecție în plan.

Punct început	X / Y	Punct sfârșit	X / Y	Lungime segment (** (m)
1	443.817,84 345.813,981	2	443.814,216 345.800,5	13.96
2	443.814,216 345.800,5	3	443.827,585 345.797,4	13.724
3	443.827,585 345.797,4	4	443.831,229 345.810,958	14.039
4	443.831,229 345.810,958	1	443.817,84 345.813,981	13.726

\*\* Lungimile segmentelor sunt determinate în planul de proiecție Stereo 70 și sunt rotunjite la 1 milimetru.

**\*\*\* Distanţa dintre puncte este formată din segmente cumulate ce sunt mai mici decât valoarea 1 milimetru.**



**DATE DESPRE IMOBILUL NR. 4154**

Oficiul de Cadastru și Publicitate Imobiliară VALCEA  
Biroul de Cadastru și Publicitate Imobiliară Ramnicu Valcea

**A. Partea I. Descrierea imobilului**

TEREN Extravilan

Nr. CF vechi:55  
Nr. cadastral vechi:51

Adresa: Jud. Valcea

Nr. Crt	Nr cadastral Nr. topografic	Suprafața* (mp)	Observații / Referințe
A1		Din acte: 2.774 Masurata: 2.466	Sector cadastral:8 Teren neimprejmuit; DIFERENTA DE SUPRAFATA SE REGASESTE LA ID 4018

**Construcții**

Crt	Nr cadastral Nr. topografic	Adresa	Observații / Referințe
A1.1	-C1	Jud. Valcea	Nr. niveluri:1; S. construita la sol:42 mp; S. construita desfasurata:42 mp;

**B. Partea II. Proprietari și acte**

Inscrieri privitoare la dreptul de proprietate și alte drepturi reale	Referințe
/	
Act Notarial nr. 6/2001, din 29/01/2001 emis de BNP PIRVU IOANA (CERTIFICAT DE MOSTENITOR; );	
B1	Intabulare, drept de PROPRIETATE, dobandit prin Succesiune, cota actuala 1/1, cota initiala 1/1 1) TATUT NICULINA
Act Administrativ nr. 398, din 01/02/2024 emis de PRIMARIA COMUNEI VOICESTI (ADEVERINTA; );	
B2	Intabulare, drept de PROPRIETATE, dobandit prin Construire, cota actuala 1/1, cota initiala 1/1 1) TATUT NICULINA

**C. Partea III. SARCINI .**

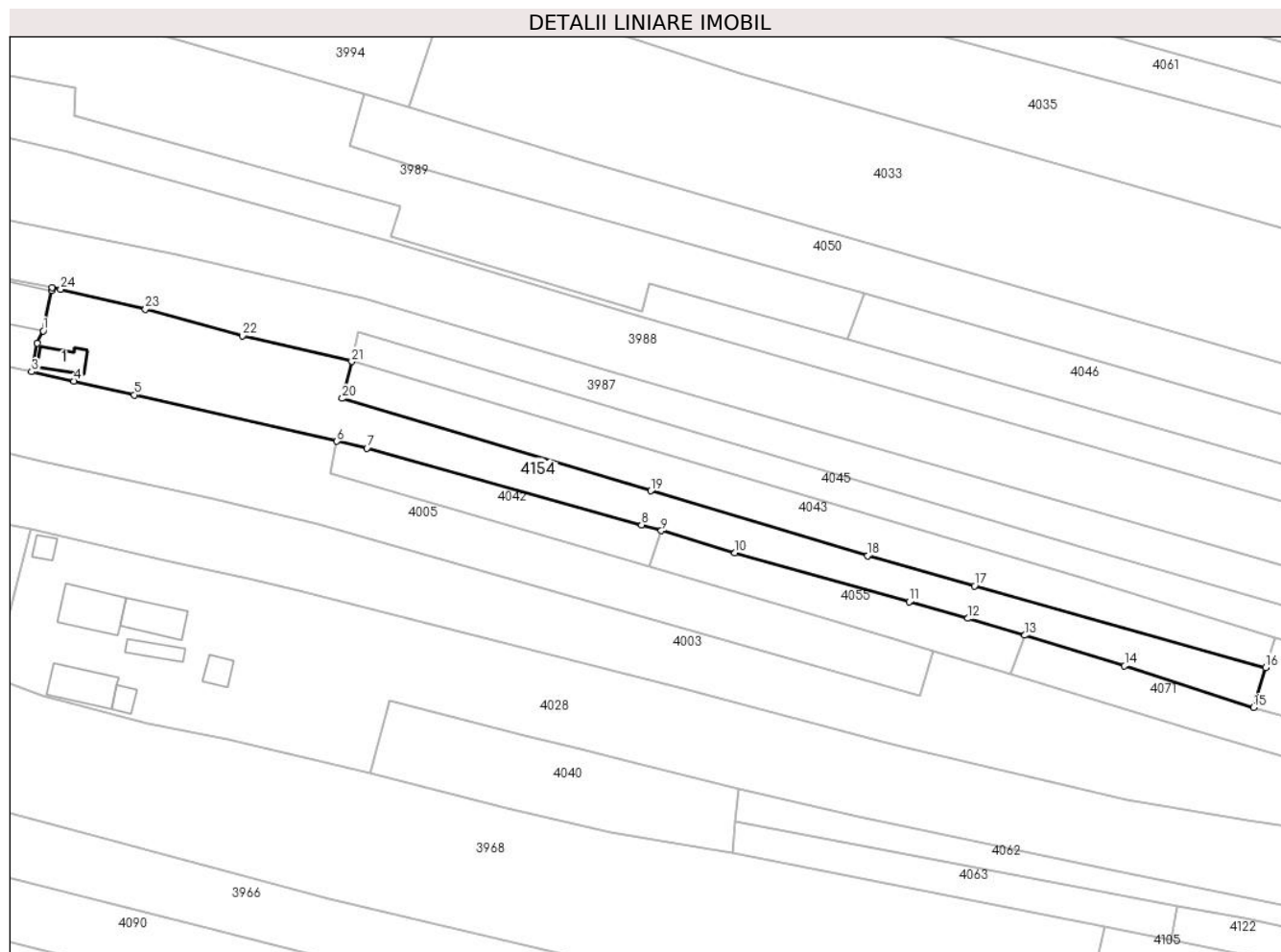
Inscrieri privind dezmembramintele dreptului de proprietate, drepturi reale de garanție și sarcini	Referințe
NU SUNT	

## Anexa Nr. 1 La Partea I

## Teren

Nr cadastral	Suprafața (mp)*	Observații / Referințe
	Din acte: 2.774 Masurata: 2.466	DIFERENTA DE SUPRAFATA SE REGASESTE LA ID 4018

\* Suprafața este determinată în planul de proiecție Stereo 70.



## Date referitoare la teren

Crt	Categorie folosință	Intravilan	Suprafața (mp)	Tarla	Parcelă	Nr. topo	Observații / Referințe
1	curți constructii	NU	352	3	46	-	
2	arabil	NU	1.197	3	41,42,43,44,45	-	
3	vie	NU	468	3	41,42,43,44,45	-	
4	faneata	NU	449	3	41,42,43,44,45	-	

## Date referitoare la construcții

Crt	Număr	Destinație construcție	Supraf. (mp)	Situație juridică	Observații / Referințe
A1.1	-C1	construcții de locuințe	42	Cu acte	Nr. niveluri:1; S. construita la sol:42 mp; S. construita desfasurata:42 mp;

## Lungime Segmente

1) Valorile lungimilor segmentelor sunt obținute din proiecție în plan.

Punct început	X / Y	Punct sfârșit	X / Y	Lungime segment (** (m)	Punct început	X / Y	Punct sfârșit	X / Y	Lungime segment (** (m)
---------------	-------	---------------	-------	-------------------------	---------------	-------	---------------	-------	-------------------------

Punct început	X / Y	Punct sfârșit	X / Y	Lungime segment (** (m)
1	443.821,961 346.115,902	2	443.820,773 346.113,418	2.753
3	443.819,624 346.107,668	4	443.828,161 346.105,767	8.746
5	443.840,296 346.102,993	6	443.881,148 346.093,655	41.906
7	443.887,202 346.092,261	8	443.942,599 346.076,78	57.519
9	443.946,576 346.075,597	10	443.961,436 346.071,176	15.504
11	443.996,536 346.061,266	12	444.008,353 346.057,93	12.279
13	444.019,851 346.054,524	14	444.039,969 346.048,358	21.042
15	444.065,94 346.039,961	16	444.068,426 346.048,038	8.451
17	444.009,726 346.064,501	18	443.988,179 346.070,545	22.379
19	443.944,446 346.083,644	20	443.882,251 346.102,273	64.925
21	443.884,165 346.109,725	22	443.862,109 346.114,881	22.651
23	443.842,579 346.120,237	24	443.825,473 346.124,282	17.578
25	443.823,734 346.124,625	26	443.823,613 346.124,013	0.624

Punct început	X / Y	Punct sfârșit	X / Y	Lungime segment (** (m)
2	443.820,773 346.113,418	3	443.819,624 346.107,668	5.864
4	443.828,161 346.105,767	5	443.840,296 346.102,993	12.448
6	443.881,148 346.093,655	7	443.887,202 346.092,261	6.212
8	443.942,599 346.076,78	9	443.946,576 346.075,597	4.149
10	443.961,436 346.071,176	11	443.996,536 346.061,266	36.472
12	444.008,353 346.057,93	13	444.019,851 346.054,524	11.992
14	444.039,969 346.048,358	15	444.065,94 346.039,961	27.295
16	444.068,426 346.048,038	17	444.009,726 346.064,501	60.965
18	443.988,179 346.070,545	19	443.944,446 346.083,644	45.653
20	443.882,251 346.102,273	21	443.884,165 346.109,725	7.694
22	443.862,109 346.114,881	23	443.842,579 346.120,237	20.251
24	443.825,473 346.124,282	25	443.823,734 346.124,625	1.773
26	443.823,613 346.124,013	1	443.821,961 346.115,902	8.278

\*\* Lungimile segmentelor sunt determinate în planul de proiecție Stereo 70 și sunt rotunjite la 1 milimetru.

\*\*\* Distanța dintre puncte este formată din segmente cumulate ce sunt mai mici decât valoarea 1 milimetru.





**DATE DESPRE IMOBILUL NR. 4155**

Oficiul de Cadastru și Publicitate Imobiliară VALCEA  
Biroul de Cadastru și Publicitate Imobiliară Ramnicu Valcea

**A. Partea I. Descrierea imobilului**

TEREN Necunoscut

Adresa: Loc. Voicestii Din Vale, Str Viitorului, Jud. Valcea

Nr. Crt	Nr cadastral Nr. topografic	Suprafața* (mp)	Observații / Referințe
A1		2.411	Sector cadastral:8 Teren neimprejmuit;

**Construcții**

Crt	Nr cadastral Nr. topografic	Adresa	Observații / Referințe
A1.1	-C1	Loc. Voicestii Din Vale, Str Viitorului, Jud. Valcea	Nr. niveluri:1; S. construita la sol:66 mp; S. construita desfasurata:66 mp;

**B. Partea II. Proprietari și acte**

Inscrieri privitoare la dreptul de proprietate și alte drepturi reale		Referințe
/		
Hotarare Judecatoreasca nr. 304/A, din 18/12/2008 emis de TRIBUNALUL VALCEA (SENTINTA CIVILA; );		
B1	Intabulare, drept de PROPRIETATE, dobandit prin Hotarare Judecatoreasca, cota actuala 1/1, cota initiala 1/1 1) CUREA FLOAREA DEFUNCT:Da	A1
Act Administrativ nr. 398, din 01/02/2024 emis de PRIMARIA COMUNEI VOICESTI (ADEVERINTA; );		
B2	Intabulare, drept de PROPRIETATE, dobandit prin Construire, cota actuala 1/1, cota initiala 1/1 1) CUREA FLOAREA DEFUNCT:Da	A1.1

**C. Partea III. SARCINI .**

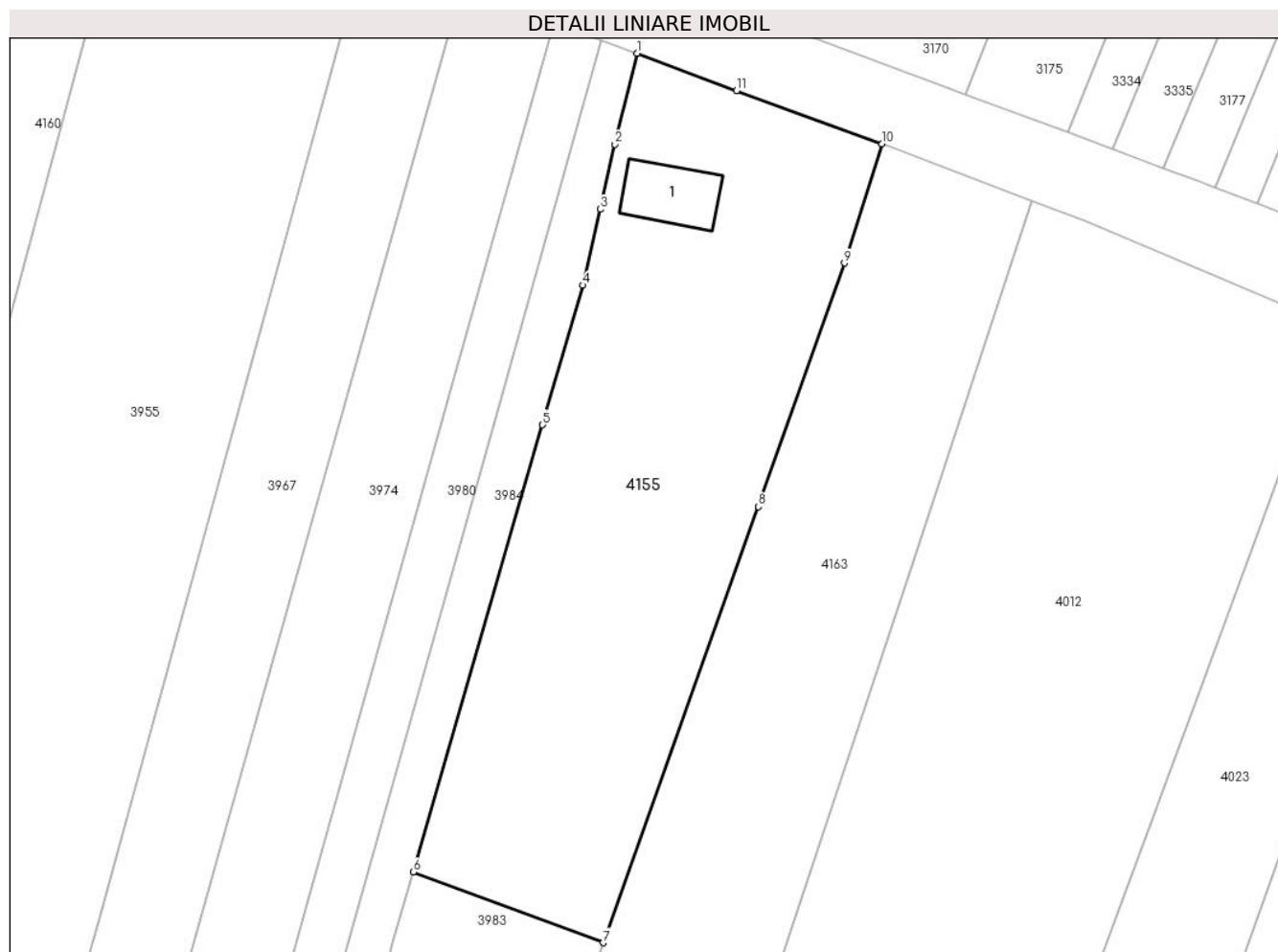
Inscrieri privind dezmembramintele dreptului de proprietate, drepturi reale de garanție și sarcini	Referințe
NU SUNT	

## Anexa Nr. 1 La Partea I

## Teren

Nr cadastral	Suprafața (mp)*	Observații / Referințe
	2.411	

\* Suprafața este determinată în planul de proiecție Stereo 70.



## Date referitoare la teren

Crt	Categorie folosință	Intravilan	Suprafața (mp)	Tarla	Parcelă	Nr. topo	Observații / Referințe
1	curți constructii	DA	447	4	49	-	
2	arabil	DA	716	4	44,45,47,48	-	
3	arabil	NU	1.248	4	44,45,47,48	-	

## Date referitoare la construcții

Crt	Număr	Destinație construcție	Supraf. (mp)	Situație juridică	Observații / Referințe
A1.1	-C1	construcții de locuințe	66	Cu acte	Nr. niveluri:1; S. construita la sol:66 mp; S. construita desfasurata:66 mp;

## Lungime Segmente

1) Valorile lungimilor segmentelor sunt obținute din proiecție în plan.

Punct început	X / Y	Punct sfârșit	X / Y	Lungime segment (** (m)
1	443.805,571 346.552,581	2	443.803,091 346.542,442	10.438
2	443.803,091 346.542,442	3	443.801,444 346.535,207	7.42

Punct început	X / Y	Punct sfârșit	X / Y	Lungime segment (** (m)
3	443.801,444 346.535,207	4	443.799,518 346.526,747	8.676
4	443.799,518 346.526,747	5	443.795,012 346.511,194	16.193
5	443.795,012 346.511,194	6	443.780,578 346.461,37	51.873
6	443.780,578 346.461,37	7	443.801,754 346.453,498	22.592
7	443.801,754 346.453,498	8	443.819,085 346.502,076	51.577
8	443.819,085 346.502,076	9	443.828,661 346.529,204	28.769
9	443.828,661 346.529,204	10	443.832,869 346.542,48	13.927
10	443.832,869 346.542,48	11	443.816,628 346.548,416	17.292
11	443.816,628 346.548,416	1	443.805,571 346.552,581	11.815

\*\* Lungimile segmentelor sunt determinate în planul de proiecție Stereo 70 și sunt rotunjite la 1 milimetru.

\*\*\* Distanța dintre puncte este formată din segmente cumulate ce sunt mai mici decât valoarea 1 milimetru.



**DATE DESPRE IMOBILUL NR. 4156**

Oficiul de Cadastru și Publicitate Imobiliară VALCEA  
 Biroul de Cadastru și Publicitate Imobiliară Ramnicu Valcea

**A. Partea I. Descrierea imobilului**

TEREN Necunoscut

Adresa: Loc. Voicestii Din Vale, Jud. Valcea

Nr. Crt	Nr cadastral Nr. topografic	Suprafața* (mp)	Observații / Referințe
A1		Din acte: 4.754 Masurata: 3.754	Sector cadastral:8 Teren neimprejmuit; DIFERENTA DE SUPRAFATA SE REGASESTE LA ID 4038

**B. Partea II. Proprietari și acte**

Inscrieri privitoare la dreptul de proprietate și alte drepturi reale		Referințe
/		
Act Administrativ nr. 934, din 18/03/2003 emis de CJSDPAT VALCEA (TITLU DE PROPRIETATE; );		
B1	Intabulare, drept de PROPRIETATE, dobandit prin Reconstituire, cota actuala 1/1, cota initiala 1/1 1) <b>ANDRONIE V ILIE</b> , LIPSA CNP; DEFUNCT:Da	A1

**C. Partea III. SARCINI .**

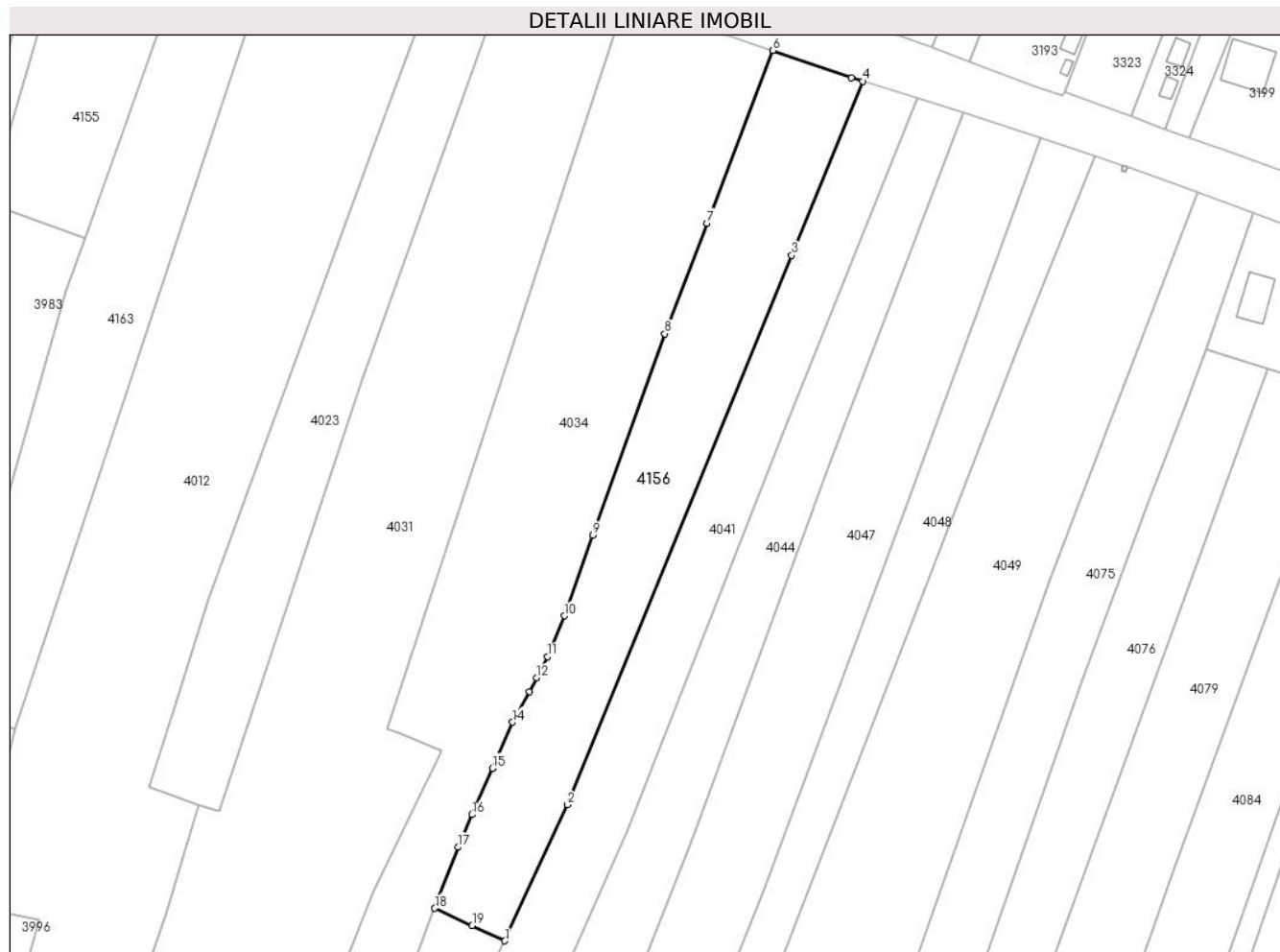
Inscrieri privind dezmembramintele dreptului de proprietate, drepturi reale de garanție și sarcini	Referințe
NU SUNT	

## Anexa Nr. 1 La Partea I

## Teren

Nr cadastral	Suprafața (mp)*	Observații / Referințe
	Din acte: 4.754 Masurata: 3.754	DIFERENTA DE SUPRAFATA SE REGASESTE LA ID 4038

\* Suprafața este determinată în planul de proiecție Stereo 70.



## Date referitoare la teren

Crt	Categorie folosință	Intravilan	Suprafața (mp)	Tarla	Parcelă	Nr. topo	Observații / Referințe
1	arabil	DA	833	4	81,82	-	
2	arabil	NU	2.717	4	81,82	-	
3	vie	NU	204	4	-	-	

## Lungime Segmente

1) Valorile lungimilor segmentelor sunt obținute din proiecție în plan.

Punct început	X / Y	Punct sfârșit	X / Y	Lungime segment (** (m)
1	443.894,067 346.299,155	2	443.907,821 346.329,043	32.901
2	443.907,821 346.329,043	3	443.957,072 346.449,812	130.426
3	443.957,072 346.449,812	4	443.972,672 346.488,076	41.322

Punct început	X / Y	Punct sfârșit	X / Y	Lungime segment (** (m)
4	443.972,672 346.488,076	5	443.970,201 346.488,856	2.591
5	443.970,201 346.488,856	6	443.952,941 346.494,819	18.261
6	443.952,941 346.494,819	7	443.938,505 346.456,844	40.626
7	443.938,505 346.456,844	8	443.929,233 346.432,548	26.005
8	443.929,233 346.432,548	9	443.913,438 346.388,261	47.019
9	443.913,438 346.388,261	10	443.907,118 346.370,579	18.778
10	443.907,118 346.370,579	11	443.903,449 346.361,625	9.677
11	443.903,449 346.361,625	12	443.901,053 346.356,954	5.25
12	443.901,053 346.356,954	13	443.899,511 346.353,949	3.378
13	443.899,511 346.353,949	14	443.895,778 346.347,21	7.704
14	443.895,778 346.347,21	15	443.891,345 346.337,092	11.047
15	443.891,345 346.337,092	16	443.886,878 346.326,897	11.131
16	443.886,878 346.326,897	17	443.883,732 346.319,717	7.839
17	443.883,732 346.319,717	18	443.878,68 346.306,327	14.311
18	443.878,68 346.306,327	19	443.886,885 346.302,533	9.04
19	443.886,885 346.302,533	1	443.894,067 346.299,155	7.937

\*\* Lungimile segmentelor sunt determinate în planul de proiecție Stereo 70 și sunt rotunjite la 1 milimetru.

\*\*\* Distanța dintre puncte este formată din segmente cumulate ce sunt mai mici decât valoarea 1 milimetru.





**DATE DESPRE IMOBILUL NR. 4157**

Oficiul de Cadastru și Publicitate Imobiliară VALCEA  
Biroul de Cadastru și Publicitate Imobiliară Ramnicu Valcea

**A. Partea I. Descrierea imobilului**

TEREN Extravilan

Adresa: Jud. Valcea

Nr. Crt	Nr cadastral Nr. topografic	Suprafața* (mp)	Observații / Referințe
A1		Din acte: 3.500 Masurata: 300	Sector cadastral:8 Teren neimprejmuit; DIFERENTA DE SUPRAFATA SE REGASESTE LA ID 4131

**B. Partea II. Proprietari și acte**

Inscrieri privitoare la dreptul de proprietate și alte drepturi reale		Referințe
/		
Act Administrativ nr. 630/28718, din 25/04/2001 emis de CJSDPAT VALCEA (TITLU DE PROPRIETATE; );		
B1	Intabulare, drept de PROPRIETATE, dobandit prin Reconstituire, cota actuala 1/1, cota initiala 1/1 1) MIHALCEA D DUMITRU, LIPSA CNP;	A1

**C. Partea III. SARCINI .**

Inscrieri privind dezmembramintele dreptului de proprietate, drepturi reale de garanție și sarcini	Referințe
NU SUNT	

## Anexa Nr. 1 La Partea I

## Teren

Nr cadastral	Suprafața (mp)*	Observații / Referințe
	Din acte: 3.500 Masurata: 300	DIFERENTA DE SUPRAFATA SE REGASESTE LA ID 4131

\* Suprafața este determinată în planul de proiecție Stereo 70.



## Date referitoare la teren

Crt	Categorie folosință	Intra vilan	Suprafața (mp)	Tarla	Parcelă	Nr. topo	Observații / Referințe
1	arabil	NU	300	4	165	-	

## Lungime Segmente

1) Valorile lungimilor segmentelor sunt obținute din proiecție în plan.

Punct început	X / Y	Punct sfârșit	X / Y	Lungime segment (** (m)
1	444.269,161 346.122,836	2	444.274,785 346.140,414	18.456
2	444.274,785 346.140,414	3	444.258,745 346.149,437	18.404
3	444.258,745 346.149,437	4	444.253,85 346.134,033	16.163
4	444.253,85 346.134,033	5	444.261,018 346.130,0	8.225
5	444.261,018 346.130,0	6	444.265,845 346.126,35	6.052

Punct început	X / Y	Punct sfârșit	X / Y	Lungime segment (** (m)
6	444.265,845 346.126,35	1	444.269,161 346.122,836	4.832

\*\* Lungimile segmentelor sunt determinate în planul de proiecție Stereo 70 și sunt rotunjite la 1 milimetru.

\*\*\* Distanța dintre puncte este formată din segmente cumulate ce sunt mai mici decât valoarea 1 milimetru.



**DATE DESPRE IMOBILUL NR. 4159**

Oficiul de Cadastru și Publicitate Imobiliară VALCEA  
Biroul de Cadastru și Publicitate Imobiliară Ramnicu Valcea

**A. Partea I. Descrierea imobilului**

TEREN Intravilan

Adresa: Loc. Voicestii Din Vale, Str Viitorului, Jud. Valcea

Nr. Crt	Nr cadastral Nr. topografic	Suprafața* (mp)	Observații / Referințe
A1		360	Sector cadastral:8 Teren neimprejmuit;

**B. Partea II. Proprietari și acte**

Inscrieri privitoare la dreptul de proprietate și alte drepturi reale	Referințe
/	
Act Normativ nr. 7, din 13/03/1996 emis de PARLAMENTUL ROMANIEI (LEGE; );	
B1	A1
Intabulare, drept de PROPRIETATE, dobândit prin Lege, cota actuala 1/1, cota initiala 1/1	
1) NEIDENTIFICAT NEIDENTIFICAT	
Act Administrativ nr. 398, din 01/02/2024 emis de PRIMARIA COMUNEI VOICESTI (ADEVERINTA; );	
B2	A1
SE NOTEAZA POSESIA FAPTICA IN FAVOAREA LUI:	
1) ROTARU GHEORGHE	
2) ROTARU ANETA	

**C. Partea III. SARCINI .**

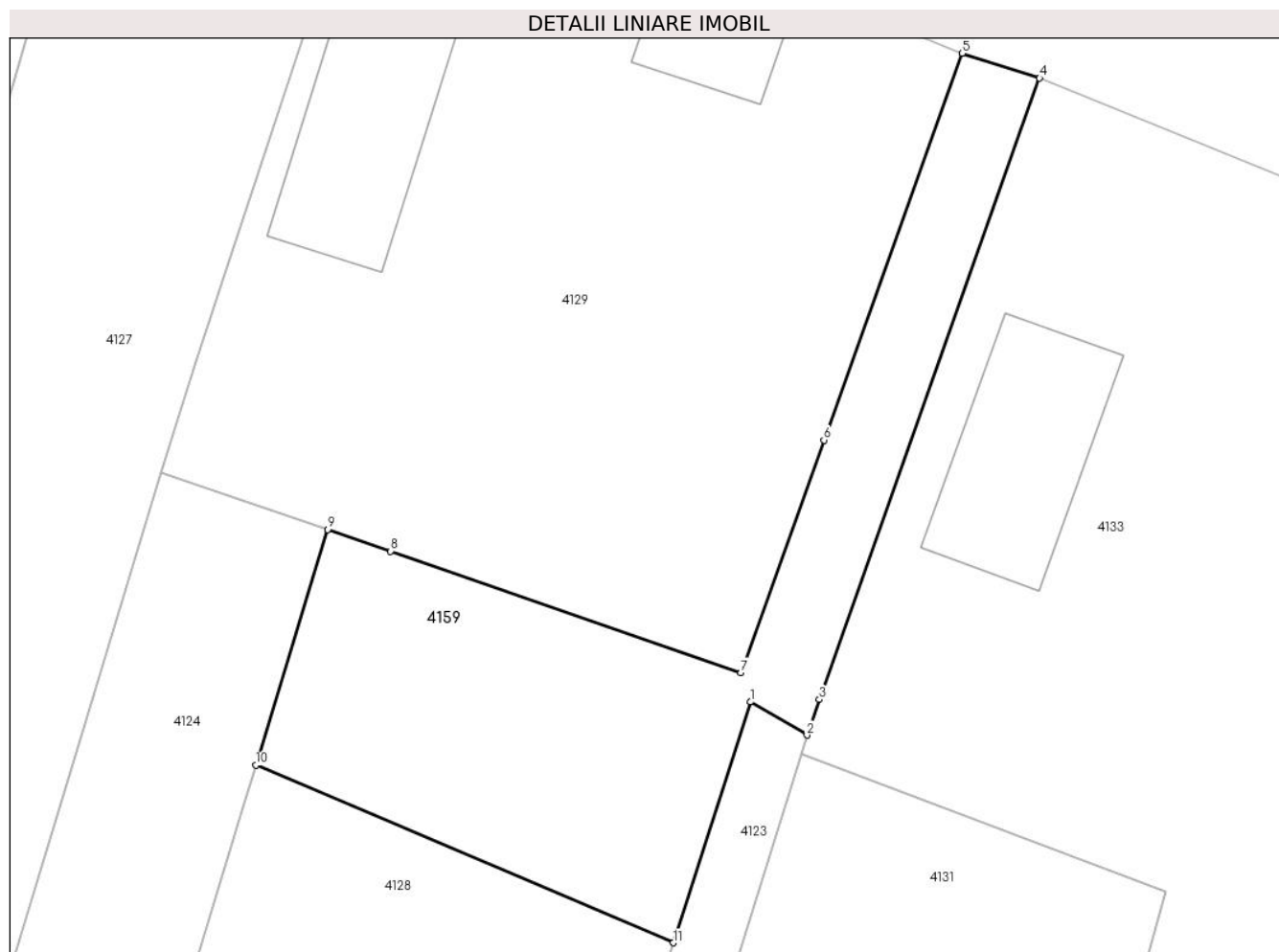
Inscrieri privind dezmembramintele dreptului de proprietate, drepturi reale de garanție și sarcini	Referințe
NU SUNT	

## Anexa Nr. 1 La Partea I

## Teren

Nr cadastral	Suprafața (mp)*	Observații / Referințe
	360	

\* Suprafața este determinată în planul de proiecție Stereo 70.



## Date referitoare la teren

Crt	Categorie folosință	Intravilan	Suprafața (mp)	Tarla	Parcelă	Nr. topo	Observații / Referințe
1	arabil	DA	360	4	162	-	

## Lungime Segmente

1) Valorile lungimilor segmentelor sunt obținute din proiecție în plan.

Punct început	X / Y	Punct sfârșit	X / Y	Lungime segment (** (m)
1	444.309,653 346.319,15	2	444.312,215 346.317,642	2.973
2	444.312,215 346.317,642	3	444.312,773 346.319,256	1.708
3	444.312,773 346.319,256	4	444.322,767 346.347,44	29.903
4	444.322,767 346.347,44	5	444.319,255 346.348,57	3.689
5	444.319,255 346.348,57	6	444.312,978 346.331,023	18.636

Punct început	X / Y	Punct sfârșit	X / Y	Lungime segment (** (m)
6	444.312,978 346.331,023	7	444.309,206 346.320,48	11.197
7	444.309,206 346.320,48	8	444.293,319 346.325,983	16.813
8	444.293,319 346.325,983	9	444.290,457 346.326,971	3.028
9	444.290,457 346.326,971	10	444.287,196 346.316,276	11.181
10	444.287,196 346.316,276	11	444.306,145 346.308,225	20.588
11	444.306,145 346.308,225	1	444.309,653 346.319,15	11.474

\*\* Lungimile segmentelor sunt determinate în planul de proiecție Stereo 70 și sunt rotunjite la 1 milimetru.

\*\*\* Distanța dintre puncte este formată din segmente cumulate ce sunt mai mici decât valoarea 1 milimetru.





**DATE DESPRE IMOBILUL NR. 4160**

Oficiul de Cadastru și Publicitate Imobiliară VALCEA  
Biroul de Cadastru și Publicitate Imobiliară Ramnicu Valcea

**A. Partea I. Descrierea imobilului**

TEREN Necunoscut

Adresa: Loc. Voicestii Din Vale, Jud. Valcea

Nr. Crt	Nr cadastral Nr. topografic	Suprafața* (mp)	Observații / Referințe
A1		3.012	Sector cadastral:8 Teren neimprejmuit;

**B. Partea II. Proprietari și acte**

Inscrieri privitoare la dreptul de proprietate și alte drepturi reale	Referințe
/	
Hotarare Judecatoreasca nr. 872, din 08/03/2012 emis de JUDECATORIA DRAGASANI (SENTINTA CIVILA; );	
B1	Intabulare, drept de PROPRIETATE, dobandit prin Hotarare Judecatoreasca, cota actuala 1/1, cota initiala 1/1 1) DUTU VASILE

**C. Partea III. SARCINI .**

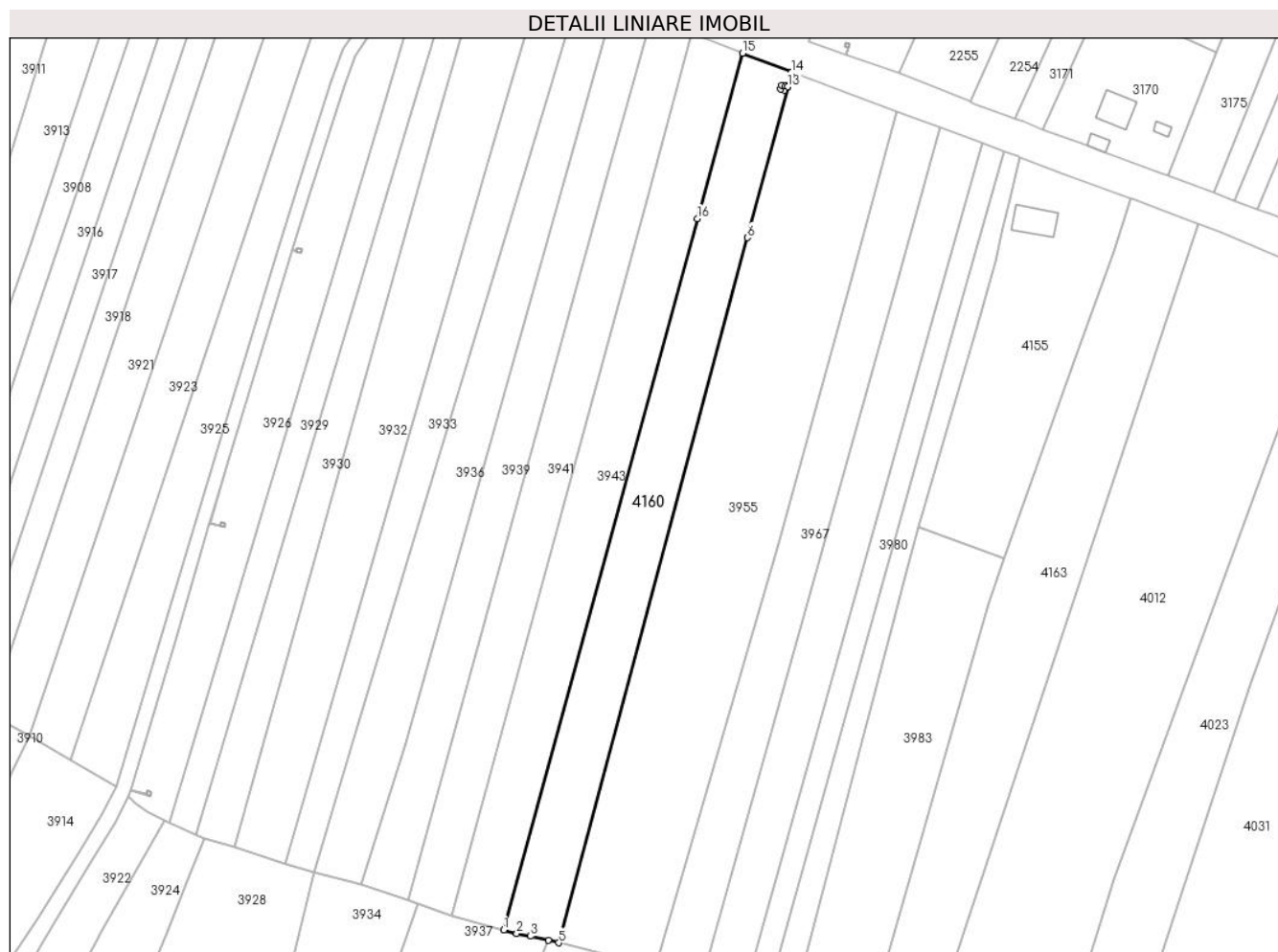
Inscrieri privind dezmembramintele dreptului de proprietate, drepturi reale de garanție și sarcini	Referințe
NU SUNT	

## Anexa Nr. 1 La Partea I

## Teren

Nr cadastral	Suprafața (mp)*	Observații / Referințe
	3.012	

\* Suprafața este determinată în planul de proiecție Stereo 70.



## Date referitoare la teren

Crt	Categorie folosință	Intravilan	Suprafața (mp)	Tarla	Parcelă	Nr. topo	Observații / Referințe
1	arabil	DA	552	4	22,23	-	
2	arabil	NU	2.460	4	22,23	-	

## Lungime Segmente

1) Valorile lungimilor segmentelor sunt obținute din proiecție în plan.

Punct început	X / Y	Punct sfârșit	X / Y	Lungime segment (** (m)
1	443.677,859 346.361,605	2	443.681,095 346.360,733	3.351
2	443.681,095 346.360,733	3	443.684,535 346.360,072	3.503
3	443.684,535 346.360,072	4	443.688,874 346.359,135	4.439
4	443.688,874 346.359,135	5	443.691,489 346.358,448	2.704

Punct început	X / Y	Punct sfârșit	X / Y	Lungime segment (** (m)
5	443.691,489 346.358,448	6	443.738,158 346.532,728	180.42
6	443.738,158 346.532,728	7	443.748,131 346.569,97	38.554
7	443.748,131 346.569,97	8	443.747,562 346.570,122	0.589
8	443.747,562 346.570,122	9	443.747,339 346.569,199	0.95
9	443.747,339 346.569,199	10	443.746,367 346.569,434	1.0
10	443.746,367 346.569,434	11	443.746,602 346.570,406	1.0
11	443.746,602 346.570,406	12	443.747,574 346.570,171	1.0
12	443.747,574 346.570,171	13	443.748,144 346.570,019	0.59
13	443.748,144 346.570,019	14	443.749,102 346.573,599	3.706
14	443.749,102 346.573,599	15	443.736,954 346.578,32	13.033
15	443.736,954 346.578,32	16	443.725,798 346.537,409	42.405
16	443.725,798 346.537,409	1	443.677,859 346.361,605	182.223

\*\* Lungimile segmentelor sunt determinate în planul de proiecție Stereo 70 și sunt rotunjite la 1 milimetru.

\*\*\* Distanța dintre puncte este formată din segmente cumulate ce sunt mai mici decât valoarea 1 milimetru.



**DATE DESPRE IMOBILUL NR. 4161**

Oficiul de Cadastru și Publicitate Imobiliară VALCEA  
Biroul de Cadastru și Publicitate Imobiliară Ramnicu Valcea

**A. Partea I. Descrierea imobilului**

TEREN Intravilan

Adresa: Loc. Voicesti, Str Eroilor, Jud. Valcea

Nr. Crt	Nr cadastral Nr. topografic	Suprafața* (mp)	Observații / Referințe
A1		250	Sector cadastral:8 Teren neimprejmuit;

**Construcții**

Crt	Nr cadastral Nr. topografic	Adresa	Observații / Referințe
A1.1	-C1	Loc. Voicesti, Str Eroilor, Jud. Valcea	Nr. niveluri:1; S. construita la sol:105 mp; S. construita desfasurata:105 mp;

**B. Partea II. Proprietari și acte**

Inscrieri privitoare la dreptul de proprietate și alte drepturi reale	Referințe
/	
Act Notarial nr. 154, din 03/03/1998 emis de BNP CONSTANTIN BANU (CERTIFICAT DE MOSTENITOR; );	
B1	A1, A1.1
Intabulare, drept de PROPRIETATE, dobandit prin Succesiune, cota actuala 1/1, cota initiala 1/1 1) SPORNIC-POPESCU PAULA	

**C. Partea III. SARCINI .**

Inscrieri privind dezmembramintele dreptului de proprietate, drepturi reale de garanție și sarcini	Referințe
NU SUNT	

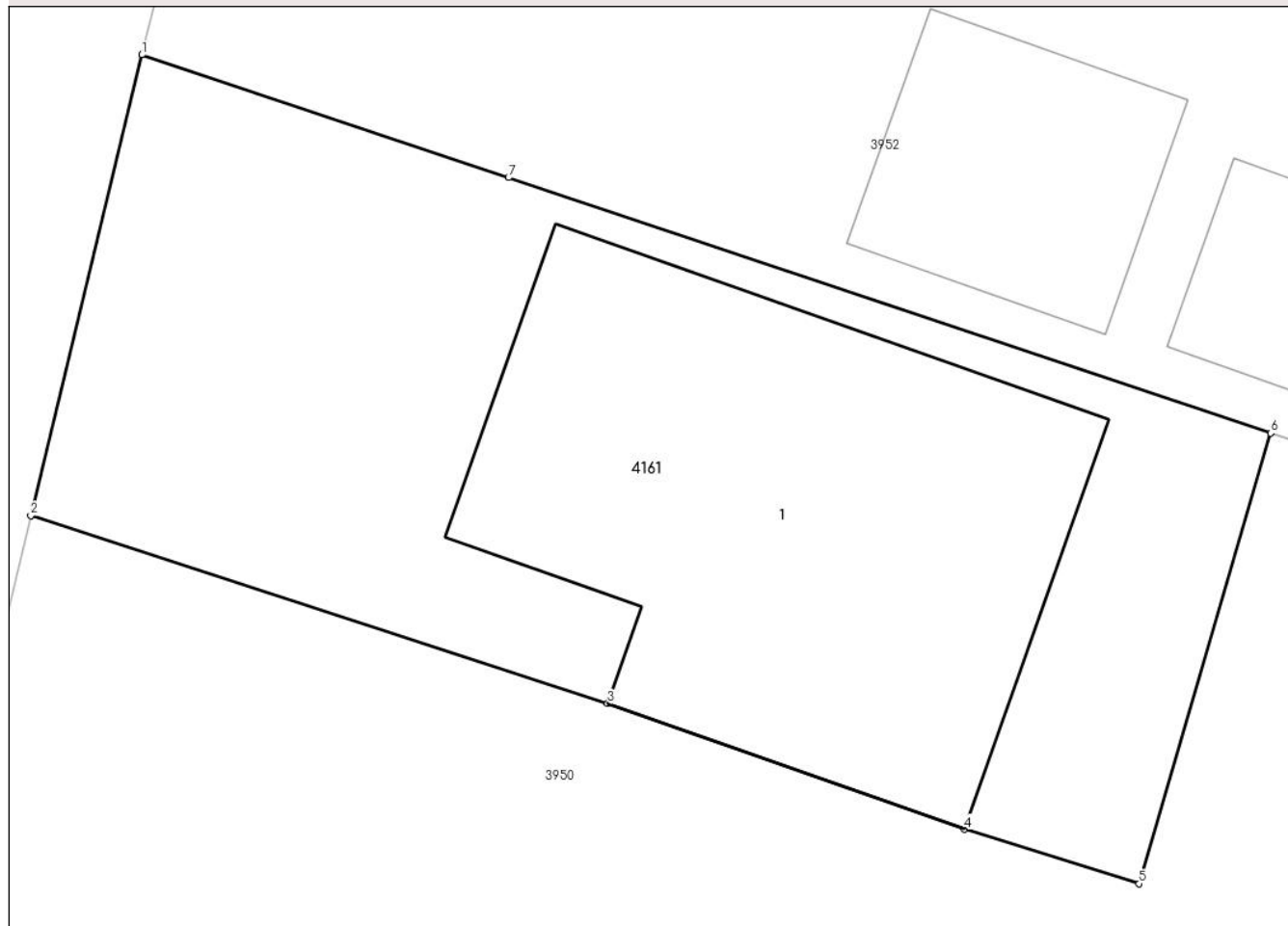
## Anexa Nr. 1 La Partea I

## Teren

Nr cadastral	Suprafața (mp)*	Observații / Referințe
	250	

\* Suprafața este determinată în planul de proiecție Stereo 70.

## DETALII LINIARE IMOBIL



## Date referitoare la teren

Crt	Categorie folosință	Intra vilan	Suprafața (mp)	Tarla	Parcelă	Nr. topo	Observații / Referințe
1	curți constructii	DA	250	3	174	-	

## Date referitoare la construcții

Crt	Număr	Destinație construcție	Supraf. (mp)	Situație juridică	Observații / Referințe
A1.1	-C1	construcții de locuințe	105	Cu acte	Nr. niveluri:1; S. construita la sol:105 mp; S. construita desfasurata:105 mp;

## Lungime Segmente

1) Valorile lungimilor segmentelor sunt obținute din proiecție în plan.

Punct început	X / Y	Punct sfârșit	X / Y	Lungime segment (** (m)
1	443.690,027 345.948,398	2	443.687,671 345.938,611	10.067
2	443.687,671 345.938,611	3	443.699,924 345.934,625	12.885
3	443.699,924 345.934,625	4	443.707,499 345.931,955	8.032
4	443.707,499 345.931,955	5	443.711,215 345.930,8	3.891

Punct început	X / Y	Punct sfârșit	X / Y	Lungime segment (** (m)
5	443.711,215 345.930,8	6	443.714,01 345.940,368	9.968
6	443.714,01 345.940,368	7	443.697,816 345.945,79	17.078
7	443.697,816 345.945,79	1	443.690,027 345.948,398	8.214

\*\* Lungimile segmentelor sunt determinate în planul de proiecție Stereo 70 și sunt rotunjite la 1 milimetru.

\*\*\* Distanța dintre puncte este formată din segmente cumulate ce sunt mai mici decât valoarea 1 milimetru.





**DATE DESPRE IMOBILUL NR. 4162**

Oficiul de Cadastru și Publicitate Imobiliară VALCEA  
Biroul de Cadastru și Publicitate Imobiliară Ramnicu Valcea

**A. Partea I. Descrierea imobilului**

TEREN Necunoscut

Adresa: Loc. Voicesti, Str Unirii, Nr. 18, Jud. Valcea

Nr. Crt	Nr cadastral Nr. topografic	Suprafața* (mp)	Observații / Referințe
A1		1.298	Sector cadastral:8 Teren imprejmuit;

**Construcții**

Crt	Nr cadastral Nr. topografic	Adresa	Observații / Referințe
A1.1	-C1	Loc. Voicesti, Str Unirii, Nr. 18, Jud. Valcea	Nr. niveluri:1; S. construita la sol:55 mp; S. construita desfasurata:55 mp;
A1.2	-C2	Loc. Voicesti, Str Unirii, Nr. 18, Jud. Valcea	Nr. niveluri:1; S. construita la sol:33 mp; S. construita desfasurata:33 mp;

**B. Partea II. Proprietari și acte**

Inscrieri privitoare la dreptul de proprietate și alte drepturi reale		Referințe
/		
Act Administrativ nr. 398, din 01/02/2024 emis de PRIMARIA COMUNEI VOICESTI (ADEVERINTA; );		
B1	Inscrierea posesiei, drept de PROPRIETATE, dobandit prin Lege, cota actuala 1/1, cota initiala 1/1 1) CUREA CONSTANTA	A1
B2	Intabulare, drept de PROPRIETATE, dobandit prin Construire, cota actuala 1/1, cota initiala 1/1 1) CUREA CONSTANTA	A1.1, A1.2

**C. Partea III. SARCINI .**

Inscrieri privind dezmembramintele dreptului de proprietate, drepturi reale de garanție și sarcini	Referințe
NU SUNT	

## Anexa Nr. 1 La Partea I

## Teren

Nr cadastral	Suprafața (mp)*	Observații / Referințe
	1.298	

\* Suprafața este determinată în planul de proiecție Stereo 70.



## Date referitoare la teren

Crt	Categorie folosință	Intra vilan	Suprafața (mp)	Tarla	Parcelă	Nr. topo	Observații / Referințe
1	curți constructii	DA	533	4	52	-	
2	arabil	DA	238	4	50	-	
3	arabil	NU	527	4	50	-	

## Date referitoare la construcții

Crt	Număr	Destinație construcție	Supraf. (mp)	Situație juridică	Observații / Referințe
A1.1	-C1	construcții de locuințe	55	Cu acte	Nr. niveluri:1; S. construita la sol:55 mp; S. construita desfasurata:55 mp;
A1.2	-C2	construcții anexa	Din acte: 32 Masurata: 33	Cu acte	Nr. niveluri:1; S. construita la sol:33 mp; S. construita desfasurata:33 mp;

## Lungime Segmente

1) Valorile lungimilor segmentelor sunt obținute din proiecție în plan.

Punct început	X / Y	Punct sfârșit	X / Y	Lungime segment (** (m)
1	443.771,443 346.350,373	2	443.766,569 346.332,91	18.13

Punct început	X / Y	Punct sfârșit	X / Y	Lungime segment (** (m)
2	443.766,569 346.332,91	3	443.762,513 346.318,361	15.104
3	443.762,513 346.318,361	4	443.760,012 346.309,392	9.311
4	443.760,012 346.309,392	5	443.758,672 346.304,429	5.141
5	443.758,672 346.304,429	6	443.755,704 346.293,439	11.384
6	443.755,704 346.293,439	7	443.752,092 346.277,864	15.988
7	443.752,092 346.277,864	8	443.752,86 346.272,081	5.834
8	443.752,86 346.272,081	9	443.766,452 346.269,45	13.844
9	443.766,452 346.269,45	10	443.766,564 346.269,429	0.114
10	443.766,564 346.269,429	11	443.774,925 346.301,01	32.669
11	443.774,925 346.301,01	12	443.776,79 346.307,32	6.58
12	443.776,79 346.307,32	13	443.778,654 346.314,635	7.549
13	443.778,654 346.314,635	14	443.781,246 346.324,78	10.471
14	443.781,246 346.324,78	15	443.786,5 346.345,68	21.55
15	443.786,5 346.345,68	1	443.771,443 346.350,373	15.771

\*\* Lungimile segmentelor sunt determinate în planul de proiecție Stereo 70 și sunt rotunjite la 1 milimetru.

\*\*\* Distanța dintre puncte este formată din segmente cumulate ce sunt mai mici decât valoarea 1 milimetru.



**DATE DESPRE IMOBILUL NR. 4163**

Oficiul de Cadastru și Publicitate Imobiliară VALCEA  
 Biroul de Cadastru și Publicitate Imobiliară Ramnicu Valcea

**A. Partea I. Descrierea imobilului**

TEREN Necunoscut

Adresa: Loc. Voicestii Din Vale, Jud. Valcea

Nr. Crt	Nr cadastral Nr. topografic	Suprafața* (mp)	Observații / Referințe
A1		Din acte: 4.485 Masurata: 3.654	Sector cadastral:8 Teren neimprejmuit;

**B. Partea II. Proprietari și acte**

Inscrieri privitoare la dreptul de proprietate și alte drepturi reale		Referințe
/		
Act Administrativ nr. 630/28718, din 25/04/2001 emis de CJSDPAT VALCEA (TITLU DE PROPRIETATE; );		
B1	Intabulare, drept de PROPRIETATE, dobandit prin Reconstituire, cota actuala 1/1, cota initiala 1/1 1) MIHALCEA D DUMITRU, LIPSA CNP;	A1

**C. Partea III. SARCINI .**

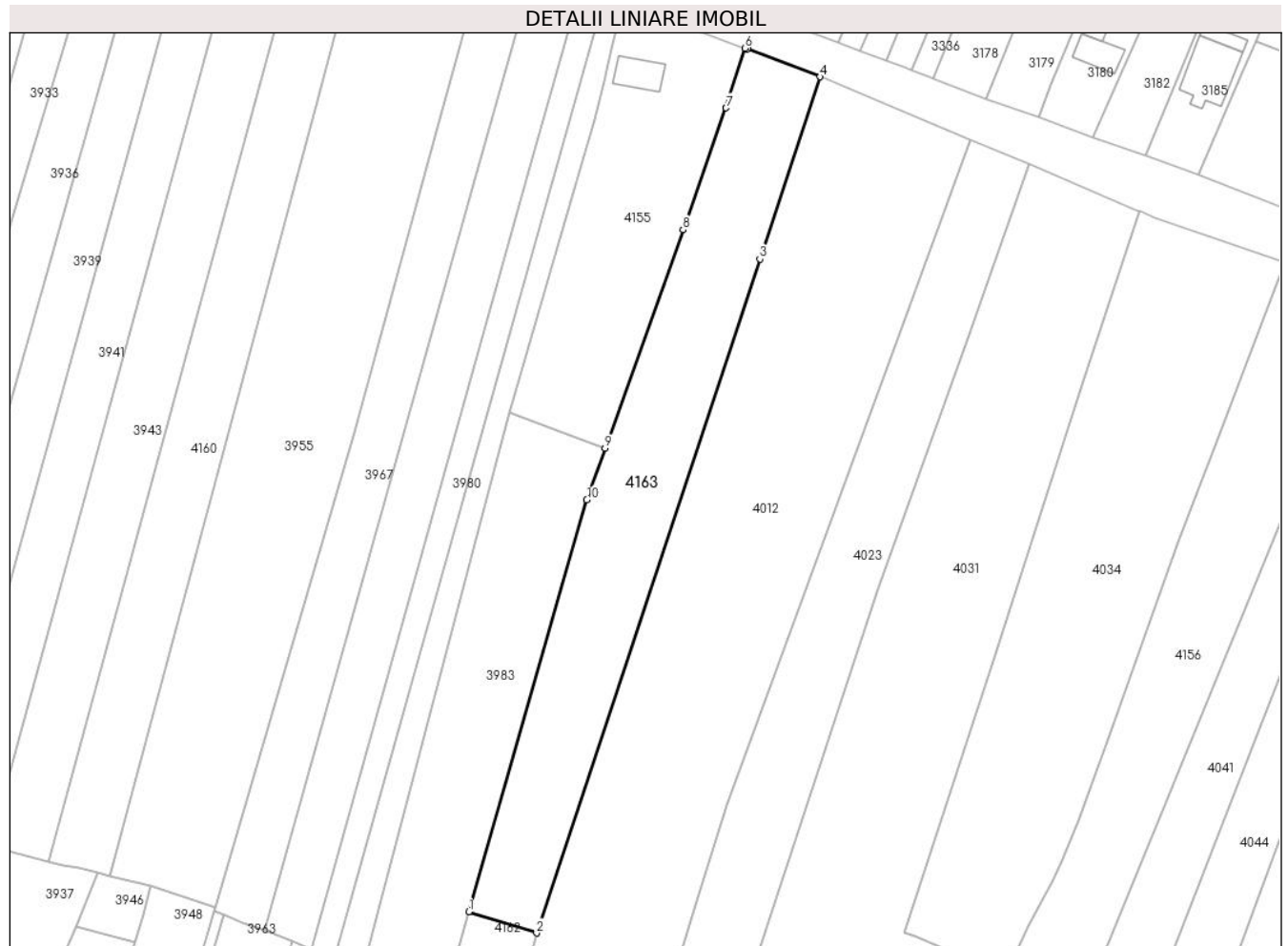
Inscrieri privind dezmembramintele dreptului de proprietate, drepturi reale de garanție și sarcini	Referințe
NU SUNT	

## Anexa Nr. 1 La Partea I

## Teren

Nr cadastral	Suprafața (mp)*	Observații / Referințe
	Din acte: 4.485 Masurata: 3.654	

\* Suprafața este determinată în planul de proiecție Stereo 70.



## Date referitoare la teren

Crt	Categorie folosință	Intravilan	Suprafața (mp)	Tarla	Parcelă	Nr. topo	Observații / Referințe
1	arabil	DA	765	4	50	-	
2	arabil	NU	2.889	4	50	-	

## Lungime Segmente

1) Valorile lungimilor segmentelor sunt obținute din proiecție în plan.

Punct început	X / Y	Punct sfârșit	X / Y	Lungime segment (** (m)
1	443.771,443 346.350,373	2	443.786,5 346.345,68	15.771
2	443.786,5 346.345,68	3	443.836,175 346.495,603	157.938
3	443.836,175 346.495,603	4	443.849,592 346.536,14	42.7
4	443.849,592 346.536,14	5	443.833,39 346.542,29	17.33

Punct început	X / Y	Punct sfârșit	X / Y	Lungime segment (** (m)
5	443.833,39 346.542,29	6	443.832,869 346.542,48	0.555
6	443.832,869 346.542,48	7	443.828,661 346.529,204	13.927
7	443.828,661 346.529,204	8	443.819,085 346.502,076	28.769
8	443.819,085 346.502,076	9	443.801,754 346.453,498	51.577
9	443.801,754 346.453,498	10	443.797,675 346.442,001	12.199
10	443.797,675 346.442,001	1	443.771,443 346.350,373	95.309

\*\* Lungimile segmentelor sunt determinate în planul de proiecție Stereo 70 și sunt rotunjite la 1 milimetru.

\*\*\* Distanța dintre puncte este formată din segmente cumulate ce sunt mai mici decât valoarea 1 milimetru.





**DATE DESPRE IMOBILUL NR. 4172**

Oficiul de Cadastru și Publicitate Imobiliară VALCEA  
Biroul de Cadastru și Publicitate Imobiliară Ramnicu Valcea

**A. Partea I. Descrierea imobilului**

TEREN Extravilan

Adresa: Jud. Valcea

Nr. Crt	Nr cadastral Nr. topografic	Suprafața* (mp)	Observații / Referințe
A1		96	Sector cadastral:8 Teren neimprejmuit;

**B. Partea II. Proprietari și acte**

Inscrieri privitoare la dreptul de proprietate și alte drepturi reale		Referințe
/		
Act Normativ nr. 7, din 13/03/1996 emis de PARLAMENTUL ROMÂNIEI (LEGE; ,art.13);		
B1	Inscrierea posesiei, drept de PROPRIETATE, dobandit prin Lege, cota actuala 1/1, cota initiala 1/1 1) NEIDENTIFICAT NEIDENTIFICAT	A1
B2	Se notează mențiunea proprietar neidentificat, rezerva comisiei locale de fond funciar.	A1

**C. Partea III. SARCINI .**

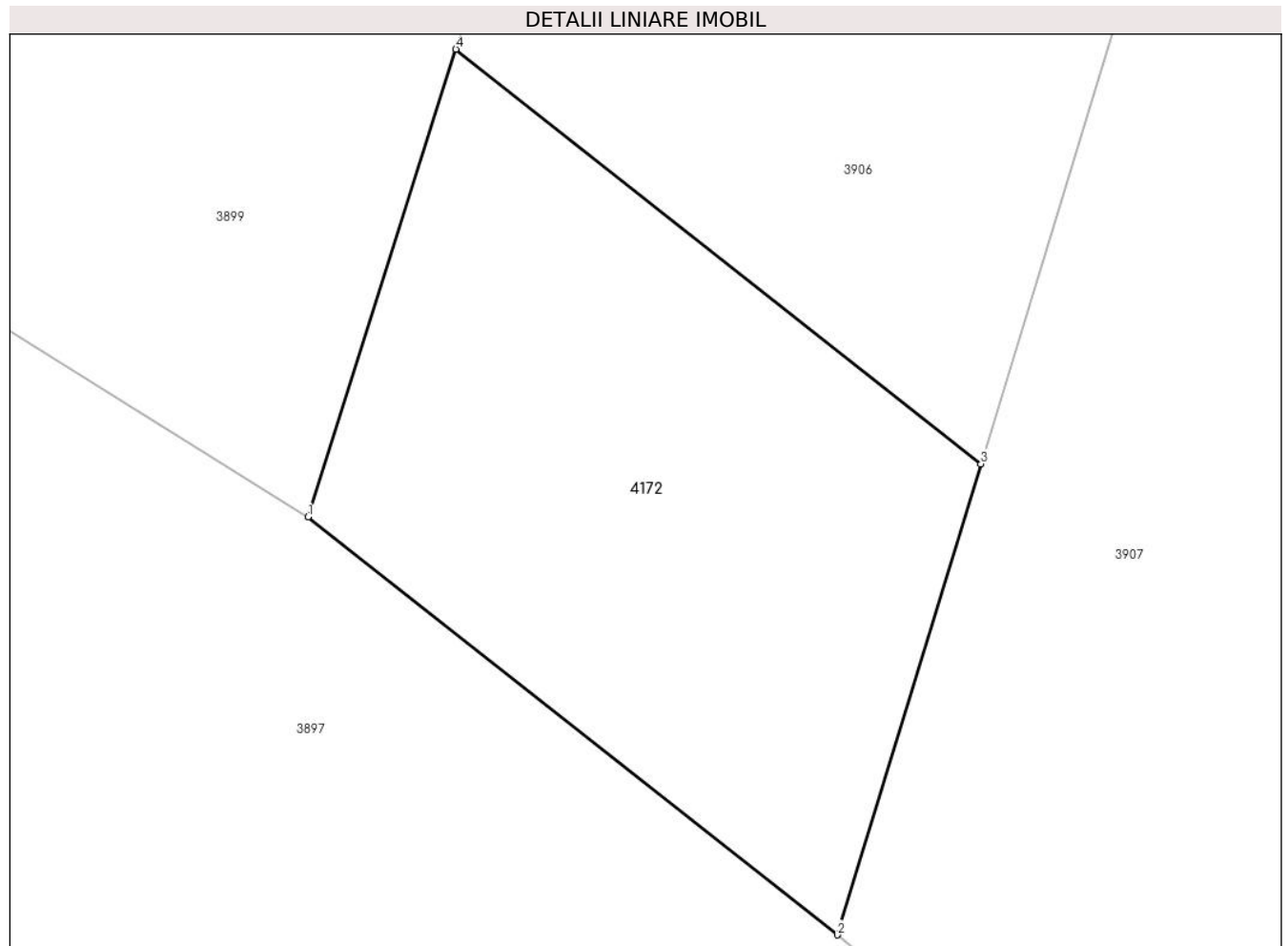
Inscrieri privind dezmembramintele dreptului de proprietate, drepturi reale de garanție și sarcini	Referințe
NU SUNT	

## Anexa Nr. 1 La Partea I

## Teren

Nr cadastral	Suprafața (mp)*	Observații / Referințe
	96	

\* Suprafața este determinată în planul de proiecție Stereo 70.



## Date referitoare la teren

Crt	Categorie folosință	Intra vilan	Suprafața (mp)	Tarla	Parcelă	Nr. topo	Observații / Referințe
1	arabil	NU	96	1	86	-	

## Lungime Segmente

1) Valorile lungimilor segmentelor sunt obținute din proiecție în plan.

Punct început	X / Y	Punct sfârșit	X / Y	Lungime segment (** (m)
1	443.482,192 346.467,122	2	443.491,539 346.459,748	11.906
2	443.491,539 346.459,748	3	443.494,078 346.468,055	8.686
3	443.494,078 346.468,055	4	443.484,803 346.475,373	11.814
4	443.484,803 346.475,373	1	443.482,192 346.467,122	8.654

\*\* Lungimile segmentelor sunt determinate în planul de proiecție Stereo 70 și sunt rotunjite la 1 milimetru.

**\*\*\* Distanţa dintre puncte este formată din segmente cumulate ce sunt mai mici decât valoarea 1 milimetru.**



**DATE DESPRE IMOBILUL NR. 4173**

Oficiul de Cadastru și Publicitate Imobiliară VALCEA  
Biroul de Cadastru și Publicitate Imobiliară Ramnicu Valcea

**A. Partea I. Descrierea imobilului**

TEREN Extravilan

Adresa: Jud. Valcea

Nr. Crt	Nr cadastral Nr. topografic	Suprafața* (mp)	Observații / Referințe
A1		2.085	Sector cadastral:8 Teren neimprejmuit;

**B. Partea II. Proprietari și acte**

Inscrieri privitoare la dreptul de proprietate și alte drepturi reale	Referințe
/	
Hotarare Judecatoreasca nr. 1932, din 27/06/2008 emis de JUDECATORIA DRAGASANI (SENTINTA CIVILA; );	
B1	A1
Intabulare, drept de PROPRIETATE, dobandit prin Hotarare Judecatoreasca, cota actuala 1/1, cota initiala 1/1	
1) GENTEA DANUT	
2) GENTEA PAULA DEFUNCT:Da	

**C. Partea III. SARCINI .**

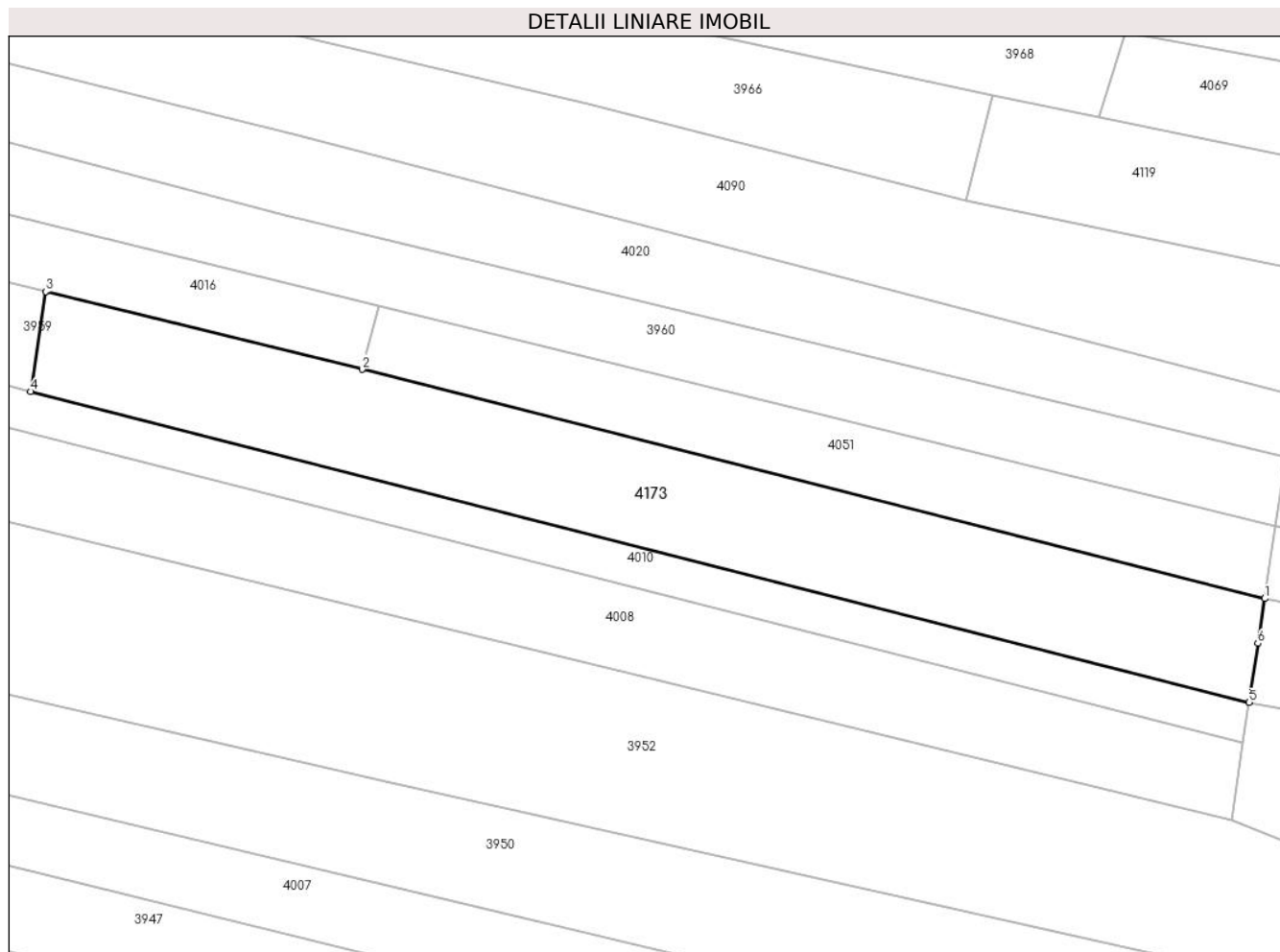
Inscrieri privind dezmembramintele dreptului de proprietate, drepturi reale de garanție și sarcini	Referințe
NU SUNT	

## Anexa Nr. 1 La Partea I

## Teren

Nr cadastral	Suprafața (mp)*	Observații / Referințe
	2.085	

\* Suprafața este determinată în planul de proiecție Stereo 70.



## Date referitoare la teren

Crt	Categorie folosință	Intravilan	Suprafața (mp)	Tarla	Parcelă	Nr. topo	Observații / Referințe
1	arabil	NU	2.085	3	128	-	

## Lungime Segmente

1) Valorile lungimilor segmentelor sunt obținute din proiecție în plan.

Punct început	X / Y	Punct sfârșit	X / Y	Lungime segment (** (m)
1	444.012,982 345.915,342	2	443.898,679 345.944,326	117.921
2	443.898,679 345.944,326	3	443.858,601 345.954,165	41.268
3	443.858,601 345.954,165	4	443.856,705 345.941,524	12.782
4	443.856,705 345.941,524	5	444.011,008 345.902,184	159.239
5	444.011,008 345.902,184	6	444.012,129 345.909,658	7.558

Punct început	X / Y	Punct sfârșit	X / Y	Lungime segment (** (m)
6	444.012,129 345.909,658	1	444.012,982 345.915,342	5.748

\*\* Lungimile segmentelor sunt determinate în planul de proiecție Stereo 70 și sunt rotunjite la 1 milimetru.

\*\*\* Distanța dintre puncte este formată din segmente cumulate ce sunt mai mici decât valoarea 1 milimetru.

