

**DATE DESPRE IMOBILUL NR. 3570**

Oficiul de Cadastru și Publicitate Imobiliară VALCEA
Biroul de Cadastru și Publicitate Imobiliară Ramnicu Valcea

A. Partea I. Descrierea imobilului

TEREN Intravilan

Adresa: Loc. Tighina, Str Biruintei, Jud. Valcea

Nr. Crt	Nr cadastral Nr. topografic	Suprafața* (mp)	Observații / Referințe
A1		1	Sector cadastral:41 Teren neimpregmuit;

Construcții

Crt	Nr cadastral Nr. topografic	Adresa	Observații / Referințe
A1.1	-C1	Loc. Tighina, Str Biruintei, Jud. Valcea	Nr. niveluri:1; S. construita la sol:1 mp; S. construita desfasurata:1 mp; STALP

B. Partea II. Proprietari și acte

Inscrieri privitoare la dreptul de proprietate și alte drepturi reale		Referințe
/		
Act Normativ nr. 123, din 10/07/2012 emis de PARLAMENTUL ROMANIEI;		
B1	Intabulare, drept de PROPRIETATE, dobandit prin Lege, cota actuala 1/1, cota initiala 1/1 1) STATUL ROMAN, CIF:9999999999999, LIPSA CNP;	A1
Act Administrativ nr. 6, din 20/06/2005 emis de MINISTERUL ECONOMIEI;		
B2	Intabulare, drept de CONCESIUNE 1) DISTRIBUTIE ENERGIE OLTENIA S.A., CIF:9999999999999, LIPSA CNP;	A1
Act Normativ nr. 123, din 10/07/2012 emis de PARLAMENTUL ROMANIEI;		
B3	Intabulare, drept de PROPRIETATE, dobandit prin Lege, cota actuala 1/1, cota initiala 1/1 1) DISTRIBUTIE ENERGIE OLTENIA S.A., CIF:9999999999999, LIPSA CNP;	A1.1

C. Partea III. SARCINI .

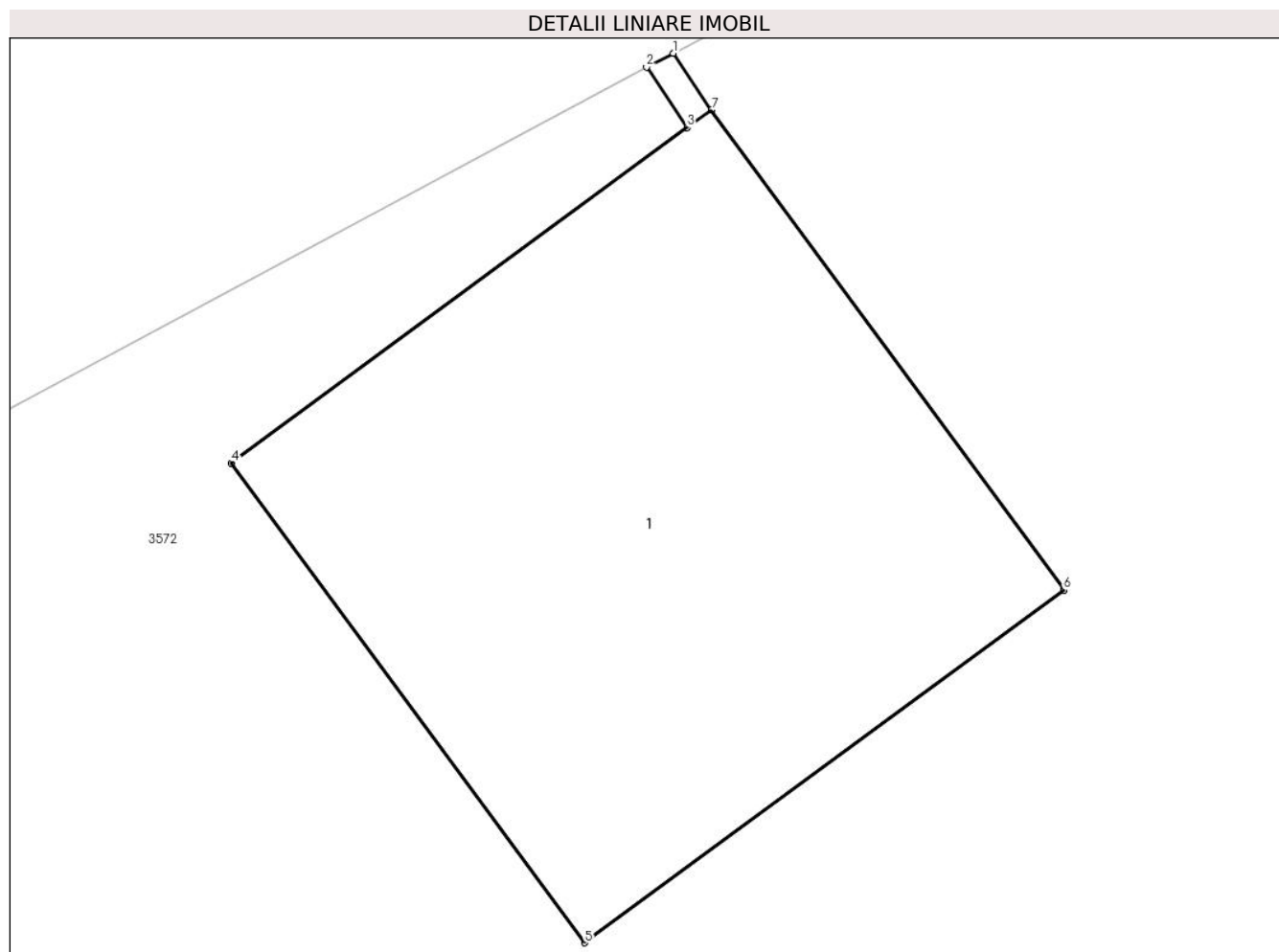
Inscrieri privind dezmembramintele dreptului de proprietate, drepturi reale de garanție și sarcini	Referințe
NU SUNT	

Anexa Nr. 1 La Partea I

Teren

Nr cadastral	Suprafața (mp)*	Observații / Referințe
	1	

* Suprafața este determinată în planul de proiecție Stereo 70.



Date referitoare la teren

Crt	Categorie folosință	Intra vilan	Suprafața (mp)	Tarla	Parcelă	Nr. topo	Observații / Referințe
1	curți constructii	DA	1	57	57	-	

Date referitoare la construcții

Crt	Număr	Destinație construcție	Supraf. (mp)	Situație juridică	Observații / Referințe
A1.1	-C1	construcții industriale și edilitare	1	Cu acte	Nr. niveluri:1; S. construită la sol:1 mp; S. construită desfășurată:1 mp; STALP

Lungime Segmente

1) Valorile lungimilor segmentelor sunt obținute din proiecție în plan.

Punct început	X / Y	Punct sfârșit	X / Y	Lungime segment (** (m)
1	443.347,129 341.414,997	2	443.347,084 341.414,974	0.051
2	443.347,084 341.414,974	3	443.347,152 341.414,872	0.123
3	443.347,152 341.414,872	4	443.346,387 341.414,309	0.95

Punct început	X / Y	Punct sfârșit	X / Y	Lungime segment (** (m)
4	443.346,387 341.414,309	5	443.346,98 341.413,504	1.0
5	443.346,98 341.413,504	6	443.347,785 341.414,096	0.999
6	443.347,785 341.414,096	7	443.347,193 341.414,902	1.0
7	443.347,193 341.414,902	1	443.347,129 341.414,997	0.115

** Lungimile segmentelor sunt determinate în planul de proiecție Stereo 70 și sunt rotunjite la 1 milimetru.

*** Distanța dintre puncte este formată din segmente cumulate ce sunt mai mici decât valoarea 1 milimetru.

**DATE DESPRE IMOBILUL NR. 3571**

Oficiul de Cadastru și Publicitate Imobiliară VALCEA
Biroul de Cadastru și Publicitate Imobiliară Ramnicu Valcea

A. Partea I. Descrierea imobilului

TEREN Necunoscut

Nr. cadastral vechi:99

Adresa: Loc. Tighina, Str Biruintei, Nr. 123, Jud. Valcea

Nr. Crt	Nr cadastral Nr. topografic	Suprafața* (mp)	Observații / Referințe
A1		Din acte: 745 Masurata: 742	Sector cadastral:41 Teren neimprejmuit;

B. Partea II. Proprietari și acte

Inscrieri privitoare la dreptul de proprietate și alte drepturi reale	Referințe
/	
Act Administrativ nr. 652/28718, din 14/09/2001 emis de CJSDPAT VALCEA (TITLU DE PROPRIETATE;);	
B1	A1
Intabulare, drept de PROPRIETATE, dobandit prin Reconstituire, cota actuala 1/1, cota initiala 1/1 1) OPREA ECATERINA, LIPSA CNP;	

C. Partea III. SARCINI .

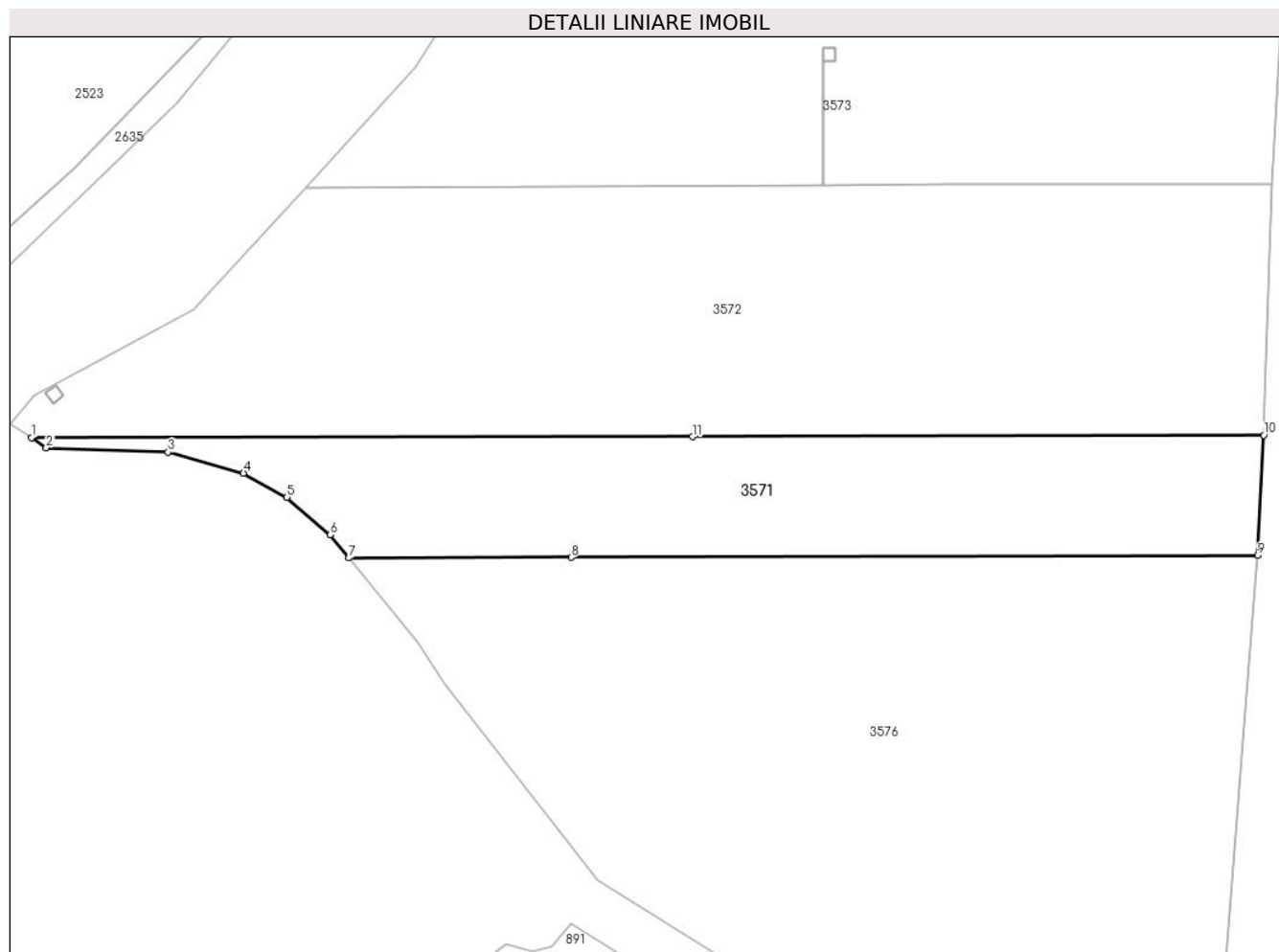
Inscrieri privind dezmembramintele dreptului de proprietate, drepturi reale de garanție și sarcini	Referințe
NU SUNT	

Anexa Nr. 1 La Partea I

Teren

Nr cadastral	Suprafața (mp)*	Observații / Referințe
	Din acte: 745 Masurata: 742	

* Suprafața este determinată în planul de proiecție Stereo 70.



Date referitoare la teren

Crt	Categorie folosință	Intravilan	Suprafața (mp)	Tarla	Parcelă	Nr. topo	Observații / Referințe
1	arabil	DA	277	57	58	-	
2	arabil	NU	465	57	58	-	

Lungime Segmente

1) Valorile lungimilor segmentelor sunt obținute din proiecție în plan.

Punct început	X / Y	Punct sfârșit	X / Y	Lungime segment (** (m)
1	443.345,282 341.410,795	2	443.346,44 341.410,01	1.399
2	443.346,44 341.410,01	3	443.355,97 341.409,66	9.536
3	443.355,97 341.409,66	4	443.361,9 341.408,01	6.155
4	443.361,9 341.408,01	5	443.365,3 341.406,13	3.885

Punct început	X / Y	Punct sfârșit	X / Y	Lungime segment (** (m)
5	443.365,3 341.406,13	6	443.368,7 341.403,19	4.495
6	443.368,7 341.403,19	7	443.370,178 341.401,368	2.346
7	443.370,178 341.401,368	8	443.387,59 341.401,416	17.412
8	443.387,59 341.401,416	9	443.441,41 341.401,567	53.82
9	443.441,41 341.401,567	10	443.441,89 341.410,993	9.438
10	443.441,89 341.410,993	11	443.397,091 341.410,868	44.799
11	443.397,091 341.410,868	1	443.345,282 341.410,795	51.809

** Lungimile segmentelor sunt determinate în planul de proiecție Stereo 70 și sunt rotunjite la 1 milimetru.

*** Distanța dintre puncte este formată din segmente cumulate ce sunt mai mici decât valoarea 1 milimetru.

**DATE DESPRE IMOBILUL NR. 3572**

Oficiul de Cadastru și Publicitate Imobiliară VALCEA
Biroul de Cadastru și Publicitate Imobiliară Ramnicu Valcea

A. Partea I. Descrierea imobilului

TEREN Necunoscut

Adresa: Loc. Tighina, Str Biruintei, Nr. 121, Jud. Valcea

Nr. Crt	Nr cadastral Nr. topografic	Suprafața* (mp)	Observații / Referințe
A1		1.700	Sector cadastral:41 Teren neimprejmuit;

B. Partea II. Proprietari și acte

Inscrieri privitoare la dreptul de proprietate și alte drepturi reale	Referințe
/	
Act Administrativ nr. 714/46933, din 29/03/2002 emis de CJSDPAT VALCEA (TITLU DE PROPRIETATE;);	
B1	A1
Intabulare, drept de PROPRIETATE, dobandit prin Reconstituire, cota actuala 1/1, cota initiala 1/1 1) STANCA D VIRGIL, LIPSA CNP;	

C. Partea III. SARCINI .

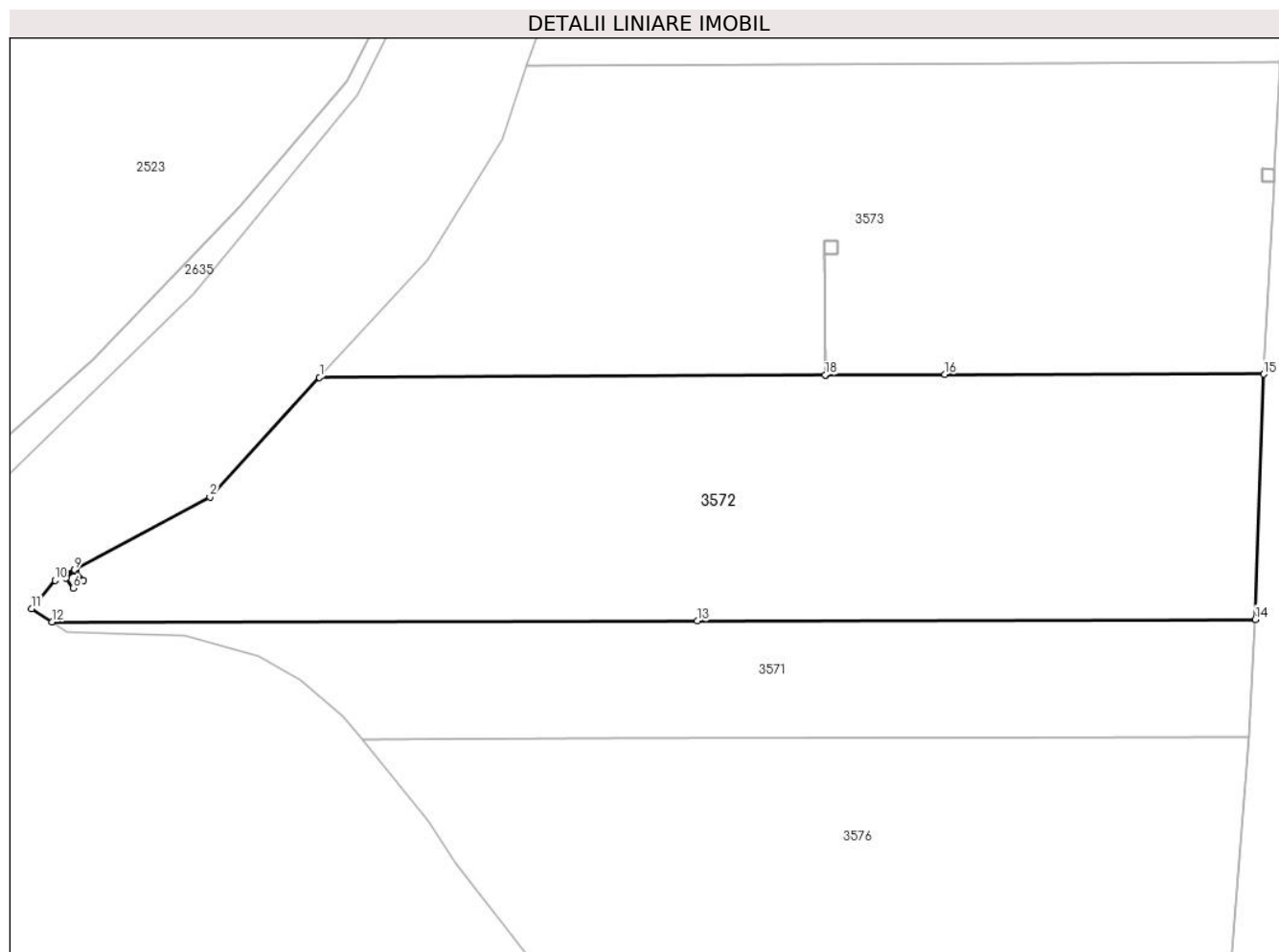
Inscrieri privind dezmembramintele dreptului de proprietate, drepturi reale de garanție și sarcini	Referințe
NU SUNT	

Anexa Nr. 1 La Partea I

Teren

Nr cadastral	Suprafața (mp)*	Observații / Referințe
	1.700	

* Suprafața este determinată în planul de proiecție Stereo 70.



Date referitoare la teren

Crt	Categorie folosință	Intravilan	Suprafața (mp)	Tarla	Parcelă	Nr. topo	Observații / Referințe
1	arabil	DA	1.006	57	57	-	
2	arabil	NU	694	57	57	-	

Lungime Segmente

1) Valorile lungimilor segmentelor sunt obținute din proiecție în plan.

Punct început	X / Y	Punct sfârșit	X / Y	Lungime segment (** (m)
1	443.366,761 341.430,399	2	443.357,969 341.420,8	13.017
2	443.357,969 341.420,8	3	443.347,129 341.414,997	12.296
3	443.347,129 341.414,997	4	443.347,193 341.414,902	0.115
4	443.347,193 341.414,902	5	443.347,785 341.414,096	1.0

Punct început	X / Y	Punct sfârșit	X / Y	Lungime segment (** (m)
5	443.347,785 341.414,096	6	443.346,98 341.413,504	0.999
6	443.346,98 341.413,504	7	443.346,387 341.414,309	1.0
7	443.346,387 341.414,309	8	443.347,152 341.414,872	0.95
8	443.347,152 341.414,872	9	443.347,084 341.414,974	0.123
9	443.347,084 341.414,974	10	443.345,516 341.414,134	1.779
10	443.345,516 341.414,134	11	443.343,643 341.411,849	2.955
11	443.343,643 341.411,849	12	443.345,282 341.410,795	1.949
12	443.345,282 341.410,795	13	443.397,091 341.410,868	51.809
13	443.397,091 341.410,868	14	443.441,89 341.410,993	44.799
14	443.441,89 341.410,993	15	443.442,568 341.430,664	19.683
15	443.442,568 341.430,664	16	443.416,974 341.430,648	25.594
16	443.416,974 341.430,648	17	443.407,39 341.430,6	9.584
17	443.407,39 341.430,6	18	443.407,37 341.430,6	0.02
18	443.407,37 341.430,6	1	443.366,761 341.430,399	40.609

** Lungimile segmentelor sunt determinate în planul de proiecție Stereo 70 și sunt rotunjite la 1 milimetru.

*** Distanța dintre puncte este formată din segmente cumulate ce sunt mai mici decât valoarea 1 milimetru.

**DATE DESPRE IMOBILUL NR. 3573**

Oficiul de Cadastru și Publicitate Imobiliară VALCEA
Biroul de Cadastru și Publicitate Imobiliară Ramnicu Valcea

A. Partea I. Descrierea imobilului

TEREN Necunoscut

Adresa: Loc. Tighina, Str Biruintei, Nr. 119, Jud. Valcea

Nr. Crt	Nr cadastral Nr. topografic	Suprafața* (mp)	Observații / Referințe
A1		1.659	Sector cadastral:41 Teren neimprejmut;

B. Partea II. Proprietari și acte

Inscrieri privitoare la dreptul de proprietate și alte drepturi reale		Referințe
/		
Act Normativ nr. 7, din 13/03/1996 emis de PARLAMENTUL ROMÂNIEI (LEGE; ,art.13);		
B1	Inscrierea posesiei, drept de PROPRIETATE, dobandit prin Lege, cota actuala 1/1, cota initiala 1/1 1) NEIDENTIFICAT NEIDENTIFICAT	A1
B2	Se notează mențiunea de proprietar neidentificat.	A1

C. Partea III. SARCINI .

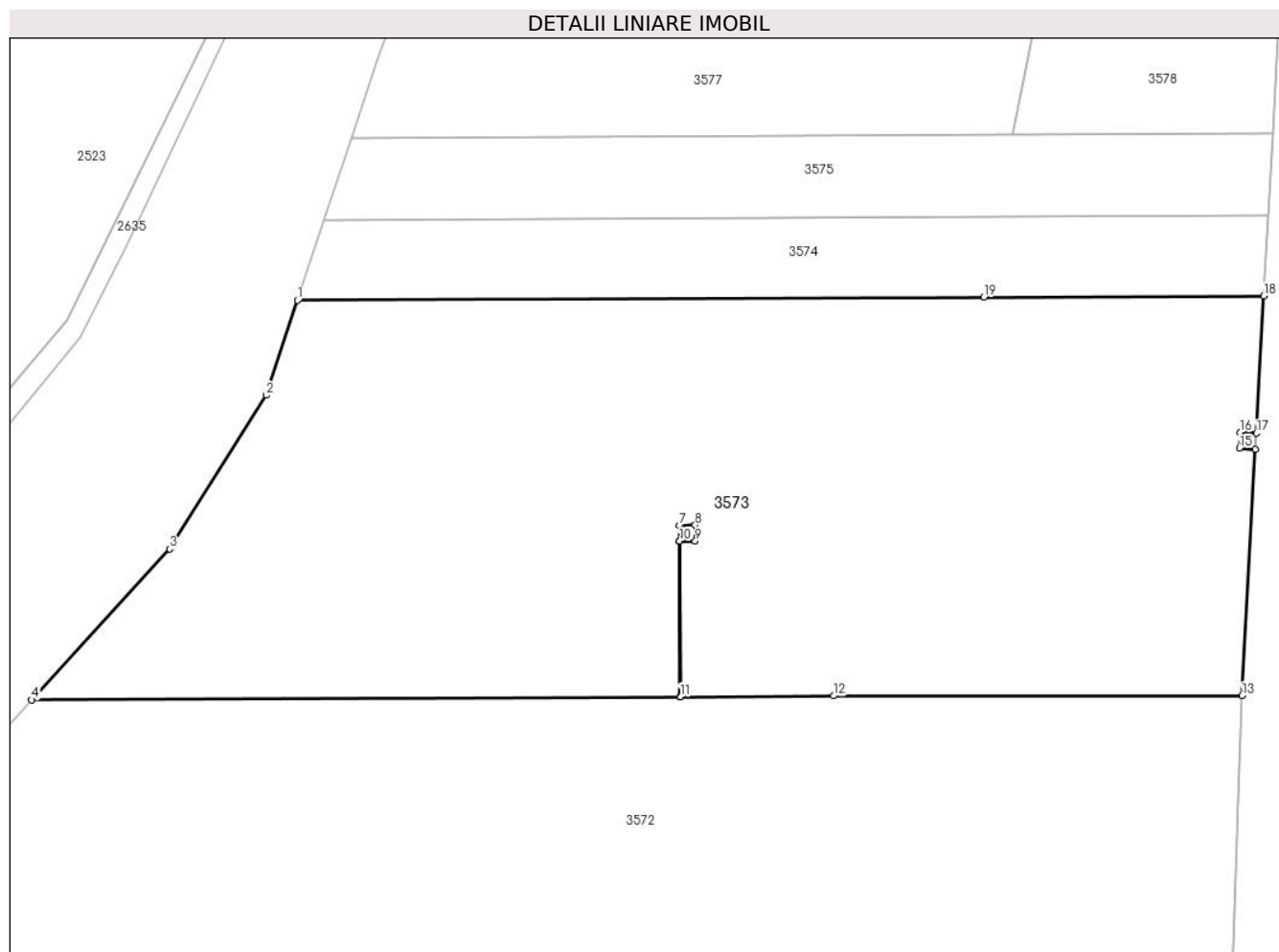
Inscrieri privind dezmembramintele dreptului de proprietate, drepturi reale de garanție și sarcini	Referințe
NU SUNT	

Anexa Nr. 1 La Partea I

Teren

Nr cadastral	Suprafața (mp)*	Observații / Referințe
	1.659	

* Suprafața este determinată în planul de proiecție Stereo 70.



Date referitoare la teren

Crt	Categorie folosință	Intravilan	Suprafața (mp)	Tarla	Parcelă	Nr. topo	Observații / Referințe
1	arabil	DA	1.149	57	56	-	
2	arabil	NU	510	57	56	-	

Lungime Segmente

1) Valorile lungimilor segmentelor sunt obținute din proiecție în plan.

Punct început	X / Y	Punct sfârșit	X / Y	Lungime segment (** (m)
1	443.383,417 341.455,402	2	443.381,44 341.449,468	6.255
2	443.381,44 341.449,468	3	443.375,406 341.439,838	11.364
3	443.375,406 341.439,838	4	443.366,761 341.430,399	12.8
4	443.366,761 341.430,399	5	443.407,37 341.430,6	40.609

Punct început	X / Y	Punct sfârșit	X / Y	Lungime segment (** (m)
5	443.407,37 341.430,6	6	443.407,321 341.440,331	9.731
6	443.407,321 341.440,331	7	443.407,316 341.441,331	1.0
7	443.407,316 341.441,331	8	443.408,316 341.441,337	1.0
8	443.408,316 341.441,337	9	443.408,321 341.440,337	1.0
9	443.408,321 341.440,337	10	443.407,341 341.440,331	0.98
10	443.407,341 341.440,331	11	443.407,39 341.430,6	9.731
11	443.407,39 341.430,6	12	443.416,974 341.430,648	9.584
12	443.416,974 341.430,648	13	443.442,568 341.430,664	25.594
13	443.442,568 341.430,664	14	443.443,402 341.446,09	15.449
14	443.443,402 341.446,09	15	443.442,404 341.446,145	1.0
15	443.442,404 341.446,145	16	443.442,458 341.447,143	0.999
16	443.442,458 341.447,143	17	443.443,456 341.447,089	0.999
17	443.443,456 341.447,089	18	443.443,922 341.455,669	8.593
18	443.443,922 341.455,669	19	443.426,396 341.455,592	17.526
19	443.426,396 341.455,592	1	443.383,417 341.455,402	42.979

** Lungimile segmentelor sunt determinate în planul de proiecție Stereo 70 și sunt rotunjite la 1 milimetru.

*** Distanța dintre puncte este formată din segmente cumulate ce sunt mai mici decât valoarea 1 milimetru.

**DATE DESPRE IMOBILUL NR. 3574**

Oficiul de Cadastru și Publicitate Imobiliară VALCEA
Biroul de Cadastru și Publicitate Imobiliară Ramnicu Valcea

A. Partea I. Descrierea imobilului

TEREN Necunoscut

Adresa: Loc. Tighina, Str Biruintei, Jud. Valcea

Nr. Crt	Nr cadastral Nr. topografic	Suprafața* (mp)	Observații / Referințe
A1		300	Sector cadastral:41 Teren neimprejmuit;

B. Partea II. Proprietari și acte

Inscrieri privitoare la dreptul de proprietate și alte drepturi reale	Referințe
/	
Act Administrativ nr. 128/28765, din 20/09/1991 emis de CJSDPAT VALCEA (TITLU DE PROPRIETATE;);	
B1	A1
Intabulare, drept de PROPRIETATE, dobandit prin Reconstituire, cota actuala 1/1, cota initiala 1/1 1) OPREA I. ION, LIPSA CNP;	

C. Partea III. SARCINI .

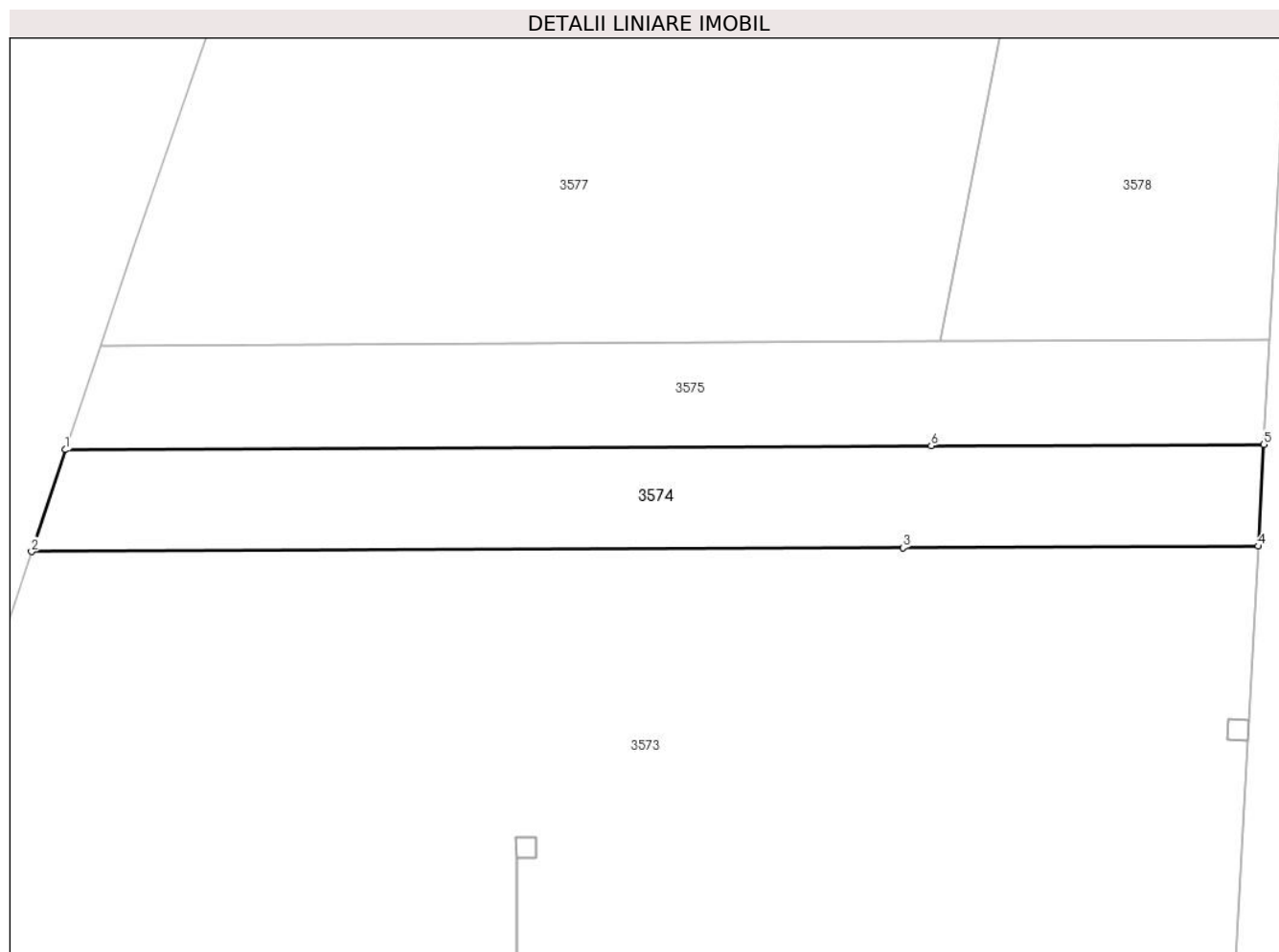
Inscrieri privind dezmembramintele dreptului de proprietate, drepturi reale de garanție și sarcini	Referințe
NU SUNT	

Anexa Nr. 1 La Partea I

Teren

Nr cadastral	Suprafața (mp)*	Observații / Referințe
	300	

* Suprafața este determinată în planul de proiecție Stereo 70.



Date referitoare la teren

Crt	Categorie folosință	Intravilan	Suprafața (mp)	Tarla	Parcelă	Nr. topo	Observații / Referințe
1	arabil	DA	215	57	56	-	
2	arabil	NU	85	57	56	-	

Lungime Segmente

1) Valorile lungimilor segmentelor sunt obținute din proiecție în plan.

Punct început	X / Y	Punct sfârșit	X / Y	Lungime segment (** (m))
1	443.385,091 341.460,426	2	443.383,417 341.455,402	5.296
2	443.383,417 341.455,402	3	443.426,396 341.455,592	42.979
3	443.426,396 341.455,592	4	443.443,922 341.455,669	17.526
4	443.443,922 341.455,669	5	443.444,193 341.460,687	5.025

Punct început	X / Y	Punct sfârșit	X / Y	Lungime segment (** (m)
5	443.444,193 341.460,687	6	443.427,789 341.460,615	16.404
6	443.427,789 341.460,615	1	443.385,091 341.460,426	42.698

** Lungimile segmentelor sunt determinate în planul de proiecție Stereo 70 și sunt rotunjite la 1 milimetru.

*** Distanța dintre puncte este formată din segmente cumulate ce sunt mai mici decât valoarea 1 milimetru.

**DATE DESPRE IMOBILUL NR. 3575**

Oficiul de Cadastru și Publicitate Imobiliară VALCEA
Biroul de Cadastru și Publicitate Imobiliară Ramnicu Valcea

A. Partea I. Descrierea imobilului

TEREN Necunoscut

Adresa: Loc. Tighina, Str Biruintei, Jud. Valcea

Nr. Crt	Nr cadastral Nr. topografic	Suprafața* (mp)	Observații / Referințe
A1		300	Sector cadastral:41 Teren neimprejmuit;

B. Partea II. Proprietari și acte

Inscrieri privitoare la dreptul de proprietate și alte drepturi reale	Referințe
/	
Act Administrativ nr. 281/50816, din 18/10/1996 emis de CJSDPAT VALCEA (TITLU DE PROPRIETATE;);	
B1	A1
Intabulare, drept de PROPRIETATE, dobandit prin Reconstituire, cota actuala 1/1, cota initiala 1/1 1) DOGARU M. VIRGIL, LIPSA CNP;	

C. Partea III. SARCINI .

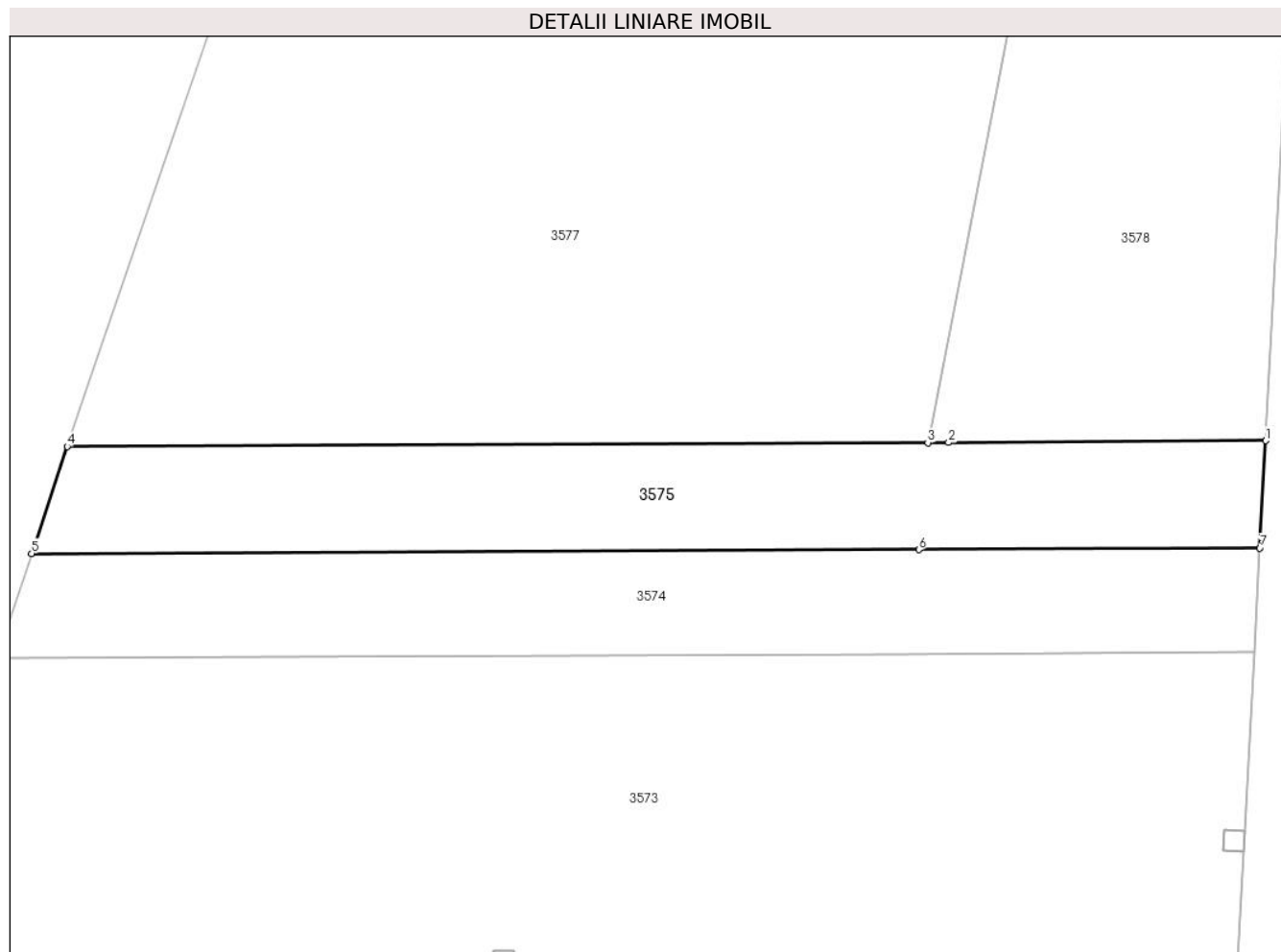
Inscrieri privind dezmembramintele dreptului de proprietate, drepturi reale de garanție și sarcini	Referințe
NU SUNT	

Anexa Nr. 1 La Partea I

Teren

Nr cadastral	Suprafața (mp)*	Observații / Referințe
	300	

* Suprafața este determinată în planul de proiecție Stereo 70.



Date referitoare la teren

Crt	Categorie folosință	Intravilan	Suprafața (mp)	Tarla	Parcelă	Nr. topo	Observații / Referințe
1	arabil	DA	219	57	54	-	
2	arabil	NU	81	57	54	-	

Lungime Segmente

1) Valorile lungimilor segmentelor sunt obținute din proiecție în plan.

Punct început	X / Y	Punct sfârșit	X / Y	Lungime segment (** (m))
1	443.444,473 341.465,845	2	443.429,215 341.465,758	15.258
2	443.429,215 341.465,758	3	443.428,218 341.465,752	0.997
3	443.428,218 341.465,752	4	443.386,804 341.465,569	41.414
4	443.386,804 341.465,569	5	443.385,091 341.460,426	5.421

Punct început	X / Y	Punct sfârșit	X / Y	Lungime segment (** (m)
5	443.385,091 341.460,426	6	443.427,789 341.460,615	42.698
6	443.427,789 341.460,615	7	443.444,193 341.460,687	16.404
7	443.444,193 341.460,687	1	443.444,473 341.465,845	5.166

** Lungimile segmentelor sunt determinate în planul de proiecție Stereo 70 și sunt rotunjite la 1 milimetru.

*** Distanța dintre puncte este formată din segmente cumulate ce sunt mai mici decât valoarea 1 milimetru.

**DATE DESPRE IMOBILUL NR. 3576**

Oficiul de Cadastru și Publicitate Imobiliară VALCEA
Biroul de Cadastru și Publicitate Imobiliară Ramnicu Valcea

A. Partea I. Descrierea imobilului

TEREN Necunoscut

Adresa: Loc. Tighina, Jud. Valcea

Nr. Crt	Nr cadastral Nr. topografic	Suprafața* (mp)	Observații / Referințe
A1		1.842	Sector cadastral:41 Teren neimprejmuț;

B. Partea II. Proprietari și acte

Inscrieri privitoare la dreptul de proprietate și alte drepturi reale		Referințe
/		
Act Normativ nr. 7, din 13/03/1996 emis de PARLAMENTUL ROMÂNIEI (LEGE; ,art.13);		
B1	Inscrierea posesiei, drept de PROPRIETATE, dobândit prin Lege, cota actuala 1/1, cota initiala 1/1 1) NEIDENTIFICAT NEIDENTIFICAT	A1
B2	Se notează mențiunea proprietar neidentificat, rezerva comisiei locale de fond funciar.	A1

C. Partea III. SARCINI .

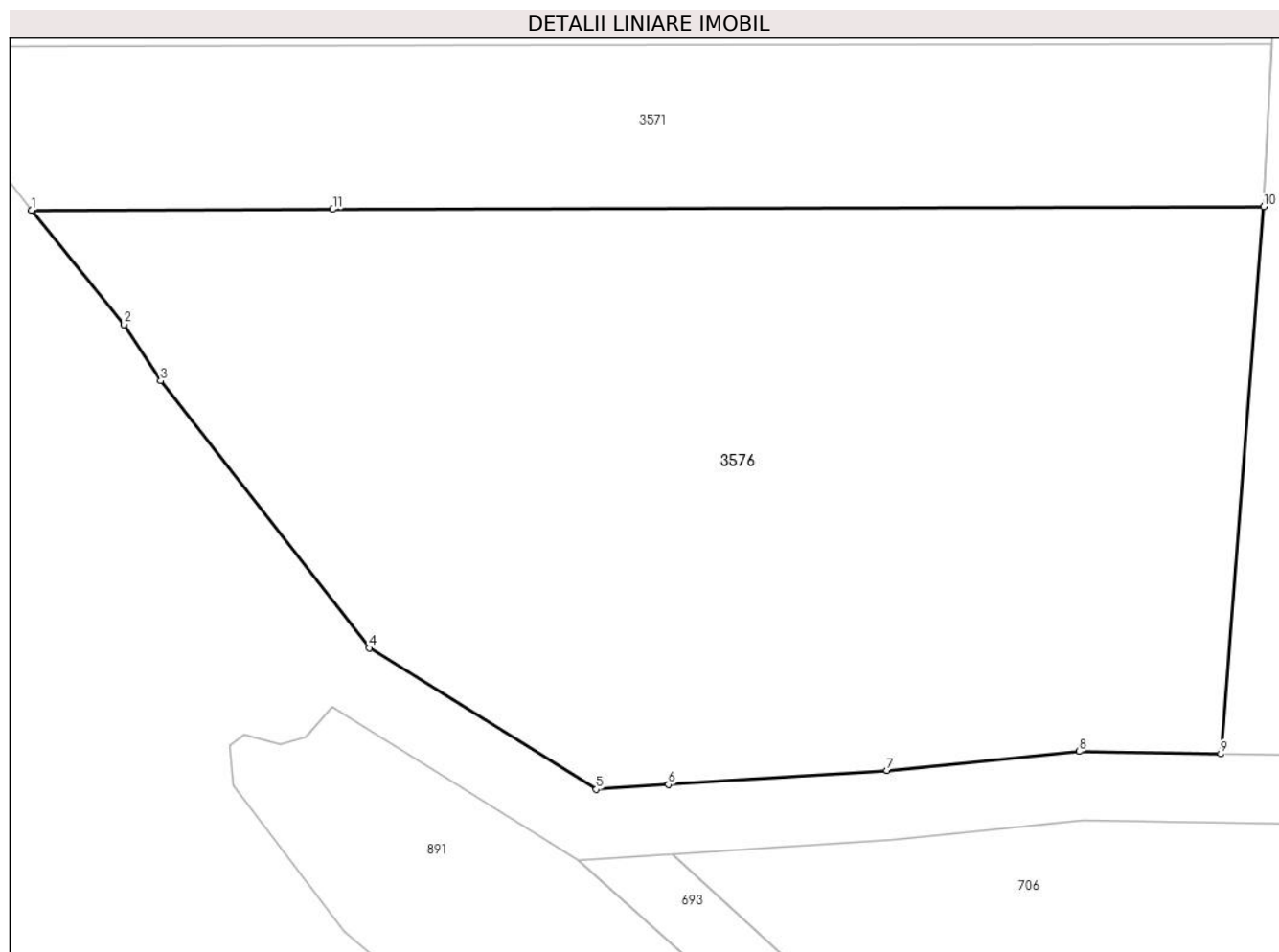
Inscrieri privind dezmembramintele dreptului de proprietate, drepturi reale de garanție și sarcini	Referințe
NU SUNT	

Anexa Nr. 1 La Partea I

Teren

Nr cadastral	Suprafața (mp)*	Observații / Referințe
	1.842	

* Suprafața este determinată în planul de proiecție Stereo 70.



Date referitoare la teren

Crt	Categorie folosință	Intravilan	Suprafața (mp)	Tarla	Parcelă	Nr. topo	Observații / Referințe
1	arabil	DA	85	57	34	-	
2	arabil	NU	1.757	57	34	-	

Lungime Segmente

1) Valorile lungimilor segmentelor sunt obținute din proiecție în plan.

Punct început	X / Y	Punct sfârșit	X / Y	Lungime segment (** (m))
1	443.370,178 341.401,368	2	443.375,53 341.394,77	8.496
2	443.375,53 341.394,77	3	443.377,636 341.391,513	3.879
3	443.377,636 341.391,513	4	443.389,702 341.376,067	19.6
4	443.389,702 341.376,067	5	443.402,821 341.367,91	15.448

Punct început	X / Y	Punct sfârșit	X / Y	Lungime segment (** (m)
5	443.402,821 341.367,91	6	443.406,994 341.368,183	4.182
6	443.406,994 341.368,183	7	443.419,635 341.369,006	12.668
7	443.419,635 341.369,006	8	443.430,747 341.370,093	11.165
8	443.430,747 341.370,093	9	443.438,929 341.369,96	8.183
9	443.438,929 341.369,96	10	443.441,41 341.401,567	31.704
10	443.441,41 341.401,567	11	443.387,59 341.401,416	53.82
11	443.387,59 341.401,416	1	443.370,178 341.401,368	17.412

** Lungimile segmentelor sunt determinate în planul de proiecție Stereo 70 și sunt rotunjite la 1 milimetru.

*** Distanța dintre puncte este formată din segmente cumulate ce sunt mai mici decât valoarea 1 milimetru.

**DATE DESPRE IMOBILUL NR. 3577**

Oficiul de Cadastru și Publicitate Imobiliară VALCEA
Biroul de Cadastru și Publicitate Imobiliară Ramnicu Valcea

A. Partea I. Descrierea imobilului

TEREN Intravilan

Adresa: Loc. Tighina, Str Biruintei, Nr. 117, Jud. Valcea, Str. Biruintei

Nr. Crt	Nr cadastral Nr. topografic	Suprafața* (mp)	Observații / Referințe
A1	37220	2.845	Sector cadastral:41 Teren neimprejmuț;

B. Partea II. Proprietari și acte

Inscrieri privitoare la dreptul de proprietate și alte drepturi reale	Referințe
100079 / 01/10/2021	
Act Notarial nr. 1307, din 30/09/2021 emis de NP Chirsanov-Capanu Alexander -Cristian;	
B6	A1
Intabulare, drept de PROPRIETATE, dobândit prin Conventie, cota actuala 1/1, cota initiala 1/1	
1) VASILE GHEORGHE-DANIEL	
2) VASILE MADALINA-IULIA	
OBSERVATII: bun comun, cu titlu de cumparare	

C. Partea III. SARCINI .

Inscrieri privind dezmembramintele dreptului de proprietate, drepturi reale de garanție și sarcini	Referințe
NU SUNT	

Anexa Nr. 1 La Partea I

Teren

Nr cadastral	Suprafața (mp)*	Observații / Referințe
37220	2.845	

* Suprafața este determinată în planul de proiecție Stereo 70.



Date referitoare la teren

Crt	Categorie folosință	Intravilan	Suprafața (mp)	Tarla	Parcelă	Nr. topo	Observații / Referințe
1	arabil	DA	2.845	57	53,53/1	-	

Lungime Segmente

1) Valorile lungimilor segmentelor sunt obținute din proiecție în plan.

Punct început	X / Y	Punct sfârșit	X / Y	Lungime segment (** (m)
1	443.433,136 341.490,958	2	443.441,121 341.510,52	21.129
2	443.441,121 341.510,52	3	443.443,669 341.512,061	2.978
3	443.443,669 341.512,061	4	443.447,09 341.514,13	3.998
4	443.447,09 341.514,13	5	443.448,663 341.543,152	29.065
5	443.448,663 341.543,152	6	443.442,327 341.541,467	6.556

Punct început	X / Y	Punct sfârșit	X / Y	Lungime segment (** (m)
6	443.442,327 341.541,467	7	443.414,713 341.534,125	28.573
7	443.414,713 341.534,125	8	443.408,223 341.527,593	9.208
8	443.408,223 341.527,593	9	443.388,403 341.470,37	60.558
9	443.388,403 341.470,37	10	443.386,804 341.465,569	5.06
10	443.386,804 341.465,569	11	443.428,218 341.465,752	41.414
11	443.428,218 341.465,752	1	443.433,136 341.490,958	25.681

** Lungimile segmentelor sunt determinate în planul de proiecție Stereo 70 și sunt rotunjite la 1 milimetru.

*** Distanța dintre puncte este formată din segmente cumulate ce sunt mai mici decât valoarea 1 milimetru.

**DATE DESPRE IMOBILUL NR. 3578**

Oficiul de Cadastru și Publicitate Imobiliară VALCEA
Biroul de Cadastru și Publicitate Imobiliară Ramnicu Valcea

A. Partea I. Descrierea imobilului

TEREN Necunoscut

Adresa: Loc. Tighina, Jud. Valcea

Nr. Crt	Nr cadastral Nr. topografic	Suprafața* (mp)	Observații / Referințe
A1	37221	555	Sector cadastral:41 Teren neimprejmut;

B. Partea II. Proprietari și acte

Inscrieri privitoare la dreptul de proprietate și alte drepturi reale		Referințe
100079 / 01/10/2021		
Act Notarial nr. 1308, din 30/09/2021 emis de Chirsanov-Capanu Alexander-Cristian;		
B6	Intabulare, drept de PROPRIETATE, dobandit prin Conventie, cota actuala 1/1, cota initiala 1/1 1) VASILE GHEORGHE-DANIEL 2) VASILE MADALINA-IULIA, sotii; <i>OBSERVATII: bun comun, cu titlu de donatie</i>	A1

C. Partea III. SARCINI .

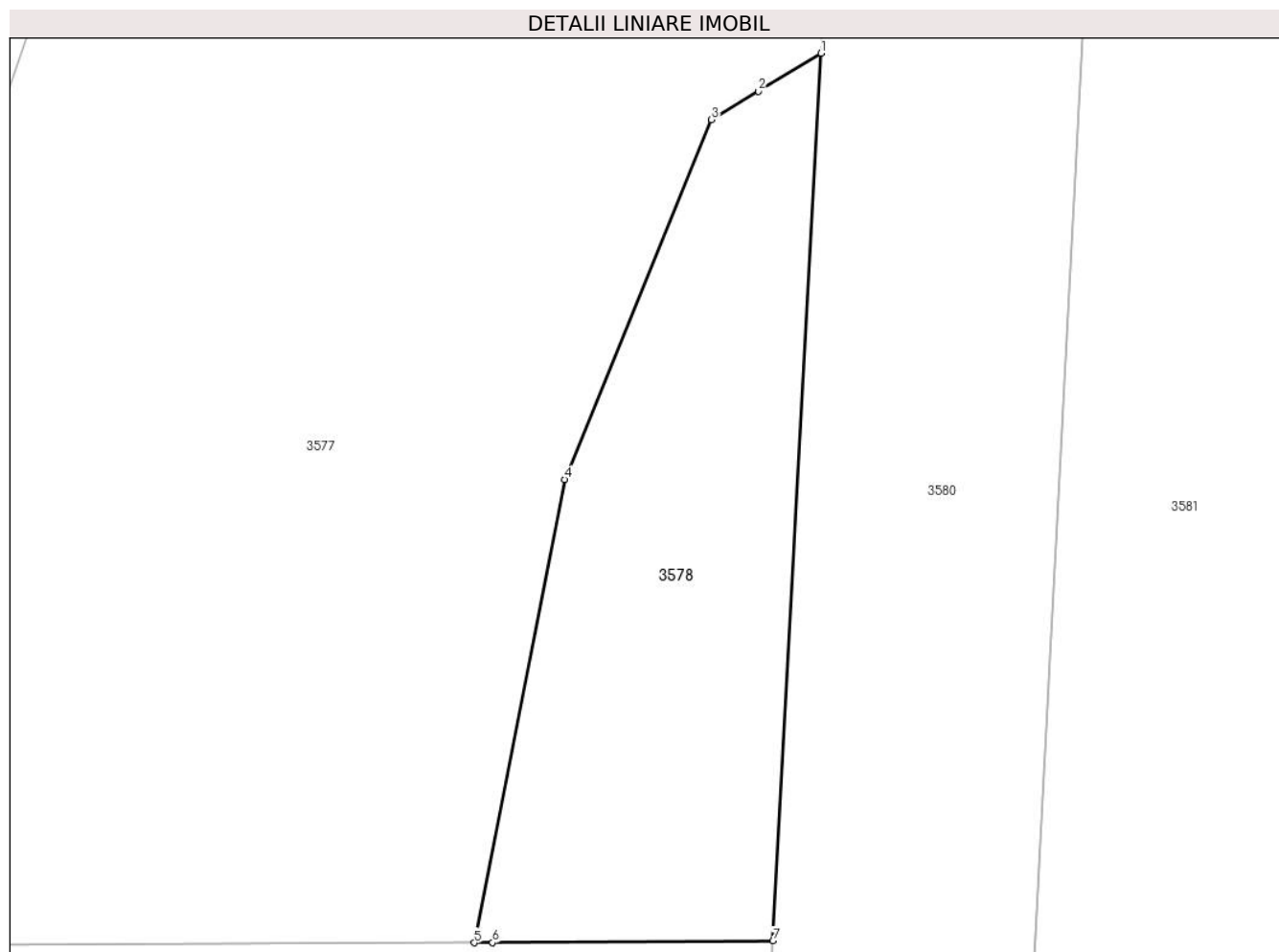
Inscrieri privind dezmembramintele dreptului de proprietate, drepturi reale de garanție și sarcini	Referințe
NU SUNT	

Anexa Nr. 1 La Partea I

Teren

Nr cadastral	Suprafața (mp)*	Observații / Referințe
37221	555	

* Suprafața este determinată în planul de proiecție Stereo 70.



Date referitoare la teren

Crt	Categorie folosință	Intravilan	Suprafața (mp)	Tarla	Parcelă	Nr. topo	Observații / Referințe
1	arabil	DA	102	57	53/1	-	
2	arabil	NU	453	57	53/1	-	

Lungime Segmente

1) Valorile lungimilor segmentelor sunt obținute din proiecție în plan.

Punct început	X / Y	Punct sfârșit	X / Y	Lungime segment (** (m))
1	443.447,09 341.514,13	2	443.443,669 341.512,061	3.998
2	443.443,669 341.512,061	3	443.441,121 341.510,52	2.978
3	443.441,121 341.510,52	4	443.433,136 341.490,958	21.129
4	443.433,136 341.490,958	5	443.428,218 341.465,752	25.681

Punct început	X / Y	Punct sfârșit	X / Y	Lungime segment (** (m)
5	443.428,218 341.465,752	6	443.429,215 341.465,758	0.997
6	443.429,215 341.465,758	7	443.444,473 341.465,845	15.258
7	443.444,473 341.465,845	1	443.447,09 341.514,13	48.356

** Lungimile segmentelor sunt determinate în planul de proiecție Stereo 70 și sunt rotunjite la 1 milimetru.

*** Distanța dintre puncte este formată din segmente cumulate ce sunt mai mici decât valoarea 1 milimetru.

**DATE DESPRE IMOBILUL NR. 3579**

Oficiul de Cadastru și Publicitate Imobiliară VALCEA
Biroul de Cadastru și Publicitate Imobiliară Ramnicu Valcea

A. Partea I. Descrierea imobilului

TEREN Extravilan

Adresa: Jud. Valcea

Nr. Crt	Nr cadastral Nr. topografic	Suprafața* (mp)	Observații / Referințe
A1		1	Sector cadastral:41 Teren neimprijmit;

Construcții

Crt	Nr cadastral Nr. topografic	Adresa	Observații / Referințe
A1.1	-C1	Jud. Valcea	Nr. niveluri:1; S. construita la sol:1 mp; S. construita desfasurata:1 mp; STALP

B. Partea II. Proprietari și acte

Inscrieri privitoare la dreptul de proprietate și alte drepturi reale		Referințe
/		
Act Normativ nr. 123, din 10/07/2012 emis de PARLAMENTUL ROMANIEI;		
B1	Intabulare, drept de PROPRIETATE, dobandit prin Lege, cota actuala 1/1, cota initiala 1/1 1) STATUL ROMAN, CIF:9999999999999, LIPSA CNP;	A1
Act Administrativ nr. 6, din 20/06/2005 emis de MINISTERUL ECONOMIEI;		
B2	Intabulare, drept de CONCESIUNE 1) DISTRIBUTIE ENERGIE OLTENIA S.A., CIF:9999999999999, LIPSA CNP;	A1
Act Normativ nr. 123, din 10/07/2012 emis de PARLAMENTUL ROMANIEI;		
B3	Intabulare, drept de PROPRIETATE, dobandit prin Lege, cota actuala 1/1, cota initiala 1/1 1) DISTRIBUTIE ENERGIE OLTENIA S.A., CIF:9999999999999, LIPSA CNP;	A1.1

C. Partea III. SARCINI .

Inscrieri privind dezmembramintele dreptului de proprietate, drepturi reale de garanție și sarcini	Referințe
NU SUNT	


Anexa Nr. 1 La Partea I

Teren

Nr cadastral	Suprafața (mp)*	Observații / Referințe
	1	

* Suprafața este determinată în planul de proiecție Stereo 70.

DETALII LINIARE IMOBIL



Date referitoare la teren

Crt	Categorie folosință	Intra vilan	Suprafața (mp)	Tarla	Parcelă	Nr. topo	Observații / Referințe
1	curți constructii	NU	1	57	56	-	

Date referitoare la construcții

Crt	Număr	Destinație construcție	Supraf. (mp)	Situație juridică	Observații / Referințe
A1.1	-C1	construcții industriale și edilitare	1	Cu acte	Nr. niveluri:1; S. construită la sol:1 mp; S. construită desfășurată:1 mp; STALP

Lungime Segmente

1) Valorile lungimilor segmentelor sunt obținute din proiecție în plan.

Punct început	X / Y	Punct sfârșit	X / Y	Lungime segment (** (m))
1	443.443,402 341.446,09	2	443.443,456 341.447,089	1.0
2	443.443,456 341.447,089	3	443.442,458 341.447,143	0.999
3	443.442,458 341.447,143	4	443.442,404 341.446,145	0.999

Punct început	X / Y	Punct sfârșit	X / Y	Lungime segment (** (m)
4	443.442,404 341.446,145	1	443.443,402 341.446,09	1.0

** Lungimile segmentelor sunt determinate în planul de proiecție Stereo 70 și sunt rotunjite la 1 milimetru.

*** Distanța dintre puncte este formată din segmente cumulate ce sunt mai mici decât valoarea 1 milimetru.

**DATE DESPRE IMOBILUL NR. 3580**

Oficiul de Cadastru și Publicitate Imobiliară VALCEA
Biroul de Cadastru și Publicitate Imobiliară Ramnicu Valcea

A. Partea I. Descrierea imobilului

TEREN Necunoscut

Adresa: Loc. Tighina, Str Rozelor, Jud. Valcea

Nr. Crt	Nr cadastral Nr. topografic	Suprafața* (mp)	Observații / Referințe
A1		2.500	Sector cadastral:41 Teren neimprejmuit;

B. Partea II. Proprietari și acte

Inscrieri privitoare la dreptul de proprietate și alte drepturi reale	Referințe
/	
Act Administrativ nr. 128/28765, din 20/09/1991 emis de CJSDPAT VALCEA (TITLU DE PROPRIETATE;);	
B1	A1
Intabulare, drept de PROPRIETATE, dobandit prin Reconstituire, cota actuala 1/1, cota initiala 1/1 1) OPREA I. ION, LIPSA CNP;	

C. Partea III. SARCINI .

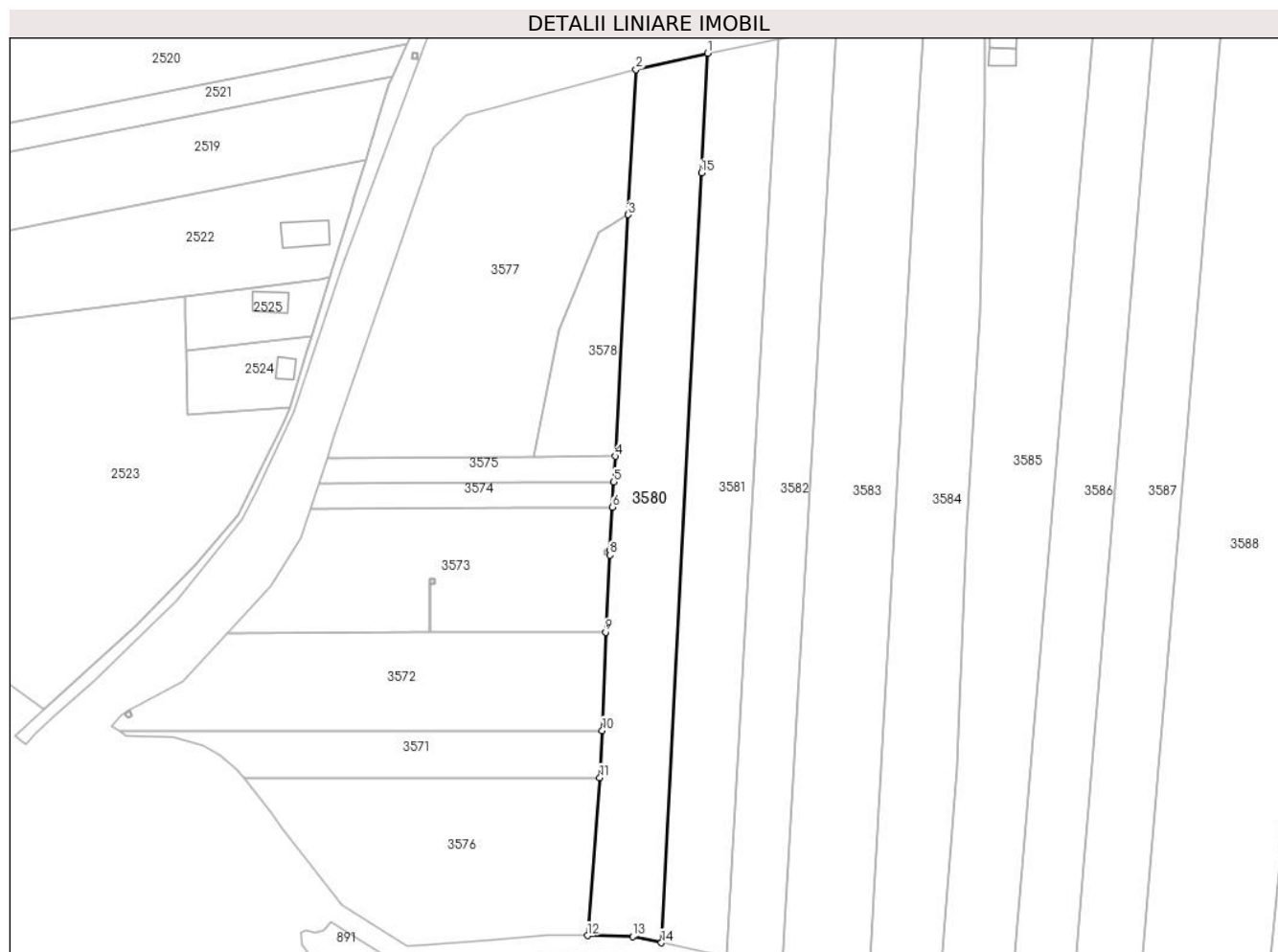
Inscrieri privind dezmembramintele dreptului de proprietate, drepturi reale de garanție și sarcini	Referințe
NU SUNT	

Anexa Nr. 1 La Partea I

Teren

Nr cadastral	Suprafața (mp)*	Observații / Referințe
	2.500	

* Suprafața este determinată în planul de proiecție Stereo 70.



Date referitoare la teren

Crt	Categorie folosință	Intravilan	Suprafața (mp)	Tarla	Parcelă	Nr. topo	Observații / Referințe
1	arabil	DA	370	57	52	-	
2	arabil	NU	2.130	57	52	-	

Lungime Segmente

1) Valorile lungimilor segmentelor sunt obținute din proiecție în plan.

Punct început	X / Y	Punct sfârșit	X / Y	Lungime segment (** (m)
1	443.462,99 341.546,429	2	443.448,663 341.543,152	14.697
2	443.448,663 341.543,152	3	443.447,09 341.514,13	29.065
3	443.447,09 341.514,13	4	443.444,473 341.465,845	48.356
4	443.444,473 341.465,845	5	443.444,193 341.460,687	5.166

Punct început	X / Y	Punct sfârșit	X / Y	Lungime segment (** (m)
5	443.444,193 341.460,687	6	443.443,922 341.455,669	5.025
6	443.443,922 341.455,669	7	443.443,456 341.447,089	8.593
7	443.443,456 341.447,089	8	443.443,402 341.446,09	1.0
8	443.443,402 341.446,09	9	443.442,568 341.430,664	15.449
9	443.442,568 341.430,664	10	443.441,89 341.410,993	19.683
10	443.441,89 341.410,993	11	443.441,41 341.401,567	9.438
11	443.441,41 341.401,567	12	443.438,929 341.369,96	31.704
12	443.438,929 341.369,96	13	443.447,964 341.369,813	9.036
13	443.447,964 341.369,813	14	443.453,723 341.368,538	5.898
14	443.453,723 341.368,538	15	443.461,711 341.522,487	154.156
15	443.461,711 341.522,487	1	443.462,99 341.546,429	23.976

** Lungimile segmentelor sunt determinate în planul de proiecție Stereo 70 și sunt rotunjite la 1 milimetru.

*** Distanța dintre puncte este formată din segmente cumulate ce sunt mai mici decât valoarea 1 milimetru.

**DATE DESPRE IMOBILUL NR. 3581**

Oficiul de Cadastru și Publicitate Imobiliară VALCEA
Biroul de Cadastru și Publicitate Imobiliară Ramnicu Valcea

A. Partea I. Descrierea imobilului

TEREN Necunoscut

Adresa: Loc. Tighina, Str Rozelor, Jud. Valcea

Nr. Crt	Nr cadastral Nr. topografic	Suprafața* (mp)	Observații / Referințe
A1	37295	2.451	Sector cadastral:41 Teren neimprejmuit;

B. Partea II. Proprietari și acte

Inscrieri privitoare la dreptul de proprietate și alte drepturi reale	Referințe
106642 / 22/12/2022	
Act Administrativ nr. 276/50816, din 18/10/1996 emis de COMISIA JUDETEANA VALCEA;	
B1	A1
Intabulare, drept de PROPRIETATE, dobandit prin Lege, cota actuala 1/1, cota initiala 1/1 1) OPREA TOMA, defunct;	

C. Partea III. SARCINI .

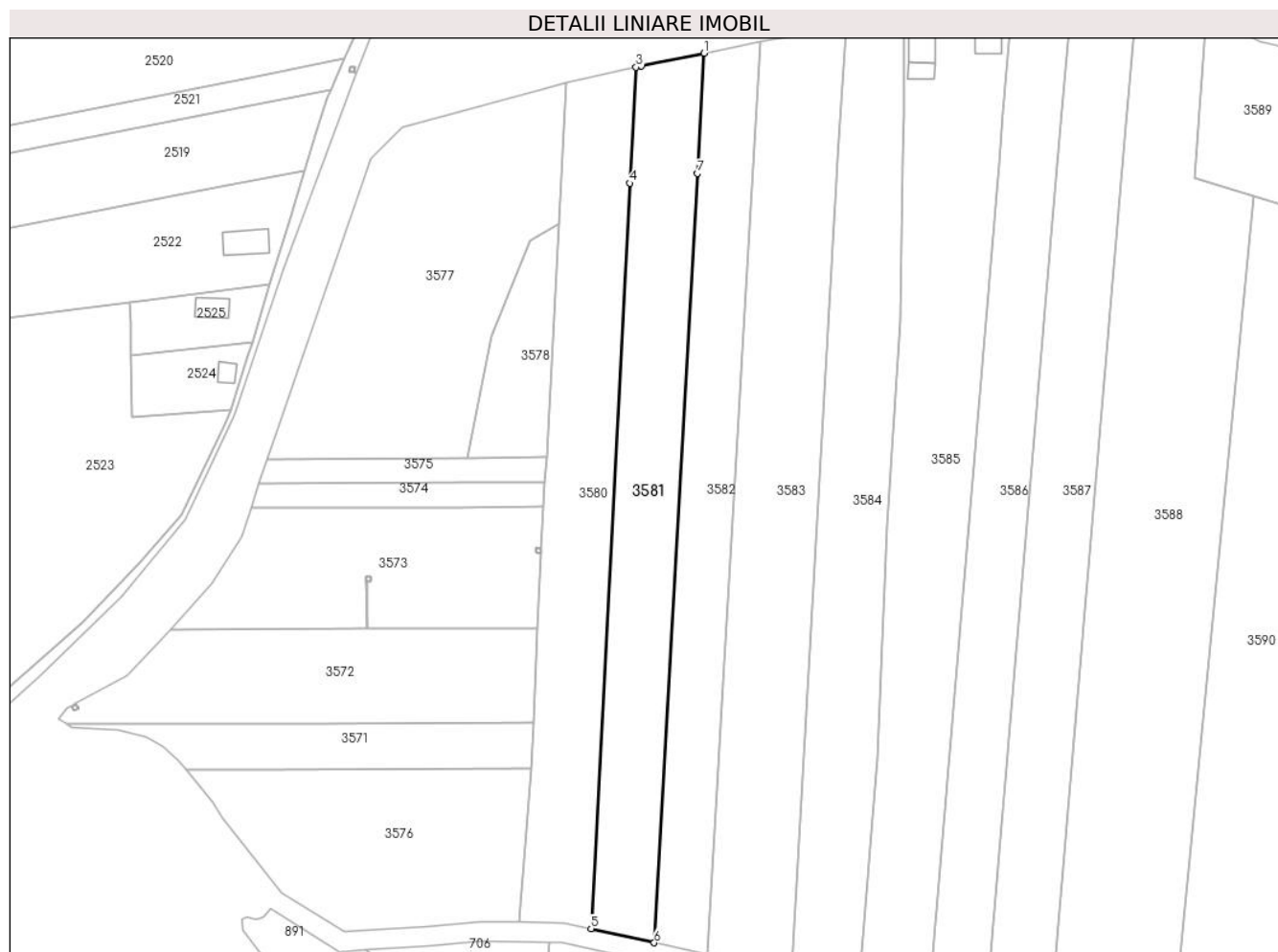
Inscrieri privind dezmembramintele dreptului de proprietate, drepturi reale de garanție și sarcini	Referințe
NU SUNT	

Anexa Nr. 1 La Partea I

Teren

Nr cadastral	Suprafața (mp)*	Observații / Referințe
37295	2.451	

* Suprafața este determinată în planul de proiecție Stereo 70.



Date referitoare la teren

Crt	Categorie folosință	Intravilan	Suprafața (mp)	Tarla	Parcelă	Nr. topo	Observații / Referințe
1	arabil	DA	339	57	51	-	
2	arabil	NU	2.112	57	51	-	

Lungime Segmente

1) Valorile lungimilor segmentelor sunt obținute din proiecție în plan.

Punct început	X / Y	Punct sfârșit	X / Y	Lungime segment (** (m))
1	443.477,088 341.549,32	2	443.464,15 341.546,694	13.202
2	443.464,15 341.546,694	3	443.462,99 341.546,429	1.19
3	443.462,99 341.546,429	4	443.461,711 341.522,487	23.976
4	443.461,711 341.522,487	5	443.453,723 341.368,538	154.156

Punct început	X / Y	Punct sfârșit	X / Y	Lungime segment (** (m)
5	443.453,723 341.368,538	6	443.466,74 341.365,655	13.332
6	443.466,74 341.365,655	7	443.475,659 341.524,478	159.073
7	443.475,659 341.524,478	1	443.477,088 341.549,32	24.883

** Lungimile segmentelor sunt determinate în planul de proiecție Stereo 70 și sunt rotunjite la 1 milimetru.

*** Distanța dintre puncte este formată din segmente cumulate ce sunt mai mici decât valoarea 1 milimetru.

**DATE DESPRE IMOBILUL NR. 3582**

Oficiul de Cadastru și Publicitate Imobiliară VALCEA
Biroul de Cadastru și Publicitate Imobiliară Ramnicu Valcea

A. Partea I. Descrierea imobilului

TEREN Necunoscut

Nr. cadastral vechi:100

Adresa: Loc. Tighina, Str Rozelor, Jud. Valcea

Nr. Crt	Nr cadastral Nr. topografic	Suprafața* (mp)	Observații / Referințe
A1		Din acte: 2.128 Masurata: 2.110	Sector cadastral:41 Teren neimprejmuit;

B. Partea II. Proprietari și acte

Inscrieri privitoare la dreptul de proprietate și alte drepturi reale	Referințe
/	
Act Administrativ nr. 652/28718, din 14/09/2001 emis de CJSDPAT VALCEA (TITLU DE PROPRIETATE;);	
B1	A1
Intabulare, drept de PROPRIETATE, dobandit prin Reconstituire, cota actuala 1/1, cota initiala 1/1 1) OPREA ECATERINA, LIPSA CNP;	

C. Partea III. SARCINI .

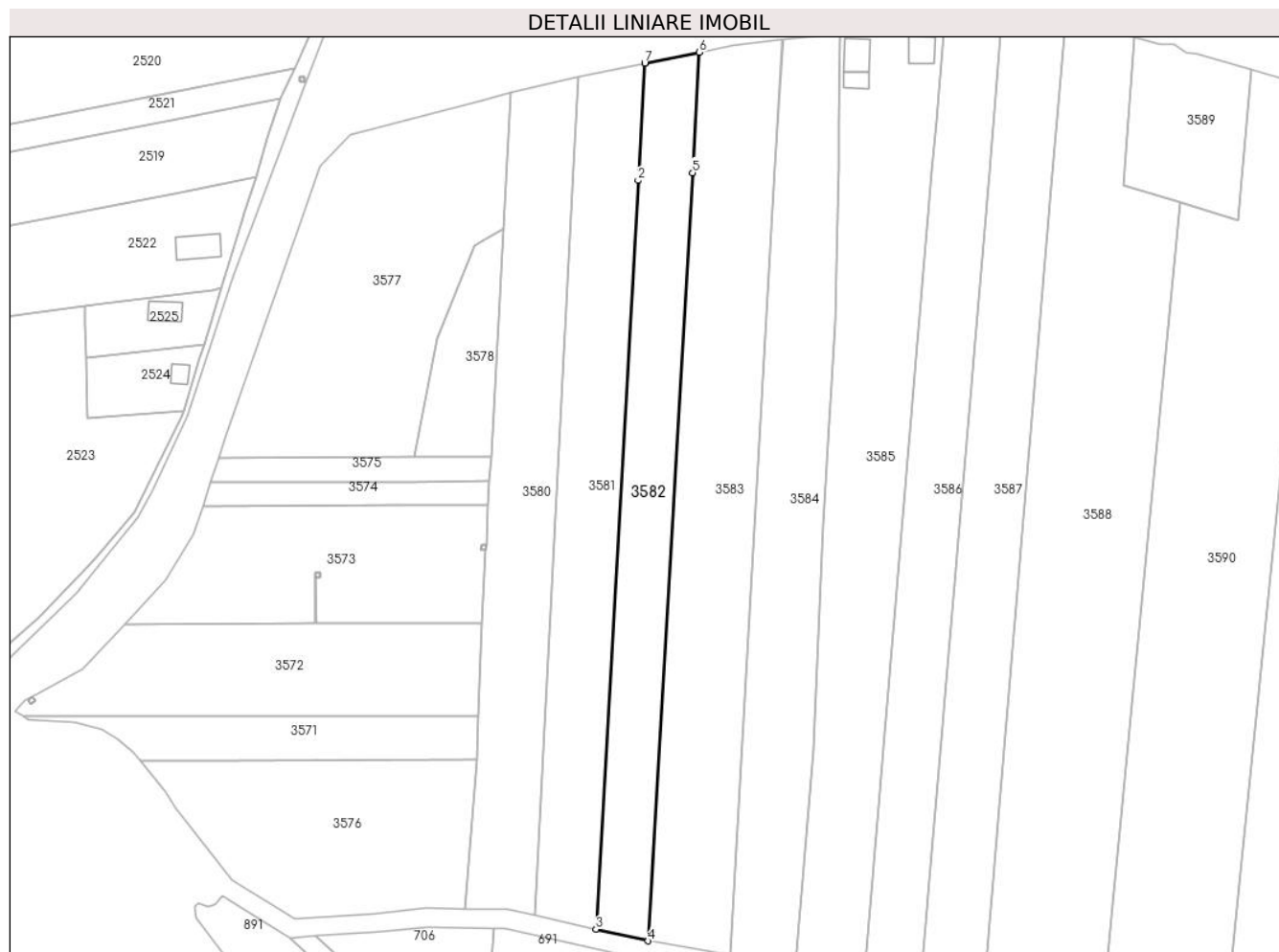
Inscrieri privind dezmembramintele dreptului de proprietate, drepturi reale de garanție și sarcini	Referințe
NU SUNT	

Anexa Nr. 1 La Partea I

Teren

Nr cadastral	Suprafața (mp)*	Observații / Referințe
	Din acte: 2.128 Masurata: 2.110	

* Suprafața este determinată în planul de proiecție Stereo 70.



Date referitoare la teren

Crt	Categorie folosință	Intra vilan	Suprafața (mp)	Tarla	Parcelă	Nr. topo	Observații / Referințe
1	arabil	DA	288	57	50	-	
2	arabil	NU	1.822	57	50	-	

Lungime Segmente

1) Valorile lungimilor segmentelor sunt obținute din proiecție în plan.

Punct început	X / Y	Punct sfârșit	X / Y	Lungime segment (** (m)
1	443.477,088 341.549,32	2	443.475,659 341.524,478	24.883
2	443.475,659 341.524,478	3	443.466,74 341.365,655	159.073
3	443.466,74 341.365,655	4	443.477,818 341.363,201	11.347
4	443.477,818 341.363,201	5	443.487,19 341.526,124	163.192

Punct început	X / Y	Punct sfârșit	X / Y	Lungime segment (** (m)
5	443.487,19 341.526,124	6	443.488,659 341.551,669	25.587
6	443.488,659 341.551,669	7	443.477,096 341.549,322	11.799
7	443.477,096 341.549,322	1	443.477,088 341.549,32	0.008

** Lungimile segmentelor sunt determinate în planul de proiecție Stereo 70 și sunt rotunjite la 1 milimetru.

*** Distanța dintre puncte este formată din segmente cumulate ce sunt mai mici decât valoarea 1 milimetru.

**DATE DESPRE IMOBILUL NR. 3583**

Oficiul de Cadastru și Publicitate Imobiliară VALCEA
Biroul de Cadastru și Publicitate Imobiliară Ramnicu Valcea

A. Partea I. Descrierea imobilului

TEREN Necunoscut

Adresa: Loc. Tighina, Str Rozelor, Jud. Valcea

Nr. Crt	Nr cadastral Nr. topografic	Suprafața* (mp)	Observații / Referințe
A1		3.350	Sector cadastral:41 Teren neimprejmuit;

B. Partea II. Proprietari și acte

Inscrieri privitoare la dreptul de proprietate și alte drepturi reale	Referințe
/	
Act Administrativ nr. 871, din 20/12/2002 emis de CJSDPAT VALCEA (TITLU DE PROPRIETATE;);	
B1	A1
Intabulare, drept de PROPRIETATE, dobandit prin Reconstituire, cota actuala 1/1, cota initiala 1/1	
1) OPREA GH MARIN, LIPSA CNP;	

C. Partea III. SARCINI .

Inscrieri privind dezmembramintele dreptului de proprietate, drepturi reale de garanție și sarcini	Referințe
NU SUNT	

Anexa Nr. 1 La Partea I

Teren

Nr cadastral	Suprafața (mp)*	Observații / Referințe
	3.350	

* Suprafața este determinată în planul de proiecție Stereo 70.



Date referitoare la teren

Crt	Categorie folosință	Intravilan	Suprafața (mp)	Tarla	Parcelă	Nr. topo	Observații / Referințe
1	arabil	DA	455	57	49	-	
2	arabil	NU	2.895	57	49	-	

Lungime Segmente

1) Valorile lungimilor segmentelor sunt obținute din proiecție în plan.

Punct început	X / Y	Punct sfârșit	X / Y	Lungime segment (** (m))
1	443.488,659 341.551,669	2	443.487,19 341.526,124	25.587
2	443.487,19 341.526,124	3	443.477,818 341.363,201	163.192
3	443.477,818 341.363,201	4	443.495,152 341.360,26	17.582
4	443.495,152 341.360,26	5	443.504,768 341.527,547	167.563

Punct început	X / Y	Punct sfârșit	X / Y	Lungime segment (** (m)
5	443.504,768 341.527,547	6	443.506,308 341.554,336	26.833
6	443.506,308 341.554,336	7	443.495,676 341.553,093	10.704
7	443.495,676 341.553,093	1	443.488,659 341.551,669	7.16

** Lungimile segmentelor sunt determinate în planul de proiecție Stereo 70 și sunt rotunjite la 1 milimetru.

*** Distanța dintre puncte este formată din segmente cumulate ce sunt mai mici decât valoarea 1 milimetru.

**DATE DESPRE IMOBILUL NR. 3584**

Oficiul de Cadastru și Publicitate Imobiliară VALCEA
 Biroul de Cadastru și Publicitate Imobiliară Ramnicu Valcea

A. Partea I. Descrierea imobilului

TEREN Necunoscut

Adresa: Loc. Tighina, Str Rozelor, Jud. Valcea

Nr. Crt	Nr cadastral Nr. topografic	Suprafața* (mp)	Observații / Referințe
A1	37296	2.800	Sector cadastral:41 Teren neimprejmuit;

B. Partea II. Proprietari și acte

Inscrieri privitoare la dreptul de proprietate și alte drepturi reale		Referințe
106598 / 22/12/2022		
Act Administrativ nr. 5695, din 28/11/2022 emis de Primaria comunei Voicesti (; Titlu de proprietate nr. 124/28765 (fara data) -Comisia judeteana Valcea);		
B1	Intabulare, drept de PROPRIETATE, dobandit prin Lege, cota actuala 1/1, cota initiala 1/1 1) OPREA TOMA , defunct;	A1

C. Partea III. SARCINI .

Inscrieri privind dezmembramintele dreptului de proprietate, drepturi reale de garanție și sarcini	Referințe
NU SUNT	

Anexa Nr. 1 La Partea I**Teren**

Nr cadastral	Suprafața (mp)*	Observații / Referințe
37296	2.800	

* Suprafața este determinată în planul de proiecție Stereo 70.

**Date referitoare la teren**

Crt	Categorie folosință	Intravilan	Suprafața (mp)	Tarla	Parcelă	Nr. topo	Observații / Referințe
1	arabil	DA	355	57	48	-	
2	arabil	NU	2.445	57	48	-	

Lungime Segmente

1) Valorile lungimilor segmentelor sunt obținute din proiecție în plan.

Punct început	X / Y	Punct sfârșit	X / Y	Lungime segment (** (m)
1	443.495,152 341.360,26	2	443.502,277 341.359,328	7.186
2	443.502,277 341.359,328	3	443.509,152 341.357,885	7.025
3	443.509,152 341.357,885	4	443.512,817 341.403,642	45.904
4	443.512,817 341.403,642	5	443.514,809 341.451,644	48.043

Punct început	X / Y	Punct sfârșit	X / Y	Lungime segment (** (m)
5	443.514,809 341.451,644	6	443.517,5 341.494,22	42.661
6	443.517,5 341.494,22	7	443.518,164 341.527,171	32.958
7	443.518,164 341.527,171	8	443.518,352 341.536,517	9.348
8	443.518,352 341.536,517	9	443.518,474 341.555,758	19.241
9	443.518,474 341.555,758	10	443.506,37 341.554,343	12.186
10	443.506,37 341.554,343	11	443.506,308 341.554,336	0.062
11	443.506,308 341.554,336	12	443.504,768 341.527,547	26.833
12	443.504,768 341.527,547	1	443.495,152 341.360,26	167.563

** Lungimile segmentelor sunt determinate în planul de proiecție Stereo 70 și sunt rotunjite la 1 milimetru.

*** Distanța dintre puncte este formată din segmente cumulate ce sunt mai mici decât valoarea 1 milimetru.

**DATE DESPRE IMOBILUL NR. 3585**

Oficiul de Cadastru și Publicitate Imobiliară VALCEA
Biroul de Cadastru și Publicitate Imobiliară Ramnicu Valcea

A. Partea I. Descrierea imobilului

TEREN Necunoscut

Nr. cadastral vechi:92

Adresa: Loc. Tighina, Str Rozelor, Nr. 2, Jud. Valcea

Nr. Crt	Nr cadastral Nr. topografic	Suprafața* (mp)	Observații / Referințe
A1		3.437	Sector cadastral:41 Teren neimprejmuit;

Construcții

Crt	Nr cadastral Nr. topografic	Adresa	Observații / Referințe
A1.1	-C1	Loc. Tighina, Str Rozelor, Nr. 2, Jud. Valcea	Nr. niveluri:1; S. construita la sol:39 mp; S. construita desfasurata:39 mp;
A1.2	-C2	Loc. Tighina, Str Rozelor, Nr. 2, Jud. Valcea	Nr. niveluri:1; S. construita la sol:19 mp; S. construita desfasurata:19 mp;
A1.3	-C3	Loc. Tighina, Str Rozelor, Nr. 2, Jud. Valcea	Nr. niveluri:1; S. construita la sol:32 mp; S. construita desfasurata:32 mp;

B. Partea II. Proprietari și acte

Inscrieri privitoare la dreptul de proprietate și alte drepturi reale		Referințe
/		
Act Administrativ nr. 41/490, din 20/09/1991 emis de CJSDPAT VALCEA (TITLU DE PROPRIETATE;);		
B1	Intabulare, drept de PROPRIETATE, dobandit prin Reconstituire, cota actuala 1/1, cota initiala 1/1 1) TUDOR I. ELENA, LIPSA CNP;	A1
Act Administrativ nr. 398, din 01/02/2024 emis de PRIMARIA COMUNEI VOICESTI (ADEVERINTA;);		
B2	Intabulare, drept de PROPRIETATE, dobandit prin Construire, cota actuala 1/1, cota initiala 1/1 1) TUDOR I. ELENA, LIPSA CNP;	A1.1, A1.2, A1.3

C. Partea III. SARCINI .

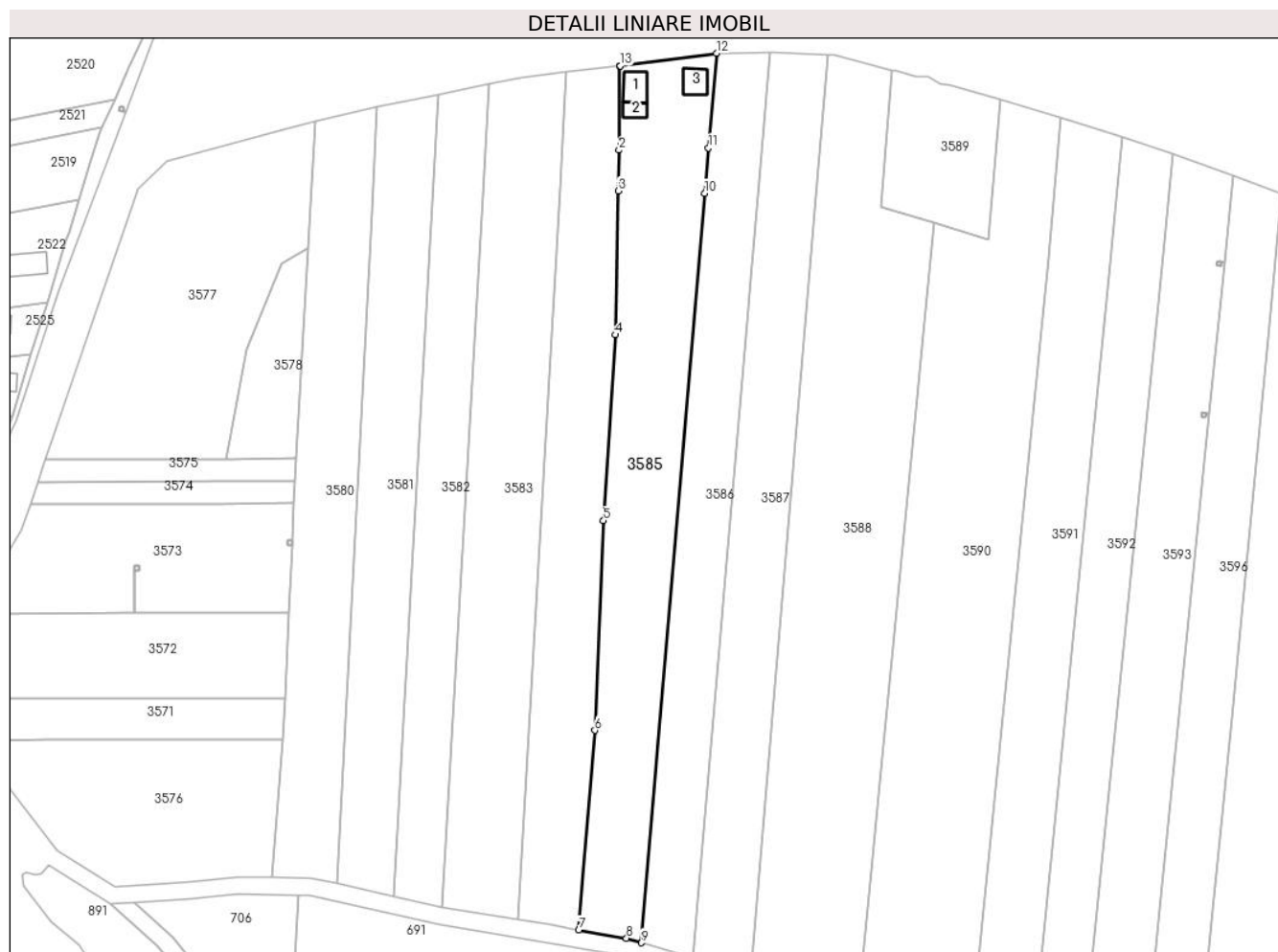
Inscrieri privind dezmembramintele dreptului de proprietate, drepturi reale de garanție și sarcini	Referințe
NU SUNT	

Anexa Nr. 1 La Partea I

Teren

Nr cadastral	Suprafața (mp)*	Observații / Referințe
	3.437	

* Suprafața este determinată în planul de proiecție Stereo 70.



Date referitoare la teren

Crt	Categorie folosință	Intravilan	Suprafața (mp)	Tarla	Parcelă	Nr. topo	Observații / Referințe
1	curți constructii	DA	435	57	47/1	-	
2	arabil	DA	200	57	47/1	-	
3	arabil	NU	2.802	57	47	-	

Date referitoare la construcții

Crt	Număr	Destinație construcție	Supraf. (mp)	Situație juridică	Observații / Referințe
A1.1	-C1	construcții de locuințe	39	Cu acte	Nr. niveluri:1; S. construita la sol:39 mp; S. construita desfasurata:39 mp;
A1.2	-C2	construcții anexa	19	Cu acte	Nr. niveluri:1; S. construita la sol:19 mp; S. construita desfasurata:19 mp;
A1.3	-C3	construcții anexa	32	Cu acte	Nr. niveluri:1; S. construita la sol:32 mp; S. construita desfasurata:32 mp;

Lungime Segmente

1) Valorile lungimilor segmentelor sunt obținute din proiecție în plan.

Punct început	X / Y	Punct sfârșit	X / Y	Lungime segment (** (m)

Punct început	X / Y	Punct sfârșit	X / Y	Lungime segment (** (m)
1	443.518,474 341.555,758	2	443.518,352 341.536,517	19.241
2	443.518,352 341.536,517	3	443.518,164 341.527,171	9.348
3	443.518,164 341.527,171	4	443.517,5 341.494,22	32.958
4	443.517,5 341.494,22	5	443.514,809 341.451,644	42.661
5	443.514,809 341.451,644	6	443.512,817 341.403,642	48.043
6	443.512,817 341.403,642	7	443.509,152 341.357,885	45.904
7	443.509,152 341.357,885	8	443.520,051 341.356,037	11.055
8	443.520,051 341.356,037	9	443.523,522 341.355,002	3.622
9	443.523,522 341.355,002	10	443.537,982 341.526,616	172.222
10	443.537,982 341.526,616	11	443.538,858 341.537,014	10.435
11	443.538,858 341.537,014	12	443.540,684 341.558,691	21.754
12	443.540,684 341.558,691	13	443.518,619 341.555,775	22.257
13	443.518,619 341.555,775	1	443.518,474 341.555,758	0.146

** Lungimile segmentelor sunt determinate în planul de proiecție Stereo 70 și sunt rotunjite la 1 milimetru.

*** Distanța dintre puncte este formată din segmente cumulate ce sunt mai mici decât valoarea 1 milimetru.

**DATE DESPRE IMOBILUL NR. 3586**

Oficiul de Cadastru și Publicitate Imobiliară VALCEA
Biroul de Cadastru și Publicitate Imobiliară Ramnicu Valcea

A. Partea I. Descrierea imobilului

TEREN Necunoscut

Adresa: Loc. Tighina, Str Rozelor, Nr. 4, Jud. Valcea

Nr. Crt	Nr cadastral Nr. topografic	Suprafața* (mp)	Observații / Referințe
A1		2.500	Sector cadastral:41 Teren neimprejmuit;

B. Partea II. Proprietari și acte

Inscrieri privitoare la dreptul de proprietate și alte drepturi reale	Referințe
/	
Act Administrativ nr. 129/28765, din 20/09/1991 emis de CJSDPAT VALCEA (TITLU DE PROPRIETATE;);	
B1	A1
Intabulare, drept de PROPRIETATE, dobandit prin Reconstituire, cota actuala 1/1, cota initiala 1/1 1) MILITARU I. PETRE, LIPSA CNP;	

C. Partea III. SARCINI .

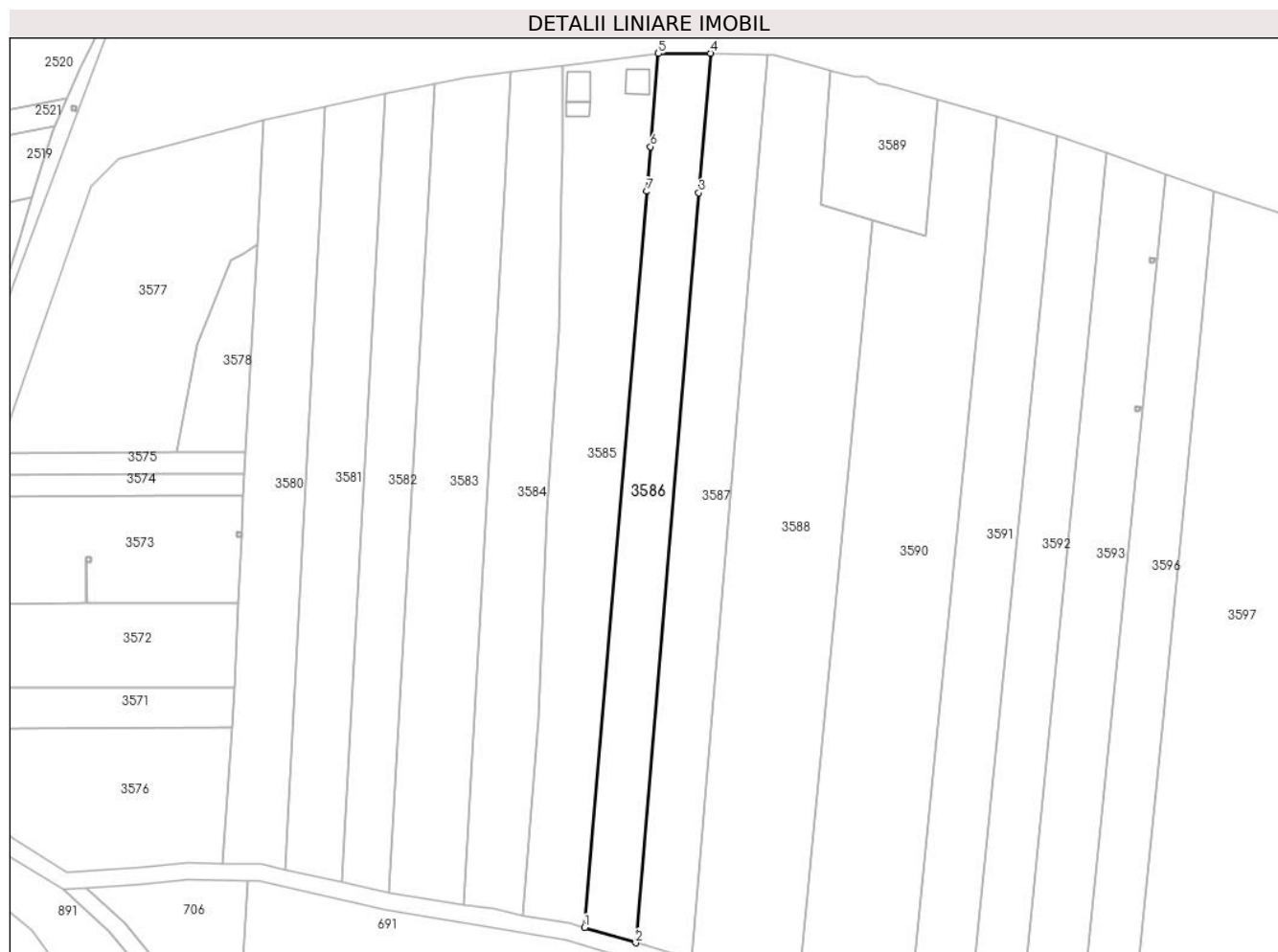
Inscrieri privind dezmembramintele dreptului de proprietate, drepturi reale de garanție și sarcini	Referințe
NU SUNT	

Anexa Nr. 1 La Partea I

Teren

Nr cadastral	Suprafața (mp)*	Observații / Referințe
	2.500	

* Suprafața este determinată în planul de proiecție Stereo 70.



Date referitoare la teren

Crt	Categorie folosință	Intravilan	Suprafața (mp)	Tarla	Parcelă	Nr. topo	Observații / Referințe
1	arabil	DA	393	57	46	-	
2	arabil	NU	2.107	57	46	-	

Lungime Segmente

1) Valorile lungimilor segmentelor sunt obținute din proiecție în plan.

Punct început	X / Y	Punct sfârșit	X / Y	Lungime segment (** (m)
1	443.523,522 341.355,002	2	443.535,39 341.351,465	12.384
2	443.535,39 341.351,465	3	443.550,117 341.526,276	175.43
3	443.550,117 341.526,276	4	443.552,856 341.558,785	32.624
4	443.552,856 341.558,785	5	443.540,684 341.558,691	12.172

Punct început	X / Y	Punct sfârșit	X / Y	Lungime segment (** (m)
5	443.540,684 341.558,691	6	443.538,858 341.537,014	21.754
6	443.538,858 341.537,014	7	443.537,982 341.526,616	10.435
7	443.537,982 341.526,616	1	443.523,522 341.355,002	172.222

** Lungimile segmentelor sunt determinate în planul de proiecție Stereo 70 și sunt rotunjite la 1 milimetru.

*** Distanța dintre puncte este formată din segmente cumulate ce sunt mai mici decât valoarea 1 milimetru.

**DATE DESPRE IMOBILUL NR. 3587**

Oficiul de Cadastru și Publicitate Imobiliară VALCEA
Biroul de Cadastru și Publicitate Imobiliară Ramnicu Valcea

A. Partea I. Descrierea imobilului

TEREN Necunoscut

Adresa: Loc. Tighina, Str Rozelor, Nr. 6, Jud. Valcea

Nr. Crt	Nr cadastral Nr. topografic	Suprafața* (mp)	Observații / Referințe
A1		2.800	Sector cadastral:41 Teren neimprejmut;

B. Partea II. Proprietari și acte

Inscrieri privitoare la dreptul de proprietate și alte drepturi reale		Referințe
/		
Act Administrativ nr. 205/50816, din 23/10/1995 emis de CJSDPAT VALCEA (TITLU DE PROPRIETATE;);		
B1	Intabulare, drept de PROPRIETATE, dobandit prin Reconstituire, cota actuala 10/12, cota initiala 10/12 1) SĂRARU FLOAREA, LIPSA CNP; 2) MILITARU ELENA, LIPSA CNP; 3) PARASCHIVESCU ION, LIPSA CNP; 4) PARASCHIVESCU ELENA, LIPSA CNP;	A1
Act Notarial nr. 01, din 04/02/2020 emis de BNP CONSTANTINESCU ALEXANDU-IULIAN (CERTIFICAT DE MOSTENITOR;);		
B2	Intabulare, drept de PROPRIETATE, dobandit prin Succesiune, cota actuala 1/32, cota initiala 1/32 1) PARASCHIVESCU DANIEL	A1
B3	Intabulare, drept de PROPRIETATE, dobandit prin Succesiune, cota actuala 1/48, cota initiala 1/48 1) PARASCHIVESCU NICULINA	A1
B4	Intabulare, drept de PROPRIETATE, dobandit prin Succesiune, cota actuala 1/32, cota initiala 1/32 1) OGRADA ADRIANA	A1
Act Notarial nr. 05, din 04/02/2020 emis de BNP CONSTANTINESCU MIHAELA-TAMARA (CERTIFICAT DE MOSTENITOR;);		
B5	Intabulare, drept de PROPRIETATE, dobandit prin Succesiune, cota actuala 1/12, cota initiala 1/12 1) PARASCHIVESCU DANIEL	A1

C. Partea III. SARCINI .

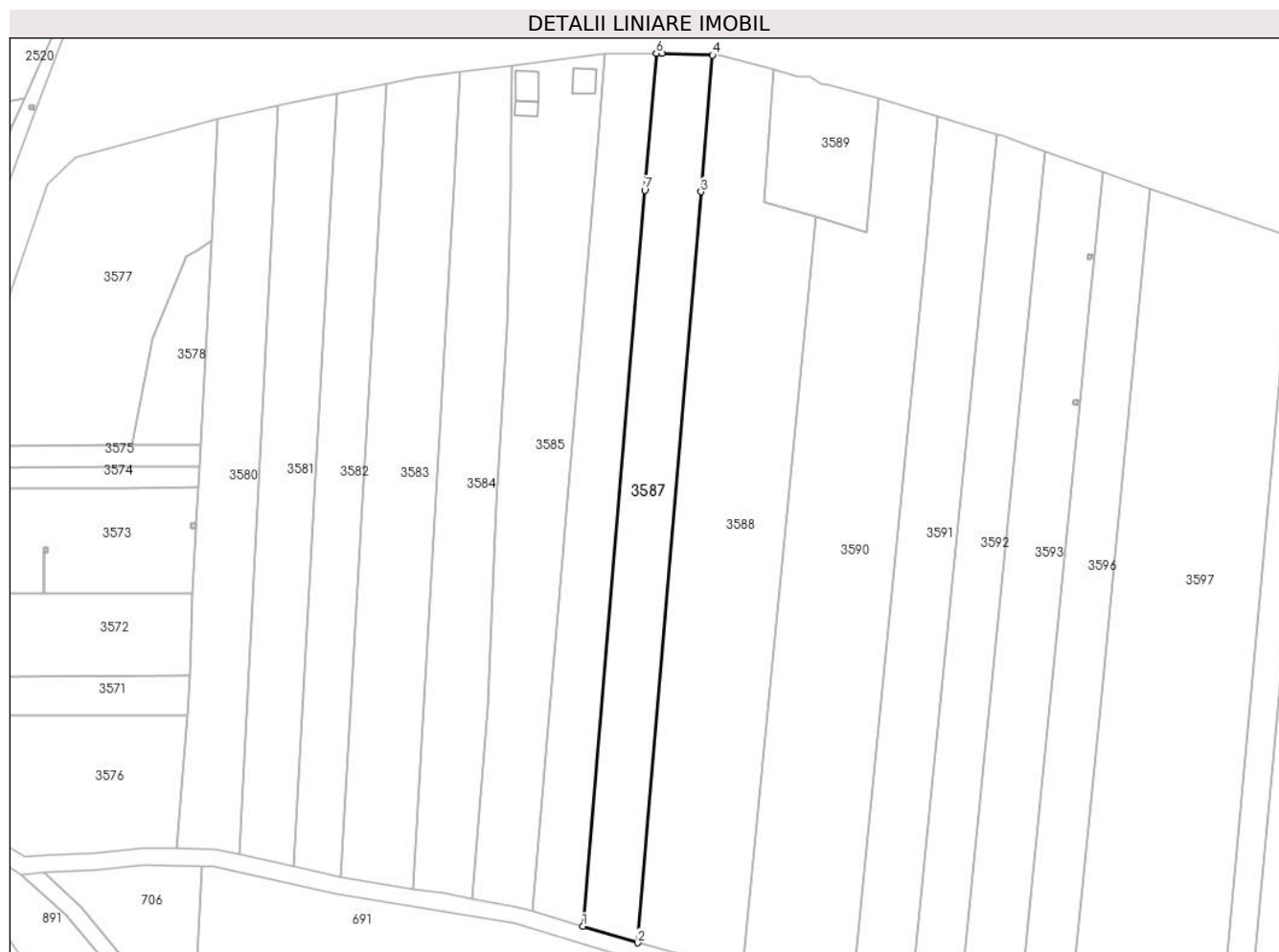
Inscrieri privind dezmembramintele dreptului de proprietate, drepturi reale de garanție și sarcini	Referințe
NU SUNT	

Anexa Nr. 1 La Partea I

Teren

Nr cadastral	Suprafața (mp)*	Observații / Referințe
	2.800	

* Suprafața este determinată în planul de proiecție Stereo 70.



Date referitoare la teren

Crt	Categorie folosință	Intravilan	Suprafața (mp)	Tarla	Parcelă	Nr. topo	Observații / Referințe
1	arabil	DA	436	57	45	-	
2	arabil	NU	2.364	57	45	-	

Lungime Segmente

1) Valorile lungimilor segmentelor sunt obținute din proiecție în plan.

Punct început	X / Y	Punct sfârșit	X / Y	Lungime segment (** (m)
1	443.535,39 341.351,465	2	443.548,453 341.347,575	13.63
2	443.548,453 341.347,575	3	443.563,477 341.525,902	178.959
3	443.563,477 341.525,902	4	443.566,211 341.558,356	32.569
4	443.566,211 341.558,356	5	443.554,166 341.558,795	12.053

Punct început	X / Y	Punct sfârșit	X / Y	Lungime segment (** (m)
5	443.554,166 341.558,795	6	443.552,856 341.558,785	1.31
6	443.552,856 341.558,785	7	443.550,117 341.526,276	32.624
7	443.550,117 341.526,276	1	443.535,39 341.351,465	175.43

** Lungimile segmentelor sunt determinate în planul de proiecție Stereo 70 și sunt rotunjite la 1 milimetru.

*** Distanța dintre puncte este formată din segmente cumulate ce sunt mai mici decât valoarea 1 milimetru.

**DATE DESPRE IMOBILUL NR. 3588**

Oficiul de Cadastru și Publicitate Imobiliară VALCEA
Biroul de Cadastru și Publicitate Imobiliară Ramnicu Valcea

A. Partea I. Descrierea imobilului

TEREN Necunoscut

Adresa: Loc. Tighina, Str Rozelor, Nr. 8, Jud. Valcea, Pct.Ograda

Nr. Crt	Nr cadastral Nr. topografic	Suprafața* (mp)	Observații / Referințe
A1	37224	5.246	Sector cadastral:41 Teren neimprejmuit;

B. Partea II. Proprietari și acte

Inscrieri privitoare la dreptul de proprietate și alte drepturi reale		Referințe
118245 / 07/12/2021		
Act Notarial nr. Contract de vanzare aut. nr. 1594, din 06/12/2021 emis de Notar Public Chirsanov Capanu Alexander Cristian;		
B2	Intabulare, drept de PROPRIETATE, dobandit prin Conventie, cota actuala 1/1, cota initiala 1/1 1) ENASOIU CONSTANTIN 2) ENASOIU ELENA, soti; <i>OBSERVATII: bun comun</i>	A1

C. Partea III. SARCINI .

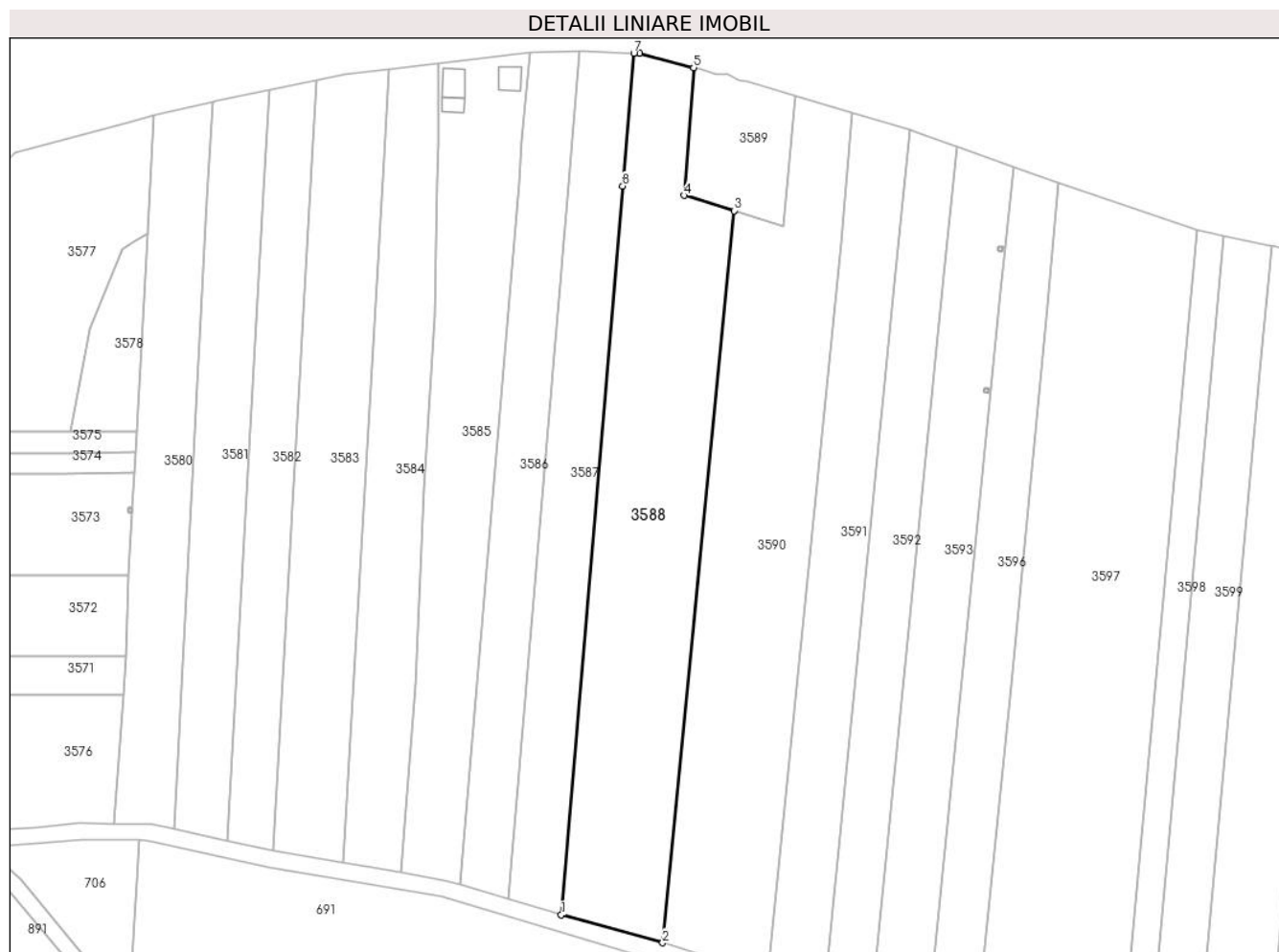
Inscrieri privind dezmembramintele dreptului de proprietate, drepturi reale de garanție și sarcini	Referințe
NU SUNT	

Anexa Nr. 1 La Partea I

Teren

Nr cadastral	Suprafața (mp)*	Observații / Referințe
37224	5.246	

* Suprafața este determinată în planul de proiecție Stereo 70.



Date referitoare la teren

Crt	Categorie folosință	Intravilan	Suprafața (mp)	Tarla	Parcelă	Nr. topo	Observații / Referințe
1	arabil	DA	474	57	44	-	
2	arabil	NU	4.772	57	44	-	

Lungime Segmente

1) Valorile lungimilor segmentelor sunt obținute din proiecție în plan.

Punct început	X / Y	Punct sfârșit	X / Y	Lungime segment (** (m)
1	443.548,453 341.347,575	2	443.573,254 341.340,771	25.717
2	443.573,254 341.340,771	3	443.590,685 341.519,854	179.929
3	443.590,685 341.519,854	4	443.578,518 341.523,561	12.719
4	443.578,518 341.523,561	5	443.580,795 341.554,829	31.351

Punct început	X / Y	Punct sfârșit	X / Y	Lungime segment (** (m)
5	443.580,795 341.554,829	6	443.567,597 341.558,305	13.648
6	443.567,597 341.558,305	7	443.566,211 341.558,356	1.387
7	443.566,211 341.558,356	8	443.563,477 341.525,902	32.569
8	443.563,477 341.525,902	1	443.548,453 341.347,575	178.959

** Lungimile segmentelor sunt determinate în planul de proiecție Stereo 70 și sunt rotunjite la 1 milimetru.

*** Distanța dintre puncte este formată din segmente cumulate ce sunt mai mici decât valoarea 1 milimetru.

**DATE DESPRE IMOBILUL NR. 3589**

Oficiul de Cadastru și Publicitate Imobiliară VALCEA
Biroul de Cadastru și Publicitate Imobiliară Ramnicu Valcea

A. Partea I. Descrierea imobilului

TEREN Intravilan

Adresa: Loc. Tighina, Str Rozelor, Jud. Valcea

Nr. Crt	Nr cadastral Nr. topografic	Suprafața* (mp)	Observații / Referințe
A1		800	Sector cadastral:41 Teren neimprejmuit;

B. Partea II. Proprietari și acte

Inscrieri privitoare la dreptul de proprietate și alte drepturi reale		Referințe
/		
Act Normativ nr. 7, din 13/03/1996 emis de PARLAMENTUL ROMÂNIEI (LEGE; ,art.13);		
B1	Inscrierea posesiei, drept de PROPRIETATE, dobandit prin Lege, cota actuala 1/1, cota initiala 1/1 1) NEIDENTIFICAT NEIDENTIFICAT	A1
B2	Se notează mențiunea de proprietar neidentificat.	A1

C. Partea III. SARCINI .

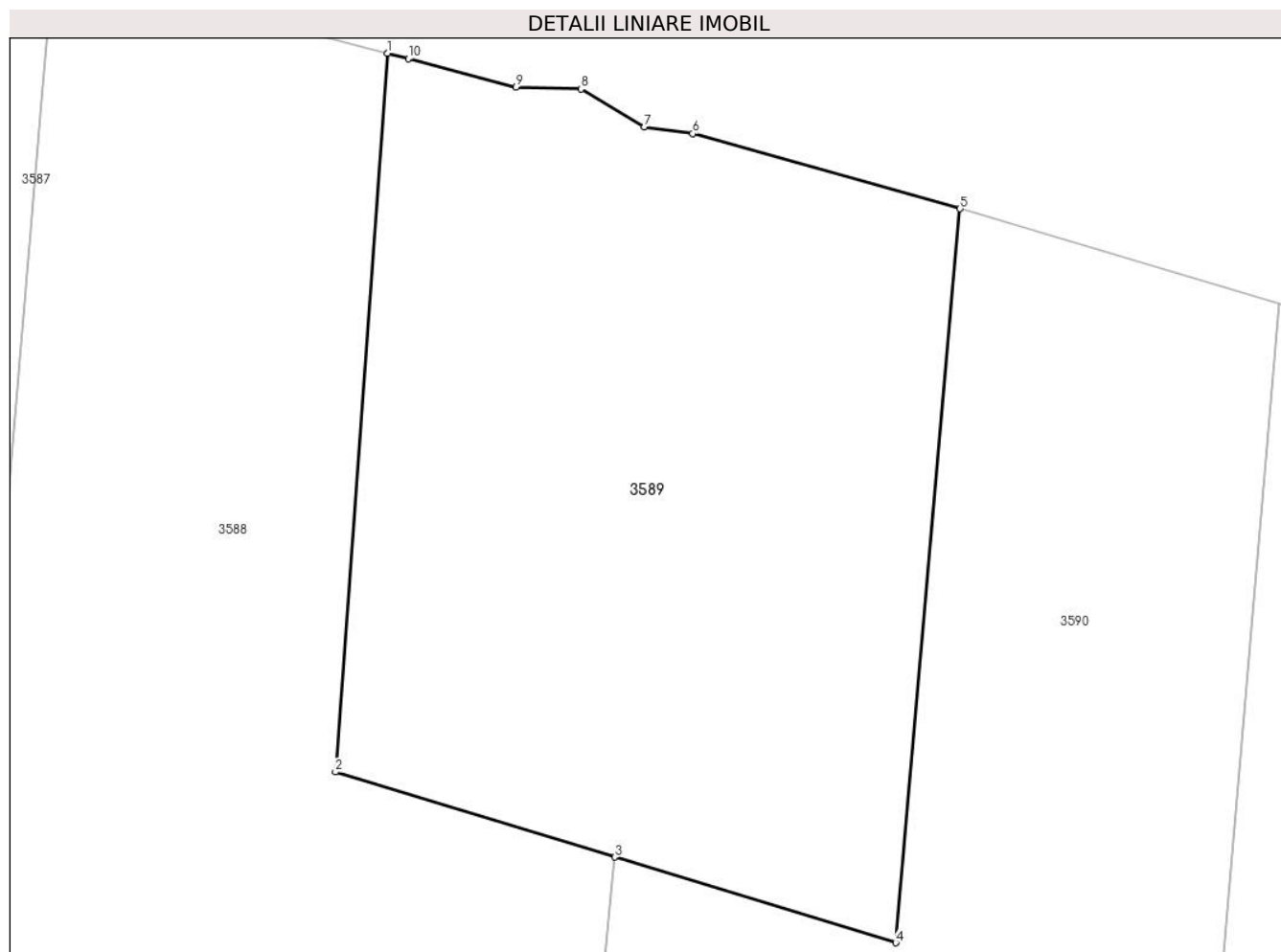
Inscrieri privind dezmembramintele dreptului de proprietate, drepturi reale de garanție și sarcini	Referințe
NU SUNT	

Anexa Nr. 1 La Partea I

Teren

Nr cadastral	Suprafața (mp)*	Observații / Referințe
	800	

* Suprafața este determinată în planul de proiecție Stereo 70.



Date referitoare la teren

Crt	Categorie folosință	Intravilan	Suprafața (mp)	Tarla	Parcelă	Nr. topo	Observații / Referințe
1	arabil	DA	800	57	44	-	

Lungime Segmente

1) Valorile lungimilor segmentelor sunt obținute din proiecție în plan.

Punct început	X / Y	Punct sfârșit	X / Y	Lungime segment (** (m)
1	443.580,795 341.554,829	2	443.578,518 341.523,561	31.351
2	443.578,518 341.523,561	3	443.590,685 341.519,854	12.719
3	443.590,685 341.519,854	4	443.602,909 341.516,129	12.779
4	443.602,909 341.516,129	5	443.605,712 341.548,063	32.057
5	443.605,712 341.548,063	6	443.594,07 341.551,332	12.092

Punct început	X / Y	Punct sfârșit	X / Y	Lungime segment (** (m)
6	443.594,07 341.551,332	7	443.591,96 341.551,623	2.13
7	443.591,96 341.551,623	8	443.589,213 341.553,276	3.206
8	443.589,213 341.553,276	9	443.586,375 341.553,348	2.839
9	443.586,375 341.553,348	10	443.581,693 341.554,592	4.844
10	443.581,693 341.554,592	1	443.580,795 341.554,829	0.929

** Lungimile segmentelor sunt determinate în planul de proiecție Stereo 70 și sunt rotunjite la 1 milimetru.

*** Distanța dintre puncte este formată din segmente cumulate ce sunt mai mici decât valoarea 1 milimetru.

**DATE DESPRE IMOBILUL NR. 3590**

Oficiul de Cadastru și Publicitate Imobiliară VALCEA
Biroul de Cadastru și Publicitate Imobiliară Ramnicu Valcea

A. Partea I. Descrierea imobilului

TEREN Necunoscut

Adresa: Loc. Tighina, Str Rozelor, Jud. Valcea, Pct.Ograda

Nr. Crt	Nr cadastral Nr. topografic	Suprafața* (mp)	Observații / Referințe
A1	35267	5.250	Sector cadastral:41 Teren neimprejmuit;

B. Partea II. Proprietari și acte

Inscrieri privitoare la dreptul de proprietate și alte drepturi reale		Referințe
57433 / 20/10/2017		
Act Notarial nr. 1985, din 12/10/2017 emis de B.I.N Pirvu Ioana;		
B2	Intabulare, drept de PROPRIETATE, dobandit prin Conventie, cota actuala 1/1, cota initiala 1/1	A1
	1) FIRMA ENASOIU I CONSTANTIN INTREPRINDERE INDIVIDUALA , CIF:35810760 <i>OBSERVATII: cu titlu de cumparare</i>	

C. Partea III. SARCINI .

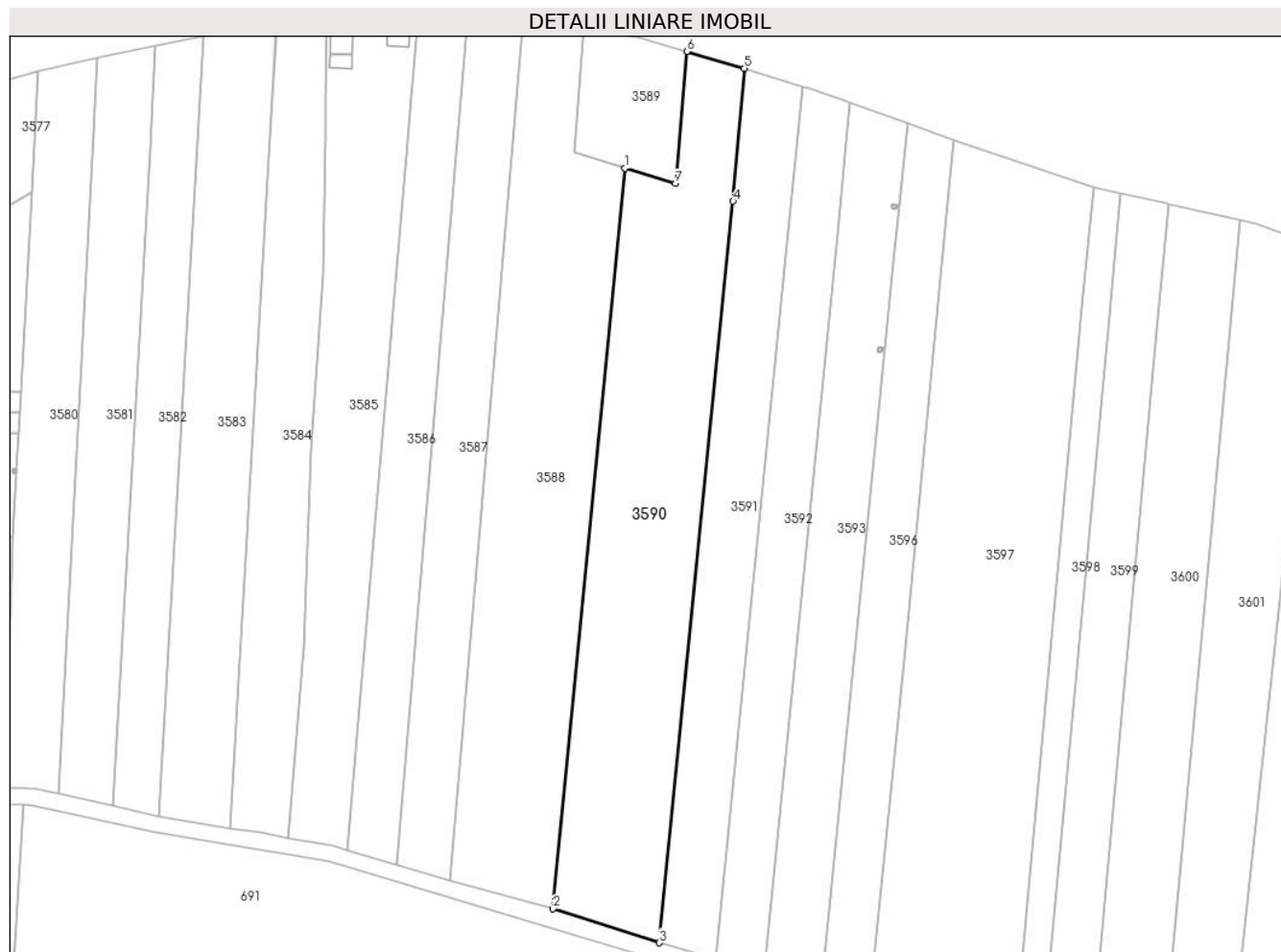
Inscrieri privind dezmembramintele dreptului de proprietate, drepturi reale de garanție și sarcini	Referințe
NU SUNT	

Anexa Nr. 1 La Partea I

Teren

Nr cadastral	Suprafața (mp)*	Observații / Referințe
35267	5.250	

* Suprafața este determinată în planul de proiecție Stereo 70.



Date referitoare la teren

Crt	Categorie folosință	Intravilan	Suprafața (mp)	Tarla	Parcelă	Nr. topo	Observații / Referințe
1	arabil	DA	457	57	44	-	
2	arabil	NU	4.793	57	44	-	

Lungime Segmente

1) Valorile lungimilor segmentelor sunt obținute din proiecție în plan.

Punct început	X / Y	Punct sfârșit	X / Y	Lungime segment (** (m))
1	443.590,685 341.519,854	2	443.573,254 341.340,771	179.929
2	443.573,254 341.340,771	3	443.598,97 341.332,548	26.999
3	443.598,97 341.332,548	4	443.616,86 341.511,878	180.22
4	443.616,86 341.511,878	5	443.619,617 341.543,916	32.156

Punct început	X / Y	Punct sfârșit	X / Y	Lungime segment (** (m)
5	443.619,617 341.543,916	6	443.605,712 341.548,063	14.51
6	443.605,712 341.548,063	7	443.602,909 341.516,129	32.057
7	443.602,909 341.516,129	1	443.590,685 341.519,854	12.779

** Lungimile segmentelor sunt determinate în planul de proiecție Stereo 70 și sunt rotunjite la 1 milimetru.

*** Distanța dintre puncte este formată din segmente cumulate ce sunt mai mici decât valoarea 1 milimetru.

**DATE DESPRE IMOBILUL NR. 3591**

Oficiul de Cadastru și Publicitate Imobiliară VALCEA
Biroul de Cadastru și Publicitate Imobiliară Ramnicu Valcea

A. Partea I. Descrierea imobilului

TEREN Necunoscut

Adresa: Loc. Tighina, Str Rozelor, Jud. Valcea

Nr. Crt	Nr cadastral Nr. topografic	Suprafața* (mp)	Observații / Referințe
A1		3.000	Sector cadastral:41 Teren neimprejmuit;

B. Partea II. Proprietari și acte

Inscrieri privitoare la dreptul de proprietate și alte drepturi reale	Referințe
/	
Act Administrativ nr. 30/490, din 20/09/1991 emis de CJSDPAT VALCEA (TITLU DE PROPRIETATE;);	
B1	A1
Intabulare, drept de PROPRIETATE, dobandit prin Reconstituire, cota actuala 1/1, cota initiala 1/1 1) CIOC ZINCA ANA, LIPSA CNP;	

C. Partea III. SARCINI .

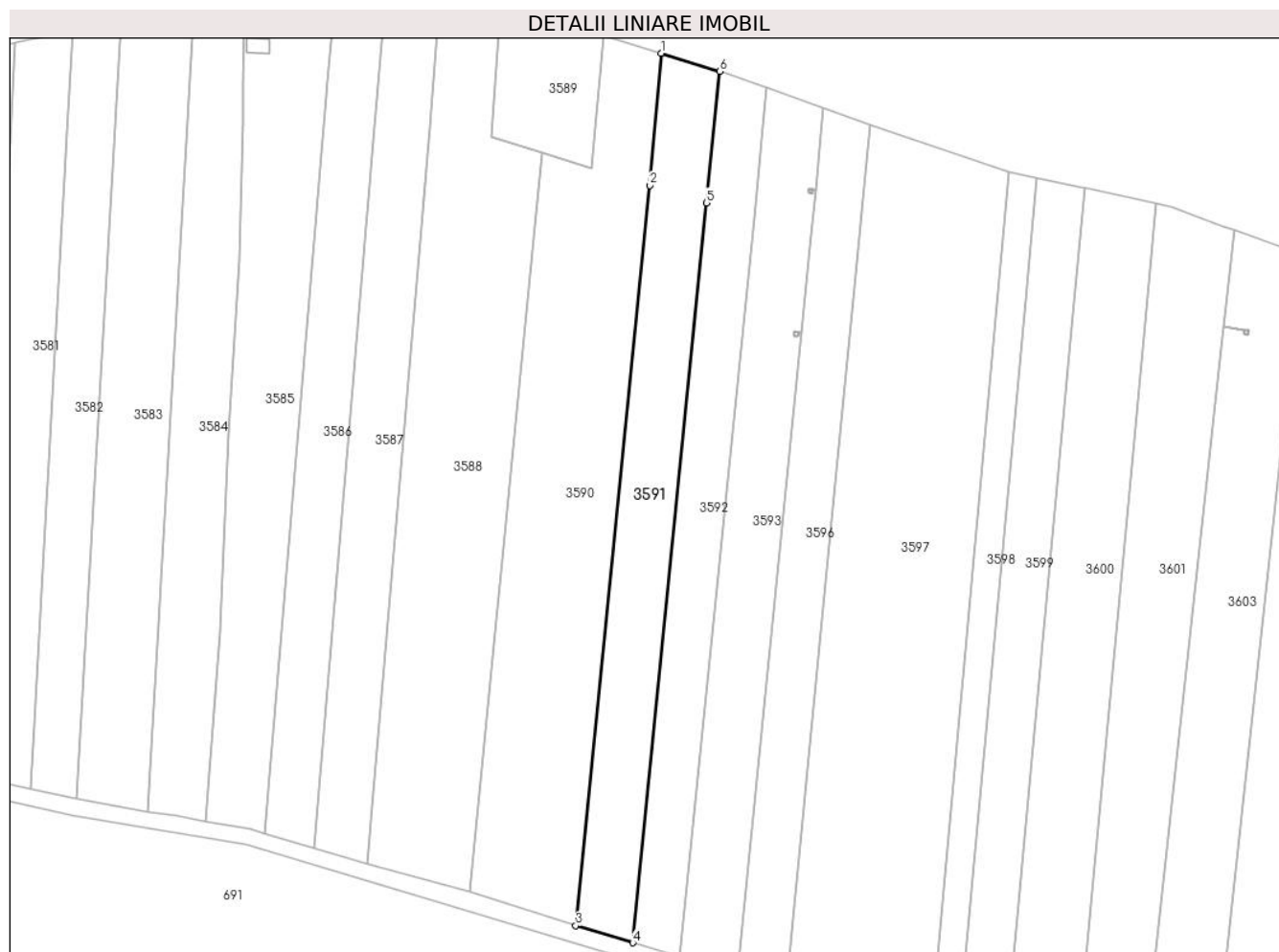
Inscrieri privind dezmembramintele dreptului de proprietate, drepturi reale de garanție și sarcini	Referințe
NU SUNT	

Anexa Nr. 1 La Partea I

Teren

Nr cadastral	Suprafața (mp)*	Observații / Referințe
	3.000	

* Suprafața este determinată în planul de proiecție Stereo 70.



Date referitoare la teren

Crt	Categorie folosință	Intravilan	Suprafața (mp)	Tarla	Parcelă	Nr. topo	Observații / Referințe
1	arabil	DA	459	57	43	-	IN ACT TARLA 51
2	arabil	NU	2.541	57	43	-	IN ACT TARLA 51

Lungime Segmente

1) Valorile lungimilor segmentelor sunt obținute din proiecție în plan.

Punct început	X / Y	Punct sfârșit	X / Y	Lungime segment (** (m)
1	443.619,617 341.543,916	2	443.616,86 341.511,878	32.156
2	443.616,86 341.511,878	3	443.598,97 341.332,548	180.22
3	443.598,97 341.332,548	4	443.612,733 341.328,434	14.365
4	443.612,733 341.328,434	5	443.630,615 341.507,686	180.142

Punct început	X / Y	Punct sfârșit	X / Y	Lungime segment (** (m)
5	443.630,615 341.507,686	6	443.633,793 341.539,536	32.008
6	443.633,793 341.539,536	1	443.619,617 341.543,916	14.837

** Lungimile segmentelor sunt determinate în planul de proiecție Stereo 70 și sunt rotunjite la 1 milimetru.

*** Distanța dintre puncte este formată din segmente cumulate ce sunt mai mici decât valoarea 1 milimetru.

**DATE DESPRE IMOBILUL NR. 3592**

Oficiul de Cadastru și Publicitate Imobiliară VALCEA
Biroul de Cadastru și Publicitate Imobiliară Ramnicu Valcea

A. Partea I. Descrierea imobilului

TEREN Necunoscut

Adresa: Loc. Tighina, Str Rozelor, Jud. Valcea

Nr. Crt	Nr cadastral Nr. topografic	Suprafața* (mp)	Observații / Referințe
A1		2.500	Sector cadastral:41 Teren neimprejmuit;

B. Partea II. Proprietari și acte

Inscrieri privitoare la dreptul de proprietate și alte drepturi reale		Referințe
/		
Act Administrativ nr. 666/28718, din 03/12/2001 emis de CJSDPAT VALCEA (TITLU DE PROPRIETATE;);		
B1	Intabulare, drept de PROPRIETATE, dobandit prin Reconstituire, cota actuala 1/3, cota initiala 1/3 1) PARASCHIVESCU ELENA, LIPSA CNP;	A1
Act Notarial nr. 37, din 26/11/2015 emis de BNP CONSTANTINESCU ALEXANDRU-IULIAN (ACT DE PARTAJ VOLUNTAR;);		
B2	Intabulare, drept de PROPRIETATE, dobandit prin Iesire Din Indiviziune, cota actuala 2/3, cota initiala 2/3 1) PARASCHIVESCU DANIEL	A1

C. Partea III. SARCINI .

Inscrieri privind dezmembramintele dreptului de proprietate, drepturi reale de garanție și sarcini	Referințe
NU SUNT	

Anexa Nr. 1 La Partea I

Teren

Nr cadastral	Suprafața (mp)*	Observații / Referințe
	2.500	

* Suprafața este determinată în planul de proiecție Stereo 70.



Date referitoare la teren

Crt	Categorie folosință	Intravilan	Suprafața (mp)	Tarla	Parcelă	Nr. topo	Observații / Referințe
1	arabil	DA	375	57	42	-	
2	arabil	NU	2.125	57	42	-	

Lungime Segmente

1) Valorile lungimilor segmentelor sunt obținute din proiecție în plan.

Punct început	X / Y	Punct sfârșit	X / Y	Lungime segment (** (m)
1	443.612,733 341.328,434	2	443.624,246 341.324,993	12.016
2	443.624,246 341.324,993	3	443.642,122 341.504,18	180.076
3	443.642,122 341.504,18	4	443.645,25 341.535,531	31.507
4	443.645,25 341.535,531	5	443.643,531 341.536,142	1.824

Punct început	X / Y	Punct sfârșit	X / Y	Lungime segment (** (m)
5	443.643,531 341.536,142	6	443.635,284 341.539,075	8.753
6	443.635,284 341.539,075	7	443.633,793 341.539,536	1.561
7	443.633,793 341.539,536	8	443.630,615 341.507,686	32.008
8	443.630,615 341.507,686	1	443.612,733 341.328,434	180.142

** Lungimile segmentelor sunt determinate în planul de proiecție Stereo 70 și sunt rotunjite la 1 milimetru.

*** Distanța dintre puncte este formată din segmente cumulate ce sunt mai mici decât valoarea 1 milimetru.

**DATE DESPRE IMOBILUL NR. 3593**

Oficiul de Cadastru și Publicitate Imobiliară VALCEA
Biroul de Cadastru și Publicitate Imobiliară Ramnicu Valcea

A. Partea I. Descrierea imobilului

TEREN Necunoscut

Adresa: Loc. Tighina, Str Rozelor, Jud. Valcea

Nr. Crt	Nr cadastral Nr. topografic	Suprafața* (mp)	Observații / Referințe
A1		3.000	Sector cadastral:41 Teren neimprejmut;

B. Partea II. Proprietari și acte

Inscrieri privitoare la dreptul de proprietate și alte drepturi reale	Referințe
/	
Act Administrativ nr. 503/47343, din 22/09/1998 emis de CJSDPAT VALCEA (TITLU DE PROPRIETATE;);	
B1	A1
Intabulare, drept de PROPRIETATE, dobandit prin Reconstituire, cota actuala 1/1, cota initiala 1/1	
1) COVERCĂ MARIN, LIPSA CNP;	
2) COVERCĂ GHEORGHE, LIPSA CNP;	
3) COVERCĂ NICOLAE, LIPSA CNP;	
4) POPA IOANA, LIPSA CNP;	

C. Partea III. SARCINI .

Inscrieri privind dezmembramintele dreptului de proprietate, drepturi reale de garanție și sarcini	Referințe
NU SUNT	

Anexa Nr. 1 La Partea I

Teren

Nr cadastral	Suprafața (mp)*	Observații / Referințe
	3.000	

* Suprafața este determinată în planul de proiecție Stereo 70.



Date referitoare la teren

Crt	Categorie folosință	Intravilan	Suprafața (mp)	Tarla	Parcelă	Nr. topo	Observații / Referințe
1	arabil	DA	442	57	41	-	
2	arabil	NU	2.558	57	41	-	

Lungime Segmente

1) Valorile lungimilor segmentelor sunt obținute din proiecție în plan.

Punct început	X / Y	Punct sfârșit	X / Y	Lungime segment (** (m)
1	443.624,246 341.324,993	2	443.638,117 341.320,848	14.477
3	443.653,616 341.476,206	4	443.653,004 341.476,267	0.615
5	443.652,86 341.475,328	6	443.651,871 341.475,48	1.001
7	443.652,024 341.476,469	8	443.653,012 341.476,316	1.0

Punct început	X / Y	Punct sfârșit	X / Y	Lungime segment (** (m)
2	443.638,117 341.320,848	3	443.653,616 341.476,206	156.129
4	443.653,004 341.476,267	5	443.652,86 341.475,328	0.95
6	443.651,871 341.475,48	7	443.652,024 341.476,469	1.001
8	443.653,012 341.476,316	9	443.653,621 341.476,255	0.612

Punct început	X / Y	Punct sfârșit	X / Y	Lungime segment (** (m)
9	443.653,621 341.476,255	10	443.655,985 341.499,956	23.819
11	443.657,067 341.510,801	12	443.656,416 341.510,882	0.656
13	443.656,272 341.509,943	14	443.655,283 341.510,096	1.001
15	443.655,436 341.511,084	16	443.656,424 341.510,932	1.0
17	443.657,072 341.510,85	18	443.659,045 341.530,625	19.873
19	443.658,854 341.530,693	20	443.645,25 341.535,531	14.439
21	443.642,122 341.504,18	1	443.624,246 341.324,993	180.076

Punct început	X / Y	Punct sfârșit	X / Y	Lungime segment (** (m)
10	443.655,985 341.499,956	11	443.657,067 341.510,801	10.899
12	443.656,416 341.510,882	13	443.656,272 341.509,943	0.95
14	443.655,283 341.510,096	15	443.655,436 341.511,084	1.0
16	443.656,424 341.510,932	17	443.657,072 341.510,85	0.653
18	443.659,045 341.530,625	19	443.658,854 341.530,693	0.203
20	443.645,25 341.535,531	21	443.642,122 341.504,18	31.507

** Lungimile segmentelor sunt determinate în planul de proiecție Stereo 70 și sunt rotunjite la 1 milimetru.

*** Distanța dintre puncte este formată din segmente cumulate ce sunt mai mici decât valoarea 1 milimetru.

**DATE DESPRE IMOBILUL NR. 3594**

Oficiul de Cadastru și Publicitate Imobiliară VALCEA
Biroul de Cadastru și Publicitate Imobiliară Ramnicu Valcea

A. Partea I. Descrierea imobilului

TEREN Extravilan

Adresa: Jud. Valcea

Nr. Crt	Nr cadastral Nr. topografic	Suprafața* (mp)	Observații / Referințe
A1		1	Sector cadastral:41 Teren neimpregmuit;

Construcții

Crt	Nr cadastral Nr. topografic	Adresa	Observații / Referințe
A1.1	-C1	Jud. Valcea	Nr. niveluri:1; S. construita la sol:1 mp; S. construita desfasurata:1 mp; STALP

B. Partea II. Proprietari și acte

Inscrieri privitoare la dreptul de proprietate și alte drepturi reale		Referințe
/		
Act Normativ nr. 123, din 10/07/2012 emis de PARLAMENTUL ROMANIEI;		
B1	Intabulare, drept de PROPRIETATE, dobandit prin Lege, cota actuala 1/1, cota initiala 1/1 1) STATUL ROMAN, CIF:9999999999999, LIPSA CNP;	A1
Act Administrativ nr. 6, din 20/06/2005 emis de MINISTERUL ECONOMIEI;		
B2	Intabulare, drept de CONCESIUNE 1) DISTRIBUTIE ENERGIE OLTENIA S.A., CIF:9999999999999, LIPSA CNP;	A1
Act Normativ nr. 123, din 10/07/2012 emis de PARLAMENTUL ROMANIEI;		
B3	Intabulare, drept de PROPRIETATE, dobandit prin Lege, cota actuala 1/1, cota initiala 1/1 1) DISTRIBUTIE ENERGIE OLTENIA S.A., CIF:9999999999999, LIPSA CNP;	A1.1

C. Partea III. SARCINI .

Inscrieri privind dezmembramintele dreptului de proprietate, drepturi reale de garanție și sarcini	Referințe
NU SUNT	

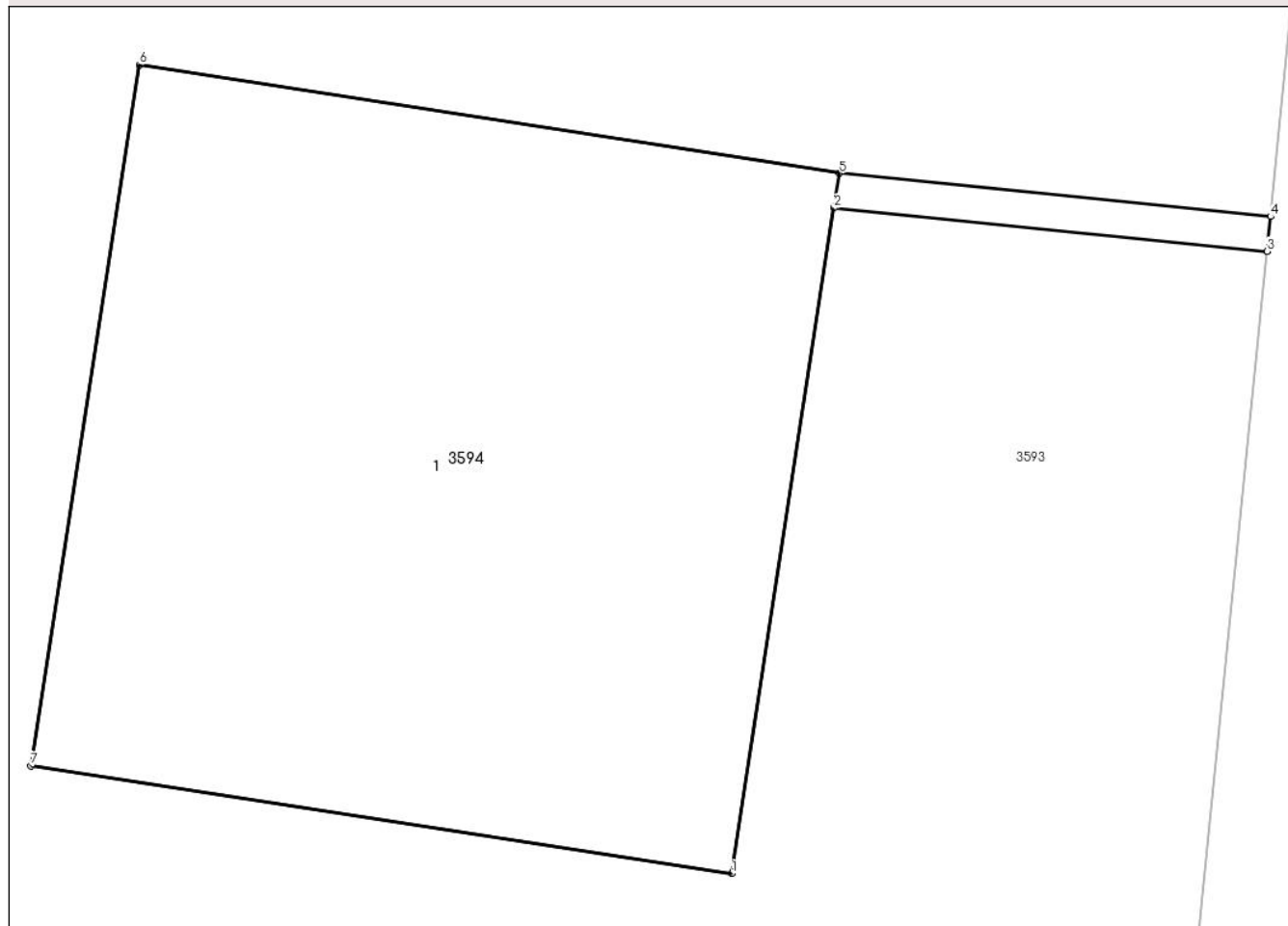
Anexa Nr. 1 La Partea I

Teren

Nr cadastral	Suprafața (mp)*	Observații / Referințe
	1	

* Suprafața este determinată în planul de proiecție Stereo 70.

DETALII LINIARE IMOBIL



Date referitoare la teren

Crt	Categorie folosință	Intravilan	Suprafața (mp)	Tarla	Parcelă	Nr. topo	Observații / Referințe
1	curți constructii	NU	1	57	41	-	

Date referitoare la construcții

Crt	Număr	Destinație construcție	Supraf. (mp)	Situație juridică	Observații / Referințe
A1.1	-C1	construcții industriale și edilitare	1	Cu acte	Nr. niveluri:1; S. construita la sol:1 mp; S. construita desfasurata:1 mp; STALP

Lungime Segmente

1) Valorile lungimilor segmentelor sunt obținute din proiecție în plan.

Punct început	X / Y	Punct sfârșit	X / Y	Lungime segment (** (m))
1	443.652,86 341.475,328	2	443.653,004 341.476,267	0.95
2	443.653,004 341.476,267	3	443.653,616 341.476,206	0.615
3	443.653,616 341.476,206	4	443.653,621 341.476,255	0.049

Punct început	X / Y	Punct sfârșit	X / Y	Lungime segment (** (m)
4	443.653,621 341.476,255	5	443.653,012 341.476,316	0.612
5	443.653,012 341.476,316	6	443.652,024 341.476,469	1.0
6	443.652,024 341.476,469	7	443.651,871 341.475,48	1.001
7	443.651,871 341.475,48	1	443.652,86 341.475,328	1.001

** Lungimile segmentelor sunt determinate în planul de proiecție Stereo 70 și sunt rotunjite la 1 milimetru.

*** Distanța dintre puncte este formată din segmente cumulate ce sunt mai mici decât valoarea 1 milimetru.

**DATE DESPRE IMOBILUL NR. 3595**

Oficiul de Cadastru și Publicitate Imobiliară VALCEA
Biroul de Cadastru și Publicitate Imobiliară Ramnicu Valcea

A. Partea I. Descrierea imobilului

TEREN Intravilan

Adresa: Loc. Tighina, Jud. Valcea

Nr. Crt	Nr cadastral Nr. topografic	Suprafața* (mp)	Observații / Referințe
A1		1	Sector cadastral:41 Teren neimpregmuit;

Construcții

Crt	Nr cadastral Nr. topografic	Adresa	Observații / Referințe
A1.1	-C1	Loc. Tighina, Jud. Valcea	Nr. niveluri:1; S. construita la sol:1 mp; S. construita desfasurata:1 mp; STALP

B. Partea II. Proprietari și acte

Inscrieri privitoare la dreptul de proprietate și alte drepturi reale		Referințe
/		
Act Normativ nr. 123, din 10/07/2012 emis de PARLAMENTUL ROMANIEI;		
B1	Intabulare, drept de PROPRIETATE, dobandit prin Lege, cota actuala 1/1, cota initiala 1/1 1) STATUL ROMAN, CIF:9999999999999, LIPSA CNP;	A1
Act Administrativ nr. 6, din 20/06/2005 emis de MINISTERUL ECONOMIEI;		
B2	Intabulare, drept de CONCESIUNE 1) DISTRIBUTIE ENERGIE OLTENIA S.A., CIF:9999999999999, LIPSA CNP;	A1
Act Normativ nr. 123, din 10/07/2012 emis de PARLAMENTUL ROMANIEI;		
B3	Intabulare, drept de PROPRIETATE, dobandit prin Lege, cota actuala 1/1, cota initiala 1/1 1) DISTRIBUTIE ENERGIE OLTENIA S.A., CIF:9999999999999, LIPSA CNP;	A1.1

C. Partea III. SARCINI .

Inscrieri privind dezmembramintele dreptului de proprietate, drepturi reale de garanție și sarcini	Referințe
NU SUNT	

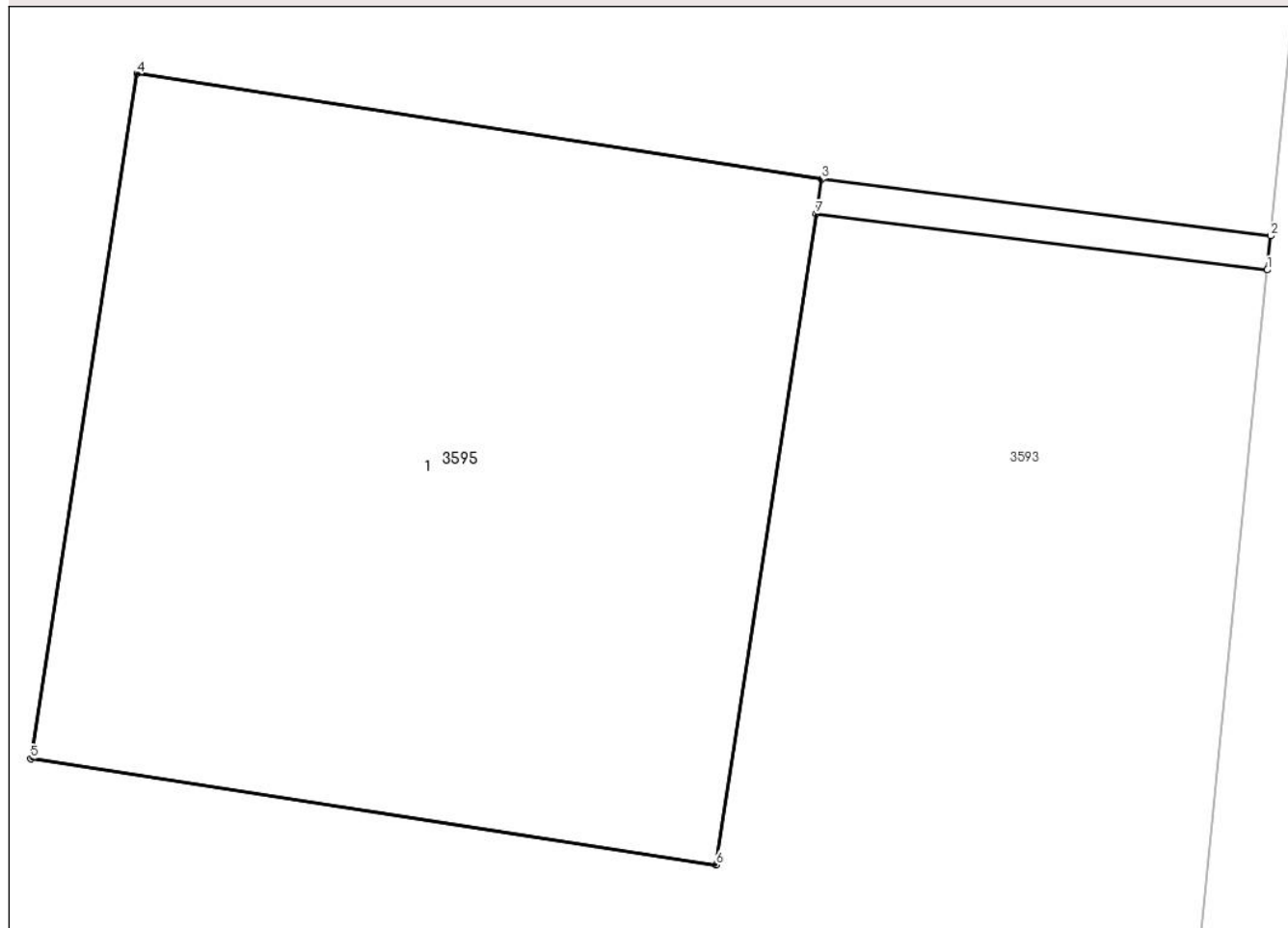
Anexa Nr. 1 La Partea I

Teren

Nr cadastral	Suprafața (mp)*	Observații / Referințe
	1	

* Suprafața este determinată în planul de proiecție Stereo 70.

DETALII LINIARE IMOBIL



Date referitoare la teren

Crt	Categorie folosință	Intravilan	Suprafața (mp)	Tarla	Parcelă	Nr. topo	Observații / Referințe
1	curți constructii	DA	1	57	41	-	

Date referitoare la construcții

Crt	Număr	Destinație construcție	Supraf. (mp)	Situație juridică	Observații / Referințe
A1.1	-C1	construcții industriale și edilitare	1	Cu acte	Nr. niveluri:1; S. construită la sol:1 mp; S. construită desfășurată:1 mp; STALP

Lungime Segmente

1) Valorile lungimilor segmentelor sunt obținute din proiecție în plan.

Punct început	X / Y	Punct sfârșit	X / Y	Lungime segment (** (m))
1	443.657,067 341.510,801	2	443.657,072 341.510,85	0.049
2	443.657,072 341.510,85	3	443.656,424 341.510,932	0.653
3	443.656,424 341.510,932	4	443.655,436 341.511,084	1.0

Punct început	X / Y	Punct sfârșit	X / Y	Lungime segment (** (m)
4	443.655,436 341.511,084	5	443.655,283 341.510,096	1.0
5	443.655,283 341.510,096	6	443.656,272 341.509,943	1.001
6	443.656,272 341.509,943	7	443.656,416 341.510,882	0.95
7	443.656,416 341.510,882	1	443.657,067 341.510,801	0.656

** Lungimile segmentelor sunt determinate în planul de proiecție Stereo 70 și sunt rotunjite la 1 milimetru.

*** Distanța dintre puncte este formată din segmente cumulate ce sunt mai mici decât valoarea 1 milimetru.

**DATE DESPRE IMOBILUL NR. 3596**

Oficiul de Cadastru și Publicitate Imobiliară VALCEA
Biroul de Cadastru și Publicitate Imobiliară Ramnicu Valcea

A. Partea I. Descrierea imobilului

TEREN Necunoscut

Adresa: Loc. Tighina, Str Rozelor, Jud. Valcea

Nr. Crt	Nr cadastral Nr. topografic	Suprafața* (mp)	Observații / Referințe
A1		2.500	Sector cadastral:41 Teren neimprejmuit;

B. Partea II. Proprietari și acte

Inscrieri privitoare la dreptul de proprietate și alte drepturi reale	Referințe
/	
Act Administrativ nr. 684/28718, din 02/09/2002 emis de CJSDPAT VALCEA (TITLU DE PROPRIETATE;);	
B1	A1
Intabulare, drept de PROPRIETATE, dobandit prin Reconstituire, cota actuala 1/1, cota initiala 1/1 1) DIMA TUDORA, LIPSA CNP;	

C. Partea III. SARCINI .

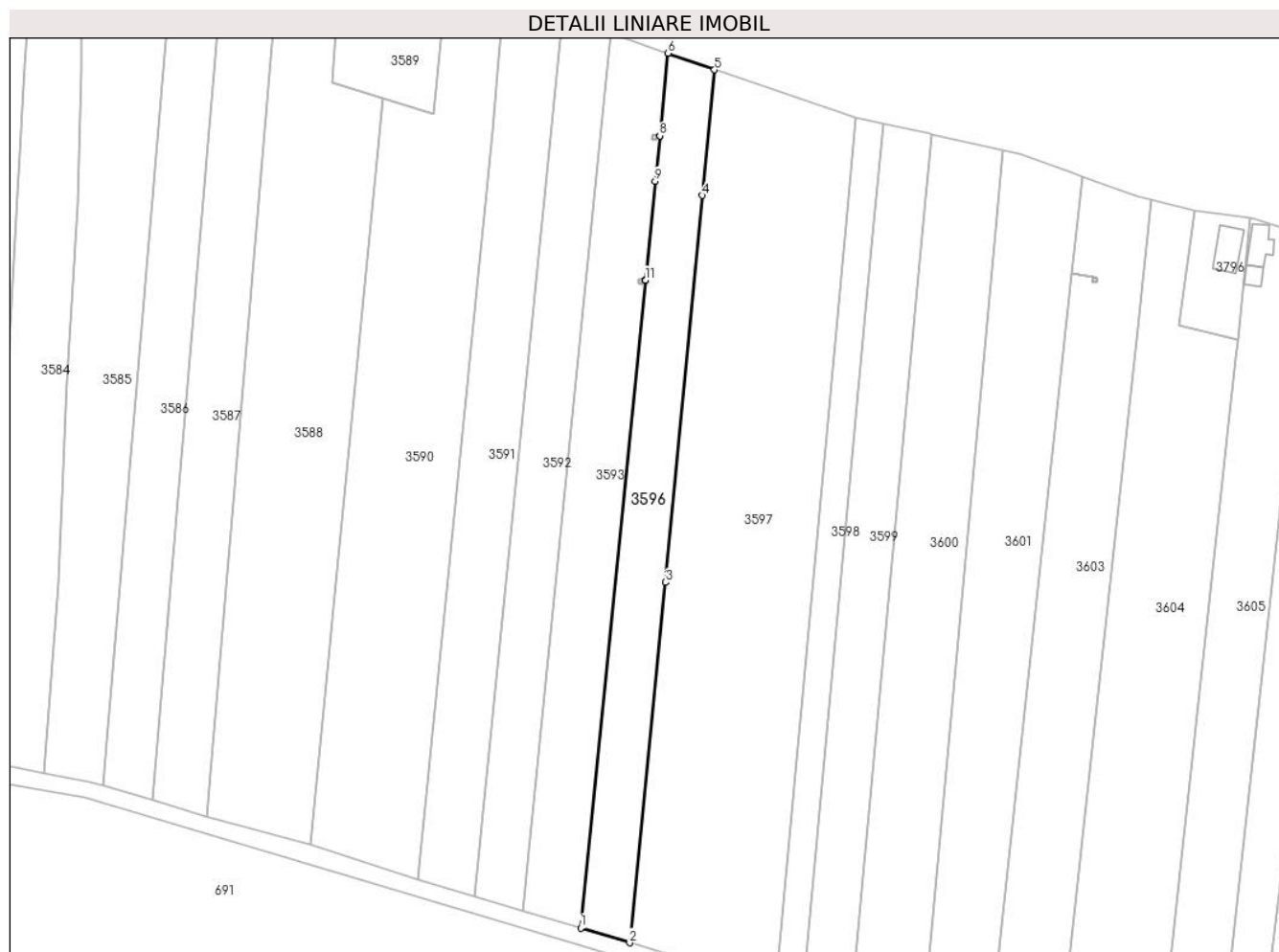
Inscrieri privind dezmembramintele dreptului de proprietate, drepturi reale de garanție și sarcini	Referințe
NU SUNT	

Anexa Nr. 1 La Partea I

Teren

Nr cadastral	Suprafața (mp)*	Observații / Referințe
	2.500	

* Suprafața este determinată în planul de proiecție Stereo 70.



Date referitoare la teren

Crt	Categorie folosință	Intravilan	Suprafața (mp)	Tarla	Parcelă	Nr. topo	Observații / Referințe
1	arabil	DA	353	57	40	-	
2	arabil	NU	2.147	57	40	-	

Lungime Segmente

1) Valorile lungimilor segmentelor sunt obținute din proiecție în plan.

Punct început	X / Y	Punct sfârșit	X / Y	Lungime segment (** (m))
1	443.638,117 341.320,848	2	443.649,852 341.317,286	12.264
2	443.649,852 341.317,286	3	443.658,473 341.403,711	86.854
3	443.658,473 341.403,711	4	443.667,331 341.496,499	93.21
4	443.667,331 341.496,499	5	443.670,209 341.526,655	30.293

Punct început	X / Y	Punct sfârșit	X / Y	Lungime segment (** (m)
5	443.670,209 341.526,655	6	443.659,045 341.530,625	11.849
6	443.659,045 341.530,625	7	443.657,072 341.510,85	19.873
7	443.657,072 341.510,85	8	443.657,067 341.510,801	0.049
8	443.657,067 341.510,801	9	443.655,985 341.499,956	10.899
9	443.655,985 341.499,956	10	443.653,621 341.476,255	23.819
10	443.653,621 341.476,255	11	443.653,616 341.476,206	0.049
11	443.653,616 341.476,206	1	443.638,117 341.320,848	156.129

** Lungimile segmentelor sunt determinate în planul de proiecție Stereo 70 și sunt rotunjite la 1 milimetru.

*** Distanța dintre puncte este formată din segmente cumulate ce sunt mai mici decât valoarea 1 milimetru.

**DATE DESPRE IMOBILUL NR. 3597**

Oficiul de Cadastru și Publicitate Imobiliară VALCEA
Biroul de Cadastru și Publicitate Imobiliară Ramnicu Valcea

A. Partea I. Descrierea imobilului

TEREN Necunoscut

Adresa: Loc. Tighina, Str Rozelor, Jud. Valcea, Pct.Ograda

Nr. Crt	Nr cadastral Nr. topografic	Suprafața* (mp)	Observații / Referințe
A1	35327	7.400	Sector cadastral:41 Teren neimprejmit;

B. Partea II. Proprietari și acte

Inscrieri privitoare la dreptul de proprietate și alte drepturi reale	Referințe
64861 / 07/11/2018	
Act Notarial nr. 2487, din 07/11/2018 emis de Mitroi Maria;	
B5	A1
Intabulare, drept de PROPRIETATE, dobandit prin Conventie, cota actuala 1/1, cota initiala 1/1	
1) CIOCEA PARASCHIVA, casatorita cu;	
2) CIOCEA GHEORGHE, bun comun;	
OBSERVATII: cu titlu de cumparare	

C. Partea III. SARCINI .

Inscrieri privind dezmembramintele dreptului de proprietate, drepturi reale de garanție și sarcini	Referințe
NU SUNT	

Anexa Nr. 1 La Partea I

Teren

Nr cadastral	Suprafața (mp)*	Observații / Referințe
35327	7.400	

* Suprafața este determinată în planul de proiecție Stereo 70.



Date referitoare la teren

Crt	Categorie folosință	Intravilan	Suprafața (mp)	Tarla	Parcelă	Nr. topo	Observații / Referințe
1	arabil	DA	1.037	57	39	-	
2	arabil	NU	6.363	57	39	-	

Lungime Segmente

1) Valorile lungimilor segmentelor sunt obținute din proiecție în plan.

Punct început	X / Y	Punct sfârșit	X / Y	Lungime segment (** (m))
1	443.670,209 341.526,655	2	443.667,331 341.496,499	30.293
2	443.667,331 341.496,499	3	443.658,473 341.403,711	93.21
3	443.658,473 341.403,711	4	443.649,852 341.317,286	86.854
4	443.649,852 341.317,286	5	443.684,902 341.306,598	36.643

Punct început	X / Y	Punct sfârșit	X / Y	Lungime segment (** (m)
5	443.684,902 341.306,598	6	443.701,42 341.486,111	180.271
6	443.701,42 341.486,111	7	443.704,1 341.515,229	29.241
7	443.704,1 341.515,229	8	443.703,967 341.515,258	0.136
8	443.703,967 341.515,258	1	443.670,209 341.526,655	35.63

** Lungimile segmentelor sunt determinate în planul de proiecție Stereo 70 și sunt rotunjite la 1 milimetru.

*** Distanța dintre puncte este formată din segmente cumulate ce sunt mai mici decât valoarea 1 milimetru.

**DATE DESPRE IMOBILUL NR. 3598**

Oficiul de Cadastru și Publicitate Imobiliară VALCEA
Biroul de Cadastru și Publicitate Imobiliară Ramnicu Valcea

A. Partea I. Descrierea imobilului

TEREN Necunoscut

Adresa: Loc. Tighina, Str Rozelor, Jud. Valcea

Nr. Crt	Nr cadastral Nr. topografic	Suprafața* (mp)	Observații / Referințe
A1		1.400	Sector cadastral:41 Teren neimprejmuit;

B. Partea II. Proprietari și acte

Inscrieri privitoare la dreptul de proprietate și alte drepturi reale		Referințe
/		
Act Administrativ nr. 205/50816, din 23/10/1995 emis de CJSDPAT VALCEA (TITLU DE PROPRIETATE;);		
B1	Intabulare, drept de PROPRIETATE, dobandit prin Reconstituire, cota actuala 10/12, cota initiala 10/12 1) SĂRARU FLOAREA, LIPSA CNP; 2) MILITARU ELENA, LIPSA CNP; 3) PARASCHIVESCU ION, LIPSA CNP; 4) PARASCHIVESCU ELENA, LIPSA CNP;	A1
Act Notarial nr. 01, din 04/02/2020 emis de BNP CONSTANTINESCU ALEXANDRU-IULIAN (CERTIFICAT DE MOSTENITOR;);		
B2	Intabulare, drept de PROPRIETATE, dobandit prin Succesiune, cota actuala 1/32, cota initiala 1/32 1) PARASCHIVESCU DANIEL	A1
B3	Intabulare, drept de PROPRIETATE, dobandit prin Succesiune, cota actuala 1/48, cota initiala 1/48 1) PARASCHIVESCU NICULINA	A1
B4	Intabulare, drept de PROPRIETATE, dobandit prin Succesiune, cota actuala 1/32, cota initiala 1/32 1) OGRADA ADRIANA	A1
Act Notarial nr. 05, din 04/02/2020 emis de BNP CONSTANTINESCU MIHAELA-TAMARA (CERTIFICAT DE MOSTENITOR;);		
B5	Intabulare, drept de PROPRIETATE, dobandit prin Succesiune, cota actuala 1/12, cota initiala 1/12 1) PARASCHIVESCU DANIEL	A1

C. Partea III. SARCINI .

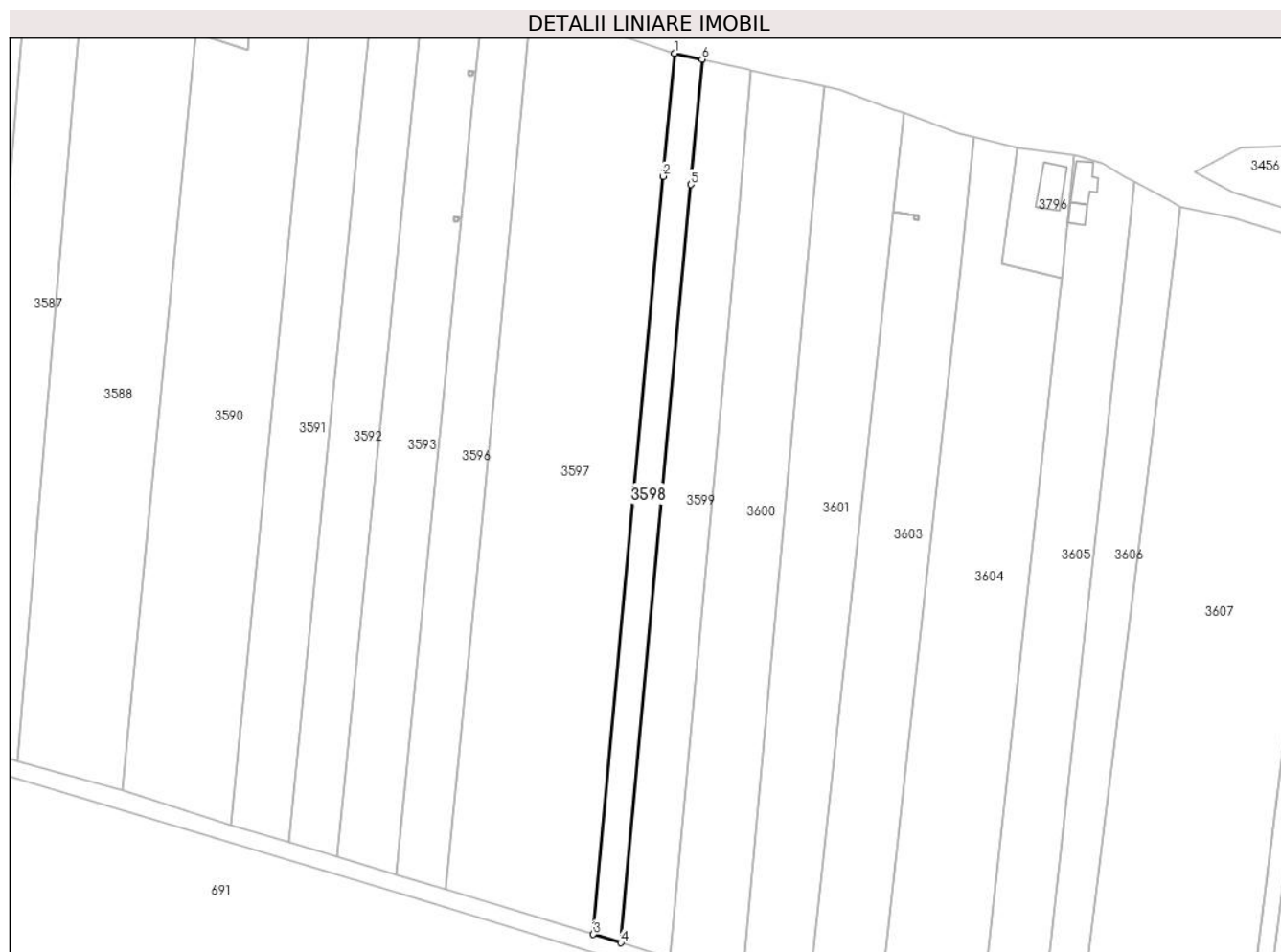
Inscrieri privind dezmembramintele dreptului de proprietate, drepturi reale de garanție și sarcini	Referințe
NU SUNT	

Anexa Nr. 1 La Partea I

Teren

Nr cadastral	Suprafața (mp)*	Observații / Referințe
	1.400	

* Suprafața este determinată în planul de proiecție Stereo 70.



Date referitoare la teren

Crt	Categorie folosință	Intravilan	Suprafața (mp)	Tarla	Parcelă	Nr. topo	Observații / Referințe
1	arabil	DA	197	57	39/1	-	
2	arabil	NU	1.203	57	39/1	-	

Lungime Segmente

1) Valorile lungimilor segmentelor sunt obținute din proiecție în plan.

Punct început	X / Y	Punct sfârșit	X / Y	Lungime segment (** (m)
1	443.704,1 341.515,229	2	443.701,42 341.486,111	29.241
2	443.701,42 341.486,111	3	443.684,902 341.306,598	180.271
3	443.684,902 341.306,598	4	443.691,42 341.304,611	6.814
4	443.691,42 341.304,611	5	443.707,939 341.484,124	180.271

Punct început	X / Y	Punct sfârșit	X / Y	Lungime segment (** (m)
5	443.707,939 341.484,124	6	443.710,668 341.513,781	29.782
6	443.710,668 341.513,781	1	443.704,1 341.515,229	6.726

** Lungimile segmentelor sunt determinate în planul de proiecție Stereo 70 și sunt rotunjite la 1 milimetru.

*** Distanța dintre puncte este formată din segmente cumulate ce sunt mai mici decât valoarea 1 milimetru.

**DATE DESPRE IMOBILUL NR. 3599**

Oficiul de Cadastru și Publicitate Imobiliară VALCEA
Biroul de Cadastru și Publicitate Imobiliară Ramnicu Valcea

A. Partea I. Descrierea imobilului

TEREN Necunoscut

Adresa: Loc. Tighina, Str Rozelor, Jud. Valcea, Punct Ograda

Nr. Crt	Nr cadastral Nr. topografic	Suprafața* (mp)	Observații / Referințe
A1	37211	2.500	Sector cadastral:41 Teren neimprejmuit;

B. Partea II. Proprietari și acte

Inscrieri privitoare la dreptul de proprietate și alte drepturi reale		Referințe
126175 / 28/12/2021		
Act Notarial nr. 1672, din 27/12/2021 emis de Chirsanov Capanu Alexander Cristian (; (Contract de vanzare));		
B4	Intabulare, drept de PROPRIETATE, dobandit prin Conventie, cota actuala 1/1, cota initiala 1/1 1) VASILE GHEORGHE-DANIEL 2) VASILE MADALINA-IULIA, soti; <i>OBSERVATII: bun comun</i>	A1

C. Partea III. SARCINI .

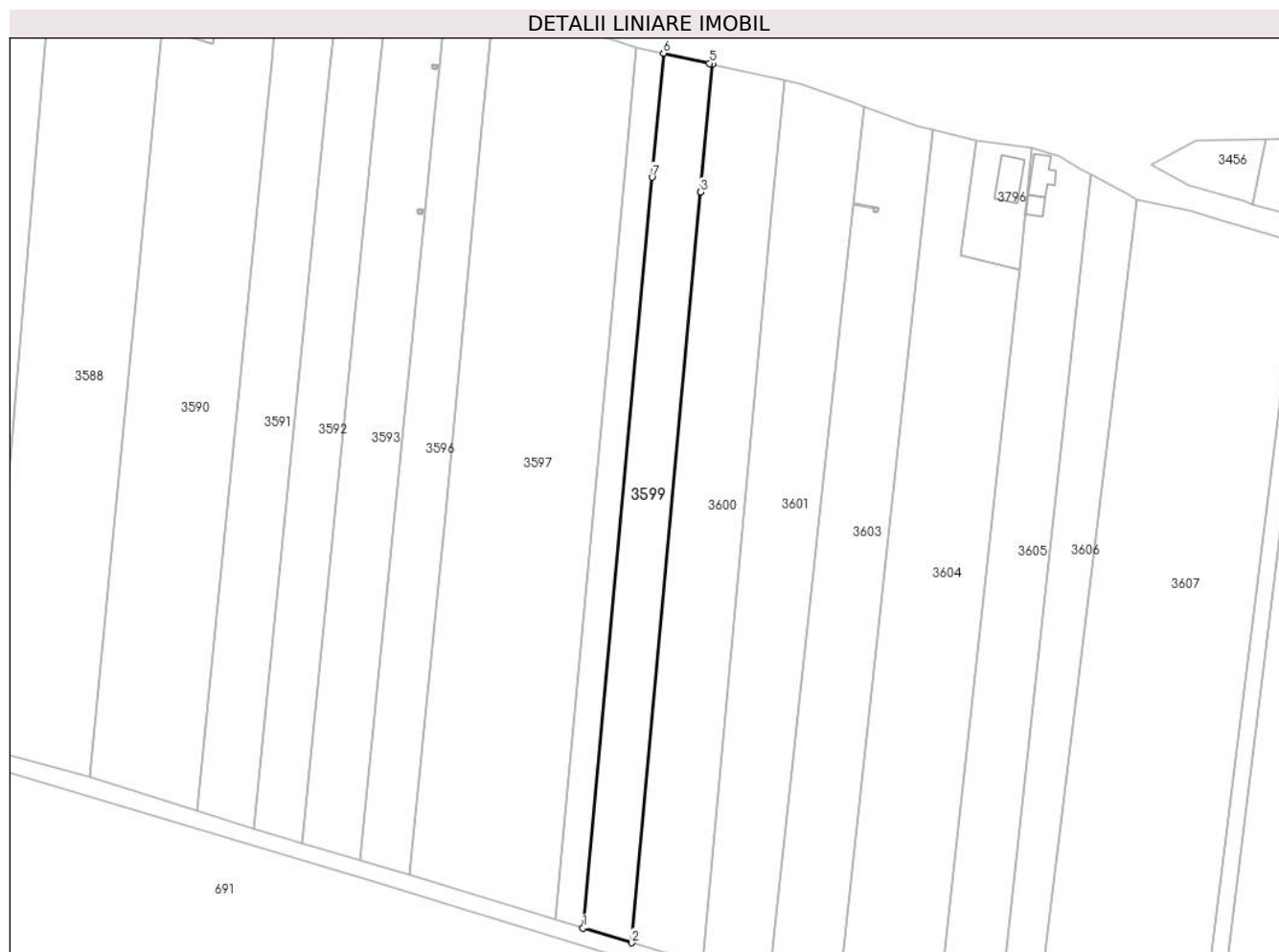
Inscrieri privind dezmembramintele dreptului de proprietate, drepturi reale de garanție și sarcini	Referințe
NU SUNT	

Anexa Nr. 1 La Partea I

Teren

Nr cadastral	Suprafața (mp)*	Observații / Referințe
37211	2.500	

* Suprafața este determinată în planul de proiecție Stereo 70.



Date referitoare la teren

Crt	Categorie folosință	Intravilan	Suprafața (mp)	Tarla	Parcelă	Nr. topo	Observații / Referințe
1	arabil	DA	359	57	38	-	
2	arabil	NU	2.141	57	38	-	

Lungime Segmente

1) Valorile lungimilor segmentelor sunt obținute din proiecție în plan.

Punct început	X / Y	Punct sfârșit	X / Y	Lungime segment (** (m))
1	443.691,42 341.304,611	2	443.703,019 341.301,074	12.126
2	443.703,019 341.301,074	3	443.719,538 341.480,59	180.274
3	443.719,538 341.480,59	4	443.722,356 341.511,206	30.745
4	443.722,356 341.511,206	5	443.721,676 341.511,356	0.696

Punct început	X / Y	Punct sfârșit	X / Y	Lungime segment (** (m)
5	443.721,676 341.511,356	6	443.710,668 341.513,781	11.272
6	443.710,668 341.513,781	7	443.707,939 341.484,124	29.782
7	443.707,939 341.484,124	1	443.691,42 341.304,611	180.271

** Lungimile segmentelor sunt determinate în planul de proiecție Stereo 70 și sunt rotunjite la 1 milimetru.

*** Distanța dintre puncte este formată din segmente cumulate ce sunt mai mici decât valoarea 1 milimetru.

**DATE DESPRE IMOBILUL NR. 3600**

Oficiul de Cadastru și Publicitate Imobiliară VALCEA
Biroul de Cadastru și Publicitate Imobiliară Ramnicu Valcea

A. Partea I. Descrierea imobilului

TEREN Necunoscut

Adresa: Loc. Tighina, Str Rozelor, Jud. Valcea

Nr. Crt	Nr cadastral Nr. topografic	Suprafața* (mp)	Observații / Referințe
A1		3.700	Sector cadastral:41 Teren neimprejmuit;

B. Partea II. Proprietari și acte

Inscrieri privitoare la dreptul de proprietate și alte drepturi reale	Referințe
/	
Act Administrativ nr. 233/50816, din 14/05/1996 emis de CJSDPAT VALCEA (TITLU DE PROPRIETATE;);	
B1	A1
Intabulare, drept de PROPRIETATE, dobandit prin Reconstituire, cota actuala 1/1, cota initiala 1/1 1) SUSEANU D. ILIE, LIPSA CNP;	

C. Partea III. SARCINI .

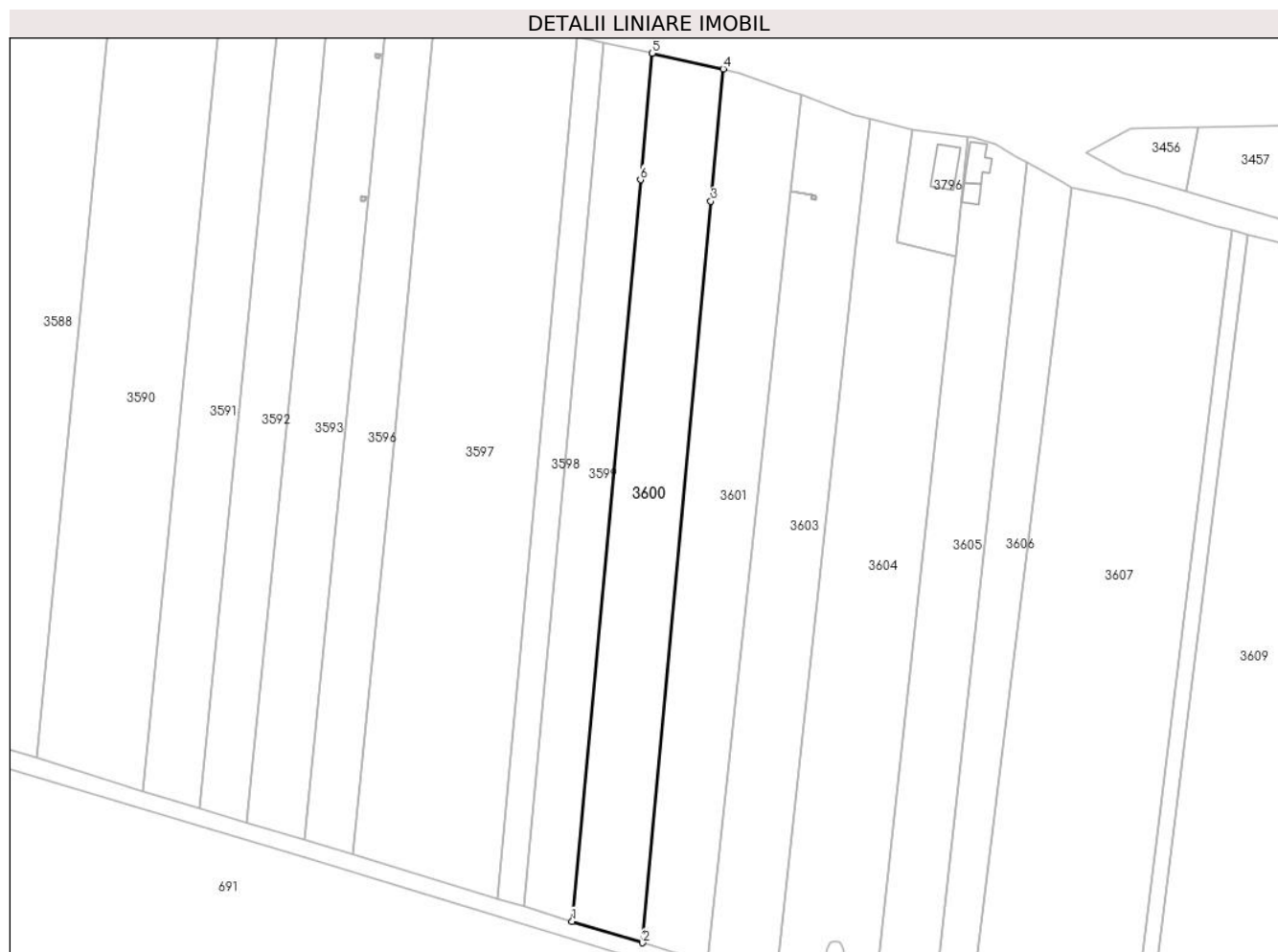
Inscrieri privind dezmembramintele dreptului de proprietate, drepturi reale de garanție și sarcini	Referințe
NU SUNT	

Anexa Nr. 1 La Partea I

Teren

Nr cadastral	Suprafața (mp)*	Observații / Referințe
	3.700	

* Suprafața este determinată în planul de proiecție Stereo 70.



Date referitoare la teren

Crt	Categorie folosință	Intravilan	Suprafața (mp)	Tarla	Parcelă	Nr. topo	Observații / Referințe
1	arabil	DA	550	57	38	-	
2	arabil	NU	3.150	57	38	-	

Lungime Segmente

1) Valorile lungimilor segmentelor sunt obținute din proiecție în plan.

Punct început	X / Y	Punct sfârșit	X / Y	Lungime segment (** (m))
1	443.703,019 341.301,074	2	443.720,089 341.295,869	17.846
2	443.720,089 341.295,869	3	443.736,609 341.475,388	180.278
3	443.736,609 341.475,388	4	443.739,556 341.507,416	32.163
4	443.739,556 341.507,416	5	443.722,356 341.511,206	17.613

Punct început	X / Y	Punct sfârșit	X / Y	Lungime segment (** (m)
5	443.722,356 341.511,206	6	443.719,538 341.480,59	30.745
6	443.719,538 341.480,59	1	443.703,019 341.301,074	180.274

** Lungimile segmentelor sunt determinate în planul de proiecție Stereo 70 și sunt rotunjite la 1 milimetru.

*** Distanța dintre puncte este formată din segmente cumulate ce sunt mai mici decât valoarea 1 milimetru.

**DATE DESPRE IMOBILUL NR. 3601**

Oficiul de Cadastru și Publicitate Imobiliară VALCEA
Biroul de Cadastru și Publicitate Imobiliară Ramnicu Valcea

A. Partea I. Descrierea imobilului

TEREN Necunoscut

Adresa: Loc. Tighina, Str Rozelor, Jud. Valcea

Nr. Crt	Nr cadastral Nr. topografic	Suprafața* (mp)	Observații / Referințe
A1		3.780	Sector cadastral:41 Teren neimprejmuit;

B. Partea II. Proprietari și acte

Inscrieri privitoare la dreptul de proprietate și alte drepturi reale	Referințe
/	
Act Administrativ nr. 18/490, din 20/09/1991 emis de CJSDPAT VALCEA (TITLU DE PROPRIETATE;);	
B1	A1
Intabulare, drept de PROPRIETATE, dobandit prin Reconstituire, cota actuala 1/1, cota initiala 1/1	
1) ȘUȘEANU V. MARIN, LIPSA CNP;	

C. Partea III. SARCINI .

Inscrieri privind dezmembramintele dreptului de proprietate, drepturi reale de garanție și sarcini	Referințe
NU SUNT	

Anexa Nr. 1 La Partea I

Teren

Nr cadastral	Suprafața (mp)*	Observații / Referințe
	3.780	

* Suprafața este determinată în planul de proiecție Stereo 70.



Date referitoare la teren

Crt	Categorie folosință	Intravilan	Suprafața (mp)	Tarla	Parcelă	Nr. topo	Observații / Referințe
1	arabil	DA	618	57	36	-	
2	arabil	NU	3.162	57	36	-	

Lungime Segmente

1) Valorile lungimilor segmentelor sunt obținute din proiecție în plan.

Punct început	X / Y	Punct sfârșit	X / Y	Lungime segment (** (m)
1	443.720,089 341.295,869	2	443.735,791 341.291,081	16.416
2	443.735,791 341.291,081	3	443.755,172 341.469,732	179.699
3	443.755,172 341.469,732	4	443.756,04 341.477,73	8.045
4	443.756,04 341.477,73	5	443.756,045 341.477,78	0.05

Punct început	X / Y	Punct sfârșit	X / Y	Lungime segment (** (m)
5	443.756,045 341.477,78	6	443.758,569 341.501,04	23.397
6	443.758,569 341.501,04	7	443.755,7 341.502,088	3.054
7	443.755,7 341.502,088	8	443.743,488 341.506,549	13.001
8	443.743,488 341.506,549	9	443.739,556 341.507,416	4.026
9	443.739,556 341.507,416	10	443.736,609 341.475,388	32.163
10	443.736,609 341.475,388	1	443.720,089 341.295,869	180.278

** Lungimile segmentelor sunt determinate în planul de proiecție Stereo 70 și sunt rotunjite la 1 milimetru.

*** Distanța dintre puncte este formată din segmente cumulate ce sunt mai mici decât valoarea 1 milimetru.

**DATE DESPRE IMOBILUL NR. 3603**

Oficiul de Cadastru și Publicitate Imobiliară VALCEA
Biroul de Cadastru și Publicitate Imobiliară Ramnicu Valcea

A. Partea I. Descrierea imobilului

TEREN Necunoscut

Adresa: Loc. Tighina, Str Rozelor, Jud. Valcea

Nr. Crt	Nr cadastral Nr. topografic	Suprafața* (mp)	Observații / Referințe
A1		3.600	Sector cadastral:41 Teren neimprejmuit;

B. Partea II. Proprietari și acte

Inscrieri privitoare la dreptul de proprietate și alte drepturi reale	Referințe
/	
Act Notarial nr. 119/2005, din 20/04/2005 emis de BNP PIRVU IOANA (CERTIFICAT DE MOSTENITOR;);	
B1	A1
Intabulare, drept de PROPRIETATE, dobandit prin Succesiune, cota actuala 1/1, cota initiala 1/1 1) PETRICA OLIMPIA	

C. Partea III. SARCINI .

Inscrieri privind dezmembramintele dreptului de proprietate, drepturi reale de garanție și sarcini	Referințe
NU SUNT	

Anexa Nr. 1 La Partea I

Teren

Nr cadastral	Suprafața (mp)*	Observații / Referințe
	3.600	

* Suprafața este determinată în planul de proiecție Stereo 70.



Date referitoare la teren

Crt	Categorie folosință	Intravilan	Suprafața (mp)	Tarla	Parcelă	Nr. topo	Observații / Referințe
1	arabil	DA	530	57	35	-	IN ACT PARCELA 36
2	arabil	NU	3.070	57	36	-	IN ACT PARCELA 36

Lungime Segmente

1) Valorile lungimilor segmentelor sunt obținute din proiecție în plan.

Punct început	X / Y	Punct sfârșit	X / Y	Lungime segment (** (m))
1	443.735,791 341.291,081	2	443.740,344 341.289,375	4.862
2	443.740,344 341.289,375	3	443.752,52 341.286,767	12.452
3	443.752,52 341.286,767	4	443.771,819 341.464,659	178.936
4	443.771,819 341.464,659	5	443.775,155 341.495,401	30.922

Punct început	X / Y	Punct sfârșit	X / Y	Lungime segment (** (m)
5	443.775,155 341.495,401	6	443.771,445 341.496,337	3.826
6	443.771,445 341.496,337	7	443.758,569 341.501,04	13.708
7	443.758,569 341.501,04	8	443.756,045 341.477,78	23.397
8	443.756,045 341.477,78	9	443.761,07 341.476,9	5.101
9	443.761,07 341.476,9	10	443.762,058 341.476,747	1.0
10	443.762,058 341.476,747	11	443.761,906 341.475,759	1.0
11	443.761,906 341.475,759	12	443.760,917 341.475,911	1.001
12	443.760,917 341.475,911	13	443.761,062 341.476,85	0.95
13	443.761,062 341.476,85	14	443.756,04 341.477,73	5.099
14	443.756,04 341.477,73	15	443.755,172 341.469,732	8.045
15	443.755,172 341.469,732	1	443.735,791 341.291,081	179.699

** Lungimile segmentelor sunt determinate în planul de proiecție Stereo 70 și sunt rotunjite la 1 milimetru.

*** Distanța dintre puncte este formată din segmente cumulate ce sunt mai mici decât valoarea 1 milimetru.

**DATE DESPRE IMOBILUL NR. 3604**

Oficiul de Cadastru și Publicitate Imobiliară VALCEA
Biroul de Cadastru și Publicitate Imobiliară Ramnicu Valcea

A. Partea I. Descrierea imobilului

TEREN Necunoscut

Adresa: Loc. Tighina, Str Rozelor, Nr. 10, Jud. Valcea

Nr. Crt	Nr cadastral Nr. topografic	Suprafața* (mp)	Observații / Referințe
A1		5.080	Sector cadastral:41 Teren neimprejmuit;

B. Partea II. Proprietari și acte

Inscrieri privitoare la dreptul de proprietate și alte drepturi reale	Referințe
/	
Act Administrativ nr. 713/46933, din 29/03/2002 emis de CJSDPAT VALCEA (TITLU DE PROPRIETATE;);	
B1	A1
Intabulare, drept de PROPRIETATE, dobandit prin Reconstituire, cota actuala 1/1, cota initiala 1/1 1) VASILE M TUDORA, LIPSA CNP;	

C. Partea III. SARCINI .

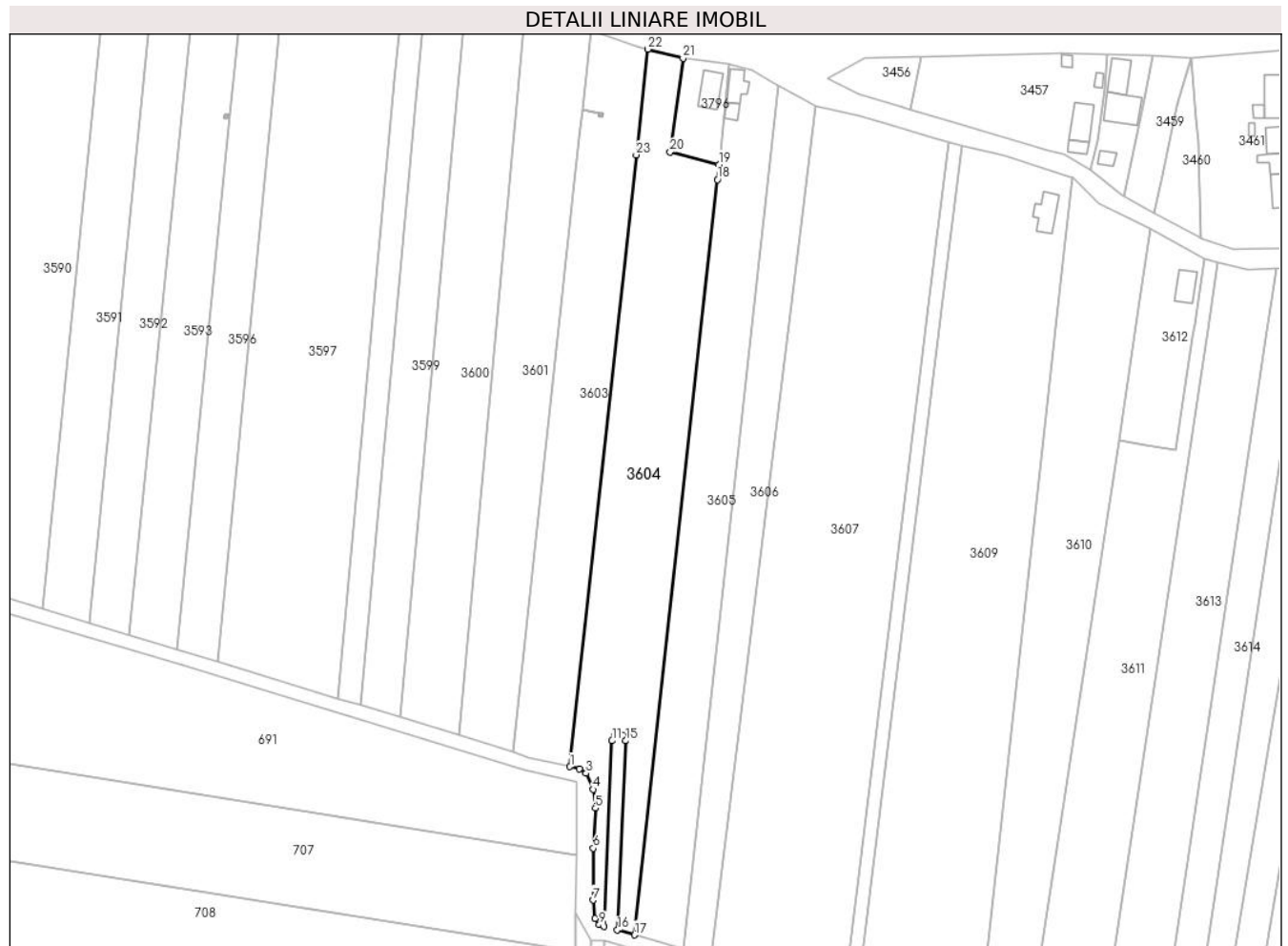
Inscrieri privind dezmembramintele dreptului de proprietate, drepturi reale de garanție și sarcini	Referințe
NU SUNT	

Anexa Nr. 1 La Partea I

Teren

Nr cadastral	Suprafața (mp)*	Observații / Referințe
	5.080	

* Suprafața este determinată în planul de proiecție Stereo 70.



Date referitoare la teren

Crt	Categorie folosință	Intravilan	Suprafața (mp)	Tarla	Parcelă	Nr. topo	Observații / Referințe
1	arabil	DA	372	57	34	-	
2	arabil	NU	4.708	57	34,34/1	-	

Lungime Segmente

1) Valorile lungimilor segmentelor sunt obținute din proiecție în plan.

Punct început	X / Y	Punct sfârșit	X / Y	Lungime segment (** (m))	Punct început	X / Y	Punct sfârșit	X / Y	Lungime segment (** (m))
1	443.752,52 341.286,767	2	443.755,325 341.286,105	2.882	2	443.755,325 341.286,105	3	443.757,189 341.284,869	2.237
3	443.757,189 341.284,869	4	443.759,323 341.280,154	5.175	4	443.759,323 341.280,154	5	443.759,906 341.274,712	5.473
5	443.759,906 341.274,712	6	443.759,285 341.263,081	11.648	6	443.759,285 341.263,081	7	443.759,201 341.247,958	15.123
7	443.759,201 341.247,958	8	443.759,723 341.242,583	5.4	8	443.759,723 341.242,583	9	443.761,036 341.240,76	2.247

Punct început	X / Y	Punct sfârșit	X / Y	Lungime segment (** (m)
9	443.761,036 341.240,76	10	443.762,44 341.240,368	1.458
11	443.764,765 341.294,275	12	443.765,488 341.295,993	1.864
13	443.766,764 341.296,385	14	443.767,98 341.295,973	1.284
15	443.768,765 341.294,275	16	443.766,287 341.239,266	55.065
17	443.771,271 341.237,838	18	443.795,403 341.457,473	220.957
19	443.795,886 341.461,87	20	443.781,655 341.465,445	14.673
21	443.785,445 341.492,803	22	443.775,155 341.495,401	10.613
23	443.771,819 341.464,659	1	443.752,52 341.286,767	178.936

Punct început	X / Y	Punct sfârșit	X / Y	Lungime segment (** (m)
10	443.762,44 341.240,368	11	443.764,765 341.294,275	53.957
12	443.765,488 341.295,993	13	443.766,764 341.296,385	1.335
14	443.767,98 341.295,973	15	443.768,765 341.294,275	1.871
16	443.766,287 341.239,266	17	443.771,271 341.237,838	5.185
18	443.795,403 341.457,473	19	443.795,886 341.461,87	4.423
20	443.781,655 341.465,445	21	443.785,445 341.492,803	27.619
22	443.775,155 341.495,401	23	443.771,819 341.464,659	30.922

** Lungimile segmentelor sunt determinate în planul de proiecție Stereo 70 și sunt rotunjite la 1 milimetru.

*** Distanța dintre puncte este formată din segmente cumulate ce sunt mai mici decât valoarea 1 milimetru.

**DATE DESPRE IMOBILUL NR. 3605**

Oficiul de Cadastru și Publicitate Imobiliară VALCEA
Biroul de Cadastru și Publicitate Imobiliară Ramnicu Valcea

A. Partea I. Descrierea imobilului

TEREN Necunoscut

Adresa: Loc. Tighina, Str Rozelor, Nr. 12, Jud. Valcea

Nr. Crt	Nr cadastral Nr. topografic	Suprafața* (mp)	Observații / Referințe
A1		3.710	Sector cadastral:41 Teren neimprijmit;

Construcții

Crt	Nr cadastral Nr. topografic	Adresa	Observații / Referințe
A1.1	-C1	Loc. Tighina, Str Rozelor, Nr. 12, Jud. Valcea	Nr. niveluri:1; S. construita la sol:47 mp; S. construita desfasurata:47 mp;
A1.2	-C2	Loc. Tighina, Str Rozelor, Nr. 12, Jud. Valcea	Nr. niveluri:1; S. construita la sol:20 mp; S. construita desfasurata:20 mp;

B. Partea II. Proprietari și acte

Inscrieri privitoare la dreptul de proprietate și alte drepturi reale		Referințe
/		
Act Administrativ nr. 166/28765, din 14/06/1995 emis de CJSDPAT VALCEA (TITLU DE PROPRIETATE;);		
B1	Intabulare, drept de PROPRIETATE, dobandit prin Reconstituire, cota actuala 1/1, cota initiala 1/1 1) VASILE I. ILIE, LIPSA CNP;	A1
Act Administrativ nr. 398, din 01/02/2024 emis de PRIMARIA COMUNEI VOICESTI (ADEVERINTA;);		
B2	Intabulare, drept de PROPRIETATE, dobandit prin Construire, cota actuala 1/1, cota initiala 1/1 1) VASILE I. ILIE, LIPSA CNP;	A1.1, A1.2

C. Partea III. SARCINI .

Inscrieri privind dezmembramintele dreptului de proprietate, drepturi reale de garanție și sarcini	Referințe
NU SUNT	

Anexa Nr. 1 La Partea I

Teren

Nr cadastral	Suprafața (mp)*	Observații / Referințe
	3.710	

* Suprafața este determinată în planul de proiecție Stereo 70.



Date referitoare la teren

Crt	Categorie folosință	Intravilan	Suprafața (mp)	Tarla	Parcelă	Nr. topo	Observații / Referințe
1	curți construcții	DA	489	57	33	-	
2	arabil	NU	3.221	57	33/1	-	

Date referitoare la construcții

Crt	Număr	Destinație construcție	Supraf. (mp)	Situație juridică	Observații / Referințe
A1.1	-C1	construcții de locuințe	47	Cu acte	Nr. niveluri:1; S. construita la sol:47 mp; S. construita desfasurata:47 mp;
A1.2	-C2	construcții anexa	20	Cu acte	Nr. niveluri:1; S. construita la sol:20 mp; S. construita desfasurata:20 mp;

Lungime Segmente

1) Valorile lungimilor segmentelor sunt obținute din proiecție în plan.

Punct început	X / Y	Punct sfârșit	X / Y	Lungime segment (** (m)
1	443.798,856 341.491,032	2	443.795,886 341.461,87	29.313
2	443.795,886 341.461,87	3	443.795,403 341.457,473	4.423

Punct început	X / Y	Punct sfârșit	X / Y	Lungime segment (** (m)
3	443.795,403 341.457,473	4	443.771,271 341.237,838	220.957
4	443.771,271 341.237,838	5	443.785,496 341.233,762	14.797
5	443.785,496 341.233,762	6	443.809,601 341.453,147	220.705
6	443.809,601 341.453,147	7	443.813,077 341.484,788	31.831
7	443.813,077 341.484,788	8	443.810,728 341.486,076	2.679
8	443.810,728 341.486,076	9	443.805,54 341.489,223	6.068
9	443.805,54 341.489,223	10	443.799,822 341.490,904	5.96
10	443.799,822 341.490,904	1	443.798,856 341.491,032	0.974

** Lungimile segmentelor sunt determinate în planul de proiecție Stereo 70 și sunt rotunjite la 1 milimetru.

*** Distanța dintre puncte este formată din segmente cumulate ce sunt mai mici decât valoarea 1 milimetru.

**DATE DESPRE IMOBILUL NR. 3606**

Oficiul de Cadastru și Publicitate Imobiliară VALCEA
Biroul de Cadastru și Publicitate Imobiliară Ramnicu Valcea

A. Partea I. Descrierea imobilului

TEREN Necunoscut

Adresa: Loc. Tighina, Str Rozelor, Nr. 14, Jud. Valcea

Nr. Crt	Nr cadastral Nr. topografic	Suprafața* (mp)	Observații / Referințe
A1		2.500	Sector cadastral:41 Teren neimprejmuit;

B. Partea II. Proprietari și acte

Inscrieri privitoare la dreptul de proprietate și alte drepturi reale	Referințe
/	
Act Administrativ nr. 28/490, din 16/03/1994 emis de CJSDPAT VALCEA (TITLU DE PROPRIETATE;);	
B1	A1
Intabulare, drept de PROPRIETATE, dobandit prin Reconstituire, cota actuala 1/1, cota initiala 1/1 1) VASILE D. VIRGIL, LIPSA CNP;	

C. Partea III. SARCINI .

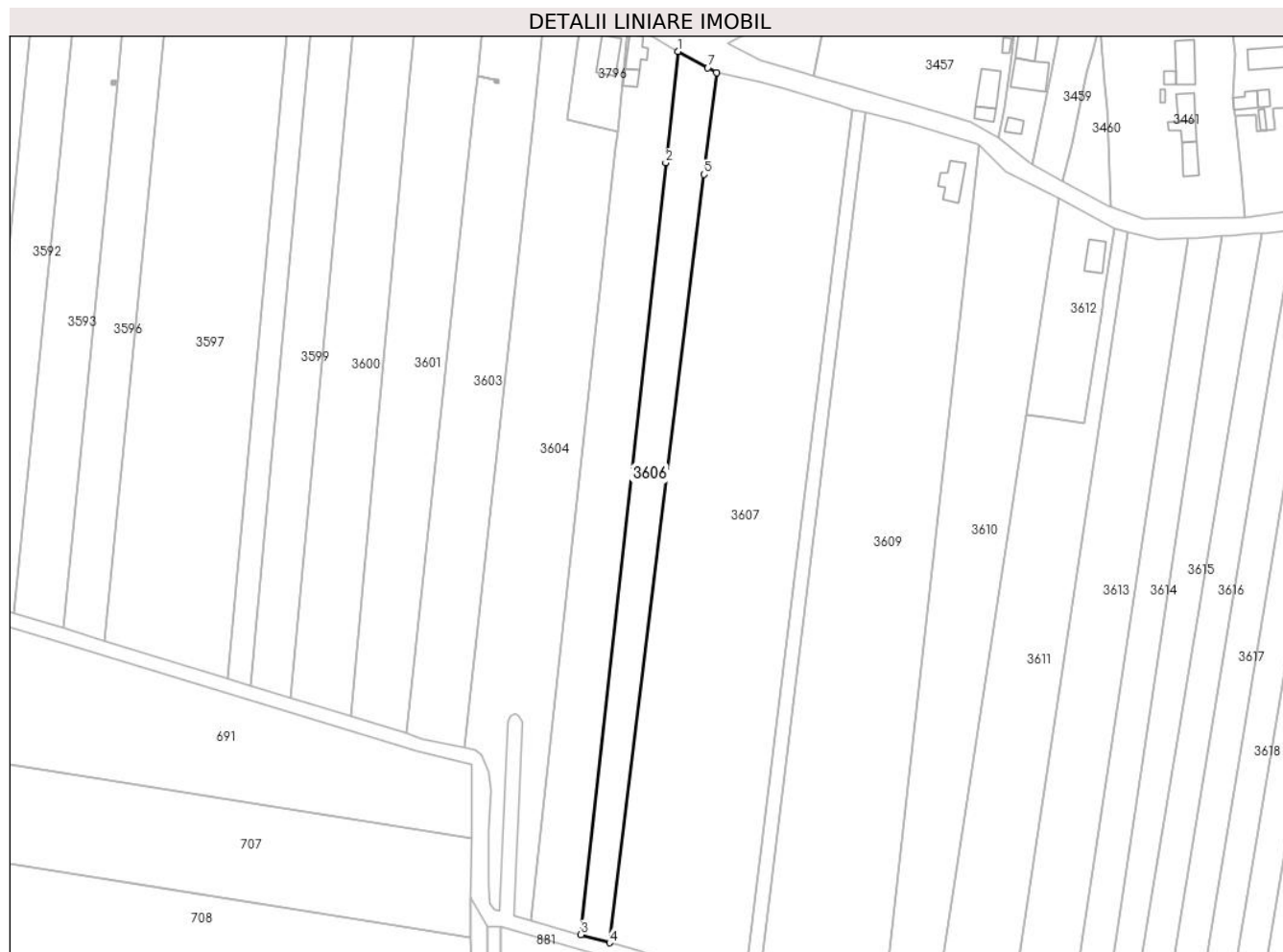
Inscrieri privind dezmembramintele dreptului de proprietate, drepturi reale de garanție și sarcini	Referințe
NU SUNT	

Anexa Nr. 1 La Partea I

Teren

Nr cadastral	Suprafața (mp)*	Observații / Referințe
	2.500	

* Suprafața este determinată în planul de proiecție Stereo 70.



Date referitoare la teren

Crt	Categorie folosință	Intravilan	Suprafața (mp)	Tarla	Parcelă	Nr. topo	Observații / Referințe
1	arabil	DA	348	57	32 /1	-	
2	arabil	NU	2.152	57	32	-	

Lungime Segmente

1) Valorile lungimilor segmentelor sunt obținute din proiecție în plan.

Punct început	X / Y	Punct sfârșit	X / Y	Lungime segment (** (m)
1	443.813,077 341.484,788	2	443.809,601 341.453,147	31.831
2	443.809,601 341.453,147	3	443.785,496 341.233,762	220.705
3	443.785,496 341.233,762	4	443.793,607 341.231,439	8.437
4	443.793,607 341.231,439	5	443.820,497 341.449,826	220.036

Punct început	X / Y	Punct sfârșit	X / Y	Lungime segment (** (m)
5	443.820,497 341.449,826	6	443.824,06 341.478,765	29.158
6	443.824,06 341.478,765	7	443.821,578 341.480,126	2.831
7	443.821,578 341.480,126	1	443.813,077 341.484,788	9.695

** Lungimile segmentelor sunt determinate în planul de proiecție Stereo 70 și sunt rotunjite la 1 milimetru.

*** Distanța dintre puncte este formată din segmente cumulate ce sunt mai mici decât valoarea 1 milimetru.

**DATE DESPRE IMOBILUL NR. 3607**

Oficiul de Cadastru și Publicitate Imobiliară VALCEA
Biroul de Cadastru și Publicitate Imobiliară Ramnicu Valcea

A. Partea I. Descrierea imobilului

TEREN Necunoscut

Adresa: Loc. Tighina, Str Rozelor, Jud. Valcea

Nr. Crt	Nr cadastral Nr. topografic	Suprafața* (mp)	Observații / Referințe
A1		10.000	Sector cadastral:41 Teren neimprejmuit;

B. Partea II. Proprietari și acte

Inscrieri privitoare la dreptul de proprietate și alte drepturi reale	Referințe
/	
Act Administrativ nr. 509/47343, din 22/09/1998 emis de CJSDPAT VALCEA (TITLU DE PROPRIETATE;);	
B1	A1
Intabulare, drept de PROPRIETATE, dobandit prin Reconstituire, cota actuala 1/1, cota initiala 1/1	
1) LUPU VASILE, LIPSA CNP;	
2) ZAHARIA DUMITRU, LIPSA CNP;	
3) CEBUC DUMITRU, LIPSA CNP;	
4) LUPU PETRE, LIPSA CNP;	

C. Partea III. SARCINI .

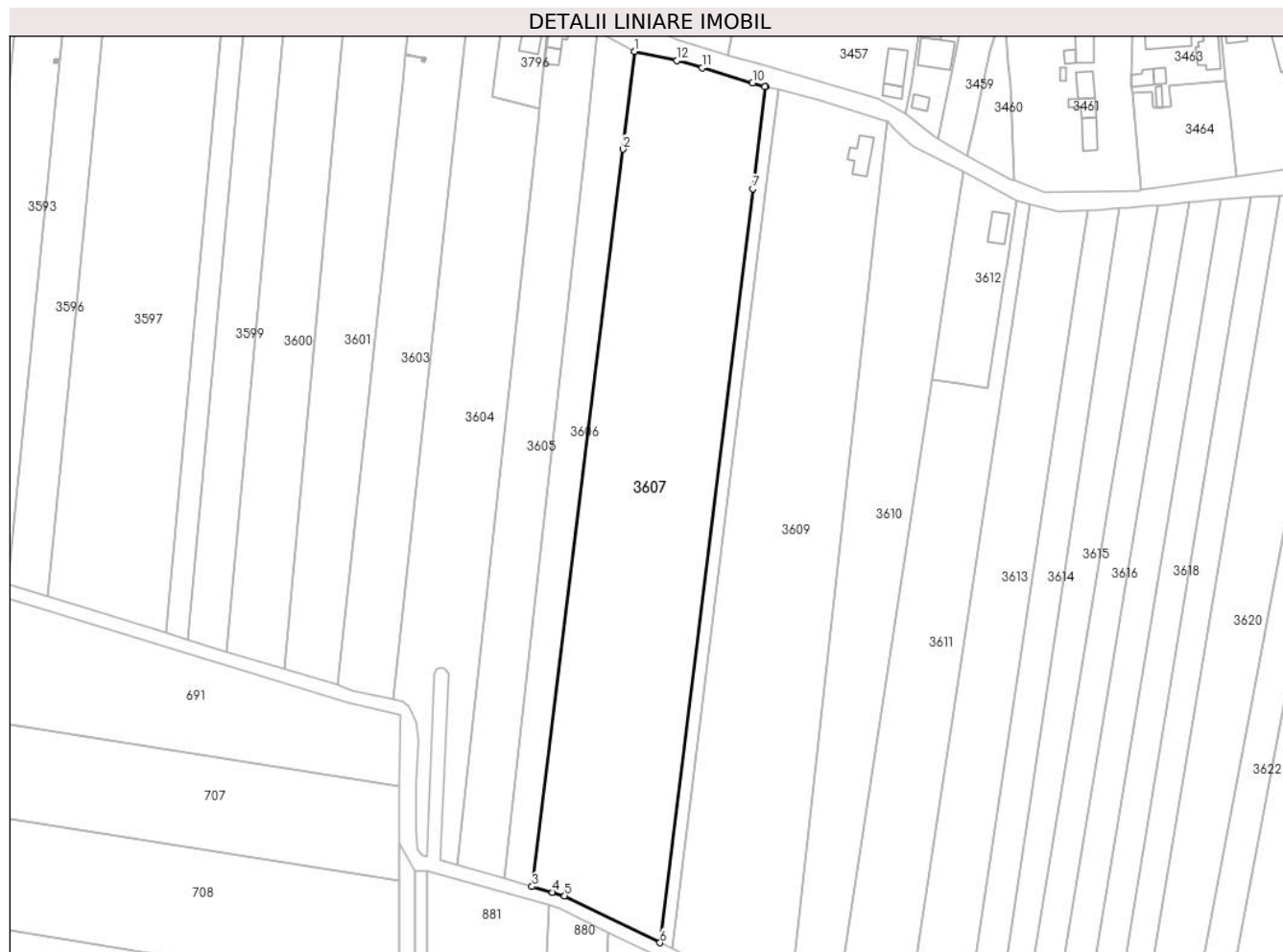
Inscrieri privind dezmembramintele dreptului de proprietate, drepturi reale de garanție și sarcini	Referințe
NU SUNT	

Anexa Nr. 1 La Partea I

Teren

Nr cadastral	Suprafața (mp)*	Observații / Referințe
	10.000	

* Suprafața este determinată în planul de proiecție Stereo 70.



Date referitoare la teren

Crt	Categorie folosință	Intravilan	Suprafața (mp)	Tarla	Parcelă	Nr. topo	Observații / Referințe
1	arabil	DA	1.197	57	31	-	
2	arabil	NU	8.803	57	31	-	

Lungime Segmente

1) Valorile lungimilor segmentelor sunt obținute din proiecție în plan.

Punct început	X / Y	Punct sfârșit	X / Y	Lungime segment (** (m)
1	443.824,06 341.478,765	2	443.820,497 341.449,826	29.158
2	443.820,497 341.449,826	3	443.793,607 341.231,439	220.036
3	443.793,607 341.231,439	4	443.799,65 341.229,707	6.286
4	443.799,65 341.229,707	5	443.803,249 341.228,676	3.744

Punct început	X / Y	Punct sfârșit	X / Y	Lungime segment (** (m)
5	443.803,249 341.228,676	6	443.831,54 341.214,773	31.523
6	443.831,54 341.214,773	7	443.859,036 341.438,083	224.996
7	443.859,036 341.438,083	8	443.862,757 341.468,302	30.447
8	443.862,757 341.468,302	9	443.862,588 341.468,344	0.174
9	443.862,588 341.468,344	10	443.858,968 341.469,428	3.779
10	443.858,968 341.469,428	11	443.844,089 341.473,883	15.532
11	443.844,089 341.473,883	12	443.836,581 341.476,131	7.837
12	443.836,581 341.476,131	1	443.824,06 341.478,765	12.795

** Lungimile segmentelor sunt determinate în planul de proiecție Stereo 70 și sunt rotunjite la 1 milimetru.

*** Distanța dintre puncte este formată din segmente cumulate ce sunt mai mici decât valoarea 1 milimetru.

**DATE DESPRE IMOBILUL NR. 3608**

Oficiul de Cadastru și Publicitate Imobiliară VALCEA
Biroul de Cadastru și Publicitate Imobiliară Ramnicu Valcea

A. Partea I. Descrierea imobilului

TEREN Necunoscut

Adresa: Loc. Tighina, Str Rozelor, Nr. 16, Jud. Valcea

Nr. Crt	Nr cadastral Nr. topografic	Suprafața* (mp)	Observații / Referințe
A1		985	Sector cadastral:41 Teren neimprejmuit;

B. Partea II. Proprietari și acte

Inscrieri privitoare la dreptul de proprietate și alte drepturi reale		Referințe
/		
Act Normativ nr. 7, din 13/03/1996 emis de PARLAMENTUL ROMÂNIEI (LEGE; ,art.13);		
B1	Inscrierea posesiei, drept de PROPRIETATE, dobandit prin Lege, cota actuala 1/1, cota initiala 1/1 1) NEIDENTIFICAT NEIDENTIFICAT	A1
B2	Se notează mențiunea de proprietar neidentificat.	A1

C. Partea III. SARCINI .

Inscrieri privind dezmembramintele dreptului de proprietate, drepturi reale de garanție și sarcini	Referințe
NU SUNT	

Anexa Nr. 1 La Partea I

Teren

Nr cadastral	Suprafața (mp)*	Observații / Referințe
	985	

* Suprafața este determinată în planul de proiecție Stereo 70.



Date referitoare la teren

Crt	Categorie folosință	Intravilan	Suprafața (mp)	Tarla	Parcelă	Nr. topo	Observații / Referințe
1	arabil	DA	118	57	31/1	-	
2	arabil	NU	867	57	31/1	-	

Lungime Segmente

1) Valorile lungimilor segmentelor sunt obținute din proiecție în plan.

Punct început	X / Y	Punct sfârșit	X / Y	Lungime segment (** (m)
1	443.831,54 341.214,773	2	443.835,197 341.212,976	4.075
2	443.835,197 341.212,976	3	443.862,775 341.436,944	225.66
3	443.862,775 341.436,944	4	443.866,521 341.467,371	30.657
4	443.866,521 341.467,371	5	443.862,757 341.468,302	3.877

Punct început	X / Y	Punct sfârșit	X / Y	Lungime segment (** (m)
5	443.862,757 341.468,302	6	443.859,036 341.438,083	30.447
6	443.859,036 341.438,083	1	443.831,54 341.214,773	224.996

** Lungimile segmentelor sunt determinate în planul de proiecție Stereo 70 și sunt rotunjite la 1 milimetru.

*** Distanța dintre puncte este formată din segmente cumulate ce sunt mai mici decât valoarea 1 milimetru.

**DATE DESPRE IMOBILUL NR. 3609**

Oficiul de Cadastru și Publicitate Imobiliară VALCEA
Biroul de Cadastru și Publicitate Imobiliară Ramnicu Valcea

A. Partea I. Descrierea imobilului

TEREN Necunoscut

Adresa: Loc. Tighina, Str Rozelor, Nr. 18, Jud. Valcea

Nr. Crt	Nr cadastral Nr. topografic	Suprafața* (mp)	Observații / Referințe
A1		9.100	Sector cadastral:41 Teren neimprejmut;

Construcții

Crt	Nr cadastral Nr. topografic	Adresa	Observații / Referințe
A1.1	-C1	Loc. Tighina, Str Rozelor, Nr. 18, Jud. Valcea	Nr. niveluri:1; S. construita la sol:59 mp; S. construita desfasurata:59 mp;

B. Partea II. Proprietari și acte

Inscrieri privitoare la dreptul de proprietate și alte drepturi reale		Referințe
/		
Act Administrativ nr. 569/47343, din 29/10/1999 emis de CJSDPAT VALCEA (TITLU DE PROPRIETATE;);		
B1	Intabulare, drept de PROPRIETATE, dobandit prin Reconstituire, cota actuala 1/1, cota initiala 1/1 1) SĂRARU GR MARIN, LIPSA CNP; 2) SĂRARU GR VIRGIL, LIPSA CNP;	A1
Act Administrativ nr. 398, din 01/02/2024 emis de PRIMARIA COMUNEI VOICESTI (ADEVERINTA;);		
B2	Intabulare, drept de PROPRIETATE, dobandit prin Construire, cota actuala 1/1, cota initiala 1/1 1) SĂRARU GR MARIN, LIPSA CNP; 2) SĂRARU GR VIRGIL, LIPSA CNP;	A1.1

C. Partea III. SARCINI .

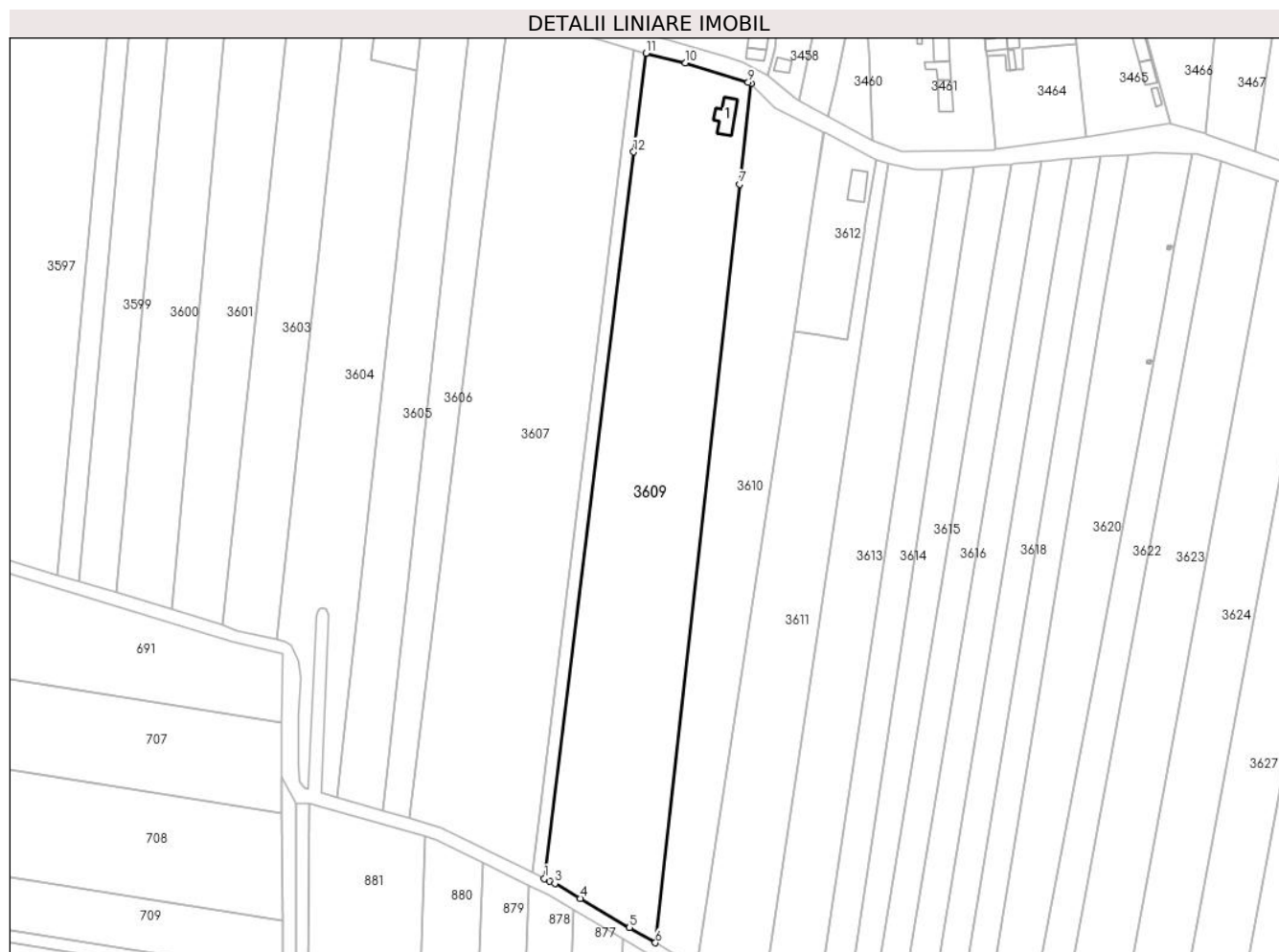
Inscrieri privind dezmembramintele dreptului de proprietate, drepturi reale de garanție și sarcini	Referințe
NU SUNT	

Anexa Nr. 1 La Partea I

Teren

Nr cadastral	Suprafața (mp)*	Observații / Referințe
	9.100	

* Suprafața este determinată în planul de proiecție Stereo 70.



Date referitoare la teren

Crt	Categorie folosință	Intra vilan	Suprafața (mp)	Tarla	Parcelă	Nr. topo	Observații / Referințe
1	curți constructii	DA	1.043	57	5,30	-	IN ACT TARLA 14
2	arabil	NU	8.057	57	5,30	-	

Date referitoare la construcții

Crt	Număr	Destinație construcție	Supraf. (mp)	Situație juridică	Observații / Referințe
A1.1	-C1	construcții de locuințe	59	Cu acte	Nr. niveluri:1; S. construita la sol:59 mp; S. construita desfasurata:59 mp;

Lungime Segmente

1) Valorile lungimilor segmentelor sunt obținute din proiecție în plan.

Punct început	X / Y	Punct sfârșit	X / Y	Lungime segment (** (m)
1	443.835,197 341.212,976	2	443.836,741 341.212,217	1.72
2	443.836,741 341.212,217	3	443.838,449 341.211,378	1.903
3	443.838,449 341.211,378	4	443.846,27 341.206,763	9.081

Punct început	X / Y	Punct sfârșit	X / Y	Lungime segment (** (m)
4	443.846,27 341.206,763	5	443.861,469 341.197,794	17.648
5	443.861,469 341.197,794	6	443.869,453 341.193,117	9.253
6	443.869,453 341.193,117	7	443.895,457 341.426,985	235.309
7	443.895,457 341.426,985	8	443.898,918 341.458,111	31.318
8	443.898,918 341.458,111	9	443.898,066 341.458,374	0.892
9	443.898,066 341.458,374	10	443.878,703 341.464,357	20.266
10	443.878,703 341.464,357	11	443.866,521 341.467,371	12.549
11	443.866,521 341.467,371	12	443.862,775 341.436,944	30.657
12	443.862,775 341.436,944	1	443.835,197 341.212,976	225.66

** Lungimile segmentelor sunt determinate în planul de proiecție Stereo 70 și sunt rotunjite la 1 milimetru.

*** Distanța dintre puncte este formată din segmente cumulate ce sunt mai mici decât valoarea 1 milimetru.

**DATE DESPRE IMOBILUL NR. 3610**

Oficiul de Cadastru și Publicitate Imobiliară VALCEA
Biroul de Cadastru și Publicitate Imobiliară Ramnicu Valcea

A. Partea I. Descrierea imobilului

TEREN Necunoscut

Adresa: Loc. Tighina, Str Rozelor, Nr. 22, Jud. Valcea

Nr. Crt	Nr cadastral Nr. topografic	Suprafața* (mp)	Observații / Referințe
A1		5.000	Sector cadastral:41 Teren neimprejmuit;

B. Partea II. Proprietari și acte

Inscrieri privitoare la dreptul de proprietate și alte drepturi reale	Referințe
/	
Act Administrativ nr. 494/46581, din 10/09/1998 emis de CJSDPAT VALCEA (TITLU DE PROPRIETATE;);	
B1	A1
Intabulare, drept de PROPRIETATE, dobandit prin Reconstituire, cota actuala 1/1, cota initiala 1/1 1) CEBUC T. ELENA, LIPSA CNP;	

C. Partea III. SARCINI .

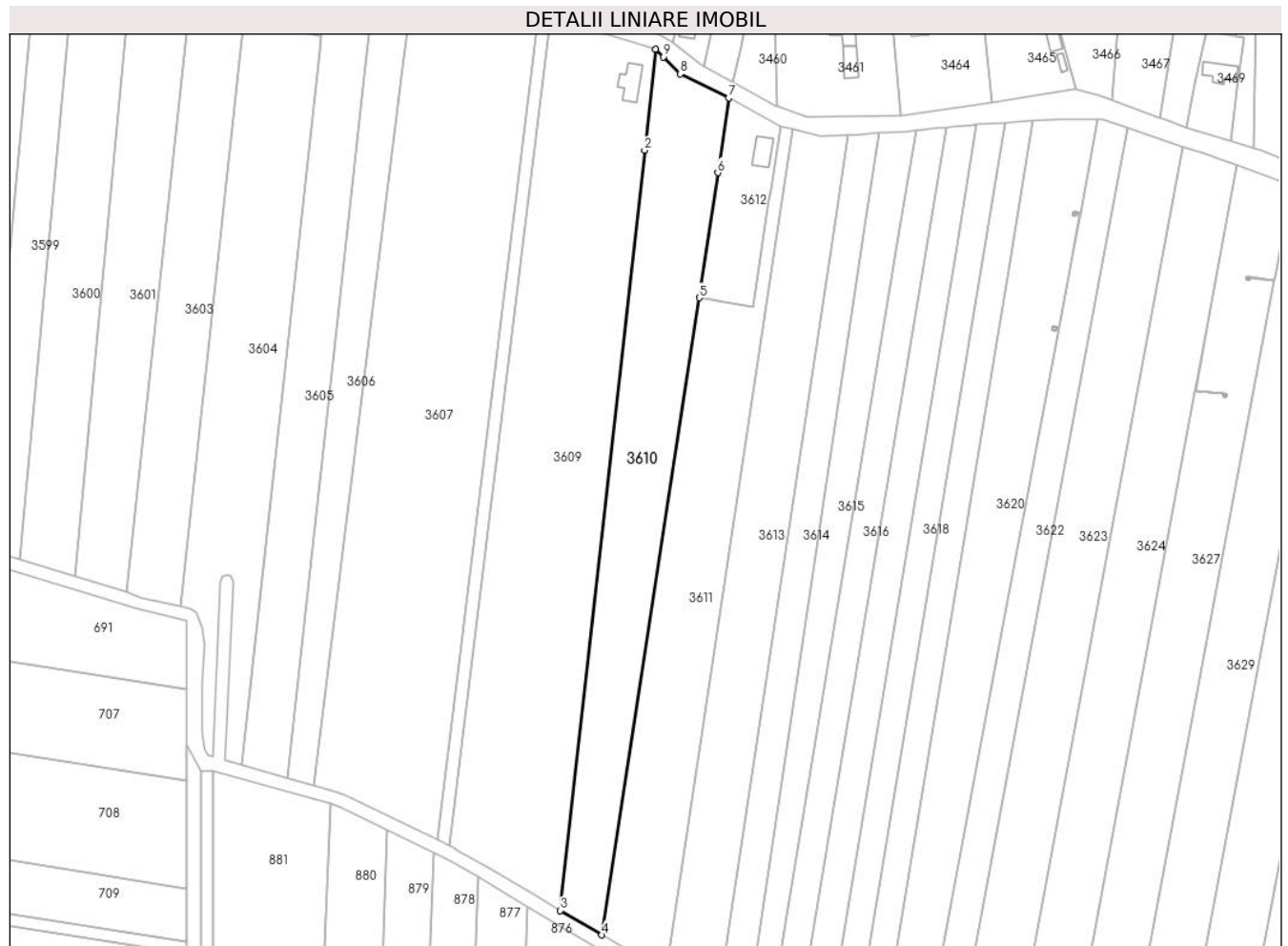
Inscrieri privind dezmembramintele dreptului de proprietate, drepturi reale de garanție și sarcini	Referințe
NU SUNT	

Anexa Nr. 1 La Partea I

Teren

Nr cadastral	Suprafața (mp)*	Observații / Referințe
	5.000	

* Suprafața este determinată în planul de proiecție Stereo 70.



Date referitoare la teren

Crt	Categorie folosință	Intravilan	Suprafața (mp)	Tarla	Parcelă	Nr. topo	Observații / Referințe
1	arabil	DA	618	57	28	-	
2	arabil	NU	4.382	57	28	-	

Lungime Segmente

1) Valorile lungimilor segmentelor sunt obținute din proiecție în plan.

Punct început	X / Y	Punct sfârșit	X / Y	Lungime segment (** (m))
1	443.898,918 341.458,111	2	443.895,457 341.426,985	31.318
2	443.895,457 341.426,985	3	443.869,453 341.193,117	235.309
3	443.869,453 341.193,117	4	443.882,292 341.185,595	14.88
4	443.882,292 341.185,595	5	443.912,286 341.381,601	198.288

Punct început	X / Y	Punct sfârșit	X / Y	Lungime segment (** (m)
5	443.912,286 341.381,601	6	443.917,984 341.420,12	38.938
6	443.917,984 341.420,12	7	443.921,389 341.443,143	23.273
7	443.921,389 341.443,143	8	443.906,414 341.450,518	16.693
8	443.906,414 341.450,518	9	443.901,251 341.455,748	7.349
9	443.901,251 341.455,748	1	443.898,918 341.458,111	3.321

** Lungimile segmentelor sunt determinate în planul de proiecție Stereo 70 și sunt rotunjite la 1 milimetru.

*** Distanța dintre puncte este formată din segmente cumulate ce sunt mai mici decât valoarea 1 milimetru.

**DATE DESPRE IMOBILUL NR. 3611**

Oficiul de Cadastru și Publicitate Imobiliară VALCEA
Biroul de Cadastru și Publicitate Imobiliară Ramnicu Valcea

A. Partea I. Descrierea imobilului

TEREN Necunoscut

Adresa: Loc. Tighina, Str Rozelor, Jud. Valcea

Nr. Crt	Nr cadastral Nr. topografic	Suprafața* (mp)	Observații / Referințe
A1		4.500	Sector cadastral:41 Teren neimprejmuit;

B. Partea II. Proprietari și acte

Inscrieri privitoare la dreptul de proprietate și alte drepturi reale	Referințe
/	
Act Administrativ nr. 86/14490, din 26/10/1995 emis de CJSDPAT VALCEA (TITLU DE PROPRIETATE;);	
B1	A1
Intabulare, drept de PROPRIETATE, dobandit prin Reconstituire, cota actuala 1/1, cota initiala 1/1 1) CIOBANU MARIN, LIPSA CNP;	

C. Partea III. SARCINI .

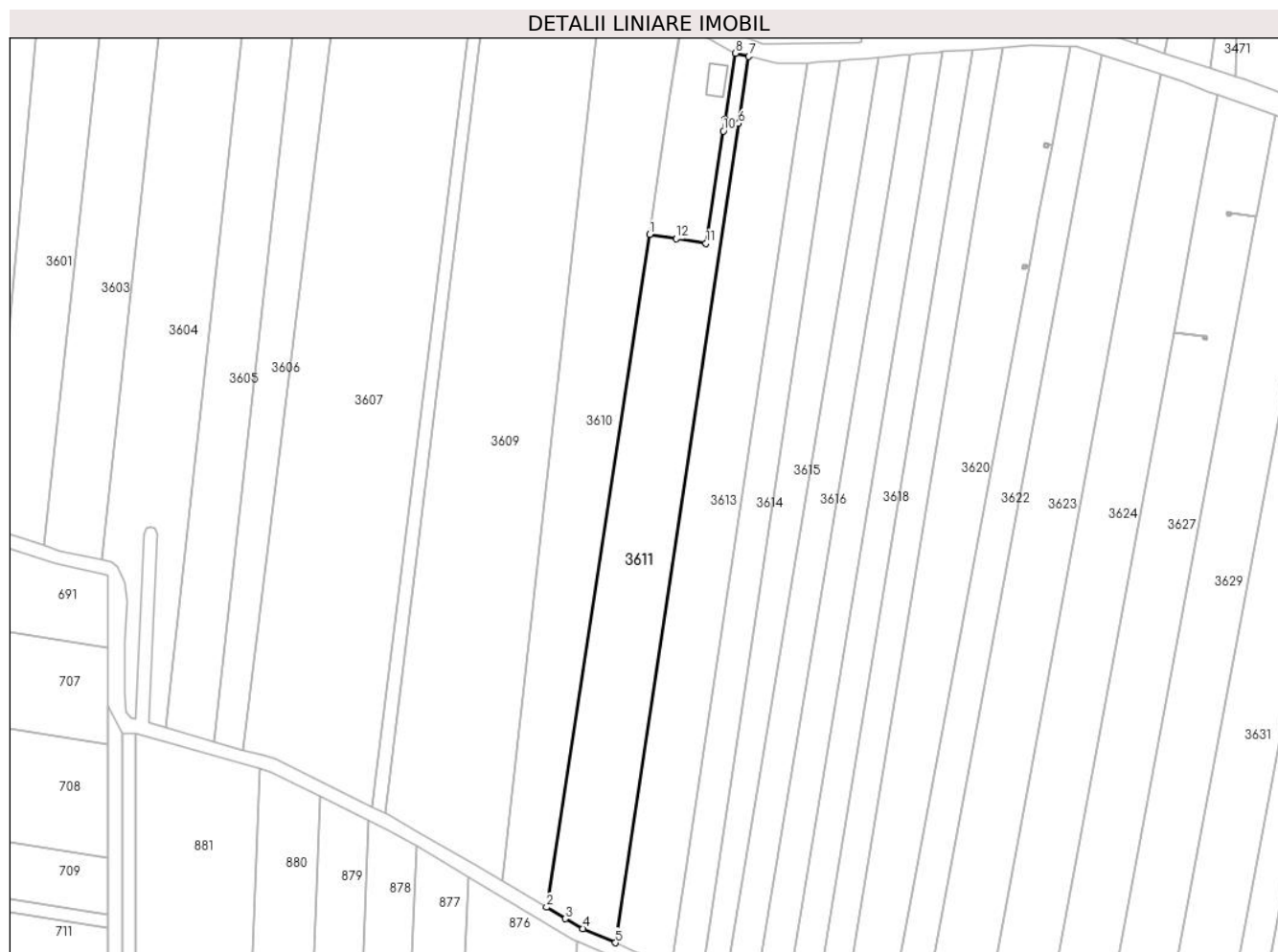
Inscrieri privind dezmembramintele dreptului de proprietate, drepturi reale de garanție și sarcini	Referințe
NU SUNT	

Anexa Nr. 1 La Partea I

Teren

Nr cadastral	Suprafața (mp)*	Observații / Referințe
	4.500	

* Suprafața este determinată în planul de proiecție Stereo 70.



Date referitoare la teren

Crt	Categorie folosință	Intravilan	Suprafața (mp)	Tarla	Parcelă	Nr. topo	Observații / Referințe
1	arabil	DA	78	57	29	-	
2	arabil	NU	4.422	57	29	-	

Lungime Segmente

1) Valorile lungimilor segmentelor sunt obținute din proiecție în plan.

Punct început	X / Y	Punct sfârșit	X / Y	Lungime segment (** (m)
1	443.912,286 341.381,601	2	443.882,292 341.185,595	198.288
2	443.882,292 341.185,595	3	443.887,678 341.182,257	6.337
3	443.887,678 341.182,257	4	443.892,938 341.179,358	6.006
4	443.892,938 341.179,358	5	443.902,323 341.175,22	10.257

Punct început	X / Y	Punct sfârșit	X / Y	Lungime segment (** (m)
5	443.902,323 341.175,22	6	443.938,28 341.413,936	241.409
6	443.938,28 341.413,936	7	443.941,222 341.433,466	19.75
7	443.941,222 341.433,466	8	443.937,407 341.434,402	3.928
8	443.937,407 341.434,402	9	443.934,372 341.415,127	19.512
9	443.934,372 341.415,127	10	443.933,837 341.411,732	3.437
10	443.933,837 341.411,732	11	443.928,766 341.378,98	33.142
11	443.928,766 341.378,98	12	443.920,114 341.380,359	8.761
12	443.920,114 341.380,359	1	443.912,286 341.381,601	7.926

** Lungimile segmentelor sunt determinate în planul de proiecție Stereo 70 și sunt rotunjite la 1 milimetru.

*** Distanța dintre puncte este formată din segmente cumulate ce sunt mai mici decât valoarea 1 milimetru.

**DATE DESPRE IMOBILUL NR. 3612**

Oficiul de Cadastru și Publicitate Imobiliară VALCEA
Biroul de Cadastru și Publicitate Imobiliară Ramnicu Valcea

A. Partea I. Descrierea imobilului

TEREN Necunoscut

Nr. cadastral vechi:92

Adresa: Loc. Tighina, Str Rozelor, Nr. 24, Jud. Valcea

Nr. Crt	Nr cadastral Nr. topografic	Suprafața* (mp)	Observații / Referințe
A1		1.000	Sector cadastral:41 Teren neimprejmuit;

Construcții

Crt	Nr cadastral Nr. topografic	Adresa	Observații / Referințe
A1.1	-C1	Loc. Tighina, Str Rozelor, Nr. 24, Jud. Valcea	Nr. niveluri:1; S. construita la sol:47 mp; S. construita defasurata:47 mp;

B. Partea II. Proprietari și acte

Inscrieri privitoare la dreptul de proprietate și alte drepturi reale		Referințe
/		
Act Notarial nr. 34/2001, din 19/03/2001 emis de BNP PIRVU IOANA (CERTIFICAT DE MOSTENITOR;);		
B1	Intabulare, drept de PROPRIETATE, dobandit prin Succesiune, cota actuala 1/1, cota initiala 1/1 1) PREOTEASA ALEXANDRINA, LIPSA CNP;	A1
B2	Intabulare, drept de PROPRIETATE, dobandit prin Succesiune, cota actuala 5/8, cota initiala 5/8 1) PREOTEASA ALEXANDRINA, LIPSA CNP;	A1.1
Act Notarial nr. 595/988, din 24/10/1988 emis de NOTARIATUL DE STAT LOCAL DRAGASANI (CERTIFICAT DE MOSTENITOR;);		
B3	Intabulare, drept de PROPRIETATE, dobandit prin Succesiune, cota actuala 3/8, cota initiala 3/8 1) PREOTEASA ALEXANDRINA, LIPSA CNP;	A1.1

C. Partea III. SARCINI .

Inscrieri privind dezmembramintele dreptului de proprietate, drepturi reale de garanție și sarcini	Referințe
NU SUNT	

Anexa Nr. 1 La Partea I

Teren

Nr cadastral	Suprafața (mp)*	Observații / Referințe
	1.000	

* Suprafața este determinată în planul de proiecție Stereo 70.



Date referitoare la teren

Crt	Categorie folosință	Intravilan	Suprafața (mp)	Tarla	Parcelă	Nr. topo	Observații / Referințe
1	curți construcții	DA	365	57	7	-	IN ACT TARLA 15
2	arabil	NU	341	57	9	-	IN ACT TARLA 15
3	vie	NU	294	57	8	-	IN ACT TARLA 15

Date referitoare la construcții

Crt	Număr	Destinație construcție	Supraf. (mp)	Situație juridică	Observații / Referințe
A1.1	-C1	construcții de locuințe	47	Cu acte	Nr. niveluri:1; S. construita la sol:47 mp; S. construita desfasurata:47 mp;

Lungime Segmente

1) Valorile lungimilor segmentelor sunt obținute din proiecție în plan.

Punct început	X / Y	Punct sfârșit	X / Y	Lungime segment (** (m)
1	443.937,407 341.434,402	2	443.921,64 341.443,019	17.968
2	443.921,64 341.443,019	3	443.921,389 341.443,143	0.28

Punct început	X / Y	Punct sfârșit	X / Y	Lungime segment (** (m)
3	443.921,389 341.443,143	4	443.917,984 341.420,12	23.273
4	443.917,984 341.420,12	5	443.912,286 341.381,601	38.938
5	443.912,286 341.381,601	6	443.920,114 341.380,359	7.926
6	443.920,114 341.380,359	7	443.928,766 341.378,98	8.761
7	443.928,766 341.378,98	8	443.933,837 341.411,732	33.142
8	443.933,837 341.411,732	9	443.934,372 341.415,127	3.437
9	443.934,372 341.415,127	1	443.937,407 341.434,402	19.512

** Lungimile segmentelor sunt determinate în planul de proiecție Stereo 70 și sunt rotunjite la 1 milimetru.

*** Distanța dintre puncte este formată din segmente cumulate ce sunt mai mici decât valoarea 1 milimetru.

**DATE DESPRE IMOBILUL NR. 3613**

Oficiul de Cadastru și Publicitate Imobiliară VALCEA
Biroul de Cadastru și Publicitate Imobiliară Ramnicu Valcea

A. Partea I. Descrierea imobilului

TEREN Necunoscut

Adresa: Loc. Tighina, Str Rozelor, Nr. 26, Jud. Valcea

Nr. Crt	Nr cadastral Nr. topografic	Suprafața* (mp)	Observații / Referințe
A1		4.500	Sector cadastral:41 Teren neimprejmuit;

B. Partea II. Proprietari și acte

Inscrieri privitoare la dreptul de proprietate și alte drepturi reale	Referințe
/	
Act Administrativ nr. 678/28718, din 02/09/2002 emis de CJSDPAT VALCEA (TITLU DE PROPRIETATE;);	
B1	A1
Intabulare, drept de PROPRIETATE, dobandit prin Reconstituire, cota actuala 1/1, cota initiala 1/1 1) CURTEANU GH ION, LIPSA CNP;	

C. Partea III. SARCINI .

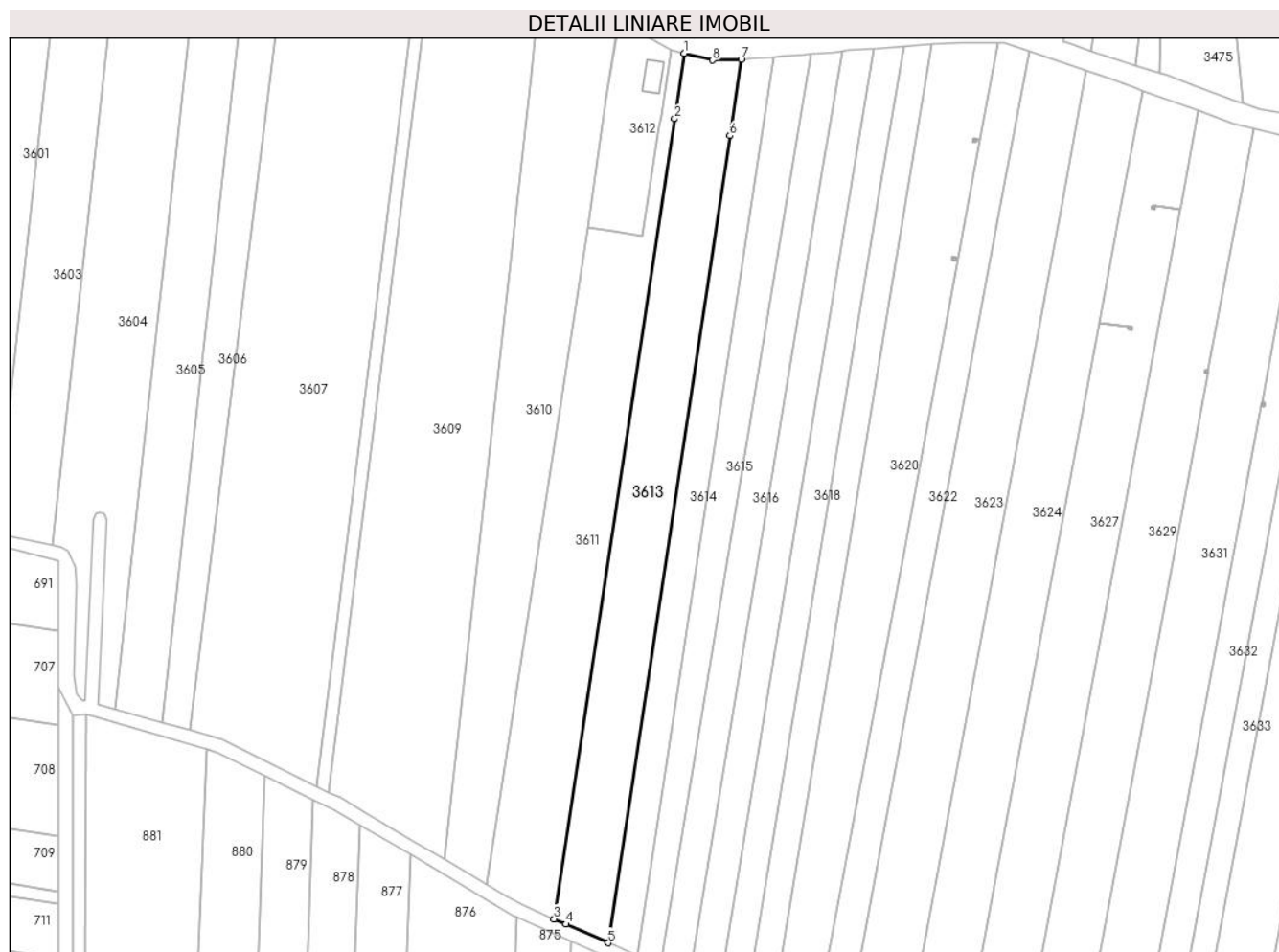
Inscrieri privind dezmembramintele dreptului de proprietate, drepturi reale de garanție și sarcini	Referințe
NU SUNT	

Anexa Nr. 1 La Partea I

Teren

Nr cadastral	Suprafața (mp)*	Observații / Referințe
	4.500	

* Suprafața este determinată în planul de proiecție Stereo 70.



Date referitoare la teren

Crt	Categorie folosință	Intravilan	Suprafața (mp)	Tarla	Parcelă	Nr. topo	Observații / Referințe
1	arabil	DA	355	57	27	-	
2	arabil	NU	4.145	57	27	-	

Lungime Segmente

1) Valorile lungimilor segmentelor sunt obținute din proiecție în plan.

Punct început	X / Y	Punct sfârșit	X / Y	Lungime segment (** (m)
1	443.941,222 341.433,466	2	443.938,28 341.413,936	19.75
2	443.938,28 341.413,936	3	443.902,323 341.175,22	241.409
3	443.902,323 341.175,22	4	443.905,892 341.173,646	3.901
4	443.905,892 341.173,646	5	443.918,532 341.168,072	13.814

Punct început	X / Y	Punct sfârșit	X / Y	Lungime segment (** (m)
5	443.918,532 341.168,072	6	443.954,808 341.408,9	243.545
6	443.954,808 341.408,9	7	443.958,228 341.431,607	22.963
7	443.958,228 341.431,607	8	443.949,683 341.431,389	8.548
8	443.949,683 341.431,389	1	443.941,222 341.433,466	8.712

** Lungimile segmentelor sunt determinate în planul de proiecție Stereo 70 și sunt rotunjite la 1 milimetru.

*** Distanța dintre puncte este formată din segmente cumulate ce sunt mai mici decât valoarea 1 milimetru.

**DATE DESPRE IMOBILUL NR. 3614**

Oficiul de Cadastru și Publicitate Imobiliară VALCEA
Biroul de Cadastru și Publicitate Imobiliară Ramnicu Valcea

A. Partea I. Descrierea imobilului

TEREN Necunoscut

Adresa: Loc. Tighina, Str Rozelor, Nr. 28, Jud. Valcea

Nr. Crt	Nr cadastral Nr. topografic	Suprafața* (mp)	Observații / Referințe
A1		2.500	Sector cadastral:41 Teren neimprejmuit;

B. Partea II. Proprietari și acte

Inscrieri privitoare la dreptul de proprietate și alte drepturi reale	Referințe
/	
Act Administrativ nr. 118/28765, din 20/09/1991 emis de CJSDPAT VALCEA (TITLU DE PROPRIETATE;);	
B1	A1
Intabulare, drept de PROPRIETATE, dobandit prin Reconstituire, cota actuala 1/1, cota initiala 1/1 1) UNGUREANU TINCA, LIPSA CNP;	

C. Partea III. SARCINI .

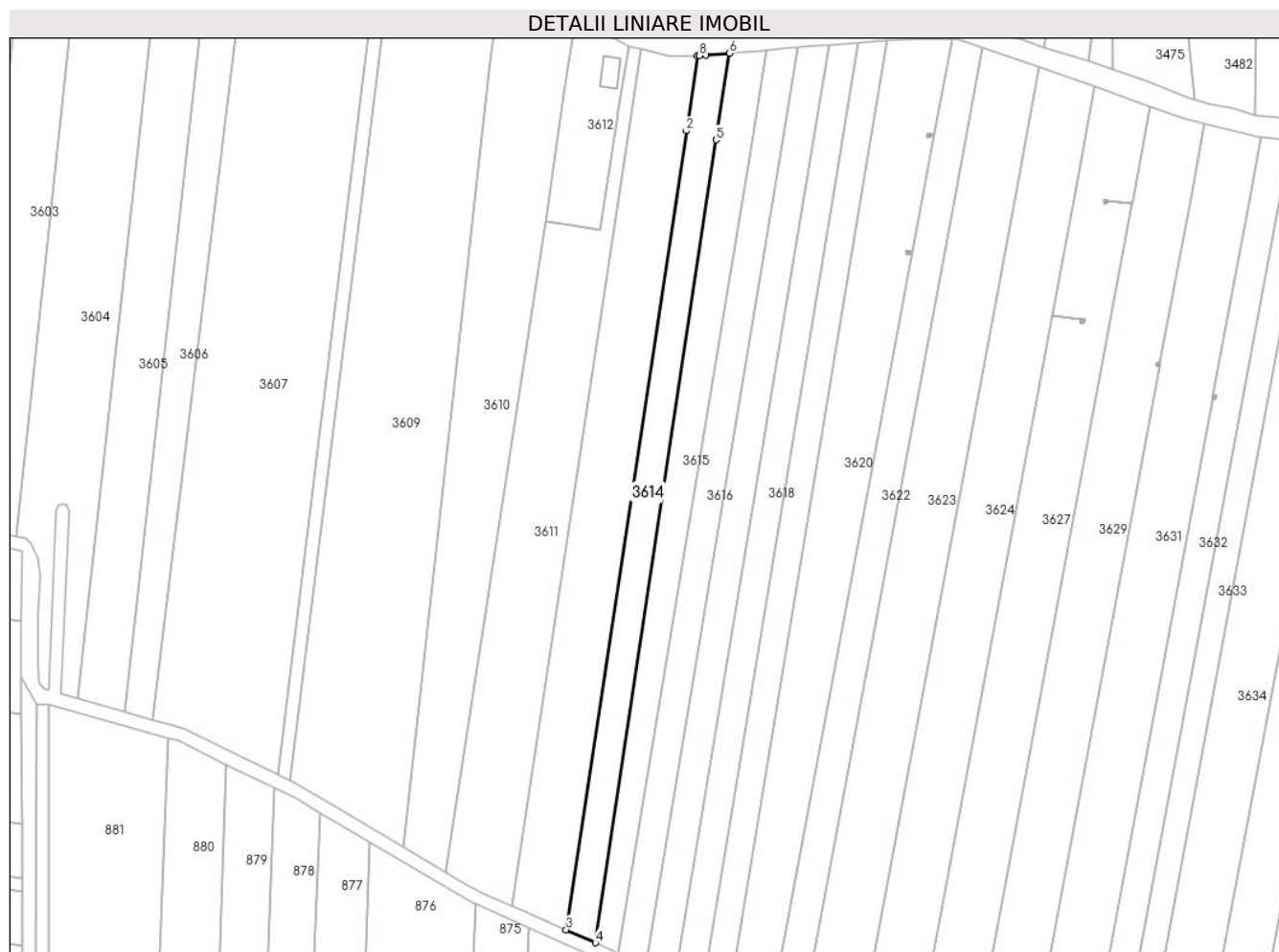
Inscrieri privind dezmembramintele dreptului de proprietate, drepturi reale de garanție și sarcini	Referințe
NU SUNT	

Anexa Nr. 1 La Partea I

Teren

Nr cadastral	Suprafața (mp)*	Observații / Referințe
	2.500	

* Suprafața este determinată în planul de proiecție Stereo 70.



Date referitoare la teren

Crt	Categorie folosință	Intravilan	Suprafața (mp)	Tarla	Parcelă	Nr. topo	Observații / Referințe
1	arabil	DA	230	57	26	-	
2	arabil	NU	2.270	57	26	-	

Lungime Segmente

1) Valorile lungimilor segmentelor sunt obținute din proiecție în plan.

Punct început	X / Y	Punct sfârșit	X / Y	Lungime segment (** (m)
1	443.958,228 341.431,607	2	443.954,808 341.408,9	22.963
2	443.954,808 341.408,9	3	443.918,532 341.168,072	243.545
3	443.918,532 341.168,072	4	443.927,351 341.164,183	9.638
4	443.927,351 341.164,183	5	443.963,8 341.406,159	244.706

Punct început	X / Y	Punct sfârșit	X / Y	Lungime segment (** (m)
5	443.963,8 341.406,159	6	443.967,739 341.432,305	26.441
6	443.967,739 341.432,305	7	443.960,737 341.431,771	7.022
7	443.960,737 341.431,771	8	443.958,774 341.431,621	1.969
8	443.958,774 341.431,621	1	443.958,228 341.431,607	0.546

** Lungimile segmentelor sunt determinate în planul de proiecție Stereo 70 și sunt rotunjite la 1 milimetru.

*** Distanța dintre puncte este formată din segmente cumulate ce sunt mai mici decât valoarea 1 milimetru.

**DATE DESPRE IMOBILUL NR. 3615**

Oficiul de Cadastru și Publicitate Imobiliară VALCEA
Biroul de Cadastru și Publicitate Imobiliară Ramnicu Valcea

A. Partea I. Descrierea imobilului

TEREN Necunoscut

Adresa: Loc. Tighina, Str Rozelor, Nr. 30, Jud. Valcea

Nr. Crt	Nr cadastral Nr. topografic	Suprafața* (mp)	Observații / Referințe
A1		2.500	Sector cadastral:41 Teren neimprejmuit;

B. Partea II. Proprietari și acte

Inscrieri privitoare la dreptul de proprietate și alte drepturi reale		Referințe
/		
Act Notarial nr. 419, din 01/04/2022 emis de BIN CHIRSANOV-CAPANU ALEXANDER-CRISTIAN (ACT DE PARTAJ VOLUNTAR;);		
B1	Intabulare, drept de PROPRIETATE, dobandit prin lesire Din Indiviziune, cota actuala 1/1, cota initiala 1/1 1) BADEA IONEL	A1

C. Partea III. SARCINI .

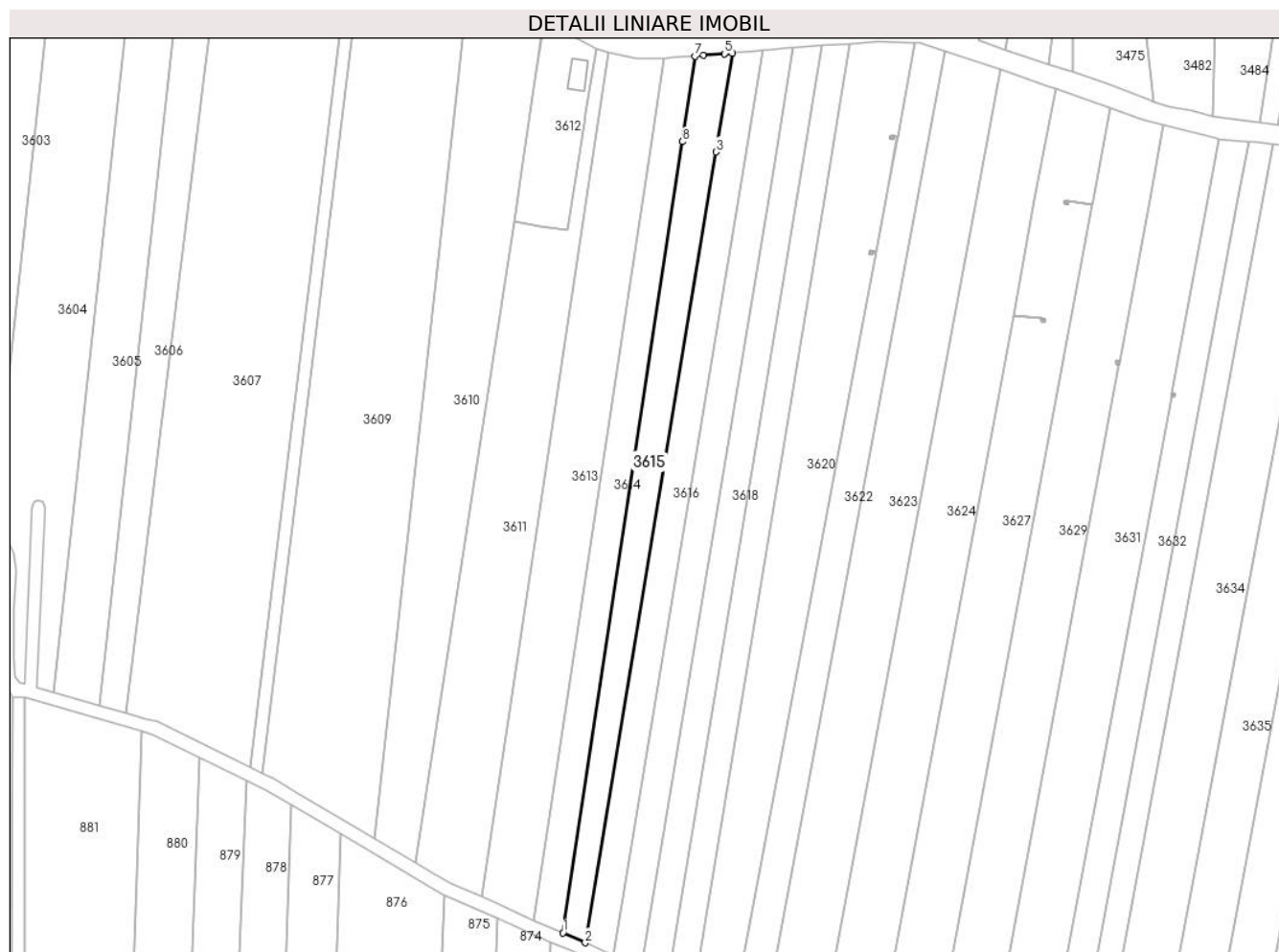
Inscrieri privind dezmembramintele dreptului de proprietate, drepturi reale de garanție și sarcini	Referințe
NU SUNT	

Anexa Nr. 1 La Partea I

Teren

Nr cadastral	Suprafața (mp)*	Observații / Referințe
	2.500	

* Suprafața este determinată în planul de proiecție Stereo 70.



Date referitoare la teren

Crt	Categorie folosință	Intravilan	Suprafața (mp)	Tarla	Parcelă	Nr. topo	Observații / Referințe
1	arabil	DA	311	57	25	-	
2	arabil	NU	2.189	57	25	-	

Lungime Segmente

1) Valorile lungimilor segmentelor sunt obținute din proiecție în plan.

Punct început	X / Y	Punct sfârșit	X / Y	Lungime segment (** (m)
1	443.927,351 341.164,183	2	443.934,125 341.161,141	7.426
2	443.934,125 341.161,141	3	443.974,144 341.403,008	245.155
3	443.974,144 341.403,008	4	443.979,136 341.433,176	30.578
4	443.979,136 341.433,176	5	443.976,779 341.432,996	2.364

Punct început	X / Y	Punct sfârșit	X / Y	Lungime segment (** (m)
5	443.976,779 341.432,996	6	443.970,269 341.432,499	6.529
6	443.970,269 341.432,499	7	443.967,739 341.432,305	2.537
7	443.967,739 341.432,305	8	443.963,8 341.406,159	26.441
8	443.963,8 341.406,159	1	443.927,351 341.164,183	244.706

** Lungimile segmentelor sunt determinate în planul de proiecție Stereo 70 și sunt rotunjite la 1 milimetru.

*** Distanța dintre puncte este formată din segmente cumulate ce sunt mai mici decât valoarea 1 milimetru.

**DATE DESPRE IMOBILUL NR. 3616**

Oficiul de Cadastru și Publicitate Imobiliară VALCEA
Biroul de Cadastru și Publicitate Imobiliară Ramnicu Valcea

A. Partea I. Descrierea imobilului

TEREN Necunoscut

Adresa: Loc. Tighina, Str Rozelor, Jud. Valcea, PUNCTUL OGRADA

Nr. Crt	Nr cadastral Nr. topografic	Suprafața* (mp)	Observații / Referințe
A1	38465	2.500	Sector cadastral:41 Teren neimprejmuit;

B. Partea II. Proprietari și acte

Inscrieri privitoare la dreptul de proprietate și alte drepturi reale		Referințe
99202 / 27/10/2023		
Hotarare Judecatoreasca nr. Sentinta civila nr. 1032, din 07/12/2022 emis de Judecatoria Dragasani in dosar nr. 2992/223/2019;		
B1	Intabulare, drept de PROPRIETATE, dobandit prin lesire Din Indiviziune, cota actuala 1/1, cota initiala 1/1 1) CIUSNEL ADRIAN	A1

C. Partea III. SARCINI .

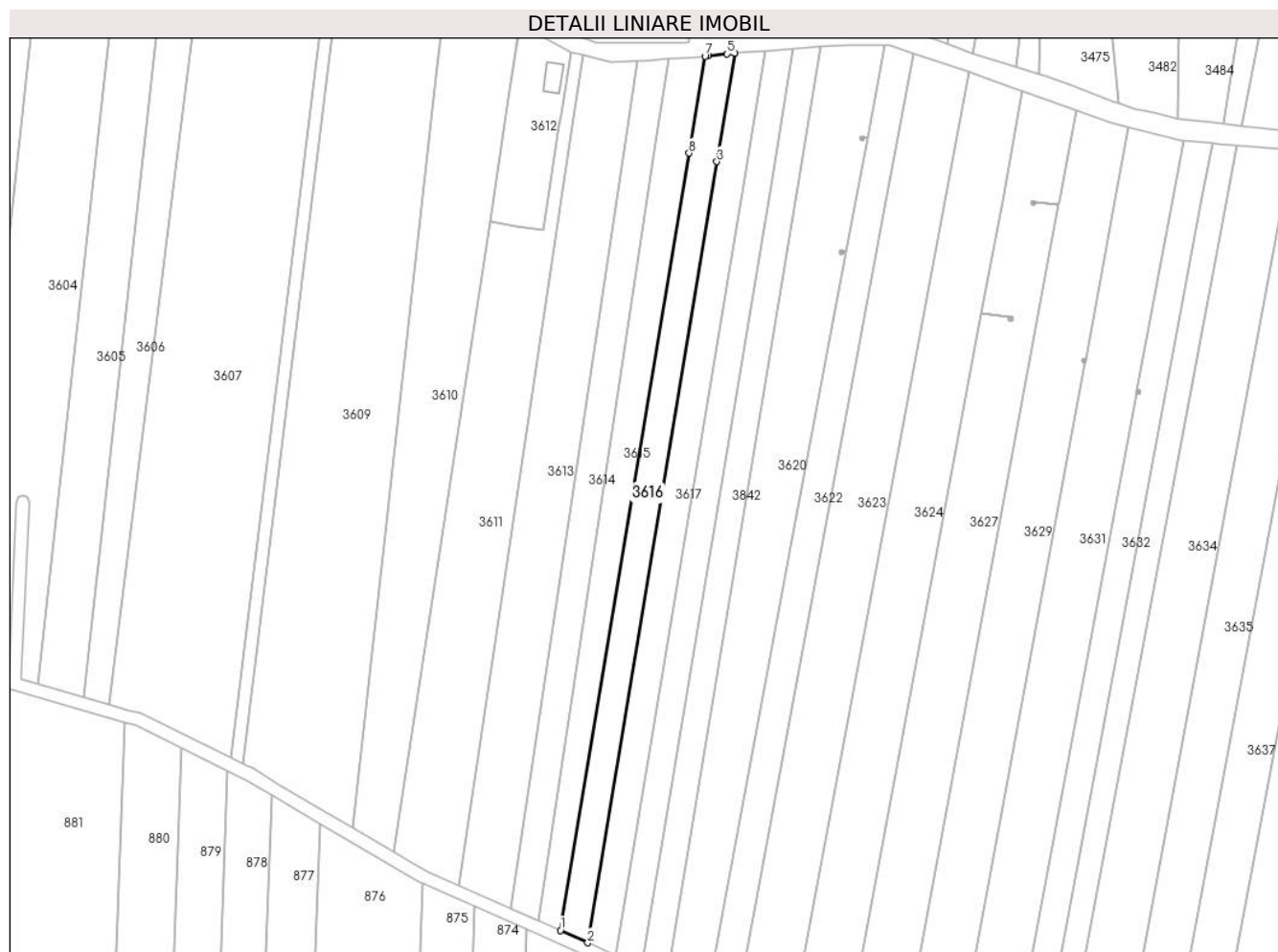
Inscrieri privind dezmembramintele dreptului de proprietate, drepturi reale de garanție și sarcini	Referințe
NU SUNT	

Anexa Nr. 1 La Partea I

Teren

Nr cadastral	Suprafața (mp)*	Observații / Referințe
38465	2.500	

* Suprafața este determinată în planul de proiecție Stereo 70.



Date referitoare la teren

Crt	Categorie folosință	Intravilan	Suprafața (mp)	Tarla	Parcelă	Nr. topo	Observații / Referințe
1	arabil	DA	291	57	24	-	
2	arabil	NU	2.209	57	24	-	

Lungime Segmente

1) Valorile lungimilor segmentelor sunt obținute din proiecție în plan.

Punct început	X / Y	Punct sfârșit	X / Y	Lungime segment (** (m)
1	443.934,125 341.161,141	2	443.942,597 341.157,281	9.31
2	443.942,597 341.157,281	3	443.982,817 341.400,365	246.389
3	443.982,817 341.400,365	4	443.988,398 341.434,091	34.185
4	443.988,398 341.434,091	5	443.985,99 341.433,847	2.42

Punct început	X / Y	Punct sfârșit	X / Y	Lungime segment (** (m)
5	443.985,99 341.433,847	6	443.980,148 341.433,253	5.872
6	443.980,148 341.433,253	7	443.979,136 341.433,176	1.015
7	443.979,136 341.433,176	8	443.974,144 341.403,008	30.578
8	443.974,144 341.403,008	1	443.934,125 341.161,141	245.155

** Lungimile segmentelor sunt determinate în planul de proiecție Stereo 70 și sunt rotunjite la 1 milimetru.

*** Distanța dintre puncte este formată din segmente cumulate ce sunt mai mici decât valoarea 1 milimetru.

**DATE DESPRE IMOBILUL NR. 3617**

Oficiul de Cadastru și Publicitate Imobiliară VALCEA
Biroul de Cadastru și Publicitate Imobiliară Ramnicu Valcea

A. Partea I. Descrierea imobilului

TEREN Necunoscut

Adresa: Loc. Tighina, Str Rozelor, Jud. Valcea, Punctul Ograda

Nr. Crt	Nr cadastral Nr. topografic	Suprafața* (mp)	Observații / Referințe
A1	37315	2.619	Sector cadastral:41 Teren neimprejmuit;

B. Partea II. Proprietari și acte

Inscrieri privitoare la dreptul de proprietate și alte drepturi reale	Referințe
55271 / 15/06/2023	
Act Notarial nr. 316, din 15/06/2023 emis de B.I.N Mitroi Maria;	
B2	A1
Intabulare, drept de PROPRIETATE, dobandit prin Conventie, cota actuala 1/1, cota initiala 1/1	
1) SIMOIU MIHAELA	
<i>OBSERVATII: cu titlu de donatie, bun propriu</i>	

C. Partea III. SARCINI

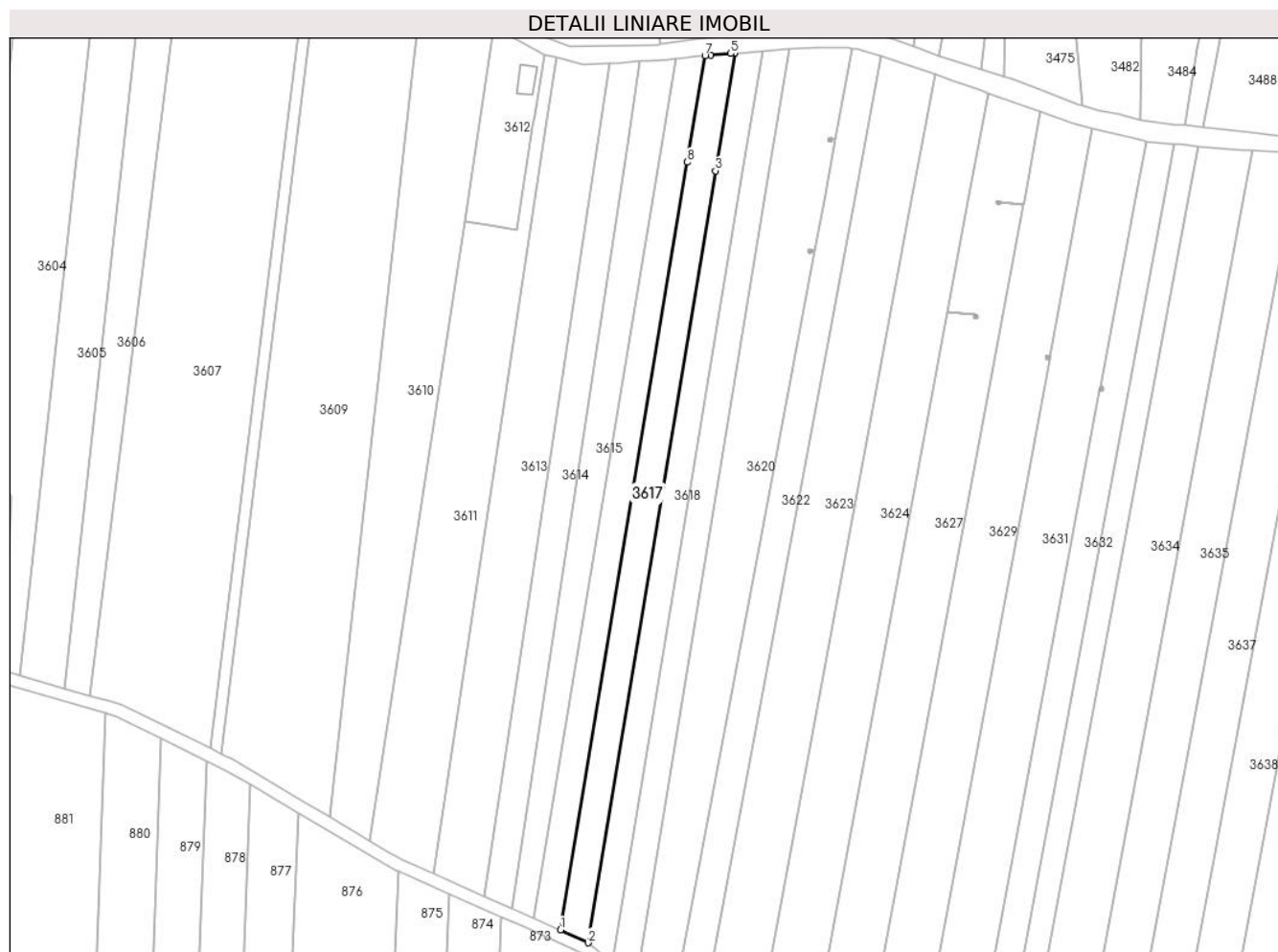
Inscrieri privind dezmembramintele dreptului de proprietate, drepturi reale de garanție și sarcini	Referințe
55271 / 15/06/2023	
Act Notarial nr. 316, din 15/06/2023 emis de B.I.N Mitroi Maria;	
C1	A1
Intabulare, drept de UZUFRACT VIAGER, cota actuala 1/1, cota initiala 1/1	
1) SIMOIU GHEORGHE	

Anexa Nr. 1 La Partea I

Teren

Nr cadastral	Suprafața (mp)*	Observații / Referințe
37315	2.619	

* Suprafața este determinată în planul de proiecție Stereo 70.



Date referitoare la teren

Crt	Categorie folosință	Intravilan	Suprafața (mp)	Tarla	Parcelă	Nr. topo	Observații / Referințe
1	arabil	DA	330	57	23	-	
2	arabil	NU	2.289	57	23	-	

Lungime Segmente

1) Valorile lungimilor segmentelor sunt obținute din proiecție în plan.

Punct început	X / Y	Punct sfârșit	X / Y	Lungime segment (** (m))
1	443.942,597 341.157,281	2	443.951,396 341.153,264	9.673
2	443.951,396 341.153,264	3	443.991,689 341.397,661	247.696
3	443.991,689 341.397,661	4	443.997,826 341.434,887	37.728
4	443.997,826 341.434,887	5	443.996,561 341.434,798	1.268

Punct început	X / Y	Punct sfârșit	X / Y	Lungime segment (** (m)
5	443.996,561 341.434,798	6	443.990,13 341.434,267	6.453
6	443.990,13 341.434,267	7	443.988,398 341.434,091	1.741
7	443.988,398 341.434,091	8	443.982,817 341.400,365	34.185
8	443.982,817 341.400,365	1	443.942,597 341.157,281	246.389

** Lungimile segmentelor sunt determinate în planul de proiecție Stereo 70 și sunt rotunjite la 1 milimetru.

*** Distanța dintre puncte este formată din segmente cumulate ce sunt mai mici decât valoarea 1 milimetru.

**DATE DESPRE IMOBILUL NR. 3618**

Oficiul de Cadastru și Publicitate Imobiliară VALCEA
Biroul de Cadastru și Publicitate Imobiliară Ramnicu Valcea

A. Partea I. Descrierea imobilului

TEREN Necunoscut

Adresa: Loc. Tighina, Str Rozelor, Jud. Valcea

Nr. Crt	Nr cadastral Nr. topografic	Suprafața* (mp)	Observații / Referințe
A1		Din acte: 4.960 Masurata: 2.480	Sector cadastral:41 Teren neimprejmuit; DIFERENTA DE SUPRAFATA SE REGASESTE LA ID 3842

B. Partea II. Proprietari și acte

Inscrieri privitoare la dreptul de proprietate și alte drepturi reale		Referințe
/		
Act Administrativ nr. 231/50816, din 14/05/1996 emis de CJSDPAT VALCEA (TITLU DE PROPRIETATE;);		
B1	Intabulare, drept de PROPRIETATE, dobandit prin Reconstituire, cota actuala 1/1, cota initiala 1/1 1) PIELE FLOAREA , LIPSA CNP;	A1

C. Partea III. SARCINI .

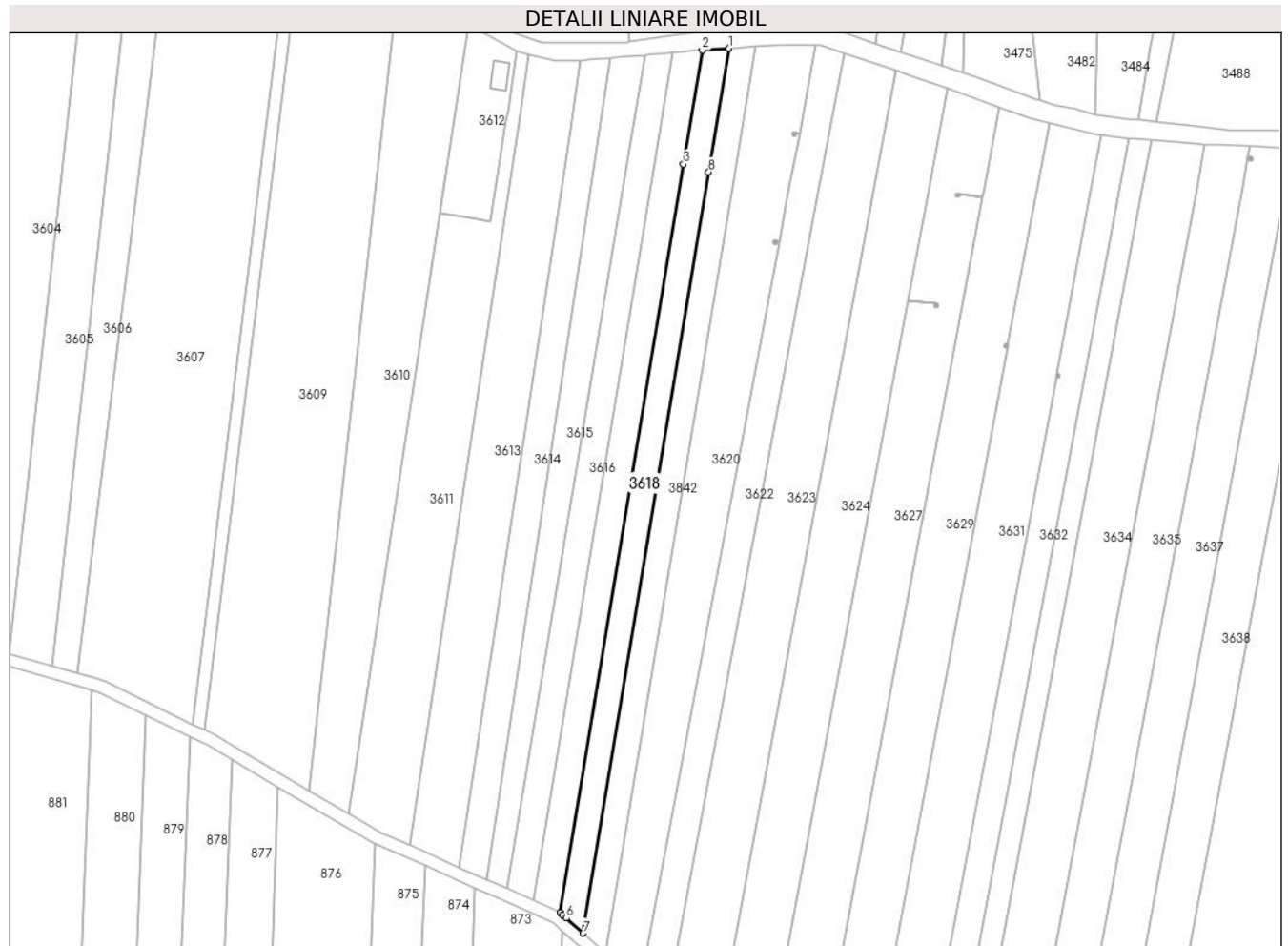
Inscrieri privind dezmembramintele dreptului de proprietate, drepturi reale de garanție și sarcini	Referințe
NU SUNT	

Anexa Nr. 1 La Partea I

Teren

Nr cadastral	Suprafața (mp)*	Observații / Referințe
	Din acte: 4.960 Masurata: 2.480	DIFERENTA DE SUPRAFATA SE REGASESTE LA ID 3842

* Suprafața este determinată în planul de proiecție Stereo 70.



Date referitoare la teren

Crt	Categorie folosință	Intra vilan	Suprafața (mp)	Tarla	Parcelă	Nr. topo	Observații / Referințe
1	arabil	DA	337	57	22	-	
2	arabil	NU	2.143	57	22	-	

Lungime Segmente

1) Valorile lungimilor segmentelor sunt obținute din proiecție în plan.

Punct început	X / Y	Punct sfârșit	X / Y	Lungime segment (** (m)
1	444.006,622 341.435,504	2	443.997,826 341.434,887	8.818
2	443.997,826 341.434,887	3	443.991,689 341.397,661	37.728
3	443.991,689 341.397,661	4	443.951,396 341.153,264	247.696
4	443.951,396 341.153,264	5	443.952,172 341.152,606	1.017

Punct început	X / Y	Punct sfârșit	X / Y	Lungime segment (** (m)
5	443.952,172 341.152,606	6	443.953,464 341.151,475	1.717
6	443.953,464 341.151,475	7	443.958,994 341.146,613	7.363
7	443.958,994 341.146,613	8	443.999,967 341.395,139	251.881
8	443.999,967 341.395,139	1	444.006,622 341.435,504	40.91

** Lungimile segmentelor sunt determinate în planul de proiecție Stereo 70 și sunt rotunjite la 1 milimetru.

*** Distanța dintre puncte este formată din segmente cumulate ce sunt mai mici decât valoarea 1 milimetru.

**DATE DESPRE IMOBILUL NR. 3619**

Oficiul de Cadastru și Publicitate Imobiliară VALCEA
Biroul de Cadastru și Publicitate Imobiliară Ramnicu Valcea

A. Partea I. Descrierea imobilului

TEREN Extravilan

Adresa: Jud. Valcea

Nr. Crt	Nr cadastral Nr. topografic	Suprafața* (mp)	Observații / Referințe
A1		1	Sector cadastral:41 Teren neimpregmuit;

Construcții

Crt	Nr cadastral Nr. topografic	Adresa	Observații / Referințe
A1.1	-C1	Jud. Valcea	Nr. niveluri:1; S. construita la sol:1 mp; S. construita desfasurata:1 mp; STALP

B. Partea II. Proprietari și acte

Inscrieri privitoare la dreptul de proprietate și alte drepturi reale		Referințe
/		
Act Normativ nr. 123, din 10/07/2012 emis de PARLAMENTUL ROMANIEI;		
B1	Intabulare, drept de PROPRIETATE, dobandit prin Lege, cota actuala 1/1, cota initiala 1/1 1) STATUL ROMAN, CIF:9999999999999, LIPSA CNP;	A1
Act Administrativ nr. 6, din 20/06/2005 emis de MINISTERUL ECONOMIEI;		
B2	Intabulare, drept de CONCESIUNE 1) DISTRIBUTIE ENERGIE OLTENIA S.A., CIF:9999999999999, LIPSA CNP;	A1
Act Normativ nr. 123, din 10/07/2012 emis de PARLAMENTUL ROMANIEI;		
B3	Intabulare, drept de PROPRIETATE, dobandit prin Lege, cota actuala 1/1, cota initiala 1/1 1) DISTRIBUTIE ENERGIE OLTENIA S.A., CIF:9999999999999, LIPSA CNP;	A1.1

C. Partea III. SARCINI .

Inscrieri privind dezmembramintele dreptului de proprietate, drepturi reale de garanție și sarcini	Referințe
NU SUNT	

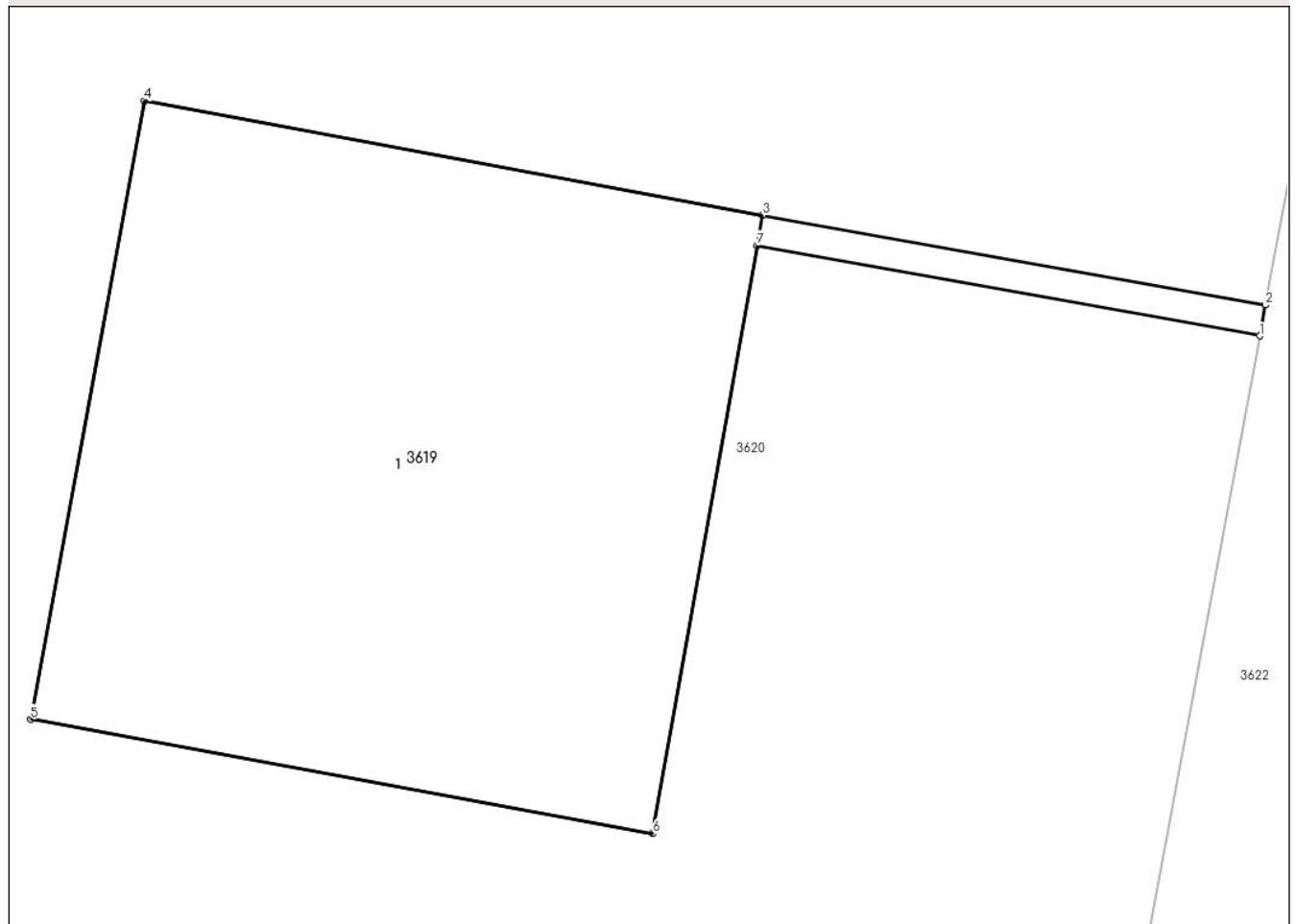
Anexa Nr. 1 La Partea I

Teren

Nr cadastral	Suprafața (mp)*	Observații / Referințe
	1	

* Suprafața este determinată în planul de proiecție Stereo 70.

DETALII LINIARE IMOBIL



Date referitoare la teren

Crt	Categorie folosință	Intravilan	Suprafața (mp)	Tarla	Parcelă	Nr. topo	Observații / Referințe
1	curți constructii	NU	1	57	21	-	

Date referitoare la construcții

Crt	Număr	Destinație construcție	Supraf. (mp)	Situație juridică	Observații / Referințe
A1.1	-C1	construcții industriale și edilitare	1	Cu acte	Nr. niveluri:1; S. construita la sol:1 mp; S. construita desfasurata:1 mp; STALP

Lungime Segmente

1) Valorile lungimilor segmentelor sunt obținute din proiecție în plan.

Punct început	X / Y	Punct sfârșit	X / Y	Lungime segment (** (m)
1	444.023,077 341.372,38	2	444.023,086 341.372,429	0.05
2	444.023,086 341.372,429	3	444.022,286 341.372,572	0.813
3	444.022,286 341.372,572	4	444.021,302 341.372,754	1.001

Punct început	X / Y	Punct sfârșit	X / Y	Lungime segment (** (m)
4	444.021,302 341.372,754	5	444.021,121 341.371,77	1.001
5	444.021,121 341.371,77	6	444.022,111 341.371,588	1.007
6	444.022,111 341.371,588	7	444.022,277 341.372,524	0.951
7	444.022,277 341.372,524	1	444.023,077 341.372,38	0.813

** Lungimile segmentelor sunt determinate în planul de proiecție Stereo 70 și sunt rotunjite la 1 milimetru.

*** Distanța dintre puncte este formată din segmente cumulate ce sunt mai mici decât valoarea 1 milimetru.

**DATE DESPRE IMOBILUL NR. 3620**

Oficiul de Cadastru și Publicitate Imobiliară VALCEA
Biroul de Cadastru și Publicitate Imobiliară Ramnicu Valcea

A. Partea I. Descrierea imobilului

TEREN Necunoscut

Adresa: Loc. Tighina, Str Rozelor, Jud. Valcea

Nr. Crt	Nr cadastral Nr. topografic	Suprafața* (mp)	Observații / Referințe
A1		4.960	Sector cadastral:41 Teren neimprejmuit;

B. Partea II. Proprietari și acte

Inscrieri privitoare la dreptul de proprietate și alte drepturi reale	Referințe
/	
Act Administrativ nr. 592/47343, din 14/03/2000 emis de CJSDPAT VALCEA (TITLU DE PROPRIETATE;);	
B1	A1
Intabulare, drept de PROPRIETATE, dobandit prin Reconstituire, cota actuala 1/1, cota initiala 1/1 1) PIELE GH GHEORGHE, LIPSA CNP;	

C. Partea III. SARCINI .

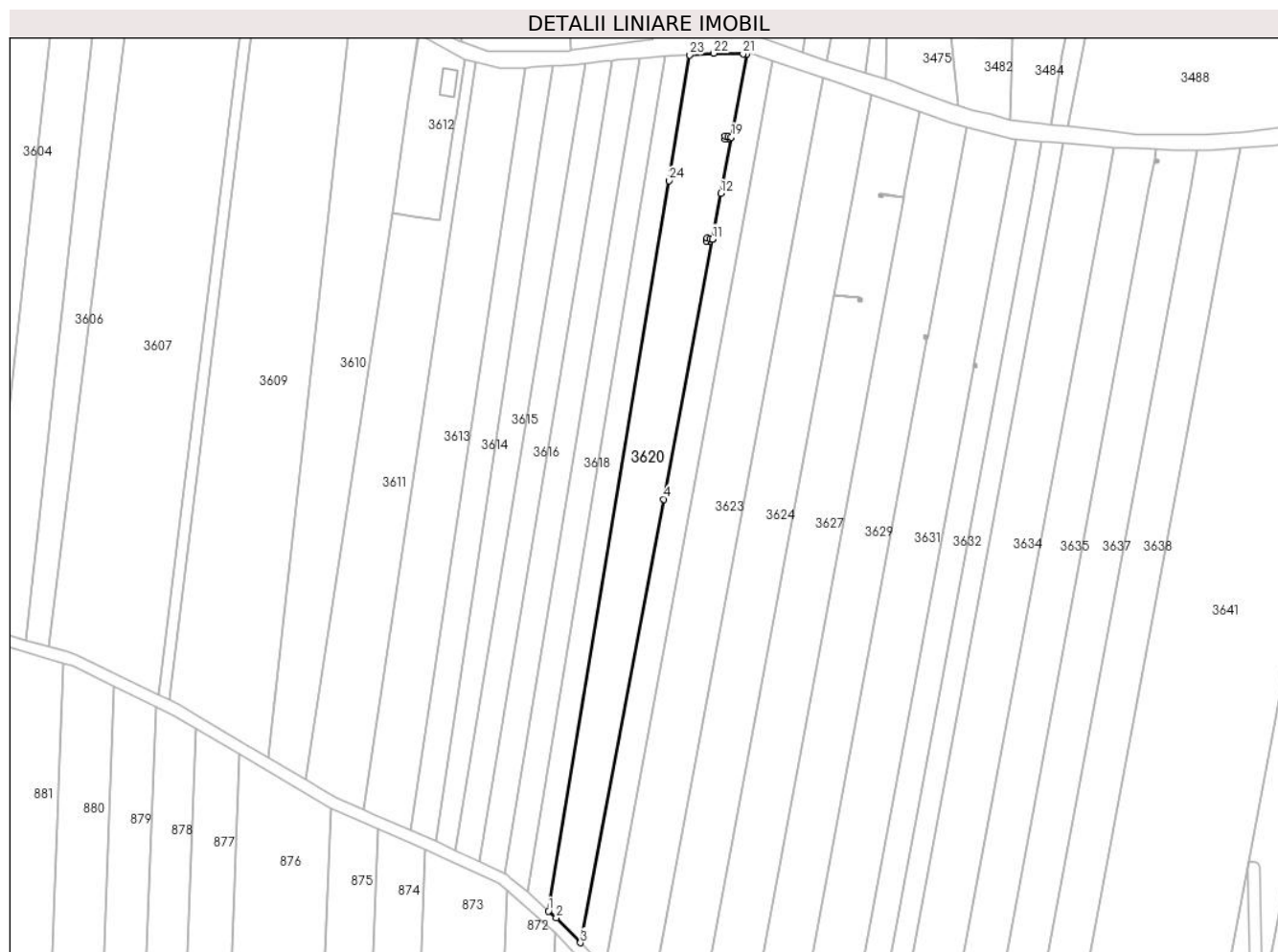
Inscrieri privind dezmembramintele dreptului de proprietate, drepturi reale de garanție și sarcini	Referințe
NU SUNT	

Anexa Nr. 1 La Partea I

Teren

Nr cadastral	Suprafața (mp)*	Observații / Referințe
	4.960	

* Suprafața este determinată în planul de proiecție Stereo 70.



Date referitoare la teren

Crt	Categorie folosință	Intravilan	Suprafața (mp)	Tarla	Parcelă	Nr. topo	Observații / Referințe
1	arabil	DA	894	57	21	-	
2	arabil	NU	4.066	57	21	-	

Lungime Segmente

1) Valorile lungimilor segmentelor sunt obținute din proiecție în plan.

Punct început	X / Y	Punct sfârșit	X / Y	Lungime segment (** (m))	Punct început	X / Y	Punct sfârșit	X / Y	Lungime segment (** (m))
1	443.966,4 341.140,1	2	443.969,094 341.137,731	3.587	2	443.969,094 341.137,731	3	443.977,407 341.129,117	11.971
3	443.977,407 341.129,117	4	444.006,332 341.282,463	156.05	4	444.006,332 341.282,463	5	444.023,077 341.372,38	91.463
5	444.023,077 341.372,38	6	444.022,277 341.372,524	0.813	6	444.022,277 341.372,524	7	444.022,111 341.371,588	0.951
7	444.022,111 341.371,588	8	444.021,121 341.371,77	1.007	8	444.021,121 341.371,77	9	444.021,302 341.372,754	1.001

Punct început	X / Y	Punct sfârșit	X / Y	Lungime segment (** (m)
9	444.021,302 341.372,754	10	444.022,286 341.372,572	1.001
11	444.023,086 341.372,429	12	444.026,033 341.388,255	16.098
13	444.029,647 341.407,664	14	444.028,566 341.407,859	1.098
15	444.028,399 341.406,924	16	444.027,415 341.407,099	0.999
17	444.027,59 341.408,084	18	444.028,575 341.407,908	1.001
19	444.029,656 341.407,713	20	444.035,008 341.436,454	29.235
21	444.033,689 341.436,481	22	444.023,526 341.436,689	10.165
23	444.015,201 341.436,105	24	444.008,042 341.392,678	44.013

Punct început	X / Y	Punct sfârșit	X / Y	Lungime segment (** (m)
10	444.022,286 341.372,572	11	444.023,086 341.372,429	0.813
12	444.026,033 341.388,255	13	444.029,647 341.407,664	19.743
14	444.028,566 341.407,859	15	444.028,399 341.406,924	0.95
16	444.027,415 341.407,099	17	444.027,59 341.408,084	1.0
18	444.028,575 341.407,908	19	444.029,656 341.407,713	1.098
20	444.035,008 341.436,454	21	444.033,689 341.436,481	1.319
22	444.023,526 341.436,689	23	444.015,201 341.436,105	8.345
24	444.008,042 341.392,678	1	443.966,4 341.140,1	255.988

** Lungimile segmentelor sunt determinate în planul de proiecție Stereo 70 și sunt rotunjite la 1 milimetru.

*** Distanța dintre puncte este formată din segmente cumulate ce sunt mai mici decât valoarea 1 milimetru.

**DATE DESPRE IMOBILUL NR. 3621**

Oficiul de Cadastru și Publicitate Imobiliară VALCEA
Biroul de Cadastru și Publicitate Imobiliară Ramnicu Valcea

A. Partea I. Descrierea imobilului

TEREN Intravilan

Adresa: Loc. Tighina, Jud. Valcea

Nr. Crt	Nr cadastral Nr. topografic	Suprafața* (mp)	Observații / Referințe
A1		1	Sector cadastral:41 Teren neimpregmuit;

Construcții

Crt	Nr cadastral Nr. topografic	Adresa	Observații / Referințe
A1.1	-C1	Loc. Tighina, Jud. Valcea	Nr. niveluri:1; S. construita la sol:1 mp; S. construita desfasurata:1 mp; STALP

B. Partea II. Proprietari și acte

Inscrieri privitoare la dreptul de proprietate și alte drepturi reale		Referințe
/		
Act Normativ nr. 123, din 10/07/2012 emis de PARLAMENTUL ROMANIEI;		
B1	Intabulare, drept de PROPRIETATE, dobandit prin Lege, cota actuala 1/1, cota initiala 1/1 1) STATUL ROMAN, CIF:9999999999999, LIPSA CNP;	A1
Act Administrativ nr. 6, din 20/06/2005 emis de MINISTERUL ECONOMIEI;		
B2	Intabulare, drept de CONCESIUNE 1) DISTRIBUTIE ENERGIE OLTENIA S.A., CIF:9999999999999, LIPSA CNP;	A1
Act Normativ nr. 123, din 10/07/2012 emis de PARLAMENTUL ROMANIEI;		
B3	Intabulare, drept de PROPRIETATE, dobandit prin Lege, cota actuala 1/1, cota initiala 1/1 1) DISTRIBUTIE ENERGIE OLTENIA S.A., CIF:9999999999999, LIPSA CNP;	A1.1

C. Partea III. SARCINI .

Inscrieri privind dezmembramintele dreptului de proprietate, drepturi reale de garanție și sarcini	Referințe
NU SUNT	

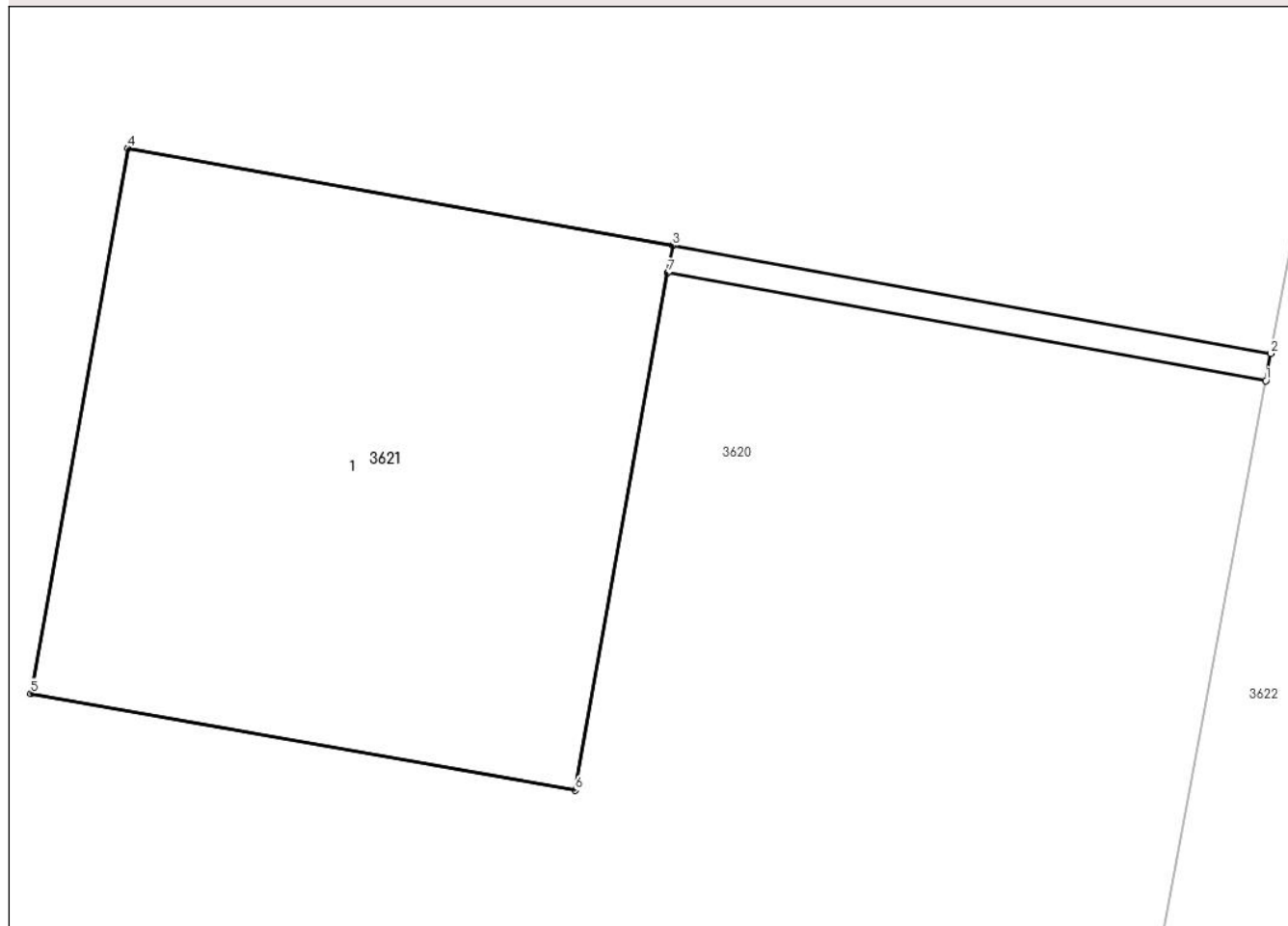
Anexa Nr. 1 La Partea I

Teren

Nr cadastral	Suprafața (mp)*	Observații / Referințe
	1	

* Suprafața este determinată în planul de proiecție Stereo 70.

DETALII LINIARE IMOBIL



Date referitoare la teren

Crt	Categorie folosință	Intravilan	Suprafața (mp)	Tarla	Parcelă	Nr. topo	Observații / Referințe
1	curți constructii	DA	1	57	21	-	

Date referitoare la construcții

Crt	Număr	Destinație construcție	Supraf. (mp)	Situație juridică	Observații / Referințe
A1.1	-C1	construcții industriale și edilitare	1	Cu acte	Nr. niveluri:1; S. construita la sol:1 mp; S. construita desfasurata:1 mp; STALP

Lungime Segmente

1) Valorile lungimilor segmentelor sunt obținute din proiecție în plan.

Punct început	X / Y	Punct sfârșit	X / Y	Lungime segment (** (m)
1	444.029,647 341.407,664	2	444.029,656 341.407,713	0.05
2	444.029,656 341.407,713	3	444.028,575 341.407,908	1.098
3	444.028,575 341.407,908	4	444.027,59 341.408,084	1.001

Punct început	X / Y	Punct sfârșit	X / Y	Lungime segment (** (m)
4	444.027,59 341.408,084	5	444.027,415 341.407,099	1.0
5	444.027,415 341.407,099	6	444.028,399 341.406,924	0.999
6	444.028,399 341.406,924	7	444.028,566 341.407,859	0.95
7	444.028,566 341.407,859	1	444.029,647 341.407,664	1.098

** Lungimile segmentelor sunt determinate în planul de proiecție Stereo 70 și sunt rotunjite la 1 milimetru.

*** Distanța dintre puncte este formată din segmente cumulate ce sunt mai mici decât valoarea 1 milimetru.

**DATE DESPRE IMOBILUL NR. 3622**

Oficiul de Cadastru și Publicitate Imobiliară VALCEA
 Biroul de Cadastru și Publicitate Imobiliară Ramnicu Valcea

A. Partea I. Descrierea imobilului

TEREN Necunoscut

Adresa: Loc. Tighina, Str Rozelor, Jud. Valcea

Nr. Crt	Nr cadastral Nr. topografic	Suprafața* (mp)	Observații / Referințe
A1		3.000	Sector cadastral:41 Teren neimprejmuit;

B. Partea II. Proprietari și acte

Inscrieri privitoare la dreptul de proprietate și alte drepturi reale	Referințe
/	
Act Notarial nr. 32/2005, din 01/02/2005 emis de BNP PIRVU IOANA (CERTIFICAT DE MOSTENITOR;);	
B1	A1
Intabulare, drept de PROPRIETATE, dobandit prin Succesiune, cota actuala 1/1, cota initiala 1/1 1) HIRSAVOIU MARIA	

C. Partea III. SARCINI .

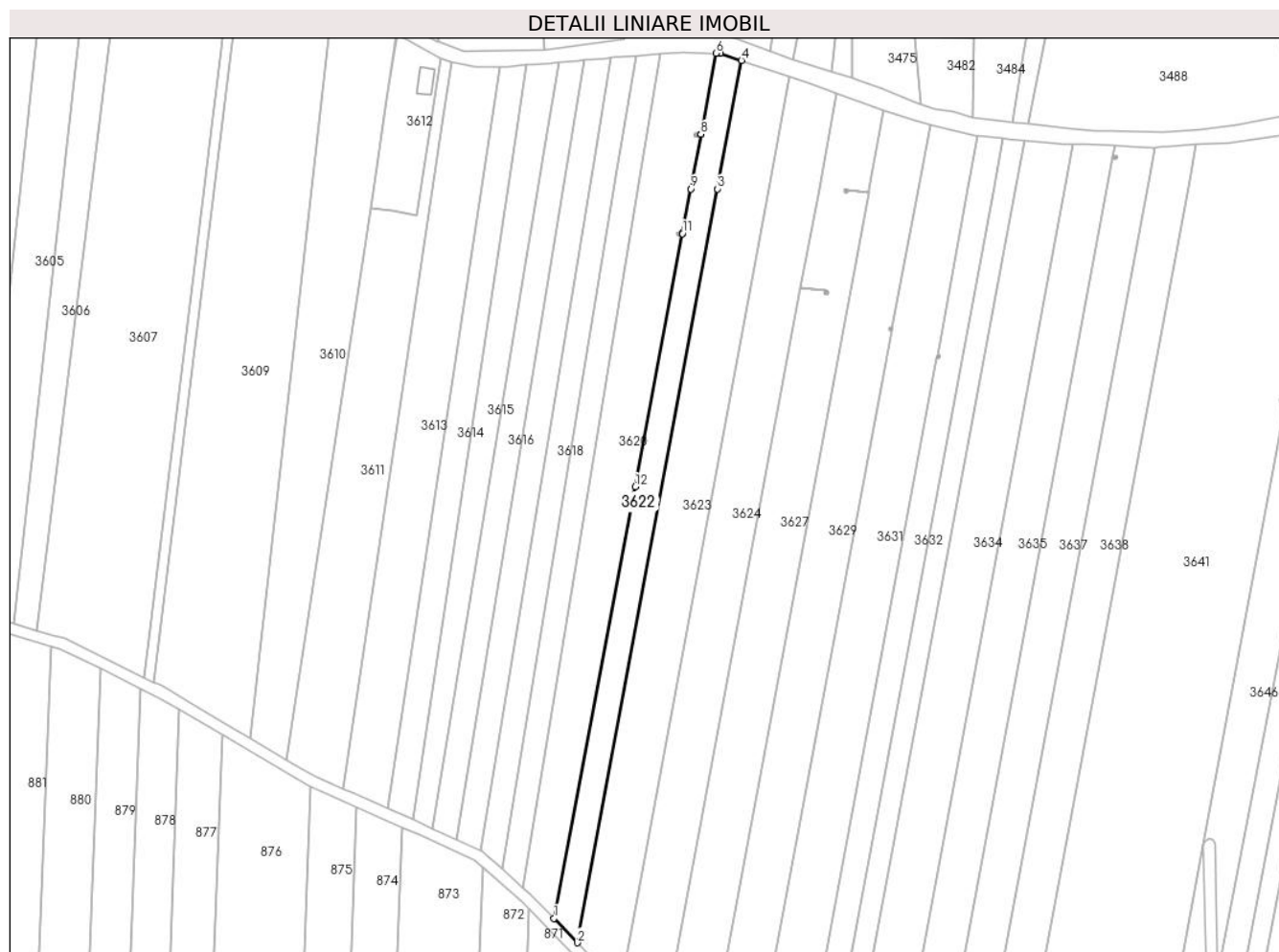
Inscrieri privind dezmembramintele dreptului de proprietate, drepturi reale de garanție și sarcini	Referințe
NU SUNT	

Anexa Nr. 1 La Partea I

Teren

Nr cadastral	Suprafața (mp)*	Observații / Referințe
	3.000	

* Suprafața este determinată în planul de proiecție Stereo 70.



Date referitoare la teren

Crt	Categorie folosință	Intravilan	Suprafața (mp)	Tarla	Parcelă	Nr. topo	Observații / Referințe
1	arabil	DA	451	57	20/1	-	
2	arabil	NU	2.549	57	20/1	-	

Lungime Segmente

1) Valorile lungimilor segmentelor sunt obținute din proiecție în plan.

Punct început	X / Y	Punct sfârșit	X / Y	Lungime segment (** (m)
1	443.977,407 341.129,117	2	443.985,733 341.120,489	11.99
2	443.985,733 341.120,489	3	444.035,595 341.388,255	272.369
3	444.035,595 341.388,255	4	444.044,1 341.433,925	46.455
4	444.044,1 341.433,925	5	444.036,632 341.436,421	7.874

Punct început	X / Y	Punct sfârșit	X / Y	Lungime segment (** (m)
5	444.036,632 341.436,421	6	444.035,008 341.436,454	1.624
6	444.035,008 341.436,454	7	444.029,656 341.407,713	29.235
7	444.029,656 341.407,713	8	444.029,647 341.407,664	0.05
8	444.029,647 341.407,664	9	444.026,033 341.388,255	19.743
9	444.026,033 341.388,255	10	444.023,086 341.372,429	16.098
10	444.023,086 341.372,429	11	444.023,077 341.372,38	0.05
11	444.023,077 341.372,38	12	444.006,332 341.282,463	91.463
12	444.006,332 341.282,463	1	443.977,407 341.129,117	156.05

** Lungimile segmentelor sunt determinate în planul de proiecție Stereo 70 și sunt rotunjite la 1 milimetru.

*** Distanța dintre puncte este formată din segmente cumulate ce sunt mai mici decât valoarea 1 milimetru.

**DATE DESPRE IMOBILUL NR. 3623**

Oficiul de Cadastru și Publicitate Imobiliară VALCEA
Biroul de Cadastru și Publicitate Imobiliară Ramnicu Valcea

A. Partea I. Descrierea imobilului

TEREN Necunoscut

Adresa: Loc. Tighina, Str Rozelor, Jud. Valcea

Nr. Crt	Nr cadastral Nr. topografic	Suprafața* (mp)	Observații / Referințe
A1		5.800	Sector cadastral:41 Teren neimprejmuit;

B. Partea II. Proprietari și acte

Inscrieri privitoare la dreptul de proprietate și alte drepturi reale	Referințe
/	
Act Notarial nr. 2016, din 18/10/2017 emis de BIN PIRVU IOANA (ACT DE PARTAJ VOLUNTAR;);	
B1	A1
Intabulare, drept de PROPRIETATE, dobandit prin lesire Din Indiviziune, cota actuala 1/1, cota initiala 1/1 1) COJOCARU ELVIRA	

C. Partea III. SARCINI .

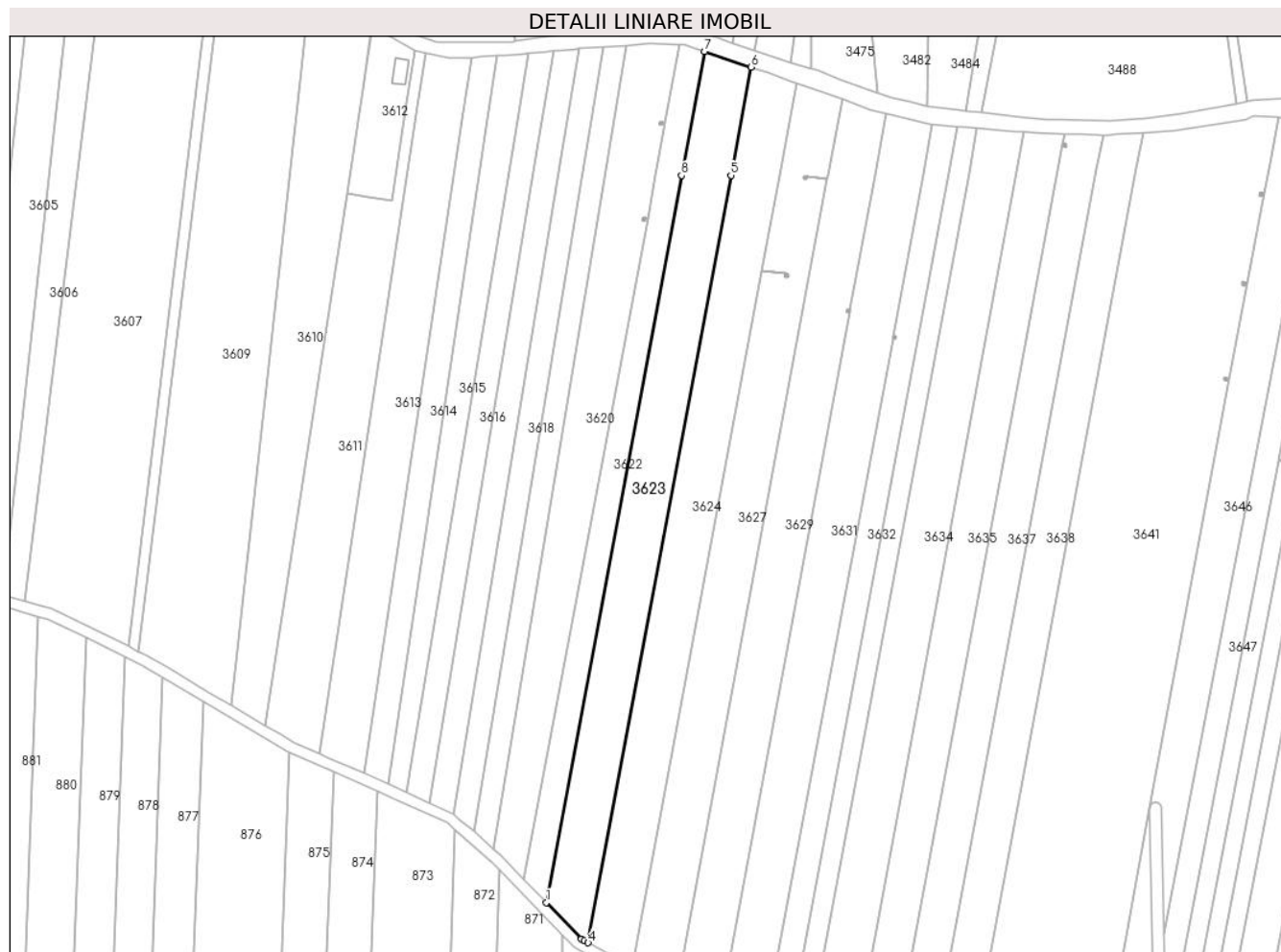
Inscrieri privind dezmembramintele dreptului de proprietate, drepturi reale de garanție și sarcini	Referințe
NU SUNT	

Anexa Nr. 1 La Partea I

Teren

Nr cadastral	Suprafața (mp)*	Observații / Referințe
	5.800	

* Suprafața este determinată în planul de proiecție Stereo 70.



Date referitoare la teren

Crt	Categorie folosință	Intravilan	Suprafața (mp)	Tarla	Parcelă	Nr. topo	Observații / Referințe
1	arabil	DA	780	57	20	-	
2	arabil	NU	5.020	57	20	-	

Lungime Segmente

1) Valorile lungimilor segmentelor sunt obținute din proiecție în plan.

Punct început	X / Y	Punct sfârșit	X / Y	Lungime segment (** (m)
1	443.985,733 341.120,489	2	443.998,67 341.107,083	18.63
2	443.998,67 341.107,083	3	443.999,881 341.106,407	1.387
3	443.999,881 341.106,407	4	444.001,19 341.105,676	1.499
4	444.001,19 341.105,676	5	444.053,811 341.388,255	287.437

Punct început	X / Y	Punct sfârșit	X / Y	Lungime segment (** (m)
5	444.053,811 341.388,255	6	444.061,249 341.428,194	40.626
6	444.061,249 341.428,194	7	444.044,1 341.433,925	18.081
7	444.044,1 341.433,925	8	444.035,595 341.388,255	46.455
8	444.035,595 341.388,255	1	443.985,733 341.120,489	272.369

** Lungimile segmentelor sunt determinate în planul de proiecție Stereo 70 și sunt rotunjite la 1 milimetru.

*** Distanța dintre puncte este formată din segmente cumulate ce sunt mai mici decât valoarea 1 milimetru.

**DATE DESPRE IMOBILUL NR. 3624**

Oficiul de Cadastru și Publicitate Imobiliară VALCEA
Biroul de Cadastru și Publicitate Imobiliară Ramnicu Valcea

A. Partea I. Descrierea imobilului

TEREN Necunoscut

Adresa: Loc. Tighina, Str Rozelor, Jud. Valcea

Nr. Crt	Nr cadastral Nr. topografic	Suprafața* (mp)	Observații / Referințe
A1		5.800	Sector cadastral:41 Teren neimprejmuit;

B. Partea II. Proprietari și acte

Inscrieri privitoare la dreptul de proprietate și alte drepturi reale	Referințe
/	
Act Administrativ nr. 238/50816, din 14/05/1996 emis de CJSDPAT VALCEA (TITLU DE PROPRIETATE;);	
B1	A1
Intabulare, drept de PROPRIETATE, dobandit prin Reconstituire, cota actuala 1/1, cota initiala 1/1 1) SĂRARU T. ILIE, LIPSA CNP;	

C. Partea III. SARCINI .

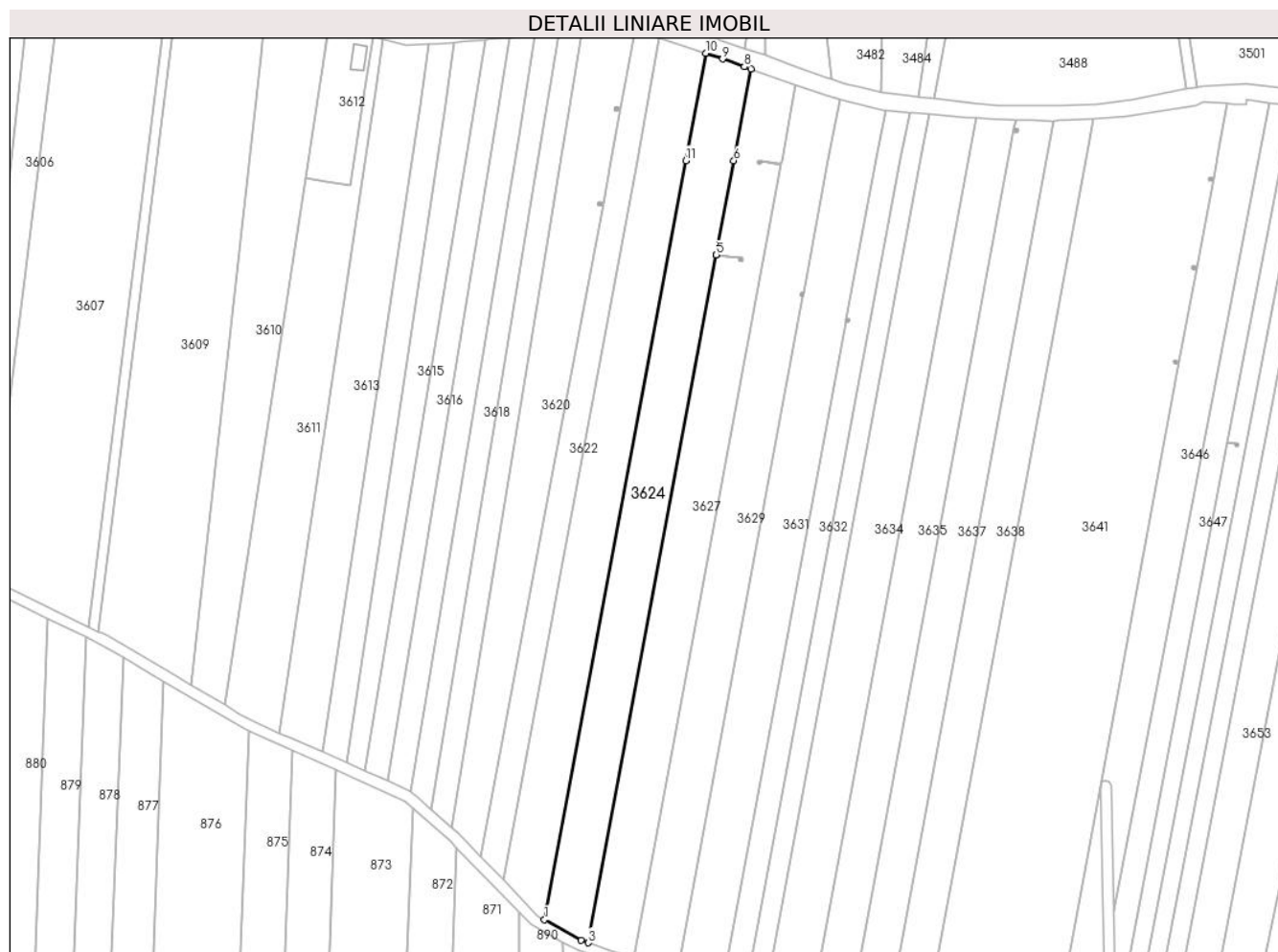
Inscrieri privind dezmembramintele dreptului de proprietate, drepturi reale de garanție și sarcini	Referințe
NU SUNT	

Anexa Nr. 1 La Partea I

Teren

Nr cadastral	Suprafața (mp)*	Observații / Referințe
	5.800	

* Suprafața este determinată în planul de proiecție Stereo 70.



Date referitoare la teren

Crt	Categorie folosință	Intravilan	Suprafața (mp)	Tarla	Parcelă	Nr. topo	Observații / Referințe
1	arabil	DA	663	57	19/1	-	
2	arabil	NU	5.137	57	19/1	-	

Lungime Segmente

1) Valorile lungimilor segmentelor sunt obținute din proiecție în plan.

Punct început	X / Y	Punct sfârșit	X / Y	Lungime segment (** (m)
1	444.001,19 341.105,676	2	444.014,861 341.098,044	15.657
2	444.014,861 341.098,044	3	444.017,494 341.097,13	2.787
3	444.017,494 341.097,13	4	444.065,147 341.353,03	260.299
4	444.065,147 341.353,03	5	444.065,156 341.353,08	0.051

Punct început	X / Y	Punct sfârșit	X / Y	Lungime segment (** (m)
5	444.065,156 341.353,08	6	444.071,706 341.388,255	35.78
6	444.071,706 341.388,255	7	444.078,047 341.422,304	34.634
7	444.078,047 341.422,304	8	444.075,602 341.423,178	2.597
8	444.075,602 341.423,178	9	444.067,56 341.426,085	8.551
9	444.067,56 341.426,085	10	444.061,249 341.428,194	6.654
10	444.061,249 341.428,194	11	444.053,811 341.388,255	40.626
11	444.053,811 341.388,255	1	444.001,19 341.105,676	287.437

** Lungimile segmentelor sunt determinate în planul de proiecție Stereo 70 și sunt rotunjite la 1 milimetru.

*** Distanța dintre puncte este formată din segmente cumulate ce sunt mai mici decât valoarea 1 milimetru.

**DATE DESPRE IMOBILUL NR. 3625**

Oficiul de Cadastru și Publicitate Imobiliară VALCEA
Biroul de Cadastru și Publicitate Imobiliară Ramnicu Valcea

A. Partea I. Descrierea imobilului

TEREN Extravilan

Adresa: Jud. Valcea

Nr. Crt	Nr cadastral Nr. topografic	Suprafața* (mp)	Observații / Referințe
A1		1	Sector cadastral:41 Teren neimpregmuit;

Construcții

Crt	Nr cadastral Nr. topografic	Adresa	Observații / Referințe
A1.1	-C1	Jud. Valcea	Nr. niveluri:1; S. construita la sol:1 mp; S. construita desfasurata:1 mp; STALP

B. Partea II. Proprietari și acte

Inscrieri privitoare la dreptul de proprietate și alte drepturi reale		Referințe
/		
Act Normativ nr. 123, din 10/07/2012 emis de PARLAMENTUL ROMANIEI;		
B1	Intabulare, drept de PROPRIETATE, dobandit prin Lege, cota actuala 1/1, cota initiala 1/1 1) STATUL ROMAN, CIF:9999999999999, LIPSA CNP;	A1
Act Administrativ nr. 6, din 20/06/2005 emis de MINISTERUL ECONOMIEI;		
B2	Intabulare, drept de CONCESIUNE 1) DISTRIBUTIE ENERGIE OLTENIA S.A., CIF:9999999999999, LIPSA CNP;	A1
Act Normativ nr. 123, din 10/07/2012 emis de PARLAMENTUL ROMANIEI;		
B3	Intabulare, drept de PROPRIETATE, dobandit prin Lege, cota actuala 1/1, cota initiala 1/1 1) DISTRIBUTIE ENERGIE OLTENIA S.A., CIF:9999999999999, LIPSA CNP;	A1.1

C. Partea III. SARCINI .

Inscrieri privind dezmembramintele dreptului de proprietate, drepturi reale de garanție și sarcini	Referințe
NU SUNT	


Anexa Nr. 1 La Partea I

Teren

Nr cadastral	Suprafața (mp)*	Observații / Referințe
	1	

* Suprafața este determinată în planul de proiecție Stereo 70.

DETALII LINIARE IMOBIL



Date referitoare la teren

Crt	Categorie folosință	Intravilan	Suprafața (mp)	Tarla	Parcelă	Nr. topo	Observații / Referințe
1	curți constructii	NU	1	57	19	-	

Date referitoare la construcții

Crt	Număr	Destinație construcție	Supraf. (mp)	Situație juridică	Observații / Referințe
A1.1	-C1	construcții industriale și edilitare	1	Cu acte	Nr. niveluri:1; S. construita la sol:1 mp; S. construita desfasurata:1 mp; STALP

Lungime Segmente

1) Valorile lungimilor segmentelor sunt obținute din proiecție în plan.

Punct început	X / Y	Punct sfârșit	X / Y	Lungime segment (** (m)
1	444.065,156 341.353,08	2	444.065,147 341.353,03	0.051
2	444.065,147 341.353,03	3	444.073,882 341.352,042	8.791
3	444.073,882 341.352,042	4	444.073,737 341.351,103	0.95

Punct început	X / Y	Punct sfârșit	X / Y	Lungime segment (** (m)
4	444.073,737 341.351,103	5	444.074,726 341.350,951	1.001
5	444.074,726 341.350,951	6	444.074,878 341.351,939	1.0
6	444.074,878 341.351,939	7	444.073,89 341.352,092	1.0
7	444.073,89 341.352,092	1	444.065,156 341.353,08	8.79

** Lungimile segmentelor sunt determinate în planul de proiecție Stereo 70 și sunt rotunjite la 1 milimetru.

*** Distanța dintre puncte este formată din segmente cumulate ce sunt mai mici decât valoarea 1 milimetru.

**DATE DESPRE IMOBILUL NR. 3626**

Oficiul de Cadastru și Publicitate Imobiliară VALCEA
Biroul de Cadastru și Publicitate Imobiliară Ramnicu Valcea

A. Partea I. Descrierea imobilului

TEREN Extravilan

Adresa: Jud. Valcea

Nr. Crt	Nr cadastral Nr. topografic	Suprafața* (mp)	Observații / Referințe
A1		1	Sector cadastral:41 Teren neimpregmuit;

Construcții

Crt	Nr cadastral Nr. topografic	Adresa	Observații / Referințe
A1.1	-C1	Jud. Valcea	Nr. niveluri:1; S. construita la sol:1 mp; S. construita desfasurata:1 mp; STALP

B. Partea II. Proprietari și acte

Inscrieri privitoare la dreptul de proprietate și alte drepturi reale	Referințe
/	
Act Normativ nr. 123, din 10/07/2012 emis de PARLAMENTUL ROMANIEI;	
B1	Intabulare, drept de PROPRIETATE, dobandit prin Lege, cota actuala 1/1, cota initiala 1/1 1) STATUL ROMAN, CIF:9999999999999, LIPSA CNP;
Act Administrativ nr. 6, din 20/06/2005 emis de MINISTERUL ECONOMIEI;	
B2	Intabulare, drept de CONCESIUNE 1) DISTRIBUTIE ENERGIE OLTENIA S.A., CIF:9999999999999, LIPSA CNP;
Act Normativ nr. 123, din 10/07/2012 emis de PARLAMENTUL ROMANIEI;	
B3	Intabulare, drept de PROPRIETATE, dobandit prin Lege, cota actuala 1/1, cota initiala 1/1 1) DISTRIBUTIE ENERGIE OLTENIA S.A., CIF:9999999999999, LIPSA CNP;

C. Partea III. SARCINI .

Inscrieri privind dezmembramintele dreptului de proprietate, drepturi reale de garanție și sarcini	Referințe
NU SUNT	

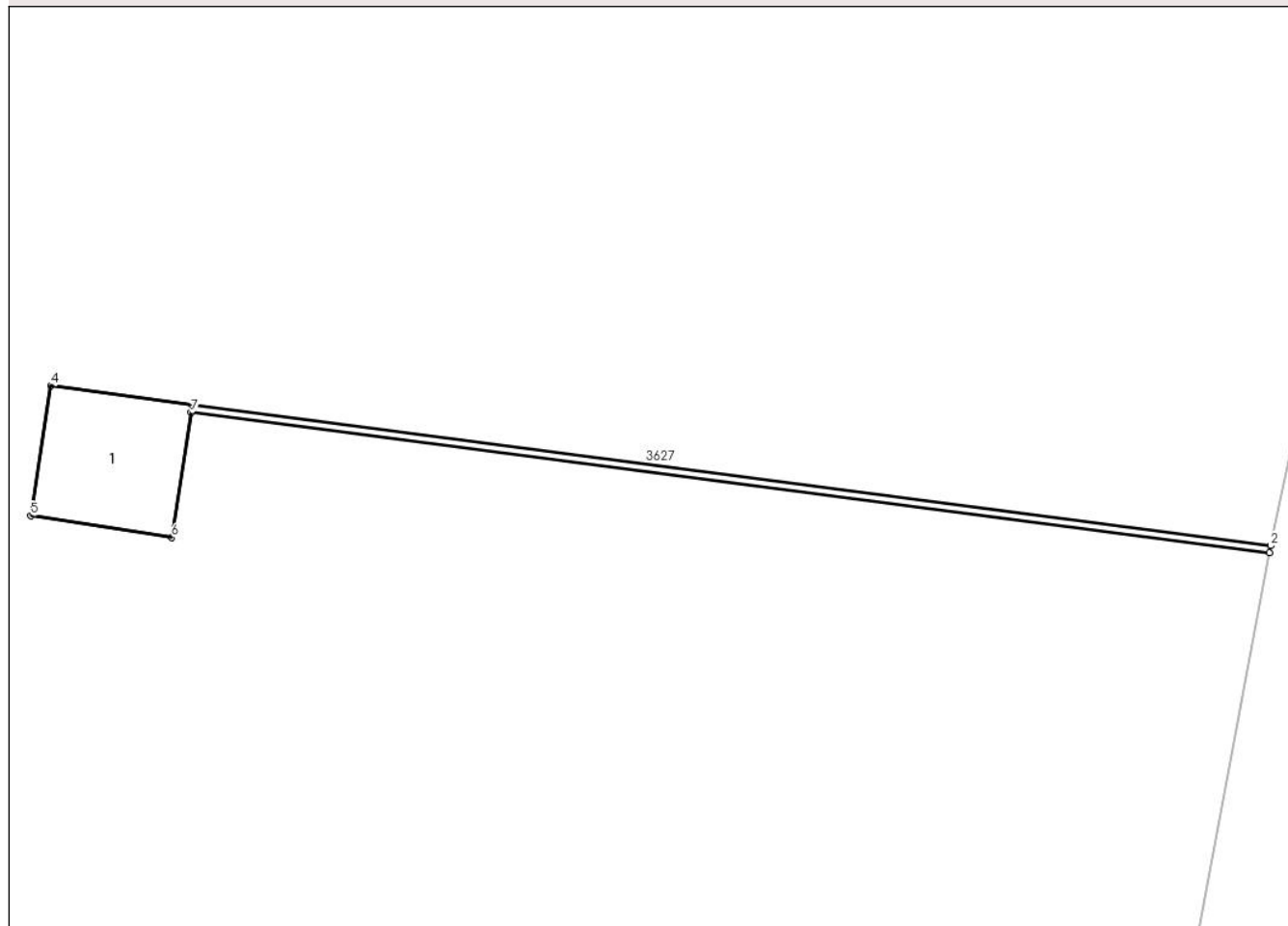
Anexa Nr. 1 La Partea I

Teren

Nr cadastral	Suprafața (mp)*	Observații / Referințe
	1	

* Suprafața este determinată în planul de proiecție Stereo 70.

DETALII LINIARE IMOBIL



Date referitoare la teren

Crt	Categorie folosință	Intra vilan	Suprafața (mp)	Tarla	Parcelă	Nr. topo	Observații / Referințe
1	curți constructii	NU	1	57	19	-	

Date referitoare la construcții

Crt	Număr	Destinație construcție	Supraf. (mp)	Situație juridică	Observații / Referințe
A1.1	-C1	construcții industriale și edilitare	1	Cu acte	Nr. niveluri:1; S. construita la sol:1 mp; S. construita desfasurata:1 mp; STALP

Lungime Segmente

1) Valorile lungimilor segmentelor sunt obținute din proiecție în plan.

Punct început	X / Y	Punct sfârșit	X / Y	Lungime segment (** (m)
1	444.089,303 341.386,91	2	444.089,312 341.386,959	0.05
2	444.089,312 341.386,959	3	444.081,892 341.387,923	7.482
3	444.081,892 341.387,923	4	444.080,92 341.388,058	0.981

Punct început	X / Y	Punct sfârșit	X / Y	Lungime segment (** (m)
4	444.080,92 341.388,058	5	444.080,782 341.387,164	0.905
5	444.080,782 341.387,164	6	444.081,752 341.387,014	0.982
6	444.081,752 341.387,014	7	444.081,885 341.387,874	0.87
7	444.081,885 341.387,874	1	444.089,303 341.386,91	7.48

** Lungimile segmentelor sunt determinate în planul de proiecție Stereo 70 și sunt rotunjite la 1 milimetru.

*** Distanța dintre puncte este formată din segmente cumulate ce sunt mai mici decât valoarea 1 milimetru.

**DATE DESPRE IMOBILUL NR. 3627**

Oficiul de Cadastru și Publicitate Imobiliară VALCEA
Biroul de Cadastru și Publicitate Imobiliară Ramnicu Valcea

A. Partea I. Descrierea imobilului

TEREN Necunoscut

Adresa: Loc. Tighina, Str Rozelor, Jud. Valcea

Nr. Crt	Nr cadastral Nr. topografic	Suprafața* (mp)	Observații / Referințe
A1		5.800	Sector cadastral:41 Teren neimprejmuit;

B. Partea II. Proprietari și acte

Inscrieri privitoare la dreptul de proprietate și alte drepturi reale	Referințe
/	
Act Administrativ nr. 327/42743, din 10/04/1997 emis de CJSDPAT VALCEA (TITLU DE PROPRIETATE;);	
B1	A1
Intabulare, drept de PROPRIETATE, dobandit prin Reconstituire, cota actuala 1/1, cota initiala 1/1 1) SĂRARU SOFIA, LIPSA CNP;	

C. Partea III. SARCINI .

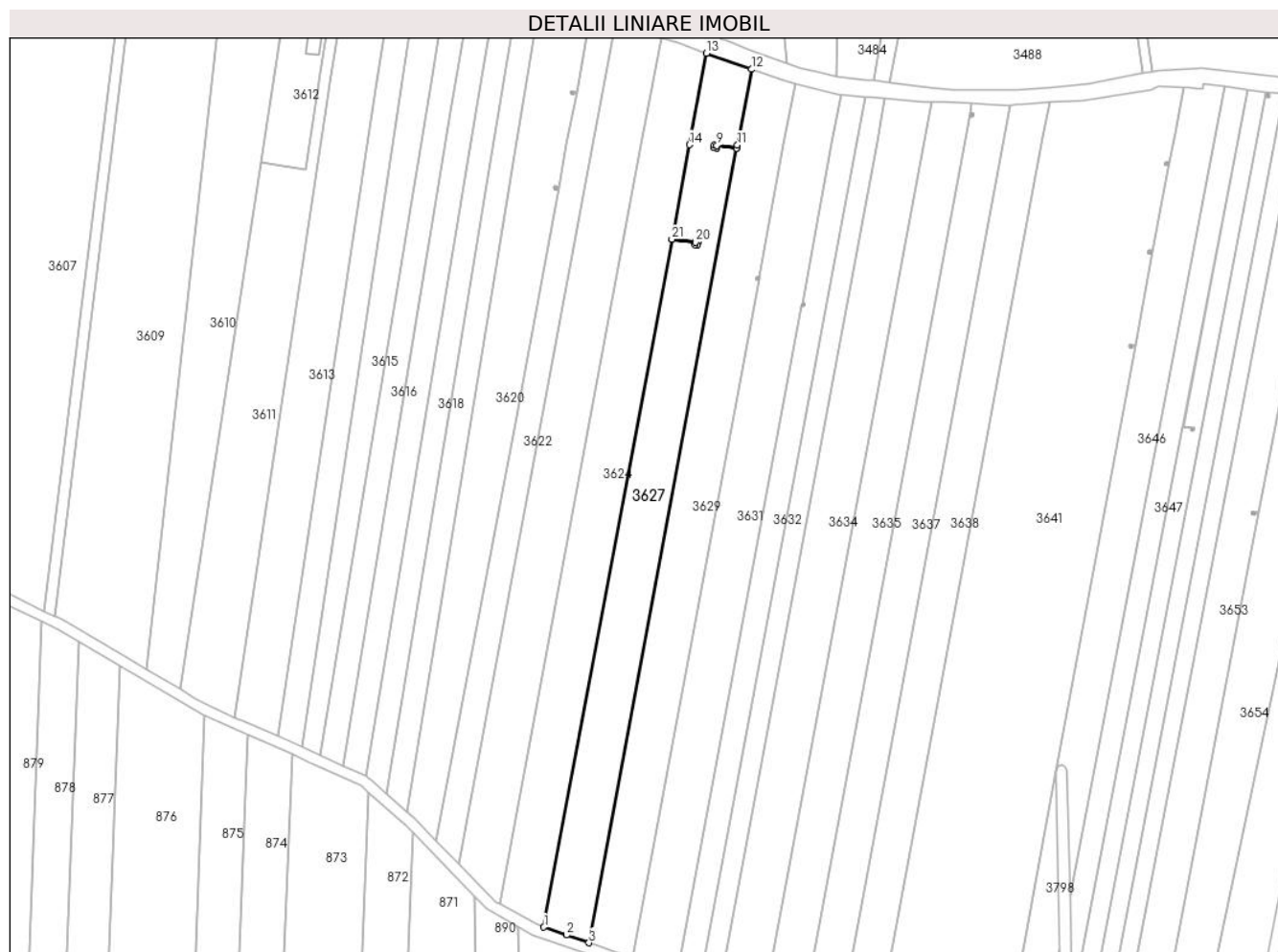
Inscrieri privind dezmembramintele dreptului de proprietate, drepturi reale de garanție și sarcini	Referințe
NU SUNT	

Anexa Nr. 1 La Partea I

Teren

Nr cadastral	Suprafața (mp)*	Observații / Referințe
	5.800	

* Suprafața este determinată în planul de proiecție Stereo 70.



Date referitoare la teren

Crt	Categorie folosință	Intravilan	Suprafața (mp)	Tarla	Parcelă	Nr. topo	Observații / Referințe
1	arabil	DA	555	57	19	-	
2	arabil	NU	5.245	57	19	-	

Lungime Segmente

1) Valorile lungimilor segmentelor sunt obținute din proiecție în plan.

Punct început	X / Y	Punct sfârșit	X / Y	Lungime segment (** (m))	Punct început	X / Y	Punct sfârșit	X / Y	Lungime segment (** (m))
1	444.017,494 341.097,13	2	444.025,867 341.094,179	8.878	2	444.025,867 341.094,179	3	444.034,257 341.091,306	8.868
3	444.034,257 341.091,306	4	444.089,303 341.386,91	300.686	4	444.089,303 341.386,91	5	444.081,885 341.387,874	7.48
5	444.081,885 341.387,874	6	444.081,752 341.387,014	0.87	6	444.081,752 341.387,014	7	444.080,782 341.387,164	0.982
7	444.080,782 341.387,164	8	444.080,92 341.388,058	0.905	8	444.080,92 341.388,058	9	444.081,892 341.387,923	0.981

Punct început	X / Y	Punct sfârșit	X / Y	Lungime segment (** (m)
9	444.081,892 341.387,923	10	444.089,312 341.386,959	7.482
11	444.089,581 341.388,202	12	444.094,78 341.416,321	28.596
13	444.078,047 341.422,304	14	444.071,706 341.388,255	34.634
15	444.065,156 341.353,08	16	444.073,89 341.352,092	8.79
17	444.074,878 341.351,939	18	444.074,726 341.350,951	1.0
19	444.073,737 341.351,103	20	444.073,882 341.352,042	0.95
21	444.065,147 341.353,03	1	444.017,494 341.097,13	260.299

Punct început	X / Y	Punct sfârșit	X / Y	Lungime segment (** (m)
10	444.089,312 341.386,959	11	444.089,581 341.388,202	1.272
12	444.094,78 341.416,321	13	444.078,047 341.422,304	17.77
14	444.071,706 341.388,255	15	444.065,156 341.353,08	35.78
16	444.073,89 341.352,092	17	444.074,878 341.351,939	1.0
18	444.074,726 341.350,951	19	444.073,737 341.351,103	1.001
20	444.073,882 341.352,042	21	444.065,147 341.353,03	8.791

** Lungimile segmentelor sunt determinate în planul de proiecție Stereo 70 și sunt rotunjite la 1 milimetru.

*** Distanța dintre puncte este formată din segmente cumulate ce sunt mai mici decât valoarea 1 milimetru.

**DATE DESPRE IMOBILUL NR. 3628**

Oficiul de Cadastru și Publicitate Imobiliară VALCEA
Biroul de Cadastru și Publicitate Imobiliară Ramnicu Valcea

A. Partea I. Descrierea imobilului

TEREN Extravilan

Adresa: Jud. Valcea

Nr. Crt	Nr cadastral Nr. topografic	Suprafața* (mp)	Observații / Referințe
A1		1	Sector cadastral:41 Teren neimpregmuit;

Construcții

Crt	Nr cadastral Nr. topografic	Adresa	Observații / Referințe
A1.1	-C1	Jud. Valcea	Nr. niveluri:1; S. construita la sol:1 mp; S. construita desfasurata:1 mp; STALP

B. Partea II. Proprietari și acte

Inscrieri privitoare la dreptul de proprietate și alte drepturi reale		Referințe
/		
Act Normativ nr. 123, din 10/07/2012 emis de PARLAMENTUL ROMANIEI;		
B1	Intabulare, drept de PROPRIETATE, dobandit prin Lege, cota actuala 1/1, cota initiala 1/1 1) STATUL ROMAN, CIF:9999999999999, LIPSA CNP;	A1
Act Administrativ nr. 6, din 20/06/2005 emis de MINISTERUL ECONOMIEI;		
B2	Intabulare, drept de CONCESIUNE 1) DISTRIBUTIE ENERGIE OLTENIA S.A., CIF:9999999999999, LIPSA CNP;	A1
Act Normativ nr. 123, din 10/07/2012 emis de PARLAMENTUL ROMANIEI;		
B3	Intabulare, drept de PROPRIETATE, dobandit prin Lege, cota actuala 1/1, cota initiala 1/1 1) DISTRIBUTIE ENERGIE OLTENIA S.A., CIF:9999999999999, LIPSA CNP;	A1.1

C. Partea III. SARCINI .

Inscrieri privind dezmembramintele dreptului de proprietate, drepturi reale de garanție și sarcini	Referințe
NU SUNT	


Anexa Nr. 1 La Partea I

Teren

Nr cadastral	Suprafața (mp)*	Observații / Referințe
	1	

* Suprafața este determinată în planul de proiecție Stereo 70.

DETALII LINIARE IMOBIL



Date referitoare la teren

Crt	Categorie folosință	Intra vilan	Suprafața (mp)	Tarla	Parcelă	Nr. topo	Observații / Referințe
1	curți constructii	NU	1	57	18	-	

Date referitoare la construcții

Crt	Număr	Destinație construcție	Supraf. (mp)	Situație juridică	Observații / Referințe
A1.1	-C1	construcții industriale și edilitare	1	Cu acte	Nr. niveluri:1; S. construita la sol:1 mp; S. construita desfasurata:1 mp; STALP

Lungime Segmente

1) Valorile lungimilor segmentelor sunt obținute din proiecție în plan.

Punct început	X / Y	Punct sfârșit	X / Y	Lungime segment (** (m)
1	444.097,49 341.337,916	2	444.097,673 341.338,899	1.0
2	444.097,673 341.338,899	3	444.096,69 341.339,082	1.0
3	444.096,69 341.339,082	4	444.096,507 341.338,099	1.0

Punct început	X / Y	Punct sfârșit	X / Y	Lungime segment (** (m)
4	444.096,507 341.338,099	1	444.097,49 341.337,916	1.0

** Lungimile segmentelor sunt determinate în planul de proiecție Stereo 70 și sunt rotunjite la 1 milimetru.

*** Distanța dintre puncte este formată din segmente cumulate ce sunt mai mici decât valoarea 1 milimetru.

**DATE DESPRE IMOBILUL NR. 3629**

Oficiul de Cadastru și Publicitate Imobiliară VALCEA
Biroul de Cadastru și Publicitate Imobiliară Ramnicu Valcea

A. Partea I. Descrierea imobilului

TEREN Necunoscut

Adresa: Loc. Tighina, Str Rozelor, Jud. Valcea

Nr. Crt	Nr cadastral Nr. topografic	Suprafața* (mp)	Observații / Referințe
A1		5.625	Sector cadastral:41 Teren neimprejmuit;

B. Partea II. Proprietari și acte

Inscrieri privitoare la dreptul de proprietate și alte drepturi reale	Referințe
/	
Act Administrativ nr. 175/28765, din 14/06/1995 emis de CJSDPAT VALCEA (TITLU DE PROPRIETATE;);	
B1	A1
Intabulare, drept de PROPRIETATE, dobandit prin Reconstituire, cota actuala 1/1, cota initiala 1/1	
1) BADIRCEA DUMITRU , LIPSA CNP;	

C. Partea III. SARCINI .

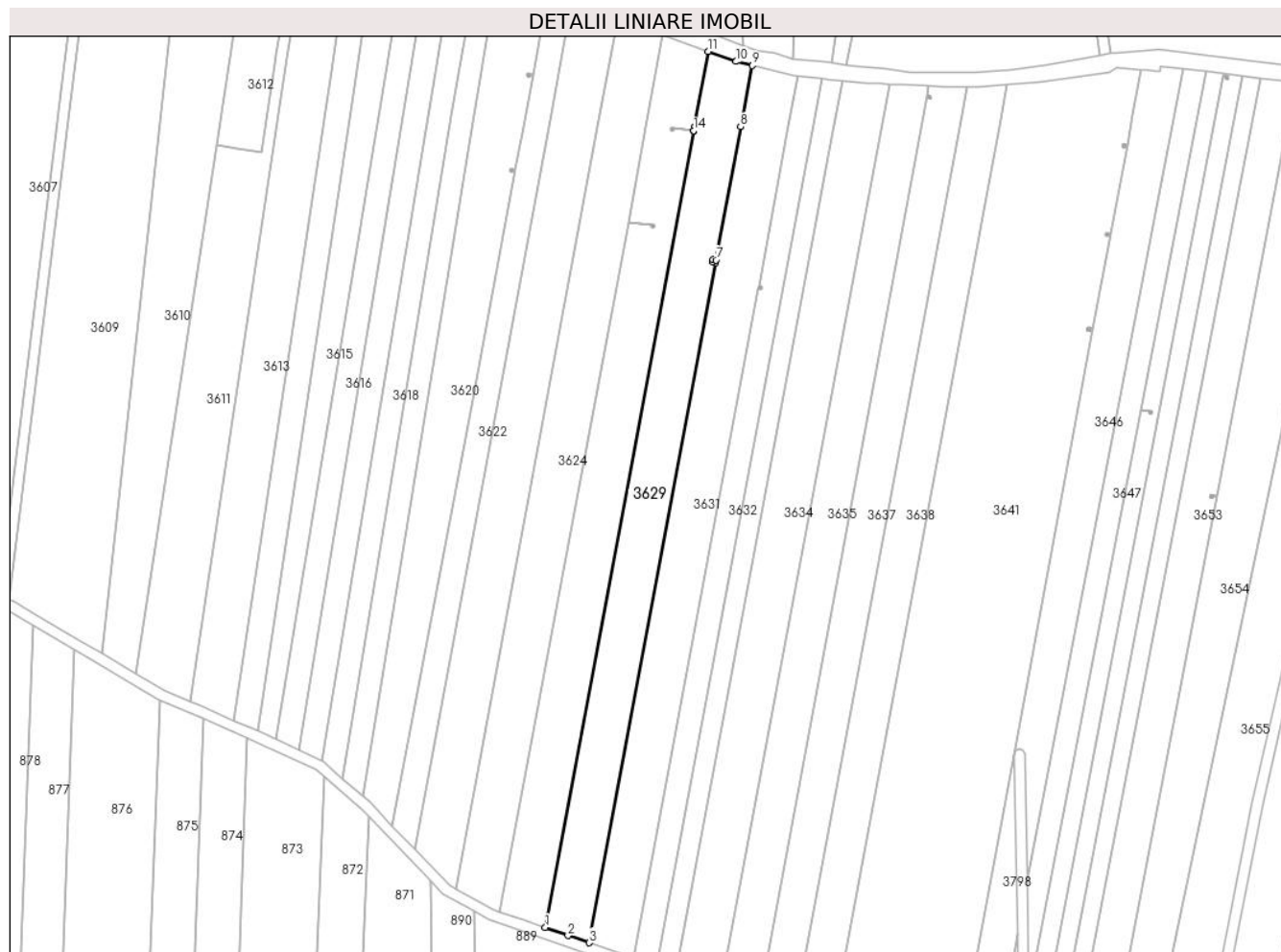
Inscrieri privind dezmembramintele dreptului de proprietate, drepturi reale de garanție și sarcini	Referințe
NU SUNT	

Anexa Nr. 1 La Partea I

Teren

Nr cadastral	Suprafața (mp)*	Observații / Referințe
	5.625	

* Suprafața este determinată în planul de proiecție Stereo 70.



Date referitoare la teren

Crt	Categorie folosință	Intravilan	Suprafața (mp)	Tarla	Parcelă	Nr. topo	Observații / Referințe
1	arabil	DA	438	57	18	-	
2	arabil	NU	5.187	57	18	-	

Lungime Segmente

1) Valorile lungimilor segmentelor sunt obținute din proiecție în plan.

Punct început	X / Y	Punct sfârșit	X / Y	Lungime segment (** (m)
1	444.034,257 341.091,306	2	444.042,718 341.088,337	8.967
2	444.042,718 341.088,337	3	444.050,51 341.085,659	8.239
3	444.050,51 341.085,659	4	444.097,49 341.337,916	256.594
4	444.097,49 341.337,916	5	444.096,507 341.338,099	1.0

Punct început	X / Y	Punct sfârșit	X / Y	Lungime segment (** (m)
5	444.096,507 341.338,099	6	444.096,69 341.339,082	1.0
6	444.096,69 341.339,082	7	444.097,673 341.338,899	1.0
7	444.097,673 341.338,899	8	444.106,88 341.388,338	50.289
8	444.106,88 341.388,338	9	444.111,122 341.411,111	23.165
9	444.111,122 341.411,111	10	444.105,209 341.412,592	6.096
10	444.105,209 341.412,592	11	444.094,78 341.416,321	11.076
11	444.094,78 341.416,321	12	444.089,581 341.388,202	28.596
12	444.089,581 341.388,202	13	444.089,312 341.386,959	1.272
13	444.089,312 341.386,959	14	444.089,303 341.386,91	0.05
14	444.089,303 341.386,91	1	444.034,257 341.091,306	300.686

** Lungimile segmentelor sunt determinate în planul de proiecție Stereo 70 și sunt rotunjite la 1 milimetru.

*** Distanța dintre puncte este formată din segmente cumulate ce sunt mai mici decât valoarea 1 milimetru.

**DATE DESPRE IMOBILUL NR. 3630**

Oficiul de Cadastru și Publicitate Imobiliară VALCEA
Biroul de Cadastru și Publicitate Imobiliară Ramnicu Valcea

A. Partea I. Descrierea imobilului

TEREN Extravilan

Adresa: Jud. Valcea

Nr. Crt	Nr cadastral Nr. topografic	Suprafața* (mp)	Observații / Referințe
A1		1	Sector cadastral:41 Teren neimprijmit;

Construcții

Crt	Nr cadastral Nr. topografic	Adresa	Observații / Referințe
A1.1	-C1	Jud. Valcea	Nr. niveluri:1; S. construita la sol:1 mp; S. construita desfasurata:1 mp; STALP

B. Partea II. Proprietari și acte

Inscrieri privitoare la dreptul de proprietate și alte drepturi reale		Referințe
/		
Act Normativ nr. 123, din 10/07/2012 emis de PARLAMENTUL ROMANIEI;		
B1	Intabulare, drept de PROPRIETATE, dobandit prin Lege, cota actuala 1/1, cota initiala 1/1 1) STATUL ROMAN, CIF:9999999999999, LIPSA CNP;	A1
Act Administrativ nr. 6, din 20/06/2005 emis de MINISTERUL ECONOMIEI;		
B2	Intabulare, drept de CONCESIUNE 1) DISTRIBUTIE ENERGIE OLTENIA S.A., CIF:9999999999999, LIPSA CNP;	A1
Act Normativ nr. 123, din 10/07/2012 emis de PARLAMENTUL ROMANIEI;		
B3	Intabulare, drept de PROPRIETATE, dobandit prin Lege, cota actuala 1/1, cota initiala 1/1 1) DISTRIBUTIE ENERGIE OLTENIA S.A., CIF:9999999999999, LIPSA CNP;	A1.1

C. Partea III. SARCINI .

Inscrieri privind dezmembramintele dreptului de proprietate, drepturi reale de garanție și sarcini	Referințe
NU SUNT	

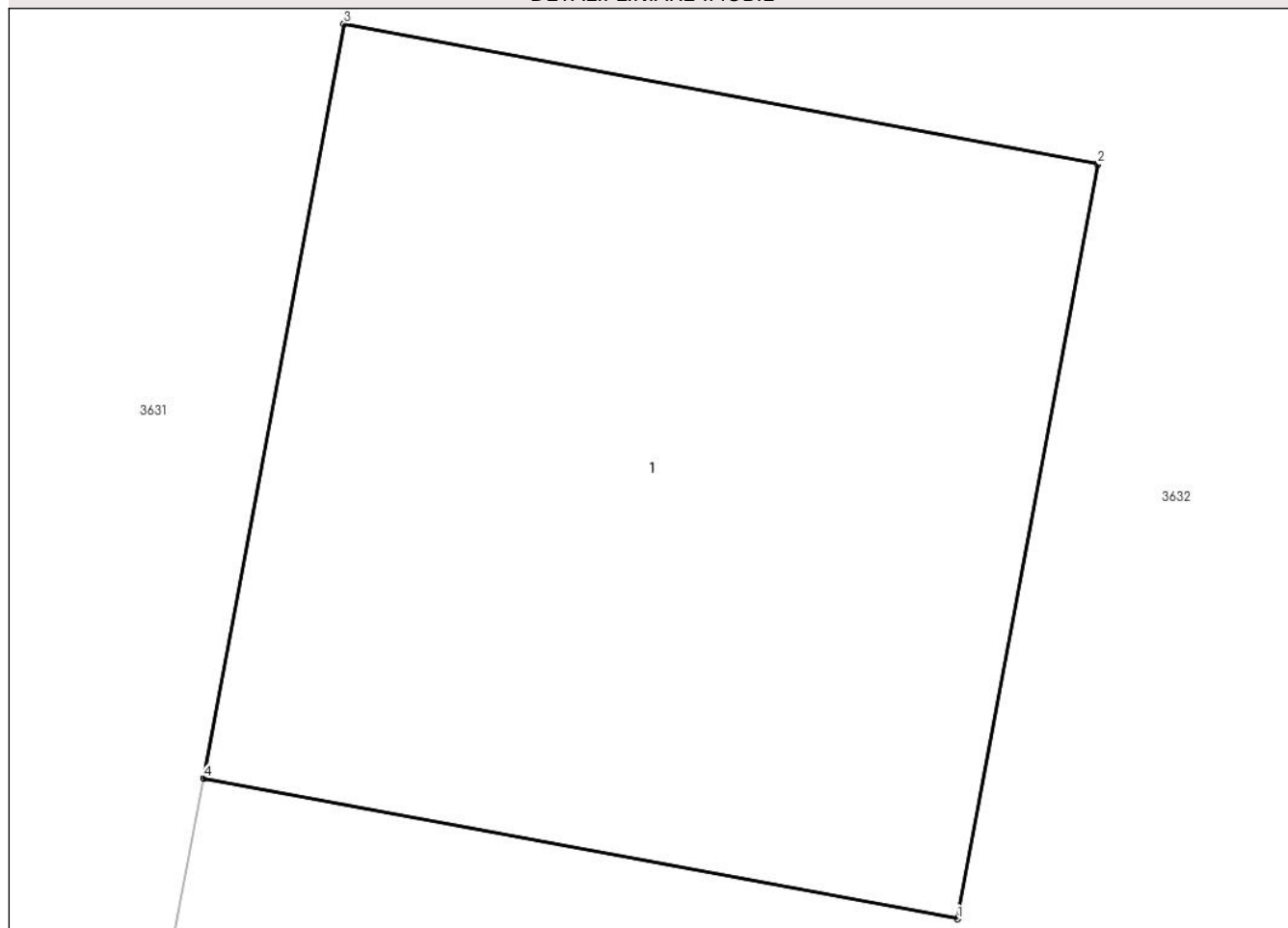
Anexa Nr. 1 La Partea I

Teren

Nr cadastral	Suprafața (mp)*	Observații / Referințe
	1	

* Suprafața este determinată în planul de proiecție Stereo 70.

DETALII LINIARE IMOBIL



Date referitoare la teren

Crt	Categorie folosință	Intra vilan	Suprafața (mp)	Tarla	Parcelă	Nr. topo	Observații / Referințe
1	curți constructii	NU	1	57	17	-	

Date referitoare la construcții

Crt	Număr	Destinație construcție	Supraf. (mp)	Situație juridică	Observații / Referințe
A1.1	-C1	construcții industriale și edilitare	1	Cu acte	Nr. niveluri:1; S. construita la sol:1 mp; S. construita desfasurata:1 mp; STALP

Lungime Segmente

1) Valorile lungimilor segmentelor sunt obținute din proiecție în plan.

Punct început	X / Y	Punct sfârșit	X / Y	Lungime segment (** (m)
1	444.114,458 341.328,072	2	444.114,641 341.329,055	1.0
2	444.114,641 341.329,055	3	444.113,658 341.329,238	1.0
3	444.113,658 341.329,238	4	444.113,475 341.328,255	1.0

Punct început	X / Y	Punct sfârșit	X / Y	Lungime segment (** (m)
4	444.113,475 341.328,255	1	444.114,458 341.328,072	1.0

** Lungimile segmentelor sunt determinate în planul de proiecție Stereo 70 și sunt rotunjite la 1 milimetru.

*** Distanța dintre puncte este formată din segmente cumulate ce sunt mai mici decât valoarea 1 milimetru.

**DATE DESPRE IMOBILUL NR. 3631**

Oficiul de Cadastru și Publicitate Imobiliară VALCEA
Biroul de Cadastru și Publicitate Imobiliară Ramnicu Valcea

A. Partea I. Descrierea imobilului

TEREN Necunoscut

Adresa: Loc. Tighina, Str Rozelor, Jud. Valcea

Nr. Crt	Nr cadastral Nr. topografic	Suprafața* (mp)	Observații / Referințe
A1		5.800	Sector cadastral:41 Teren neimprejmuit;

B. Partea II. Proprietari și acte

Inscrieri privitoare la dreptul de proprietate și alte drepturi reale	Referințe
/	
Act Administrativ nr. 27/490, din 20/09/1991 emis de CJSDPAT VALCEA (TITLU DE PROPRIETATE;);	
B1	A1
Intabulare, drept de PROPRIETATE, dobandit prin Reconstituire, cota actuala 1/1, cota initiala 1/1	
1) LECULEANU I. GHEORGHE, LIPSA CNP;	

C. Partea III. SARCINI .

Inscrieri privind dezmembramintele dreptului de proprietate, drepturi reale de garanție și sarcini	Referințe
NU SUNT	

Anexa Nr. 1 La Partea I

Teren

Nr cadastral	Suprafața (mp)*	Observații / Referințe
	5.800	

* Suprafața este determinată în planul de proiecție Stereo 70.



Date referitoare la teren

Crt	Categorie folosință	Intravilan	Suprafața (mp)	Tarla	Parcelă	Nr. topo	Observații / Referințe
1	arabil	DA	362	57	17	-	
2	arabil	NU	5.438	57	17	-	

Lungime Segmente

1) Valorile lungimilor segmentelor sunt obținute din proiecție în plan.

Punct început	X / Y	Punct sfârșit	X / Y	Lungime segment (** (m)
1	444.050,51 341.085,659	2	444.067,221 341.079,894	17.677
2	444.067,221 341.079,894	3	444.113,475 341.328,255	252.631
3	444.113,475 341.328,255	4	444.113,658 341.329,238	1.0
4	444.113,658 341.329,238	5	444.124,731 341.388,862	60.643

Punct început	X / Y	Punct sfârșit	X / Y	Lungime segment (** (m)
5	444.124,731 341.388,862	6	444.128,137 341.406,98	18.435
6	444.128,137 341.406,98	7	444.127,308 341.407,057	0.833
7	444.127,308 341.407,057	8	444.111,122 341.411,111	16.686
8	444.111,122 341.411,111	9	444.106,88 341.388,338	23.165
9	444.106,88 341.388,338	10	444.097,673 341.338,899	50.289
10	444.097,673 341.338,899	11	444.097,49 341.337,916	1.0
11	444.097,49 341.337,916	1	444.050,51 341.085,659	256.594

** Lungimile segmentelor sunt determinate în planul de proiecție Stereo 70 și sunt rotunjite la 1 milimetru.

*** Distanța dintre puncte este formată din segmente cumulate ce sunt mai mici decât valoarea 1 milimetru.

**DATE DESPRE IMOBILUL NR. 3632**

Oficiul de Cadastru și Publicitate Imobiliară VALCEA
Biroul de Cadastru și Publicitate Imobiliară Ramnicu Valcea

A. Partea I. Descrierea imobilului

TEREN Necunoscut

Adresa: Loc. Tighina, Str Rozelor, Jud. Valcea

Nr. Crt	Nr cadastral Nr. topografic	Suprafața* (mp)	Observații / Referințe
A1		3.000	Sector cadastral:41 Teren neimprejmuit;

B. Partea II. Proprietari și acte

Inscrieri privitoare la dreptul de proprietate și alte drepturi reale	Referințe
/	
Act Administrativ nr. 592/47343, din 14/03/2000 emis de CJSDPAT VALCEA (TITLU DE PROPRIETATE;);	
B1	A1
Intabulare, drept de PROPRIETATE, dobandit prin Reconstituire, cota actuala 1/1, cota initiala 1/1 1) PIELE GH GHEORGHE, LIPSA CNP;	

C. Partea III. SARCINI .

Inscrieri privind dezmembramintele dreptului de proprietate, drepturi reale de garanție și sarcini	Referințe
NU SUNT	

Anexa Nr. 1 La Partea I

Teren

Nr cadastral	Suprafața (mp)*	Observații / Referințe
	3.000	

* Suprafața este determinată în planul de proiecție Stereo 70.



Date referitoare la teren

Crt	Categorie folosință	Intravilan	Suprafața (mp)	Tarla	Parcelă	Nr. topo	Observații / Referințe
1	arabil	DA	161	57	16	-	
2	arabil	NU	2.839	57	16	-	

Lungime Segmente

1) Valorile lungimilor segmentelor sunt obținute din proiecție în plan.

Punct început	X / Y	Punct sfârșit	X / Y	Lungime segment (** (m)
1	444.067,221 341.079,894	2	444.075,799 341.076,873	9.094
2	444.075,799 341.076,873	3	444.133,954 341.389,133	317.629
3	444.133,954 341.389,133	4	444.137,122 341.406,147	17.306
4	444.137,122 341.406,147	5	444.128,15 341.406,979	9.01

Punct început	X / Y	Punct sfârșit	X / Y	Lungime segment (** (m)
5	444.128,15 341.406,979	6	444.128,137 341.406,98	0.013
6	444.128,137 341.406,98	7	444.124,731 341.388,862	18.435
7	444.124,731 341.388,862	8	444.113,658 341.329,238	60.643
8	444.113,658 341.329,238	9	444.114,641 341.329,055	1.0
9	444.114,641 341.329,055	10	444.114,458 341.328,072	1.0
10	444.114,458 341.328,072	11	444.113,475 341.328,255	1.0
11	444.113,475 341.328,255	1	444.067,221 341.079,894	252.631

** Lungimile segmentelor sunt determinate în planul de proiecție Stereo 70 și sunt rotunjite la 1 milimetru.

*** Distanța dintre puncte este formată din segmente cumulate ce sunt mai mici decât valoarea 1 milimetru.

**DATE DESPRE IMOBILUL NR. 3633**

Oficiul de Cadastru și Publicitate Imobiliară VALCEA
Biroul de Cadastru și Publicitate Imobiliară Ramnicu Valcea

A. Partea I. Descrierea imobilului

TEREN Necunoscut

Adresa: Loc. Tighina, Str Rozelor, Jud. Valcea

Nr. Crt	Nr cadastral Nr. topografic	Suprafața* (mp)	Observații / Referințe
A1		2.500	Sector cadastral:41 Teren neimprejmuit;

B. Partea II. Proprietari și acte

Inscrieri privitoare la dreptul de proprietate și alte drepturi reale	Referințe
/	
Act Administrativ nr. 174/28765, din 14/06/1995 emis de CJSDPAT VALCEA (TITLU DE PROPRIETATE;);	
B1	A1
Intabulare, drept de PROPRIETATE, dobandit prin Reconstituire, cota actuala 1/1, cota initiala 1/1 1) PIELE FLOAREA, LIPSA CNP;	

C. Partea III. SARCINI .

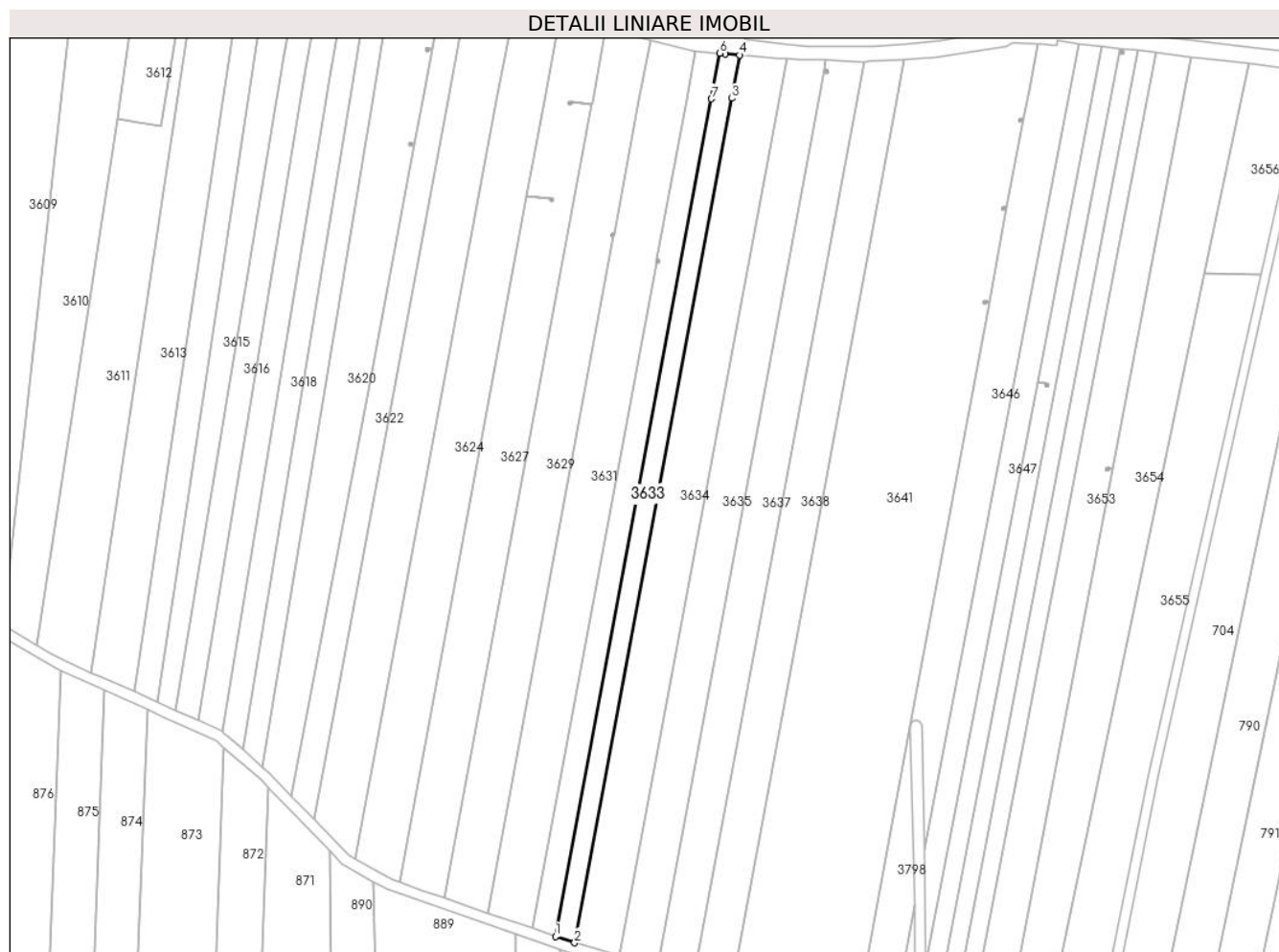
Inscrieri privind dezmembramintele dreptului de proprietate, drepturi reale de garanție și sarcini	Referințe
NU SUNT	

Anexa Nr. 1 La Partea I

Teren

Nr cadastral	Suprafața (mp)*	Observații / Referințe
	2.500	

* Suprafața este determinată în planul de proiecție Stereo 70.



Date referitoare la teren

Crt	Categorie folosință	Intravilan	Suprafața (mp)	Tarla	Parcelă	Nr. topo	Observații / Referințe
1	arabil	DA	125	57	15	-	
2	arabil	NU	2.375	57	15	-	

Lungime Segmente

1) Valorile lungimilor segmentelor sunt obținute din proiecție în plan.

Punct început	X / Y	Punct sfârșit	X / Y	Lungime segment (** (m)
1	444.075,799 341.076,873	2	444.082,926 341.074,485	7.516
2	444.082,926 341.074,485	3	444.141,567 341.389,357	320.286
3	444.141,567 341.389,357	4	444.144,573 341.405,496	16.417
4	444.144,573 341.405,496	5	444.139,165 341.405,957	5.428

Punct început	X / Y	Punct sfârșit	X / Y	Lungime segment (** (m)
5	444.139,165 341.405,957	6	444.137,122 341.406,147	2.052
6	444.137,122 341.406,147	7	444.133,954 341.389,133	17.306
7	444.133,954 341.389,133	1	444.075,799 341.076,873	317.629

** Lungimile segmentelor sunt determinate în planul de proiecție Stereo 70 și sunt rotunjite la 1 milimetru.

*** Distanța dintre puncte este formată din segmente cumulate ce sunt mai mici decât valoarea 1 milimetru.

**DATE DESPRE IMOBILUL NR. 3634**

Oficiul de Cadastru și Publicitate Imobiliară VALCEA
Biroul de Cadastru și Publicitate Imobiliară Ramnicu Valcea

A. Partea I. Descrierea imobilului

TEREN Necunoscut

Adresa: Loc. Tighina, Str Rozelor, Jud. Valcea, PCT. "OGRAZI"

Nr. Crt	Nr cadastral Nr. topografic	Suprafața* (mp)	Observații / Referințe
A1		5.880	Sector cadastral:41 Teren neimprejmit;

B. Partea II. Proprietari și acte

Inscrieri privitoare la dreptul de proprietate și alte drepturi reale		Referințe
/		
Act Notarial nr. 14, din 05/02/2024 emis de BIN MUNTEANU DANIELA-ILEANA (CERTIFICAT DE MOSTENITOR;);		
B1	Intabulare, drept de PROPRIETATE, dobandit prin Succesiune, cota actuala 2/24, cota initiala 2/24 1) MITRACHE DUMITRU-LIVIU	A1
B2	Intabulare, drept de PROPRIETATE, dobandit prin Succesiune, cota actuala 11/24, cota initiala 11/24 1) CALCIU VIOLETA	A1
B3	Intabulare, drept de PROPRIETATE, dobandit prin Succesiune, cota actuala 11/24, cota initiala 11/24 1) FRANCU IOANA-CAMELIA	A1

C. Partea III. SARCINI .

Inscrieri privind dezmembramintele dreptului de proprietate, drepturi reale de garanție și sarcini	Referințe
NU SUNT	

Anexa Nr. 1 La Partea I

Teren

Nr cadastral	Suprafața (mp)*	Observații / Referințe
	5.880	

* Suprafața este determinată în planul de proiecție Stereo 70.



Date referitoare la teren

Crt	Categorie folosință	Intravilan	Suprafața (mp)	Tarla	Parcelă	Nr. topo	Observații / Referințe
1	arabil	DA	268	57	14	-	
2	arabil	NU	5.612	57	14	-	

Lungime Segmente

1) Valorile lungimilor segmentelor sunt obținute din proiecție în plan.

Punct început	X / Y	Punct sfârșit	X / Y	Lungime segment (** (m)
1	444.082,926 341.074,485	2	444.090,719 341.072,265	8.103
2	444.090,719 341.072,265	3	444.099,739 341.069,845	9.339
3	444.099,739 341.069,845	4	444.159,342 341.389,88	325.538
4	444.159,342 341.389,88	5	444.162,0 341.404,156	14.521

Punct început	X / Y	Punct sfârșit	X / Y	Lungime segment (** (m)
5	444.162,0 341.404,156	6	444.158,637 341.404,296	3.366
6	444.158,637 341.404,296	7	444.153,972 341.404,694	4.682
7	444.153,972 341.404,694	8	444.144,573 341.405,496	9.433
8	444.144,573 341.405,496	9	444.141,567 341.389,357	16.417
9	444.141,567 341.389,357	1	444.082,926 341.074,485	320.286

** Lungimile segmentelor sunt determinate în planul de proiecție Stereo 70 și sunt rotunjite la 1 milimetru.

*** Distanța dintre puncte este formată din segmente cumulate ce sunt mai mici decât valoarea 1 milimetru.

**DATE DESPRE IMOBILUL NR. 3635**

Oficiul de Cadastru și Publicitate Imobiliară VALCEA
Biroul de Cadastru și Publicitate Imobiliară Ramnicu Valcea

A. Partea I. Descrierea imobilului

TEREN Necunoscut

Adresa: Loc. Tighina, Str Rozelor, Jud. Valcea

Nr. Crt	Nr cadastral Nr. topografic	Suprafața* (mp)	Observații / Referințe
A1		5.000	Sector cadastral:41 Teren neimprejmuit;

B. Partea II. Proprietari și acte

Inscrieri privitoare la dreptul de proprietate și alte drepturi reale	Referințe
/	
Act Administrativ nr. 1082, din 27/11/2006 emis de CJSDPAT VALCEA (TITLU DE PROPRIETATE;);	
B1	A1
Intabulare, drept de PROPRIETATE, dobandit prin Reconstituire, cota actuala 1/1, cota initiala 1/1 1) UNGUREANU ION, LIPSA CNP;	

C. Partea III. SARCINI .

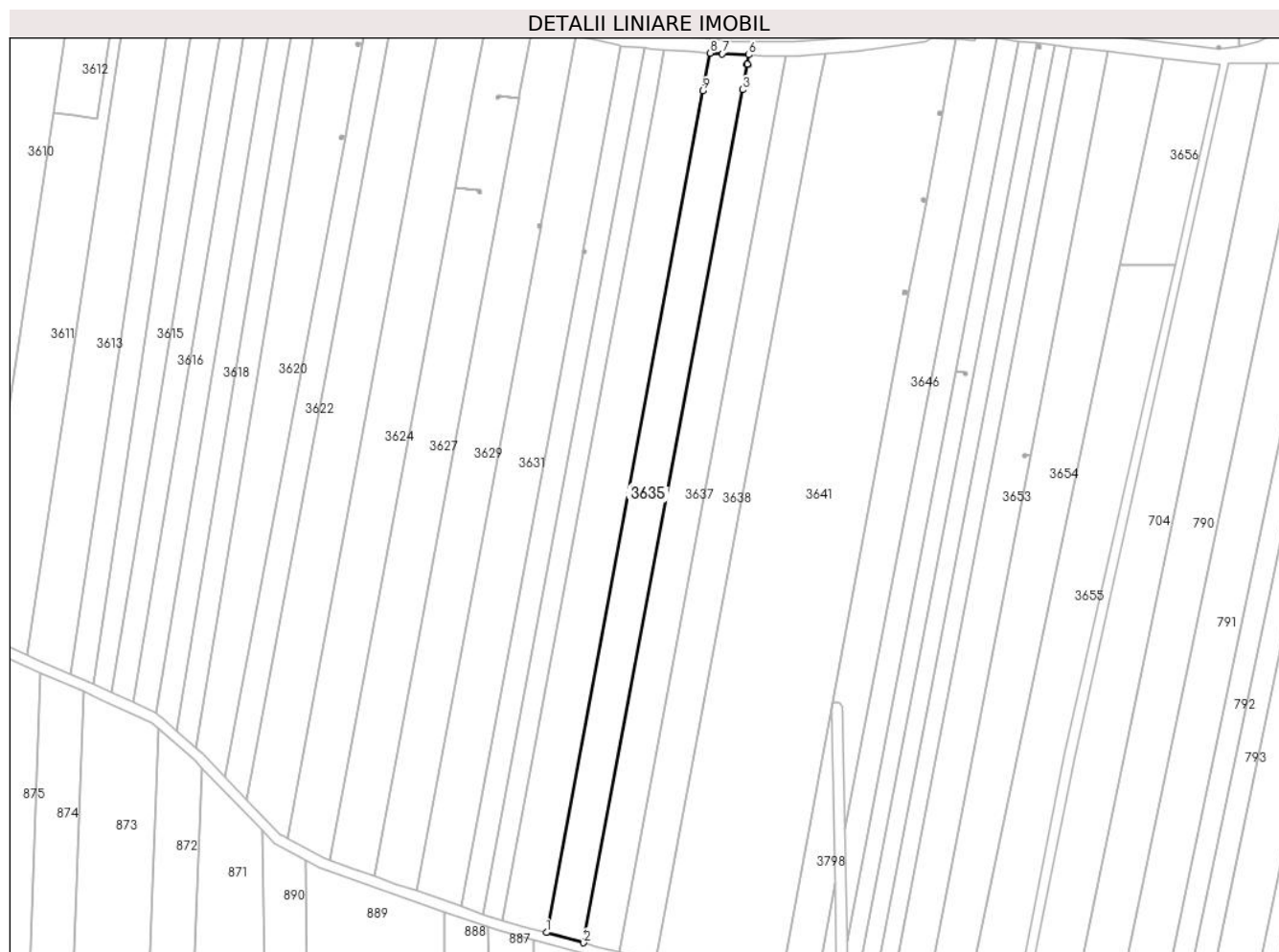
Inscrieri privind dezmembramintele dreptului de proprietate, drepturi reale de garanție și sarcini	Referințe
NU SUNT	

Anexa Nr. 1 La Partea I

Teren

Nr cadastral	Suprafața (mp)*	Observații / Referințe
	5.000	

* Suprafața este determinată în planul de proiecție Stereo 70.



Date referitoare la teren

Crt	Categorie folosință	Intravilan	Suprafața (mp)	Tarla	Parcelă	Nr. topo	Observații / Referințe
1	arabil	DA	205	57	13	-	
2	arabil	NU	4.795	57	13	-	

Lungime Segmente

1) Valorile lungimilor segmentelor sunt obținute din proiecție în plan.

Punct început	X / Y	Punct sfârșit	X / Y	Lungime segment (** (m)
1	444.099,739 341.069,845	2	444.113,901 341.065,967	14.683
2	444.113,901 341.065,967	3	444.174,307 341.390,32	329.93
3	444.174,307 341.390,32	4	444.176,108 341.399,99	9.836
4	444.176,108 341.399,99	5	444.176,117 341.400,039	0.05

Punct început	X / Y	Punct sfârșit	X / Y	Lungime segment (** (m)
5	444.176,117 341.400,039	6	444.176,77 341.403,541	3.562
6	444.176,77 341.403,541	7	444.166,666 341.403,962	10.113
7	444.166,666 341.403,962	8	444.162,0 341.404,156	4.67
8	444.162,0 341.404,156	9	444.159,342 341.389,88	14.521
9	444.159,342 341.389,88	1	444.099,739 341.069,845	325.538

** Lungimile segmentelor sunt determinate în planul de proiecție Stereo 70 și sunt rotunjite la 1 milimetru.

*** Distanța dintre puncte este formată din segmente cumulate ce sunt mai mici decât valoarea 1 milimetru.

**DATE DESPRE IMOBILUL NR. 3636**

Oficiul de Cadastru și Publicitate Imobiliară VALCEA
Biroul de Cadastru și Publicitate Imobiliară Ramnicu Valcea

A. Partea I. Descrierea imobilului

TEREN Intravilan

Adresa: Loc. Tighina, Jud. Valcea

Nr. Crt	Nr cadastral Nr. topografic	Suprafața* (mp)	Observații / Referințe
A1		1	Sector cadastral:41 Teren neimprijmit;

Construcții

Crt	Nr cadastral Nr. topografic	Adresa	Observații / Referințe
A1.1	-C1	Loc. Tighina, Jud. Valcea	Nr. niveluri:1; S. construita la sol:1 mp; S. construita desfasurata:1 mp; STALP

B. Partea II. Proprietari și acte

Inscrieri privitoare la dreptul de proprietate și alte drepturi reale		Referințe
/		
Act Normativ nr. 123, din 10/07/2012 emis de PARLAMENTUL ROMANIEI;		
B1	Intabulare, drept de PROPRIETATE, dobandit prin Lege, cota actuala 1/1, cota initiala 1/1 1) STATUL ROMAN, CIF:9999999999999, LIPSA CNP;	A1
Act Administrativ nr. 6, din 20/06/2005 emis de MINISTERUL ECONOMIEI;		
B2	Intabulare, drept de CONCESIUNE 1) DISTRIBUTIE ENERGIE OLTENIA S.A., CIF:9999999999999, LIPSA CNP;	A1
Act Normativ nr. 123, din 10/07/2012 emis de PARLAMENTUL ROMANIEI;		
B3	Intabulare, drept de PROPRIETATE, dobandit prin Lege, cota actuala 1/1, cota initiala 1/1 1) DISTRIBUTIE ENERGIE OLTENIA S.A., CIF:9999999999999, LIPSA CNP;	A1.1

C. Partea III. SARCINI .

Inscrieri privind dezmembramintele dreptului de proprietate, drepturi reale de garanție și sarcini	Referințe
NU SUNT	

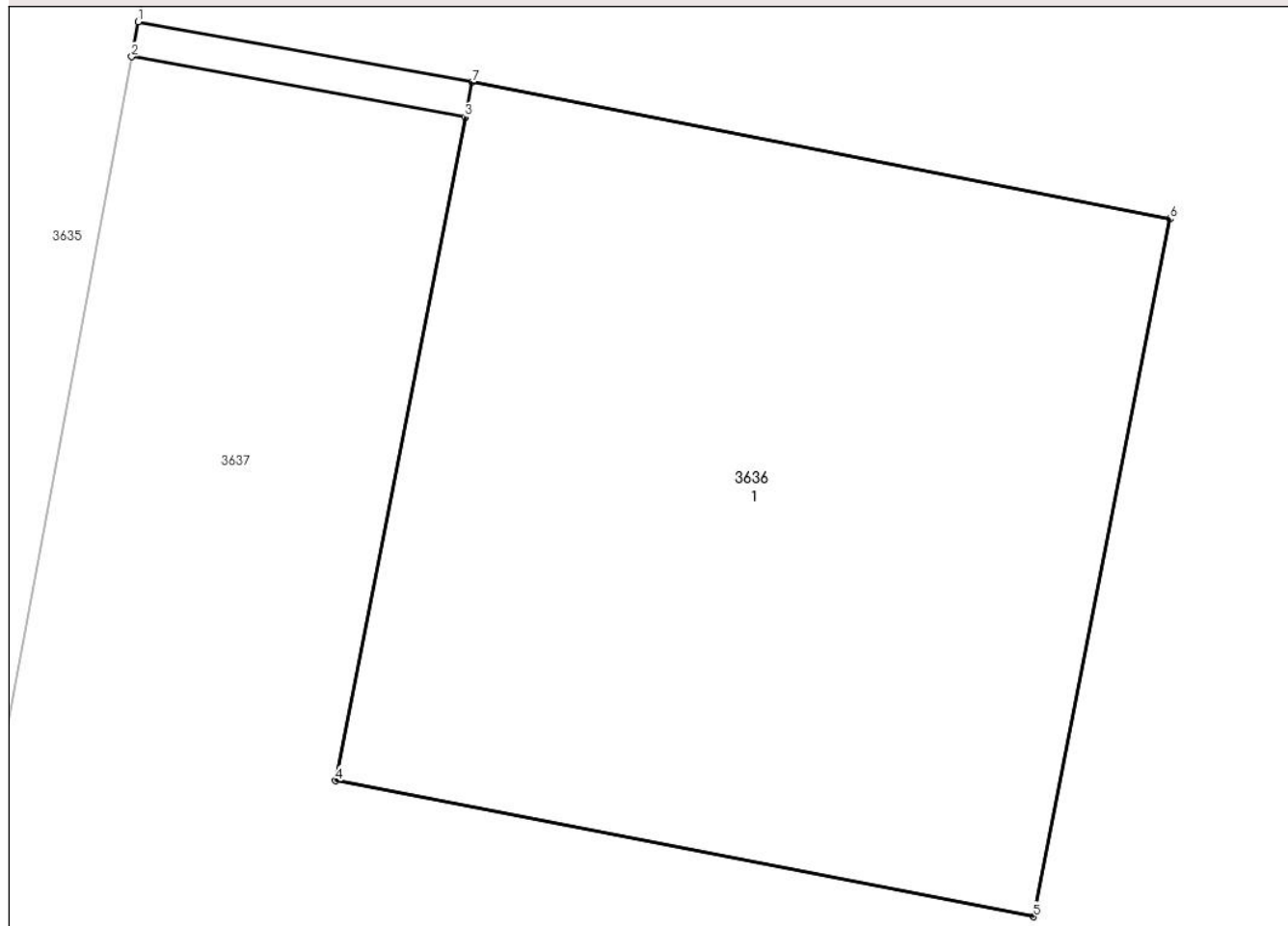
Anexa Nr. 1 La Partea I

Teren

Nr cadastral	Suprafața (mp)*	Observații / Referințe
	1	

* Suprafața este determinată în planul de proiecție Stereo 70.

DETALII LINIARE IMOBIL



Date referitoare la teren

Crt	Categorie folosință	Intra vilan	Suprafața (mp)	Tarla	Parcelă	Nr. topo	Observații / Referințe
1	curți constructii	DA	1	57	12	-	

Date referitoare la construcții

Crt	Număr	Destinație construcție	Supraf. (mp)	Situație juridică	Observații / Referințe
A1.1	-C1	construcții industriale și edilitare	1	Cu acte	Nr. niveluri:1; S. construita la sol:1 mp; S. construita desfasurata:1 mp; STALP

Lungime Segmente

1) Valorile lungimilor segmentelor sunt obținute din proiecție în plan.

Punct început	X / Y	Punct sfârșit	X / Y	Lungime segment (** (m))
1	444.176,117 341.400,039	2	444.176,108 341.399,99	0.05
2	444.176,108 341.399,99	3	444.176,577 341.399,905	0.477
3	444.176,577 341.399,905	4	444.176,395 341.398,972	0.951

Punct început	X / Y	Punct sfârșit	X / Y	Lungime segment (** (m)
4	444.176,395 341.398,972	5	444.177,376 341.398,781	0.999
5	444.177,376 341.398,781	6	444.177,568 341.399,762	1.0
6	444.177,568 341.399,762	7	444.176,587 341.399,954	1.0
7	444.176,587 341.399,954	1	444.176,117 341.400,039	0.478

** Lungimile segmentelor sunt determinate în planul de proiecție Stereo 70 și sunt rotunjite la 1 milimetru.

*** Distanța dintre puncte este formată din segmente cumulate ce sunt mai mici decât valoarea 1 milimetru.

**DATE DESPRE IMOBILUL NR. 3637**

Oficiul de Cadastru și Publicitate Imobiliară VALCEA
Biroul de Cadastru și Publicitate Imobiliară Ramnicu Valcea

A. Partea I. Descrierea imobilului

TEREN Necunoscut

Adresa: Loc. Tighina, Str Rozelor, Jud. Valcea

Nr. Crt	Nr cadastral Nr. topografic	Suprafața* (mp)	Observații / Referințe
A1		4.863	Sector cadastral:41 Teren neimprejmuit;

B. Partea II. Proprietari și acte

Inscrieri privitoare la dreptul de proprietate și alte drepturi reale	Referințe
/	
Act Administrativ nr. 95/14490, din 26/10/1995 emis de CJSDPAT VALCEA (TITLU DE PROPRIETATE;);	
B1	A1
Intabulare, drept de PROPRIETATE, dobandit prin Reconstituire, cota actuala 1/1, cota initiala 1/1 1) MILITARU TEODORA, LIPSA CNP;	

C. Partea III. SARCINI .

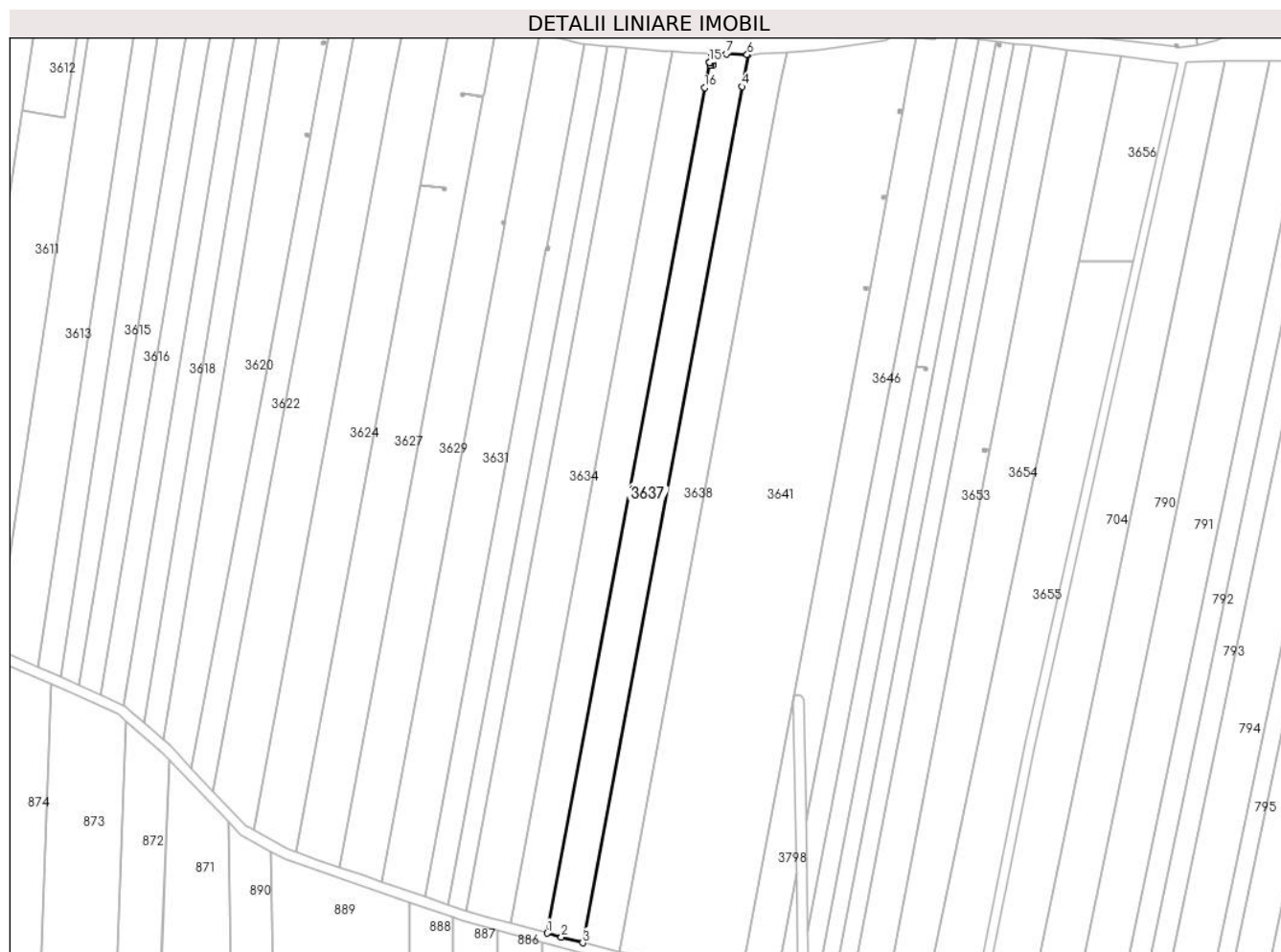
Inscrieri privind dezmembramintele dreptului de proprietate, drepturi reale de garanție și sarcini	Referințe
NU SUNT	

Anexa Nr. 1 La Partea I

Teren

Nr cadastral	Suprafața (mp)*	Observații / Referințe
	4.863	

* Suprafața este determinată în planul de proiecție Stereo 70.



Date referitoare la teren

Crt	Categorie folosință	Intravilan	Suprafața (mp)	Tarla	Parcelă	Nr. topo	Observații / Referințe
1	arabil	DA	181	57	12	-	
2	arabil	NU	4.682	57	12	-	

Lungime Segmente

1) Valorile lungimilor segmentelor sunt obținute din proiecție în plan.

Punct început	X / Y	Punct sfârșit	X / Y	Lungime segment (** (m)
1	444.113,901 341.065,967	2	444.119,254 341.064,386	5.582
2	444.119,254 341.064,386	3	444.127,557 341.062,293	8.563
3	444.127,557 341.062,293	4	444.188,727 341.390,743	334.098
4	444.188,727 341.390,743	5	444.191,008 341.402,991	12.459

Punct început	X / Y	Punct sfârșit	X / Y	Lungime segment (** (m)
5	444.191,008 341.402,991	6	444.190,612 341.402,965	0.397
6	444.190,612 341.402,965	7	444.182,618 341.403,298	8.001
7	444.182,618 341.403,298	8	444.176,77 341.403,541	5.853
8	444.176,77 341.403,541	9	444.176,117 341.400,039	3.562
9	444.176,117 341.400,039	10	444.176,587 341.399,954	0.478
10	444.176,587 341.399,954	11	444.177,568 341.399,762	1.0
11	444.177,568 341.399,762	12	444.177,376 341.398,781	1.0
12	444.177,376 341.398,781	13	444.176,395 341.398,972	0.999
13	444.176,395 341.398,972	14	444.176,577 341.399,905	0.951
14	444.176,577 341.399,905	15	444.176,108 341.399,99	0.477
15	444.176,108 341.399,99	16	444.174,307 341.390,32	9.836
16	444.174,307 341.390,32	1	444.113,901 341.065,967	329.93

** Lungimile segmentelor sunt determinate în planul de proiecție Stereo 70 și sunt rotunjite la 1 milimetru.

*** Distanța dintre puncte este formată din segmente cumulate ce sunt mai mici decât valoarea 1 milimetru.

**DATE DESPRE IMOBILUL NR. 3638**

Oficiul de Cadastru și Publicitate Imobiliară VALCEA
Biroul de Cadastru și Publicitate Imobiliară Ramnicu Valcea

A. Partea I. Descrierea imobilului

TEREN Necunoscut

Adresa: Loc. Tighina, Str Rozelor, Jud. Valcea

Nr. Crt	Nr cadastral Nr. topografic	Suprafața* (mp)	Observații / Referințe
A1		5.000	Sector cadastral:41 Teren neimprejmit;

B. Partea II. Proprietari și acte

Inscrieri privitoare la dreptul de proprietate și alte drepturi reale		Referințe
/		
Act Administrativ nr. 912, din 20/12/2002 emis de CJSDPAT VALCEA (TITLU DE PROPRIETATE;);		
B1	Intabulare, drept de PROPRIETATE, dobandit prin Reconstituire, cota actuala 1/1, cota initiala 1/1 1) CIOBANU VERGIL, LIPSA CNP; 2) CIOBANU ION, LIPSA CNP; 3) CIOBANU MARIN, LIPSA CNP;	A1

C. Partea III. SARCINI .

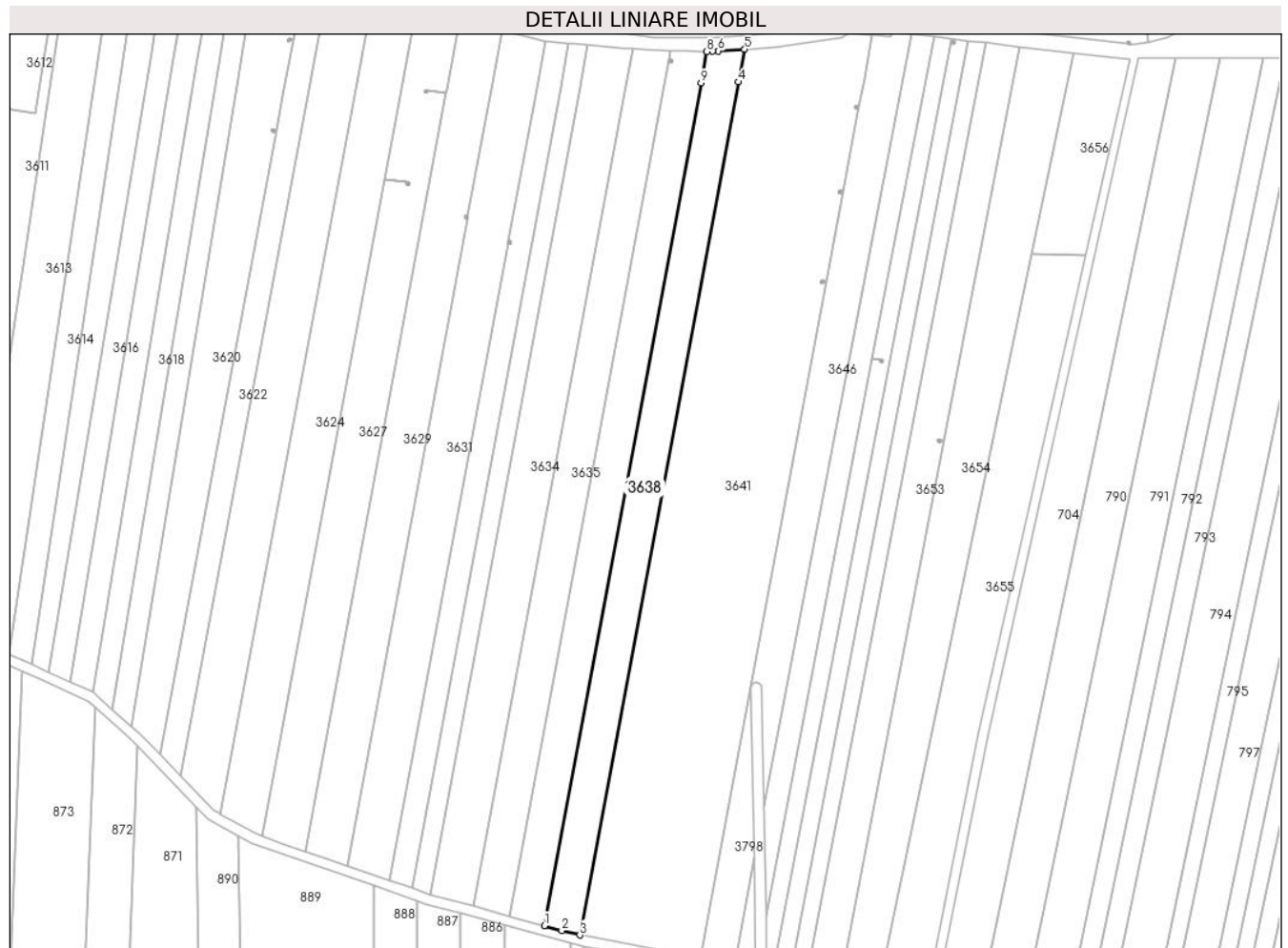
Inscrieri privind dezmembramintele dreptului de proprietate, drepturi reale de garanție și sarcini	Referințe
NU SUNT	

Anexa Nr. 1 La Partea I

Teren

Nr cadastral	Suprafața (mp)*	Observații / Referințe
	5.000	

* Suprafața este determinată în planul de proiecție Stereo 70.



Date referitoare la teren

Crt	Categorie folosință	Intravilan	Suprafața (mp)	Tarla	Parcelă	Nr. topo	Observații / Referințe
1	arabil	DA	182	57	10,11	-	
2	arabil	NU	4.818	57	10,11	-	

Lungime Segmente

1) Valorile lungimilor segmentelor sunt obținute din proiecție în plan.

Punct început	X / Y	Punct sfârșit	X / Y	Lungime segment (** (m)
1	444.127,557 341.062,293	2	444.134,411 341.060,376	7.117
2	444.134,411 341.060,376	3	444.141,454 341.058,652	7.251
3	444.141,454 341.058,652	4	444.203,382 341.391,174	338.239
4	444.203,382 341.391,174	5	444.205,763 341.403,957	13.003

Punct început	X / Y	Punct sfârșit	X / Y	Lungime segment (** (m)
5	444.205,763 341.403,957	6	444.195,421 341.403,28	10.364
6	444.195,421 341.403,28	7	444.193,145 341.403,131	2.281
7	444.193,145 341.403,131	8	444.191,008 341.402,991	2.142
8	444.191,008 341.402,991	9	444.188,727 341.390,743	12.459
9	444.188,727 341.390,743	1	444.127,557 341.062,293	334.098

** Lungimile segmentelor sunt determinate în planul de proiecție Stereo 70 și sunt rotunjite la 1 milimetru.

*** Distanța dintre puncte este formată din segmente cumulate ce sunt mai mici decât valoarea 1 milimetru.

**DATE DESPRE IMOBILUL NR. 3639**

Oficiul de Cadastru și Publicitate Imobiliară VALCEA
Biroul de Cadastru și Publicitate Imobiliară Ramnicu Valcea

A. Partea I. Descrierea imobilului

TEREN Extravilan

Adresa: Jud. Valcea

Nr. Crt	Nr cadastral Nr. topografic	Suprafața* (mp)	Observații / Referințe
A1		Din acte: 3.000 Masurata: 199	Sector cadastral:41 Teren neimprejmuit; DIFERENTA DE SUPRAFATA SE REGASESTE LA ID 3647

B. Partea II. Proprietari și acte

Inscrieri privitoare la dreptul de proprietate și alte drepturi reale		Referințe
/		
Act Administrativ nr. 224/50816, din 14/05/1996 emis de CJSDPAT VALCEA (TITLU DE PROPRIETATE;);		
B1	Intabulare, drept de PROPRIETATE, dobandit prin Reconstituire, cota actuala 1/1, cota initiala 1/1 1) PIELE ANA, LIPSA CNP;	A1

C. Partea III. SARCINI .

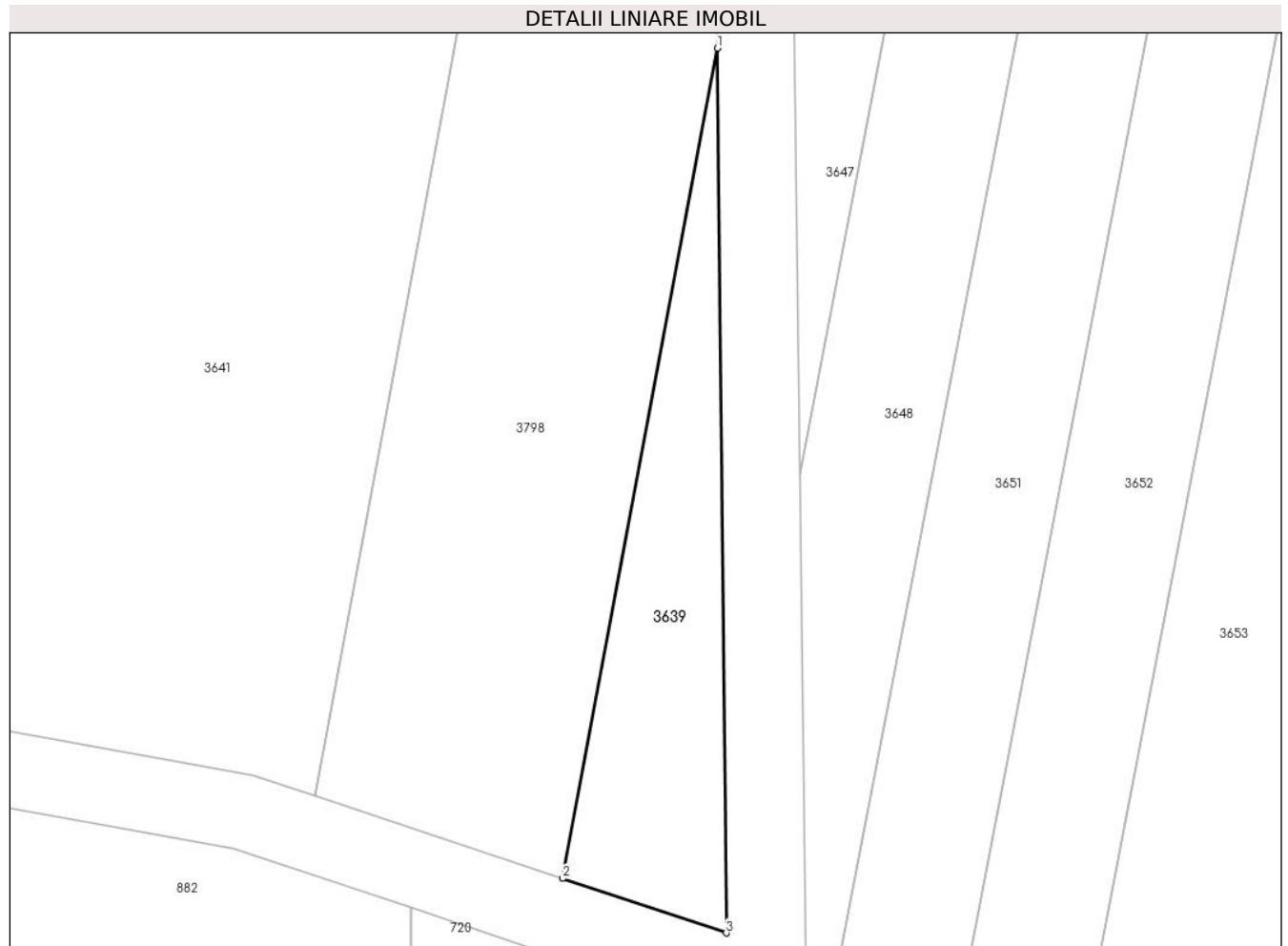
Inscrieri privind dezmembramintele dreptului de proprietate, drepturi reale de garanție și sarcini	Referințe
NU SUNT	

Anexa Nr. 1 La Partea I

Teren

Nr cadastral	Suprafața (mp)*	Observații / Referințe
	Din acte: 3.000 Masurata: 199	DIFERENTA DE SUPRAFATA SE REGASESTE LA ID 3647

* Suprafața este determinată în planul de proiecție Stereo 70.



Date referitoare la teren

Crt	Categorie folosință	Intra vilan	Suprafața (mp)	Tarla	Parcelă	Nr. topo	Observații / Referințe
1	arabil	NU	199	57	8/1	-	

Lungime Segmente

1) Valorile lungimilor segmentelor sunt obținute din proiecție în plan.

Punct început	X / Y	Punct sfârșit	X / Y	Lungime segment (** (m)
1	444.209,677 341.088,803	2	444.201,558 341.045,207	44.346
2	444.201,558 341.045,207	3	444.210,137 341.042,34	9.045
3	444.210,137 341.042,34	1	444.209,677 341.088,803	46.465

** Lungimile segmentelor sunt determinate în planul de proiecție Stereo 70 și sunt rotunjite la 1 milimetru.

*** Distanța dintre puncte este formată din segmente cumulate ce sunt mai mici decât valoarea 1 milimetru.

**DATE DESPRE IMOBILUL NR. 3641**

Oficiul de Cadastru și Publicitate Imobiliară VALCEA
Biroul de Cadastru și Publicitate Imobiliară Ramnicu Valcea

A. Partea I. Descrierea imobilului

TEREN Necunoscut

Adresa: Loc. Tighina, Str Rozelor, Jud. Valcea

Nr. Crt	Nr cadastral Nr. topografic	Suprafața* (mp)	Observații / Referințe
A1		17.205	Sector cadastral:41 Teren neimprejmuit;

B. Partea II. Proprietari și acte

Inscrieri privitoare la dreptul de proprietate și alte drepturi reale	Referințe
/	
Act Administrativ nr. 39/490, din 03/03/1994 emis de CJSDPAT VALCEA (TITLU DE PROPRIETATE;);	
B1	A1
Intabulare, drept de PROPRIETATE, dobandit prin Reconstituire, cota actuala 1/1, cota initiala 1/1	
1) MITRACHE I. CONSTANTIN, LIPSA CNP;	

C. Partea III. SARCINI .

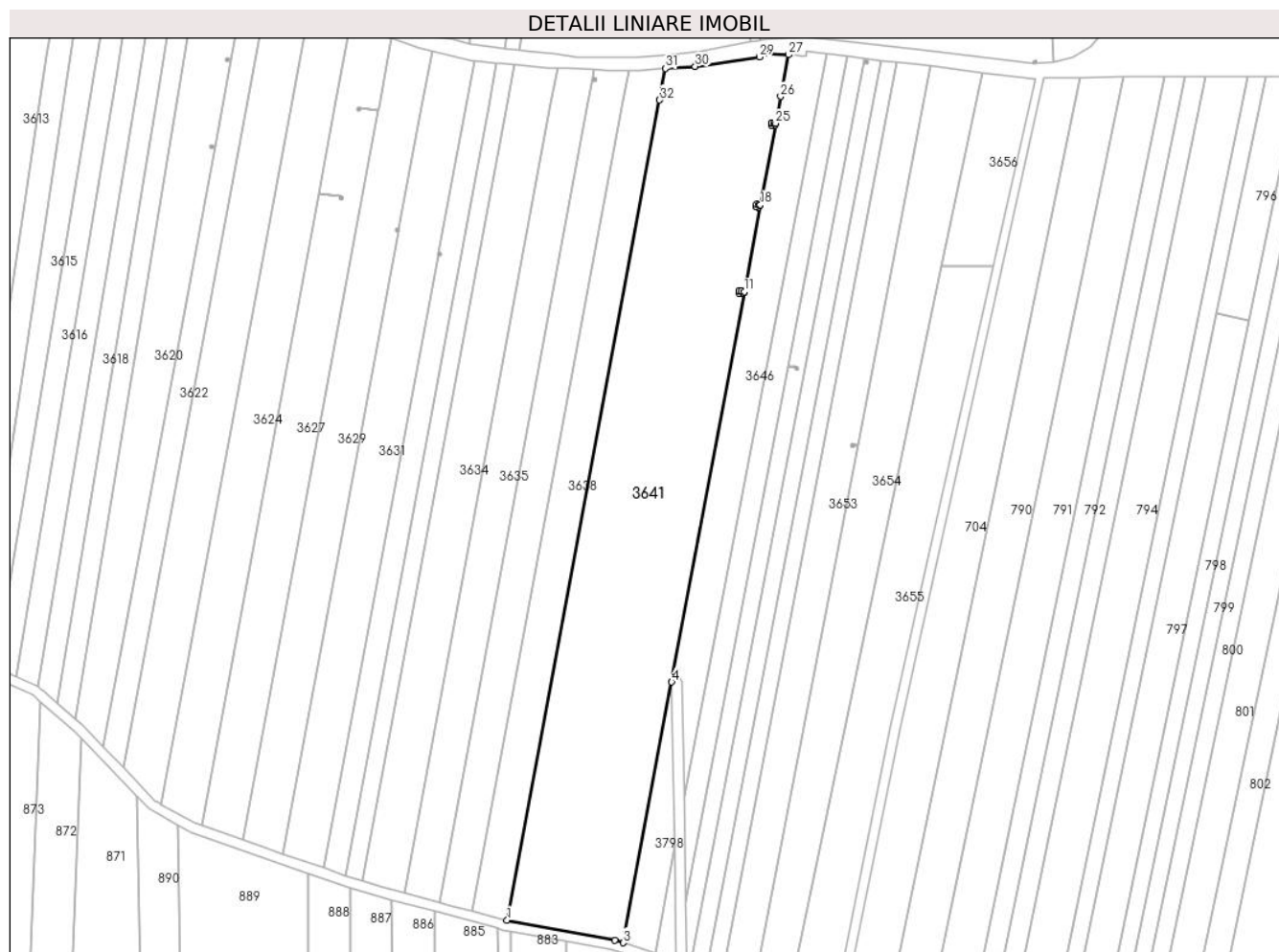
Inscrieri privind dezmembramintele dreptului de proprietate, drepturi reale de garanție și sarcini	Referințe
NU SUNT	

Anexa Nr. 1 La Partea I

Teren

Nr cadastral	Suprafața (mp)*	Observații / Referințe
	17.205	

* Suprafața este determinată în planul de proiecție Stereo 70.



Date referitoare la teren

Crt	Categorie folosință	Intra vilan	Suprafața (mp)	Tarla	Parcelă	Nr. topo	Observații / Referințe
1	arabil	DA	729	57	9	-	
2	arabil	NU	16.476	57	9	-	

Lungime Segmente

1) Valorile lungimilor segmentelor sunt obținute din proiecție în plan.

Punct început	X / Y	Punct sfârșit	X / Y	Lungime segment (** (m))	Punct început	X / Y	Punct sfârșit	X / Y	Lungime segment (** (m))
1	444.141,454 341.058,652	2	444.185,27 341.050,598	44.55	2	444.185,27 341.050,598	3	444.188,57 341.049,547	3.463
3	444.188,57 341.049,547	4	444.208,257 341.155,257	107.528	4	444.208,257 341.155,257	5	444.237,718 341.313,448	160.911
5	444.237,718 341.313,448	6	444.236,649 341.313,615	1.082	6	444.236,649 341.313,615	7	444.236,504 341.312,675	0.951
7	444.236,504 341.312,675	8	444.235,515 341.312,828	1.001	8	444.235,515 341.312,828	9	444.235,668 341.313,816	1.0

Punct început	X / Y	Punct sfârșit	X / Y	Lungime segment (** (m)
9	444.235,668 341.313,816	10	444.236,656 341.313,664	1.0
11	444.237,727 341.313,497	12	444.244,267 341.348,612	35.719
13	444.243,588 341.348,699	14	444.243,443 341.347,76	0.95
15	444.242,455 341.347,912	16	444.242,607 341.348,901	1.001
17	444.243,595 341.348,748	18	444.244,276 341.348,661	0.687
19	444.250,415 341.381,621	20	444.249,868 341.381,686	0.551
21	444.249,723 341.380,747	22	444.248,735 341.380,9	1.0
23	444.248,887 341.381,888	24	444.249,876 341.381,735	1.001
25	444.250,424 341.381,67	26	444.252,462 341.392,617	11.135
27	444.255,609 341.409,514	28	444.246,412 341.410,14	9.218
29	444.243,862 341.408,615	30	444.217,83 341.404,747	26.318
31	444.205,763 341.403,957	32	444.203,382 341.391,174	13.003

Punct început	X / Y	Punct sfârșit	X / Y	Lungime segment (** (m)
10	444.236,656 341.313,664	11	444.237,727 341.313,497	1.084
12	444.244,267 341.348,612	13	444.243,588 341.348,699	0.685
14	444.243,443 341.347,76	15	444.242,455 341.347,912	1.0
16	444.242,607 341.348,901	17	444.243,595 341.348,748	1.0
18	444.244,276 341.348,661	19	444.250,415 341.381,621	33.527
20	444.249,868 341.381,686	21	444.249,723 341.380,747	0.95
22	444.248,735 341.380,9	23	444.248,887 341.381,888	1.0
24	444.249,876 341.381,735	25	444.250,424 341.381,67	0.552
26	444.252,462 341.392,617	27	444.255,609 341.409,514	17.188
28	444.246,412 341.410,14	29	444.243,862 341.408,615	2.971
30	444.217,83 341.404,747	31	444.205,763 341.403,957	12.093
32	444.203,382 341.391,174	1	444.141,454 341.058,652	338.239

** Lungimile segmentelor sunt determinate în planul de proiecție Stereo 70 și sunt rotunjite la 1 milimetru.

*** Distanța dintre puncte este formată din segmente cumulate ce sunt mai mici decât valoarea 1 milimetru.

**DATE DESPRE IMOBILUL NR. 3642**

Oficiul de Cadastru și Publicitate Imobiliară VALCEA
Biroul de Cadastru și Publicitate Imobiliară Ramnicu Valcea

A. Partea I. Descrierea imobilului

TEREN Extravilan

Adresa: Jud. Valcea

Nr. Crt	Nr cadastral Nr. topografic	Suprafața* (mp)	Observații / Referințe
A1		1	Sector cadastral:41 Teren neimpregmuit;

Construcții

Crt	Nr cadastral Nr. topografic	Adresa	Observații / Referințe
A1.1	-C1	Jud. Valcea	Nr. niveluri:1; S. construita la sol:1 mp; S. construita desfasurata:1 mp; STALP

B. Partea II. Proprietari și acte

Inscrieri privitoare la dreptul de proprietate și alte drepturi reale		Referințe
/		
Act Normativ nr. 123, din 10/07/2012 emis de PARLAMENTUL ROMANIEI;		
B1	Intabulare, drept de PROPRIETATE, dobandit prin Lege, cota actuala 1/1, cota initiala 1/1 1) STATUL ROMAN, CIF:9999999999999, LIPSA CNP;	A1
Act Administrativ nr. 6, din 20/06/2005 emis de MINISTERUL ECONOMIEI;		
B2	Intabulare, drept de CONCESIUNE 1) DISTRIBUTIE ENERGIE OLTENIA S.A., CIF:9999999999999, LIPSA CNP;	A1
Act Normativ nr. 123, din 10/07/2012 emis de PARLAMENTUL ROMANIEI;		
B3	Intabulare, drept de PROPRIETATE, dobandit prin Lege, cota actuala 1/1, cota initiala 1/1 1) DISTRIBUTIE ENERGIE OLTENIA S.A., CIF:9999999999999, LIPSA CNP;	A1.1

C. Partea III. SARCINI .

Inscrieri privind dezmembramintele dreptului de proprietate, drepturi reale de garanție și sarcini	Referințe
NU SUNT	

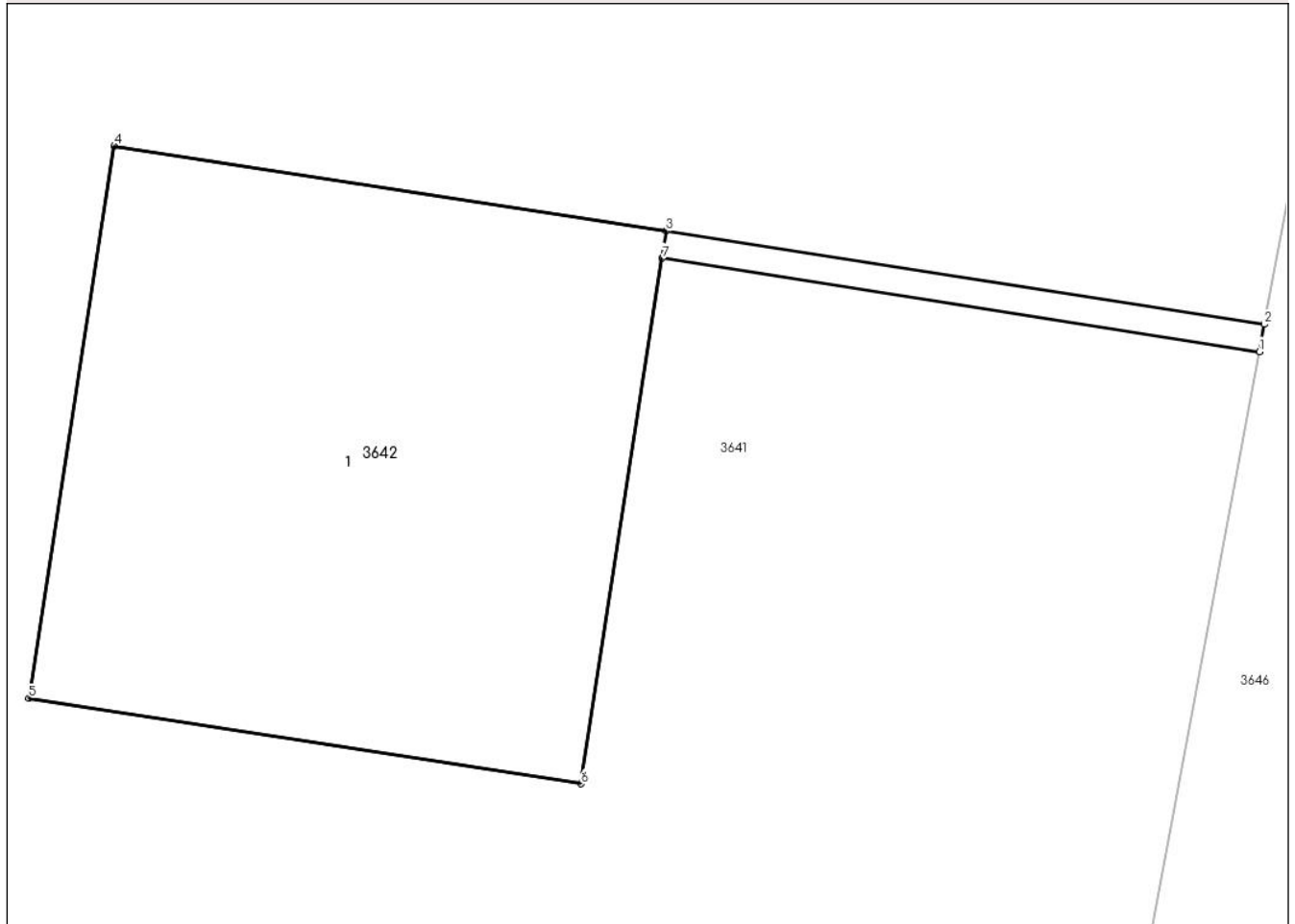
Anexa Nr. 1 La Partea I

Teren

Nr cadastral	Suprafața (mp)*	Observații / Referințe
	1	

* Suprafața este determinată în planul de proiecție Stereo 70.

DETALII LINIARE IMOBIL



Date referitoare la teren

Crt	Categorie folosință	Intravilan	Suprafața (mp)	Tarla	Parcelă	Nr. topo	Observații / Referințe
1	curți constructii	NU	1	57	9	-	

Date referitoare la construcții

Crt	Număr	Destinație construcție	Supraf. (mp)	Situație juridică	Observații / Referințe
A1.1	-C1	construcții industriale și edilitare	1	Cu acte	Nr. niveluri:1; S. construita la sol:1 mp; S. construita desfasurata:1 mp; STALP

Lungime Segmente

1) Valorile lungimilor segmentelor sunt obținute din proiecție în plan.

Punct început	X / Y	Punct sfârșit	X / Y	Lungime segment (** (m))
1	444.237,718 341.313,448	2	444.237,727 341.313,497	0.05
2	444.237,727 341.313,497	3	444.236,656 341.313,664	1.084
3	444.236,656 341.313,664	4	444.235,668 341.313,816	1.0

Punct început	X / Y	Punct sfârșit	X / Y	Lungime segment (** (m)
4	444.235,668 341.313,816	5	444.235,515 341.312,828	1.0
5	444.235,515 341.312,828	6	444.236,504 341.312,675	1.001
6	444.236,504 341.312,675	7	444.236,649 341.313,615	0.951
7	444.236,649 341.313,615	1	444.237,718 341.313,448	1.082

** Lungimile segmentelor sunt determinate în planul de proiecție Stereo 70 și sunt rotunjite la 1 milimetru.

*** Distanța dintre puncte este formată din segmente cumulate ce sunt mai mici decât valoarea 1 milimetru.

**DATE DESPRE IMOBILUL NR. 3643**

Oficiul de Cadastru și Publicitate Imobiliară VALCEA
Biroul de Cadastru și Publicitate Imobiliară Ramnicu Valcea

A. Partea I. Descrierea imobilului

TEREN Extravilan

Adresa: Jud. Valcea

Nr. Crt	Nr cadastral Nr. topografic	Suprafața* (mp)	Observații / Referințe
A1		1	Sector cadastral:41 Teren neimprijmit;

Construcții

Crt	Nr cadastral Nr. topografic	Adresa	Observații / Referințe
A1.1	-C1	Jud. Valcea	Nr. niveluri:1; S. construita la sol:1 mp; S. construita desfasurata:1 mp; STALP

B. Partea II. Proprietari și acte

Inscrieri privitoare la dreptul de proprietate și alte drepturi reale		Referințe
/		
Act Normativ nr. 123, din 10/07/2012 emis de PARLAMENTUL ROMANIEI;		
B1	Intabulare, drept de PROPRIETATE, dobandit prin Lege, cota actuala 1/1, cota initiala 1/1 1) STATUL ROMAN, CIF:9999999999999, LIPSA CNP;	A1
Act Administrativ nr. 6, din 20/06/2005 emis de MINISTERUL ECONOMIEI;		
B2	Intabulare, drept de CONCESIUNE 1) DISTRIBUTIE ENERGIE OLTENIA S.A., CIF:9999999999999, LIPSA CNP;	A1
Act Normativ nr. 123, din 10/07/2012 emis de PARLAMENTUL ROMANIEI;		
B3	Intabulare, drept de PROPRIETATE, dobandit prin Lege, cota actuala 1/1, cota initiala 1/1 1) DISTRIBUTIE ENERGIE OLTENIA S.A., CIF:9999999999999, LIPSA CNP;	A1.1

C. Partea III. SARCINI .

Inscrieri privind dezmembramintele dreptului de proprietate, drepturi reale de garanție și sarcini	Referințe
NU SUNT	

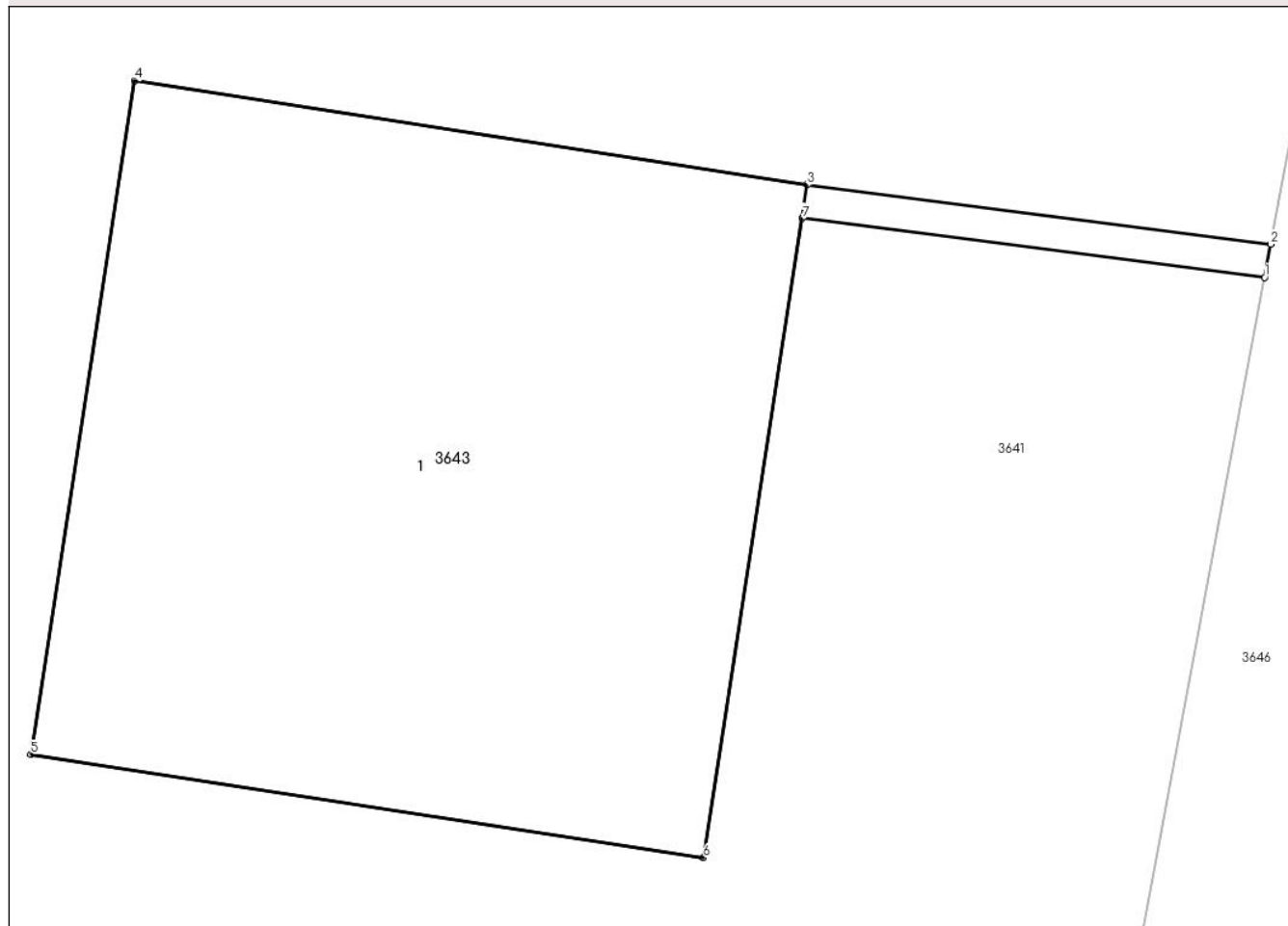
Anexa Nr. 1 La Partea I

Teren

Nr cadastral	Suprafața (mp)*	Observații / Referințe
	1	

* Suprafața este determinată în planul de proiecție Stereo 70.

DETALII LINIARE IMOBIL



Date referitoare la teren

Crt	Categorie folosință	Intra vilan	Suprafața (mp)	Tarla	Parcelă	Nr. topo	Observații / Referințe
1	curți constructii	NU	1	57	9	-	

Date referitoare la construcții

Crt	Număr	Destinație construcție	Supraf. (mp)	Situație juridică	Observații / Referințe
A1.1	-C1	construcții industriale și edilitare	1	Cu acte	Nr. niveluri:1; S. construita la sol:1 mp; S. construita desfasurata:1 mp; STALP

Lungime Segmente

1) Valorile lungimilor segmentelor sunt obținute din proiecție în plan.

Punct început	X / Y	Punct sfârșit	X / Y	Lungime segment (** (m)
1	444.244,267 341.348,612	2	444.244,276 341.348,661	0.05
2	444.244,276 341.348,661	3	444.243,595 341.348,748	0.687
3	444.243,595 341.348,748	4	444.242,607 341.348,901	1.0

Punct început	X / Y	Punct sfârșit	X / Y	Lungime segment (** (m)
4	444.242,607 341.348,901	5	444.242,455 341.347,912	1.001
5	444.242,455 341.347,912	6	444.243,443 341.347,76	1.0
6	444.243,443 341.347,76	7	444.243,588 341.348,699	0.95
7	444.243,588 341.348,699	1	444.244,267 341.348,612	0.685

** Lungimile segmentelor sunt determinate în planul de proiecție Stereo 70 și sunt rotunjite la 1 milimetru.

*** Distanța dintre puncte este formată din segmente cumulate ce sunt mai mici decât valoarea 1 milimetru.

**DATE DESPRE IMOBILUL NR. 3644**

Oficiul de Cadastru și Publicitate Imobiliară VALCEA
Biroul de Cadastru și Publicitate Imobiliară Ramnicu Valcea

A. Partea I. Descrierea imobilului

TEREN Extravilan

Adresa: Jud. Valcea

Nr. Crt	Nr cadastral Nr. topografic	Suprafața* (mp)	Observații / Referințe
A1		1	Sector cadastral:41 Teren neimpregmuit;

Construcții

Crt	Nr cadastral Nr. topografic	Adresa	Observații / Referințe
A1.1	-C1	Jud. Valcea	Nr. niveluri:1; S. construita la sol:1 mp; S. construita desfasurata:1 mp; STALP

B. Partea II. Proprietari și acte

Inscrieri privitoare la dreptul de proprietate și alte drepturi reale		Referințe
/		
Act Normativ nr. 123, din 10/07/2012 emis de PARLAMENTUL ROMANIEI;		
B1	Intabulare, drept de PROPRIETATE, dobandit prin Lege, cota actuala 1/1, cota initiala 1/1 1) STATUL ROMAN, CIF:9999999999999, LIPSA CNP;	A1
Act Administrativ nr. 6, din 20/06/2005 emis de MINISTERUL ECONOMIEI;		
B2	Intabulare, drept de CONCESIUNE 1) DISTRIBUTIE ENERGIE OLTENIA S.A., CIF:9999999999999, LIPSA CNP;	A1
Act Normativ nr. 123, din 10/07/2012 emis de PARLAMENTUL ROMANIEI;		
B3	Intabulare, drept de PROPRIETATE, dobandit prin Lege, cota actuala 1/1, cota initiala 1/1 1) DISTRIBUTIE ENERGIE OLTENIA S.A., CIF:9999999999999, LIPSA CNP;	A1.1

C. Partea III. SARCINI .

Inscrieri privind dezmembramintele dreptului de proprietate, drepturi reale de garanție și sarcini	Referințe
NU SUNT	

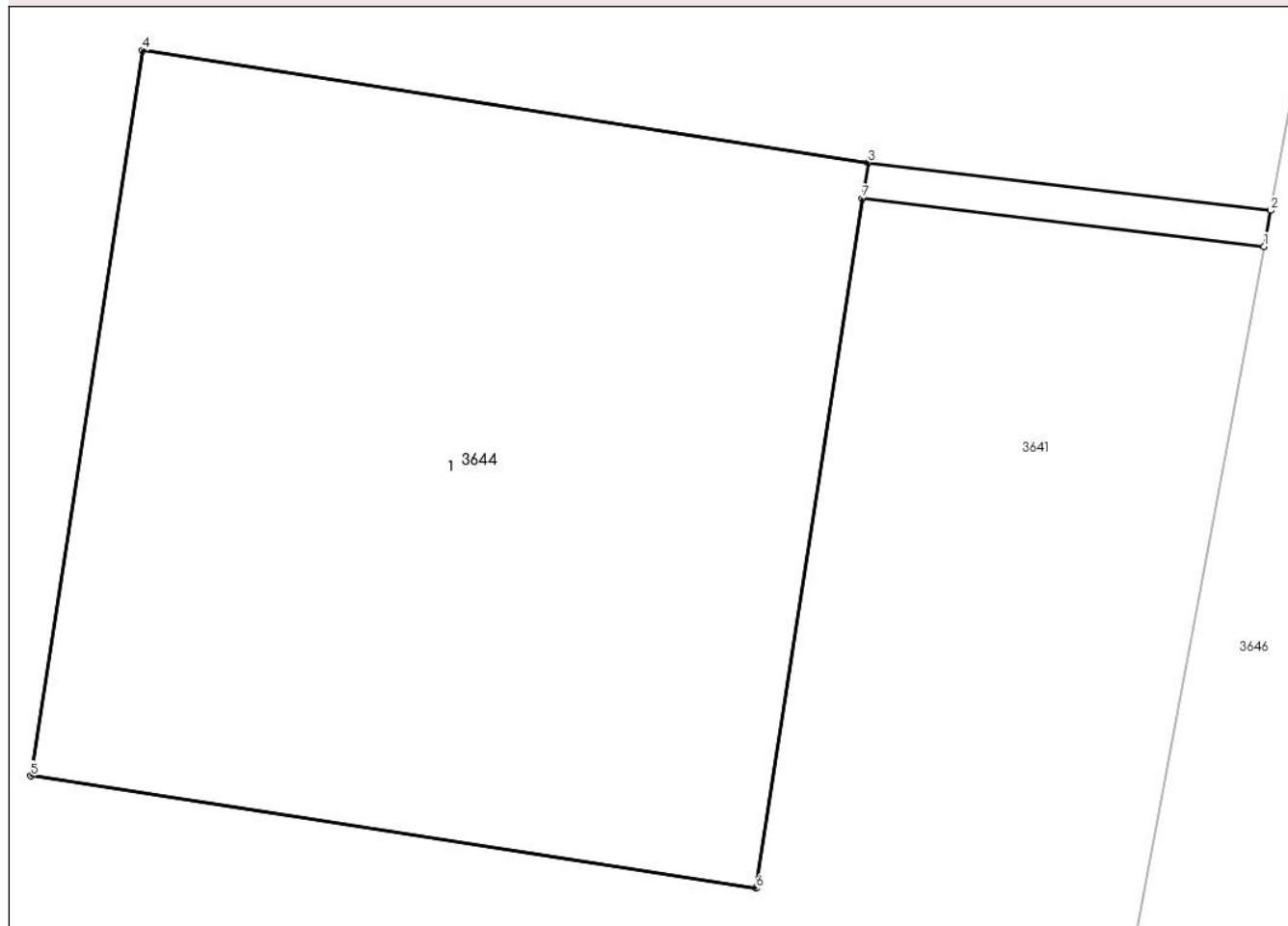
Anexa Nr. 1 La Partea I

Teren

Nr cadastral	Suprafața (mp)*	Observații / Referințe
	1	

* Suprafața este determinată în planul de proiecție Stereo 70.

DETALII LINIARE IMOBIL



Date referitoare la teren

Crt	Categorie folosință	Intra vilan	Suprafața (mp)	Tarla	Parcelă	Nr. topo	Observații / Referințe
1	curți constructii	NU	1	57	9	-	

Date referitoare la construcții

Crt	Număr	Destinație construcție	Supraf. (mp)	Situație juridică	Observații / Referințe
A1.1	-C1	construcții industriale și edilitare	1	Cu acte	Nr. niveluri:1; S. construită la sol:1 mp; S. construită desfășurată:1 mp; STALP

Lungime Segmente

1) Valorile lungimilor segmentelor sunt obținute din proiecție în plan.

Punct început	X / Y	Punct sfârșit	X / Y	Lungime segment (** (m))
1	444.250,415 341.381,621	2	444.250,424 341.381,67	0.05
2	444.250,424 341.381,67	3	444.249,876 341.381,735	0.552
3	444.249,876 341.381,735	4	444.248,887 341.381,888	1.001

Punct început	X / Y	Punct sfârșit	X / Y	Lungime segment (** (m)
4	444.248,887 341.381,888	5	444.248,735 341.380,9	1.0
5	444.248,735 341.380,9	6	444.249,723 341.380,747	1.0
6	444.249,723 341.380,747	7	444.249,868 341.381,686	0.95
7	444.249,868 341.381,686	1	444.250,415 341.381,621	0.551

** Lungimile segmentelor sunt determinate în planul de proiecție Stereo 70 și sunt rotunjite la 1 milimetru.

*** Distanța dintre puncte este formată din segmente cumulate ce sunt mai mici decât valoarea 1 milimetru.

**DATE DESPRE IMOBILUL NR. 3645**

Oficiul de Cadastru și Publicitate Imobiliară VALCEA
Biroul de Cadastru și Publicitate Imobiliară Ramnicu Valcea

A. Partea I. Descrierea imobilului

TEREN Extravilan

Adresa: Jud. Valcea

Nr. Crt	Nr cadastral Nr. topografic	Suprafața* (mp)	Observații / Referințe
A1		1	Sector cadastral:41 Teren neimpregmuit;

Construcții

Crt	Nr cadastral Nr. topografic	Adresa	Observații / Referințe
A1.1	-C1	Jud. Valcea	Nr. niveluri:1; S. construita la sol:1 mp; S. construita desfasurata:1 mp; STALP

B. Partea II. Proprietari și acte

Inscrieri privitoare la dreptul de proprietate și alte drepturi reale		Referințe
/		
Act Normativ nr. 123, din 10/07/2012 emis de PARLAMENTUL ROMANIEI;		
B1	Intabulare, drept de PROPRIETATE, dobandit prin Lege, cota actuala 1/1, cota initiala 1/1 1) STATUL ROMAN, CIF:9999999999999, LIPSA CNP;	A1
Act Administrativ nr. 6, din 20/06/2005 emis de MINISTERUL ECONOMIEI;		
B2	Intabulare, drept de CONCESIUNE 1) DISTRIBUTIE ENERGIE OLTENIA S.A., CIF:9999999999999, LIPSA CNP;	A1
Act Normativ nr. 123, din 10/07/2012 emis de PARLAMENTUL ROMANIEI;		
B3	Intabulare, drept de PROPRIETATE, dobandit prin Lege, cota actuala 1/1, cota initiala 1/1 1) DISTRIBUTIE ENERGIE OLTENIA S.A., CIF:9999999999999, LIPSA CNP;	A1.1

C. Partea III. SARCINI .

Inscrieri privind dezmembramintele dreptului de proprietate, drepturi reale de garanție și sarcini	Referințe
NU SUNT	

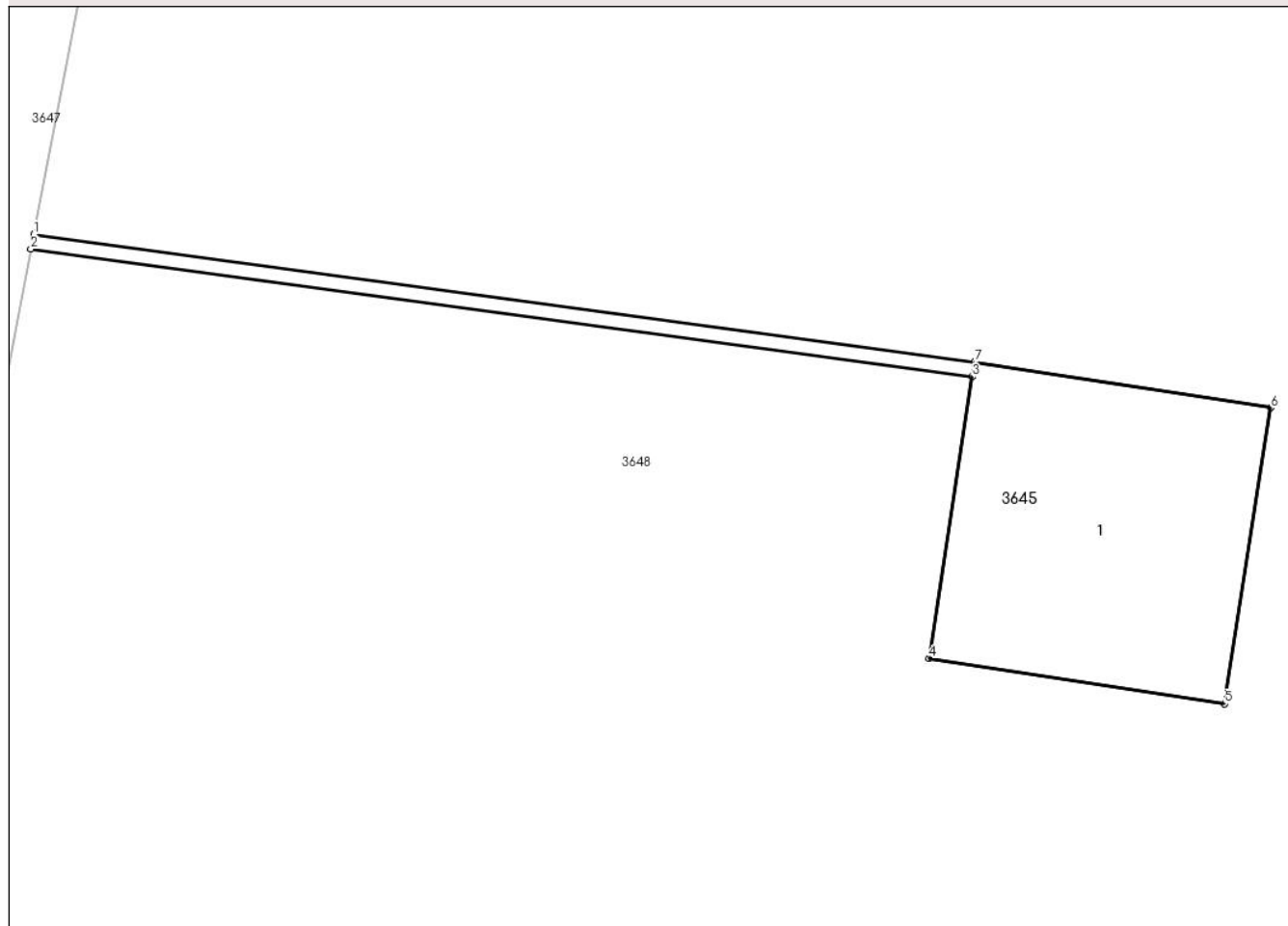
Anexa Nr. 1 La Partea I

Teren

Nr cadastral	Suprafața (mp)*	Observații / Referințe
	1	

* Suprafața este determinată în planul de proiecție Stereo 70.

DETALII LINIARE IMOBIL



Date referitoare la teren

Crt	Categorie folosință	Intra vilan	Suprafața (mp)	Tarla	Parcelă	Nr. topo	Observații / Referințe
1	curți constructii	NU	1	57	6/1	-	

Date referitoare la construcții

Crt	Număr	Destinație construcție	Supraf. (mp)	Situație juridică	Observații / Referințe
A1.1	-C1	construcții industriale și edilitare	1	Cu acte	Nr. niveluri:1; S. construita la sol:1 mp; S. construita desfasurata:1 mp; STALP

Lungime Segmente

1) Valorile lungimilor segmentelor sunt obținute din proiecție în plan.

Punct început	X / Y	Punct sfârșit	X / Y	Lungime segment (** (m))
1	444.255,563 341.283,391	2	444.255,553 341.283,342	0.05
2	444.255,553 341.283,342	3	444.258,694 341.282,916	3.17
3	444.258,694 341.282,916	4	444.258,549 341.281,977	0.95

Punct început	X / Y	Punct sfârșit	X / Y	Lungime segment (** (m)
4	444.258,549 341.281,977	5	444.259,537 341.281,825	1.0
5	444.259,537 341.281,825	6	444.259,69 341.282,813	1.0
6	444.259,69 341.282,813	7	444.258,702 341.282,965	1.0
7	444.258,702 341.282,965	1	444.255,563 341.283,391	3.168

** Lungimile segmentelor sunt determinate în planul de proiecție Stereo 70 și sunt rotunjite la 1 milimetru.

*** Distanța dintre puncte este formată din segmente cumulate ce sunt mai mici decât valoarea 1 milimetru.

**DATE DESPRE IMOBILUL NR. 3646**

Oficiul de Cadastru și Publicitate Imobiliară VALCEA
Biroul de Cadastru și Publicitate Imobiliară Ramnicu Valcea

A. Partea I. Descrierea imobilului

TEREN Necunoscut

Adresa: Loc. Tighina, Str Rozelor, Jud. Valcea

Nr. Crt	Nr cadastral Nr. topografic	Suprafața* (mp)	Observații / Referințe
A1		Din acte: 5.000 Masurata: 3.970	Sector cadastral:41 Teren neimprejmuit; DIFERENTA DE SUPRAFATA SE REGASESTE LA ID 3798

B. Partea II. Proprietari și acte

Inscrieri privitoare la dreptul de proprietate și alte drepturi reale		Referințe
/		
Act Administrativ nr. 653/28718, din 14/09/2001 emis de CJSDPAT VALCEA (TITLU DE PROPRIETATE;);		
B1	Intabulare, drept de PROPRIETATE, dobandit prin Reconstituire, cota actuala 1/1, cota initiala 1/1 1) CHIRIȚA V ION , LIPSA CNP;	A1

C. Partea III. SARCINI .

Inscrieri privind dezmembramintele dreptului de proprietate, drepturi reale de garanție și sarcini	Referințe
NU SUNT	

Anexa Nr. 1 La Partea I

Teren

Nr cadastral	Suprafața (mp)*	Observații / Referințe
	Din acte: 5.000 Masurata: 3.970	DIFERENTA DE SUPRAFATA SE REGASESTE LA ID 3798

* Suprafața este determinată în planul de proiecție Stereo 70.



Date referitoare la teren

Crt	Categorie folosință	Intra vilan	Suprafața (mp)	Tarla	Parcelă	Nr. topo	Observații / Referințe
1	arabil	DA	153	57	7	-	
2	arabil	NU	3.817	57	7	-	

Lungime Segmente

1) Valorile lungimilor segmentelor sunt obținute din proiecție în plan.

Punct început	X / Y	Punct sfârșit	X / Y	Lungime segment (** (m)
1	444.271,071 341.409,805	2	444.262,792 341.410,785	8.337
2	444.262,792 341.410,785	3	444.262,887 341.409,019	1.769
3	444.262,887 341.409,019	4	444.260,939 341.409,152	1.953
4	444.260,939 341.409,152	5	444.257,746 341.409,369	3.2

Punct început	X / Y	Punct sfârșit	X / Y	Lungime segment (** (m)
5	444.257,746 341.409,369	6	444.255,609 341.409,514	2.142
6	444.255,609 341.409,514	7	444.252,462 341.392,617	17.188
7	444.252,462 341.392,617	8	444.250,424 341.381,67	11.135
8	444.250,424 341.381,67	9	444.250,415 341.381,621	0.05
9	444.250,415 341.381,621	10	444.244,276 341.348,661	33.527
10	444.244,276 341.348,661	11	444.244,267 341.348,612	0.05
11	444.244,267 341.348,612	12	444.237,727 341.313,497	35.719
12	444.237,727 341.313,497	13	444.237,718 341.313,448	0.05
13	444.237,718 341.313,448	14	444.208,257 341.155,257	160.911
14	444.208,257 341.155,257	15	444.208,922 341.156,857	1.733
15	444.208,922 341.156,857	16	444.210,197 341.157,439	1.402
16	444.210,197 341.157,439	17	444.211,502 341.156,992	1.379
17	444.211,502 341.156,992	18	444.212,396 341.155,631	1.628
18	444.212,396 341.155,631	19	444.213,461 341.109,12	46.523
19	444.213,461 341.109,12	1	444.271,071 341.409,805	306.154

** Lungimile segmentelor sunt determinate în planul de proiecție Stereo 70 și sunt rotunjite la 1 milimetru.

*** Distanța dintre puncte este formată din segmente cumulate ce sunt mai mici decât valoarea 1 milimetru.

**DATE DESPRE IMOBILUL NR. 3647**

Oficiul de Cadastru și Publicitate Imobiliară VALCEA
Biroul de Cadastru și Publicitate Imobiliară Ramnicu Valcea

A. Partea I. Descrierea imobilului

TEREN Extravilan

Adresa: Jud. Valcea

Nr. Crt	Nr cadastral Nr. topografic	Suprafața* (mp)	Observații / Referințe
A1		Din acte: 3.000 Masurata: 2.801	Sector cadastral:41 Teren neimprejmuit; DIFERENTA DE SUPRAFATA SE REGASESTE LA ID 3639

B. Partea II. Proprietari și acte

Inscrieri privitoare la dreptul de proprietate și alte drepturi reale		Referințe
/		
Act Administrativ nr. 224/50816, din 14/05/1996 emis de CJSDPAT VALCEA (TITLU DE PROPRIETATE;);		
B1	Intabulare, drept de PROPRIETATE, dobandit prin Reconstituire, cota actuala 1/1, cota initiala 1/1 1) PIELE ANA, LIPSA CNP;	A1

C. Partea III. SARCINI .

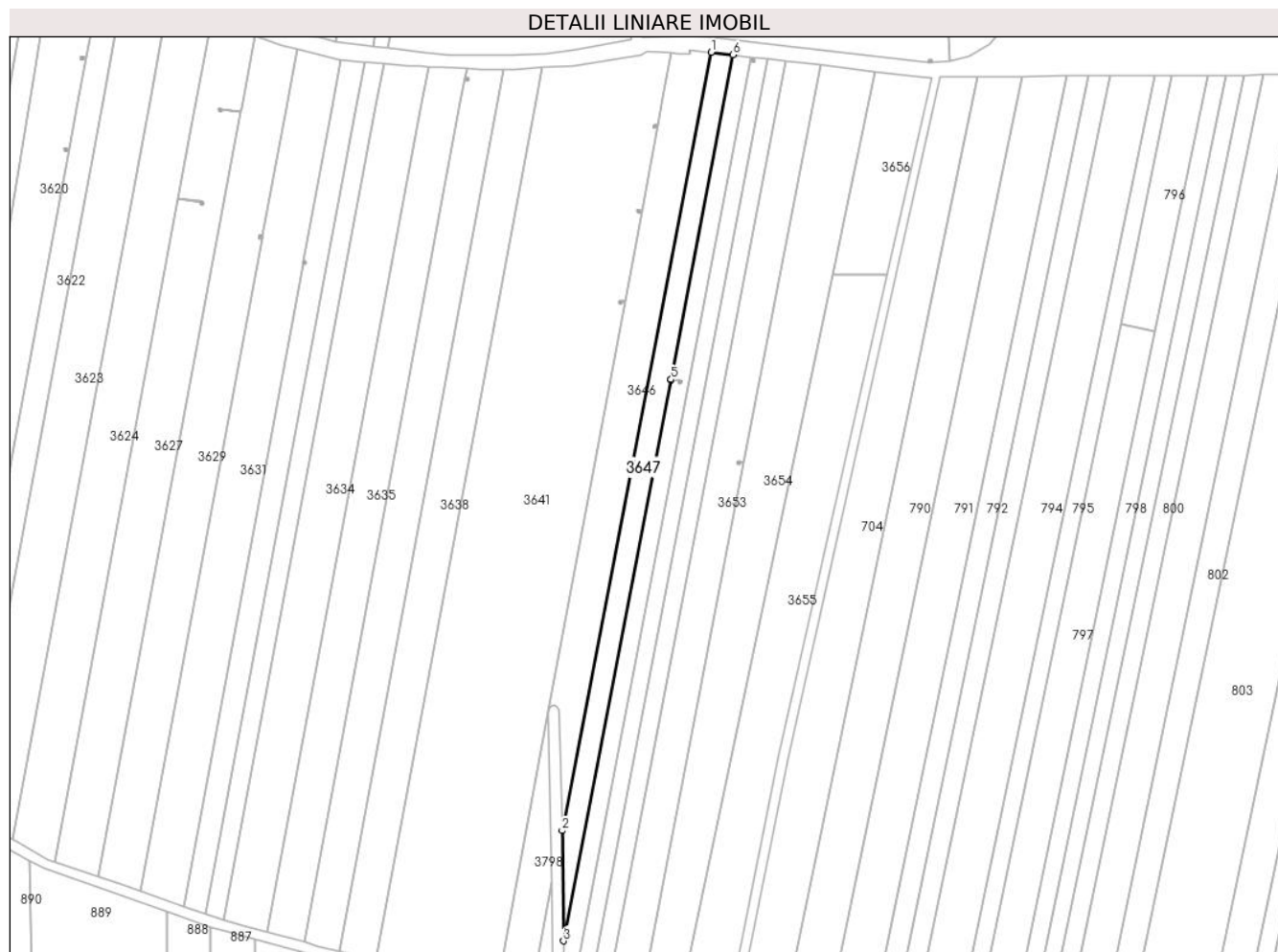
Inscrieri privind dezmembramintele dreptului de proprietate, drepturi reale de garanție și sarcini	Referințe
NU SUNT	

Anexa Nr. 1 La Partea I

Teren

Nr cadastral	Suprafața (mp)*	Observații / Referințe
	Din acte: 3.000 Masurata: 2.801	DIFERENTA DE SUPRAFATA SE REGASESTE LA ID 3639

* Suprafața este determinată în planul de proiecție Stereo 70.



Date referitoare la teren

Crt	Categorie folosință	Intra vilan	Suprafața (mp)	Tarla	Parcelă	Nr. topo	Observații / Referințe
1	arabil	NU	2.801	57	8/1	-	

Lungime Segmente

1) Valorile lungimilor segmentelor sunt obținute din proiecție în plan.

Punct început	X / Y	Punct sfârșit	X / Y	Lungime segment (** (m)
1	444.271,071 341.409,805	2	444.213,461 341.109,12	306.154
2	444.213,461 341.109,12	3	444.214,004 341.066,486	42.637
3	444.214,004 341.066,486	4	444.255,553 341.283,342	220.8
4	444.255,553 341.283,342	5	444.255,563 341.283,391	0.05
5	444.255,563 341.283,391	6	444.279,59 341.408,796	127.686

Punct început	X / Y	Punct sfârșit	X / Y	Lungime segment (** (m)
6	444.279,59 341.408,796	1	444.271,071 341.409,805	8.579

** Lungimile segmentelor sunt determinate în planul de proiecție Stereo 70 și sunt rotunjite la 1 milimetru.

*** Distanța dintre puncte este formată din segmente cumulate ce sunt mai mici decât valoarea 1 milimetru.

**DATE DESPRE IMOBILUL NR. 3648**

Oficiul de Cadastru și Publicitate Imobiliară VALCEA
Biroul de Cadastru și Publicitate Imobiliară Ramnicu Valcea

A. Partea I. Descrierea imobilului

TEREN Extravilan

Adresa: Jud. Valcea, PCT. "OGRADA"

Nr. Crt	Nr cadastral Nr. topografic	Suprafața* (mp)	Observații / Referințe
A1		2.500	Sector cadastral:41 Teren neimprejmit;

B. Partea II. Proprietari și acte

Inscrieri privitoare la dreptul de proprietate și alte drepturi reale		Referințe
/		
Act Notarial nr. 21, din 29/03/2021 emis de BIN MUNTEANU DANIELA-ILEANA (CERTIFICAT DE MOSTENITOR;);		
B1	Intabulare, drept de PROPRIETATE, dobandit prin Succesiune, cota actuala 2/8, cota initiala 2/8 1) BELDIMAN ECATERINA	A1
B2	Intabulare, drept de PROPRIETATE, dobandit prin Succesiune, cota actuala 3/8, cota initiala 3/8 1) PIELE IONELA	A1
B3	Intabulare, drept de PROPRIETATE, dobandit prin Succesiune, cota actuala 3/8, cota initiala 3/8 1) MILITARU GHEORGHE-EUGEN	A1

C. Partea III. SARCINI .

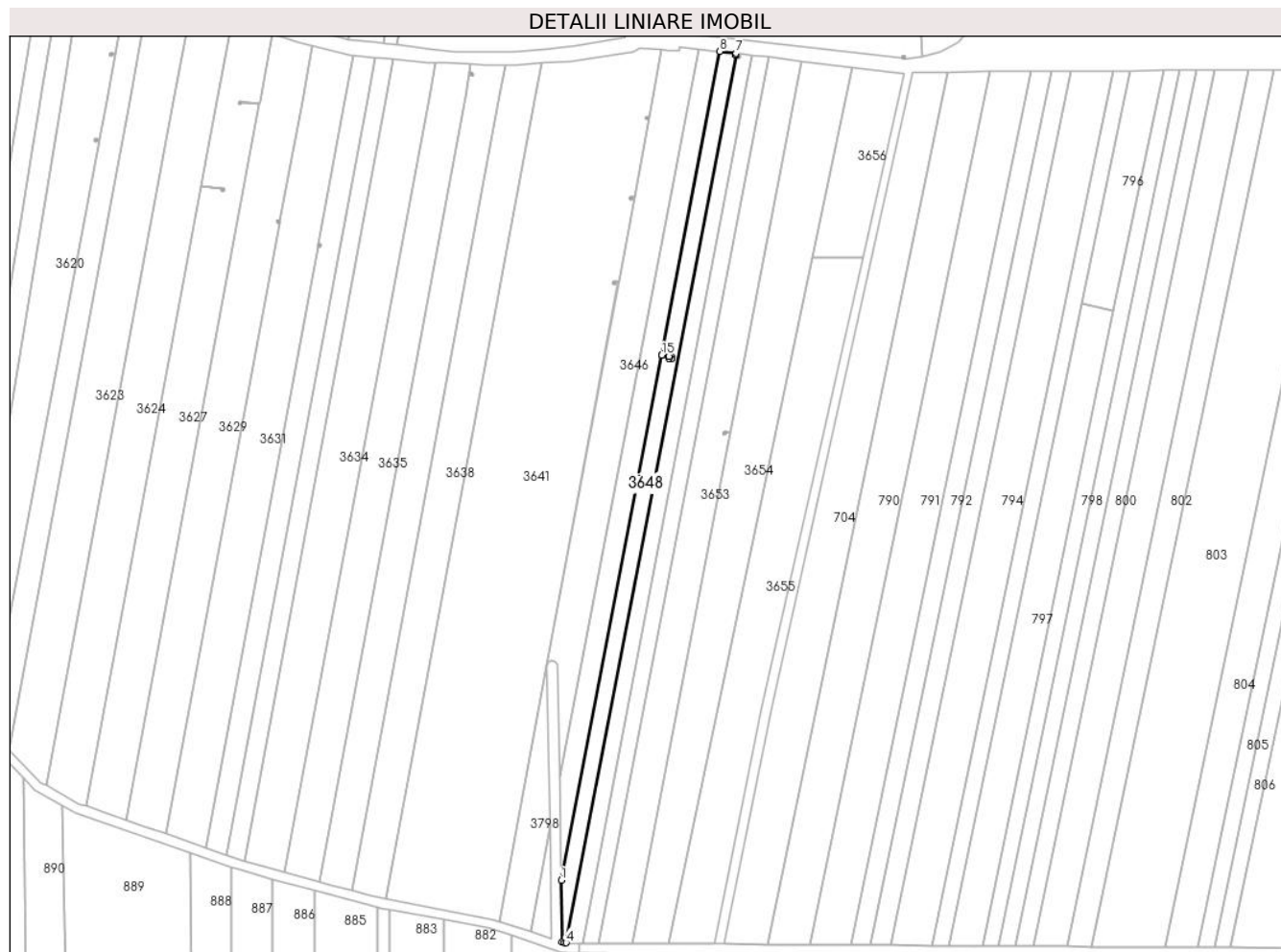
Inscrieri privind dezmembramintele dreptului de proprietate, drepturi reale de garanție și sarcini	Referințe
NU SUNT	

Anexa Nr. 1 La Partea I

Teren

Nr cadastral	Suprafața (mp)*	Observații / Referințe
	2.500	

* Suprafața este determinată în planul de proiecție Stereo 70.



Date referitoare la teren

Crt	Categorie folosință	Intravilan	Suprafața (mp)	Tarla	Parcelă	Nr. topo	Observații / Referințe
1	arabil	NU	2.500	57	6/1	-	

Lungime Segmente

1) Valorile lungimilor segmentelor sunt obținute din proiecție în plan.

Punct început	X / Y	Punct sfârșit	X / Y	Lungime segment (** (m)
1	444.214,004 341.066,486	2	444.214,33 341.040,939	25.549
2	444.214,33 341.040,939	3	444.215,352 341.040,819	1.029
3	444.215,352 341.040,819	4	444.216,061 341.040,736	0.714
4	444.216,061 341.040,736	5	444.286,263 341.407,16	373.088
5	444.286,263 341.407,16	6	444.286,272 341.407,209	0.05

Punct început	X / Y	Punct sfârşit	X / Y	Lungime segment (** (m)
6	444.286,272 341.407,209	7	444.286,421 341.407,987	0.792
7	444.286,421 341.407,987	8	444.279,59 341.408,796	6.879
8	444.279,59 341.408,796	9	444.255,563 341.283,391	127.686
9	444.255,563 341.283,391	10	444.258,702 341.282,965	3.168
10	444.258,702 341.282,965	11	444.259,69 341.282,813	1.0
11	444.259,69 341.282,813	12	444.259,537 341.281,825	1.0
12	444.259,537 341.281,825	13	444.258,549 341.281,977	1.0
13	444.258,549 341.281,977	14	444.258,694 341.282,916	0.95
14	444.258,694 341.282,916	15	444.255,553 341.283,342	3.17
15	444.255,553 341.283,342	1	444.214,004 341.066,486	220.8

** Lungimile segmentelor sunt determinate în planul de proiecție Stereo 70 și sunt rotunjite la 1 milimetru.

*** Distanța dintre puncte este formată din segmente cumulate ce sunt mai mici decât valoarea 1 milimetru.

**DATE DESPRE IMOBILUL NR. 3649**

Oficiul de Cadastru și Publicitate Imobiliară VALCEA
Biroul de Cadastru și Publicitate Imobiliară Ramnicu Valcea

A. Partea I. Descrierea imobilului

TEREN Extravilan

Adresa: Jud. Valcea

Nr. Crt	Nr cadastral Nr. topografic	Suprafața* (mp)	Observații / Referințe
A1		1	Sector cadastral:41 Teren neimpregmuit;

Construcții

Crt	Nr cadastral Nr. topografic	Adresa	Observații / Referințe
A1.1	-C1	Jud. Valcea	Nr. niveluri:1; S. construita la sol:1 mp; S. construita desfasurata:1 mp; STALP

B. Partea II. Proprietari și acte

Inscrieri privitoare la dreptul de proprietate și alte drepturi reale		Referințe
/		
Act Normativ nr. 123, din 10/07/2012 emis de PARLAMENTUL ROMANIEI;		
B1	Intabulare, drept de PROPRIETATE, dobandit prin Lege, cota actuala 1/1, cota initiala 1/1 1) STATUL ROMAN, CIF:9999999999999, LIPSA CNP;	A1
Act Administrativ nr. 6, din 20/06/2005 emis de MINISTERUL ECONOMIEI;		
B2	Intabulare, drept de CONCESIUNE 1) DISTRIBUTIE ENERGIE OLTENIA S.A., CIF:9999999999999, LIPSA CNP;	A1
Act Normativ nr. 123, din 10/07/2012 emis de PARLAMENTUL ROMANIEI;		
B3	Intabulare, drept de PROPRIETATE, dobandit prin Lege, cota actuala 1/1, cota initiala 1/1 1) DISTRIBUTIE ENERGIE OLTENIA S.A., CIF:9999999999999, LIPSA CNP;	A1.1

C. Partea III. SARCINI .

Inscrieri privind dezmembramintele dreptului de proprietate, drepturi reale de garanție și sarcini	Referințe
NU SUNT	

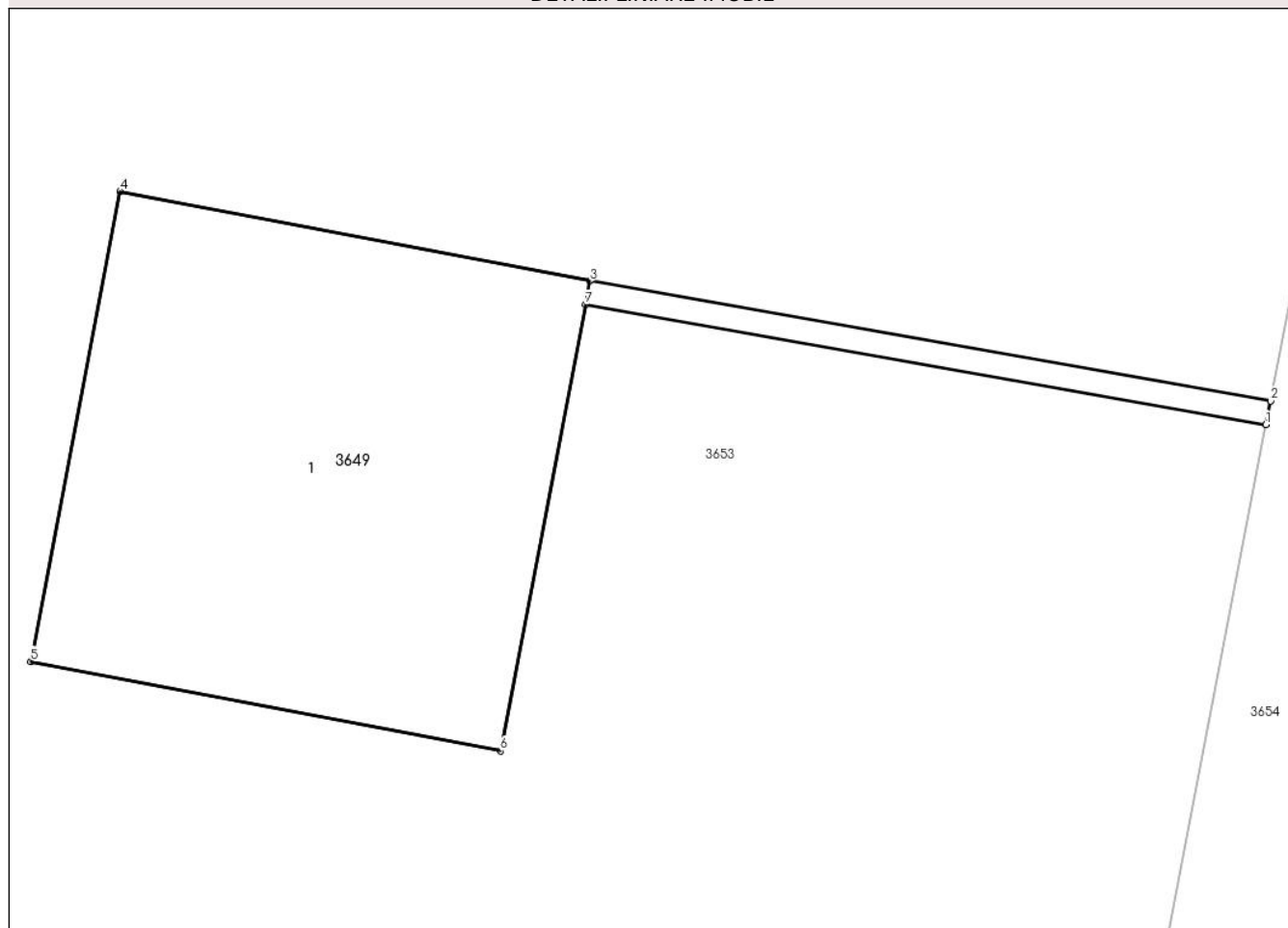
Anexa Nr. 1 La Partea I

Teren

Nr cadastral	Suprafața (mp)*	Observații / Referințe
	1	

* Suprafața este determinată în planul de proiecție Stereo 70.

DETALII LINIARE IMOBIL



Date referitoare la teren

Crt	Categorie folosință	Intravilan	Suprafața (mp)	Tarla	Parcelă	Nr. topo	Observații / Referințe
1	curți constructii	NU	1	57	4	-	

Date referitoare la construcții

Crt	Număr	Destinație construcție	Supraf. (mp)	Situație juridică	Observații / Referințe
A1.1	-C1	construcții industriale și edilitare	1	Cu acte	Nr. niveluri:1; S. construită la sol:1 mp; S. construită desfășurată:1 mp; STALP

Lungime Segmente

1) Valorile lungimilor segmentelor sunt obținute din proiecție în plan.

Punct început	X / Y	Punct sfârșit	X / Y	Lungime segment (** (m)
1	444.283,736 341.251,276	2	444.283,746 341.251,325	0.05
2	444.283,746 341.251,325	3	444.282,322 341.251,576	1.446
3	444.282,322 341.251,576	4	444.281,34 341.251,763	1.0

Punct început	X / Y	Punct sfârșit	X / Y	Lungime segment (** (m)
4	444.281,34 341.251,763	5	444.281,153 341.250,781	1.0
5	444.281,153 341.250,781	6	444.282,135 341.250,594	1.0
6	444.282,135 341.250,594	7	444.282,313 341.251,527	0.95
7	444.282,313 341.251,527	1	444.283,736 341.251,276	1.445

** Lungimile segmentelor sunt determinate în planul de proiecție Stereo 70 și sunt rotunjite la 1 milimetru.

*** Distanța dintre puncte este formată din segmente cumulate ce sunt mai mici decât valoarea 1 milimetru.

**DATE DESPRE IMOBILUL NR. 3650**

Oficiul de Cadastru și Publicitate Imobiliară VALCEA
Biroul de Cadastru și Publicitate Imobiliară Ramnicu Valcea

A. Partea I. Descrierea imobilului

TEREN Extravilan

Adresa: Jud. Valcea

Nr. Crt	Nr cadastral Nr. topografic	Suprafața* (mp)	Observații / Referințe
A1		1	Sector cadastral:41 Teren neimpregmuit;

Construcții

Crt	Nr cadastral Nr. topografic	Adresa	Observații / Referințe
A1.1	-C1	Jud. Valcea	Nr. niveluri:1; S. construita la sol:1 mp; S. construita desfasurata:1 mp; STALP

B. Partea II. Proprietari și acte

Inscrieri privitoare la dreptul de proprietate și alte drepturi reale		Referințe
/		
Act Normativ nr. 123, din 10/07/2012 emis de PARLAMENTUL ROMANIEI;		
B1	Intabulare, drept de PROPRIETATE, dobandit prin Lege, cota actuala 1/1, cota initiala 1/1 1) STATUL ROMAN, CIF:9999999999999, LIPSA CNP;	A1
Act Administrativ nr. 6, din 20/06/2005 emis de MINISTERUL ECONOMIEI;		
B2	Intabulare, drept de CONCESIUNE 1) DISTRIBUTIE ENERGIE OLTENIA S.A., CIF:9999999999999, LIPSA CNP;	A1
Act Normativ nr. 123, din 10/07/2012 emis de PARLAMENTUL ROMANIEI;		
B3	Intabulare, drept de PROPRIETATE, dobandit prin Lege, cota actuala 1/1, cota initiala 1/1 1) DISTRIBUTIE ENERGIE OLTENIA S.A., CIF:9999999999999, LIPSA CNP;	A1.1

C. Partea III. SARCINI .

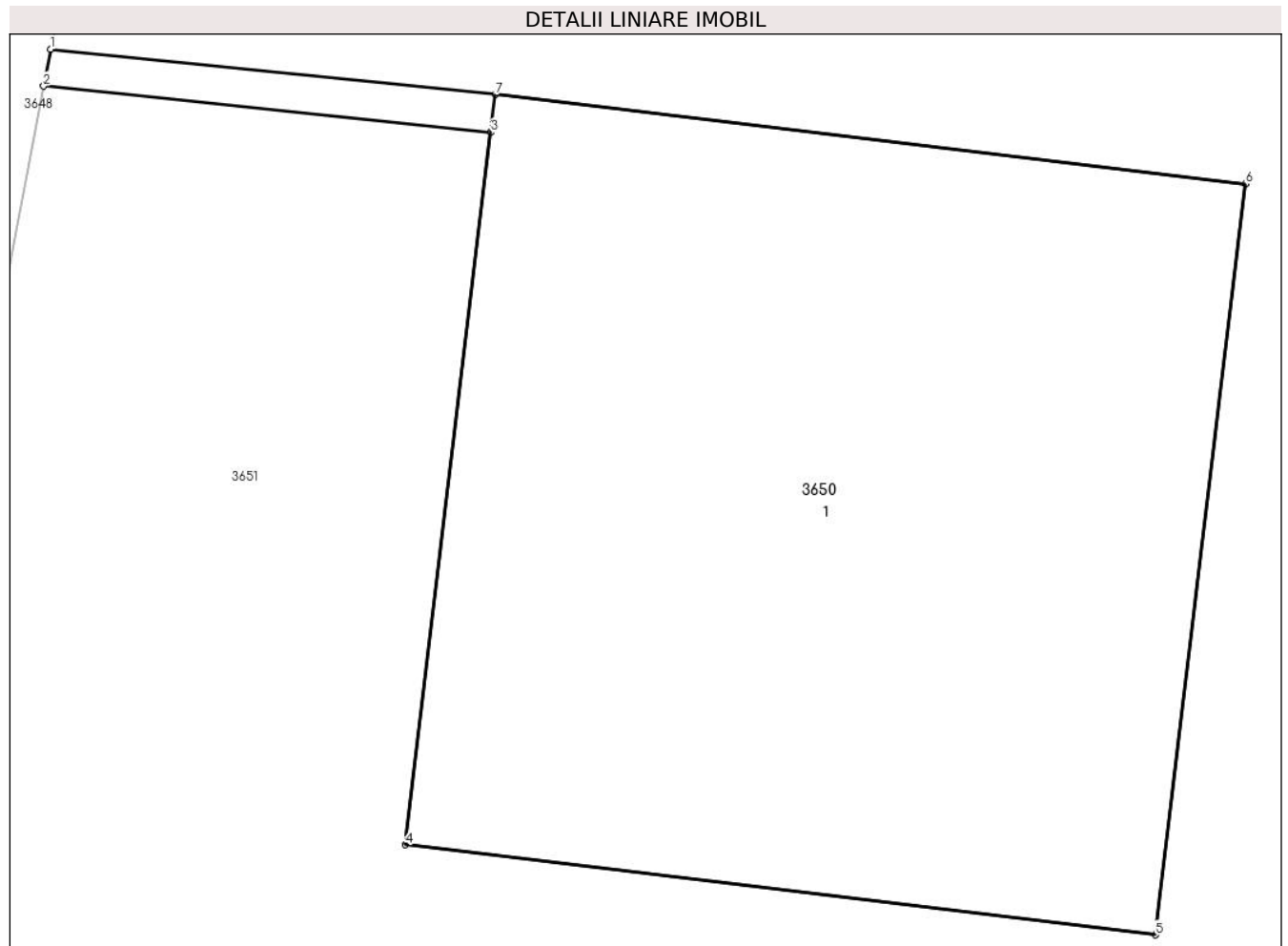
Inscrieri privind dezmembramintele dreptului de proprietate, drepturi reale de garanție și sarcini	Referințe
NU SUNT	

Anexa Nr. 1 La Partea I

Teren

Nr cadastral	Suprafața (mp)*	Observații / Referințe
	1	

* Suprafața este determinată în planul de proiecție Stereo 70.



Date referitoare la teren

Crt	Categorie folosință	Intra vilan	Suprafața (mp)	Tarla	Parcelă	Nr. topo	Observații / Referințe
1	curți constructii	NU	1	57	6	-	

Date referitoare la construcții

Crt	Număr	Destinație construcție	Supraf. (mp)	Situație juridică	Observații / Referințe
A1.1	-C1	construcții industriale și edilitare	1	Cu acte	Nr. niveluri:1; S. construita la sol:1 mp; S. construita desfasurata:1 mp; STALP

Lungime Segmente

1) Valorile lungimilor segmentelor sunt obținute din proiecție în plan.

Punct început	X / Y	Punct sfârșit	X / Y	Lungime segment (** (m)
1	444.286,272 341.407,209	2	444.286,263 341.407,16	0.05
2	444.286,263 341.407,16	3	444.286,855 341.407,099	0.595
3	444.286,855 341.407,099	4	444.286,742 341.406,157	0.949

Punct început	X / Y	Punct sfârșit	X / Y	Lungime segment (** (m)
4	444.286,742 341.406,157	5	444.287,735 341.406,038	1.0
5	444.287,735 341.406,038	6	444.287,854 341.407,031	1.0
6	444.287,854 341.407,031	7	444.286,861 341.407,149	1.0
7	444.286,861 341.407,149	1	444.286,272 341.407,209	0.592

** Lungimile segmentelor sunt determinate în planul de proiecție Stereo 70 și sunt rotunjite la 1 milimetru.

*** Distanța dintre puncte este formată din segmente cumulate ce sunt mai mici decât valoarea 1 milimetru.

**DATE DESPRE IMOBILUL NR. 3651**

Oficiul de Cadastru și Publicitate Imobiliară VALCEA
Biroul de Cadastru și Publicitate Imobiliară Ramnicu Valcea

A. Partea I. Descrierea imobilului

TEREN Extravilan

Adresa: Jud. Valcea

Nr. Crt	Nr cadastral Nr. topografic	Suprafața* (mp)	Observații / Referințe
A1		2.500	Sector cadastral:41 Teren neimprejmuit;

B. Partea II. Proprietari și acte

Inscrieri privitoare la dreptul de proprietate și alte drepturi reale	Referințe
/	
Act Administrativ nr. 91/14490, din 26/10/1995 emis de CJSDPAT VALCEA (TITLU DE PROPRIETATE;);	
B1	A1
Intabulare, drept de PROPRIETATE, dobandit prin Reconstituire, cota actuala 1/1, cota initiala 1/1	
1) MILITARU V. ECATERINA, LIPSA CNP;	

C. Partea III. SARCINI .

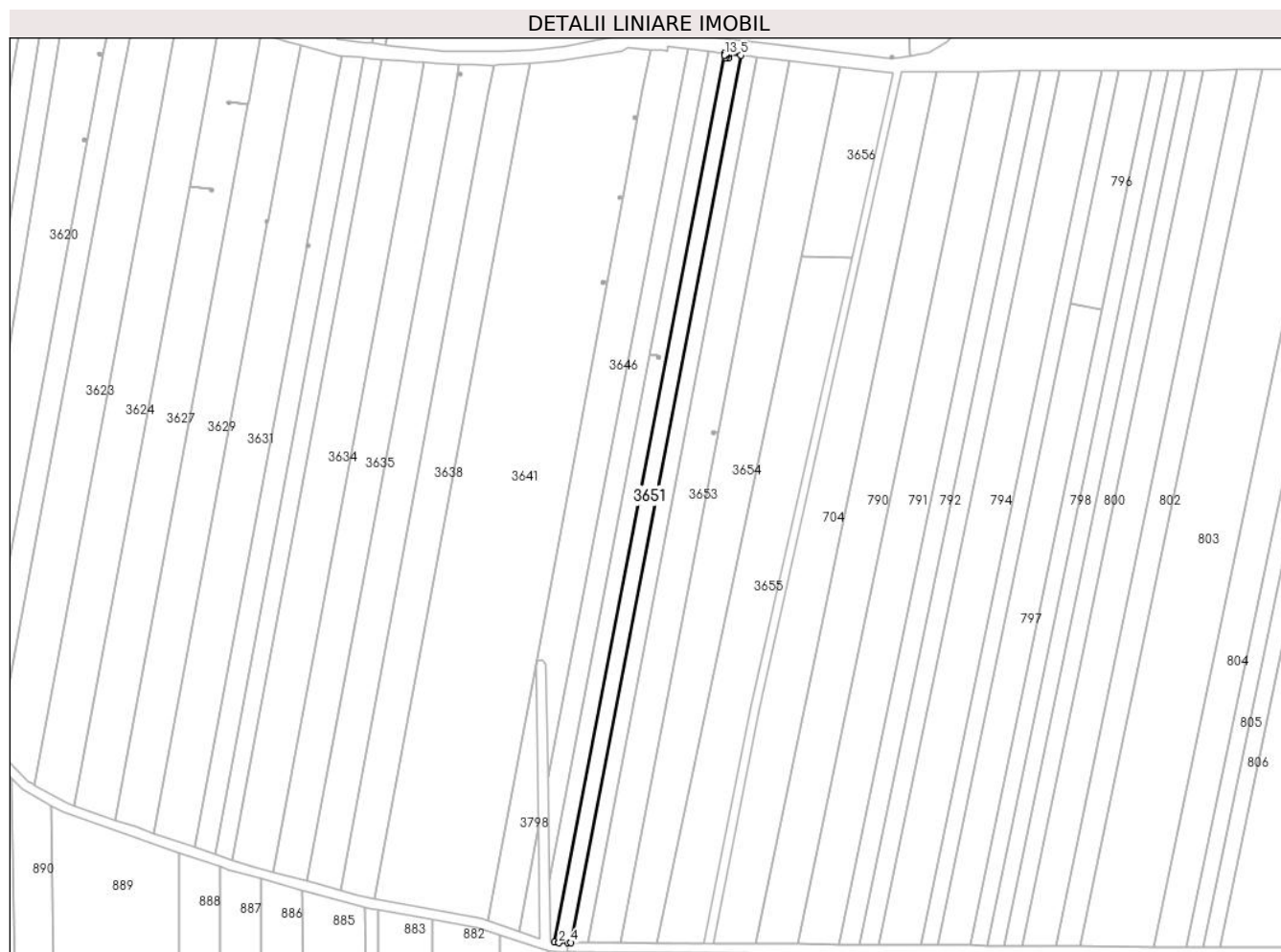
Inscrieri privind dezmembramintele dreptului de proprietate, drepturi reale de garanție și sarcini	Referințe
NU SUNT	

Anexa Nr. 1 La Partea I

Teren

Nr cadastral	Suprafața (mp)*	Observații / Referințe
	2.500	

* Suprafața este determinată în planul de proiecție Stereo 70.



Date referitoare la teren

Crt	Categorie folosință	Intravilan	Suprafața (mp)	Tarla	Parcelă	Nr. topo	Observații / Referințe
1	arabil	NU	2.500	57	6	-	

Lungime Segmente

1) Valorile lungimilor segmentelor sunt obținute din proiecție în plan.

Punct început	X / Y	Punct sfârșit	X / Y	Lungime segment (** (m)
1	444.216,061 341.040,736	2	444.217,899 341.040,52	1.851
2	444.217,899 341.040,52	3	444.221,553 341.040,625	3.656
3	444.221,553 341.040,625	4	444.222,853 341.040,616	1.3
4	444.222,853 341.040,616	5	444.293,085 341.407,198	373.249
5	444.293,085 341.407,198	6	444.286,421 341.407,987	6.711

Punct început	X / Y	Punct sfârșit	X / Y	Lungime segment (** (m)
6	444.286,421 341.407,987	7	444.286,272 341.407,209	0.792
7	444.286,272 341.407,209	8	444.286,861 341.407,149	0.592
8	444.286,861 341.407,149	9	444.287,854 341.407,031	1.0
9	444.287,854 341.407,031	10	444.287,735 341.406,038	1.0
10	444.287,735 341.406,038	11	444.286,742 341.406,157	1.0
11	444.286,742 341.406,157	12	444.286,855 341.407,099	0.949
12	444.286,855 341.407,099	13	444.286,263 341.407,16	0.595
13	444.286,263 341.407,16	1	444.216,061 341.040,736	373.088

** Lungimile segmentelor sunt determinate în planul de proiecție Stereo 70 și sunt rotunjite la 1 milimetru.

*** Distanța dintre puncte este formată din segmente cumulate ce sunt mai mici decât valoarea 1 milimetru.

**DATE DESPRE IMOBILUL NR. 3652**

Oficiul de Cadastru și Publicitate Imobiliară VALCEA
Biroul de Cadastru și Publicitate Imobiliară Ramnicu Valcea

A. Partea I. Descrierea imobilului

TEREN Extravilan

Adresa: Jud. Valcea

Nr. Crt	Nr cadastral Nr. topografic	Suprafața* (mp)	Observații / Referințe
A1		2.500	Sector cadastral:41 Teren neimprejmuit;

B. Partea II. Proprietari și acte

Inscrieri privitoare la dreptul de proprietate și alte drepturi reale	Referințe
/	
Act Administrativ nr. 275/50816, din 01/08/1996 emis de CJSDPAT VALCEA (TITLU DE PROPRIETATE;);	
B1	A1
Intabulare, drept de PROPRIETATE, dobandit prin Reconstituire, cota actuala 1/1, cota initiala 1/1 1) PIELE EUGEN, LIPSA CNP;	

C. Partea III. SARCINI .

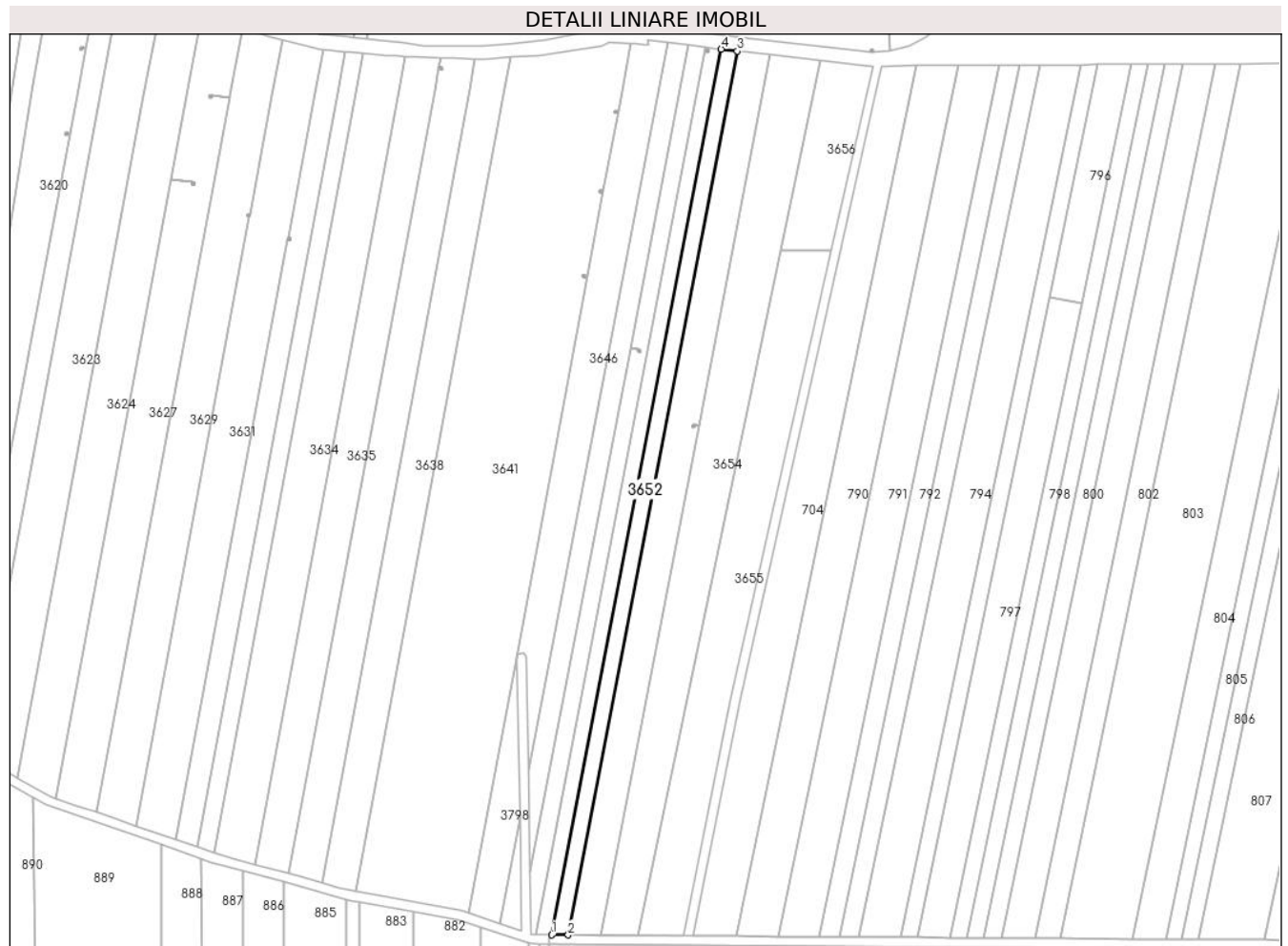
Inscrieri privind dezmembramintele dreptului de proprietate, drepturi reale de garanție și sarcini	Referințe
NU SUNT	

Anexa Nr. 1 La Partea I

Teren

Nr cadastral	Suprafața (mp)*	Observații / Referințe
	2.500	

* Suprafața este determinată în planul de proiecție Stereo 70.



Date referitoare la teren

Crt	Categorie folosință	Intravilan	Suprafața (mp)	Tarla	Parcelă	Nr. topo	Observații / Referințe
1	arabil	NU	2.500	57	5	-	

Lungime Segmente

1) Valorile lungimilor segmentelor sunt obținute din proiecție în plan.

Punct început	X / Y	Punct sfârșit	X / Y	Lungime segment (** (m)
1	444.222,853 341.040,616	2	444.229,67 341.040,568	6.817
2	444.229,67 341.040,568	3	444.299,76 341.406,407	372.493
3	444.299,76 341.406,407	4	444.293,085 341.407,198	6.722
4	444.293,085 341.407,198	1	444.222,853 341.040,616	373.249

** Lungimile segmentelor sunt determinate în planul de proiecție Stereo 70 și sunt rotunjite la 1 milimetru.

***** Distanţa dintre puncte este formată din segmente cumulate ce sunt mai mici decât valoarea 1 milimetru.**

**DATE DESPRE IMOBILUL NR. 3653**

Oficiul de Cadastru și Publicitate Imobiliară VALCEA
Biroul de Cadastru și Publicitate Imobiliară Ramnicu Valcea

A. Partea I. Descrierea imobilului

TEREN Extravilan

Adresa: Jud. Valcea, PCT. "OGRADA"

Nr. Crt	Nr cadastral Nr. topografic	Suprafața* (mp)	Observații / Referințe
A1		5.000	Sector cadastral:41 Teren neimprejmuit;

B. Partea II. Proprietari și acte

Inscrieri privitoare la dreptul de proprietate și alte drepturi reale		Referințe
/		
Act Notarial nr. 27/2022, din 08/02/2022 emis de BIN CHIRSANOV-CAPANU ALEXANDER-CRISTIAN (CERTIFICAT DE MOSTENITOR;);		
B1	Intabulare, drept de PROPRIETATE, dobandit prin Succesiune, cota actuala 1/1, cota initiala 1/1 1) MIHAESCU CECILIA	A1

C. Partea III. SARCINI .

Inscrieri privind dezmembramintele dreptului de proprietate, drepturi reale de garanție și sarcini	Referințe
NU SUNT	

Anexa Nr. 1 La Partea I

Teren

Nr cadastral	Suprafața (mp)*	Observații / Referințe
	5.000	

* Suprafața este determinată în planul de proiecție Stereo 70.



Date referitoare la teren

Crt	Categorie folosință	Intra vilan	Suprafața (mp)	Tarla	Parcelă	Nr. topo	Observații / Referințe
1	arabil	NU	5.000	57	4	-	

Lungime Segmente

1) Valorile lungimilor segmentelor sunt obținute din proiecție în plan.

Punct început	X / Y	Punct sfârșit	X / Y	Lungime segment (** (m)
1	444.229,67 341.040,568	2	444.243,349 341.040,472	13.679
2	444.243,349 341.040,472	3	444.283,736 341.251,276	214.638
3	444.283,736 341.251,276	4	444.282,313 341.251,527	1.445
4	444.282,313 341.251,527	5	444.282,135 341.250,594	0.95
5	444.282,135 341.250,594	6	444.281,153 341.250,781	1.0

Punct început	X / Y	Punct sfârșit	X / Y	Lungime segment (** (m)
6	444.281,153 341.250,781	7	444.281,34 341.251,763	1.0
7	444.281,34 341.251,763	8	444.282,322 341.251,576	1.0
8	444.282,322 341.251,576	9	444.283,746 341.251,325	1.446
9	444.283,746 341.251,325	10	444.313,156 341.404,833	156.3
10	444.313,156 341.404,833	11	444.299,76 341.406,407	13.488
11	444.299,76 341.406,407	1	444.229,67 341.040,568	372.493

** Lungimile segmentelor sunt determinate în planul de proiecție Stereo 70 și sunt rotunjite la 1 milimetru.

*** Distanța dintre puncte este formată din segmente cumulate ce sunt mai mici decât valoarea 1 milimetru.

**DATE DESPRE IMOBILUL NR. 3654**

Oficiul de Cadastru și Publicitate Imobiliară VALCEA
Biroul de Cadastru și Publicitate Imobiliară Ramnicu Valcea

A. Partea I. Descrierea imobilului

TEREN Extravilan

Adresa: Jud. Valcea

Nr. Crt	Nr cadastral Nr. topografic	Suprafața* (mp)	Observații / Referințe
A1		6.700	Sector cadastral:41 Teren neimprejmuit;

B. Partea II. Proprietari și acte

Inscrieri privitoare la dreptul de proprietate și alte drepturi reale	Referințe
/	
Act Administrativ nr. 297/50816, din 04/04/1997 emis de CJSDPAT VALCEA (TITLU DE PROPRIETATE;);	
B1	A1
Intabulare, drept de PROPRIETATE, dobandit prin Reconstituire, cota actuala 1/1, cota initiala 1/1 1) MILITARU I. D. MARIA, LIPSA CNP;	

C. Partea III. SARCINI .

Inscrieri privind dezmembramintele dreptului de proprietate, drepturi reale de garanție și sarcini	Referințe
NU SUNT	

Anexa Nr. 1 La Partea I

Teren

Nr cadastral	Suprafața (mp)*	Observații / Referințe
	6.700	

* Suprafața este determinată în planul de proiecție Stereo 70.



Date referitoare la teren

Crt	Categorie folosință	Intravilan	Suprafața (mp)	Tarla	Parcelă	Nr. topo	Observații / Referințe
1	arabil	NU	6.700	57	2,3	-	

Lungime Segmente

1) Valorile lungimilor segmentelor sunt obținute din proiecție în plan.

Punct început	X / Y	Punct sfârșit	X / Y	Lungime segment (** (m)
1	444.243,349 341.040,472	2	444.258,548 341.040,366	15.199
2	444.258,548 341.040,366	3	444.317,909 341.323,887	289.669
3	444.317,909 341.323,887	4	444.334,337 341.402,352	80.166
4	444.334,337 341.402,352	5	444.313,156 341.404,833	21.326
5	444.313,156 341.404,833	6	444.283,746 341.251,325	156.3

Punct început	X / Y	Punct sfârșit	X / Y	Lungime segment (** (m)
6	444.283,746 341.251,325	7	444.283,736 341.251,276	0.05
7	444.283,736 341.251,276	1	444.243,349 341.040,472	214.638

** Lungimile segmentelor sunt determinate în planul de proiecție Stereo 70 și sunt rotunjite la 1 milimetru.

*** Distanța dintre puncte este formată din segmente cumulate ce sunt mai mici decât valoarea 1 milimetru.

**DATE DESPRE IMOBILUL NR. 3655**

Oficiul de Cadastru și Publicitate Imobiliară VALCEA
Biroul de Cadastru și Publicitate Imobiliară Ramnicu Valcea

A. Partea I. Descrierea imobilului

TEREN Extravilan

Adresa: Jud. Valcea

Nr. Crt	Nr cadastral Nr. topografic	Suprafața* (mp)	Observații / Referințe
A1		Din acte: 5.700 Masurata: 5.443	Sector cadastral:41 Teren neimprijmit;

B. Partea II. Proprietari și acte

Inscrieri privitoare la dreptul de proprietate și alte drepturi reale		Referințe
/		
Act Administrativ nr. 115/28765, din 20/09/1991 emis de CJSDPAT VALCEA (TITLU DE PROPRIETATE;);		
B1	Intabulare, drept de PROPRIETATE, dobandit prin Reconstituire, cota actuala 1/1, cota initiala 1/1 1) MITRACHE ELENA, LIPSA CNP; 2) MITRACHE P. ILIE, LIPSA CNP; 3) MITRACHE P. GHEORGHE, LIPSA CNP;	A1

C. Partea III. SARCINI .

Inscrieri privind dezmembramintele dreptului de proprietate, drepturi reale de garanție și sarcini	Referințe
NU SUNT	

Anexa Nr. 1 La Partea I

Teren

Nr cadastral	Suprafața (mp)*	Observații / Referințe
	Din acte: 5.700 Masurata: 5.443	

* Suprafața este determinată în planul de proiecție Stereo 70.



Date referitoare la teren

Crt	Categorie folosință	Intra vilan	Suprafața (mp)	Tarla	Parcelă	Nr. topo	Observații / Referințe
1	arabil	NU	5.443	57	1	-	

Lungime Segmente

1) Valorile lungimilor segmentelor sunt obținute din proiecție în plan.

Punct început	X / Y	Punct sfârșit	X / Y	Lungime segment (** (m)
1	444.277,579 341.040,233	2	444.297,026 341.137,878	99.563
2	444.297,026 341.137,878	3	444.338,881 341.323,74	190.516
3	444.338,881 341.323,74	4	444.317,909 341.323,887	20.973
4	444.317,909 341.323,887	5	444.258,548 341.040,366	289.669
5	444.258,548 341.040,366	6	444.272,666 341.040,267	14.118

Punct început	X / Y	Punct sfârșit	X / Y	Lungime segment (** (m)
6	444.272,666 341.040,267	1	444.277,579 341.040,233	4.913

** Lungimile segmentelor sunt determinate în planul de proiecție Stereo 70 și sunt rotunjite la 1 milimetru.

*** Distanța dintre puncte este formată din segmente cumulate ce sunt mai mici decât valoarea 1 milimetru.

**DATE DESPRE IMOBILUL NR. 3656**

Oficiul de Cadastru și Publicitate Imobiliară VALCEA
Biroul de Cadastru și Publicitate Imobiliară Ramnicu Valcea

A. Partea I. Descrierea imobilului

TEREN Extravilan

Adresa: Jud. Valcea

Nr. Crt	Nr cadastral Nr. topografic	Suprafața* (mp)	Observații / Referințe
A1		Din acte: 1.927 Masurata: 1.670	Sector cadastral:41 Teren neimprejmuit;

B. Partea II. Proprietari și acte

Inscrieri privitoare la dreptul de proprietate și alte drepturi reale		Referințe
/		
Act Notarial nr. 1.197, din 04/10/2023 emis de BIN DINCA GEORGIANA ROXANA (ACT DE PARTAJ VOLUNTAR;);		
B1	Intabulare, drept de PROPRIETATE, dobandit prin lesire Din Indiviziune, cota actuala 1/1, cota initiala 1/1 1) MITRACHE EUGEN, LIPSA CNP;	A1

C. Partea III. SARCINI .

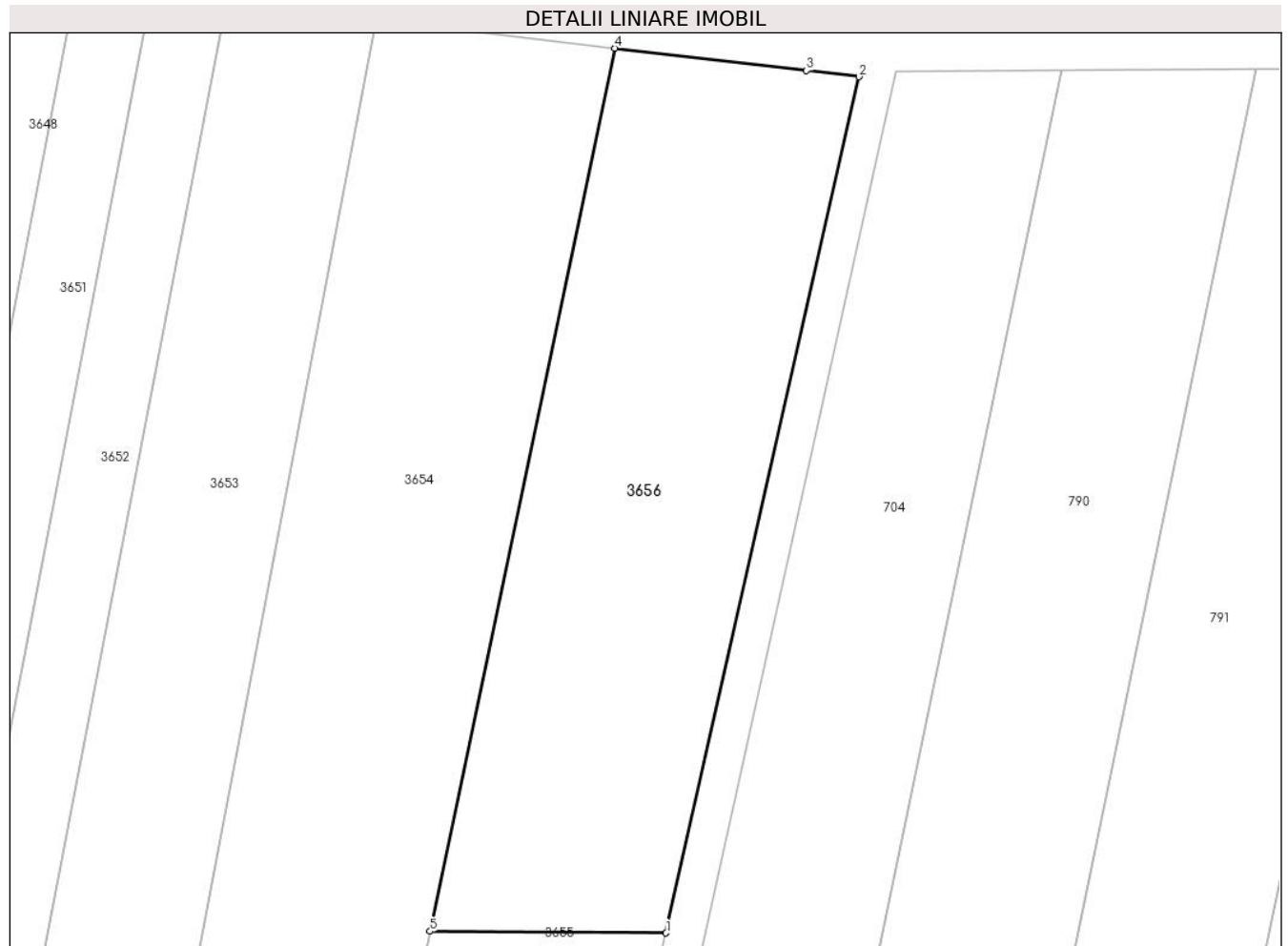
Inscrieri privind dezmembramintele dreptului de proprietate, drepturi reale de garanție și sarcini	Referințe
NU SUNT	

Anexa Nr. 1 La Partea I

Teren

Nr cadastral	Suprafața (mp)*	Observații / Referințe
	Din acte: 1.927 Masurata: 1.670	

* Suprafața este determinată în planul de proiecție Stereo 70.



Date referitoare la teren

Crt	Categorie folosință	Intra vilan	Suprafața (mp)	Tarla	Parcelă	Nr. topo	Observații / Referințe
1	arabil	NU	1.670	57	1/1	-	

Lungime Segmente

1) Valorile lungimilor segmentelor sunt obținute din proiecție în plan.

Punct început	X / Y	Punct sfârșit	X / Y	Lungime segment (** (m)
1	444.338,881 341.323,74	2	444.356,013 341.399,814	77.979
2	444.356,013 341.399,814	3	444.351,349 341.400,36	4.696
3	444.351,349 341.400,36	4	444.334,337 341.402,352	17.128
4	444.334,337 341.402,352	5	444.317,909 341.323,887	80.166
5	444.317,909 341.323,887	1	444.338,881 341.323,74	20.973

**** Lungimile segmentelor sunt determinate în planul de proiecție Stereo 70 și sunt rotunjite la 1 milimetru.**

***** Distanța dintre puncte este formată din segmente cumulate ce sunt mai mici decât valoarea 1 milimetru.**

**DATE DESPRE IMOBILUL NR. 3796**

Oficiul de Cadastru și Publicitate Imobiliară VALCEA
Biroul de Cadastru și Publicitate Imobiliară Ramnicu Valcea

A. Partea I. Descrierea imobilului

TEREN Intravilan

Adresa: Loc. Tighina, Str Rozelor, Nr. 10, Jud. Valcea

Nr. Crt	Nr cadastral Nr. topografic	Suprafața* (mp)	Observații / Referințe
A1		Din acte: 450 Masurata: 400	Sector cadastral:41 Teren imprejmuit;

Construcții

Crt	Nr cadastral Nr. topografic	Adresa	Observații / Referințe
A1.1	-C1	Loc. Tighina, Str Rozelor, Nr. 10, Jud. Valcea	Nr. niveluri:1; S. construita la sol:60 mp; S. construita desfasurata:60 mp;

B. Partea II. Proprietari și acte

Inscrieri privitoare la dreptul de proprietate și alte drepturi reale		Referințe
/		
Act Notarial nr. 550/993, din 09/09/1993 emis de NOTARIATUL DE STAT LOCAL DRAGASANI (CERTIFICAT DE MOSTENITOR;);		
B1	Intabulare, drept de PROPRIETATE, dobandit prin Succesiune, cota actuala 1/1, cota initiala 1/1 1) STANCA SILVIU DEFUNCT:Da	A1, A1.1

C. Partea III. SARCINI .

Inscrieri privind dezmembramintele dreptului de proprietate, drepturi reale de garanție și sarcini	Referințe
NU SUNT	

Anexa Nr. 1 La Partea I

Teren

Nr cadastral	Suprafața (mp)*	Observații / Referințe
	Din acte: 450 Masurata: 400	

* Suprafața este determinată în planul de proiecție Stereo 70.

DETALII LINIARE IMOBIL



Date referitoare la teren

Crt	Categorie folosință	Intra vilan	Suprafața (mp)	Tarla	Parcelă	Nr. topo	Observații / Referințe
1	curți constructii	DA	400	57	1	-	

Date referitoare la construcții

Crt	Număr	Destinație construcție	Supraf. (mp)	Situație juridică	Observații / Referințe
A1.1	-C1	construcții de locuințe	60	Cu acte	Nr. niveluri:1; S. construita la sol:60 mp; S. construita desfasurata:60 mp;

Lungime Segmente

1) Valorile lungimilor segmentelor sunt obținute din proiecție în plan.

Punct început	X / Y	Punct sfârșit	X / Y	Lungime segment (** (m)
1	443.798,856 341.491,032	2	443.785,445 341.492,803	13.527
2	443.785,445 341.492,803	3	443.781,655 341.465,445	27.619
3	443.781,655 341.465,445	4	443.795,886 341.461,87	14.673

Punct început	X / Y	Punct sfârșit	X / Y	Lungime segment (** (m)
4	443.795,886 341.461,87	1	443.798,856 341.491,032	29.313

** Lungimile segmentelor sunt determinate în planul de proiecție Stereo 70 și sunt rotunjite la 1 milimetru.

*** Distanța dintre puncte este formată din segmente cumulate ce sunt mai mici decât valoarea 1 milimetru.

**DATE DESPRE IMOBILUL NR. 3797**

Oficiul de Cadastru și Publicitate Imobiliară VALCEA
Biroul de Cadastru și Publicitate Imobiliară Ramnicu Valcea

A. Partea I. Descrierea imobilului

TEREN Intravilan

Adresa: Loc. Tighina, Jud. Valcea

Nr. Crt	Nr cadastral Nr. topografic	Suprafața* (mp)	Observații / Referințe
A1		1	Sector cadastral:41 Teren neimprijmit;

Construcții

Crt	Nr cadastral Nr. topografic	Adresa	Observații / Referințe
A1.1	-C1	Loc. Tighina, Jud. Valcea	Nr. niveluri:1; S. construita la sol:1 mp; S. construita desfasurata:1 mp; STALP

B. Partea II. Proprietari și acte

Inscrieri privitoare la dreptul de proprietate și alte drepturi reale		Referințe
/		
Act Normativ nr. 123, din 10/07/2012 emis de PARLAMENTUL ROMANIEI;		
B1	Intabulare, drept de PROPRIETATE, dobandit prin Lege, cota actuala 1/1, cota initiala 1/1 1) STATUL ROMAN, CIF:9999999999999, LIPSA CNP;	A1
Act Administrativ nr. 6, din 20/06/2005 emis de MINISTERUL ECONOMIEI;		
B2	Intabulare, drept de CONCESIUNE 1) DISTRIBUTIE ENERGIE OLTENIA S.A., CIF:9999999999999, LIPSA CNP;	A1
Act Normativ nr. 123, din 10/07/2012 emis de PARLAMENTUL ROMANIEI;		
B3	Intabulare, drept de PROPRIETATE, dobandit prin Lege, cota actuala 1/1, cota initiala 1/1 1) DISTRIBUTIE ENERGIE OLTENIA S.A., CIF:9999999999999, LIPSA CNP;	A1.1

C. Partea III. SARCINI .

Inscrieri privind dezmembramintele dreptului de proprietate, drepturi reale de garanție și sarcini	Referințe
NU SUNT	

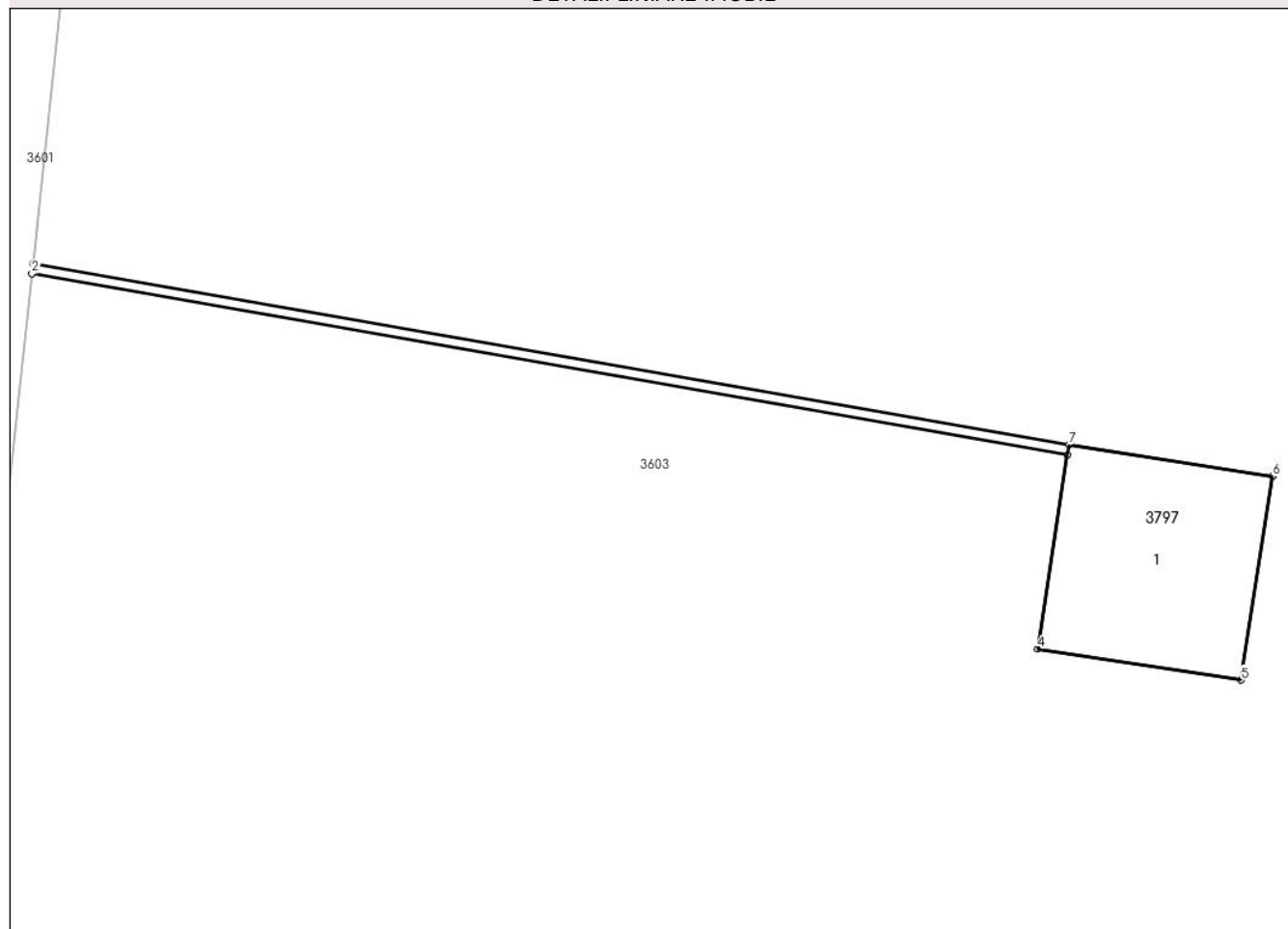
Anexa Nr. 1 La Partea I

Teren

Nr cadastral	Suprafața (mp)*	Observații / Referințe
	1	

* Suprafața este determinată în planul de proiecție Stereo 70.

DETALII LINIARE IMOBIL



Date referitoare la teren

Crt	Categorie folosință	Intra vilan	Suprafața (mp)	Tarla	Parcelă	Nr. topo	Observații / Referințe
1	curți constructii	DA	1	57	35	-	

Date referitoare la construcții

Crt	Număr	Destinație construcție	Supraf. (mp)	Situație juridică	Observații / Referințe
A1.1	-C1	construcții industriale și edilitare	1	Cu acte	Nr. niveluri:1; S. construită la sol:1 mp; S. construită desfășurată:1 mp; STALP

Lungime Segmente

1) Valorile lungimilor segmentelor sunt obținute din proiecție în plan.

Punct început	X / Y	Punct sfârșit	X / Y	Lungime segment (** (m))
1	443.756,045 341.477,78	2	443.756,04 341.477,73	0.05
2	443.756,04 341.477,73	3	443.761,062 341.476,85	5.099
3	443.761,062 341.476,85	4	443.760,917 341.475,911	0.95

Punct început	X / Y	Punct sfârșit	X / Y	Lungime segment (** (m)
4	443.760,917 341.475,911	5	443.761,906 341.475,759	1.001
5	443.761,906 341.475,759	6	443.762,058 341.476,747	1.0
6	443.762,058 341.476,747	7	443.761,07 341.476,9	1.0
7	443.761,07 341.476,9	1	443.756,045 341.477,78	5.101

** Lungimile segmentelor sunt determinate în planul de proiecție Stereo 70 și sunt rotunjite la 1 milimetru.

*** Distanța dintre puncte este formată din segmente cumulate ce sunt mai mici decât valoarea 1 milimetru.

**DATE DESPRE IMOBILUL NR. 3798**

Oficiul de Cadastru și Publicitate Imobiliară VALCEA
Biroul de Cadastru și Publicitate Imobiliară Ramnicu Valcea

A. Partea I. Descrierea imobilului

TEREN Extravilan

Adresa: Jud. Valcea

Nr. Crt	Nr cadastral Nr. topografic	Suprafața* (mp)	Observații / Referințe
A1		Din acte: 5.000 Masurata: 1.030	Sector cadastral:41 Teren neimprejmuit; DIFERENTA DE SUPRAFATA SE REGASESTE LA ID 3646

B. Partea II. Proprietari și acte

Inscrieri privitoare la dreptul de proprietate și alte drepturi reale		Referințe
/		
Act Administrativ nr. 653/28718, din 14/09/2001 emis de CJSDPAT VALCEA (TITLU DE PROPRIETATE;);		
B1	Intabulare, drept de PROPRIETATE, dobandit prin Reconstituire, cota actuala 1/1, cota initiala 1/1 1) CHIRIȚA V ION , LIPSA CNP;	A1

C. Partea III. SARCINI .

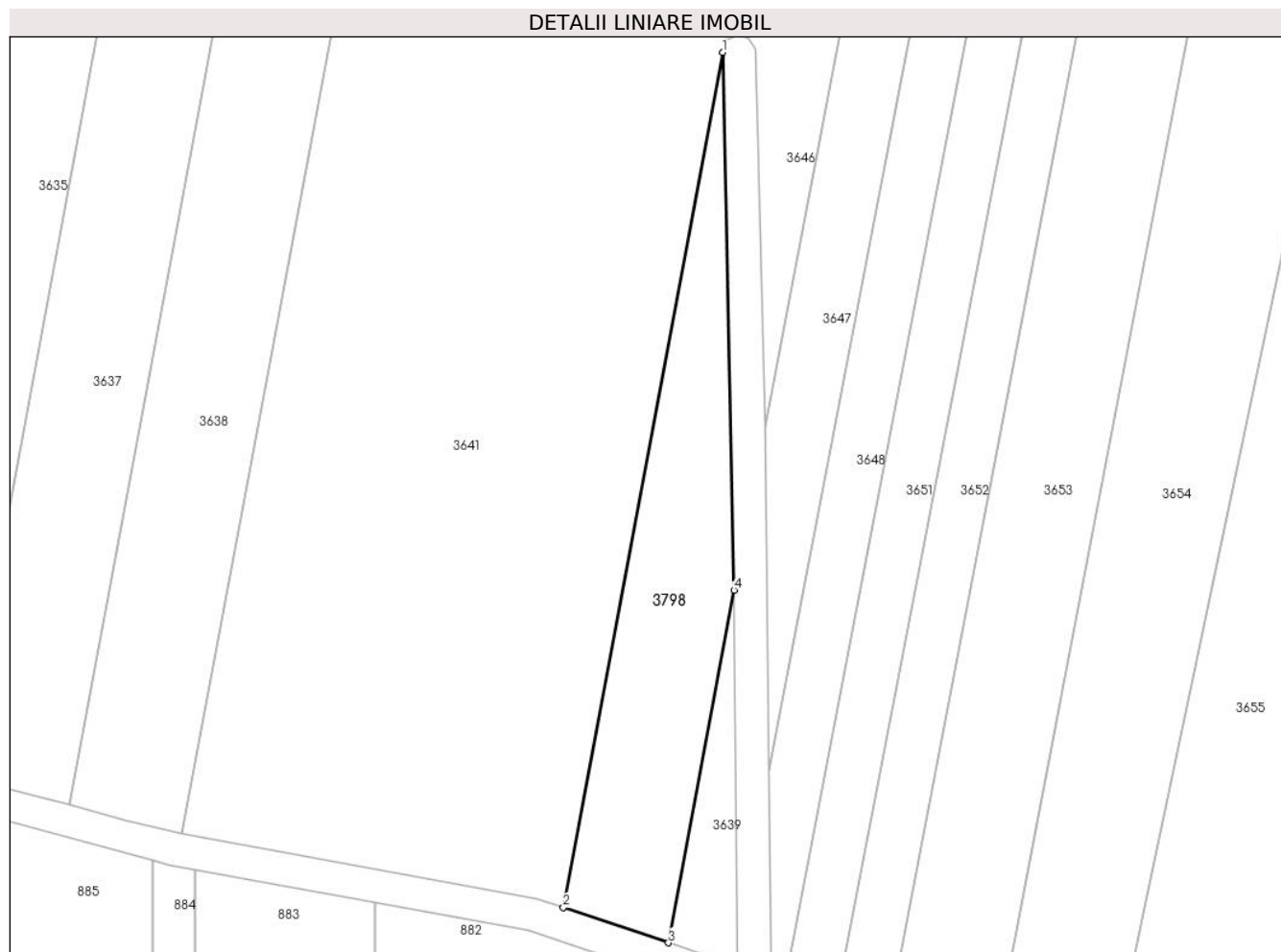
Inscrieri privind dezmembramintele dreptului de proprietate, drepturi reale de garanție și sarcini	Referințe
NU SUNT	

Anexa Nr. 1 La Partea I

Teren

Nr cadastral	Suprafața (mp)*	Observații / Referințe
	Din acte: 5.000 Masurata: 1.030	DIFERENTA DE SUPRAFATA SE REGASESTE LA ID 3646

* Suprafața este determinată în planul de proiecție Stereo 70.



Date referitoare la teren

Crt	Categorie folosință	Intra vilan	Suprafața (mp)	Tarla	Parcelă	Nr. topo	Observații / Referințe
1	arabil	NU	1.030	57	7	-	

Lungime Segmente

1) Valorile lungimilor segmentelor sunt obținute din proiecție în plan.

Punct început	X / Y	Punct sfârșit	X / Y	Lungime segment (** (m)
1	444.208,257 341.155,257	2	444.188,57 341.049,547	107.528
2	444.188,57 341.049,547	3	444.201,558 341.045,207	13.694
3	444.201,558 341.045,207	4	444.209,677 341.088,803	44.346
4	444.209,677 341.088,803	1	444.208,257 341.155,257	66.469

**** Lungimile segmentelor sunt determinate în planul de proiecție Stereo 70 și sunt rotunjite la 1 milimetru.**

***** Distanța dintre puncte este formată din segmente cumulate ce sunt mai mici decât valoarea 1 milimetru.**

**DATE DESPRE IMOBILUL NR. 3842**

Oficiul de Cadastru și Publicitate Imobiliară VALCEA
 Biroul de Cadastru și Publicitate Imobiliară Ramnicu Valcea

A. Partea I. Descrierea imobilului

TEREN Necunoscut

Adresa: Loc. Tighina, Str Rozelor, Jud. Valcea

Nr. Crt	Nr cadastral Nr. topografic	Suprafața* (mp)	Observații / Referințe
A1		2.480	Sector cadastral:41 Teren neimprejmuit;

B. Partea II. Proprietari și acte

Inscrieri privitoare la dreptul de proprietate și alte drepturi reale	Referințe
/	
Hotarare Judecatoreasca nr. 455, din 14/03/2006 emis de JUDECATORIA DRAGASANI, JUDETUL VALCEA (SENTINTA CIVILA;);	
B1	Intabulare, drept de PROPRIETATE, dobandit prin Hotarare Judecatoreasca, cota actuala 1/1, cota initiala 1/1 1) POPA MARIA

C. Partea III. SARCINI .

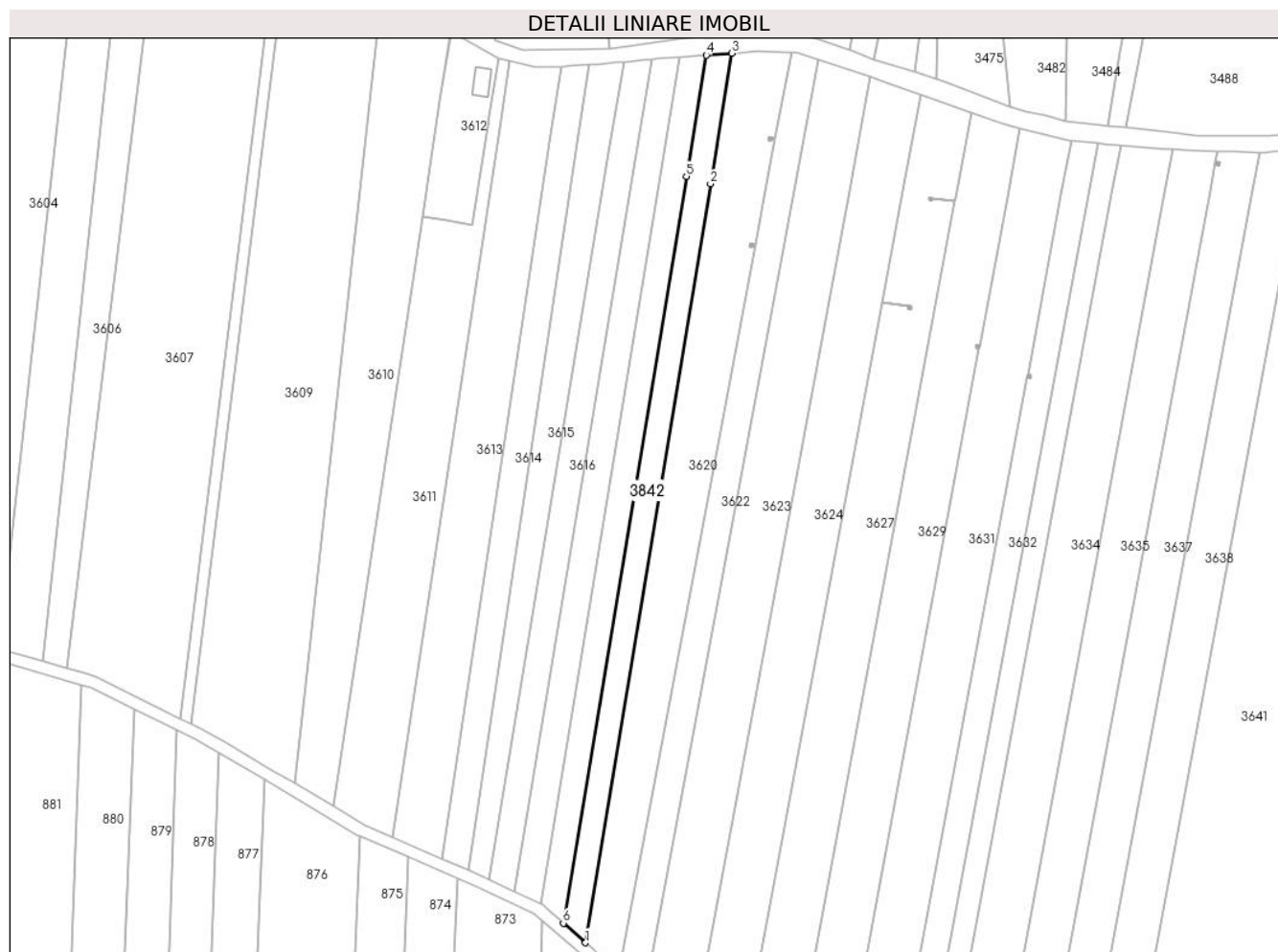
Inscrieri privind dezmembramintele dreptului de proprietate, drepturi reale de garanție și sarcini	Referințe
NU SUNT	

Anexa Nr. 1 La Partea I

Teren

Nr cadastral	Suprafața (mp)*	Observații / Referințe
	2.480	

* Suprafața este determinată în planul de proiecție Stereo 70.



Date referitoare la teren

Crt	Categorie folosință	Intravilan	Suprafața (mp)	Tarla	Parcelă	Nr. topo	Observații / Referințe
1	arabil	DA	355	57	22	-	
2	arabil	NU	2.125	57	22	-	

Lungime Segmente

1) Valorile lungimilor segmentelor sunt obținute din proiecție în plan.

Punct început	X / Y	Punct sfârșit	X / Y	Lungime segment (** (m))
1	443.966,4 341.140,1	2	444.008,042 341.392,678	255.988
2	444.008,042 341.392,678	3	444.015,201 341.436,105	44.013
3	444.015,201 341.436,105	4	444.006,622 341.435,504	8.6
4	444.006,622 341.435,504	5	443.999,967 341.395,139	40.91

Punct început	X / Y	Punct sfârșit	X / Y	Lungime segment (** (m)
5	443.999,967 341.395,139	6	443.958,994 341.146,613	251.881
6	443.958,994 341.146,613	1	443.966,4 341.140,1	9.862

** Lungimile segmentelor sunt determinate în planul de proiecție Stereo 70 și sunt rotunjite la 1 milimetru.

*** Distanța dintre puncte este formată din segmente cumulate ce sunt mai mici decât valoarea 1 milimetru.

**DATE DESPRE IMOBILUL NR. 4165**

Oficiul de Cadastru și Publicitate Imobiliară VALCEA
Biroul de Cadastru și Publicitate Imobiliară Ramnicu Valcea

A. Partea I. Descrierea imobilului

TEREN Intravilan

Adresa: Loc. Tighina, Jud. Valcea

Nr. Crt	Nr cadastral Nr. topografic	Suprafața* (mp)	Observații / Referințe
A1		1	Sector cadastral:41 Teren neimpregmuit;

Construcții

Crt	Nr cadastral Nr. topografic	Adresa	Observații / Referințe
A1.1	-C1	Loc. Tighina, Jud. Valcea	Nr. niveluri:1; S. construita la sol:1 mp; S. construita desfasurata:1 mp; STALP

B. Partea II. Proprietari și acte

Inscrieri privitoare la dreptul de proprietate și alte drepturi reale		Referințe
/		
Act Normativ nr. 123, din 10/07/2012 emis de PARLAMENTUL ROMANIEI;		
B1	Intabulare, drept de PROPRIETATE, dobandit prin Lege, cota actuala 1/1, cota initiala 1/1 1) STATUL ROMAN, CIF:9999999999999, LIPSA CNP;	A1
Act Administrativ nr. 6, din 20/06/2005 emis de MINISTERUL ECONOMIEI;		
B2	Intabulare, drept de CONCESIUNE 1) DISTRIBUTIE ENERGIE OLTENIA S.A., CIF:9999999999999, LIPSA CNP;	A1
Act Normativ nr. 123, din 10/07/2012 emis de PARLAMENTUL ROMANIEI;		
B3	Intabulare, drept de PROPRIETATE, dobandit prin Lege, cota actuala 1/1, cota initiala 1/1 1) DISTRIBUTIE ENERGIE OLTENIA S.A., CIF:9999999999999, LIPSA CNP;	A1.1

C. Partea III. SARCINI .

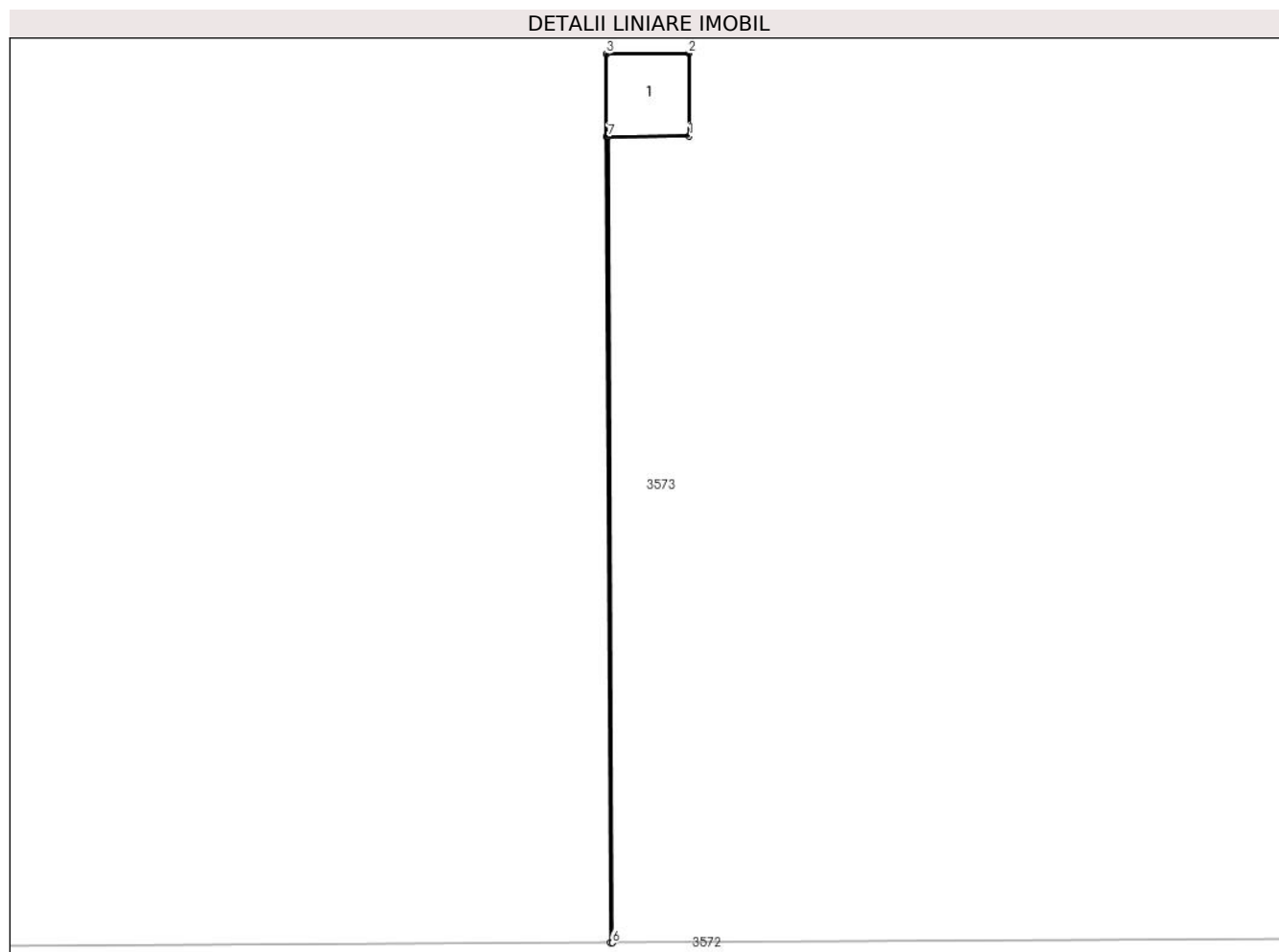
Inscrieri privind dezmembramintele dreptului de proprietate, drepturi reale de garanție și sarcini	Referințe
NU SUNT	

Anexa Nr. 1 La Partea I

Teren

Nr cadastral	Suprafața (mp)*	Observații / Referințe
	1	

* Suprafața este determinată în planul de proiecție Stereo 70.



Date referitoare la teren

Crt	Categorie folosință	Intra vilan	Suprafața (mp)	Tarla	Parcelă	Nr. topo	Observații / Referințe
1	curti constructii	DA	1	57	56	-	

Date referitoare la construcții

Crt	Număr	Destinație construcție	Supraf. (mp)	Situație juridică	Observații / Referințe
A1.1	-C1	construcții industriale și edilitare	1	Cu acte	Nr. niveluri:1; S. construita la sol:1 mp; S. construita desfasurata:1 mp; STALP

Lungime Segmente

1) Valorile lungimilor segmentelor sunt obținute din proiecție în plan.

Punct început	X / Y	Punct sfârșit	X / Y	Lungime segment (** (m))
1	443.408,321 341.440,337	2	443.408,316 341.441,337	1.0
2	443.408,316 341.441,337	3	443.407,316 341.441,331	1.0
3	443.407,316 341.441,331	4	443.407,321 341.440,331	1.0

Punct început	X / Y	Punct sfârșit	X / Y	Lungime segment (** (m)
4	443.407,321 341.440,331	5	443.407,37 341.430,6	9.731
5	443.407,37 341.430,6	6	443.407,39 341.430,6	0.02
6	443.407,39 341.430,6	7	443.407,341 341.440,331	9.731
7	443.407,341 341.440,331	1	443.408,321 341.440,337	0.98

** Lungimile segmentelor sunt determinate în planul de proiecție Stereo 70 și sunt rotunjite la 1 milimetru.

*** Distanța dintre puncte este formată din segmente cumulate ce sunt mai mici decât valoarea 1 milimetru.

