

**DATE DESPRE IMOBILUL NR. 3456**

Oficiul de Cadastru și Publicitate Imobiliară VALCEA
Biroul de Cadastru și Publicitate Imobiliară Ramnicu Valcea

A. Partea I. Descrierea imobilului

TEREN Intravilan

Adresa: Loc. Tighina, Str Izvorului, Jud. Valcea

Nr. Crt	Nr cadastral Nr. topografic	Suprafața* (mp)	Observații / Referințe
A1		268	Sector cadastral:37 Teren neimprejmuț;

B. Partea II. Proprietari și acte

Inscrieri privitoare la dreptul de proprietate și alte drepturi reale		Referințe
/		
Act Normativ nr. 7, din 13/03/1996 emis de PARLAMENTUL ROMÂNIEI (LEGE; ,art.13);		
B1	Inscrierea posesiei, drept de PROPRIETATE, dobandit prin Lege, cota actuala 1/1, cota initiala 1/1 1) NEIDENTIFICAT NEIDENTIFICAT	A1
B2	Se notează mențiunea proprietar neidentificat, rezerva comisiei locale de fond funciar.	A1

C. Partea III. SARCINI .

Inscrieri privind dezmembramintele dreptului de proprietate, drepturi reale de garanție și sarcini	Referințe
NU SUNT	

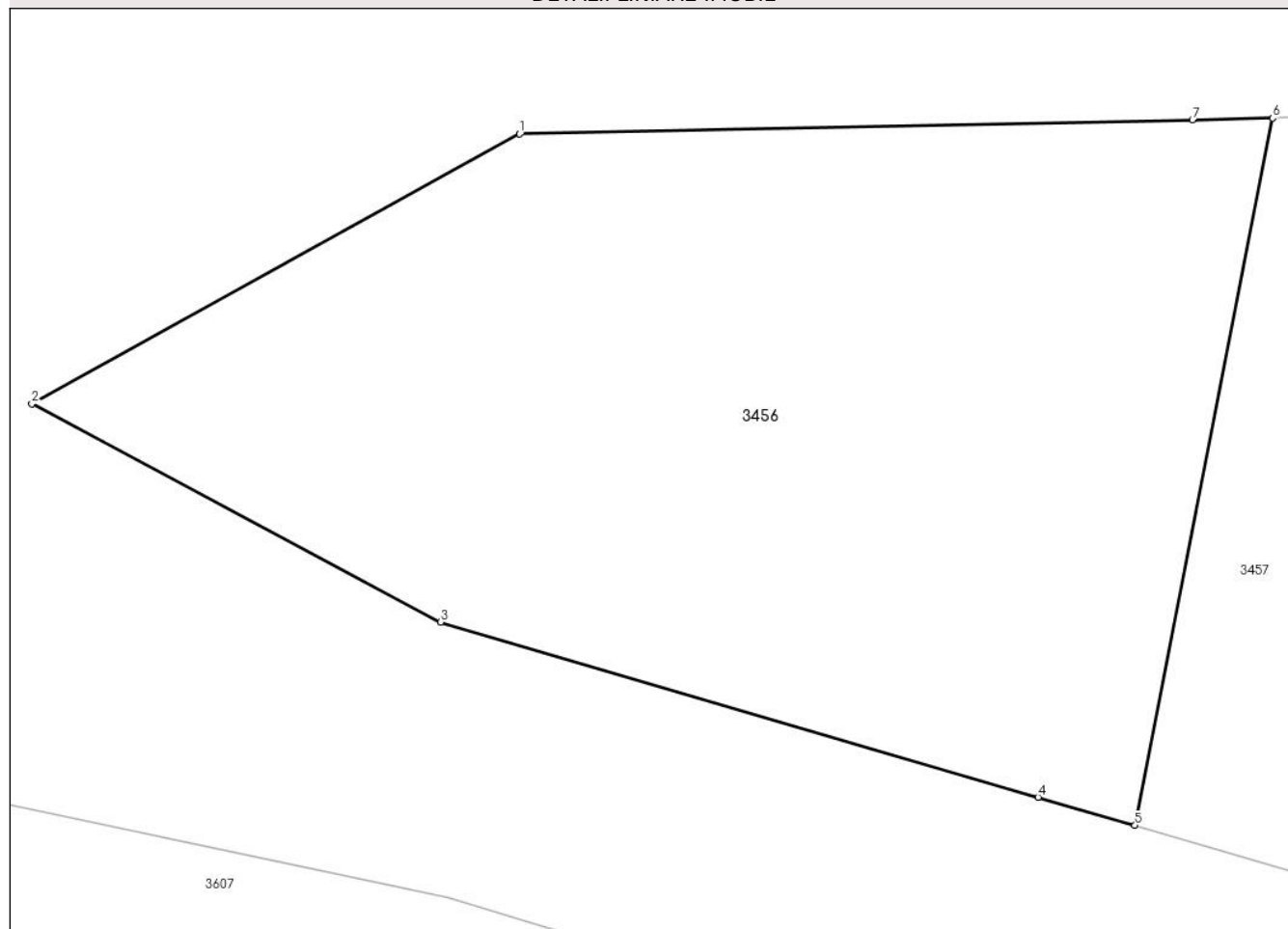
Anexa Nr. 1 La Partea I

Teren

Nr cadastral	Suprafața (mp)*	Observații / Referințe
	268	

* Suprafața este determinată în planul de proiecție Stereo 70.

DETALII LINIARE IMOBIL



Date referitoare la teren

Crt	Categorie folosință	Intra vilan	Suprafața (mp)	Tarla	Parcelă	Nr. topo	Observații / Referințe
1	faneata	DA	268	6	49,50	-	

Lungime Segmente

1) Valorile lungimilor segmentelor sunt obținute din proiecție în plan.

Punct început	X / Y	Punct sfârșit	X / Y	Lungime segment (** (m)
1	443.838,178 341.492,963	2	443.827,414 341.487,016	12.298
2	443.827,414 341.487,016	3	443.836,433 341.482,203	10.223
3	443.836,433 341.482,203	4	443.849,621 341.478,342	13.742
4	443.849,621 341.478,342	5	443.851,755 341.477,719	2.223
5	443.851,755 341.477,719	6	443.854,795 341.493,315	15.89

Punct început	X / Y	Punct sfârșit	X / Y	Lungime segment (** (m)
6	443.854,795 341.493,315	7	443.853,025 341.493,277	1.77
7	443.853,025 341.493,277	1	443.838,178 341.492,963	14.85

** Lungimile segmentelor sunt determinate în planul de proiecție Stereo 70 și sunt rotunjite la 1 milimetru.

*** Distanța dintre puncte este formată din segmente cumulate ce sunt mai mici decât valoarea 1 milimetru.

**DATE DESPRE IMOBILUL NR. 3457**

Oficiul de Cadastru și Publicitate Imobiliară VALCEA
Biroul de Cadastru și Publicitate Imobiliară Ramnicu Valcea

A. Partea I. Descrierea imobilului

TEREN Intravilan

Adresa: Loc. Tighina, Str Izvorului, Nr. 25, Jud. Valcea

Nr. Crt	Nr cadastral Nr. topografic	Suprafața* (mp)	Observații / Referințe
A1		Din acte: 1.137 Masurata: 1.325	Sector cadastral:37 Teren imprejmuit;

Construcții

Crt	Nr cadastral Nr. topografic	Adresa	Observații / Referințe
A1.1	-C1	Loc. Tighina, Str Izvorului, Nr. 25, Jud. Valcea	Nr. niveluri:1; S. construita la sol:62 mp; S. construita desfasurata:62 mp;
A1.2	-C2	Loc. Tighina, Str Izvorului, Nr. 25, Jud. Valcea	Nr. niveluri:1; S. construita la sol:21 mp; S. construita desfasurata:21 mp;
A1.3	-C3	Loc. Tighina, Str Izvorului, Nr. 25, Jud. Valcea	Nr. niveluri:1; S. construita la sol:10 mp; S. construita desfasurata:10 mp;
A1.4	-C4	Loc. Tighina, Str Izvorului, Nr. 25, Jud. Valcea	Nr. niveluri:1; S. construita la sol:11 mp; S. construita desfasurata:11 mp;

B. Partea II. Proprietari și acte

Inscrieri privitoare la dreptul de proprietate și alte drepturi reale		Referințe
/		
Act Administrativ nr. 106/28765, din 20/09/1991 emis de CJSDPAT VALCEA (TITLU DE PROPRIETATE;);		
B1	Intabulare, drept de PROPRIETATE, dobandit prin Reconstituire, cota actuala 1/1, cota initiala 1/1 1) ZAHARIA I. DUMITRU, LIPSA CNP;	A1
Act Administrativ nr. 398, din 01/02/2024 emis de PRIMARIA COMUNEI VOICESTI (ADEVERINTA;);		
B2	Intabulare, drept de PROPRIETATE, dobandit prin Construire, cota actuala 1/1, cota initiala 1/1 1) ZAHARIA I. DUMITRU, LIPSA CNP;	A1.1, A1.2, A1.3, A1.4

C. Partea III. SARCINI .

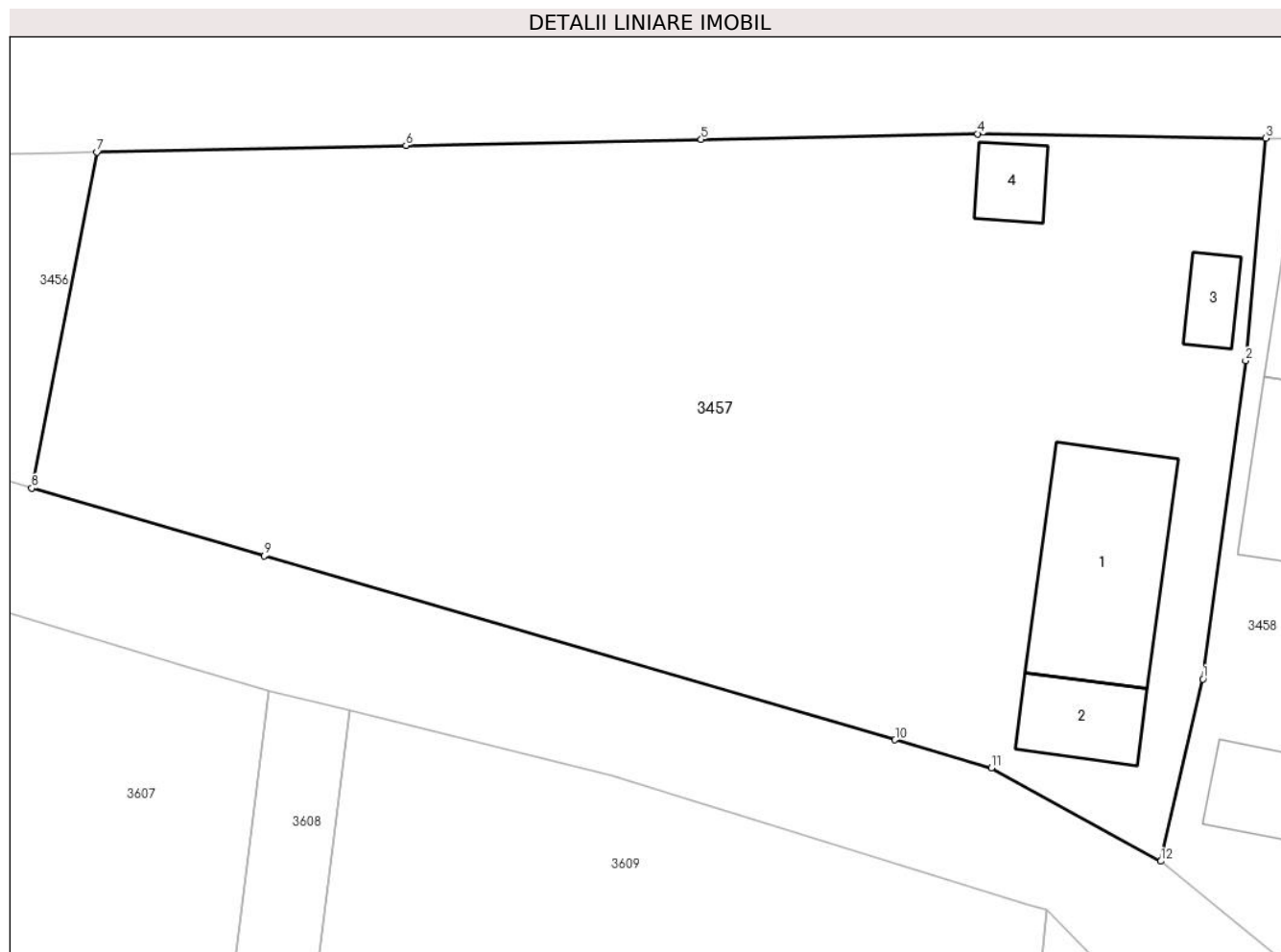
Inscrieri privind dezmembramintele dreptului de proprietate, drepturi reale de garanție și sarcini	Referințe
NU SUNT	

Anexa Nr. 1 La Partea I

Teren

Nr cadastral	Suprafața (mp)*	Observații / Referințe
	Din acte: 1.137 Masurata: 1.325	

* Suprafața este determinată în planul de proiecție Stereo 70.



Date referitoare la teren

Crt	Categorie folosință	Intra vilan	Suprafața (mp)	Tarla	Parcelă	Nr. topo	Observații / Referințe
1	curți constructii	DA	411	6	46	-	
2	arabil	DA	914	6	47,48	-	

Date referitoare la construcții

Crt	Număr	Destinație construcție	Supraf. (mp)	Situație juridică	Observații / Referințe
A1.1	-C1	construcții de locuințe	62	Cu acte	Nr. niveluri:1; S. construita la sol:62 mp; S. construita desfasurata:62 mp;
A1.2	-C2	construcții anexa	21	Cu acte	Nr. niveluri:1; S. construita la sol:21 mp; S. construita desfasurata:21 mp;
A1.3	-C3	construcții anexa	10	Cu acte	Nr. niveluri:1; S. construita la sol:10 mp; S. construita desfasurata:10 mp;
A1.4	-C4	construcții anexa	11	Cu acte	Nr. niveluri:1; S. construita la sol:11 mp; S. construita desfasurata:11 mp;

Lungime Segmente

1) Valorile lungimilor segmentelor sunt obținute din proiecție în plan.

Punct început	X / Y	Punct sfârșit	X / Y	Lungime segment (** (m)
---------------	-------	---------------	-------	-------------------------

Punct început	X / Y	Punct sfârșit	X / Y	Lungime segment (** (m)
1	443.906,15 341.468,846	2	443.908,138 341.483,635	14.922
2	443.908,138 341.483,635	3	443.909,071 341.493,973	10.38
3	443.909,071 341.493,973	4	443.895,697 341.494,169	13.375
4	443.895,697 341.494,169	5	443.882,852 341.493,909	12.848
5	443.882,852 341.493,909	6	443.869,145 341.493,619	13.71
6	443.869,145 341.493,619	7	443.854,795 341.493,315	14.353
7	443.854,795 341.493,315	8	443.851,755 341.477,719	15.89
8	443.851,755 341.477,719	9	443.862,565 341.474,566	11.26
9	443.862,565 341.474,566	10	443.891,853 341.466,023	30.509
10	443.891,853 341.466,023	11	443.896,335 341.464,716	4.669
11	443.896,335 341.464,716	12	443.904,195 341.460,384	8.975
12	443.904,195 341.460,384	1	443.906,15 341.468,846	8.685

** Lungimile segmentelor sunt determinate în planul de proiecție Stereo 70 și sunt rotunjite la 1 milimetru.

*** Distanța dintre puncte este formată din segmente cumulate ce sunt mai mici decât valoarea 1 milimetru.

**DATE DESPRE IMOBILUL NR. 3458**

Oficiul de Cadastru și Publicitate Imobiliară VALCEA
Biroul de Cadastru și Publicitate Imobiliară Ramnicu Valcea

A. Partea I. Descrierea imobilului

TEREN Intravilan

Adresa: Loc. Tighina, Str Izvorului, Jud. Valcea

Nr. Crt	Nr cadastral Nr. topografic	Suprafața* (mp)	Observații / Referințe
A1	35238	438	Sector cadastral:37 Teren imprejmuit;

Construcții

Crt	Nr cadastral Nr. topografic	Adresa	Observații / Referințe
A1.1	35238-C1	Loc. Tighina, Str Izvorului, Jud. Valcea	Nr. niveluri:1; S. construita la sol:83 mp; S. construita desfasurata:83 mp;
A1.2	35238-C2	Loc. Tighina, Str Izvorului, Jud. Valcea	Nr. niveluri:1; S. construita la sol:56 mp; S. construita desfasurata:56 mp;
A1.3	35238-C3	Loc. Tighina, Str Izvorului, Jud. Valcea	Nr. niveluri:1; S. construita la sol:19 mp; S. construita desfasurata:19 mp;

B. Partea II. Proprietari și acte

Inscrieri privitoare la dreptul de proprietate și alte drepturi reale		Referințe
28181 / 26/05/2017		
Act Notarial nr. 1079, din 22/05/2017 emis de Pirvu Ioana;		
B2	Intabulare, drept de PROPRIETATE, dobandit prin Conventie, cota actuala 1/1, cota initiala 1/1 1) MADULARU SANDEL DUMITRU , necasatorit; <i>OBSERVATIIL: bun propriu, cu titlu de cumparare</i>	A1
B3	Intabulare, drept de PROPRIETATE, dobandit prin Conventie, cota actuala 1/1, cota initiala 1/1 1) MADULARU SANDEL DUMITRU , necasatorit;	A1.1
/		
Act Administrativ nr. 398, din 01/02/2024 emis de PRIMARIA COMUNEI VOICESTI (ADEVERINTA;);		
B4	Intabulare, drept de PROPRIETATE, dobandit prin Construire, cota actuala 1/1, cota initiala 1/1 1) MADULARU SANDEL DUMITRU , necasatorit;	A1.2, A1.3

C. Partea III. SARCINI .

Inscrieri privind dezmembramintele dreptului de proprietate, drepturi reale de garanție și sarcini	Referințe
NU SUNT	

Anexa Nr. 1 La Partea I

Teren

Nr cadastral	Suprafața (mp)*	Observații / Referințe
35238	438	

* Suprafața este determinată în planul de proiecție Stereo 70.



Date referitoare la teren

Crt	Categorie folosință	Intravilan	Suprafața (mp)	Tarla	Parcelă	Nr. topo	Observații / Referințe
1	curți constructii	DA	438	6	45	-	

Date referitoare la construcții

Crt	Număr	Destinație construcție	Supraf. (mp)	Situație juridică	Observații / Referințe
A1.1	35238-C1	construcții de locuințe	Din acte: 40 Masurata: 83	Cu acte	Nr. niveluri:1; S. construita la sol:83 mp; S. construita desfasurata:83 mp;
A1.2	35238-C2	construcții industriale și edilitare	56	Cu acte	Nr. niveluri:1; S. construita la sol:56 mp; S. construita desfasurata:56 mp;
A1.3	35238-C3	construcții anexa	19	Cu acte	Nr. niveluri:1; S. construita la sol:19 mp; S. construita desfasurata:19 mp;

Lungime Segmente

1) Valorile lungimilor segmentelor sunt obținute din proiecție în plan.

Punct început	X / Y	Punct sfârșit	X / Y	Lungime segment (** (m)
1	443.909,071 341.493,973	2	443.908,138 341.483,635	10.38

Punct început	X / Y	Punct sfârșit	X / Y	Lungime segment (** (m)
2	443.908,138 341.483,635	3	443.906,15 341.468,846	14.922
3	443.906,15 341.468,846	4	443.904,195 341.460,384	8.685
4	443.904,195 341.460,384	5	443.904,3 341.460,326	0.12
5	443.904,3 341.460,326	6	443.912,77 341.453,427	10.924
6	443.912,77 341.453,427	7	443.913,821 341.452,769	1.24
7	443.913,821 341.452,769	8	443.919,302 341.479,067	26.863
8	443.919,302 341.479,067	9	443.922,34 341.493,651	14.897
9	443.922,34 341.493,651	10	443.922,185 341.493,662	0.155
10	443.922,185 341.493,662	1	443.909,071 341.493,973	13.118

** Lungimile segmentelor sunt determinate în planul de proiecție Stereo 70 și sunt rotunjite la 1 milimetru.

*** Distanța dintre puncte este formată din segmente cumulate ce sunt mai mici decât valoarea 1 milimetru.

**DATE DESPRE IMOBILUL NR. 3459**

Oficiul de Cadastru și Publicitate Imobiliară VALCEA
Biroul de Cadastru și Publicitate Imobiliară Ramnicu Valcea

A. Partea I. Descrierea imobilului

TEREN Intravilan

Adresa: Loc. Tighina, Str Izvorului, Nr. 23, Jud. Valcea, Pct. In Sat

Nr. Crt	Nr cadastral Nr. topografic	Suprafața* (mp)	Observații / Referințe
A1	35155	440	Sector cadastral:37 Teren neimprejmuit;

B. Partea II. Proprietari și acte

Inscrieri privitoare la dreptul de proprietate și alte drepturi reale		Referințe
23640 / 16/05/2014		
Act Notarial nr. C.V.C. AUT. NR. 753, din 14/05/2014 emis de BIN PIRVU IOANA;		
B2	Intabulare, drept de PROPRIETATE, dobandit prin Conventie, cota actuala 1/1, cota initiala 1/1	A1
	1) MADULARU SANDEL-DUMITRU, - CASATORIT CU; 2) MADULARU MIRELA	

C. Partea III. SARCINI .

Inscrieri privind dezmembramintele dreptului de proprietate, drepturi reale de garanție și sarcini	Referințe
NU SUNT	

Anexa Nr. 1 La Partea I

Teren

Nr cadastral	Suprafața (mp)*	Observații / Referințe
35155	440	

* Suprafața este determinată în planul de proiecție Stereo 70.



Date referitoare la teren

Crt	Categorie folosință	Intravilan	Suprafața (mp)	Tarla	Parcelă	Nr. topo	Observații / Referințe
1	curți constructii	DA	440	6	45	-	

Lungime Segmente

1) Valorile lungimilor segmentelor sunt obținute din proiecție în plan.

Punct început	X / Y	Punct sfârșit	X / Y	Lungime segment (** (m)
1	443.933,322 341.492,872	2	443.922,34 341.493,651	11.01
2	443.922,34 341.493,651	3	443.919,302 341.479,067	14.897
3	443.919,302 341.479,067	4	443.913,821 341.452,769	26.863
4	443.913,821 341.452,769	5	443.922,6 341.447,875	10.051
5	443.922,6 341.447,875	6	443.925,127 341.458,625	11.043

Punct început	X / Y	Punct sfârșit	X / Y	Lungime segment (** (m)
6	443.925,127 341.458,625	7	443.929,36 341.478,947	20.758
7	443.929,36 341.478,947	8	443.929,979 341.481,302	2.435
8	443.929,979 341.481,302	9	443.931,049 341.484,735	3.596
9	443.931,049 341.484,735	1	443.933,322 341.492,872	8.449

** Lungimile segmentelor sunt determinate în planul de proiecție Stereo 70 și sunt rotunjite la 1 milimetru.

*** Distanța dintre puncte este formată din segmente cumulate ce sunt mai mici decât valoarea 1 milimetru.

**DATE DESPRE IMOBILUL NR. 3460**

Oficiul de Cadastru și Publicitate Imobiliară VALCEA
Biroul de Cadastru și Publicitate Imobiliară Ramnicu Valcea

A. Partea I. Descrierea imobilului

TEREN Intravilan

Adresa: Loc. Tighina, Str Izvorului, Jud. Valcea

Nr. Crt	Nr cadastral Nr. topografic	Suprafața* (mp)	Observații / Referințe
A1		376	Sector cadastral:37 Teren neimprejmuț;

B. Partea II. Proprietari și acte

Inscrieri privitoare la dreptul de proprietate și alte drepturi reale		Referințe
/		
Act Normativ nr. 7, din 13/03/1996 emis de PARLAMENTUL ROMÂNIEI (LEGE; ,art.13);		
B1	Inscrierea posesiei, drept de PROPRIETATE, dobandit prin Lege, cota actuala 1/1, cota initiala 1/1 1) NEIDENTIFICAT NEIDENTIFICAT	A1
B2	Se notează mențiunea proprietar neidentificat, rezerva comisiei locale de fond funciar.	A1

C. Partea III. SARCINI .

Inscrieri privind dezmembramintele dreptului de proprietate, drepturi reale de garanție și sarcini	Referințe
NU SUNT	

Anexa Nr. 1 La Partea I

Teren

Nr cadastral	Suprafața (mp)*	Observații / Referințe
	376	

* Suprafața este determinată în planul de proiecție Stereo 70.



Date referitoare la teren

Crt	Categorie folosință	Intravilan	Suprafața (mp)	Tarla	Parcelă	Nr. topo	Observații / Referințe
1	arabil	DA	376	6	43,44	-	

Lungime Segmente

1) Valorile lungimilor segmentelor sunt obținute din proiecție în plan.

Punct început	X / Y	Punct sfârșit	X / Y	Lungime segment (** (m)
1	443.935,384 341.468,472	2	443.934,709 341.475,137	6.699
2	443.934,709 341.475,137	3	443.933,322 341.492,872	17.789
3	443.933,322 341.492,872	4	443.931,049 341.484,735	8.449
4	443.931,049 341.484,735	5	443.929,979 341.481,302	3.596
5	443.929,979 341.481,302	6	443.929,36 341.478,947	2.435

Punct început	X / Y	Punct sfârșit	X / Y	Lungime segment (** (m)
6	443.929,36 341.478,947	7	443.925,127 341.458,625	20.758
7	443.925,127 341.458,625	8	443.922,6 341.447,875	11.043
8	443.922,6 341.447,875	9	443.935,901 341.440,715	15.106
9	443.935,901 341.440,715	10	443.936,368 341.440,542	0.498
10	443.936,368 341.440,542	1	443.935,384 341.468,472	27.947

** Lungimile segmentelor sunt determinate în planul de proiecție Stereo 70 și sunt rotunjite la 1 milimetru.

*** Distanța dintre puncte este formată din segmente cumulate ce sunt mai mici decât valoarea 1 milimetru.

**DATE DESPRE IMOBILUL NR. 3461**

Oficiul de Cadastru și Publicitate Imobiliară VALCEA
Biroul de Cadastru și Publicitate Imobiliară Ramnicu Valcea

A. Partea I. Descrierea imobilului

TEREN Intravilan

Adresa: Loc. Tighina, Str Izvorului, Nr. 21, Jud. Valcea

Nr. Crt	Nr cadastral Nr. topografic	Suprafața* (mp)	Observații / Referințe
A1	35270	2.100	Sector cadastral:37 Teren neimpregmuit;

Construcții

Crt	Nr cadastral Nr. topografic	Adresa	Observații / Referințe
A1.1	35270-C1	Loc. Tighina, Str Izvorului, Nr. 21, Jud. Valcea	Nr. niveluri:1; S. construita la sol:69 mp; S. construita desfasurata:69 mp; CASA DE LOCUIT PARTER
A1.2	35270-C2	Loc. Tighina, Str Izvorului, Nr. 21, Jud. Valcea	Nr. niveluri:1; S. construita la sol:14 mp; S. construita desfasurata:14 mp; ANEXA BUCATARIE
A1.3	35270-C3	Loc. Tighina, Str Izvorului, Nr. 21, Jud. Valcea	Nr. niveluri:1; S. construita la sol:40 mp; S. construita desfasurata:40 mp; ANEXA MAGAZIE
A1.4	35270-C4	Loc. Tighina, Str Izvorului, Nr. 21, Jud. Valcea	Nr. niveluri:1; S. construita la sol:34 mp; S. construita desfasurata:52 mp; ANEXA FINAR
A1.5	35270-C5	Loc. Tighina, Str Izvorului, Nr. 21, Jud. Valcea	Nr. niveluri:1; S. construita la sol:41 mp; S. construita desfasurata:58 mp; ANEXA GRAJD
A1.6	35270-C6	Loc. Tighina, Str Izvorului, Nr. 21, Jud. Valcea	Nr. niveluri:1; S. construita la sol:6 mp; S. construita desfasurata:6 mp; ANEXA PATUL

B. Partea II. Proprietari și acte

Inscrieri privitoare la dreptul de proprietate și alte drepturi reale	Referințe
37076 / 13/07/2017	
Act Administrativ nr. 286/50816, din 18/10/1996 emis de CJSDPAT VALCEA;	
B1	A1
Intabulare, drept de PROPRIETATE, dobandit prin Lege, cota actuala 1/1, cota initiala 1/1	
1) MĂDULARU MARIUS-LAURENȚIU <i>OBSERVATII: Bun propriu, cu titlu de reconstituire;</i>	
Act Notarial nr. 198, din 06/04/1987 emis de NOTARIATUL DE STAT LOCAL DRAGASANI (; act normativ nr 9 din 13.01.1995, emis de NOTARIATUL DE STAT LOCAL DRAGASANI);	
B2	A1.1, A1.2, A1.3, A1.4, A1.5, A1.6
Intabulare, drept de PROPRIETATE, dobandit prin Succesiune, cota actuala 1/1, cota initiala 1/1	
1) MĂDULARU MARIUS-LAURENȚIU <i>OBSERVATII: Bun propriu, cu titlu de mostenire;</i>	

C. Partea III. SARCINI .

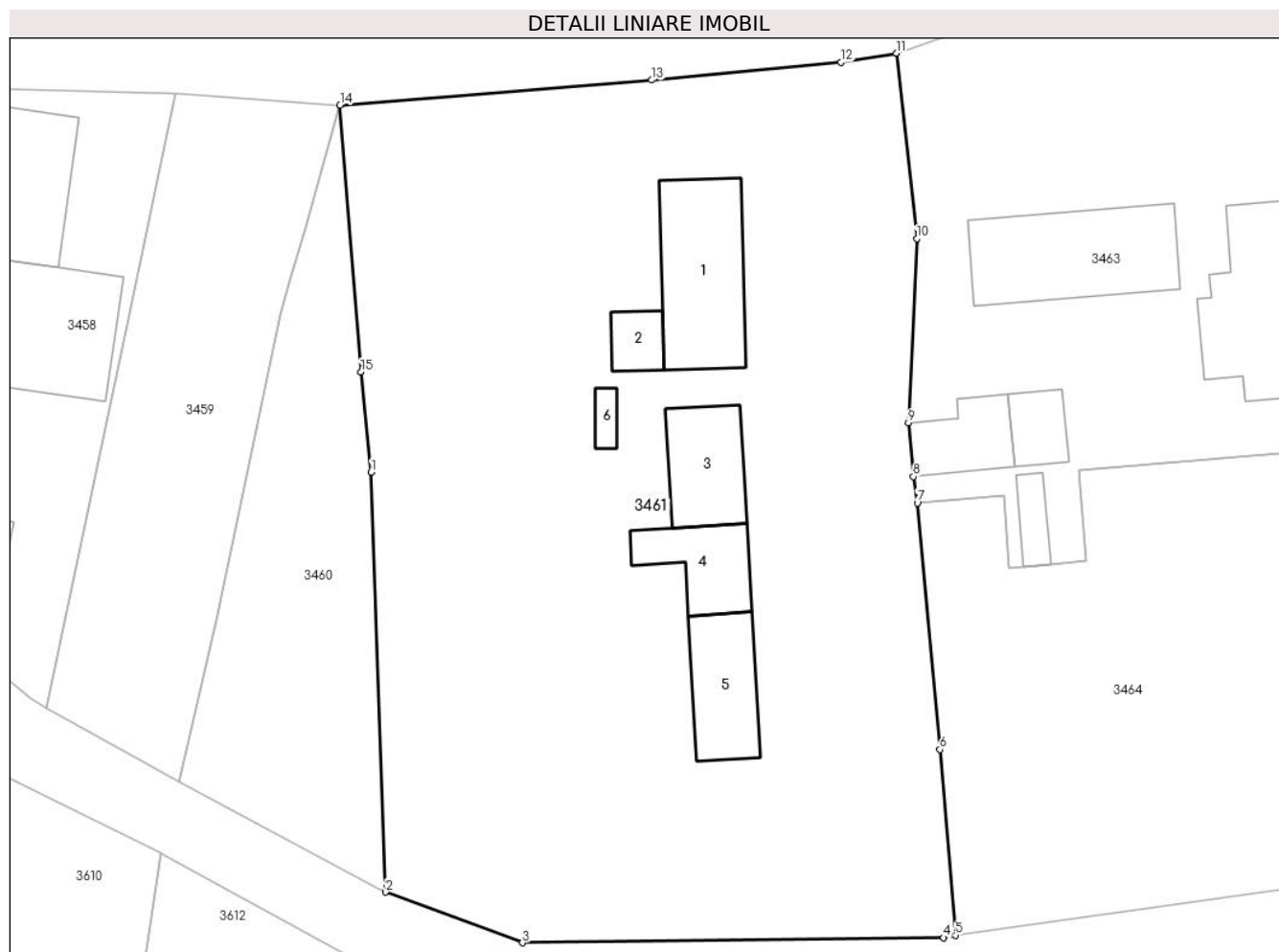
Inscrieri privind dezmembramintele dreptului de proprietate, drepturi reale de garanție și sarcini	Referințe
NU SUNT	

Anexa Nr. 1 La Partea I

Teren

Nr cadastral	Suprafața (mp)*	Observații / Referințe
35270	2.100	

* Suprafața este determinată în planul de proiecție Stereo 70.



Date referitoare la teren

Crt	Categorie folosință	Intravilan	Suprafața (mp)	Tarla	Parcelă	Nr. topo	Observații / Referințe
1	curți construcții	DA	902	6	42/1	-	
2	vie	DA	368	6	43	-	
3	arabil	DA	830	6	44	-	

Date referitoare la construcții

Crt	Număr	Destinație construcție	Supraf. (mp)	Situație juridică	Observații / Referințe
A1.1	35270-C1	construcții de locuințe	69	Cu acte	Nr. niveluri:1; S. construită la sol:69 mp; S. construită desfasurată:69 mp; CASA DE LOCUIT PARTER
A1.2	35270-C2	construcții anexa	14	Cu acte	Nr. niveluri:1; S. construită la sol:14 mp; S. construită desfasurată:14 mp; ANEXA BUCATARIE
A1.3	35270-C3	construcții anexa	40	Cu acte	Nr. niveluri:1; S. construită la sol:40 mp; S. construită desfasurată:40 mp; ANEXA MAGAZIE
A1.4	35270-C4	construcții anexa	Din acte: 52 Masurata: 34	Cu acte	Nr. niveluri:1; S. construită la sol:34 mp; S. construită desfasurată:52 mp; ANEXA FINAR
A1.5	35270-C5	construcții anexa	Din acte: 58 Masurata: 41	Cu acte	Nr. niveluri:1; S. construită la sol:41 mp; S. construită desfasurată:58 mp; ANEXA GRAJD
A1.6	35270-C6	construcții anexa	6	Cu acte	Nr. niveluri:1; S. construită la sol:6 mp; S. construită desfasurată:6 mp; ANEXA PATUL

Lungime Segmente

1) Valorile lungimilor segmentelor sunt obținute din proiecție în plan.

Punct început	X / Y	Punct sfârșit	X / Y	Lungime segment (** (m)
1	443.935,384 341.468,472	2	443.936,368 341.440,542	27.947
2	443.936,368 341.440,542	3	443.945,462 341.437,176	9.697
3	443.945,462 341.437,176	4	443.973,492 341.437,515	28.032
4	443.973,492 341.437,515	5	443.974,263 341.437,68	0.788
5	443.974,263 341.437,68	6	443.973,243 341.450,034	12.396
6	443.973,243 341.450,034	7	443.971,733 341.466,412	16.447
7	443.971,733 341.466,412	8	443.971,47 341.468,172	1.78
8	443.971,47 341.468,172	9	443.971,133 341.471,753	3.597
9	443.971,133 341.471,753	10	443.971,705 341.483,999	12.259
10	443.971,705 341.483,999	11	443.970,341 341.496,326	12.402
11	443.970,341 341.496,326	12	443.966,649 341.495,735	3.739
12	443.966,649 341.495,735	13	443.954,061 341.494,539	12.645
13	443.954,061 341.494,539	14	443.933,322 341.492,872	20.806
14	443.933,322 341.492,872	15	443.934,709 341.475,137	17.789
15	443.934,709 341.475,137	1	443.935,384 341.468,472	6.699

** Lungimile segmentelor sunt determinate în planul de proiecție Stereo 70 și sunt rotunjite la 1 milimetru.

*** Distanța dintre puncte este formată din segmente cumulate ce sunt mai mici decât valoarea 1 milimetru.

**DATE DESPRE IMOBILUL NR. 3462**

Oficiul de Cadastru și Publicitate Imobiliară VALCEA
Biroul de Cadastru și Publicitate Imobiliară Ramnicu Valcea

A. Partea I. Descrierea imobilului

TEREN Intravilan

Adresa: Loc. Tighina, Str Rasaritului, Jud. Valcea

Nr. Crt	Nr cadastral Nr. topografic	Suprafața* (mp)	Observații / Referințe
A1	37177	1.264	Sector cadastral:37 Teren neimprejmit;

B. Partea II. Proprietari și acte

Inscrieri privitoare la dreptul de proprietate și alte drepturi reale		Referințe
46728 / 22/06/2021		
Act Normativ nr. Hotararea nr.1362, din 27/12/2001 emis de GUVERNUL ROMANIEI (; Anexa nr.84 - Inventarul bunurilor care apartin domeniului public al comunei Voicesti, Pozitiile : 102, 103 act administrativ nr Adeverinta nr.2380 din 28.05.2021, emis de Primaria comunei Voicesti);		
B1	Intabulare, drept de PROPRIETATE, dobandit prin Lege, cota actuala 1/1, cota initiala 1/1 1) COMUNA VOICESTI , CIF:2573993 <i>OBSERVATII: domeniu public</i>	A1

C. Partea III. SARCINI .

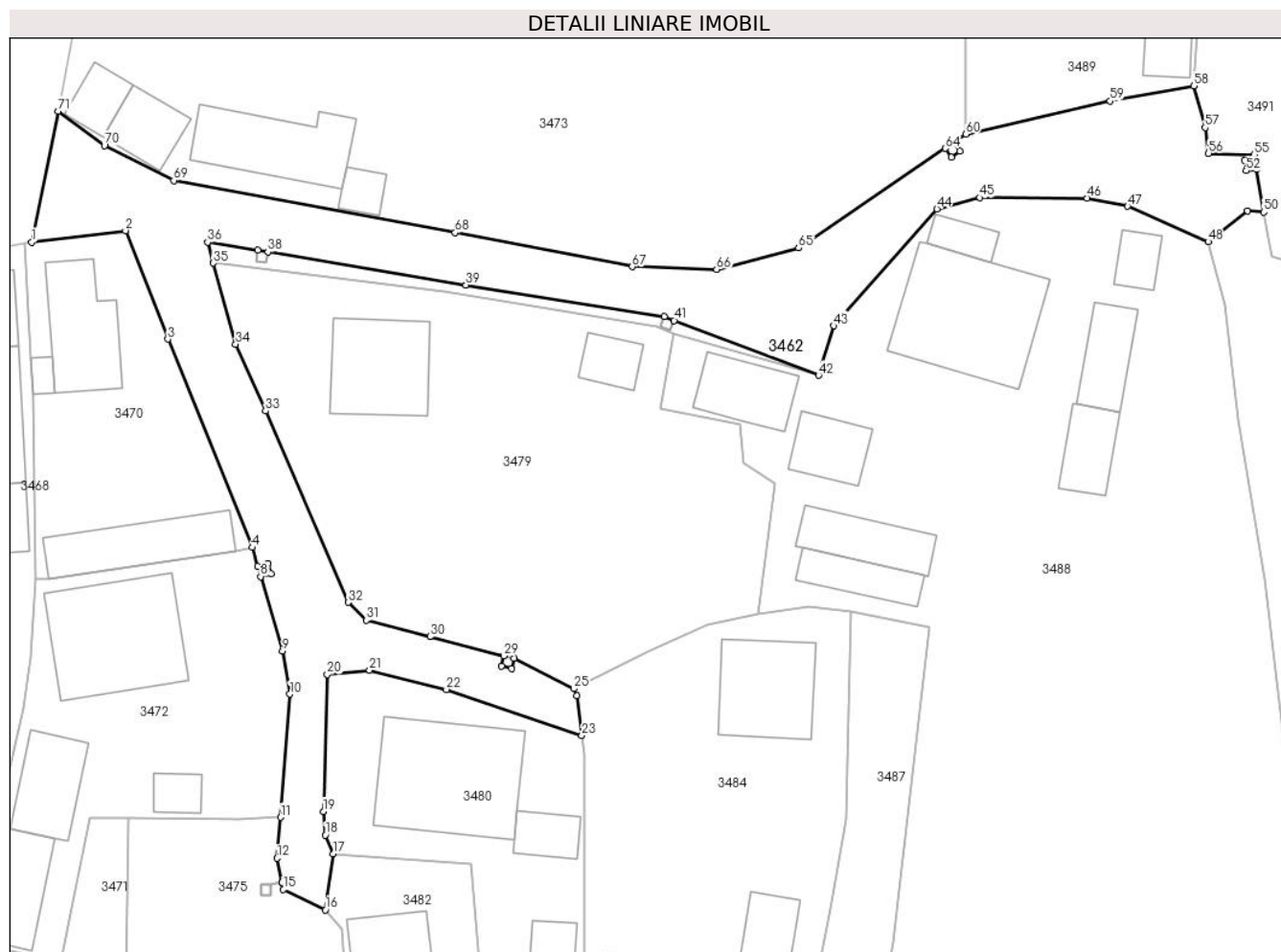
Inscrieri privind dezmembramintele dreptului de proprietate, drepturi reale de garanție și sarcini	Referințe
NU SUNT	

Anexa Nr. 1 La Partea I

Teren

Nr cadastral	Suprafața (mp)*	Observații / Referințe
37177	1.264	

* Suprafața este determinată în planul de proiecție Stereo 70.



Date referitoare la teren

Crt	Categorie folosință	Intravilan	Suprafața (mp)	Tarla	Parcelă	Nr. topo	Observații / Referințe
1	drum	DA	1.264	6	-	-	

Lungime Segmente

1) Valorile lungimilor segmentelor sunt obținute din proiecție în plan.

Punct început	X / Y	Punct sfârșit	X / Y	Lungime segment
1	444.074,704 341.530,326	2	444.083,601 341.531,411	8.963
4	444.095,61 341.501,384	5	444.096,137 341.499,594	1.866
7	444.097,379 341.498,918	8	444.096,42 341.498,635	1.0
10	444.099,198 341.487,495	11	444.098,295 341.475,828	11.702
13	444.098,439 341.469,671	14	444.098,44 341.469,665	0.006
16	444.102,551 341.467,041	17	444.103,283 341.472,351	5.36
2	444.083,601 341.531,411	3	444.087,621 341.521,133	11.036
5	444.096,137 341.499,594	6	444.097,097 341.499,877	1.001
8	444.096,42 341.498,635	9	444.098,496 341.491,59	7.345
11	444.098,295 341.475,828	12	444.097,994 341.471,947	3.893
14	444.098,44 341.469,665	15	444.098,573 341.468,985	0.693
17	444.103,283 341.472,351	18	444.102,556 341.474,143	1.934
3	444.087,621 341.521,133	4	444.095,61 341.501,384	21.304
6	444.097,097 341.499,877	7	444.097,379 341.498,918	1.0
9	444.098,496 341.491,59	10	444.099,198 341.487,495	4.155
12	444.097,994 341.471,947	13	444.098,439 341.469,671	2.319
15	444.098,573 341.468,985	16	444.102,551 341.467,041	4.428
18	444.102,556 341.474,143	19	444.102,377 341.476,38	2.244

Punct început	X / Y	Punct sfârșit	X / Y	Lungime segment	Punct început	X / Y	Punct sfârșit	X / Y	Lungime segment	Punct început	X / Y	Punct sfârșit	X / Y	Lungime segment
19	444.102,377 341.476,38	20	444.102,751 341.489,352	12.977	20	444.102,751 341.489,352	21	444.106,742 341.489,769	4.013	21	444.106,742 341.489,769	22	444.114,039 341.487,929	7.525
22	444.114,039 341.487,929	23	444.126,872 341.483,587	13.548	23	444.126,872 341.483,587	24	444.126,373 341.487,34	3.786	24	444.126,373 341.487,34	25	444.126,107 341.488,006	0.717
25	444.126,107 341.488,006	26	444.120,451 341.490,865	6.338	26	444.120,451 341.490,865	27	444.120,2 341.489,897	1.0	27	444.120,2 341.489,897	28	444.119,232 341.490,148	1.0
28	444.119,232 341.490,148	29	444.119,483 341.491,116	1.0	29	444.119,483 341.491,116	30	444.112,476 341.492,934	7.239	30	444.112,476 341.492,934	31	444.106,437 341.494,5	6.239
31	444.106,437 341.494,5	32	444.104,719 341.496,178	2.402	32	444.104,719 341.496,178	33	444.096,884 341.514,331	19.772	33	444.096,884 341.514,331	34	444.094,049 341.520,652	6.928
34	444.094,049 341.520,652	35	444.091,937 341.528,328	7.961	35	444.091,937 341.528,328	36	444.091,391 341.530,311	2.057	36	444.091,391 341.530,311	37	444.096,133 341.529,537	4.805
37	444.096,133 341.529,537	38	444.097,119 341.529,376	0.999	38	444.097,119 341.529,376	39	444.115,879 341.526,253	19.018	39	444.115,879 341.526,253	40	444.134,693 341.523,244	19.053
40	444.134,693 341.523,244	41	444.135,628 341.522,889	1.0	41	444.135,628 341.522,889	42	444.149,318 341.517,692	14.643	42	444.149,318 341.517,692	43	444.150,754 341.522,395	4.917
43	444.150,754 341.522,395	44	444.160,542 341.533,469	14.78	44	444.160,542 341.533,469	45	444.164,596 341.534,527	4.19	45	444.164,596 341.534,527	46	444.174,794 341.534,482	10.198
46	444.174,794 341.534,482	47	444.178,619 341.533,708	3.903	47	444.178,619 341.533,708	48	444.186,25 341.530,35	8.337	48	444.186,25 341.530,35	49	444.189,988 341.533,278	4.748
49	444.189,988 341.533,278	50	444.191,534 341.533,159	1.551	50	444.191,534 341.533,159	51	444.190,844 341.537,24	4.139	51	444.190,844 341.537,24	52	444.189,856 341.537,086	1.0
52	444.189,856 341.537,086	53	444.189,702 341.538,074	1.0	53	444.189,702 341.538,074	54	444.190,69 341.538,228	1.0	54	444.190,69 341.538,228	55	444.190,625 341.538,611	0.388
55	444.190,625 341.538,611	56	444.186,283 341.538,734	4.344	56	444.186,283 341.538,734	57	444.185,966 341.541,172	2.459	57	444.185,966 341.541,172	58	444.184,874 341.545,107	4.084
58	444.184,874 341.545,107	59	444.176,946 341.543,684	8.055	59	444.176,946 341.543,684	60	444.163,285 341.540,539	14.018	60	444.163,285 341.540,539	61	444.162,159 341.539,773	1.362
61	444.162,159 341.539,773	62	444.162,721 341.538,946	1.0	62	444.162,721 341.538,946	63	444.161,894 341.538,384	1.0	63	444.161,894 341.538,384	64	444.161,332 341.539,211	1.0
64	444.161,332 341.539,211	65	444.147,432 341.529,758	16.81	65	444.147,432 341.529,758	66	444.139,644 341.527,727	8.048	66	444.139,644 341.527,727	67	444.131,644 341.527,992	8.004
67	444.131,644 341.527,992	68	444.114,868 341.531,211	17.082	68	444.114,868 341.531,211	69	444.088,178 341.536,151	27.143	69	444.088,178 341.536,151	70	444.081,608 341.539,461	7.357
70	444.081,608 341.539,461	71	444.077,24 341.542,729	5.455	71	444.077,24 341.542,729	1	444.074,704 341.530,326	12.66					

** Lungimile segmentelor sunt determinate în planul de proiecție Stereo 70 și sunt rotunjite la 1 milimetru.

*** Distanța dintre puncte este formată din segmente cumulate ce sunt mai mici decât valoarea 1 milimetru.

**DATE DESPRE IMOBILUL NR. 3463**

Oficiul de Cadastru și Publicitate Imobiliară VALCEA
Biroul de Cadastru și Publicitate Imobiliară Ramnicu Valcea

A. Partea I. Descrierea imobilului

TEREN Intravilan

Adresa: Loc. Tighina, Str Izvorului, Nr. 19, Jud. Valcea, Jud. Valcea

Nr. Crt	Nr cadastral Nr. topografic	Suprafața* (mp)	Observații / Referințe
A1	36637	880	Sector cadastral:37 Teren neimprijmit;

Construcții

Crt	Nr cadastral Nr. topografic	Adresa	Observații / Referințe
A1.1	36637-C1	Loc. Tighina, Str Izvorului, Nr. 19, Jud. Valcea, Jud. Valcea	Nr. niveluri:1; S. construita la sol:79 mp; S. construita desfasurata:79 mp; C1_Casa (P)
A1.2	36637-C2	Loc. Tighina, Str Izvorului, Nr. 19, Jud. Valcea, Jud. Valcea	Nr. niveluri:1; S. construita la sol:75 mp; S. construita desfasurata:75 mp; C2_Casa (P)
A1.3	36637-C3	Loc. Tighina, Str Izvorului, Nr. 19, Jud. Valcea, Jud. Valcea	Nr. niveluri:1; S. construita la sol:29 mp; S. construita desfasurata:29 mp; C3_Anexa (P)
A1.4	36637-C4	Loc. Tighina, Str Izvorului, Nr. 19, Jud. Valcea, Jud. Valcea	Nr. niveluri:1; S. construita la sol:18 mp; S. construita desfasurata:18 mp; C4_Garaj (P)
A1.5	36637-C5	Loc. Tighina, Str Izvorului, Nr. 19, Jud. Valcea, Jud. Valcea	Nr. niveluri:1; S. construita la sol:11 mp; S. construita desfasurata:11 mp; C5_Patul (P)

B. Partea II. Proprietari și acte

Inscrieri privitoare la dreptul de proprietate și alte drepturi reale		Referințe
91314 / 03/12/2019		
Act Notarial nr. 2259, din 26/07/1993 emis de Notariatul de Stat Dragasani;		
B1	Intabulare, drept de PROPRIETATE, dobandit prin Conventie, cota actuala 1/1, cota initiala 1/1 1) NITU SARARU DANIEL <i>OBSERVATII: bun propriu, cu titlu de intretinere</i>	A1
B2	Intabulare, drept de PROPRIETATE, dobandit prin Conventie, cota actuala 1/1, cota initiala 1/1 1) NITU SARARU DANIEL	A1.1, A1.2, A1.3, A1.4, A1.5

C. Partea III. SARCINI .

Inscrieri privind dezmembramintele dreptului de proprietate, drepturi reale de garanție și sarcini	Referințe
NU SUNT	

Anexa Nr. 1 La Partea I

Teren

Nr cadastral	Suprafața (mp)*	Observații / Referințe
36637	880	

* Suprafața este determinată în planul de proiecție Stereo 70.



Date referitoare la teren

Crt	Categorie folosință	Intravilan	Suprafața (mp)	Tarla	Parcelă	Nr. topo	Observații / Referințe
1	curți constructii	DA	880	6	39	-	

Date referitoare la construcții

Crt	Număr	Destinație construcție	Supraf. (mp)	Situație juridică	Observații / Referințe
A1.1	36637-C1	construcții de locuințe	79	Cu acte	Nr. niveluri:1; S. construita la sol:79 mp; S. construita desfasurata:79 mp; C1_Casa (P)
A1.2	36637-C2	construcții de locuințe	75	Cu acte	Nr. niveluri:1; S. construita la sol:75 mp; S. construita desfasurata:75 mp; C2_Casa (P)
A1.3	36637-C3	construcții anexa	29	Cu acte	Nr. niveluri:1; S. construita la sol:29 mp; S. construita desfasurata:29 mp; C3 Anexa (P)
A1.4	36637-C4	construcții anexa	18	Cu acte	Nr. niveluri:1; S. construita la sol:18 mp; S. construita desfasurata:18 mp; C4 Garaj (P)
A1.5	36637-C5	construcții anexa	11	Cu acte	Nr. niveluri:1; S. construita la sol:11 mp; S. construita desfasurata:11 mp; C5 Patul (P)

Lungime Segmente

1) Valorile lungimilor segmentelor sunt obținute din proiecție în plan.

Punct început	X / Y	Punct sfârșit	X / Y	Lungime segment (** (m)
---------------	-------	---------------	-------	-------------------------

Punct început	X / Y	Punct sfârșit	X / Y	Lungime segment (** (m)
1	443.996,369 341.499,193	2	443.995,994 341.503,971	4.793
2	443.995,994 341.503,971	3	443.995,309 341.503,772	0.713
3	443.995,309 341.503,772	4	443.975,799 341.498,218	20.285
4	443.975,799 341.498,218	5	443.970,341 341.496,326	5.777
5	443.970,341 341.496,326	6	443.971,705 341.483,999	12.402
6	443.971,705 341.483,999	7	443.971,133 341.471,753	12.259
7	443.971,133 341.471,753	8	443.971,47 341.468,172	3.597
8	443.971,47 341.468,172	9	443.971,733 341.466,412	1.78
9	443.971,733 341.466,412	10	443.977,493 341.466,94	5.784
10	443.977,493 341.466,94	11	443.977,808 341.462,083	4.867
11	443.977,808 341.462,083	12	443.978,83 341.462,173	1.026
12	443.978,83 341.462,173	13	443.980,606 341.462,329	1.783
13	443.980,606 341.462,329	14	443.982,993 341.462,538	2.396
14	443.982,993 341.462,538	15	443.982,47 341.468,572	6.057
15	443.982,47 341.468,572	16	443.999,361 341.470,052	16.956
16	443.999,361 341.470,052	17	443.998,235 341.481,013	11.019
17	443.998,235 341.481,013	1	443.996,369 341.499,193	18.276

** Lungimile segmentelor sunt determinate în planul de proiecție Stereo 70 și sunt rotunjite la 1 milimetru.

*** Distanța dintre puncte este formată din segmente cumulate ce sunt mai mici decât valoarea 1 milimetru.

**DATE DESPRE IMOBILUL NR. 3464**

Oficiul de Cadastru și Publicitate Imobiliară VALCEA
Biroul de Cadastru și Publicitate Imobiliară Ramnicu Valcea

A. Partea I. Descrierea imobilului

TEREN Intravilan

Adresa: Loc. Tighina, Jud. Valcea

Nr. Crt	Nr cadastral Nr. topografic	Suprafața* (mp)	Observații / Referințe
A1		786	Sector cadastral:37 Teren neimprejmuț;

B. Partea II. Proprietari și acte

Inscrieri privitoare la dreptul de proprietate și alte drepturi reale		Referințe
/		
Act Normativ nr. 7, din 13/03/1996 emis de PARLAMENTUL ROMÂNIEI (LEGE; ,art.13);		
B1	Inscrierea posesiei, drept de PROPRIETATE, dobândit prin Lege, cota actuala 1/1, cota initiala 1/1 1) NEIDENTIFICAT NEIDENTIFICAT	A1
B2	Se notează mențiunea proprietar neidentificat, rezerva comisiei locale de fond funciar.	A1

C. Partea III. SARCINI .

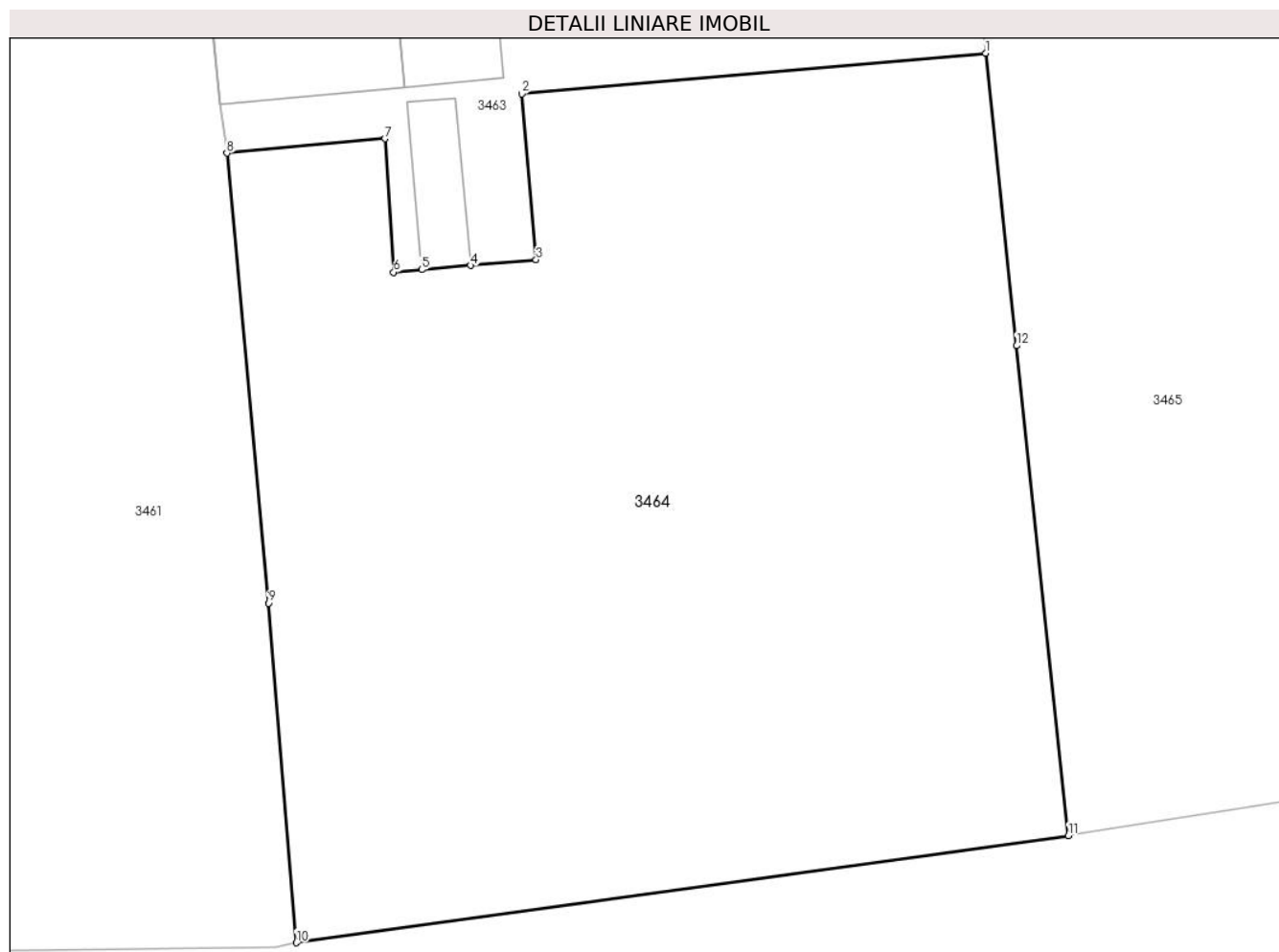
Inscrieri privind dezmembramintele dreptului de proprietate, drepturi reale de garanție și sarcini	Referințe
NU SUNT	

Anexa Nr. 1 La Partea I

Teren

Nr cadastral	Suprafața (mp)*	Observații / Referințe
	786	

* Suprafața este determinată în planul de proiecție Stereo 70.



Date referitoare la teren

Crt	Categorie folosință	Intravilan	Suprafața (mp)	Tarla	Parcelă	Nr. topo	Observații / Referințe
1	faneata	DA	786	6	36,37,38,40,41,42	-	

Lungime Segmente

1) Valorile lungimilor segmentelor sunt obținute din proiecție în plan.

Punct început	X / Y	Punct sfârșit	X / Y	Lungime segment (** (m)
1	443.999,361 341.470,052	2	443.982,47 341.468,572	16.956
2	443.982,47 341.468,572	3	443.982,993 341.462,538	6.057
3	443.982,993 341.462,538	4	443.980,606 341.462,329	2.396
4	443.980,606 341.462,329	5	443.978,83 341.462,173	1.783
5	443.978,83 341.462,173	6	443.977,808 341.462,083	1.026

Punct început	X / Y	Punct sfârșit	X / Y	Lungime segment (** (m)
6	443.977,808 341.462,083	7	443.977,493 341.466,94	4.867
7	443.977,493 341.466,94	8	443.971,733 341.466,412	5.784
8	443.971,733 341.466,412	9	443.973,243 341.450,034	16.447
9	443.973,243 341.450,034	10	443.974,263 341.437,68	12.396
10	443.974,263 341.437,68	11	444.002,382 341.441,582	28.388
11	444.002,382 341.441,582	12	444.000,491 341.459,403	17.921
12	444.000,491 341.459,403	1	443.999,361 341.470,052	10.709

** Lungimile segmentelor sunt determinate în planul de proiecție Stereo 70 și sunt rotunjite la 1 milimetru.

*** Distanța dintre puncte este formată din segmente cumulate ce sunt mai mici decât valoarea 1 milimetru.

**DATE DESPRE IMOBILUL NR. 3465**

Oficiul de Cadastru și Publicitate Imobiliară VALCEA
Biroul de Cadastru și Publicitate Imobiliară Ramnicu Valcea

A. Partea I. Descrierea imobilului

TEREN Intravilan

Adresa: Loc. Tighina, Str Izvorului, Nr. 17, Jud. Valcea, Pct. In sat

Nr. Crt	Nr cadastral Nr. topografic	Suprafața* (mp)	Observații / Referințe
A1	35045	1.365	Sector cadastral:37 Teren imprejmuit;

Construcții

Crt	Nr cadastral Nr. topografic	Adresa	Observații / Referințe
A1.1	35045-C1	Loc. Tighina, Str Izvorului, Nr. 17, Jud. Valcea, Pct. In sat	Nr. niveluri:1; S. construita la sol:75 mp; S. construita desfasurata:75 mp;
A1.2	35045-C2	Loc. Tighina, Str Izvorului, Nr. 17, Jud. Valcea, Pct. In sat	Nr. niveluri:1; S. construita la sol:17 mp; S. construita desfasurata:17 mp;
A1.3	35045-C3	Loc. Tighina, Str Izvorului, Nr. 17, Jud. Valcea, Pct. In sat	Nr. niveluri:1; S. construita la sol:46 mp; S. construita desfasurata:46 mp;
A1.4	35045-C4	Loc. Tighina, Str Izvorului, Nr. 17, Jud. Valcea, Pct. In sat	Nr. niveluri:1; S. construita la sol:57 mp; S. construita desfasurata:57 mp;
A1.5	35045-C5	Loc. Tighina, Str Izvorului, Nr. 17, Jud. Valcea, Pct. In sat	Nr. niveluri:1; S. construita la sol:33 mp; S. construita desfasurata:33 mp;
A1.6	35045-C6	Loc. Tighina, Str Izvorului, Nr. 17, Jud. Valcea, Pct. In sat	Nr. niveluri:1; S. construita la sol:28 mp; S. construita desfasurata:28 mp;
A1.7	35045-C7	Loc. Tighina, Str Izvorului, Nr. 17, Jud. Valcea, Pct. In sat	Nr. niveluri:1; S. construita la sol:11 mp; S. construita desfasurata:11 mp;

B. Partea II. Proprietari și acte

Inscrieri privitoare la dreptul de proprietate și alte drepturi reale	Referințe
18642 / 27/05/2010	
Act Administrativ nr. Titlu de proprietate nr.327/42743, din 10/04/1997 emis de Comisia Judeteana Valcea;	
B1	A1
Intabulare, drept de PROPRIETATE, dobandit prin Lege, cota actuala 1/1, cota initiala 1/1 1) SARARU SOFIA	
Act Administrativ nr. Certificat de atestare a edificarii constructiei nr.1280, din 20/04/2010 emis de Primaria Voicesti;	
B2	A1.1, A1.2, A1.4, A1.5, A1.6, A1.7
Intabulare, drept de PROPRIETATE, dobandit prin Construire, cota actuala 1/1, cota initiala 1/1 1) SARARU SOFIA	
/	
Act Administrativ nr. 398, din 01/02/2024 emis de PRIMARIA COMUNEI VOICESTI (ADEVERINTA;);	
B3	A1.3
Intabulare, drept de PROPRIETATE, dobandit prin Construire, cota actuala 1/1, cota initiala 1/1 1) SARARU SOFIA	

C. Partea III. SARCINI .

Inscrieri privind dezmembramintele dreptului de proprietate, drepturi reale de garanție și sarcini	Referințe
NU SUNT	

Anexa Nr. 1 La Partea I

Teren

Nr cadastral	Suprafața (mp)*	Observații / Referințe
35045	1.365	

* Suprafața este determinată în planul de proiecție Stereo 70.



Date referitoare la teren

Crt	Categorie folosință	Intra vilan	Suprafața (mp)	Tarla	Parcelă	Nr. topo	Observații / Referințe
1	curți constructii	DA	1.365	6	34,33,35,35 /1	-	

Date referitoare la construcții

Crt	Număr	Destinație construcție	Supraf. (mp)	Situație juridică	Observații / Referințe
A1.1	35045-C1	construcții de locuințe	75	Cu acte	Nr. niveluri:1; S. construita la sol:75 mp; S. construita desfasurata:75 mp;
A1.2	35045-C2	construcții anexa	17	Cu acte	Nr. niveluri:1; S. construita la sol:17 mp; S. construita desfasurata:17 mp;
A1.3	35045-C3	construcții de locuințe	46	Cu acte	Nr. niveluri:1; S. construita la sol:46 mp; S. construita desfasurata:46 mp;
A1.4	35045-C4	construcții anexa	57	Cu acte	Nr. niveluri:1; S. construita la sol:57 mp; S. construita desfasurata:57 mp;
A1.5	35045-C5	construcții anexa	Din acte: 25 Masurata: 33	Cu acte	Nr. niveluri:1; S. construita la sol:33 mp; S. construita desfasurata:33 mp;
A1.6	35045-C6	construcții anexa	28	Cu acte	Nr. niveluri:1; S. construita la sol:28 mp; S. construita desfasurata:28 mp;
A1.7	35045-C7	construcții anexa	11	Cu acte	Nr. niveluri:1; S. construita la sol:11 mp; S. construita desfasurata:11 mp;

Lungime Segmente

1) Valorile lungimilor segmentelor sunt obținute din proiecție în plan.

Punct început	X / Y	Punct sfârșit	X / Y	Lungime segment (** (m)
1	443.995,994 341.503,971	2	443.996,369 341.499,193	4.793
2	443.996,369 341.499,193	3	443.998,235 341.481,013	18.276
3	443.998,235 341.481,013	4	443.999,361 341.470,052	11.019
4	443.999,361 341.470,052	5	444.000,491 341.459,403	10.709
5	444.000,491 341.459,403	6	444.002,382 341.441,582	17.921
6	444.002,382 341.441,582	7	444.002,459 341.441,593	0.078
7	444.002,459 341.441,593	8	444.027,729 341.445,644	25.593
8	444.027,729 341.445,644	9	444.028,245 341.445,726	0.522
9	444.028,245 341.445,726	10	444.018,923 341.480,126	35.641
10	444.018,923 341.480,126	11	444.014,283 341.497,249	17.741
11	444.014,283 341.497,249	12	444.010,388 341.511,334	14.614
12	444.010,388 341.511,334	1	443.995,994 341.503,971	16.168

** Lungimile segmentelor sunt determinate în planul de proiecție Stereo 70 și sunt rotunjite la 1 milimetru.

*** Distanța dintre puncte este formată din segmente cumulate ce sunt mai mici decât valoarea 1 milimetru.

**DATE DESPRE IMOBILUL NR. 3466**

Oficiul de Cadastru și Publicitate Imobiliară VALCEA
Biroul de Cadastru și Publicitate Imobiliară Ramnicu Valcea

A. Partea I. Descrierea imobilului

TEREN Intravilan

Adresa: Loc. Tighina, Str Izvorului, Nr. 15, Jud. Valcea

Nr. Crt	Nr cadastral Nr. topografic	Suprafața* (mp)	Observații / Referințe
A1		Din acte: 1.753 Masurata: 1.693	Sector cadastral:37 Teren imprejmuit;

Construcții

Crt	Nr cadastral Nr. topografic	Adresa	Observații / Referințe
A1.1	-C1	Loc. Tighina, Str Izvorului, Nr. 15, Jud. Valcea	Nr. niveluri:1; S. construita la sol:83 mp; S. construita desfasurata:83 mp;
A1.2	-C2	Loc. Tighina, Str Izvorului, Nr. 15, Jud. Valcea	Nr. niveluri:1; S. construita la sol:28 mp; S. construita desfasurata:28 mp;
A1.3	-C3	Loc. Tighina, Str Izvorului, Nr. 15, Jud. Valcea	Nr. niveluri:1; S. construita la sol:22 mp; S. construita desfasurata:22 mp;
A1.4	-C4	Loc. Tighina, Str Izvorului, Nr. 15, Jud. Valcea	Nr. niveluri:1; S. construita la sol:50 mp; S. construita desfasurata:50 mp;
A1.5	-C5	Loc. Tighina, Str Izvorului, Nr. 15, Jud. Valcea	Nr. niveluri:1; S. construita la sol:28 mp; S. construita desfasurata:28 mp;

B. Partea II. Proprietari și acte

Inscrieri privitoare la dreptul de proprietate și alte drepturi reale	Referințe
/	
Act Notarial nr. 2.016, din 18/10/2017 emis de BIN PIRVU IOANA (ACT DE PARTAJ VOLUNTAR;);	
B1	Intabulare, drept de PROPRIETATE, dobandit prin lesire Din Indiviziune, cota actuala 1/1, cota initiala 1/1 1) COJOCARU ELVIRA
Act Administrativ nr. 398, din 01/02/2024 emis de PRIMARIA COMUNEI VOICESTI (ADEVERINTA;);	
B2	Intabulare, drept de PROPRIETATE, dobandit prin Construire, cota actuala 1/1, cota initiala 1/1 1) COJOCARU ELVIRA

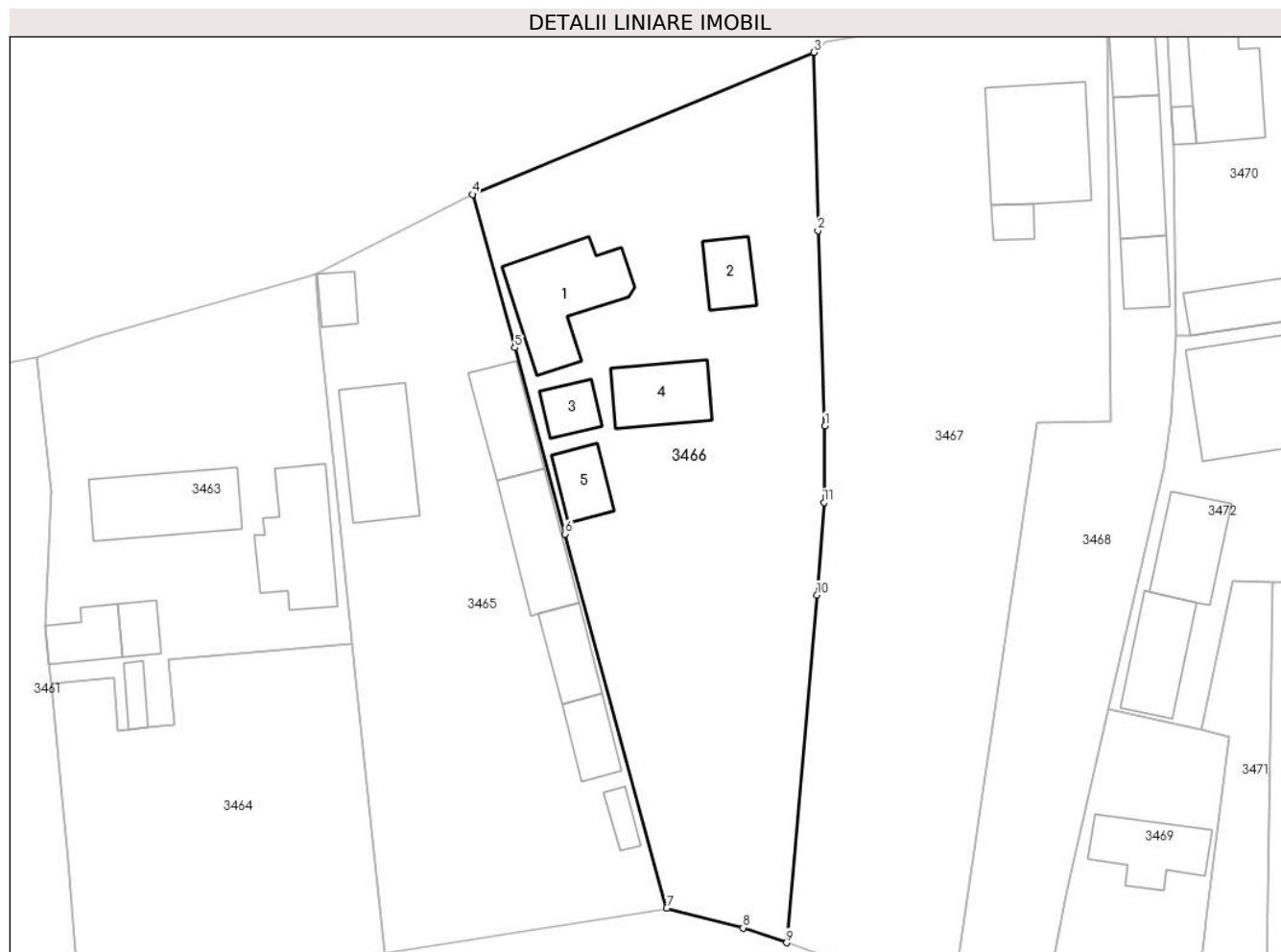
C. Partea III. SARCINI .

Inscrieri privind dezmembramintele dreptului de proprietate, drepturi reale de garanție și sarcini	Referințe
NU SUNT	

Anexa Nr. 1 La Partea I**Teren**

Nr cadastral	Suprafața (mp)*	Observații / Referințe
	Din acte: 1.753 Masurata: 1.693	

* Suprafața este determinată în planul de proiecție Stereo 70.

**Date referitoare la teren**

Crt	Categorie folosință	Intra vilan	Suprafața (mp)	Tarla	Parcelă	Nr. topo	Observații / Referințe
1	curți constructii	DA	1.041	6	30,31,32	-	
2	arabil	DA	652	6	29	-	

Date referitoare la construcții

Crt	Număr	Destinație construcție	Supraf. (mp)	Situație juridică	Observații / Referințe
A1.1	-C1	construcții de locuințe	83	Cu acte	Nr. niveluri:1; S. construita la sol:83 mp; S. construita desfasurata:83 mp;
A1.2	-C2	construcții anexa	28	Cu acte	Nr. niveluri:1; S. construita la sol:28 mp; S. construita desfasurata:28 mp;
A1.3	-C3	construcții anexa	22	Cu acte	Nr. niveluri:1; S. construita la sol:22 mp; S. construita desfasurata:22 mp;
A1.4	-C4	construcții anexa	50	Cu acte	Nr. niveluri:1; S. construita la sol:50 mp; S. construita desfasurata:50 mp;
A1.5	-C5	construcții anexa	28	Cu acte	Nr. niveluri:1; S. construita la sol:28 mp; S. construita desfasurata:28 mp;

Lungime Segmente

1) Valorile lungimilor segmentelor sunt obținute din proiecție în plan.

Punct început	X / Y	Punct sfârșit	X / Y	Lungime segment (** (m)
1	444.042,796 341.490,068	2	444.042,151 341.508,005	17.949
2	444.042,151 341.508,005	3	444.041,77 341.524,392	16.391
3	444.041,77 341.524,392	4	444.010,388 341.511,334	33.99
4	444.010,388 341.511,334	5	444.014,283 341.497,249	14.614
5	444.014,283 341.497,249	6	444.018,923 341.480,126	17.741
6	444.018,923 341.480,126	7	444.028,245 341.445,726	35.641
7	444.028,245 341.445,726	8	444.035,264 341.443,92	7.248
8	444.035,264 341.443,92	9	444.039,278 341.442,556	4.239
9	444.039,278 341.442,556	10	444.042,054 341.474,509	32.073
10	444.042,054 341.474,509	11	444.042,715 341.483,024	8.541
11	444.042,715 341.483,024	1	444.042,796 341.490,068	7.044

** Lungimile segmentelor sunt determinate în planul de proiecție Stereo 70 și sunt rotunjite la 1 milimetru.

*** Distanța dintre puncte este formată din segmente cumulate ce sunt mai mici decât valoarea 1 milimetru.

**DATE DESPRE IMOBILUL NR. 3467**

Oficiul de Cadastru și Publicitate Imobiliară VALCEA
Biroul de Cadastru și Publicitate Imobiliară Ramnicu Valcea

A. Partea I. Descrierea imobilului

TEREN Intravilan

Nr. CF vechi:202
Nr. cadastral vechi:323

Adresa: Loc. Tighina, Str Izvorului, Nr. 13, Jud. Valcea

Nr. Crt	Nr cadastral Nr. topografic	Suprafața* (mp)	Observații / Referințe
A1	35196	Din acte: 1.921 Masurata: 1.869	Sector cadastral:37 Teren imprejmuit;

Construcții

Crt	Nr cadastral Nr. topografic	Adresa	Observații / Referințe
A1.1	35196-C1	Loc. Tighina, Str Izvorului, Nr. 13, Jud. Valcea	Nr. niveluri:1; S. construita la sol:100 mp; S. construita desfasurata:100 mp;
A1.2	35196-C2	Loc. Tighina, Str Izvorului, Nr. 13, Jud. Valcea	Nr. niveluri:1; S. construita la sol:12 mp; S. construita desfasurata:12 mp;

B. Partea II. Proprietari și acte

Inscrieri privitoare la dreptul de proprietate și alte drepturi reale		Referințe
11269 / 08/05/2006		
Act Administrativ nr. 105/28765 emis de COMISIA JUDETEANA VALCEA (TITLU DE PROPRIETATE; proces verbal din 1960-Primaria Voicesti);		
B1	Intabulare, drept de PROPRIETATE, dobandit prin Conventie, cota actuala 1/1, cota initiala 1/1 1) MITRACHE ILIE, LIPSA CNP; <i>OBSERVATII: (provenita din conversia CF 202)</i>	A1, A1.1
/		
Act Administrativ nr. 398, din 01/02/2024 emis de PRIMARIA COMUNEI VOICESTI (ADEVERINTA;);		
B2	Intabulare, drept de PROPRIETATE, dobandit prin Construire, cota actuala 1/1, cota initiala 1/1 1) MITRACHE ILIE, LIPSA CNP;	A1.2

C. Partea III. SARCINI .

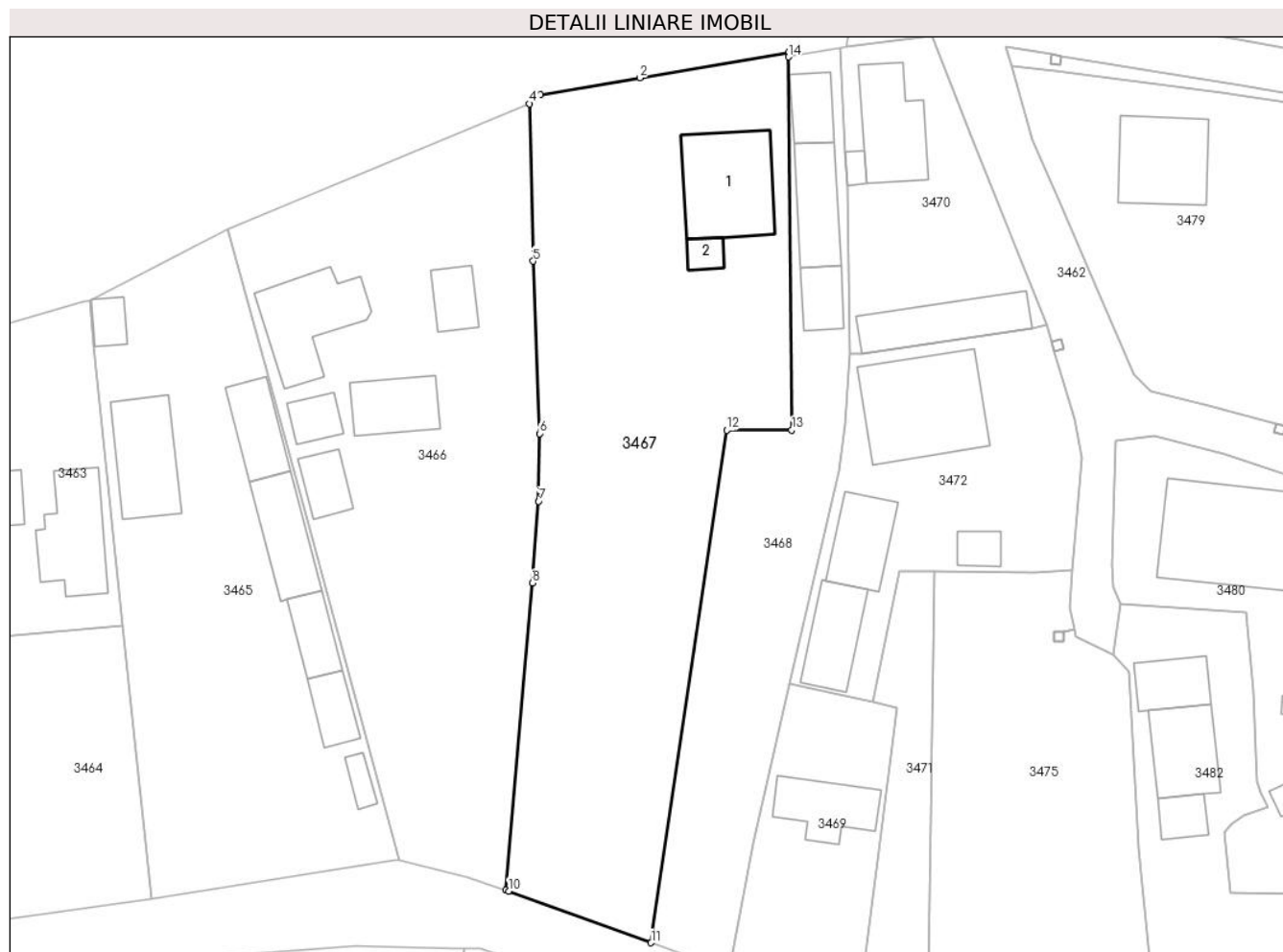
Inscrieri privind dezmembramintele dreptului de proprietate, drepturi reale de garanție și sarcini	Referințe
NU SUNT	

Anexa Nr. 1 La Partea I

Teren

Nr cadastral	Suprafața (mp)*	Observații / Referințe
35196	Din acte: 1.921 Masurata: 1.869	

* Suprafața este determinată în planul de proiecție Stereo 70.



Date referitoare la teren

Crt	Categorie folosință	Intra vilan	Suprafața (mp)	Tarla	Parcelă	Nr. topo	Observații / Referințe
1	curți constructii	DA	992	6	25,26,27	-	
2	arabil	DA	877	6	28/1	-	

Date referitoare la construcții

Crt	Număr	Destinație construcție	Supraf. (mp)	Situație juridică	Observații / Referințe
A1.1	35196-C1	construcții de locuințe	100	Cu acte	Nr. niveluri:1; S. construita la sol:100 mp; S. construita desfasurata:100 mp;
A1.2	35196-C2	construcții anexa	12	Cu acte	Nr. niveluri:1; S. construita la sol:12 mp; S. construita desfasurata:12 mp;

Lungime Segmente

1) Valorile lungimilor segmentelor sunt obținute din proiecție în plan.

Punct început	X / Y	Punct sfârșit	X / Y	Lungime segment (** (m)
1	444.068,73 341.529,74	2	444.053,23 341.527,1	15.723
2	444.053,23 341.527,1	3	444.042,88 341.525,33	10.5

Punct început	X / Y	Punct sfârșit	X / Y	Lungime segment (** (m)
3	444.042,88 341.525,33	4	444.041,77 341.524,392	1.453
4	444.041,77 341.524,392	5	444.042,151 341.508,005	16.391
5	444.042,151 341.508,005	6	444.042,796 341.490,068	17.949
6	444.042,796 341.490,068	7	444.042,715 341.483,024	7.044
7	444.042,715 341.483,024	8	444.042,054 341.474,509	8.541
8	444.042,054 341.474,509	9	444.039,278 341.442,556	32.073
9	444.039,278 341.442,556	10	444.039,587 341.442,451	0.326
10	444.039,587 341.442,451	11	444.054,419 341.437,067	15.779
11	444.054,419 341.437,067	12	444.062,295 341.490,416	53.927
12	444.062,295 341.490,416	13	444.069,061 341.490,439	6.766
13	444.069,061 341.490,439	14	444.068,738 341.529,262	38.824
14	444.068,738 341.529,262	1	444.068,73 341.529,74	0.478

** Lungimile segmentelor sunt determinate în planul de proiecție Stereo 70 și sunt rotunjite la 1 milimetru.

*** Distanța dintre puncte este formată din segmente cumulate ce sunt mai mici decât valoarea 1 milimetru.

**DATE DESPRE IMOBILUL NR. 3468**

Oficiul de Cadastru și Publicitate Imobiliară VALCEA
Biroul de Cadastru și Publicitate Imobiliară Ramnicu Valcea

A. Partea I. Descrierea imobilului

TEREN Intravilan

Adresa: Loc. Tighina, Str Izvorului, Nr. 11, Jud. Valcea

Nr. Crt	Nr cadastral Nr. topografic	Suprafața* (mp)	Observații / Referințe
A1		800	Sector cadastral:37 Teren neimpregmuit;

Construcții

Crt	Nr cadastral Nr. topografic	Adresa	Observații / Referințe
A1.1	-C1	Loc. Tighina, Str Izvorului, Nr. 11, Jud. Valcea	Nr. niveluri:1; S. construita la sol:31 mp; S. construita desfasurata:31 mp;
A1.2	-C2	Loc. Tighina, Str Izvorului, Nr. 11, Jud. Valcea	Nr. niveluri:1; S. construita la sol:54 mp; S. construita desfasurata:54 mp;
A1.3	-C3	Loc. Tighina, Str Izvorului, Nr. 11, Jud. Valcea	Nr. niveluri:1; S. construita la sol:28 mp; S. construita desfasurata:28 mp;

B. Partea II. Proprietari și acte

Inscrieri privitoare la dreptul de proprietate și alte drepturi reale		Referințe
/		
Act Notarial nr. 1.197, din 04/10/2023 emis de BIN DINCA GEORGIANA ROXANA (ACT DE PARTAJ VOLUNTAR;);		
B1	Intabulare, drept de PROPRIETATE, dobandit prin lesire Din Indiviziune, cota actuala 1/1, cota initiala 1/1 1) MITRACHE IULIANA	A1, A1.1, A1.2, A1.3

C. Partea III. SARCINI .

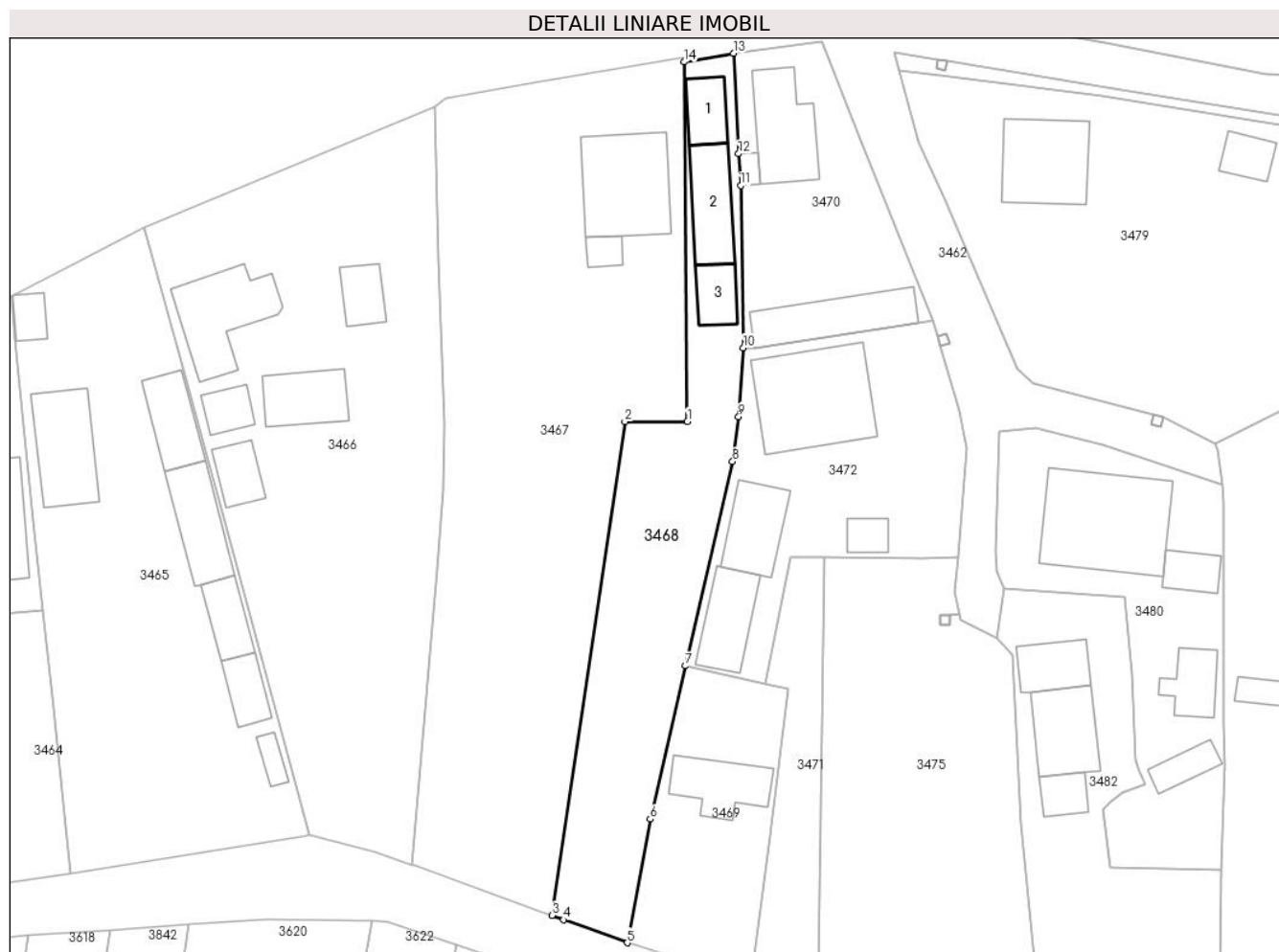
Inscrieri privind dezmembramintele dreptului de proprietate, drepturi reale de garanție și sarcini	Referințe
NU SUNT	

Anexa Nr. 1 La Partea I

Teren

Nr cadastral	Suprafața (mp)*	Observații / Referințe
	800	

* Suprafața este determinată în planul de proiecție Stereo 70.



Date referitoare la teren

Crt	Categorie folosință	Intravilan	Suprafața (mp)	Tarla	Parcelă	Nr. topo	Observații / Referințe
1	curți constructii	DA	228	6	26/1	-	
2	arabil	DA	572	6	28	-	

Date referitoare la construcții

Crt	Număr	Destinație construcție	Supraf. (mp)	Situație juridică	Observații / Referințe
A1.1	-C1	construcții de locuințe	31	Cu acte	Nr. niveluri:1; S. construita la sol:31 mp; S. construita desfasurata:31 mp;
A1.2	-C2	construcții anexa	54	Cu acte	Nr. niveluri:1; S. construita la sol:54 mp; S. construita desfasurata:54 mp;
A1.3	-C3	construcții anexa	28	Cu acte	Nr. niveluri:1; S. construita la sol:28 mp; S. construita desfasurata:28 mp;

Lungime Segmente

1) Valorile lungimilor segmentelor sunt obținute din proiecție în plan.

Punct început	X / Y	Punct sfârșit	X / Y	Lungime segment (** (m)
1	444.069,061 341.490,439	2	444.062,295 341.490,416	6.766

Punct început	X / Y	Punct sfârșit	X / Y	Lungime segment (** (m)
2	444.062,295 341.490,416	3	444.054,419 341.437,067	53.927
3	444.054,419 341.437,067	4	444.055,688 341.436,607	1.35
4	444.055,688 341.436,607	5	444.062,55 341.434,117	7.3
5	444.062,55 341.434,117	6	444.065,036 341.447,474	13.586
6	444.065,036 341.447,474	7	444.068,826 341.464,034	16.988
7	444.068,826 341.464,034	8	444.073,941 341.486,112	22.663
8	444.073,941 341.486,112	9	444.074,605 341.490,965	4.898
9	444.074,605 341.490,965	10	444.075,106 341.498,38	7.432
10	444.075,106 341.498,38	11	444.074,829 341.515,912	17.534
11	444.074,829 341.515,912	12	444.074,577 341.519,349	3.446
12	444.074,577 341.519,349	13	444.074,044 341.530,208	10.872
13	444.074,044 341.530,208	14	444.068,738 341.529,262	5.39
14	444.068,738 341.529,262	1	444.069,061 341.490,439	38.824

** Lungimile segmentelor sunt determinate în planul de proiecție Stereo 70 și sunt rotunjite la 1 milimetru.

*** Distanța dintre puncte este formată din segmente cumulate ce sunt mai mici decât valoarea 1 milimetru.

**DATE DESPRE IMOBILUL NR. 3469**

Oficiul de Cadastru și Publicitate Imobiliară VALCEA
Biroul de Cadastru și Publicitate Imobiliară Ramnicu Valcea

A. Partea I. Descrierea imobilului

TEREN Intravilan

Adresa: Loc. Tighina, Jud. Valcea

Nr. Crt	Nr cadastral Nr. topografic	Suprafața* (mp)	Observații / Referințe
A1		400	Sector cadastral:37 Teren neimpregmuit;

Construcții

Crt	Nr cadastral Nr. topografic	Adresa	Observații / Referințe
A1.1	-C1	Loc. Tighina, Jud. Valcea	Nr. niveluri:1; S. construita la sol:53 mp; S. construita desfasurata:53 mp;

B. Partea II. Proprietari și acte

Inscrieri privitoare la dreptul de proprietate și alte drepturi reale		Referințe
/		
Act Administrativ nr. 592/47343, din 14/03/2000 emis de CJSDPAT VALCEA (TITLU DE PROPRIETATE;);		
B1	Intabulare, drept de PROPRIETATE, dobandit prin Reconstituire, cota actuala 1/1, cota initiala 1/1 1) PIELE GH GHEORGHE, LIPSA CNP;	A1
Act Administrativ nr. 398, din 01/02/2024 emis de PRIMARIA COMUNEI VOICESTI (ADEVERINTA;);		
B2	Intabulare, drept de PROPRIETATE, dobandit prin Construire, cota actuala 1/1, cota initiala 1/1 1) PIELE GH GHEORGHE, LIPSA CNP;	A1.1

C. Partea III. SARCINI .

Inscrieri privind dezmembramintele dreptului de proprietate, drepturi reale de garanție și sarcini	Referințe
NU SUNT	

Anexa Nr. 1 La Partea I

Teren

Nr cadastral	Suprafața (mp)*	Observații / Referințe
	400	

* Suprafața este determinată în planul de proiecție Stereo 70.



Date referitoare la teren

Crt	Categorie folosință	Intravilan	Suprafața (mp)	Tarla	Parcelă	Nr. topo	Observații / Referințe
1	curți constructii	DA	201	6	22/1	-	
2	arabil	DA	199	6	22/1	-	

Date referitoare la construcții

Crt	Număr	Destinație construcție	Supraf. (mp)	Situație juridică	Observații / Referințe
A1.1	-C1	construcții de locuințe	53	Cu acte	Nr. niveluri:1; S. construita la sol:53 mp; S. construita desfasurata:53 mp;

Lungime Segmente

1) Valorile lungimilor segmentelor sunt obținute din proiecție în plan.

Punct început	X / Y	Punct sfârșit	X / Y	Lungime segment (** (m)
1	444.079,971 341.461,508	2	444.077,437 341.462,094	2.601
2	444.077,437 341.462,094	3	444.068,826 341.464,034	8.827
3	444.068,826 341.464,034	4	444.065,036 341.447,474	16.988

Punct început	X / Y	Punct sfârșit	X / Y	Lungime segment (** (m)
4	444.065,036 341.447,474	5	444.062,55 341.434,117	13.586
5	444.062,55 341.434,117	6	444.075,968 341.429,902	14.064
6	444.075,968 341.429,902	7	444.077,97 341.445,705	15.929
7	444.077,97 341.445,705	1	444.079,971 341.461,508	15.929

** Lungimile segmentelor sunt determinate în planul de proiecție Stereo 70 și sunt rotunjite la 1 milimetru.

*** Distanța dintre puncte este formată din segmente cumulate ce sunt mai mici decât valoarea 1 milimetru.



DATE DESPRE IMOBILUL NR. 3470

Oficiul de Cadastru și Publicitate Imobiliară VALCEA
Biroul de Cadastru și Publicitate Imobiliară Ramnicu Valcea

A. Partea I. Descrierea imobilului

TEREN Intravilan

Nr. CF vechi:164
Nr. cadastral vechi:248

Adresa: Loc. Tighina, Str Rasaritului, Nr. 10, Jud. Valcea, Pct. In Sat.

Nr. Crt	Nr cadastral Nr. topografic	Suprafața* (mp)	Observații / Referințe
A1	37122	476	Sector cadastral:37 Teren neimprejmuit;

Construcții

Crt	Nr cadastral Nr. topografic	Adresa	Observații / Referințe
A1.1	37122-C1	Loc. Tighina, Str Rasaritului, Nr. 10, Jud. Valcea, Pct. In Sat.	Nr. niveluri:1; S. construita la sol:72 mp; S. construita defasurata:72 mp;
A1.2	37122-C2	Loc. Tighina, Str Rasaritului, Nr. 10, Jud. Valcea, Pct. In Sat.	Nr. niveluri:1; S. construita la sol:71 mp; S. construita defasurata:71 mp;
A1.3	37122-C3	Loc. Tighina, Str Rasaritului, Nr. 10, Jud. Valcea, Pct. In Sat.	Nr. niveluri:1; S. construita la sol:7 mp; S. construita defasurata:7 mp;

B. Partea II. Proprietari și acte

Inscrieri privitoare la dreptul de proprietate și alte drepturi reale	Referințe
43444 / 09/06/2021	
Act Notarial nr. 721, din 09/06/2021 emis de Munteanu Daniela Ileana;	
B4	A1
Intabulare, drept de PROPRIETATE, dobandit prin Conventie, cota actuala 1/1, cota initiala 1/1	
1) BRAȘOVEANU CONSTANTIN	
2) BRAȘOVEANU ANDRONICA , soti;	
<i>OBSERVATII: bun comun</i>	
B5	A1.1, A1.2
Intabulare, drept de PROPRIETATE, dobandit prin Conventie, cota actuala 1/1, cota initiala 1/1	
1) BRAȘOVEANU CONSTANTIN	
2) BRAȘOVEANU ANDRONICA , soti;	
<i>OBSERVATII: bun comun</i>	
/	
Act Administrativ nr. 398, din 01/02/2024 emis de PRIMARIA COMUNEI VOICESTI (ADEVERINTA;);	
B6	A1.3
Intabulare, drept de PROPRIETATE, dobandit prin Construire, cota actuala 1/1, cota initiala 1/1	
1) BRAȘOVEANU CONSTANTIN	
2) BRAȘOVEANU ANDRONICA , soti;	

C. Partea III. SARCINI .

Inscrieri privind dezmembramintele dreptului de proprietate, drepturi reale de garanție și sarcini	Referințe
NU SUNT	

Anexa Nr. 1 La Partea I

Teren

Nr cadastral	Suprafața (mp)*	Observații / Referințe
37122	476	

* Suprafața este determinată în planul de proiecție Stereo 70.



Date referitoare la teren

Crt	Categorie folosință	Intravilan	Suprafața (mp)	Tarla	Parcelă	Nr. topo	Observații / Referințe
1	curți constructii	DA	476	6	24	-	

Date referitoare la construcții

Crt	Număr	Destinație construcție	Supraf. (mp)	Situație juridică	Observații / Referințe
A1.1	37122-C1	construcții de locuințe	72	Cu acte	Nr. niveluri:1; S. construita la sol:72 mp; S. construita desfasurata:72 mp;
A1.2	37122-C2	construcții anexa	71	Cu acte	Nr. niveluri:1; S. construita la sol:71 mp; S. construita desfasurata:71 mp;
A1.3	37122-C3	construcții anexa	7	Cu acte	Nr. niveluri:1; S. construita la sol:7 mp; S. construita desfasurata:7 mp;

Lungime Segmente

1) Valorile lungimilor segmentelor sunt obținute din proiecție în plan.

Punct început	X / Y	Punct sfârșit	X / Y	Lungime segment (** (m)
1	444.083,601 341.531,411	2	444.074,704 341.530,326	8.963
2	444.074,704 341.530,326	3	444.074,044 341.530,208	0.67

Punct început	X / Y	Punct sfârșit	X / Y	Lungime segment (** (m)
3	444.074,044 341.530,208	4	444.074,577 341.519,349	10.872
4	444.074,577 341.519,349	5	444.074,829 341.515,912	3.446
5	444.074,829 341.515,912	6	444.075,106 341.498,38	17.534
6	444.075,106 341.498,38	7	444.076,343 341.498,381	1.237
7	444.076,343 341.498,381	8	444.094,09 341.501,035	17.944
8	444.094,09 341.501,035	9	444.095,61 341.501,384	1.56
9	444.095,61 341.501,384	10	444.087,621 341.521,133	21.304
10	444.087,621 341.521,133	1	444.083,601 341.531,411	11.036

** Lungimile segmentelor sunt determinate în planul de proiecție Stereo 70 și sunt rotunjite la 1 milimetru.

*** Distanța dintre puncte este formată din segmente cumulate ce sunt mai mici decât valoarea 1 milimetru.

**DATE DESPRE IMOBILUL NR. 3471**

Oficiul de Cadastru și Publicitate Imobiliară VALCEA
Biroul de Cadastru și Publicitate Imobiliară Ramnicu Valcea

A. Partea I. Descrierea imobilului

TEREN Intravilan

Adresa: Loc. Tighina, Jud. Valcea

Nr. Crt	Nr cadastral Nr. topografic	Suprafața* (mp)	Observații / Referințe
A1		254	Sector cadastral:37 Teren neimprejmit;

B. Partea II. Proprietari și acte

Inscrieri privitoare la dreptul de proprietate și alte drepturi reale		Referințe
/		
Act Normativ nr. 7, din 13/03/1996 emis de PARLAMENTUL ROMÂNIEI (LEGE; ,art.13);		
B1	Inscrierea posesiei, drept de PROPRIETATE, dobandit prin Lege, cota actuala 1/1, cota initiala 1/1 1) NEIDENTIFICAT NEIDENTIFICAT	A1
B2	Se notează mențiunea proprietar neidentificat, rezerva comisiei locale de fond funciar.	A1

C. Partea III. SARCINI .

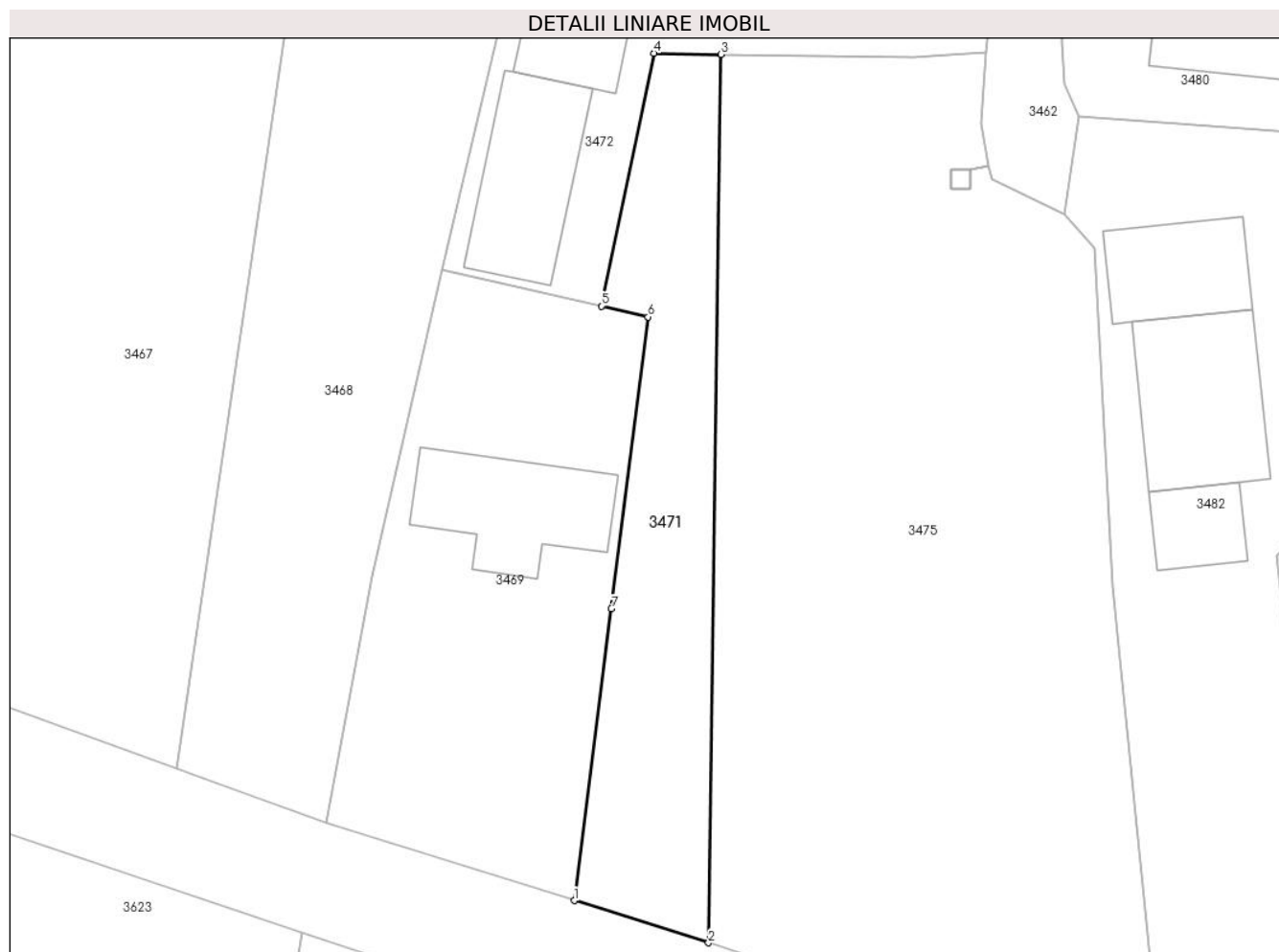
Inscrieri privind dezmembramintele dreptului de proprietate, drepturi reale de garanție și sarcini	Referințe
NU SUNT	

Anexa Nr. 1 La Partea I

Teren

Nr cadastral	Suprafața (mp)*	Observații / Referințe
	254	

* Suprafața este determinată în planul de proiecție Stereo 70.



Date referitoare la teren

Crt	Categorie folosință	Intravilan	Suprafața (mp)	Tarla	Parcelă	Nr. topo	Observații / Referințe
1	faneata	DA	254	6	18	-	

Lungime Segmente

1) Valorile lungimilor segmentelor sunt obținute din proiecție în plan.

Punct început	X / Y	Punct sfârșit	X / Y	Lungime segment (** (m)
1	444.075,968 341.429,902	2	444.083,243 341.427,617	7.625
2	444.083,243 341.427,617	3	444.083,919 341.475,729	48.117
3	444.083,919 341.475,729	4	444.080,275 341.475,786	3.644
4	444.080,275 341.475,786	5	444.077,437 341.462,094	13.983
5	444.077,437 341.462,094	6	444.079,971 341.461,508	2.601

Punct început	X / Y	Punct sfârșit	X / Y	Lungime segment (** (m)
6	444.079,971 341.461,508	7	444.077,97 341.445,705	15.929
7	444.077,97 341.445,705	1	444.075,968 341.429,902	15.929

** Lungimile segmentelor sunt determinate în planul de proiecție Stereo 70 și sunt rotunjite la 1 milimetru.

*** Distanța dintre puncte este formată din segmente cumulate ce sunt mai mici decât valoarea 1 milimetru.



DATE DESPRE IMOBILUL NR. 3472

Oficiul de Cadastru și Publicitate Imobiliară VALCEA
Biroul de Cadastru și Publicitate Imobiliară Ramnicu Valcea

A. Partea I. Descrierea imobilului

TEREN Intravilan

Adresa: Loc. Tighina, Str Rasaritului, Nr. 8, Jud. Valcea

Nr. Crt	Nr cadastral Nr. topografic	Suprafața* (mp)	Observații / Referințe
A1		700	Sector cadastral:37 Teren neimprijmit;

Construcții

Crt	Nr cadastral Nr. topografic	Adresa	Observații / Referințe
A1.1	-C1	Loc. Tighina, Str Rasaritului, Nr. 8, Jud. Valcea	Nr. niveluri:1; S. construita la sol:126 mp; S. construita desfasurata:126 mp;
A1.2	-C2	Loc. Tighina, Str Rasaritului, Nr. 8, Jud. Valcea	Nr. niveluri:1; S. construita la sol:54 mp; S. construita desfasurata:54 mp;
A1.3	-C3	Loc. Tighina, Str Rasaritului, Nr. 8, Jud. Valcea	Nr. niveluri:1; S. construita la sol:16 mp; S. construita desfasurata:16 mp;
A1.4	-C4	Loc. Tighina, Str Rasaritului, Nr. 8, Jud. Valcea	Nr. niveluri:1; S. construita la sol:53 mp; S. construita desfasurata:53 mp;

B. Partea II. Proprietari și acte

Inscrieri privitoare la dreptul de proprietate și alte drepturi reale	Referințe
/	
Act Administrativ nr. 165/28765, din 14/06/1995 emis de CJSDPAT VALCEA (TITLU DE PROPRIETATE;);	
B1 Intabulare, drept de PROPRIETATE, dobandit prin Reconstituire, cota actuala 1/1, cota initiala 1/1 1) PIELE DUMITRU DEFUNCT:Da	A1
Act Administrativ nr. 398, din 01/02/2024 emis de PRIMARIA COMUNEI VOICESTI (ADEVERINTA;);	
B2 Intabulare, drept de PROPRIETATE, dobandit prin Construire, cota actuala 1/1, cota initiala 1/1 1) PIELE DUMITRU DEFUNCT:Da	A1.1, A1.2, A1.3, A1.4

C. Partea III. SARCINI .

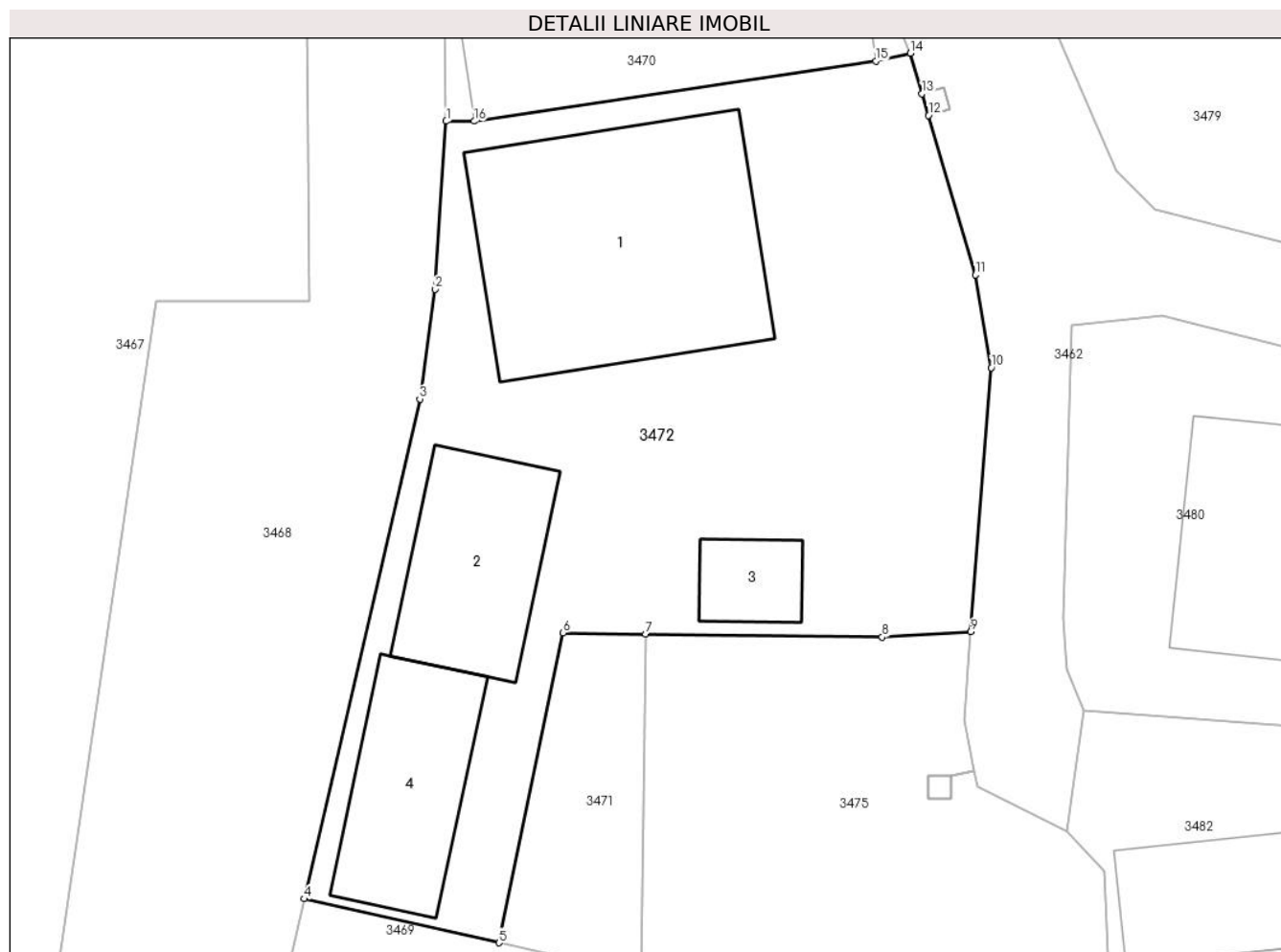
Inscrieri privind dezmembramintele dreptului de proprietate, drepturi reale de garanție și sarcini	Referințe
NU SUNT	

Anexa Nr. 1 La Partea I

Teren

Nr cadastral	Suprafața (mp)*	Observații / Referințe
	700	

* Suprafața este determinată în planul de proiecție Stereo 70.



Date referitoare la teren

Crt	Categorie folosință	Intravilan	Suprafața (mp)	Tarla	Parcelă	Nr. topo	Observații / Referințe
1	curți constructii	DA	700	6	21,22,23	-	

Date referitoare la construcții

Crt	Număr	Destinație construcție	Supraf. (mp)	Situație juridică	Observații / Referințe
A1.1	-C1	construcții de locuințe	126	Cu acte	Nr. niveluri:1; S. construita la sol:126 mp; S. construita desfasurata:126 mp;
A1.2	-C2	construcții de locuințe	54	Cu acte	Nr. niveluri:1; S. construita la sol:54 mp; S. construita desfasurata:54 mp;
A1.3	-C3	construcții anexa	16	Cu acte	Nr. niveluri:1; S. construita la sol:16 mp; S. construita desfasurata:16 mp;
A1.4	-C4	construcții anexa	53	Cu acte	Nr. niveluri:1; S. construita la sol:53 mp; S. construita desfasurata:53 mp;

Lungime Segmente

1) Valorile lungimilor segmentelor sunt obținute din proiecție în plan.

Punct început	X / Y	Punct sfârșit	X / Y	Lungime segment (** (m))
1	444.075,106 341.498,38	2	444.074,605 341.490,965	7.432

Punct început	X / Y	Punct sfârșit	X / Y	Lungime segment (** (m)
2	444.074,605 341.490,965	3	444.073,941 341.486,112	4.898
3	444.073,941 341.486,112	4	444.068,826 341.464,034	22.663
4	444.068,826 341.464,034	5	444.077,437 341.462,094	8.827
5	444.077,437 341.462,094	6	444.080,275 341.475,786	13.983
6	444.080,275 341.475,786	7	444.083,919 341.475,729	3.644
7	444.083,919 341.475,729	8	444.094,37 341.475,598	10.452
8	444.094,37 341.475,598	9	444.098,295 341.475,828	3.932
9	444.098,295 341.475,828	10	444.099,198 341.487,495	11.702
10	444.099,198 341.487,495	11	444.098,496 341.491,59	4.155
11	444.098,496 341.491,59	12	444.096,42 341.498,635	7.345
12	444.096,42 341.498,635	13	444.096,137 341.499,594	1.0
13	444.096,137 341.499,594	14	444.095,61 341.501,384	1.866
14	444.095,61 341.501,384	15	444.094,09 341.501,035	1.56
15	444.094,09 341.501,035	16	444.076,343 341.498,381	17.944
16	444.076,343 341.498,381	1	444.075,106 341.498,38	1.237

** Lungimile segmentelor sunt determinate în planul de proiecție Stereo 70 și sunt rotunjite la 1 milimetru.

*** Distanța dintre puncte este formată din segmente cumulate ce sunt mai mici decât valoarea 1 milimetru.



DATE DESPRE IMOBILUL NR. 3473

Oficiul de Cadastru și Publicitate Imobiliară VALCEA
Biroul de Cadastru și Publicitate Imobiliară Ramnicu Valcea

A. Partea I. Descrierea imobilului

TEREN Intravilan

Adresa: Loc. Tighina, Str Rasaritului, Nr. 9, Jud. Valcea

Nr. Crt	Nr cadastral Nr. topografic	Suprafața* (mp)	Observații / Referințe
A1		Din acte: 2.800 Masurata: 3.255	Sector cadastral:37 Teren imprejmuit;

Construcții

Crt	Nr cadastral Nr. topografic	Adresa	Observații / Referințe
A1.1	-C1	Loc. Tighina, Str Rasaritului, Nr. 9, Jud. Valcea	Nr. niveluri:1; S. construita la sol:133 mp; S. construita defasurata:133 mp;
A1.2	-C2	Loc. Tighina, Str Rasaritului, Nr. 9, Jud. Valcea	Nr. niveluri:1; S. construita la sol:84 mp; S. construita defasurata:84 mp;
A1.3	-C3	Loc. Tighina, Str Rasaritului, Nr. 9, Jud. Valcea	Nr. niveluri:1; S. construita la sol:24 mp; S. construita defasurata:24 mp;
A1.4	-C4	Loc. Tighina, Str Rasaritului, Nr. 9, Jud. Valcea	Nr. niveluri:1; S. construita la sol:36 mp; S. construita defasurata:36 mp;
A1.5	-C5	Loc. Tighina, Str Rasaritului, Nr. 9, Jud. Valcea	Nr. niveluri:1; S. construita la sol:15 mp; S. construita defasurata:15 mp;
A1.6	-C6	Loc. Tighina, Str Rasaritului, Nr. 9, Jud. Valcea	Nr. niveluri:1; S. construita la sol:25 mp; S. construita defasurata:25 mp;

B. Partea II. Proprietari și acte

Inscrieri privitoare la dreptul de proprietate și alte drepturi reale	Referințe
/	
Hotarare Judecatoreasca nr. 1362, din 06/04/2012 emis de JUDECATORIA DRAGASANI JUDETUL VALCEA (SENTINTA CIVILA;);	
B1	Intabulare, drept de PROPRIETATE, dobandit prin Hotarare Judecatoreasca, cota actuala 1/1, cota initiala 1/1 1) SIMOIU MARIAN
Act Administrativ nr. 398, din 01/02/2024 emis de PRIMARIA COMUNEI VOICESTI (ADEVERINTA;);	
B2	Intabulare, drept de PROPRIETATE, dobandit prin Construire, cota actuala 1/1, cota initiala 1/1 1) SIMOIU MARIAN

C. Partea III. SARCINI .

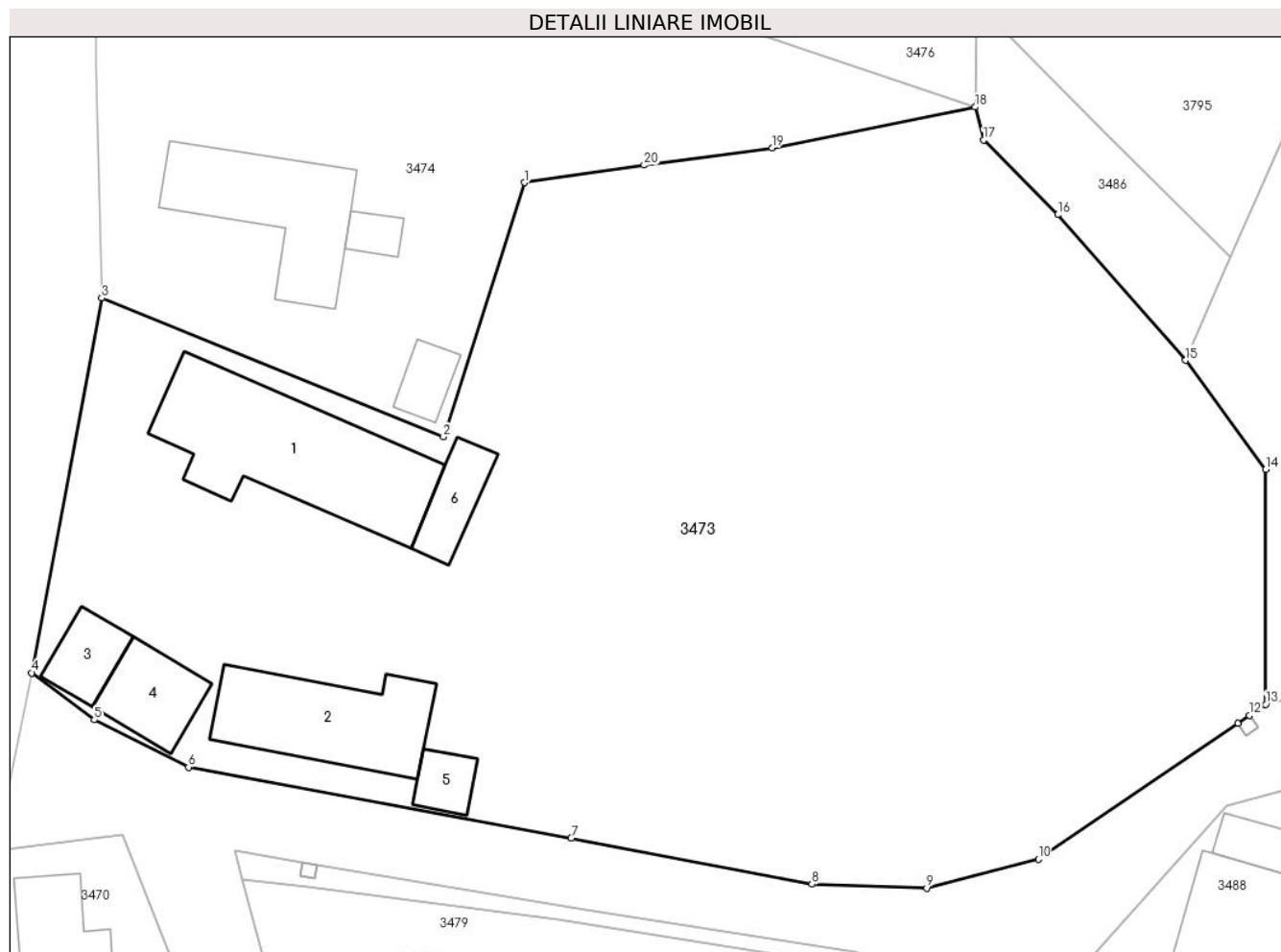
Inscrieri privind dezmembramintele dreptului de proprietate, drepturi reale de garanție și sarcini	Referințe
NU SUNT	

Anexa Nr. 1 La Partea I

Teren

Nr cadastral	Suprafața (mp)*	Observații / Referințe
	Din acte: 2.800 Masurata: 3.255	

* Suprafața este determinată în planul de proiecție Stereo 70.



Date referitoare la teren

Crt	Categorie folosință	Intra vilan	Suprafața (mp)	Tarla	Parcelă	Nr. topo	Observații / Referințe
1	curți constructii	DA	1.225	5	41	-	
2	arabil	DA	2.030	5	40,39	-	

Date referitoare la construcții

Crt	Număr	Destinație construcție	Supraf. (mp)	Situație juridică	Observații / Referințe
A1.1	-C1	construcții de locuințe	133	Cu acte	Nr. niveluri:1; S. construita la sol:133 mp; S. construita desfasurata:133 mp;
A1.2	-C2	construcții de locuințe	84	Cu acte	Nr. niveluri:1; S. construita la sol:84 mp; S. construita desfasurata:84 mp;
A1.3	-C3	construcții anexa	Din acte: 50 Masurata: 24	Cu acte	Nr. niveluri:1; S. construita la sol:24 mp; S. construita desfasurata:24 mp;
A1.4	-C4	construcții anexa	36	Cu acte	Nr. niveluri:1; S. construita la sol:36 mp; S. construita desfasurata:36 mp;
A1.5	-C5	construcții anexa	15	Cu acte	Nr. niveluri:1; S. construita la sol:15 mp; S. construita desfasurata:15 mp;
A1.6	-C6	construcții anexa	25	Cu acte	Nr. niveluri:1; S. construita la sol:25 mp; S. construita desfasurata:25 mp;

Lungime Segmente

1) Valorile lungimilor segmentelor sunt obținute din proiecție în plan.

Punct început	X / Y	Punct sfârșit	X / Y	Lungime segment (** (m)
1	444.111,598 341.576,915	2	444.105,955 341.559,19	18.602
2	444.105,955 341.559,19	3	444.082,125 341.568,868	25.72
3	444.082,125 341.568,868	4	444.077,24 341.542,729	26.592
4	444.077,24 341.542,729	5	444.081,608 341.539,461	5.455
5	444.081,608 341.539,461	6	444.088,178 341.536,151	7.357
6	444.088,178 341.536,151	7	444.114,868 341.531,211	27.143
7	444.114,868 341.531,211	8	444.131,644 341.527,992	17.082
8	444.131,644 341.527,992	9	444.139,644 341.527,727	8.004
9	444.139,644 341.527,727	10	444.147,432 341.529,758	8.048
10	444.147,432 341.529,758	11	444.161,332 341.539,211	16.81
11	444.161,332 341.539,211	12	444.162,159 341.539,773	1.0
12	444.162,159 341.539,773	13	444.163,285 341.540,539	1.362
13	444.163,285 341.540,539	14	444.163,276 341.556,911	16.372
14	444.163,276 341.556,911	15	444.157,702 341.564,519	9.431
15	444.157,702 341.564,519	16	444.148,781 341.574,67	13.514
16	444.148,781 341.574,67	17	444.143,611 341.579,866	7.33
17	444.143,611 341.579,866	18	444.143,025 341.582,178	2.385
18	444.143,025 341.582,178	19	444.128,858 341.579,331	14.45
19	444.128,858 341.579,331	20	444.119,944 341.578,126	8.995
20	444.119,944 341.578,126	1	444.111,598 341.576,915	8.433

** Lungimile segmentelor sunt determinate în planul de proiecție Stereo 70 și sunt rotunjite la 1 milimetru.

*** Distanța dintre puncte este formată din segmente cumulate ce sunt mai mici decât valoarea 1 milimetru.

**DATE DESPRE IMOBILUL NR. 3474**

Oficiul de Cadastru și Publicitate Imobiliară VALCEA
Biroul de Cadastru și Publicitate Imobiliară Ramnicu Valcea

A. Partea I. Descrierea imobilului

TEREN Intravilan

Adresa: Loc. Tighina, Str Izvorului, Nr. 7, Jud. Valcea

Nr. Crt	Nr cadastral Nr. topografic	Suprafața* (mp)	Observații / Referințe
A1		Din acte: 1.169 Masurata: 1.199	Sector cadastral:37 Teren imprejmuit;

Construcții

Crt	Nr cadastral Nr. topografic	Adresa	Observații / Referințe
A1.1	-C1	Loc. Tighina, Str Izvorului, Nr. 7, Jud. Valcea	Nr. niveluri:1; S. construita la sol:84 mp; S. construita desfasurata:84 mp;
A1.2	-C2	Loc. Tighina, Str Izvorului, Nr. 7, Jud. Valcea	Nr. niveluri:1; S. construita la sol:10 mp; S. construita desfasurata:10 mp;
A1.3	-C3	Loc. Tighina, Str Izvorului, Nr. 7, Jud. Valcea	Nr. niveluri:1; S. construita la sol:16 mp; S. construita desfasurata:16 mp;

B. Partea II. Proprietari și acte

Inscrieri privitoare la dreptul de proprietate și alte drepturi reale	Referințe
/	
Act Administrativ nr. 107/28765, din 20/09/1991 emis de CJSDPAT VALCEA (TITLU DE PROPRIETATE;);	
B1	A1
Intabulare, drept de PROPRIETATE, dobandit prin Reconstituire, cota actuala 1/1, cota initiala 1/1 1) ZAHARIA VERGIL, LIPSA CNP;	
Act Administrativ nr. 398, din 01/02/2024 emis de PRIMARIA COMUNEI VOICESTI (ADEVERINTA;);	
B2	A1.1, A1.2, A1.3
Intabulare, drept de PROPRIETATE, dobandit prin Construire, cota actuala 1/1, cota initiala 1/1 1) ZAHARIA VERGIL, LIPSA CNP;	

C. Partea III. SARCINI .

Inscrieri privind dezmembramintele dreptului de proprietate, drepturi reale de garanție și sarcini	Referințe
NU SUNT	

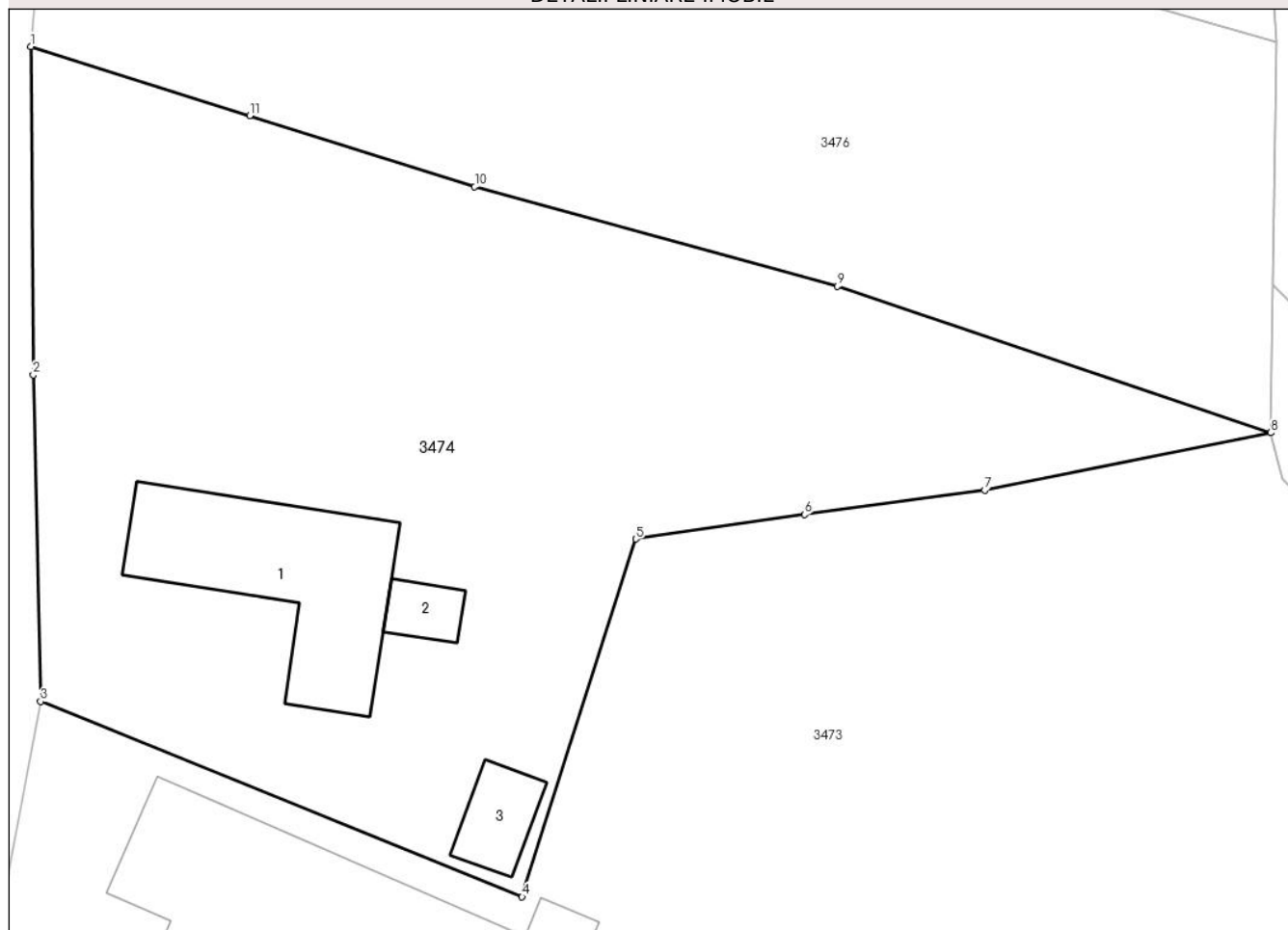
Anexa Nr. 1 La Partea I

Teren

Nr cadastral	Suprafața (mp)*	Observații / Referințe
	Din acte: 1.169 Masurata: 1.199	

* Suprafața este determinată în planul de proiecție Stereo 70.

DETALII LINIARE IMOBIL



Date referitoare la teren

Crt	Categorie folosință	Intra vilan	Suprafața (mp)	Tarla	Parcelă	Nr. topo	Observații / Referințe
1	curți constructii	DA	478	5	43	-	
2	arabil	DA	721	5	44,45	-	

Date referitoare la construcții

Crt	Număr	Destinație construcție	Supraf. (mp)	Situație juridică	Observații / Referințe
A1.1	-C1	construcții de locuințe	84	Cu acte	Nr. niveluri:1; S. construita la sol:84 mp; S. construita desfasurata:84 mp;
A1.2	-C2	construcții anexa	10	Cu acte	Nr. niveluri:1; S. construita la sol:10 mp; S. construita desfasurata:10 mp;
A1.3	-C3	construcții anexa	16	Cu acte	Nr. niveluri:1; S. construita la sol:16 mp; S. construita desfasurata:16 mp;

Lungime Segmente

1) Valorile lungimilor segmentelor sunt obținute din proiecție în plan.

Punct început	X / Y	Punct sfârșit	X / Y	Lungime segment (** (m)
1	444.081,636 341.601,31	2	444.081,753 341.585,052	16.258

Punct început	X / Y	Punct sfârșit	X / Y	Lungime segment (** (m)
2	444.081,753 341.585,052	3	444.082,125 341.568,868	16.188
3	444.082,125 341.568,868	4	444.105,955 341.559,19	25.72
4	444.105,955 341.559,19	5	444.111,598 341.576,915	18.602
5	444.111,598 341.576,915	6	444.119,944 341.578,126	8.433
6	444.119,944 341.578,126	7	444.128,858 341.579,331	8.995
7	444.128,858 341.579,331	8	444.143,025 341.582,178	14.45
8	444.143,025 341.582,178	9	444.121,562 341.589,434	22.656
9	444.121,562 341.589,434	10	444.103,615 341.594,36	18.611
10	444.103,615 341.594,36	11	444.092,47 341.597,884	11.689
11	444.092,47 341.597,884	1	444.081,636 341.601,31	11.363

** Lungimile segmentelor sunt determinate în planul de proiecție Stereo 70 și sunt rotunjite la 1 milimetru.

*** Distanța dintre puncte este formată din segmente cumulate ce sunt mai mici decât valoarea 1 milimetru.

**DATE DESPRE IMOBILUL NR. 3475**

Oficiul de Cadastru și Publicitate Imobiliară VALCEA
Biroul de Cadastru și Publicitate Imobiliară Ramnicu Valcea

A. Partea I. Descrierea imobilului

TEREN Intravilan

Adresa: Loc. Tighina, Str Rasaritului, Jud. Valcea

Nr. Crt	Nr cadastral Nr. topografic	Suprafața* (mp)	Observații / Referințe
A1		1.095	Sector cadastral:37 Teren neimprejmuit;

B. Partea II. Proprietari și acte

Inscrieri privitoare la dreptul de proprietate și alte drepturi reale		Referințe
/		
Hotarare Judecatoreasca nr. 1419, din 09/06/2000 emis de JUDECATORIA DRAGASANI, JUDETUL VALCEA (SENTINTA CIVILA;);		
B1	Intabulare, drept de PROPRIETATE, dobandit prin Hotarare Judecatoreasca, cota actuala 1/1, cota initiala 1/1 1) FLORESCU DUMITRU	A1

C. Partea III. SARCINI .

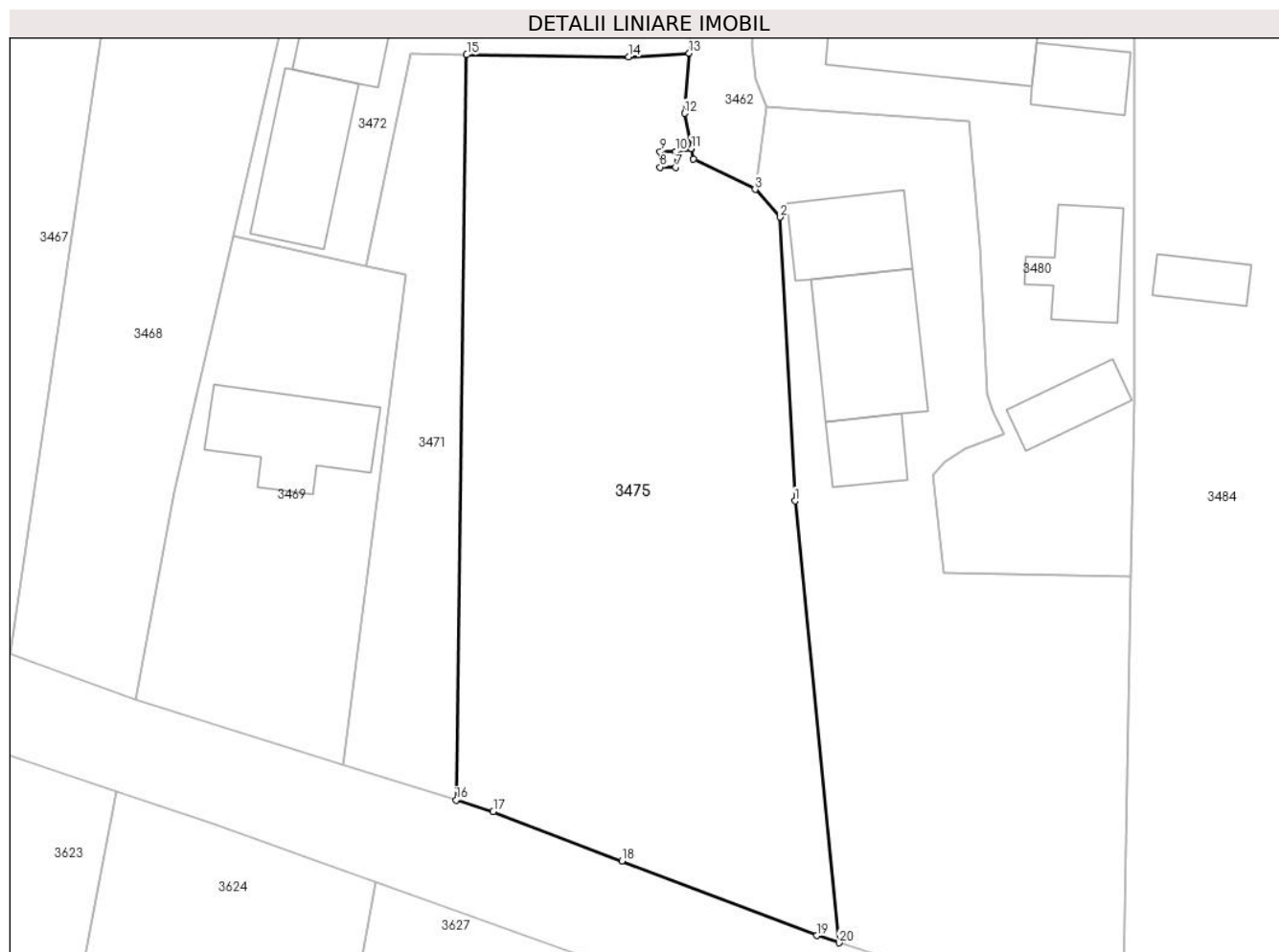
Inscrieri privind dezmembramintele dreptului de proprietate, drepturi reale de garanție și sarcini	Referințe
NU SUNT	

Anexa Nr. 1 La Partea I

Teren

Nr cadastral	Suprafața (mp)*	Observații / Referințe
	1.095	

* Suprafața este determinată în planul de proiecție Stereo 70.



Date referitoare la teren

Crt	Categorie folosință	Intravilan	Suprafața (mp)	Tarla	Parcelă	Nr. topo	Observații / Referințe
1	arabil	DA	1.095	6	17,18,19,20,21	-	

Lungime Segmente

1) Valorile lungimilor segmentelor sunt obținute din proiecție în plan.

Punct început	X / Y	Punct sfârșit	X / Y	Lungime segment (** (m)
1	444.105,134 341.446,92	2	444.104,177 341.465,249	18.354
2	444.104,177 341.465,249	3	444.102,551 341.467,041	2.42
3	444.102,551 341.467,041	4	444.098,573 341.468,985	4.428
4	444.098,573 341.468,985	5	444.098,44 341.469,665	0.693
5	444.098,44 341.469,665	6	444.097,413 341.469,465	1.046

Punct început	X / Y	Punct sfârșit	X / Y	Lungime segment (** (m)
6	444.097,413 341.469,465	7	444.097,413 341.468,47	0.995
7	444.097,413 341.468,47	8	444.096,413 341.468,47	1.0
8	444.096,413 341.468,47	9	444.096,413 341.469,47	1.0
9	444.096,413 341.469,47	10	444.097,413 341.469,47	1.0
10	444.097,413 341.469,47	11	444.098,439 341.469,671	1.046
11	444.098,439 341.469,671	12	444.097,994 341.471,947	2.319
12	444.097,994 341.471,947	13	444.098,295 341.475,828	3.893
13	444.098,295 341.475,828	14	444.094,37 341.475,598	3.932
14	444.094,37 341.475,598	15	444.083,919 341.475,729	10.452
15	444.083,919 341.475,729	16	444.083,243 341.427,617	48.117
16	444.083,243 341.427,617	17	444.085,629 341.426,867	2.501
17	444.085,629 341.426,867	18	444.093,948 341.423,682	8.908
18	444.093,948 341.423,682	19	444.106,538 341.418,863	13.481
19	444.106,538 341.418,863	20	444.107,981 341.418,4	1.515
20	444.107,981 341.418,4	1	444.105,134 341.446,92	28.662

** Lungimile segmentelor sunt determinate în planul de proiecție Stereo 70 și sunt rotunjite la 1 milimetru.

*** Distanța dintre puncte este formată din segmente cumulate ce sunt mai mici decât valoarea 1 milimetru.

**DATE DESPRE IMOBILUL NR. 3476**

Oficiul de Cadastru și Publicitate Imobiliară VALCEA
Biroul de Cadastru și Publicitate Imobiliară Ramnicu Valcea

A. Partea I. Descrierea imobilului

TEREN Intravilan

Adresa: Loc. Tighina, Str Izvorului, Nr. 5, Jud. Valcea

Nr. Crt	Nr cadastral Nr. topografic	Suprafața* (mp)	Observații / Referințe
A1		1.143	Sector cadastral:37 Teren imprejmuit;

Construcții

Crt	Nr cadastral Nr. topografic	Adresa	Observații / Referințe
A1.1	-C1	Loc. Tighina, Str Izvorului, Nr. 5, Jud. Valcea	Nr. niveluri:1; S. construita la sol:72 mp; S. construita desfasurata:72 mp;

B. Partea II. Proprietari și acte

Inscrieri privitoare la dreptul de proprietate și alte drepturi reale		Referințe
/		
Act Normativ nr. 7, din 13/03/1996 emis de PARLAMENTUL ROMÂNIEI (LEGE; ,art.13);		
B1	Inscrierea posesiei, drept de PROPRIETATE, dobandit prin Lege, cota actuala 1/1, cota initiala 1/1 1) NEIDENTIFICAT NEIDENTIFICAT	A1, A1.1
B2	Se notează mențiunea de proprietar neidentificat.	A1, A1.1

C. Partea III. SARCINI .

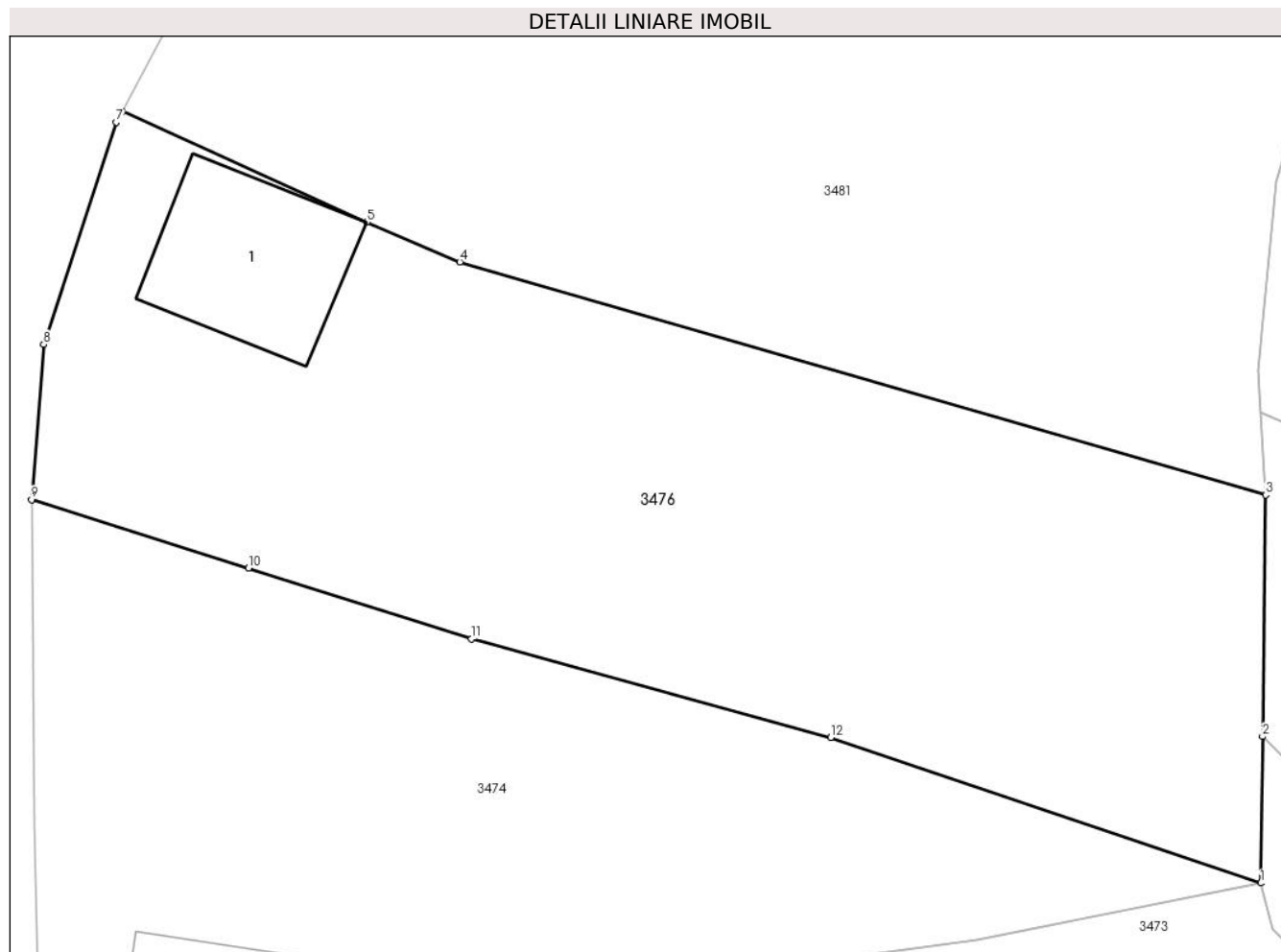
Inscrieri privind dezmembramintele dreptului de proprietate, drepturi reale de garanție și sarcini	Referințe
NU SUNT	

Anexa Nr. 1 La Partea I

Teren

Nr cadastral	Suprafața (mp)*	Observații / Referințe
	1.143	

* Suprafața este determinată în planul de proiecție Stereo 70.



Date referitoare la teren

Crt	Categorie folosință	Intravilan	Suprafața (mp)	Tarla	Parcelă	Nr. topo	Observații / Referințe
1	curți constructii	DA	242	5	46	-	
2	arabil	DA	443	5	38	-	
3	faneata	DA	458	5	38	-	

Date referitoare la construcții

Crt	Număr	Destinație construcție	Supraf. (mp)	Situație juridică	Observații / Referințe
A1.1	-C1	construcții de locuințe	Din acte: 0 Masurata: 72	Cu acte	Nr. niveluri:1; S. construita la sol:72 mp; S. construita desfasurata:72 mp;

Lungime Segmente

1) Valorile lungimilor segmentelor sunt obținute din proiecție în plan.

Punct început	X / Y	Punct sfârșit	X / Y	Lungime segment (** (m)
1	444.143,025 341.582,178	2	444.143,122 341.589,489	7.312
2	444.143,122 341.589,489	3	444.143,282 341.601,539	12.051

Punct început	X / Y	Punct sfârșit	X / Y	Lungime segment (** (m)
3	444.143,282 341.601,539	4	444.103,028 341.613,165	41.899
4	444.103,028 341.613,165	5	444.098,386 341.615,165	5.055
5	444.098,386 341.615,165	6	444.086,15 341.620,691	13.426
6	444.086,15 341.620,691	7	444.085,86 341.620,142	0.621
7	444.085,86 341.620,142	8	444.082,231 341.609,05	11.671
8	444.082,231 341.609,05	9	444.081,636 341.601,31	7.763
9	444.081,636 341.601,31	10	444.092,47 341.597,884	11.363
10	444.092,47 341.597,884	11	444.103,615 341.594,36	11.689
11	444.103,615 341.594,36	12	444.121,562 341.589,434	18.611
12	444.121,562 341.589,434	1	444.143,025 341.582,178	22.656

** Lungimile segmentelor sunt determinate în planul de proiecție Stereo 70 și sunt rotunjite la 1 milimetru.

*** Distanța dintre puncte este formată din segmente cumulate ce sunt mai mici decât valoarea 1 milimetru.

**DATE DESPRE IMOBILUL NR. 3477**

Oficiul de Cadastru și Publicitate Imobiliară VALCEA
Biroul de Cadastru și Publicitate Imobiliară Ramnicu Valcea

A. Partea I. Descrierea imobilului

TEREN Intravilan

Adresa: Loc. Tighina, Str Rasaritului, Jud. Valcea

Nr. Crt	Nr cadastral Nr. topografic	Suprafața* (mp)	Observații / Referințe
A1		1	Sector cadastral:37 Teren neimpregmuit;

Construcții

Crt	Nr cadastral Nr. topografic	Adresa	Observații / Referințe
A1.1	-C1	Loc. Tighina, Str Rasaritului, Jud. Valcea	Nr. niveluri:1; S. construita la sol:1 mp; S. construita desfasurata:1 mp; STALP

B. Partea II. Proprietari și acte

Inscrieri privitoare la dreptul de proprietate și alte drepturi reale		Referințe
/		
Act Normativ nr. 123, din 10/07/2012 emis de PARLAMENTUL ROMANIEI;		
B1	Intabulare, drept de PROPRIETATE, dobandit prin Lege, cota actuala 1/1, cota initiala 1/1 1) STATUL ROMAN, CIF:9999999999999, LIPSA CNP;	A1
Act Administrativ nr. 6, din 20/06/2005 emis de MINISTERUL ECONOMIEI;		
B2	Intabulare, drept de CONCESIUNE 1) DISTRIBUTIE ENERGIE OLTENIA S.A., CIF:9999999999999, LIPSA CNP;	A1
Act Normativ nr. 123, din 10/07/2012 emis de PARLAMENTUL ROMANIEI;		
B3	Intabulare, drept de PROPRIETATE, dobandit prin Lege, cota actuala 1/1, cota initiala 1/1 1) DISTRIBUTIE ENERGIE OLTENIA S.A., CIF:9999999999999, LIPSA CNP;	A1.1

C. Partea III. SARCINI .


Inscrieri privind dezmembramintele dreptului de proprietate, drepturi reale de garanție și sarcini	Referințe
NU SUNT	

Anexa Nr. 1 La Partea I

Teren

Nr cadastral	Suprafața (mp)*	Observații / Referințe
	1	

* Suprafața este determinată în planul de proiecție Stereo 70.



Date referitoare la teren

Crt	Categorie folosință	Intra vilan	Suprafața (mp)	Tarla	Parcelă	Nr. topo	Observații / Referințe
1	curți constructii	DA	1	6	13	-	

Date referitoare la construcții

Crt	Număr	Destinație construcție	Supraf. (mp)	Situație juridică	Observații / Referințe
A1.1	-C1	construcții industriale și edilitare	1	Cu acte	Nr. niveluri:1; S. construita la sol:1 mp; S. construita desfasurata:1 mp; STALP

Lungime Segmente

1) Valorile lungimilor segmentelor sunt obținute din proiecție în plan.

Punct început	X / Y	Punct sfârșit	X / Y	Lungime segment (** (m)
1	444.095,971 341.528,55	2	444.096,957 341.528,389	0.999
2	444.096,957 341.528,389	3	444.097,119 341.529,376	1.0
3	444.097,119 341.529,376	4	444.096,133 341.529,537	0.999

Punct început	X / Y	Punct sfârșit	X / Y	Lungime segment (** (m)
4	444.096,133 341.529,537	1	444.095,971 341.528,55	1.0

** Lungimile segmentelor sunt determinate în planul de proiecție Stereo 70 și sunt rotunjite la 1 milimetru.

*** Distanța dintre puncte este formată din segmente cumulate ce sunt mai mici decât valoarea 1 milimetru.

**DATE DESPRE IMOBILUL NR. 3478**

Oficiul de Cadastru și Publicitate Imobiliară VALCEA
Biroul de Cadastru și Publicitate Imobiliară Ramnicu Valcea

A. Partea I. Descrierea imobilului

TEREN Intravilan

Adresa: Loc. Tighina, Str Rasaritului, Jud. Valcea

Nr. Crt	Nr cadastral Nr. topografic	Suprafața* (mp)	Observații / Referințe
A1		1	Sector cadastral:37 Teren neimpregmuit;

Construcții

Crt	Nr cadastral Nr. topografic	Adresa	Observații / Referințe
A1.1	-C1	Loc. Tighina, Str Rasaritului, Jud. Valcea	Nr. niveluri:1; S. construita la sol:1 mp; S. construita desfasurata:1 mp; STALP

B. Partea II. Proprietari și acte

Inscrieri privitoare la dreptul de proprietate și alte drepturi reale		Referințe
/		
Act Normativ nr. 123, din 10/07/2012 emis de PARLAMENTUL ROMANIEI;		
B1	Intabulare, drept de PROPRIETATE, dobandit prin Lege, cota actuala 1/1, cota initiala 1/1 1) STATUL ROMAN, CIF:9999999999999, LIPSA CNP;	A1
Act Administrativ nr. 6, din 20/06/2005 emis de MINISTERUL ECONOMIEI;		
B2	Intabulare, drept de CONCESIUNE 1) DISTRIBUTIE ENERGIE OLTENIA S.A., CIF:9999999999999, LIPSA CNP;	A1
Act Normativ nr. 123, din 10/07/2012 emis de PARLAMENTUL ROMANIEI;		
B3	Intabulare, drept de PROPRIETATE, dobandit prin Lege, cota actuala 1/1, cota initiala 1/1 1) DISTRIBUTIE ENERGIE OLTENIA S.A., CIF:9999999999999, LIPSA CNP;	A1.1

C. Partea III. SARCINI .

Inscrieri privind dezmembramintele dreptului de proprietate, drepturi reale de garanție și sarcini	Referințe
NU SUNT	

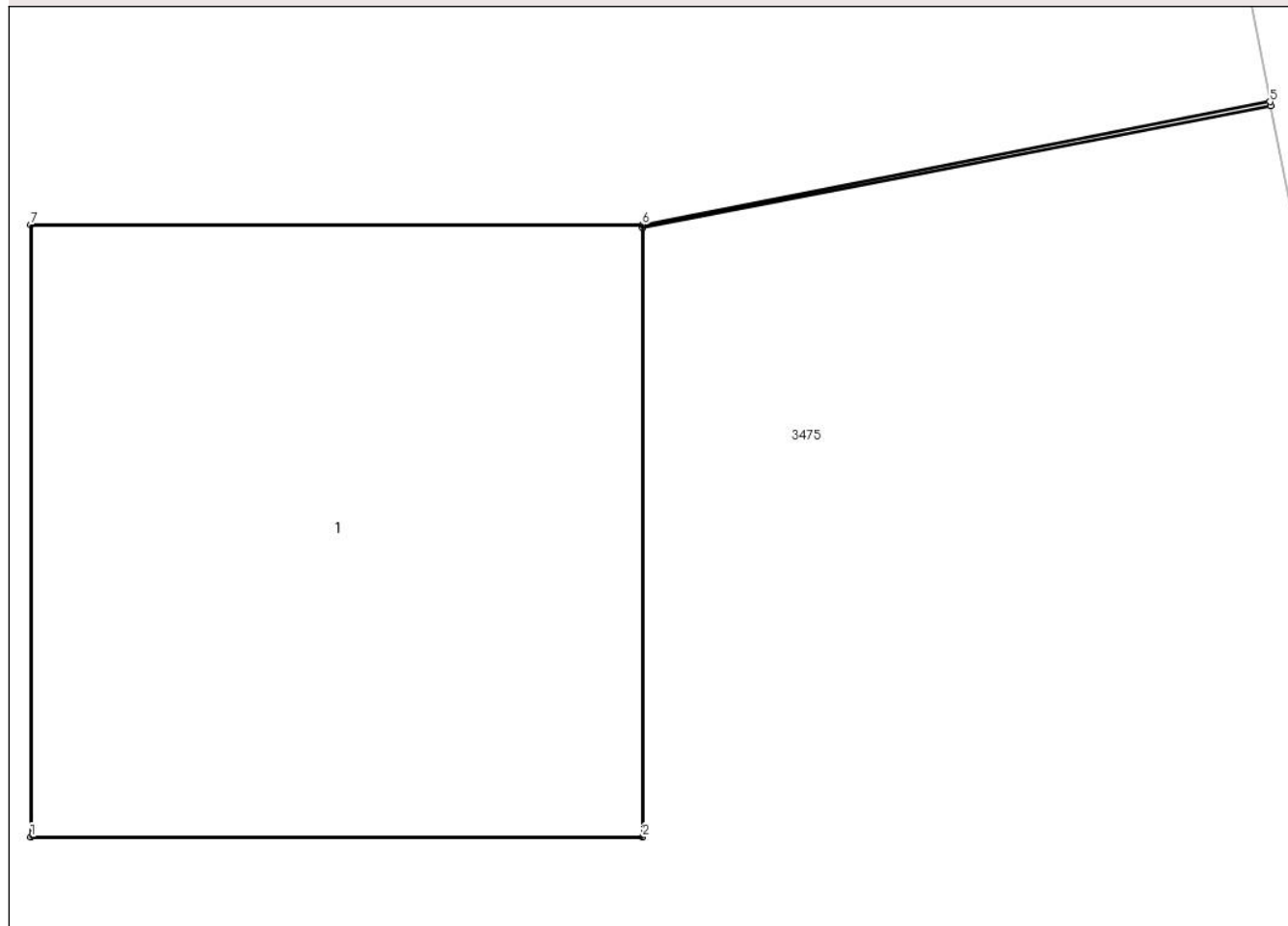
Anexa Nr. 1 La Partea I

Teren

Nr cadastral	Suprafața (mp)*	Observații / Referințe
	1	

* Suprafața este determinată în planul de proiecție Stereo 70.

DETALII LINIARE IMOBIL



Date referitoare la teren

Crt	Categorie folosință	Intravilan	Suprafața (mp)	Tarla	Parcelă	Nr. topo	Observații / Referințe
1	curți constructii	DA	1	6	20	-	

Date referitoare la construcții

Crt	Număr	Destinație construcție	Supraf. (mp)	Situație juridică	Observații / Referințe
A1.1	-C1	construcții industriale și edilitare	1	Cu acte	Nr. niveluri:1; S. construita la sol:1 mp; S. construita desfasurata:1 mp; STALP

Lungime Segmente

1) Valorile lungimilor segmentelor sunt obținute din proiecție în plan.

Punct început	X / Y	Punct sfârșit	X / Y	Lungime segment (** (m)
1	444.096,413 341.468,47	2	444.097,413 341.468,47	1.0
2	444.097,413 341.468,47	3	444.097,413 341.469,465	0.995
3	444.097,413 341.469,465	4	444.098,44 341.469,665	1.046

Punct început	X / Y	Punct sfârșit	X / Y	Lungime segment (** (m)
4	444.098,44 341.469,665	5	444.098,439 341.469,671	0.006
5	444.098,439 341.469,671	6	444.097,413 341.469,47	1.046
6	444.097,413 341.469,47	7	444.096,413 341.469,47	1.0
7	444.096,413 341.469,47	1	444.096,413 341.468,47	1.0

** Lungimile segmentelor sunt determinate în planul de proiecție Stereo 70 și sunt rotunjite la 1 milimetru.

*** Distanța dintre puncte este formată din segmente cumulate ce sunt mai mici decât valoarea 1 milimetru.

**DATE DESPRE IMOBILUL NR. 3479**

Oficiul de Cadastru și Publicitate Imobiliară VALCEA
Biroul de Cadastru și Publicitate Imobiliară Ramnicu Valcea

A. Partea I. Descrierea imobilului

TEREN Intravilan

Adresa: Loc. Tighina, Str Rasaritului, Nr. 5, Jud. Valcea

Nr. Crt	Nr cadastral Nr. topografic	Suprafața* (mp)	Observații / Referințe
A1		Din acte: 1.341 Masurata: 1.384	Sector cadastral:37 Teren imprejmuit;

Construcții

Crt	Nr cadastral Nr. topografic	Adresa	Observații / Referințe
A1.1	-C1	Loc. Tighina, Str Rasaritului, Nr. 5, Jud. Valcea	Nr. niveluri:1; S. construita la sol:82 mp; S. construita desfasurata:82 mp;
A1.2	-C2	Loc. Tighina, Str Rasaritului, Nr. 5, Jud. Valcea	Nr. niveluri:1; S. construita la sol:24 mp; S. construita desfasurata:24 mp;

B. Partea II. Proprietari și acte

Inscrieri privitoare la dreptul de proprietate și alte drepturi reale		Referințe
/		
Act Notarial nr. 14, din 05/02/2024 emis de BIN MUNTEANU DANIELA ILEANA (CERTIFICAT DE MOSTENITOR;);		
B1	Intabulare, drept de PROPRIETATE, dobandit prin Succesiune, cota actuala 2/24, cota initiala 2/24 1) MITRACHE DUMITRU-LIVIU	A1
B2	Intabulare, drept de PROPRIETATE, dobandit prin Succesiune, cota actuala 11/24, cota initiala 11/24 1) CALCIU VIOLETA	A1
B3	Intabulare, drept de PROPRIETATE, dobandit prin Succesiune, cota actuala 11/24, cota initiala 11/24 1) FRANCU IOANA-CAMELIA	A1
B4	Intabulare, drept de PROPRIETATE, dobandit prin Succesiune, cota actuala 5/24, cota initiala 5/24 1) MITRACHE DUMITRU-LIVIU	A1.1, A1.2
B5	Intabulare, drept de PROPRIETATE, dobandit prin Succesiune, cota actuala 5/24, cota initiala 5/24 1) CALCIU VIOLETA	A1.1, A1.2
B6	Intabulare, drept de PROPRIETATE, dobandit prin Succesiune, cota actuala 3/16, cota initiala 3/16 1) CALCIU VIOLETA	A1.1, A1.2
B7	Intabulare, drept de PROPRIETATE, dobandit prin Succesiune, cota actuala 5/24, cota initiala 5/24 1) FRANCU IOANA-CAMELIA	A1.1, A1.2
B8	Intabulare, drept de PROPRIETATE, dobandit prin Succesiune, cota actuala 3/16, cota initiala 3/16 1) FRANCU IOANA-CAMELIA	A1.1, A1.2

C. Partea III. SARCINI .

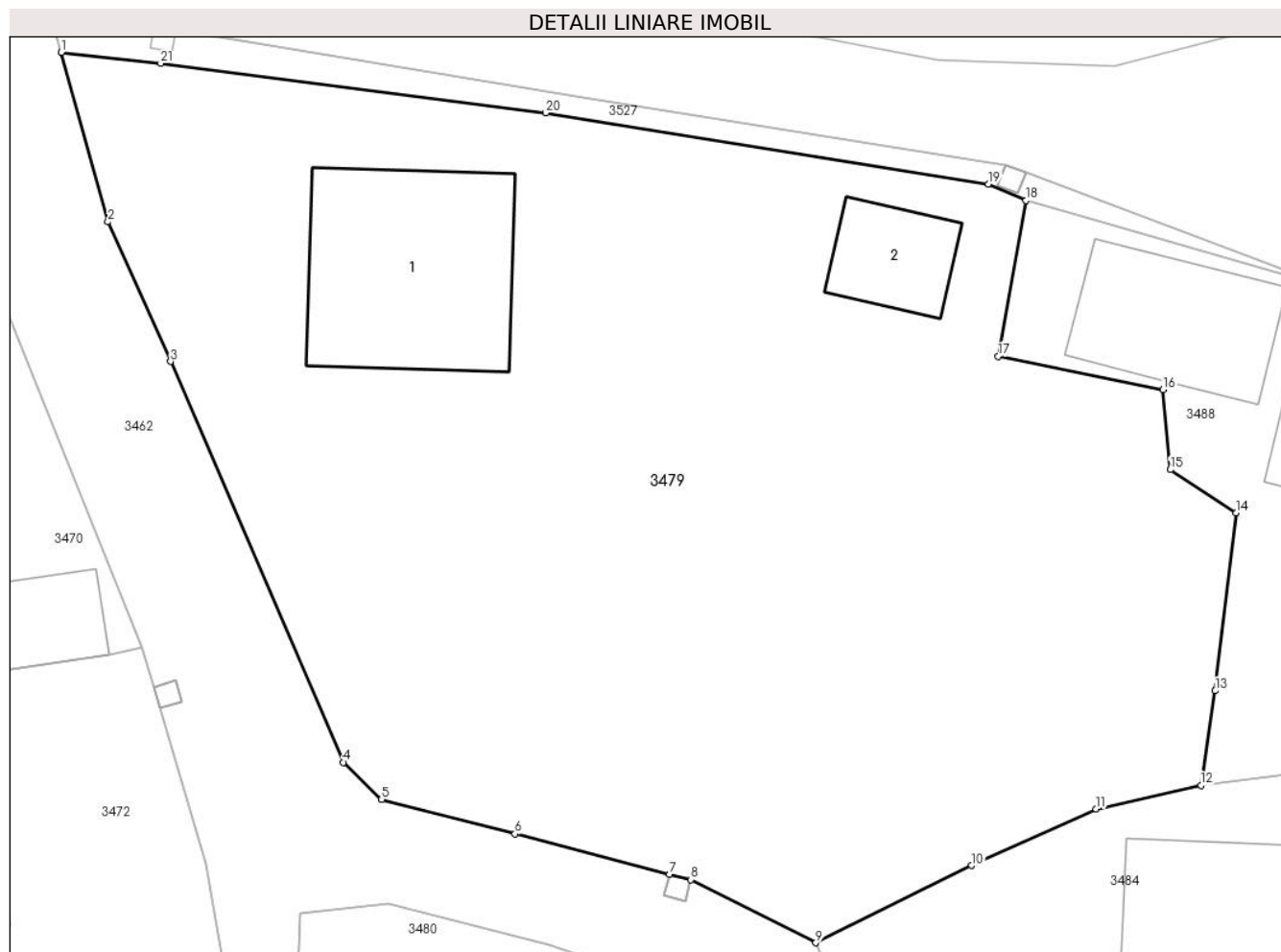
Inscrieri privind dezmembramintele dreptului de proprietate, drepturi reale de garanție și sarcini	Referințe
NU SUNT	

Anexa Nr. 1 La Partea I

Teren

Nr cadastral	Suprafața (mp)*	Observații / Referințe
	Din acte: 1.341 Masurata: 1.384	

* Suprafața este determinată în planul de proiecție Stereo 70.



Date referitoare la teren

Crt	Categorie folosință	Intra vilan	Suprafața (mp)	Tarla	Parcelă	Nr. topo	Observații / Referințe
1	curți constructii	DA	455	6	13	-	
2	faneata	DA	929	6	12	-	

Date referitoare la construcții

Crt	Număr	Destinație construcție	Supraf. (mp)	Situație juridică	Observații / Referințe
A1.1	-C1	construcții de locuințe	82	Cu acte	Nr. niveluri:1; S. construita la sol:82 mp; S. construita desfasurata:82 mp;
A1.2	-C2	construcții anexa	24	Cu acte	Nr. niveluri:1; S. construita la sol:24 mp; S. construita desfasurata:24 mp;

Lungime Segmente

1) Valorile lungimilor segmentelor sunt obținute din proiecție în plan.

Punct început	X / Y	Punct sfârșit	X / Y	Lungime segment (** (m)	Punct început	X / Y	Punct sfârșit	X / Y	Lungime segment (** (m)
1	444.091,937 341.528,328	2	444.094,049 341.520,652	7.961	2	444.094,049 341.520,652	3	444.096,884 341.514,331	6.928
3	444.096,884 341.514,331	4	444.104,719 341.496,178	19.772	4	444.104,719 341.496,178	5	444.106,437 341.494,5	2.402

Punct început	X / Y	Punct sfârșit	X / Y	Lungime segment (** (m)
5	444.106,437 341.494,5	6	444.112,476 341.492,934	6.239
7	444.119,483 341.491,116	8	444.120,451 341.490,865	1.0
9	444.126,107 341.488,006	10	444.133,171 341.491,508	7.884
11	444.138,801 341.494,061	12	444.143,554 341.495,138	4.873
13	444.144,196 341.499,416	14	444.145,139 341.507,465	8.104
15	444.142,168 341.509,431	16	444.141,838 341.513,055	3.639
17	444.134,364 341.514,565	18	444.135,625 341.521,617	7.164
19	444.133,927 341.522,37	20	444.113,873 341.525,584	20.31
21	444.096,441 341.527,829	1	444.091,937 341.528,328	4.532

Punct început	X / Y	Punct sfârșit	X / Y	Lungime segment (** (m)
6	444.112,476 341.492,934	7	444.119,483 341.491,116	7.239
8	444.120,451 341.490,865	9	444.126,107 341.488,006	6.338
10	444.133,171 341.491,508	11	444.138,801 341.494,061	6.182
12	444.143,554 341.495,138	13	444.144,196 341.499,416	4.326
14	444.145,139 341.507,465	15	444.142,168 341.509,431	3.563
16	444.141,838 341.513,055	17	444.134,364 341.514,565	7.625
18	444.135,625 341.521,617	19	444.133,927 341.522,37	1.857
20	444.113,873 341.525,584	21	444.096,441 341.527,829	17.576

** Lungimile segmentelor sunt determinate în planul de proiecție Stereo 70 și sunt rotunjite la 1 milimetru.

*** Distanța dintre puncte este formată din segmente cumulate ce sunt mai mici decât valoarea 1 milimetru.

**DATE DESPRE IMOBILUL NR. 3480**

Oficiul de Cadastru și Publicitate Imobiliară VALCEA
Biroul de Cadastru și Publicitate Imobiliară Ramnicu Valcea

A. Partea I. Descrierea imobilului

TEREN Intravilan

Adresa: Loc. Tighina, Str Rasaritului, Nr. 9, Jud. Valcea

Nr. Crt	Nr cadastral Nr. topografic	Suprafața* (mp)	Observații / Referințe
A1		692	Sector cadastral:37 Teren imprejmuit;

Construcții

Crt	Nr cadastral Nr. topografic	Adresa	Observații / Referințe
A1.1	-C1	Loc. Tighina, Str Rasaritului, Nr. 9, Jud. Valcea	Nr. niveluri:1; S. construita la sol:139 mp; S. construita desfasurata:139 mp;
A1.2	-C2	Loc. Tighina, Str Rasaritului, Nr. 9, Jud. Valcea	Nr. niveluri:1; S. construita la sol:35 mp; S. construita desfasurata:35 mp;
A1.3	-C3	Loc. Tighina, Str Rasaritului, Nr. 9, Jud. Valcea	Nr. niveluri:1; S. construita la sol:25 mp; S. construita desfasurata:25 mp;
A1.4	-C4	Loc. Tighina, Str Rasaritului, Nr. 9, Jud. Valcea	Nr. niveluri:1; S. construita la sol:22 mp; S. construita desfasurata:22 mp;

B. Partea II. Proprietari și acte

Inscrieri privitoare la dreptul de proprietate și alte drepturi reale		Referințe
/		
Act Notarial nr. 301, din 14/12/1998 emis de BNP DANIELA ILEANA MUNTEANU (CONTRACT DE INTRETINERE;);		
B1	Intabulare, drept de PROPRIETATE, dobandit prin Conventie, cota actuala 1/4, cota initiala 1/4 1) FLORESCU ELENA 2) FLORESCU DUMITRU	A1
Act Administrativ nr. 40/490, din 08/03/1994 emis de CJSDPAT VALCEA (TITLU DE PROPRIETATE;);		
B2	Intabulare, drept de PROPRIETATE, dobandit prin Reconstituire, cota actuala 3/4, cota initiala 3/4 1) PIELE TUDOR DEFUNCT:Da	A1
Act Administrativ nr. 398, din 01/02/2024 emis de PRIMARIA COMUNEI VOICESTI (ADEVERINTA;);		
B3	Intabulare, drept de PROPRIETATE, dobandit prin Construire, cota actuala 1/1, cota initiala 1/1 1) FLORESCU DUMITRU 2) FLORESCU ELENA	A1.1
Act Notarial nr. 301, din 14/12/1998 emis de BNP DANIELA ILEANA MUNTEANU (CONTRACT DE INTRETINERE;);		
B4	Intabulare, drept de PROPRIETATE, dobandit prin Conventie, cota actuala 5/8, cota initiala 5/8 1) FLORESCU ELENA 2) FLORESCU DUMITRU	A1.2, A1.3, A1.4
Act Administrativ nr. 398, din 01/02/2024 emis de PRIMARIA COMUNEI VOICESTI (ADEVERINTA;);		
B5	Intabulare, drept de PROPRIETATE, dobandit prin Construire, cota actuala 3/8, cota initiala 3/8 1) FLORESCU ELENA 2) FLORESCU DUMITRU	A1.2, A1.3, A1.4

C. Partea III. SARCINI

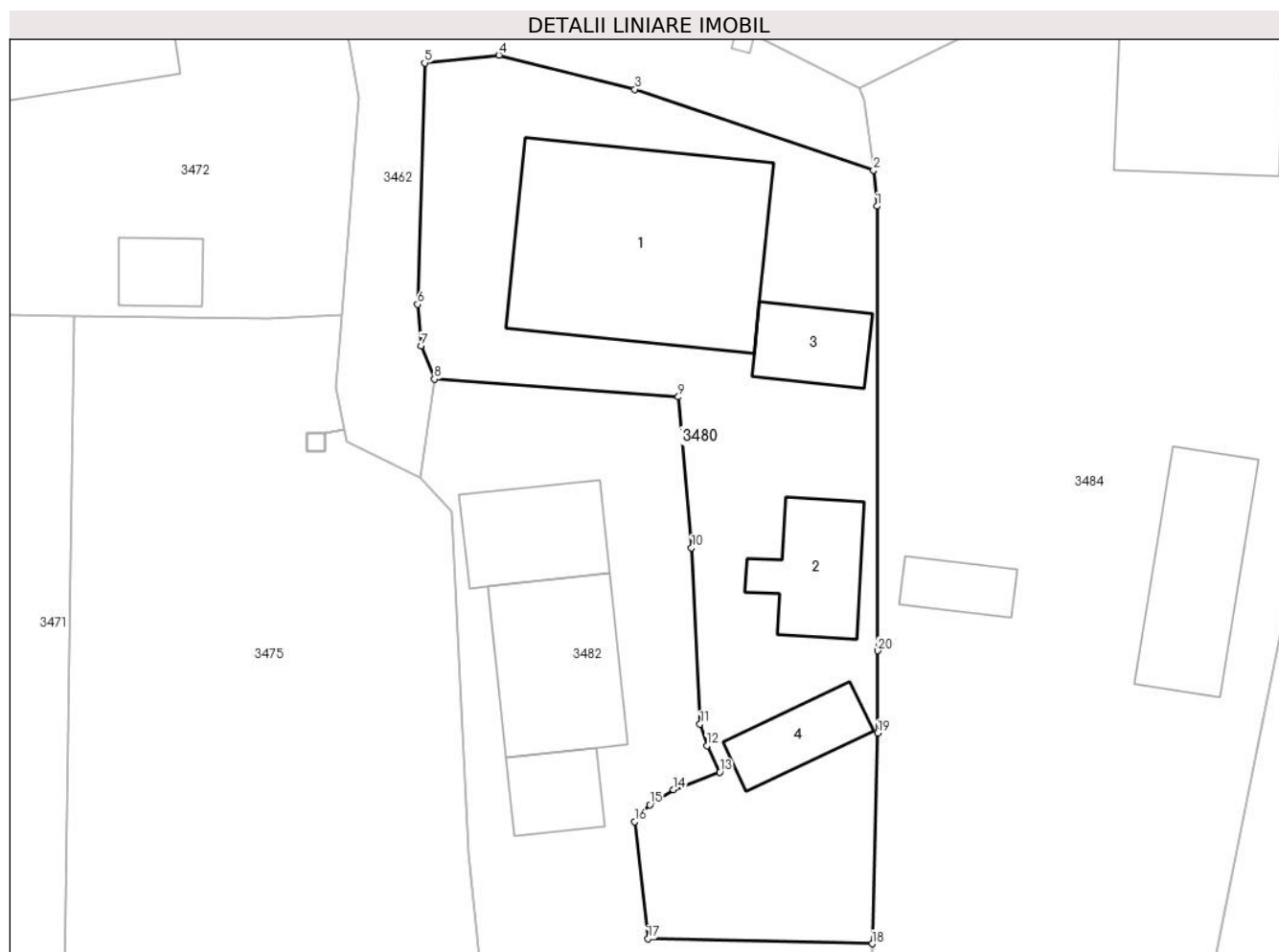
Inscrieri privind dezmembramintele dreptului de proprietate, drepturi reale de garanție și sarcini		Referințe
/		
Act Notarial nr. 301, din 14/12/1998 emis de BNP DANIELA ILEANA MUNTEANU (CONTRACT DE INTRETINERE;);		
C1	Intabulare, drept de IPOTECA LEGALA, Valoare:0 OBLIGATIA DE INTRETINERE SI INGRIJIRE 1) PIELE MARIA, LIPSA CNP;	A1, A1.2, A1.3, A1.4

Anexa Nr. 1 La Partea I

Teren

Nr cadastral	Suprafața (mp)*	Observații / Referințe
	692	

* Suprafața este determinată în planul de proiecție Stereo 70.



Date referitoare la teren

Crt	Categorie folosință	Intravilan	Suprafața (mp)	Tarla	Parcelă	Nr. topo	Observații / Referințe
1	curți construcții	DA	692	6	14	-	

Date referitoare la construcții

Crt	Număr	Destinație construcție	Supraf. (mp)	Situație juridică	Observații / Referințe
A1.1	-C1	construcții de locuințe	139	Cu acte	Nr. niveluri:1; S. construita la sol:139 mp; S. construita desfasurata:139 mp;
A1.2	-C2	construcții de locuințe	35	Cu acte	Nr. niveluri:1; S. construita la sol:35 mp; S. construita desfasurata:35 mp;
A1.3	-C3	construcții anexa	25	Cu acte	Nr. niveluri:1; S. construita la sol:25 mp; S. construita desfasurata:25 mp;
A1.4	-C4	construcții anexa	22	Cu acte	Nr. niveluri:1; S. construita la sol:22 mp; S. construita desfasurata:22 mp;

Lungime Segmente

1) Valorile lungimilor segmentelor sunt obținute din proiecție în plan.

Punct început	X / Y	Punct sfârșit	X / Y	Lungime segment (** (m)
1	444.127,058 341.481,65	2	444.126,872 341.483,587	1.946
2	444.126,872 341.483,587	3	444.114,039 341.487,929	13.548
3	444.114,039 341.487,929	4	444.106,742 341.489,769	7.525
4	444.106,742 341.489,769	5	444.102,751 341.489,352	4.013
5	444.102,751 341.489,352	6	444.102,377 341.476,38	12.977
6	444.102,377 341.476,38	7	444.102,556 341.474,143	2.244
7	444.102,556 341.474,143	8	444.103,283 341.472,351	1.934
8	444.103,283 341.472,351	9	444.116,384 341.471,402	13.135
9	444.116,384 341.471,402	10	444.117,096 341.463,296	8.137
10	444.117,096 341.463,296	11	444.117,547 341.453,814	9.493
11	444.117,547 341.453,814	12	444.117,911 341.452,659	1.211
12	444.117,911 341.452,659	13	444.118,603 341.451,23	1.588
13	444.118,603 341.451,23	14	444.116,117 341.450,297	2.655
14	444.116,117 341.450,297	15	444.114,856 341.449,479	1.503
15	444.114,856 341.449,479	16	444.114,043 341.448,571	1.219
16	444.114,043 341.448,571	17	444.114,75 341.442,277	6.334
17	444.114,75 341.442,277	18	444.126,8 341.442,011	12.053
18	444.126,8 341.442,011	19	444.127,092 341.453,335	11.328
19	444.127,092 341.453,335	20	444.127,086 341.457,758	4.423
20	444.127,086 341.457,758	1	444.127,058 341.481,65	23.892

** Lungimile segmentelor sunt determinate în planul de proiecție Stereo 70 și sunt rotunjite la 1 milimetru.

*** Distanța dintre puncte este formată din segmente cumulate ce sunt mai mici decât valoarea 1 milimetru.

**DATE DESPRE IMOBILUL NR. 3481**

Oficiul de Cadastru și Publicitate Imobiliară VALCEA
Biroul de Cadastru și Publicitate Imobiliară Ramnicu Valcea

A. Partea I. Descrierea imobilului

TEREN Intravilan

Adresa: Loc. Tighina, Str Izvorului, Nr. 3, Jud. Valcea

Nr. Crt	Nr cadastral Nr. topografic	Suprafața* (mp)	Observații / Referințe
A1		Din acte: 2.270 Masurata: 2.127	Sector cadastral:37 Teren imprejmuit;

Construcții

Crt	Nr cadastral Nr. topografic	Adresa	Observații / Referințe
A1.1	-C1	Loc. Tighina, Str Izvorului, Nr. 3, Jud. Valcea	Nr. niveluri:1; S. construita la sol:91 mp; S. construita desfasurata:91 mp;
A1.2	-C2	Loc. Tighina, Str Izvorului, Nr. 3, Jud. Valcea	Nr. niveluri:1; S. construita la sol:10 mp; S. construita desfasurata:10 mp;
A1.3	-C3	Loc. Tighina, Str Izvorului, Nr. 3, Jud. Valcea	Nr. niveluri:1; S. construita la sol:31 mp; S. construita desfasurata:31 mp;
A1.4	-C4	Loc. Tighina, Str Izvorului, Nr. 3, Jud. Valcea	Nr. niveluri:1; S. construita la sol:29 mp; S. construita desfasurata:29 mp;

B. Partea II. Proprietari și acte

Inscrieri privitoare la dreptul de proprietate și alte drepturi reale		Referințe
/		
Act Administrativ nr. 186/28765, din 14/06/1995 emis de CJSDPAT VALCEA (TITLU DE PROPRIETATE;);		
B1	Intabulare, drept de PROPRIETATE, dobandit prin Reconstituire, cota actuala 1/1, cota initiala 1/1 1) NEGRESU GH. VIRGIL , LIPSA CNP;	A1
Act Administrativ nr. 398, din 01/02/2024 emis de PRIMARIA COMUNEI VOICESTI (ADEVERINTA;);		
B2	Intabulare, drept de PROPRIETATE, dobandit prin Construire, cota actuala 1/1, cota initiala 1/1 1) NEGRESU GH. VIRGIL , LIPSA CNP;	A1.1, A1.2, A1.3, A1.4

C. Partea III. SARCINI .

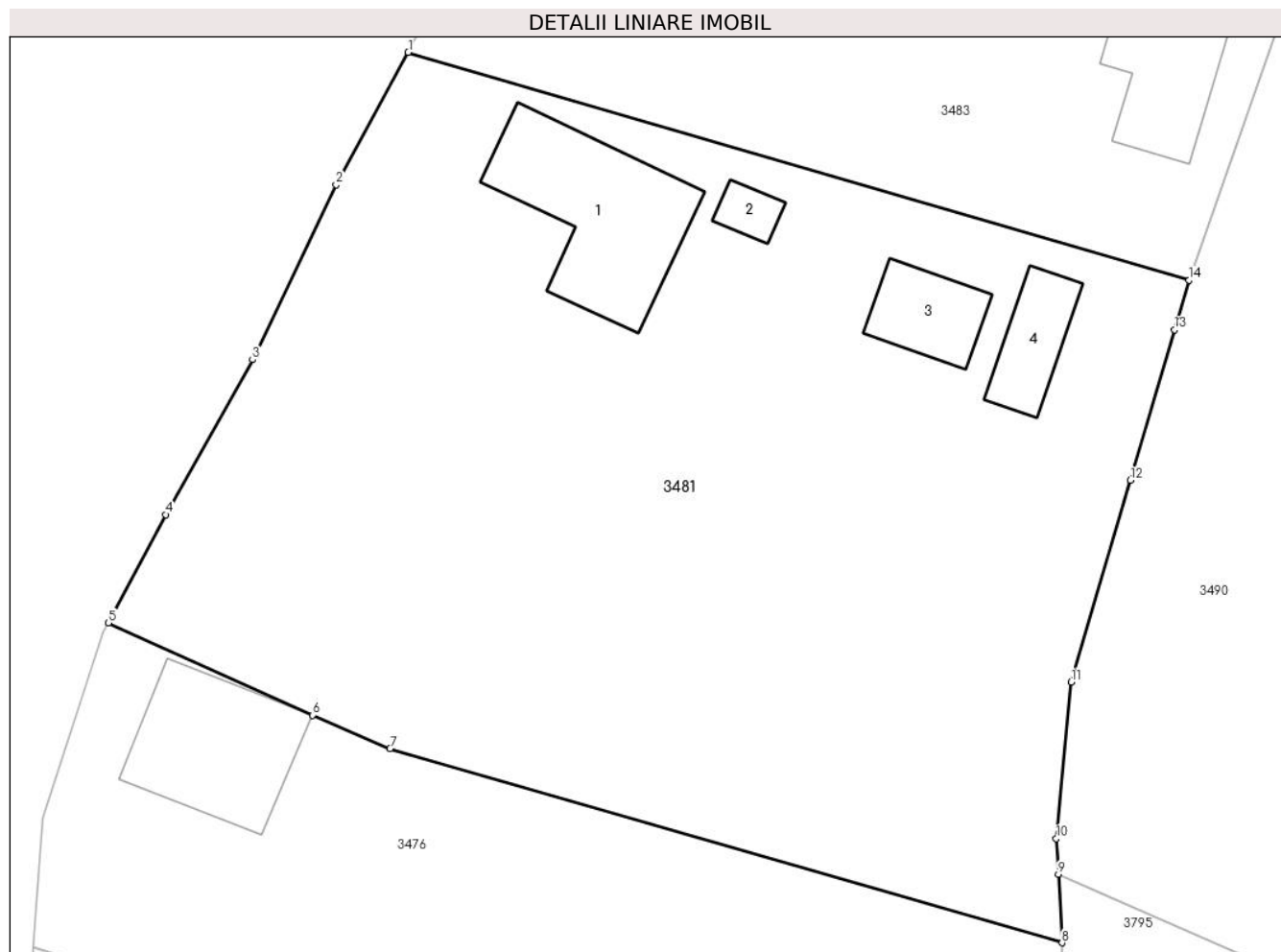
Inscrieri privind dezmembramintele dreptului de proprietate, drepturi reale de garanție și sarcini	Referințe
NU SUNT	

Anexa Nr. 1 La Partea I

Teren

Nr cadastral	Suprafața (mp)*	Observații / Referințe
	Din acte: 2.270 Masurata: 2.127	

* Suprafața este determinată în planul de proiecție Stereo 70.



Date referitoare la teren

Crt	Categorie folosință	Intra vilan	Suprafața (mp)	Tarla	Parcelă	Nr. topo	Observații / Referințe
1	curți constructii	DA	584	5	3	-	
2	arabil	DA	1.543	5	47	-	

Date referitoare la construcții

Crt	Număr	Destinație construcție	Supraf. (mp)	Situație juridică	Observații / Referințe
A1.1	-C1	construcții de locuințe	91	Cu acte	Nr. niveluri:1; S. construita la sol:91 mp; S. construita desfasurata:91 mp;
A1.2	-C2	construcții anexa	10	Cu acte	Nr. niveluri:1; S. construita la sol:10 mp; S. construita desfasurata:10 mp;
A1.3	-C3	construcții anexa	31	Cu acte	Nr. niveluri:1; S. construita la sol:31 mp; S. construita desfasurata:31 mp;
A1.4	-C4	construcții anexa	29	Cu acte	Nr. niveluri:1; S. construita la sol:29 mp; S. construita desfasurata:29 mp;

Lungime Segmente

1) Valorile lungimilor segmentelor sunt obținute din proiecție în plan.

Punct început	X / Y	Punct sfârșit	X / Y	Lungime segment (** (m)

Punct început	X / Y	Punct sfârșit	X / Y	Lungime segment (** (m)
1	444.104,116 341.654,869	2	444.099,789 341.646,947	9.027
2	444.099,789 341.646,947	3	444.094,789 341.636,458	11.62
3	444.094,789 341.636,458	4	444.089,575 341.627,185	10.638
4	444.089,575 341.627,185	5	444.086,15 341.620,691	7.342
5	444.086,15 341.620,691	6	444.098,386 341.615,165	13.426
6	444.098,386 341.615,165	7	444.103,028 341.613,165	5.055
7	444.103,028 341.613,165	8	444.143,282 341.601,539	41.899
8	444.143,282 341.601,539	9	444.143,052 341.605,652	4.119
9	444.143,052 341.605,652	10	444.142,933 341.607,78	2.131
10	444.142,933 341.607,78	11	444.143,833 341.617,161	9.424
11	444.143,833 341.617,161	12	444.147,378 341.629,25	12.598
12	444.147,378 341.629,25	13	444.150,015 341.638,243	9.372
13	444.150,015 341.638,243	14	444.150,887 341.641,224	3.106
14	444.150,887 341.641,224	1	444.104,116 341.654,869	48.721

** Lungimile segmentelor sunt determinate în planul de proiecție Stereo 70 și sunt rotunjite la 1 milimetru.

*** Distanța dintre puncte este formată din segmente cumulate ce sunt mai mici decât valoarea 1 milimetru.

**DATE DESPRE IMOBILUL NR. 3482**

Oficiul de Cadastru și Publicitate Imobiliară VALCEA
Biroul de Cadastru și Publicitate Imobiliară Ramnicu Valcea

A. Partea I. Descrierea imobilului

TEREN Intravilan

Adresa: Loc. Tighina, Str Rasaritului, Jud. Valcea

Nr. Crt	Nr cadastral Nr. topografic	Suprafața* (mp)	Observații / Referințe
A1		Din acte: 1.300 Masurata: 873	Sector cadastral:37 Teren imprejmuit; DIFERENTA DE SUPRAFATA SE REGASESTE LA ID 3480

Construcții

Crt	Nr cadastral Nr. topografic	Adresa	Observații / Referințe
A1.1	-C1	Loc. Tighina, Str Rasaritului, Jud. Valcea	Nr. niveluri:1; S. construita la sol:38 mp; S. construita desfasurata:38 mp;
A1.2	-C2	Loc. Tighina, Str Rasaritului, Jud. Valcea	Nr. niveluri:1; S. construita la sol:61 mp; S. construita desfasurata:61 mp;
A1.3	-C3	Loc. Tighina, Str Rasaritului, Jud. Valcea	Nr. niveluri:1; S. construita la sol:21 mp; S. construita desfasurata:21 mp;

B. Partea II. Proprietari și acte

Inscrieri privitoare la dreptul de proprietate și alte drepturi reale		Referințe
/		
Act Administrativ nr. 40/490, din 08/03/1994 emis de CJSDPAT VALCEA (TITLU DE PROPRIETATE;);		
B1	Intabulare, drept de PROPRIETATE, dobandit prin Reconstituire, cota actuala 1/1, cota initiala 1/1 1) PIELE TUDOR DEFUNCT:Da	A1
Act Administrativ nr. 398, din 01/02/2024 emis de PRIMARIA COMUNEI VOICESTI (ADEVERINTA;);		
B2	Intabulare, drept de PROPRIETATE, dobandit prin Construire, cota actuala 1/1, cota initiala 1/1 1) PIELE TUDOR DEFUNCT:Da	A1.1, A1.2, A1.3

C. Partea III. SARCINI .

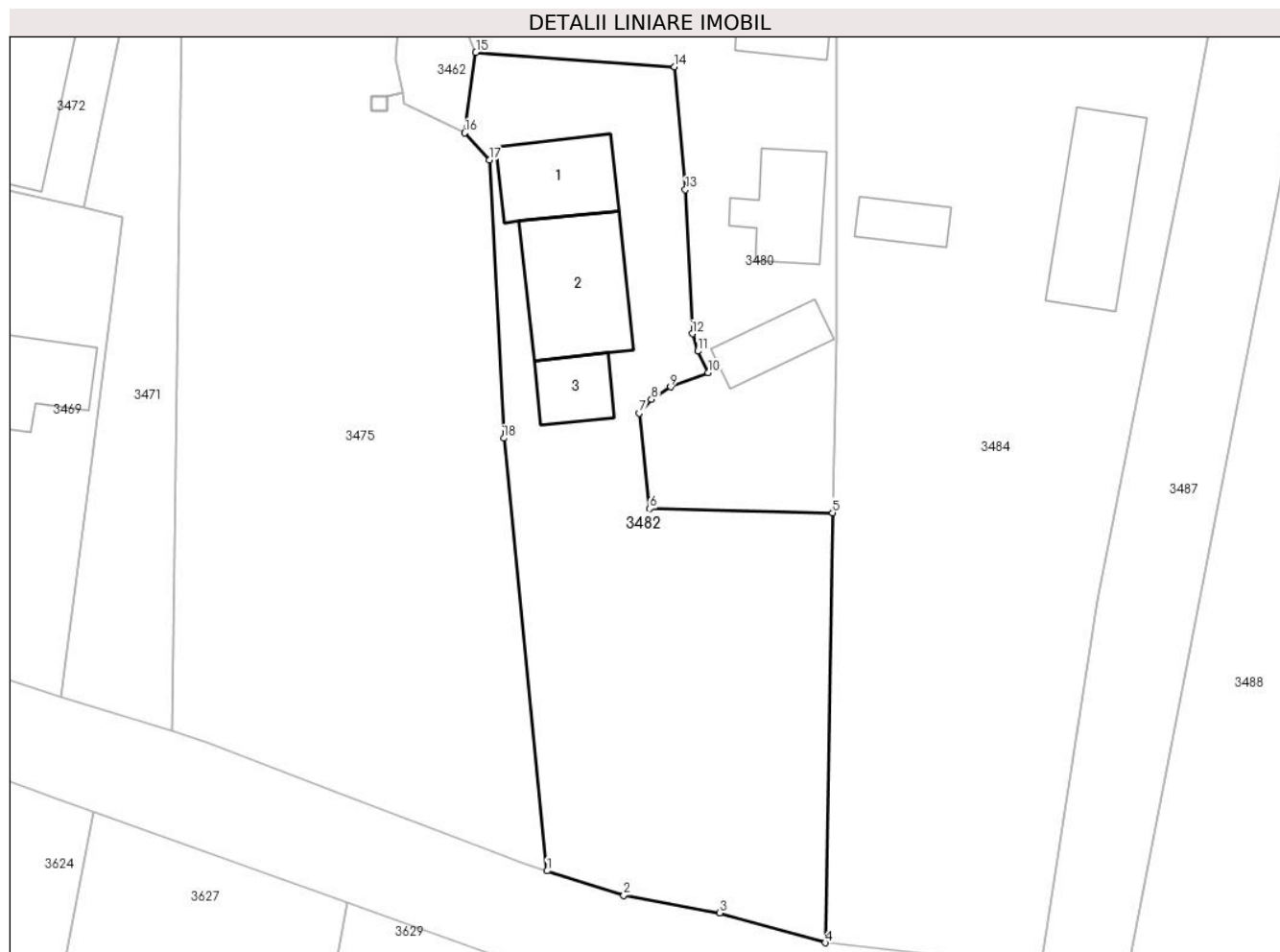
Inscrieri privind dezmembramentele dreptului de proprietate, drepturi reale de garanție și sarcini	Referințe
NU SUNT	

Anexa Nr. 1 La Partea I

Teren

Nr cadastral	Suprafața (mp)*	Observații / Referințe
	Din acte: 1.300 Masurata: 873	DIFERENTA DE SUPRAFATA SE REGASESTE LA ID 3480

* Suprafața este determinată în planul de proiecție Stereo 70.



Date referitoare la teren

Crt	Categorie folosință	Intra vilan	Suprafața (mp)	Tarla	Parcelă	Nr. topo	Observații / Referințe
1	curți constructii	DA	305	6	14	-	
2	faneata	DA	568	6	15,16	-	

Date referitoare la construcții

Crt	Număr	Destinație construcție	Supraf. (mp)	Situație juridică	Observații / Referințe
A1.1	-C1	construcții de locuințe	38	Cu acte	Nr. niveluri:1; S. construita la sol:38 mp; S. construita desfasurata:38 mp;
A1.2	-C2	construcții de locuințe	61	Cu acte	Nr. niveluri:1; S. construita la sol:61 mp; S. construita desfasurata:61 mp;
A1.3	-C3	construcții anexa	21	Cu acte	Nr. niveluri:1; S. construita la sol:21 mp; S. construita desfasurata:21 mp;

Lungime Segmente

1) Valorile lungimilor segmentelor sunt obținute din proiecție în plan.

Punct început	X / Y	Punct sfârșit	X / Y	Lungime segment (** (m)
1	444.107,981 341.418,4	2	444.113,031 341.416,782	5.303

Punct început	X / Y	Punct sfârșit	X / Y	Lungime segment (** (m)
2	444.113,031 341.416,782	3	444.119,359 341.415,628	6.432
3	444.119,359 341.415,628	4	444.126,326 341.413,664	7.239
4	444.126,326 341.413,664	5	444.126,8 341.442,011	28.351
5	444.126,8 341.442,011	6	444.114,75 341.442,277	12.053
6	444.114,75 341.442,277	7	444.114,043 341.448,571	6.334
7	444.114,043 341.448,571	8	444.114,856 341.449,479	1.219
8	444.114,856 341.449,479	9	444.116,117 341.450,297	1.503
9	444.116,117 341.450,297	10	444.118,603 341.451,23	2.655
10	444.118,603 341.451,23	11	444.117,911 341.452,659	1.588
11	444.117,911 341.452,659	12	444.117,547 341.453,814	1.211
12	444.117,547 341.453,814	13	444.117,096 341.463,296	9.493
13	444.117,096 341.463,296	14	444.116,384 341.471,402	8.137
14	444.116,384 341.471,402	15	444.103,283 341.472,351	13.135
15	444.103,283 341.472,351	16	444.102,551 341.467,041	5.36
16	444.102,551 341.467,041	17	444.104,177 341.465,249	2.42
17	444.104,177 341.465,249	18	444.105,134 341.446,92	18.354
18	444.105,134 341.446,92	1	444.107,981 341.418,4	28.662

** Lungimile segmentelor sunt determinate în planul de proiecție Stereo 70 și sunt rotunjite la 1 milimetru.

*** Distanța dintre puncte este formată din segmente cumulate ce sunt mai mici decât valoarea 1 milimetru.

**DATE DESPRE IMOBILUL NR. 3483**

Oficiul de Cadastru și Publicitate Imobiliară VALCEA
Biroul de Cadastru și Publicitate Imobiliară Ramnicu Valcea

A. Partea I. Descrierea imobilului

TEREN Intravilan

Adresa: Loc. Tighina, Str Morii, Nr. 1, Jud. Valcea

Nr. Crt	Nr cadastral Nr. topografic	Suprafața* (mp)	Observații / Referințe
A1		Din acte: 1.861 Masurata: 1.944	Sector cadastral:37 Teren imprejmuit;

Construcții

Crt	Nr cadastral Nr. topografic	Adresa	Observații / Referințe
A1.1	-C1	Loc. Tighina, Str Morii, Nr. 1, Jud. Valcea	Nr. niveluri:1; S. construita la sol:65 mp; S. construita desfasurata:65 mp;
A1.2	-C2	Loc. Tighina, Str Morii, Nr. 1, Jud. Valcea	Nr. niveluri:1; S. construita la sol:64 mp; S. construita desfasurata:64 mp;

B. Partea II. Proprietari și acte

Inscrieri privitoare la dreptul de proprietate și alte drepturi reale		Referințe
/		
Act Administrativ nr. 475/46581, din 10/09/1998 emis de CJSDPAT VALCEA (TITLU DE PROPRIETATE;);		
B1	Intabulare, drept de PROPRIETATE, dobandit prin Reconstituire, cota actuala 1/1, cota initiala 1/1 1) SIMIOANA GHEORGHİȚA, LIPSA CNP;	A1
Act Administrativ nr. 398, din 01/02/2024 emis de PRIMARIA COMUNEI VOICESTI (ADEVERINTA;);		
B2	Intabulare, drept de PROPRIETATE, dobandit prin Construire, cota actuala 1/1, cota initiala 1/1 1) SIMIOANA GHEORGHİȚA, LIPSA CNP;	A1.1, A1.2

C. Partea III. SARCINI .

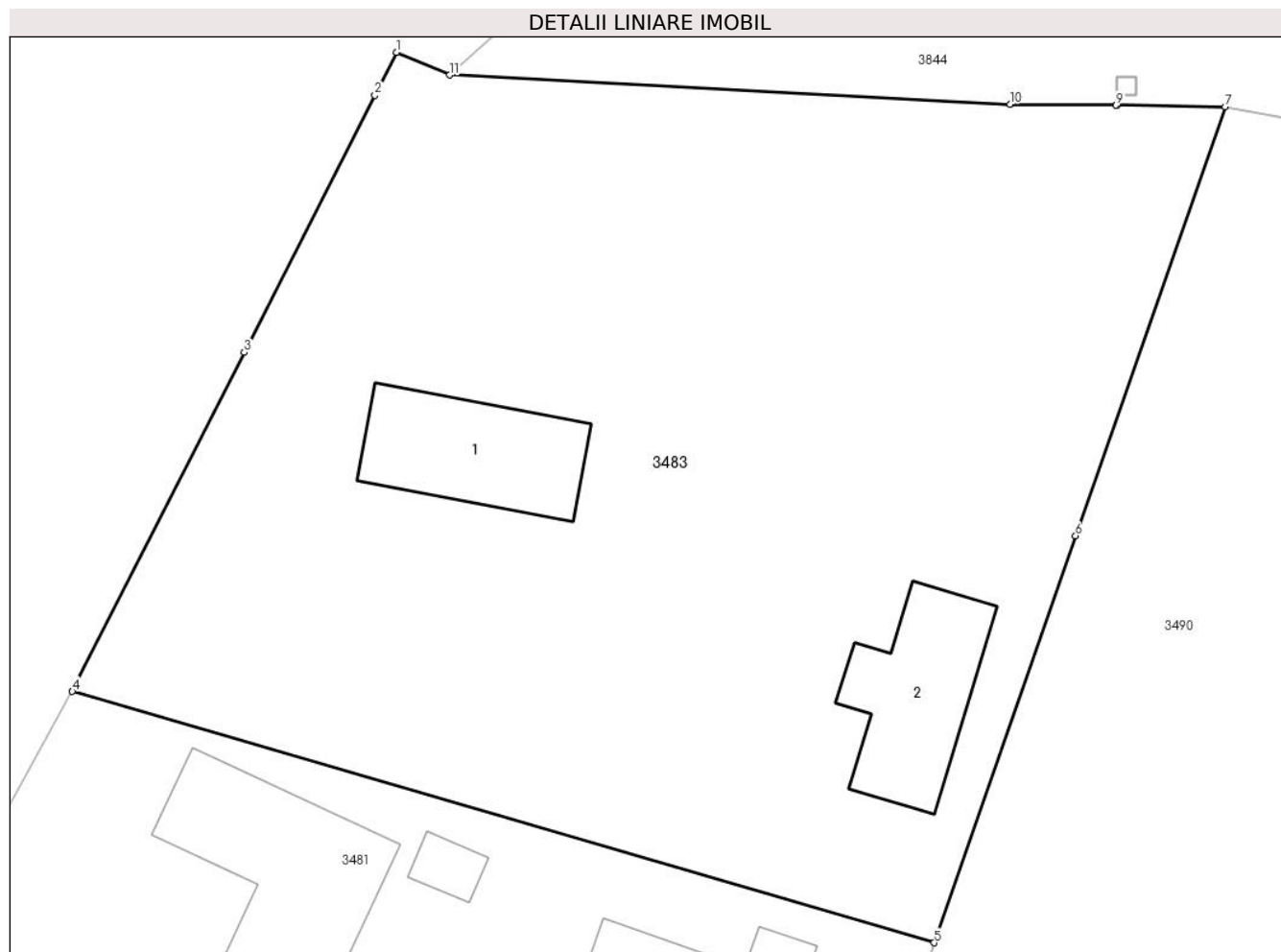
Inscrieri privind dezmembramintele dreptului de proprietate, drepturi reale de garanție și sarcini	Referințe
NU SUNT	

Anexa Nr. 1 La Partea I

Teren

Nr cadastral	Suprafața (mp)*	Observații / Referințe
	Din acte: 1.861 Masurata: 1.944	

* Suprafața este determinată în planul de proiecție Stereo 70.



Date referitoare la teren

Crt	Categorie folosință	Intra vilan	Suprafața (mp)	Tarla	Parcelă	Nr. topo	Observații / Referințe
1	curți constructii	DA	1.035	5	2	-	
2	faneata	DA	909	5	1	-	

Date referitoare la construcții

Crt	Număr	Destinație construcție	Supraf. (mp)	Situație juridică	Observații / Referințe
A1.1	-C1	construcții de locuințe	65	Cu acte	Nr. niveluri:1; S. construita la sol:65 mp; S. construita desfasurata:65 mp;
A1.2	-C2	construcții de locuințe	64	Cu acte	Nr. niveluri:1; S. construita la sol:64 mp; S. construita desfasurata:64 mp;

Lungime Segmente

1) Valorile lungimilor segmentelor sunt obținute din proiecție în plan.

Punct început	X / Y	Punct sfârșit	X / Y	Lungime segment (** (m)
1	444.121,715 341.689,553	2	444.120,537 341.687,231	2.604
2	444.120,537 341.687,231	3	444.113,449 341.673,263	15.663

Punct început	X / Y	Punct sfârșit	X / Y	Lungime segment (** (m)
3	444.113,449 341.673,263	4	444.104,116 341.654,869	20.626
4	444.104,116 341.654,869	5	444.150,887 341.641,224	48.721
5	444.150,887 341.641,224	6	444.158,575 341.663,308	23.384
6	444.158,575 341.663,308	7	444.166,687 341.686,611	24.675
7	444.166,687 341.686,611	8	444.160,831 341.686,677	5.856
8	444.160,831 341.686,677	9	444.160,78 341.686,677	0.051
9	444.160,78 341.686,677	10	444.155,01 341.686,742	5.77
10	444.155,01 341.686,742	11	444.124,595 341.688,323	30.456
11	444.124,595 341.688,323	1	444.121,715 341.689,553	3.132

** Lungimile segmentelor sunt determinate în planul de proiecție Stereo 70 și sunt rotunjite la 1 milimetru.

*** Distanța dintre puncte este formată din segmente cumulate ce sunt mai mici decât valoarea 1 milimetru.

**DATE DESPRE IMOBILUL NR. 3484**

Oficiul de Cadastru și Publicitate Imobiliară VALCEA
Biroul de Cadastru și Publicitate Imobiliară Ramnicu Valcea

A. Partea I. Descrierea imobilului

TEREN Intravilan

Adresa: Loc. Tighina, Str Rasaritului, Nr. 7, Jud. Valcea, PCT. "IN SAT"

Nr. Crt	Nr cadastral Nr. topografic	Suprafața* (mp)	Observații / Referințe
A1		1.654	Sector cadastral:37 Teren neimpregmuit;

Construcții

Crt	Nr cadastral Nr. topografic	Adresa	Observații / Referințe
A1.1	-C1	Loc. Tighina, Str Rasaritului, Nr. 7, Jud. Valcea, PCT. "IN SAT"	Nr. niveluri:1; S. construita la sol:81 mp; S. construita desfasurata:81 mp;
A1.2	-C2	Loc. Tighina, Str Rasaritului, Nr. 7, Jud. Valcea, PCT. "IN SAT"	Nr. niveluri:1; S. construita la sol:60 mp; S. construita desfasurata:60 mp;
A1.3	-C3	Loc. Tighina, Str Rasaritului, Nr. 7, Jud. Valcea, PCT. "IN SAT"	Nr. niveluri:1; S. construita la sol:16 mp; S. construita desfasurata:16 mp;

B. Partea II. Proprietari și acte

Inscrieri privitoare la dreptul de proprietate și alte drepturi reale		Referințe
/		
Act Notarial nr. 32/2005, din 01/02/2005 emis de BNP PIRVU IOANA (CERTIFICAT DE MOSTENITOR;);		
B1	Intabulare, drept de PROPRIETATE, dobandit prin lesire Din Indiviziune, cota actuala 1/1, cota initiala 1/1 1) HIRSAVOIU MARIA	A1, A1.1, A1.2, A1.3

C. Partea III. SARCINI .

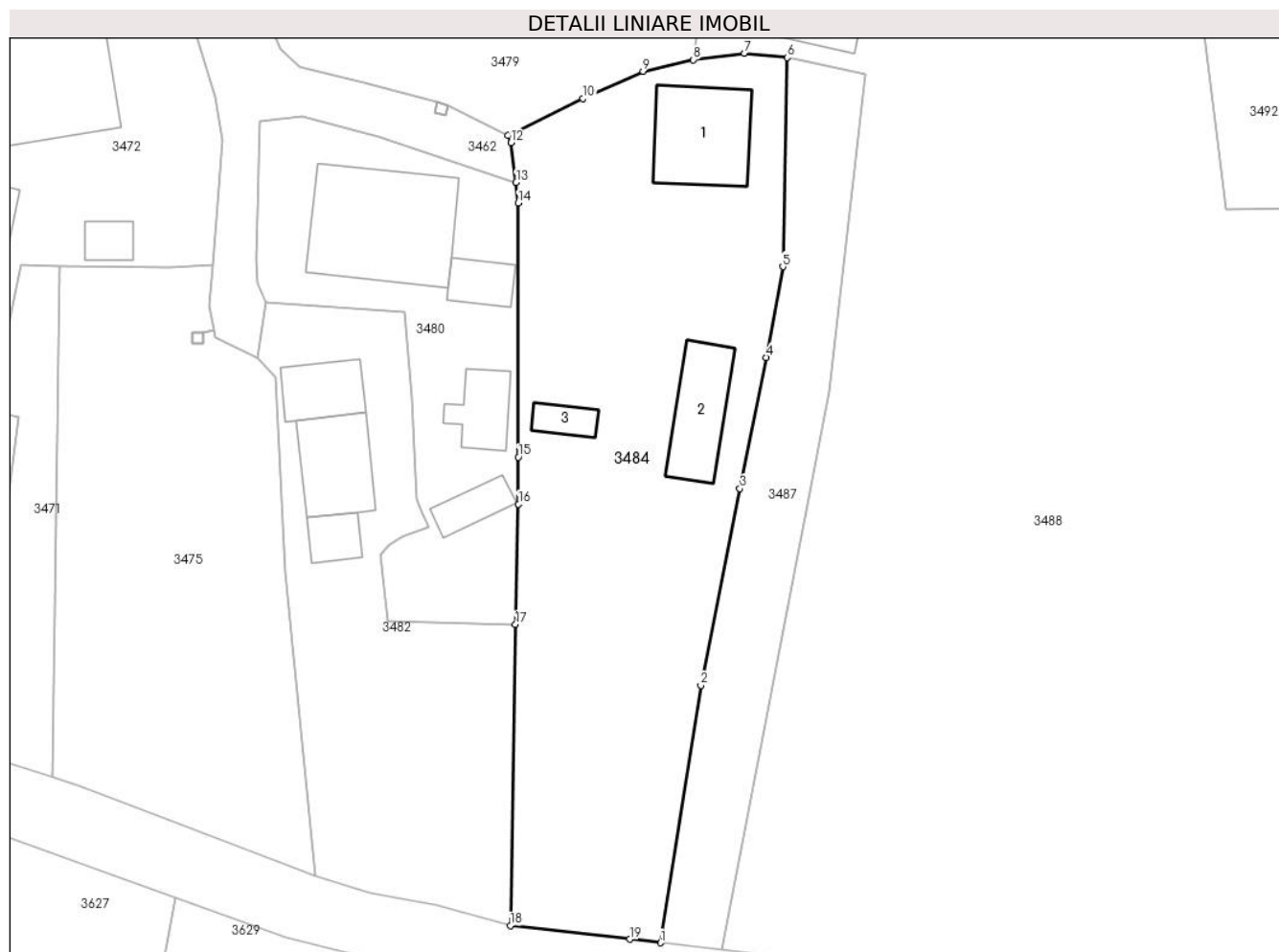
Inscrieri privind dezmembramintele dreptului de proprietate, drepturi reale de garanție și sarcini	Referințe
NU SUNT	

Anexa Nr. 1 La Partea I

Teren

Nr cadastral	Suprafața (mp)*	Observații / Referințe
	1.654	

* Suprafața este determinată în planul de proiecție Stereo 70.



Date referitoare la teren

Crt	Categorie folosință	Intravilan	Suprafața (mp)	Tarla	Parcelă	Nr. topo	Observații / Referințe
1	curți constructii	DA	893	6	10	-	IN ACT TARLA 9
2	arabil	DA	761	6	9	-	IN ACT TARLA 9

Date referitoare la construcții

Crt	Număr	Destinație construcție	Supraf. (mp)	Situație juridică	Observații / Referințe
A1.1	-C1	construcții de locuințe	81	Cu acte	Nr. niveluri:1; S. construita la sol:81 mp; S. construita desfasurata:81 mp;
A1.2	-C2	construcții anexa	60	Cu acte	Nr. niveluri:1; S. construita la sol:60 mp; S. construita desfasurata:60 mp;
A1.3	-C3	construcții anexa	16	Cu acte	Nr. niveluri:1; S. construita la sol:16 mp; S. construita desfasurata:16 mp;

Lungime Segmente

1) Valorile lungimilor segmentelor sunt obținute din proiecție în plan.

Punct început	X / Y	Punct sfârșit	X / Y	Lungime segment (** (m)
1	444.140,481 341.412,058	2	444.144,255 341.436,275	24.509

Punct început	X / Y	Punct sfârșit	X / Y	Lungime segment (** (m)
2	444.144,255 341.436,275	3	444.147,926 341.454,791	18.876
3	444.147,926 341.454,791	4	444.150,412 341.467,127	12.584
4	444.150,412 341.467,127	5	444.151,972 341.475,67	8.684
5	444.151,972 341.475,67	6	444.152,397 341.495,339	19.674
6	444.152,397 341.495,339	7	444.148,353 341.495,753	4.065
7	444.148,353 341.495,753	8	444.143,554 341.495,138	4.838
8	444.143,554 341.495,138	9	444.138,801 341.494,061	4.873
9	444.138,801 341.494,061	10	444.133,171 341.491,508	6.182
10	444.133,171 341.491,508	11	444.126,107 341.488,006	7.884
11	444.126,107 341.488,006	12	444.126,373 341.487,34	0.717
12	444.126,373 341.487,34	13	444.126,872 341.483,587	3.786
13	444.126,872 341.483,587	14	444.127,058 341.481,65	1.946
14	444.127,058 341.481,65	15	444.127,086 341.457,758	23.892
15	444.127,086 341.457,758	16	444.127,092 341.453,335	4.423
16	444.127,092 341.453,335	17	444.126,8 341.442,011	11.328
17	444.126,8 341.442,011	18	444.126,326 341.413,664	28.351
18	444.126,326 341.413,664	19	444.137,573 341.412,388	11.319
19	444.137,573 341.412,388	1	444.140,481 341.412,058	2.927

** Lungimile segmentelor sunt determinate în planul de proiecție Stereo 70 și sunt rotunjite la 1 milimetru.

*** Distanța dintre puncte este formată din segmente cumulate ce sunt mai mici decât valoarea 1 milimetru.

**DATE DESPRE IMOBILUL NR. 3485**

Oficiul de Cadastru și Publicitate Imobiliară VALCEA
Biroul de Cadastru și Publicitate Imobiliară Ramnicu Valcea

A. Partea I. Descrierea imobilului

TEREN Intravilan

Adresa: Loc. Tighina, Str Rasaritului, Jud. Valcea

Nr. Crt	Nr cadastral Nr. topografic	Suprafața* (mp)	Observații / Referințe
A1		1	Sector cadastral:37 Teren neimpregmuit;

Construcții

Crt	Nr cadastral Nr. topografic	Adresa	Observații / Referințe
A1.1	-C1	Loc. Tighina, Str Rasaritului, Jud. Valcea	Nr. niveluri:1; S. construita la sol:1 mp; S. construita desfasurata:1 mp; STALP

B. Partea II. Proprietari și acte

Inscrieri privitoare la dreptul de proprietate și alte drepturi reale		Referințe
/		
Act Normativ nr. 123, din 10/07/2012 emis de PARLAMENTUL ROMANIEI;		
B1	Intabulare, drept de PROPRIETATE, dobandit prin Lege, cota actuala 1/1, cota initiala 1/1 1) STATUL ROMAN, CIF:9999999999999, LIPSA CNP;	A1
Act Administrativ nr. 6, din 20/06/2005 emis de MINISTERUL ECONOMIEI;		
B2	Intabulare, drept de CONCESIUNE 1) DISTRIBUTIE ENERGIE OLTENIA S.A., CIF:9999999999999, LIPSA CNP;	A1
Act Normativ nr. 123, din 10/07/2012 emis de PARLAMENTUL ROMANIEI;		
B3	Intabulare, drept de PROPRIETATE, dobandit prin Lege, cota actuala 1/1, cota initiala 1/1 1) DISTRIBUTIE ENERGIE OLTENIA S.A., CIF:9999999999999, LIPSA CNP;	A1.1

C. Partea III. SARCINI .

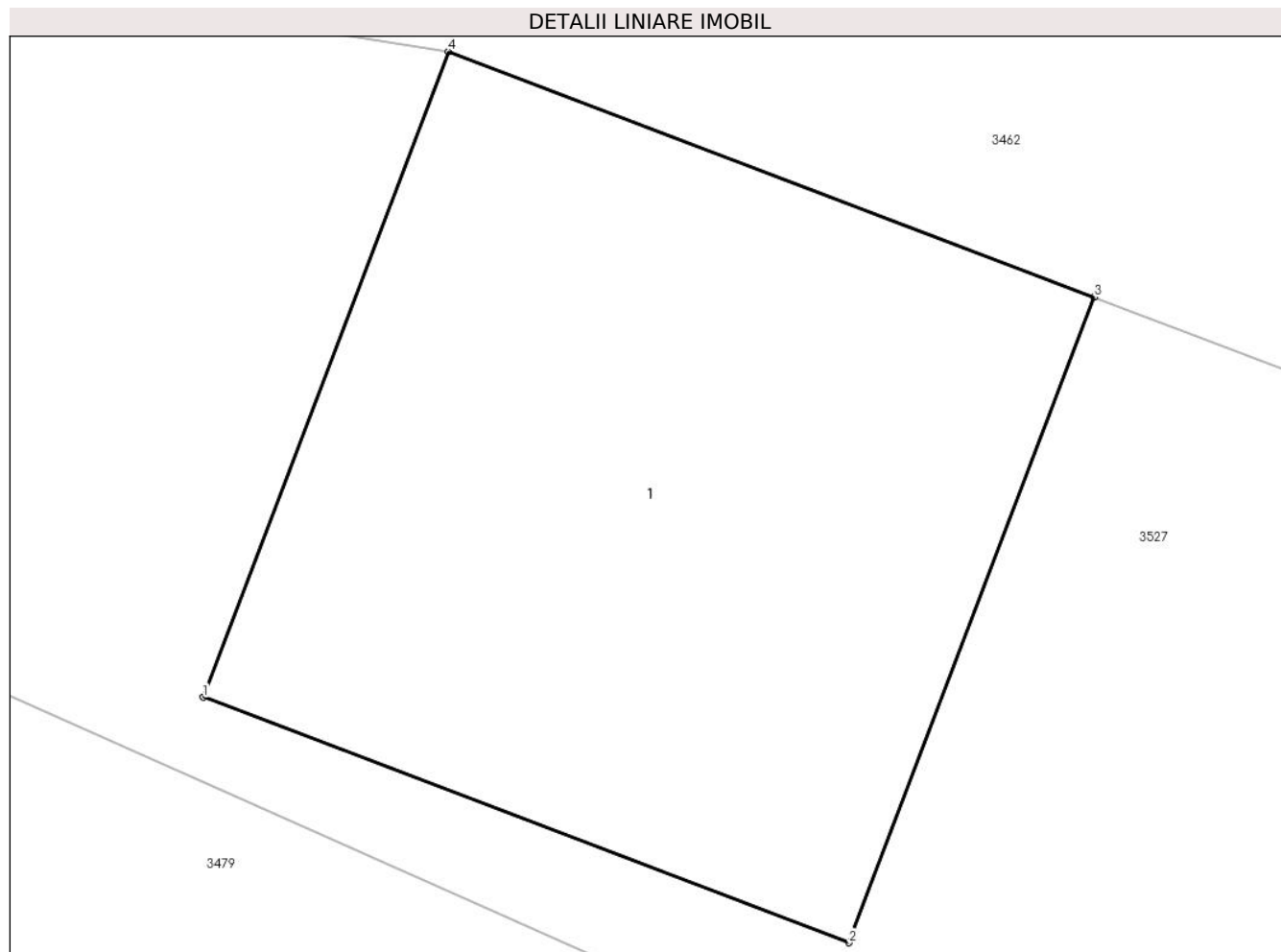
Inscrieri privind dezmembramintele dreptului de proprietate, drepturi reale de garanție și sarcini	Referințe
NU SUNT	

Anexa Nr. 1 La Partea I

Teren

Nr cadastral	Suprafața (mp)*	Observații / Referințe
	1	

* Suprafața este determinată în planul de proiecție Stereo 70.



Date referitoare la teren

Crt	Categorie folosință	Intravilan	Suprafața (mp)	Tarla	Parcelă	Nr. topo	Observații / Referințe
1	curți constructii	DA	1	6	13	-	

Date referitoare la construcții

Crt	Număr	Destinație construcție	Supraf. (mp)	Situație juridică	Observații / Referințe
A1.1	-C1	construcții industriale și edilitare	1	Cu acte	Nr. niveluri:1; S. construita la sol:1 mp; S. construita desfasurata:1 mp; STALP

Lungime Segmente

1) Valorile lungimilor segmentelor sunt obținute din proiecție în plan.

Punct început	X / Y	Punct sfârșit	X / Y	Lungime segment (** (m)
1	444.134,338 341.522,31	2	444.135,273 341.521,955	1.0
2	444.135,273 341.521,955	3	444.135,628 341.522,889	0.999
3	444.135,628 341.522,889	4	444.134,693 341.523,244	1.0

Punct început	X / Y	Punct sfârșit	X / Y	Lungime segment (** (m)
4	444.134,693 341.523,244	1	444.134,338 341.522,31	0.999

** Lungimile segmentelor sunt determinate în planul de proiecție Stereo 70 și sunt rotunjite la 1 milimetru.

*** Distanța dintre puncte este formată din segmente cumulate ce sunt mai mici decât valoarea 1 milimetru.

**DATE DESPRE IMOBILUL NR. 3486**

Oficiul de Cadastru și Publicitate Imobiliară VALCEA
Biroul de Cadastru și Publicitate Imobiliară Ramnicu Valcea

A. Partea I. Descrierea imobilului

TEREN Intravilan

Adresa: Loc. Tighina, Jud. Valcea

Nr. Crt	Nr cadastral Nr. topografic	Suprafața* (mp)	Observații / Referințe
A1		154	Sector cadastral:37 Teren neimprejmuț;

B. Partea II. Proprietari și acte

Inscrieri privitoare la dreptul de proprietate și alte drepturi reale		Referințe
/		
Act Normativ nr. 7, din 13/03/1996 emis de PARLAMENTUL ROMÂNIEI (LEGE; ,art.13);		
B1	Inscrierea posesiei, drept de PROPRIETATE, dobândit prin Lege, cota actuala 1/1, cota initiala 1/1 1) NEIDENTIFICAT NEIDENTIFICAT	A1
B2	Se notează mențiunea proprietar neidentificat, rezerva comisiei locale de fond funciar.	A1

C. Partea III. SARCINI .

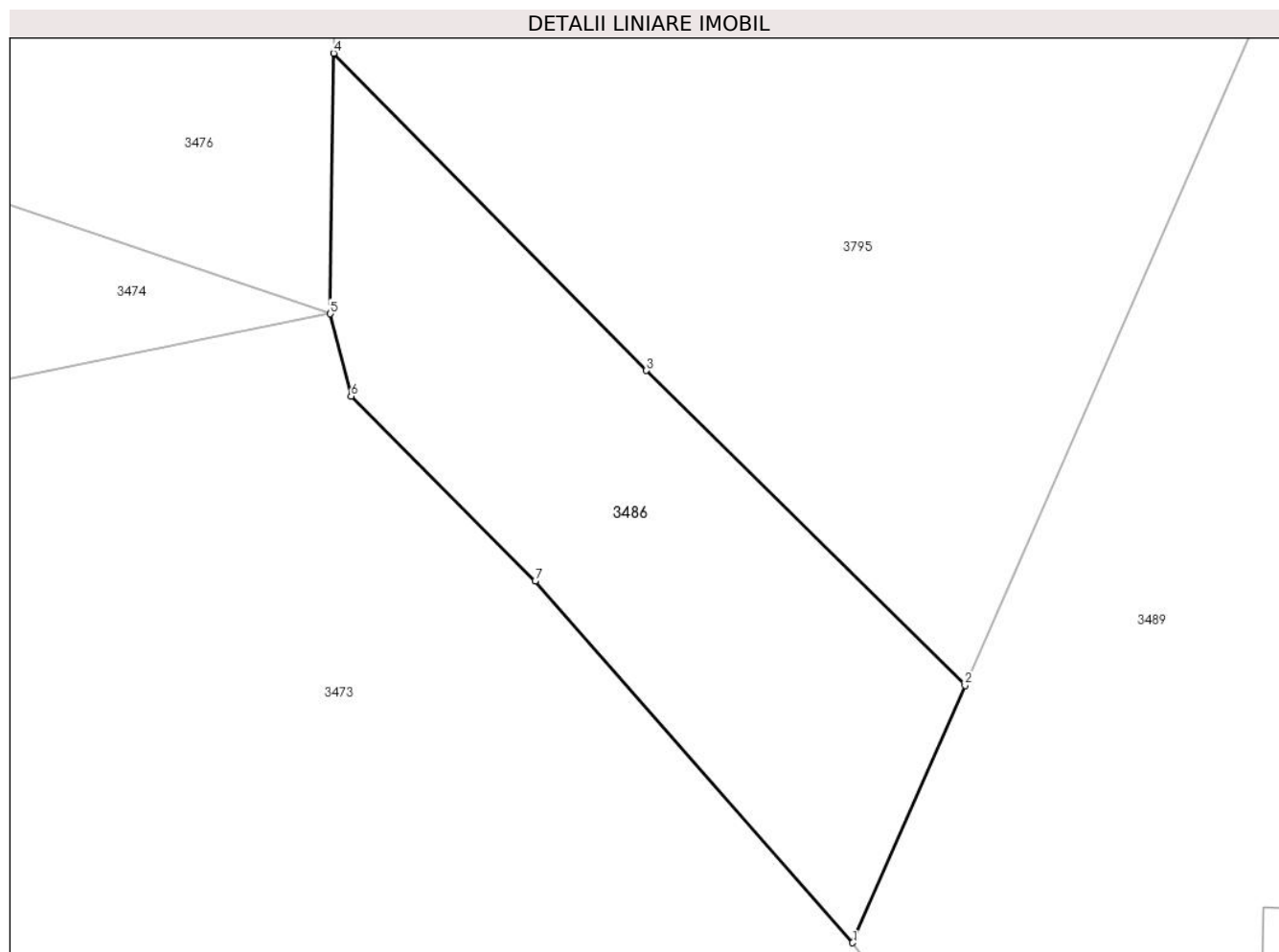
Inscrieri privind dezmembramintele dreptului de proprietate, drepturi reale de garanție și sarcini	Referințe
NU SUNT	

Anexa Nr. 1 La Partea I

Teren

Nr cadastral	Suprafața (mp)*	Observații / Referințe
	154	

* Suprafața este determinată în planul de proiecție Stereo 70.



Date referitoare la teren

Crt	Categorie folosință	Intravilan	Suprafața (mp)	Tarla	Parcelă	Nr. topo	Observații / Referințe
1	arabil	DA	154	5	5	-	

Lungime Segmente

1) Valorile lungimilor segmentelor sunt obținute din proiecție în plan.

Punct început	X / Y	Punct sfârșit	X / Y	Lungime segment (** (m)
1	444.157,702 341.564,519	2	444.160,859 341.571,742	7.883
2	444.160,859 341.571,742	3	444.151,907 341.580,584	12.582
3	444.151,907 341.580,584	4	444.143,122 341.589,489	12.509
4	444.143,122 341.589,489	5	444.143,025 341.582,178	7.312
5	444.143,025 341.582,178	6	444.143,611 341.579,866	2.385

Punct început	X / Y	Punct sfârșit	X / Y	Lungime segment (** (m)
6	444.143,611 341.579,866	7	444.148,781 341.574,67	7.33
7	444.148,781 341.574,67	1	444.157,702 341.564,519	13.514

** Lungimile segmentelor sunt determinate în planul de proiecție Stereo 70 și sunt rotunjite la 1 milimetru.

*** Distanța dintre puncte este formată din segmente cumulate ce sunt mai mici decât valoarea 1 milimetru.

**DATE DESPRE IMOBILUL NR. 3487**

Oficiul de Cadastru și Publicitate Imobiliară VALCEA
Biroul de Cadastru și Publicitate Imobiliară Ramnicu Valcea

A. Partea I. Descrierea imobilului

TEREN Intravilan

Adresa: Loc. Tighina, Jud. Valcea

Nr. Crt	Nr cadastral Nr. topografic	Suprafața* (mp)	Observații / Referințe
A1		537	Sector cadastral:37 Teren neimprejmuț;

B. Partea II. Proprietari și acte

Inscrieri privitoare la dreptul de proprietate și alte drepturi reale		Referințe
/		
Act Normativ nr. 7, din 13/03/1996 emis de PARLAMENTUL ROMÂNIEI (LEGE; ,art.13);		
B1	Inscrierea posesiei, drept de PROPRIETATE, dobandit prin Lege, cota actuala 1/1, cota initiala 1/1 1) NEIDENTIFICAT NEIDENTIFICAT	A1
B2	Se notează mențiunea de proprietar neidentificat.	A1

C. Partea III. SARCINI .

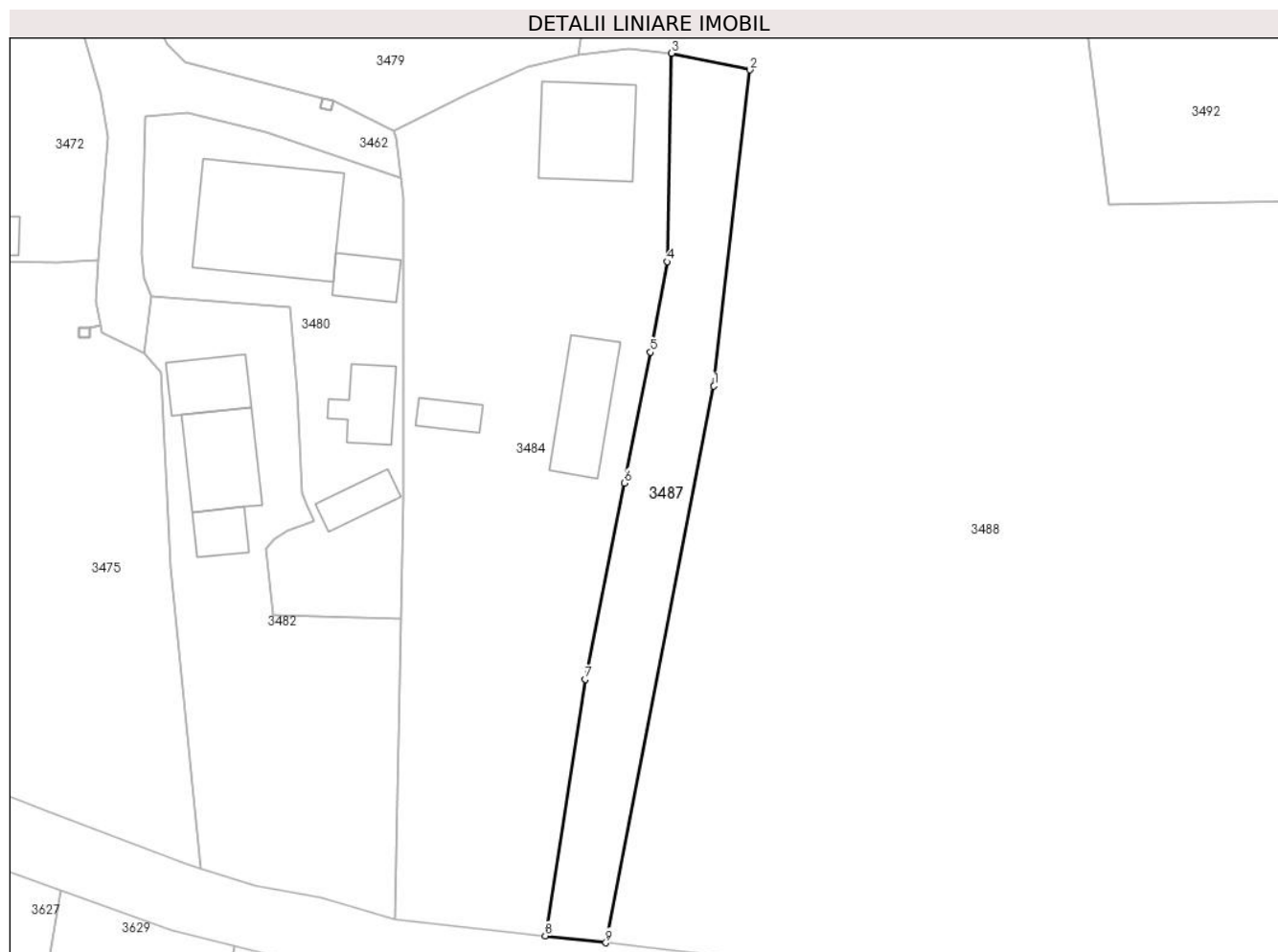
Inscrieri privind dezmembramintele dreptului de proprietate, drepturi reale de garanție și sarcini	Referințe
NU SUNT	

Anexa Nr. 1 La Partea I

Teren

Nr cadastral	Suprafața (mp)*	Observații / Referințe
	537	

* Suprafața este determinată în planul de proiecție Stereo 70.



Date referitoare la teren

Crt	Categorie folosință	Intravilan	Suprafața (mp)	Tarla	Parcelă	Nr. topo	Observații / Referințe
1	faneata	DA	537	6	-	-	

Lungime Segmente

1) Valorile lungimilor segmentelor sunt obținute din proiecție în plan.

Punct început	X / Y	Punct sfârșit	X / Y	Lungime segment (** (m)
1	444.156,392 341.463,943	2	444.159,793 341.493,777	30.027
2	444.159,793 341.493,777	3	444.152,397 341.495,339	7.559
3	444.152,397 341.495,339	4	444.151,972 341.475,67	19.674
4	444.151,972 341.475,67	5	444.150,412 341.467,127	8.684
5	444.150,412 341.467,127	6	444.147,926 341.454,791	12.584

Punct început	X / Y	Punct sfârşit	X / Y	Lungime segment (** (m)
6	444.147,926 341.454,791	7	444.144,255 341.436,275	18.876
7	444.144,255 341.436,275	8	444.140,481 341.412,058	24.509
8	444.140,481 341.412,058	9	444.146,191 341.411,41	5.747
9	444.146,191 341.411,41	1	444.156,392 341.463,943	53.514

** Lungimile segmentelor sunt determinate în planul de proiecţie Stereo 70 şi sunt rotunjite la 1 milimetru.

*** Distanţa dintre puncte este formată din segmente cumulate ce sunt mai mici decât valoarea 1 milimetru.

**DATE DESPRE IMOBILUL NR. 3488**

Oficiul de Cadastru și Publicitate Imobiliară VALCEA
Biroul de Cadastru și Publicitate Imobiliară Ramnicu Valcea

A. Partea I. Descrierea imobilului

TEREN Intravilan

Adresa: Loc. Tighina, Str Rasaritului, Nr. 3, Jud. Valcea

Nr. Crt	Nr cadastral Nr. topografic	Suprafața* (mp)	Observații / Referințe
A1		7.978	Sector cadastral:37 Teren neimprijmit;

Construcții

Crt	Nr cadastral Nr. topografic	Adresa	Observații / Referințe
A1.1	-C1	Loc. Tighina, Str Rasaritului, Nr. 3, Jud. Valcea	Nr. niveluri:1; S. construita la sol:140 mp; S. construita desfasurata:140 mp;
A1.2	-C2	Loc. Tighina, Str Rasaritului, Nr. 3, Jud. Valcea	Nr. niveluri:1; S. construita la sol:19 mp; S. construita desfasurata:19 mp;
A1.3	-C3	Loc. Tighina, Str Rasaritului, Nr. 3, Jud. Valcea	Nr. niveluri:1; S. construita la sol:19 mp; S. construita desfasurata:19 mp;
A1.4	-C4	Loc. Tighina, Str Rasaritului, Nr. 3, Jud. Valcea	Nr. niveluri:1; S. construita la sol:41 mp; S. construita desfasurata:41 mp;
A1.5	-C5	Loc. Tighina, Str Rasaritului, Nr. 3, Jud. Valcea	Nr. niveluri:1; S. construita la sol:37 mp; S. construita desfasurata:37 mp;
A1.6	-C6	Loc. Tighina, Str Rasaritului, Nr. 3, Jud. Valcea	Nr. niveluri:1; S. construita la sol:36 mp; S. construita desfasurata:36 mp;
A1.7	-C7	Loc. Tighina, Str Rasaritului, Nr. 3, Jud. Valcea	Nr. niveluri:1; S. construita la sol:51 mp; S. construita desfasurata:51 mp;
A1.8	-C8	Loc. Tighina, Str Rasaritului, Nr. 3, Jud. Valcea	Nr. niveluri:1; S. construita la sol:38 mp; S. construita desfasurata:38 mp;
A1.9	-C9	Loc. Tighina, Str Rasaritului, Nr. 3, Jud. Valcea	Nr. niveluri:1; S. construita la sol:49 mp; S. construita desfasurata:49 mp;

B. Partea II. Proprietari și acte

Inscrieri privitoare la dreptul de proprietate și alte drepturi reale	Referințe
/	
Act Administrativ nr. 39/490, din 03/03/1994 emis de CJSDPAT VALCEA (TITLU DE PROPRIETATE;);	
B1	A1
Intabulare, drept de PROPRIETATE, dobandit prin Reconstituire, cota actuala 1/1, cota initiala 1/1 1) MITRACHE CONSTANTIN DEFUNCT:Da	
Act Administrativ nr. 398, din 01/02/2024 emis de PRIMARIA COMUNEI VOICESTI (ADEVERINTA;);	
B2	A1.1, A1.2, A1.3, A1.4, A1.5, A1.6, A1.7, A1.8, A1.9
Intabulare, drept de PROPRIETATE, dobandit prin Construire, cota actuala 1/1, cota initiala 1/1 1) MITRACHE CONSTANTIN DEFUNCT:Da	

C. Partea III. SARCINI .

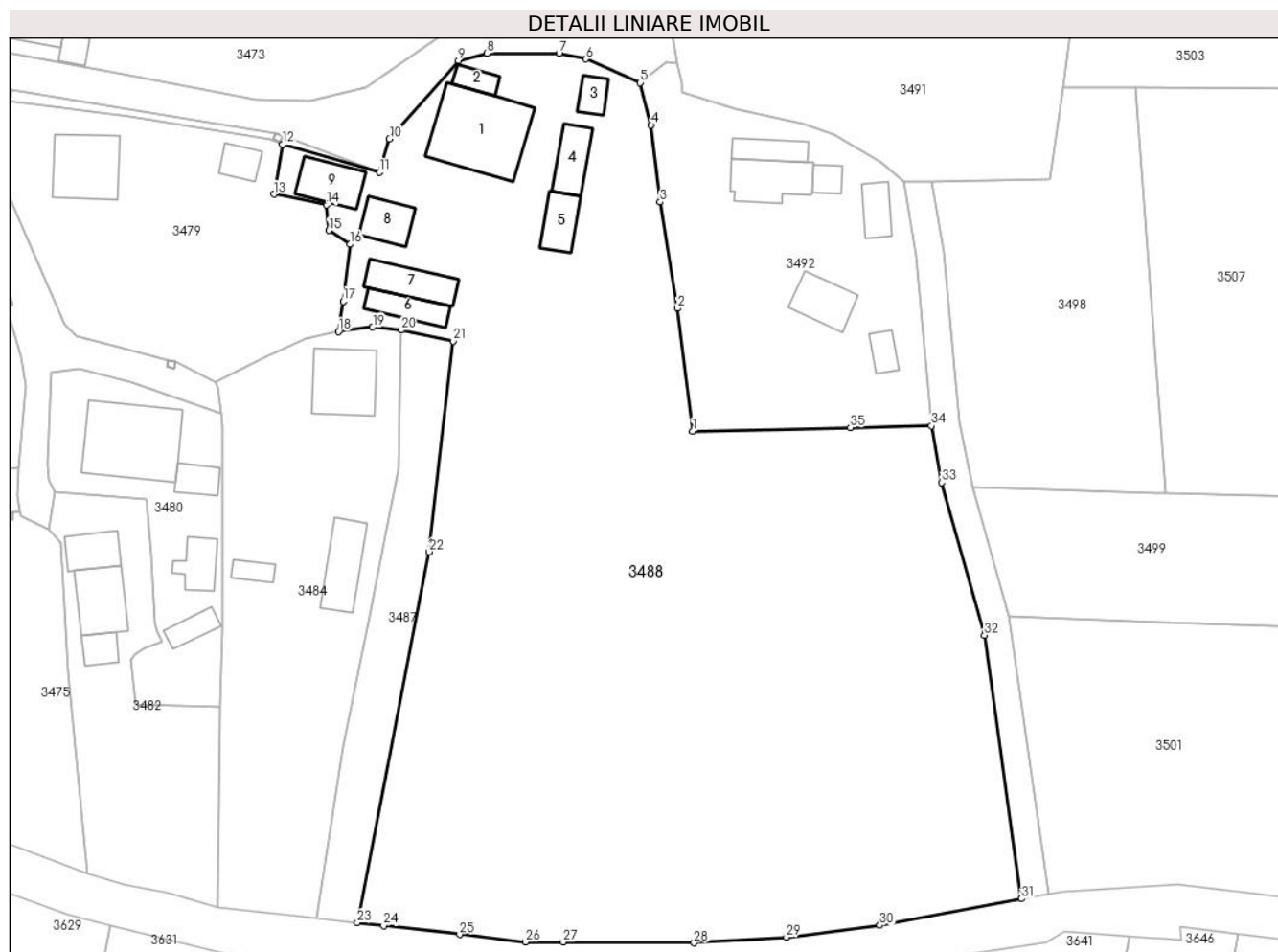
Inscrieri privind dezmembramintele dreptului de proprietate, drepturi reale de garanție și sarcini	Referințe
NU SUNT	

Anexa Nr. 1 La Partea I

Teren

Nr cadastral	Suprafața (mp)*	Observații / Referințe
	7.978	

* Suprafața este determinată în planul de proiecție Stereo 70.



Date referitoare la teren

Crt	Categorie folosință	Intravilan	Suprafața (mp)	Tarla	Parcelă	Nr. topo	Observații / Referințe
1	curți constructii	DA	1.615	6	3,4	-	
2	arabil	DA	6.363	6	5	-	

Date referitoare la construcții

Crt	Număr	Destinație construcție	Supraf. (mp)	Situație juridică	Observații / Referințe
A1.1	-C1	construcții de locuințe	140	Cu acte	Nr. niveluri:1; S. construita la sol:140 mp; S. construita desfasurata:140 mp;
A1.2	-C2	construcții anexa	19	Cu acte	Nr. niveluri:1; S. construita la sol:19 mp; S. construita desfasurata:19 mp;
A1.3	-C3	construcții anexa	19	Cu acte	Nr. niveluri:1; S. construita la sol:19 mp; S. construita desfasurata:19 mp;
A1.4	-C4	construcții anexa	41	Cu acte	Nr. niveluri:1; S. construita la sol:41 mp; S. construita desfasurata:41 mp;
A1.5	-C5	construcții anexa	37	Cu acte	Nr. niveluri:1; S. construita la sol:37 mp; S. construita desfasurata:37 mp;
A1.6	-C6	construcții anexa	36	Cu acte	Nr. niveluri:1; S. construita la sol:36 mp; S. construita desfasurata:36 mp;
A1.7	-C7	construcții anexa	51	Cu acte	Nr. niveluri:1; S. construita la sol:51 mp; S. construita desfasurata:51 mp;
A1.8	-C8	construcții anexa	38	Cu acte	Nr. niveluri:1; S. construita la sol:38 mp; S. construita desfasurata:38 mp;
A1.9	-C9	construcții anexa	49	Cu acte	Nr. niveluri:1; S. construita la sol:49 mp; S. construita desfasurata:49 mp;

Lungime Segmente

1) Valorile lungimilor segmentelor sunt obținute din proiecție în plan.

Punct început	X / Y	Punct sfârșit	X / Y	Lungime segment (** (m)
1	444.193,719 341.481,02	2	444.191,584 341.498,409	17.52
3	444.189,097 341.513,464	4	444.187,84 341.524,376	10.984
5	444.186,25 341.530,35	6	444.178,619 341.533,708	8.337
7	444.174,794 341.534,482	8	444.164,596 341.534,527	10.198
9	444.160,542 341.533,469	10	444.150,754 341.522,395	14.78
11	444.149,318 341.517,692	12	444.135,625 341.521,617	14.244
13	444.134,364 341.514,565	14	444.141,838 341.513,055	7.625
15	444.142,168 341.509,431	16	444.145,139 341.507,465	3.563
17	444.144,196 341.499,416	18	444.143,554 341.495,138	4.326
19	444.148,353 341.495,753	20	444.152,397 341.495,339	4.065
21	444.159,793 341.493,777	22	444.156,392 341.463,943	30.027
23	444.146,191 341.411,41	24	444.149,921 341.410,987	3.754
25	444.160,699 341.409,764	26	444.170,036 341.408,705	9.397
27	444.175,39 341.408,678	28	444.193,913 341.408,584	18.523
29	444.206,992 341.409,38	30	444.220,225 341.411,054	13.338
31	444.240,306 341.414,812	32	444.235,046 341.452,117	37.674
33	444.229,014 341.473,731	34	444.227,545 341.481,781	8.183
35	444.216,06 341.481,523	1	444.193,719 341.481,02	22.347

Punct început	X / Y	Punct sfârșit	X / Y	Lungime segment (** (m)
2	444.191,584 341.498,409	3	444.189,097 341.513,464	15.259
4	444.187,84 341.524,376	5	444.186,25 341.530,35	6.182
6	444.178,619 341.533,708	7	444.174,794 341.534,482	3.903
8	444.164,596 341.534,527	9	444.160,542 341.533,469	4.19
10	444.150,754 341.522,395	11	444.149,318 341.517,692	4.917
12	444.135,625 341.521,617	13	444.134,364 341.514,565	7.164
14	444.141,838 341.513,055	15	444.142,168 341.509,431	3.639
16	444.145,139 341.507,465	17	444.144,196 341.499,416	8.104
18	444.143,554 341.495,138	19	444.148,353 341.495,753	4.838
20	444.152,397 341.495,339	21	444.159,793 341.493,777	7.559
22	444.156,392 341.463,943	23	444.146,191 341.411,41	53.514
24	444.149,921 341.410,987	25	444.160,699 341.409,764	10.847
26	444.170,036 341.408,705	27	444.175,39 341.408,678	5.354
28	444.193,913 341.408,584	29	444.206,992 341.409,38	13.103
30	444.220,225 341.411,054	31	444.240,306 341.414,812	20.43
32	444.235,046 341.452,117	33	444.229,014 341.473,731	22.44
34	444.227,545 341.481,781	35	444.216,06 341.481,523	11.488

** Lungimile segmentelor sunt determinate în planul de proiecție Stereo 70 și sunt rotunjite la 1 milimetru.

*** Distanța dintre puncte este formată din segmente cumulate ce sunt mai mici decât valoarea 1 milimetru.

**DATE DESPRE IMOBILUL NR. 3489**

Oficiul de Cadastru și Publicitate Imobiliară VALCEA
Biroul de Cadastru și Publicitate Imobiliară Ramnicu Valcea

A. Partea I. Descrierea imobilului

TEREN Intravilan

Adresa: Loc. Tighina, Str Rasaritului, Nr. 4, Jud. Valcea

Nr. Crt	Nr cadastral Nr. topografic	Suprafața* (mp)	Observații / Referințe
A1		1.958	Sector cadastral:37 Teren neimpregmuit;

Construcții

Crt	Nr cadastral Nr. topografic	Adresa	Observații / Referințe
A1.1	-C1	Loc. Tighina, Str Rasaritului, Nr. 4, Jud. Valcea	Nr. niveluri:1; S. construita la sol:77 mp; S. construita desfasurata:77 mp;
A1.2	-C2	Loc. Tighina, Str Rasaritului, Nr. 4, Jud. Valcea	Nr. niveluri:1; S. construita la sol:13 mp; S. construita desfasurata:13 mp;
A1.3	-C3	Loc. Tighina, Str Rasaritului, Nr. 4, Jud. Valcea	Nr. niveluri:1; S. construita la sol:12 mp; S. construita desfasurata:12 mp;

B. Partea II. Proprietari și acte

Inscrieri privitoare la dreptul de proprietate și alte drepturi reale		Referințe
/		
Act Administrativ nr. 94/14490, din 26/10/1995 emis de CJSDPAT VALCEA (TITLU DE PROPRIETATE;);		
B1	Intabulare, drept de PROPRIETATE, dobandit prin Reconstituire, cota actuala 1/1, cota initiala 1/1 1) DRĂGOI ELISABETA, LIPSA CNP;	A1
Act Administrativ nr. 398, din 01/02/2024 emis de PRIMARIA COMUNEI VOICESTI (ADEVERINTA;);		
B2	Intabulare, drept de PROPRIETATE, dobandit prin Construire, cota actuala 1/1, cota initiala 1/1 1) DRĂGOI ELISABETA, LIPSA CNP;	A1.1, A1.2, A1.3

C. Partea III. SARCINI .

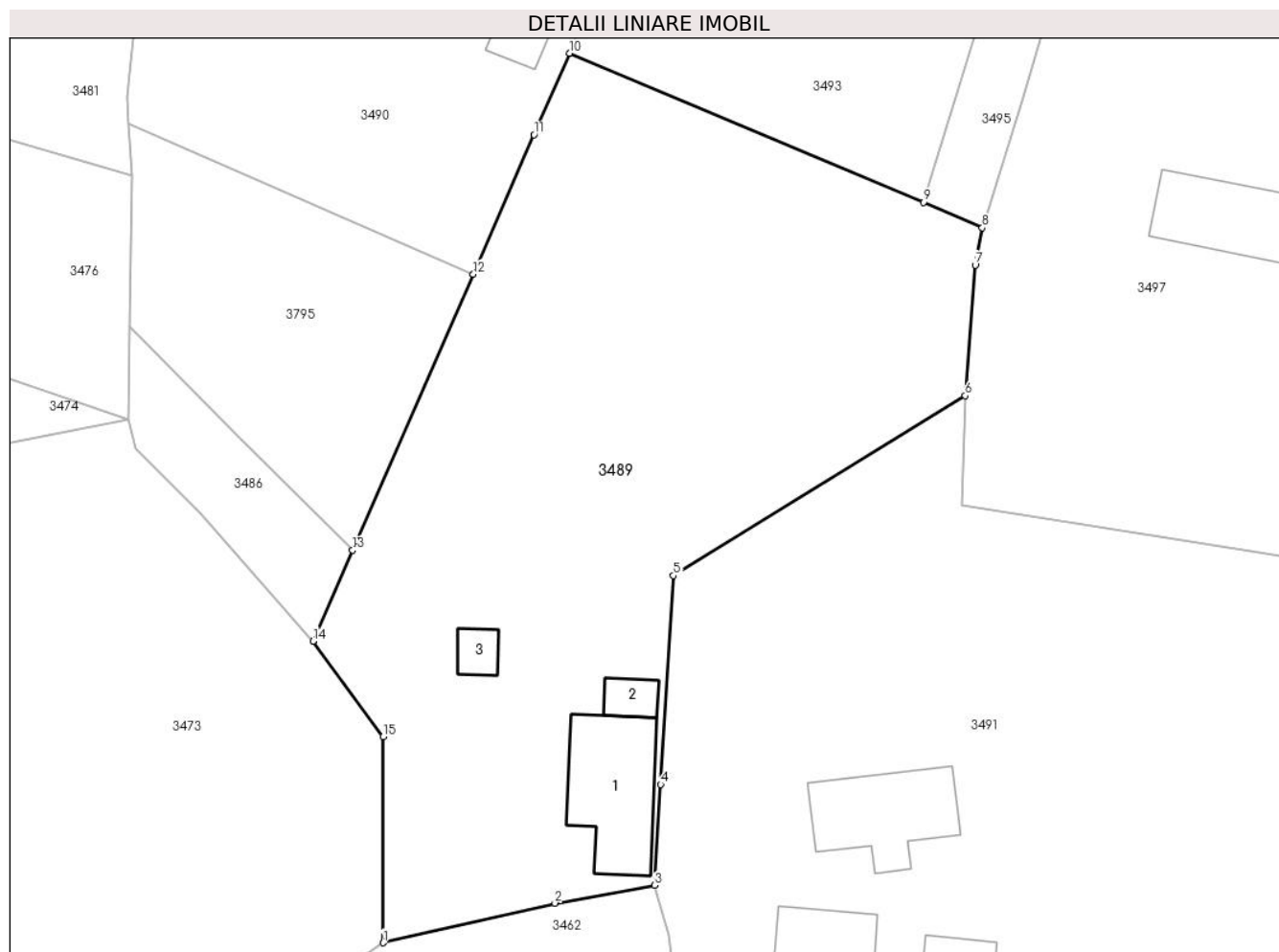
Inscrieri privind dezmembramintele dreptului de proprietate, drepturi reale de garanție și sarcini	Referințe
NU SUNT	

Anexa Nr. 1 La Partea I

Teren

Nr cadastral	Suprafața (mp)*	Observații / Referințe
	1.958	

* Suprafața este determinată în planul de proiecție Stereo 70.



Date referitoare la teren

Crt	Categorie folosință	Intra vilan	Suprafața (mp)	Tarla	Parcelă	Nr. topo	Observații / Referințe
1	curți constructii	DA	668	5	36,37	-	
2	arabil	DA	1.290	5	33,34	-	

Date referitoare la construcții

Crt	Număr	Destinație construcție	Supraf. (mp)	Situație juridică	Observații / Referințe
A1.1	-C1	construcții de locuințe	77	Cu acte	Nr. niveluri:1; S. construita la sol:77 mp; S. construita desfasurata:77 mp;
A1.2	-C2	construcții anexa	13	Cu acte	Nr. niveluri:1; S. construita la sol:13 mp; S. construita desfasurata:13 mp;
A1.3	-C3	construcții anexa	12	Cu acte	Nr. niveluri:1; S. construita la sol:12 mp; S. construita desfasurata:12 mp;

Lungime Segmente

1) Valorile lungimilor segmentelor sunt obținute din proiecție în plan.

Punct început	X / Y	Punct sfârșit	X / Y	Lungime segment (** (m)
1	444.163,285 341.540,539	2	444.176,946 341.543,684	14.018

Punct început	X / Y	Punct sfârșit	X / Y	Lungime segment (** (m)
2	444.176,946 341.543,684	3	444.184,874 341.545,107	8.055
3	444.184,874 341.545,107	4	444.185,364 341.553,116	8.024
4	444.185,364 341.553,116	5	444.186,381 341.569,725	16.64
5	444.186,381 341.569,725	6	444.209,585 341.584,03	27.259
6	444.209,585 341.584,03	7	444.210,383 341.594,419	10.42
7	444.210,383 341.594,419	8	444.210,948 341.597,385	3.019
8	444.210,948 341.597,385	9	444.206,292 341.599,414	5.079
9	444.206,292 341.599,414	10	444.178,127 341.611,255	30.553
10	444.178,127 341.611,255	11	444.175,293 341.604,77	7.077
11	444.175,293 341.604,77	12	444.170,453 341.593,694	12.087
12	444.170,453 341.593,694	13	444.160,859 341.571,742	23.957
13	444.160,859 341.571,742	14	444.157,702 341.564,519	7.883
14	444.157,702 341.564,519	15	444.163,276 341.556,911	9.431
15	444.163,276 341.556,911	1	444.163,285 341.540,539	16.372

** Lungimile segmentelor sunt determinate în planul de proiecție Stereo 70 și sunt rotunjite la 1 milimetru.

*** Distanța dintre puncte este formată din segmente cumulate ce sunt mai mici decât valoarea 1 milimetru.

**DATE DESPRE IMOBILUL NR. 3490**

Oficiul de Cadastru și Publicitate Imobiliară VALCEA
Biroul de Cadastru și Publicitate Imobiliară Ramnicu Valcea

A. Partea I. Descrierea imobilului

TEREN Intravilan

Adresa: Loc. Tighina, Str Morii, Jud. Valcea

Nr. Crt	Nr cadastral Nr. topografic	Suprafața* (mp)	Observații / Referințe
A1		3.160	Sector cadastral:37 Teren neimpregmuit;

Construcții

Crt	Nr cadastral Nr. topografic	Adresa	Observații / Referințe
A1.1	-C1	Loc. Tighina, Str Morii, Jud. Valcea	Nr. niveluri:1; S. construita la sol:55 mp; S. construita desfasurata:55 mp;

B. Partea II. Proprietari și acte

Inscrieri privitoare la dreptul de proprietate și alte drepturi reale		Referințe
/		
Act Notarial nr. 1162, din 15/03/1994 emis de NOTARIATUL DE STAT LOCAL DRAGASANI (CONTRACT DE INTRETINERE;);		
B1	Intabulare, drept de PROPRIETATE, dobandit prin Conventie, cota actuala 1/1, cota initiala 1/1 1) NEGRESCU VERGIL DEFUNCT:Da 2) NEGRESCU ANA , LIPSA CNP;	A1
Act Administrativ nr. 398, din 01/02/2024 emis de PRIMARIA COMUNEI VOICESTI (ADEVERINTA;);		
B2	Intabulare, drept de PROPRIETATE, dobandit prin Construire, cota actuala 1/1, cota initiala 1/1 1) NEGRESCU VERGIL DEFUNCT:Da 2) NEGRESCU ANA , LIPSA CNP;	A1.1

C. Partea III. SARCINI

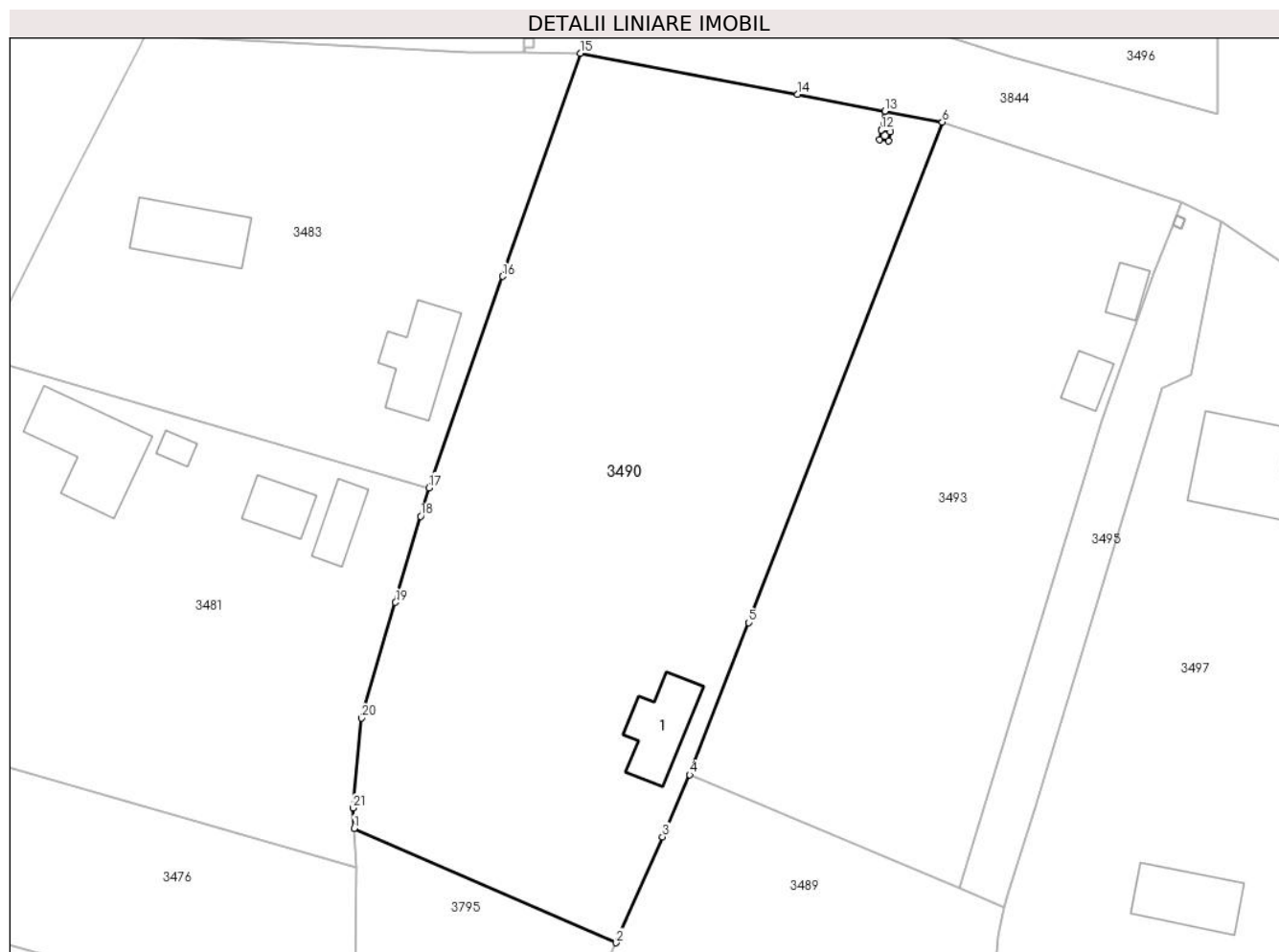
Inscrieri privind dezmembramintele dreptului de proprietate, drepturi reale de garanție și sarcini		Referințe
/		
Act Notarial nr. 1162, din 15/03/1994 emis de NOTARIATUL DE STAT LOCAL DRAGASANI (CONTRACT DE INTRETINERE;);		
C1	Intabulare, drept de IPOTECA LEGALA, Valoare:0 OBLIGATIA DE INTRETINERE SI INGRIJIRE 1) VATĂȘELU DUMITRU , LIPSA CNP;	A1

Anexa Nr. 1 La Partea I

Teren

Nr cadastral	Suprafața (mp)*	Observații / Referințe
	3.160	

* Suprafața este determinată în planul de proiecție Stereo 70.



Date referitoare la teren

Crt	Categorie folosință	Intravilan	Suprafața (mp)	Tarla	Parcelă	Nr. topo	Observații / Referințe
1	curți construcții	DA	303	5	6	-	
2	arabil	DA	2.092	5	5	-	
3	faneata	DA	765	5	5	-	

Date referitoare la construcții

Crt	Număr	Destinație construcție	Supraf. (mp)	Situație juridică	Observații / Referințe
A1.1	-C1	construcții de locuințe	55	Cu acte	Nr. niveluri:1; S. construita la sol:55 mp; S. construita desfasurata:55 mp;

Lungime Segmente

1) Valorile lungimilor segmentelor sunt obținute din proiecție în plan.

Punct început	X / Y	Punct sfârșit	X / Y	Lungime segment (** (m)
1	444.143,052 341.605,652	2	444.170,453 341.593,694	29.897
3	444.175,293 341.604,77	4	444.178,127 341.611,255	7.077

Punct început	X / Y	Punct sfârșit	X / Y	Lungime segment (** (m)
2	444.170,453 341.593,694	3	444.175,293 341.604,77	12.087
4	444.178,127 341.611,255	5	444.184,284 341.627,144	17.04

Punct început	X / Y	Punct sfârșit	X / Y	Lungime segment (** (m)
5	444.184,284 341.627,144	6	444.204,542 341.679,424	56.068
7	444.198,563 341.680,559	8	444.198,185 341.678,572	2.023
9	444.199,121 341.678,409	10	444.198,949 341.677,424	1.0
11	444.197,964 341.677,597	12	444.198,136 341.678,582	1.0
13	444.198,514 341.680,569	14	444.189,379 341.682,303	9.298
15	444.166,687 341.686,611	16	444.158,575 341.663,308	24.675
17	444.150,887 341.641,224	18	444.150,015 341.638,243	3.106
19	444.147,378 341.629,25	20	444.143,833 341.617,161	12.598
21	444.142,933 341.607,78	1	444.143,052 341.605,652	2.131

Punct început	X / Y	Punct sfârșit	X / Y	Lungime segment (** (m)
6	444.204,542 341.679,424	7	444.198,563 341.680,559	6.086
8	444.198,185 341.678,572	9	444.199,121 341.678,409	0.95
10	444.198,949 341.677,424	11	444.197,964 341.677,597	1.0
12	444.198,136 341.678,582	13	444.198,514 341.680,569	2.023
14	444.189,379 341.682,303	15	444.166,687 341.686,611	23.097
16	444.158,575 341.663,308	17	444.150,887 341.641,224	23.384
18	444.150,015 341.638,243	19	444.147,378 341.629,25	9.372
20	444.143,833 341.617,161	21	444.142,933 341.607,78	9.424

** Lungimile segmentelor sunt determinate în planul de proiecție Stereo 70 și sunt rotunjite la 1 milimetru.

*** Distanța dintre puncte este formată din segmente cumulate ce sunt mai mici decât valoarea 1 milimetru.

**DATE DESPRE IMOBILUL NR. 3491**

Oficiul de Cadastru și Publicitate Imobiliară VALCEA
Biroul de Cadastru și Publicitate Imobiliară Ramnicu Valcea

A. Partea I. Descrierea imobilului

TEREN Intravilan

Adresa: Loc. Tighina, Str Rasaritului, Nr. 2, Jud. Valcea

Nr. Crt	Nr cadastral Nr. topografic	Suprafața* (mp)	Observații / Referințe
A1		Din acte: 3.269 Masurata: 3.197	Sector cadastral:37 Teren imprejmuit;

Construcții

Crt	Nr cadastral Nr. topografic	Adresa	Observații / Referințe
A1.1	-C1	Loc. Tighina, Str Rasaritului, Nr. 2, Jud. Valcea	Nr. niveluri:1; S. construita la sol:71 mp; S. construita defasurata:71 mp;
A1.2	-C2	Loc. Tighina, Str Rasaritului, Nr. 2, Jud. Valcea	Nr. niveluri:1; S. construita la sol:37 mp; S. construita defasurata:37 mp;
A1.3	-C3	Loc. Tighina, Str Rasaritului, Nr. 2, Jud. Valcea	Nr. niveluri:1; S. construita la sol:17 mp; S. construita defasurata:17 mp;

B. Partea II. Proprietari și acte

Inscrieri privitoare la dreptul de proprietate și alte drepturi reale		Referințe
/		
Act Administrativ nr. 912, din 20/12/2002 emis de CJSDPAT VALCEA (TITLU DE PROPRIETATE;);		
B1	Intabulare, drept de PROPRIETATE, dobandit prin Reconstituire, cota actuala 1/1, cota initiala 1/1 1) CIOBANU VERGIL, LIPSA CNP; 2) CIOBANU ION, LIPSA CNP; 3) CIOBANU MARIN, LIPSA CNP;	A1
Act Administrativ nr. 398, din 01/02/2024 emis de PRIMARIA COMUNEI VOICESTI (ADEVERINTA;);		
B2	Intabulare, drept de PROPRIETATE, dobandit prin Construire, cota actuala 1/1, cota initiala 1/1 1) CIOBANU MARIN, LIPSA CNP; 2) CIOBANU VERGIL, LIPSA CNP; 3) CIOBANU ION, LIPSA CNP;	A1.1, A1.2, A1.3

C. Partea III. SARCINI .

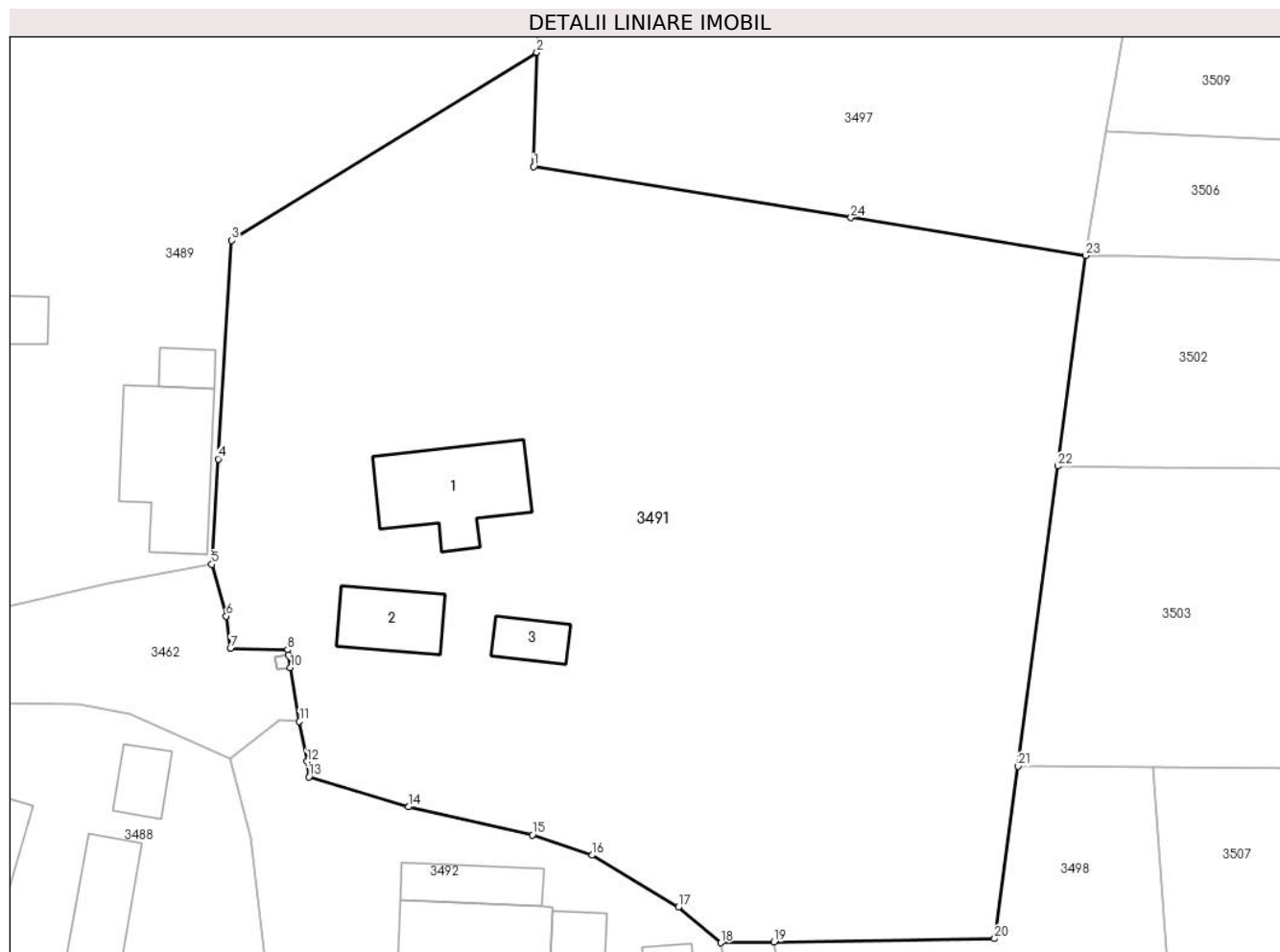
Inscrieri privind dezmembramintele dreptului de proprietate, drepturi reale de garanție și sarcini	Referințe
NU SUNT	

Anexa Nr. 1 La Partea I

Teren

Nr cadastral	Suprafața (mp)*	Observații / Referințe
	Din acte: 3.269 Masurata: 3.197	

* Suprafața este determinată în planul de proiecție Stereo 70.



Date referitoare la teren

Crt	Categorie folosință	Intra vilan	Suprafața (mp)	Tarla	Parcelă	Nr. topo	Observații / Referințe
1	curți constructii	DA	399	5	32,32/1	-	
2	arabil	DA	2.798	5	30,30/1	-	

Date referitoare la construcții

Crt	Număr	Destinație construcție	Supraf. (mp)	Situație juridică	Observații / Referințe
A1.1	-C1	construcții de locuințe	71	Cu acte	Nr. niveluri:1; S. construita la sol:71 mp; S. construita desfasurata:71 mp;
A1.2	-C2	construcții anexa	37	Cu acte	Nr. niveluri:1; S. construita la sol:37 mp; S. construita desfasurata:37 mp;
A1.3	-C3	construcții anexa	17	Cu acte	Nr. niveluri:1; S. construita la sol:17 mp; S. construita desfasurata:17 mp;

Lungime Segmente

1) Valorile lungimilor segmentelor sunt obținute din proiecție în plan.

Punct început	X / Y	Punct sfârșit	X / Y	Lungime segment (** (m)
1	444.209,35 341.575,344	2	444.209,585 341.584,03	8.689

Punct început	X / Y	Punct sfârșit	X / Y	Lungime segment (** (m)
2	444.209,585 341.584,03	3	444.186,381 341.569,725	27.259

Punct început	X / Y	Punct sfârșit	X / Y	Lungime segment (** (m)	Punct început	X / Y	Punct sfârșit	X / Y	Lungime segment (** (m)
3	444.186,381 341.569,725	4	444.185,364 341.553,116	16.64	4	444.185,364 341.553,116	5	444.184,874 341.545,107	8.024
5	444.184,874 341.545,107	6	444.185,966 341.541,172	4.084	6	444.185,966 341.541,172	7	444.186,283 341.538,734	2.459
7	444.186,283 341.538,734	8	444.190,625 341.538,611	4.344	8	444.190,625 341.538,611	9	444.190,69 341.538,228	0.388
9	444.190,69 341.538,228	10	444.190,844 341.537,24	1.0	10	444.190,844 341.537,24	11	444.191,534 341.533,159	4.139
11	444.191,534 341.533,159	12	444.192,123 341.530,115	3.1	12	444.192,123 341.530,115	13	444.192,264 341.528,938	1.185
13	444.192,264 341.528,938	14	444.199,828 341.526,669	7.897	14	444.199,828 341.526,669	15	444.209,257 341.524,529	9.669
15	444.209,257 341.524,529	16	444.213,787 341.522,986	4.786	16	444.213,787 341.522,986	17	444.220,351 341.519,039	7.659
17	444.220,351 341.519,039	18	444.223,584 341.516,332	4.217	18	444.223,584 341.516,332	19	444.227,627 341.516,393	4.043
19	444.227,627 341.516,393	20	444.244,392 341.516,644	16.767	20	444.244,392 341.516,644	21	444.246,194 341.529,755	13.234
21	444.246,194 341.529,755	22	444.249,2 341.552,585	23.027	22	444.249,2 341.552,585	23	444.251,308 341.568,593	16.146
23	444.251,308 341.568,593	24	444.233,477 341.571,462	18.06	24	444.233,477 341.571,462	1	444.209,35 341.575,344	24.437

** Lungimile segmentelor sunt determinate în planul de proiecție Stereo 70 și sunt rotunjite la 1 milimetru.

*** Distanța dintre puncte este formată din segmente cumulate ce sunt mai mici decât valoarea 1 milimetru.

**DATE DESPRE IMOBILUL NR. 3492**

Oficiul de Cadastru și Publicitate Imobiliară VALCEA
Biroul de Cadastru și Publicitate Imobiliară Ramnicu Valcea

A. Partea I. Descrierea imobilului

TEREN Intravilan

Adresa: Loc. Tighina, Str Rasaritului, Nr. 1, Jud. Valcea

Nr. Crt	Nr cadastral Nr. topografic	Suprafața* (mp)	Observații / Referințe
A1		Din acte: 1.500 Masurata: 1.522	Sector cadastral:37 Teren imprejmuit;

Construcții

Crt	Nr cadastral Nr. topografic	Adresa	Observații / Referințe
A1.1	-C1	Loc. Tighina, Str Rasaritului, Nr. 1, Jud. Valcea	Nr. niveluri:1; S. construita la sol:62 mp; S. construita desfasurata:62 mp;
A1.2	-C2	Loc. Tighina, Str Rasaritului, Nr. 1, Jud. Valcea	Nr. niveluri:1; S. construita la sol:29 mp; S. construita desfasurata:29 mp;
A1.3	-C3	Loc. Tighina, Str Rasaritului, Nr. 1, Jud. Valcea	Nr. niveluri:1; S. construita la sol:31 mp; S. construita desfasurata:31 mp;
A1.4	-C4	Loc. Tighina, Str Rasaritului, Nr. 1, Jud. Valcea	Nr. niveluri:1; S. construita la sol:17 mp; S. construita desfasurata:17 mp;
A1.5	-C5	Loc. Tighina, Str Rasaritului, Nr. 1, Jud. Valcea	Nr. niveluri:1; S. construita la sol:48 mp; S. construita desfasurata:48 mp;
A1.6	-C6	Loc. Tighina, Str Rasaritului, Nr. 1, Jud. Valcea	Nr. niveluri:1; S. construita la sol:20 mp; S. construita desfasurata:20 mp;

B. Partea II. Proprietari și acte

Inscrieri privitoare la dreptul de proprietate și alte drepturi reale		Referințe
/		
Act Administrativ nr. 152/28765, din 20/09/1991 emis de CJSDPAT VALCEA (TITLU DE PROPRIETATE;);		
B1	Intabulare, drept de PROPRIETATE, dobandit prin Reconstituire, cota actuala 1/1, cota initiala 1/1 1) SUȘEANU I. ILIE, LIPSA CNP;	A1
Act Administrativ nr. 398, din 01/02/2024 emis de PRIMARIA COMUNEI VOICESTI (ADEVERINTA;);		
B2	Intabulare, drept de PROPRIETATE, dobandit prin Construire, cota actuala 1/1, cota initiala 1/1 1) SUȘEANU I. ILIE, LIPSA CNP;	A1.1, A1.2, A1.3, A1.4, A1.5, A1.6

C. Partea III. SARCINI .

Inscrieri privind dezmembramintele dreptului de proprietate, drepturi reale de garanție și sarcini	Referințe
NU SUNT	

Anexa Nr. 1 La Partea I

Teren

Nr cadastral	Suprafața (mp)*	Observații / Referințe
	Din acte: 1.500 Masurata: 1.522	

* Suprafața este determinată în planul de proiecție Stereo 70.



Date referitoare la teren

Crt	Categorie folosință	Intra vilan	Suprafața (mp)	Tarla	Parcelă	Nr. topo	Observații / Referințe
1	curți construcții	DA	970	6	1	-	
2	arabil	DA	552	6	2	-	

Date referitoare la construcții

Crt	Număr	Destinație construcție	Supraf. (mp)	Situație juridică	Observații / Referințe
A1.1	-C1	construcții de locuințe	62	Cu acte	Nr. niveluri:1; S. construita la sol:62 mp; S. construita desfasurata:62 mp;
A1.2	-C2	construcții de locuințe	29	Cu acte	Nr. niveluri:1; S. construita la sol:29 mp; S. construita desfasurata:29 mp;
A1.3	-C3	construcții anexa	31	Cu acte	Nr. niveluri:1; S. construita la sol:31 mp; S. construita desfasurata:31 mp;
A1.4	-C4	construcții anexa	17	Cu acte	Nr. niveluri:1; S. construita la sol:17 mp; S. construita desfasurata:17 mp;
A1.5	-C5	construcții anexa	48	Cu acte	Nr. niveluri:1; S. construita la sol:48 mp; S. construita desfasurata:48 mp;
A1.6	-C6	construcții anexa	20	Cu acte	Nr. niveluri:1; S. construita la sol:20 mp; S. construita desfasurata:20 mp;

Lungime Segmente

1) Valorile lungimilor segmentelor sunt obținute din proiecție în plan.

Punct început	X / Y	Punct sfârșit	X / Y	Lungime segment (** (m)
1	444.227,545 341.481,781	2	444.225,306 341.505,855	24.178
2	444.225,306 341.505,855	3	444.223,584 341.516,332	10.618
3	444.223,584 341.516,332	4	444.220,351 341.519,039	4.217
4	444.220,351 341.519,039	5	444.213,787 341.522,986	7.659
5	444.213,787 341.522,986	6	444.209,257 341.524,529	4.786
6	444.209,257 341.524,529	7	444.199,828 341.526,669	9.669
7	444.199,828 341.526,669	8	444.192,264 341.528,938	7.897
8	444.192,264 341.528,938	9	444.192,123 341.530,115	1.185
9	444.192,123 341.530,115	10	444.191,534 341.533,159	3.1
10	444.191,534 341.533,159	11	444.189,988 341.533,278	1.551
11	444.189,988 341.533,278	12	444.186,25 341.530,35	4.748
12	444.186,25 341.530,35	13	444.187,84 341.524,376	6.182
13	444.187,84 341.524,376	14	444.189,097 341.513,464	10.984
14	444.189,097 341.513,464	15	444.191,584 341.498,409	15.259
15	444.191,584 341.498,409	16	444.193,719 341.481,02	17.52
16	444.193,719 341.481,02	17	444.216,06 341.481,523	22.347
17	444.216,06 341.481,523	1	444.227,545 341.481,781	11.488

** Lungimile segmentelor sunt determinate în planul de proiecție Stereo 70 și sunt rotunjite la 1 milimetru.

*** Distanța dintre puncte este formată din segmente cumulate ce sunt mai mici decât valoarea 1 milimetru.

**DATE DESPRE IMOBILUL NR. 3493**

Oficiul de Cadastru și Publicitate Imobiliară VALCEA
Biroul de Cadastru și Publicitate Imobiliară Ramnicu Valcea

A. Partea I. Descrierea imobilului

TEREN Intravilan

Adresa: Loc. Tighina, Str Morii, Nr. 11, Jud. Valcea

Nr. Crt	Nr cadastral Nr. topografic	Suprafața* (mp)	Observații / Referințe
A1		2.073	Sector cadastral:37 Teren neimprijmit;

Construcții

Crt	Nr cadastral Nr. topografic	Adresa	Observații / Referințe
A1.1	-C1	Loc. Tighina, Str Morii, Nr. 11, Jud. Valcea	Nr. niveluri:1; S. construita la sol:17 mp; S. construita desfasurata:17 mp;
A1.2	-C2	Loc. Tighina, Str Morii, Nr. 11, Jud. Valcea	Nr. niveluri:1; S. construita la sol:21 mp; S. construita desfasurata:21 mp;

B. Partea II. Proprietari și acte

Inscrieri privitoare la dreptul de proprietate și alte drepturi reale		Referințe
/		
Act Administrativ nr. 227/50816, din 14/05/1996 emis de CJSDPAT VALCEA (TITLU DE PROPRIETATE;);		
B1	Intabulare, drept de PROPRIETATE, dobandit prin Reconstituire, cota actuala 1/1, cota initiala 1/1 1) UNGUREANU MARIA, LIPSA CNP;	A1
Act Administrativ nr. 398, din 01/02/2024 emis de PRIMARIA COMUNEI VOICESTI (ADEVERINTA;);		
B2	Intabulare, drept de PROPRIETATE, dobandit prin Construire, cota actuala 1/1, cota initiala 1/1 1) UNGUREANU MARIA, LIPSA CNP;	A1.1, A1.2

C. Partea III. SARCINI .

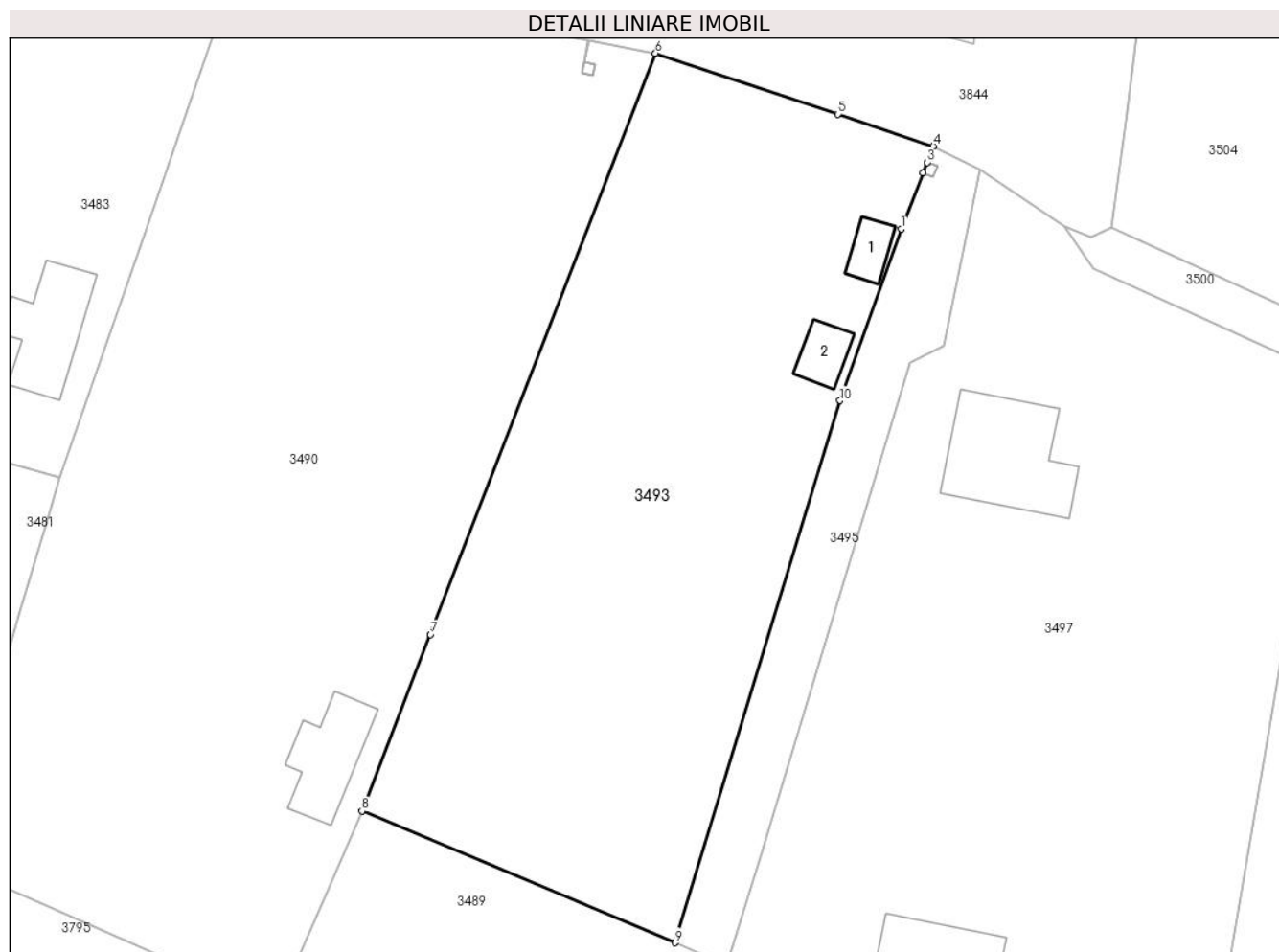
Inscrieri privind dezmembramintele dreptului de proprietate, drepturi reale de garanție și sarcini	Referințe
NU SUNT	

Anexa Nr. 1 La Partea I

Teren

Nr cadastral	Suprafața (mp)*	Observații / Referințe
	2.073	

* Suprafața este determinată în planul de proiecție Stereo 70.



Date referitoare la teren

Crt	Categorie folosință	Intravilan	Suprafața (mp)	Tarla	Parcelă	Nr. topo	Observații / Referințe
1	curti constructii	DA	212	5	8	-	
2	faneata	DA	1.861	5	7	-	

Date referitoare la construcții

Crt	Număr	Destinație construcție	Supraf. (mp)	Situație juridică	Observații / Referințe
A1.1	-C1	construcții anexa	17	Cu acte	Nr. niveluri:1; S. construita la sol:17 mp; S. construita desfasurata:17 mp;
A1.2	-C2	construcții anexa	21	Cu acte	Nr. niveluri:1; S. construita la sol:21 mp; S. construita desfasurata:21 mp;

Lungime Segmente

1) Valorile lungimilor segmentelor sunt obținute din proiecție în plan.

Punct început	X / Y	Punct sfârșit	X / Y	Lungime segment (** (m)
1	444.226,653 341.663,61	2	444.228,621 341.668,677	5.436
2	444.228,621 341.668,677	3	444.228,983 341.669,609	1.0

Punct început	X / Y	Punct sfârșit	X / Y	Lungime segment (** (m)
3	444.228,983 341.669,609	4	444.229,552 341.671,074	1.572
4	444.229,552 341.671,074	5	444.220,955 341.673,944	9.063
5	444.220,955 341.673,944	6	444.204,542 341.679,424	17.304
6	444.204,542 341.679,424	7	444.184,284 341.627,144	56.068
7	444.184,284 341.627,144	8	444.178,127 341.611,255	17.04
8	444.178,127 341.611,255	9	444.206,292 341.599,414	30.553
9	444.206,292 341.599,414	10	444.221,153 341.648,171	50.972
10	444.221,153 341.648,171	1	444.226,653 341.663,61	16.389

** Lungimile segmentelor sunt determinate în planul de proiecție Stereo 70 și sunt rotunjite la 1 milimetru.

*** Distanța dintre puncte este formată din segmente cumulate ce sunt mai mici decât valoarea 1 milimetru.

**DATE DESPRE IMOBILUL NR. 3494**

Oficiul de Cadastru și Publicitate Imobiliară VALCEA
Biroul de Cadastru și Publicitate Imobiliară Ramnicu Valcea

A. Partea I. Descrierea imobilului

TEREN Intravilan

Adresa: Loc. Tighina, Jud. Valcea

Nr. Crt	Nr cadastral Nr. topografic	Suprafața* (mp)	Observații / Referințe
A1		406	Sector cadastral:37 Teren neimprejmuit;

B. Partea II. Proprietari și acte

Inscrieri privitoare la dreptul de proprietate și alte drepturi reale	Referințe
/	
Act Normativ nr. 7, din 13/03/1996 emis de PARLAMENTUL ROMANIEI (; LEGE;);	
B1	Inscrierea provizorie, drept de PROPRIETATE, dobandit prin Lege, cota actuala 1/1, cota initiala 1/1
	1) COMUNA VOICESTI, CIF:2573993

C. Partea III. SARCINI .

Inscrieri privind dezmembramintele dreptului de proprietate, drepturi reale de garanție și sarcini	Referințe
NU SUNT	

Anexa Nr. 1 La Partea I

Teren

Nr cadastral	Suprafața (mp)*	Observații / Referințe
	406	

* Suprafața este determinată în planul de proiecție Stereo 70.



Date referitoare la teren

Crt	Categorie folosință	Intravilan	Suprafața (mp)	Tarla	Parcelă	Nr. topo	Observații / Referințe
1	drum	DA	406	6	-	-	

Lungime Segmente

1) Valorile lungimilor segmentelor sunt obținute din proiecție în plan.

Punct început	X / Y	Punct sfârșit	X / Y	Lungime segment (** (m)
1	444.244,242 341.415,549	2	444.238,457 341.454,775	39.65
2	444.238,457 341.454,775	3	444.233,329 341.473,152	19.079
3	444.233,329 341.473,152	4	444.231,493 341.482,262	9.293
4	444.231,493 341.482,262	5	444.229,276 341.506,364	24.204
5	444.229,276 341.506,364	6	444.227,627 341.516,393	10.164

Punct început	X / Y	Punct sfârșit	X / Y	Lungime segment (** (m)
6	444.227,627 341.516,393	7	444.223,584 341.516,332	4.043
7	444.223,584 341.516,332	8	444.225,306 341.505,855	10.618
8	444.225,306 341.505,855	9	444.227,545 341.481,781	24.178
9	444.227,545 341.481,781	10	444.229,014 341.473,731	8.183
10	444.229,014 341.473,731	11	444.235,046 341.452,117	22.44
11	444.235,046 341.452,117	12	444.240,306 341.414,812	37.674
12	444.240,306 341.414,812	1	444.244,242 341.415,549	4.004

** Lungimile segmentelor sunt determinate în planul de proiecție Stereo 70 și sunt rotunjite la 1 milimetru.

*** Distanța dintre puncte este formată din segmente cumulate ce sunt mai mici decât valoarea 1 milimetru.

**DATE DESPRE IMOBILUL NR. 3495**

Oficiul de Cadastru și Publicitate Imobiliară VALCEA
Biroul de Cadastru și Publicitate Imobiliară Ramnicu Valcea

A. Partea I. Descrierea imobilului

TEREN Intravilan

Adresa: Loc. Tighina, Str Morii, Jud. Valcea

Nr. Crt	Nr cadastral Nr. topografic	Suprafața* (mp)	Observații / Referințe
A1		397	Sector cadastral:37 Teren neimprejmuț;

B. Partea II. Proprietari și acte

Inscrieri privitoare la dreptul de proprietate și alte drepturi reale		Referințe
/		
Act Normativ nr. 7, din 13/03/1996 emis de PARLAMENTUL ROMÂNIEI (LEGE; ,art.13);		
B1	Inscrierea posesiei, drept de PROPRIETATE, dobandit prin Lege, cota actuala 1/1, cota initiala 1/1 1) NEIDENTIFICAT NEIDENTIFICAT	A1
B2	Se notează mențiunea de proprietar neidentificat.	A1

C. Partea III. SARCINI .

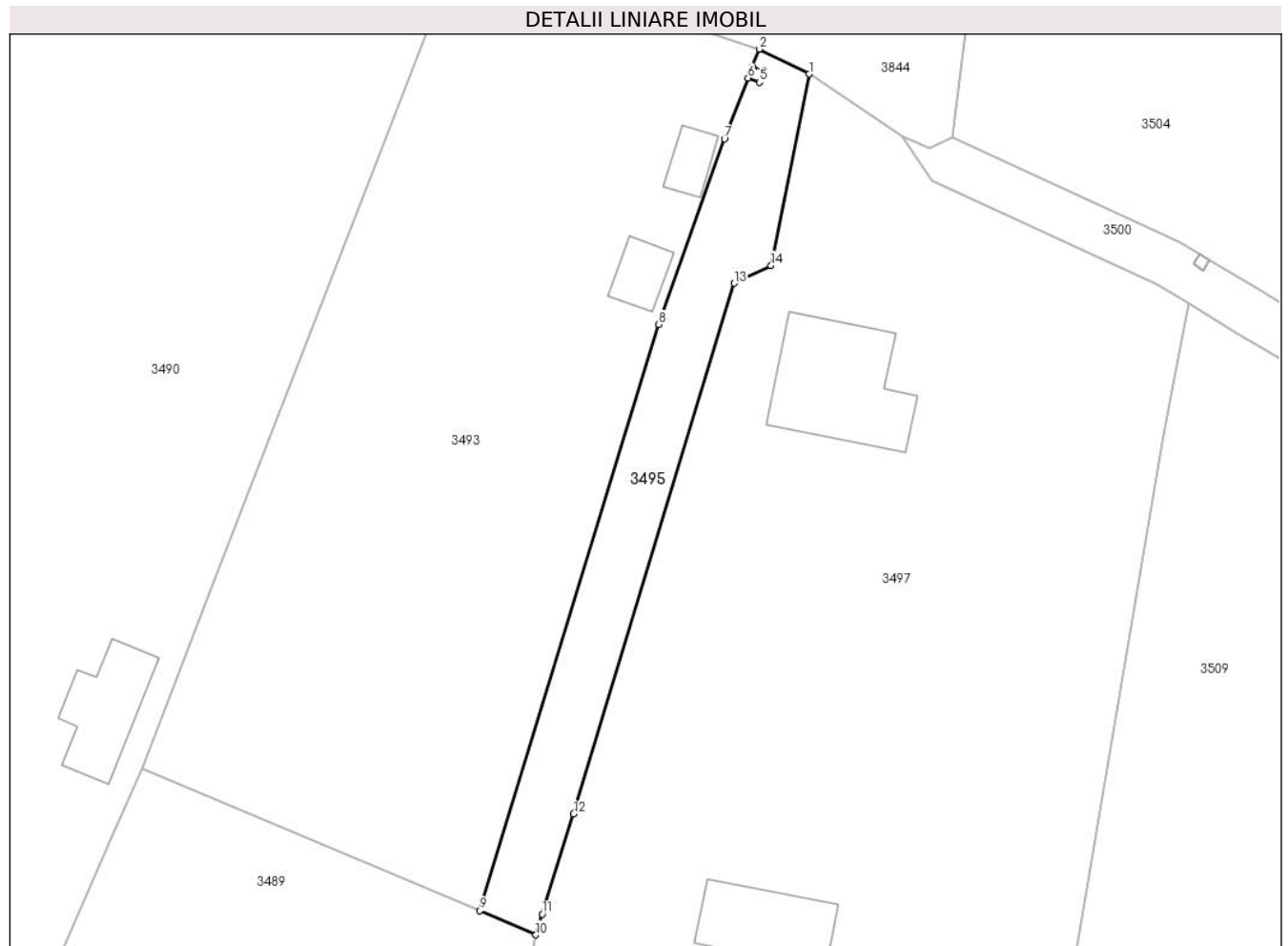
Inscrieri privind dezmembramintele dreptului de proprietate, drepturi reale de garanție și sarcini	Referințe
NU SUNT	

Anexa Nr. 1 La Partea I

Teren

Nr cadastral	Suprafața (mp)*	Observații / Referințe
	397	

* Suprafața este determinată în planul de proiecție Stereo 70.



Date referitoare la teren

Crt	Categorie folosință	Intravilan	Suprafața (mp)	Tarla	Parcelă	Nr. topo	Observații / Referințe
1	faneata	DA	397	5	11,31,31/1	-	

Lungime Segmente

1) Valorile lungimilor segmentelor sunt obținute din proiecție în plan.

Punct început	X / Y	Punct sfârșit	X / Y	Lungime segment (** (m)
1	444.233,708 341.669,0	2	444.229,552 341.671,074	4.645
2	444.229,552 341.671,074	3	444.228,983 341.669,609	1.572
3	444.228,983 341.669,609	4	444.229,915 341.669,247	1.0
4	444.229,915 341.669,247	5	444.229,553 341.668,315	1.0
5	444.229,553 341.668,315	6	444.228,621 341.668,677	1.0

Punct început	X / Y	Punct sfârșit	X / Y	Lungime segment (** (m)
6	444.228,621 341.668,677	7	444.226,653 341.663,61	5.436
7	444.226,653 341.663,61	8	444.221,153 341.648,171	16.389
8	444.221,153 341.648,171	9	444.206,292 341.599,414	50.972
9	444.206,292 341.599,414	10	444.210,948 341.597,385	5.079
10	444.210,948 341.597,385	11	444.211,484 341.599,103	1.8
11	444.211,484 341.599,103	12	444.214,089 341.607,447	8.741
12	444.214,089 341.607,447	13	444.227,467 341.651,587	46.123
13	444.227,467 341.651,587	14	444.230,542 341.653,074	3.416
14	444.230,542 341.653,074	1	444.233,708 341.669,0	16.238

** Lungimile segmentelor sunt determinate în planul de proiecție Stereo 70 și sunt rotunjite la 1 milimetru.

*** Distanța dintre puncte este formată din segmente cumulate ce sunt mai mici decât valoarea 1 milimetru.

**DATE DESPRE IMOBILUL NR. 3496**

Oficiul de Cadastru și Publicitate Imobiliară VALCEA
Biroul de Cadastru și Publicitate Imobiliară Ramnicu Valcea

A. Partea I. Descrierea imobilului

TEREN Intravilan

Adresa: Loc. Tighina, Str Morii, Nr. 2, Jud. Valcea

Nr. Crt	Nr cadastral Nr. topografic	Suprafața* (mp)	Observații / Referințe
A1	37234	Din acte: 3.722 Masurata: 3.721	Sector cadastral:37 Teren neimprejmut;

B. Partea II. Proprietari și acte

Inscrieri privitoare la dreptul de proprietate și alte drepturi reale	Referințe
14628 / 21/02/2023	
Act Administrativ nr. Adeverinta nr.4573, din 12/11/2021 emis de Primaria Comunei Voicesti (; act normativ nr Hotararea nr.72 din 29.01.2010, emis de Guvernul Romaniei, privind modificarea si completarea unor anexe la H.G.nr.1362/2001, Anexa 15, Pozitia nr.176);	
B2	A1
Intabulare, drept de PROPRIETATE, dobandit prin Lege, cota actuala 1/1, cota initiala 1/1	
1) COMUNA VOICESTI , CIF:2573993	
<i>OBSERVATII: pozitie transcrisa din CF 37225/Voicesti, inscrisa prin incheierea nr. 113026 din 17/11/2021; domeniu public</i>	

C. Partea III. SARCINI .

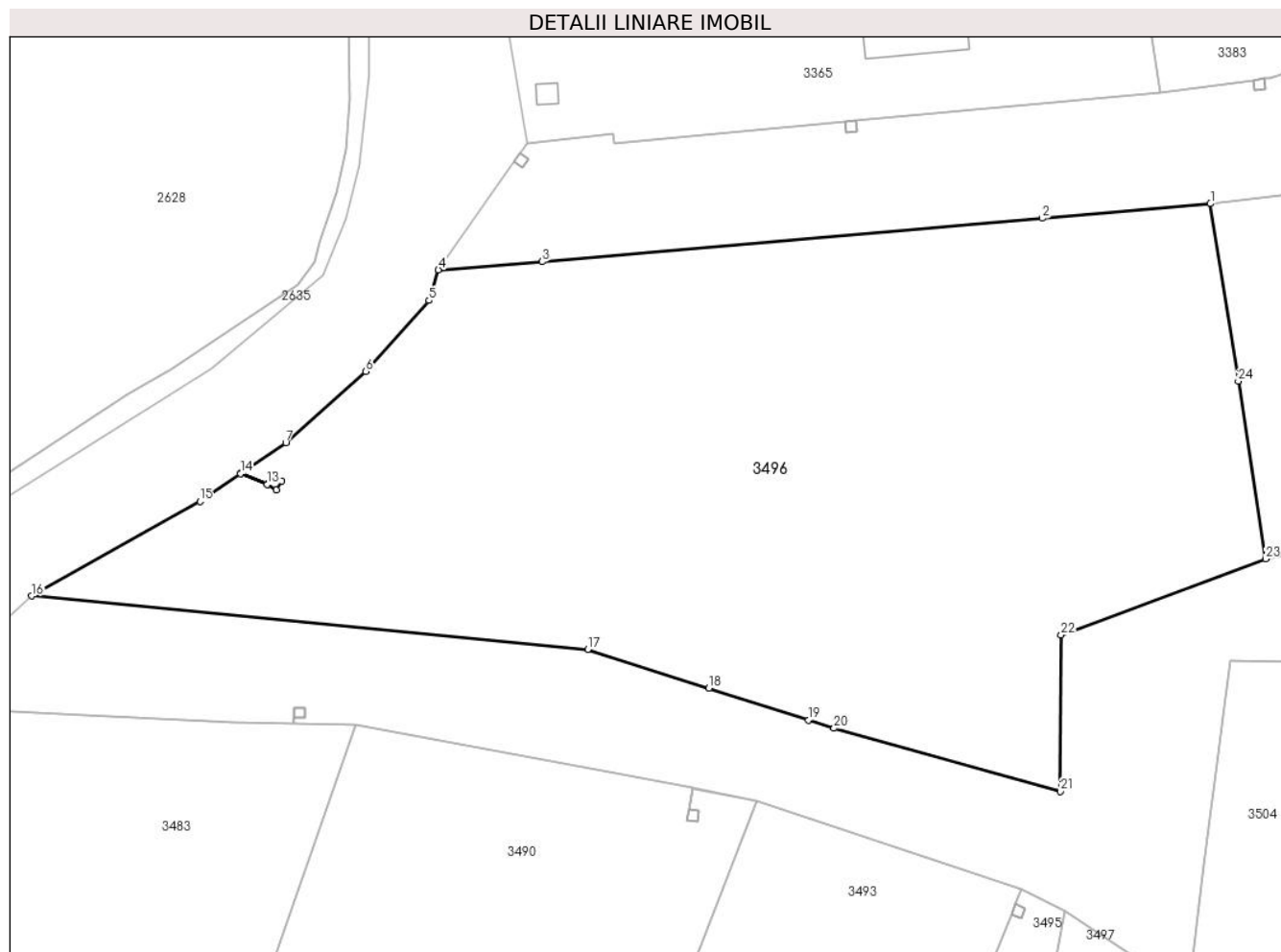
Inscrieri privind dezmembramintele dreptului de proprietate, drepturi reale de garanție și sarcini	Referințe
NU SUNT	

Anexa Nr. 1 La Partea I

Teren

Nr cadastral	Suprafața (mp)*	Observații / Referințe
37234	Din acte: 3.722 Masurata: 3.721	

* Suprafața este determinată în planul de proiecție Stereo 70.



Date referitoare la teren

Crt	Categorie folosință	Intra vilan	Suprafața (mp)	Tarla	Parcelă	Nr. topo	Observații / Referințe
1	faneata	DA	3.721	4	-	-	

Lungime Segmente

1) Valorile lungimilor segmentelor sunt obținute din proiecție în plan.

Punct început	X / Y	Punct sfârșit	X / Y	Lungime segment (** (m)
1	444.247,419 341.735,783	2	444.231,552 341.734,407	15.927
3	444.184,306 341.730,311	4	444.174,494 341.729,533	9.843
5	444.173,601 341.726,637	6	444.167,623 341.719,952	8.968
7	444.160,074 341.713,196	8	444.155,83 341.710,31	5.132
9	444.158,334 341.709,313	10	444.158,83 341.710,122	0.949

Punct început	X / Y	Punct sfârșit	X / Y	Lungime segment (** (m)
2	444.231,552 341.734,407	3	444.184,306 341.730,311	47.423
4	444.174,494 341.729,533	5	444.173,601 341.726,637	3.031
6	444.167,623 341.719,952	7	444.160,074 341.713,196	10.131
8	444.155,83 341.710,31	9	444.158,334 341.709,313	2.695
10	444.158,83 341.710,122	11	444.159,682 341.709,6	0.999

Punct început	X / Y	Punct sfârșit	X / Y	Lungime segment (** (m)
11	444.159,682 341.709,6	12	444.159,16 341.708,747	1.0
13	444.158,307 341.709,269	14	444.155,782 341.710,277	2.719
15	444.151,962 341.707,679	16	444.136,065 341.698,731	18.242
17	444.188,622 341.693,695	18	444.200,047 341.690,027	11.999
19	444.209,459 341.687,004	20	444.211,854 341.686,235	2.515
21	444.233,255 341.680,267	22	444.233,311 341.695,037	14.77
23	444.252,649 341.702,238	24	444.250,056 341.719,012	16.973

Punct început	X / Y	Punct sfârșit	X / Y	Lungime segment (** (m)
12	444.159,16 341.708,747	13	444.158,307 341.709,269	1.0
14	444.155,782 341.710,277	15	444.151,962 341.707,679	4.62
16	444.136,065 341.698,731	17	444.188,622 341.693,695	52.798
18	444.200,047 341.690,027	19	444.209,459 341.687,004	9.886
20	444.211,854 341.686,235	21	444.233,255 341.680,267	22.218
22	444.233,311 341.695,037	23	444.252,649 341.702,238	20.635
24	444.250,056 341.719,012	1	444.247,419 341.735,783	16.977

** Lungimile segmentelor sunt determinate în planul de proiecție Stereo 70 și sunt rotunjite la 1 milimetru.

*** Distanța dintre puncte este formată din segmente cumulate ce sunt mai mici decât valoarea 1 milimetru.

**DATE DESPRE IMOBILUL NR. 3497**

Oficiul de Cadastru și Publicitate Imobiliară VALCEA
Biroul de Cadastru și Publicitate Imobiliară Ramnicu Valcea

A. Partea I. Descrierea imobilului

TEREN Necunoscut

Adresa: Loc. Tighina, Str Morii, Nr. 9, Jud. Valcea

Nr. Crt	Nr cadastral Nr. topografic	Suprafața* (mp)	Observații / Referințe
A1	35013	3.627	Sector cadastral:37 Teren neimprijmit;

Construcții

Crt	Nr cadastral Nr. topografic	Adresa	Observații / Referințe
A1.1	35013-C1	Loc. Tighina, Str Morii, Nr. 9, Jud. Valcea	Nr. niveluri:1; S. construita la sol:60 mp; S. construita desfasurata:60 mp;
A1.3	35013-C3	Loc. Tighina, Str Morii, Nr. 9, Jud. Valcea	Nr. niveluri:1; S. construita la sol:100 mp; S. construita desfasurata:100 mp;

B. Partea II. Proprietari și acte

Inscrieri privitoare la dreptul de proprietate și alte drepturi reale		Referințe
20805 / 06/07/2009		
Act Administrativ nr. Sentinta Civila 2045, din 07/11/2006 emis de JUDECATORIA DRAGASANI (; dosar nr. 3905/2006.);		
B1	Intabulare, drept de PROPRIETATE, dobandit prin Hotarare Judecatoreasca, cota actuala 1/1, cota initiala 1/1 1) FLORICA ELENA DANIELA	A1, A1.1
/		
Act Administrativ nr. 398, din 01/02/2024 emis de PRIMARIA COMUNEI VOICESTI (ADEVERINTA;);		
B3	Intabulare, drept de PROPRIETATE, dobandit prin Construire, cota actuala 1/1, cota initiala 1/1 1) FLORICA ELENA DANIELA	A1.3

C. Partea III. SARCINI .

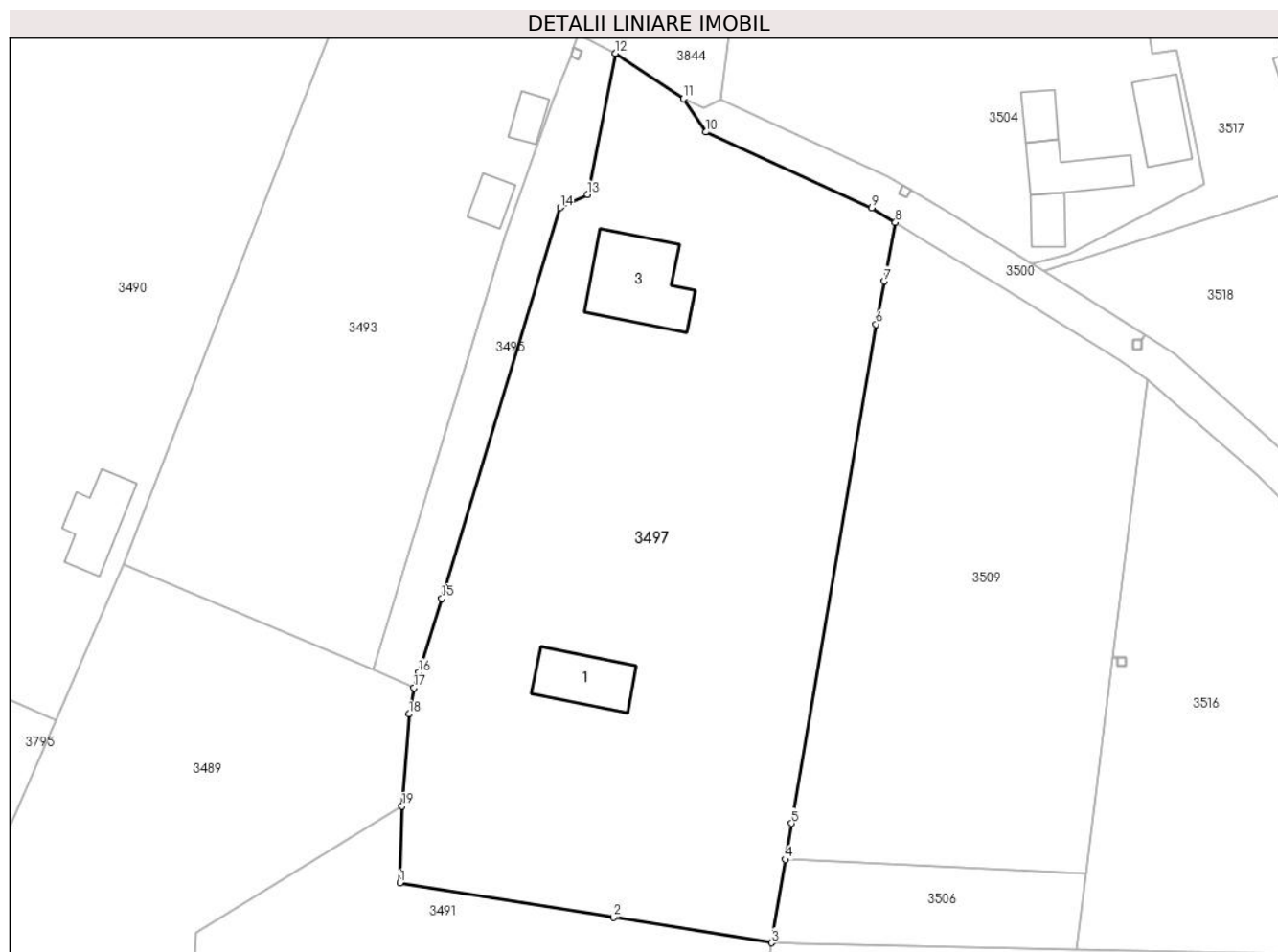
Inscrieri privind dezmembramintele dreptului de proprietate, drepturi reale de garanție și sarcini	Referințe
NU SUNT	

Anexa Nr. 1 La Partea I

Teren

Nr cadastral	Suprafața (mp)*	Observații / Referințe
35013	3.627	

* Suprafața este determinată în planul de proiecție Stereo 70.



Date referitoare la teren

Crt	Categorie folosință	Intravilan	Suprafața (mp)	Tarla	Parcelă	Nr. topo	Observații / Referințe
1	curți constructii	DA	830	5	11,31	-	
2	faneata	DA	529	5	11,31	-	
3	arabil	DA	1.737	5	11,31,31/1	-	
4	ape statatoare	DA	201	5	11,31	-	
5	arabil	NU	330	5	11	-	

Date referitoare la construcții

Crt	Număr	Destinație construcție	Supraf. (mp)	Situație juridică	Observații / Referințe
A1.1	35013-C1	construcții de locuințe	60	Cu acte	Nr. niveluri:1; S. construita la sol:60 mp; S. construita desfasurata:60 mp;
A1.3	35013-C3	construcții de locuințe	100	Cu acte	Nr. niveluri:1; S. construita la sol:100 mp; S. construita desfasurata:100 mp;

Lungime Segmente

1) Valorile lungimilor segmentelor sunt obținute din proiecție în plan.

Punct început	X / Y	Punct sfârșit	X / Y	Lungime segment (** (m)
1	444.209,35 341.575,344	2	444.233,477 341.571,462	24.437
2	444.233,477 341.571,462	3	444.251,308 341.568,593	18.06
3	444.251,308 341.568,593	4	444.252,897 341.577,999	9.539
4	444.252,897 341.577,999	5	444.253,584 341.582,071	4.13
5	444.253,584 341.582,071	6	444.263,132 341.638,407	57.139
6	444.263,132 341.638,407	7	444.264,062 341.643,271	4.952
7	444.264,062 341.643,271	8	444.265,329 341.649,904	6.753
8	444.265,329 341.649,904	9	444.262,637 341.651,529	3.144
9	444.262,637 341.651,529	10	444.243,935 341.660,103	20.574
10	444.243,935 341.660,103	11	444.241,4 341.663,877	4.546
11	444.241,4 341.663,877	12	444.233,708 341.669,0	9.242
12	444.233,708 341.669,0	13	444.230,542 341.653,074	16.238
13	444.230,542 341.653,074	14	444.227,467 341.651,587	3.416
14	444.227,467 341.651,587	15	444.214,089 341.607,447	46.123
15	444.214,089 341.607,447	16	444.211,484 341.599,103	8.741
16	444.211,484 341.599,103	17	444.210,948 341.597,385	1.8
17	444.210,948 341.597,385	18	444.210,383 341.594,419	3.019
18	444.210,383 341.594,419	19	444.209,585 341.584,03	10.42
19	444.209,585 341.584,03	1	444.209,35 341.575,344	8.689

** Lungimile segmentelor sunt determinate în planul de proiecție Stereo 70 și sunt rotunjite la 1 milimetru.

*** Distanța dintre puncte este formată din segmente cumulate ce sunt mai mici decât valoarea 1 milimetru.

**DATE DESPRE IMOBILUL NR. 3498**

Oficiul de Cadastru și Publicitate Imobiliară VALCEA
Biroul de Cadastru și Publicitate Imobiliară Ramnicu Valcea

A. Partea I. Descrierea imobilului

TEREN Intravilan

Adresa: Loc. Tighina, Jud. Valcea, pct. In sat

Nr. Crt	Nr cadastral Nr. topografic	Suprafața* (mp)	Observații / Referințe
A1	35170	1.409	Sector cadastral:37 Teren neimprejmit;

B. Partea II. Proprietari și acte

Inscrieri privitoare la dreptul de proprietate și alte drepturi reale	Referințe
40173 / 27/07/2017	
Act Notarial nr. 1872, din 26/07/2017 emis de Cerbeanu Iulia Monica;	
B2	A1
Intabulare, drept de PROPRIETATE, dobandit prin Conventie, cota actuala 1/1, cota initiala 1/1	
1) NAE MARIA-ADELINA , casatorita cu;	
2) NAE VALENTIN ILIE , bun comun;	
<i>OBSERVATII: cu titlu de cumparare</i>	

C. Partea III. SARCINI .

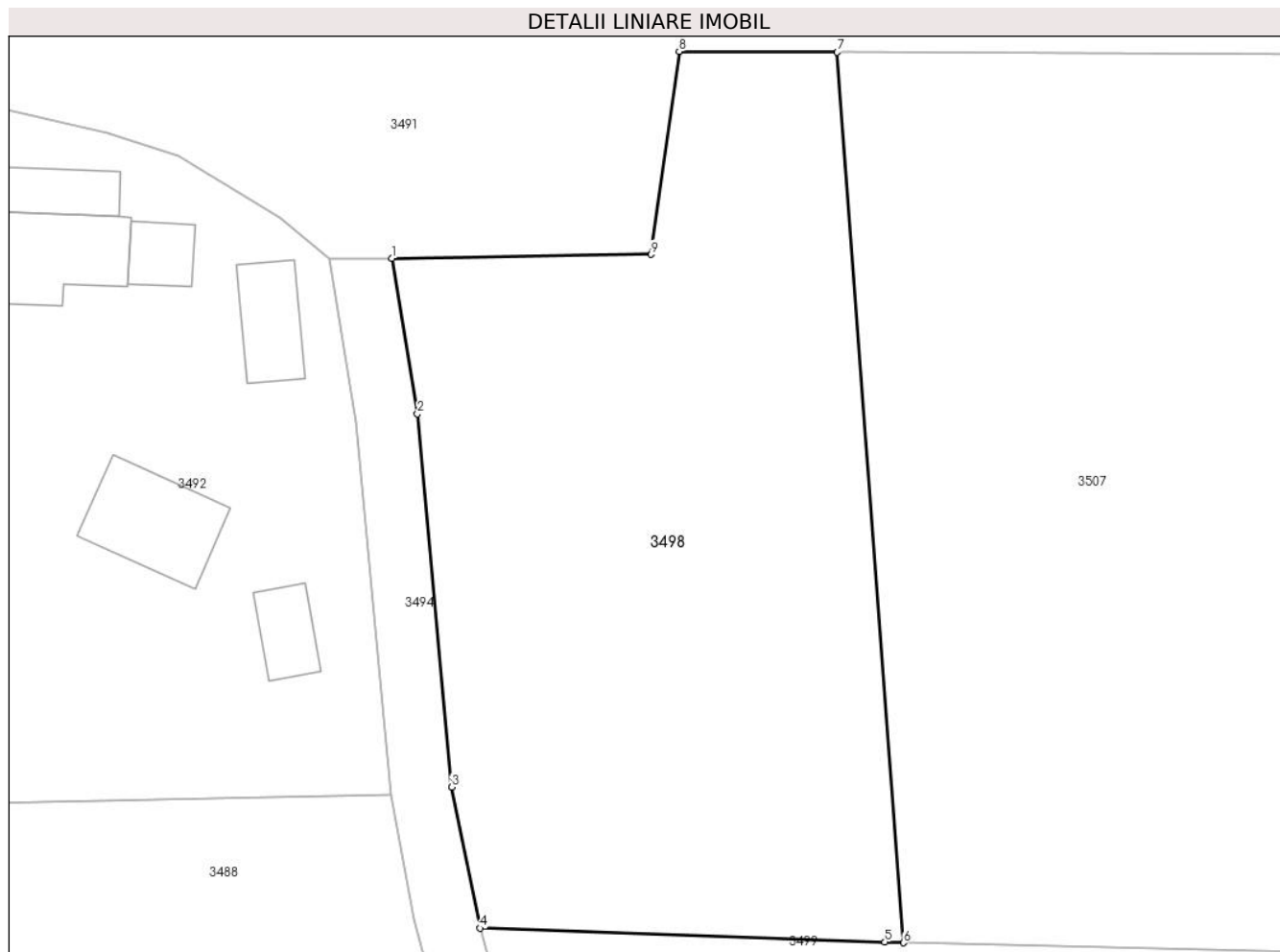
Inscrieri privind dezmembramintele dreptului de proprietate, drepturi reale de garanție și sarcini	Referințe
NU SUNT	

Anexa Nr. 1 La Partea I

Teren

Nr cadastral	Suprafața (mp)*	Observații / Referințe
35170	1.409	

* Suprafața este determinată în planul de proiecție Stereo 70.



Date referitoare la teren

Crt	Categorie folosință	Intravilan	Suprafața (mp)	Tarla	Parcelă	Nr. topo	Observații / Referințe
1	arabil	DA	1.409	6	23	-	

Lungime Segmente

1) Valorile lungimilor segmentelor sunt obținute din proiecție în plan.

Punct început	X / Y	Punct sfârșit	X / Y	Lungime segment (** (m)
1	444.227,627 341.516,393	2	444.229,276 341.506,364	10.164
2	444.229,276 341.506,364	3	444.231,493 341.482,262	24.204
3	444.231,493 341.482,262	4	444.233,329 341.473,152	9.293
4	444.233,329 341.473,152	5	444.259,493 341.472,251	26.18
5	444.259,493 341.472,251	6	444.260,697 341.472,209	1.205

Punct început	X / Y	Punct sfârșit	X / Y	Lungime segment (** (m)
6	444.260,697 341.472,209	7	444.256,409 341.529,702	57.653
7	444.256,409 341.529,702	8	444.246,194 341.529,755	10.215
8	444.246,194 341.529,755	9	444.244,392 341.516,644	13.234
9	444.244,392 341.516,644	1	444.227,627 341.516,393	16.767

** Lungimile segmentelor sunt determinate în planul de proiecție Stereo 70 și sunt rotunjite la 1 milimetru.

*** Distanța dintre puncte este formată din segmente cumulate ce sunt mai mici decât valoarea 1 milimetru.

**DATE DESPRE IMOBILUL NR. 3499**

Oficiul de Cadastru și Publicitate Imobiliară VALCEA
Biroul de Cadastru și Publicitate Imobiliară Ramnicu Valcea

A. Partea I. Descrierea imobilului

TEREN Necunoscut

Adresa: Loc. Tighina, Jud. Valcea

Nr. Crt	Nr cadastral Nr. topografic	Suprafața* (mp)	Observații / Referințe
A1		2.500	Sector cadastral:37 Teren neimprejmit;

B. Partea II. Proprietari și acte

Inscrieri privitoare la dreptul de proprietate și alte drepturi reale		Referințe
/		
Act Notarial nr. 14, din 05/02/2024 emis de BIN MUNTEANU DANIELA-ILEANA (CERTIFICAT DE MOSTENITOR;);		
B1	Intabulare, drept de PROPRIETATE, dobandit prin Succesiune, cota actuala 2/24, cota initiala 2/24 1) MITRACHE DUMITRU-LIVIU	A1
B2	Intabulare, drept de PROPRIETATE, dobandit prin Succesiune, cota actuala 11/24, cota initiala 11/24 1) CALCIU VIOLETA	A1
B3	Intabulare, drept de PROPRIETATE, dobandit prin Succesiune, cota actuala 11/24, cota initiala 11/24 1) FRANCU IOANA-CAMELIA	A1

C. Partea III. SARCINI .

Inscrieri privind dezmembramintele dreptului de proprietate, drepturi reale de garanție și sarcini	Referințe
NU SUNT	

Anexa Nr. 1 La Partea I

Teren

Nr cadastral	Suprafața (mp)*	Observații / Referințe
	2.500	

* Suprafața este determinată în planul de proiecție Stereo 70.

DETALII LINIARE IMOBIL



Date referitoare la teren

Crt	Categorie folosință	Intravilan	Suprafața (mp)	Tarla	Parcelă	Nr. topo	Observații / Referințe
1	arabil	DA	439	6	25	-	
2	arabil	NU	2.061	5	25	-	

Lungime Segmente

1) Valorile lungimilor segmentelor sunt obținute din proiecție în plan.

Punct început	X / Y	Punct sfârșit	X / Y	Lungime segment (** (m))
1	444.233,329 341.473,152	2	444.238,457 341.454,775	19.079
2	444.238,457 341.454,775	3	444.260,475 341.453,967	22.033
3	444.260,475 341.453,967	4	444.361,336 341.450,264	100.929
4	444.361,336 341.450,264	5	444.369,058 341.449,981	7.727

Punct început	X / Y	Punct sfârșit	X / Y	Lungime segment (** (m)
5	444.369,058 341.449,981	6	444.368,118 341.469,725	19.766
6	444.368,118 341.469,725	7	444.260,697 341.472,209	107.45
7	444.260,697 341.472,209	8	444.259,493 341.472,251	1.205
8	444.259,493 341.472,251	1	444.233,329 341.473,152	26.18

** Lungimile segmentelor sunt determinate în planul de proiecție Stereo 70 și sunt rotunjite la 1 milimetru.

*** Distanța dintre puncte este formată din segmente cumulate ce sunt mai mici decât valoarea 1 milimetru.

**DATE DESPRE IMOBILUL NR. 3500**

Oficiul de Cadastru și Publicitate Imobiliară VALCEA
Biroul de Cadastru și Publicitate Imobiliară Ramnicu Valcea

A. Partea I. Descrierea imobilului

TEREN Necunoscut

Adresa: Loc. Tighina, Jud. Valcea

Nr. Crt	Nr cadastral Nr. topografic	Suprafața* (mp)	Observații / Referințe
A1		639	Sector cadastral:37 Teren neimprejmuit;

B. Partea II. Proprietari și acte

Inscrieri privitoare la dreptul de proprietate și alte drepturi reale	Referințe
/	
Act Normativ nr. 7, din 13/03/1996 emis de PARLAMENTUL ROMANIEI (; LEGE;);	
B1	Inscrierea provizorie, drept de PROPRIETATE, dobandit prin Lege, cota actuala 1/1, cota initiala 1/1
	1) COMUNA VOICESTI, CIF:2573993

C. Partea III. SARCINI .

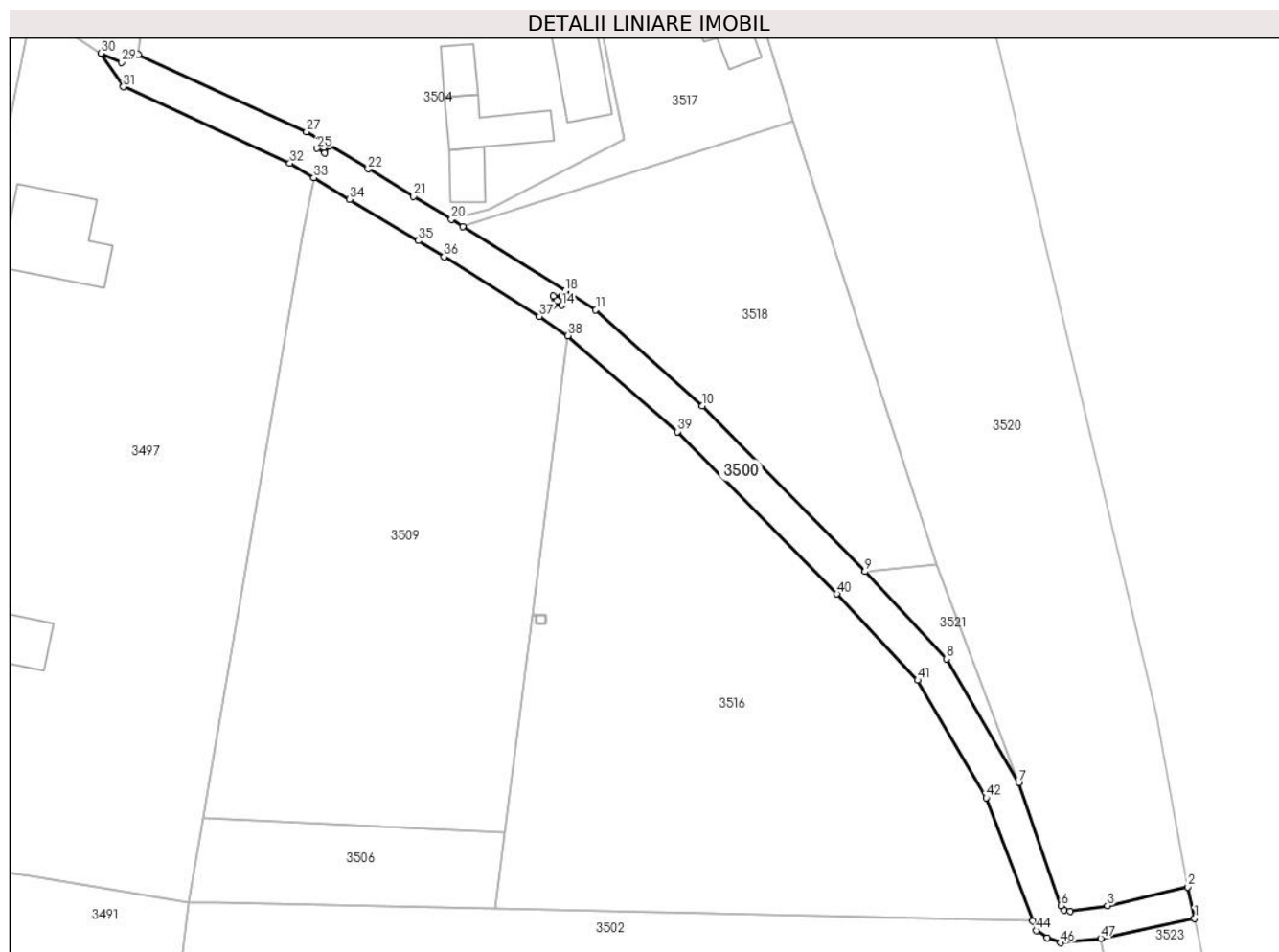
Inscrieri privind dezmembramintele dreptului de proprietate, drepturi reale de garanție și sarcini	Referințe
NU SUNT	

Anexa Nr. 1 La Partea I

Teren

Nr cadastral	Suprafața (mp)*	Observații / Referințe
	639	

* Suprafața este determinată în planul de proiecție Stereo 70.



Date referitoare la teren

Crt	Categorie folosință	Intravilan	Suprafața (mp)	Tarla	Parcelă	Nr. topo	Observații / Referințe
1	drum	DA	162	5	-	-	
2	drum	NU	477	5	-	-	

Lungime Segmente

1) Valorile lungimilor segmentelor sunt obținute din proiecție în plan.

Punct început	X / Y	Punct sfârșit	X / Y	Lungime segment
1	444.364,254 341.566,752	2	444.363,525 341.570,302	3.624
4	444.350,304 341.567,554	5	444.349,612 341.567,711	0.71
7	444.344,505 341.581,995	8	444.336,39 341.595,905	16.10 4
10	444.308,941 341.624,287	11	444.296,997 341.635,081	16.09 9
13	444.293,196 341.636,585	14	444.293,196 341.635,59	0.995
2	444.354,481 341.568,18	3	444.354,481 341.568,18	9.29
5	444.349,612 341.567,711	6	444.349,268 341.568,2	0.598
8	444.336,39 341.595,905	9	444.327,24 341.605,683	13.39 1
11	444.296,997 341.635,081	12	444.293,594 341.637,214	4.016
14	444.293,196 341.635,59	15	444.292,196 341.635,59	1.0
3	444.354,481 341.568,18	4	444.350,304 341.567,554	4.224
6	444.349,268 341.568,2	7	444.344,505 341.581,995	14.59 4
9	444.327,24 341.605,683	10	444.308,941 341.624,287	26.09 5
12	444.293,594 341.637,214	13	444.293,196 341.636,585	0.744
15	444.292,196 341.635,59	16	444.292,196 341.636,59	1.0

Punct început	X / Y	Punct sfârșit	X / Y	Lungime segment	Punct început	X / Y	Punct sfârșit	X / Y	Lungime segment	Punct început	X / Y	Punct sfârșit	X / Y	Lungime segment
16	444.292,196 341.636,59	17	444.293,196 341.636,59	1.0	17	444.293,196 341.636,59	18	444.293,589 341.637,217	0.74	18	444.293,589 341.637,217	19	444.282,08 341.644,432	13.584
19	444.282,08 341.644,432	20	444.280,772 341.645,252	1.544	20	444.280,772 341.645,252	21	444.276,534 341.647,811	4.951	21	444.276,534 341.647,811	22	444.271,42 341.650,899	5.974
22	444.271,42 341.650,899	23	444.267,073 341.653,523	5.078	23	444.267,073 341.653,523	24	444.266,551 341.652,67	1.0	24	444.266,551 341.652,67	25	444.265,698 341.653,192	1.0
25	444.265,698 341.653,192	26	444.266,217 341.654,04	0.994	26	444.266,217 341.654,04	27	444.264,51 341.655,071	1.994	27	444.264,51 341.655,071	28	444.245,602 341.663,739	20.8
28	444.245,602 341.663,739	29	444.243,742 341.662,859	2.058	29	444.243,742 341.662,859	30	444.241,4 341.663,877	2.554	30	444.241,4 341.663,877	31	444.243,935 341.660,103	4.546
31	444.243,935 341.660,103	32	444.262,637 341.651,529	20.574	32	444.262,637 341.651,529	33	444.265,329 341.649,904	3.144	33	444.265,329 341.649,904	34	444.269,352 341.647,475	4.699
34	444.269,352 341.647,475	35	444.277,044 341.642,831	8.985	35	444.277,044 341.642,831	36	444.279,955 341.641,043	3.416	36	444.279,955 341.641,043	37	444.290,651 341.634,338	12.624
37	444.290,651 341.634,338	38	444.293,865 341.632,18	3.871	38	444.293,865 341.632,18	39	444.306,172 341.621,397	16.363	39	444.306,172 341.621,397	40	444.324,096 341.603,19	25.549
40	444.324,096 341.603,19	41	444.333,162 341.593,5	13.27	41	444.333,162 341.593,5	42	444.340,87 341.580,289	15.295	42	444.340,87 341.580,289	43	444.346,099 341.566,453	14.791
43	444.346,099 341.566,453	44	444.346,494 341.565,407	1.118	44	444.346,494 341.565,407	45	444.347,689 341.564,581	1.453	45	444.347,689 341.564,581	46	444.349,175 341.564,022	1.588
46	444.349,175 341.564,022	47	444.353,712 341.564,533	4.566	47	444.353,712 341.564,533	1	444.364,254 341.566,752	10.773					

** Lungimile segmentelor sunt determinate în planul de proiecție Stereo 70 și sunt rotunjite la 1 milimetru.

*** Distanța dintre puncte este formată din segmente cumulate ce sunt mai mici decât valoarea 1 milimetru.

**DATE DESPRE IMOBILUL NR. 3501**

Oficiul de Cadastru și Publicitate Imobiliară VALCEA
Biroul de Cadastru și Publicitate Imobiliară Ramnicu Valcea

A. Partea I. Descrierea imobilului

TEREN Necunoscut

Adresa: Loc. Tighina, Jud. Valcea

Nr. Crt	Nr cadastral Nr. topografic	Suprafața* (mp)	Observații / Referințe
A1		4.900	Sector cadastral:37 Teren neimprejmuit;

B. Partea II. Proprietari și acte

Inscrieri privitoare la dreptul de proprietate și alte drepturi reale	Referințe
/	
Act Notarial nr. 7, din 12/03/2012 emis de BNP DANIELA ILEANA MUNTEANU (CERTIFICAT DE MOSTENITOR;);	
B1	A1
Intabulare, drept de PROPRIETATE, dobandit prin Succesiune, cota actuala 1/1, cota initiala 1/1 1) BOBOC PETRIA	

C. Partea III. SARCINI .

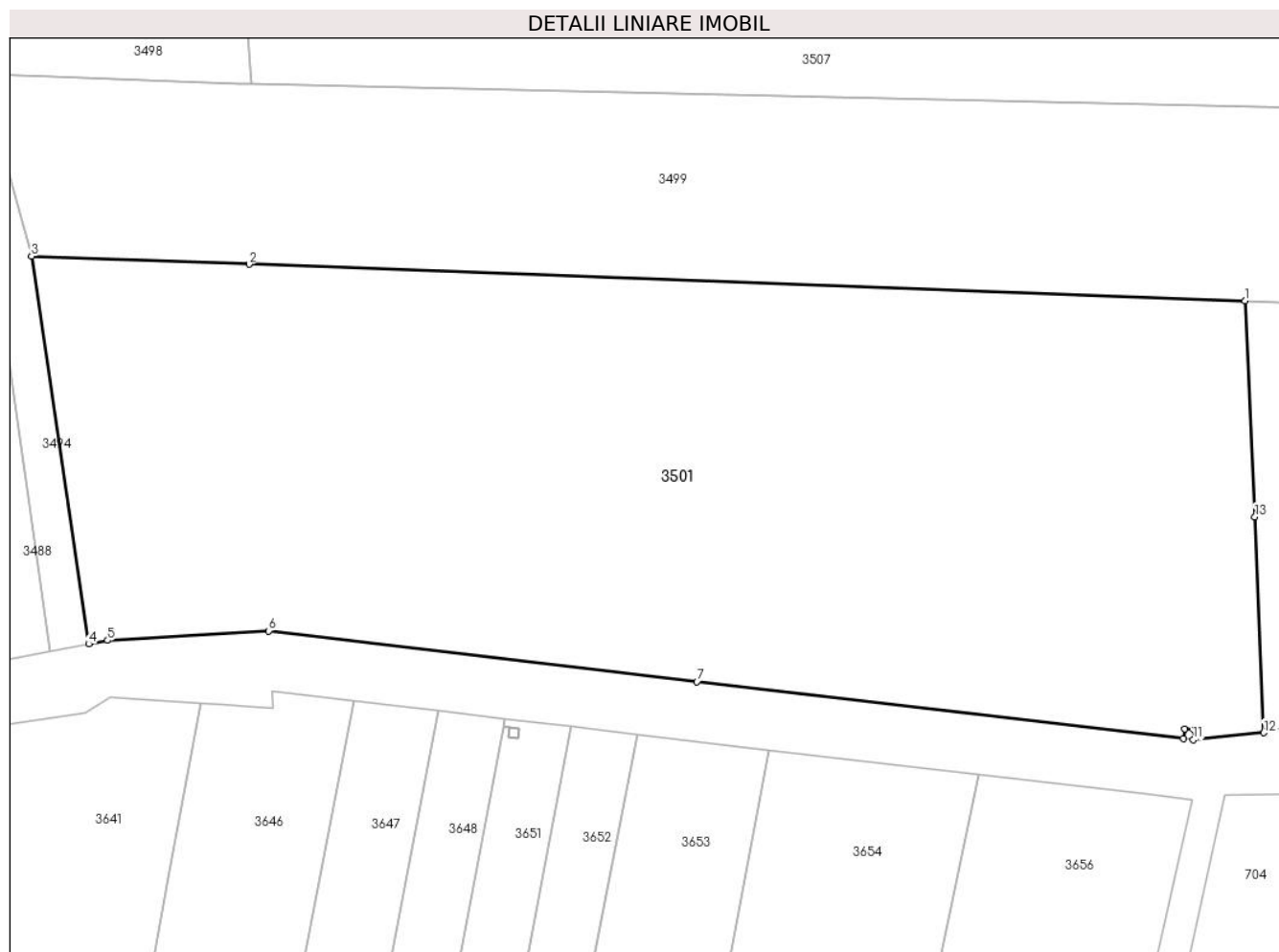
Inscrieri privind dezmembramintele dreptului de proprietate, drepturi reale de garanție și sarcini	Referințe
NU SUNT	

Anexa Nr. 1 La Partea I

Teren

Nr cadastral	Suprafața (mp)*	Observații / Referințe
	4.900	

* Suprafața este determinată în planul de proiecție Stereo 70.



Date referitoare la teren

Crt	Categorie folosință	Intravilan	Suprafața (mp)	Tarla	Parcelă	Nr. topo	Observații / Referințe
1	arabil	DA	767	6	28,29	-	
2	arabil	NU	4.133	5	26,27	-	

Lungime Segmente

1) Valorile lungimilor segmentelor sunt obținute din proiecție în plan.

Punct început	X / Y	Punct sfârșit	X / Y	Lungime segment (** (m)
1	444.361,336 341.450,264	2	444.260,475 341.453,967	100.929
2	444.260,475 341.453,967	3	444.238,457 341.454,775	22.033
3	444.238,457 341.454,775	4	444.244,242 341.415,549	39.65
4	444.244,242 341.415,549	5	444.246,16 341.415,908	1.951

Punct început	X / Y	Punct sfârșit	X / Y	Lungime segment (** (m)
5	444.246,16 341.415,908	6	444.262,466 341.416,866	16.334
6	444.262,466 341.416,866	7	444.305,815 341.411,732	43.652
7	444.305,815 341.411,732	8	444.355,068 341.405,965	49.589
8	444.355,068 341.405,965	9	444.355,186 341.406,96	1.002
9	444.355,186 341.406,96	10	444.356,179 341.406,842	1.0
10	444.356,179 341.406,842	11	444.356,061 341.405,849	1.0
11	444.356,061 341.405,849	12	444.363,209 341.406,57	7.184
12	444.363,209 341.406,57	13	444.362,315 341.428,415	21.863
13	444.362,315 341.428,415	1	444.361,336 341.450,264	21.871

** Lungimile segmentelor sunt determinate în planul de proiecție Stereo 70 și sunt rotunjite la 1 milimetru.

*** Distanța dintre puncte este formată din segmente cumulate ce sunt mai mici decât valoarea 1 milimetru.

**DATE DESPRE IMOBILUL NR. 3502**

Oficiul de Cadastru și Publicitate Imobiliară VALCEA
Biroul de Cadastru și Publicitate Imobiliară Ramnicu Valcea

A. Partea I. Descrierea imobilului

TEREN Necunoscut

Adresa: Loc. Tighina, Jud. Valcea

Nr. Crt	Nr cadastral Nr. topografic	Suprafața* (mp)	Observații / Referințe
A1		1.602	Sector cadastral:37 Teren neimprejmuit;

B. Partea II. Proprietari și acte

Inscrieri privitoare la dreptul de proprietate și alte drepturi reale	Referințe
/	
Act Administrativ nr. 858, din 20/12/2002 emis de CJSDPAT VALCEA (TITLU DE PROPRIETATE;);	
B1	A1
Intabulare, drept de PROPRIETATE, dobandit prin Reconstituire, cota actuala 1/1, cota initiala 1/1 1) UNGUREANU TINCA, LIPSA CNP;	

C. Partea III. SARCINI .

Inscrieri privind dezmembramintele dreptului de proprietate, drepturi reale de garanție și sarcini	Referințe
NU SUNT	

Anexa Nr. 1 La Partea I

Teren

Nr cadastral	Suprafața (mp)*	Observații / Referințe
	1.602	

* Suprafața este determinată în planul de proiecție Stereo 70.



Date referitoare la teren

Crt	Categorie folosință	Intravilan	Suprafața (mp)	Tarla	Parcelă	Nr. topo	Observații / Referințe
1	arabil	DA	72	5	16,21/1	-	
2	arabil	NU	1.530	5	16,21/1	-	

Lungime Segmente

1) Valorile lungimilor segmentelor sunt obținute din proiecție în plan.

Punct început	X / Y	Punct sfârșit	X / Y	Lungime segment (** (m))
1	444.251,308 341.568,593	2	444.249,2 341.552,585	16.146
2	444.249,2 341.552,585	3	444.255,177 341.552,519	5.977
3	444.255,177 341.552,519	4	444.356,42 341.551,386	101.249
4	444.356,42 341.551,386	5	444.353,712 341.564,533	13.423

Punct început	X / Y	Punct sfârșit	X / Y	Lungime segment (** (m)
5	444.353,712 341.564,533	6	444.349,175 341.564,022	4.566
6	444.349,175 341.564,022	7	444.347,689 341.564,581	1.588
7	444.347,689 341.564,581	8	444.346,494 341.565,407	1.453
8	444.346,494 341.565,407	9	444.346,099 341.566,453	1.118
9	444.346,099 341.566,453	10	444.285,749 341.567,815	60.365
10	444.285,749 341.567,815	11	444.254,313 341.568,525	31.444
11	444.254,313 341.568,525	1	444.251,308 341.568,593	3.006

** Lungimile segmentelor sunt determinate în planul de proiecție Stereo 70 și sunt rotunjite la 1 milimetru.

*** Distanța dintre puncte este formată din segmente cumulate ce sunt mai mici decât valoarea 1 milimetru.

**DATE DESPRE IMOBILUL NR. 3503**

Oficiul de Cadastru și Publicitate Imobiliară VALCEA
Biroul de Cadastru și Publicitate Imobiliară Ramnicu Valcea

A. Partea I. Descrierea imobilului

TEREN Necunoscut

Adresa: Loc. Tighina, Jud. Valcea

Nr. Crt	Nr cadastral Nr. topografic	Suprafața* (mp)	Observații / Referințe
A1		2.500	Sector cadastral:37 Teren neimprejmuit;

B. Partea II. Proprietari și acte

Inscrieri privitoare la dreptul de proprietate și alte drepturi reale		Referințe
/		
Act Normativ nr. 7, din 13/03/1996 emis de PARLAMENTUL ROMÂNIEI (LEGE; ,art.13);		
B1	Inscrierea posesiei, drept de PROPRIETATE, dobandit prin Lege, cota actuala 1/1, cota initiala 1/1 1) NEIDENTIFICAT NEIDENTIFICAT	A1
B2	Se notează mențiunea de proprietar neidentificat.	A1

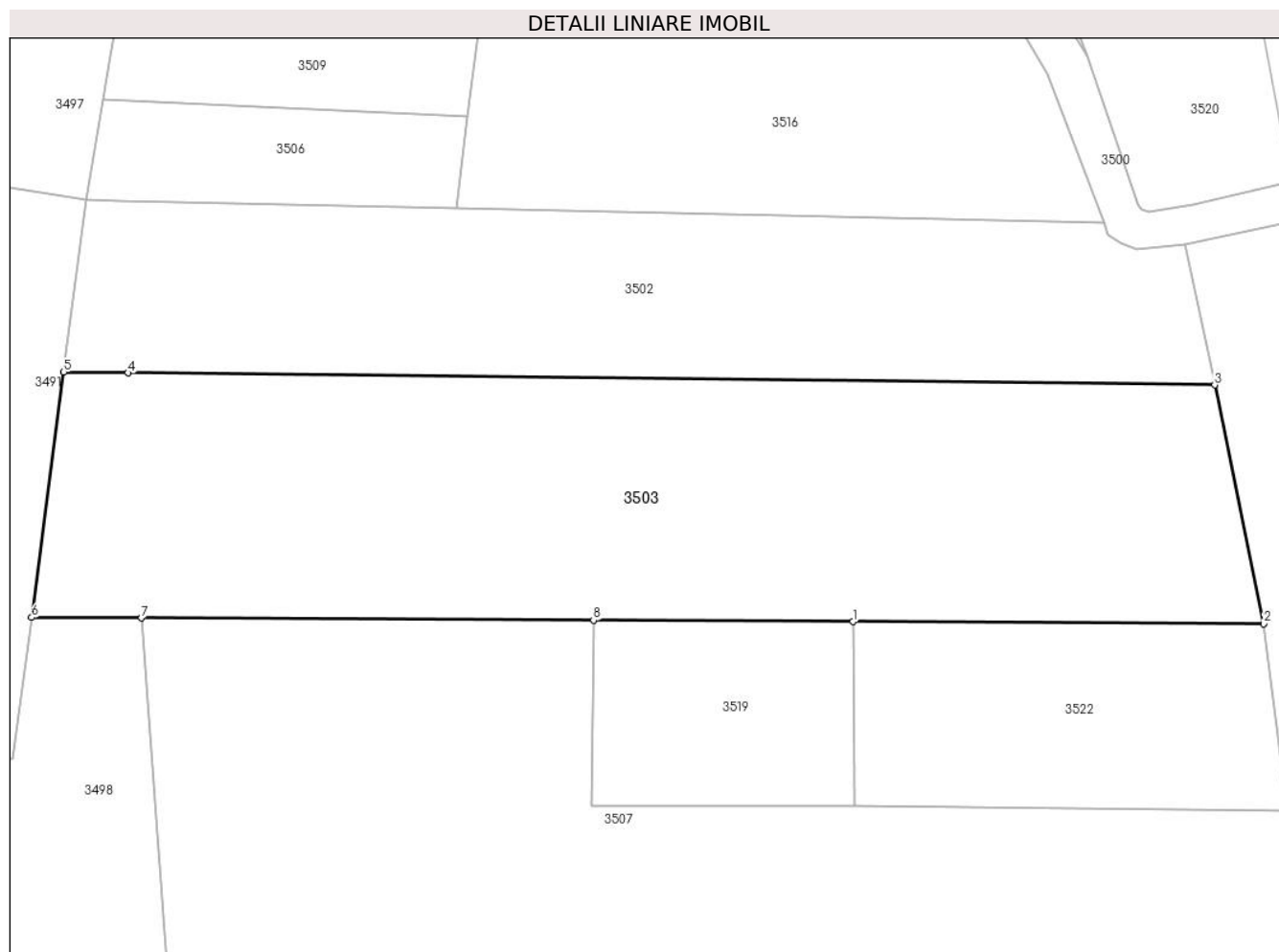
C. Partea III. SARCINI .

Inscrieri privind dezmembramintele dreptului de proprietate, drepturi reale de garanție și sarcini	Referințe
NU SUNT	

Anexa Nr. 1 La Partea I**Teren**

Nr cadastral	Suprafața (mp)*	Observații / Referințe
	2.500	

* Suprafața este determinată în planul de proiecție Stereo 70.

**Date referitoare la teren**

Crt	Categorie folosință	Intravilan	Suprafața (mp)	Tarla	Parcelă	Nr. topo	Observații / Referințe
1	arabil	DA	185	5	16,21/1	-	
2	arabil	NU	2.315	5	16,21/1	-	

Lungime Segmente

1) Valorile lungimilor segmentelor sunt obținute din proiecție în plan.

Punct început	X / Y	Punct sfârșit	X / Y	Lungime segment (** (m))
1	444.322,713 341.529,359	2	444.360,997 341.529,162	38.285
2	444.360,997 341.529,162	3	444.356,42 341.551,386	22.69
3	444.356,42 341.551,386	4	444.255,177 341.552,519	101.249
4	444.255,177 341.552,519	5	444.249,2 341.552,585	5.977

Punct început	X / Y	Punct sfârșit	X / Y	Lungime segment (** (m)
5	444.249,2 341.552,585	6	444.246,194 341.529,755	23.027
6	444.246,194 341.529,755	7	444.256,409 341.529,702	10.215
7	444.256,409 341.529,702	8	444.298,543 341.529,484	42.135
8	444.298,543 341.529,484	1	444.322,713 341.529,359	24.17

** Lungimile segmentelor sunt determinate în planul de proiecție Stereo 70 și sunt rotunjite la 1 milimetru.

*** Distanța dintre puncte este formată din segmente cumulate ce sunt mai mici decât valoarea 1 milimetru.

**DATE DESPRE IMOBILUL NR. 3504**

Oficiul de Cadastru și Publicitate Imobiliară VALCEA
Biroul de Cadastru și Publicitate Imobiliară Ramnicu Valcea

A. Partea I. Descrierea imobilului

TEREN Intravilan

Adresa: Loc. Tighina, Str Morii, Jud. Valcea, pct. In sat

Nr. Crt	Nr cadastral Nr. topografic	Suprafața* (mp)	Observații / Referințe
A1	35178	1.870	Sector cadastral:37 Teren neimpregmuit;

Construcții

Crt	Nr cadastral Nr. topografic	Adresa	Observații / Referințe
A1.1	35178-C1	Loc. Tighina, Str Morii, Jud. Valcea, pct. In sat	Nr. niveluri:1; S. construita la sol:50 mp; S. construita desfasurata:50 mp; Supr. constr. la sol=50mp,Supr. constr.desf.=50mp. Casa de locuit regim inaltime P, construita in anul 1969
A1.2	35178-C2	Loc. Tighina, Str Morii, Jud. Valcea, pct. In sat	Nr. niveluri:1; S. construita la sol:49 mp; S. construita desfasurata:49 mp; Supr. constr. la sol=49mp,Supr. constr.desf.=49mp. Casa de locuit regim inaltime P, construita in anul 1972
A1.3	35178-C3	Loc. Tighina, Str Morii, Jud. Valcea, pct. In sat	Nr. niveluri:1; S. construita la sol:23 mp; S. construita desfasurata:23 mp; Supr. constr. la sol=23mp,Supr. constr.desf.=23mp. Anexa(cotet) regim inaltime P, construita in anul 1972
A1.4	35178-C4	Loc. Tighina, Str Morii, Jud. Valcea, pct. In sat	Nr. niveluri:1; S. construita la sol:21 mp; S. construita desfasurata:21 mp; Supr. constr. la sol=21mp,Supr. constr.desf.=21mp. Anexa(Grajd) regim inaltime P, construita in anul 1972
A1.5	35178-C5	Loc. Tighina, Str Morii, Jud. Valcea, pct. In sat	Nr. niveluri:1; S. construita la sol:94 mp; S. construita desfasurata:94 mp; Supr. constr. la sol=94mp,Supr. constr.desf.=94mp. Anexa(Magazie) regim inaltime P, construita in anul 1972

B. Partea II. Proprietari și acte

Inscrieri privitoare la dreptul de proprietate și alte drepturi reale	Referințe
40185 / 28/07/2017	
Act Notarial nr. 1875, din 26/07/2017 emis de Notar Public Cerbeanu Iulia Monica;	
B3	A1
Intabulare, drept de PROPRIETATE, dobandit prin Conventie, cota actuala 1/1, cota initiala 1/1	
1) NAE MARIA-ADELINA 2) NAE VALENTIN ILIE, sotii; OBSERVATIIL: bun comun	
B4	A1.1, A1.2, A1.3, A1.4, A1.5
Intabulare, drept de PROPRIETATE, dobandit prin Conventie, cota actuala 1/1, cota initiala 1/1	
1) NAE MARIA-ADELINA 2) NAE VALENTIN ILIE, sotii; OBSERVATIIL: bun comun	

C. Partea III. SARCINI .

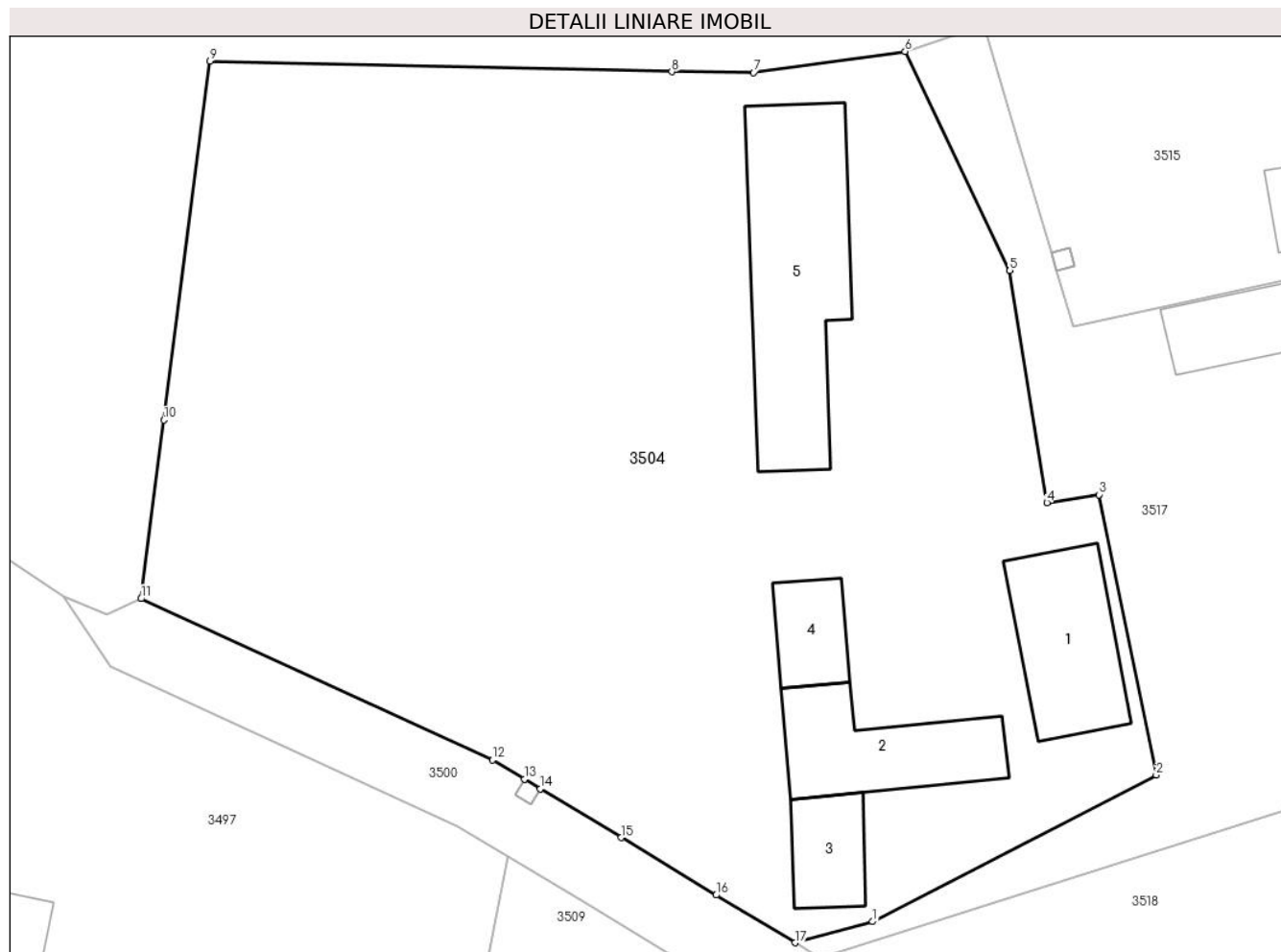
Inscrieri privind dezmembramintele dreptului de proprietate, drepturi reale de garanție și sarcini	Referințe
NU SUNT	

Anexa Nr. 1 La Partea I

Teren

Nr cadastral	Suprafața (mp)*	Observații / Referințe
35178	1.870	

* Suprafața este determinată în planul de proiecție Stereo 70.



Date referitoare la teren

Crt	Categorie folosință	Intravilan	Suprafața (mp)	Tarla	Parcelă	Nr. topo	Observații / Referințe
1	curți constructii	DA	971	4	15	-	
2	arabil	DA	899	4	16	-	

Date referitoare la construcții

Crt	Număr	Destinație construcție	Supraf. (mp)	Situație juridică	Observații / Referințe
A1.1	35178-C1	construcții de locuințe	50	Cu acte	Nr. niveluri:1; S. construita la sol:50 mp; S. construita desfasurata:50 mp; Supr. constr. la sol=50mp,Supr.constr.desf.=50mp. Casa de locuit regim inaltime P, construita in anul 1969
A1.2	35178-C2	construcții de locuințe	49	Cu acte	Nr. niveluri:1; S. construita la sol:49 mp; S. construita desfasurata:49 mp; Supr. constr. la sol=49mp,Supr.constr.desf.=49mp. Casa de locuit regim inaltime P, construita in anul 1972
A1.3	35178-C3	construcții anexa	23	Cu acte	Nr. niveluri:1; S. construita la sol:23 mp; S. construita desfasurata:23 mp; Supr. constr. la sol=23mp,Supr.constr.desf.=23mp. Anexa (cotet) regim inaltime P, construita in anul 1972
A1.4	35178-C4	construcții anexa	21	Cu acte	Nr. niveluri:1; S. construita la sol:21 mp; S. construita desfasurata:21 mp; Supr. constr. la sol=21mp,Supr.constr.desf.=21mp. Anexa (Grajd) regim inaltime P, construita in anul 1972

Crt	Număr	Destinație construcție	Supraf. (mp)	Situație juridică	Observații / Referințe
A1.5	35178-C5	construcții anexa	94	Cu acte	Nr. niveluri:1; S. construita la sol:94 mp; S. construita desfasurata:94 mp; Supr. constr. la sol=94mp,Supr.constr.desf.=94mp. Anexa (Magazie) regim inaltime P, construita in anul 1972

Lungime Segmente

1) Valorile lungimilor segmentelor sunt obținute din proiecție în plan.

Punct început	X / Y	Punct sfârșit	X / Y	Lungime segment (** (m)
1	444.284,949 341.646,389	2	444.300,21 341.654,27	17.176
2	444.300,21 341.654,27	3	444.297,128 341.669,321	15.363
3	444.297,128 341.669,321	4	444.294,333 341.668,903	2.826
4	444.294,333 341.668,903	5	444.292,334 341.681,367	12.623
5	444.292,334 341.681,367	6	444.286,703 341.693,142	13.052
6	444.286,703 341.693,142	7	444.278,552 341.692,012	8.229
7	444.278,552 341.692,012	8	444.274,147 341.692,052	4.405
8	444.274,147 341.692,052	9	444.249,311 341.692,614	24.842
9	444.249,311 341.692,614	10	444.246,835 341.673,337	19.435
10	444.246,835 341.673,337	11	444.245,602 341.663,739	9.677
11	444.245,602 341.663,739	12	444.264,51 341.655,071	20.8
12	444.264,51 341.655,071	13	444.266,217 341.654,04	1.994
13	444.266,217 341.654,04	14	444.267,073 341.653,523	1.0
14	444.267,073 341.653,523	15	444.271,42 341.650,899	5.078
15	444.271,42 341.650,899	16	444.276,534 341.647,811	5.974
16	444.276,534 341.647,811	17	444.280,772 341.645,252	4.951
17	444.280,772 341.645,252	1	444.284,949 341.646,389	4.329

** Lungimile segmentelor sunt determinate în planul de proiecție Stereo 70 și sunt rotunjite la 1 milimetru.

*** Distanța dintre puncte este formată din segmente cumulate ce sunt mai mici decât valoarea 1 milimetru.



DATE DESPRE IMOBILUL NR. 3505

Oficiul de Cadastru și Publicitate Imobiliară VALCEA
Biroul de Cadastru și Publicitate Imobiliară Ramnicu Valcea

A. Partea I. Descrierea imobilului

TEREN Intravilan

Adresa: Loc. Tighina, Str Morii, Nr. 2, Jud. Valcea

Nr. Crt	Nr cadastral Nr. topografic	Suprafața* (mp)	Observații / Referințe
A1	37233	879	Sector cadastral:37 Teren imprejmuit;

Construcții

Crt	Nr cadastral Nr. topografic	Adresa	Observații / Referințe
A1.1	37233-C1	Loc. Tighina, Str Morii, Nr. 2, Jud. Valcea	Nr. niveluri:1; S. construita la sol:8 mp; S. construita desfasurata:8 mp; Cabina put, P.
A1.2	37233-C2	Loc. Tighina, Str Morii, Nr. 2, Jud. Valcea	Nr. niveluri:1; S. construita la sol:12 mp; S. construita desfasurata:12 mp; Statie clorinare, P.

B. Partea II. Proprietari și acte

Inscrieri privitoare la dreptul de proprietate și alte drepturi reale		Referințe
14628 / 21/02/2023		
Act Administrativ nr. Adeverinta nr.4573, din 12/11/2021 emis de Primaria Comunei Voicesti (; act normativ nr Hotararea nr.72 din 29.01.2010, emis de Guvernul Romaniei, privind modificarea si completarea unor anexe la H.G.nr.1362/2001, Anexa 15, Pozitia nr.176);		
B2	Intabulare, drept de PROPRIETATE, dobandit prin Lege, cota actuala 1/1, cota initiala 1/1 1) COMUNA VOICESTI , CIF:2573993 <i>OBSERVATII: pozitie transcrisa din CF 37225/Voicesti, inscrisa prin incheierea nr. 113026 din 17/11/2021; domeniu public</i>	A1
/		
Act Administrativ nr. 398, din 01/02/2024 emis de PRIMARIA COMUNEI VOICESTI (ADEVERINTA;);		
B3	Intabulare, drept de PROPRIETATE, dobandit prin Construire, cota actuala 1/1, cota initiala 1/1 1) COMUNA VOICESTI , CIF:2573993	A1.1, A1.2

C. Partea III. SARCINI .

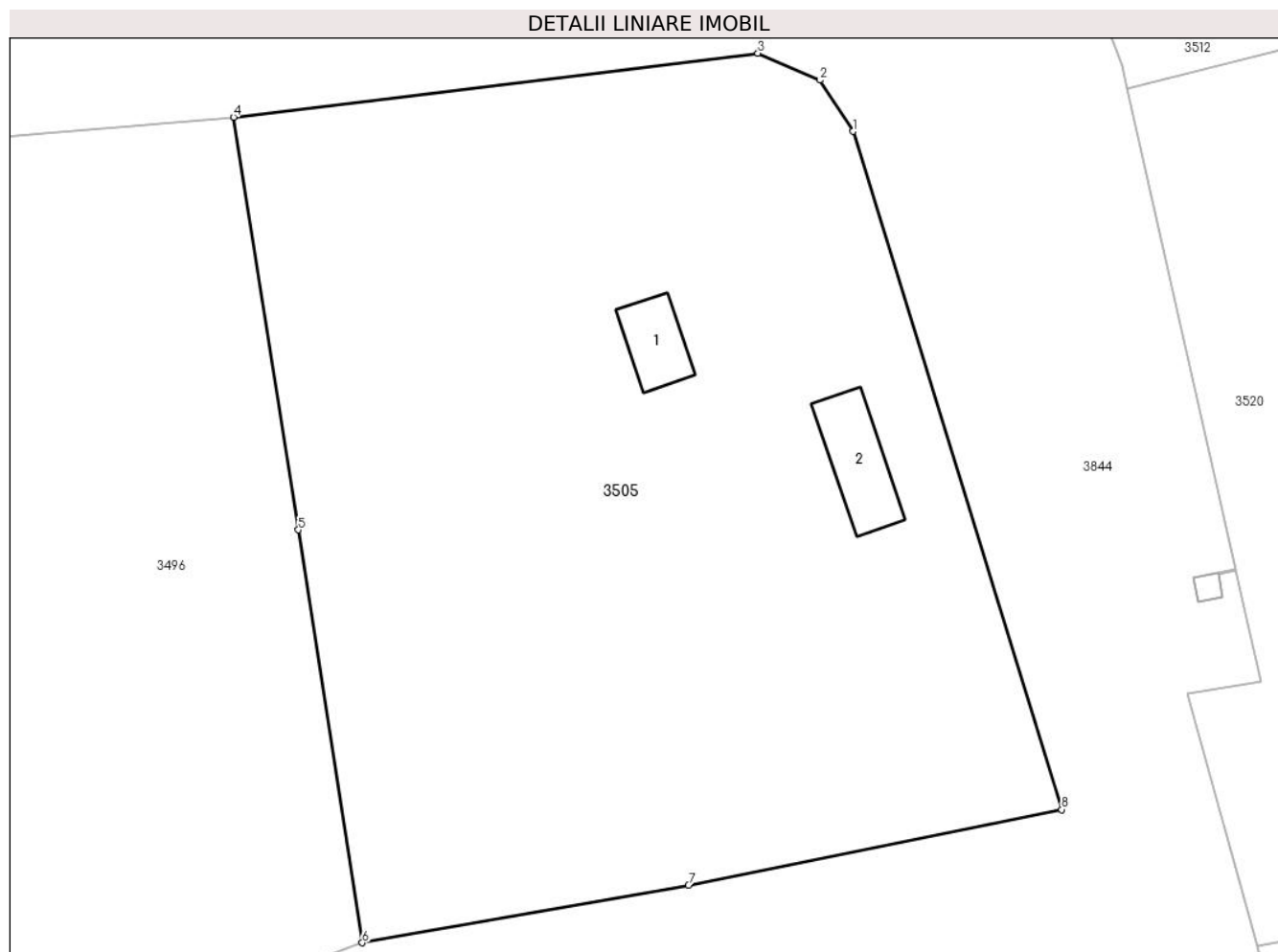
Inscrieri privind dezmembramintele dreptului de proprietate, drepturi reale de garanție și sarcini	Referințe
NU SUNT	

Anexa Nr. 1 La Partea I

Teren

Nr cadastral	Suprafața (mp)*	Observații / Referințe
37233	879	

* Suprafața este determinată în planul de proiecție Stereo 70.



Date referitoare la teren

Crt	Categorie folosință	Intra vilan	Suprafața (mp)	Tarla	Parcelă	Nr. topo	Observații / Referințe
1	curți constructii	DA	879	4	-	-	

Date referitoare la construcții

Crt	Număr	Destinație construcție	Supraf. (mp)	Situație juridică	Observații / Referințe
A1.1	37233-C1	construcții industriale și edilitare	8	Cu acte	Nr. niveluri:1; S. construită la sol:8 mp; S. construită desfasurată:8 mp; Cabina put, P.
A1.2	37233-C2	construcții industriale și edilitare	12	Cu acte	Nr. niveluri:1; S. construită la sol:12 mp; S. construită desfasurată:12 mp; Stație clorinare, P.

Lungime Segmente

1) Valorile lungimilor segmentelor sunt obținute din proiecție în plan.

Punct început	X / Y	Punct sfârșit	X / Y	Lungime segment (** (m)
1	444.272,608 341.735,202	2	444.271,255 341.737,285	2.484
2	444.271,255 341.737,285	3	444.268,737 341.738,377	2.745

Punct început	X / Y	Punct sfârșit	X / Y	Lungime segment (** (m)
3	444.268,737 341.738,377	4	444.247,419 341.735,783	21.475
4	444.247,419 341.735,783	5	444.250,056 341.719,012	16.977
5	444.250,056 341.719,012	6	444.252,649 341.702,238	16.973
6	444.252,649 341.702,238	7	444.265,912 341.704,571	13.467
7	444.265,912 341.704,571	8	444.281,087 341.707,65	15.484
8	444.281,087 341.707,65	1	444.272,608 341.735,202	28.827

** Lungimile segmentelor sunt determinate în planul de proiecție Stereo 70 și sunt rotunjite la 1 milimetru.

*** Distanța dintre puncte este formată din segmente cumulate ce sunt mai mici decât valoarea 1 milimetru.

**DATE DESPRE IMOBILUL NR. 3506**

Oficiul de Cadastru și Publicitate Imobiliară VALCEA
Biroul de Cadastru și Publicitate Imobiliară Ramnicu Valcea

A. Partea I. Descrierea imobilului

TEREN Extravilan

Adresa: Jud. Valcea

Nr. Crt	Nr cadastral Nr. topografic	Suprafața* (mp)	Observații / Referințe
A1		309	Sector cadastral:37 Teren neimprejmuț;

B. Partea II. Proprietari și acte

Inscrieri privitoare la dreptul de proprietate și alte drepturi reale		Referințe
/		
Act Normativ nr. 7, din 13/03/1996 emis de PARLAMENTUL ROMÂNIEI (LEGE; ,art.13);		
B1	Inscrierea posesiei, drept de PROPRIETATE, dobandit prin Lege, cota actuala 1/1, cota initiala 1/1 1) NEIDENTIFICAT NEIDENTIFICAT	A1
B2	Se notează mențiunea proprietar neidentificat, rezerva comisiei locale de fond funciar.	A1

C. Partea III. SARCINI .

Inscrieri privind dezmembramintele dreptului de proprietate, drepturi reale de garanție și sarcini	Referințe
NU SUNT	

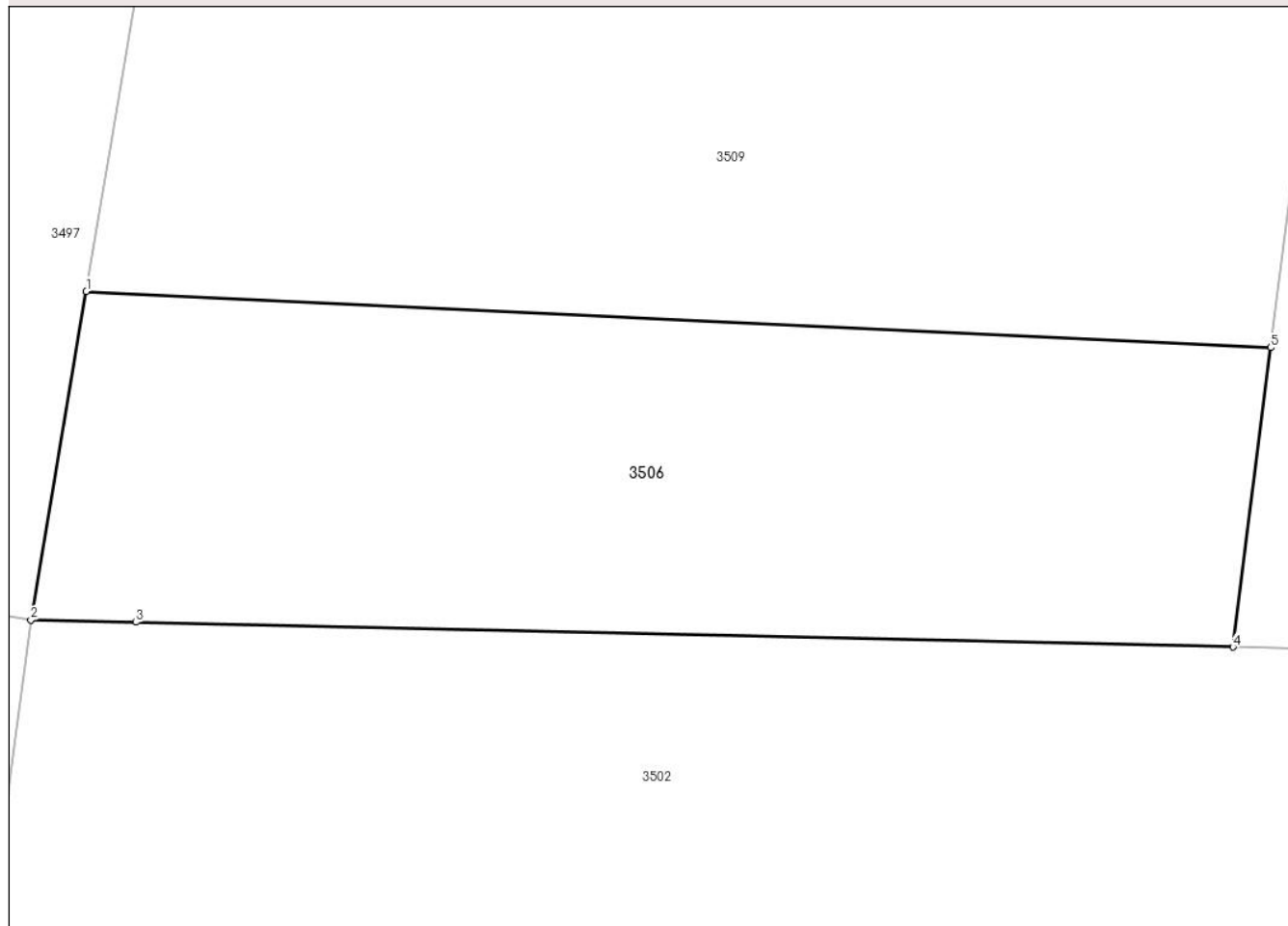
Anexa Nr. 1 La Partea I

Teren

Nr cadastral	Suprafața (mp)*	Observații / Referințe
	309	

* Suprafața este determinată în planul de proiecție Stereo 70.

DETALII LINIARE IMOBIL



Date referitoare la teren

Crt	Categorie folosință	Intravilan	Suprafața (mp)	Tarla	Parcelă	Nr. topo	Observații / Referințe
1	arabil	NU	309	5	13	-	

Lungime Segmente

1) Valorile lungimilor segmentelor sunt obținute din proiecție în plan.

Punct început	X / Y	Punct sfârșit	X / Y	Lungime segment (** (m)
1	444.252,897 341.577,999	2	444.251,308 341.568,593	9.539
2	444.251,308 341.568,593	3	444.254,313 341.568,525	3.006
3	444.254,313 341.568,525	4	444.285,749 341.567,815	31.444
4	444.285,749 341.567,815	5	444.286,83 341.576,388	8.641
5	444.286,83 341.576,388	1	444.252,897 341.577,999	33.971

**** Lungimile segmentelor sunt determinate în planul de proiecție Stereo 70 și sunt rotunjite la 1 milimetru.**

***** Distanța dintre puncte este formată din segmente cumulate ce sunt mai mici decât valoarea 1 milimetru.**

**DATE DESPRE IMOBILUL NR. 3507**

Oficiul de Cadastru și Publicitate Imobiliară VALCEA
Biroul de Cadastru și Publicitate Imobiliară Ramnicu Valcea

A. Partea I. Descrierea imobilului

TEREN Extravilan

Adresa: Jud. Valcea, pct. In sat

Nr. Crt	Nr cadastral Nr. topografic	Suprafața* (mp)	Observații / Referințe
A1	35171	5.091	Sector cadastral:37 Teren neimprejmuit;

B. Partea II. Proprietari și acte

Inscrieri privitoare la dreptul de proprietate și alte drepturi reale	Referințe
40174 / 27/07/2017	
Act Notarial nr. 1872, din 26/07/2017 emis de Cerbeanu Iulia Monica;	
B2	A1
Intabulare, drept de PROPRIETATE, dobandit prin Conventie, cota actuala 1/1, cota initiala 1/1	
1) NAE MARIA-ADELINA , casatorita cu;	
2) NAE VALENTIN ILIE , bun comun;	
<i>OBSERVATII: cu titlu de cumparare</i>	

C. Partea III. SARCINI .

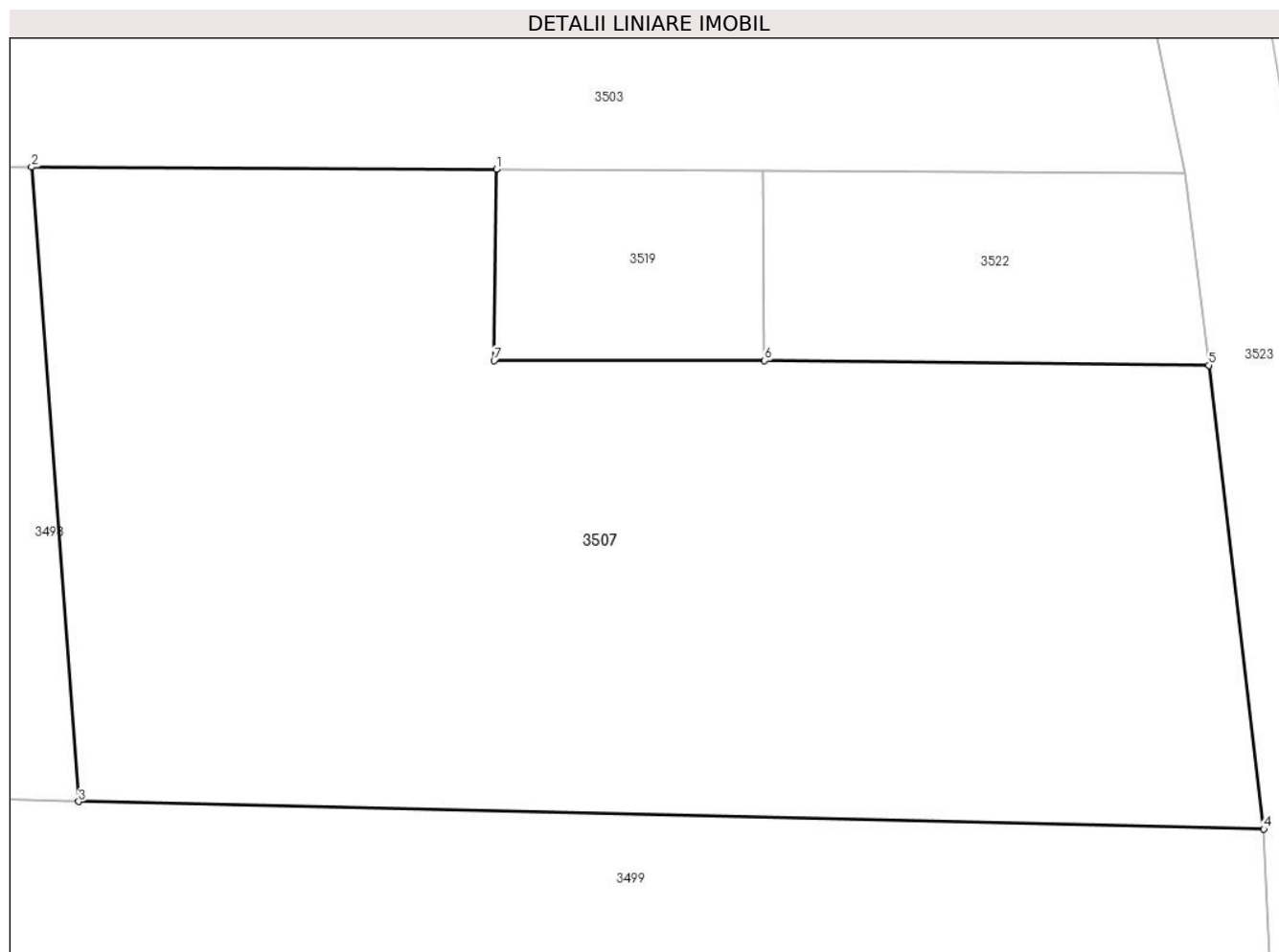
Inscrieri privind dezmembramintele dreptului de proprietate, drepturi reale de garanție și sarcini	Referințe
NU SUNT	

Anexa Nr. 1 La Partea I

Teren

Nr cadastral	Suprafața (mp)*	Observații / Referințe
35171	5.091	

* Suprafața este determinată în planul de proiecție Stereo 70.



Date referitoare la teren

Crt	Categorie folosință	Intravilan	Suprafața (mp)	Tarla	Parcelă	Nr. topo	Observații / Referințe
1	arabil	NU	5.091	5	20;22;23;24	-	

Lungime Segmente

1) Valorile lungimilor segmentelor sunt obținute din proiecție în plan.

Punct început	X / Y	Punct sfârșit	X / Y	Lungime segment (** (m)
1	444.298,543 341.529,484	2	444.256,409 341.529,702	42.135
2	444.256,409 341.529,702	3	444.260,697 341.472,209	57.653
3	444.260,697 341.472,209	4	444.368,118 341.469,725	107.45
4	444.368,118 341.469,725	5	444.363,166 341.511,736	42.302
5	444.363,166 341.511,736	6	444.322,853 341.512,159	40.315

Punct început	X / Y	Punct sfârșit	X / Y	Lungime segment (** (m)
6	444.322,853 341.512,159	7	444.298,341 341.512,151	24.512
7	444.298,341 341.512,151	1	444.298,543 341.529,484	17.334

** Lungimile segmentelor sunt determinate în planul de proiecție Stereo 70 și sunt rotunjite la 1 milimetru.

*** Distanța dintre puncte este formată din segmente cumulate ce sunt mai mici decât valoarea 1 milimetru.

**DATE DESPRE IMOBILUL NR. 3508**

Oficiul de Cadastru și Publicitate Imobiliară VALCEA
Biroul de Cadastru și Publicitate Imobiliară Ramnicu Valcea

A. Partea I. Descrierea imobilului

TEREN Intravilan

Adresa: Loc. Tighina, Jud. Valcea

Nr. Crt	Nr cadastral Nr. topografic	Suprafața* (mp)	Observații / Referințe
A1		1	Sector cadastral:37 Teren neimpregmuit;

Construcții

Crt	Nr cadastral Nr. topografic	Adresa	Observații / Referințe
A1.1	-C1	Loc. Tighina, Jud. Valcea	Nr. niveluri:1; S. construita la sol:1 mp; S. construita desfasurata:1 mp; STALP

B. Partea II. Proprietari și acte

Inscrieri privitoare la dreptul de proprietate și alte drepturi reale		Referințe
/		
Act Normativ nr. 123, din 10/07/2012 emis de PARLAMENTUL ROMANIEI;		
B1	Intabulare, drept de PROPRIETATE, dobandit prin Lege, cota actuala 1/1, cota initiala 1/1 1) STATUL ROMAN, CIF:9999999999999, LIPSA CNP;	A1
Act Administrativ nr. 6, din 20/06/2005 emis de MINISTERUL ECONOMIEI;		
B2	Intabulare, drept de CONCESIUNE 1) DISTRIBUTIE ENERGIE OLTENIA S.A., CIF:9999999999999, LIPSA CNP;	A1
Act Normativ nr. 123, din 10/07/2012 emis de PARLAMENTUL ROMANIEI;		
B3	Intabulare, drept de PROPRIETATE, dobandit prin Lege, cota actuala 1/1, cota initiala 1/1 1) DISTRIBUTIE ENERGIE OLTENIA S.A., CIF:9999999999999, LIPSA CNP;	A1.1

C. Partea III. SARCINI .

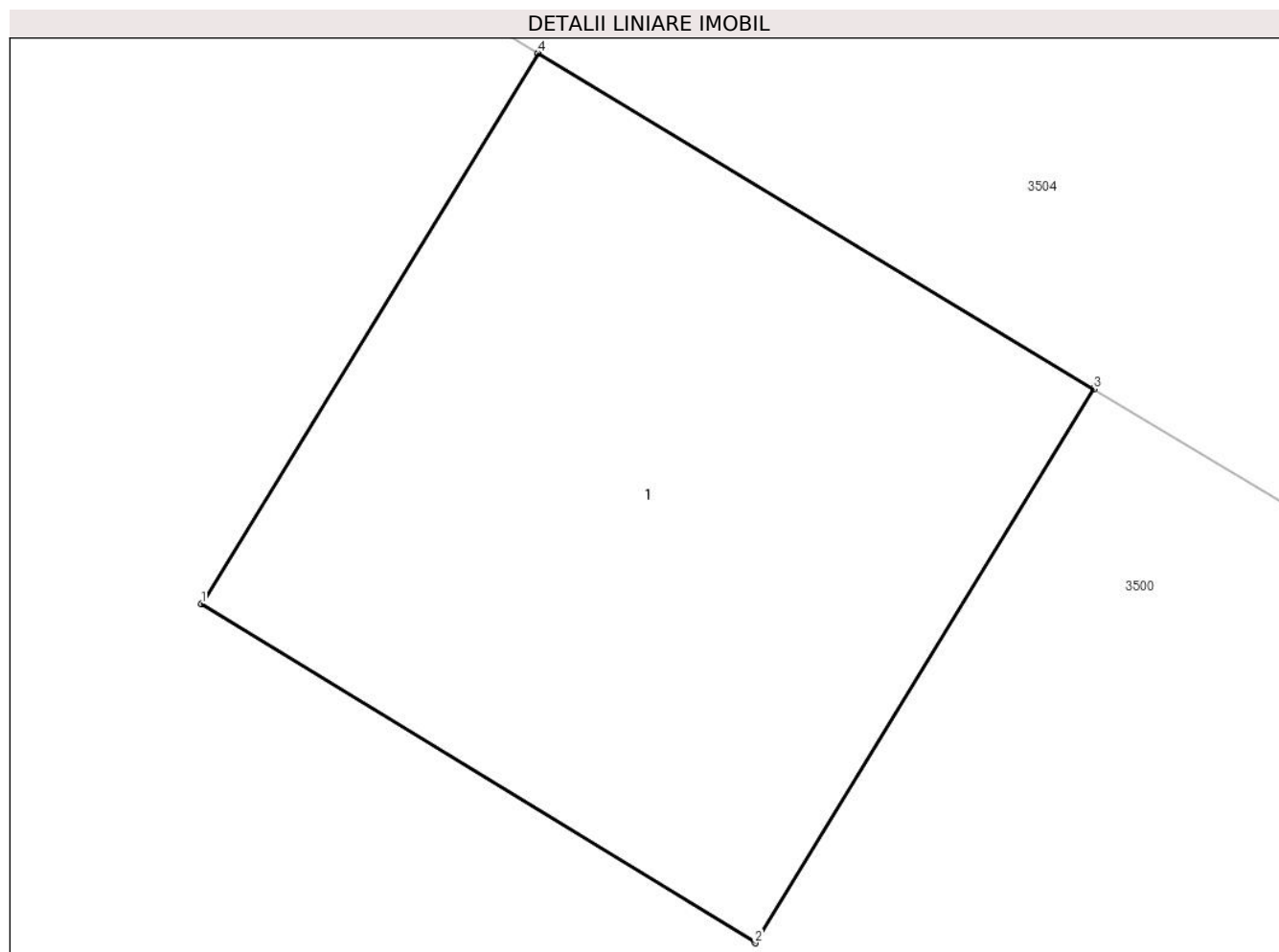
Inscrieri privind dezmembramintele dreptului de proprietate, drepturi reale de garanție și sarcini	Referințe
NU SUNT	

Anexa Nr. 1 La Partea I

Teren

Nr cadastral	Suprafața (mp)*	Observații / Referințe
	1	

* Suprafața este determinată în planul de proiecție Stereo 70.



Date referitoare la teren

Crt	Categorie folosință	Intra vilan	Suprafața (mp)	Tarla	Parcelă	Nr. topo	Observații / Referințe
1	curți constructii	DA	1	5	16	-	

Date referitoare la construcții

Crt	Număr	Destinație construcție	Supraf. (mp)	Situație juridică	Observații / Referințe
A1.1	-C1	construcții industriale și edilitare	1	Cu acte	Nr. niveluri:1; S. construita la sol:1 mp; S. construita desfasurata:1 mp; STALP

Lungime Segmente

1) Valorile lungimilor segmentelor sunt obținute din proiecție în plan.

Punct început	X / Y	Punct sfârșit	X / Y	Lungime segment (** (m)
1	444.265,698 341.653,192	2	444.266,551 341.652,67	1.0
2	444.266,551 341.652,67	3	444.267,073 341.653,523	1.0
3	444.267,073 341.653,523	4	444.266,217 341.654,04	1.0

Punct început	X / Y	Punct sfârșit	X / Y	Lungime segment (** (m)
4	444.266,217 341.654,04	1	444.265,698 341.653,192	0.994

** Lungimile segmentelor sunt determinate în planul de proiecție Stereo 70 și sunt rotunjite la 1 milimetru.

*** Distanța dintre puncte este formată din segmente cumulate ce sunt mai mici decât valoarea 1 milimetru.

**DATE DESPRE IMOBILUL NR. 3509**

Oficiul de Cadastru și Publicitate Imobiliară VALCEA
Biroul de Cadastru și Publicitate Imobiliară Ramnicu Valcea

A. Partea I. Descrierea imobilului

TEREN Necunoscut

Adresa: Loc. Tighina, Jud. Valcea

Nr. Crt	Nr cadastral Nr. topografic	Suprafața* (mp)	Observații / Referințe
A1		2.100	Sector cadastral:37 Teren neimprejmuit;

B. Partea II. Proprietari și acte

Inscrieri privitoare la dreptul de proprietate și alte drepturi reale	Referințe
/	
Act Administrativ nr. 127/28765, din 20/09/1991 emis de CJSDPAT VALCEA (TITLU DE PROPRIETATE;);	
B1	A1
Intabulare, drept de PROPRIETATE, dobandit prin Reconstituire, cota actuala 1/1, cota initiala 1/1 1) POPESCU IOANA, LIPSA CNP;	

C. Partea III. SARCINI .

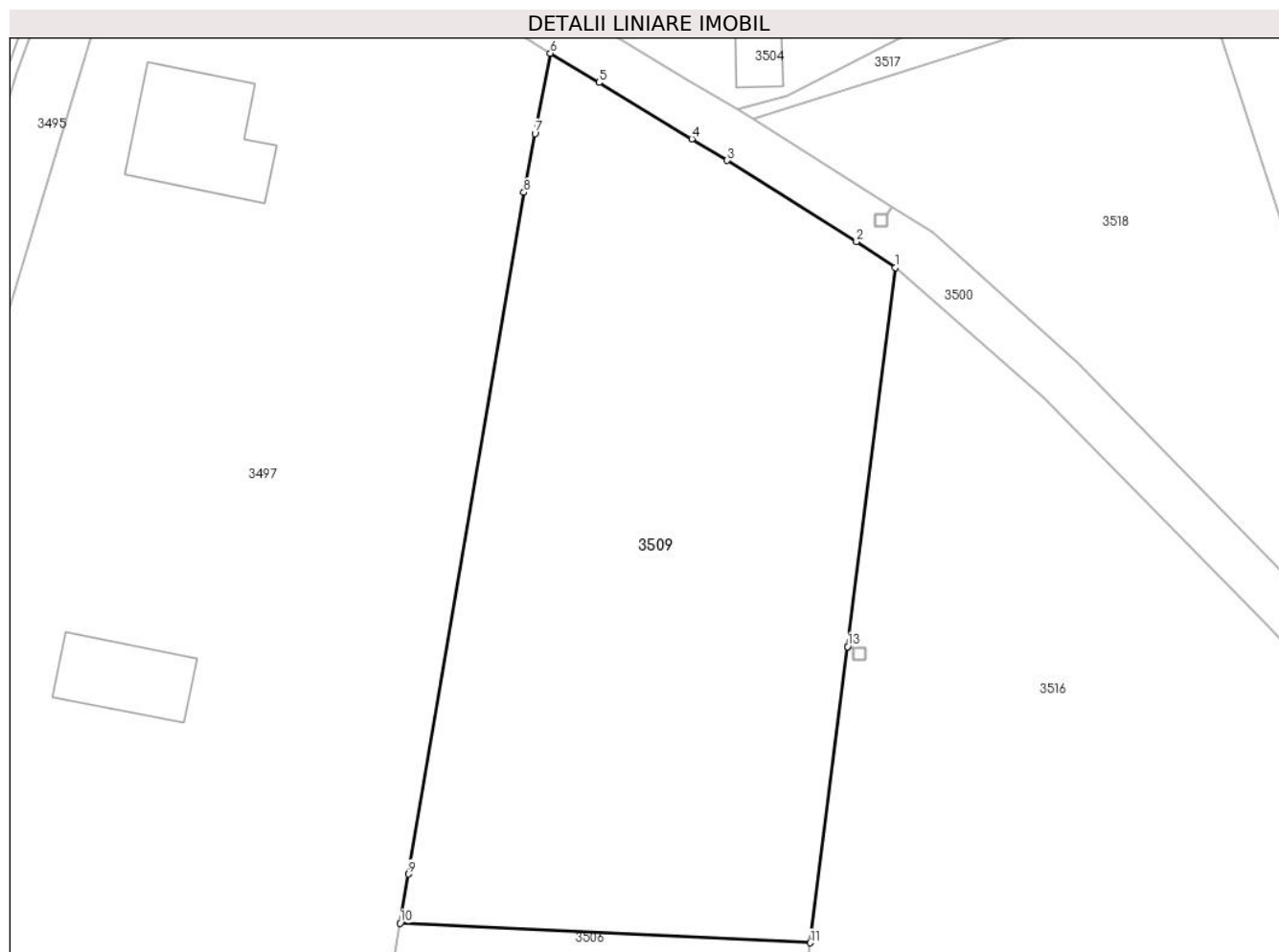
Inscrieri privind dezmembramintele dreptului de proprietate, drepturi reale de garanție și sarcini	Referințe
NU SUNT	

Anexa Nr. 1 La Partea I

Teren

Nr cadastral	Suprafața (mp)*	Observații / Referințe
	2.100	

* Suprafața este determinată în planul de proiecție Stereo 70.



Date referitoare la teren

Crt	Categorie folosință	Intravilan	Suprafața (mp)	Tarla	Parcelă	Nr. topo	Observații / Referințe
1	arabil	DA	75	5	13	-	
2	arabil	NU	2.025	5	13	-	

Lungime Segmente

1) Valorile lungimilor segmentelor sunt obținute din proiecție în plan.

Punct început	X / Y	Punct sfârșit	X / Y	Lungime segment (** (m)
1	444.293,865 341.632,18	2	444.290,651 341.634,338	3.871
2	444.290,651 341.634,338	3	444.279,955 341.641,043	12.624
3	444.279,955 341.641,043	4	444.277,044 341.642,831	3.416
4	444.277,044 341.642,831	5	444.269,352 341.647,475	8.985

Punct început	X / Y	Punct sfârșit	X / Y	Lungime segment (** (m)
5	444.269,352 341.647,475	6	444.265,329 341.649,904	4.699
6	444.265,329 341.649,904	7	444.264,062 341.643,271	6.753
7	444.264,062 341.643,271	8	444.263,132 341.638,407	4.952
8	444.263,132 341.638,407	9	444.253,584 341.582,071	57.139
9	444.253,584 341.582,071	10	444.252,897 341.577,999	4.13
10	444.252,897 341.577,999	11	444.286,83 341.576,388	33.971
11	444.286,83 341.576,388	12	444.289,914 341.600,849	24.655
12	444.289,914 341.600,849	13	444.289,915 341.600,854	0.005
13	444.289,915 341.600,854	1	444.293,865 341.632,18	31.574

** Lungimile segmentelor sunt determinate în planul de proiecție Stereo 70 și sunt rotunjite la 1 milimetru.

*** Distanța dintre puncte este formată din segmente cumulate ce sunt mai mici decât valoarea 1 milimetru.

**DATE DESPRE IMOBILUL NR. 3510**

Oficiul de Cadastru și Publicitate Imobiliară VALCEA
Biroul de Cadastru și Publicitate Imobiliară Ramnicu Valcea

A. Partea I. Descrierea imobilului

TEREN Intravilan

Adresa: Loc. Tighina, Str Morii, Jud. Valcea

Nr. Crt	Nr cadastral Nr. topografic	Suprafața* (mp)	Observații / Referințe
A1		1	Sector cadastral:37 Teren neimpregmuit;

Construcții

Crt	Nr cadastral Nr. topografic	Adresa	Observații / Referințe
A1.1	-C1	Loc. Tighina, Str Morii, Jud. Valcea	Nr. niveluri:1; S. construita la sol:1 mp; S. construita desfasurata:1 mp; STALP

B. Partea II. Proprietari și acte

Inscrieri privitoare la dreptul de proprietate și alte drepturi reale		Referințe
/		
Act Normativ nr. 123, din 10/07/2012 emis de PARLAMENTUL ROMANIEI;		
B1	Intabulare, drept de PROPRIETATE, dobandit prin Lege, cota actuala 1/1, cota initiala 1/1 1) STATUL ROMAN, CIF:9999999999999, LIPSA CNP;	A1
Act Administrativ nr. 6, din 20/06/2005 emis de MINISTERUL ECONOMIEI;		
B2	Intabulare, drept de CONCESIUNE 1) DISTRIBUTIE ENERGIE OLTENIA S.A., CIF:9999999999999, LIPSA CNP;	A1
Act Normativ nr. 123, din 10/07/2012 emis de PARLAMENTUL ROMANIEI;		
B3	Intabulare, drept de PROPRIETATE, dobandit prin Lege, cota actuala 1/1, cota initiala 1/1 1) DISTRIBUTIE ENERGIE OLTENIA S.A., CIF:9999999999999, LIPSA CNP;	A1.1

C. Partea III. SARCINI .

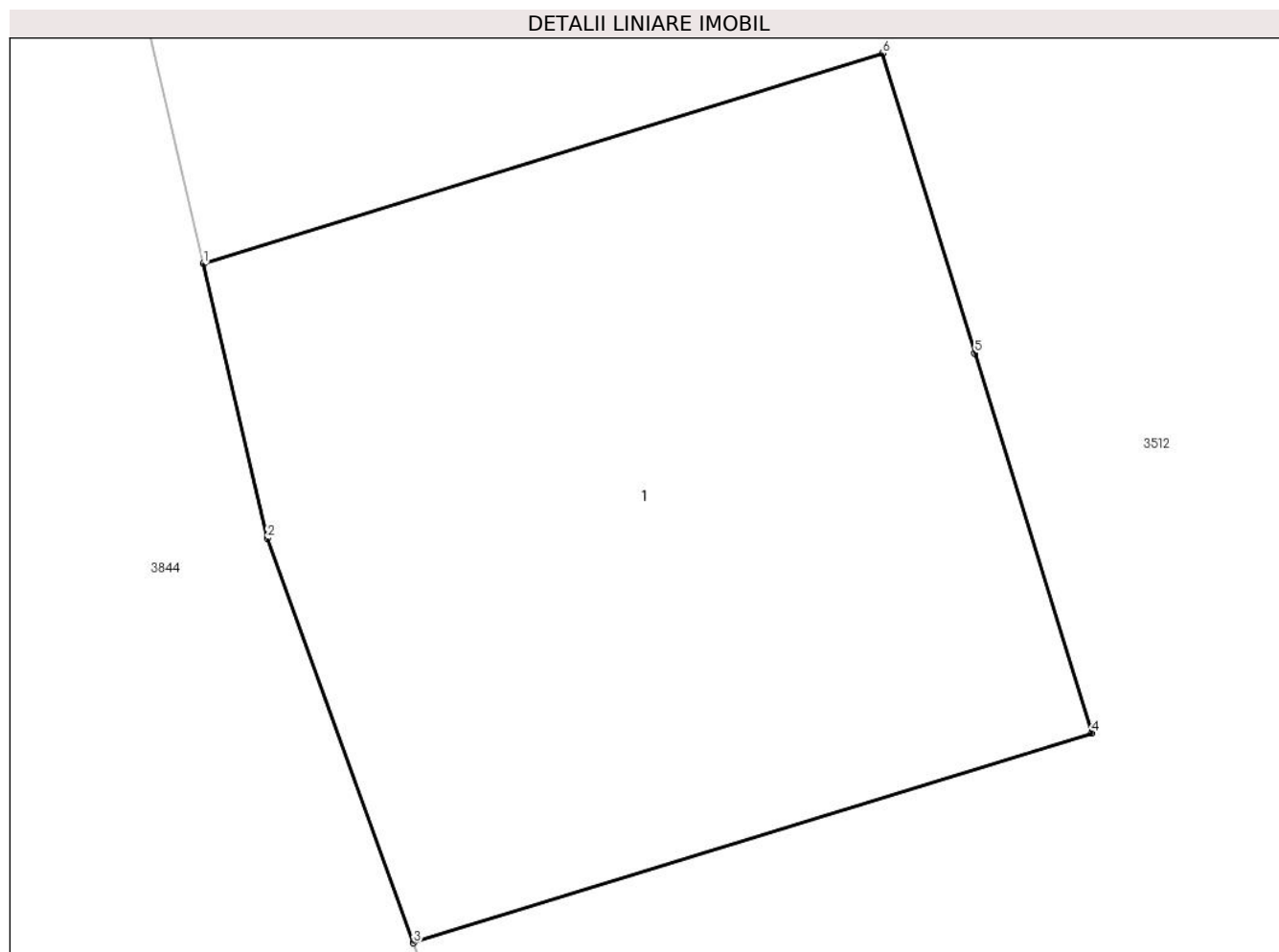
Inscrieri privind dezmembramintele dreptului de proprietate, drepturi reale de garanție și sarcini	Referințe
NU SUNT	

Anexa Nr. 1 La Partea I

Teren

Nr cadastral	Suprafața (mp)*	Observații / Referințe
	1	

* Suprafața este determinată în planul de proiecție Stereo 70.



Date referitoare la teren

Crt	Categorie folosință	Intra vilan	Suprafața (mp)	Tarla	Parcelă	Nr. topo	Observații / Referințe
1	curti constructii	DA	1	4	1,2	-	

Date referitoare la construcții

Crt	Număr	Destinație construcție	Supraf. (mp)	Situație juridică	Observații / Referințe
A1.1	-C1	construcții industriale și edilitare	1	Cu acte	Nr. niveluri:1; S. construita la sol:1 mp; S. construita desfasurata:1 mp; STALP

Lungime Segmente

1) Valorile lungimilor segmentelor sunt obținute din proiecție în plan.

Punct început	X / Y	Punct sfârșit	X / Y	Lungime segment (** (m)
1	444.279,105 341.750,281	2	444.279,195 341.749,895	0.396
2	444.279,195 341.749,895	3	444.279,401 341.749,326	0.605
3	444.279,401 341.749,326	4	444.280,356 341.749,621	1.0

Punct început	X / Y	Punct sfârșit	X / Y	Lungime segment (** (m)
4	444.280,356 341.749,621	5	444.280,191 341.750,155	0.559
5	444.280,191 341.750,155	6	444.280,061 341.750,577	0.442
6	444.280,061 341.750,577	1	444.279,105 341.750,281	1.001

** Lungimile segmentelor sunt determinate în planul de proiecție Stereo 70 și sunt rotunjite la 1 milimetru.

*** Distanța dintre puncte este formată din segmente cumulate ce sunt mai mici decât valoarea 1 milimetru.

**DATE DESPRE IMOBILUL NR. 3511**

Oficiul de Cadastru și Publicitate Imobiliară VALCEA
Biroul de Cadastru și Publicitate Imobiliară Ramnicu Valcea

A. Partea I. Descrierea imobilului

TEREN Extravilan

Adresa: Jud. Valcea

Nr. Crt	Nr cadastral Nr. topografic	Suprafața* (mp)	Observații / Referințe
A1		1	Sector cadastral:37 Teren neimpregmuit;

Construcții

Crt	Nr cadastral Nr. topografic	Adresa	Observații / Referințe
A1.1	-C1	Jud. Valcea	Nr. niveluri:1; S. construita la sol:1 mp; S. construita desfasurata:1 mp; STALP

B. Partea II. Proprietari și acte

Inscrieri privitoare la dreptul de proprietate și alte drepturi reale		Referințe
/		
Act Normativ nr. 123, din 10/07/2012 emis de PARLAMENTUL ROMANIEI;		
B1	Intabulare, drept de PROPRIETATE, dobandit prin Lege, cota actuala 1/1, cota initiala 1/1 1) STATUL ROMAN, CIF:9999999999999, LIPSA CNP;	A1
Act Administrativ nr. 6, din 20/06/2005 emis de MINISTERUL ECONOMIEI;		
B2	Intabulare, drept de CONCESIUNE 1) DISTRIBUTIE ENERGIE OLTENIA S.A., CIF:9999999999999, LIPSA CNP;	A1
Act Normativ nr. 123, din 10/07/2012 emis de PARLAMENTUL ROMANIEI;		
B3	Intabulare, drept de PROPRIETATE, dobandit prin Lege, cota actuala 1/1, cota initiala 1/1 1) DISTRIBUTIE ENERGIE OLTENIA S.A., CIF:9999999999999, LIPSA CNP;	A1.1

C. Partea III. SARCINI .

Inscrieri privind dezmembramintele dreptului de proprietate, drepturi reale de garanție și sarcini	Referințe
NU SUNT	

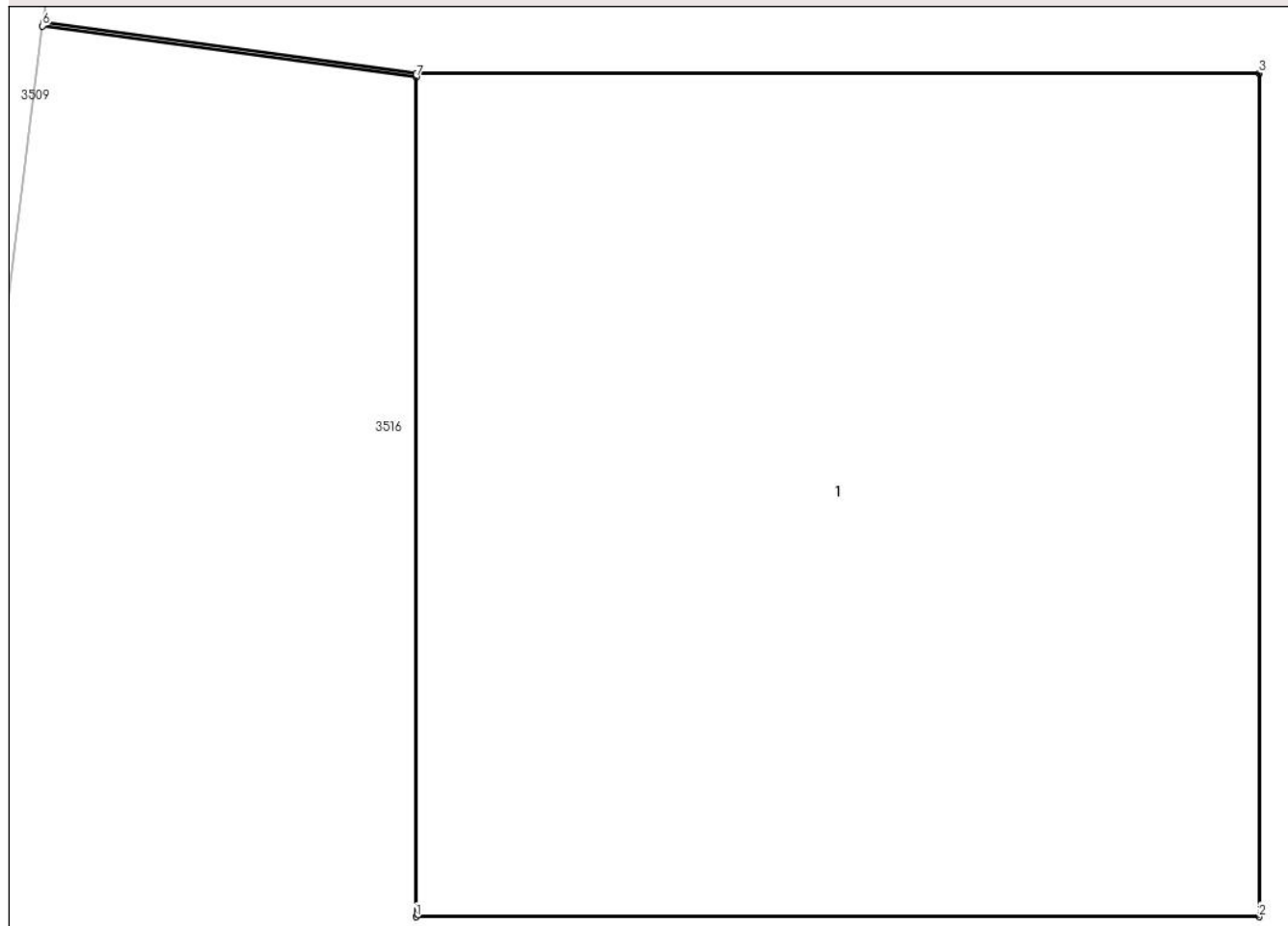
Anexa Nr. 1 La Partea I

Teren

Nr cadastral	Suprafața (mp)*	Observații / Referințe
	1	

* Suprafața este determinată în planul de proiecție Stereo 70.

DETALII LINIARE IMOBIL



Date referitoare la teren

Crt	Categorie folosință	Intravilan	Suprafața (mp)	Tarla	Parcelă	Nr. topo	Observații / Referințe
1	curți constructii	NU	1	5	15	-	

Date referitoare la construcții

Crt	Număr	Destinație construcție	Supraf. (mp)	Situație juridică	Observații / Referințe
A1.1	-C1	construcții industriale și edilitare	1	Cu acte	Nr. niveluri:1; S. construita la sol:1 mp; S. construita desfasurata:1 mp; STALP

Lungime Segmente

1) Valorile lungimilor segmentelor sunt obținute din proiecție în plan.

Punct început	X / Y	Punct sfârșit	X / Y	Lungime segment (** (m)
1	444.290,357 341.599,793	2	444.291,357 341.599,793	1.0
2	444.291,357 341.599,793	3	444.291,357 341.600,793	1.0
3	444.291,357 341.600,793	4	444.290,357 341.600,793	1.0

Punct început	X / Y	Punct sfârșit	X / Y	Lungime segment (** (m)
4	444.290,357 341.600,793	5	444.289,915 341.600,854	0.446
5	444.289,915 341.600,854	6	444.289,914 341.600,849	0.005
6	444.289,914 341.600,849	7	444.290,357 341.600,788	0.447
7	444.290,357 341.600,788	1	444.290,357 341.599,793	0.995

** Lungimile segmentelor sunt determinate în planul de proiecție Stereo 70 și sunt rotunjite la 1 milimetru.

*** Distanța dintre puncte este formată din segmente cumulate ce sunt mai mici decât valoarea 1 milimetru.

**DATE DESPRE IMOBILUL NR. 3512**

Oficiul de Cadastru și Publicitate Imobiliară VALCEA
Biroul de Cadastru și Publicitate Imobiliară Ramnicu Valcea

A. Partea I. Descrierea imobilului

TEREN Intravilan

Adresa: Loc. Tighina, Str Morii, Nr. 3, Jud. Valcea

Nr. Crt	Nr cadastral Nr. topografic	Suprafața* (mp)	Observații / Referințe
A1		640	Sector cadastral:37 Teren neimprijmit;

Construcții

Crt	Nr cadastral Nr. topografic	Adresa	Observații / Referințe
A1.1	-C1	Loc. Tighina, Str Morii, Nr. 3, Jud. Valcea	Nr. niveluri:1; S. construita la sol:39 mp; S. construita desfasurata:39 mp;

B. Partea II. Proprietari și acte

Inscrieri privitoare la dreptul de proprietate și alte drepturi reale		Referințe
/		
Act Administrativ nr. 33/490, din 20/09/1991 emis de CJSDPAT VALCEA (TITLU DE PROPRIETATE;);		
B1	Intabulare, drept de PROPRIETATE, dobandit prin Reconstituire, cota actuala 1/1, cota initiala 1/1 1) STOICA ELISABETA, LIPSA CNP;	A1
Act Administrativ nr. 398, din 01/02/2024 emis de PRIMARIA COMUNEI VOICESTI (ADEVERINTA;);		
B2	Intabulare, drept de PROPRIETATE, dobandit prin Construire, cota actuala 1/1, cota initiala 1/1 1) STOICA ELISABETA, LIPSA CNP;	A1.1

C. Partea III. SARCINI .

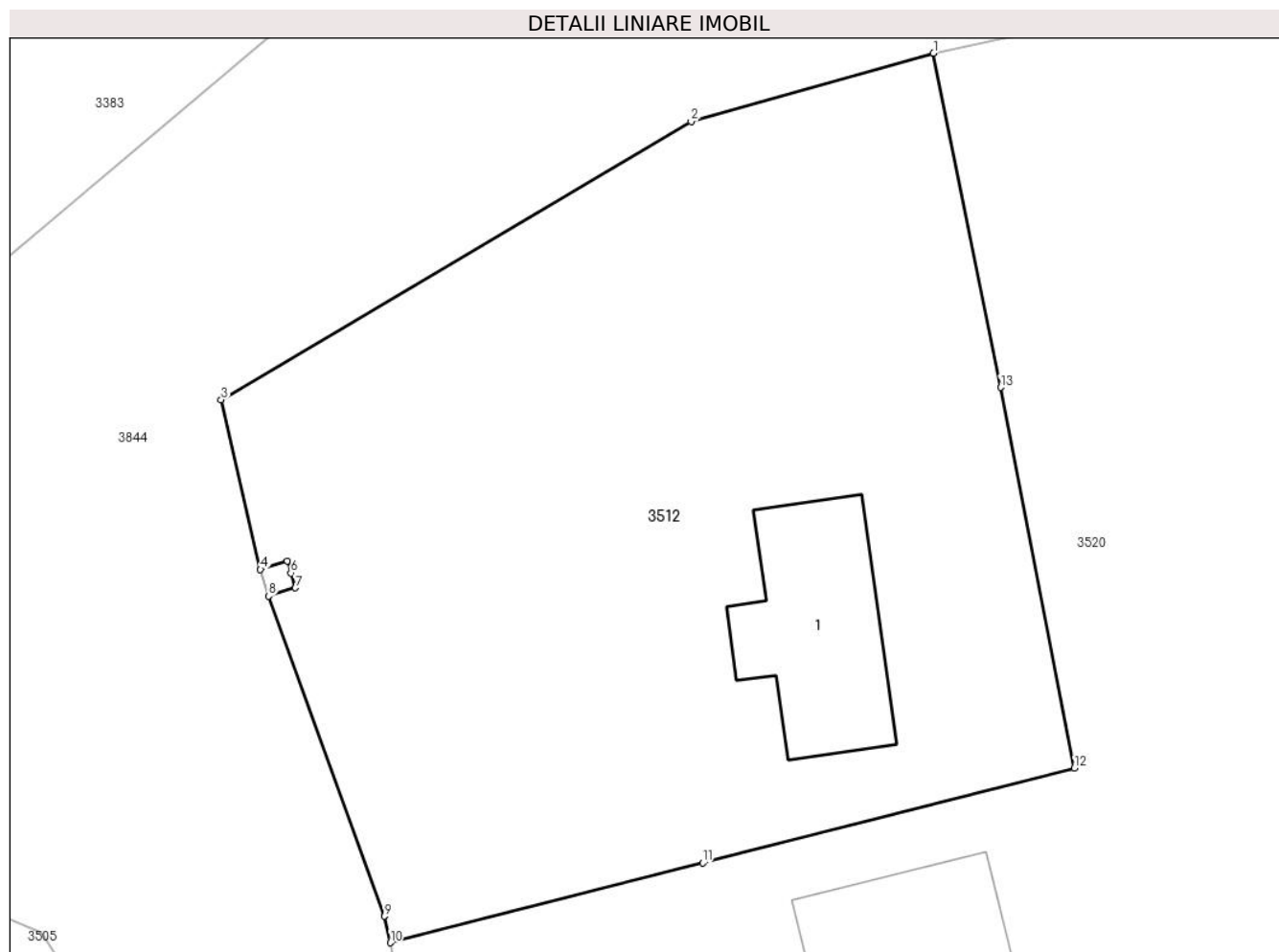
Inscrieri privind dezmembramintele dreptului de proprietate, drepturi reale de garanție și sarcini	Referințe
NU SUNT	

Anexa Nr. 1 La Partea I

Teren

Nr cadastral	Suprafața (mp)*	Observații / Referințe
	640	

* Suprafața este determinată în planul de proiecție Stereo 70.



Date referitoare la teren

Crt	Categorie folosință	Intravilan	Suprafața (mp)	Tarla	Parcelă	Nr. topo	Observații / Referințe
1	curți construcții	DA	360	4	1,2	-	IN ACT TARLA V1
2	faneata	DA	280	4	1,2	-	IN ACT TARLA V1

Date referitoare la construcții

Crt	Număr	Destinație construcție	Supraf. (mp)	Situație juridică	Observații / Referințe
A1.1	-C1	construcții de locuințe	39	Cu acte	Nr. niveluri:1; S. construita la sol:39 mp; S. construita desfasurata:39 mp;

Lungime Segmente

1) Valorile lungimilor segmentelor sunt obținute din proiecție în plan.

Punct început	X / Y	Punct sfârșit	X / Y	Lungime segment (** (m)
1	444.303,188 341.768,737	2	444.294,515 341.766,292	9.011
2	444.294,515 341.766,292	3	444.277,699 341.756,347	19.537
3	444.277,699 341.756,347	4	444.279,105 341.750,281	6.227

Punct început	X / Y	Punct sfârșit	X / Y	Lungime segment (** (m)
4	444.279,105 341.750,281	5	444.280,061 341.750,577	1.001
5	444.280,061 341.750,577	6	444.280,191 341.750,155	0.442
6	444.280,191 341.750,155	7	444.280,356 341.749,621	0.559
7	444.280,356 341.749,621	8	444.279,401 341.749,326	1.0
8	444.279,401 341.749,326	9	444.283,537 341.737,882	12.168
9	444.283,537 341.737,882	10	444.283,752 341.736,932	0.974
10	444.283,752 341.736,932	11	444.294,931 341.739,783	11.537
11	444.294,931 341.739,783	12	444.308,222 341.743,172	13.716
12	444.308,222 341.743,172	13	444.305,587 341.756,787	13.868
13	444.305,587 341.756,787	1	444.303,188 341.768,737	12.188

** Lungimile segmentelor sunt determinate în planul de proiecție Stereo 70 și sunt rotunjite la 1 milimetru.

*** Distanța dintre puncte este formată din segmente cumulate ce sunt mai mici decât valoarea 1 milimetru.

**DATE DESPRE IMOBILUL NR. 3513**

Oficiul de Cadastru și Publicitate Imobiliară VALCEA
Biroul de Cadastru și Publicitate Imobiliară Ramnicu Valcea

A. Partea I. Descrierea imobilului

TEREN Extravilan

Adresa: Jud. Valcea

Nr. Crt	Nr cadastral Nr. topografic	Suprafața* (mp)	Observații / Referințe
A1		1	Sector cadastral:37 Teren neimprijmit;

Construcții

Crt	Nr cadastral Nr. topografic	Adresa	Observații / Referințe
A1.1	-C1	Jud. Valcea	Nr. niveluri:1; S. construita la sol:1 mp; S. construita desfasurata:1 mp; STALP

B. Partea II. Proprietari și acte

Inscrieri privitoare la dreptul de proprietate și alte drepturi reale		Referințe
/		
Act Normativ nr. 123, din 10/07/2012 emis de PARLAMENTUL ROMANIEI;		
B1	Intabulare, drept de PROPRIETATE, dobandit prin Lege, cota actuala 1/1, cota initiala 1/1 1) STATUL ROMAN, CIF:9999999999999, LIPSA CNP;	A1
Act Administrativ nr. 6, din 20/06/2005 emis de MINISTERUL ECONOMIEI;		
B2	Intabulare, drept de CONCESIUNE 1) DISTRIBUTIE ENERGIE OLTENIA S.A., CIF:9999999999999, LIPSA CNP;	A1
Act Normativ nr. 123, din 10/07/2012 emis de PARLAMENTUL ROMANIEI;		
B3	Intabulare, drept de PROPRIETATE, dobandit prin Lege, cota actuala 1/1, cota initiala 1/1 1) DISTRIBUTIE ENERGIE OLTENIA S.A., CIF:9999999999999, LIPSA CNP;	A1.1

C. Partea III. SARCINI .

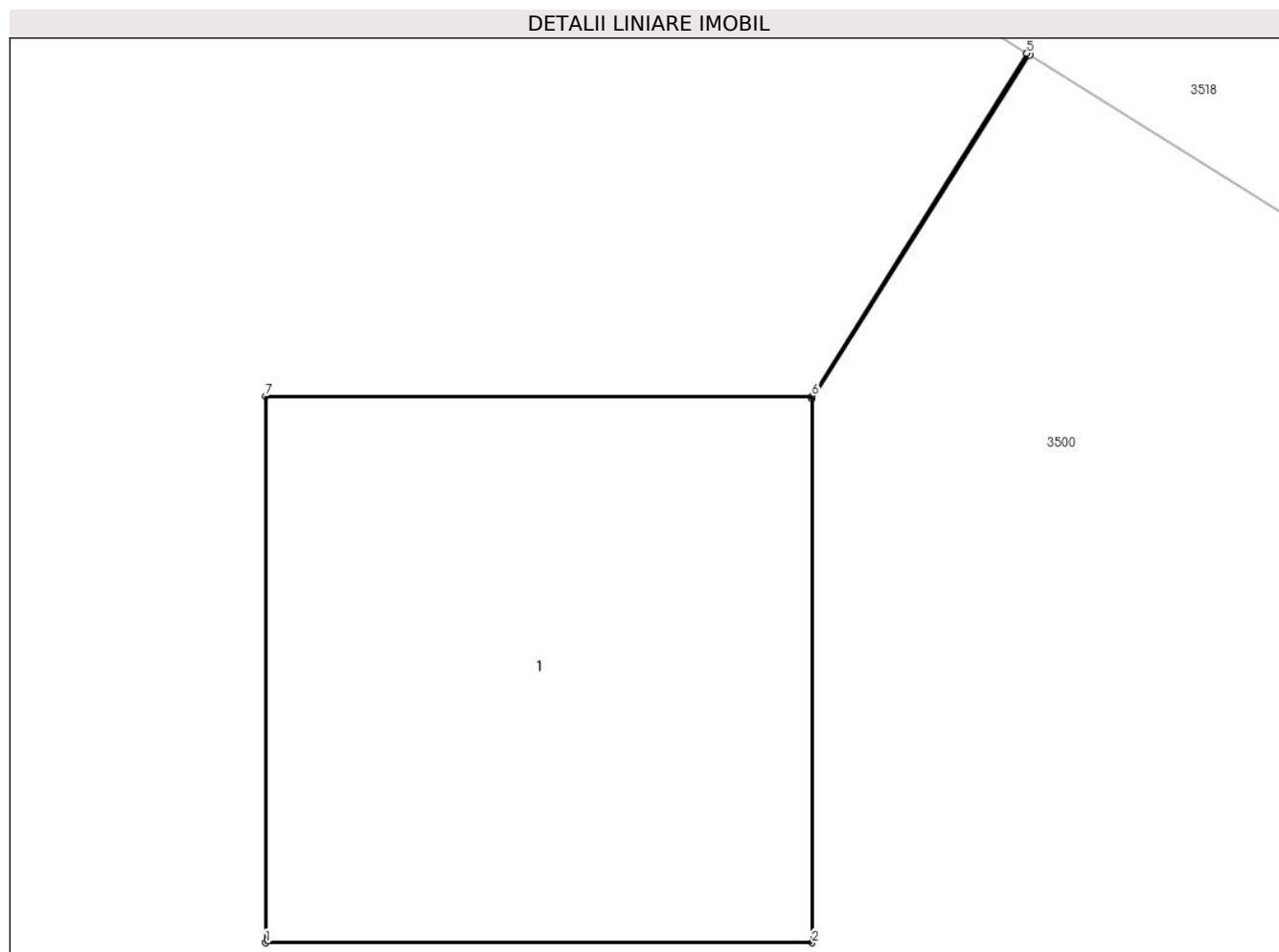
Inscrieri privind dezmembramintele dreptului de proprietate, drepturi reale de garanție și sarcini	Referințe
NU SUNT	

Anexa Nr. 1 La Partea I

Teren

Nr cadastral	Suprafața (mp)*	Observații / Referințe
	1	

* Suprafața este determinată în planul de proiecție Stereo 70.



Date referitoare la teren

Crt	Categorie folosință	Intravilan	Suprafața (mp)	Tarla	Parcelă	Nr. topo	Observații / Referințe
1	curți constructii	NU	1	5	13	-	

Date referitoare la construcții

Crt	Număr	Destinație construcție	Supraf. (mp)	Situație juridică	Observații / Referințe
A1.1	-C1	construcții industriale și edilitare	1	Cu acte	Nr. niveluri:1; S. construita la sol:1 mp; S. construita desfasurata:1 mp; STALP

Lungime Segmente

1) Valorile lungimilor segmentelor sunt obținute din proiecție în plan.

Punct început	X / Y	Punct sfârșit	X / Y	Lungime segment (** (m)
1	444.292,196 341.635,59	2	444.293,196 341.635,59	1.0
2	444.293,196 341.635,59	3	444.293,196 341.636,585	0.995
3	444.293,196 341.636,585	4	444.293,594 341.637,214	0.744

Punct început	X / Y	Punct sfârşit	X / Y	Lungime segment (** (m)
4	444.293,594 341.637,214	5	444.293,589 341.637,217	0.006
5	444.293,589 341.637,217	6	444.293,196 341.636,59	0.74
6	444.293,196 341.636,59	7	444.292,196 341.636,59	1.0
7	444.292,196 341.636,59	1	444.292,196 341.635,59	1.0

** Lungimile segmentelor sunt determinate în planul de proiecție Stereo 70 și sunt rotunjite la 1 milimetru.

*** Distanța dintre puncte este formată din segmente cumulate ce sunt mai mici decât valoarea 1 milimetru.

**DATE DESPRE IMOBILUL NR. 3514**

Oficiul de Cadastru și Publicitate Imobiliară VALCEA
Biroul de Cadastru și Publicitate Imobiliară Ramnicu Valcea

A. Partea I. Descrierea imobilului

TEREN Intravilan

Adresa: Loc. Tighina, Jud. Valcea

Nr. Crt	Nr cadastral Nr. topografic	Suprafața* (mp)	Observații / Referințe
A1		1	Sector cadastral:37 Teren neimpregmuit;

Construcții

Crt	Nr cadastral Nr. topografic	Adresa	Observații / Referințe
A1.1	-C1	Loc. Tighina, Jud. Valcea	Nr. niveluri:1; S. construita la sol:1 mp; S. construita desfasurata:1 mp; STALP

B. Partea II. Proprietari și acte

Inscrieri privitoare la dreptul de proprietate și alte drepturi reale		Referințe
/		
Act Normativ nr. 123, din 10/07/2012 emis de PARLAMENTUL ROMANIEI;		
B1	Intabulare, drept de PROPRIETATE, dobandit prin Lege, cota actuala 1/1, cota initiala 1/1 1) STATUL ROMAN, CIF:9999999999999, LIPSA CNP;	A1
Act Administrativ nr. 6, din 20/06/2005 emis de MINISTERUL ECONOMIEI;		
B2	Intabulare, drept de CONCESIUNE 1) DISTRIBUTIE ENERGIE OLTENIA S.A., CIF:9999999999999, LIPSA CNP;	A1
Act Normativ nr. 123, din 10/07/2012 emis de PARLAMENTUL ROMANIEI;		
B3	Intabulare, drept de PROPRIETATE, dobandit prin Lege, cota actuala 1/1, cota initiala 1/1 1) DISTRIBUTIE ENERGIE OLTENIA S.A., CIF:9999999999999, LIPSA CNP;	A1.1

C. Partea III. SARCINI .

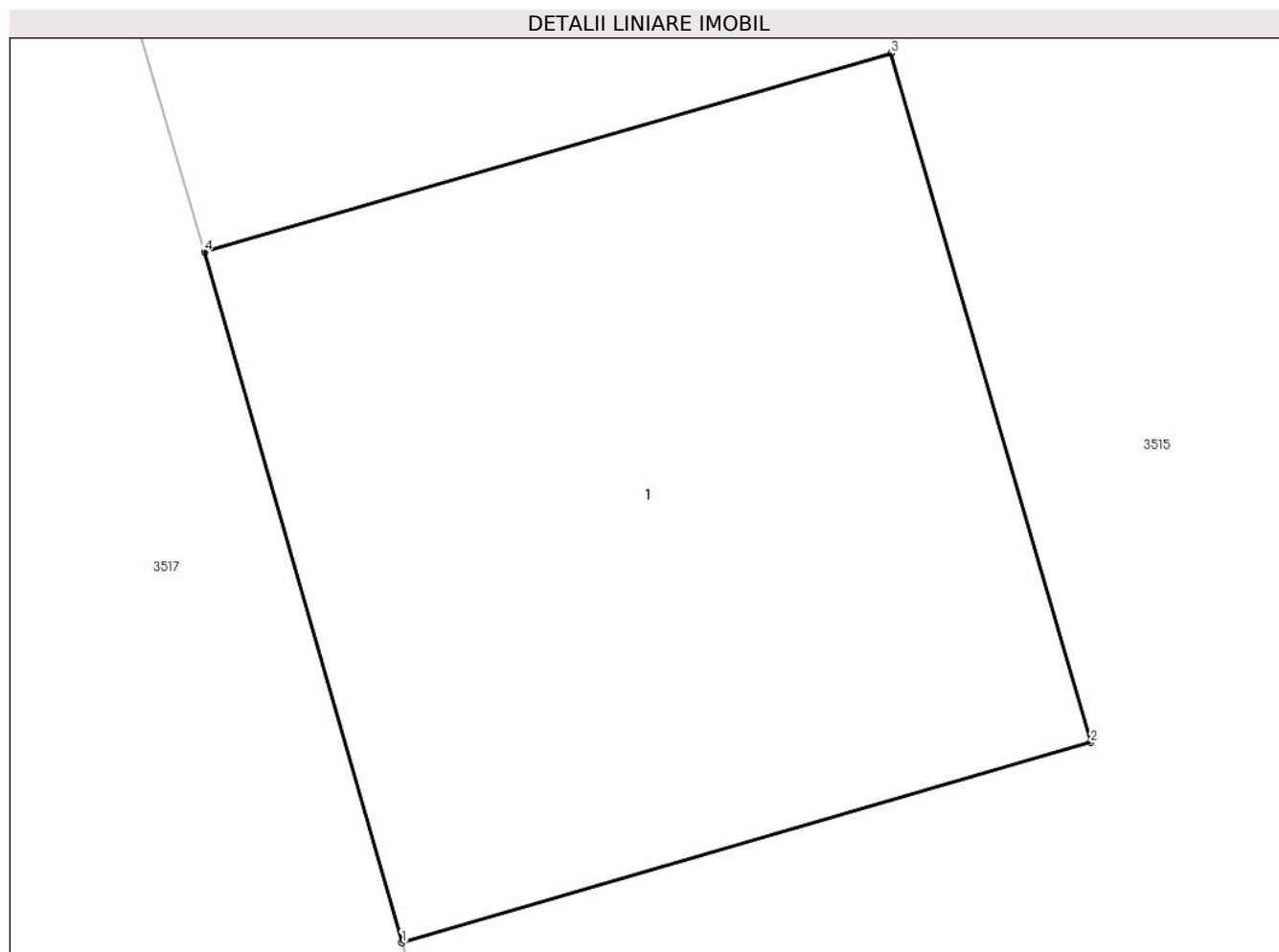
Inscrieri privind dezmembramintele dreptului de proprietate, drepturi reale de garanție și sarcini	Referințe
NU SUNT	

Anexa Nr. 1 La Partea I

Teren

Nr cadastral	Suprafața (mp)*	Observații / Referințe
	1	

* Suprafața este determinată în planul de proiecție Stereo 70.



Date referitoare la teren

Crt	Categorie folosință	Intra vilan	Suprafața (mp)	Tarla	Parcelă	Nr. topo	Observații / Referințe
1	curți constructii	DA	1	4	-	-	

Date referitoare la construcții

Crt	Număr	Destinație construcție	Supraf. (mp)	Situație juridică	Observații / Referințe
A1.1	-C1	construcții industriale și edilitare	1	Cu acte	Nr. niveluri:1; S. construita la sol:1 mp; S. construita desfasurata:1 mp; STALP

Lungime Segmente

1) Valorile lungimilor segmentelor sunt obținute din proiecție în plan.

Punct început	X / Y	Punct sfârșit	X / Y	Lungime segment (** (m)
1	444.294,846 341.681,353	2	444.295,806 341.681,632	1.0
2	444.295,806 341.681,632	3	444.295,528 341.682,592	0.999
3	444.295,528 341.682,592	4	444.294,571 341.682,315	0.996

Punct început	X / Y	Punct sfârșit	X / Y	Lungime segment (** (m)
4	444.294,571 341.682,315	1	444.294,846 341.681,353	1.001

** Lungimile segmentelor sunt determinate în planul de proiecție Stereo 70 și sunt rotunjite la 1 milimetru.

*** Distanța dintre puncte este formată din segmente cumulate ce sunt mai mici decât valoarea 1 milimetru.

**DATE DESPRE IMOBILUL NR. 3515**

Oficiul de Cadastru și Publicitate Imobiliară VALCEA
Biroul de Cadastru și Publicitate Imobiliară Ramnicu Valcea

A. Partea I. Descrierea imobilului

TEREN Intravilan

Adresa: Loc. Tighina, Str Morii, Jud. Valcea

Nr. Crt	Nr cadastral Nr. topografic	Suprafața* (mp)	Observații / Referințe
A1	35176	395	Sector cadastral:37 Teren neimprijmit;

Construcții

Crt	Nr cadastral Nr. topografic	Adresa	Observații / Referințe
A1.1	35176-C1	Loc. Tighina, Str Morii, Jud. Valcea	Nr. niveluri:1; S. construita la sol:13 mp; S. construita desfasurata:13 mp; Supr.constr.la sol=13mp.,supr.constr.desf.=13mp. Anexa(Magazie) regim inaltime P, construita in anul 1999

B. Partea II. Proprietari și acte

Inscrieri privitoare la dreptul de proprietate și alte drepturi reale		Referințe
40184 / 28/07/2017		
Act Notarial nr. 1873, din 26/07/2017 emis de Notar Public Cerbeanu Iulia Monica;		
B3	Intabulare, drept de PROPRIETATE, dobandit prin Conventie, cota actuala 1/1, cota initiala 1/1 1) NAE MARIA-ADELINA 2) NAE VALENTIN-ILIE, sotii; <i>OBSERVATII: bun comun cu titlu de cumparare</i>	A1
B4	Intabulare, drept de PROPRIETATE, dobandit prin Conventie, cota actuala 1/1, cota initiala 1/1 1) NAE MARIA-ADELINA 2) NAE VALENTIN-ILIE, sotii; <i>OBSERVATII: bun comun cu titlu de cumparare</i>	A1.1

C. Partea III. SARCINI .

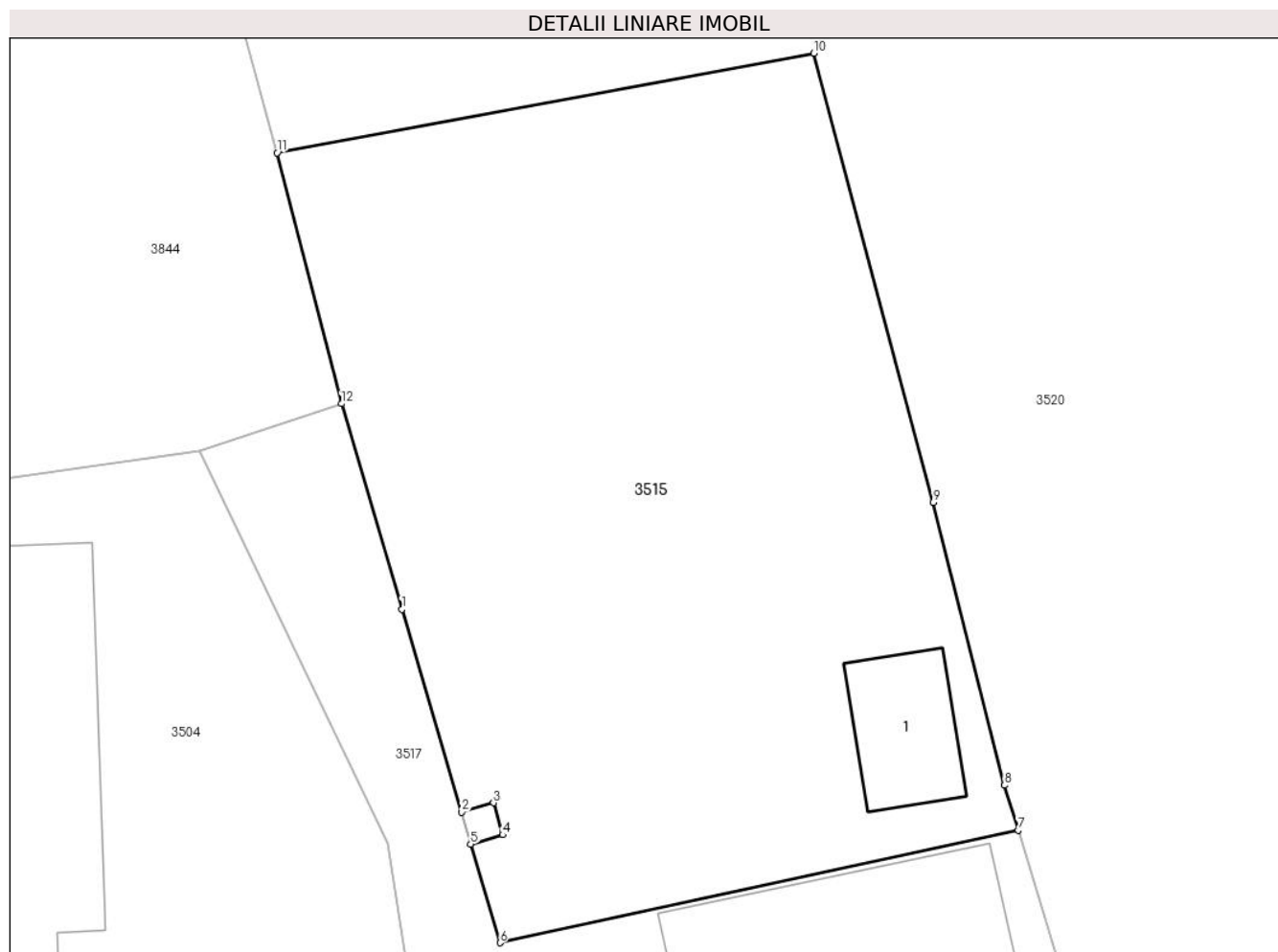
Inscrieri privind dezmembramintele dreptului de proprietate, drepturi reale de garanție și sarcini	Referințe
NU SUNT	

Anexa Nr. 1 La Partea I

Teren

Nr cadastral	Suprafața (mp)*	Observații / Referințe
35176	395	

* Suprafața este determinată în planul de proiecție Stereo 70.



Date referitoare la teren

Crt	Categorie folosință	Intravilan	Suprafața (mp)	Tarla	Parcelă	Nr. topo	Observații / Referințe
1	curți constructii	DA	165	4	10	-	
2	faneata	DA	230	4	8,9	-	

Date referitoare la construcții

Crt	Număr	Destinație construcție	Supraf. (mp)	Situație juridică	Observații / Referințe
A1.1	35176-C1	construcții de locuințe	13	Cu acte	Nr. niveluri:1; S. construita la sol:13 mp; S. construita desfasurata:13 mp; Supr.constr.la sol=13mp.,supr.constr.desf.=13mp. Anexa (Magazie) regim inaltime P, construita in anul 1999

Lungime Segmente

1) Valorile lungimilor segmentelor sunt obținute din proiecție în plan.

Punct început	X / Y	Punct sfârșit	X / Y	Lungime segment (** (m)
1	444.292,779 341.688,399	2	444.294,571 341.682,315	6.342
2	444.294,571 341.682,315	3	444.295,528 341.682,592	0.996

Punct început	X / Y	Punct sfârșit	X / Y	Lungime segment (** (m)
3	444.295,528 341.682,592	4	444.295,806 341.681,632	0.999
4	444.295,806 341.681,632	5	444.294,846 341.681,353	1.0
5	444.294,846 341.681,353	6	444.295,727 341.678,392	3.089
6	444.295,727 341.678,392	7	444.311,293 341.681,769	15.928
7	444.311,293 341.681,769	8	444.310,877 341.683,118	1.412
8	444.310,877 341.683,118	9	444.308,742 341.691,617	8.763
9	444.308,742 341.691,617	10	444.305,155 341.705,096	13.948
10	444.305,155 341.705,096	11	444.289,028 341.702,107	16.402
11	444.289,028 341.702,107	12	444.290,96 341.694,573	7.778
12	444.290,96 341.694,573	1	444.292,779 341.688,399	6.436

** Lungimile segmentelor sunt determinate în planul de proiecție Stereo 70 și sunt rotunjite la 1 milimetru.

*** Distanța dintre puncte este formată din segmente cumulate ce sunt mai mici decât valoarea 1 milimetru.

**DATE DESPRE IMOBILUL NR. 3516**

Oficiul de Cadastru și Publicitate Imobiliară VALCEA
Biroul de Cadastru și Publicitate Imobiliară Ramnicu Valcea

A. Partea I. Descrierea imobilului

TEREN Extravilan

Adresa: Jud. Valcea

Nr. Crt	Nr cadastral Nr. topografic	Suprafața* (mp)	Observații / Referințe
A1		2.277	Sector cadastral:37 Teren neimprejmuit;

B. Partea II. Proprietari și acte

Inscrieri privitoare la dreptul de proprietate și alte drepturi reale	Referințe
/	
Act Administrativ nr. 462/46581, din 10/09/1998 emis de CJSDPAT VALCEA (TITLU DE PROPRIETATE;);	
B1	A1
Intabulare, drept de PROPRIETATE, dobandit prin Reconstituire, cota actuala 1/1, cota initiala 1/1 1) BADEA V. ELENA , LIPSA CNP;	

C. Partea III. SARCINI .

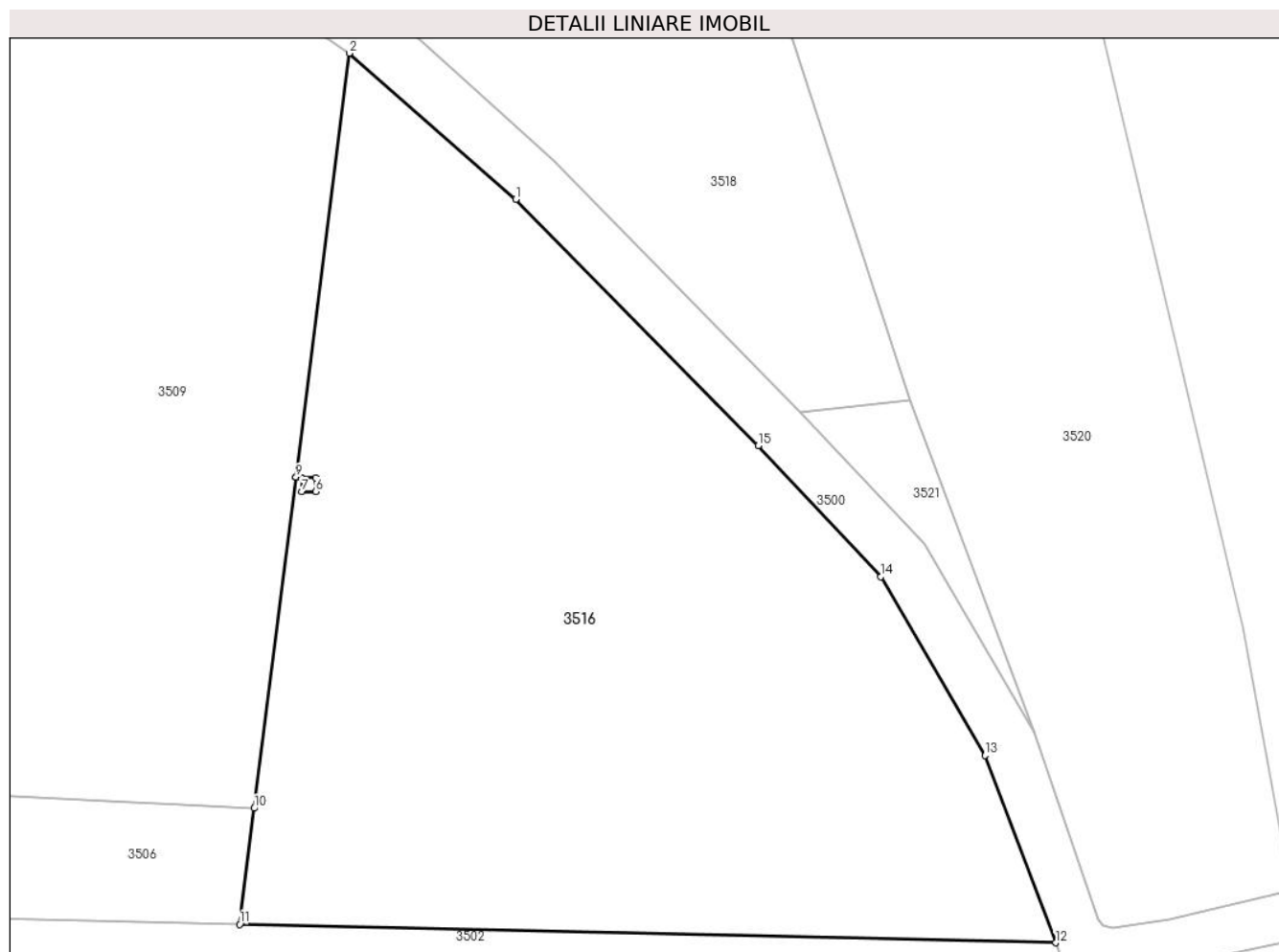
Inscrieri privind dezmembramintele dreptului de proprietate, drepturi reale de garanție și sarcini	Referințe
NU SUNT	

Anexa Nr. 1 La Partea I

Teren

Nr cadastral	Suprafața (mp)*	Observații / Referințe
	2.277	

* Suprafața este determinată în planul de proiecție Stereo 70.



Date referitoare la teren

Crt	Categorie folosință	Intravilan	Suprafața (mp)	Tarla	Parcelă	Nr. topo	Observații / Referințe
1	arabil	NU	2.277	5	15	-	

Lungime Segmente

1) Valorile lungimilor segmentelor sunt obținute din proiecție în plan.

Punct început	X / Y	Punct sfârșit	X / Y	Lungime segment (** (m)
1	444.306,172 341.621,397	2	444.293,865 341.632,18	16.363
2	444.293,865 341.632,18	3	444.289,915 341.600,854	31.574
3	444.289,915 341.600,854	4	444.290,357 341.600,793	0.446
4	444.290,357 341.600,793	5	444.291,357 341.600,793	1.0
5	444.291,357 341.600,793	6	444.291,357 341.599,793	1.0

Punct început	X / Y	Punct sfârșit	X / Y	Lungime segment (** (m)
6	444.291,357 341.599,793	7	444.290,357 341.599,793	1.0
7	444.290,357 341.599,793	8	444.290,357 341.600,788	0.995
8	444.290,357 341.600,788	9	444.289,914 341.600,849	0.447
9	444.289,914 341.600,849	10	444.286,83 341.576,388	24.655
10	444.286,83 341.576,388	11	444.285,749 341.567,815	8.641
11	444.285,749 341.567,815	12	444.346,099 341.566,453	60.365
12	444.346,099 341.566,453	13	444.340,87 341.580,289	14.791
13	444.340,87 341.580,289	14	444.333,162 341.593,5	15.295
14	444.333,162 341.593,5	15	444.324,096 341.603,19	13.27
15	444.324,096 341.603,19	1	444.306,172 341.621,397	25.549

** Lungimile segmentelor sunt determinate în planul de proiecție Stereo 70 și sunt rotunjite la 1 milimetru.

*** Distanța dintre puncte este formată din segmente cumulate ce sunt mai mici decât valoarea 1 milimetru.

**DATE DESPRE IMOBILUL NR. 3517**

Oficiul de Cadastru și Publicitate Imobiliară VALCEA
Biroul de Cadastru și Publicitate Imobiliară Ramnicu Valcea

A. Partea I. Descrierea imobilului

TEREN Intravilan

Adresa: Loc. Tighina, Str Morii, Jud. Valcea, pct. In sat

Nr. Crt	Nr cadastral Nr. topografic	Suprafața* (mp)	Observații / Referințe
A1	35172	611	Sector cadastral:37 Teren neimpregmuit;

Construcții

Crt	Nr cadastral Nr. topografic	Adresa	Observații / Referințe
A1.1	35172-C1	Loc. Tighina, Str Morii, Jud. Valcea, pct. In sat	Nr. niveluri:1; S. construita la sol:49 mp; S. construita desfasurata:49 mp; Supr.constr.la sol=49mp,Supr.constr.desf.=49mp.Casa de locuit, regim de inaltime P,construita d in anul 1952.
A1.2	35172-C2	Loc. Tighina, Str Morii, Jud. Valcea, pct. In sat	Nr. niveluri:1; S. construita la sol:37 mp; S. construita desfasurata:37 mp; Supr.constr.la sol=37mp,Supr.constr.desf.=37mp.Anexa(Bucatarie+Magazie),regim de inaltime P,construita in anul 1961.

B. Partea II. Proprietari și acte

Inscrieri privitoare la dreptul de proprietate și alte drepturi reale	Referințe
17969 / 01/03/2024	
Act Notarial nr. 192, din 29/02/2024 emis de Chirsanov Capanu Alexander Cristian;	
B5	A1
Intabulare, drept de PROPRIETATE, dobandit prin Conventie, cota actuala 1/1, cota initiala 1/1	
1) ENACHE GEORGETA, casatorita cu;	
2) ENACHE ION	
<i>OBSERVATII: bun comun, cu titlu de cumparare</i>	
B6	A1.1, A1.2
Intabulare, drept de PROPRIETATE, dobandit prin Conventie, cota actuala 1/1, cota initiala 1/1	
1) ENACHE GEORGETA, casatorita cu;	
2) ENACHE ION	

C. Partea III. SARCINI .

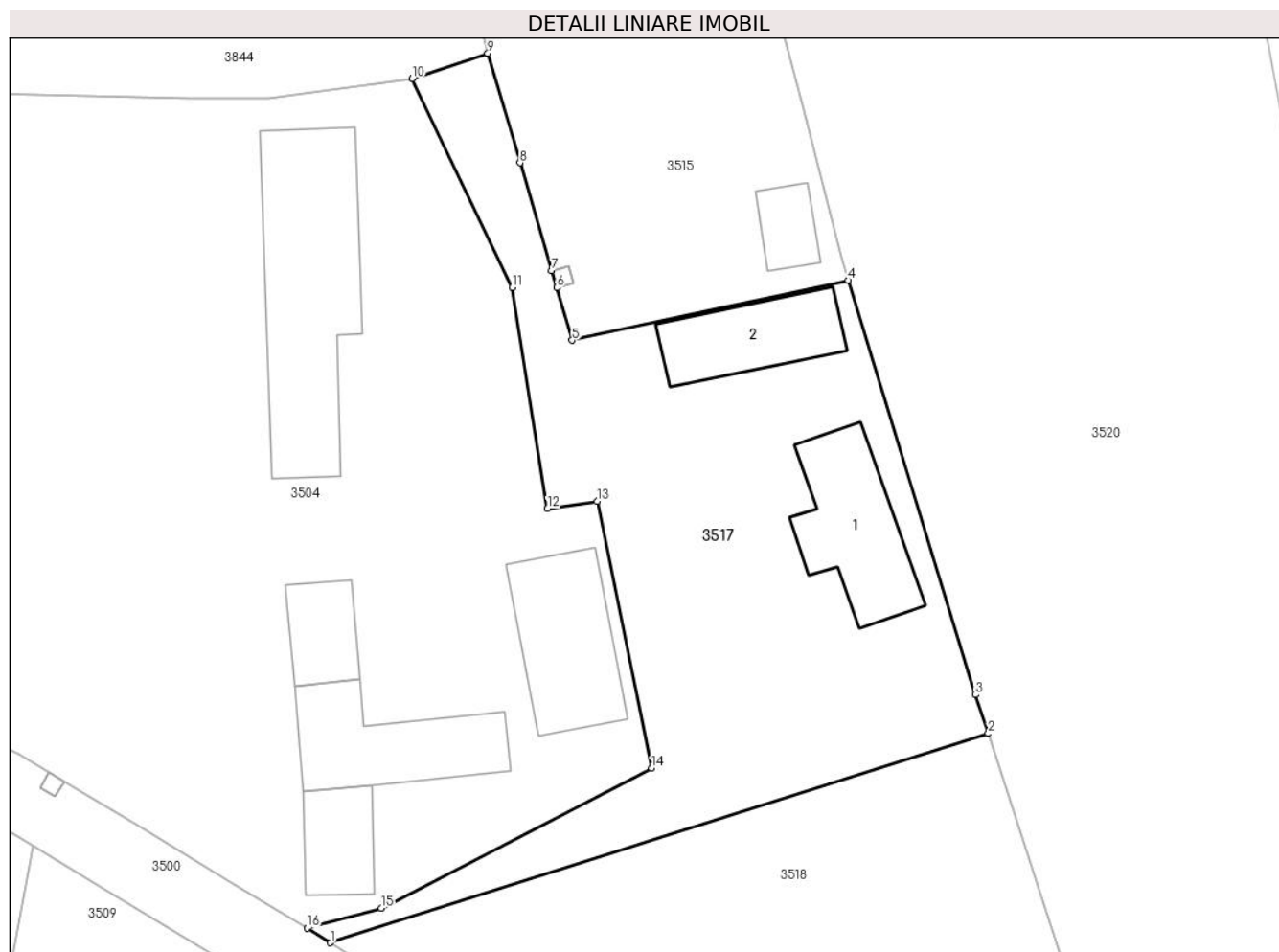
Inscrieri privind dezmembramintele dreptului de proprietate, drepturi reale de garanție și sarcini	Referințe
NU SUNT	

Anexa Nr. 1 La Partea I

Teren

Nr cadastral	Suprafața (mp)*	Observații / Referințe
35172	611	

* Suprafața este determinată în planul de proiecție Stereo 70.



Date referitoare la teren

Crt	Categorie folosință	Intravilan	Suprafața (mp)	Tarla	Parcelă	Nr. topo	Observații / Referințe
1	curți constructii	DA	611	4	12,13	-	

Date referitoare la construcții

Crt	Număr	Destinație construcție	Supraf. (mp)	Situație juridică	Observații / Referințe
A1.1	35172-C1	construcții de locuințe	49	Cu acte	Nr. niveluri:1; S. construita la sol:49 mp; S. construita desfasurata:49 mp; Supr.constr.la sol=49mp,Supr.constr.desf.=49mp.Casa de locuit, regim de inaltime P,construita d in anul 1952.
A1.2	35172-C2	construcții anexa	37	Cu acte	Nr. niveluri:1; S. construita la sol:37 mp; S. construita desfasurata:37 mp; Supr.constr.la sol=37mp,Supr.constr.desf.=37mp.Anexa (Bucatarie+Magazie),regim de inaltime P, construita in anul 1961.

Lungime Segmente

1) Valorile lungimilor segmentelor sunt obținute din proiecție în plan.

Punct început	X / Y	Punct sfârșit	X / Y	Lungime segment (** (m)
---------------	-------	---------------	-------	-------------------------

Punct început	X / Y	Punct sfârșit	X / Y	Lungime segment (** (m)
1	444.282,08 341.644,432	2	444.319,191 341.656,232	38.942
2	444.319,191 341.656,232	3	444.318,476 341.658,411	2.293
3	444.318,476 341.658,411	4	444.311,293 341.681,769	24.438
4	444.311,293 341.681,769	5	444.295,727 341.678,392	15.928
5	444.295,727 341.678,392	6	444.294,846 341.681,353	3.089
6	444.294,846 341.681,353	7	444.294,571 341.682,315	1.001
7	444.294,571 341.682,315	8	444.292,779 341.688,399	6.342
8	444.292,779 341.688,399	9	444.290,96 341.694,573	6.436
9	444.290,96 341.694,573	10	444.286,703 341.693,142	4.491
10	444.286,703 341.693,142	11	444.292,334 341.681,367	13.052
11	444.292,334 341.681,367	12	444.294,333 341.668,903	12.623
12	444.294,333 341.668,903	13	444.297,128 341.669,321	2.826
13	444.297,128 341.669,321	14	444.300,21 341.654,27	15.363
14	444.300,21 341.654,27	15	444.284,949 341.646,389	17.176
15	444.284,949 341.646,389	16	444.280,772 341.645,252	4.329
16	444.280,772 341.645,252	1	444.282,08 341.644,432	1.544

** Lungimile segmentelor sunt determinate în planul de proiecție Stereo 70 și sunt rotunjite la 1 milimetru.

*** Distanța dintre puncte este formată din segmente cumulate ce sunt mai mici decât valoarea 1 milimetru.

**DATE DESPRE IMOBILUL NR. 3518**

Oficiul de Cadastru și Publicitate Imobiliară VALCEA
Biroul de Cadastru și Publicitate Imobiliară Ramnicu Valcea

A. Partea I. Descrierea imobilului

TEREN Extravilan

Adresa: Jud. Valcea, pct. In sat

Nr. Crt	Nr cadastral Nr. topografic	Suprafața* (mp)	Observații / Referințe
A1	35173	1.103	Sector cadastral:37 Teren neimprejmuit;

B. Partea II. Proprietari și acte

Inscrieri privitoare la dreptul de proprietate și alte drepturi reale		Referințe
17973 / 01/03/2024		
Act Notarial nr. Contract de vanzare aut.nr.192, din 29/02/2024 emis de Notar public Chirsanov-Capanu Alexander-Cristian;		
B3	Intabulare, drept de PROPRIETATE, dobandit prin Conventie, cota actuala 1/1, cota initiala 1/1 1) ENACHE GEORGETA 2) ENACHE ION, soti;	A1

C. Partea III. SARCINI .

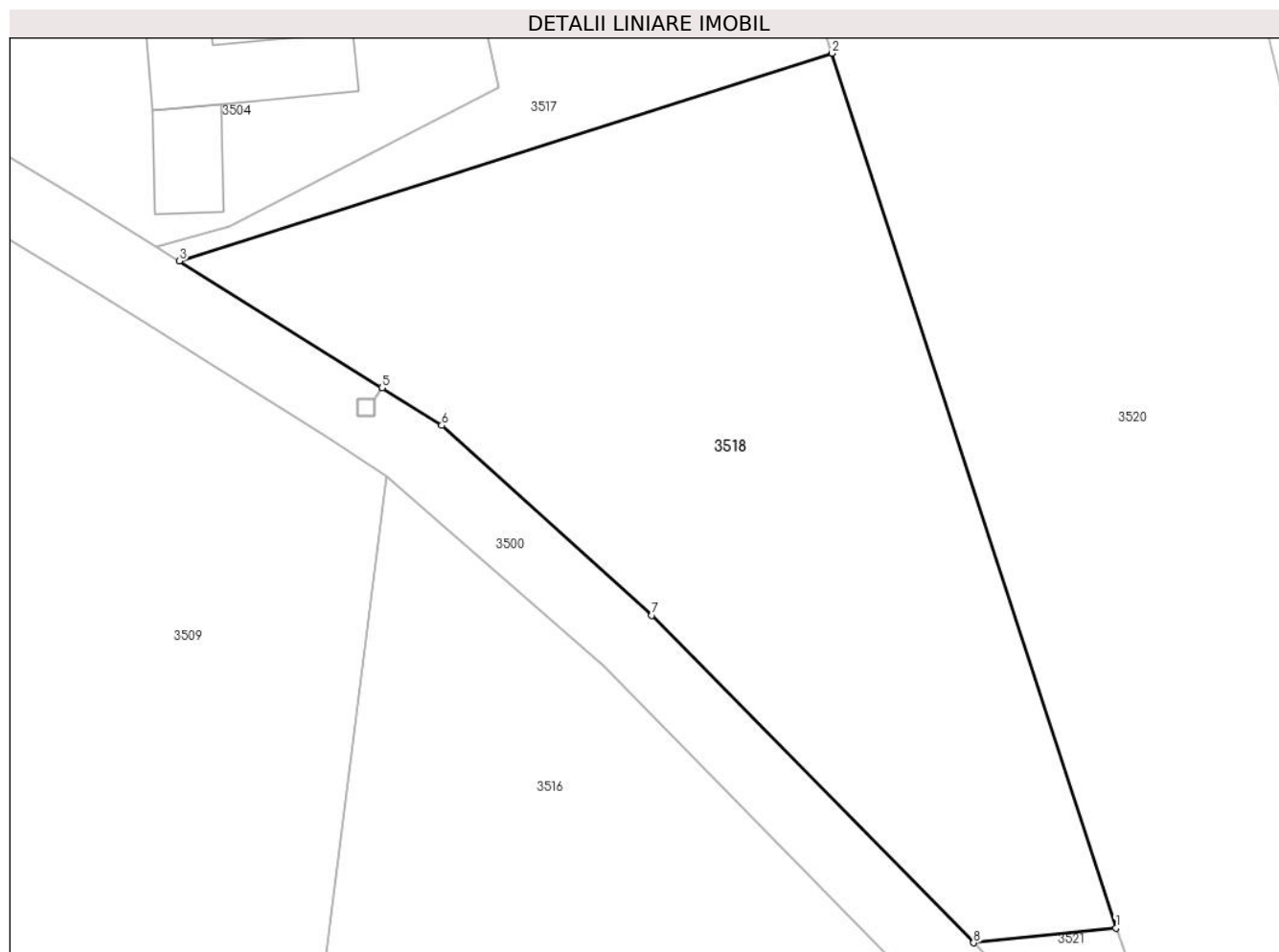
Inscrieri privind dezmembramentele dreptului de proprietate, drepturi reale de garanție și sarcini	Referințe
NU SUNT	

Anexa Nr. 1 La Partea I

Teren

Nr cadastral	Suprafața (mp)*	Observații / Referințe
35173	1.103	

* Suprafața este determinată în planul de proiecție Stereo 70.



Date referitoare la teren

Crt	Categorie folosință	Intravilan	Suprafața (mp)	Tarla	Parcelă	Nr. topo	Observații / Referințe
1	arabil	NU	1.103	4	13,14	-	

Lungime Segmente

1) Valorile lungimilor segmentelor sunt obținute din proiecție în plan.

Punct început	X / Y	Punct sfârșit	X / Y	Lungime segment (** (m)
1	444.335,327 341.606,517	2	444.319,191 341.656,232	52.268
2	444.319,191 341.656,232	3	444.282,08 341.644,432	38.942
3	444.282,08 341.644,432	4	444.293,589 341.637,217	13.584
4	444.293,589 341.637,217	5	444.293,594 341.637,214	0.006
5	444.293,594 341.637,214	6	444.296,997 341.635,081	4.016

Punct început	X / Y	Punct sfârșit	X / Y	Lungime segment (** (m)
6	444.296,997 341.635,081	7	444.308,941 341.624,287	16.099
7	444.308,941 341.624,287	8	444.327,24 341.605,683	26.095
8	444.327,24 341.605,683	1	444.335,327 341.606,517	8.13

** Lungimile segmentelor sunt determinate în planul de proiecție Stereo 70 și sunt rotunjite la 1 milimetru.

*** Distanța dintre puncte este formată din segmente cumulate ce sunt mai mici decât valoarea 1 milimetru.

**DATE DESPRE IMOBILUL NR. 3519**

Oficiul de Cadastru și Publicitate Imobiliară VALCEA
Biroul de Cadastru și Publicitate Imobiliară Ramnicu Valcea

A. Partea I. Descrierea imobilului

TEREN Extravilan

Adresa: Jud. Valcea, pct. In sat

Nr. Crt	Nr cadastral Nr. topografic	Suprafața* (mp)	Observații / Referințe
A1	35264	420	Sector cadastral:37 Teren neimprejmit;

B. Partea II. Proprietari și acte

Inscrieri privitoare la dreptul de proprietate și alte drepturi reale		Referințe
81043 / 19/12/2017		
Hotarare Judecatoreasca nr. Sentinta civila nr. 1078/2015, din 08/09/2016 emis de Judecatoria Dragasani, dosar nr. 2258/223/2015;		
B5	Intabulare, drept de PROPRIETATE, dobandit prin PARTAJ, cota actuala 1/1, cota initiala 1/1 1) SARARU MARIN	A1

C. Partea III. SARCINI .

Inscrieri privind dezmembramintele dreptului de proprietate, drepturi reale de garanție și sarcini	Referințe
NU SUNT	


Anexa Nr. 1 La Partea I

Teren

Nr cadastral	Suprafața (mp)*	Observații / Referințe
35264	420	

* Suprafața este determinată în planul de proiecție Stereo 70.

DETALII LINIARE IMOBIL



Date referitoare la teren

Crt	Categorie folosință	Intravilan	Suprafața (mp)	Tarla	Parcelă	Nr. topo	Observații / Referințe
1	arabil	NU	420	5	21	-	

Lungime Segmente

1) Valorile lungimilor segmentelor sunt obținute din proiecție în plan.

Punct început	X / Y	Punct sfârșit	X / Y	Lungime segment (** (m)
1	444.298,341 341.512,151	2	444.322,853 341.512,159	24.512
2	444.322,853 341.512,159	3	444.322,713 341.529,359	17.201
3	444.322,713 341.529,359	4	444.298,543 341.529,484	24.17
4	444.298,543 341.529,484	1	444.298,341 341.512,151	17.334

** Lungimile segmentelor sunt determinate în planul de proiecție Stereo 70 și sunt rotunjite la 1 milimetru.

***** Distanţa dintre puncte este formată din segmente cumulate ce sunt mai mici decât valoarea 1 milimetru.**

**DATE DESPRE IMOBILUL NR. 3520**

Oficiul de Cadastru și Publicitate Imobiliară VALCEA
Biroul de Cadastru și Publicitate Imobiliară Ramnicu Valcea

A. Partea I. Descrierea imobilului

TEREN Necunoscut

Adresa: Loc. Tighina, Str Morii, Nr. 5, Jud. Valcea

Nr. Crt	Nr cadastral Nr. topografic	Suprafața* (mp)	Observații / Referințe
A1		5.050	Sector cadastral:37 Teren neimprijmit;

Construcții

Crt	Nr cadastral Nr. topografic	Adresa	Observații / Referințe
A1.1	-C1	Loc. Tighina, Str Morii, Nr. 5, Jud. Valcea	Nr. niveluri:1; S. construita la sol:70 mp; S. construita desfasurata:70 mp;
A1.2	-C2	Loc. Tighina, Str Morii, Nr. 5, Jud. Valcea	Nr. niveluri:1; S. construita la sol:29 mp; S. construita desfasurata:29 mp;
A1.3	-C3	Loc. Tighina, Str Morii, Nr. 5, Jud. Valcea	Nr. niveluri:1; S. construita la sol:80 mp; S. construita desfasurata:80 mp;

B. Partea II. Proprietari și acte

Inscrieri privitoare la dreptul de proprietate și alte drepturi reale		Referințe
/		
Act Administrativ nr. 618/28718, din 25/04/2001 emis de CJSDPAT VALCEA (TITLU DE PROPRIETATE;);		
B1	Intabulare, drept de PROPRIETATE, dobandit prin Reconstituire, cota actuala 1/1, cota initiala 1/1 1) MITRACHE P GHEORGHE, LIPSA CNP;	A1
Act Administrativ nr. 398, din 01/02/2024 emis de PRIMARIA COMUNEI VOICESTI (ADEVERINTA;);		
B2	Intabulare, drept de PROPRIETATE, dobandit prin Construire, cota actuala 1/1, cota initiala 1/1 1) MITRACHE P GHEORGHE, LIPSA CNP;	A1.1, A1.2, A1.3

C. Partea III. SARCINI .

Inscrieri privind dezmembramintele dreptului de proprietate, drepturi reale de garanție și sarcini	Referințe
NU SUNT	

Anexa Nr. 1 La Partea I

Teren

Nr cadastral	Suprafața (mp)*	Observații / Referințe
	5.050	

* Suprafața este determinată în planul de proiecție Stereo 70.



Date referitoare la teren

Crt	Categorie folosință	Intravilan	Suprafața (mp)	Tarla	Parcelă	Nr. topo	Observații / Referințe
1	curți constructii	DA	799	4	5	-	
2	arabil	DA	170	4	4,7	-	
3	arabil	DA	2.178	4	11	-	
4	arabil	NU	1.903	4	11	-	

Date referitoare la construcții

Crt	Număr	Destinație construcție	Supraf. (mp)	Situație juridică	Observații / Referințe
A1.1	-C1	construcții de locuințe	70	Cu acte	Nr. niveluri:1; S. construita la sol:70 mp; S. construita desfasurata:70 mp;
A1.2	-C2	construcții anexa	29	Cu acte	Nr. niveluri:1; S. construita la sol:29 mp; S. construita desfasurata:29 mp;
A1.3	-C3	construcții anexa	80	Cu acte	Nr. niveluri:1; S. construita la sol:80 mp; S. construita desfasurata:80 mp;

Lungime Segmente

1) Valorile lungimilor segmentelor sunt obținute din proiecție în plan.

Punct început	X / Y	Punct sfârșit	X / Y	Lungime segment (** (m)
1	444.363,525 341.570,302	2	444.359,963 341.589,755	19.776
3	444.342,487 341.663,64	4	444.342,075 341.665,379	1.787
5	444.335,999 341.689,563	6	444.334,997 341.695,085	5.612
7	444.322,936 341.745,916	8	444.317,882 341.767,76	22.421
9	444.316,866 341.771,725	10	444.303,188 341.768,737	14.001
11	444.305,587 341.756,787	12	444.308,222 341.743,172	13.868
13	444.294,931 341.739,783	14	444.283,752 341.736,932	11.537
15	444.286,988 341.722,635	16	444.288,165 341.717,434	5.333
17	444.288,176 341.717,386	18	444.289,206 341.712,837	4.664
19	444.286,202 341.712,336	20	444.289,028 341.702,107	10.612
21	444.305,155 341.705,096	22	444.308,742 341.691,617	13.948
23	444.310,877 341.683,118	24	444.311,293 341.681,769	1.412
25	444.318,476 341.658,411	26	444.319,191 341.656,232	2.293
27	444.335,327 341.606,517	28	444.344,505 341.581,995	26.183
29	444.349,268 341.568,2	30	444.349,612 341.567,711	0.598
31	444.350,304 341.567,554	32	444.354,481 341.568,18	4.224

Punct început	X / Y	Punct sfârșit	X / Y	Lungime segment (** (m)
2	444.359,963 341.589,755	3	444.342,487 341.663,64	75.924
4	444.342,075 341.665,379	5	444.335,999 341.689,563	24.936
6	444.334,997 341.695,085	7	444.322,936 341.745,916	52.242
8	444.317,882 341.767,76	9	444.316,866 341.771,725	4.093
10	444.303,188 341.768,737	11	444.305,587 341.756,787	12.188
12	444.308,222 341.743,172	13	444.294,931 341.739,783	13.716
14	444.283,752 341.736,932	15	444.286,988 341.722,635	14.659
16	444.288,165 341.717,434	17	444.288,176 341.717,386	0.049
18	444.289,206 341.712,837	19	444.286,202 341.712,336	3.045
20	444.289,028 341.702,107	21	444.305,155 341.705,096	16.402
22	444.308,742 341.691,617	23	444.310,877 341.683,118	8.763
24	444.311,293 341.681,769	25	444.318,476 341.658,411	24.438
26	444.319,191 341.656,232	27	444.335,327 341.606,517	52.268
28	444.344,505 341.581,995	29	444.349,268 341.568,2	14.594
30	444.349,612 341.567,711	31	444.350,304 341.567,554	0.71
32	444.354,481 341.568,18	1	444.363,525 341.570,302	9.29

** Lungimile segmentelor sunt determinate în planul de proiecție Stereo 70 și sunt rotunjite la 1 milimetru.

*** Distanța dintre puncte este formată din segmente cumulate ce sunt mai mici decât valoarea 1 milimetru.

**DATE DESPRE IMOBILUL NR. 3521**

Oficiul de Cadastru și Publicitate Imobiliară VALCEA
Biroul de Cadastru și Publicitate Imobiliară Ramnicu Valcea

A. Partea I. Descrierea imobilului

TEREN Extravilan

Adresa: Jud. Valcea

Nr. Crt	Nr cadastral Nr. topografic	Suprafața* (mp)	Observații / Referințe
A1		79	Sector cadastral:37 Teren neimprejmut;

B. Partea II. Proprietari și acte

Inscrieri privitoare la dreptul de proprietate și alte drepturi reale		Referințe
/		
Act Normativ nr. 7, din 13/03/1996 emis de PARLAMENTUL ROMÂNIEI (LEGE; ,art.13);		
B1	Inscrierea posesiei, drept de PROPRIETATE, dobandit prin Lege, cota actuala 1/1, cota initiala 1/1 1) NEIDENTIFICAT NEIDENTIFICAT	A1
B2	Se notează mențiunea proprietar neidentificat, rezerva comisiei locale de fond funciar.	A1

C. Partea III. SARCINI .

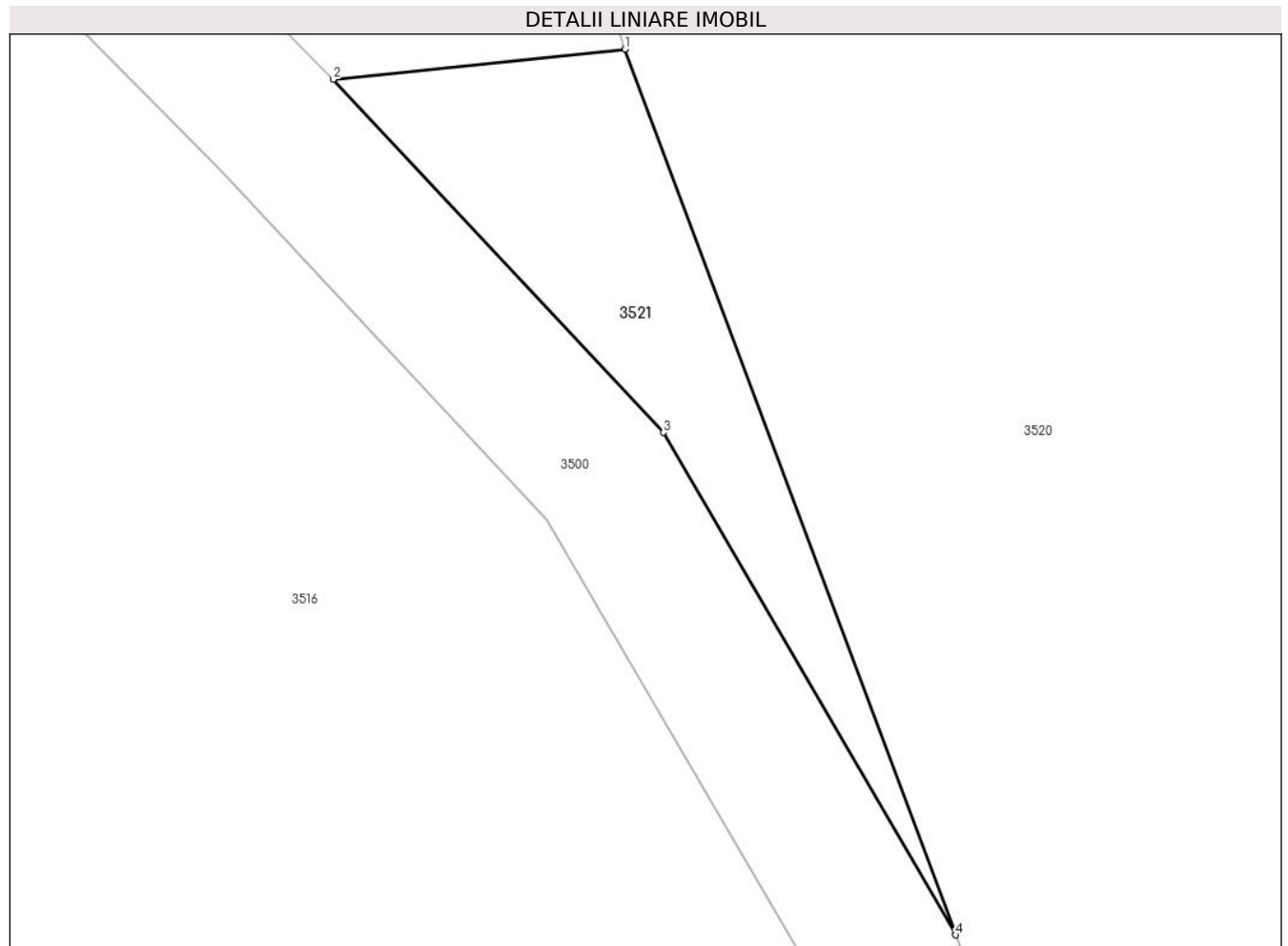
Inscrieri privind dezmembramintele dreptului de proprietate, drepturi reale de garanție și sarcini	Referințe
NU SUNT	

Anexa Nr. 1 La Partea I

Teren

Nr cadastral	Suprafața (mp)*	Observații / Referințe
	79	

* Suprafața este determinată în planul de proiecție Stereo 70.



Date referitoare la teren

Crt	Categorie folosință	Intra vilan	Suprafața (mp)	Tarla	Parcelă	Nr. topo	Observații / Referințe
1	faneata	NU	79	5	13,,14,15	-	

Lungime Segmente

1) Valorile lungimilor segmentelor sunt obținute din proiecție în plan.

Punct început	X / Y	Punct sfârșit	X / Y	Lungime segment (** (m)
1	444.335,327 341.606,517	2	444.327,24 341.605,683	8.13
2	444.327,24 341.605,683	3	444.336,39 341.595,905	13.391
3	444.336,39 341.595,905	4	444.344,505 341.581,995	16.104
4	444.344,505 341.581,995	1	444.335,327 341.606,517	26.183

** Lungimile segmentelor sunt determinate în planul de proiecție Stereo 70 și sunt rotunjite la 1 milimetru.

***** Distanţa dintre puncte este formată din segmente cumulate ce sunt mai mici decât valoarea 1 milimetru.**

**DATE DESPRE IMOBILUL NR. 3522**

Oficiul de Cadastru și Publicitate Imobiliară VALCEA
Biroul de Cadastru și Publicitate Imobiliară Ramnicu Valcea

A. Partea I. Descrierea imobilului

TEREN Extravilan

Adresa: Jud. Valcea, pct. In sat

Nr. Crt	Nr cadastral Nr. topografic	Suprafața* (mp)	Observații / Referințe
A1	35263	680	Sector cadastral:37 Teren neimprejmit;

B. Partea II. Proprietari și acte

Inscrieri privitoare la dreptul de proprietate și alte drepturi reale	Referințe
81043 / 19/12/2017	
Act Administrativ nr. Titlu de proprietate nr.394/42743, din 24/04/1997 emis de Comisia Judeteana Valcea;	
B2	A1
Intabulare, drept de PROPRIETATE, dobandit prin Lege, cota actuala 1/1, cota initiala 1/1	
1) SARARU I. MIHAI	
2) SARARU I. ION , LIPSA CNP;	
<i>OBSERVATII: pozitie transcrisa din CF 35169/Voicesti, inscrisa prin incheierea nr. 10137 din 06/03/2015;</i>	
Act Administrativ nr. 1078, din 08/09/2016 emis de JUDECATORIA DRAGASANI, in Dosar nr. 2258/223/2015;	
B3	A1
Se noteaza Sentinta civila nr. 1078/08.09.2016 pronuntata de Judecatoria Dragasani in Dosar nr. 2258/223/2015, avand ca obiect partaj succesoral, privind pe reclamantul SARARU MIHAI, in contradictoriu cu paratul SARARU MARIN.	
<i>OBSERVATII: pozitie transcrisa din CF 35169/Voicesti, inscrisa prin incheierea nr. 61755 din 14/11/2016;</i>	

C. Partea III. SARCINI .

Inscrieri privind dezmembramintele dreptului de proprietate, drepturi reale de garanție și sarcini	Referințe
NU SUNT	

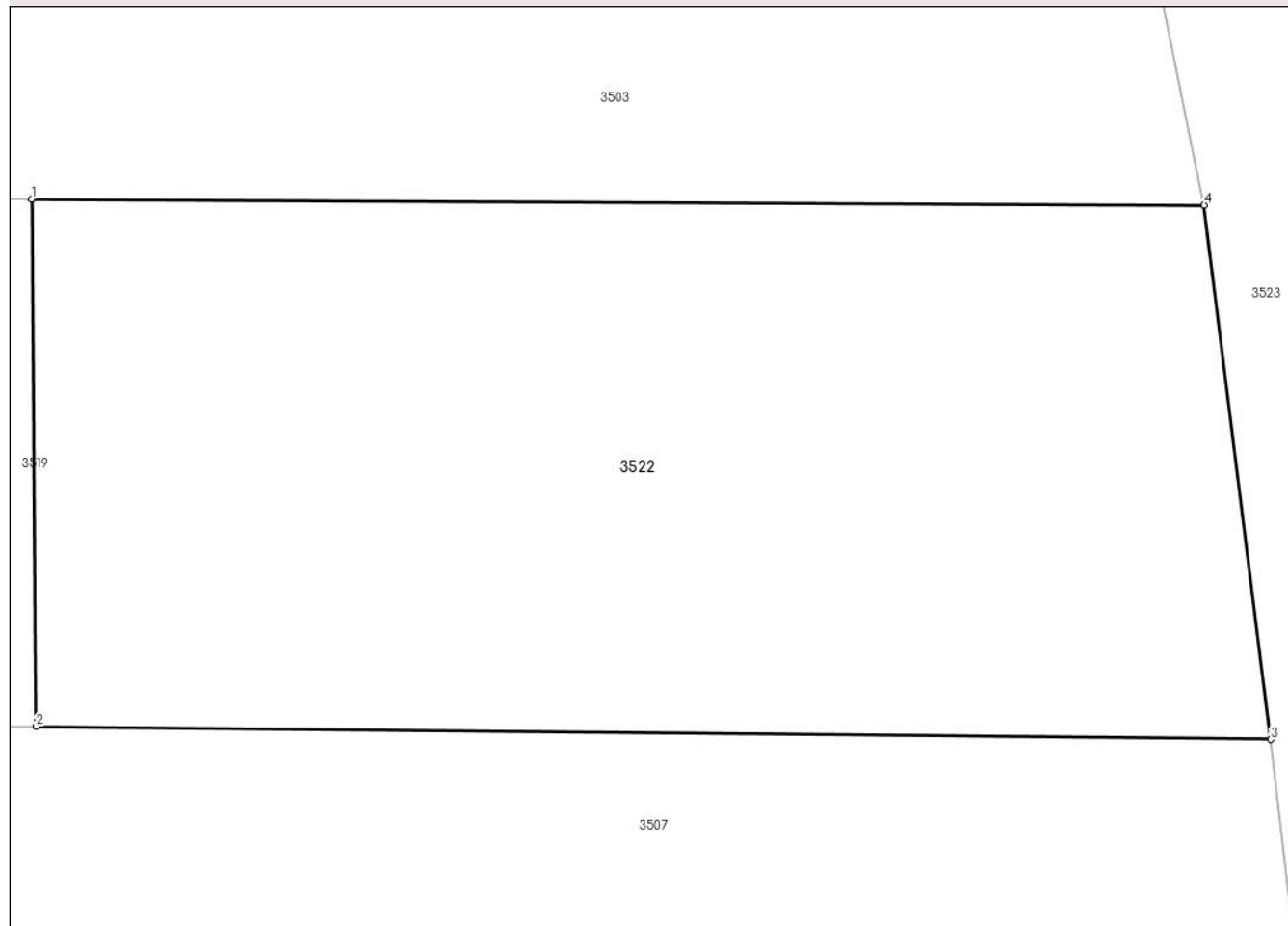
Anexa Nr. 1 La Partea I

Teren

Nr cadastral	Suprafața (mp)*	Observații / Referințe
35263	680	

* Suprafața este determinată în planul de proiecție Stereo 70.

DETALII LINIARE IMOBIL



Date referitoare la teren

Crt	Categorie folosință	Intra vilan	Suprafața (mp)	Tarla	Parcelă	Nr. topo	Observații / Referințe
1	arabil	NU	680	5	19	-	

Lungime Segmente

1) Valorile lungimilor segmentelor sunt obținute din proiecție în plan.

Punct început	X / Y	Punct sfârșit	X / Y	Lungime segment (** (m)
1	444.322,713 341.529,359	2	444.322,853 341.512,159	17.201
2	444.322,853 341.512,159	3	444.363,166 341.511,736	40.315
3	444.363,166 341.511,736	4	444.360,997 341.529,162	17.56
4	444.360,997 341.529,162	1	444.322,713 341.529,359	38.285

** Lungimile segmentelor sunt determinate în planul de proiecție Stereo 70 și sunt rotunjite la 1 milimetru.

***** Distanţa dintre puncte este formată din segmente cumulate ce sunt mai mici decât valoarea 1 milimetru.**

**DATE DESPRE IMOBILUL NR. 3523**

Oficiul de Cadastru și Publicitate Imobiliară VALCEA
Biroul de Cadastru și Publicitate Imobiliară Ramnicu Valcea

A. Partea I. Descrierea imobilului

TEREN Extravilan

Adresa: Jud. Valcea

Nr. Crt	Nr cadastral Nr. topografic	Suprafața* (mp)	Observații / Referințe
A1		2.011	Sector cadastral:37 Teren neimprejmit;

B. Partea II. Proprietari și acte

Inscrieri privitoare la dreptul de proprietate și alte drepturi reale		Referințe
/		
Act Normativ nr. 7, din 13/03/1996 emis de PARLAMENTUL ROMÂNIEI (LEGE; ,art.13);		
B1	Inscrierea posesiei, drept de PROPRIETATE, dobandit prin Lege, cota actuala 1/1, cota initiala 1/1 1) NEIDENTIFICAT NEIDENTIFICAT	A1
B2	Se notează mențiunea proprietar neidentificat, rezerva comisiei locale de fond funciar.	A1

C. Partea III. SARCINI .

Inscrieri privind dezmembramintele dreptului de proprietate, drepturi reale de garanție și sarcini	Referințe
NU SUNT	

Anexa Nr. 1 La Partea I

Teren

Nr cadastral	Suprafața (mp)*	Observații / Referințe
	2.011	

* Suprafața este determinată în planul de proiecție Stereo 70.



Date referitoare la teren

Crt	Categorie folosință	Intravilan	Suprafața (mp)	Tarla	Parcelă	Nr. topo	Observații / Referințe
1	faneata	NU	2.011	5	14,16	-	

Lungime Segmente

1) Valorile lungimilor segmentelor sunt obținute din proiecție în plan.

Punct început	X / Y	Punct sfârșit	X / Y	Lungime segment (** (m)
1	444.356,42 341.551,386	2	444.360,997 341.529,162	22.69
2	444.360,997 341.529,162	3	444.363,166 341.511,736	17.56
3	444.363,166 341.511,736	4	444.368,118 341.469,725	42.302
4	444.368,118 341.469,725	5	444.369,058 341.449,981	19.766
5	444.369,058 341.449,981	6	444.361,336 341.450,264	7.727

Punct început	X / Y	Punct sfârșit	X / Y	Lungime segment (** (m)
6	444.361,336 341.450,264	7	444.362,315 341.428,415	21.871
7	444.362,315 341.428,415	8	444.363,209 341.406,57	21.863
8	444.363,209 341.406,57	9	444.370,854 341.408,478	7.879
9	444.370,854 341.408,478	10	444.378,435 341.412,74	8.697
10	444.378,435 341.412,74	11	444.380,763 341.415,624	3.706
11	444.380,763 341.415,624	12	444.382,534 341.418,052	3.005
12	444.382,534 341.418,052	13	444.380,9 341.442,438	24.441
13	444.380,9 341.442,438	14	444.379,24 341.467,214	24.832
14	444.379,24 341.467,214	15	444.377,034 341.487,232	20.139
15	444.377,034 341.487,232	16	444.372,634 341.518,688	31.762
16	444.372,634 341.518,688	17	444.366,619 341.555,373	37.175
17	444.366,619 341.555,373	18	444.364,254 341.566,752	11.622
18	444.364,254 341.566,752	19	444.353,712 341.564,533	10.773
19	444.353,712 341.564,533	1	444.356,42 341.551,386	13.423

** Lungimile segmentelor sunt determinate în planul de proiecție Stereo 70 și sunt rotunjite la 1 milimetru.

*** Distanța dintre puncte este formată din segmente cumulate ce sunt mai mici decât valoarea 1 milimetru.

**DATE DESPRE IMOBILUL NR. 3524**

Oficiul de Cadastru și Publicitate Imobiliară VALCEA
Biroul de Cadastru și Publicitate Imobiliară Ramnicu Valcea

A. Partea I. Descrierea imobilului

TEREN Intravilan

Adresa: Loc. Tighina, Str Rasaritului, Jud. Valcea

Nr. Crt	Nr cadastral Nr. topografic	Suprafața* (mp)	Observații / Referințe
A1		1	Sector cadastral:37 Teren neimpregmuit;

Construcții

Crt	Nr cadastral Nr. topografic	Adresa	Observații / Referințe
A1.1	-C1	Loc. Tighina, Str Rasaritului, Jud. Valcea	Nr. niveluri:1; S. construita la sol:1 mp; S. construita desfasurata:1 mp; STALP

B. Partea II. Proprietari și acte

Inscrieri privitoare la dreptul de proprietate și alte drepturi reale		Referințe
/		
Act Normativ nr. 123, din 10/07/2012 emis de PARLAMENTUL ROMANIEI;		
B1	Intabulare, drept de PROPRIETATE, dobandit prin Lege, cota actuala 1/1, cota initiala 1/1 1) STATUL ROMAN, CIF:9999999999999, LIPSA CNP;	A1
Act Administrativ nr. 6, din 20/06/2005 emis de MINISTERUL ECONOMIEI;		
B2	Intabulare, drept de CONCESIUNE 1) DISTRIBUTIE ENERGIE OLTENIA S.A., CIF:9999999999999, LIPSA CNP;	A1
Act Normativ nr. 123, din 10/07/2012 emis de PARLAMENTUL ROMANIEI;		
B3	Intabulare, drept de PROPRIETATE, dobandit prin Lege, cota actuala 1/1, cota initiala 1/1 1) DISTRIBUTIE ENERGIE OLTENIA S.A., CIF:9999999999999, LIPSA CNP;	A1.1

C. Partea III. SARCINI .

Inscrieri privind dezmembramintele dreptului de proprietate, drepturi reale de garanție și sarcini	Referințe
NU SUNT	


Anexa Nr. 1 La Partea I

Teren

Nr cadastral	Suprafața (mp)*	Observații / Referințe
	1	

* Suprafața este determinată în planul de proiecție Stereo 70.

DETALII LINIARE IMOBIL



Date referitoare la teren

Crt	Categorie folosință	Intravilan	Suprafața (mp)	Tarla	Parcelă	Nr. topo	Observații / Referințe
1	curți constructii	DA	1	6	30	-	

Date referitoare la construcții

Crt	Număr	Destinație construcție	Supraf. (mp)	Situație juridică	Observații / Referințe
A1.1	-C1	construcții industriale și edilitare	1	Cu acte	Nr. niveluri:1; S. construită la sol:1 mp; S. construită desfășurată:1 mp; STALP

Lungime Segmente

1) Valorile lungimilor segmentelor sunt obținute din proiecție în plan.

Punct început	X / Y	Punct sfârșit	X / Y	Lungime segment (** (m)
1	444.189,702 341.538,074	2	444.189,856 341.537,086	1.0
2	444.189,856 341.537,086	3	444.190,844 341.537,24	1.0
3	444.190,844 341.537,24	4	444.190,69 341.538,228	1.0

Punct început	X / Y	Punct sfârșit	X / Y	Lungime segment (** (m)
4	444.190,69 341.538,228	1	444.189,702 341.538,074	1.0

** Lungimile segmentelor sunt determinate în planul de proiecție Stereo 70 și sunt rotunjite la 1 milimetru.

*** Distanța dintre puncte este formată din segmente cumulate ce sunt mai mici decât valoarea 1 milimetru.

**DATE DESPRE IMOBILUL NR. 3525**

Oficiul de Cadastru și Publicitate Imobiliară VALCEA
Biroul de Cadastru și Publicitate Imobiliară Ramnicu Valcea

A. Partea I. Descrierea imobilului

TEREN Intravilan

Adresa: Loc. Tighina, Str Rasaritului, Jud. Valcea

Nr. Crt	Nr cadastral Nr. topografic	Suprafața* (mp)	Observații / Referințe
A1		1	Sector cadastral:37 Teren neimpregmuit;

Construcții

Crt	Nr cadastral Nr. topografic	Adresa	Observații / Referințe
A1.1	-C1	Loc. Tighina, Str Rasaritului, Jud. Valcea	Nr. niveluri:1; S. construita la sol:1 mp; S. construita desfasurata:1 mp; STALP

B. Partea II. Proprietari și acte

Inscrieri privitoare la dreptul de proprietate și alte drepturi reale		Referințe
/		
Act Normativ nr. 123, din 10/07/2012 emis de PARLAMENTUL ROMANIEI;		
B1	Intabulare, drept de PROPRIETATE, dobandit prin Lege, cota actuala 1/1, cota initiala 1/1 1) STATUL ROMAN, CIF:9999999999999, LIPSA CNP;	A1
Act Administrativ nr. 6, din 20/06/2005 emis de MINISTERUL ECONOMIEI;		
B2	Intabulare, drept de CONCESIUNE 1) DISTRIBUTIE ENERGIE OLTENIA S.A., CIF:9999999999999, LIPSA CNP;	A1
Act Normativ nr. 123, din 10/07/2012 emis de PARLAMENTUL ROMANIEI;		
B3	Intabulare, drept de PROPRIETATE, dobandit prin Lege, cota actuala 1/1, cota initiala 1/1 1) DISTRIBUTIE ENERGIE OLTENIA S.A., CIF:9999999999999, LIPSA CNP;	A1.1

C. Partea III. SARCINI .

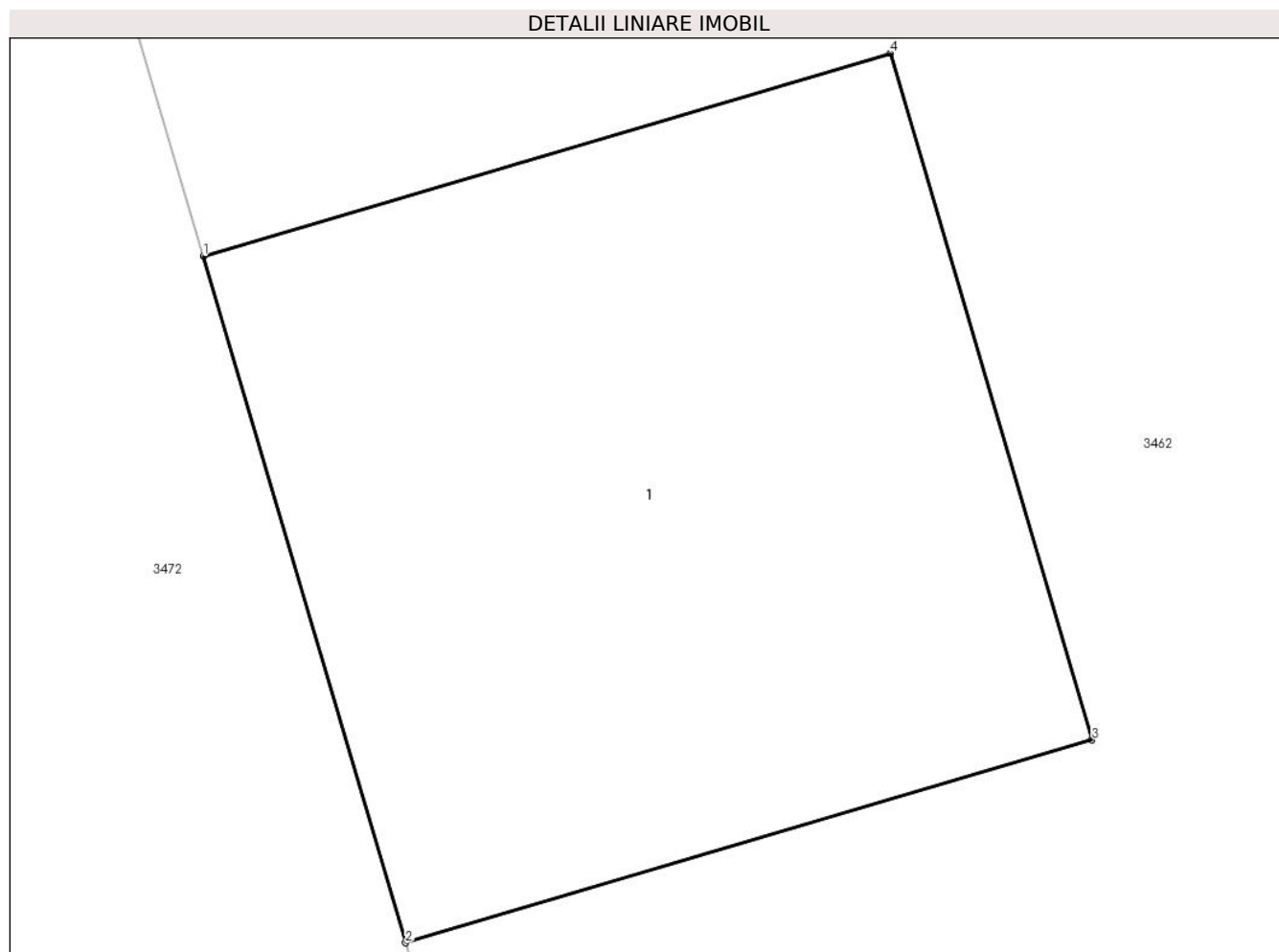
Inscrieri privind dezmembramintele dreptului de proprietate, drepturi reale de garanție și sarcini	Referințe
NU SUNT	

Anexa Nr. 1 La Partea I

Teren

Nr cadastral	Suprafața (mp)*	Observații / Referințe
	1	

* Suprafața este determinată în planul de proiecție Stereo 70.



Date referitoare la teren

Crt	Categorie folosință	Intra vilan	Suprafața (mp)	Tarla	Parcelă	Nr. topo	Observații / Referințe
1	curți constructii	DA	1	6	23	-	

Date referitoare la construcții

Crt	Număr	Destinație construcție	Supraf. (mp)	Situație juridică	Observații / Referințe
A1.1	-C1	construcții industriale și edilitare	1	Cu acte	Nr. niveluri:1; S. construita la sol:1 mp; S. construita desfasurata:1 mp; STALP

Lungime Segmente

1) Valorile lungimilor segmentelor sunt obținute din proiecție în plan.

Punct început	X / Y	Punct sfârșit	X / Y	Lungime segment (** (m))
1	444.096,137 341.499,594	2	444.096,42 341.498,635	1.0
2	444.096,42 341.498,635	3	444.097,379 341.498,918	1.0
3	444.097,379 341.498,918	4	444.097,097 341.499,877	1.0

Punct început	X / Y	Punct sfârșit	X / Y	Lungime segment (** (m)
4	444.097,097 341.499,877	1	444.096,137 341.499,594	1.001

** Lungimile segmentelor sunt determinate în planul de proiecție Stereo 70 și sunt rotunjite la 1 milimetru.

*** Distanța dintre puncte este formată din segmente cumulate ce sunt mai mici decât valoarea 1 milimetru.

**DATE DESPRE IMOBILUL NR. 3526**

Oficiul de Cadastru și Publicitate Imobiliară VALCEA
Biroul de Cadastru și Publicitate Imobiliară Ramnicu Valcea

A. Partea I. Descrierea imobilului

TEREN Intravilan

Adresa: Loc. Tighina, Str Rasaritului, Jud. Valcea

Nr. Crt	Nr cadastral Nr. topografic	Suprafața* (mp)	Observații / Referințe
A1		1	Sector cadastral:37 Teren neimpregmuit;

Construcții

Crt	Nr cadastral Nr. topografic	Adresa	Observații / Referințe
A1.1	-C1	Loc. Tighina, Str Rasaritului, Jud. Valcea	Nr. niveluri:1; S. construita la sol:1 mp; S. construita desfasurata:1 mp; STALP

B. Partea II. Proprietari și acte

Inscrieri privitoare la dreptul de proprietate și alte drepturi reale		Referințe
/		
Act Normativ nr. 123, din 10/07/2012 emis de PARLAMENTUL ROMANIEI;		
B1	Intabulare, drept de PROPRIETATE, dobandit prin Lege, cota actuala 1/1, cota initiala 1/1 1) STATUL ROMAN, CIF:9999999999999, LIPSA CNP;	A1
Act Administrativ nr. 6, din 20/06/2005 emis de MINISTERUL ECONOMIEI;		
B2	Intabulare, drept de CONCESIUNE 1) DISTRIBUTIE ENERGIE OLTENIA S.A., CIF:9999999999999, LIPSA CNP;	A1
Act Normativ nr. 123, din 10/07/2012 emis de PARLAMENTUL ROMANIEI;		
B3	Intabulare, drept de PROPRIETATE, dobandit prin Lege, cota actuala 1/1, cota initiala 1/1 1) DISTRIBUTIE ENERGIE OLTENIA S.A., CIF:9999999999999, LIPSA CNP;	A1.1

C. Partea III. SARCINI .

Inscrieri privind dezmembramintele dreptului de proprietate, drepturi reale de garanție și sarcini	Referințe
NU SUNT	

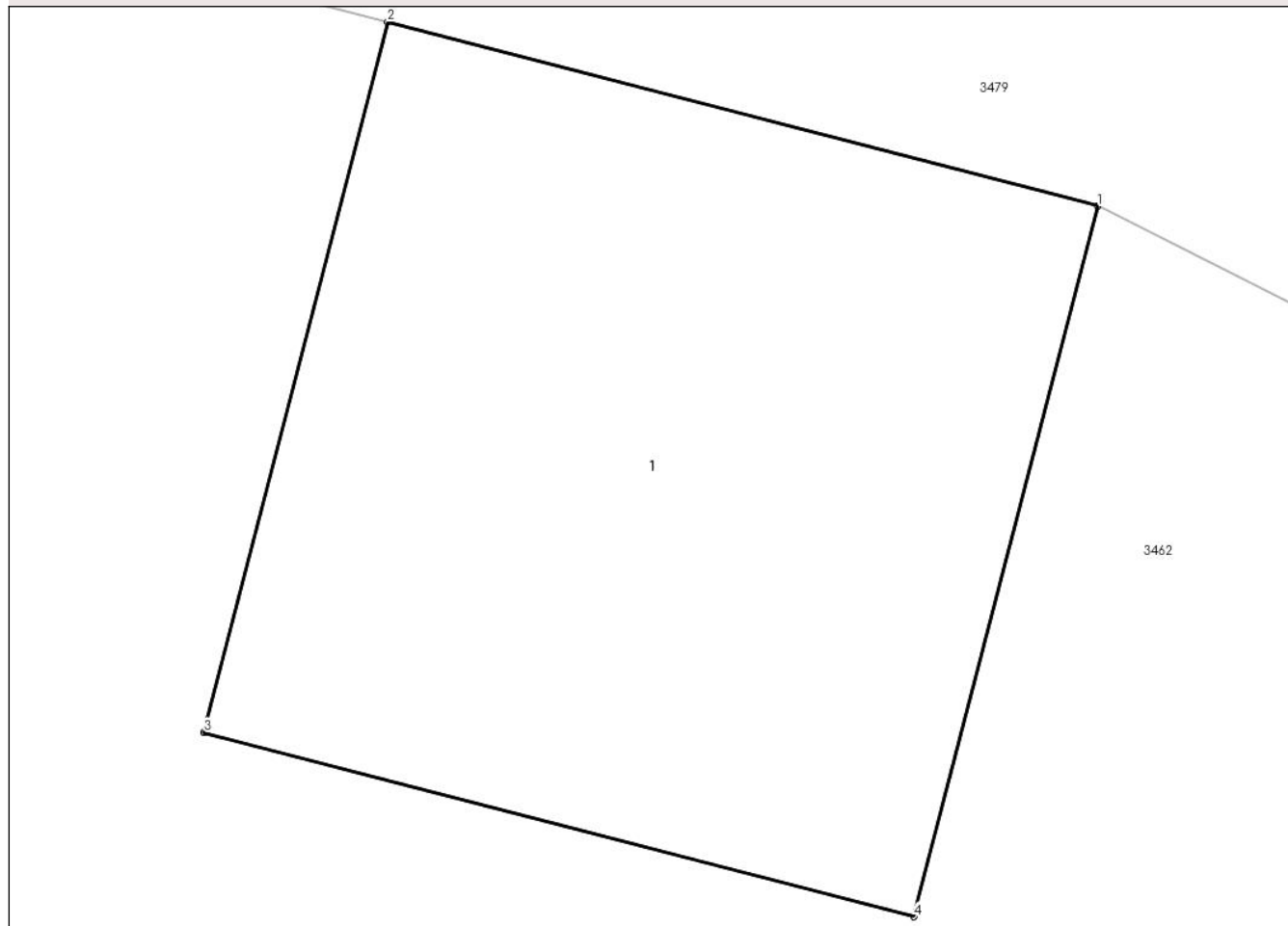
Anexa Nr. 1 La Partea I

Teren

Nr cadastral	Suprafața (mp)*	Observații / Referințe
	1	

* Suprafața este determinată în planul de proiecție Stereo 70.

DETALII LINIARE IMOBIL



Date referitoare la teren

Crt	Categorie folosință	Intravilan	Suprafața (mp)	Tarla	Parcelă	Nr. topo	Observații / Referințe
1	curți constructii	DA	1	6	12	-	

Date referitoare la construcții

Crt	Număr	Destinație construcție	Supraf. (mp)	Situație juridică	Observații / Referințe
A1.1	-C1	construcții industriale și edilitare	1	Cu acte	Nr. niveluri:1; S. construita la sol:1 mp; S. construita desfasurata:1 mp; STALP

Lungime Segmente

1) Valorile lungimilor segmentelor sunt obținute din proiecție în plan.

Punct început	X / Y	Punct sfârșit	X / Y	Lungime segment (** (m)
1	444.120,451 341.490,865	2	444.119,483 341.491,116	1.0
2	444.119,483 341.491,116	3	444.119,232 341.490,148	1.0
3	444.119,232 341.490,148	4	444.120,2 341.489,897	1.0

Punct început	X / Y	Punct sfârșit	X / Y	Lungime segment (** (m)
4	444.120,2 341.489,897	1	444.120,451 341.490,865	1.0

** Lungimile segmentelor sunt determinate în planul de proiecție Stereo 70 și sunt rotunjite la 1 milimetru.

*** Distanța dintre puncte este formată din segmente cumulate ce sunt mai mici decât valoarea 1 milimetru.

**DATE DESPRE IMOBILUL NR. 3527**

Oficiul de Cadastru și Publicitate Imobiliară VALCEA
 Biroul de Cadastru și Publicitate Imobiliară Ramnicu Valcea

A. Partea I. Descrierea imobilului

TEREN Intravilan

Adresa: Loc. Tighina, Str Rasaritului, Jud. Valcea

Nr. Crt	Nr cadastral Nr. topografic	Suprafața* (mp)	Observații / Referințe
A1		60	Sector cadastral:37 Teren neimprejmuț;

B. Partea II. Proprietari și acte

Inscrieri privitoare la dreptul de proprietate și alte drepturi reale		Referințe
/		
Act Normativ nr. 7, din 13/03/1996 emis de PARLAMENTUL ROMÂNIEI (LEGE; ,art.13);		
B1	Inscrierea posesiei, drept de PROPRIETATE, dobandit prin Lege, cota actuala 1/1, cota initiala 1/1 1) NEIDENTIFICAT NEIDENTIFICAT	A1
B2	Se notează mențiunea de proprietar neidentificat.	A1

C. Partea III. SARCINI .

Inscrieri privind dezmembramintele dreptului de proprietate, drepturi reale de garanție și sarcini	Referințe
NU SUNT	

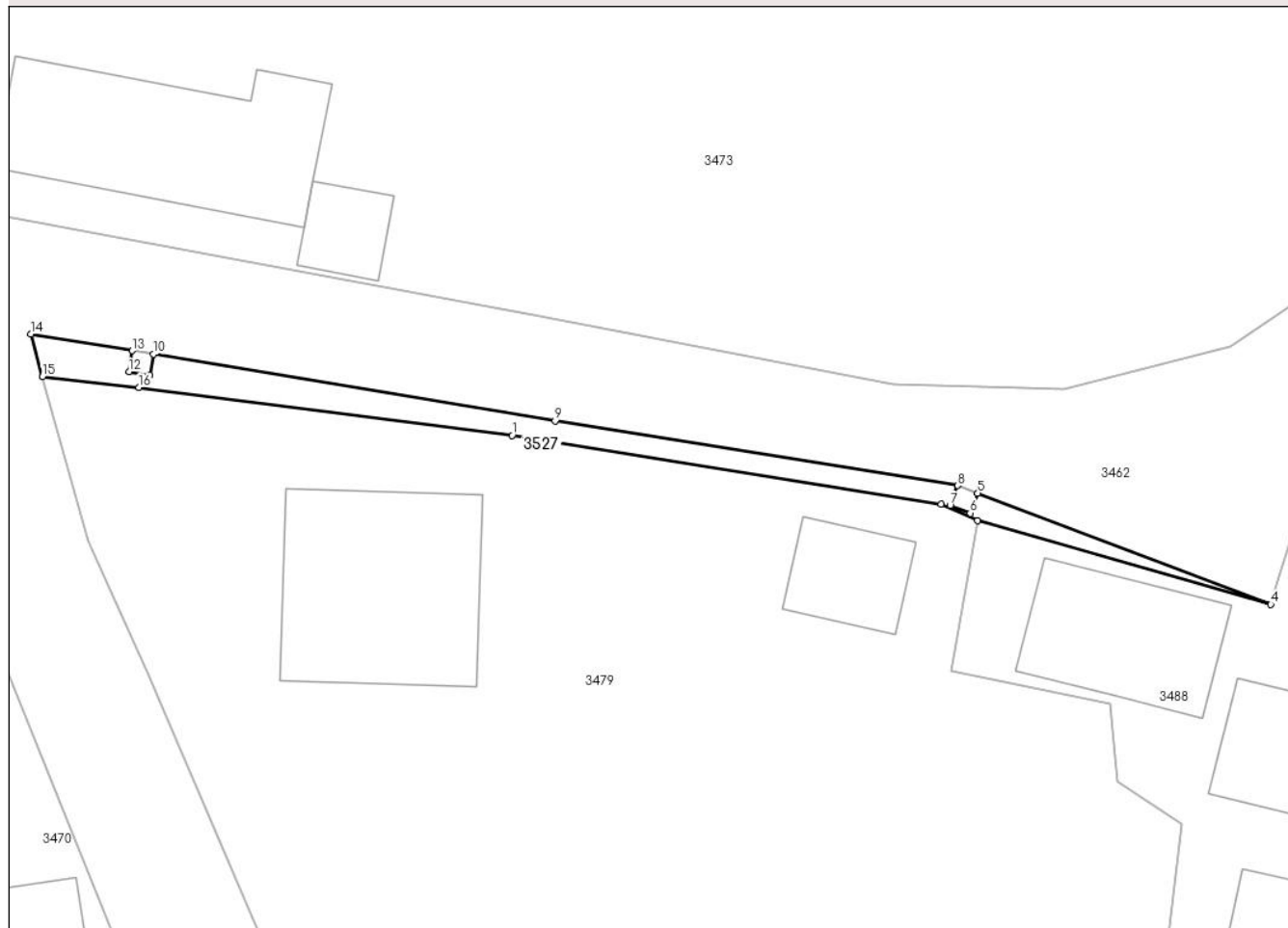
Anexa Nr. 1 La Partea I

Teren

Nr cadastral	Suprafața (mp)*	Observații / Referințe
	60	

* Suprafața este determinată în planul de proiecție Stereo 70.

DETALII LINIARE IMOBIL



Date referitoare la teren

Crt	Categorie folosință	Intravilan	Suprafața (mp)	Tarla	Parcelă	Nr. topo	Observații / Referințe
1	faneata	DA	60	6	13	-	

Lungime Segmente

1) Valorile lungimilor segmentelor sunt obținute din proiecție în plan.

Punct început	X / Y	Punct sfârșit	X / Y	Lungime segment (** (m)
1	444.113,873 341.525,584	2	444.133,927 341.522,37	20.31
2	444.133,927 341.522,37	3	444.135,625 341.521,617	1.857
3	444.135,625 341.521,617	4	444.149,318 341.517,692	14.244
4	444.149,318 341.517,692	5	444.135,628 341.522,889	14.643
5	444.135,628 341.522,889	6	444.135,273 341.521,955	0.999

Punct început	X / Y	Punct sfârșit	X / Y	Lungime segment (** (m)
6	444.135,273 341.521,955	7	444.134,338 341.522,31	1.0
7	444.134,338 341.522,31	8	444.134,693 341.523,244	0.999
8	444.134,693 341.523,244	9	444.115,879 341.526,253	19.053
9	444.115,879 341.526,253	10	444.097,119 341.529,376	19.018
10	444.097,119 341.529,376	11	444.096,957 341.528,389	1.0
11	444.096,957 341.528,389	12	444.095,971 341.528,55	0.999
12	444.095,971 341.528,55	13	444.096,133 341.529,537	1.0
13	444.096,133 341.529,537	14	444.091,391 341.530,311	4.805
14	444.091,391 341.530,311	15	444.091,937 341.528,328	2.057
15	444.091,937 341.528,328	16	444.096,441 341.527,829	4.532
16	444.096,441 341.527,829	1	444.113,873 341.525,584	17.576

** Lungimile segmentelor sunt determinate în planul de proiecție Stereo 70 și sunt rotunjite la 1 milimetru.

*** Distanța dintre puncte este formată din segmente cumulate ce sunt mai mici decât valoarea 1 milimetru.

**DATE DESPRE IMOBILUL NR. 3795**

Oficiul de Cadastru și Publicitate Imobiliară VALCEA
Biroul de Cadastru și Publicitate Imobiliară Ramnicu Valcea

A. Partea I. Descrierea imobilului

TEREN Intravilan

Adresa: Loc. Tighina, Jud. Valcea

Nr. Crt	Nr cadastral Nr. topografic	Suprafața* (mp)	Observații / Referințe
A1		Din acte: 3.660 Masurata: 500	Sector cadastral:37 Teren neimprejmuit; DIFERENTA DE SUPRAFATA SE REGASESTE LA ID 3490

B. Partea II. Proprietari și acte

Inscrieri privitoare la dreptul de proprietate și alte drepturi reale		Referințe
/		
Act Administrativ nr. 53/490, din 03/03/1994 emis de CJSDPAT VALCEA (TITLU DE PROPRIETATE;);		
B1	Intabulare, drept de PROPRIETATE, dobandit prin Reconstituire, cota actuala 1/1, cota initiala 1/1 1) VATASELU GH DUMITRU, LIPSA CNP;	A1

C. Partea III. SARCINI .

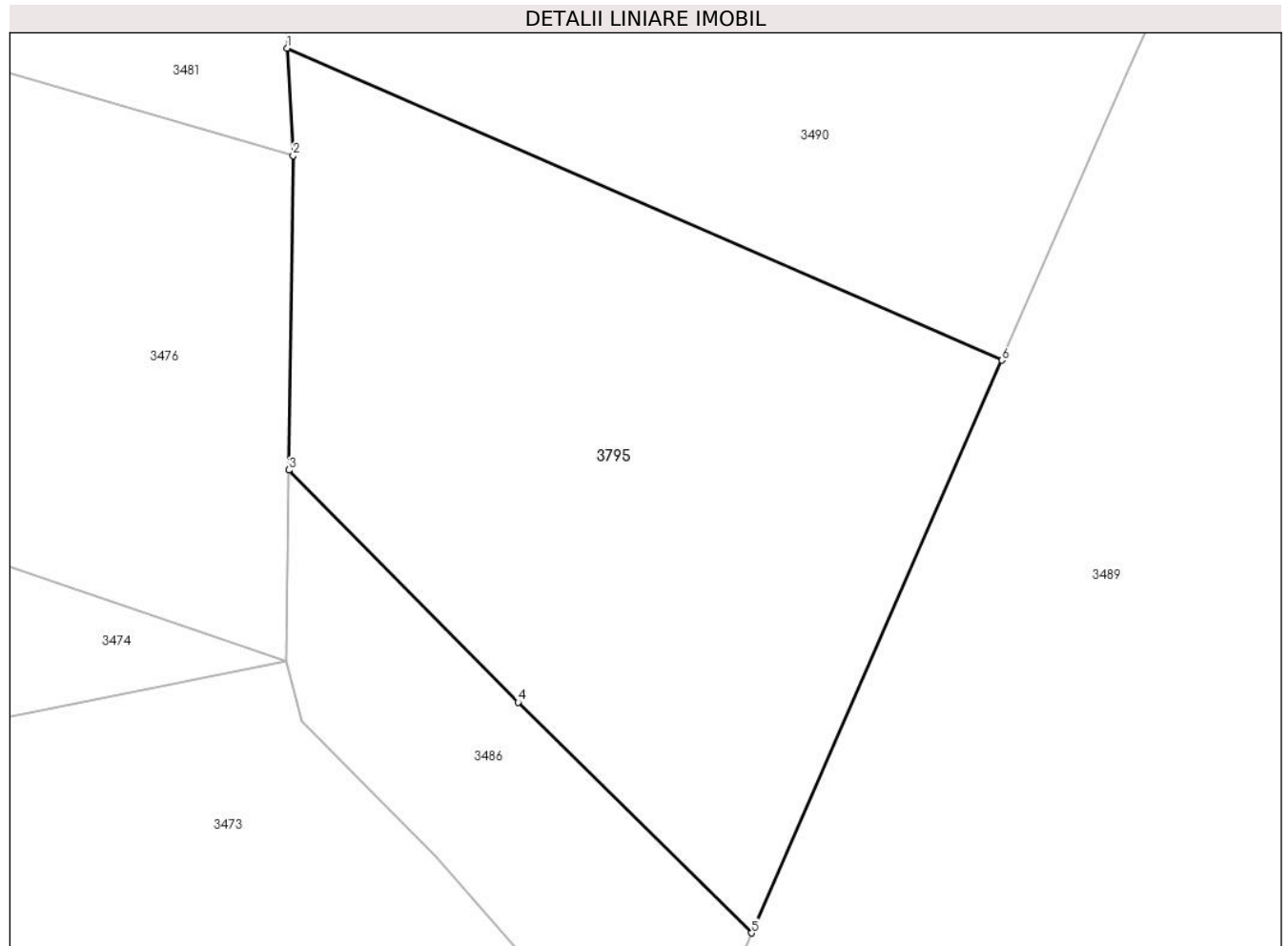
Inscrieri privind dezmembramintele dreptului de proprietate, drepturi reale de garanție și sarcini	Referințe
NU SUNT	

Anexa Nr. 1 La Partea I

Teren

Nr cadastral	Suprafața (mp)*	Observații / Referințe
	Din acte: 3.660 Masurata: 500	DIFERENTA DE SUPRAFATA SE REGASESTE LA ID 3490

* Suprafața este determinată în planul de proiecție Stereo 70.



Date referitoare la teren

Crt	Categorie folosință	Intra vilan	Suprafața (mp)	Tarla	Parcelă	Nr. topo	Observații / Referințe
1	arabil	DA	500	5	5	-	

Lungime Segmente

1) Valorile lungimilor segmentelor sunt obținute din proiecție în plan.

Punct început	X / Y	Punct sfârșit	X / Y	Lungime segment (** (m)
1	444.143,052 341.605,652	2	444.143,282 341.601,539	4.119
2	444.143,282 341.601,539	3	444.143,122 341.589,489	12.051
3	444.143,122 341.589,489	4	444.151,907 341.580,584	12.509
4	444.151,907 341.580,584	5	444.160,859 341.571,742	12.582
5	444.160,859 341.571,742	6	444.170,453 341.593,694	23.957

Punct început	X / Y	Punct sfârșit	X / Y	Lungime segment (** (m)
6	444.170,453 341.593,694	1	444.143,052 341.605,652	29.897

** Lungimile segmentelor sunt determinate în planul de proiecție Stereo 70 și sunt rotunjite la 1 milimetru.

*** Distanța dintre puncte este formată din segmente cumulate ce sunt mai mici decât valoarea 1 milimetru.

**DATE DESPRE IMOBILUL NR. 3844**

Oficiul de Cadastru și Publicitate Imobiliară VALCEA
Biroul de Cadastru și Publicitate Imobiliară Ramnicu Valcea

A. Partea I. Descrierea imobilului

TEREN Necunoscut

Adresa: Loc. Tighina, Str Morii, Jud. Valcea

Nr. Crt	Nr cadastral Nr. topografic	Suprafața* (mp)	Observații / Referințe
A1	37168	11.441	Sector cadastral:37 Teren neimprejmuit;

B. Partea II. Proprietari și acte

Inscrieri privitoare la dreptul de proprietate și alte drepturi reale		Referințe
46567 / 22/06/2021		
Act Normativ nr. 1362, din 27/12/2001 emis de GUVERNUL ROMANIEI (; (hotarare-anexa nr.84 - Inventarul bunurilor care apartin domeniului public al comunei Voicesti) act normativ nr 1434 din 18.11.2009, emis de GUVERNUL ROMANIEI (hotarare pentru modificarea si completarea HG 1362/2001);act administrativ nr 2363 din 28.05.2021, emis de PRIMARIA COMUNEI VOICESTI (adeverinta));		
B1	Intabulare, drept de PROPRIETATE, domeniul public, dobandit prin Lege, cota actuala 1/1, cota initiala 1/1 1) COMUNA VOICESTI , CIF:2573993	A1
44766 / 29/05/2024		
Act Administrativ nr. 09, din 17/05/2024 emis de PRIMARIA COMUNEI VOICESTI;		
B2	Se noteaza Autorizatia de construire nr. 09/17.05.2024 emisa de Primaria comunei Voicesti cu privire la executarea lucrarilor de construire pentru Infiintare retea publica de apa uzata si statii de epurare in comuna Voicesti, Judetul Valcea.	A1

C. Partea III. SARCINI .

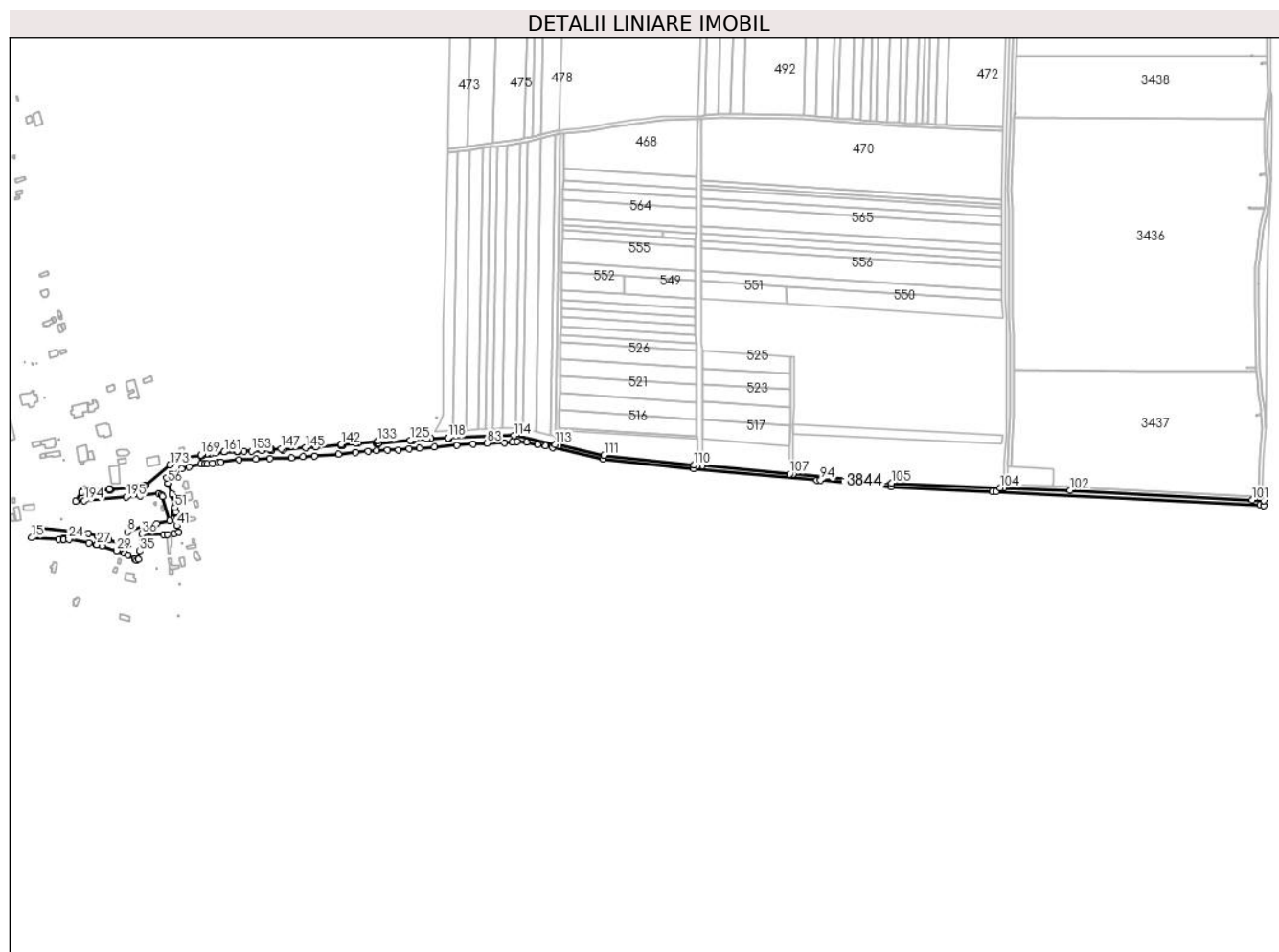
Inscrieri privind dezmembramintele dreptului de proprietate, drepturi reale de garanție și sarcini	Referințe
NU SUNT	

Anexa Nr. 1 La Partea I

Teren

Nr cadastral	Suprafața (mp)*	Observații / Referințe
37168	11.441	

* Suprafața este determinată în planul de proiecție Stereo 70.



Date referitoare la teren

Crt	Categorie folosință	Intravilan	Suprafața (mp)	Tarla	Parcelă	Nr. topo	Observații / Referințe
1	drum	DA	4.330	4	-	-	
2	drum	NU	7.111	4	-	-	

Lungime Segmente

1) Valorile lungimilor segmentelor sunt obținute din proiecție în plan.

Punct început	X / Y	Punct sfârșit	X / Y	Lungime segment	Punct început	X / Y	Punct sfârșit	X / Y	Lungime segment	Punct început	X / Y	Punct sfârșit	X / Y	Lungime segment
1	444.247,419 341.735,783	2	444.268,737 341.738,377	21.475	2	444.268,737 341.738,377	3	444.271,255 341.737,285	2.745	3	444.271,255 341.737,285	4	444.272,608 341.735,202	2.484
4	444.272,608 341.735,202	5	444.281,087 341.707,65	28.827	5	444.281,087 341.707,65	6	444.265,912 341.704,571	15.484	6	444.265,912 341.704,571	7	444.252,649 341.702,238	13.467
7	444.252,649 341.702,238	8	444.233,311 341.695,037	20.635	8	444.233,311 341.695,037	9	444.233,255 341.680,267	14.77	9	444.233,255 341.680,267	10	444.211,854 341.686,235	22.218
10	444.211,854 341.686,235	11	444.209,459 341.687,004	2.515	11	444.209,459 341.687,004	12	444.200,047 341.690,027	9.886	12	444.200,047 341.690,027	13	444.188,622 341.693,695	11.999
13	444.188,622 341.693,695	14	444.136,065 341.698,731	52.798	14	444.136,065 341.698,731	15	444.124,595 341.688,323	15.488	15	444.124,595 341.688,323	16	444.155,01 341.686,742	30.456

Punct început	X / Y	Punct sfârșit	X / Y	Lungime segment	Punct început	X / Y	Punct sfârșit	X / Y	Lungime segment	Punct început	X / Y	Punct sfârșit	X / Y	Lungime segment
16	444.155,01 341.686,742	17	444.160,78 341.686,677	5.77	17	444.160,78 341.686,677	18	444.160,834 341.687,208	0.534	18	444.160,834 341.687,208	19	444.160,834 341.688,208	1.0
19	444.160,834 341.688,208	20	444.161,834 341.688,208	1.0	20	444.161,834 341.688,208	21	444.161,834 341.687,208	1.0	21	444.161,834 341.687,208	22	444.160,884 341.687,208	0.95
22	444.160,884 341.687,208	23	444.160,831 341.686,677	0.534	23	444.160,831 341.686,677	24	444.166,687 341.686,611	5.856	24	444.166,687 341.686,611	25	444.189,379 341.682,303	23.09 7
25	444.189,379 341.682,303	26	444.198,514 341.680,569	9.298	26	444.198,514 341.680,569	27	444.198,563 341.680,559	0.05	27	444.198,563 341.680,559	28	444.204,542 341.679,424	6.086
28	444.204,542 341.679,424	29	444.220,955 341.673,944	17.30 4	29	444.220,955 341.673,944	30	444.229,552 341.671,074	9.063	30	444.229,552 341.671,074	31	444.233,708 341.669,0	4.645
31	444.233,708 341.669,0	32	444.241,4 341.663,877	9.242	32	444.241,4 341.663,877	33	444.243,742 341.662,859	2.554	33	444.243,742 341.662,859	34	444.245,602 341.663,739	2.058
34	444.245,602 341.663,739	35	444.246,835 341.673,337	9.677	35	444.246,835 341.673,337	36	444.249,311 341.692,614	19.43 5	36	444.249,311 341.692,614	37	444.274,147 341.692,052	24.84 2
37	444.274,147 341.692,052	38	444.278,552 341.692,012	4.405	38	444.278,552 341.692,012	39	444.286,703 341.693,142	8.229	39	444.286,703 341.693,142	40	444.290,96 341.694,573	4.491
40	444.290,96 341.694,573	41	444.289,028 341.702,107	7.778	41	444.289,028 341.702,107	42	444.286,202 341.712,336	10.61 2	42	444.286,202 341.712,336	43	444.289,206 341.712,837	3.045
43	444.289,206 341.712,837	44	444.288,176 341.717,386	4.664	44	444.288,176 341.717,386	45	444.287,452 341.717,222	0.742	45	444.287,452 341.717,222	46	444.287,621 341.716,287	0.95
46	444.287,621 341.716,287	47	444.286,637 341.716,108	1.0	47	444.286,637 341.716,108	48	444.286,459 341.717,092	1.0	48	444.286,459 341.717,092	49	444.287,443 341.717,271	1.0
49	444.287,443 341.717,271	50	444.288,165 341.717,434	0.74	50	444.288,165 341.717,434	51	444.286,988 341.722,635	5.333	51	444.286,988 341.722,635	52	444.283,752 341.736,932	14.65 9
52	444.283,752 341.736,932	53	444.283,537 341.737,882	0.974	53	444.283,537 341.737,882	54	444.279,401 341.749,326	12.16 8	54	444.279,401 341.749,326	55	444.279,195 341.749,895	0.605
55	444.279,195 341.749,895	56	444.279,105 341.750,281	0.396	56	444.279,105 341.750,281	57	444.277,699 341.756,347	6.227	57	444.277,699 341.756,347	58	444.294,515 341.766,292	19.53 7
58	444.294,515 341.766,292	59	444.303,188 341.768,737	9.011	59	444.303,188 341.768,737	60	444.316,866 341.771,725	14.00 1	60	444.316,866 341.771,725	61	444.320,978 341.771,792	4.113
61	444.320,978 341.771,792	62	444.323,431 341.771,832	2.453	62	444.323,431 341.771,832	63	444.329,388 341.772,641	6.012	63	444.329,388 341.772,641	64	444.335,382 341.773,438	6.047
64	444.335,382 341.773,438	65	444.339,301 341.773,959	3.953	65	444.339,301 341.773,959	66	444.359,653 341.776,487	20.50 8	66	444.359,653 341.776,487	67	444.378,521 341.777,66	18.90 4
67	444.378,521 341.777,66	68	444.394,729 341.778,232	16.21 8	68	444.394,729 341.778,232	69	444.419,222 341.779,096	24.50 8	69	444.419,222 341.779,096	70	444.431,875 341.780,049	12.68 9
70	444.431,875 341.780,049	71	444.445,117 341.781,112	13.28 5	71	444.445,117 341.781,112	72	444.472,204 341.783,284	27.17 4	72	444.472,204 341.783,284	73	444.491,695 341.784,899	19.55 8
73	444.491,695 341.784,899	74	444.505,411 341.786,039	13.76 3	74	444.505,411 341.786,039	75	444.515,234 341.786,855	9.857	75	444.515,234 341.786,855	76	444.527,581 341.787,547	12.36 6
76	444.527,581 341.787,547	77	444.540,056 341.788,006	12.48 3	77	444.540,056 341.788,006	78	444.552,387 341.789,167	12.38 6	78	444.552,387 341.789,167	79	444.564,15 341.790,015	11.79 4
79	444.564,15 341.790,015	80	444.580,722 341.791,21	16.61 5	80	444.580,722 341.791,21	81	444.605,876 341.793,098	25.22 5	81	444.605,876 341.793,098	82	444.624,443 341.794,493	18.61 9
82	444.624,443 341.794,493	83	444.640,532 341.795,264	16.10 7	83	444.640,532 341.795,264	84	444.660,009 341.796,203	19.5	84	444.660,009 341.796,203	85	444.669,203 341.796,839	9.216
85	444.669,203 341.796,839	86	444.674,188 341.797,185	4.997	86	444.674,188 341.797,185	87	444.685,077 341.796,613	10.90 4	87	444.685,077 341.796,613	88	444.697,961 341.794,16	13.11 5
88	444.697,961 341.794,16	89	444.706,908 341.792,303	9.138	89	444.706,908 341.792,303	90	444.714,563 341.790,714	7.818	90	444.714,563 341.790,714	91	444.772,405 341.777,706	59.28 7
91	444.772,405 341.777,706	92	444.874,395 341.766,479	102.6 06	92	444.874,395 341.766,479	93	445.014,115 341.753,873	140.2 88	93	445.014,115 341.753,873	94	445.018,098 341.753,513	3.999
94	445.018,098 341.753,513	95	445.098,246 341.746,282	80.47 4	95	445.098,246 341.746,282	96	445.212,967 341.740,525	114.8 65	96	445.212,967 341.740,525	97	445.216,962 341.740,324	4.0
97	445.216,962 341.740,324	98	445.516,008 341.725,317	299.4 22	98	445.516,008 341.725,317	99	445.520,003 341.725,116	4.0	99	445.520,003 341.725,116	100	445.520,093 341.730,635	5.52
100	445.520,093 341.730,635	101	445.506,973 341.731,182	13.13 1	101	445.506,973 341.731,182	102	445.300,66 341.742,111	206.6 02	102	445.300,66 341.742,111	103	445.225,709 341.744,454	74.98 8
103	445.225,709 341.744,454	104	445.221,372 341.744,573	4.339	104	445.221,372 341.744,573	105	445.098,525 341.750,273	122.9 79	105	445.098,525 341.750,273	106	444.986,997 341.760,358	111.9 83
106	444.986,997 341.760,358	107	444.983,014 341.760,718	3.999	107	444.983,014 341.760,718	108	444.884,329 341.769,642	99.08 8	108	444.884,329 341.769,642	109	444.878,743 341.770,121	5.606
109	444.878,743 341.770,121	110	444.874,784 341.770,46	3.973	110	444.874,784 341.770,46	111	444.773,064 341.781,651	102.3 34	111	444.773,064 341.781,651	112	444.721,789 341.793,18	52.55 5
112	444.721,789 341.793,18	113	444.717,81 341.794,075	4.078	113	444.717,81 341.794,075	114	444.670,779 341.803,971	48.06 1	114	444.670,779 341.803,971	115	444.597,38 341.801,592	73.43 8

Punct început	X / Y	Punct sfârșit	X / Y	Lungime segment	Punct început	X / Y	Punct sfârșit	X / Y	Lungime segment	Punct început	X / Y	Punct sfârșit	X / Y	Lungime segment
115	444.597,38 341.801,592	116	444.597,412 341.800,592	1.001	116	444.597,412 341.800,592	117	444.596,412 341.800,56	1.001	117	444.596,412 341.800,56	118	444.596,38 341.801,56	1.001
118	444.596,38 341.801,56	119	444.577,113 341.800,935	19.27 7	119	444.577,113 341.800,935	120	444.571,987 341.800,44	5.15	120	444.571,987 341.800,44	121	444.555,379 341.798,836	16.68 5
121	444.555,379 341.798,836	122	444.555,475 341.797,841	1.0	122	444.555,475 341.797,841	123	444.554,479 341.797,745	1.001	123	444.554,479 341.797,745	124	444.554,383 341.798,74	1.0
124	444.554,383 341.798,74	125	444.553,449 341.798,65	0.938	125	444.553,449 341.798,65	126	444.517,118 341.795,142	36.5	126	444.517,118 341.795,142	127	444.516,55 341.794,844	0.641
127	444.516,55 341.794,844	128	444.515,551 341.794,784	1.001	128	444.515,551 341.794,784	129	444.515,492 341.795,783	1.001	129	444.515,492 341.795,783	130	444.516,49 341.795,843	1.0
130	444.516,49 341.795,843	131	444.516,546 341.794,899	0.946	131	444.516,546 341.794,899	132	444.517,115 341.795,198	0.643	132	444.517,115 341.795,198	133	444.516,973 341.797,744	2.55
133	444.516,973 341.797,744	134	444.494,068 341.795,579	23.00 7	134	444.494,068 341.795,579	135	444.492,263 341.795,408	1.813	135	444.492,263 341.795,408	136	444.475,33 341.793,839	17.00 6
136	444.475,33 341.793,839	137	444.475,388 341.793,218	0.624	137	444.475,388 341.793,218	138	444.476,335 341.793,282	0.949	138	444.476,335 341.793,282	139	444.476,404 341.792,285	0.999
139	444.476,404 341.792,285	140	444.475,406 341.792,217	1.0	140	444.475,406 341.792,217	141	444.475,338 341.793,214	0.999	141	444.475,338 341.793,214	142	444.475,28 341.793,834	0.623
142	444.475,28 341.793,834	143	444.446,404 341.791,158	29.0	143	444.446,404 341.791,158	144	444.435,915 341.790,244	10.52 9	144	444.435,915 341.790,244	145	444.434,92 341.790,151	0.999
145	444.434,92 341.790,151	146	444.409,521 341.787,943	25.49 5	146	444.409,521 341.787,943	147	444.407,074 341.789,208	2.755	147	444.407,074 341.789,208	148	444.396,41 341.788,247	10.70 7
148	444.396,41 341.788,247	149	444.396,5 341.787,251	1.0	149	444.396,5 341.787,251	150	444.395,504 341.787,162	1.0	150	444.395,504 341.787,162	151	444.395,414 341.788,158	1.0
151	444.395,414 341.788,158	152	444.385,451 341.787,26	10.00 3	152	444.385,451 341.787,26	153	444.373,59 341.786,584	11.88	153	444.373,59 341.786,584	154	444.364,78 341.786,683	8.811
154	444.364,78 341.786,683	155	444.358,6 341.786,621	6.18	155	444.358,6 341.786,621	156	444.358,341 341.786,602	0.26	156	444.358,341 341.786,602	157	444.358,415 341.785,605	1.0
157	444.358,415 341.785,605	158	444.357,418 341.785,531	1.0	158	444.357,418 341.785,531	159	444.357,344 341.786,528	1.0	159	444.357,344 341.786,528	160	444.343,324 341.785,491	14.05 8
160	444.343,324 341.785,491	161	444.342,772 341.785,45	0.554	161	444.342,772 341.785,45	162	444.333,205 341.784,522	9.612	162	444.333,205 341.784,522	163	444.327,3 341.783,95	5.933
163	444.327,3 341.783,95	164	444.323,969 341.783,401	3.376	164	444.323,969 341.783,401	165	444.323,409 341.783,309	0.568	165	444.323,409 341.783,309	166	444.317,623 341.782,355	5.864
166	444.317,623 341.782,355	167	444.317,785 341.781,369	0.999	167	444.317,785 341.781,369	168	444.316,798 341.781,206	1.0	168	444.316,798 341.781,206	169	444.316,636 341.782,193	1.0
169	444.316,636 341.782,193	170	444.299,729 341.779,406	17.13 5	170	444.299,729 341.779,406	171	444.288,83 341.775,803	11.47 9	171	444.288,83 341.775,803	172	444.286,085 341.774,559	3.014
172	444.286,085 341.774,559	173	444.281,35 341.770,968	5.943	173	444.281,35 341.770,968	174	444.254,128 341.748,018	35.60 5	174	444.254,128 341.748,018	175	444.253,022 341.747,67	1.159
175	444.253,022 341.747,67	176	444.252,973 341.747,655	0.051	176	444.252,973 341.747,655	177	444.252,495 341.747,592	0.482	177	444.252,495 341.747,592	178	444.252,624 341.746,601	0.999
178	444.252,624 341.746,601	179	444.251,633 341.746,471	0.999	179	444.251,633 341.746,471	180	444.251,503 341.747,463	1.0	180	444.251,503 341.747,463	181	444.242,73 341.746,315	8.848
181	444.242,73 341.746,315	182	444.213,942 341.743,615	28.91 4	182	444.213,942 341.743,615	183	444.214,035 341.742,619	1.0	183	444.214,035 341.742,619	184	444.213,039 341.742,526	1.0
184	444.213,039 341.742,526	185	444.212,946 341.743,521	0.999	185	444.212,946 341.743,521	186	444.191,108 341.741,473	21.93 4	186	444.191,108 341.741,473	187	444.190,984 341.742,334	0.87
187	444.190,984 341.742,334	188	444.182,866 341.741,48	8.163	188	444.182,866 341.741,48	189	444.182,207 341.740,539	1.149	189	444.182,207 341.740,539	190	444.183,026 341.739,965	1.0
190	444.183,026 341.739,965	191	444.182,452 341.739,146	1.0	191	444.182,452 341.739,146	192	444.181,633 341.739,72	1.0	192	444.181,633 341.739,72	193	444.174,494 341.729,533	12.43 9
193	444.174,494 341.729,533	194	444.184,306 341.730,311	9.843	194	444.184,306 341.730,311	195	444.231,552 341.734,407	47.42 3	195	444.231,552 341.734,407	1	444.247,419 341.735,783	15.92 7

** Lungimile segmentelor sunt determinate în planul de proiecție Stereo 70 și sunt rotunjite la 1 milimetru.

*** Distanța dintre puncte este formată din segmente cumulate ce sunt mai mici decât valoarea 1 milimetru.

**DATE DESPRE IMOBILUL NR. 3845**

Oficiul de Cadastru și Publicitate Imobiliară VALCEA
Biroul de Cadastru și Publicitate Imobiliară Ramnicu Valcea

A. Partea I. Descrierea imobilului

TEREN Intravilan

Adresa: Loc. Tighina, Str Morii, Jud. Valcea

Nr. Crt	Nr cadastral Nr. topografic	Suprafața* (mp)	Observații / Referințe
A1		1	Sector cadastral:37 Teren neimpregmuit;

Construcții

Crt	Nr cadastral Nr. topografic	Adresa	Observații / Referințe
A1.1	-C1	Loc. Tighina, Str Morii, Jud. Valcea	Nr. niveluri:1; S. construita la sol:1 mp; S. construita desfasurata:1 mp; STALP

B. Partea II. Proprietari și acte

Inscrieri privitoare la dreptul de proprietate și alte drepturi reale		Referințe
/		
Act Normativ nr. 123, din 10/07/2012 emis de PARLAMENTUL ROMANIEI;		
B1	Intabulare, drept de PROPRIETATE, dobandit prin Lege, cota actuala 1/1, cota initiala 1/1 1) STATUL ROMAN, CIF:9999999999999, LIPSA CNP;	A1
Act Administrativ nr. 6, din 20/06/2005 emis de MINISTERUL ECONOMIEI;		
B2	Intabulare, drept de CONCESIUNE 1) DISTRIBUTIE ENERGIE OLTENIA S.A., CIF:9999999999999, LIPSA CNP;	A1
Act Normativ nr. 123, din 10/07/2012 emis de PARLAMENTUL ROMANIEI;		
B3	Intabulare, drept de PROPRIETATE, dobandit prin Lege, cota actuala 1/1, cota initiala 1/1 1) DISTRIBUTIE ENERGIE OLTENIA S.A., CIF:9999999999999, LIPSA CNP;	A1.1

C. Partea III. SARCINI .

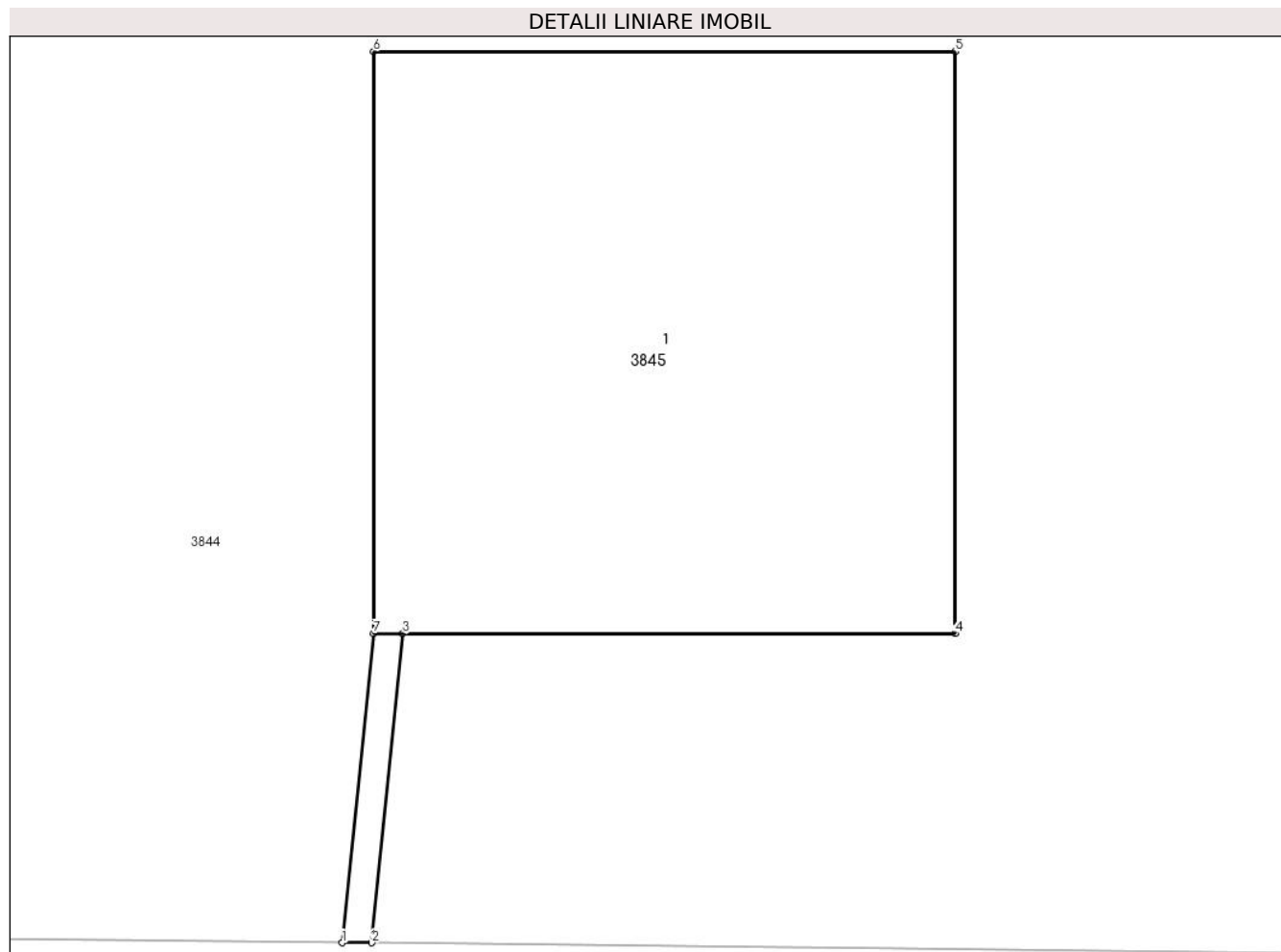
Inscrieri privind dezmembramintele dreptului de proprietate, drepturi reale de garanție și sarcini	Referințe
NU SUNT	

Anexa Nr. 1 La Partea I

Teren

Nr cadastral	Suprafața (mp)*	Observații / Referințe
	1	

* Suprafața este determinată în planul de proiecție Stereo 70.



Date referitoare la teren

Crt	Categorie folosință	Intra vilan	Suprafața (mp)	Tarla	Parcelă	Nr. topo	Observații / Referințe
1	curți constructii	DA	1	4	1	-	

Date referitoare la construcții

Crt	Număr	Destinație construcție	Supraf. (mp)	Situație juridică	Observații / Referințe
A1.1	-C1	construcții industriale și edilitare	1	Cu acte	Nr. niveluri:1; S. construita la sol:1 mp; S. construita desfasurata:1 mp; STALP

Lungime Segmente

1) Valorile lungimilor segmentelor sunt obținute din proiecție în plan.

Punct început	X / Y	Punct sfârșit	X / Y	Lungime segment (** (m)
1	444.160,78 341.686,677	2	444.160,831 341.686,677	0.051
2	444.160,831 341.686,677	3	444.160,884 341.687,208	0.534
3	444.160,884 341.687,208	4	444.161,834 341.687,208	0.95

Punct început	X / Y	Punct sfârșit	X / Y	Lungime segment (** (m)
4	444.161,834 341.687,208	5	444.161,834 341.688,208	1.0
5	444.161,834 341.688,208	6	444.160,834 341.688,208	1.0
6	444.160,834 341.688,208	7	444.160,834 341.687,208	1.0
7	444.160,834 341.687,208	1	444.160,78 341.686,677	0.534

** Lungimile segmentelor sunt determinate în planul de proiecție Stereo 70 și sunt rotunjite la 1 milimetru.

*** Distanța dintre puncte este formată din segmente cumulate ce sunt mai mici decât valoarea 1 milimetru.

**DATE DESPRE IMOBILUL NR. 3846**

Oficiul de Cadastru și Publicitate Imobiliară VALCEA
Biroul de Cadastru și Publicitate Imobiliară Ramnicu Valcea

A. Partea I. Descrierea imobilului

TEREN Intravilan

Adresa: Loc. Tighina, Str Morii, Jud. Valcea

Nr. Crt	Nr cadastral Nr. topografic	Suprafața* (mp)	Observații / Referințe
A1		1	Sector cadastral:37 Teren neimpregmuit;

Construcții

Crt	Nr cadastral Nr. topografic	Adresa	Observații / Referințe
A1.1	-C1	Loc. Tighina, Str Morii, Jud. Valcea	Nr. niveluri:1; S. construita la sol:1 mp; S. construita desfasurata:1 mp; STALP

B. Partea II. Proprietari și acte

Inscrieri privitoare la dreptul de proprietate și alte drepturi reale		Referințe
/		
Act Normativ nr. 123, din 10/07/2012 emis de PARLAMENTUL ROMANIEI;		
B1	Intabulare, drept de PROPRIETATE, dobandit prin Lege, cota actuala 1/1, cota initiala 1/1 1) STATUL ROMAN, CIF:9999999999999, LIPSA CNP;	A1
Act Administrativ nr. 6, din 20/06/2005 emis de MINISTERUL ECONOMIEI;		
B2	Intabulare, drept de CONCESIUNE 1) DISTRIBUTIE ENERGIE OLTENIA S.A., CIF:9999999999999, LIPSA CNP;	A1
Act Normativ nr. 123, din 10/07/2012 emis de PARLAMENTUL ROMANIEI;		
B3	Intabulare, drept de PROPRIETATE, dobandit prin Lege, cota actuala 1/1, cota initiala 1/1 1) DISTRIBUTIE ENERGIE OLTENIA S.A., CIF:9999999999999, LIPSA CNP;	A1.1

C. Partea III. SARCINI .

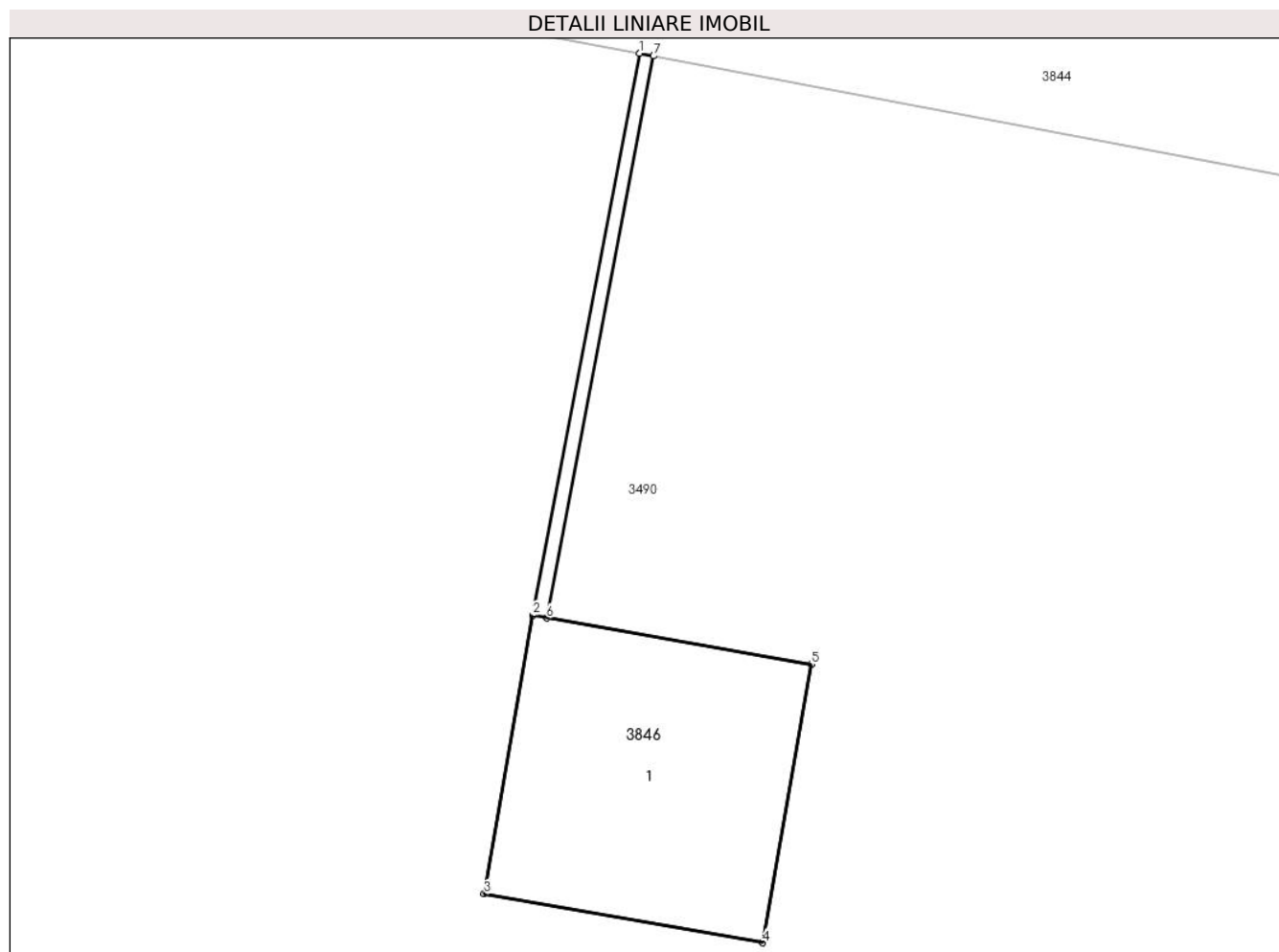
Inscrieri privind dezmembramintele dreptului de proprietate, drepturi reale de garanție și sarcini	Referințe
NU SUNT	

Anexa Nr. 1 La Partea I

Teren

Nr cadastral	Suprafața (mp)*	Observații / Referințe
	1	

* Suprafața este determinată în planul de proiecție Stereo 70.



Date referitoare la teren

Crt	Categorie folosință	Intra vilan	Suprafața (mp)	Tarla	Parcelă	Nr. topo	Observații / Referințe
1	curți constructii	DA	1	5	5	-	

Date referitoare la construcții

Crt	Număr	Destinație construcție	Supraf. (mp)	Situație juridică	Observații / Referințe
A1.1	-C1	construcții industriale și edilitare	1	Cu acte	Nr. niveluri:1; S. construita la sol:1 mp; S. construita desfasurata:1 mp; STALP

Lungime Segmente

1) Valorile lungimilor segmentelor sunt obținute din proiecție în plan.

Punct început	X / Y	Punct sfârșit	X / Y	Lungime segment (** (m)
1	444.198,514 341.680,569	2	444.198,136 341.678,582	2.023
2	444.198,136 341.678,582	3	444.197,964 341.677,597	1.0
3	444.197,964 341.677,597	4	444.198,949 341.677,424	1.0

Punct început	X / Y	Punct sfârșit	X / Y	Lungime segment (** (m)
4	444.198,949 341.677,424	5	444.199,121 341.678,409	1.0
5	444.199,121 341.678,409	6	444.198,185 341.678,572	0.95
6	444.198,185 341.678,572	7	444.198,563 341.680,559	2.023
7	444.198,563 341.680,559	1	444.198,514 341.680,569	0.05

** Lungimile segmentelor sunt determinate în planul de proiecție Stereo 70 și sunt rotunjite la 1 milimetru.

*** Distanța dintre puncte este formată din segmente cumulate ce sunt mai mici decât valoarea 1 milimetru.

**DATE DESPRE IMOBILUL NR. 3847**

Oficiul de Cadastru și Publicitate Imobiliară VALCEA
Biroul de Cadastru și Publicitate Imobiliară Ramnicu Valcea

A. Partea I. Descrierea imobilului

TEREN Intravilan

Adresa: Loc. Tighina, Jud. Valcea

Nr. Crt	Nr cadastral Nr. topografic	Suprafața* (mp)	Observații / Referințe
A1		1	Sector cadastral:37 Teren neimpregmuit;

Construcții

Crt	Nr cadastral Nr. topografic	Adresa	Observații / Referințe
A1.1	-C1	Loc. Tighina, Jud. Valcea	Nr. niveluri:1; S. construita la sol:1 mp; S. construita desfasurata:1 mp; STALP

B. Partea II. Proprietari și acte

Inscrieri privitoare la dreptul de proprietate și alte drepturi reale		Referințe
/		
Act Normativ nr. 123, din 10/07/2012 emis de PARLAMENTUL ROMANIEI;		
B1	Intabulare, drept de PROPRIETATE, dobandit prin Lege, cota actuala 1/1, cota initiala 1/1 1) STATUL ROMAN, CIF:9999999999999, LIPSA CNP;	A1
Act Administrativ nr. 6, din 20/06/2005 emis de MINISTERUL ECONOMIEI;		
B2	Intabulare, drept de CONCESIUNE 1) DISTRIBUTIE ENERGIE OLTENIA S.A., CIF:9999999999999, LIPSA CNP;	A1
Act Normativ nr. 123, din 10/07/2012 emis de PARLAMENTUL ROMANIEI;		
B3	Intabulare, drept de PROPRIETATE, dobandit prin Lege, cota actuala 1/1, cota initiala 1/1 1) DISTRIBUTIE ENERGIE OLTENIA S.A., CIF:9999999999999, LIPSA CNP;	A1.1

C. Partea III. SARCINI .

Inscrieri privind dezmembramintele dreptului de proprietate, drepturi reale de garanție și sarcini	Referințe
NU SUNT	

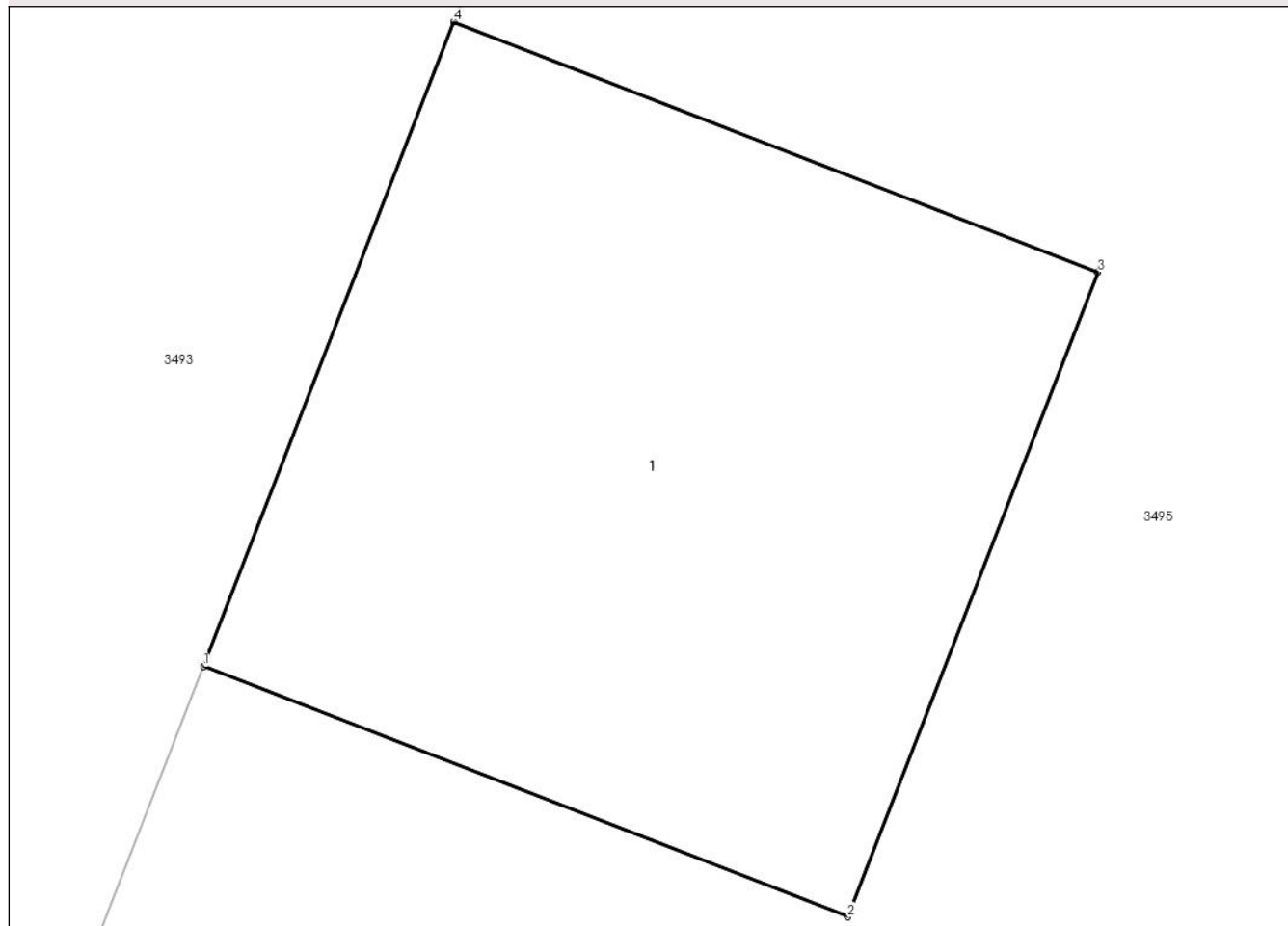
Anexa Nr. 1 La Partea I

Teren

Nr cadastral	Suprafața (mp)*	Observații / Referințe
	1	

* Suprafața este determinată în planul de proiecție Stereo 70.

DETALII LINIARE IMOBIL



Date referitoare la teren

Crt	Categorie folosință	Intra vilan	Suprafața (mp)	Tarla	Parcelă	Nr. topo	Observații / Referințe
1	curți constructii	DA	1	5	9	-	

Date referitoare la construcții

Crt	Număr	Destinație construcție	Supraf. (mp)	Situație juridică	Observații / Referințe
A1.1	-C1	construcții industriale și edilitare	1	Cu acte	Nr. niveluri:1; S. construită la sol:1 mp; S. construită desfășurată:1 mp; STALP

Lungime Segmente

1) Valorile lungimilor segmentelor sunt obținute din proiecție în plan.

Punct început	X / Y	Punct sfârșit	X / Y	Lungime segment (** (m)
1	444.228,621 341.668,677	2	444.229,553 341.668,315	1.0
2	444.229,553 341.668,315	3	444.229,915 341.669,247	1.0
3	444.229,915 341.669,247	4	444.228,983 341.669,609	1.0

Punct început	X / Y	Punct sfârșit	X / Y	Lungime segment (** (m)
4	444.228,983 341.669,609	1	444.228,621 341.668,677	1.0

** Lungimile segmentelor sunt determinate în planul de proiecție Stereo 70 și sunt rotunjite la 1 milimetru.

*** Distanța dintre puncte este formată din segmente cumulate ce sunt mai mici decât valoarea 1 milimetru.

**DATE DESPRE IMOBILUL NR. 3848**

Oficiul de Cadastru și Publicitate Imobiliară VALCEA
Biroul de Cadastru și Publicitate Imobiliară Ramnicu Valcea

A. Partea I. Descrierea imobilului

TEREN Intravilan

Adresa: Loc. Tighina, Str Morii, Jud. Valcea

Nr. Crt	Nr cadastral Nr. topografic	Suprafața* (mp)	Observații / Referințe
A1		1	Sector cadastral:37 Teren neimprijmit;

Construcții

Crt	Nr cadastral Nr. topografic	Adresa	Observații / Referințe
A1.1	-C1	Loc. Tighina, Str Morii, Jud. Valcea	Nr. niveluri:1; S. construita la sol:1 mp; S. construita desfasurata:1 mp; STALP

B. Partea II. Proprietari și acte

Inscrieri privitoare la dreptul de proprietate și alte drepturi reale		Referințe
/		
Act Normativ nr. 123, din 10/07/2012 emis de PARLAMENTUL ROMANIEI;		
B1	Intabulare, drept de PROPRIETATE, dobandit prin Lege, cota actuala 1/1, cota initiala 1/1 1) STATUL ROMAN, CIF:9999999999999, LIPSA CNP;	A1
Act Administrativ nr. 6, din 20/06/2005 emis de MINISTERUL ECONOMIEI;		
B2	Intabulare, drept de CONCESIUNE 1) DISTRIBUTIE ENERGIE OLTENIA S.A., CIF:9999999999999, LIPSA CNP;	A1
Act Normativ nr. 123, din 10/07/2012 emis de PARLAMENTUL ROMANIEI;		
B3	Intabulare, drept de PROPRIETATE, dobandit prin Lege, cota actuala 1/1, cota initiala 1/1 1) DISTRIBUTIE ENERGIE OLTENIA S.A., CIF:9999999999999, LIPSA CNP;	A1.1

C. Partea III. SARCINI .

Inscrieri privind dezmembramintele dreptului de proprietate, drepturi reale de garanție și sarcini	Referințe
NU SUNT	

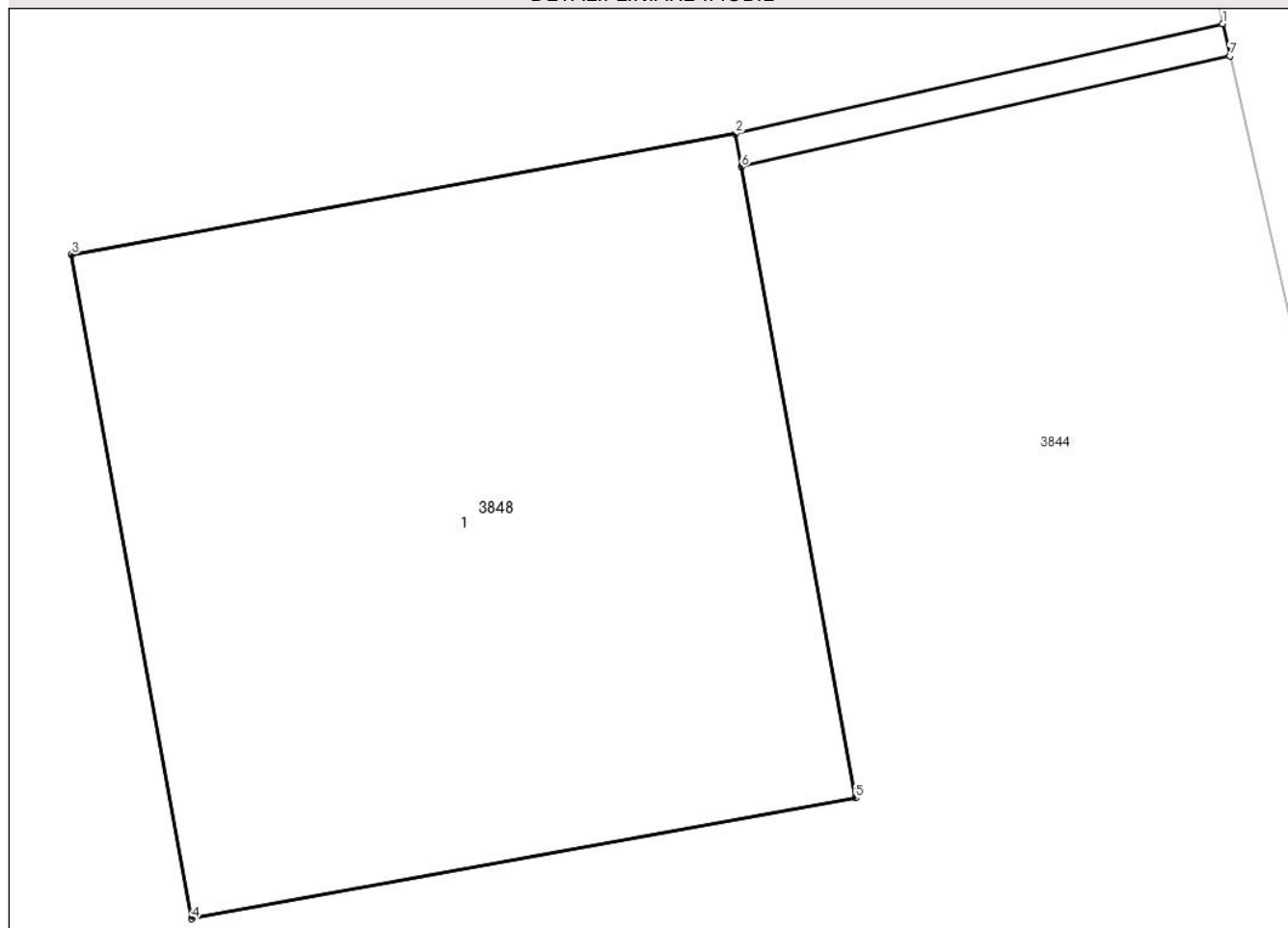
Anexa Nr. 1 La Partea I

Teren

Nr cadastral	Suprafața (mp)*	Observații / Referințe
	1	

* Suprafața este determinată în planul de proiecție Stereo 70.

DETALII LINIARE IMOBIL



Date referitoare la teren

Crt	Categorie folosință	Intra vilan	Suprafața (mp)	Tarla	Parcelă	Nr. topo	Observații / Referințe
1	curți constructii	DA	1	4	5	-	

Date referitoare la construcții

Crt	Număr	Destinație construcție	Supraf. (mp)	Situație juridică	Observații / Referințe
A1.1	-C1	construcții industriale și edilitare	1	Cu acte	Nr. niveluri:1; S. construita la sol:1 mp; S. construita desfasurata:1 mp; STALP

Lungime Segmente

1) Valorile lungimilor segmentelor sunt obținute din proiecție în plan.

Punct început	X / Y	Punct sfârșit	X / Y	Lungime segment (** (m)
1	444.288,165 341.717,434	2	444.287,443 341.717,271	0.74
2	444.287,443 341.717,271	3	444.286,459 341.717,092	1.0
3	444.286,459 341.717,092	4	444.286,637 341.716,108	1.0

Punct început	X / Y	Punct sfârșit	X / Y	Lungime segment (** (m)
4	444.286,637 341.716,108	5	444.287,621 341.716,287	1.0
5	444.287,621 341.716,287	6	444.287,452 341.717,222	0.95
6	444.287,452 341.717,222	7	444.288,176 341.717,386	0.742
7	444.288,176 341.717,386	1	444.288,165 341.717,434	0.049

** Lungimile segmentelor sunt determinate în planul de proiecție Stereo 70 și sunt rotunjite la 1 milimetru.

*** Distanța dintre puncte este formată din segmente cumulate ce sunt mai mici decât valoarea 1 milimetru.

**DATE DESPRE IMOBILUL NR. 3849**

Oficiul de Cadastru și Publicitate Imobiliară VALCEA
Biroul de Cadastru și Publicitate Imobiliară Ramnicu Valcea

A. Partea I. Descrierea imobilului

TEREN Intravilan

Adresa: Loc. Tighina, Jud. Valcea

Nr. Crt	Nr cadastral Nr. topografic	Suprafața* (mp)	Observații / Referințe
A1		1	Sector cadastral:37 Teren neimpregmuit;

Construcții

Crt	Nr cadastral Nr. topografic	Adresa	Observații / Referințe
A1.1	-C1	Loc. Tighina, Jud. Valcea	Nr. niveluri:1; S. construita la sol:1 mp; S. construita desfasurata:1 mp; STALP

B. Partea II. Proprietari și acte

Inscrieri privitoare la dreptul de proprietate și alte drepturi reale		Referințe
/		
Act Normativ nr. 123, din 10/07/2012 emis de PARLAMENTUL ROMANIEI;		
B1	Intabulare, drept de PROPRIETATE, dobandit prin Lege, cota actuala 1/1, cota initiala 1/1 1) STATUL ROMAN, CIF:9999999999999, LIPSA CNP;	A1
Act Administrativ nr. 6, din 20/06/2005 emis de MINISTERUL ECONOMIEI;		
B2	Intabulare, drept de CONCESIUNE 1) DISTRIBUTIE ENERGIE OLTENIA S.A., CIF:9999999999999, LIPSA CNP;	A1
Act Normativ nr. 123, din 10/07/2012 emis de PARLAMENTUL ROMANIEI;		
B3	Intabulare, drept de PROPRIETATE, dobandit prin Lege, cota actuala 1/1, cota initiala 1/1 1) DISTRIBUTIE ENERGIE OLTENIA S.A., CIF:9999999999999, LIPSA CNP;	A1.1

C. Partea III. SARCINI .

Inscrieri privind dezmembramintele dreptului de proprietate, drepturi reale de garanție și sarcini	Referințe
NU SUNT	

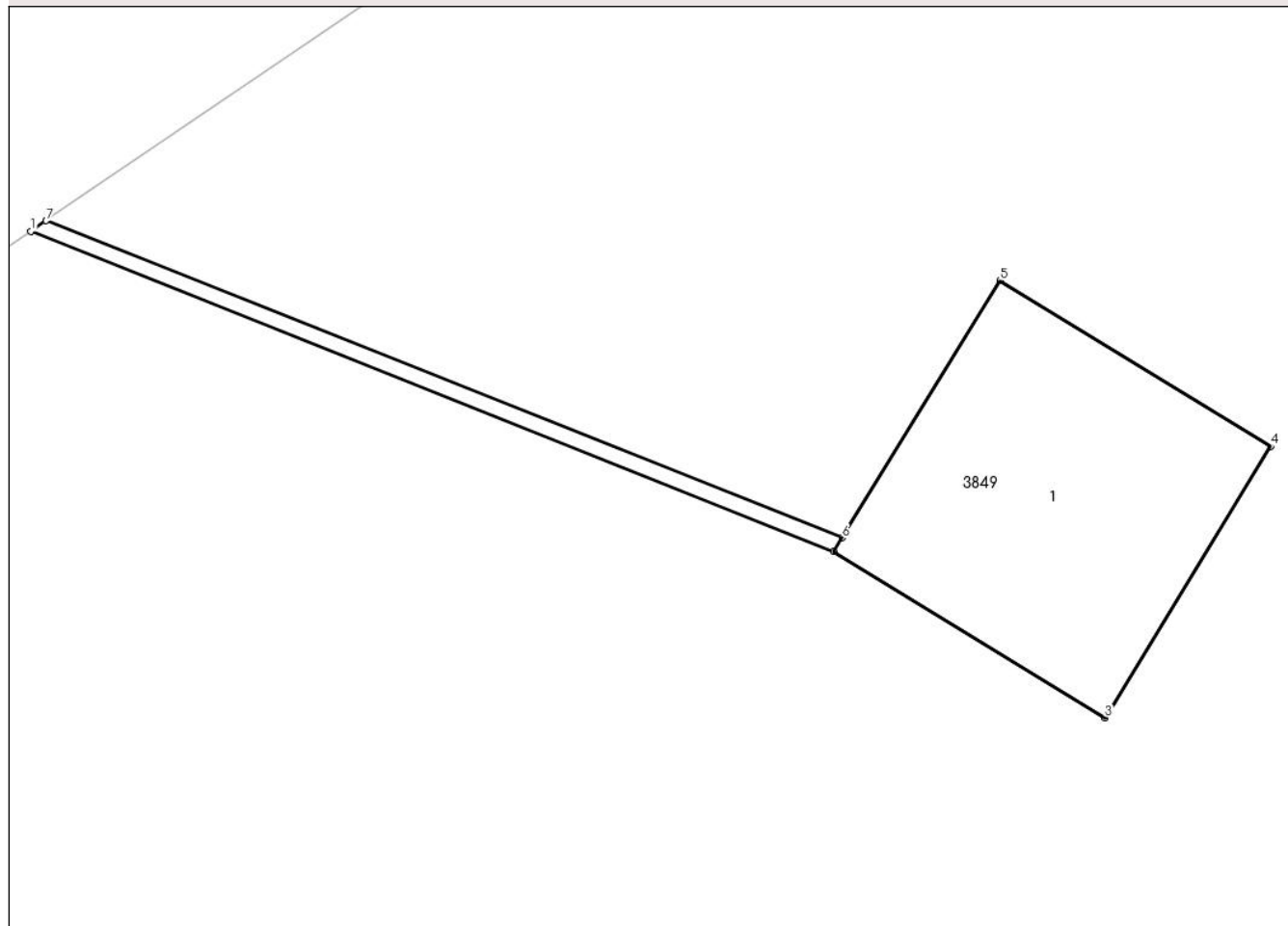
Anexa Nr. 1 La Partea I

Teren

Nr cadastral	Suprafața (mp)*	Observații / Referințe
	1	

* Suprafața este determinată în planul de proiecție Stereo 70.

DETALII LINIARE IMOBIL



Date referitoare la teren

Crt	Categorie folosință	Intra vilan	Suprafața (mp)	Tarla	Parcelă	Nr. topo	Observații / Referințe
1	curți constructii	DA	1	4	-	-	

Date referitoare la construcții

Crt	Număr	Destinație construcție	Supraf. (mp)	Situație juridică	Observații / Referințe
A1.1	-C1	construcții industriale și edilitare	1	Cu acte	Nr. niveluri:1; S. construita la sol:1 mp; S. construita desfasurata:1 mp; STALP

Lungime Segmente

1) Valorile lungimilor segmentelor sunt obținute din proiecție în plan.

Punct început	X / Y	Punct sfârșit	X / Y	Lungime segment (** (m))
1	444.155,782 341.710,277	2	444.158,307 341.709,269	2.719
2	444.158,307 341.709,269	3	444.159,16 341.708,747	1.0
3	444.159,16 341.708,747	4	444.159,682 341.709,6	1.0

Punct început	X / Y	Punct sfârșit	X / Y	Lungime segment (** (m)
4	444.159,682 341.709,6	5	444.158,83 341.710,122	0.999
5	444.158,83 341.710,122	6	444.158,334 341.709,313	0.949
6	444.158,334 341.709,313	7	444.155,83 341.710,31	2.695
7	444.155,83 341.710,31	1	444.155,782 341.710,277	0.058

** Lungimile segmentelor sunt determinate în planul de proiecție Stereo 70 și sunt rotunjite la 1 milimetru.

*** Distanța dintre puncte este formată din segmente cumulate ce sunt mai mici decât valoarea 1 milimetru.

**DATE DESPRE IMOBILUL NR. 3850**

Oficiul de Cadastru și Publicitate Imobiliară VALCEA
Biroul de Cadastru și Publicitate Imobiliară Ramnicu Valcea

A. Partea I. Descrierea imobilului

TEREN Intravilan

Adresa: Loc. Tighina, Str Morii, Jud. Valcea

Nr. Crt	Nr cadastral Nr. topografic	Suprafața* (mp)	Observații / Referințe
A1		1	Sector cadastral:37 Teren neimpregmuit;

Construcții

Crt	Nr cadastral Nr. topografic	Adresa	Observații / Referințe
A1.1	-C1	Loc. Tighina, Str Morii, Jud. Valcea	Nr. niveluri:1; S. construita la sol:1 mp; S. construita desfasurata:1 mp; STALP

B. Partea II. Proprietari și acte

Inscrieri privitoare la dreptul de proprietate și alte drepturi reale		Referințe
/		
Act Normativ nr. 123, din 10/07/2012 emis de PARLAMENTUL ROMANIEI;		
B1	Intabulare, drept de PROPRIETATE, dobandit prin Lege, cota actuala 1/1, cota initiala 1/1 1) STATUL ROMAN, CIF:9999999999999, LIPSA CNP;	A1
Act Administrativ nr. 6, din 20/06/2005 emis de MINISTERUL ECONOMIEI;		
B2	Intabulare, drept de CONCESIUNE 1) DISTRIBUTIE ENERGIE OLTENIA S.A., CIF:9999999999999, LIPSA CNP;	A1
Act Normativ nr. 123, din 10/07/2012 emis de PARLAMENTUL ROMANIEI;		
B3	Intabulare, drept de PROPRIETATE, dobandit prin Lege, cota actuala 1/1, cota initiala 1/1 1) DISTRIBUTIE ENERGIE OLTENIA S.A., CIF:9999999999999, LIPSA CNP;	A1.1

C. Partea III. SARCINI .

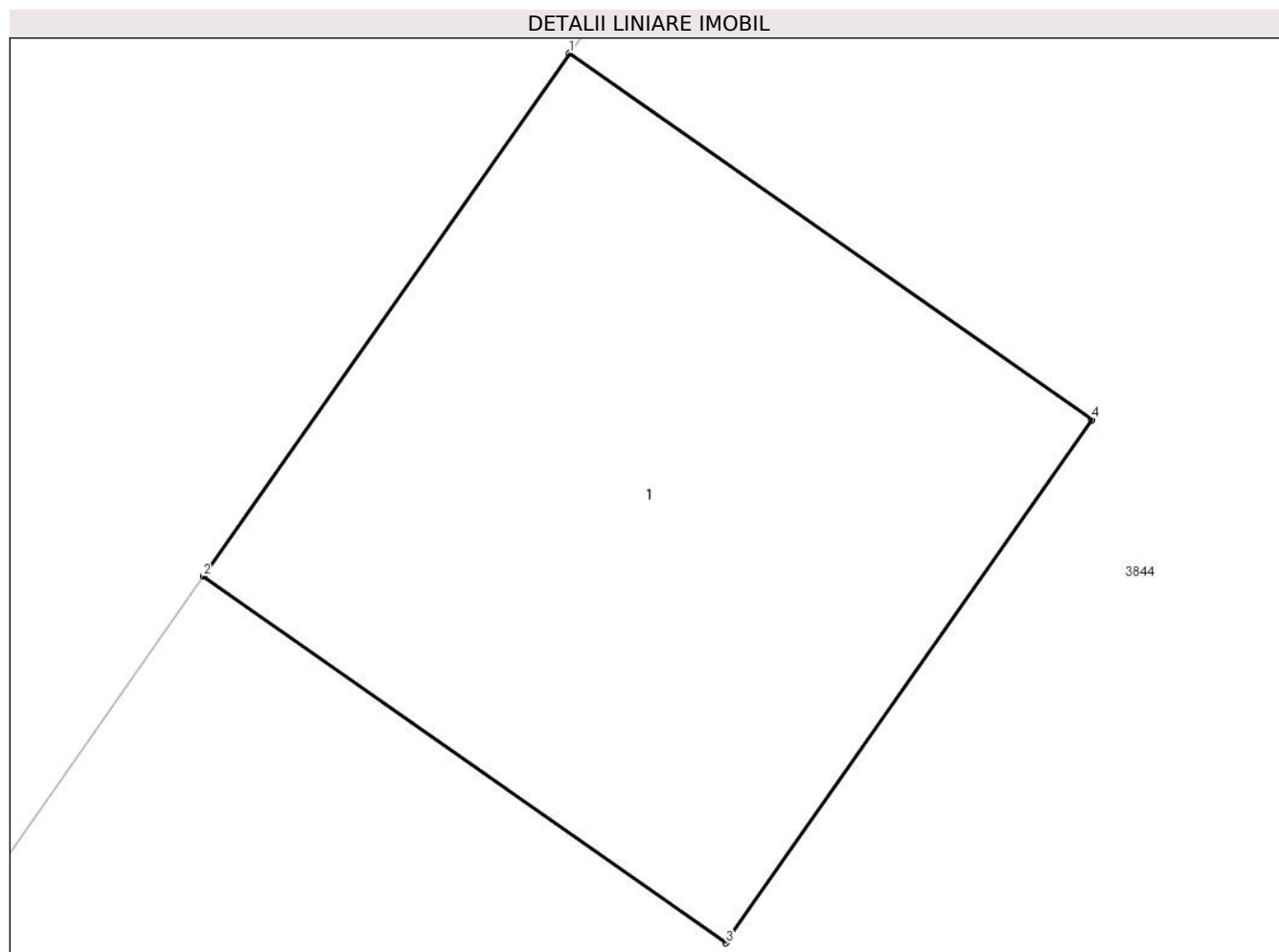
Inscrieri privind dezmembramintele dreptului de proprietate, drepturi reale de garanție și sarcini	Referințe
NU SUNT	

Anexa Nr. 1 La Partea I

Teren

Nr cadastral	Suprafața (mp)*	Observații / Referințe
	1	

* Suprafața este determinată în planul de proiecție Stereo 70.



Date referitoare la teren

Crt	Categorie folosință	Intra vilan	Suprafața (mp)	Tarla	Parcelă	Nr. topo	Observații / Referințe
1	curți constructii	DA	1	4	-	-	

Date referitoare la construcții

Crt	Număr	Destinație construcție	Supraf. (mp)	Situație juridică	Observații / Referințe
A1.1	-C1	construcții industriale și edilitare	1	Cu acte	Nr. niveluri:1; S. construita la sol:1 mp; S. construita desfasurata:1 mp; STALP

Lungime Segmente

1) Valorile lungimilor segmentelor sunt obținute din proiecție în plan.

Punct început	X / Y	Punct sfârșit	X / Y	Lungime segment (** (m)
1	444.182,207 341.740,539	2	444.181,633 341.739,72	1.0
2	444.181,633 341.739,72	3	444.182,452 341.739,146	1.0
3	444.182,452 341.739,146	4	444.183,026 341.739,965	1.0

Punct început	X / Y	Punct sfârșit	X / Y	Lungime segment (** (m)
4	444.183,026 341.739,965	1	444.182,207 341.740,539	1.0

** Lungimile segmentelor sunt determinate în planul de proiecție Stereo 70 și sunt rotunjite la 1 milimetru.

*** Distanța dintre puncte este formată din segmente cumulate ce sunt mai mici decât valoarea 1 milimetru.

**DATE DESPRE IMOBILUL NR. 3851**

Oficiul de Cadastru și Publicitate Imobiliară VALCEA
Biroul de Cadastru și Publicitate Imobiliară Ramnicu Valcea

A. Partea I. Descrierea imobilului

TEREN Intravilan

Adresa: Loc. Tighina, Str Morii, Jud. Valcea

Nr. Crt	Nr cadastral Nr. topografic	Suprafața* (mp)	Observații / Referințe
A1		1	Sector cadastral:37 Teren neimpregmuit;

Construcții

Crt	Nr cadastral Nr. topografic	Adresa	Observații / Referințe
A1.1	-C1	Loc. Tighina, Str Morii, Jud. Valcea	Nr. niveluri:1; S. construita la sol:1 mp; S. construita desfasurata:1 mp; STALP

B. Partea II. Proprietari și acte

Inscrieri privitoare la dreptul de proprietate și alte drepturi reale		Referințe
/		
Act Normativ nr. 123, din 10/07/2012 emis de PARLAMENTUL ROMANIEI;		
B1	Intabulare, drept de PROPRIETATE, dobandit prin Lege, cota actuala 1/1, cota initiala 1/1 1) STATUL ROMAN, CIF:9999999999999, LIPSA CNP;	A1
Act Administrativ nr. 6, din 20/06/2005 emis de MINISTERUL ECONOMIEI;		
B2	Intabulare, drept de CONCESIUNE 1) DISTRIBUTIE ENERGIE OLTENIA S.A., CIF:9999999999999, LIPSA CNP;	A1
Act Normativ nr. 123, din 10/07/2012 emis de PARLAMENTUL ROMANIEI;		
B3	Intabulare, drept de PROPRIETATE, dobandit prin Lege, cota actuala 1/1, cota initiala 1/1 1) DISTRIBUTIE ENERGIE OLTENIA S.A., CIF:9999999999999, LIPSA CNP;	A1.1

C. Partea III. SARCINI .


Inscrieri privind dezmembramintele dreptului de proprietate, drepturi reale de garanție și sarcini	Referințe
NU SUNT	

Anexa Nr. 1 La Partea I

Teren

Nr cadastral	Suprafața (mp)*	Observații / Referințe
	1	

* Suprafața este determinată în planul de proiecție Stereo 70.



Date referitoare la teren

Crt	Categorie folosință	Intra vilan	Suprafața (mp)	Tarla	Parcelă	Nr. topo	Observații / Referințe
1	curți constructii	DA	1	4	-	-	

Date referitoare la construcții

Crt	Număr	Destinație construcție	Supraf. (mp)	Situație juridică	Observații / Referințe
A1.1	-C1	construcții industriale și edilitare	1	Cu acte	Nr. niveluri:1; S. construita la sol:1 mp; S. construita desfasurata:1 mp; STALP

Lungime Segmente

1) Valorile lungimilor segmentelor sunt obținute din proiecție în plan.

Punct început	X / Y	Punct sfârșit	X / Y	Lungime segment (** (m))
1	444.212,946 341.743,521	2	444.213,039 341.742,526	0.999
2	444.213,039 341.742,526	3	444.214,035 341.742,619	1.0
3	444.214,035 341.742,619	4	444.213,942 341.743,615	1.0

Punct început	X / Y	Punct sfârșit	X / Y	Lungime segment (** (m)
4	444.213,942 341.743,615	1	444.212,946 341.743,521	1.0

** Lungimile segmentelor sunt determinate în planul de proiecție Stereo 70 și sunt rotunjite la 1 milimetru.

*** Distanța dintre puncte este formată din segmente cumulate ce sunt mai mici decât valoarea 1 milimetru.

**DATE DESPRE IMOBILUL NR. 3852**

Oficiul de Cadastru și Publicitate Imobiliară VALCEA
Biroul de Cadastru și Publicitate Imobiliară Ramnicu Valcea

A. Partea I. Descrierea imobilului

TEREN Intravilan

Adresa: Loc. Tighina, Str Morii, Jud. Valcea

Nr. Crt	Nr cadastral Nr. topografic	Suprafața* (mp)	Observații / Referințe
A1		1	Sector cadastral:37 Teren neimpregmuit;

Construcții

Crt	Nr cadastral Nr. topografic	Adresa	Observații / Referințe
A1.1	-C1	Loc. Tighina, Str Morii, Jud. Valcea	Nr. niveluri:1; S. construita la sol:1 mp; S. construita desfasurata:1 mp; STALP

B. Partea II. Proprietari și acte

Inscrieri privitoare la dreptul de proprietate și alte drepturi reale		Referințe
/		
Act Normativ nr. 123, din 10/07/2012 emis de PARLAMENTUL ROMANIEI;		
B1	Intabulare, drept de PROPRIETATE, dobandit prin Lege, cota actuala 1/1, cota initiala 1/1 1) STATUL ROMAN, CIF:9999999999999, LIPSA CNP;	A1
Act Administrativ nr. 6, din 20/06/2005 emis de MINISTERUL ECONOMIEI;		
B2	Intabulare, drept de CONCESIUNE 1) DISTRIBUTIE ENERGIE OLTENIA S.A., CIF:9999999999999, LIPSA CNP;	A1
Act Normativ nr. 123, din 10/07/2012 emis de PARLAMENTUL ROMANIEI;		
B3	Intabulare, drept de PROPRIETATE, dobandit prin Lege, cota actuala 1/1, cota initiala 1/1 1) DISTRIBUTIE ENERGIE OLTENIA S.A., CIF:9999999999999, LIPSA CNP;	A1.1

C. Partea III. SARCINI .

Inscrieri privind dezmembramintele dreptului de proprietate, drepturi reale de garanție și sarcini	Referințe
NU SUNT	


Anexa Nr. 1 La Partea I

Teren

Nr cadastral	Suprafața (mp)*	Observații / Referințe
	1	

* Suprafața este determinată în planul de proiecție Stereo 70.

DETALII LINIARE IMOBIL



Date referitoare la teren

Crt	Categorie folosință	Intra vilan	Suprafața (mp)	Tarla	Parcelă	Nr. topo	Observații / Referințe
1	curți constructii	DA	1	4	-	-	

Date referitoare la construcții

Crt	Număr	Destinație construcție	Supraf. (mp)	Situație juridică	Observații / Referințe
A1.1	-C1	construcții industriale și edilitare	1	Cu acte	Nr. niveluri:1; S. construita la sol:1 mp; S. construita desfasurata:1 mp; STALP

Lungime Segmente

1) Valorile lungimilor segmentelor sunt obținute din proiecție în plan.

Punct început	X / Y	Punct sfârșit	X / Y	Lungime segment (** (m)
1	444.251,503 341.747,463	2	444.251,633 341.746,471	1.0
2	444.251,633 341.746,471	3	444.252,624 341.746,601	0.999
3	444.252,624 341.746,601	4	444.252,495 341.747,592	0.999

Punct început	X / Y	Punct sfârșit	X / Y	Lungime segment (** (m)
4	444.252,495 341.747,592	1	444.251,503 341.747,463	1.0

** Lungimile segmentelor sunt determinate în planul de proiecție Stereo 70 și sunt rotunjite la 1 milimetru.

*** Distanța dintre puncte este formată din segmente cumulate ce sunt mai mici decât valoarea 1 milimetru.

**DATE DESPRE IMOBILUL NR. 3853**

Oficiul de Cadastru și Publicitate Imobiliară VALCEA
Biroul de Cadastru și Publicitate Imobiliară Ramnicu Valcea

A. Partea I. Descrierea imobilului

TEREN Intravilan

Adresa: Loc. Tighina, Str Morii, Jud. Valcea

Nr. Crt	Nr cadastral Nr. topografic	Suprafața* (mp)	Observații / Referințe
A1		1	Sector cadastral:37 Teren neimprijmit;

Construcții

Crt	Nr cadastral Nr. topografic	Adresa	Observații / Referințe
A1.1	-C1	Loc. Tighina, Str Morii, Jud. Valcea	Nr. niveluri:1; S. construita la sol:1 mp; S. construita desfasurata:1 mp; STALP

B. Partea II. Proprietari și acte

Inscrieri privitoare la dreptul de proprietate și alte drepturi reale		Referințe
/		
Act Normativ nr. 123, din 10/07/2012 emis de PARLAMENTUL ROMANIEI;		
B1	Intabulare, drept de PROPRIETATE, dobandit prin Lege, cota actuala 1/1, cota initiala 1/1 1) STATUL ROMAN, CIF:9999999999999, LIPSA CNP;	A1
Act Administrativ nr. 6, din 20/06/2005 emis de MINISTERUL ECONOMIEI;		
B2	Intabulare, drept de CONCESIUNE 1) DISTRIBUTIE ENERGIE OLTENIA S.A., CIF:9999999999999, LIPSA CNP;	A1
Act Normativ nr. 123, din 10/07/2012 emis de PARLAMENTUL ROMANIEI;		
B3	Intabulare, drept de PROPRIETATE, dobandit prin Lege, cota actuala 1/1, cota initiala 1/1 1) DISTRIBUTIE ENERGIE OLTENIA S.A., CIF:9999999999999, LIPSA CNP;	A1.1

C. Partea III. SARCINI .


Inscrieri privind dezmembramintele dreptului de proprietate, drepturi reale de garanție și sarcini	Referințe
NU SUNT	

Anexa Nr. 1 La Partea I

Teren

Nr cadastral	Suprafața (mp)*	Observații / Referințe
	1	

* Suprafața este determinată în planul de proiecție Stereo 70.



Date referitoare la teren

Crt	Categorie folosință	Intra vilan	Suprafața (mp)	Tarla	Parcelă	Nr. topo	Observații / Referințe
1	curți constructii	DA	1	4	-	-	

Date referitoare la construcții

Crt	Număr	Destinație construcție	Supraf. (mp)	Situație juridică	Observații / Referințe
A1.1	-C1	construcții industriale și edilitare	1	Cu acte	Nr. niveluri:1; S. construita la sol:1 mp; S. construita desfasurata:1 mp; STALP

Lungime Segmente

1) Valorile lungimilor segmentelor sunt obținute din proiecție în plan.

Punct început	X / Y	Punct sfârșit	X / Y	Lungime segment (** (m))
1	444.316,636 341.782,193	2	444.316,798 341.781,206	1.0
2	444.316,798 341.781,206	3	444.317,785 341.781,369	1.0
3	444.317,785 341.781,369	4	444.317,623 341.782,355	0.999

Punct început	X / Y	Punct sfârșit	X / Y	Lungime segment (** (m)
4	444.317,623 341.782,355	1	444.316,636 341.782,193	1.0

** Lungimile segmentelor sunt determinate în planul de proiecție Stereo 70 și sunt rotunjite la 1 milimetru.

*** Distanța dintre puncte este formată din segmente cumulate ce sunt mai mici decât valoarea 1 milimetru.

**DATE DESPRE IMOBILUL NR. 3854**

Oficiul de Cadastru și Publicitate Imobiliară VALCEA
Biroul de Cadastru și Publicitate Imobiliară Ramnicu Valcea

A. Partea I. Descrierea imobilului

TEREN Extravilan

Adresa: Jud. Valcea

Nr. Crt	Nr cadastral Nr. topografic	Suprafața* (mp)	Observații / Referințe
A1		1	Sector cadastral:37 Teren neimprijmit;

Construcții

Crt	Nr cadastral Nr. topografic	Adresa	Observații / Referințe
A1.1	-C1	Jud. Valcea	Nr. niveluri:1; S. construita la sol:1 mp; S. construita desfasurata:1 mp; STALP

B. Partea II. Proprietari și acte

Inscrieri privitoare la dreptul de proprietate și alte drepturi reale		Referințe
/		
Act Normativ nr. 123, din 10/07/2012 emis de PARLAMENTUL ROMANIEI;		
B1	Intabulare, drept de PROPRIETATE, dobandit prin Lege, cota actuala 1/1, cota initiala 1/1 1) STATUL ROMAN, CIF:9999999999999, LIPSA CNP;	A1
Act Administrativ nr. 6, din 20/06/2005 emis de MINISTERUL ECONOMIEI;		
B2	Intabulare, drept de CONCESIUNE 1) DISTRIBUTIE ENERGIE OLTENIA S.A., CIF:9999999999999, LIPSA CNP;	A1
Act Normativ nr. 123, din 10/07/2012 emis de PARLAMENTUL ROMANIEI;		
B3	Intabulare, drept de PROPRIETATE, dobandit prin Lege, cota actuala 1/1, cota initiala 1/1 1) DISTRIBUTIE ENERGIE OLTENIA S.A., CIF:9999999999999, LIPSA CNP;	A1.1

C. Partea III. SARCINI .

Inscrieri privind dezmembramintele dreptului de proprietate, drepturi reale de garanție și sarcini	Referințe
NU SUNT	


Anexa Nr. 1 La Partea I

Teren

Nr cadastral	Suprafața (mp)*	Observații / Referințe
	1	

* Suprafața este determinată în planul de proiecție Stereo 70.

DETALII LINIARE IMOBIL



Date referitoare la teren

Crt	Categorie folosință	Intra vilan	Suprafața (mp)	Tarla	Parcelă	Nr. topo	Observații / Referințe
1	curți constructii	NU	1	4	-	-	

Date referitoare la construcții

Crt	Număr	Destinație construcție	Supraf. (mp)	Situație juridică	Observații / Referințe
A1.1	-C1	construcții industriale și edilitare	1	Cu acte	Nr. niveluri:1; S. construita la sol:1 mp; S. construita desfasurata:1 mp; STALP

Lungime Segmente

1) Valorile lungimilor segmentelor sunt obținute din proiecție în plan.

Punct început	X / Y	Punct sfârșit	X / Y	Lungime segment (** (m)
1	444.357,344 341.786,528	2	444.357,418 341.785,531	1.0
2	444.357,418 341.785,531	3	444.358,415 341.785,605	1.0
3	444.358,415 341.785,605	4	444.358,341 341.786,602	1.0

Punct început	X / Y	Punct sfârșit	X / Y	Lungime segment (** (m)
4	444.358,341 341.786,602	1	444.357,344 341.786,528	1.0

** Lungimile segmentelor sunt determinate în planul de proiecție Stereo 70 și sunt rotunjite la 1 milimetru.

*** Distanța dintre puncte este formată din segmente cumulate ce sunt mai mici decât valoarea 1 milimetru.

**DATE DESPRE IMOBILUL NR. 3855**

Oficiul de Cadastru și Publicitate Imobiliară VALCEA
Biroul de Cadastru și Publicitate Imobiliară Ramnicu Valcea

A. Partea I. Descrierea imobilului

TEREN Extravilan

Adresa: Jud. Valcea

Nr. Crt	Nr cadastral Nr. topografic	Suprafața* (mp)	Observații / Referințe
A1		1	Sector cadastral:37 Teren neimpregmuit;

Construcții

Crt	Nr cadastral Nr. topografic	Adresa	Observații / Referințe
A1.1	-C1	Jud. Valcea	Nr. niveluri:1; S. construita la sol:1 mp; S. construita desfasurata:1 mp; STALP

B. Partea II. Proprietari și acte

Inscrieri privitoare la dreptul de proprietate și alte drepturi reale		Referințe
/		
Act Normativ nr. 123, din 10/07/2012 emis de PARLAMENTUL ROMANIEI;		
B1	Intabulare, drept de PROPRIETATE, dobandit prin Lege, cota actuala 1/1, cota initiala 1/1 1) STATUL ROMAN, CIF:9999999999999, LIPSA CNP;	A1
Act Administrativ nr. 6, din 20/06/2005 emis de MINISTERUL ECONOMIEI;		
B2	Intabulare, drept de CONCESIUNE 1) DISTRIBUTIE ENERGIE OLTENIA S.A., CIF:9999999999999, LIPSA CNP;	A1
Act Normativ nr. 123, din 10/07/2012 emis de PARLAMENTUL ROMANIEI;		
B3	Intabulare, drept de PROPRIETATE, dobandit prin Lege, cota actuala 1/1, cota initiala 1/1 1) DISTRIBUTIE ENERGIE OLTENIA S.A., CIF:9999999999999, LIPSA CNP;	A1.1

C. Partea III. SARCINI .


Inscrieri privind dezmembramintele dreptului de proprietate, drepturi reale de garanție și sarcini	Referințe
NU SUNT	

Anexa Nr. 1 La Partea I

Teren

Nr cadastral	Suprafața (mp)*	Observații / Referințe
	1	

* Suprafața este determinată în planul de proiecție Stereo 70.



Date referitoare la teren

Crt	Categorie folosință	Intra vilan	Suprafața (mp)	Tarla	Parcelă	Nr. topo	Observații / Referințe
1	curți constructii	NU	1	4	-	-	

Date referitoare la construcții

Crt	Număr	Destinație construcție	Supraf. (mp)	Situație juridică	Observații / Referințe
A1.1	-C1	construcții industriale și edilitare	1	Cu acte	Nr. niveluri:1; S. construită la sol:1 mp; S. construită desfășurată:1 mp; STALP

Lungime Segmente

1) Valorile lungimilor segmentelor sunt obținute din proiecție în plan.

Punct început	X / Y	Punct sfârșit	X / Y	Lungime segment (** (m)
1	444.395,414 341.788,158	2	444.395,504 341.787,162	1.0
2	444.395,504 341.787,162	3	444.396,5 341.787,251	1.0
3	444.396,5 341.787,251	4	444.396,41 341.788,247	1.0

Punct început	X / Y	Punct sfârșit	X / Y	Lungime segment (** (m)
4	444.396,41 341.788,247	1	444.395,414 341.788,158	1.0

** Lungimile segmentelor sunt determinate în planul de proiecție Stereo 70 și sunt rotunjite la 1 milimetru.

*** Distanța dintre puncte este formată din segmente cumulate ce sunt mai mici decât valoarea 1 milimetru.

**DATE DESPRE IMOBILUL NR. 3856**

Oficiul de Cadastru și Publicitate Imobiliară VALCEA
Biroul de Cadastru și Publicitate Imobiliară Ramnicu Valcea

A. Partea I. Descrierea imobilului

TEREN Extravilan

Adresa: Jud. Valcea

Nr. Crt	Nr cadastral Nr. topografic	Suprafața* (mp)	Observații / Referințe
A1		1	Sector cadastral:37 Teren neimpregmuit;

Construcții

Crt	Nr cadastral Nr. topografic	Adresa	Observații / Referințe
A1.1	-C1	Jud. Valcea	Nr. niveluri:1; S. construita la sol:1 mp; S. construita desfasurata:1 mp; STALP

B. Partea II. Proprietari și acte

Inscrieri privitoare la dreptul de proprietate și alte drepturi reale		Referințe
/		
Act Normativ nr. 123, din 10/07/2012 emis de PARLAMENTUL ROMANIEI;		
B1	Intabulare, drept de PROPRIETATE, dobandit prin Lege, cota actuala 1/1, cota initiala 1/1 1) STATUL ROMAN, CIF:9999999999999, LIPSA CNP;	A1
Act Administrativ nr. 6, din 20/06/2005 emis de MINISTERUL ECONOMIEI;		
B2	Intabulare, drept de CONCESIUNE 1) DISTRIBUTIE ENERGIE OLTENIA S.A., CIF:9999999999999, LIPSA CNP;	A1
Act Normativ nr. 123, din 10/07/2012 emis de PARLAMENTUL ROMANIEI;		
B3	Intabulare, drept de PROPRIETATE, dobandit prin Lege, cota actuala 1/1, cota initiala 1/1 1) DISTRIBUTIE ENERGIE OLTENIA S.A., CIF:9999999999999, LIPSA CNP;	A1.1

C. Partea III. SARCINI .

Inscrieri privind dezmembramintele dreptului de proprietate, drepturi reale de garanție și sarcini	Referințe
NU SUNT	

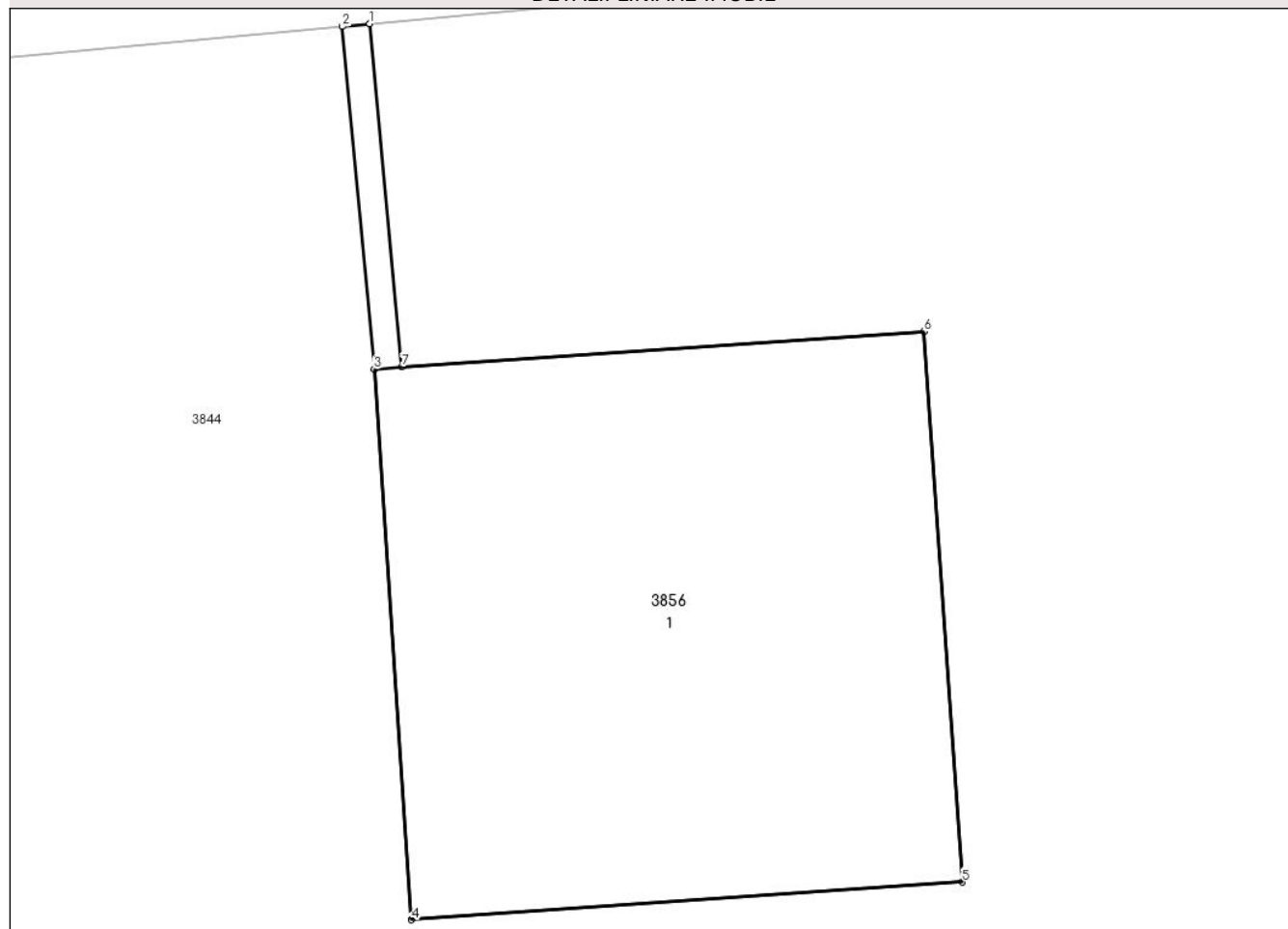
Anexa Nr. 1 La Partea I

Teren

Nr cadastral	Suprafața (mp)*	Observații / Referințe
	1	

* Suprafața este determinată în planul de proiecție Stereo 70.

DETALII LINIARE IMOBIL



Date referitoare la teren

Crt	Categorie folosință	Intra vilan	Suprafața (mp)	Tarla	Parcelă	Nr. topo	Observații / Referințe
1	curți constructii	NU	1	4	-	-	

Date referitoare la construcții

Crt	Număr	Destinație construcție	Supraf. (mp)	Situație juridică	Observații / Referințe
A1.1	-C1	construcții industriale și edilitare	1	Cu acte	Nr. niveluri:1; S. construita la sol:1 mp; S. construita desfasurata:1 mp; STALP

Lungime Segmente

1) Valorile lungimilor segmentelor sunt obținute din proiecție în plan.

Punct început	X / Y	Punct sfârșit	X / Y	Lungime segment (** (m)
1	444.475,33 341.793,839	2	444.475,28 341.793,834	0.05
2	444.475,28 341.793,834	3	444.475,338 341.793,214	0.623
3	444.475,338 341.793,214	4	444.475,406 341.792,217	0.999

Punct început	X / Y	Punct sfârșit	X / Y	Lungime segment (** (m)
4	444.475,406 341.792,217	5	444.476,404 341.792,285	1.0
5	444.476,404 341.792,285	6	444.476,335 341.793,282	0.999
6	444.476,335 341.793,282	7	444.475,388 341.793,218	0.949
7	444.475,388 341.793,218	1	444.475,33 341.793,839	0.624

** Lungimile segmentelor sunt determinate în planul de proiecție Stereo 70 și sunt rotunjite la 1 milimetru.

*** Distanța dintre puncte este formată din segmente cumulate ce sunt mai mici decât valoarea 1 milimetru.

**DATE DESPRE IMOBILUL NR. 3857**

Oficiul de Cadastru și Publicitate Imobiliară VALCEA
Biroul de Cadastru și Publicitate Imobiliară Ramnicu Valcea

A. Partea I. Descrierea imobilului

TEREN Extravilan

Adresa: Jud. Valcea

Nr. Crt	Nr cadastral Nr. topografic	Suprafața* (mp)	Observații / Referințe
A1		1	Sector cadastral:37 Teren neimprijmit;

Construcții

Crt	Nr cadastral Nr. topografic	Adresa	Observații / Referințe
A1.1	-C1	Jud. Valcea	Nr. niveluri:1; S. construita la sol:1 mp; S. construita desfasurata:1 mp; STALP

B. Partea II. Proprietari și acte

Inscrieri privitoare la dreptul de proprietate și alte drepturi reale		Referințe
/		
Act Normativ nr. 123, din 10/07/2012 emis de PARLAMENTUL ROMANIEI;		
B1	Intabulare, drept de PROPRIETATE, dobandit prin Lege, cota actuala 1/1, cota initiala 1/1 1) STATUL ROMAN, CIF:9999999999999, LIPSA CNP;	A1
Act Administrativ nr. 6, din 20/06/2005 emis de MINISTERUL ECONOMIEI;		
B2	Intabulare, drept de CONCESIUNE 1) DISTRIBUTIE ENERGIE OLTENIA S.A., CIF:9999999999999, LIPSA CNP;	A1
Act Normativ nr. 123, din 10/07/2012 emis de PARLAMENTUL ROMANIEI;		
B3	Intabulare, drept de PROPRIETATE, dobandit prin Lege, cota actuala 1/1, cota initiala 1/1 1) DISTRIBUTIE ENERGIE OLTENIA S.A., CIF:9999999999999, LIPSA CNP;	A1.1

C. Partea III. SARCINI .

Inscrieri privind dezmembramintele dreptului de proprietate, drepturi reale de garanție și sarcini	Referințe
NU SUNT	

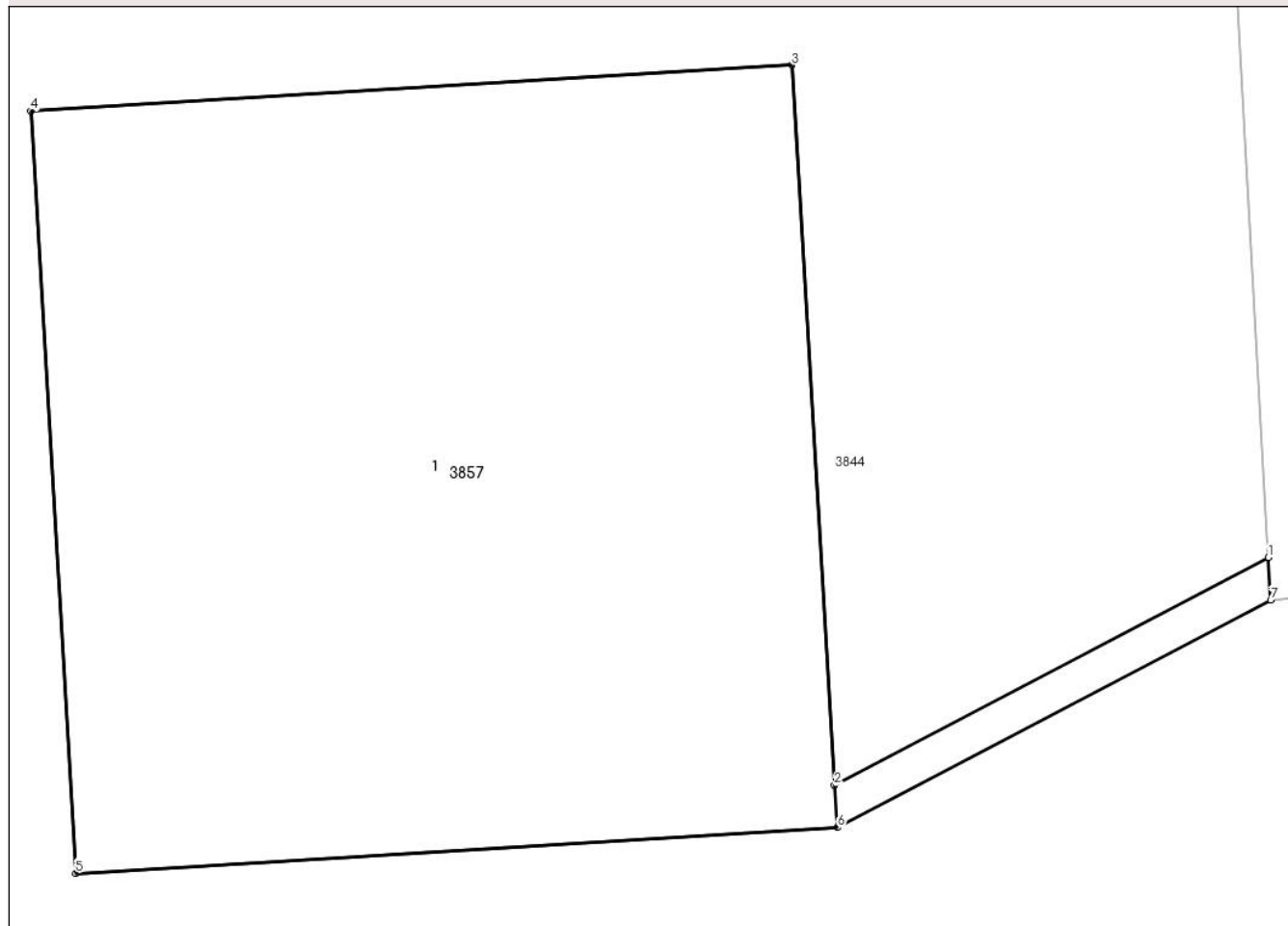
Anexa Nr. 1 La Partea I

Teren

Nr cadastral	Suprafața (mp)*	Observații / Referințe
	1	

* Suprafața este determinată în planul de proiecție Stereo 70.

DETALII LINIARE IMOBIL



Date referitoare la teren

Crt	Categorie folosință	Intra vilan	Suprafața (mp)	Tarla	Parcelă	Nr. topo	Observații / Referințe
1	curți constructii	NU	1	4	-	-	

Date referitoare la construcții

Crt	Număr	Destinație construcție	Supraf. (mp)	Situație juridică	Observații / Referințe
A1.1	-C1	construcții industriale și edilitare	1	Cu acte	Nr. niveluri:1; S. construita la sol:1 mp; S. construita desfasurata:1 mp; STALP

Lungime Segmente

1) Valorile lungimilor segmentelor sunt obținute din proiecție în plan.

Punct început	X / Y	Punct sfârșit	X / Y	Lungime segment (** (m))
1	444.517,115 341.795,198	2	444.516,546 341.794,899	0.643
2	444.516,546 341.794,899	3	444.516,49 341.795,843	0.946
3	444.516,49 341.795,843	4	444.515,492 341.795,783	1.0

Punct început	X / Y	Punct sfârșit	X / Y	Lungime segment (** (m)
4	444.515,492 341.795,783	5	444.515,551 341.794,784	1.001
5	444.515,551 341.794,784	6	444.516,55 341.794,844	1.001
6	444.516,55 341.794,844	7	444.517,118 341.795,142	0.641
7	444.517,118 341.795,142	1	444.517,115 341.795,198	0.056

** Lungimile segmentelor sunt determinate în planul de proiecție Stereo 70 și sunt rotunjite la 1 milimetru.

*** Distanța dintre puncte este formată din segmente cumulate ce sunt mai mici decât valoarea 1 milimetru.

**DATE DESPRE IMOBILUL NR. 3858**

Oficiul de Cadastru și Publicitate Imobiliară VALCEA
Biroul de Cadastru și Publicitate Imobiliară Ramnicu Valcea

A. Partea I. Descrierea imobilului

TEREN Extravilan

Adresa: Jud. Valcea

Nr. Crt	Nr cadastral Nr. topografic	Suprafața* (mp)	Observații / Referințe
A1		1	Sector cadastral:37 Teren neimprijmit;

Construcții

Crt	Nr cadastral Nr. topografic	Adresa	Observații / Referințe
A1.1	-C1	Jud. Valcea	Nr. niveluri:1; S. construita la sol:1 mp; S. construita desfasurata:1 mp; STALP

B. Partea II. Proprietari și acte

Inscrieri privitoare la dreptul de proprietate și alte drepturi reale		Referințe
/		
Act Normativ nr. 123, din 10/07/2012 emis de PARLAMENTUL ROMANIEI;		
B1	Intabulare, drept de PROPRIETATE, dobandit prin Lege, cota actuala 1/1, cota initiala 1/1 1) STATUL ROMAN, CIF:9999999999999, LIPSA CNP;	A1
Act Administrativ nr. 6, din 20/06/2005 emis de MINISTERUL ECONOMIEI;		
B2	Intabulare, drept de CONCESIUNE 1) DISTRIBUTIE ENERGIE OLTENIA S.A., CIF:9999999999999, LIPSA CNP;	A1
Act Normativ nr. 123, din 10/07/2012 emis de PARLAMENTUL ROMANIEI;		
B3	Intabulare, drept de PROPRIETATE, dobandit prin Lege, cota actuala 1/1, cota initiala 1/1 1) DISTRIBUTIE ENERGIE OLTENIA S.A., CIF:9999999999999, LIPSA CNP;	A1.1

C. Partea III. SARCINI .


Inscrieri privind dezmembramintele dreptului de proprietate, drepturi reale de garanție și sarcini	Referințe
NU SUNT	

Anexa Nr. 1 La Partea I

Teren

Nr cadastral	Suprafața (mp)*	Observații / Referințe
	1	

* Suprafața este determinată în planul de proiecție Stereo 70.



Date referitoare la teren

Crt	Categorie folosință	Intra vilan	Suprafața (mp)	Tarla	Parcelă	Nr. topo	Observații / Referințe
1	curți constructii	NU	1	4	-	-	

Date referitoare la construcții

Crt	Număr	Destinație construcție	Supraf. (mp)	Situație juridică	Observații / Referințe
A1.1	-C1	construcții industriale și edilitare	1	Cu acte	Nr. niveluri:1; S. construita la sol:1 mp; S. construita desfasurata:1 mp; STALP

Lungime Segmente

1) Valorile lungimilor segmentelor sunt obținute din proiecție în plan.

Punct început	X / Y	Punct sfârșit	X / Y	Lungime segment (** (m)
1	444.554,479 341.797,745	2	444.555,475 341.797,841	1.001
2	444.555,475 341.797,841	3	444.555,379 341.798,836	1.0
3	444.555,379 341.798,836	4	444.554,383 341.798,74	1.001

Punct început	X / Y	Punct sfârșit	X / Y	Lungime segment (** (m)
4	444.554,383 341.798,74	1	444.554,479 341.797,745	1.0

** Lungimile segmentelor sunt determinate în planul de proiecție Stereo 70 și sunt rotunjite la 1 milimetru.

*** Distanța dintre puncte este formată din segmente cumulate ce sunt mai mici decât valoarea 1 milimetru.

**DATE DESPRE IMOBILUL NR. 3859**

Oficiul de Cadastru și Publicitate Imobiliară VALCEA
Biroul de Cadastru și Publicitate Imobiliară Ramnicu Valcea

A. Partea I. Descrierea imobilului

TEREN Extravilan

Adresa: Jud. Valcea

Nr. Crt	Nr cadastral Nr. topografic	Suprafața* (mp)	Observații / Referințe
A1		1	Sector cadastral:37 Teren neimpregmuit;

Construcții

Crt	Nr cadastral Nr. topografic	Adresa	Observații / Referințe
A1.1	-C1	Jud. Valcea	Nr. niveluri:1; S. construita la sol:1 mp; S. construita desfasurata:1 mp; STALP

B. Partea II. Proprietari și acte

Inscrieri privitoare la dreptul de proprietate și alte drepturi reale		Referințe
/		
Act Normativ nr. 123, din 10/07/2012 emis de PARLAMENTUL ROMANIEI;		
B1	Intabulare, drept de PROPRIETATE, dobandit prin Lege, cota actuala 1/1, cota initiala 1/1 1) STATUL ROMAN, CIF:9999999999999, LIPSA CNP;	A1
Act Administrativ nr. 6, din 20/06/2005 emis de MINISTERUL ECONOMIEI;		
B2	Intabulare, drept de CONCESIUNE 1) DISTRIBUTIE ENERGIE OLTENIA S.A., CIF:9999999999999, LIPSA CNP;	A1
Act Normativ nr. 123, din 10/07/2012 emis de PARLAMENTUL ROMANIEI;		
B3	Intabulare, drept de PROPRIETATE, dobandit prin Lege, cota actuala 1/1, cota initiala 1/1 1) DISTRIBUTIE ENERGIE OLTENIA S.A., CIF:9999999999999, LIPSA CNP;	A1.1

C. Partea III. SARCINI .


Inscrieri privind dezmembramintele dreptului de proprietate, drepturi reale de garanție și sarcini	Referințe
NU SUNT	

Anexa Nr. 1 La Partea I

Teren

Nr cadastral	Suprafața (mp)*	Observații / Referințe
	1	

* Suprafața este determinată în planul de proiecție Stereo 70.



Date referitoare la teren

Crt	Categorie folosință	Intra vilan	Suprafața (mp)	Tarla	Parcelă	Nr. topo	Observații / Referințe
1	curti constructii	NU	1	4	-	-	

Date referitoare la construcții

Crt	Număr	Destinație construcție	Supraf. (mp)	Situație juridică	Observații / Referințe
A1.1	-C1	constructii industriale si edilitare	1	Cu acte	Nr. niveluri:1; S. construita la sol:1 mp; S. construita desfasurata:1 mp; STALP

Lungime Segmente

1) Valorile lungimilor segmentelor sunt obținute din proiecție în plan.

Punct început	X / Y	Punct sfârșit	X / Y	Lungime segment (** (m)
1	444.596,412 341.800,56	2	444.597,412 341.800,592	1.001
2	444.597,412 341.800,592	3	444.597,38 341.801,592	1.001
3	444.597,38 341.801,592	4	444.596,38 341.801,56	1.001

Punct început	X / Y	Punct sfârșit	X / Y	Lungime segment (** (m)
4	444.596,38 341.801,56	1	444.596,412 341.800,56	1.001

** Lungimile segmentelor sunt determinate în planul de proiecție Stereo 70 și sunt rotunjite la 1 milimetru.

*** Distanța dintre puncte este formată din segmente cumulate ce sunt mai mici decât valoarea 1 milimetru.

**DATE DESPRE IMOBILUL NR. 3860**

Oficiul de Cadastru și Publicitate Imobiliară VALCEA
Biroul de Cadastru și Publicitate Imobiliară Ramnicu Valcea

A. Partea I. Descrierea imobilului

TEREN Intravilan

Adresa: Loc. Tighina, Str Rasaritului, Jud. Valcea

Nr. Crt	Nr cadastral Nr. topografic	Suprafața* (mp)	Observații / Referințe
A1		1	Sector cadastral:37 Teren neimpregmuit;

Construcții

Crt	Nr cadastral Nr. topografic	Adresa	Observații / Referințe
A1.1	-C1	Loc. Tighina, Str Rasaritului, Jud. Valcea	Nr. niveluri:1; S. construita la sol:1 mp; S. construita desfasurata:1 mp; STALP

B. Partea II. Proprietari și acte

Inscrieri privitoare la dreptul de proprietate și alte drepturi reale		Referințe
/		
Act Normativ nr. 123, din 10/07/2012 emis de PARLAMENTUL ROMANIEI;		
B1	Intabulare, drept de PROPRIETATE, dobandit prin Lege, cota actuala 1/1, cota initiala 1/1 1) STATUL ROMAN, CIF:9999999999999, LIPSA CNP;	A1
Act Administrativ nr. 6, din 20/06/2005 emis de MINISTERUL ECONOMIEI;		
B2	Intabulare, drept de CONCESIUNE 1) DISTRIBUTIE ENERGIE OLTENIA S.A., CIF:9999999999999, LIPSA CNP;	A1
Act Normativ nr. 123, din 10/07/2012 emis de PARLAMENTUL ROMANIEI;		
B3	Intabulare, drept de PROPRIETATE, dobandit prin Lege, cota actuala 1/1, cota initiala 1/1 1) DISTRIBUTIE ENERGIE OLTENIA S.A., CIF:9999999999999, LIPSA CNP;	A1.1

C. Partea III. SARCINI .

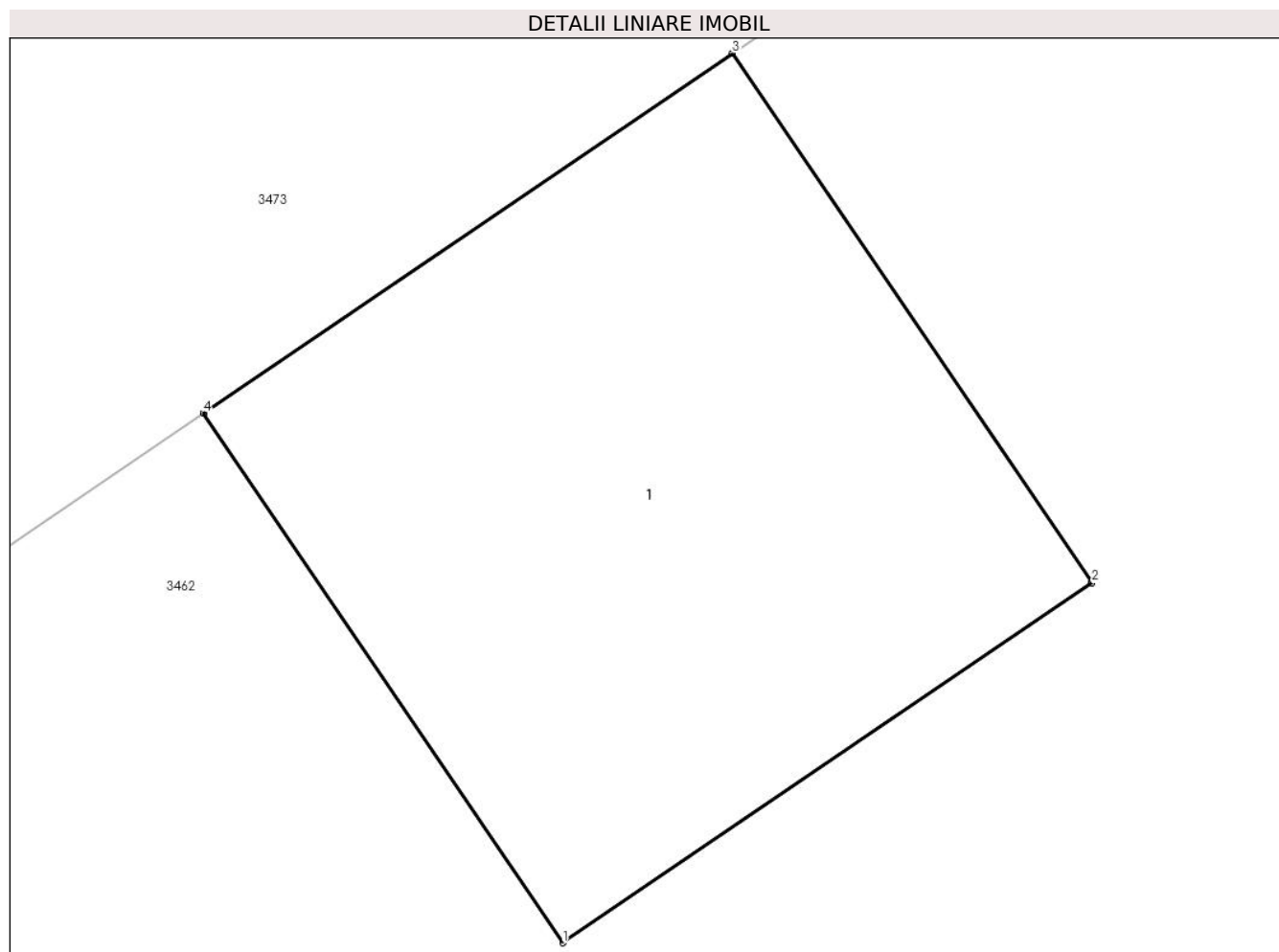
Inscrieri privind dezmembramintele dreptului de proprietate, drepturi reale de garanție și sarcini	Referințe
NU SUNT	

Anexa Nr. 1 La Partea I

Teren

Nr cadastral	Suprafața (mp)*	Observații / Referințe
	1	

* Suprafața este determinată în planul de proiecție Stereo 70.



Date referitoare la teren

Crt	Categorie folosință	Intra vilan	Suprafața (mp)	Tarla	Parcelă	Nr. topo	Observații / Referințe
1	curți constructii	DA	1	6	40	-	

Date referitoare la construcții

Crt	Număr	Destinație construcție	Supraf. (mp)	Situație juridică	Observații / Referințe
A1.1	-C1	construcții industriale și edilitare	1	Cu acte	Nr. niveluri:1; S. construita la sol:1 mp; S. construita desfasurata:1 mp; STALP

Lungime Segmente

1) Valorile lungimilor segmentelor sunt obținute din proiecție în plan.

Punct început	X / Y	Punct sfârșit	X / Y	Lungime segment (** (m)
1	444.161,894 341.538,384	2	444.162,721 341.538,946	1.0
2	444.162,721 341.538,946	3	444.162,159 341.539,773	1.0
3	444.162,159 341.539,773	4	444.161,332 341.539,211	1.0

Punct început	X / Y	Punct sfârșit	X / Y	Lungime segment (** (m)
4	444.161,332 341.539,211	1	444.161,894 341.538,384	1.0

** Lungimile segmentelor sunt determinate în planul de proiecție Stereo 70 și sunt rotunjite la 1 milimetru.

*** Distanța dintre puncte este formată din segmente cumulate ce sunt mai mici decât valoarea 1 milimetru.

**DATE DESPRE IMOBILUL NR. 4166**

Oficiul de Cadastru și Publicitate Imobiliară VALCEA
Biroul de Cadastru și Publicitate Imobiliară Ramnicu Valcea

A. Partea I. Descrierea imobilului

TEREN Extravilan

Adresa: Jud. Valcea

Nr. Crt	Nr cadastral Nr. topografic	Suprafața* (mp)	Observații / Referințe
A1		1	Sector cadastral:37 Teren neimprijmit;

Construcții

Crt	Nr cadastral Nr. topografic	Adresa	Observații / Referințe
A1.1	-C1	Jud. Valcea	Nr. niveluri:1; S. construita la sol:1 mp; S. construita desfasurata:1 mp; STALP

B. Partea II. Proprietari și acte

Inscrieri privitoare la dreptul de proprietate și alte drepturi reale		Referințe
/		
Act Normativ nr. 123, din 10/07/2012 emis de PARLAMENTUL ROMANIEI;		
B1	Intabulare, drept de PROPRIETATE, dobandit prin Lege, cota actuala 1/1, cota initiala 1/1 1) STATUL ROMAN, CIF:9999999999999, LIPSA CNP;	A1
Act Administrativ nr. 6, din 20/06/2005 emis de MINISTERUL ECONOMIEI;		
B2	Intabulare, drept de CONCESIUNE 1) DISTRIBUTIE ENERGIE OLTENIA S.A., CIF:9999999999999, LIPSA CNP;	A1
Act Normativ nr. 123, din 10/07/2012 emis de PARLAMENTUL ROMANIEI;		
B3	Intabulare, drept de PROPRIETATE, dobandit prin Lege, cota actuala 1/1, cota initiala 1/1 1) DISTRIBUTIE ENERGIE OLTENIA S.A., CIF:9999999999999, LIPSA CNP;	A1.1

C. Partea III. SARCINI .

Inscrieri privind dezmembramintele dreptului de proprietate, drepturi reale de garanție și sarcini	Referințe
NU SUNT	


Anexa Nr. 1 La Partea I

Teren

Nr cadastral	Suprafața (mp)*	Observații / Referințe
	1	

* Suprafața este determinată în planul de proiecție Stereo 70.

DETALII LINIARE IMOBIL



Date referitoare la teren

Crt	Categorie folosință	Intravilan	Suprafața (mp)	Tarla	Parcelă	Nr. topo	Observații / Referințe
1	curți constructii	NU	1	5	27	-	

Date referitoare la construcții

Crt	Număr	Destinație construcție	Supraf. (mp)	Situație juridică	Observații / Referințe
A1.1	-C1	construcții industriale și edilitare	1	Cu acte	Nr. niveluri:1; S. construita la sol:1 mp; S. construita desfasurata:1 mp; STALP

Lungime Segmente

1) Valorile lungimilor segmentelor sunt obținute din proiecție în plan.

Punct început	X / Y	Punct sfârșit	X / Y	Lungime segment (** (m)
1	444.356,061 341.405,849	2	444.356,179 341.406,842	1.0
2	444.356,179 341.406,842	3	444.355,186 341.406,96	1.0
3	444.355,186 341.406,96	4	444.355,068 341.405,965	1.002

Punct început	X / Y	Punct sfârșit	X / Y	Lungime segment (** (m)
4	444.355,068 341.405,965	1	444.356,061 341.405,849	1.0

** Lungimile segmentelor sunt determinate în planul de proiecție Stereo 70 și sunt rotunjite la 1 milimetru.

*** Distanța dintre puncte este formată din segmente cumulate ce sunt mai mici decât valoarea 1 milimetru.

