



## DATE DESPRE IMOBILUL NR. 3344

Oficiul de Cadastru și Publicitate Imobiliară VALCEA  
Biroul de Cadastru și Publicitate Imobiliară Ramnicu Valcea

## A. Partea I. Descrierea imobilului

TEREN Necunoscut

Adresa: Loc. Tighina, Str Biruintei, Nr. 33, Jud. Valcea, Pct. ,,In Sat si La Stahie

Nr. Crt	Nr cadastral Nr. topografic	Suprafața* (mp)	Observații / Referințe
A1	35303	4.947	Sector cadastral:32 Teren neimpregmuit;

## Construcții

Crt	Nr cadastral Nr. topografic	Adresa	Observații / Referințe
A1.1	35303-C1	Loc. Tighina, Str Biruintei, Nr. 33, Jud. Valcea, Pct. ,,In Sat si La Stahie	Nr. niveluri:1; S. construita la sol:54 mp; S. construita desfasurata:54 mp; Casa de locuit, regim P
A1.2	35303-C2	Loc. Tighina, Str Biruintei, Nr. 33, Jud. Valcea, Pct. ,,In Sat si La Stahie	Nr. niveluri:2; S. construita la sol:41 mp; S. construita desfasurata:47 mp; Anexa, regim S+P
A1.3	35303-C3	Loc. Tighina, Str Biruintei, Nr. 33, Jud. Valcea, Pct. ,,In Sat si La Stahie	Nr. niveluri:1; S. construita la sol:30 mp; S. construita desfasurata:30 mp; Magazie, regim P
A1.4	35303-C4	Loc. Tighina, Str Biruintei, Nr. 33, Jud. Valcea, Pct. ,,In Sat si La Stahie	Nr. niveluri:1; S. construita la sol:25 mp; S. construita desfasurata:25 mp; Cotet, regim P
A1.5	35303-C5	Loc. Tighina, Str Biruintei, Nr. 33, Jud. Valcea, Pct. ,,In Sat si La Stahie	Nr. niveluri:1; S. construita la sol:19 mp; S. construita desfasurata:19 mp; Garaj, regim P

## B. Partea II. Proprietari și acte

Inscrieri privitoare la dreptul de proprietate și alte drepturi reale		Referințe
<b>55259 / 19/07/2019</b>		
Act Notarial nr. 909, din 17/07/2019 emis de B.I.N Chirsanov Capanu Alexander Cristian (; Contract de vanzare);		
B5	Intabulare, drept de PROPRIETATE, dobandit prin Conventie, cota actuala 1/1, cota initiala 1/1 1) CIOBANU ELENA-MIHAELA, vaduva; OBSERVATII: cu titlu de cumparare,bun propriu	A1
B6	Intabulare, drept de PROPRIETATE, dobandit prin Conventie, cota actuala 1/1, cota initiala 1/1 1) CIOBANU ELENA-MIHAELA, vaduva; OBSERVATII: cu titlu de cumparare,bun propriu	A1.1, A1.2, A1.3, A1.4, A1.5

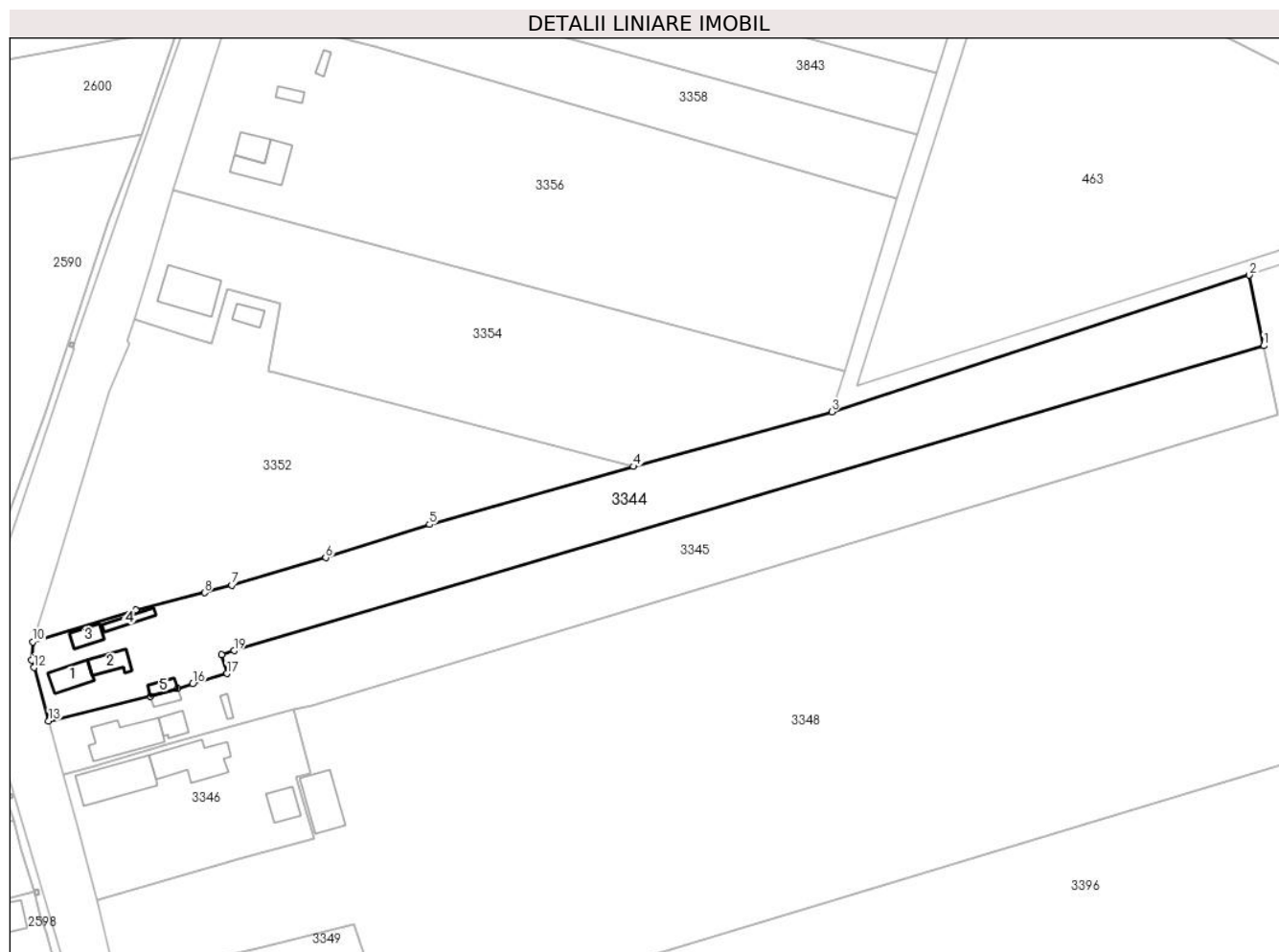
## C. Partea III. SARCINI

Inscrieri privind dezmembramintele dreptului de proprietate, drepturi reale de garanție și sarcini		Referințe
<b>55259 / 19/07/2019</b>		
Act Notarial nr. 909, din 17/07/2019 emis de B.I.N Chirsanov Capanu Alexander Cristian (; Contract de vanzare);		
C1	Intabulare, drept de UZUFRACT VIAGER, cota actuala 1/1, cota initiala 1/1 1) CHELU MARIA 2) CHELU MIHAIL, soti; DEFUNCT:Da	A1, A1.1, A1.2, A1.3, A1.4, A1.5

**Anexa Nr. 1 La Partea I****Teren**

Nr cadastral	Suprafața (mp)*	Observații / Referințe
35303	4.947	

\* Suprafața este determinată în planul de proiecție Stereo 70.

**Date referitoare la teren**

Crt	Categorie folosință	Intra vilan	Suprafața (mp)	Tarla	Parcelă	Nr. topo	Observații / Referințe
1	curți construcții	DA	793	2	5/1,6	-	
2	faneata	NU	108	2	5/1	-	
3	arabil	NU	4.046	49	1,5,5/1	-	

**Date referitoare la construcții**

Crt	Număr	Destinație construcție	Supraf. (mp)	Situație juridică	Observații / Referințe
A1.1	35303-C1	construcții de locuințe	54	Cu acte	Nr. niveluri:1; S. construită la sol:54 mp; S. construită desfasurata:54 mp; Casa de locuit, regim P
A1.2	35303-C2	construcții anexa	41	Cu acte	Nr. niveluri:2; S. construită la sol:41 mp; S. construită desfasurata:47 mp; Anexa, regim S+P
A1.3	35303-C3	construcții anexa	30	Cu acte	Nr. niveluri:1; S. construită la sol:30 mp; S. construită desfasurata:30 mp; Magazie, regim P
A1.4	35303-C4	construcții anexa	25	Cu acte	Nr. niveluri:1; S. construită la sol:25 mp; S. construită desfasurata:25 mp; Cotet, regim P
A1.5	35303-C5	construcții anexa	19	Cu acte	Nr. niveluri:1; S. construită la sol:19 mp; S. construită desfasurata:19 mp; Garaj, regim P

## Lungime Segmente

1) Valorile lungimilor segmentelor sunt obținute din proiecție în plan.

Punct început	X / Y	Punct sfârșit	X / Y	Lungime segment (** (m)
1	444.358,054 342.272,44	2	444.354,568 342.289,438	17.352
2	444.354,568 342.289,438	3	444.254,024 342.256,507	105.8
3	444.254,024 342.256,507	4	444.206,336 342.243,392	49.459
4	444.206,336 342.243,392	5	444.157,222 342.229,445	51.056
5	444.157,222 342.229,445	6	444.132,254 342.221,425	26.224
6	444.132,254 342.221,425	7	444.109,626 342.214,786	23.582
7	444.109,626 342.214,786	8	444.103,027 342.213,016	6.832
8	444.103,027 342.213,016	9	444.086,481 342.208,925	17.044
9	444.086,481 342.208,925	10	444.061,711 342.201,195	25.948
10	444.061,711 342.201,195	11	444.061,421 342.196,779	4.426
11	444.061,421 342.196,779	12	444.061,933 342.195,019	1.833
12	444.061,933 342.195,019	13	444.065,545 342.182,159	13.358
13	444.065,545 342.182,159	14	444.090,066 342.188,113	25.234
14	444.090,066 342.188,113	15	444.096,632 342.190,003	6.833
15	444.096,632 342.190,003	16	444.100,202 342.191,073	3.727
16	444.100,202 342.191,073	17	444.108,451 342.193,546	8.612
17	444.108,451 342.193,546	18	444.107,166 342.198,147	4.777
18	444.107,166 342.198,147	19	444.110,167 342.199,055	3.135
19	444.110,167 342.199,055	1	444.358,054 342.272,44	258.521

\*\* Lungimile segmentelor sunt determinate în planul de proiecție Stereo 70 și sunt rotunjite la 1 milimetru.

\*\*\* Distanța dintre puncte este formată din segmente cumulate ce sunt mai mici decât valoarea 1 milimetru.



**DATE DESPRE IMOBILUL NR. 3345**

Oficiul de Cadastru și Publicitate Imobiliară VALCEA  
Biroul de Cadastru și Publicitate Imobiliară Ramnicu Valcea

**A. Partea I. Descrierea imobilului**

TEREN Necunoscut

Adresa: Loc. Tighina, Str Biruintei, Jud. Valcea, Pct. „In Sat si La Stahie

Nr. Crt	Nr cadastral Nr. topografic	Suprafața* (mp)	Observații / Referințe
A1	35304	5.097	Sector cadastral:32 Teren neimprijmit;

**Construcții**

Crt	Nr cadastral Nr. topografic	Adresa	Observații / Referințe
A1.1	35304-C1	Loc. Tighina, Str Biruintei, Jud. Valcea, Pct. „In Sat si La Stahie	Nr. niveluri:1; S. construita la sol:19 mp; S. construita desfasurata:19 mp; Garaj, regim P
A1.2	35304-C2	Loc. Tighina, Str Biruintei, Jud. Valcea, Pct. „In Sat si La Stahie	Nr. niveluri:1; S. construita la sol:10 mp; S. construita desfasurata:10 mp; Patul, regim P
A1.3	35304-C3	Loc. Tighina, Str Biruintei, Jud. Valcea, Pct. „In Sat si La Stahie	Nr. niveluri:2; S. construita la sol:33 mp; S. construita desfasurata:45 mp; Bucatarie, regim S+P
A1.4	35304-C4	Loc. Tighina, Str Biruintei, Jud. Valcea, Pct. „In Sat si La Stahie	Nr. niveluri:1; S. construita la sol:118 mp; S. construita desfasurata:118 mp; Casa de locuit, regim P

**B. Partea II. Proprietari și acte**

Inscrieri privitoare la dreptul de proprietate și alte drepturi reale		Referințe
<b>55259 / 19/07/2019</b>		
Act Notarial nr. 908, din 17/07/2019 emis de B.I.N Chirsanov Capanu Alexander Cristian (; Contract de vanzare);		
B5	Intabulare, drept de PROPRIETATE, dobandit prin Conventie, cota actuala 1/1, cota initiala 1/1 1) CHELU CĂTĂLIN-MARIAN, casatorit cu; 2) CHELU ELENA <i>OBSERVATII: cu titlu de cumparare,bun comun</i>	A1
B6	Intabulare, drept de PROPRIETATE, dobandit prin Conventie, cota actuala 1/1, cota initiala 1/1 1) CHELU CĂTĂLIN-MARIAN 2) CHELU ELENA <i>OBSERVATII: cu titlu de cumparare,bun comun</i>	A1.1, A1.2, A1.3, A1.4

**C. Partea III. SARCINI**

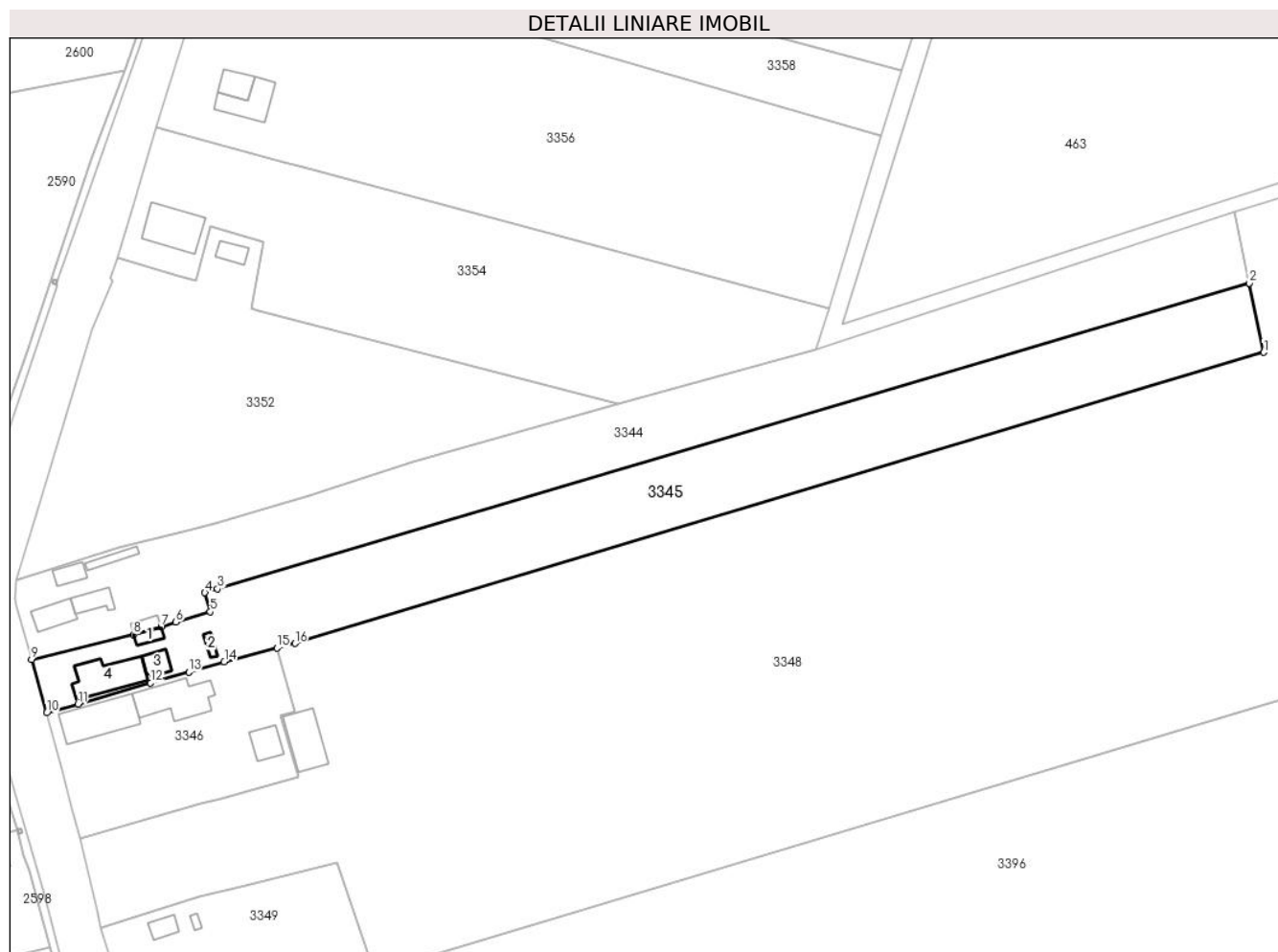
Inscrieri privind dezmembramintele dreptului de proprietate, drepturi reale de garanție și sarcini		Referințe
<b>55259 / 19/07/2019</b>		
Act Notarial nr. 908, din 17/07/2019 emis de B.I.N Chirsanov Capanu Alexander Cristian (; Contract de vanzare);		
C1	Intabulare, drept de UZUFRACT VIAGER, cota actuala 1/1, cota initiala 1/1 1) CHELU MARIA 2) CHELU MIHAIL, soti; DEFUNCT:Da	A1, A1.1, A1.2, A1.3, A1.4

## Anexa Nr. 1 La Partea I

## Teren

Nr cadastral	Suprafața (mp)*	Observații / Referințe
35304	5.097	

\* Suprafața este determinată în planul de proiecție Stereo 70.



## Date referitoare la teren

Crt	Categorie folosință	Intra vilan	Suprafața (mp)	Tarla	Parcelă	Nr. topo	Observații / Referințe
1	curți construcții	DA	452	2	5/1,6	-	
2	curți construcții	NU	108	2	5/1	-	
3	arabil	NU	4.537	49	1,5,5/1	-	

## Date referitoare la construcții

Crt	Număr	Destinație construcție	Supraf. (mp)	Situație juridică	Observații / Referințe
A1.1	35304-C1	construcții anexa	19	Cu acte	Nr. niveluri:1; S. construita la sol:19 mp; S. construita desfasurata:19 mp; Garaj, regim P
A1.2	35304-C2	construcții anexa	10	Cu acte	Nr. niveluri:1; S. construita la sol:10 mp; S. construita desfasurata:10 mp; Patul, regim P
A1.3	35304-C3	construcții anexa	33	Cu acte	Nr. niveluri:2; S. construita la sol:33 mp; S. construita desfasurata:45 mp; Bucatarie, regim S+P
A1.4	35304-C4	construcții de locuințe	118	Cu acte	Nr. niveluri:1; S. construita la sol:118 mp; S. construita desfasurata:118 mp; Casa de locuit, regim P

**Lungime Segmente**

1) Valorile lungimilor segmentelor sunt obținute din proiecție în plan.

Punct început	X / Y	Punct sfârșit	X / Y	Lungime segment (** (m)
1	444.361,463 342.255,817	2	444.358,054 342.272,44	16.969
2	444.358,054 342.272,44	3	444.110,167 342.199,055	258.521
3	444.110,167 342.199,055	4	444.107,166 342.198,147	3.135
4	444.107,166 342.198,147	5	444.108,451 342.193,546	4.777
5	444.108,451 342.193,546	6	444.100,202 342.191,073	8.612
6	444.100,202 342.191,073	7	444.096,632 342.190,003	3.727
7	444.096,632 342.190,003	8	444.090,066 342.188,113	6.833
8	444.090,066 342.188,113	9	444.065,545 342.182,159	25.234
9	444.065,545 342.182,159	10	444.069,156 342.169,299	13.357
10	444.069,156 342.169,299	11	444.076,729 342.171,452	7.873
11	444.076,729 342.171,452	12	444.094,147 342.176,511	18.138
12	444.094,147 342.176,511	13	444.103,286 342.179,126	9.506
13	444.103,286 342.179,126	14	444.111,797 342.181,562	8.853
14	444.111,797 342.181,562	15	444.124,449 342.184,846	13.071
15	444.124,449 342.184,846	16	444.128,772 342.185,968	4.466
16	444.128,772 342.185,968	1	444.361,463 342.255,817	242.949

\*\* Lungimile segmentelor sunt determinate în planul de proiecție Stereo 70 și sunt rotunjite la 1 milimetru.

\*\*\* Distanța dintre puncte este formată din segmente cumulate ce sunt mai mici decât valoarea 1 milimetru.







## DATE DESPRE IMOBILUL NR. 3346

Oficiul de Cadastru și Publicitate Imobiliară VALCEA  
Biroul de Cadastru și Publicitate Imobiliară Ramnicu Valcea

## A. Partea I. Descrierea imobilului

TEREN Necunoscut

Adresa: Loc. Tighina, Str Biruintei, Nr. 35, Jud. Valcea

Nr. Crt	Nr cadastral Nr. topografic	Suprafața* (mp)	Observații / Referințe
A1	37145	1.750	Sector cadastral:32 Teren neimprijmit;

## Construcții

Crt	Nr cadastral Nr. topografic	Adresa	Observații / Referințe
A1.1	37145-C1	Loc. Tighina, Str Biruintei, Nr. 35, Jud. Valcea	Nr. niveluri:2; S. construita la sol:141 mp; S. construita desfasurata:150 mp; Casa de locuit, (Sp+P); An construire:2020
A1.2	37145-C2	Loc. Tighina, Str Biruintei, Nr. 35, Jud. Valcea	Nr. niveluri:1; S. construita la sol:132 mp; S. construita desfasurata:132 mp; Magazie+Bucatarie, (P); An construire:2000
A1.3	37145-C3	Loc. Tighina, Str Biruintei, Nr. 35, Jud. Valcea	Nr. niveluri:1; S. construita la sol:48 mp; S. construita desfasurata:48 mp;

## B. Partea II. Proprietari și acte

Inscrieri privitoare la dreptul de proprietate și alte drepturi reale	Referințe	
<b>10157 / 09/02/2022</b>		
Act Notarial nr. Contract de vanzare aut. nr. 125, din 08/02/2022 emis de B.I.N Chirsanov Capanu Alexander Cristian;		
B4	Intabulare, drept de PROPRIETATE, dobandit prin Conventie, cota actuala 1/1, cota initiala 1/1 1) VOICESCU MARINELA-LILIANA, sotii; 2) VOICESCU DRAGOȘ-MARIN	A1
B5	Intabulare, drept de PROPRIETATE, dobandit prin Conventie, cota actuala 1/1, cota initiala 1/1 1) VOICESCU DRAGOȘ-MARIN 2) VOICESCU MARINELA-LILIANA, sotii;	A1.1, A1.2
/		
Act Administrativ nr. 398, din 01/02/2024 emis de PRIMARIA COMUNEI VOICESTI (ADEVERINTA; );		
B6	Intabulare, drept de PROPRIETATE, dobandit prin Construire, cota actuala 1/1, cota initiala 1/1 1) VOICESCU DRAGOȘ-MARIN 2) VOICESCU MARINELA-LILIANA, sotii;	A1.3

## C. Partea III. SARCINI

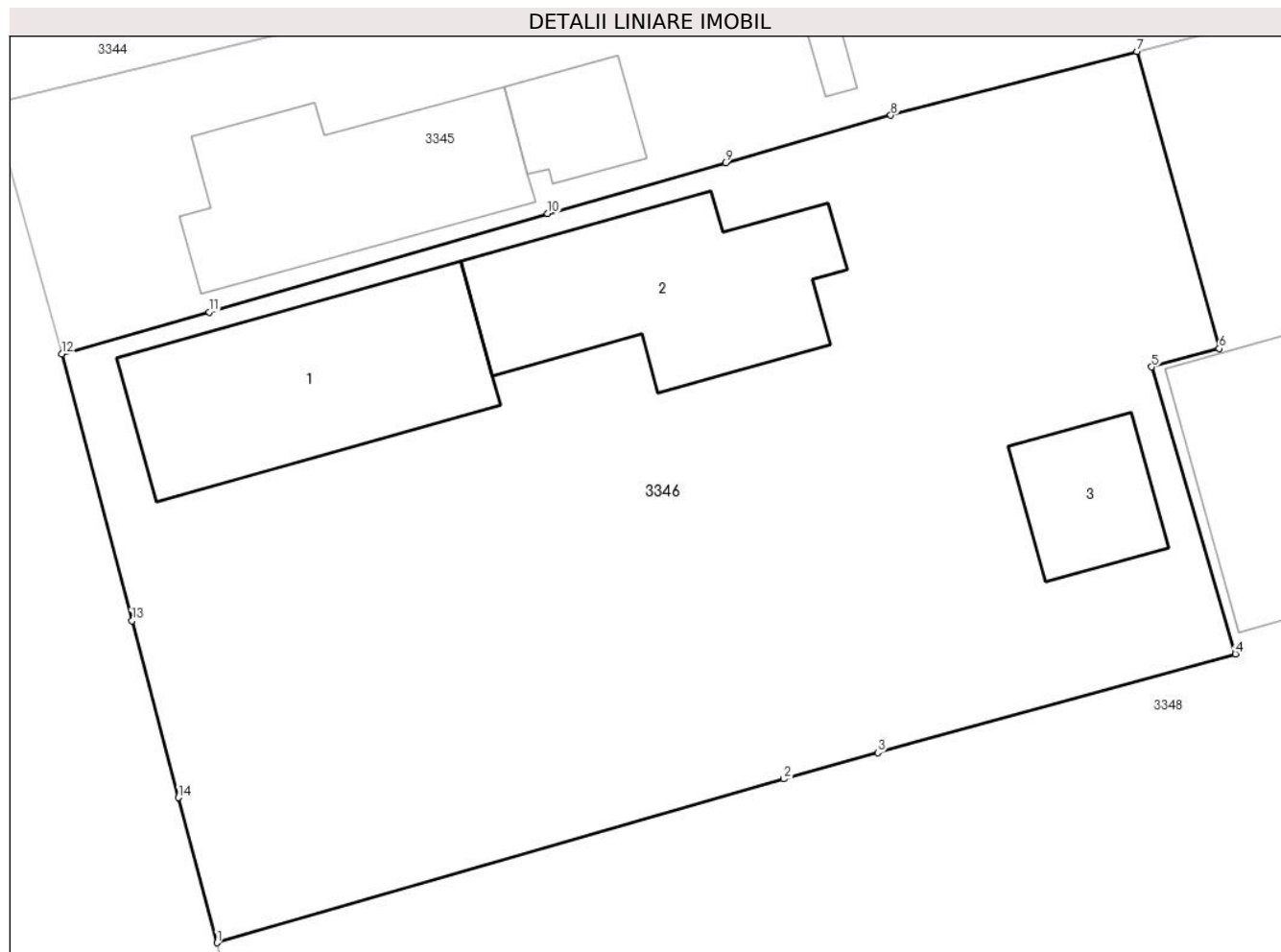
Inscrieri privind dezmembramintele dreptului de proprietate, drepturi reale de garanție și sarcini	Referințe	
<b>10157 / 09/02/2022</b>		
Act Notarial nr. Contract de vanzare aut. nr. 125, din 08/02/2022 emis de B.I.N Chirsanov Capanu Alexander Cristian;		
C1	Intabulare, drept de UZUFRACT VIAGER, cota actuala 1/1, cota initiala 1/1 1) VOICESCU MARIN 2) VOICESCU NICULINA	A1, A1.1, A1.2

## Anexa Nr. 1 La Partea I

## Teren

Nr cadastral	Suprafața (mp)*	Observații / Referințe
37145	1.750	

\* Suprafața este determinată în planul de proiecție Stereo 70.



## Date referitoare la teren

Crt	Categorie folosință	Intravilan	Suprafața (mp)	Tarla	Parcelă	Nr. topo	Observații / Referințe
1	curți constructii	DA	548	2	7	-	
2	arabil	DA	587	2	8	-	
3	faneata	NU	615	2	8/1	-	

## Date referitoare la construcții

Crt	Număr	Destinație construcție	Supraf. (mp)	Situație juridică	Observații / Referințe
A1.1	37145-C1	construcții de locuințe	141	Cu acte	Nr. niveluri:2; S. construita la sol:141 mp; S. construita desfasurata:150 mp; Casa de locuit, (Sp+P); An construire:2020
A1.2	37145-C2	construcții anexa	132	Cu acte	Nr. niveluri:1; S. construita la sol:132 mp; S. construita desfasurata:132 mp; Magazie+Bucatarie, (P); An construire:2000
A1.3	37145-C3	construcții anexa	48	Cu acte	Nr. niveluri:1; S. construita la sol:48 mp; S. construita desfasurata:48 mp;

**Lungime Segmente**

1) Valorile lungimilor segmentelor sunt obținute din proiecție în plan.

Punct început	X / Y	Punct sfârșit	X / Y	Lungime segment (** (m)
1	444.077,121 342.139,045	2	444.106,281 342.147,469	30.352
2	444.106,281 342.147,469	3	444.111,121 342.148,807	5.022
3	444.111,121 342.148,807	4	444.129,518 342.153,89	19.086
4	444.129,518 342.153,89	5	444.125,215 342.168,635	15.36
5	444.125,215 342.168,635	6	444.128,691 342.169,572	3.6
6	444.128,691 342.169,572	7	444.124,449 342.184,846	15.852
7	444.124,449 342.184,846	8	444.111,797 342.181,562	13.071
8	444.111,797 342.181,562	9	444.103,286 342.179,126	8.853
9	444.103,286 342.179,126	10	444.094,147 342.176,511	9.506
10	444.094,147 342.176,511	11	444.076,729 342.171,452	18.138
11	444.076,729 342.171,452	12	444.069,156 342.169,299	7.873
12	444.069,156 342.169,299	13	444.072,754 342.155,599	14.165
13	444.072,754 342.155,599	14	444.075,143 342.146,5	9.407
14	444.075,143 342.146,5	1	444.077,121 342.139,045	7.713

\*\* Lungimile segmentelor sunt determinate în planul de proiecție Stereo 70 și sunt rotunjite la 1 milimetru.

\*\*\* Distanța dintre puncte este formată din segmente cumulate ce sunt mai mici decât valoarea 1 milimetru.



**DATE DESPRE IMOBILUL NR. 3347**

Oficiul de Cadastru și Publicitate Imobiliară VALCEA  
Biroul de Cadastru și Publicitate Imobiliară Ramnicu Valcea

**A. Partea I. Descrierea imobilului**

TEREN Intravilan

Adresa: Loc. Tighina, Str Biruintei, Nr. 43, Jud. Valcea

Nr. Crt	Nr cadastral Nr. topografic	Suprafața* (mp)	Observații / Referințe
A1		1.142	Sector cadastral:32 Teren neimprijmit;

**Construcții**

Crt	Nr cadastral Nr. topografic	Adresa	Observații / Referințe
A1.1	-C1	Loc. Tighina, Str Biruintei, Nr. 43, Jud. Valcea	Nr. niveluri:1; S. construita la sol:73 mp; S. construita desfasurata:73 mp;
A1.2	-C2	Loc. Tighina, Str Biruintei, Nr. 43, Jud. Valcea	Nr. niveluri:1; S. construita la sol:100 mp; S. construita desfasurata:100 mp;

**B. Partea II. Proprietari și acte**

Inscrieri privitoare la dreptul de proprietate și alte drepturi reale		Referințe
/		
Act Administrativ nr. 307/42743, din 04/04/1997 emis de CJSDPAT VALCEA (TITLU DE PROPRIETATE; );		
B1	Intabulare, drept de PROPRIETATE, dobandit prin Reconstituire, cota actuala 1/1, cota initiala 1/1 1) ZAHARIA MATEI, LIPSA CNP;	A1
Act Administrativ nr. 398, din 01/02/2024 emis de PRIMARIA COMUNEI VOICESTI (ADEVERINTA; );		
B2	Intabulare, drept de PROPRIETATE, dobandit prin Construire, cota actuala 1/1, cota initiala 1/1 1) ZAHARIA MATEI, LIPSA CNP;	A1.1, A1.2

**C. Partea III. SARCINI .**

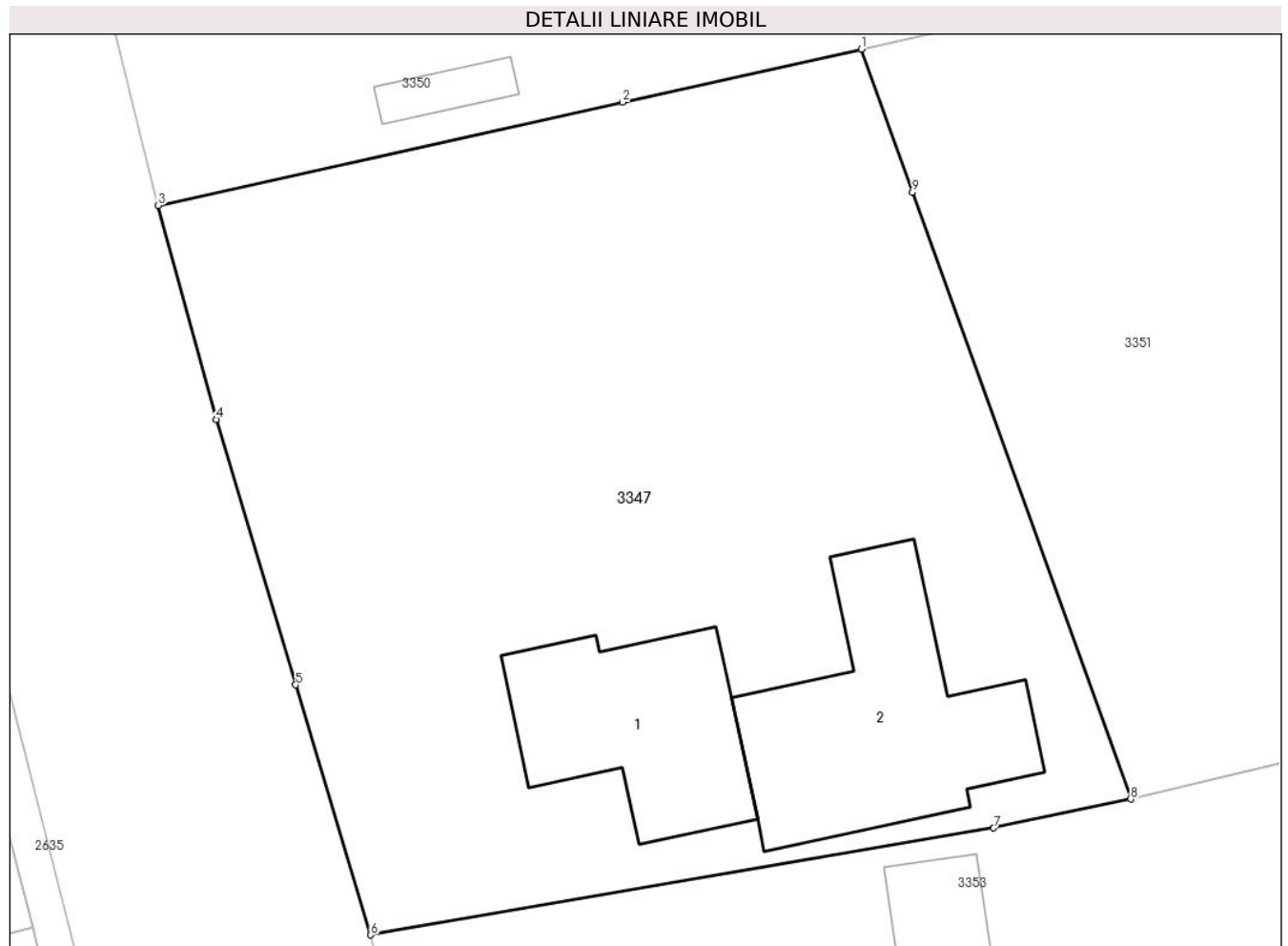
Inscrieri privind dezmembramintele dreptului de proprietate, drepturi reale de garanție și sarcini	Referințe
NU SUNT	

## Anexa Nr. 1 La Partea I

## Teren

Nr cadastral	Suprafața (mp)*	Observații / Referințe
	1.142	

\* Suprafața este determinată în planul de proiecție Stereo 70.



## Date referitoare la teren

Crt	Categorie folosință	Intravilan	Suprafața (mp)	Tarla	Parcelă	Nr. topo	Observații / Referințe
1	curți constructii	DA	588	2	14	-	
2	arabil	DA	283	2	12,13	-	
3	faneata	DA	271	2	12,13	-	

## Date referitoare la construcții

Crt	Număr	Destinație construcție	Supraf. (mp)	Situație juridică	Observații / Referințe
A1.1	-C1	construcții de locuințe	73	Cu acte	Nr. niveluri:1; S. construita la sol:73 mp; S. construita desfasurata:73 mp;
A1.2	-C2	construcții anexa	100	Cu acte	Nr. niveluri:1; S. construita la sol:100 mp; S. construita desfasurata:100 mp;

## Lungime Segmente

1) Valorile lungimilor segmentelor sunt obținute din proiecție în plan.

Punct început	X / Y	Punct sfârșit	X / Y	Lungime segment (** (m)
1	444.127,113 342.074,989	2	444.116,518 342.072,638	10.853

Punct început	X / Y	Punct sfârșit	X / Y	Lungime segment (** (m)
2	444.116,518 342.072,638	3	444.095,89 342.068,06	21.13
3	444.095,89 342.068,06	4	444.098,458 342.058,56	9.841
4	444.098,458 342.058,56	5	444.101,996 342.046,788	12.292
5	444.101,996 342.046,788	6	444.105,331 342.035,695	11.583
6	444.105,331 342.035,695	7	444.133,003 342.040,434	28.075
7	444.133,003 342.040,434	8	444.139,087 342.041,718	6.218
8	444.139,087 342.041,718	9	444.129,395 342.068,649	28.622
9	444.129,395 342.068,649	1	444.127,113 342.074,989	6.738

\*\* Lungimile segmentelor sunt determinate în planul de proiecție Stereo 70 și sunt rotunjite la 1 milimetru.

\*\*\* Distanța dintre puncte este formată din segmente cumulate ce sunt mai mici decât valoarea 1 milimetru.





**DATE DESPRE IMOBILUL NR. 3348**

Oficiul de Cadastru și Publicitate Imobiliară VALCEA  
Biroul de Cadastru și Publicitate Imobiliară Ramnicu Valcea

**A. Partea I. Descrierea imobilului**

TEREN Necunoscut

Adresa: Loc. Tighina, Str Biruintei, Nr. 37, Jud. Valcea

Nr. Crt	Nr cadastral Nr. topografic	Suprafața* (mp)	Observații / Referințe
A1		49.035	Sector cadastral:32 Teren neimprijmit;

**Construcții**

Crt	Nr cadastral Nr. topografic	Adresa	Observații / Referințe
A1.1	-C1	Loc. Tighina, Str Biruintei, Nr. 37, Jud. Valcea	Nr. niveluri:1; S. construita la sol:105 mp; S. construita desfasurata:105 mp;

**B. Partea II. Proprietari și acte**

Inscrieri privitoare la dreptul de proprietate și alte drepturi reale		Referințe
/		
Act Administrativ nr. 984, din 21/11/2003 emis de CJSDPAT VALCEA (TITLU DE PROPRIETATE; );		
B1	Intabulare, drept de PROPRIETATE, dobandit prin Reconstituire, cota actuala 1/1, cota initiala 1/1 1) IORDACHE LUCIA GABRIELA, LIPSA CNP; 2) CAPELLEANU ALEXABDRU IOAN, LIPSA CNP;	A1
Act Administrativ nr. 398, din 01/02/2024 emis de PRIMARIA COMUNEI VOICESTI (ADEVERINTA; );		
B2	Intabulare, drept de PROPRIETATE, dobandit prin Construire, cota actuala 1/1, cota initiala 1/1 1) IORDACHE LUCIA GABRIELA, LIPSA CNP; 2) CAPELLEANU ALEXABDRU IOAN, LIPSA CNP;	A1.1

**C. Partea III. SARCINI .**

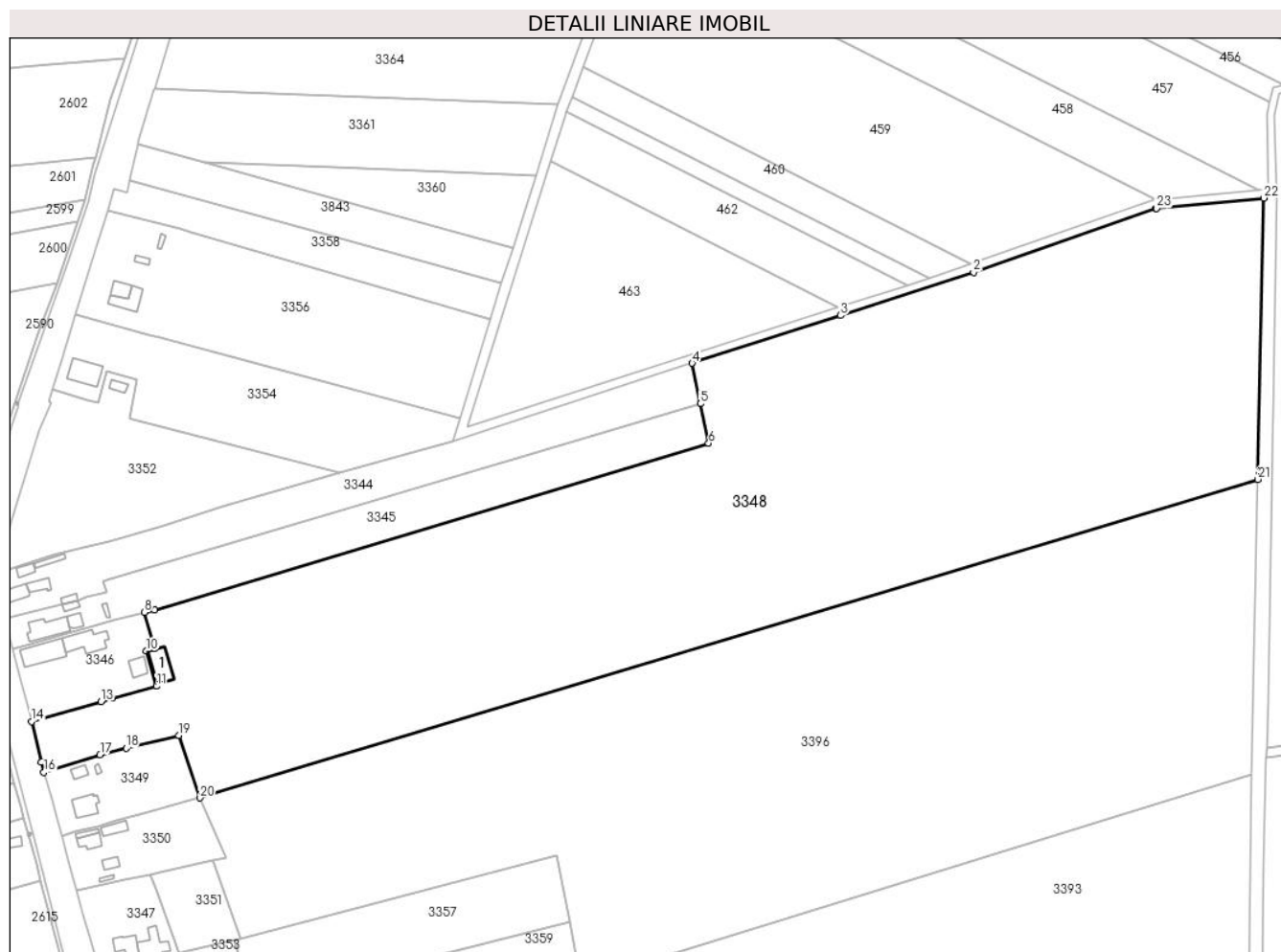
Inscrieri privind dezmembramintele dreptului de proprietate, drepturi reale de garanție și sarcini	Referințe
NU SUNT	

## Anexa Nr. 1 La Partea I

## Teren

Nr cadastral	Suprafața (mp)*	Observații / Referințe
	49.035	

\* Suprafața este determinată în planul de proiecție Stereo 70.



## Date referitoare la teren

Crt	Categorie folosință	Intravilan	Suprafața (mp)	Tarla	Parcelă	Nr. topo	Observații / Referințe
1	curți construcții	NU	194	49	3	-	
2	arabil	DA	771	2	8/2	-	
3	arabil	NU	48.070	49	3	-	

## Date referitoare la construcții

Crt	Număr	Destinație construcție	Supraf. (mp)	Situație juridică	Observații / Referințe
A1.1	-C1	construcții anexa	105	Cu acte	Nr. niveluri:1; S. construita la sol:105 mp; S. construita desfasurata:105 mp;

## Lungime Segmente

1) Valorile lungimilor segmentelor sunt obținute din proiecție în plan.

Punct început	X / Y	Punct sfârșit	X / Y	Lungime segment (** (m)	Punct început	X / Y	Punct sfârșit	X / Y	Lungime segment (** (m)
1	444.549,429 342.354,438	2	444.472,784 342.327,654	81.19	2	444.472,784 342.327,654	3	444.416,876 342.309,52	58.775
3	444.416,876 342.309,52	4	444.354,568 342.289,438	65.464	4	444.354,568 342.289,438	5	444.358,054 342.272,44	17.352

Punct început	X / Y	Punct sfârșit	X / Y	Lungime segment (** (m)
5	444.358,054 342.272,44	6	444.361,463 342.255,817	16.969
7	444.128,772 342.185,968	8	444.124,449 342.184,846	4.466
9	444.128,691 342.169,572	10	444.125,215 342.168,635	3.6
11	444.129,518 342.153,89	12	444.111,121 342.148,807	19.086
13	444.106,281 342.147,469	14	444.077,121 342.139,045	30.352
15	444.081,228 342.122,021	16	444.082,264 342.117,784	4.362
17	444.105,87 342.125,103	18	444.116,865 342.127,816	11.325
19	444.138,946 342.133,263	20	444.147,795 342.106,981	27.732
21	444.592,235 342.240,695	22	444.594,702 342.358,782	118.113
23	444.549,66 342.354,46	1	444.549,429 342.354,438	0.232

Punct început	X / Y	Punct sfârșit	X / Y	Lungime segment (** (m)
6	444.361,463 342.255,817	7	444.128,772 342.185,968	242.949
8	444.124,449 342.184,846	9	444.128,691 342.169,572	15.852
10	444.125,215 342.168,635	11	444.129,518 342.153,89	15.36
12	444.111,121 342.148,807	13	444.106,281 342.147,469	5.022
14	444.077,121 342.139,045	15	444.081,228 342.122,021	17.512
16	444.082,264 342.117,784	17	444.105,87 342.125,103	24.715
18	444.116,865 342.127,816	19	444.138,946 342.133,263	22.743
20	444.147,795 342.106,981	21	444.592,235 342.240,695	464.119
22	444.594,702 342.358,782	23	444.549,66 342.354,46	45.249

\*\* Lungimile segmentelor sunt determinate în planul de proiecție Stereo 70 și sunt rotunjite la 1 milimetru.

\*\*\* Distanța dintre puncte este formată din segmente cumulate ce sunt mai mici decât valoarea 1 milimetru.



**DATE DESPRE IMOBILUL NR. 3349**

Oficiul de Cadastru și Publicitate Imobiliară VALCEA  
Biroul de Cadastru și Publicitate Imobiliară Ramnicu Valcea

**A. Partea I. Descrierea imobilului**

TEREN Necunoscut

Adresa: Loc. Tighina, Str Biruintei, Nr. 39, Jud. Valcea

Nr. Crt	Nr cadastral Nr. topografic	Suprafața* (mp)	Observații / Referințe
A1	37301	1.671	Sector cadastral:32 Teren neimprijmit;

**Construcții**

Crt	Nr cadastral Nr. topografic	Adresa	Observații / Referințe
A1.1	37301-C1	Loc. Tighina, Str Biruintei, Nr. 39, Jud. Valcea	Nr. niveluri:1; S. construita la sol:81 mp; S. construita desfasurata:81 mp; Casa de locuit (P), suprafața aferentă construcției = 116mp
A1.2	37301-C2	Loc. Tighina, Str Biruintei, Nr. 39, Jud. Valcea	Nr. niveluri:1; S. construita la sol:27 mp; S. construita desfasurata:27 mp; Anexa (P)
A1.3	37301-C3	Loc. Tighina, Str Biruintei, Nr. 39, Jud. Valcea	Nr. niveluri:1; S. construita la sol:7 mp; S. construita desfasurata:7 mp;

**B. Partea II. Proprietari și acte**

Inscrieri privitoare la dreptul de proprietate și alte drepturi reale		Referințe
<b>31942 / 10/04/2023</b>		
Act Notarial nr. Contract de intretinere aut.nr.714, din 10/04/2023 emis de Notar Public Buicescu Rodica;		
B5	Intabulare, drept de PROPRIETATE, dobandit prin Conventie, cota actuala 1/1, cota initiala 1/1 1) CRISTINESCU FLORIN-GABRIEL, necasatorit;	A1
B6	Intabulare, drept de PROPRIETATE, dobandit prin Conventie, cota actuala 1/1, cota initiala 1/1 1) CRISTINESCU FLORIN-GABRIEL, necasatorit;	A1.1, A1.2
/		
Act Administrativ nr. 398, din 01/02/2024 emis de PRIMARIA COMUNEI VOICESTI (ADEVERINTA; );		
B7	Intabulare, drept de PROPRIETATE, dobandit prin Construire, cota actuala 1/1, cota initiala 1/1 1) CRISTINESCU FLORIN-GABRIEL, necasatorit; 2) CRISTINESCU FLORIN-GABRIEL, necasatorit;	A1.3

**C. Partea III. SARCINI**

Inscrieri privind dezmembramintele dreptului de proprietate, drepturi reale de garanție și sarcini		Referințe
<b>31942 / 10/04/2023</b>		
Act Notarial nr. Contract de intretinere aut.nr.714, din 10/04/2023 emis de Notar Public Buicescu Rodica;		
C1	Intabulare, drept de UZUFRACT VIAGER, cota actuala 1/1, cota initiala 1/1 1) STOICA VERGILIA	A1, A1.1, A1.2
C2	Intabulare, drept de IPOTECA LEGALA, Valoare:0 - in scopul garantarii obligatiei de intretinere 1) STOICA VERGILIA	A1, A1.1, A1.2

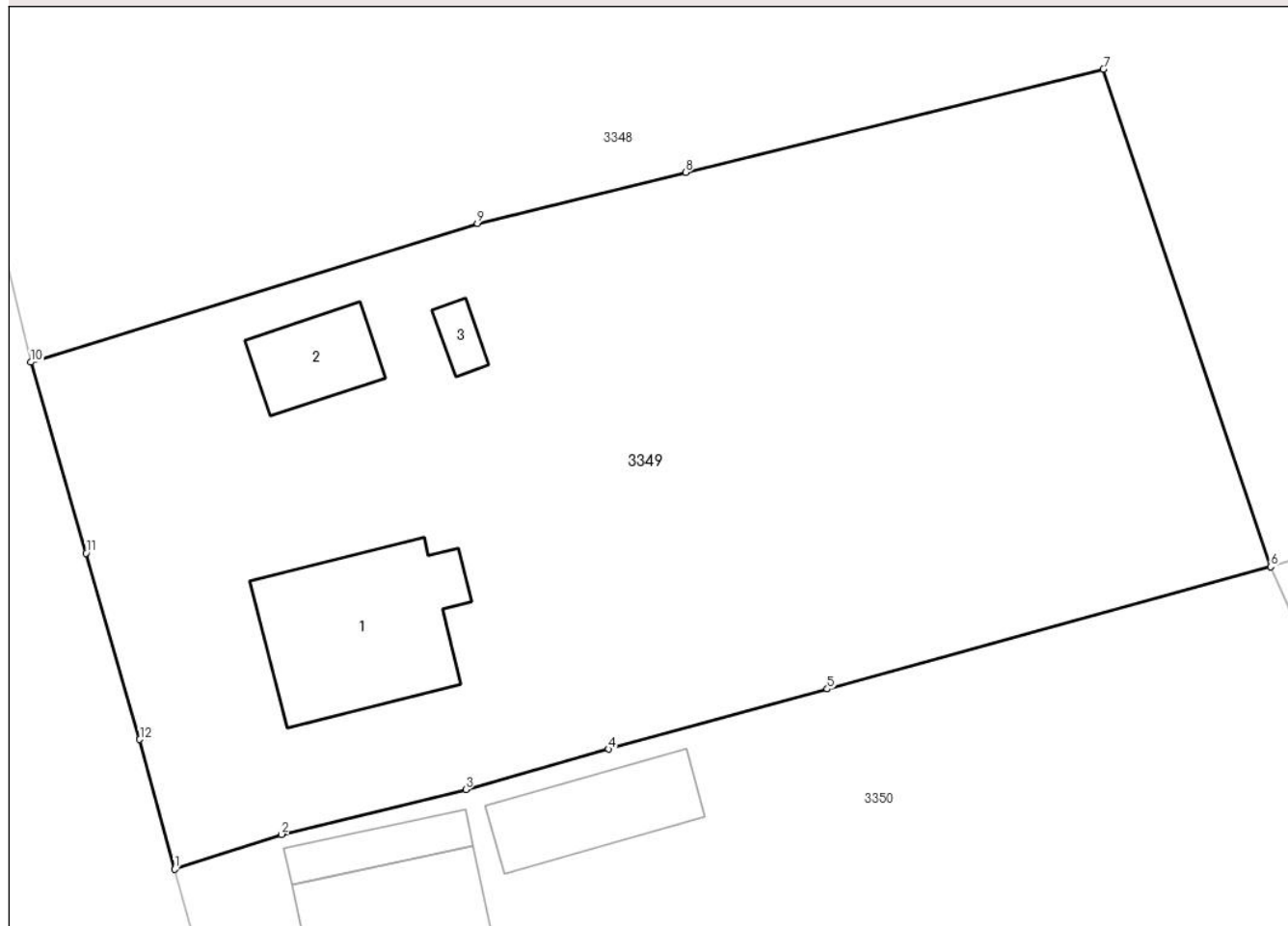
## Anexa Nr. 1 La Partea I

## Teren

Nr cadastral	Suprafața (mp)*	Observații / Referințe
37301	1.671	

\* Suprafața este determinată în planul de proiecție Stereo 70.

## DETALII LINIARE IMOBIL



## Date referitoare la teren

Crt	Categorie folosință	Intravilan	Suprafața (mp)	Tarla	Parcelă	Nr. topo	Observații / Referințe
1	curți construcții	DA	681	2	10	-	
2	arabil	DA	332	2	9	-	
3	arabil	NU	658	2	9/1	-	

## Date referitoare la construcții

Crt	Număr	Destinație construcție	Supraf. (mp)	Situație juridică	Observații / Referințe
A1.1	37301-C1	construcții de locuințe	81	Cu acte	Nr. niveluri:1; S. construita la sol:81 mp; S. construita desfasurata:81 mp; Casa de locuit (P), suprafața aferentă construcției = 116mp
A1.2	37301-C2	construcții anexa	27	Cu acte	Nr. niveluri:1; S. construita la sol:27 mp; S. construita desfasurata:27 mp; Anexa (P)
A1.3	37301-C3	construcții anexa	7	Cu acte	Nr. niveluri:1; S. construita la sol:7 mp; S. construita desfasurata:7 mp;

## Lungime Segmente

1) Valorile lungimilor segmentelor sunt obținute din proiecție în plan.

Punct început	X / Y	Punct sfârșit	X / Y	Lungime segment (** (m)
---------------	-------	---------------	-------	-------------------------

Punct început	X / Y	Punct sfârșit	X / Y	Lungime segment (** (m)
1	444.089,859 342.090,996	2	444.095,515 342.092,838	5.948
2	444.095,515 342.092,838	3	444.105,25 342.095,217	10.021
3	444.105,25 342.095,217	4	444.112,793 342.097,338	7.836
4	444.112,793 342.097,338	5	444.124,355 342.100,523	11.993
5	444.124,355 342.100,523	6	444.147,795 342.106,981	24.313
6	444.147,795 342.106,981	7	444.138,946 342.133,263	27.732
7	444.138,946 342.133,263	8	444.116,865 342.127,816	22.743
8	444.116,865 342.127,816	9	444.105,87 342.125,103	11.325
9	444.105,87 342.125,103	10	444.082,264 342.117,784	24.715
10	444.082,264 342.117,784	11	444.085,177 342.107,699	10.497
11	444.085,177 342.107,699	12	444.088,02 342.097,855	10.246
12	444.088,02 342.097,855	1	444.089,859 342.090,996	7.101

\*\* Lungimile segmentelor sunt determinate în planul de proiecție Stereo 70 și sunt rotunjite la 1 milimetru.

\*\*\* Distanța dintre puncte este formată din segmente cumulate ce sunt mai mici decât valoarea 1 milimetru.





**DATE DESPRE IMOBILUL NR. 3350**

Oficiul de Cadastru și Publicitate Imobiliară VALCEA  
Biroul de Cadastru și Publicitate Imobiliară Ramnicu Valcea

**A. Partea I. Descrierea imobilului**

TEREN Necunoscut

Adresa: Loc. Tighina, Str Biruintei, Nr. 41, Jud. Valcea

Nr. Crt	Nr cadastral Nr. topografic	Suprafața* (mp)	Observații / Referințe
A1		1.575	Sector cadastral:32 Teren neimprijmit;

**Construcții**

Crt	Nr cadastral Nr. topografic	Adresa	Observații / Referințe
A1.1	-C1	Loc. Tighina, Str Biruintei, Nr. 41, Jud. Valcea	Nr. niveluri:1; S. construita la sol:50 mp; S. construita desfasurata:50 mp;
A1.2	-C2	Loc. Tighina, Str Biruintei, Nr. 41, Jud. Valcea	Nr. niveluri:1; S. construita la sol:19 mp; S. construita desfasurata:19 mp;
A1.3	-C3	Loc. Tighina, Str Biruintei, Nr. 41, Jud. Valcea	Nr. niveluri:1; S. construita la sol:41 mp; S. construita desfasurata:41 mp;
A1.4	-C4	Loc. Tighina, Str Biruintei, Nr. 41, Jud. Valcea	Nr. niveluri:1; S. construita la sol:28 mp; S. construita desfasurata:28 mp;
A1.5	-C5	Loc. Tighina, Str Biruintei, Nr. 41, Jud. Valcea	Nr. niveluri:1; S. construita la sol:11 mp; S. construita desfasurata:11 mp;

**B. Partea II. Proprietari și acte**

Inscrieri privitoare la dreptul de proprietate și alte drepturi reale		Referințe
/		
Act Administrativ nr. 258/50816, din 01/08/1996 emis de CJSDPAT VALCEA (TITLU DE PROPRIETATE; );		
B1	Intabulare, drept de PROPRIETATE, dobandit prin Reconstituire, cota actuala 1/1, cota initiala 1/1 1) ZAHARIA ELENA, LIPSA CNP;	A1
Act Administrativ nr. 398, din 01/02/2024 emis de PRIMARIA COMUNEI VOICESTI (ADEVERINTA; );		
B2	Intabulare, drept de PROPRIETATE, dobandit prin Construire, cota actuala 1/1, cota initiala 1/1 1) ZAHARIA ELENA, LIPSA CNP;	A1.1, A1.2, A1.3, A1.4, A1.5

**C. Partea III. SARCINI .**

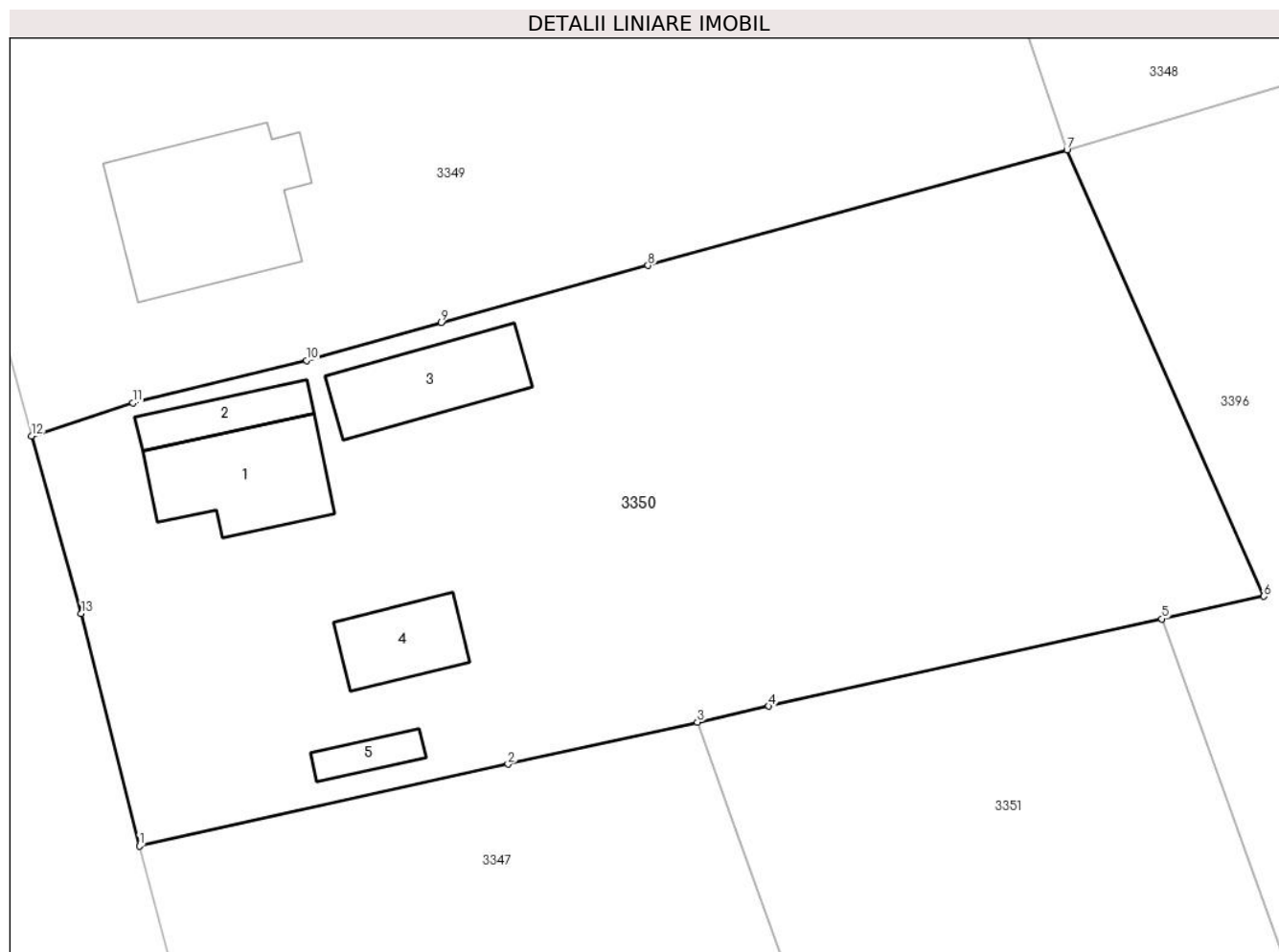
Inscrieri privind dezmembramintele dreptului de proprietate, drepturi reale de garanție și sarcini	Referințe
NU SUNT	

## Anexa Nr. 1 La Partea I

## Teren

Nr cadastral	Suprafața (mp)*	Observații / Referințe
	1.575	

\* Suprafața este determinată în planul de proiecție Stereo 70.



## Date referitoare la teren

Crt	Categorie folosință	Intravilan	Suprafața (mp)	Tarla	Parcelă	Nr. topo	Observații / Referințe
1	curți construcții	DA	685	2	11/1	-	
2	arabil	DA	200	2	11	-	
3	arabil	NU	690	2	11	-	

## Date referitoare la construcții

Crt	Număr	Destinație construcție	Supraf. (mp)	Situație juridică	Observații / Referințe
A1.1	-C1	construcții de locuințe	50	Cu acte	Nr. niveluri:1; S. construita la sol:50 mp; S. construita desfasurata:50 mp;
A1.2	-C2	construcții anexa	19	Cu acte	Nr. niveluri:1; S. construita la sol:19 mp; S. construita desfasurata:19 mp;
A1.3	-C3	construcții anexa	41	Cu acte	Nr. niveluri:1; S. construita la sol:41 mp; S. construita desfasurata:41 mp;
A1.4	-C4	construcții anexa	28	Cu acte	Nr. niveluri:1; S. construita la sol:28 mp; S. construita desfasurata:28 mp;
A1.5	-C5	construcții anexa	11	Cu acte	Nr. niveluri:1; S. construita la sol:11 mp; S. construita desfasurata:11 mp;

**Lungime Segmente**

1) Valorile lungimilor segmentelor sunt obținute din proiecție în plan.

Punct început	X / Y	Punct sfârșit	X / Y	Lungime segment (** (m)
1	444.095,89 342.068,06	2	444.116,518 342.072,638	21.13
2	444.116,518 342.072,638	3	444.127,113 342.074,989	10.853
3	444.127,113 342.074,989	4	444.131,119 342.075,878	4.103
4	444.131,119 342.075,878	5	444.153,102 342.080,757	22.518
5	444.153,102 342.080,757	6	444.158,813 342.082,024	5.85
6	444.158,813 342.082,024	7	444.147,795 342.106,981	27.281
7	444.147,795 342.106,981	8	444.124,355 342.100,523	24.313
8	444.124,355 342.100,523	9	444.112,793 342.097,338	11.993
9	444.112,793 342.097,338	10	444.105,25 342.095,217	7.836
10	444.105,25 342.095,217	11	444.095,515 342.092,838	10.021
11	444.095,515 342.092,838	12	444.089,859 342.090,996	5.948
12	444.089,859 342.090,996	13	444.092,638 342.081,061	10.316
13	444.092,638 342.081,061	1	444.095,89 342.068,06	13.402

\*\* Lungimile segmentelor sunt determinate în planul de proiecție Stereo 70 și sunt rotunjite la 1 milimetru.

\*\*\* Distanța dintre puncte este formată din segmente cumulate ce sunt mai mici decât valoarea 1 milimetru.



**DATE DESPRE IMOBILUL NR. 3351**

Oficiul de Cadastru și Publicitate Imobiliară VALCEA  
Biroul de Cadastru și Publicitate Imobiliară Ramnicu Valcea

**A. Partea I. Descrierea imobilului**

TEREN Necunoscut

Adresa: Loc. Tighina, Jud. Valcea

Nr. Crt	Nr cadastral Nr. topografic	Suprafața* (mp)	Observații / Referințe
A1		928	Sector cadastral:32 Teren neimprejmuit;

**B. Partea II. Proprietari și acte**

Inscrieri privitoare la dreptul de proprietate și alte drepturi reale	Referințe
/	
Act Administrativ nr. 409/46.581, din 14/10/1997 emis de CJSDPAT VALCEA (TITLU DE PROPRIETATE; );	
B1	A1
Intabulare, drept de PROPRIETATE, dobandit prin Reconstituire, cota actuala 1/1, cota initiala 1/1 1) ZAHARIA MATEI, LIPSA CNP;	

**C. Partea III. SARCINI .**

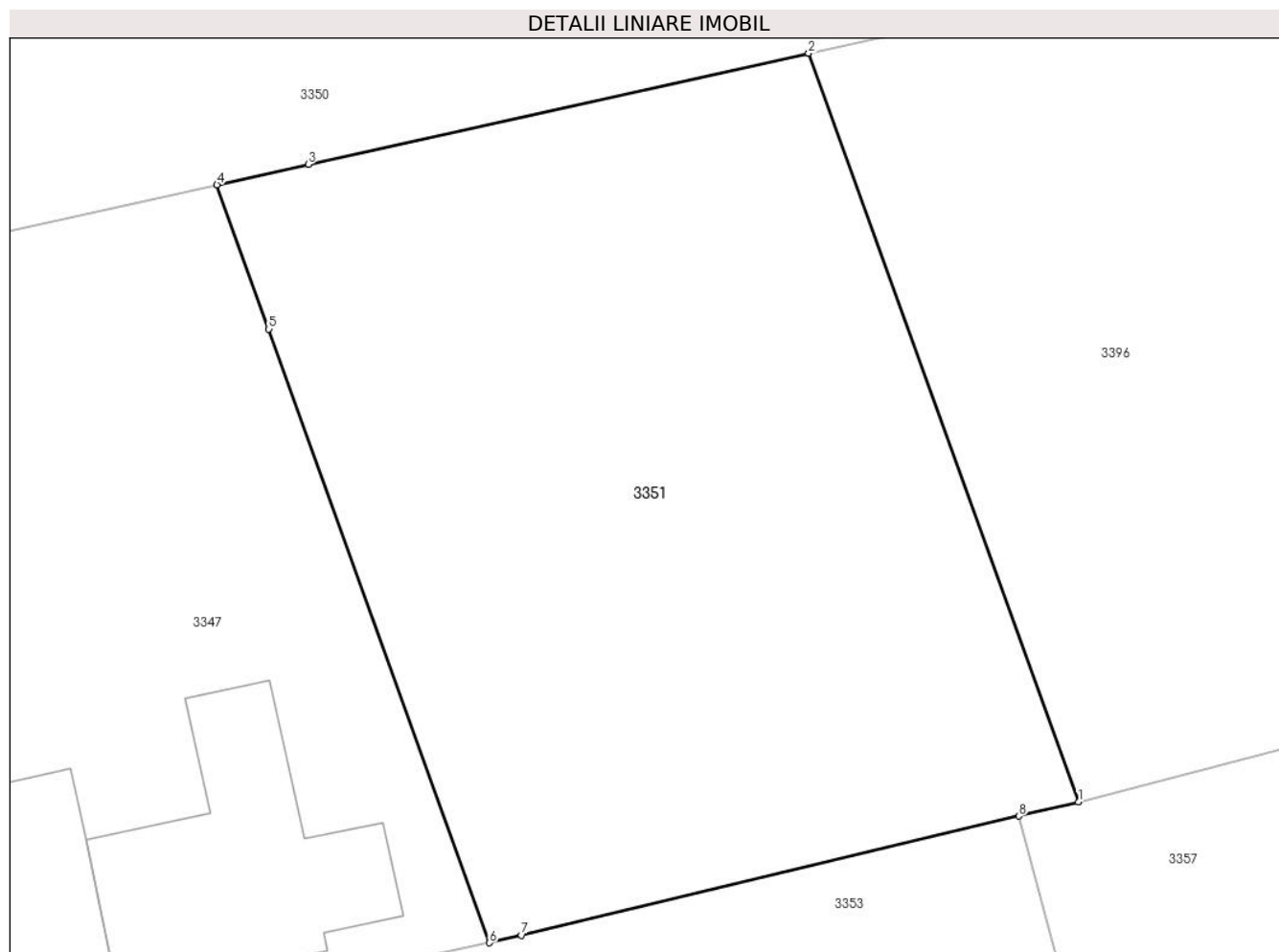
Inscrieri privind dezmembramintele dreptului de proprietate, drepturi reale de garanție și sarcini	Referințe
NU SUNT	

## Anexa Nr. 1 La Partea I

## Teren

Nr cadastral	Suprafața (mp)*	Observații / Referințe
	928	

\* Suprafața este determinată în planul de proiecție Stereo 70.



## Date referitoare la teren

Crt	Categorie folosință	Intra vilan	Suprafața (mp)	Tarla	Parcelă	Nr. topo	Observații / Referințe
1	faneata	DA	97	2	12/1	-	
2	arabil	NU	831	2	12/1	-	

## Lungime Segmente

1) Valorile lungimilor segmentelor sunt obținute din proiecție în plan.

Punct început	X / Y	Punct sfârșit	X / Y	Lungime segment (** (m))
1	444.164,948 342.047,899	2	444.153,102 342.080,757	34.928
2	444.153,102 342.080,757	3	444.131,119 342.075,878	22.518
3	444.131,119 342.075,878	4	444.127,113 342.074,989	4.103
4	444.127,113 342.074,989	5	444.129,395 342.068,649	6.738

Punct început	X / Y	Punct sfârșit	X / Y	Lungime segment (** (m)
5	444.129,395 342.068,649	6	444.139,087 342.041,718	28.622
6	444.139,087 342.041,718	7	444.140,491 342.042,054	1.444
7	444.140,491 342.042,054	8	444.162,336 342.047,275	22.46
8	444.162,336 342.047,275	1	444.164,948 342.047,899	2.686

\*\* Lungimile segmentelor sunt determinate în planul de proiecție Stereo 70 și sunt rotunjite la 1 milimetru.

\*\*\* Distanța dintre puncte este formată din segmente cumulate ce sunt mai mici decât valoarea 1 milimetru.





**DATE DESPRE IMOBILUL NR. 3352**

Oficiul de Cadastru și Publicitate Imobiliară VALCEA  
Biroul de Cadastru și Publicitate Imobiliară Ramnicu Valcea

**A. Partea I. Descrierea imobilului**

TEREN Necunoscut

Nr. cadastral vechi:113

Adresa: Loc. Tighina, Str Biruintei, Nr. 29, Jud. Valcea

Nr. Crt	Nr cadastral Nr. topografic	Suprafața* (mp)	Observații / Referințe
A1		5.146	Sector cadastral:32 Teren neimprejmuit;

**Construcții**

Crt	Nr cadastral Nr. topografic	Adresa	Observații / Referințe
A1.1	-C1	Loc. Tighina, Str Biruintei, Nr. 29, Jud. Valcea	Nr. niveluri:1; S. construita la sol:28 mp; S. construita desfasurata:28 mp;

**B. Partea II. Proprietari și acte**

Inscrieri privitoare la dreptul de proprietate și alte drepturi reale		Referințe
/		
Act Administrativ nr. 125/28765, din 20/09/1991 emis de CJSDPAT VALCEA (TITLU DE PROPRIETATE; );		
B1	Intabulare, drept de PROPRIETATE, dobandit prin Reconstituire, cota actuala 1/1, cota initiala 1/1 1) CERCELARU E. VIRGIL	A1
Act Administrativ nr. 398, din 01/02/2024 emis de PRIMARIA COMUNEI VOICESTI (ADEVERINTA; );		
B2	Intabulare, drept de PROPRIETATE, dobandit prin Construire, cota actuala 1/1, cota initiala 1/1 1) CERCELARU E. VIRGIL	A1.1

**C. Partea III. SARCINI .**

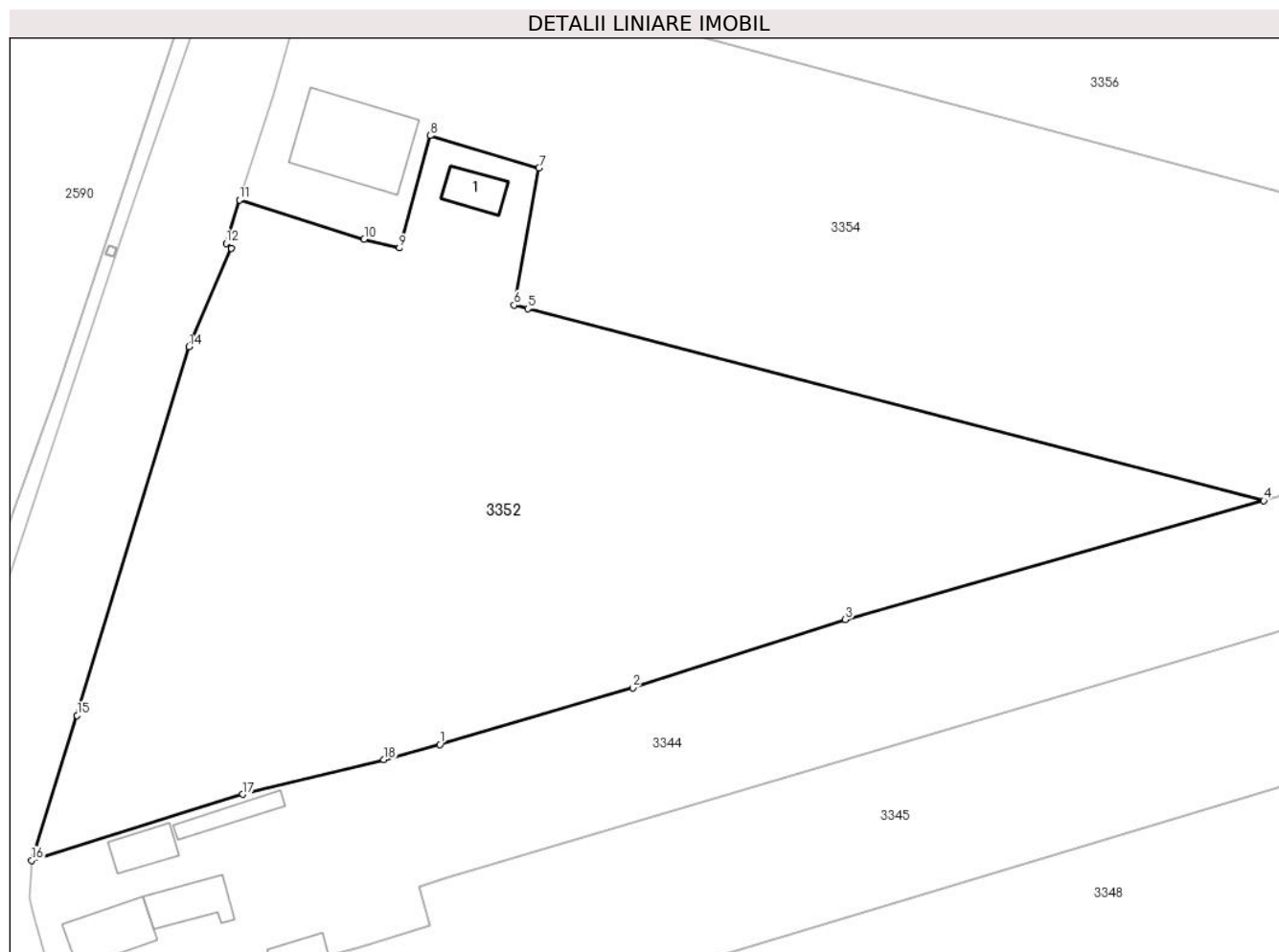
Inscrieri privind dezmembramintele dreptului de proprietate, drepturi reale de garanție și sarcini	Referințe
NU SUNT	

## Anexa Nr. 1 La Partea I

## Teren

Nr cadastral	Suprafața (mp)*	Observații / Referințe
	5.146	

\* Suprafața este determinată în planul de proiecție Stereo 70.



## Date referitoare la teren

Crt	Categorie folosință	Intravilan	Suprafața (mp)	Tarla	Parcelă	Nr. topo	Observații / Referințe
1	curți constructii	DA	324	2	1	-	
2	arabil	DA	2.362	2	3,4	-	
3	arabil	NU	2.460	39	64,65	-	

## Date referitoare la construcții

Crt	Număr	Destinație construcție	Supraf. (mp)	Situație juridică	Observații / Referințe
A1.1	-C1	construcții de locuințe	28	Cu acte	Nr. niveluri:1; S. construita la sol:28 mp; S. construita desfasurata:28 mp;

## Lungime Segmente

1) Valorile lungimilor segmentelor sunt obținute din proiecție în plan.

Punct început	X / Y	Punct sfârșit	X / Y	Lungime segment (** (m)
1	444.109,626 342.214,786	2	444.132,254 342.221,425	23.582
2	444.132,254 342.221,425	3	444.157,222 342.229,445	26.224

Punct început	X / Y	Punct sfârșit	X / Y	Lungime segment (** (m)
3	444.157,222 342.229,445	4	444.206,336 342.243,392	51.056
4	444.206,336 342.243,392	5	444.119,947 342.265,887	89.27
5	444.119,947 342.265,887	6	444.118,341 342.266,316	1.662
6	444.118,341 342.266,316	7	444.121,267 342.282,428	16.376
7	444.121,267 342.282,428	8	444.108,488 342.286,193	13.322
8	444.108,488 342.286,193	9	444.104,888 342.273,02	13.656
9	444.104,888 342.273,02	10	444.100,739 342.274,06	4.277
10	444.100,739 342.274,06	11	444.086,101 342.278,658	15.343
11	444.086,101 342.278,658	12	444.084,543 342.273,568	5.323
12	444.084,543 342.273,568	13	444.085,154 342.272,996	0.837
13	444.085,154 342.272,996	14	444.080,202 342.261,431	12.581
14	444.080,202 342.261,431	15	444.067,043 342.218,194	45.195
15	444.067,043 342.218,194	16	444.061,711 342.201,195	17.816
16	444.061,711 342.201,195	17	444.086,481 342.208,925	25.948
17	444.086,481 342.208,925	18	444.103,027 342.213,016	17.044
18	444.103,027 342.213,016	1	444.109,626 342.214,786	6.832

\*\* Lungimile segmentelor sunt determinate în planul de proiecție Stereo 70 și sunt rotunjite la 1 milimetru.

\*\*\* Distanța dintre puncte este formată din segmente cumulate ce sunt mai mici decât valoarea 1 milimetru.



**DATE DESPRE IMOBILUL NR. 3353**

Oficiul de Cadastru și Publicitate Imobiliară VALCEA  
Biroul de Cadastru și Publicitate Imobiliară Ramnicu Valcea

**A. Partea I. Descrierea imobilului**

TEREN Necunoscut

Adresa: Loc. Tighina, Str Biruintei, Nr. 45, Jud. Valcea

Nr. Crt	Nr cadastral Nr. topografic	Suprafața* (mp)	Observații / Referințe
A1		1.425	Sector cadastral:32 Teren neimprijmit;

**Construcții**

Crt	Nr cadastral Nr. topografic	Adresa	Observații / Referințe
A1.1	-C1	Loc. Tighina, Str Biruintei, Nr. 45, Jud. Valcea	Nr. niveluri:1; S. construita la sol:54 mp; S. construita desfasurata:54 mp;
A1.2	-C2	Loc. Tighina, Str Biruintei, Nr. 45, Jud. Valcea	Nr. niveluri:1; S. construita la sol:39 mp; S. construita desfasurata:39 mp;
A1.3	-C3	Loc. Tighina, Str Biruintei, Nr. 45, Jud. Valcea	Nr. niveluri:1; S. construita la sol:33 mp; S. construita desfasurata:33 mp;

**B. Partea II. Proprietari și acte**

Inscrieri privitoare la dreptul de proprietate și alte drepturi reale		Referințe
/		
Act Administrativ nr. 187/28765, din 14/06/1995 emis de CJSDPAT VALCEA (TITLU DE PROPRIETATE; );		
B1	Intabulare, drept de PROPRIETATE, dobandit prin Reconstituire, cota actuala 1/1, cota initiala 1/1 1) <b>NEGRESCU GH. VIRGIL</b> , LIPSA CNP;	A1
Act Administrativ nr. 398, din 01/02/2024 emis de PRIMARIA COMUNEI VOICESTI (ADEVERINTA; );		
B2	Intabulare, drept de PROPRIETATE, dobandit prin Construire, cota actuala 1/1, cota initiala 1/1 1) <b>NEGRESCU GH. VIRGIL</b> , LIPSA CNP;	A1.1, A1.2, A1.3

**C. Partea III. SARCINI .**

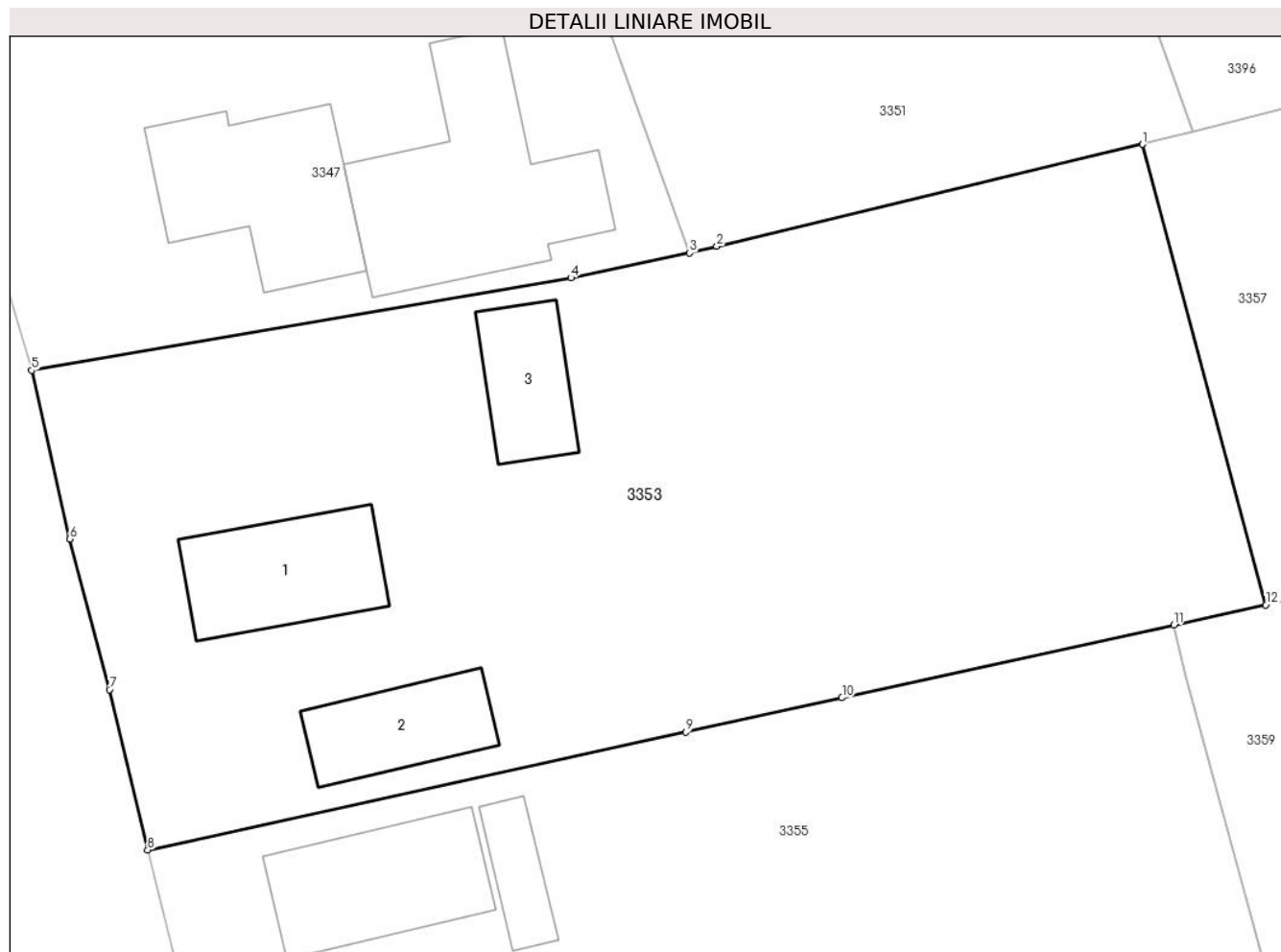
Inscrieri privind dezmembramintele dreptului de proprietate, drepturi reale de garanție și sarcini	Referințe
NU SUNT	

## Anexa Nr. 1 La Partea I

## Teren

Nr cadastral	Suprafața (mp)*	Observații / Referințe
	1.425	

\* Suprafața este determinată în planul de proiecție Stereo 70.



## Date referitoare la teren

Crt	Categorie folosință	Intra vilan	Suprafața (mp)	Tarla	Parcelă	Nr. topo	Observații / Referințe
1	curți constructii	DA	801	2	15	-	
2	arabil	DA	83	2	16	-	
3	arabil	NU	541	2	16	-	

## Date referitoare la construcții

Crt	Număr	Destinație construcție	Supraf. (mp)	Situație juridică	Observații / Referințe
A1.1	-C1	construcții de locuințe	54	Cu acte	Nr. niveluri:1; S. construita la sol:54 mp; S. construita desfasurata:54 mp;
A1.2	-C2	construcții anexa	39	Cu acte	Nr. niveluri:1; S. construita la sol:39 mp; S. construita desfasurata:39 mp;
A1.3	-C3	construcții anexa	33	Cu acte	Nr. niveluri:1; S. construita la sol:33 mp; S. construita desfasurata:33 mp;

## Lungime Segmente

1) Valorile lungimilor segmentelor sunt obținute din proiecție în plan.

Punct început	X / Y	Punct sfârșit	X / Y	Lungime segment (** (m)
---------------	-------	---------------	-------	-------------------------

Punct început	X / Y	Punct sfârșit	X / Y	Lungime segment (** (m)
1	444.162,336 342.047,275	2	444.140,491 342.042,054	22.46
2	444.140,491 342.042,054	3	444.139,087 342.041,718	1.444
3	444.139,087 342.041,718	4	444.133,003 342.040,434	6.218
4	444.133,003 342.040,434	5	444.105,331 342.035,695	28.075
5	444.105,331 342.035,695	6	444.107,297 342.027,057	8.859
6	444.107,297 342.027,057	7	444.109,325 342.019,328	7.991
7	444.109,325 342.019,328	8	444.111,282 342.011,121	8.437
8	444.111,282 342.011,121	9	444.138,904 342.017,159	28.274
9	444.138,904 342.017,159	10	444.146,907 342.018,913	8.193
10	444.146,907 342.018,913	11	444.163,931 342.022,637	17.427
11	444.163,931 342.022,637	12	444.168,654 342.023,67	4.835
12	444.168,654 342.023,67	1	444.162,336 342.047,275	24.436

\*\* Lungimile segmentelor sunt determinate în planul de proiecție Stereo 70 și sunt rotunjite la 1 milimetru.

\*\*\* Distanța dintre puncte este formată din segmente cumulate ce sunt mai mici decât valoarea 1 milimetru.





**DATE DESPRE IMOBILUL NR. 3354**

Oficiul de Cadastru și Publicitate Imobiliară VALCEA  
Biroul de Cadastru și Publicitate Imobiliară Ramnicu Valcea

**A. Partea I. Descrierea imobilului**

TEREN Necunoscut

Adresa: Loc. Tighina, Str Biruintei, Nr. 31, Jud. Valcea, Punctul Sat si Cozia

Nr. Crt	Nr cadastral Nr. topografic	Suprafața* (mp)	Observații / Referințe
A1	36643	5.151	Sector cadastral:32 Teren neimprijmit;

**Construcții**

Crt	Nr cadastral Nr. topografic	Adresa	Observații / Referințe
A1.1	36643-C1	Loc. Tighina, Str Biruintei, Nr. 31, Jud. Valcea, Punctul Sat si Cozia	Nr. niveluri:1; S. construita la sol:122 mp; S. construita desfasurata:122 mp; casa de locuit parter edificata in anul 1962,extinsa si modernizata in anul 2020

**B. Partea II. Proprietari și acte**

Inscrieri privitoare la dreptul de proprietate și alte drepturi reale		Referințe
<b>4297 / 27/01/2020</b>		
Hotarare Judecatoreasca nr. Sentinta civila nr. 747, din 16/03/2009 emis de Judecatoria Dragasani, dosar nr. 333/223/2009 (; act administrativ nr Documentatie cadastrala nr. 4297 din 27.01.2020, emis de O.C.P.I Valcea);		
B1	Intabulare, drept de PROPRIETATE, dobandit prin lesire Din Indiviziune, cota actuala 1/1, cota initiala 1/1 1) <b>BĂLAȘA MARIA-MAGDALENA</b>	A1
B2	Intabulare, drept de PROPRIETATE, dobandit prin lesire Din Indiviziune, cota actuala 1/2, cota initiala 1/2 1) <b>BĂLAȘA MARIA-MAGDALENA</b>	A1.1
Hotarare Judecatoreasca nr. Senta civila nr. 618, din 28/06/2018 emis de Judecatoria Dragasani, dosar nr. 1852/223/2017;		
B3	Intabulare, drept de PROPRIETATE, dobandit prin lesire Din Indiviziune, cota actuala 1/2, cota initiala 1/2 1) <b>BĂLAȘA MARIA-MAGDALENA</b>	A1.1

**C. Partea III. SARCINI .**

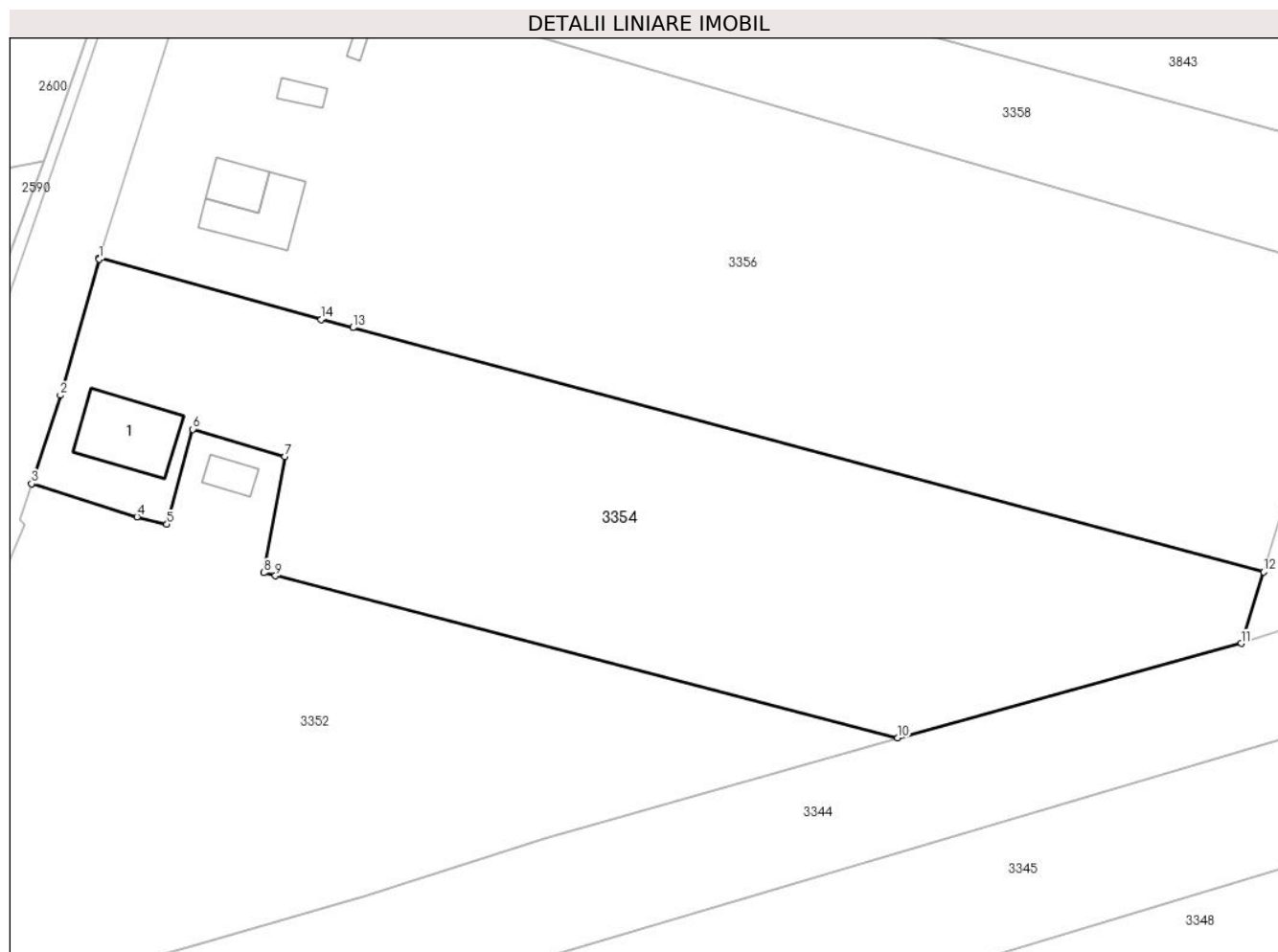
Inscrieri privind dezmembramintele dreptului de proprietate, drepturi reale de garanție și sarcini	Referințe
NU SUNT	

## Anexa Nr. 1 La Partea I

## Teren

Nr cadastral	Suprafața (mp)*	Observații / Referințe
36643	5.151	

\* Suprafața este determinată în planul de proiecție Stereo 70.



## Date referitoare la teren

Crt	Categorie folosință	Intravilan	Suprafața (mp)	Tarla	Parcelă	Nr. topo	Observații / Referințe
1	curți constructii	DA	887	2	1	-	
2	arabil	DA	125	2	2	-	
3	arabil	NU	4.139	39	64,65	-	

## Date referitoare la construcții

Crt	Număr	Destinație construcție	Supraf. (mp)	Situație juridică	Observații / Referințe
A1.1	36643-C1	construcții de locuințe	122	Cu acte	Nr. niveluri:1; S. construita la sol:122 mp; S. construita desfasurata:122 mp; casa de locuit parter edificata in anul 1962,extinsa si modernizata in anul 2020

## Lungime Segmente

1) Valorile lungimilor segmentelor sunt obținute din proiecție în plan.

Punct început	X / Y	Punct sfârșit	X / Y	Lungime segment (** (m)
1	444.095,456 342.309,789	2	444.090,081 342.290,918	19.622

Punct început	X / Y	Punct sfârșit	X / Y	Lungime segment (** (m)
2	444.090,081 342.290,918	3	444.086,101 342.278,658	12.89
3	444.086,101 342.278,658	4	444.100,739 342.274,06	15.343
4	444.100,739 342.274,06	5	444.104,888 342.273,02	4.277
5	444.104,888 342.273,02	6	444.108,488 342.286,193	13.656
6	444.108,488 342.286,193	7	444.121,267 342.282,428	13.322
7	444.121,267 342.282,428	8	444.118,341 342.266,316	16.376
8	444.118,341 342.266,316	9	444.119,947 342.265,887	1.662
9	444.119,947 342.265,887	10	444.206,336 342.243,392	89.27
10	444.206,336 342.243,392	11	444.254,024 342.256,507	49.459
11	444.254,024 342.256,507	12	444.257,142 342.266,41	10.382
12	444.257,142 342.266,41	13	444.130,715 342.300,3	130.89
13	444.130,715 342.300,3	14	444.126,283 342.301,423	4.572
14	444.126,283 342.301,423	15	444.095,503 342.309,94	31.937
15	444.095,503 342.309,94	1	444.095,456 342.309,789	0.158

\*\* Lungimile segmentelor sunt determinate în planul de proiecție Stereo 70 și sunt rotunjite la 1 milimetru.

\*\*\* Distanța dintre puncte este formată din segmente cumulate ce sunt mai mici decât valoarea 1 milimetru.



**DATE DESPRE IMOBILUL NR. 3355**

Oficiul de Cadastru și Publicitate Imobiliară VALCEA  
Biroul de Cadastru și Publicitate Imobiliară Ramnicu Valcea

**A. Partea I. Descrierea imobilului**

TEREN Necunoscut

Adresa: Loc. Tighina, Str Biruintei, Nr. 47, Jud. Valcea

Nr. Crt	Nr cadastral Nr. topografic	Suprafața* (mp)	Observații / Referințe
A1		1.463	Sector cadastral:32 Teren neimprijmit;

**Construcții**

Crt	Nr cadastral Nr. topografic	Adresa	Observații / Referințe
A1.1	-C1	Loc. Tighina, Str Biruintei, Nr. 47, Jud. Valcea	Nr. niveluri:1; S. construita la sol:60 mp; S. construita desfasurata:60 mp;
A1.2	-C2	Loc. Tighina, Str Biruintei, Nr. 47, Jud. Valcea	Nr. niveluri:1; S. construita la sol:18 mp; S. construita desfasurata:18 mp;
A1.3	-C3	Loc. Tighina, Str Biruintei, Nr. 47, Jud. Valcea	Nr. niveluri:1; S. construita la sol:20 mp; S. construita desfasurata:20 mp;
A1.4	-C4	Loc. Tighina, Str Biruintei, Nr. 47, Jud. Valcea	Nr. niveluri:1; S. construita la sol:9 mp; S. construita desfasurata:9 mp;

**B. Partea II. Proprietari și acte**

Inscrieri privitoare la dreptul de proprietate și alte drepturi reale	Referințe
/	
Hotarare Judecatoreasca nr. 1099, din 20/03/2012 emis de JUDECATORIA DRAGASANI-JUDETUL VALCEA (SENTINTA CIVILA; );	
B1	A1, A1.1, A1.2, A1.3, A1.4
Intabulare, drept de PROPRIETATE, dobandit prin Hotarare Judecatoreasca, cota actuala 1/1, cota initiala 1/1	
1) ANGHIEL VIRGIL-COSMIN	
2) ANGHIEL ELENA-MIHAELA, LIPSA CNP;	

**C. Partea III. SARCINI**

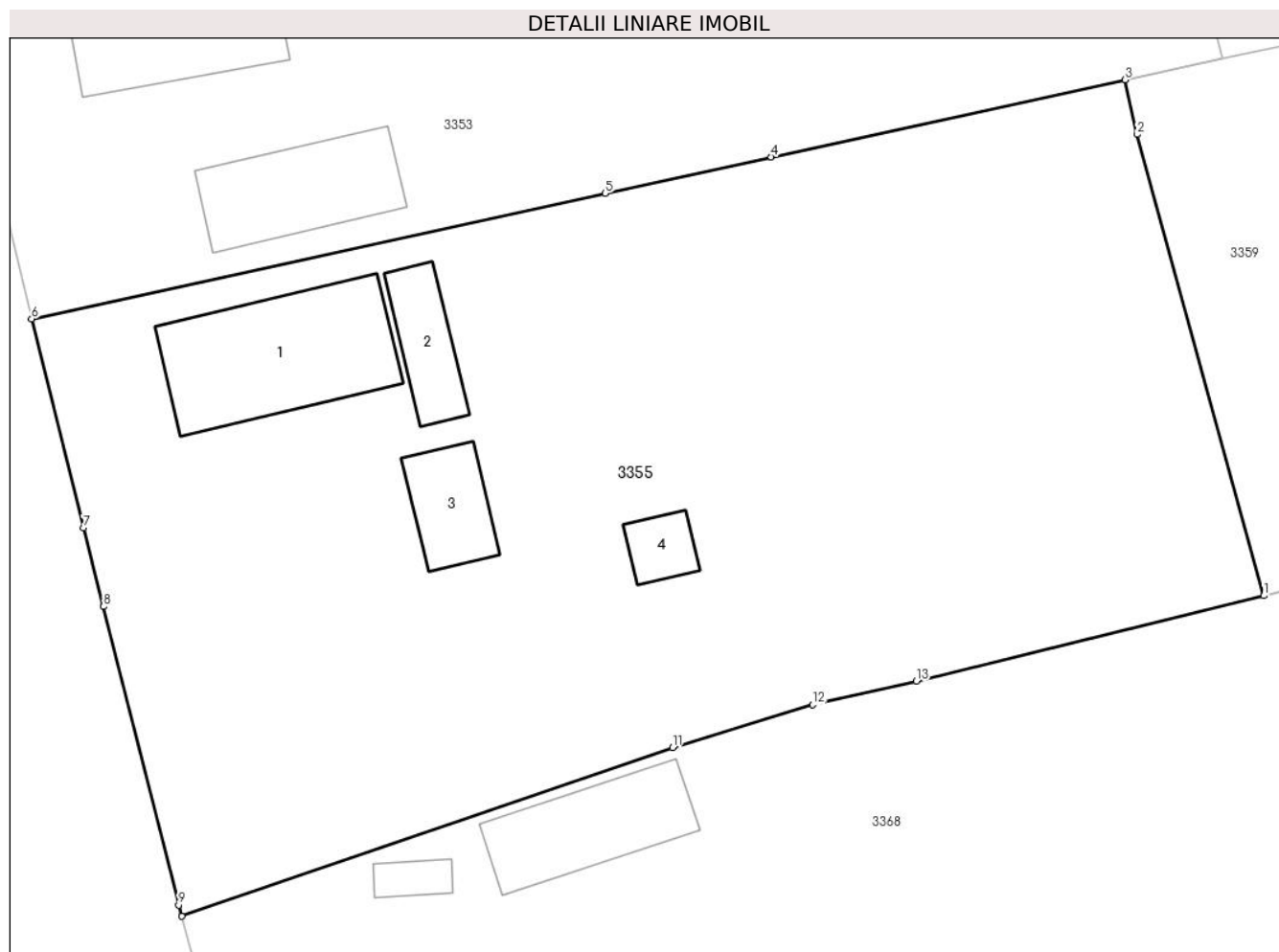
Inscrieri privind dezmembramintele dreptului de proprietate, drepturi reale de garanție și sarcini	Referințe
/	
Hotarare Judecatoreasca nr. 1099, din 20/03/2012 emis de JUDECATORIA DRAGASANI-JUDETUL VALCEA (SENTINTA CIVILA; );	
C1	A1
Intabulare, drept de IPOTECA LEGALA, Valoare:0 OBLIGATIA DE INTRETINERE SI INGRIJIRE	
1) ANGHIEL ILIE, LIPSA CNP;	
2) ANGHIEL IORDANA, LIPSA CNP;	

## Anexa Nr. 1 La Partea I

## Teren

Nr cadastral	Suprafața (mp)*	Observații / Referințe
	1.463	

\* Suprafața este determinată în planul de proiecție Stereo 70.



## Date referitoare la teren

Crt	Categorie folosință	Intravilan	Suprafața (mp)	Tarla	Parcelă	Nr. topo	Observații / Referințe
1	curți constructii	DA	437	2	17,17/1	-	
2	faneata	DA	579	2	17,17/1	-	
3	faneata	NU	447	2	17,17/1	-	

## Date referitoare la construcții

Crt	Număr	Destinație construcție	Supraf. (mp)	Situație juridică	Observații / Referințe
A1.1	-C1	construcții de locuințe	Din acte: 38 Masurata: 60	Cu acte	Nr. niveluri:1; S. construita la sol:60 mp; S. construita desfasurata:60 mp;
A1.2	-C2	construcții de locuințe	18	Cu acte	Nr. niveluri:1; S. construita la sol:18 mp; S. construita desfasurata:18 mp;
A1.3	-C3	construcții anexa	20	Cu acte	Nr. niveluri:1; S. construita la sol:20 mp; S. construita desfasurata:20 mp;
A1.4	-C4	construcții anexa	9	Cu acte	Nr. niveluri:1; S. construita la sol:9 mp; S. construita desfasurata:9 mp;

**Lungime Segmente**

1) Valorile lungimilor segmentelor sunt obținute din proiecție în plan.

Punct început	X / Y	Punct sfârșit	X / Y	Lungime segment (** (m)
1	444.170,625 341.997,806	2	444.164,525 342.020,002	23.019
2	444.164,525 342.020,002	3	444.163,931 342.022,637	2.701
3	444.163,931 342.022,637	4	444.146,907 342.018,913	17.427
4	444.146,907 342.018,913	5	444.138,904 342.017,159	8.193
5	444.138,904 342.017,159	6	444.111,282 342.011,121	28.274
6	444.111,282 342.011,121	7	444.113,789 342.001,067	10.362
7	444.113,789 342.001,067	8	444.114,747 341.997,275	3.911
8	444.114,747 341.997,275	9	444.118,363 341.982,916	14.807
9	444.118,363 341.982,916	10	444.118,512 341.982,371	0.565
10	444.118,512 341.982,371	11	444.142,155 341.990,49	24.998
11	444.142,155 341.990,49	12	444.148,905 341.992,549	7.057
12	444.148,905 341.992,549	13	444.153,901 341.993,685	5.124
13	444.153,901 341.993,685	1	444.170,625 341.997,806	17.224

\*\* Lungimile segmentelor sunt determinate în planul de proiecție Stereo 70 și sunt rotunjite la 1 milimetru.

\*\*\* Distanța dintre puncte este formată din segmente cumulate ce sunt mai mici decât valoarea 1 milimetru.





**DATE DESPRE IMOBILUL NR. 3356**

Oficiul de Cadastru și Publicitate Imobiliară VALCEA  
Biroul de Cadastru și Publicitate Imobiliară Ramnicu Valcea

**A. Partea I. Descrierea imobilului**

TEREN Necunoscut

Adresa: Loc. Tighina, Str Biruintei, Nr. 27, Jud. Valcea, Pct. „Cozia

Nr. Crt	Nr cadastral Nr. topografic	Suprafața* (mp)	Observații / Referințe
A1	35288	7.500	Sector cadastral:32 Teren neimprijmit;

**Construcții**

Crt	Nr cadastral Nr. topografic	Adresa	Observații / Referințe
A1.1	35288-C1	Loc. Tighina, Str Biruintei, Nr. 27, Jud. Valcea, Pct. „Cozia	Nr. niveluri:1; S. construita la sol:44 mp; S. construita desfasurata:44 mp; Casa de locuit, regim P
A1.2	35288-C2	Loc. Tighina, Str Biruintei, Nr. 27, Jud. Valcea, Pct. „Cozia	Nr. niveluri:1; S. construita la sol:18 mp; S. construita desfasurata:18 mp; Magazie, regim P
A1.3	35288-C3	Loc. Tighina, Str Biruintei, Nr. 27, Jud. Valcea, Pct. „Cozia	Nr. niveluri:1; S. construita la sol:12 mp; S. construita desfasurata:12 mp; Patul, regim P
A1.4	35288-C4	Loc. Tighina, Str Biruintei, Nr. 27, Jud. Valcea, Pct. „Cozia	Nr. niveluri:1; S. construita la sol:82 mp; S. construita desfasurata:82 mp;

**B. Partea II. Proprietari și acte**

Inscrieri privitoare la dreptul de proprietate și alte drepturi reale	Referințe	
<b>51327 / 07/09/2018</b>		
Act Notarial nr. 915, din 03/09/2018 emis de NP Chirsanov Capanu Alexander Cristian;		
B3	Intabulare, drept de PROPRIETATE, dobandit prin Conventie, cota actuala 1/1, cota initiala 1/1 1) VOICESCU DRAGOȘ-MARIN 2) VOICESCU MARINELA-LILIANA, soti;	A1
B4	Intabulare, drept de PROPRIETATE, dobandit prin Conventie, cota actuala 1/1, cota initiala 1/1 1) VOICESCU DRAGOȘ-MARIN 2) VOICESCU MARINELA-LILIANA, soti;	A1.1, A1.2, A1.3
/		
Act Administrativ nr. 398, din 01/02/2024 emis de PRIMARIA COMUNEI VOICESTI (ADEVERINTA; );		
B5	Intabulare, drept de PROPRIETATE, dobandit prin Construire, cota actuala 1/1, cota initiala 1/1 1) VOICESCU DRAGOȘ-MARIN 2) VOICESCU MARINELA-LILIANA, soti;	A1.4

**C. Partea III. SARCINI .**

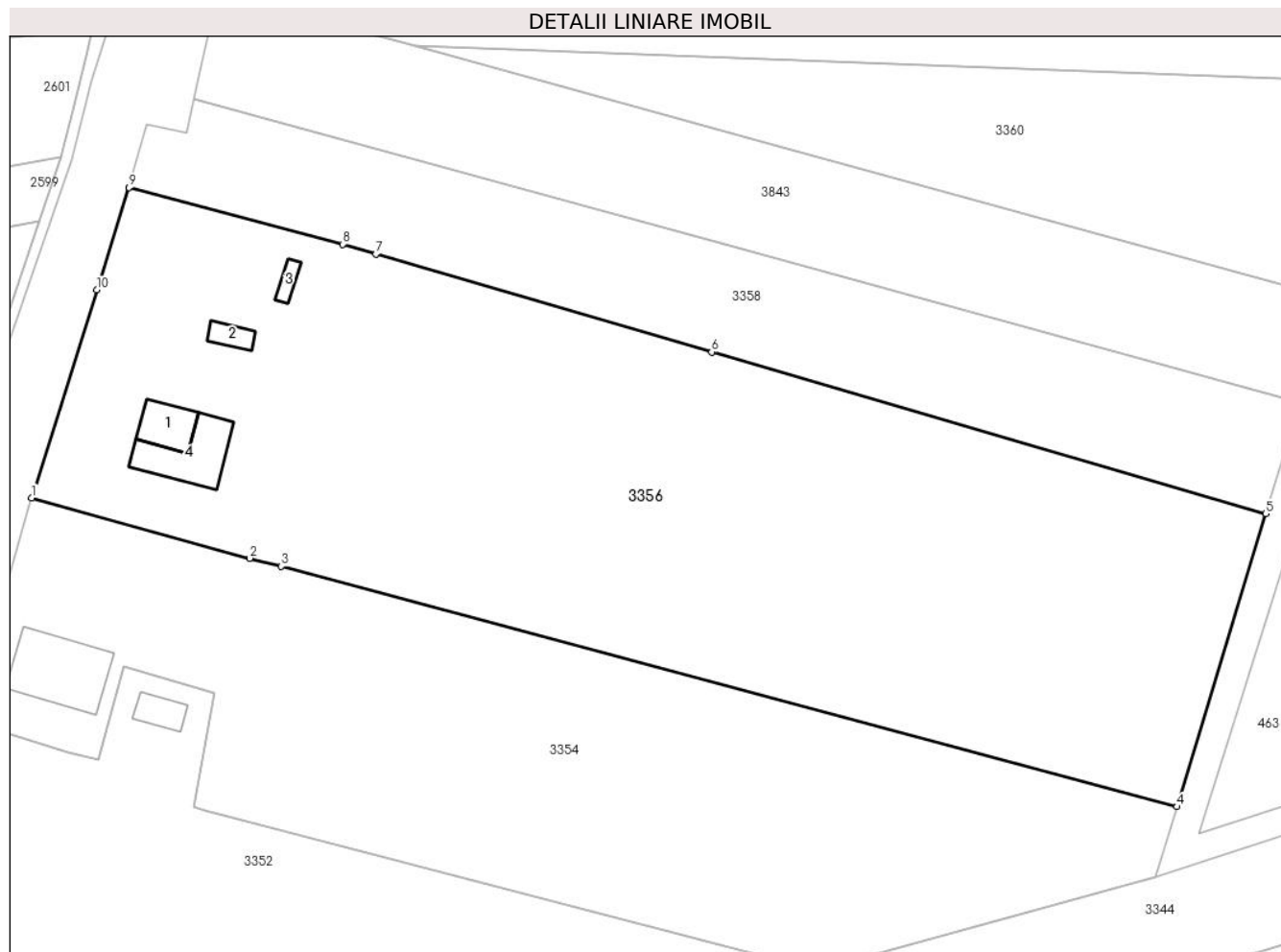
Inscrieri privind dezmembramintele dreptului de proprietate, drepturi reale de garanție și sarcini	Referințe
NU SUNT	

## Anexa Nr. 1 La Partea I

## Teren

Nr cadastral	Suprafața (mp)*	Observații / Referințe
35288	7.500	

\* Suprafața este determinată în planul de proiecție Stereo 70.



## Date referitoare la teren

Crt	Categorie folosință	Intravilan	Suprafața (mp)	Tarla	Parcelă	Nr. topo	Observații / Referințe
1	curți construcții	DA	1.670	39	63	-	
2	arabil	DA	511	39	63	-	
3	arabil	NU	5.319	39	63	-	

## Date referitoare la construcții

Crt	Număr	Destinație construcție	Supraf. (mp)	Situație juridică	Observații / Referințe
A1.1	35288-C1	construcții de locuințe	44	Cu acte	Nr. niveluri:1; S. construita la sol:44 mp; S. construita desfasurata:44 mp; Casa de locuit, regim P
A1.2	35288-C2	construcții anexa	18	Cu acte	Nr. niveluri:1; S. construita la sol:18 mp; S. construita desfasurata:18 mp; Magazie, regim P
A1.3	35288-C3	construcții anexa	12	Cu acte	Nr. niveluri:1; S. construita la sol:12 mp; S. construita desfasurata:12 mp; Patul, regim P
A1.4	35288-C4	construcții de locuințe	82	Cu acte	Nr. niveluri:1; S. construita la sol:82 mp; S. construita desfasurata:82 mp;

**Lungime Segmente**

1) Valorile lungimilor segmentelor sunt obținute din proiecție în plan.

Punct început	X / Y	Punct sfârșit	X / Y	Lungime segment (** (m)
1	444.095,503 342.309,94	2	444.126,283 342.301,423	31.937
2	444.126,283 342.301,423	3	444.130,715 342.300,3	4.572
3	444.130,715 342.300,3	4	444.257,142 342.266,41	130.89
4	444.257,142 342.266,41	5	444.269,641 342.307,723	43.162
5	444.269,641 342.307,723	6	444.191,45 342.330,509	81.443
6	444.191,45 342.330,509	7	444.144,065 342.344,318	49.356
7	444.144,065 342.344,318	8	444.139,388 342.345,681	4.872
8	444.139,388 342.345,681	9	444.109,252 342.353,698	31.184
9	444.109,252 342.353,698	10	444.104,711 342.339,245	15.15
10	444.104,711 342.339,245	1	444.095,503 342.309,94	30.718

\*\* Lungimile segmentelor sunt determinate în planul de proiecție Stereo 70 și sunt rotunjite la 1 milimetru.

\*\*\* Distanța dintre puncte este formată din segmente cumulate ce sunt mai mici decât valoarea 1 milimetru.



**DATE DESPRE IMOBILUL NR. 3357**

Oficiul de Cadastru și Publicitate Imobiliară VALCEA  
Biroul de Cadastru și Publicitate Imobiliară Ramnicu Valcea

**A. Partea I. Descrierea imobilului**

TEREN Extravilan

Adresa: Jud. Valcea, pct. „La Stahie

Nr. Crt	Nr cadastral Nr. topografic	Suprafața* (mp)	Observații / Referințe
A1	37304	3.750	Sector cadastral:32 Teren neimprejmuit;

**B. Partea II. Proprietari și acte**

Inscrieri privitoare la dreptul de proprietate și alte drepturi reale		Referințe
<b>19511 / 07/03/2023</b>		
Act Notarial nr. 99, din 27/04/1996 emis de NOTAR PUBLIC VASILE POP (certificat de mostenitor) (; hotarare judecatoreasca nr 244/R din 25.02.2010, emis de TRIBUNALUL VALCEA;hotarare judecatoreasca nr - din 27.05.2010, emis de Tribunalul Valcea;act notarial nr 196 din 27.01.2003, emis de Notar Public Pop Vasile (incheiere de rectificare));		
B1	Intabulare, drept de PROPRIETATE, dobandit prin Succesiune, cota actuala 1/1, cota initiala 1/1 1) <b>ISMAIL DANIELA CONSTANTA</b> <i>OBSERVATII: cu titlu de mostenire</i>	A1

**C. Partea III. SARCINI .**

Inscrieri privind dezmembramintele dreptului de proprietate, drepturi reale de garanție și sarcini	Referințe
NU SUNT	

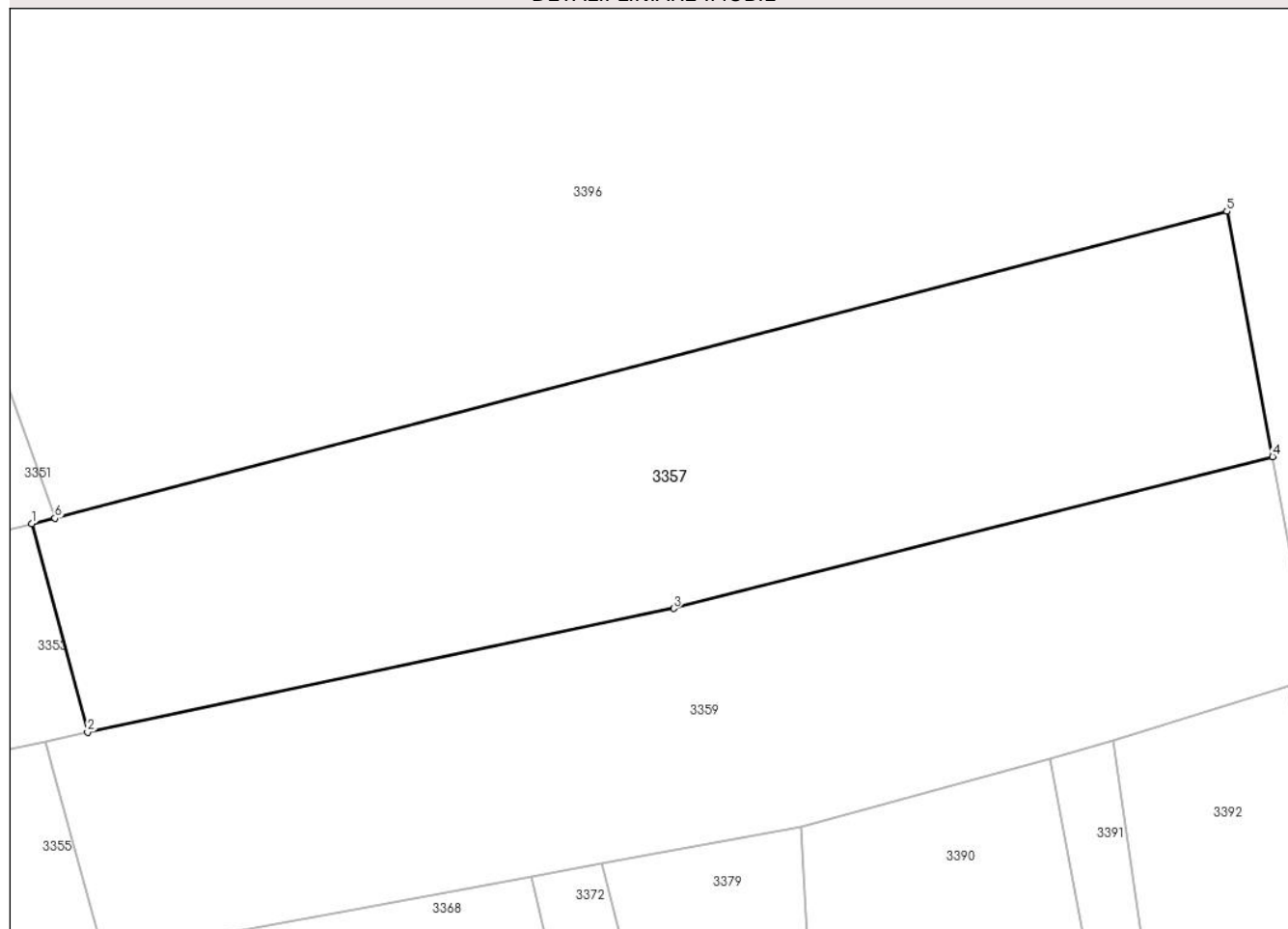
## Anexa Nr. 1 La Partea I

## Teren

Nr cadastral	Suprafața (mp)*	Observații / Referințe
37304	3.750	

\* Suprafața este determinată în planul de proiecție Stereo 70.

## DETALII LINIARE IMOBIL



## Date referitoare la teren

Crt	Categorie folosință	Intravilan	Suprafața (mp)	Tarla	Parcelă	Nr. topo	Observații / Referințe
1	arabil	NU	3.750	49	5	-	

## Lungime Segmente

1) Valorile lungimilor segmentelor sunt obținute din proiecție în plan.

Punct început	X / Y	Punct sfârșit	X / Y	Lungime segment (** (m)
1	444.162,336 342.047,275	2	444.168,654 342.023,67	24.436
2	444.168,654 342.023,67	3	444.235,12 342.037,681	67.927
3	444.235,12 342.037,681	4	444.303,031 342.054,871	70.053
4	444.303,031 342.054,871	5	444.297,844 342.082,652	28.261
5	444.297,844 342.082,652	6	444.164,948 342.047,899	137.365

Punct început	X / Y	Punct sfârșit	X / Y	Lungime segment (** (m)
6	444.164,948 342.047,899	1	444.162,336 342.047,275	2.686

\*\* Lungimile segmentelor sunt determinate în planul de proiecție Stereo 70 și sunt rotunjite la 1 milimetru.

\*\*\* Distanța dintre puncte este formată din segmente cumulate ce sunt mai mici decât valoarea 1 milimetru.





**DATE DESPRE IMOBILUL NR. 3358**

Oficiul de Cadastru și Publicitate Imobiliară VALCEA  
Biroul de Cadastru și Publicitate Imobiliară Ramnicu Valcea

**A. Partea I. Descrierea imobilului**

TEREN Necunoscut

Nr. cadastral vechi:36

Adresa: Loc. Tighina, Str Biruintei, Nr. 23, Jud. Valcea

Nr. Crt	Nr cadastral Nr. topografic	Suprafața* (mp)	Observații / Referințe
A1		2.500	Sector cadastral:32 Teren neimprejmuit;

**B. Partea II. Proprietari și acte**

Inscrieri privitoare la dreptul de proprietate și alte drepturi reale		Referințe
/		
Hotarare Judecatoreasca nr. 3423, din 09/10/1997 emis de JUDECATORIA DRAGASANI, JUDETUL VALCEA (SENTINTA CIVILA; );		
B1	Inscrierea provizorie, drept de PROPRIETATE, dobandit prin Hotarare Judecatoreasca, cota actuala 1/1, cota initiala 1/1 1) UNGUREANU VASILE, LIPSA CNP;	A1

**C. Partea III. SARCINI .**

Inscrieri privind dezmembramintele dreptului de proprietate, drepturi reale de garanție și sarcini	Referințe
NU SUNT	

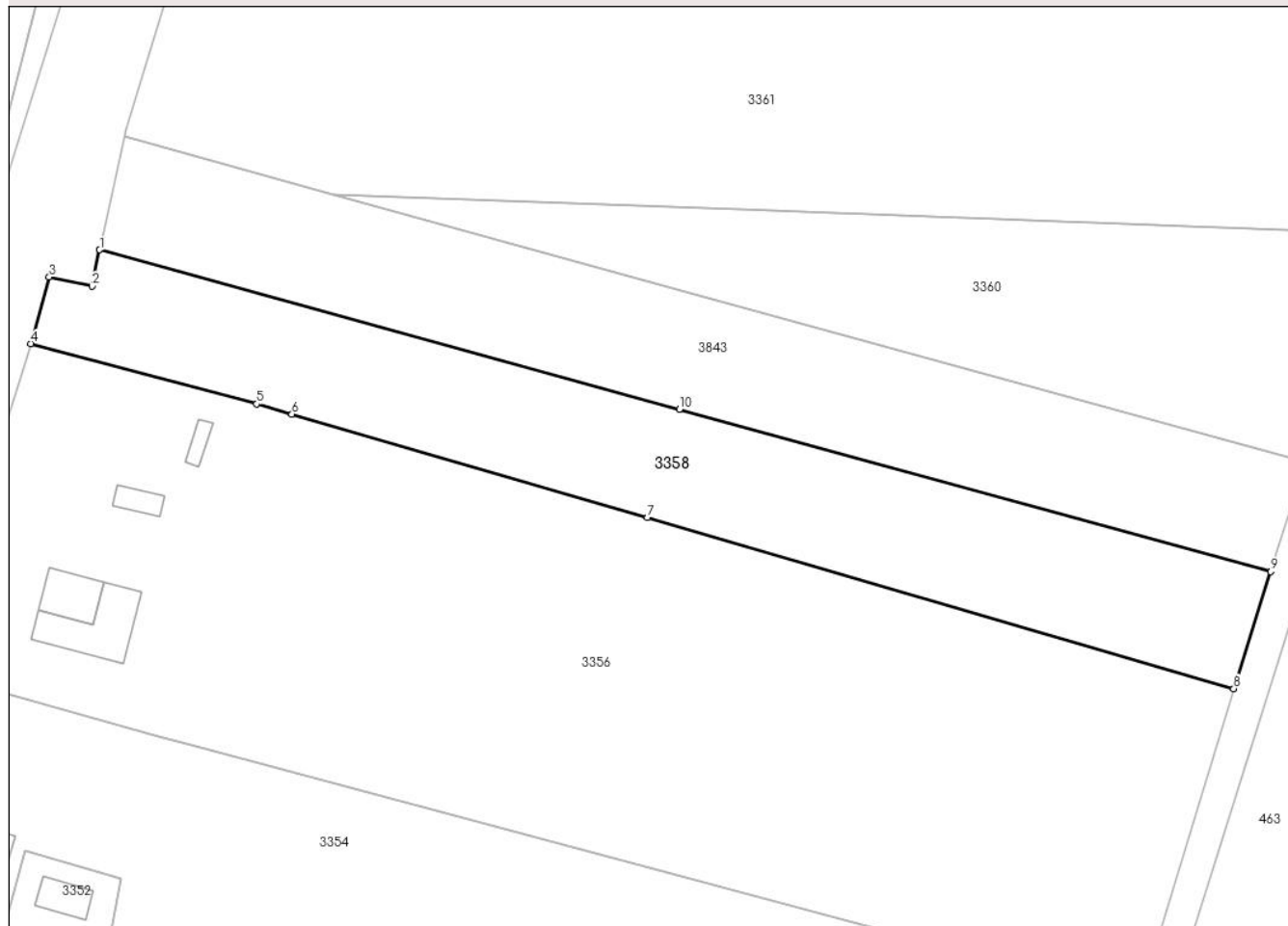
## Anexa Nr. 1 La Partea I

## Teren

Nr cadastral	Suprafața (mp)*	Observații / Referințe
	2.500	

\* Suprafața este determinată în planul de proiecție Stereo 70.

## DETALII LINIARE IMOBIL



## Date referitoare la teren

Crt	Categorie folosință	Intra vilan	Suprafața (mp)	Tarla	Parcelă	Nr. topo	Observații / Referințe
1	arabil	DA	1.217	39	62	-	
2	arabil	NU	1.283	39	62	-	

## Lungime Segmente

1) Valorile lungimilor segmentelor sunt obținute din proiecție în plan.

Punct început	X / Y	Punct sfârșit	X / Y	Lungime segment (** (m))
1	444.118,433 342.366,219	2	444.117,388 342.361,364	4.966
2	444.117,388 342.361,364	3	444.111,7 342.362,586	5.818
3	444.111,7 342.362,586	4	444.109,252 342.353,698	9.219
4	444.109,252 342.353,698	5	444.139,388 342.345,681	31.184

Punct început	X / Y	Punct sfârșit	X / Y	Lungime segment (** (m)
5	444.139,388 342.345,681	6	444.144,065 342.344,318	4.872
6	444.144,065 342.344,318	7	444.191,45 342.330,509	49.356
7	444.191,45 342.330,509	8	444.269,641 342.307,723	81.443
8	444.269,641 342.307,723	9	444.274,572 342.323,328	16.366
9	444.274,572 342.323,328	10	444.195,764 342.344,976	81.727
10	444.195,764 342.344,976	1	444.118,433 342.366,219	80.196

\*\* Lungimile segmentelor sunt determinate în planul de proiecție Stereo 70 și sunt rotunjite la 1 milimetru.

\*\*\* Distanța dintre puncte este formată din segmente cumulate ce sunt mai mici decât valoarea 1 milimetru.



**DATE DESPRE IMOBILUL NR. 3359**

Oficiul de Cadastru și Publicitate Imobiliară VALCEA  
Biroul de Cadastru și Publicitate Imobiliară Ramnicu Valcea

**A. Partea I. Descrierea imobilului**

TEREN Extravilan

Adresa: Jud. Valcea, pct. „La Stahie

Nr. Crt	Nr cadastral Nr. topografic	Suprafața* (mp)	Observații / Referințe
A1	37305	3.750	Sector cadastral:32 Teren neimprejmuit;

**B. Partea II. Proprietari și acte**

Inscrieri privitoare la dreptul de proprietate și alte drepturi reale	Referințe
<b>19491 / 07/03/2023</b>	
Act Notarial nr. Certificat de mostenitor nr.99, din 27/04/1996 emis de BNP VASILE POP (; hotarare judecatoreasca nr Decizia civila nr.244/R din 25.02.2010, emis de Tribunalul Valcea, dosar nr/709/223/2009);	
B1	A1
Intabulare, drept de PROPRIETATE, dobandit prin Succesiune, cota actuala 1/1, cota initiala 1/1	
1) TEODORESCU ELENA	

**C. Partea III. SARCINI .**

Inscrieri privind dezmembramintele dreptului de proprietate, drepturi reale de garanție și sarcini	Referințe
NU SUNT	

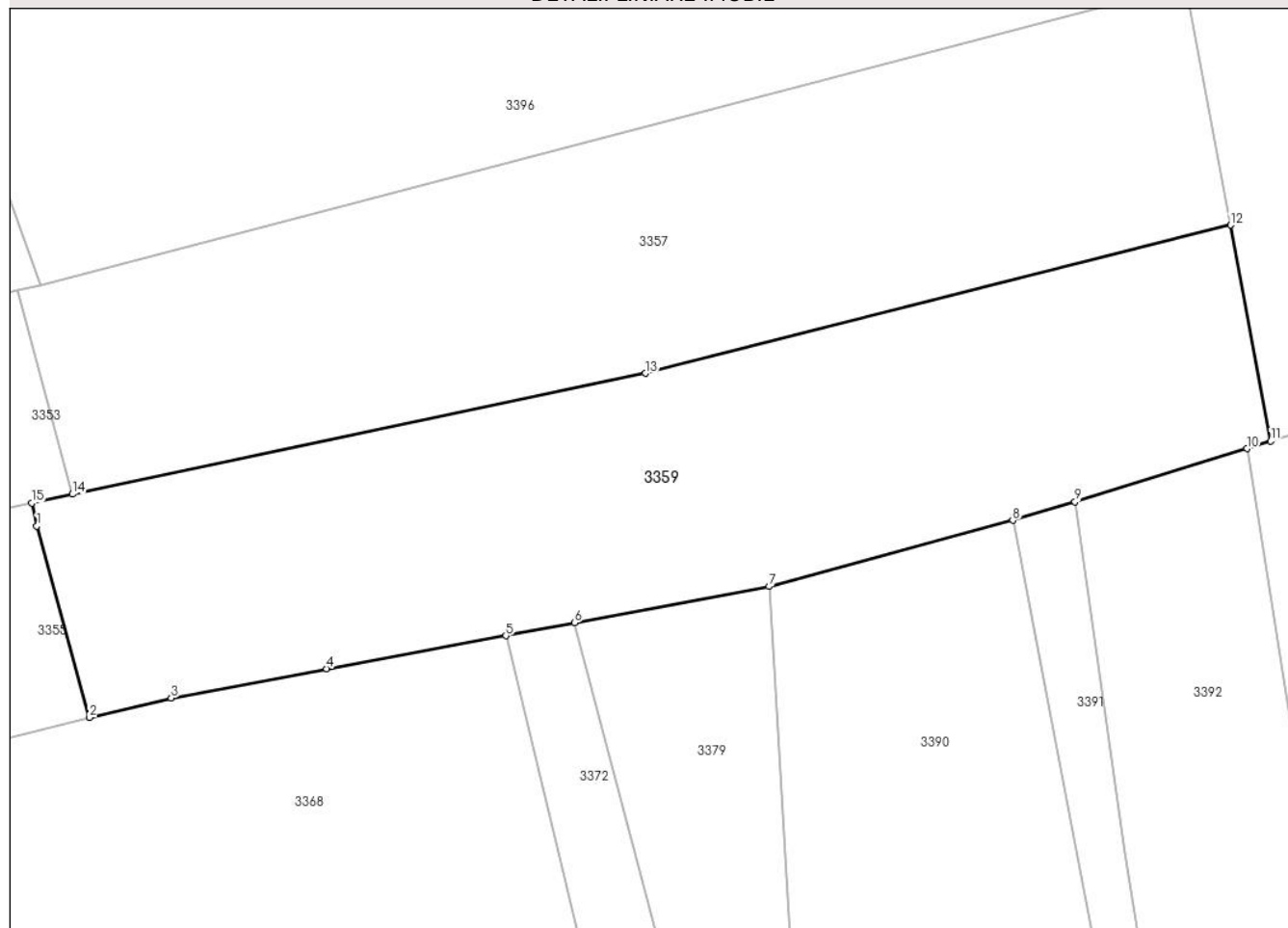
## Anexa Nr. 1 La Partea I

## Teren

Nr cadastral	Suprafața (mp)*	Observații / Referințe
37305	3.750	

\* Suprafața este determinată în planul de proiecție Stereo 70.

## DETALII LINIARE IMOBIL



## Date referitoare la teren

Crt	Categorie folosință	Intravilan	Suprafața (mp)	Tarla	Parcelă	Nr. topo	Observații / Referințe
1	arabil	NU	3.750	49	5	-	

## Lungime Segmente

1) Valorile lungimilor segmentelor sunt obținute din proiecție în plan.

Punct început	X / Y	Punct sfârșit	X / Y	Lungime segment (** (m)
1	444.164,525 342.020,002	2	444.170,625 341.997,806	23.019
2	444.170,625 341.997,806	3	444.180,11 342.000,05	9.747
3	444.180,11 342.000,05	4	444.198,156 342.003,452	18.364
4	444.198,156 342.003,452	5	444.218,944 342.007,281	21.138
5	444.218,944 342.007,281	6	444.226,9 342.008,764	8.093

Punct început	X / Y	Punct sfârșit	X / Y	Lungime segment (** (m)
6	444.226,9 342.008,764	7	444.249,503 342.012,976	22.992
7	444.249,503 342.012,976	8	444.277,766 342.020,639	29.283
8	444.277,766 342.020,639	9	444.285,0 342.022,78	7.544
9	444.285,0 342.022,78	10	444.304,949 342.028,961	20.885
10	444.304,949 342.028,961	11	444.307,709 342.029,817	2.89
11	444.307,709 342.029,817	12	444.303,031 342.054,871	25.487
12	444.303,031 342.054,871	13	444.235,12 342.037,681	70.053
13	444.235,12 342.037,681	14	444.168,654 342.023,67	67.927
14	444.168,654 342.023,67	15	444.163,931 342.022,637	4.835
15	444.163,931 342.022,637	1	444.164,525 342.020,002	2.701

\*\* Lungimile segmentelor sunt determinate în planul de proiecție Stereo 70 și sunt rotunjite la 1 milimetru.

\*\*\* Distanța dintre puncte este formată din segmente cumulate ce sunt mai mici decât valoarea 1 milimetru.





**DATE DESPRE IMOBILUL NR. 3360**

Oficiul de Cadastru și Publicitate Imobiliară VALCEA  
Biroul de Cadastru și Publicitate Imobiliară Ramnicu Valcea

**A. Partea I. Descrierea imobilului**

TEREN Necunoscut

Adresa: Loc. Tighina, Jud. Valcea

Nr. Crt	Nr cadastral Nr. topografic	Suprafața* (mp)	Observații / Referințe
A1		2.140	Sector cadastral:32 Teren neimprejmuit;

**B. Partea II. Proprietari și acte**

Inscrieri privitoare la dreptul de proprietate și alte drepturi reale	Referințe
/	
Act Administrativ nr. 997, din 06/02/2004 emis de CJSDPAT VALCEA (TITLU DE PROPRIETATE; );	
B1	A1
Intabulare, drept de PROPRIETATE, dobandit prin Reconstituire, cota actuala 1/1, cota initiala 1/1 1) VĂTĂȘELU ILIE, LIPSA CNP;	

**C. Partea III. SARCINI .**

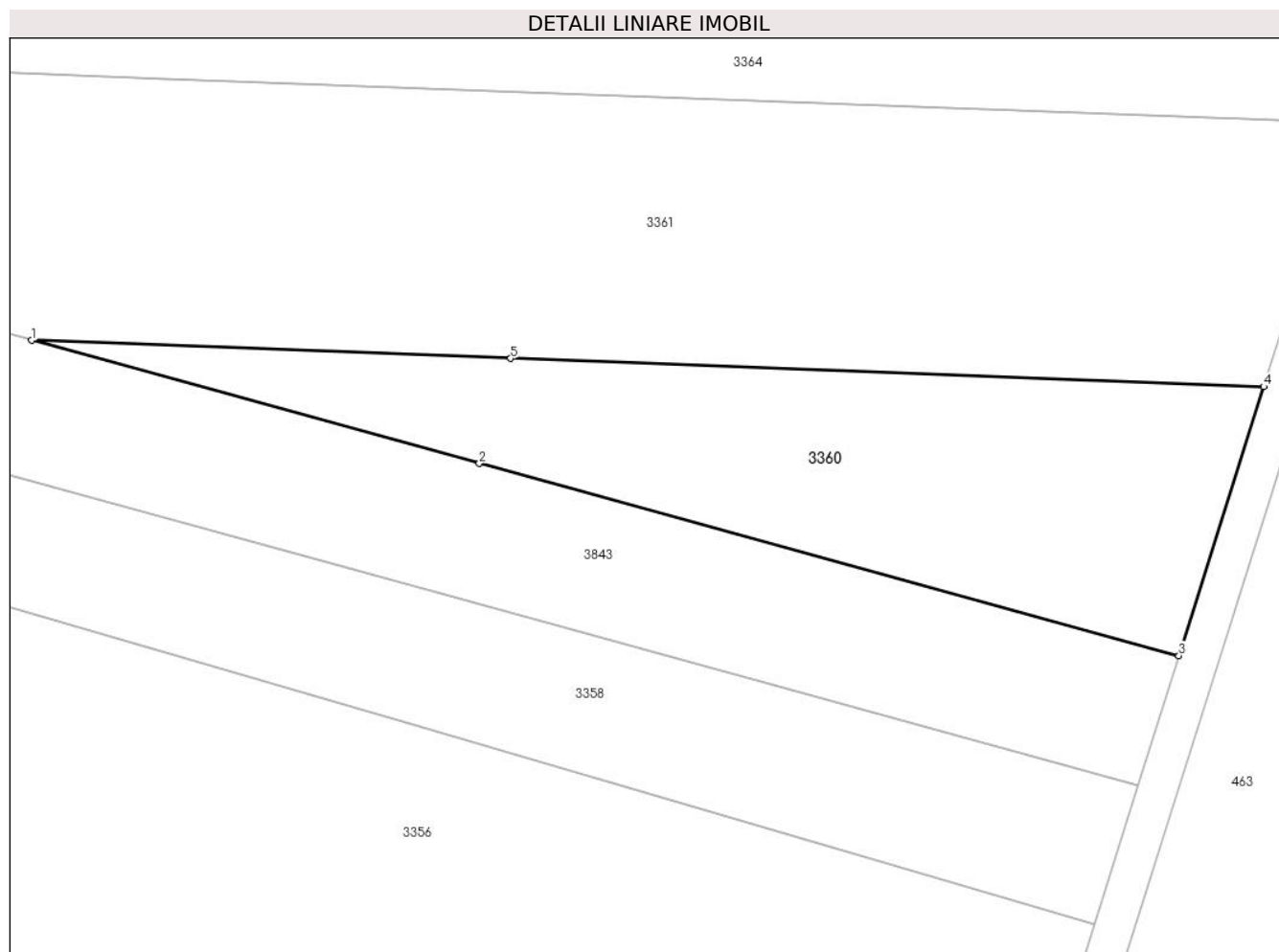
Inscrieri privind dezmembramintele dreptului de proprietate, drepturi reale de garanție și sarcini	Referințe
NU SUNT	

## Anexa Nr. 1 La Partea I

## Teren

Nr cadastral	Suprafața (mp)*	Observații / Referințe
	2.140	

\* Suprafața este determinată în planul de proiecție Stereo 70.



## Date referitoare la teren

Crt	Categorie folosință	Intravilan	Suprafața (mp)	Tarla	Parcelă	Nr. topo	Observații / Referințe
1	arabil	DA	325	39	61/1	-	
2	arabil	NU	1.815	39	61/1	-	

## Lungime Segmente

1) Valorile lungimilor segmentelor sunt obținute din proiecție în plan.

Punct început	X / Y	Punct sfârșit	X / Y	Lungime segment (** (m)
1	444.149,547 342.373,612	2	444.200,157 342.359,71	52.485
2	444.200,157 342.359,71	3	444.279,206 342.337,995	81.977
3	444.279,206 342.337,995	4	444.288,804 342.368,372	31.857
4	444.288,804 342.368,372	5	444.203,695 342.371,575	85.169

Punct început	X / Y	Punct sfârșit	X / Y	Lungime segment (** (m)
5	444.203,695 342.371,575	1	444.149,547 342.373,612	54.186

\*\* Lungimile segmentelor sunt determinate în planul de proiecție Stereo 70 și sunt rotunjite la 1 milimetru.

\*\*\* Distanța dintre puncte este formată din segmente cumulate ce sunt mai mici decât valoarea 1 milimetru.



**DATE DESPRE IMOBILUL NR. 3361**

Oficiul de Cadastru și Publicitate Imobiliară VALCEA  
Biroul de Cadastru și Publicitate Imobiliară Ramnicu Valcea

**A. Partea I. Descrierea imobilului**

TEREN Necunoscut

Adresa: Loc. Tighina, Str Biruintei, Nr. 21, Jud. Valcea

Nr. Crt	Nr cadastral Nr. topografic	Suprafața* (mp)	Observații / Referințe
A1		5.000	Sector cadastral:32 Teren neimprejmuit;

**B. Partea II. Proprietari și acte**

Inscrieri privitoare la dreptul de proprietate și alte drepturi reale	Referințe
/	
Act Administrativ nr. 87/14490, din 26/10/1995 emis de CJSDPAT VALCEA (TITLU DE PROPRIETATE; );	
B1	A1
Intabulare, drept de PROPRIETATE, dobandit prin Reconstituire, cota actuala 1/1, cota initiala 1/1 1) VĂTĂȘELU J. ILIE, LIPSA CNP;	

**C. Partea III. SARCINI .**

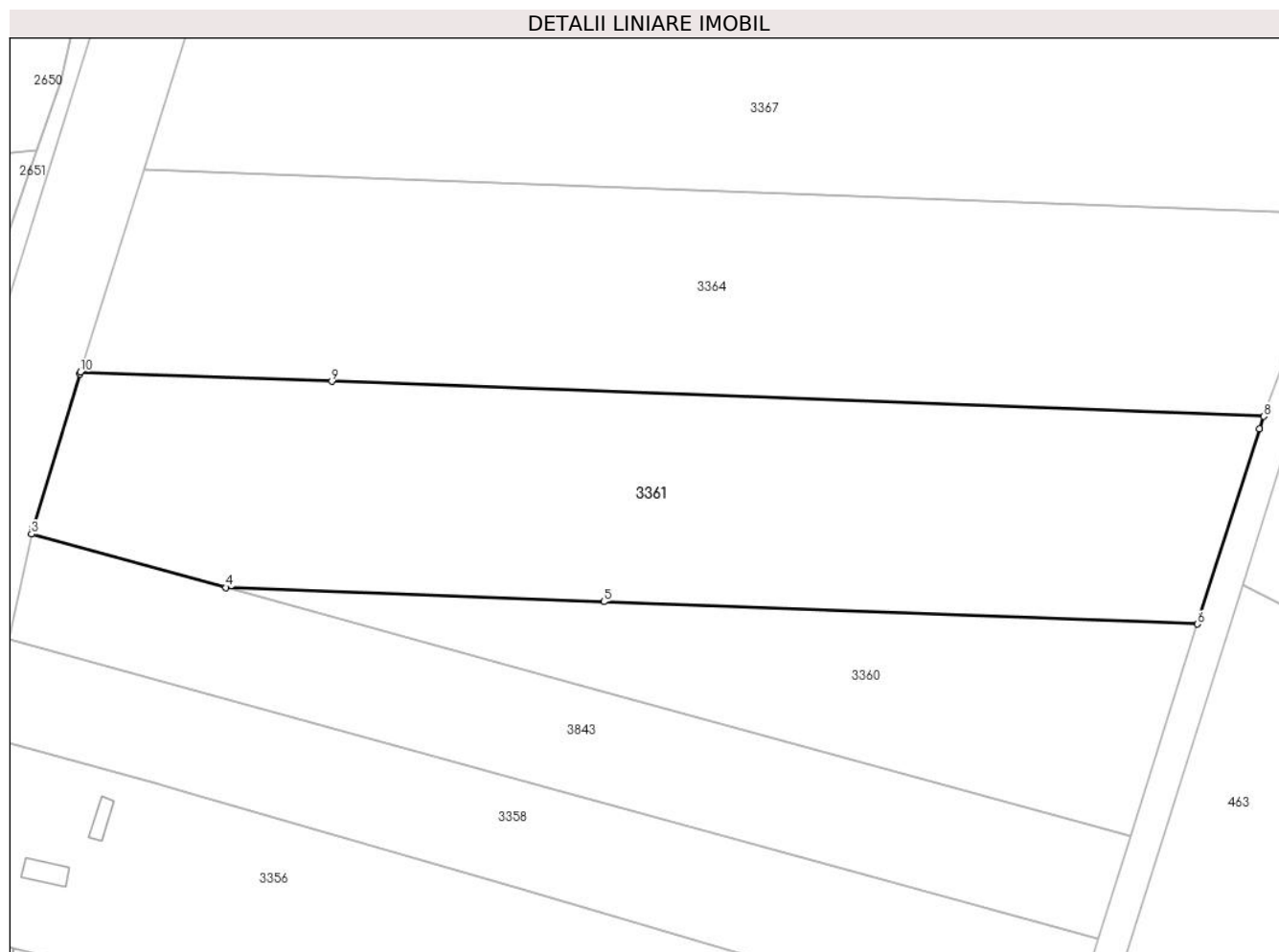
Inscrieri privind dezmembramintele dreptului de proprietate, drepturi reale de garanție și sarcini	Referințe
NU SUNT	

## Anexa Nr. 1 La Partea I

## Teren

Nr cadastral	Suprafața (mp)*	Observații / Referințe
	5.000	

\* Suprafața este determinată în planul de proiecție Stereo 70.



## Date referitoare la teren

Crt	Categorie folosință	Intra vilan	Suprafața (mp)	Tarla	Parcelă	Nr. topo	Observații / Referințe
1	arabil	DA	1.597	39	61	-	
2	arabil	NU	3.403	39	61	-	

## Lungime Segmente

1) Valorile lungimilor segmentelor sunt obținute din proiecție în plan.

Punct început	X / Y	Punct sfârșit	X / Y	Lungime segment (** (m))
1	444.128,594 342.404,168	2	444.121,871 342.382,181	22.992
2	444.121,871 342.382,181	3	444.121,675 342.381,268	0.934
3	444.121,675 342.381,268	4	444.149,547 342.373,612	28.904
4	444.149,547 342.373,612	5	444.203,695 342.371,575	54.186

Punct început	X / Y	Punct sfârșit	X / Y	Lungime segment (** (m)
5	444.203,695 342.371,575	6	444.288,804 342.368,372	85.169
6	444.288,804 342.368,372	7	444.297,654 342.396,383	29.376
7	444.297,654 342.396,383	8	444.298,294 342.398,124	1.855
8	444.298,294 342.398,124	9	444.164,714 342.403,15	133.675
9	444.164,714 342.403,15	10	444.128,7 342.404,505	36.039
10	444.128,7 342.404,505	1	444.128,594 342.404,168	0.353

\*\* Lungimile segmentelor sunt determinate în planul de proiecție Stereo 70 și sunt rotunjite la 1 milimetru.

\*\*\* Distanța dintre puncte este formată din segmente cumulate ce sunt mai mici decât valoarea 1 milimetru.





**DATE DESPRE IMOBILUL NR. 3362**

Oficiul de Cadastru și Publicitate Imobiliară VALCEA  
Biroul de Cadastru și Publicitate Imobiliară Ramnicu Valcea

**A. Partea I. Descrierea imobilului**

TEREN Intravilan

Adresa: Loc. Tighina, Str Biruintei, Nr. 59, Jud. Valcea

Nr. Crt	Nr cadastral Nr. topografic	Suprafața* (mp)	Observații / Referințe
A1	37218	350	Sector cadastral:32 Teren neimpregmuit;

**Construcții**

Crt	Nr cadastral Nr. topografic	Adresa	Observații / Referințe
A1.1	37218-C1	Loc. Tighina, Str Biruintei, Nr. 59, Jud. Valcea	Nr. niveluri:1; S. construita la sol:198 mp; S. construita desfasurata:198 mp; Magazin, P, anul 1974.
A1.2	37218-C2	Loc. Tighina, Str Biruintei, Nr. 59, Jud. Valcea	Nr. niveluri:1; S. construita la sol:55 mp; S. construita desfasurata:55 mp; Constructie anexa P, anul 1974.
A1.3	37218-C3	Loc. Tighina, Str Biruintei, Nr. 59, Jud. Valcea	Nr. niveluri:1; S. construita la sol:12 mp; S. construita desfasurata:12 mp; Constructie anexa P, anul 1974.

**B. Partea II. Proprietari și acte**

Inscrieri privitoare la dreptul de proprietate și alte drepturi reale		Referințe
<b>72335 / 21/09/2021</b>		
Act Normativ nr. Hotarare nr. 72 privind modificarea si completarea unor anexe la H.G. nr. 1362/2001, din 29/01/2010 emis de Guvernul Romaniei (; (Anexa nr. 15- Completari la inventarul bunurilor care apartin domeniului public al com Voicesti)		
act administrativ nr Adeverinta nr. 3733 din 16.09.2021, emis de Primaria Comunei Voicesti);		
B1	Intabulare, drept de PROPRIETATE, dobandit prin Lege, cota actuala 1/1, cota initiala 1/1 1) <b>COMUNA VOICESTI</b> , CIF:2573993 <i>OBSERVATII: domeniul public</i>	A1
/		
Hotarare Judecatoreasca nr. 86/2014, din 20/01/2014 emis de JUCEDACTORIA RAMNICU VALCEA (HOTARARE JUDECATOREASCA; );		
B2	Intabulare, drept de PROPRIETATE, dobandit prin Hotarare Judecatoreasca, cota actuala 1/1, cota initiala 1/1 1) <b>CIOBANU ION-ALEXANDRU</b>	A1.1
Act Administrativ nr. 398, din 01/02/2024 emis de PRIMARIA COMUNEI VOICESTI (ADEVERINTA; );		
B3	Intabulare, drept de PROPRIETATE, dobandit prin Construire, cota actuala 1/1, cota initiala 1/1 1) <b>CIOBANU ION-ALEXANDRU</b>	A1.2, A1.3

**C. Partea III. SARCINI**

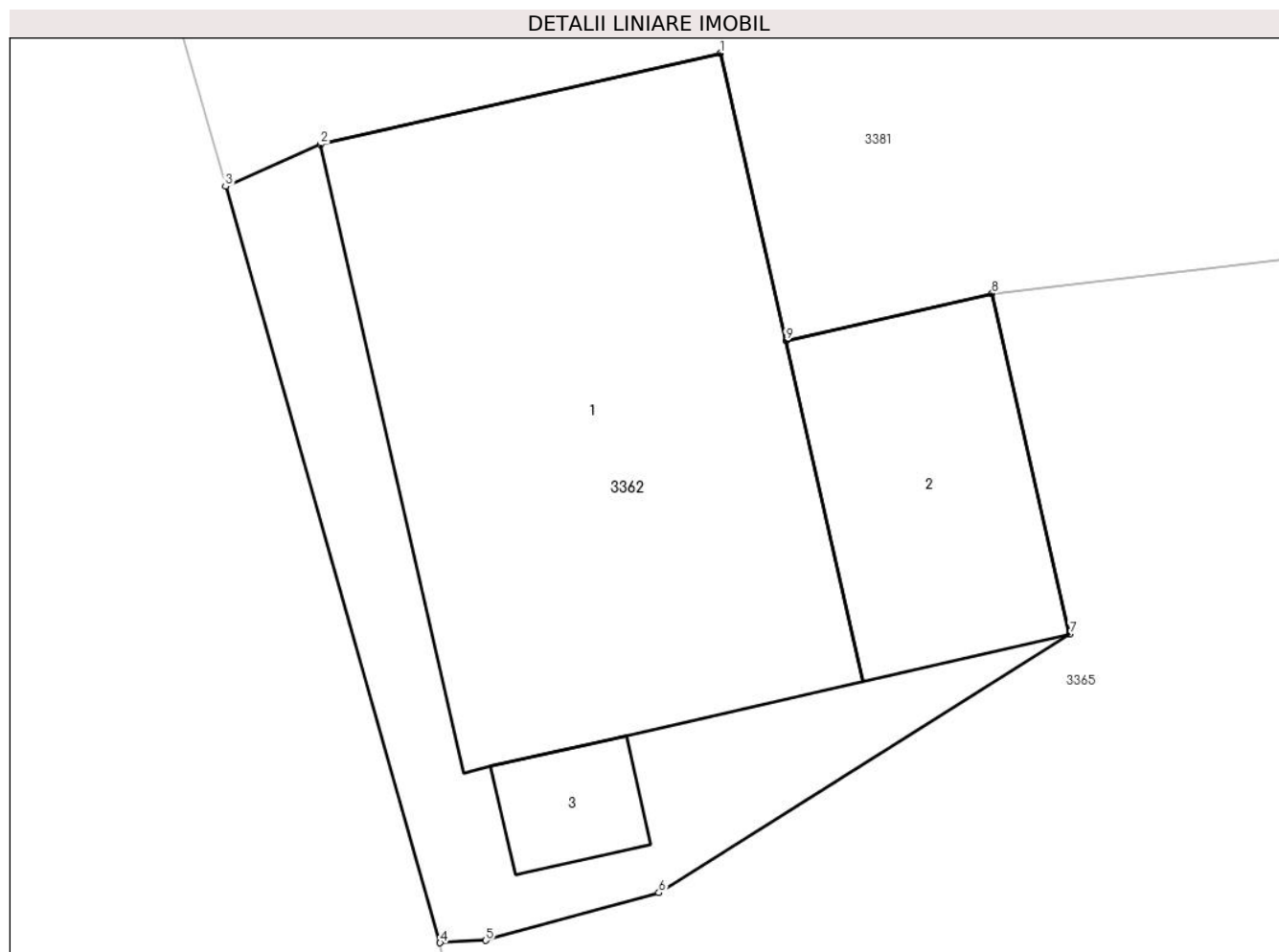
Inscrieri privind dezmembramintele dreptului de proprietate, drepturi reale de garanție și sarcini		Referințe
/		
Hotarare Judecatoreasca nr. 86/2014, din 20/01/2014 emis de JUCEDACTORIA RAMNICU VALCEA (HOTARARE JUDECATOREASCA; );		
C1	Intabulare, drept de IPOTECA LEGALA, Valoare:0 OBLIGATIA DE INTRETINERE SI INGRIJIRE 1) <b>CICOSI MARIANA</b>	A1.1

## Anexa Nr. 1 La Partea I

## Teren

Nr cadastral	Suprafața (mp)*	Observații / Referințe
37218	350	

\* Suprafața este determinată în planul de proiecție Stereo 70.



## Date referitoare la teren

Crt	Categorie folosință	Intravilan	Suprafața (mp)	Tarla	Parcelă	Nr. topo	Observații / Referințe
1	curți constructii	DA	350	2	33	-	

## Date referitoare la construcții

Crt	Număr	Destinație construcție	Supraf. (mp)	Situație juridică	Observații / Referințe
A1.1	37218-C1	construcții administrative și social culturale	198	Cu acte	Nr. niveluri:1; S. construita la sol:198 mp; S. construita desfasurata:198 mp; Magazin, P, anul 1974.
A1.2	37218-C2	construcții anexa	55	Cu acte	Nr. niveluri:1; S. construita la sol:55 mp; S. construita desfasurata:55 mp; Constructie anexa P, anul 1974.
A1.3	37218-C3	construcții anexa	12	Cu acte	Nr. niveluri:1; S. construita la sol:12 mp; S. construita desfasurata:12 mp; Constructie anexa P, anul 1974.

## Lungime Segmente

1) Valorile lungimilor segmentelor sunt obținute din proiecție în plan.

Punct început	X / Y	Punct sfârșit	X / Y	Lungime segment (** (m)
---------------	-------	---------------	-------	-------------------------

Punct început	X / Y	Punct sfârșit	X / Y	Lungime segment (** (m)
1	444.185,86 341.793,675	2	444.174,914 341.791,175	11.228
2	444.174,914 341.791,175	3	444.172,318 341.790,032	2.836
3	444.172,318 341.790,032	4	444.178,193 341.769,34	21.51
4	444.178,193 341.769,34	5	444.179,437 341.769,406	1.246
5	444.179,437 341.769,406	6	444.184,178 341.770,711	4.917
6	444.184,178 341.770,711	7	444.195,43 341.777,778	13.287
7	444.195,43 341.777,778	8	444.193,301 341.787,103	9.565
8	444.193,301 341.787,103	9	444.187,655 341.785,814	5.791
9	444.187,655 341.785,814	1	444.185,86 341.793,675	8.063

\*\* Lungimile segmentelor sunt determinate în planul de proiecție Stereo 70 și sunt rotunjite la 1 milimetru.

\*\*\* Distanța dintre puncte este formată din segmente cumulate ce sunt mai mici decât valoarea 1 milimetru.



**DATE DESPRE IMOBILUL NR. 3363**

Oficiul de Cadastru și Publicitate Imobiliară VALCEA  
Biroul de Cadastru și Publicitate Imobiliară Ramnicu Valcea

**A. Partea I. Descrierea imobilului**

TEREN Necunoscut

Adresa: Loc. Tighina, Str Biruintei, Nr. 55, Jud. Valcea

Nr. Crt	Nr cadastral Nr. topografic	Suprafața* (mp)	Observații / Referințe
A1	35054	1.987	Sector cadastral:32 Teren neimpregmuit;

**Construcții**

Crt	Nr cadastral Nr. topografic	Adresa	Observații / Referințe
A1.1	35054-C1	Loc. Tighina, Str Biruintei, Nr. 55, Jud. Valcea	Nr. niveluri:1; S. construita la sol:215 mp; S. construita desfasurata:215 mp;
A1.2	35054-C2	Loc. Tighina, Str Biruintei, Nr. 55, Jud. Valcea	Nr. niveluri:1; S. construita la sol:104 mp; S. construita desfasurata:104 mp;

**B. Partea II. Proprietari și acte**

Inscrieri privitoare la dreptul de proprietate și alte drepturi reale		Referințe
<b>6964 / 23/02/2012</b>		
Hotarare Judecatoreasca nr. Sentinta Civila nr.974, din 12/11/2010 emis de pronuntata de JUDECATORIA DRAGASANI (; in Dosar nr.4649/223/2010);		
B13	Intabulare, drept de PROPRIETATE, dobandit prin Hotarare Judecatoreasca, cota actuala 1/1, cota initiala 1/1 1) PIELE ANA DEFUNCT:Da	A1, A1.1, A1.2

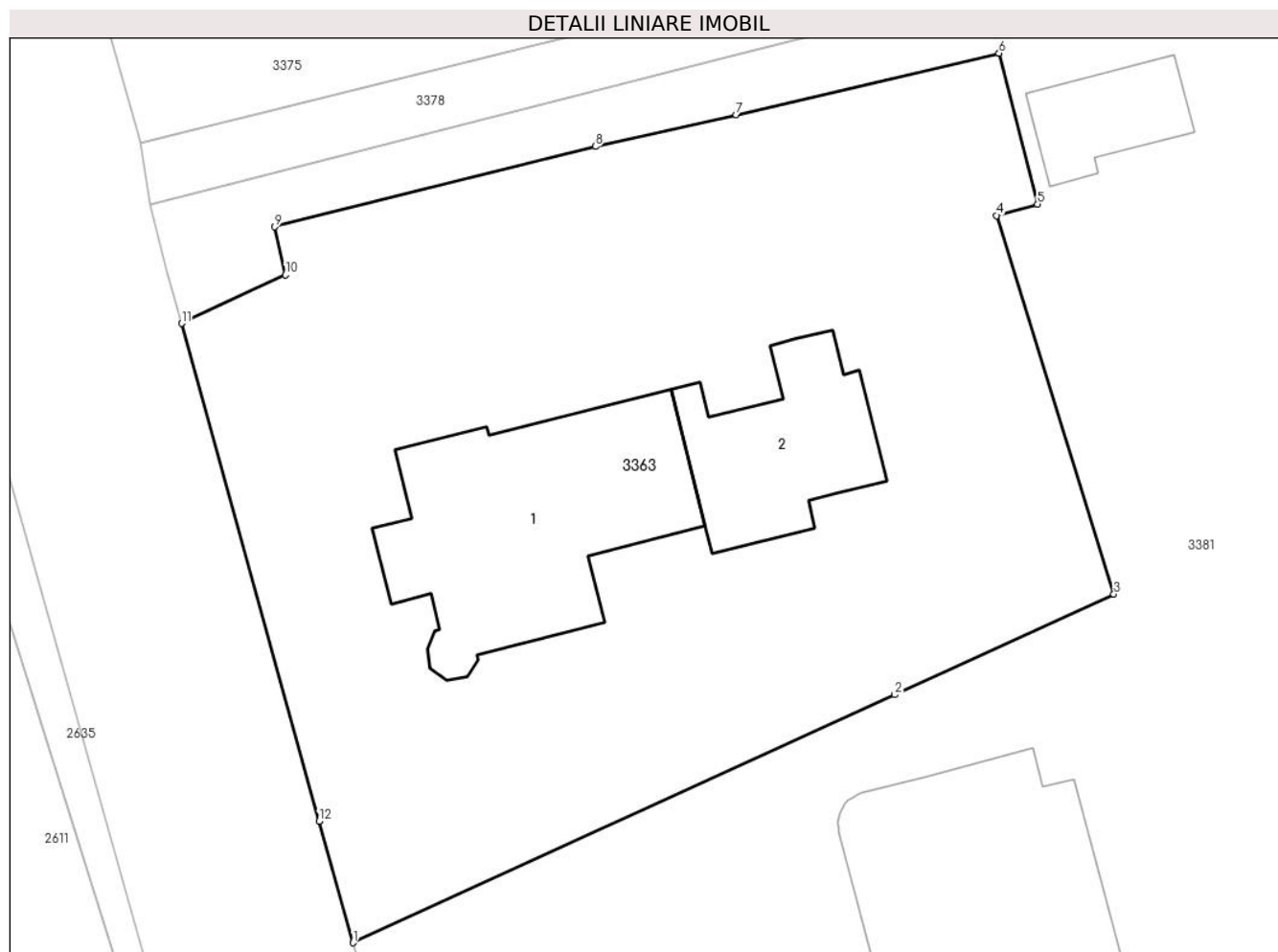
**C. Partea III. SARCINI .**

Inscrieri privind dezmembramintele dreptului de proprietate, drepturi reale de garanție și sarcini	Referințe
NU SUNT	

**Anexa Nr. 1 La Partea I****Teren**

Nr cadastral	Suprafața (mp)*	Observații / Referințe
35054	1.987	

\* Suprafața este determinată în planul de proiecție Stereo 70.

**Date referitoare la teren**

Crt	Categorie folosință	Intra vilan	Suprafața (mp)	Tarla	Parcelă	Nr. topo	Observații / Referințe
1	curți constructii	DA	1.480	2	30	-	
2	faneata	NU	507	2	30	-	

**Date referitoare la construcții**

Crt	Număr	Destinație construcție	Supraf. (mp)	Situație juridică	Observații / Referințe
A1.1	35054-C1	construcții de locuințe	215	Cu acte	Nr. niveluri:1; S. construita la sol:215 mp; S. construita desfasurata:215 mp;
A1.2	35054-C2	construcții anexa	104	Cu acte	Nr. niveluri:1; S. construita la sol:104 mp; S. construita desfasurata:104 mp;

**Lungime Segmente**

1) Valorile lungimilor segmentelor sunt obținute din proiecție în plan.

Punct început	X / Y	Punct sfârșit	X / Y	Lungime segment (** (m)
1	444.167,564 341.806,743	2	444.201,017 341.822,062	36.794
2	444.201,017 341.822,062	3	444.214,57 341.828,268	14.906

Punct început	X / Y	Punct sfârșit	X / Y	Lungime segment (** (m)
3	444.214,57 341.828,268	4	444.207,313 341.851,651	24.483
4	444.207,313 341.851,651	5	444.209,854 341.852,358	2.638
5	444.209,854 341.852,358	6	444.207,48 341.861,673	9.613
6	444.207,48 341.861,673	7	444.191,236 341.857,869	16.683
7	444.191,236 341.857,869	8	444.182,522 341.855,91	8.931
8	444.182,522 341.855,91	9	444.162,714 341.850,956	20.418
9	444.162,714 341.850,956	10	444.163,378 341.847,982	3.047
10	444.163,378 341.847,982	11	444.156,954 341.844,989	7.087
11	444.156,954 341.844,989	12	444.165,452 341.814,242	31.9
12	444.165,452 341.814,242	1	444.167,564 341.806,743	7.791

\*\* Lungimile segmentelor sunt determinate în planul de proiecție Stereo 70 și sunt rotunjite la 1 milimetru.

\*\*\* Distanța dintre puncte este formată din segmente cumulate ce sunt mai mici decât valoarea 1 milimetru.





**DATE DESPRE IMOBILUL NR. 3364**

Oficiul de Cadastru și Publicitate Imobiliară VALCEA  
Biroul de Cadastru și Publicitate Imobiliară Ramnicu Valcea

**A. Partea I. Descrierea imobilului**

TEREN Necunoscut

Adresa: Loc. Tighina, Str Biruintei, Jud. Valcea

Nr. Crt	Nr cadastral Nr. topografic	Suprafața* (mp)	Observații / Referințe
A1		5.000	Sector cadastral:32 Teren neimprejmuit;

**B. Partea II. Proprietari și acte**

Inscrieri privitoare la dreptul de proprietate și alte drepturi reale	Referințe
/	
Act Administrativ nr. 1071, din 24/03/2006 emis de CJSDPAT VALCEA (TITLU DE PROPRIETATE; );	
B1	A1
Intabulare, drept de PROPRIETATE, dobandit prin Reconstituire, cota actuala 1/1, cota initiala 1/1	
1) DIACONU VASILICHIA, LIPSA CNP;	
2) VASILE ELENA, LIPSA CNP;	

**C. Partea III. SARCINI .**

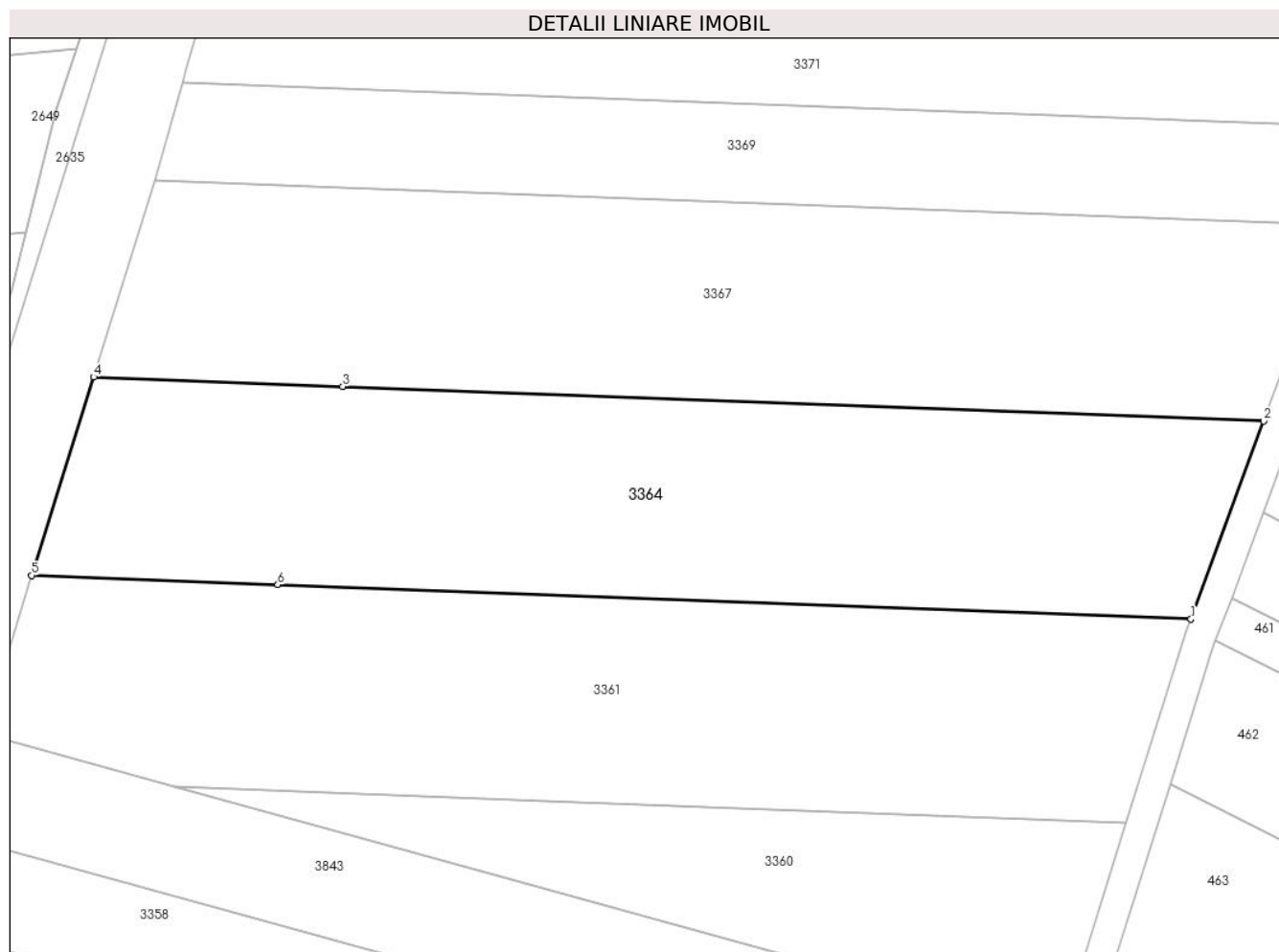
Inscrieri privind dezmembramintele dreptului de proprietate, drepturi reale de garanție și sarcini	Referințe
NU SUNT	

## Anexa Nr. 1 La Partea I

## Teren

Nr cadastral	Suprafața (mp)*	Observații / Referințe
	5.000	

\* Suprafața este determinată în planul de proiecție Stereo 70.



## Date referitoare la teren

Crt	Categorie folosință	Intravilan	Suprafața (mp)	Tarla	Parcelă	Nr. topo	Observații / Referințe
1	arabil	DA	1.063	39	60	-	
2	arabil	NU	3.937	39	60	-	

## Lungime Segmente

1) Valorile lungimilor segmentelor sunt obținute din proiecție în plan.

Punct început	X / Y	Punct sfârșit	X / Y	Lungime segment (** (m)
1	444.298,294 342.398,124	2	444.308,931 342.427,071	30.839
2	444.308,931 342.427,071	3	444.174,208 342.432,14	134.818
3	444.174,208 342.432,14	4	444.137,777 342.433,511	36.457
4	444.137,777 342.433,511	5	444.128,7 342.404,505	30.393

Punct început	X / Y	Punct sfârșit	X / Y	Lungime segment (** (m)
5	444.128,7 342.404,505	6	444.164,714 342.403,15	36.039
6	444.164,714 342.403,15	1	444.298,294 342.398,124	133.675

\*\* Lungimile segmentelor sunt determinate în planul de proiecție Stereo 70 și sunt rotunjite la 1 milimetru.

\*\*\* Distanța dintre puncte este formată din segmente cumulate ce sunt mai mici decât valoarea 1 milimetru.



**DATE DESPRE IMOBILUL NR. 3365**

Oficiul de Cadastru și Publicitate Imobiliară VALCEA  
Biroul de Cadastru și Publicitate Imobiliară Ramnicu Valcea

**A. Partea I. Descrierea imobilului**

TEREN Intravilan

Adresa: Loc. Tighina, Str Biruintei, Nr. 63, Jud. Valcea

Nr. Crt	Nr cadastral Nr. topografic	Suprafața* (mp)	Observații / Referințe
A1	37299	2.173	Sector cadastral:32 Teren neimprijmit;

**Construcții**

Crt	Nr cadastral Nr. topografic	Adresa	Observații / Referințe
A1.1	37299-C1	Loc. Tighina, Str Biruintei, Nr. 63, Jud. Valcea	Nr. niveluri:1; S. construita la sol:199 mp; S. construita desfasurata:199 mp; Cladire administrativ sociala, Parter,
A1.2	37299-C2	Loc. Tighina, Str Biruintei, Nr. 63, Jud. Valcea	Nr. niveluri:1; S. construita la sol:4 mp; S. construita desfasurata:4 mp; Monument istoric, Parter
A1.3	37299-C3	Loc. Tighina, Str Biruintei, Nr. 63, Jud. Valcea	Nr. niveluri:1; S. construita la sol:17 mp; S. construita desfasurata:17 mp; Constructie anexa (Foisor fantana), Parter

**B. Partea II. Proprietari și acte**

Inscrieri privitoare la dreptul de proprietate și alte drepturi reale		Referințe
<b>5135 / 19/01/2023</b>		
Act Normativ nr. H.G NR 1362, din 27/12/2001 emis de GUVERNUL ROMANIEI (; (H.G. 1362 - Anexa nr.84 - Inventarul bunurilor care apartin domeniului public al comunei Voicesti)act administrativ nr 249 din 18.01.2023, emis de PRIMARIA COMUNEI VOICESTI);		
B1	Intabulare, drept de PROPRIETATE, dobandit prin Lege, cota actuala 1/1, cota initiala 1/1 1) <b>COMUNA VOICESTI</b> , CIF:2573993 <i>OBSERVATII: Domeniu Public</i>	A1
B2	Intabulare, drept de PROPRIETATE, dobandit prin Lege, cota actuala 1/1, cota initiala 1/1 1) <b>COMUNA VOICESTI</b> , CIF:2573993 <i>OBSERVATII: Domeniu Public</i>	A1.1, A1.2
/		
Act Administrativ nr. 398, din 01/02/2024 emis de PRIMARIA COMUNEI VOICESTI (ADEVÉRINTA; );		
B4	Intabulare, drept de PROPRIETATE, dobandit prin Construire, cota actuala 1/1, cota initiala 1/1 1) <b>COMUNA VOICESTI</b> , CIF:2573993 2) <b>COMUNA VOICESTI</b> , CIF:2573993	A1.3

**C. Partea III. SARCINI .**

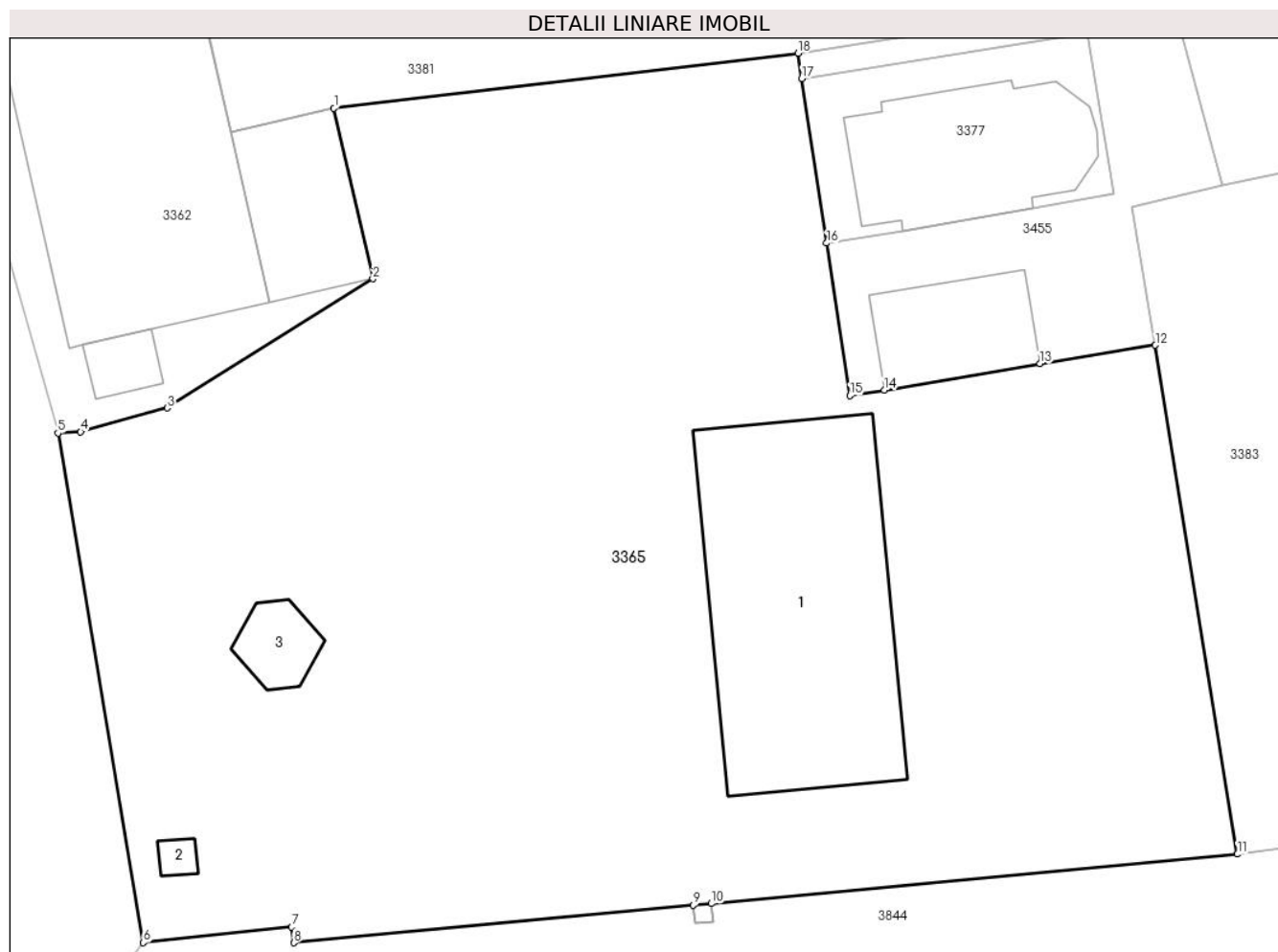
Inscrieri privind dezmembramentele dreptului de proprietate, drepturi reale de garanție și sarcini	Referințe
NU SUNT	

## Anexa Nr. 1 La Partea I

## Teren

Nr cadastral	Suprafața (mp)*	Observații / Referințe
37299	2.173	

\* Suprafața este determinată în planul de proiecție Stereo 70.



## Date referitoare la teren

Crt	Categorie folosință	Intra vilan	Suprafața (mp)	Tarla	Parcelă	Nr. topo	Observații / Referințe
1	curți constructii	DA	2.173	2	34,38	-	

## Date referitoare la construcții

Crt	Număr	Destinație construcție	Supraf. (mp)	Situație juridică	Observații / Referințe
A1.1	37299-C1	construcții administrative și social culturale	199	Cu acte	Nr. niveluri:1; S. construita la sol:199 mp; S. construita desfasurata:199 mp; Cladire administrativ sociala, Parter,
A1.2	37299-C2	construcții administrative și social culturale	Din acte: 0 Masurata: 4	Cu acte	Nr. niveluri:1; S. construita la sol:4 mp; S. construita desfasurata:4 mp; Monument istoric, Parter
A1.3	37299-C3	construcții anexa	17	Cu acte	Nr. niveluri:1; S. construita la sol:17 mp; S. construita desfasurata:17 mp; Constructie anexa (Foisor fantana), Parter

## Lungime Segmente

1) Valorile lungimilor segmentelor sunt obținute din proiecție în plan.

Punct început	X / Y	Punct sfârșit	X / Y	Lungime segment (** (m)
---------------	-------	---------------	-------	-------------------------

Punct început	X / Y	Punct sfârșit	X / Y	Lungime segment (** (m)
1	444.193,301 341.787,103	2	444.195,43 341.777,778	9.565
2	444.195,43 341.777,778	3	444.184,178 341.770,711	13.287
3	444.184,178 341.770,711	4	444.179,437 341.769,406	4.917
4	444.179,437 341.769,406	5	444.178,193 341.769,34	1.246
5	444.178,193 341.769,34	6	444.182,866 341.741,48	28.249
6	444.182,866 341.741,48	7	444.190,984 341.742,334	8.163
7	444.190,984 341.742,334	8	444.191,108 341.741,473	0.87
8	444.191,108 341.741,473	9	444.212,946 341.743,521	21.934
9	444.212,946 341.743,521	10	444.213,942 341.743,615	1.0
10	444.213,942 341.743,615	11	444.242,73 341.746,315	28.914
11	444.242,73 341.746,315	12	444.238,239 341.774,144	28.189
12	444.238,239 341.774,144	13	444.231,931 341.773,13	6.389
13	444.231,931 341.773,13	14	444.223,414 341.771,686	8.639
14	444.223,414 341.771,686	15	444.221,519 341.771,385	1.919
15	444.221,519 341.771,385	16	444.220,254 341.779,725	8.435
16	444.220,254 341.779,725	17	444.218,89 341.788,721	9.099
17	444.218,89 341.788,721	18	444.218,679 341.790,106	1.401
18	444.218,679 341.790,106	1	444.193,301 341.787,103	25.555

\*\* Lungimile segmentelor sunt determinate în planul de proiecție Stereo 70 și sunt rotunjite la 1 milimetru.

\*\*\* Distanța dintre puncte este formată din segmente cumulate ce sunt mai mici decât valoarea 1 milimetru.





**DATE DESPRE IMOBILUL NR. 3366**

Oficiul de Cadastru și Publicitate Imobiliară VALCEA  
Biroul de Cadastru și Publicitate Imobiliară Ramnicu Valcea

**A. Partea I. Descrierea imobilului**

TEREN Necunoscut

Nr. CF vechi:116  
Nr. cadastral vechi:185

Adresa: Loc. Tighina, Str Biruintei, Nr. 5, Jud. Valcea

Nr. Crt	Nr cadastral Nr. topografic	Suprafața* (mp)	Observații / Referințe
A1		504	Sector cadastral:32 Teren neimprejmuit;

**B. Partea II. Proprietari și acte**

Inscrieri privitoare la dreptul de proprietate și alte drepturi reale		Referințe
/		
Act Notarial nr. 1702, din 17/10/2003 emis de BNP DANIELA-ILEANA MUNTEANU (CONTRACT DE DONATIE; );		
B1	Intabulare, drept de PROPRIETATE, dobandit prin Conventie, cota actuala 1/1, cota initiala 1/1 1) PAROHIA TIGHINA, CIF:9999999999999, LIPSA CNP;	A1

**C. Partea III. SARCINI .**

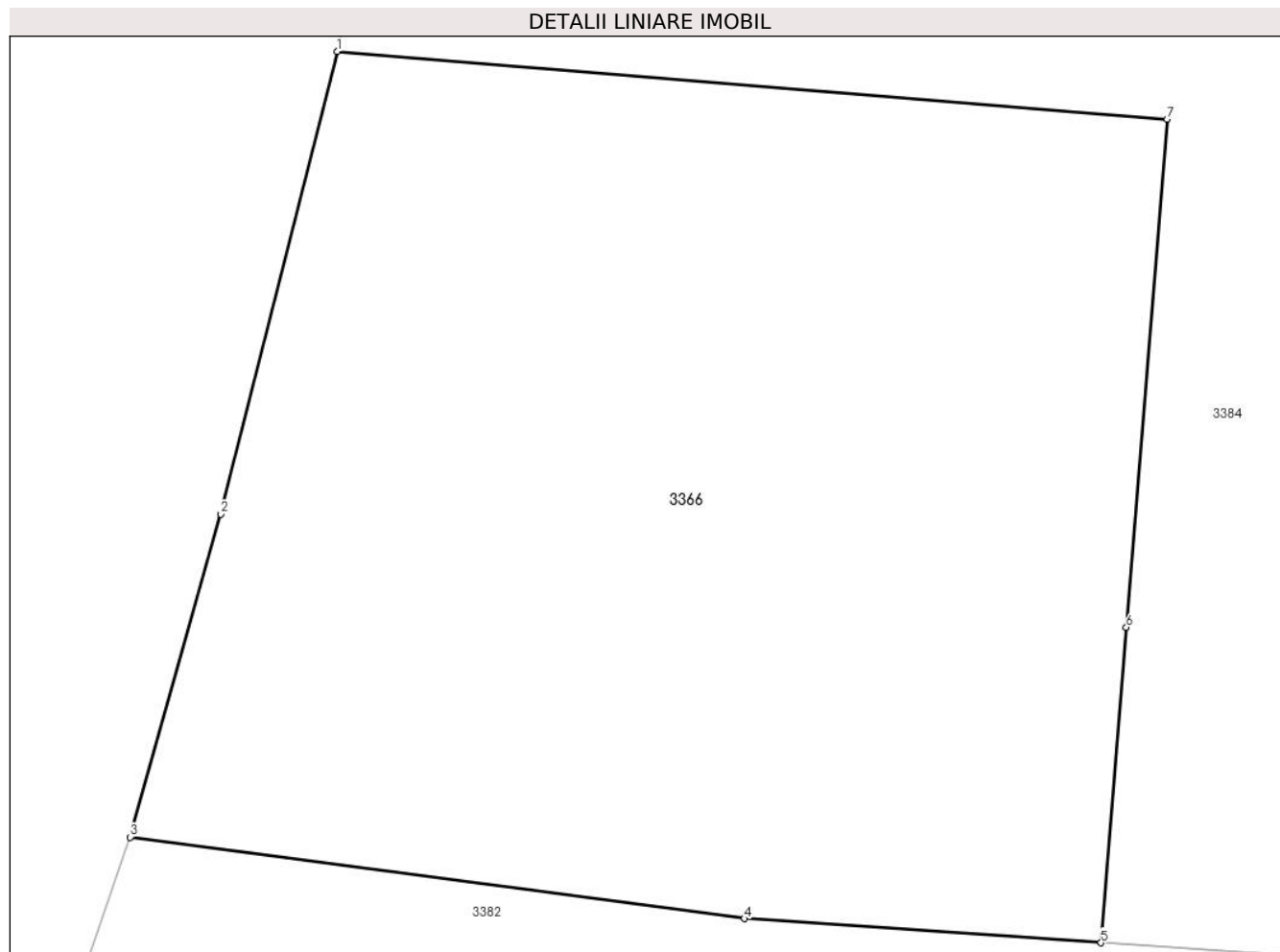
Inscrieri privind dezmembramintele dreptului de proprietate, drepturi reale de garanție și sarcini	Referințe
NU SUNT	

## Anexa Nr. 1 La Partea I

## Teren

Nr cadastral	Suprafața (mp)*	Observații / Referințe
	504	

\* Suprafața este determinată în planul de proiecție Stereo 70.



## Date referitoare la teren

Crt	Categorie folosință	Intra vilan	Suprafața (mp)	Tarla	Parcelă	Nr. topo	Observații / Referințe
1	curți constructii	DA	213	39	54	-	
2	curți constructii	NU	291	39	54	-	

## Lungime Segmente

1) Valorile lungimilor segmentelor sunt obținute din proiecție în plan.

Punct început	X / Y	Punct sfârșit	X / Y	Lungime segment (** (m)
1	444.190,731 342.604,785	2	444.187,695 342.592,721	12.44
2	444.187,695 342.592,721	3	444.185,33 342.584,302	8.745
3	444.185,33 342.584,302	4	444.201,358 342.582,178	16.168
4	444.201,358 342.582,178	5	444.210,666 342.581,549	9.329

Punct început	X / Y	Punct sfârșit	X / Y	Lungime segment (** (m)
5	444.210,666 342.581,549	6	444.211,325 342.589,77	8.247
6	444.211,325 342.589,77	7	444.212,388 342.603,019	13.292
7	444.212,388 342.603,019	1	444.190,731 342.604,785	21.729

\*\* Lungimile segmentelor sunt determinate în planul de proiecție Stereo 70 și sunt rotunjite la 1 milimetru.

\*\*\* Distanța dintre puncte este formată din segmente cumulate ce sunt mai mici decât valoarea 1 milimetru.



**DATE DESPRE IMOBILUL NR. 3367**

Oficiul de Cadastru și Publicitate Imobiliară VALCEA  
Biroul de Cadastru și Publicitate Imobiliară Ramnicu Valcea

**A. Partea I. Descrierea imobilului**

TEREN Necunoscut

Adresa: Loc. Tighina, Str Biruintei, Nr. 19, Jud. Valcea

Nr. Crt	Nr cadastral Nr. topografic	Suprafața* (mp)	Observații / Referințe
A1		5.000	Sector cadastral:32 Teren neimprejmuit;

**B. Partea II. Proprietari și acte**

Inscrieri privitoare la dreptul de proprietate și alte drepturi reale	Referințe
/	
Act Administrativ nr. 23469, din 17/09/2015 emis de CJSDPAT VALCEA (TITLU DE PROPRIETATE; );	
B1	A1
Intabulare, drept de PROPRIETATE, dobandit prin Reconstituire, cota actuala 1/1, cota initiala 1/1	
1) DIACONU VASILICHIA	
2) VASILE ELENA, LIPSA CNP;	

**C. Partea III. SARCINI .**

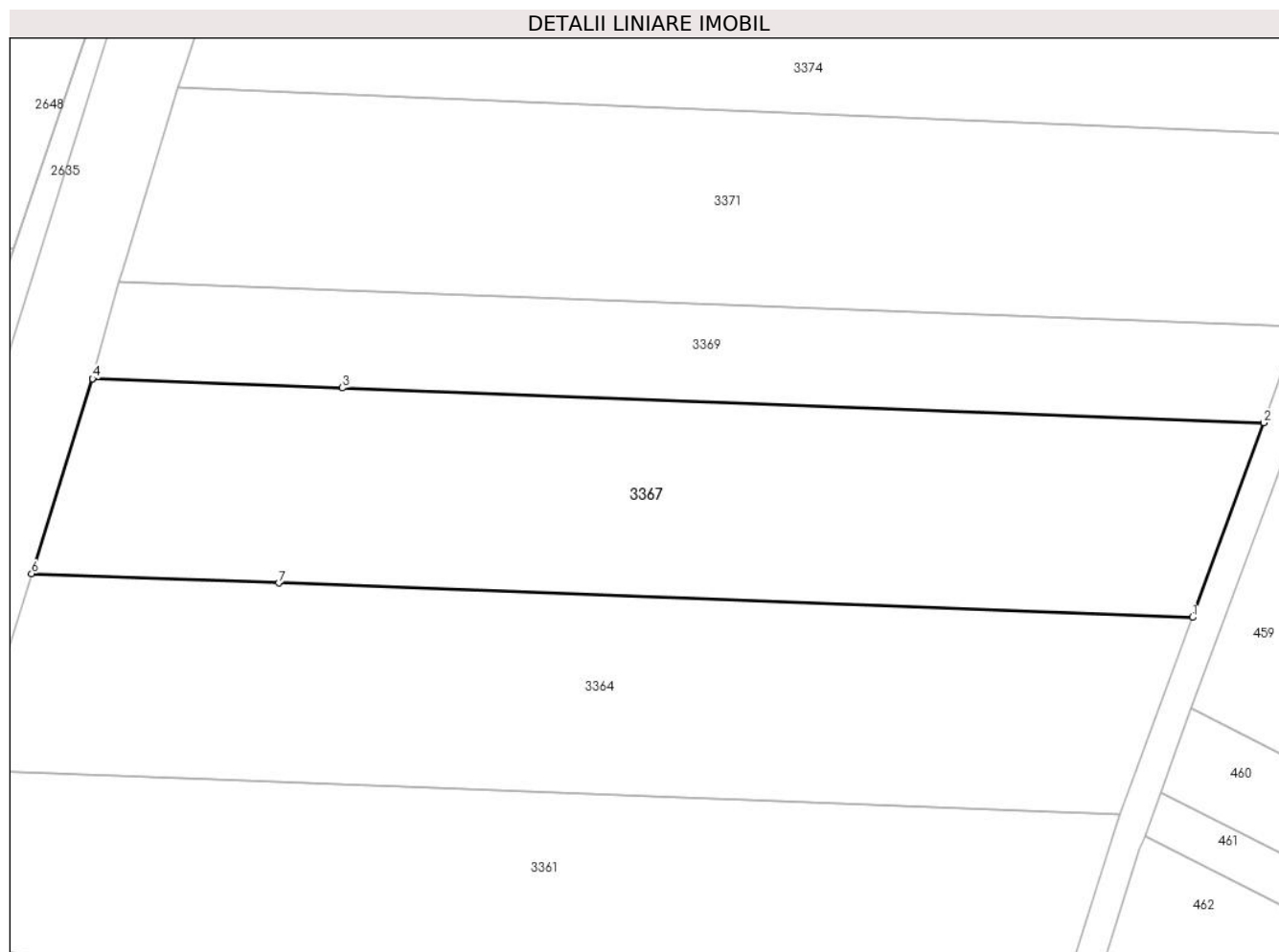
Inscrieri privind dezmembramintele dreptului de proprietate, drepturi reale de garanție și sarcini	Referințe
NU SUNT	

## Anexa Nr. 1 La Partea I

## Teren

Nr cadastral	Suprafața (mp)*	Observații / Referințe
	5.000	

\* Suprafața este determinată în planul de proiecție Stereo 70.



## Date referitoare la teren

Crt	Categorie folosință	Intra vilan	Suprafața (mp)	Tarla	Parcelă	Nr. topo	Observații / Referințe
1	arabil	DA	1.066	39	60/1	-	
2	arabil	NU	3.934	39	60/1	-	

## Lungime Segmente

1) Valorile lungimilor segmentelor sunt obținute din proiecție în plan.

Punct început	X / Y	Punct sfârșit	X / Y	Lungime segment (** (m)
1	444.308,931 342.427,071	2	444.319,471 342.455,757	30.561
2	444.319,471 342.455,757	3	444.183,615 342.460,869	135.952
3	444.183,615 342.460,869	4	444.146,77 342.462,255	36.871
4	444.146,77 342.462,255	5	444.146,761 342.462,221	0.035

Punct început	X / Y	Punct sfârșit	X / Y	Lungime segment (** (m)
5	444.146,761 342.462,221	6	444.137,777 342.433,511	30.083
6	444.137,777 342.433,511	7	444.174,208 342.432,14	36.457
7	444.174,208 342.432,14	1	444.308,931 342.427,071	134.818

\*\* Lungimile segmentelor sunt determinate în planul de proiecție Stereo 70 și sunt rotunjite la 1 milimetru.

\*\*\* Distanța dintre puncte este formată din segmente cumulate ce sunt mai mici decât valoarea 1 milimetru.





**DATE DESPRE IMOBILUL NR. 3368**

Oficiul de Cadastru și Publicitate Imobiliară VALCEA  
Biroul de Cadastru și Publicitate Imobiliară Ramnicu Valcea

**A. Partea I. Descrierea imobilului**

TEREN Necunoscut

Adresa: Loc. Tighina, Str Biruintei, Nr. 49, Jud. Valcea

Nr. Crt	Nr cadastral Nr. topografic	Suprafața* (mp)	Observații / Referințe
A1	37318	4.666	Sector cadastral:32 Teren neimprijmit;

**Construcții**

Crt	Nr cadastral Nr. topografic	Adresa	Observații / Referințe
A1.1	37318-C1	Loc. Tighina, Str Biruintei, Nr. 49, Jud. Valcea	Nr. niveluri:1; S. construita la sol:61 mp; S. construita desfasurata:61.2 mp; Casa de locuit, P
A1.2	37318-C2	Loc. Tighina, Str Biruintei, Nr. 49, Jud. Valcea	Nr. niveluri:1; S. construita la sol:88 mp; S. construita desfasurata:87.5 mp; Casa de locuit, P
A1.3	37318-C3	Loc. Tighina, Str Biruintei, Nr. 49, Jud. Valcea	Nr. niveluri:1; S. construita la sol:52 mp; S. construita desfasurata:52.1 mp; Garaj, P
A1.4	37318-C4	Loc. Tighina, Str Biruintei, Nr. 49, Jud. Valcea	Nr. niveluri:1; S. construita la sol:6 mp; S. construita desfasurata:5.7 mp; Patul, P
A1.5	37318-C5	Loc. Tighina, Str Biruintei, Nr. 49, Jud. Valcea	Nr. niveluri:1; S. construita la sol:36 mp; S. construita desfasurata:36.1 mp; Grajd, P

**B. Partea II. Proprietari și acte**

Inscrieri privitoare la dreptul de proprietate și alte drepturi reale	Referințe	
<b>33013 / 13/04/2023</b>		
Act Notarial nr. Act de partaj succesoral aut. nr. 419, din 01/04/2022 emis de Notar Public Chirsanov Capanu Alexander Cristian (; act administrativ nr Certificat de atestare fiscala nr. 1862 din 12.04.2023, emis de Primaria Comunei Voicesti);		
B1	Intabulare, drept de PROPRIETATE, dobandit prin lesire Din Indiviziune, cota actuala 1/2, cota initiala 1/2 1) <b>BADEA VALERICĂ</b>	A1
B2	Intabulare, drept de PROPRIETATE, dobandit prin lesire Din Indiviziune, cota actuala 1/2, cota initiala 1/2 1) <b>BADEA IONEL</b>	A1
Act Notarial nr. Certificat de mostenitor nr. 149, din 10/10/2019 emis de Notar Public Dinca Georgiana-Roxana (; act administrativ nr Certificat de atestare fiscala nr. 1862 din 12.04.2023, emis de Primaria Comunei Voicesti);		
B3	Intabulare, drept de PROPRIETATE, dobandit prin Succesiune, cota actuala 1/2, cota initiala 1/2 1) <b>BADEA VALERICĂ</b>	A1.1, A1.2, A1.3, A1.4, A1.5
B4	Intabulare, drept de PROPRIETATE, dobandit prin Succesiune, cota actuala 1/2, cota initiala 1/2 1) <b>BADEA IONEL</b>	A1.1, A1.2, A1.3, A1.4, A1.5

**C. Partea III. SARCINI .**

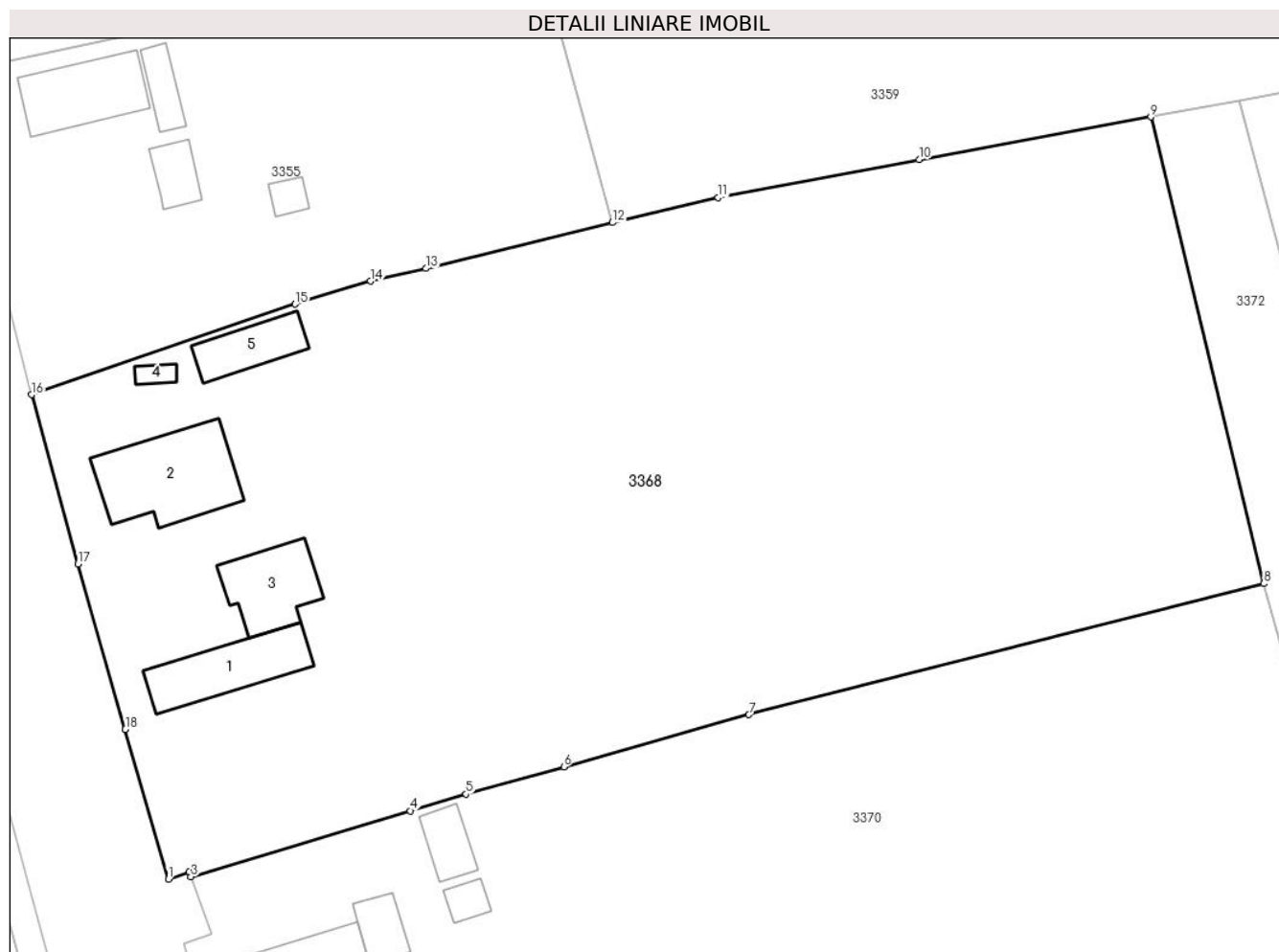
Inscrieri privind dezmembramintele dreptului de proprietate, drepturi reale de garanție și sarcini	Referințe
NU SUNT	

## Anexa Nr. 1 La Partea I

## Teren

Nr cadastral	Suprafața (mp)*	Observații / Referințe
37318	4.666	

\* Suprafața este determinată în planul de proiecție Stereo 70.



## Date referitoare la teren

Crt	Categorie folosință	Intravilan	Suprafața (mp)	Tarla	Parcelă	Nr. topo	Observații / Referințe
1	curți constructii	DA	774	2	18	-	
2	vie	DA	329	2	19	-	
3	arabil	DA	608	2	20	-	
4	arabil	NU	2.955	2	21	-	

## Date referitoare la construcții

Crt	Număr	Destinație construcție	Supraf. (mp)	Situație juridică	Observații / Referințe
A1.1	37318-C1	construcții de locuințe	61	Cu acte	Nr. niveluri:1; S. construita la sol:61 mp; S. construita desfasurata:61.2 mp; Casa de locuit, P
A1.2	37318-C2	construcții de locuințe	88	Cu acte	Nr. niveluri:1; S. construita la sol:88 mp; S. construita desfasurata:87.5 mp; Casa de locuit, P
A1.3	37318-C3	construcții anexa	52	Cu acte	Nr. niveluri:1; S. construita la sol:52 mp; S. construita desfasurata:52.1 mp; Garaj, P
A1.4	37318-C4	construcții anexa	6	Cu acte	Nr. niveluri:1; S. construita la sol:6 mp; S. construita desfasurata:5.7 mp; Patul, P
A1.5	37318-C5	construcții anexa	36	Cu acte	Nr. niveluri:1; S. construita la sol:36 mp; S. construita desfasurata:36.1 mp; Grajd, P

**Lungime Segmente**

1) Valorile lungimilor segmentelor sunt obținute din proiecție în plan.

Punct început	X / Y	Punct sfârșit	X / Y	Lungime segment (** (m)
1	444.130,776 341.938,924	2	444.132,652 341.939,575	1.986
2	444.132,652 341.939,575	3	444.132,808 341.939,141	0.461
3	444.132,808 341.939,141	4	444.152,477 341.945,052	20.538
4	444.152,477 341.945,052	5	444.157,504 341.946,546	5.244
5	444.157,504 341.946,546	6	444.166,279 341.948,997	9.111
6	444.166,279 341.948,997	7	444.182,879 341.953,668	17.245
7	444.182,879 341.953,668	8	444.229,08 341.965,434	47.676
8	444.229,08 341.965,434	9	444.218,944 342.007,281	43.057
9	444.218,944 342.007,281	10	444.198,156 342.003,452	21.138
10	444.198,156 342.003,452	11	444.180,11 342.000,05	18.364
11	444.180,11 342.000,05	12	444.170,625 341.997,806	9.747
12	444.170,625 341.997,806	13	444.153,901 341.993,685	17.224
13	444.153,901 341.993,685	14	444.148,905 341.992,549	5.124
14	444.148,905 341.992,549	15	444.142,155 341.990,49	7.057
15	444.142,155 341.990,49	16	444.118,512 341.982,371	24.998
16	444.118,512 341.982,371	17	444.122,682 341.967,184	15.749
17	444.122,682 341.967,184	18	444.126,928 341.952,361	15.419
18	444.126,928 341.952,361	1	444.130,776 341.938,924	13.977

\*\* Lungimile segmentelor sunt determinate în planul de proiecție Stereo 70 și sunt rotunjite la 1 milimetru.

\*\*\* Distanța dintre puncte este formată din segmente cumulate ce sunt mai mici decât valoarea 1 milimetru.



**DATE DESPRE IMOBILUL NR. 3369**

Oficiul de Cadastru și Publicitate Imobiliară VALCEA  
Biroul de Cadastru și Publicitate Imobiliară Ramnicu Valcea

**A. Partea I. Descrierea imobilului**

TEREN Necunoscut

Adresa: Loc. Tighina, Str Biruintei, Nr. 17, Jud. Valcea

Nr. Crt	Nr cadastral Nr. topografic	Suprafața* (mp)	Observații / Referințe
A1		2.500	Sector cadastral:32 Teren neimprejmuit;

**B. Partea II. Proprietari și acte**

Inscrieri privitoare la dreptul de proprietate și alte drepturi reale	Referințe
/	
Act Notarial nr. 119/2005, din 20/04/2005 emis de BNP PIRVU IOANA (CERTIFICAT DE MOSTENITOR; );	
B1	A1
Intabulare, drept de PROPRIETATE, dobandit prin Succesiune, cota actuala 1/1, cota initiala 1/1 1) PETRICA OLIMPIA	

**C. Partea III. SARCINI .**

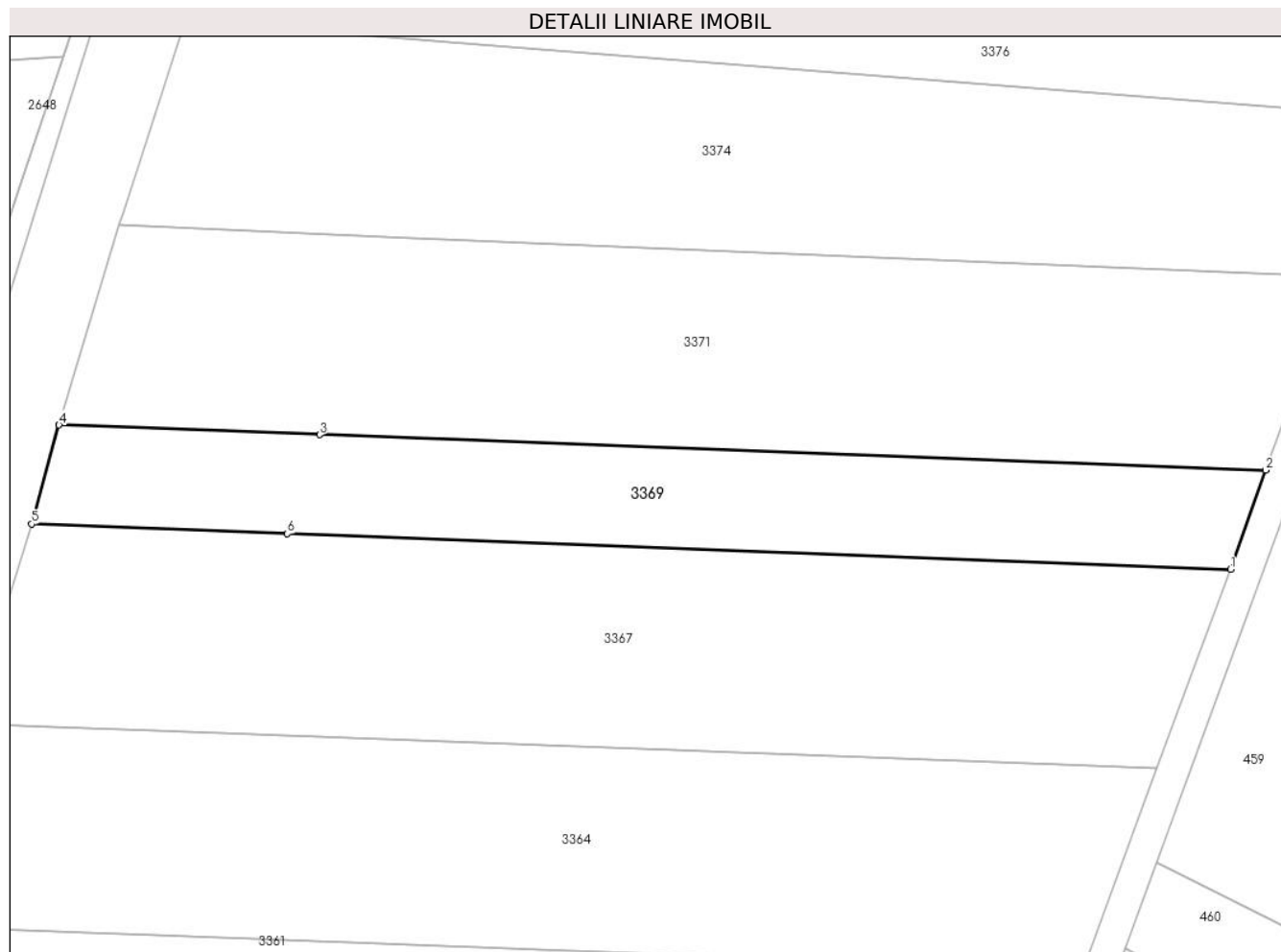
Inscrieri privind dezmembramintele dreptului de proprietate, drepturi reale de garanție și sarcini	Referințe
NU SUNT	

## Anexa Nr. 1 La Partea I

## Teren

Nr cadastral	Suprafața (mp)*	Observații / Referințe
	2.500	

\* Suprafața este determinată în planul de proiecție Stereo 70.



## Date referitoare la teren

Crt	Categorie folosință	Intravilan	Suprafața (mp)	Tarla	Parcelă	Nr. topo	Observații / Referințe
1	arabil	DA	537	39	59	-	
2	arabil	NU	1.963	39	59	-	

## Lungime Segmente

1) Valorile lungimilor segmentelor sunt obținute din proiecție în plan.

Punct început	X / Y	Punct sfârșit	X / Y	Lungime segment (** (m)
1	444.319,471 342.455,757	2	444.324,557 342.470,009	15.132
2	444.324,557 342.470,009	3	444.188,281 342.475,116	136.372
3	444.188,281 342.475,116	4	444.150,718 342.476,529	37.59
4	444.150,718 342.476,529	5	444.146,77 342.462,255	14.81

Punct început	X / Y	Punct sfârșit	X / Y	Lungime segment (** (m)
5	444.146,77 342.462,255	6	444.183,615 342.460,869	36.871
6	444.183,615 342.460,869	1	444.319,471 342.455,757	135.952

\*\* Lungimile segmentelor sunt determinate în planul de proiecție Stereo 70 și sunt rotunjite la 1 milimetru.

\*\*\* Distanța dintre puncte este formată din segmente cumulate ce sunt mai mici decât valoarea 1 milimetru.





**DATE DESPRE IMOBILUL NR. 3370**

Oficiul de Cadastru și Publicitate Imobiliară VALCEA  
Biroul de Cadastru și Publicitate Imobiliară Ramnicu Valcea

**A. Partea I. Descrierea imobilului**

TEREN Necunoscut

Adresa: Loc. Tighina, Str Biruintei, Nr. 51, Jud. Valcea, PCT. "IN SAT"

Nr. Crt	Nr cadastral Nr. topografic	Suprafața* (mp)	Observații / Referințe
A1		4.149	Sector cadastral:32 Teren neimprijmit;

**Construcții**

Crt	Nr cadastral Nr. topografic	Adresa	Observații / Referințe
A1.1	-C1	Loc. Tighina, Str Biruintei, Nr. 51, Jud. Valcea, PCT. "IN SAT"	Nr. niveluri:1; S. construita la sol:53 mp; S. construita desfasurata:53 mp;
A1.2	-C2	Loc. Tighina, Str Biruintei, Nr. 51, Jud. Valcea, PCT. "IN SAT"	Nr. niveluri:1; S. construita la sol:38 mp; S. construita desfasurata:38 mp;
A1.3	-C3	Loc. Tighina, Str Biruintei, Nr. 51, Jud. Valcea, PCT. "IN SAT"	Nr. niveluri:1; S. construita la sol:30 mp; S. construita desfasurata:30 mp;
A1.4	-C4	Loc. Tighina, Str Biruintei, Nr. 51, Jud. Valcea, PCT. "IN SAT"	Nr. niveluri:1; S. construita la sol:21 mp; S. construita desfasurata:21 mp;
A1.5	-C5	Loc. Tighina, Str Biruintei, Nr. 51, Jud. Valcea, PCT. "IN SAT"	Nr. niveluri:1; S. construita la sol:22 mp; S. construita desfasurata:22 mp;
A1.6	-C6	Loc. Tighina, Str Biruintei, Nr. 51, Jud. Valcea, PCT. "IN SAT"	Nr. niveluri:1; S. construita la sol:11 mp; S. construita desfasurata:11 mp;

**B. Partea II. Proprietari și acte**

Inscrieri privitoare la dreptul de proprietate și alte drepturi reale	Referințe
/	
Act Notarial nr. 27/2022, din 08/02/2022 emis de BIN CHIRSANOV-CAPANU ALEXANDER-CRISTIAN (CERTIFICAT DE MOSTENITOR; );	
B1	Intabulare, drept de PROPRIETATE, dobandit prin Succesiune, cota actuala 1/1, cota initiala 1/1 1) MIHAESCU CECILIA
B2	Intabulare, drept de PROPRIETATE, dobandit prin Construire, cota actuala 1/1, cota initiala 1/1 1) MIHAESCU CECILIA

**C. Partea III. SARCINI .**

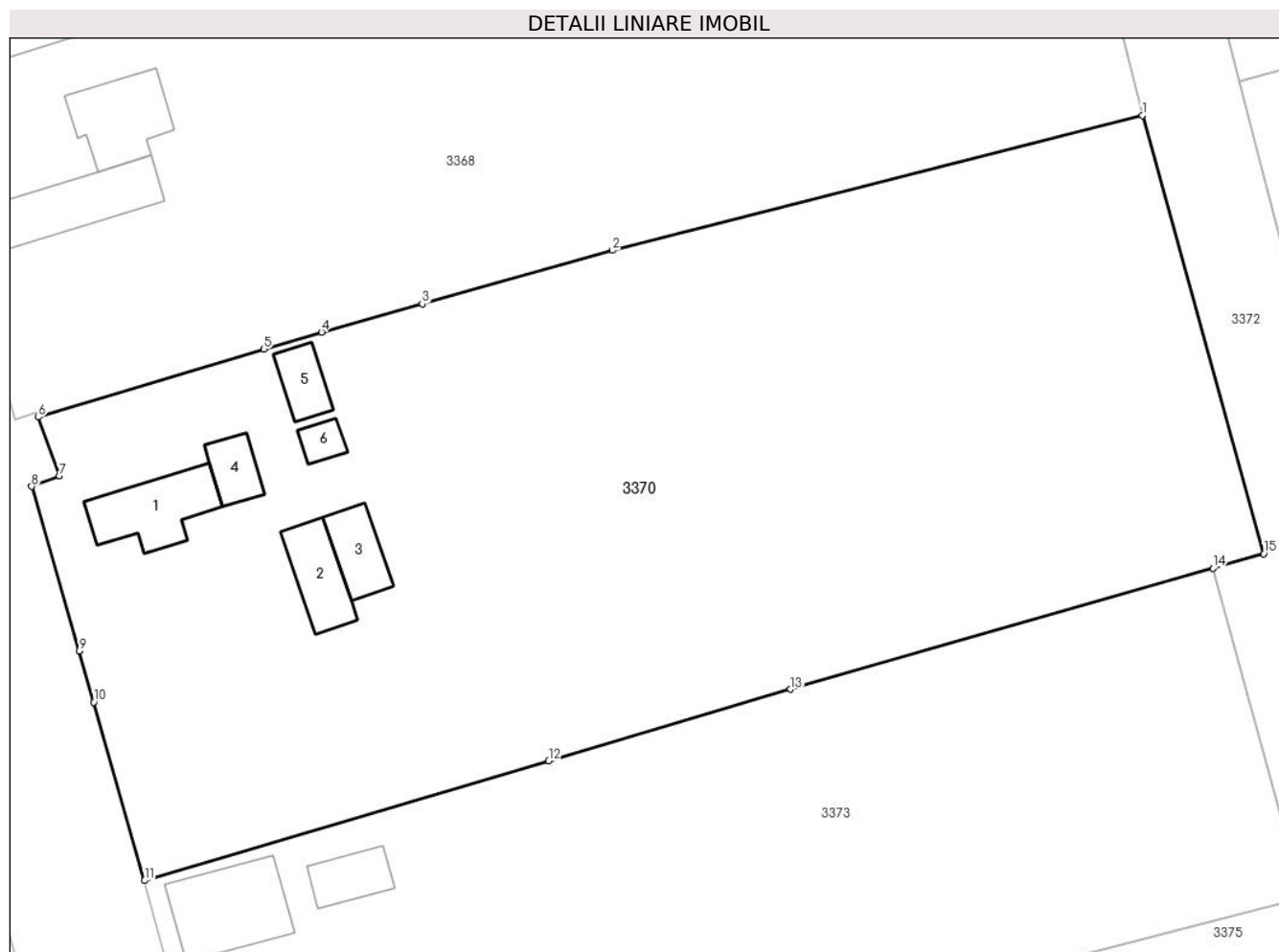
Inscrieri privind dezmembramintele dreptului de proprietate, drepturi reale de garanție și sarcini	Referințe
NU SUNT	

## Anexa Nr. 1 La Partea I

## Teren

Nr cadastral	Suprafața (mp)*	Observații / Referințe
	4.149	

\* Suprafața este determinată în planul de proiecție Stereo 70.



## Date referitoare la teren

Crt	Categorie folosință	Intravilan	Suprafața (mp)	Tarla	Parcelă	Nr. topo	Observații / Referințe
1	curți constructii	DA	733	2	24	-	
2	arabil	DA	782	2	22,23,25	-	
3	arabil	NU	2.634	2	22,23,25	-	

## Date referitoare la construcții

Crt	Număr	Destinație construcție	Supraf. (mp)	Situație juridică	Observații / Referințe
A1.1	-C1	construcții de locuințe	53	Cu acte	Nr. niveluri:1; S. construita la sol:53 mp; S. construita desfasurata:53 mp;
A1.2	-C2	construcții anexa	38	Cu acte	Nr. niveluri:1; S. construita la sol:38 mp; S. construita desfasurata:38 mp;
A1.3	-C3	construcții anexa	30	Cu acte	Nr. niveluri:1; S. construita la sol:30 mp; S. construita desfasurata:30 mp;
A1.4	-C4	construcții anexa	21	Cu acte	Nr. niveluri:1; S. construita la sol:21 mp; S. construita desfasurata:21 mp;
A1.5	-C5	construcții anexa	22	Cu acte	Nr. niveluri:1; S. construita la sol:22 mp; S. construita desfasurata:22 mp;
A1.6	-C6	construcții anexa	11	Cu acte	Nr. niveluri:1; S. construita la sol:11 mp; S. construita desfasurata:11 mp;

**Lungime Segmente**

1) Valorile lungimilor segmentelor sunt obținute din proiecție în plan.

Punct început	X / Y	Punct sfârșit	X / Y	Lungime segment (** (m)
1	444.229,08 341.965,434	2	444.182,879 341.953,668	47.676
2	444.182,879 341.953,668	3	444.166,279 341.948,997	17.245
3	444.166,279 341.948,997	4	444.157,504 341.946,546	9.111
4	444.157,504 341.946,546	5	444.152,477 341.945,052	5.244
5	444.152,477 341.945,052	6	444.132,808 341.939,141	20.538
6	444.132,808 341.939,141	7	444.134,647 341.934,029	5.433
7	444.134,647 341.934,029	8	444.132,219 341.933,105	2.598
8	444.132,219 341.933,105	9	444.136,384 341.918,759	14.938
9	444.136,384 341.918,759	10	444.137,65 341.914,305	4.63
10	444.137,65 341.914,305	11	444.142,073 341.898,746	16.175
11	444.142,073 341.898,746	12	444.177,309 341.909,175	36.747
12	444.177,309 341.909,175	13	444.198,411 341.915,421	22.007
13	444.198,411 341.915,421	14	444.235,239 341.925,961	38.307
14	444.235,239 341.925,961	15	444.239,675 341.927,231	4.614
15	444.239,675 341.927,231	1	444.229,08 341.965,434	39.645

\*\* Lungimile segmentelor sunt determinate în planul de proiecție Stereo 70 și sunt rotunjite la 1 milimetru.

\*\*\* Distanța dintre puncte este formată din segmente cumulate ce sunt mai mici decât valoarea 1 milimetru.



**DATE DESPRE IMOBILUL NR. 3371**

Oficiul de Cadastru și Publicitate Imobiliară VALCEA  
Biroul de Cadastru și Publicitate Imobiliară Ramnicu Valcea

**A. Partea I. Descrierea imobilului**

TEREN Necunoscut

Adresa: Loc. Tighina, Str Biruintei, Nr. 15, Jud. Valcea

Nr. Crt	Nr cadastral Nr. topografic	Suprafața* (mp)	Observații / Referințe
A1		5.000	Sector cadastral:32 Teren neimprejmuit;

**B. Partea II. Proprietari și acte**

Inscrieri privitoare la dreptul de proprietate și alte drepturi reale	Referințe
/	
Act Notarial nr. 7, din 12/03/2012 emis de BNP DANIELA-ILEANA MUNTEANU (CERTIFICAT DE MOSTENITOR; );	
B1	A1
Intabulare, drept de PROPRIETATE, dobandit prin Succesiune, cota actuala 1/1, cota initiala 1/1 1) BOBOC PETRIA	

**C. Partea III. SARCINI .**

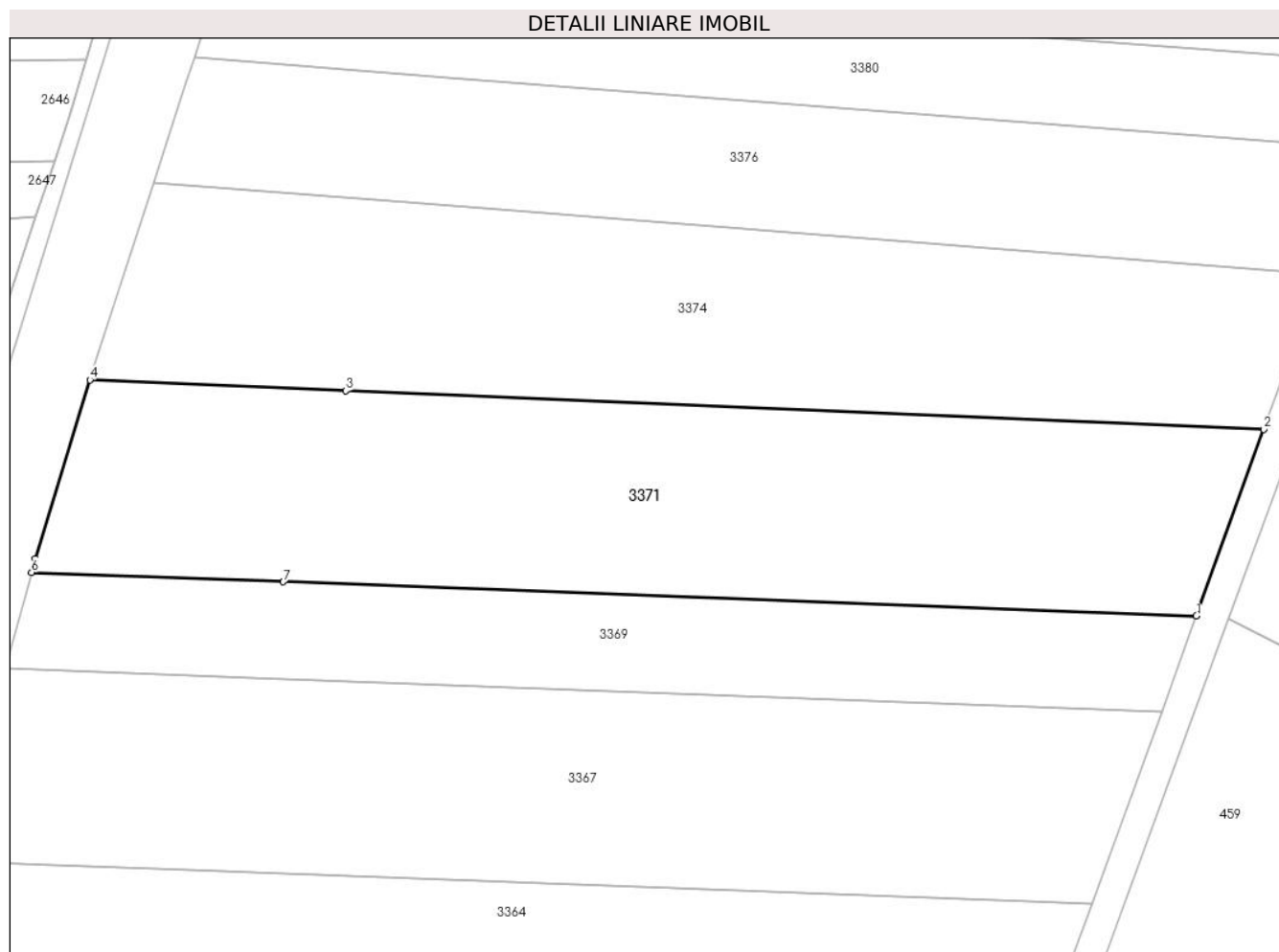
Inscrieri privind dezmembramintele dreptului de proprietate, drepturi reale de garanție și sarcini	Referințe
NU SUNT	

## Anexa Nr. 1 La Partea I

## Teren

Nr cadastral	Suprafața (mp)*	Observații / Referințe
	5.000	

\* Suprafața este determinată în planul de proiecție Stereo 70.



## Date referitoare la teren

Crt	Categorie folosință	Intravilan	Suprafața (mp)	Tarla	Parcelă	Nr. topo	Observații / Referințe
1	arabil	DA	1.098	39	57	-	
2	arabil	NU	3.902	39	57	-	

## Lungime Segmente

1) Valorile lungimilor segmentelor sunt obținute din proiecție în plan.

Punct început	X / Y	Punct sfârșit	X / Y	Lungime segment (** (m))
1	444.324,557 342.470,009	2	444.334,612 342.497,87	29.62
2	444.334,612 342.497,87	3	444.197,61 342.503,605	137.122
3	444.197,61 342.503,605	4	444.159,41 342.505,239	38.235
4	444.159,41 342.505,239	5	444.151,291 342.478,602	27.847

Punct început	X / Y	Punct sfârșit	X / Y	Lungime segment (** (m)
5	444.151,291 342.478,602	6	444.150,718 342.476,529	2.151
6	444.150,718 342.476,529	7	444.188,281 342.475,116	37.59
7	444.188,281 342.475,116	1	444.324,557 342.470,009	136.372

\*\* Lungimile segmentelor sunt determinate în planul de proiecție Stereo 70 și sunt rotunjite la 1 milimetru.

\*\*\* Distanța dintre puncte este formată din segmente cumulate ce sunt mai mici decât valoarea 1 milimetru.





**DATE DESPRE IMOBILUL NR. 3372**

Oficiul de Cadastru și Publicitate Imobiliară VALCEA  
Biroul de Cadastru și Publicitate Imobiliară Ramnicu Valcea

**A. Partea I. Descrierea imobilului**

TEREN Extravilan

Adresa: Jud. Valcea

Nr. Crt	Nr cadastral Nr. topografic	Suprafața* (mp)	Observații / Referințe
A1		1.063	Sector cadastral:32 Teren neimprejmuit;

**B. Partea II. Proprietari și acte**

Inscrieri privitoare la dreptul de proprietate și alte drepturi reale		Referințe
/		
Act Normativ nr. 7, din 13/03/1996 emis de PARLAMENTUL ROMÂNIEI (LEGE; ,art.13);		
B1	Inscrierea posesiei, drept de PROPRIETATE, dobandit prin Lege, cota actuala 1/1, cota initiala 1/1 1) <b>NEIDENTIFICAT NEIDENTIFICAT</b>	A1
B2	Se notează mențiunea proprietar neidentificat, rezerva comisiei locale de fond funciar.	A1

**C. Partea III. SARCINI .**

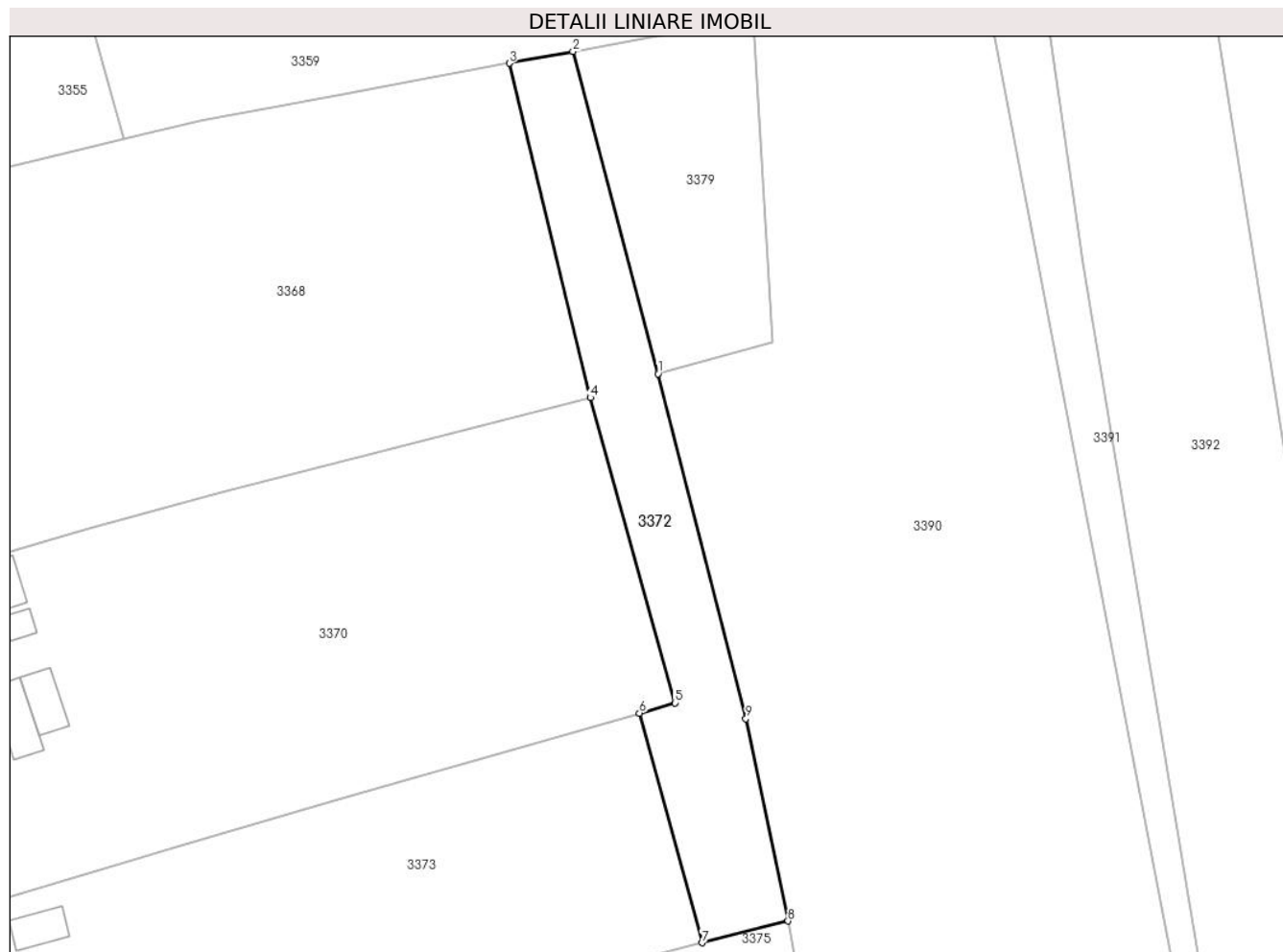
Inscrieri privind dezmembramintele dreptului de proprietate, drepturi reale de garanție și sarcini	Referințe
NU SUNT	

## Anexa Nr. 1 La Partea I

## Teren

Nr cadastral	Suprafața (mp)*	Observații / Referințe
	1.063	

\* Suprafața este determinată în planul de proiecție Stereo 70.



## Date referitoare la teren

Crt	Categorie folosință	Intravilan	Suprafața (mp)	Tarla	Parcelă	Nr. topo	Observații / Referințe
1	arabil	NU	1.063	2	21,22,26	-	

## Lungime Segmente

1) Valorile lungimilor segmentelor sunt obținute din proiecție în plan.

Punct început	X / Y	Punct sfârșit	X / Y	Lungime segment (** (m)
1	444.237,555 341.968,426	2	444.226,9 342.008,764	41.721
2	444.226,9 342.008,764	3	444.218,944 342.007,281	8.093
3	444.218,944 342.007,281	4	444.229,08 341.965,434	43.057
4	444.229,08 341.965,434	5	444.239,675 341.927,231	39.645
5	444.239,675 341.927,231	6	444.235,239 341.925,961	4.614

Punct început	X / Y	Punct sfârșit	X / Y	Lungime segment (** (m)
6	444.235,239 341.925,961	7	444.243,077 341.897,22	29.791
7	444.243,077 341.897,22	8	444.253,853 341.899,938	11.113
8	444.253,853 341.899,938	9	444.248,582 341.925,267	25.872
9	444.248,582 341.925,267	1	444.237,555 341.968,426	44.545

\*\* Lungimile segmentelor sunt determinate în planul de proiecție Stereo 70 și sunt rotunjite la 1 milimetru.

\*\*\* Distanța dintre puncte este formată din segmente cumulate ce sunt mai mici decât valoarea 1 milimetru.



**DATE DESPRE IMOBILUL NR. 3373**

Oficiul de Cadastru și Publicitate Imobiliară VALCEA  
Biroul de Cadastru și Publicitate Imobiliară Ramnicu Valcea

**A. Partea I. Descrierea imobilului**

TEREN Necunoscut

Adresa: Loc. Tighina, Str Biruintei, Nr. 53, Jud. Valcea

Nr. Crt	Nr cadastral Nr. topografic	Suprafața* (mp)	Observații / Referințe
A1		2.737	Sector cadastral:32 Teren neimprijmit;

**Construcții**

Crt	Nr cadastral Nr. topografic	Adresa	Observații / Referințe
A1.1	-C1	Loc. Tighina, Str Biruintei, Nr. 53, Jud. Valcea	Nr. niveluri:1; S. construita la sol:68 mp; S. construita desfasurata:68 mp;
A1.2	-C2	Loc. Tighina, Str Biruintei, Nr. 53, Jud. Valcea	Nr. niveluri:1; S. construita la sol:26 mp; S. construita desfasurata:26 mp;

**B. Partea II. Proprietari și acte**

Inscrieri privitoare la dreptul de proprietate și alte drepturi reale		Referințe
/		
Act Administrativ nr. 226/50816, din 14/05/1996 emis de CJSDPAT VALCEA (TITLU DE PROPRIETATE; );		
B1	Intabulare, drept de PROPRIETATE, dobandit prin Reconstituire, cota actuala 1/1, cota initiala 1/1 1) <b>NEGRESCU M. DUMITRU</b> , LIPSA CNP;	A1
Act Administrativ nr. 398, din 01/02/2024 emis de PRIMARIA COMUNEI VOICESTI (ADEVERINTA; );		
B2	Intabulare, drept de PROPRIETATE, dobandit prin Construire, cota actuala 1/1, cota initiala 1/1 1) <b>NEGRESCU M. DUMITRU</b> , LIPSA CNP;	A1.1, A1.2

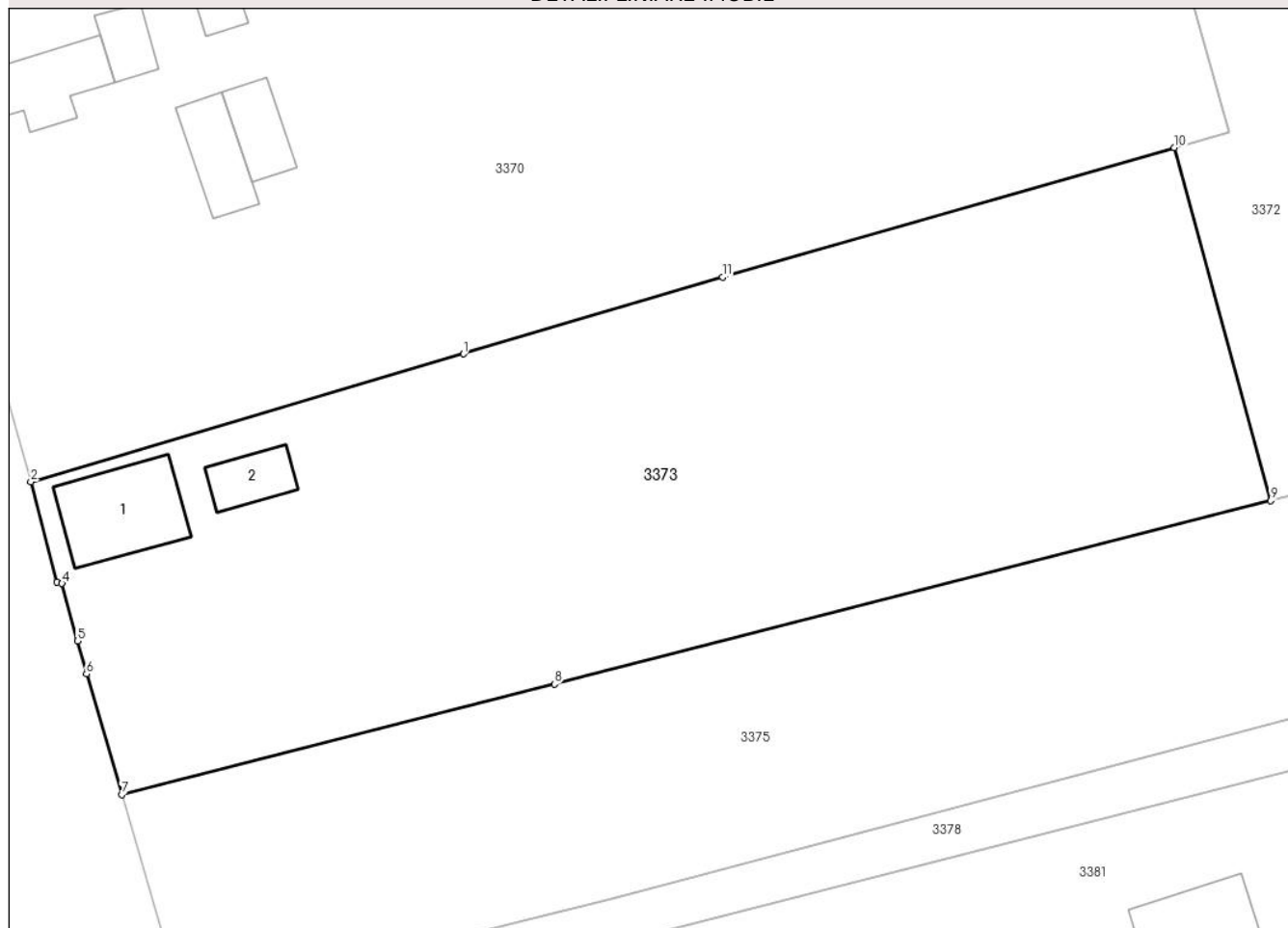
**C. Partea III. SARCINI .**

Inscrieri privind dezmembramintele dreptului de proprietate, drepturi reale de garanție și sarcini	Referințe
NU SUNT	

**Anexa Nr. 1 La Partea I****Teren**

Nr cadastral	Suprafața (mp)*	Observații / Referințe
	2.737	

\* Suprafața este determinată în planul de proiecție Stereo 70.

**DETALII LINIARE IMOBIL****Date referitoare la teren**

Crt	Categorie folosință	Intravilan	Suprafața (mp)	Tarla	Parcelă	Nr. topo	Observații / Referințe
1	curți constructii	DA	467	2	27	-	
2	arabil	DA	528	2	26,28	-	
3	arabil	NU	1.742	2	26,28	-	

**Date referitoare la construcții**

Crt	Număr	Destinație construcție	Supraf. (mp)	Situație juridică	Observații / Referințe
A1.1	-C1	construcții de locuințe	68	Cu acte	Nr. niveluri:1; S. construita la sol:68 mp; S. construita desfasurata:68 mp;
A1.2	-C2	construcții anexa	26	Cu acte	Nr. niveluri:1; S. construita la sol:26 mp; S. construita desfasurata:26 mp;

**Lungime Segmente**

1) Valorile lungimilor segmentelor sunt obținute din proiecție în plan.

Punct început	X / Y	Punct sfârșit	X / Y	Lungime segment (** (m)
1	444.177,309 341.909,175	2	444.142,073 341.898,746	36.747

Punct început	X / Y	Punct sfârșit	X / Y	Lungime segment (** (m)
2	444.142,073 341.898,746	3	444.144,191 341.890,612	8.405
3	444.144,191 341.890,612	4	444.144,618 341.890,477	0.448
4	444.144,618 341.890,477	5	444.145,879 341.885,794	4.85
5	444.145,879 341.885,794	6	444.146,6 341.883,112	2.777
6	444.146,6 341.883,112	7	444.149,473 341.873,278	10.245
7	444.149,473 341.873,278	8	444.184,735 341.882,297	36.397
8	444.184,735 341.882,297	9	444.243,077 341.897,22	60.22
9	444.243,077 341.897,22	10	444.235,239 341.925,961	29.791
10	444.235,239 341.925,961	11	444.198,411 341.915,421	38.307
11	444.198,411 341.915,421	1	444.177,309 341.909,175	22.007

\*\* Lungimile segmentelor sunt determinate în planul de proiecție Stereo 70 și sunt rotunjite la 1 milimetru.

\*\*\* Distanța dintre puncte este formată din segmente cumulate ce sunt mai mici decât valoarea 1 milimetru.





**DATE DESPRE IMOBILUL NR. 3374**

Oficiul de Cadastru și Publicitate Imobiliară VALCEA  
Biroul de Cadastru și Publicitate Imobiliară Ramnicu Valcea

**A. Partea I. Descrierea imobilului**

TEREN Necunoscut

Adresa: Loc. Tighina, Str Biruintei, Nr. 13, Jud. Valcea

Nr. Crt	Nr cadastral Nr. topografic	Suprafața* (mp)	Observații / Referințe
A1		4.683	Sector cadastral:32 Teren neimprejmuit;

**B. Partea II. Proprietari și acte**

Inscrieri privitoare la dreptul de proprietate și alte drepturi reale	Referințe
/	
Act Administrativ nr. 18/490, din 20/09/1991 emis de CJSDPAT VALCEA (TITLU DE PROPRIETATE; );	
B1	A1
Intabulare, drept de PROPRIETATE, dobandit prin Reconstituire, cota actuala 1/1, cota initiala 1/1	
1) ȘUȘEANU V. MARIN, LIPSA CNP;	

**C. Partea III. SARCINI .**

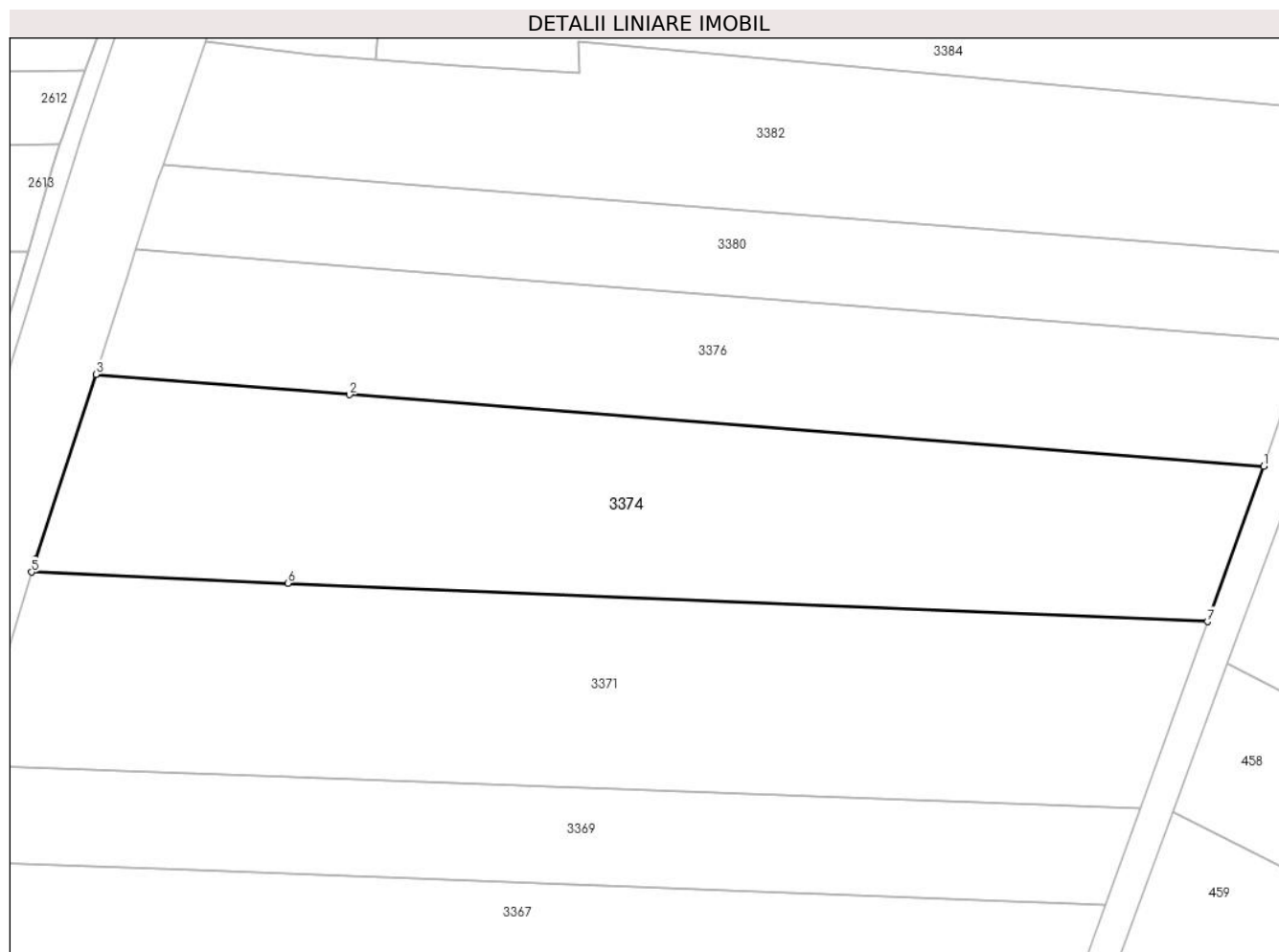
Inscrieri privind dezmembramintele dreptului de proprietate, drepturi reale de garanție și sarcini	Referințe
NU SUNT	

## Anexa Nr. 1 La Partea I

## Teren

Nr cadastral	Suprafața (mp)*	Observații / Referințe
	4.683	

\* Suprafața este determinată în planul de proiecție Stereo 70.



## Date referitoare la teren

Crt	Categorie folosință	Intravilan	Suprafața (mp)	Tarla	Parcelă	Nr. topo	Observații / Referințe
1	arabil	DA	1.115	39	56/1	-	
2	arabil	NU	3.568	39	56/1	-	

## Lungime Segmente

1) Valorile lungimilor segmentelor sunt obținute din proiecție în plan.

Punct început	X / Y	Punct sfârșit	X / Y	Lungime segment (** (m)
1	444.343,006 342.520,994	2	444.206,797 342.531,661	136.626
2	444.206,797 342.531,661	3	444.168,987 342.534,692	37.931
3	444.168,987 342.534,692	4	444.159,994 342.507,155	28.968
4	444.159,994 342.507,155	5	444.159,41 342.505,239	2.003

Punct început	X / Y	Punct sfârșit	X / Y	Lungime segment (** (m)
5	444.159,41 342.505,239	6	444.197,61 342.503,605	38.235
6	444.197,61 342.503,605	7	444.334,612 342.497,87	137.122
7	444.334,612 342.497,87	1	444.343,006 342.520,994	24.6

\*\* Lungimile segmentelor sunt determinate în planul de proiecție Stereo 70 și sunt rotunjite la 1 milimetru.

\*\*\* Distanța dintre puncte este formată din segmente cumulate ce sunt mai mici decât valoarea 1 milimetru.



**DATE DESPRE IMOBILUL NR. 3375**

Oficiul de Cadastru și Publicitate Imobiliară VALCEA  
Biroul de Cadastru și Publicitate Imobiliară Ramnicu Valcea

**A. Partea I. Descrierea imobilului**

TEREN Necunoscut

Nr. cadastral vechi:119

Adresa: Loc. Tighina, Str Biruintei, Jud. Valcea

Nr. Crt	Nr cadastral Nr. topografic	Suprafața* (mp)	Observații / Referințe
A1		1.905	Sector cadastral:32 Teren neimprejmuit;

**B. Partea II. Proprietari și acte**

Inscrieri privitoare la dreptul de proprietate și alte drepturi reale		Referințe
/		
Act Administrativ nr. 52/490, din 01/03/1994 emis de CJSDPAT VALCEA (TITLU DE PROPRIETATE; );		
B1	Intabulare, drept de PROPRIETATE, dobandit prin Reconstituire, cota actuala 1/1, cota initiala 1/1 1) POPESCU C. MIRCEA-OVIDIU	A1

**C. Partea III. SARCINI .**

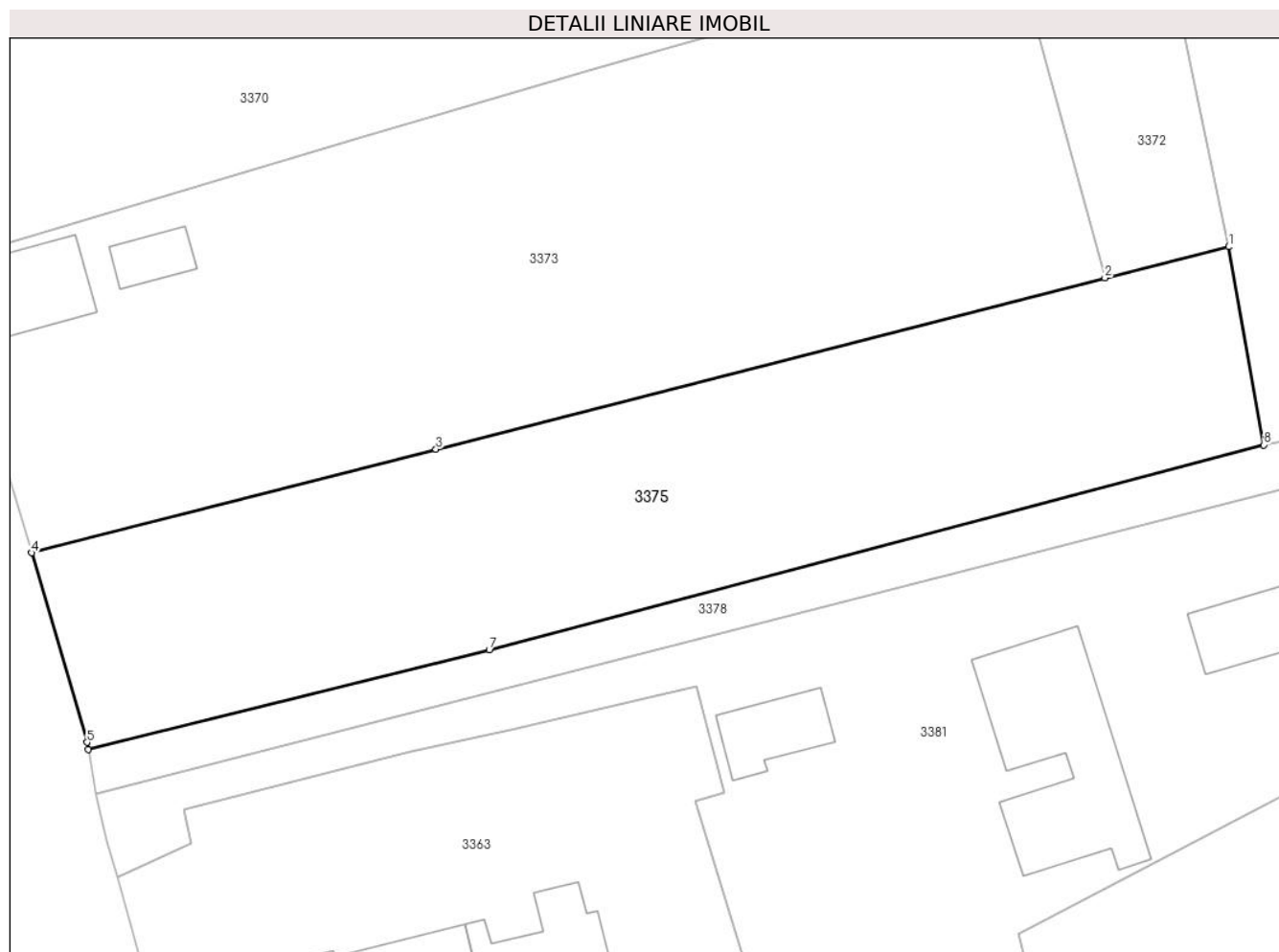
Inscrieri privind dezmembramintele dreptului de proprietate, drepturi reale de garanție și sarcini	Referințe
NU SUNT	

## Anexa Nr. 1 La Partea I

## Teren

Nr cadastral	Suprafața (mp)*	Observații / Referințe
	1.905	

\* Suprafața este determinată în planul de proiecție Stereo 70.



## Date referitoare la teren

Crt	Categorie folosință	Intravilan	Suprafața (mp)	Tarla	Parcelă	Nr. topo	Observații / Referințe
1	arabil	DA	649	2	29	-	
2	arabil	NU	1.256	2	29	-	

## Lungime Segmente

1) Valorile lungimilor segmentelor sunt obținute din proiecție în plan.

Punct început	X / Y	Punct sfârșit	X / Y	Lungime segment (** (m)
1	444.253,853 341.899,938	2	444.243,077 341.897,22	11.113
2	444.243,077 341.897,22	3	444.184,735 341.882,297	60.22
3	444.184,735 341.882,297	4	444.149,473 341.873,278	36.397
4	444.149,473 341.873,278	5	444.154,301 341.856,753	17.216

Punct început	X / Y	Punct sfârşit	X / Y	Lungime segment (** (m)
5	444.154,301 341.856,753	6	444.154,396 341.856,165	0.596
6	444.154,396 341.856,165	7	444.189,383 341.864,83	36.044
7	444.189,383 341.864,83	8	444.256,92 341.882,681	69.856
8	444.256,92 341.882,681	1	444.253,853 341.899,938	17.527

\*\* Lungimile segmentelor sunt determinate în planul de proiecție Stereo 70 și sunt rotunjite la 1 milimetru.

\*\*\* Distanța dintre puncte este formată din segmente cumulate ce sunt mai mici decât valoarea 1 milimetru.





**DATE DESPRE IMOBILUL NR. 3376**

Oficiul de Cadastru și Publicitate Imobiliară VALCEA  
Biroul de Cadastru și Publicitate Imobiliară Ramnicu Valcea

**A. Partea I. Descrierea imobilului**

TEREN Necunoscut

Adresa: Loc. Tighina, Str Biruintei, Nr. 11, Jud. Valcea

Nr. Crt	Nr cadastral Nr. topografic	Suprafața* (mp)	Observații / Referințe
A1		3.336	Sector cadastral:32 Teren neimprejmuit;

**B. Partea II. Proprietari și acte**

Inscrieri privitoare la dreptul de proprietate și alte drepturi reale		Referințe
/		
Act Normativ nr. 7, din 13/03/1996 emis de PARLAMENTUL ROMÂNIEI (LEGE; ,art.13);		
B1	Inscrierea posesiei, drept de PROPRIETATE, dobandit prin Lege, cota actuala 1/1, cota initiala 1/1 1) NEIDENTIFICAT NEIDENTIFICAT	A1
B2	Se notează mențiunea de proprietar neidentificat.	A1

**C. Partea III. SARCINI .**

Inscrieri privind dezmembramintele dreptului de proprietate, drepturi reale de garanție și sarcini	Referințe
NU SUNT	

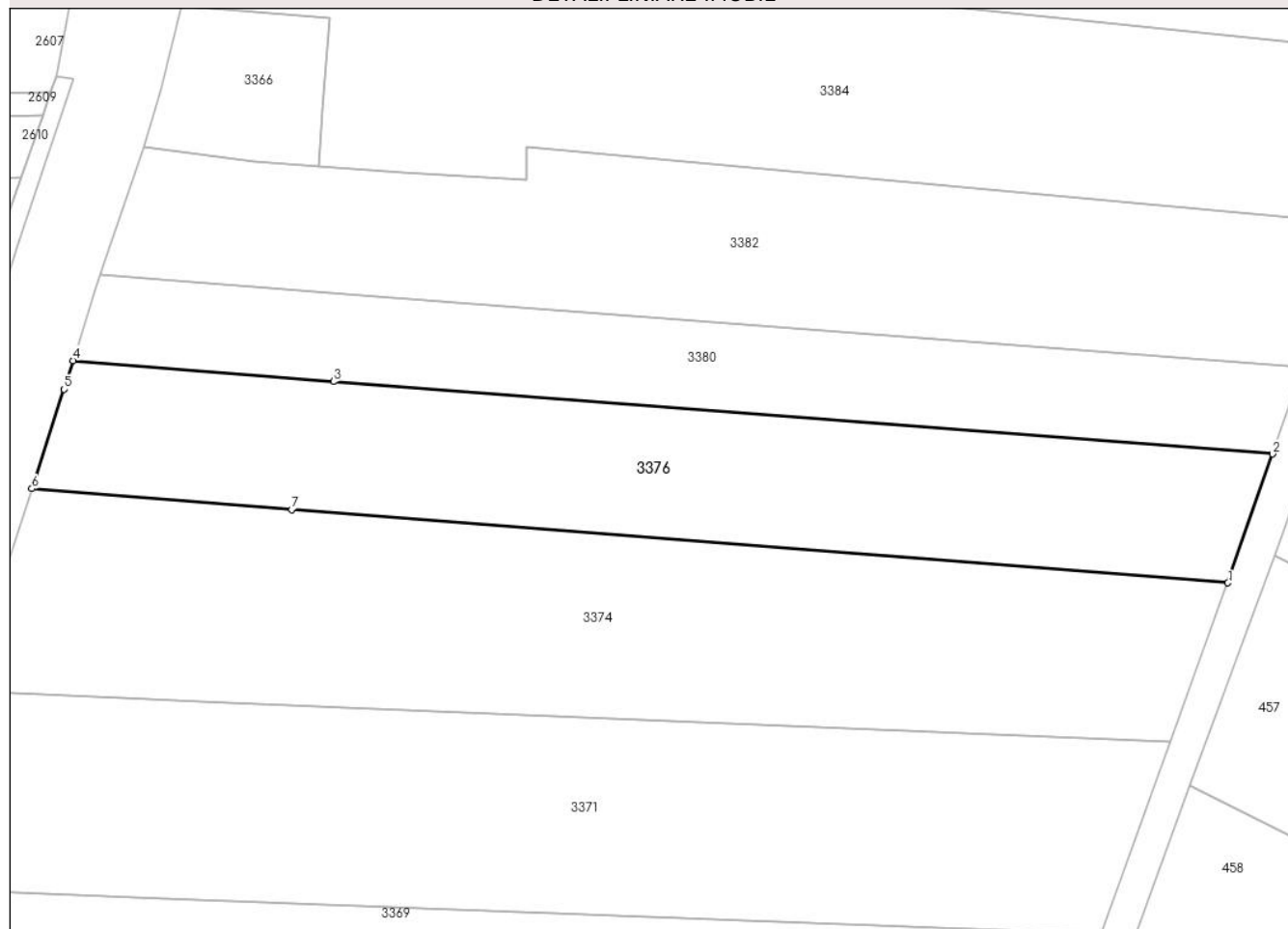
## Anexa Nr. 1 La Partea I

## Teren

Nr cadastral	Suprafața (mp)*	Observații / Referințe
	3.336	

\* Suprafața este determinată în planul de proiecție Stereo 70.

## DETALII LINIARE IMOBIL



## Date referitoare la teren

Crt	Categorie folosință	Intravilan	Suprafața (mp)	Tarla	Parcelă	Nr. topo	Observații / Referințe
1	arabil	DA	722	39	56	-	
2	arabil	NU	2.614	39	56	-	

## Lungime Segmente

1) Valorile lungimilor segmentelor sunt obținute din proiecție în plan.

Punct început	X / Y	Punct sfârșit	X / Y	Lungime segment (** (m)
1	444.343,006 342.520,994	2	444.349,506 342.539,73	19.831
2	444.349,506 342.539,73	3	444.212,89 342.550,267	137.022
3	444.212,89 342.550,267	4	444.174,999 342.553,304	38.013
4	444.174,999 342.553,304	5	444.173,704 342.549,135	4.365

Punct început	X / Y	Punct sfârșit	X / Y	Lungime segment (** (m)
5	444.173,704 342.549,135	6	444.168,987 342.534,692	15.194
6	444.168,987 342.534,692	7	444.206,797 342.531,661	37.931
7	444.206,797 342.531,661	1	444.343,006 342.520,994	136.626

\*\* Lungimile segmentelor sunt determinate în planul de proiecție Stereo 70 și sunt rotunjite la 1 milimetru.

\*\*\* Distanța dintre puncte este formată din segmente cumulate ce sunt mai mici decât valoarea 1 milimetru.



**DATE DESPRE IMOBILUL NR. 3377**

Oficiul de Cadastru și Publicitate Imobiliară VALCEA  
Biroul de Cadastru și Publicitate Imobiliară Ramnicu Valcea

**A. Partea I. Descrierea imobilului**

TEREN Intravilan

Nr. cadastral vechi:131

Adresa: Loc. Tighina, Nr. 61, Jud. Valcea

Nr. Crt	Nr cadastral Nr. topografic	Suprafața* (mp)	Observații / Referințe
A1		143	Sector cadastral:32 Teren neimprejmuit;

**Construcții**

Crt	Nr cadastral Nr. topografic	Adresa	Observații / Referințe
A1.1	-C1	Loc. Tighina, Nr. 61, Jud. Valcea	Nr. niveluri:1; S. construita la sol:86 mp; S. construita desfasurata:86 mp;

**B. Partea II. Proprietari și acte**

Inscrieri privitoare la dreptul de proprietate și alte drepturi reale		Referințe
/		
Act Notarial nr. 697, din 02/06/2003 emis de BNP DANIELA-ILEANA MUNTEANU (CONTRACT DE DONATIE; );		
B1	Intabulare, drept de PROPRIETATE, dobandit prin Conventie, cota actuala 1/1, cota initiala 1/1 1) PAROHIA TIGHINA, CIF:999999999999, LIPSA CNP;	A1
Act Administrativ nr. 398, din 01/02/2024 emis de PRIMARIA COMUNEI VOICESTI (ADEVERINTA; );		
B2	Intabulare, drept de PROPRIETATE, dobandit prin Construire, cota actuala 1/1, cota initiala 1/1 1) PAROHIA TIGHINA, CIF:999999999999, LIPSA CNP;	A1.1

**C. Partea III. SARCINI .**

Inscrieri privind dezmembramintele dreptului de proprietate, drepturi reale de garanție și sarcini	Referințe
NU SUNT	

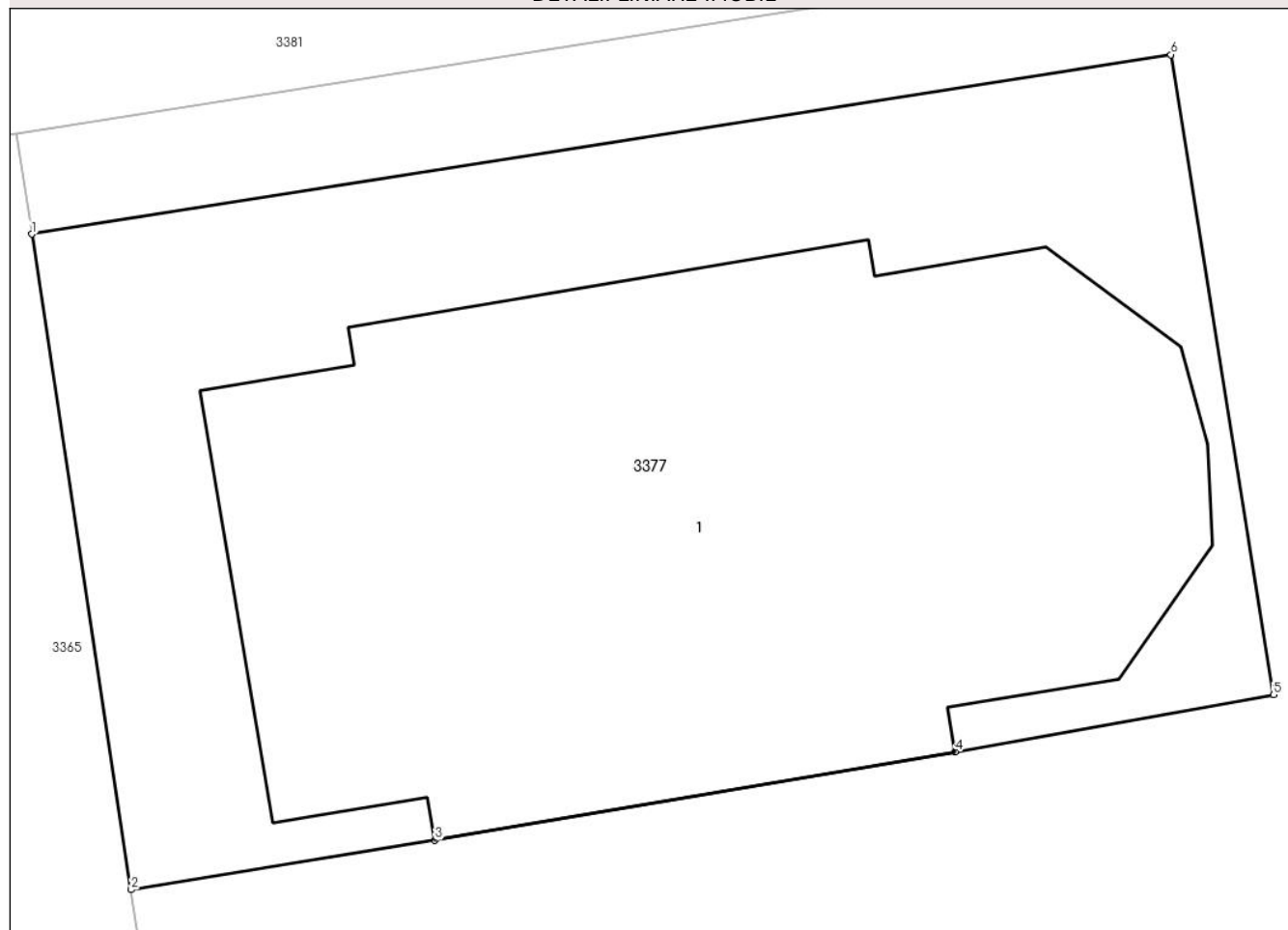
## Anexa Nr. 1 La Partea I

## Teren

Nr cadastral	Suprafața (mp)*	Observații / Referințe
	143	

\* Suprafața este determinată în planul de proiecție Stereo 70.

## DETALII LINIARE IMOBIL



## Date referitoare la teren

Crt	Categorie folosință	Intra vilan	Suprafața (mp)	Tarla	Parcelă	Nr. topo	Observații / Referințe
1	curți constructii	DA	143	2	32	-	

## Date referitoare la construcții

Crt	Număr	Destinație construcție	Supraf. (mp)	Situație juridică	Observații / Referințe
A1.1	-C1	construcții administrative și social culturale	86	Cu acte	Nr. niveluri:1; S. construita la sol:86 mp; S. construita desfasurata:86 mp;

## Lungime Segmente

1) Valorile lungimilor segmentelor sunt obținute din proiecție în plan.

Punct început	X / Y	Punct sfârșit	X / Y	Lungime segment (** (m)
1	444.218,89 341.788,721	2	444.220,254 341.779,725	9.099
2	444.220,254 341.779,725	3	444.224,428 341.780,405	4.229
3	444.224,428 341.780,405	4	444.231,576 341.781,616	7.25

Punct început	X / Y	Punct sfârșit	X / Y	Lungime segment (** (m)
4	444.231,576 341.781,616	5	444.235,951 341.782,401	4.445
5	444.235,951 341.782,401	6	444.234,54 341.791,182	8.894
6	444.234,54 341.791,182	1	444.218,89 341.788,721	15.842

\*\* Lungimile segmentelor sunt determinate în planul de proiecție Stereo 70 și sunt rotunjite la 1 milimetru.

\*\*\* Distanța dintre puncte este formată din segmente cumulate ce sunt mai mici decât valoarea 1 milimetru.





**DATE DESPRE IMOBILUL NR. 3378**

Oficiul de Cadastru și Publicitate Imobiliară VALCEA  
Biroul de Cadastru și Publicitate Imobiliară Ramnicu Valcea

**A. Partea I. Descrierea imobilului**

TEREN Necunoscut

Adresa: Loc. Tighina, Str Biruintei, Jud. Valcea

Nr. Crt	Nr cadastral Nr. topografic	Suprafața* (mp)	Observații / Referințe
A1		425	Sector cadastral:32 Teren neimprejmuit;

**B. Partea II. Proprietari și acte**

Inscrieri privitoare la dreptul de proprietate și alte drepturi reale	Referințe
/	
Act Administrativ nr. 993, din 13/01/2004 emis de CJSDPAT VALCEA (TITLU DE PROPRIETATE; );	
B1	A1
Intabulare, drept de PROPRIETATE, dobandit prin Reconstituire, cota actuala 1/1, cota initiala 1/1	
1) POPESCU MIRCEA OVIDIU, LIPSA CNP;	

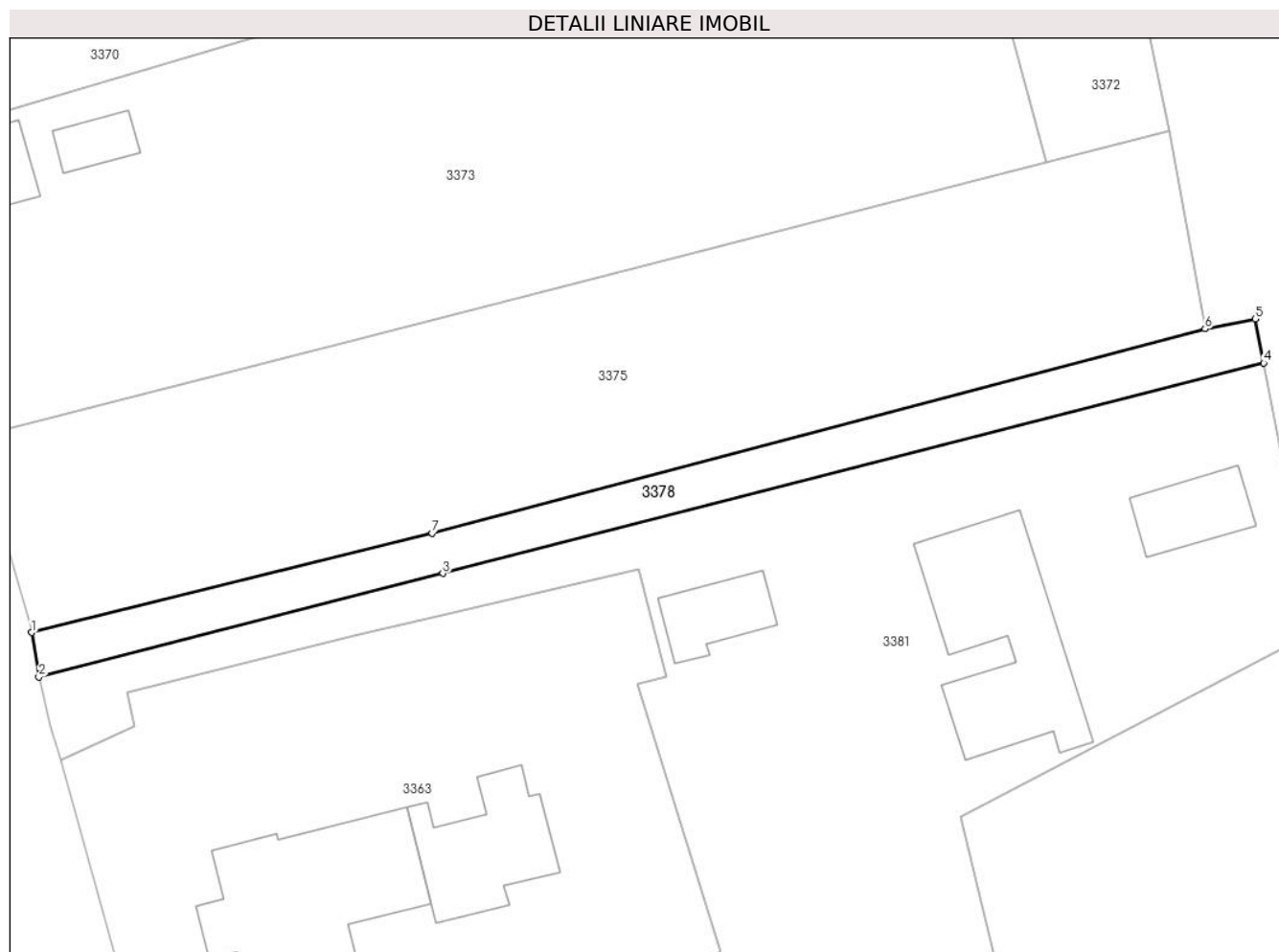
**C. Partea III. SARCINI .**

Inscrieri privind dezmembramintele dreptului de proprietate, drepturi reale de garanție și sarcini	Referințe
NU SUNT	

**Anexa Nr. 1 La Partea I****Teren**

Nr cadastral	Suprafața (mp)*	Observații / Referințe
	425	

\* Suprafața este determinată în planul de proiecție Stereo 70.

**Date referitoare la teren**

Crt	Categorie folosință	Intra vilan	Suprafața (mp)	Tarla	Parcelă	Nr. topo	Observații / Referințe
1	faneata	DA	136	2	29/1	-	
2	faneata	NU	289	2	29/1	-	

**Lungime Segmente**

1) Valorile lungimilor segmentelor sunt obținute din proiecție în plan.

Punct început	X / Y	Punct sfârșit	X / Y	Lungime segment (** (m))
1	444.154,396 341.856,165	2	444.155,028 341.852,29	3.926
2	444.155,028 341.852,29	3	444.190,314 341.861,331	36.426
3	444.190,314 341.861,331	4	444.262,054 341.879,711	74.057
4	444.262,054 341.879,711	5	444.261,315 341.883,545	3.905

Punct început	X / Y	Punct sfârșit	X / Y	Lungime segment (** (m)
5	444.261,315 341.883,545	6	444.256,92 341.882,681	4.479
6	444.256,92 341.882,681	7	444.189,383 341.864,83	69.856
7	444.189,383 341.864,83	1	444.154,396 341.856,165	36.044

\*\* Lungimile segmentelor sunt determinate în planul de proiecție Stereo 70 și sunt rotunjite la 1 milimetru.

\*\*\* Distanța dintre puncte este formată din segmente cumulate ce sunt mai mici decât valoarea 1 milimetru.



**DATE DESPRE IMOBILUL NR. 3379**

Oficiul de Cadastru și Publicitate Imobiliară VALCEA  
Biroul de Cadastru și Publicitate Imobiliară Ramnicu Valcea

**A. Partea I. Descrierea imobilului**

TEREN Extravilan

Nr. cadastral vechi:118

Adresa: Jud. Valcea

Nr. Crt	Nr cadastral Nr. topografic	Suprafața* (mp)	Observații / Referințe
A1		775	Sector cadastral:32 Teren neimprejmuit;

**B. Partea II. Proprietari și acte**

Inscrieri privitoare la dreptul de proprietate și alte drepturi reale	Referințe
/	
Act Administrativ nr. 52/490, din 01/03/1994 emis de CJSDPAT VALCEA (TITLU DE PROPRIETATE; );	
B1	A1
Intabulare, drept de PROPRIETATE, dobandit prin Reconstituire, cota actuala 1/1, cota initiala 1/1	
1) POPESCU C. MIRCEA-OVIDIU	

**C. Partea III. SARCINI .**

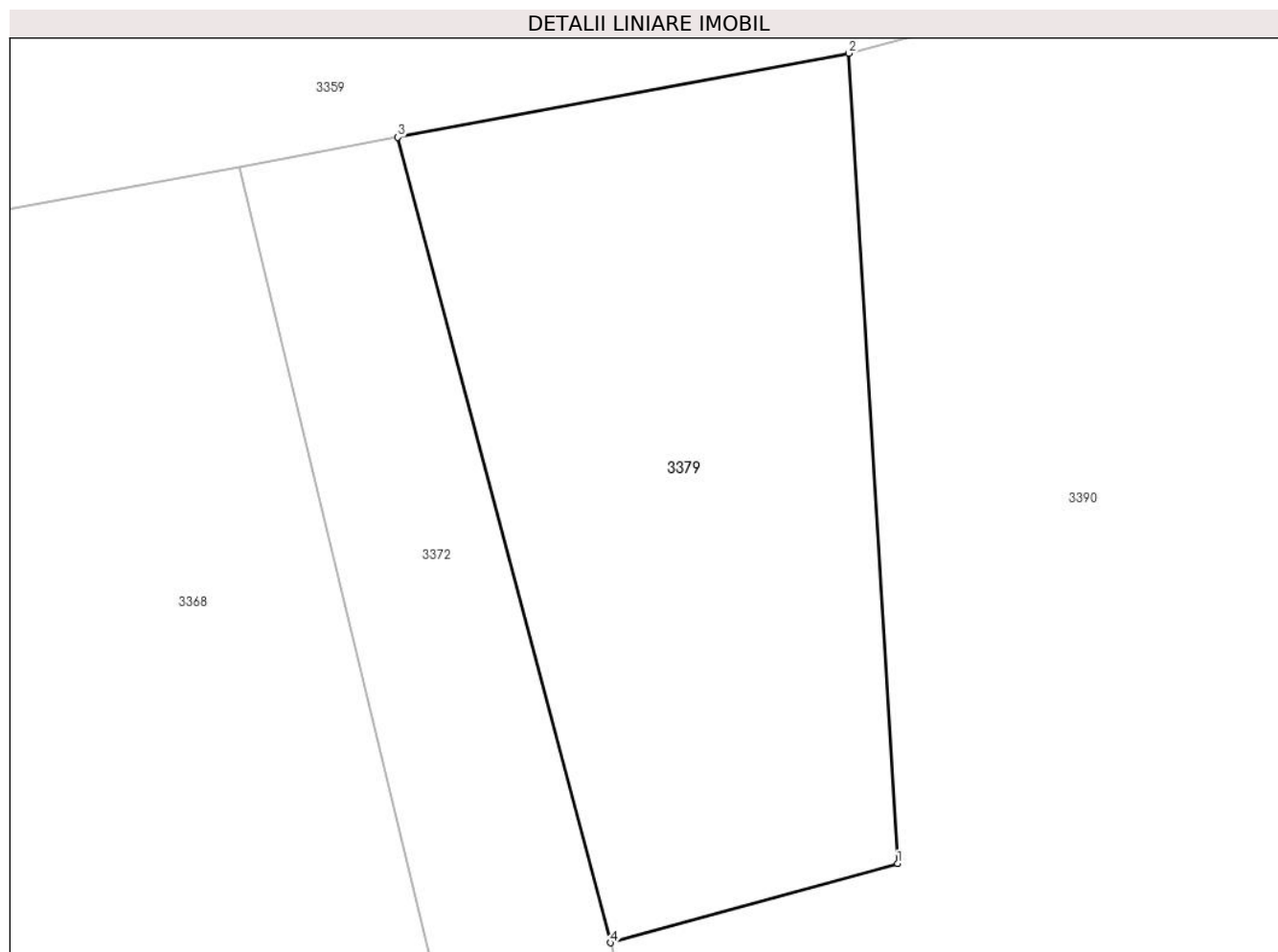
Inscrieri privind dezmembramintele dreptului de proprietate, drepturi reale de garanție și sarcini	Referințe
NU SUNT	

## Anexa Nr. 1 La Partea I

## Teren

Nr cadastral	Suprafața (mp)*	Observații / Referințe
	775	

\* Suprafața este determinată în planul de proiecție Stereo 70.



## Date referitoare la teren

Crt	Categorie folosință	Intra vilan	Suprafața (mp)	Tarla	Parcelă	Nr. topo	Observații / Referințe
1	arabil	NU	775	2	-	-	

## Lungime Segmente

1) Valorile lungimilor segmentelor sunt obținute din proiecție în plan.

Punct început	X / Y	Punct sfârșit	X / Y	Lungime segment (** (m)
1	444.251,953 341.972,392	2	444.249,503 342.012,976	40.658
2	444.249,503 342.012,976	3	444.226,9 342.008,764	22.992
3	444.226,9 342.008,764	4	444.237,555 341.968,426	41.721
4	444.237,555 341.968,426	1	444.251,953 341.972,392	14.934

\*\* Lungimile segmentelor sunt determinate în planul de proiecție Stereo 70 și sunt rotunjite la 1 milimetru.

**\*\*\* Distanţa dintre puncte este formată din segmente cumulate ce sunt mai mici decât valoarea 1 milimetru.**





**DATE DESPRE IMOBILUL NR. 3380**

Oficiul de Cadastru și Publicitate Imobiliară VALCEA  
Biroul de Cadastru și Publicitate Imobiliară Ramnicu Valcea

**A. Partea I. Descrierea imobilului**

TEREN Necunoscut

Adresa: Loc. Tighina, Str Biruintei, Nr. 9, Jud. Valcea

Nr. Crt	Nr cadastral Nr. topografic	Suprafața* (mp)	Observații / Referințe
A1		2.250	Sector cadastral:32 Teren neimprejmuit;

**B. Partea II. Proprietari și acte**

Inscrieri privitoare la dreptul de proprietate și alte drepturi reale		Referințe
/		
Act Notarial nr. 419, din 01/04/2022 emis de BIN CHIRSANOV-CAPANU ALEXANDER-CRISTIAN (ACT DE PARTAJ VOLUNTAR; );		
B1	Intabulare, drept de PROPRIETATE, dobandit prin lesire Din Indiviziune, cota actuala 1/1, cota initiala 1/1 1) <b>BADEA IONEL</b>	A1

**C. Partea III. SARCINI .**

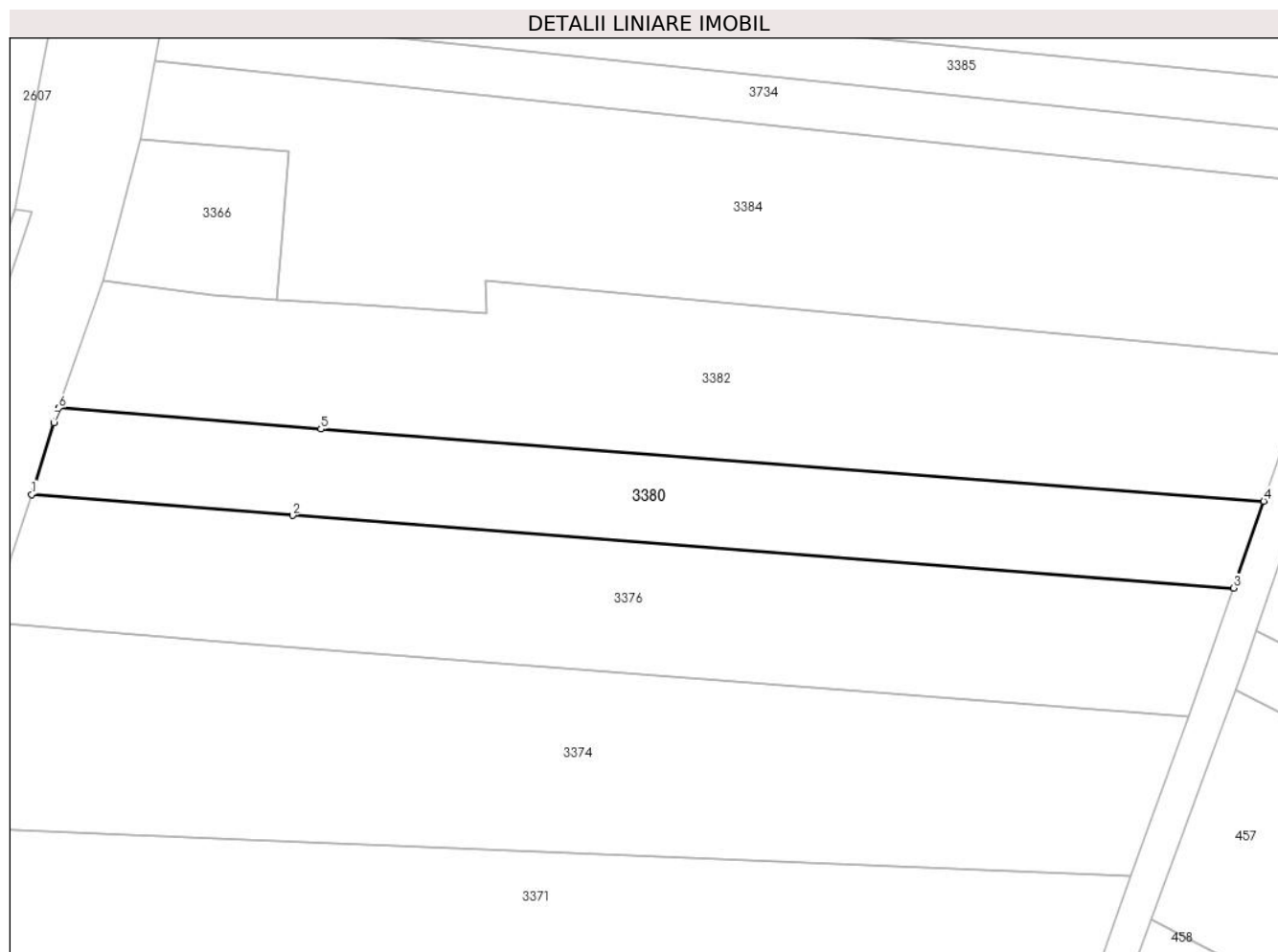
Inscrieri privind dezmembramintele dreptului de proprietate, drepturi reale de garanție și sarcini	Referințe
NU SUNT	

## Anexa Nr. 1 La Partea I

## Teren

Nr cadastral	Suprafața (mp)*	Observații / Referințe
	2.250	

\* Suprafața este determinată în planul de proiecție Stereo 70.



## Date referitoare la teren

Crt	Categorie folosință	Intravilan	Suprafața (mp)	Tarla	Parcelă	Nr. topo	Observații / Referințe
1	arabil	DA	488	39	55/1	-	
2	arabil	NU	1.762	39	55/1	-	

## Lungime Segmente

1) Valorile lungimilor segmentelor sunt obținute din proiecție în plan.

Punct început	X / Y	Punct sfârșit	X / Y	Lungime segment (** (m)
1	444.174,999 342.553,304	2	444.212,89 342.550,267	38.013
2	444.212,89 342.550,267	3	444.349,506 342.539,73	137.022
3	444.349,506 342.539,73	4	444.353,877 342.552,335	13.341
4	444.353,877 342.552,335	5	444.216,989 342.562,784	137.286

Punct început	X / Y	Punct sfârșit	X / Y	Lungime segment (** (m)
5	444.216,989 342.562,784	6	444.178,965 342.565,832	38.146
6	444.178,965 342.565,832	7	444.178,215 342.563,656	2.302
7	444.178,215 342.563,656	1	444.174,999 342.553,304	10.84

\*\* Lungimile segmentelor sunt determinate în planul de proiecție Stereo 70 și sunt rotunjite la 1 milimetru.

\*\*\* Distanța dintre puncte este formată din segmente cumulate ce sunt mai mici decât valoarea 1 milimetru.



**DATE DESPRE IMOBILUL NR. 3381**

Oficiul de Cadastru și Publicitate Imobiliară VALCEA  
Biroul de Cadastru și Publicitate Imobiliară Ramnicu Valcea

**A. Partea I. Descrierea imobilului**

TEREN Necunoscut

Adresa: Loc. Tighina, Str Biruintei, Nr. 57, Jud. Valcea

Nr. Crt	Nr cadastral Nr. topografic	Suprafața* (mp)	Observații / Referințe
A1	35055	4.505	Sector cadastral:32 Teren neimprijmit;

**Construcții**

Crt	Nr cadastral Nr. topografic	Adresa	Observații / Referințe
A1.1	35055-C1	Loc. Tighina, Str Biruintei, Nr. 57, Jud. Valcea	Nr. niveluri:1; S. construita la sol:50 mp; S. construita desfasurata:50 mp;
A1.2	35055-C2	Loc. Tighina, Str Biruintei, Nr. 57, Jud. Valcea	Nr. niveluri:1; S. construita la sol:190 mp; S. construita desfasurata:190 mp;
A1.3	35055-C3	Loc. Tighina, Str Biruintei, Nr. 57, Jud. Valcea	Nr. niveluri:1; S. construita la sol:55 mp; S. construita desfasurata:55 mp;
A1.4	35055-C4	Loc. Tighina, Str Biruintei, Nr. 57, Jud. Valcea	Nr. niveluri:2; S. construita la sol:211 mp; S. construita desfasurata:422 mp; Casa (S+P+M), Imobil edificat in anul 2011 din caramida, fara lift, fara certificat de performanta energetica

**B. Partea II. Proprietari și acte**

Inscrieri privitoare la dreptul de proprietate și alte drepturi reale	Referințe
<b>6966 / 23/02/2012</b>	
Hotarare Judecatoreasca nr. SENTINTA CIVILA NR. 974, din 12/11/2010 emis de JUDECATORIA DRAGASANI (; pronuntata in dosar nr. 4649/223/2010 si adeverinta nr. 175//23.01.2011 eliberata de Primaria Voicesti);	
B12	Intabulare, drept de PROPRIETATE, dobandit prin Hotarare Judecatoreasca, cota actuala 1/1, cota initiala 1/1 1) DUMITRU FLOAREA
	A1
B13	Intabulare, drept de PROPRIETATE, dobandit prin Construire, cota actuala 1/1, cota initiala 1/1 1) DUMITRU FLOAREA
	A1.1, A1.2, A1.3
<b>16512 / 01/04/2016</b>	
Act Administrativ nr. Certificat de casatorie seria C.8.nr.801522, din 12/06/1993 emis de Consiliul popular al orasului Dragasani;	
B16	Se noteaza calitate bun comun asupra constructiei C4.
	A1.4
<b>19564 / 19/04/2016</b>	
Act Notarial nr. Act de partaj voluntar aut. nr. 609, din 12/04/2016 emis de NP Holohan Diana Mihaela;	
B17	Intabulare, drept de PROPRIETATE, dobandit prin Conventie, cota actuala 1/1, cota initiala 1/1 1) DUMITRU FLOAREA
	A1.4

**C. Partea III. SARCINI .**

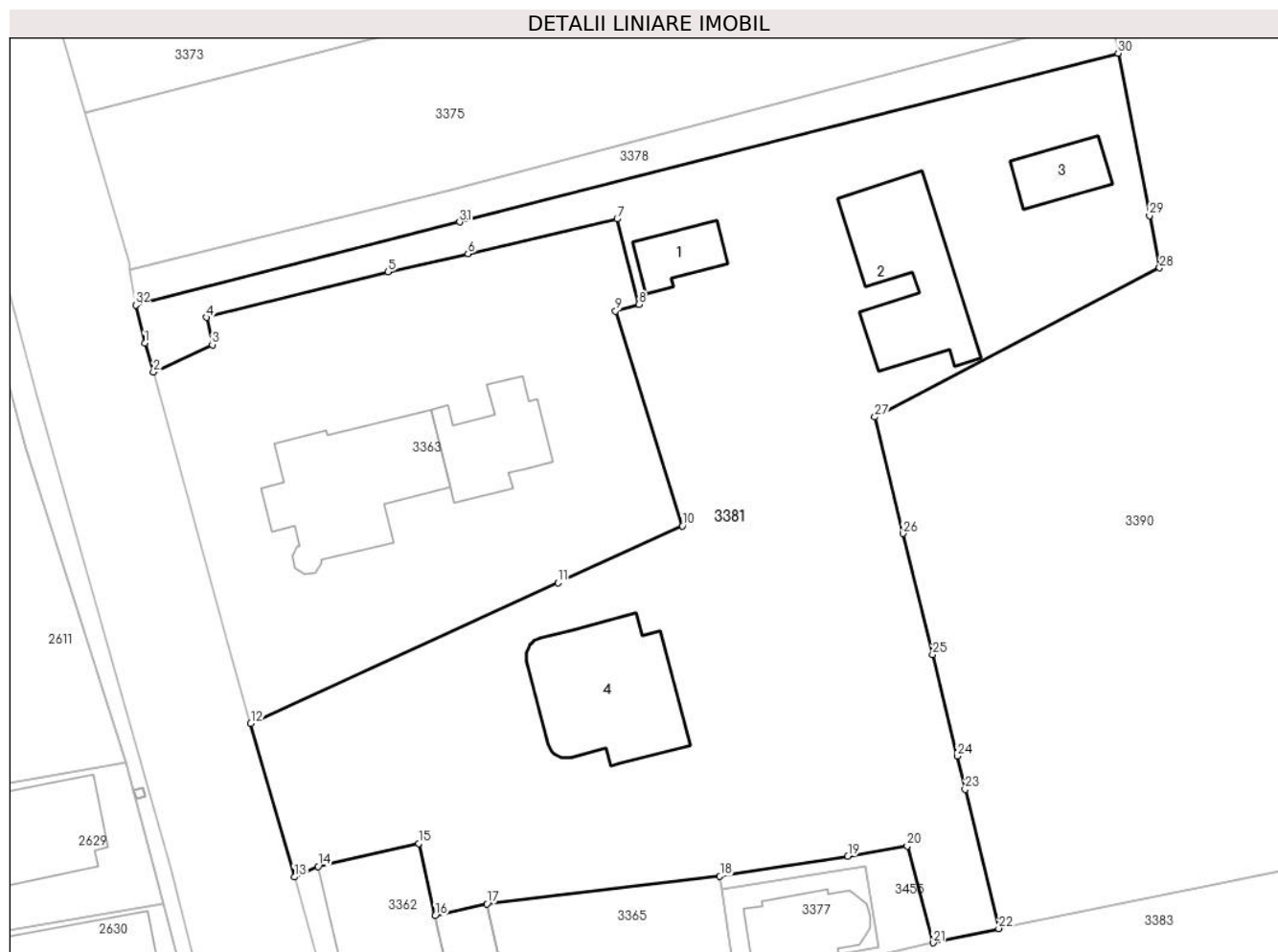
Inscrieri privind dezmembramintele dreptului de proprietate, drepturi reale de garanție și sarcini	Referințe
NU SUNT	

## Anexa Nr. 1 La Partea I

## Teren

Nr cadastral	Suprafața (mp)*	Observații / Referințe
35055	4.505	

\* Suprafața este determinată în planul de proiecție Stereo 70.



## Date referitoare la teren

Crt	Categorie folosință	Intravilan	Suprafața (mp)	Tarla	Parcelă	Nr. topo	Observații / Referințe
1	curți constructii	DA	1.206	2	30,31	-	
2	curți constructii	NU	1.733	2	30,31	-	
3	faneata	DA	146	2	30	-	
4	arabil	NU	644	2	30,31	-	
5	faneata	NU	407	2	30,31	-	
6	faneata	DA	369	2	31	-	

## Date referitoare la construcții

Crt	Număr	Destinație construcție	Supraf. (mp)	Situație juridică	Observații / Referințe
A1.1	35055-C1	constructii anexa	50	Cu acte	Nr. niveluri:1; S. construita la sol:50 mp; S. construita desfasurata:50 mp;
A1.2	35055-C2	constructii industriale si edilitare	190	Cu acte	Nr. niveluri:1; S. construita la sol:190 mp; S. construita desfasurata:190 mp;
A1.3	35055-C3	constructii anexa	Din acte: 81 Masurata: 55	Cu acte	Nr. niveluri:1; S. construita la sol:55 mp; S. construita desfasurata:55 mp;
A1.4	35055-C4	constructii de locuinte	211	Cu acte	Nr. niveluri:2; S. construita la sol:211 mp; S. construita desfasurata:422 mp; Casa (S+P+M), Imobil edificat in anul 2011 din caramida, fara lift, fara certificat de performanta energetica

## Lungime Segmente

1) Valorile lungimilor segmentelor sunt obținute din proiecție în plan.

Punct început	X / Y	Punct sfârșit	X / Y	Lungime segment (** (m))
1	444.156,027 341.848,143	2	444.156,954 341.844,989	3.287
3	444.163,378 341.847,982	4	444.162,714 341.850,956	3.047
5	444.182,522 341.855,91	6	444.191,236 341.857,869	8.931
7	444.207,48 341.861,673	8	444.209,854 341.852,358	9.613
9	444.207,313 341.851,651	10	444.214,57 341.828,268	24.483
11	444.201,017 341.822,062	12	444.167,564 341.806,743	36.794
13	444.172,318 341.790,032	14	444.174,914 341.791,175	2.836
15	444.185,86 341.793,675	16	444.187,655 341.785,814	8.063
17	444.193,301 341.787,103	18	444.218,679 341.790,106	25.555
19	444.232,607 341.792,309	20	444.239,087 341.793,4	6.571
21	444.241,889 341.782,874	22	444.249,058 341.784,424	7.335
23	444.245,39 341.799,569	24	444.244,511 341.803,2	3.736
25	444.241,84 341.814,23	26	444.238,644 341.827,425	13.577
27	444.235,571 341.840,116	28	444.266,578 341.856,349	34.999
29	444.265,477 341.862,04	30	444.262,054 341.879,711	17.999
31	444.190,314 341.861,331	32	444.155,028 341.852,29	36.426

Punct început	X / Y	Punct sfârșit	X / Y	Lungime segment (** (m))
2	444.156,954 341.844,989	3	444.163,378 341.847,982	7.087
4	444.162,714 341.850,956	5	444.182,522 341.855,91	20.418
6	444.191,236 341.857,869	7	444.207,48 341.861,673	16.683
8	444.209,854 341.852,358	9	444.207,313 341.851,651	2.638
10	444.214,57 341.828,268	11	444.201,017 341.822,062	14.906
12	444.167,564 341.806,743	13	444.172,318 341.790,032	17.374
14	444.174,914 341.791,175	15	444.185,86 341.793,675	11.228
16	444.187,655 341.785,814	17	444.193,301 341.787,103	5.791
18	444.218,679 341.790,106	19	444.232,607 341.792,309	14.101
20	444.239,087 341.793,4	21	444.241,889 341.782,874	10.893
22	444.249,058 341.784,424	23	444.245,39 341.799,569	15.583
24	444.244,511 341.803,2	25	444.241,84 341.814,23	11.349
26	444.238,644 341.827,425	27	444.235,571 341.840,116	13.058
28	444.266,578 341.856,349	29	444.265,477 341.862,04	5.797
30	444.262,054 341.879,711	31	444.190,314 341.861,331	74.057
32	444.155,028 341.852,29	1	444.156,027 341.848,143	4.266

\*\* Lungimile segmentelor sunt determinate în planul de proiecție Stereo 70 și sunt rotunjite la 1 milimetru.

\*\*\* Distanța dintre puncte este formată din segmente cumulate ce sunt mai mici decât valoarea 1 milimetru.





**DATE DESPRE IMOBILUL NR. 3382**

Oficiul de Cadastru și Publicitate Imobiliară VALCEA  
Biroul de Cadastru și Publicitate Imobiliară Ramnicu Valcea

**A. Partea I. Descrierea imobilului**

TEREN Necunoscut

Adresa: Loc. Tighina, Str Biruintei, Nr. 7, Jud. Valcea

Nr. Crt	Nr cadastral Nr. topografic	Suprafața* (mp)	Observații / Referințe
A1		3.700	Sector cadastral:32 Teren neimprejmuit;

**B. Partea II. Proprietari și acte**

Inscrieri privitoare la dreptul de proprietate și alte drepturi reale	Referințe
/	
Act Administrativ nr. 859, din 20/12/2002 emis de CJSDPAT VALCEA (TITLU DE PROPRIETATE; );	
B1	A1
Intabulare, drept de PROPRIETATE, dobandit prin Reconstituire, cota actuala 1/1, cota initiala 1/1	
1) ȘERBAN CONSTANTIN, LIPSA CNP;	

**C. Partea III. SARCINI .**

Inscrieri privind dezmembramintele dreptului de proprietate, drepturi reale de garanție și sarcini	Referințe
NU SUNT	

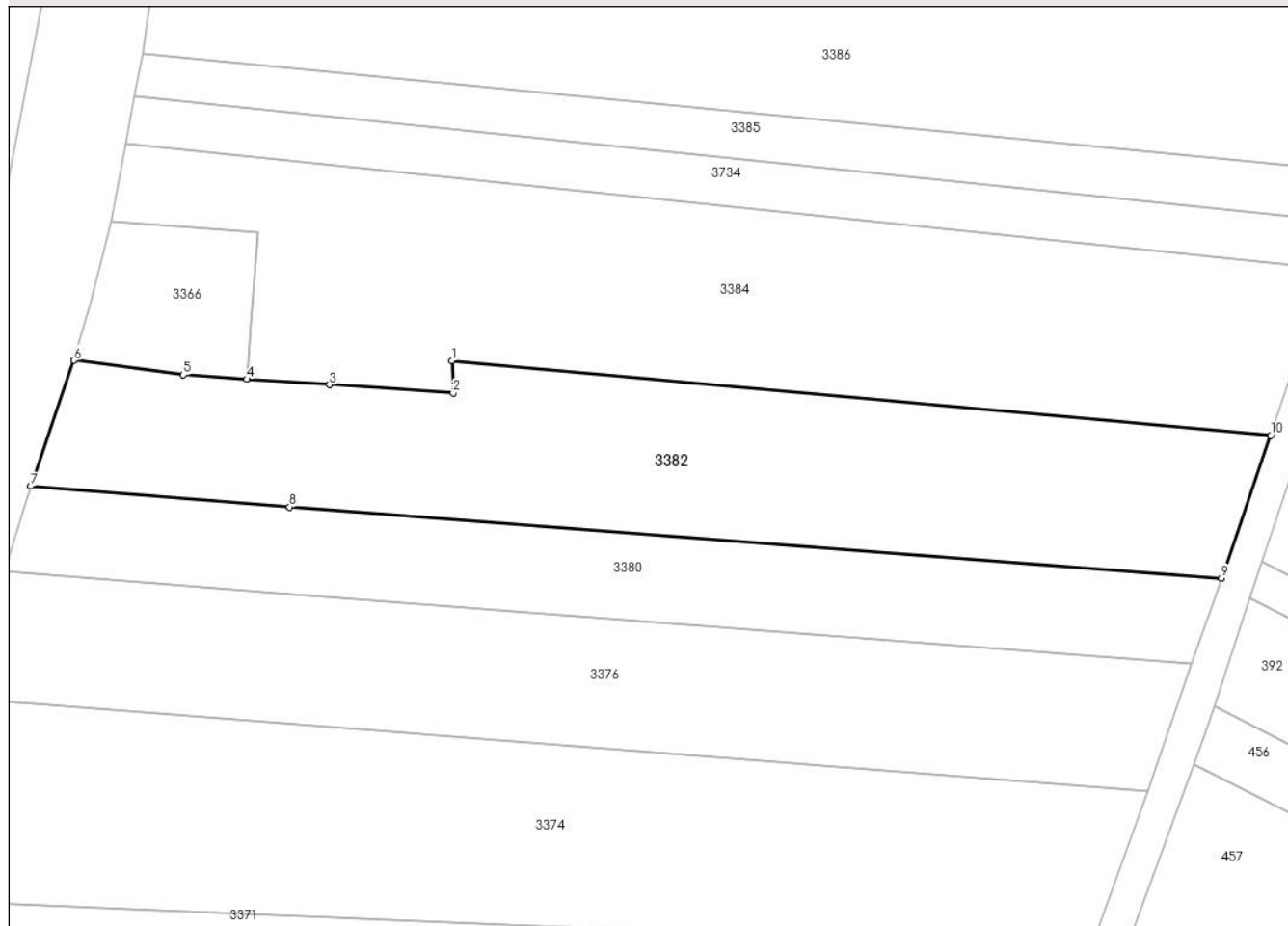
## Anexa Nr. 1 La Partea I

## Teren

Nr cadastral	Suprafața (mp)*	Observații / Referințe
	3.700	

\* Suprafața este determinată în planul de proiecție Stereo 70.

## DETALII LINIARE IMOBIL



## Date referitoare la teren

Crt	Categorie folosință	Intravilan	Suprafața (mp)	Tarla	Parcelă	Nr. topo	Observații / Referințe
1	arabil	DA	697	39	55	-	
2	arabil	NU	3.003	39	55	-	

## Lungime Segmente

1) Valorile lungimilor segmentelor sunt obținute din proiecție în plan.

Punct început	X / Y	Punct sfârșit	X / Y	Lungime segment (** (m)
1	444.240,884 342.584,285	2	444.240,997 342.579,499	4.787
2	444.240,997 342.579,499	3	444.222,864 342.580,724	18.174
3	444.222,864 342.580,724	4	444.210,666 342.581,549	12.226
4	444.210,666 342.581,549	5	444.201,358 342.582,178	9.329

Punct început	X / Y	Punct sfârșit	X / Y	Lungime segment (** (m)
5	444.201,358 342.582,178	6	444.185,33 342.584,302	16.168
6	444.185,33 342.584,302	7	444.178,965 342.565,832	19.536
7	444.178,965 342.565,832	8	444.216,989 342.562,784	38.146
8	444.216,989 342.562,784	9	444.353,877 342.552,335	137.286
9	444.353,877 342.552,335	10	444.361,138 342.573,273	22.161
10	444.361,138 342.573,273	1	444.240,884 342.584,285	120.757

\*\* Lungimile segmentelor sunt determinate în planul de proiecție Stereo 70 și sunt rotunjite la 1 milimetru.

\*\*\* Distanța dintre puncte este formată din segmente cumulate ce sunt mai mici decât valoarea 1 milimetru.



**DATE DESPRE IMOBILUL NR. 3383**

Oficiul de Cadastru și Publicitate Imobiliară VALCEA  
Biroul de Cadastru și Publicitate Imobiliară Ramnicu Valcea

**A. Partea I. Descrierea imobilului**

TEREN Intravilan

Adresa: Loc. Tighina, Str Morii, Nr. 1, Jud. Valcea

Nr. Crt	Nr cadastral Nr. topografic	Suprafața* (mp)	Observații / Referințe
A1		Din acte: 1.371 Masurata: 1.597	Sector cadastral:32 Teren imprejmuit;

**Construcții**

Crt	Nr cadastral Nr. topografic	Adresa	Observații / Referințe
A1.1	-C1	Loc. Tighina, Str Morii, Nr. 1, Jud. Valcea	Nr. niveluri:1; S. construita la sol:135 mp; S. construita desfasurata:135 mp;
A1.2	-C2	Loc. Tighina, Str Morii, Nr. 1, Jud. Valcea	Nr. niveluri:1; S. construita la sol:52 mp; S. construita desfasurata:52 mp;

**B. Partea II. Proprietari și acte**

Inscrieri privitoare la dreptul de proprietate și alte drepturi reale		Referințe
/		
Hotarare Judecatoreasca nr. 1575, din 03/06/2013 emis de JUDECATORIA DRAGASANI, JUDETUL VALCEA (SENTINTA CIVILA; );		
B1	Intabulare, drept de PROPRIETATE, dobandit prin Hotarare Judecatoreasca, cota actuala 1/1, cota initiala 1/1 1) CURTEANU ILIE	A1
Act Administrativ nr. 398, din 01/02/2024 emis de PRIMARIA COMUNEI VOICESTI (ADEVERINTA; );		
B2	Intabulare, drept de PROPRIETATE, dobandit prin Construire, cota actuala 1/1, cota initiala 1/1 1) CURTEANU ILIE	A1.1, A1.2

**C. Partea III. SARCINI .**

Inscrieri privind dezmembramintele dreptului de proprietate, drepturi reale de garanție și sarcini	Referințe
NU SUNT	

## Anexa Nr. 1 La Partea I

## Teren

Nr cadastral	Suprafața (mp)*	Observații / Referințe
	Din acte: 1.371 Masurata: 1.597	

\* Suprafața este determinată în planul de proiecție Stereo 70.

## DETALII LINIARE IMOBIL



## Date referitoare la teren

Crt	Categorie folosință	Intravilan	Suprafața (mp)	Tarla	Parcelă	Nr. topo	Observații / Referințe
1	curți constructii	DA	1.084	2	37	-	
2	arabil	DA	513	2	37	-	

## Date referitoare la construcții

Crt	Număr	Destinație construcție	Supraf. (mp)	Situație juridică	Observații / Referințe
A1.1	-C1	construcții de locuințe	135	Cu acte	Nr. niveluri:1; S. construita la sol:135 mp; S. construita desfasurata:135 mp;
A1.2	-C2	construcții anexa	52	Cu acte	Nr. niveluri:1; S. construita la sol:52 mp; S. construita desfasurata:52 mp;

## Lungime Segmente

1) Valorile lungimilor segmentelor sunt obținute din proiecție în plan.

Punct început	X / Y	Punct sfârșit	X / Y	Lungime segment (** (m)
1	444.296,487 341.794,05	2	444.271,347 341.788,992	25.644
2	444.271,347 341.788,992	3	444.251,228 341.784,869	20.537

Punct început	X / Y	Punct sfârșit	X / Y	Lungime segment (** (m)
3	444.251,228 341.784,869	4	444.249,058 341.784,424	2.215
4	444.249,058 341.784,424	5	444.241,889 341.782,874	7.335
5	444.241,889 341.782,874	6	444.236,943 341.781,705	5.082
6	444.236,943 341.781,705	7	444.238,239 341.774,144	7.671
7	444.238,239 341.774,144	8	444.242,73 341.746,315	28.189
8	444.242,73 341.746,315	9	444.251,503 341.747,463	8.848
9	444.251,503 341.747,463	10	444.252,495 341.747,592	1.0
10	444.252,495 341.747,592	11	444.252,973 341.747,655	0.482
11	444.252,973 341.747,655	12	444.253,022 341.747,67	0.051
12	444.253,022 341.747,67	13	444.254,128 341.748,018	1.159
13	444.254,128 341.748,018	14	444.281,35 341.770,968	35.605
14	444.281,35 341.770,968	15	444.286,085 341.774,559	5.943
15	444.286,085 341.774,559	16	444.288,83 341.775,803	3.014
16	444.288,83 341.775,803	17	444.299,729 341.779,406	11.479
17	444.299,729 341.779,406	1	444.296,487 341.794,05	14.999

\*\* Lungimile segmentelor sunt determinate în planul de proiecție Stereo 70 și sunt rotunjite la 1 milimetru.

\*\*\* Distanța dintre puncte este formată din segmente cumulate ce sunt mai mici decât valoarea 1 milimetru.





**DATE DESPRE IMOBILUL NR. 3384**

Oficiul de Cadastru și Publicitate Imobiliară VALCEA  
Biroul de Cadastru și Publicitate Imobiliară Ramnicu Valcea

**A. Partea I. Descrierea imobilului**

TEREN Necunoscut

Nr. cadastral vechi:184

Adresa: Loc. Tighina, Str Biruintei, Nr. 3, Jud. Valcea

Nr. Crt	Nr cadastral Nr. topografic	Suprafața* (mp)	Observații / Referințe
A1		Din acte: 5.000 Masurata: 4.418	Sector cadastral:32 Teren neimprejmuit; DIFERENTA DE SUPRAFATA SE REGASESTE LA ID 3366

**B. Partea II. Proprietari și acte**

Inscrieri privitoare la dreptul de proprietate și alte drepturi reale	Referințe
/	
Act Administrativ nr. 224/50816, din 14/05/1996 emis de CJSDPAT VALCEA (TITLU DE PROPRIETATE; );	
B1	A1
Intabulare, drept de PROPRIETATE, dobandit prin Reconstituire, cota actuala 1/1, cota initiala 1/1 1) PIELE ANA DEFUNCT:Da	

**C. Partea III. SARCINI .**

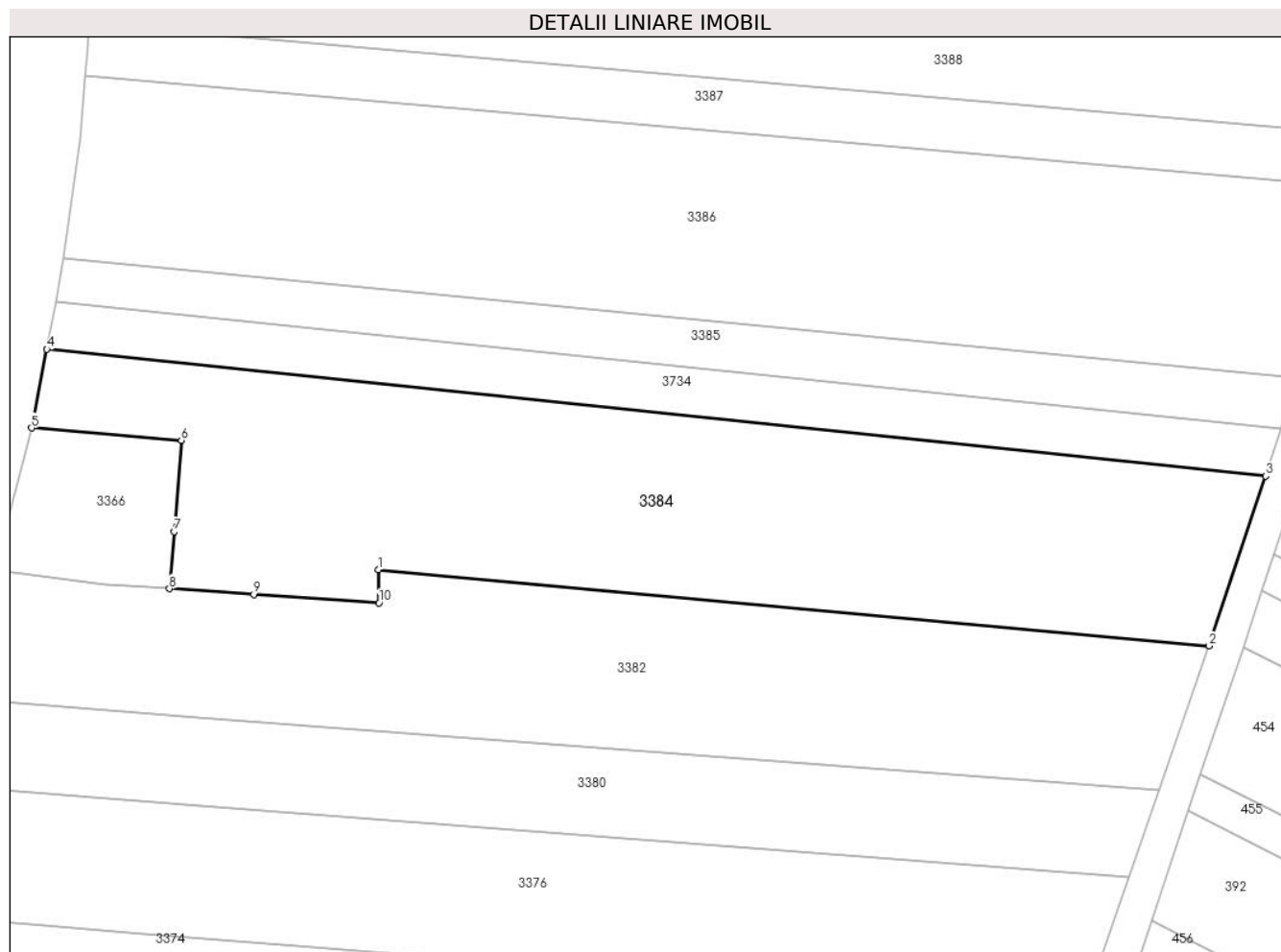
Inscrieri privind dezmembramintele dreptului de proprietate, drepturi reale de garanție și sarcini	Referințe
NU SUNT	

## Anexa Nr. 1 La Partea I

## Teren

Nr cadastral	Suprafața (mp)*	Observații / Referințe
	Din acte: 5.000 Masurata: 4.418	DIFERENTA DE SUPRAFATA SE REGASESTE LA ID 3366

\* Suprafața este determinată în planul de proiecție Stereo 70.



## Date referitoare la teren

Crt	Categorie folosință	Intravilan	Suprafața (mp)	Tarla	Parcelă	Nr. topo	Observații / Referințe
1	arabil	DA	103	39	54	-	
2	arabil	NU	4.315	39	54	-	

## Lungime Segmente

1) Valorile lungimilor segmentelor sunt obținute din proiecție în plan.

Punct început	X / Y	Punct sfârșit	X / Y	Lungime segment (** (m)
1	444.240,884 342.584,285	2	444.361,138 342.573,273	120.757
2	444.361,138 342.573,273	3	444.369,322 342.597,815	25.871
3	444.369,322 342.597,815	4	444.192,939 342.616,178	177.336
4	444.192,939 342.616,178	5	444.190,731 342.604,785	11.605

Punct început	X / Y	Punct sfârșit	X / Y	Lungime segment (** (m)
5	444.190,731 342.604,785	6	444.212,388 342.603,019	21.729
6	444.212,388 342.603,019	7	444.211,325 342.589,77	13.292
7	444.211,325 342.589,77	8	444.210,666 342.581,549	8.247
8	444.210,666 342.581,549	9	444.222,864 342.580,724	12.226
9	444.222,864 342.580,724	10	444.240,997 342.579,499	18.174
10	444.240,997 342.579,499	1	444.240,884 342.584,285	4.787

\*\* Lungimile segmentelor sunt determinate în planul de proiecție Stereo 70 și sunt rotunjite la 1 milimetru.

\*\*\* Distanța dintre puncte este formată din segmente cumulate ce sunt mai mici decât valoarea 1 milimetru.



**DATE DESPRE IMOBILUL NR. 3385**

Oficiul de Cadastru și Publicitate Imobiliară VALCEA  
Biroul de Cadastru și Publicitate Imobiliară Ramnicu Valcea

**A. Partea I. Descrierea imobilului**

TEREN Extravilan

Adresa: Jud. Valcea

Nr. Crt	Nr cadastral Nr. topografic	Suprafața* (mp)	Observații / Referințe
A1		Din acte: 2.500 Masurata: 1.251	Sector cadastral:32 Teren neimprejmuit;

**B. Partea II. Proprietari și acte**

Inscrieri privitoare la dreptul de proprietate și alte drepturi reale	Referințe
/	
Hotarare Judecatoreasca nr. 197, din 27/01/2006 emis de JUDECATORIA RM VALCEA JUDETUL VALCEA (SENTINTA CIVILA; );	
B1	Intabulare, drept de PROPRIETATE, dobandit prin Hotarare Judecatoreasca, cota actuala 1/1, cota initiala 1/1 1) NICA CORNELIE DEFUNCT:Da
	A1

**C. Partea III. SARCINI .**

Inscrieri privind dezmembramintele dreptului de proprietate, drepturi reale de garanție și sarcini	Referințe
NU SUNT	


## Anexa Nr. 1 La Partea I

## Teren

Nr cadastral	Suprafața (mp)*	Observații / Referințe
	Din acte: 2.500 Masurata: 1.251	

\* Suprafața este determinată în planul de proiecție Stereo 70.

## DETALII LINIARE IMOBIL



## Date referitoare la teren

Crt	Categorie folosință	Intravilan	Suprafața (mp)	Tarla	Parcelă	Nr. topo	Observații / Referințe
1	arabil	NU	1.251	39	53	-	

## Lungime Segmente

1) Valorile lungimilor segmentelor sunt obținute din proiecție în plan.

Punct început	X / Y	Punct sfârșit	X / Y	Lungime segment (** (m)
1	444.371,597 342.604,639	2	444.374,065 342.612,04	7.802
2	444.374,065 342.612,04	3	444.195,356 342.629,396	179.55
3	444.195,356 342.629,396	4	444.194,206 342.623,107	6.393
4	444.194,206 342.623,107	1	444.371,597 342.604,639	178.35

**\*\* Lungimile segmentelor sunt determinate în planul de proiecție Stereo 70 și sunt rotunjite la 1 milimetru.**

**\*\*\* Distanța dintre puncte este formată din segmente cumulate ce sunt mai mici decât valoarea 1 milimetru.**





**DATE DESPRE IMOBILUL NR. 3386**

Oficiul de Cadastru și Publicitate Imobiliară VALCEA  
Biroul de Cadastru și Publicitate Imobiliară Ramnicu Valcea

**A. Partea I. Descrierea imobilului**

TEREN Extravilan

Adresa: Nr. 3, Jud. Valcea

Nr. Crt	Nr cadastral Nr. topografic	Suprafața* (mp)	Observații / Referințe
A1		5.000	Sector cadastral:32 Teren neimprejmuit;

**B. Partea II. Proprietari și acte**

Inscrieri privitoare la dreptul de proprietate și alte drepturi reale	Referințe
/	
Act Administrativ nr. 1082, din 27/11/2006 emis de CJSDPAT VALCEA (TITLU DE PROPRIETATE; );	
B1	A1
Intabulare, drept de PROPRIETATE, dobandit prin Reconstituire, cota actuala 1/1, cota initiala 1/1 1) UNGUREANU ION, LIPSA CNP;	

**C. Partea III. SARCINI .**

Inscrieri privind dezmembramintele dreptului de proprietate, drepturi reale de garanție și sarcini	Referințe
NU SUNT	

## Anexa Nr. 1 La Partea I

## Teren

Nr cadastral	Suprafața (mp)*	Observații / Referințe
	5.000	

\* Suprafața este determinată în planul de proiecție Stereo 70.

## DETALII LINIARE IMOBIL



## Date referitoare la teren

Crt	Categorie folosință	Intravilan	Suprafața (mp)	Tarla	Parcelă	Nr. topo	Observații / Referințe
1	arabil	NU	5.000	39	52	-	

## Lungime Segmente

1) Valorile lungimilor segmentelor sunt obținute din proiecție în plan.

Punct început	X / Y	Punct sfârșit	X / Y	Lungime segment (** (m)
1	444.374,065 342.612,04	2	444.383,266 342.639,631	29.085
2	444.383,266 342.639,631	3	444.198,503 342.655,729	185.463
3	444.198,503 342.655,729	4	444.197,689 342.646,678	9.088
4	444.197,689 342.646,678	5	444.195,356 342.629,396	17.439
5	444.195,356 342.629,396	1	444.374,065 342.612,04	179.55

**\*\* Lungimile segmentelor sunt determinate în planul de proiecție Stereo 70 și sunt rotunjite la 1 milimetru.**

**\*\*\* Distanța dintre puncte este formată din segmente cumulate ce sunt mai mici decât valoarea 1 milimetru.**



**DATE DESPRE IMOBILUL NR. 3387**

Oficiul de Cadastru și Publicitate Imobiliară VALCEA  
Biroul de Cadastru și Publicitate Imobiliară Ramnicu Valcea

**A. Partea I. Descrierea imobilului**

TEREN Extravilan

Adresa: Nr. 1, Jud. Valcea

Nr. Crt	Nr cadastral Nr. topografic	Suprafața* (mp)	Observații / Referințe
A1		1.400	Sector cadastral:32 Teren neimprejmuit;

**B. Partea II. Proprietari și acte**

Inscrieri privitoare la dreptul de proprietate și alte drepturi reale	Referințe
/	
Act Administrativ nr. 20842, din 29/03/2013 emis de CJSDPAT VALCEA (TITLU DE PROPRIETATE; );	
B1	A1
Intabulare, drept de PROPRIETATE, dobandit prin Reconstituire, cota actuala 1/1, cota initiala 1/1	
1) PARASCHIVESCU ALEXANDRINA, LIPSA CNP; DEFUNCT:Da	

**C. Partea III. SARCINI .**

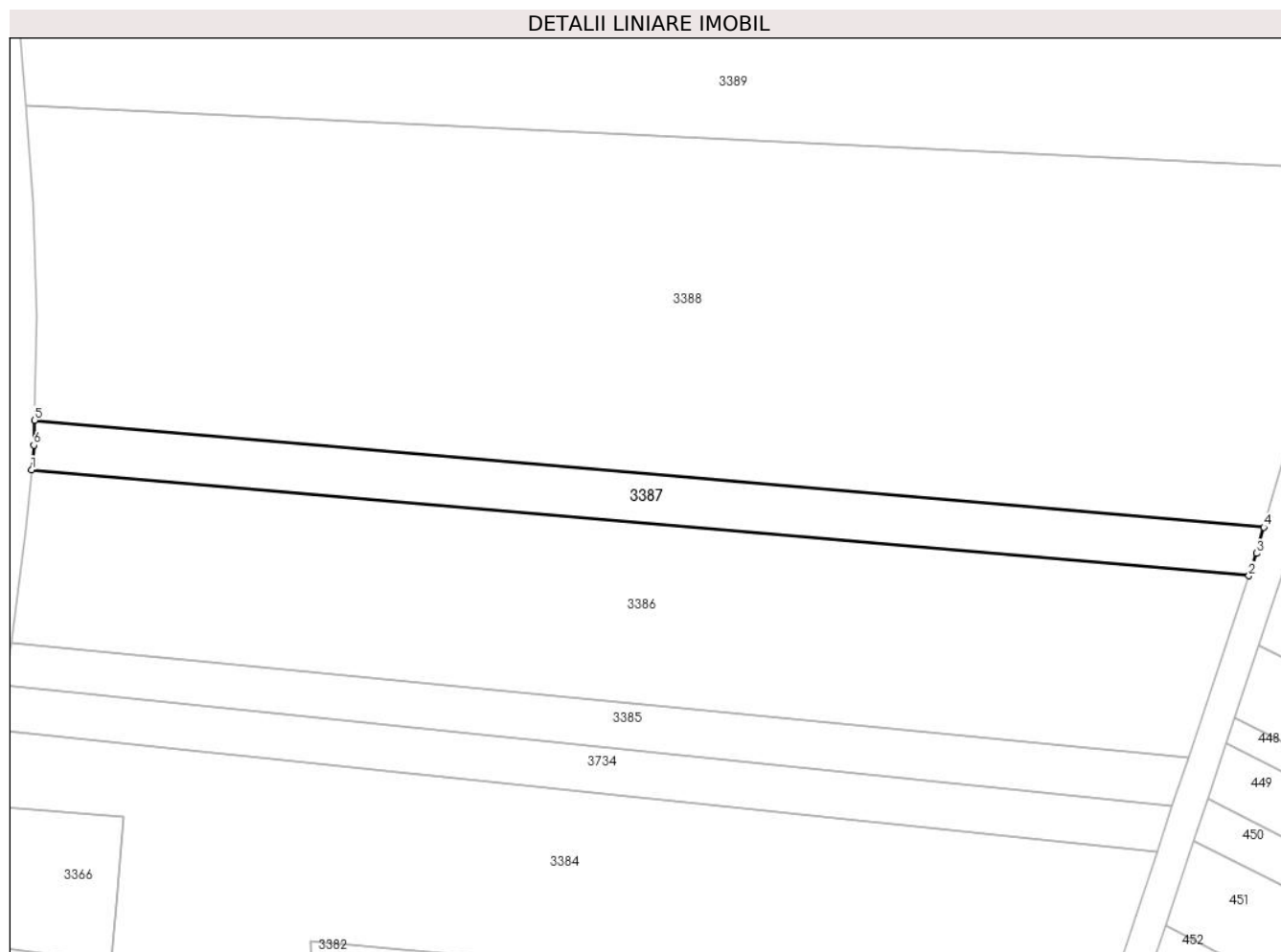
Inscrieri privind dezmembramintele dreptului de proprietate, drepturi reale de garanție și sarcini	Referințe
NU SUNT	

## Anexa Nr. 1 La Partea I

## Teren

Nr cadastral	Suprafața (mp)*	Observații / Referințe
	1.400	

\* Suprafața este determinată în planul de proiecție Stereo 70.



## Date referitoare la teren

Crt	Categorie folosință	Intravilan	Suprafața (mp)	Tarla	Parcelă	Nr. topo	Observații / Referințe
1	arabil	NU	1.400	39	51/1	-	

## Lungime Segmente

1) Valorile lungimilor segmentelor sunt obținute din proiecție în plan.

Punct început	X / Y	Punct sfârșit	X / Y	Lungime segment (** (m)
1	444.198,503 342.655,729	2	444.383,266 342.639,631	185.463
2	444.383,266 342.639,631	3	444.384,397 342.643,027	3.579
3	444.384,397 342.643,027	4	444.385,533 342.646,988	4.121
4	444.385,533 342.646,988	5	444.198,939 342.663,221	187.299
5	444.198,939 342.663,221	6	444.198,851 342.659,437	3.785

Punct început	X / Y	Punct sfârșit	X / Y	Lungime segment (** (m)
6	444.198,851 342.659,437	1	444.198,503 342.655,729	3.724

\*\* Lungimile segmentelor sunt determinate în planul de proiecție Stereo 70 și sunt rotunjite la 1 milimetru.

\*\*\* Distanța dintre puncte este formată din segmente cumulate ce sunt mai mici decât valoarea 1 milimetru.





**DATE DESPRE IMOBILUL NR. 3388**

Oficiul de Cadastru și Publicitate Imobiliară VALCEA  
Biroul de Cadastru și Publicitate Imobiliară Ramnicu Valcea

**A. Partea I. Descrierea imobilului**

TEREN Extravilan

Adresa: Jud. Valcea

Nr. Crt	Nr cadastral Nr. topografic	Suprafața* (mp)	Observații / Referințe
A1		10.000	Sector cadastral:32 Teren neimprejmuit;

**B. Partea II. Proprietari și acte**

Inscrieri privitoare la dreptul de proprietate și alte drepturi reale		Referințe
/		
Act Administrativ nr. 666/28718, din 03/12/2001 emis de CJSDPAT VALCEA (TITLU DE PROPRIETATE; );		
B1	Intabulare, drept de PROPRIETATE, dobandit prin Reconstituire, cota actuala 1/3, cota initiala 1/3 1) PARASCHIVESCU ELENA, LIPSA CNP;	A1
Act Notarial nr. 37, din 26/11/2015 emis de NP CONSTANTINESCU ALEXANDRU IULIAN (ACT DE PARTAJ VOLUNTAR; );		
B2	Intabulare, drept de PROPRIETATE, dobandit prin Iesire Din Indiviziune, cota actuala 2/3, cota initiala 2/3 1) PARASCHIVESCU DANIEL	A1

**C. Partea III. SARCINI .**

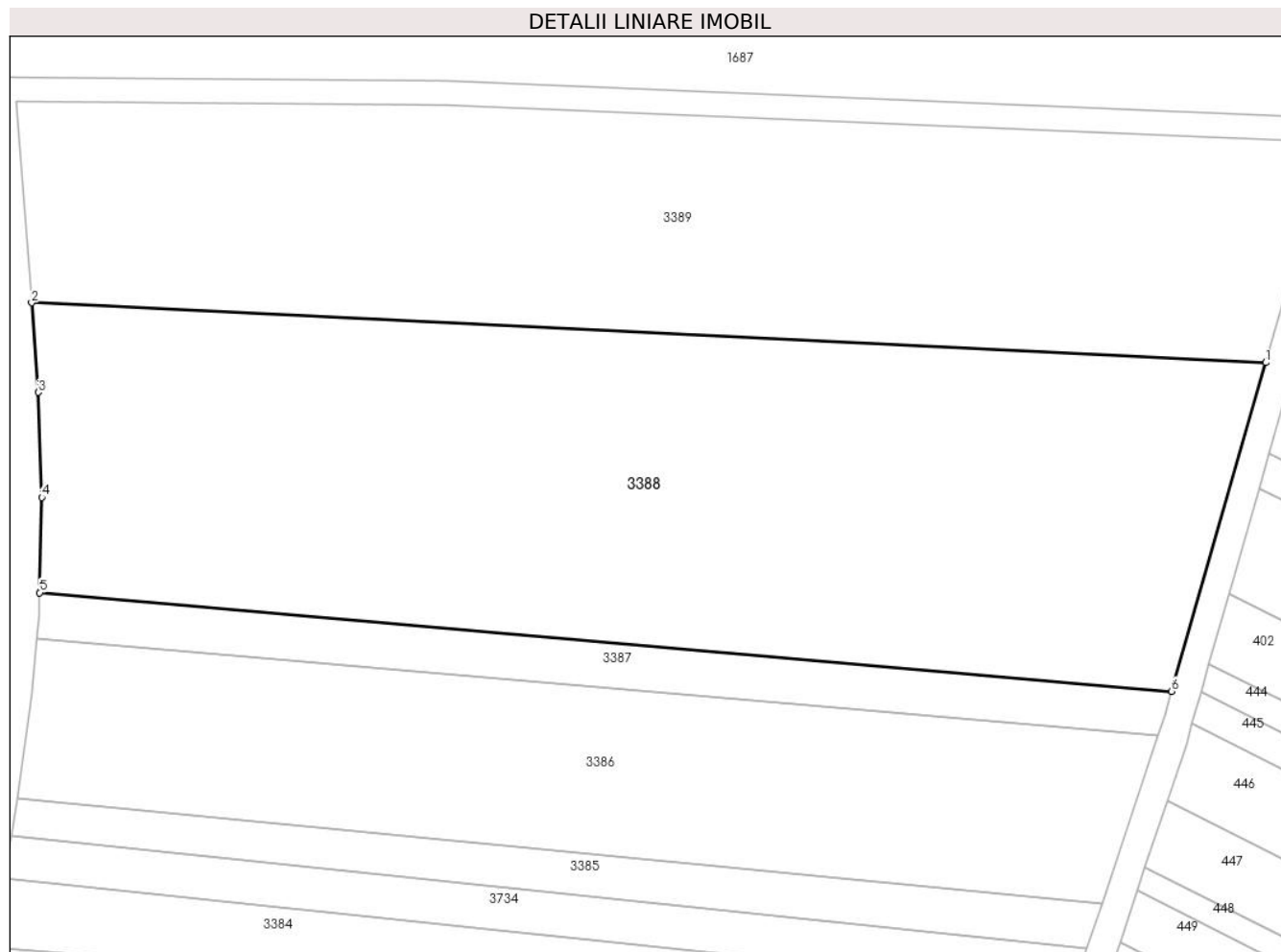
Inscrieri privind dezmembramintele dreptului de proprietate, drepturi reale de garanție și sarcini	Referințe
NU SUNT	

## Anexa Nr. 1 La Partea I

## Teren

Nr cadastral	Suprafața (mp)*	Observații / Referințe
	10.000	

\* Suprafața este determinată în planul de proiecție Stereo 70.



## Date referitoare la teren

Crt	Categorie folosință	Intravilan	Suprafața (mp)	Tarla	Parcelă	Nr. topo	Observații / Referințe
1	arabil	NU	10.000	39	51	-	

## Lungime Segmente

1) Valorile lungimilor segmentelor sunt obținute din proiecție în plan.

Punct început	X / Y	Punct sfârșit	X / Y	Lungime segment (** (m)
1	444.401,051 342.701,102	2	444.197,609 342.710,957	203.681
2	444.197,609 342.710,957	3	444.198,694 342.696,234	14.763
3	444.198,694 342.696,234	4	444.199,3 342.678,909	17.336
4	444.199,3 342.678,909	5	444.198,939 342.663,221	15.692
5	444.198,939 342.663,221	6	444.385,533 342.646,988	187.299

Punct început	X / Y	Punct sfârșit	X / Y	Lungime segment (** (m)
6	444.385,533 342.646,988	1	444.401,051 342.701,102	56.295

\*\* Lungimile segmentelor sunt determinate în planul de proiecție Stereo 70 și sunt rotunjite la 1 milimetru.

\*\*\* Distanța dintre puncte este formată din segmente cumulate ce sunt mai mici decât valoarea 1 milimetru.



**DATE DESPRE IMOBILUL NR. 3389**

Oficiul de Cadastru și Publicitate Imobiliară VALCEA  
Biroul de Cadastru și Publicitate Imobiliară Ramnicu Valcea

**A. Partea I. Descrierea imobilului**

TEREN Extravilan

Nr. cadastral vechi:18

Adresa: Jud. Valcea

Nr. Crt	Nr cadastral Nr. topografic	Suprafața* (mp)	Observații / Referințe
A1		7.500	Sector cadastral:32 Teren neimprejmuit;

**B. Partea II. Proprietari și acte**

Inscrieri privitoare la dreptul de proprietate și alte drepturi reale	Referințe
/	
Act Notarial nr. 487, din 07/03/2005 emis de BNP PIRVU IOANA (CONTRACT DE VANZARE-CUMPARARE; );	
B1	A1
Intabulare, drept de PROPRIETATE, dobandit prin Conventie, cota actuala 1/1, cota initiala 1/1	
1) SOFRANA ILIE, CASATORIT CU;	
2) SOFRANA DORINA, LIPSA CNP;	

**C. Partea III. SARCINI .**

Inscrieri privind dezmembramintele dreptului de proprietate, drepturi reale de garanție și sarcini	Referințe
NU SUNT	

## Anexa Nr. 1 La Partea I

## Teren

Nr cadastral	Suprafața (mp)*	Observații / Referințe
	7.500	

\* Suprafața este determinată în planul de proiecție Stereo 70.



## Date referitoare la teren

Crt	Categorie folosință	Intravilan	Suprafața (mp)	Tarla	Parcelă	Nr. topo	Observații / Referințe
1	arabil	NU	7.500	39	50	-	

## Lungime Segmente

1) Valorile lungimilor segmentelor sunt obținute din proiecție în plan.

Punct început	X / Y	Punct sfârșit	X / Y	Lungime segment (** (m)
1	444.401,051 342.701,102	2	444.411,478 342.737,459	37.823
2	444.411,478 342.737,459	3	444.266,064 342.743,532	145.541
3	444.266,064 342.743,532	4	444.195,167 342.744,098	70.899
4	444.195,167 342.744,098	5	444.197,609 342.710,957	33.231
5	444.197,609 342.710,957	1	444.401,051 342.701,102	203.681

**\*\* Lungimile segmentelor sunt determinate în planul de proiecție Stereo 70 și sunt rotunjite la 1 milimetru.**

**\*\*\* Distanța dintre puncte este formată din segmente cumulate ce sunt mai mici decât valoarea 1 milimetru.**





**DATE DESPRE IMOBILUL NR. 3390**

Oficiul de Cadastru și Publicitate Imobiliară VALCEA  
Biroul de Cadastru și Publicitate Imobiliară Ramnicu Valcea

**A. Partea I. Descrierea imobilului**

TEREN Necunoscut

Nr. CF vechi:96

Nr. cadastral vechi:120

Adresa: Loc. Tighina, Str Morii, Jud. Valcea, pct. In Sat

Nr. Crt	Nr cadastral Nr. topografic	Suprafața* (mp)	Observații / Referințe
A1	35216	11.861	Sector cadastral:32 Teren neimprejmuit;

**B. Partea II. Proprietari și acte**

Inscrieri privitoare la dreptul de proprietate și alte drepturi reale	Referințe
<b>19566 / 19/04/2016</b>	
Act Notarial nr. Act de partaj voluntar aut. nr. 609, din 12/04/2016 emis de NP Holohan Diana Mihaela;	
B2	A1
Intabulare, drept de PROPRIETATE, dobandit prin Conventie, cota actuala 1/1, cota initiala 1/1	
1) DUMITRU FLOAREA	

**C. Partea III. SARCINI .**

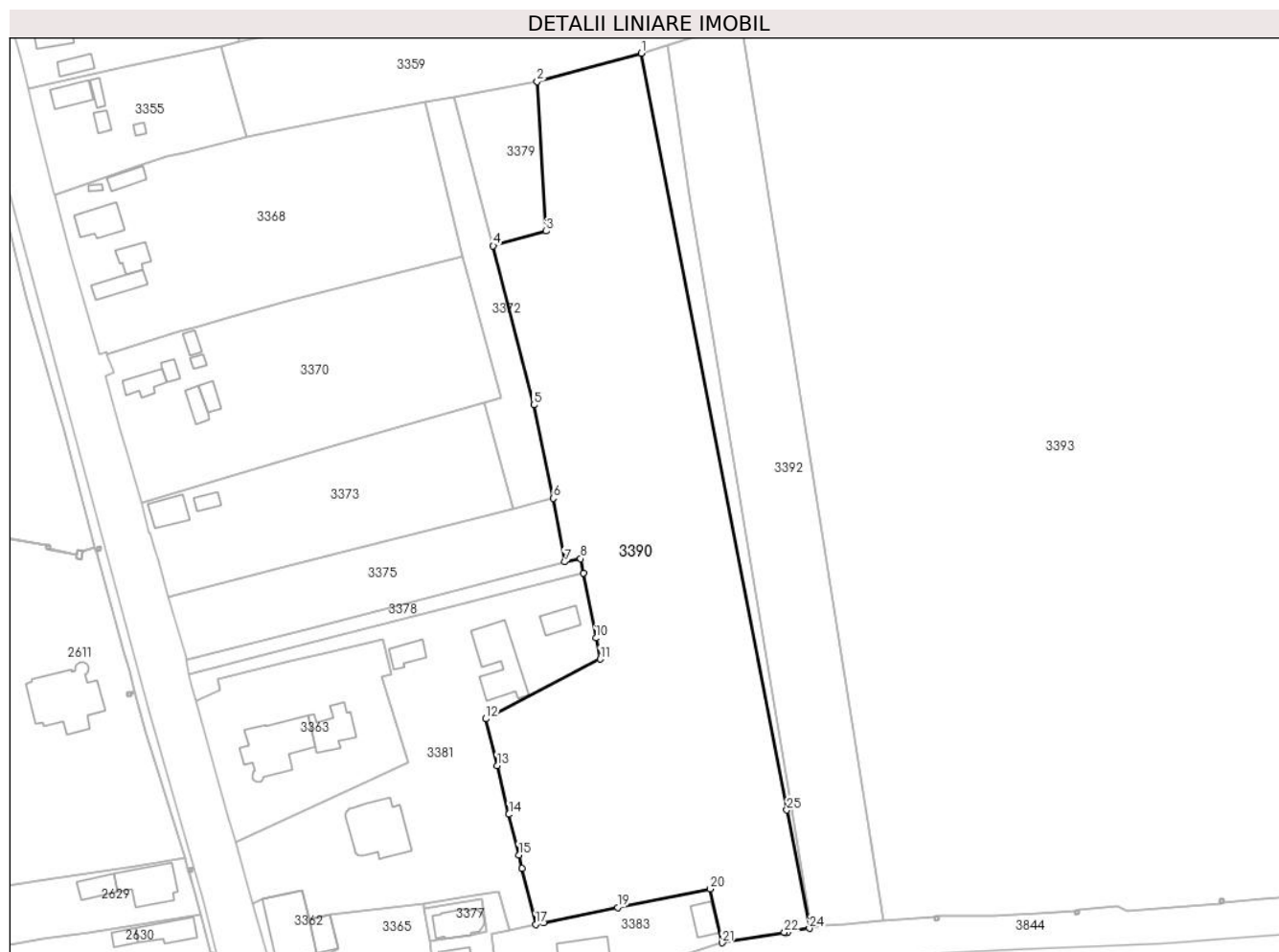
Inscrieri privind dezmembramintele dreptului de proprietate, drepturi reale de garanție și sarcini	Referințe
NU SUNT	

## Anexa Nr. 1 La Partea I

## Teren

Nr cadastral	Suprafața (mp)*	Observații / Referințe
35216	11.861	

\* Suprafața este determinată în planul de proiecție Stereo 70.



## Date referitoare la teren

Crt	Categorie folosință	Intravilan	Suprafața (mp)	Tarla	Parcelă	Nr. topo	Observații / Referințe
1	arabil	DA	778	2	31/2	-	
2	livada	DA	778	2	31,31/1	-	
3	faneata	NU	996	2	31	-	
4	arabil	NU	416	2	31	-	
5	vie	NU	345	2	31	-	
6	livada	NU	2.033	2	31/1	-	
7	arabil	NU	6.515	2	31/2	-	

## Lungime Segmente

1) Valorile lungimilor segmentelor sunt obținute din proiecție în plan.

Punct început	X / Y	Punct sfârșit	X / Y	Lungime segment (** (m)
1	444.277,766 342.020,639	2	444.249,503 342.012,976	29.283

Punct început	X / Y	Punct sfârșit	X / Y	Lungime segment (** (m)
2	444.249,503 342.012,976	3	444.251,953 341.972,392	40.658

Punct început	X / Y	Punct sfârșit	X / Y	Lungime segment (** (m)
3	444.251,953 341.972,392	4	444.237,555 341.968,426	14.934
5	444.248,582 341.925,267	6	444.253,853 341.899,938	25.872
7	444.256,92 341.882,681	8	444.261,315 341.883,545	4.479
9	444.262,054 341.879,711	10	444.265,477 341.862,04	17.999
11	444.266,578 341.856,349	12	444.235,571 341.840,116	34.999
13	444.238,644 341.827,425	14	444.241,84 341.814,23	13.577
15	444.244,511 341.803,2	16	444.245,39 341.799,569	3.736
17	444.249,058 341.784,424	18	444.251,228 341.784,869	2.215
19	444.271,347 341.788,992	20	444.296,487 341.794,05	25.644
21	444.299,729 341.779,406	22	444.316,636 341.782,193	17.135
23	444.317,623 341.782,355	24	444.323,409 341.783,309	5.864
25	444.317,241 341.815,38	1	444.277,766 342.020,639	209.02

Punct început	X / Y	Punct sfârșit	X / Y	Lungime segment (** (m)
4	444.237,555 341.968,426	5	444.248,582 341.925,267	44.545
6	444.253,853 341.899,938	7	444.256,92 341.882,681	17.527
8	444.261,315 341.883,545	9	444.262,054 341.879,711	3.905
10	444.265,477 341.862,04	11	444.266,578 341.856,349	5.797
12	444.235,571 341.840,116	13	444.238,644 341.827,425	13.058
14	444.241,84 341.814,23	15	444.244,511 341.803,2	11.349
16	444.245,39 341.799,569	17	444.249,058 341.784,424	15.583
18	444.251,228 341.784,869	19	444.271,347 341.788,992	20.537
20	444.296,487 341.794,05	21	444.299,729 341.779,406	14.999
22	444.316,636 341.782,193	23	444.317,623 341.782,355	1.0
24	444.323,409 341.783,309	25	444.317,241 341.815,38	32.659

\*\* Lungimile segmentelor sunt determinate în planul de proiecție Stereo 70 și sunt rotunjite la 1 milimetru.

\*\*\* Distanța dintre puncte este formată din segmente cumulate ce sunt mai mici decât valoarea 1 milimetru.



**DATE DESPRE IMOBILUL NR. 3391**

Oficiul de Cadastru și Publicitate Imobiliară VALCEA  
Biroul de Cadastru și Publicitate Imobiliară Ramnicu Valcea

**A. Partea I. Descrierea imobilului**

TEREN Necunoscut

Adresa: Loc. Tighina, Str Morii, Jud. Valcea

Nr. Crt	Nr cadastral Nr. topografic	Suprafața* (mp)	Observații / Referințe
A1		878	Sector cadastral:32 Teren neimprejmuit;

**B. Partea II. Proprietari și acte**

Inscrieri privitoare la dreptul de proprietate și alte drepturi reale	Referințe
/	
Act Administrativ nr. 993, din 13/01/2004 emis de CJSDPAT VALCEA (TITLU DE PROPRIETATE; );	
B1	A1
Intabulare, drept de PROPRIETATE, dobandit prin Reconstituire, cota actuala 1/1, cota initiala 1/1	
1) POPESCU MIRCEA OVIDIU, LIPSA CNP;	

**C. Partea III. SARCINI .**

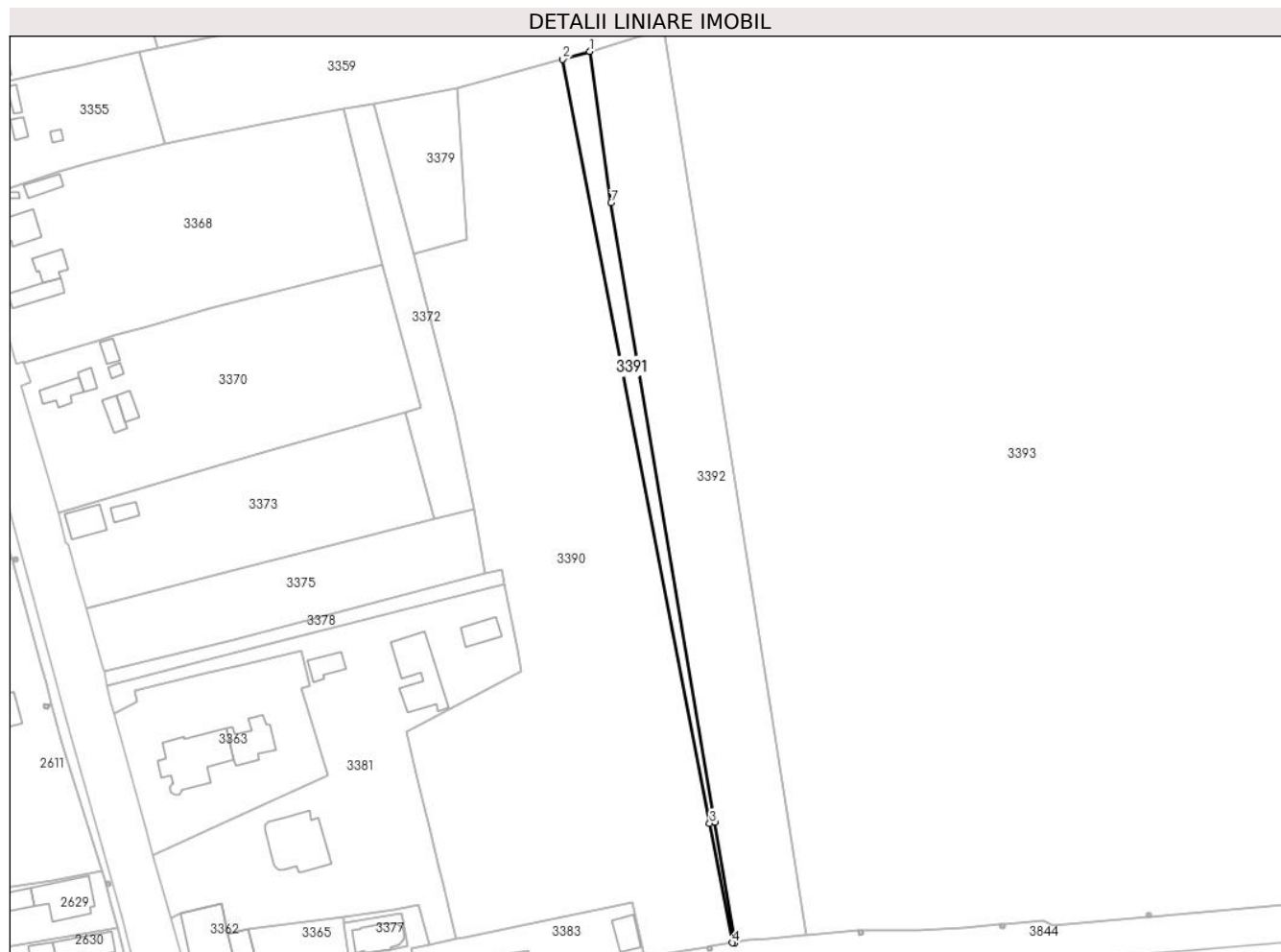
Inscrieri privind dezmembramintele dreptului de proprietate, drepturi reale de garanție și sarcini	Referințe
NU SUNT	

## Anexa Nr. 1 La Partea I

## Teren

Nr cadastral	Suprafața (mp)*	Observații / Referințe
	878	

\* Suprafața este determinată în planul de proiecție Stereo 70.



## Date referitoare la teren

Crt	Categorie folosință	Intravilan	Suprafața (mp)	Tarla	Parcelă	Nr. topo	Observații / Referințe
1	arabil	DA	32	2	40	-	
2	arabil	NU	846	2	40	-	

## Lungime Segmente

1) Valorile lungimilor segmentelor sunt obținute din proiecție în plan.

Punct început	X / Y	Punct sfârșit	X / Y	Lungime segment (** (m)
1	444.285,0 342.022,78	2	444.277,766 342.020,639	7.544
2	444.277,766 342.020,639	3	444.317,241 341.815,38	209.02
3	444.317,241 341.815,38	4	444.323,409 341.783,309	32.659
4	444.323,409 341.783,309	5	444.323,969 341.783,401	0.568

Punct început	X / Y	Punct sfârșit	X / Y	Lungime segment (** (m)
5	444.323,969 341.783,401	6	444.318,605 341.815,68	32.722
6	444.318,605 341.815,68	7	444.290,775 341.982,142	168.772
7	444.290,775 341.982,142	1	444.285,0 342.022,78	41.046

\*\* Lungimile segmentelor sunt determinate în planul de proiecție Stereo 70 și sunt rotunjite la 1 milimetru.

\*\*\* Distanța dintre puncte este formată din segmente cumulate ce sunt mai mici decât valoarea 1 milimetru.





**DATE DESPRE IMOBILUL NR. 3392**

Oficiul de Cadastru și Publicitate Imobiliară VALCEA  
Biroul de Cadastru și Publicitate Imobiliară Ramnicu Valcea

**A. Partea I. Descrierea imobilului**

TEREN Necunoscut

Adresa: Loc. Tighina, Str Morii, Jud. Valcea

Nr. Crt	Nr cadastral Nr. topografic	Suprafața* (mp)	Observații / Referințe
A1		5.000	Sector cadastral:32 Teren neimprejmuit;

**B. Partea II. Proprietari și acte**

Inscrieri privitoare la dreptul de proprietate și alte drepturi reale		Referințe
/		
Act Notarial nr. 1162, din 15/03/1994 emis de NOTARIATUL DE STAT LOCAL DRAGASANI (CONTRACT DE INTRETINERE; );		
B1	Intabulare, drept de PROPRIETATE, dobandit prin Conventie, cota actuala 1/1, cota initiala 1/1 1) <b>NEGRESCU VERGIL</b> DEFUNCT:Da 2) <b>NEGRESCU ANA</b> , LIPSA CNP;	A1

**C. Partea III. SARCINI**

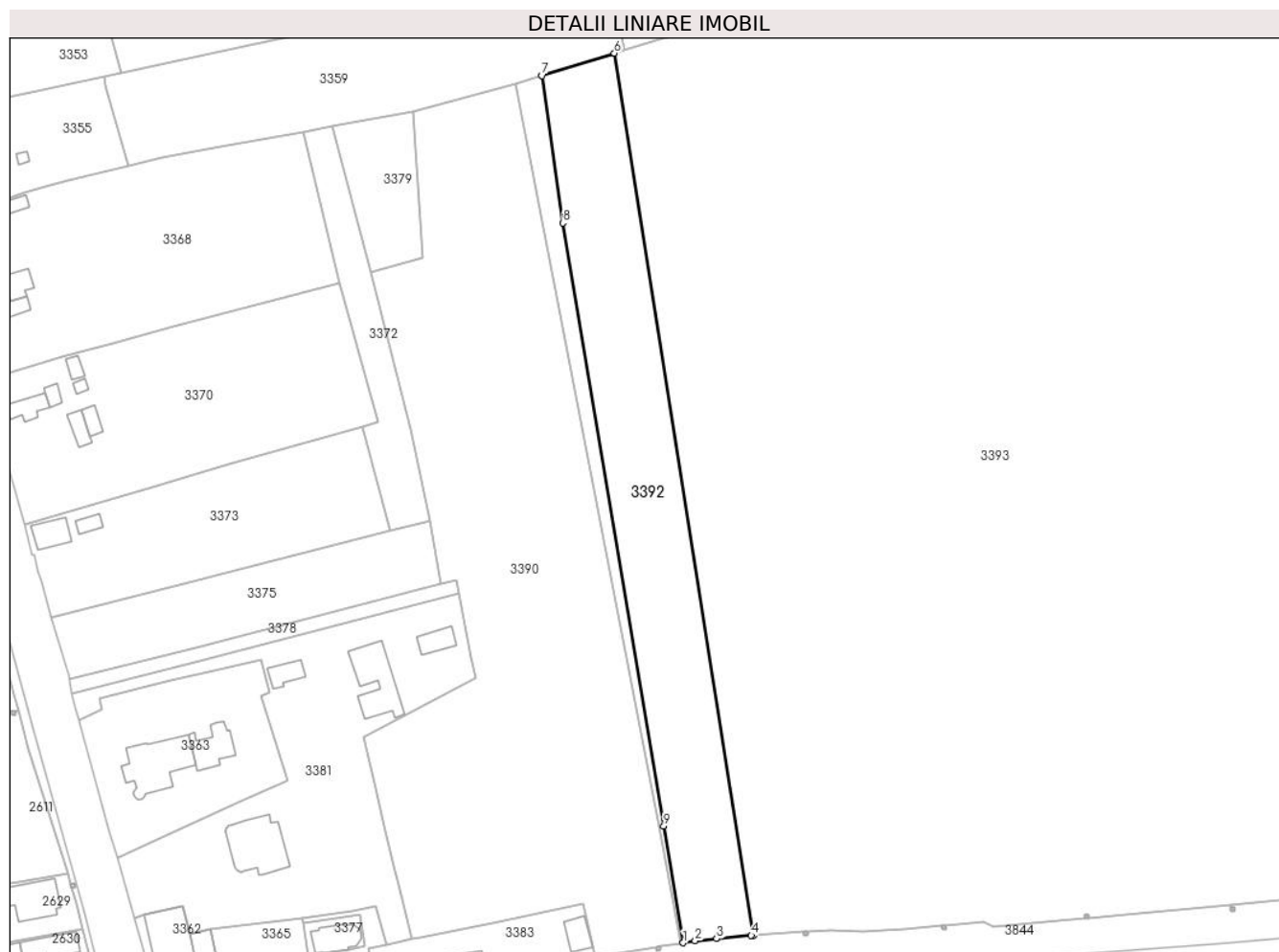
Inscrieri privind dezmembramintele dreptului de proprietate, drepturi reale de garanție și sarcini		Referințe
/		
Act Notarial nr. 1162, din 15/03/1994 emis de NOTARIATUL DE STAT LOCAL DRAGASANI (CONTRACT DE INTRETINERE; );		
C1	Intabulare, drept de IPOTECA LEGALA, Valoare:0 OBLIGATIA DE INTRETINERE SI INGRIJIRE 1) <b>VATĂȘELU GH. DUMITRU</b> , LIPSA CNP;	A1

## Anexa Nr. 1 La Partea I

## Teren

Nr cadastral	Suprafața (mp)*	Observații / Referințe
	5.000	

\* Suprafața este determinată în planul de proiecție Stereo 70.



## Date referitoare la teren

Crt	Categorie folosință	Intravilan	Suprafața (mp)	Tarla	Parcelă	Nr. topo	Observații / Referințe
1	arabil	DA	291	51	2	-	
2	arabil	NU	4.709	51	2	-	

## Lungime Segmente

1) Valorile lungimilor segmentelor sunt obținute din proiecție în plan.

Punct început	X / Y	Punct sfârșit	X / Y	Lungime segment (** (m)
1	444.323,969 341.783,401	2	444.327,3 341.783,95	3.376
2	444.327,3 341.783,95	3	444.333,205 341.784,522	5.933
3	444.333,205 341.784,522	4	444.342,772 341.785,45	9.612
4	444.342,772 341.785,45	5	444.343,324 341.785,491	0.554

Punct început	X / Y	Punct sfârșit	X / Y	Lungime segment (** (m)
5	444.343,324 341.785,491	6	444.304,949 342.028,961	246.476
6	444.304,949 342.028,961	7	444.285,0 342.022,78	20.885
7	444.285,0 342.022,78	8	444.290,775 341.982,142	41.046
8	444.290,775 341.982,142	9	444.318,605 341.815,68	168.772
9	444.318,605 341.815,68	1	444.323,969 341.783,401	32.722

\*\* Lungimile segmentelor sunt determinate în planul de proiecție Stereo 70 și sunt rotunjite la 1 milimetru.

\*\*\* Distanța dintre puncte este formată din segmente cumulate ce sunt mai mici decât valoarea 1 milimetru.



**DATE DESPRE IMOBILUL NR. 3393**

Oficiul de Cadastru și Publicitate Imobiliară VALCEA  
Biroul de Cadastru și Publicitate Imobiliară Ramnicu Valcea

**A. Partea I. Descrierea imobilului**

TEREN Extravilan

Adresa: Jud. Valcea

Nr. Crt	Nr cadastral Nr. topografic	Suprafața* (mp)	Observații / Referințe
A1		Din acte: 88.140 Masurata: 74.251	Sector cadastral:32 Teren neimprejmut;

**B. Partea II. Proprietari și acte**

Inscrieri privitoare la dreptul de proprietate și alte drepturi reale		Referințe
/		
Act Normativ nr. 7, din 13/03/1996 emis de PARLAMENTUL ROMÂNIEI (LEGE; ,art.13);		
B1	Inscrierea posesiei, drept de PROPRIETATE, dobandit prin Lege, cota actuala 1/1, cota initiala 1/1 1) <b>NEIDENTIFICAT NEIDENTIFICAT</b>	A1
B2	Se notează mențiunea de proprietar neidentificat.	A1

**C. Partea III. SARCINI .**

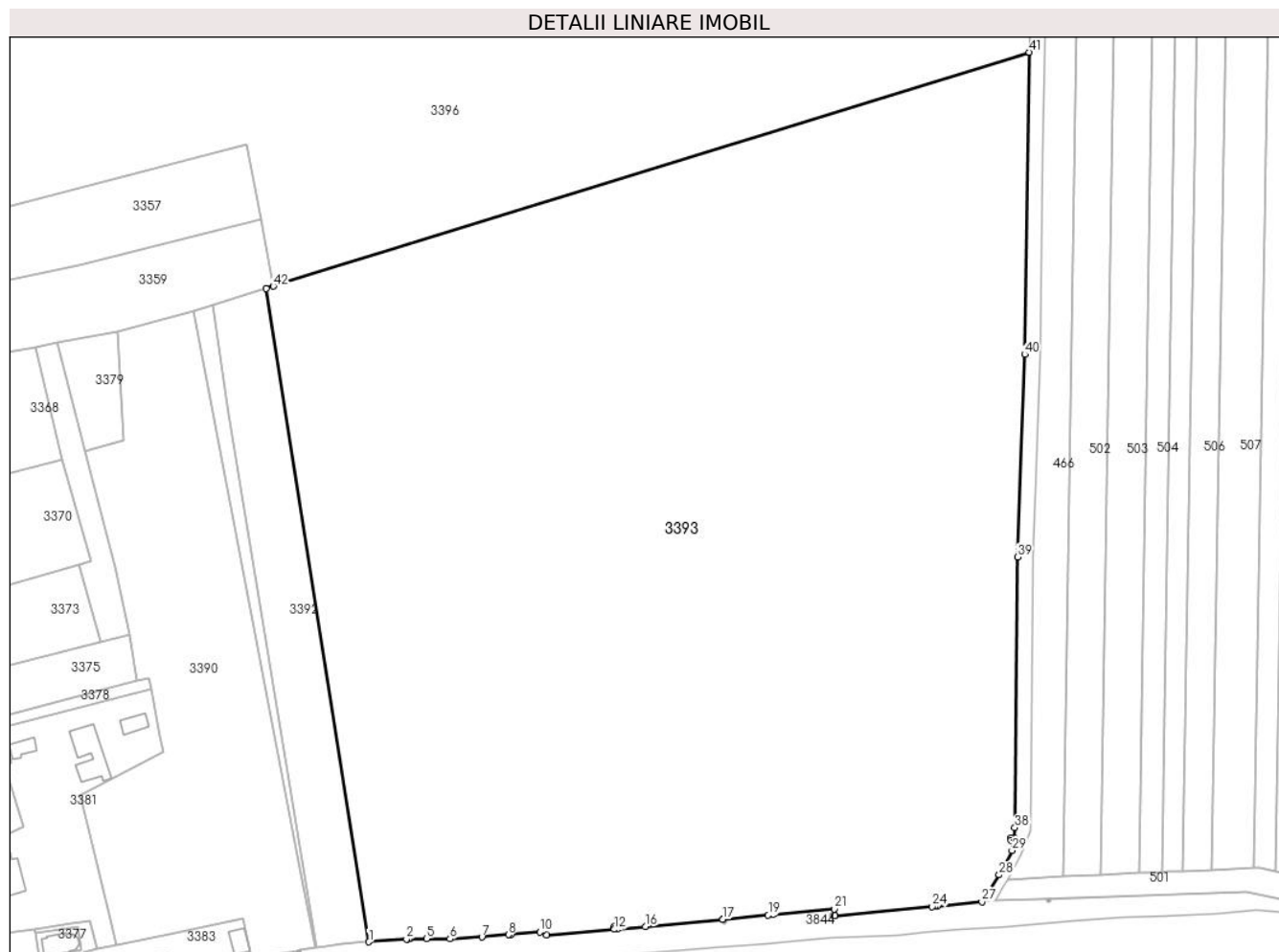
Inscrieri privind dezmembramintele dreptului de proprietate, drepturi reale de garanție și sarcini	Referințe
NU SUNT	

## Anexa Nr. 1 La Partea I

## Teren

Nr cadastral	Suprafața (mp)*	Observații / Referințe
	Din acte: 88.140 Masurata: 74.251	

\* Suprafața este determinată în planul de proiecție Stereo 70.



## Date referitoare la teren

Crt	Categorie folosință	Intravilan	Suprafața (mp)	Tarla	Parcelă	Nr. topo	Observații / Referințe
1	arabil	NU	74.251	51	1	-	

## Lungime Segmente

1) Valorile lungimilor segmentelor sunt obținute din proiecție în plan.

Punct început	X / Y	Punct sfârșit	X / Y	Lungime segment
1	444.343,324 341.785,491	2	444.357,344 341.786,528	14.058
4	444.358,6 341.786,621	5	444.364,78 341.786,683	6.18
7	444.385,451 341.787,26	8	444.395,414 341.788,158	10.003
10	444.407,074 341.789,208	11	444.409,521 341.787,943	2.755
13	444.434,83 341.791,147	14	444.435,826 341.791,237	1.0
2	444.357,344 341.786,528	3	444.358,341 341.786,602	1.0
5	444.364,78 341.786,683	6	444.373,59 341.786,584	8.811
8	444.395,414 341.788,158	9	444.396,41 341.788,247	1.0
11	444.409,521 341.787,943	12	444.434,92 341.790,151	25.495
14	444.435,826 341.791,237	15	444.435,915 341.790,244	0.997
3	444.358,341 341.786,602	4	444.358,6 341.786,621	0.26
6	444.373,59 341.786,584	7	444.385,451 341.787,26	11.88
9	444.396,41 341.788,247	10	444.407,074 341.789,208	10.707
12	444.434,92 341.790,151	13	444.434,83 341.791,147	1.0
15	444.435,915 341.790,244	16	444.446,404 341.791,158	10.529

Punct început	X / Y	Punct sfârșit	X / Y	Lungime segment	Punct început	X / Y	Punct sfârșit	X / Y	Lungime segment	Punct început	X / Y	Punct sfârșit	X / Y	Lungime segment
16	444.446,404 341.791,158	17	444.475,28 341.793,834	29.0	17	444.475,28 341.793,834	18	444.475,33 341.793,839	0.05	18	444.475,33 341.793,839	19	444.492,263 341.795,408	17.006
19	444.492,263 341.795,408	20	444.494,068 341.795,579	1.813	20	444.494,068 341.795,579	21	444.516,973 341.797,744	23.007	21	444.516,973 341.797,744	22	444.517,115 341.795,198	2.55
22	444.517,115 341.795,198	23	444.517,118 341.795,142	0.056	23	444.517,118 341.795,142	24	444.553,449 341.798,65	36.5	24	444.553,449 341.798,65	25	444.554,383 341.798,74	0.938
25	444.554,383 341.798,74	26	444.555,379 341.798,836	1.001	26	444.555,379 341.798,836	27	444.571,987 341.800,44	16.685	27	444.571,987 341.800,44	28	444.578,414 341.810,453	11.898
28	444.578,414 341.810,453	29	444.583,241 341.819,522	10.274	29	444.583,241 341.819,522	30	444.584,185 341.821,788	2.455	30	444.584,185 341.821,788	31	444.584,199 341.823,304	1.516
31	444.584,199 341.823,304	32	444.583,855 341.823,308	0.344	32	444.583,855 341.823,308	33	444.582,855 341.823,308	1.0	33	444.582,855 341.823,308	34	444.582,855 341.824,308	1.0
34	444.582,855 341.824,308	35	444.583,855 341.824,308	1.0	35	444.583,855 341.824,308	36	444.583,855 341.823,358	0.95	36	444.583,855 341.823,358	37	444.584,199 341.823,354	0.344
37	444.584,199 341.823,354	38	444.584,244 341.828,057	4.703	38	444.584,244 341.828,057	39	444.585,216 341.928,883	100.831	39	444.585,216 341.928,883	40	444.587,922 342.004,434	75.599
40	444.587,922 342.004,434	41	444.589,651 342.117,039	112.618	41	444.589,651 342.117,039	42	444.307,709 342.029,817	295.125	42	444.307,709 342.029,817	43	444.304,949 342.028,961	2.89
43	444.304,949 342.028,961	1	444.343,324 341.785,491	246.476										

\*\* Lungimile segmentelor sunt determinate în planul de proiecție Stereo 70 și sunt rotunjite la 1 milimetru.

\*\*\* Distanța dintre puncte este formată din segmente cumulate ce sunt mai mici decât valoarea 1 milimetru.





**DATE DESPRE IMOBILUL NR. 3394**

Oficiul de Cadastru și Publicitate Imobiliară VALCEA  
Biroul de Cadastru și Publicitate Imobiliară Ramnicu Valcea

**A. Partea I. Descrierea imobilului**

TEREN Extravilan

Adresa: Jud. Valcea

Nr. Crt	Nr cadastral Nr. topografic	Suprafața* (mp)	Observații / Referințe
A1		1	Sector cadastral:32 Teren neimprijmit;

**Construcții**

Crt	Nr cadastral Nr. topografic	Adresa	Observații / Referințe
A1.1	-C1	Jud. Valcea	Nr. niveluri:1; S. construita la sol:1 mp; S. construita desfasurata:1 mp; STALP

**B. Partea II. Proprietari și acte**

Inscrieri privitoare la dreptul de proprietate și alte drepturi reale		Referințe
/		
Act Normativ nr. 123, din 10/07/2012 emis de PARLAMENTUL ROMANIEI;		
B1	Intabulare, drept de PROPRIETATE, dobandit prin Lege, cota actuala 1/1, cota initiala 1/1 1) STATUL ROMAN, CIF:9999999999999, LIPSA CNP;	A1
Act Administrativ nr. 6, din 20/06/2005 emis de MINISTERUL ECONOMIEI;		
B2	Intabulare, drept de CONCESIUNE 1) DISTRIBUTIE ENERGIE OLTENIA S.A., CIF:9999999999999, LIPSA CNP;	A1
Act Normativ nr. 123, din 10/07/2012 emis de PARLAMENTUL ROMANIEI;		
B3	Intabulare, drept de PROPRIETATE, dobandit prin Lege, cota actuala 1/1, cota initiala 1/1 1) DISTRIBUTIE ENERGIE OLTENIA S.A., CIF:9999999999999, LIPSA CNP;	A1.1

**C. Partea III. SARCINI .**


Inscrieri privind dezmembramintele dreptului de proprietate, drepturi reale de garanție și sarcini	Referințe
NU SUNT	

## Anexa Nr. 1 La Partea I

## Teren

Nr cadastral	Suprafața (mp)*	Observații / Referințe
	1	

\* Suprafața este determinată în planul de proiecție Stereo 70.



## Date referitoare la teren

Crt	Categorie folosință	Intravilan	Suprafața (mp)	Tarla	Parcelă	Nr. topo	Observații / Referințe
1	curți constructii	NU	1	51	-	-	

## Date referitoare la construcții

Crt	Număr	Destinație construcție	Supraf. (mp)	Situație juridică	Observații / Referințe
A1.1	-C1	construcții industriale și edilitare	1	Cu acte	Nr. niveluri:1; S. construita la sol:1 mp; S. construita desfasurata:1 mp; STALP

## Lungime Segmente

1) Valorile lungimilor segmentelor sunt obținute din proiecție în plan.

Punct început	X / Y	Punct sfârșit	X / Y	Lungime segment (** (m)
1	444.582,855 341.823,308	2	444.583,855 341.823,308	1.0
2	444.583,855 341.823,308	3	444.584,199 341.823,304	0.344
3	444.584,199 341.823,304	4	444.584,199 341.823,354	0.05

Punct început	X / Y	Punct sfârșit	X / Y	Lungime segment (** (m)
4	444.584,199 341.823,354	5	444.583,855 341.823,358	0.344
5	444.583,855 341.823,358	6	444.583,855 341.824,308	0.95
6	444.583,855 341.824,308	7	444.582,855 341.824,308	1.0
7	444.582,855 341.824,308	1	444.582,855 341.823,308	1.0

\*\* Lungimile segmentelor sunt determinate în planul de proiecție Stereo 70 și sunt rotunjite la 1 milimetru.

\*\*\* Distanța dintre puncte este formată din segmente cumulate ce sunt mai mici decât valoarea 1 milimetru.



**DATE DESPRE IMOBILUL NR. 3396**

Oficiul de Cadastru și Publicitate Imobiliară VALCEA  
Biroul de Cadastru și Publicitate Imobiliară Ramnicu Valcea

**A. Partea I. Descrierea imobilului**

TEREN Extravilan

Adresa: Jud. Valcea

Nr. Crt	Nr cadastral Nr. topografic	Suprafața* (mp)	Observații / Referințe
A1		45.528	Sector cadastral:32 Teren neimprejmit;

**B. Partea II. Proprietari și acte**

Inscrieri privitoare la dreptul de proprietate și alte drepturi reale	Referințe
/	
Act Administrativ nr. 18379, din 10/10/2011 emis de CJSDPAT VALCEA (TITLU DE PROPRIETATE; );	
B1	A1
Intabulare, drept de PROPRIETATE, dobandit prin Reconstituire, cota actuala 1/1, cota initiala 1/1	
1) IORDACHE LUCIA, LIPSA CNP;	
2) STAHIE PETRU, LIPSA CNP;	
3) COSTINESCU EMANOIL, LIPSA CNP;	
4) STAHIE TEODOR, LIPSA CNP;	
5) ȘTEFĂNESCU VICTORIA-DOINA, LIPSA CNP;	
6) CAPELLEANU ALEXANDRU-IOAN, LIPSA CNP;	

**C. Partea III. SARCINI .**

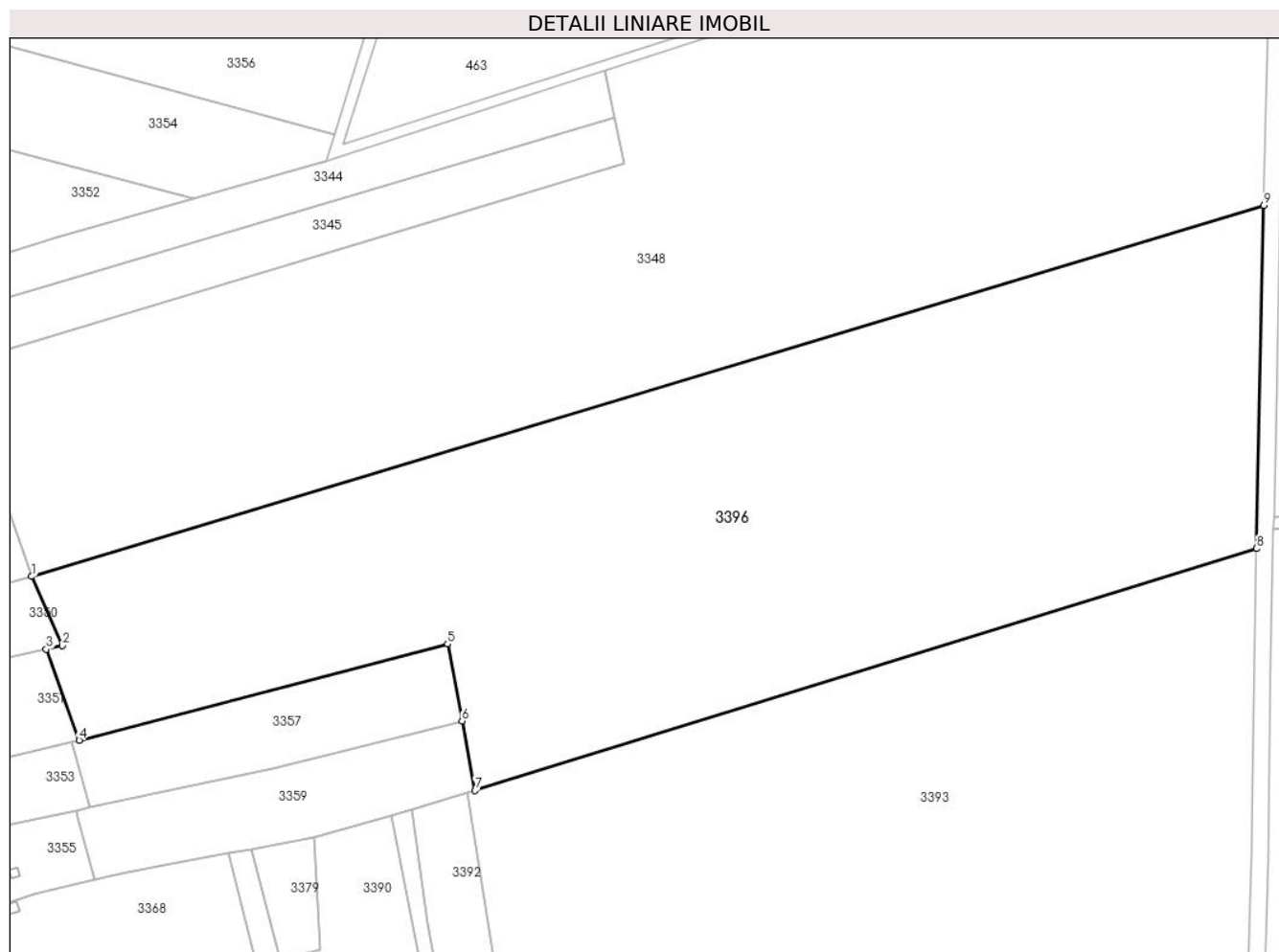
Inscrieri privind dezmembramintele dreptului de proprietate, drepturi reale de garanție și sarcini	Referințe
NU SUNT	

## Anexa Nr. 1 La Partea I

## Teren

Nr cadastral	Suprafața (mp)*	Observații / Referințe
	45.528	

\* Suprafața este determinată în planul de proiecție Stereo 70.



## Date referitoare la teren

Crt	Categorie folosință	Intra vilan	Suprafața (mp)	Tarla	Parcelă	Nr. topo	Observații / Referințe
1	arabil	NU	45.528	49	4	-	

## Lungime Segmente

1) Valorile lungimilor segmentelor sunt obținute din proiecție în plan.

Punct început	X / Y	Punct sfârșit	X / Y	Lungime segment (** (m)
1	444.147,795 342.106,981	2	444.158,813 342.082,024	27.281
2	444.158,813 342.082,024	3	444.153,102 342.080,757	5.85
3	444.153,102 342.080,757	4	444.164,948 342.047,899	34.928
4	444.164,948 342.047,899	5	444.297,844 342.082,652	137.365
5	444.297,844 342.082,652	6	444.303,031 342.054,871	28.261

Punct început	X / Y	Punct sfârșit	X / Y	Lungime segment (** (m)
6	444.303,031 342.054,871	7	444.307,709 342.029,817	25.487
7	444.307,709 342.029,817	8	444.589,651 342.117,039	295.125
8	444.589,651 342.117,039	9	444.592,235 342.240,695	123.683
9	444.592,235 342.240,695	1	444.147,795 342.106,981	464.119

\*\* Lungimile segmentelor sunt determinate în planul de proiecție Stereo 70 și sunt rotunjite la 1 milimetru.

\*\*\* Distanța dintre puncte este formată din segmente cumulate ce sunt mai mici decât valoarea 1 milimetru.





**DATE DESPRE IMOBILUL NR. 3455**

Oficiul de Cadastru și Publicitate Imobiliară VALCEA  
Biroul de Cadastru și Publicitate Imobiliară Ramnicu Valcea

**A. Partea I. Descrierea imobilului**

TEREN Intravilan

Adresa: Loc. Tighina, Jud. Valcea

Nr. Crt	Nr cadastral Nr. topografic	Suprafața* (mp)	Observații / Referințe
A1		Din acte: 2.330 Masurata: 224	Sector cadastral:32 Teren imprejmuit; DIFERENTA DE SUPRAFATA SE REGASESTE LA ID 3365

**Construcții**

Crt	Nr cadastral Nr. topografic	Adresa	Observații / Referințe
A1.1	-C1	Loc. Tighina, Jud. Valcea	Nr. niveluri:1; S. construita la sol:45 mp; S. construita desfasurata:45 mp;

**B. Partea II. Proprietari și acte**

Inscrieri privitoare la dreptul de proprietate și alte drepturi reale		Referințe
/		
Act Normativ nr. 1362, din 27/12/2001 emis de GUVERNUL ROMANIEI (HOTARARE DE GUVERN; ANEXA NR. 84);		
B1	Intabulare, drept de PROPRIETATE, dobandit prin Lege, cota actuala 1/1, cota initiala 1/1 1) <b>COMUNA VOICESTI</b> , CIF:2573993, DOMENIUL PUBLIC	A1
Act Administrativ nr. 398, din 01/02/2024 emis de PRIMARIA COMUNEI VOICESTI (ADEVERINTA; );		
B2	Intabulare, drept de PROPRIETATE, dobandit prin Construire, cota actuala 1/1, cota initiala 1/1 1) <b>PAROHIA ORTODOXA SFANTUL IOAN BOTEZATORUL TIGHINA</b> , CIF:999999999999, LIPSA CNP;	A1.1

**C. Partea III. SARCINI**

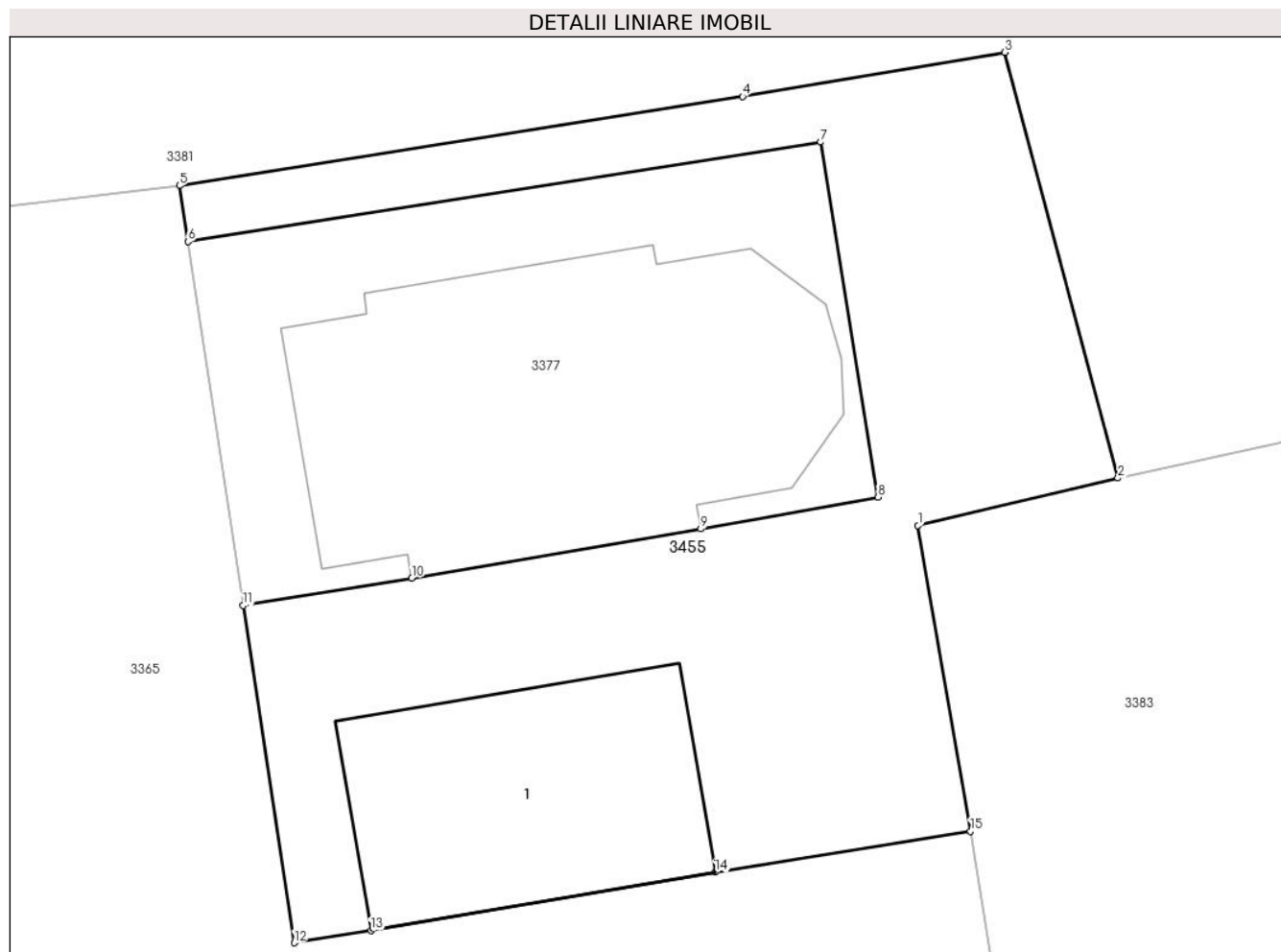
Inscrieri privind dezmembramintele dreptului de proprietate, drepturi reale de garanție și sarcini		Referințe
/		
Act Administrativ nr. 20, din 14/10/2016 emis de CONSILIUL LOCAL AL COMUNEI VOICESTI (HOTARAREA CONSILIULUI LOCAL; );		
C1	Intabulare, drept de FOLOSINTA 1) <b>PAROHIA ORTODOXA SFANTUL IOAN BOTEZATORUL TIGHINA</b> , CIF:999999999999, LIPSA CNP;	A1

## Anexa Nr. 1 La Partea I

## Teren

Nr cadastral	Suprafața (mp)*	Observații / Referințe
	Din acte: 2.330 Masurata: 224	DIFERENTA DE SUPRAFATA SE REGASESTE LA ID 3365

\* Suprafața este determinată în planul de proiecție Stereo 70.



## Date referitoare la teren

Crt	Categorie folosință	Intra vilan	Suprafața (mp)	Tarla	Parcelă	Nr. topo	Observații / Referințe
1	curți constructii	DA	224	2	32	-	

## Date referitoare la construcții

Crt	Număr	Destinație construcție	Supraf. (mp)	Situație juridică	Observații / Referințe
A1.1	-C1	construcții anexa	45	Cu acte	Nr. niveluri:1; S. construita la sol:45 mp; S. construita desfasurata:45 mp;

## Lungime Segmente

1) Valorile lungimilor segmentelor sunt obținute din proiecție în plan.

Punct început	X / Y	Punct sfârșit	X / Y	Lungime segment (** (m)
1	444.236,943 341.781,705	2	444.241,889 341.782,874	5.082
2	444.241,889 341.782,874	3	444.239,087 341.793,4	10.893
3	444.239,087 341.793,4	4	444.232,607 341.792,309	6.571

Punct început	X / Y	Punct sfârșit	X / Y	Lungime segment (** (m)
4	444.232,607 341.792,309	5	444.218,679 341.790,106	14.101
5	444.218,679 341.790,106	6	444.218,89 341.788,721	1.401
6	444.218,89 341.788,721	7	444.234,54 341.791,182	15.842
7	444.234,54 341.791,182	8	444.235,951 341.782,401	8.894
8	444.235,951 341.782,401	9	444.231,576 341.781,616	4.445
9	444.231,576 341.781,616	10	444.224,428 341.780,405	7.25
10	444.224,428 341.780,405	11	444.220,254 341.779,725	4.229
11	444.220,254 341.779,725	12	444.221,519 341.771,385	8.435
12	444.221,519 341.771,385	13	444.223,414 341.771,686	1.919
13	444.223,414 341.771,686	14	444.231,931 341.773,13	8.639
14	444.231,931 341.773,13	15	444.238,239 341.774,144	6.389
15	444.238,239 341.774,144	1	444.236,943 341.781,705	7.671

\*\* Lungimile segmentelor sunt determinate în planul de proiecție Stereo 70 și sunt rotunjite la 1 milimetru.

\*\*\* Distanța dintre puncte este formată din segmente cumulate ce sunt mai mici decât valoarea 1 milimetru.



**DATE DESPRE IMOBILUL NR. 3734**

Oficiul de Cadastru și Publicitate Imobiliară VALCEA  
Biroul de Cadastru și Publicitate Imobiliară Ramnicu Valcea

**A. Partea I. Descrierea imobilului**

TEREN Extravilan

Adresa: Jud. Valcea

Nr. Crt	Nr cadastral Nr. topografic	Suprafața* (mp)	Observații / Referințe
A1		1.249	Sector cadastral:32 Teren neimprejmuit;

**B. Partea II. Proprietari și acte**

Inscrieri privitoare la dreptul de proprietate și alte drepturi reale	Referințe
/	
Hotarare Judecatoreasca nr. 197, din 27/01/2006 emis de JUDECATORIA RM VALCEA JUDETUL VALCEA (SENTINTĂ CIVILA; );	
B1	Intabulare, drept de PROPRIETATE, dobandit prin Hotarare Judecatoreasca, cota actuala 1/1, cota initiala 1/1 1) NICA VALENTINA

**C. Partea III. SARCINI .**

Inscrieri privind dezmembramintele dreptului de proprietate, drepturi reale de garanție și sarcini	Referințe
NU SUNT	


## Anexa Nr. 1 La Partea I

## Teren

Nr cadastral	Suprafața (mp)*	Observații / Referințe
	1.249	

\* Suprafața este determinată în planul de proiecție Stereo 70.

## DETALII LINIARE IMOBIL



## Date referitoare la teren

Crt	Categorie folosință	Intravilan	Suprafața (mp)	Tarla	Parcelă	Nr. topo	Observații / Referințe
1	arabil	NU	1.249	39	53	-	

## Lungime Segmente

1) Valorile lungimilor segmentelor sunt obținute din proiecție în plan.

Punct început	X / Y	Punct sfârșit	X / Y	Lungime segment (** (m)
1	444.369,322 342.597,815	2	444.371,597 342.604,639	7.193
2	444.371,597 342.604,639	3	444.194,206 342.623,107	178.35
3	444.194,206 342.623,107	4	444.192,939 342.616,178	7.044
4	444.192,939 342.616,178	1	444.369,322 342.597,815	177.336

\*\* Lungimile segmentelor sunt determinate în planul de proiecție Stereo 70 și sunt rotunjite la 1 milimetru.

**\*\*\* Distanţa dintre puncte este formată din segmente cumulate ce sunt mai mici decât valoarea 1 milimetru.**





**DATE DESPRE IMOBILUL NR. 3843**

Oficiul de Cadastru și Publicitate Imobiliară VALCEA  
Biroul de Cadastru și Publicitate Imobiliară Ramnicu Valcea

**A. Partea I. Descrierea imobilului**

TEREN Necunoscut

Nr. cadastral vechi:36

Adresa: Loc. Tighina, Str Biruintei, Jud. Valcea

Nr. Crt	Nr cadastral Nr. topografic	Suprafața* (mp)	Observații / Referințe
A1		2.500	Sector cadastral:32 Teren neimprejmuit;

**B. Partea II. Proprietari și acte**

Inscrieri privitoare la dreptul de proprietate și alte drepturi reale	Referințe
/	
Act Notarial nr. 1776, din 30/11/2000 emis de BNP PIRVU IOANA (CONTRACT DE VANZARE-CUMPARARE; );	
B1	A1
Intabulare, drept de PROPRIETATE, dobandit prin Conventie, cota actuala 1/1, cota initiala 1/1	
1) CHELU MARIA, SOTI;	
2) CHELU MIHAIL, LIPSA CNP;	

**C. Partea III. SARCINI .**

Inscrieri privind dezmembramintele dreptului de proprietate, drepturi reale de garanție și sarcini	Referințe
NU SUNT	

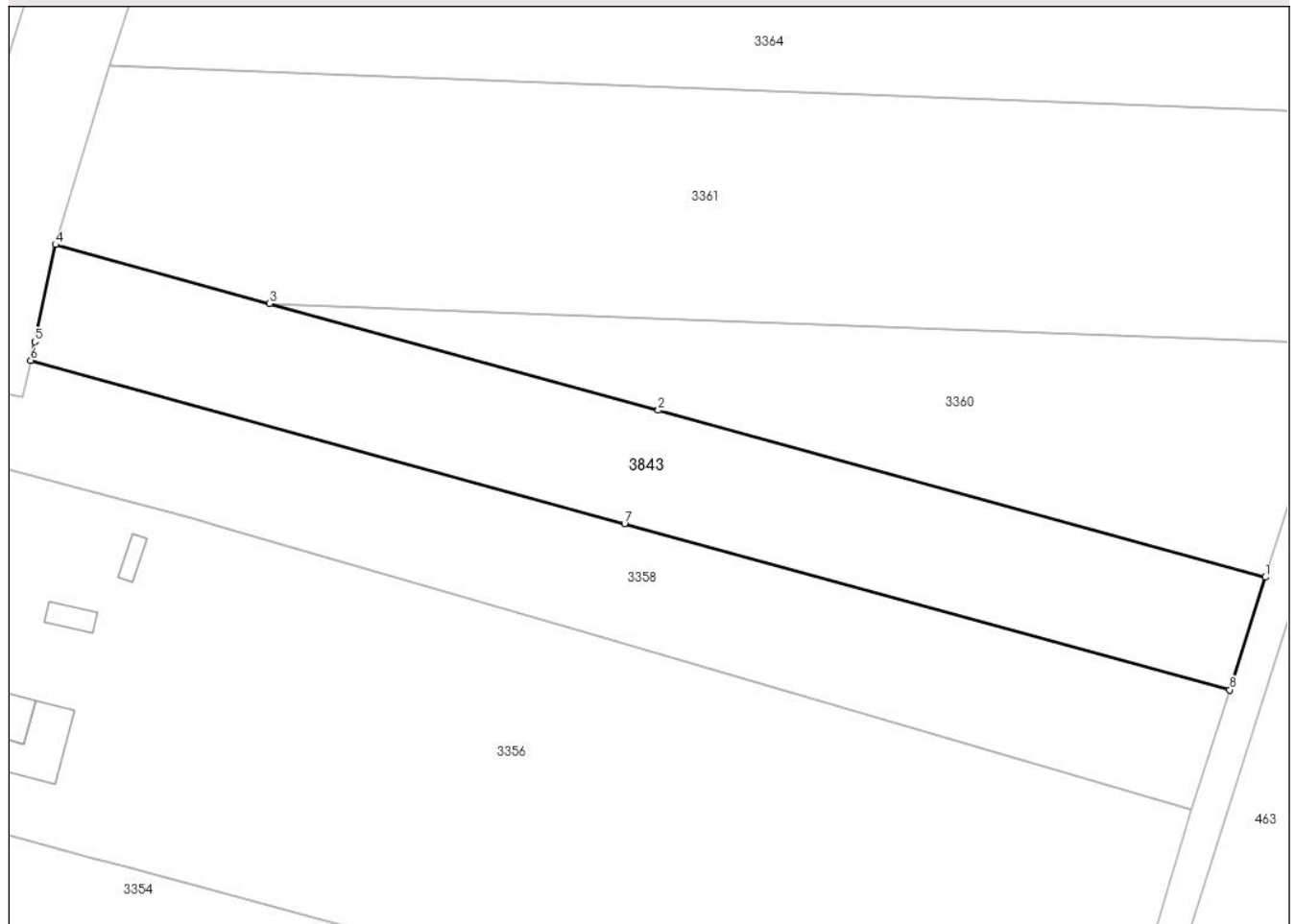
## Anexa Nr. 1 La Partea I

## Teren

Nr cadastral	Suprafața (mp)*	Observații / Referințe
	2.500	

\* Suprafața este determinată în planul de proiecție Stereo 70.

## DETALII LINIARE IMOBIL



## Date referitoare la teren

Crt	Categorie folosință	Intravilan	Suprafața (mp)	Tarla	Parcelă	Nr. topo	Observații / Referințe
1	arabil	DA	1.242	39	62	-	
2	arabil	NU	1.258	39	62	-	

## Lungime Segmente

1) Valorile lungimilor segmentelor sunt obținute din proiecție în plan.

Punct început	X / Y	Punct sfârșit	X / Y	Lungime segment (** (m))
1	444.279,206 342.337,995	2	444.200,157 342.359,71	81.977
2	444.200,157 342.359,71	3	444.149,547 342.373,612	52.485
3	444.149,547 342.373,612	4	444.121,675 342.381,268	28.904
4	444.121,675 342.381,268	5	444.118,953 342.368,63	12.928

Punct început	X / Y	Punct sfârșit	X / Y	Lungime segment (** (m)
5	444.118,953 342.368,63	6	444.118,433 342.366,219	2.466
6	444.118,433 342.366,219	7	444.195,764 342.344,976	80.196
7	444.195,764 342.344,976	8	444.274,572 342.323,328	81.727
8	444.274,572 342.323,328	1	444.279,206 342.337,995	15.382

\*\* Lungimile segmentelor sunt determinate în planul de proiecție Stereo 70 și sunt rotunjite la 1 milimetru.

\*\*\* Distanța dintre puncte este formată din segmente cumulate ce sunt mai mici decât valoarea 1 milimetru.



**DATE DESPRE IMOBILUL NR. 4167**

Oficiul de Cadastru și Publicitate Imobiliară VALCEA  
Biroul de Cadastru și Publicitate Imobiliară Ramnicu Valcea

**A. Partea I. Descrierea imobilului**

TEREN Extravilan

Adresa: Jud. Valcea

Nr. Crt	Nr cadastral Nr. topografic	Suprafața* (mp)	Observații / Referințe
A1		1	Sector cadastral:32 Teren neimpregmuit;

**Construcții**

Crt	Nr cadastral Nr. topografic	Adresa	Observații / Referințe
A1.1	-C1	Jud. Valcea	Nr. niveluri:1; S. construita la sol:1 mp; S. construita desfasurata:1 mp; STALP

**B. Partea II. Proprietari și acte**

Inscrieri privitoare la dreptul de proprietate și alte drepturi reale		Referințe
/		
Act Normativ nr. 123, din 10/07/2012 emis de PARLAMENTUL ROMANIEI;		
B1	Intabulare, drept de PROPRIETATE, dobandit prin Lege, cota actuala 1/1, cota initiala 1/1 1) STATUL ROMAN, CIF:9999999999999, LIPSA CNP;	A1
Act Administrativ nr. 6, din 20/06/2005 emis de MINISTERUL ECONOMIEI;		
B2	Intabulare, drept de CONCESIUNE 1) DISTRIBUTIE ENERGIE OLTENIA S.A., CIF:9999999999999, LIPSA CNP;	A1
Act Normativ nr. 123, din 10/07/2012 emis de PARLAMENTUL ROMANIEI;		
B3	Intabulare, drept de PROPRIETATE, dobandit prin Lege, cota actuala 1/1, cota initiala 1/1 1) DISTRIBUTIE ENERGIE OLTENIA S.A., CIF:9999999999999, LIPSA CNP;	A1.1

**C. Partea III. SARCINI .**

Inscrieri privind dezmembramintele dreptului de proprietate, drepturi reale de garanție și sarcini	Referințe
NU SUNT	

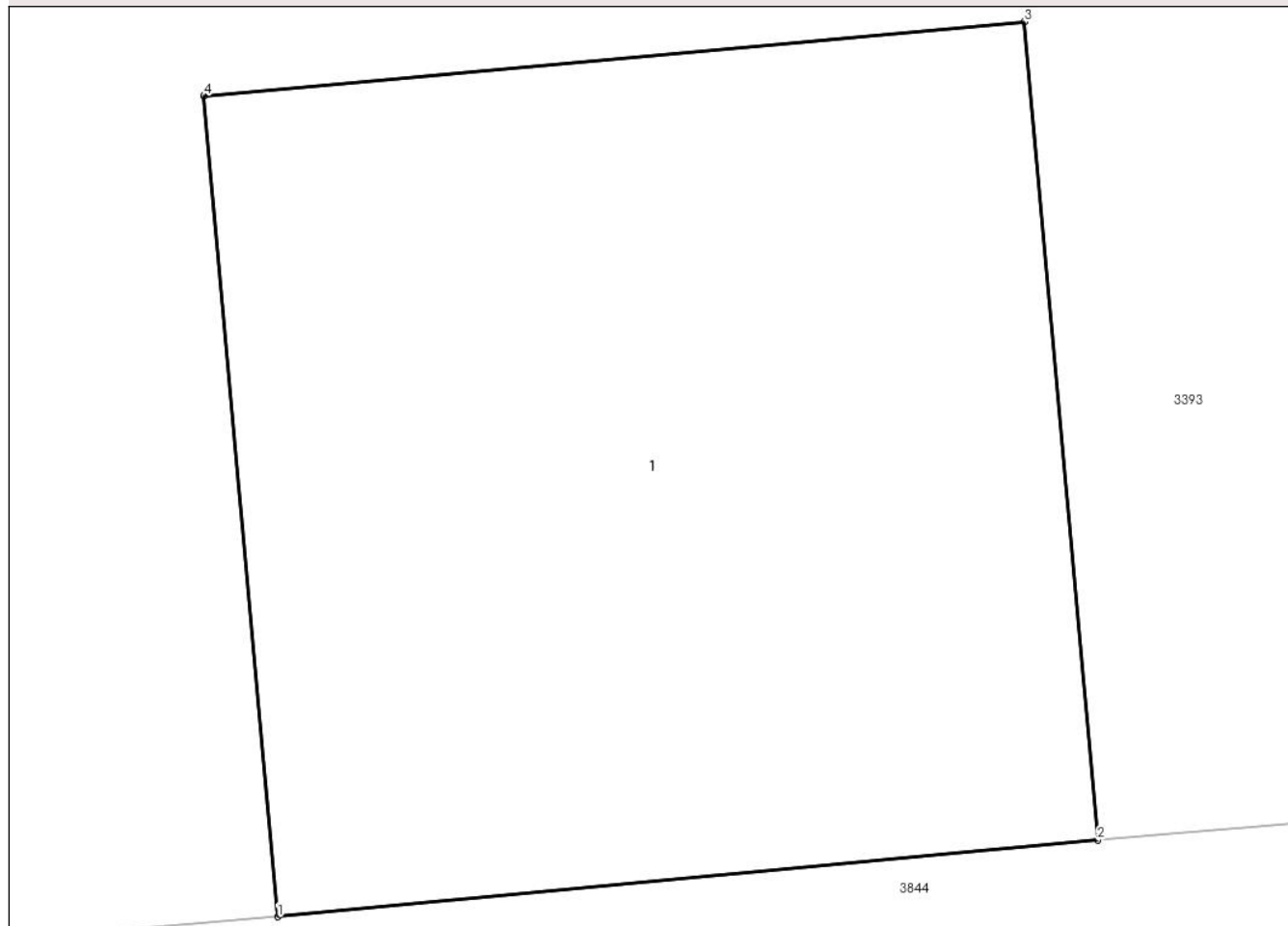
## Anexa Nr. 1 La Partea I

## Teren

Nr cadastral	Suprafața (mp)*	Observații / Referințe
	1	

\* Suprafața este determinată în planul de proiecție Stereo 70.

## DETALII LINIARE IMOBIL



## Date referitoare la teren

Crt	Categorie folosință	Intra vilan	Suprafața (mp)	Tarla	Parcelă	Nr. topo	Observații / Referințe
1	curți constructii	NU	1	51	-	-	

## Date referitoare la construcții

Crt	Număr	Destinație construcție	Supraf. (mp)	Situație juridică	Observații / Referințe
A1.1	-C1	construcții industriale și edilitare	1	Cu acte	Nr. niveluri:1; S. construita la sol:1 mp; S. construita desfasurata:1 mp; STALP

## Lungime Segmente

1) Valorile lungimilor segmentelor sunt obținute din proiecție în plan.

Punct început	X / Y	Punct sfârșit	X / Y	Lungime segment (** (m)
1	444.434,92 341.790,151	2	444.435,915 341.790,244	0.999
2	444.435,915 341.790,244	3	444.435,826 341.791,237	0.997
3	444.435,826 341.791,237	4	444.434,83 341.791,147	1.0

Punct început	X / Y	Punct sfârșit	X / Y	Lungime segment (** (m)
4	444.434,83 341.791,147	1	444.434,92 341.790,151	1.0

\*\* Lungimile segmentelor sunt determinate în planul de proiecție Stereo 70 și sunt rotunjite la 1 milimetru.

\*\*\* Distanța dintre puncte este formată din segmente cumulate ce sunt mai mici decât valoarea 1 milimetru.

