

**DATE DESPRE IMOBILUL NR. 3395**

Oficiul de Cadastru și Publicitate Imobiliară VALCEA
Biroul de Cadastru și Publicitate Imobiliară Ramnicu Valcea

A. Partea I. Descrierea imobilului

TEREN Necunoscut

Adresa: Loc. Voicestii Din Vale, Jud. Valcea

Nr. Crt	Nr cadastral Nr. topografic	Suprafața* (mp)	Observații / Referințe
A1		429	Sector cadastral:12 Teren neimprejmuț;

B. Partea II. Proprietari și acte

Inscrieri privitoare la dreptul de proprietate și alte drepturi reale		Referințe
/		
Act Normativ nr. 7, din 13/03/1996 emis de PARLAMENTUL ROMÂNIEI (LEGE; ,art.13);		
B1	Inscrierea posesiei, drept de PROPRIETATE, dobandit prin Lege, cota actuala 1/1, cota initiala 1/1 1) NEIDENTIFICAT NEIDENTIFICAT	A1
B2	Se notează mențiunea proprietar neidentificat, rezerva comisiei locale de fond funciar.	A1

C. Partea III. SARCINI .

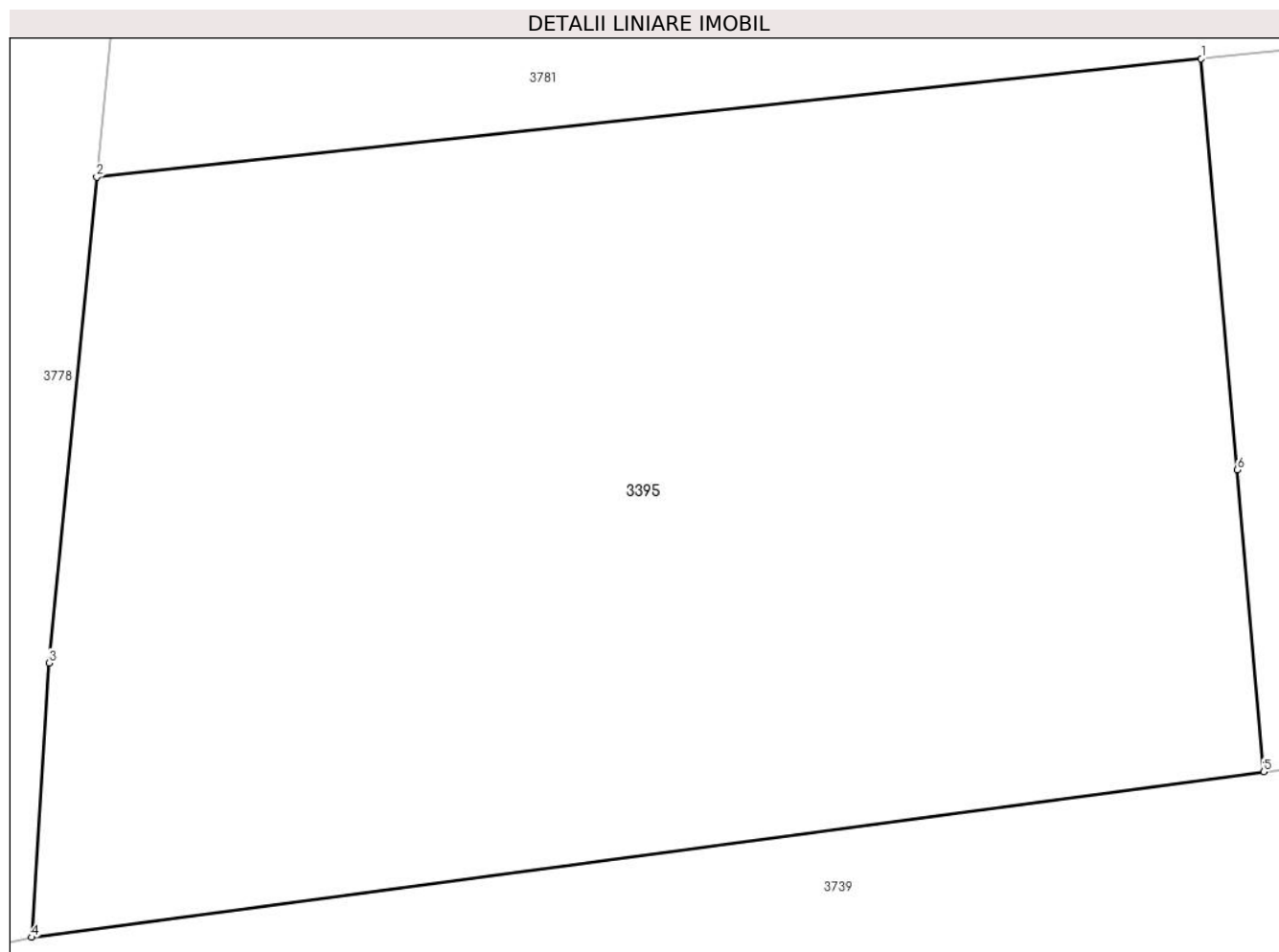
Inscrieri privind dezmembramintele dreptului de proprietate, drepturi reale de garanție și sarcini	Referințe
NU SUNT	

Anexa Nr. 1 La Partea I

Teren

Nr cadastral	Suprafața (mp)*	Observații / Referințe
	429	

* Suprafața este determinată în planul de proiecție Stereo 70.



Date referitoare la teren

Crt	Categorie folosință	Intra vilan	Suprafața (mp)	Tarla	Parcelă	Nr. topo	Observații / Referințe
1	arabil	DA	255	4	14,24	-	
2	arabil	NU	174	4	14,24	-	

Lungime Segmente

1) Valorile lungimilor segmentelor sunt obținute din proiecție în plan.

Punct început	X / Y	Punct sfârșit	X / Y	Lungime segment (** (m))
1	445.326,996 345.674,56	2	445.302,346 345.671,917	24.791
2	445.302,346 345.671,917	3	445.301,278 345.661,084	10.886
3	445.301,278 345.661,084	4	445.300,894 345.654,962	6.134
4	445.300,894 345.654,962	5	445.328,392 345.658,655	27.745

Punct început	X / Y	Punct sfârșit	X / Y	Lungime segment (** (m)
5	445.328,392 345.658,655	6	445.327,801 345.665,386	6.757
6	445.327,801 345.665,386	1	445.326,996 345.674,56	9.209

** Lungimile segmentelor sunt determinate în planul de proiecție Stereo 70 și sunt rotunjite la 1 milimetru.

*** Distanța dintre puncte este formată din segmente cumulate ce sunt mai mici decât valoarea 1 milimetru.

**DATE DESPRE IMOBILUL NR. 3657**

Oficiul de Cadastru și Publicitate Imobiliară VALCEA
Biroul de Cadastru și Publicitate Imobiliară Ramnicu Valcea

A. Partea I. Descrierea imobilului

TEREN Extravilan

Adresa: Jud. Valcea

Nr. Crt	Nr cadastral Nr. topografic	Suprafața* (mp)	Observații / Referințe
A1		5.000	Sector cadastral:12 Teren neimprejmuit;

B. Partea II. Proprietari și acte

Inscrieri privitoare la dreptul de proprietate și alte drepturi reale	Referințe
/	
Act Administrativ nr. 227/50816, din 14/05/1996 emis de CJSDPAT VALCEA (TITLU DE PROPRIETATE;);	
B1	A1
Intabulare, drept de PROPRIETATE, dobandit prin Reconstituire, cota actuala 1/1, cota initiala 1/1 1) UNGUREANU MARIA, LIPSA CNP;	

C. Partea III. SARCINI .

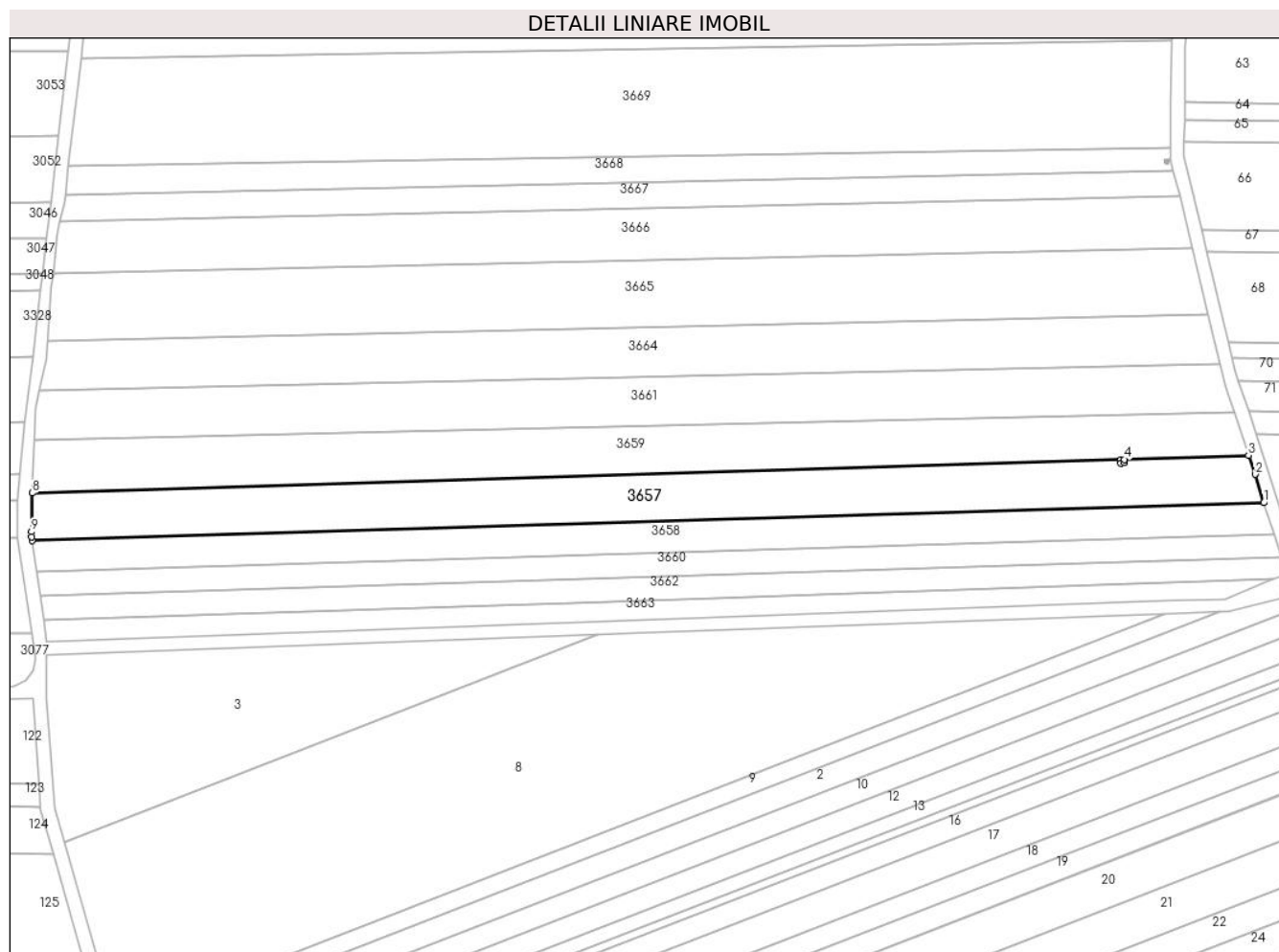
Inscrieri privind dezmembramintele dreptului de proprietate, drepturi reale de garanție și sarcini	Referințe
NU SUNT	

Anexa Nr. 1 La Partea I

Teren

Nr cadastral	Suprafața (mp)*	Observații / Referințe
	5.000	

* Suprafața este determinată în planul de proiecție Stereo 70.



Date referitoare la teren

Crt	Categorie folosință	Intravilan	Suprafața (mp)	Tarla	Parcelă	Nr. topo	Observații / Referințe
1	arabil	NU	5.000	13	70	-	

Lungime Segmente

1) Valorile lungimilor segmentelor sunt obținute din proiecție în plan.

Punct început	X / Y	Punct sfârșit	X / Y	Lungime segment (** (m)
1	445.194,051 344.699,185	2	445.191,544 344.707,493	8.678
2	445.191,544 344.707,493	3	445.189,574 344.713,116	5.958
3	445.189,574 344.713,116	4	445.153,216 344.711,882	36.379
4	445.153,216 344.711,882	5	445.153,274 344.710,884	1.0
5	445.153,274 344.710,884	6	445.152,276 344.710,825	1.0

Punct început	X / Y	Punct sfârșit	X / Y	Lungime segment (** (m)
6	445.152,276 344.710,825	7	445.152,218 344.711,824	1.001
7	445.152,218 344.711,824	8	444.833,377 344.702,016	318.992
8	444.833,377 344.702,016	9	444.833,258 344.690,73	11.287
9	444.833,258 344.690,73	10	444.833,257 344.689,268	1.462
10	444.833,257 344.689,268	11	444.833,428 344.688,07	1.21
11	444.833,428 344.688,07	1	445.194,051 344.699,185	360.794

** Lungimile segmentelor sunt determinate în planul de proiecție Stereo 70 și sunt rotunjite la 1 milimetru.

*** Distanța dintre puncte este formată din segmente cumulate ce sunt mai mici decât valoarea 1 milimetru.

**DATE DESPRE IMOBILUL NR. 3658**

Oficiul de Cadastru și Publicitate Imobiliară VALCEA
Biroul de Cadastru și Publicitate Imobiliară Ramnicu Valcea

A. Partea I. Descrierea imobilului

TEREN Extravilan

Adresa: Jud. Valcea

Nr. Crt	Nr cadastral Nr. topografic	Suprafața* (mp)	Observații / Referințe
A1		3.300	Sector cadastral:12 Teren neimprejmuit;

B. Partea II. Proprietari și acte

Inscrieri privitoare la dreptul de proprietate și alte drepturi reale	Referințe
/	
Act Administrativ nr. 336/42743, din 14/04/1997 emis de CJSDPAT VALCEA (TITLU DE PROPRIETATE;);	
B1	A1
Intabulare, drept de PROPRIETATE, dobandit prin Reconstituire, cota actuala 1/1, cota initiala 1/1	
1) MOȘTEANU OCTAVIAN, LIPSA CNP;	

C. Partea III. SARCINI .

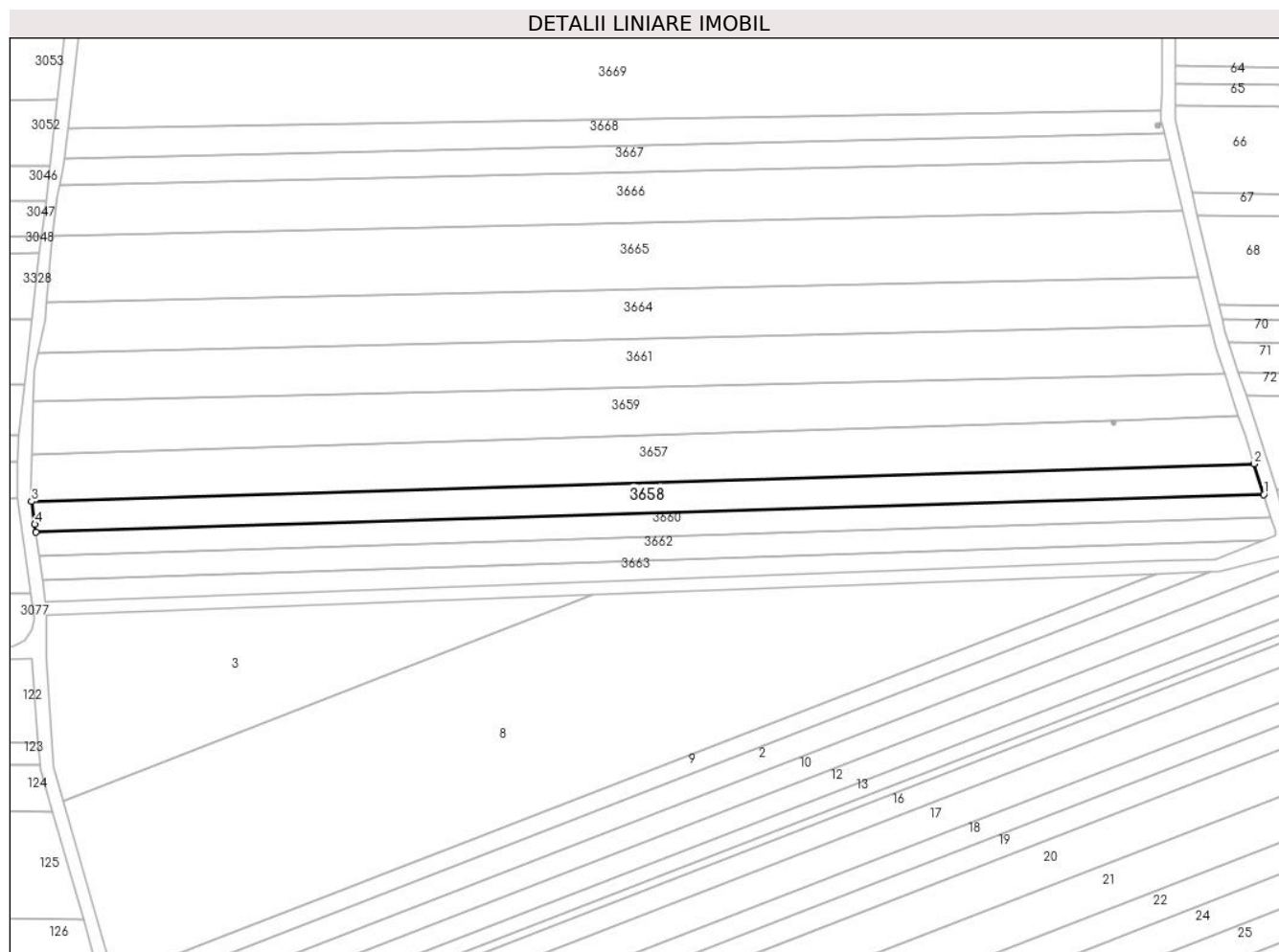
Inscrieri privind dezmembramintele dreptului de proprietate, drepturi reale de garanție și sarcini	Referințe
NU SUNT	

Anexa Nr. 1 La Partea I

Teren

Nr cadastral	Suprafața (mp)*	Observații / Referințe
	3.300	

* Suprafața este determinată în planul de proiecție Stereo 70.



Date referitoare la teren

Crt	Categorie folosință	Intra vilan	Suprafața (mp)	Tarla	Parcelă	Nr. topo	Observații / Referințe
1	arabil	NU	3.300	13	71	-	

Lungime Segmente

1) Valorile lungimilor segmentelor sunt obținute din proiecție în plan.

Punct început	X / Y	Punct sfârșit	X / Y	Lungime segment (** (m)
1	445.196,982 344.690,146	2	445.194,051 344.699,185	9.502
2	445.194,051 344.699,185	3	444.833,428 344.688,07	360.794
3	444.833,428 344.688,07	4	444.834,386 344.681,328	6.81
4	444.834,386 344.681,328	5	444.834,72 344.678,979	2.373
5	444.834,72 344.678,979	1	445.196,982 344.690,146	362.434

**** Lungimile segmentelor sunt determinate în planul de proiecție Stereo 70 și sunt rotunjite la 1 milimetru.**

***** Distanța dintre puncte este formată din segmente cumulate ce sunt mai mici decât valoarea 1 milimetru.**

**DATE DESPRE IMOBILUL NR. 3659**

Oficiul de Cadastru și Publicitate Imobiliară VALCEA
Biroul de Cadastru și Publicitate Imobiliară Ramnicu Valcea

A. Partea I. Descrierea imobilului

TEREN Extravilan

Adresa: Jud. Valcea

Nr. Crt	Nr cadastral Nr. topografic	Suprafața* (mp)	Observații / Referințe
A1		5.000	Sector cadastral:12 Teren neimprejmuit;

B. Partea II. Proprietari și acte

Inscrieri privitoare la dreptul de proprietate și alte drepturi reale		Referințe
/		
Act Normativ nr. 7, din 13/03/1996 emis de PARLAMENTUL ROMÂNIEI (LEGE; ,art.13);		
B1	Inscrierea posesiei, drept de PROPRIETATE, dobandit prin Lege, cota actuala 1/1, cota initiala 1/1 1) NEIDENTIFICAT NEIDENTIFICAT	A1
B2	Se notează mențiunea de proprietar neidentificat.	A1

C. Partea III. SARCINI .

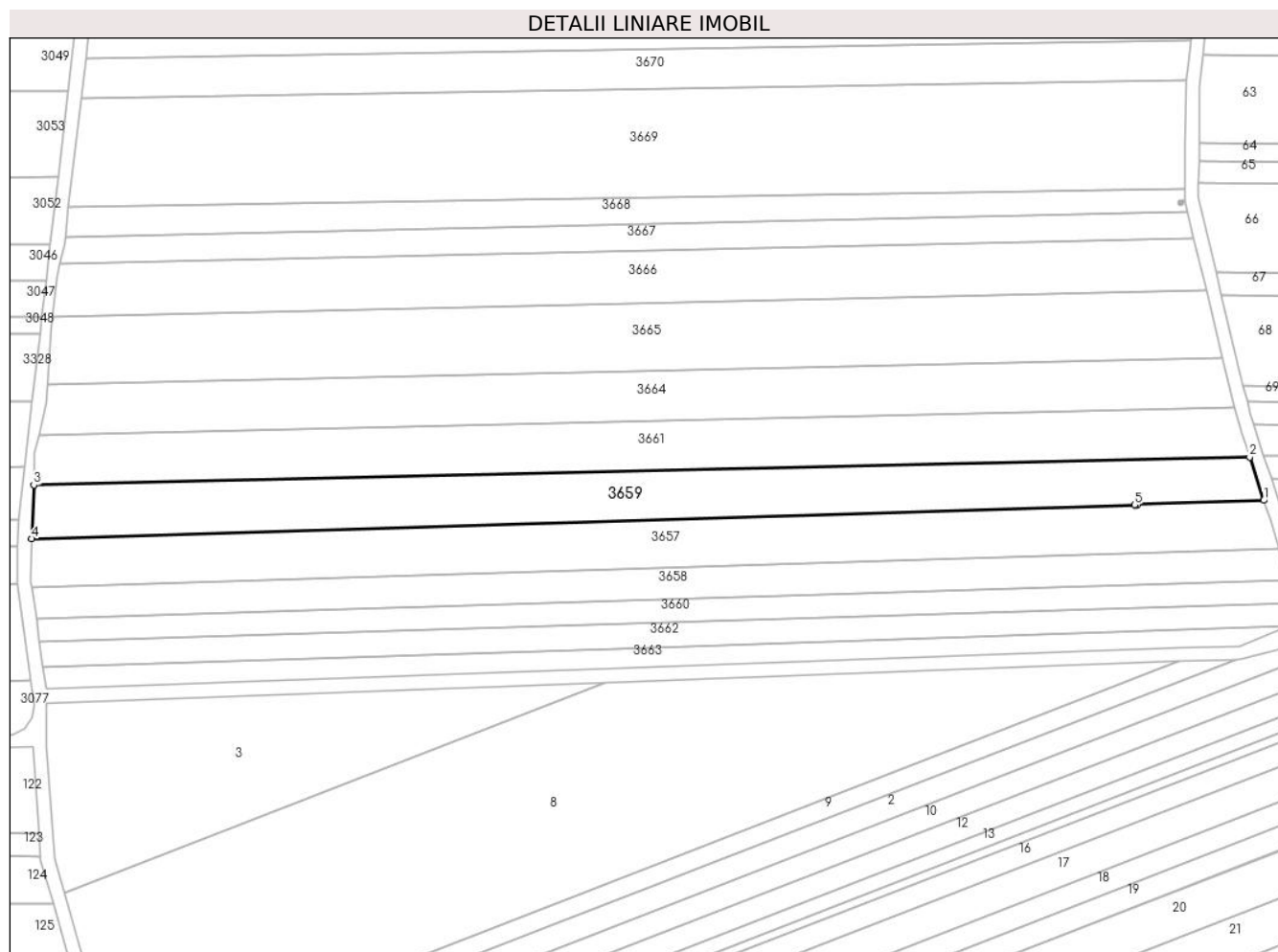
Inscrieri privind dezmembramintele dreptului de proprietate, drepturi reale de garanție și sarcini	Referințe
NU SUNT	

Anexa Nr. 1 La Partea I

Teren

Nr cadastral	Suprafața (mp)*	Observații / Referințe
	5.000	

* Suprafața este determinată în planul de proiecție Stereo 70.



Date referitoare la teren

Crt	Categorie folosință	Intra vilan	Suprafața (mp)	Tarla	Parcelă	Nr. topo	Observații / Referințe
1	arabil	NU	5.000	13	67	-	

Lungime Segmente

1) Valorile lungimilor segmentelor sunt obținute din proiecție în plan.

Punct început	X / Y	Punct sfârșit	X / Y	Lungime segment (** (m)
1	445.189,574 344.713,116	2	445.185,494 344.725,583	13.118
2	445.185,494 344.725,583	3	444.833,998 344.717,59	351.587
3	444.833,998 344.717,59	4	444.833,377 344.702,016	15.586
4	444.833,377 344.702,016	5	445.152,218 344.711,824	318.992
5	445.152,218 344.711,824	6	445.153,216 344.711,882	1.0

Punct început	X / Y	Punct sfârșit	X / Y	Lungime segment (** (m)
6	445.153,216 344.711,882	1	445.189,574 344.713,116	36.379

** Lungimile segmentelor sunt determinate în planul de proiecție Stereo 70 și sunt rotunjite la 1 milimetru.

*** Distanța dintre puncte este formată din segmente cumulate ce sunt mai mici decât valoarea 1 milimetru.

**DATE DESPRE IMOBILUL NR. 3660**

Oficiul de Cadastru și Publicitate Imobiliară VALCEA
Biroul de Cadastru și Publicitate Imobiliară Ramnicu Valcea

A. Partea I. Descrierea imobilului

TEREN Extravilan

Adresa: Jud. Valcea

Nr. Crt	Nr cadastral Nr. topografic	Suprafața* (mp)	Observații / Referințe
A1		2.500	Sector cadastral:12 Teren neimprejmuit;

B. Partea II. Proprietari și acte

Inscrieri privitoare la dreptul de proprietate și alte drepturi reale	Referințe
/	
Act Administrativ nr. 536/47343, din 18/03/1999 emis de CJSDPAT VALCEA (TITLU DE PROPRIETATE;);	
B1	A1
Intabulare, drept de PROPRIETATE, dobandit prin Reconstituire, cota actuala 1/1, cota initiala 1/1 1) BOROSANU I VIRGIL , LIPSA CNP;	

C. Partea III. SARCINI .

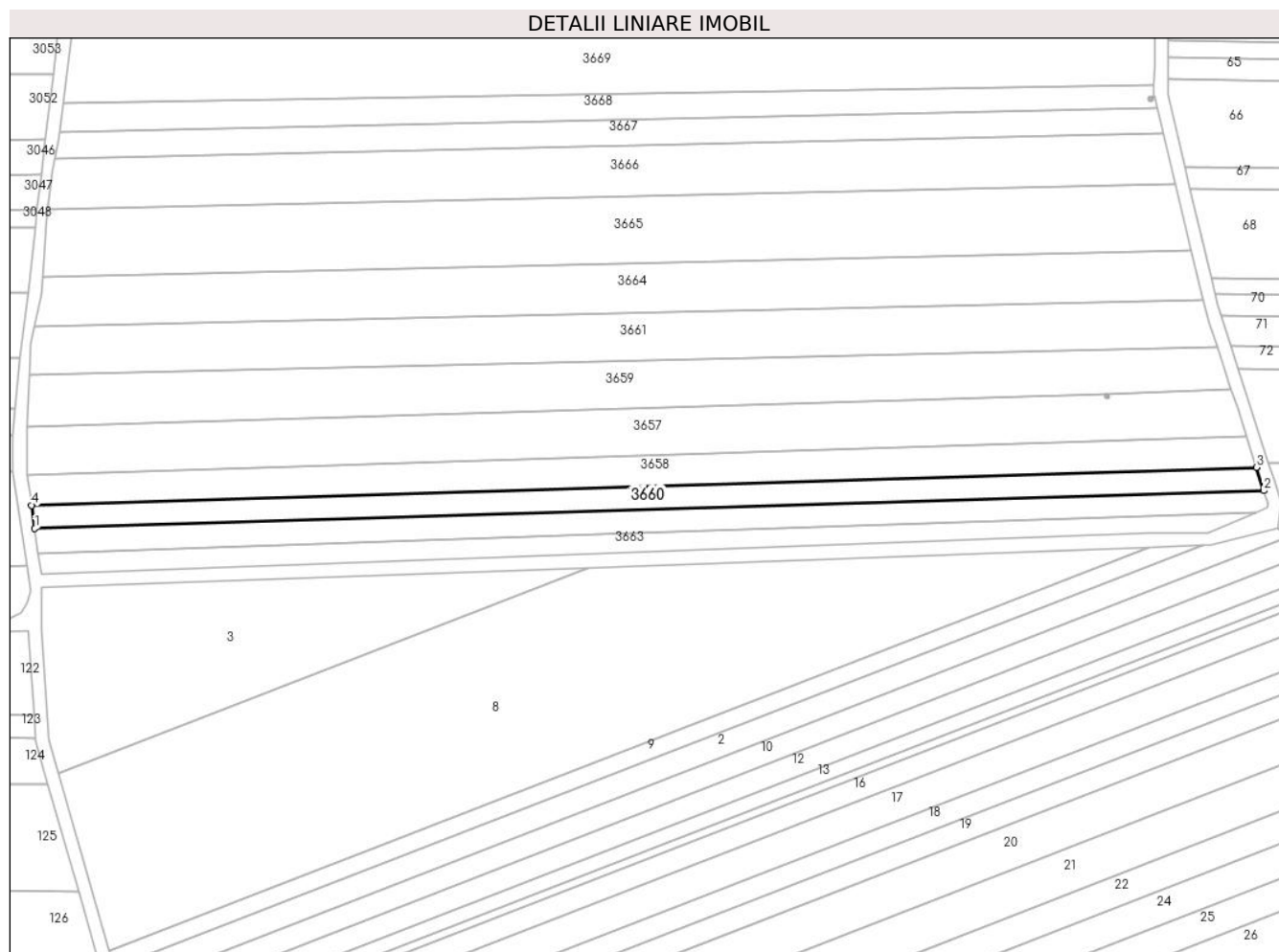
Inscrieri privind dezmembramintele dreptului de proprietate, drepturi reale de garanție și sarcini	Referințe
NU SUNT	

Anexa Nr. 1 La Partea I

Teren

Nr cadastral	Suprafața (mp)*	Observații / Referințe
	2.500	

* Suprafața este determinată în planul de proiecție Stereo 70.



Date referitoare la teren

Crt	Categorie folosință	Intra vilan	Suprafața (mp)	Tarla	Parcelă	Nr. topo	Observații / Referințe
1	arabil	NU	2.500	13	72	-	

Lungime Segmente

1) Valorile lungimilor segmentelor sunt obținute din proiecție în plan.

Punct început	X / Y	Punct sfârșit	X / Y	Lungime segment (** (m)
1	444.835,696 344.672,12	2	445.199,197 344.683,325	363.674
2	445.199,197 344.683,325	3	445.196,982 344.690,146	7.172
3	445.196,982 344.690,146	4	444.834,72 344.678,979	362.434
4	444.834,72 344.678,979	1	444.835,696 344.672,12	6.928

** Lungimile segmentelor sunt determinate în planul de proiecție Stereo 70 și sunt rotunjite la 1 milimetru.

***** Distanţa dintre puncte este formată din segmente cumulate ce sunt mai mici decât valoarea 1 milimetru.**

**DATE DESPRE IMOBILUL NR. 3661**

Oficiul de Cadastru și Publicitate Imobiliară VALCEA
Biroul de Cadastru și Publicitate Imobiliară Ramnicu Valcea

A. Partea I. Descrierea imobilului

TEREN Extravilan

Nr. CF vechi:180

Nr. cadastral vechi:292

Adresa: Jud. Valcea

Nr. Crt	Nr cadastral Nr. topografic	Suprafața* (mp)	Observații / Referințe
A1	35102	5.000	Sector cadastral:12 Teren neimprejmuit;

B. Partea II. Proprietari și acte

Inscrieri privitoare la dreptul de proprietate și alte drepturi reale		Referințe
32325 / 20/11/2006		
Contract De Vanzare-Cumparare nr. aut. nr. 2265, din 14/11/2006 emis de BNP PIRVU IOANA;		
B1	Intabulare, drept de PROPRIETATE, dobandit prin Conventie, cota actuala 1/1, cota initiala 1/1 1) PETIAN ELENA-MARILENA , necasatorita; <i>OBSERVATII: (provenita din conversia CF 180)</i>	A1

C. Partea III. SARCINI .


Inscrieri privind dezmembramintele dreptului de proprietate, drepturi reale de garanție și sarcini	Referințe
NU SUNT	

Anexa Nr. 1 La Partea I

Teren

Nr cadastral	Suprafața (mp)*	Observații / Referințe
35102	5.000	

* Suprafața este determinată în planul de proiecție Stereo 70.



Date referitoare la teren

Crt	Categorie folosință	Intravilan	Suprafața (mp)	Tarla	Parcelă	Nr. topo	Observații / Referințe
1	arabil	NU	5.000	13	66/1	-	

Lungime Segmente

1) Valorile lungimilor segmentelor sunt obținute din proiecție în plan.

Punct început	X / Y	Punct sfârșit	X / Y	Lungime segment (** (m)
1	445.185,494 344.725,583	2	445.183,11 344.732,788	7.589
2	445.183,11 344.732,788	3	445.181,1 344.739,819	7.313
3	445.181,1 344.739,819	4	444.835,473 344.731,96	345.716
4	444.835,473 344.731,96	5	444.834,326 344.726,802	5.284
5	444.834,326 344.726,802	6	444.833,998 344.717,59	9.218

Punct început	X / Y	Punct sfârșit	X / Y	Lungime segment (** (m)
6	444.833,998 344.717,59	1	445.185,494 344.725,583	351.587

** Lungimile segmentelor sunt determinate în planul de proiecție Stereo 70 și sunt rotunjite la 1 milimetru.

*** Distanța dintre puncte este formată din segmente cumulate ce sunt mai mici decât valoarea 1 milimetru.

**DATE DESPRE IMOBILUL NR. 3662**

Oficiul de Cadastru și Publicitate Imobiliară VALCEA
Biroul de Cadastru și Publicitate Imobiliară Ramnicu Valcea

A. Partea I. Descrierea imobilului

TEREN Extravilan

Adresa: Jud. Valcea

Nr. Crt	Nr cadastral Nr. topografic	Suprafața* (mp)	Observații / Referințe
A1		2.500	Sector cadastral:12 Teren neimprejmuit;

B. Partea II. Proprietari și acte

Inscrieri privitoare la dreptul de proprietate și alte drepturi reale	Referințe
/	
Act Administrativ nr. 262/50816, din 01/08/1996 emis de CJSDPAT VALCEA (TITLU DE PROPRIETATE;);	
B1	A1
Intabulare, drept de PROPRIETATE, dobandit prin Reconstituire, cota actuala 1/1, cota initiala 1/1 1) VOICESCU V. VALERIAN, LIPSA CNP;	

C. Partea III. SARCINI .

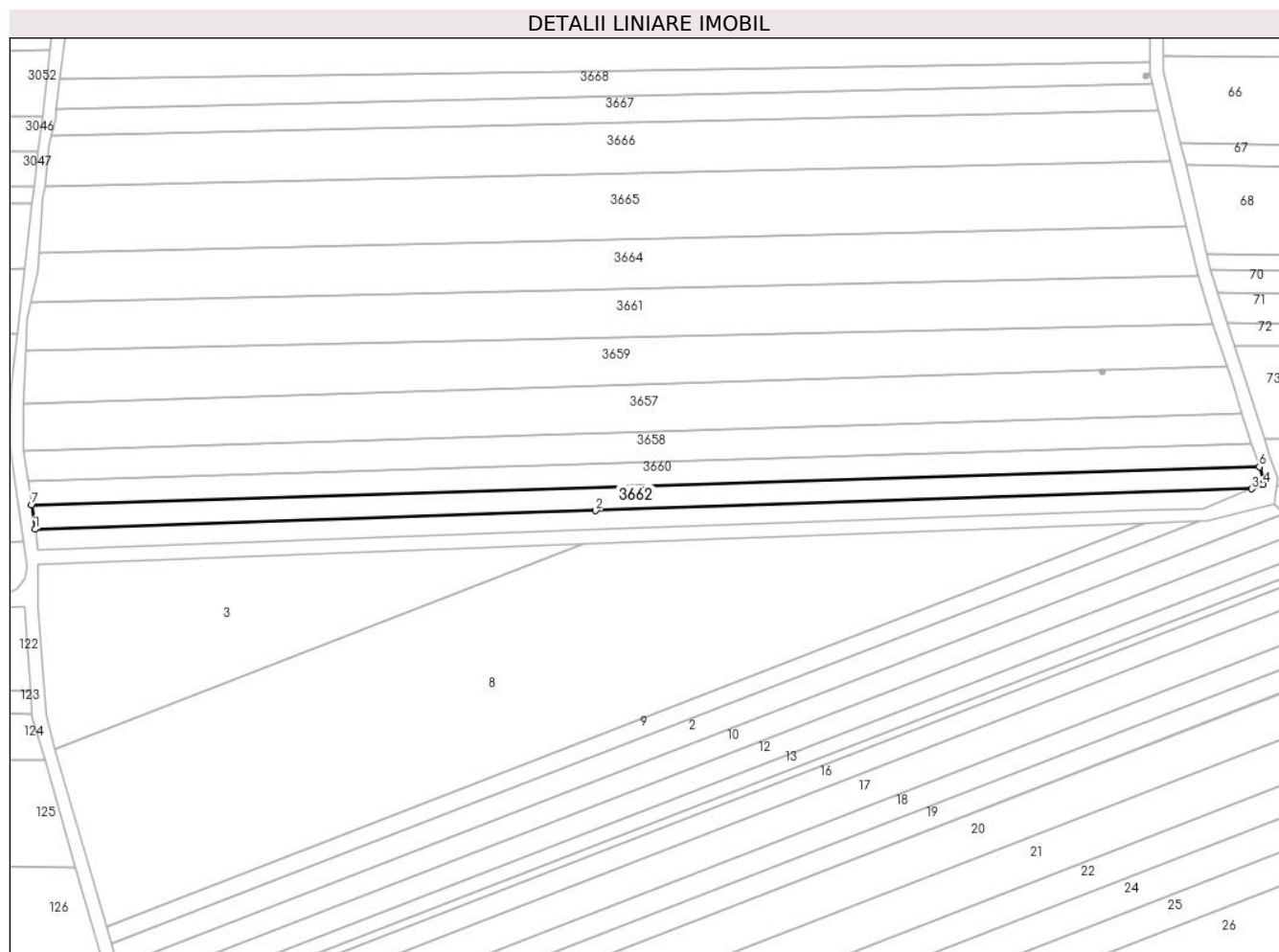
Inscrieri privind dezmembramintele dreptului de proprietate, drepturi reale de garanție și sarcini	Referințe
NU SUNT	

Anexa Nr. 1 La Partea I

Teren

Nr cadastral	Suprafața (mp)*	Observații / Referințe
	2.500	

* Suprafața este determinată în planul de proiecție Stereo 70.



Date referitoare la teren

Crt	Categorie folosință	Intravilan	Suprafața (mp)	Tarla	Parcelă	Nr. topo	Observații / Referințe
1	arabil	NU	2.500	13	73	-	

Lungime Segmente

1) Valorile lungimilor segmentelor sunt obținute din proiecție în plan.

Punct început	X / Y	Punct sfârșit	X / Y	Lungime segment (** (m)
1	444.836,729 344.664,859	2	445.002,647 344.670,353	166.009
2	445.002,647 344.670,353	3	445.196,934 344.676,786	194.393
3	445.196,934 344.676,786	4	445.200,294 344.678,146	3.625
4	445.200,294 344.678,146	5	445.200,474 344.679,413	1.28
5	445.200,474 344.679,413	6	445.199,197 344.683,325	4.115

Punct început	X / Y	Punct sfârșit	X / Y	Lungime segment (** (m)
6	445.199,197 344.683,325	7	444.835,696 344.672,12	363.674
7	444.835,696 344.672,12	1	444.836,729 344.664,859	7.334

** Lungimile segmentelor sunt determinate în planul de proiecție Stereo 70 și sunt rotunjite la 1 milimetru.

*** Distanța dintre puncte este formată din segmente cumulate ce sunt mai mici decât valoarea 1 milimetru.

**DATE DESPRE IMOBILUL NR. 3663**

Oficiul de Cadastru și Publicitate Imobiliară VALCEA
Biroul de Cadastru și Publicitate Imobiliară Ramnicu Valcea

A. Partea I. Descrierea imobilului

TEREN Extravilan

Adresa: Jud. Valcea

Nr. Crt	Nr cadastral Nr. topografic	Suprafața* (mp)	Observații / Referințe
A1		2.000	Sector cadastral:12 Teren neimprejmuit;

B. Partea II. Proprietari și acte

Inscrieri privitoare la dreptul de proprietate și alte drepturi reale	Referințe
/	
Act Administrativ nr. 906, din 20/12/2002 emis de CJSDPAT VALCEA (TITLU DE PROPRIETATE;);	
B1	A1
Intabulare, drept de PROPRIETATE, dobandit prin Reconstituire, cota actuala 1/1, cota initiala 1/1	
1) DRAGUT GHEORGHE DEFUNCT:Da	

C. Partea III. SARCINI .


Inscrieri privind dezmembramintele dreptului de proprietate, drepturi reale de garanție și sarcini	Referințe
NU SUNT	

Anexa Nr. 1 La Partea I

Teren

Nr cadastral	Suprafața (mp)*	Observații / Referințe
	2.000	

* Suprafața este determinată în planul de proiecție Stereo 70.



Date referitoare la teren

Crt	Categorie folosință	Intra vilan	Suprafața (mp)	Tarla	Parcelă	Nr. topo	Observații / Referințe
1	arabil	NU	1.007	13	74	-	
2	faneata	NU	993	13	74	-	

Lungime Segmente

1) Valorile lungimilor segmentelor sunt obținute din proiecție în plan.

Punct început	X / Y	Punct sfârșit	X / Y	Lungime segment (** (m)
1	444.837,598 344.658,588	2	445.002,856 344.664,663	165.37
2	445.002,856 344.664,663	3	445.164,97 344.670,622	162.223
3	445.164,97 344.670,622	4	445.182,522 344.670,954	17.555
4	445.182,522 344.670,954	5	445.196,934 344.676,786	15.547

Punct început	X / Y	Punct sfârșit	X / Y	Lungime segment (** (m)
5	445.196,934 344.676,786	6	445.002,647 344.670,353	194.393
6	445.002,647 344.670,353	7	444.836,729 344.664,859	166.009
7	444.836,729 344.664,859	1	444.837,598 344.658,588	6.331

** Lungimile segmentelor sunt determinate în planul de proiecție Stereo 70 și sunt rotunjite la 1 milimetru.

*** Distanța dintre puncte este formată din segmente cumulate ce sunt mai mici decât valoarea 1 milimetru.

**DATE DESPRE IMOBILUL NR. 3664**

Oficiul de Cadastru și Publicitate Imobiliară VALCEA
Biroul de Cadastru și Publicitate Imobiliară Ramnicu Valcea

A. Partea I. Descrierea imobilului

TEREN Extravilan

Adresa: Jud. Valcea

Nr. Crt	Nr cadastral Nr. topografic	Suprafața* (mp)	Observații / Referințe
A1		5.000	Sector cadastral:12 Teren neimprejmuit;

B. Partea II. Proprietari și acte

Inscrieri privitoare la dreptul de proprietate și alte drepturi reale	Referințe
/	
Act Administrativ nr. 596/47343, din 14/03/2000 emis de CJSDPAT VALCEA (TITLU DE PROPRIETATE;);	
B1	A1
Intabulare, drept de PROPRIETATE, dobandit prin Reconstituire, cota actuala 1/1, cota initiala 1/1 1) DIDICESCU V VASILE, LIPSA CNP;	

C. Partea III. SARCINI .

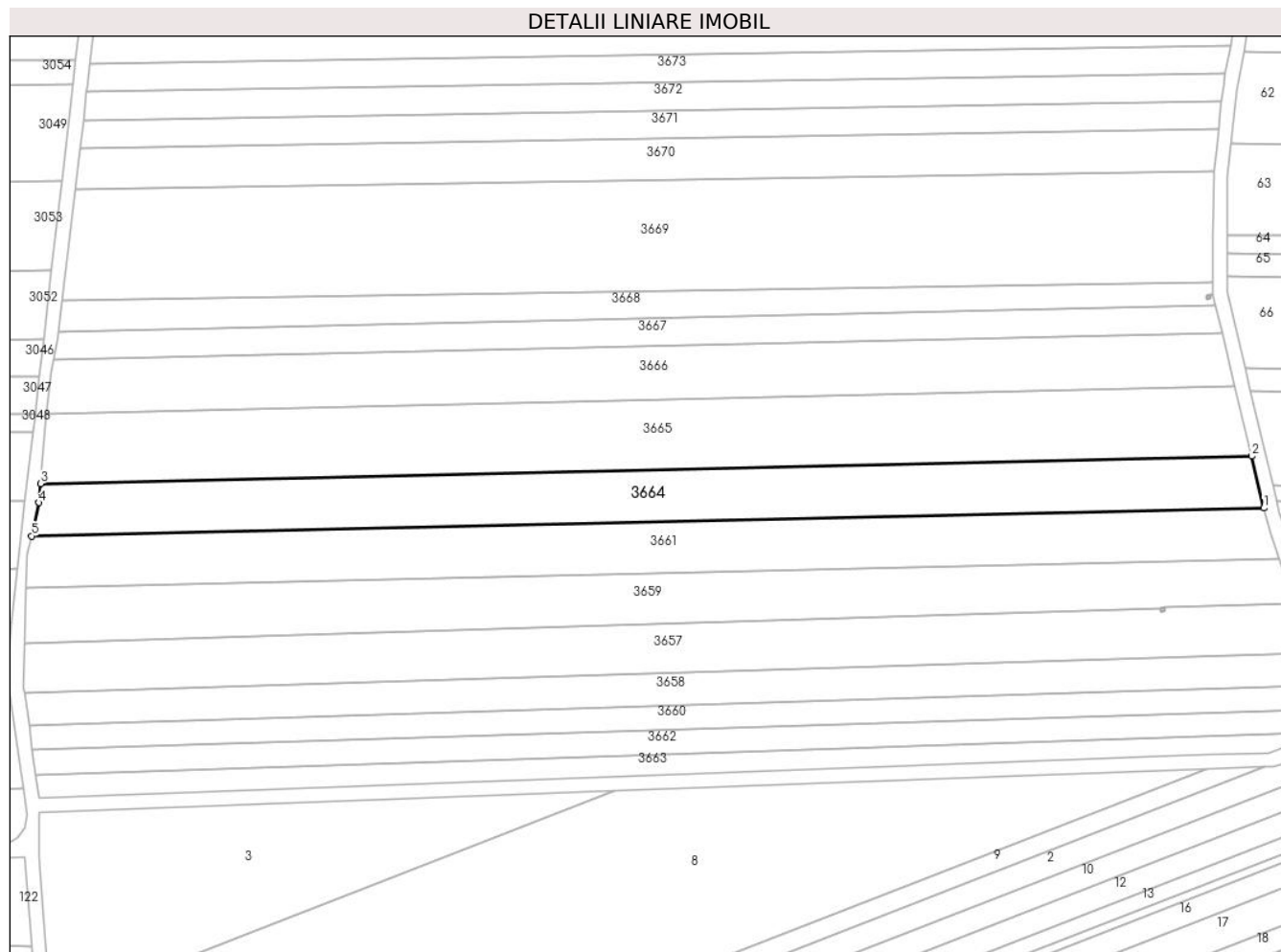
Inscrieri privind dezmembramintele dreptului de proprietate, drepturi reale de garanție și sarcini	Referințe
NU SUNT	

Anexa Nr. 1 La Partea I

Teren

Nr cadastral	Suprafața (mp)*	Observații / Referințe
	5.000	

* Suprafața este determinată în planul de proiecție Stereo 70.



Date referitoare la teren

Crt	Categorie folosință	Intravilan	Suprafața (mp)	Tarla	Parcelă	Nr. topo	Observații / Referințe
1	arabil	NU	5.000	13	66	-	

Lungime Segmente

1) Valorile lungimilor segmentelor sunt obținute din proiecție în plan.

Punct început	X / Y	Punct sfârșit	X / Y	Lungime segment (** (m)
1	445.181,1 344.739,819	2	445.177,642 344.754,343	14.93
2	445.177,642 344.754,343	3	444.837,954 344.746,619	339.776
3	444.837,954 344.746,619	4	444.837,556 344.741,326	5.308
4	444.837,556 344.741,326	5	444.835,473 344.731,96	9.595
5	444.835,473 344.731,96	1	445.181,1 344.739,819	345.716

**** Lungimile segmentelor sunt determinate în planul de proiecție Stereo 70 și sunt rotunjite la 1 milimetru.**

***** Distanța dintre puncte este formată din segmente cumulate ce sunt mai mici decât valoarea 1 milimetru.**

**DATE DESPRE IMOBILUL NR. 3665**

Oficiul de Cadastru și Publicitate Imobiliară VALCEA
Biroul de Cadastru și Publicitate Imobiliară Ramnicu Valcea

A. Partea I. Descrierea imobilului

TEREN Extravilan

Adresa: Jud. Valcea

Nr. Crt	Nr cadastral Nr. topografic	Suprafața* (mp)	Observații / Referințe
A1		6.600	Sector cadastral:12 Teren neimprejmuit;

B. Partea II. Proprietari și acte

Inscrieri privitoare la dreptul de proprietate și alte drepturi reale	Referințe
/	
Act Administrativ nr. 609/28718, din 31/05/2000 emis de CJSDPAT VALCEA (TITLU DE PROPRIETATE;);	
B1	A1
Intabulare, drept de PROPRIETATE, dobandit prin Reconstituire, cota actuala 1/1, cota initiala 1/1	
1) MARINESCU FLORENTINA, LIPSA CNP;	
2) STĂNOIU RODICA, LIPSA CNP;	

C. Partea III. SARCINI .

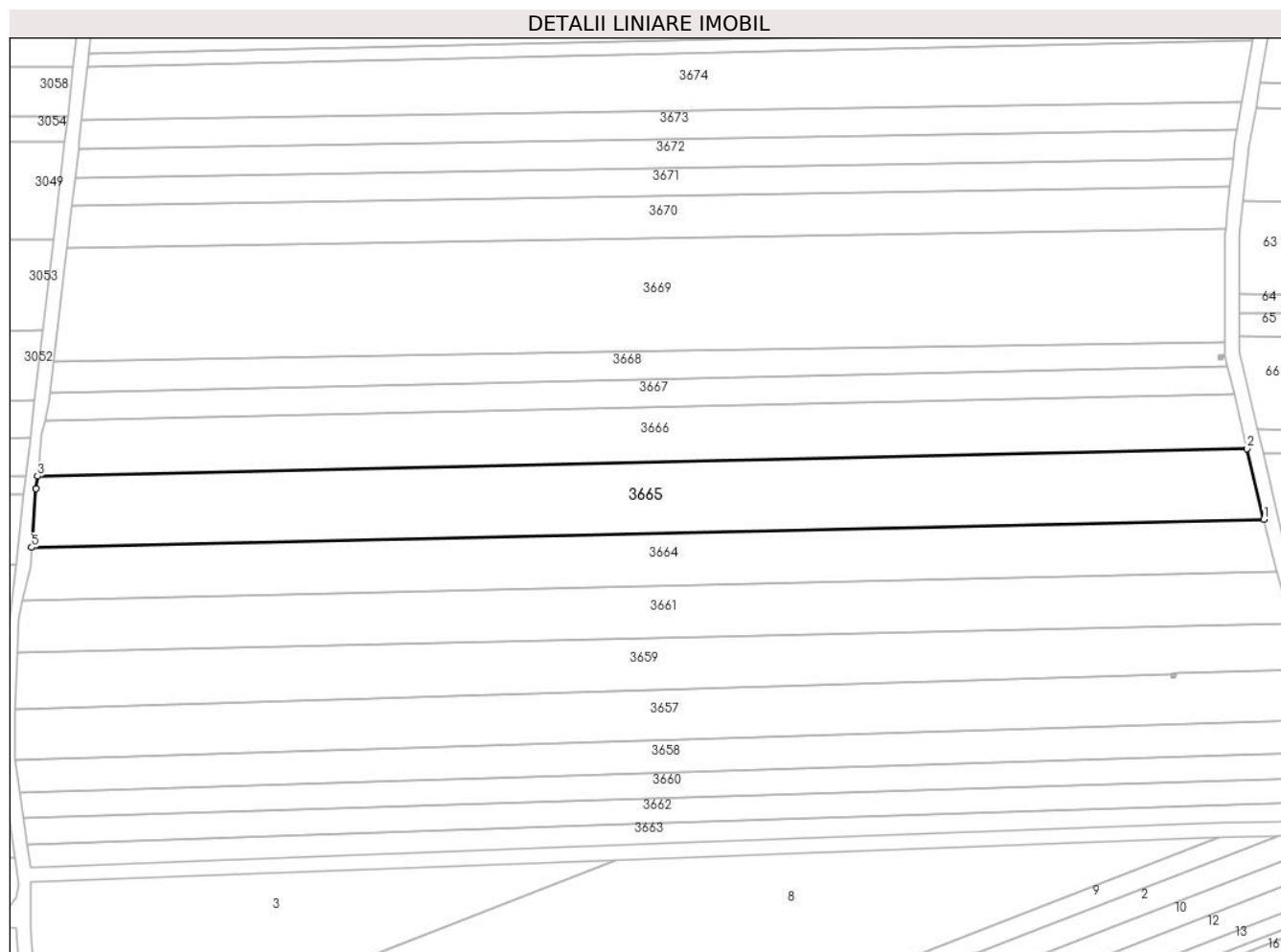
Inscrieri privind dezmembramintele dreptului de proprietate, drepturi reale de garanție și sarcini	Referințe
NU SUNT	

Anexa Nr. 1 La Partea I

Teren

Nr cadastral	Suprafața (mp)*	Observații / Referințe
	6.600	

* Suprafața este determinată în planul de proiecție Stereo 70.



Date referitoare la teren

Crt	Categorie folosință	Intravilan	Suprafața (mp)	Tarla	Parcelă	Nr. topo	Observații / Referințe
1	arabil	NU	6.600	13	65	-	

Lungime Segmente

1) Valorile lungimilor segmentelor sunt obținute din proiecție în plan.

Punct început	X / Y	Punct sfârșit	X / Y	Lungime segment (** (m)
1	445.177,642 344.754,343	2	445.172,999 344.773,844	20.046
2	445.172,999 344.773,844	3	444.839,542 344.766,261	333.543
3	444.839,542 344.766,261	4	444.839,174 344.762,879	3.402
4	444.839,174 344.762,879	5	444.837,954 344.746,619	16.306
5	444.837,954 344.746,619	1	445.177,642 344.754,343	339.776

**** Lungimile segmentelor sunt determinate în planul de proiecție Stereo 70 și sunt rotunjite la 1 milimetru.**

***** Distanța dintre puncte este formată din segmente cumulate ce sunt mai mici decât valoarea 1 milimetru.**

**DATE DESPRE IMOBILUL NR. 3666**

Oficiul de Cadastru și Publicitate Imobiliară VALCEA
Biroul de Cadastru și Publicitate Imobiliară Ramnicu Valcea

A. Partea I. Descrierea imobilului

TEREN Extravilan

Adresa: Jud. Valcea, Pct. „Tinoasa

Nr. Crt	Nr cadastral Nr. topografic	Suprafața* (mp)	Observații / Referințe
A1	36601	5.000	Sector cadastral:12 Teren neimprejmuit;

B. Partea II. Proprietari și acte

Inscrieri privitoare la dreptul de proprietate și alte drepturi reale		Referințe
70032 / 10/09/2019		
Contract De Vânzare-Cumpărare nr. autentificat sub nr. 1243, din 10/09/2019 emis de notar public Vladioianu Teodora;		
B6	Intabulare, drept de PROPRIETATE, dobandit prin Conventie, cota actuala 1/1, cota initiala 1/1 1) GIGIU DUMITRU CORNEL 2) GIGIU FLORENTINA LUMINITA, sotii; <i>OBSERVATII: bun comun, cu titlu de cumparare</i>	A1

C. Partea III. SARCINI .


Inscrieri privind dezmembramintele dreptului de proprietate, drepturi reale de garanție și sarcini	Referințe
NU SUNT	

Anexa Nr. 1 La Partea I

Teren

Nr cadastral	Suprafața (mp)*	Observații / Referințe
36601	5.000	

* Suprafața este determinată în planul de proiecție Stereo 70.



Date referitoare la teren

Crt	Categorie folosință	Intra vilan	Suprafața (mp)	Tarla	Parcelă	Nr. topo	Observații / Referințe
1	arabil	NU	5.000	13	64	-	

Lungime Segmente

1) Valorile lungimilor segmentelor sunt obținute din proiecție în plan.

Punct început	X / Y	Punct sfârșit	X / Y	Lungime segment (** (m)
1	445.172,999 344.773,844	2	445.169,42 344.788,878	15.454
2	445.169,42 344.788,878	3	444.841,602 344.781,423	327.903
3	444.841,602 344.781,423	4	444.840,819 344.778,016	3.496
4	444.840,819 344.778,016	5	444.839,542 344.766,261	11.824
5	444.839,542 344.766,261	1	445.172,999 344.773,844	333.543

**** Lungimile segmentelor sunt determinate în planul de proiecție Stereo 70 și sunt rotunjite la 1 milimetru.**

***** Distanța dintre puncte este formată din segmente cumulate ce sunt mai mici decât valoarea 1 milimetru.**

**DATE DESPRE IMOBILUL NR. 3667**

Oficiul de Cadastru și Publicitate Imobiliară VALCEA
Biroul de Cadastru și Publicitate Imobiliară Ramnicu Valcea

A. Partea I. Descrierea imobilului

TEREN Extravilan

Adresa: Jud. Valcea

Nr. Crt	Nr cadastral Nr. topografic	Suprafața* (mp)	Observații / Referințe
A1		2.500	Sector cadastral:12 Teren neimprejmuit;

B. Partea II. Proprietari și acte

Inscrieri privitoare la dreptul de proprietate și alte drepturi reale	Referințe
/	
Hotarare Judecatoreasca nr. 2319, din 02/10/2003 emis de JUDECATORIA DRAGASANI, JUDETUL VALCEA (SENTINTA CIVILA;);	
B1	Intabulare, drept de PROPRIETATE, dobandit prin Hotarare Judecatoreasca, cota actuala 1/1, cota initiala 1/1 1) PANESCU MARIA

C. Partea III. SARCINI .

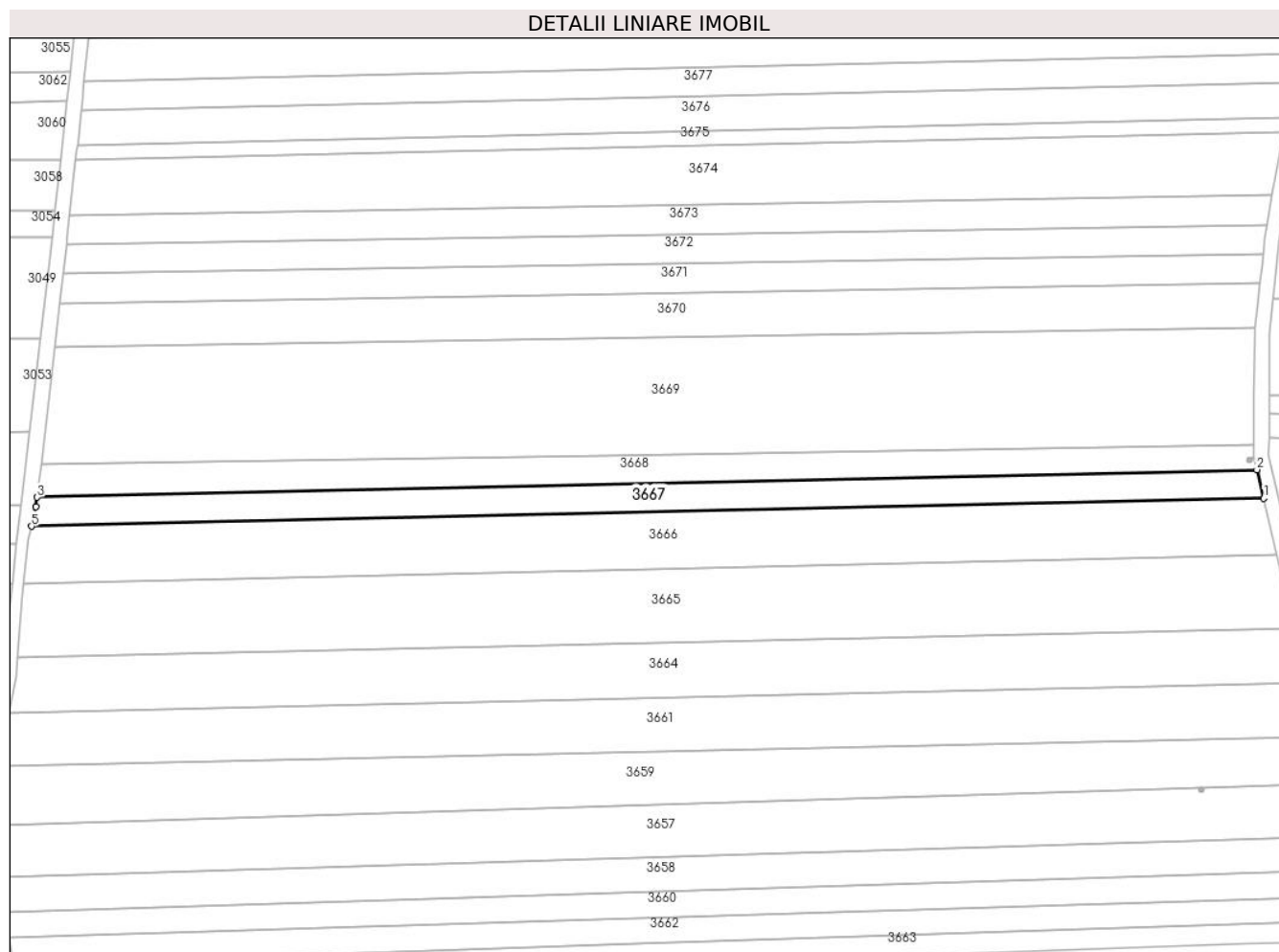
Inscrieri privind dezmembramintele dreptului de proprietate, drepturi reale de garanție și sarcini	Referințe
NU SUNT	

Anexa Nr. 1 La Partea I

Teren

Nr cadastral	Suprafața (mp)*	Observații / Referințe
	2.500	

* Suprafața este determinată în planul de proiecție Stereo 70.



Date referitoare la teren

Crt	Categorie folosință	Intravilan	Suprafața (mp)	Tarla	Parcelă	Nr. topo	Observații / Referințe
1	arabil	NU	2.500	13	63	-	

Lungime Segmente

1) Valorile lungimilor segmentelor sunt obținute din proiecție în plan.

Punct început	X / Y	Punct sfârșit	X / Y	Lungime segment (** (m)
1	445.169,42 344.788,878	2	445.167,604 344.796,503	7.838
2	445.167,604 344.796,503	3	444.843,088 344.789,124	324.6
3	444.843,088 344.789,124	4	444.842,799 344.786,633	2.508
4	444.842,799 344.786,633	5	444.841,602 344.781,423	5.346
5	444.841,602 344.781,423	1	445.169,42 344.788,878	327.903

**** Lungimile segmentelor sunt determinate în planul de proiecție Stereo 70 și sunt rotunjite la 1 milimetru.**

***** Distanța dintre puncte este formată din segmente cumulate ce sunt mai mici decât valoarea 1 milimetru.**

**DATE DESPRE IMOBILUL NR. 3668**

Oficiul de Cadastru și Publicitate Imobiliară VALCEA
Biroul de Cadastru și Publicitate Imobiliară Ramnicu Valcea

A. Partea I. Descrierea imobilului

TEREN Extravilan

Adresa: Jud. Valcea

Nr. Crt	Nr cadastral Nr. topografic	Suprafața* (mp)	Observații / Referințe
A1		2.500	Sector cadastral:12 Teren neimprejmuit;

B. Partea II. Proprietari și acte

Inscrieri privitoare la dreptul de proprietate și alte drepturi reale	Referințe
/	
Act Administrativ nr. 877, din 20/12/2002 emis de CJSDPAT VALCEA (TITLU DE PROPRIETATE;);	
B1	A1
Intabulare, drept de PROPRIETATE, dobandit prin Reconstituire, cota actuala 1/1, cota initiala 1/1 1) PREDESCU ELENA, LIPSA CNP;	

C. Partea III. SARCINI .


Inscrieri privind dezmembramintele dreptului de proprietate, drepturi reale de garanție și sarcini	Referințe
NU SUNT	

Anexa Nr. 1 La Partea I

Teren

Nr cadastral	Suprafața (mp)*	Observații / Referințe
	2.500	

* Suprafața este determinată în planul de proiecție Stereo 70.



Date referitoare la teren

Crt	Categorie folosință	Intra vilan	Suprafața (mp)	Tarla	Parcelă	Nr. topo	Observații / Referințe
1	arabil	NU	2.500	13	62	-	

Lungime Segmente

1) Valorile lungimilor segmentelor sunt obținute din proiecție în plan.

Punct început	X / Y	Punct sfârșit	X / Y	Lungime segment (** (m)
1	445.167,604 344.796,503	2	445.166,884 344.799,529	3.11
2	445.166,884 344.799,529	3	445.166,123 344.799,487	0.762
3	445.166,123 344.799,487	4	445.166,179 344.798,538	0.951
4	445.166,179 344.798,538	5	445.165,18 344.798,48	1.001
5	445.165,18 344.798,48	6	445.165,122 344.799,478	1.0

Punct început	X / Y	Punct sfârșit	X / Y	Lungime segment (** (m)
6	445.165,122 344.799,478	7	445.166,12 344.799,537	1.0
7	445.166,12 344.799,537	8	445.166,872 344.799,578	0.753
8	445.166,872 344.799,578	9	445.166,762 344.800,039	0.474
9	445.166,762 344.800,039	10	445.166,787 344.803,205	3.166
10	445.166,787 344.803,205	11	444.993,893 344.800,358	172.917
11	444.993,893 344.800,358	12	444.844,102 344.797,886	149.811
12	444.844,102 344.797,886	13	444.843,088 344.789,124	8.82
13	444.843,088 344.789,124	1	445.167,604 344.796,503	324.6

** Lungimile segmentelor sunt determinate în planul de proiecție Stereo 70 și sunt rotunjite la 1 milimetru.

*** Distanța dintre puncte este formată din segmente cumulate ce sunt mai mici decât valoarea 1 milimetru.

**DATE DESPRE IMOBILUL NR. 3669**

Oficiul de Cadastru și Publicitate Imobiliară VALCEA
Biroul de Cadastru și Publicitate Imobiliară Ramnicu Valcea

A. Partea I. Descrierea imobilului

TEREN Extravilan

Nr. cadastral vechi:139

Adresa: Jud. Valcea

Nr. Crt	Nr cadastral Nr. topografic	Suprafața* (mp)	Observații / Referințe
A1		10.000	Sector cadastral:12 Teren neimprejmuit;

B. Partea II. Proprietari și acte

Inscrieri privitoare la dreptul de proprietate și alte drepturi reale		Referințe
/		
Act Notarial nr. 1986, din 21/07/2000 emis de BNP MARIANA CAUNEI-FLORESCU (ACT DE PARTAJ VOLUNTAR;);		
B1	Intabulare, drept de PROPRIETATE, dobandit prin lesire Din Indiviziune, cota actuala 1/1, cota initiala 1/1 1) DUMITRU LAVINIA, LIPSA CNP;	A1

C. Partea III. SARCINI .

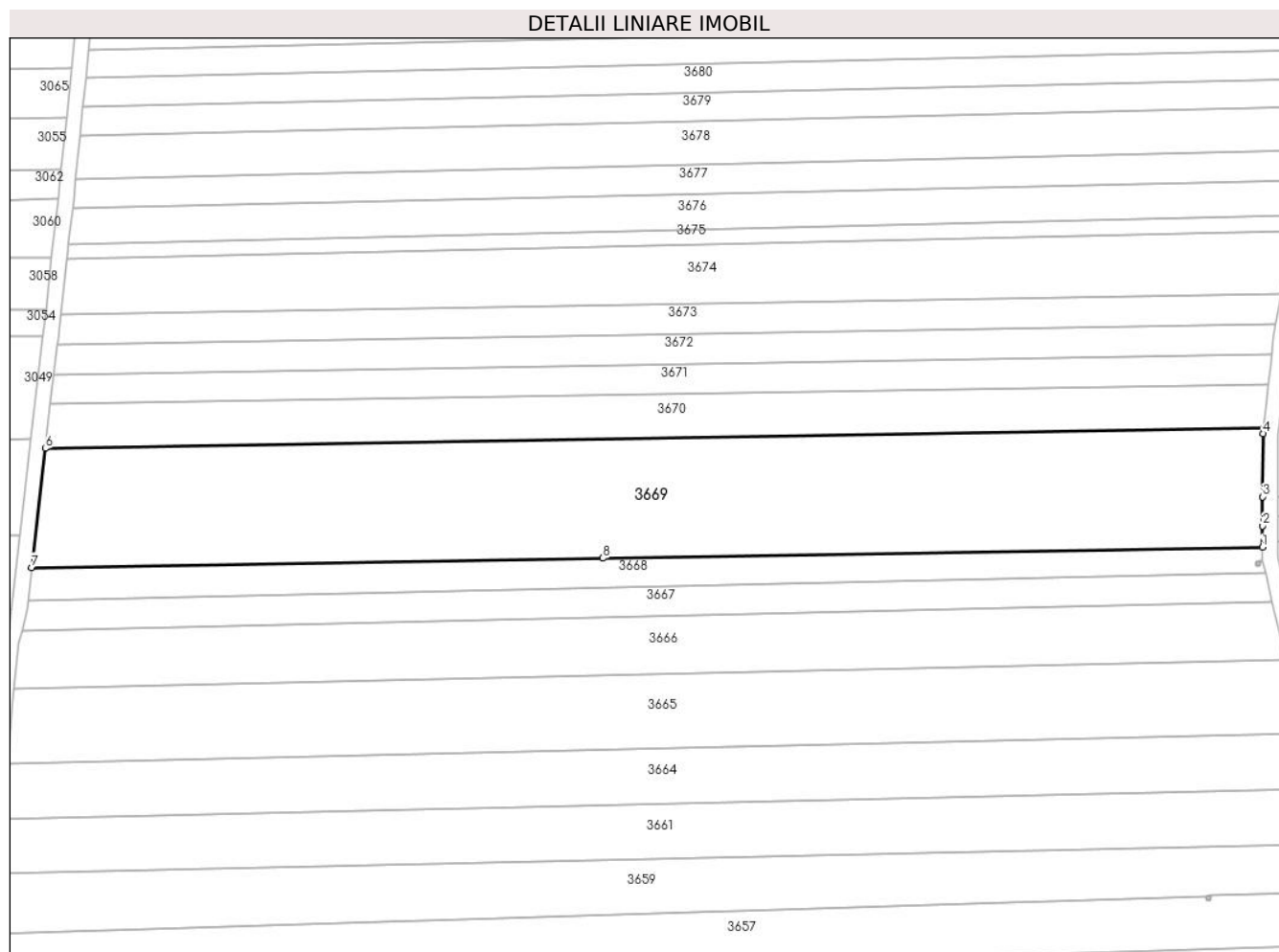
Inscrieri privind dezmembramintele dreptului de proprietate, drepturi reale de garanție și sarcini	Referințe
NU SUNT	

Anexa Nr. 1 La Partea I

Teren

Nr cadastral	Suprafața (mp)*	Observații / Referințe
	10.000	

* Suprafața este determinată în planul de proiecție Stereo 70.



Date referitoare la teren

Crt	Categorie folosință	Intravilan	Suprafața (mp)	Tarla	Parcelă	Nr. topo	Observații / Referințe
1	arabil	NU	10.000	13	61	-	

Lungime Segmente

1) Valorile lungimilor segmentelor sunt obținute din proiecție în plan.

Punct început	X / Y	Punct sfârșit	X / Y	Lungime segment (** (m)
1	445.166,787 344.803,205	2	445.166,83 344.808,8	5.595
2	445.166,83 344.808,8	3	445.166,889 344.816,433	7.633
3	445.166,889 344.816,433	4	445.167,017 344.832,949	16.516
4	445.167,017 344.832,949	5	445.167,167 344.834,364	1.423
5	445.167,167 344.834,364	6	444.847,714 344.829,098	319.496

Punct început	X / Y	Punct sfârșit	X / Y	Lungime segment (** (m)
6	444.847,714 344.829,098	7	444.844,102 344.797,886	31.42
7	444.844,102 344.797,886	8	444.993,893 344.800,358	149.811
8	444.993,893 344.800,358	1	445.166,787 344.803,205	172.917

** Lungimile segmentelor sunt determinate în planul de proiecție Stereo 70 și sunt rotunjite la 1 milimetru.

*** Distanța dintre puncte este formată din segmente cumulate ce sunt mai mici decât valoarea 1 milimetru.

**DATE DESPRE IMOBILUL NR. 3670**

Oficiul de Cadastru și Publicitate Imobiliară VALCEA
Biroul de Cadastru și Publicitate Imobiliară Ramnicu Valcea

A. Partea I. Descrierea imobilului

TEREN Extravilan

Adresa: Jud. Valcea

Nr. Crt	Nr cadastral Nr. topografic	Suprafața* (mp)	Observații / Referințe
A1		3.700	Sector cadastral:12 Teren neimpregmuit;

B. Partea II. Proprietari și acte

Inscrieri privitoare la dreptul de proprietate și alte drepturi reale	Referințe
/	
Act Administrativ nr. 514/47343, din 22/09/1998 emis de CJSDPAT VALCEA (TITLU DE PROPRIETATE;);	
B1	A1
Intabulare, drept de PROPRIETATE, dobandit prin Reconstituire, cota actuala 1/1, cota initiala 1/1	
1) BOROȘANU MARIA , LIPSA CNP; 2) VIDROIU IRINA , LIPSA CNP; 3) BIȚA VIORICA , LIPSA CNP; 4) TOMESCU MARIN , LIPSA CNP; 5) BADEA NICOLIȚA , LIPSA CNP;	

C. Partea III. SARCINI .


Inscrieri privind dezmembramintele dreptului de proprietate, drepturi reale de garanție și sarcini	Referințe
NU SUNT	

Anexa Nr. 1 La Partea I

Teren

Nr cadastral	Suprafața (mp)*	Observații / Referințe
	3.700	

* Suprafața este determinată în planul de proiecție Stereo 70.



Date referitoare la teren

Crt	Categorie folosință	Intravilan	Suprafața (mp)	Tarla	Parcelă	Nr. topo	Observații / Referințe
1	arabil	NU	3.700	13	60	-	

Lungime Segmente

1) Valorile lungimilor segmentelor sunt obținute din proiecție în plan.

Punct început	X / Y	Punct sfârșit	X / Y	Lungime segment (** (m)
1	445.167,167 344.834,364	2	445.167,72 344.839,577	5.242
2	445.167,72 344.839,577	3	445.168,398 344.845,969	6.428
3	445.168,398 344.845,969	4	444.849,05 344.840,704	319.391
4	444.849,05 344.840,704	5	444.847,714 344.829,098	11.683
5	444.847,714 344.829,098	1	445.167,167 344.834,364	319.496

**** Lungimile segmentelor sunt determinate în planul de proiecție Stereo 70 și sunt rotunjite la 1 milimetru.**

***** Distanța dintre puncte este formată din segmente cumulate ce sunt mai mici decât valoarea 1 milimetru.**

**DATE DESPRE IMOBILUL NR. 3671**

Oficiul de Cadastru și Publicitate Imobiliară VALCEA
Biroul de Cadastru și Publicitate Imobiliară Ramnicu Valcea

A. Partea I. Descrierea imobilului

TEREN Extravilan

Adresa: Jud. Valcea

Nr. Crt	Nr cadastral Nr. topografic	Suprafața* (mp)	Observații / Referințe
A1		2.500	Sector cadastral:12 Teren neimprejmuit;

B. Partea II. Proprietari și acte

Inscrieri privitoare la dreptul de proprietate și alte drepturi reale		Referințe
/		
Act Normativ nr. 7, din 13/03/1996 emis de PARLAMENTUL ROMÂNIEI (LEGE; ,art.13);		
B1	Inscrierea posesiei, drept de PROPRIETATE, dobandit prin Lege, cota actuala 1/1, cota initiala 1/1 1) NEIDENTIFICAT NEIDENTIFICAT	A1
B2	Se notează mențiunea de proprietar neidentificat.	A1

C. Partea III. SARCINI .


Inscrieri privind dezmembramintele dreptului de proprietate, drepturi reale de garanție și sarcini	Referințe
NU SUNT	

Anexa Nr. 1 La Partea I

Teren

Nr cadastral	Suprafața (mp)*	Observații / Referințe
	2.500	

* Suprafața este determinată în planul de proiecție Stereo 70.



Date referitoare la teren

Crt	Categorie folosință	Intravilan	Suprafața (mp)	Tarla	Parcelă	Nr. topo	Observații / Referințe
1	arabil	NU	2.500	13	59	-	

Lungime Segmente

1) Valorile lungimilor segmentelor sunt obținute din proiecție în plan.

Punct început	X / Y	Punct sfârșit	X / Y	Lungime segment (** (m)
1	445.168,398 344.845,969	2	445.168,901 344.850,707	4.765
2	445.168,901 344.850,707	3	445.169,236 344.853,812	3.123
3	445.169,236 344.853,812	4	444.849,953 344.848,549	319.326
4	444.849,953 344.848,549	5	444.849,05 344.840,704	7.897
5	444.849,05 344.840,704	1	445.168,398 344.845,969	319.391

**** Lungimile segmentelor sunt determinate în planul de proiecție Stereo 70 și sunt rotunjite la 1 milimetru.**

***** Distanța dintre puncte este formată din segmente cumulate ce sunt mai mici decât valoarea 1 milimetru.**

**DATE DESPRE IMOBILUL NR. 3672**

Oficiul de Cadastru și Publicitate Imobiliară VALCEA
Biroul de Cadastru și Publicitate Imobiliară Ramnicu Valcea

A. Partea I. Descrierea imobilului

TEREN Extravilan

Adresa: Jud. Valcea

Nr. Crt	Nr cadastral Nr. topografic	Suprafața* (mp)	Observații / Referințe
A1		2.500	Sector cadastral:12 Teren neimprejmuit;

B. Partea II. Proprietari și acte

Inscrieri privitoare la dreptul de proprietate și alte drepturi reale		Referințe
/		
Act Notarial nr. 57/2022, din 08/03/2022 emis de BIN CHIRSANOV CAPANU ALEXANDER CRISTIAN (CERTIFICAT DE MOSTENITOR;);		
B1	Intabulare, drept de PROPRIETATE, dobandit prin Succesiune, cota actuala 1/1, cota initiala 1/1 1) BOBOCEA TUDOR	A1

C. Partea III. SARCINI .

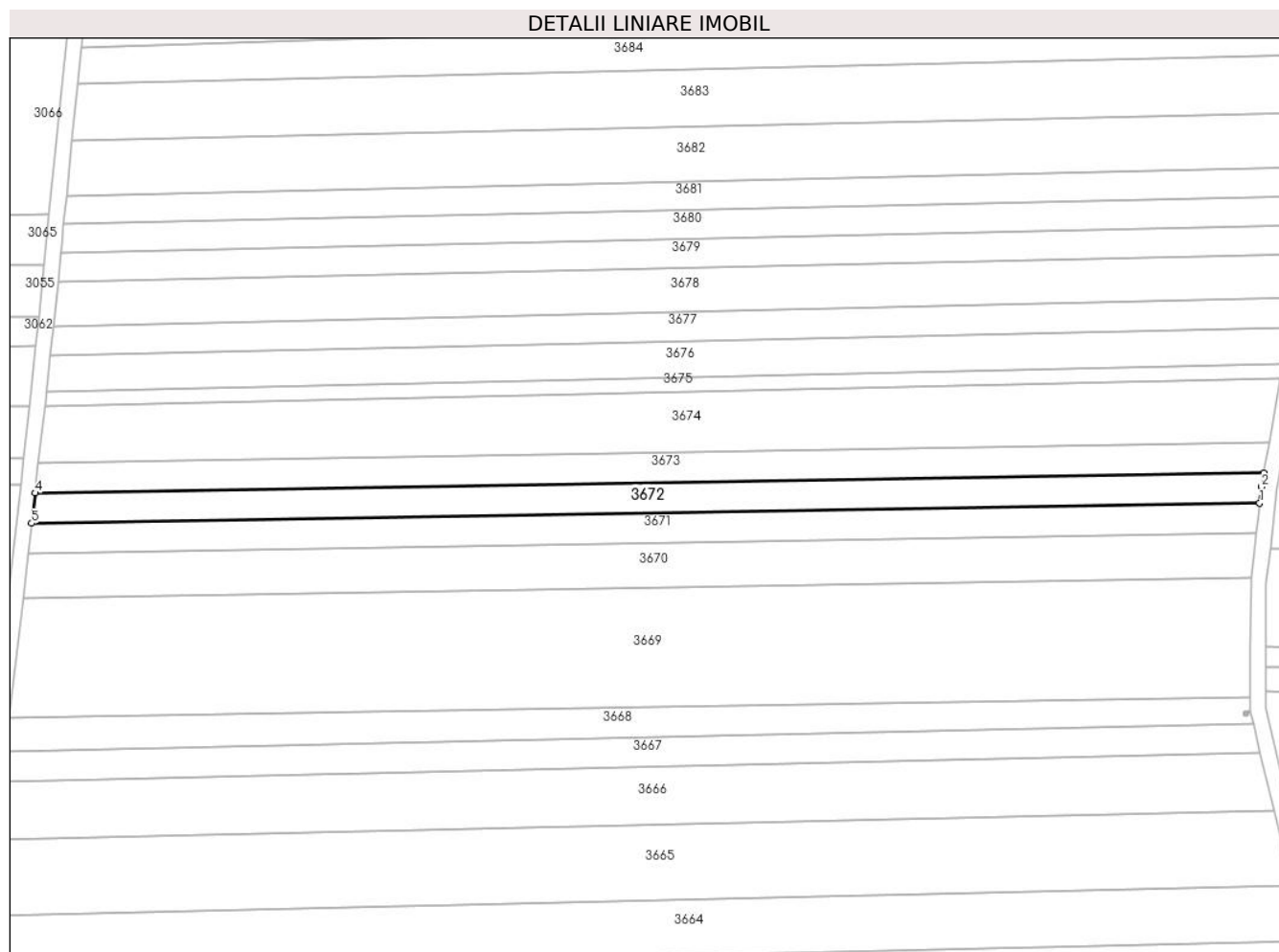
Inscrieri privind dezmembramintele dreptului de proprietate, drepturi reale de garanție și sarcini	Referințe
NU SUNT	

Anexa Nr. 1 La Partea I

Teren

Nr cadastral	Suprafața (mp)*	Observații / Referințe
	2.500	

* Suprafața este determinată în planul de proiecție Stereo 70.



Date referitoare la teren

Crt	Categorie folosință	Intravilan	Suprafața (mp)	Tarla	Parcelă	Nr. topo	Observații / Referințe
1	arabil	NU	2.500	13	59/2	-	

Lungime Segmente

1) Valorile lungimilor segmentelor sunt obținute din proiecție în plan.

Punct început	X / Y	Punct sfârșit	X / Y	Lungime segment (** (m)
1	445.169,236 344.853,812	2	445.169,685 344.857,987	4.199
2	445.169,685 344.857,987	3	445.170,332 344.861,659	3.729
3	445.170,332 344.861,659	4	444.850,856 344.856,393	319.519
4	444.850,856 344.856,393	5	444.849,953 344.848,549	7.896
5	444.849,953 344.848,549	1	445.169,236 344.853,812	319.326

**** Lungimile segmentelor sunt determinate în planul de proiecție Stereo 70 și sunt rotunjite la 1 milimetru.**

***** Distanța dintre puncte este formată din segmente cumulate ce sunt mai mici decât valoarea 1 milimetru.**

**DATE DESPRE IMOBILUL NR. 3673**

Oficiul de Cadastru și Publicitate Imobiliară VALCEA
Biroul de Cadastru și Publicitate Imobiliară Ramnicu Valcea

A. Partea I. Descrierea imobilului

TEREN Extravilan

Adresa: Jud. Valcea

Nr. Crt	Nr cadastral Nr. topografic	Suprafața* (mp)	Observații / Referințe
A1		2.500	Sector cadastral:12 Teren neimprejmuit;

B. Partea II. Proprietari și acte

Inscrieri privitoare la dreptul de proprietate și alte drepturi reale	Referințe
/	
Act Administrativ nr. 1017, din 10/03/2004 emis de CJSDPAT VALCEA (TITLU DE PROPRIETATE;);	
B1	A1
Intabulare, drept de PROPRIETATE, dobandit prin Reconstituire, cota actuala 1/1, cota initiala 1/1	
1) BARBU ELISABETA, LIPSA CNP;	

C. Partea III. SARCINI .


Inscrieri privind dezmembramintele dreptului de proprietate, drepturi reale de garanție și sarcini	Referințe
NU SUNT	

Anexa Nr. 1 La Partea I

Teren

Nr cadastral	Suprafața (mp)*	Observații / Referințe
	2.500	

* Suprafața este determinată în planul de proiecție Stereo 70.



Date referitoare la teren

Crt	Categorie folosință	Intravilan	Suprafața (mp)	Tarla	Parcelă	Nr. topo	Observații / Referințe
1	arabil	NU	2.500	13	58/3	-	

Lungime Segmente

1) Valorile lungimilor segmentelor sunt obținute din proiecție în plan.

Punct început	X / Y	Punct sfârșit	X / Y	Lungime segment (** (m)
1	445.170,332 344.861,659	2	445.171,714 344.869,501	7.963
2	445.171,714 344.869,501	3	444.851,745 344.864,227	320.012
3	444.851,745 344.864,227	4	444.851,033 344.857,931	6.336
4	444.851,033 344.857,931	5	444.850,856 344.856,393	1.548
5	444.850,856 344.856,393	1	445.170,332 344.861,659	319.519

**** Lungimile segmentelor sunt determinate în planul de proiecție Stereo 70 și sunt rotunjite la 1 milimetru.**

***** Distanța dintre puncte este formată din segmente cumulate ce sunt mai mici decât valoarea 1 milimetru.**

**DATE DESPRE IMOBILUL NR. 3674**

Oficiul de Cadastru și Publicitate Imobiliară VALCEA
Biroul de Cadastru și Publicitate Imobiliară Ramnicu Valcea

A. Partea I. Descrierea imobilului

TEREN Extravilan

Adresa: Jud. Valcea

Nr. Crt	Nr cadastral Nr. topografic	Suprafața* (mp)	Observații / Referințe
A1		5.000	Sector cadastral:12 Teren neimprejmuit;

B. Partea II. Proprietari și acte

Inscrieri privitoare la dreptul de proprietate și alte drepturi reale	Referințe
/	
Act Administrativ nr. 1016, din 10/03/2004 emis de CJSDPAT VALCEA (TITLU DE PROPRIETATE;);	
B1	A1
Intabulare, drept de PROPRIETATE, dobandit prin Reconstituire, cota actuala 1/1, cota initiala 1/1	
1) CONSTANTINESCU ADELA, LIPSA CNP;	

C. Partea III. SARCINI .


Inscrieri privind dezmembramintele dreptului de proprietate, drepturi reale de garanție și sarcini	Referințe
NU SUNT	

Anexa Nr. 1 La Partea I

Teren

Nr cadastral	Suprafața (mp)*	Observații / Referințe
	5.000	

* Suprafața este determinată în planul de proiecție Stereo 70.



Date referitoare la teren

Crt	Categorie folosință	Intra vilan	Suprafața (mp)	Tarla	Parcelă	Nr. topo	Observații / Referințe
1	arabil	NU	5.000	13	58	-	

Lungime Segmente

1) Valorile lungimilor segmentelor sunt obținute din proiecție în plan.

Punct început	X / Y	Punct sfârșit	X / Y	Lungime segment (** (m)
1	445.171,714 344.869,501	2	445.174,65 344.886,169	16.925
2	445.174,65 344.886,169	3	444.853,385 344.878,839	321.349
3	444.853,385 344.878,839	4	444.851,745 344.864,227	14.704
4	444.851,745 344.864,227	1	445.171,714 344.869,501	320.012

** Lungimile segmentelor sunt determinate în planul de proiecție Stereo 70 și sunt rotunjite la 1 milimetru.

***** Distanţa dintre puncte este formată din segmente cumulate ce sunt mai mici decât valoarea 1 milimetru.**

**DATE DESPRE IMOBILUL NR. 3675**

Oficiul de Cadastru și Publicitate Imobiliară VALCEA
Biroul de Cadastru și Publicitate Imobiliară Ramnicu Valcea

A. Partea I. Descrierea imobilului

TEREN Extravilan

Adresa: Jud. Valcea

Nr. Crt	Nr cadastral Nr. topografic	Suprafața* (mp)	Observații / Referințe
A1		1.235	Sector cadastral:12 Teren neimprejmit;

B. Partea II. Proprietari și acte

Inscrieri privitoare la dreptul de proprietate și alte drepturi reale	Referințe
/	
Act Administrativ nr. 489/46581, din 10/09/1998 emis de CJSDPAT VALCEA (TITLU DE PROPRIETATE;);	
B1	A1
Intabulare, drept de PROPRIETATE, dobandit prin Reconstituire, cota actuala 1/1, cota initiala 1/1	
1) CONSTANTINESCU FLOREA, LIPSA CNP;	
2) POPESCU ELENA, LIPSA CNP;	
3) CONSTANTINESCU GHEORGHE, LIPSA CNP;	

C. Partea III. SARCINI .

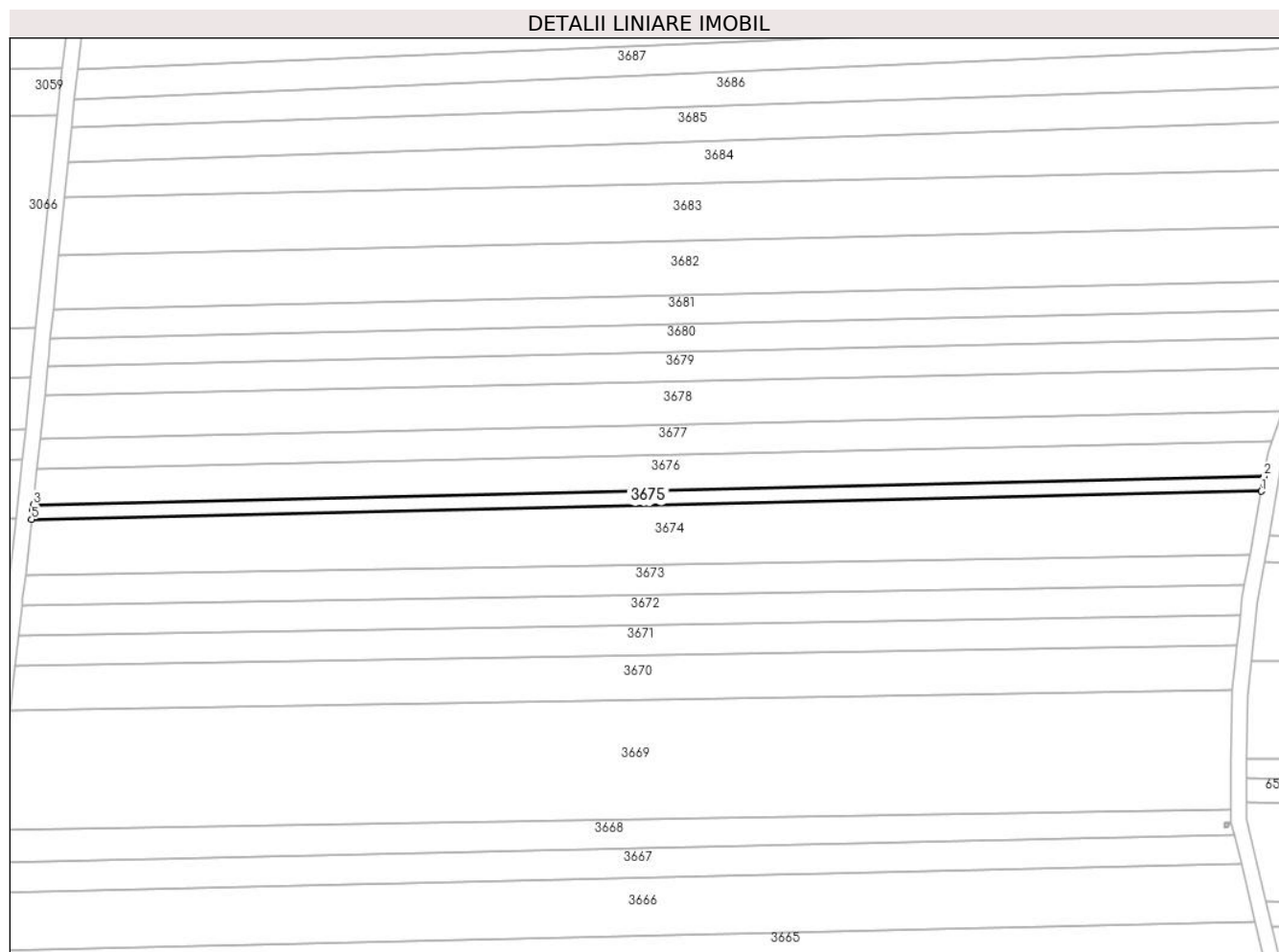
Inscrieri privind dezmembramintele dreptului de proprietate, drepturi reale de garanție și sarcini	Referințe
NU SUNT	

Anexa Nr. 1 La Partea I

Teren

Nr cadastral	Suprafața (mp)*	Observații / Referințe
	1.235	

* Suprafața este determinată în planul de proiecție Stereo 70.



Date referitoare la teren

Crt	Categorie folosință	Intravilan	Suprafața (mp)	Tarla	Parcelă	Nr. topo	Observații / Referințe
1	arabil	NU	1.235	13	52,57,70	-	

Lungime Segmente

1) Valorile lungimilor segmentelor sunt obținute din proiecție în plan.

Punct început	X / Y	Punct sfârșit	X / Y	Lungime segment (** (m)
1	445.174,65 344.886,169	2	445.175,33 344.890,028	3.918
2	445.175,33 344.890,028	3	444.853,812 344.882,692	321.602
3	444.853,812 344.882,692	4	444.853,67 344.881,379	1.321
4	444.853,67 344.881,379	5	444.853,385 344.878,839	2.556
5	444.853,385 344.878,839	1	445.174,65 344.886,169	321.349

**** Lungimile segmentelor sunt determinate în planul de proiecție Stereo 70 și sunt rotunjite la 1 milimetru.**

***** Distanța dintre puncte este formată din segmente cumulate ce sunt mai mici decât valoarea 1 milimetru.**

**DATE DESPRE IMOBILUL NR. 3676**

Oficiul de Cadastru și Publicitate Imobiliară VALCEA
Biroul de Cadastru și Publicitate Imobiliară Ramnicu Valcea

A. Partea I. Descrierea imobilului

TEREN Extravilan

Adresa: Jud. Valcea

Nr. Crt	Nr cadastral Nr. topografic	Suprafața* (mp)	Observații / Referințe
A1		3.000	Sector cadastral:12 Teren neimprejmuit;

B. Partea II. Proprietari și acte

Inscrieri privitoare la dreptul de proprietate și alte drepturi reale	Referințe
/	
Act Administrativ nr. 1018, din 10/03/2004 emis de CJSDPAT VALCEA (TITLU DE PROPRIETATE;);	
B1	A1
Intabulare, drept de PROPRIETATE, dobandit prin Reconstituire, cota actuala 1/1, cota initiala 1/1	
1) CONSTANTINESCU N GHEORGHE, LIPSA CNP;	

C. Partea III. SARCINI .


Inscrieri privind dezmembramintele dreptului de proprietate, drepturi reale de garanție și sarcini	Referințe
NU SUNT	

Anexa Nr. 1 La Partea I

Teren

Nr cadastral	Suprafața (mp)*	Observații / Referințe
	3.000	

* Suprafața este determinată în planul de proiecție Stereo 70.



Date referitoare la teren

Crt	Categorie folosință	Intravilan	Suprafața (mp)	Tarla	Parcelă	Nr. topo	Observații / Referințe
1	arabil	NU	3.000	13	56	-	

Lungime Segmente

1) Valorile lungimilor segmentelor sunt obținute din proiecție în plan.

Punct început	X / Y	Punct sfârșit	X / Y	Lungime segment (** (m)
1	445.175,33 344.890,028	2	445.176,447 344.896,366	6.436
2	445.176,447 344.896,366	3	445.177,563 344.899,397	3.23
3	445.177,563 344.899,397	4	444.854,826 344.892,034	322.821
4	444.854,826 344.892,034	5	444.854,088 344.885,23	6.844
5	444.854,088 344.885,23	6	444.853,812 344.882,692	2.553

Punct început	X / Y	Punct sfârșit	X / Y	Lungime segment (** (m)
6	444.853,812 344.882,692	1	445.175,33 344.890,028	321.602

** Lungimile segmentelor sunt determinate în planul de proiecție Stereo 70 și sunt rotunjite la 1 milimetru.

*** Distanța dintre puncte este formată din segmente cumulate ce sunt mai mici decât valoarea 1 milimetru.

**DATE DESPRE IMOBILUL NR. 3677**

Oficiul de Cadastru și Publicitate Imobiliară VALCEA
Biroul de Cadastru și Publicitate Imobiliară Ramnicu Valcea

A. Partea I. Descrierea imobilului

TEREN Extravilan

Adresa: Jud. Valcea

Nr. Crt	Nr cadastral Nr. topografic	Suprafața* (mp)	Observații / Referințe
A1		2.500	Sector cadastral:12 Teren neimprejmuit;

B. Partea II. Proprietari și acte

Inscrieri privitoare la dreptul de proprietate și alte drepturi reale	Referințe
/	
Act Administrativ nr. 956, din 26/03/2003 emis de CJSDPAT VALCEA (TITLU DE PROPRIETATE;);	
B1	A1
Intabulare, drept de PROPRIETATE, dobandit prin Reconstituire, cota actuala 1/1, cota initiala 1/1 1) DIDICESCU I VIRGIL, LIPSA CNP;	

C. Partea III. SARCINI .


Inscrieri privind dezmembramintele dreptului de proprietate, drepturi reale de garanție și sarcini	Referințe
NU SUNT	

Anexa Nr. 1 La Partea I

Teren

Nr cadastral	Suprafața (mp)*	Observații / Referințe
	2.500	

* Suprafața este determinată în planul de proiecție Stereo 70.



Date referitoare la teren

Crt	Categorie folosință	Intravilan	Suprafața (mp)	Tarla	Parcelă	Nr. topo	Observații / Referințe
1	arabil	NU	2.500	13	55	-	

Lungime Segmente

1) Valorile lungimilor segmentelor sunt obținute din proiecție în plan.

Punct început	X / Y	Punct sfârșit	X / Y	Lungime segment (** (m)
1	445.177,563 344.899,397	2	445.180,43 344.907,185	8.299
2	445.180,43 344.907,185	3	444.855,631 344.899,774	324.884
3	444.855,631 344.899,774	4	444.855,1 344.894,561	5.24
4	444.855,1 344.894,561	5	444.854,826 344.892,034	2.542
5	444.854,826 344.892,034	1	445.177,563 344.899,397	322.821

**** Lungimile segmentelor sunt determinate în planul de proiecție Stereo 70 și sunt rotunjite la 1 milimetru.**

***** Distanța dintre puncte este formată din segmente cumulate ce sunt mai mici decât valoarea 1 milimetru.**

**DATE DESPRE IMOBILUL NR. 3678**

Oficiul de Cadastru și Publicitate Imobiliară VALCEA
Biroul de Cadastru și Publicitate Imobiliară Ramnicu Valcea

A. Partea I. Descrierea imobilului

TEREN Extravilan

Adresa: Jud. Valcea

Nr. Crt	Nr cadastral Nr. topografic	Suprafața* (mp)	Observații / Referințe
A1		3.700	Sector cadastral:12 Teren neimprejmuit;

B. Partea II. Proprietari și acte

Inscrieri privitoare la dreptul de proprietate și alte drepturi reale	Referințe
/	
Act Administrativ nr. 235/50816, din 14/05/1996 emis de CJSDPAT VALCEA (TITLU DE PROPRIETATE;);	
B1	A1
Intabulare, drept de PROPRIETATE, dobandit prin Reconstituire, cota actuala 1/1, cota initiala 1/1	
1) SANDA ADELA, LIPSA CNP;	
2) FLOROIU ELISABETA, LIPSA CNP;	

C. Partea III. SARCINI .


Inscrieri privind dezmembramintele dreptului de proprietate, drepturi reale de garanție și sarcini	Referințe
NU SUNT	

Anexa Nr. 1 La Partea I

Teren

Nr cadastral	Suprafața (mp)*	Observații / Referințe
	3.700	

* Suprafața este determinată în planul de proiecție Stereo 70.



Date referitoare la teren

Crt	Categorie folosință	Intravilan	Suprafața (mp)	Tarla	Parcelă	Nr. topo	Observații / Referințe
1	arabil	NU	3.700	13	54	-	

Lungime Segmente

1) Valorile lungimilor segmentelor sunt obținute din proiecție în plan.

Punct început	X / Y	Punct sfârșit	X / Y	Lungime segment (** (m)
1	445.180,43 344.907,185	2	445.182,261 344.912,158	5.299
2	445.182,261 344.912,158	3	445.185,84 344.918,635	7.4
3	445.185,84 344.918,635	4	444.856,788 344.911,127	329.138
4	444.856,788 344.911,127	5	444.855,631 344.899,774	11.412
5	444.855,631 344.899,774	1	445.180,43 344.907,185	324.884

**** Lungimile segmentelor sunt determinate în planul de proiecție Stereo 70 și sunt rotunjite la 1 milimetru.**

***** Distanța dintre puncte este formată din segmente cumulate ce sunt mai mici decât valoarea 1 milimetru.**

**DATE DESPRE IMOBILUL NR. 3679**

Oficiul de Cadastru și Publicitate Imobiliară VALCEA
Biroul de Cadastru și Publicitate Imobiliară Ramnicu Valcea

A. Partea I. Descrierea imobilului

TEREN Extravilan

Adresa: Jud. Valcea

Nr. Crt	Nr cadastral Nr. topografic	Suprafața* (mp)	Observații / Referințe
A1		2.500	Sector cadastral:12 Teren neimprejmuit;

B. Partea II. Proprietari și acte

Inscrieri privitoare la dreptul de proprietate și alte drepturi reale	Referințe
/	
Act Administrativ nr. 591/47343, din 14/03/2000 emis de CJSDPAT VALCEA (TITLU DE PROPRIETATE;);	
B1	A1
Intabulare, drept de PROPRIETATE, dobandit prin Reconstituire, cota actuala 1/1, cota initiala 1/1 1) BOROȘANU I NICULINA, LIPSA CNP;	

C. Partea III. SARCINI .

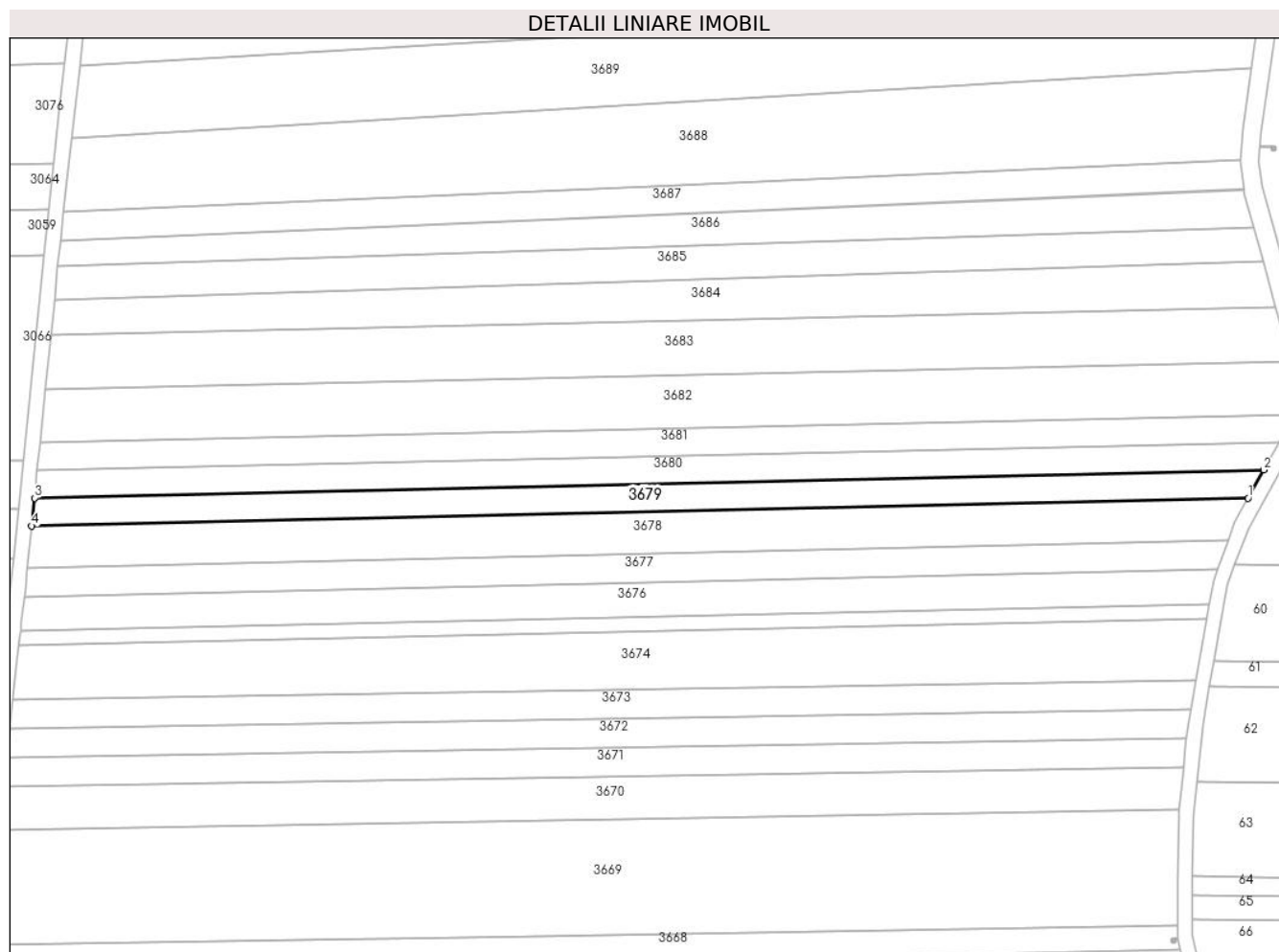
Inscrieri privind dezmembramintele dreptului de proprietate, drepturi reale de garanție și sarcini	Referințe
NU SUNT	

Anexa Nr. 1 La Partea I

Teren

Nr cadastral	Suprafața (mp)*	Observații / Referințe
	2.500	

* Suprafața este determinată în planul de proiecție Stereo 70.



Date referitoare la teren

Crt	Categorie folosință	Intravilan	Suprafața (mp)	Tarla	Parcelă	Nr. topo	Observații / Referințe
1	arabil	NU	2.500	13	53	-	

Lungime Segmente

1) Valorile lungimilor segmentelor sunt obținute din proiecție în plan.

Punct început	X / Y	Punct sfârșit	X / Y	Lungime segment (** (m)
1	445.185,84 344.918,635	2	445.190,07 344.926,289	8.745
2	445.190,07 344.926,289	3	444.857,549 344.918,702	332.608
3	444.857,549 344.918,702	4	444.856,788 344.911,127	7.613
4	444.856,788 344.911,127	1	445.185,84 344.918,635	329.138

** Lungimile segmentelor sunt determinate în planul de proiecție Stereo 70 și sunt rotunjite la 1 milimetru.

***** Distanţa dintre puncte este formată din segmente cumulate ce sunt mai mici decât valoarea 1 milimetru.**

**DATE DESPRE IMOBILUL NR. 3680**

Oficiul de Cadastru și Publicitate Imobiliară VALCEA
Biroul de Cadastru și Publicitate Imobiliară Ramnicu Valcea

A. Partea I. Descrierea imobilului

TEREN Extravilan

Adresa: Jud. Valcea

Nr. Crt	Nr cadastral Nr. topografic	Suprafața* (mp)	Observații / Referințe
A1		2.500	Sector cadastral:12 Teren neimprejmit;

B. Partea II. Proprietari și acte

Inscrieri privitoare la dreptul de proprietate și alte drepturi reale	Referințe
/	
Act Administrativ nr. 264/50816, din 01/08/1996 emis de CJSDPAT VALCEA (TITLU DE PROPRIETATE;);	
B1	A1
Intabulare, drept de PROPRIETATE, dobandit prin Reconstituire, cota actuala 1/1, cota initiala 1/1	
1) STĂNESCU ECATERINA, LIPSA CNP;	
2) NEAGOE ELENA, LIPSA CNP;	
3) COSTACHESCU ANA, LIPSA CNP;	
4) ENACHE EUFROSINA, LIPSA CNP;	
5) COSTĂCHESCU ELISABETA, LIPSA CNP;	

C. Partea III. SARCINI .


Inscrieri privind dezmembramintele dreptului de proprietate, drepturi reale de garanție și sarcini	Referințe
NU SUNT	

Anexa Nr. 1 La Partea I

Teren

Nr cadastral	Suprafața (mp)*	Observații / Referințe
	2.500	

* Suprafața este determinată în planul de proiecție Stereo 70.



Date referitoare la teren

Crt	Categorie folosință	Intravilan	Suprafața (mp)	Tarla	Parcelă	Nr. topo	Observații / Referințe
1	arabil	NU	2.500	13	51	-	

Lungime Segmente

1) Valorile lungimilor segmentelor sunt obținute din proiecție în plan.

Punct început	X / Y	Punct sfârșit	X / Y	Lungime segment (** (m)
1	445.190,07 344.926,289	2	445.194,257 344.933,864	8.655
2	445.194,257 344.933,864	3	444.858,294 344.926,199	336.05
3	444.858,294 344.926,199	4	444.857,764 344.920,855	5.37
4	444.857,764 344.920,855	5	444.857,549 344.918,702	2.164
5	444.857,549 344.918,702	1	445.190,07 344.926,289	332.608

**** Lungimile segmentelor sunt determinate în planul de proiecție Stereo 70 și sunt rotunjite la 1 milimetru.**

***** Distanța dintre puncte este formată din segmente cumulate ce sunt mai mici decât valoarea 1 milimetru.**

**DATE DESPRE IMOBILUL NR. 3681**

Oficiul de Cadastru și Publicitate Imobiliară VALCEA
Biroul de Cadastru și Publicitate Imobiliară Ramnicu Valcea

A. Partea I. Descrierea imobilului

TEREN Extravilan

Adresa: Jud. Valcea

Nr. Crt	Nr cadastral Nr. topografic	Suprafața* (mp)	Observații / Referințe
A1		2.500	Sector cadastral:12 Teren neimprejmut;

B. Partea II. Proprietari și acte

Inscrieri privitoare la dreptul de proprietate și alte drepturi reale		Referințe
/		
Act Administrativ nr. 601/28718, din 31/05/2000 emis de CJSDPAT VALCEA (TITLU DE PROPRIETATE;);		
B1	Intabulare, drept de PROPRIETATE, dobandit prin Reconstituire, cota actuala 1/1, cota initiala 1/1 1) STANCIU D ELENA, LIPSA CNP; 2) MIHĂESCU MARIA, LIPSA CNP; 3) SIMOIU ALEXANDRINA, LIPSA CNP;	A1

C. Partea III. SARCINI .


Inscrieri privind dezmembramintele dreptului de proprietate, drepturi reale de garanție și sarcini	Referințe
NU SUNT	

Anexa Nr. 1 La Partea I

Teren

Nr cadastral	Suprafața (mp)*	Observații / Referințe
	2.500	

* Suprafața este determinată în planul de proiecție Stereo 70.



Date referitoare la teren

Crt	Categorie folosință	Intravilan	Suprafața (mp)	Tarla	Parcelă	Nr. topo	Observații / Referințe
1	arabil	NU	2.500	13	50	-	

Lungime Segmente

1) Valorile lungimilor segmentelor sunt obținute din proiecție în plan.

Punct început	X / Y	Punct sfârșit	X / Y	Lungime segment (** (m)
1	445.194,257 344.933,864	2	445.197,278 344.939,341	6.255
2	445.197,278 344.939,341	3	445.199,045 344.941,375	2.694
3	445.199,045 344.941,375	4	444.859,04 344.933,618	340.093
4	444.859,04 344.933,618	5	444.858,294 344.926,199	7.456
5	444.858,294 344.926,199	1	445.194,257 344.933,864	336.05

**** Lungimile segmentelor sunt determinate în planul de proiecție Stereo 70 și sunt rotunjite la 1 milimetru.**

***** Distanța dintre puncte este formată din segmente cumulate ce sunt mai mici decât valoarea 1 milimetru.**

**DATE DESPRE IMOBILUL NR. 3682**

Oficiul de Cadastru și Publicitate Imobiliară VALCEA
Biroul de Cadastru și Publicitate Imobiliară Ramnicu Valcea

A. Partea I. Descrierea imobilului

TEREN Extravilan

Adresa: Jud. Valcea, PCT. "LACUL LUNG"

Nr. Crt	Nr cadastral Nr. topografic	Suprafața* (mp)	Observații / Referințe
A1		4.851	Sector cadastral:12 Teren neimprejmit;

B. Partea II. Proprietari și acte

Inscrieri privitoare la dreptul de proprietate și alte drepturi reale		Referințe
/		
Act Notarial nr. 154, din 04/12/2014 emis de BIN PIRVU IOANA (CERTIFICAT DE MOSTENITOR;);		
B1	Intabulare, drept de PROPRIETATE, dobandit prin Succesiune, cota actuala 1/5, cota initiala 1/5 1) COSTEA ILIE	A1
B2	Intabulare, drept de PROPRIETATE, dobandit prin Succesiune, cota actuala 1/5, cota initiala 1/5 1) DRAGHICI FLOAREA	A1
B3	Intabulare, drept de PROPRIETATE, dobandit prin Succesiune, cota actuala 1/5, cota initiala 1/5 1) IONICA IULIA	A1
B4	Intabulare, drept de PROPRIETATE, dobandit prin Succesiune, cota actuala 1/5, cota initiala 1/5 1) COSTEA GHEORGHE	A1
B5	Intabulare, drept de PROPRIETATE, dobandit prin Succesiune, cota actuala 1/5, cota initiala 1/5 1) BAZAC-COSTEA CARMEN-MARIANA	A1

C. Partea III. SARCINI .

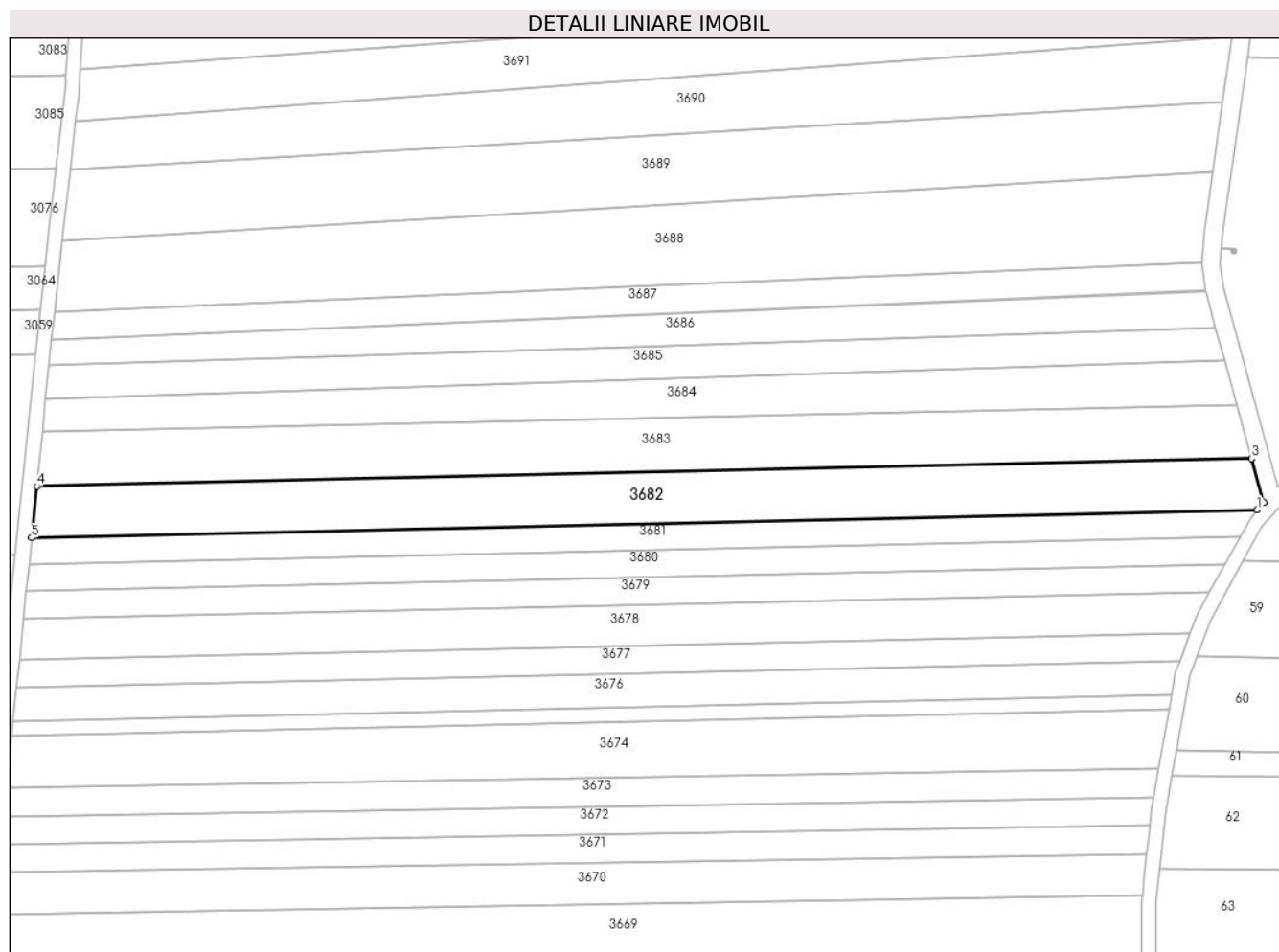
Inscrieri privind dezmembramintele dreptului de proprietate, drepturi reale de garanție și sarcini	Referințe
NU SUNT	

Anexa Nr. 1 La Partea I

Teren

Nr cadastral	Suprafața (mp)*	Observații / Referințe
	4.851	

* Suprafața este determinată în planul de proiecție Stereo 70.



Date referitoare la teren

Crt	Categorie folosință	Intravilan	Suprafața (mp)	Tarla	Parcelă	Nr. topo	Observații / Referințe
1	arabil	NU	4.851	13	49/1	-	

Lungime Segmente

1) Valorile lungimilor segmentelor sunt obținute din proiecție în plan.

Punct început	X / Y	Punct sfârșit	X / Y	Lungime segment (** (m)
1	445.199,045 344.941,375	2	445.200,828 344.943,427	2.718
2	445.200,828 344.943,427	3	445.197,457 344.955,628	12.658
3	445.197,457 344.955,628	4	444.860,488 344.947,94	337.057
4	444.860,488 344.947,94	5	444.859,04 344.933,618	14.395
5	444.859,04 344.933,618	1	445.199,045 344.941,375	340.093

**** Lungimile segmentelor sunt determinate în planul de proiecție Stereo 70 și sunt rotunjite la 1 milimetru.**

***** Distanța dintre puncte este formată din segmente cumulate ce sunt mai mici decât valoarea 1 milimetru.**

**DATE DESPRE IMOBILUL NR. 3683**

Oficiul de Cadastru și Publicitate Imobiliară VALCEA
Biroul de Cadastru și Publicitate Imobiliară Ramnicu Valcea

A. Partea I. Descrierea imobilului

TEREN Extravilan

Nr. cadastral vechi:195

Adresa: Jud. Valcea

Nr. Crt	Nr cadastral Nr. topografic	Suprafața* (mp)	Observații / Referințe
A1		Din acte: 5.000 Masurata: 4.977	Sector cadastral:12 Teren neimprejmuț;

B. Partea II. Proprietari și acte

Inscrieri privitoare la dreptul de proprietate și alte drepturi reale	Referințe
/	
Act Administrativ nr. 323/42743, din 09/04/1997 emis de CJSDPAT VALCEA (TITLU DE PROPRIETATE;);	
B1	A1
Intabulare, drept de PROPRIETATE, dobandit prin Reconstituire, cota actuala 1/1, cota initiala 1/1 1) COSTACHE IOANA, LIPSA CNP;	

C. Partea III. SARCINI .


Inscrieri privind dezmembramintele dreptului de proprietate, drepturi reale de garanție și sarcini	Referințe
NU SUNT	

Anexa Nr. 1 La Partea I

Teren

Nr cadastral	Suprafața (mp)*	Observații / Referințe
	Din acte: 5.000 Masurata: 4.977	

* Suprafața este determinată în planul de proiecție Stereo 70.



Date referitoare la teren

Crt	Categorie folosință	Intra vilan	Suprafața (mp)	Tarla	Parcelă	Nr. topo	Observații / Referințe
1	arabil	NU	4.977	13	49	-	

Lungime Segmente

1) Valorile lungimilor segmentelor sunt obținute din proiecție în plan.

Punct început	X / Y	Punct sfârșit	X / Y	Lungime segment (** (m)
1	445.197,457 344.955,628	2	445.193,367 344.970,428	15.355
2	445.193,367 344.970,428	3	444.861,996 344.962,868	331.457
3	444.861,996 344.962,868	4	444.860,488 344.947,94	15.004
4	444.860,488 344.947,94	1	445.197,457 344.955,628	337.057

**** Lungimile segmentelor sunt determinate în planul de proiecție Stereo 70 și sunt rotunjite la 1 milimetru.**

***** Distanța dintre puncte este formată din segmente cumulate ce sunt mai mici decât valoarea 1 milimetru.**

**DATE DESPRE IMOBILUL NR. 3684**

Oficiul de Cadastru și Publicitate Imobiliară VALCEA
 Biroul de Cadastru și Publicitate Imobiliară Ramnicu Valcea

A. Partea I. Descrierea imobilului

TEREN Extravilan

Adresa: Jud. Valcea

Nr. Crt	Nr cadastral Nr. topografic	Suprafața* (mp)	Observații / Referințe
A1		3.570	Sector cadastral:12 Teren neimprejmuit;

B. Partea II. Proprietari și acte

Inscrieri privitoare la dreptul de proprietate și alte drepturi reale		Referințe
/		
Act Notarial nr. 83, din 29/09/2020 emis de BIN MUNTEANU DANIELA-ILEANA (CERTIFICAT DE MOSTENITOR;);		
B1	Intabulare, drept de PROPRIETATE, dobandit prin Succesiune, cota actuala 2/6, cota initiala 2/6 1) PREDA ELISABETA	A1
B2	Intabulare, drept de PROPRIETATE, dobandit prin Succesiune, cota actuala 2/6, cota initiala 2/6 1) CALMA EMILIA	A1
Act Notarial nr. 84, din 29/09/2020 emis de BIN MUNTEANU DANIELA-ILEANA (CERTIFICAT DE MOSTENITOR;);		
B3	Intabulare, drept de PROPRIETATE, dobandit prin Succesiune, cota actuala 1/6, cota initiala 1/6 1) PREDA ELISABETA	A1
B4	Intabulare, drept de PROPRIETATE, dobandit prin Succesiune, cota actuala 1/6, cota initiala 1/6 1) CALMA EMILIA	A1

C. Partea III. SARCINI .

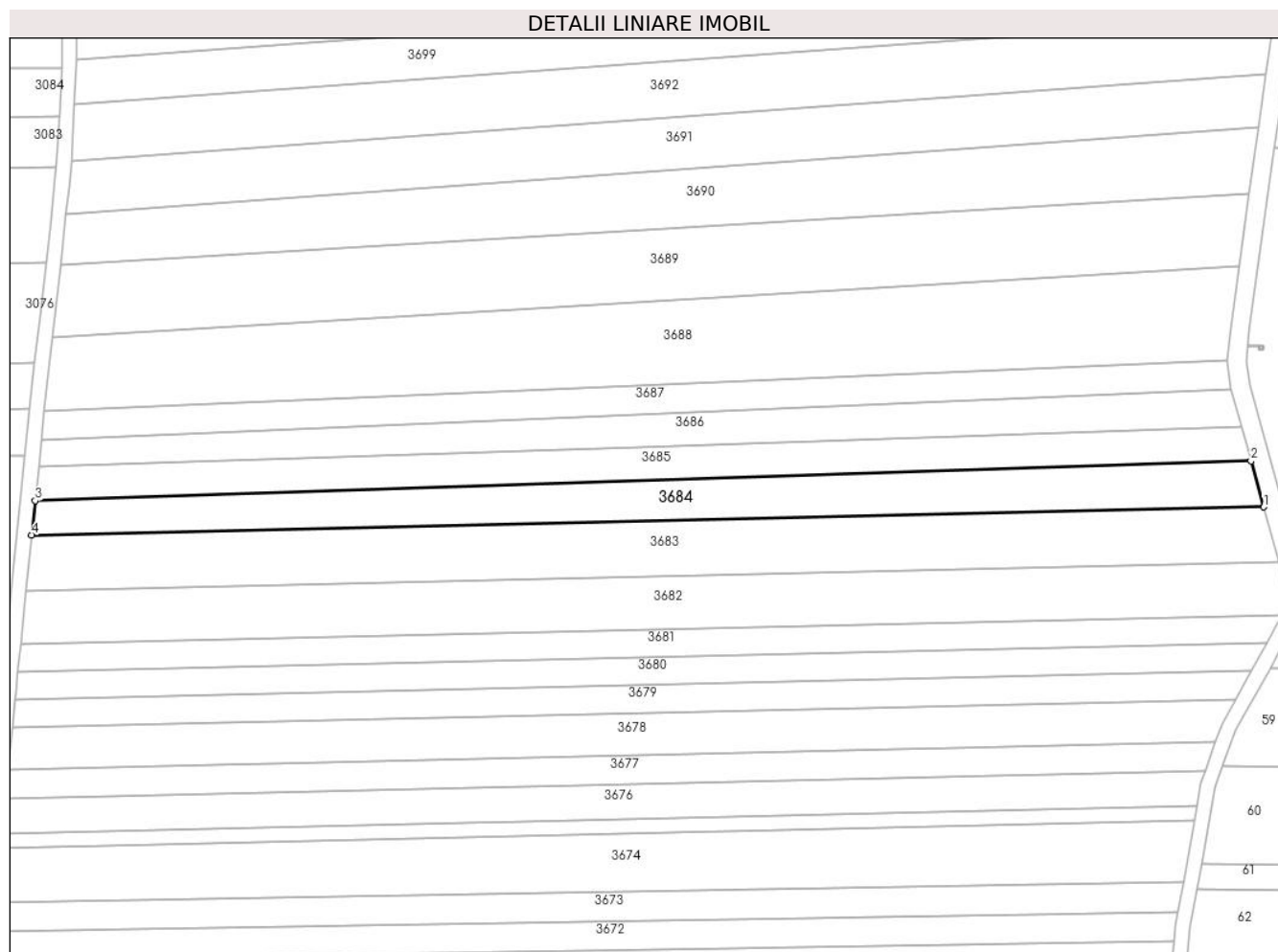
Inscrieri privind dezmembramintele dreptului de proprietate, drepturi reale de garanție și sarcini	Referințe
NU SUNT	

Anexa Nr. 1 La Partea I

Teren

Nr cadastral	Suprafața (mp)*	Observații / Referințe
	3.570	

* Suprafața este determinată în planul de proiecție Stereo 70.



Date referitoare la teren

Crt	Categorie folosință	Intra vilan	Suprafața (mp)	Tarla	Parcelă	Nr. topo	Observații / Referințe
1	arabil	NU	3.570	13	48	-	

Lungime Segmente

1) Valorile lungimilor segmentelor sunt obținute din proiecție în plan.

Punct început	X / Y	Punct sfârșit	X / Y	Lungime segment (** (m)
1	445.193,367 344.970,428	2	445.189,954 344.982,777	12.812
2	445.189,954 344.982,777	3	444.862,934 344.972,142	327.193
3	444.862,934 344.972,142	4	444.861,996 344.962,868	9.321
4	444.861,996 344.962,868	1	445.193,367 344.970,428	331.457

** Lungimile segmentelor sunt determinate în planul de proiecție Stereo 70 și sunt rotunjite la 1 milimetru.

***** Distanţa dintre puncte este formată din segmente cumulate ce sunt mai mici decât valoarea 1 milimetru.**

**DATE DESPRE IMOBILUL NR. 3685**

Oficiul de Cadastru și Publicitate Imobiliară VALCEA
 Biroul de Cadastru și Publicitate Imobiliară Ramnicu Valcea

A. Partea I. Descrierea imobilului

TEREN Extravilan

Adresa: Jud. Valcea

Nr. Crt	Nr cadastral Nr. topografic	Suprafața* (mp)	Observații / Referințe
A1		2.977	Sector cadastral:12 Teren neimprejmuit;

B. Partea II. Proprietari și acte

Inscrieri privitoare la dreptul de proprietate și alte drepturi reale		Referințe
/		
Act Normativ nr. 7, din 13/03/1996 emis de PARLAMENTUL ROMÂNIEI (LEGE; ,art.13);		
B1	Inscrierea posesiei, drept de PROPRIETATE, dobandit prin Lege, cota actuala 1/1, cota initiala 1/1 1) NEIDENTIFICAT NEIDENTIFICAT	A1
B2	Se notează mențiunea de proprietar neidentificat.	A1

C. Partea III. SARCINI .


Inscrieri privind dezmembramintele dreptului de proprietate, drepturi reale de garanție și sarcini	Referințe
NU SUNT	

Anexa Nr. 1 La Partea I

Teren

Nr cadastral	Suprafața (mp)*	Observații / Referințe
	2.977	

* Suprafața este determinată în planul de proiecție Stereo 70.



Date referitoare la teren

Crt	Categorie folosință	Intravilan	Suprafața (mp)	Tarla	Parcelă	Nr. topo	Observații / Referințe
1	arabil	NU	2.977	13	47	-	

Lungime Segmente

1) Valorile lungimilor segmentelor sunt obținute din proiecție în plan.

Punct început	X / Y	Punct sfârșit	X / Y	Lungime segment (** (m)
1	445.189,954 344.982,777	2	445.187,446 344.991,853	9.416
2	445.187,446 344.991,853	3	445.025,654 344.986,578	161.878
3	445.025,654 344.986,578	4	444.863,868 344.981,33	161.871
4	444.863,868 344.981,33	5	444.862,934 344.972,142	9.235
5	444.862,934 344.972,142	1	445.189,954 344.982,777	327.193

**** Lungimile segmentelor sunt determinate în planul de proiecție Stereo 70 și sunt rotunjite la 1 milimetru.**

***** Distanța dintre puncte este formată din segmente cumulate ce sunt mai mici decât valoarea 1 milimetru.**

**DATE DESPRE IMOBILUL NR. 3686**

Oficiul de Cadastru și Publicitate Imobiliară VALCEA
Biroul de Cadastru și Publicitate Imobiliară Ramnicu Valcea

A. Partea I. Descrierea imobilului

TEREN Extravilan

Nr. cadastral vechi:176

Adresa: Jud. Valcea

Nr. Crt	Nr cadastral Nr. topografic	Suprafața* (mp)	Observații / Referințe
A1		2.800	Sector cadastral:12 Teren neimprejmuit;

B. Partea II. Proprietari și acte

Inscrieri privitoare la dreptul de proprietate și alte drepturi reale		Referințe
/		
Act Administrativ nr. 301/42743, din 03/04/1997 emis de CJSDPAT VALCEA (TITLU DE PROPRIETATE;);		
B1	Intabulare, drept de PROPRIETATE, dobandit prin Reconstituire, cota actuala 1/1, cota initiala 1/1 1) TOMESCU FLOAREA, LIPSA CNP;	A1

C. Partea III. SARCINI .


Inscrieri privind dezmembramintele dreptului de proprietate, drepturi reale de garanție și sarcini	Referințe
NU SUNT	

Anexa Nr. 1 La Partea I

Teren

Nr cadastral	Suprafața (mp)*	Observații / Referințe
	2.800	

* Suprafața este determinată în planul de proiecție Stereo 70.



Date referitoare la teren

Crt	Categorie folosință	Intravilan	Suprafața (mp)	Tarla	Parcelă	Nr. topo	Observații / Referințe
1	arabil	NU	2.800	13	46	-	

Lungime Segmente

1) Valorile lungimilor segmentelor sunt obținute din proiecție în plan.

Punct început	X / Y	Punct sfârșit	X / Y	Lungime segment (** (m)
1	445.187,446 344.991,853	2	445.184,908 345.001,038	9.529
2	445.184,908 345.001,038	3	445.184,667 345.001,911	0.906
3	445.184,667 345.001,911	4	445.184,633 345.002,159	0.25
4	445.184,633 345.002,159	5	444.864,601 344.988,334	320.33
5	444.864,601 344.988,334	6	444.863,868 344.981,33	7.042

Punct început	X / Y	Punct sfârșit	X / Y	Lungime segment (** (m)
6	444.863,868 344.981,33	7	445.025,654 344.986,578	161.871
7	445.025,654 344.986,578	1	445.187,446 344.991,853	161.878

** Lungimile segmentelor sunt determinate în planul de proiecție Stereo 70 și sunt rotunjite la 1 milimetru.

*** Distanța dintre puncte este formată din segmente cumulate ce sunt mai mici decât valoarea 1 milimetru.

**DATE DESPRE IMOBILUL NR. 3687**

Oficiul de Cadastru și Publicitate Imobiliară VALCEA
Biroul de Cadastru și Publicitate Imobiliară Ramnicu Valcea

A. Partea I. Descrierea imobilului

TEREN Extravilan

Adresa: Jud. Valcea

Nr. Crt	Nr cadastral Nr. topografic	Suprafața* (mp)	Observații / Referințe
A1		Din acte: 2.500 Masurata: 2.499	Sector cadastral:12 Teren neimprejmuit;

B. Partea II. Proprietari și acte

Inscrieri privitoare la dreptul de proprietate și alte drepturi reale		Referințe
/		
Act Administrativ nr. 890, din 20/12/2002 emis de CJSDPAT VALCEA (TITLU DE PROPRIETATE;);		
B1	Intabulare, drept de PROPRIETATE, dobandit prin Reconstituire, cota actuala 1/1, cota initiala 1/1 1) MUNTEANU M ILIE, LIPSA CNP; 2) MUNTEANU GHEORGHE DEFUNCT:Da	A1

C. Partea III. SARCINI .

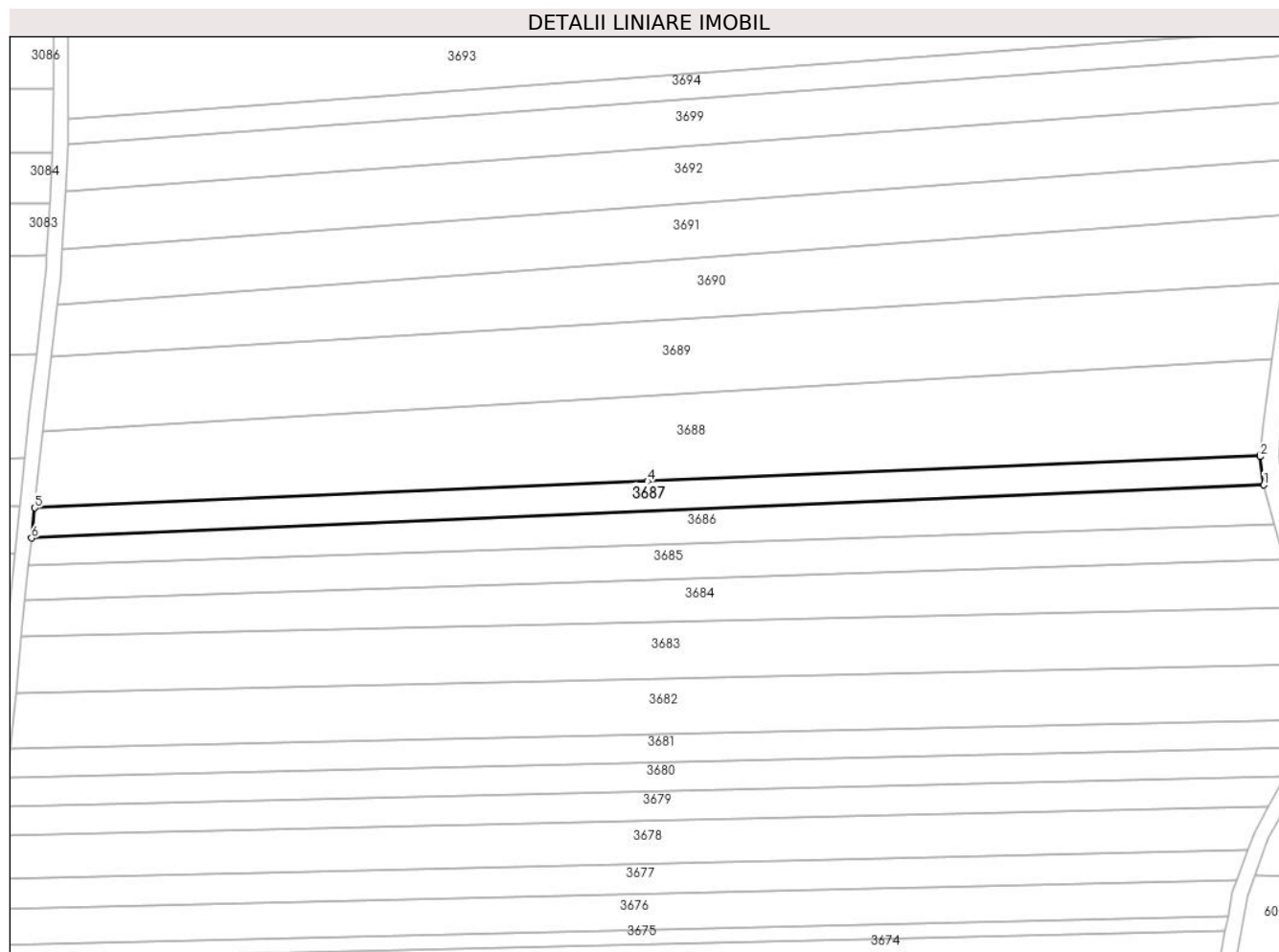
Inscrieri privind dezmembramintele dreptului de proprietate, drepturi reale de garanție și sarcini	Referințe
NU SUNT	

Anexa Nr. 1 La Partea I

Teren

Nr cadastral	Suprafața (mp)*	Observații / Referințe
	Din acte: 2.500 Masurata: 2.499	

* Suprafața este determinată în planul de proiecție Stereo 70.



Date referitoare la teren

Crt	Categorie folosință	Intra vilan	Suprafața (mp)	Tarla	Parcelă	Nr. topo	Observații / Referințe
1	arabil	NU	2.499	13	45	-	

Lungime Segmente

1) Valorile lungimilor segmentelor sunt obținute din proiecție în plan.

Punct început	X / Y	Punct sfârșit	X / Y	Lungime segment (** (m)
1	445.184,633 345.002,159	2	445.183,641 345.009,529	7.436
2	445.183,641 345.009,529	3	445.183,682 345.009,953	0.426
3	445.183,682 345.009,953	4	445.024,567 345.003,076	159.264
4	445.024,567 345.003,076	5	444.865,451 344.996,205	159.264
5	444.865,451 344.996,205	6	444.864,601 344.988,334	7.917

Punct început	X / Y	Punct sfârșit	X / Y	Lungime segment (** (m)
6	444.864,601 344.988,334	1	445.184,633 345.002,159	320.33

** Lungimile segmentelor sunt determinate în planul de proiecție Stereo 70 și sunt rotunjite la 1 milimetru.

*** Distanța dintre puncte este formată din segmente cumulate ce sunt mai mici decât valoarea 1 milimetru.

**DATE DESPRE IMOBILUL NR. 3688**

Oficiul de Cadastru și Publicitate Imobiliară VALCEA
 Biroul de Cadastru și Publicitate Imobiliară Ramnicu Valcea

A. Partea I. Descrierea imobilului

TEREN Extravilan

Nr. cadastral vechi:140

Adresa: Jud. Valcea

Nr. Crt	Nr cadastral Nr. topografic	Suprafața* (mp)	Observații / Referințe
A1		7.100	Sector cadastral:12 Teren neimprejmuit;

B. Partea II. Proprietari și acte

Inscrieri privitoare la dreptul de proprietate și alte drepturi reale		Referințe
/		
Act Notarial nr. 1501, din 22/04/1997 emis de BNP PIRVU EMILIA (ACT DE PARTAJ VOLUNTAR;);		
B1	Intabulare, drept de PROPRIETATE, dobandit prin lesire Din Indiviziune, cota actuala 1/1, cota initiala 1/1 1) RADULESCU MIOARA, LIPSA CNP;	A1

C. Partea III. SARCINI .

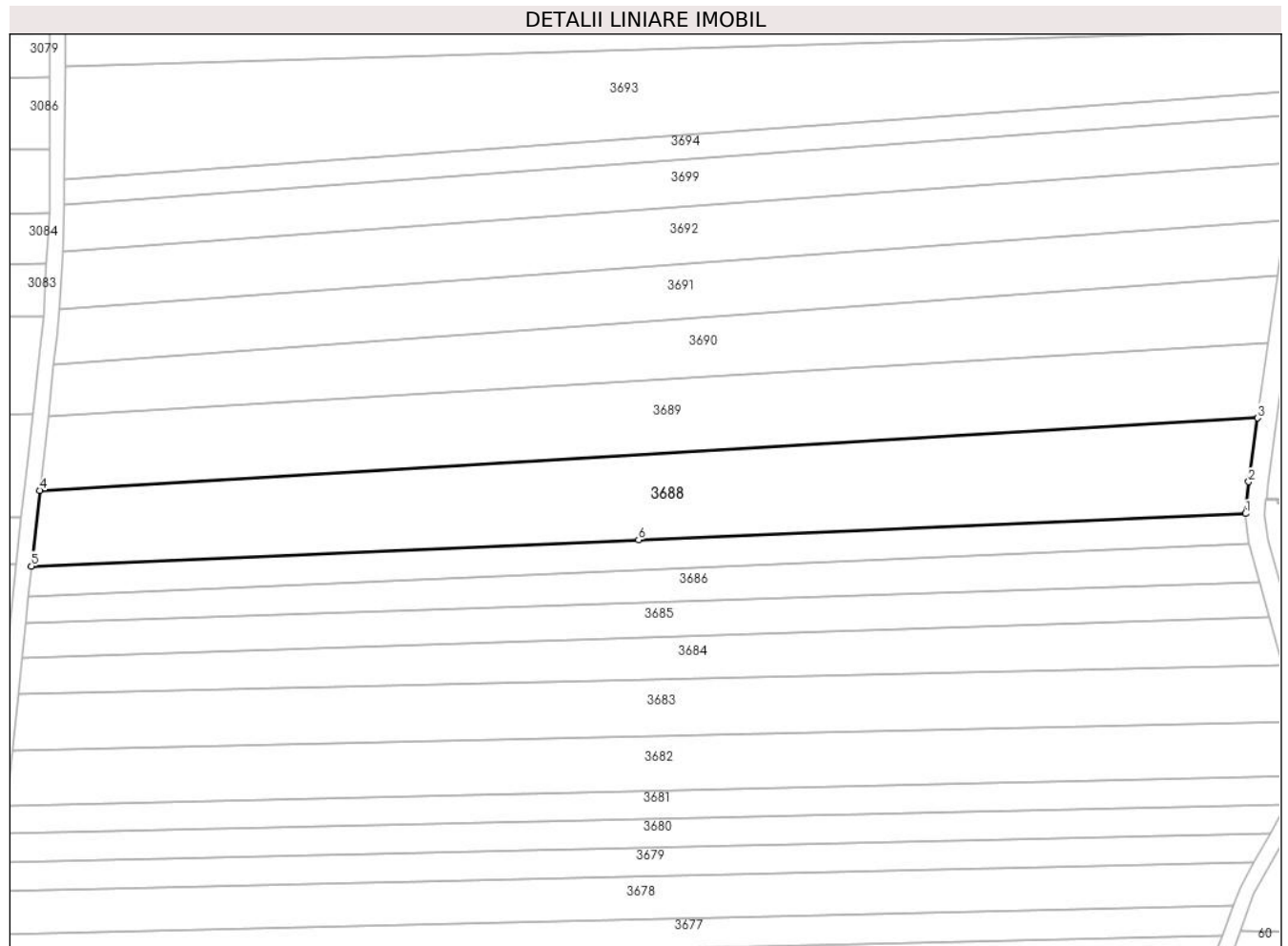
Inscrieri privind dezmembramintele dreptului de proprietate, drepturi reale de garanție și sarcini	Referințe
NU SUNT	

Anexa Nr. 1 La Partea I

Teren

Nr cadastral	Suprafața (mp)*	Observații / Referințe
	7.100	

* Suprafața este determinată în planul de proiecție Stereo 70.



Date referitoare la teren

Crt	Categorie folosință	Intravilan	Suprafața (mp)	Tarla	Parcelă	Nr. topo	Observații / Referințe
1	arabil	NU	7.100	13	44,61,66,67	-	

Lungime Segmente

1) Valorile lungimilor segmentelor sunt obținute din proiecție în plan.

Punct început	X / Y	Punct sfârșit	X / Y	Lungime segment (** (m)
1	445.183,682 345.009,953	2	445.184,487 345.018,285	8.371
2	445.184,487 345.018,285	3	445.186,809 345.034,991	16.867
3	445.186,809 345.034,991	4	444.867,589 345.016,004	319.784
4	444.867,589 345.016,004	5	444.865,451 344.996,205	19.914
5	444.865,451 344.996,205	6	445.024,567 345.003,076	159.264

Punct început	X / Y	Punct sfârșit	X / Y	Lungime segment (** (m)
6	445.024,567 345.003,076	1	445.183,682 345.009,953	159.264

** Lungimile segmentelor sunt determinate în planul de proiecție Stereo 70 și sunt rotunjite la 1 milimetru.

*** Distanța dintre puncte este formată din segmente cumulate ce sunt mai mici decât valoarea 1 milimetru.

**DATE DESPRE IMOBILUL NR. 3689**

Oficiul de Cadastru și Publicitate Imobiliară VALCEA
Biroul de Cadastru și Publicitate Imobiliară Ramnicu Valcea

A. Partea I. Descrierea imobilului

TEREN Extravilan

Adresa: Jud. Valcea

Nr. Crt	Nr cadastral Nr. topografic	Suprafața* (mp)	Observații / Referințe
A1		6.200	Sector cadastral:12 Teren neimprejmuit;

B. Partea II. Proprietari și acte

Inscrieri privitoare la dreptul de proprietate și alte drepturi reale	Referințe
/	
Act Administrativ nr. 671/28718, din 02/09/2002 emis de CJSDPAT VALCEA (TITLU DE PROPRIETATE;);	
B1	A1
Intabulare, drept de PROPRIETATE, dobandit prin Reconstituire, cota actuala 1/1, cota initiala 1/1	
1) NICOLESCU GH GHEORGHE, LIPSA CNP;	

C. Partea III. SARCINI .

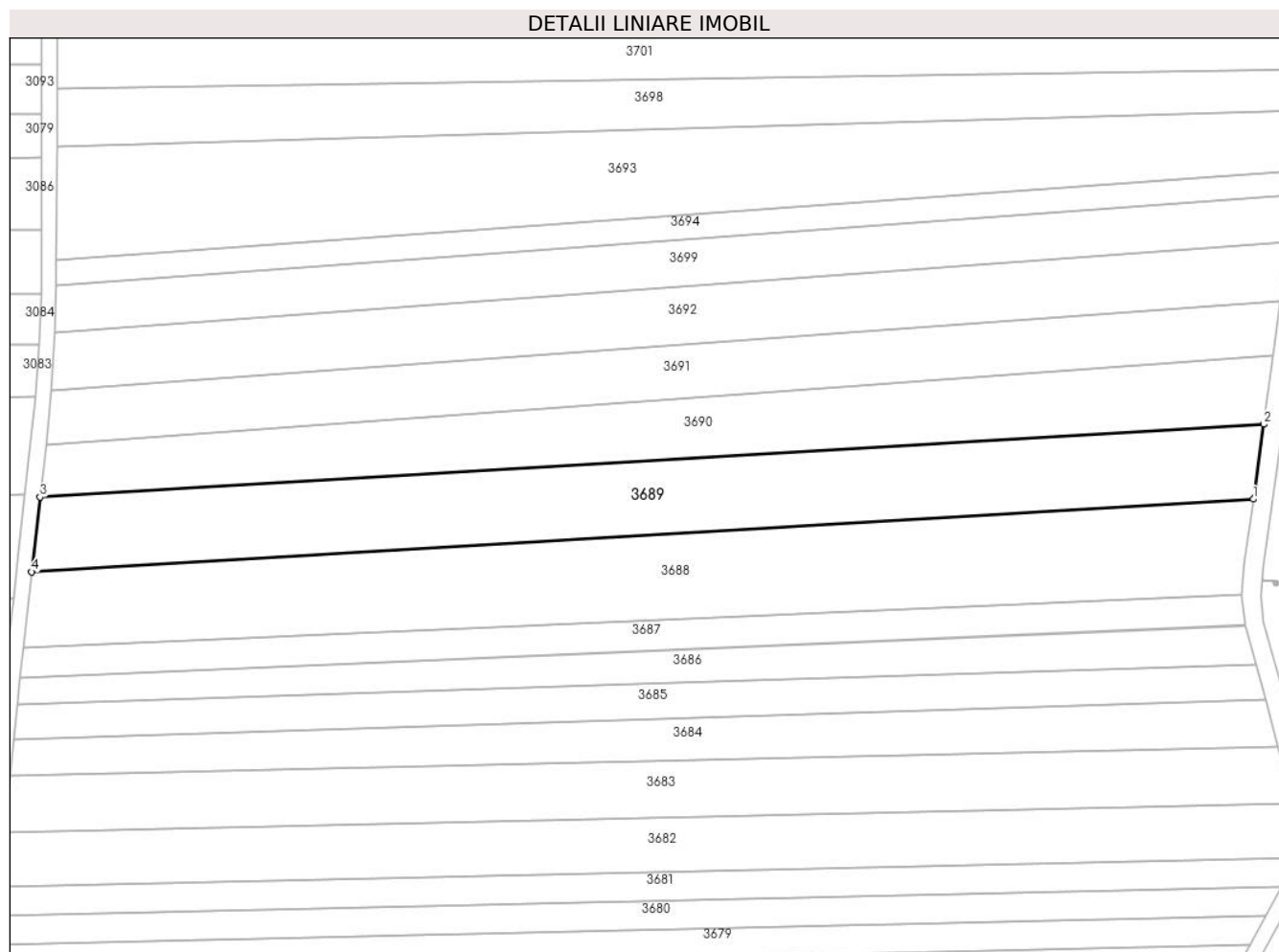
Inscrieri privind dezmembramintele dreptului de proprietate, drepturi reale de garanție și sarcini	Referințe
NU SUNT	

Anexa Nr. 1 La Partea I

Teren

Nr cadastral	Suprafața (mp)*	Observații / Referințe
	6.200	

* Suprafața este determinată în planul de proiecție Stereo 70.



Date referitoare la teren

Crt	Categorie folosință	Intravilan	Suprafața (mp)	Tarla	Parcelă	Nr. topo	Observații / Referințe
1	arabil	NU	6.200	13	44/1	-	

Lungime Segmente

1) Valorile lungimilor segmentelor sunt obținute din proiecție în plan.

Punct început	X / Y	Punct sfârșit	X / Y	Lungime segment (** (m)
1	445.186,809 345.034,991	2	445.189,511 345.054,558	19.753
2	445.189,511 345.054,558	3	444.869,79 345.035,541	320.286
3	444.869,79 345.035,541	4	444.867,589 345.016,004	19.661
4	444.867,589 345.016,004	1	445.186,809 345.034,991	319.784

** Lungimile segmentelor sunt determinate în planul de proiecție Stereo 70 și sunt rotunjite la 1 milimetru.

***** Distanţa dintre puncte este formată din segmente cumulate ce sunt mai mici decât valoarea 1 milimetru.**



DATE DESPRE IMOBILUL NR. 3690

Oficiul de Cadastru și Publicitate Imobiliară VALCEA
Biroul de Cadastru și Publicitate Imobiliară Ramnicu Valcea

A. Partea I. Descrierea imobilului

TEREN Extravilan

Adresa: Jud. Valcea

Nr. Crt	Nr cadastral Nr. topografic	Suprafața* (mp)	Observații / Referințe
A1		4.964	Sector cadastral:12 Teren neimprejmuit;

B. Partea II. Proprietari și acte

Inscrieri privitoare la dreptul de proprietate și alte drepturi reale	Referințe
/	
Act Administrativ nr. 298/50816, din 04/04/1997 emis de CJSDPAT VALCEA (TITLU DE PROPRIETATE;);	
B1	A1
Intabulare, drept de PROPRIETATE, dobandit prin Reconstituire, cota actuala 1/1, cota initiala 1/1	
1) BRÎNZAN VIRGIL, LIPSA CNP;	

C. Partea III. SARCINI .

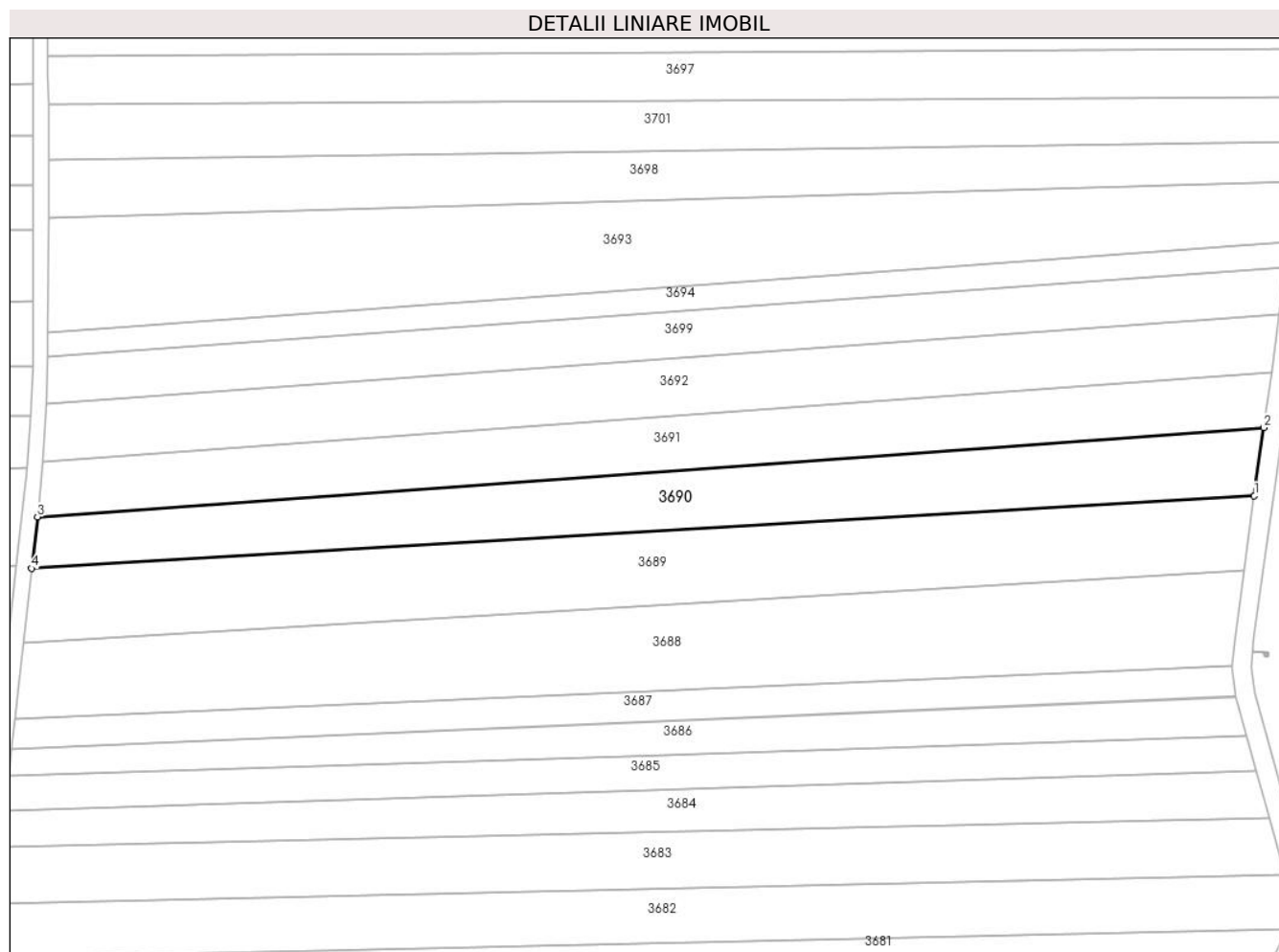
Inscrieri privind dezmembramintele dreptului de proprietate, drepturi reale de garanție și sarcini	Referințe
NU SUNT	

Anexa Nr. 1 La Partea I

Teren

Nr cadastral	Suprafața (mp)*	Observații / Referințe
	4.964	

* Suprafața este determinată în planul de proiecție Stereo 70.



Date referitoare la teren

Crt	Categorie folosință	Intravilan	Suprafața (mp)	Tarla	Parcelă	Nr. topo	Observații / Referințe
1	arabil	NU	4.964	13	43	-	

Lungime Segmente

1) Valorile lungimilor segmentelor sunt obținute din proiecție în plan.

Punct început	X / Y	Punct sfârșit	X / Y	Lungime segment (** (m)
1	445.189,511 345.054,558	2	445.191,966 345.072,336	17.947
2	445.191,966 345.072,336	3	444.871,324 345.049,033	321.488
3	444.871,324 345.049,033	4	444.869,79 345.035,541	13.579
4	444.869,79 345.035,541	1	445.189,511 345.054,558	320.286

** Lungimile segmentelor sunt determinate în planul de proiecție Stereo 70 și sunt rotunjite la 1 milimetru.

***** Distanţa dintre puncte este formată din segmente cumulate ce sunt mai mici decât valoarea 1 milimetru.**

**DATE DESPRE IMOBILUL NR. 3691**

Oficiul de Cadastru și Publicitate Imobiliară VALCEA
Biroul de Cadastru și Publicitate Imobiliară Ramnicu Valcea

A. Partea I. Descrierea imobilului

TEREN Extravilan

Adresa: Jud. Valcea, Punctul Tinoasa

Nr. Crt	Nr cadastral Nr. topografic	Suprafața* (mp)	Observații / Referințe
A1	37334	4.600	Sector cadastral:12 Teren neimprejmuit;

B. Partea II. Proprietari și acte

Inscrieri privitoare la dreptul de proprietate și alte drepturi reale		Referințe
97472 / 26/10/2023		
Act Administrativ nr. titlu de proprietate nr 30447, din 17/10/2023 emis de Comisia Judeteana Valcea (; act administrativ nr 1625/SC din 25.10.2023, emis de OCPI VALCEA);		
B1	Intabulare, drept de PROPRIETATE, dobandit prin Reconstituire, cota actuala 1/1, cota initiala 1/1 1) STURZARU TUDOR, LIPSA CNP;	A1

C. Partea III. SARCINI .

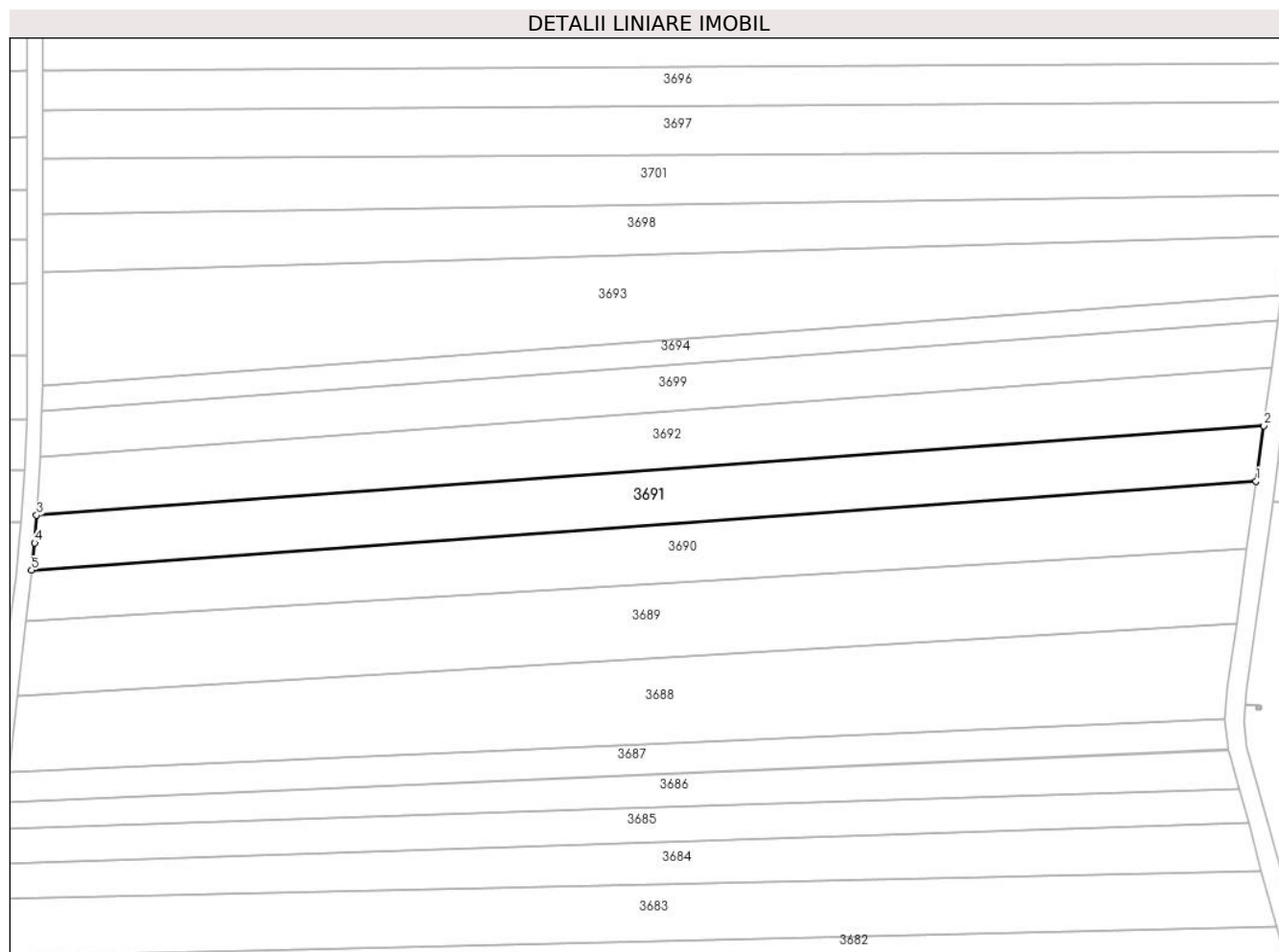
Inscrieri privind dezmembramintele dreptului de proprietate, drepturi reale de garanție și sarcini	Referințe
NU SUNT	

Anexa Nr. 1 La Partea I

Teren

Nr cadastral	Suprafața (mp)*	Observații / Referințe
37334	4.600	

* Suprafața este determinată în planul de proiecție Stereo 70.



Date referitoare la teren

Crt	Categorie folosință	Intravilan	Suprafața (mp)	Tarla	Parcelă	Nr. topo	Observații / Referințe
1	arabil	NU	4.600	13	42	-	

Lungime Segmente

1) Valorile lungimilor segmentelor sunt obținute din proiecție în plan.

Punct început	X / Y	Punct sfârșit	X / Y	Lungime segment (** (m)
1	445.191,966 345.072,336	2	445.193,966 345.086,815	14.616
2	445.193,966 345.086,815	3	444.872,625 345.063,462	322.188
3	444.872,625 345.063,462	4	444.872,136 345.056,171	7.307
4	444.872,136 345.056,171	5	444.871,324 345.049,033	7.184
5	444.871,324 345.049,033	1	445.191,966 345.072,336	321.488

**** Lungimile segmentelor sunt determinate în planul de proiecție Stereo 70 și sunt rotunjite la 1 milimetru.**

***** Distanța dintre puncte este formată din segmente cumulate ce sunt mai mici decât valoarea 1 milimetru.**

**DATE DESPRE IMOBILUL NR. 3692**

Oficiul de Cadastru și Publicitate Imobiliară VALCEA
Biroul de Cadastru și Publicitate Imobiliară Ramnicu Valcea

A. Partea I. Descrierea imobilului

TEREN Extravilan

Adresa: Jud. Valcea

Nr. Crt	Nr cadastral Nr. topografic	Suprafața* (mp)	Observații / Referințe
A1		4.833	Sector cadastral:12 Teren neimprejmuit;

B. Partea II. Proprietari și acte

Inscrieri privitoare la dreptul de proprietate și alte drepturi reale	Referințe
/	
Act Administrativ nr. 890, din 20/12/2002 emis de CJSDPAT VALCEA (TITLU DE PROPRIETATE;);	
B1	A1
Intabulare, drept de PROPRIETATE, dobandit prin Reconstituire, cota actuala 1/1, cota initiala 1/1	
1) MUNTEANU M ILIE, LIPSA CNP;	
2) MUNTEANU GHEORGHE DEFUNCT:Da	

C. Partea III. SARCINI .

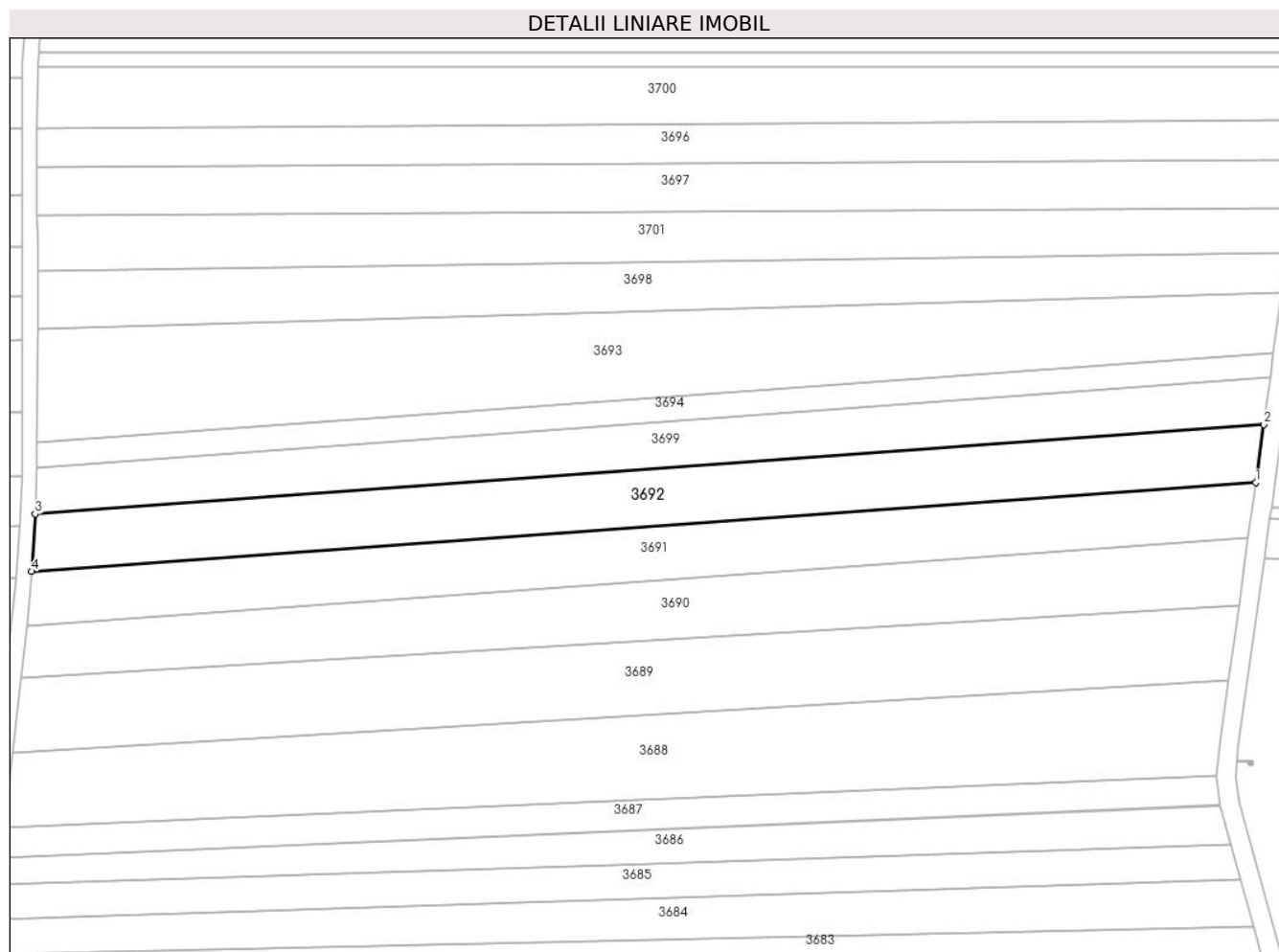
Inscrieri privind dezmembramintele dreptului de proprietate, drepturi reale de garanție și sarcini	Referințe
NU SUNT	

Anexa Nr. 1 La Partea I

Teren

Nr cadastral	Suprafața (mp)*	Observații / Referințe
	4.833	

* Suprafața este determinată în planul de proiecție Stereo 70.



Date referitoare la teren

Crt	Categorie folosință	Intra vilan	Suprafața (mp)	Tarla	Parcelă	Nr. topo	Observații / Referințe
1	arabil	NU	4.833	13	41	-	

Lungime Segmente

1) Valorile lungimilor segmentelor sunt obținute din proiecție în plan.

Punct început	X / Y	Punct sfârșit	X / Y	Lungime segment (** (m)
1	445.193,966 345.086,815	2	445.196,048 345.101,981	15.308
2	445.196,048 345.101,981	3	444.873,561 345.078,544	323.338
3	444.873,561 345.078,544	4	444.872,625 345.063,462	15.111
4	444.872,625 345.063,462	1	445.193,966 345.086,815	322.188

** Lungimile segmentelor sunt determinate în planul de proiecție Stereo 70 și sunt rotunjite la 1 milimetru.

***** Distanţa dintre puncte este formată din segmente cumulate ce sunt mai mici decât valoarea 1 milimetru.**

**DATE DESPRE IMOBILUL NR. 3693**

Oficiul de Cadastru și Publicitate Imobiliară VALCEA
Biroul de Cadastru și Publicitate Imobiliară Ramnicu Valcea

A. Partea I. Descrierea imobilului

TEREN Extravilan

Adresa: Jud. Valcea

Nr. Crt	Nr cadastral Nr. topografic	Suprafața* (mp)	Observații / Referințe
A1		7.400	Sector cadastral:12 Teren neimprejmit;

B. Partea II. Proprietari și acte

Inscrieri privitoare la dreptul de proprietate și alte drepturi reale		Referințe
/		
Act Notarial nr. 1072, din 11/11/1997 emis de BNP CONSTANTIN BANU (CERTIFICAT DE MOSTENITOR;);		
B1	Intabulare, drept de PROPRIETATE, dobandit prin Succesiune, cota actuala 1/2, cota initiala 1/2 1) MUNTEANU MARIA	A1
B2	Intabulare, drept de PROPRIETATE, dobandit prin Succesiune, cota actuala 1/2, cota initiala 1/2 1) CALIN ION DEFUNCT:Da	A1

C. Partea III. SARCINI .

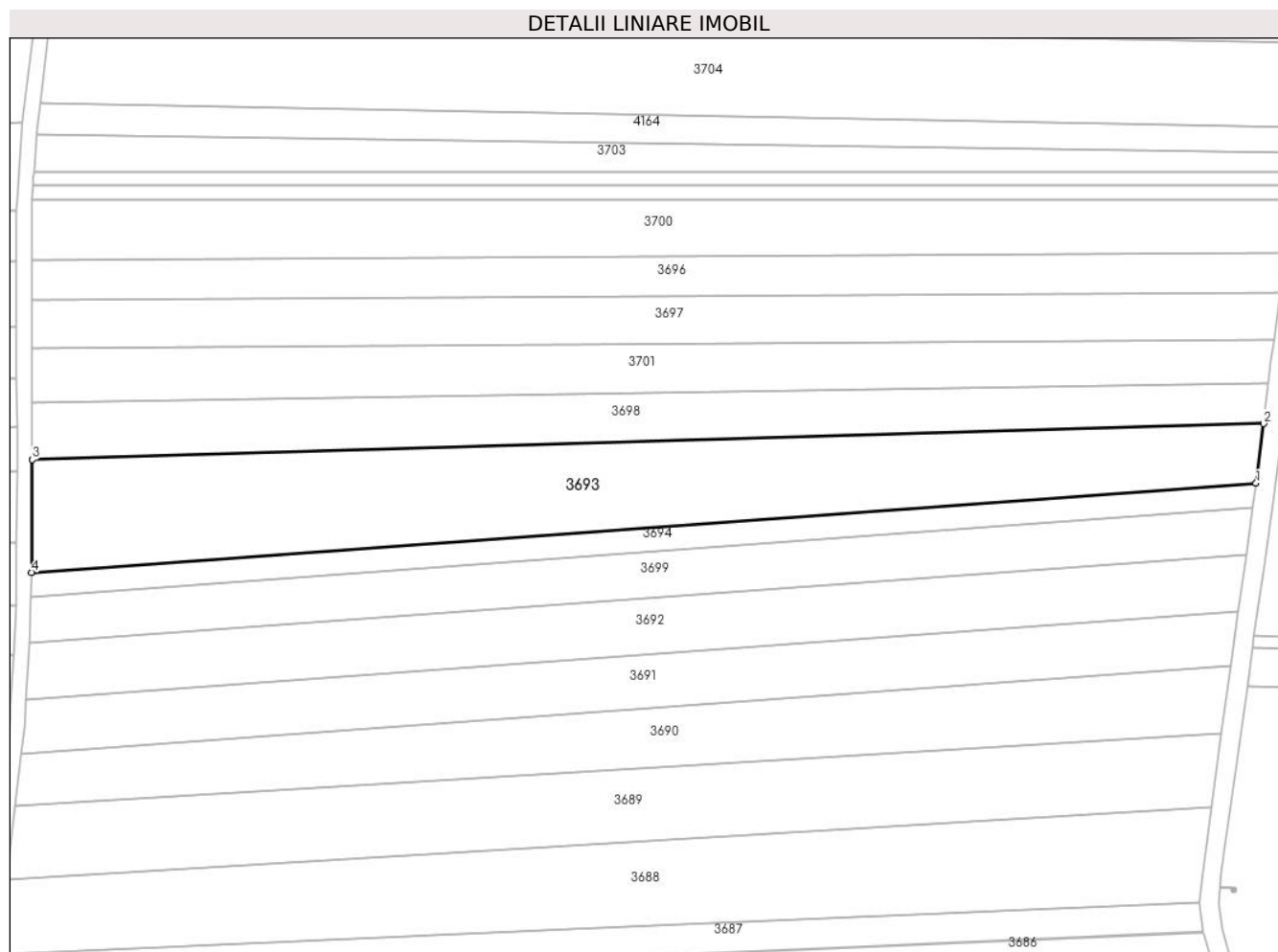
Inscrieri privind dezmembramintele dreptului de proprietate, drepturi reale de garanție și sarcini	Referințe
NU SUNT	

Anexa Nr. 1 La Partea I

Teren

Nr cadastral	Suprafața (mp)*	Observații / Referințe
	7.400	

* Suprafața este determinată în planul de proiecție Stereo 70.



Date referitoare la teren

Crt	Categorie folosință	Intra vilan	Suprafața (mp)	Tarla	Parcelă	Nr. topo	Observații / Referințe
1	arabil	NU	7.400	13	38	-	

Lungime Segmente

1) Valorile lungimilor segmentelor sunt obținute din proiecție în plan.

Punct început	X / Y	Punct sfârșit	X / Y	Lungime segment (** (m)
1	445.198,62 345.120,848	2	445.200,649 345.136,598	15.88
2	445.200,649 345.136,598	3	444.874,245 345.127,101	326.542
3	444.874,245 345.127,101	4	444.874,127 345.097,265	29.836
4	444.874,127 345.097,265	1	445.198,62 345.120,848	325.349

** Lungimile segmentelor sunt determinate în planul de proiecție Stereo 70 și sunt rotunjite la 1 milimetru.

***** Distanţa dintre puncte este formată din segmente cumulate ce sunt mai mici decât valoarea 1 milimetru.**

**DATE DESPRE IMOBILUL NR. 3694**

Oficiul de Cadastru și Publicitate Imobiliară VALCEA
Biroul de Cadastru și Publicitate Imobiliară Ramnicu Valcea

A. Partea I. Descrierea imobilului

TEREN Extravilan

Adresa: Jud. Valcea

Nr. Crt	Nr cadastral Nr. topografic	Suprafața* (mp)	Observații / Referințe
A1		2.100	Sector cadastral:12 Teren neimprejmuit;

B. Partea II. Proprietari și acte

Inscrieri privitoare la dreptul de proprietate și alte drepturi reale	Referințe
/	
Act Administrativ nr. 491/46581, din 10/09/1998 emis de CJSDPAT VALCEA (TITLU DE PROPRIETATE;);	
B1	A1
Intabulare, drept de PROPRIETATE, dobandit prin Reconstituire, cota actuala 1/1, cota initiala 1/1	
1) DIACONU I. CONSTANTIN, LIPSA CNP;	

C. Partea III. SARCINI .

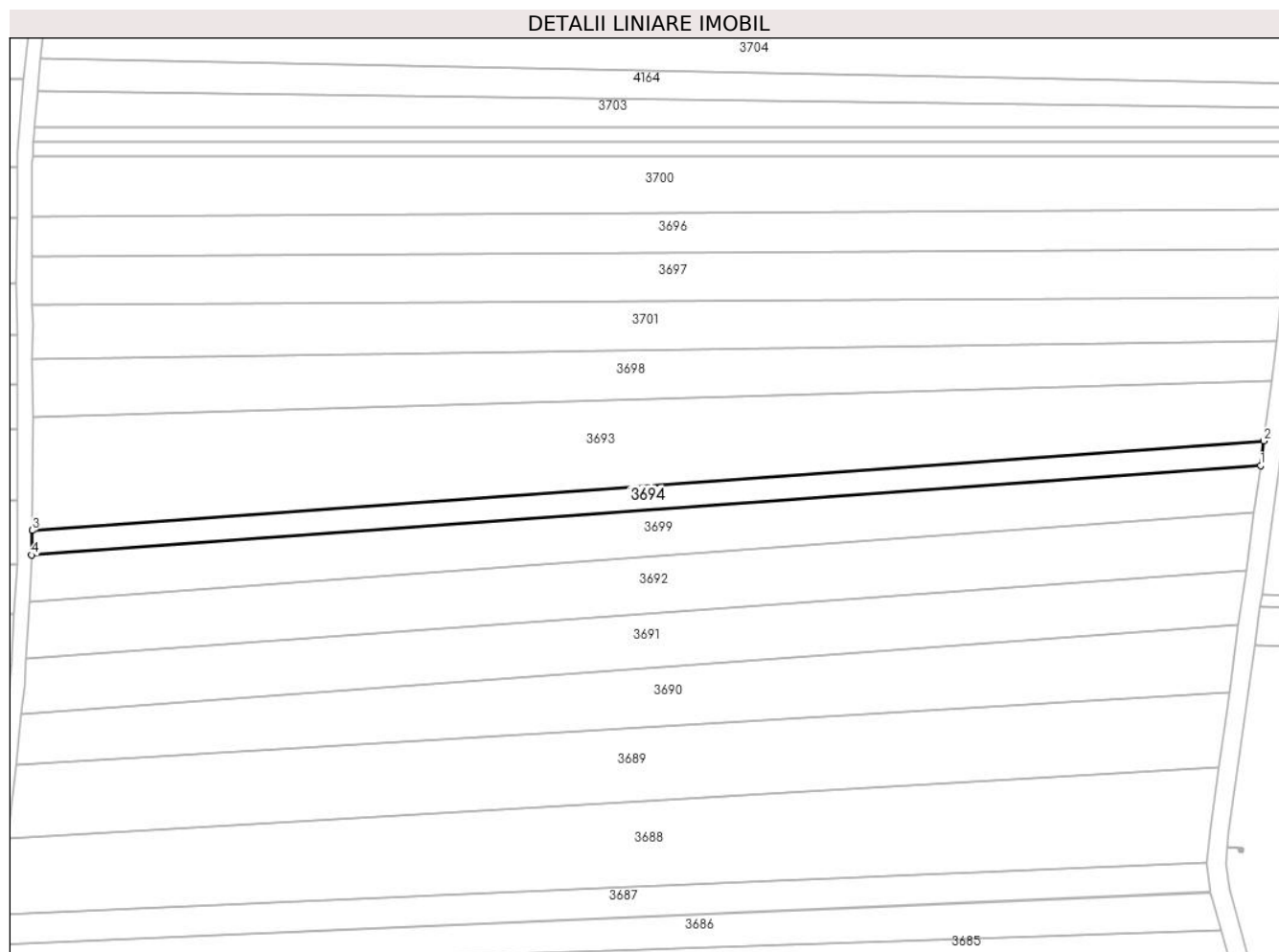
Inscrieri privind dezmembramintele dreptului de proprietate, drepturi reale de garanție și sarcini	Referințe
NU SUNT	

Anexa Nr. 1 La Partea I

Teren

Nr cadastral	Suprafața (mp)*	Observații / Referințe
	2.100	

* Suprafața este determinată în planul de proiecție Stereo 70.



Date referitoare la teren

Crt	Categorie folosință	Intra vilan	Suprafața (mp)	Tarla	Parcelă	Nr. topo	Observații / Referințe
1	arabil	NU	2.100	13	39	-	

Lungime Segmente

1) Valorile lungimilor segmentelor sunt obținute din proiecție în plan.

Punct început	X / Y	Punct sfârșit	X / Y	Lungime segment (** (m)
1	445.197,756 345.114,306	2	445.198,62 345.120,848	6.599
2	445.198,62 345.120,848	3	444.874,127 345.097,265	325.349
3	444.874,127 345.097,265	4	444.873,986 345.090,776	6.491
4	444.873,986 345.090,776	1	445.197,756 345.114,306	324.624

** Lungimile segmentelor sunt determinate în planul de proiecție Stereo 70 și sunt rotunjite la 1 milimetru.

***** Distanţa dintre puncte este formată din segmente cumulate ce sunt mai mici decât valoarea 1 milimetru.**

**DATE DESPRE IMOBILUL NR. 3695**

Oficiul de Cadastru și Publicitate Imobiliară VALCEA
Biroul de Cadastru și Publicitate Imobiliară Ramnicu Valcea

A. Partea I. Descrierea imobilului

TEREN Extravilan

Adresa: Jud. Valcea

Nr. Crt	Nr cadastral Nr. topografic	Suprafața* (mp)	Observații / Referințe
A1		1.300	Sector cadastral:12 Teren neimprejmuit;

B. Partea II. Proprietari și acte

Inscrieri privitoare la dreptul de proprietate și alte drepturi reale	Referințe
/	
Act Administrativ nr. 591/47343, din 14/03/2000 emis de CJSDPAT VALCEA (TITLU DE PROPRIETATE;);	
B1	A1
Intabulare, drept de PROPRIETATE, dobandit prin Reconstituire, cota actuala 1/1, cota initiala 1/1 1) BOROȘANU I NICULINA, LIPSA CNP;	

C. Partea III. SARCINI .

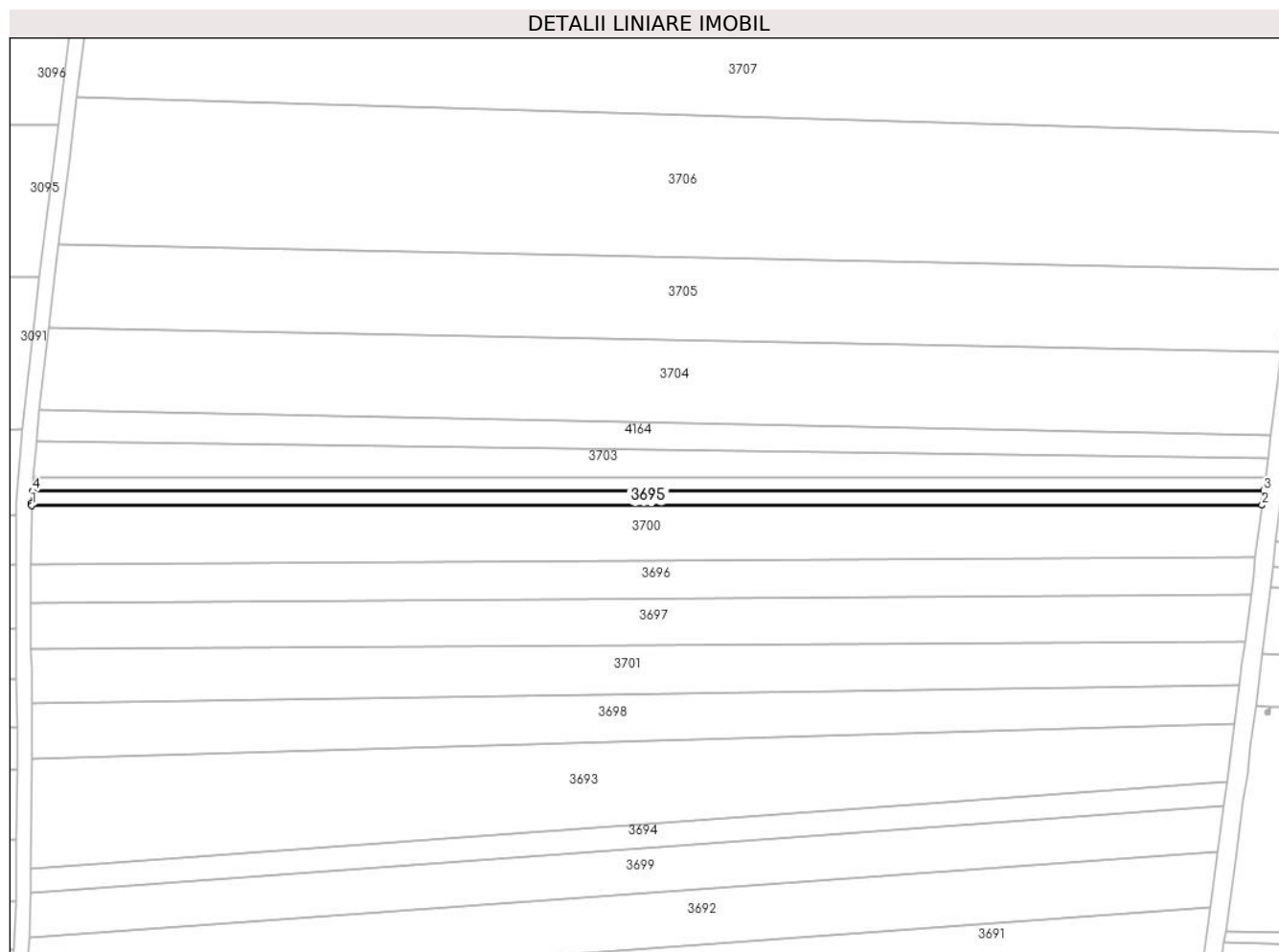
Inscrieri privind dezmembramintele dreptului de proprietate, drepturi reale de garanție și sarcini	Referințe
NU SUNT	

Anexa Nr. 1 La Partea I

Teren

Nr cadastral	Suprafața (mp)*	Observații / Referințe
	1.300	

* Suprafața este determinată în planul de proiecție Stereo 70.



Date referitoare la teren

Crt	Categorie folosință	Intravilan	Suprafața (mp)	Tarla	Parcelă	Nr. topo	Observații / Referințe
1	arabil	NU	1.300	13	32	-	

Lungime Segmente

1) Valorile lungimilor segmentelor sunt obținute din proiecție în plan.

Punct început	X / Y	Punct sfârșit	X / Y	Lungime segment (** (m)
1	444.874,257 345.195,793	2	445.208,004 345.195,836	333.747
2	445.208,004 345.195,836	3	445.208,487 345.199,73	3.924
3	445.208,487 345.199,73	4	444.874,532 345.199,687	333.955
4	444.874,532 345.199,687	5	444.874,28 345.196,362	3.335
5	444.874,28 345.196,362	1	444.874,257 345.195,793	0.569

**** Lungimile segmentelor sunt determinate în planul de proiecție Stereo 70 și sunt rotunjite la 1 milimetru.**

***** Distanța dintre puncte este formată din segmente cumulate ce sunt mai mici decât valoarea 1 milimetru.**

**DATE DESPRE IMOBILUL NR. 3696**

Oficiul de Cadastru și Publicitate Imobiliară VALCEA
Biroul de Cadastru și Publicitate Imobiliară Ramnicu Valcea

A. Partea I. Descrierea imobilului

TEREN Extravilan

Adresa: Jud. Valcea

Nr. Crt	Nr cadastral Nr. topografic	Suprafața* (mp)	Observații / Referințe
A1		3.436	Sector cadastral:12 Teren neimprejmuit;

B. Partea II. Proprietari și acte

Inscrieri privitoare la dreptul de proprietate și alte drepturi reale	Referințe
/	
Act Administrativ nr. 889, din 20/12/2002 emis de CJSDPAT VALCEA (TITLU DE PROPRIETATE;);	
B1	A1
Intabulare, drept de PROPRIETATE, dobandit prin Reconstituire, cota actuala 1/1, cota initiala 1/1	
1) DRĂGUȚESCU LOUISIANA, LIPSA CNP;	

C. Partea III. SARCINI .

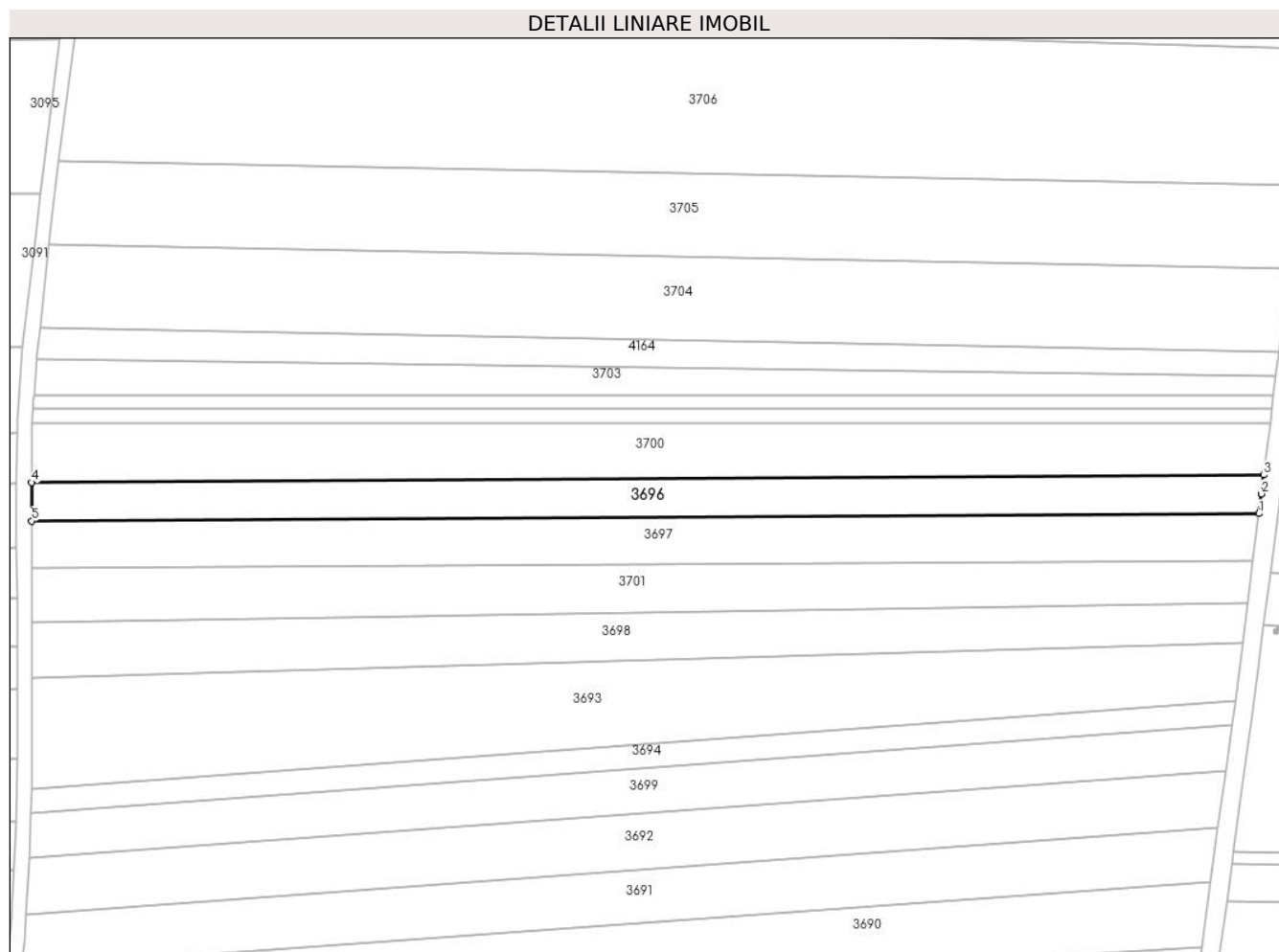
Inscrieri privind dezmembramintele dreptului de proprietate, drepturi reale de garanție și sarcini	Referințe
NU SUNT	

Anexa Nr. 1 La Partea I

Teren

Nr cadastral	Suprafața (mp)*	Observații / Referințe
	3.436	

* Suprafața este determinată în planul de proiecție Stereo 70.



Date referitoare la teren

Crt	Categorie folosință	Intravilan	Suprafața (mp)	Tarla	Parcelă	Nr. topo	Observații / Referințe
1	arabil	NU	3.436	13	34	-	

Lungime Segmente

1) Valorile lungimilor segmentelor sunt obținute din proiecție în plan.

Punct început	X / Y	Punct sfârșit	X / Y	Lungime segment (** (m)
1	445.204,976 345.171,422	2	445.205,632 345.176,713	5.332
2	445.205,632 345.176,713	3	445.206,262 345.181,795	5.121
3	445.206,262 345.181,795	4	444.874,129 345.179,797	332.139
4	444.874,129 345.179,797	5	444.874,124 345.169,432	10.365
5	444.874,124 345.169,432	1	445.204,976 345.171,422	330.858

**** Lungimile segmentelor sunt determinate în planul de proiecție Stereo 70 și sunt rotunjite la 1 milimetru.**

***** Distanța dintre puncte este formată din segmente cumulate ce sunt mai mici decât valoarea 1 milimetru.**

**DATE DESPRE IMOBILUL NR. 3697**

Oficiul de Cadastru și Publicitate Imobiliară VALCEA
Biroul de Cadastru și Publicitate Imobiliară Ramnicu Valcea

A. Partea I. Descrierea imobilului

TEREN Extravilan

Adresa: Jud. Valcea, Punctul Tinoasa

Nr. Crt	Nr cadastral Nr. topografic	Suprafața* (mp)	Observații / Referințe
A1	37201	4.198	Sector cadastral:12 Teren neimprejmuit;

B. Partea II. Proprietari și acte

Inscrieri privitoare la dreptul de proprietate și alte drepturi reale	Referințe
105357 / 21/10/2021	
Act Notarial nr. 292, din 20/10/2021 emis de Chirsanov Capanu Alexander Cristian;	
B2	A1
Intabulare, drept de PROPRIETATE, dobandit prin Succesiune, cota actuala 1/1, cota initiala 1/1	
1) NICOLAE GHEORGHE	
<i>OBSERVATII: bun propriu</i>	

C. Partea III. SARCINI .


Inscrieri privind dezmembramintele dreptului de proprietate, drepturi reale de garanție și sarcini	Referințe
NU SUNT	

Anexa Nr. 1 La Partea I

Teren

Nr cadastral	Suprafața (mp)*	Observații / Referințe
37201	4.198	

* Suprafața este determinată în planul de proiecție Stereo 70.



Date referitoare la teren

Crt	Categorie folosință	Intravilan	Suprafața (mp)	Tarla	Parcelă	Nr. topo	Observații / Referințe
1	arabil	NU	4.198	13	35	-	

Lungime Segmente

1) Valorile lungimilor segmentelor sunt obținute din proiecție în plan.

Punct început	X / Y	Punct sfârșit	X / Y	Lungime segment (** (m)
1	445.203,397 345.158,694	2	445.204,976 345.171,422	12.826
2	445.204,976 345.171,422	3	444.874,124 345.169,432	330.858
3	444.874,124 345.169,432	4	444.874,099 345.164,146	5.286
4	444.874,099 345.164,146	5	444.874,131 345.156,713	7.433
5	444.874,131 345.156,713	1	445.203,397 345.158,694	329.272

**** Lungimile segmentelor sunt determinate în planul de proiecție Stereo 70 și sunt rotunjite la 1 milimetru.**

***** Distanța dintre puncte este formată din segmente cumulate ce sunt mai mici decât valoarea 1 milimetru.**

**DATE DESPRE IMOBILUL NR. 3698**

Oficiul de Cadastru și Publicitate Imobiliară VALCEA
Biroul de Cadastru și Publicitate Imobiliară Ramnicu Valcea

A. Partea I. Descrierea imobilului

TEREN Extravilan

Adresa: Jud. Valcea

Nr. Crt	Nr cadastral Nr. topografic	Suprafața* (mp)	Observații / Referințe
A1		4.200	Sector cadastral:12 Teren neimprejmuit;

B. Partea II. Proprietari și acte

Inscrieri privitoare la dreptul de proprietate și alte drepturi reale		Referințe
/		
Act Normativ nr. 7, din 13/03/1996 emis de PARLAMENTUL ROMÂNIEI (LEGE; ,art.13);		
B1	Inscrierea posesiei, drept de PROPRIETATE, dobandit prin Lege, cota actuala 1/1, cota initiala 1/1 1) NEIDENTIFICAT NEIDENTIFICAT	A1
B2	Se notează mențiunea de proprietar neidentificat.	A1

C. Partea III. SARCINI .

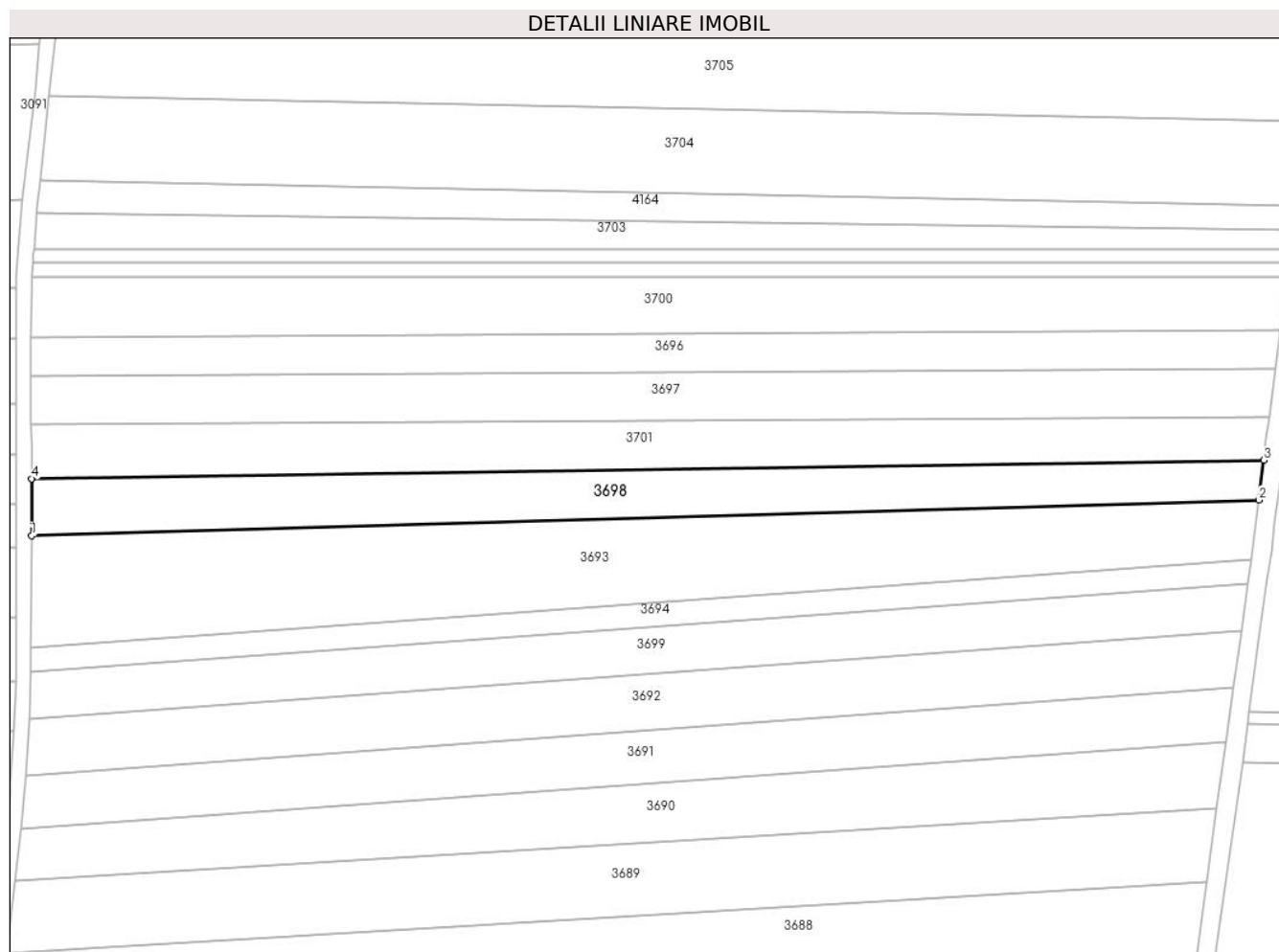
Inscrieri privind dezmembramintele dreptului de proprietate, drepturi reale de garanție și sarcini	Referințe
NU SUNT	

Anexa Nr. 1 La Partea I

Teren

Nr cadastral	Suprafața (mp)*	Observații / Referințe
	4.200	

* Suprafața este determinată în planul de proiecție Stereo 70.



Date referitoare la teren

Crt	Categorie folosință	Intravilan	Suprafața (mp)	Tarla	Parcelă	Nr. topo	Observații / Referințe
1	arabil	NU	4.200	13	37	-	

Lungime Segmente

1) Valorile lungimilor segmentelor sunt obținute din proiecție în plan.

Punct început	X / Y	Punct sfârșit	X / Y	Lungime segment (** (m)
1	444.874,245 345.127,101	2	445.200,649 345.136,598	326.542
2	445.200,649 345.136,598	3	445.201,966 345.147,155	10.639
3	445.201,966 345.147,155	4	444.874,214 345.142,256	327.789
4	444.874,214 345.142,256	1	444.874,245 345.127,101	15.155

** Lungimile segmentelor sunt determinate în planul de proiecție Stereo 70 și sunt rotunjite la 1 milimetru.

***** Distanţa dintre puncte este formată din segmente cumulate ce sunt mai mici decât valoarea 1 milimetru.**

**DATE DESPRE IMOBILUL NR. 3699**

Oficiul de Cadastru și Publicitate Imobiliară VALCEA
Biroul de Cadastru și Publicitate Imobiliară Ramnicu Valcea

A. Partea I. Descrierea imobilului

TEREN Extravilan

Nr. cadastral vechi:160

Adresa: Jud. Valcea

Nr. Crt	Nr cadastral Nr. topografic	Suprafața* (mp)	Observații / Referințe
A1		Din acte: 5.000 Masurata: 3.942	Sector cadastral:12 Teren neimprejmuț;

B. Partea II. Proprietari și acte

Inscrieri privitoare la dreptul de proprietate și alte drepturi reale	Referințe
/	
Act Administrativ nr. 536/47343, din 18/03/1999 emis de CJSDPAT VALCEA (TITLU DE PROPRIETATE;);	
B1	A1
Intabulare, drept de PROPRIETATE, dobandit prin Reconstituire, cota actuala 1/1, cota initiala 1/1 1) BOROSANU I VIRGIL, LIPSA CNP;	

C. Partea III. SARCINI .

Inscrieri privind dezmembramintele dreptului de proprietate, drepturi reale de garanție și sarcini	Referințe
NU SUNT	


Anexa Nr. 1 La Partea I

Teren

Nr cadastral	Suprafața (mp)*	Observații / Referințe
	Din acte: 5.000 Masurata: 3.942	

* Suprafața este determinată în planul de proiecție Stereo 70.

DETALII LINIARE IMOBIL



Date referitoare la teren

Crt	Categorie folosință	Intra vilan	Suprafața (mp)	Tarla	Parcelă	Nr. topo	Observații / Referințe
1	arabil	NU	3.942	13	40	-	

Lungime Segmente

1) Valorile lungimilor segmentelor sunt obținute din proiecție în plan.

Punct început	X / Y	Punct sfârșit	X / Y	Lungime segment (** (m)
1	445.196,048 345.101,981	2	445.197,756 345.114,306	12.443
2	445.197,756 345.114,306	3	444.873,986 345.090,776	324.624
3	444.873,986 345.090,776	4	444.873,561 345.078,544	12.239
4	444.873,561 345.078,544	1	445.196,048 345.101,981	323.338

**** Lungimile segmentelor sunt determinate în planul de proiecție Stereo 70 și sunt rotunjite la 1 milimetru.**

***** Distanța dintre puncte este formată din segmente cumulate ce sunt mai mici decât valoarea 1 milimetru.**

**DATE DESPRE IMOBILUL NR. 3700**

Oficiul de Cadastru și Publicitate Imobiliară VALCEA
Biroul de Cadastru și Publicitate Imobiliară Ramnicu Valcea

A. Partea I. Descrierea imobilului

TEREN Extravilan

Adresa: Jud. Valcea

Nr. Crt	Nr cadastral Nr. topografic	Suprafața* (mp)	Observații / Referințe
A1		5.000	Sector cadastral:12 Teren neimprejmuit;

B. Partea II. Proprietari și acte

Inscrieri privitoare la dreptul de proprietate și alte drepturi reale	Referințe
/	
Act Administrativ nr. 610/28718, din 31/05/2000 emis de CJSDPAT VALCEA (TITLU DE PROPRIETATE;);	
B1	A1
Intabulare, drept de PROPRIETATE, dobandit prin Reconstituire, cota actuala 1/1, cota initiala 1/1 1) GRECEA VERGIL, LIPSA CNP;	

C. Partea III. SARCINI .

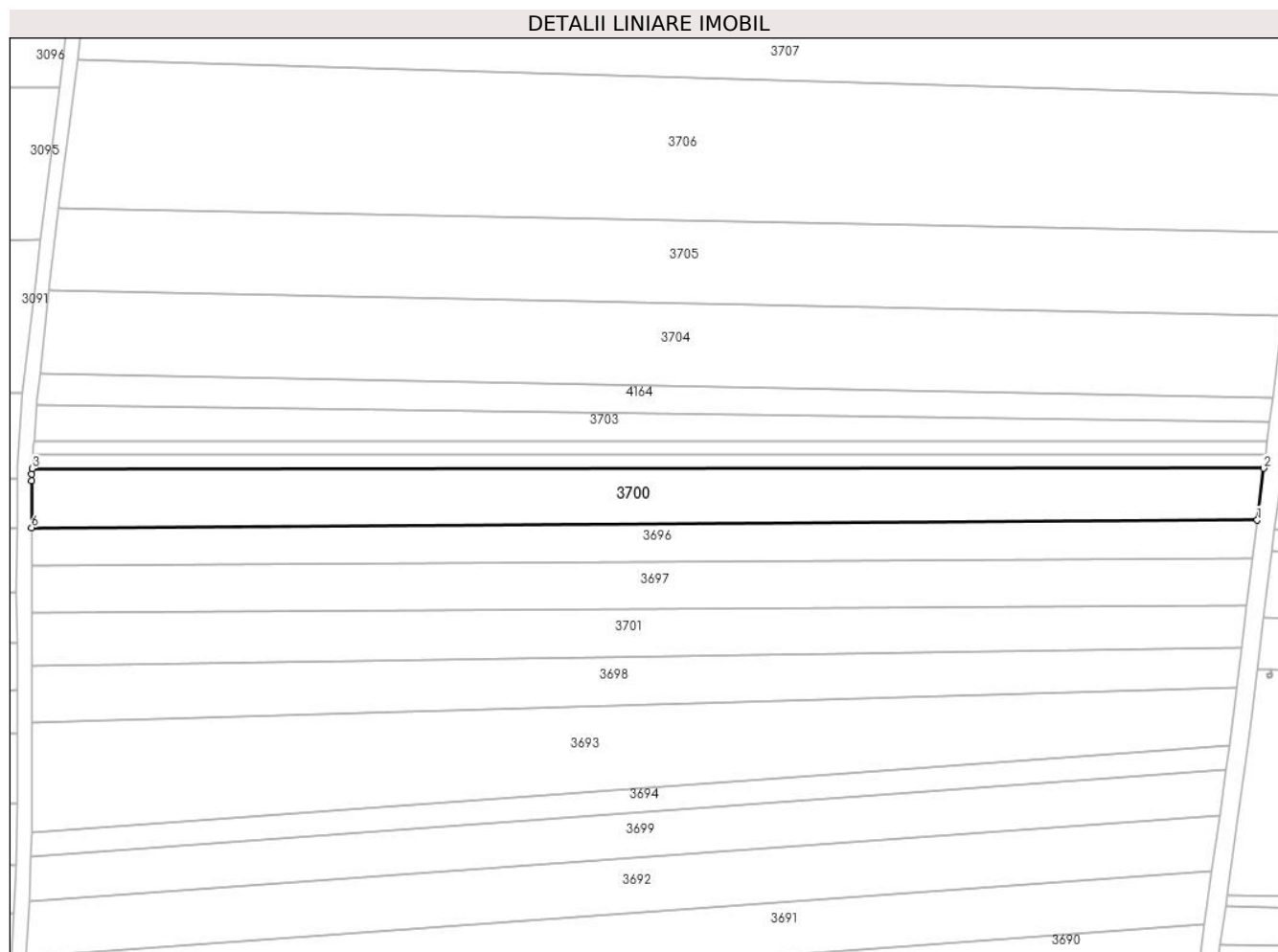
Inscrieri privind dezmembramintele dreptului de proprietate, drepturi reale de garanție și sarcini	Referințe
NU SUNT	

Anexa Nr. 1 La Partea I

Teren

Nr cadastral	Suprafața (mp)*	Observații / Referințe
	5.000	

* Suprafața este determinată în planul de proiecție Stereo 70.



Date referitoare la teren

Crt	Categorie folosință	Intravilan	Suprafața (mp)	Tarla	Parcelă	Nr. topo	Observații / Referințe
1	arabil	NU	5.000	13	33	-	

Lungime Segmente

1) Valorile lungimilor segmentelor sunt obținute din proiecție în plan.

Punct început	X / Y	Punct sfârșit	X / Y	Lungime segment (** (m)
1	445.206,262 345.181,795	2	445.208,004 345.195,836	14.149
2	445.208,004 345.195,836	3	444.874,257 345.195,793	333.747
3	444.874,257 345.195,793	4	444.874,194 345.194,273	1.521
4	444.874,194 345.194,273	5	444.874,179 345.192,473	1.8
5	444.874,179 345.192,473	6	444.874,129 345.179,797	12.676

Punct început	X / Y	Punct sfârșit	X / Y	Lungime segment (** (m)
6	444.874,129 345.179,797	1	445.206,262 345.181,795	332.139

** Lungimile segmentelor sunt determinate în planul de proiecție Stereo 70 și sunt rotunjite la 1 milimetru.

*** Distanța dintre puncte este formată din segmente cumulate ce sunt mai mici decât valoarea 1 milimetru.

**DATE DESPRE IMOBILUL NR. 3701**

Oficiul de Cadastru și Publicitate Imobiliară VALCEA
Biroul de Cadastru și Publicitate Imobiliară Ramnicu Valcea

A. Partea I. Descrierea imobilului

TEREN Extravilan

Adresa: Jud. Valcea, PUNCTUL TINOASA

Nr. Crt	Nr cadastral Nr. topografic	Suprafața* (mp)	Observații / Referințe
A1	37171	4.266	Sector cadastral:12 Teren neimprejmuit;

B. Partea II. Proprietari și acte

Inscrieri privitoare la dreptul de proprietate și alte drepturi reale	Referințe
45941 / 17/06/2021	
Hotarare Judecatoreasca nr. 2134, din 23/11/2011 emis de Judecatoria Dragasani in dosar nr. 2273/223/2011;	
B1	A1
Intabulare, drept de PROPRIETATE, dobandit prin Hotarare Judecatoreasca, cota actuala 1/1, cota initiala 1/1	
1) VILAROIU FLOAREA	
<i>OBSERVATII: cu titlu de cumparare</i>	

C. Partea III. SARCINI .

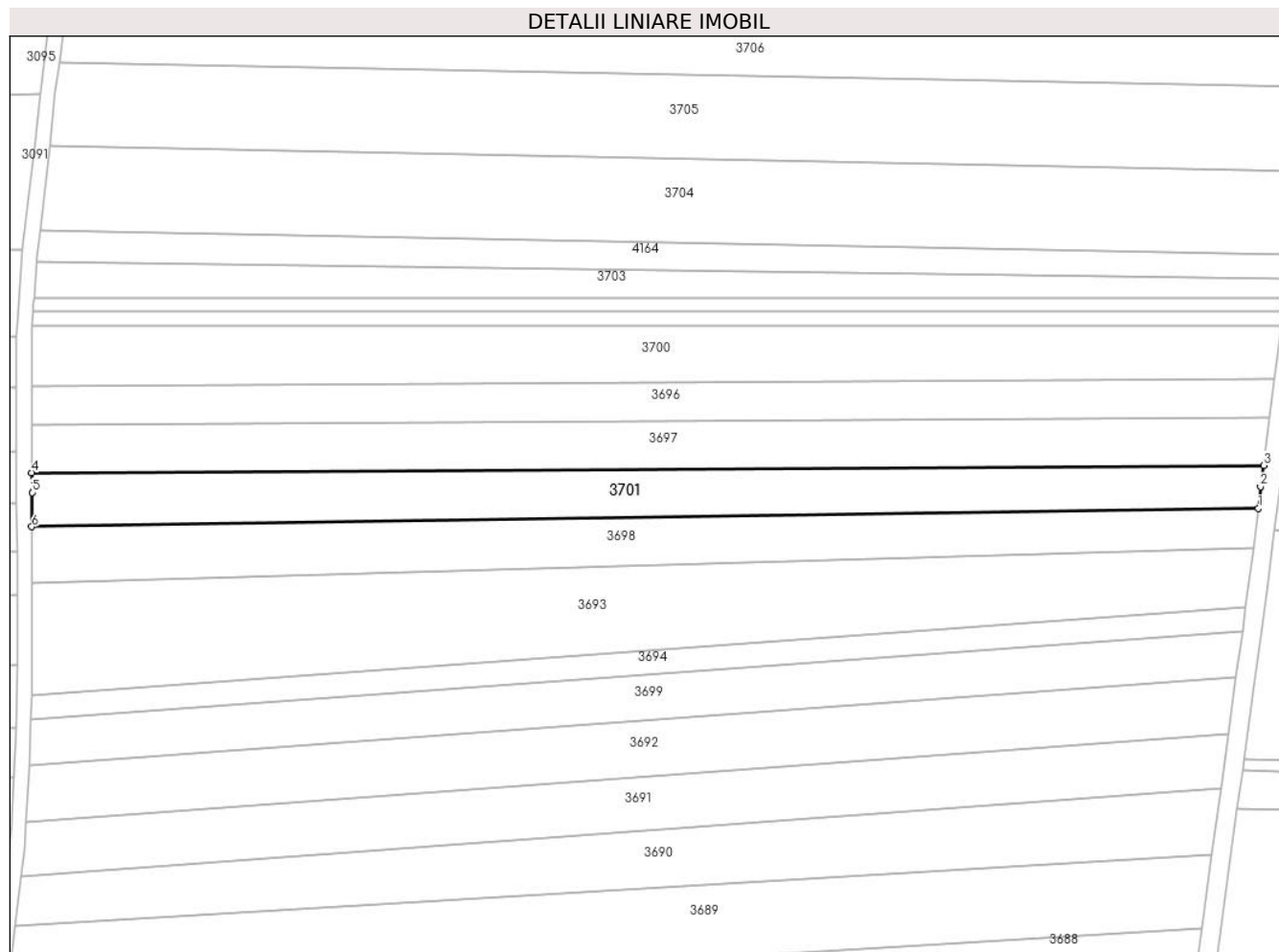
Inscrieri privind dezmembramintele dreptului de proprietate, drepturi reale de garanție și sarcini	Referințe
NU SUNT	

Anexa Nr. 1 La Partea I

Teren

Nr cadastral	Suprafața (mp)*	Observații / Referințe
37171	4.266	

* Suprafața este determinată în planul de proiecție Stereo 70.



Date referitoare la teren

Crt	Categorie folosință	Intravilan	Suprafața (mp)	Tarla	Parcelă	Nr. topo	Observații / Referințe
1	arabil	NU	4.266	13	36	-	

Lungime Segmente

1) Valorile lungimilor segmentelor sunt obținute din proiecție în plan.

Punct început	X / Y	Punct sfârșit	X / Y	Lungime segment (** (m)
1	445.201,966 345.147,155	2	445.202,545 345.152,948	5.822
2	445.202,545 345.152,948	3	445.203,397 345.158,694	5.809
3	445.203,397 345.158,694	4	444.874,131 345.156,713	329.272
4	444.874,131 345.156,713	5	444.874,238 345.151,439	5.275
5	444.874,238 345.151,439	6	444.874,214 345.142,256	9.183

Punct început	X / Y	Punct sfârșit	X / Y	Lungime segment (** (m)
6	444.874,214 345.142,256	1	445.201,966 345.147,155	327.789

** Lungimile segmentelor sunt determinate în planul de proiecție Stereo 70 și sunt rotunjite la 1 milimetru.

*** Distanța dintre puncte este formată din segmente cumulate ce sunt mai mici decât valoarea 1 milimetru.

**DATE DESPRE IMOBILUL NR. 3702**

Oficiul de Cadastru și Publicitate Imobiliară VALCEA
Biroul de Cadastru și Publicitate Imobiliară Ramnicu Valcea

A. Partea I. Descrierea imobilului

TEREN Extravilan

Adresa: Jud. Valcea

Nr. Crt	Nr cadastral Nr. topografic	Suprafața* (mp)	Observații / Referințe
A1		1.200	Sector cadastral:12 Teren neimprejmuit;

B. Partea II. Proprietari și acte

Inscrieri privitoare la dreptul de proprietate și alte drepturi reale	Referințe
/	
Act Administrativ nr. 507/47343, din 14/05/1996 emis de CJSDPAT VALCEA (TITLU DE PROPRIETATE;);	
B1	A1
Intabulare, drept de PROPRIETATE, dobandit prin Reconstituire, cota actuala 1/1, cota initiala 1/1 1) COSTĂCHESCU ANA, LIPSA CNP;	

C. Partea III. SARCINI .


Inscrieri privind dezmembramintele dreptului de proprietate, drepturi reale de garanție și sarcini	Referințe
NU SUNT	

Anexa Nr. 1 La Partea I

Teren

Nr cadastral	Suprafața (mp)*	Observații / Referințe
	1.200	

* Suprafața este determinată în planul de proiecție Stereo 70.



Date referitoare la teren

Crt	Categorie folosință	Intravilan	Suprafața (mp)	Tarla	Parcelă	Nr. topo	Observații / Referințe
1	arabil	NU	1.200	13	31	-	

Lungime Segmente

1) Valorile lungimilor segmentelor sunt obținute din proiecție în plan.

Punct început	X / Y	Punct sfârșit	X / Y	Lungime segment (** (m)
1	445.208,487 345.199,73	2	445.208,932 345.203,322	3.619
2	445.208,932 345.203,322	3	444.874,791 345.203,28	334.141
3	444.874,791 345.203,28	4	444.874,684 345.201,831	1.453
4	444.874,684 345.201,831	5	444.874,532 345.199,687	2.149
5	444.874,532 345.199,687	1	445.208,487 345.199,73	333.955

**** Lungimile segmentelor sunt determinate în planul de proiecție Stereo 70 și sunt rotunjite la 1 milimetru.**

***** Distanța dintre puncte este formată din segmente cumulate ce sunt mai mici decât valoarea 1 milimetru.**

**DATE DESPRE IMOBILUL NR. 3703**

Oficiul de Cadastru și Publicitate Imobiliară VALCEA
 Biroul de Cadastru și Publicitate Imobiliară Ramnicu Valcea

A. Partea I. Descrierea imobilului

TEREN Extravilan

Adresa: Jud. Valcea

Nr. Crt	Nr cadastral Nr. topografic	Suprafața* (mp)	Observații / Referințe
A1		2.500	Sector cadastral:12 Teren neimprejmuit;

B. Partea II. Proprietari și acte

Inscrieri privitoare la dreptul de proprietate și alte drepturi reale	Referințe
/	
Hotarare Judecatoreasca nr. 1033, din 01/12/2022 emis de JUDECATORIA DRAGASANI (SENTINTA CIVILA;);	
B1	A1
Intabulare, drept de PROPRIETATE, dobandit prin Hotarare Judecatoreasca, cota actuala 1/1, cota initiala 1/1 1) VOICU ANA, LIPSA CNP;	

C. Partea III. SARCINI .


Inscrieri privind dezmembramintele dreptului de proprietate, drepturi reale de garanție și sarcini	Referințe
NU SUNT	

Anexa Nr. 1 La Partea I

Teren

Nr cadastral	Suprafața (mp)*	Observații / Referințe
	2.500	

* Suprafața este determinată în planul de proiecție Stereo 70.



Date referitoare la teren

Crt	Categorie folosință	Intravilan	Suprafața (mp)	Tarla	Parcelă	Nr. topo	Observații / Referințe
1	arabil	NU	2.500	13	30	-	IN ACT TARLA 19

Lungime Segmente

1) Valorile lungimilor segmentelor sunt obținute din proiecție în plan.

Punct început	X / Y	Punct sfârșit	X / Y	Lungime segment (** (m)
1	444.875,511 345.213,034	2	444.874,791 345.203,28	9.781
2	444.874,791 345.203,28	3	445.208,932 345.203,322	334.141
3	445.208,932 345.203,322	4	445.209,578 345.208,523	5.241
4	445.209,578 345.208,523	1	444.875,511 345.213,034	334.097

** Lungimile segmentelor sunt determinate în planul de proiecție Stereo 70 și sunt rotunjite la 1 milimetru.

***** Distanţa dintre puncte este formată din segmente cumulate ce sunt mai mici decât valoarea 1 milimetru.**

**DATE DESPRE IMOBILUL NR. 3704**

Oficiul de Cadastru și Publicitate Imobiliară VALCEA
Biroul de Cadastru și Publicitate Imobiliară Ramnicu Valcea

A. Partea I. Descrierea imobilului

TEREN Extravilan

Adresa: Jud. Valcea, PUNCTUL TINOASA

Nr. Crt	Nr cadastral Nr. topografic	Suprafața* (mp)	Observații / Referințe
A1	37149	7.500	Sector cadastral:12 Teren neimprejmuit;

B. Partea II. Proprietari și acte

Inscrieri privitoare la dreptul de proprietate și alte drepturi reale		Referințe
71008 / 16/09/2021		
Act Notarial nr. Contract de vanzare aut. nr. 1189, din 15/09/2021 emis de Notar Public Chirsanov Capanu Alexander Cristian;		
B2	Intabulare, drept de PROPRIETATE, dobandit prin Conventie, cota actuala 1/1, cota initiala 1/1 1) VISAN VASILE-SERBAN , necasatorit; <i>OBSERVATII: bun propriu;</i>	A1

C. Partea III. SARCINI .

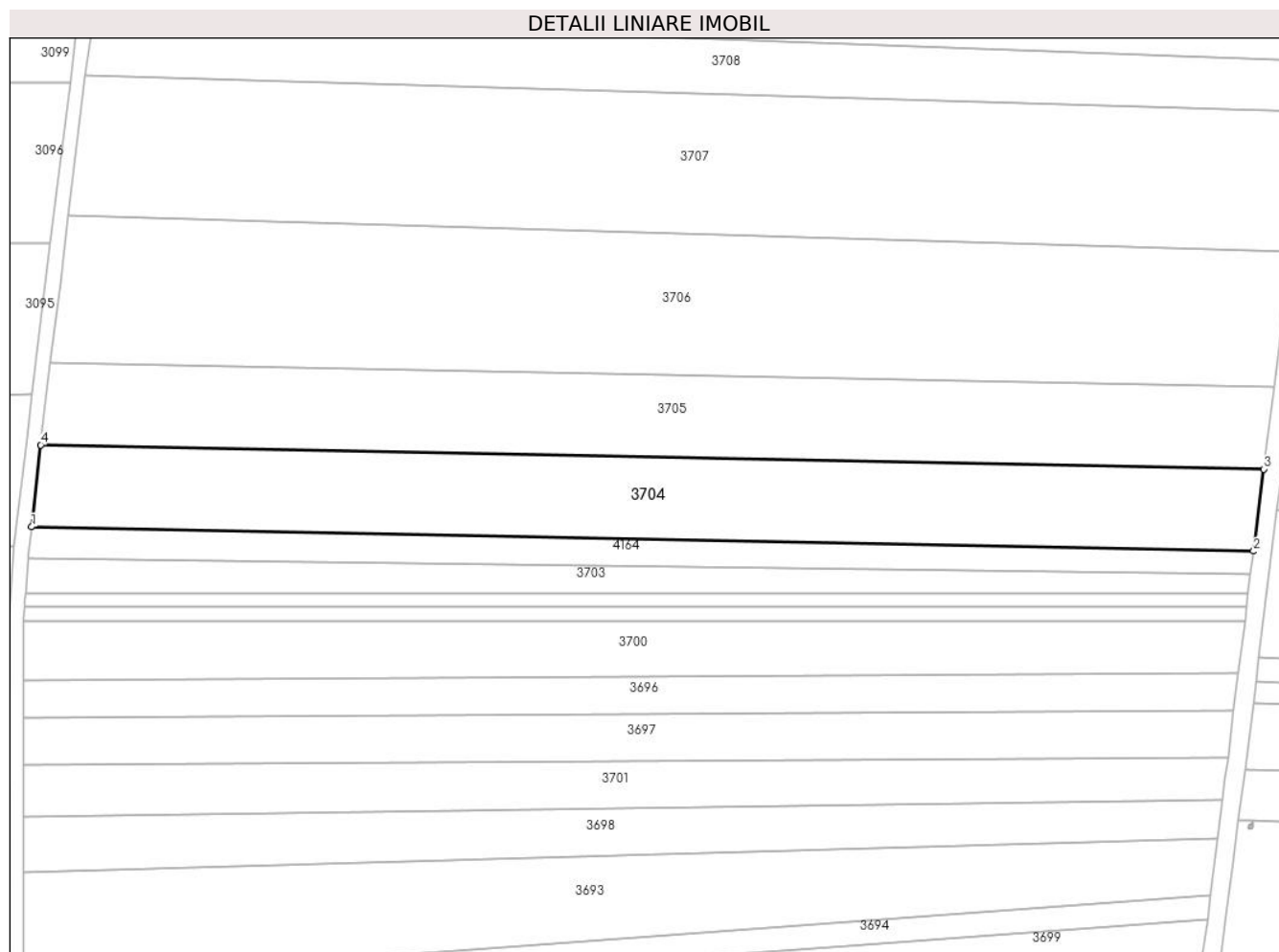
Inscrieri privind dezmembramintele dreptului de proprietate, drepturi reale de garanție și sarcini	Referințe
NU SUNT	

Anexa Nr. 1 La Partea I

Teren

Nr cadastral	Suprafața (mp)*	Observații / Referințe
37149	7.500	

* Suprafața este determinată în planul de proiecție Stereo 70.



Date referitoare la teren

Crt	Categorie folosință	Intra vilan	Suprafața (mp)	Tarla	Parcelă	Nr. topo	Observații / Referințe
1	arabil	NU	7.500	13	28	-	

Lungime Segmente

1) Valorile lungimilor segmentelor sunt obținute din proiecție în plan.

Punct început	X / Y	Punct sfârșit	X / Y	Lungime segment (** (m)
1	444.876,425 345.221,557	2	445.210,374 345.214,942	334.015
2	445.210,374 345.214,942	3	445.213,151 345.237,336	22.566
3	445.213,151 345.237,336	4	444.878,905 345.243,957	334.312
4	444.878,905 345.243,957	1	444.876,425 345.221,557	22.537

** Lungimile segmentelor sunt determinate în planul de proiecție Stereo 70 și sunt rotunjite la 1 milimetru.

***** Distanţa dintre puncte este formată din segmente cumulate ce sunt mai mici decât valoarea 1 milimetru.**

**DATE DESPRE IMOBILUL NR. 3705**

Oficiul de Cadastru și Publicitate Imobiliară VALCEA
Biroul de Cadastru și Publicitate Imobiliară Ramnicu Valcea

A. Partea I. Descrierea imobilului

TEREN Extravilan

Adresa: Jud. Valcea

Nr. Crt	Nr cadastral Nr. topografic	Suprafața* (mp)	Observații / Referințe
A1		7.500	Sector cadastral:12 Teren neimprejmuit;

B. Partea II. Proprietari și acte

Inscrieri privitoare la dreptul de proprietate și alte drepturi reale	Referințe
/	
Act Administrativ nr. 91/14490, din 26/10/1995 emis de CJSDPAT VALCEA (TITLU DE PROPRIETATE;);	
B1	A1
Intabulare, drept de PROPRIETATE, dobandit prin Reconstituire, cota actuala 1/1, cota initiala 1/1	
1) MILITARU V. ECATERINA, LIPSA CNP;	

C. Partea III. SARCINI .

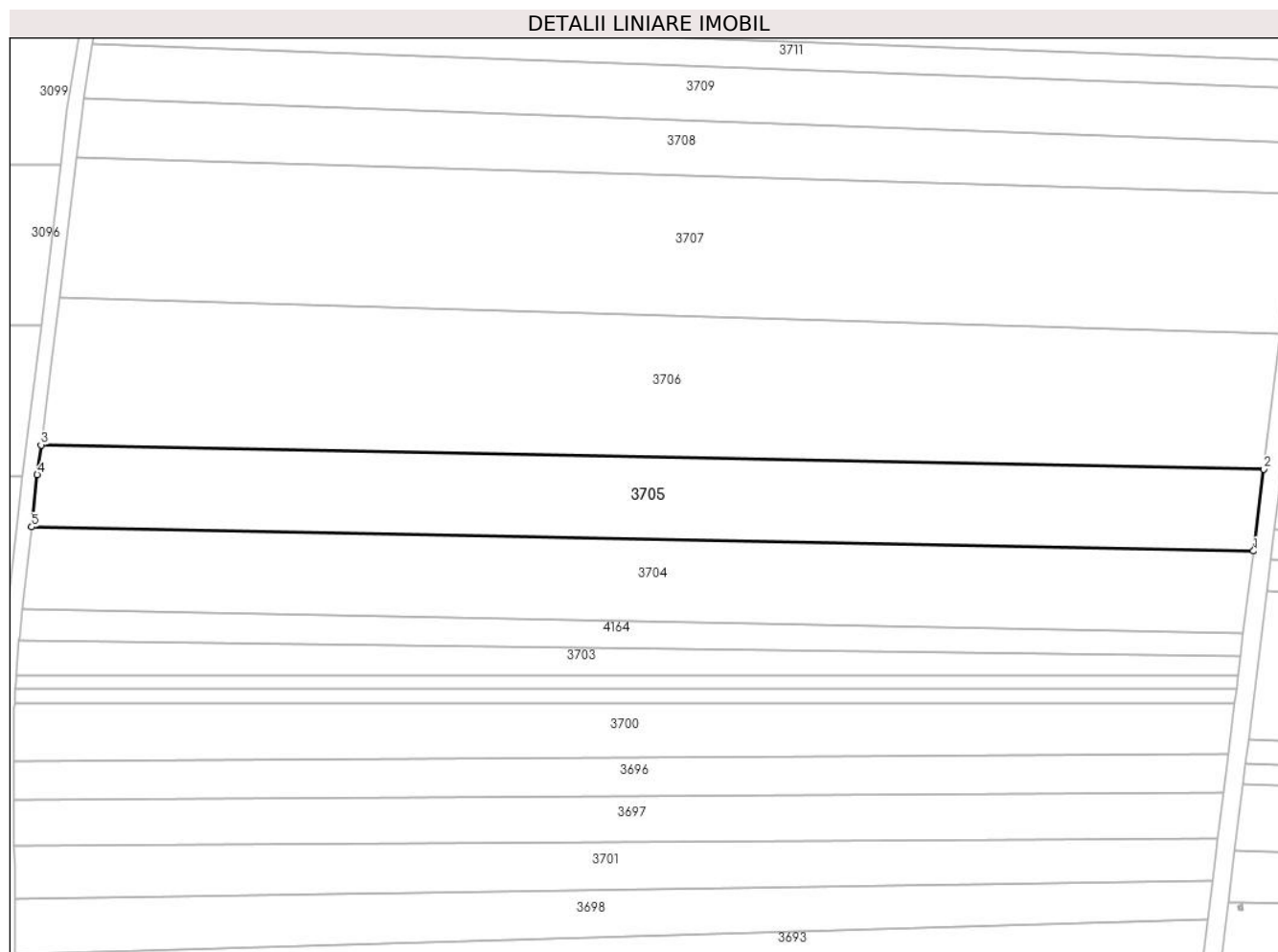
Inscrieri privind dezmembramintele dreptului de proprietate, drepturi reale de garanție și sarcini	Referințe
NU SUNT	

Anexa Nr. 1 La Partea I

Teren

Nr cadastral	Suprafața (mp)*	Observații / Referințe
	7.500	

* Suprafața este determinată în planul de proiecție Stereo 70.



Date referitoare la teren

Crt	Categorie folosință	Intravilan	Suprafața (mp)	Tarla	Parcelă	Nr. topo	Observații / Referințe
1	arabil	NU	7.500	13	29	-	

Lungime Segmente

1) Valorile lungimilor segmentelor sunt obținute din proiecție în plan.

Punct început	X / Y	Punct sfârșit	X / Y	Lungime segment (** (m)
1	445.213,151 345.237,336	2	445.215,925 345.259,71	22.545
2	445.215,925 345.259,71	3	444.881,494 345.266,335	334.497
3	444.881,494 345.266,335	4	444.880,462 345.258,197	8.203
4	444.880,462 345.258,197	5	444.878,905 345.243,957	14.325
5	444.878,905 345.243,957	1	445.213,151 345.237,336	334.312

**** Lungimile segmentelor sunt determinate în planul de proiecție Stereo 70 și sunt rotunjite la 1 milimetru.**

***** Distanța dintre puncte este formată din segmente cumulate ce sunt mai mici decât valoarea 1 milimetru.**

**DATE DESPRE IMOBILUL NR. 3706**

Oficiul de Cadastru și Publicitate Imobiliară VALCEA
Biroul de Cadastru și Publicitate Imobiliară Ramnicu Valcea

A. Partea I. Descrierea imobilului

TEREN Extravilan

Nr. cadastral vechi:263

Adresa: Jud. Valcea, Punct Tinoasa

Nr. Crt	Nr cadastral Nr. topografic	Suprafața* (mp)	Observații / Referințe
A1	35272	12.908	Sector cadastral:12 Teren neimprejmuit;

B. Partea II. Proprietari și acte

Inscrieri privitoare la dreptul de proprietate și alte drepturi reale		Referințe
31476 / 15/06/2017		
Act Administrativ nr. 407/46581, din 19/08/1997 emis de Comisia Judeteana Valcea, (; adeverinta nr. 2100/03.07.2017 emisa de Primaria Voicesti);		
B1	Intabulare, drept de PROPRIETATE, dobandit prin Lege, cota actuala 1/2, cota initiala 1/2 1) IONESCU CONSTANTIN-DAN	A1
Act Notarial nr. 15, din 24/04/2017 emis de NP Patrau Gheorghe;		
B2	Intabulare, drept de PROPRIETATE, dobandit prin Succesiune, cota actuala 1/2, cota initiala 1/2 1) IONESCU CONSTANTIN-DAN	A1

C. Partea III. SARCINI .

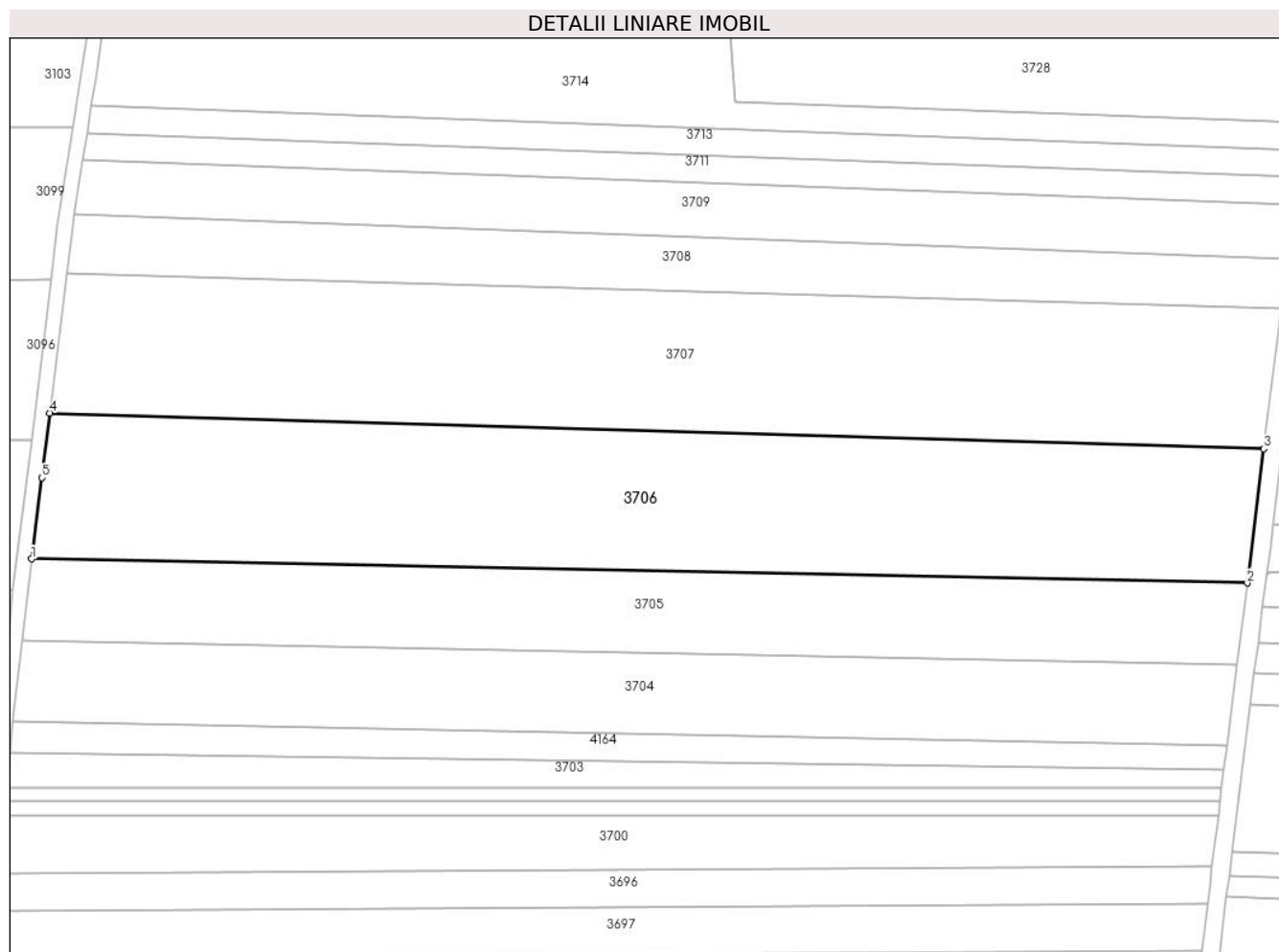
Inscrieri privind dezmembramintele dreptului de proprietate, drepturi reale de garanție și sarcini	Referințe
NU SUNT	

Anexa Nr. 1 La Partea I

Teren

Nr cadastral	Suprafața (mp)*	Observații / Referințe
35272	12.908	

* Suprafața este determinată în planul de proiecție Stereo 70.



Date referitoare la teren

Crt	Categorie folosință	Intra vilan	Suprafața (mp)	Tarla	Parcelă	Nr. topo	Observații / Referințe
1	arabil	NU	12.908	13	26	-	

Lungime Segmente

1) Valorile lungimilor segmentelor sunt obținute din proiecție în plan.

Punct început	X / Y	Punct sfârșit	X / Y	Lungime segment (** (m)
1	444.881,494 345.266,335	2	445.215,925 345.259,71	334.497
2	445.215,925 345.259,71	3	445.220,484 345.296,599	37.17
3	445.220,484 345.296,599	4	444.886,535 345.306,465	334.095
4	444.886,535 345.306,465	5	444.884,345 345.288,63	17.969
5	444.884,345 345.288,63	1	444.881,494 345.266,335	22.477

**** Lungimile segmentelor sunt determinate în planul de proiecție Stereo 70 și sunt rotunjite la 1 milimetru.**

***** Distanța dintre puncte este formată din segmente cumulate ce sunt mai mici decât valoarea 1 milimetru.**

**DATE DESPRE IMOBILUL NR. 3707**

Oficiul de Cadastru și Publicitate Imobiliară VALCEA
Biroul de Cadastru și Publicitate Imobiliară Ramnicu Valcea

A. Partea I. Descrierea imobilului

TEREN Extravilan

Nr. cadastral vechi:250

Adresa: Jud. Valcea

Nr. Crt	Nr cadastral Nr. topografic	Suprafața* (mp)	Observații / Referințe
A1		12.908	Sector cadastral:12 Teren neimprejmuit;

B. Partea II. Proprietari și acte

Inscrieri privitoare la dreptul de proprietate și alte drepturi reale		Referințe
/		
Act Administrativ nr. 408/46581, din 19/08/1997 emis de CJSDPAT VALCEA (TITLU DE PROPRIETATE;);		
B1	Intabulare, drept de PROPRIETATE, dobandit prin Reconstituire, cota actuala 1/1, cota initiala 1/1 1) IONESCU ALEXANDRU DEFUNCT:Da	A1

C. Partea III. SARCINI .

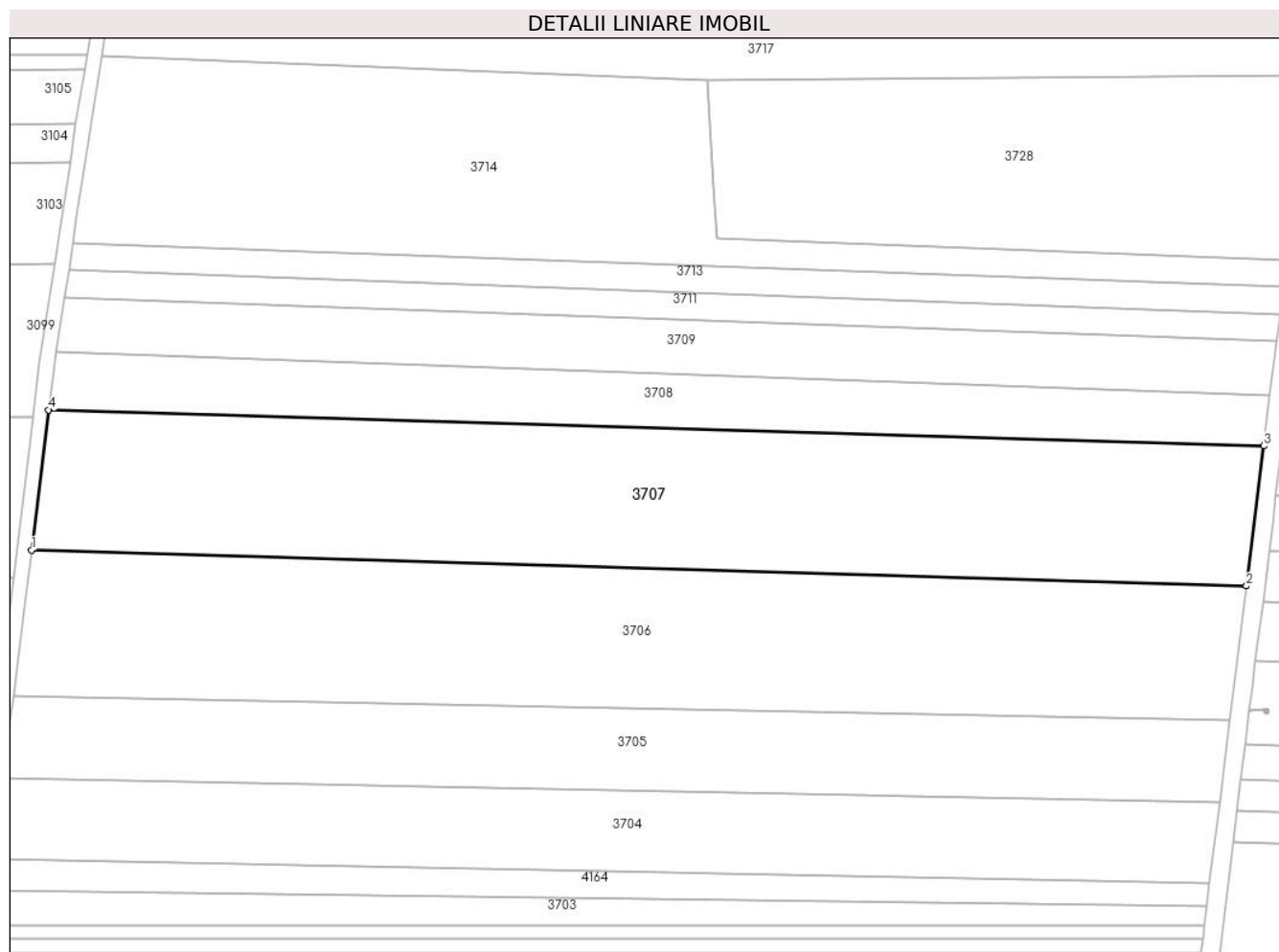
Inscrieri privind dezmembramintele dreptului de proprietate, drepturi reale de garanție și sarcini	Referințe
NU SUNT	

Anexa Nr. 1 La Partea I

Teren

Nr cadastral	Suprafața (mp)*	Observații / Referințe
	12.908	

* Suprafața este determinată în planul de proiecție Stereo 70.



Date referitoare la teren

Crt	Categorie folosință	Intra vilan	Suprafața (mp)	Tarla	Parcelă	Nr. topo	Observații / Referințe
1	arabil	NU	12.908	13	25	-	

Lungime Segmente

1) Valorile lungimilor segmentelor sunt obținute din proiecție în plan.

Punct început	X / Y	Punct sfârșit	X / Y	Lungime segment (** (m)
1	444.886,535 345.306,465	2	445.220,484 345.296,599	334.095
2	445.220,484 345.296,599	3	445.225,234 345.335,105	38.798
3	445.225,234 345.335,105	4	444.891,175 345.344,975	334.205
4	444.891,175 345.344,975	1	444.886,535 345.306,465	38.789

** Lungimile segmentelor sunt determinate în planul de proiecție Stereo 70 și sunt rotunjite la 1 milimetru.

***** Distanţa dintre puncte este formată din segmente cumulate ce sunt mai mici decât valoarea 1 milimetru.**

**DATE DESPRE IMOBILUL NR. 3708**

Oficiul de Cadastru și Publicitate Imobiliară VALCEA
Biroul de Cadastru și Publicitate Imobiliară Ramnicu Valcea

A. Partea I. Descrierea imobilului

TEREN Extravilan

Adresa: Jud. Valcea

Nr. Crt	Nr cadastral Nr. topografic	Suprafața* (mp)	Observații / Referințe
A1		5.000	Sector cadastral:12 Teren neimprejmuit;

B. Partea II. Proprietari și acte

Inscrieri privitoare la dreptul de proprietate și alte drepturi reale	Referințe
/	
Act Administrativ nr. 1065, din 13/02/2006 emis de CJSDPAT VALCEA (TITLU DE PROPRIETATE;);	
B1	A1
Intabulare, drept de PROPRIETATE, dobandit prin Reconstituire, cota actuala 1/1, cota initiala 1/1 1) MAZILU F. FLOREA, LIPSA CNP;	

C. Partea III. SARCINI .

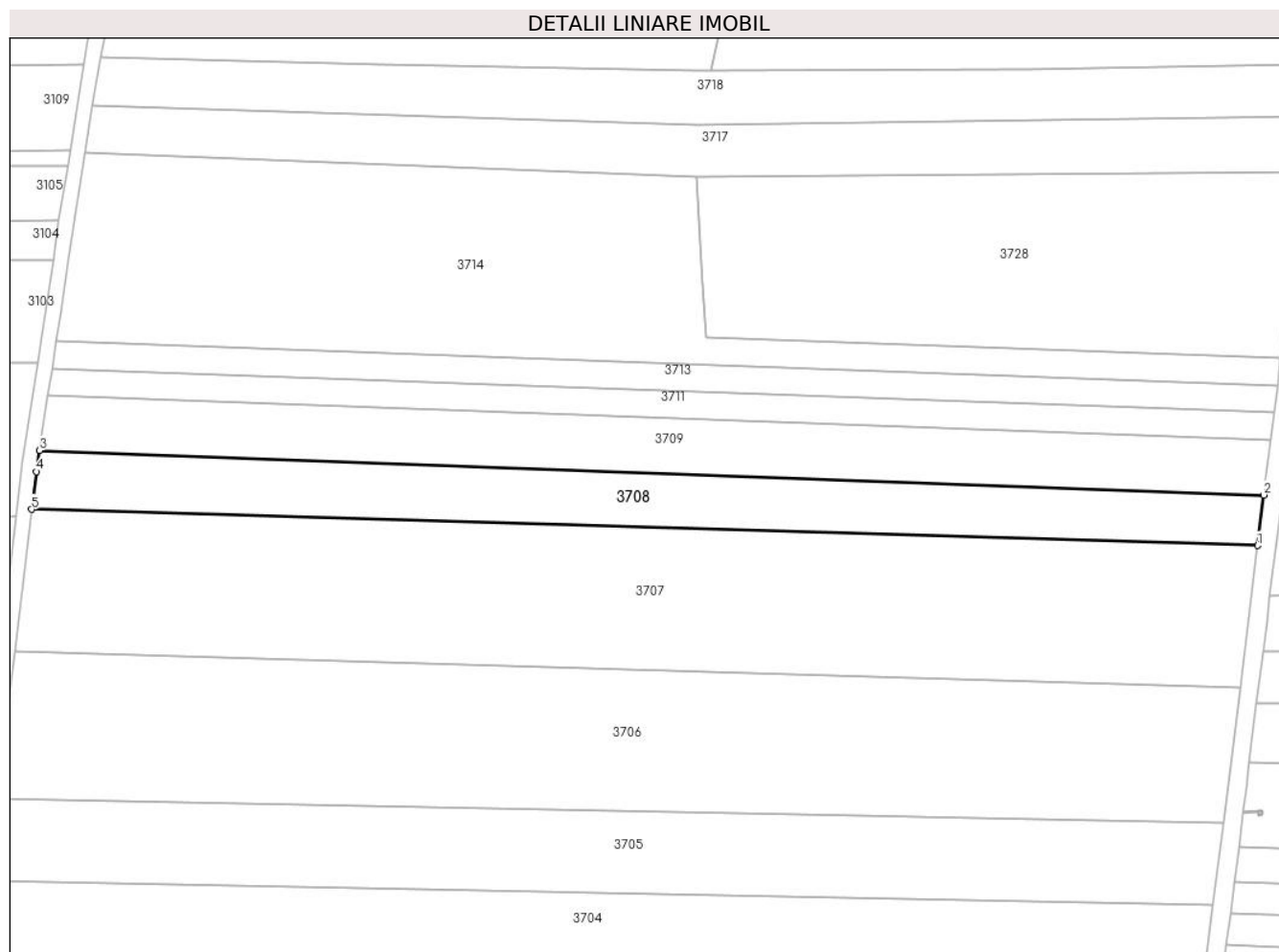
Inscrieri privind dezmembramintele dreptului de proprietate, drepturi reale de garanție și sarcini	Referințe
NU SUNT	

Anexa Nr. 1 La Partea I

Teren

Nr cadastral	Suprafața (mp)*	Observații / Referințe
	5.000	

* Suprafața este determinată în planul de proiecție Stereo 70.



Date referitoare la teren

Crt	Categorie folosință	Intravilan	Suprafața (mp)	Tarla	Parcelă	Nr. topo	Observații / Referințe
1	faneata	NU	5.000	13	24	-	

Lungime Segmente

1) Valorile lungimilor segmentelor sunt obținute din proiecție în plan.

Punct început	X / Y	Punct sfârșit	X / Y	Lungime segment (** (m)
1	445.225,234 345.335,105	2	445.226,932 345.348,875	13.874
2	445.226,932 345.348,875	3	444.893,323 345.361,03	333.83
3	444.893,323 345.361,03	4	444.892,5 345.355,26	5.828
4	444.892,5 345.355,26	5	444.891,175 345.344,975	10.37
5	444.891,175 345.344,975	1	445.225,234 345.335,105	334.205

**** Lungimile segmentelor sunt determinate în planul de proiecție Stereo 70 și sunt rotunjite la 1 milimetru.**

***** Distanța dintre puncte este formată din segmente cumulate ce sunt mai mici decât valoarea 1 milimetru.**

**DATE DESPRE IMOBILUL NR. 3709**

Oficiul de Cadastru și Publicitate Imobiliară VALCEA
Biroul de Cadastru și Publicitate Imobiliară Ramnicu Valcea

A. Partea I. Descrierea imobilului

TEREN Extravilan

Adresa: Jud. Valcea

Nr. Crt	Nr cadastral Nr. topografic	Suprafața* (mp)	Observații / Referințe
A1		5.000	Sector cadastral:12 Teren neimprejmuit;

B. Partea II. Proprietari și acte

Inscrieri privitoare la dreptul de proprietate și alte drepturi reale	Referințe
/	
Act Administrativ nr. 943, din 26/03/2003 emis de CJSDPAT VALCEA (TITLU DE PROPRIETATE;);	
B1	A1
Intabulare, drept de PROPRIETATE, dobandit prin Reconstituire, cota actuala 1/1, cota initiala 1/1 1) BUICĂ N MARIA , LIPSA CNP;	

C. Partea III. SARCINI .

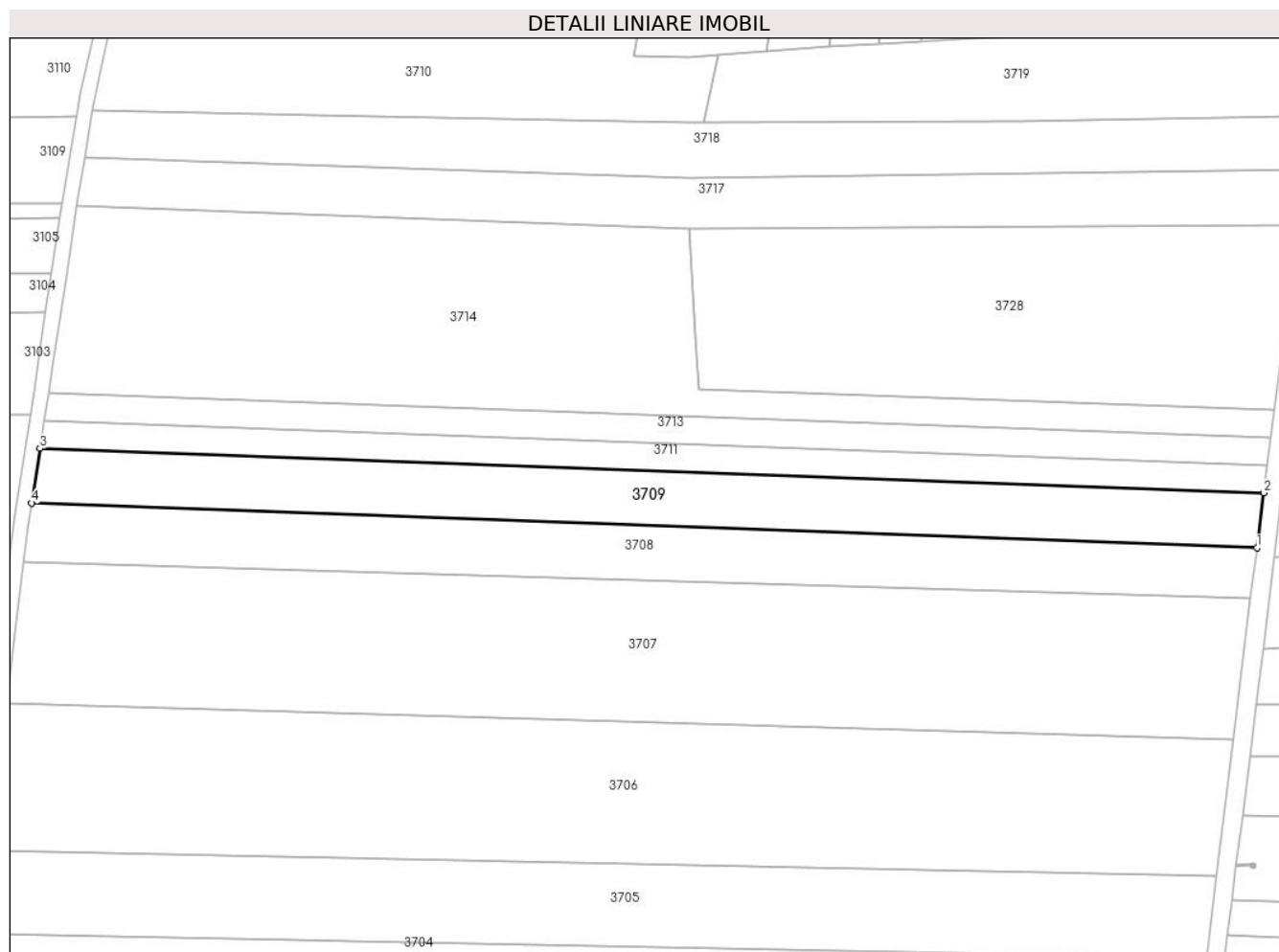
Inscrieri privind dezmembramintele dreptului de proprietate, drepturi reale de garanție și sarcini	Referințe
NU SUNT	

Anexa Nr. 1 La Partea I

Teren

Nr cadastral	Suprafața (mp)*	Observații / Referințe
	5.000	

* Suprafața este determinată în planul de proiecție Stereo 70.



Date referitoare la teren

Crt	Categorie folosință	Intra vilan	Suprafața (mp)	Tarla	Parcelă	Nr. topo	Observații / Referințe
1	arabil	NU	5.000	13	23	-	

Lungime Segmente

1) Valorile lungimilor segmentelor sunt obținute din proiecție în plan.

Punct început	X / Y	Punct sfârșit	X / Y	Lungime segment (** (m)
1	445.226,932 345.348,875	2	445.228,775 345.363,805	15.043
2	445.228,775 345.363,805	3	444.895,586 345.375,945	333.41
3	444.895,586 345.375,945	4	444.893,323 345.361,03	15.086
4	444.893,323 345.361,03	1	445.226,932 345.348,875	333.83

** Lungimile segmentelor sunt determinate în planul de proiecție Stereo 70 și sunt rotunjite la 1 milimetru.

***** Distanţa dintre puncte este formată din segmente cumulate ce sunt mai mici decât valoarea 1 milimetru.**

**DATE DESPRE IMOBILUL NR. 3710**

Oficiul de Cadastru și Publicitate Imobiliară VALCEA
Biroul de Cadastru și Publicitate Imobiliară Ramnicu Valcea

A. Partea I. Descrierea imobilului

TEREN Extravilan

Adresa: Jud. Valcea

Nr. Crt	Nr cadastral Nr. topografic	Suprafața* (mp)	Observații / Referințe
A1		6.887	Sector cadastral:12 Teren neimprejmuit;

B. Partea II. Proprietari și acte

Inscrieri privitoare la dreptul de proprietate și alte drepturi reale		Referințe
/		
Act Normativ nr. 7, din 13/03/1996 emis de PARLAMENTUL ROMÂNIEI (LEGE; ,art.13);		
B1	Inscrierea posesiei, drept de PROPRIETATE, dobandit prin Lege, cota actuala 1/1, cota initiala 1/1 1) NEIDENTIFICAT NEIDENTIFICAT	A1
B2	Se notează mențiunea de proprietar neidentificat.	A1

C. Partea III. SARCINI .

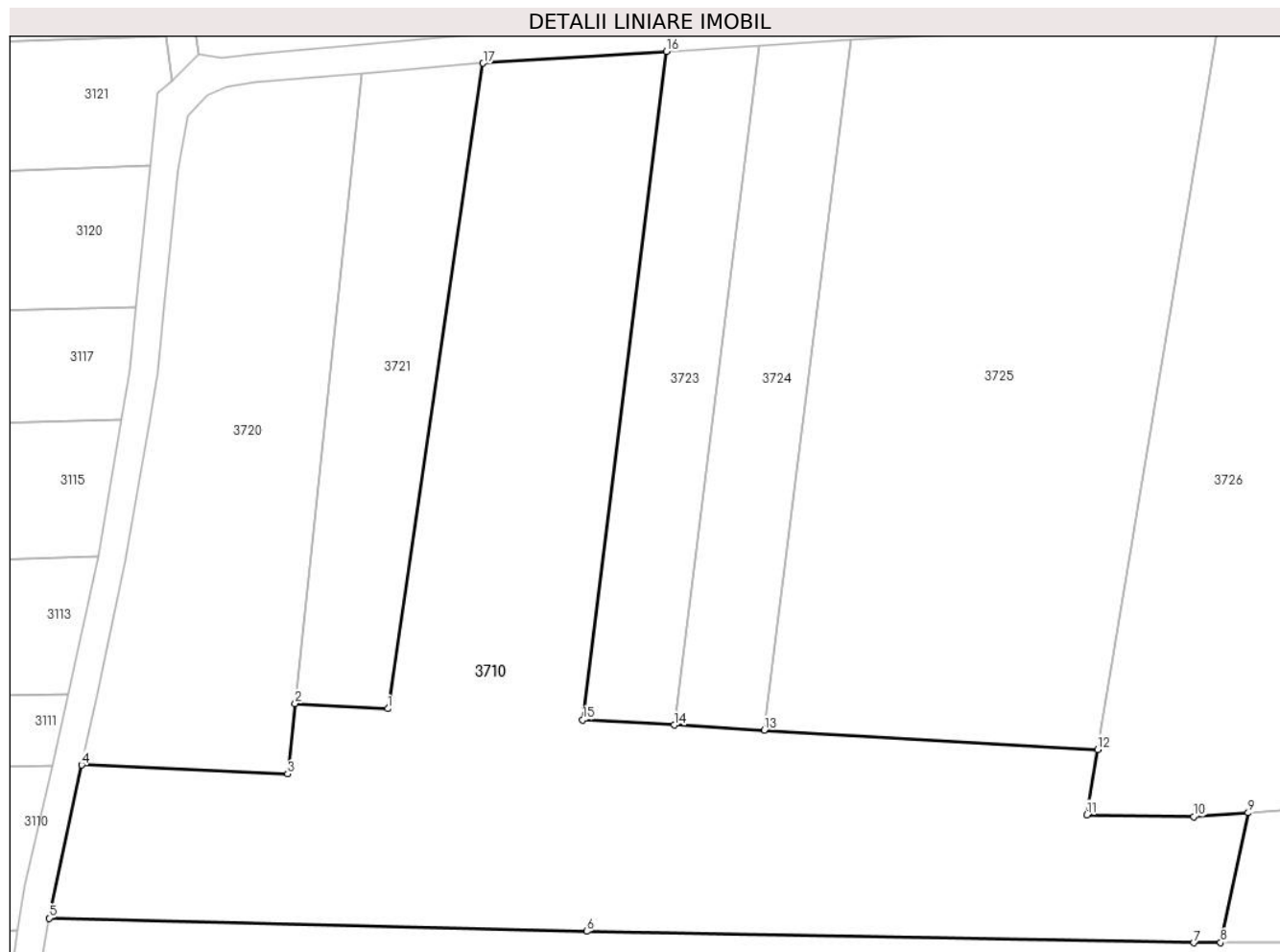
Inscrieri privind dezmembramintele dreptului de proprietate, drepturi reale de garanție și sarcini	Referințe
NU SUNT	

Anexa Nr. 1 La Partea I

Teren

Nr cadastral	Suprafața (mp)*	Observații / Referințe
	6.887	

* Suprafața este determinată în planul de proiecție Stereo 70.



Date referitoare la teren

Crt	Categorie folosință	Intravilan	Suprafața (mp)	Tarla	Parcelă	Nr. topo	Observații / Referințe
1	arabil	NU	6.887	13	9	-	

Lungime Segmente

1) Valorile lungimilor segmentelor sunt obținute din proiecție în plan.

Punct început	X / Y	Punct sfârșit	X / Y	Lungime segment (** (m)
1	444.957,994 345.497,638	2	444.944,845 345.498,385	13.17
2	444.944,845 345.498,385	3	444.943,788 345.488,397	10.044
3	444.943,788 345.488,397	4	444.914,539 345.489,649	29.276
4	444.914,539 345.489,649	5	444.909,91 345.467,941	22.196
5	444.909,91 345.467,941	6	444.986,231 345.466,083	76.344

Punct început	X / Y	Punct sfârșit	X / Y	Lungime segment (** (m)
6	444.986,231 345.466,083	7	445.072,392 345.464,458	86.176
7	445.072,392 345.464,458	8	445.076,208 345.464,471	3.816
8	445.076,208 345.464,471	9	445.080,133 345.482,875	18.818
9	445.080,133 345.482,875	10	445.072,388 345.482,324	7.765
10	445.072,388 345.482,324	11	445.057,217 345.482,604	15.174
11	445.057,217 345.482,604	12	445.058,751 345.491,851	9.373
12	445.058,751 345.491,851	13	445.011,422 345.494,601	47.409
13	445.011,422 345.494,601	14	444.998,638 345.495,328	12.805
14	444.998,638 345.495,328	15	444.985,648 345.496,066	13.011
15	444.985,648 345.496,066	16	444.997,561 345.590,825	95.505
16	444.997,561 345.590,825	17	444.971,522 345.589,161	26.092
17	444.971,522 345.589,161	1	444.957,994 345.497,638	92.517

** Lungimile segmentelor sunt determinate în planul de proiecție Stereo 70 și sunt rotunjite la 1 milimetru.

*** Distanța dintre puncte este formată din segmente cumulate ce sunt mai mici decât valoarea 1 milimetru.

**DATE DESPRE IMOBILUL NR. 3711**

Oficiul de Cadastru și Publicitate Imobiliară VALCEA
Biroul de Cadastru și Publicitate Imobiliară Ramnicu Valcea

A. Partea I. Descrierea imobilului

TEREN Extravilan

Adresa: Jud. Valcea

Nr. Crt	Nr cadastral Nr. topografic	Suprafața* (mp)	Observații / Referințe
A1		2.500	Sector cadastral:12 Teren neimprejmuit;

B. Partea II. Proprietari și acte

Inscrieri privitoare la dreptul de proprietate și alte drepturi reale	Referințe
/	
Act Administrativ nr. 759/46933, din 17/07/2002 emis de CJSDPAT VALCEA (TITLU DE PROPRIETATE;);	
B1	A1
Intabulare, drept de PROPRIETATE, dobandit prin Reconstituire, cota actuala 1/1, cota initiala 1/1 1) BUICĂ VERGILIA, LIPSA CNP;	

C. Partea III. SARCINI .

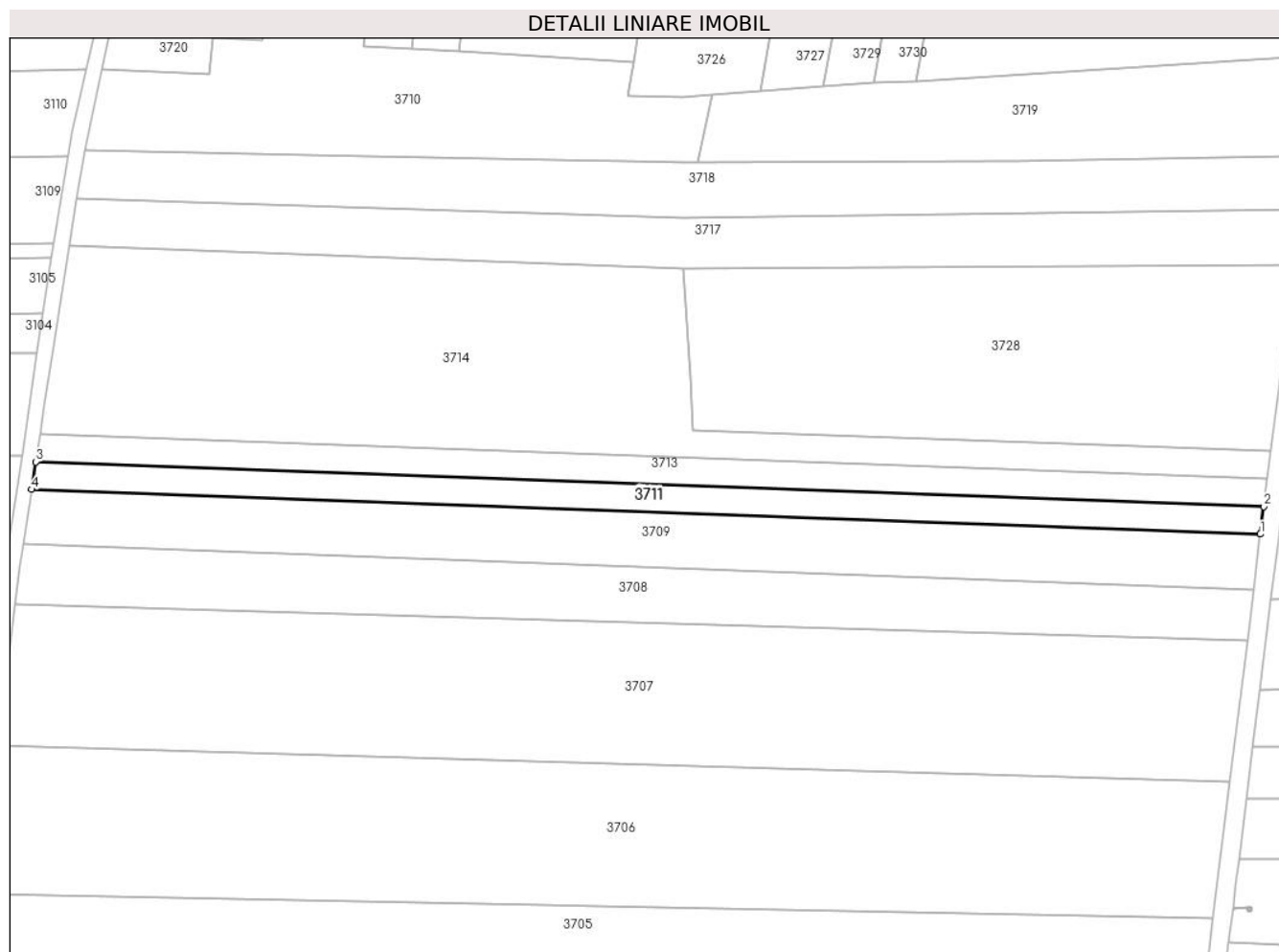
Inscrieri privind dezmembramintele dreptului de proprietate, drepturi reale de garanție și sarcini	Referințe
NU SUNT	

Anexa Nr. 1 La Partea I

Teren

Nr cadastral	Suprafața (mp)*	Observații / Referințe
	2.500	

* Suprafața este determinată în planul de proiecție Stereo 70.



Date referitoare la teren

Crt	Categorie folosință	Intravilan	Suprafața (mp)	Tarla	Parcelă	Nr. topo	Observații / Referințe
1	arabil	NU	2.500	13	20	-	

Lungime Segmente

1) Valorile lungimilor segmentelor sunt obținute din proiecție în plan.

Punct început	X / Y	Punct sfârșit	X / Y	Lungime segment (** (m)
1	445.228,775 345.363,805	2	445.229,709 345.371,276	7.529
2	445.229,709 345.371,276	3	444.896,749 345.383,408	333.181
3	444.896,749 345.383,408	4	444.895,586 345.375,945	7.553
4	444.895,586 345.375,945	1	445.228,775 345.363,805	333.41

** Lungimile segmentelor sunt determinate în planul de proiecție Stereo 70 și sunt rotunjite la 1 milimetru.

***** Distanţa dintre puncte este formată din segmente cumulate ce sunt mai mici decât valoarea 1 milimetru.**

**DATE DESPRE IMOBILUL NR. 3712**

Oficiul de Cadastru și Publicitate Imobiliară VALCEA
 Biroul de Cadastru și Publicitate Imobiliară Ramnicu Valcea

A. Partea I. Descrierea imobilului

TEREN Intravilan

Adresa: Loc. Voicestii Din Vale, Str Valeni, Jud. Valcea

Nr. Crt	Nr cadastral Nr. topografic	Suprafața* (mp)	Observații / Referințe
A1		540	Sector cadastral:12 Teren neimprejmuit;

B. Partea II. Proprietari și acte

Inscrieri privitoare la dreptul de proprietate și alte drepturi reale		Referințe
/		
Act Normativ nr. 7, din 13/03/1996 emis de PARLAMENTUL ROMÂNIEI (LEGE; ,art.13);		
B1	Inscrierea posesiei, drept de PROPRIETATE, dobandit prin Lege, cota actuala 1/1, cota initiala 1/1 1) NEIDENTIFICAT NEIDENTIFICAT	A1
B2	Se notează mențiunea de proprietar neidentificat.	A1

C. Partea III. SARCINI .

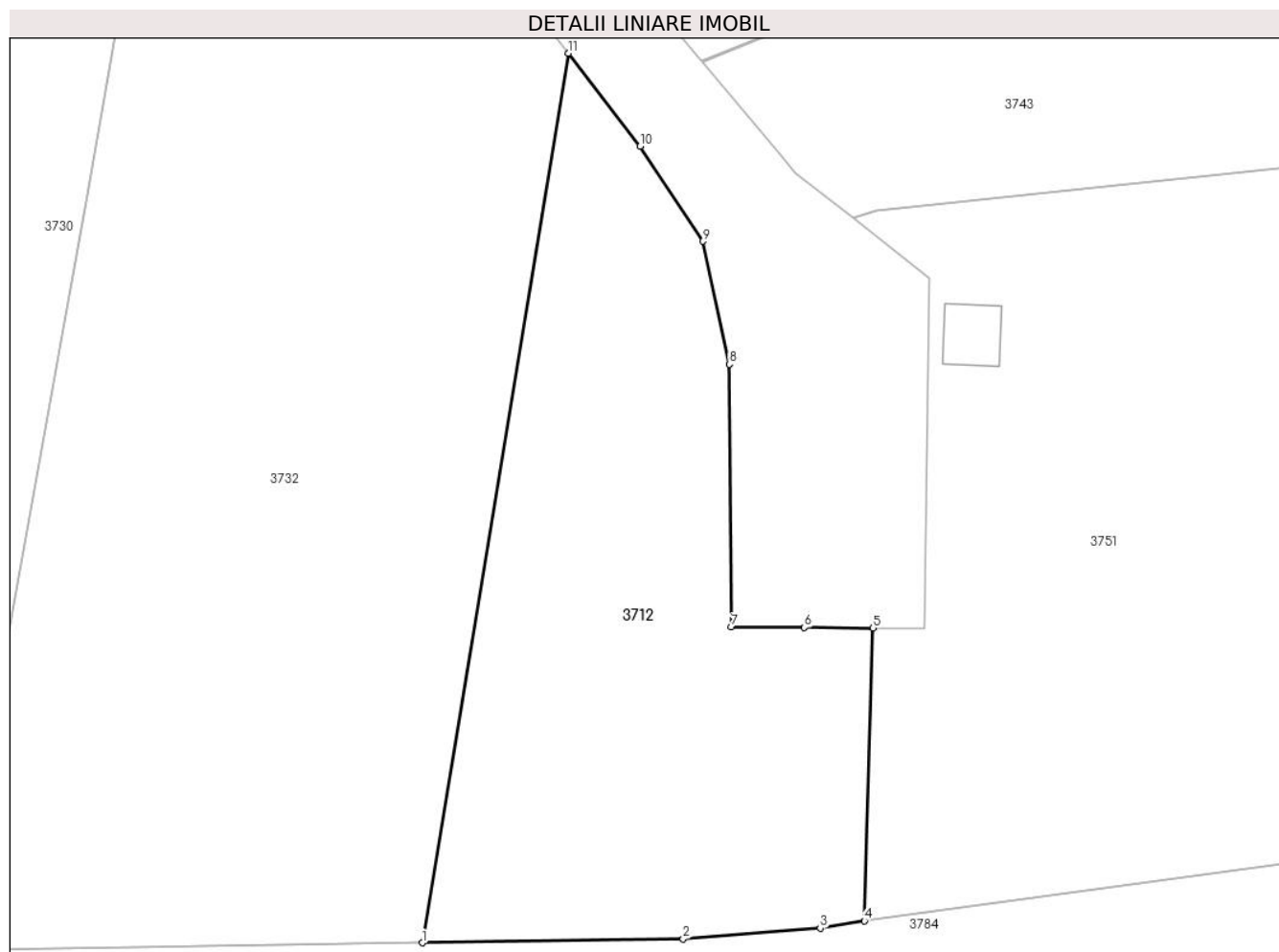
Inscrieri privind dezmembramintele dreptului de proprietate, drepturi reale de garanție și sarcini	Referințe
NU SUNT	

Anexa Nr. 1 La Partea I

Teren

Nr cadastral	Suprafața (mp)*	Observații / Referințe
	540	

* Suprafața este determinată în planul de proiecție Stereo 70.



Date referitoare la teren

Crt	Categorie folosință	Intravilan	Suprafața (mp)	Tarla	Parcelă	Nr. topo	Observații / Referințe
1	arabil	DA	540	13	1	-	

Lungime Segmente

1) Valorile lungimilor segmentelor sunt obținute din proiecție în plan.

Punct început	X / Y	Punct sfârșit	X / Y	Lungime segment (** (m)
1	445.165,548 345.527,932	2	445.178,172 345.528,116	12.625
2	445.178,172 345.528,116	3	445.184,806 345.528,638	6.655
3	445.184,806 345.528,638	4	445.186,94 345.528,992	2.163
4	445.186,94 345.528,992	5	445.187,358 345.543,15	14.164
5	445.187,358 345.543,15	6	445.184,037 345.543,179	3.321

Punct început	X / Y	Punct sfârșit	X / Y	Lungime segment (** (m)
6	445.184,037 345.543,179	7	445.180,506 345.543,209	3.531
7	445.180,506 345.543,209	8	445.180,399 345.555,916	12.707
8	445.180,399 345.555,916	9	445.179,109 345.561,852	6.075
9	445.179,109 345.561,852	10	445.176,086 345.566,454	5.506
10	445.176,086 345.566,454	11	445.172,623 345.570,95	5.675
11	445.172,623 345.570,95	1	445.165,548 345.527,932	43.596

** Lungimile segmentelor sunt determinate în planul de proiecție Stereo 70 și sunt rotunjite la 1 milimetru.

*** Distanța dintre puncte este formată din segmente cumulate ce sunt mai mici decât valoarea 1 milimetru.

**DATE DESPRE IMOBILUL NR. 3713**

Oficiul de Cadastru și Publicitate Imobiliară VALCEA
Biroul de Cadastru și Publicitate Imobiliară Ramnicu Valcea

A. Partea I. Descrierea imobilului

TEREN Extravilan

Adresa: Jud. Valcea

Nr. Crt	Nr cadastral Nr. topografic	Suprafața* (mp)	Observații / Referințe
A1		2.500	Sector cadastral:12 Teren neimprejmuit;

B. Partea II. Proprietari și acte

Inscrieri privitoare la dreptul de proprietate și alte drepturi reale	Referințe
/	
Act Administrativ nr. 750/46933, din 17/06/2002 emis de CJSDPAT VALCEA (TITLU DE PROPRIETATE;);	
B1	A1
Intabulare, drept de PROPRIETATE, dobandit prin Reconstituire, cota actuala 1/1, cota initiala 1/1 1) GIURCA FLOAREA, LIPSA CNP;	

C. Partea III. SARCINI .

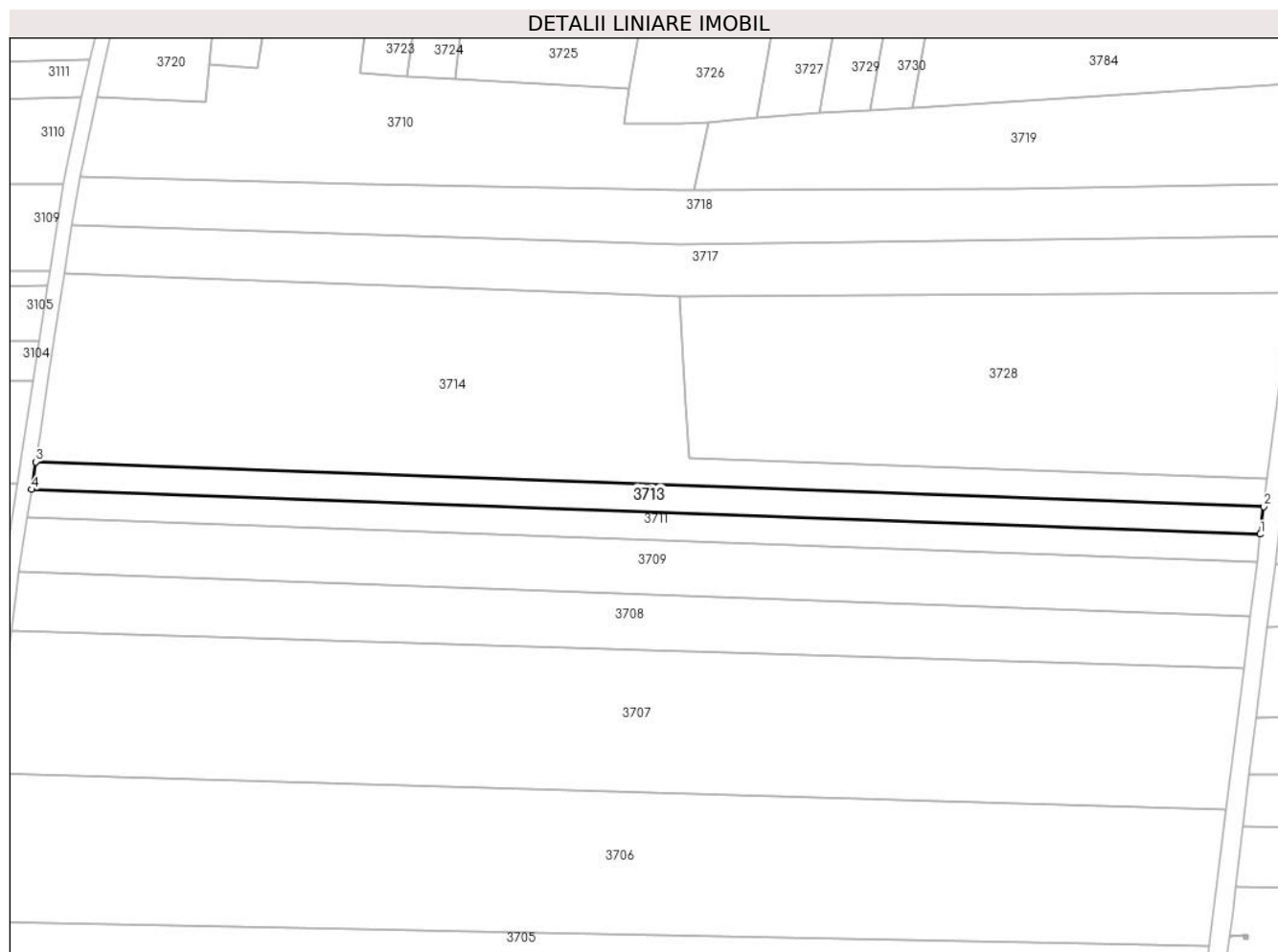
Inscrieri privind dezmembramintele dreptului de proprietate, drepturi reale de garanție și sarcini	Referințe
NU SUNT	

Anexa Nr. 1 La Partea I

Teren

Nr cadastral	Suprafața (mp)*	Observații / Referințe
	2.500	

* Suprafața este determinată în planul de proiecție Stereo 70.



Date referitoare la teren

Crt	Categorie folosință	Intra vilan	Suprafața (mp)	Tarla	Parcelă	Nr. topo	Observații / Referințe
1	arabil	NU	2.500	13	19	-	

Lungime Segmente

1) Valorile lungimilor segmentelor sunt obținute din proiecție în plan.

Punct început	X / Y	Punct sfârșit	X / Y	Lungime segment (** (m)
1	445.229,709 345.371,276	2	445.230,649 345.378,753	7.536
2	445.230,649 345.378,753	3	444.897,887 345.390,878	332.983
3	444.897,887 345.390,878	4	444.896,749 345.383,408	7.556
4	444.896,749 345.383,408	1	445.229,709 345.371,276	333.181

** Lungimile segmentelor sunt determinate în planul de proiecție Stereo 70 și sunt rotunjite la 1 milimetru.

***** Distanţa dintre puncte este formată din segmente cumulate ce sunt mai mici decât valoarea 1 milimetru.**

**DATE DESPRE IMOBILUL NR. 3714**

Oficiul de Cadastru și Publicitate Imobiliară VALCEA
Biroul de Cadastru și Publicitate Imobiliară Ramnicu Valcea

A. Partea I. Descrierea imobilului

TEREN Extravilan

Adresa: Jud. Valcea

Nr. Crt	Nr cadastral Nr. topografic	Suprafața* (mp)	Observații / Referințe
A1		10.000	Sector cadastral:12 Teren neimprejmuit;

B. Partea II. Proprietari și acte

Inscrieri privitoare la dreptul de proprietate și alte drepturi reale		Referințe
/		
Act Normativ nr. 7, din 13/03/1996 emis de PARLAMENTUL ROMÂNIEI (LEGE; ,art.13);		
B1	Inscrierea posesiei, drept de PROPRIETATE, dobandit prin Lege, cota actuala 1/1, cota initiala 1/1 1) NEIDENTIFICAT NEIDENTIFICAT	A1
B2	Se notează mențiunea de proprietar neidentificat.	A1

C. Partea III. SARCINI .

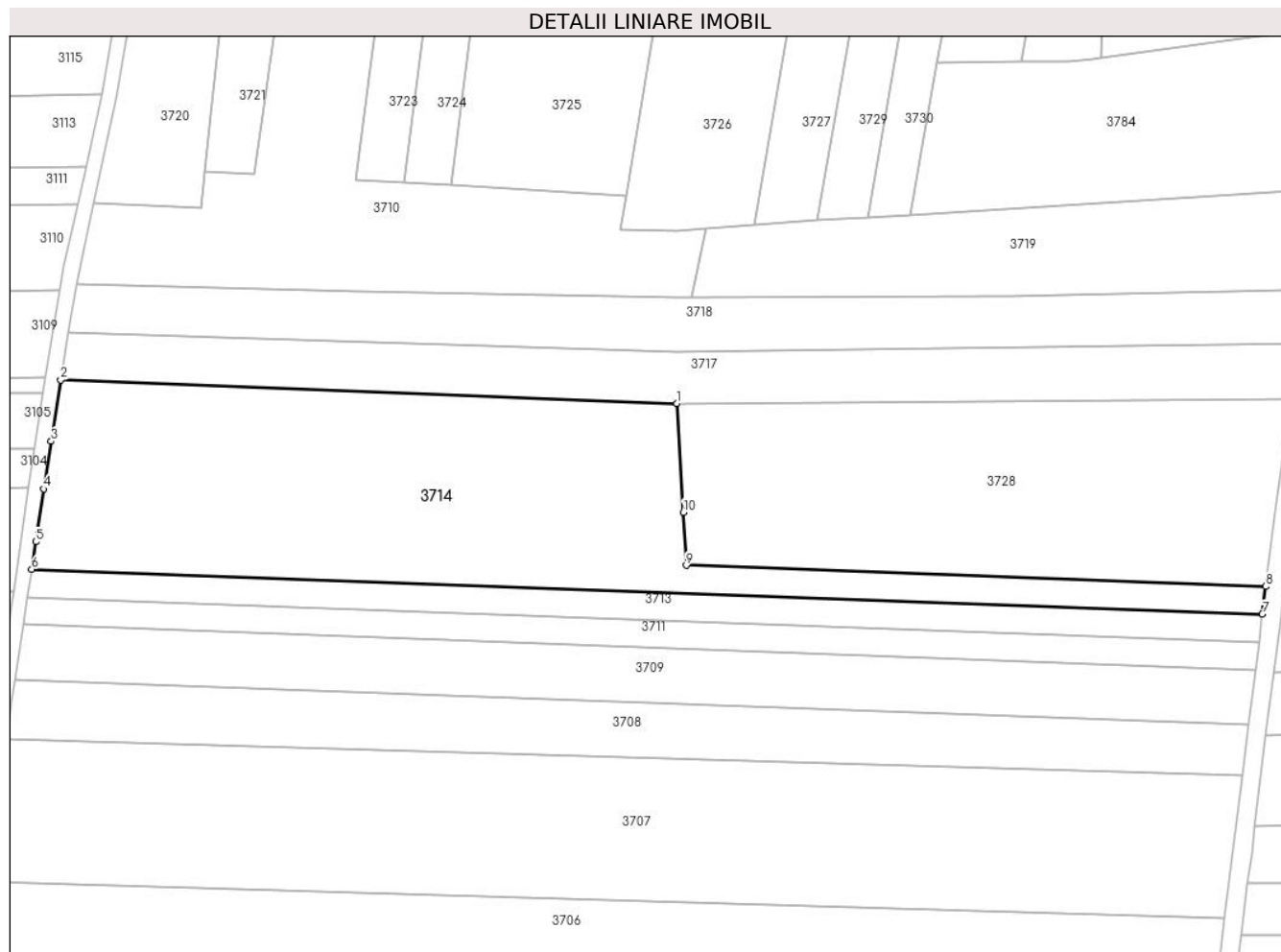
Inscrieri privind dezmembramintele dreptului de proprietate, drepturi reale de garanție și sarcini	Referințe
NU SUNT	

Anexa Nr. 1 La Partea I

Teren

Nr cadastral	Suprafața (mp)*	Observații / Referințe
	10.000	

* Suprafața este determinată în planul de proiecție Stereo 70.



Date referitoare la teren

Crt	Categorie folosință	Intravilan	Suprafața (mp)	Tarla	Parcelă	Nr. topo	Observații / Referințe
1	arabil	NU	10.000	13	16,17,18	-	

Lungime Segmente

1) Valorile lungimilor segmentelor sunt obținute din proiecție în plan.

Punct început	X / Y	Punct sfârșit	X / Y	Lungime segment (** (m)
1	445.072,392 345.435,67	2	444.905,718 345.442,036	166.796
2	444.905,718 345.442,036	3	444.903,176 345.425,464	16.766
3	444.903,176 345.425,464	4	444.901,203 345.412,606	13.008
4	444.901,203 345.412,606	5	444.899,017 345.398,352	14.421
5	444.899,017 345.398,352	6	444.897,887 345.390,878	7.559

Punct început	X / Y	Punct sfârșit	X / Y	Lungime segment (** (m)
6	444.897,887 345.390,878	7	445.230,649 345.378,753	332.983
7	445.230,649 345.378,753	8	445.231,574 345.386,234	7.538
8	445.231,574 345.386,234	9	445.074,939 345.391,942	156.739
9	445.074,939 345.391,942	10	445.074,103 345.406,306	14.388
10	445.074,103 345.406,306	1	445.072,392 345.435,67	29.414

** Lungimile segmentelor sunt determinate în planul de proiecție Stereo 70 și sunt rotunjite la 1 milimetru.

*** Distanța dintre puncte este formată din segmente cumulate ce sunt mai mici decât valoarea 1 milimetru.

**DATE DESPRE IMOBILUL NR. 3717**

Oficiul de Cadastru și Publicitate Imobiliară VALCEA
Biroul de Cadastru și Publicitate Imobiliară Ramnicu Valcea

A. Partea I. Descrierea imobilului

TEREN Extravilan

Adresa: Jud. Valcea

Nr. Crt	Nr cadastral Nr. topografic	Suprafața* (mp)	Observații / Referințe
A1		5.000	Sector cadastral:12 Teren neimprejmuit;

B. Partea II. Proprietari și acte

Inscrieri privitoare la dreptul de proprietate și alte drepturi reale	Referințe
/	
Act Administrativ nr. 740/46933, din 17/06/2002 emis de CJSDPAT VALCEA (TITLU DE PROPRIETATE;);	
B1	A1
Intabulare, drept de PROPRIETATE, dobandit prin Reconstituire, cota actuala 1/1, cota initiala 1/1 1) POPESCU D ILIE, LIPSA CNP;	

C. Partea III. SARCINI .

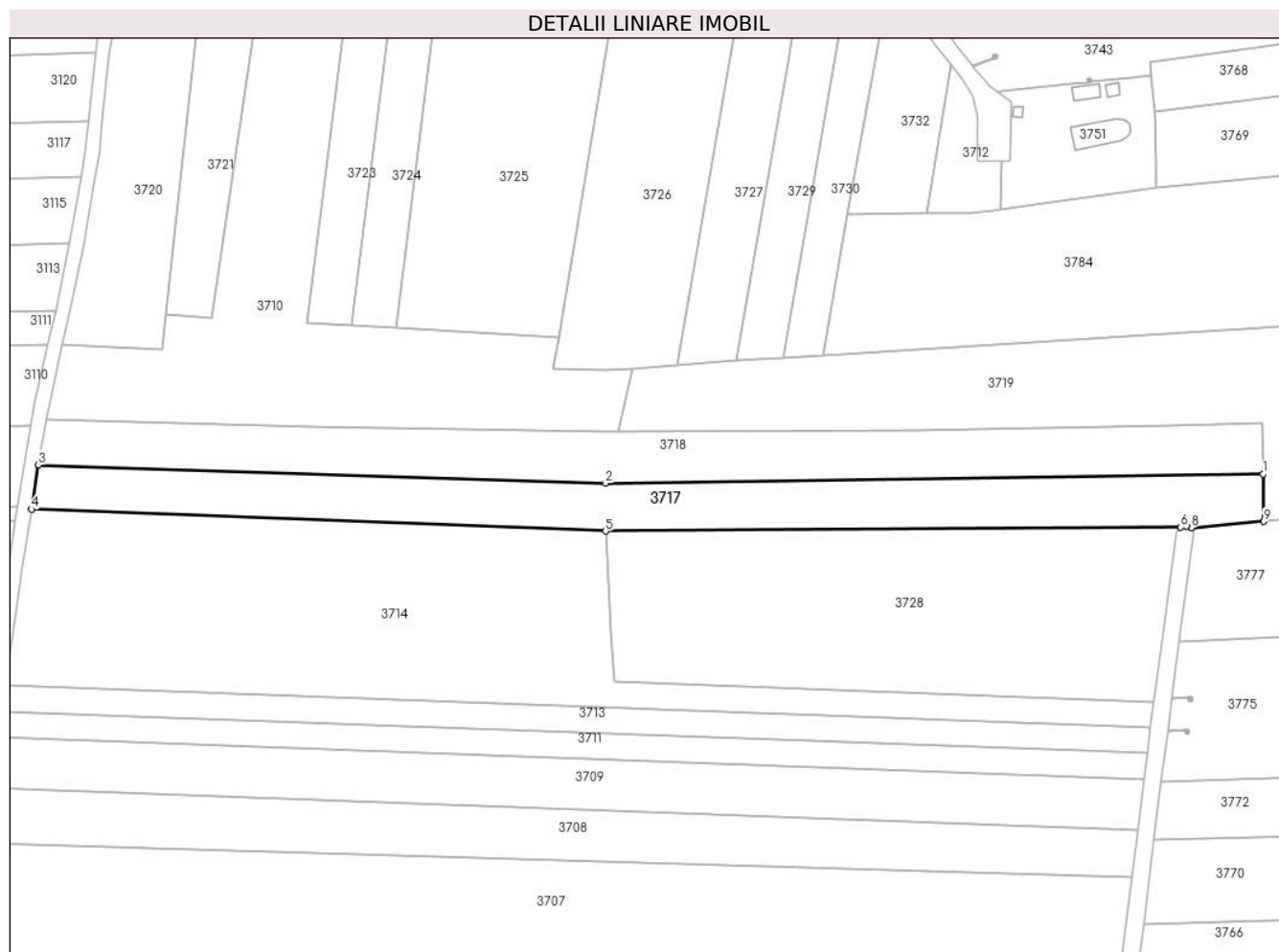
Inscrieri privind dezmembramintele dreptului de proprietate, drepturi reale de garanție și sarcini	Referințe
NU SUNT	

Anexa Nr. 1 La Partea I

Teren

Nr cadastral	Suprafața (mp)*	Observații / Referințe
	5.000	

* Suprafața este determinată în planul de proiecție Stereo 70.



Date referitoare la teren

Crt	Categorie folosință	Intravilan	Suprafața (mp)	Tarla	Parcelă	Nr. topo	Observații / Referințe
1	arabil	NU	5.000	13	15	-	

Lungime Segmente

1) Valorile lungimilor segmentelor sunt obținute din proiecție în plan.

Punct început	X / Y	Punct sfârșit	X / Y	Lungime segment (** (m)
1	445.263,276 345.452,231	2	445.072,392 345.449,591	190.902
2	445.072,392 345.449,591	3	444.907,729 345.454,901	164.749
3	444.907,729 345.454,901	4	444.905,718 345.442,036	13.021
4	444.905,718 345.442,036	5	445.072,392 345.435,67	166.796
5	445.072,392 345.435,67	6	445.239,398 345.436,775	167.01

Punct început	X / Y	Punct sfârșit	X / Y	Lungime segment (** (m)
6	445.239,398 345.436,775	7	445.241,028 345.437,09	1.66
7	445.241,028 345.437,09	8	445.242,467 345.436,697	1.492
8	445.242,467 345.436,697	9	445.263,519 345.438,457	21.125
9	445.263,519 345.438,457	1	445.263,276 345.452,231	13.776

** Lungimile segmentelor sunt determinate în planul de proiecție Stereo 70 și sunt rotunjite la 1 milimetru.

*** Distanța dintre puncte este formată din segmente cumulate ce sunt mai mici decât valoarea 1 milimetru.

**DATE DESPRE IMOBILUL NR. 3718**

Oficiul de Cadastru și Publicitate Imobiliară VALCEA
Biroul de Cadastru și Publicitate Imobiliară Ramnicu Valcea

A. Partea I. Descrierea imobilului

TEREN Extravilan

Adresa: Jud. Valcea

Nr. Crt	Nr cadastral Nr. topografic	Suprafața* (mp)	Observații / Referințe
A1		5.000	Sector cadastral:12 Teren neimprejmuit;

B. Partea II. Proprietari și acte

Inscrieri privitoare la dreptul de proprietate și alte drepturi reale	Referințe
/	
Act Administrativ nr. 726/46933, din 17/06/2002 emis de CJSDPAT VALCEA (TITLU DE PROPRIETATE;);	
B1	A1
Intabulare, drept de PROPRIETATE, dobandit prin Reconstituire, cota actuala 1/1, cota initiala 1/1	
1) POPESCU C GHEORGHE, LIPSA CNP;	
2) STANESCU IOANA, LIPSA CNP;	

C. Partea III. SARCINI .

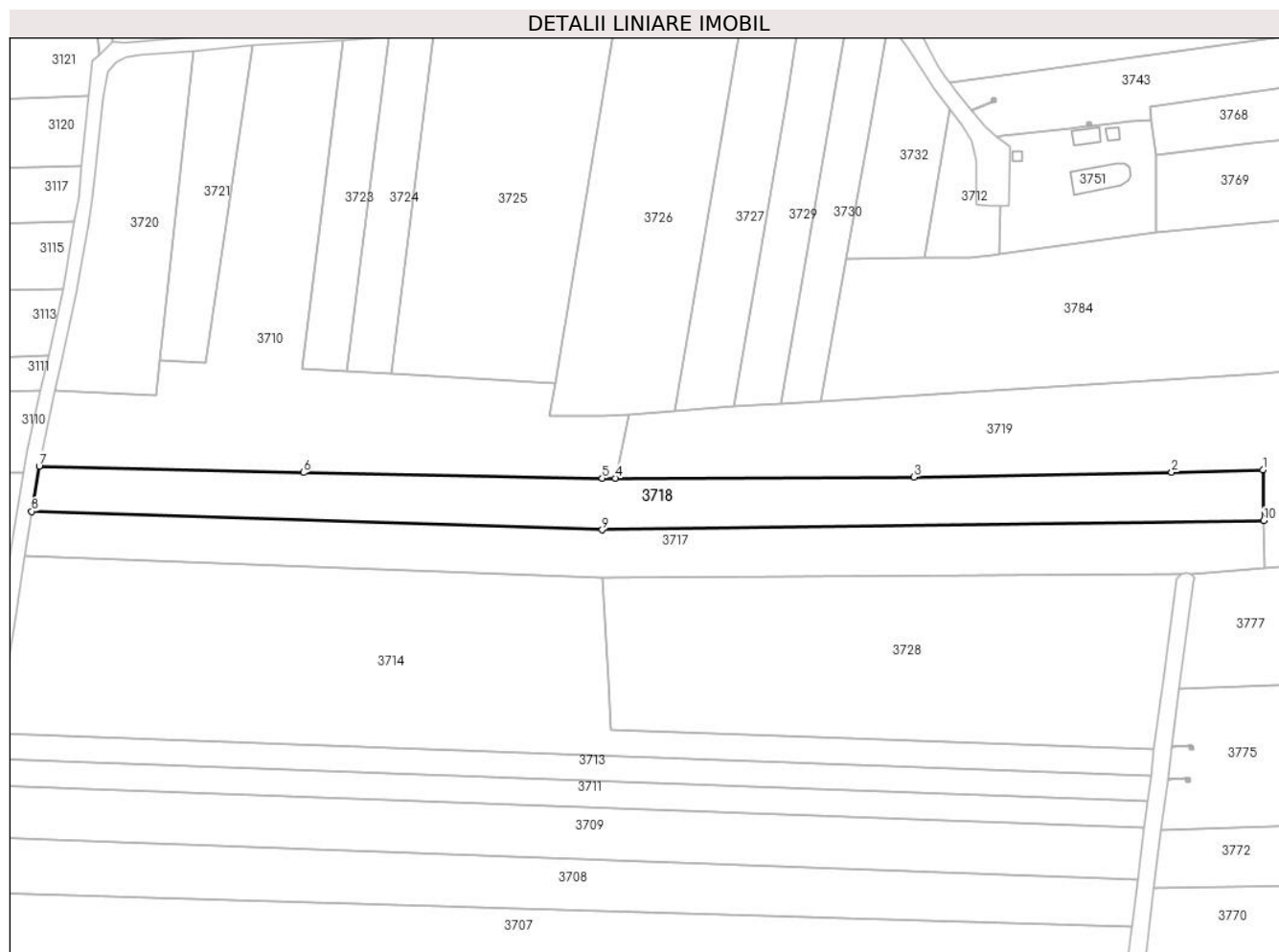
Inscrieri privind dezmembramintele dreptului de proprietate, drepturi reale de garanție și sarcini	Referințe
NU SUNT	

Anexa Nr. 1 La Partea I

Teren

Nr cadastral	Suprafața (mp)*	Observații / Referințe
	5.000	

* Suprafața este determinată în planul de proiecție Stereo 70.



Date referitoare la teren

Crt	Categorie folosință	Intravilan	Suprafața (mp)	Tarla	Parcelă	Nr. topo	Observații / Referințe
1	arabil	NU	5.000	13	14	-	

Lungime Segmente

1) Valorile lungimilor segmentelor sunt obținute din proiecție în plan.

Punct început	X / Y	Punct sfârșit	X / Y	Lungime segment (** (m)
1	445.263,017 345.466,945	2	445.236,732 345.466,199	26.296
2	445.236,732 345.466,199	3	445.162,417 345.464,777	74.329
3	445.162,417 345.464,777	4	445.076,208 345.464,471	86.21
4	445.076,208 345.464,471	5	445.072,392 345.464,458	3.816
5	445.072,392 345.464,458	6	444.986,231 345.466,083	86.176

Punct început	X / Y	Punct sfârșit	X / Y	Lungime segment (** (m)
6	444.986,231 345.466,083	7	444.909,91 345.467,941	76.344
7	444.909,91 345.467,941	8	444.907,729 345.454,901	13.221
8	444.907,729 345.454,901	9	445.072,392 345.449,591	164.749
9	445.072,392 345.449,591	10	445.263,276 345.452,231	190.902
10	445.263,276 345.452,231	1	445.263,017 345.466,945	14.716

** Lungimile segmentelor sunt determinate în planul de proiecție Stereo 70 și sunt rotunjite la 1 milimetru.

*** Distanța dintre puncte este formată din segmente cumulate ce sunt mai mici decât valoarea 1 milimetru.

**DATE DESPRE IMOBILUL NR. 3719**

Oficiul de Cadastru și Publicitate Imobiliară VALCEA
Biroul de Cadastru și Publicitate Imobiliară Ramnicu Valcea

A. Partea I. Descrierea imobilului

TEREN Necunoscut

Adresa: Loc. Voicestii Din Vale, Str Valeni, Nr. 58, Jud. Valcea

Nr. Crt	Nr cadastral Nr. topografic	Suprafața* (mp)	Observații / Referințe
A1		14.935	Sector cadastral:12 Teren neimpregmuit;

Construcții

Crt	Nr cadastral Nr. topografic	Adresa	Observații / Referințe
A1.1	-C1	Loc. Voicestii Din Vale, Str Valeni, Nr. 58, Jud. Valcea	Nr. niveluri:1; S. construita la sol:112 mp; S. construita desfasurata:112 mp;

B. Partea II. Proprietari și acte

Inscrieri privitoare la dreptul de proprietate și alte drepturi reale		Referințe
/		
Act Administrativ nr. 1006, din 06/02/2004 emis de CJSDPAT VALCEA (TITLU DE PROPRIETATE;);		
B1	Intabulare, drept de PROPRIETATE, dobandit prin Reconstituire, cota actuala 1/1, cota initiala 1/1 1) STRĂINU IOANA, LIPSA CNP;	A1
Act Administrativ nr. 398, din 01/02/2024 emis de PRIMARIA COMUNEI VOICESTI (ADEVERINTA;);		
B2	Intabulare, drept de PROPRIETATE, dobandit prin Construire, cota actuala 1/1, cota initiala 1/1 1) STRĂINU IOANA, LIPSA CNP;	A1.1

C. Partea III. SARCINI .

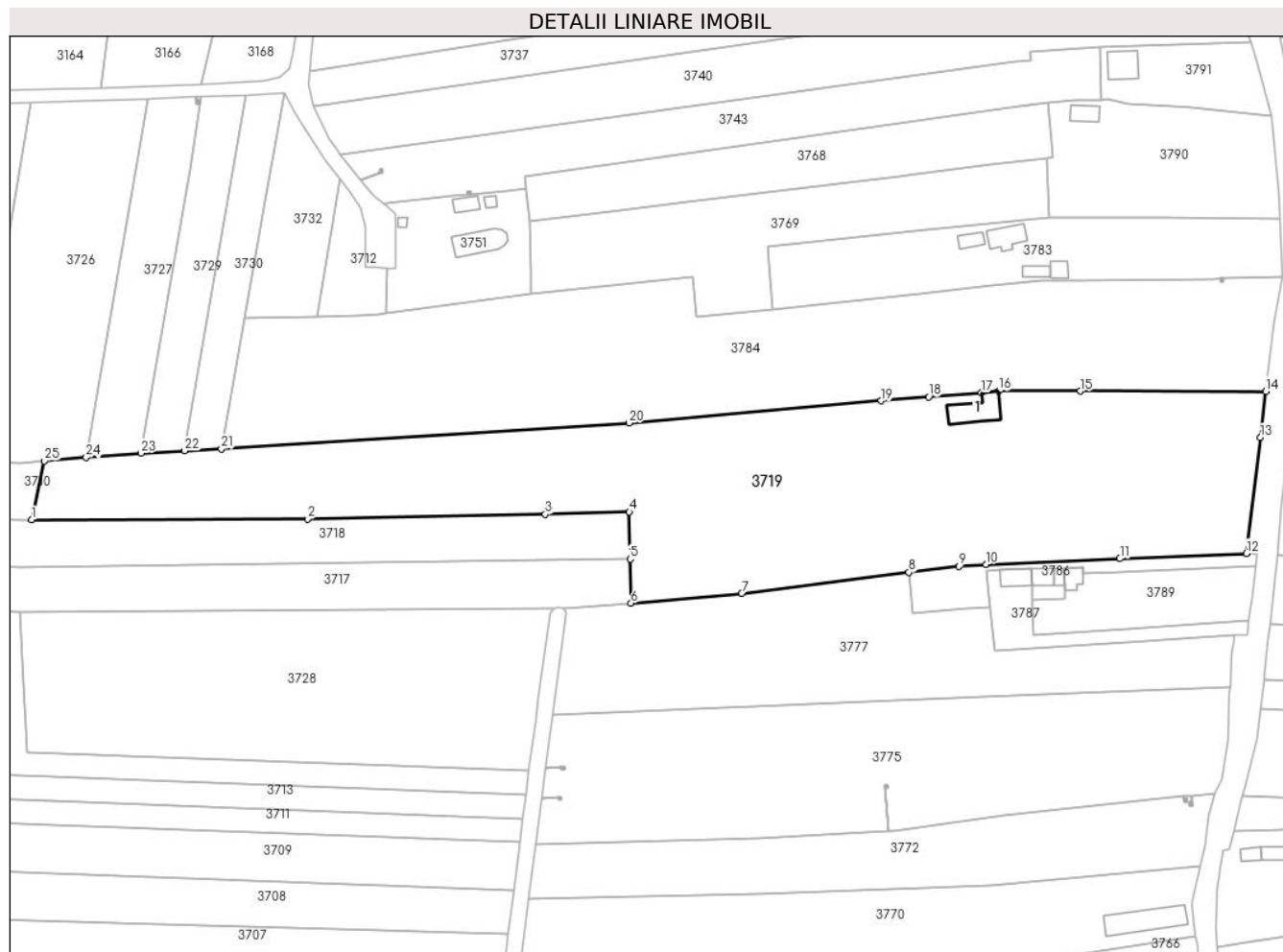
Inscrieri privind dezmembramintele dreptului de proprietate, drepturi reale de garanție și sarcini	Referințe
NU SUNT	

Anexa Nr. 1 La Partea I

Teren

Nr cadastral	Suprafața (mp)*	Observații / Referințe
	14.935	

* Suprafața este determinată în planul de proiecție Stereo 70.



Date referitoare la teren

Crt	Categorie folosință	Intravilan	Suprafața (mp)	Tarla	Parcelă	Nr. topo	Observații / Referințe
1	curți constructii	DA	1.122	4	13	-	
2	faneata	NU	388	13	13	-	
3	faneata	DA	3.718	4	13	-	
4	arabil	DA	278	4	13	-	
5	arabil	NU	9.429	13	42,43,44,45,46,47	-	

Date referitoare la construcții

Crt	Număr	Destinație construcție	Supraf. (mp)	Situație juridică	Observații / Referințe
A1.1	-C1	construcții de locuințe	112	Cu acte	Nr. niveluri:1; S. construita la sol:112 mp; S. construita desfasurata:112 mp;

Lungime Segmente

1) Valorile lungimilor segmentelor sunt obținute din proiecție în plan.

Punct început	X / Y	Punct sfârșit	X / Y	Lungime segment (** (m)	Punct început	X / Y	Punct sfârșit	X / Y	Lungime segment (** (m)

Punct început	X / Y	Punct sfârșit	X / Y	Lungime segment (** (m)
1	445.076,208 345.464,471	2	445.162,417 345.464,777	86.21
3	445.236,732 345.466,199	4	445.263,017 345.466,945	26.296
5	445.263,276 345.452,231	6	445.263,519 345.438,457	13.776
7	445.298,115 345.441,537	8	445.350,347 345.448,113	52.644
9	445.366,115 345.449,958	10	445.374,462 345.450,604	8.372
11	445.416,342 345.452,357	12	445.455,852 345.454,012	39.545
13	445.460,235 345.490,192	14	445.461,942 345.504,611	14.52
15	445.403,934 345.504,675	16	445.378,41 345.504,703	25.524
17	445.373,014 345.504,202	18	445.356,611 345.502,881	16.456
19	445.341,733 345.501,646	20	445.262,978 345.494,694	79.061
21	445.135,476 345.486,637	22	445.123,959 345.486,023	11.533
23	445.110,378 345.485,298	24	445.093,245 345.483,925	17.188
25	445.080,133 345.482,875	1	445.076,208 345.464,471	18.818

Punct început	X / Y	Punct sfârșit	X / Y	Lungime segment (** (m)
2	445.162,417 345.464,777	3	445.236,732 345.466,199	74.329
4	445.263,017 345.466,945	5	445.263,276 345.452,231	14.716
6	445.263,519 345.438,457	7	445.298,115 345.441,537	34.733
8	445.350,347 345.448,113	9	445.366,115 345.449,958	15.876
10	445.374,462 345.450,604	11	445.416,342 345.452,357	41.917
12	445.455,852 345.454,012	13	445.460,235 345.490,192	36.445
14	445.461,942 345.504,611	15	445.403,934 345.504,675	58.008
16	445.378,41 345.504,703	17	445.373,014 345.504,202	5.419
18	445.356,611 345.502,881	19	445.341,733 345.501,646	14.929
20	445.262,978 345.494,694	21	445.135,476 345.486,637	127.756
22	445.123,959 345.486,023	23	445.110,378 345.485,298	13.6
24	445.093,245 345.483,925	25	445.080,133 345.482,875	13.154

** Lungimile segmentelor sunt determinate în planul de proiecție Stereo 70 și sunt rotunjite la 1 milimetru.

*** Distanța dintre puncte este formată din segmente cumulate ce sunt mai mici decât valoarea 1 milimetru.

**DATE DESPRE IMOBILUL NR. 3720**

Oficiul de Cadastru și Publicitate Imobiliară VALCEA
Biroul de Cadastru și Publicitate Imobiliară Ramnicu Valcea

A. Partea I. Descrierea imobilului

TEREN Extravilan

Adresa: Jud. Valcea

Nr. Crt	Nr cadastral Nr. topografic	Suprafața* (mp)	Observații / Referințe
A1		2.500	Sector cadastral:12 Teren neimprejmuit;

B. Partea II. Proprietari și acte

Inscrieri privitoare la dreptul de proprietate și alte drepturi reale	Referințe
/	
Act Administrativ nr. 9157, din 09/10/2008 emis de CJSDPAT VALCEA (TITLU DE PROPRIETATE;);	
B1	A1
Intabulare, drept de PROPRIETATE, dobandit prin Reconstituire, cota actuala 1/1, cota initiala 1/1	
1) GHERGHINESCU D. GHEORGHE, LIPSA CNP;	

C. Partea III. SARCINI .

Inscrieri privind dezmembramintele dreptului de proprietate, drepturi reale de garanție și sarcini	Referințe
NU SUNT	

Anexa Nr. 1 La Partea I

Teren

Nr cadastral	Suprafața (mp)*	Observații / Referințe
	2.500	

* Suprafața este determinată în planul de proiecție Stereo 70.



Date referitoare la teren

Crt	Categorie folosință	Intra vilan	Suprafața (mp)	Tarla	Parcelă	Nr. topo	Observații / Referințe
1	arabil	NU	2.500	13	11	-	

Lungime Segmente

1) Valorile lungimilor segmentelor sunt obținute din proiecție în plan.

Punct început	X / Y	Punct sfârșit	X / Y	Lungime segment (** (m)
1	444.929,589 345.581,61	2	444.928,247 345.574,183	7.547
2	444.928,247 345.574,183	3	444.926,238 345.554,143	20.14
3	444.926,238 345.554,143	4	444.925,333 345.545,105	9.083
4	444.925,333 345.545,105	5	444.924,114 345.537,879	7.328
5	444.924,114 345.537,879	6	444.920,77 345.518,4	19.764

Punct început	X / Y	Punct sfârșit	X / Y	Lungime segment (** (m)
6	444.920,77 345.518,4	7	444.916,588 345.498,823	20.019
7	444.916,588 345.498,823	8	444.914,539 345.489,649	9.4
8	444.914,539 345.489,649	9	444.943,788 345.488,397	29.276
9	444.943,788 345.488,397	10	444.944,845 345.498,385	10.044
10	444.944,845 345.498,385	11	444.954,304 345.587,758	89.872
11	444.954,304 345.587,758	12	444.939,231 345.586,433	15.131
12	444.939,231 345.586,433	13	444.935,069 345.585,743	4.219
13	444.935,069 345.585,743	14	444.932,308 345.584,622	2.98
14	444.932,308 345.584,622	1	444.929,589 345.581,61	4.058

** Lungimile segmentelor sunt determinate în planul de proiecție Stereo 70 și sunt rotunjite la 1 milimetru.

*** Distanța dintre puncte este formată din segmente cumulate ce sunt mai mici decât valoarea 1 milimetru.

**DATE DESPRE IMOBILUL NR. 3721**

Oficiul de Cadastru și Publicitate Imobiliară VALCEA
Biroul de Cadastru și Publicitate Imobiliară Ramnicu Valcea

A. Partea I. Descrierea imobilului

TEREN Extravilan

Adresa: Jud. Valcea

Nr. Crt	Nr cadastral Nr. topografic	Suprafața* (mp)	Observații / Referințe
A1		1.370	Sector cadastral:12 Teren neimprejmit;

B. Partea II. Proprietari și acte

Inscrieri privitoare la dreptul de proprietate și alte drepturi reale	Referințe
/	
Act Administrativ nr. 982, din 21/11/2003 emis de CJSDPAT VALCEA (TITLU DE PROPRIETATE;);	
B1	Intabulare, drept de PROPRIETATE, dobandit prin Reconstituire, cota actuala 1/1, cota initiala 1/1
	1) HĂLOIU VASILICHIA, LIPSA CNP; 2) NEGREANU IRINA, LIPSA CNP; 3) TEODORESCU PETRE, LIPSA CNP;

C. Partea III. SARCINI .

Inscrieri privind dezmembramintele dreptului de proprietate, drepturi reale de garanție și sarcini	Referințe
NU SUNT	

Anexa Nr. 1 La Partea I

Teren

Nr cadastral	Suprafața (mp)*	Observații / Referințe
	1.370	

* Suprafața este determinată în planul de proiecție Stereo 70.



Date referitoare la teren

Crt	Categorie folosință	Intra vilan	Suprafața (mp)	Tarla	Parcelă	Nr. topo	Observații / Referințe
1	faneata	NU	1.370	13	2	-	

Lungime Segmente

1) Valorile lungimilor segmentelor sunt obținute din proiecție în plan.

Punct început	X / Y	Punct sfârșit	X / Y	Lungime segment (** (m)
1	444.971,522 345.589,161	2	444.954,304 345.587,758	17.275
2	444.954,304 345.587,758	3	444.944,845 345.498,385	89.872
3	444.944,845 345.498,385	4	444.957,994 345.497,638	13.17
4	444.957,994 345.497,638	1	444.971,522 345.589,161	92.517

** Lungimile segmentelor sunt determinate în planul de proiecție Stereo 70 și sunt rotunjite la 1 milimetru.

***** Distanţa dintre puncte este formată din segmente cumulate ce sunt mai mici decât valoarea 1 milimetru.**

**DATE DESPRE IMOBILUL NR. 3723**

Oficiul de Cadastru și Publicitate Imobiliară VALCEA
Biroul de Cadastru și Publicitate Imobiliară Ramnicu Valcea

A. Partea I. Descrierea imobilului

TEREN Extravilan

Adresa: Jud. Valcea

Nr. Crt	Nr cadastral Nr. topografic	Suprafața* (mp)	Observații / Referințe
A1		1.250	Sector cadastral:12 Teren neimprejmuit;

B. Partea II. Proprietari și acte

Inscrieri privitoare la dreptul de proprietate și alte drepturi reale	Referințe
/	
Act Administrativ nr. 992, din 13/01/2004 emis de CJSDPAT VALCEA (TITLU DE PROPRIETATE;);	
B1	A1
Intabulare, drept de PROPRIETATE, dobandit prin Reconstituire, cota actuala 1/1, cota initiala 1/1 1) PETRESCU ION, LIPSA CNP;	

C. Partea III. SARCINI .

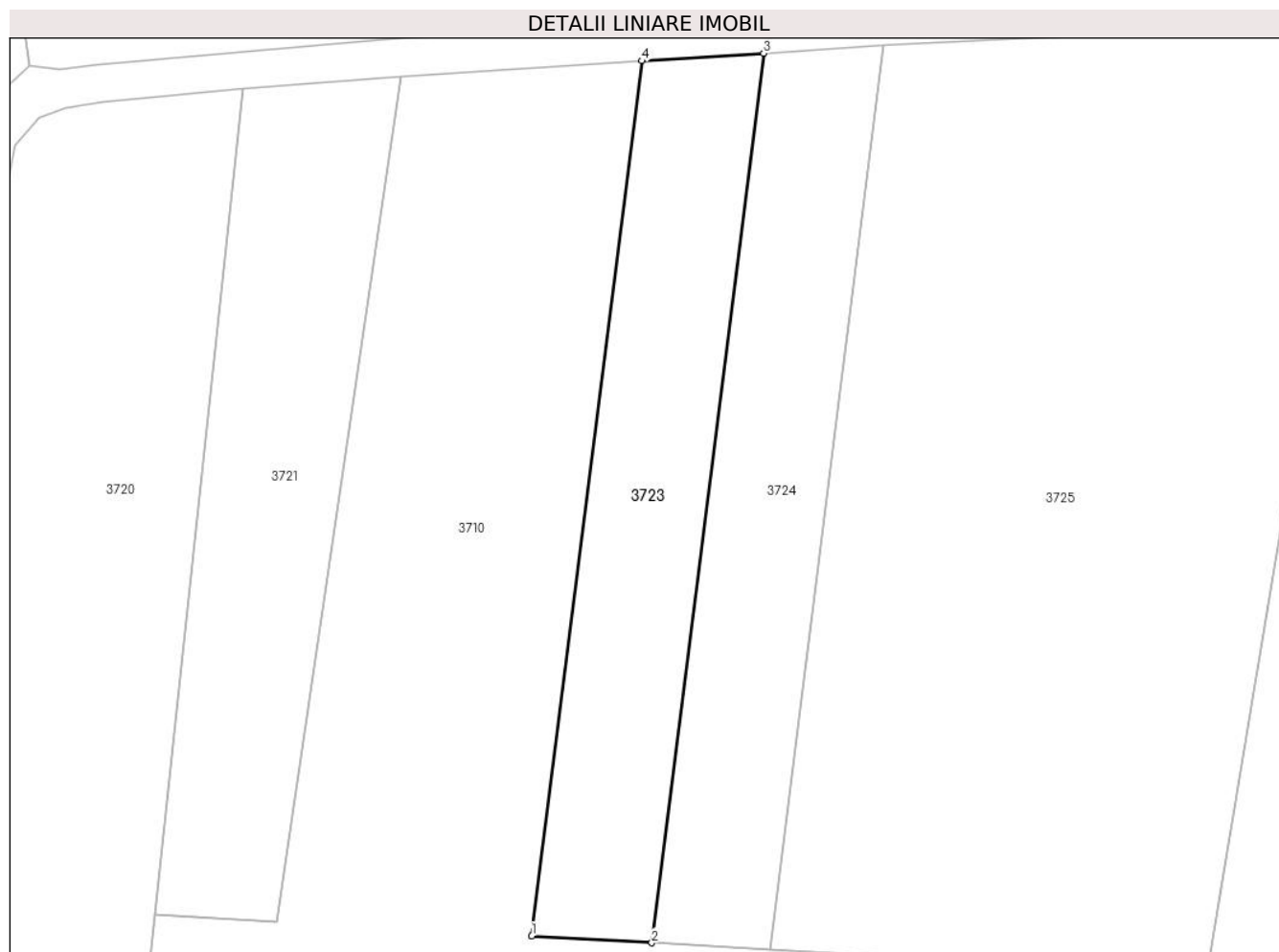
Inscrieri privind dezmembramintele dreptului de proprietate, drepturi reale de garanție și sarcini	Referințe
NU SUNT	

Anexa Nr. 1 La Partea I

Teren

Nr cadastral	Suprafața (mp)*	Observații / Referințe
	1.250	

* Suprafața este determinată în planul de proiecție Stereo 70.



Date referitoare la teren

Crt	Categorie folosință	Intravilan	Suprafața (mp)	Tarla	Parcelă	Nr. topo	Observații / Referințe
1	arabil	NU	1.250	13	8	-	

Lungime Segmente

1) Valorile lungimilor segmentelor sunt obținute din proiecție în plan.

Punct început	X / Y	Punct sfârșit	X / Y	Lungime segment (** (m)
1	444.985,648 345.496,066	2	444.998,638 345.495,328	13.011
2	444.998,638 345.495,328	3	445.010,748 345.591,651	97.081
3	445.010,748 345.591,651	4	444.997,561 345.590,825	13.213
4	444.997,561 345.590,825	1	444.985,648 345.496,066	95.505

** Lungimile segmentelor sunt determinate în planul de proiecție Stereo 70 și sunt rotunjite la 1 milimetru.

***** Distanţa dintre puncte este formată din segmente cumulate ce sunt mai mici decât valoarea 1 milimetru.**

**DATE DESPRE IMOBILUL NR. 3724**

Oficiul de Cadastru și Publicitate Imobiliară VALCEA
Biroul de Cadastru și Publicitate Imobiliară Ramnicu Valcea

A. Partea I. Descrierea imobilului

TEREN Extravilan

Adresa: Jud. Valcea

Nr. Crt	Nr cadastral Nr. topografic	Suprafața* (mp)	Observații / Referințe
A1		1.250	Sector cadastral:12 Teren neimprejmuit;

B. Partea II. Proprietari și acte

Inscrieri privitoare la dreptul de proprietate și alte drepturi reale	Referințe
/	
Act Administrativ nr. 969, din 22/07/2003 emis de CJSDPAT VALCEA (TITLU DE PROPRIETATE;);	
B1	A1
Intabulare, drept de PROPRIETATE, dobandit prin Reconstituire, cota actuala 1/1, cota initiala 1/1	
1) BOROȘANU I VERGILIU, LIPSA CNP;	

C. Partea III. SARCINI .

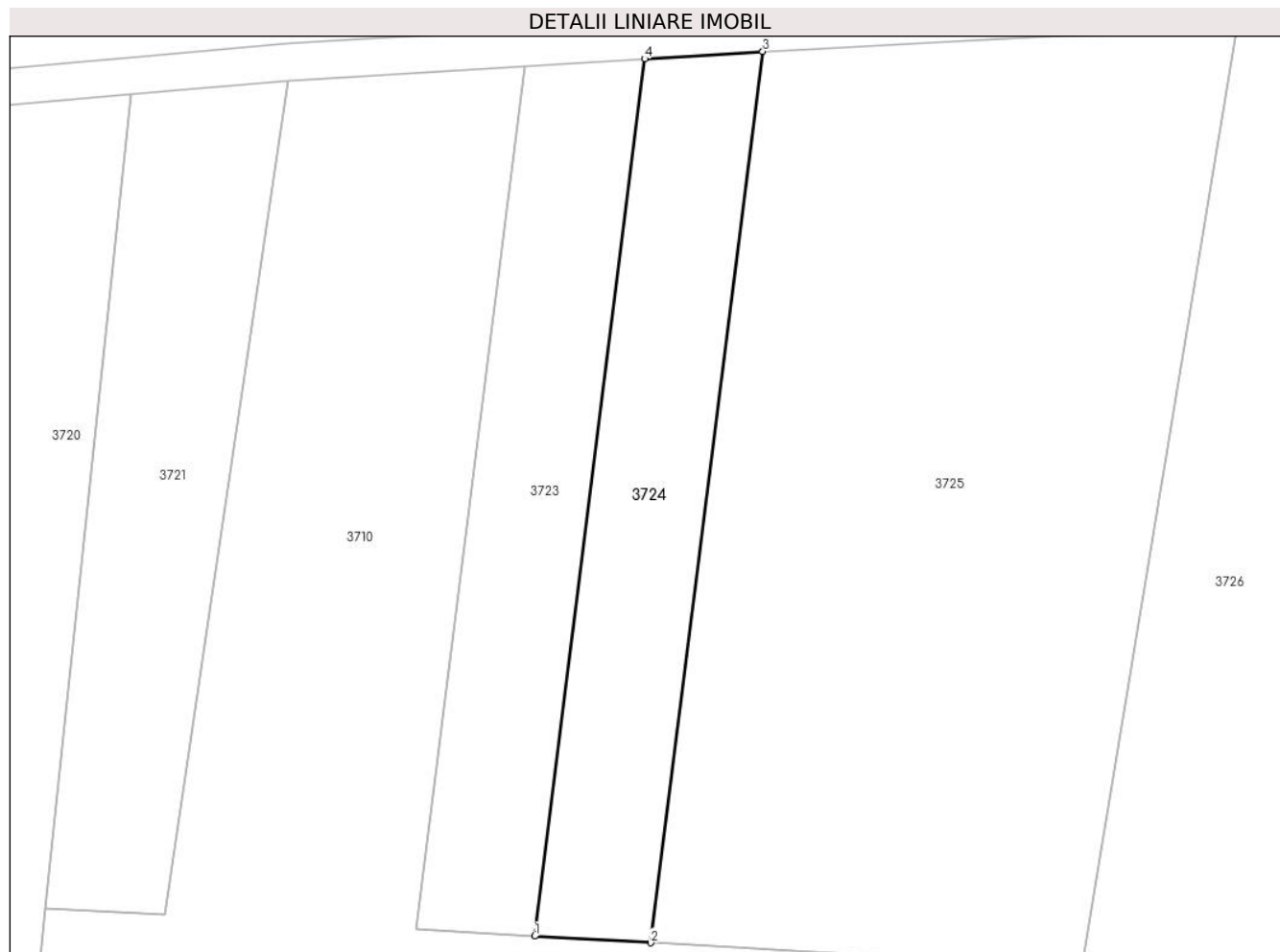
Inscrieri privind dezmembramintele dreptului de proprietate, drepturi reale de garanție și sarcini	Referințe
NU SUNT	

Anexa Nr. 1 La Partea I

Teren

Nr cadastral	Suprafața (mp)*	Observații / Referințe
	1.250	

* Suprafața este determinată în planul de proiecție Stereo 70.



Date referitoare la teren

Crt	Categorie folosință	Intravilan	Suprafața (mp)	Tarla	Parcelă	Nr. topo	Observații / Referințe
1	arabil	NU	1.250	13	7	-	

Lungime Segmente

1) Valorile lungimilor segmentelor sunt obținute din proiecție în plan.

Punct început	X / Y	Punct sfârșit	X / Y	Lungime segment (** (m)
1	444.998,638 345.495,328	2	445.011,422 345.494,601	12.805
2	445.011,422 345.494,601	3	445.023,724 345.592,458	98.627
3	445.023,724 345.592,458	4	445.010,748 345.591,651	13.001
4	445.010,748 345.591,651	1	444.998,638 345.495,328	97.081

** Lungimile segmentelor sunt determinate în planul de proiecție Stereo 70 și sunt rotunjite la 1 milimetru.

***** Distanţa dintre puncte este formată din segmente cumulate ce sunt mai mici decât valoarea 1 milimetru.**

**DATE DESPRE IMOBILUL NR. 3725**

Oficiul de Cadastru și Publicitate Imobiliară VALCEA
Biroul de Cadastru și Publicitate Imobiliară Ramnicu Valcea

A. Partea I. Descrierea imobilului

TEREN Extravilan

Adresa: Jud. Valcea

Nr. Crt	Nr cadastral Nr. topografic	Suprafața* (mp)	Observații / Referințe
A1		5.000	Sector cadastral:12 Teren neimprejmit;

B. Partea II. Proprietari și acte

Inscrieri privitoare la dreptul de proprietate și alte drepturi reale	Referințe
/	
Act Administrativ nr. 577/47343, din 29/10/1999 emis de CJSDPAT VALCEA (TITLU DE PROPRIETATE;);	
B1	A1
Intabulare, drept de PROPRIETATE, dobandit prin Reconstituire, cota actuala 1/1, cota initiala 1/1	
1) PREDUȚ MARIA, LIPSA CNP;	
2) STRĂINU FLOREA, LIPSA CNP;	
3) STRAINU ION, LIPSA CNP;	

C. Partea III. SARCINI .

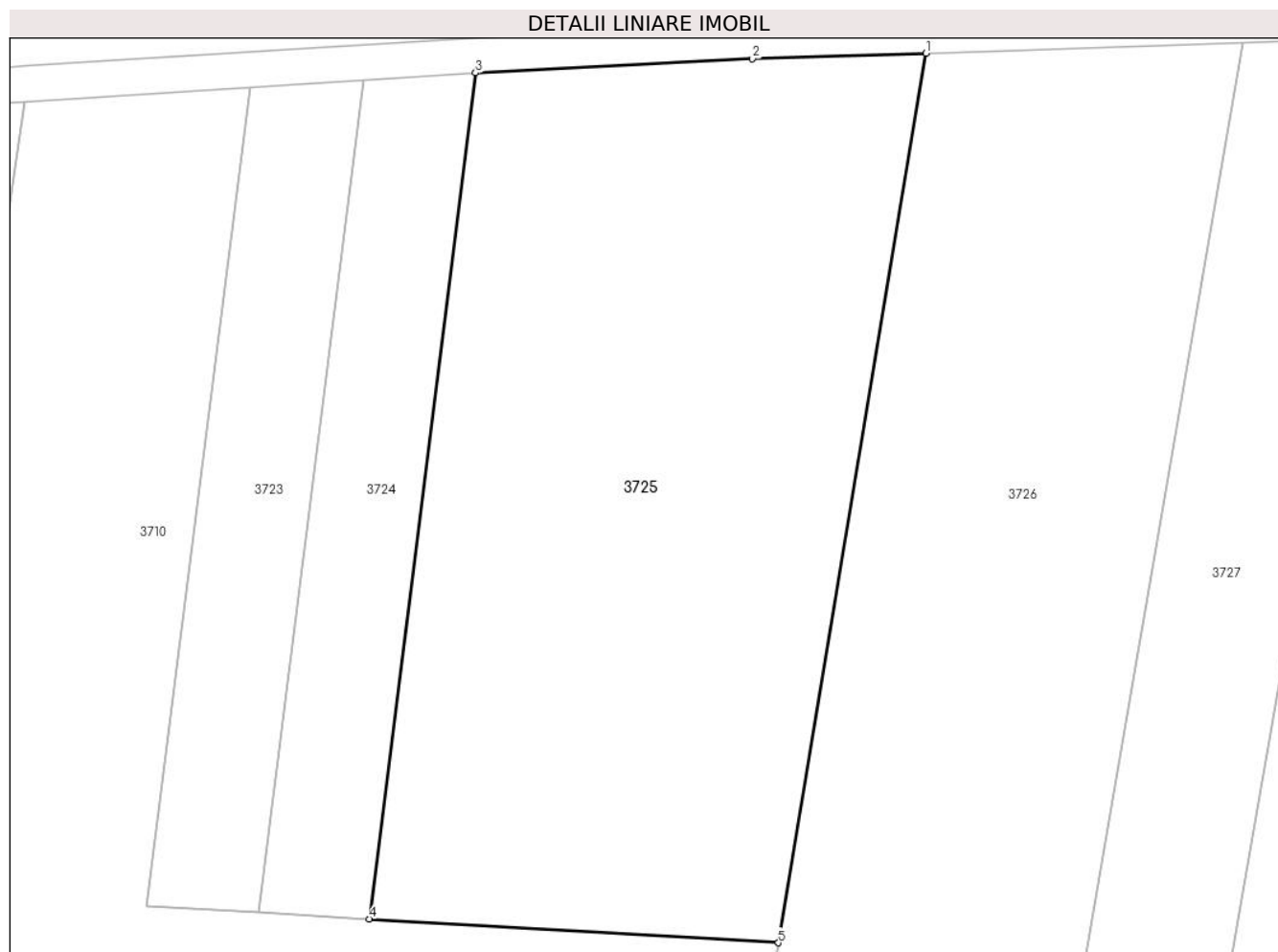
Inscrieri privind dezmembramintele dreptului de proprietate, drepturi reale de garanție și sarcini	Referințe
NU SUNT	

Anexa Nr. 1 La Partea I

Teren

Nr cadastral	Suprafața (mp)*	Observații / Referințe
	5.000	

* Suprafața este determinată în planul de proiecție Stereo 70.



Date referitoare la teren

Crt	Categorie folosință	Intravilan	Suprafața (mp)	Tarla	Parcelă	Nr. topo	Observații / Referințe
1	arabil	NU	5.000	13	6	-	

Lungime Segmente

1) Valorile lungimilor segmentelor sunt obținute din proiecție în plan.

Punct început	X / Y	Punct sfârșit	X / Y	Lungime segment (** (m)
1	445.075,818 345.594,733	2	445.055,736 345.594,122	20.091
2	445.055,736 345.594,122	3	445.023,724 345.592,458	32.055
3	445.023,724 345.592,458	4	445.011,422 345.494,601	98.627
4	445.011,422 345.494,601	5	445.058,751 345.491,851	47.409
5	445.058,751 345.491,851	1	445.075,818 345.594,733	104.288

**** Lungimile segmentelor sunt determinate în planul de proiecție Stereo 70 și sunt rotunjite la 1 milimetru.**

***** Distanța dintre puncte este formată din segmente cumulate ce sunt mai mici decât valoarea 1 milimetru.**

**DATE DESPRE IMOBILUL NR. 3726**

Oficiul de Cadastru și Publicitate Imobiliară VALCEA
Biroul de Cadastru și Publicitate Imobiliară Ramnicu Valcea

A. Partea I. Descrierea imobilului

TEREN Extravilan

Adresa: Jud. Valcea

Nr. Crt	Nr cadastral Nr. topografic	Suprafața* (mp)	Observații / Referințe
A1		4.070	Sector cadastral:12 Teren neimprejmuit;

B. Partea II. Proprietari și acte

Inscrieri privitoare la dreptul de proprietate și alte drepturi reale	Referințe
/	
Act Administrativ nr. 1079, din 26/06/2006 emis de CJSDPAT VALCEA (TITLU DE PROPRIETATE;);	
B1	A1
Intabulare, drept de PROPRIETATE, dobandit prin Reconstituire, cota actuala 1/1, cota initiala 1/1 1) MUNTEANU D. ILIE, LIPSA CNP;	

C. Partea III. SARCINI .

Inscrieri privind dezmembramintele dreptului de proprietate, drepturi reale de garanție și sarcini	Referințe
NU SUNT	

Anexa Nr. 1 La Partea I

Teren

Nr cadastral	Suprafața (mp)*	Observații / Referințe
	4.070	

* Suprafața este determinată în planul de proiecție Stereo 70.



Date referitoare la teren

Crt	Categorie folosință	Intravilan	Suprafața (mp)	Tarla	Parcelă	Nr. topo	Observații / Referințe
1	arabil	NU	4.070	13	5	-	

Lungime Segmente

1) Valorile lungimilor segmentelor sunt obținute din proiecție în plan.

Punct început	X / Y	Punct sfârșit	X / Y	Lungime segment (** (m)
1	445.112,575 345.595,911	2	445.075,818 345.594,733	36.776
2	445.075,818 345.594,733	3	445.058,751 345.491,851	104.288
3	445.058,751 345.491,851	4	445.057,217 345.482,604	9.373
4	445.057,217 345.482,604	5	445.072,388 345.482,324	15.174
5	445.072,388 345.482,324	6	445.080,133 345.482,875	7.765

Punct început	X / Y	Punct sfârșit	X / Y	Lungime segment (** (m)
6	445.080,133 345.482,875	7	445.093,245 345.483,925	13.154
7	445.093,245 345.483,925	1	445.112,575 345.595,911	113.642

** Lungimile segmentelor sunt determinate în planul de proiecție Stereo 70 și sunt rotunjite la 1 milimetru.

*** Distanța dintre puncte este formată din segmente cumulate ce sunt mai mici decât valoarea 1 milimetru.

**DATE DESPRE IMOBILUL NR. 3727**

Oficiul de Cadastru și Publicitate Imobiliară VALCEA
Biroul de Cadastru și Publicitate Imobiliară Ramnicu Valcea

A. Partea I. Descrierea imobilului

TEREN Extravilan

Adresa: Nr. 73, Jud. Valcea, PCT, "TINOASA"

Nr. Crt	Nr cadastral Nr. topografic	Suprafața* (mp)	Observații / Referințe
A1		1.881	Sector cadastral:12 Teren neimprejmuit;

B. Partea II. Proprietari și acte

Inscrieri privitoare la dreptul de proprietate și alte drepturi reale	Referințe
/	
Hotarare Judecatoreasca nr. 1184, din 08/04/2011 emis de JUDECATORIA DRAGASANI-JUDETUL VALCEA (SENTINTA CIVILA;);	
B1	Intabulare, drept de PROPRIETATE, dobandit prin Hotarare Judecatoreasca, cota actuala 1/1, cota initiala 1/1 1) BOROSEANU IONEL
	A1

C. Partea III. SARCINI .

Inscrieri privind dezmembramintele dreptului de proprietate, drepturi reale de garanție și sarcini	Referințe
NU SUNT	

Anexa Nr. 1 La Partea I

Teren

Nr cadastral	Suprafața (mp)*	Observații / Referințe
	1.881	

* Suprafața este determinată în planul de proiecție Stereo 70.



Date referitoare la teren

Crt	Categorie folosință	Intra vilan	Suprafața (mp)	Tarla	Parcelă	Nr. topo	Observații / Referințe
1	arabil	NU	1.881	13	4	-	

Lungime Segmente

1) Valorile lungimilor segmentelor sunt obținute din proiecție în plan.

Punct început	X / Y	Punct sfârșit	X / Y	Lungime segment (** (m)
1	445.125,696 345.574,043	2	445.129,161 345.596,517	22.74
2	445.129,161 345.596,517	3	445.127,606 345.596,526	1.555
3	445.127,606 345.596,526	4	445.127,643 345.595,421	1.106
4	445.127,643 345.595,421	5	445.128,592 345.595,477	0.951
5	445.128,592 345.595,477	6	445.128,65 345.594,478	1.001

Punct început	X / Y	Punct sfârșit	X / Y	Lungime segment (** (m)
6	445.128,65 345.594,478	7	445.127,652 345.594,42	1.0
7	445.127,652 345.594,42	8	445.127,593 345.595,418	1.0
8	445.127,593 345.595,418	9	445.127,553 345.596,525	1.108
9	445.127,553 345.596,525	10	445.112,575 345.595,911	14.991
10	445.112,575 345.595,911	11	445.093,245 345.483,925	113.642
11	445.093,245 345.483,925	12	445.110,378 345.485,298	17.188
12	445.110,378 345.485,298	1	445.125,696 345.574,043	90.057

** Lungimile segmentelor sunt determinate în planul de proiecție Stereo 70 și sunt rotunjite la 1 milimetru.

*** Distanța dintre puncte este formată din segmente cumulate ce sunt mai mici decât valoarea 1 milimetru.

**DATE DESPRE IMOBILUL NR. 3728**

Oficiul de Cadastru și Publicitate Imobiliară VALCEA
 Biroul de Cadastru și Publicitate Imobiliară Ramnicu Valcea

A. Partea I. Descrierea imobilului

TEREN Extravilan

Adresa: Jud. Valcea

Nr. Crt	Nr cadastral Nr. topografic	Suprafața* (mp)	Observații / Referințe
A1		7.608	Sector cadastral:12 Teren neimpregmuit;

B. Partea II. Proprietari și acte

Inscrieri privitoare la dreptul de proprietate și alte drepturi reale		Referințe
/		
Act Notarial nr. 69/2011, din 18/08/2011 emis de BNPA PIRVU CRISTIAN-VIRGILIU-NICOLAE SI PIRVU IOAN (CERTIFICAT DE MOSTENITOR;);		
B1	Intabulare, drept de PROPRIETATE, dobandit prin lesire Din Indiviziune, cota actuala 1/2, cota initiala 1/2 1) MAZILU CRISTIAN, LIPSA CNP;	A1
B2	Intabulare, drept de PROPRIETATE, dobandit prin lesire Din Indiviziune, cota actuala 1/2, cota initiala 1/2 1) MAZILU ROMICA, LIPSA CNP;	A1

C. Partea III. SARCINI .

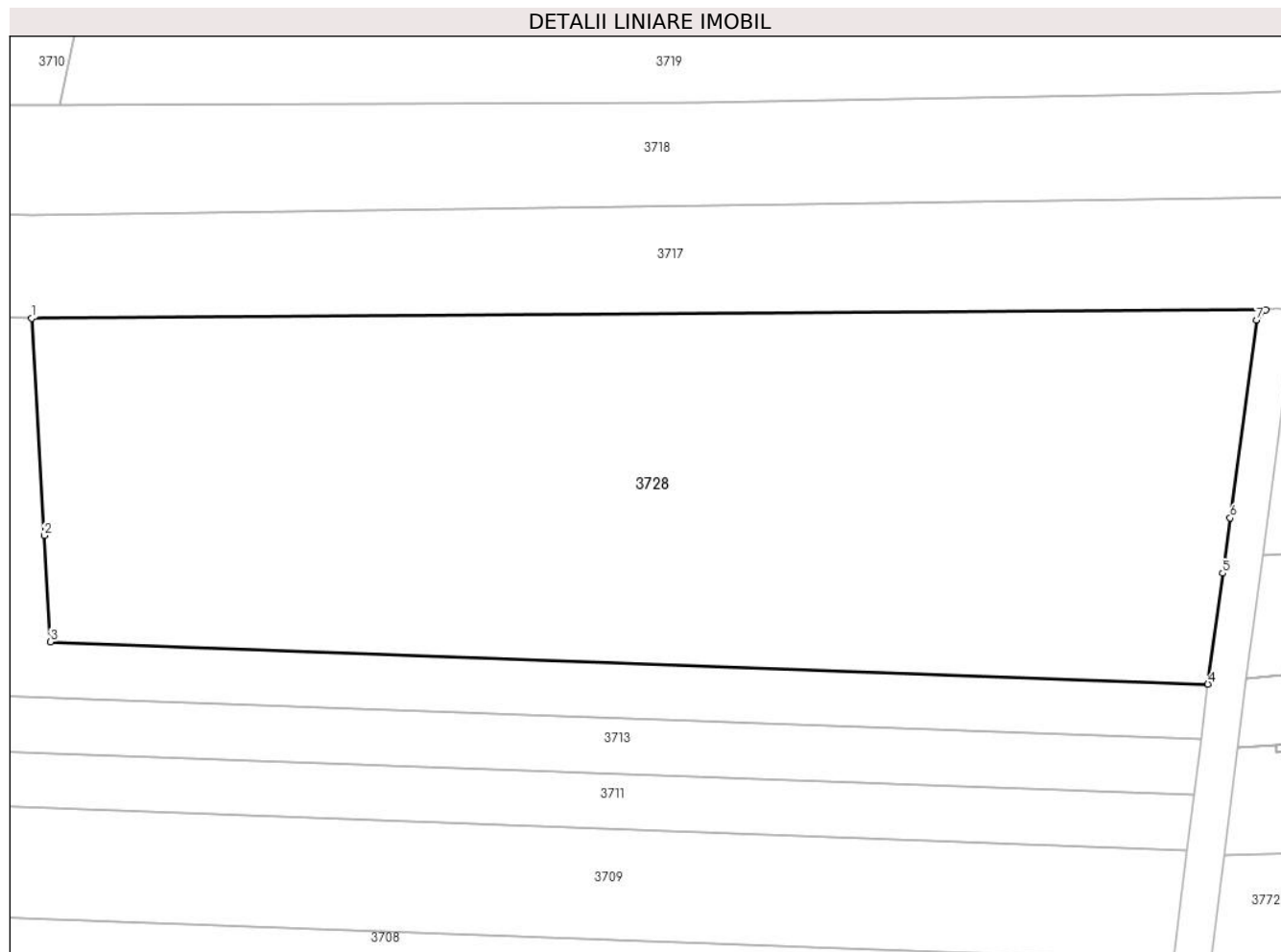
Inscrieri privind dezmembramintele dreptului de proprietate, drepturi reale de garanție și sarcini	Referințe
NU SUNT	

Anexa Nr. 1 La Partea I

Teren

Nr cadastral	Suprafața (mp)*	Observații / Referințe
	7.608	

* Suprafața este determinată în planul de proiecție Stereo 70.



Date referitoare la teren

Crt	Categorie folosință	Intravilan	Suprafața (mp)	Tarla	Parcelă	Nr. topo	Observații / Referințe
1	arabil	NU	7.608	13	18/1	-	

Lungime Segmente

1) Valorile lungimilor segmentelor sunt obținute din proiecție în plan.

Punct început	X / Y	Punct sfârșit	X / Y	Lungime segment (** (m)
1	445.072,392 345.435,67	2	445.074,103 345.406,306	29.414
2	445.074,103 345.406,306	3	445.074,939 345.391,942	14.388
3	445.074,939 345.391,942	4	445.231,574 345.386,234	156.739
4	445.231,574 345.386,234	5	445.233,581 345.401,202	15.102
5	445.233,581 345.401,202	6	445.234,592 345.408,69	7.556

Punct început	X / Y	Punct sfârșit	X / Y	Lungime segment (** (m)
6	445.234,592 345.408,69	7	445.238,193 345.435,434	26.985
7	445.238,193 345.435,434	8	445.239,398 345.436,775	1.803
8	445.239,398 345.436,775	1	445.072,392 345.435,67	167.01

** Lungimile segmentelor sunt determinate în planul de proiecție Stereo 70 și sunt rotunjite la 1 milimetru.

*** Distanța dintre puncte este formată din segmente cumulate ce sunt mai mici decât valoarea 1 milimetru.

**DATE DESPRE IMOBILUL NR. 3729**

Oficiul de Cadastru și Publicitate Imobiliară VALCEA
Biroul de Cadastru și Publicitate Imobiliară Ramnicu Valcea

A. Partea I. Descrierea imobilului

TEREN Extravilan

Adresa: Jud. Valcea

Nr. Crt	Nr cadastral Nr. topografic	Suprafața* (mp)	Observații / Referințe
A1		1.500	Sector cadastral:12 Teren neimprejmuit;

B. Partea II. Proprietari și acte

Inscrieri privitoare la dreptul de proprietate și alte drepturi reale	Referințe
/	
Act Administrativ nr. 992, din 13/01/2004 emis de CJSDPAT VALCEA (TITLU DE PROPRIETATE;);	
B1	A1
Intabulare, drept de PROPRIETATE, dobandit prin Reconstituire, cota actuala 1/1, cota initiala 1/1 1) PETRESCU ION, LIPSA CNP;	

C. Partea III. SARCINI .

Inscrieri privind dezmembramintele dreptului de proprietate, drepturi reale de garanție și sarcini	Referințe
NU SUNT	

Anexa Nr. 1 La Partea I

Teren

Nr cadastral	Suprafața (mp)*	Observații / Referințe
	1.500	

* Suprafața este determinată în planul de proiecție Stereo 70.



Date referitoare la teren

Crt	Categorie folosință	Intravilan	Suprafața (mp)	Tarla	Parcelă	Nr. topo	Observații / Referințe
1	arabil	NU	1.500	13	3	-	

Lungime Segmente

1) Valorile lungimilor segmentelor sunt obținute din proiecție în plan.

Punct început	X / Y	Punct sfârșit	X / Y	Lungime segment (** (m)
1	445.129,161 345.596,517	2	445.125,696 345.574,043	22.74
2	445.125,696 345.574,043	3	445.110,378 345.485,298	90.057
3	445.110,378 345.485,298	4	445.123,959 345.486,023	13.6
4	445.123,959 345.486,023	5	445.143,122 345.597,039	112.658
5	445.143,122 345.597,039	1	445.129,161 345.596,517	13.971

**** Lungimile segmentelor sunt determinate în planul de proiecție Stereo 70 și sunt rotunjite la 1 milimetru.**

***** Distanța dintre puncte este formată din segmente cumulate ce sunt mai mici decât valoarea 1 milimetru.**

**DATE DESPRE IMOBILUL NR. 3730**

Oficiul de Cadastru și Publicitate Imobiliară VALCEA
Biroul de Cadastru și Publicitate Imobiliară Ramnicu Valcea

A. Partea I. Descrierea imobilului

TEREN Extravilan

Adresa: Nr. 75, Jud. Valcea

Nr. Crt	Nr cadastral Nr. topografic	Suprafața* (mp)	Observații / Referințe
A1		1.300	Sector cadastral:12 Teren neimprejmuit;

B. Partea II. Proprietari și acte

Inscrieri privitoare la dreptul de proprietate și alte drepturi reale	Referințe
/	
Act Administrativ nr. 629/28718, din 25/04/2001 emis de CJSDPAT VALCEA (TITLU DE PROPRIETATE;);	
B1	A1
Intabulare, drept de PROPRIETATE, dobandit prin Reconstituire, cota actuala 1/1, cota initiala 1/1	
1) FLOROIU GHEORGHIȚA, LIPSA CNP; DEFUNCT:Da	

C. Partea III. SARCINI .

Inscrieri privind dezmembramintele dreptului de proprietate, drepturi reale de garanție și sarcini	Referințe
NU SUNT	

Anexa Nr. 1 La Partea I

Teren

Nr cadastral	Suprafața (mp)*	Observații / Referințe
	1.300	

* Suprafața este determinată în planul de proiecție Stereo 70.



Date referitoare la teren

Crt	Categorie folosință	Intravilan	Suprafața (mp)	Tarla	Parcelă	Nr. topo	Observații / Referințe
1	arabil	NU	1.300	13	2	-	

Lungime Segmente

1) Valorile lungimilor segmentelor sunt obținute din proiecție în plan.

Punct început	X / Y	Punct sfârșit	X / Y	Lungime segment (** (m)
1	445.143,122 345.597,039	2	445.123,959 345.486,023	112.658
2	445.123,959 345.486,023	3	445.135,476 345.486,637	11.533
3	445.135,476 345.486,637	4	445.142,736 345.527,6	41.601
4	445.142,736 345.527,6	5	445.149,311 345.564,078	37.066
5	445.149,311 345.564,078	6	445.155,186 345.597,845	34.274

Punct început	X / Y	Punct sfârșit	X / Y	Lungime segment (** (m)
6	445.155,186 345.597,845	1	445.143,122 345.597,039	12.091

** Lungimile segmentelor sunt determinate în planul de proiecție Stereo 70 și sunt rotunjite la 1 milimetru.

*** Distanța dintre puncte este formată din segmente cumulate ce sunt mai mici decât valoarea 1 milimetru.

**DATE DESPRE IMOBILUL NR. 3731**

Oficiul de Cadastru și Publicitate Imobiliară VALCEA
Biroul de Cadastru și Publicitate Imobiliară Ramnicu Valcea

A. Partea I. Descrierea imobilului

TEREN Extravilan

Adresa: Jud. Valcea

Nr. Crt	Nr cadastral Nr. topografic	Suprafața* (mp)	Observații / Referințe
A1		1	Sector cadastral:12 Teren neimprijmit;

Construcții

Crt	Nr cadastral Nr. topografic	Adresa	Observații / Referințe
A1.1	-C1	Jud. Valcea	Nr. niveluri:1; S. construita la sol:1 mp; S. construita desfasurata:1 mp; STALP

B. Partea II. Proprietari și acte

Inscrieri privitoare la dreptul de proprietate și alte drepturi reale		Referințe
/		
Act Normativ nr. 123, din 10/07/2012 emis de PARLAMENTUL ROMANIEI;		
B1	Intabulare, drept de PROPRIETATE, dobandit prin Lege, cota actuala 1/1, cota initiala 1/1 1) STATUL ROMAN, CIF:9999999999999, LIPSA CNP;	A1
Act Administrativ nr. 6, din 20/06/2005 emis de MINISTERUL ECONOMIEI;		
B2	Intabulare, drept de CONCESIUNE 1) DISTRIBUTIE ENERGIE OLTENIA S.A., CIF:9999999999999, LIPSA CNP;	A1
Act Normativ nr. 123, din 10/07/2012 emis de PARLAMENTUL ROMANIEI;		
B3	Intabulare, drept de PROPRIETATE, dobandit prin Lege, cota actuala 1/1, cota initiala 1/1 1) DISTRIBUTIE ENERGIE OLTENIA S.A., CIF:9999999999999, LIPSA CNP;	A1.1

C. Partea III. SARCINI .

Inscrieri privind dezmembramintele dreptului de proprietate, drepturi reale de garanție și sarcini	Referințe
NU SUNT	

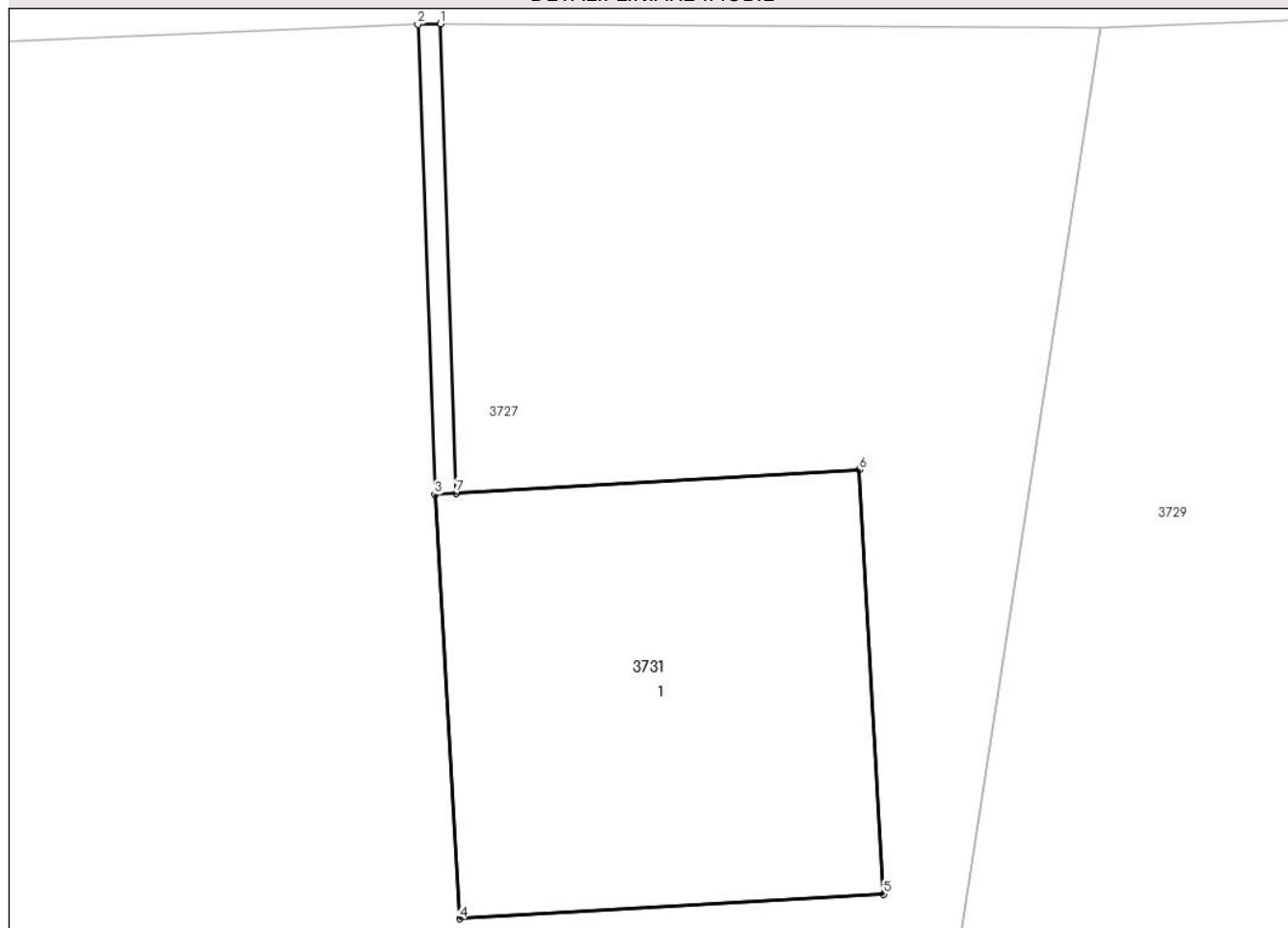
Anexa Nr. 1 La Partea I

Teren

Nr cadastral	Suprafața (mp)*	Observații / Referințe
	1	

* Suprafața este determinată în planul de proiecție Stereo 70.

DETALII LINIARE IMOBIL



Date referitoare la teren

Crt	Categorie folosință	Intra vilan	Suprafața (mp)	Tarla	Parcelă	Nr. topo	Observații / Referințe
1	curti constructii	NU	1	13	3	-	

Date referitoare la construcții

Crt	Număr	Destinație construcție	Supraf. (mp)	Situație juridică	Observații / Referințe
A1.1	-C1	construcții industriale și edilitare	1	Cu acte	Nr. niveluri:1; S. construita la sol:1 mp; S. construita desfasurata:1 mp; STALP

Lungime Segmente

1) Valorile lungimilor segmentelor sunt obținute din proiecție în plan.

Punct început	X / Y	Punct sfârșit	X / Y	Lungime segment (** (m)
1	445.127,606 345.596,526	2	445.127,553 345.596,525	0.053
2	445.127,553 345.596,525	3	445.127,593 345.595,418	1.108
3	445.127,593 345.595,418	4	445.127,652 345.594,42	1.0

Punct început	X / Y	Punct sfârșit	X / Y	Lungime segment (** (m)
4	445.127,652 345.594,42	5	445.128,65 345.594,478	1.0
5	445.128,65 345.594,478	6	445.128,592 345.595,477	1.001
6	445.128,592 345.595,477	7	445.127,643 345.595,421	0.951
7	445.127,643 345.595,421	1	445.127,606 345.596,526	1.106

** Lungimile segmentelor sunt determinate în planul de proiecție Stereo 70 și sunt rotunjite la 1 milimetru.

*** Distanța dintre puncte este formată din segmente cumulate ce sunt mai mici decât valoarea 1 milimetru.

**DATE DESPRE IMOBILUL NR. 3732**

Oficiul de Cadastru și Publicitate Imobiliară VALCEA
Biroul de Cadastru și Publicitate Imobiliară Ramnicu Valcea

A. Partea I. Descrierea imobilului

TEREN Extravilan

Adresa: Nr. 77, Jud. Valcea

Nr. Crt	Nr cadastral Nr. topografic	Suprafața* (mp)	Observații / Referințe
A1		1.250	Sector cadastral:12 Teren neimprejmuit;

B. Partea II. Proprietari și acte

Inscrieri privitoare la dreptul de proprietate și alte drepturi reale	Referințe
/	
Act Administrativ nr. 992, din 13/01/2004 emis de CJSDPAT VALCEA (TITLU DE PROPRIETATE;);	
B1	A1
Intabulare, drept de PROPRIETATE, dobandit prin Reconstituire, cota actuala 1/1, cota initiala 1/1 1) PETRESCU ION, LIPSA CNP;	

C. Partea III. SARCINI .

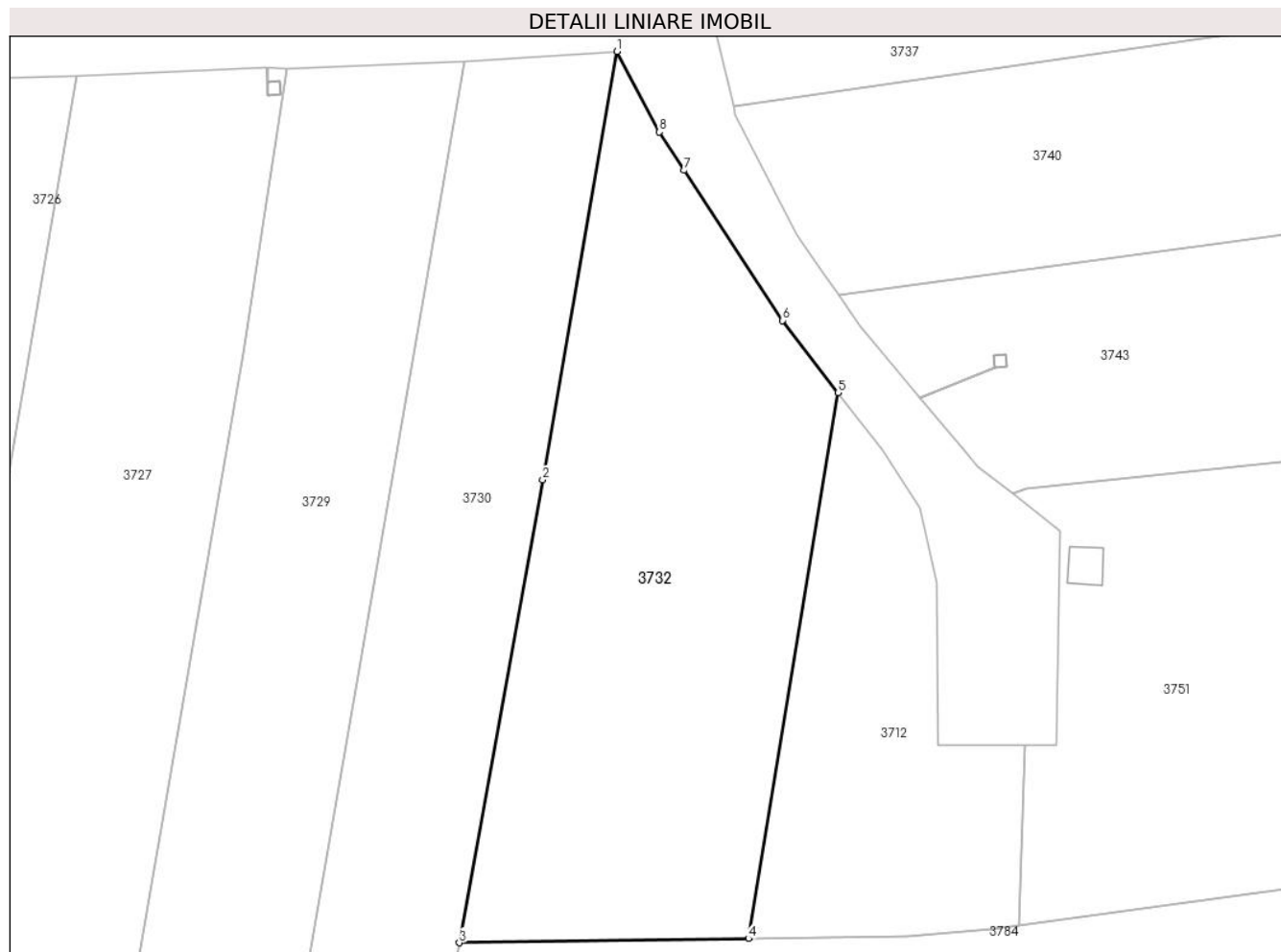
Inscrieri privind dezmembramintele dreptului de proprietate, drepturi reale de garanție și sarcini	Referințe
NU SUNT	

Anexa Nr. 1 La Partea I

Teren

Nr cadastral	Suprafața (mp)*	Observații / Referințe
	1.250	

* Suprafața este determinată în planul de proiecție Stereo 70.



Date referitoare la teren

Crt	Categorie folosință	Intravilan	Suprafața (mp)	Tarla	Parcelă	Nr. topo	Observații / Referințe
1	arabil	NU	1.250	13	1	-	

Lungime Segmente

1) Valorile lungimilor segmentelor sunt obținute din proiecție în plan.

Punct început	X / Y	Punct sfârșit	X / Y	Lungime segment (** (m)
1	445.155,186 345.597,845	2	445.149,311 345.564,078	34.274
2	445.149,311 345.564,078	3	445.142,736 345.527,6	37.066
3	445.142,736 345.527,6	4	445.165,548 345.527,932	22.814
4	445.165,548 345.527,932	5	445.172,623 345.570,95	43.596
5	445.172,623 345.570,95	6	445.168,243 345.576,637	7.178

Punct început	X / Y	Punct sfârșit	X / Y	Lungime segment (** (m)
6	445.168,243 345.576,637	7	445.160,488 345.588,48	14.156
7	445.160,488 345.588,48	8	445.158,519 345.591,488	3.595
8	445.158,519 345.591,488	1	445.155,186 345.597,845	7.178

** Lungimile segmentelor sunt determinate în planul de proiecție Stereo 70 și sunt rotunjite la 1 milimetru.

*** Distanța dintre puncte este formată din segmente cumulate ce sunt mai mici decât valoarea 1 milimetru.

**DATE DESPRE IMOBILUL NR. 3735**

Oficiul de Cadastru și Publicitate Imobiliară VALCEA
Biroul de Cadastru și Publicitate Imobiliară Ramnicu Valcea

A. Partea I. Descrierea imobilului

TEREN Extravilan

Adresa: Jud. Valcea

Nr. Crt	Nr cadastral Nr. topografic	Suprafața* (mp)	Observații / Referințe
A1		1	Sector cadastral:12 Teren neimpregmuit;

Construcții

Crt	Nr cadastral Nr. topografic	Adresa	Observații / Referințe
A1.1	-C1	Jud. Valcea	Nr. niveluri:1; S. construita la sol:1 mp; S. construita desfasurata:1 mp; STALP

B. Partea II. Proprietari și acte

Inscrieri privitoare la dreptul de proprietate și alte drepturi reale		Referințe
/		
Act Normativ nr. 123, din 10/07/2012 emis de PARLAMENTUL ROMANIEI;		
B1	Intabulare, drept de PROPRIETATE, dobandit prin Lege, cota actuala 1/1, cota initiala 1/1 1) STATUL ROMAN, CIF:9999999999999, LIPSA CNP;	A1
Act Administrativ nr. 6, din 20/06/2005 emis de MINISTERUL ECONOMIEI;		
B2	Intabulare, drept de CONCESIUNE 1) DISTRIBUTIE ENERGIE OLTENIA S.A., CIF:9999999999999, LIPSA CNP;	A1
Act Normativ nr. 123, din 10/07/2012 emis de PARLAMENTUL ROMANIEI;		
B3	Intabulare, drept de PROPRIETATE, dobandit prin Lege, cota actuala 1/1, cota initiala 1/1 1) DISTRIBUTIE ENERGIE OLTENIA S.A., CIF:9999999999999, LIPSA CNP;	A1.1

C. Partea III. SARCINI .


Inscrieri privind dezmembramintele dreptului de proprietate, drepturi reale de garanție și sarcini	Referințe
NU SUNT	

Anexa Nr. 1 La Partea I

Teren

Nr cadastral	Suprafața (mp)*	Observații / Referințe
	1	

* Suprafața este determinată în planul de proiecție Stereo 70.



Date referitoare la teren

Crt	Categorie folosință	Intra vilan	Suprafața (mp)	Tarla	Parcelă	Nr. topo	Observații / Referințe
1	curți constructii	NU	1	13	70	-	

Date referitoare la construcții

Crt	Număr	Destinație construcție	Supraf. (mp)	Situație juridică	Observații / Referințe
A1.1	-C1	construcții industriale și edilitare	1	Cu acte	Nr. niveluri:1; S. construita la sol:1 mp; S. construita desfasurata:1 mp; STALP

Lungime Segmente

1) Valorile lungimilor segmentelor sunt obținute din proiecție în plan.

Punct început	X / Y	Punct sfârșit	X / Y	Lungime segment (** (m)
1	445.152,276 344.710,825	2	445.153,274 344.710,884	1.0
2	445.153,274 344.710,884	3	445.153,216 344.711,882	1.0
3	445.153,216 344.711,882	4	445.152,218 344.711,824	1.0

Punct început	X / Y	Punct sfârșit	X / Y	Lungime segment (** (m)
4	445.152,218 344.711,824	1	445.152,276 344.710,825	1.001

** Lungimile segmentelor sunt determinate în planul de proiecție Stereo 70 și sunt rotunjite la 1 milimetru.

*** Distanța dintre puncte este formată din segmente cumulate ce sunt mai mici decât valoarea 1 milimetru.

**DATE DESPRE IMOBILUL NR. 3737**

Oficiul de Cadastru și Publicitate Imobiliară VALCEA
Biroul de Cadastru și Publicitate Imobiliară Ramnicu Valcea

A. Partea I. Descrierea imobilului

TEREN Necunoscut

Adresa: Loc. Voicestii Din Vale, Str Valeni, Nr. 48, Jud. Valcea

Nr. Crt	Nr cadastral Nr. topografic	Suprafața* (mp)	Observații / Referințe
A1		3.720	Sector cadastral:12 Teren neimpregmuit;

Construcții

Crt	Nr cadastral Nr. topografic	Adresa	Observații / Referințe
A1.1	-C1	Loc. Voicestii Din Vale, Str Valeni, Nr. 48, Jud. Valcea	Nr. niveluri:1; S. construita la sol:58 mp; S. construita desfasurata:58 mp;

B. Partea II. Proprietari și acte

Inscrieri privitoare la dreptul de proprietate și alte drepturi reale		Referințe
/		
Act Administrativ nr. 992, din 13/01/2004 emis de CJSDPAT VALCEA (TITLU DE PROPRIETATE;);		
B1	Intabulare, drept de PROPRIETATE, dobandit prin Reconstituire, cota actuala 1/1, cota initiala 1/1 1) PETRESCU ION, LIPSA CNP;	A1
Act Administrativ nr. 398, din 01/02/2024 emis de PRIMARIA COMUNEI VOICESTI (ADEVERINTA;);		
B2	Intabulare, drept de PROPRIETATE, dobandit prin Construire, cota actuala 1/1, cota initiala 1/1 1) PETRESCU ION, LIPSA CNP;	A1.1

C. Partea III. SARCINI .

Inscrieri privind dezmembramintele dreptului de proprietate, drepturi reale de garanție și sarcini	Referințe
NU SUNT	

Anexa Nr. 1 La Partea I

Teren

Nr cadastral	Suprafața (mp)*	Observații / Referințe
	3.720	

* Suprafața este determinată în planul de proiecție Stereo 70.



Date referitoare la teren

Crt	Categorie folosință	Intravilan	Suprafața (mp)	Tarla	Parcelă	Nr. topo	Observații / Referințe
1	curți construcții	DA	947	4	17/2,26,26/1,26/2	-	
2	arabil	NU	2.773	4	17/2,26,26/1,26/2	-	

Date referitoare la construcții

Crt	Număr	Destinație construcție	Supraf. (mp)	Situație juridică	Observații / Referințe
A1.1	-C1	construcții de locuințe	58	Cu acte	Nr. niveluri:1; S. construita la sol:58 mp; S. construita desfasurata:58 mp;

Lungime Segmente

1) Valorile lungimilor segmentelor sunt obținute din proiecție în plan.

Punct început	X / Y	Punct sfârșit	X / Y	Lungime segment (** (m)
1	445.163,175 345.604,633	2	445.162,719 345.600,571	4.088
2	445.162,719 345.600,571	3	445.164,36 345.593,522	7.237
3	445.164,36 345.593,522	4	445.382,468 345.625,131	220.387

Punct început	X / Y	Punct sfârșit	X / Y	Lungime segment (** (m)
4	445.382,468 345.625,131	5	445.409,169 345.628,339	26.893
5	445.409,169 345.628,339	6	445.450,464 345.632,438	41.498
6	445.450,464 345.632,438	7	445.447,588 345.641,279	9.297
7	445.447,588 345.641,279	8	445.445,091 345.647,866	7.044
8	445.445,091 345.647,866	9	445.421,353 345.646,937	23.756
9	445.421,353 345.646,937	10	445.417,202 345.646,127	4.229
10	445.417,202 345.646,127	11	445.416,995 345.640,72	5.411
11	445.416,995 345.640,72	12	445.399,943 345.639,149	17.124
12	445.399,943 345.639,149	13	445.381,473 345.639,059	18.47
13	445.381,473 345.639,059	1	445.163,175 345.604,633	220.996

** Lungimile segmentelor sunt determinate în planul de proiecție Stereo 70 și sunt rotunjite la 1 milimetru.

*** Distanța dintre puncte este formată din segmente cumulate ce sunt mai mici decât valoarea 1 milimetru.

**DATE DESPRE IMOBILUL NR. 3738**

Oficiul de Cadastru și Publicitate Imobiliară VALCEA
Biroul de Cadastru și Publicitate Imobiliară Ramnicu Valcea

A. Partea I. Descrierea imobilului

TEREN Necunoscut

Adresa: Loc. Voicestii Din Vale, Str Valeni, Nr. 46, Jud. Valcea

Nr. Crt	Nr cadastral Nr. topografic	Suprafața* (mp)	Observații / Referințe
A1		4.621	Sector cadastral:12 Teren neimprijmit;

Construcții

Crt	Nr cadastral Nr. topografic	Adresa	Observații / Referințe
A1.1	-C1	Loc. Voicestii Din Vale, Str Valeni, Nr. 46, Jud. Valcea	Nr. niveluri:1; S. construita la sol:78 mp; S. construita desfasurata:78 mp;
A1.2	-C2	Loc. Voicestii Din Vale, Str Valeni, Nr. 46, Jud. Valcea	Nr. niveluri:1; S. construita la sol:19 mp; S. construita desfasurata:19 mp;

B. Partea II. Proprietari și acte

Inscrieri privitoare la dreptul de proprietate și alte drepturi reale		Referințe
/		
Hotarare Judecatoreasca nr. 1534, din 08/06/2005 emis de JUDECATORIA DRAGASANI, JUDETUL VALCEA (SENTINTA CIVILA;);		
B1	Intabulare, drept de PROPRIETATE, dobandit prin Hotarare Judecatoreasca, cota actuala 1/1, cota initiala 1/1 1) PREDĂ VIOREL	A1, A1.1
Act Administrativ nr. 398, din 01/02/2024 emis de PRIMARIA COMUNEI VOICESTI (ADEVÉRINTA;);		
B2	Intabulare, drept de PROPRIETATE, dobandit prin Construire, cota actuala 1/1, cota initiala 1/1 1) PREDĂ VIOREL	A1.2

C. Partea III. SARCINI .

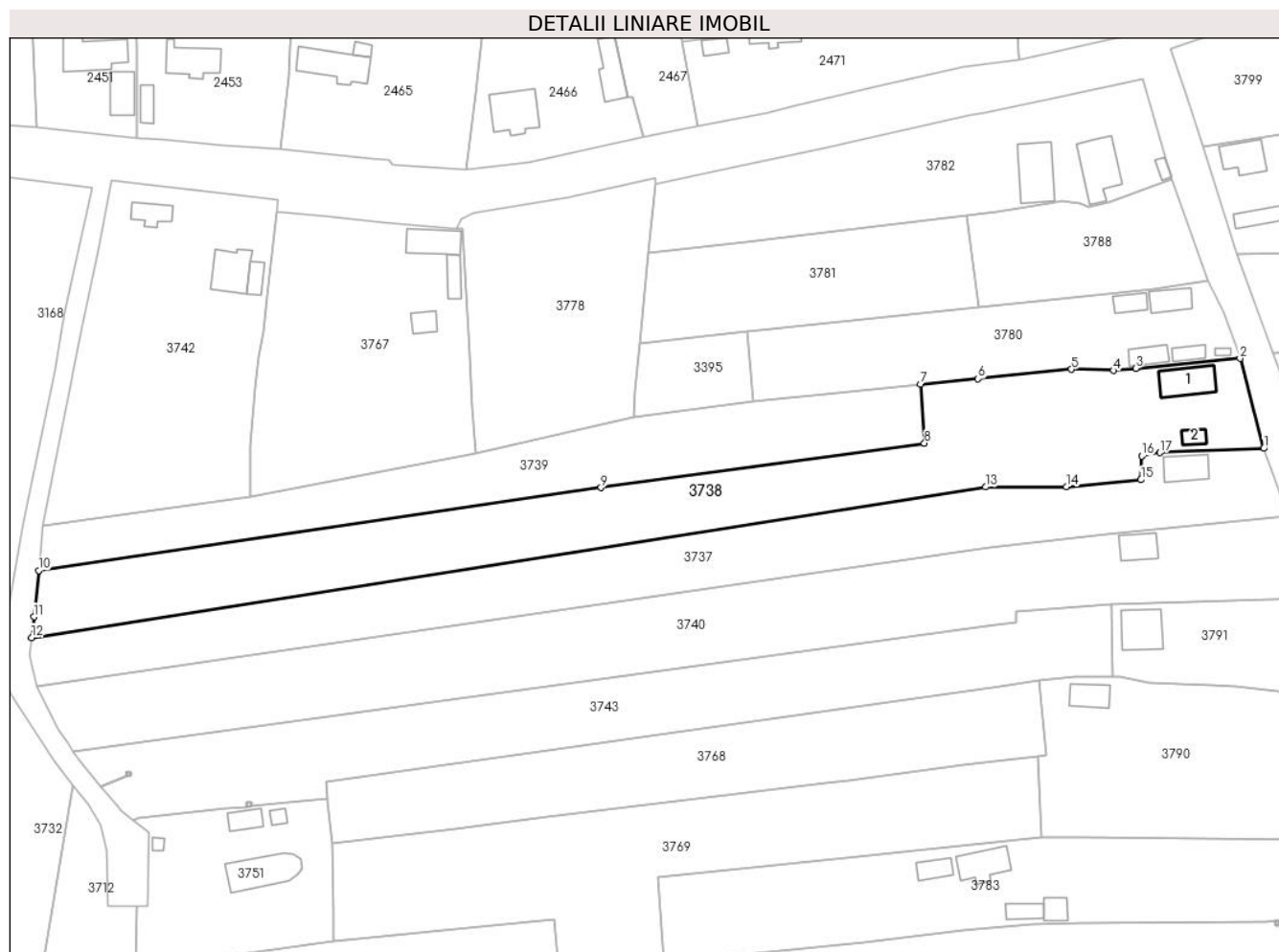
Inscrieri privind dezmembramintele dreptului de proprietate, drepturi reale de garanție și sarcini	Referințe
NU SUNT	

Anexa Nr. 1 La Partea I

Teren

Nr cadastral	Suprafața (mp)*	Observații / Referințe
	4.621	

* Suprafața este determinată în planul de proiecție Stereo 70.



Date referitoare la teren

Crt	Categorie folosință	Intravilan	Suprafața (mp)	Tarla	Parcelă	Nr. topo	Observații / Referințe
1	curți construcții	DA	483	4	25	-	
2	arabil	DA	974	4	25	-	
3	arabil	NU	3.164	4	25	-	

Date referitoare la construcții

Crt	Număr	Destinație construcție	Supraf. (mp)	Situație juridică	Observații / Referințe
A1.1	-C1	construcții de locuințe	78	Cu acte	Nr. niveluri:1; S. construita la sol:78 mp; S. construita desfasurata:78 mp;
A1.2	-C2	construcții anexa	Din acte: 10 Masurata: 19	Cu acte	Nr. niveluri:1; S. construita la sol:19 mp; S. construita desfasurata:19 mp;

Lungime Segmente

1) Valorile lungimilor segmentelor sunt obținute din proiecție în plan.

Punct început	X / Y	Punct sfârșit	X / Y	Lungime segment (** (m))
1	445.445,091 345.647,866	2	445.439,663 345.668,459	21.296

Punct început	X / Y	Punct sfârșit	X / Y	Lungime segment (** (m)
2	445.439,663 345.668,459	3	445.415,787 345.666,19	23.984
3	445.415,787 345.666,19	4	445.410,693 345.665,706	5.117
4	445.410,693 345.665,706	5	445.401,108 345.665,972	9.589
5	445.401,108 345.665,972	6	445.379,705 345.663,795	21.513
6	445.379,705 345.663,795	7	445.366,565 345.662,598	13.194
7	445.366,565 345.662,598	8	445.367,452 345.649,07	13.557
8	445.367,452 345.649,07	9	445.293,472 345.638,919	74.673
9	445.293,472 345.638,919	10	445.164,768 345.619,931	130.097
10	445.164,768 345.619,931	11	445.163,706 345.609,356	10.628
11	445.163,706 345.609,356	12	445.163,175 345.604,633	4.753
12	445.163,175 345.604,633	13	445.381,473 345.639,059	220.996
13	445.381,473 345.639,059	14	445.399,943 345.639,149	18.47
14	445.399,943 345.639,149	15	445.416,995 345.640,72	17.124
15	445.416,995 345.640,72	16	445.417,202 345.646,127	5.411
16	445.417,202 345.646,127	17	445.421,353 345.646,937	4.229
17	445.421,353 345.646,937	1	445.445,091 345.647,866	23.756

** Lungimile segmentelor sunt determinate în planul de proiecție Stereo 70 și sunt rotunjite la 1 milimetru.

*** Distanța dintre puncte este formată din segmente cumulate ce sunt mai mici decât valoarea 1 milimetru.

**DATE DESPRE IMOBILUL NR. 3739**

Oficiul de Cadastru și Publicitate Imobiliară VALCEA
 Biroul de Cadastru și Publicitate Imobiliară Ramnicu Valcea

A. Partea I. Descrierea imobilului

TEREN Extravilan

Adresa: Jud. Valcea

Nr. Crt	Nr cadastral Nr. topografic	Suprafața* (mp)	Observații / Referințe
A1		2.500	Sector cadastral:12 Teren neimprejmuit;

B. Partea II. Proprietari și acte

Inscrieri privitoare la dreptul de proprietate și alte drepturi reale	Referințe
/	
Hotarare Judecatoreasca nr. 224, din 31/01/2007 emis de JUDECATORIA DRAGASANI, JUDETUL VALCEA (SENTINTA CIVILA;);	
B1	Intabulare, drept de PROPRIETATE, dobandit prin Hotarare Judecatoreasca, cota actuala 1/1, cota initiala 1/1 1) PREDĂ VIOREL
	A1

C. Partea III. SARCINI .

Inscrieri privind dezmembramintele dreptului de proprietate, drepturi reale de garanție și sarcini	Referințe
NU SUNT	

Anexa Nr. 1 La Partea I

Teren

Nr cadastral	Suprafața (mp)*	Observații / Referințe
	2.500	

* Suprafața este determinată în planul de proiecție Stereo 70.



Date referitoare la teren

Crt	Categorie folosință	Intravilan	Suprafața (mp)	Tarla	Parcelă	Nr. topo	Observații / Referințe
1	arabil	NU	2.500	4	25/5	-	

Lungime Segmente

1) Valorile lungimilor segmentelor sunt obținute din proiecție în plan.

Punct început	X / Y	Punct sfârșit	X / Y	Lungime segment (** (m)
1	445.293,472 345.638,919	2	445.367,452 345.649,07	74.673
2	445.367,452 345.649,07	3	445.366,565 345.662,598	13.557
3	445.366,565 345.662,598	4	445.328,392 345.658,655	38.376
4	445.328,392 345.658,655	5	445.300,894 345.654,962	27.745
5	445.300,894 345.654,962	6	445.264,691 345.646,847	37.101

Punct început	X / Y	Punct sfârșit	X / Y	Lungime segment (** (m)
6	445.264,691 345.646,847	7	445.213,12 345.636,94	52.514
7	445.213,12 345.636,94	8	445.165,791 345.630,109	47.819
8	445.165,791 345.630,109	9	445.164,768 345.619,931	10.229
9	445.164,768 345.619,931	1	445.293,472 345.638,919	130.097

** Lungimile segmentelor sunt determinate în planul de proiecție Stereo 70 și sunt rotunjite la 1 milimetru.

*** Distanța dintre puncte este formată din segmente cumulate ce sunt mai mici decât valoarea 1 milimetru.

**DATE DESPRE IMOBILUL NR. 3740**

Oficiul de Cadastru și Publicitate Imobiliară VALCEA
Biroul de Cadastru și Publicitate Imobiliară Ramnicu Valcea

A. Partea I. Descrierea imobilului

TEREN Necunoscut

Adresa: Loc. Voicestii Din Vale, Str Valeni, Jud. Valcea

Nr. Crt	Nr cadastral Nr. topografic	Suprafața* (mp)	Observații / Referințe
A1		4.854	Sector cadastral:12 Teren neimpregmuit;

Construcții

Crt	Nr cadastral Nr. topografic	Adresa	Observații / Referințe
A1.1	-C1	Loc. Voicestii Din Vale, Str Valeni, Jud. Valcea	Nr. niveluri:1; S. construita la sol:49 mp; S. construita desfasurata:49 mp;

B. Partea II. Proprietari și acte

Inscrieri privitoare la dreptul de proprietate și alte drepturi reale		Referințe
/		
Act Administrativ nr. 538/47343, din 18/03/1999 emis de CJSDPAT VALCEA (TITLU DE PROPRIETATE;);		
B1	Intabulare, drept de PROPRIETATE, dobandit prin Reconstituire, cota actuala 1/1, cota initiala 1/1 1) PICIU ALEXANDRINA, LIPSA CNP;	A1
Act Administrativ nr. 398, din 01/02/2024 emis de PRIMARIA COMUNEI VOICESTI (ADEVERINTA;);		
B2	Intabulare, drept de PROPRIETATE, dobandit prin Construire, cota actuala 1/1, cota initiala 1/1 1) PICIU ALEXANDRINA, LIPSA CNP;	A1.1

C. Partea III. SARCINI .

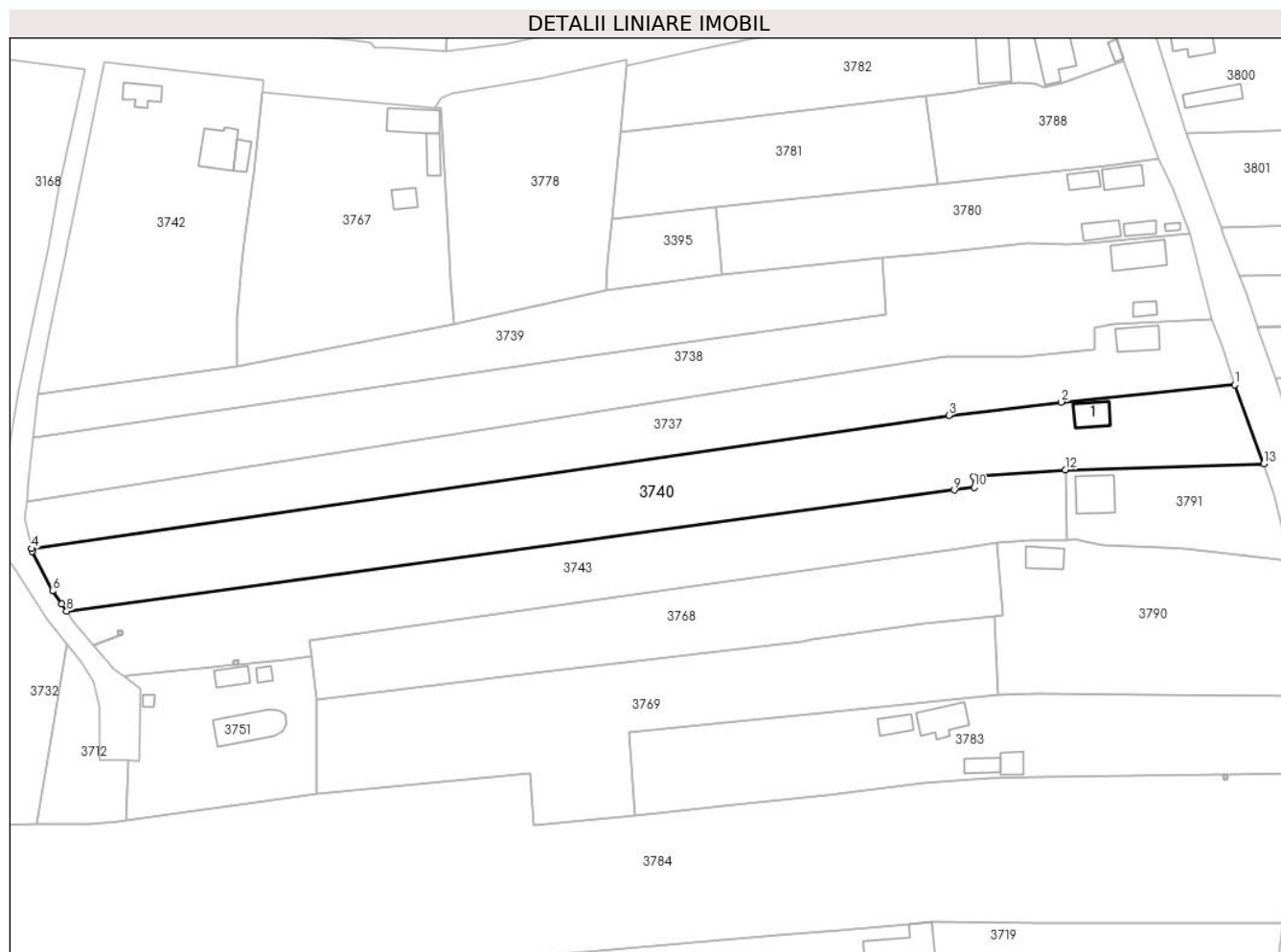
Inscrieri privind dezmembramintele dreptului de proprietate, drepturi reale de garanție și sarcini	Referințe
NU SUNT	

Anexa Nr. 1 La Partea I

Teren

Nr cadastral	Suprafața (mp)*	Observații / Referințe
	4.854	

* Suprafața este determinată în planul de proiecție Stereo 70.



Date referitoare la teren

Crt	Categorie folosință	Intra vilan	Suprafața (mp)	Tarla	Parcelă	Nr. topo	Observații / Referințe
1	curți constructii	DA	1.209	4	27,27/1,27/2,28	-	
2	arabil	NU	3.645	4	27,27/1,27/2,28	-	

Date referitoare la construcții

Crt	Număr	Destinație construcție	Supraf. (mp)	Situație juridică	Observații / Referințe
A1.1	-C1	construcții de locuințe	49	Cu acte	Nr. niveluri:1; S. construita la sol:49 mp; S. construita desfasurata:49 mp;

Lungime Segmente

1) Valorile lungimilor segmentelor sunt obținute din proiecție în plan.

Punct început	X / Y	Punct sfârșit	X / Y	Lungime segment (** (m)
1	445.450,464 345.632,438	2	445.409,169 345.628,339	41.498
2	445.409,169 345.628,339	3	445.382,468 345.625,131	26.893
3	445.382,468 345.625,131	4	445.164,36 345.593,522	220.387

Punct început	X / Y	Punct sfârșit	X / Y	Lungime segment (** (m)
4	445.164,36 345.593,522	5	445.164,511 345.592,872	0.667
5	445.164,511 345.592,872	6	445.169,366 345.583,449	10.6
6	445.169,366 345.583,449	7	445.171,471 345.580,392	3.712
7	445.171,471 345.580,392	8	445.172,675 345.578,645	2.122
8	445.172,675 345.578,645	9	445.383,733 345.607,431	213.012
9	445.383,733 345.607,431	10	445.388,451 345.608,09	4.764
10	445.388,451 345.608,09	11	445.388,33 345.610,649	2.562
11	445.388,33 345.610,649	12	445.410,135 345.612,278	21.866
12	445.410,135 345.612,278	13	445.457,365 345.613,688	47.251
13	445.457,365 345.613,688	1	445.450,464 345.632,438	19.98

** Lungimile segmentelor sunt determinate în planul de proiecție Stereo 70 și sunt rotunjite la 1 milimetru.

*** Distanța dintre puncte este formată din segmente cumulate ce sunt mai mici decât valoarea 1 milimetru.

**DATE DESPRE IMOBILUL NR. 3741**

Oficiul de Cadastru și Publicitate Imobiliară VALCEA
Biroul de Cadastru și Publicitate Imobiliară Ramnicu Valcea

A. Partea I. Descrierea imobilului

TEREN Extravilan

Adresa: Jud. Valcea

Nr. Crt	Nr cadastral Nr. topografic	Suprafața* (mp)	Observații / Referințe
A1		1	Sector cadastral:12 Teren neimprijmit;

Construcții

Crt	Nr cadastral Nr. topografic	Adresa	Observații / Referințe
A1.1	-C1	Jud. Valcea	Nr. niveluri:1; S. construita la sol:1 mp; S. construita desfasurata:1 mp; STALP

B. Partea II. Proprietari și acte

Inscrieri privitoare la dreptul de proprietate și alte drepturi reale		Referințe
/		
Act Normativ nr. 123, din 10/07/2012 emis de PARLAMENTUL ROMANIEI;		
B1	Intabulare, drept de PROPRIETATE, dobandit prin Lege, cota actuala 1/1, cota initiala 1/1 1) STATUL ROMAN, CIF:9999999999999, LIPSA CNP;	A1
Act Administrativ nr. 6, din 20/06/2005 emis de MINISTERUL ECONOMIEI;		
B2	Intabulare, drept de CONCESIUNE 1) DISTRIBUTIE ENERGIE OLTENIA S.A., CIF:9999999999999, LIPSA CNP;	A1
Act Normativ nr. 123, din 10/07/2012 emis de PARLAMENTUL ROMANIEI;		
B3	Intabulare, drept de PROPRIETATE, dobandit prin Lege, cota actuala 1/1, cota initiala 1/1 1) DISTRIBUTIE ENERGIE OLTENIA S.A., CIF:9999999999999, LIPSA CNP;	A1.1

C. Partea III. SARCINI .

Inscrieri privind dezmembramintele dreptului de proprietate, drepturi reale de garanție și sarcini	Referințe
NU SUNT	

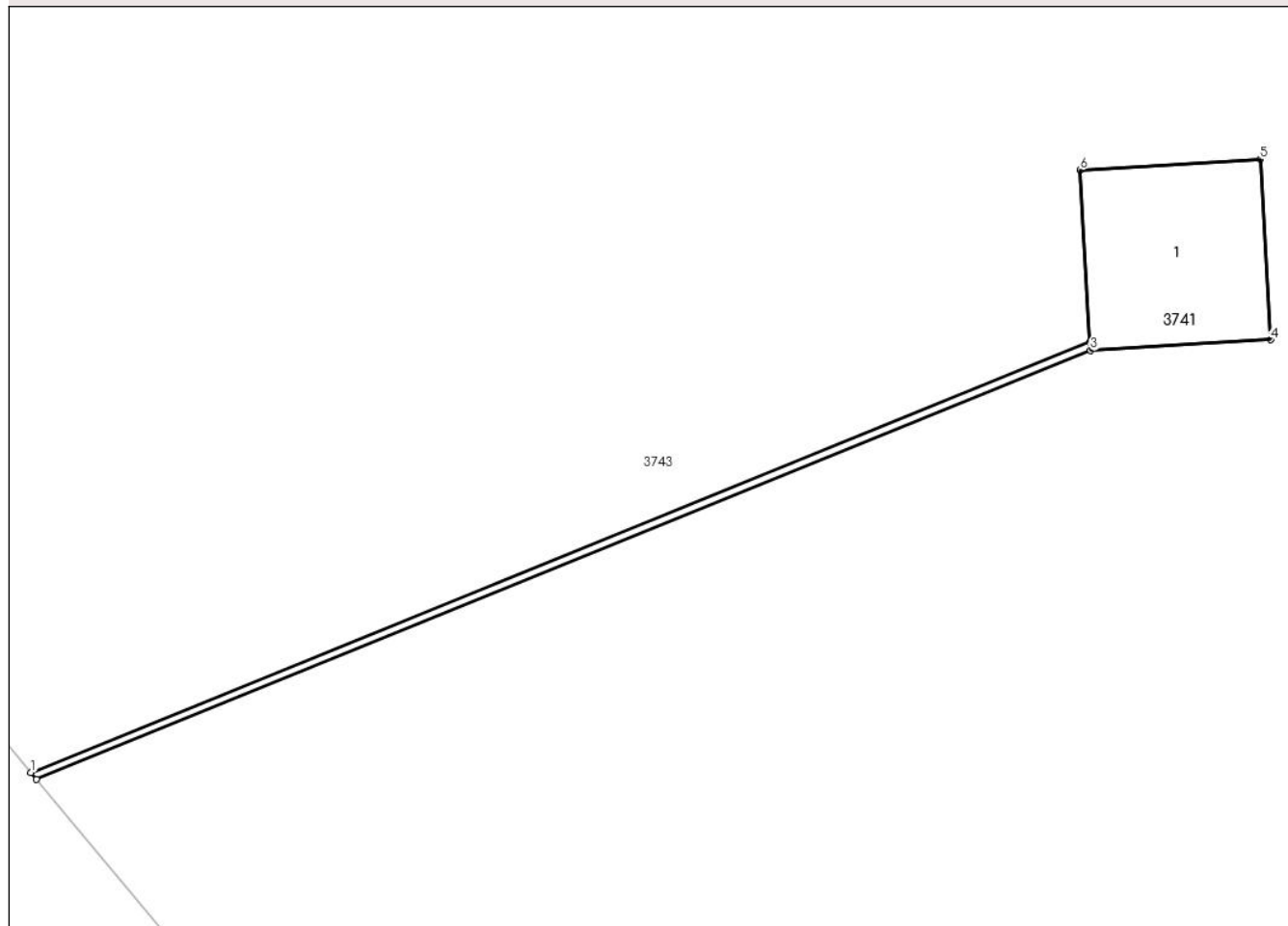
Anexa Nr. 1 La Partea I

Teren

Nr cadastral	Suprafața (mp)*	Observații / Referințe
	1	

* Suprafața este determinată în planul de proiecție Stereo 70.

DETALII LINIARE IMOBIL



Date referitoare la teren

Crt	Categorie folosință	Intra vilan	Suprafața (mp)	Tarla	Parcelă	Nr. topo	Observații / Referințe
1	curți constructii	NU	1	4	29/1	-	

Date referitoare la construcții

Crt	Număr	Destinație construcție	Supraf. (mp)	Situație juridică	Observații / Referințe
A1.1	-C1	construcții industriale și edilitare	1	Cu acte	Nr. niveluri:1; S. construita la sol:1 mp; S. construita desfasurata:1 mp; STALP

Lungime Segmente

1) Valorile lungimilor segmentelor sunt obținute din proiecție în plan.

Punct început	X / Y	Punct sfârșit	X / Y	Lungime segment (** (m))
1	445.179,077 345.570,582	2	445.179,108 345.570,545	0.048
2	445.179,108 345.570,545	3	445.184,948 345.572,919	6.304
3	445.184,948 345.572,919	4	445.185,946 345.572,977	1.0

Punct început	X / Y	Punct sfârșit	X / Y	Lungime segment (** (m)
4	445.185,946 345.572,977	5	445.185,888 345.573,976	1.001
5	445.185,888 345.573,976	6	445.184,89 345.573,917	1.0
6	445.184,89 345.573,917	7	445.184,945 345.572,966	0.953
7	445.184,945 345.572,966	1	445.179,077 345.570,582	6.334

** Lungimile segmentelor sunt determinate în planul de proiecție Stereo 70 și sunt rotunjite la 1 milimetru.

*** Distanța dintre puncte este formată din segmente cumulate ce sunt mai mici decât valoarea 1 milimetru.

**DATE DESPRE IMOBILUL NR. 3742**

Oficiul de Cadastru și Publicitate Imobiliară VALCEA
Biroul de Cadastru și Publicitate Imobiliară Ramnicu Valcea

A. Partea I. Descrierea imobilului

TEREN Necunoscut

Adresa: Loc. Voicestii Din Vale, Str Valeni, Nr. 36, Jud. Valcea, punctul IN SAT

Nr. Crt	Nr cadastral Nr. topografic	Suprafața* (mp)	Observații / Referințe
A1	35030	Din acte: 2.502 Masurata: 3.083	Sector cadastral:12 Teren imprejmuit;

Construcții

Crt	Nr cadastral Nr. topografic	Adresa	Observații / Referințe
A1.1	35030-C1	Loc. Voicestii Din Vale, Str Valeni, Nr. 36, Jud. Valcea, punctul IN SAT	Nr. niveluri:1; S. construita la sol:40 mp; S. construita desfasurata:40 mp; CASA COMPUSA DIN:3 CAMERE
A1.2	35030-C2	Loc. Voicestii Din Vale, Str Valeni, Nr. 36, Jud. Valcea, punctul IN SAT	Nr. niveluri:2; S. construita la sol:77 mp; S. construita desfasurata:77 mp; P+M
A1.3	35030-C3	Loc. Voicestii Din Vale, Str Valeni, Nr. 36, Jud. Valcea, punctul IN SAT	Nr. niveluri:1; S. construita la sol:25 mp; S. construita desfasurata:25 mp;

B. Partea II. Proprietari și acte

Inscrieri privitoare la dreptul de proprietate și alte drepturi reale	Referințe
43111 / 16/12/2009	
Hotarare Judecatoreasca nr. Sentinta civila nr.132, din 23/01/2009 emis de JUDECATORIA DRAGASANI, dos. nr.18/223/2009;	
B1	Intabulare, drept de PROPRIETATE, dobandit prin Hotarare Judecatoreasca, cota actuala 1/1, cota initiala 1/1
	1) GHEORGHE MARINELA, sotii; 2) GHEORGHE ILIE-SILVIU OBSERVATII: bun comun
28569 / 21/05/2018	
Act Administrativ nr. Certificat de casatorie seria C.A. nr. 235922, din 22/09/1996 emis de Consiliul Local al Municipiului Slatina;	
B2	Se noteaza calitatea de bun comun a imobilului de sub A1, A1.1, dobandit in timpul casatoriei de catre proprietarii de sub B1.
/	
Act Administrativ nr. 398, din 01/02/2024 emis de PRIMARIA COMUNEI VOICESTI (ADEVERINTA;);	
B3	Intabulare, drept de PROPRIETATE, dobandit prin Construire, cota actuala 1/1, cota initiala 1/1
	1) GHEORGHE ILIE-SILVIU 2) GHEORGHE MARINELA, sotii;

C. Partea III. SARCINI .

Inscrieri privind dezmembramintele dreptului de proprietate, drepturi reale de garanție și sarcini	Referințe
NU SUNT	

Anexa Nr. 1 La Partea I

Teren

Nr cadastral	Suprafața (mp)*	Observații / Referințe
35030	Din acte: 2.502 Masurata: 3.083	

* Suprafața este determinată în planul de proiecție Stereo 70.



Date referitoare la teren

Crt	Categorie folosință	Intra vilan	Suprafața (mp)	Tarla	Parcelă	Nr. topo	Observații / Referințe
1	curți constructii	DA	732	4	1,2,3,3/1,4	-	
2	arabil	DA	1.032	4	1,2,3,3/1,4	-	
3	arabil	NU	1.319	4	1,2,3,3/1,4	-	

Date referitoare la construcții

Crt	Număr	Destinație construcție	Supraf. (mp)	Situație juridică	Observații / Referințe
A1.1	35030-C1	construcții de locuințe	40	Cu acte	Nr. niveluri:1; S. construita la sol:40 mp; S. construita desfasurata:40 mp; CASA COMPUSA DIN:3 CAMERE
A1.2	35030-C2	construcții de locuințe	Din acte: 154 Masurata: 77	Cu acte	Nr. niveluri:2; S. construita la sol:77 mp; S. construita desfasurata:77 mp; P+M
A1.3	35030-C3	construcții anexa	25	Cu acte	Nr. niveluri:1; S. construita la sol:25 mp; S. construita desfasurata:25 mp;

Lungime Segmente

1) Valorile lungimilor segmentelor sunt obținute din proiecție în plan.

Punct început	X / Y	Punct sfârșit	X / Y	Lungime segment (** (m)
1	445.168,477 345.644,279	2	445.165,791 345.630,109	14.422
2	445.165,791 345.630,109	3	445.213,12 345.636,94	47.819
3	445.213,12 345.636,94	4	445.213,153 345.648,371	11.431
4	445.213,153 345.648,371	5	445.214,384 345.661,628	13.314
5	445.214,384 345.661,628	6	445.215,11 345.668,721	7.13
6	445.215,11 345.668,721	7	445.216,147 345.674,601	5.971
7	445.216,147 345.674,601	8	445.217,18 345.682,64	8.105
8	445.217,18 345.682,64	9	445.219,167 345.701,958	19.42
9	445.219,167 345.701,958	10	445.219,452 345.704,735	2.792
10	445.219,452 345.704,735	11	445.181,597 345.709,058	38.101
11	445.181,597 345.709,058	12	445.178,366 345.693,259	16.126
12	445.178,366 345.693,259	13	445.174,35 345.673,621	20.044
13	445.174,35 345.673,621	14	445.172,665 345.665,201	8.587
14	445.172,665 345.665,201	15	445.172,352 345.663,637	1.595
15	445.172,352 345.663,637	1	445.168,477 345.644,279	19.742

** Lungimile segmentelor sunt determinate în planul de proiecție Stereo 70 și sunt rotunjite la 1 milimetru.

*** Distanța dintre puncte este formată din segmente cumulate ce sunt mai mici decât valoarea 1 milimetru.

**DATE DESPRE IMOBILUL NR. 3743**

Oficiul de Cadastru și Publicitate Imobiliară VALCEA
Biroul de Cadastru și Publicitate Imobiliară Ramnicu Valcea

A. Partea I. Descrierea imobilului

TEREN Necunoscut

Adresa: Loc. Voicestii Din Vale, Str Valeni, Jud. Valcea

Nr. Crt	Nr cadastral Nr. topografic	Suprafața* (mp)	Observații / Referințe
A1		3.550	Sector cadastral:12 Teren neimprejmuit;

B. Partea II. Proprietari și acte

Inscrieri privitoare la dreptul de proprietate și alte drepturi reale	Referințe
/	
Act Administrativ nr. 311/42743, din 04/04/1997 emis de CJSDPAT VALCEA (TITLU DE PROPRIETATE;);	
B1	A1
Intabulare, drept de PROPRIETATE, dobandit prin Reconstituire, cota actuala 1/1, cota initiala 1/1 1) VARZARU IOANA, LIPSA CNP;	

C. Partea III. SARCINI .

Inscrieri privind dezmembramintele dreptului de proprietate, drepturi reale de garanție și sarcini	Referințe
NU SUNT	

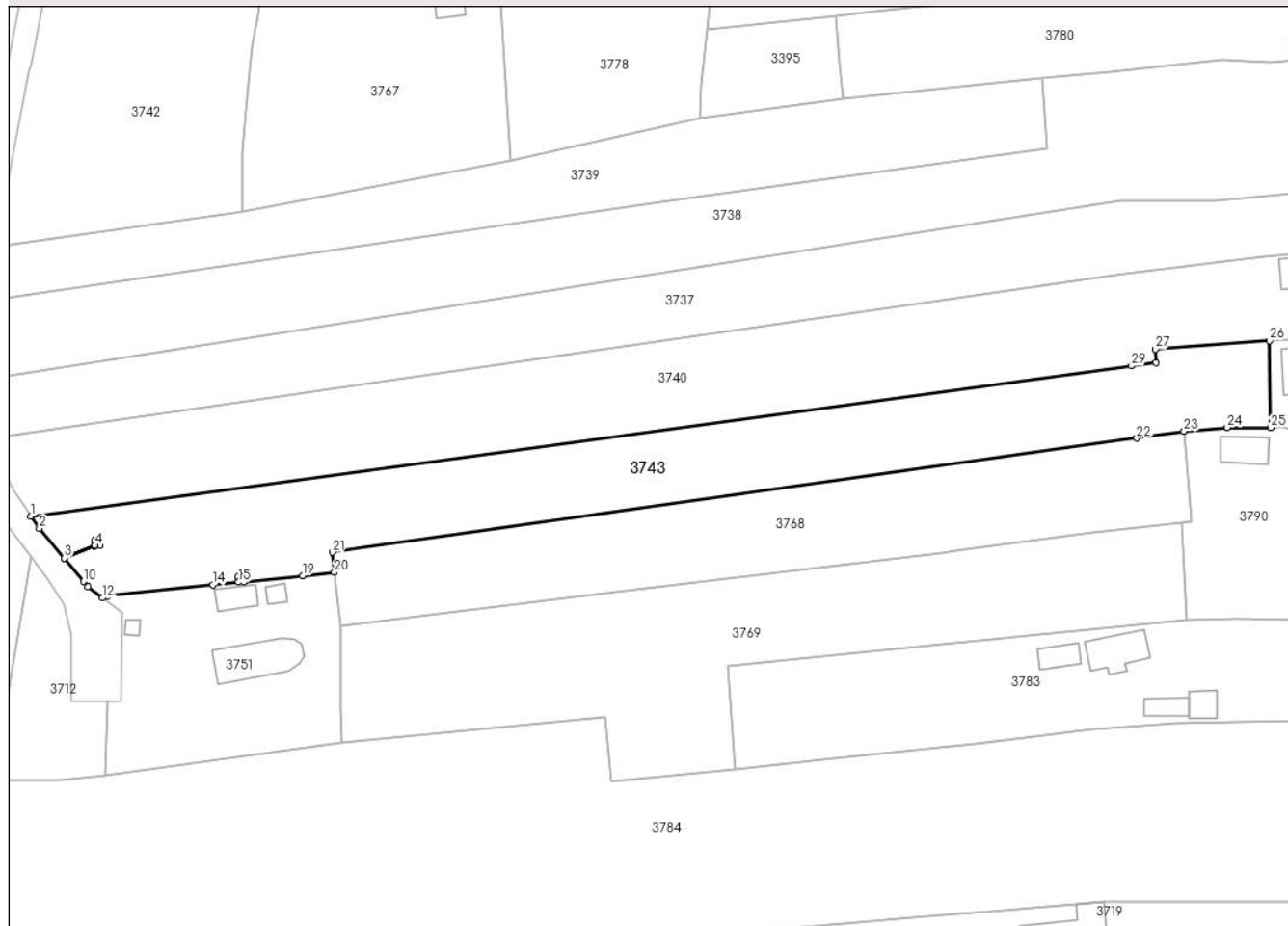
Anexa Nr. 1 La Partea I

Teren

Nr cadastral	Suprafața (mp)*	Observații / Referințe
	3.550	

* Suprafața este determinată în planul de proiecție Stereo 70.

DETALII LINIARE IMOBIL



Date referitoare la teren

Crt	Categorie folosință	Intravilan	Suprafața (mp)	Tarla	Parcelă	Nr. topo	Observații / Referințe
1	faneata	DA	415	4	29/1	-	
2	arabil	NU	3.054	4	29/1	-	
3	arabil	DA	81	4	29/1	-	

Lungime Segmente

1) Valorile lungimilor segmentelor sunt obținute din proiecție în plan.

Punct început	X / Y	Punct sfârșit	X / Y	Lungime segment (** (m))
1	445.172,675 345.578,645	2	445.174,31 345.576,271	2.883
3	445.179,077 345.570,582	4	445.184,945 345.572,966	6.334
5	445.184,89 345.573,917	6	445.185,888 345.573,976	1.0
7	445.185,946 345.572,977	8	445.184,948 345.572,919	1.0

Punct început	X / Y	Punct sfârșit	X / Y	Lungime segment (** (m))
2	445.174,31 345.576,271	3	445.179,077 345.570,582	7.422
4	445.184,945 345.572,966	5	445.184,89 345.573,917	0.953
6	445.185,888 345.573,976	7	445.185,946 345.572,977	1.001
8	445.184,948 345.572,919	9	445.179,108 345.570,545	6.304

Punct început	X / Y	Punct sfârșit	X / Y	Lungime segment (** (m)
9	445.179,108 345.570,545	10	445.182,823 345.566,112	5.784
11	445.183,629 345.565,15	12	445.186,426 345.562,962	3.551
13	445.187,49 345.563,367	14	445.207,552 345.565,468	20.172
15	445.212,475 345.565,973	16	445.212,38 345.566,947	0.979
17	445.213,375 345.567,045	18	445.213,47 345.566,075	0.975
19	445.224,778 345.567,235	20	445.230,858 345.567,859	6.112
21	445.230,535 345.571,705	22	445.384,723 345.593,585	155.733
23	445.393,82 345.594,876	24	445.402,065 345.595,575	8.275
25	445.410,407 345.595,604	26	445.410,135 345.612,278	16.676
27	445.388,33 345.610,649	28	445.388,451 345.608,09	2.562
29	445.383,733 345.607,431	1	445.172,675 345.578,645	213.012

Punct început	X / Y	Punct sfârșit	X / Y	Lungime segment (** (m)
10	445.182,823 345.566,112	11	445.183,629 345.565,15	1.255
12	445.186,426 345.562,962	13	445.187,49 345.563,367	1.138
14	445.207,552 345.565,468	15	445.212,475 345.565,973	4.949
16	445.212,38 345.566,947	17	445.213,375 345.567,045	1.0
18	445.213,47 345.566,075	19	445.224,778 345.567,235	11.367
20	445.230,858 345.567,859	21	445.230,535 345.571,705	3.86
22	445.384,723 345.593,585	23	445.393,82 345.594,876	9.188
24	445.402,065 345.595,575	25	445.410,407 345.595,604	8.342
26	445.410,135 345.612,278	27	445.388,33 345.610,649	21.866
28	445.388,451 345.608,09	29	445.383,733 345.607,431	4.764

** Lungimile segmentelor sunt determinate în planul de proiecție Stereo 70 și sunt rotunjite la 1 milimetru.

*** Distanța dintre puncte este formată din segmente cumulate ce sunt mai mici decât valoarea 1 milimetru.

**DATE DESPRE IMOBILUL NR. 3744**

Oficiul de Cadastru și Publicitate Imobiliară VALCEA
Biroul de Cadastru și Publicitate Imobiliară Ramnicu Valcea

A. Partea I. Descrierea imobilului

TEREN Extravilan

Adresa: Jud. Valcea

Nr. Crt	Nr cadastral Nr. topografic	Suprafața* (mp)	Observații / Referințe
A1		1.204	Sector cadastral:12 Teren neimprejmuit;

B. Partea II. Proprietari și acte

Inscrieri privitoare la dreptul de proprietate și alte drepturi reale	Referințe
/	
Act Administrativ nr. 906, din 20/12/2002 emis de CJSDPAT VALCEA (TITLU DE PROPRIETATE;);	
B1	A1
Intabulare, drept de PROPRIETATE, dobandit prin Reconstituire, cota actuala 1/1, cota initiala 1/1	
1) DRAGUT GHEORGHE DEFUNCT:Da	

C. Partea III. SARCINI .

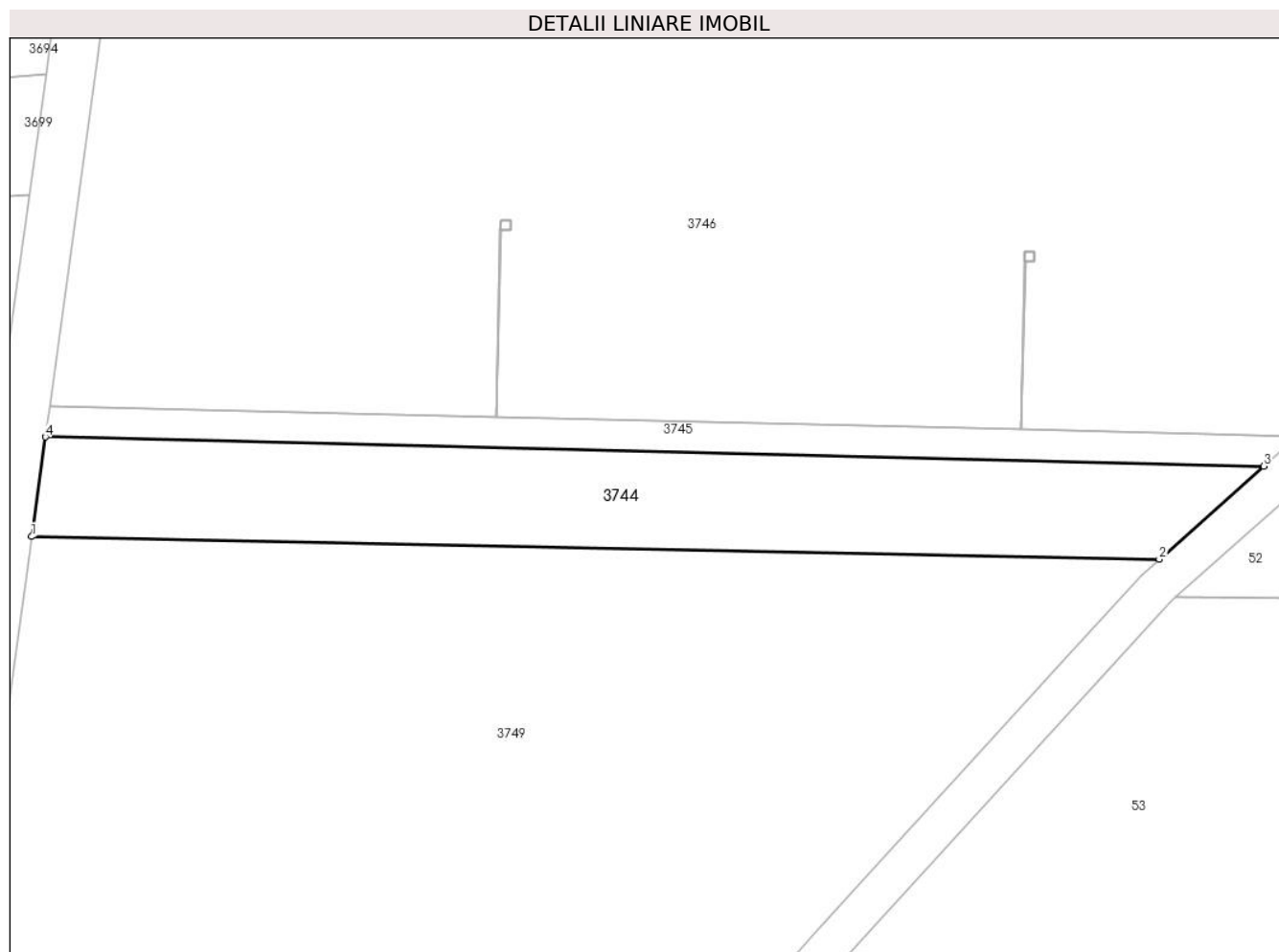
Inscrieri privind dezmembramintele dreptului de proprietate, drepturi reale de garanție și sarcini	Referințe
NU SUNT	

Anexa Nr. 1 La Partea I

Teren

Nr cadastral	Suprafața (mp)*	Observații / Referințe
	1.204	

* Suprafața este determinată în planul de proiecție Stereo 70.



Date referitoare la teren

Crt	Categorie folosință	Intra vilan	Suprafața (mp)	Tarla	Parcelă	Nr. topo	Observații / Referințe
1	arabil	NU	1.204	14	22/2	-	

Lungime Segmente

1) Valorile lungimilor segmentelor sunt obținute din proiecție în plan.

Punct început	X / Y	Punct sfârșit	X / Y	Lungime segment (** (m)
1	445.196,271 345.066,958	2	445.311,878 345.064,649	115.63
2	445.311,878 345.064,649	3	445.322,598 345.074,179	14.344
3	445.322,598 345.074,179	4	445.197,683 345.077,18	124.951
4	445.197,683 345.077,18	1	445.196,271 345.066,958	10.319

** Lungimile segmentelor sunt determinate în planul de proiecție Stereo 70 și sunt rotunjite la 1 milimetru.

***** Distanţa dintre puncte este formată din segmente cumulate ce sunt mai mici decât valoarea 1 milimetru.**

**DATE DESPRE IMOBILUL NR. 3745**

Oficiul de Cadastru și Publicitate Imobiliară VALCEA
Biroul de Cadastru și Publicitate Imobiliară Ramnicu Valcea

A. Partea I. Descrierea imobilului

TEREN Extravilan

Adresa: Jud. Valcea

Nr. Crt	Nr cadastral Nr. topografic	Suprafața* (mp)	Observații / Referințe
A1		400	Sector cadastral:12 Teren neimprejmuit;

B. Partea II. Proprietari și acte

Inscrieri privitoare la dreptul de proprietate și alte drepturi reale	Referințe
/	
Act Administrativ nr. 507/47343, din 22/09/1998 emis de CJSDPAT VALCEA (TITLU DE PROPRIETATE;);	
B1	A1
Intabulare, drept de PROPRIETATE, dobandit prin Reconstituire, cota actuala 1/1, cota initiala 1/1 1) COSTĂCHESCU ANA, LIPSA CNP;	

C. Partea III. SARCINI .

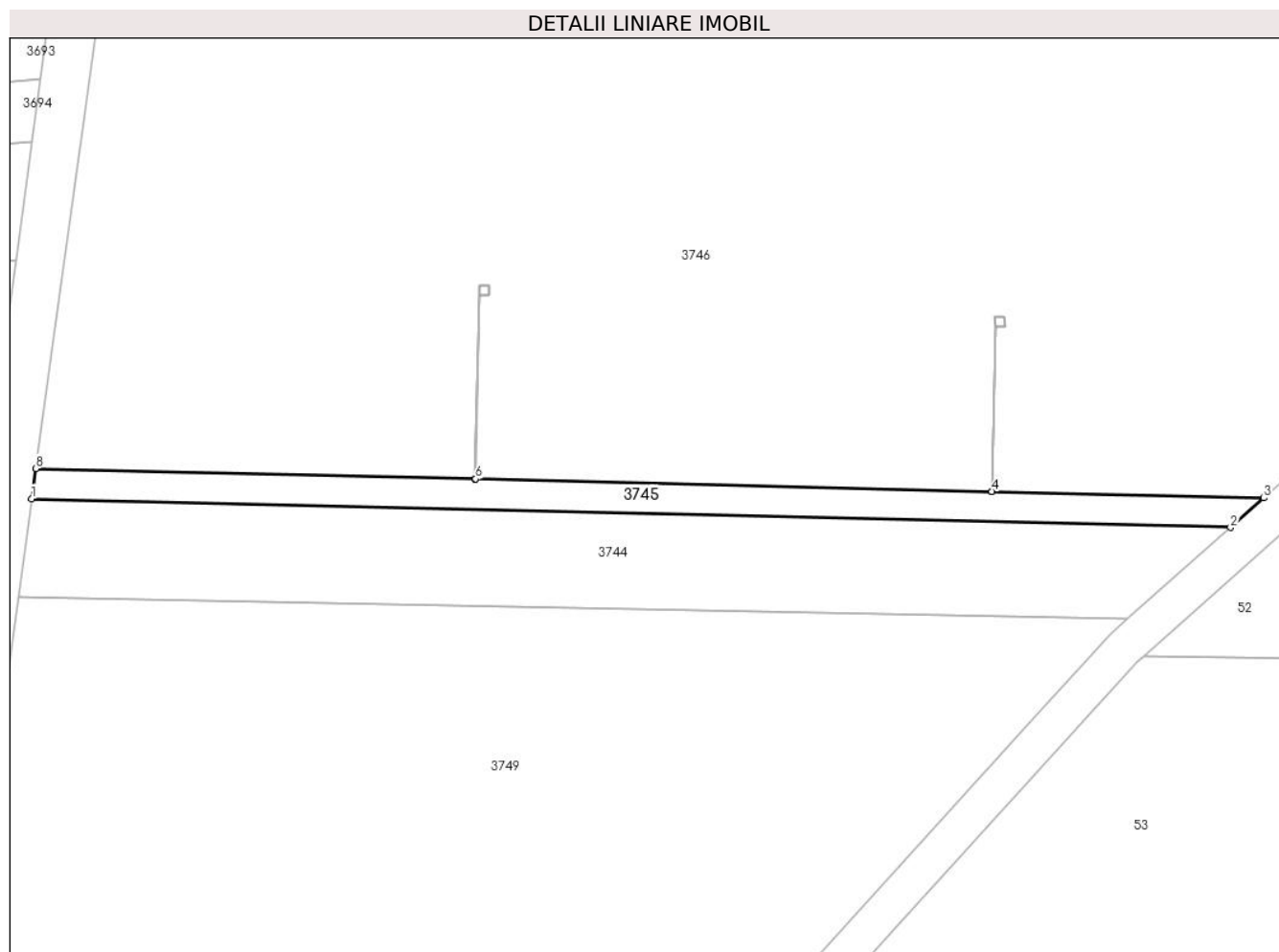
Inscrieri privind dezmembramintele dreptului de proprietate, drepturi reale de garanție și sarcini	Referințe
NU SUNT	

Anexa Nr. 1 La Partea I

Teren

Nr cadastral	Suprafața (mp)*	Observații / Referințe
	400	

* Suprafața este determinată în planul de proiecție Stereo 70.



Date referitoare la teren

Crt	Categorie folosință	Intravilan	Suprafața (mp)	Tarla	Parcelă	Nr. topo	Observații / Referințe
1	arabil	NU	400	14	22/1	-	

Lungime Segmente

1) Valorile lungimilor segmentelor sunt obținute din proiecție în plan.

Punct început	X / Y	Punct sfârșit	X / Y	Lungime segment (** (m)
1	445.197,683 345.077,18	2	445.322,598 345.074,179	124.951
2	445.322,598 345.074,179	3	445.326,063 345.077,259	4.636
3	445.326,063 345.077,259	4	445.297,753 345.077,94	28.318
4	445.297,753 345.077,94	5	445.297,703 345.077,941	0.05
5	445.297,703 345.077,941	6	445.243,928 345.079,233	53.791

Punct început	X / Y	Punct sfârșit	X / Y	Lungime segment (** (m)
6	445.243,928 345.079,233	7	445.243,878 345.079,234	0.05
7	445.243,878 345.079,234	8	445.198,118 345.080,333	45.773
8	445.198,118 345.080,333	1	445.197,683 345.077,18	3.183

** Lungimile segmentelor sunt determinate în planul de proiecție Stereo 70 și sunt rotunjite la 1 milimetru.

*** Distanța dintre puncte este formată din segmente cumulate ce sunt mai mici decât valoarea 1 milimetru.

**DATE DESPRE IMOBILUL NR. 3746**

Oficiul de Cadastru și Publicitate Imobiliară VALCEA
Biroul de Cadastru și Publicitate Imobiliară Ramnicu Valcea

A. Partea I. Descrierea imobilului

TEREN Extravilan

Adresa: Jud. Valcea

Nr. Crt	Nr cadastral Nr. topografic	Suprafața* (mp)	Observații / Referințe
A1		9.623	Sector cadastral:12 Teren neimprejmuit;

B. Partea II. Proprietari și acte

Inscrieri privitoare la dreptul de proprietate și alte drepturi reale		Referințe
/		
Act Normativ nr. 7, din 13/03/1996 emis de PARLAMENTUL ROMÂNIEI (LEGE; ,art.13);		
B1	Inscrierea posesiei, drept de PROPRIETATE, dobandit prin Lege, cota actuala 1/1, cota initiala 1/1 1) NEIDENTIFICAT NEIDENTIFICAT	A1
B2	Se notează mențiunea de proprietar neidentificat.	A1

C. Partea III. SARCINI .

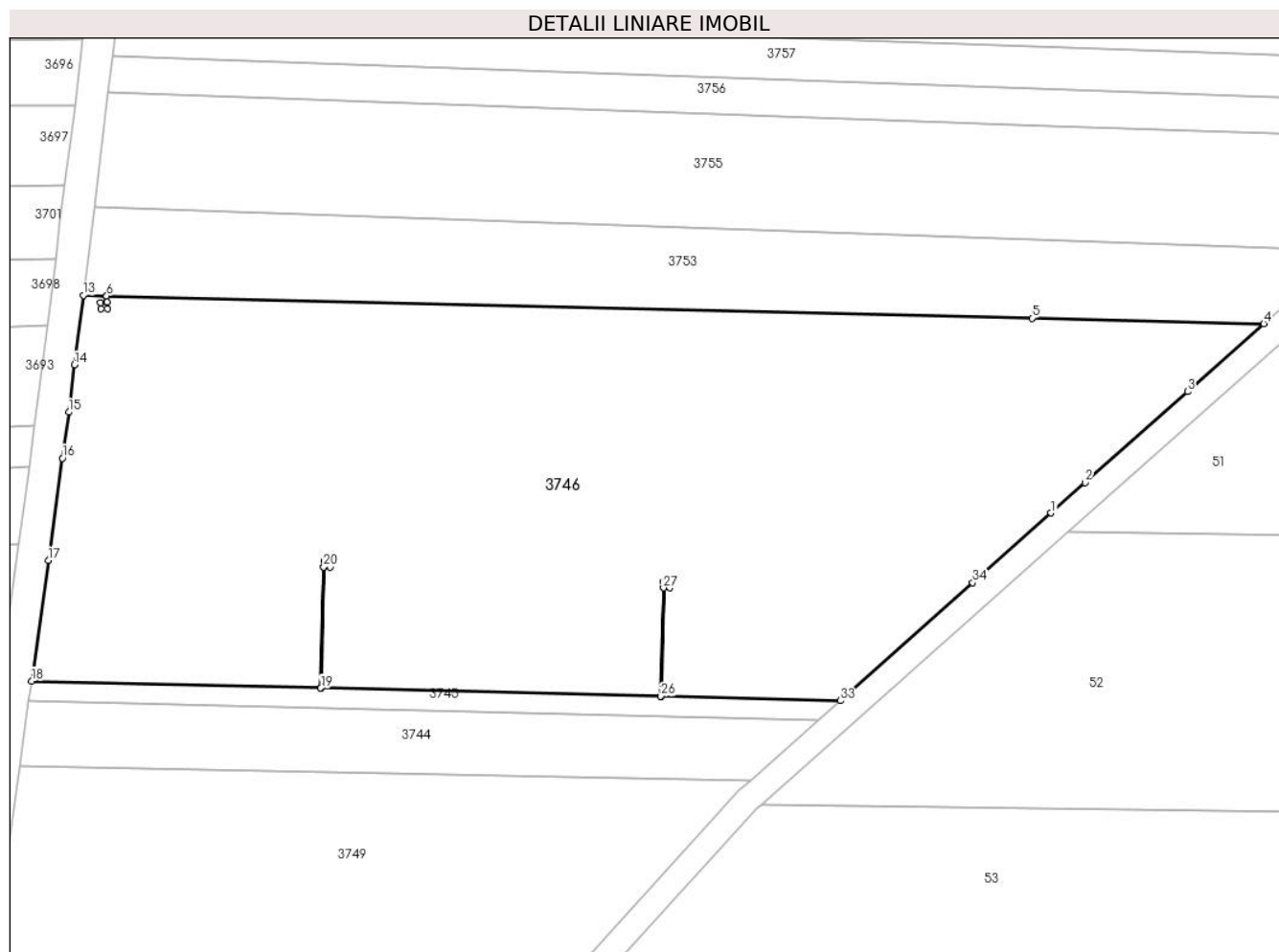
Inscrieri privind dezmembramintele dreptului de proprietate, drepturi reale de garanție și sarcini	Referințe
NU SUNT	

Anexa Nr. 1 La Partea I

Teren

Nr cadastral	Suprafața (mp)*	Observații / Referințe
	9.623	

* Suprafața este determinată în planul de proiecție Stereo 70.



Date referitoare la teren

Crt	Categorie folosință	Intravilan	Suprafața (mp)	Tarla	Parcelă	Nr. topo	Observații / Referințe
1	arabil	NU	9.319	14	19,20,21,22	-	
2	faneata	NU	304	14	19	-	

Lungime Segmente

1) Valorile lungimilor segmentelor sunt obținute din proiecție în plan.

Punct început	X / Y	Punct sfârșit	X / Y	Lungime segment (** (m))
1	445.359,45 345.106,939	2	445.364,828 345.111,721	7.197
3	445.381,037 345.126,129	4	445.393,109 345.136,861	16.153
5	445.356,432 345.137,742	6	445.209,983 345.141,258	146.491
7	445.210,044 345.140,263	8	445.210,102 345.139,265	1.0

Punct început	X / Y	Punct sfârșit	X / Y	Lungime segment (** (m))
2	445.364,828 345.111,721	3	445.381,037 345.126,129	21.687
4	445.393,109 345.136,861	5	445.356,432 345.137,742	36.688
6	445.209,983 345.141,258	7	445.210,044 345.140,263	0.997
8	445.210,102 345.139,265	9	445.209,104 345.139,206	1.0

Punct început	X / Y	Punct sfârșit	X / Y	Lungime segment (** (m)
9	445.209,104 345.139,206	10	445.209,046 345.140,205	1.001
11	445.209,994 345.140,26	12	445.209,933 345.141,259	1.001
13	445.206,283 345.141,346	14	445.204,919 345.130,345	11.085
15	445.203,993 345.122,885	16	445.202,987 345.115,595	7.359
17	445.200,753 345.099,415	18	445.198,118 345.080,333	19.263
19	445.243,878 345.079,234	20	445.244,338 345.098,372	19.144
21	445.244,362 345.099,371	22	445.245,362 345.099,347	1.0
23	445.245,338 345.098,348	24	445.244,388 345.098,37	0.95
25	445.243,928 345.079,233	26	445.297,703 345.077,941	53.791
27	445.298,116 345.095,102	28	445.298,057 345.096,1	1.0
29	445.299,056 345.096,159	30	445.299,114 345.095,16	1.001
31	445.298,166 345.095,105	32	445.297,753 345.077,94	17.17
33	445.326,063 345.077,259	34	445.347,047 345.095,913	28.077

Punct început	X / Y	Punct sfârșit	X / Y	Lungime segment (** (m)
10	445.209,046 345.140,205	11	445.209,994 345.140,26	0.95
12	445.209,933 345.141,259	13	445.206,283 345.141,346	3.651
14	445.204,919 345.130,345	15	445.203,993 345.122,885	7.517
16	445.202,987 345.115,595	17	445.200,753 345.099,415	16.333
18	445.198,118 345.080,333	19	445.243,878 345.079,234	45.773
20	445.244,338 345.098,372	21	445.244,362 345.099,371	0.999
22	445.245,362 345.099,347	23	445.245,338 345.098,348	0.999
24	445.244,388 345.098,37	25	445.243,928 345.079,233	19.143
26	445.297,703 345.077,941	27	445.298,116 345.095,102	17.166
28	445.298,057 345.096,1	29	445.299,056 345.096,159	1.001
30	445.299,114 345.095,16	31	445.298,166 345.095,105	0.95
32	445.297,753 345.077,94	33	445.326,063 345.077,259	28.318
34	445.347,047 345.095,913	1	445.359,45 345.106,939	16.595

** Lungimile segmentelor sunt determinate în planul de proiecție Stereo 70 și sunt rotunjite la 1 milimetru.

*** Distanța dintre puncte este formată din segmente cumulate ce sunt mai mici decât valoarea 1 milimetru.

**DATE DESPRE IMOBILUL NR. 3749**

Oficiul de Cadastru și Publicitate Imobiliară VALCEA
Biroul de Cadastru și Publicitate Imobiliară Ramnicu Valcea

A. Partea I. Descrierea imobilului

TEREN Extravilan

Adresa: Jud. Valcea

Nr. Crt	Nr cadastral Nr. topografic	Suprafața* (mp)	Observații / Referințe
A1		Din acte: 7.600 Masurata: 7.599	Sector cadastral:12 Teren neimprejmuit;

B. Partea II. Proprietari și acte

Inscrieri privitoare la dreptul de proprietate și alte drepturi reale		Referințe
/		
Act Administrativ nr. 15711, din 10/05/2010 emis de CJSDPAT VALCEA (TITLU DE PROPRIETATE;);		
B1	Intabulare, drept de PROPRIETATE, dobandit prin Reconstituire, cota actuala 1/1, cota initiala 1/1 1) FLOROIU A. CONSTANTIN, LIPSA CNP;	A1

C. Partea III. SARCINI .

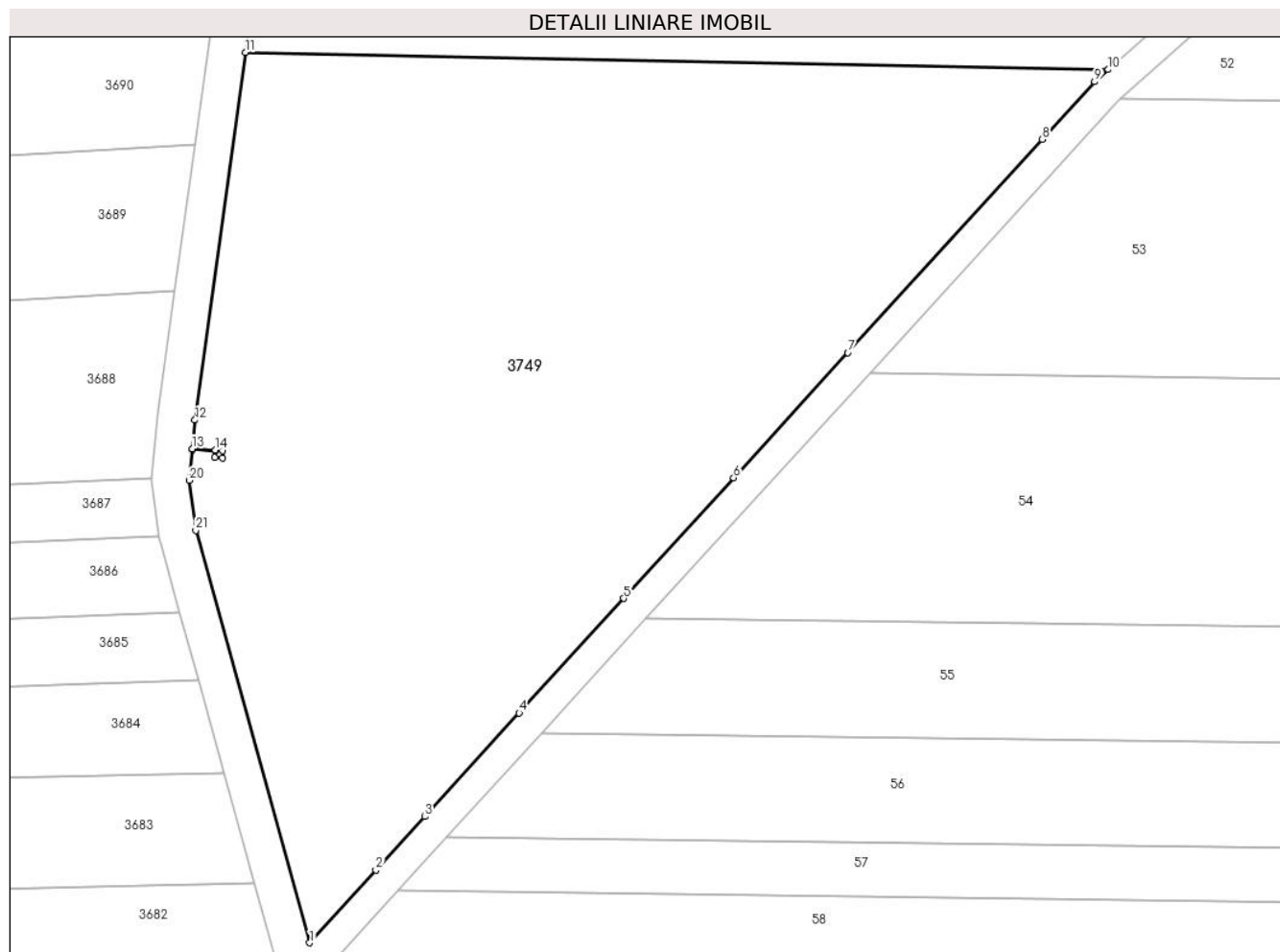
Inscrieri privind dezmembramintele dreptului de proprietate, drepturi reale de garanție și sarcini	Referințe
NU SUNT	

Anexa Nr. 1 La Partea I

Teren

Nr cadastral	Suprafața (mp)*	Observații / Referințe
	Din acte: 7.600 Masurata: 7.599	

* Suprafața este determinată în planul de proiecție Stereo 70.



Date referitoare la teren

Crt	Categorie folosință	Intravilan	Suprafața (mp)	Tarla	Parcelă	Nr. topo	Observații / Referințe
1	arabil	NU	5.156	14	23	-	
2	faneata	NU	2.443	14	23	-	

Lungime Segmente

1) Valorile lungimilor segmentelor sunt obținute din proiecție în plan.

Punct început	X / Y	Punct sfârșit	X / Y	Lungime segment (** (m)
1	445.204,85 344.947,646	2	445.213,721 344.957,376	13.167
3	445.220,267 344.964,555	4	445.232,919 344.978,431	18.778
5	445.246,926 344.993,794	6	445.261,662 345.009,955	21.871
7	445.276,959 345.026,732	8	445.303,026 345.055,321	38.689

Punct început	X / Y	Punct sfârșit	X / Y	Lungime segment (** (m)
2	445.213,721 344.957,376	3	445.220,267 344.964,555	9.715
4	445.232,919 344.978,431	5	445.246,926 344.993,794	20.79
6	445.261,662 345.009,955	7	445.276,959 345.026,732	22.704
8	445.303,026 345.055,321	9	445.310,046 345.063,02	10.419

Punct început	X / Y	Punct sfârșit	X / Y	Lungime segment (** (m)
9	445.310,046 345.063,02	10	445.311,878 345.064,649	2.452
11	445.196,271 345.066,958	12	445.189,467 345.017,68	49.746
13	445.189,088 345.013,83	14	445.192,193 345.013,66	3.11
15	445.193,191 345.013,6	16	445.193,131 345.012,602	1.0
17	445.192,133 345.012,662	18	445.192,19 345.013,61	0.95
19	445.189,086 345.013,78	20	445.188,674 345.009,619	4.181
21	445.189,577 345.002,915	1	445.204,85 344.947,646	57.34

Punct început	X / Y	Punct sfârșit	X / Y	Lungime segment (** (m)
10	445.311,878 345.064,649	11	445.196,271 345.066,958	115.63
12	445.189,467 345.017,68	13	445.189,088 345.013,83	3.869
14	445.192,193 345.013,66	15	445.193,191 345.013,6	1.0
16	445.193,131 345.012,602	17	445.192,133 345.012,662	1.0
18	445.192,19 345.013,61	19	445.189,086 345.013,78	3.109
20	445.188,674 345.009,619	21	445.189,577 345.002,915	6.765

** Lungimile segmentelor sunt determinate în planul de proiecție Stereo 70 și sunt rotunjite la 1 milimetru.

*** Distanța dintre puncte este formată din segmente cumulate ce sunt mai mici decât valoarea 1 milimetru.

**DATE DESPRE IMOBILUL NR. 3751**

Oficiul de Cadastru și Publicitate Imobiliară VALCEA
Biroul de Cadastru și Publicitate Imobiliară Ramnicu Valcea

A. Partea I. Descrierea imobilului

TEREN Intravilan

Adresa: Loc. Voicestii Din Vale, Str Valeni, Nr. 34, Jud. Valcea

Nr. Crt	Nr cadastral Nr. topografic	Suprafața* (mp)	Observații / Referințe
A1		Din acte: 1.332 Masurata: 1.452	Sector cadastral:12 Teren imprejmuit;

Construcții

Crt	Nr cadastral Nr. topografic	Adresa	Observații / Referințe
A1.1	-C1	Loc. Voicestii Din Vale, Str Valeni, Nr. 34, Jud. Valcea	Nr. niveluri:1; S. construita la sol:106 mp; S. construita desfasurata:106 mp;
A1.2	-C2	Loc. Voicestii Din Vale, Str Valeni, Nr. 34, Jud. Valcea	Nr. niveluri:1; S. construita la sol:32 mp; S. construita desfasurata:32 mp;
A1.3	-C3	Loc. Voicestii Din Vale, Str Valeni, Nr. 34, Jud. Valcea	Nr. niveluri:1; S. construita la sol:13 mp; S. construita desfasurata:13 mp;
A1.4	-C4	Loc. Voicestii Din Vale, Str Valeni, Nr. 34, Jud. Valcea	Nr. niveluri:1; S. construita la sol:8 mp; S. construita desfasurata:8 mp;

B. Partea II. Proprietari și acte

Inscrieri privitoare la dreptul de proprietate și alte drepturi reale		Referințe
/		
Act Administrativ nr. 16842, din 29/09/2010 emis de CJSDPAT VALCEA (TITLU DE PROPRIETATE;);		
B1	Intabulare, drept de PROPRIETATE, dobandit prin Reconstituire, cota actuala 1/1, cota initiala 1/1 1) BISERICA "SFÂNTUL NICOLAE" , LIPSA CNP;	A1
Act Administrativ nr. 398, din 01/02/2024 emis de PRIMARIA COMUNEI VOICESTI (ADEVERINTA;);		
B2	Intabulare, drept de PROPRIETATE, dobandit prin Construire, cota actuala 1/1, cota initiala 1/1 1) BISERICA "SFÂNTUL NICOLAE" , LIPSA CNP;	A1.1, A1.2, A1.3, A1.4

C. Partea III. SARCINI .

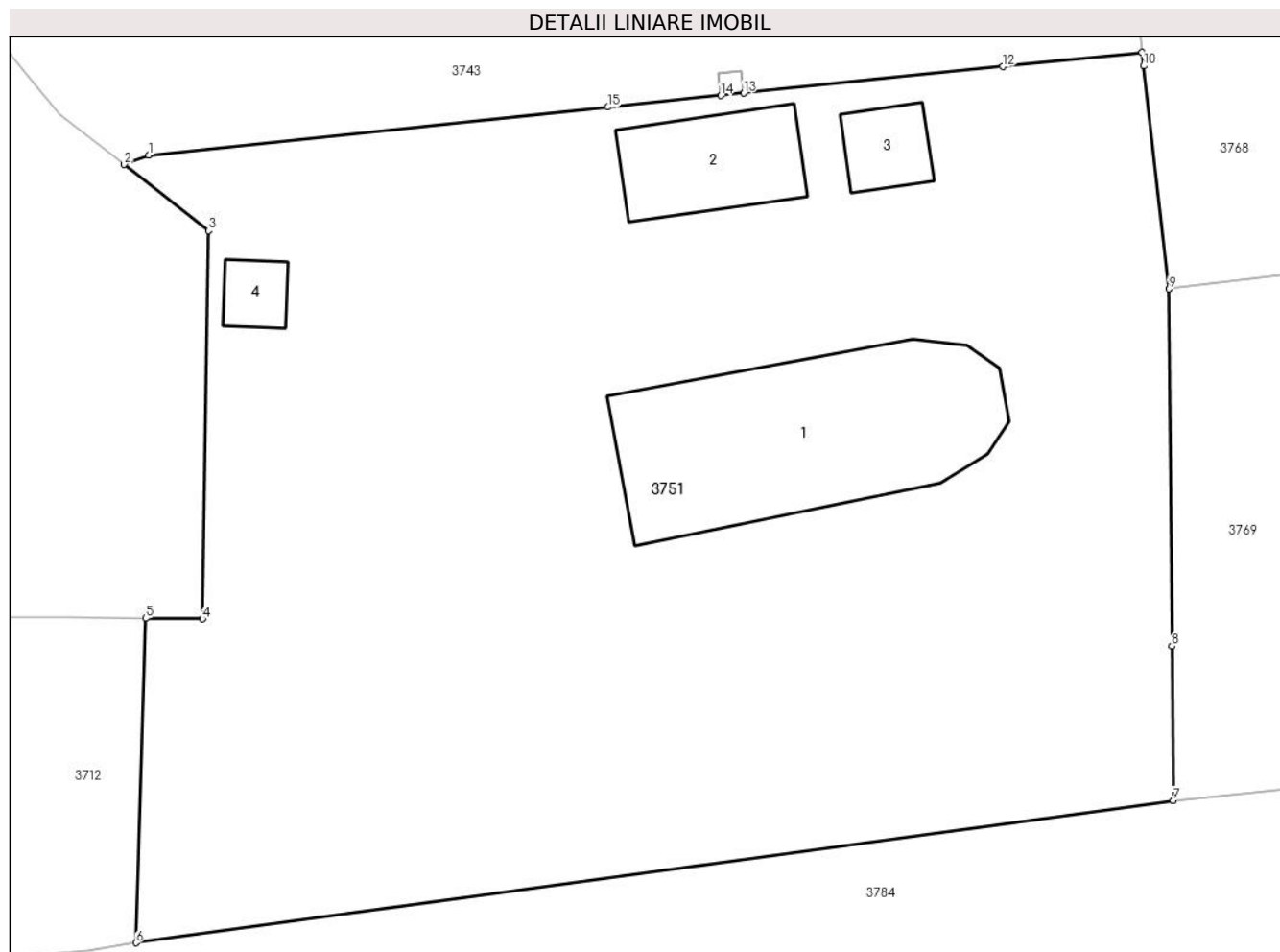
Inscrieri privind dezmembramintele dreptului de proprietate, drepturi reale de garanție și sarcini	Referințe
NU SUNT	

Anexa Nr. 1 La Partea I

Teren

Nr cadastral	Suprafața (mp)*	Observații / Referințe
	Din acte: 1.332 Masurata: 1.452	

* Suprafața este determinată în planul de proiecție Stereo 70.



Date referitoare la teren

Crt	Categorie folosință	Intra vilan	Suprafața (mp)	Tarla	Parcelă	Nr. topo	Observații / Referințe
1	curți constructii	DA	1.452	4	1	-	IN ACT TARLA 5

Date referitoare la construcții

Crt	Număr	Destinație construcție	Supraf. (mp)	Situație juridică	Observații / Referințe
A1.1	-C1	construcții administrative și social culturale	106	Cu acte	Nr. niveluri:1; S. construita la sol:106 mp; S. construita desfasurata:106 mp;
A1.2	-C2	construcții anexa	32	Cu acte	Nr. niveluri:1; S. construita la sol:32 mp; S. construita desfasurata:32 mp;
A1.3	-C3	construcții anexa	13	Cu acte	Nr. niveluri:1; S. construita la sol:13 mp; S. construita desfasurata:13 mp;
A1.4	-C4	construcții anexa	8	Cu acte	Nr. niveluri:1; S. construita la sol:8 mp; S. construita desfasurata:8 mp;

Lungime Segmente

1) Valorile lungimilor segmentelor sunt obținute din proiecție în plan.

Punct început	X / Y	Punct sfârșit	X / Y	Lungime segment (** (m)
---------------	-------	---------------	-------	-------------------------

Punct început	X / Y	Punct sfârșit	X / Y	Lungime segment (** (m)
1	445.187,49 345.563,367	2	445.186,426 345.562,962	1.138
2	445.186,426 345.562,962	3	445.190,109 345.560,079	4.677
3	445.190,109 345.560,079	4	445.189,846 345.543,129	16.952
4	445.189,846 345.543,129	5	445.187,358 345.543,15	2.488
5	445.187,358 345.543,15	6	445.186,94 345.528,992	14.164
6	445.186,94 345.528,992	7	445.232,218 345.535,201	45.702
7	445.232,218 345.535,201	8	445.232,164 345.541,941	6.74
8	445.232,164 345.541,941	9	445.232,039 345.557,53	15.59
9	445.232,039 345.557,53	10	445.230,926 345.567,266	9.799
10	445.230,926 345.567,266	11	445.230,858 345.567,859	0.597
11	445.230,858 345.567,859	12	445.224,778 345.567,235	6.112
12	445.224,778 345.567,235	13	445.213,47 345.566,075	11.367
13	445.213,47 345.566,075	14	445.212,475 345.565,973	1.0
14	445.212,475 345.565,973	15	445.207,552 345.565,468	4.949
15	445.207,552 345.565,468	1	445.187,49 345.563,367	20.172

** Lungimile segmentelor sunt determinate în planul de proiecție Stereo 70 și sunt rotunjite la 1 milimetru.

*** Distanța dintre puncte este formată din segmente cumulate ce sunt mai mici decât valoarea 1 milimetru.

**DATE DESPRE IMOBILUL NR. 3752**

Oficiul de Cadastru și Publicitate Imobiliară VALCEA
Biroul de Cadastru și Publicitate Imobiliară Ramnicu Valcea

A. Partea I. Descrierea imobilului

TEREN Extravilan

Adresa: Jud. Valcea

Nr. Crt	Nr cadastral Nr. topografic	Suprafața* (mp)	Observații / Referințe
A1		1	Sector cadastral:12 Teren neimprijmit;

Construcții

Crt	Nr cadastral Nr. topografic	Adresa	Observații / Referințe
A1.1	-C1	Jud. Valcea	Nr. niveluri:1; S. construita la sol:1 mp; S. construita desfasurata:1 mp; STALP

B. Partea II. Proprietari și acte

Inscrieri privitoare la dreptul de proprietate și alte drepturi reale		Referințe
/		
Act Normativ nr. 123, din 10/07/2012 emis de PARLAMENTUL ROMANIEI;		
B1	Intabulare, drept de PROPRIETATE, dobandit prin Lege, cota actuala 1/1, cota initiala 1/1 1) STATUL ROMAN, CIF:9999999999999, LIPSA CNP;	A1
Act Administrativ nr. 6, din 20/06/2005 emis de MINISTERUL ECONOMIEI;		
B2	Intabulare, drept de CONCESIUNE 1) DISTRIBUTIE ENERGIE OLTENIA S.A., CIF:9999999999999, LIPSA CNP;	A1
Act Normativ nr. 123, din 10/07/2012 emis de PARLAMENTUL ROMANIEI;		
B3	Intabulare, drept de PROPRIETATE, dobandit prin Lege, cota actuala 1/1, cota initiala 1/1 1) DISTRIBUTIE ENERGIE OLTENIA S.A., CIF:9999999999999, LIPSA CNP;	A1.1

C. Partea III. SARCINI .

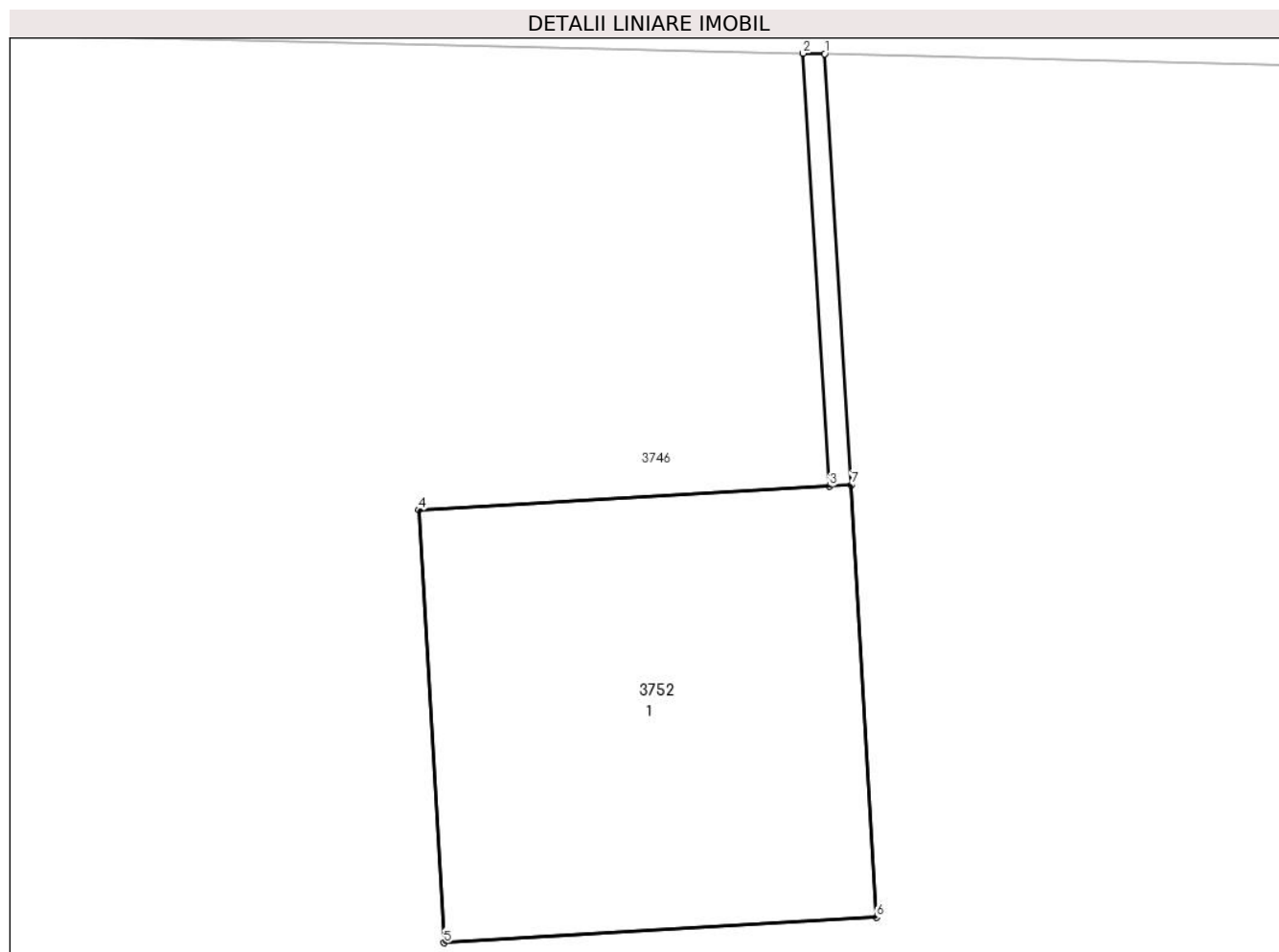
Inscrieri privind dezmembramintele dreptului de proprietate, drepturi reale de garanție și sarcini	Referințe
NU SUNT	

Anexa Nr. 1 La Partea I

Teren

Nr cadastral	Suprafața (mp)*	Observații / Referințe
	1	

* Suprafața este determinată în planul de proiecție Stereo 70.



Date referitoare la teren

Crt	Categorie folosință	Intravilan	Suprafața (mp)	Tarla	Parcelă	Nr. topo	Observații / Referințe
1	curți constructii	NU	1	14	19	-	

Date referitoare la construcții

Crt	Număr	Destinație construcție	Supraf. (mp)	Situație juridică	Observații / Referințe
A1.1	-C1	construcții industriale și edilitare	1	Cu acte	Nr. niveluri:1; S. construita la sol:1 mp; S. construita desfasurata:1 mp; STALP

Lungime Segmente

1) Valorile lungimilor segmentelor sunt obținute din proiecție în plan.

Punct început	X / Y	Punct sfârșit	X / Y	Lungime segment (** (m)
1	445.209,983 345.141,258	2	445.209,933 345.141,259	0.05
2	445.209,933 345.141,259	3	445.209,994 345.140,26	1.001
3	445.209,994 345.140,26	4	445.209,046 345.140,205	0.95

Punct început	X / Y	Punct sfârșit	X / Y	Lungime segment (** (m)
4	445.209,046 345.140,205	5	445.209,104 345.139,206	1.001
5	445.209,104 345.139,206	6	445.210,102 345.139,265	1.0
6	445.210,102 345.139,265	7	445.210,044 345.140,263	1.0
7	445.210,044 345.140,263	1	445.209,983 345.141,258	0.997

** Lungimile segmentelor sunt determinate în planul de proiecție Stereo 70 și sunt rotunjite la 1 milimetru.

*** Distanța dintre puncte este formată din segmente cumulate ce sunt mai mici decât valoarea 1 milimetru.

**DATE DESPRE IMOBILUL NR. 3753**

Oficiul de Cadastru și Publicitate Imobiliară VALCEA
 Biroul de Cadastru și Publicitate Imobiliară Ramnicu Valcea

A. Partea I. Descrierea imobilului

TEREN Extravilan

Adresa: Jud. Valcea

Nr. Crt	Nr cadastral Nr. topografic	Suprafața* (mp)	Observații / Referințe
A1		2.500	Sector cadastral:12 Teren neimprejmuit;

B. Partea II. Proprietari și acte

Inscrieri privitoare la dreptul de proprietate și alte drepturi reale		Referințe
/		
Act Notarial nr. 83, din 29/09/2020 emis de BIN MUNTEANU DANIELA-ILEANA (CERTIFICAT DE MOSTENITOR;);		
B1	Intabulare, drept de PROPRIETATE, dobandit prin Succesiune, cota actuala 2/6, cota initiala 2/6 1) PREDA ELISABETA	A1
B2	Intabulare, drept de PROPRIETATE, dobandit prin Succesiune, cota actuala 2/6, cota initiala 2/6 1) CALMA EMILIA	A1
Act Notarial nr. 84, din 29/09/2020 emis de BIN MUNTEANU DANIELA-ILEANA (CERTIFICAT DE MOSTENITOR;);		
B3	Intabulare, drept de PROPRIETATE, dobandit prin Succesiune, cota actuala 1/6, cota initiala 1/6 1) PREDA ELISABETA	A1
B4	Intabulare, drept de PROPRIETATE, dobandit prin Succesiune, cota actuala 1/6, cota initiala 1/6 1) CALMA EMILIA	A1

C. Partea III. SARCINI .

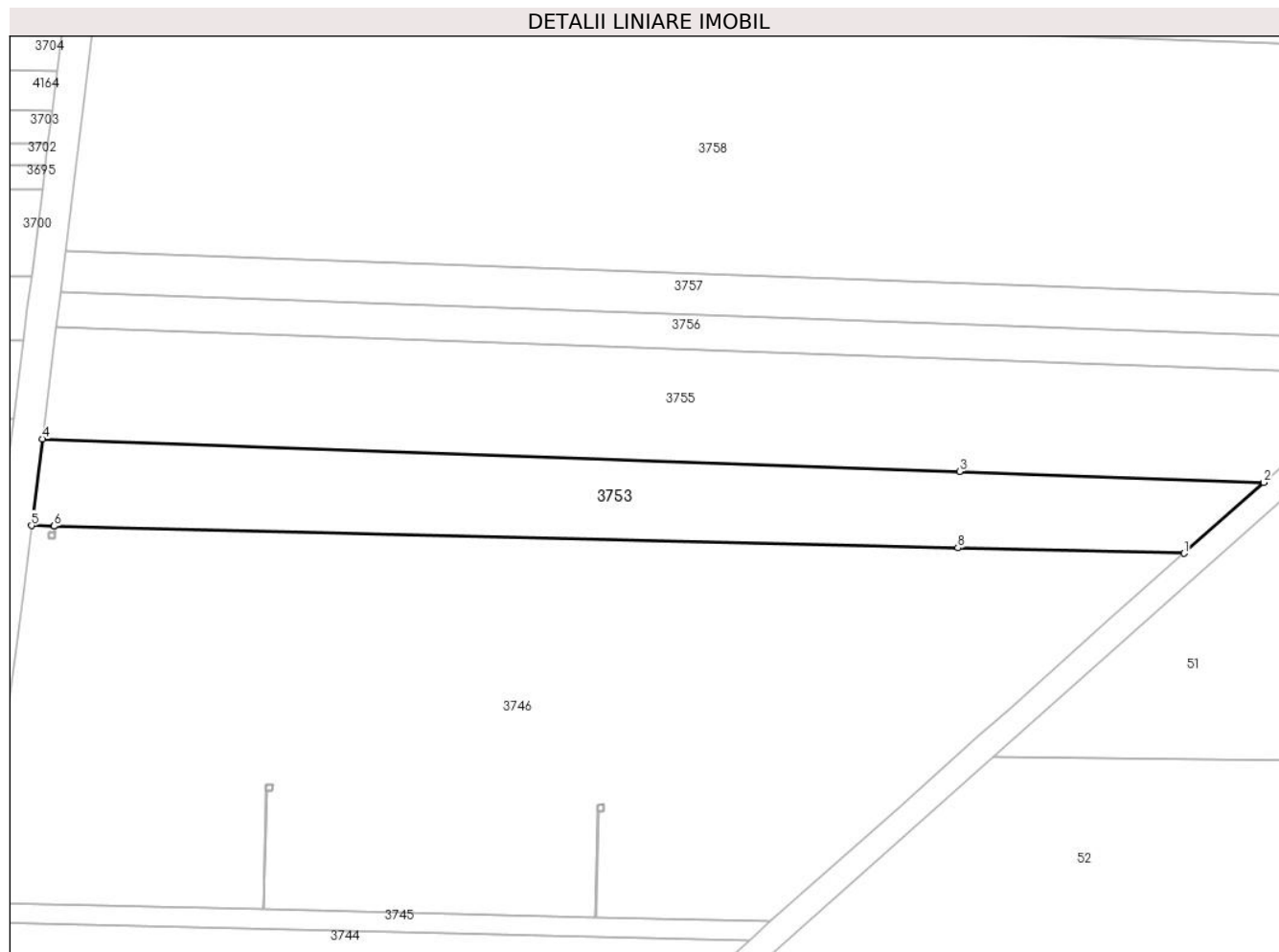
Inscrieri privind dezmembramintele dreptului de proprietate, drepturi reale de garanție și sarcini	Referințe
NU SUNT	

Anexa Nr. 1 La Partea I

Teren

Nr cadastral	Suprafața (mp)*	Observații / Referințe
	2.500	

* Suprafața este determinată în planul de proiecție Stereo 70.



Date referitoare la teren

Crt	Categorie folosință	Intra vilan	Suprafața (mp)	Tarla	Parcelă	Nr. topo	Observații / Referințe
1	arabil	NU	1.979	14	18	-	
2	faneata	NU	521	14	18	-	

Lungime Segmente

1) Valorile lungimilor segmentelor sunt obținute din proiecție în plan.

Punct început	X / Y	Punct sfârșit	X / Y	Lungime segment (** (m)
1	445.393,109 345.136,861	2	445.406,03 345.148,349	17.289
2	445.406,03 345.148,349	3	445.356,709 345.150,107	49.352
3	445.356,709 345.150,107	4	445.208,028 345.155,408	148.775
4	445.208,028 345.155,408	5	445.206,283 345.141,346	14.17

Punct început	X / Y	Punct sfârșit	X / Y	Lungime segment (** (m)
5	445.206,283 345.141,346	6	445.209,933 345.141,259	3.651
6	445.209,933 345.141,259	7	445.209,983 345.141,258	0.05
7	445.209,983 345.141,258	8	445.356,432 345.137,742	146.491
8	445.356,432 345.137,742	1	445.393,109 345.136,861	36.688

** Lungimile segmentelor sunt determinate în planul de proiecție Stereo 70 și sunt rotunjite la 1 milimetru.

*** Distanța dintre puncte este formată din segmente cumulate ce sunt mai mici decât valoarea 1 milimetru.

**DATE DESPRE IMOBILUL NR. 3754**

Oficiul de Cadastru și Publicitate Imobiliară VALCEA
Biroul de Cadastru și Publicitate Imobiliară Ramnicu Valcea

A. Partea I. Descrierea imobilului

TEREN Intravilan

Adresa: Loc. Voicestii Din Vale, Jud. Valcea

Nr. Crt	Nr cadastral Nr. topografic	Suprafața* (mp)	Observații / Referințe
A1		1	Sector cadastral:12 Teren neimpregmuit;

Construcții

Crt	Nr cadastral Nr. topografic	Adresa	Observații / Referințe
A1.1	-C1	Loc. Voicestii Din Vale, Jud. Valcea	Nr. niveluri:1; S. construita la sol:1 mp; S. construita desfasurata:1 mp; STALP

B. Partea II. Proprietari și acte

Inscrieri privitoare la dreptul de proprietate și alte drepturi reale		Referințe
/		
Act Normativ nr. 123, din 10/07/2012 emis de PARLAMENTUL ROMANIEI;		
B1	Intabulare, drept de PROPRIETATE, dobandit prin Lege, cota actuala 1/1, cota initiala 1/1 1) STATUL ROMAN, CIF:9999999999999, LIPSA CNP;	A1
Act Administrativ nr. 6, din 20/06/2005 emis de MINISTERUL ECONOMIEI;		
B2	Intabulare, drept de CONCESIUNE 1) DISTRIBUTIE ENERGIE OLTENIA S.A., CIF:9999999999999, LIPSA CNP;	A1
Act Normativ nr. 123, din 10/07/2012 emis de PARLAMENTUL ROMANIEI;		
B3	Intabulare, drept de PROPRIETATE, dobandit prin Lege, cota actuala 1/1, cota initiala 1/1 1) DISTRIBUTIE ENERGIE OLTENIA S.A., CIF:9999999999999, LIPSA CNP;	A1.1

C. Partea III. SARCINI .

Inscrieri privind dezmembramintele dreptului de proprietate, drepturi reale de garanție și sarcini	Referințe
NU SUNT	

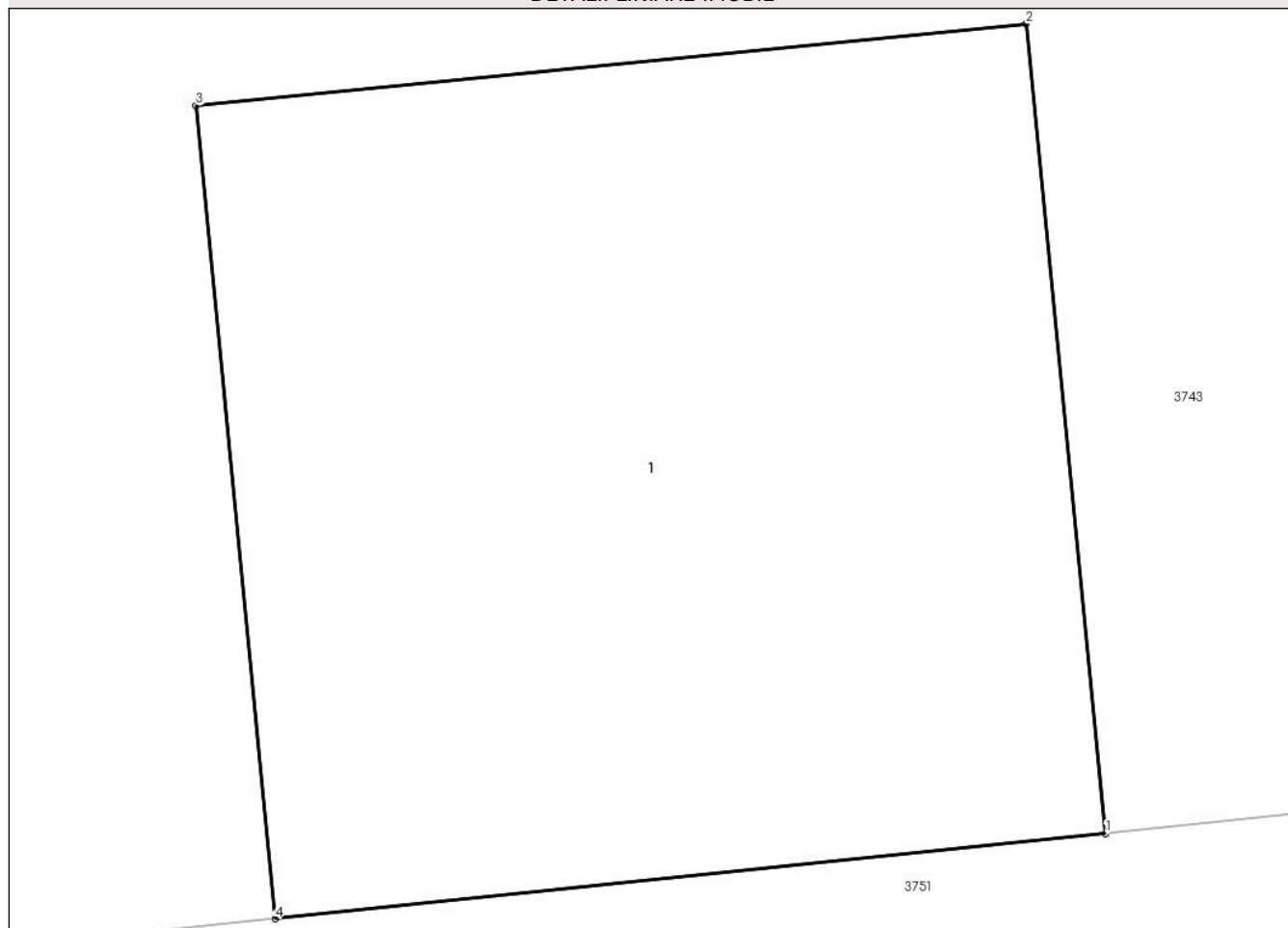
Anexa Nr. 1 La Partea I

Teren

Nr cadastral	Suprafața (mp)*	Observații / Referințe
	1	

* Suprafața este determinată în planul de proiecție Stereo 70.

DETALII LINIARE IMOBIL



Date referitoare la teren

Crt	Categorie folosință	Intra vilan	Suprafața (mp)	Tarla	Parcelă	Nr. topo	Observații / Referințe
1	curți constructii	DA	1	4	41/2	-	

Date referitoare la construcții

Crt	Număr	Destinație construcție	Supraf. (mp)	Situație juridică	Observații / Referințe
A1.1	-C1	construcții industriale și edilitare	1	Cu acte	Nr. niveluri:1; S. construită la sol:1 mp; S. construită desfășurată:1 mp; STALP

Lungime Segmente

1) Valorile lungimilor segmentelor sunt obținute din proiecție în plan.

Punct început	X / Y	Punct sfârșit	X / Y	Lungime segment (** (m))
1	445.213,47 345.566,075	2	445.213,375 345.567,045	0.975
2	445.213,375 345.567,045	3	445.212,38 345.566,947	1.0
3	445.212,38 345.566,947	4	445.212,475 345.565,973	0.979

Punct început	X / Y	Punct sfârșit	X / Y	Lungime segment (** (m)
4	445.212,475 345.565,973	1	445.213,47 345.566,075	1.0

** Lungimile segmentelor sunt determinate în planul de proiecție Stereo 70 și sunt rotunjite la 1 milimetru.

*** Distanța dintre puncte este formată din segmente cumulate ce sunt mai mici decât valoarea 1 milimetru.

**DATE DESPRE IMOBILUL NR. 3755**

Oficiul de Cadastru și Publicitate Imobiliară VALCEA
Biroul de Cadastru și Publicitate Imobiliară Ramnicu Valcea

A. Partea I. Descrierea imobilului

TEREN Extravilan

Adresa: Jud. Valcea

Nr. Crt	Nr cadastral Nr. topografic	Suprafața* (mp)	Observații / Referințe
A1		3.750	Sector cadastral:12 Teren neimprejmuit;

B. Partea II. Proprietari și acte

Inscrieri privitoare la dreptul de proprietate și alte drepturi reale	Referințe
/	
Act Administrativ nr. 954, din 26/03/2003 emis de CJSDPAT VALCEA (TITLU DE PROPRIETATE;);	
B1	A1
Intabulare, drept de PROPRIETATE, dobandit prin Reconstituire, cota actuala 1/1, cota initiala 1/1	
1) BITOLEANU DUMITRU, LIPSA CNP; DEFUNCT:Da	

C. Partea III. SARCINI .

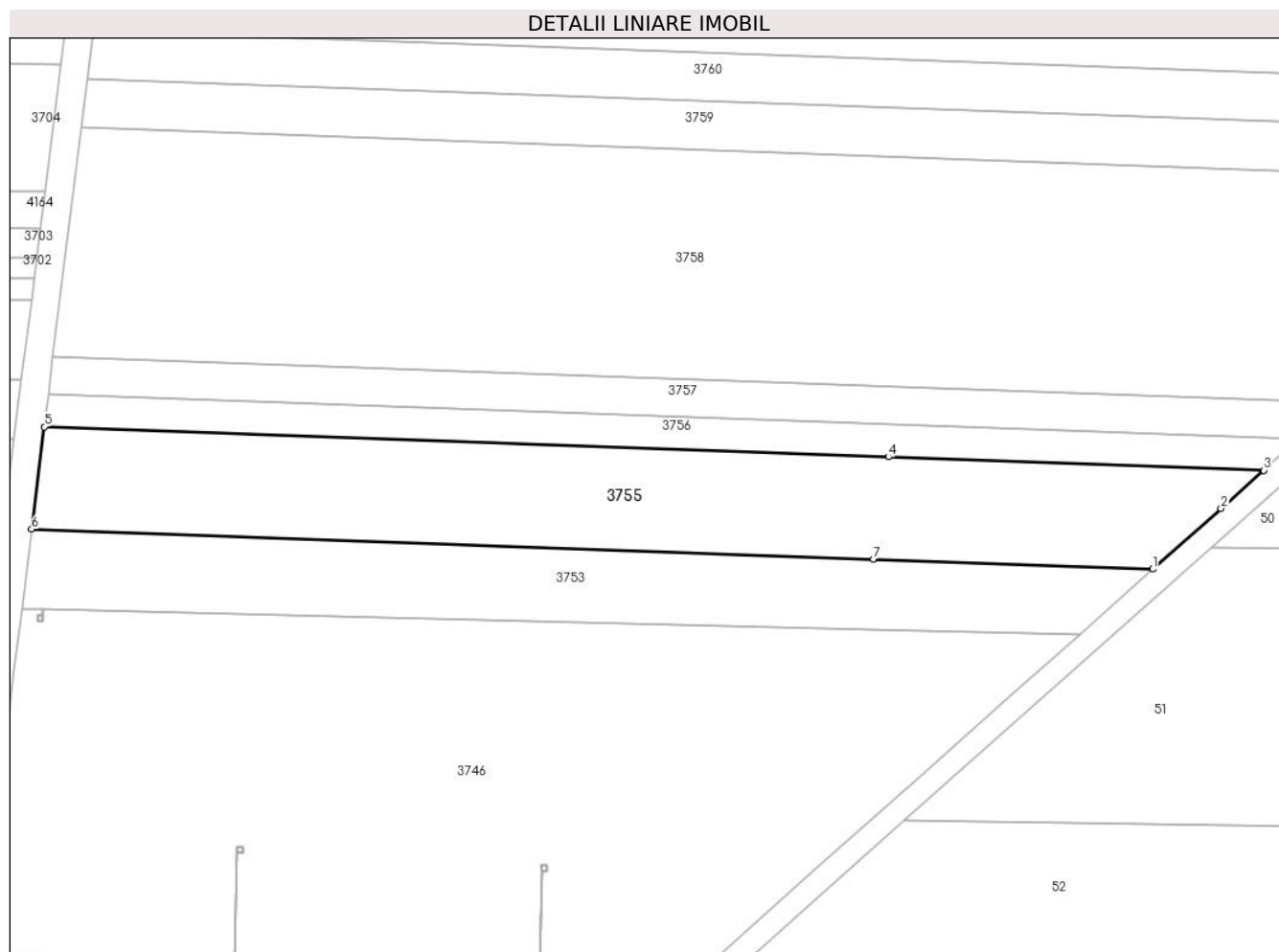
Inscrieri privind dezmembramintele dreptului de proprietate, drepturi reale de garanție și sarcini	Referințe
NU SUNT	

Anexa Nr. 1 La Partea I

Teren

Nr cadastral	Suprafața (mp)*	Observații / Referințe
	3.750	

* Suprafața este determinată în planul de proiecție Stereo 70.



Date referitoare la teren

Crt	Categorie folosință	Intra vilan	Suprafața (mp)	Tarla	Parcelă	Nr. topo	Observații / Referințe
1	arabil	NU	2.701	14	17	-	
2	faneata	NU	1.049	14	17	-	

Lungime Segmente

1) Valorile lungimilor segmentelor sunt obținute din proiecție în plan.

Punct început	X / Y	Punct sfârșit	X / Y	Lungime segment (** (m)
1	445.406,03 345.148,349	2	445.418,104 345.159,082	16.155
2	445.418,104 345.159,082	3	445.425,652 345.165,792	10.099
3	445.425,652 345.165,792	4	445.359,35 345.168,156	66.344
4	445.359,35 345.168,156	5	445.210,268 345.173,471	149.177

Punct început	X / Y	Punct sfârșit	X / Y	Lungime segment (** (m)
5	445.210,268 345.173,471	6	445.208,028 345.155,408	18.201
6	445.208,028 345.155,408	7	445.356,709 345.150,107	148.775
7	445.356,709 345.150,107	1	445.406,03 345.148,349	49.352

** Lungimile segmentelor sunt determinate în planul de proiecție Stereo 70 și sunt rotunjite la 1 milimetru.

*** Distanța dintre puncte este formată din segmente cumulate ce sunt mai mici decât valoarea 1 milimetru.

**DATE DESPRE IMOBILUL NR. 3756**

Oficiul de Cadastru și Publicitate Imobiliară VALCEA
Biroul de Cadastru și Publicitate Imobiliară Ramnicu Valcea

A. Partea I. Descrierea imobilului

TEREN Extravilan

Adresa: Jud. Valcea

Nr. Crt	Nr cadastral Nr. topografic	Suprafața* (mp)	Observații / Referințe
A1		1.250	Sector cadastral:12 Teren neimprejmuit;

B. Partea II. Proprietari și acte

Inscrieri privitoare la dreptul de proprietate și alte drepturi reale	Referințe
/	
Act Administrativ nr. 956, din 26/03/2003 emis de CJSDPAT VALCEA (TITLU DE PROPRIETATE;);	
B1	A1
Intabulare, drept de PROPRIETATE, dobandit prin Reconstituire, cota actuala 1/1, cota initiala 1/1 1) DIDICESCU I VIRGIL, LIPSA CNP;	

C. Partea III. SARCINI .

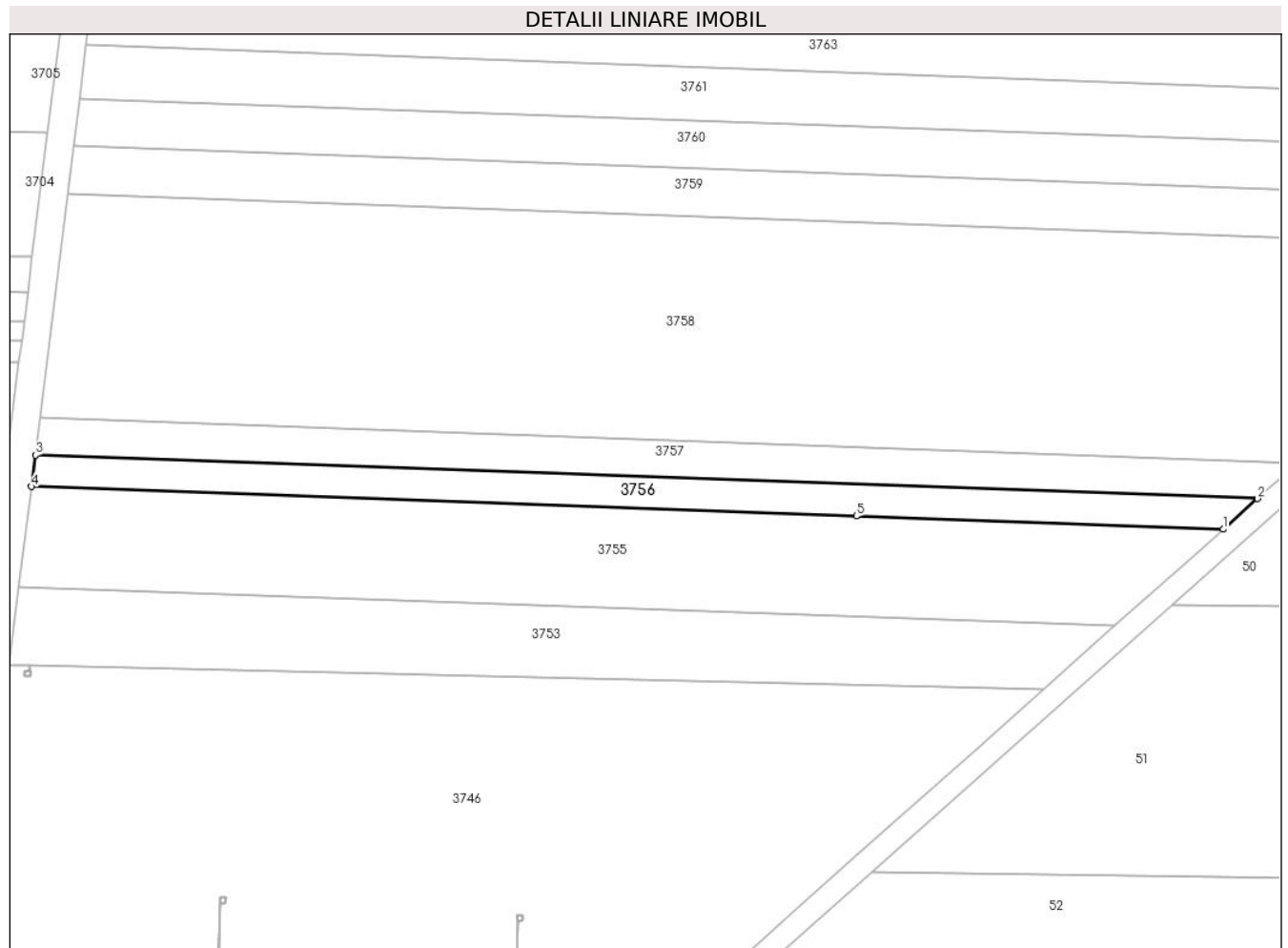
Inscrieri privind dezmembramintele dreptului de proprietate, drepturi reale de garanție și sarcini	Referințe
NU SUNT	

Anexa Nr. 1 La Partea I

Teren

Nr cadastral	Suprafața (mp)*	Observații / Referințe
	1.250	

* Suprafața este determinată în planul de proiecție Stereo 70.



Date referitoare la teren

Crt	Categorie folosință	Intravilan	Suprafața (mp)	Tarla	Parcelă	Nr. topo	Observații / Referințe
1	arabil	NU	1.250	14	16	-	

Lungime Segmente

1) Valorile lungimilor segmentelor sunt obținute din proiecție în plan.

Punct început	X / Y	Punct sfârșit	X / Y	Lungime segment (** (m)
1	445.425,652 345.165,792	2	445.431,85 345.171,302	8.293
2	445.431,85 345.171,302	3	445.210,976 345.179,177	221.014
3	445.210,976 345.179,177	4	445.210,268 345.173,471	5.75
4	445.210,268 345.173,471	5	445.359,35 345.168,156	149.177
5	445.359,35 345.168,156	1	445.425,652 345.165,792	66.344

**** Lungimile segmentelor sunt determinate în planul de proiecție Stereo 70 și sunt rotunjite la 1 milimetru.**

***** Distanța dintre puncte este formată din segmente cumulate ce sunt mai mici decât valoarea 1 milimetru.**

**DATE DESPRE IMOBILUL NR. 3757**

Oficiul de Cadastru și Publicitate Imobiliară VALCEA
Biroul de Cadastru și Publicitate Imobiliară Ramnicu Valcea

A. Partea I. Descrierea imobilului

TEREN Extravilan

Adresa: Jud. Valcea

Nr. Crt	Nr cadastral Nr. topografic	Suprafața* (mp)	Observații / Referințe
A1		1.500	Sector cadastral:12 Teren neimprejmuit;

B. Partea II. Proprietari și acte

Inscrieri privitoare la dreptul de proprietate și alte drepturi reale	Referințe
/	
Act Administrativ nr. 298/50816, din 04/04/1997 emis de CJSDPAT VALCEA (TITLU DE PROPRIETATE;);	
B1	A1
Intabulare, drept de PROPRIETATE, dobandit prin Reconstituire, cota actuala 1/1, cota initiala 1/1 1) BRÎNZAN VIRGIL , LIPSA CNP;	

C. Partea III. SARCINI .

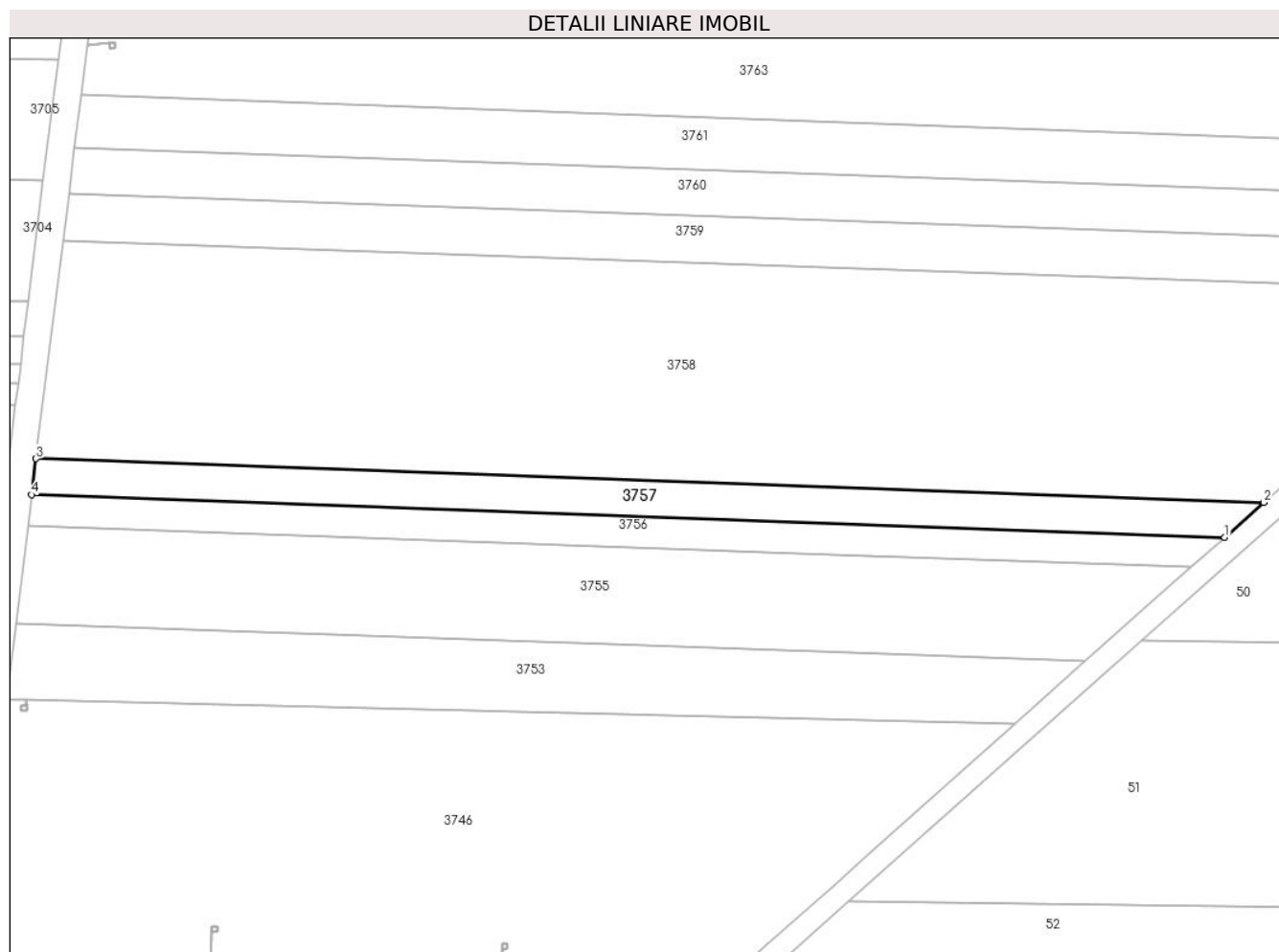
Inscrieri privind dezmembramintele dreptului de proprietate, drepturi reale de garanție și sarcini	Referințe
NU SUNT	

Anexa Nr. 1 La Partea I

Teren

Nr cadastral	Suprafața (mp)*	Observații / Referințe
	1.500	

* Suprafața este determinată în planul de proiecție Stereo 70.



Date referitoare la teren

Crt	Categorie folosință	Intravilan	Suprafața (mp)	Tarla	Parcelă	Nr. topo	Observații / Referințe
1	arabil	NU	1.500	14	15	-	

Lungime Segmente

1) Valorile lungimilor segmentelor sunt obținute din proiecție în plan.

Punct început	X / Y	Punct sfârșit	X / Y	Lungime segment (** (m)
1	445.431,85 345.171,302	2	445.439,089 345.177,738	9.686
2	445.439,089 345.177,738	3	445.211,802 345.185,841	227.431
3	445.211,802 345.185,841	4	445.210,976 345.179,177	6.715
4	445.210,976 345.179,177	1	445.431,85 345.171,302	221.014

** Lungimile segmentelor sunt determinate în planul de proiecție Stereo 70 și sunt rotunjite la 1 milimetru.

***** Distanţa dintre puncte este formată din segmente cumulate ce sunt mai mici decât valoarea 1 milimetru.**

**DATE DESPRE IMOBILUL NR. 3758**

Oficiul de Cadastru și Publicitate Imobiliară VALCEA
Biroul de Cadastru și Publicitate Imobiliară Ramnicu Valcea

A. Partea I. Descrierea imobilului

TEREN Extravilan

Adresa: Jud. Valcea

Nr. Crt	Nr cadastral Nr. topografic	Suprafața* (mp)	Observații / Referințe
A1		10.000	Sector cadastral:12 Teren neimprejmuit;

B. Partea II. Proprietari și acte

Inscrieri privitoare la dreptul de proprietate și alte drepturi reale	Referințe
/	
Act Administrativ nr. 890, din 20/12/2002 emis de CJSDPAT VALCEA (TITLU DE PROPRIETATE;);	
B1	A1
Intabulare, drept de PROPRIETATE, dobandit prin Reconstituire, cota actuala 1/1, cota initiala 1/1	
1) MUNTEANU M ILIE, LIPSA CNP;	
2) MUNTEANU GHEORGHE DEFUNCT:Da	

C. Partea III. SARCINI .

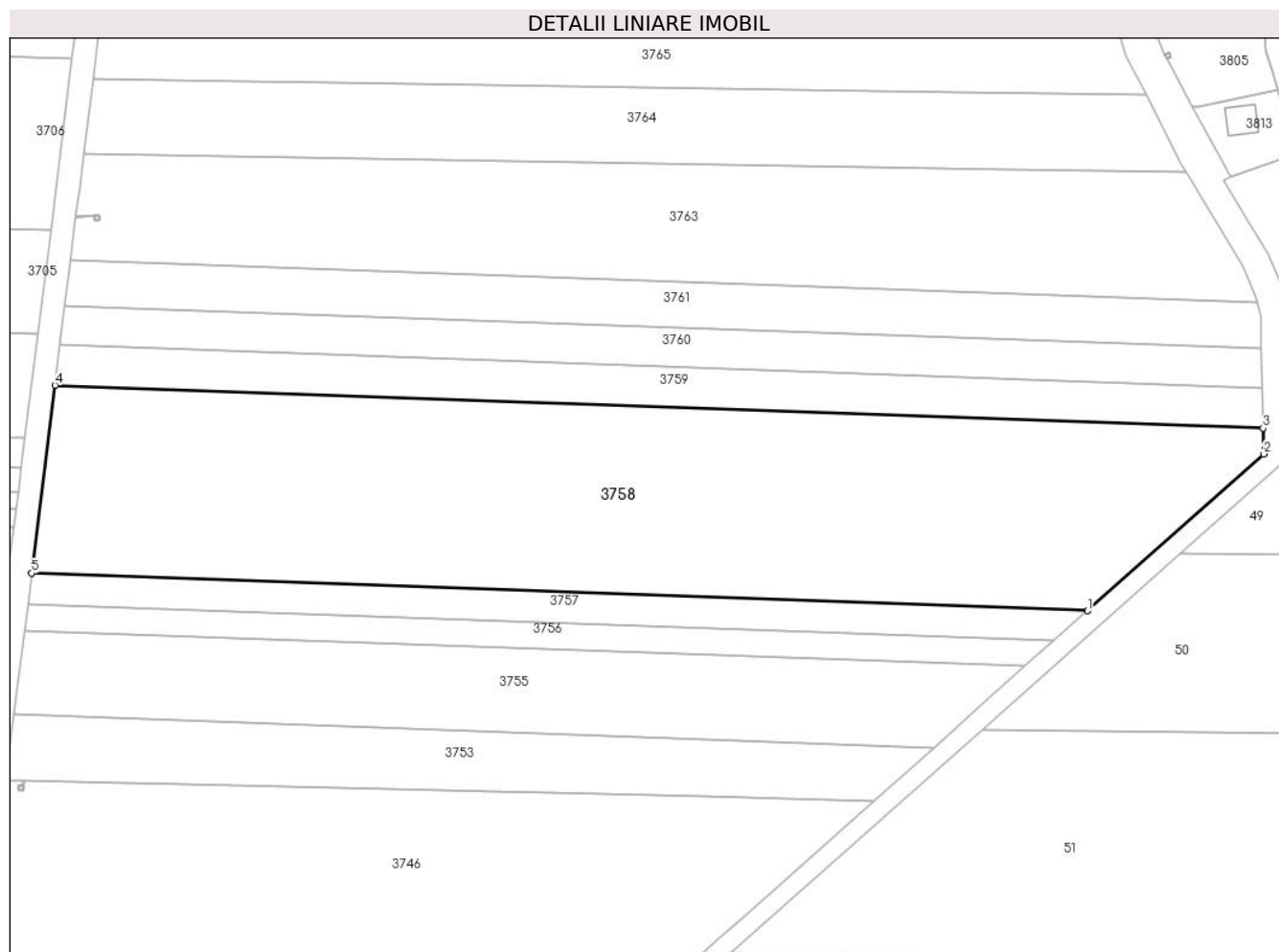
Inscrieri privind dezmembramintele dreptului de proprietate, drepturi reale de garanție și sarcini	Referințe
NU SUNT	

Anexa Nr. 1 La Partea I

Teren

Nr cadastral	Suprafața (mp)*	Observații / Referințe
	10.000	

* Suprafața este determinată în planul de proiecție Stereo 70.



Date referitoare la teren

Crt	Categorie folosință	Intra vilan	Suprafața (mp)	Tarla	Parcelă	Nr. topo	Observații / Referințe
1	arabil	NU	10.000	14	13,14	-	

Lungime Segmente

1) Valorile lungimilor segmentelor sunt obținute din proiecție în plan.

Punct început	X / Y	Punct sfârșit	X / Y	Lungime segment (** (m)
1	445.439,089 345.177,738	2	445.477,035 345.211,471	50.772
2	445.477,035 345.211,471	3	445.476,902 345.216,987	5.518
3	445.476,902 345.216,987	4	445.216,816 345.226,26	260.251
4	445.216,816 345.226,26	5	445.211,802 345.185,841	40.729
5	445.211,802 345.185,841	1	445.439,089 345.177,738	227.431

**** Lungimile segmentelor sunt determinate în planul de proiecție Stereo 70 și sunt rotunjite la 1 milimetru.**

***** Distanța dintre puncte este formată din segmente cumulate ce sunt mai mici decât valoarea 1 milimetru.**

**DATE DESPRE IMOBILUL NR. 3759**

Oficiul de Cadastru și Publicitate Imobiliară VALCEA
 Biroul de Cadastru și Publicitate Imobiliară Ramnicu Valcea

A. Partea I. Descrierea imobilului

TEREN Extravilan

Adresa: Jud. Valcea

Nr. Crt	Nr cadastral Nr. topografic	Suprafața* (mp)	Observații / Referințe
A1		2.258	Sector cadastral:12 Teren neimprejmuit;

B. Partea II. Proprietari și acte

Inscrieri privitoare la dreptul de proprietate și alte drepturi reale		Referințe
/		
Act Normativ nr. 7, din 13/03/1996 emis de PARLAMENTUL ROMÂNIEI (LEGE; ,art.13);		
B1	Inscrierea posesiei, drept de PROPRIETATE, dobandit prin Lege, cota actuala 1/1, cota initiala 1/1 1) NEIDENTIFICAT NEIDENTIFICAT	A1
B2	Se notează mențiunea de proprietar neidentificat.	A1

C. Partea III. SARCINI .

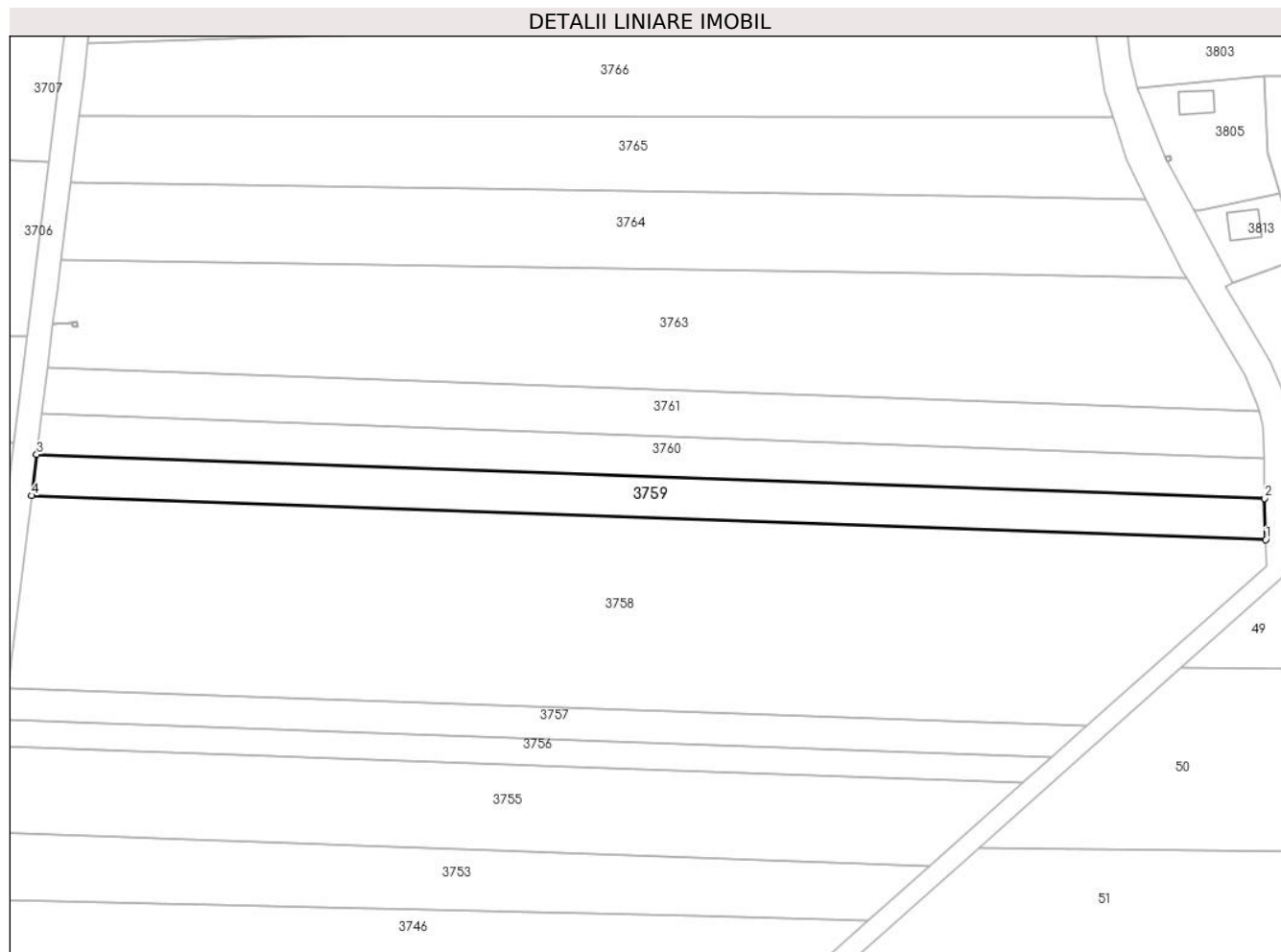
Inscrieri privind dezmembramintele dreptului de proprietate, drepturi reale de garanție și sarcini	Referințe
NU SUNT	

Anexa Nr. 1 La Partea I

Teren

Nr cadastral	Suprafața (mp)*	Observații / Referințe
	2.258	

* Suprafața este determinată în planul de proiecție Stereo 70.



Date referitoare la teren

Crt	Categorie folosință	Intra vilan	Suprafața (mp)	Tarla	Parcelă	Nr. topo	Observații / Referințe
1	arabil	NU	2.258	14	12	-	

Lungime Segmente

1) Valorile lungimilor segmentelor sunt obținute din proiecție în plan.

Punct început	X / Y	Punct sfârșit	X / Y	Lungime segment (** (m)
1	445.476,902 345.216,987	2	445.476,691 345.225,698	8.714
2	445.476,691 345.225,698	3	445.217,891 345.234,925	258.964
3	445.217,891 345.234,925	4	445.216,816 345.226,26	8.731
4	445.216,816 345.226,26	1	445.476,902 345.216,987	260.251

** Lungimile segmentelor sunt determinate în planul de proiecție Stereo 70 și sunt rotunjite la 1 milimetru.

***** Distanţa dintre puncte este formată din segmente cumulate ce sunt mai mici decât valoarea 1 milimetru.**

**DATE DESPRE IMOBILUL NR. 3760**

Oficiul de Cadastru și Publicitate Imobiliară VALCEA
Biroul de Cadastru și Publicitate Imobiliară Ramnicu Valcea

A. Partea I. Descrierea imobilului

TEREN Extravilan

Adresa: Jud. Valcea

Nr. Crt	Nr cadastral Nr. topografic	Suprafața* (mp)	Observații / Referințe
A1		2.200	Sector cadastral:12 Teren neimprejmuit;

B. Partea II. Proprietari și acte

Inscrieri privitoare la dreptul de proprietate și alte drepturi reale	Referințe
/	
Hotarare Judecatoreasca nr. 1534, din 08/06/2005 emis de JUDECATORIA DRAGASANI, JUDETUL VALCEA (SENTINTA CIVILA;);	
B1	Intabulare, drept de PROPRIETATE, dobandit prin Hotarare Judecatoreasca, cota actuala 1/1, cota initiala 1/1 1) PREDĂ VIOREL

C. Partea III. SARCINI .

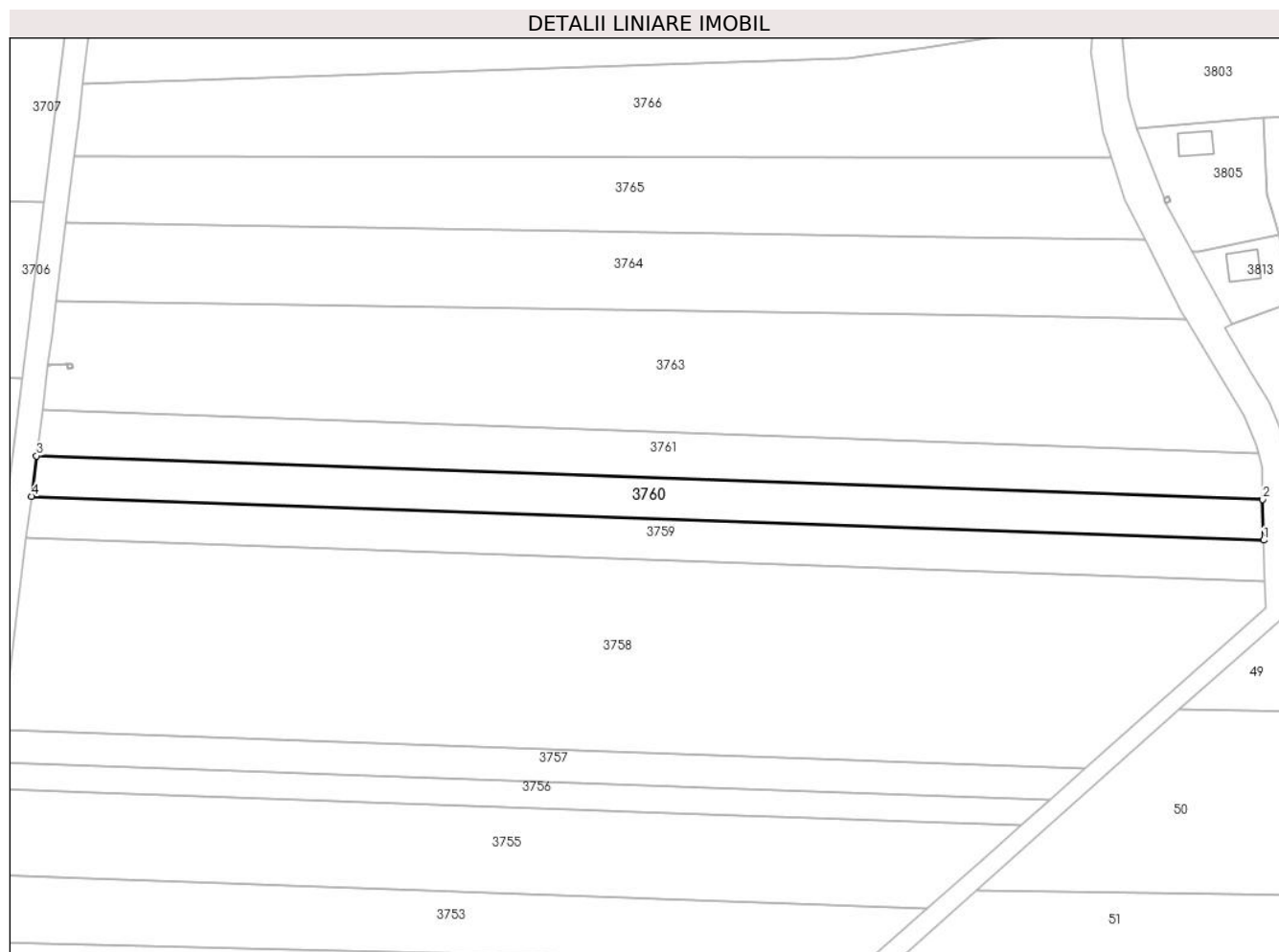
Inscrieri privind dezmembramintele dreptului de proprietate, drepturi reale de garanție și sarcini	Referințe
NU SUNT	

Anexa Nr. 1 La Partea I

Teren

Nr cadastral	Suprafața (mp)*	Observații / Referințe
	2.200	

* Suprafața este determinată în planul de proiecție Stereo 70.



Date referitoare la teren

Crt	Categorie folosință	Intra vilan	Suprafața (mp)	Tarla	Parcelă	Nr. topo	Observații / Referințe
1	arabil	NU	2.200	14	11	-	

Lungime Segmente

1) Valorile lungimilor segmentelor sunt obținute din proiecție în plan.

Punct început	X / Y	Punct sfârșit	X / Y	Lungime segment (** (m)
1	445.476,691 345.225,698	2	445.476,485 345.234,227	8.531
2	445.476,485 345.234,227	3	445.218,943 345.243,409	257.706
3	445.218,943 345.243,409	4	445.217,891 345.234,925	8.549
4	445.217,891 345.234,925	1	445.476,691 345.225,698	258.964

** Lungimile segmentelor sunt determinate în planul de proiecție Stereo 70 și sunt rotunjite la 1 milimetru.

***** Distanţa dintre puncte este formată din segmente cumulate ce sunt mai mici decât valoarea 1 milimetru.**

**DATE DESPRE IMOBILUL NR. 3761**

Oficiul de Cadastru și Publicitate Imobiliară VALCEA
Biroul de Cadastru și Publicitate Imobiliară Ramnicu Valcea

A. Partea I. Descrierea imobilului

TEREN Extravilan

Adresa: Jud. Valcea

Nr. Crt	Nr cadastral Nr. topografic	Suprafața* (mp)	Observații / Referințe
A1		2.500	Sector cadastral:12 Teren neimprejmuit;

B. Partea II. Proprietari și acte

Inscrieri privitoare la dreptul de proprietate și alte drepturi reale	Referințe
/	
Act Administrativ nr. 892/28718, din 04/09/2002 emis de CJSDPAT VALCEA (TITLU DE PROPRIETATE;);	
B1	A1
Intabulare, drept de PROPRIETATE, dobandit prin Reconstituire, cota actuala 1/1, cota initiala 1/1	
1) DRĂGHICI VERGILIA, LIPSA CNP;	

C. Partea III. SARCINI .

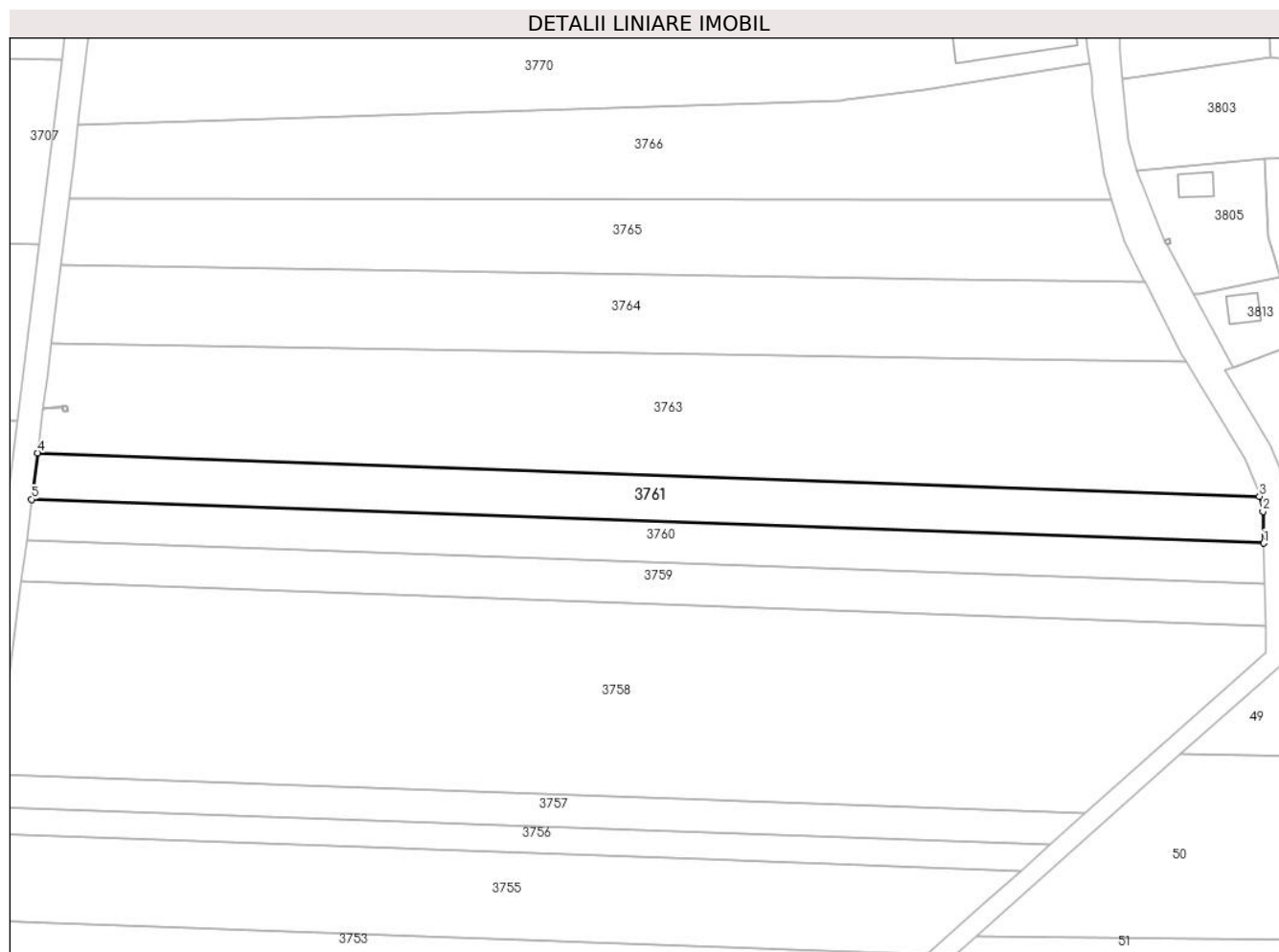
Inscrieri privind dezmembramintele dreptului de proprietate, drepturi reale de garanție și sarcini	Referințe
NU SUNT	

Anexa Nr. 1 La Partea I

Teren

Nr cadastral	Suprafața (mp)*	Observații / Referințe
	2.500	

* Suprafața este determinată în planul de proiecție Stereo 70.



Date referitoare la teren

Crt	Categorie folosință	Intra vilan	Suprafața (mp)	Tarla	Parcelă	Nr. topo	Observații / Referințe
1	arabil	NU	2.500	14	10	-	

Lungime Segmente

1) Valorile lungimilor segmentelor sunt obținute din proiecție în plan.

Punct început	X / Y	Punct sfârșit	X / Y	Lungime segment (** (m)
1	445.476,485 345.234,227	2	445.476,325 345.240,849	6.624
2	445.476,325 345.240,849	3	445.475,577 345.243,997	3.236
3	445.475,577 345.243,997	4	445.220,146 345.253,104	255.593
4	445.220,146 345.253,104	5	445.218,943 345.243,409	9.769
5	445.218,943 345.243,409	1	445.476,485 345.234,227	257.706

**** Lungimile segmentelor sunt determinate în planul de proiecție Stereo 70 și sunt rotunjite la 1 milimetru.**

***** Distanța dintre puncte este formată din segmente cumulate ce sunt mai mici decât valoarea 1 milimetru.**

**DATE DESPRE IMOBILUL NR. 3762**

Oficiul de Cadastru și Publicitate Imobiliară VALCEA
Biroul de Cadastru și Publicitate Imobiliară Ramnicu Valcea

A. Partea I. Descrierea imobilului

TEREN Extravilan

Adresa: Jud. Valcea

Nr. Crt	Nr cadastral Nr. topografic	Suprafața* (mp)	Observații / Referințe
A1		1	Sector cadastral:12 Teren neimpregmuit;

Construcții

Crt	Nr cadastral Nr. topografic	Adresa	Observații / Referințe
A1.1	-C1	Jud. Valcea	Nr. niveluri:1; S. construita la sol:1 mp; S. construita desfasurata:1 mp; STALP

B. Partea II. Proprietari și acte

Inscrieri privitoare la dreptul de proprietate și alte drepturi reale		Referințe
/		
Act Normativ nr. 123, din 10/07/2012 emis de PARLAMENTUL ROMANIEI;		
B1	Intabulare, drept de PROPRIETATE, dobandit prin Lege, cota actuala 1/1, cota initiala 1/1 1) STATUL ROMAN, CIF:9999999999999, LIPSA CNP;	A1
Act Administrativ nr. 6, din 20/06/2005 emis de MINISTERUL ECONOMIEI;		
B2	Intabulare, drept de CONCESIUNE 1) DISTRIBUTIE ENERGIE OLTENIA S.A., CIF:9999999999999, LIPSA CNP;	A1
Act Normativ nr. 123, din 10/07/2012 emis de PARLAMENTUL ROMANIEI;		
B3	Intabulare, drept de PROPRIETATE, dobandit prin Lege, cota actuala 1/1, cota initiala 1/1 1) DISTRIBUTIE ENERGIE OLTENIA S.A., CIF:9999999999999, LIPSA CNP;	A1.1

C. Partea III. SARCINI .

Inscrieri privind dezmembramintele dreptului de proprietate, drepturi reale de garanție și sarcini	Referințe
NU SUNT	

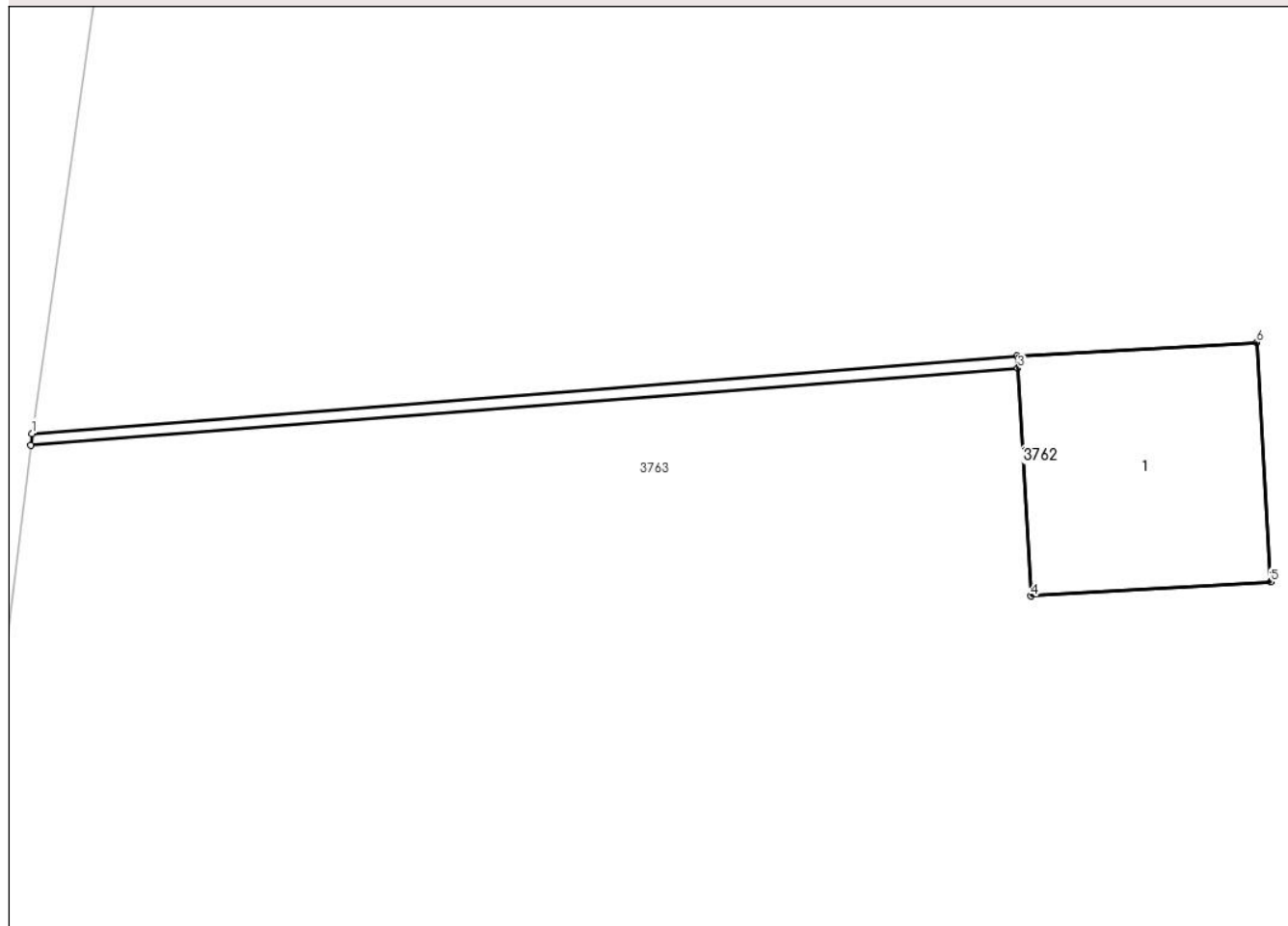
Anexa Nr. 1 La Partea I

Teren

Nr cadastral	Suprafața (mp)*	Observații / Referințe
	1	

* Suprafața este determinată în planul de proiecție Stereo 70.

DETALII LINIARE IMOBIL



Date referitoare la teren

Crt	Categorie folosință	Intra vilan	Suprafața (mp)	Tarla	Parcelă	Nr. topo	Observații / Referințe
1	curți constructii	NU	1	14	9	-	

Date referitoare la construcții

Crt	Număr	Destinație construcție	Supraf. (mp)	Situație juridică	Observații / Referințe
A1.1	-C1	construcții industriale și edilitare	1	Cu acte	Nr. niveluri:1; S. construita la sol:1 mp; S. construita desfasurata:1 mp; STALP

Lungime Segmente

1) Valorile lungimilor segmentelor sunt obținute din proiecție în plan.

Punct început	X / Y	Punct sfârșit	X / Y	Lungime segment (** (m))
1	445.221,3 345.262,424	2	445.221,294 345.262,375	0.049
2	445.221,294 345.262,375	3	445.225,406 345.262,696	4.125
3	445.225,406 345.262,696	4	445.225,461 345.261,747	0.951

Punct început	X / Y	Punct sfârșit	X / Y	Lungime segment (** (m)
4	445.225,461 345.261,747	5	445.226,459 345.261,806	1.0
5	445.226,459 345.261,806	6	445.226,401 345.262,804	1.0
6	445.226,401 345.262,804	7	445.225,403 345.262,746	1.0
7	445.225,403 345.262,746	1	445.221,3 345.262,424	4.116

** Lungimile segmentelor sunt determinate în planul de proiecție Stereo 70 și sunt rotunjite la 1 milimetru.

*** Distanța dintre puncte este formată din segmente cumulate ce sunt mai mici decât valoarea 1 milimetru.

**DATE DESPRE IMOBILUL NR. 3763**

Oficiul de Cadastru și Publicitate Imobiliară VALCEA
Biroul de Cadastru și Publicitate Imobiliară Ramnicu Valcea

A. Partea I. Descrierea imobilului

TEREN Necunoscut

Adresa: Loc. Voicestii Din Vale, Str Valeni, Nr. 76, Jud. Valcea, PCT. "TINOASA"

Nr. Crt	Nr cadastral Nr. topografic	Suprafața* (mp)	Observații / Referințe
A1		6.255	Sector cadastral:12 Teren neimprejmit;

B. Partea II. Proprietari și acte

Inscrieri privitoare la dreptul de proprietate și alte drepturi reale		Referințe
/		
Act Notarial nr. 80/2016, din 27/04/2016 emis de BIN PIRVU IOANA (CERTIFICAT DE MOSTENITOR SUPLIMENTAR;);		
B1	Intabulare, drept de PROPRIETATE, dobandit prin Succesiune, cota actuala 1/1, cota initiala 1/1 1) RADULESCU VALERIA	A1

C. Partea III. SARCINI .

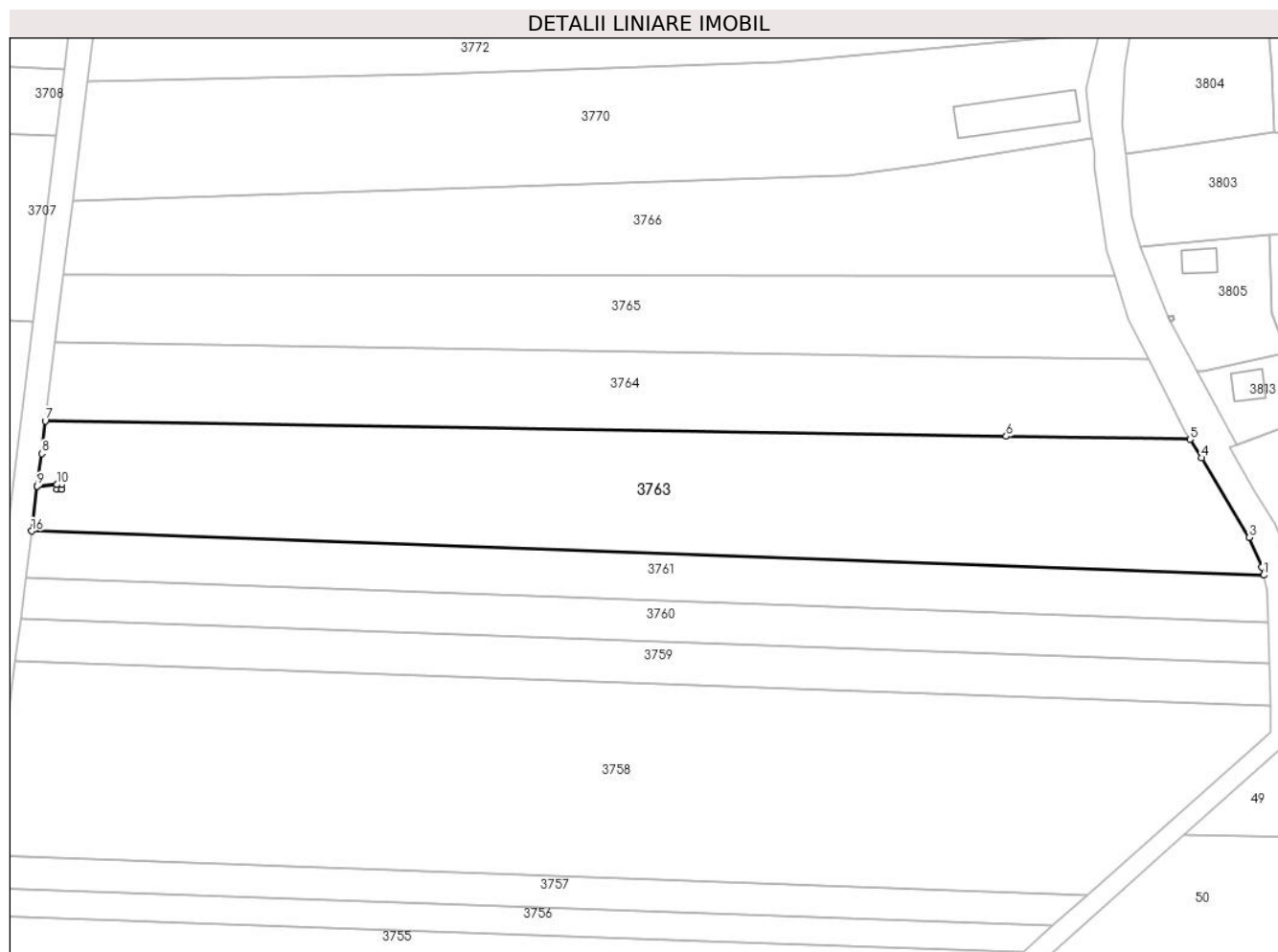
Inscrieri privind dezmembramintele dreptului de proprietate, drepturi reale de garanție și sarcini	Referințe
NU SUNT	

Anexa Nr. 1 La Partea I

Teren

Nr cadastral	Suprafața (mp)*	Observații / Referințe
	6.255	

* Suprafața este determinată în planul de proiecție Stereo 70.



Date referitoare la teren

Crt	Categorie folosință	Intravilan	Suprafața (mp)	Tarla	Parcelă	Nr. topo	Observații / Referințe
1	arabil	NU	5.893	14	9	-	
2	arabil	DA	362	14	9	-	

Lungime Segmente

1) Valorile lungimilor segmentelor sunt obținute din proiecție în plan.

Punct început	X / Y	Punct sfârșit	X / Y	Lungime segment (** (m)
1	445.475,577 345.243,997	2	445.475,179 345.245,675	1.725
2	445.475,179 345.245,675	3	445.472,537 345.251,786	6.658
3	445.472,537 345.251,786	4	445.462,667 345.268,287	19.228
4	445.462,667 345.268,287	5	445.460,285 345.272,137	4.527

Punct început	X / Y	Punct sfârșit	X / Y	Lungime segment (** (m)
5	445.460,285 345.272,137	6	445.422,185 345.272,747	38.105
6	445.422,185 345.272,747	7	445.222,973 345.275,935	199.238
7	445.222,973 345.275,935	8	445.222,264 345.269,138	6.834
8	445.222,264 345.269,138	9	445.221,3 345.262,424	6.783
9	445.221,3 345.262,424	10	445.225,403 345.262,746	4.116
10	445.225,403 345.262,746	11	445.226,401 345.262,804	1.0
11	445.226,401 345.262,804	12	445.226,459 345.261,806	1.0
12	445.226,459 345.261,806	13	445.225,461 345.261,747	1.0
13	445.225,461 345.261,747	14	445.225,406 345.262,696	0.951
14	445.225,406 345.262,696	15	445.221,294 345.262,375	4.125
15	445.221,294 345.262,375	16	445.220,146 345.253,104	9.342
16	445.220,146 345.253,104	1	445.475,577 345.243,997	255.593

** Lungimile segmentelor sunt determinate în planul de proiecție Stereo 70 și sunt rotunjite la 1 milimetru.

*** Distanța dintre puncte este formată din segmente cumulate ce sunt mai mici decât valoarea 1 milimetru.

**DATE DESPRE IMOBILUL NR. 3764**

Oficiul de Cadastru și Publicitate Imobiliară VALCEA
Biroul de Cadastru și Publicitate Imobiliară Ramnicu Valcea

A. Partea I. Descrierea imobilului

TEREN Necunoscut

Adresa: Loc. Voicestii Din Vale, Str Valeni, Nr. 74, Jud. Valcea

Nr. Crt	Nr cadastral Nr. topografic	Suprafața* (mp)	Observații / Referințe
A1		3.800	Sector cadastral:12 Teren neimprejmuit;

B. Partea II. Proprietari și acte

Inscrieri privitoare la dreptul de proprietate și alte drepturi reale		Referințe
/		
Act Normativ nr. 7, din 13/03/1996 emis de PARLAMENTUL ROMÂNIEI (LEGE; ,art.13);		
B1	Inscrierea posesiei, drept de PROPRIETATE, dobandit prin Lege, cota actuala 1/1, cota initiala 1/1 1) NEIDENTIFICAT NEIDENTIFICAT	A1
B2	Se notează mențiunea de proprietar neidentificat.	A1

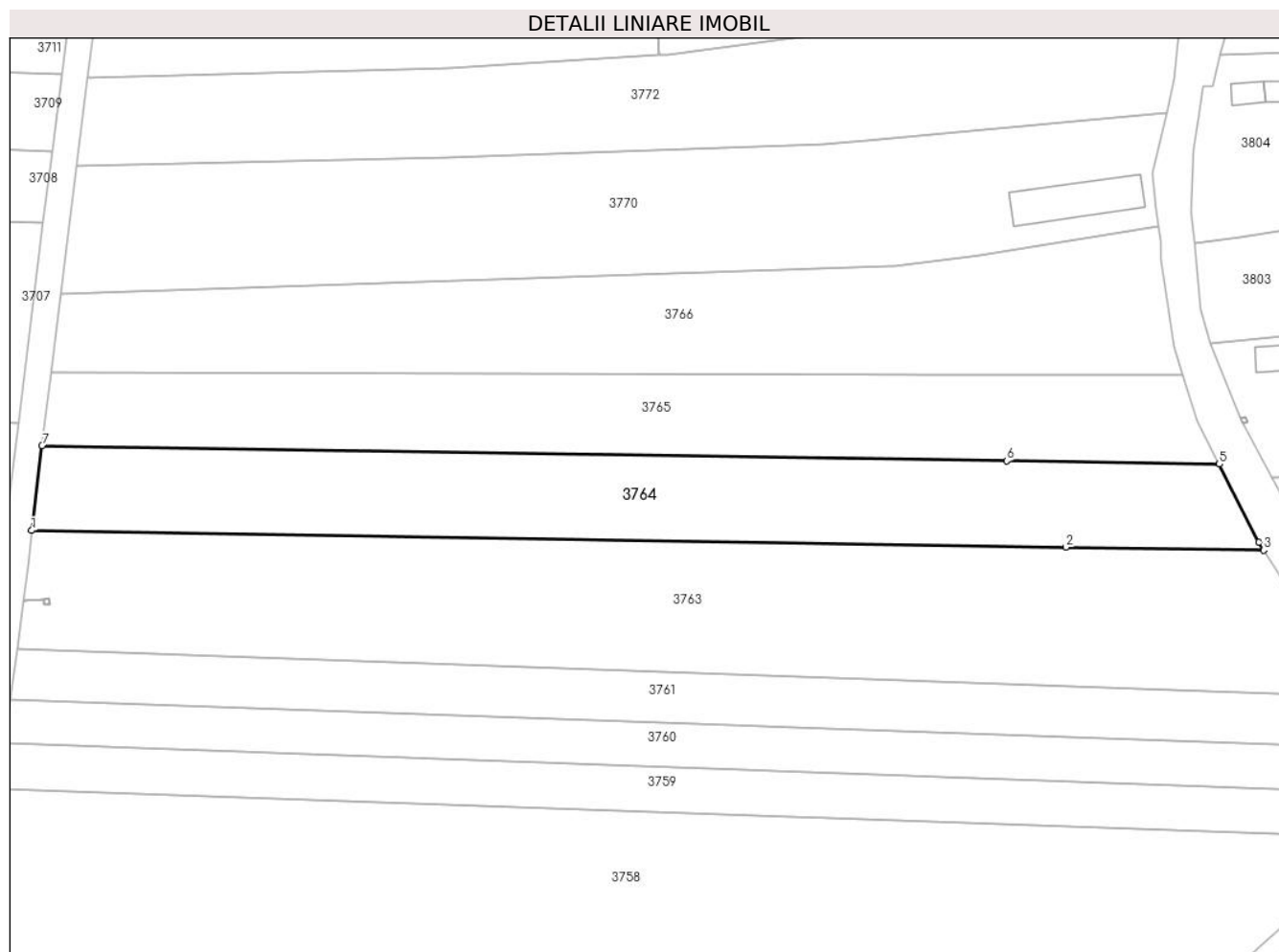
C. Partea III. SARCINI .

Inscrieri privind dezmembramentele dreptului de proprietate, drepturi reale de garanție și sarcini	Referințe
NU SUNT	

Anexa Nr. 1 La Partea I**Teren**

Nr cadastral	Suprafața (mp)*	Observații / Referințe
	3.800	

* Suprafața este determinată în planul de proiecție Stereo 70.

**Date referitoare la teren**

Crt	Categorie folosință	Intravilan	Suprafața (mp)	Tarla	Parcelă	Nr. topo	Observații / Referințe
1	arabil	NU	3.153	14	8	-	
2	arabil	DA	647	14	8	-	

Lungime Segmente

1) Valorile lungimilor segmentelor sunt obținute din proiecție în plan.

Punct început	X / Y	Punct sfârșit	X / Y	Lungime segment (** (m))
1	445.222,973 345.275,935	2	445.422,185 345.272,747	199.238
2	445.422,185 345.272,747	3	445.460,285 345.272,137	38.105
3	445.460,285 345.272,137	4	445.459,322 345.273,695	1.832
4	445.459,322 345.273,695	5	445.451,719 345.288,708	16.828

Punct început	X / Y	Punct sfârșit	X / Y	Lungime segment (** (m)
5	445.451,719 345.288,708	6	445.410,785 345.289,345	40.939
6	445.410,785 345.289,345	7	445.224,984 345.292,238	185.824
7	445.224,984 345.292,238	1	445.222,973 345.275,935	16.427

** Lungimile segmentelor sunt determinate în planul de proiecție Stereo 70 și sunt rotunjite la 1 milimetru.

*** Distanța dintre puncte este formată din segmente cumulate ce sunt mai mici decât valoarea 1 milimetru.

**DATE DESPRE IMOBILUL NR. 3765**

Oficiul de Cadastru și Publicitate Imobiliară VALCEA
Biroul de Cadastru și Publicitate Imobiliară Ramnicu Valcea

A. Partea I. Descrierea imobilului

TEREN Necunoscut

Adresa: Loc. Voicestii Din Vale, Str Valeni, Nr. 70, Jud. Valcea

Nr. Crt	Nr cadastral Nr. topografic	Suprafața* (mp)	Observații / Referințe
A1		3.463	Sector cadastral:12 Teren neimprejmuit;

B. Partea II. Proprietari și acte

Inscrieri privitoare la dreptul de proprietate și alte drepturi reale	Referințe
/	
Act Administrativ nr. 1064, din 15/12/2005 emis de CJSDPAT VALCEA (TITLU DE PROPRIETATE;);	
B1	A1
Intabulare, drept de PROPRIETATE, dobandit prin Reconstituire, cota actuala 1/1, cota initiala 1/1	
1) PREDESCU ALEXANDRINA, LIPSA CNP;	

C. Partea III. SARCINI .

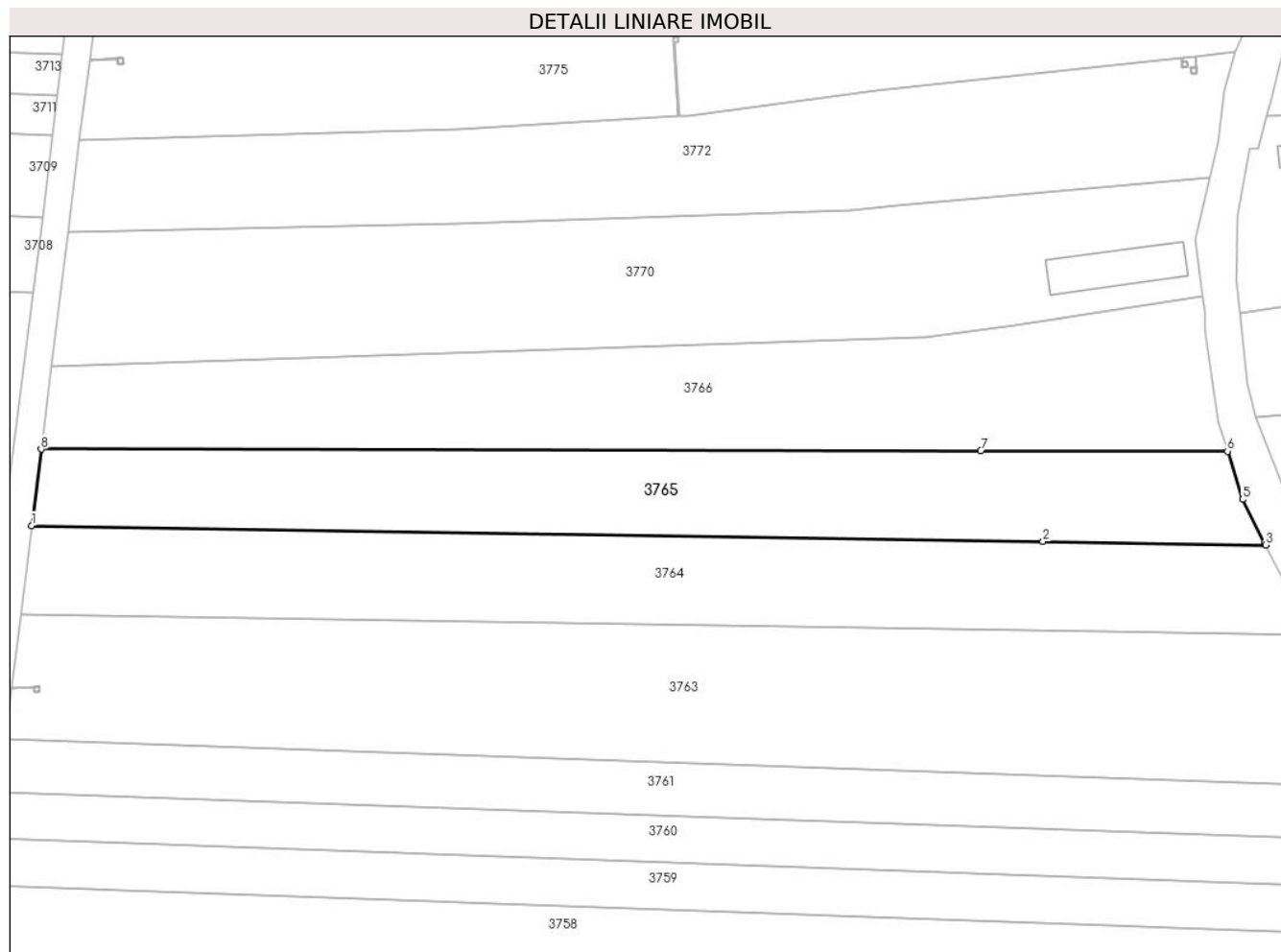
Inscrieri privind dezmembramintele dreptului de proprietate, drepturi reale de garanție și sarcini	Referințe
NU SUNT	

Anexa Nr. 1 La Partea I

Teren

Nr cadastral	Suprafața (mp)*	Observații / Referințe
	3.463	

* Suprafața este determinată în planul de proiecție Stereo 70.



Date referitoare la teren

Crt	Categorie folosință	Intravilan	Suprafața (mp)	Tarla	Parcelă	Nr. topo	Observații / Referințe
1	arabil	NU	2.743	14	5	-	
2	arabil	DA	720	14	5	-	

Lungime Segmente

1) Valorile lungimilor segmentelor sunt obținute din proiecție în plan.

Punct început	X / Y	Punct sfârșit	X / Y	Lungime segment (** (m))
1	445.224,984 345.292,238	2	445.410,785 345.289,345	185.824
2	445.410,785 345.289,345	3	445.451,719 345.288,708	40.939
3	445.451,719 345.288,708	4	445.451,485 345.289,17	0.518
4	445.451,485 345.289,17	5	445.447,476 345.297,085	8.872

Punct început	X / Y	Punct sfârșit	X / Y	Lungime segment (** (m)
5	445.447,476 345.297,085	6	445.444,712 345.305,909	9.247
6	445.444,712 345.305,909	7	445.399,353 345.305,989	45.359
7	445.399,353 345.305,989	8	445.226,718 345.306,294	172.635
8	445.226,718 345.306,294	1	445.224,984 345.292,238	14.163

** Lungimile segmentelor sunt determinate în planul de proiecție Stereo 70 și sunt rotunjite la 1 milimetru.

*** Distanța dintre puncte este formată din segmente cumulate ce sunt mai mici decât valoarea 1 milimetru.

**DATE DESPRE IMOBILUL NR. 3766**

Oficiul de Cadastru și Publicitate Imobiliară VALCEA
Biroul de Cadastru și Publicitate Imobiliară Ramnicu Valcea

A. Partea I. Descrierea imobilului

TEREN Necunoscut

Adresa: Loc. Voicestii Din Vale, Str Valeni, Nr. 72, Jud. Valcea

Nr. Crt	Nr cadastral Nr. topografic	Suprafața* (mp)	Observații / Referințe
A1		4.200	Sector cadastral:12 Teren neimprejmuit;

B. Partea II. Proprietari și acte

Inscrieri privitoare la dreptul de proprietate și alte drepturi reale	Referințe
/	
Act Administrativ nr. 615/28718, din 19/06/2001 emis de CJSDPAT VALCEA (TITLU DE PROPRIETATE;);	
B1	A1
Intabulare, drept de PROPRIETATE, dobandit prin Reconstituire, cota actuala 1/1, cota initiala 1/1	
1) TUDORA ALEXANDRU DEFUNCT:Da	

C. Partea III. SARCINI .

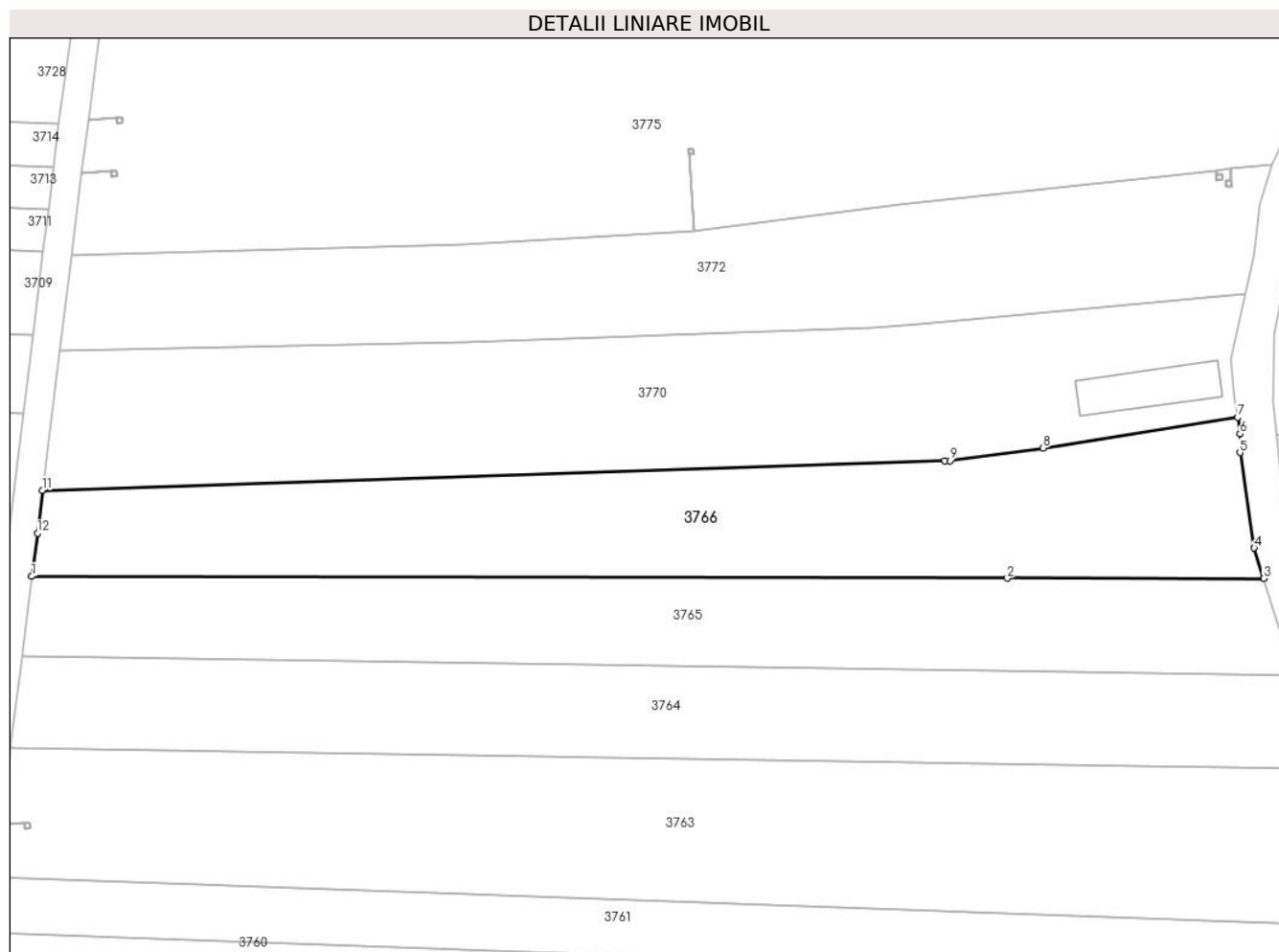
Inscrieri privind dezmembramintele dreptului de proprietate, drepturi reale de garanție și sarcini	Referințe
NU SUNT	

Anexa Nr. 1 La Partea I

Teren

Nr cadastral	Suprafața (mp)*	Observații / Referințe
	4.200	

* Suprafața este determinată în planul de proiecție Stereo 70.



Date referitoare la teren

Crt	Categorie folosință	Intravilan	Suprafața (mp)	Tarla	Parcelă	Nr. topo	Observații / Referințe
1	faneata	DA	1.225	14	7	-	
2	arabil	NU	2.975	14	7	-	

Lungime Segmente

1) Valorile lungimilor segmentelor sunt obținute din proiecție în plan.

Punct început	X / Y	Punct sfârșit	X / Y	Lungime segment (** (m)
1	445.226,718 345.306,294	2	445.399,353 345.305,989	172.635
2	445.399,353 345.305,989	3	445.444,712 345.305,909	45.359
3	445.444,712 345.305,909	4	445.443,021 345.311,306	5.656
4	445.443,021 345.311,306	5	445.440,515 345.328,169	17.048

Punct început	X / Y	Punct sfârșit	X / Y	Lungime segment (** (m)
5	445.440,515 345.328,169	6	445.440,526 345.331,492	3.323
6	445.440,526 345.331,492	7	445.440,084 345.334,41	2.951
7	445.440,084 345.334,41	8	445.405,658 345.329,01	34.847
8	445.405,658 345.329,01	9	445.389,177 345.326,77	16.633
9	445.389,177 345.326,77	10	445.388,254 345.326,739	0.924
10	445.388,254 345.326,739	11	445.228,593 345.321,497	159.747
11	445.228,593 345.321,497	12	445.227,741 345.313,939	7.606
12	445.227,741 345.313,939	1	445.226,718 345.306,294	7.713

** Lungimile segmentelor sunt determinate în planul de proiecție Stereo 70 și sunt rotunjite la 1 milimetru.

*** Distanța dintre puncte este formată din segmente cumulate ce sunt mai mici decât valoarea 1 milimetru.

**DATE DESPRE IMOBILUL NR. 3767**

Oficiul de Cadastru și Publicitate Imobiliară VALCEA
Biroul de Cadastru și Publicitate Imobiliară Ramnicu Valcea

A. Partea I. Descrierea imobilului

TEREN Necunoscut

Nr. CF vechi:101
Nr. cadastral vechi:162

Adresa: Loc. Voicestii Din Vale, Str Valeni, Nr. 38, Jud. Valcea, PCT. IN SAT

Nr. Crt	Nr cadastral Nr. topografic	Suprafața* (mp)	Observații / Referințe
A1	35001	Din acte: 2.697 Masurata: 2.760	Sector cadastral:12 Teren imprejmuit;

Construcții

Crt	Nr cadastral Nr. topografic	Adresa	Observații / Referințe
A1.1	35001-C1	Loc. Voicestii Din Vale, Str Valeni, Nr. 38, Jud. Valcea, PCT. IN SAT	Nr. niveluri:1; S. construita la sol:67 mp; S. construita desfasurata:67 mp;
A1.2	35001-C2	Loc. Voicestii Din Vale, Str Valeni, Nr. 38, Jud. Valcea, PCT. IN SAT	Nr. niveluri:1; S. construita la sol:31 mp; S. construita desfasurata:31 mp; magazine
A1.3	35001-C3	Loc. Voicestii Din Vale, Str Valeni, Nr. 38, Jud. Valcea, PCT. IN SAT	Nr. niveluri:1; S. construita la sol:27 mp; S. construita desfasurata:27 mp;

B. Partea II. Proprietari și acte

Inscrieri privitoare la dreptul de proprietate și alte drepturi reale		Referințe
2896 / 19/01/2018		
Act Notarial nr. 48, din 11/01/2018 emis de Pirvu Ioana;		
B4	Intabulare, drept de PROPRIETATE, dobandit prin Conventie, cota actuala 1/1, cota initiala 1/1 1) CHITAC CRISTINA LIDIA, necasatorita; OBSERVATII: bun propriu	A1
B5	Intabulare, drept de PROPRIETATE, dobandit prin Conventie, cota actuala 1/1, cota initiala 1/1 1) CHITAC CRISTINA LIDIA, necasatorita; OBSERVATII: bun propriu	A1.1, A1.2
/		
Act Administrativ nr. 398, din 01/02/2024 emis de PRIMARIA COMUNEI VOICESTI (ADEVÉRINTA;);		
B6	Intabulare, drept de PROPRIETATE, dobandit prin Construire, cota actuala 1/1, cota initiala 1/1 1) CHITAC CRISTINA LIDIA, necasatorita; 2) CHITAC CRISTINA LIDIA, necasatorita;	A1.3

C. Partea III. SARCINI .

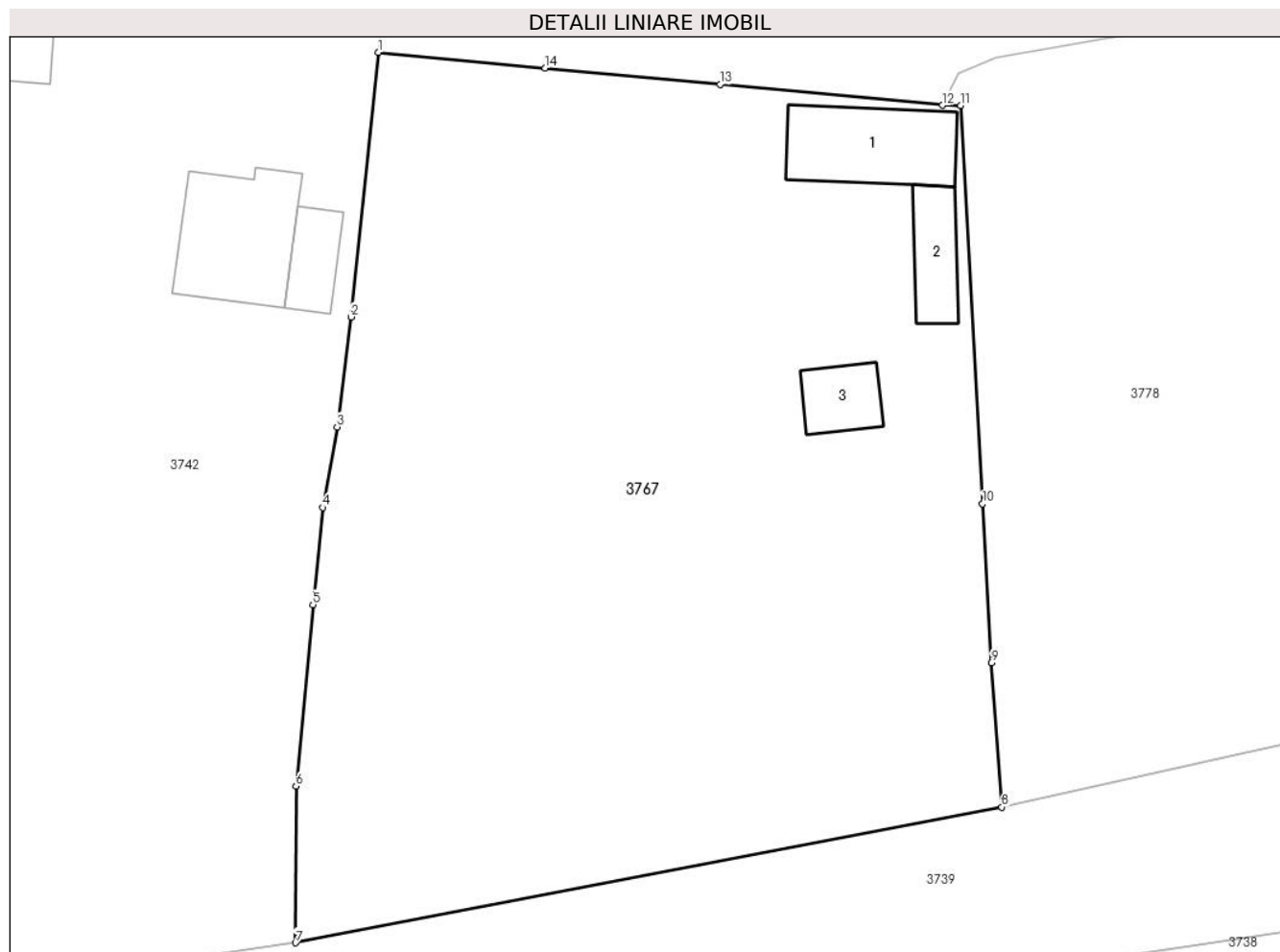
Inscrieri privind dezmembramintele dreptului de proprietate, drepturi reale de garanție și sarcini	Referințe
NU SUNT	

Anexa Nr. 1 La Partea I

Teren

Nr cadastral	Suprafața (mp)*	Observații / Referințe
35001	Din acte: 2.697 Masurata: 2.760	

* Suprafața este determinată în planul de proiecție Stereo 70.



Date referitoare la teren

Crt	Categorie folosință	Intra vilan	Suprafața (mp)	Tarla	Parcelă	Nr. topo	Observații / Referințe
1	curți constructii	DA	531	4	5,6,7,8	-	
2	faneata	DA	1.332	4	5,6,7,8	-	
3	faneata	NU	897	4	5,6,7,8	-	

Date referitoare la construcții

Crt	Număr	Destinație construcție	Supraf. (mp)	Situație juridică	Observații / Referințe
A1.1	35001-C1	construcții de locuințe	67	Cu acte	Nr. niveluri:1; S. construita la sol:67 mp; S. construita desfasurata:67 mp;
A1.2	35001-C2	construcții anexa	31	Cu acte	Nr. niveluri:1; S. construita la sol:31 mp; S. construita desfasurata:31 mp; magazine
A1.3	35001-C3	construcții anexa	27	Cu acte	Nr. niveluri:1; S. construita la sol:27 mp; S. construita desfasurata:27 mp;

Lungime Segmente

1) Valorile lungimilor segmentelor sunt obținute din proiecție în plan.

Punct început	X / Y	Punct sfârșit	X / Y	Lungime segment (** (m)
---------------	-------	---------------	-------	-------------------------

Punct început	X / Y	Punct sfârșit	X / Y	Lungime segment (** (m)
1	445.219,167 345.701,958	2	445.217,18 345.682,64	19.42
2	445.217,18 345.682,64	3	445.216,147 345.674,601	8.105
3	445.216,147 345.674,601	4	445.215,11 345.668,721	5.971
4	445.215,11 345.668,721	5	445.214,384 345.661,628	7.13
5	445.214,384 345.661,628	6	445.213,153 345.648,371	13.314
6	445.213,153 345.648,371	7	445.213,12 345.636,94	11.431
7	445.213,12 345.636,94	8	445.264,691 345.646,847	52.514
8	445.264,691 345.646,847	9	445.263,926 345.657,384	10.565
9	445.263,926 345.657,384	10	445.263,293 345.668,989	11.622
10	445.263,293 345.668,989	11	445.261,706 345.698,086	29.14
11	445.261,706 345.698,086	12	445.260,368 345.698,092	1.338
12	445.260,368 345.698,092	13	445.244,126 345.699,615	16.313
13	445.244,126 345.699,615	14	445.231,342 345.700,814	12.84
14	445.231,342 345.700,814	1	445.219,167 345.701,958	12.229

** Lungimile segmentelor sunt determinate în planul de proiecție Stereo 70 și sunt rotunjite la 1 milimetru.

*** Distanța dintre puncte este formată din segmente cumulate ce sunt mai mici decât valoarea 1 milimetru.

**DATE DESPRE IMOBILUL NR. 3768**

Oficiul de Cadastru și Publicitate Imobiliară VALCEA
Biroul de Cadastru și Publicitate Imobiliară Ramnicu Valcea

A. Partea I. Descrierea imobilului

TEREN Necunoscut

Adresa: Loc. Voicestii Din Vale, Jud. Valcea

Nr. Crt	Nr cadastral Nr. topografic	Suprafața* (mp)	Observații / Referințe
A1		Din acte: 5.074 Masurata: 2.597	Sector cadastral:12 Teren neimprejmuit; DIFERENTA DE SUPRAFATA SE REGASESTE LA ID 3790

B. Partea II. Proprietari și acte

Inscrieri privitoare la dreptul de proprietate și alte drepturi reale		Referințe
/		
Act Administrativ nr. 498/46581, din 10/09/1998 emis de CJSDPAT VALCEA (TITLU DE PROPRIETATE;);		
B1	Intabulare, drept de PROPRIETATE, dobandit prin Reconstituire, cota actuala 1/1, cota initiala 1/1 1) VĂRZARU TUDOR, LIPSA CNP;	A1

C. Partea III. SARCINI .

Inscrieri privind dezmembramintele dreptului de proprietate, drepturi reale de garanție și sarcini	Referințe
NU SUNT	

Anexa Nr. 1 La Partea I

Teren

Nr cadastral	Suprafața (mp)*	Observații / Referințe
	Din acte: 5.074 Masurata: 2.597	DIFERENTA DE SUPRAFATA SE REGASESTE LA ID 3790

* Suprafața este determinată în planul de proiecție Stereo 70.



Date referitoare la teren

Crt	Categorie folosință	Intra vilan	Suprafața (mp)	Tarla	Parcelă	Nr. topo	Observații / Referințe
1	arabil	DA	916	4	32,33,33/2, 34	-	
2	arabil	NU	1.681	4	32,33,33/2, 34	-	

Lungime Segmente

1) Valorile lungimilor segmentelor sunt obținute din proiecție în plan.

Punct început	X / Y	Punct sfârșit	X / Y	Lungime segment (** (m)
1	445.230,535 345.571,705	2	445.230,858 345.567,859	3.86
2	445.230,858 345.567,859	3	445.230,926 345.567,266	0.597
3	445.230,926 345.567,266	4	445.232,039 345.557,53	9.799
4	445.232,039 345.557,53	5	445.260,179 345.561,011	28.354

Punct început	X / Y	Punct sfârșit	X / Y	Lungime segment (** (m)
5	445.260,179 345.561,011	6	445.281,049 345.563,592	21.029
6	445.281,049 345.563,592	7	445.347,302 345.571,531	66.727
7	445.347,302 345.571,531	8	445.350,12 345.571,93	2.846
8	445.350,12 345.571,93	9	445.376,274 345.575,629	26.414
9	445.376,274 345.575,629	10	445.393,323 345.577,403	17.141
10	445.393,323 345.577,403	11	445.395,293 345.577,718	1.995
11	445.395,293 345.577,718	12	445.393,82 345.594,876	17.221
12	445.393,82 345.594,876	13	445.384,723 345.593,585	9.188
13	445.384,723 345.593,585	1	445.230,535 345.571,705	155.733

** Lungimile segmentelor sunt determinate în planul de proiecție Stereo 70 și sunt rotunjite la 1 milimetru.

*** Distanța dintre puncte este formată din segmente cumulate ce sunt mai mici decât valoarea 1 milimetru.

**DATE DESPRE IMOBILUL NR. 3769**

Oficiul de Cadastru și Publicitate Imobiliară VALCEA
Biroul de Cadastru și Publicitate Imobiliară Ramnicu Valcea

A. Partea I. Descrierea imobilului

TEREN Intravilan

Adresa: Loc. Voicestii Din Vale, Jud. Valcea

Nr. Crt	Nr cadastral Nr. topografic	Suprafața* (mp)	Observații / Referințe
A1		3.579	Sector cadastral:12 Teren neimprejmut;

B. Partea II. Proprietari și acte

Inscrieri privitoare la dreptul de proprietate și alte drepturi reale		Referințe
/		
Act Normativ nr. 7, din 13/03/1996 emis de PARLAMENTUL ROMÂNIEI (LEGE; ,art.13);		
B1	Inscrierea posesiei, drept de PROPRIETATE, dobandit prin Lege, cota actuala 1/1, cota initiala 1/1 1) NEIDENTIFICAT NEIDENTIFICAT	A1
B2	Se notează mențiunea de proprietar neidentificat.	A1

C. Partea III. SARCINI .

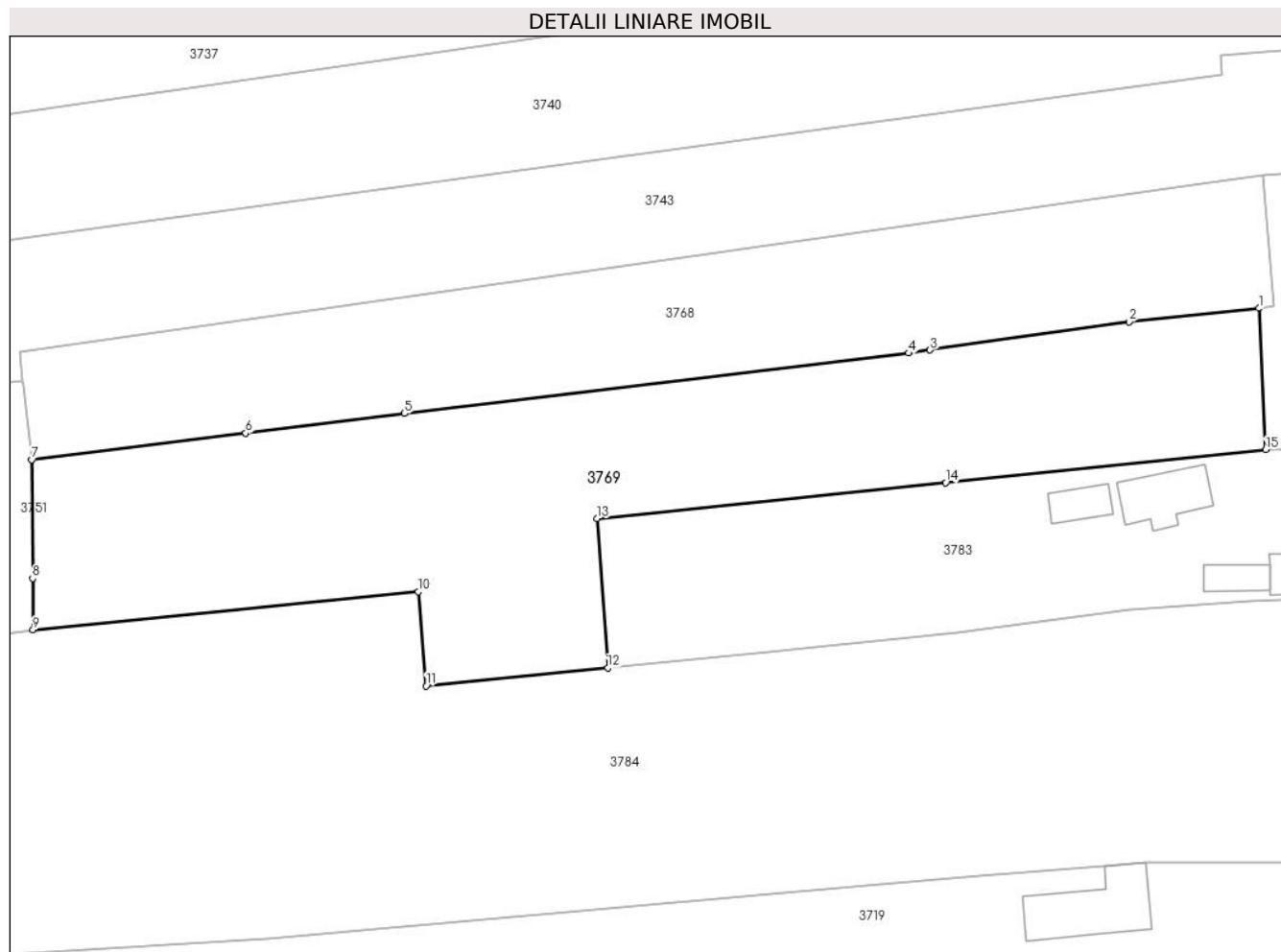
Inscrieri privind dezmembramintele dreptului de proprietate, drepturi reale de garanție și sarcini	Referințe
NU SUNT	

Anexa Nr. 1 La Partea I

Teren

Nr cadastral	Suprafața (mp)*	Observații / Referințe
	3.579	

* Suprafața este determinată în planul de proiecție Stereo 70.



Date referitoare la teren

Crt	Categorie folosință	Intravilan	Suprafața (mp)	Tarla	Parcelă	Nr. topo	Observații / Referințe
1	arabil	DA	1.145	4	34/1	-	
2	livada	DA	1.652	4	34/1	-	
3	faneata	DA	782	4	34/1	-	

Lungime Segmente

1) Valorile lungimilor segmentelor sunt obținute din proiecție în plan.

Punct început	X / Y	Punct sfârșit	X / Y	Lungime segment (** (m)
1	445.393,323 345.577,403	2	445.376,274 345.575,629	17.141
2	445.376,274 345.575,629	3	445.350,12 345.571,93	26.414
3	445.350,12 345.571,93	4	445.347,302 345.571,531	2.846
4	445.347,302 345.571,531	5	445.281,049 345.563,592	66.727

Punct început	X / Y	Punct sfârșit	X / Y	Lungime segment (** (m)
5	445.281,049 345.563,592	6	445.260,179 345.561,011	21.029
6	445.260,179 345.561,011	7	445.232,039 345.557,53	28.354
7	445.232,039 345.557,53	8	445.232,164 345.541,941	15.59
8	445.232,164 345.541,941	9	445.232,218 345.535,201	6.74
9	445.232,218 345.535,201	10	445.282,86 345.540,18	50.886
10	445.282,86 345.540,18	11	445.283,894 345.527,843	12.38
11	445.283,894 345.527,843	12	445.307,762 345.530,217	23.986
12	445.307,762 345.530,217	13	445.306,361 345.549,811	19.644
13	445.306,361 345.549,811	14	445.352,173 345.554,529	46.054
14	445.352,173 345.554,529	15	445.394,235 345.558,859	42.284
15	445.394,235 345.558,859	1	445.393,323 345.577,403	18.566

** Lungimile segmentelor sunt determinate în planul de proiecție Stereo 70 și sunt rotunjite la 1 milimetru.

*** Distanța dintre puncte este formată din segmente cumulate ce sunt mai mici decât valoarea 1 milimetru.

**DATE DESPRE IMOBILUL NR. 3770**

Oficiul de Cadastru și Publicitate Imobiliară VALCEA
Biroul de Cadastru și Publicitate Imobiliară Ramnicu Valcea

A. Partea I. Descrierea imobilului

TEREN Necunoscut

Adresa: Loc. Voicestii Din Vale, Str Valeni, Nr. 68, Jud. Valcea

Nr. Crt	Nr cadastral Nr. topografic	Suprafața* (mp)	Observații / Referințe
A1		5.000	Sector cadastral:12 Teren neimpregmuit;

Construcții

Crt	Nr cadastral Nr. topografic	Adresa	Observații / Referințe
A1.1	-C1	Loc. Voicestii Din Vale, Str Valeni, Nr. 68, Jud. Valcea	Nr. niveluri:1; S. construita la sol:164 mp; S. construita desfasurata:164 mp;

B. Partea II. Proprietari și acte

Inscrieri privitoare la dreptul de proprietate și alte drepturi reale		Referințe
/		
Act Administrativ nr. 638/28718, din 19/06/2001 emis de CJSDPAT VALCEA (TITLU DE PROPRIETATE;);		
B1	Intabulare, drept de PROPRIETATE, dobandit prin Reconstituire, cota actuala 1/1, cota initiala 1/1 1) MARIN AURELIA , LIPSA CNP;	A1
Act Administrativ nr. 398, din 01/01/2024 emis de PRIMARIA COMUNEI VOICESTI (ADEVERINTA;);		
B2	Intabulare, drept de PROPRIETATE, dobandit prin Construire, cota actuala 1/1, cota initiala 1/1 1) MARIN AURELIA , LIPSA CNP;	A1.1

C. Partea III. SARCINI .

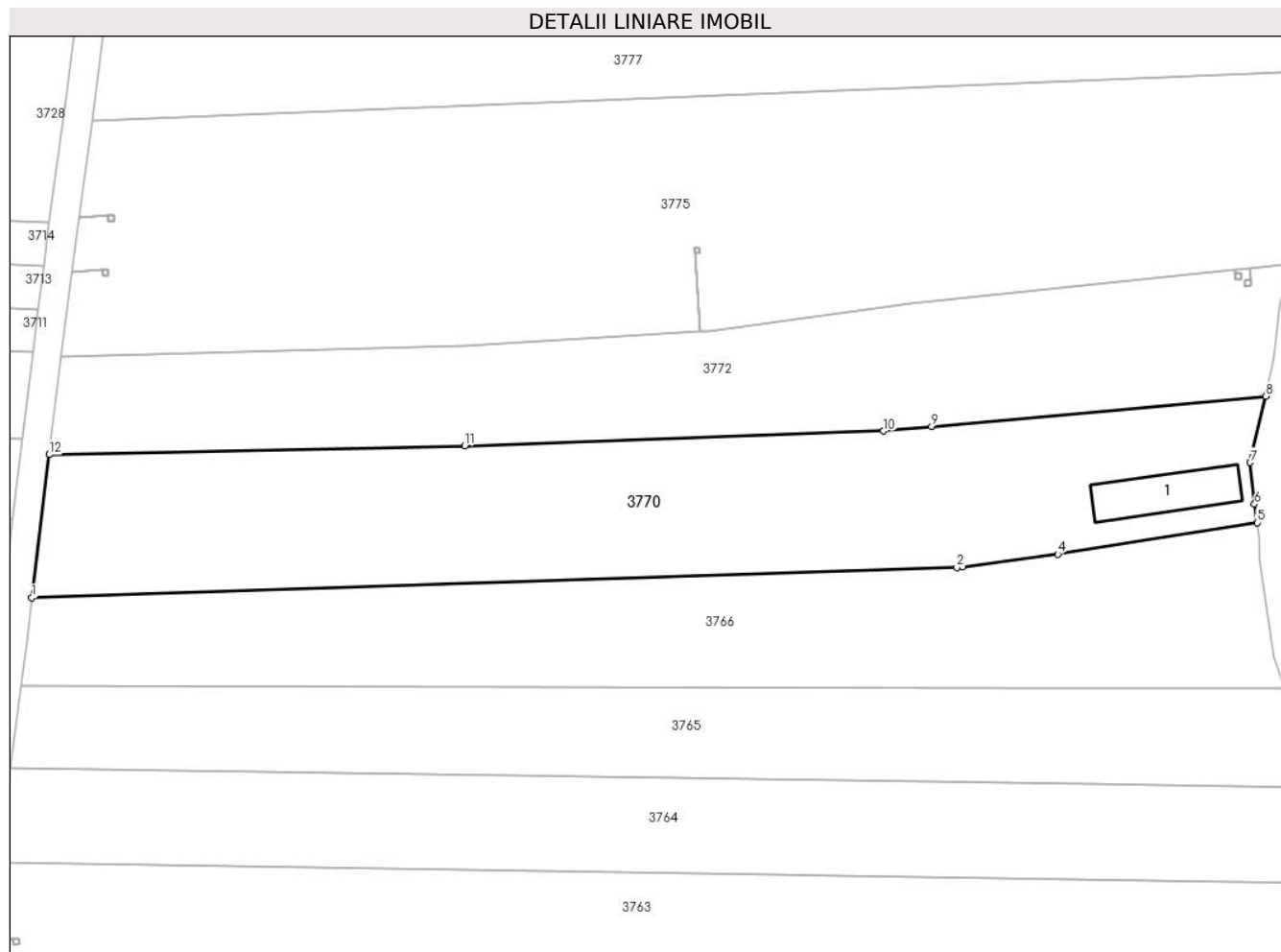
Inscrieri privind dezmembramintele dreptului de proprietate, drepturi reale de garanție și sarcini	Referințe
NU SUNT	

Anexa Nr. 1 La Partea I

Teren

Nr cadastral	Suprafața (mp)*	Observații / Referințe
	5.000	

* Suprafața este determinată în planul de proiecție Stereo 70.



Date referitoare la teren

Crt	Categorie folosință	Intra vilan	Suprafața (mp)	Tarla	Parcelă	Nr. topo	Observații / Referințe
1	curți constructii	DA	1.257	14	6	-	
2	arabil	NU	3.743	14	6	-	

Date referitoare la construcții

Crt	Număr	Destinație construcție	Supraf. (mp)	Situație juridică	Observații / Referințe
A1.1	-C1	construcții de locuințe	164	Cu acte	Nr. niveluri:1; S. construita la sol:164 mp; S. construita desfasurata:164 mp;

Lungime Segmente

1) Valorile lungimilor segmentelor sunt obținute din proiecție în plan.

Punct început	X / Y	Punct sfârșit	X / Y	Lungime segment (** (m)
1	445.228,593 345.321,497	2	445.388,254 345.326,739	159.747
2	445.388,254 345.326,739	3	445.389,177 345.326,77	0.924
3	445.389,177 345.326,77	4	445.405,658 345.329,01	16.633

Punct început	X / Y	Punct sfârșit	X / Y	Lungime segment (** (m)
4	445.405,658 345.329,01	5	445.440,084 345.334,41	34.847
5	445.440,084 345.334,41	6	445.439,598 345.337,617	3.244
6	445.439,598 345.337,617	7	445.438,87 345.344,806	7.226
7	445.438,87 345.344,806	8	445.441,53 345.356,213	11.713
8	445.441,53 345.356,213	9	445.383,898 345.350,99	57.868
9	445.383,898 345.350,99	10	445.375,598 345.350,235	8.334
10	445.375,598 345.350,235	11	445.303,328 345.347,666	72.316
11	445.303,328 345.347,666	12	445.231,636 345.346,168	71.708
12	445.231,636 345.346,168	1	445.228,593 345.321,497	24.858

** Lungimile segmentelor sunt determinate în planul de proiecție Stereo 70 și sunt rotunjite la 1 milimetru.

*** Distanța dintre puncte este formată din segmente cumulate ce sunt mai mici decât valoarea 1 milimetru.

**DATE DESPRE IMOBILUL NR. 3772**

Oficiul de Cadastru și Publicitate Imobiliară VALCEA
 Biroul de Cadastru și Publicitate Imobiliară Ramnicu Valcea

A. Partea I. Descrierea imobilului

TEREN Necunoscut

Adresa: Loc. Voicestii Din Vale, Str Valeni, Jud. Valcea

Nr. Crt	Nr cadastral Nr. topografic	Suprafața* (mp)	Observații / Referințe
A1		4.047	Sector cadastral:12 Teren neimprejmit;

B. Partea II. Proprietari și acte

Inscrieri privitoare la dreptul de proprietate și alte drepturi reale		Referințe
/		
Act Notarial nr. 151/2019, din 14/10/2019 emis de SPN PIRVU, DINCA SI CHIRSANOV (CERTIFICAT DE MOSTENITOR;);		
B1	Intabulare, drept de PROPRIETATE, dobandit prin Succesiune, cota actuala 1/1, cota initiala 1/1 1) ENACHE MIHAELA	A1

C. Partea III. SARCINI .

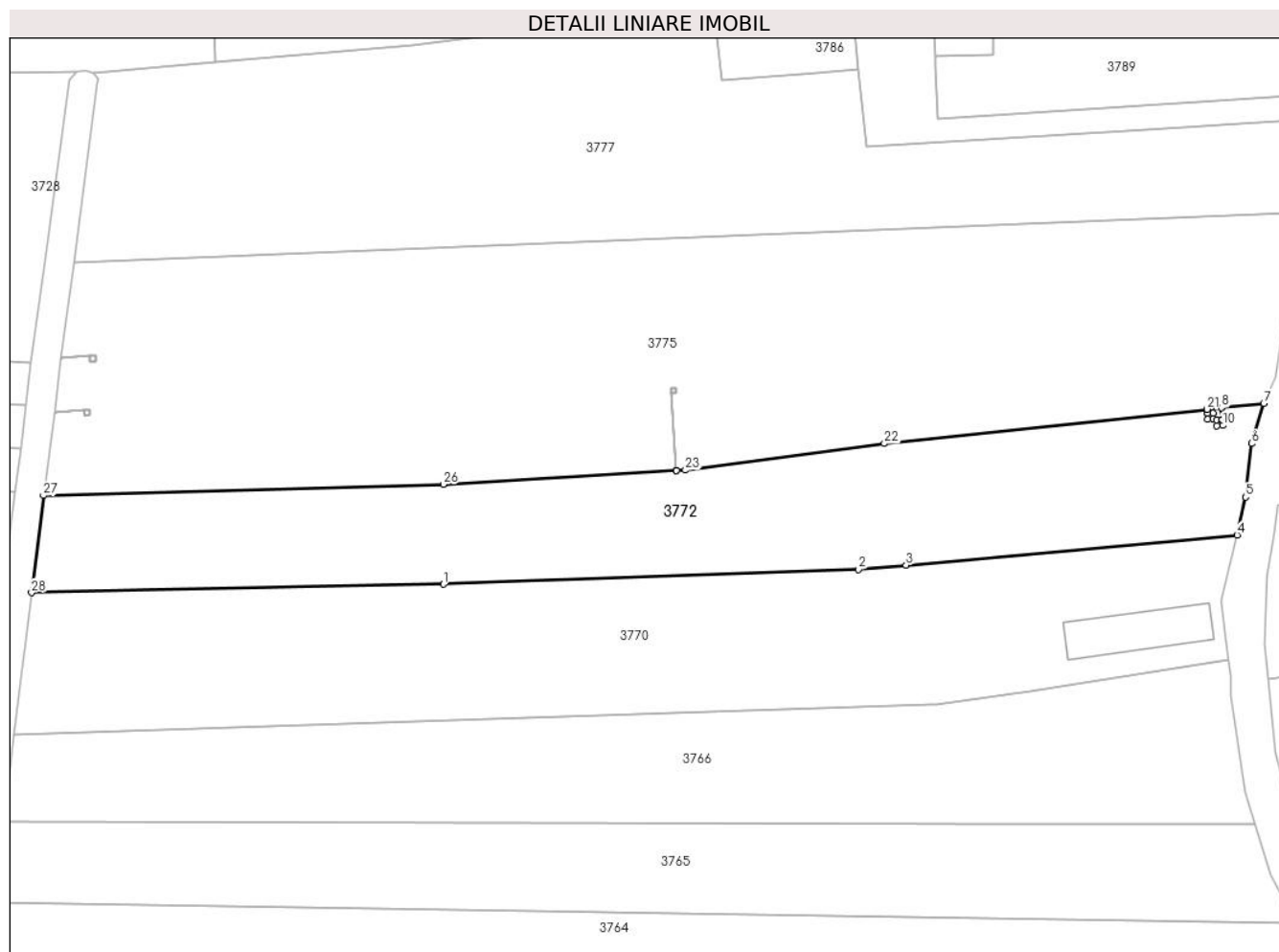
Inscrieri privind dezmembramintele dreptului de proprietate, drepturi reale de garanție și sarcini	Referințe
NU SUNT	

Anexa Nr. 1 La Partea I

Teren

Nr cadastral	Suprafața (mp)*	Observații / Referințe
	4.047	

* Suprafața este determinată în planul de proiecție Stereo 70.



Date referitoare la teren

Crt	Categorie folosință	Intra vilan	Suprafața (mp)	Tarla	Parcelă	Nr. topo	Observații / Referințe
1	arabil	NU	2.694	14	4	-	
2	arabil	DA	1.353	14	4	-	

Lungime Segmente

1) Valorile lungimilor segmentelor sunt obținute din proiecție în plan.

Punct început	X / Y	Punct sfârșit	X / Y	Lungime segment (** (m))
1	445.303,328 345.347,666	2	445.375,598 345.350,235	72.316
3	445.383,898 345.350,99	4	445.441,53 345.356,213	57.868
5	445.443,019 345.362,796	6	445.444,066 345.372,135	9.398
7	445.446,173 345.379,145	8	445.438,851 345.378,367	7.363

Punct început	X / Y	Punct sfârșit	X / Y	Lungime segment (** (m))
2	445.375,598 345.350,235	3	445.383,898 345.350,99	8.334
4	445.441,53 345.356,213	5	445.443,019 345.362,796	6.749
6	445.444,066 345.372,135	7	445.446,173 345.379,145	7.32
8	445.438,851 345.378,367	9	445.438,97 345.376,292	2.078

Punct început	X / Y	Punct sfârșit	X / Y	Lungime segment (** (m)	Punct început	X / Y	Punct sfârșit	X / Y	Lungime segment (** (m)
9	445.438,97 345.376,292	10	445.439,029 345.375,294	1.0	10	445.439,029 345.375,294	11	445.438,03 345.375,235	1.001
11	445.438,03 345.375,235	12	445.437,972 345.376,234	1.001	12	445.437,972 345.376,234	13	445.438,92 345.376,289	0.95
13	445.438,92 345.376,289	14	445.438,802 345.378,362	2.076	14	445.438,802 345.378,362	15	445.436,314 345.378,098	2.502
15	445.436,314 345.378,098	16	445.436,358 345.377,379	0.72	16	445.436,358 345.377,379	17	445.437,306 345.377,434	0.95
17	445.437,306 345.377,434	18	445.437,364 345.376,436	1.0	18	445.437,364 345.376,436	19	445.436,366 345.376,378	1.0
19	445.436,366 345.376,378	20	445.436,308 345.377,376	1.0	20	445.436,308 345.377,376	21	445.436,264 345.378,093	0.718
21	445.436,264 345.378,093	22	445.380,112 345.372,128	56.468	22	445.380,112 345.372,128	23	445.345,461 345.367,493	34.96
23	445.345,461 345.367,493	24	445.343,943 345.367,403	1.521	24	445.343,943 345.367,403	25	445.343,894 345.367,4	0.049
25	445.343,894 345.367,4	26	445.303,312 345.365,003	40.653	26	445.303,312 345.365,003	27	445.233,721 345.363,077	69.618
27	445.233,721 345.363,077	28	445.231,636 345.346,168	17.037	28	445.231,636 345.346,168	1	445.303,328 345.347,666	71.708

** Lungimile segmentelor sunt determinate în planul de proiecție Stereo 70 și sunt rotunjite la 1 milimetru.

*** Distanța dintre puncte este formată din segmente cumulate ce sunt mai mici decât valoarea 1 milimetru.

**DATE DESPRE IMOBILUL NR. 3773**

Oficiul de Cadastru și Publicitate Imobiliară VALCEA
Biroul de Cadastru și Publicitate Imobiliară Ramnicu Valcea

A. Partea I. Descrierea imobilului

TEREN Extravilan

Adresa: Jud. Valcea

Nr. Crt	Nr cadastral Nr. topografic	Suprafața* (mp)	Observații / Referințe
A1		1	Sector cadastral:12 Teren neimpregmuit;

Construcții

Crt	Nr cadastral Nr. topografic	Adresa	Observații / Referințe
A1.1	-C1	Jud. Valcea	Nr. niveluri:1; S. construita la sol:1 mp; S. construita desfasurata:1 mp; STALP

B. Partea II. Proprietari și acte

Inscrieri privitoare la dreptul de proprietate și alte drepturi reale		Referințe
/		
Act Normativ nr. 123, din 10/07/2012 emis de PARLAMENTUL ROMANIEI;		
B1	Intabulare, drept de PROPRIETATE, dobandit prin Lege, cota actuala 1/1, cota initiala 1/1 1) STATUL ROMAN, CIF:9999999999999, LIPSA CNP;	A1
Act Administrativ nr. 6, din 20/06/2005 emis de MINISTERUL ECONOMIEI;		
B2	Intabulare, drept de CONCESIUNE 1) DISTRIBUTIE ENERGIE OLTENIA S.A., CIF:9999999999999, LIPSA CNP;	A1
Act Normativ nr. 123, din 10/07/2012 emis de PARLAMENTUL ROMANIEI;		
B3	Intabulare, drept de PROPRIETATE, dobandit prin Lege, cota actuala 1/1, cota initiala 1/1 1) DISTRIBUTIE ENERGIE OLTENIA S.A., CIF:9999999999999, LIPSA CNP;	A1.1

C. Partea III. SARCINI .

Inscrieri privind dezmembramintele dreptului de proprietate, drepturi reale de garanție și sarcini	Referințe
NU SUNT	

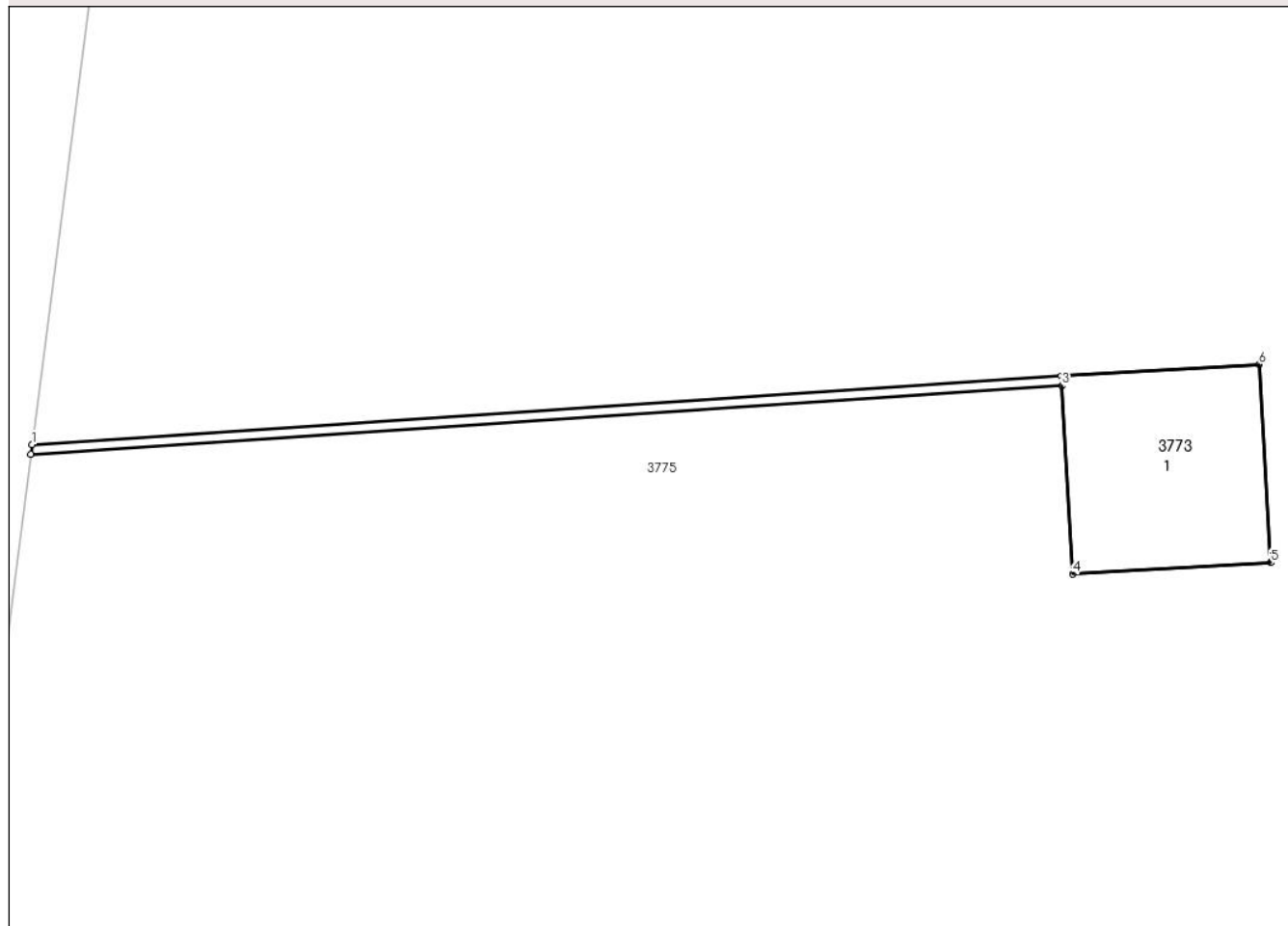
Anexa Nr. 1 La Partea I

Teren

Nr cadastral	Suprafața (mp)*	Observații / Referințe
	1	

* Suprafața este determinată în planul de proiecție Stereo 70.

DETALII LINIARE IMOBIL



Date referitoare la teren

Crt	Categorie folosință	Intra vilan	Suprafața (mp)	Tarla	Parcelă	Nr. topo	Observații / Referințe
1	curți constructii	NU	1	14	3/1,4	-	

Date referitoare la construcții

Crt	Număr	Destinație construcție	Supraf. (mp)	Situație juridică	Observații / Referințe
A1.1	-C1	construcții industriale și edilitare	1	Cu acte	Nr. niveluri:1; S. construita la sol:1 mp; S. construita desfasurata:1 mp; STALP

Lungime Segmente

1) Valorile lungimilor segmentelor sunt obținute din proiecție în plan.

Punct început	X / Y	Punct sfârșit	X / Y	Lungime segment (** (m))
1	445.235,607 345.377,675	2	445.235,6 345.377,624	0.051
2	445.235,6 345.377,624	3	445.240,793 345.377,97	5.205
3	445.240,793 345.377,97	4	445.240,848 345.377,022	0.95

Punct început	X / Y	Punct sfârșit	X / Y	Lungime segment (** (m)
4	445.240,848 345.377,022	5	445.241,846 345.377,08	1.0
5	445.241,846 345.377,08	6	445.241,788 345.378,078	1.0
6	445.241,788 345.378,078	7	445.240,79 345.378,02	1.0
7	445.240,79 345.378,02	1	445.235,607 345.377,675	5.194

** Lungimile segmentelor sunt determinate în planul de proiecție Stereo 70 și sunt rotunjite la 1 milimetru.

*** Distanța dintre puncte este formată din segmente cumulate ce sunt mai mici decât valoarea 1 milimetru.

**DATE DESPRE IMOBILUL NR. 3774**

Oficiul de Cadastru și Publicitate Imobiliară VALCEA
Biroul de Cadastru și Publicitate Imobiliară Ramnicu Valcea

A. Partea I. Descrierea imobilului

TEREN Extravilan

Adresa: Jud. Valcea

Nr. Crt	Nr cadastral Nr. topografic	Suprafața* (mp)	Observații / Referințe
A1		1	Sector cadastral:12 Teren neimpregmuit;

Construcții

Crt	Nr cadastral Nr. topografic	Adresa	Observații / Referințe
A1.1	-C1	Jud. Valcea	Nr. niveluri:1; S. construita la sol:1 mp; S. construita desfasurata:1 mp; STALP

B. Partea II. Proprietari și acte

Inscrieri privitoare la dreptul de proprietate și alte drepturi reale		Referințe
/		
Act Normativ nr. 123, din 10/07/2012 emis de PARLAMENTUL ROMANIEI;		
B1	Intabulare, drept de PROPRIETATE, dobandit prin Lege, cota actuala 1/1, cota initiala 1/1 1) STATUL ROMAN, CIF:9999999999999, LIPSA CNP;	A1
Act Administrativ nr. 6, din 20/06/2005 emis de MINISTERUL ECONOMIEI;		
B2	Intabulare, drept de CONCESIUNE 1) DISTRIBUTIE ENERGIE OLTENIA S.A., CIF:9999999999999, LIPSA CNP;	A1
Act Normativ nr. 123, din 10/07/2012 emis de PARLAMENTUL ROMANIEI;		
B3	Intabulare, drept de PROPRIETATE, dobandit prin Lege, cota actuala 1/1, cota initiala 1/1 1) DISTRIBUTIE ENERGIE OLTENIA S.A., CIF:9999999999999, LIPSA CNP;	A1.1

C. Partea III. SARCINI .

Inscrieri privind dezmembramintele dreptului de proprietate, drepturi reale de garanție și sarcini	Referințe
NU SUNT	

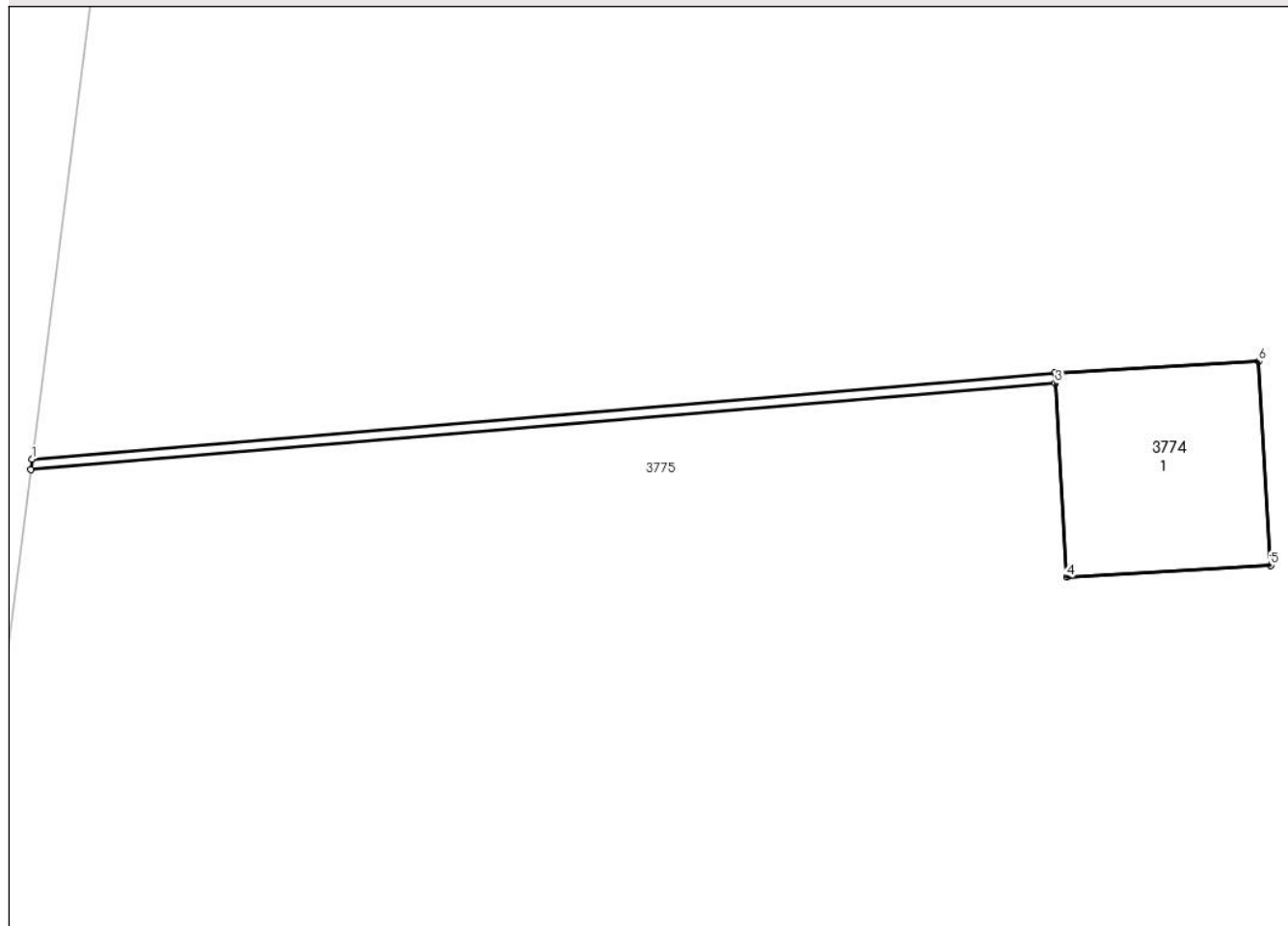
Anexa Nr. 1 La Partea I

Teren

Nr cadastral	Suprafața (mp)*	Observații / Referințe
	1	

* Suprafața este determinată în planul de proiecție Stereo 70.

DETALII LINIARE IMOBIL



Date referitoare la teren

Crt	Categorie folosință	Intra vilan	Suprafața (mp)	Tarla	Parcelă	Nr. topo	Observații / Referințe
1	curți constructii	NU	1	14	3/1,4	-	

Date referitoare la construcții

Crt	Număr	Destinație construcție	Supraf. (mp)	Situație juridică	Observații / Referințe
A1.1	-C1	construcții industriale și edilitare	1	Cu acte	Nr. niveluri:1; S. construita la sol:1 mp; S. construita desfasurata:1 mp; STALP

Lungime Segmente

1) Valorile lungimilor segmentelor sunt obținute din proiecție în plan.

Punct început	X / Y	Punct sfârșit	X / Y	Lungime segment (** (m))
1	445.236,813 345.387,012	2	445.236,807 345.386,962	0.05
2	445.236,807 345.386,962	3	445.241,816 345.387,383	5.027
3	445.241,816 345.387,383	4	445.241,872 345.386,435	0.95

Punct început	X / Y	Punct sfârșit	X / Y	Lungime segment (** (m)
4	445.241,872 345.386,435	5	445.242,87 345.386,493	1.0
5	445.242,87 345.386,493	6	445.242,812 345.387,491	1.0
6	445.242,812 345.387,491	7	445.241,814 345.387,433	1.0
7	445.241,814 345.387,433	1	445.236,813 345.387,012	5.019

** Lungimile segmentelor sunt determinate în planul de proiecție Stereo 70 și sunt rotunjite la 1 milimetru.

*** Distanța dintre puncte este formată din segmente cumulate ce sunt mai mici decât valoarea 1 milimetru.

**DATE DESPRE IMOBILUL NR. 3775**

Oficiul de Cadastru și Publicitate Imobiliară VALCEA
Biroul de Cadastru și Publicitate Imobiliară Ramnicu Valcea

A. Partea I. Descrierea imobilului

TEREN Necunoscut

Nr. cadastral vechi:240

Adresa: Loc. Voicestii Din Vale, Str Valeni, Nr. 62, Jud. Valcea

Nr. Crt	Nr cadastral Nr. topografic	Suprafața* (mp)	Observații / Referințe
A1		8.239	Sector cadastral:12 Teren neimprejmuit;

B. Partea II. Proprietari și acte

Inscrieri privitoare la dreptul de proprietate și alte drepturi reale		Referințe
/		
Act Notarial nr. 1866, din 21/09/2004 emis de BNP MIHAILESCU OANA-ANDREEA (CONTRACT DE VANZARE-CUMPARARE;);		
B1	Intabulare, drept de PROPRIETATE, dobandit prin Conventie, cota actuala 1/1, cota initiala 1/1 1) PLOP GHEORGHE, LIPSA CNP;	A1

C. Partea III. SARCINI .

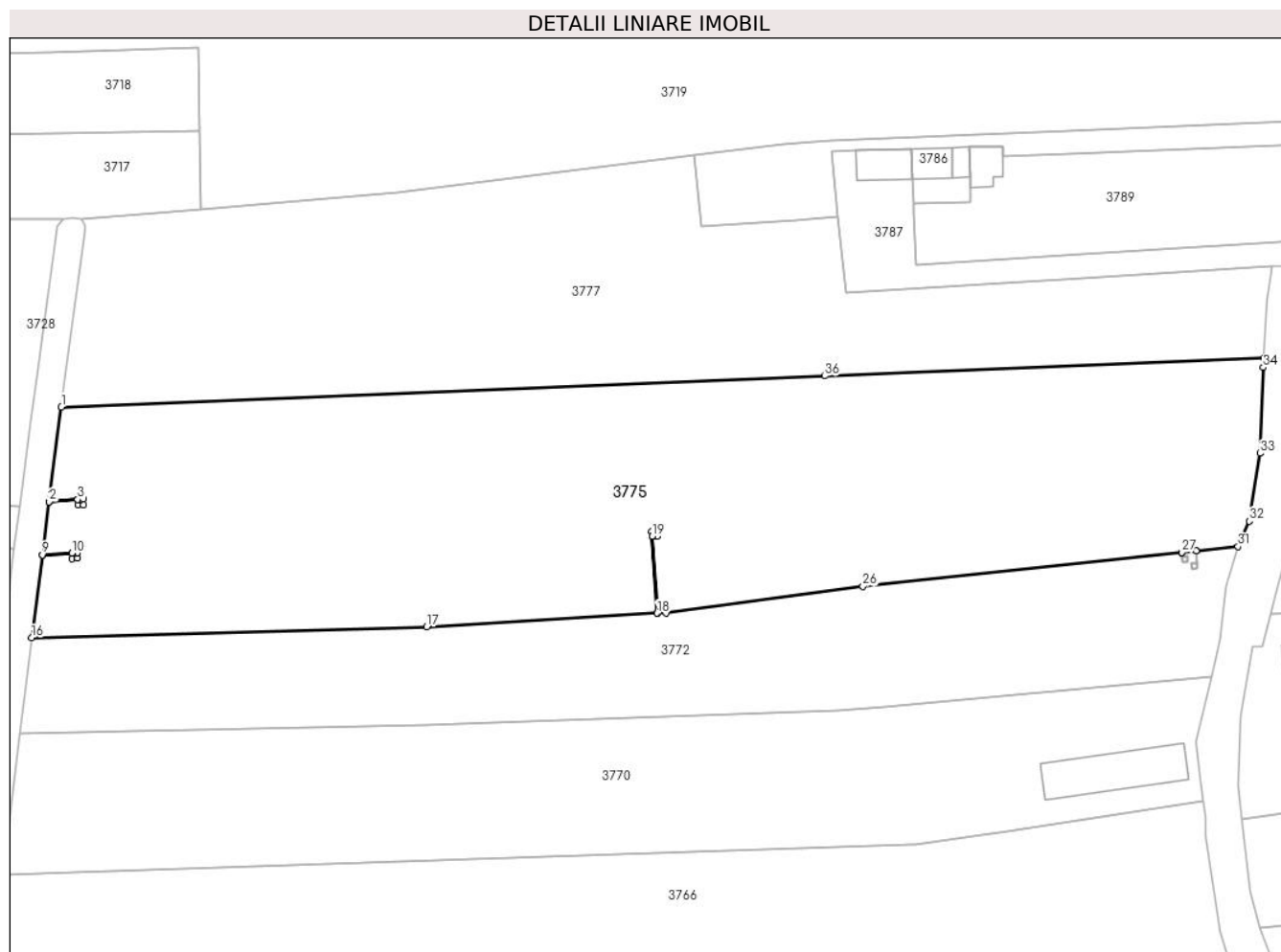
Inscrieri privind dezmembramintele dreptului de proprietate, drepturi reale de garanție și sarcini	Referințe
NU SUNT	

Anexa Nr. 1 La Partea I

Teren

Nr cadastral	Suprafața (mp)*	Observații / Referințe
	8.239	

* Suprafața este determinată în planul de proiecție Stereo 70.



Date referitoare la teren

Crt	Categorie folosință	Intravilan	Suprafața (mp)	Tarla	Parcelă	Nr. topo	Observații / Referințe
1	arabil	NU	5.683	14	3/1,4	-	
2	arabil	DA	2.556	14	3/1,4	-	

Lungime Segmente

1) Valorile lungimilor segmentelor sunt obținute din proiecție în plan.

Punct început	X / Y	Punct sfârșit	X / Y	Lungime segment (** (m))
1	445.238,97 345.403,704	2	445.236,813 345.387,012	16.831
3	445.241,814 345.387,433	4	445.242,812 345.387,491	1.0
5	445.242,87 345.386,493	6	445.241,872 345.386,435	1.0
7	445.241,816 345.387,383	8	445.236,807 345.386,962	5.027

Punct început	X / Y	Punct sfârșit	X / Y	Lungime segment (** (m))
2	445.236,813 345.387,012	3	445.241,814 345.387,433	5.019
4	445.242,812 345.387,491	5	445.242,87 345.386,493	1.0
6	445.241,872 345.386,435	7	445.241,816 345.387,383	0.95
8	445.236,807 345.386,962	9	445.235,607 345.377,675	9.364

Punct început	X / Y	Punct sfârșit	X / Y	Lungime segment (** (m)
9	445.235,607 345.377,675	10	445.240,79 345.378,02	5.194
11	445.241,788 345.378,078	12	445.241,846 345.377,08	1.0
13	445.240,848 345.377,022	14	445.240,793 345.377,97	0.95
15	445.235,6 345.377,624	16	445.233,721 345.363,077	14.668
17	445.303,312 345.365,003	18	445.343,894 345.367,4	40.653
19	445.342,994 345.380,948	20	445.342,945 345.381,797	0.85
21	445.343,793 345.381,846	22	445.343,843 345.380,998	0.849
23	445.343,044 345.380,951	24	445.343,943 345.367,403	13.578
25	445.345,461 345.367,493	26	445.380,112 345.372,128	34.96
27	445.436,264 345.378,093	28	445.436,314 345.378,098	0.05
29	445.438,802 345.378,362	30	445.438,851 345.378,367	0.049
31	445.446,173 345.379,145	32	445.448,193 345.383,602	4.893
33	445.450,05 345.395,567	34	445.450,612 345.410,645	15.088
35	445.450,719 345.412,308	36	445.373,446 345.409,168	77.337

Punct început	X / Y	Punct sfârșit	X / Y	Lungime segment (** (m)
10	445.240,79 345.378,02	11	445.241,788 345.378,078	1.0
12	445.241,846 345.377,08	13	445.240,848 345.377,022	1.0
14	445.240,793 345.377,97	15	445.235,6 345.377,624	5.205
16	445.233,721 345.363,077	17	445.303,312 345.365,003	69.618
18	445.343,894 345.367,4	19	445.342,994 345.380,948	13.578
20	445.342,945 345.381,797	21	445.343,793 345.381,846	0.849
22	445.343,843 345.380,998	23	445.343,044 345.380,951	0.8
24	445.343,943 345.367,403	25	445.345,461 345.367,493	1.521
26	445.380,112 345.372,128	27	445.436,264 345.378,093	56.468
28	445.436,314 345.378,098	29	445.438,802 345.378,362	2.502
30	445.438,851 345.378,367	31	445.446,173 345.379,145	7.363
32	445.448,193 345.383,602	33	445.450,05 345.395,567	12.108
34	445.450,612 345.410,645	35	445.450,719 345.412,308	1.666
36	445.373,446 345.409,168	1	445.238,97 345.403,704	134.587

** Lungimile segmentelor sunt determinate în planul de proiecție Stereo 70 și sunt rotunjite la 1 milimetru.

*** Distanța dintre puncte este formată din segmente cumulate ce sunt mai mici decât valoarea 1 milimetru.

**DATE DESPRE IMOBILUL NR. 3776**

Oficiul de Cadastru și Publicitate Imobiliară VALCEA
Biroul de Cadastru și Publicitate Imobiliară Ramnicu Valcea

A. Partea I. Descrierea imobilului

TEREN Extravilan

Adresa: Jud. Valcea

Nr. Crt	Nr cadastral Nr. topografic	Suprafața* (mp)	Observații / Referințe
A1		Din acte: 1 Masurata: 2	Sector cadastral:12 Teren neimprejmuit;

Construcții

Crt	Nr cadastral Nr. topografic	Adresa	Observații / Referințe
A1.1	-C1	Jud. Valcea	Nr. niveluri:1; S. construita la sol:1 mp; S. construita desfasurata:1 mp; STALP

B. Partea II. Proprietari și acte

Inscrieri privitoare la dreptul de proprietate și alte drepturi reale		Referințe
/		
Act Normativ nr. 123, din 10/07/2012 emis de PARLAMENTUL ROMANIEI;		
B1	Intabulare, drept de PROPRIETATE, dobandit prin Lege, cota actuala 1/1, cota initiala 1/1 1) STATUL ROMAN, CIF:9999999999999, LIPSA CNP;	A1
Act Administrativ nr. 6, din 20/06/2005 emis de MINISTERUL ECONOMIEI;		
B2	Intabulare, drept de CONCESIUNE 1) DISTRIBUTIE ENERGIE OLTENIA S.A., CIF:9999999999999, LIPSA CNP;	A1
Act Normativ nr. 123, din 10/07/2012 emis de PARLAMENTUL ROMANIEI;		
B3	Intabulare, drept de PROPRIETATE, dobandit prin Lege, cota actuala 1/1, cota initiala 1/1 1) DISTRIBUTIE ENERGIE OLTENIA S.A., CIF:9999999999999, LIPSA CNP;	A1.1

C. Partea III. SARCINI .

Inscrieri privind dezmembramintele dreptului de proprietate, drepturi reale de garanție și sarcini	Referințe
NU SUNT	

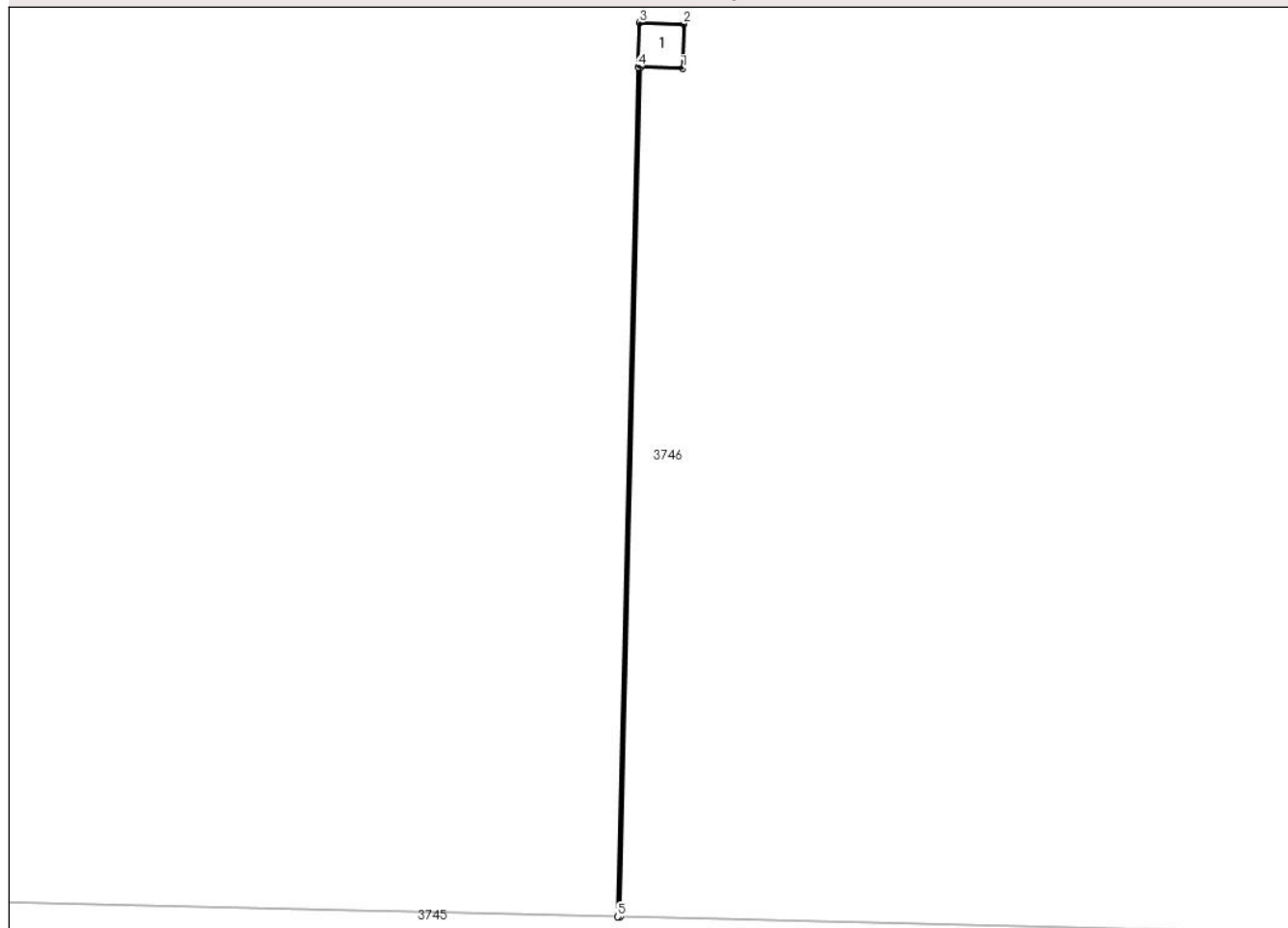
Anexa Nr. 1 La Partea I

Teren

Nr cadastral	Suprafața (mp)*	Observații / Referințe
	Din acte: 1 Masurata: 2	

* Suprafața este determinată în planul de proiecție Stereo 70.

DETALII LINIARE IMOBIL



Date referitoare la teren

Crt	Categorie folosință	Intra vilan	Suprafața (mp)	Tarla	Parcelă	Nr. topo	Observații / Referințe
1	curți constructii	NU	2	14	21	-	

Date referitoare la construcții

Crt	Număr	Destinație construcție	Supraf. (mp)	Situație juridică	Observații / Referințe
A1.1	-C1	construcții industriale și edilitare	1	Cu acte	Nr. niveluri:1; S. construita la sol:1 mp; S. construita desfasurata:1 mp; STALP

Lungime Segmente

1) Valorile lungimilor segmentelor sunt obținute din proiecție în plan.

Punct început	X / Y	Punct sfârșit	X / Y	Lungime segment (** (m)
1	445.245,338 345.098,348	2	445.245,362 345.099,347	0.999
2	445.245,362 345.099,347	3	445.244,362 345.099,371	1.0
3	445.244,362 345.099,371	4	445.244,338 345.098,372	0.999

Punct început	X / Y	Punct sfârșit	X / Y	Lungime segment (** (m)
4	445.244,338 345.098,372	5	445.243,878 345.079,234	19.144
5	445.243,878 345.079,234	6	445.243,928 345.079,233	0.05
6	445.243,928 345.079,233	7	445.244,388 345.098,37	19.143
7	445.244,388 345.098,37	1	445.245,338 345.098,348	0.95

** Lungimile segmentelor sunt determinate în planul de proiecție Stereo 70 și sunt rotunjite la 1 milimetru.

*** Distanța dintre puncte este formată din segmente cumulate ce sunt mai mici decât valoarea 1 milimetru.

**DATE DESPRE IMOBILUL NR. 3777**

Oficiul de Cadastru și Publicitate Imobiliară VALCEA
Biroul de Cadastru și Publicitate Imobiliară Ramnicu Valcea

A. Partea I. Descrierea imobilului

TEREN Necunoscut

Nr. cadastral vechi:242/4

Adresa: Loc. Voicestii Din Vale, Str Valeni, Jud. Valcea

Nr. Crt	Nr cadastral Nr. topografic	Suprafața* (mp)	Observații / Referințe
A1		5.775	Sector cadastral:12 Teren neimprejmuit;

B. Partea II. Proprietari și acte

Inscrieri privitoare la dreptul de proprietate și alte drepturi reale		Referințe
/		
Act Administrativ nr. 991, din 13/01/2004 emis de CJSDPAT VALCEA (TITLU DE PROPRIETATE;);		
B1	Intabulare, drept de PROPRIETATE, dobandit prin Reconstituire, cota actuala 1/1, cota initiala 1/1 1) IONESCU ALEXANDRU, LIPSA CNP; DEFUNCT:Da	A1

C. Partea III. SARCINI .

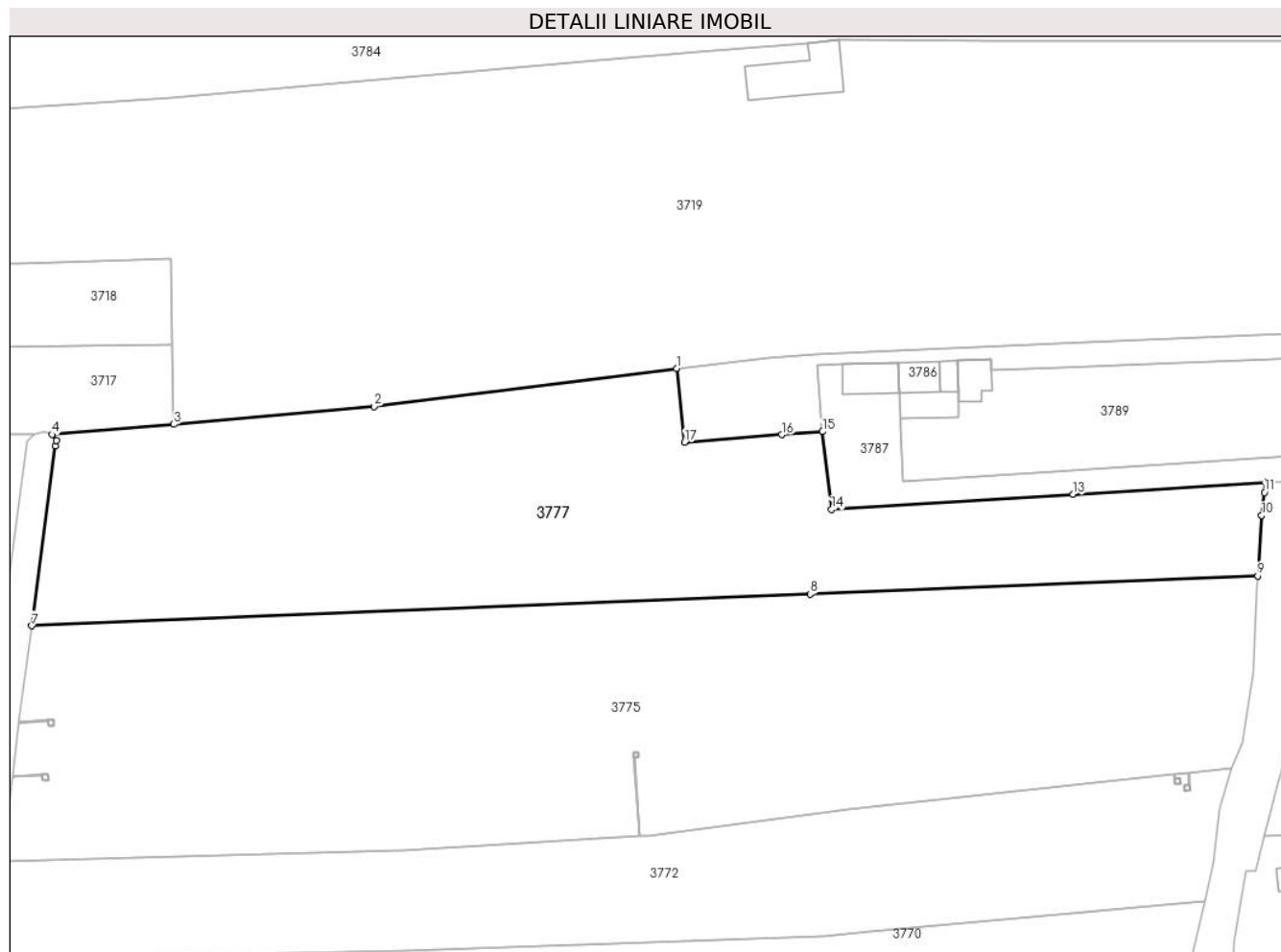
Inscrieri privind dezmembramintele dreptului de proprietate, drepturi reale de garanție și sarcini	Referințe
NU SUNT	

Anexa Nr. 1 La Partea I

Teren

Nr cadastral	Suprafața (mp)*	Observații / Referințe
	5.775	

* Suprafața este determinată în planul de proiecție Stereo 70.



Date referitoare la teren

Crt	Categorie folosință	Intravilan	Suprafața (mp)	Tarla	Parcelă	Nr. topo	Observații / Referințe
1	arabil	NU	4.483	14	51	-	
2	arabil	DA	1.292	14	51	-	

Lungime Segmente

1) Valorile lungimilor segmentelor sunt obținute din proiecție în plan.

Punct început	X / Y	Punct sfârșit	X / Y	Lungime segment (** (m)
1	445.350,347 345.448,113	2	445.298,115 345.441,537	52.644
2	445.298,115 345.441,537	3	445.263,519 345.438,457	34.733
3	445.263,519 345.438,457	4	445.242,467 345.436,697	21.125
4	445.242,467 345.436,697	5	445.243,201 345.435,621	1.303

Punct început	X / Y	Punct sfârșit	X / Y	Lungime segment (** (m)
5	445.243,201 345.435,621	6	445.243,086 345.434,751	0.878
6	445.243,086 345.434,751	7	445.238,97 345.403,704	31.319
7	445.238,97 345.403,704	8	445.373,446 345.409,168	134.587
8	445.373,446 345.409,168	9	445.450,719 345.412,308	77.337
9	445.450,719 345.412,308	10	445.451,39 345.422,732	10.446
10	445.451,39 345.422,732	11	445.451,891 345.426,7	4.0
11	445.451,891 345.426,7	12	445.452,109 345.428,424	1.738
12	445.452,109 345.428,424	13	445.418,866 345.426,365	33.307
13	445.418,866 345.426,365	14	445.377,116 345.423,78	41.83
14	445.377,116 345.423,78	15	445.375,585 345.437,189	13.496
15	445.375,585 345.437,189	16	445.368,508 345.436,658	7.097
16	445.368,508 345.436,658	17	445.351,738 345.435,4	16.817
17	445.351,738 345.435,4	1	445.350,347 345.448,113	12.789

** Lungimile segmentelor sunt determinate în planul de proiecție Stereo 70 și sunt rotunjite la 1 milimetru.

*** Distanța dintre puncte este formată din segmente cumulate ce sunt mai mici decât valoarea 1 milimetru.

**DATE DESPRE IMOBILUL NR. 3778**

Oficiul de Cadastru și Publicitate Imobiliară VALCEA
Biroul de Cadastru și Publicitate Imobiliară Ramnicu Valcea

A. Partea I. Descrierea imobilului

TEREN Necunoscut

Adresa: Loc. Voicestii Din Vale, Str Valeni, Nr. 40, Jud. Valcea

Nr. Crt	Nr cadastral Nr. topografic	Suprafața* (mp)	Observații / Referințe
A1		2.181	Sector cadastral:12 Teren neimprejmuit;

B. Partea II. Proprietari și acte

Inscrieri privitoare la dreptul de proprietate și alte drepturi reale	Referințe
/	
Act Administrativ nr. 462/46581, din 10/09/1998 emis de CJSDPAT VALCEA (TITLU DE PROPRIETATE;);	
B1	A1
Intabulare, drept de PROPRIETATE, dobandit prin Reconstituire, cota actuala 1/1, cota initiala 1/1 1) BADEA V. ELENA , LIPSA CNP;	

C. Partea III. SARCINI .

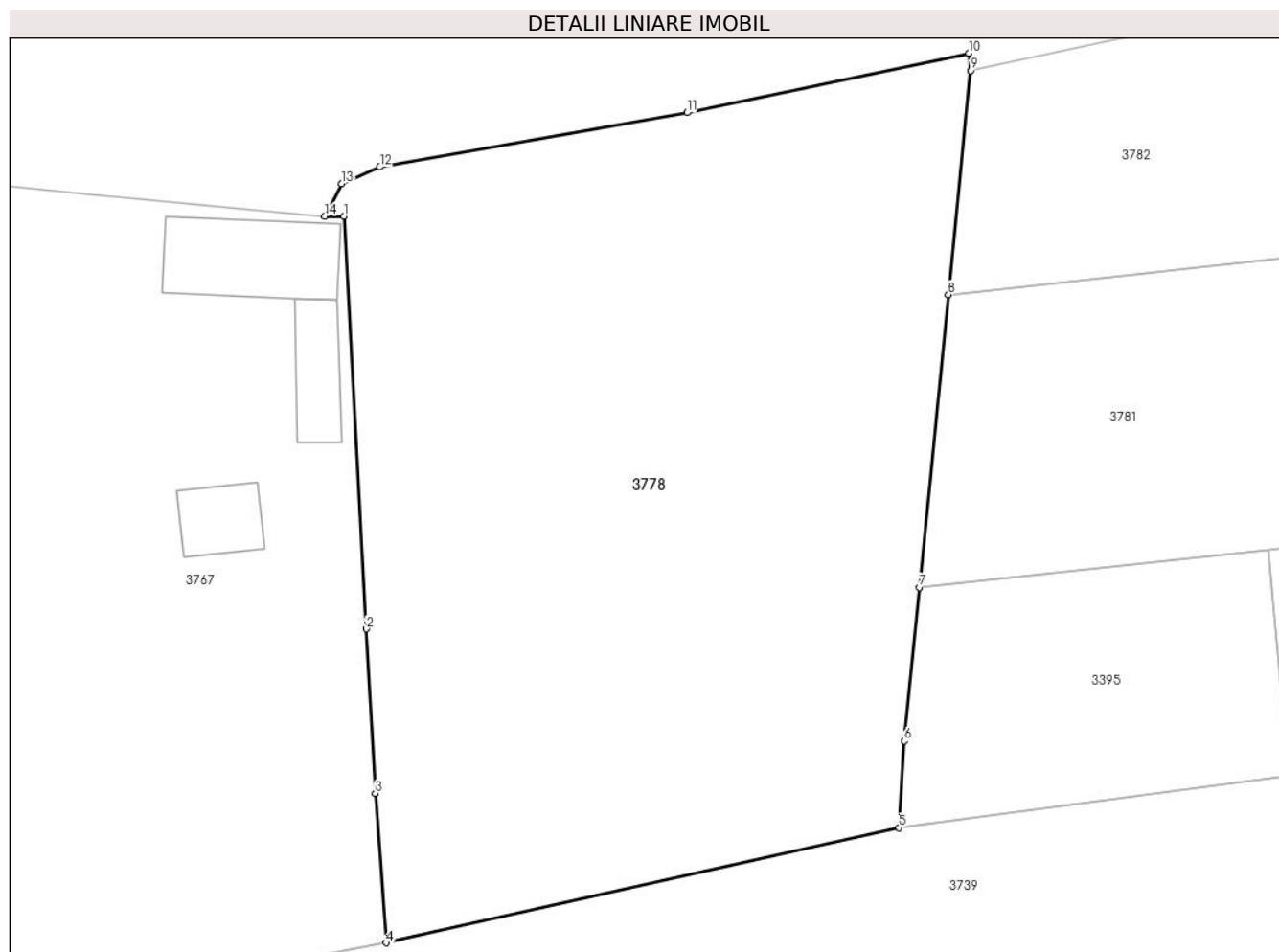
Inscrieri privind dezmembramintele dreptului de proprietate, drepturi reale de garanție și sarcini	Referințe
NU SUNT	

Anexa Nr. 1 La Partea I

Teren

Nr cadastral	Suprafața (mp)*	Observații / Referințe
	2.181	

* Suprafața este determinată în planul de proiecție Stereo 70.



Date referitoare la teren

Crt	Categorie folosință	Intra vilan	Suprafața (mp)	Tarla	Parcelă	Nr. topo	Observații / Referințe
1	arabil	DA	1.906	4	10,13	-	
2	arabil	NU	275	4	10,13	-	

Lungime Segmente

1) Valorile lungimilor segmentelor sunt obținute din proiecție în plan.

Punct început	X / Y	Punct sfârșit	X / Y	Lungime segment (** (m)
1	445.261,706 345.698,086	2	445.263,293 345.668,989	29.14
2	445.263,293 345.668,989	3	445.263,926 345.657,384	11.622
3	445.263,926 345.657,384	4	445.264,691 345.646,847	10.565
4	445.264,691 345.646,847	5	445.300,894 345.654,962	37.101

Punct început	X / Y	Punct sfârșit	X / Y	Lungime segment (** (m)
5	445.300,894 345.654,962	6	445.301,278 345.661,084	6.134
6	445.301,278 345.661,084	7	445.302,346 345.671,917	10.886
7	445.302,346 345.671,917	8	445.304,384 345.692,57	20.753
8	445.304,384 345.692,57	9	445.305,942 345.708,366	15.873
9	445.305,942 345.708,366	10	445.305,826 345.709,598	1.237
10	445.305,826 345.709,598	11	445.285,931 345.705,404	20.332
11	445.285,931 345.705,404	12	445.264,25 345.701,568	22.018
12	445.264,25 345.701,568	13	445.261,536 345.700,394	2.957
13	445.261,536 345.700,394	14	445.260,368 345.698,092	2.581
14	445.260,368 345.698,092	1	445.261,706 345.698,086	1.338

** Lungimile segmentelor sunt determinate în planul de proiecție Stereo 70 și sunt rotunjite la 1 milimetru.

*** Distanța dintre puncte este formată din segmente cumulate ce sunt mai mici decât valoarea 1 milimetru.

**DATE DESPRE IMOBILUL NR. 3779**

Oficiul de Cadastru și Publicitate Imobiliară VALCEA
Biroul de Cadastru și Publicitate Imobiliară Ramnicu Valcea

A. Partea I. Descrierea imobilului

TEREN Extravilan

Adresa: Jud. Valcea

Nr. Crt	Nr cadastral Nr. topografic	Suprafața* (mp)	Observații / Referințe
A1		Din acte: 1 Masurata: 2	Sector cadastral:12 Teren neimprejmuit;

Construcții

Crt	Nr cadastral Nr. topografic	Adresa	Observații / Referințe
A1.1	-C1	Jud. Valcea	Nr. niveluri:1; S. construita la sol:1 mp; S. construita desfasurata:1 mp; STALP

B. Partea II. Proprietari și acte

Inscrieri privitoare la dreptul de proprietate și alte drepturi reale		Referințe
/		
Act Normativ nr. 123, din 10/07/2012 emis de PARLAMENTUL ROMANIEI;		
B1	Intabulare, drept de PROPRIETATE, dobandit prin Lege, cota actuala 1/1, cota initiala 1/1 1) STATUL ROMAN, CIF:9999999999999, LIPSA CNP;	A1
Act Administrativ nr. 6, din 20/06/2005 emis de MINISTERUL ECONOMIEI;		
B2	Intabulare, drept de CONCESIUNE 1) DISTRIBUTIE ENERGIE OLTENIA S.A., CIF:9999999999999, LIPSA CNP;	A1
Act Normativ nr. 123, din 10/07/2012 emis de PARLAMENTUL ROMANIEI;		
B3	Intabulare, drept de PROPRIETATE, dobandit prin Lege, cota actuala 1/1, cota initiala 1/1 1) DISTRIBUTIE ENERGIE OLTENIA S.A., CIF:9999999999999, LIPSA CNP;	A1.1

C. Partea III. SARCINI .

Inscrieri privind dezmembramintele dreptului de proprietate, drepturi reale de garanție și sarcini	Referințe
NU SUNT	

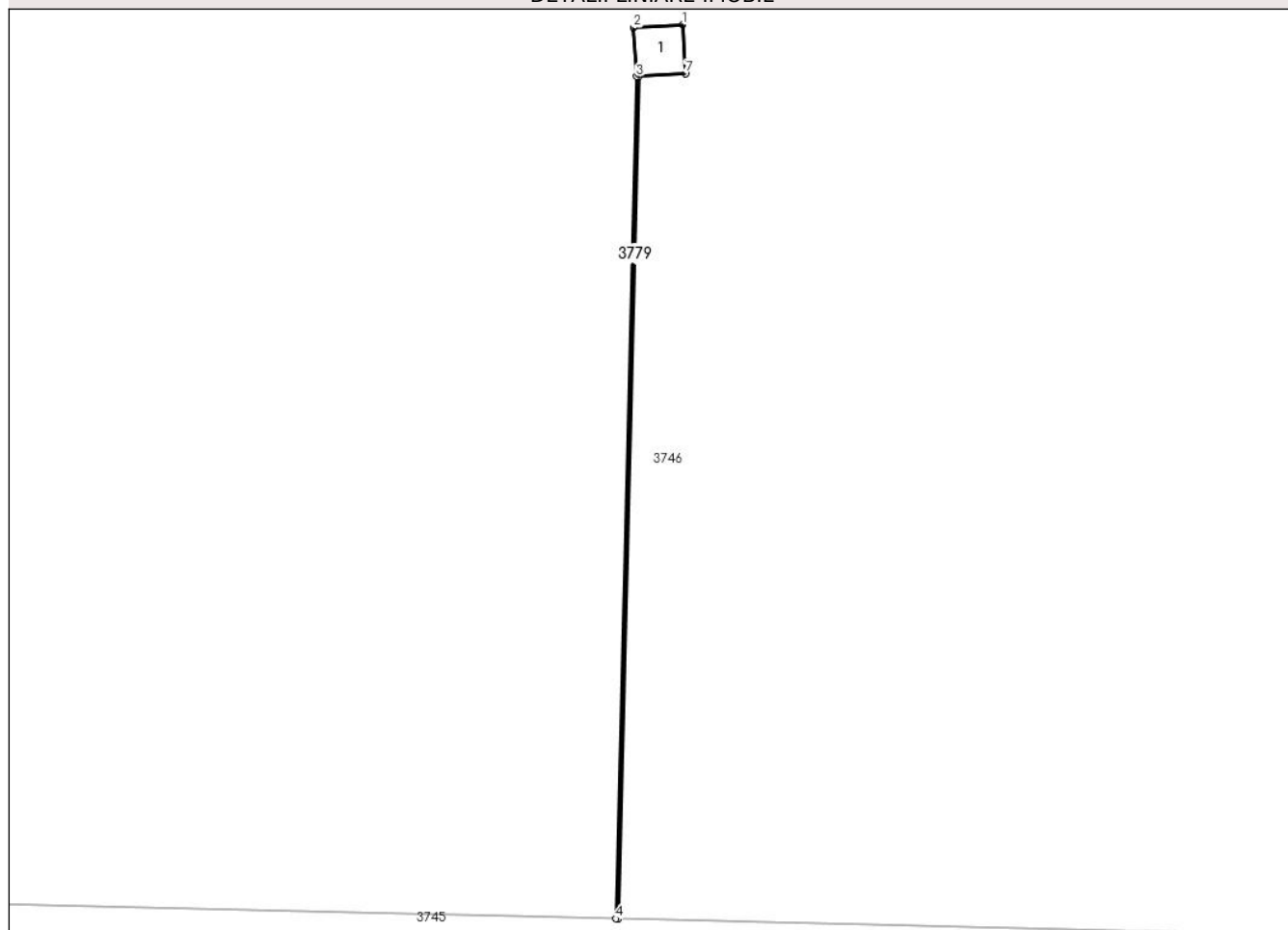
Anexa Nr. 1 La Partea I

Teren

Nr cadastral	Suprafața (mp)*	Observații / Referințe
	Din acte: 1 Masurata: 2	

* Suprafața este determinată în planul de proiecție Stereo 70.

DETALII LINIARE IMOBIL



Date referitoare la teren

Crt	Categorie folosință	Intra vilan	Suprafața (mp)	Tarla	Parcelă	Nr. topo	Observații / Referințe
1	curți constructii	NU	2	14	22	-	

Date referitoare la construcții

Crt	Număr	Destinație construcție	Supraf. (mp)	Situație juridică	Observații / Referințe
A1.1	-C1	construcții industriale și edilitare	1	Cu acte	Nr. niveluri:1; S. construita la sol:1 mp; S. construita desfasurata:1 mp; STALP

Lungime Segmente

1) Valorile lungimilor segmentelor sunt obținute din proiecție în plan.

Punct început	X / Y	Punct sfârșit	X / Y	Lungime segment (** (m)
1	445.299,056 345.096,159	2	445.298,057 345.096,1	1.001
2	445.298,057 345.096,1	3	445.298,116 345.095,102	1.0
3	445.298,116 345.095,102	4	445.297,703 345.077,941	17.166

Punct început	X / Y	Punct sfârșit	X / Y	Lungime segment (** (m)
4	445.297,703 345.077,941	5	445.297,753 345.077,94	0.05
5	445.297,753 345.077,94	6	445.298,166 345.095,105	17.17
6	445.298,166 345.095,105	7	445.299,114 345.095,16	0.95
7	445.299,114 345.095,16	1	445.299,056 345.096,159	1.001

** Lungimile segmentelor sunt determinate în planul de proiecție Stereo 70 și sunt rotunjite la 1 milimetru.

*** Distanța dintre puncte este formată din segmente cumulate ce sunt mai mici decât valoarea 1 milimetru.

**DATE DESPRE IMOBILUL NR. 3780**

Oficiul de Cadastru și Publicitate Imobiliară VALCEA
Biroul de Cadastru și Publicitate Imobiliară Ramnicu Valcea

A. Partea I. Descrierea imobilului

TEREN Necunoscut

Adresa: Loc. Voicestii Din Vale, Str Valeni, Nr. 44, Jud. Valcea

Nr. Crt	Nr cadastral Nr. topografic	Suprafața* (mp)	Observații / Referințe
A1		1.817	Sector cadastral:12 Teren neimprijmit;

Construcții

Crt	Nr cadastral Nr. topografic	Adresa	Observații / Referințe
A1.1	-C1	Loc. Voicestii Din Vale, Str Valeni, Nr. 44, Jud. Valcea	Nr. niveluri:1; S. construita la sol:46 mp; S. construita desfasurata:46 mp;
A1.2	-C2	Loc. Voicestii Din Vale, Str Valeni, Nr. 44, Jud. Valcea	Nr. niveluri:1; S. construita la sol:35 mp; S. construita desfasurata:35 mp;
A1.3	-C3	Loc. Voicestii Din Vale, Str Valeni, Nr. 44, Jud. Valcea	Nr. niveluri:1; S. construita la sol:29 mp; S. construita desfasurata:29 mp;
A1.4	-C4	Loc. Voicestii Din Vale, Str Valeni, Nr. 44, Jud. Valcea	Nr. niveluri:1; S. construita la sol:23 mp; S. construita desfasurata:23 mp;
A1.5	-C5	Loc. Voicestii Din Vale, Str Valeni, Nr. 44, Jud. Valcea	Nr. niveluri:1; S. construita la sol:6 mp; S. construita desfasurata:6 mp;

B. Partea II. Proprietari și acte

Inscrieri privitoare la dreptul de proprietate și alte drepturi reale		Referințe
/		
Act Administrativ nr. 463/46581, din 10/09/1998 emis de CJSDPAT VALCEA (TITLU DE PROPRIETATE;);		
B1	Intabulare, drept de PROPRIETATE, dobandit prin Reconstituire, cota actuala 1/1, cota initiala 1/1 1) BULUGEA MARIA , LIPSA CNP;	A1
Act Administrativ nr. 398, din 01/02/2024 emis de PRIMARIA COMUNEI VOICESTI (ADEVERINTA;);		
B2	Intabulare, drept de PROPRIETATE, dobandit prin Construire, cota actuala 1/1, cota initiala 1/1 1) BULUGEA MARIA , LIPSA CNP;	A1.1, A1.2, A1.3, A1.4, A1.5

C. Partea III. SARCINI .

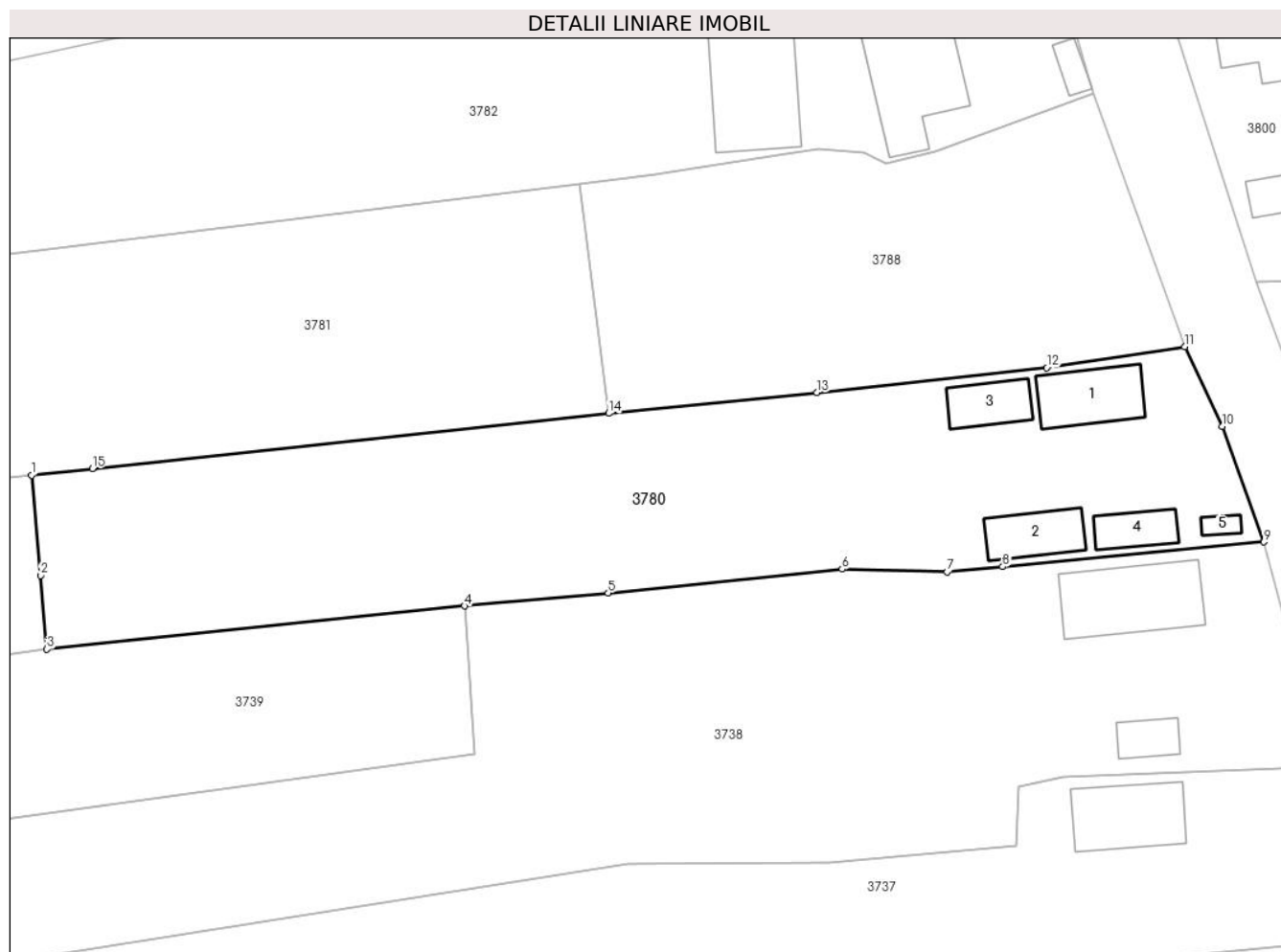
Inscrieri privind dezmembramintele dreptului de proprietate, drepturi reale de garanție și sarcini	Referințe
NU SUNT	

Anexa Nr. 1 La Partea I

Teren

Nr cadastral	Suprafața (mp)*	Observații / Referințe
	1.817	

* Suprafața este determinată în planul de proiecție Stereo 70.



Date referitoare la teren

Crt	Categorie folosință	Intravilan	Suprafața (mp)	Tarla	Parcelă	Nr. topo	Observații / Referințe
1	curți construcții	DA	645	4	14,24	-	
2	arabil	DA	745	4	14,24	-	
3	arabil	NU	427	4	14,24	-	

Date referitoare la construcții

Crt	Număr	Destinație construcție	Supraf. (mp)	Situație juridică	Observații / Referințe
A1.1	-C1	construcții de locuințe	46	Cu acte	Nr. niveluri:1; S. construita la sol:46 mp; S. construita desfasurata:46 mp;
A1.2	-C2	construcții de locuințe	35	Cu acte	Nr. niveluri:1; S. construita la sol:35 mp; S. construita desfasurata:35 mp;
A1.3	-C3	construcții anexa	29	Cu acte	Nr. niveluri:1; S. construita la sol:29 mp; S. construita desfasurata:29 mp;
A1.4	-C4	construcții anexa	23	Cu acte	Nr. niveluri:1; S. construita la sol:23 mp; S. construita desfasurata:23 mp;
A1.5	-C5	construcții anexa	6	Cu acte	Nr. niveluri:1; S. construita la sol:6 mp; S. construita desfasurata:6 mp;

Lungime Segmente

1) Valorile lungimilor segmentelor sunt obținute din proiecție în plan.

Punct început	X / Y	Punct sfârșit	X / Y	Lungime segment (** (m)
1	445.326,996 345.674,56	2	445.327,801 345.665,386	9.209
2	445.327,801 345.665,386	3	445.328,392 345.658,655	6.757
3	445.328,392 345.658,655	4	445.366,565 345.662,598	38.376
4	445.366,565 345.662,598	5	445.379,705 345.663,795	13.194
5	445.379,705 345.663,795	6	445.401,108 345.665,972	21.513
6	445.401,108 345.665,972	7	445.410,693 345.665,706	9.589
7	445.410,693 345.665,706	8	445.415,787 345.666,19	5.117
8	445.415,787 345.666,19	9	445.439,663 345.668,459	23.984
9	445.439,663 345.668,459	10	445.435,867 345.679,018	11.221
10	445.435,867 345.679,018	11	445.432,424 345.686,289	8.045
11	445.432,424 345.686,289	12	445.419,801 345.684,372	12.768
12	445.419,801 345.684,372	13	445.398,787 345.682,094	21.137
13	445.398,787 345.682,094	14	445.379,764 345.680,208	19.116
14	445.379,764 345.680,208	15	445.332,54 345.675,155	47.494
15	445.332,54 345.675,155	1	445.326,996 345.674,56	5.576

** Lungimile segmentelor sunt determinate în planul de proiecție Stereo 70 și sunt rotunjite la 1 milimetru.

*** Distanța dintre puncte este formată din segmente cumulate ce sunt mai mici decât valoarea 1 milimetru.

**DATE DESPRE IMOBILUL NR. 3781**

Oficiul de Cadastru și Publicitate Imobiliară VALCEA
Biroul de Cadastru și Publicitate Imobiliară Ramnicu Valcea

A. Partea I. Descrierea imobilului

TEREN Intravilan

Adresa: Loc. Voicestii Din Vale, Jud. Valcea

Nr. Crt	Nr cadastral Nr. topografic	Suprafața* (mp)	Observații / Referințe
A1		1.556	Sector cadastral:12 Teren neimprejmuit;

B. Partea II. Proprietari și acte

Inscrieri privitoare la dreptul de proprietate și alte drepturi reale	Referințe
/	
Act Administrativ nr. 908, din 20/12/2002 emis de CJSDPAT VALCEA (TITLU DE PROPRIETATE;);	
B1	A1
Intabulare, drept de PROPRIETATE, dobandit prin Reconstituire, cota actuala 1/1, cota initiala 1/1	
1) STRĂINU V NICOLAE, LIPSA CNP;	

C. Partea III. SARCINI .

Inscrieri privind dezmembramintele dreptului de proprietate, drepturi reale de garanție și sarcini	Referințe
NU SUNT	

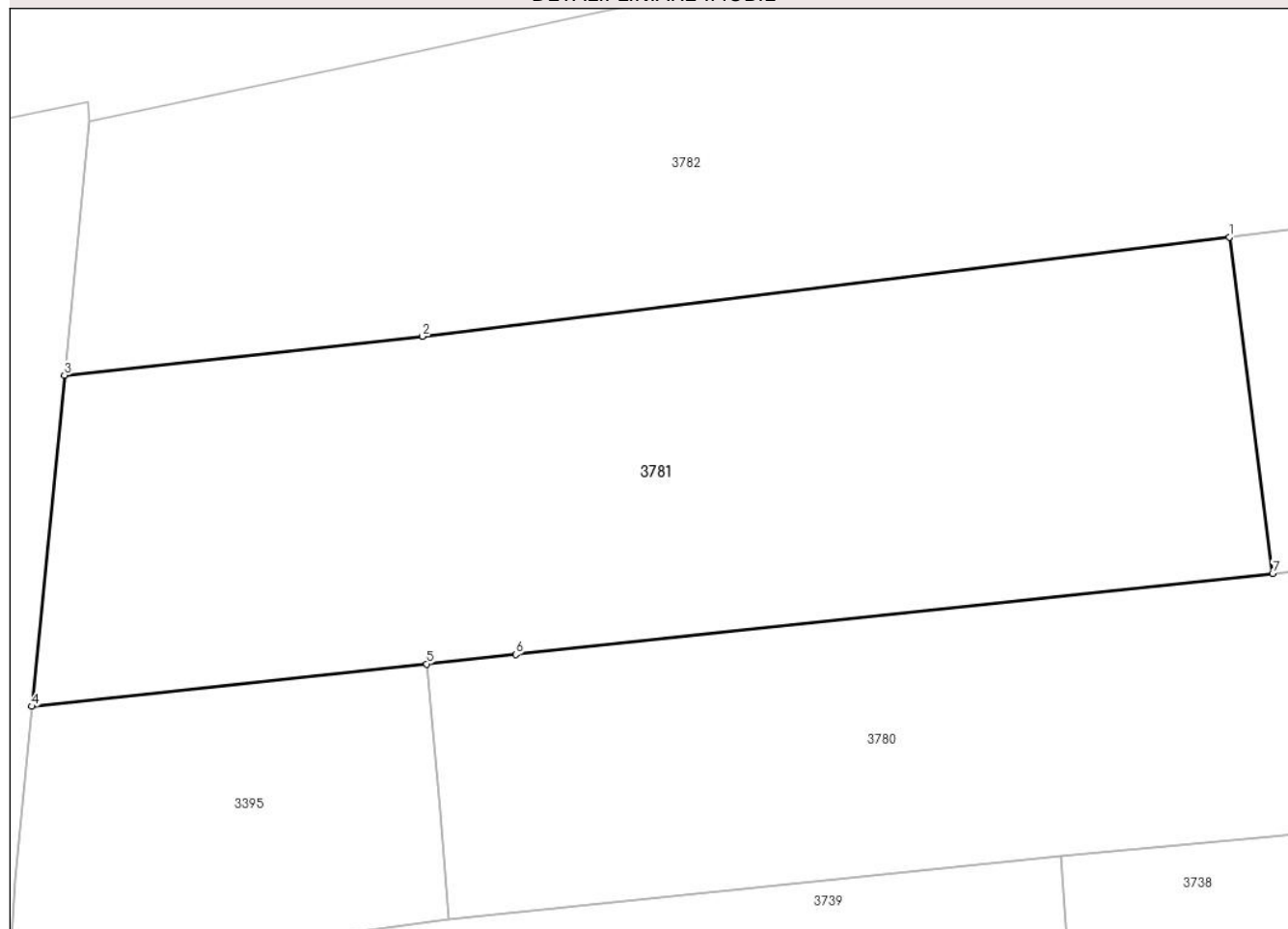
Anexa Nr. 1 La Partea I

Teren

Nr cadastral	Suprafața (mp)*	Observații / Referințe
	1.556	

* Suprafața este determinată în planul de proiecție Stereo 70.

DETALII LINIARE IMOBIL



Date referitoare la teren

Crt	Categorie folosință	Intravilan	Suprafața (mp)	Tarla	Parcelă	Nr. topo	Observații / Referințe
1	arabil	DA	1.019	4	-	-	
2	livada	DA	537	4	15-16,20,21	-	

Lungime Segmente

1) Valorile lungimilor segmentelor sunt obținute din proiecție în plan.

Punct început	X / Y	Punct sfârșit	X / Y	Lungime segment (** (m)
1	445.377,065 345.701,172	2	445.326,722 345.694,986	50.722
2	445.326,722 345.694,986	3	445.304,384 345.692,57	22.468
3	445.304,384 345.692,57	4	445.302,346 345.671,917	20.753
4	445.302,346 345.671,917	5	445.326,996 345.674,56	24.791

Punct început	X / Y	Punct sfârșit	X / Y	Lungime segment (** (m)
5	445.326,996 345.674,56	6	445.332,54 345.675,155	5.576
6	445.332,54 345.675,155	7	445.379,764 345.680,208	47.494
7	445.379,764 345.680,208	1	445.377,065 345.701,172	21.137

** Lungimile segmentelor sunt determinate în planul de proiecție Stereo 70 și sunt rotunjite la 1 milimetru.

*** Distanța dintre puncte este formată din segmente cumulate ce sunt mai mici decât valoarea 1 milimetru.

**DATE DESPRE IMOBILUL NR. 3782**

Oficiul de Cadastru și Publicitate Imobiliară VALCEA
Biroul de Cadastru și Publicitate Imobiliară Ramnicu Valcea

A. Partea I. Descrierea imobilului

TEREN Intravilan

Nr. cadastral vechi:295

Adresa: Loc. Voicestii Din Vale, Str Valeni, Jud. Valcea

Nr. Crt	Nr cadastral Nr. topografic	Suprafața* (mp)	Observații / Referințe
A1		2.450	Sector cadastral:12 Teren neimprejmuit;

Construcții

Crt	Nr cadastral Nr. topografic	Adresa	Observații / Referințe
A1.1	-C1	Loc. Voicestii Din Vale, Str Valeni, Jud. Valcea	Nr. niveluri:1; S. construita la sol:106 mp; S. construita desfasurata:106 mp;
A1.2	-C2	Loc. Voicestii Din Vale, Str Valeni, Jud. Valcea	Nr. niveluri:1; S. construita la sol:105 mp; S. construita desfasurata:105 mp;
A1.3	-C3	Loc. Voicestii Din Vale, Str Valeni, Jud. Valcea	Nr. niveluri:1; S. construita la sol:10 mp; S. construita desfasurata:10 mp;

B. Partea II. Proprietari și acte

Inscrieri privitoare la dreptul de proprietate și alte drepturi reale	Referințe
/	
Act Administrativ nr. 410/46.581, din 14/10/1997 emis de CJSDPAT VALCEA (TITLU DE PROPRIETATE;);	
B1	Intabulare, drept de PROPRIETATE, dobandit prin Reconstituire, cota actuala 1/1, cota initiala 1/1 1) STRAINU V ILIE
	A1
Act Administrativ nr. 398, din 01/02/2024 emis de PRIMARIA COMUNEI VOICESTI (ADEVERINTA;);	
B2	Intabulare, drept de PROPRIETATE, dobandit prin Construire, cota actuala 1/1, cota initiala 1/1 1) STRAINU V ILIE
	A1.1, A1.2, A1.3

C. Partea III. SARCINI .

Inscrieri privind dezmembramintele dreptului de proprietate, drepturi reale de garanție și sarcini	Referințe
NU SUNT	

Anexa Nr. 1 La Partea I

Teren

Nr cadastral	Suprafața (mp)*	Observații / Referințe
	2.450	

* Suprafața este determinată în planul de proiecție Stereo 70.



Date referitoare la teren

Crt	Categorie folosință	Intravilan	Suprafața (mp)	Tarla	Parcelă	Nr. topo	Observații / Referințe
1	curți constructii	DA	944	4	17,18,19,22	-	
2	arabil	DA	1.172	4	17,18,19,22	-	
3	livada	DA	334	4	17,18,19,22	-	

Date referitoare la construcții

Crt	Număr	Destinație construcție	Supraf. (mp)	Situație juridică	Observații / Referințe
A1.1	-C1	construcții de locuințe	106	Cu acte	Nr. niveluri:1; S. construita la sol:106 mp; S. construita desfasurata:106 mp;
A1.2	-C2	construcții anexa	105	Cu acte	Nr. niveluri:1; S. construita la sol:105 mp; S. construita desfasurata:105 mp;
A1.3	-C3	construcții anexa	10	Cu acte	Nr. niveluri:1; S. construita la sol:10 mp; S. construita desfasurata:10 mp;

Lungime Segmente

1) Valorile lungimilor segmentelor sunt obținute din proiecție în plan.

Punct început	X / Y	Punct sfârșit	X / Y	Lungime segment (** (m)
---------------	-------	---------------	-------	-------------------------

Punct început	X / Y	Punct sfârșit	X / Y	Lungime segment (** (m)
1	445.305,942 345.708,366	2	445.304,384 345.692,57	15.873
2	445.304,384 345.692,57	3	445.326,722 345.694,986	22.468
3	445.326,722 345.694,986	4	445.377,065 345.701,172	50.722
4	445.377,065 345.701,172	5	445.384,038 345.702,078	7.032
5	445.384,038 345.702,078	6	445.396,005 345.703,944	12.112
6	445.396,005 345.703,944	7	445.398,953 345.704,359	2.977
7	445.398,953 345.704,359	8	445.403,154 345.704,019	4.215
8	445.403,154 345.704,019	9	445.405,064 345.703,045	2.144
9	445.405,064 345.703,045	10	445.409,626 345.704,148	4.693
10	445.409,626 345.704,148	11	445.424,119 345.709,419	15.422
11	445.424,119 345.709,419	12	445.417,409 345.732,276	23.822
12	445.417,409 345.732,276	13	445.399,559 345.728,413	18.263
13	445.399,559 345.728,413	14	445.381,213 345.724,739	18.71
14	445.381,213 345.724,739	15	445.377,637 345.724,023	3.647
15	445.377,637 345.724,023	16	445.344,794 345.716,703	33.649
16	445.344,794 345.716,703	17	445.323,837 345.712,206	21.434
17	445.323,837 345.712,206	1	445.305,942 345.708,366	18.302

** Lungimile segmentelor sunt determinate în planul de proiecție Stereo 70 și sunt rotunjite la 1 milimetru.

*** Distanța dintre puncte este formată din segmente cumulate ce sunt mai mici decât valoarea 1 milimetru.

**DATE DESPRE IMOBILUL NR. 3783**

Oficiul de Cadastru și Publicitate Imobiliară VALCEA
Biroul de Cadastru și Publicitate Imobiliară Ramnicu Valcea

A. Partea I. Descrierea imobilului

TEREN Intravilan

Adresa: Loc. Voicestii Din Vale, Str Valeni, Nr. 54, Jud. Valcea

Nr. Crt	Nr cadastral Nr. topografic	Suprafața* (mp)	Observații / Referințe
A1		3.095	Sector cadastral:12 Teren neimprijmit;

Construcții

Crt	Nr cadastral Nr. topografic	Adresa	Observații / Referințe
A1.1	-C1	Loc. Voicestii Din Vale, Str Valeni, Nr. 54, Jud. Valcea	Nr. niveluri:1; S. construita la sol:71 mp; S. construita desfasurata:71 mp;
A1.2	-C2	Loc. Voicestii Din Vale, Str Valeni, Nr. 54, Jud. Valcea	Nr. niveluri:1; S. construita la sol:32 mp; S. construita desfasurata:32 mp;
A1.3	-C3	Loc. Voicestii Din Vale, Str Valeni, Nr. 54, Jud. Valcea	Nr. niveluri:1; S. construita la sol:30 mp; S. construita desfasurata:30 mp;
A1.4	-C4	Loc. Voicestii Din Vale, Str Valeni, Nr. 54, Jud. Valcea	Nr. niveluri:1; S. construita la sol:28 mp; S. construita desfasurata:28 mp;

B. Partea II. Proprietari și acte

Inscrieri privitoare la dreptul de proprietate și alte drepturi reale	Referințe
/	
Act Administrativ nr. 577/47343, din 29/10/1999 emis de CJSDPAT VALCEA (TITLU DE PROPRIETATE;);	
B1	A1
Intabulare, drept de PROPRIETATE, dobandit prin Reconstituire, cota actuala 1/1, cota initiala 1/1	
1) PREDUȚ MARIA , LIPSA CNP;	
2) STRĂINU FLOREA , LIPSA CNP;	
3) STRAINU ION , LIPSA CNP;	
Act Administrativ nr. 398, din 01/02/2024 emis de PRIMARIA COMUNEI VOICESTI (ADEVERINTA;);	
B2	A1.1, A1.2, A1.3, A1.4
Intabulare, drept de PROPRIETATE, dobandit prin Construire, cota actuala 1/1, cota initiala 1/1	
1) STRAINU ION , LIPSA CNP;	
2) PREDUȚ MARIA , LIPSA CNP;	
3) STRĂINU FLOREA , LIPSA CNP;	

C. Partea III. SARCINI .

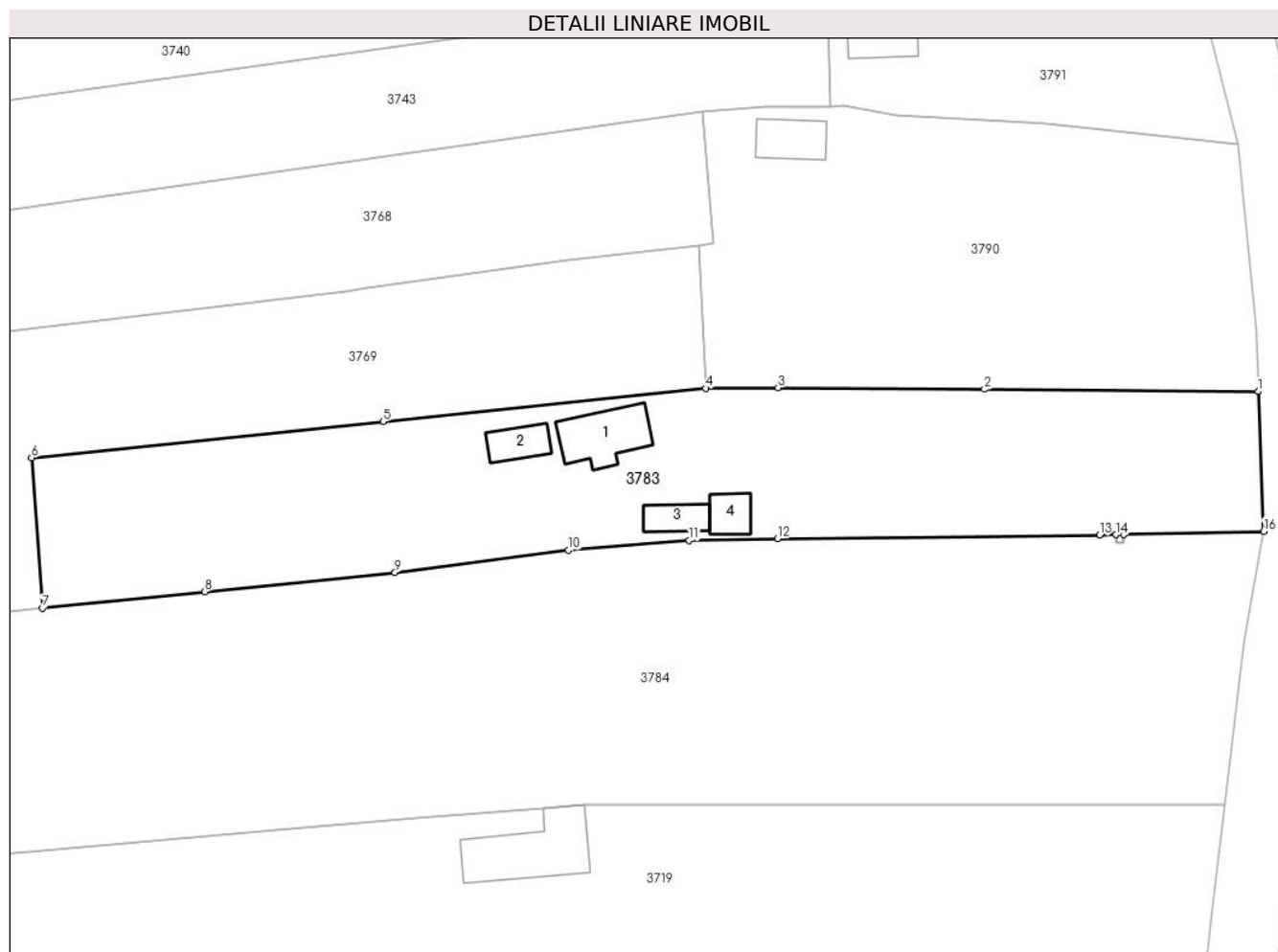
Inscrieri privind dezmembramintele dreptului de proprietate, drepturi reale de garanție și sarcini	Referințe
NU SUNT	

Anexa Nr. 1 La Partea I

Teren

Nr cadastral	Suprafața (mp)*	Observații / Referințe
	3.095	

* Suprafața este determinată în planul de proiecție Stereo 70.



Date referitoare la teren

Crt	Categorie folosință	Intravilan	Suprafața (mp)	Tarla	Parcelă	Nr. topo	Observații / Referințe
1	curți construcții	DA	990	4	35,36,37,38,39,40,41	-	
2	faneata	DA	1.198	4	35,36,37,38,39,40,41	-	
3	livada	DA	907	4	35,36,37,38,39,40,41	-	

Date referitoare la construcții

Crt	Număr	Destinație construcție	Supraf. (mp)	Situație juridică	Observații / Referințe
A1.1	-C1	construcții de locuințe	71	Cu acte	Nr. niveluri:1; S. construita la sol:71 mp; S. construita desfasurata:71 mp;
A1.2	-C2	construcții anexa	32	Cu acte	Nr. niveluri:1; S. construita la sol:32 mp; S. construita desfasurata:32 mp;
A1.3	-C3	construcții anexa	30	Cu acte	Nr. niveluri:1; S. construita la sol:30 mp; S. construita desfasurata:30 mp;
A1.4	-C4	construcții anexa	28	Cu acte	Nr. niveluri:1; S. construita la sol:28 mp; S. construita desfasurata:28 mp;

Lungime Segmente

1) Valorile lungimilor segmentelor sunt obținute din proiecție în plan.

Punct început	X / Y	Punct sfârșit	X / Y	Lungime segment (** (m)
1	445.466,243 345.558,47	2	445.430,57 345.558,737	35.674
2	445.430,57 345.558,737	3	445.403,668 345.558,938	26.903
3	445.403,668 345.558,938	4	445.394,235 345.558,859	9.433
4	445.394,235 345.558,859	5	445.352,173 345.554,529	42.284
5	445.352,173 345.554,529	6	445.306,361 345.549,811	46.054
6	445.306,361 345.549,811	7	445.307,762 345.530,217	19.644
7	445.307,762 345.530,217	8	445.328,92 345.532,368	21.267
8	445.328,92 345.532,368	9	445.353,72 345.534,892	24.928
9	445.353,72 345.534,892	10	445.376,362 345.537,785	22.826
10	445.376,362 345.537,785	11	445.392,085 345.539,039	15.773
11	445.392,085 345.539,039	12	445.403,574 345.539,298	11.492
12	445.403,574 345.539,298	13	445.445,572 345.539,734	42.0
13	445.445,572 345.539,734	14	445.447,686 345.539,784	2.115
14	445.447,686 345.539,784	15	445.448,686 345.539,807	1.0
15	445.448,686 345.539,807	16	445.466,964 345.540,238	18.283
16	445.466,964 345.540,238	1	445.466,243 345.558,47	18.246

** Lungimile segmentelor sunt determinate în planul de proiecție Stereo 70 și sunt rotunjite la 1 milimetru.

*** Distanța dintre puncte este formată din segmente cumulate ce sunt mai mici decât valoarea 1 milimetru.

**DATE DESPRE IMOBILUL NR. 3784**

Oficiul de Cadastru și Publicitate Imobiliară VALCEA
Biroul de Cadastru și Publicitate Imobiliară Ramnicu Valcea

A. Partea I. Descrierea imobilului

TEREN Necunoscut

Adresa: Loc. Voicestii Din Vale, Str Valeni, Nr. 56, Jud. Valcea

Nr. Crt	Nr cadastral Nr. topografic	Suprafața* (mp)	Observații / Referințe
A1		11.974	Sector cadastral:12 Teren neimprejmuit;

B. Partea II. Proprietari și acte

Inscrieri privitoare la dreptul de proprietate și alte drepturi reale		Referințe
/		
Act Normativ nr. 7, din 13/03/1996 emis de PARLAMENTUL ROMÂNIEI (LEGE; ,art.13);		
B1	Inscrierea posesiei, drept de PROPRIETATE, dobandit prin Lege, cota actuala 1/1, cota initiala 1/1 1) NEIDENTIFICAT NEIDENTIFICAT	A1
B2	Se notează mențiunea de proprietar neidentificat.	A1

C. Partea III. SARCINI .

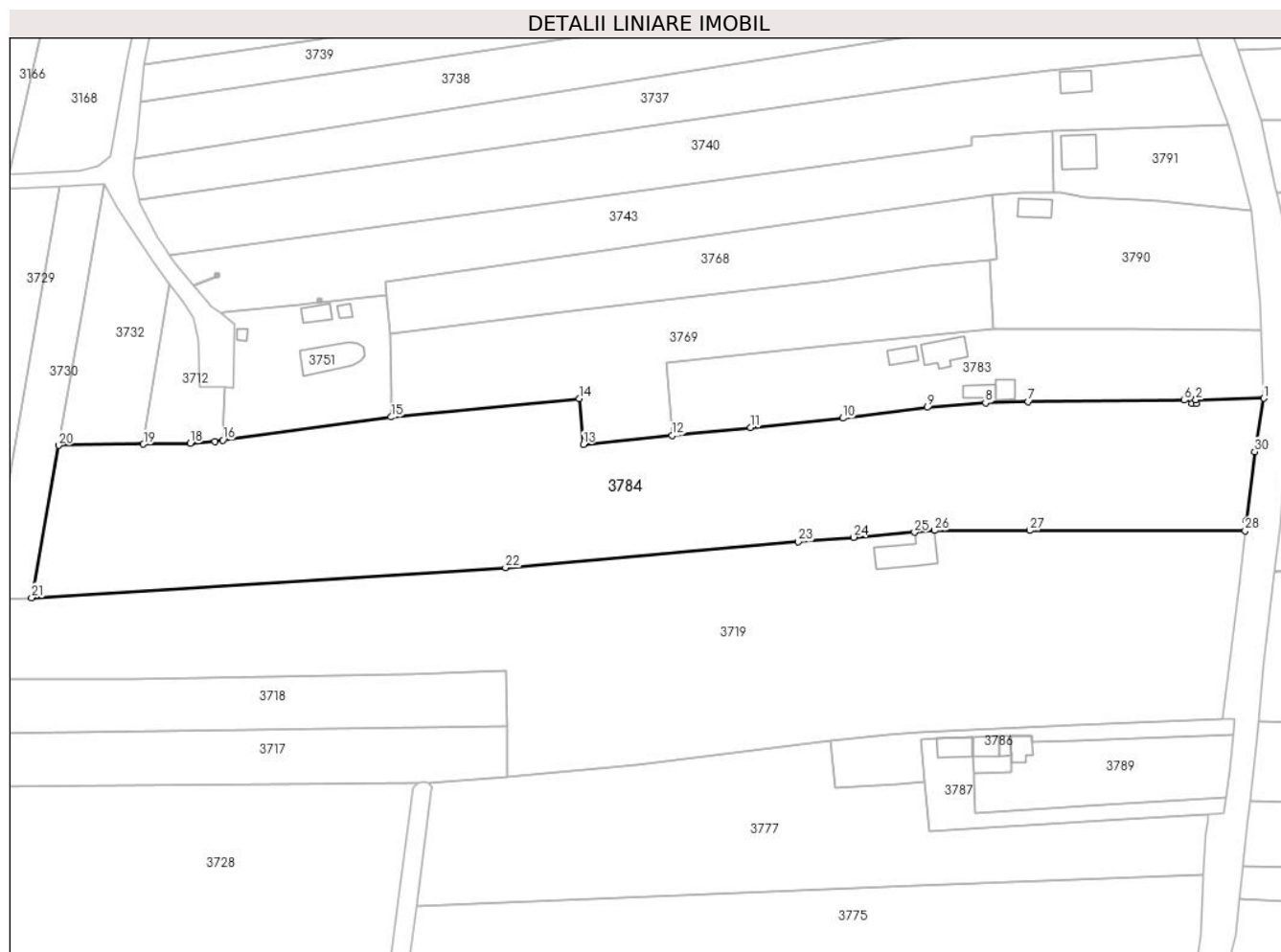
Inscrieri privind dezmembramentele dreptului de proprietate, drepturi reale de garanție și sarcini	Referințe
NU SUNT	

Anexa Nr. 1 La Partea I

Teren

Nr cadastral	Suprafața (mp)*	Observații / Referințe
	11.974	

* Suprafața este determinată în planul de proiecție Stereo 70.



Date referitoare la teren

Crt	Categorie folosință	Intravilan	Suprafața (mp)	Tarla	Parcelă	Nr. topo	Observații / Referințe
1	arabil	DA	5.123	4	41/2,41/3	-	
2	arabil	NU	6.851	13	12	-	

Lungime Segmente

1) Valorile lungimilor segmentelor sunt obținute din proiecție în plan.

Punct început	X / Y	Punct sfârșit	X / Y	Lungime segment (** (m))
1	445.466,964 345.540,238	2	445.448,686 345.539,807	18.283
3	445.448,71 345.538,808	4	445.447,71 345.538,784	1.0
5	445.447,686 345.539,784	6	445.445,572 345.539,734	2.115
7	445.403,574 345.539,298	8	445.392,085 345.539,039	11.492

Punct început	X / Y	Punct sfârșit	X / Y	Lungime segment (** (m))
2	445.448,686 345.539,807	3	445.448,71 345.538,808	0.999
4	445.447,71 345.538,784	5	445.447,686 345.539,784	1.0
6	445.445,572 345.539,734	7	445.403,574 345.539,298	42.0
8	445.392,085 345.539,039	9	445.376,362 345.537,785	15.773

Punct început	X / Y	Punct sfârșit	X / Y	Lungime segment (** (m)	Punct început	X / Y	Punct sfârșit	X / Y	Lungime segment (** (m)
9	445.376,362 345.537,785	10	445.353,72 345.534,892	22.826	10	445.353,72 345.534,892	11	445.328,92 345.532,368	24.928
11	445.328,92 345.532,368	12	445.307,762 345.530,217	21.267	12	445.307,762 345.530,217	13	445.283,894 345.527,843	23.986
13	445.283,894 345.527,843	14	445.282,86 345.540,18	12.38	14	445.282,86 345.540,18	15	445.232,218 345.535,201	50.886
15	445.232,218 345.535,201	16	445.186,94 345.528,992	45.702	16	445.186,94 345.528,992	17	445.184,806 345.528,638	2.163
17	445.184,806 345.528,638	18	445.178,172 345.528,116	6.655	18	445.178,172 345.528,116	19	445.165,548 345.527,932	12.625
19	445.165,548 345.527,932	20	445.142,736 345.527,6	22.814	20	445.142,736 345.527,6	21	445.135,476 345.486,637	41.601
21	445.135,476 345.486,637	22	445.262,978 345.494,694	127.756	22	445.262,978 345.494,694	23	445.341,733 345.501,646	79.061
23	445.341,733 345.501,646	24	445.356,611 345.502,881	14.929	24	445.356,611 345.502,881	25	445.373,014 345.504,202	16.456
25	445.373,014 345.504,202	26	445.378,41 345.504,703	5.419	26	445.378,41 345.504,703	27	445.403,934 345.504,675	25.524
27	445.403,934 345.504,675	28	445.461,942 345.504,611	58.008	28	445.461,942 345.504,611	29	445.462,266 345.507,346	2.754
29	445.462,266 345.507,346	30	445.464,462 345.525,899	18.683	30	445.464,462 345.525,899	1	445.466,964 345.540,238	14.556

** Lungimile segmentelor sunt determinate în planul de proiecție Stereo 70 și sunt rotunjite la 1 milimetru.

*** Distanța dintre puncte este formată din segmente cumulate ce sunt mai mici decât valoarea 1 milimetru.

**DATE DESPRE IMOBILUL NR. 3785**

Oficiul de Cadastru și Publicitate Imobiliară VALCEA
Biroul de Cadastru și Publicitate Imobiliară Ramnicu Valcea

A. Partea I. Descrierea imobilului

TEREN Extravilan

Adresa: Jud. Valcea

Nr. Crt	Nr cadastral Nr. topografic	Suprafața* (mp)	Observații / Referințe
A1		1	Sector cadastral:12 Teren neimpregmuit;

Construcții

Crt	Nr cadastral Nr. topografic	Adresa	Observații / Referințe
A1.1	-C1	Jud. Valcea	Nr. niveluri:1; S. construita la sol:1 mp; S. construita desfasurata:1 mp; STALP

B. Partea II. Proprietari și acte

Inscrieri privitoare la dreptul de proprietate și alte drepturi reale		Referințe
/		
Act Normativ nr. 123, din 10/07/2012 emis de PARLAMENTUL ROMANIEI;		
B1	Intabulare, drept de PROPRIETATE, dobandit prin Lege, cota actuala 1/1, cota initiala 1/1 1) STATUL ROMAN, CIF:9999999999999, LIPSA CNP;	A1
Act Administrativ nr. 6, din 20/06/2005 emis de MINISTERUL ECONOMIEI;		
B2	Intabulare, drept de CONCESIUNE 1) DISTRIBUTIE ENERGIE OLTENIA S.A., CIF:9999999999999, LIPSA CNP;	A1
Act Normativ nr. 123, din 10/07/2012 emis de PARLAMENTUL ROMANIEI;		
B3	Intabulare, drept de PROPRIETATE, dobandit prin Lege, cota actuala 1/1, cota initiala 1/1 1) DISTRIBUTIE ENERGIE OLTENIA S.A., CIF:9999999999999, LIPSA CNP;	A1.1

C. Partea III. SARCINI .

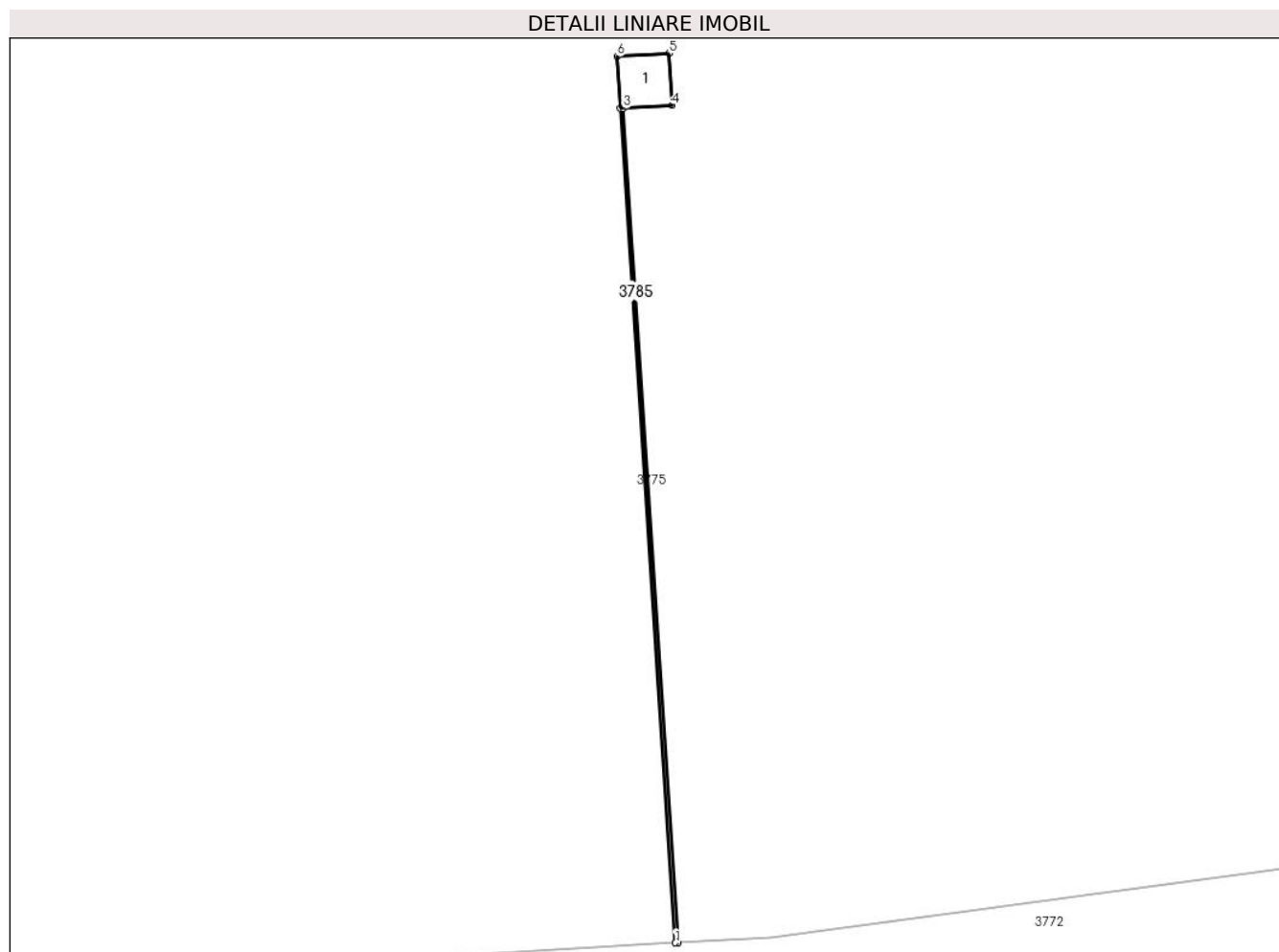
Inscrieri privind dezmembramintele dreptului de proprietate, drepturi reale de garanție și sarcini	Referințe
NU SUNT	

Anexa Nr. 1 La Partea I

Teren

Nr cadastral	Suprafața (mp)*	Observații / Referințe
	1	

* Suprafața este determinată în planul de proiecție Stereo 70.



Date referitoare la teren

Crt	Categorie folosință	Intravilan	Suprafața (mp)	Tarla	Parcelă	Nr. topo	Observații / Referințe
1	curți constructii	NU	1	14	3/1,4	-	

Date referitoare la construcții

Crt	Număr	Destinație construcție	Supraf. (mp)	Situație juridică	Observații / Referințe
A1.1	-C1	construcții industriale și edilitare	1	Cu acte	Nr. niveluri:1; S. construita la sol:1 mp; S. construita desfasurata:1 mp; STALP

Lungime Segmente

1) Valorile lungimilor segmentelor sunt obținute din proiecție în plan.

Punct început	X / Y	Punct sfârșit	X / Y	Lungime segment (** (m))
1	445.343,894 345.367,4	2	445.343,943 345.367,403	0.049
2	445.343,943 345.367,403	3	445.343,044 345.380,951	13.578
3	445.343,044 345.380,951	4	445.343,843 345.380,998	0.8

Punct început	X / Y	Punct sfârșit	X / Y	Lungime segment (** (m)
4	445.343,843 345.380,998	5	445.343,793 345.381,846	0.849
5	445.343,793 345.381,846	6	445.342,945 345.381,797	0.849
6	445.342,945 345.381,797	7	445.342,994 345.380,948	0.85
7	445.342,994 345.380,948	1	445.343,894 345.367,4	13.578

** Lungimile segmentelor sunt determinate în planul de proiecție Stereo 70 și sunt rotunjite la 1 milimetru.

*** Distanța dintre puncte este formată din segmente cumulate ce sunt mai mici decât valoarea 1 milimetru.

**DATE DESPRE IMOBILUL NR. 3786**

Oficiul de Cadastru și Publicitate Imobiliară VALCEA
Biroul de Cadastru și Publicitate Imobiliară Ramnicu Valcea

A. Partea I. Descrierea imobilului

TEREN Necunoscut

Nr. cadastral vechi:242/1

Adresa: Loc. Voicestii Din Vale, Str Valeni, Jud. Valcea

Nr. Crt	Nr cadastral Nr. topografic	Suprafața* (mp)	Observații / Referințe
A1		703	Sector cadastral:12 Teren neimprejmuit;

Construcții

Crt	Nr cadastral Nr. topografic	Adresa	Observații / Referințe
A1.1	-C1	Loc. Voicestii Din Vale, Str Valeni, Jud. Valcea	Nr. niveluri:1; S. construita la sol:38 mp; S. construita desfasurata:38 mp;
A1.2	-C2	Loc. Voicestii Din Vale, Str Valeni, Jud. Valcea	Nr. niveluri:1; S. construita la sol:17 mp; S. construita desfasurata:17 mp;

B. Partea II. Proprietari și acte

Inscrieri privitoare la dreptul de proprietate și alte drepturi reale		Referințe
/		
Act Administrativ nr. 991, din 13/01/2004 emis de CJSDPAT VALCEA (TITLU DE PROPRIETATE;);		
B1	Intabulare, drept de PROPRIETATE, dobandit prin Reconstituire, cota actuala 1/1, cota initiala 1/1 1) IONESCU ALEXANDRU DEFUNCT:Da	A1
Act Administrativ nr. 398, din 01/02/2024 emis de PRIMARIA COMUNEI VOICESTI (ADEVERINTA;);		
B2	Intabulare, drept de PROPRIETATE, dobandit prin Construire, cota actuala 1/1, cota initiala 1/1 1) IONESCU ALEXANDRU DEFUNCT:Da	A1.1, A1.2

C. Partea III. SARCINI .

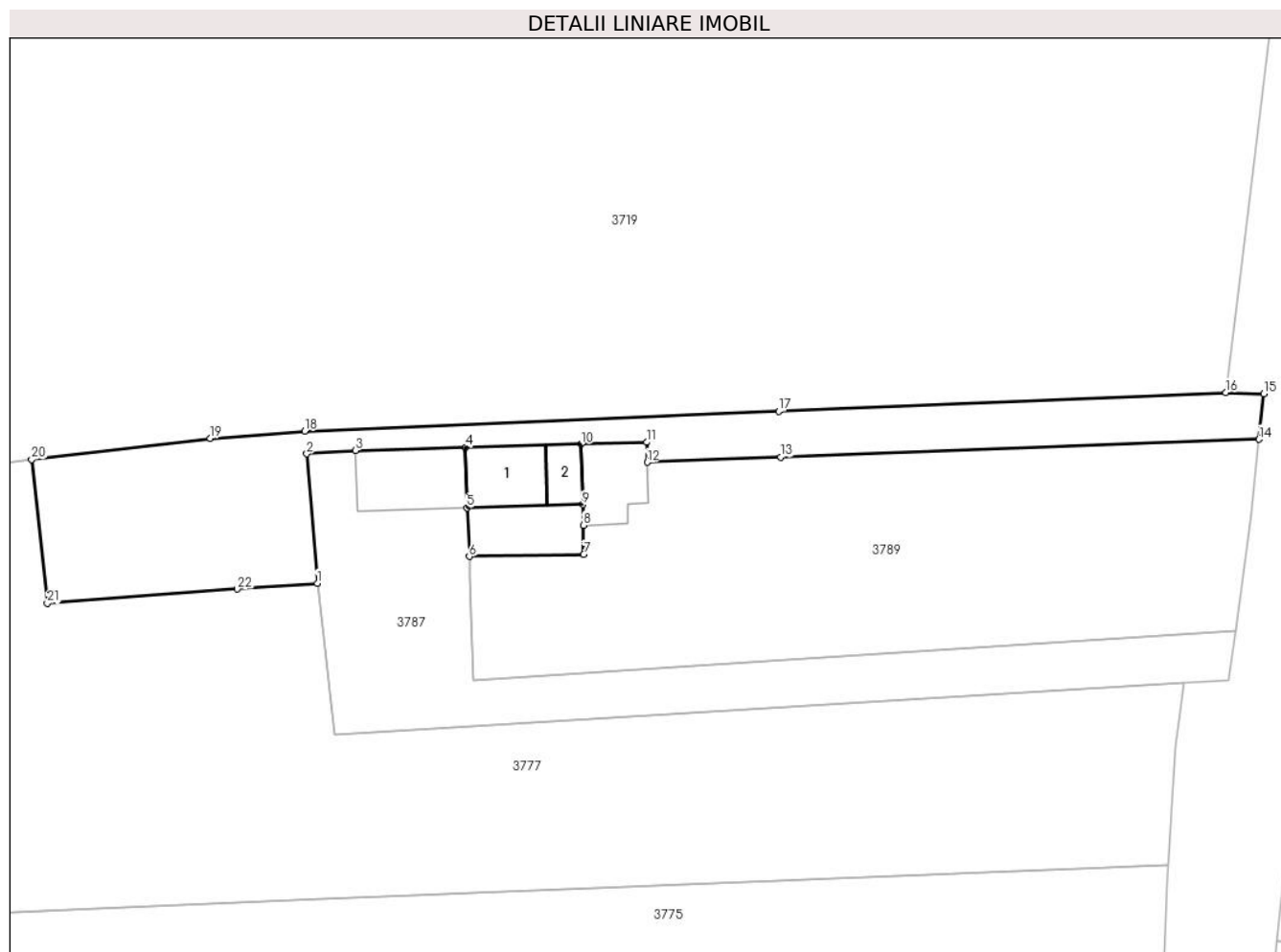
Inscrieri privind dezmembramintele dreptului de proprietate, drepturi reale de garanție și sarcini	Referințe
NU SUNT	

Anexa Nr. 1 La Partea I

Teren

Nr cadastral	Suprafața (mp)*	Observații / Referințe
	703	

* Suprafața este determinată în planul de proiecție Stereo 70.



Date referitoare la teren

Crt	Categorie folosință	Intravilan	Suprafața (mp)	Tarla	Parcelă	Nr. topo	Observații / Referințe
1	curți constructii	DA	208	14	1/1,50,51	-	
2	vie	NU	215	14	1/1,50,51	-	
3	vie	DA	104	14	1/1,50,51	-	
4	arabil	DA	176	14	1/1,50,51	-	

Date referitoare la construcții

Crt	Număr	Destinație construcție	Supraf. (mp)	Situație juridică	Observații / Referințe
A1.1	-C1	construcții de locuințe	38	Cu acte	Nr. niveluri:1; S. construita la sol:38 mp; S. construita desfasurata:38 mp;
A1.2	-C2	construcții anexa	17	Cu acte	Nr. niveluri:1; S. construita la sol:17 mp; S. construita desfasurata:17 mp;

Lungime Segmente

1) Valorile lungimilor segmentelor sunt obținute din proiecție în plan.

Punct început	X / Y	Punct sfârșit	X / Y	Lungime segment (** (m)	Punct început	X / Y	Punct sfârșit	X / Y	Lungime segment (** (m)
---------------	-------	---------------	-------	-------------------------	---------------	-------	---------------	-------	-------------------------

Punct început	X / Y	Punct sfârșit	X / Y	Lungime segment (** (m)
1	445.375,585 345.437,189	2	445.374,666 345.448,613	11.461
3	445.378,955 345.448,906	4	445.388,665 345.449,176	9.714
5	445.388,813 345.443,853	6	445.389,025 345.439,539	4.319
7	445.399,119 345.439,713	8	445.399,079 345.442,305	2.592
9	445.399,028 345.444,136	10	445.398,88 345.449,46	5.326
11	445.404,675 345.449,621	12	445.404,724 345.447,867	1.755
13	445.416,524 345.448,308	14	445.458,775 345.449,885	42.28
15	445.459,203 345.453,919	16	445.455,852 345.454,012	3.352
17	445.416,342 345.452,357	18	445.374,462 345.450,604	41.917
19	445.366,115 345.449,958	20	445.350,347 345.448,113	15.876
21	445.351,738 345.435,4	22	445.368,508 345.436,658	16.817

Punct început	X / Y	Punct sfârșit	X / Y	Lungime segment (** (m)
2	445.374,666 345.448,613	3	445.378,955 345.448,906	4.299
4	445.388,665 345.449,176	5	445.388,813 345.443,853	5.325
6	445.389,025 345.439,539	7	445.399,119 345.439,713	10.095
8	445.399,079 345.442,305	9	445.399,028 345.444,136	1.832
10	445.398,88 345.449,46	11	445.404,675 345.449,621	5.797
12	445.404,724 345.447,867	13	445.416,524 345.448,308	11.808
14	445.458,775 345.449,885	15	445.459,203 345.453,919	4.057
16	445.455,852 345.454,012	17	445.416,342 345.452,357	39.545
18	445.374,462 345.450,604	19	445.366,115 345.449,958	8.372
20	445.350,347 345.448,113	21	445.351,738 345.435,4	12.789
22	445.368,508 345.436,658	1	445.375,585 345.437,189	7.097

** Lungimile segmentelor sunt determinate în planul de proiecție Stereo 70 și sunt rotunjite la 1 milimetru.

*** Distanța dintre puncte este formată din segmente cumulate ce sunt mai mici decât valoarea 1 milimetru.

**DATE DESPRE IMOBILUL NR. 3787**

Oficiul de Cadastru și Publicitate Imobiliară VALCEA
Biroul de Cadastru și Publicitate Imobiliară Ramnicu Valcea

A. Partea I. Descrierea imobilului

TEREN Intravilan

Nr. cadastral vechi:242/3

Adresa: Loc. Voicestii Din Vale, Str Valeni, Jud. Valcea

Nr. Crt	Nr cadastral Nr. topografic	Suprafața* (mp)	Observații / Referințe
A1		613	Sector cadastral:12 Teren neimprejmuit;

Construcții

Crt	Nr cadastral Nr. topografic	Adresa	Observații / Referințe
A1.1	-C1	Loc. Voicestii Din Vale, Str Valeni, Jud. Valcea	Nr. niveluri:1; S. construita la sol:52 mp; S. construita desfasurata:52 mp;

B. Partea II. Proprietari și acte

Inscrieri privitoare la dreptul de proprietate și alte drepturi reale		Referințe
/		
Act Administrativ nr. 991, din 13/01/2004 emis de CJSDPAT VALCEA (TITLU DE PROPRIETATE;);		
B1	Intabulare, drept de PROPRIETATE, dobandit prin Reconstituire, cota actuala 1/1, cota initiala 1/1 1) IONESCU ALEXANDRU DEFUNCT:Da	A1
Act Administrativ nr. 398, din 01/02/2024 emis de PRIMARIA COMUNEI VOICESTI (ADEVERINTA;);		
B2	Intabulare, drept de PROPRIETATE, dobandit prin Construire, cota actuala 1/1, cota initiala 1/1 1) IONESCU ALEXANDRU DEFUNCT:Da	A1.1

C. Partea III. SARCINI .

Inscrieri privind dezmembramintele dreptului de proprietate, drepturi reale de garanție și sarcini	Referințe
NU SUNT	

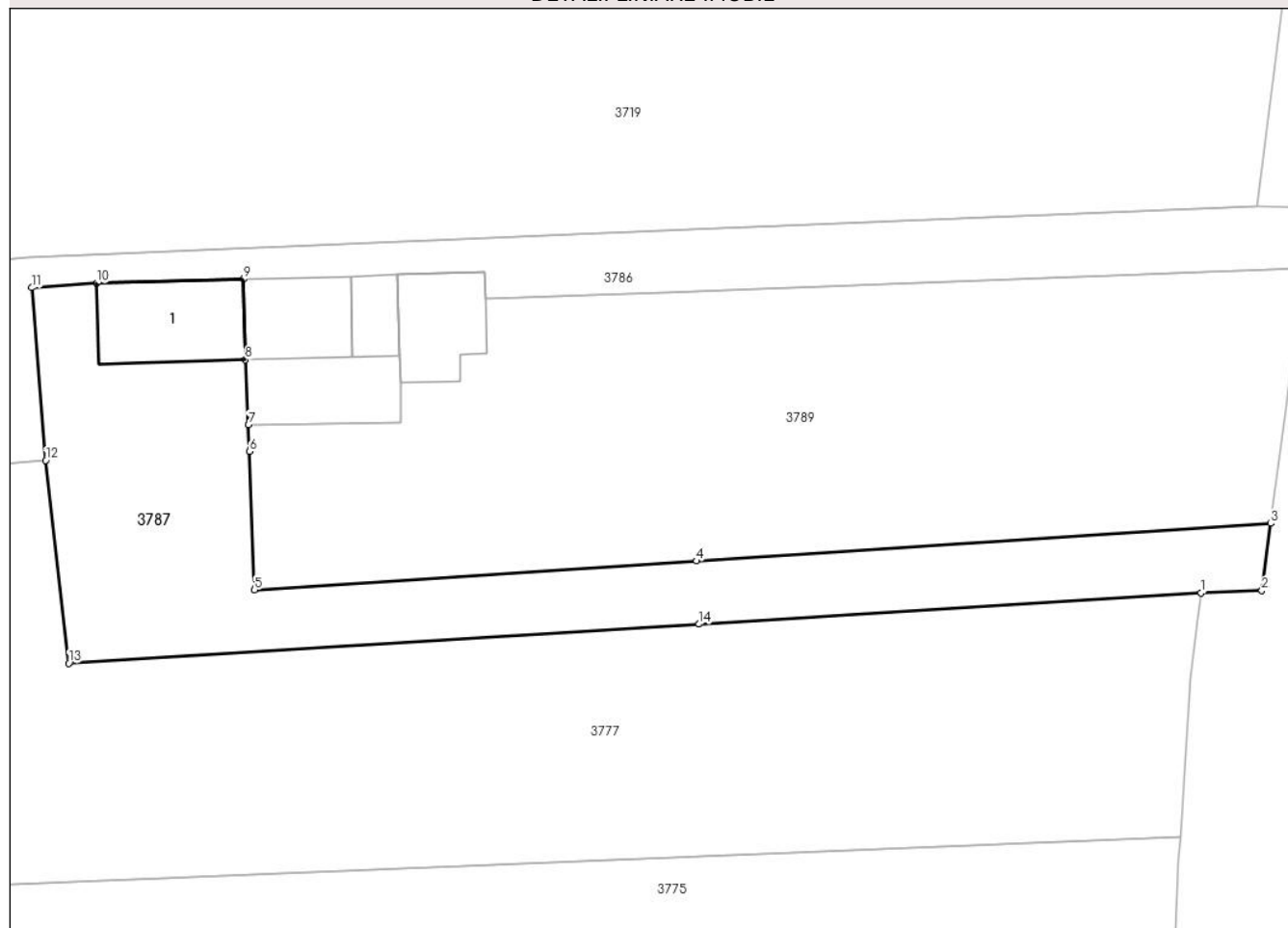
Anexa Nr. 1 La Partea I

Teren

Nr cadastral	Suprafața (mp)*	Observații / Referințe
	613	

* Suprafața este determinată în planul de proiecție Stereo 70.

DETALII LINIARE IMOBIL



Date referitoare la teren

Crt	Categorie folosință	Intravilan	Suprafața (mp)	Tarla	Parcelă	Nr. topo	Observații / Referințe
1	curti constructii	DA	158	14	50,51	-	
2	faneata	DA	295	14	50,51	-	
3	arabil	DA	160	14	50,51	-	

Date referitoare la construcții

Crt	Număr	Destinație construcție	Supraf. (mp)	Situație juridică	Observații / Referințe
A1.1	-C1	construcții de locuințe	52	Cu acte	Nr. niveluri:1; S. construita la sol:52 mp; S. construita desfasurata:52 mp;

Lungime Segmente

1) Valorile lungimilor segmentelor sunt obținute din proiecție în plan.

Punct început	X / Y	Punct sfârșit	X / Y	Lungime segment (** (m)
1	445.452,109 345.428,424	2	445.456,136 345.428,582	4.03
2	445.456,136 345.428,582	3	445.456,721 345.433,024	4.48

Punct început	X / Y	Punct sfârșit	X / Y	Lungime segment (** (m)
3	445.456,721 345.433,024	4	445.418,703 345.430,544	38.099
4	445.418,703 345.430,544	5	445.389,415 345.428,633	29.35
5	445.389,415 345.428,633	6	445.389,088 345.437,778	9.151
6	445.389,088 345.437,778	7	445.389,025 345.439,539	1.762
7	445.389,025 345.439,539	8	445.388,813 345.443,853	4.319
8	445.388,813 345.443,853	9	445.388,665 345.449,176	5.325
9	445.388,665 345.449,176	10	445.378,955 345.448,906	9.714
10	445.378,955 345.448,906	11	445.374,666 345.448,613	4.299
11	445.374,666 345.448,613	12	445.375,585 345.437,189	11.461
12	445.375,585 345.437,189	13	445.377,116 345.423,78	13.496
13	445.377,116 345.423,78	14	445.418,866 345.426,365	41.83
14	445.418,866 345.426,365	1	445.452,109 345.428,424	33.307

** Lungimile segmentelor sunt determinate în planul de proiecție Stereo 70 și sunt rotunjite la 1 milimetru.

*** Distanța dintre puncte este formată din segmente cumulate ce sunt mai mici decât valoarea 1 milimetru.

**DATE DESPRE IMOBILUL NR. 3788**

Oficiul de Cadastru și Publicitate Imobiliară VALCEA
Biroul de Cadastru și Publicitate Imobiliară Ramnicu Valcea

A. Partea I. Descrierea imobilului

TEREN Intravilan

Nr. CF vechi:203
Nr. cadastral vechi:324

Adresa: Loc. Voicestii Din Vale, Str Valeni, Nr. 42, Jud. Valcea

Nr. Crt	Nr cadastral Nr. topografic	Suprafața* (mp)	Observații / Referințe
A1	35195	1.102	Sector cadastral:12 Teren neimprejmuit;

B. Partea II. Proprietari și acte

Inscrieri privitoare la dreptul de proprietate și alte drepturi reale		Referințe
16581 / 23/06/2006		
Act Notarial nr. 1230/2006 emis de BNP PIRVU IOANA (CONTRACT DE VANZARE-CUMPARARE;);		
B1	Intabulare, drept de PROPRIETATE, dobandit prin Conventie, cota actuala 1/1, cota initiala 1/1 1) STRAINU MARIA , LIPSA CNP; NECASATORITA; <i>OBSERVATII: (provenita din conversia CF 203)</i>	A1

C. Partea III. SARCINI .

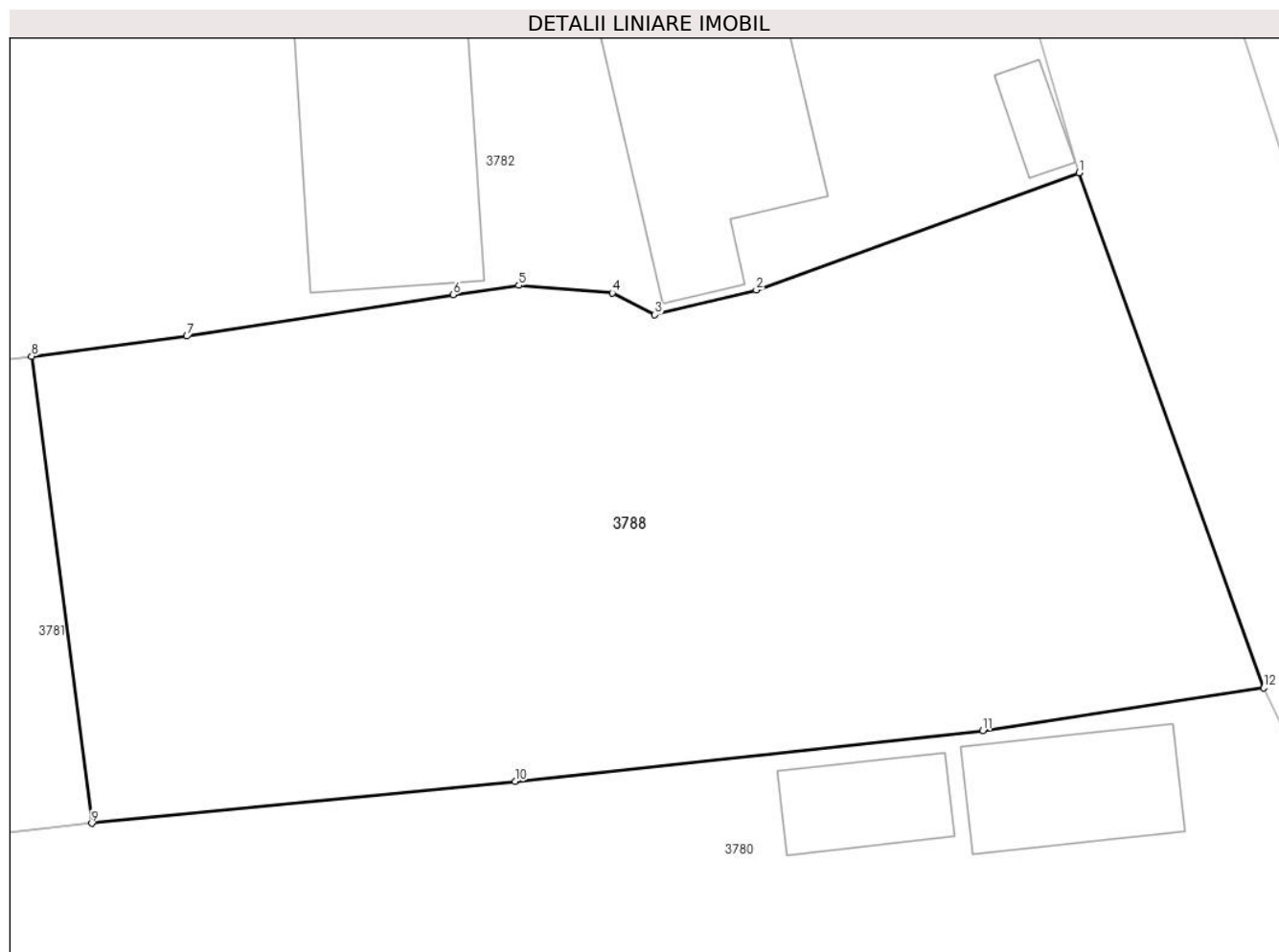
Inscrieri privind dezmembramintele dreptului de proprietate, drepturi reale de garanție și sarcini	Referințe
NU SUNT	

Anexa Nr. 1 La Partea I

Teren

Nr cadastral	Suprafața (mp)*	Observații / Referințe
35195	1.102	

* Suprafața este determinată în planul de proiecție Stereo 70.



Date referitoare la teren

Crt	Categorie folosință	Intravilan	Suprafața (mp)	Tarla	Parcelă	Nr. topo	Observații / Referințe
1	arabil	DA	1.102	4	18/1	-	

Lungime Segmente

1) Valorile lungimilor segmentelor sunt obținute din proiecție în plan.

Punct început	X / Y	Punct sfârșit	X / Y	Lungime segment (** (m)
1	445.424,119 345.709,419	2	445.409,626 345.704,148	15.422
2	445.409,626 345.704,148	3	445.405,064 345.703,045	4.693
3	445.405,064 345.703,045	4	445.403,154 345.704,019	2.144
4	445.403,154 345.704,019	5	445.398,953 345.704,359	4.215
5	445.398,953 345.704,359	6	445.396,005 345.703,944	2.977

Punct început	X / Y	Punct sfârșit	X / Y	Lungime segment (** (m)
6	445.396,005 345.703,944	7	445.384,038 345.702,078	12.112
7	445.384,038 345.702,078	8	445.377,065 345.701,172	7.032
8	445.377,065 345.701,172	9	445.379,764 345.680,208	21.137
9	445.379,764 345.680,208	10	445.398,787 345.682,094	19.116
10	445.398,787 345.682,094	11	445.419,801 345.684,372	21.137
11	445.419,801 345.684,372	12	445.432,424 345.686,289	12.768
12	445.432,424 345.686,289	1	445.424,119 345.709,419	24.576

** Lungimile segmentelor sunt determinate în planul de proiecție Stereo 70 și sunt rotunjite la 1 milimetru.

*** Distanța dintre puncte este formată din segmente cumulate ce sunt mai mici decât valoarea 1 milimetru.

**DATE DESPRE IMOBILUL NR. 3789**

Oficiul de Cadastru și Publicitate Imobiliară VALCEA
Biroul de Cadastru și Publicitate Imobiliară Ramnicu Valcea

A. Partea I. Descrierea imobilului

TEREN Intravilan

Nr. cadastral vechi:242/2

Adresa: Loc. Voicestii Din Vale, Str Valeni, Nr. 60, Jud. Valcea

Nr. Crt	Nr cadastral Nr. topografic	Suprafața* (mp)	Observații / Referințe
A1		Din acte: 1.067 Masurata: 1.148	Sector cadastral:12 Teren neimprejmuit;

Construcții

Crt	Nr cadastral Nr. topografic	Adresa	Observații / Referințe
A1.1	-C1	Loc. Voicestii Din Vale, Str Valeni, Nr. 60, Jud. Valcea	Nr. niveluri:1; S. construita la sol:38 mp; S. construita desfasurata:38 mp;

B. Partea II. Proprietari și acte

Inscrieri privitoare la dreptul de proprietate și alte drepturi reale		Referințe
/		
Act Administrativ nr. 991, din 13/01/2004 emis de CJSDPAT VALCEA (TITLU DE PROPRIETATE;);		
B1	Intabulare, drept de PROPRIETATE, dobandit prin Reconstituire, cota actuala 1/1, cota initiala 1/1 1) IONESCU ALEXANDRU DEFUNCT:Da	A1
Act Administrativ nr. 398, din 01/02/2024 emis de PRIMARIA COMUNEI VOICESTI (ADEVERINTA;);		
B2	Intabulare, drept de PROPRIETATE, dobandit prin Construire, cota actuala 1/1, cota initiala 1/1 1) IONESCU ALEXANDRU DEFUNCT:Da	A1.1

C. Partea III. SARCINI .

Inscrieri privind dezmembramintele dreptului de proprietate, drepturi reale de garanție și sarcini	Referințe
NU SUNT	

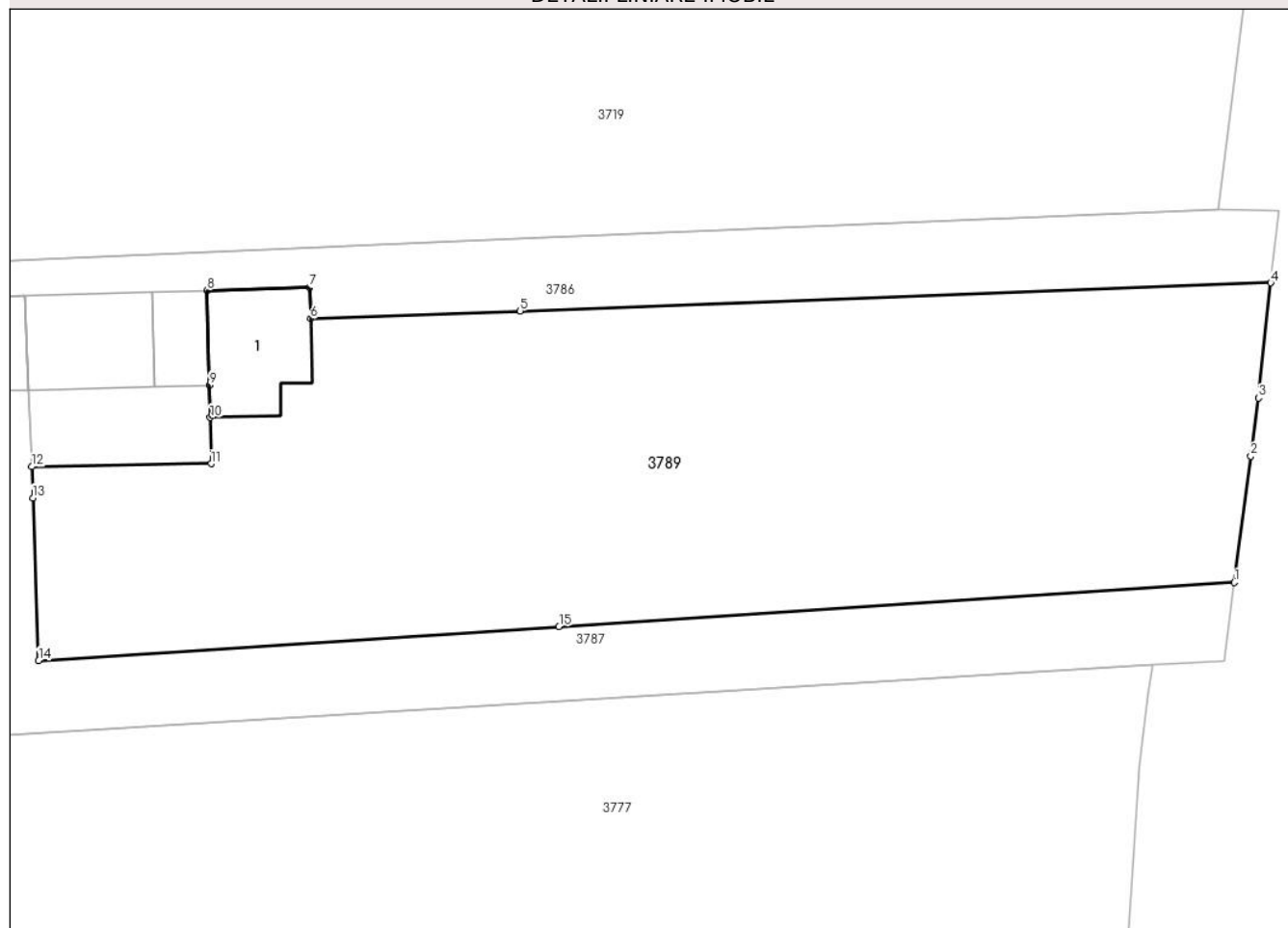
Anexa Nr. 1 La Partea I

Teren

Nr cadastral	Suprafața (mp)*	Observații / Referințe
	Din acte: 1.067 Masurata: 1.148	

* Suprafața este determinată în planul de proiecție Stereo 70.

DETALII LINIARE IMOBIL



Date referitoare la teren

Crt	Categorie folosință	Intra vilan	Suprafața (mp)	Tarla	Parcelă	Nr. topo	Observații / Referințe
1	curți construcții	DA	590	14	50,51	-	
2	arabil	DA	294	14	50,51	-	
3	arabil	DA	264	14	50,51	-	

Date referitoare la construcții

Crt	Număr	Destinație construcție	Supraf. (mp)	Situație juridică	Observații / Referințe
A1.1	-C1	construcții de locuințe	38	Cu acte	Nr. niveluri:1; S. construita la sol:38 mp; S. construita desfasurata:38 mp;

Lungime Segmente

1) Valorile lungimilor segmentelor sunt obținute din proiecție în plan.

Punct început	X / Y	Punct sfârșit	X / Y	Lungime segment (** (m)
1	445.456,721 345.433,024	2	445.457,657 345.440,134	7.171
2	445.457,657 345.440,134	3	445.458,088 345.443,406	3.3

Punct început	X / Y	Punct sfârșit	X / Y	Lungime segment (** (m)
3	445.458,088 345.443,406	4	445.458,775 345.449,885	6.515
4	445.458,775 345.449,885	5	445.416,524 345.448,308	42.28
5	445.416,524 345.448,308	6	445.404,724 345.447,867	11.808
6	445.404,724 345.447,867	7	445.404,675 345.449,621	1.755
7	445.404,675 345.449,621	8	445.398,88 345.449,46	5.797
8	445.398,88 345.449,46	9	445.399,028 345.444,136	5.326
9	445.399,028 345.444,136	10	445.399,079 345.442,305	1.832
10	445.399,079 345.442,305	11	445.399,119 345.439,713	2.592
11	445.399,119 345.439,713	12	445.389,025 345.439,539	10.095
12	445.389,025 345.439,539	13	445.389,088 345.437,778	1.762
13	445.389,088 345.437,778	14	445.389,415 345.428,633	9.151
14	445.389,415 345.428,633	15	445.418,703 345.430,544	29.35
15	445.418,703 345.430,544	1	445.456,721 345.433,024	38.099

** Lungimile segmentelor sunt determinate în planul de proiecție Stereo 70 și sunt rotunjite la 1 milimetru.

*** Distanța dintre puncte este formată din segmente cumulate ce sunt mai mici decât valoarea 1 milimetru.

**DATE DESPRE IMOBILUL NR. 3790**

Oficiul de Cadastru și Publicitate Imobiliară VALCEA
Biroul de Cadastru și Publicitate Imobiliară Ramnicu Valcea

A. Partea I. Descrierea imobilului

TEREN Intravilan

Nr. CF vechi:67
Nr. cadastral vechi:86

Adresa: Loc. Voicestii Din Vale, Str Valeni, Nr. 52, Jud. Valcea, punct: Valeni

Nr. Crt	Nr cadastral Nr. topografic	Suprafața* (mp)	Observații / Referințe
A1	35208	2.477	Sector cadastral:12 Teren neimprejmuit;

Construcții

Crt	Nr cadastral Nr. topografic	Adresa	Observații / Referințe
A1.1	35208-C1	Loc. Voicestii Din Vale, Str Valeni, Nr. 52, Jud. Valcea, punct: Valeni	Nr. niveluri:1; S. construita la sol:46 mp; S. construita desfasurata:46 mp; casa in suprafata construita la sol de 45,75 m.p.;

B. Partea II. Proprietari și acte

Inscrieri privitoare la dreptul de proprietate și alte drepturi reale		Referințe
60555 / 20/11/2015		
Act Notarial nr. Contract de vanzare-cumparare aut. sub Nr. 1755, din 12/11/2015 emis de Notar Public MUNTEANU DANIELA ILEANA;		
B3	Intabulare, drept de PROPRIETATE, dobandit prin Conventie, cota actuala 1/1, cota initiala 1/1 1) STRAINU LIVIU-LAURENTIU 2) STRAINU LILIANA-MIOARA, (soti); OBSERVATII: Bun comun	A1
B4	Intabulare, drept de PROPRIETATE, dobandit prin Conventie, cota actuala 1/1, cota initiala 1/1 1) STRAINU LIVIU-LAURENTIU 2) STRAINU LILIANA-MIOARA, (soti); OBSERVATII: Bun comun	A1.1

C. Partea III. SARCINI .

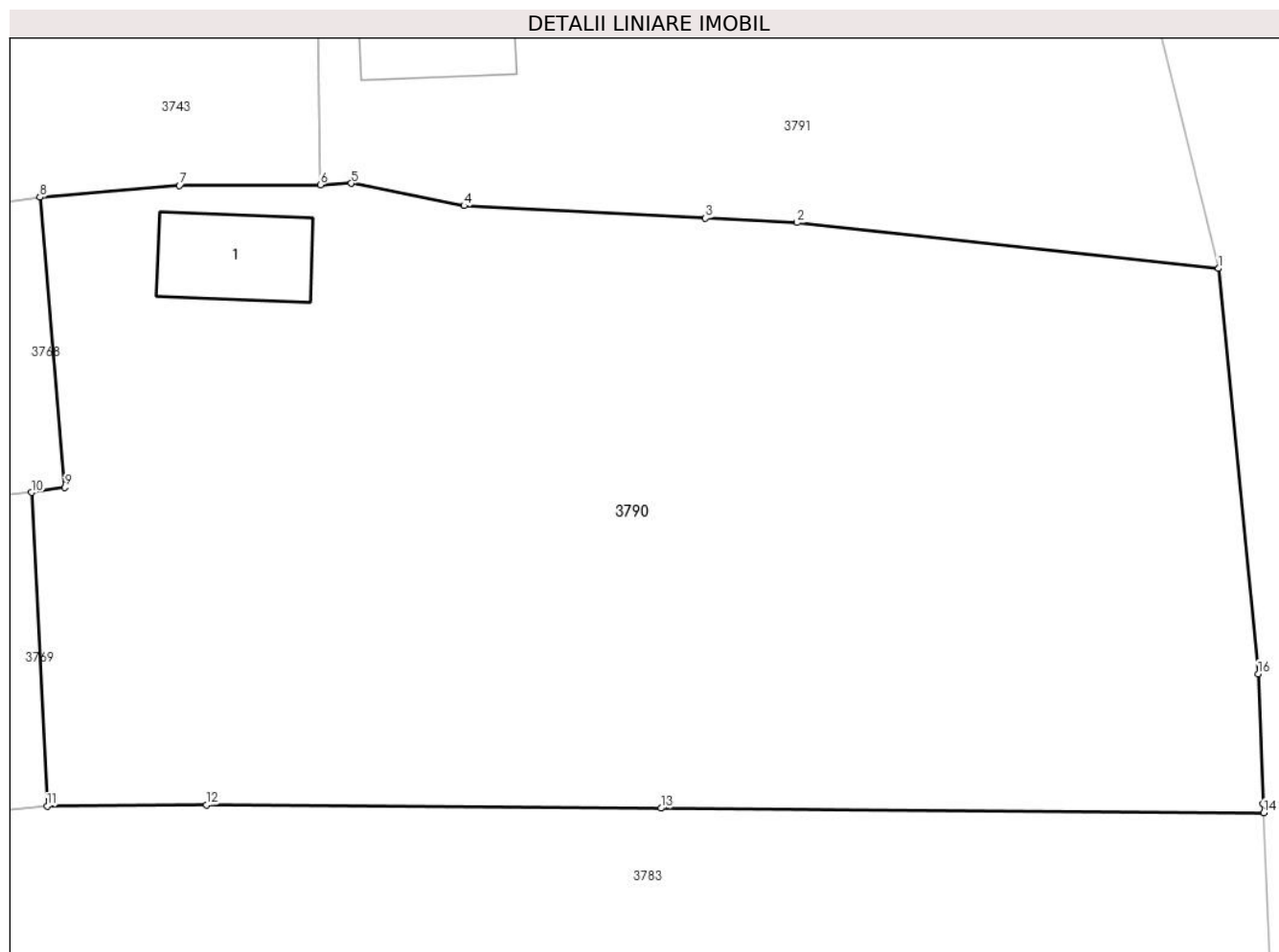
Inscrieri privind dezmembramintele dreptului de proprietate, drepturi reale de garanție și sarcini	Referințe
NU SUNT	

Anexa Nr. 1 La Partea I

Teren

Nr cadastral	Suprafața (mp)*	Observații / Referințe
35208	2.477	

* Suprafața este determinată în planul de proiecție Stereo 70.



Date referitoare la teren

Crt	Categorie folosință	Intravilan	Suprafața (mp)	Tarla	Parcelă	Nr. topo	Observații / Referințe
1	curti constructii	DA	634	4	-	-	
2	faneata	DA	726	4	-	-	
3	arabil	DA	1.117	4	-	-	

Date referitoare la construcții

Crt	Număr	Destinație construcție	Supraf. (mp)	Situație juridică	Observații / Referințe
A1.1	35208-C1	construcții de locuințe	46	Cu acte	Nr. niveluri:1; S. construita la sol:46 mp; S. construita desfasurata:46 mp; casa in suprafata construita la sol de 45,75 m.p.;

Lungime Segmente

1) Valorile lungimilor segmentelor sunt obținute din proiecție în plan.

Punct început	X / Y	Punct sfârșit	X / Y	Lungime segment (** (m)
1	445.463,571 345.590,656	2	445.438,631 345.593,364	25.087
2	445.438,631 345.593,364	3	445.433,207 345.593,64	5.431

Punct început	X / Y	Punct sfârșit	X / Y	Lungime segment (** (m)
3	445.433,207 345.593,64	4	445.418,921 345.594,365	14.304
4	445.418,921 345.594,365	5	445.412,236 345.595,693	6.816
5	445.412,236 345.595,693	6	445.410,407 345.595,604	1.831
6	445.410,407 345.595,604	7	445.402,065 345.595,575	8.342
7	445.402,065 345.595,575	8	445.393,82 345.594,876	8.275
8	445.393,82 345.594,876	9	445.395,293 345.577,718	17.221
9	445.395,293 345.577,718	10	445.393,323 345.577,403	1.995
10	445.393,323 345.577,403	11	445.394,235 345.558,859	18.566
11	445.394,235 345.558,859	12	445.403,668 345.558,938	9.433
12	445.403,668 345.558,938	13	445.430,57 345.558,737	26.903
13	445.430,57 345.558,737	14	445.466,243 345.558,47	35.674
14	445.466,243 345.558,47	15	445.466,222 345.558,993	0.523
15	445.466,222 345.558,993	16	445.465,918 345.566,69	7.703
16	445.465,918 345.566,69	1	445.463,571 345.590,656	24.081

** Lungimile segmentelor sunt determinate în planul de proiecție Stereo 70 și sunt rotunjite la 1 milimetru.

*** Distanța dintre puncte este formată din segmente cumulate ce sunt mai mici decât valoarea 1 milimetru.

**DATE DESPRE IMOBILUL NR. 3791**

Oficiul de Cadastru și Publicitate Imobiliară VALCEA
Biroul de Cadastru și Publicitate Imobiliară Ramnicu Valcea

A. Partea I. Descrierea imobilului

TEREN Intravilan

Adresa: Loc. Voicestii Din Vale, Str Valeni, Nr. 50, Jud. Valcea

Nr. Crt	Nr cadastral Nr. topografic	Suprafața* (mp)	Observații / Referințe
A1		991	Sector cadastral:12 Teren neimpregmuit;

Construcții

Crt	Nr cadastral Nr. topografic	Adresa	Observații / Referințe
A1.1	-C1	Loc. Voicestii Din Vale, Str Valeni, Nr. 50, Jud. Valcea	Nr. niveluri:1; S. construita la sol:82 mp; S. construita desfasurata:82 mp;

B. Partea II. Proprietari și acte

Inscrieri privitoare la dreptul de proprietate și alte drepturi reale		Referințe
/		
Act Administrativ nr. 606/28718, din 31/05/2000 emis de CJSDPAT VALCEA (TITLU DE PROPRIETATE;);		
B1	Intabulare, drept de PROPRIETATE, dobandit prin Reconstituire, cota actuala 1/1, cota initiala 1/1 1) STOICA DIDINA, LIPSA CNP;	A1
Act Administrativ nr. 398, din 01/02/2024 emis de PRIMARIA COMUNEI VOICESTI (ADEVERINTA;);		
B2	Intabulare, drept de PROPRIETATE, dobandit prin Construire, cota actuala 1/1, cota initiala 1/1 1) STOICA DIDINA, LIPSA CNP;	A1.1

C. Partea III. SARCINI .

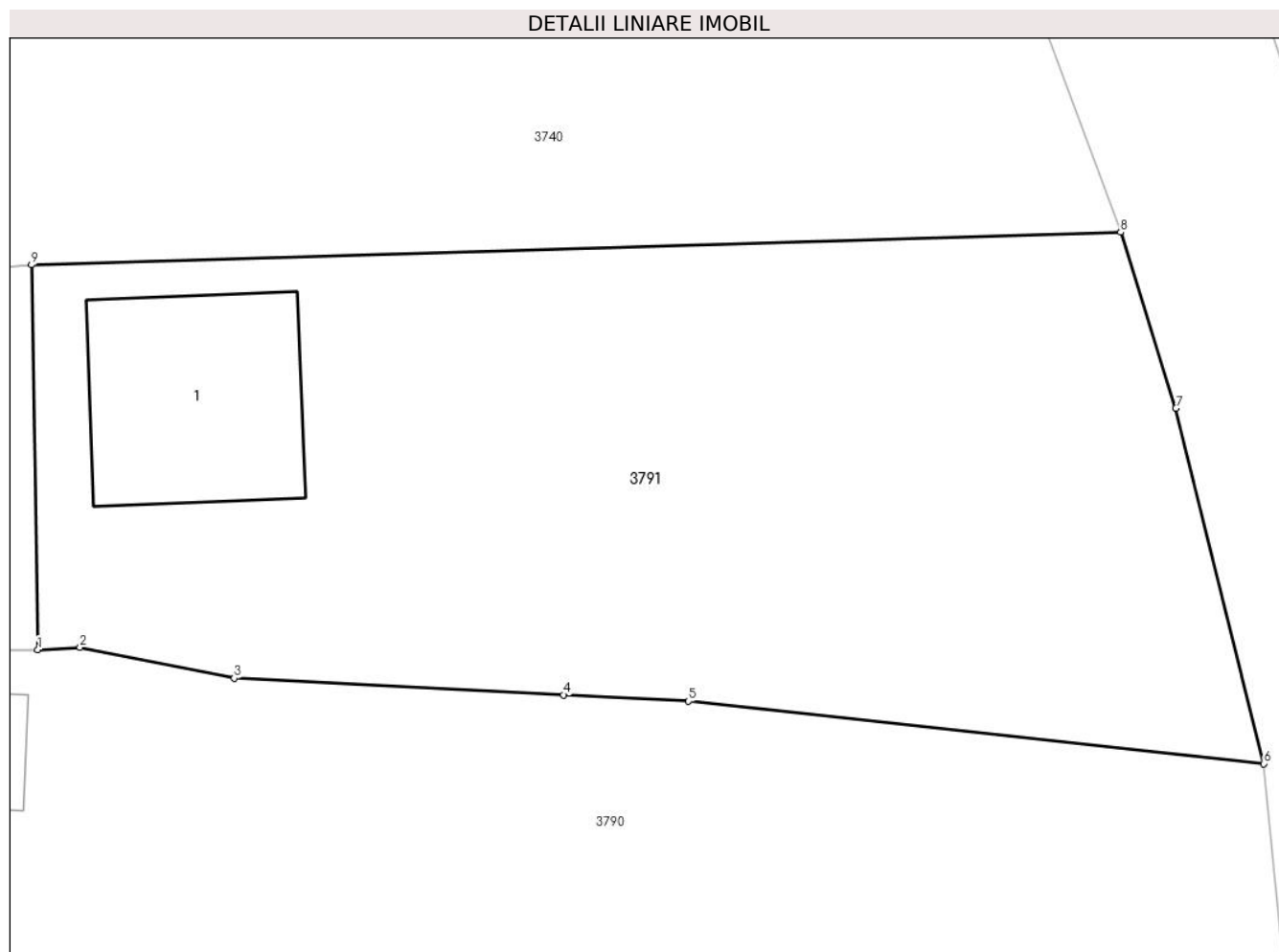
Inscrieri privind dezmembramintele dreptului de proprietate, drepturi reale de garanție și sarcini	Referințe
NU SUNT	

Anexa Nr. 1 La Partea I

Teren

Nr cadastral	Suprafața (mp)*	Observații / Referințe
	991	

* Suprafața este determinată în planul de proiecție Stereo 70.



Date referitoare la teren

Crt	Categorie folosință	Intravilan	Suprafața (mp)	Tarla	Parcelă	Nr. topo	Observații / Referințe
1	curți constructii	DA	991	4	29,31	-	

Date referitoare la construcții

Crt	Număr	Destinație construcție	Supraf. (mp)	Situație juridică	Observații / Referințe
A1.1	-C1	constructii anexa	82	Cu acte	Nr. niveluri:1; S. construita la sol:82 mp; S. construita desfasurata:82 mp;

Lungime Segmente

1) Valorile lungimilor segmentelor sunt obținute din proiecție în plan.

Punct început	X / Y	Punct sfârșit	X / Y	Lungime segment (** (m)
1	445.410,407 345.595,604	2	445.412,236 345.595,693	1.831
2	445.412,236 345.595,693	3	445.418,921 345.594,365	6.816
3	445.418,921 345.594,365	4	445.433,207 345.593,64	14.304
4	445.433,207 345.593,64	5	445.438,631 345.593,364	5.431

Punct început	X / Y	Punct sfârșit	X / Y	Lungime segment (** (m)
5	445.438,631 345.593,364	6	445.463,571 345.590,656	25.087
6	445.463,571 345.590,656	7	445.459,76 345.606,066	15.874
7	445.459,76 345.606,066	8	445.457,365 345.613,688	7.989
8	445.457,365 345.613,688	9	445.410,135 345.612,278	47.251
9	445.410,135 345.612,278	1	445.410,407 345.595,604	16.676

** Lungimile segmentelor sunt determinate în planul de proiecție Stereo 70 și sunt rotunjite la 1 milimetru.

*** Distanța dintre puncte este formată din segmente cumulate ce sunt mai mici decât valoarea 1 milimetru.

**DATE DESPRE IMOBILUL NR. 3792**

Oficiul de Cadastru și Publicitate Imobiliară VALCEA
Biroul de Cadastru și Publicitate Imobiliară Ramnicu Valcea

A. Partea I. Descrierea imobilului

TEREN Intravilan

Adresa: Loc. Voicestii Din Vale, Jud. Valcea

Nr. Crt	Nr cadastral Nr. topografic	Suprafața* (mp)	Observații / Referințe
A1		1	Sector cadastral:12 Teren neimpregmuit;

Construcții

Crt	Nr cadastral Nr. topografic	Adresa	Observații / Referințe
A1.1	-C1	Loc. Voicestii Din Vale, Jud. Valcea	Nr. niveluri:1; S. construita la sol:1 mp; S. construita desfasurata:1 mp; STALP

B. Partea II. Proprietari și acte

Inscrieri privitoare la dreptul de proprietate și alte drepturi reale		Referințe
/		
Act Normativ nr. 123, din 10/07/2012 emis de PARLAMENTUL ROMANIEI;		
B1	Intabulare, drept de PROPRIETATE, dobandit prin Lege, cota actuala 1/1, cota initiala 1/1 1) STATUL ROMAN, CIF:9999999999999, LIPSA CNP;	A1
Act Administrativ nr. 6, din 20/06/2005 emis de MINISTERUL ECONOMIEI;		
B2	Intabulare, drept de CONCESIUNE 1) DISTRIBUTIE ENERGIE OLTENIA S.A., CIF:9999999999999, LIPSA CNP;	A1
Act Normativ nr. 123, din 10/07/2012 emis de PARLAMENTUL ROMANIEI;		
B3	Intabulare, drept de PROPRIETATE, dobandit prin Lege, cota actuala 1/1, cota initiala 1/1 1) DISTRIBUTIE ENERGIE OLTENIA S.A., CIF:9999999999999, LIPSA CNP;	A1.1

C. Partea III. SARCINI .

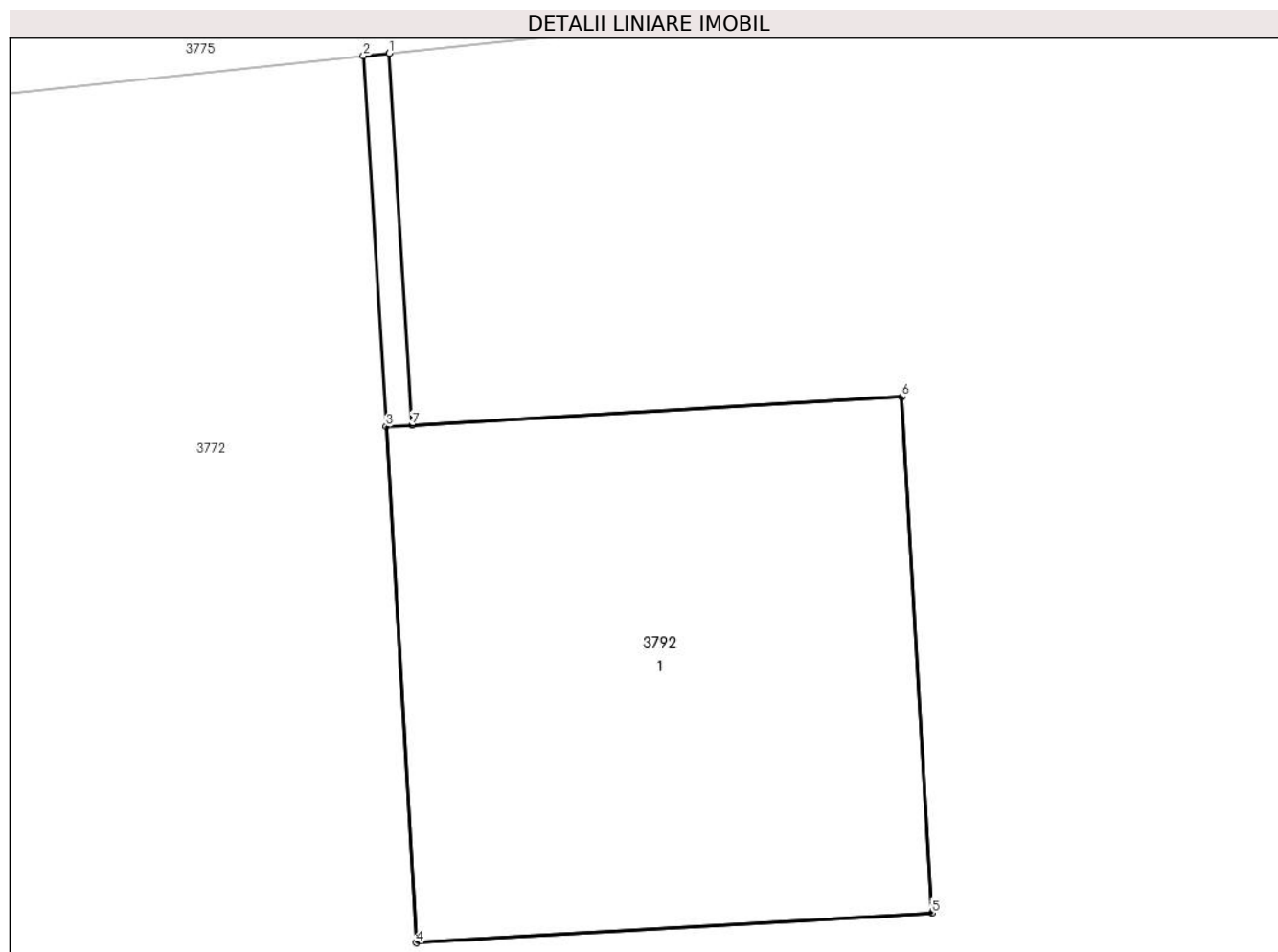
Inscrieri privind dezmembramintele dreptului de proprietate, drepturi reale de garanție și sarcini	Referințe
NU SUNT	

Anexa Nr. 1 La Partea I

Teren

Nr cadastral	Suprafața (mp)*	Observații / Referințe
	1	

* Suprafața este determinată în planul de proiecție Stereo 70.



Date referitoare la teren

Crt	Categorie folosință	Intravilan	Suprafața (mp)	Tarla	Parcelă	Nr. topo	Observații / Referințe
1	curți constructii	DA	1	14	4	-	

Date referitoare la construcții

Crt	Număr	Destinație construcție	Supraf. (mp)	Situație juridică	Observații / Referințe
A1.1	-C1	construcții industriale și edilitare	1	Cu acte	Nr. niveluri:1; S. construita la sol:1 mp; S. construita desfasurata:1 mp; STALP

Lungime Segmente

1) Valorile lungimilor segmentelor sunt obținute din proiecție în plan.

Punct început	X / Y	Punct sfârșit	X / Y	Lungime segment (** (m))
1	445.436,314 345.378,098	2	445.436,264 345.378,093	0.05
2	445.436,264 345.378,093	3	445.436,308 345.377,376	0.718
3	445.436,308 345.377,376	4	445.436,366 345.376,378	1.0

Punct început	X / Y	Punct sfârșit	X / Y	Lungime segment (** (m)
4	445.436,366 345.376,378	5	445.437,364 345.376,436	1.0
5	445.437,364 345.376,436	6	445.437,306 345.377,434	1.0
6	445.437,306 345.377,434	7	445.436,358 345.377,379	0.95
7	445.436,358 345.377,379	1	445.436,314 345.378,098	0.72

** Lungimile segmentelor sunt determinate în planul de proiecție Stereo 70 și sunt rotunjite la 1 milimetru.

*** Distanța dintre puncte este formată din segmente cumulate ce sunt mai mici decât valoarea 1 milimetru.

**DATE DESPRE IMOBILUL NR. 3793**

Oficiul de Cadastru și Publicitate Imobiliară VALCEA
Biroul de Cadastru și Publicitate Imobiliară Ramnicu Valcea

A. Partea I. Descrierea imobilului

TEREN Intravilan

Adresa: Loc. Voicestii Din Vale, Jud. Valcea

Nr. Crt	Nr cadastral Nr. topografic	Suprafața* (mp)	Observații / Referințe
A1		1	Sector cadastral:12 Teren neimpregmuit;

Construcții

Crt	Nr cadastral Nr. topografic	Adresa	Observații / Referințe
A1.1	-C1	Loc. Voicestii Din Vale, Jud. Valcea	Nr. niveluri:1; S. construita la sol:1 mp; S. construita desfasurata:1 mp; STALP

B. Partea II. Proprietari și acte

Inscrieri privitoare la dreptul de proprietate și alte drepturi reale		Referințe
/		
Act Normativ nr. 123, din 10/07/2012 emis de PARLAMENTUL ROMANIEI;		
B1	Intabulare, drept de PROPRIETATE, dobandit prin Lege, cota actuala 1/1, cota initiala 1/1 1) STATUL ROMAN, CIF:9999999999999, LIPSA CNP;	A1
Act Administrativ nr. 6, din 20/06/2005 emis de MINISTERUL ECONOMIEI;		
B2	Intabulare, drept de CONCESIUNE 1) DISTRIBUTIE ENERGIE OLTENIA S.A., CIF:9999999999999, LIPSA CNP;	A1
Act Normativ nr. 123, din 10/07/2012 emis de PARLAMENTUL ROMANIEI;		
B3	Intabulare, drept de PROPRIETATE, dobandit prin Lege, cota actuala 1/1, cota initiala 1/1 1) DISTRIBUTIE ENERGIE OLTENIA S.A., CIF:9999999999999, LIPSA CNP;	A1.1

C. Partea III. SARCINI .

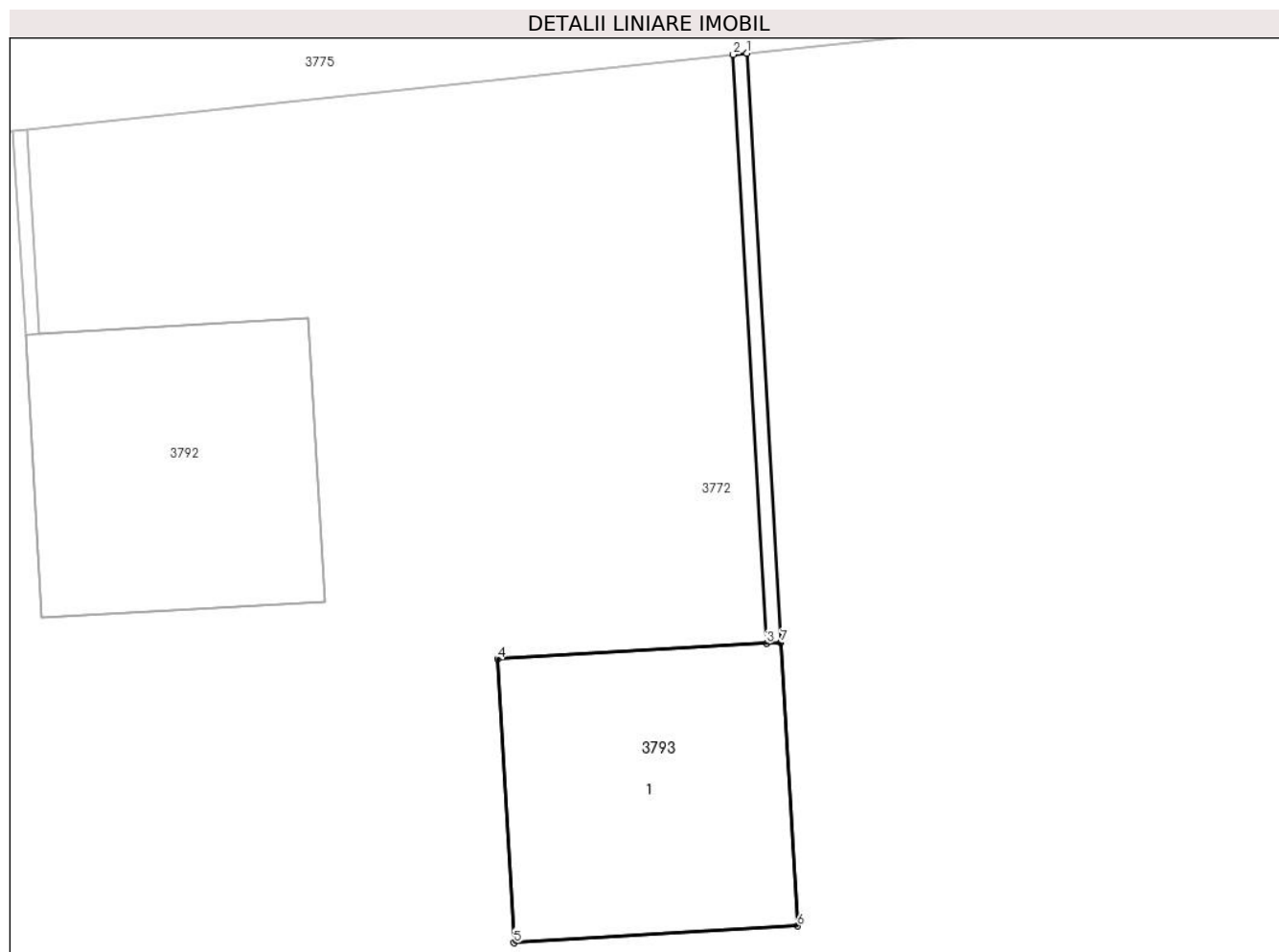
Inscrieri privind dezmembramintele dreptului de proprietate, drepturi reale de garanție și sarcini	Referințe
NU SUNT	

Anexa Nr. 1 La Partea I

Teren

Nr cadastral	Suprafața (mp)*	Observații / Referințe
	1	

* Suprafața este determinată în planul de proiecție Stereo 70.



Date referitoare la teren

Crt	Categorie folosință	Intra vilan	Suprafața (mp)	Tarla	Parcelă	Nr. topo	Observații / Referințe
1	curți constructii	DA	1	14	4	-	

Date referitoare la construcții

Crt	Număr	Destinație construcție	Supraf. (mp)	Situație juridică	Observații / Referințe
A1.1	-C1	construcții industriale și edilitare	1	Cu acte	Nr. niveluri:1; S. construita la sol:1 mp; S. construita desfasurata:1 mp; STALP

Lungime Segmente

1) Valorile lungimilor segmentelor sunt obținute din proiecție în plan.

Punct început	X / Y	Punct sfârșit	X / Y	Lungime segment (** (m)
1	445.438,851 345.378,367	2	445.438,802 345.378,362	0.049
2	445.438,802 345.378,362	3	445.438,92 345.376,289	2.076
3	445.438,92 345.376,289	4	445.437,972 345.376,234	0.95

Punct început	X / Y	Punct sfârșit	X / Y	Lungime segment (** (m)
4	445.437,972 345.376,234	5	445.438,03 345.375,235	1.001
5	445.438,03 345.375,235	6	445.439,029 345.375,294	1.001
6	445.439,029 345.375,294	7	445.438,97 345.376,292	1.0
7	445.438,97 345.376,292	1	445.438,851 345.378,367	2.078

** Lungimile segmentelor sunt determinate în planul de proiecție Stereo 70 și sunt rotunjite la 1 milimetru.

*** Distanța dintre puncte este formată din segmente cumulate ce sunt mai mici decât valoarea 1 milimetru.

**DATE DESPRE IMOBILUL NR. 3794**

Oficiul de Cadastru și Publicitate Imobiliară VALCEA
Biroul de Cadastru și Publicitate Imobiliară Ramnicu Valcea

A. Partea I. Descrierea imobilului

TEREN Intravilan

Adresa: Loc. Voicestii Din Vale, Jud. Valcea

Nr. Crt	Nr cadastral Nr. topografic	Suprafața* (mp)	Observații / Referințe
A1		1	Sector cadastral:12 Teren neimprijmit;

Construcții

Crt	Nr cadastral Nr. topografic	Adresa	Observații / Referințe
A1.1	-C1	Loc. Voicestii Din Vale, Jud. Valcea	Nr. niveluri:1; S. construita la sol:1 mp; S. construita desfasurata:1 mp; STALP

B. Partea II. Proprietari și acte

Inscrieri privitoare la dreptul de proprietate și alte drepturi reale		Referințe
/		
Act Normativ nr. 123, din 10/07/2012 emis de PARLAMENTUL ROMANIEI;		
B1	Intabulare, drept de PROPRIETATE, dobandit prin Lege, cota actuala 1/1, cota initiala 1/1 1) STATUL ROMAN, CIF:9999999999999, LIPSA CNP;	A1
Act Administrativ nr. 6, din 20/06/2005 emis de MINISTERUL ECONOMIEI;		
B2	Intabulare, drept de CONCESIUNE 1) DISTRIBUTIE ENERGIE OLTENIA S.A., CIF:9999999999999, LIPSA CNP;	A1
Act Normativ nr. 123, din 10/07/2012 emis de PARLAMENTUL ROMANIEI;		
B3	Intabulare, drept de PROPRIETATE, dobandit prin Lege, cota actuala 1/1, cota initiala 1/1 1) DISTRIBUTIE ENERGIE OLTENIA S.A., CIF:9999999999999, LIPSA CNP;	A1.1

C. Partea III. SARCINI .


Inscrieri privind dezmembramintele dreptului de proprietate, drepturi reale de garanție și sarcini	Referințe
NU SUNT	

Anexa Nr. 1 La Partea I

Teren

Nr cadastral	Suprafața (mp)*	Observații / Referințe
	1	

* Suprafața este determinată în planul de proiecție Stereo 70.



Date referitoare la teren

Crt	Categorie folosință	Intra vilan	Suprafața (mp)	Tarla	Parcelă	Nr. topo	Observații / Referințe
1	curți constructii	DA	1	4	41/2	-	

Date referitoare la construcții

Crt	Număr	Destinație construcție	Supraf. (mp)	Situație juridică	Observații / Referințe
A1.1	-C1	construcții industriale și edilitare	1	Cu acte	Nr. niveluri:1; S. construita la sol:1 mp; S. construita desfasurata:1 mp; STALP

Lungime Segmente

1) Valorile lungimilor segmentelor sunt obținute din proiecție în plan.

Punct început	X / Y	Punct sfârșit	X / Y	Lungime segment (** (m)
1	445.447,71 345.538,784	2	445.448,71 345.538,808	1.0
2	445.448,71 345.538,808	3	445.448,686 345.539,807	0.999
3	445.448,686 345.539,807	4	445.447,686 345.539,784	1.0

Punct început	X / Y	Punct sfârșit	X / Y	Lungime segment (** (m)
4	445.447,686 345.539,784	1	445.447,71 345.538,784	1.0

** Lungimile segmentelor sunt determinate în planul de proiecție Stereo 70 și sunt rotunjite la 1 milimetru.

*** Distanța dintre puncte este formată din segmente cumulate ce sunt mai mici decât valoarea 1 milimetru.

**DATE DESPRE IMOBILUL NR. 4164**

Oficiul de Cadastru și Publicitate Imobiliară VALCEA
Biroul de Cadastru și Publicitate Imobiliară Ramnicu Valcea

A. Partea I. Descrierea imobilului

TEREN Extravilan

Adresa: Jud. Valcea

Nr. Crt	Nr cadastral Nr. topografic	Suprafața* (mp)	Observații / Referințe
A1		2.500	Sector cadastral:12 Teren neimprejmuit;

B. Partea II. Proprietari și acte

Inscrieri privitoare la dreptul de proprietate și alte drepturi reale	Referințe
/	
Hotarare Judecatoreasca nr. 1033, din 07/12/2022 emis de JUDECATORIA DRAGASANI (SENTINTA CIVILA;);	
B1	A1
Intabulare, drept de PROPRIETATE, dobandit prin Hotarare Judecatoreasca, cota actuala 1/1, cota initiala 1/1 1) BALOI ELISAVETA, LIPSA CNP;	

C. Partea III. SARCINI .

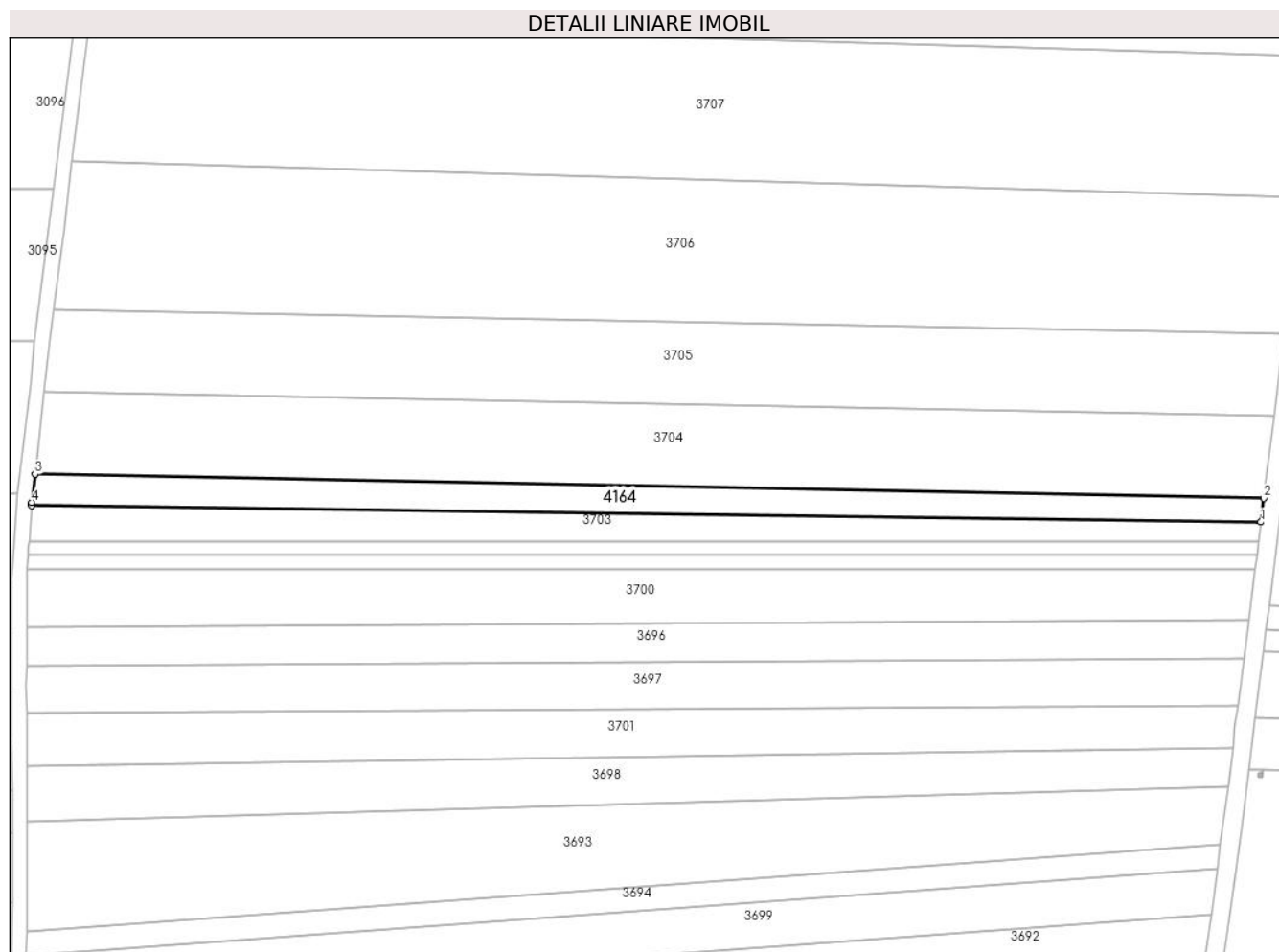
Inscrieri privind dezmembramintele dreptului de proprietate, drepturi reale de garanție și sarcini	Referințe
NU SUNT	

Anexa Nr. 1 La Partea I

Teren

Nr cadastral	Suprafața (mp)*	Observații / Referințe
	2.500	

* Suprafața este determinată în planul de proiecție Stereo 70.



Date referitoare la teren

Crt	Categorie folosință	Intravilan	Suprafața (mp)	Tarla	Parcelă	Nr. topo	Observații / Referințe
1	arabil	NU	2.500	13	30	-	IN ACT TARLA 19

Lungime Segmente

1) Valorile lungimilor segmentelor sunt obținute din proiecție în plan.

Punct început	X / Y	Punct sfârșit	X / Y	Lungime segment (** (m)
1	445.209,578 345.208,523	2	445.210,374 345.214,942	6.468
2	445.210,374 345.214,942	3	444.876,425 345.221,557	334.015
3	444.876,425 345.221,557	4	444.875,572 345.213,869	7.735
4	444.875,572 345.213,869	5	444.875,511 345.213,034	0.837
5	444.875,511 345.213,034	1	445.209,578 345.208,523	334.097

**** Lungimile segmentelor sunt determinate în planul de proiecție Stereo 70 și sunt rotunjite la 1 milimetru.**

***** Distanța dintre puncte este formată din segmente cumulate ce sunt mai mici decât valoarea 1 milimetru.**

**DATE DESPRE IMOBILUL NR. 4168**

Oficiul de Cadastru și Publicitate Imobiliară VALCEA
Biroul de Cadastru și Publicitate Imobiliară Ramnicu Valcea

A. Partea I. Descrierea imobilului

TEREN Extravilan

Adresa: Jud. Valcea

Nr. Crt	Nr cadastral Nr. topografic	Suprafața* (mp)	Observații / Referințe
A1		1	Sector cadastral:12 Teren neimprijmit;

Construcții

Crt	Nr cadastral Nr. topografic	Adresa	Observații / Referințe
A1.1	-C1	Jud. Valcea	Nr. niveluri:1; S. construita la sol:1 mp; S. construita desfasurata:1 mp; STALP

B. Partea II. Proprietari și acte

Inscrieri privitoare la dreptul de proprietate și alte drepturi reale		Referințe
/		
Act Normativ nr. 123, din 10/07/2012 emis de PARLAMENTUL ROMANIEI;		
B1	Intabulare, drept de PROPRIETATE, dobandit prin Lege, cota actuala 1/1, cota initiala 1/1 1) STATUL ROMAN, CIF:9999999999999, LIPSA CNP;	A1
Act Administrativ nr. 6, din 20/06/2005 emis de MINISTERUL ECONOMIEI;		
B2	Intabulare, drept de CONCESIUNE 1) DISTRIBUTIE ENERGIE OLTENIA S.A., CIF:9999999999999, LIPSA CNP;	A1
Act Normativ nr. 123, din 10/07/2012 emis de PARLAMENTUL ROMANIEI;		
B3	Intabulare, drept de PROPRIETATE, dobandit prin Lege, cota actuala 1/1, cota initiala 1/1 1) DISTRIBUTIE ENERGIE OLTENIA S.A., CIF:9999999999999, LIPSA CNP;	A1.1

C. Partea III. SARCINI .

Inscrieri privind dezmembramintele dreptului de proprietate, drepturi reale de garanție și sarcini	Referințe
NU SUNT	

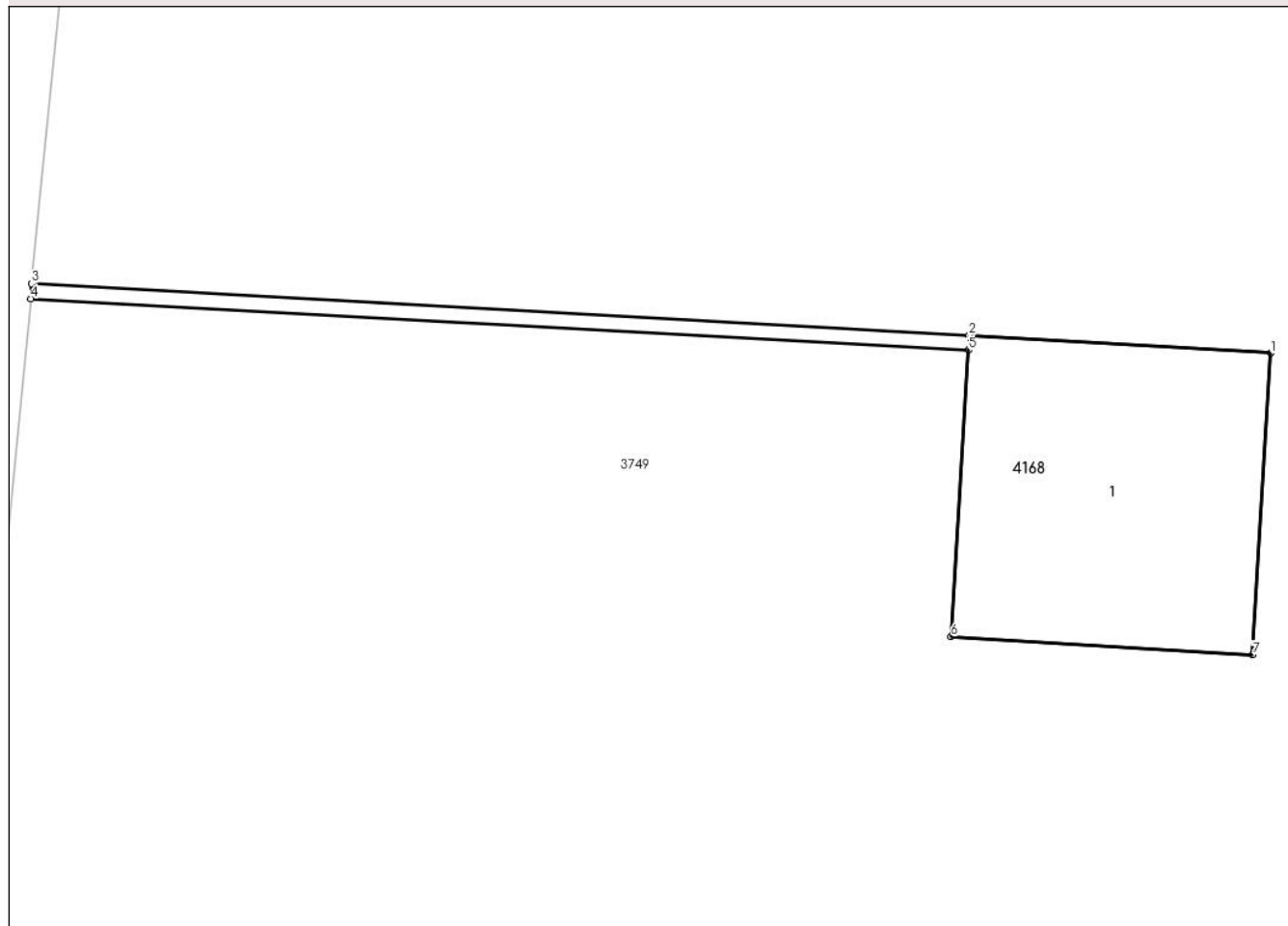
Anexa Nr. 1 La Partea I

Teren

Nr cadastral	Suprafața (mp)*	Observații / Referințe
	1	

* Suprafața este determinată în planul de proiecție Stereo 70.

DETALII LINIARE IMOBIL



Date referitoare la teren

Crt	Categorie folosință	Intra vilan	Suprafața (mp)	Tarla	Parcelă	Nr. topo	Observații / Referințe
1	curți constructii	NU	1	14	21	-	

Date referitoare la construcții

Crt	Număr	Destinație construcție	Supraf. (mp)	Situație juridică	Observații / Referințe
A1.1	-C1	construcții industriale și edilitare	1	Cu acte	Nr. niveluri:1; S. construita la sol:1 mp; S. construita desfasurata:1 mp; STALP

Lungime Segmente

1) Valorile lungimilor segmentelor sunt obținute din proiecție în plan.

Punct început	X / Y	Punct sfârșit	X / Y	Lungime segment (** (m))
1	445.193,191 345.013,6	2	445.192,193 345.013,66	1.0
2	445.192,193 345.013,66	3	445.189,088 345.013,83	3.11
3	445.189,088 345.013,83	4	445.189,086 345.013,78	0.05

Punct început	X / Y	Punct sfârșit	X / Y	Lungime segment (** (m)
4	445.189,086 345.013,78	5	445.192,19 345.013,61	3.109
5	445.192,19 345.013,61	6	445.192,133 345.012,662	0.95
6	445.192,133 345.012,662	7	445.193,131 345.012,602	1.0
7	445.193,131 345.012,602	1	445.193,191 345.013,6	1.0

** Lungimile segmentelor sunt determinate în planul de proiecție Stereo 70 și sunt rotunjite la 1 milimetru.

*** Distanța dintre puncte este formată din segmente cumulate ce sunt mai mici decât valoarea 1 milimetru.

**DATE DESPRE IMOBILUL NR. 4169**

Oficiul de Cadastru și Publicitate Imobiliară VALCEA
Biroul de Cadastru și Publicitate Imobiliară Ramnicu Valcea

A. Partea I. Descrierea imobilului

TEREN Extravilan

Adresa: Jud. Valcea

Nr. Crt	Nr cadastral Nr. topografic	Suprafața* (mp)	Observații / Referințe
A1		1	Sector cadastral:12 Teren neimpregmuit;

Construcții

Crt	Nr cadastral Nr. topografic	Adresa	Observații / Referințe
A1.1	-C1	Jud. Valcea	Nr. niveluri:1; S. construita la sol:1 mp; S. construita desfasurata:1 mp; STALP

B. Partea II. Proprietari și acte

Inscrieri privitoare la dreptul de proprietate și alte drepturi reale		Referințe
/		
Act Normativ nr. 123, din 10/07/2012 emis de PARLAMENTUL ROMANIEI;		
B1	Intabulare, drept de PROPRIETATE, dobandit prin Lege, cota actuala 1/1, cota initiala 1/1 1) STATUL ROMAN, CIF:9999999999999, LIPSA CNP;	A1
Act Administrativ nr. 6, din 20/06/2005 emis de MINISTERUL ECONOMIEI;		
B2	Intabulare, drept de CONCESIUNE 1) DISTRIBUTIE ENERGIE OLTENIA S.A., CIF:9999999999999, LIPSA CNP;	A1
Act Normativ nr. 123, din 10/07/2012 emis de PARLAMENTUL ROMANIEI;		
B3	Intabulare, drept de PROPRIETATE, dobandit prin Lege, cota actuala 1/1, cota initiala 1/1 1) DISTRIBUTIE ENERGIE OLTENIA S.A., CIF:9999999999999, LIPSA CNP;	A1.1

C. Partea III. SARCINI .

Inscrieri privind dezmembramintele dreptului de proprietate, drepturi reale de garanție și sarcini	Referințe
NU SUNT	

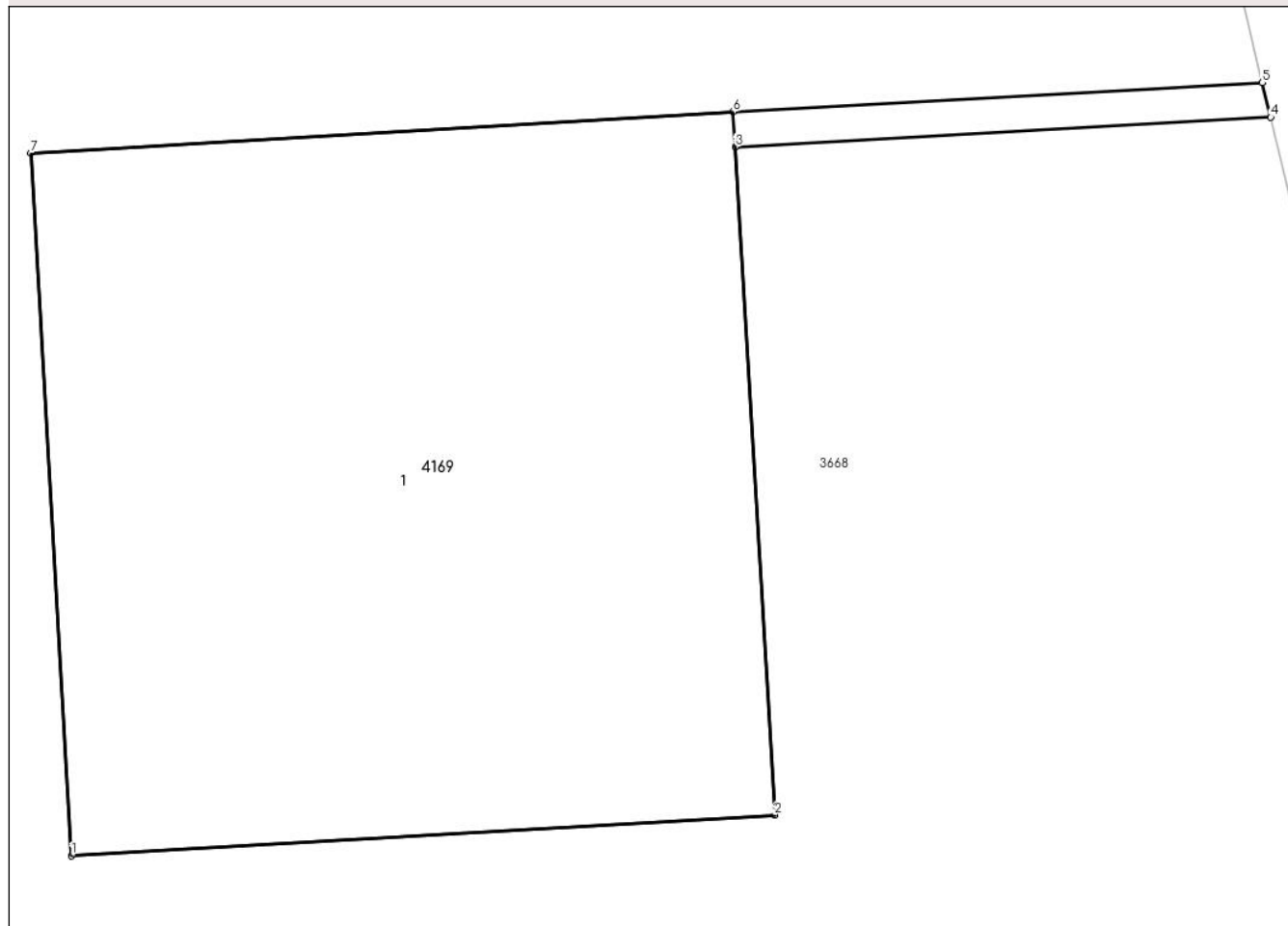
Anexa Nr. 1 La Partea I

Teren

Nr cadastral	Suprafața (mp)*	Observații / Referințe
	1	

* Suprafața este determinată în planul de proiecție Stereo 70.

DETALII LINIARE IMOBIL



Date referitoare la teren

Crt	Categorie folosință	Intra vilan	Suprafața (mp)	Tarla	Parcelă	Nr. topo	Observații / Referințe
1	curți constructii	NU	1	13	62	-	

Date referitoare la construcții

Crt	Număr	Destinație construcție	Supraf. (mp)	Situație juridică	Observații / Referințe
A1.1	-C1	construcții industriale și edilitare	1	Cu acte	Nr. niveluri:1; S. construita la sol:1 mp; S. construita desfasurata:1 mp; STALP

Lungime Segmente

1) Valorile lungimilor segmentelor sunt obținute din proiecție în plan.

Punct început	X / Y	Punct sfârșit	X / Y	Lungime segment (** (m))
1	445.165,18 344.798,48	2	445.166,179 344.798,538	1.001
2	445.166,179 344.798,538	3	445.166,123 344.799,487	0.951
3	445.166,123 344.799,487	4	445.166,884 344.799,529	0.762

Punct început	X / Y	Punct sfârșit	X / Y	Lungime segment (** (m)
4	445.166,884 344.799,529	5	445.166,872 344.799,578	0.05
5	445.166,872 344.799,578	6	445.166,12 344.799,537	0.753
6	445.166,12 344.799,537	7	445.165,122 344.799,478	1.0
7	445.165,122 344.799,478	1	445.165,18 344.798,48	1.0

** Lungimile segmentelor sunt determinate în planul de proiecție Stereo 70 și sunt rotunjite la 1 milimetru.

*** Distanța dintre puncte este formată din segmente cumulate ce sunt mai mici decât valoarea 1 milimetru.

