

**DATE DESPRE IMOBILUL NR. 3799**

Oficiul de Cadastru și Publicitate Imobiliară VALCEA
Biroul de Cadastru și Publicitate Imobiliară Ramnicu Valcea

A. Partea I. Descrierea imobilului

TEREN Necunoscut

Adresa: Loc. Voicestii Din Vale, Str Valeni, Nr. 67, Jud. Valcea

Nr. Crt	Nr cadastral Nr. topografic	Suprafața* (mp)	Observații / Referințe
A1		1.963	Sector cadastral:11 Teren neimpregmuit;

Construcții

Crt	Nr cadastral Nr. topografic	Adresa	Observații / Referințe
A1.1	-C1	Loc. Voicestii Din Vale, Str Valeni, Nr. 67, Jud. Valcea	Nr. niveluri:1; S. construita la sol:21 mp; S. construita desfasurata:21 mp;

B. Partea II. Proprietari și acte

Inscrieri privitoare la dreptul de proprietate și alte drepturi reale		Referințe
/		
Act Administrativ nr. 978, din 10/09/2003 emis de CJSDPAT VALCEA (TITLU DE PROPRIETATE;);		
B1	Intabulare, drept de PROPRIETATE, dobandit prin Reconstituire, cota actuala 1/1, cota initiala 1/1 1) MARIN NICULINA, LIPSA CNP;	A1
Act Administrativ nr. 398, din 01/02/2024 emis de PRIMARIA COMUNEI VOICESTI (ADEVERINTA;);		
B2	Intabulare, drept de PROPRIETATE, dobandit prin Construire, cota actuala 1/1, cota initiala 1/1 1) MARIN NICULINA, LIPSA CNP;	A1.1

C. Partea III. SARCINI .

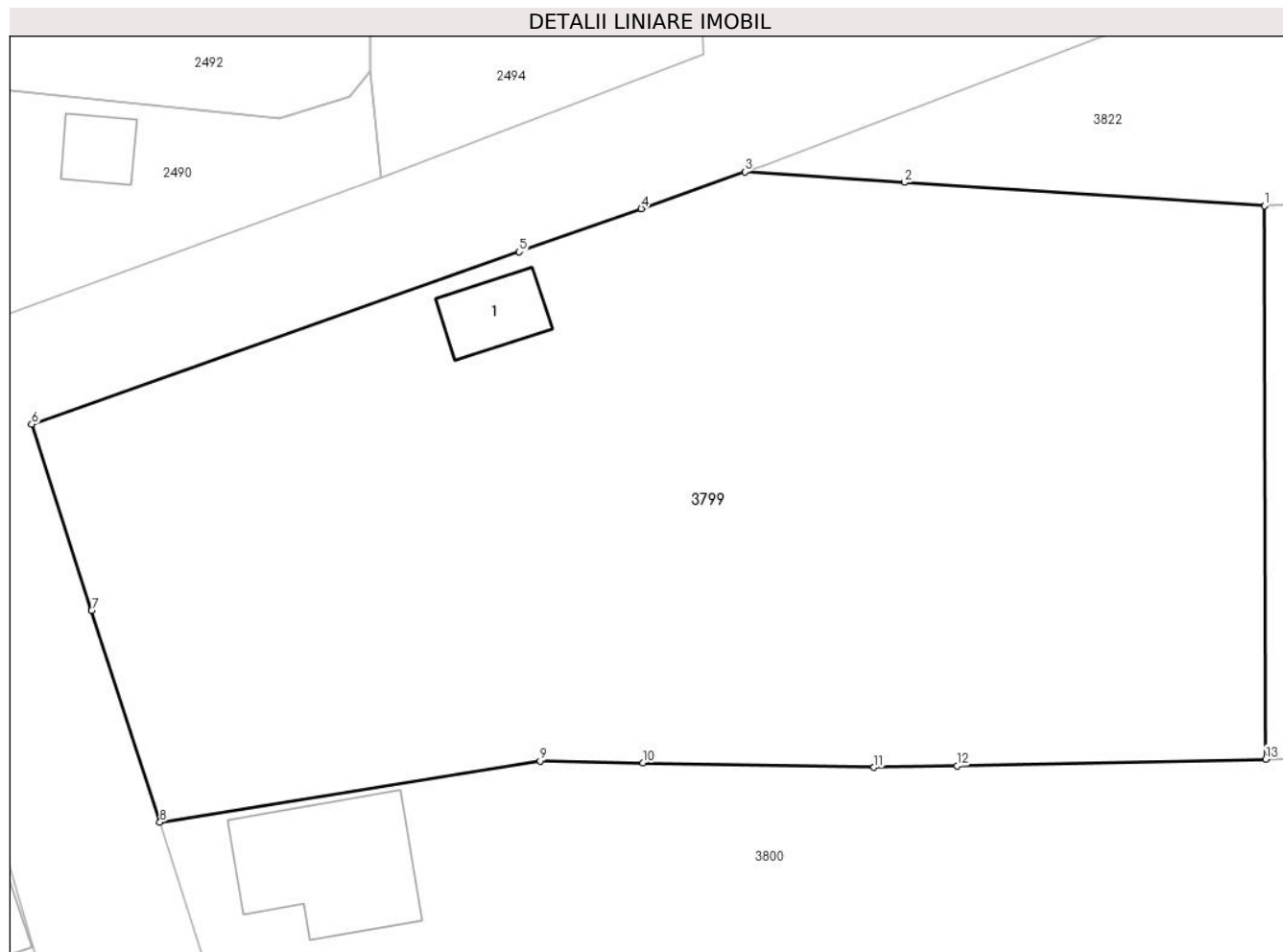
Inscrieri privind dezmembramintele dreptului de proprietate, drepturi reale de garanție și sarcini	Referințe
NU SUNT	

Anexa Nr. 1 La Partea I

Teren

Nr cadastral	Suprafața (mp)*	Observații / Referințe
	1.963	

* Suprafața este determinată în planul de proiecție Stereo 70.



Date referitoare la teren

Crt	Categorie folosință	Intravilan	Suprafața (mp)	Tarla	Parcelă	Nr. topo	Observații / Referințe
1	curți construcții	DA	379	5	1	-	IN ACT TARLA 6
2	faneata	DA	456	5	1	-	IN ACT TARLA 6
3	arabil	DA	438	5	1/1	-	IN ACT TARLA 6
4	arabil	NU	690	5	1/1	-	IN ACT TARLA 6

Date referitoare la construcții

Crt	Număr	Destinație construcție	Supraf. (mp)	Situație juridică	Observații / Referințe
A1.1	-C1	construcții anexa	21	Cu acte	Nr. niveluri:1; S. construita la sol:21 mp; S. construita desfasurata:21 mp;

Lungime Segmente

1) Valorile lungimilor segmentelor sunt obținute din proiecție în plan.

Punct început	X / Y	Punct sfârșit	X / Y	Lungime segment (** (m)
1	445.493,12 345.751,44	2	445.472,892 345.752,759	20.271

Punct început	X / Y	Punct sfârșit	X / Y	Lungime segment (** (m)
2	445.472,892 345.752,759	3	445.463,94 345.753,342	8.971
3	445.463,94 345.753,342	4	445.458,127 345.751,289	6.165
4	445.458,127 345.751,289	5	445.451,267 345.748,867	7.275
5	445.451,267 345.748,867	6	445.423,905 345.739,194	29.021
6	445.423,905 345.739,194	7	445.427,278 345.728,746	10.979
7	445.427,278 345.728,746	8	445.431,11 345.716,88	12.469
8	445.431,11 345.716,88	9	445.452,448 345.720,318	21.613
9	445.452,448 345.720,318	10	445.458,216 345.720,204	5.769
10	445.458,216 345.720,204	11	445.471,181 345.719,948	12.968
11	445.471,181 345.719,948	12	445.475,848 345.720,048	4.668
12	445.475,848 345.720,048	13	445.493,184 345.720,42	17.34
13	445.493,184 345.720,42	1	445.493,12 345.751,44	31.02

** Lungimile segmentelor sunt determinate în planul de proiecție Stereo 70 și sunt rotunjite la 1 milimetru.

*** Distanța dintre puncte este formată din segmente cumulate ce sunt mai mici decât valoarea 1 milimetru.

**DATE DESPRE IMOBILUL NR. 3800**

Oficiul de Cadastru și Publicitate Imobiliară VALCEA
Biroul de Cadastru și Publicitate Imobiliară Ramnicu Valcea

A. Partea I. Descrierea imobilului

TEREN Necunoscut

Adresa: Loc. Voicestii Din Vale, Str Valeni, Nr. 69, Jud. Valcea

Nr. Crt	Nr cadastral Nr. topografic	Suprafața* (mp)	Observații / Referințe
A1		1.968	Sector cadastral:11 Teren neimprijmit;

Construcții

Crt	Nr cadastral Nr. topografic	Adresa	Observații / Referințe
A1.1	-C1	Loc. Voicestii Din Vale, Str Valeni, Nr. 69, Jud. Valcea	Nr. niveluri:1; S. construita la sol:66 mp; S. construita desfasurata:66 mp;
A1.2	-C2	Loc. Voicestii Din Vale, Str Valeni, Nr. 69, Jud. Valcea	Nr. niveluri:1; S. construita la sol:47 mp; S. construita desfasurata:47 mp;

B. Partea II. Proprietari și acte

Inscrieri privitoare la dreptul de proprietate și alte drepturi reale		Referințe
/		
Act Administrativ nr. 312/42743, din 04/04/1997 emis de CJSDPAT VALCEA (TITLU DE PROPRIETATE;);		
B1	Intabulare, drept de PROPRIETATE, dobandit prin Reconstituire, cota actuala 1/1, cota initiala 1/1 1) ȚICU D. ION , LIPSA CNP;	A1
Act Administrativ nr. 398, din 01/02/2024 emis de PRIMARIA COMUNEI VOICESTI (ADEVERINTA;);		
B2	Intabulare, drept de PROPRIETATE, dobandit prin Construire, cota actuala 1/1, cota initiala 1/1 1) ȚICU D. ION , LIPSA CNP;	A1.1, A1.2

C. Partea III. SARCINI .

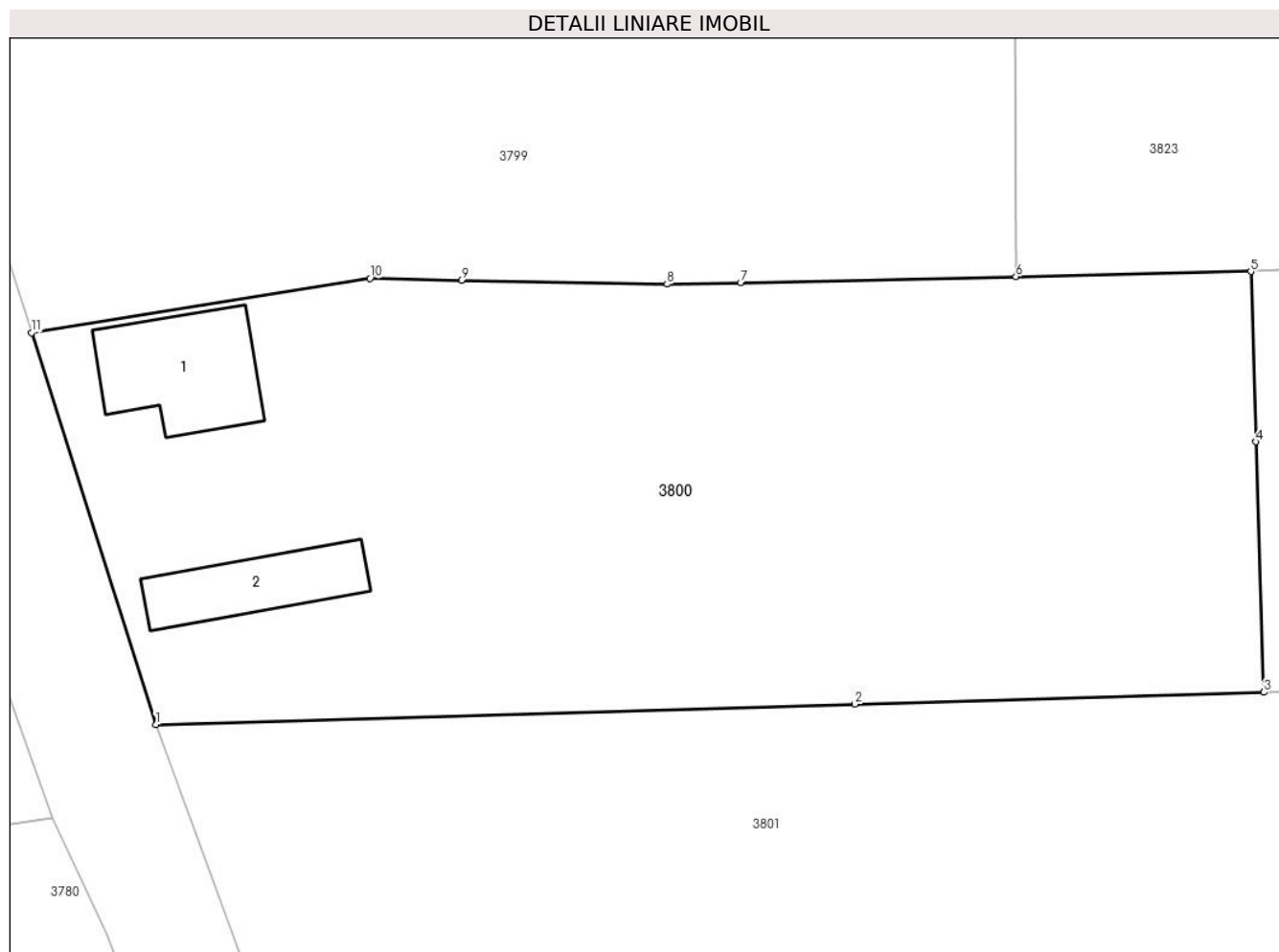
Inscrieri privind dezmembramintele dreptului de proprietate, drepturi reale de garanție și sarcini	Referințe
NU SUNT	

Anexa Nr. 1 La Partea I

Teren

Nr cadastral	Suprafața (mp)*	Observații / Referințe
	1.968	

* Suprafața este determinată în planul de proiecție Stereo 70.



Date referitoare la teren

Crt	Categorie folosință	Intra vilan	Suprafața (mp)	Tarla	Parcelă	Nr. topo	Observații / Referințe
1	curți constructii	DA	1.196	5	6	-	
2	arabil	NU	772	5	3	-	

Date referitoare la construcții

Crt	Număr	Destinație construcție	Supraf. (mp)	Situație juridică	Observații / Referințe
A1.1	-C1	construcții de locuințe	66	Cu acte	Nr. niveluri:1; S. construita la sol:66 mp; S. construita desfasurata:66 mp;
A1.2	-C2	construcții anexa	47	Cu acte	Nr. niveluri:1; S. construita la sol:47 mp; S. construita desfasurata:47 mp;

Lungime Segmente

1) Valorile lungimilor segmentelor sunt obținute din proiecție în plan.

Punct început	X / Y	Punct sfârșit	X / Y	Lungime segment (** (m))
1	445.438,949 345.692,2	2	445.483,036 345.693,479	44.106
2	445.483,036 345.693,479	3	445.508,814 345.694,226	25.789

Punct început	X / Y	Punct sfârșit	X / Y	Lungime segment (** (m)
3	445.508,814 345.694,226	4	445.508,329 345.710,01	15.791
4	445.508,329 345.710,01	5	445.508,0 345.720,738	10.733
5	445.508,0 345.720,738	6	445.493,184 345.720,42	14.819
6	445.493,184 345.720,42	7	445.475,848 345.720,048	17.34
7	445.475,848 345.720,048	8	445.471,181 345.719,948	4.668
8	445.471,181 345.719,948	9	445.458,216 345.720,204	12.968
9	445.458,216 345.720,204	10	445.452,448 345.720,318	5.769
10	445.452,448 345.720,318	11	445.431,11 345.716,88	21.613
11	445.431,11 345.716,88	1	445.438,949 345.692,2	25.895

** Lungimile segmentelor sunt determinate în planul de proiecție Stereo 70 și sunt rotunjite la 1 milimetru.

*** Distanța dintre puncte este formată din segmente cumulate ce sunt mai mici decât valoarea 1 milimetru.

**DATE DESPRE IMOBILUL NR. 3801**

Oficiul de Cadastru și Publicitate Imobiliară VALCEA
Biroul de Cadastru și Publicitate Imobiliară Ramnicu Valcea

A. Partea I. Descrierea imobilului

TEREN Necunoscut

Adresa: Loc. Voicestii Din Vale, Str Valeni, Nr. 71, Jud. Valcea

Nr. Crt	Nr cadastral Nr. topografic	Suprafața* (mp)	Observații / Referințe
A1		2.932	Sector cadastral:11 Teren neimprejmuit;

B. Partea II. Proprietari și acte

Inscrieri privitoare la dreptul de proprietate și alte drepturi reale	Referințe
/	
Act Administrativ nr. 463/46581, din 10/09/1998 emis de CJSDPAT VALCEA (TITLU DE PROPRIETATE;);	
B1	A1
Intabulare, drept de PROPRIETATE, dobandit prin Reconstituire, cota actuala 1/1, cota initiala 1/1 1) BULUGEA MARIA , LIPSA CNP;	

C. Partea III. SARCINI .

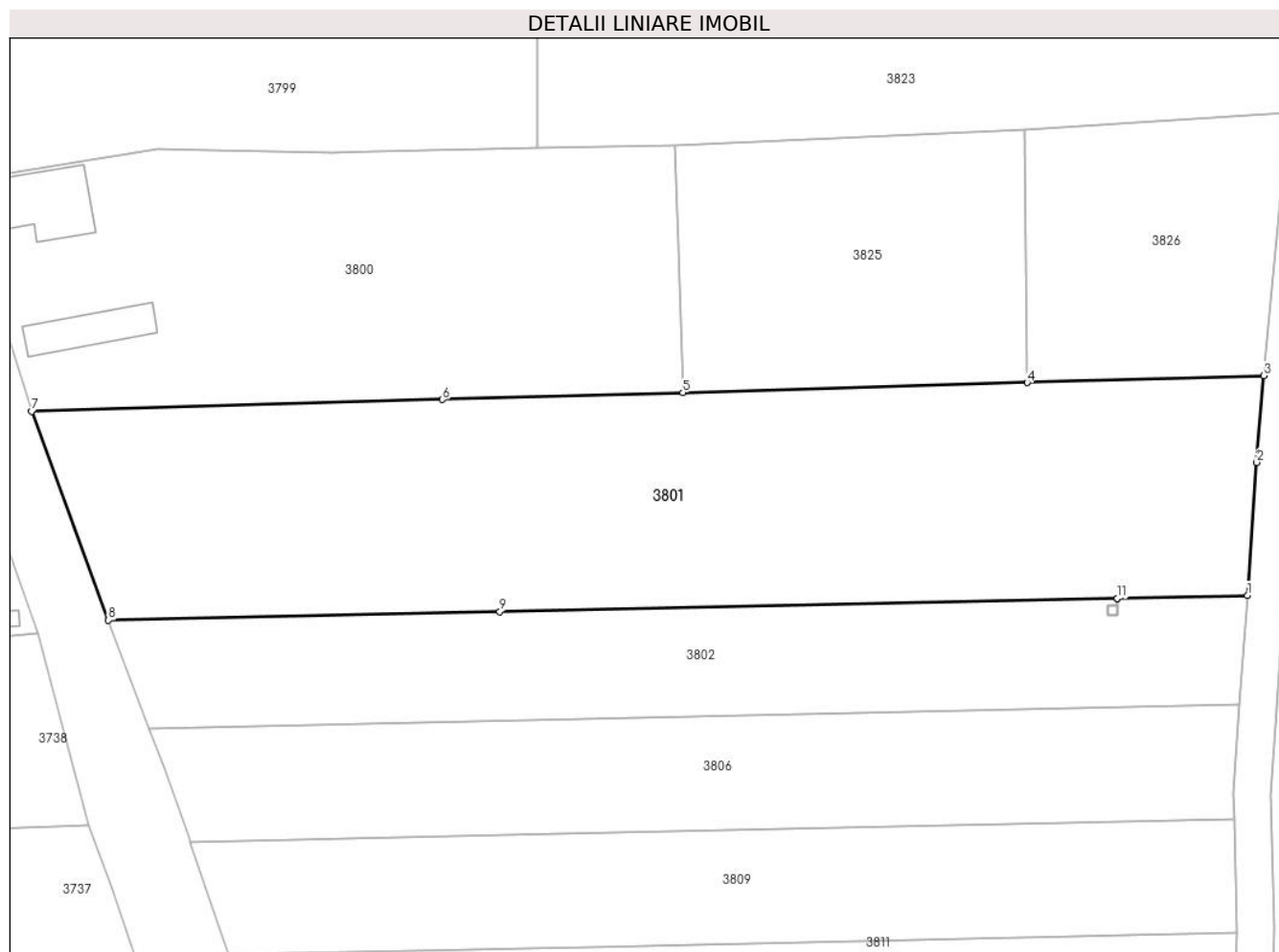
Inscrieri privind dezmembramintele dreptului de proprietate, drepturi reale de garanție și sarcini	Referințe
NU SUNT	

Anexa Nr. 1 La Partea I

Teren

Nr cadastral	Suprafața (mp)*	Observații / Referințe
	2.932	

* Suprafața este determinată în planul de proiecție Stereo 70.



Date referitoare la teren

Crt	Categorie folosință	Intravilan	Suprafața (mp)	Tarla	Parcelă	Nr. topo	Observații / Referințe
1	arabil	DA	979	5	6/1	-	
2	arabil	NU	1.953	5	6/1	-	

Lungime Segmente

1) Valorile lungimilor segmentelor sunt obținute din proiecție în plan.

Punct început	X / Y	Punct sfârșit	X / Y	Lungime segment (** (m)
1	445.569,398 345.672,474	2	445.570,393 345.686,732	14.293
2	445.570,393 345.686,732	3	445.571,141 345.696,034	9.332
3	445.571,141 345.696,034	4	445.545,776 345.695,298	25.376
4	445.545,776 345.695,298	5	445.508,814 345.694,226	36.978

Punct început	X / Y	Punct sfârșit	X / Y	Lungime segment (** (m)
5	445.508,814 345.694,226	6	445.483,036 345.693,479	25.789
6	445.483,036 345.693,479	7	445.438,949 345.692,2	44.106
7	445.438,949 345.692,2	8	445.447,195 345.669,811	23.859
8	445.447,195 345.669,811	9	445.489,191 345.670,726	42.006
9	445.489,191 345.670,726	10	445.555,385 345.672,169	66.21
10	445.555,385 345.672,169	11	445.555,435 345.672,17	0.05
11	445.555,435 345.672,17	1	445.569,398 345.672,474	13.966

** Lungimile segmentelor sunt determinate în planul de proiecție Stereo 70 și sunt rotunjite la 1 milimetru.

*** Distanța dintre puncte este formată din segmente cumulate ce sunt mai mici decât valoarea 1 milimetru.

**DATE DESPRE IMOBILUL NR. 3802**

Oficiul de Cadastru și Publicitate Imobiliară VALCEA
Biroul de Cadastru și Publicitate Imobiliară Ramnicu Valcea

A. Partea I. Descrierea imobilului

TEREN Necunoscut

Nr. cadastral vechi:145

Adresa: Loc. Voicestii Din Vale, Str Valeni, Nr. 73, Jud. Valcea

Nr. Crt	Nr cadastral Nr. topografic	Suprafața* (mp)	Observații / Referințe
A1		Din acte: 1.419 Masurata: 1.398	Sector cadastral:11 Teren neimprejmuit;

B. Partea II. Proprietari și acte

Inscrieri privitoare la dreptul de proprietate și alte drepturi reale	Referințe
/	
Act Administrativ nr. 541/47343, din 18/03/1999 emis de CJSDPAT VALCEA (TITLU DE PROPRIETATE;);	
B1	A1
Intabulare, drept de PROPRIETATE, dobandit prin Reconstituire, cota actuala 1/1, cota initiala 1/1	
1) BOROSANU GHE, LIPSA CNP;	
2) BOROSANU VIRGIL, LIPSA CNP;	
3) PICIU ALEXANDRINA, LIPSA CNP;	
4) MUNTEANU ELISABETA, LIPSA CNP;	

C. Partea III. SARCINI .

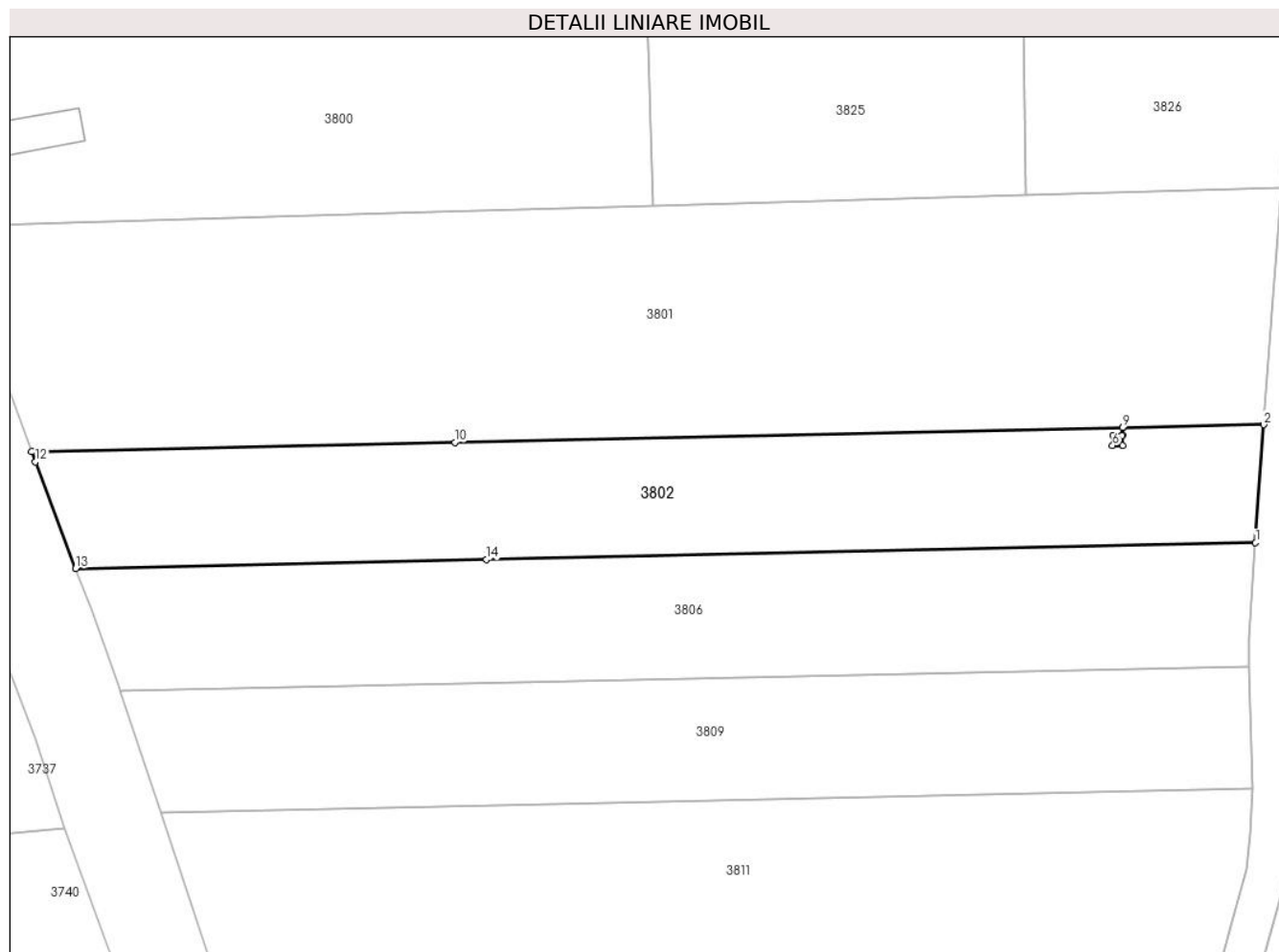
Inscrieri privind dezmembramintele dreptului de proprietate, drepturi reale de garanție și sarcini	Referințe
NU SUNT	

Anexa Nr. 1 La Partea I

Teren

Nr cadastral	Suprafața (mp)*	Observații / Referințe
	Din acte: 1.419 Masurata: 1.398	

* Suprafața este determinată în planul de proiecție Stereo 70.



Date referitoare la teren

Crt	Categorie folosință	Intravilan	Suprafața (mp)	Tarla	Parcelă	Nr. topo	Observații / Referințe
1	arabil	DA	484	5	7/1	-	
2	arabil	NU	914	5	7/1	-	

Lungime Segmente

1) Valorile lungimilor segmentelor sunt obținute din proiecție în plan.

Punct început	X / Y	Punct sfârșit	X / Y	Lungime segment (** (m)
1	445.568,581 345.660,76	2	445.569,398 345.672,474	11.742
2	445.569,398 345.672,474	3	445.555,435 345.672,17	13.966
3	445.555,435 345.672,17	4	445.555,416 345.671,396	0.774
4	445.555,416 345.671,396	5	445.555,411 345.670,396	1.0

Punct început	X / Y	Punct sfârșit	X / Y	Lungime segment (** (m)
5	445.555,411 345.670,396	6	445.554,411 345.670,4	1.0
6	445.554,411 345.670,4	7	445.554,416 345.671,4	1.0
7	445.554,416 345.671,4	8	445.555,366 345.671,396	0.95
8	445.555,366 345.671,396	9	445.555,385 345.672,169	0.773
9	445.555,385 345.672,169	10	445.489,191 345.670,726	66.21
10	445.489,191 345.670,726	11	445.447,195 345.669,811	42.006
11	445.447,195 345.669,811	12	445.447,573 345.668,784	1.094
12	445.447,573 345.668,784	13	445.451,571 345.658,21	11.305
13	445.451,571 345.658,21	14	445.492,306 345.659,098	40.745
14	445.492,306 345.659,098	1	445.568,581 345.660,76	76.293

** Lungimile segmentelor sunt determinate în planul de proiecție Stereo 70 și sunt rotunjite la 1 milimetru.

*** Distanța dintre puncte este formată din segmente cumulate ce sunt mai mici decât valoarea 1 milimetru.

**DATE DESPRE IMOBILUL NR. 3803**

Oficiul de Cadastru și Publicitate Imobiliară VALCEA
Biroul de Cadastru și Publicitate Imobiliară Ramnicu Valcea

A. Partea I. Descrierea imobilului

TEREN Intravilan

Adresa: Loc. Voicestii Din Vale, Str Valeni, Jud. Valcea

Nr. Crt	Nr cadastral Nr. topografic	Suprafața* (mp)	Observații / Referințe
A1		1.730	Sector cadastral:11 Teren imprejmuit;

B. Partea II. Proprietari și acte

Inscrieri privitoare la dreptul de proprietate și alte drepturi reale	Referințe
/	
Act Normativ nr. 7, din 13/03/1996 emis de PARLAMENTUL ROMANIEI (LEGE;);	
B1	A1
Intabulare, drept de PROPRIETATE, dobandit prin Lege, cota actuala 1/1, cota initiala 1/1	
1) NEIDENTIFICAT NEIDENTIFICAT	
Act Administrativ nr. 398, din 01/02/2024 emis de PRIMARIA COMUNEI VOICESTI (ADEVERINTA;);	
B2	A1
SE NOTEAZA POSESIA FAPTICA IN FAVOAREA LUI:	
1) BUZATU MARINEL	

C. Partea III. SARCINI .

Inscrieri privind dezmembramintele dreptului de proprietate, drepturi reale de garanție și sarcini	Referințe
NU SUNT	

Anexa Nr. 1 La Partea I

Teren

Nr cadastral	Suprafața (mp)*	Observații / Referințe
	1.730	

* Suprafața este determinată în planul de proiecție Stereo 70.

DETALII LINIARE IMOBIL



Date referitoare la teren

Crt	Categorie folosință	Intravilan	Suprafața (mp)	Tarla	Parcelă	Nr. topo	Observații / Referințe
1	faneata	DA	784	5	21,22	-	
2	arabil	DA	946	5	21,22	-	

Lungime Segmente

1) Valorile lungimilor segmentelor sunt obținute din proiecție în plan.

Punct început	X / Y	Punct sfârșit	X / Y	Lungime segment (** (m)
1	445.525,308 345.333,977	2	445.492,633 345.333,656	32.677
2	445.492,633 345.333,656	3	445.483,615 345.334,991	9.116
3	445.483,615 345.334,991	4	445.477,876 345.335,84	5.801
4	445.477,876 345.335,84	5	445.455,784 345.332,476	22.347

Punct început	X / Y	Punct sfârșit	X / Y	Lungime segment (** (m)
5	445.455,784 345.332,476	6	445.446,921 345.331,168	8.959
6	445.446,921 345.331,168	7	445.448,244 345.318,351	12.885
7	445.448,244 345.318,351	8	445.449,968 345.312,046	6.536
8	445.449,968 345.312,046	9	445.476,657 345.314,508	26.802
9	445.476,657 345.314,508	10	445.489,408 345.314,78	12.754
10	445.489,408 345.314,78	11	445.537,098 345.315,797	47.701
11	445.537,098 345.315,797	12	445.537,5 345.334,097	18.304
12	445.537,5 345.334,097	1	445.525,308 345.333,977	12.193

** Lungimile segmentelor sunt determinate în planul de proiecție Stereo 70 și sunt rotunjite la 1 milimetru.

*** Distanța dintre puncte este formată din segmente cumulate ce sunt mai mici decât valoarea 1 milimetru.

**DATE DESPRE IMOBILUL NR. 3804**

Oficiul de Cadastru și Publicitate Imobiliară VALCEA
Biroul de Cadastru și Publicitate Imobiliară Ramnicu Valcea

A. Partea I. Descrierea imobilului

TEREN Intravilan

Adresa: Loc. Voicestii Din Vale, Str Valeni, Nr. 93, Jud. Valcea

Nr. Crt	Nr cadastral Nr. topografic	Suprafața* (mp)	Observații / Referințe
A1		1.009	Sector cadastral:11 Teren imprejmuit;

Construcții

Crt	Nr cadastral Nr. topografic	Adresa	Observații / Referințe
A1.1	-C1	Loc. Voicestii Din Vale, Str Valeni, Nr. 93, Jud. Valcea	Nr. niveluri:1; S. construita la sol:26 mp; S. construita desfasurata:26 mp;
A1.2	-C2	Loc. Voicestii Din Vale, Str Valeni, Nr. 93, Jud. Valcea	Nr. niveluri:1; S. construita la sol:33 mp; S. construita desfasurata:33 mp;

B. Partea II. Proprietari și acte

Inscrieri privitoare la dreptul de proprietate și alte drepturi reale		Referințe
/		
Act Normativ nr. 7, din 13/03/1996 emis de PARLAMENTUL ROMÂNIEI (LEGE; ,art.13);		
B1	Inscrierea posesiei, drept de PROPRIETATE, dobandit prin Lege, cota actuala 1/1, cota initiala 1/1 1) NEIDENTIFICAT NEIDENTIFICAT	A1, A1.1, A1.2
B2	Se notează mențiunea de proprietar neidentificat.	A1, A1.1, A1.2

C. Partea III. SARCINI .

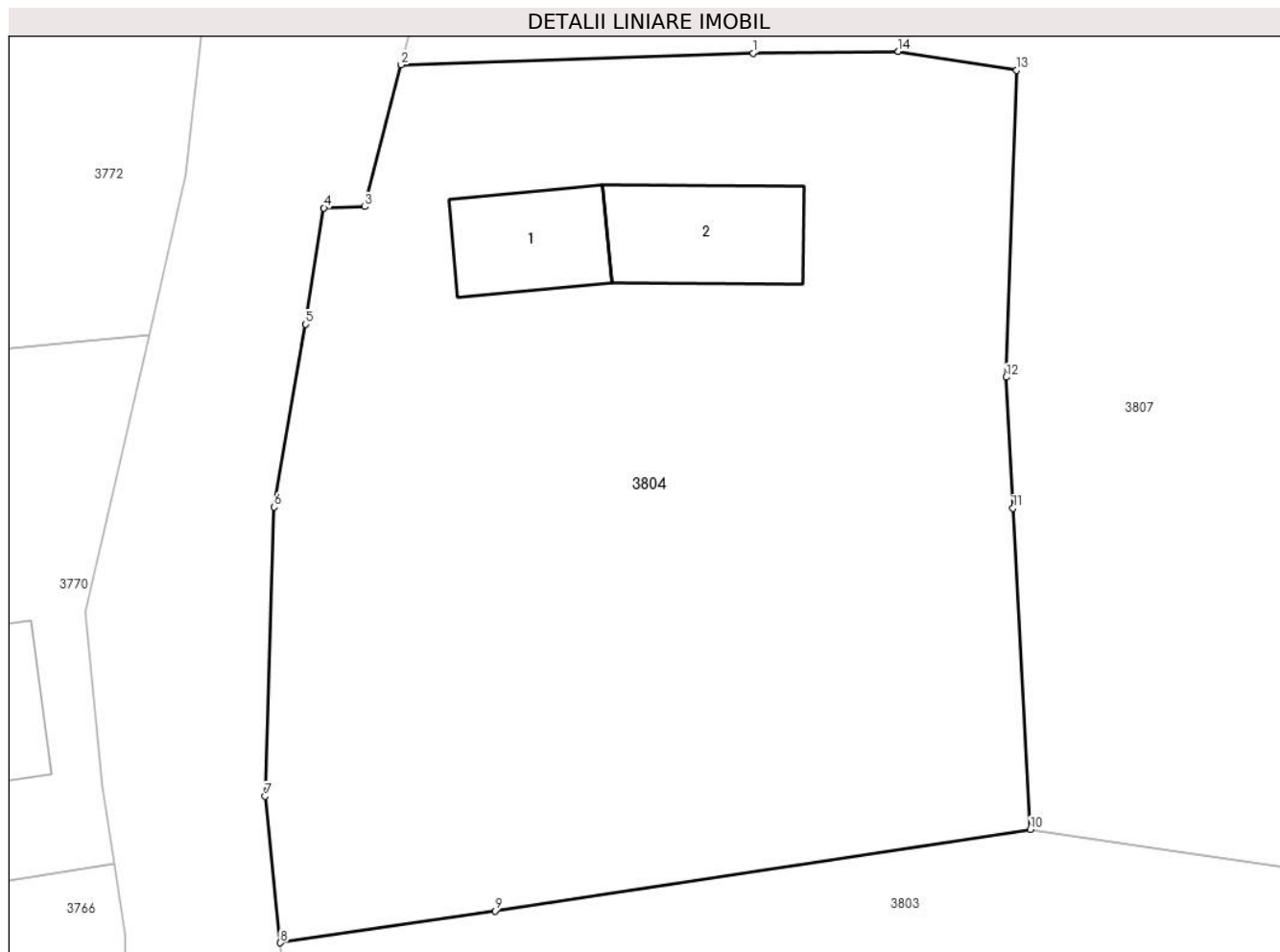
Inscrieri privind dezmembramintele dreptului de proprietate, drepturi reale de garanție și sarcini	Referințe
NU SUNT	

Anexa Nr. 1 La Partea I

Teren

Nr cadastral	Suprafața (mp)*	Observații / Referințe
	1.009	

* Suprafața este determinată în planul de proiecție Stereo 70.



Date referitoare la teren

Crt	Categorie folosință	Intra vilan	Suprafața (mp)	Tarla	Parcelă	Nr. topo	Observații / Referințe
1	curți constructii	DA	523	5	20	-	
2	arabil	DA	486	5	20	-	

Date referitoare la construcții

Crt	Număr	Destinație construcție	Supraf. (mp)	Situație juridică	Observații / Referințe
A1.1	-C1	construcții de locuințe	Din acte: 0 Masurata: 26	Cu acte	Nr. niveluri:1; S. construita la sol:26 mp; S. construita desfasurata:26 mp;
A1.2	-C2	construcții anexa	Din acte: 0 Masurata: 33	Cu acte	Nr. niveluri:1; S. construita la sol:33 mp; S. construita desfasurata:33 mp;

Lungime Segmente

1) Valorile lungimilor segmentelor sunt obținute din proiecție în plan.

Punct început	X / Y	Punct sfârșit	X / Y	Lungime segment (** (m)
1	445.466,439 345.367,842	2	445.451,914 345.367,368	14.533
2	445.451,914 345.367,368	3	445.450,402 345.361,515	6.045

Punct început	X / Y	Punct sfârșit	X / Y	Lungime segment (** (m)
3	445.450,402 345.361,515	4	445.448,723 345.361,459	1.68
4	445.448,723 345.361,459	5	445.447,969 345.356,666	4.852
5	445.447,969 345.356,666	6	445.446,666 345.349,134	7.644
6	445.446,666 345.349,134	7	445.446,297 345.337,209	11.931
7	445.446,297 345.337,209	8	445.446,921 345.331,168	6.073
8	445.446,921 345.331,168	9	445.455,784 345.332,476	8.959
9	445.455,784 345.332,476	10	445.477,876 345.335,84	22.347
10	445.477,876 345.335,84	11	445.477,161 345.349,084	13.263
11	445.477,161 345.349,084	12	445.476,885 345.354,483	5.406
12	445.476,885 345.354,483	13	445.477,312 345.367,137	12.661
13	445.477,312 345.367,137	14	445.472,427 345.367,915	4.947
14	445.472,427 345.367,915	1	445.466,439 345.367,842	5.988

** Lungimile segmentelor sunt determinate în planul de proiecție Stereo 70 și sunt rotunjite la 1 milimetru.

*** Distanța dintre puncte este formată din segmente cumulate ce sunt mai mici decât valoarea 1 milimetru.

**DATE DESPRE IMOBILUL NR. 3805**

Oficiul de Cadastru și Publicitate Imobiliară VALCEA
Biroul de Cadastru și Publicitate Imobiliară Ramnicu Valcea

A. Partea I. Descrierea imobilului

TEREN Intravilan

Adresa: Loc. Voicestii Din Vale, Str Valeni, Nr. 95, Jud. Valcea

Nr. Crt	Nr cadastral Nr. topografic	Suprafața* (mp)	Observații / Referințe
A1		585	Sector cadastral:11 Teren imprejmuit;

Construcții

Crt	Nr cadastral Nr. topografic	Adresa	Observații / Referințe
A1.1	-C1	Loc. Voicestii Din Vale, Str Valeni, Nr. 95, Jud. Valcea	Nr. niveluri:1; S. construita la sol:35 mp; S. construita desfasurata:35 mp;

B. Partea II. Proprietari și acte

Inscrieri privitoare la dreptul de proprietate și alte drepturi reale		Referințe
/		
Act Normativ nr. 7, din 13/03/1996 emis de PARLAMENTUL ROMANIEI (LEGE;);		
B1	Intabulare, drept de PROPRIETATE, dobandit prin Lege, cota actuala 1/1, cota initiala 1/1 1) NEIDENTIFICAT NEIDENTIFICAT	A1
Act Administrativ nr. 398, din 01/02/2024 emis de PRIMARIA COMUNEI VOICESTI (ADEVERINTA;);		
B2	SE NOTEAZA POSESIA FAPTICA IN FAVOAREA LUI: 1) BURUIANA MITRICA	A1
B3	Intabulare, drept de PROPRIETATE, dobandit prin Construire, cota actuala 1/1, cota initiala 1/1 1) BURUIANA MITRICA	A1.1

C. Partea III. SARCINI .

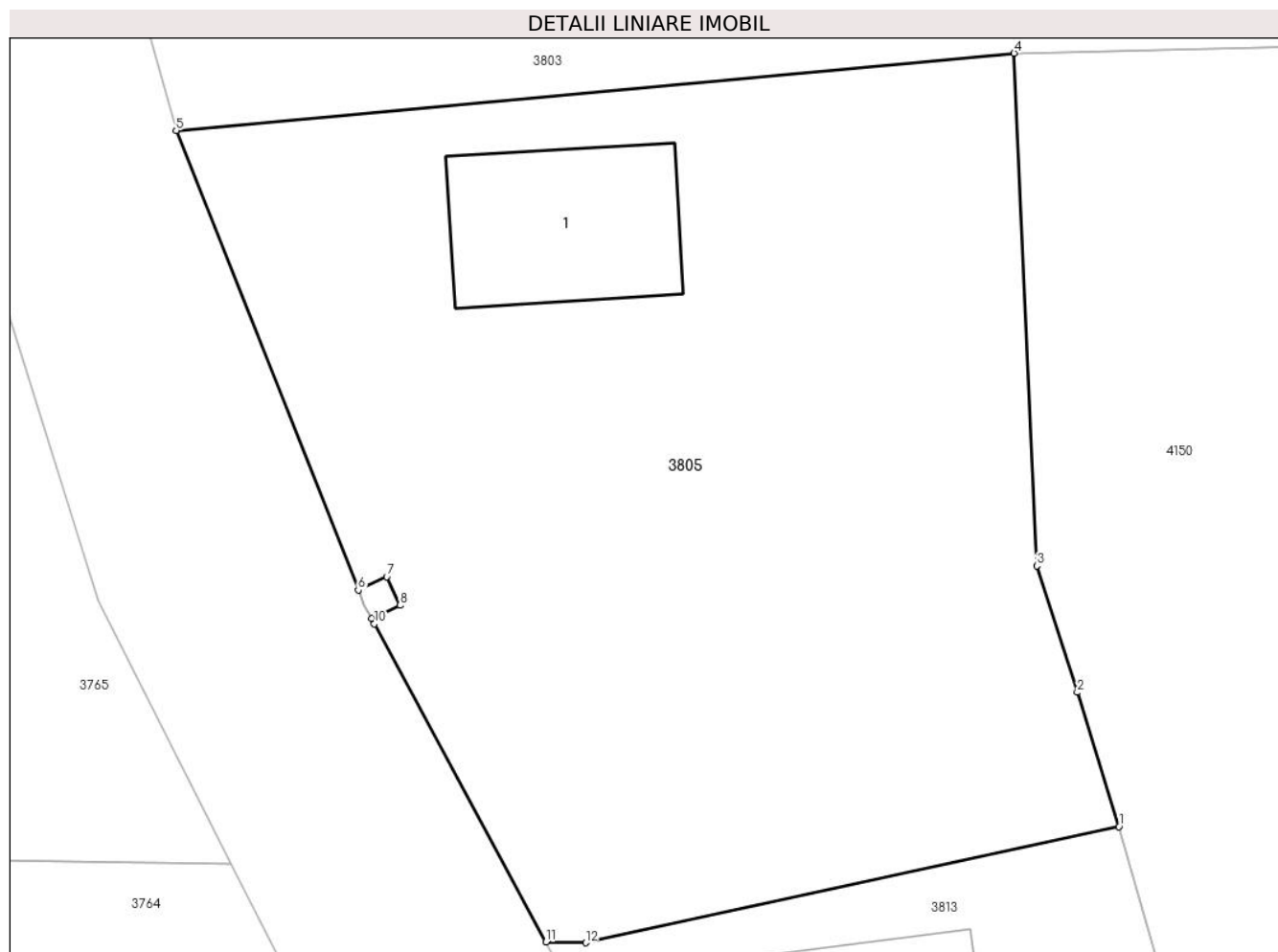
Inscrieri privind dezmembramintele dreptului de proprietate, drepturi reale de garanție și sarcini	Referințe
NU SUNT	

Anexa Nr. 1 La Partea I

Teren

Nr cadastral	Suprafața (mp)*	Observații / Referințe
	585	

* Suprafața este determinată în planul de proiecție Stereo 70.



Date referitoare la teren

Crt	Categorie folosință	Intra vilan	Suprafața (mp)	Tarla	Parcelă	Nr. topo	Observații / Referințe
1	curți constructii	DA	390	5	23	-	
2	arabil	DA	195	5	23	-	

Date referitoare la construcții

Crt	Număr	Destinație construcție	Supraf. (mp)	Situație juridică	Observații / Referințe
A1.1	-C1	construcții de locuințe	35	Cu acte	Nr. niveluri:1; S. construita la sol:35 mp; S. construita desfasurata:35 mp;

Lungime Segmente

1) Valorile lungimilor segmentelor sunt obținute din proiecție în plan.

Punct început	X / Y	Punct sfârșit	X / Y	Lungime segment (** (m)
1	445.479,999 345.289,895	2	445.478,671 345.294,164	4.471
2	445.478,671 345.294,164	3	445.477,384 345.298,192	4.229
3	445.477,384 345.298,192	4	445.476,657 345.314,508	16.332

Punct început	X / Y	Punct sfârșit	X / Y	Lungime segment (** (m)
4	445.476,657 345.314,508	5	445.449,968 345.312,046	26.802
5	445.449,968 345.312,046	6	445.455,764 345.297,418	15.734
6	445.455,764 345.297,418	7	445.456,674 345.297,84	1.003
7	445.456,674 345.297,84	8	445.457,094 345.296,933	1.0
8	445.457,094 345.296,933	9	445.456,187 345.296,512	1.0
9	445.456,187 345.296,512	10	445.456,279 345.296,341	0.194
10	445.456,279 345.296,341	11	445.461,741 345.286,216	11.504
11	445.461,741 345.286,216	12	445.463,01 345.286,194	1.269
12	445.463,01 345.286,194	1	445.479,999 345.289,895	17.387

** Lungimile segmentelor sunt determinate în planul de proiecție Stereo 70 și sunt rotunjite la 1 milimetru.

*** Distanța dintre puncte este formată din segmente cumulate ce sunt mai mici decât valoarea 1 milimetru.

**DATE DESPRE IMOBILUL NR. 3806**

Oficiul de Cadastru și Publicitate Imobiliară VALCEA
Biroul de Cadastru și Publicitate Imobiliară Ramnicu Valcea

A. Partea I. Descrierea imobilului

TEREN Necunoscut

Adresa: Loc. Voicestii Din Vale, Str Valeni, Nr. 75, Jud. Valcea

Nr. Crt	Nr cadastral Nr. topografic	Suprafața* (mp)	Observații / Referințe
A1		1.400	Sector cadastral:11 Teren neimprejmuit;

B. Partea II. Proprietari și acte

Inscrieri privitoare la dreptul de proprietate și alte drepturi reale	Referințe
/	
Act Administrativ nr. 629/28718, din 25/04/2001 emis de CJSDPAT VALCEA (TITLU DE PROPRIETATE;);	
B1	A1
Intabulare, drept de PROPRIETATE, dobandit prin Reconstituire, cota actuala 1/1, cota initiala 1/1	
1) FLOROIU GHEORGHIȚA, LIPSA CNP;	

C. Partea III. SARCINI .

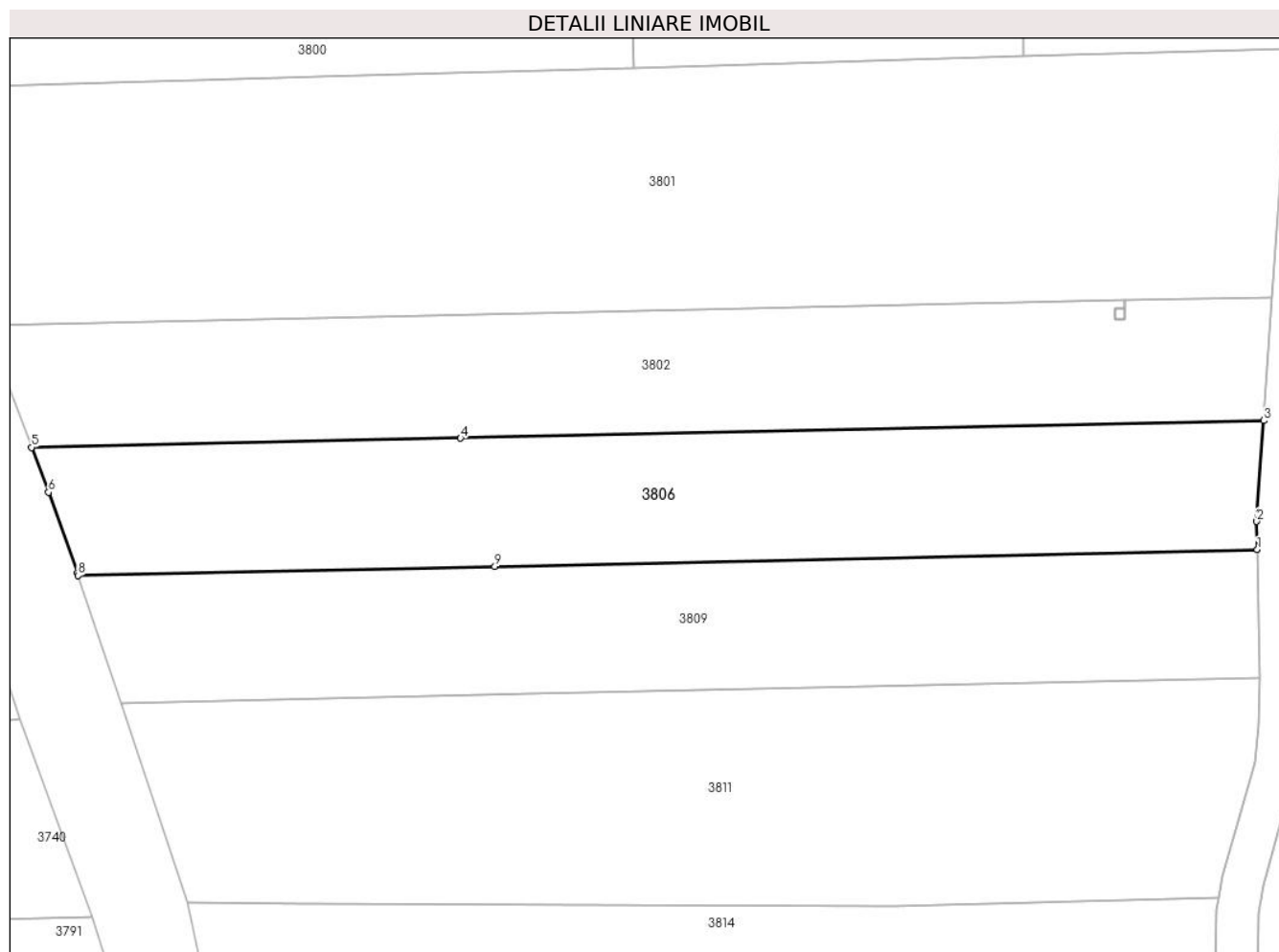
Inscrieri privind dezmembramintele dreptului de proprietate, drepturi reale de garanție și sarcini	Referințe
NU SUNT	

Anexa Nr. 1 La Partea I

Teren

Nr cadastral	Suprafața (mp)*	Observații / Referințe
	1.400	

* Suprafața este determinată în planul de proiecție Stereo 70.



Date referitoare la teren

Crt	Categorie folosință	Intravilan	Suprafața (mp)	Tarla	Parcelă	Nr. topo	Observații / Referințe
1	arabil	DA	491	5	8	-	
2	arabil	NU	909	5	8	-	

Lungime Segmente

1) Valorile lungimilor segmentelor sunt obținute din proiecție în plan.

Punct început	X / Y	Punct sfârșit	X / Y	Lungime segment (** (m))
1	445.567,974 345.648,507	2	445.567,914 345.651,191	2.685
2	445.567,914 345.651,191	3	445.568,581 345.660,76	9.592
3	445.568,581 345.660,76	4	445.492,306 345.659,098	76.293
4	445.492,306 345.659,098	5	445.451,571 345.658,21	40.745

Punct început	X / Y	Punct sfârșit	X / Y	Lungime segment (** (m)
5	445.451,571 345.658,21	6	445.453,182 345.653,949	4.555
6	445.453,182 345.653,949	7	445.455,914 345.646,254	8.166
7	445.455,914 345.646,254	8	445.455,977 345.646,066	0.198
8	445.455,977 345.646,066	9	445.495,565 345.646,929	39.597
9	445.495,565 345.646,929	1	445.567,974 345.648,507	72.426

** Lungimile segmentelor sunt determinate în planul de proiecție Stereo 70 și sunt rotunjite la 1 milimetru.

*** Distanța dintre puncte este formată din segmente cumulate ce sunt mai mici decât valoarea 1 milimetru.

**DATE DESPRE IMOBILUL NR. 3807**

Oficiul de Cadastru și Publicitate Imobiliară VALCEA
Biroul de Cadastru și Publicitate Imobiliară Ramnicu Valcea

A. Partea I. Descrierea imobilului

TEREN Necunoscut

Adresa: Loc. Voicestii Din Vale, Str Valeni, Nr. 91, Jud. Valcea

Nr. Crt	Nr cadastral Nr. topografic	Suprafața* (mp)	Observații / Referințe
A1		3.520	Sector cadastral:11 Teren neimprejmit;

B. Partea II. Proprietari și acte

Inscrieri privitoare la dreptul de proprietate și alte drepturi reale	Referințe
/	
Act Notarial nr. 151/2019, din 14/10/2029 emis de SPN PIRVU, DINCA SI CHIRSANOV (CERTIFICAT DE MOSTENITOR;);	
B1	Intabulare, drept de PROPRIETATE, dobandit prin Succesiune, cota actuala 1/1, cota initiala 1/1 1) ENACHE MIHAELA

C. Partea III. SARCINI .

Inscrieri privind dezmembramintele dreptului de proprietate, drepturi reale de garanție și sarcini	Referințe
NU SUNT	

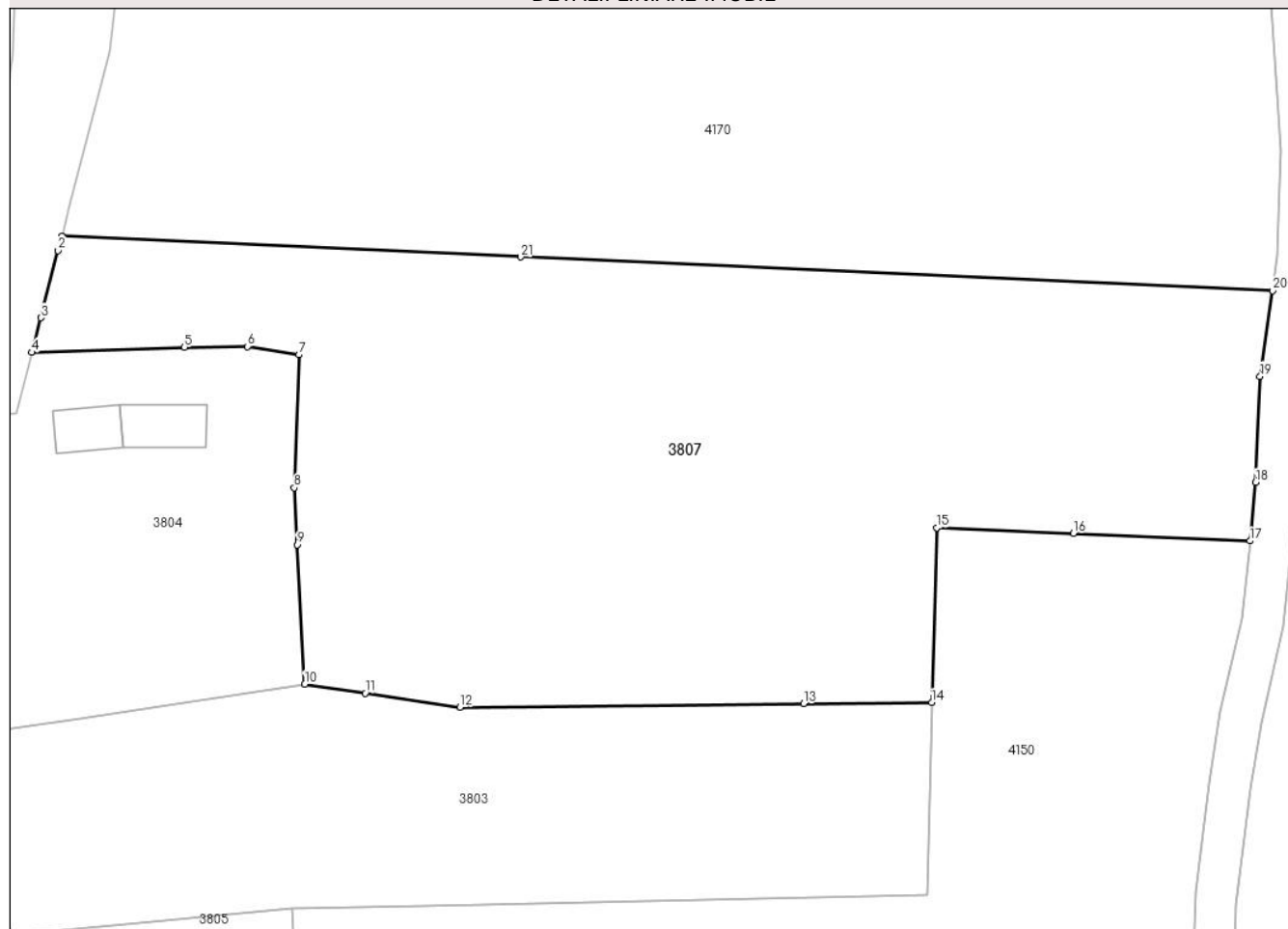
Anexa Nr. 1 La Partea I

Teren

Nr cadastral	Suprafața (mp)*	Observații / Referințe
	3.520	

* Suprafața este determinată în planul de proiecție Stereo 70.

DETALII LINIARE IMOBIL



Date referitoare la teren

Crt	Categorie folosință	Intravilan	Suprafața (mp)	Tarla	Parcelă	Nr. topo	Observații / Referințe
1	arabil	DA	2.273	5	19	-	
2	faneata	DA	205	5	19	-	
3	arabil	NU	1.042	5	19	-	

Lungime Segmente

1) Valorile lungimilor segmentelor sunt obținute din proiecție în plan.

Punct început	X / Y	Punct sfârșit	X / Y	Lungime segment (** (m)
1	445.454,776 345.378,393	2	445.454,423 345.377,036	1.402
3	445.452,761 345.370,649	4	445.451,914 345.367,368	3.389
5	445.466,439 345.367,842	6	445.472,427 345.367,915	5.988
7	445.477,312 345.367,137	8	445.476,885 345.354,483	12.661

Punct început	X / Y	Punct sfârșit	X / Y	Lungime segment (** (m)
2	445.454,423 345.377,036	3	445.452,761 345.370,649	6.6
4	445.451,914 345.367,368	5	445.466,439 345.367,842	14.533
6	445.472,427 345.367,915	7	445.477,312 345.367,137	4.947
8	445.476,885 345.354,483	9	445.477,161 345.349,084	5.406

Punct început	X / Y	Punct sfârșit	X / Y	Lungime segment (** (m)
9	445.477,161 345.349,084	10	445.477,876 345.335,84	13.263
11	445.483,615 345.334,991	12	445.492,633 345.333,656	9.116
13	445.525,308 345.333,977	14	445.537,5 345.334,097	12.193
15	445.537,999 345.350,708	16	445.550,963 345.350,16	12.976
17	445.567,761 345.349,448	18	445.568,314 345.355,005	5.584
19	445.568,734 345.365,082	20	445.569,927 345.373,225	8.23
21	445.498,407 345.376,435	1	445.454,776 345.378,393	43.675

Punct început	X / Y	Punct sfârșit	X / Y	Lungime segment (** (m)
10	445.477,876 345.335,84	11	445.483,615 345.334,991	5.801
12	445.492,633 345.333,656	13	445.525,308 345.333,977	32.677
14	445.537,5 345.334,097	15	445.537,999 345.350,708	16.618
16	445.550,963 345.350,16	17	445.567,761 345.349,448	16.813
18	445.568,314 345.355,005	19	445.568,734 345.365,082	10.086
20	445.569,927 345.373,225	21	445.498,407 345.376,435	71.592

** Lungimile segmentelor sunt determinate în planul de proiecție Stereo 70 și sunt rotunjite la 1 milimetru.

*** Distanța dintre puncte este formată din segmente cumulate ce sunt mai mici decât valoarea 1 milimetru.

**DATE DESPRE IMOBILUL NR. 3808**

Oficiul de Cadastru și Publicitate Imobiliară VALCEA
Biroul de Cadastru și Publicitate Imobiliară Ramnicu Valcea

A. Partea I. Descrierea imobilului

TEREN Intravilan

Adresa: Loc. Voicestii Din Vale, Str Valeni, Jud. Valcea

Nr. Crt	Nr cadastral Nr. topografic	Suprafața* (mp)	Observații / Referințe
A1		1	Sector cadastral:11 Teren neimpregmuit;

Construcții

Crt	Nr cadastral Nr. topografic	Adresa	Observații / Referințe
A1.1	-C1	Loc. Voicestii Din Vale, Str Valeni, Jud. Valcea	Nr. niveluri:1; S. construita la sol:1 mp; S. construita desfasurata:1 mp; STALP

B. Partea II. Proprietari și acte

Inscrieri privitoare la dreptul de proprietate și alte drepturi reale		Referințe
/		
Act Normativ nr. 123, din 10/07/2012 emis de PARLAMENTUL ROMANIEI;		
B1	Intabulare, drept de PROPRIETATE, dobandit prin Lege, cota actuala 1/1, cota initiala 1/1 1) STATUL ROMAN, CIF:9999999999999, LIPSA CNP;	A1
Act Administrativ nr. 6, din 20/06/2005 emis de MINISTERUL ECONOMIEI;		
B2	Intabulare, drept de CONCESIUNE 1) DISTRIBUTIE ENERGIE OLTENIA S.A., CIF:9999999999999, LIPSA CNP;	A1
Act Normativ nr. 123, din 10/07/2012 emis de PARLAMENTUL ROMANIEI;		
B3	Intabulare, drept de PROPRIETATE, dobandit prin Lege, cota actuala 1/1, cota initiala 1/1 1) DISTRIBUTIE ENERGIE OLTENIA S.A., CIF:9999999999999, LIPSA CNP;	A1.1

C. Partea III. SARCINI .

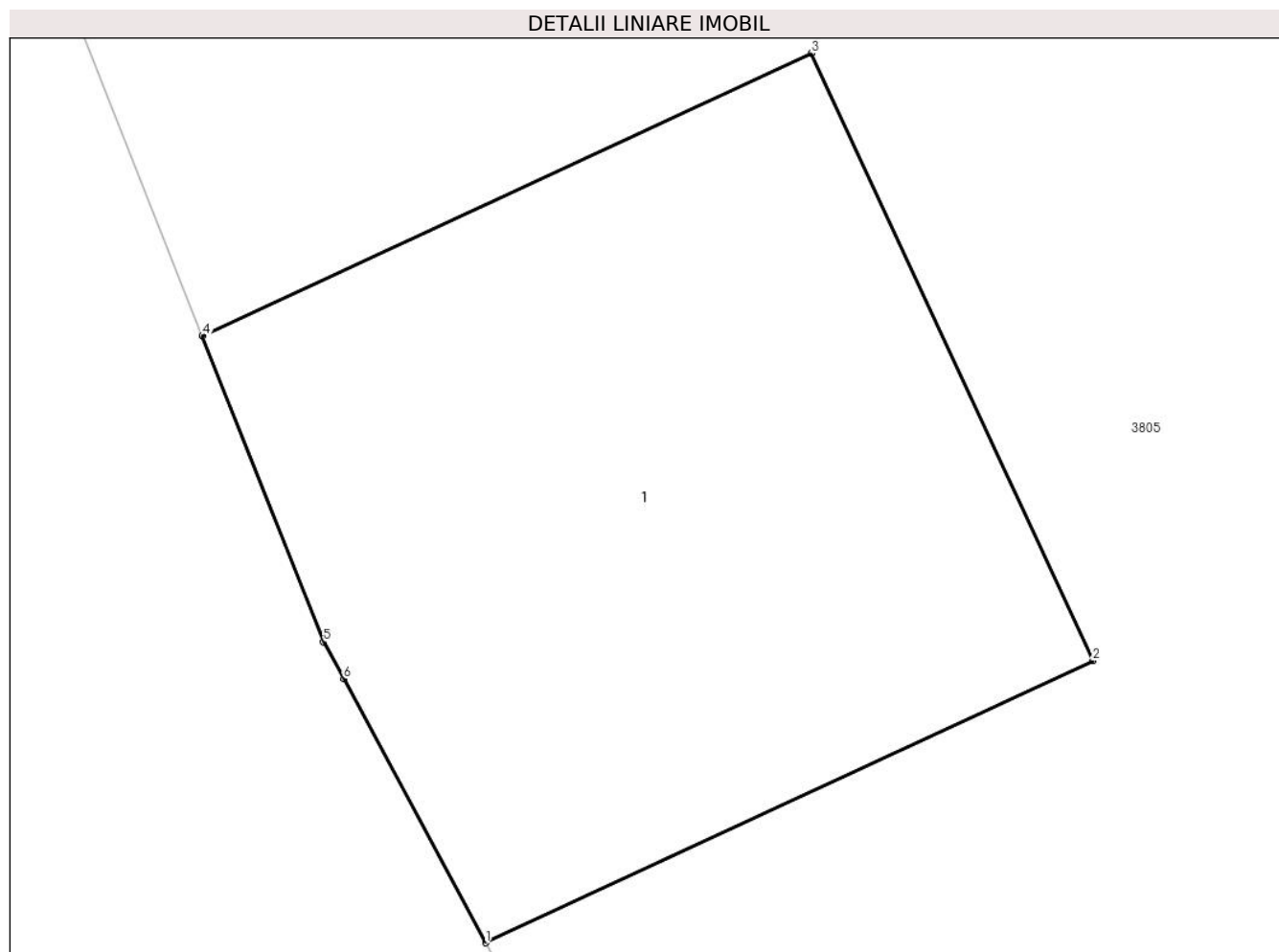
Inscrieri privind dezmembramintele dreptului de proprietate, drepturi reale de garanție și sarcini	Referințe
NU SUNT	

Anexa Nr. 1 La Partea I

Teren

Nr cadastral	Suprafața (mp)*	Observații / Referințe
	1	

* Suprafața este determinată în planul de proiecție Stereo 70.



Date referitoare la teren

Crt	Categorie folosință	Intra vilan	Suprafața (mp)	Tarla	Parcelă	Nr. topo	Observații / Referințe
1	curți constructii	DA	1	5	22	-	

Date referitoare la construcții

Crt	Număr	Destinație construcție	Supraf. (mp)	Situație juridică	Observații / Referințe
A1.1	-C1	construcții industriale și edilitare	1	Cu acte	Nr. niveluri:1; S. construită la sol:1 mp; S. construită desfășurată:1 mp; STALP

Lungime Segmente

1) Valorile lungimilor segmentelor sunt obținute din proiecție în plan.

Punct început	X / Y	Punct sfârșit	X / Y	Lungime segment (** (m)
1	445.456,187 345.296,512	2	445.457,094 345.296,933	1.0
2	445.457,094 345.296,933	3	445.456,674 345.297,84	1.0
3	445.456,674 345.297,84	4	445.455,764 345.297,418	1.003

Punct început	X / Y	Punct sfârșit	X / Y	Lungime segment (** (m)
4	445.455,764 345.297,418	5	445.455,945 345.296,961	0.492
5	445.455,945 345.296,961	6	445.455,975 345.296,906	0.063
6	445.455,975 345.296,906	1	445.456,187 345.296,512	0.447

** Lungimile segmentelor sunt determinate în planul de proiecție Stereo 70 și sunt rotunjite la 1 milimetru.

*** Distanța dintre puncte este formată din segmente cumulate ce sunt mai mici decât valoarea 1 milimetru.

**DATE DESPRE IMOBILUL NR. 3809**

Oficiul de Cadastru și Publicitate Imobiliară VALCEA
Biroul de Cadastru și Publicitate Imobiliară Ramnicu Valcea

A. Partea I. Descrierea imobilului

TEREN Necunoscut

Adresa: Loc. Voicestii Din Vale, Str Valeni, Nr. 77, Jud. Valcea

Nr. Crt	Nr cadastral Nr. topografic	Suprafața* (mp)	Observații / Referințe
A1		1.342	Sector cadastral:11 Teren neimprejmuit;

B. Partea II. Proprietari și acte

Inscrieri privitoare la dreptul de proprietate și alte drepturi reale	Referințe
/	
Act Administrativ nr. 992, din 13/01/2004 emis de CJSDPAT VALCEA (TITLU DE PROPRIETATE;);	
B1	A1
Intabulare, drept de PROPRIETATE, dobandit prin Reconstituire, cota actuala 1/1, cota initiala 1/1 1) PETRESCU ION, LIPSA CNP;	

C. Partea III. SARCINI .

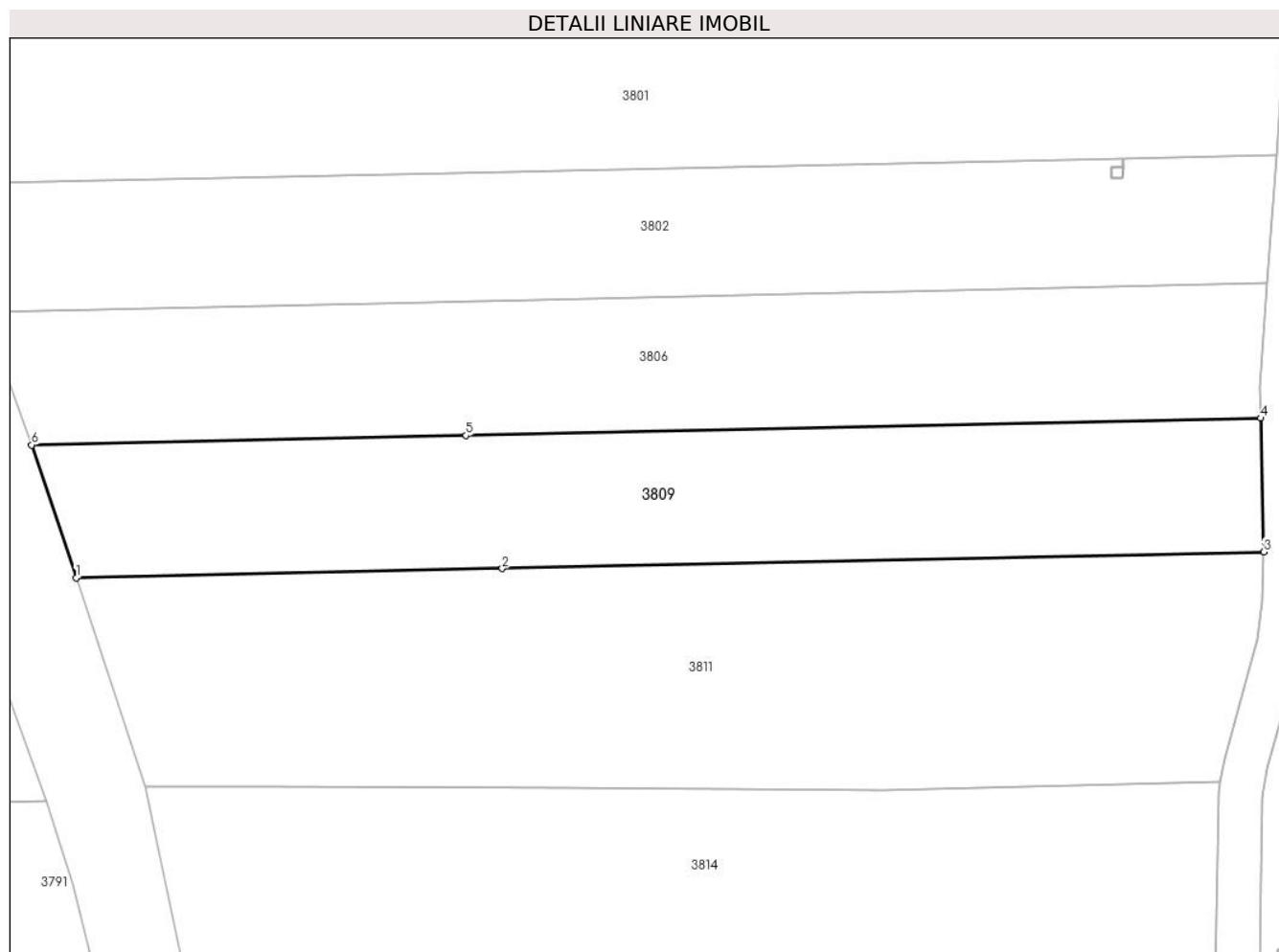
Inscrieri privind dezmembramintele dreptului de proprietate, drepturi reale de garanție și sarcini	Referințe
NU SUNT	

Anexa Nr. 1 La Partea I

Teren

Nr cadastral	Suprafața (mp)*	Observații / Referințe
	1.342	

* Suprafața este determinată în planul de proiecție Stereo 70.



Date referitoare la teren

Crt	Categorie folosință	Intravilan	Suprafața (mp)	Tarla	Parcelă	Nr. topo	Observații / Referințe
1	arabil	DA	478	5	9	-	
2	arabil	NU	864	5	9	-	

Lungime Segmente

1) Valorile lungimilor segmentelor sunt obținute din proiecție în plan.

Punct început	X / Y	Punct sfârșit	X / Y	Lungime segment (** (m))
1	445.460,026 345.633,966	2	445.498,853 345.634,812	38.836
2	445.498,853 345.634,812	3	445.568,246 345.636,324	69.409
3	445.568,246 345.636,324	4	445.567,974 345.648,507	12.186
4	445.567,974 345.648,507	5	445.495,565 345.646,929	72.426

Punct început	X / Y	Punct sfârșit	X / Y	Lungime segment (** (m)
5	445.495,565 345.646,929	6	445.455,977 345.646,066	39.597
6	445.455,977 345.646,066	1	445.460,026 345.633,966	12.759

** Lungimile segmentelor sunt determinate în planul de proiecție Stereo 70 și sunt rotunjite la 1 milimetru.

*** Distanța dintre puncte este formată din segmente cumulate ce sunt mai mici decât valoarea 1 milimetru.

**DATE DESPRE IMOBILUL NR. 3810**

Oficiul de Cadastru și Publicitate Imobiliară VALCEA
Biroul de Cadastru și Publicitate Imobiliară Ramnicu Valcea

A. Partea I. Descrierea imobilului

TEREN Necunoscut

Nr. cadastral vechi:239

Adresa: Loc. Voicestii Din Vale, Str Valeni, Jud. Valcea

Nr. Crt	Nr cadastral Nr. topografic	Suprafața* (mp)	Observații / Referințe
A1		1.126	Sector cadastral:11 Teren neimprejmit; DIFERENTA DE SUPRAFATA DIN CONTRACTUL DE VANZARE-CUMPARARE SE REGASESTE LA ID 4170 DIFERENTA DE SUPRAFATA DIN TITLUL DE PROPRIETATE SE REGASESTE LA ID 3812

B. Partea II. Proprietari și acte

Inscrieri privitoare la dreptul de proprietate și alte drepturi reale		Referințe
/		
Act Normativ nr. 7, din 13/03/1996 emis de PARLAMENTUL ROMÂNIEI (LEGE;);		
B1	Inscrierea provizorie, drept de PROPRIETATE, dobandit prin Lege, cota actuala 1/1, cota initiala 1/1 1) COMUNA VOICESTI , CIF:2573993	A1
B2	SE NOTEAZA EXISTENTA MAI MULTOR PROPRIETARI ASUPRA IMOBILULUI: PLOP GHEORGHE ASUPRA SUPRAFETEI DE 1126 MP DIN 4206 MP DOBANDITA IN BAZA CONTRACTULUI DE VANZARE-CUMPARARE NR. 1866/21.09.2004 EMIS DE BNB MIHAILESCU OANA-ANDREEA SI PLOP GHEORGHE ASUPRA SUPRAFETEI DE 1126 MP DIN 2970 MP DOBANDITA IN BAZA TITLULUI DE PROPRIETATE NR. 313/42743 DIN 07.04.1997 EMIS DE CJSDPAT VALCEA	A1

C. Partea III. SARCINI .

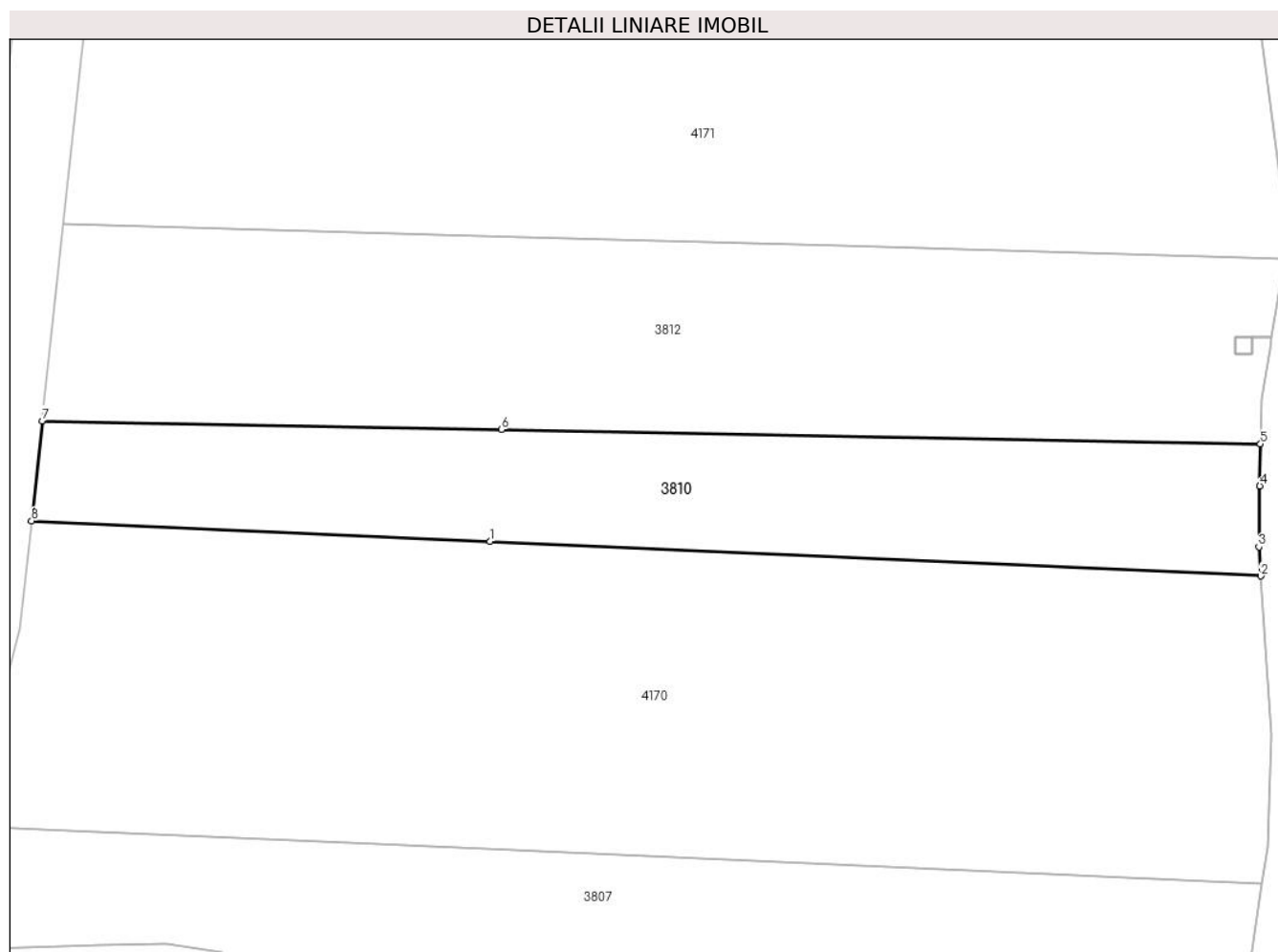
Inscrieri privind dezmembramintele dreptului de proprietate, drepturi reale de garanție și sarcini	Referințe
NU SUNT	

Anexa Nr. 1 La Partea I

Teren

Nr cadastral	Suprafața (mp)*	Observații / Referințe
	1.126	DIFERENȚA DE SUPRAFAȚA DIN CONTRACTUL DE VANZARE-CUMPARARE SE REGASESTE LA ID 4170 DIFERENȚA DE SUPRAFAȚA DIN TITLUL DE PROPRIETATE SE REGASESTE LA ID 3812

* Suprafața este determinată în planul de proiecție Stereo 70.



Date referitoare la teren

Crt	Categorie folosință	Intravilan	Suprafața (mp)	Tarla	Parcelă	Nr. topo	Observații / Referințe
1	arabil	DA	387	5	18/2	-	
2	arabil	NU	739	5	19	-	

Lungime Segmente

1) Valorile lungimilor segmentelor sunt obținute din proiecție în plan.

Punct început	X / Y	Punct sfârșit	X / Y	Lungime segment (** (m)
1	445.501,192 345.403,731	2	445.569,798 345.400,652	68.675
2	445.569,798 345.400,652	3	445.569,621 345.403,258	2.612
3	445.569,621 345.403,258	4	445.569,705 345.408,664	5.407
4	445.569,705 345.408,664	5	445.569,762 345.412,409	3.745

Punct început	X / Y	Punct sfârșit	X / Y	Lungime segment (** (m)
5	445.569,762 345.412,409	6	445.502,208 345.413,692	67.566
6	445.502,208 345.413,692	7	445.461,333 345.414,468	40.882
7	445.461,333 345.414,468	8	445.460,382 345.405,562	8.957
8	445.460,382 345.405,562	1	445.501,192 345.403,731	40.851

** Lungimile segmentelor sunt determinate în planul de proiecție Stereo 70 și sunt rotunjite la 1 milimetru.

*** Distanța dintre puncte este formată din segmente cumulate ce sunt mai mici decât valoarea 1 milimetru.

**DATE DESPRE IMOBILUL NR. 3811**

Oficiul de Cadastru și Publicitate Imobiliară VALCEA
 Biroul de Cadastru și Publicitate Imobiliară Ramnicu Valcea

A. Partea I. Descrierea imobilului

TEREN Necunoscut

Adresa: Loc. Voicestii Din Vale, Str Valeni, Nr. 79, Jud. Valcea

Nr. Crt	Nr cadastral Nr. topografic	Suprafața* (mp)	Observații / Referințe
A1		2.096	Sector cadastral:11 Teren neimprejmuit;

B. Partea II. Proprietari și acte

Inscrieri privitoare la dreptul de proprietate și alte drepturi reale		Referințe
/		
Act Normativ nr. 7, din 13/03/1996 emis de PARLAMENTUL ROMÂNIEI (LEGE; ,art.13);		
B1	Inscrierea posesiei, drept de PROPRIETATE, dobandit prin Lege, cota actuala 1/1, cota initiala 1/1 1) NEIDENTIFICAT NEIDENTIFICAT	A1
B2	Se notează mențiunea de proprietar neidentificat.	A1

C. Partea III. SARCINI .

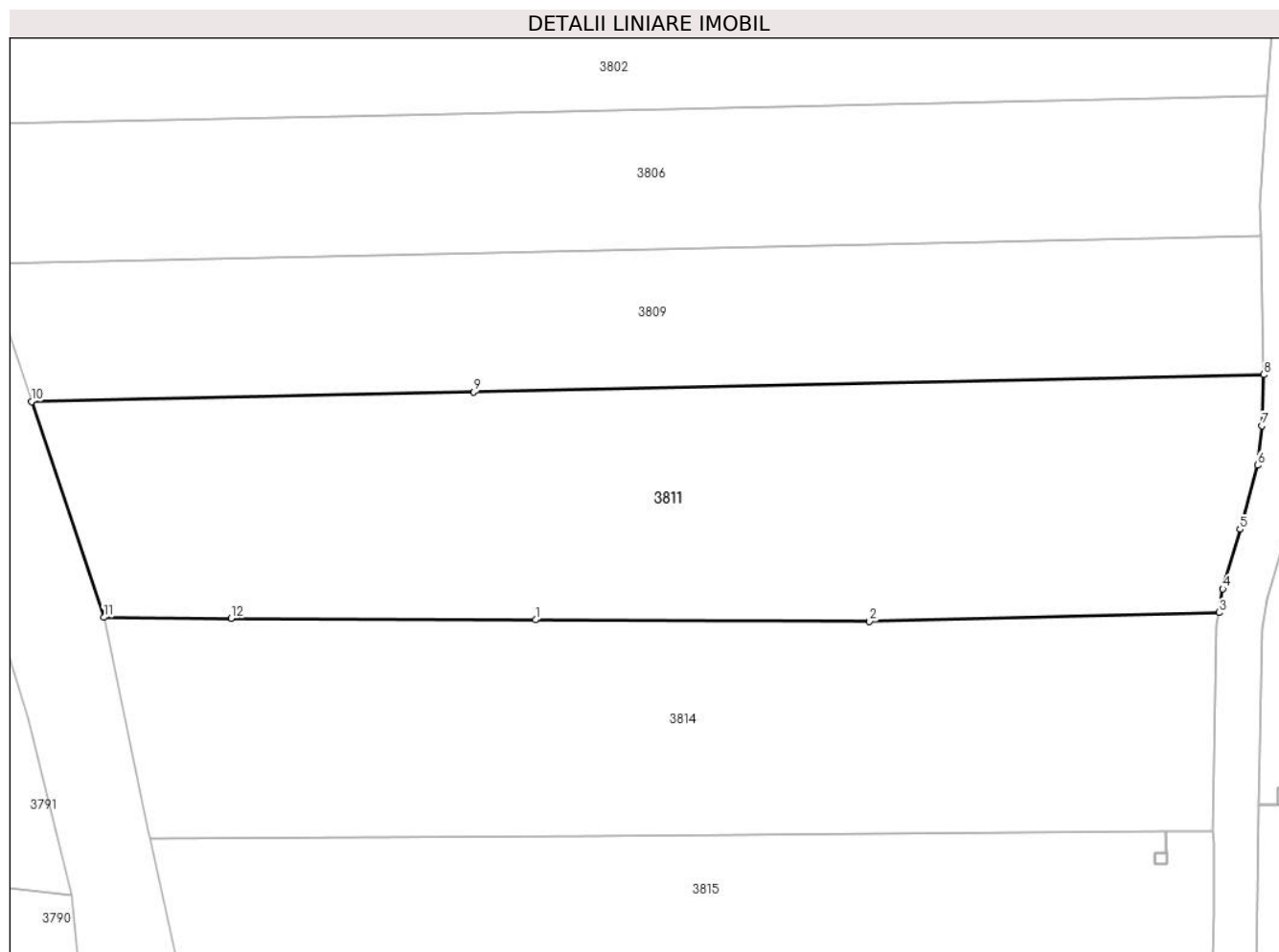
Inscrieri privind dezmembramentele dreptului de proprietate, drepturi reale de garanție și sarcini	Referințe
NU SUNT	

Anexa Nr. 1 La Partea I

Teren

Nr cadastral	Suprafața (mp)*	Observații / Referințe
	2.096	

* Suprafața este determinată în planul de proiecție Stereo 70.



Date referitoare la teren

Crt	Categorie folosință	Intravilan	Suprafața (mp)	Tarla	Parcelă	Nr. topo	Observații / Referințe
1	arabil	DA	749	5	10	-	
2	arabil	NU	1.347	5	10	-	

Lungime Segmente

1) Valorile lungimilor segmentelor sunt obținute din proiecție în plan.

Punct început	X / Y	Punct sfârșit	X / Y	Lungime segment (** (m))
1	445.504,284 345.614,806	2	445.533,622 345.614,676	29.338
2	445.533,622 345.614,676	3	445.564,308 345.615,44	30.696
3	445.564,308 345.615,44	4	445.564,653 345.617,517	2.105
4	445.564,653 345.617,517	5	445.566,16 345.622,76	5.455

Punct început	X / Y	Punct sfârșit	X / Y	Lungime segment (** (m)
5	445.566,16 345.622,76	6	445.567,694 345.628,365	5.811
6	445.567,694 345.628,365	7	445.568,087 345.631,84	3.497
7	445.568,087 345.631,84	8	445.568,246 345.636,324	4.487
8	445.568,246 345.636,324	9	445.498,853 345.634,812	69.409
9	445.498,853 345.634,812	10	445.460,026 345.633,966	38.836
10	445.460,026 345.633,966	11	445.466,367 345.615,014	19.985
11	445.466,367 345.615,014	12	445.477,551 345.614,952	11.184
12	445.477,551 345.614,952	1	445.504,284 345.614,806	26.733

** Lungimile segmentelor sunt determinate în planul de proiecție Stereo 70 și sunt rotunjite la 1 milimetru.

*** Distanța dintre puncte este formată din segmente cumulate ce sunt mai mici decât valoarea 1 milimetru.

**DATE DESPRE IMOBILUL NR. 3812**

Oficiul de Cadastru și Publicitate Imobiliară VALCEA
Biroul de Cadastru și Publicitate Imobiliară Ramnicu Valcea

A. Partea I. Descrierea imobilului

TEREN Necunoscut

Nr. cadastral vechi:241

Adresa: Loc. Voicestii Din Vale, Str Valeni, Jud. Valcea

Nr. Crt	Nr cadastral Nr. topografic	Suprafața* (mp)	Observații / Referințe
A1		Din acte: 4.208 Masurata: 1.844	Sector cadastral:11 Teren neimprejmuit; DIFERENTA DE SUPRAFATA PENTRU TITLUL DE PROPRIETATE NR. 991/13.01.2004 SE REGASESTE LA ID 4171 DIFERENTA DE SUPRAFATA PENTRU TITLUL DE PROPRIETATE NR. 313/42743 DIN 07.04.1997 SE REGASESTE LA ID 3810

B. Partea II. Proprietari și acte

Inscrieri privitoare la dreptul de proprietate și alte drepturi reale		Referințe
/		
Act Administrativ nr. 991, din 13/01/2004 emis de CJSDPAT VALCEA (TITLU DE PROPRIETATE;);		
B1	Intabulare, drept de PROPRIETATE, dobandit prin Reconstituire, cota actuala 1/1, cota initiala 1/1 1) IONESCU ALEXANDRU DEFUNCT:Da	A1
Act Administrativ nr. 313/42743, din 07/04/1997 emis de CJSDPAT VALCEA (TITLU DE PROPRIETATE;);		
B2	Intabulare, drept de PROPRIETATE, dobandit prin Reconstituire, cota actuala 1/1, cota initiala 1/1 1) PLOP GHEORGHE , LIPSA CNP;	A1
B3	SE NOTEAZA SUPRAPUNEREA REALA A DOUA ACTE DE PROPRIETATE ASUPRA IMOBILULUI A1: TITLUL DE PROPRIETATE NR. 991/13.01.2004 PRIN CARE S-A INSCRIS DREPTUL DE PROPRIETATE IN FAVOAREA LUI IONESCU ALEXANDRU SI TITLUL DE PROPRIETATE NR. 313/42743 DIN 07.04.1997 PRIN CARE S-A INSCRIS DREPTUL DE PROPRIETATE IN FAVOAREA LUI PLOP GHEORGHE	A1

C. Partea III. SARCINI .

Inscrieri privind dezmembramintele dreptului de proprietate, drepturi reale de garanție și sarcini	Referințe
NU SUNT	

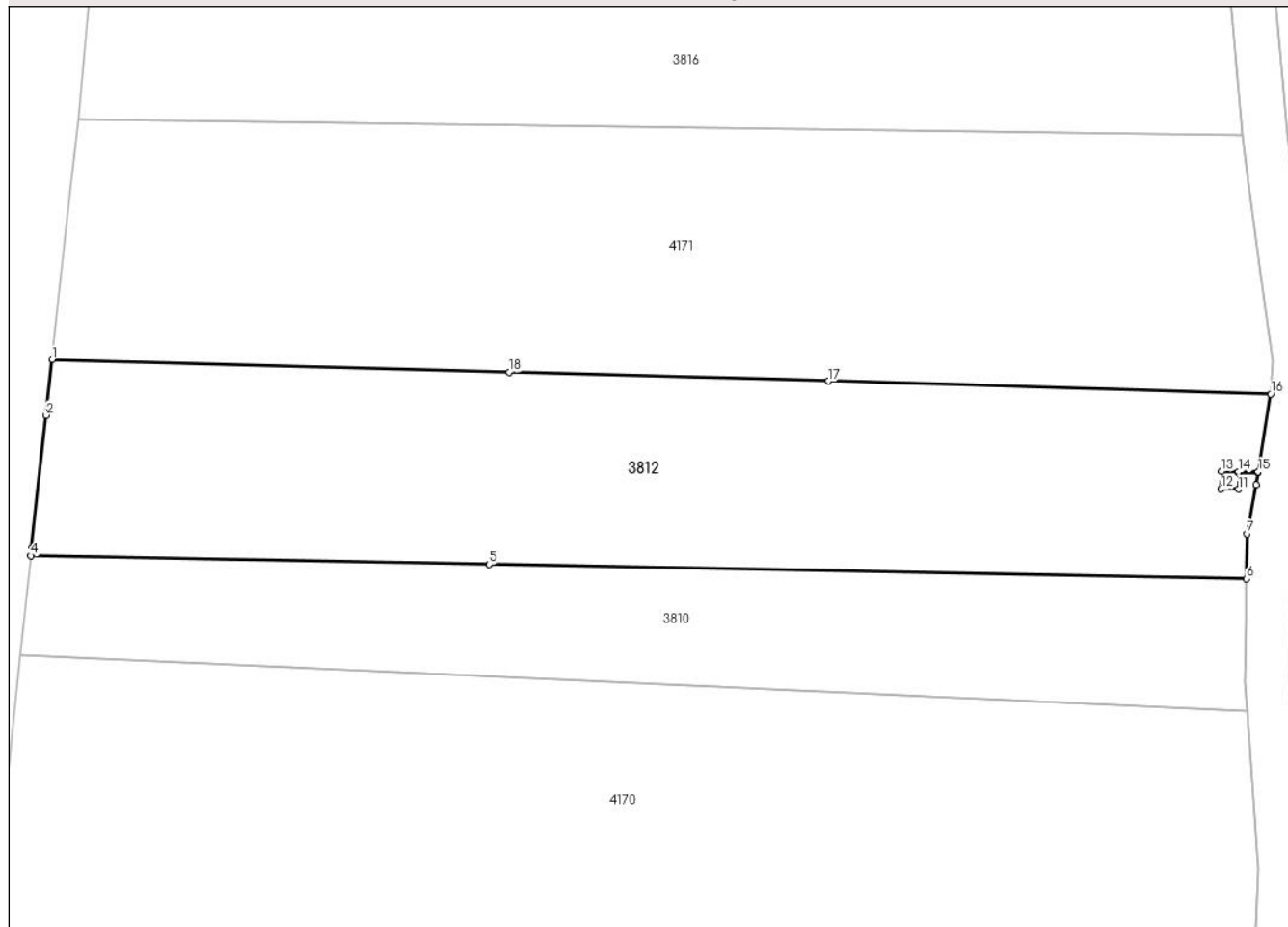
Anexa Nr. 1 La Partea I

Teren

Nr cadastral	Suprafața (mp)*	Observații / Referințe
	Din acte: 4.208 Masurata: 1.844	DIFERENȚA DE SUPRAFAȚA PENTRU TITLUL DE PROPRIETATE NR. 991/13.01.2004 SE REGASESTE LA ID 4171 DIFERENȚA DE SUPRAFAȚA PENTRU TITLUL DE PROPRIETATE NR. 313/42743 DIN 07.04.1997 SE REGASESTE LA ID 3810

* Suprafața este determinată în planul de proiecție Stereo 70.

DETALII LINIARE IMOBIL



Date referitoare la teren

Crt	Categorie folosință	Intravilan	Suprafața (mp)	Tarla	Parcelă	Nr. topo	Observații / Referințe
1	arabil	DA	708	5	18	-	
2	arabil	NU	1.136	5	18/1	-	

Lungime Segmente

1) Valorile lungimilor segmentelor sunt obținute din proiecție în plan.

Punct început	X / Y	Punct sfârșit	X / Y	Lungime segment (** (m))
1	445.463,216 345.431,938	2	445.462,68 345.426,984	4.983
2	445.462,68 345.426,984	3	445.461,396 345.415,119	11.934
3	445.461,396 345.415,119	4	445.461,333 345.414,468	0.654

Punct început	X / Y	Punct sfârșit	X / Y	Lungime segment (** (m)
4	445.461,333 345.414,468	5	445.502,208 345.413,692	40.882
5	445.502,208 345.413,692	6	445.569,762 345.412,409	67.566
6	445.569,762 345.412,409	7	445.569,824 345.416,414	4.005
7	445.569,824 345.416,414	8	445.570,595 345.420,806	4.459
8	445.570,595 345.420,806	9	445.570,773 345.421,901	1.109
9	445.570,773 345.421,901	10	445.569,051 345.421,896	1.722
10	445.569,051 345.421,896	11	445.569,035 345.420,396	1.5
11	445.569,035 345.420,396	12	445.567,485 345.420,414	1.55
12	445.567,485 345.420,414	13	445.567,502 345.421,964	1.55
13	445.567,502 345.421,964	14	445.569,052 345.421,946	1.55
14	445.569,052 345.421,946	15	445.570,781 345.421,951	1.729
15	445.570,781 345.421,951	16	445.571,91 345.428,877	7.017
16	445.571,91 345.428,877	17	445.532,452 345.430,036	39.475
17	445.532,452 345.430,036	18	445.503,959 345.430,819	28.504
18	445.503,959 345.430,819	1	445.463,216 345.431,938	40.758

** Lungimile segmentelor sunt determinate în planul de proiecție Stereo 70 și sunt rotunjite la 1 milimetru.

*** Distanța dintre puncte este formată din segmente cumulate ce sunt mai mici decât valoarea 1 milimetru.

**DATE DESPRE IMOBILUL NR. 3813**

Oficiul de Cadastru și Publicitate Imobiliară VALCEA
Biroul de Cadastru și Publicitate Imobiliară Ramnicu Valcea

A. Partea I. Descrierea imobilului

TEREN Intravilan

Adresa: Loc. Voicestii Din Vale, Str Valeni, Nr. 97, Jud. Valcea

Nr. Crt	Nr cadastral Nr. topografic	Suprafața* (mp)	Observații / Referințe
A1		257	Sector cadastral:11 Teren imprejmuit;

Construcții

Crt	Nr cadastral Nr. topografic	Adresa	Observații / Referințe
A1.1	-C1	Loc. Voicestii Din Vale, Str Valeni, Nr. 97, Jud. Valcea	Nr. niveluri:1; S. construita la sol:39 mp; S. construita desfasurata:39 mp;

B. Partea II. Proprietari și acte

Inscrieri privitoare la dreptul de proprietate și alte drepturi reale		Referințe
/		
Act Normativ nr. 7, din 13/03/1996 emis de PARLAMENTUL ROMANIEI (LEGE;);		
B1	Intabulare, drept de PROPRIETATE, dobandit prin Lege, cota actuala 1/1, cota initiala 1/1 1) NEIDENTIFICAT NEIDENTIFICAT	A1
Act Administrativ nr. 398, din 01/02/2024 emis de PRIMARIA COMUNEI VOICESTI (ADEVERINTA;);		
B2	SE NOTEAZA POSESIA FAPTICA IN FAVOAREA LUI: 1) GULIE DAN	A1
B3	Intabulare, drept de PROPRIETATE, dobandit prin Construire, cota actuala 1/1, cota initiala 1/1 1) GULIE DAN	A1.1

C. Partea III. SARCINI .

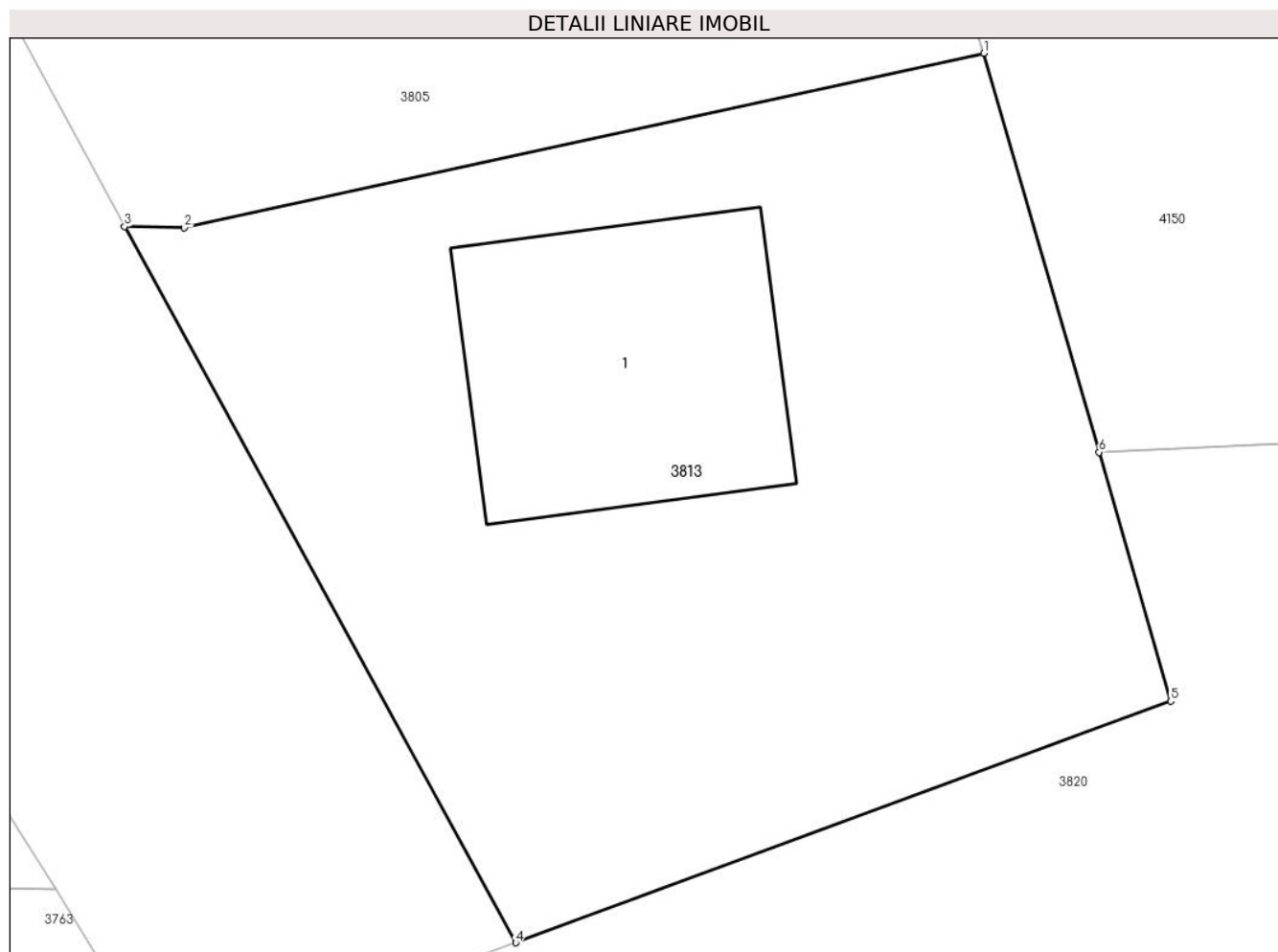
Inscrieri privind dezmembramintele dreptului de proprietate, drepturi reale de garanție și sarcini	Referințe
NU SUNT	

Anexa Nr. 1 La Partea I

Teren

Nr cadastral	Suprafața (mp)*	Observații / Referințe
	257	

* Suprafața este determinată în planul de proiecție Stereo 70.



Date referitoare la teren

Crt	Categorie folosință	Intravilan	Suprafața (mp)	Tarla	Parcelă	Nr. topo	Observații / Referințe
1	curți constructii	DA	257	5	24	-	

Date referitoare la construcții

Crt	Număr	Destinație construcție	Supraf. (mp)	Situație juridică	Observații / Referințe
A1.1	-C1	construcții de locuințe	39	Cu acte	Nr. niveluri:1; S. construita la sol:39 mp; S. construita desfasurata:39 mp;

Lungime Segmente

1) Valorile lungimilor segmentelor sunt obținute din proiecție în plan.

Punct început	X / Y	Punct sfârșit	X / Y	Lungime segment (** (m)
1	445.479,999 345.289,895	2	445.463,01 345.286,194	17.387
2	445.463,01 345.286,194	3	445.461,741 345.286,216	1.269
3	445.461,741 345.286,216	4	445.470,054 345.271,011	17.329
4	445.470,054 345.271,011	5	445.483,968 345.276,142	14.83

Punct început	X / Y	Punct sfârșit	X / Y	Lungime segment (** (m)
5	445.483,968 345.276,142	6	445.482,444 345.281,424	5.497
6	445.482,444 345.281,424	1	445.479,999 345.289,895	8.817

** Lungimile segmentelor sunt determinate în planul de proiecție Stereo 70 și sunt rotunjite la 1 milimetru.

*** Distanța dintre puncte este formată din segmente cumulate ce sunt mai mici decât valoarea 1 milimetru.

**DATE DESPRE IMOBILUL NR. 3814**

Oficiul de Cadastru și Publicitate Imobiliară VALCEA
Biroul de Cadastru și Publicitate Imobiliară Ramnicu Valcea

A. Partea I. Descrierea imobilului

TEREN Necunoscut

Adresa: Loc. Voicestii Din Vale, Str Valeni, Nr. 81, Jud. Valcea, Pct. ,,In Sat Valeni

Nr. Crt	Nr cadastral Nr. topografic	Suprafața* (mp)	Observații / Referințe
A1	36631	1.816	Sector cadastral:11 Teren neimprejmuit;

B. Partea II. Proprietari și acte

Inscrieri privitoare la dreptul de proprietate și alte drepturi reale		Referințe
69131 / 09/09/2021		
Act Notarial nr. 248, din 08/09/2021 emis de NP Chirsanov Capanu Alexander Cristian (CERTIFICAT DE MOSTENITOR; (certificat de mostenitor));		
B2	Intabulare, drept de PROPRIETATE, dobandit prin Succesiune, cota actuala 1/2, cota initiala 1/2 1) LĂZĂRESCU PAULA <i>OBSERVATII: cu titlu de mostenire</i>	A1
B3	Intabulare, drept de PROPRIETATE, dobandit prin Succesiune, cota actuala 1/2, cota initiala 1/2 1) TURICĂ ELISABETA <i>OBSERVATII: cu titlu de mostenire</i>	A1

C. Partea III. SARCINI .

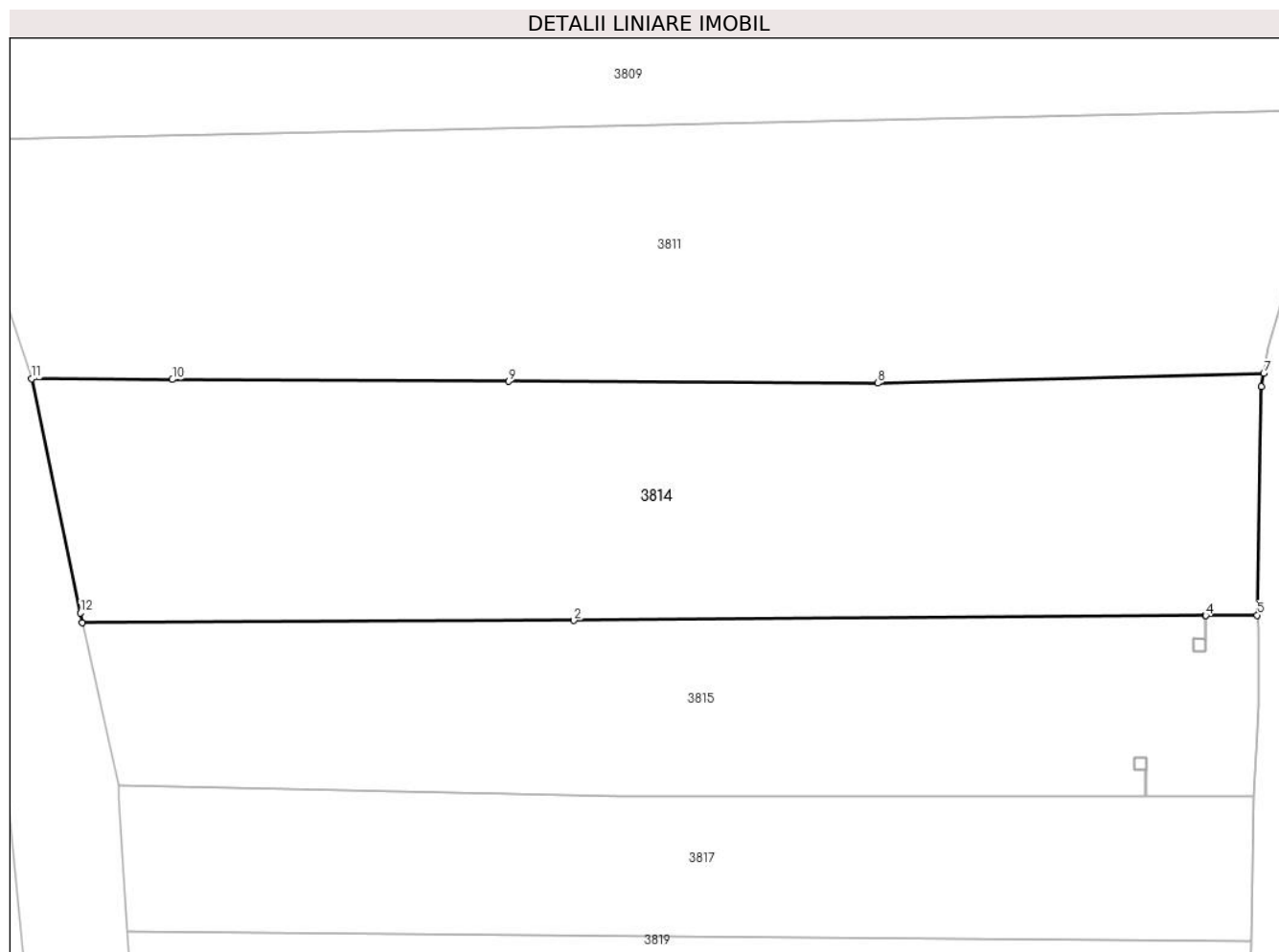
Inscrieri privind dezmembramintele dreptului de proprietate, drepturi reale de garanție și sarcini	Referințe
NU SUNT	

Anexa Nr. 1 La Partea I

Teren

Nr cadastral	Suprafața (mp)*	Observații / Referințe
36631	1.816	

* Suprafața este determinată în planul de proiecție Stereo 70.



Date referitoare la teren

Crt	Categorie folosință	Intravilan	Suprafața (mp)	Tarla	Parcelă	Nr. topo	Observații / Referințe
1	arabil	DA	738	5	19	-	
2	arabil	NU	1.078	5	19	-	

Lungime Segmente

1) Valorile lungimilor segmentelor sunt obținute din proiecție în plan.

Punct început	X / Y	Punct sfârșit	X / Y	Lungime segment (** (m))
1	445.470,409 345.595,654	2	445.509,465 345.595,817	39.056
2	445.509,465 345.595,817	3	445.559,639 345.596,207	50.176
3	445.559,639 345.596,207	4	445.559,689 345.596,208	0.05
4	445.559,689 345.596,208	5	445.563,799 345.596,24	4.11

Punct început	X / Y	Punct sfârșit	X / Y	Lungime segment (** (m)
5	445.563,799 345.596,24	6	445.564,132 345.614,385	18.148
6	445.564,132 345.614,385	7	445.564,308 345.615,44	1.07
7	445.564,308 345.615,44	8	445.533,622 345.614,676	30.696
8	445.533,622 345.614,676	9	445.504,284 345.614,806	29.338
9	445.504,284 345.614,806	10	445.477,551 345.614,952	26.733
10	445.477,551 345.614,952	11	445.466,367 345.615,014	11.184
11	445.466,367 345.615,014	12	445.470,241 345.596,413	19.0
12	445.470,241 345.596,413	1	445.470,409 345.595,654	0.777

** Lungimile segmentelor sunt determinate în planul de proiecție Stereo 70 și sunt rotunjite la 1 milimetru.

*** Distanța dintre puncte este formată din segmente cumulate ce sunt mai mici decât valoarea 1 milimetru.

**DATE DESPRE IMOBILUL NR. 3815**

Oficiul de Cadastru și Publicitate Imobiliară VALCEA
Biroul de Cadastru și Publicitate Imobiliară Ramnicu Valcea

A. Partea I. Descrierea imobilului

TEREN Necunoscut

Adresa: Loc. Voicestii Din Vale, Str Valeni, Jud. Valcea, PCT. "LA DIG"

Nr. Crt	Nr cadastral Nr. topografic	Suprafața* (mp)	Observații / Referințe
A1		1.270	Sector cadastral:11 Teren neimprejmuit;

B. Partea II. Proprietari și acte

Inscrieri privitoare la dreptul de proprietate și alte drepturi reale		Referințe
/		
Act Notarial nr. 62, din 19/04/2005 emis de BNP DANIELA ILEANA MUNTEANU (CERTIFICAT DE MOSTENITOR;);		
B1	Intabulare, drept de PROPRIETATE, dobandit prin Succesiune, cota actuala 1/1, cota initiala 1/1 1) POPESCU TEODORA	A1

C. Partea III. SARCINI .

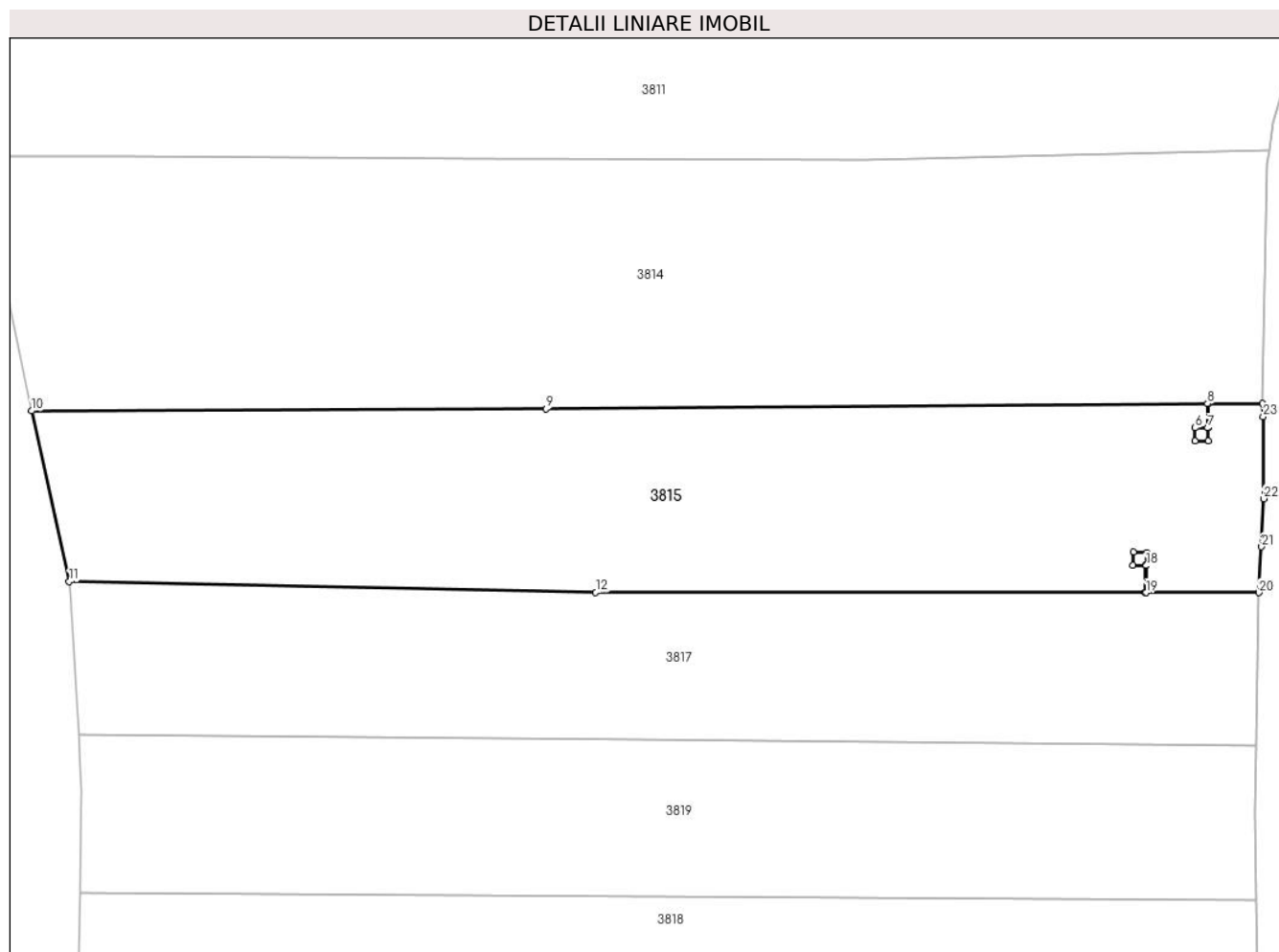
Inscrieri privind dezmembramintele dreptului de proprietate, drepturi reale de garanție și sarcini	Referințe
NU SUNT	

Anexa Nr. 1 La Partea I

Teren

Nr cadastral	Suprafața (mp)*	Observații / Referințe
	1.270	

* Suprafața este determinată în planul de proiecție Stereo 70.



Date referitoare la teren

Crt	Categorie folosință	Intravilan	Suprafața (mp)	Tarla	Parcelă	Nr. topo	Observații / Referințe
1	arabil	DA	529	5	12	-	
2	arabil	NU	741	5	12	-	

Lungime Segmente

1) Valorile lungimilor segmentelor sunt obținute din proiecție în plan.

Punct început	X / Y	Punct sfârșit	X / Y	Lungime segment (** (m))
1	445.563,799 345.596,24	2	445.559,689 345.596,208	4.11
3	445.559,706 345.594,369	4	445.559,701 345.593,37	0.999
5	445.558,701 345.593,374	6	445.558,706 345.594,374	1.0
7	445.559,656 345.594,37	8	445.559,639 345.596,207	1.837

Punct început	X / Y	Punct sfârșit	X / Y	Lungime segment (** (m))
2	445.559,689 345.596,208	3	445.559,706 345.594,369	1.839
4	445.559,701 345.593,37	5	445.558,701 345.593,374	1.0
6	445.558,706 345.594,374	7	445.559,656 345.594,37	0.95
8	445.559,639 345.596,207	9	445.509,465 345.595,817	50.176

Punct început	X / Y	Punct sfârșit	X / Y	Lungime segment (** (m)
9	445.509,465 345.595,817	10	445.470,409 345.595,654	39.056
11	445.473,267 345.582,71	12	445.513,217 345.581,901	39.958
13	445.554,911 345.581,879	14	445.554,934 345.583,932	2.053
15	445.553,985 345.583,971	16	445.554,026 345.584,97	1.0
17	445.555,025 345.584,929	18	445.554,984 345.583,93	1.0
19	445.554,961 345.581,879	20	445.563,535 345.581,874	8.574
21	445.563,742 345.585,35	22	445.563,907 345.589,005	3.659
23	445.563,881 345.595,21	1	445.563,799 345.596,24	1.033

Punct început	X / Y	Punct sfârșit	X / Y	Lungime segment (** (m)
10	445.470,409 345.595,654	11	445.473,267 345.582,71	13.256
12	445.513,217 345.581,901	13	445.554,911 345.581,879	41.694
14	445.554,934 345.583,932	15	445.553,985 345.583,971	0.95
16	445.554,026 345.584,97	17	445.555,025 345.584,929	1.0
18	445.554,984 345.583,93	19	445.554,961 345.581,879	2.051
20	445.563,535 345.581,874	21	445.563,742 345.585,35	3.482
22	445.563,907 345.589,005	23	445.563,881 345.595,21	6.205

** Lungimile segmentelor sunt determinate în planul de proiecție Stereo 70 și sunt rotunjite la 1 milimetru.

*** Distanța dintre puncte este formată din segmente cumulate ce sunt mai mici decât valoarea 1 milimetru.

**DATE DESPRE IMOBILUL NR. 3816**

Oficiul de Cadastru și Publicitate Imobiliară VALCEA
Biroul de Cadastru și Publicitate Imobiliară Ramnicu Valcea

A. Partea I. Descrierea imobilului

TEREN Necunoscut

Adresa: Loc. Voicestii Din Vale, Str Valeni, Nr. 87, Jud. Valcea

Nr. Crt	Nr cadastral Nr. topografic	Suprafața* (mp)	Observații / Referințe
A1		8.423	Sector cadastral:11 Teren neimprejmuit;

B. Partea II. Proprietari și acte

Inscrieri privitoare la dreptul de proprietate și alte drepturi reale	Referințe
/	
Act Administrativ nr. 18804, din 13/02/2012 emis de CJSDPAT VALCEA (TITLU DE PROPRIETATE;);	
B1	A1
Intabulare, drept de PROPRIETATE, dobandit prin Reconstituire, cota actuala 1/1, cota initiala 1/1	
1) MAZILU FLOREA	
2) STRAINU IOANA	
3) TIȚU MARIA, LIPSA CNP;	

C. Partea III. SARCINI .

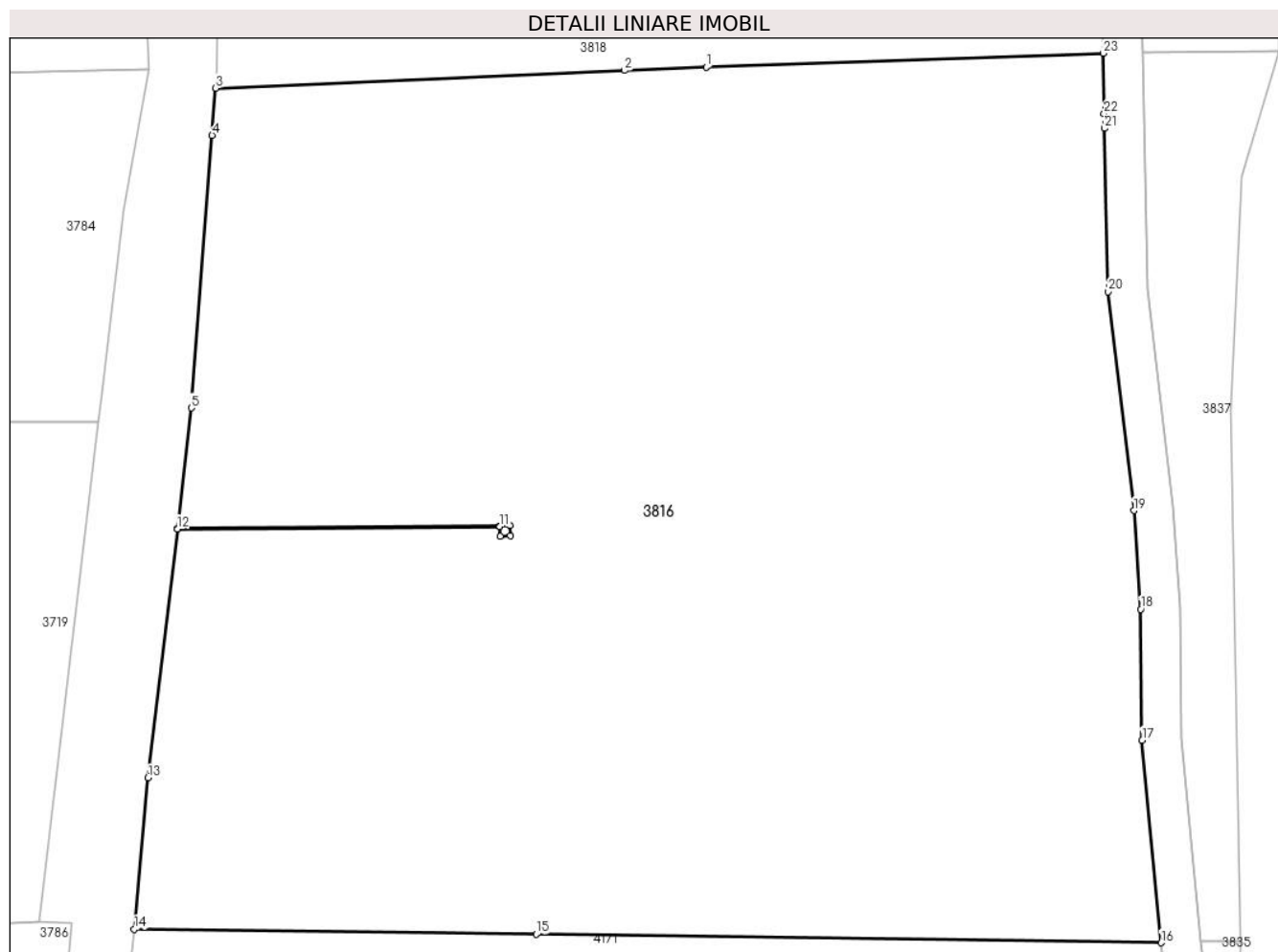
Inscrieri privind dezmembramintele dreptului de proprietate, drepturi reale de garanție și sarcini	Referințe
NU SUNT	

Anexa Nr. 1 La Partea I

Teren

Nr cadastral	Suprafața (mp)*	Observații / Referințe
	8.423	

* Suprafața este determinată în planul de proiecție Stereo 70.



Date referitoare la teren

Crt	Categorie folosință	Intravilan	Suprafața (mp)	Tarla	Parcelă	Nr. topo	Observații / Referințe
1	arabil	DA	3.507	5	16	-	
2	arabil	NU	4.916	5	16	-	

Lungime Segmente

1) Valorile lungimilor segmentelor sunt obținute din proiecție în plan.

Punct început	X / Y	Punct sfârșit	X / Y	Lungime segment (** (m))
1	445.523,395 345.540,477	2	445.515,138 345.540,121	8.265
3	445.473,763 345.538,338	4	445.473,4 345.533,558	4.794
5	445.471,309 345.506,006	6	445.469,881 345.493,797	12.292
7	445.502,523 345.494,041	8	445.503,521 345.494,099	1.0

Punct început	X / Y	Punct sfârșit	X / Y	Lungime segment (** (m))
2	445.515,138 345.540,121	3	445.473,763 345.538,338	41.413
4	445.473,4 345.533,558	5	445.471,309 345.506,006	27.631
6	445.469,881 345.493,797	7	445.502,523 345.494,041	32.643
8	445.503,521 345.494,099	9	445.503,58 345.493,101	1.0

Punct început	X / Y	Punct sfârșit	X / Y	Lungime segment (** (m)
9	445.503,58 345.493,101	10	445.502,581 345.493,042	1.001
11	445.502,524 345.494,021	12	445.469,879 345.493,777	32.646
13	445.466,934 345.468,599	14	445.465,529 345.453,309	15.354
15	445.506,206 345.452,789	16	445.569,42 345.451,927	63.22
17	445.567,508 345.472,402	18	445.567,356 345.485,638	13.237
19	445.566,683 345.495,622	20	445.564,046 345.517,745	22.28
21	445.563,684 345.534,26	22	445.563,645 345.535,772	1.513
23	445.563,559 345.541,865	1	445.523,395 345.540,477	40.188

Punct început	X / Y	Punct sfârșit	X / Y	Lungime segment (** (m)
10	445.502,581 345.493,042	11	445.502,524 345.494,021	0.981
12	445.469,879 345.493,777	13	445.466,934 345.468,599	25.35
14	445.465,529 345.453,309	15	445.506,206 345.452,789	40.68
16	445.569,42 345.451,927	17	445.567,508 345.472,402	20.564
18	445.567,356 345.485,638	19	445.566,683 345.495,622	10.007
20	445.564,046 345.517,745	21	445.563,684 345.534,26	16.519
22	445.563,645 345.535,772	23	445.563,559 345.541,865	6.094

** Lungimile segmentelor sunt determinate în planul de proiecție Stereo 70 și sunt rotunjite la 1 milimetru.

*** Distanța dintre puncte este formată din segmente cumulate ce sunt mai mici decât valoarea 1 milimetru.

**DATE DESPRE IMOBILUL NR. 3817**

Oficiul de Cadastru și Publicitate Imobiliară VALCEA
Biroul de Cadastru și Publicitate Imobiliară Ramnicu Valcea

A. Partea I. Descrierea imobilului

TEREN Necunoscut

Adresa: Loc. Voicestii Din Vale, Str Valeni, Jud. Valcea

Nr. Crt	Nr cadastral Nr. topografic	Suprafața* (mp)	Observații / Referințe
A1		Din acte: 1.183 Masurata: 1.019	Sector cadastral:11 Teren neimprejmuit; DIFERENTA DE SUPRAFATA SE REGASESTE LA ID 3834

B. Partea II. Proprietari și acte

Inscrieri privitoare la dreptul de proprietate și alte drepturi reale		Referințe
/		
Act Administrativ nr. 606/28718, din 31/05/2000 emis de CJSDPAT VALCEA (TITLU DE PROPRIETATE;);		
B1	Intabulare, drept de PROPRIETATE, dobandit prin Reconstituire, cota actuala 1/1, cota initiala 1/1 1) STOICA DIDINA, LIPSA CNP;	A1

C. Partea III. SARCINI .

Inscrieri privind dezmembramintele dreptului de proprietate, drepturi reale de garanție și sarcini	Referințe
NU SUNT	

Anexa Nr. 1 La Partea I**Teren**

Nr cadastral	Suprafața (mp)*	Observații / Referințe
	Din acte: 1.183 Masurata: 1.019	DIFERENTA DE SUPRAFATA SE REGASESTE LA ID 3834

* Suprafața este determinată în planul de proiecție Stereo 70.

DETALII LINIARE IMOBIL**Date referitoare la teren**

Crt	Categorie folosință	Intravilan	Suprafața (mp)	Tarla	Parcelă	Nr. topo	Observații / Referințe
1	arabil	DA	466	5	13	-	
2	arabil	NU	553	5	13	-	

Lungime Segmente

1) Valorile lungimilor segmentelor sunt obținute din proiecție în plan.

Punct început	X / Y	Punct sfârșit	X / Y	Lungime segment (** (m)
1	445.563,323 345.570,318	2	445.563,535 345.581,874	11.558
2	445.563,535 345.581,874	3	445.554,961 345.581,879	8.574
3	445.554,961 345.581,879	4	445.554,911 345.581,879	0.05
4	445.554,911 345.581,879	5	445.513,217 345.581,901	41.694

Punct început	X / Y	Punct sfârșit	X / Y	Lungime segment (** (m)
5	445.513,217 345.581,901	6	445.473,267 345.582,71	39.958
6	445.473,267 345.582,71	7	445.473,328 345.581,696	1.016
7	445.473,328 345.581,696	8	445.473,963 345.571,137	10.578
8	445.473,963 345.571,137	9	445.516,287 345.570,749	42.326
9	445.516,287 345.570,749	1	445.563,323 345.570,318	47.038

** Lungimile segmentelor sunt determinate în planul de proiecție Stereo 70 și sunt rotunjite la 1 milimetru.

*** Distanța dintre puncte este formată din segmente cumulate ce sunt mai mici decât valoarea 1 milimetru.

**DATE DESPRE IMOBILUL NR. 3818**

Oficiul de Cadastru și Publicitate Imobiliară VALCEA
Biroul de Cadastru și Publicitate Imobiliară Ramnicu Valcea

A. Partea I. Descrierea imobilului

TEREN Necunoscut

Adresa: Loc. Voicestii Din Vale, Str Valeni, Nr. 85, Jud. Valcea

Nr. Crt	Nr cadastral Nr. topografic	Suprafața* (mp)	Observații / Referințe
A1		Din acte: 1.900 Masurata: 1.669	Sector cadastral:11 Teren neimprejmuit; DIFERENTA DE SUPRAFATA SE REGASESTE LA ID 3836

B. Partea II. Proprietari și acte

Inscrieri privitoare la dreptul de proprietate și alte drepturi reale		Referințe
/		
Act Administrativ nr. 577/47343, din 29/10/1999 emis de CJSDPAT VALCEA (TITLU DE PROPRIETATE;);		
B1	Intabulare, drept de PROPRIETATE, dobandit prin Reconstituire, cota actuala 1/1, cota initiala 1/1 1) PREDUȚ MARIA, LIPSA CNP; 2) STRĂINU FLOREA, LIPSA CNP; 3) STRĂINU ION, LIPSA CNP;	A1

C. Partea III. SARCINI .

Inscrieri privind dezmembramintele dreptului de proprietate, drepturi reale de garanție și sarcini	Referințe
NU SUNT	

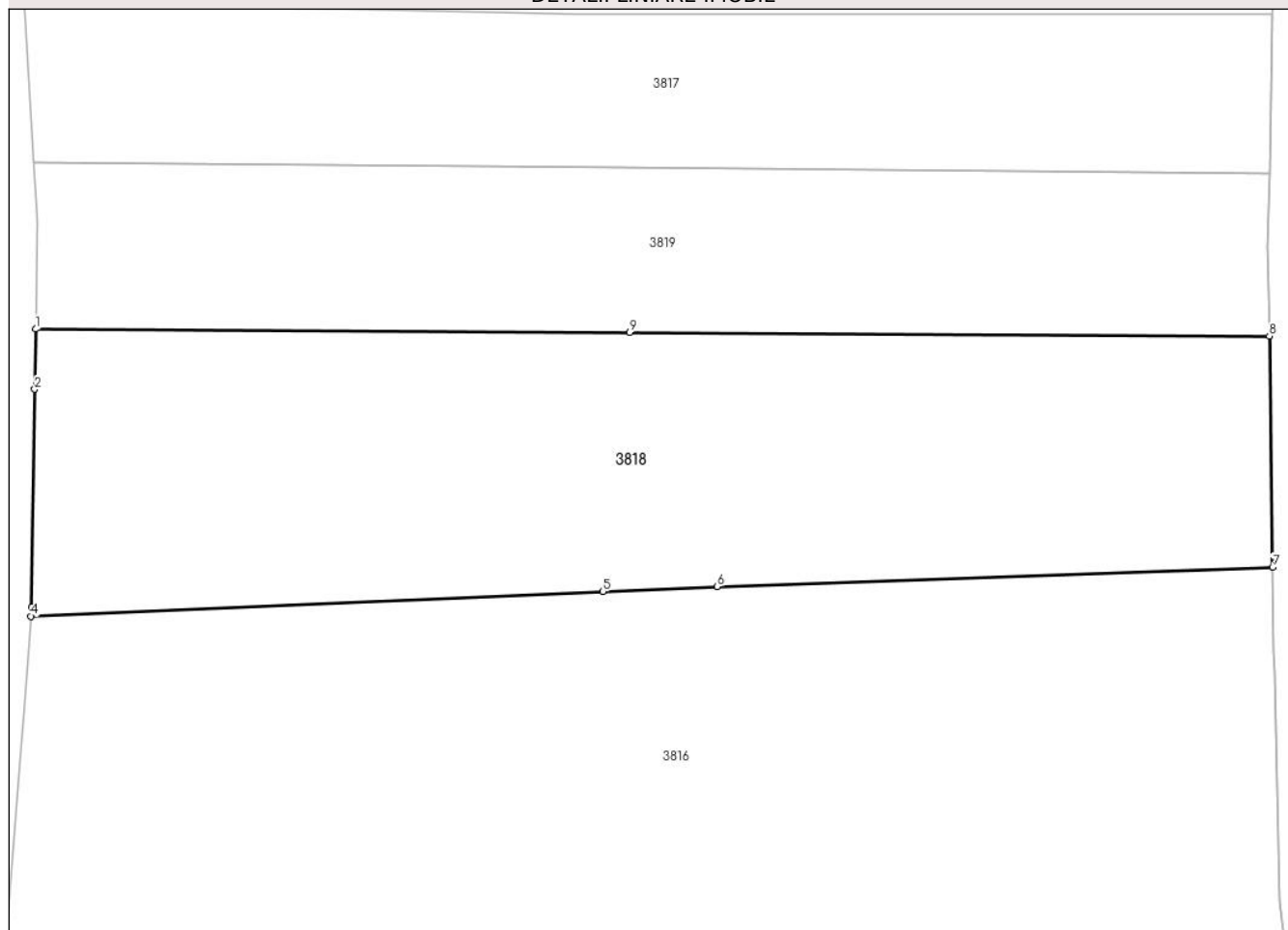
Anexa Nr. 1 La Partea I

Teren

Nr cadastral	Suprafața (mp)*	Observații / Referințe
	Din acte: 1.900 Masurata: 1.669	DIFERENTA DE SUPRAFATA SE REGASESTE LA ID 3836

* Suprafața este determinată în planul de proiecție Stereo 70.

DETALII LINIARE IMOBIL



Date referitoare la teren

Crt	Categorie folosință	Intravilan	Suprafața (mp)	Tarla	Parcelă	Nr. topo	Observații / Referințe
1	arabil	DA	831	5	15	-	
2	arabil	NU	838	5	15	-	

Lungime Segmente

1) Valorile lungimilor segmentelor sunt obținute din proiecție în plan.

Punct început	X / Y	Punct sfârșit	X / Y	Lungime segment (** (m)
1	445.474,103 345.559,091	2	445.474,039 345.554,751	4.34
2	445.474,039 345.554,751	3	445.473,81 345.538,959	15.794
3	445.473,81 345.538,959	4	445.473,763 345.538,338	0.623
4	445.473,763 345.538,338	5	445.515,138 345.540,121	41.413

Punct început	X / Y	Punct sfârșit	X / Y	Lungime segment (** (m)
5	445.515,138 345.540,121	6	445.523,395 345.540,477	8.265
6	445.523,395 345.540,477	7	445.563,559 345.541,865	40.188
7	445.563,559 345.541,865	8	445.563,32 345.558,599	16.736
8	445.563,32 345.558,599	9	445.517,054 345.558,854	46.267
9	445.517,054 345.558,854	1	445.474,103 345.559,091	42.952

** Lungimile segmentelor sunt determinate în planul de proiecție Stereo 70 și sunt rotunjite la 1 milimetru.

*** Distanța dintre puncte este formată din segmente cumulate ce sunt mai mici decât valoarea 1 milimetru.

**DATE DESPRE IMOBILUL NR. 3819**

Oficiul de Cadastru și Publicitate Imobiliară VALCEA
Biroul de Cadastru și Publicitate Imobiliară Ramnicu Valcea

A. Partea I. Descrierea imobilului

TEREN Necunoscut

Adresa: Loc. Voicestii Din Vale, Str Valeni, Nr. 83, Jud. Valcea

Nr. Crt	Nr cadastral Nr. topografic	Suprafața* (mp)	Observații / Referințe
A1		Din acte: 1.227 Masurata: 1.059	Sector cadastral:11 Teren neimprejmuit; DIFERENTA DE SUPRAFATA SE REGASESTE LA ID 3833

B. Partea II. Proprietari și acte

Inscrieri privitoare la dreptul de proprietate și alte drepturi reale		Referințe
/		
Act Administrativ nr. 498/46581, din 10/09/1998 emis de CJSDPAT VALCEA (TITLU DE PROPRIETATE;);		
B1	Intabulare, drept de PROPRIETATE, dobandit prin Reconstituire, cota actuala 1/1, cota initiala 1/1 1) VĂRZARU TUDOR, LIPSA CNP;	A1

C. Partea III. SARCINI .

Inscrieri privind dezmembramintele dreptului de proprietate, drepturi reale de garanție și sarcini	Referințe
NU SUNT	

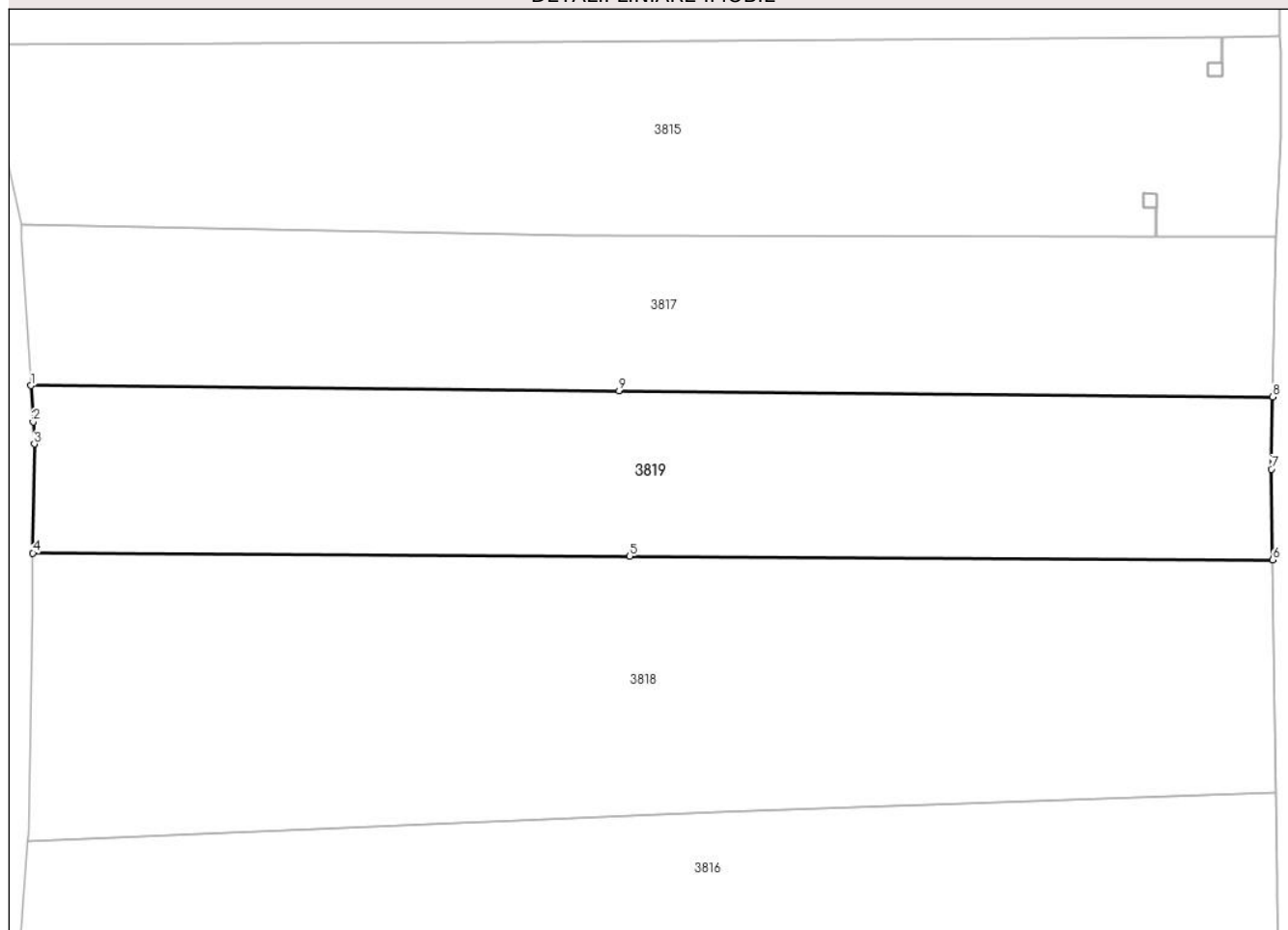
Anexa Nr. 1 La Partea I

Teren

Nr cadastral	Suprafața (mp)*	Observații / Referințe
	Din acte: 1.227 Masurata: 1.059	DIFERENTA DE SUPRAFATA SE REGASESTE LA ID 3833

* Suprafața este determinată în planul de proiecție Stereo 70.

DETALII LINIARE IMOBIL



Date referitoare la teren

Crt	Categorie folosință	Intravilan	Suprafața (mp)	Tarla	Parcelă	Nr. topo	Observații / Referințe
1	arabil	DA	515	5	14	-	
2	arabil	NU	544	5	14	-	

Lungime Segmente

1) Valorile lungimilor segmentelor sunt obținute din proiecție în plan.

Punct început	X / Y	Punct sfârșit	X / Y	Lungime segment (** (m)
1	445.473,963 345.571,137	2	445.474,12 345.568,514	2.628
2	445.474,12 345.568,514	3	445.474,215 345.566,938	1.579
3	445.474,215 345.566,938	4	445.474,103 345.559,091	7.848
4	445.474,103 345.559,091	5	445.517,054 345.558,854	42.952

Punct început	X / Y	Punct sfârșit	X / Y	Lungime segment (** (m)
5	445.517,054 345.558,854	6	445.563,32 345.558,599	46.267
6	445.563,32 345.558,599	7	445.563,228 345.565,114	6.516
7	445.563,228 345.565,114	8	445.563,323 345.570,318	5.205
8	445.563,323 345.570,318	9	445.516,287 345.570,749	47.038
9	445.516,287 345.570,749	1	445.473,963 345.571,137	42.326

** Lungimile segmentelor sunt determinate în planul de proiecție Stereo 70 și sunt rotunjite la 1 milimetru.

*** Distanța dintre puncte este formată din segmente cumulate ce sunt mai mici decât valoarea 1 milimetru.

**DATE DESPRE IMOBILUL NR. 3820**

Oficiul de Cadastru și Publicitate Imobiliară VALCEA
Biroul de Cadastru și Publicitate Imobiliară Ramnicu Valcea

A. Partea I. Descrierea imobilului

TEREN Necunoscut

Adresa: Loc. Voicestii Din Vale, Str Valeni, Nr. 99, Jud. Valcea

Nr. Crt	Nr cadastral Nr. topografic	Suprafața* (mp)	Observații / Referințe
A1		1.680	Sector cadastral:11 Teren neimpregmuit;

Construcții

Crt	Nr cadastral Nr. topografic	Adresa	Observații / Referințe
A1.1	-C1	Loc. Voicestii Din Vale, Str Valeni, Nr. 99, Jud. Valcea	Nr. niveluri:1; S. construita la sol:21 mp; S. construita desfasurata:21 mp;

B. Partea II. Proprietari și acte

Inscrieri privitoare la dreptul de proprietate și alte drepturi reale		Referințe
/		
Act Administrativ nr. 1064, din 15/12/2005 emis de CJSDPAT VALCEA (TITLU DE PROPRIETATE;);		
B1	Intabulare, drept de PROPRIETATE, dobandit prin Reconstituire, cota actuala 1/1, cota initiala 1/1 1) PREDESCU ALEXANDRINA, LIPSA CNP;	A1
Act Administrativ nr. 398, din 01/02/2024 emis de PRIMARIA COMUNEI VOICESTI (ADEVERINTA;);		
B2	Intabulare, drept de PROPRIETATE, dobandit prin Construire, cota actuala 1/1, cota initiala 1/1 1) PREDESCU ALEXANDRINA, LIPSA CNP;	A1.1

C. Partea III. SARCINI .

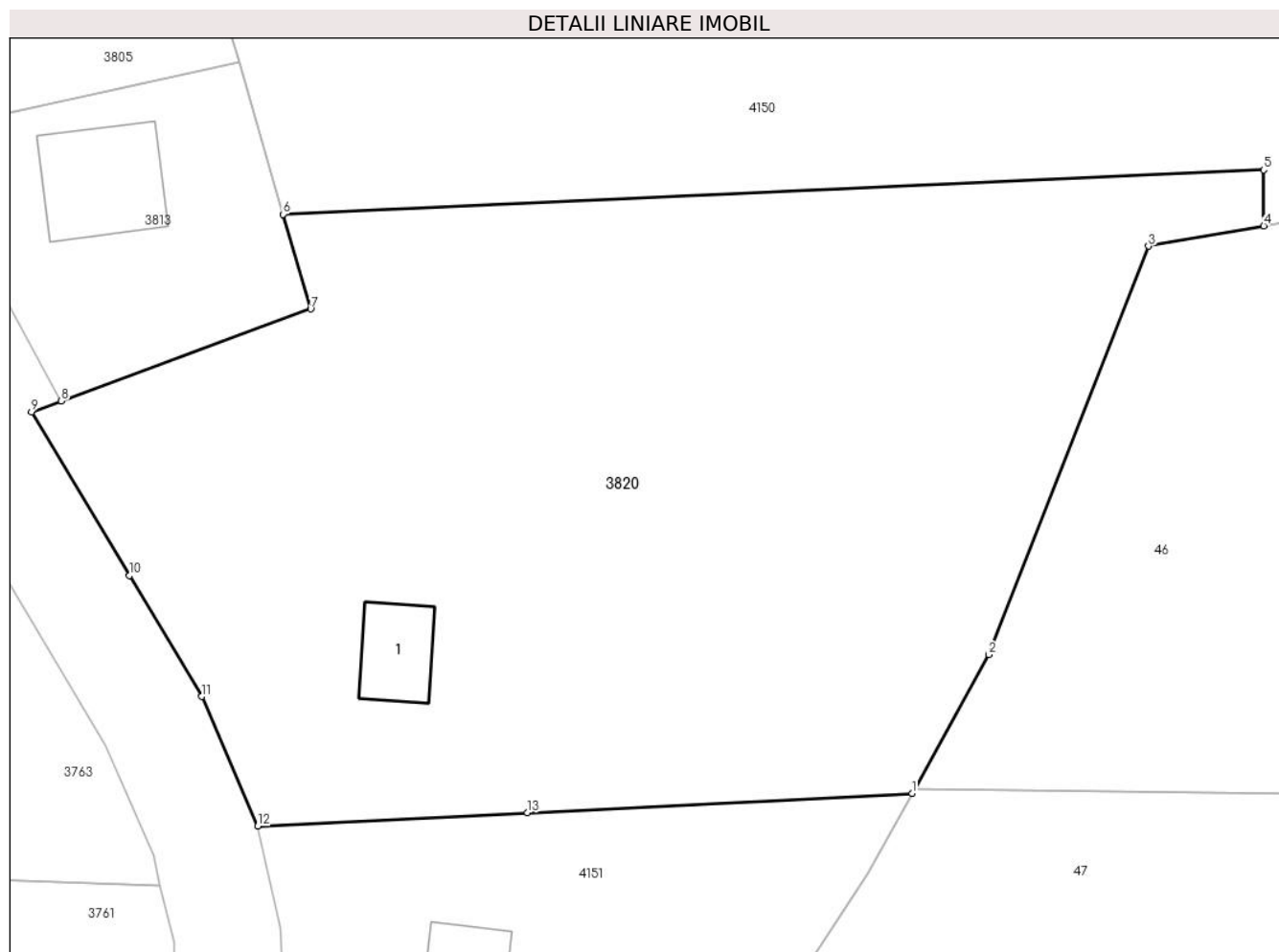
Inscrieri privind dezmembramintele dreptului de proprietate, drepturi reale de garanție și sarcini	Referințe
NU SUNT	

Anexa Nr. 1 La Partea I

Teren

Nr cadastral	Suprafața (mp)*	Observații / Referințe
	1.680	

* Suprafața este determinată în planul de proiecție Stereo 70.



Date referitoare la teren

Crt	Categorie folosință	Intravilan	Suprafața (mp)	Tarla	Parcelă	Nr. topo	Observații / Referințe
1	curți constructii	NU	434	5	23/1	-	
2	arabil	DA	107	5	23/1	-	
3	faneata	NU	223	5	23/1	-	
4	arabil	NU	916	5	23/1	-	

Date referitoare la construcții

Crt	Număr	Destinație construcție	Supraf. (mp)	Situație juridică	Observații / Referințe
A1.1	-C1	constructii anexa	21	Cu acte	Nr. niveluri:1; S. construita la sol:21 mp; S. construita desfasurata:21 mp;

Lungime Segmente

1) Valorile lungimilor segmentelor sunt obținute din proiecție în plan.

Punct început	X / Y	Punct sfârșit	X / Y	Lungime segment (** (m)
1	445.517,531 345.249,131	2	445.521,827 345.256,864	8.846

Punct început	X / Y	Punct sfârșit	X / Y	Lungime segment (** (m)
2	445.521,827 345.256,864	3	445.530,734 345.279,645	24.46
3	445.530,734 345.279,645	4	445.537,167 345.280,78	6.532
4	445.537,167 345.280,78	5	445.537,161 345.283,901	3.121
5	445.537,161 345.283,901	6	445.482,444 345.281,424	54.773
6	445.482,444 345.281,424	7	445.483,968 345.276,142	5.497
7	445.483,968 345.276,142	8	445.470,054 345.271,011	14.83
8	445.470,054 345.271,011	9	445.468,395 345.270,399	1.768
9	445.468,395 345.270,399	10	445.473,856 345.261,269	10.639
10	445.473,856 345.261,269	11	445.477,888 345.254,528	7.855
11	445.477,888 345.254,528	12	445.481,021 345.247,299	7.879
12	445.481,021 345.247,299	13	445.496,068 345.248,054	15.066
13	445.496,068 345.248,054	1	445.517,531 345.249,131	21.49

** Lungimile segmentelor sunt determinate în planul de proiecție Stereo 70 și sunt rotunjite la 1 milimetru.

*** Distanța dintre puncte este formată din segmente cumulate ce sunt mai mici decât valoarea 1 milimetru.

**DATE DESPRE IMOBILUL NR. 3821**

Oficiul de Cadastru și Publicitate Imobiliară VALCEA
Biroul de Cadastru și Publicitate Imobiliară Ramnicu Valcea

A. Partea I. Descrierea imobilului

TEREN Extravilan

Adresa: Jud. Valcea

Nr. Crt	Nr cadastral Nr. topografic	Suprafața* (mp)	Observații / Referințe
A1		1	Sector cadastral:11 Teren neimpregmuit;

Construcții

Crt	Nr cadastral Nr. topografic	Adresa	Observații / Referințe
A1.1	-C1	Jud. Valcea	Nr. niveluri:1; S. construita la sol:1 mp; S. construita desfasurata:1 mp; STALP

B. Partea II. Proprietari și acte

Inscrieri privitoare la dreptul de proprietate și alte drepturi reale		Referințe
/		
Act Normativ nr. 123, din 10/07/2012 emis de PARLAMENTUL ROMANIEI;		
B1	Intabulare, drept de PROPRIETATE, dobandit prin Lege, cota actuala 1/1, cota initiala 1/1 1) STATUL ROMAN, CIF:9999999999999, LIPSA CNP;	A1
Act Administrativ nr. 6, din 20/06/2005 emis de MINISTERUL ECONOMIEI;		
B2	Intabulare, drept de CONCESIUNE 1) DISTRIBUTIE ENERGIE OLTENIA S.A., CIF:9999999999999, LIPSA CNP;	A1
Act Normativ nr. 123, din 10/07/2012 emis de PARLAMENTUL ROMANIEI;		
B3	Intabulare, drept de PROPRIETATE, dobandit prin Lege, cota actuala 1/1, cota initiala 1/1 1) DISTRIBUTIE ENERGIE OLTENIA S.A., CIF:9999999999999, LIPSA CNP;	A1.1

C. Partea III. SARCINI .

Inscrieri privind dezmembramintele dreptului de proprietate, drepturi reale de garanție și sarcini	Referințe
NU SUNT	


Anexa Nr. 1 La Partea I

Teren

Nr cadastral	Suprafața (mp)*	Observații / Referințe
	1	

* Suprafața este determinată în planul de proiecție Stereo 70.

DETALII LINIARE IMOBIL



Date referitoare la teren

Crt	Categorie folosință	Intra vilan	Suprafața (mp)	Tarla	Parcelă	Nr. topo	Observații / Referințe
1	curti constructii	NU	1	5	-	-	

Date referitoare la construcții

Crt	Număr	Destinație construcție	Supraf. (mp)	Situație juridică	Observații / Referințe
A1.1	-C1	construcții industriale și edilitare	1	Cu acte	Nr. niveluri:1; S. construita la sol:1 mp; S. construita desfasurata:1 mp; STALP

Lungime Segmente

1) Valorile lungimilor segmentelor sunt obținute din proiecție în plan.

Punct început	X / Y	Punct sfârșit	X / Y	Lungime segment (** (m))
1	445.482,547 345.232,126	2	445.483,546 345.232,151	0.999
2	445.483,546 345.232,151	3	445.483,521 345.233,15	0.999
3	445.483,521 345.233,15	4	445.482,522 345.233,125	0.999

Punct început	X / Y	Punct sfârșit	X / Y	Lungime segment (** (m)
4	445.482,522 345.233,125	1	445.482,547 345.232,126	0.999

** Lungimile segmentelor sunt determinate în planul de proiecție Stereo 70 și sunt rotunjite la 1 milimetru.

*** Distanța dintre puncte este formată din segmente cumulate ce sunt mai mici decât valoarea 1 milimetru.

**DATE DESPRE IMOBILUL NR. 3822**

Oficiul de Cadastru și Publicitate Imobiliară VALCEA
Biroul de Cadastru și Publicitate Imobiliară Ramnicu Valcea

A. Partea I. Descrierea imobilului

TEREN Necunoscut

Adresa: Loc. Voicestii Din Vale, Str Valeni, Jud. Valcea

Nr. Crt	Nr cadastral Nr. topografic	Suprafața* (mp)	Observații / Referințe
A1		1.424	Sector cadastral:11 Teren neimprejmut;

B. Partea II. Proprietari și acte

Inscrieri privitoare la dreptul de proprietate și alte drepturi reale		Referințe
/		
Act Normativ nr. 7, din 13/03/1996 emis de PARLAMENTUL ROMÂNIEI (LEGE; ,art.13);		
B1	Inscrierea posesiei, drept de PROPRIETATE, dobandit prin Lege, cota actuala 1/1, cota initiala 1/1 1) NEIDENTIFICAT NEIDENTIFICAT	A1
B2	Se notează mențiunea proprietar neidentificat, rezerva comisiei locale de fond funciar.	A1

C. Partea III. SARCINI .

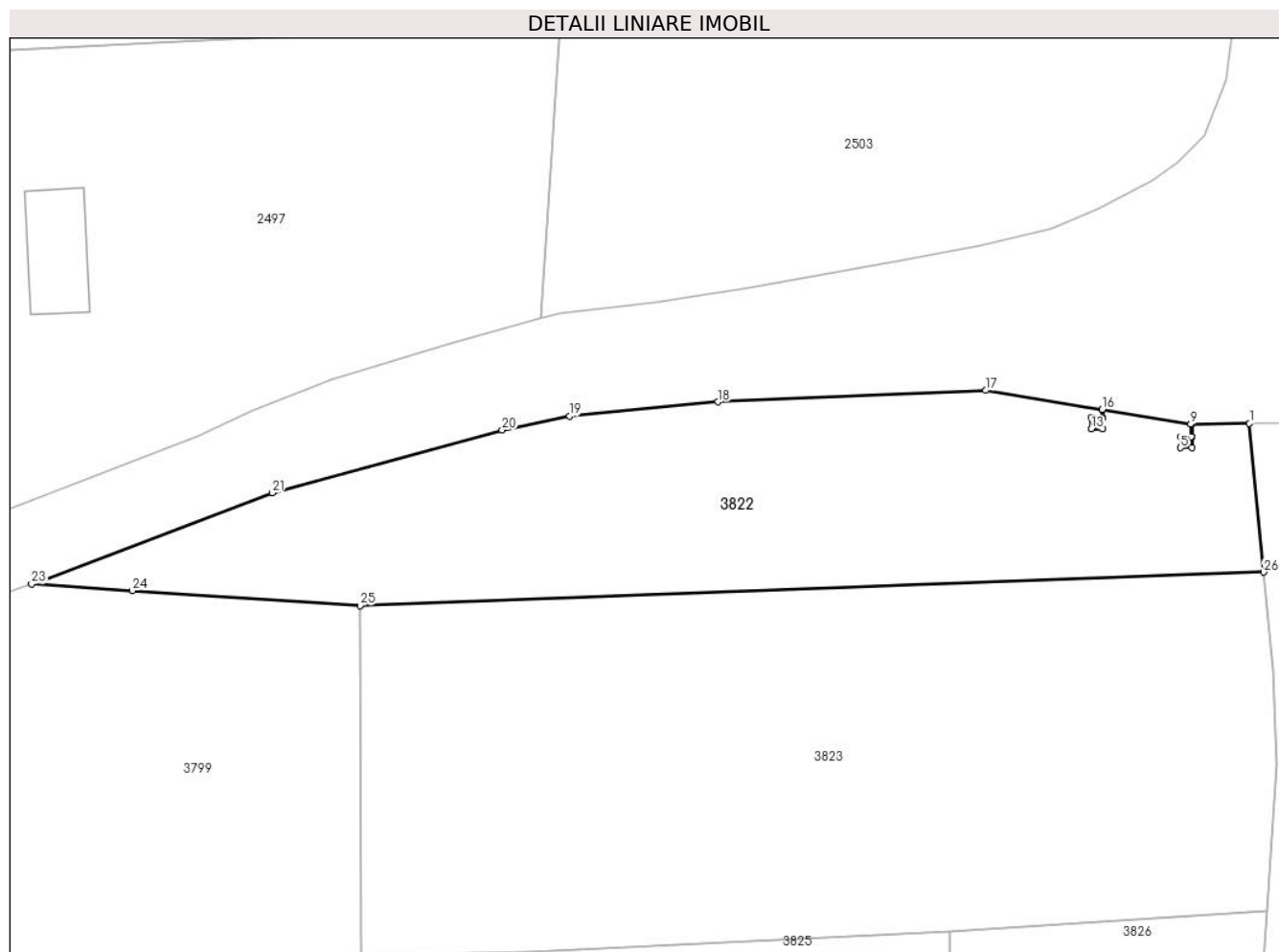
Inscrieri privind dezmembramintele dreptului de proprietate, drepturi reale de garanție și sarcini	Referințe
NU SUNT	

Anexa Nr. 1 La Partea I

Teren

Nr cadastral	Suprafața (mp)*	Observații / Referințe
	1.424	

* Suprafața este determinată în planul de proiecție Stereo 70.



Date referitoare la teren

Crt	Categorie folosință	Intravilan	Suprafața (mp)	Tarla	Parcelă	Nr. topo	Observații / Referințe
1	arabil	DA	212	5	3/2	-	
2	arabil	NU	1.212	5	3/2	-	

Lungime Segmente

1) Valorile lungimilor segmentelor sunt obținute din proiecție în plan.

Punct început	X / Y	Punct sfârșit	X / Y	Lungime segment (** (m)
1	445.572,112 345.767,602	2	445.566,989 345.767,535	5.123
3	445.566,989 345.766,432	4	445.566,984 345.765,432	1.0
5	445.565,984 345.765,436	6	445.565,989 345.766,436	1.0
7	445.566,939 345.766,432	8	445.566,939 345.767,535	1.103

Punct început	X / Y	Punct sfârșit	X / Y	Lungime segment (** (m)
2	445.566,989 345.767,535	3	445.566,989 345.766,432	1.103
4	445.566,984 345.765,432	5	445.565,984 345.765,436	1.0
6	445.565,989 345.766,436	7	445.566,939 345.766,432	0.95
8	445.566,939 345.767,535	9	445.566,893 345.767,534	0.046

Punct început	X / Y	Punct sfârșit	X / Y	Lungime segment (** (m)
9	445.566,893 345.767,534	10	445.559,064 345.768,819	7.934
11	445.559,07 345.768,106	12	445.559,066 345.767,106	1.0
13	445.558,066 345.767,11	14	445.558,07 345.768,11	1.0
15	445.559,02 345.768,106	16	445.559,014 345.768,828	0.722
17	445.548,675 345.770,525	18	445.524,872 345.769,511	23.825
19	445.511,737 345.768,246	20	445.505,732 345.767,002	6.133
21	445.485,322 345.761,442	22	445.465,015 345.753,722	21.725
23	445.463,94 345.753,342	24	445.472,892 345.752,759	8.971
25	445.493,12 345.751,44	26	445.573,372 345.754,408	80.307

Punct început	X / Y	Punct sfârșit	X / Y	Lungime segment (** (m)
10	445.559,064 345.768,819	11	445.559,07 345.768,106	0.713
12	445.559,066 345.767,106	13	445.558,066 345.767,11	1.0
14	445.558,07 345.768,11	15	445.559,02 345.768,106	0.95
16	445.559,014 345.768,828	17	445.548,675 345.770,525	10.477
18	445.524,872 345.769,511	19	445.511,737 345.768,246	13.196
20	445.505,732 345.767,002	21	445.485,322 345.761,442	21.154
22	445.465,015 345.753,722	23	445.463,94 345.753,342	1.14
24	445.472,892 345.752,759	25	445.493,12 345.751,44	20.271
26	445.573,372 345.754,408	1	445.572,112 345.767,602	13.254

** Lungimile segmentelor sunt determinate în planul de proiecție Stereo 70 și sunt rotunjite la 1 milimetru.

*** Distanța dintre puncte este formată din segmente cumulate ce sunt mai mici decât valoarea 1 milimetru.

**DATE DESPRE IMOBILUL NR. 3823**

Oficiul de Cadastru și Publicitate Imobiliară VALCEA
Biroul de Cadastru și Publicitate Imobiliară Ramnicu Valcea

A. Partea I. Descrierea imobilului

TEREN Extravilan

Adresa: Jud. Valcea

Nr. Crt	Nr cadastral Nr. topografic	Suprafața* (mp)	Observații / Referințe
A1		2.500	Sector cadastral:11 Teren neimprejmuit;

B. Partea II. Proprietari și acte

Inscrieri privitoare la dreptul de proprietate și alte drepturi reale	Referințe
/	
Act Administrativ nr. 647/28718, din 14/09/2001 emis de CJSDPAT VALCEA (TITLU DE PROPRIETATE;);	
B1	A1
Intabulare, drept de PROPRIETATE, dobandit prin Reconstituire, cota actuala 1/1, cota initiala 1/1 1) DRĂGHICI MARIA, LIPSA CNP;	

C. Partea III. SARCINI .

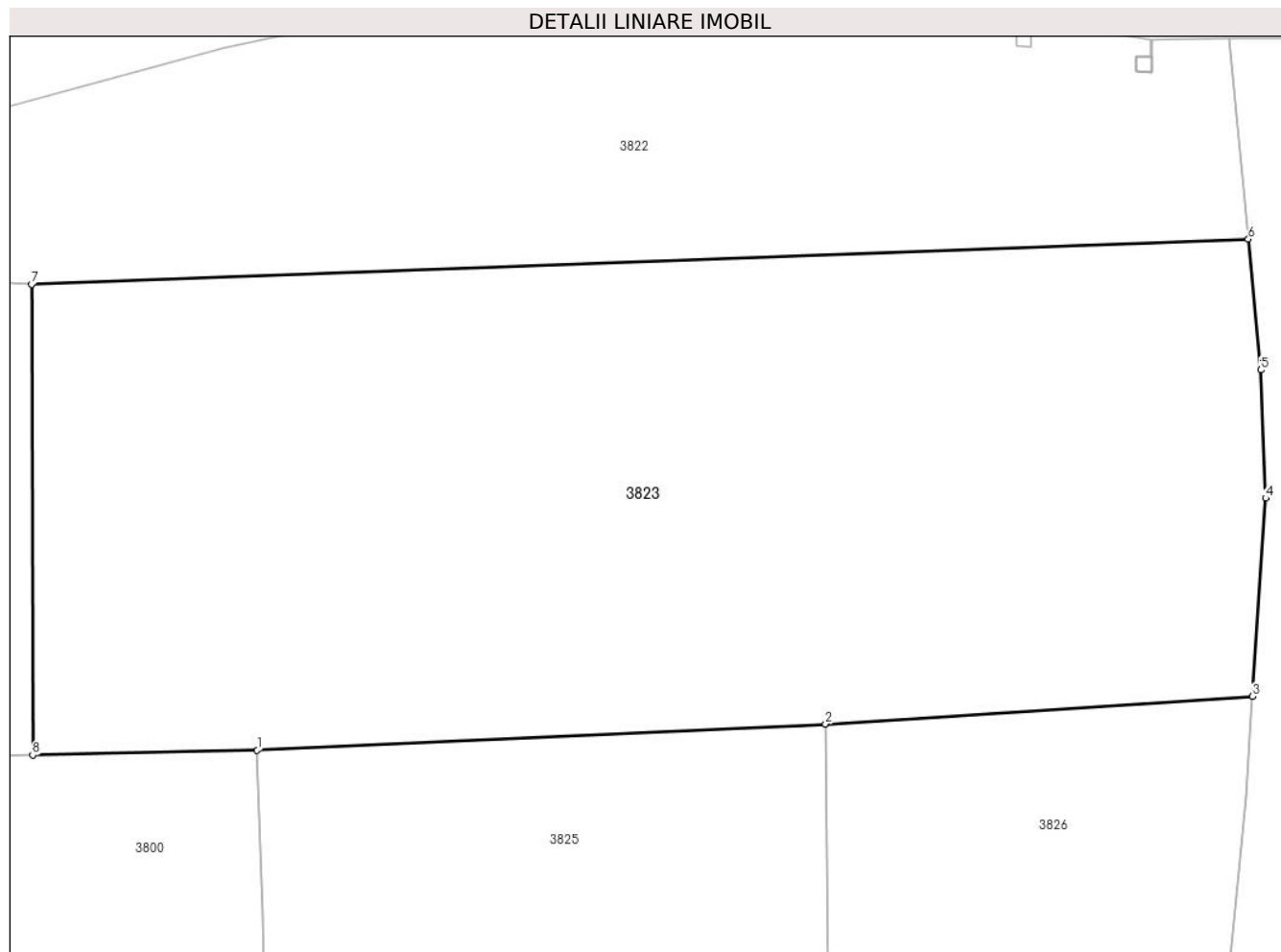
Inscrieri privind dezmembramintele dreptului de proprietate, drepturi reale de garanție și sarcini	Referințe
NU SUNT	

Anexa Nr. 1 La Partea I

Teren

Nr cadastral	Suprafața (mp)*	Observații / Referințe
	2.500	

* Suprafața este determinată în planul de proiecție Stereo 70.



Date referitoare la teren

Crt	Categorie folosință	Intra vilan	Suprafața (mp)	Tarla	Parcelă	Nr. topo	Observații / Referințe
1	arabil	NU	2.500	5	2/1	-	

Lungime Segmente

1) Valorile lungimilor segmentelor sunt obținute din proiecție în plan.

Punct început	X / Y	Punct sfârșit	X / Y	Lungime segment (** (m)
1	445.508,0 345.720,738	2	445.545,486 345.722,465	37.526
2	445.545,486 345.722,465	3	445.573,642 345.724,281	28.215
3	445.573,642 345.724,281	4	445.574,52 345.737,343	13.091
4	445.574,52 345.737,343	5	445.574,194 345.745,789	8.452
5	445.574,194 345.745,789	6	445.573,372 345.754,408	8.658

Punct început	X / Y	Punct sfârșit	X / Y	Lungime segment (** (m)
6	445.573,372 345.754,408	7	445.493,12 345.751,44	80.307
7	445.493,12 345.751,44	8	445.493,184 345.720,42	31.02
8	445.493,184 345.720,42	1	445.508,0 345.720,738	14.819

** Lungimile segmentelor sunt determinate în planul de proiecție Stereo 70 și sunt rotunjite la 1 milimetru.

*** Distanța dintre puncte este formată din segmente cumulate ce sunt mai mici decât valoarea 1 milimetru.

**DATE DESPRE IMOBILUL NR. 3824**

Oficiul de Cadastru și Publicitate Imobiliară VALCEA
Biroul de Cadastru și Publicitate Imobiliară Ramnicu Valcea

A. Partea I. Descrierea imobilului

TEREN Intravilan

Adresa: Loc. Voicestii Din Vale, Str Valeni, Jud. Valcea

Nr. Crt	Nr cadastral Nr. topografic	Suprafața* (mp)	Observații / Referințe
A1		2	Sector cadastral:11 Teren neimpregmuit;

Construcții

Crt	Nr cadastral Nr. topografic	Adresa	Observații / Referințe
A1.1	-C1	Loc. Voicestii Din Vale, Str Valeni, Jud. Valcea	Nr. niveluri:1; S. construita la sol:1 mp; S. construita desfasurata:1 mp;

B. Partea II. Proprietari și acte

Inscrieri privitoare la dreptul de proprietate și alte drepturi reale		Referințe
/		
Act Normativ nr. 123, din 10/07/2012 emis de PARLAMENTUL ROMANIEI;		
B1	Intabulare, drept de PROPRIETATE, dobandit prin Lege, cota actuala 1/1, cota initiala 1/1 1) STATUL ROMAN, CIF:9999999999999, LIPSA CNP;	A1
Act Administrativ nr. 6, din 20/06/2005 emis de MINISTERUL ECONOMIEI;		
B2	Intabulare, drept de CONCESIUNE 1) DISTRIBUTIE ENERGIE OLTENIA S.A., CIF:9999999999999, LIPSA CNP;	A1
Act Normativ nr. 123, din 10/07/2012 emis de PARLAMENTUL ROMANIEI;		
B3	Intabulare, drept de PROPRIETATE, dobandit prin Lege, cota actuala 1/1, cota initiala 1/1 1) DISTRIBUTIE ENERGIE OLTENIA S.A., CIF:9999999999999, LIPSA CNP;	A1.1

C. Partea III. SARCINI .

Inscrieri privind dezmembramintele dreptului de proprietate, drepturi reale de garanție și sarcini	Referințe
NU SUNT	

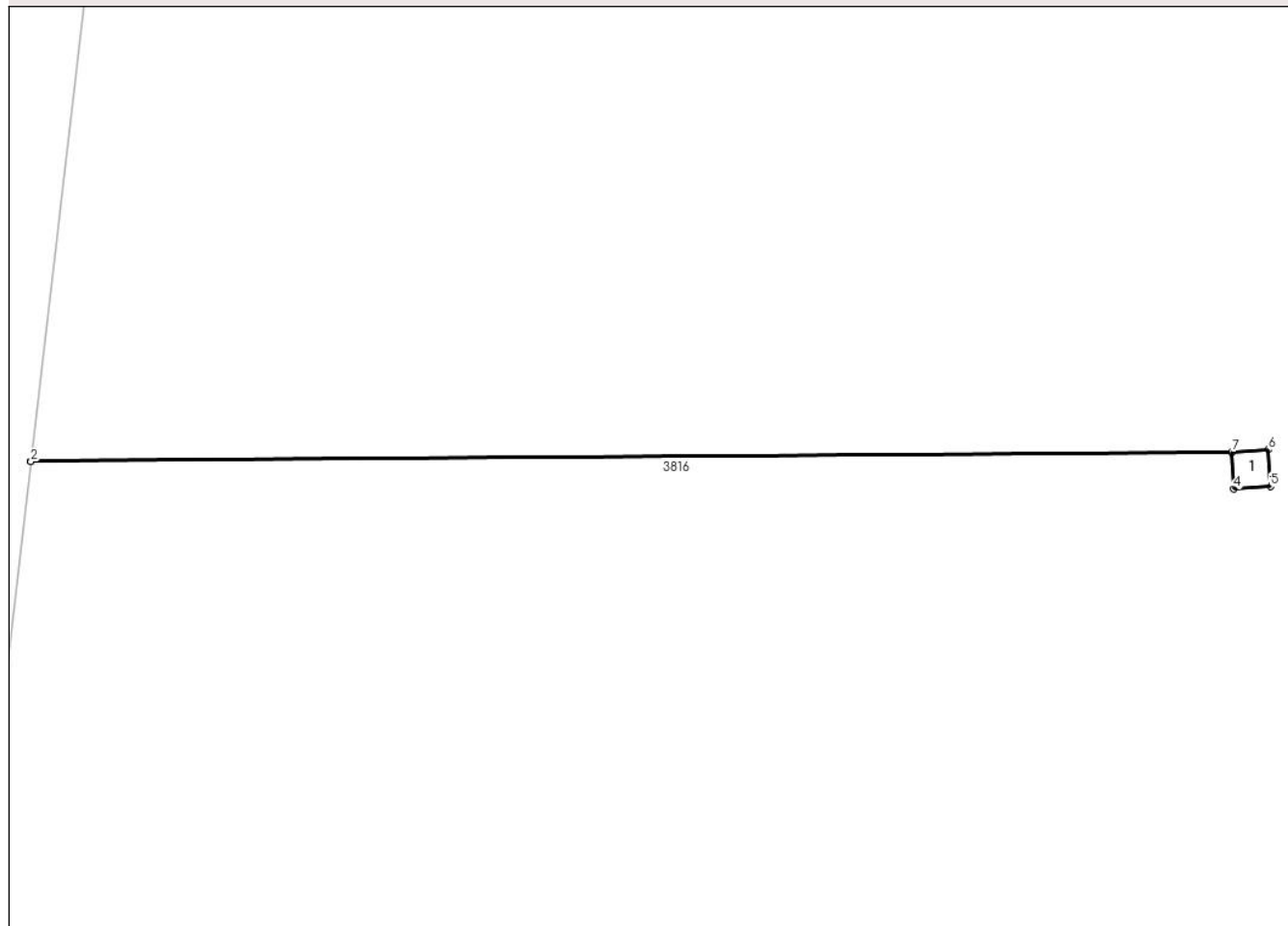
Anexa Nr. 1 La Partea I

Teren

Nr cadastral	Suprafața (mp)*	Observații / Referințe
	2	

* Suprafața este determinată în planul de proiecție Stereo 70.

DETALII LINIARE IMOBIL



Date referitoare la teren

Crt	Categorie folosință	Intravilan	Suprafața (mp)	Tarla	Parcelă	Nr. topo	Observații / Referințe
1	curți constructii	DA	2	5	16	-	

Date referitoare la construcții

Crt	Număr	Destinație construcție	Supraf. (mp)	Situație juridică	Observații / Referințe
A1.1	-C1	construcții industriale și edilitare	1	Cu acte	Nr. niveluri:1; S. construită la sol:1 mp; S. construită desfășurată:1 mp;

Lungime Segmente

1) Valorile lungimilor segmentelor sunt obținute din proiecție în plan.

Punct început	X / Y	Punct sfârșit	X / Y	Lungime segment (** (m)
1	445.469,881 345.493,797	2	445.469,879 345.493,777	0.02
2	445.469,879 345.493,777	3	445.502,524 345.494,021	32.646
3	445.502,524 345.494,021	4	445.502,581 345.493,042	0.981

Punct început	X / Y	Punct sfârșit	X / Y	Lungime segment (** (m)
4	445.502,581 345.493,042	5	445.503,58 345.493,101	1.001
5	445.503,58 345.493,101	6	445.503,521 345.494,099	1.0
6	445.503,521 345.494,099	7	445.502,523 345.494,041	1.0
7	445.502,523 345.494,041	1	445.469,881 345.493,797	32.643

** Lungimile segmentelor sunt determinate în planul de proiecție Stereo 70 și sunt rotunjite la 1 milimetru.

*** Distanța dintre puncte este formată din segmente cumulate ce sunt mai mici decât valoarea 1 milimetru.

**DATE DESPRE IMOBILUL NR. 3825**

Oficiul de Cadastru și Publicitate Imobiliară VALCEA
Biroul de Cadastru și Publicitate Imobiliară Ramnicu Valcea

A. Partea I. Descrierea imobilului

TEREN Extravilan

Adresa: Jud. Valcea

Nr. Crt	Nr cadastral Nr. topografic	Suprafața* (mp)	Observații / Referințe
A1		1.000	Sector cadastral:11 Teren neimprejmuit;

B. Partea II. Proprietari și acte

Inscrieri privitoare la dreptul de proprietate și alte drepturi reale	Referințe
/	
Act Administrativ nr. 401/46581, din 19/08/1997 emis de CJSDPAT VALCEA (TITLU DE PROPRIETATE;);	
B1	A1
Intabulare, drept de PROPRIETATE, dobandit prin Reconstituire, cota actuala 1/1, cota initiala 1/1 1) COSTACHE F. FLOREA, LIPSA CNP;	

C. Partea III. SARCINI .


Inscrieri privind dezmembramintele dreptului de proprietate, drepturi reale de garanție și sarcini	Referințe
NU SUNT	

Anexa Nr. 1 La Partea I

Teren

Nr cadastral	Suprafața (mp)*	Observații / Referințe
	1.000	

* Suprafața este determinată în planul de proiecție Stereo 70.



Date referitoare la teren

Crt	Categorie folosință	Intra vilan	Suprafața (mp)	Tarla	Parcelă	Nr. topo	Observații / Referințe
1	arabil	NU	1.000	5	4	-	

Lungime Segmente

1) Valorile lungimilor segmentelor sunt obținute din proiecție în plan.

Punct început	X / Y	Punct sfârșit	X / Y	Lungime segment (** (m)
1	445.508,814 345.694,226	2	445.545,776 345.695,298	36.978
2	445.545,776 345.695,298	3	445.545,486 345.722,465	27.169
3	445.545,486 345.722,465	4	445.508,0 345.720,738	37.526
4	445.508,0 345.720,738	5	445.508,329 345.710,01	10.733
5	445.508,329 345.710,01	1	445.508,814 345.694,226	15.791

**** Lungimile segmentelor sunt determinate în planul de proiecție Stereo 70 și sunt rotunjite la 1 milimetru.**

***** Distanța dintre puncte este formată din segmente cumulate ce sunt mai mici decât valoarea 1 milimetru.**

**DATE DESPRE IMOBILUL NR. 3826**

Oficiul de Cadastru și Publicitate Imobiliară VALCEA
Biroul de Cadastru și Publicitate Imobiliară Ramnicu Valcea

A. Partea I. Descrierea imobilului

TEREN Extravilan

Adresa: Jud. Valcea

Nr. Crt	Nr cadastral Nr. topografic	Suprafața* (mp)	Observații / Referințe
A1		742	Sector cadastral:11 Teren neimprejmuț;

B. Partea II. Proprietari și acte

Inscrieri privitoare la dreptul de proprietate și alte drepturi reale		Referințe
/		
Act Normativ nr. 7, din 13/03/1996 emis de PARLAMENTUL ROMÂNIEI (LEGE; ,art.13);		
B1	Inscrierea posesiei, drept de PROPRIETATE, dobandit prin Lege, cota actuala 1/1, cota initiala 1/1 1) NEIDENTIFICAT NEIDENTIFICAT	A1
B2	Se notează mențiunea proprietar neidentificat, rezerva comisiei locale de fond funciar.	A1

C. Partea III. SARCINI .

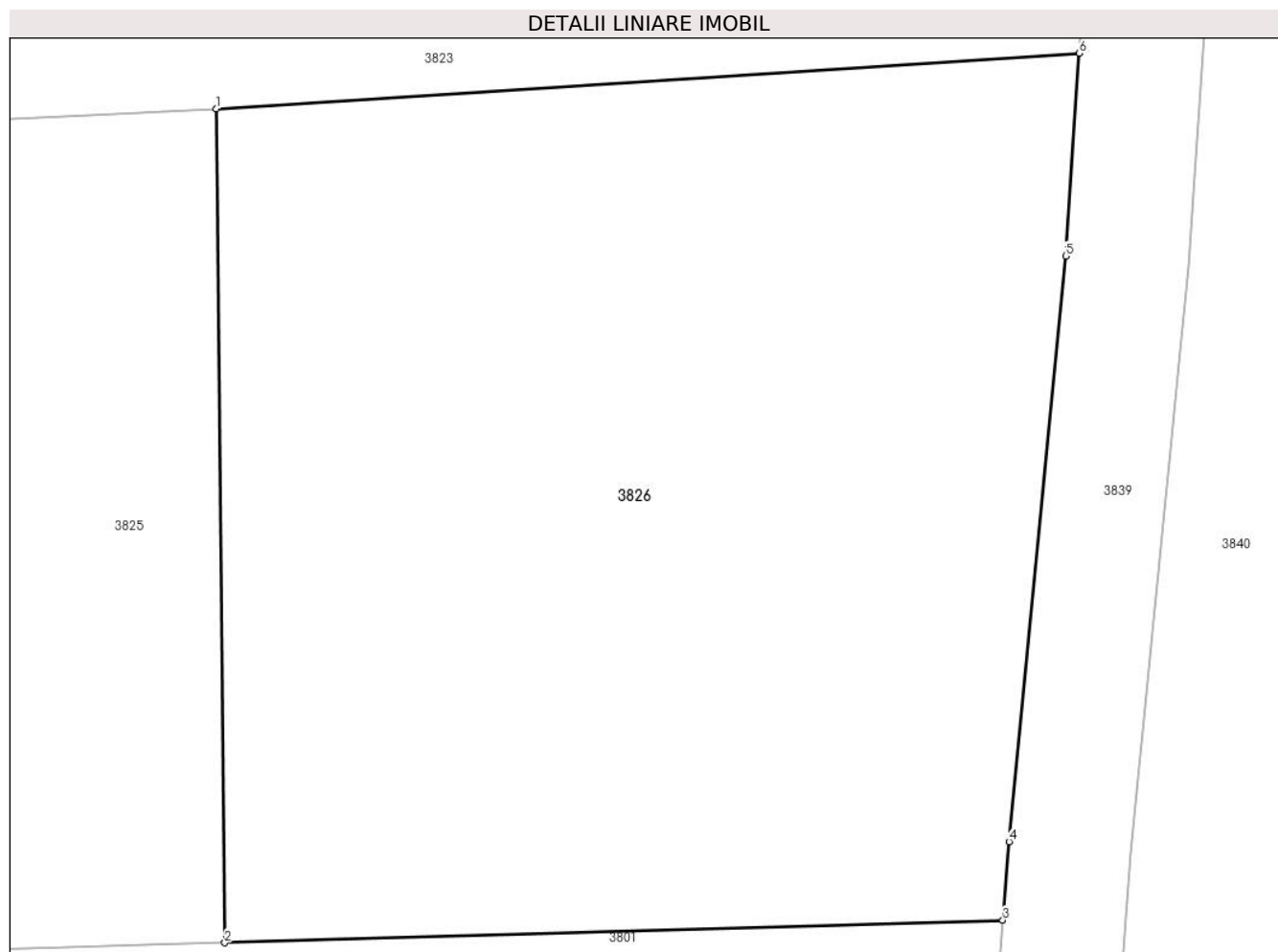
Inscrieri privind dezmembramintele dreptului de proprietate, drepturi reale de garanție și sarcini	Referințe
NU SUNT	

Anexa Nr. 1 La Partea I

Teren

Nr cadastral	Suprafața (mp)*	Observații / Referințe
	742	

* Suprafața este determinată în planul de proiecție Stereo 70.



Date referitoare la teren

Crt	Categorie folosință	Intravilan	Suprafața (mp)	Tarla	Parcelă	Nr. topo	Observații / Referințe
1	arabil	NU	742	5	4	-	

Lungime Segmente

1) Valorile lungimilor segmentelor sunt obținute din proiecție în plan.

Punct început	X / Y	Punct sfârșit	X / Y	Lungime segment (** (m)
1	445.545,486 345.722,465	2	445.545,776 345.695,298	27.169
2	445.545,776 345.695,298	3	445.571,141 345.696,034	25.376
3	445.571,141 345.696,034	4	445.571,346 345.698,591	2.565
4	445.571,346 345.698,591	5	445.573,198 345.717,674	19.173
5	445.573,198 345.717,674	6	445.573,642 345.724,281	6.622

Punct început	X / Y	Punct sfârșit	X / Y	Lungime segment (** (m)
6	445.573,642 345.724,281	1	445.545,486 345.722,465	28.215

** Lungimile segmentelor sunt determinate în planul de proiecție Stereo 70 și sunt rotunjite la 1 milimetru.

*** Distanța dintre puncte este formată din segmente cumulate ce sunt mai mici decât valoarea 1 milimetru.

**DATE DESPRE IMOBILUL NR. 3827**

Oficiul de Cadastru și Publicitate Imobiliară VALCEA
Biroul de Cadastru și Publicitate Imobiliară Ramnicu Valcea

A. Partea I. Descrierea imobilului

TEREN Extravilan

Adresa: Jud. Valcea

Nr. Crt	Nr cadastral Nr. topografic	Suprafața* (mp)	Observații / Referințe
A1		1	Sector cadastral:11 Teren neimpregmuit;

Construcții

Crt	Nr cadastral Nr. topografic	Adresa	Observații / Referințe
A1.1	-C1	Jud. Valcea	Nr. niveluri:1; S. construita la sol:1 mp; S. construita desfasurata:1 mp; STALP

B. Partea II. Proprietari și acte

Inscrieri privitoare la dreptul de proprietate și alte drepturi reale		Referințe
/		
Act Normativ nr. 123, din 10/07/2012 emis de PARLAMENTUL ROMANIEI;		
B1	Intabulare, drept de PROPRIETATE, dobandit prin Lege, cota actuala 1/1, cota initiala 1/1 1) STATUL ROMAN, CIF:9999999999999, LIPSA CNP;	A1
Act Administrativ nr. 6, din 20/06/2005 emis de MINISTERUL ECONOMIEI;		
B2	Intabulare, drept de CONCESIUNE 1) DISTRIBUTIE ENERGIE OLTENIA S.A., CIF:9999999999999, LIPSA CNP;	A1
Act Normativ nr. 123, din 10/07/2012 emis de PARLAMENTUL ROMANIEI;		
B3	Intabulare, drept de PROPRIETATE, dobandit prin Lege, cota actuala 1/1, cota initiala 1/1 1) DISTRIBUTIE ENERGIE OLTENIA S.A., CIF:9999999999999, LIPSA CNP;	A1.1

C. Partea III. SARCINI .

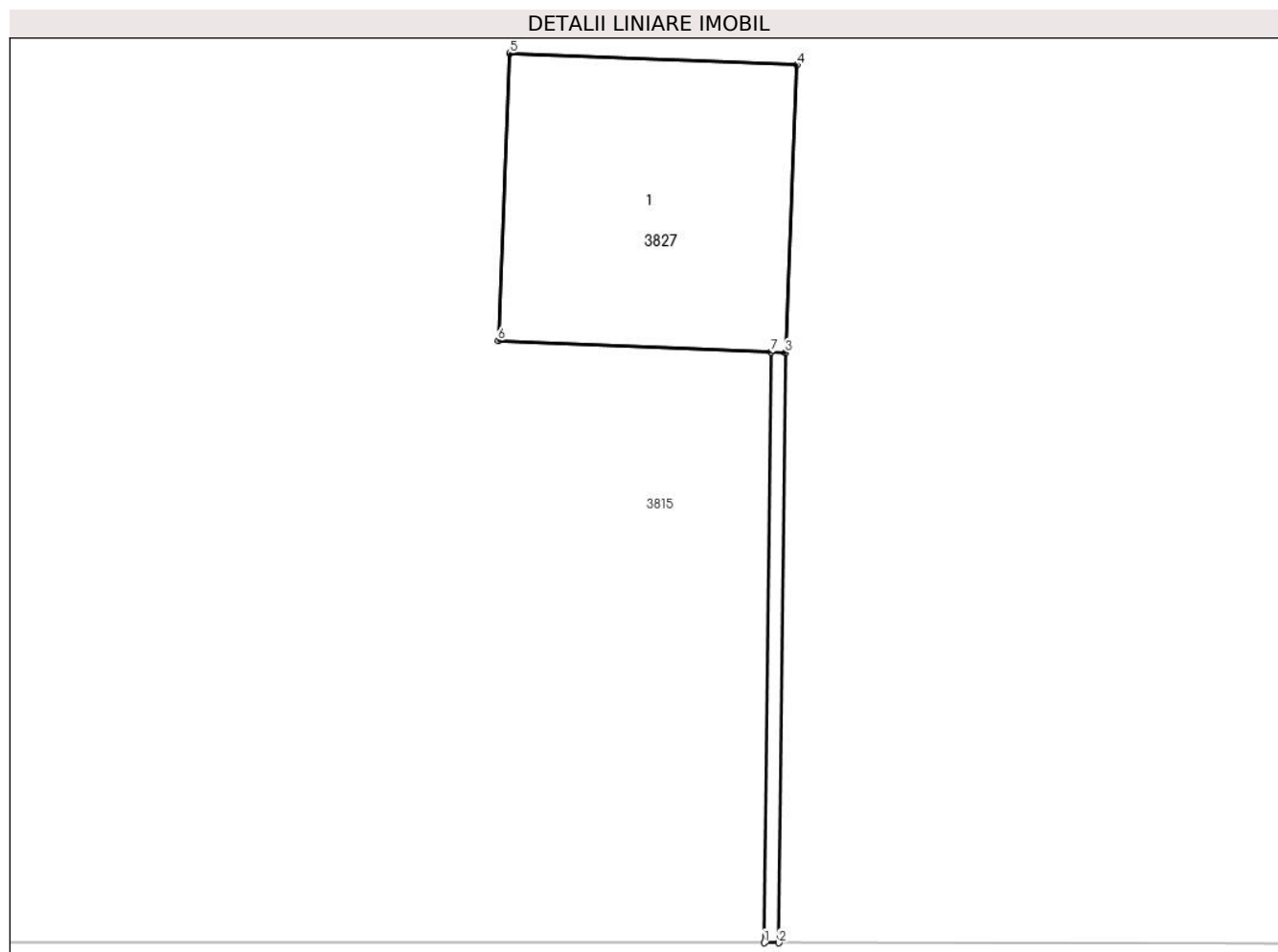
Inscrieri privind dezmembramintele dreptului de proprietate, drepturi reale de garanție și sarcini	Referințe
NU SUNT	

Anexa Nr. 1 La Partea I

Teren

Nr cadastral	Suprafața (mp)*	Observații / Referințe
	1	

* Suprafața este determinată în planul de proiecție Stereo 70.



Date referitoare la teren

Crt	Categorie folosință	Intra vilan	Suprafața (mp)	Tarla	Parcelă	Nr. topo	Observații / Referințe
1	curți constructii	NU	1	5	12	-	

Date referitoare la construcții

Crt	Număr	Destinație construcție	Supraf. (mp)	Situație juridică	Observații / Referințe
A1.1	-C1	construcții industriale și edilitare	1	Cu acte	Nr. niveluri:1; S. construita la sol:1 mp; S. construita desfasurata:1 mp; STALP

Lungime Segmente

1) Valorile lungimilor segmentelor sunt obținute din proiecție în plan.

Punct început	X / Y	Punct sfârșit	X / Y	Lungime segment (** (m))
1	445.554,911 345.581,879	2	445.554,961 345.581,879	0.05
2	445.554,961 345.581,879	3	445.554,984 345.583,93	2.051
3	445.554,984 345.583,93	4	445.555,025 345.584,929	1.0

Punct început	X / Y	Punct sfârșit	X / Y	Lungime segment (** (m)
4	445.555,025 345.584,929	5	445.554,026 345.584,97	1.0
5	445.554,026 345.584,97	6	445.553,985 345.583,971	1.0
6	445.553,985 345.583,971	7	445.554,934 345.583,932	0.95
7	445.554,934 345.583,932	1	445.554,911 345.581,879	2.053

** Lungimile segmentelor sunt determinate în planul de proiecție Stereo 70 și sunt rotunjite la 1 milimetru.

*** Distanța dintre puncte este formată din segmente cumulate ce sunt mai mici decât valoarea 1 milimetru.

**DATE DESPRE IMOBILUL NR. 3828**

Oficiul de Cadastru și Publicitate Imobiliară VALCEA
Biroul de Cadastru și Publicitate Imobiliară Ramnicu Valcea

A. Partea I. Descrierea imobilului

TEREN Extravilan

Adresa: Jud. Valcea

Nr. Crt	Nr cadastral Nr. topografic	Suprafața* (mp)	Observații / Referințe
A1		1	Sector cadastral:11 Teren neimprijmit;

Construcții

Crt	Nr cadastral Nr. topografic	Adresa	Observații / Referințe
A1.1	-C1	Jud. Valcea	Nr. niveluri:1; S. construita la sol:1 mp; S. construita desfasurata:1 mp; STALP

B. Partea II. Proprietari și acte

Inscrieri privitoare la dreptul de proprietate și alte drepturi reale		Referințe
/		
Act Normativ nr. 123, din 10/07/2012 emis de PARLAMENTUL ROMANIEI;		
B1	Intabulare, drept de PROPRIETATE, dobandit prin Lege, cota actuala 1/1, cota initiala 1/1 1) STATUL ROMAN, CIF:9999999999999, LIPSA CNP;	A1
Act Administrativ nr. 6, din 20/06/2005 emis de MINISTERUL ECONOMIEI;		
B2	Intabulare, drept de CONCESIUNE 1) DISTRIBUTIE ENERGIE OLTENIA S.A., CIF:9999999999999, LIPSA CNP;	A1
Act Normativ nr. 123, din 10/07/2012 emis de PARLAMENTUL ROMANIEI;		
B3	Intabulare, drept de PROPRIETATE, dobandit prin Lege, cota actuala 1/1, cota initiala 1/1 1) DISTRIBUTIE ENERGIE OLTENIA S.A., CIF:9999999999999, LIPSA CNP;	A1.1

C. Partea III. SARCINI .

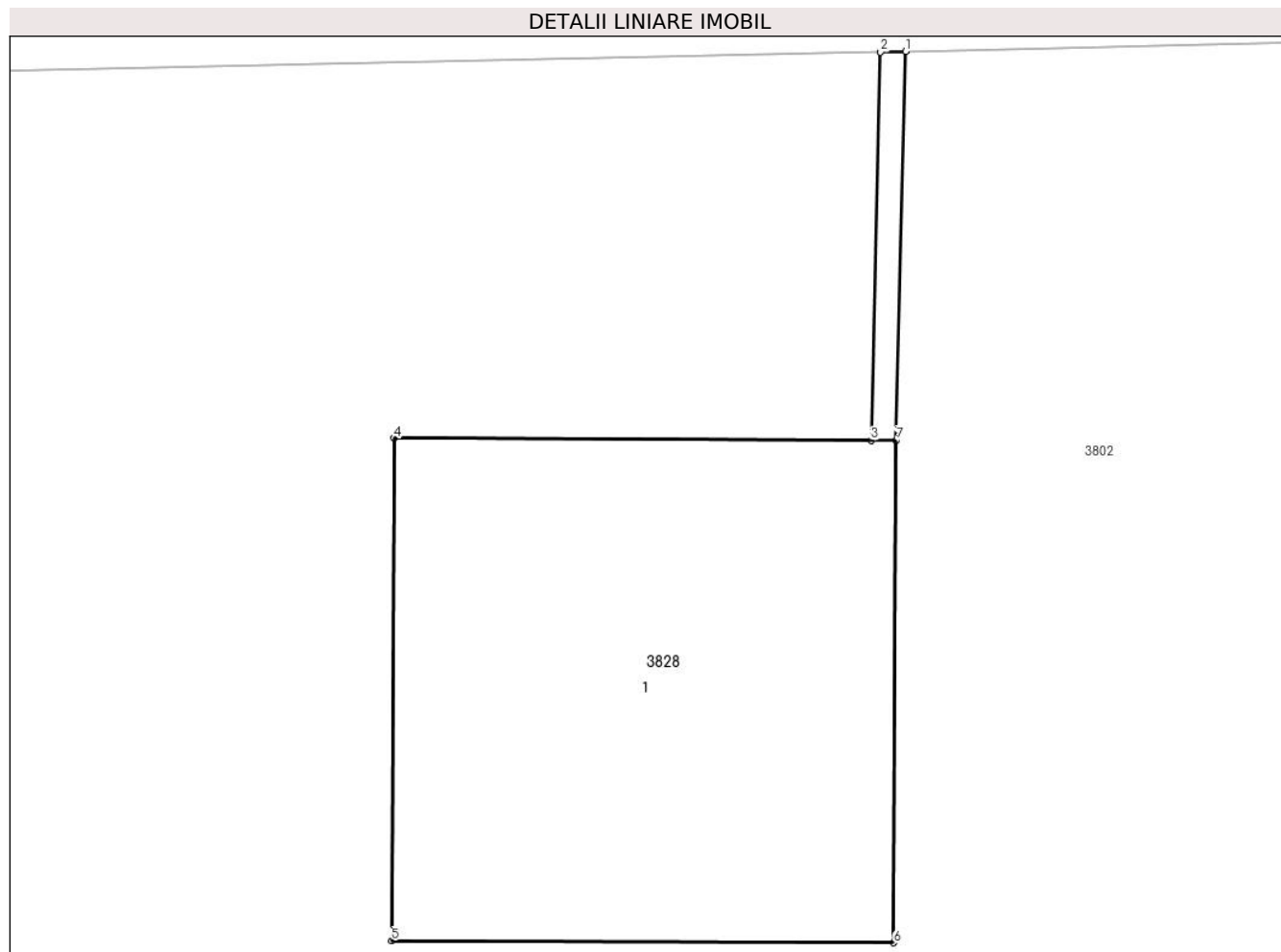
Inscrieri privind dezmembramintele dreptului de proprietate, drepturi reale de garanție și sarcini	Referințe
NU SUNT	

Anexa Nr. 1 La Partea I

Teren

Nr cadastral	Suprafața (mp)*	Observații / Referințe
	1	

* Suprafața este determinată în planul de proiecție Stereo 70.



Date referitoare la teren

Crt	Categorie folosință	Intravilan	Suprafața (mp)	Tarla	Parcelă	Nr. topo	Observații / Referințe
1	curți constructii	NU	1	5	7/1	-	

Date referitoare la construcții

Crt	Număr	Destinație construcție	Supraf. (mp)	Situație juridică	Observații / Referințe
A1.1	-C1	construcții industriale și edilitare	1	Cu acte	Nr. niveluri:1; S. construita la sol:1 mp; S. construita desfasurata:1 mp; STALP

Lungime Segmente

1) Valorile lungimilor segmentelor sunt obținute din proiecție în plan.

Punct început	X / Y	Punct sfârșit	X / Y	Lungime segment (** (m)
1	445.555,435 345.672,17	2	445.555,385 345.672,169	0.05
2	445.555,385 345.672,169	3	445.555,366 345.671,396	0.773
3	445.555,366 345.671,396	4	445.554,416 345.671,4	0.95

Punct început	X / Y	Punct sfârșit	X / Y	Lungime segment (** (m)
4	445.554,416 345.671,4	5	445.554,411 345.670,4	1.0
5	445.554,411 345.670,4	6	445.555,411 345.670,396	1.0
6	445.555,411 345.670,396	7	445.555,416 345.671,396	1.0
7	445.555,416 345.671,396	1	445.555,435 345.672,17	0.774

** Lungimile segmentelor sunt determinate în planul de proiecție Stereo 70 și sunt rotunjite la 1 milimetru.

*** Distanța dintre puncte este formată din segmente cumulate ce sunt mai mici decât valoarea 1 milimetru.

**DATE DESPRE IMOBILUL NR. 3829**

Oficiul de Cadastru și Publicitate Imobiliară VALCEA
Biroul de Cadastru și Publicitate Imobiliară Ramnicu Valcea

A. Partea I. Descrierea imobilului

TEREN Extravilan

Adresa: Jud. Valcea

Nr. Crt	Nr cadastral Nr. topografic	Suprafața* (mp)	Observații / Referințe
A1		1	Sector cadastral:11 Teren neimpregmuit;

Construcții

Crt	Nr cadastral Nr. topografic	Adresa	Observații / Referințe
A1.1	-C1	Jud. Valcea	Nr. niveluri:1; S. construita la sol:1 mp; S. construita desfasurata:1 mp; STALP

B. Partea II. Proprietari și acte

Inscrieri privitoare la dreptul de proprietate și alte drepturi reale		Referințe
/		
Act Normativ nr. 123, din 10/07/2012 emis de PARLAMENTUL ROMANIEI;		
B1	Intabulare, drept de PROPRIETATE, dobandit prin Lege, cota actuala 1/1, cota initiala 1/1 1) STATUL ROMAN, CIF:9999999999999, LIPSA CNP;	A1
Act Administrativ nr. 6, din 20/06/2005 emis de MINISTERUL ECONOMIEI;		
B2	Intabulare, drept de CONCESIUNE 1) DISTRIBUTIE ENERGIE OLTENIA S.A., CIF:9999999999999, LIPSA CNP;	A1
Act Normativ nr. 123, din 10/07/2012 emis de PARLAMENTUL ROMANIEI;		
B3	Intabulare, drept de PROPRIETATE, dobandit prin Lege, cota actuala 1/1, cota initiala 1/1 1) DISTRIBUTIE ENERGIE OLTENIA S.A., CIF:9999999999999, LIPSA CNP;	A1.1

C. Partea III. SARCINI .

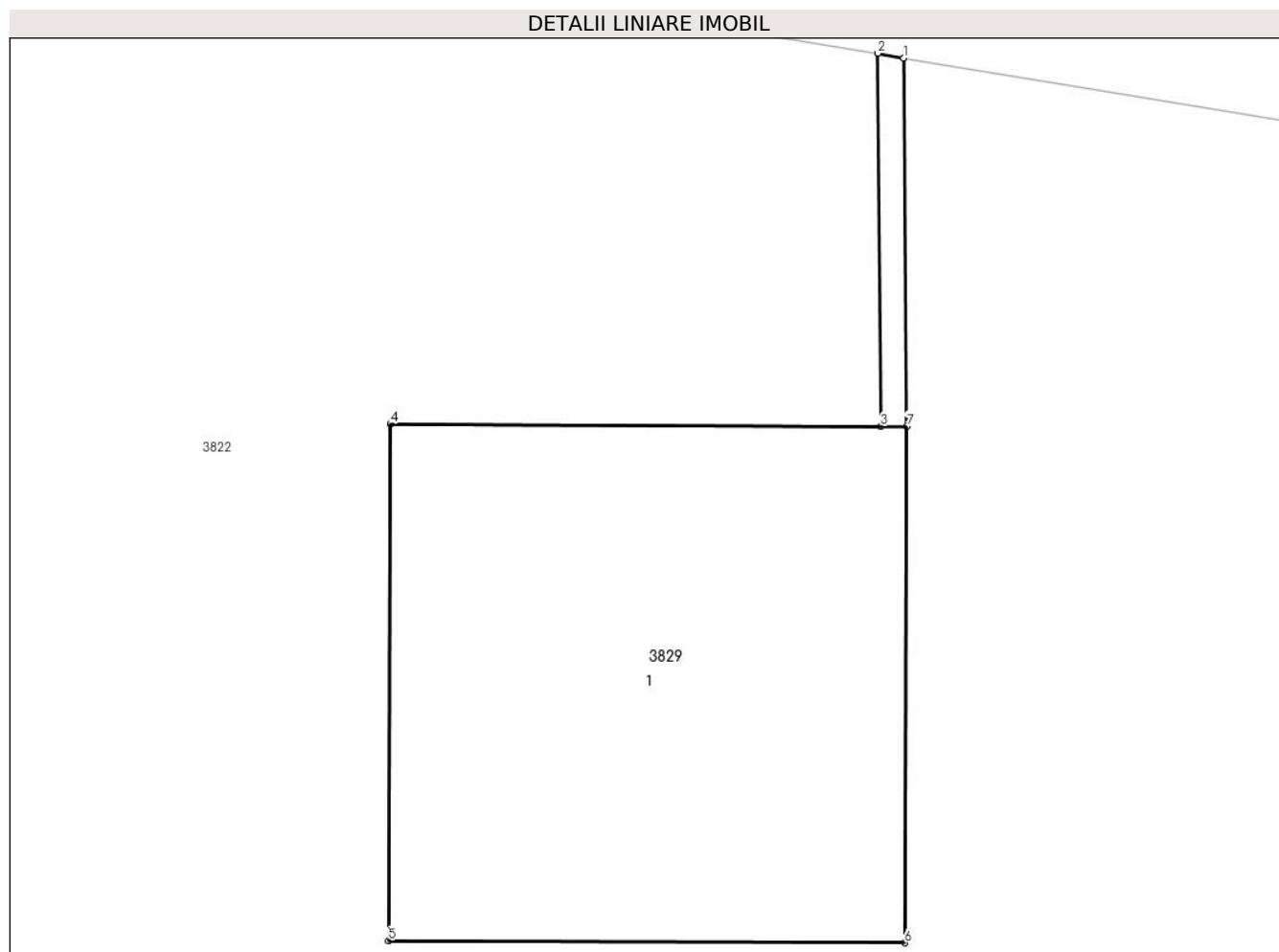
Inscrieri privind dezmembramintele dreptului de proprietate, drepturi reale de garanție și sarcini	Referințe
NU SUNT	

Anexa Nr. 1 La Partea I

Teren

Nr cadastral	Suprafața (mp)*	Observații / Referințe
	1	

* Suprafața este determinată în planul de proiecție Stereo 70.



Date referitoare la teren

Crt	Categorie folosință	Intra vilan	Suprafața (mp)	Tarla	Parcelă	Nr. topo	Observații / Referințe
1	curți constructii	NU	1	5	3/2	-	

Date referitoare la construcții

Crt	Număr	Destinație construcție	Supraf. (mp)	Situație juridică	Observații / Referințe
A1.1	-C1	construcții industriale și edilitare	1	Cu acte	Nr. niveluri:1; S. construita la sol:1 mp; S. construita desfasurata:1 mp; STALP

Lungime Segmente

1) Valorile lungimilor segmentelor sunt obținute din proiecție în plan.

Punct început	X / Y	Punct sfârșit	X / Y	Lungime segment (** (m)
1	445.559,064 345.768,819	2	445.559,014 345.768,828	0.051
2	445.559,014 345.768,828	3	445.559,02 345.768,106	0.722
3	445.559,02 345.768,106	4	445.558,07 345.768,11	0.95

Punct început	X / Y	Punct sfârșit	X / Y	Lungime segment (** (m)
4	445.558,07 345.768,11	5	445.558,066 345.767,11	1.0
5	445.558,066 345.767,11	6	445.559,066 345.767,106	1.0
6	445.559,066 345.767,106	7	445.559,07 345.768,106	1.0
7	445.559,07 345.768,106	1	445.559,064 345.768,819	0.713

** Lungimile segmentelor sunt determinate în planul de proiecție Stereo 70 și sunt rotunjite la 1 milimetru.

*** Distanța dintre puncte este formată din segmente cumulate ce sunt mai mici decât valoarea 1 milimetru.

**DATE DESPRE IMOBILUL NR. 3830**

Oficiul de Cadastru și Publicitate Imobiliară VALCEA
Biroul de Cadastru și Publicitate Imobiliară Ramnicu Valcea

A. Partea I. Descrierea imobilului

TEREN Extravilan

Adresa: Jud. Valcea

Nr. Crt	Nr cadastral Nr. topografic	Suprafața* (mp)	Observații / Referințe
A1		1	Sector cadastral:11 Teren neimpregmuit;

Construcții

Crt	Nr cadastral Nr. topografic	Adresa	Observații / Referințe
A1.1	-C1	Jud. Valcea	Nr. niveluri:1; S. construita la sol:1 mp; S. construita desfasurata:1 mp; STALP

B. Partea II. Proprietari și acte

Inscrieri privitoare la dreptul de proprietate și alte drepturi reale		Referințe
/		
Act Normativ nr. 123, din 10/07/2012 emis de PARLAMENTUL ROMANIEI;		
B1	Intabulare, drept de PROPRIETATE, dobandit prin Lege, cota actuala 1/1, cota initiala 1/1 1) STATUL ROMAN, CIF:9999999999999, LIPSA CNP;	A1
Act Administrativ nr. 6, din 20/06/2005 emis de MINISTERUL ECONOMIEI;		
B2	Intabulare, drept de CONCESIUNE 1) DISTRIBUTIE ENERGIE OLTENIA S.A., CIF:9999999999999, LIPSA CNP;	A1
Act Normativ nr. 123, din 10/07/2012 emis de PARLAMENTUL ROMANIEI;		
B3	Intabulare, drept de PROPRIETATE, dobandit prin Lege, cota actuala 1/1, cota initiala 1/1 1) DISTRIBUTIE ENERGIE OLTENIA S.A., CIF:9999999999999, LIPSA CNP;	A1.1

C. Partea III. SARCINI .

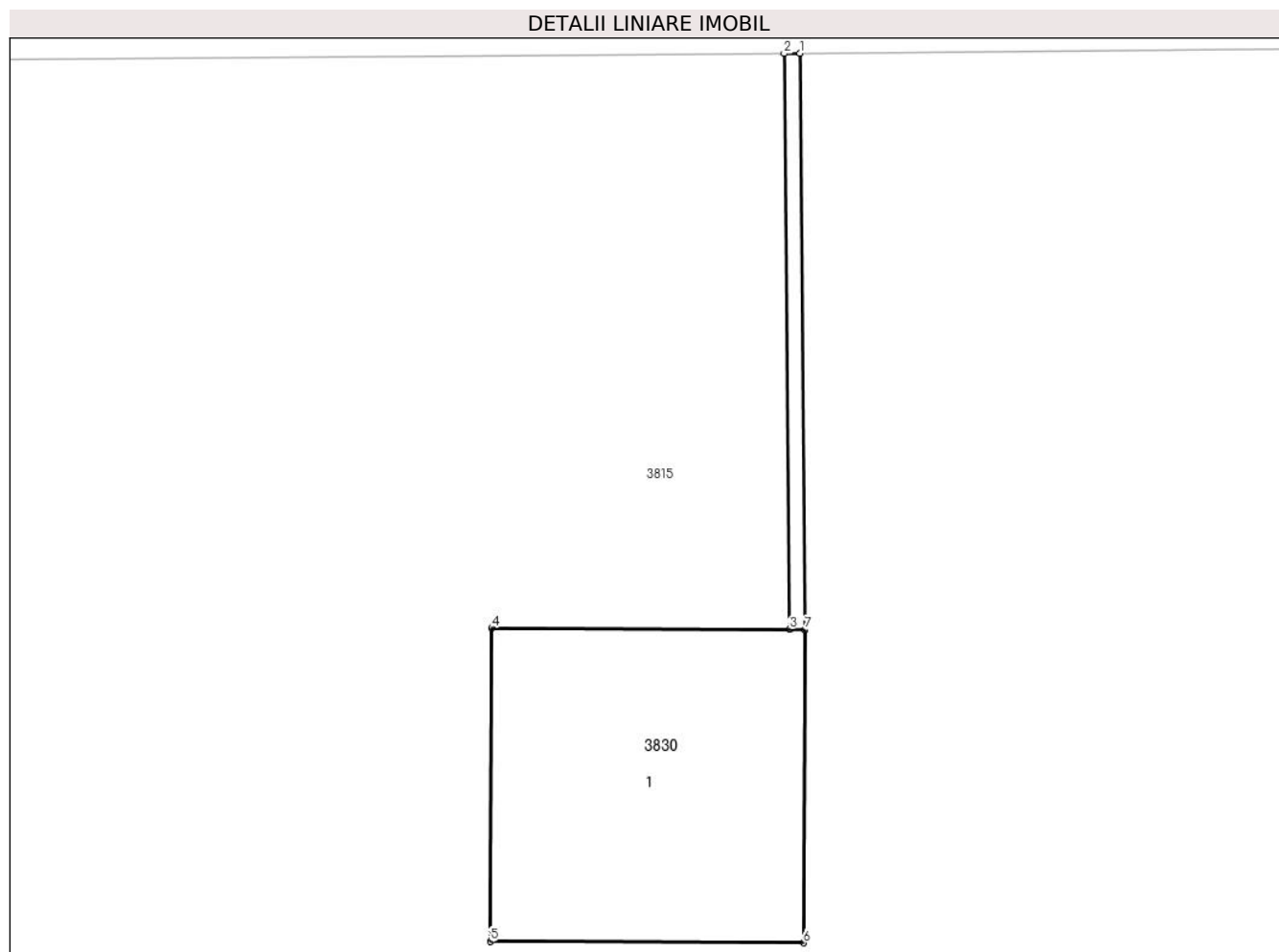
Inscrieri privind dezmembramintele dreptului de proprietate, drepturi reale de garanție și sarcini	Referințe
NU SUNT	

Anexa Nr. 1 La Partea I

Teren

Nr cadastral	Suprafața (mp)*	Observații / Referințe
	1	

* Suprafața este determinată în planul de proiecție Stereo 70.



Date referitoare la teren

Crt	Categorie folosință	Intravilan	Suprafața (mp)	Tarla	Parcelă	Nr. topo	Observații / Referințe
1	curți constructii	NU	1	5	12	-	

Date referitoare la construcții

Crt	Număr	Destinație construcție	Supraf. (mp)	Situație juridică	Observații / Referințe
A1.1	-C1	construcții industriale și edilitare	1	Cu acte	Nr. niveluri:1; S. construita la sol:1 mp; S. construita desfasurata:1 mp; STALP

Lungime Segmente

1) Valorile lungimilor segmentelor sunt obținute din proiecție în plan.

Punct început	X / Y	Punct sfârșit	X / Y	Lungime segment (** (m)
1	445.559,689 345.596,208	2	445.559,639 345.596,207	0.05
2	445.559,639 345.596,207	3	445.559,656 345.594,37	1.837
3	445.559,656 345.594,37	4	445.558,706 345.594,374	0.95

Punct început	X / Y	Punct sfârșit	X / Y	Lungime segment (** (m)
4	445.558,706 345.594,374	5	445.558,701 345.593,374	1.0
5	445.558,701 345.593,374	6	445.559,701 345.593,37	1.0
6	445.559,701 345.593,37	7	445.559,706 345.594,369	0.999
7	445.559,706 345.594,369	1	445.559,689 345.596,208	1.839

** Lungimile segmentelor sunt determinate în planul de proiecție Stereo 70 și sunt rotunjite la 1 milimetru.

*** Distanța dintre puncte este formată din segmente cumulate ce sunt mai mici decât valoarea 1 milimetru.

**DATE DESPRE IMOBILUL NR. 3831**

Oficiul de Cadastru și Publicitate Imobiliară VALCEA
Biroul de Cadastru și Publicitate Imobiliară Ramnicu Valcea

A. Partea I. Descrierea imobilului

TEREN Extravilan

Adresa: Jud. Valcea

Nr. Crt	Nr cadastral Nr. topografic	Suprafața* (mp)	Observații / Referințe
A1		1	Sector cadastral:11 Teren neimpregmuit;

Construcții

Crt	Nr cadastral Nr. topografic	Adresa	Observații / Referințe
A1.1	-C1	Jud. Valcea	Nr. niveluri:1; S. construita la sol:1 mp; S. construita desfasurata:1 mp; STALP

B. Partea II. Proprietari și acte

Inscrieri privitoare la dreptul de proprietate și alte drepturi reale		Referințe
/		
Act Normativ nr. 123, din 10/07/2012 emis de PARLAMENTUL ROMANIEI;		
B1	Intabulare, drept de PROPRIETATE, dobandit prin Lege, cota actuala 1/1, cota initiala 1/1 1) STATUL ROMAN, CIF:9999999999999, LIPSA CNP;	A1
Act Administrativ nr. 6, din 20/06/2005 emis de MINISTERUL ECONOMIEI;		
B2	Intabulare, drept de CONCESIUNE 1) DISTRIBUTIE ENERGIE OLTENIA S.A., CIF:9999999999999, LIPSA CNP;	A1
Act Normativ nr. 123, din 10/07/2012 emis de PARLAMENTUL ROMANIEI;		
B3	Intabulare, drept de PROPRIETATE, dobandit prin Lege, cota actuala 1/1, cota initiala 1/1 1) DISTRIBUTIE ENERGIE OLTENIA S.A., CIF:9999999999999, LIPSA CNP;	A1.1

C. Partea III. SARCINI .

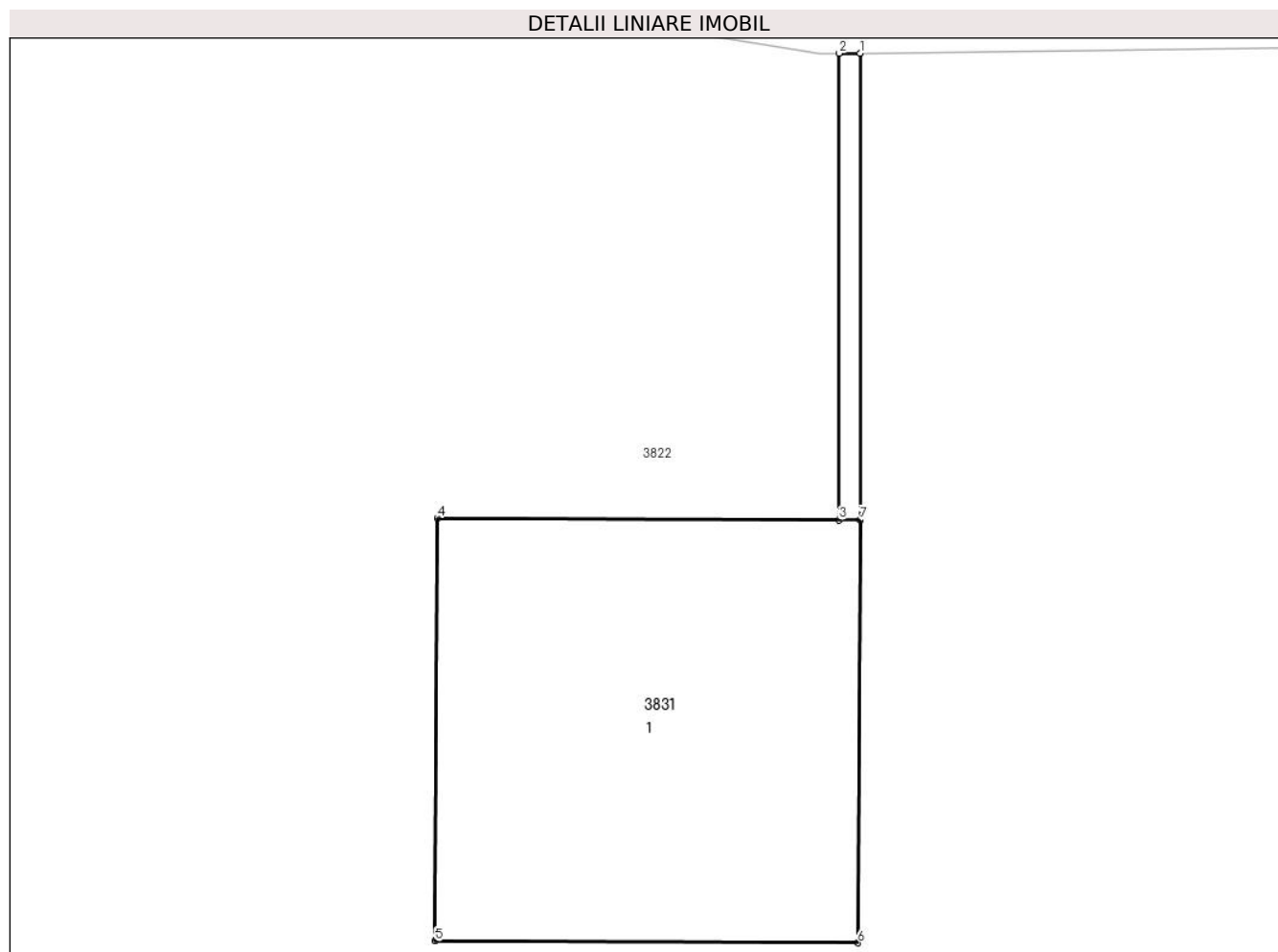
Inscrieri privind dezmembramintele dreptului de proprietate, drepturi reale de garanție și sarcini	Referințe
NU SUNT	

Anexa Nr. 1 La Partea I

Teren

Nr cadastral	Suprafața (mp)*	Observații / Referințe
	1	

* Suprafața este determinată în planul de proiecție Stereo 70.



Date referitoare la teren

Crt	Categorie folosință	Intravilan	Suprafața (mp)	Tarla	Parcelă	Nr. topo	Observații / Referințe
1	curți constructii	NU	1	5	3/2	-	

Date referitoare la construcții

Crt	Număr	Destinație construcție	Supraf. (mp)	Situație juridică	Observații / Referințe
A1.1	-C1	construcții industriale și edilitare	1	Cu acte	Nr. niveluri:1; S. construita la sol:1 mp; S. construita desfasurata:1 mp; STALP

Lungime Segmente

1) Valorile lungimilor segmentelor sunt obținute din proiecție în plan.

Punct început	X / Y	Punct sfârșit	X / Y	Lungime segment (** (m)
1	445.566,989 345.767,535	2	445.566,939 345.767,535	0.05
2	445.566,939 345.767,535	3	445.566,939 345.766,432	1.103
3	445.566,939 345.766,432	4	445.565,989 345.766,436	0.95

Punct început	X / Y	Punct sfârșit	X / Y	Lungime segment (** (m)
4	445.565,989 345.766,436	5	445.565,984 345.765,436	1.0
5	445.565,984 345.765,436	6	445.566,984 345.765,432	1.0
6	445.566,984 345.765,432	7	445.566,989 345.766,432	1.0
7	445.566,989 345.766,432	1	445.566,989 345.767,535	1.103

** Lungimile segmentelor sunt determinate în planul de proiecție Stereo 70 și sunt rotunjite la 1 milimetru.

*** Distanța dintre puncte este formată din segmente cumulate ce sunt mai mici decât valoarea 1 milimetru.

**DATE DESPRE IMOBILUL NR. 3832**

Oficiul de Cadastru și Publicitate Imobiliară VALCEA
Biroul de Cadastru și Publicitate Imobiliară Ramnicu Valcea

A. Partea I. Descrierea imobilului

TEREN Extravilan

Adresa: Jud. Valcea, LEA 110 kV Curtisoara-Dragasani DC LEA 110 kV Bals-Dragasani + Che Stejareni stalp nr. 112_179

Nr. Crt	Nr cadastral Nr. topografic	Suprafața* (mp)	Observații / Referințe
A1	37125	2	Sector cadastral:11 Teren neimprejmuit;

Construcții

Crt	Nr cadastral Nr. topografic	Adresa	Observații / Referințe
A1.1	37125-C1	Jud. Valcea, LEA 110 kV Curtisoara-Dragasani DC LEA 110 kV Bals-Dragasani + Che Stejareni stalp nr. 112_179	Nr. niveluri:1; S. construita la sol:2 mp; S. construita desfasurata:2 mp; Stalp nr. 112_179 LEA 110 kV Curtisoara-Dragasani DC LEA 110 kV Bals-Dragasani + Che Stejareni

B. Partea II. Proprietari și acte

Inscrieri privitoare la dreptul de proprietate și alte drepturi reale		Referințe
64396 / 02/10/2020		
Act Administrativ nr. 114, din 09/05/1978 emis de Presedintele Republicii Socialiste Romania (; Anexa nr. 31 act administrativ nr RO10/33067 din 26.06.2020, emis de DISTRIBUTIE ENERGIE OLTENIA S.A.);		
B1	Intabulare, drept de PROPRIETATE, dobandit prin Lege, cota actuala 1/1, cota initiala 1/1 1) STATUL ROMAN , CIF:9999999999999, LIPSA CNP;	A1
Act Administrativ nr. 6, din 20/06/2005 emis de Ministerul Economiei si Comertului (; in calitate de Concedent si SCDFEE "Electrica Oltenia", in calitate de Concesionar);		
B2	Intabulare, drept de CONCESIUNE, pentru o perioada de 49 ani, incepand cu data semnarii contractului de concesiune si pentru o redeventa anuala asa cum s-a stabilit prin art. 8 din Contractul de concesiune 1) S.C. DISTRIBUTIE ENERGIE OLTENIA S.A. , CIF:14491102	A1
/		
Act Administrativ nr. 398, din 01/02/2024 emis de PRIMARIA COMUNEI VOICESTI (ADEVERINTA;);		
B3	Intabulare, drept de PROPRIETATE, dobandit prin Construire, cota actuala 1/1, cota initiala 1/1 1) S.C. DISTRIBUTIE ENERGIE OLTENIA S.A. , CIF:14491102	A1.1

C. Partea III. SARCINI .

Inscrieri privind dezmembramintele dreptului de proprietate, drepturi reale de garanție și sarcini	Referințe
NU SUNT	

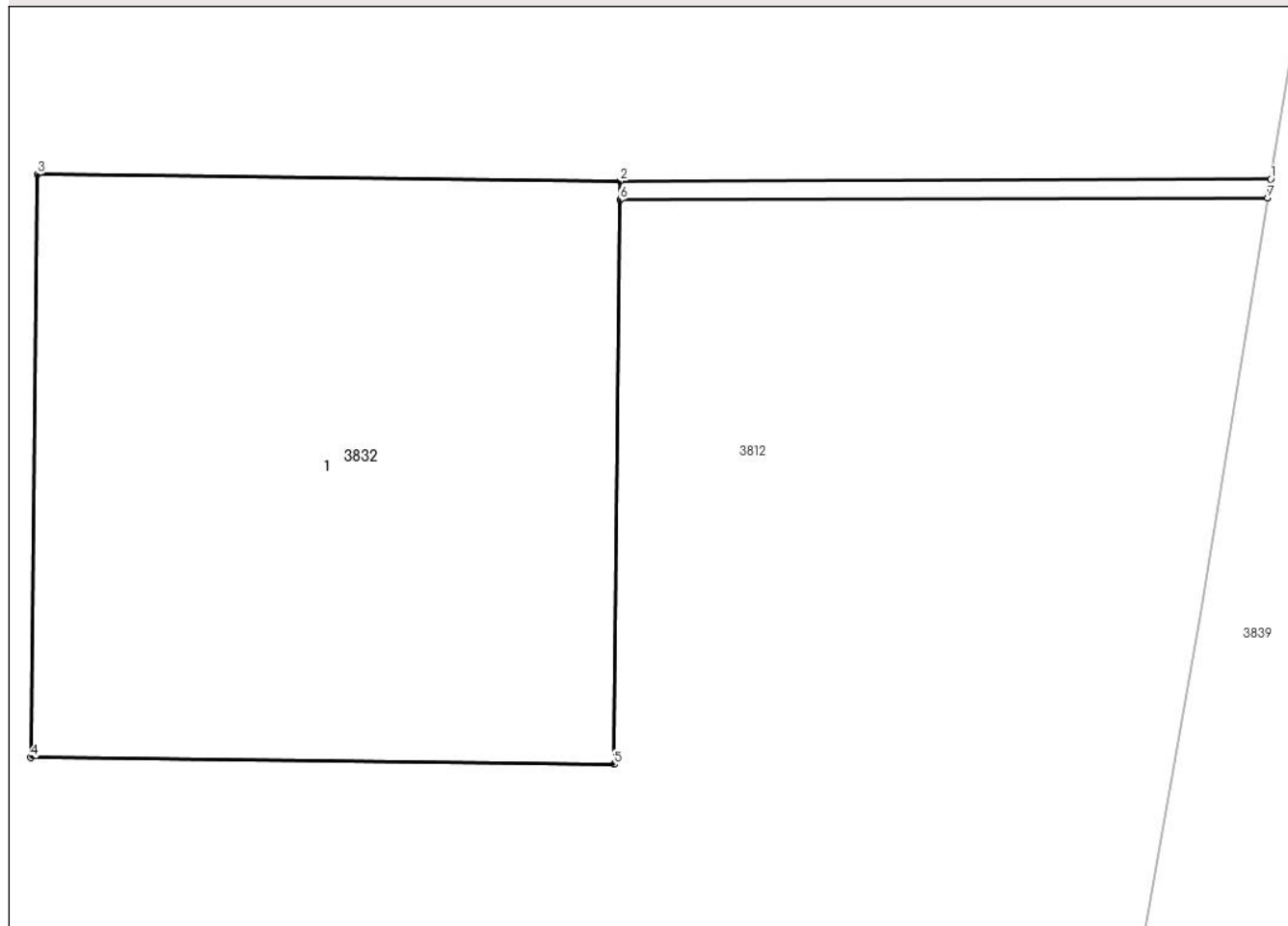
Anexa Nr. 1 La Partea I

Teren

Nr cadastral	Suprafața (mp)*	Observații / Referințe
37125	2	

* Suprafața este determinată în planul de proiecție Stereo 70.

DETALII LINIARE IMOBIL



Date referitoare la teren

Crt	Categorie folosință	Intravilan	Suprafața (mp)	Tarla	Parcelă	Nr. topo	Observații / Referințe
1	curți constructii	NU	2	5	-	-	

Date referitoare la construcții

Crt	Număr	Destinație construcție	Supraf. (mp)	Situație juridică	Observații / Referințe
A1.1	37125-C1	construcții industriale și edilitare	2	Cu acte	Nr. niveluri:1; S. construita la sol:2 mp; S. construita desfasurata:2 mp; Stalp nr. 112_179 LEA 110 kV Curtisoara-Dragasani DC LEA 110 kV Bals-Dragasani + Che Stejareni

Lungime Segmente

1) Valorile lungimilor segmentelor sunt obținute din proiecție în plan.

Punct început	X / Y	Punct sfârșit	X / Y	Lungime segment (** (m))
1	445.570,781 345.421,951	2	445.569,052 345.421,946	1.729
2	445.569,052 345.421,946	3	445.567,502 345.421,964	1.55
3	445.567,502 345.421,964	4	445.567,485 345.420,414	1.55

Punct început	X / Y	Punct sfârșit	X / Y	Lungime segment (** (m)
4	445.567,485 345.420,414	5	445.569,035 345.420,396	1.55
5	445.569,035 345.420,396	6	445.569,051 345.421,896	1.5
6	445.569,051 345.421,896	7	445.570,773 345.421,901	1.722
7	445.570,773 345.421,901	1	445.570,781 345.421,951	0.051

** Lungimile segmentelor sunt determinate în planul de proiecție Stereo 70 și sunt rotunjite la 1 milimetru.

*** Distanța dintre puncte este formată din segmente cumulate ce sunt mai mici decât valoarea 1 milimetru.

**DATE DESPRE IMOBILUL NR. 3833**

Oficiul de Cadastru și Publicitate Imobiliară VALCEA
Biroul de Cadastru și Publicitate Imobiliară Ramnicu Valcea

A. Partea I. Descrierea imobilului

TEREN Extravilan

Adresa: Jud. Valcea

Nr. Crt	Nr cadastral Nr. topografic	Suprafața* (mp)	Observații / Referințe
A1		Din acte: 1.227 Masurata: 168	Sector cadastral:11 Teren neimprejmuit; DIFERENTA DE SUPRAFATA SE REGASESTE LA ID 3819

B. Partea II. Proprietari și acte

Inscrieri privitoare la dreptul de proprietate și alte drepturi reale		Referințe
/		
Act Administrativ nr. 498/46581, din 10/09/1998 emis de CJSDPAT VALCEA (TITLU DE PROPRIETATE;);		
B1	Intabulare, drept de PROPRIETATE, dobandit prin Reconstituire, cota actuala 1/1, cota initiala 1/1 1) VĂRZARU TUDOR, LIPSA CNP;	A1

C. Partea III. SARCINI .

Inscrieri privind dezmembramintele dreptului de proprietate, drepturi reale de garanție și sarcini	Referințe
NU SUNT	


Anexa Nr. 1 La Partea I

Teren

Nr cadastral	Suprafața (mp)*	Observații / Referințe
	Din acte: 1.227 Masurata: 168	DIFERENTA DE SUPRAFATA SE REGASESTE LA ID 3819

* Suprafața este determinată în planul de proiecție Stereo 70.

DETALII LINIARE IMOBIL



Date referitoare la teren

Crt	Categorie folosință	Intra vilan	Suprafața (mp)	Tarla	Parcelă	Nr. topo	Observații / Referințe
1	faneata	NU	168	5	14	-	

Lungime Segmente

1) Valorile lungimilor segmentelor sunt obținute din proiecție în plan.

Punct început	X / Y	Punct sfârșit	X / Y	Lungime segment (** (m)
1	445.581,549 345.558,496	2	445.581,718 345.570,241	11.746
2	445.581,718 345.570,241	3	445.567,324 345.570,309	14.394
3	445.567,324 345.570,309	4	445.567,228 345.565,106	5.204
4	445.567,228 345.565,106	5	445.567,321 345.558,605	6.502
5	445.567,321 345.558,605	1	445.581,549 345.558,496	14.228

**** Lungimile segmentelor sunt determinate în planul de proiecție Stereo 70 și sunt rotunjite la 1 milimetru.**

***** Distanța dintre puncte este formată din segmente cumulate ce sunt mai mici decât valoarea 1 milimetru.**

**DATE DESPRE IMOBILUL NR. 3834**

Oficiul de Cadastru și Publicitate Imobiliară VALCEA
Biroul de Cadastru și Publicitate Imobiliară Ramnicu Valcea

A. Partea I. Descrierea imobilului

TEREN Extravilan

Adresa: Jud. Valcea

Nr. Crt	Nr cadastral Nr. topografic	Suprafața* (mp)	Observații / Referințe
A1		Din acte: 1.183 Masurata: 164	Sector cadastral:11 Teren neimprejmuit; DIFERENTA DE SUPRAFATA SE REGASESTE LA ID 3817

B. Partea II. Proprietari și acte

Inscrieri privitoare la dreptul de proprietate și alte drepturi reale		Referințe
/		
Act Administrativ nr. 606/28718, din 31/05/2000 emis de CJSDPAT VALCEA (TITLU DE PROPRIETATE;);		
B1	Intabulare, drept de PROPRIETATE, dobandit prin Reconstituire, cota actuala 1/1, cota initiala 1/1 1) STOICA DIDINA, LIPSA CNP;	A1

C. Partea III. SARCINI .

Inscrieri privind dezmembramintele dreptului de proprietate, drepturi reale de garanție și sarcini	Referințe
NU SUNT	


Anexa Nr. 1 La Partea I

Teren

Nr cadastral	Suprafața (mp)*	Observații / Referințe
	Din acte: 1.183 Masurata: 164	DIFERENTA DE SUPRAFATA SE REGASESTE LA ID 3817

* Suprafața este determinată în planul de proiecție Stereo 70.

DETALII LINIARE IMOBIL



Date referitoare la teren

Crt	Categorie folosință	Intra vilan	Suprafața (mp)	Tarla	Parcelă	Nr. topo	Observații / Referințe
1	faneata	NU	164	5	13	-	

Lungime Segmente

1) Valorile lungimilor segmentelor sunt obținute din proiecție în plan.

Punct început	X / Y	Punct sfârșit	X / Y	Lungime segment (** (m)
1	445.567,533 345.581,735	2	445.567,324 345.570,309	11.428
2	445.567,324 345.570,309	3	445.581,718 345.570,241	14.394
3	445.581,718 345.570,241	4	445.581,652 345.581,877	11.636
4	445.581,652 345.581,877	1	445.567,533 345.581,735	14.12

**** Lungimile segmentelor sunt determinate în planul de proiecție Stereo 70 și sunt rotunjite la 1 milimetru.**

***** Distanța dintre puncte este formată din segmente cumulate ce sunt mai mici decât valoarea 1 milimetru.**

**DATE DESPRE IMOBILUL NR. 3835**

Oficiul de Cadastru și Publicitate Imobiliară VALCEA
Biroul de Cadastru și Publicitate Imobiliară Ramnicu Valcea

A. Partea I. Descrierea imobilului

TEREN Extravilan

Adresa: Jud. Valcea

Nr. Crt	Nr cadastral Nr. topografic	Suprafața* (mp)	Observații / Referințe
A1		971	Sector cadastral:11 Teren neimprejmut;

B. Partea II. Proprietari și acte

Inscrieri privitoare la dreptul de proprietate și alte drepturi reale		Referințe
/		
Act Normativ nr. 7, din 13/03/1996 emis de PARLAMENTUL ROMÂNIEI (LEGE; ,art.13);		
B1	Inscrierea posesiei, drept de PROPRIETATE, dobandit prin Lege, cota actuala 1/1, cota initiala 1/1 1) NEIDENTIFICAT NEIDENTIFICAT	A1
B2	Se notează mențiunea proprietar neidentificat, rezerva comisiei locale de fond funciar.	A1

C. Partea III. SARCINI .

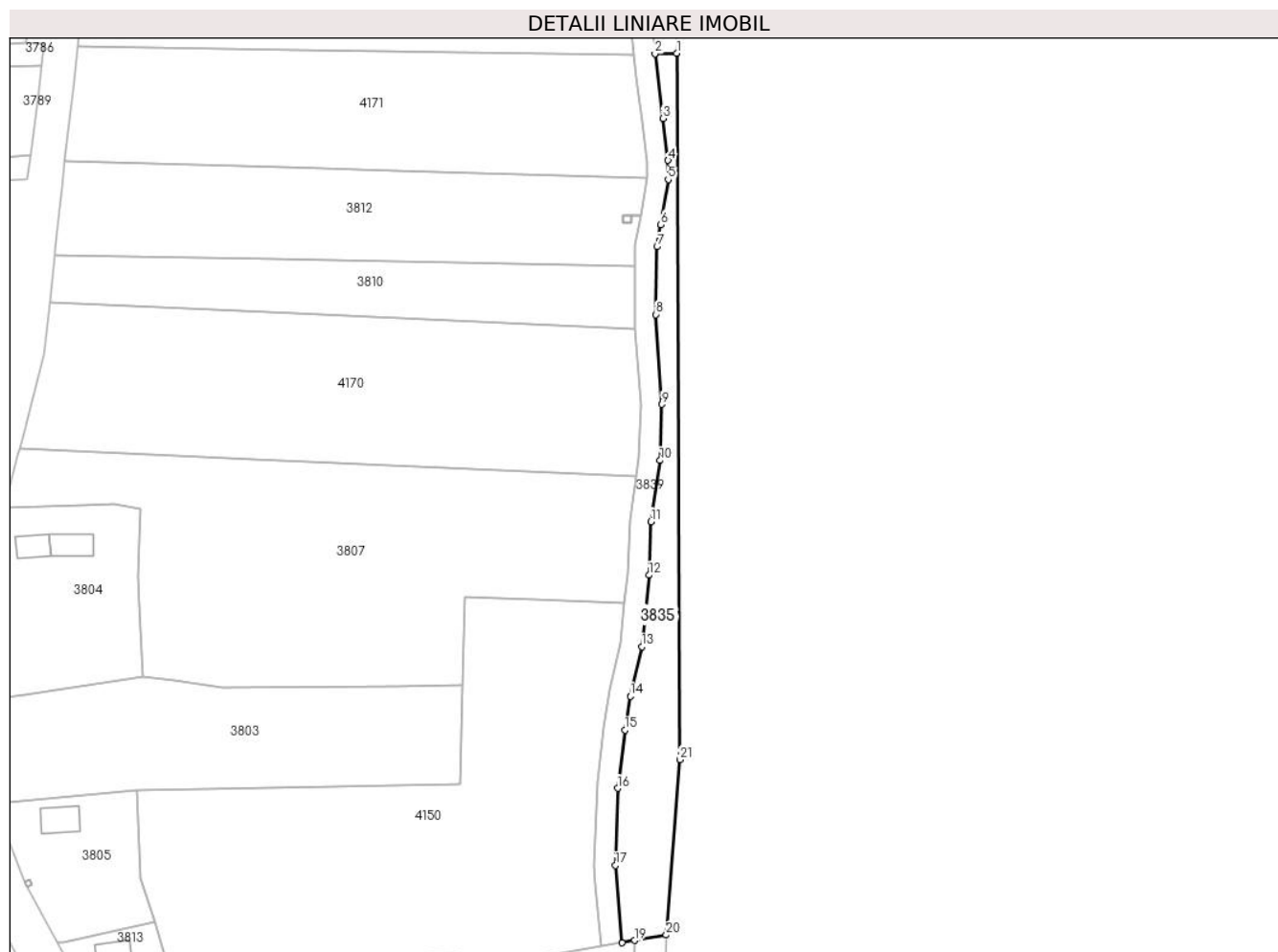
Inscrieri privind dezmembramintele dreptului de proprietate, drepturi reale de garanție și sarcini	Referințe
NU SUNT	

Anexa Nr. 1 La Partea I

Teren

Nr cadastral	Suprafața (mp)*	Observații / Referințe
	971	

* Suprafața este determinată în planul de proiecție Stereo 70.



Date referitoare la teren

Crt	Categorie folosință	Intravilan	Suprafața (mp)	Tarla	Parcelă	Nr. topo	Observații / Referințe
1	faneata	NU	971	5	18/1	-	

Lungime Segmente

1) Valorile lungimilor segmentelor sunt obținute din proiecție în plan.

Punct început	X / Y	Punct sfârșit	X / Y	Lungime segment (** (m)
1	445.577,488 345.452,141	2	445.573,431 345.452,058	4.058
3	445.574,899 345.439,979	4	445.575,897 345.432,146	7.896
5	445.575,911 345.428,561	6	445.574,539 345.420,138	8.534
7	445.573,818 345.416,035	8	445.573,624 345.403,362	12.674
9	445.574,758 345.386,596	10	445.574,393 345.376,114	10.488

Punct început	X / Y	Punct sfârșit	X / Y	Lungime segment (** (m)
2	445.573,431 345.452,058	3	445.574,899 345.439,979	12.168
4	445.575,897 345.432,146	5	445.575,911 345.428,561	3.585
6	445.574,539 345.420,138	7	445.573,818 345.416,035	4.166
8	445.573,624 345.403,362	9	445.574,758 345.386,596	16.804
10	445.574,393 345.376,114	11	445.572,722 345.364,708	11.528

Punct început	X / Y	Punct sfârșit	X / Y	Lungime segment (** (m))
11	445.572,722 345.364,708	12	445.572,306 345.354,723	9.994
13	445.570,974 345.341,35	14	445.568,812 345.332,105	9.494
15	445.567,812 345.325,821	16	445.566,456 345.314,912	10.993
17	445.566,045 345.300,518	18	445.567,263 345.286,089	14.48
19	445.569,622 345.286,505	20	445.575,531 345.287,547	6.0
21	445.578,112 345.320,285	1	445.577,488 345.452,141	131.857

Punct început	X / Y	Punct sfârșit	X / Y	Lungime segment (** (m))
12	445.572,306 345.354,723	13	445.570,974 345.341,35	13.439
14	445.568,812 345.332,105	15	445.567,812 345.325,821	6.363
16	445.566,456 345.314,912	17	445.566,045 345.300,518	14.4
18	445.567,263 345.286,089	19	445.569,622 345.286,505	2.395
20	445.575,531 345.287,547	21	445.578,112 345.320,285	32.84

** Lungimile segmentelor sunt determinate în planul de proiecție Stereo 70 și sunt rotunjite la 1 milimetru.

*** Distanța dintre puncte este formată din segmente cumulate ce sunt mai mici decât valoarea 1 milimetru.

**DATE DESPRE IMOBILUL NR. 3836**

Oficiul de Cadastru și Publicitate Imobiliară VALCEA
Biroul de Cadastru și Publicitate Imobiliară Ramnicu Valcea

A. Partea I. Descrierea imobilului

TEREN Extravilan

Adresa: Jud. Valcea

Nr. Crt	Nr cadastral Nr. topografic	Suprafața* (mp)	Observații / Referințe
A1		Din acte: 1.900 Masurata: 231	Sector cadastral:11 Teren neimprejmuit; DIFERENTA DE SUPRAFATA SE REGASESTE LA ID 3818

B. Partea II. Proprietari și acte

Inscrieri privitoare la dreptul de proprietate și alte drepturi reale		Referințe
/		
Act Administrativ nr. 577/47343, din 29/10/1999 emis de CJSDPAT VALCEA (TITLU DE PROPRIETATE;);		
B1	Intabulare, drept de PROPRIETATE, dobandit prin Reconstituire, cota actuala 1/1, cota initiala 1/1 1) PREDUȚ MARIA, LIPSA CNP; 2) STRĂINU FLOREA, LIPSA CNP; 3) STRĂINU ION, LIPSA CNP;	A1

C. Partea III. SARCINI .

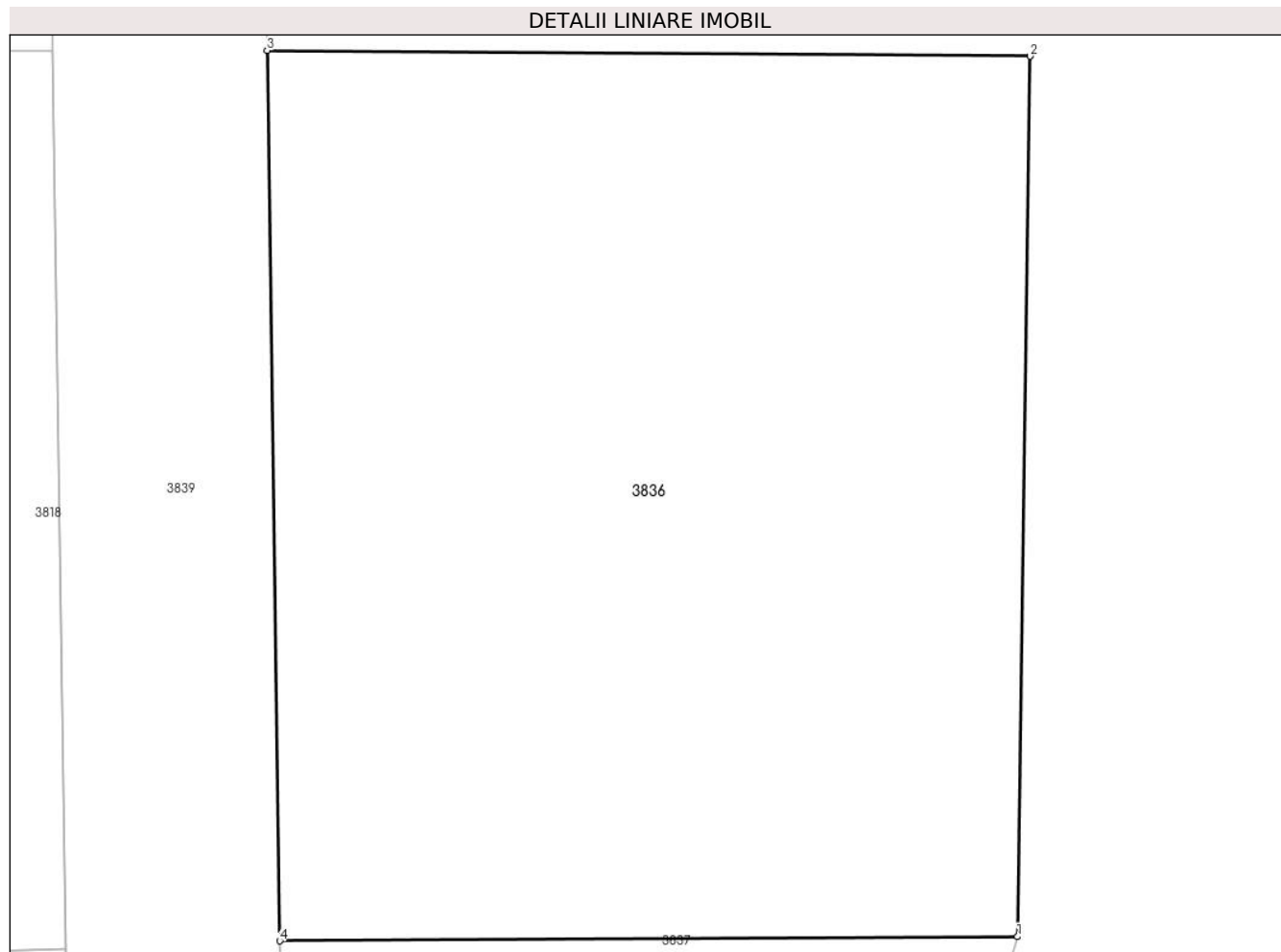
Inscrieri privind dezmembramintele dreptului de proprietate, drepturi reale de garanție și sarcini	Referințe
NU SUNT	

Anexa Nr. 1 La Partea I

Teren

Nr cadastral	Suprafața (mp)*	Observații / Referințe
	Din acte: 1.900 Masurata: 231	DIFERENTA DE SUPRAFATA SE REGASESTE LA ID 3818

* Suprafața este determinată în planul de proiecție Stereo 70.



Date referitoare la teren

Crt	Categorie folosință	Intra vilan	Suprafața (mp)	Tarla	Parcelă	Nr. topo	Observații / Referințe
1	faneata	NU	231	5	15	-	

Lungime Segmente

1) Valorile lungimilor segmentelor sunt obținute din proiecție în plan.

Punct început	X / Y	Punct sfârșit	X / Y	Lungime segment (** (m)
1	445.581,312 345.542,082	2	445.581,549 345.558,496	16.416
2	445.581,549 345.558,496	3	445.567,321 345.558,605	14.228
3	445.567,321 345.558,605	4	445.567,557 345.542,005	16.602
4	445.567,557 345.542,005	1	445.581,312 345.542,082	13.755

**** Lungimile segmentelor sunt determinate în planul de proiecție Stereo 70 și sunt rotunjite la 1 milimetru.**

***** Distanța dintre puncte este formată din segmente cumulate ce sunt mai mici decât valoarea 1 milimetru.**

**DATE DESPRE IMOBILUL NR. 3837**

Oficiul de Cadastru și Publicitate Imobiliară VALCEA
Biroul de Cadastru și Publicitate Imobiliară Ramnicu Valcea

A. Partea I. Descrierea imobilului

TEREN Extravilan

Adresa: Jud. Valcea

Nr. Crt	Nr cadastral Nr. topografic	Suprafața* (mp)	Observații / Referințe
A1		650	Sector cadastral:11 Teren neimprejmuit;

B. Partea II. Proprietari și acte

Inscrieri privitoare la dreptul de proprietate și alte drepturi reale	Referințe
/	
Act Administrativ nr. 18804, din 13/02/2012 emis de CJSDPAT VALCEA (TITLU DE PROPRIETATE;);	
B1	A1
Intabulare, drept de PROPRIETATE, dobandit prin Reconstituire, cota actuala 1/1, cota initiala 1/1	
1) MAZILU FLOREA	
2) STRAINU IOANA	
3) TIȚU MARIA, LIPSA CNP;	

C. Partea III. SARCINI .

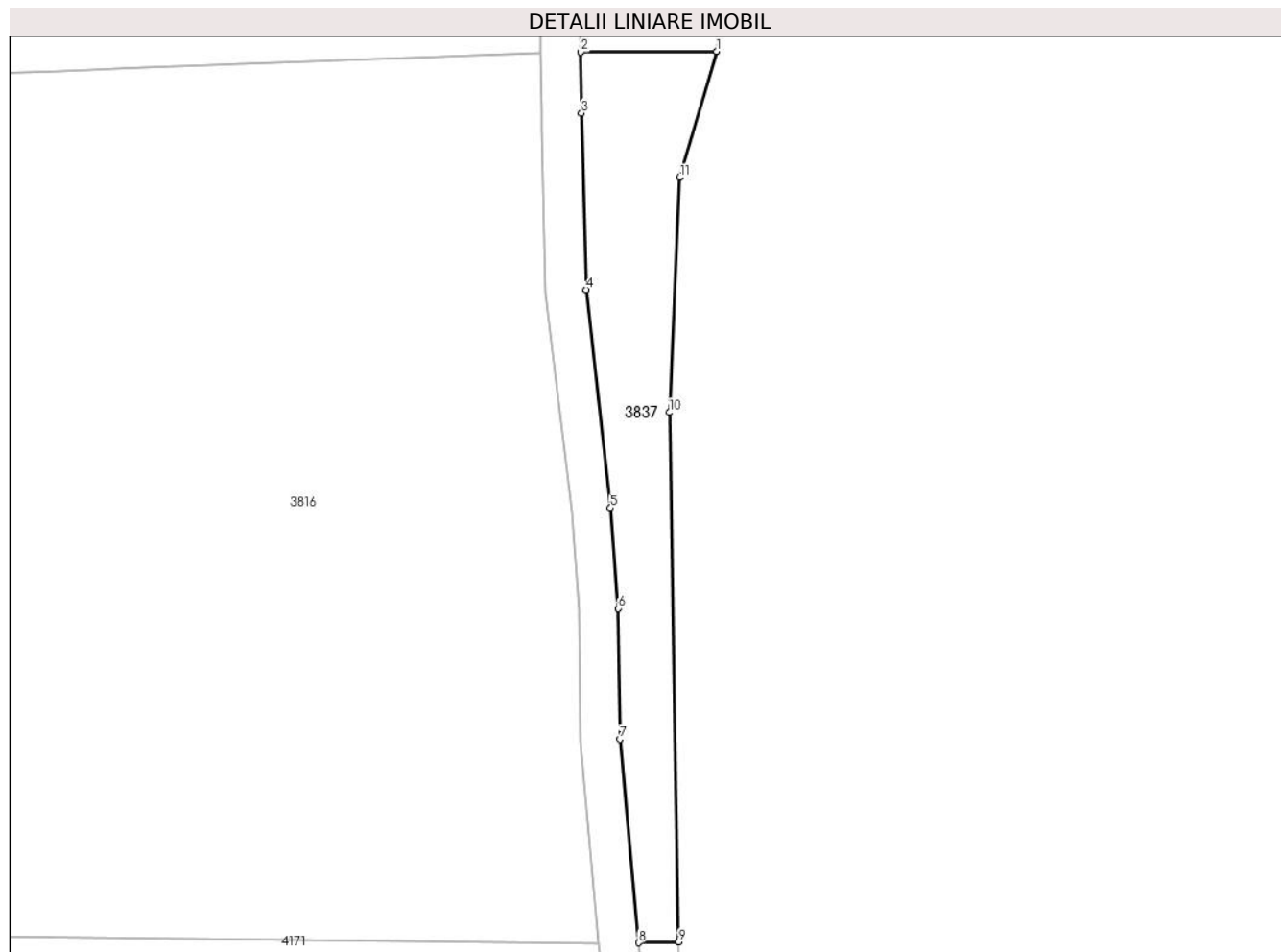
Inscrieri privind dezmembramintele dreptului de proprietate, drepturi reale de garanție și sarcini	Referințe
NU SUNT	

Anexa Nr. 1 La Partea I

Teren

Nr cadastral	Suprafața (mp)*	Observații / Referințe
	650	

* Suprafața este determinată în planul de proiecție Stereo 70.



Date referitoare la teren

Crt	Categorie folosință	Intra vilan	Suprafața (mp)	Tarla	Parcelă	Nr. topo	Observații / Referințe
1	faneata	NU	650	5	16/1	-	

Lungime Segmente

1) Valorile lungimilor segmentelor sunt obținute din proiecție în plan.

Punct început	X / Y	Punct sfârșit	X / Y	Lungime segment (** (m)
1	445.581,312 345.542,082	2	445.567,557 345.542,005	13.755
2	445.567,557 345.542,005	3	445.567,645 345.535,851	6.155
3	445.567,645 345.535,851	4	445.568,095 345.518,014	17.843
4	445.568,095 345.518,014	5	445.570,584 345.495,988	22.166
5	445.570,584 345.495,988	6	445.571,355 345.485,812	10.205

Punct început	X / Y	Punct sfârșit	X / Y	Lungime segment (** (m)
6	445.571,355 345.485,812	7	445.571,506 345.472,607	13.206
7	445.571,506 345.472,607	8	445.573,431 345.452,058	20.639
8	445.573,431 345.452,058	9	445.577,488 345.452,141	4.058
9	445.577,488 345.452,141	10	445.576,517 345.505,628	53.496
10	445.576,517 345.505,628	11	445.577,586 345.529,347	23.743
11	445.577,586 345.529,347	1	445.581,312 345.542,082	13.269

** Lungimile segmentelor sunt determinate în planul de proiecție Stereo 70 și sunt rotunjite la 1 milimetru.

*** Distanța dintre puncte este formată din segmente cumulate ce sunt mai mici decât valoarea 1 milimetru.



DATE DESPRE IMOBILUL NR. 3838

Oficiul de Cadastru și Publicitate Imobiliară VALCEA
Biroul de Cadastru și Publicitate Imobiliară Ramnicu Valcea

A. Partea I. Descrierea imobilului

TEREN Extravilan

Adresa: Jud. Valcea, LEA 110 kV Curtisoara-Dragasani DC LEA 110 kV Bals-Dragasani + Che Stejareni stalp nr. 113 180

Nr. Crt	Nr cadastral Nr. topografic	Suprafata* (mp)	Observatii / Referinte
A1	37128	2	Sector cadastral:11 Teren neimprejmuit;

Construcții

Crt	Nr cadastral Nr. topografic	Adresa	Observatii / Referinte
A1.1	37128-C1	Jud. Valcea, LEA 110 kV Curtisoara-Dragasani DC LEA 110 kV Bals-Dragasani + Che Stejareni stalp nr. 113 180	Nr. niveluri:1; S. construita la sol:2 mp; S. construita desfasurata:2 mp; - Stalp nr. 113_180 LEA 110 kV Curtisoara-Dragasani DC LEA 110 kV Bals-Dragasani + Che Stejareni

B. Partea II. Proprietari și acte

Inscrieri privitoare la dreptul de proprietate și alte drepturi reale	Referințe	
64418 / 02/10/2020		
Act Administrativ nr. 114, din 09/05/1978 emis de Presedintele Republicii Socialiste Romania (; act administrativ nr 31 din 09.05.1978, emis de Presedintele Republicii Socialiste Romania;act administrativ nr RO10-33068 din 26.06.2020, emis de DISTRIBUTIE ENERGIE OLTENIA S.A.);		
B1	Intabulare, drept de PROPRIETATE, dobandit prin Lege, cota actuala 1/1, cota initiala 1/1 1) STATUL ROMAN , CIF:9999999999999, LIPSA CNP; <i>OBSERVATII: Domeniu Public</i>	A1
Act Administrativ nr. 6, din 20/06/2005 emis de Ministerul Economiei si Comertului (; SDFEE "Electrica Oltenia" act administrativ nr 22729 din 30.12.2016, emis de Oficiul Registrului Comertului de pe langa Tribunalul Dolj;act administrativ nr 14227 din 13.03.2007, emis de Oficiul Registrului Comertului de pe langa Tribunalul Dolj;inscris sub semnatura privata nr 9748 din 18.09.2020, emis de DISTRIBUTIE ENERGIE OLTENIA S.A.;act notarial nr 641 din 09.03.2007, emis de BNP Mone Gabriela Olga si Andrei Aurel Jean;act administrativ nr 2008 din 14.03.2007, emis de Tribunalul Dolj);		
B2	Intabulare, drept de CONCESIUNE, pe o perioada de 49 de ani incepand cu data semnarii contractului de concesiune, cota actuala 1/1, cota initiala 1/1 1) S.C. DISTRIBUTIE ENERGIE OLTENIA S.A. , CIF:14491102	A1
/		
Act Administrativ nr. 398, din 01/02/2024 emis de PRIMARIA COMUNEI VOICESTI (ADEVERINTA;);		
B3	Intabulare, drept de PROPRIETATE, dobandit prin Construire, cota actuala 1/1, cota initiala 1/1 1) S.C. DISTRIBUTIE ENERGIE OLTENIA S.A. , CIF:14491102	A1.1

C. Partea III. SARCINI .

Inscrieri privind dezmembramintele dreptului de proprietate, drepturi reale de garanție și sarcini	Referințe
NU SUNT	

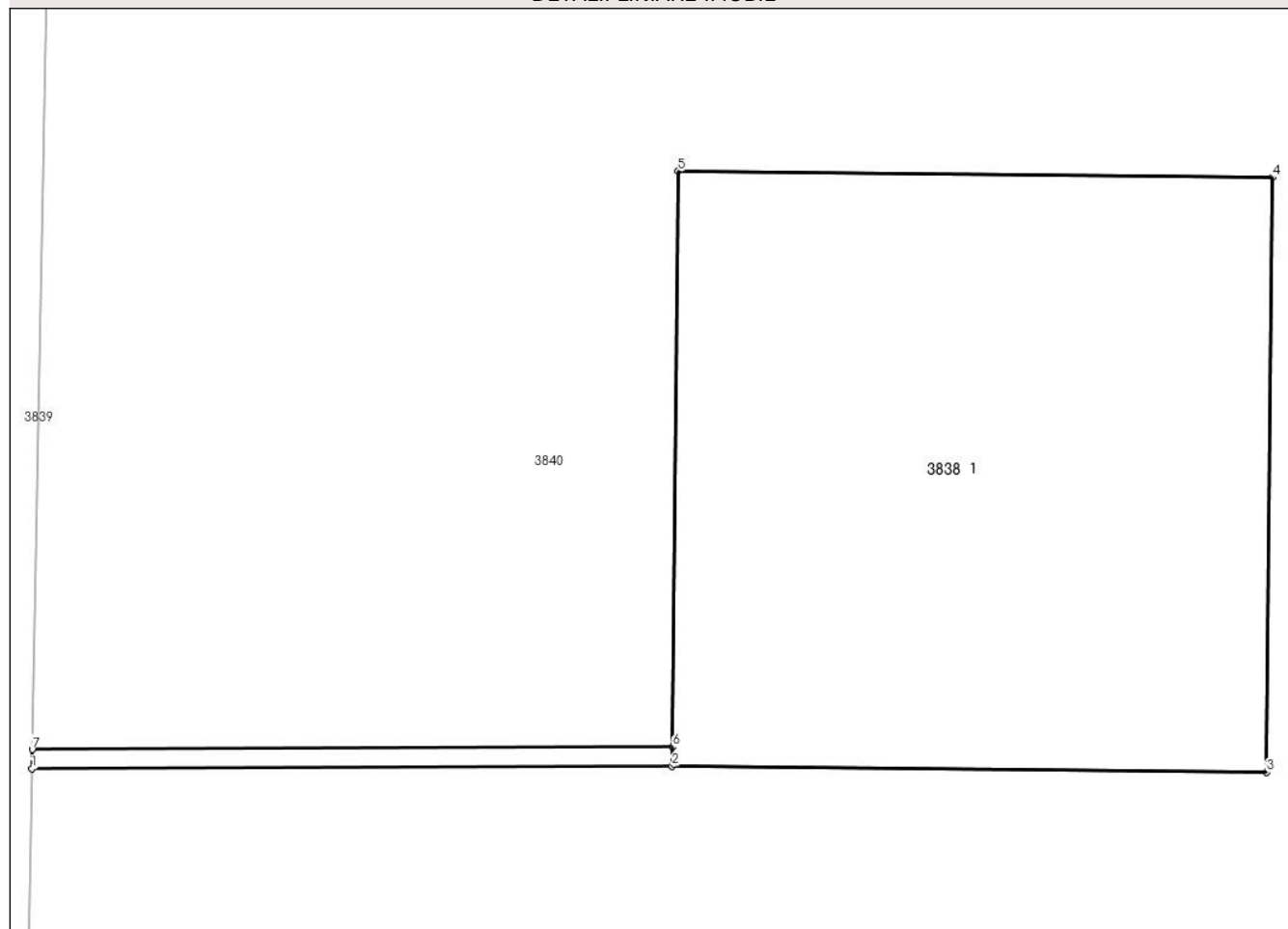
Anexa Nr. 1 La Partea I

Teren

Nr cadastral	Suprafața (mp)*	Observații / Referințe
37128	2	

* Suprafața este determinată în planul de proiecție Stereo 70.

DETALII LINIARE IMOBIL



Date referitoare la teren

Crt	Categorie folosință	Intravilan	Suprafața (mp)	Tarla	Parcelă	Nr. topo	Observații / Referințe
1	curți constructii	NU	2	5	19	-	

Date referitoare la construcții

Crt	Număr	Destinație construcție	Supraf. (mp)	Situație juridică	Observații / Referințe
A1.1	37128-C1	construcții industriale și edilitare	2	Cu acte	Nr. niveluri:1; S. construită la sol:2 mp; S. construită desfășurată:2 mp; - Stalp nr. 113_180 LEA 110 kV Curtisoara-Dragasani DC LEA 110 kV Bals-Dragasani + Che Stejareni

Lungime Segmente

1) Valorile lungimilor segmentelor sunt obținute din proiecție în plan.

Punct început	X / Y	Punct sfârșit	X / Y	Lungime segment (** (m))
1	445.567,842 345.598,559	2	445.569,512 345.598,566	1.67
2	445.569,512 345.598,566	3	445.571,062 345.598,55	1.55
3	445.571,062 345.598,55	4	445.571,078 345.600,1	1.55

Punct început	X / Y	Punct sfârșit	X / Y	Lungime segment (** (m)
4	445.571,078 345.600,1	5	445.569,528 345.600,116	1.55
5	445.569,528 345.600,116	6	445.569,513 345.598,616	1.5
6	445.569,513 345.598,616	7	445.567,843 345.598,609	1.67
7	445.567,843 345.598,609	1	445.567,842 345.598,559	0.05

** Lungimile segmentelor sunt determinate în planul de proiecție Stereo 70 și sunt rotunjite la 1 milimetru.

*** Distanța dintre puncte este formată din segmente cumulate ce sunt mai mici decât valoarea 1 milimetru.

**DATE DESPRE IMOBILUL NR. 3839**

Oficiul de Cadastru și Publicitate Imobiliară VALCEA
Biroul de Cadastru și Publicitate Imobiliară Ramnicu Valcea

A. Partea I. Descrierea imobilului

TEREN Extravilan

Adresa: Jud. Valcea

Nr. Crt	Nr cadastral Nr. topografic	Suprafața* (mp)	Observații / Referințe
A1		1.931	Sector cadastral:11 Teren neimprejmuit;

B. Partea II. Proprietari și acte

Inscrieri privitoare la dreptul de proprietate și alte drepturi reale	Referințe
/	
Act Normativ nr. 7, din 13/03/1996 emis de PARLAMENTUL ROMANIEI (; LEGE;);	
B1	Inscrierea provizorie, drept de PROPRIETATE, dobandit prin Lege, cota actuala 1/1, cota initiala 1/1
	1) COMUNA VOICESTI, CIF:2573993

C. Partea III. SARCINI .

Inscrieri privind dezmembramintele dreptului de proprietate, drepturi reale de garanție și sarcini	Referințe
NU SUNT	

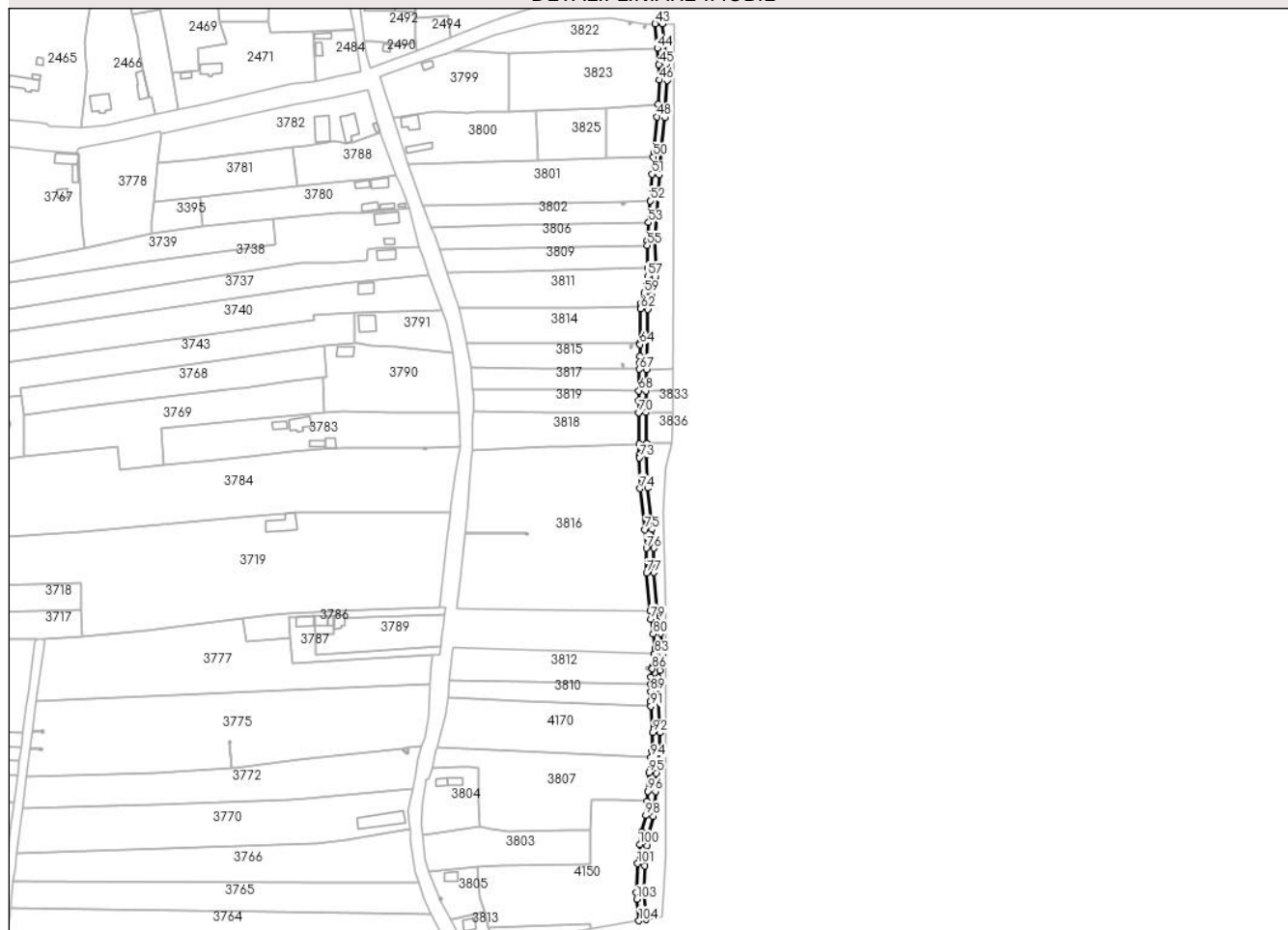
Anexa Nr. 1 La Partea I

Teren

Nr cadastral	Suprafața (mp)*	Observații / Referințe
	1.931	

* Suprafața este determinată în planul de proiecție Stereo 70.

DETALII LINIARE IMOBIL



Date referitoare la teren

Crt	Categorie folosință	Intravilan	Suprafața (mp)	Tarla	Parcelă	Nr. topo	Observații / Referințe
1	drum	NU	1.931	5	-	-	

Lungime Segmente

1) Valorile lungimilor segmentelor sunt obținute din proiecție în plan.

Punct început	X / Y	Punct sfârșit	X / Y	Lungime segment	Punct început	X / Y	Punct sfârșit	X / Y	Lungime segment	Punct început	X / Y	Punct sfârșit	X / Y	Lungime segment
1	445.567,263 345.286,089	2	445.566,045 345.300,518	14.48	2	445.566,045 345.300,518	3	445.566,456 345.314,912	14.4	3	445.566,456 345.314,912	4	445.567,812 345.325,821	10.99 3
4	445.567,812 345.325,821	5	445.568,812 345.332,105	6.363	5	445.568,812 345.332,105	6	445.570,974 345.341,35	9.494	6	445.570,974 345.341,35	7	445.572,306 345.354,723	13.43 9
7	445.572,306 345.354,723	8	445.572,722 345.364,708	9.994	8	445.572,722 345.364,708	9	445.574,393 345.376,114	11.52 8	9	445.574,393 345.376,114	10	445.574,758 345.386,596	10.48 8
10	445.574,758 345.386,596	11	445.573,624 345.403,362	16.80 4	11	445.573,624 345.403,362	12	445.573,818 345.416,035	12.67 4	12	445.573,818 345.416,035	13	445.574,539 345.420,138	4.166
13	445.574,539 345.420,138	14	445.575,911 345.428,561	8.534	14	445.575,911 345.428,561	15	445.575,897 345.432,146	3.585	15	445.575,897 345.432,146	16	445.574,899 345.439,979	7.896
16	445.574,899 345.439,979	17	445.573,431 345.452,058	12.16 8	17	445.573,431 345.452,058	18	445.571,506 345.472,607	20.63 9	18	445.571,506 345.472,607	19	445.571,355 345.485,812	13.20 6

Punct început	X / Y	Punct sfârșit	X / Y	Lungime segment	Punct început	X / Y	Punct sfârșit	X / Y	Lungime segment	Punct început	X / Y	Punct sfârșit	X / Y	Lungime segment
19	445.571,355 345.485,812	20	445.570,584 345.495,988	10.205	20	445.570,584 345.495,988	21	445.568,095 345.518,014	22.166	21	445.568,095 345.518,014	22	445.567,645 345.535,851	17.843
22	445.567,645 345.535,851	23	445.567,557 345.542,005	6.155	23	445.567,557 345.542,005	24	445.567,321 345.558,605	16.602	24	445.567,321 345.558,605	25	445.567,228 345.565,106	6.502
25	445.567,228 345.565,106	26	445.567,324 345.570,309	5.204	26	445.567,324 345.570,309	27	445.567,533 345.581,735	11.428	27	445.567,533 345.581,735	28	445.567,842 345.598,559	16.827
28	445.567,842 345.598,559	29	445.567,843 345.598,609	0.05	29	445.567,843 345.598,609	30	445.568,126 345.614,018	15.412	30	445.568,126 345.614,018	31	445.568,564 345.616,649	2.667
31	445.568,564 345.616,649	32	445.569,972 345.621,692	5.236	32	445.569,972 345.621,692	33	445.571,633 345.627,594	6.131	33	445.571,633 345.627,594	34	445.572,079 345.631,544	3.975
34	445.572,079 345.631,544	35	445.572,267 345.636,848	5.307	35	445.572,267 345.636,848	36	445.571,917 345.651,1	14.256	36	445.571,917 345.651,1	37	445.574,381 345.686,433	35.419
37	445.574,381 345.686,433	38	445.575,331 345.698,238	11.843	38	445.575,331 345.698,238	39	445.577,185 345.717,346	19.198	39	445.577,185 345.717,346	40	445.578,525 345.737,286	19.985
40	445.578,525 345.737,286	41	445.578,187 345.746,056	8.777	41	445.578,187 345.746,056	42	445.576,121 345.767,654	21.697	42	445.576,121 345.767,654	43	445.572,112 345.767,602	4.009
43	445.572,112 345.767,602	44	445.573,372 345.754,408	13.254	44	445.573,372 345.754,408	45	445.574,194 345.745,789	8.658	45	445.574,194 345.745,789	46	445.574,52 345.737,343	8.452
46	445.574,52 345.737,343	47	445.573,642 345.724,281	13.091	47	445.573,642 345.724,281	48	445.573,198 345.717,674	6.622	48	445.573,198 345.717,674	49	445.571,346 345.698,591	19.173
49	445.571,346 345.698,591	50	445.571,141 345.696,034	2.565	50	445.571,141 345.696,034	51	445.570,393 345.686,732	9.332	51	445.570,393 345.686,732	52	445.569,398 345.672,474	14.293
52	445.569,398 345.672,474	53	445.568,581 345.660,76	11.742	53	445.568,581 345.660,76	54	445.567,914 345.651,191	9.592	54	445.567,914 345.651,191	55	445.567,974 345.648,507	2.685
55	445.567,974 345.648,507	56	445.568,246 345.636,324	12.186	56	445.568,246 345.636,324	57	445.568,087 345.631,84	4.487	57	445.568,087 345.631,84	58	445.567,694 345.628,365	3.497
58	445.567,694 345.628,365	59	445.566,16 345.622,76	5.811	59	445.566,16 345.622,76	60	445.564,653 345.617,517	5.455	60	445.564,653 345.617,517	61	445.564,308 345.615,44	2.105
61	445.564,308 345.615,44	62	445.564,132 345.614,385	1.07	62	445.564,132 345.614,385	63	445.563,799 345.596,24	18.148	63	445.563,799 345.596,24	64	445.563,881 345.595,21	1.033
64	445.563,881 345.595,21	65	445.563,907 345.589,005	6.205	65	445.563,907 345.589,005	66	445.563,742 345.585,35	3.659	66	445.563,742 345.585,35	67	445.563,535 345.581,874	3.482
67	445.563,535 345.581,874	68	445.563,323 345.570,318	11.558	68	445.563,323 345.570,318	69	445.563,228 345.565,114	5.205	69	445.563,228 345.565,114	70	445.563,32 345.558,599	6.516
70	445.563,32 345.558,599	71	445.563,559 345.541,865	16.736	71	445.563,559 345.541,865	72	445.563,645 345.535,772	6.094	72	445.563,645 345.535,772	73	445.563,684 345.534,26	1.513
73	445.563,684 345.534,26	74	445.564,046 345.517,745	16.519	74	445.564,046 345.517,745	75	445.566,683 345.495,622	22.28	75	445.566,683 345.495,622	76	445.567,356 345.485,638	10.007
76	445.567,356 345.485,638	77	445.567,508 345.472,402	13.237	77	445.567,508 345.472,402	78	445.569,42 345.451,927	20.564	78	445.569,42 345.451,927	79	445.569,94 345.447,626	4.332
79	445.569,94 345.447,626	80	445.571,052 345.439,502	8.2	80	445.571,052 345.439,502	81	445.572,059 345.431,855	7.713	81	445.572,059 345.431,855	82	445.571,912 345.428,934	2.925
82	445.571,912 345.428,934	83	445.571,91 345.428,877	0.057	83	445.571,91 345.428,877	84	445.570,781 345.421,951	7.017	84	445.570,781 345.421,951	85	445.570,773 345.421,901	0.051
85	445.570,773 345.421,901	86	445.570,595 345.420,806	1.109	86	445.570,595 345.420,806	87	445.569,824 345.416,414	4.459	87	445.569,824 345.416,414	88	445.569,762 345.412,409	4.005
88	445.569,762 345.412,409	89	445.569,705 345.408,664	3.745	89	445.569,705 345.408,664	90	445.569,621 345.403,258	5.407	90	445.569,621 345.403,258	91	445.569,798 345.400,652	2.612
91	445.569,798 345.400,652	92	445.570,753 345.386,53	14.154	92	445.570,753 345.386,53	93	445.570,403 345.376,474	10.062	93	445.570,403 345.376,474	94	445.569,927 345.373,225	3.284
94	445.569,927 345.373,225	95	445.568,734 345.365,082	8.23	95	445.568,734 345.365,082	96	445.568,314 345.355,005	10.086	96	445.568,314 345.355,005	97	445.567,761 345.349,448	5.584
97	445.567,761 345.349,448	98	445.567,02 345.342,006	7.479	98	445.567,02 345.342,006	99	445.564,971 345.333,246	8.996	99	445.564,971 345.333,246	100	445.563,851 345.326,382	6.955
100	445.563,851 345.326,382	101	445.562,615 345.316,061	10.395	101	445.562,615 345.316,061	102	445.562,04 345.300,407	15.665	102	445.562,04 345.300,407	103	445.562,331 345.296,967	3.452
103	445.562,331 345.296,967	104	445.563,312 345.285,392	11.616	104	445.563,312 345.285,392	1	445.567,263 345.286,089	4.012					

** Lungimile segmentelor sunt determinate în planul de proiecție Stereo 70 și sunt rotunjite la 1 milimetru.

*** Distanța dintre puncte este formată din segmente cumulate ce sunt mai mici decât valoarea 1 milimetru.

**DATE DESPRE IMOBILUL NR. 3840**

Oficiul de Cadastru și Publicitate Imobiliară VALCEA
Biroul de Cadastru și Publicitate Imobiliară Ramnicu Valcea

A. Partea I. Descrierea imobilului

TEREN Extravilan

Adresa: Jud. Valcea

Nr. Crt	Nr cadastral Nr. topografic	Suprafața* (mp)	Observații / Referințe
A1		1.614	Sector cadastral:11 Teren neimprejmit;

B. Partea II. Proprietari și acte

Inscrieri privitoare la dreptul de proprietate și alte drepturi reale		Referințe
/		
Act Normativ nr. 7, din 13/03/1996 emis de PARLAMENTUL ROMÂNIEI (LEGE; ,art.13);		
B1	Inscrierea posesiei, drept de PROPRIETATE, dobandit prin Lege, cota actuala 1/1, cota initiala 1/1 1) NEIDENTIFICAT NEIDENTIFICAT	A1
B2	Se notează mențiunea proprietar neidentificat, rezerva comisiei locale de fond funciar.	A1

C. Partea III. SARCINI .

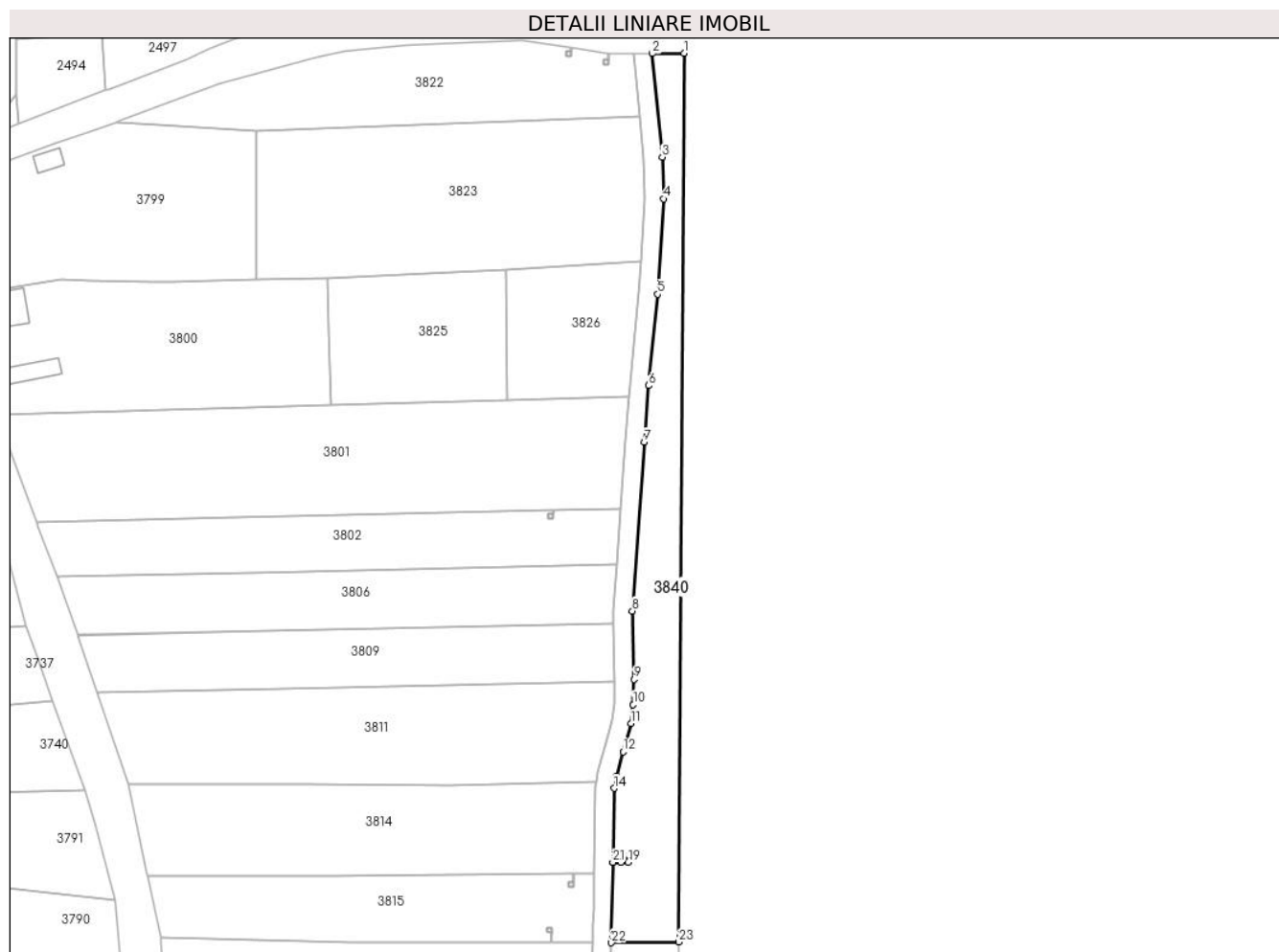
Inscrieri privind dezmembramintele dreptului de proprietate, drepturi reale de garanție și sarcini	Referințe
NU SUNT	

Anexa Nr. 1 La Partea I

Teren

Nr cadastral	Suprafața (mp)*	Observații / Referințe
	1.614	

* Suprafața este determinată în planul de proiecție Stereo 70.



Date referitoare la teren

Crt	Categorie folosință	Intra vilan	Suprafața (mp)	Tarla	Parcelă	Nr. topo	Observații / Referințe
1	faneata	NU	1.614	5	19	-	

Lungime Segmente

1) Valorile lungimilor segmentelor sunt obținute din proiecție în plan.

Punct început	X / Y	Punct sfârșit	X / Y	Lungime segment (** (m)
1	445.582,711 345.767,74	2	445.576,121 345.767,654	6.591
3	445.578,187 345.746,056	4	445.578,525 345.737,286	8.777
5	445.577,185 345.717,346	6	445.575,331 345.698,238	19.198
7	445.574,381 345.686,433	8	445.571,917 345.651,1	35.419
9	445.572,267 345.636,848	10	445.572,079 345.631,544	5.307

Punct început	X / Y	Punct sfârșit	X / Y	Lungime segment (** (m)
2	445.576,121 345.767,654	3	445.578,187 345.746,056	21.697
4	445.578,525 345.737,286	5	445.577,185 345.717,346	19.985
6	445.575,331 345.698,238	7	445.574,381 345.686,433	11.843
8	445.571,917 345.651,1	9	445.572,267 345.636,848	14.256
10	445.572,079 345.631,544	11	445.571,633 345.627,594	3.975

Punct început	X / Y	Punct sfârșit	X / Y	Lungime segment (** (m)
11	445.571,633 345.627,594	12	445.569,972 345.621,692	6.131
13	445.568,564 345.616,649	14	445.568,126 345.614,018	2.667
15	445.567,843 345.598,609	16	445.569,513 345.598,616	1.67
17	445.569,528 345.600,116	18	445.571,078 345.600,1	1.55
19	445.571,062 345.598,55	20	445.569,512 345.598,566	1.55
21	445.567,842 345.598,559	22	445.567,533 345.581,735	16.827
23	445.581,652 345.581,877	1	445.582,711 345.767,74	185.866

Punct început	X / Y	Punct sfârșit	X / Y	Lungime segment (** (m)
12	445.569,972 345.621,692	13	445.568,564 345.616,649	5.236
14	445.568,126 345.614,018	15	445.567,843 345.598,609	15.412
16	445.569,513 345.598,616	17	445.569,528 345.600,116	1.5
18	445.571,078 345.600,1	19	445.571,062 345.598,55	1.55
20	445.569,512 345.598,566	21	445.567,842 345.598,559	1.67
22	445.567,533 345.581,735	23	445.581,652 345.581,877	14.12

** Lungimile segmentelor sunt determinate în planul de proiecție Stereo 70 și sunt rotunjite la 1 milimetru.

*** Distanța dintre puncte este formată din segmente cumulate ce sunt mai mici decât valoarea 1 milimetru.

**DATE DESPRE IMOBILUL NR. 4150**

Oficiul de Cadastru și Publicitate Imobiliară VALCEA
 Biroul de Cadastru și Publicitate Imobiliară Ramnicu Valcea

A. Partea I. Descrierea imobilului

TEREN Necunoscut

Adresa: Loc. Voicestii Din Vale, Jud. Valcea

Nr. Crt	Nr cadastral Nr. topografic	Suprafața* (mp)	Observații / Referințe
A1		3.690	Sector cadastral:11 Teren neimprejmuit;

B. Partea II. Proprietari și acte

Inscrieri privitoare la dreptul de proprietate și alte drepturi reale		Referințe
/		
Act Normativ nr. 7, din 13/03/1996 emis de PARLAMENTUL ROMÂNIEI (LEGE; ,art.13);		
B1	Inscrierea posesiei, drept de PROPRIETATE, dobandit prin Lege, cota actuala 1/1, cota initiala 1/1 1) NEIDENTIFICAT NEIDENTIFICAT	A1
B2	Se notează mențiunea de proprietar neidentificat.	A1

C. Partea III. SARCINI .

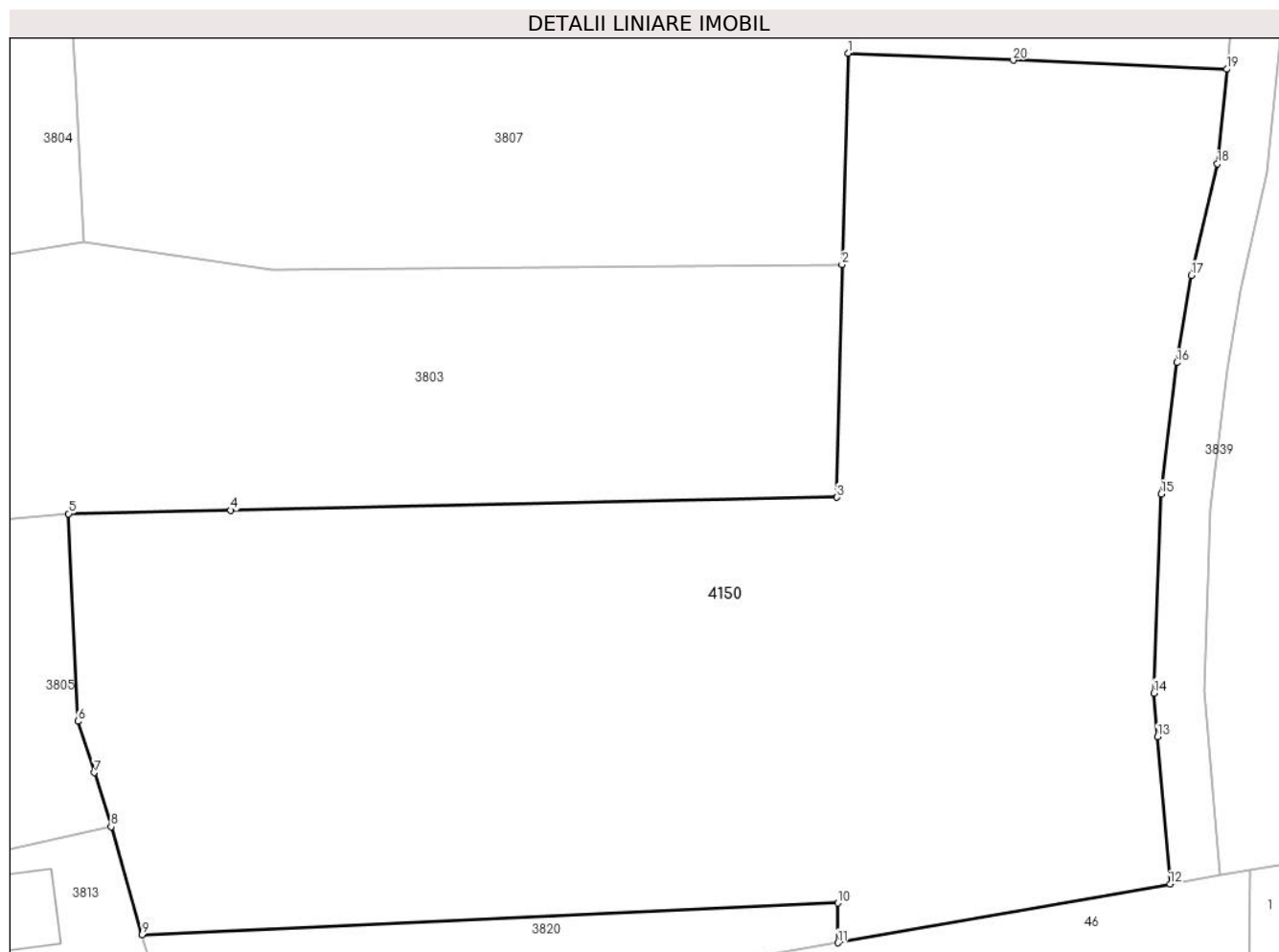
Inscrieri privind dezmembramintele dreptului de proprietate, drepturi reale de garanție și sarcini	Referințe
NU SUNT	

Anexa Nr. 1 La Partea I

Teren

Nr cadastral	Suprafața (mp)*	Observații / Referințe
	3.690	

* Suprafața este determinată în planul de proiecție Stereo 70.



Date referitoare la teren

Crt	Categorie folosință	Intravilan	Suprafața (mp)	Tarla	Parcelă	Nr. topo	Observații / Referințe
1	arabil	DA	1.911	5	24	-	
2	faneata	DA	820	5	24	-	
3	faneata	NU	959	5	24	-	

Lungime Segmente

1) Valorile lungimilor segmentelor sunt obținute din proiecție în plan.

Punct început	X / Y	Punct sfârșit	X / Y	Lungime segment (** (m)
1	445.537,999 345.350,708	2	445.537,5 345.334,097	16.618
2	445.537,5 345.334,097	3	445.537,098 345.315,797	18.304
3	445.537,098 345.315,797	4	445.489,408 345.314,78	47.701
4	445.489,408 345.314,78	5	445.476,657 345.314,508	12.754

Punct început	X / Y	Punct sfârșit	X / Y	Lungime segment (** (m)
5	445.476,657 345.314,508	6	445.477,384 345.298,192	16.332
6	445.477,384 345.298,192	7	445.478,671 345.294,164	4.229
7	445.478,671 345.294,164	8	445.479,999 345.289,895	4.471
8	445.479,999 345.289,895	9	445.482,444 345.281,424	8.817
9	445.482,444 345.281,424	10	445.537,161 345.283,901	54.773
10	445.537,161 345.283,901	11	445.537,167 345.280,78	3.121
11	445.537,167 345.280,78	12	445.563,312 345.285,392	26.549
12	445.563,312 345.285,392	13	445.562,331 345.296,967	11.616
13	445.562,331 345.296,967	14	445.562,04 345.300,407	3.452
14	445.562,04 345.300,407	15	445.562,615 345.316,061	15.665
15	445.562,615 345.316,061	16	445.563,851 345.326,382	10.395
16	445.563,851 345.326,382	17	445.564,971 345.333,246	6.955
17	445.564,971 345.333,246	18	445.567,02 345.342,006	8.996
18	445.567,02 345.342,006	19	445.567,761 345.349,448	7.479
19	445.567,761 345.349,448	20	445.550,963 345.350,16	16.813
20	445.550,963 345.350,16	1	445.537,999 345.350,708	12.976

** Lungimile segmentelor sunt determinate în planul de proiecție Stereo 70 și sunt rotunjite la 1 milimetru.

*** Distanța dintre puncte este formată din segmente cumulate ce sunt mai mici decât valoarea 1 milimetru.

**DATE DESPRE IMOBILUL NR. 4151**

Oficiul de Cadastru și Publicitate Imobiliară VALCEA
Biroul de Cadastru și Publicitate Imobiliară Ramnicu Valcea

A. Partea I. Descrierea imobilului

TEREN Extravilan

Adresa: Nr. 101, Jud. Valcea

Nr. Crt	Nr cadastral Nr. topografic	Suprafața* (mp)	Observații / Referințe
A1		763	Sector cadastral:11 Teren neimpregmuit;

Construcții

Crt	Nr cadastral Nr. topografic	Adresa	Observații / Referințe
A1.3	-C3	Nr. 101, Jud. Valcea	Nr. niveluri:1; S. construita la sol:15 mp; S. construita desfasurata:15 mp;

B. Partea II. Proprietari și acte

Inscrieri privitoare la dreptul de proprietate și alte drepturi reale		Referințe
/		
Act Normativ nr. 7, din 13/03/1996 emis de PARLAMENTUL ROMÂNIEI (LEGE; ,art.13);		
B1	Intabulare, drept de PROPRIETATE, dobandit prin Lege, cota actuala 1/1, cota initiala 1/1 1) NEIDENTIFICAT NEIDENTIFICAT	A1
B2	Se notează mențiunea de proprietar neidentificat.	A1
Act Administrativ nr. 398, din 01/02/2024 emis de PRIMARIA COMUNEI VOICESTI (ADEVERINTA;);		
B3	Intabulare, drept de PROPRIETATE, dobandit prin Construire, cota actuala 1/1, cota initiala 1/1 1) OPREA CORNEL-ION	A1.3

C. Partea III. SARCINI .

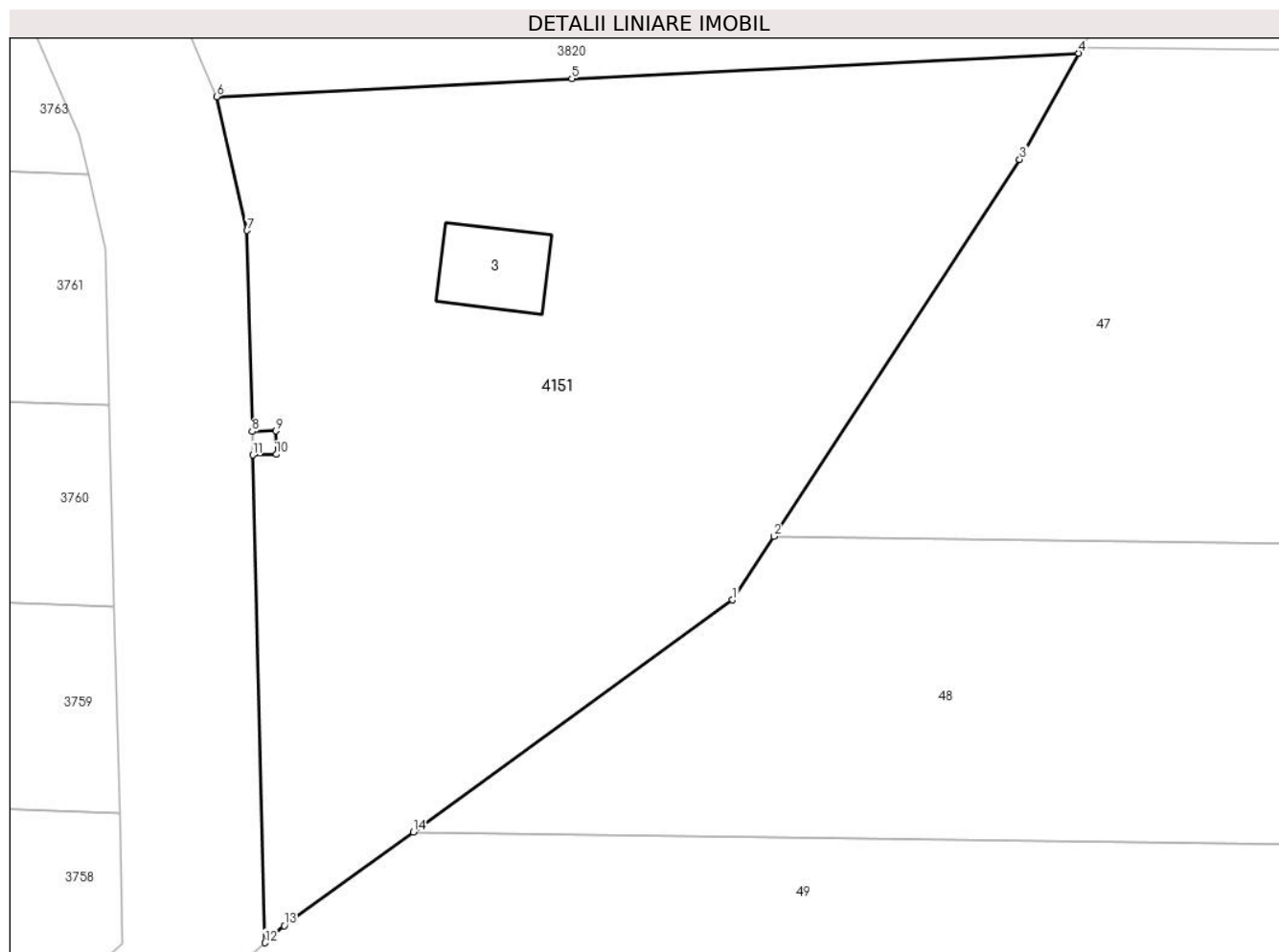
Inscrieri privind dezmembramintele dreptului de proprietate, drepturi reale de garanție și sarcini	Referințe
NU SUNT	

Anexa Nr. 1 La Partea I

Teren

Nr cadastral	Suprafața (mp)*	Observații / Referințe
	763	

* Suprafața este determinată în planul de proiecție Stereo 70.



Date referitoare la teren

Crt	Categorie folosință	Intra vilan	Suprafața (mp)	Tarla	Parcelă	Nr. topo	Observații / Referințe
1	curți constructii	NU	190	5	25	-	
2	faneata	NU	573	5	25	-	

Date referitoare la construcții

Crt	Număr	Destinație construcție	Supraf. (mp)	Situație juridică	Observații / Referințe
A1.3	-C3	construcții de locuințe	15	Cu acte	Nr. niveluri:1; S. construita la sol:15 mp; S. construita desfasurata:15 mp;

Lungime Segmente

1) Valorile lungimilor segmentelor sunt obținute din proiecție în plan.

Punct început	X / Y	Punct sfârșit	X / Y	Lungime segment (** (m)
1	445.502,865 345.225,994	2	445.504,618 345.228,679	3.207
2	445.504,618 345.228,679	3	445.515,034 345.244,635	19.055
3	445.515,034 345.244,635	4	445.517,531 345.249,131	5.143

Punct început	X / Y	Punct sfârșit	X / Y	Lungime segment (** (m)
4	445.517,531 345.249,131	5	445.496,068 345.248,054	21.49
5	445.496,068 345.248,054	6	445.481,021 345.247,299	15.066
6	445.481,021 345.247,299	7	445.482,307 345.241,629	5.814
7	445.482,307 345.241,629	8	445.482,522 345.233,125	8.507
8	445.482,522 345.233,125	9	445.483,521 345.233,15	0.999
9	445.483,521 345.233,15	10	445.483,546 345.232,151	0.999
10	445.483,546 345.232,151	11	445.482,547 345.232,126	0.999
11	445.482,547 345.232,126	12	445.483,067 345.211,481	20.652
12	445.483,067 345.211,481	13	445.483,88 345.212,204	1.088
13	445.483,88 345.212,204	14	445.489,34 345.216,17	6.748
14	445.489,34 345.216,17	1	445.502,865 345.225,994	16.716

** Lungimile segmentelor sunt determinate în planul de proiecție Stereo 70 și sunt rotunjite la 1 milimetru.

*** Distanța dintre puncte este formată din segmente cumulate ce sunt mai mici decât valoarea 1 milimetru.

**DATE DESPRE IMOBILUL NR. 4170**

Oficiul de Cadastru și Publicitate Imobiliară VALCEA
Biroul de Cadastru și Publicitate Imobiliară Ramnicu Valcea

A. Partea I. Descrierea imobilului

TEREN Necunoscut

Nr. cadastral vechi:239

Adresa: Loc. Voicestii Din Vale, Str Valeni, Jud. Valcea

Nr. Crt	Nr cadastral Nr. topografic	Suprafața* (mp)	Observații / Referințe
A1		Din acte: 4.206 Masurata: 3.080	Sector cadastral:11 Teren neimprejmit; DIFERENTA DE SUPRAFATA DIN CONTRACTUL DE VANZARE-CUMPARARE NR. 1866/21.09.2004 SE REGASESTE LA ID 3810

B. Partea II. Proprietari și acte

Inscrieri privitoare la dreptul de proprietate și alte drepturi reale		Referințe
/		
Act Notarial nr. 1866, din 21/09/2004 emis de BNP MIHAILESCU OANA-ANDREEA (CONTRACT DE VANZARE-CUMPARARE;);		
B1	Intabulare, drept de PROPRIETATE, dobandit prin Conventie, cota actuala 1/1, cota initiala 1/1 1) PLOP GHEORGHE	A1
Act Administrativ nr. 311/42743, din 04/04/1997 emis de CJSDPAT VALCEA (TITLU DE PROPRIETATE;);		
B2	Intabulare, drept de PROPRIETATE, dobandit prin Reconstituire, cota actuala 1/1, cota initiala 1/1 1) VARZARU IOANA, LIPSA CNP;	A1
B3	SE NOTEAZA SUPRAPUNEREA REALA A DOUA ACTE DE PROPRIETATE ASUPRA IMOBILULUI A1: CONTRACT DE VANZARE-CUMPARARE NR. 1866/21.09.2004 PRIN CARE S-A INSCRIS DREPTUL DE PROPRIETATE IN FAVOAREA LUI PLOP GHEORGHE SI TITLUL DE PROPRIETATE NR. 311/42743 DIN 04.04.1997 PRIN CARE S-A INSCRIS DREPTUL DE PROPRIETATE IN FAVOAREA LUI VARZARU IOANA	A1

C. Partea III. SARCINI .

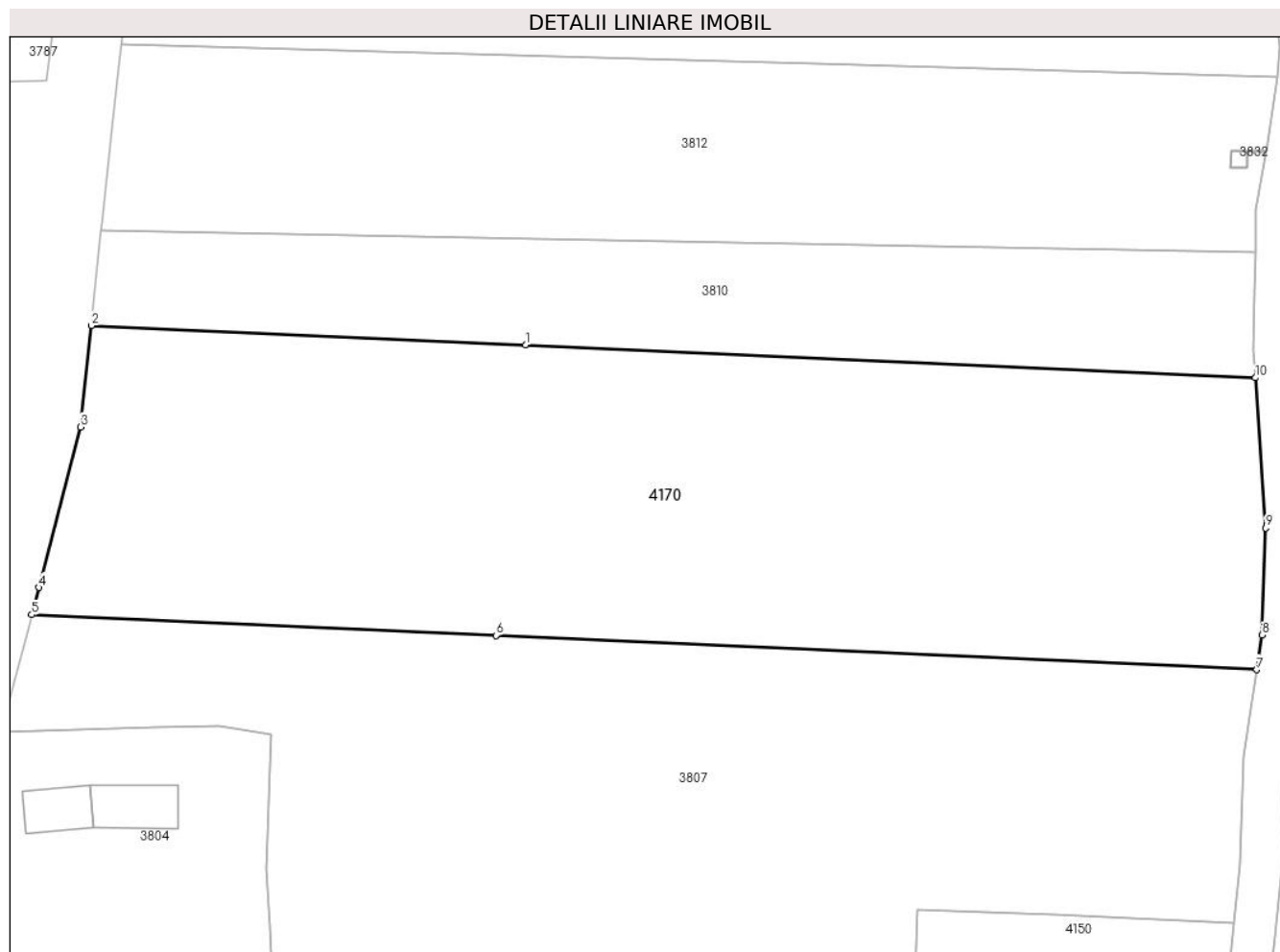
Inscrieri privind dezmembramintele dreptului de proprietate, drepturi reale de garanție și sarcini	Referințe
NU SUNT	

Anexa Nr. 1 La Partea I

Teren

Nr cadastral	Suprafața (mp)*	Observații / Referințe
	Din acte: 4.206 Masurata: 3.080	DIFERENȚA DE SUPRAFAȚA DIN CONTRACTUL DE VANZARE-CUMPARARE NR. 1866/21.09.2004 SE REGASESTE LA ID 3810

* Suprafața este determinată în planul de proiecție Stereo 70.



Date referitoare la teren

Crt	Categorie folosință	Intra vilan	Suprafața (mp)	Tarla	Parcelă	Nr. topo	Observații / Referințe
1	arabil	DA	1.145	5	18/2	-	
2	arabil	NU	1.935	5	-	-	

Lungime Segmente

1) Valorile lungimilor segmentelor sunt obținute din proiecție în plan.

Punct început	X / Y	Punct sfârșit	X / Y	Lungime segment (** (m)
1	445.501,192 345.403,731	2	445.460,382 345.405,562	40.851
2	445.460,382 345.405,562	3	445.459,362 345.396,02	9.596
3	445.459,362 345.396,02	4	445.455,438 345.380,938	15.584
4	445.455,438 345.380,938	5	445.454,776 345.378,393	2.63

Punct început	X / Y	Punct sfârșit	X / Y	Lungime segment (** (m)
5	445.454,776 345.378,393	6	445.498,407 345.376,435	43.675
6	445.498,407 345.376,435	7	445.569,927 345.373,225	71.592
7	445.569,927 345.373,225	8	445.570,403 345.376,474	3.284
8	445.570,403 345.376,474	9	445.570,753 345.386,53	10.062
9	445.570,753 345.386,53	10	445.569,798 345.400,652	14.154
10	445.569,798 345.400,652	1	445.501,192 345.403,731	68.675

** Lungimile segmentelor sunt determinate în planul de proiecție Stereo 70 și sunt rotunjite la 1 milimetru.

*** Distanța dintre puncte este formată din segmente cumulate ce sunt mai mici decât valoarea 1 milimetru.

**DATE DESPRE IMOBILUL NR. 4171**

Oficiul de Cadastru și Publicitate Imobiliară VALCEA
Biroul de Cadastru și Publicitate Imobiliară Ramnicu Valcea

A. Partea I. Descrierea imobilului

TEREN Necunoscut

Adresa: Loc. Voicestii Din Vale, Str Valeni, Jud. Valcea

Nr. Crt	Nr cadastral Nr. topografic	Suprafața* (mp)	Observații / Referințe
A1		Din acte: 4.208 Masurata: 2.364	Sector cadastral:11 Teren neimprejmuit; DIFERENTA DE SUPRAFATA SE REGASESTE LA ID 3812

B. Partea II. Proprietari și acte

Inscrieri privitoare la dreptul de proprietate și alte drepturi reale		Referințe
/		
Act Administrativ nr. 991, din 13/01/2004 emis de CJSDPAT VALCEA (TITLU DE PROPRIETATE;);		
B1	Intabulare, drept de PROPRIETATE, dobandit prin Reconstituire, cota actuala 1/1, cota initiala 1/1 1) IONESCU ALEXANDRU DEFUNCT:Da	A1

C. Partea III. SARCINI .

Inscrieri privind dezmembramintele dreptului de proprietate, drepturi reale de garanție și sarcini	Referințe
NU SUNT	

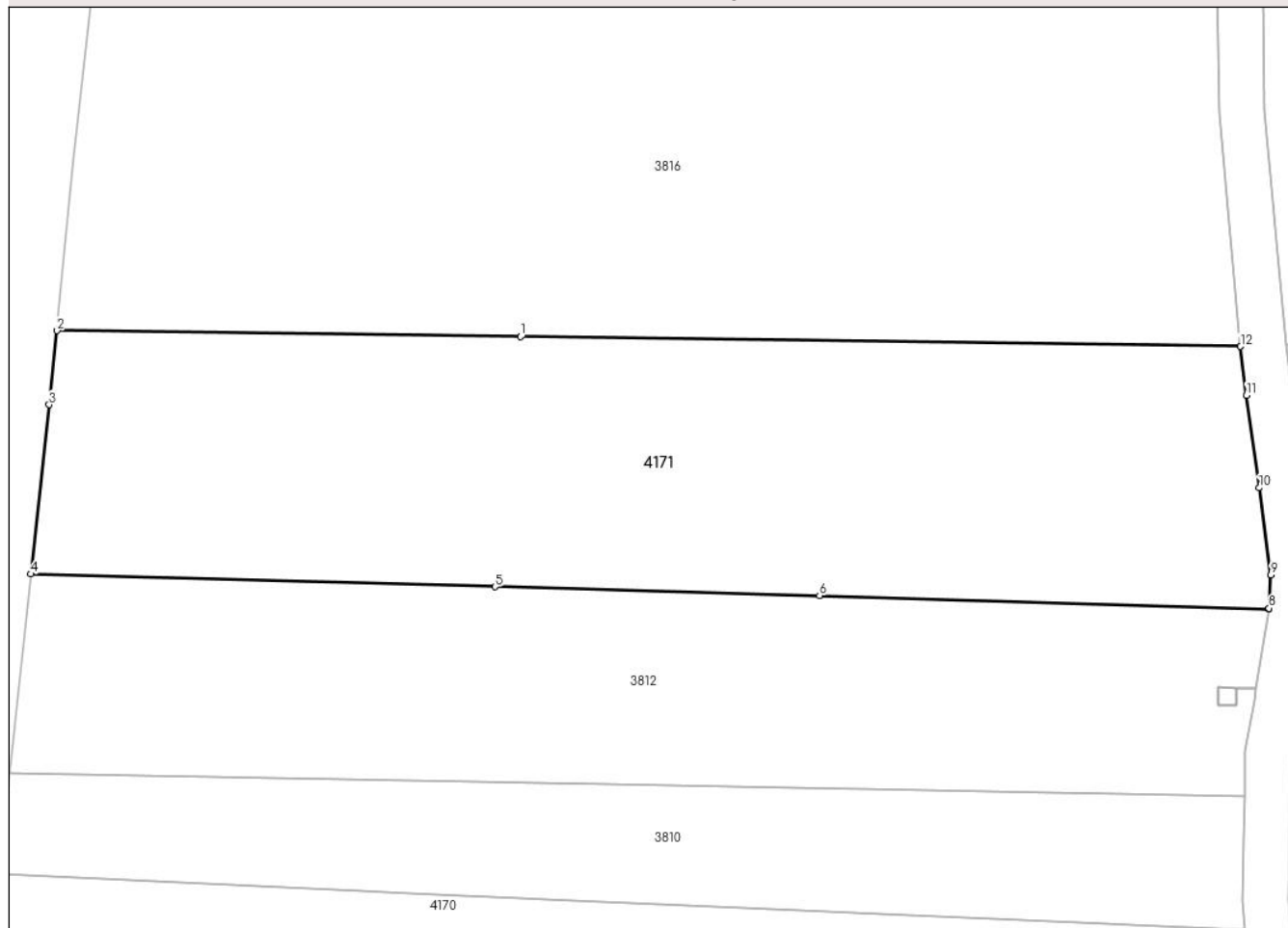
Anexa Nr. 1 La Partea I

Teren

Nr cadastral	Suprafața (mp)*	Observații / Referințe
	Din acte: 4.208 Masurata: 2.364	DIFERENTA DE SUPRAFATA SE REGASESTE LA ID 3812

* Suprafața este determinată în planul de proiecție Stereo 70.

DETALII LINIARE IMOBIL



Date referitoare la teren

Crt	Categorie folosință	Intra vilan	Suprafața (mp)	Tarla	Parcelă	Nr. topo	Observații / Referințe
1	arabil	DA	884	5	18	-	
2	arabil	NU	1.480	5	18/1	-	

Lungime Segmente

1) Valorile lungimilor segmentelor sunt obținute din proiecție în plan.

Punct început	X / Y	Punct sfârșit	X / Y	Lungime segment (** (m)
1	445.506,206 345.452,789	2	445.465,529 345.453,309	40.68
2	445.465,529 345.453,309	3	445.464,825 345.446,809	6.538
3	445.464,825 345.446,809	4	445.463,216 345.431,938	14.958
4	445.463,216 345.431,938	5	445.503,959 345.430,819	40.758

Punct început	X / Y	Punct sfârșit	X / Y	Lungime segment (** (m)
5	445.503,959 345.430,819	6	445.532,452 345.430,036	28.504
6	445.532,452 345.430,036	7	445.571,91 345.428,877	39.475
7	445.571,91 345.428,877	8	445.571,912 345.428,934	0.057
8	445.571,912 345.428,934	9	445.572,059 345.431,855	2.925
9	445.572,059 345.431,855	10	445.571,052 345.439,502	7.713
10	445.571,052 345.439,502	11	445.569,94 345.447,626	8.2
11	445.569,94 345.447,626	12	445.569,42 345.451,927	4.332
12	445.569,42 345.451,927	1	445.506,206 345.452,789	63.22

** Lungimile segmentelor sunt determinate în planul de proiecție Stereo 70 și sunt rotunjite la 1 milimetru.

*** Distanța dintre puncte este formată din segmente cumulate ce sunt mai mici decât valoarea 1 milimetru.

