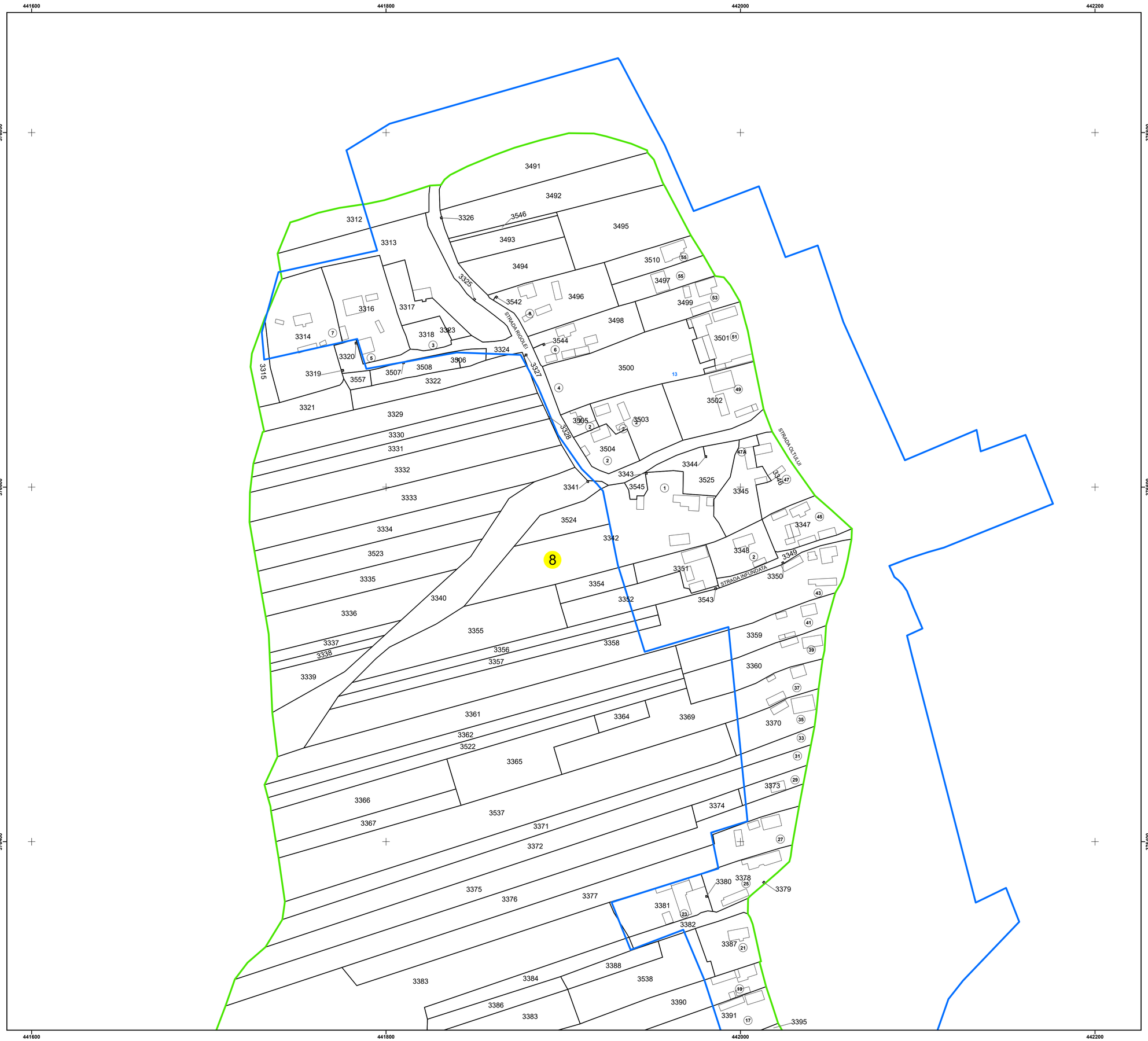

N

PLAN CADASTRAL
UAT: OLANU
JUDEȚUL VÂLCEA

Sector Cadastral:
8

Scara 1:1000
PLANȘA 1

LEGENDĂ

- Limită UAT
- Limită intravilan
- Limită sector cadastral
- Limită imobil
- Limită construcții
- Număr sector cadastral (8)
- Număr identificator imobil (3557)
- Număr poștal (15)

SCHIȚA DISPUNERII SECTOARELOR CADASTRALE

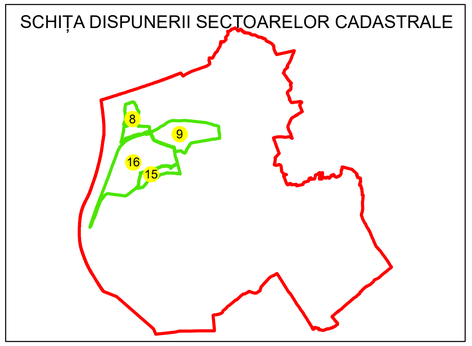

SCHIȚA DISPUNERII PLANȘELOR

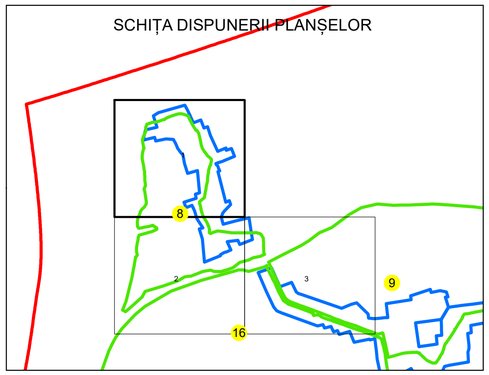

Sistem de proiecție: STEREO 70

Spre publicare

ANCPI OFICIUL NAȚIONAL AL CADASTRULUI ȘI PUBLICITĂȚII IMOBILIARE	AGENTIA NATIONALA DE CADASTRU SI PUBLICITARE IMOBILIARA
Scara 1:1000	" SERVICII DE ÎNREGISTRARE SISTEMATICĂ ÎN SISTEMUL INTEGRAT DE CADASTRU SI CARTE FUNCIARĂ A IMOBILELOR DIN UAT OLANU JUDEȚUL VÂLCEA"
Data 01.10.2024	

S.C. Best Way Survey S.R.L.	
Manager proiect	Irinel Cătălin NICULAE
Data	01.10.2024
Semnatura	Semnat electronic

Niculae Irinel Catalin
O = BEST WAY SURVEY S.R.L.
02/10/2024 08:43:16 UTC+02