

**DATE DESPRE IMOBILUL NR. 4000**

Oficiul de Cadastru și Publicitate Imobiliară VALCEA
Biroul de Cadastru și Publicitate Imobiliară Ramnicu Valcea

A. Partea I. Descrierea imobilului

TEREN Extravilan

Adresa: Jud. Valcea

Nr. Crt	Nr cadastral Nr. topografic	Suprafața* (mp)	Observații / Referințe
A1		1.544	Sector cadastral:70 Teren neimprejmuit;

B. Partea II. Proprietari și acte

Inscrieri privitoare la dreptul de proprietate și alte drepturi reale		Referințe
/		
Act Administrativ nr. Proces verbal nr.486, din 23/01/2024 emis de Comisia Locala de Fond Funciar Tetoiu (HCJ nr.43/13.09.1991);		
B1	Inscrierea provizorie, drept de PROPRIETATE, dobandit prin Lege, cota actuala 1/1, cota initiala 1/1 1) BARBUCENESCU FLOAREA	A1

C. Partea III. SARCINI .


Inscrieri privind dezmembramintele dreptului de proprietate, drepturi reale de garanție și sarcini	Referințe
NU SUNT	

Anexa Nr. 1 La Partea I

Teren

Nr cadastral	Suprafața (mp)*	Observații / Referințe
	1.544	

* Suprafața este determinată în planul de proiecție Stereo 70.



Date referitoare la teren

Crt	Categorie folosință	Intravilan	Suprafața (mp)	Tarla	Parcelă	Nr. topo	Observații / Referințe
1	arabil	NU	1.544	75	12/1	-	

Lungime Segmente

1) Valorile lungimilor segmentelor sunt obținute din proiecție în plan.

Punct început	X / Y	Punct sfârșit	X / Y	Lungime segment (** (m)
1	414.231,818 364.722,664	2	414.291,024 364.719,024	59.318
2	414.291,024 364.719,024	3	414.290,891 364.719,107	0.157
3	414.290,891 364.719,107	4	414.279,158 364.723,596	12.562
4	414.279,158 364.723,596	5	414.265,432 364.726,803	14.096
5	414.265,432 364.726,803	6	414.253,199 364.728,72	12.382

Punct început	X / Y	Punct sfârșit	X / Y	Lungime segment (** (m)
6	414.253,199 364.728,72	7	414.213,07 364.732,191	40.279
7	414.213,07 364.732,191	8	414.170,166 364.734,258	42.954
8	414.170,166 364.734,258	9	414.152,746 364.734,86	17.43
9	414.152,746 364.734,86	10	414.141,632 364.735,203	11.119
10	414.141,632 364.735,203	11	414.115,429 364.737,527	26.306
11	414.115,429 364.737,527	12	414.083,815 364.741,941	31.921
12	414.083,815 364.741,941	13	414.076,339 364.743,454	7.628
13	414.076,339 364.743,454	14	414.076,557 364.742,224	1.249
14	414.076,557 364.742,224	15	414.077,184 364.738,684	3.595
15	414.077,184 364.738,684	16	414.078,207 364.732,755	6.017
16	414.078,207 364.732,755	1	414.231,818 364.722,664	153.942

** Lungimile segmentelor sunt determinate în planul de proiecție Stereo 70 și sunt rotunjite la 1 milimetru.

*** Distanța dintre puncte este formată din segmente cumulate ce sunt mai mici decât valoarea 1 milimetru.

**DATE DESPRE IMOBILUL NR. 4001**

Oficiul de Cadastru și Publicitate Imobiliară VALCEA
Biroul de Cadastru și Publicitate Imobiliară Ramnicu Valcea

A. Partea I. Descrierea imobilului

TEREN Extravilan

Adresa: Jud. Valcea

Nr. Crt	Nr cadastral Nr. topografic	Suprafața* (mp)	Observații / Referințe
A1		480	Sector cadastral:70 Teren neimprejmuit;

B. Partea II. Proprietari și acte

Inscrieri privitoare la dreptul de proprietate și alte drepturi reale		Referințe
/		
Act Administrativ nr. Proces verbal nr.487, din 23/01/2024 emis de Comisia Locala de Fond Funciar Tetoiu (HCJ nr.43/13.09.1991);		
B1	Inscrierea provizorie, drept de PROPRIETATE, dobandit prin Lege, cota actuala 1/1, cota initiala 1/1 1) JOITA MARIA	A1

C. Partea III. SARCINI .

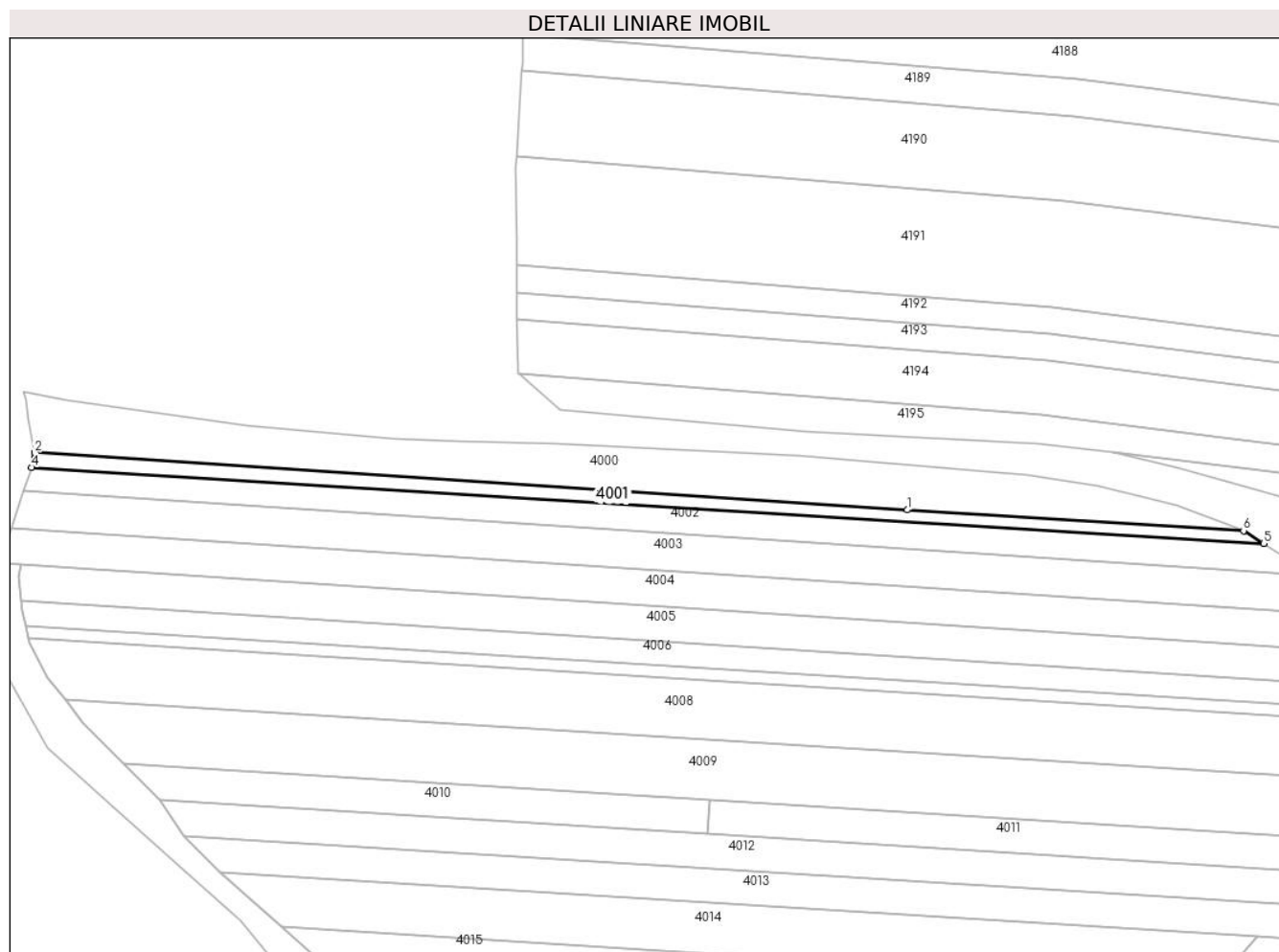
Inscrieri privind dezmembramintele dreptului de proprietate, drepturi reale de garanție și sarcini	Referințe
NU SUNT	

Anexa Nr. 1 La Partea I

Teren

Nr cadastral	Suprafața (mp)*	Observații / Referințe
	480	

* Suprafața este determinată în planul de proiecție Stereo 70.



Date referitoare la teren

Crt	Categorie folosință	Intravilan	Suprafața (mp)	Tarla	Parcelă	Nr. topo	Observații / Referințe
1	arabil	NU	480	75	12/2	-	

Lungime Segmente

1) Valorile lungimilor segmentelor sunt obținute din proiecție în plan.

Punct început	X / Y	Punct sfârșit	X / Y	Lungime segment (** (m)
1	414.231,818 364.722,664	2	414.078,207 364.732,755	153.942
2	414.078,207 364.732,755	3	414.078,32 364.732,102	0.663
3	414.078,32 364.732,102	4	414.077,665 364.730,139	2.069
4	414.077,665 364.730,139	5	414.294,58 364.716,801	217.325
5	414.294,58 364.716,801	6	414.291,024 364.719,024	4.194

Punct început	X / Y	Punct sfârșit	X / Y	Lungime segment (** (m)
6	414.291,024 364.719,024	1	414.231,818 364.722,664	59.318

** Lungimile segmentelor sunt determinate în planul de proiecție Stereo 70 și sunt rotunjite la 1 milimetru.

*** Distanța dintre puncte este formată din segmente cumulate ce sunt mai mici decât valoarea 1 milimetru.

**DATE DESPRE IMOBILUL NR. 4002**

Oficiul de Cadastru și Publicitate Imobiliară VALCEA
Biroul de Cadastru și Publicitate Imobiliară Ramnicu Valcea

A. Partea I. Descrierea imobilului

TEREN Extravilan

Adresa: Jud. Valcea

Nr. Crt	Nr cadastral Nr. topografic	Suprafața* (mp)	Observații / Referințe
A1		1.032	Sector cadastral:70 Teren neimprejmuit;

B. Partea II. Proprietari și acte

Inscrieri privitoare la dreptul de proprietate și alte drepturi reale	Referințe
/	
Act Notarial nr. Certificat de mostenitor nr.98, din 17/03/2021 emis de BIN IONILETE ALIN-NICUSOR (Act administrativ Titlu de proprietate nr.893/46587 din data 28.03.2000);	
B1	A1
Intabulare, drept de PROPRIETATE, dobandit prin Succesiune, cota actuala 1/1, cota initiala 1/1	
1) SOLOMON MARIN	

C. Partea III. SARCINI .

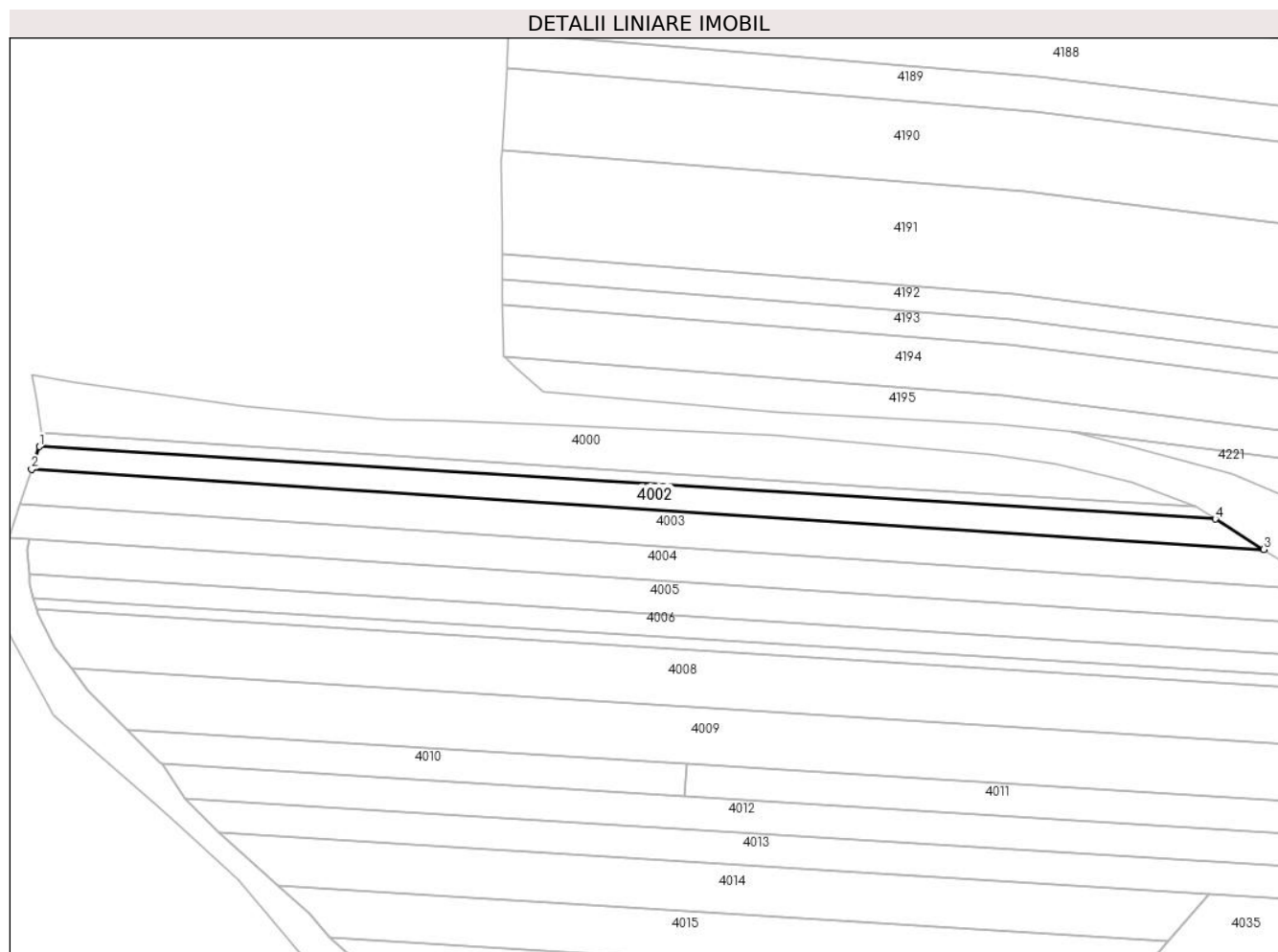
Inscrieri privind dezmembramintele dreptului de proprietate, drepturi reale de garanție și sarcini	Referințe
NU SUNT	

Anexa Nr. 1 La Partea I

Teren

Nr cadastral	Suprafața (mp)*	Observații / Referințe
	1.032	

* Suprafața este determinată în planul de proiecție Stereo 70.



Date referitoare la teren

Crt	Categorie folosință	Intravilan	Suprafața (mp)	Tarla	Parcelă	Nr. topo	Observații / Referințe
1	arabil	NU	1.032	75	12/3	-	In TP 66

Lungime Segmente

1) Valorile lungimilor segmentelor sunt obținute din proiecție în plan.

Punct început	X / Y	Punct sfârșit	X / Y	Lungime segment (** (m)
1	414.077,665 364.730,139	2	414.076,27 364.725,955	4.41
2	414.076,27 364.725,955	3	414.303,515 364.711,217	227.722
3	414.303,515 364.711,217	4	414.294,58 364.716,801	10.536
4	414.294,58 364.716,801	1	414.077,665 364.730,139	217.325

** Lungimile segmentelor sunt determinate în planul de proiecție Stereo 70 și sunt rotunjite la 1 milimetru.

***** Distanţa dintre puncte este formată din segmente cumulate ce sunt mai mici decât valoarea 1 milimetru.**

**DATE DESPRE IMOBILUL NR. 4003**

Oficiul de Cadastru și Publicitate Imobiliară VALCEA
Biroul de Cadastru și Publicitate Imobiliară Ramnicu Valcea

A. Partea I. Descrierea imobilului

TEREN Extravilan

Adresa: Jud. Valcea

Nr. Crt	Nr cadastral Nr. topografic	Suprafața* (mp)	Observații / Referințe
A1		1.560	Sector cadastral:70 Teren neimprejmuit;

B. Partea II. Proprietari și acte

Inscrieri privitoare la dreptul de proprietate și alte drepturi reale	Referințe
/	
Act Administrativ nr. Titlu de proprietate nr.1463/42889, din 09/12/2002 emis de CJSDPAT Vâlcea;	
B1	A1
Intabulare, drept de PROPRIETATE, dobandit prin Reconstituire, cota actuala 1/1, cota initiala 1/1	
1) TĂNASIE M. ALEXANDRU	

C. Partea III. SARCINI .

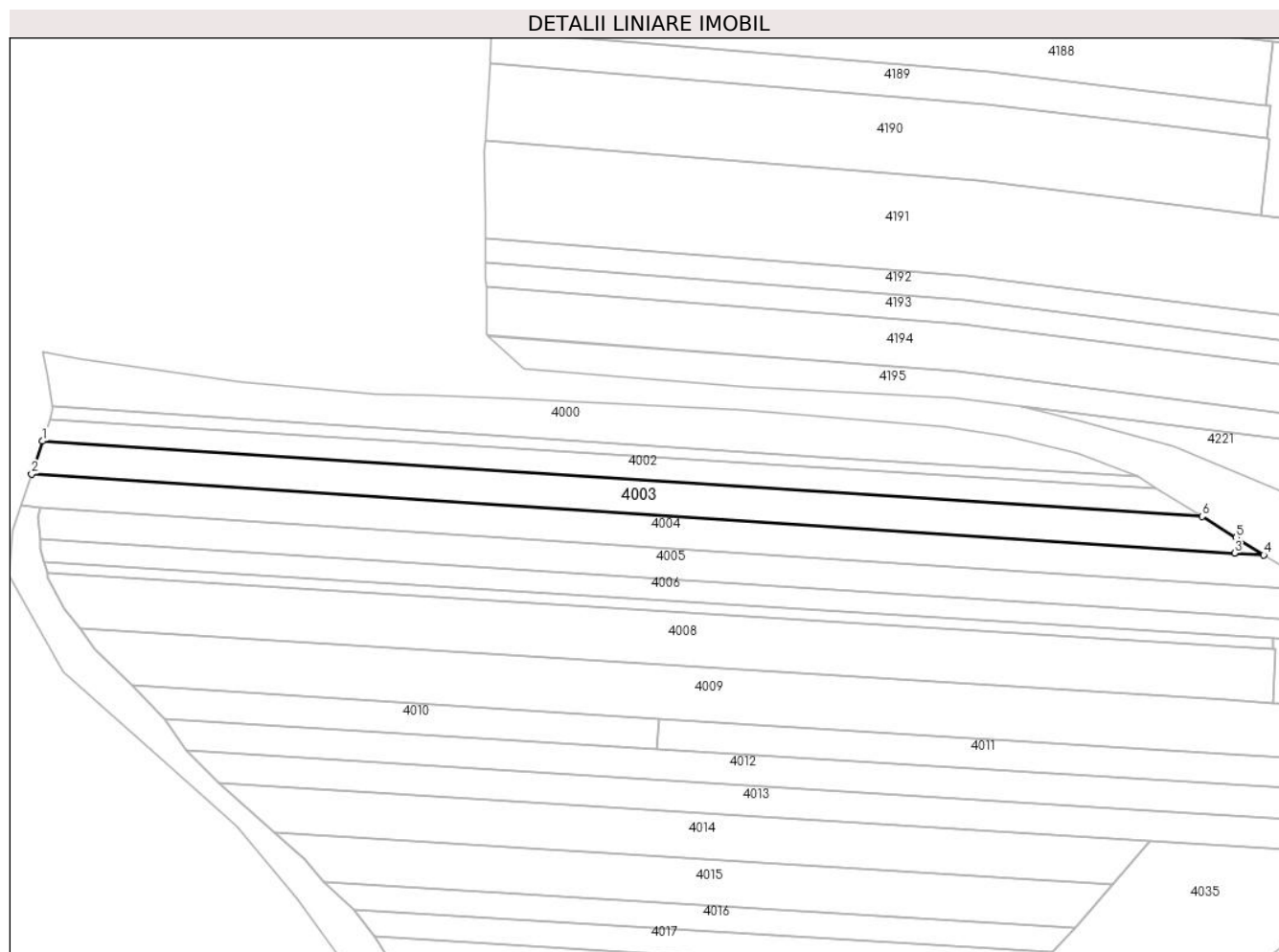
Inscrieri privind dezmembramintele dreptului de proprietate, drepturi reale de garanție și sarcini	Referințe
NU SUNT	

Anexa Nr. 1 La Partea I

Teren

Nr cadastral	Suprafața (mp)*	Observații / Referințe
	1.560	

* Suprafața este determinată în planul de proiecție Stereo 70.



Date referitoare la teren

Crt	Categorie folosință	Intra vilan	Suprafața (mp)	Tarla	Parcelă	Nr. topo	Observații / Referințe
1	arabil	NU	1.560	75	12/4	-	In TP 66

Lungime Segmente

1) Valorile lungimilor segmentelor sunt obținute din proiecție în plan.

Punct început	X / Y	Punct sfârșit	X / Y	Lungime segment (** (m)
1	414.076,27 364.725,955	2	414.074,129 364.719,536	6.767
2	414.074,129 364.719,536	3	414.309,851 364.704,05	236.23
3	414.309,851 364.704,05	4	414.315,585 364.703,674	5.746
4	414.315,585 364.703,674	5	414.310,167 364.707,06	6.389
5	414.310,167 364.707,06	6	414.303,515 364.711,217	7.844

Punct început	X / Y	Punct sfârșit	X / Y	Lungime segment (** (m)
6	414.303,515 364.711,217	1	414.076,27 364.725,955	227.722

** Lungimile segmentelor sunt determinate în planul de proiecție Stereo 70 și sunt rotunjite la 1 milimetru.

*** Distanța dintre puncte este formată din segmente cumulate ce sunt mai mici decât valoarea 1 milimetru.

**DATE DESPRE IMOBILUL NR. 4004**

Oficiul de Cadastru și Publicitate Imobiliară VALCEA
Biroul de Cadastru și Publicitate Imobiliară Ramnicu Valcea

A. Partea I. Descrierea imobilului

TEREN Extravilan

Adresa: Jud. Valcea

Nr. Crt	Nr cadastral Nr. topografic	Suprafața* (mp)	Observații / Referințe
A1		1.572	Sector cadastral:70 Teren neimprejmuit;

B. Partea II. Proprietari și acte

Inscrieri privitoare la dreptul de proprietate și alte drepturi reale		Referințe
/		
Act Administrativ nr. Proces verbal nr.488, din 23/01/2024 emis de Comisia Locala de Fond Funciar Tetoiu (HCJ nr.43/13.09.1991);		
B1	Inscrierea provizorie, drept de PROPRIETATE, dobandit prin Lege, cota actuala 1/1, cota initiala 1/1 1) SOLOMON CONSTANTIN DEFUNCT:Da	A1

C. Partea III. SARCINI .

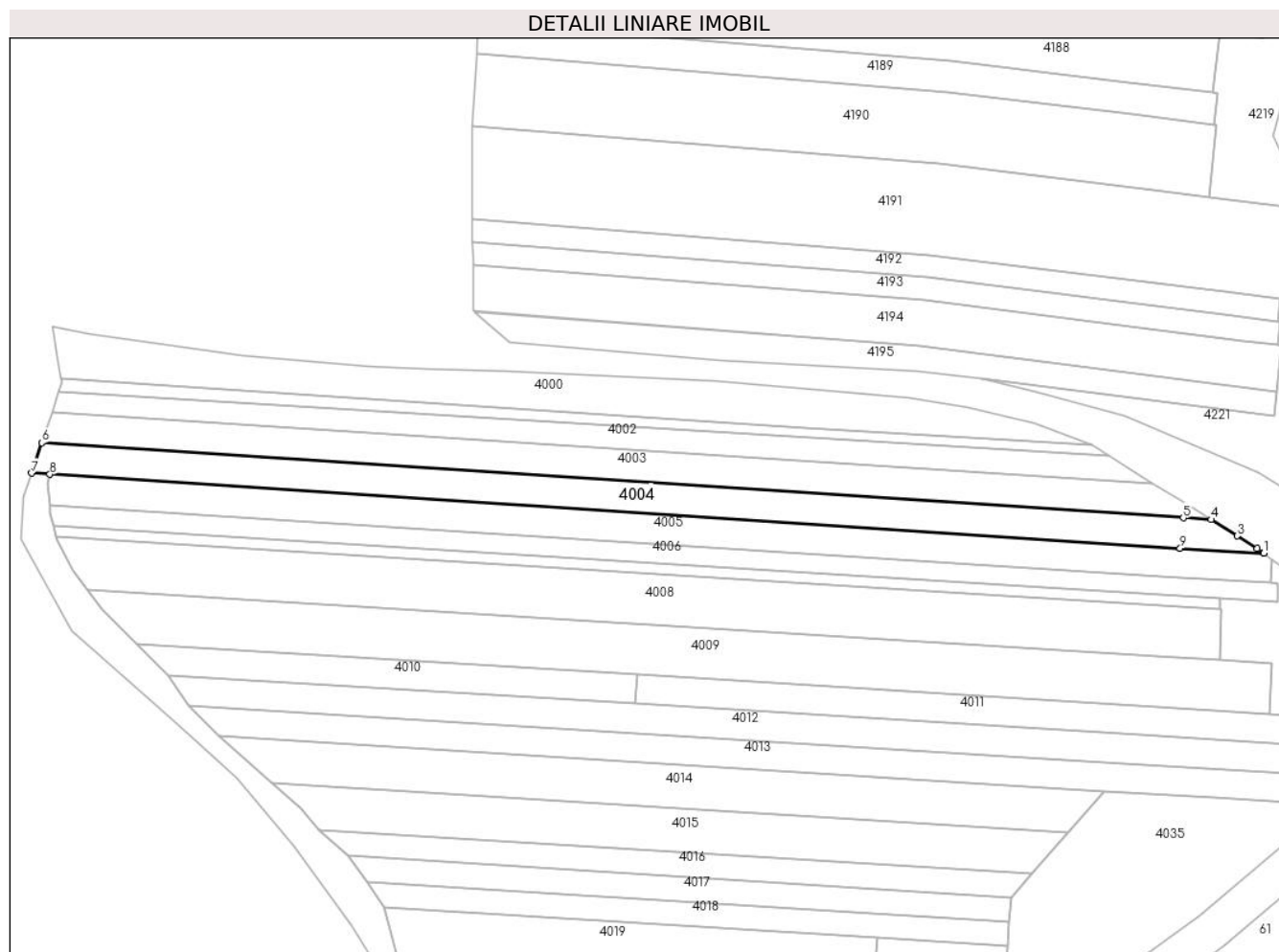
Inscrieri privind dezmembramintele dreptului de proprietate, drepturi reale de garanție și sarcini	Referințe
NU SUNT	

Anexa Nr. 1 La Partea I

Teren

Nr cadastral	Suprafața (mp)*	Observații / Referințe
	1.572	

* Suprafața este determinată în planul de proiecție Stereo 70.



Date referitoare la teren

Crt	Categorie folosință	Intravilan	Suprafața (mp)	Tarla	Parcelă	Nr. topo	Observații / Referințe
1	arabil	NU	1.500	75	12/5	-	
2	neproductiv	NU	73	75	12/5/1	-	

Lungime Segmente

1) Valorile lungimilor segmentelor sunt obținute din proiecție în plan.

Punct început	X / Y	Punct sfârșit	X / Y	Lungime segment (** (m)
1	414.326,46 364.696,753	2	414.325,148 364.697,697	1.616
2	414.325,148 364.697,697	3	414.320,934 364.700,33	4.969
3	414.320,934 364.700,33	4	414.315,585 364.703,674	6.308
4	414.315,585 364.703,674	5	414.309,851 364.704,05	5.746

Punct început	X / Y	Punct sfârșit	X / Y	Lungime segment (** (m)
5	414.309,851 364.704,05	6	414.074,129 364.719,536	236.23
6	414.074,129 364.719,536	7	414.072,044 364.713,282	6.592
7	414.072,044 364.713,282	8	414.075,819 364.713,036	3.783
8	414.075,819 364.713,036	9	414.309,194 364.697,797	233.872
9	414.309,194 364.697,797	1	414.326,46 364.696,753	17.298

** Lungimile segmentelor sunt determinate în planul de proiecție Stereo 70 și sunt rotunjite la 1 milimetru.

*** Distanța dintre puncte este formată din segmente cumulate ce sunt mai mici decât valoarea 1 milimetru.

**DATE DESPRE IMOBILUL NR. 4005**

Oficiul de Cadastru și Publicitate Imobiliară VALCEA
Biroul de Cadastru și Publicitate Imobiliară Ramnicu Valcea

A. Partea I. Descrierea imobilului

TEREN Extravilan

Adresa: Jud. Valcea

Nr. Crt	Nr cadastral Nr. topografic	Suprafața* (mp)	Observații / Referințe
A1		1.560	Sector cadastral:70 Teren neimprejmuit;

B. Partea II. Proprietari și acte

Inscrieri privitoare la dreptul de proprietate și alte drepturi reale	Referințe
/	
Act Administrativ nr. Titlu de proprietate nr.14870, din 20/01/2010 emis de CJSDPAT VâlCEA;	
B1	A1
Intabulare, drept de PROPRIETATE, dobandit prin Reconstituire, cota actuala 1/1, cota initiala 1/1	
1) BIVOLARU ELENA	

C. Partea III. SARCINI .

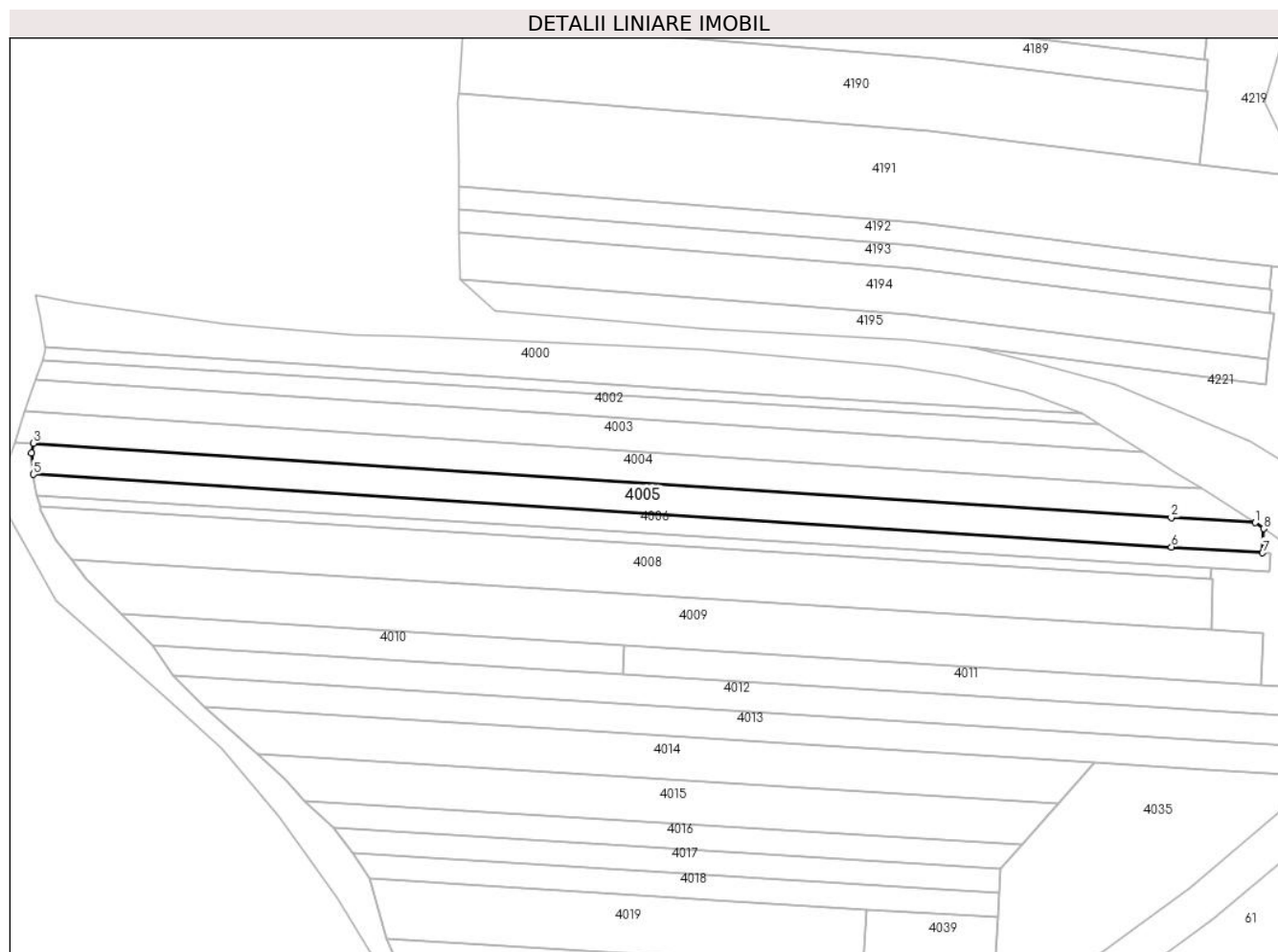
Inscrieri privind dezmembramintele dreptului de proprietate, drepturi reale de garanție și sarcini	Referințe
NU SUNT	

Anexa Nr. 1 La Partea I

Teren

Nr cadastral	Suprafața (mp)*	Observații / Referințe
	1.560	

* Suprafața este determinată în planul de proiecție Stereo 70.



Date referitoare la teren

Crt	Categorie folosință	Intravilan	Suprafața (mp)	Tarla	Parcelă	Nr. topo	Observații / Referințe
1	arabil	NU	1.447	75	12/6	-	
2	neproductiv	NU	113	75	12/6	-	

Lungime Segmente

1) Valorile lungimilor segmentelor sunt obținute din proiecție în plan.

Punct început	X / Y	Punct sfârșit	X / Y	Lungime segment (** (m)
1	414.326,46 364.696,753	2	414.309,194 364.697,797	17.298
2	414.309,194 364.697,797	3	414.075,819 364.713,036	233.872
3	414.075,819 364.713,036	4	414.075,449 364.711,042	2.028
4	414.075,449 364.711,042	5	414.075,786 364.706,67	4.385

Punct început	X / Y	Punct sfârşit	X / Y	Lungime segment (** (m)
5	414.075,786 364.706,67	6	414.309,258 364.691,775	233.947
6	414.309,258 364.691,775	7	414.327,984 364.690,581	18.764
7	414.327,984 364.690,581	8	414.328,178 364.695,517	4.94
8	414.328,178 364.695,517	1	414.326,46 364.696,753	2.116

** Lungimile segmentelor sunt determinate în planul de proiecție Stereo 70 și sunt rotunjite la 1 milimetru.

*** Distanța dintre puncte este formată din segmente cumulate ce sunt mai mici decât valoarea 1 milimetru.

**DATE DESPRE IMOBILUL NR. 4006**

Oficiul de Cadastru și Publicitate Imobiliară VALCEA
Biroul de Cadastru și Publicitate Imobiliară Ramnicu Valcea

A. Partea I. Descrierea imobilului

TEREN Extravilan

Adresa: Jud. Valcea

Nr. Crt	Nr cadastral Nr. topografic	Suprafața* (mp)	Observații / Referințe
A1		1.032	Sector cadastral:70 Teren neimprejmuit;

B. Partea II. Proprietari și acte

Inscrieri privitoare la dreptul de proprietate și alte drepturi reale		Referințe
/		
Act Administrativ nr. Proces verbal nr.489, din 23/01/2024 emis de Comisia Locala de Fond Funciar Tetoiu (HCJ nr.43/13.09.1991);		
B1	Inscrierea provizorie, drept de PROPRIETATE, dobandit prin Lege, cota actuala 1/1, cota initiala 1/1 1) IOVAN NICOLITA DEFUNCT:Da	A1

C. Partea III. SARCINI .

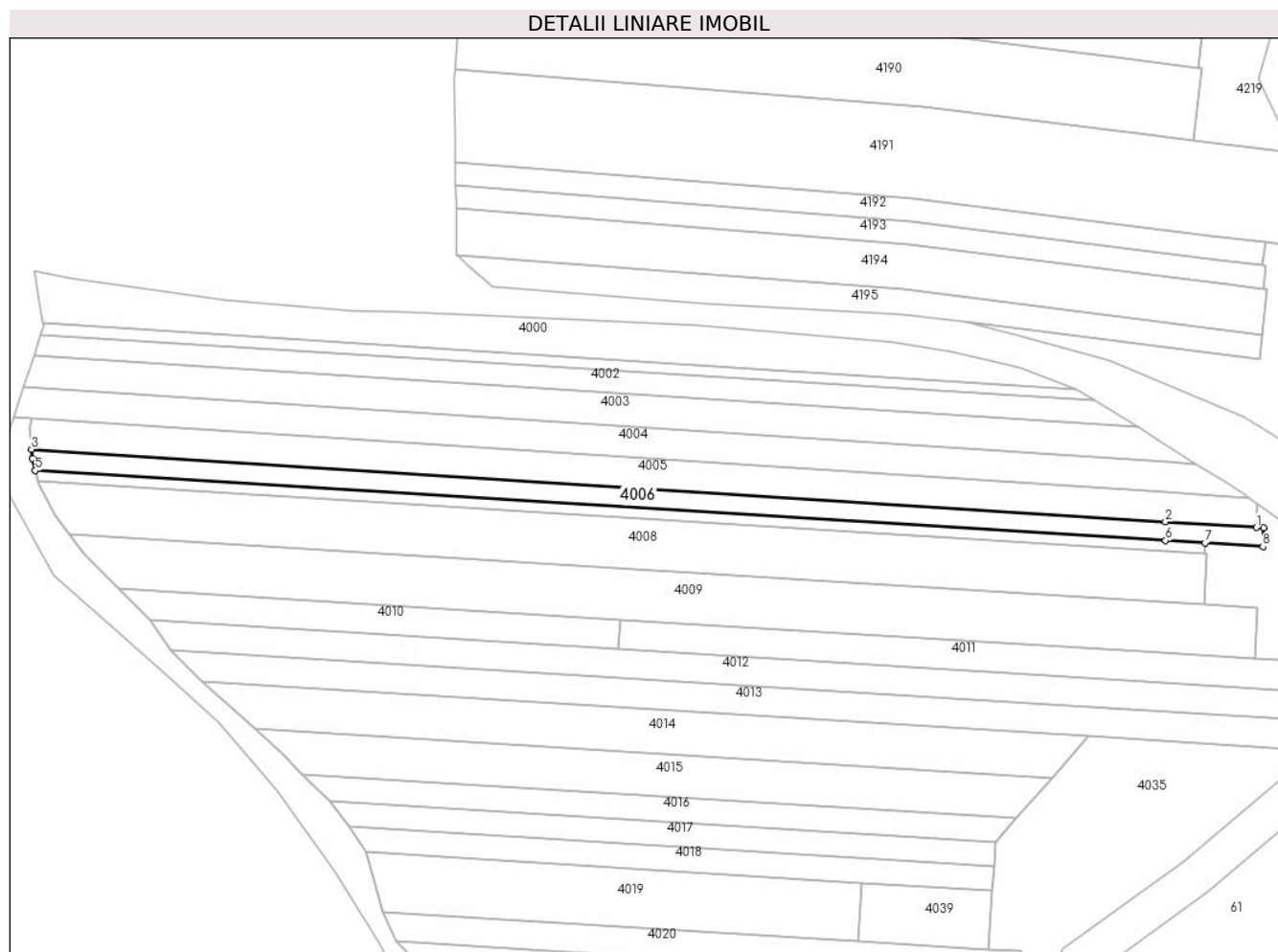
Inscrieri privind dezmembramintele dreptului de proprietate, drepturi reale de garanție și sarcini	Referințe
NU SUNT	

Anexa Nr. 1 La Partea I

Teren

Nr cadastral	Suprafața (mp)*	Observații / Referințe
	1.032	

* Suprafața este determinată în planul de proiecție Stereo 70.



Date referitoare la teren

Crt	Categorie folosință	Intravilan	Suprafața (mp)	Tarla	Parcelă	Nr. topo	Observații / Referințe
1	arabil	NU	954	75	12/7	-	
2	neproductiv	NU	78	75	12/7/1	-	

Lungime Segmente

1) Valorile lungimilor segmentelor sunt obținute din proiecție în plan.

Punct început	X / Y	Punct sfârșit	X / Y	Lungime segment (** (m))
1	414.327,984 364.690,581	2	414.309,258 364.691,775	18.764
2	414.309,258 364.691,775	3	414.075,786 364.706,67	233.947
3	414.075,786 364.706,67	4	414.075,929 364.704,809	1.866
4	414.075,929 364.704,809	5	414.076,58 364.702,313	2.579

Punct început	X / Y	Punct sfârșit	X / Y	Lungime segment (** (m)
5	414.076,58 364.702,313	6	414.309,299 364.687,895	233.165
6	414.309,299 364.687,895	7	414.317,398 364.687,394	8.114
7	414.317,398 364.687,394	8	414.329,347 364.686,653	11.972
8	414.329,347 364.686,653	9	414.329,498 364.690,484	3.834
9	414.329,498 364.690,484	1	414.327,984 364.690,581	1.517

** Lungimile segmentelor sunt determinate în planul de proiecție Stereo 70 și sunt rotunjite la 1 milimetru.

*** Distanța dintre puncte este formată din segmente cumulate ce sunt mai mici decât valoarea 1 milimetru.

**DATE DESPRE IMOBILUL NR. 4007**

Oficiul de Cadastru și Publicitate Imobiliară VALCEA
Biroul de Cadastru și Publicitate Imobiliară Ramnicu Valcea

A. Partea I. Descrierea imobilului

TEREN Extravilan

Adresa: Jud. Valcea

Nr. Crt	Nr cadastral Nr. topografic	Suprafața* (mp)	Observații / Referințe
A1		518	Sector cadastral:70 Teren neimprejmuit;

B. Partea II. Proprietari și acte

Inscrieri privitoare la dreptul de proprietate și alte drepturi reale		Referințe
/		
Act Administrativ nr. Titlu de proprietate nr.1341/50727, din 09/05/2002 emis de CJSDPAT Vâlcea;		
B1	Intabulare, drept de PROPRIETATE, dobandit prin Reconstituire, cota actuala 1/1, cota initiala 1/1 1) IOVAN M. ELENA	A1

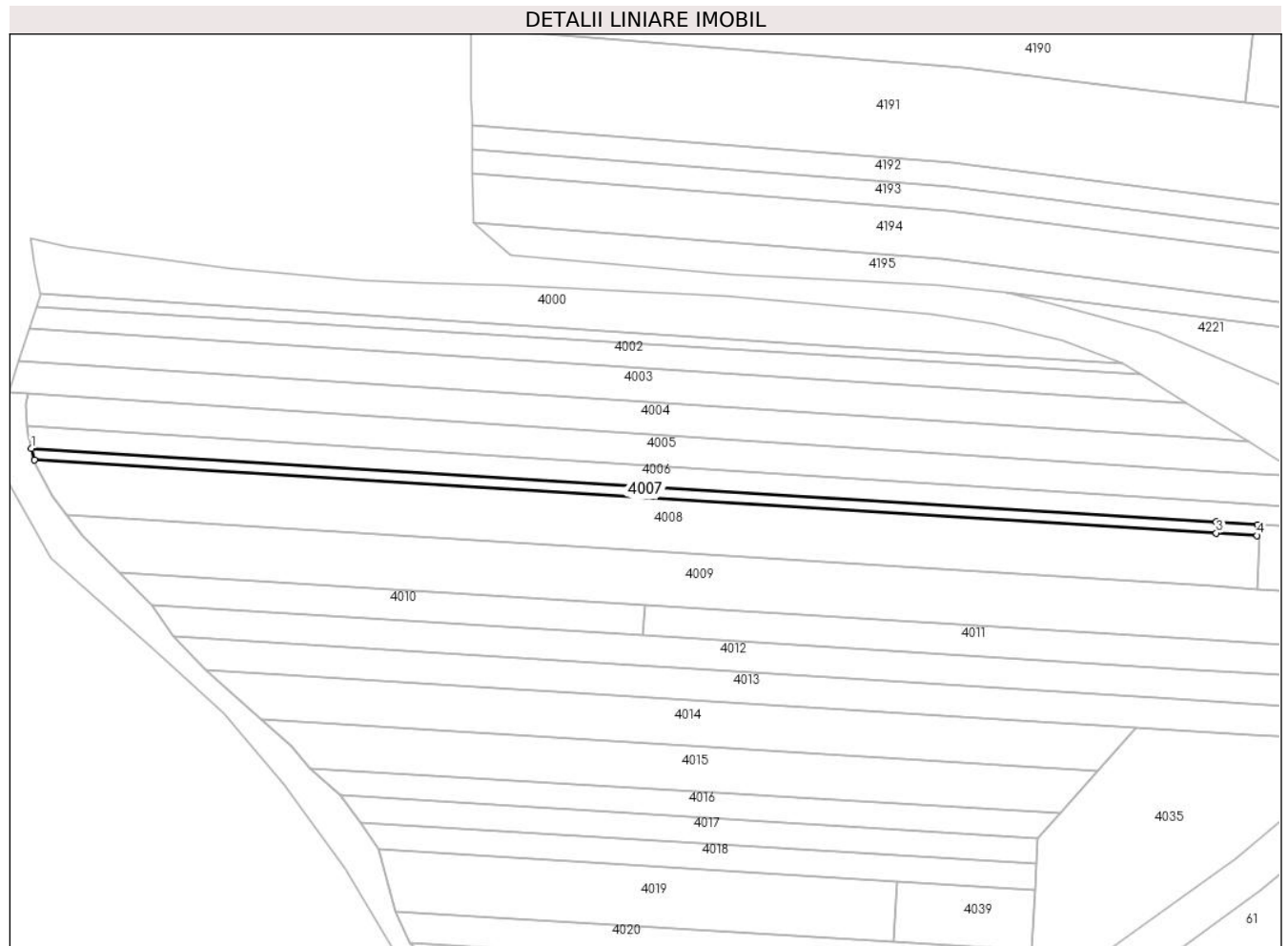
C. Partea III. SARCINI .

Inscrieri privind dezmembramintele dreptului de proprietate, drepturi reale de garanție și sarcini	Referințe
NU SUNT	

Anexa Nr. 1 La Partea I**Teren**

Nr cadastral	Suprafața (mp)*	Observații / Referințe
	518	

* Suprafața este determinată în planul de proiecție Stereo 70.

**Date referitoare la teren**

Crt	Categorie folosință	Intra vilan	Suprafața (mp)	Tarla	Parcelă	Nr. topo	Observații / Referințe
1	arabil	NU	501	75	12/8	-	In TP 66
2	neproductiv	NU	17	75	12/8	-	In TP 66

Lungime Segmente

1) Valorile lungimilor segmentelor sunt obținute din proiecție în plan.

Punct început	X / Y	Punct sfârșit	X / Y	Lungime segment (** (m))
1	414.076,58 364.702,313	2	414.077,152 364.700,12	2.266
2	414.077,152 364.700,12	3	414.309,321 364.685,74	232.614
3	414.309,321 364.685,74	4	414.317,314 364.685,245	8.008
4	414.317,314 364.685,245	5	414.317,398 364.687,394	2.151

Punct început	X / Y	Punct sfârșit	X / Y	Lungime segment (** (m)
5	414.317,398 364.687,394	6	414.309,299 364.687,895	8.114
6	414.309,299 364.687,895	1	414.076,58 364.702,313	233.165

** Lungimile segmentelor sunt determinate în planul de proiecție Stereo 70 și sunt rotunjite la 1 milimetru.

*** Distanța dintre puncte este formată din segmente cumulate ce sunt mai mici decât valoarea 1 milimetru.

**DATE DESPRE IMOBILUL NR. 4008**

Oficiul de Cadastru și Publicitate Imobiliară VALCEA
Biroul de Cadastru și Publicitate Imobiliară Ramnicu Valcea

A. Partea I. Descrierea imobilului

TEREN Extravilan

Adresa: Jud. Valcea

Nr. Crt	Nr cadastral Nr. topografic	Suprafața* (mp)	Observații / Referințe
A1		2.500	Sector cadastral:70 Teren neimprejmuit;

B. Partea II. Proprietari și acte

Inscrieri privitoare la dreptul de proprietate și alte drepturi reale	Referințe
/	
Act Administrativ nr. Titlu de proprietate nr.1072/52924, din 10/11/1999 emis de CJSDPAT Vâlcea;	
B1	A1
Intabulare, drept de PROPRIETATE, dobandit prin Reconstituire, cota actuala 1/1, cota initiala 1/1	
1) MIHAI I. VASILE	

C. Partea III. SARCINI .

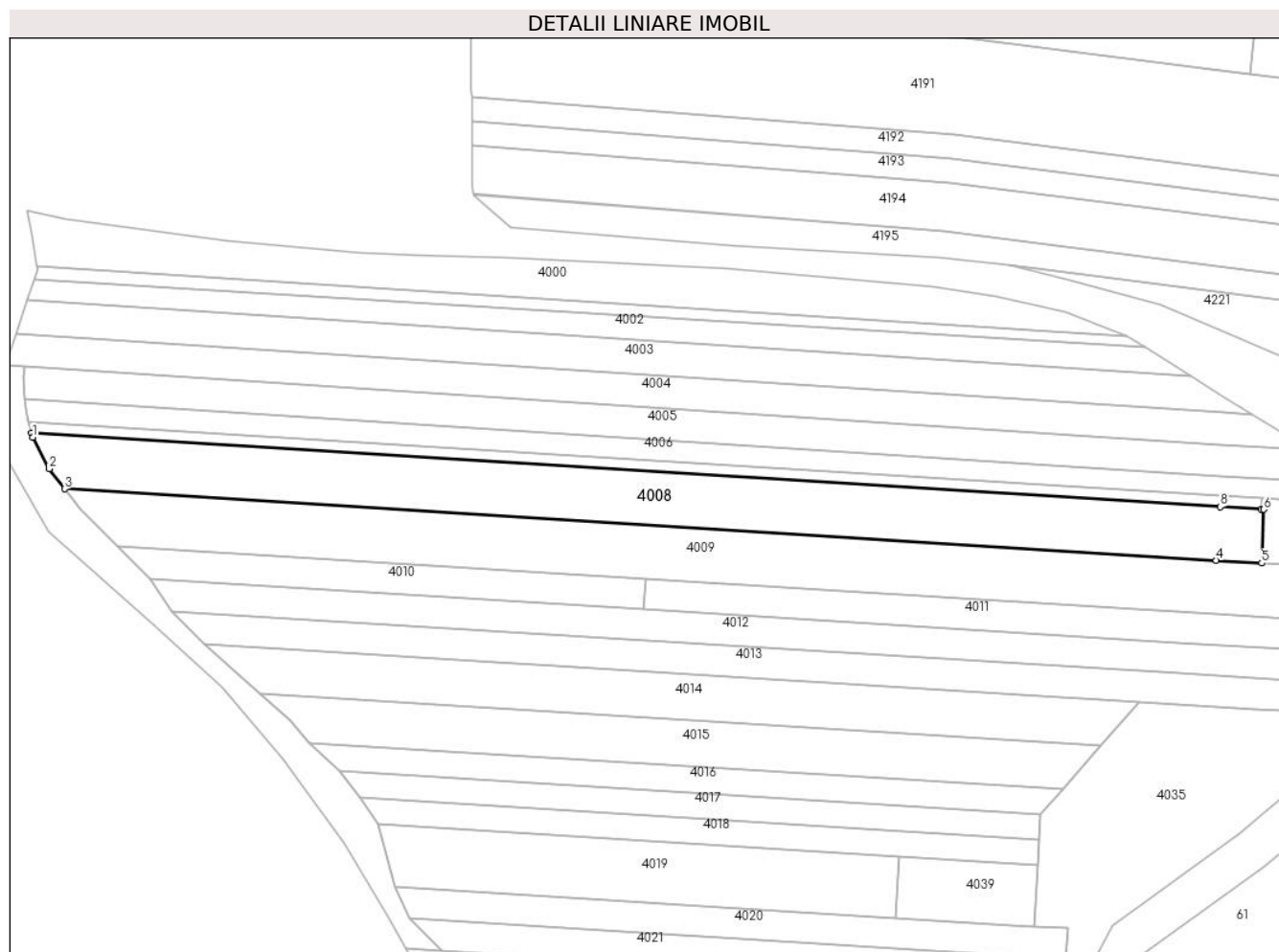
Inscrieri privind dezmembramintele dreptului de proprietate, drepturi reale de garanție și sarcini	Referințe
NU SUNT	

Anexa Nr. 1 La Partea I

Teren

Nr cadastral	Suprafața (mp)*	Observații / Referințe
	2.500	

* Suprafața este determinată în planul de proiecție Stereo 70.



Date referitoare la teren

Crt	Categorie folosință	Intravilan	Suprafața (mp)	Tarla	Parcelă	Nr. topo	Observații / Referințe
1	arabil	NU	2.412	75	12/9	-	In TP 66
2	neproductiv	NU	88	75	12/9	-	In TP 66

Lungime Segmente

1) Valorile lungimilor segmentelor sunt obținute din proiecție în plan.

Punct început	X / Y	Punct sfârșit	X / Y	Lungime segment (** (m)
1	414.077,366 364.699,301	2	414.080,57 364.693,14	6.944
2	414.080,57 364.693,14	3	414.083,589 364.689,201	4.963
3	414.083,589 364.689,201	4	414.308,533 364.675,268	225.375
4	414.308,533 364.675,268	5	414.317,379 364.674,72	8.863

Punct început	X / Y	Punct sfârșit	X / Y	Lungime segment (** (m)
5	414.317,379 364.674,72	6	414.317,791 364.685,215	10.503
6	414.317,791 364.685,215	7	414.317,314 364.685,245	0.478
7	414.317,314 364.685,245	8	414.309,321 364.685,74	8.008
8	414.309,321 364.685,74	9	414.077,152 364.700,12	232.614
9	414.077,152 364.700,12	1	414.077,366 364.699,301	0.846

** Lungimile segmentelor sunt determinate în planul de proiecție Stereo 70 și sunt rotunjite la 1 milimetru.

*** Distanța dintre puncte este formată din segmente cumulate ce sunt mai mici decât valoarea 1 milimetru.

**DATE DESPRE IMOBILUL NR. 4009**

Oficiul de Cadastru și Publicitate Imobiliară VALCEA
Biroul de Cadastru și Publicitate Imobiliară Ramnicu Valcea

A. Partea I. Descrierea imobilului

TEREN Extravilan

Adresa: Jud. Valcea

Nr. Crt	Nr cadastral Nr. topografic	Suprafața* (mp)	Observații / Referințe
A1		2.520	Sector cadastral:70 Teren neimprejmut;

B. Partea II. Proprietari și acte

Inscrieri privitoare la dreptul de proprietate și alte drepturi reale		Referințe
/		
Act Administrativ nr. Titlu de proprietate nr.1957, din 10/12/2003 emis de CJSDPAT Vâlcea;		
B1	Intabulare, drept de PROPRIETATE, dobandit prin Reconstituire, cota actuala 1/1, cota initiala 1/1	A1
	1) MAZILU STEFAN 2) MAZILU ALEXANDRU 3) GURAN DANIEL 4) GURAN STEFAN	

C. Partea III. SARCINI .

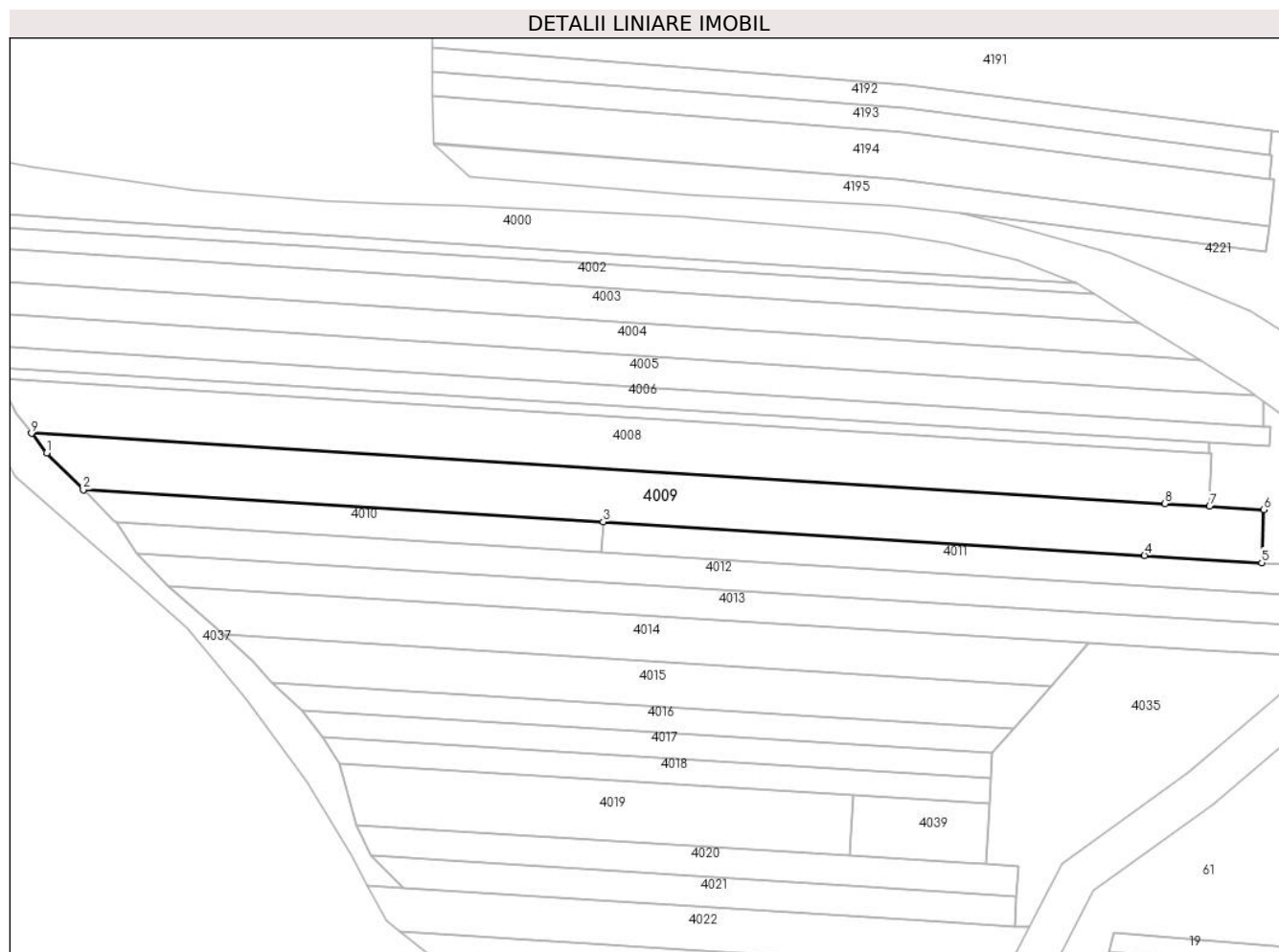
Inscrieri privind dezmembramintele dreptului de proprietate, drepturi reale de garanție și sarcini	Referințe
NU SUNT	

Anexa Nr. 1 La Partea I

Teren

Nr cadastral	Suprafața (mp)*	Observații / Referințe
	2.520	

* Suprafața este determinată în planul de proiecție Stereo 70.



Date referitoare la teren

Crt	Categorie folosință	Intra vilan	Suprafața (mp)	Tarla	Parcelă	Nr. topo	Observații / Referințe
1	arabil	NU	2.299	75	12/10	-	In TP 66
2	neproductiv	NU	221	75	12/10	-	In TP 66

Lungime Segmente

1) Valorile lungimilor segmentelor sunt obținute din proiecție în plan.

Punct început	X / Y	Punct sfârșit	X / Y	Lungime segment (** (m)
1	414.086,589 364.685,289	2	414.093,831 364.678,047	10.242
2	414.093,831 364.678,047	3	414.197,023 364.671,655	103.39
3	414.197,023 364.671,655	4	414.304,474 364.665,0	107.657
4	414.304,474 364.665,0	5	414.327,732 364.663,559	23.303

Punct început	X / Y	Punct sfârşit	X / Y	Lungime segment (** (m)
5	414.327,732 364.663,559	6	414.328,144 364.674,054	10.503
6	414.328,144 364.674,054	7	414.317,379 364.674,72	10.786
7	414.317,379 364.674,72	8	414.308,533 364.675,268	8.863
8	414.308,533 364.675,268	9	414.083,589 364.689,201	225.375
9	414.083,589 364.689,201	1	414.086,589 364.685,289	4.93

** Lungimile segmentelor sunt determinate în planul de proiecţie Stereo 70 şi sunt rotunjite la 1 milimetru.

*** Distanţa dintre puncte este formată din segmente cumulate ce sunt mai mici decât valoarea 1 milimetru.

**DATE DESPRE IMOBILUL NR. 4010**

Oficiul de Cadastru și Publicitate Imobiliară VALCEA
Biroul de Cadastru și Publicitate Imobiliară Ramnicu Valcea

A. Partea I. Descrierea imobilului

TEREN Extravilan

Adresa: Jud. Valcea

Nr. Crt	Nr cadastral Nr. topografic	Suprafața* (mp)	Observații / Referințe
A1		600	Sector cadastral:70 Teren neimprejmuit;

B. Partea II. Proprietari și acte

Inscrieri privitoare la dreptul de proprietate și alte drepturi reale		Referințe
/		
Act Notarial nr. Certificat de mostenitor nr.242, din 03/08/2022 emis de BIN IONILETE ALIN-NICUSOR (Act administrativ Titlu de proprietate nr.16970/20.10.2010);		
B1	Intabulare, drept de PROPRIETATE, dobandit prin Succesiune, cota actuala 1/1, cota initiala 1/1 1) VOICU ILIE	A1

C. Partea III. SARCINI .

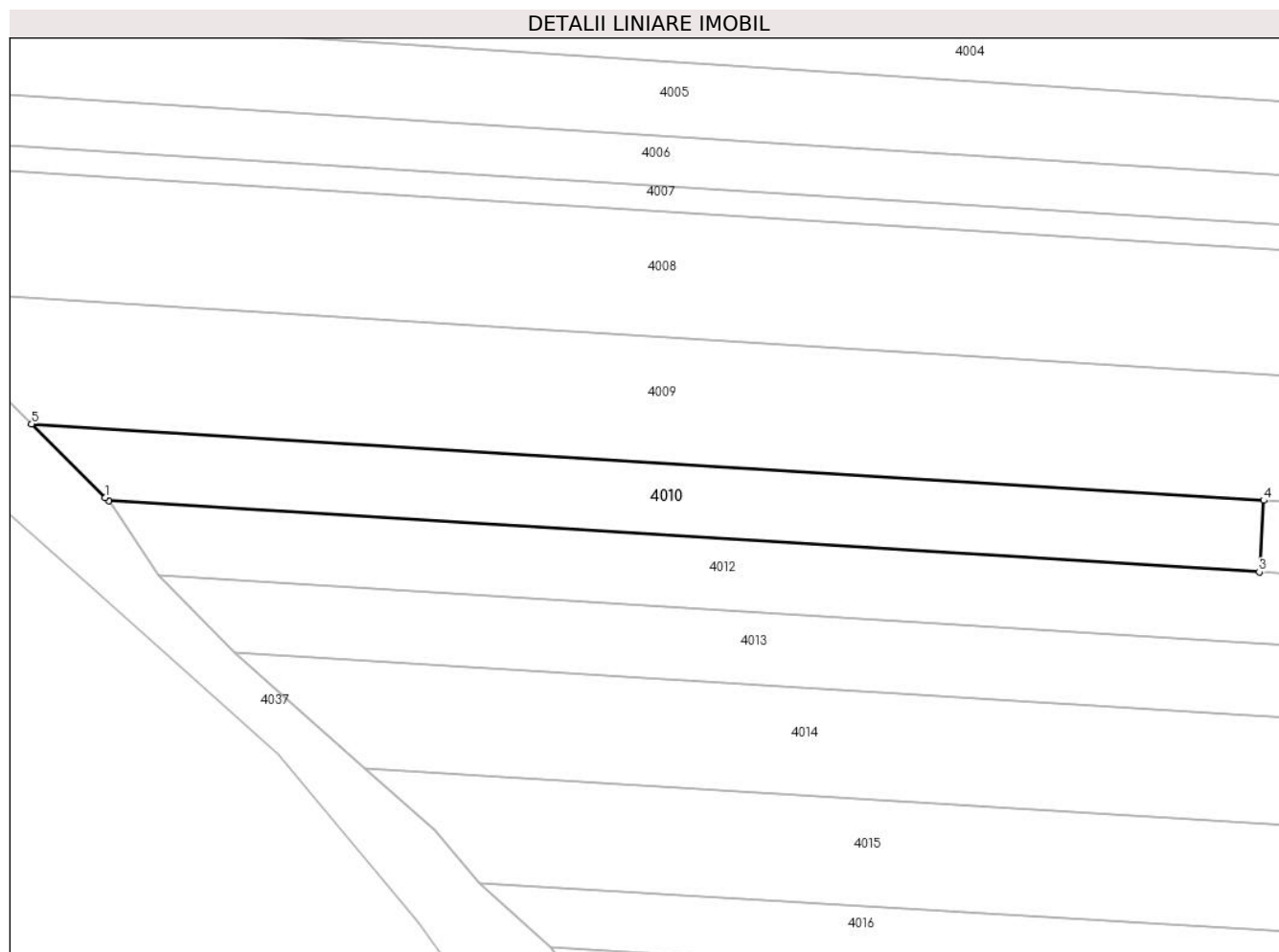
Inscrieri privind dezmembramintele dreptului de proprietate, drepturi reale de garanție și sarcini	Referințe
NU SUNT	

Anexa Nr. 1 La Partea I

Teren

Nr cadastral	Suprafața (mp)*	Observații / Referințe
	600	

* Suprafața este determinată în planul de proiecție Stereo 70.



Date referitoare la teren

Crt	Categorie folosință	Intravilan	Suprafața (mp)	Tarla	Parcelă	Nr. topo	Observații / Referințe
1	arabil	NU	600	75	47	-	

Lungime Segmente

1) Valorile lungimilor segmentelor sunt obținute din proiecție în plan.

Punct început	X / Y	Punct sfârșit	X / Y	Lungime segment (** (m)
1	414.099,99 364.671,888	2	414.100,301 364.671,634	0.402
2	414.100,301 364.671,634	3	414.196,652 364.665,667	96.536
3	414.196,652 364.665,667	4	414.197,023 364.671,655	5.999
4	414.197,023 364.671,655	5	414.093,831 364.678,047	103.39
5	414.093,831 364.678,047	1	414.099,99 364.671,888	8.71

**** Lungimile segmentelor sunt determinate în planul de proiecție Stereo 70 și sunt rotunjite la 1 milimetru.**

***** Distanța dintre puncte este formată din segmente cumulate ce sunt mai mici decât valoarea 1 milimetru.**

**DATE DESPRE IMOBILUL NR. 4011**

Oficiul de Cadastru și Publicitate Imobiliară VALCEA
Biroul de Cadastru și Publicitate Imobiliară Ramnicu Valcea

A. Partea I. Descrierea imobilului

TEREN Extravilan

Adresa: Jud. Valcea

Nr. Crt	Nr cadastral Nr. topografic	Suprafața* (mp)	Observații / Referințe
A1		840	Sector cadastral:70 Teren neimprejmuit;

B. Partea II. Proprietari și acte

Inscrieri privitoare la dreptul de proprietate și alte drepturi reale	Referințe
/	
Act Administrativ nr. Titlu de proprietate nr.1463/42889, din 09/12/2002 emis de CJSDPAT Vâlcea;	
B1	A1
Intabulare, drept de PROPRIETATE, dobandit prin Reconstituire, cota actuala 1/1, cota initiala 1/1	
1) TĂNASIE M. ALEXANDRU	

C. Partea III. SARCINI .

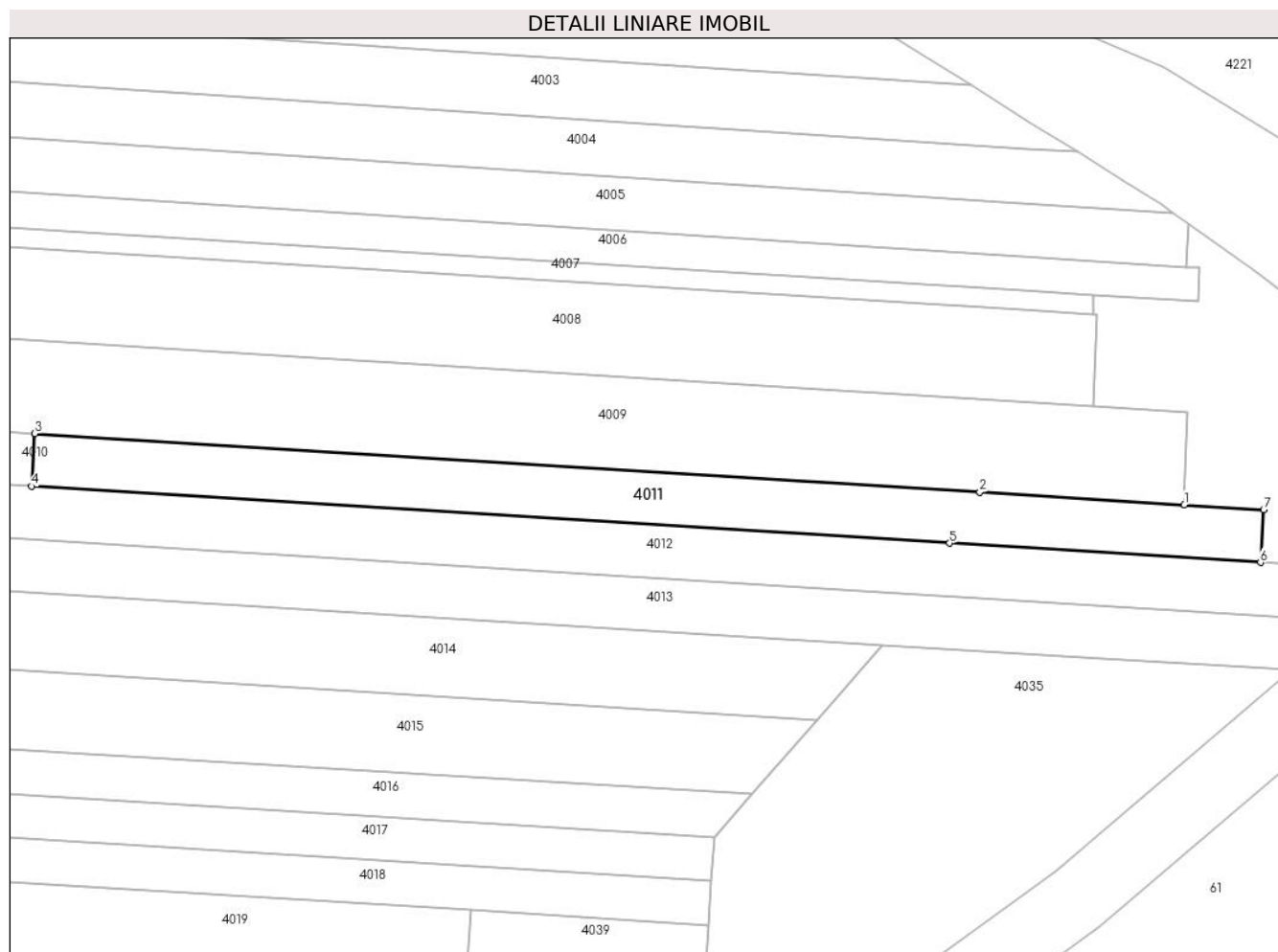
Inscrieri privind dezmembramintele dreptului de proprietate, drepturi reale de garanție și sarcini	Referințe
NU SUNT	

Anexa Nr. 1 La Partea I

Teren

Nr cadastral	Suprafața (mp)*	Observații / Referințe
	840	

* Suprafața este determinată în planul de proiecție Stereo 70.



Date referitoare la teren

Crt	Categorie folosință	Intravilan	Suprafața (mp)	Tarla	Parcelă	Nr. topo	Observații / Referințe
1	arabil	NU	637	75	12/11	-	In TP 66
2	neproductiv	NU	203	75	12/11	-	In TP 66

Lungime Segmente

1) Valorile lungimilor segmentelor sunt obținute din proiecție în plan.

Punct început	X / Y	Punct sfârșit	X / Y	Lungime segment (** (m)
1	414.327,732 364.663,559	2	414.304,474 364.665,0	23.303
2	414.304,474 364.665,0	3	414.197,023 364.671,655	107.657
3	414.197,023 364.671,655	4	414.196,652 364.665,667	5.999
4	414.196,652 364.665,667	5	414.301,033 364.659,201	104.581

Punct început	X / Y	Punct sfârşit	X / Y	Lungime segment (** (m)
5	414.301,033 364.659,201	6	414.336,382 364.657,012	35.417
6	414.336,382 364.657,012	7	414.336,753 364.663,0	5.999
7	414.336,753 364.663,0	1	414.327,732 364.663,559	9.038

** Lungimile segmentelor sunt determinate în planul de proiecţie Stereo 70 şi sunt rotunjite la 1 milimetru.

*** Distanţa dintre puncte este formată din segmente cumulate ce sunt mai mici decât valoarea 1 milimetru.

**DATE DESPRE IMOBILUL NR. 4012**

Oficiul de Cadastru și Publicitate Imobiliară VALCEA
Biroul de Cadastru și Publicitate Imobiliară Ramnicu Valcea

A. Partea I. Descrierea imobilului

TEREN Extravilan

Adresa: Jud. Valcea

Nr. Crt	Nr cadastral Nr. topografic	Suprafața* (mp)	Observații / Referințe
A1		1.440	Sector cadastral:70 Teren neimprejmuit;

B. Partea II. Proprietari și acte

Inscrieri privitoare la dreptul de proprietate și alte drepturi reale		Referințe
/		
Act Administrativ nr. Titlu de proprietate nr.1341/50727, din 09/05/2002 emis de CJSDPAT Vâlcea;		
B1	Intabulare, drept de PROPRIETATE, dobandit prin Reconstituire, cota actuala 1/1, cota initiala 1/1 1) IOVAN M. ELENA	A1

C. Partea III. SARCINI .

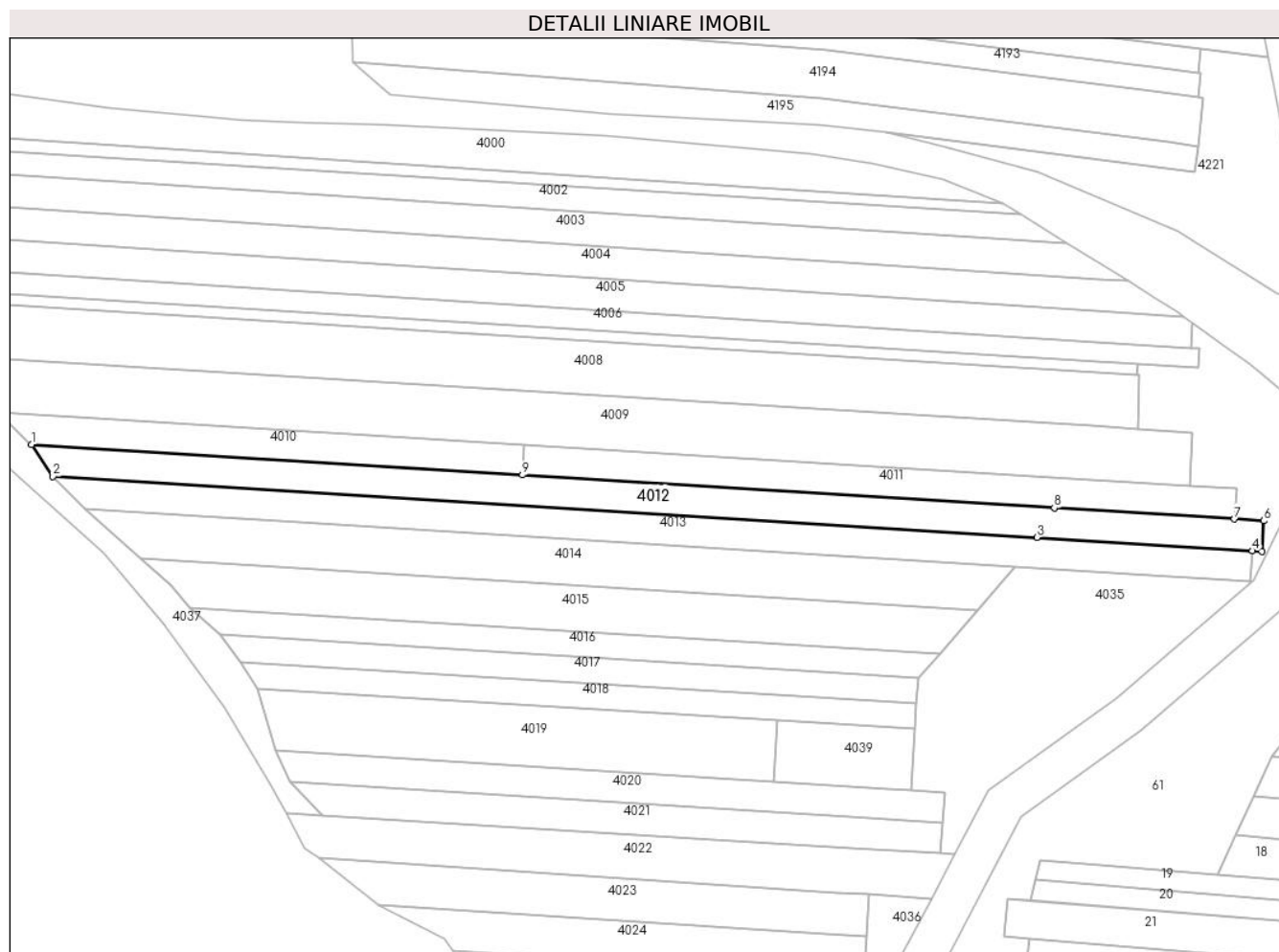
Inscrieri privind dezmembramintele dreptului de proprietate, drepturi reale de garanție și sarcini	Referințe
NU SUNT	

Anexa Nr. 1 La Partea I

Teren

Nr cadastral	Suprafața (mp)*	Observații / Referințe
	1.440	

* Suprafața este determinată în planul de proiecție Stereo 70.



Date referitoare la teren

Crt	Categorie folosință	Intravilan	Suprafața (mp)	Tarla	Parcelă	Nr. topo	Observații / Referințe
1	arabil	NU	1.184	75	12/12	-	In TP 66
2	neproductiv	NU	256	75	12/12	-	In TP 66

Lungime Segmente

1) Valorile lungimilor segmentelor sunt obținute din proiecție în plan.

Punct început	X / Y	Punct sfârșit	X / Y	Lungime segment (** (m)
1	414.100,301 364.671,634	2	414.104,5 364.665,363	7.547
2	414.104,5 364.665,363	3	414.297,593 364.653,403	193.463
3	414.297,593 364.653,403	4	414.339,932 364.650,78	42.42
4	414.339,932 364.650,78	5	414.341,763 364.650,667	1.834

Punct început	X / Y	Punct sfârșit	X / Y	Lungime segment (** (m)
5	414.341,763 364.650,667	6	414.342,134 364.656,656	6.0
6	414.342,134 364.656,656	7	414.336,382 364.657,012	5.763
7	414.336,382 364.657,012	8	414.301,033 364.659,201	35.417
8	414.301,033 364.659,201	9	414.196,652 364.665,667	104.581
9	414.196,652 364.665,667	1	414.100,301 364.671,634	96.536

** Lungimile segmentelor sunt determinate în planul de proiecție Stereo 70 și sunt rotunjite la 1 milimetru.

*** Distanța dintre puncte este formată din segmente cumulate ce sunt mai mici decât valoarea 1 milimetru.

**DATE DESPRE IMOBILUL NR. 4013**

Oficiul de Cadastru și Publicitate Imobiliară VALCEA
Biroul de Cadastru și Publicitate Imobiliară Ramnicu Valcea

A. Partea I. Descrierea imobilului

TEREN Extravilan

Adresa: Jud. Valcea

Nr. Crt	Nr cadastral Nr. topografic	Suprafața* (mp)	Observații / Referințe
A1		1.395	Sector cadastral:70 Teren neimprejmuit;

B. Partea II. Proprietari și acte

Inscrieri privitoare la dreptul de proprietate și alte drepturi reale		Referințe
/		
Act Administrativ nr. Proces verbal nr.490, din 23/01/2024 emis de Comisia Locala de Fond Funciar Tetoiu (HCJ nr.43/13.09.1991);		
B1	Inscrierea provizorie, drept de PROPRIETATE, dobandit prin Lege, cota actuala 1/1, cota initiala 1/1 1) JOITA MARIA	A1

C. Partea III. SARCINI .

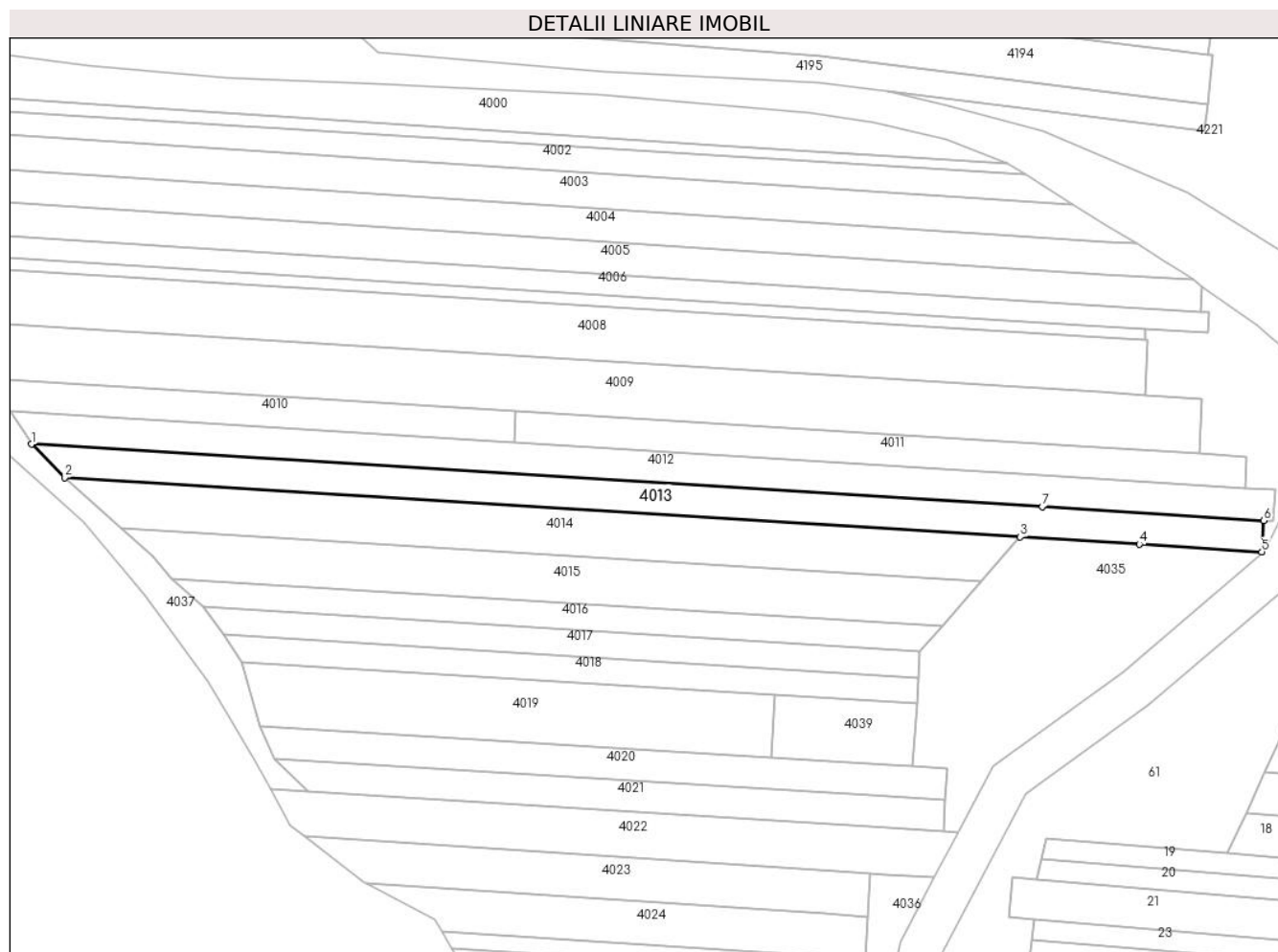
Inscrieri privind dezmembramintele dreptului de proprietate, drepturi reale de garanție și sarcini	Referințe
NU SUNT	

Anexa Nr. 1 La Partea I

Teren

Nr cadastral	Suprafața (mp)*	Observații / Referințe
	1.395	

* Suprafața este determinată în planul de proiecție Stereo 70.



Date referitoare la teren

Crt	Categorie folosință	Intravilan	Suprafața (mp)	Tarla	Parcelă	Nr. topo	Observații / Referințe
1	arabil	NU	1.130	75	12/13	-	
2	neproductiv	NU	265	75	12/13/1	-	

Lungime Segmente

1) Valorile lungimilor segmentelor sunt obținute din proiecție în plan.

Punct început	X / Y	Punct sfârșit	X / Y	Lungime segment (** (m)
1	414.104,5 364.665,363	2	414.110,79 364.658,962	8.974
2	414.110,79 364.658,962	3	414.293,41 364.647,651	182.97
3	414.293,41 364.647,651	4	414.316,138 364.646,243	22.772
4	414.316,138 364.646,243	5	414.339,561 364.644,792	23.468

Punct început	X / Y	Punct sfârșit	X / Y	Lungime segment (** (m)
5	414.339,561 364.644,792	6	414.339,932 364.650,78	5.999
6	414.339,932 364.650,78	7	414.297,593 364.653,403	42.42
7	414.297,593 364.653,403	1	414.104,5 364.665,363	193.463

** Lungimile segmentelor sunt determinate în planul de proiecție Stereo 70 și sunt rotunjite la 1 milimetru.

*** Distanța dintre puncte este formată din segmente cumulate ce sunt mai mici decât valoarea 1 milimetru.

**DATE DESPRE IMOBILUL NR. 4014**

Oficiul de Cadastru și Publicitate Imobiliară VALCEA
Biroul de Cadastru și Publicitate Imobiliară Ramnicu Valcea

A. Partea I. Descrierea imobilului

TEREN Extravilan

Adresa: Jud. Valcea

Nr. Crt	Nr cadastral Nr. topografic	Suprafața* (mp)	Observații / Referințe
A1		1.564	Sector cadastral:70 Teren neimprejmuit;

B. Partea II. Proprietari și acte

Inscrieri privitoare la dreptul de proprietate și alte drepturi reale		Referințe
/		
Act Administrativ nr. Proces verbal nr.491, din 23/01/2024 emis de Comisia Locala de Fond Funciar Tetoiu (HCJ nr.43/13.09.1991);		
B1	Inscrierea provizorie, drept de PROPRIETATE, dobandit prin Lege, cota actuala 1/1, cota initiala 1/1 1) GHITESCU ION	A1

C. Partea III. SARCINI .

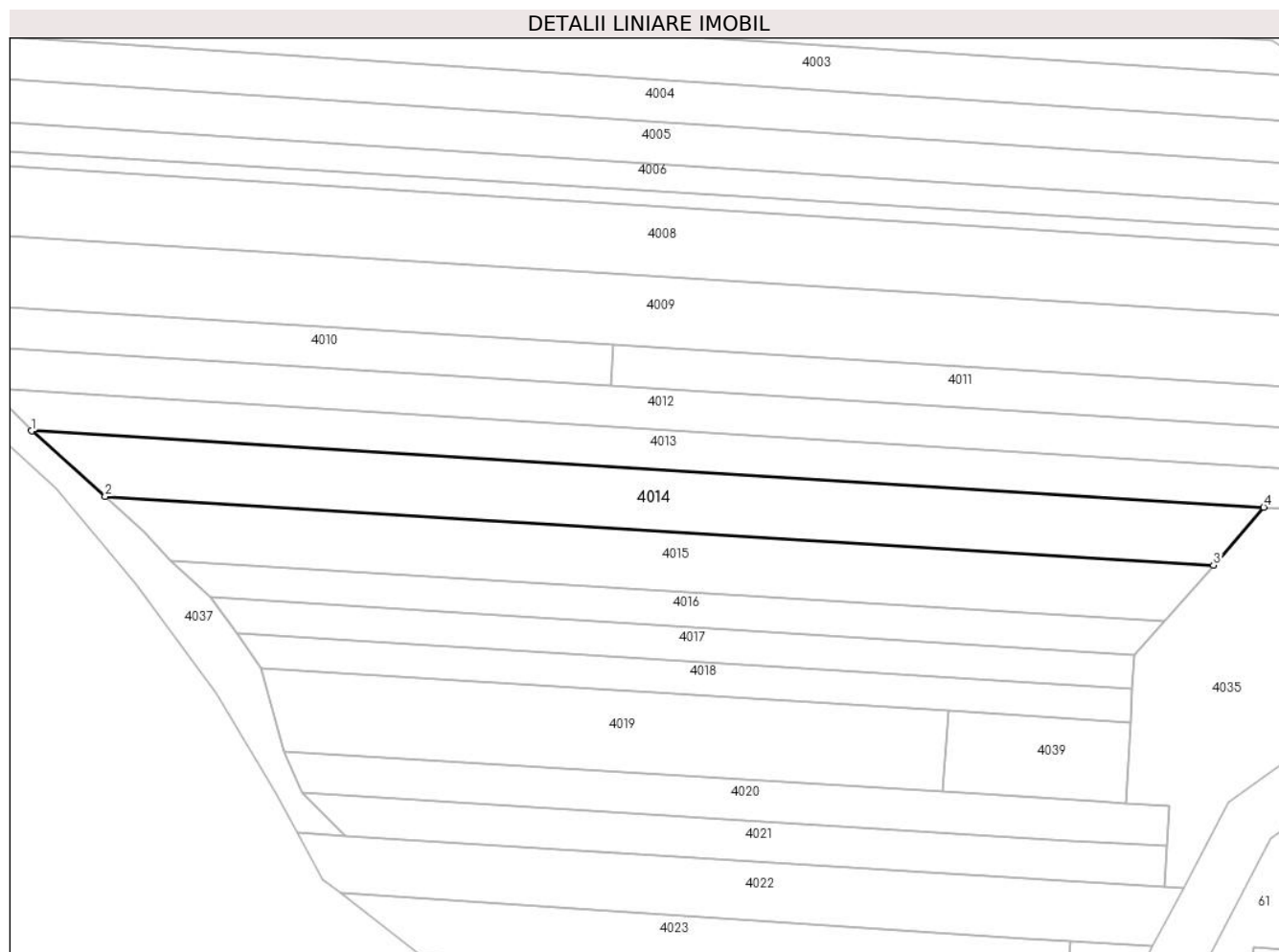
Inscrieri privind dezmembramintele dreptului de proprietate, drepturi reale de garanție și sarcini	Referințe
NU SUNT	

Anexa Nr. 1 La Partea I

Teren

Nr cadastral	Suprafața (mp)*	Observații / Referințe
	1.564	

* Suprafața este determinată în planul de proiecție Stereo 70.



Date referitoare la teren

Crt	Categorie folosință	Intra vilan	Suprafața (mp)	Tarla	Parcelă	Nr. topo	Observații / Referințe
1	arabil	NU	1.564	75	12/14	-	

Lungime Segmente

1) Valorile lungimilor segmentelor sunt obținute din proiecție în plan.

Punct început	X / Y	Punct sfârșit	X / Y	Lungime segment (** (m)
1	414.110,79 364.658,962	2	414.121,69 364.649,269	14.586
2	414.121,69 364.649,269	3	414.285,951 364.639,095	164.576
3	414.285,951 364.639,095	4	414.293,41 364.647,651	11.351
4	414.293,41 364.647,651	1	414.110,79 364.658,962	182.97

** Lungimile segmentelor sunt determinate în planul de proiecție Stereo 70 și sunt rotunjite la 1 milimetru.

***** Distanţa dintre puncte este formată din segmente cumulate ce sunt mai mici decât valoarea 1 milimetru.**

**DATE DESPRE IMOBILUL NR. 4015**

Oficiul de Cadastru și Publicitate Imobiliară VALCEA
Biroul de Cadastru și Publicitate Imobiliară Ramnicu Valcea

A. Partea I. Descrierea imobilului

TEREN Extravilan

Adresa: Jud. Valcea

Nr. Crt	Nr cadastral Nr. topografic	Suprafața* (mp)	Observații / Referințe
A1		1.388	Sector cadastral:70 Teren neimprejmuit;

B. Partea II. Proprietari și acte

Inscrieri privitoare la dreptul de proprietate și alte drepturi reale		Referințe
/		
Act Administrativ nr. Proces verbal nr.492, din 23/01/2024 emis de Comisia Locala de Fond Funciar Tetoiu (HCJ nr.43/13.09.1991);		
B1	Inscrierea provizorie, drept de PROPRIETATE, dobandit prin Lege, cota actuala 1/1, cota initiala 1/1 1) GHITESCU ALEXANDRINA 2) GHITESCU STEFAN	A1

C. Partea III. SARCINI .

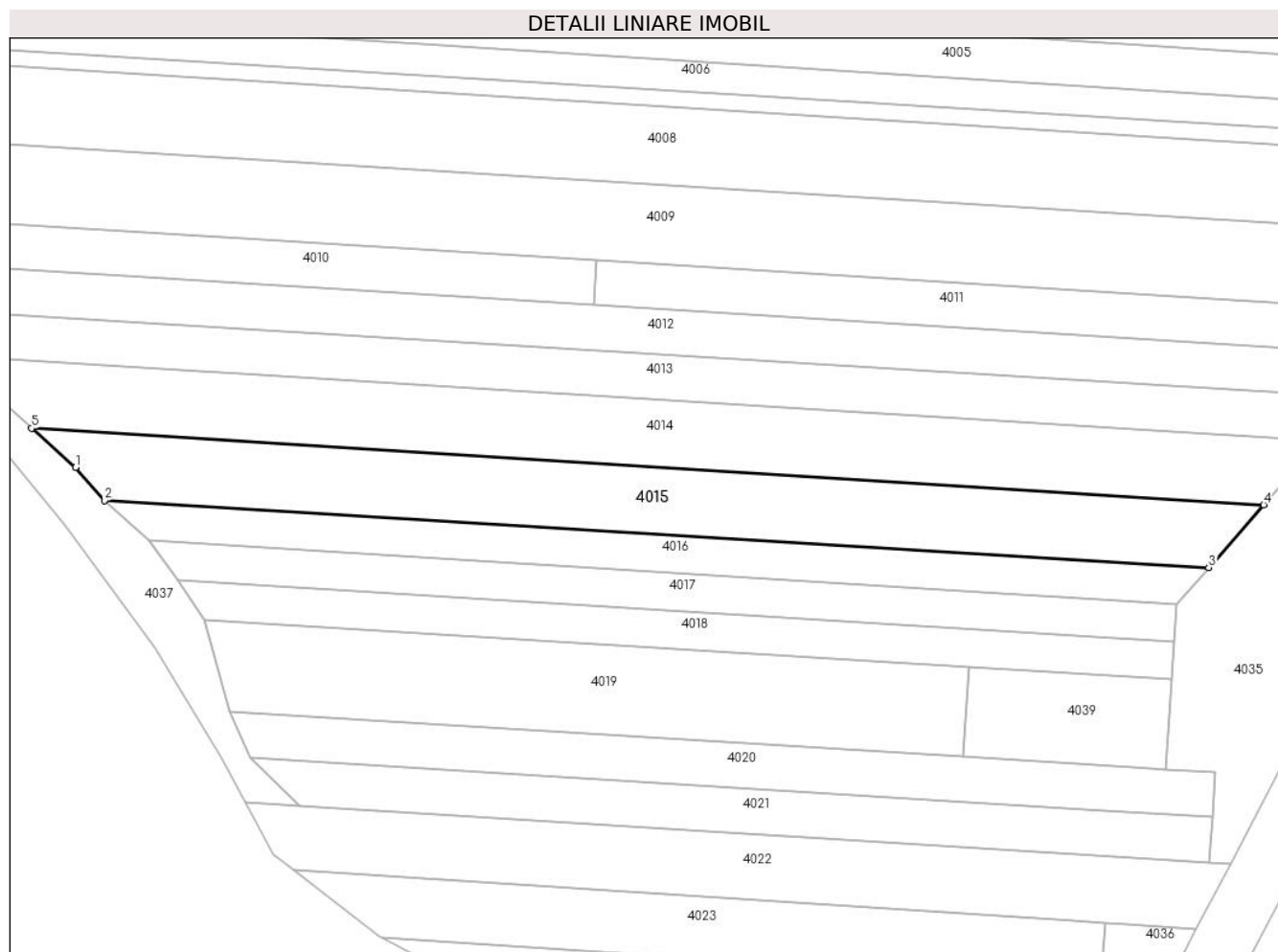
Inscrieri privind dezmembramintele dreptului de proprietate, drepturi reale de garanție și sarcini	Referințe
NU SUNT	

Anexa Nr. 1 La Partea I

Teren

Nr cadastral	Suprafața (mp)*	Observații / Referințe
	1.388	

* Suprafața este determinată în planul de proiecție Stereo 70.



Date referitoare la teren

Crt	Categorie folosință	Intravilan	Suprafața (mp)	Tarla	Parcelă	Nr. topo	Observații / Referințe
1	arabil	NU	1.388	75	12/15	-	

Lungime Segmente

1) Valorile lungimilor segmentelor sunt obținute din proiecție în plan.

Punct început	X / Y	Punct sfârșit	X / Y	Lungime segment (** (m)
1	414.127,549 364.644,061	2	414.131,383 364.639,652	5.843
2	414.131,383 364.639,652	3	414.278,632 364.630,701	147.521
3	414.278,632 364.630,701	4	414.285,951 364.639,095	11.137
4	414.285,951 364.639,095	5	414.121,69 364.649,269	164.576
5	414.121,69 364.649,269	1	414.127,549 364.644,061	7.839

**** Lungimile segmentelor sunt determinate în planul de proiecție Stereo 70 și sunt rotunjite la 1 milimetru.**

***** Distanța dintre puncte este formată din segmente cumulate ce sunt mai mici decât valoarea 1 milimetru.**

**DATE DESPRE IMOBILUL NR. 4016**

Oficiul de Cadastru și Publicitate Imobiliară VALCEA
Biroul de Cadastru și Publicitate Imobiliară Ramnicu Valcea

A. Partea I. Descrierea imobilului

TEREN Extravilan

Adresa: Jud. Valcea

Nr. Crt	Nr cadastral Nr. topografic	Suprafața* (mp)	Observații / Referințe
A1		724	Sector cadastral:70 Teren neimprejmuit;

B. Partea II. Proprietari și acte

Inscrieri privitoare la dreptul de proprietate și alte drepturi reale		Referințe
/		
Act Administrativ nr. Proces verbal nr.493, din 23/01/2024 emis de Comisia Locala de Fond Funciar Tetoiu (HCJ nr.43/13.09.1991);		
B1	Inscrierea provizorie, drept de PROPRIETATE, dobandit prin Lege, cota actuala 1/1, cota initiala 1/1 1) IOVAN ALEXANDRINA	A1

C. Partea III. SARCINI .

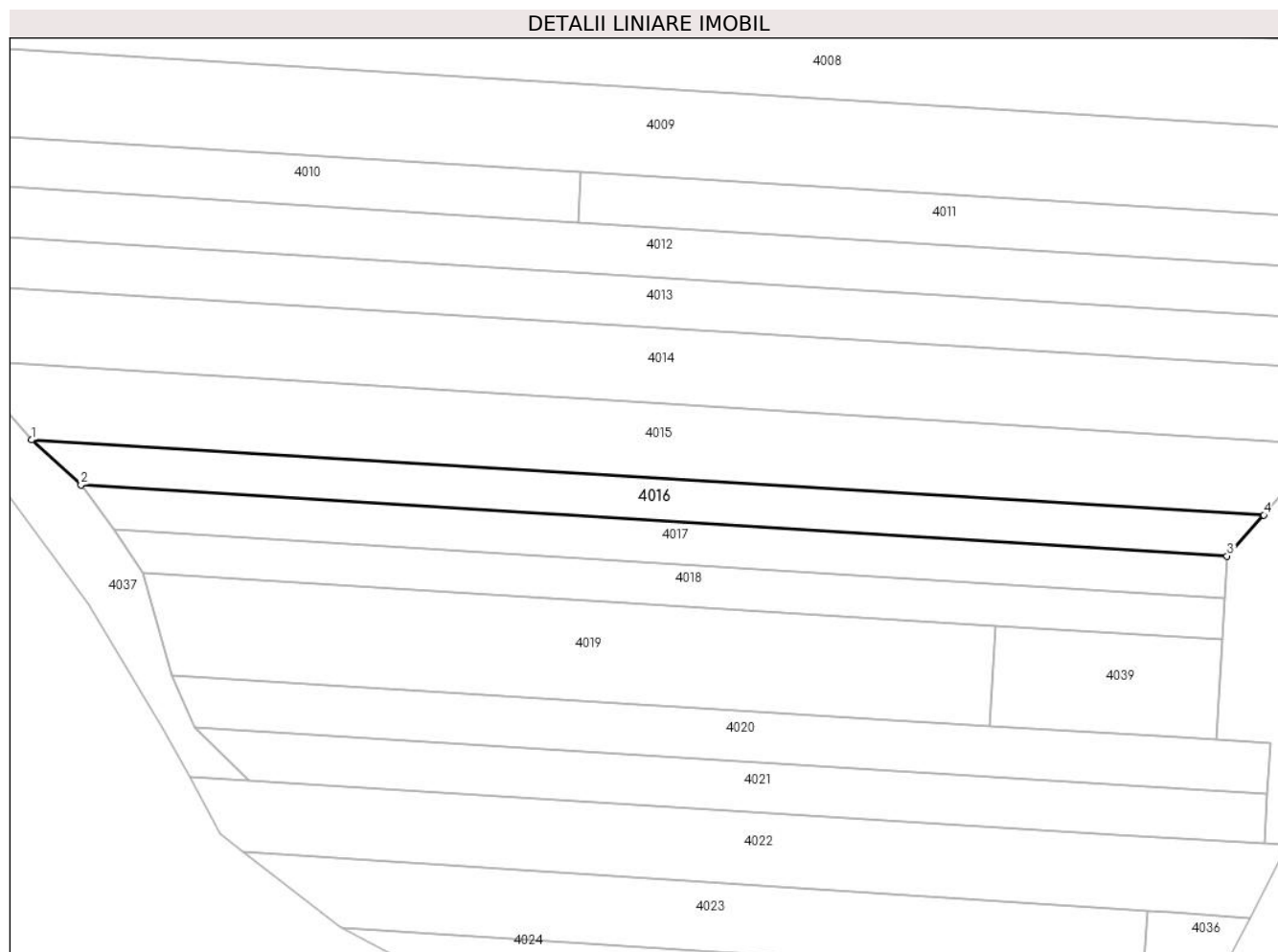
Inscrieri privind dezmembramintele dreptului de proprietate, drepturi reale de garanție și sarcini	Referințe
NU SUNT	

Anexa Nr. 1 La Partea I

Teren

Nr cadastral	Suprafața (mp)*	Observații / Referințe
	724	

* Suprafața este determinată în planul de proiecție Stereo 70.



Date referitoare la teren

Crt	Categorie folosință	Intravilan	Suprafața (mp)	Tarla	Parcelă	Nr. topo	Observații / Referințe
1	arabil	NU	724	75	12/16	-	

Lungime Segmente

1) Valorile lungimilor segmentelor sunt obținute din proiecție în plan.

Punct început	X / Y	Punct sfârșit	X / Y	Lungime segment (** (m)
1	414.131,383 364.639,652	2	414.137,285 364.634,277	7.983
2	414.137,285 364.634,277	3	414.274,267 364.625,792	137.245
3	414.274,267 364.625,792	4	414.278,632 364.630,701	6.569
4	414.278,632 364.630,701	1	414.131,383 364.639,652	147.521

** Lungimile segmentelor sunt determinate în planul de proiecție Stereo 70 și sunt rotunjite la 1 milimetru.

***** Distanţa dintre puncte este formată din segmente cumulate ce sunt mai mici decât valoarea 1 milimetru.**

**DATE DESPRE IMOBILUL NR. 4017**

Oficiul de Cadastru și Publicitate Imobiliară VALCEA
Biroul de Cadastru și Publicitate Imobiliară Ramnicu Valcea

A. Partea I. Descrierea imobilului

TEREN Extravilan

Adresa: Jud. Valcea

Nr. Crt	Nr cadastral Nr. topografic	Suprafața* (mp)	Observații / Referințe
A1		675	Sector cadastral:70 Teren neimprejmuit;

B. Partea II. Proprietari și acte

Inscrieri privitoare la dreptul de proprietate și alte drepturi reale		Referințe
/		
Act Administrativ nr. Proces verbal nr.494, din 23/01/2024 emis de Comisia Locala de Fond Funciar Tetoiu (HCJ nr.43/13.09.1991);		
B1	Inscrierea provizorie, drept de PROPRIETATE, dobandit prin Lege, cota actuala 1/1, cota initiala 1/1 1) DINA ALEXANDRU 2) DINA ELENA 3) DINA VASILE	A1

C. Partea III. SARCINI .

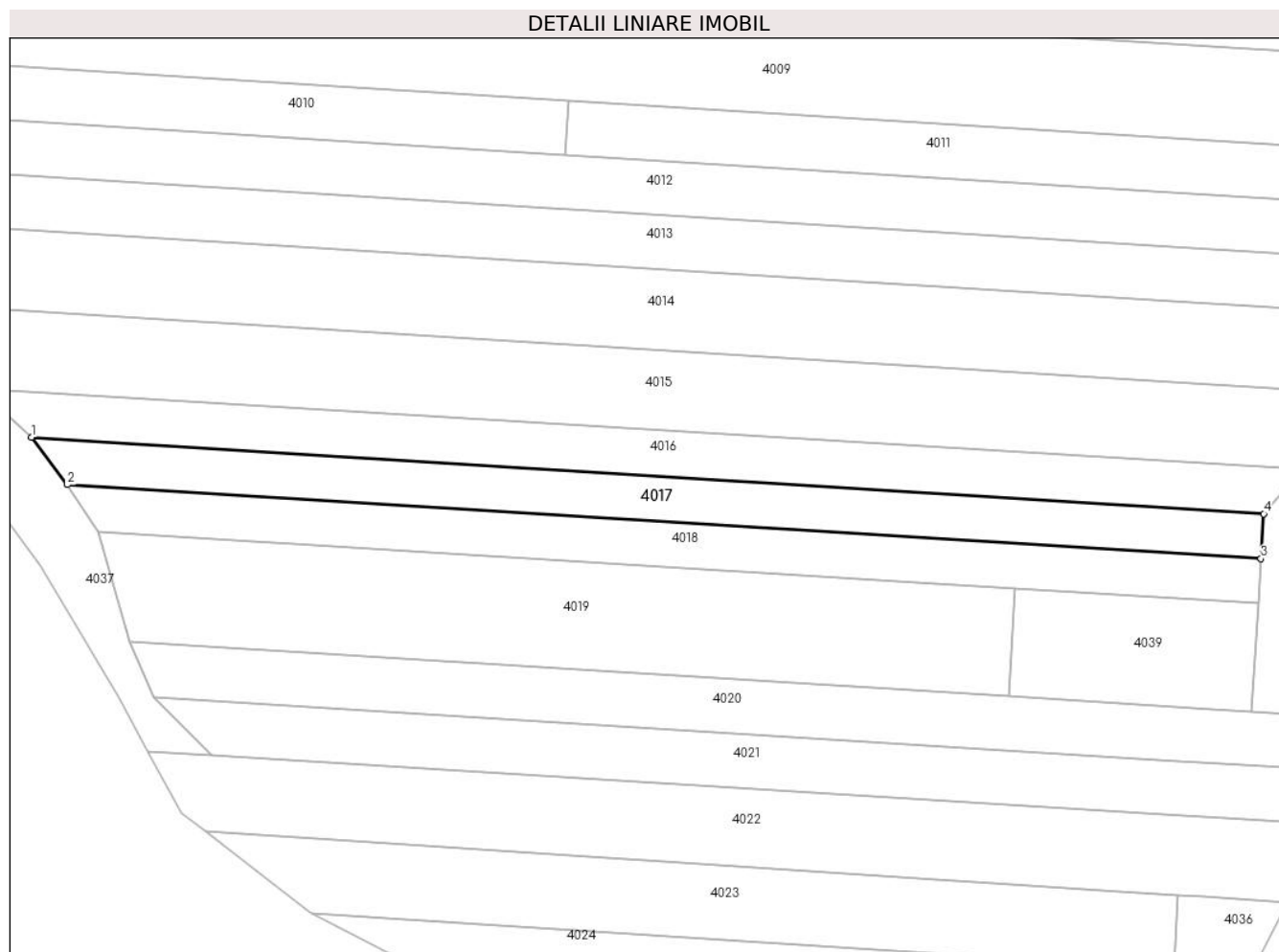
Inscrieri privind dezmembramintele dreptului de proprietate, drepturi reale de garanție și sarcini	Referințe
NU SUNT	

Anexa Nr. 1 La Partea I

Teren

Nr cadastral	Suprafața (mp)*	Observații / Referințe
	675	

* Suprafața este determinată în planul de proiecție Stereo 70.



Date referitoare la teren

Crt	Categorie folosință	Intravilan	Suprafața (mp)	Tarla	Parcelă	Nr. topo	Observații / Referințe
1	arabil	NU	675	75	12/17	-	

Lungime Segmente

1) Valorile lungimilor segmentelor sunt obținute din proiecție în plan.

Punct început	X / Y	Punct sfârșit	X / Y	Lungime segment (** (m)
1	414.137,285 364.634,277	2	414.141,264 364.629,021	6.592
2	414.141,264 364.629,021	3	414.273,958 364.620,802	132.948
3	414.273,958 364.620,802	4	414.274,267 364.625,792	5.0
4	414.274,267 364.625,792	1	414.137,285 364.634,277	137.245

** Lungimile segmentelor sunt determinate în planul de proiecție Stereo 70 și sunt rotunjite la 1 milimetru.

***** Distanţa dintre puncte este formată din segmente cumulate ce sunt mai mici decât valoarea 1 milimetru.**

**DATE DESPRE IMOBILUL NR. 4018**

Oficiul de Cadastru și Publicitate Imobiliară VALCEA
Biroul de Cadastru și Publicitate Imobiliară Ramnicu Valcea

A. Partea I. Descrierea imobilului

TEREN Extravilan

Adresa: Jud. Valcea

Nr. Crt	Nr cadastral Nr. topografic	Suprafața* (mp)	Observații / Referințe
A1		655	Sector cadastral:70 Teren neimprejmuit;

B. Partea II. Proprietari și acte

Inscrieri privitoare la dreptul de proprietate și alte drepturi reale		Referințe
/		
Act Administrativ nr. Proces verbal nr.495, din 23/01/2024 emis de Comisia Locala de Fond Funciar Tetoiu (HCJ nr.43/13.09.1991);		
B1	Inscrierea provizorie, drept de PROPRIETATE, dobandit prin Lege, cota actuala 1/1, cota initiala 1/1 1) POPA PETRE	A1

C. Partea III. SARCINI .

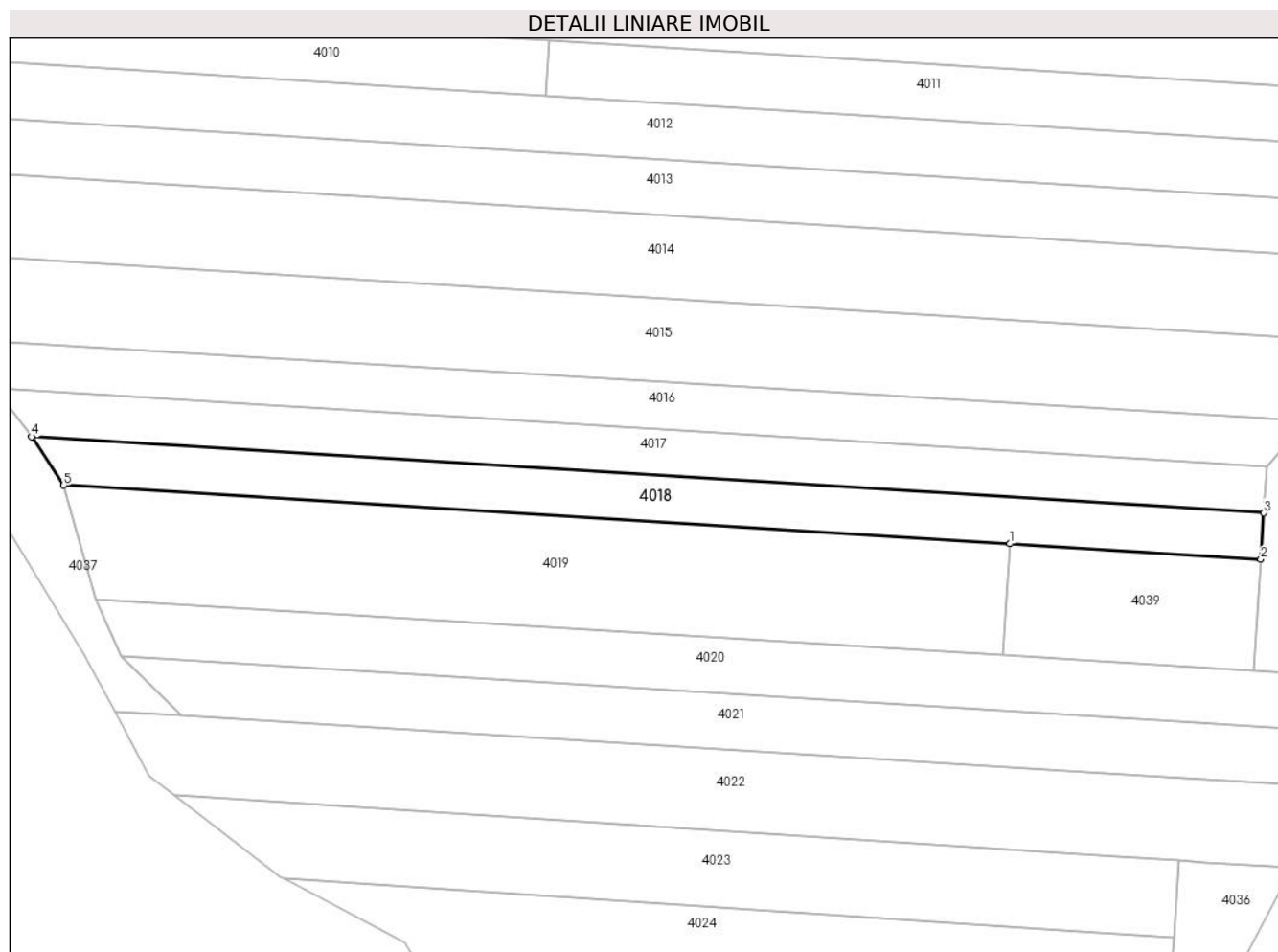
Inscrieri privind dezmembramintele dreptului de proprietate, drepturi reale de garanție și sarcini	Referințe
NU SUNT	

Anexa Nr. 1 La Partea I

Teren

Nr cadastral	Suprafața (mp)*	Observații / Referințe
	655	

* Suprafața este determinată în planul de proiecție Stereo 70.



Date referitoare la teren

Crt	Categorie folosință	Intravilan	Suprafața (mp)	Tarla	Parcelă	Nr. topo	Observații / Referințe
1	arabil	NU	655	75	12/18	-	

Lungime Segmente

1) Valorile lungimilor segmentelor sunt obținute din proiecție în plan.

Punct început	X / Y	Punct sfârșit	X / Y	Lungime segment (** (m)
1	414.246,617 364.617,486	2	414.273,649 364.615,811	27.084
2	414.273,649 364.615,811	3	414.273,958 364.620,802	5.001
3	414.273,958 364.620,802	4	414.141,264 364.629,021	132.948
4	414.141,264 364.629,021	5	414.144,721 364.623,797	6.264
5	414.144,721 364.623,797	1	414.246,617 364.617,486	102.091

**** Lungimile segmentelor sunt determinate în planul de proiecție Stereo 70 și sunt rotunjite la 1 milimetru.**

***** Distanța dintre puncte este formată din segmente cumulate ce sunt mai mici decât valoarea 1 milimetru.**

**DATE DESPRE IMOBILUL NR. 4019**

Oficiul de Cadastru și Publicitate Imobiliară VALCEA
Biroul de Cadastru și Publicitate Imobiliară Ramnicu Valcea

A. Partea I. Descrierea imobilului

TEREN Extravilan

Adresa: Jud. Valcea

Nr. Crt	Nr cadastral Nr. topografic	Suprafața* (mp)	Observații / Referințe
A1		1.200	Sector cadastral:70 Teren neimprejmuit;

B. Partea II. Proprietari și acte

Inscrieri privitoare la dreptul de proprietate și alte drepturi reale	Referințe
/	
Act Administrativ nr. Titlu de proprietate nr10931, din 29/12/2008 emis de CJSDPAT VâlCEA;	
B1	A1
Intabulare, drept de PROPRIETATE, dobandit prin Reconstituire, cota actuala 1/1, cota initiala 1/1	
1) IONESCU NICOLAE	

C. Partea III. SARCINI .

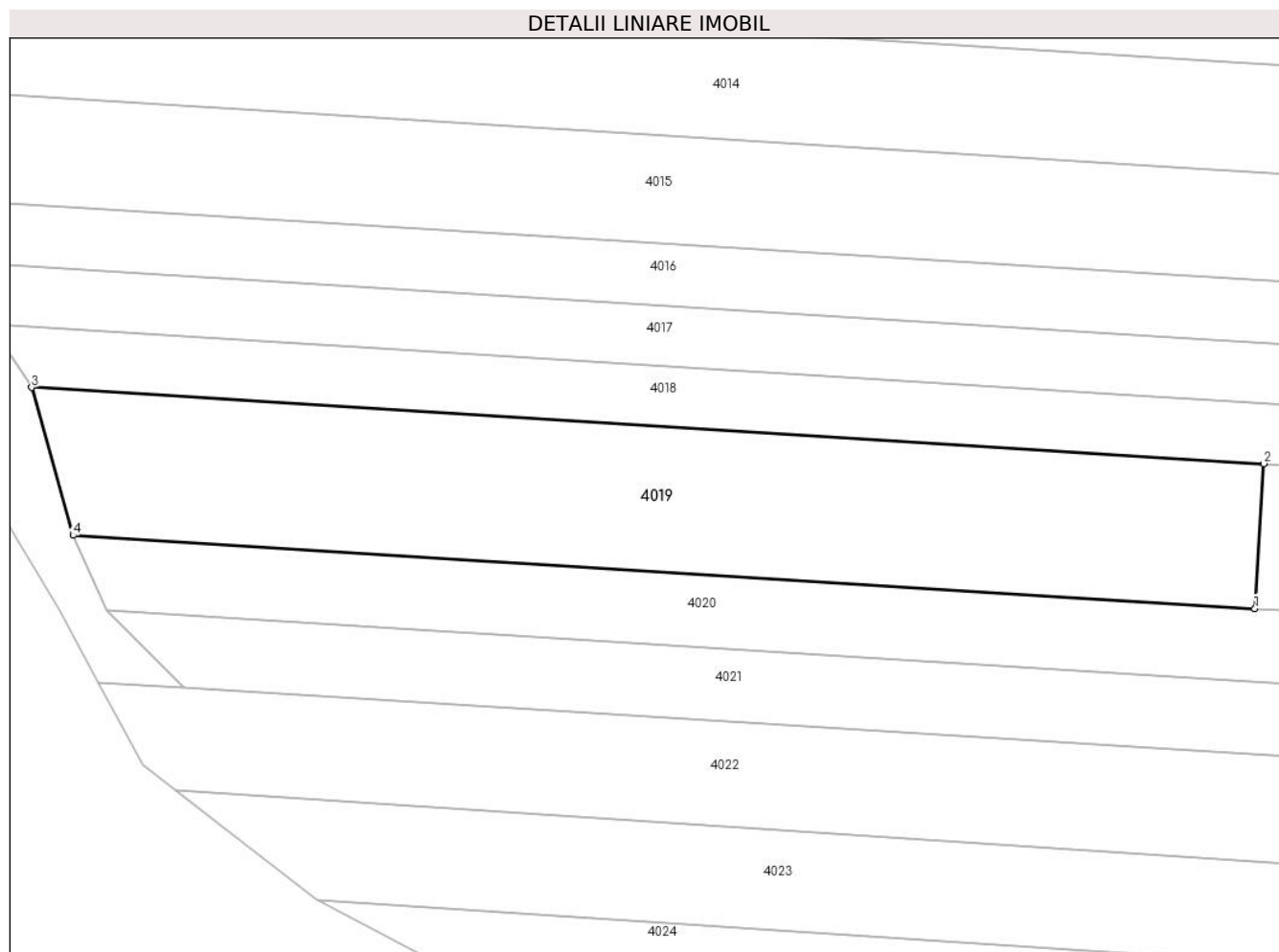
Inscrieri privind dezmembramintele dreptului de proprietate, drepturi reale de garanție și sarcini	Referințe
NU SUNT	

Anexa Nr. 1 La Partea I

Teren

Nr cadastral	Suprafața (mp)*	Observații / Referințe
	1.200	

* Suprafața este determinată în planul de proiecție Stereo 70.



Date referitoare la teren

Crt	Categorie folosință	Intra vilan	Suprafața (mp)	Tarla	Parcelă	Nr. topo	Observații / Referințe
1	arabil	NU	1.200	75	14/16	-	In TP 65

Lungime Segmente

1) Valorile lungimilor segmentelor sunt obținute din proiecție în plan.

Punct început	X / Y	Punct sfârșit	X / Y	Lungime segment (** (m)
1	414.245,876 364.605,508	2	414.246,617 364.617,486	12.001
2	414.246,617 364.617,486	3	414.144,721 364.623,797	102.091
3	414.144,721 364.623,797	4	414.148,154 364.611,561	12.708
4	414.148,154 364.611,561	1	414.245,876 364.605,508	97.909

** Lungimile segmentelor sunt determinate în planul de proiecție Stereo 70 și sunt rotunjite la 1 milimetru.

***** Distanţa dintre puncte este formată din segmente cumulate ce sunt mai mici decât valoarea 1 milimetru.**

**DATE DESPRE IMOBILUL NR. 4020**

Oficiul de Cadastru și Publicitate Imobiliară VALCEA
Biroul de Cadastru și Publicitate Imobiliară Ramnicu Valcea

A. Partea I. Descrierea imobilului

TEREN Extravilan

Adresa: Jud. Valcea

Nr. Crt	Nr cadastral Nr. topografic	Suprafața* (mp)	Observații / Referințe
A1		780	Sector cadastral:70 Teren neimprejmit;

B. Partea II. Proprietari și acte

Inscrieri privitoare la dreptul de proprietate și alte drepturi reale	Referințe
/	
Act Administrativ nr. Titlu de proprietate nr.21178, din 23/04/2013 emis de CJSDPAT Vâlcea;	
B1	A1
Intabulare, drept de PROPRIETATE, dobandit prin Reconstituire, cota actuala 1/1, cota initiala 1/1	
1) SANDU NICOLAE	
2) SANDU CONSTANTIN	
3) SANDU ION	
4) SANDU GHEORGHE	

C. Partea III. SARCINI .

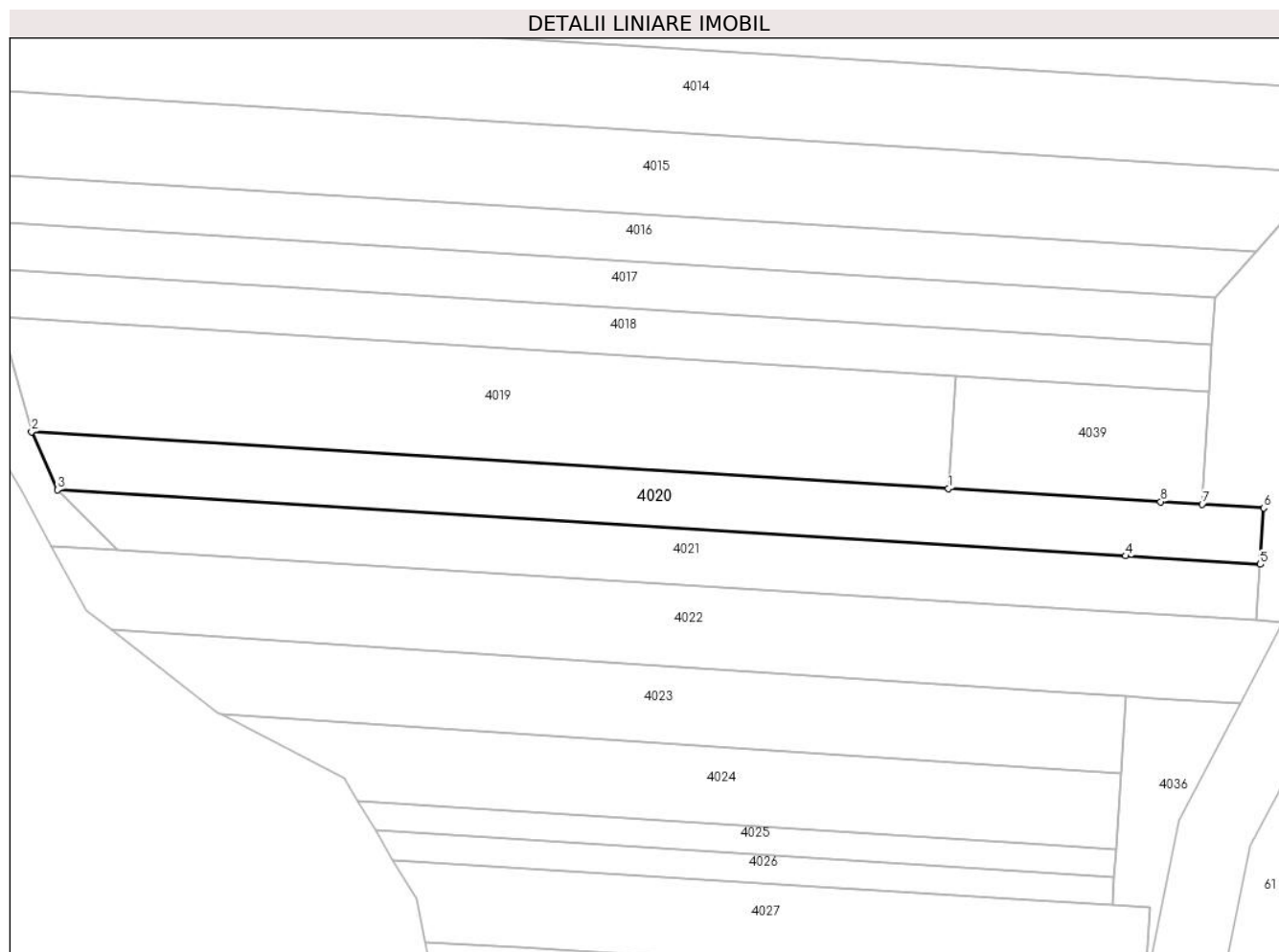
Inscrieri privind dezmembramintele dreptului de proprietate, drepturi reale de garanție și sarcini	Referințe
NU SUNT	

Anexa Nr. 1 La Partea I

Teren

Nr cadastral	Suprafața (mp)*	Observații / Referințe
	780	

* Suprafața este determinată în planul de proiecție Stereo 70.



Date referitoare la teren

Crt	Categorie folosință	Intravilan	Suprafața (mp)	Tarla	Parcelă	Nr. topo	Observații / Referințe
1	arabil	NU	704	75	12/20	-	In TP 66
2	neproductiv	NU	76	75	12/20	-	In TP 66

Lungime Segmente

1) Valorile lungimilor segmentelor sunt obținute din proiecție în plan.

Punct început	X / Y	Punct sfârșit	X / Y	Lungime segment (** (m))
1	414.245,876 364.605,508	2	414.148,154 364.611,561	97.909
2	414.148,154 364.611,561	3	414.150,916 364.605,379	6.771
3	414.150,916 364.605,379	4	414.264,75 364.598,328	114.052
4	414.264,75 364.598,328	5	414.279,097 364.597,439	14.375

Punct început	X / Y	Punct sfârșit	X / Y	Lungime segment (** (m)
5	414.279,097 364.597,439	6	414.279,468 364.603,428	6.0
6	414.279,468 364.603,428	7	414.272,907 364.603,834	6.574
7	414.272,907 364.603,834	8	414.268,48 364.604,108	4.435
8	414.268,48 364.604,108	1	414.245,876 364.605,508	22.647

** Lungimile segmentelor sunt determinate în planul de proiecție Stereo 70 și sunt rotunjite la 1 milimetru.

*** Distanța dintre puncte este formată din segmente cumulate ce sunt mai mici decât valoarea 1 milimetru.

**DATE DESPRE IMOBILUL NR. 4021**

Oficiul de Cadastru și Publicitate Imobiliară VALCEA
Biroul de Cadastru și Publicitate Imobiliară Ramnicu Valcea

A. Partea I. Descrierea imobilului

TEREN Extravilan

Adresa: Jud. Valcea

Nr. Crt	Nr cadastral Nr. topografic	Suprafața* (mp)	Observații / Referințe
A1		750	Sector cadastral:70 Teren neimprejmuit;

B. Partea II. Proprietari și acte

Inscrieri privitoare la dreptul de proprietate și alte drepturi reale		Referințe
/		
Act Administrativ nr. Proces verbal nr.497, din 23/01/2024 emis de Comisia Locala de Fond Funciar Tetoiu (HCJ nr.276/16.02.1994);		
B1	Inscrierea provizorie, drept de PROPRIETATE, dobandit prin Lege, cota actuala 1/1, cota initiala 1/1 1) BADULESCU ION	A1

C. Partea III. SARCINI .

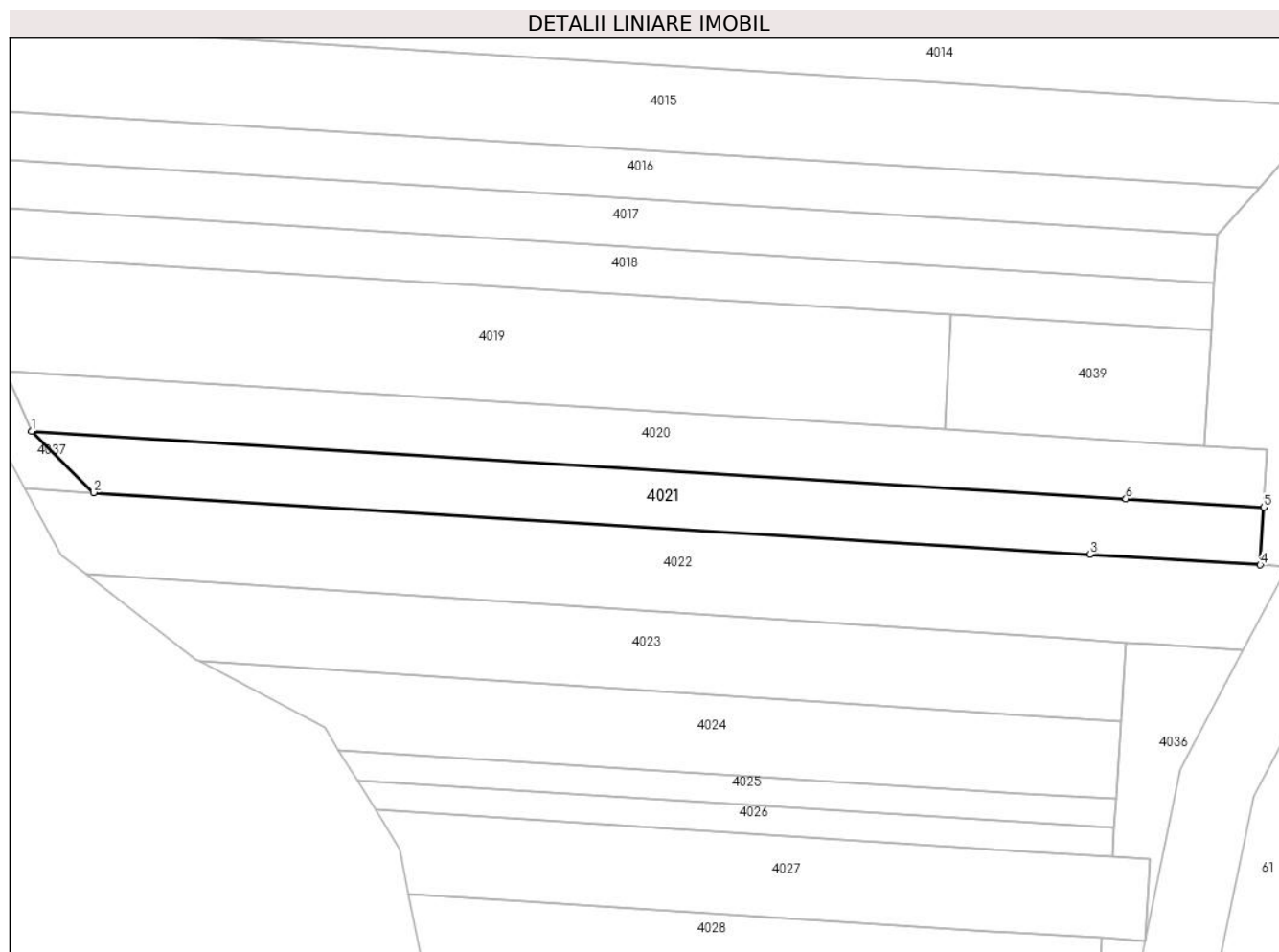
Inscrieri privind dezmembramintele dreptului de proprietate, drepturi reale de garanție și sarcini	Referințe
NU SUNT	

Anexa Nr. 1 La Partea I

Teren

Nr cadastral	Suprafața (mp)*	Observații / Referințe
	750	

* Suprafața este determinată în planul de proiecție Stereo 70.



Date referitoare la teren

Crt	Categorie folosință	Intravilan	Suprafața (mp)	Tarla	Parcelă	Nr. topo	Observații / Referințe
1	arabil	NU	654	75	12/21	-	
2	neproductiv	NU	96	75	12/21/1	-	

Lungime Segmente

1) Valorile lungimilor segmentelor sunt obținute din proiecție în plan.

Punct început	X / Y	Punct sfârșit	X / Y	Lungime segment (** (m)
1	414.150,916 364.605,379	2	414.157,354 364.598,968	9.086
2	414.157,354 364.598,968	3	414.261,02 364.592,547	103.865
3	414.261,02 364.592,547	4	414.278,726 364.591,451	17.74
4	414.278,726 364.591,451	5	414.279,097 364.597,439	5.999

Punct început	X / Y	Punct sfârșit	X / Y	Lungime segment (** (m)
5	414.279,097 364.597,439	6	414.264,75 364.598,328	14.375
6	414.264,75 364.598,328	1	414.150,916 364.605,379	114.052

** Lungimile segmentelor sunt determinate în planul de proiecție Stereo 70 și sunt rotunjite la 1 milimetru.

*** Distanța dintre puncte este formată din segmente cumulate ce sunt mai mici decât valoarea 1 milimetru.

**DATE DESPRE IMOBILUL NR. 4022**

Oficiul de Cadastru și Publicitate Imobiliară VALCEA
Biroul de Cadastru și Publicitate Imobiliară Ramnicu Valcea

A. Partea I. Descrierea imobilului

TEREN Extravilan

Adresa: Jud. Valcea

Nr. Crt	Nr cadastral Nr. topografic	Suprafața* (mp)	Observații / Referințe
A1	35707	1.105	Sector cadastral:70 Teren neimprejmuit;

B. Partea II. Proprietari și acte

Inscrieri privitoare la dreptul de proprietate și alte drepturi reale		Referințe
27455 / 12/05/2020		
Act Administrativ nr. 27311, din 27/04/2020 emis de Comisia Judeteana Valcea (act administrativ nr 788 din 08.05.2020, emis de OCPI Valcea);		
B1	Intabulare, drept de PROPRIETATE, dobandit prin Lege, cota actuala 1/1, cota initiala 1/1 1) TANASE PETRIA <i>OBSERVATII: cu titlu de reconstituire</i>	A1

C. Partea III. SARCINI .

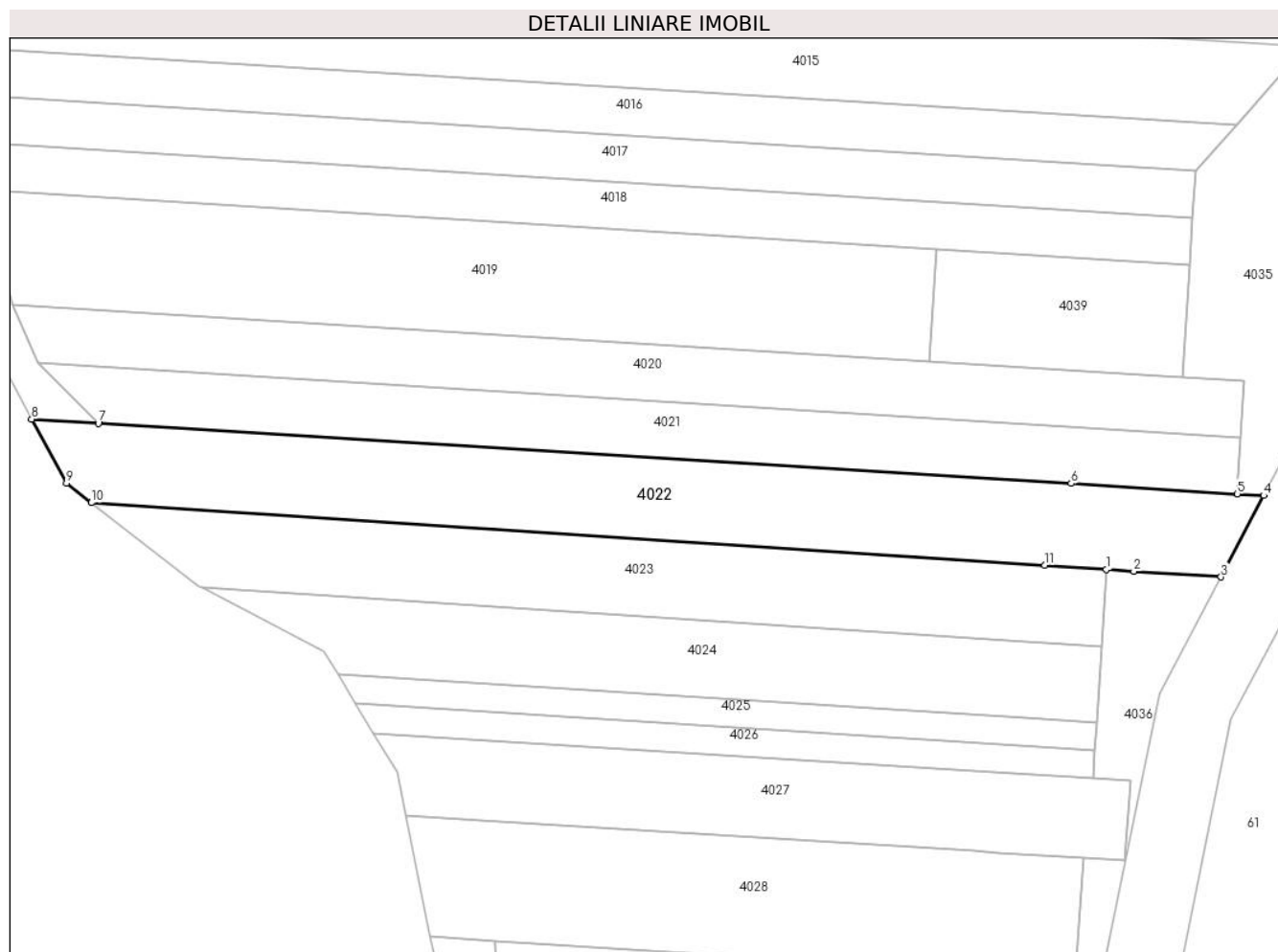
Inscrieri privind dezmembramintele dreptului de proprietate, drepturi reale de garanție și sarcini	Referințe
NU SUNT	

Anexa Nr. 1 La Partea I

Teren

Nr cadastral	Suprafața (mp)*	Observații / Referințe
35707	1.105	

* Suprafața este determinată în planul de proiecție Stereo 70.



Date referitoare la teren

Crt	Categorie folosință	Intravilan	Suprafața (mp)	Tarla	Parcelă	Nr. topo	Observații / Referințe
1	arabil	NU	927	75	12/22	-	
2	neproductiv	NU	178	75	12/22	-	

Lungime Segmente

1) Valorile lungimilor segmentelor sunt obținute din proiecție în plan.

Punct început	X / Y	Punct sfârșit	X / Y	Lungime segment (** (m)
1	414.264,773 364.583,397	2	414.267,697 364.583,205	2.93
2	414.267,697 364.583,205	3	414.276,979 364.582,595	9.302
3	414.276,979 364.582,595	4	414.281,534 364.591,277	9.804
4	414.281,534 364.591,277	5	414.278,726 364.591,451	2.813

Punct început	X / Y	Punct sfârșit	X / Y	Lungime segment (** (m)
5	414.278,726 364.591,451	6	414.261,02 364.592,547	17.74
6	414.261,02 364.592,547	7	414.157,354 364.598,968	103.865
7	414.157,354 364.598,968	8	414.150,239 364.599,409	7.129
8	414.150,239 364.599,409	9	414.153,945 364.592,564	7.784
9	414.153,945 364.592,564	10	414.156,613 364.590,498	3.374
10	414.156,613 364.590,498	11	414.258,21 364.583,827	101.816
11	414.258,21 364.583,827	1	414.264,773 364.583,397	6.577

** Lungimile segmentelor sunt determinate în planul de proiecție Stereo 70 și sunt rotunjite la 1 milimetru.

*** Distanța dintre puncte este formată din segmente cumulate ce sunt mai mici decât valoarea 1 milimetru.

**DATE DESPRE IMOBILUL NR. 4023**

Oficiul de Cadastru și Publicitate Imobiliară VALCEA
Biroul de Cadastru și Publicitate Imobiliară Ramnicu Valcea

A. Partea I. Descrierea imobilului

TEREN Extravilan

Adresa: Jud. Valcea

Nr. Crt	Nr cadastral Nr. topografic	Suprafața* (mp)	Observații / Referințe
A1		844	Sector cadastral:70 Teren neimprejmuit;

B. Partea II. Proprietari și acte

Inscrieri privitoare la dreptul de proprietate și alte drepturi reale		Referințe
/		
Act Administrativ nr. Proces verbal nr.498, din 23/01/2024 emis de Comisia Locala de Fond Funciar Tetoiu (HCJ nr.43/13.09.1991);		
B1	Inscrierea provizorie, drept de PROPRIETATE, dobandit prin Lege, cota actuala 1/1, cota initiala 1/1 1) IANCU ALEXANDRINA	A1

C. Partea III. SARCINI .

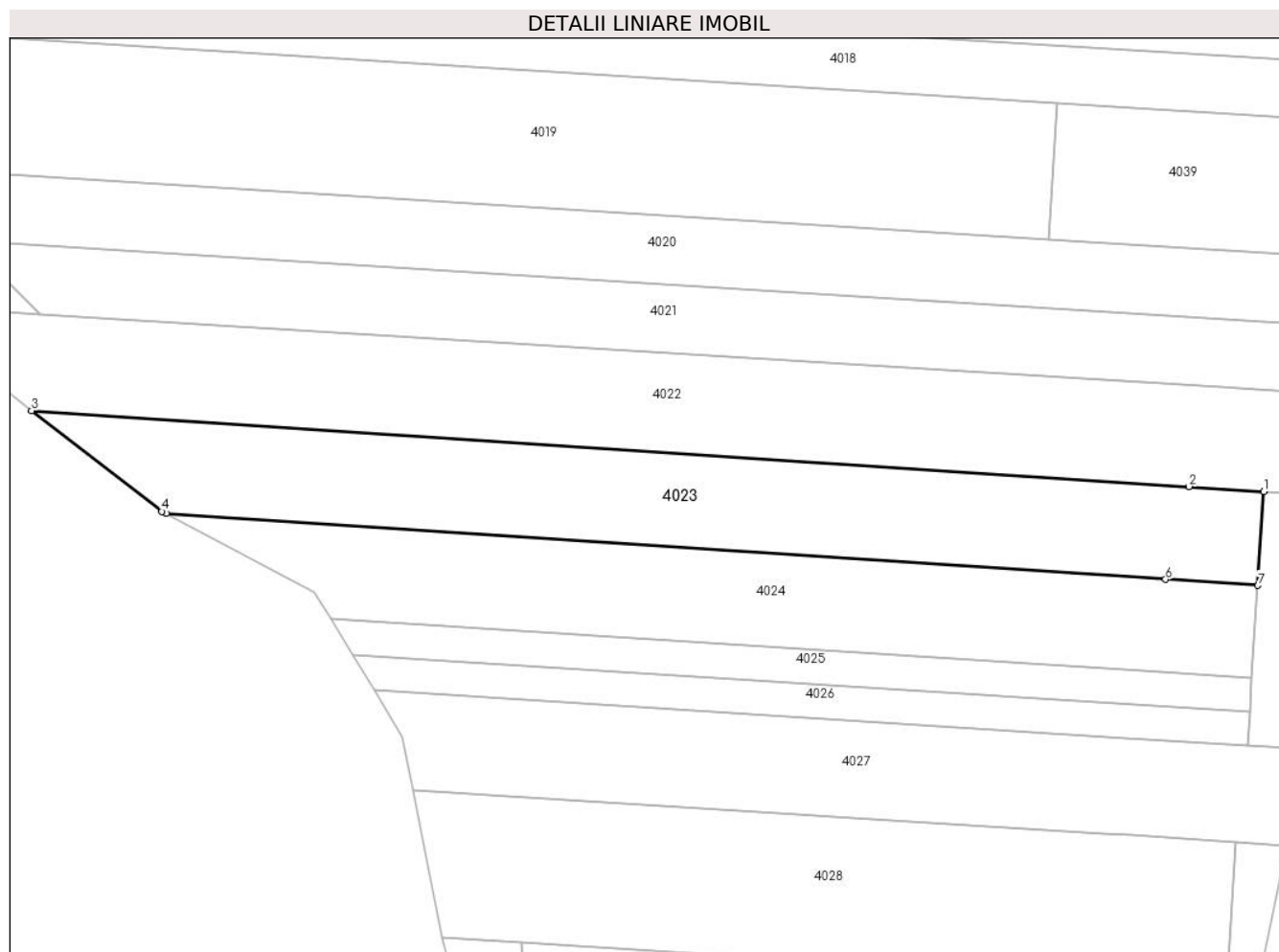
Inscrieri privind dezmembramintele dreptului de proprietate, drepturi reale de garanție și sarcini	Referințe
NU SUNT	

Anexa Nr. 1 La Partea I

Teren

Nr cadastral	Suprafața (mp)*	Observații / Referințe
	844	

* Suprafața este determinată în planul de proiecție Stereo 70.



Date referitoare la teren

Crt	Categorie folosință	Intravilan	Suprafața (mp)	Tarla	Parcelă	Nr. topo	Observații / Referințe
1	arabil	NU	783	75	12/23	-	
2	neproductiv	NU	61	75	12/23/1	-	

Lungime Segmente

1) Valorile lungimilor segmentelor sunt obținute din proiecție în plan.

Punct început	X / Y	Punct sfârșit	X / Y	Lungime segment (** (m)
1	414.264,773 364.583,397	2	414.258,21 364.583,827	6.577
2	414.258,21 364.583,827	3	414.156,613 364.590,498	101.816
3	414.156,613 364.590,498	4	414.168,039 364.581,653	14.449
4	414.168,039 364.581,653	5	414.168,416 364.581,455	0.426

Punct început	X / Y	Punct sfârșit	X / Y	Lungime segment (** (m)
5	414.168,416 364.581,455	6	414.256,156 364.575,695	87.929
6	414.256,156 364.575,695	7	414.264,251 364.575,163	8.112
7	414.264,251 364.575,163	1	414.264,773 364.583,397	8.251

** Lungimile segmentelor sunt determinate în planul de proiecție Stereo 70 și sunt rotunjite la 1 milimetru.

*** Distanța dintre puncte este formată din segmente cumulate ce sunt mai mici decât valoarea 1 milimetru.

**DATE DESPRE IMOBILUL NR. 4024**

Oficiul de Cadastru și Publicitate Imobiliară VALCEA
Biroul de Cadastru și Publicitate Imobiliară Ramnicu Valcea

A. Partea I. Descrierea imobilului

TEREN Extravilan

Adresa: Jud. Valcea

Nr. Crt	Nr cadastral Nr. topografic	Suprafața* (mp)	Observații / Referințe
A1		713	Sector cadastral:70 Teren neimprejmuit;

B. Partea II. Proprietari și acte

Inscrieri privitoare la dreptul de proprietate și alte drepturi reale		Referințe
/		
Act Administrativ nr. Proces verbal nr.500, din 23/01/2024 emis de Comisia Locala de Fond Funciar Tetoiu (HCJ nr.43/13.09.1991);		
B1	Inscrierea provizorie, drept de PROPRIETATE, dobandit prin Lege, cota actuala 1/1, cota initiala 1/1 1) PALCUIE MARIA	A1

C. Partea III. SARCINI .

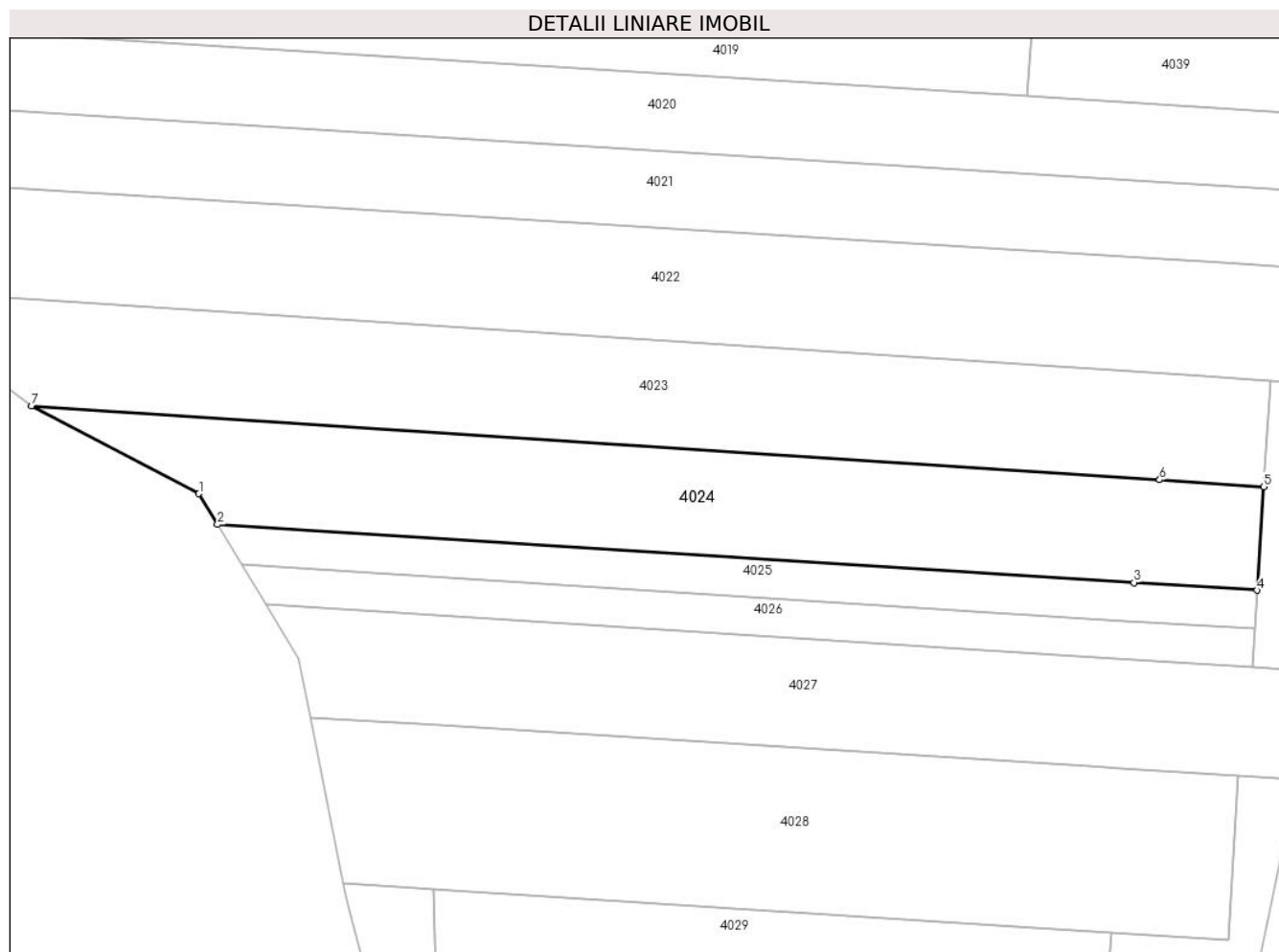
Inscrieri privind dezmembramintele dreptului de proprietate, drepturi reale de garanție și sarcini	Referințe
NU SUNT	

Anexa Nr. 1 La Partea I

Teren

Nr cadastral	Suprafața (mp)*	Observații / Referințe
	713	

* Suprafața este determinată în planul de proiecție Stereo 70.



Date referitoare la teren

Crt	Categorie folosință	Intravilan	Suprafața (mp)	Tarla	Parcelă	Nr. topo	Observații / Referințe
1	arabil	NU	642	75	12/24	-	
2	neproductiv	NU	72	75	12/24/1	-	

Lungime Segmente

1) Valorile lungimilor segmentelor sunt obținute din proiecție în plan.

Punct început	X / Y	Punct sfârșit	X / Y	Lungime segment (** (m)
1	414.181,428 364.574,62	2	414.182,88 364.572,226	2.8
2	414.182,88 364.572,226	3	414.254,159 364.567,707	71.422
3	414.254,159 364.567,707	4	414.263,739 364.567,099	9.599
4	414.263,739 364.567,099	5	414.264,251 364.575,163	8.08

Punct început	X / Y	Punct sfârșit	X / Y	Lungime segment (** (m)
5	414.264,251 364.575,163	6	414.256,156 364.575,695	8.112
6	414.256,156 364.575,695	7	414.168,416 364.581,455	87.929
7	414.168,416 364.581,455	1	414.181,428 364.574,62	14.698

** Lungimile segmentelor sunt determinate în planul de proiecție Stereo 70 și sunt rotunjite la 1 milimetru.

*** Distanța dintre puncte este formată din segmente cumulate ce sunt mai mici decât valoarea 1 milimetru.

**DATE DESPRE IMOBILUL NR. 4025**

Oficiul de Cadastru și Publicitate Imobiliară VALCEA
Biroul de Cadastru și Publicitate Imobiliară Ramnicu Valcea

A. Partea I. Descrierea imobilului

TEREN Extravilan

Adresa: Jud. Valcea

Nr. Crt	Nr cadastral Nr. topografic	Suprafața* (mp)	Observații / Referințe
A1		240	Sector cadastral:70 Teren neimprejmuit;

B. Partea II. Proprietari și acte

Inscrieri privitoare la dreptul de proprietate și alte drepturi reale		Referințe
/		
Act Administrativ nr. Proces verbal nr.501, din 23/01/2024 emis de Comisia Locala de Fond Funciar Tetoiu (HCJ nr.43/13.09.1991);		
B1	Inscrierea provizorie, drept de PROPRIETATE, dobandit prin Lege, cota actuala 1/1, cota initiala 1/1 1) SOLOMON CONSTANTIN DEFUNCT:Da	A1

C. Partea III. SARCINI .

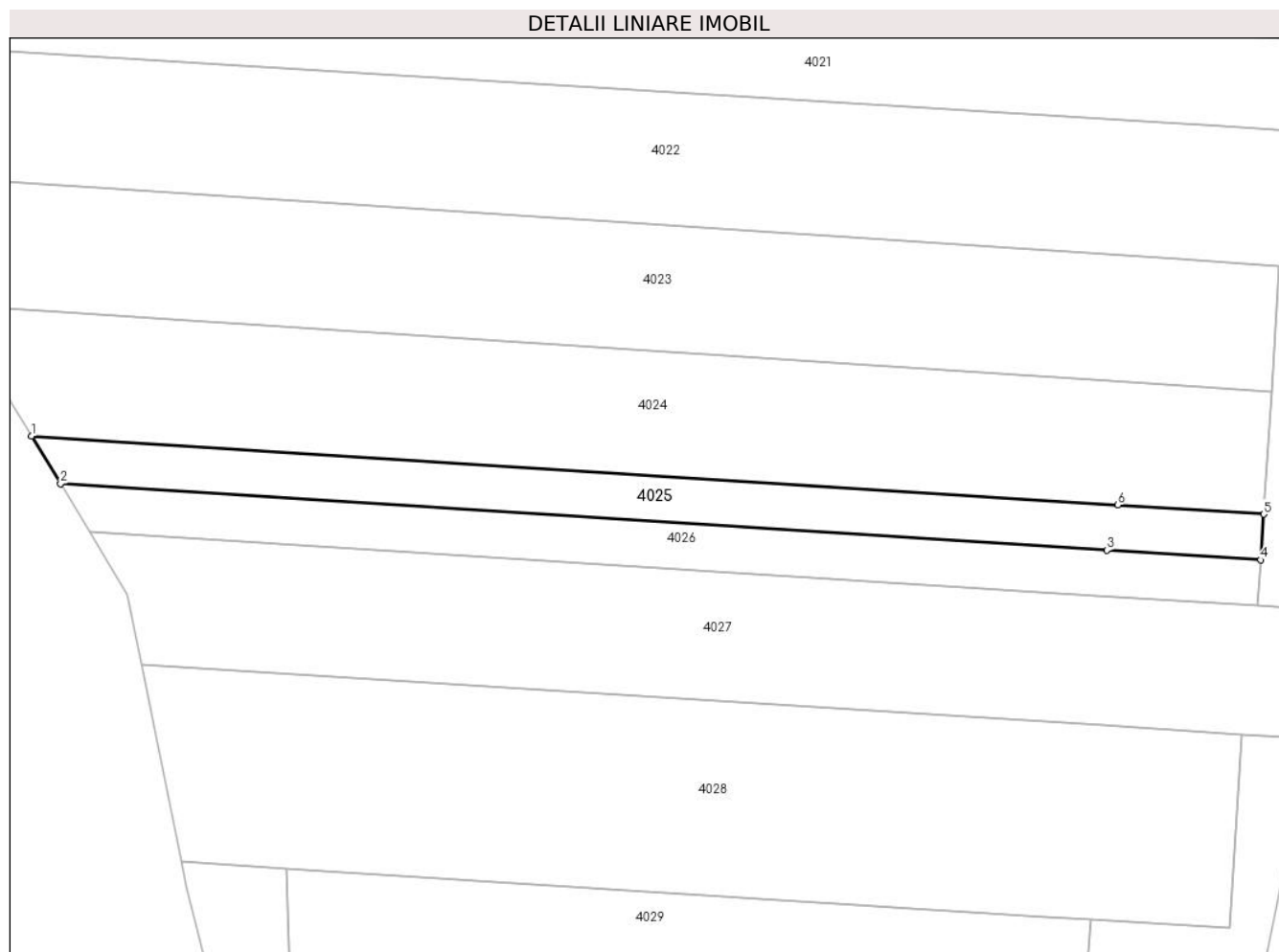
Inscrieri privind dezmembramintele dreptului de proprietate, drepturi reale de garanție și sarcini	Referințe
NU SUNT	

Anexa Nr. 1 La Partea I

Teren

Nr cadastral	Suprafața (mp)*	Observații / Referințe
	240	

* Suprafața este determinată în planul de proiecție Stereo 70.



Date referitoare la teren

Crt	Categorie folosință	Intravilan	Suprafața (mp)	Tarla	Parcelă	Nr. topo	Observații / Referințe
1	arabil	NU	210	75	12/25	-	
2	neproductiv	NU	30	75	12/25/1	-	

Lungime Segmente

1) Valorile lungimilor segmentelor sunt obținute din proiecție în plan.

Punct început	X / Y	Punct sfârșit	X / Y	Lungime segment (** (m)
1	414.182,88 364.572,226	2	414.184,776 364.569,1	3.656
2	414.184,776 364.569,1	3	414.253,439 364.564,746	68.801
3	414.253,439 364.564,746	4	414.263,55 364.564,105	10.131
4	414.263,55 364.564,105	5	414.263,739 364.567,099	3.0

Punct început	X / Y	Punct sfârșit	X / Y	Lungime segment (** (m)
5	414.263,739 364.567,099	6	414.254,159 364.567,707	9.599
6	414.254,159 364.567,707	1	414.182,88 364.572,226	71.422

** Lungimile segmentelor sunt determinate în planul de proiecție Stereo 70 și sunt rotunjite la 1 milimetru.

*** Distanța dintre puncte este formată din segmente cumulate ce sunt mai mici decât valoarea 1 milimetru.

**DATE DESPRE IMOBILUL NR. 4026**

Oficiul de Cadastru și Publicitate Imobiliară VALCEA
Biroul de Cadastru și Publicitate Imobiliară Ramnicu Valcea

A. Partea I. Descrierea imobilului

TEREN Extravilan

Adresa: Jud. Valcea

Nr. Crt	Nr cadastral Nr. topografic	Suprafața* (mp)	Observații / Referințe
A1		234	Sector cadastral:70 Teren neimprejmuit;

B. Partea II. Proprietari și acte

Inscrieri privitoare la dreptul de proprietate și alte drepturi reale		Referințe
/		
Act Administrativ nr. Proces verbal nr.502, din 23/01/2024 emis de Comisia Locala de Fond Funciar Tetoiu (HCJ nr.43/13.09.1991; HCJ nr.96/28.04.2022);		
B1	Inscrierea provizorie, drept de PROPRIETATE, dobandit prin Lege, cota actuala 1/1, cota initiala 1/1 1) TANISLAV GHEORGHITA DEFUNCT:Da	A1

C. Partea III. SARCINI .

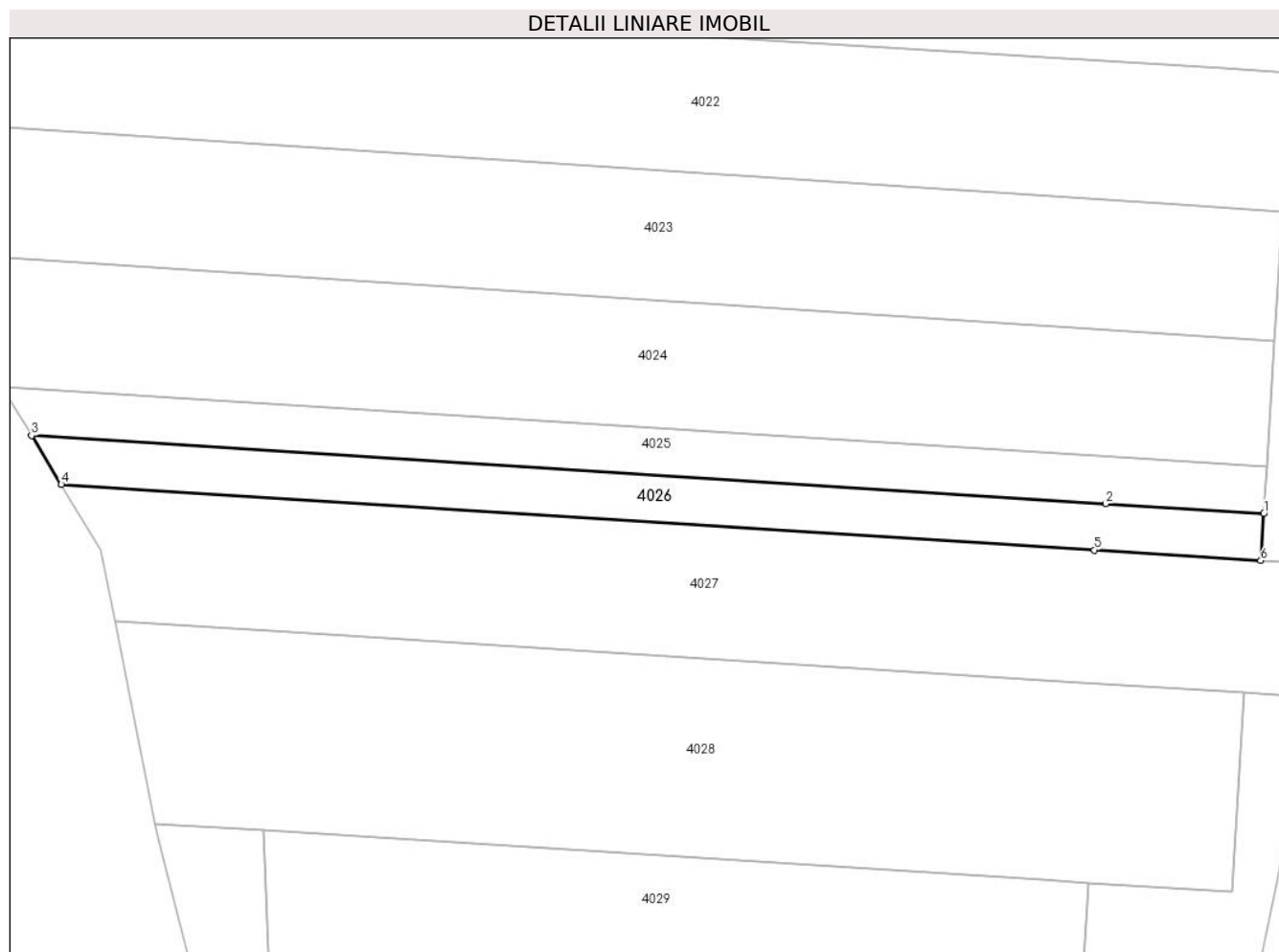
Inscrieri privind dezmembramintele dreptului de proprietate, drepturi reale de garanție și sarcini	Referințe
NU SUNT	

Anexa Nr. 1 La Partea I

Teren

Nr cadastral	Suprafața (mp)*	Observații / Referințe
	234	

* Suprafața este determinată în planul de proiecție Stereo 70.



Date referitoare la teren

Crt	Categorie folosință	Intra vilan	Suprafața (mp)	Tarla	Parcelă	Nr. topo	Observații / Referințe
1	arabil	NU	202	75	12/26	-	
2	neproductiv	NU	31	75	12/26/1	-	

Lungime Segmente

1) Valorile lungimilor segmentelor sunt obținute din proiecție în plan.

Punct început	X / Y	Punct sfârșit	X / Y	Lungime segment (** (m)
1	414.263,55 364.564,105	2	414.253,439 364.564,746	10.131
2	414.253,439 364.564,746	3	414.184,776 364.569,1	68.801
3	414.184,776 364.569,1	4	414.186,671 364.565,974	3.656
4	414.186,671 364.565,974	5	414.252,719 364.561,786	66.181

Punct început	X / Y	Punct sfârșit	X / Y	Lungime segment (** (m)
5	414.252,719 364.561,786	6	414.263,36 364.561,111	10.662
6	414.263,36 364.561,111	1	414.263,55 364.564,105	3.0

** Lungimile segmentelor sunt determinate în planul de proiecție Stereo 70 și sunt rotunjite la 1 milimetru.

*** Distanța dintre puncte este formată din segmente cumulate ce sunt mai mici decât valoarea 1 milimetru.

**DATE DESPRE IMOBILUL NR. 4027**

Oficiul de Cadastru și Publicitate Imobiliară VALCEA
Biroul de Cadastru și Publicitate Imobiliară Ramnicu Valcea

A. Partea I. Descrierea imobilului

TEREN Extravilan

Adresa: Jud. Valcea

Nr. Crt	Nr cadastral Nr. topografic	Suprafața* (mp)	Observații / Referințe
A1	35708	666	Sector cadastral:70 Teren neimprejmuit;

B. Partea II. Proprietari și acte

Inscrieri privitoare la dreptul de proprietate și alte drepturi reale		Referințe
27447 / 12/05/2020		
Act Administrativ nr. 27311, din 27/04/2020 emis de Comisia Judeteana Valcea (act administrativ nr 789 din 08.05.2020, emis de OCPI VALCEA);		
B1	Intabulare, drept de PROPRIETATE, dobandit prin Lege, cota actuala 1/1, cota initiala 1/1 1) TANASE PETRIA	A1

C. Partea III. SARCINI .

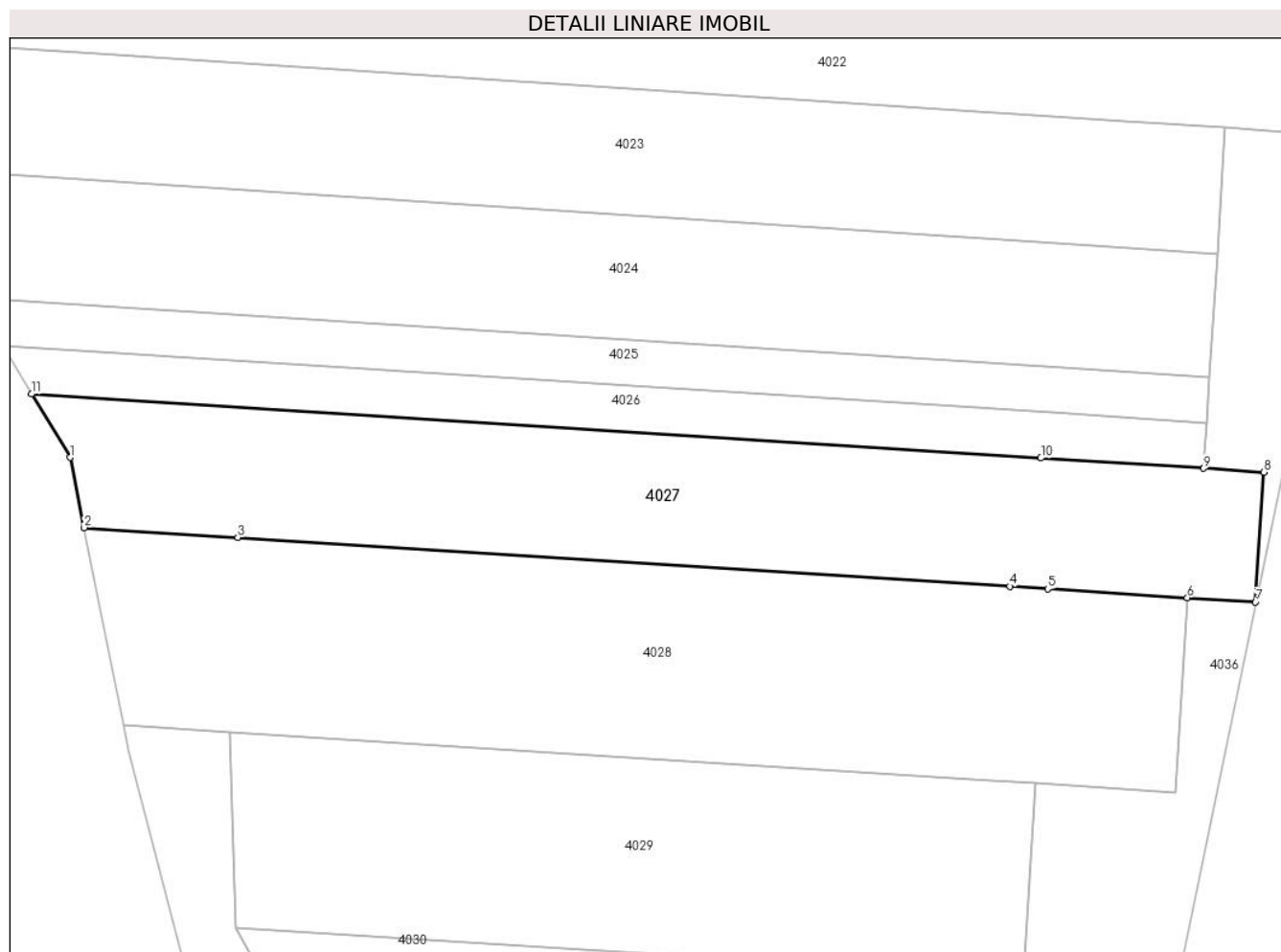
Inscrieri privind dezmembramintele dreptului de proprietate, drepturi reale de garanție și sarcini	Referințe
NU SUNT	

Anexa Nr. 1 La Partea I

Teren

Nr cadastral	Suprafața (mp)*	Observații / Referințe
35708	666	

* Suprafața este determinată în planul de proiecție Stereo 70.



Date referitoare la teren

Crt	Categorie folosință	Intravilan	Suprafața (mp)	Tarla	Parcelă	Nr. topo	Observații / Referințe
1	arabil	NU	535	75	12/27	-	
2	neproductiv	NU	131	75	12/27	-	

Lungime Segmente

1) Valorile lungimilor segmentelor sunt obținute din proiecție în plan.

Punct început	X / Y	Punct sfârșit	X / Y	Lungime segment (** (m))
1	414.189,187 364.561,826	2	414.190,104 364.557,239	4.678
2	414.190,104 364.557,239	3	414.200,167 364.556,601	10.083
3	414.200,167 364.556,601	4	414.250,68 364.553,398	50.614
4	414.250,68 364.553,398	5	414.253,18 364.553,24	2.505

Punct început	X / Y	Punct sfârşit	X / Y	Lungime segment (** (m)
5	414.253,18 364.553,24	6	414.262,303 364.552,661	9.141
6	414.262,303 364.552,661	7	414.266,77 364.552,378	4.476
7	414.266,77 364.552,378	8	414.267,308 364.560,861	8.5
8	414.267,308 364.560,861	9	414.263,36 364.561,111	3.956
9	414.263,36 364.561,111	10	414.252,719 364.561,786	10.662
10	414.252,719 364.561,786	11	414.186,671 364.565,974	66.181
11	414.186,671 364.565,974	1	414.189,187 364.561,826	4.851

** Lungimile segmentelor sunt determinate în planul de proiecție Stereo 70 și sunt rotunjite la 1 milimetru.

*** Distanța dintre puncte este formată din segmente cumulate ce sunt mai mici decât valoarea 1 milimetru.

**DATE DESPRE IMOBILUL NR. 4028**

Oficiul de Cadastru și Publicitate Imobiliară VALCEA
Biroul de Cadastru și Publicitate Imobiliară Ramnicu Valcea

A. Partea I. Descrierea imobilului

TEREN Extravilan

Adresa: Jud. Valcea

Nr. Crt	Nr cadastral Nr. topografic	Suprafața* (mp)	Observații / Referințe
A1		900	Sector cadastral:70 Teren neimprejmuit;

B. Partea II. Proprietari și acte

Inscrieri privitoare la dreptul de proprietate și alte drepturi reale	Referințe
/	
Act Notarial nr. Certificat de mostenitor nr.321, din 13/07/2023 emis de SPN IONILETE SI CHERCIU;	
B1	A1
Intabulare, drept de PROPRIETATE, dobandit prin Succesiune, cota actuala 1/1, cota initiala 1/1 1) RADU IULIANA-NICOLETA	

C. Partea III. SARCINI .

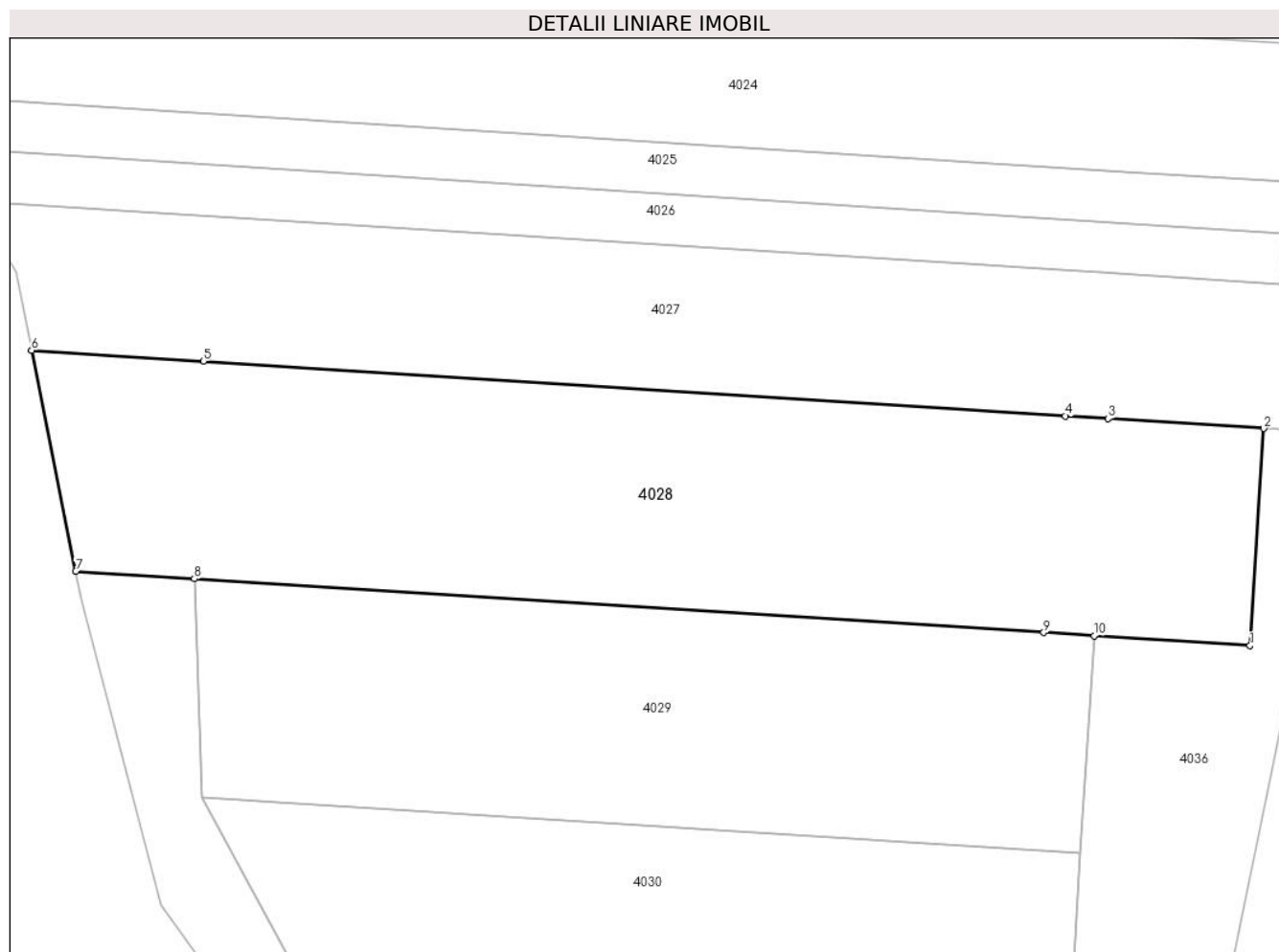
Inscrieri privind dezmembramintele dreptului de proprietate, drepturi reale de garanție și sarcini	Referințe
NU SUNT	

Anexa Nr. 1 La Partea I

Teren

Nr cadastral	Suprafaţa (mp)*	Observații / Referințe
	900	

* Suprafața este determinată în planul de proiecție Stereo 70.



Date referitoare la teren

Crt	Categorie folosință	Intravilan	Suprafața (mp)	Tarla	Parcelă	Nr. topo	Observații / Referințe
1	arabil	NU	749	75	17	-	In TP 66
2	neproductiv	NU	151	75	17	-	In TP 66

Lungime Segmente

1) Valorile lungimilor segmentelor sunt obținute din proiecție în plan.

Punct început	X / Y	Punct sfârșit	X / Y	Lungime segment (** (m)
1	414.261,497 364.539,947	2	414.262,303 364.552,661	12.74
2	414.262,303 364.552,661	3	414.253,18 364.553,24	9.141
3	414.253,18 364.553,24	4	414.250,68 364.553,398	2.505
4	414.250,68 364.553,398	5	414.200,167 364.556,601	50.614

Punct început	X / Y	Punct sfârșit	X / Y	Lungime segment (** (m)
5	414.200,167 364.556,601	6	414.190,104 364.557,239	10.083
6	414.190,104 364.557,239	7	414.192,691 364.544,31	13.185
7	414.192,691 364.544,31	8	414.199,636 364.543,869	6.959
8	414.199,636 364.543,869	9	414.249,412 364.540,713	49.876
9	414.249,412 364.540,713	10	414.252,374 364.540,525	2.968
10	414.252,374 364.540,525	1	414.261,497 364.539,947	9.141

** Lungimile segmentelor sunt determinate în planul de proiecție Stereo 70 și sunt rotunjite la 1 milimetru.

*** Distanța dintre puncte este formată din segmente cumulate ce sunt mai mici decât valoarea 1 milimetru.

**DATE DESPRE IMOBILUL NR. 4029**

Oficiul de Cadastru și Publicitate Imobiliară VALCEA
Biroul de Cadastru și Publicitate Imobiliară Ramnicu Valcea

A. Partea I. Descrierea imobilului

TEREN Extravilan

Adresa: Jud. Valcea

Nr. Crt	Nr cadastral Nr. topografic	Suprafața* (mp)	Observații / Referințe
A1		665	Sector cadastral:70 Teren neimprejmuit;

B. Partea II. Proprietari și acte

Inscrieri privitoare la dreptul de proprietate și alte drepturi reale		Referințe
/		
Act Administrativ nr. Proces verbal nr.503, din 23/01/2024 emis de Comisia Locala de Fond Funciar Tetoiu (HCJ nr.43/13.09.1991);		
B1	Inscrierea provizorie, drept de PROPRIETATE, dobandit prin Lege, cota actuala 1/1, cota initiala 1/1 1) LITA NICOLITA	A1

C. Partea III. SARCINI .

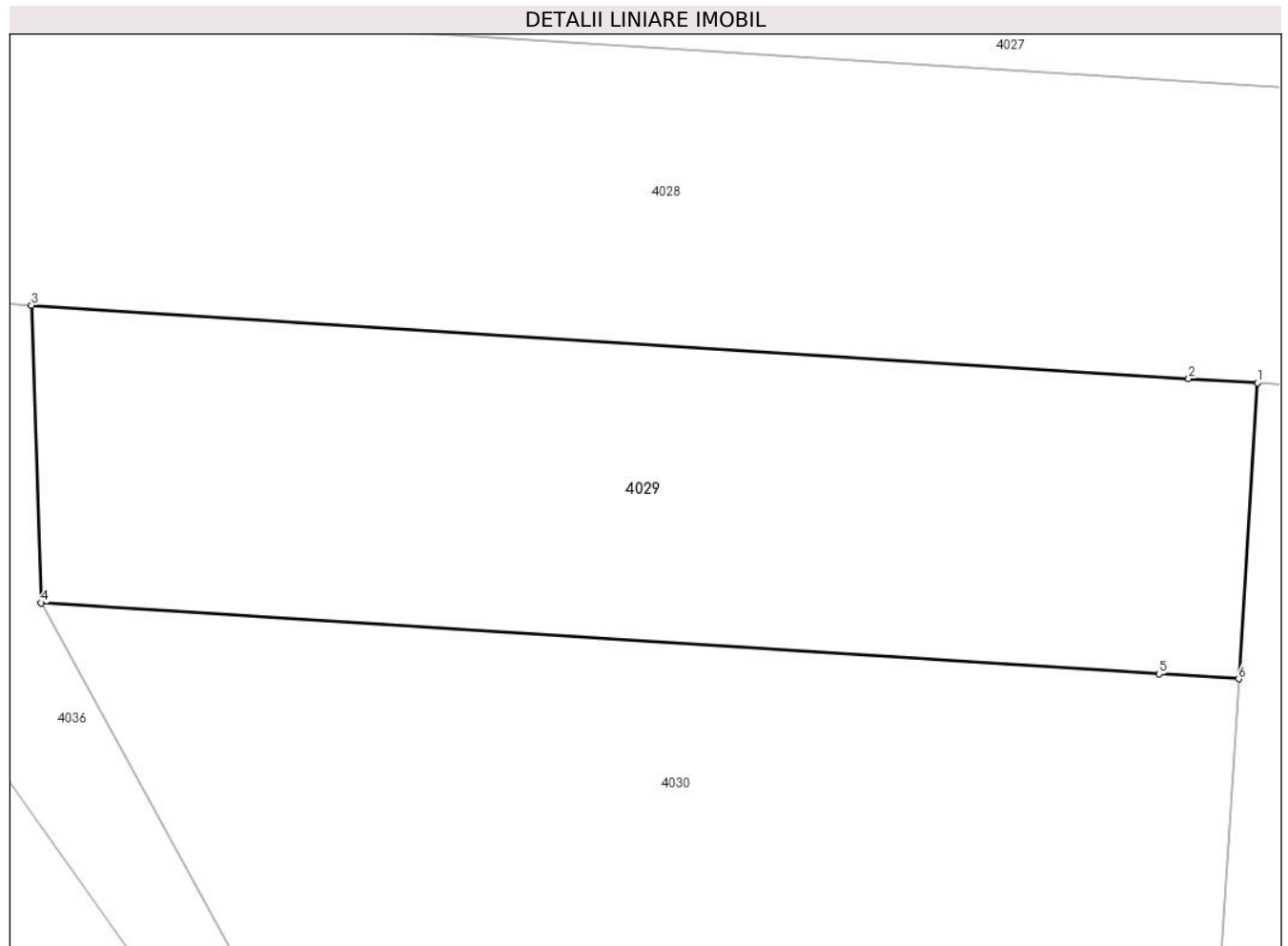
Inscrieri privind dezmembramintele dreptului de proprietate, drepturi reale de garanție și sarcini	Referințe
NU SUNT	

Anexa Nr. 1 La Partea I

Teren

Nr cadastral	Suprafața (mp)*	Observații / Referințe
	665	

* Suprafața este determinată în planul de proiecție Stereo 70.



Date referitoare la teren

Crt	Categorie folosință	Intravilan	Suprafața (mp)	Tarla	Parcelă	Nr. topo	Observații / Referințe
1	arabil	NU	625	75	12/29	-	
2	neproductiv	NU	41	75	12/29/1	-	

Lungime Segmente

1) Valorile lungimilor segmentelor sunt obținute din proiecție în plan.

Punct început	X / Y	Punct sfârșit	X / Y	Lungime segment (** (m))
1	414.252,374 364.540,525	2	414.249,412 364.540,713	2.968
2	414.249,412 364.540,713	3	414.199,636 364.543,869	49.876
3	414.199,636 364.543,869	4	414.200,053 364.531,077	12.799
4	414.200,053 364.531,077	5	414.248,144 364.528,028	48.188

Punct început	X / Y	Punct sfârșit	X / Y	Lungime segment (** (m)
5	414.248,144 364.528,028	6	414.251,568 364.527,811	3.431
6	414.251,568 364.527,811	1	414.252,374 364.540,525	12.74

** Lungimile segmentelor sunt determinate în planul de proiecție Stereo 70 și sunt rotunjite la 1 milimetru.

*** Distanța dintre puncte este formată din segmente cumulate ce sunt mai mici decât valoarea 1 milimetru.

**DATE DESPRE IMOBILUL NR. 4030**

Oficiul de Cadastru și Publicitate Imobiliară VALCEA
Biroul de Cadastru și Publicitate Imobiliară Ramnicu Valcea

A. Partea I. Descrierea imobilului

TEREN Extravilan

Adresa: Jud. Valcea

Nr. Crt	Nr cadastral Nr. topografic	Suprafața* (mp)	Observații / Referințe
A1		812	Sector cadastral:70 Teren neimprejmuit;

B. Partea II. Proprietari și acte

Inscrieri privitoare la dreptul de proprietate și alte drepturi reale		Referințe
/		
Act Administrativ nr. Proces verbal nr.504, din 23/01/2024 emis de Comisia Locala de Fond Funciar Tetoiu (HCJ nr.43/13.09.1991);		
B1	Inscrierea provizorie, drept de PROPRIETATE, dobandit prin Lege, cota actuala 1/1, cota initiala 1/1 1) BADULESCU VIORICA DEFUNCT:Da 2) SOLOMON ION 3) SOLOMON ALEXANDRU 4) MANASOIU ELENA	A1

C. Partea III. SARCINI .

Inscrieri privind dezmembramintele dreptului de proprietate, drepturi reale de garanție și sarcini	Referințe
NU SUNT	

Anexa Nr. 1 La Partea I

Teren

Nr cadastral	Suprafața (mp)*	Observații / Referințe
	812	

* Suprafața este determinată în planul de proiecție Stereo 70.

DETALII LINIARE IMOBIL



Date referitoare la teren

Crt	Categorie folosință	Intra vilan	Suprafața (mp)	Tarla	Parcelă	Nr. topo	Observații / Referințe
1	arabil	NU	746	75	12/30	-	
2	neproductiv	NU	66	75	12/30/1	-	

Lungime Segmente

1) Valorile lungimilor segmentelor sunt obținute din proiecție în plan.

Punct început	X / Y	Punct sfârșit	X / Y	Lungime segment (** (m)
1	414.251,568 364.527,811	2	414.248,144 364.528,028	3.431
2	414.248,144 364.528,028	3	414.200,053 364.531,077	48.188
3	414.200,053 364.531,077	4	414.210,077 364.512,766	20.875
4	414.210,077 364.512,766	5	414.246,388 364.510,464	36.384

Punct început	X / Y	Punct sfârșit	X / Y	Lungime segment (** (m)
5	414.246,388 364.510,464	6	414.250,451 364.510,206	4.071
6	414.250,451 364.510,206	1	414.251,568 364.527,811	17.64

** Lungimile segmentelor sunt determinate în planul de proiecție Stereo 70 și sunt rotunjite la 1 milimetru.

*** Distanța dintre puncte este formată din segmente cumulate ce sunt mai mici decât valoarea 1 milimetru.

**DATE DESPRE IMOBILUL NR. 4031**

Oficiul de Cadastru și Publicitate Imobiliară VALCEA
Biroul de Cadastru și Publicitate Imobiliară Ramnicu Valcea

A. Partea I. Descrierea imobilului

TEREN Extravilan

Adresa: Jud. Valcea

Nr. Crt	Nr cadastral Nr. topografic	Suprafața* (mp)	Observații / Referințe
A1		145	Sector cadastral:70 Teren neimprejmuit;

B. Partea II. Proprietari și acte

Inscrieri privitoare la dreptul de proprietate și alte drepturi reale		Referințe
/		
Act Administrativ nr. Proces verbal nr.505, din 23/01/2024 emis de Comisia Locala de Fond Funciar Tetoiu (HCJ nr.43/13.09.1991);		
B1	Inscrierea provizorie, drept de PROPRIETATE, dobandit prin Lege, cota actuala 1/1, cota initiala 1/1 1) TANASE FLOAREA DEFUNCT:Da	A1

C. Partea III. SARCINI .

Inscrieri privind dezmembramintele dreptului de proprietate, drepturi reale de garanție și sarcini	Referințe
NU SUNT	

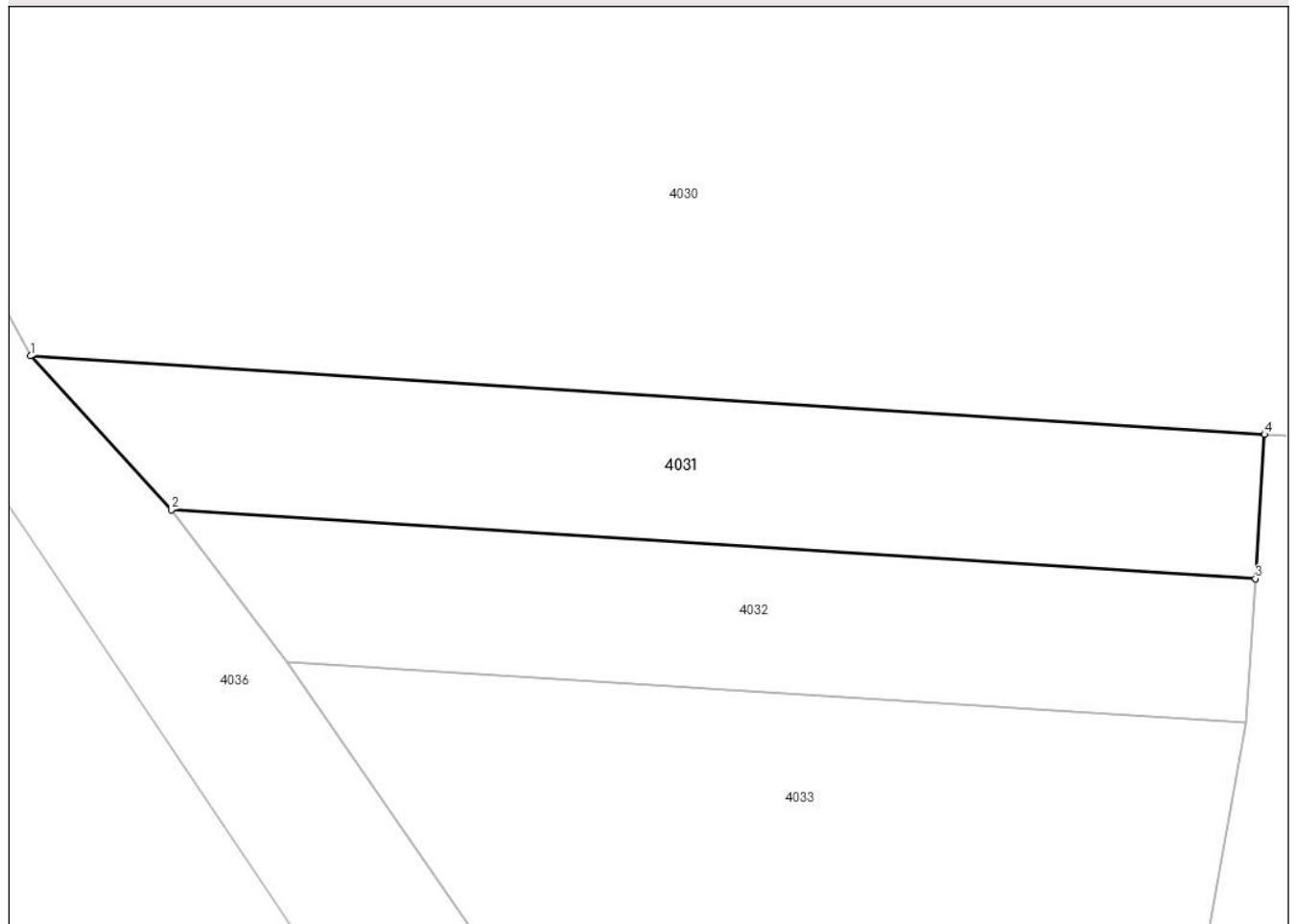
Anexa Nr. 1 La Partea I

Teren

Nr cadastral	Suprafața (mp)*	Observații / Referințe
	145	

* Suprafața este determinată în planul de proiecție Stereo 70.

DETALII LINIARE IMOBIL



Date referitoare la teren

Crt	Categorie folosință	Intravilan	Suprafața (mp)	Tarla	Parcelă	Nr. topo	Observații / Referințe
1	arabil	NU	145	75	12/31	-	

Lungime Segmente

1) Valorile lungimilor segmentelor sunt obținute din proiecție în plan.

Punct început	X / Y	Punct sfârșit	X / Y	Lungime segment (** (m)
1	414.210,077 364.512,766	2	414.214,212 364.508,245	6.127
2	414.214,212 364.508,245	3	414.246,119 364.506,222	31.971
3	414.246,119 364.506,222	4	414.246,388 364.510,464	4.251
4	414.246,388 364.510,464	1	414.210,077 364.512,766	36.384

** Lungimile segmentelor sunt determinate în planul de proiecție Stereo 70 și sunt rotunjite la 1 milimetru.

***** Distanţa dintre puncte este formată din segmente cumulate ce sunt mai mici decât valoarea 1 milimetru.**

**DATE DESPRE IMOBILUL NR. 4032**

Oficiul de Cadastru și Publicitate Imobiliară VALCEA
Biroul de Cadastru și Publicitate Imobiliară Ramnicu Valcea

A. Partea I. Descrierea imobilului

TEREN Extravilan

Adresa: Jud. Valcea

Nr. Crt	Nr cadastral Nr. topografic	Suprafața* (mp)	Observații / Referințe
A1		128	Sector cadastral:70 Teren neimprejmuit;

B. Partea II. Proprietari și acte

Inscrieri privitoare la dreptul de proprietate și alte drepturi reale	Referințe
/	
Act Administrativ nr. Titlu de proprietate nr.9448, din 21/10/2008 emis de CJSDPAT Vâlcea;	
B1	A1
Intabulare, drept de PROPRIETATE, dobandit prin Reconstituire, cota actuala 1/1, cota initiala 1/1	
1) SOLOMON M. ILINCA	

C. Partea III. SARCINI .

Inscrieri privind dezmembramintele dreptului de proprietate, drepturi reale de garanție și sarcini	Referințe
NU SUNT	

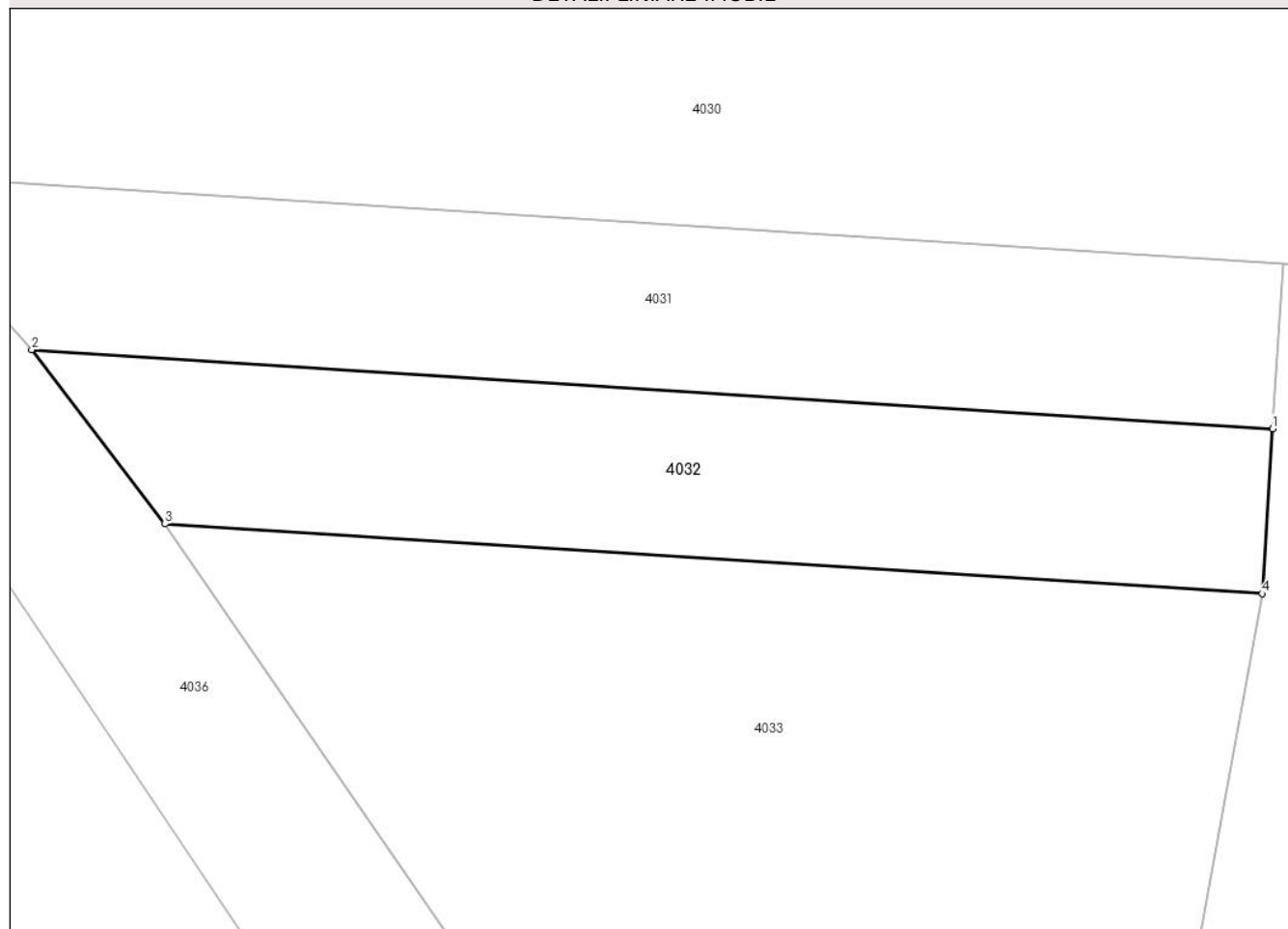
Anexa Nr. 1 La Partea I

Teren

Nr cadastral	Suprafața (mp)*	Observații / Referințe
	128	

* Suprafața este determinată în planul de proiecție Stereo 70.

DETALII LINIARE IMOBIL



Date referitoare la teren

Crt	Categorie folosință	Intravilan	Suprafața (mp)	Tarla	Parcelă	Nr. topo	Observații / Referințe
1	arabil	NU	128	75	12/132	-	In TP 66

Lungime Segmente

1) Valorile lungimilor segmentelor sunt obținute din proiecție în plan.

Punct început	X / Y	Punct sfârșit	X / Y	Lungime segment (** (m)
1	414.246,119 364.506,222	2	414.214,212 364.508,245	31.971
2	414.214,212 364.508,245	3	414.217,634 364.503,77	5.633
3	414.217,634 364.503,77	4	414.245,851 364.501,981	28.274
4	414.245,851 364.501,981	1	414.246,119 364.506,222	4.249

** Lungimile segmentelor sunt determinate în planul de proiecție Stereo 70 și sunt rotunjite la 1 milimetru.

***** Distanţa dintre puncte este formată din segmente cumulate ce sunt mai mici decât valoarea 1 milimetru.**

**DATE DESPRE IMOBILUL NR. 4033**

Oficiul de Cadastru și Publicitate Imobiliară VALCEA
Biroul de Cadastru și Publicitate Imobiliară Ramnicu Valcea

A. Partea I. Descrierea imobilului

TEREN Extravilan

Adresa: Jud. Valcea

Nr. Crt	Nr cadastral Nr. topografic	Suprafața* (mp)	Observații / Referințe
A1		360	Sector cadastral:70 Teren neimprejmuit;

B. Partea II. Proprietari și acte

Inscrieri privitoare la dreptul de proprietate și alte drepturi reale	Referințe
/	
Act Administrativ nr. Titlu de proprietate nr.1469/42889, din 09/12/2002 emis de CJSDPAT Vâlcea;	
B1	A1
Intabulare, drept de PROPRIETATE, dobandit prin Reconstituire, cota actuala 1/1, cota initiala 1/1	
1) RÎCIU D. ION	

C. Partea III. SARCINI .

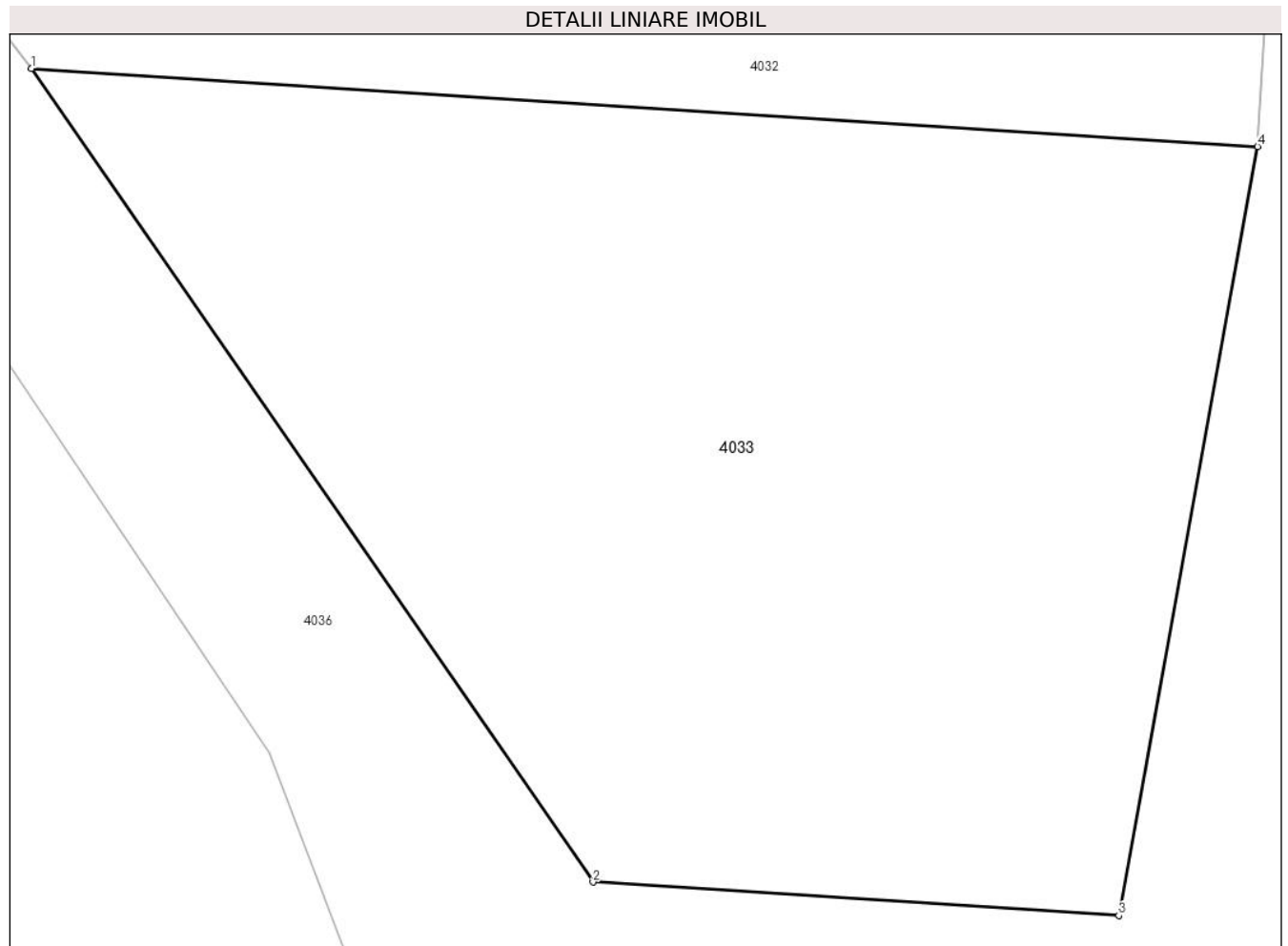
Inscrieri privind dezmembramintele dreptului de proprietate, drepturi reale de garanție și sarcini	Referințe
NU SUNT	

Anexa Nr. 1 La Partea I

Teren

Nr cadastral	Suprafața (mp)*	Observații / Referințe
	360	

* Suprafața este determinată în planul de proiecție Stereo 70.



Date referitoare la teren

Crt	Categorie folosință	Intravilan	Suprafața (mp)	Tarla	Parcelă	Nr. topo	Observații / Referințe
1	neproductiv	NU	360	75	12/33	-	In TP 66

Lungime Segmente

1) Valorile lungimilor segmentelor sunt obținute din proiecție în plan.

Punct început	X / Y	Punct sfârșit	X / Y	Lungime segment (** (m)
1	414.217,634 364.503,77	2	414.230,555 364.485,075	22.726
2	414.230,555 364.485,075	3	414.242,658 364.484,307	12.127
3	414.242,658 364.484,307	4	414.245,851 364.501,981	17.96
4	414.245,851 364.501,981	1	414.217,634 364.503,77	28.274

** Lungimile segmentelor sunt determinate în planul de proiecție Stereo 70 și sunt rotunjite la 1 milimetru.

***** Distanţa dintre puncte este formată din segmente cumulate ce sunt mai mici decât valoarea 1 milimetru.**

**DATE DESPRE IMOBILUL NR. 4035**

Oficiul de Cadastru și Publicitate Imobiliară VALCEA
Biroul de Cadastru și Publicitate Imobiliară Ramnicu Valcea

A. Partea I. Descrierea imobilului

TEREN Extravilan

Adresa: Jud. Valcea

Nr. Crt	Nr cadastral Nr. topografic	Suprafața* (mp)	Observații / Referințe
A1		2.445	Sector cadastral:70 Teren neimprejmuit;

B. Partea II. Proprietari și acte

Inscrieri privitoare la dreptul de proprietate și alte drepturi reale		Referințe
/		
Act Normativ nr. 7, din 13/03/1996 emis de PARLAMENTUL ROMÂNIEI;		
B1	Inscrierea provizorie, drept de PROPRIETATE, dobandit prin Lege, cota actuala 1/1, cota initiala 1/1 1) UAT TETOIU, CIF:2541746, PROPRIETAR NEIDENTIFICAT	A1

C. Partea III. SARCINI .

Inscrieri privind dezmembramintele dreptului de proprietate, drepturi reale de garanție și sarcini	Referințe
NU SUNT	

Anexa Nr. 1 La Partea I

Teren

Nr cadastral	Suprafața (mp)*	Observații / Referințe
	2.445	

* Suprafața este determinată în planul de proiecție Stereo 70.



Date referitoare la teren

Crt	Categorie folosință	Intra vilan	Suprafața (mp)	Tarla	Parcelă	Nr. topo	Observații / Referințe
1	neproductiv	NU	2.445	75	-	-	

Lungime Segmente

1) Valorile lungimilor segmentelor sunt obținute din proiecție în plan.

Punct început	X / Y	Punct sfârșit	X / Y	Lungime segment (** (m)
1	414.335,729 364.690,086	2	414.328,178 364.695,517	9.301
3	414.327,984 364.690,581	4	414.329,498 364.690,484	1.517
5	414.329,347 364.686,653	6	414.317,398 364.687,394	11.972
7	414.317,314 364.685,245	8	414.317,791 364.685,215	0.478
9	414.317,379 364.674,72	10	414.328,144 364.674,054	10.786

Punct început	X / Y	Punct sfârșit	X / Y	Lungime segment (** (m)
2	414.328,178 364.695,517	3	414.327,984 364.690,581	4.94
4	414.329,498 364.690,484	5	414.329,347 364.686,653	3.834
6	414.317,398 364.687,394	7	414.317,314 364.685,245	2.151
8	414.317,791 364.685,215	9	414.317,379 364.674,72	10.503
10	414.328,144 364.674,054	11	414.327,732 364.663,559	10.503

Punct început	X / Y	Punct sfârșit	X / Y	Lungime segment (** (m)
11	414.327,732 364.663,559	12	414.336,753 364.663,0	9.038
13	414.336,382 364.657,012	14	414.342,134 364.656,656	5.763
15	414.341,763 364.650,667	16	414.339,932 364.650,78	1.834
17	414.339,561 364.644,792	18	414.316,138 364.646,243	23.468
19	414.293,41 364.647,651	20	414.285,951 364.639,095	11.351
21	414.278,632 364.630,701	22	414.274,267 364.625,792	6.569
23	414.273,958 364.620,802	24	414.273,649 364.615,811	5.001
25	414.272,907 364.603,834	26	414.279,468 364.603,428	6.574
27	414.279,097 364.597,439	28	414.278,726 364.591,451	5.999
29	414.281,534 364.591,277	30	414.288,17 364.603,923	14.281
31	414.313,128 364.621,913	32	414.340,214 364.645,001	35.591
33	414.350,767 364.666,876	34	414.351,663 364.680,984	14.136
35	414.347,183 364.680,826	36	414.341,108 364.685,925	7.931
37	414.338,674 364.687,968	1	414.335,729 364.690,086	3.628

Punct început	X / Y	Punct sfârșit	X / Y	Lungime segment (** (m)
12	414.336,753 364.663,0	13	414.336,382 364.657,012	5.999
14	414.342,134 364.656,656	15	414.341,763 364.650,667	6.0
16	414.339,932 364.650,78	17	414.339,561 364.644,792	5.999
18	414.316,138 364.646,243	19	414.293,41 364.647,651	22.772
20	414.285,951 364.639,095	21	414.278,632 364.630,701	11.137
22	414.274,267 364.625,792	23	414.273,958 364.620,802	5.0
24	414.273,649 364.615,811	25	414.272,907 364.603,834	12.0
26	414.279,468 364.603,428	27	414.279,097 364.597,439	6.0
28	414.278,726 364.591,451	29	414.281,534 364.591,277	2.813
30	414.288,17 364.603,923	31	414.313,128 364.621,913	30.766
32	414.340,214 364.645,001	33	414.350,767 364.666,876	24.287
34	414.351,663 364.680,984	35	414.347,183 364.680,826	4.483
36	414.341,108 364.685,925	37	414.338,674 364.687,968	3.178

** Lungimile segmentelor sunt determinate în planul de proiecție Stereo 70 și sunt rotunjite la 1 milimetru.

*** Distanța dintre puncte este formată din segmente cumulate ce sunt mai mici decât valoarea 1 milimetru.

**DATE DESPRE IMOBILUL NR. 4036**

Oficiul de Cadastru și Publicitate Imobiliară VALCEA
Biroul de Cadastru și Publicitate Imobiliară Ramnicu Valcea

A. Partea I. Descrierea imobilului

TEREN Extravilan

Adresa: Jud. Valcea

Nr. Crt	Nr cadastral Nr. topografic	Suprafața* (mp)	Observații / Referințe
A1		1.422	Sector cadastral:70 Teren neimprejmuit;

B. Partea II. Proprietari și acte

Inscrieri privitoare la dreptul de proprietate și alte drepturi reale		Referințe
/		
Act Normativ nr. 7, din 13/03/1996 emis de PARLAMENTUL ROMÂNIEI;		
B1	Inscrierea provizorie, drept de PROPRIETATE, dobandit prin Lege, cota actuala 1/1, cota initiala 1/1 1) UAT TETOIU, CIF:2541746, PROPRIETAR NEIDENTIFICAT	A1

C. Partea III. SARCINI .

Inscrieri privind dezmembramintele dreptului de proprietate, drepturi reale de garanție și sarcini	Referințe
NU SUNT	

Anexa Nr. 1 La Partea I

Teren

Nr cadastral	Suprafața (mp)*	Observații / Referințe
	1.422	

* Suprafața este determinată în planul de proiecție Stereo 70.



Date referitoare la teren

Crt	Categorie folosință	Intravilan	Suprafața (mp)	Tarla	Parcelă	Nr. topo	Observații / Referințe
1	neproductiv	NU	1.422	75	-	-	

Lungime Segmente

1) Valorile lungimilor segmentelor sunt obținute din proiecție în plan.

Punct început	X / Y	Punct sfârșit	X / Y	Lungime segment (** (m)
1	414.261,497 364.539,947	2	414.252,374 364.540,525	9.141
3	414.251,568 364.527,811	4	414.250,451 364.510,206	17.64
5	414.246,388 364.510,464	6	414.246,119 364.506,222	4.251
7	414.245,851 364.501,981	8	414.242,658 364.484,307	17.96
9	414.230,555 364.485,075	10	414.217,634 364.503,77	22.726

Punct început	X / Y	Punct sfârșit	X / Y	Lungime segment (** (m)
2	414.252,374 364.540,525	3	414.251,568 364.527,811	12.74
4	414.250,451 364.510,206	5	414.246,388 364.510,464	4.071
6	414.246,119 364.506,222	7	414.245,851 364.501,981	4.249
8	414.242,658 364.484,307	9	414.230,555 364.485,075	12.127
10	414.217,634 364.503,77	11	414.214,212 364.508,245	5.633

Punct început	X / Y	Punct sfârșit	X / Y	Lungime segment (** (m))
11	414.214,212 364.508,245	12	414.210,077 364.512,766	6.127
13	414.200,053 364.531,077	14	414.199,636 364.543,869	12.799
15	414.192,691 364.544,31	16	414.193,026 364.542,635	1.708
17	414.197,707 364.524,754	18	414.209,886 364.507,725	20.936
19	414.223,123 364.488,029	20	414.229,827 364.470,261	18.991
21	414.234,265 364.460,841	22	414.254,115 364.488,866	34.343
23	414.257,871 364.508,92	24	414.270,45 364.570,153	62.512
25	414.276,979 364.582,595	26	414.267,697 364.583,205	9.302
27	414.264,773 364.583,397	28	414.264,251 364.575,163	8.251
29	414.263,739 364.567,099	30	414.263,55 364.564,105	3.0
31	414.263,36 364.561,111	32	414.267,308 364.560,861	3.956
33	414.266,77 364.552,378	34	414.262,303 364.552,661	4.476

Punct început	X / Y	Punct sfârșit	X / Y	Lungime segment (** (m))
12	414.210,077 364.512,766	13	414.200,053 364.531,077	20.875
14	414.199,636 364.543,869	15	414.192,691 364.544,31	6.959
16	414.193,026 364.542,635	17	414.197,707 364.524,754	18.484
18	414.209,886 364.507,725	19	414.223,123 364.488,029	23.731
20	414.229,827 364.470,261	21	414.234,265 364.460,841	10.413
22	414.254,115 364.488,866	23	414.257,871 364.508,92	20.403
24	414.270,45 364.570,153	25	414.276,979 364.582,595	14.051
26	414.267,697 364.583,205	27	414.264,773 364.583,397	2.93
28	414.264,251 364.575,163	29	414.263,739 364.567,099	8.08
30	414.263,55 364.564,105	31	414.263,36 364.561,111	3.0
32	414.267,308 364.560,861	33	414.266,77 364.552,378	8.5
34	414.262,303 364.552,661	1	414.261,497 364.539,947	12.74

** Lungimile segmentelor sunt determinate în planul de proiecție Stereo 70 și sunt rotunjite la 1 milimetru.

*** Distanța dintre puncte este formată din segmente cumulate ce sunt mai mici decât valoarea 1 milimetru.

**DATE DESPRE IMOBILUL NR. 4037**

Oficiul de Cadastru și Publicitate Imobiliară VALCEA
Biroul de Cadastru și Publicitate Imobiliară Ramnicu Valcea

A. Partea I. Descrierea imobilului

TEREN Extravilan

Adresa: Jud. Valcea

Nr. Crt	Nr cadastral Nr. topografic	Suprafața* (mp)	Observații / Referințe
A1		832	Sector cadastral:70 Teren neimprejmuit;

B. Partea II. Proprietari și acte

Inscrieri privitoare la dreptul de proprietate și alte drepturi reale	Referințe
/	
Act Normativ nr. 7, din 13/03/1996 emis de PARLAMENTUL ROMÂNIEI;	
B1	Inscrierea provizorie, drept de PROPRIETATE, dobandit prin Lege, cota actuala 1/1, cota initiala 1/1
	1) UAT TETOIU, CIF:2541746, PROPRIETAR NEIDENTIFICAT

C. Partea III. SARCINI .

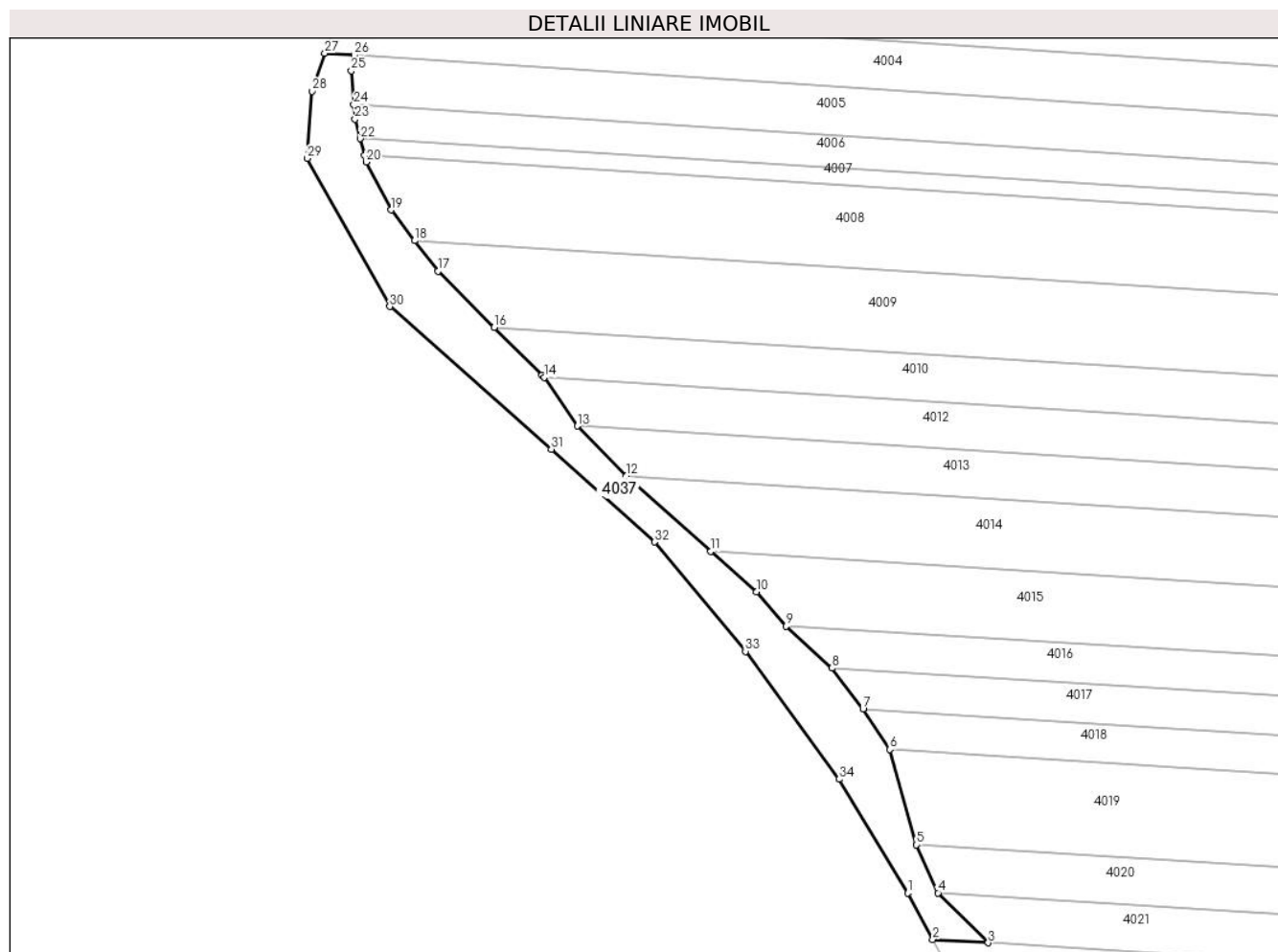
Inscrieri privind dezmembramintele dreptului de proprietate, drepturi reale de garanție și sarcini	Referințe
NU SUNT	

Anexa Nr. 1 La Partea I

Teren

Nr cadastral	Suprafața (mp)*	Observații / Referințe
	832	

* Suprafața este determinată în planul de proiecție Stereo 70.



Date referitoare la teren

Crt	Categorie folosință	Intravilan	Suprafața (mp)	Tarla	Parcelă	Nr. topo	Observații / Referințe
1	neproductiv	NU	832	75	-	-	

Lungime Segmente

1) Valorile lungimilor segmentelor sunt obținute din proiecție în plan.

Punct început	X / Y	Punct sfârșit	X / Y	Lungime segment (** (m)
1	414.147,009 364.605,376	2	414.150,239 364.599,409	6.785
3	414.157,354 364.598,968	4	414.150,916 364.605,379	9.086
5	414.148,154 364.611,561	6	414.144,721 364.623,797	12.708
7	414.141,264 364.629,021	8	414.137,285 364.634,277	6.592
9	414.131,383 364.639,652	10	414.127,549 364.644,061	5.843

Punct început	X / Y	Punct sfârșit	X / Y	Lungime segment (** (m)
2	414.150,239 364.599,409	3	414.157,354 364.598,968	7.129
4	414.150,916 364.605,379	5	414.148,154 364.611,561	6.771
6	414.144,721 364.623,797	7	414.141,264 364.629,021	6.264
8	414.137,285 364.634,277	9	414.131,383 364.639,652	7.983
10	414.127,549 364.644,061	11	414.121,69 364.649,269	7.839

Punct început	X / Y	Punct sfârșit	X / Y	Lungime segment (** (m))
11	414.121,69 364.649,269	12	414.110,79 364.658,962	14.586
13	414.104,5 364.665,363	14	414.100,301 364.671,634	7.547
15	414.099,99 364.671,888	16	414.093,831 364.678,047	8.71
17	414.086,589 364.685,289	18	414.083,589 364.689,201	4.93
19	414.080,57 364.693,14	20	414.077,366 364.699,301	6.944
21	414.077,152 364.700,12	22	414.076,58 364.702,313	2.266
23	414.075,929 364.704,809	24	414.075,786 364.706,67	1.866
25	414.075,449 364.711,042	26	414.075,819 364.713,036	2.028
27	414.072,044 364.713,282	28	414.070,418 364.708,405	5.141
29	414.069,782 364.699,76	30	414.080,406 364.680,729	21.796
31	414.101,168 364.662,384	32	414.114,432 364.650,467	17.831
33	414.126,15 364.636,415	34	414.138,194 364.619,982	20.374

Punct început	X / Y	Punct sfârșit	X / Y	Lungime segment (** (m))
12	414.110,79 364.658,962	13	414.104,5 364.665,363	8.974
14	414.100,301 364.671,634	15	414.099,99 364.671,888	0.402
16	414.093,831 364.678,047	17	414.086,589 364.685,289	10.242
18	414.083,589 364.689,201	19	414.080,57 364.693,14	4.963
20	414.077,366 364.699,301	21	414.077,152 364.700,12	0.846
22	414.076,58 364.702,313	23	414.075,929 364.704,809	2.579
24	414.075,786 364.706,67	25	414.075,449 364.711,042	4.385
26	414.075,819 364.713,036	27	414.072,044 364.713,282	3.783
28	414.070,418 364.708,405	29	414.069,782 364.699,76	8.668
30	414.080,406 364.680,729	31	414.101,168 364.662,384	27.706
32	414.114,432 364.650,467	33	414.126,15 364.636,415	18.297
34	414.138,194 364.619,982	1	414.147,009 364.605,376	17.06

** Lungimile segmentelor sunt determinate în planul de proiecție Stereo 70 și sunt rotunjite la 1 milimetru.

*** Distanța dintre puncte este formată din segmente cumulate ce sunt mai mici decât valoarea 1 milimetru.

**DATE DESPRE IMOBILUL NR. 4039**

Oficiul de Cadastru și Publicitate Imobiliară VALCEA
Biroul de Cadastru și Publicitate Imobiliară Ramnicu Valcea

A. Partea I. Descrierea imobilului

TEREN Extravilan

Adresa: Jud. Valcea

Nr. Crt	Nr cadastral Nr. topografic	Suprafața* (mp)	Observații / Referințe
A1		325	Sector cadastral:70 Teren neimprejmuit;

B. Partea II. Proprietari și acte

Inscrieri privitoare la dreptul de proprietate și alte drepturi reale		Referințe
/		
Act Administrativ nr. Proces verbal nr.496, din 23/01/2024 emis de Comisia Locala de Fond Funciar Tetoiu (HCJ nr.43/13.09.1991);		
B1	Inscrierea provizorie, drept de PROPRIETATE, dobandit prin Lege, cota actuala 1/1, cota initiala 1/1 1) IONESCU NICOLAE	A1

C. Partea III. SARCINI .

Inscrieri privind dezmembramintele dreptului de proprietate, drepturi reale de garanție și sarcini	Referințe
NU SUNT	

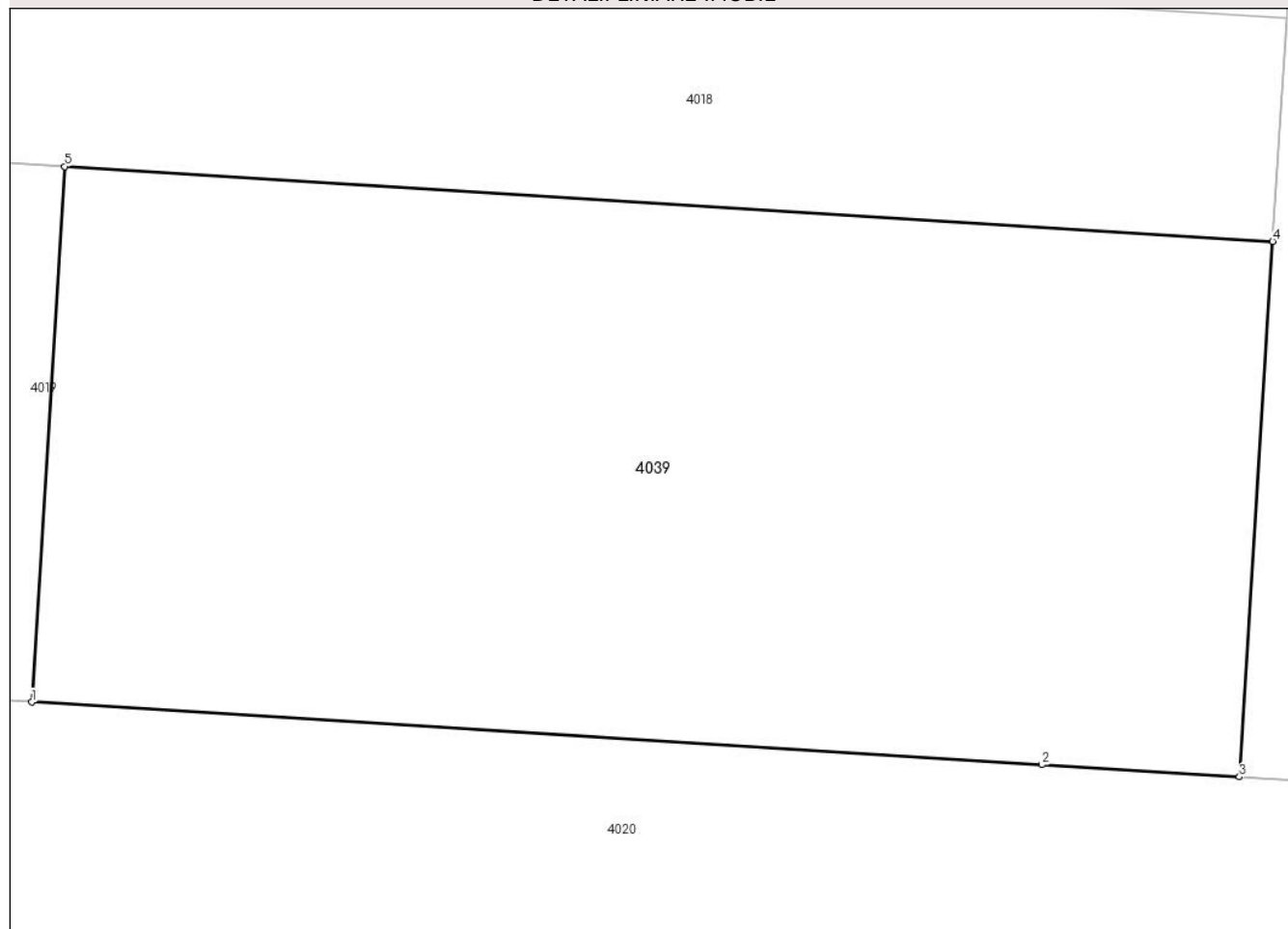
Anexa Nr. 1 La Partea I

Teren

Nr cadastral	Suprafața (mp)*	Observații / Referințe
	325	

* Suprafața este determinată în planul de proiecție Stereo 70.

DETALII LINIARE IMOBIL



Date referitoare la teren

Crt	Categorie folosință	Intra vilan	Suprafața (mp)	Tarla	Parcelă	Nr. topo	Observații / Referințe
1	arabil	NU	325	75	12/19	-	

Lungime Segmente

1) Valorile lungimilor segmentelor sunt obținute din proiecție în plan.

Punct început	X / Y	Punct sfârșit	X / Y	Lungime segment (** (m)
1	414.245,876 364.605,508	2	414.268,48 364.604,108	22.647
2	414.268,48 364.604,108	3	414.272,907 364.603,834	4.435
3	414.272,907 364.603,834	4	414.273,649 364.615,811	12.0
4	414.273,649 364.615,811	5	414.246,617 364.617,486	27.084
5	414.246,617 364.617,486	1	414.245,876 364.605,508	12.001

**** Lungimile segmentelor sunt determinate în planul de proiecție Stereo 70 și sunt rotunjite la 1 milimetru.**

***** Distanța dintre puncte este formată din segmente cumulate ce sunt mai mici decât valoarea 1 milimetru.**

