

**DATE DESPRE IMOBILUL NR. 634**

Oficiul de Cadastru și Publicitate Imobiliară VALCEA
Biroul de Cadastru și Publicitate Imobiliară Ramnicu Valcea

A. Partea I. Descrierea imobilului

TEREN Intravilan

Adresa: Loc. Cueni, Str Principală Cueni, Nr. 84, Jud. Valcea

Nr. Crt	Nr cadastral Nr. topografic	Suprafața* (mp)	Observații / Referințe
A1		1.316	Sector cadastral:33 Teren neimprijmit;

Construcții

Crt	Nr cadastral Nr. topografic	Adresa	Observații / Referințe
A1.1		Loc. Cueni, Str Principală Cueni, Nr. 84, Jud. Valcea	Nr. niveluri:1; S. construita la sol:115 mp;

B. Partea II. Proprietari și acte

Inscrieri privitoare la dreptul de proprietate și alte drepturi reale		Referințe
/		
Act Administrativ nr. 64/14152, din 13/09/1991 emis de CJSDPAT VÂLCEA (TP);		
B1	Intabulare, drept de PROPRIETATEIn baza L18/1991, dobandit prin Constituire, cota actuala 1/1, cota initiala 1/1 1) BĂLAN E. GHEORGHE	A1
Act Normativ nr. 7, din 13/03/1996 emis de Parlamentul Romaniei (lege);		
B2	Intabulare, drept de PROPRIETATE, dobandit prin Lege, cota actuala 1/1, cota initiala 1/1 1) BĂLAN E. GHEORGHE	A1.1

C. Partea III. SARCINI .

Inscrieri privind dezmembramintele dreptului de proprietate, drepturi reale de garanție și sarcini	Referințe
NU SUNT	

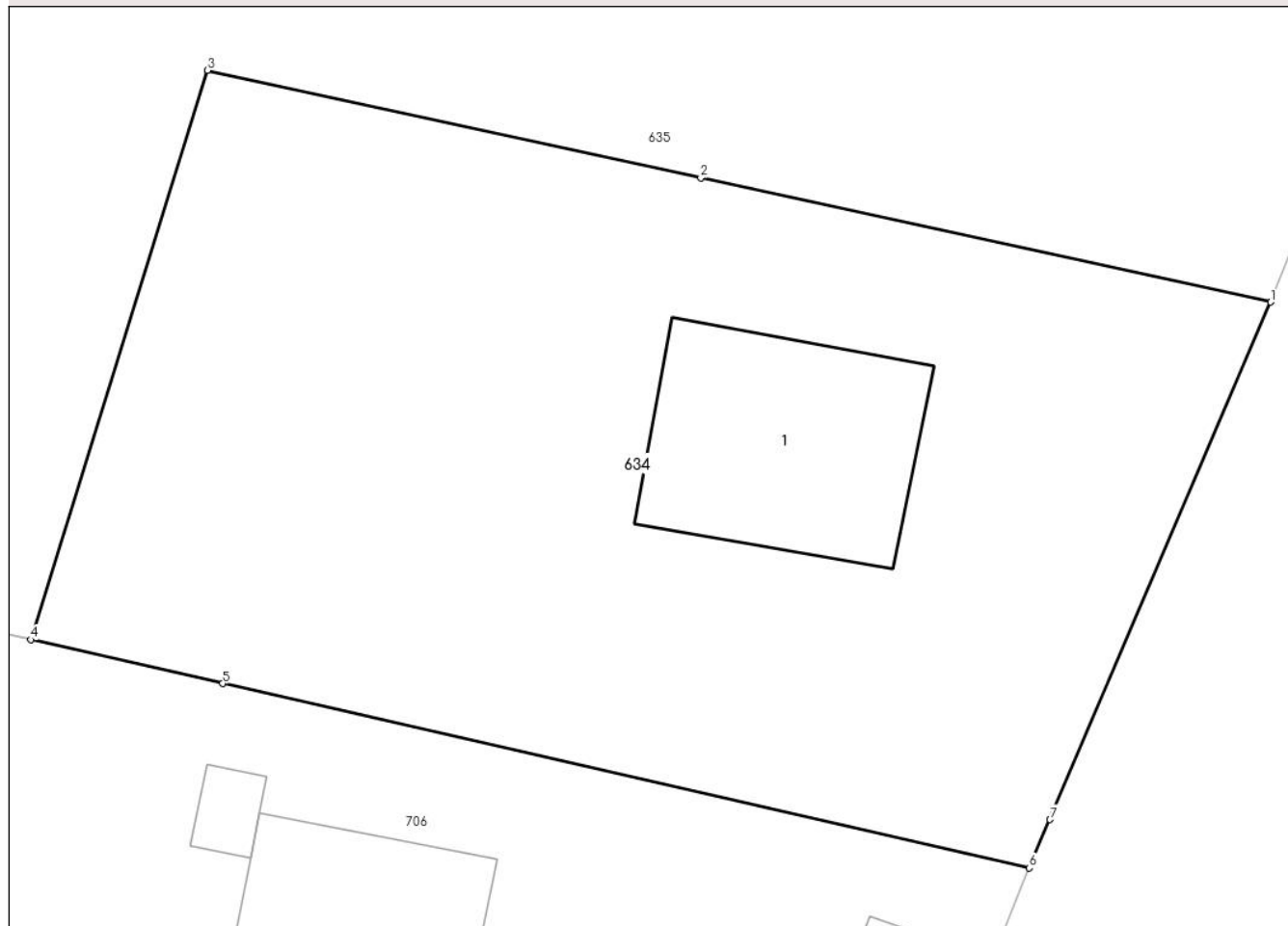
Anexa Nr. 1 La Partea I

Teren

Nr cadastral	Suprafața (mp)*	Observații / Referințe
	1.316	

* Suprafața este determinată în planul de proiecție Stereo 70.

DETALII LINIARE IMOBIL



Date referitoare la teren

Crt	Categorie folosință	Intravilan	Suprafața (mp)	Tarla	Parcelă	Nr. topo	Observații / Referințe
1	curți constructii	DA	600	8	134	-	
2	arabil	DA	716	8	133	-	

Date referitoare la construcții

Crt	Număr	Destinație construcție	Supraf. (mp)	Situație juridică	Observații / Referințe
A1.1		construcții de locuințe	115	Cu acte	Nr. niveluri:1; S. construita la sol:115 mp;

Lungime Segmente

1) Valorile lungimilor segmentelor sunt obținute din proiecție în plan.

Punct început	X / Y	Punct sfârșit	X / Y	Lungime segment (** (m)
1	426.597,685 378.029,515	2	426.571,696 378.035,174	26.598
2	426.571,696 378.035,174	3	426.549,195 378.040,074	23.028
3	426.549,195 378.040,074	4	426.541,146 378.014,132	27.162

Punct început	X / Y	Punct sfârşit	X / Y	Lungime segment (** (m)
4	426.541,146 378.014,132	5	426.549,885 378.012,134	8.964
5	426.549,885 378.012,134	6	426.586,677 378.003,723	37.741
6	426.586,677 378.003,723	7	426.587,619 378.005,931	2.401
7	426.587,619 378.005,931	1	426.597,685 378.029,515	25.642

** Lungimile segmentelor sunt determinate în planul de proiecție Stereo 70 și sunt rotunjite la 1 milimetru.

*** Distanța dintre puncte este formată din segmente cumulate ce sunt mai mici decât valoarea 1 milimetru.

**DATE DESPRE IMOBILUL NR. 635**

Oficiul de Cadastru și Publicitate Imobiliară VALCEA
Biroul de Cadastru și Publicitate Imobiliară Ramnicu Valcea

A. Partea I. Descrierea imobilului

TEREN Necunoscut

Adresa: Loc. Cueni, Str Principală Cueni, Nr. 82, Jud. Valcea

Nr. Crt	Nr cadastral Nr. topografic	Suprafața* (mp)	Observații / Referințe
A1		Din acte: 9.864 Masurata: 8.721	Sector cadastral:33 Teren neimpregmuit;

Construcții

Crt	Nr cadastral Nr. topografic	Adresa	Observații / Referințe
A1.1		Loc. Cueni, Str Principală Cueni, Nr. 82, Jud. Valcea	Nr. niveluri:1; S. construita la sol:66 mp;

B. Partea II. Proprietari și acte

Inscrieri privitoare la dreptul de proprietate și alte drepturi reale		Referințe
/		
Act Administrativ nr. 809/46442, din 02/10/2002 emis de CJSDPAT Vâlcea (TP);		
B1	Intabulare, drept de PROPRIETATEIn baza L18/1991, dobandit prin Reconstituire, cota actuala 1/1, cota initiala 1/1 1) BALAN P. EMIL	A1
Act Normativ nr. 7, din 13/03/1996 emis de Parlamentul Romaniei (lege);		
B2	Intabulare, drept de PROPRIETATE, dobandit prin Lege, cota actuala 1/1, cota initiala 1/1 1) BALAN P. EMIL	A1.1

C. Partea III. SARCINI .

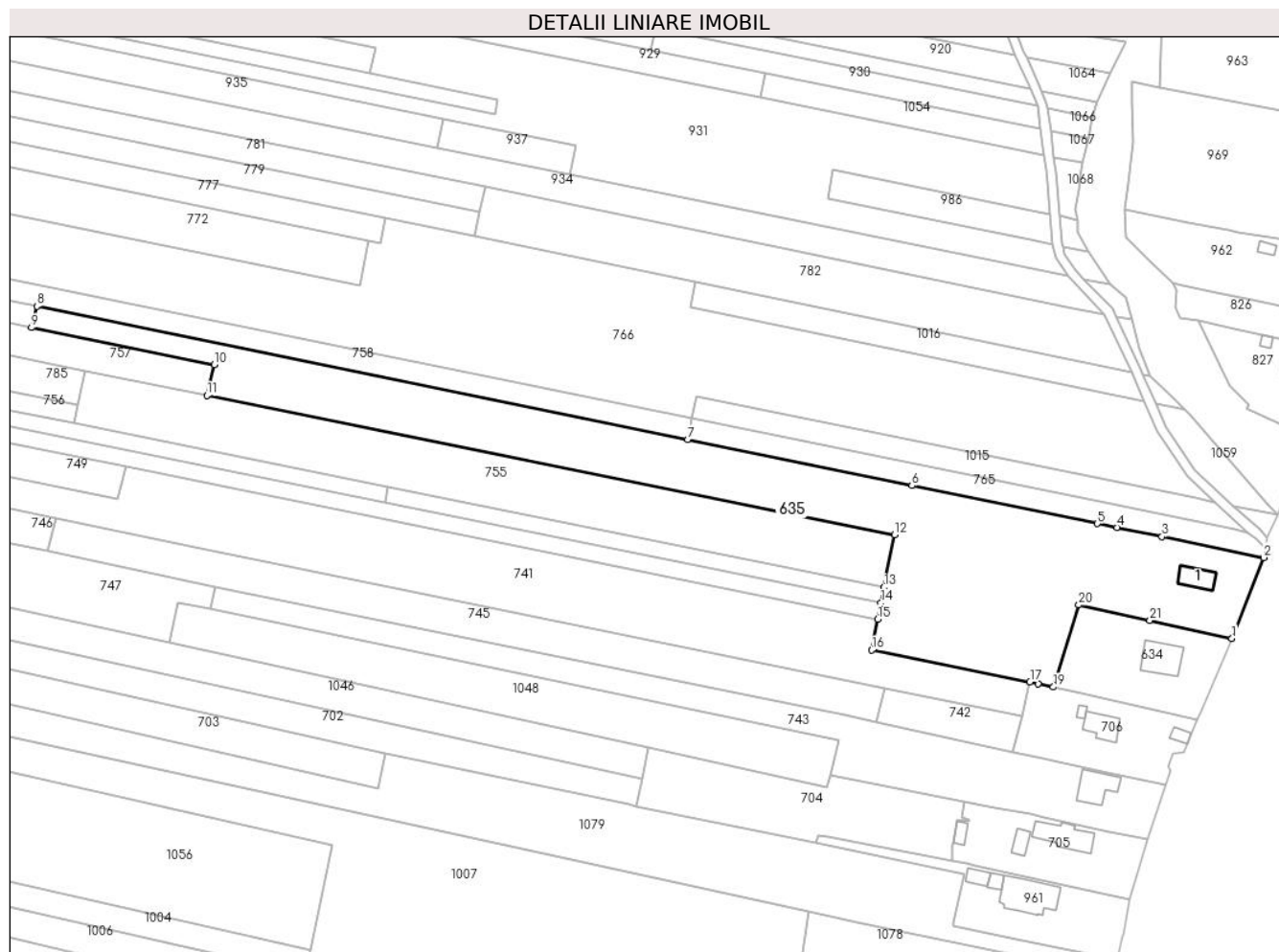
Inscrieri privind dezmembramintele dreptului de proprietate, drepturi reale de garanție și sarcini	Referințe
NU SUNT	

Anexa Nr. 1 La Partea I

Teren

Nr cadastral	Suprafața (mp)*	Observații / Referințe
	Din acte: 9.864 Masurata: 8.721	

* Suprafața este determinată în planul de proiecție Stereo 70.



Date referitoare la teren

Crt	Categorie folosință	Intravilan	Suprafața (mp)	Tarla	Parcelă	Nr. topo	Observații / Referințe
1	curți constructii	DA	800	8	131	-	
2	vie	DA	500	8	132	-	
3	arabil	DA	241	8	133	-	
4	arabil	NU	7.180	33	1978/79, 1978/80	-	

Date referitoare la construcții

Crt	Număr	Destinație construcție	Supraf. (mp)	Situație juridică	Observații / Referințe
A1.1		construcții de locuințe	66	Cu acte	Nr. niveluri:1; S. construita la sol:66 mp;

Lungime Segmente

1) Valorile lungimilor segmentelor sunt obținute din proiecție în plan.

Punct început	X / Y	Punct sfârșit	X / Y	Lungime segment (** (m)	Punct început	X / Y	Punct sfârșit	X / Y	Lungime segment (** (m)
1	426.597,685 378.029,515	2	426.607,732 378.055,099	27.486	2	426.607,732 378.055,099	3	426.575,546 378.061,671	32.85

Punct început	X / Y	Punct sfârșit	X / Y	Lungime segment (** (m)
3	426.575,546 378.061,671	4	426.561,283 378.064,584	14.557
5	426.555,139 378.065,838	6	426.496,479 378.077,816	59.87
7	426.425,561 378.092,369	8	426.219,655 378.134,623	210.197
9	426.217,993 378.127,818	10	426.275,822 378.116,115	59.001
11	426.273,415 378.106,408	12	426.490,986 378.062,285	222.0
13	426.487,592 378.045,627	14	426.486,618 378.040,723	5.0
15	426.485,601 378.035,598	16	426.483,651 378.025,781	10.009
17	426.533,791 378.015,757	18	426.536,329 378.015,196	2.599
19	426.541,146 378.014,132	20	426.549,195 378.040,074	27.162
21	426.571,696 378.035,174	1	426.597,685 378.029,515	26.598

Punct început	X / Y	Punct sfârșit	X / Y	Lungime segment (** (m)
4	426.561,283 378.064,584	5	426.555,139 378.065,838	6.271
6	426.496,479 378.077,816	7	426.425,561 378.092,369	72.396
8	426.219,655 378.134,623	9	426.217,993 378.127,818	7.005
10	426.275,822 378.116,115	11	426.273,415 378.106,408	10.001
12	426.490,986 378.062,285	13	426.487,592 378.045,627	17.0
14	426.486,618 378.040,723	15	426.485,601 378.035,598	5.225
16	426.483,651 378.025,781	17	426.533,791 378.015,757	51.132
18	426.536,329 378.015,196	19	426.541,146 378.014,132	4.933
20	426.549,195 378.040,074	21	426.571,696 378.035,174	23.028

** Lungimile segmentelor sunt determinate în planul de proiecție Stereo 70 și sunt rotunjite la 1 milimetru.

*** Distanța dintre puncte este formată din segmente cumulate ce sunt mai mici decât valoarea 1 milimetru.

**DATE DESPRE IMOBILUL NR. 636**

Oficiul de Cadastru și Publicitate Imobiliară VALCEA
Biroul de Cadastru și Publicitate Imobiliară Ramnicu Valcea

A. Partea I. Descrierea imobilului

TEREN Extravilan

Nr. CF vechi:178

Nr. cadastral vechi:189/1

Adresa: Jud. Valcea, Punctul 'Sub Gard'

Nr. Crt	Nr cadastral Nr. topografic	Suprafața* (mp)	Observații / Referințe
A1	35516	2.966	Sector cadastral:33 Teren neimprejmuit;

B. Partea II. Proprietari și acte

Inscrieri privitoare la dreptul de proprietate și alte drepturi reale	Referințe
4134 / 28/01/2019	
Act Notarial nr. 238, din 25/01/2019 emis de B.I.N Cerbeanu Iulia Monica (Contract de donatie);	
B4	A1
Intabulare, drept de PROPRIETATE, dobandit prin Conventie, cota actuala 1/1, cota initiala 1/1	
1) BOCU CONSTANTIN	
2) BOCU ALEXANDRA-IONICA, soti	
<i>OBSERVATII: cu titlu de donatie</i>	

C. Partea III. SARCINI .

Inscrieri privind dezmembramintele dreptului de proprietate, drepturi reale de garanție și sarcini	Referințe
NU SUNT	

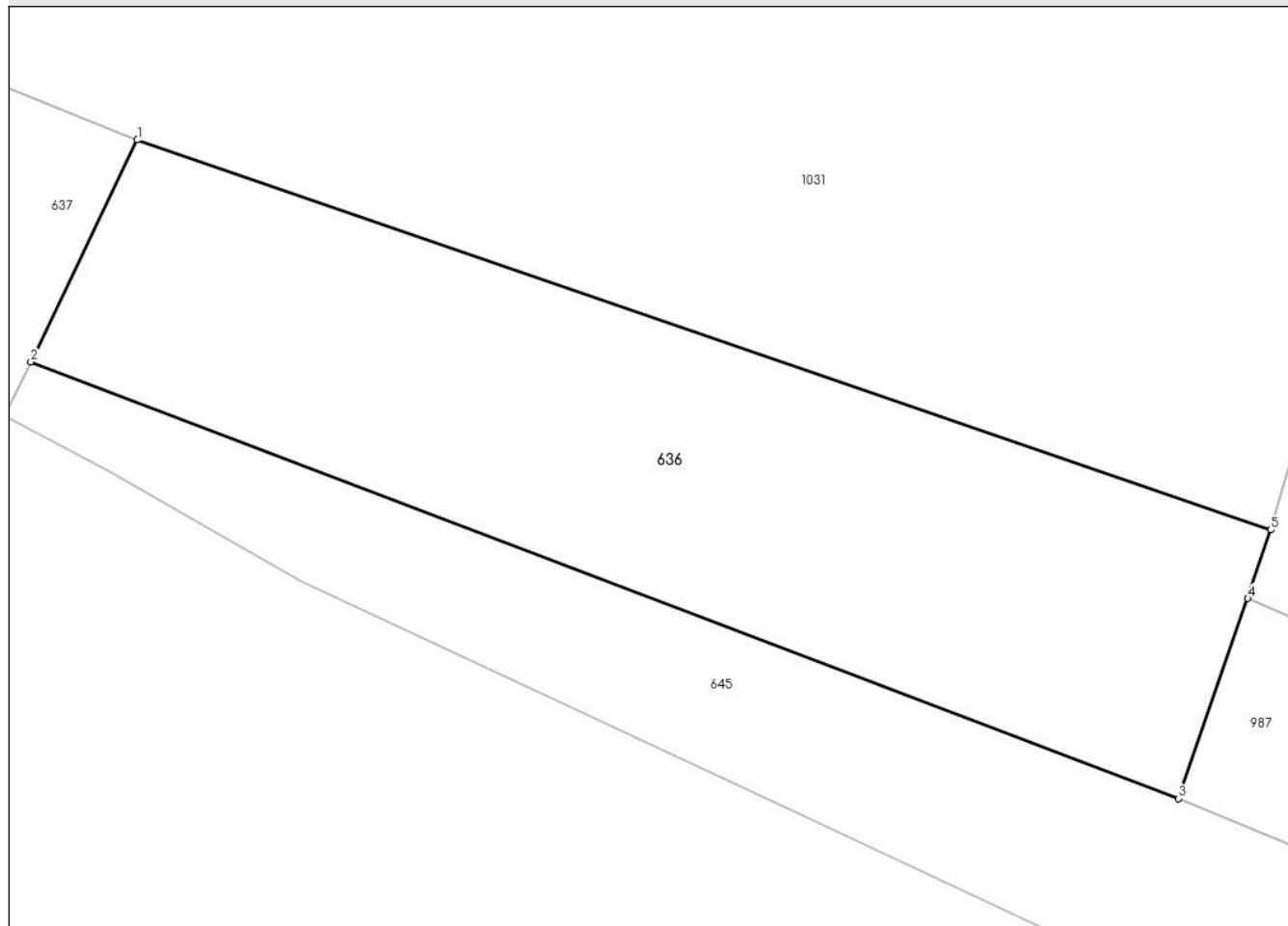
Anexa Nr. 1 La Partea I

Teren

Nr cadastral	Suprafața (mp)*	Observații / Referințe
35516	2.966	

* Suprafața este determinată în planul de proiecție Stereo 70.

DETALII LINIARE IMOBIL



Date referitoare la teren

Crt	Categorie folosință	Intravilan	Suprafața (mp)	Tarla	Parcelă	Nr. topo	Observații / Referințe
1	arabil	NU	2.966	33/5	1978/217	-	

Lungime Segmente

1) Valorile lungimilor segmentelor sunt obținute din proiecție în plan.

Punct început	X / Y	Punct sfârșit	X / Y	Lungime segment (** (m)
1	426.298,163 377.592,731	2	426.287,921 377.571,399	23.663
2	426.287,921 377.571,399	3	426.398,295 377.529,439	118.081
3	426.398,295 377.529,439	4	426.404,966 377.548,654	20.34
4	426.404,966 377.548,654	5	426.407,166 377.555,254	6.957
5	426.407,166 377.555,254	1	426.298,163 377.592,731	115.266

**** Lungimile segmentelor sunt determinate în planul de proiecție Stereo 70 și sunt rotunjite la 1 milimetru.**

***** Distanța dintre puncte este formată din segmente cumulate ce sunt mai mici decât valoarea 1 milimetru.**

**DATE DESPRE IMOBILUL NR. 637**

Oficiul de Cadastru și Publicitate Imobiliară VALCEA
Biroul de Cadastru și Publicitate Imobiliară Ramnicu Valcea

A. Partea I. Descrierea imobilului

TEREN Extravilan

Adresa: Jud. Valcea

Nr. Crt	Nr cadastral Nr. topografic	Suprafața* (mp)	Observații / Referințe
A1		2.263	Sector cadastral:33 Teren neimprejmuit;

B. Partea II. Proprietari și acte

Inscrieri privitoare la dreptul de proprietate și alte drepturi reale		Referințe
/		
Act Administrativ nr. 7, din 24/06/1996 emis de Parlamentul Romaniei (lege);		
B1	Inscrierea posesiei, drept de PROPRIETATE, dobandit prin Lege, cota actuala 1/1, cota initiala 1/1 1) NEIDENTIFICAT NEIDENTIFICAT	A1
B2	Se noteaza mentiunea proprietar neidentificat.	A1

C. Partea III. SARCINI .

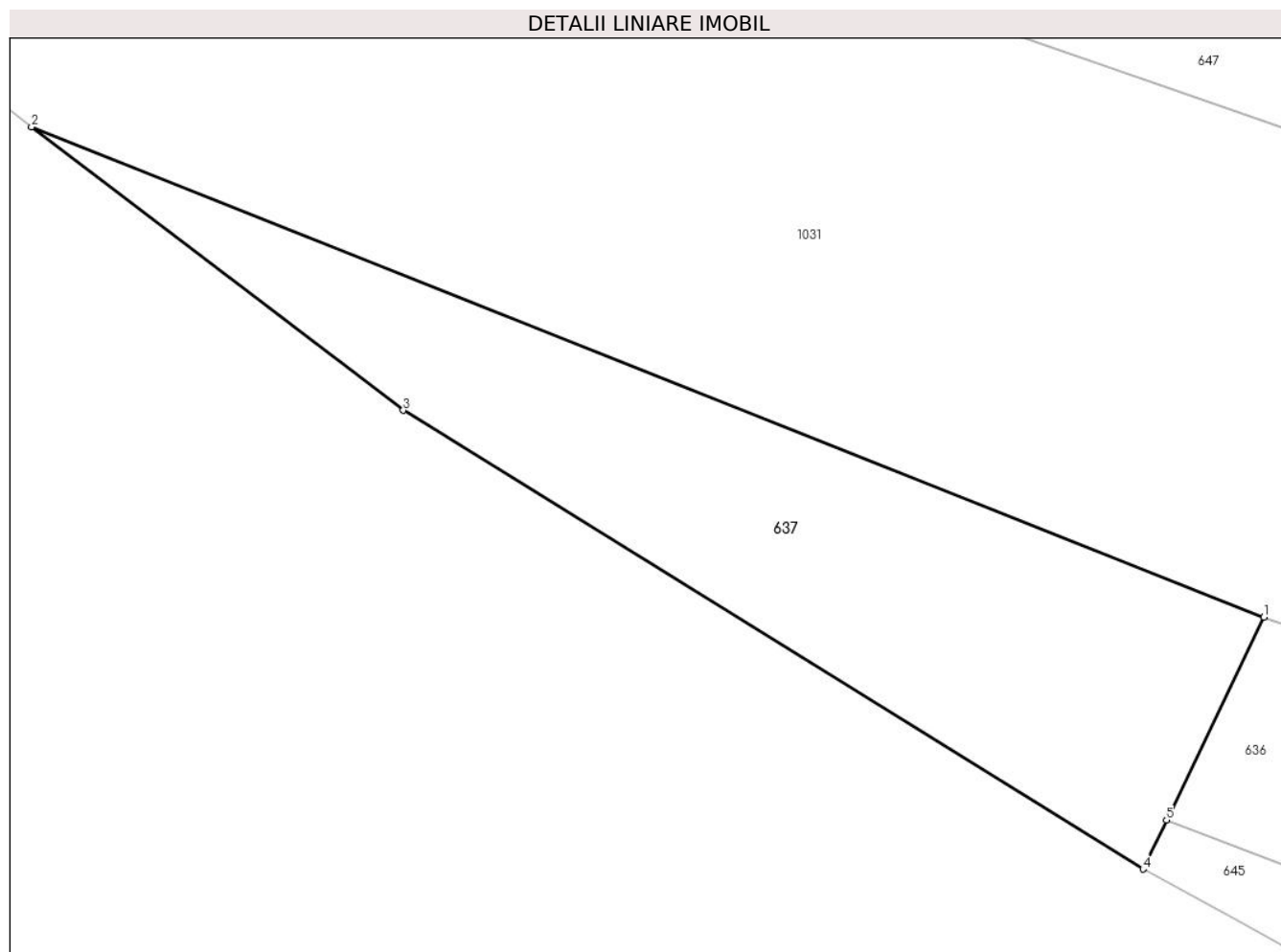
Inscrieri privind dezmembramintele dreptului de proprietate, drepturi reale de garanție și sarcini	Referințe
NU SUNT	

Anexa Nr. 1 La Partea I

Teren

Nr cadastral	Suprafața (mp)*	Observații / Referințe
	2.263	

* Suprafața este determinată în planul de proiecție Stereo 70.



Date referitoare la teren

Crt	Categorie folosință	Intravilan	Suprafața (mp)	Tarla	Parcelă	Nr. topo	Observații / Referințe
1	arabil	NU	2.263	33/5	1978/215	-	

Lungime Segmente

1) Valorile lungimilor segmentelor sunt obținute din proiecție în plan.

Punct început	X / Y	Punct sfârșit	X / Y	Lungime segment (** (m)
1	426.298,163 377.592,731	2	426.168,529 377.644,298	139.514
2	426.168,529 377.644,298	3	426.207,617 377.614,485	49.16
3	426.207,617 377.614,485	4	426.285,44 377.566,233	91.568
4	426.285,44 377.566,233	5	426.287,921 377.571,399	5.731
5	426.287,921 377.571,399	1	426.298,163 377.592,731	23.663

**** Lungimile segmentelor sunt determinate în planul de proiecție Stereo 70 și sunt rotunjite la 1 milimetru.**

***** Distanța dintre puncte este formată din segmente cumulate ce sunt mai mici decât valoarea 1 milimetru.**

**DATE DESPRE IMOBILUL NR. 638**

Oficiul de Cadastru și Publicitate Imobiliară VALCEA
Biroul de Cadastru și Publicitate Imobiliară Ramnicu Valcea

A. Partea I. Descrierea imobilului

TEREN Extravilan

Adresa: Jud. Valcea

Nr. Crt	Nr cadastral Nr. topografic	Suprafața* (mp)	Observații / Referințe
A1		2.700	Sector cadastral:33 Teren neimprejmuit;

B. Partea II. Proprietari și acte

Inscrieri privitoare la dreptul de proprietate și alte drepturi reale		Referințe
/		
Act Administrativ nr. 7, din 24/06/1996 emis de Parlamentul Romaniei (lege);		
B1	Inscrierea posesiei, drept de PROPRIETATE, dobandit prin Lege, cota actuala 1/1, cota initiala 1/1 1) NEIDENTIFICAT NEIDENTIFICAT	A1
B2	Se noteaza mentiunea proprietar neidentificat.	A1

C. Partea III. SARCINI .

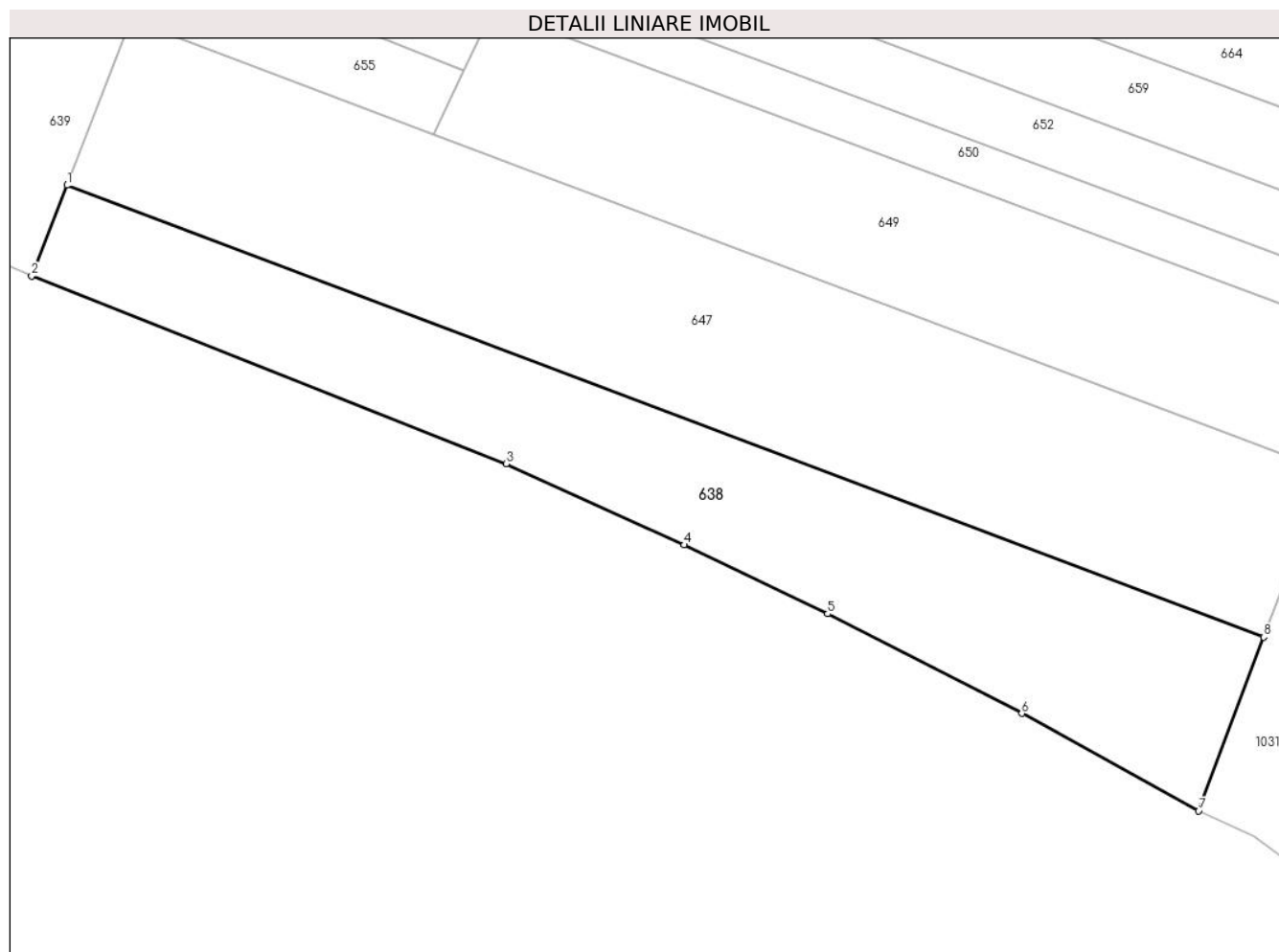
Inscrieri privind dezmembramintele dreptului de proprietate, drepturi reale de garanție și sarcini	Referințe
NU SUNT	

Anexa Nr. 1 La Partea I

Teren

Nr cadastral	Suprafața (mp)*	Observații / Referințe
	2.700	

* Suprafața este determinată în planul de proiecție Stereo 70.



Date referitoare la teren

Crt	Categorie folosință	Intravilan	Suprafața (mp)	Tarla	Parcelă	Nr. topo	Observații / Referințe
1	arabil	NU	2.700	33/5	1978/216/1	-	

Lungime Segmente

1) Valorile lungimilor segmentelor sunt obținute din proiecție în plan.

Punct început	X / Y	Punct sfârșit	X / Y	Lungime segment (** (m)
1	425.992,285 377.745,411	2	425.987,67 377.733,579	12.7
2	425.987,67 377.733,579	3	426.049,558 377.709,146	66.536
3	426.049,558 377.709,146	4	426.072,722 377.698,557	25.47
4	426.072,722 377.698,557	5	426.091,454 377.689,582	20.771
5	426.091,454 377.689,582	6	426.116,754 377.676,588	28.442

Punct început	X / Y	Punct sfârșit	X / Y	Lungime segment (** (m)
6	426.116,754 377.676,588	7	426.139,824 377.663,922	26.318
7	426.139,824 377.663,922	8	426.148,312 377.686,556	24.173
8	426.148,312 377.686,556	1	425.992,285 377.745,411	166.758

** Lungimile segmentelor sunt determinate în planul de proiecție Stereo 70 și sunt rotunjite la 1 milimetru.

*** Distanța dintre puncte este formată din segmente cumulate ce sunt mai mici decât valoarea 1 milimetru.

**DATE DESPRE IMOBILUL NR. 639**

Oficiul de Cadastru și Publicitate Imobiliară VALCEA
Biroul de Cadastru și Publicitate Imobiliară Ramnicu Valcea

A. Partea I. Descrierea imobilului

TEREN Extravilan

Adresa: Jud. Valcea

Nr. Crt	Nr cadastral Nr. topografic	Suprafața* (mp)	Observații / Referințe
A1		8.460	Sector cadastral:33 Teren neimprejmuit;

B. Partea II. Proprietari și acte

Inscrieri privitoare la dreptul de proprietate și alte drepturi reale	Referințe
/	
Act Administrativ nr. 1547, din 10/02/2005 emis de CJSDPAT VâlCEA (TP);	
B1	A1
Intabulare, drept de PROPRIETATE, dobandit prin Reconstituire, cota actuala 1/1, cota initiala 1/1	
1) STANCIULESCU N. ION	

C. Partea III. SARCINI .

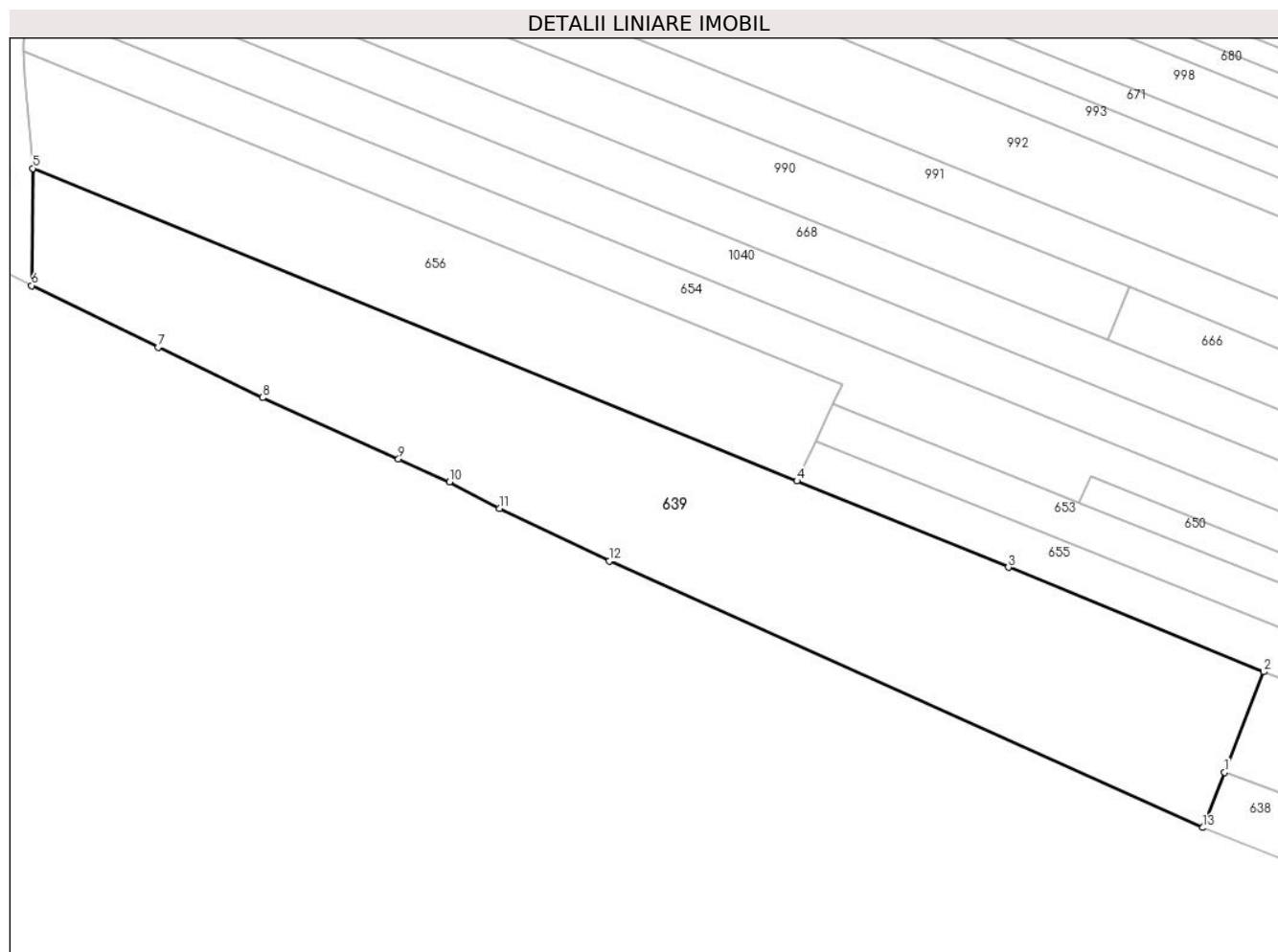
Inscrieri privind dezmembramintele dreptului de proprietate, drepturi reale de garanție și sarcini	Referințe
NU SUNT	

Anexa Nr. 1 La Partea I

Teren

Nr cadastral	Suprafața (mp)*	Observații / Referințe
	8.460	

* Suprafața este determinată în planul de proiecție Stereo 70.



Date referitoare la teren

Crt	Categorie folosință	Intravilan	Suprafața (mp)	Tarla	Parcelă	Nr. topo	Observații / Referințe
1	arabil	NU	8.460	33/5	1987/214	-	

Lungime Segmente

1) Valorile lungimilor segmentelor sunt obținute din proiecție în plan.

Punct început	X / Y	Punct sfârșit	X / Y	Lungime segment (** (m)
1	425.992,285 377.745,411	2	426.000,664 377.766,89	23.055
2	426.000,664 377.766,89	3	425.946,025 377.789,206	59.021
3	425.946,025 377.789,206	4	425.900,819 377.807,685	48.837
4	425.900,819 377.807,685	5	425.737,333 377.874,515	176.618
5	425.737,333 377.874,515	6	425.737,062 377.849,445	25.071

Punct început	X / Y	Punct sfârșit	X / Y	Lungime segment (** (m)
6	425.737,062 377.849,445	7	425.764,102 377.836,237	30.093
7	425.764,102 377.836,237	8	425.786,529 377.825,505	24.863
8	425.786,529 377.825,505	9	425.815,568 377.812,397	31.86
9	425.815,568 377.812,397	10	425.826,482 377.807,531	11.95
10	425.826,482 377.807,531	11	425.837,143 377.801,806	12.101
11	425.837,143 377.801,806	12	425.860,647 377.790,574	26.05
12	425.860,647 377.790,574	13	425.987,67 377.733,579	139.224
13	425.987,67 377.733,579	1	425.992,285 377.745,411	12.7

** Lungimile segmentelor sunt determinate în planul de proiecție Stereo 70 și sunt rotunjite la 1 milimetru.

*** Distanța dintre puncte este formată din segmente cumulate ce sunt mai mici decât valoarea 1 milimetru.

**DATE DESPRE IMOBILUL NR. 640**

Oficiul de Cadastru și Publicitate Imobiliară VALCEA
Biroul de Cadastru și Publicitate Imobiliară Ramnicu Valcea

A. Partea I. Descrierea imobilului

TEREN Necunoscut

Adresa: Loc. Cueni, Str Principală Cueni, Nr. 118A, Jud. Valcea

Nr. Crt	Nr cadastral Nr. topografic	Suprafața* (mp)	Observații / Referințe
A1		Din acte: 1.855 Masurata: 1.766	Sector cadastral:33 Teren neimprejmut;

B. Partea II. Proprietari și acte

Inscrieri privitoare la dreptul de proprietate și alte drepturi reale		Referințe
/		
Act Notarial nr. 8527, din 04/10/1999 emis de BNP Anica Merisescu (CVC);		
B1	Intabulare, drept de PROPRIETATE, cumparare, dobandit prin Conventie, cota actuala 1/1, cota initiala 1/1 1) STEGARUS IULIUS-FLORIN	A1

C. Partea III. SARCINI .

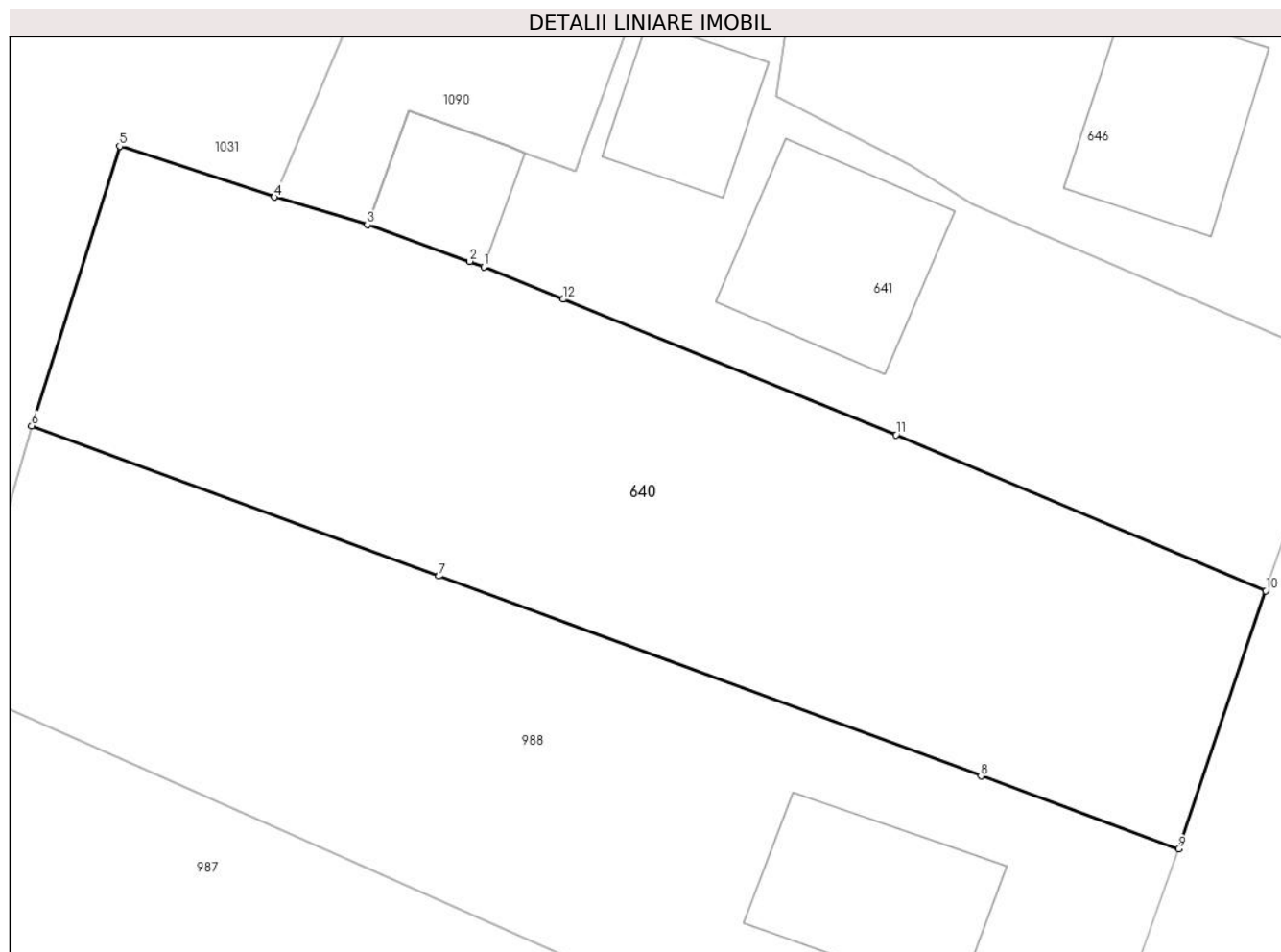
Inscrieri privind dezmembramintele dreptului de proprietate, drepturi reale de garanție și sarcini	Referințe
NU SUNT	

Anexa Nr. 1 La Partea I

Teren

Nr cadastral	Suprafața (mp)*	Observații / Referințe
	Din acte: 1.855 Masurata: 1.766	

* Suprafața este determinată în planul de proiecție Stereo 70.



Date referitoare la teren

Crt	Categorie folosință	Intra vilan	Suprafața (mp)	Tarla	Parcelă	Nr. topo	Observații / Referințe
1	vie	DA	198	33/5	1978/216/1	-	
2	arabil	DA	995	33/5	1978/216/1	-	
3	arabil	NU	573	33/5	1978/216/1	-	

Lungime Segmente

1) Valorile lungimilor segmentelor sunt obținute din proiecție în plan.

Punct început	X / Y	Punct sfârșit	X / Y	Lungime segment (** (m)
1	426.442,188 377.577,91	2	426.441,185 377.578,292	1.073
2	426.441,185 377.578,292	3	426.434,017 377.580,851	7.611
3	426.434,017 377.580,851	4	426.427,495 377.582,786	6.803

Punct început	X / Y	Punct sfârşit	X / Y	Lungime segment (** (m)
4	426.427,495 377.582,786	5	426.416,662 377.586,364	11.409
5	426.416,662 377.586,364	6	426.410,494 377.566,765	20.547
6	426.410,494 377.566,765	7	426.439,036 377.556,234	30.423
7	426.439,036 377.556,234	8	426.477,023 377.542,218	40.49
8	426.477,023 377.542,218	9	426.490,871 377.537,109	14.76
9	426.490,871 377.537,109	10	426.496,98 377.555,207	19.101
10	426.496,98 377.555,207	11	426.471,069 377.566,132	28.12
11	426.471,069 377.566,132	12	426.447,763 377.575,637	25.17
12	426.447,763 377.575,637	1	426.442,188 377.577,91	6.021

** Lungimile segmentelor sunt determinate în planul de proiecție Stereo 70 și sunt rotunjite la 1 milimetru.

*** Distanța dintre puncte este formată din segmente cumulate ce sunt mai mici decât valoarea 1 milimetru.

**DATE DESPRE IMOBILUL NR. 641**

Oficiul de Cadastru și Publicitate Imobiliară VALCEA
Biroul de Cadastru și Publicitate Imobiliară Ramnicu Valcea

A. Partea I. Descrierea imobilului

TEREN Necunoscut

Adresa: Loc. Cueni, Str Principală Cueni, Nr. 118, Jud. Valcea, PUNCT ACASA

Nr. Crt	Nr cadastral Nr. topografic	Suprafața* (mp)	Observații / Referințe
A1	35985	1.184	Sector cadastral:33 Teren neimprijmit;

Construcții

Crt	Nr cadastral Nr. topografic	Adresa	Observații / Referințe
A1.1	35985-C1	Loc. Cueni, Str Principală Cueni, Nr. 118, Jud. Valcea, PUNCT ACASA	Nr. niveluri:1; S. construita la sol:160 mp; S. construita desfasurata:160 mp; Locuinta-P, An construire:1968.
A1.2	35985-C2	Loc. Cueni, Str Principală Cueni, Nr. 118, Jud. Valcea, PUNCT ACASA	Nr. niveluri:1; S. construita la sol:90 mp; S. construita desfasurata:90 mp; Bucatarie-P, An construire:1970.
A1.3	35985-C3	Loc. Cueni, Str Principală Cueni, Nr. 118, Jud. Valcea, PUNCT ACASA	Nr. niveluri:1; S. construita la sol:74 mp; S. construita desfasurata:85 mp; Grajd-P, An construire:1969.
A1.4	35985-C4	Loc. Cueni, Str Principală Cueni, Nr. 118, Jud. Valcea, PUNCT ACASA	Nr. niveluri:1; S. construita la sol:32 mp; S. construita desfasurata:32 mp; Magazie-P, An construire:1999.

B. Partea II. Proprietari și acte

Inscrieri privitoare la dreptul de proprietate și alte drepturi reale		Referințe
30076 / 13/04/2022		
Act Notarial nr. 1247, din 29/07/2014 emis de BIN STOIAN VASILE (ACT DE PARTAJ VOLUNTAR);		
B1	Intabulare, drept de PROPRIETATE, dobandit prin Conventie, cota actuala 1/1, cota initiala 1/1 1) STEGARUS IULIUS-FLORIN <i>OBSERVATII: bun propriu cu titlu de partaj</i>	A1
B2	Intabulare, drept de PROPRIETATE, dobandit prin Conventie, cota actuala 1/1, cota initiala 1/1 1) STEGARUS IULIUS-FLORIN <i>OBSERVATII: bun propriu cu titlu de partaj</i>	A1.1, A1.2, A1.3, A1.4

C. Partea III. SARCINI .

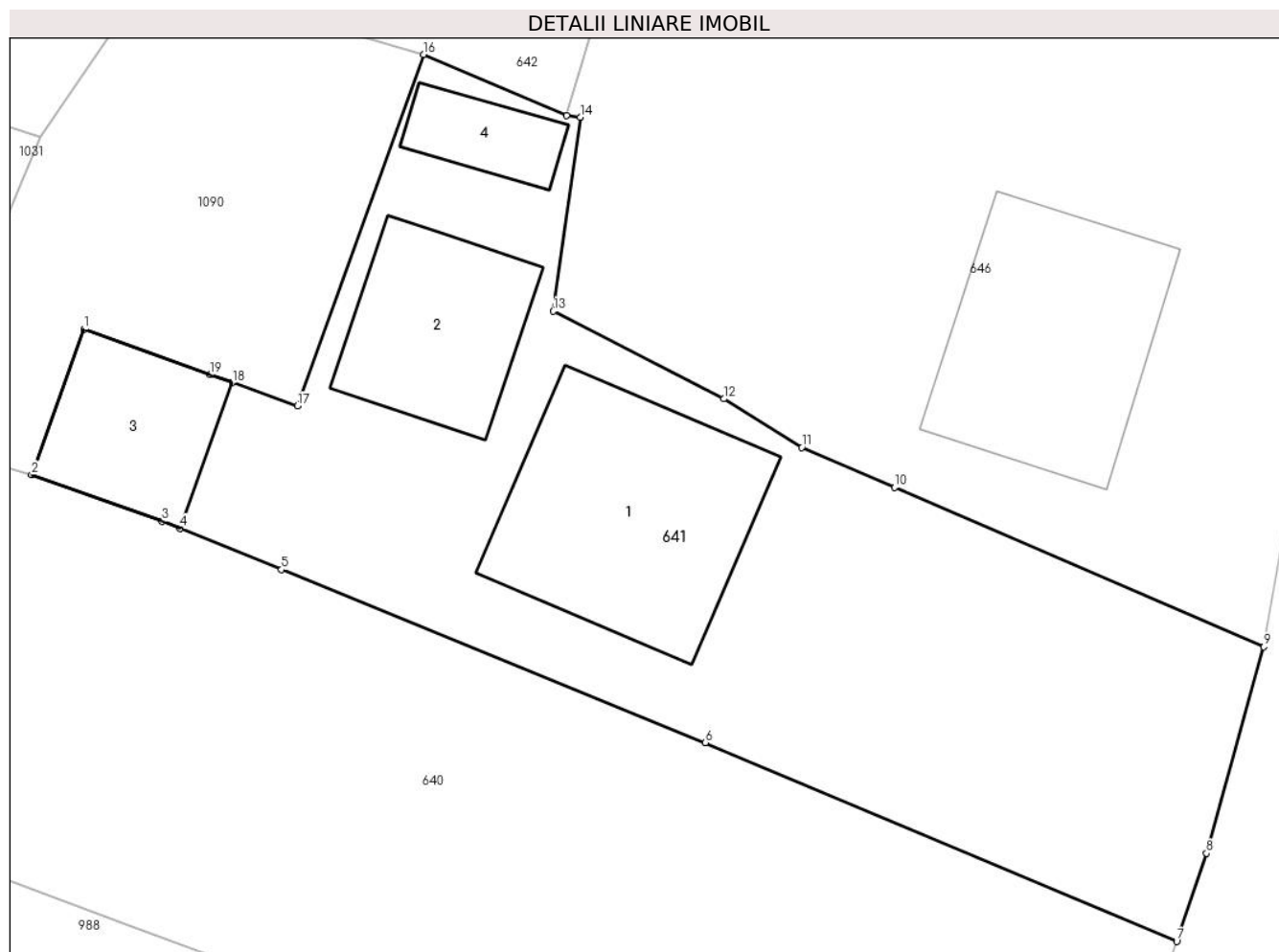
Inscrieri privind dezmembramintele dreptului de proprietate, drepturi reale de garanție și sarcini	Referințe
NU SUNT	

Anexa Nr. 1 La Partea I

Teren

Nr cadastral	Suprafața (mp)*	Observații / Referințe
35985	1.184	

* Suprafața este determinată în planul de proiecție Stereo 70.



Date referitoare la teren

Crt	Categorie folosință	Intravilan	Suprafața (mp)	Tarla	Parcelă	Nr. topo	Observații / Referințe
1	curți construcții	DA	834	8	178	-	
2	arabil	DA	276	8	178	-	
3	arabil	NU	74	8	178	-	

Date referitoare la construcții

Crt	Număr	Destinație construcție	Supraf. (mp)	Situație juridică	Observații / Referințe
A1.1	35985-C1	construcții de locuințe	160	Cu acte	Nr. niveluri:1; S. construită la sol:160 mp; S. construită desfășurată:160 mp; Locuința-P, An construire:1968.
A1.2	35985-C2	construcții anexa	90	Cu acte	Nr. niveluri:1; S. construită la sol:90 mp; S. construită desfășurată:90 mp; Bucătărie-P, An construire:1970.
A1.3	35985-C3	construcții anexa	Din acte: 85 Masurată: 74	Cu acte	Nr. niveluri:1; S. construită la sol:74 mp; S. construită desfășurată:85 mp; Grajd-P, An construire:1969.
A1.4	35985-C4	construcții anexa	32	Cu acte	Nr. niveluri:1; S. construită la sol:32 mp; S. construită desfășurată:32 mp; Magazie-P, An construire:1999.

Lungime Segmente

1) Valorile lungimilor segmentelor sunt obținute din proiecție în plan.

Punct început	X / Y	Punct sfârșit	X / Y	Lungime segment (** (m)
1	426.436,889 377.588,842	2	426.434,017 377.580,851	8.491
2	426.434,017 377.580,851	3	426.441,185 377.578,292	7.611
3	426.441,185 377.578,292	4	426.442,188 377.577,91	1.073
4	426.442,188 377.577,91	5	426.447,763 377.575,637	6.021
5	426.447,763 377.575,637	6	426.471,069 377.566,132	25.17
6	426.471,069 377.566,132	7	426.496,98 377.555,207	28.12
7	426.496,98 377.555,207	8	426.498,616 377.560,051	5.113
8	426.498,616 377.560,051	9	426.501,768 377.571,395	11.774
9	426.501,768 377.571,395	10	426.481,468 377.580,147	22.106
10	426.481,468 377.580,147	11	426.476,363 377.582,348	5.559
11	426.476,363 377.582,348	12	426.472,085 377.585,02	5.044
12	426.472,085 377.585,02	13	426.462,702 377.589,838	10.548
13	426.462,702 377.589,838	14	426.464,181 377.600,497	10.761
14	426.464,181 377.600,497	15	426.463,448 377.600,594	0.739
15	426.463,448 377.600,594	16	426.455,558 377.603,934	8.568
16	426.455,558 377.603,934	17	426.448,633 377.584,626	20.512
17	426.448,633 377.584,626	18	426.445,063 377.585,909	3.794
18	426.445,063 377.585,909	19	426.443,842 377.586,347	1.297
19	426.443,842 377.586,347	1	426.436,889 377.588,842	7.387

** Lungimile segmentelor sunt determinate în planul de proiecție Stereo 70 și sunt rotunjite la 1 milimetru.

*** Distanța dintre puncte este formată din segmente cumulate ce sunt mai mici decât valoarea 1 milimetru.

**DATE DESPRE IMOBILUL NR. 642**

Oficiul de Cadastru și Publicitate Imobiliară VALCEA
Biroul de Cadastru și Publicitate Imobiliară Ramnicu Valcea

A. Partea I. Descrierea imobilului

TEREN Necunoscut

Adresa: Loc. Cueni, Jud. Valcea, PUNCT ACASA

Nr. Crt	Nr cadastral Nr. topografic	Suprafața* (mp)	Observații / Referințe
A1	35785	Din acte: 11.464 Masurata: 9.693	Sector cadastral:33 Teren neimprejmuit;

B. Partea II. Proprietari și acte

Inscrieri privitoare la dreptul de proprietate și alte drepturi reale		Referințe
61997 / 19/08/2019		
Act Administrativ nr. 2, din 31/05/2006 emis de CJSDPAT VALCEA;		
B1	Intabulare, drept de PROPRIETATE, dobandit prin Lege, cota actuala 1/1, cota initiala 1/1 1) STANCIULESCU VICTORIA	A1

C. Partea III. SARCINI .

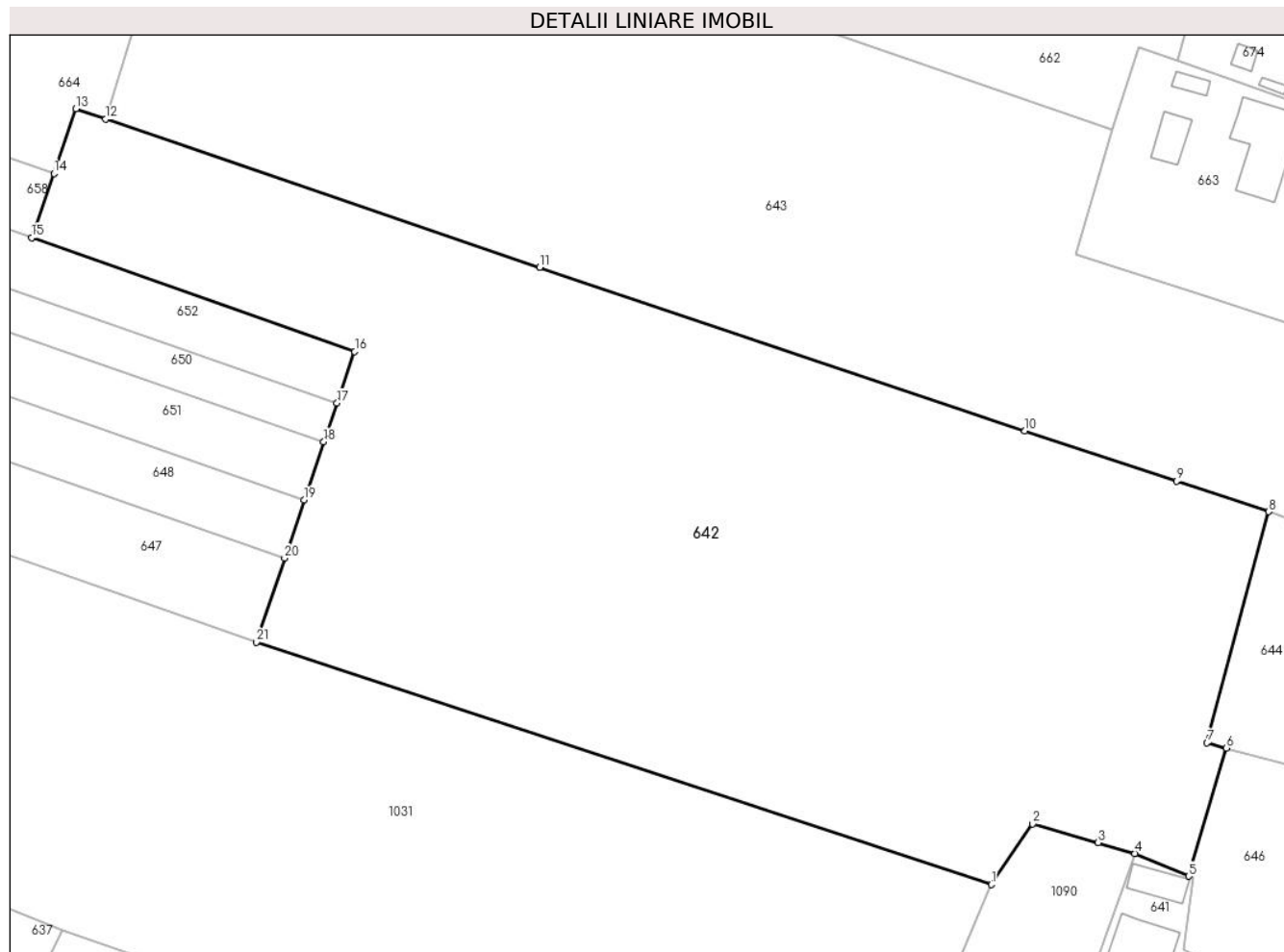
Inscrieri privind dezmembramintele dreptului de proprietate, drepturi reale de garanție și sarcini	Referințe
NU SUNT	

Anexa Nr. 1 La Partea I

Teren

Nr cadastral	Suprafața (mp)*	Observații / Referințe
35785	Din acte: 11.464 Masurata: 9.693	

* Suprafața este determinată în planul de proiecție Stereo 70.



Date referitoare la teren

Crt	Categorie folosință	Intra vilan	Suprafața (mp)	Tarla	Parcelă	Nr. topo	Observații / Referințe
1	arabil	DA	702	33/5(actual 33)	1978/202/1	-	
2	arabil	NU	8.991	33/5(actual 33)	1978/202/1, 1978/2/2	-	

Lungime Segmente

1) Valorile lungimilor segmentelor sunt obținute din proiecție în plan.

Punct început	X / Y	Punct sfârșit	X / Y	Lungime segment (** (m)
1	426.434,497 377.599,376	2	426.440,525 377.608,255	10.732
3	426.450,166 377.605,515	4	426.455,558 377.603,934	5.619
5	426.463,448 377.600,594	6	426.468,978 377.619,402	19.604
7	426.466,145 377.620,157	8	426.475,164 377.654,07	35.092

Punct început	X / Y	Punct sfârșit	X / Y	Lungime segment (** (m)
2	426.440,525 377.608,255	3	426.450,166 377.605,515	10.023
4	426.455,558 377.603,934	5	426.463,448 377.600,594	8.568
6	426.468,978 377.619,402	7	426.466,145 377.620,157	2.932
8	426.475,164 377.654,07	9	426.461,67 377.658,546	14.217

Punct început	X / Y	Punct sfârșit	X / Y	Lungime segment (** (m)
9	426.461,67 377.658,546	10	426.439,421 377.665,927	23.441
11	426.368,246 377.689,888	12	426.304,637 377.711,655	67.23
13	426.300,254 377.713,154	14	426.297,009 377.703,695	10.0
15	426.293,764 377.694,236	16	426.341,132 377.677,558	50.218
17	426.338,546 377.669,988	18	426.336,606 377.664,31	6.0
19	426.333,706 377.655,791	20	426.330,849 377.647,255	9.001
21	426.326,723 377.634,928	1	426.434,497 377.599,376	113.486

Punct început	X / Y	Punct sfârșit	X / Y	Lungime segment (** (m)
10	426.439,421 377.665,927	11	426.368,246 377.689,888	75.1
12	426.304,637 377.711,655	13	426.300,254 377.713,154	4.632
14	426.297,009 377.703,695	15	426.293,764 377.694,236	10.0
16	426.341,132 377.677,558	17	426.338,546 377.669,988	8.0
18	426.336,606 377.664,31	19	426.333,706 377.655,791	8.999
20	426.330,849 377.647,255	21	426.326,723 377.634,928	12.999

** Lungimile segmentelor sunt determinate în planul de proiecție Stereo 70 și sunt rotunjite la 1 milimetru.

*** Distanța dintre puncte este formată din segmente cumulate ce sunt mai mici decât valoarea 1 milimetru.

**DATE DESPRE IMOBILUL NR. 643**

Oficiul de Cadastru și Publicitate Imobiliară VALCEA
 Biroul de Cadastru și Publicitate Imobiliară Ramnicu Valcea

A. Partea I. Descrierea imobilului

TEREN Necunoscut

Adresa: Loc. Cueni, Jud. Valcea

Nr. Crt	Nr cadastral Nr. topografic	Suprafața* (mp)	Observații / Referințe
A1		8.328	Sector cadastral:33 Teren neimprejmuit;

B. Partea II. Proprietari și acte

Inscrieri privitoare la dreptul de proprietate și alte drepturi reale		Referințe
/		
Act Notarial nr. 3513, din 01/09/2004 emis de BIN Mitroi Maria (CVC);		
B1	Intabulare, drept de PROPRIETATE, cumparare, dobandit prin Conventie, cota actuala 1/1, cota initiala 1/1 1) GAGEANU VALERICA	A1

C. Partea III. SARCINI .

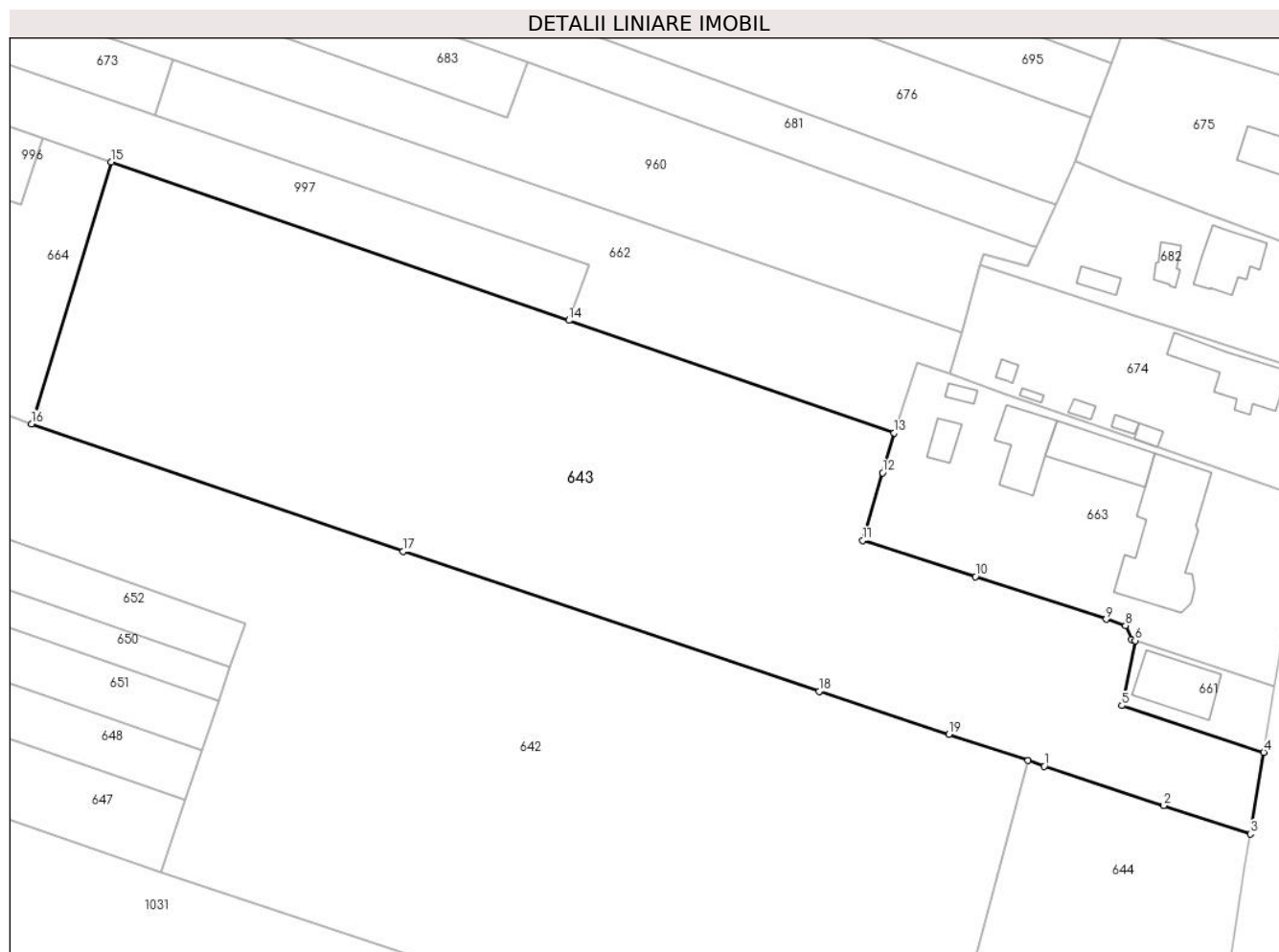
Inscrieri privind dezmembramintele dreptului de proprietate, drepturi reale de garanție și sarcini	Referințe
NU SUNT	

Anexa Nr. 1 La Partea I

Teren

Nr cadastral	Suprafața (mp)*	Observații / Referințe
	8.328	

* Suprafața este determinată în planul de proiecție Stereo 70.



Date referitoare la teren

Crt	Categorie folosință	Intravilan	Suprafața (mp)	Tarla	Parcelă	Nr. topo	Observații / Referințe
1	arabil	DA	1.137	33	1991/28	-	
2	arabil	NU	7.191	33	1991/28	-	

Lungime Segmente

1) Valorile lungimilor segmentelor sunt obținute din proiecție în plan.

Punct început	X / Y	Punct sfârșit	X / Y	Lungime segment (** (m)
1	426.477,97 377.653,124	2	426.498,405 377.646,401	21.513
2	426.498,405 377.646,401	3	426.513,228 377.641,525	15.604
3	426.513,228 377.641,525	4	426.515,53 377.655,499	14.162
4	426.515,53 377.655,499	5	426.491,261 377.663,491	25.551

Punct început	X / Y	Punct sfârşit	X / Y	Lungime segment (** (m)
5	426.491,261 377.663,491	6	426.493,507 377.674,603	11.337
6	426.493,507 377.674,603	7	426.492,88 377.674,81	0.66
7	426.492,88 377.674,81	8	426.491,86 377.677,2	2.599
8	426.491,86 377.677,2	9	426.488,573 377.678,264	3.455
9	426.488,573 377.678,264	10	426.466,168 377.685,521	23.551
10	426.466,168 377.685,521	11	426.446,911 377.691,757	20.242
11	426.446,911 377.691,757	12	426.450,28 377.703,291	12.016
12	426.450,28 377.703,291	13	426.452,279 377.710,133	7.128
13	426.452,279 377.710,133	14	426.396,614 377.729,371	58.896
14	426.396,614 377.729,371	15	426.318,253 377.756,453	82.909
15	426.318,253 377.756,453	16	426.304,637 377.711,655	46.822
16	426.304,637 377.711,655	17	426.368,246 377.689,888	67.23
17	426.368,246 377.689,888	18	426.439,421 377.665,927	75.1
18	426.439,421 377.665,927	19	426.461,67 377.658,546	23.441
19	426.461,67 377.658,546	20	426.475,164 377.654,07	14.217
20	426.475,164 377.654,07	1	426.477,97 377.653,124	2.961

** Lungimile segmentelor sunt determinate în planul de proiecţie Stereo 70 şi sunt rotunjite la 1 milimetru.

*** Distanţa dintre puncte este formată din segmente cumulate ce sunt mai mici decât valoarea 1 milimetru.

**DATE DESPRE IMOBILUL NR. 644**

Oficiul de Cadastru și Publicitate Imobiliară VALCEA
Biroul de Cadastru și Publicitate Imobiliară Ramnicu Valcea

A. Partea I. Descrierea imobilului

TEREN Intravilan

Adresa: Loc. Cueni, Str Principală Cueni, Nr. 114, Jud. Valcea, PUNCTUL ACASA

Nr. Crt	Nr cadastral Nr. topografic	Suprafața* (mp)	Observații / Referințe
A1	35562	1.409	Sector cadastral:33 Teren neimprejmuit;

B. Partea II. Proprietari și acte

Inscrieri privitoare la dreptul de proprietate și alte drepturi reale	Referințe
58639 / 11/11/2015	
Act Administrativ nr. 2, din 31/05/2006 emis de COMISIA JUDETEANA VALCEA (TP);	
B1	A1
Intabulare, drept de PROPRIETATE, dobandit prin Reconstituire, cota actuala 1/1, cota initiala 1/1	
1) STANCIULESCU VICTORIA	

C. Partea III. SARCINI .

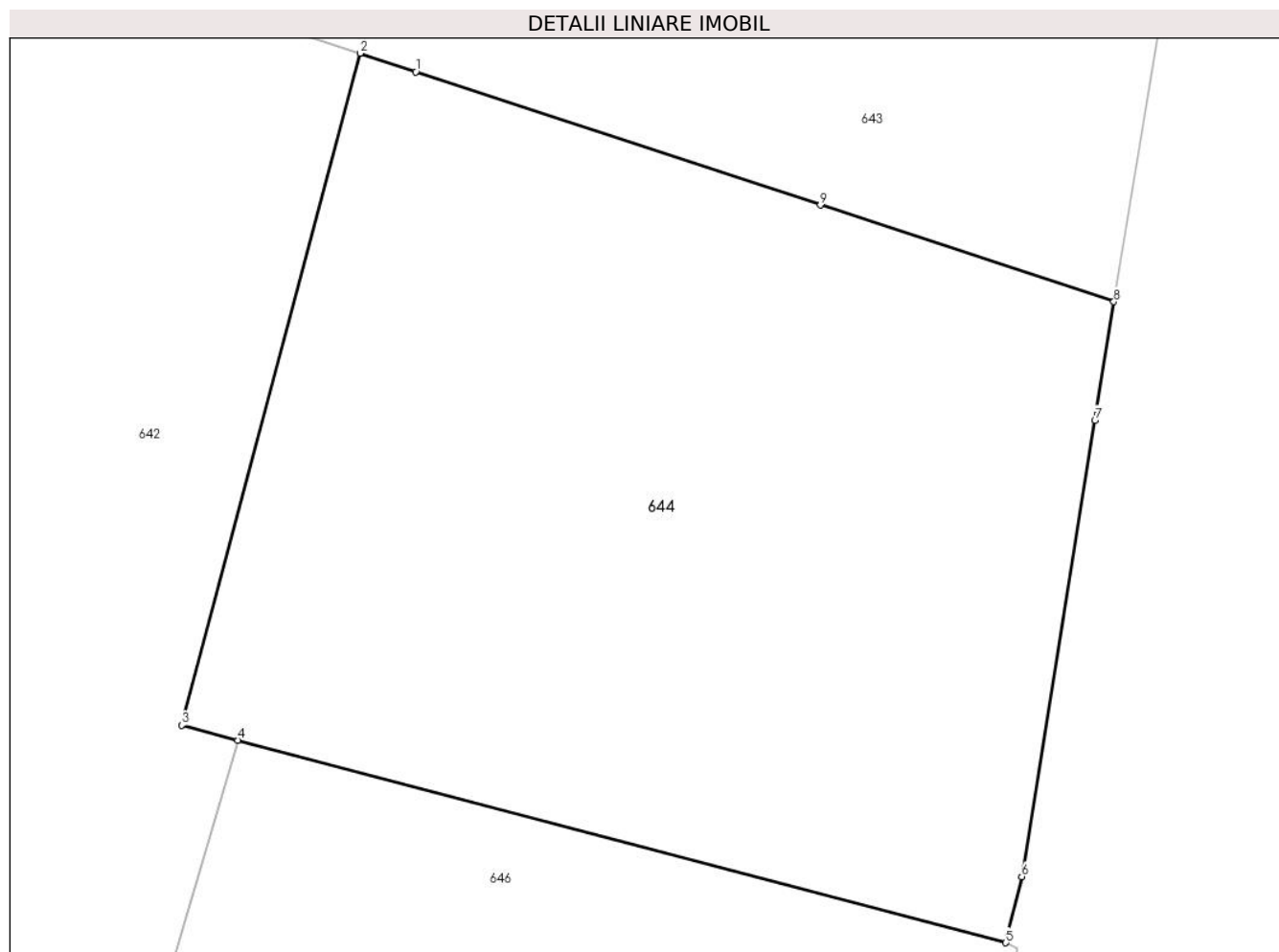
Inscrieri privind dezmembramintele dreptului de proprietate, drepturi reale de garanție și sarcini	Referințe
NU SUNT	

Anexa Nr. 1 La Partea I

Teren

Nr cadastral	Suprafața (mp)*	Observații / Referințe
35562	1.409	

* Suprafața este determinată în planul de proiecție Stereo 70.



Date referitoare la teren

Crt	Categorie folosință	Intravilan	Suprafața (mp)	Tarla	Parcelă	Nr. topo	Observații / Referințe
1	arabil	DA	1.306	33/5	1978/202	-	
2	livada	DA	103	33/5	1978/202	-	

Lungime Segmente

1) Valorile lungimilor segmentelor sunt obținute din proiecție în plan.

Punct început	X / Y	Punct sfârșit	X / Y	Lungime segment (** (m)
1	426.477,97 377.653,124	2	426.475,164 377.654,07	2.961
2	426.475,164 377.654,07	3	426.466,145 377.620,157	35.092
3	426.466,145 377.620,157	4	426.468,978 377.619,402	2.932
4	426.468,978 377.619,402	5	426.507,78 377.609,173	40.128

Punct început	X / Y	Punct sfârșit	X / Y	Lungime segment (** (m)
5	426.507,78 377.609,173	6	426.508,581 377.612,512	3.434
6	426.508,581 377.612,512	7	426.512,27 377.635,545	23.327
7	426.512,27 377.635,545	8	426.513,228 377.641,525	6.056
8	426.513,228 377.641,525	9	426.498,405 377.646,401	15.604
9	426.498,405 377.646,401	1	426.477,97 377.653,124	21.513

** Lungimile segmentelor sunt determinate în planul de proiecție Stereo 70 și sunt rotunjite la 1 milimetru.

*** Distanța dintre puncte este formată din segmente cumulate ce sunt mai mici decât valoarea 1 milimetru.

**DATE DESPRE IMOBILUL NR. 645**

Oficiul de Cadastru și Publicitate Imobiliară VALCEA
Biroul de Cadastru și Publicitate Imobiliară Ramnicu Valcea

A. Partea I. Descrierea imobilului

TEREN Necunoscut

Adresa: Loc. Cueni, Str Principală Cueni, Nr. 124, Jud. Valcea, Punct 'Peste drum' sau 'La moara' sau 'Gradina de zarzavat'

Nr. Crt	Nr cadastral Nr. topografic	Suprafața* (mp)	Observații / Referințe
A1	35628	3.017	Sector cadastral:33 Teren neimprejmuit;

B. Partea II. Proprietari și acte

Inscrieri privitoare la dreptul de proprietate și alte drepturi reale		Referințe
1645 / 12/01/2017		
Hotarare Judecatoreasca nr. Sentinta civila nr. 324, din 17/03/2008 emis de Judecatoria Horezu (dosar nr. 1/241/2003 (numar in format vechi 959/2003));		
B1	Intabulare, drept de PROPRIETATE, dobandit prin lesire Din Indiviziune, cota actuala 1/1, cota initiala 1/1 1) STANCA ANGELA	A1

C. Partea III. SARCINI

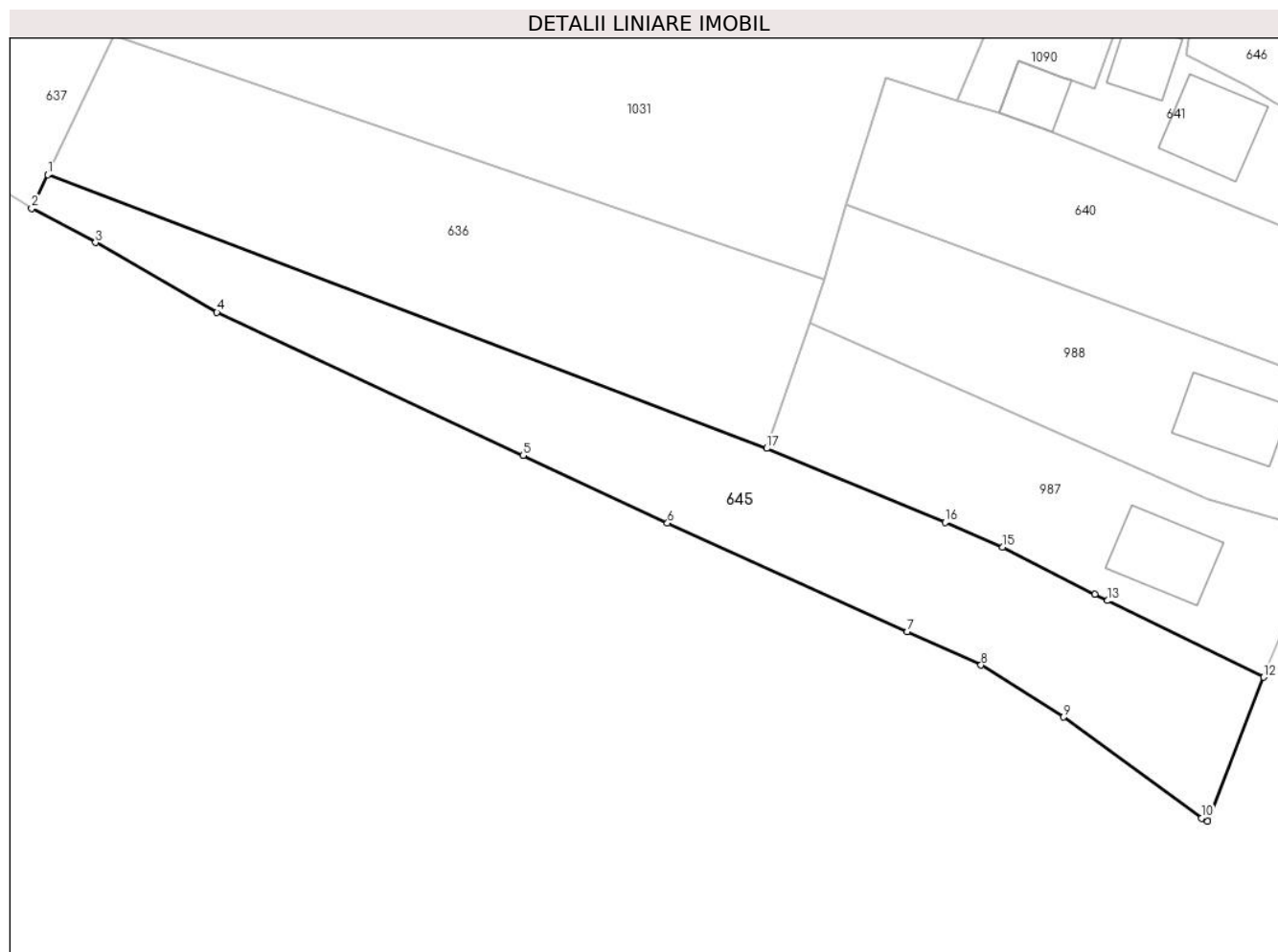
Inscrieri privind dezmembramintele dreptului de proprietate, drepturi reale de garanție și sarcini		Referințe
1645 / 12/01/2017		
Hotarare Judecatoreasca nr. Sentinta civila nr. 324, din 17/03/2008 emis de Judecatoria Horezu (dosar nr. 1/241/2003 (numar in format vechi 959/2003));		
C1	Intabulare, drept de IPOTECA LEGALA, Valoare:4347 LEI, ce reprezinta sulta. 1) STANCIU AUGUSTINA 2) VOINESCU IUSTINIAN	A1

Anexa Nr. 1 La Partea I

Teren

Nr cadastral	Suprafața (mp)*	Observații / Referințe
35628	3.017	

* Suprafața este determinată în planul de proiecție Stereo 70.



Date referitoare la teren

Crt	Categorie folosință	Intravilan	Suprafața (mp)	Tarla	Parcelă	Nr. topo	Observații / Referințe
1	arabil	DA	1.064	8	181	-	
2	arabil	NU	1.953	8	181	-	

Lungime Segmente

1) Valorile lungimilor segmentelor sunt obținute din proiecție în plan.

Punct început	X / Y	Punct sfârșit	X / Y	Lungime segment (** (m)
1	426.287,921 377.571,399	2	426.285,44 377.566,233	5.731
2	426.285,44 377.566,233	3	426.295,257 377.560,998	11.126
3	426.295,257 377.560,998	4	426.313,888 377.550,307	21.48
4	426.313,888 377.550,307	5	426.360,893 377.528,333	51.888

Punct început	X / Y	Punct sfârşit	X / Y	Lungime segment (** (m)
5	426.360,893 377.528,333	6	426.383,068 377.517,964	24.48
6	426.383,068 377.517,964	7	426.419,855 377.501,318	40.378
7	426.419,855 377.501,318	8	426.431,196 377.496,186	12.448
8	426.431,196 377.496,186	9	426.443,886 377.488,213	14.987
9	426.443,886 377.488,213	10	426.465,062 377.472,718	26.24
10	426.465,062 377.472,718	11	426.465,962 377.472,238	1.02
11	426.465,962 377.472,238	12	426.474,59 377.494,313	23.701
12	426.474,59 377.494,313	13	426.450,646 377.506,076	26.677
13	426.450,646 377.506,076	14	426.448,694 377.507,074	2.192
14	426.448,694 377.507,074	15	426.434,536 377.514,316	15.903
15	426.434,536 377.514,316	16	426.425,705 377.518,068	9.595
16	426.425,705 377.518,068	17	426.398,295 377.529,439	29.675
17	426.398,295 377.529,439	1	426.287,921 377.571,399	118.081

** Lungimile segmentelor sunt determinate în planul de proiecție Stereo 70 și sunt rotunjite la 1 milimetru.

*** Distanța dintre puncte este formată din segmente cumulate ce sunt mai mici decât valoarea 1 milimetru.

**DATE DESPRE IMOBILUL NR. 646**

Oficiul de Cadastru și Publicitate Imobiliară VALCEA
Biroul de Cadastru și Publicitate Imobiliară Ramnicu Valcea

A. Partea I. Descrierea imobilului

TEREN Intravilan

Adresa: Loc. Cueni, Str Principală Cueni, Nr. 116, Jud. Valcea

Nr. Crt	Nr cadastral Nr. topografic	Suprafața* (mp)	Observații / Referințe
A1		Din acte: 1.008 Masurata: 1.448	Sector cadastral:33 Teren neimprejmuit;

Construcții

Crt	Nr cadastral Nr. topografic	Adresa	Observații / Referințe
A1.1		Loc. Cueni, Str Principală Cueni, Nr. 116, Jud. Valcea	Nr. niveluri:1; S. construita la sol:147 mp;

B. Partea II. Proprietari și acte

Inscrieri privitoare la dreptul de proprietate și alte drepturi reale		Referințe
/		
Act Administrativ nr. 865/46442, din 12/11/2002 emis de CJSDPAT Vâlcea (TP);		
B1	Intabulare, drept de PROPRIETATE în baza L18/1991, dobandit prin Reconstituire, cota actuala 1008/1448, cota initiala 1008/1448 1) SANDU N. AUREL	A1
Act Normativ nr. 7, din 13/03/1996 emis de Parlamentul Romaniei (lege);		
B2	Inscrierea provizorie, drept de PROPRIETATE, dobandit prin Lege, cota actuala 440/1448, cota initiala 440/1448 1) COMUNA ROESTI, CIF:2541460, , proprietar neidentificat	A1
B3	Intabulare, drept de PROPRIETATE, dobandit prin Lege, cota actuala 1/1, cota initiala 1/1 1) SANDU N. AUREL	A1.1

C. Partea III. SARCINI .

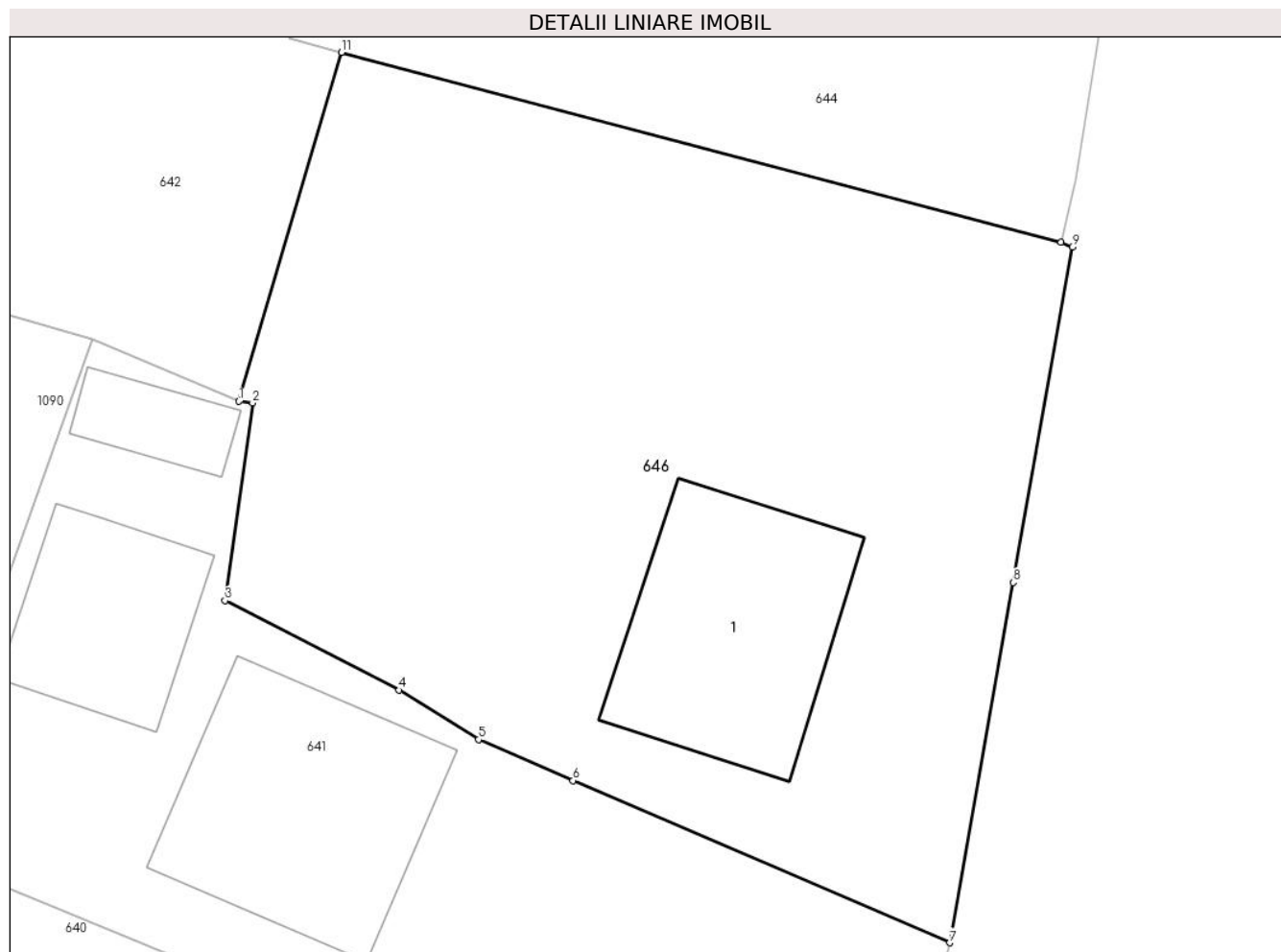
Inscrieri privind dezmembramintele dreptului de proprietate, drepturi reale de garanție și sarcini	Referințe
NU SUNT	

Anexa Nr. 1 La Partea I

Teren

Nr cadastral	Suprafața (mp)*	Observații / Referințe
	Din acte: 1.008 Masurata: 1.448	

* Suprafața este determinată în planul de proiecție Stereo 70.



Date referitoare la teren

Crt	Categorie folosință	Intra vilan	Suprafața (mp)	Tarla	Parcelă	Nr. topo	Observații / Referințe
1	curți constructii	DA	373	8	176	-	
2	arabil	DA	1.075	8	176	-	

Date referitoare la construcții

Crt	Număr	Destinație construcție	Supraf. (mp)	Situație juridică	Observații / Referințe
A1.1		construcții de locuințe	147	Cu acte	Nr. niveluri:1; S. construita la sol:147 mp;

Lungime Segmente

1) Valorile lungimilor segmentelor sunt obținute din proiecție în plan.

Punct început	X / Y	Punct sfârșit	X / Y	Lungime segment (** (m)
1	426.463,448 377.600,594	2	426.464,181 377.600,497	0.739
2	426.464,181 377.600,497	3	426.462,702 377.589,838	10.761

Punct început	X / Y	Punct sfârşit	X / Y	Lungime segment (** (m)
3	426.462,702 377.589,838	4	426.472,085 377.585,02	10.548
4	426.472,085 377.585,02	5	426.476,363 377.582,348	5.044
5	426.476,363 377.582,348	6	426.481,468 377.580,147	5.559
6	426.481,468 377.580,147	7	426.501,768 377.571,395	22.106
7	426.501,768 377.571,395	8	426.505,189 377.590,819	19.723
8	426.505,189 377.590,819	9	426.508,377 377.608,917	18.377
9	426.508,377 377.608,917	10	426.507,78 377.609,173	0.65
10	426.507,78 377.609,173	11	426.468,978 377.619,402	40.128
11	426.468,978 377.619,402	1	426.463,448 377.600,594	19.604

** Lungimile segmentelor sunt determinate în planul de proiecție Stereo 70 și sunt rotunjite la 1 milimetru.

*** Distanța dintre puncte este formată din segmente cumulate ce sunt mai mici decât valoarea 1 milimetru.

**DATE DESPRE IMOBILUL NR. 647**

Oficiul de Cadastru și Publicitate Imobiliară VALCEA
Biroul de Cadastru și Publicitate Imobiliară Ramnicu Valcea

A. Partea I. Descrierea imobilului

TEREN Extravilan

Adresa: Jud. Valcea

Nr. Crt	Nr cadastral Nr. topografic	Suprafața* (mp)	Observații / Referințe
A1		6.250	Sector cadastral:33 Teren neimprejmit;

B. Partea II. Proprietari și acte

Inscrieri privitoare la dreptul de proprietate și alte drepturi reale		Referințe
/		
Act Administrativ nr. 1634, din 27/10/2005 emis de CJSDPAT VâlCEA (TP);		
B1	Intabulare, drept de PROPRIETATE, dobandit prin Reconstituire, cota actuala 1/1, cota initiala 1/1 1) TANASIE I ION	A1

C. Partea III. SARCINI .

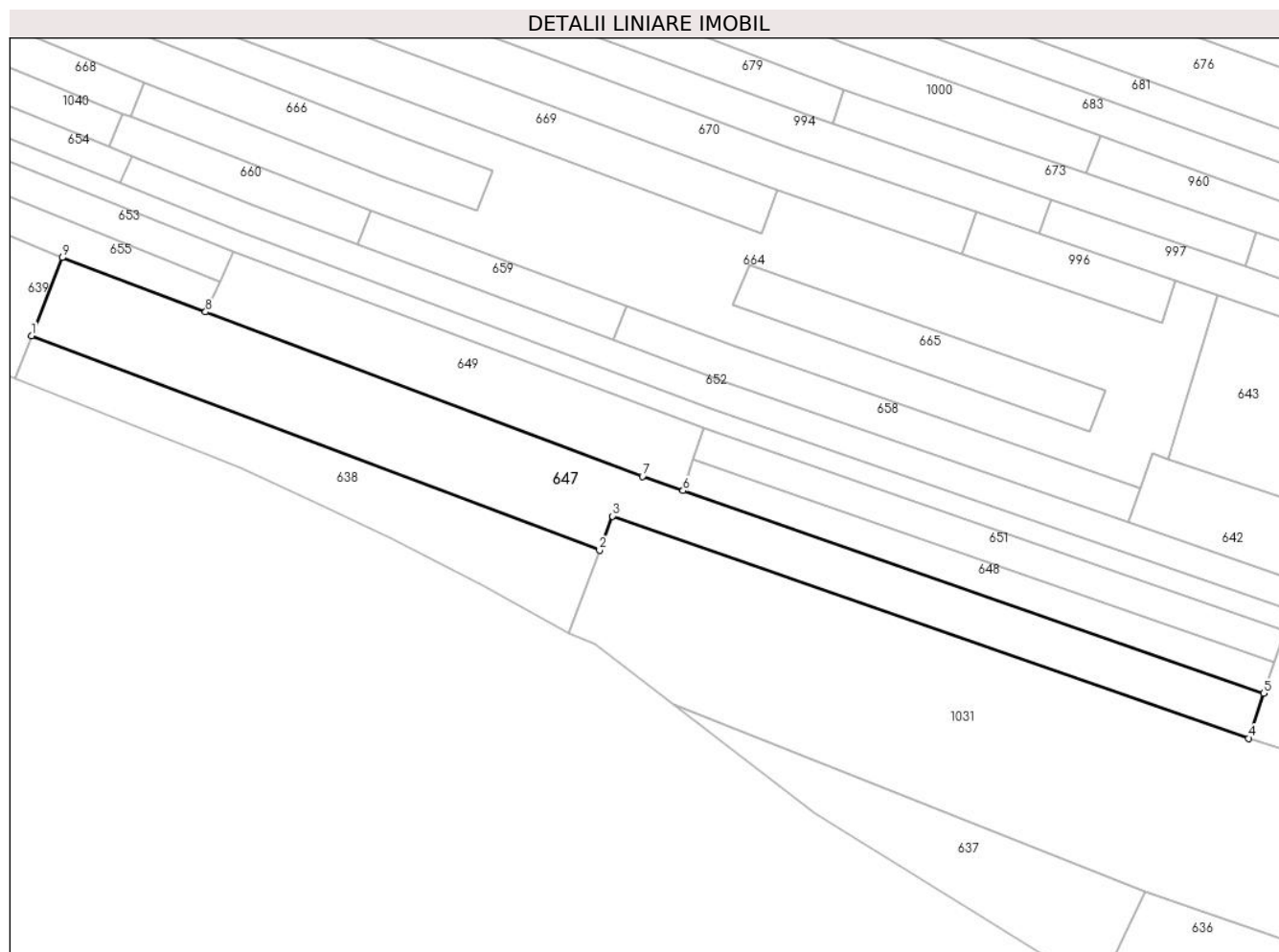
Inscrieri privind dezmembramintele dreptului de proprietate, drepturi reale de garanție și sarcini	Referințe
NU SUNT	

Anexa Nr. 1 La Partea I

Teren

Nr cadastral	Suprafața (mp)*	Observații / Referințe
	6.250	

* Suprafața este determinată în planul de proiecție Stereo 70.



Date referitoare la teren

Crt	Categorie folosință	Intravilan	Suprafața (mp)	Tarla	Parcelă	Nr. topo	Observații / Referințe
1	arabil	NU	6.250	33/5	1978/216/2	-	

Lungime Segmente

1) Valorile lungimilor segmentelor sunt obținute din proiecție în plan.

Punct început	X / Y	Punct sfârșit	X / Y	Lungime segment (** (m)
1	425.992,285 377.745,411	2	426.148,312 377.686,556	166.758
2	426.148,312 377.686,556	3	426.151,824 377.695,919	10.0
3	426.151,824 377.695,919	4	426.326,723 377.634,928	185.228
4	426.326,723 377.634,928	5	426.330,849 377.647,255	12.999
5	426.330,849 377.647,255	6	426.171,274 377.702,904	169.0

Punct început	X / Y	Punct sfârşit	X / Y	Lungime segment (** (m)
6	426.171,274 377.702,904	7	426.160,128 377.706,791	11.804
7	426.160,128 377.706,791	8	426.040,086 377.752,032	128.284
8	426.040,086 377.752,032	9	426.000,664 377.766,89	42.129
9	426.000,664 377.766,89	1	425.992,285 377.745,411	23.055

** Lungimile segmentelor sunt determinate în planul de proiecție Stereo 70 și sunt rotunjite la 1 milimetru.

*** Distanța dintre puncte este formată din segmente cumulate ce sunt mai mici decât valoarea 1 milimetru.

**DATE DESPRE IMOBILUL NR. 648**

Oficiul de Cadastru și Publicitate Imobiliară VALCEA
Biroul de Cadastru și Publicitate Imobiliară Ramnicu Valcea

A. Partea I. Descrierea imobilului

TEREN Extravilan

Adresa: Jud. Valcea

Nr. Crt	Nr cadastral Nr. topografic	Suprafața* (mp)	Observații / Referințe
A1		1.521	Sector cadastral:33 Teren neimprejmuit;

B. Partea II. Proprietari și acte

Inscrieri privitoare la dreptul de proprietate și alte drepturi reale	Referințe
/	
Act Administrativ nr. 808/46442, din 01/10/2002 emis de CJSDPAT VâlCEA (TP);	
B1	A1
Intabulare, drept de PROPRIETATEIn baza L18/1991, dobandit prin Reconstituire, cota actuala 1/1, cota initiala 1/1 1) GIURAN GHEORGHITA	

C. Partea III. SARCINI .

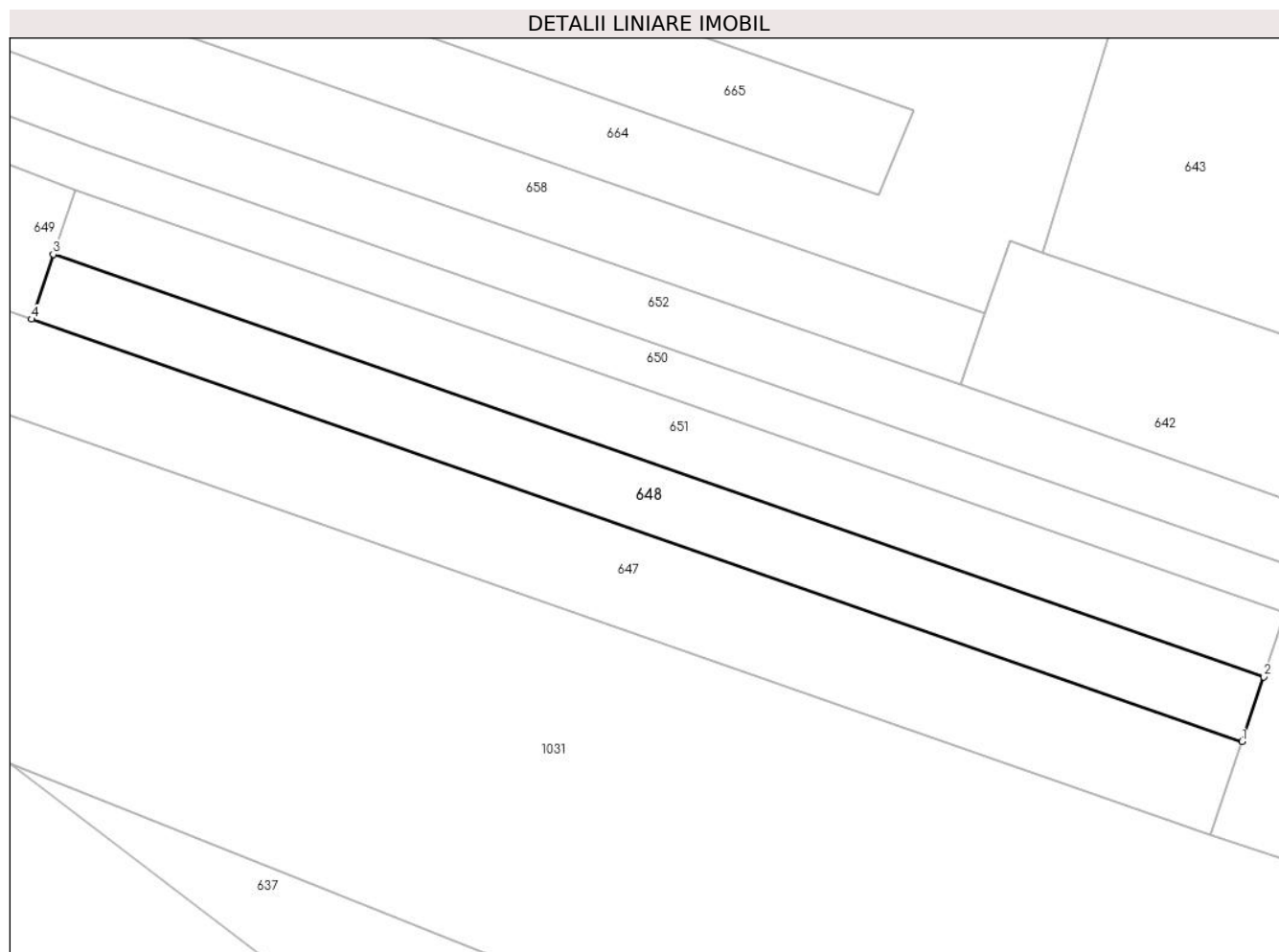
Inscrieri privind dezmembramintele dreptului de proprietate, drepturi reale de garanție și sarcini	Referințe
NU SUNT	

Anexa Nr. 1 La Partea I

Teren

Nr cadastral	Suprafața (mp)*	Observații / Referințe
	1.521	

* Suprafața este determinată în planul de proiecție Stereo 70.



Date referitoare la teren

Crt	Categorie folosință	Intra vilan	Suprafața (mp)	Tarla	Parcelă	Nr. topo	Observații / Referințe
1	arabil	NU	1.521	33/5	1978/207	-	

Lungime Segmente

1) Valorile lungimilor segmentelor sunt obținute din proiecție în plan.

Punct început	X / Y	Punct sfârșit	X / Y	Lungime segment (** (m)
1	426.330,849 377.647,255	2	426.333,706 377.655,791	9.001
2	426.333,706 377.655,791	3	426.174,121 377.711,441	169.01
3	426.174,121 377.711,441	4	426.171,274 377.702,904	8.999
4	426.171,274 377.702,904	1	426.330,849 377.647,255	169.0

** Lungimile segmentelor sunt determinate în planul de proiecție Stereo 70 și sunt rotunjite la 1 milimetru.

***** Distanţa dintre puncte este formată din segmente cumulate ce sunt mai mici decât valoarea 1 milimetru.**

**DATE DESPRE IMOBILUL NR. 649**

Oficiul de Cadastru și Publicitate Imobiliară VALCEA
 Biroul de Cadastru și Publicitate Imobiliară Ramnicu Valcea

A. Partea I. Descrierea imobilului

TEREN Extravilan

Adresa: Jud. Valcea

Nr. Crt	Nr cadastral Nr. topografic	Suprafața* (mp)	Observații / Referințe
A1		2.520	Sector cadastral:33 Teren neimprejmuit;

B. Partea II. Proprietari și acte

Inscrieri privitoare la dreptul de proprietate și alte drepturi reale	Referințe
/	
Act Administrativ nr. 447/28712, din 28/06/2001 emis de CJSDPAT VâlCEA (TP);	
B1	A1
Intabulare, drept de PROPRIETATEIn baza L18/1991, dobandit prin Reconstituire, cota actuala 1/1, cota initiala 1/1 1) NECȘULEU I. ALEXANDRU	

C. Partea III. SARCINI .

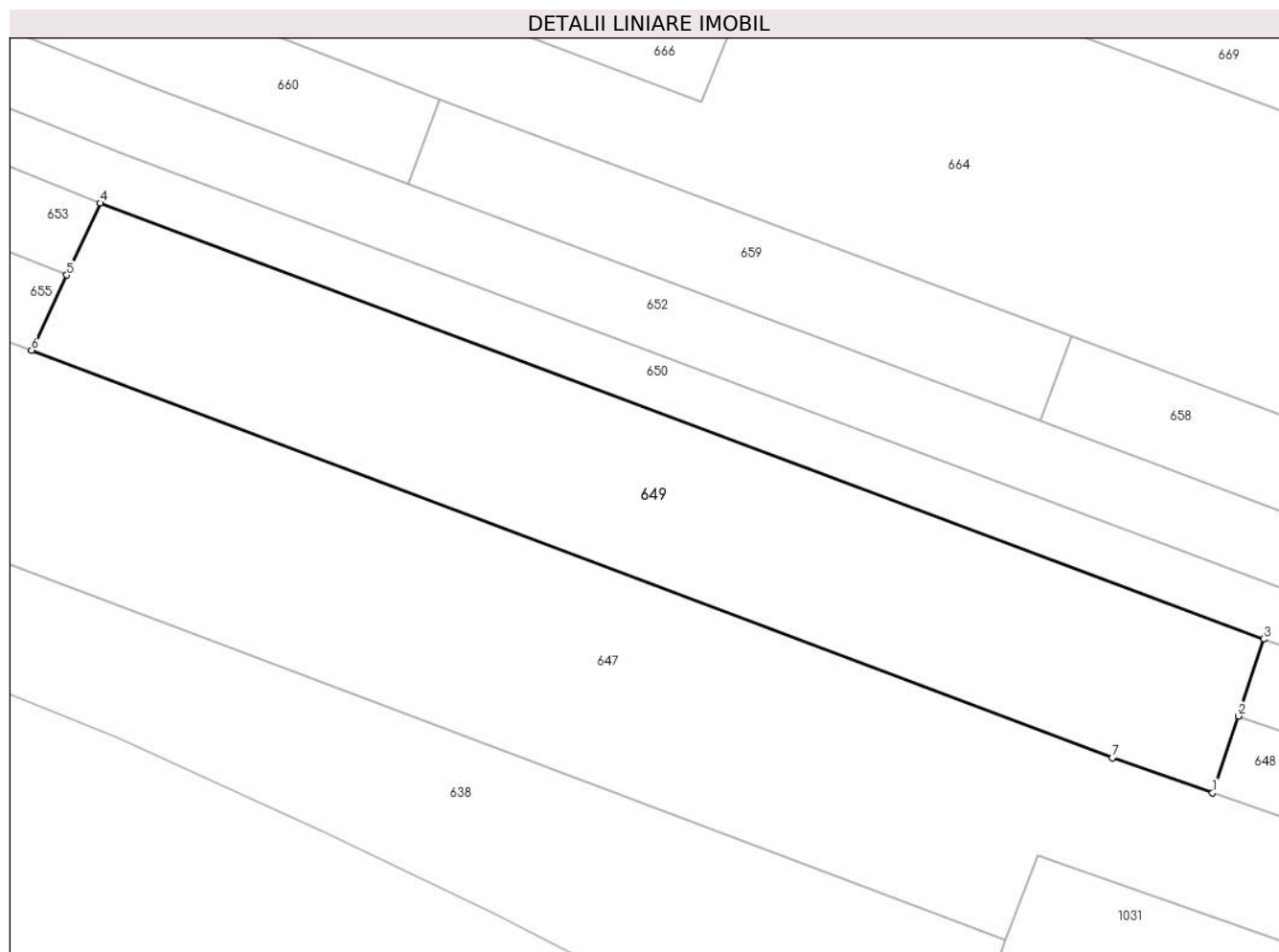
Inscrieri privind dezmembramintele dreptului de proprietate, drepturi reale de garanție și sarcini	Referințe
NU SUNT	

Anexa Nr. 1 La Partea I

Teren

Nr cadastral	Suprafața (mp)*	Observații / Referințe
	2.520	

* Suprafața este determinată în planul de proiecție Stereo 70.



Date referitoare la teren

Crt	Categorie folosință	Intravilan	Suprafața (mp)	Tarla	Parcelă	Nr. topo	Observații / Referințe
1	arabil	NU	2.520	33/5	1978/21	-	

Lungime Segmente

1) Valorile lungimilor segmentelor sunt obținute din proiecție în plan.

Punct început	X / Y	Punct sfârșit	X / Y	Lungime segment (** (m)
1	426.171,274 377.702,904	2	426.174,121 377.711,441	8.999
2	426.174,121 377.711,441	3	426.176,968 377.719,979	9.0
3	426.176,968 377.719,979	4	426.047,722 377.768,38	138.012
4	426.047,722 377.768,38	5	426.043,99 377.760,39	8.819
5	426.043,99 377.760,39	6	426.040,086 377.752,032	9.225

Punct început	X / Y	Punct sfârșit	X / Y	Lungime segment (** (m)
6	426.040,086 377.752,032	7	426.160,128 377.706,791	128.284
7	426.160,128 377.706,791	1	426.171,274 377.702,904	11.804

** Lungimile segmentelor sunt determinate în planul de proiecție Stereo 70 și sunt rotunjite la 1 milimetru.

*** Distanța dintre puncte este formată din segmente cumulate ce sunt mai mici decât valoarea 1 milimetru.

**DATE DESPRE IMOBILUL NR. 650**

Oficiul de Cadastru și Publicitate Imobiliară VALCEA
Biroul de Cadastru și Publicitate Imobiliară Ramnicu Valcea

A. Partea I. Descrierea imobilului

TEREN Extravilan

Adresa: Jud. Valcea

Nr. Crt	Nr cadastral Nr. topografic	Suprafața* (mp)	Observații / Referințe
A1		2.400	Sector cadastral:33 Teren neimprejmut;

B. Partea II. Proprietari și acte

Inscrieri privitoare la dreptul de proprietate și alte drepturi reale	Referințe
/	
Act Administrativ nr. 1535, din 27/07/2004 emis de CJSDPAT VâlCEA (TP);	
B1	A1
Intabulare, drept de PROPRIETATE, dobandit prin Reconstituire, cota actuala 1/1, cota initiala 1/1	
1) NITU TRAIAN	

C. Partea III. SARCINI .

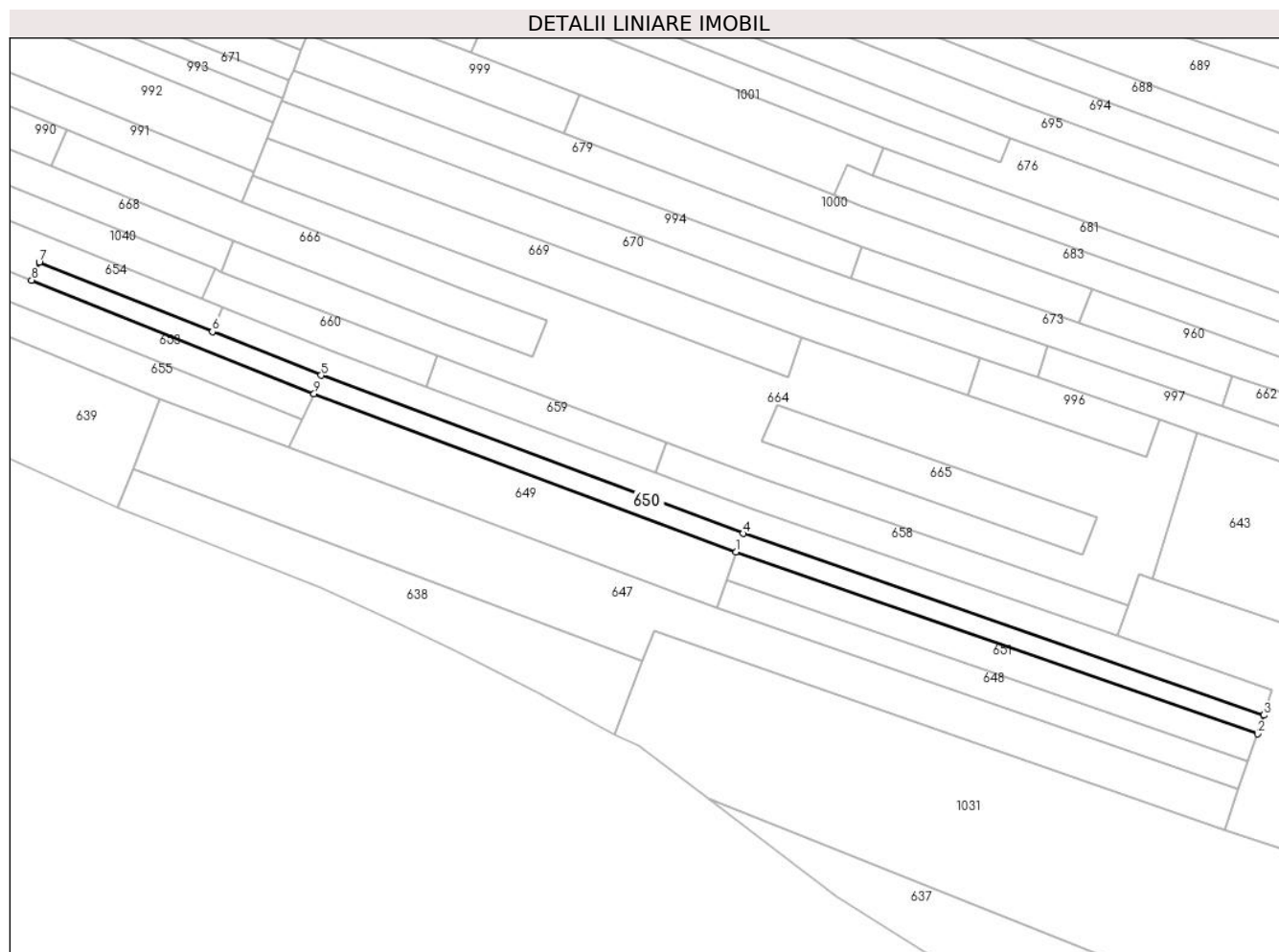
Inscrieri privind dezmembramintele dreptului de proprietate, drepturi reale de garanție și sarcini	Referințe
NU SUNT	

Anexa Nr. 1 La Partea I

Teren

Nr cadastral	Suprafața (mp)*	Observații / Referințe
	2.400	

* Suprafața este determinată în planul de proiecție Stereo 70.



Date referitoare la teren

Crt	Categorie folosință	Intravilan	Suprafața (mp)	Tarla	Parcelă	Nr. topo	Observații / Referințe
1	arabil	NU	2.400	33/5	1978/206	-	

Lungime Segmente

1) Valorile lungimilor segmentelor sunt obținute din proiecție în plan.

Punct început	X / Y	Punct sfârșit	X / Y	Lungime segment (** (m)
1	426.176,968 377.719,979	2	426.336,606 377.664,31	169.066
2	426.336,606 377.664,31	3	426.338,546 377.669,988	6.0
3	426.338,546 377.669,988	4	426.179,072 377.725,598	168.892
4	426.179,072 377.725,598	5	426.049,892 377.773,974	137.941
5	426.049,892 377.773,974	6	426.016,587 377.787,337	35.886

Punct început	X / Y	Punct sfârșit	X / Y	Lungime segment (** (m)
6	426.016,587 377.787,337	7	425.963,599 377.808,596	57.094
7	425.963,599 377.808,596	8	425.961,236 377.803,083	5.998
8	425.961,236 377.803,083	9	426.047,722 377.768,38	93.189
9	426.047,722 377.768,38	1	426.176,968 377.719,979	138.012

** Lungimile segmentelor sunt determinate în planul de proiecție Stereo 70 și sunt rotunjite la 1 milimetru.

*** Distanța dintre puncte este formată din segmente cumulate ce sunt mai mici decât valoarea 1 milimetru.

**DATE DESPRE IMOBILUL NR. 651**

Oficiul de Cadastru și Publicitate Imobiliară VALCEA
Biroul de Cadastru și Publicitate Imobiliară Ramnicu Valcea

A. Partea I. Descrierea imobilului

TEREN Extravilan

Adresa: Jud. Valcea, PUNCT PERET

Nr. Crt	Nr cadastral Nr. topografic	Suprafața* (mp)	Observații / Referințe
A1	35675	1.521	Sector cadastral:33 Teren neimprejmuit;

B. Partea II. Proprietari și acte

Inscrieri privitoare la dreptul de proprietate și alte drepturi reale	Referințe
56589 / 17/10/2017	
Act Administrativ nr. 1290, din 19/09/2003 emis de Comisia Judeteana Valcea;	
B1	A1
Intabulare, drept de PROPRIETATE, dobandit prin Lege, cota actuala 1/1, cota initiala 1/1	
1) VLADUT NICOLAE	

C. Partea III. SARCINI .

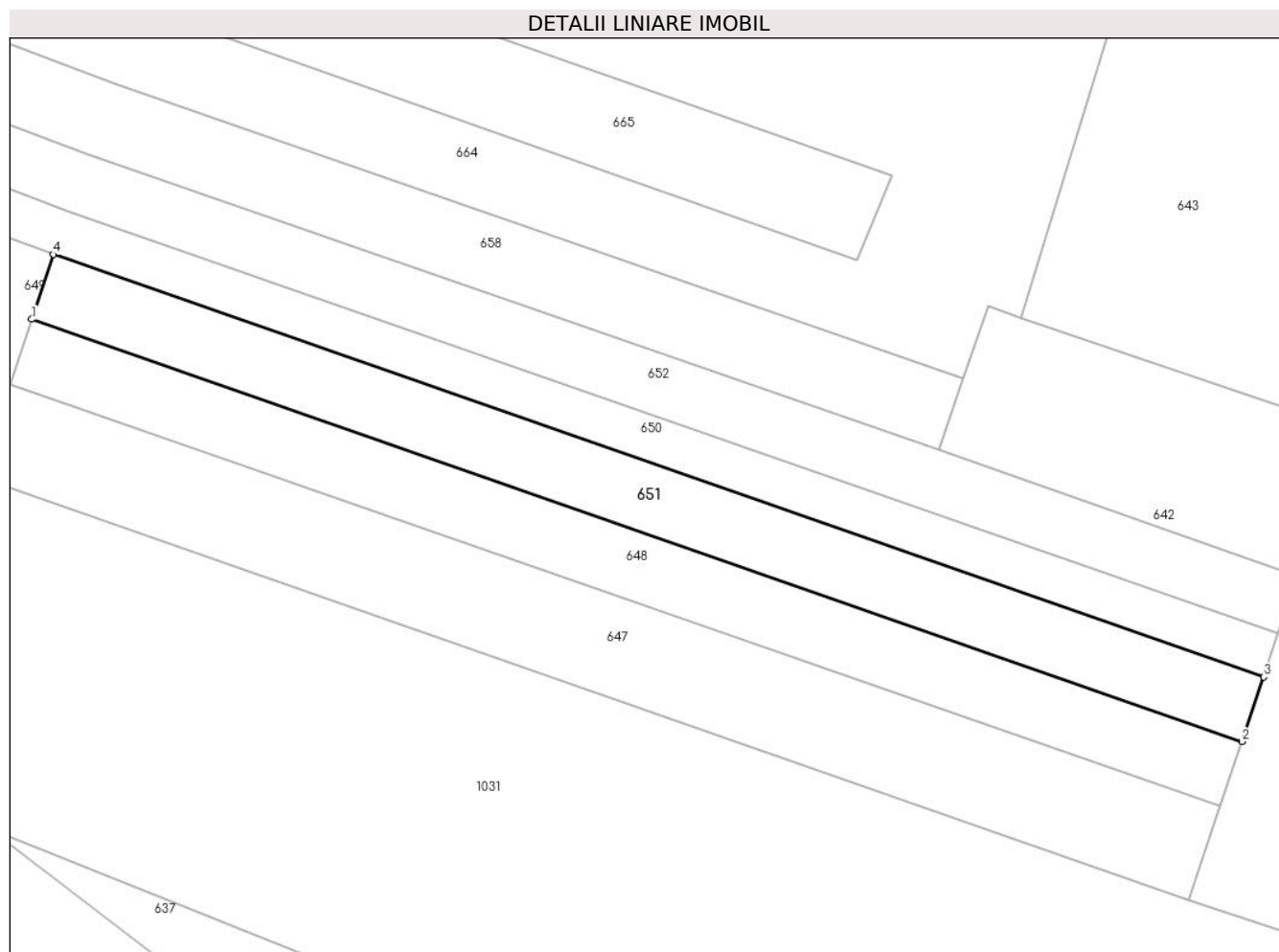
Inscrieri privind dezmembramintele dreptului de proprietate, drepturi reale de garanție și sarcini	Referințe
NU SUNT	

Anexa Nr. 1 La Partea I

Teren

Nr cadastral	Suprafața (mp)*	Observații / Referințe
35675	1.521	

* Suprafața este determinată în planul de proiecție Stereo 70.



Date referitoare la teren

Crt	Categorie folosință	Intra vilan	Suprafața (mp)	Tarla	Parcelă	Nr. topo	Observații / Referințe
1	arabil	NU	1.521	33/5 (actual 33)	1978/207/1	-	

Lungime Segmente

1) Valorile lungimilor segmentelor sunt obținute din proiecție în plan.

Punct început	X / Y	Punct sfârșit	X / Y	Lungime segment (** (m)
1	426.174,121 377.711,441	2	426.333,706 377.655,791	169.01
2	426.333,706 377.655,791	3	426.336,606 377.664,31	8.999
3	426.336,606 377.664,31	4	426.176,968 377.719,979	169.066
4	426.176,968 377.719,979	1	426.174,121 377.711,441	9.0

**** Lungimile segmentelor sunt determinate în planul de proiecție Stereo 70 și sunt rotunjite la 1 milimetru.**

***** Distanța dintre puncte este formată din segmente cumulate ce sunt mai mici decât valoarea 1 milimetru.**

**DATE DESPRE IMOBILUL NR. 652**

Oficiul de Cadastru și Publicitate Imobiliară VALCEA
Biroul de Cadastru și Publicitate Imobiliară Ramnicu Valcea

A. Partea I. Descrierea imobilului

TEREN Extravilan

Adresa: Jud. Valcea

Nr. Crt	Nr cadastral Nr. topografic	Suprafața* (mp)	Observații / Referințe
A1		2.752	Sector cadastral:33 Teren neimprejmit;

B. Partea II. Proprietari și acte

Inscrieri privitoare la dreptul de proprietate și alte drepturi reale	Referințe
/	
Act Administrativ nr. 1592, din 19/11/2004 emis de CJSDPAT VâlCEA (TP);	
B1	A1
Intabulare, drept de PROPRIETATE, dobandit prin Reconstituire, cota actuala 1/1, cota initiala 1/1	
1) MEIANU D. GHEORGHE	

C. Partea III. SARCINI .

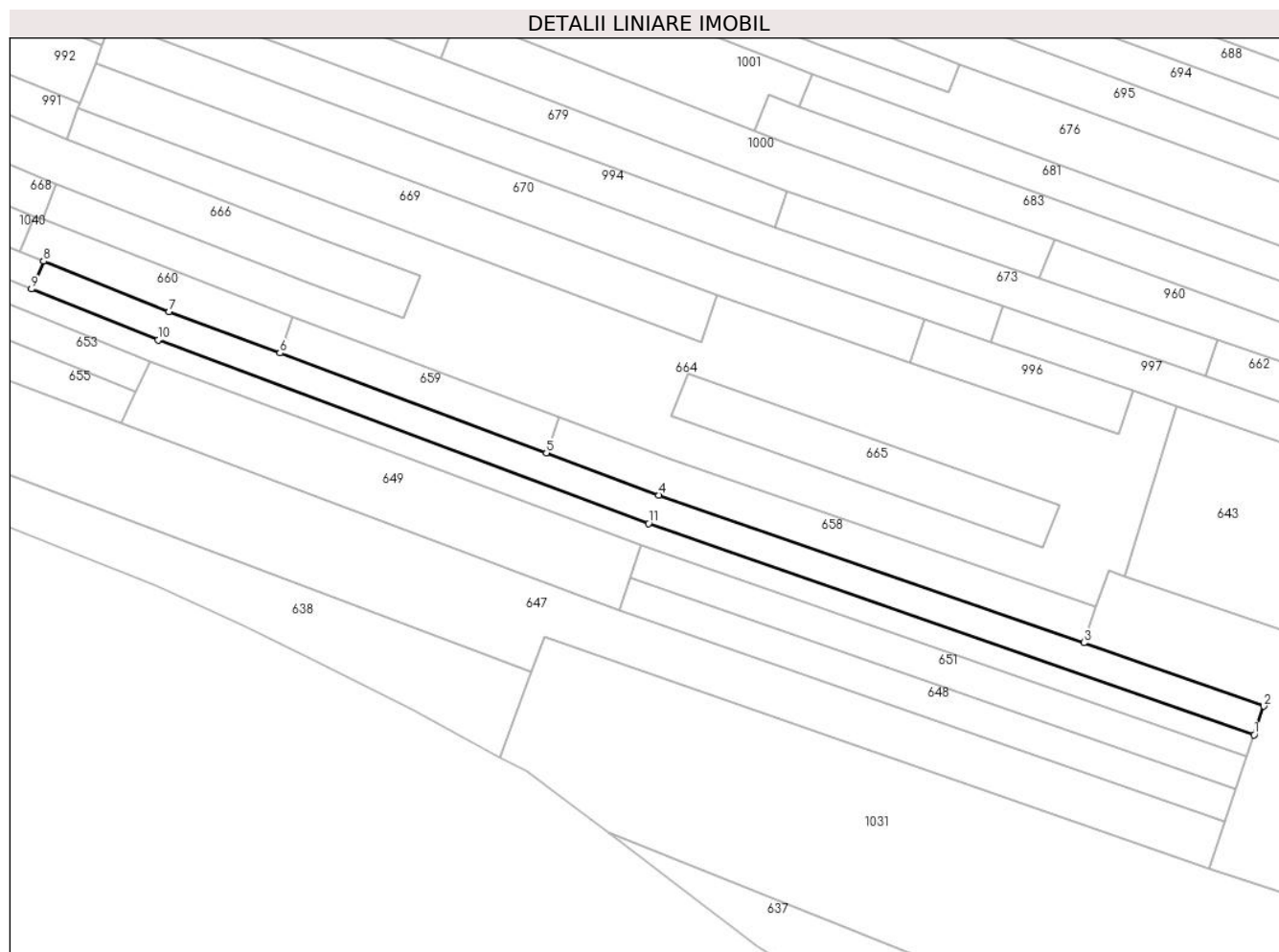
Inscrieri privind dezmembramintele dreptului de proprietate, drepturi reale de garanție și sarcini	Referințe
NU SUNT	

Anexa Nr. 1 La Partea I

Teren

Nr cadastral	Suprafața (mp)*	Observații / Referințe
	2.752	

* Suprafața este determinată în planul de proiecție Stereo 70.



Date referitoare la teren

Crt	Categorie folosință	Intravilan	Suprafața (mp)	Tarla	Parcelă	Nr. topo	Observații / Referințe
1	arabil	NU	2.752	33/5	1978/205	-	Numar tarla 31 scris gresit in TP 1592, corect fiind 33/5

Lungime Segmente

1) Valorile lungimilor segmentelor sunt obținute din proiecție în plan.

Punct început	X / Y	Punct sfârșit	X / Y	Lungime segment (** (m)
1	426.338,546 377.669,988	2	426.341,132 377.677,558	8.0
2	426.341,132 377.677,558	3	426.293,764 377.694,236	50.218
3	426.293,764 377.694,236	4	426.181,792 377.733,122	118.532
4	426.181,792 377.733,122	5	426.152,18 377.744,211	31.62
5	426.152,18 377.744,211	6	426.081,983 377.770,499	74.958

Punct început	X / Y	Punct sfârșit	X / Y	Lungime segment (** (m)
6	426.081,983 377.770,499	7	426.052,784 377.781,434	31.179
7	426.052,784 377.781,434	8	426.019,741 377.794,702	35.607
8	426.019,741 377.794,702	9	426.016,587 377.787,337	8.012
9	426.016,587 377.787,337	10	426.049,892 377.773,974	35.886
10	426.049,892 377.773,974	11	426.179,072 377.725,598	137.941
11	426.179,072 377.725,598	1	426.338,546 377.669,988	168.892

** Lungimile segmentelor sunt determinate în planul de proiecție Stereo 70 și sunt rotunjite la 1 milimetru.

*** Distanța dintre puncte este formată din segmente cumulate ce sunt mai mici decât valoarea 1 milimetru.

**DATE DESPRE IMOBILUL NR. 653**

Oficiul de Cadastru și Publicitate Imobiliară VALCEA
Biroul de Cadastru și Publicitate Imobiliară Ramnicu Valcea

A. Partea I. Descrierea imobilului

TEREN Extravilan

Adresa: Jud. Valcea

Nr. Crt	Nr cadastral Nr. topografic	Suprafața* (mp)	Observații / Referințe
A1		1.323	Sector cadastral:33 Teren neimprejmuit;

B. Partea II. Proprietari și acte

Inscrieri privitoare la dreptul de proprietate și alte drepturi reale		Referințe
/		
Act Administrativ nr. 1270, din 11/08/2003 emis de CJSDPAT VâlCEA (TP);		
B1	Intabulare, drept de PROPRIETATE, dobandit prin Reconstituire, cota actuala 1/1, cota initiala 1/1 1) BULACU LUCRETIA	A1

C. Partea III. SARCINI .

Inscrieri privind dezmembramintele dreptului de proprietate, drepturi reale de garanție și sarcini	Referințe
NU SUNT	

Anexa Nr. 1 La Partea I

Teren

Nr cadastral	Suprafața (mp)*	Observații / Referințe
	1.323	

* Suprafața este determinată în planul de proiecție Stereo 70.



Date referitoare la teren

Crt	Categorie folosință	Intravilan	Suprafața (mp)	Tarla	Parcelă	Nr. topo	Observații / Referințe
1	arabil	NU	1.323	33/5	1978/213	-	

Lungime Segmente

1) Valorile lungimilor segmentelor sunt obținute din proiecție în plan.

Punct început	X / Y	Punct sfârșit	X / Y	Lungime segment (** (m)
1	425.961,236 377.803,083	2	425.908,583 377.824,308	56.77
2	425.908,583 377.824,308	3	425.904,812 377.816,236	8.909
3	425.904,812 377.816,236	4	426.043,99 377.760,39	149.964
4	426.043,99 377.760,39	5	426.047,722 377.768,38	8.819
5	426.047,722 377.768,38	1	425.961,236 377.803,083	93.189

**** Lungimile segmentelor sunt determinate în planul de proiecție Stereo 70 și sunt rotunjite la 1 milimetru.**

***** Distanța dintre puncte este formată din segmente cumulate ce sunt mai mici decât valoarea 1 milimetru.**

**DATE DESPRE IMOBILUL NR. 654**

Oficiul de Cadastru și Publicitate Imobiliară VALCEA
Biroul de Cadastru și Publicitate Imobiliară Ramnicu Valcea

A. Partea I. Descrierea imobilului

TEREN Extravilan

Adresa: Jud. Valcea

Nr. Crt	Nr cadastral Nr. topografic	Suprafața* (mp)	Observații / Referințe
A1		3.180	Sector cadastral:33 Teren neimprejmuit;

B. Partea II. Proprietari și acte

Inscrieri privitoare la dreptul de proprietate și alte drepturi reale		Referințe
/		
Act Administrativ nr. 7, din 24/06/1996 emis de Parlamentul Romaniei (lege);		
B1	Inscrierea posesiei, drept de PROPRIETATE, dobandit prin Lege, cota actuala 1/1, cota initiala 1/1 1) NEIDENTIFICAT NEIDENTIFICAT	A1
B2	Se noteaza mentiunea proprietar neidentificat.	A1

C. Partea III. SARCINI .

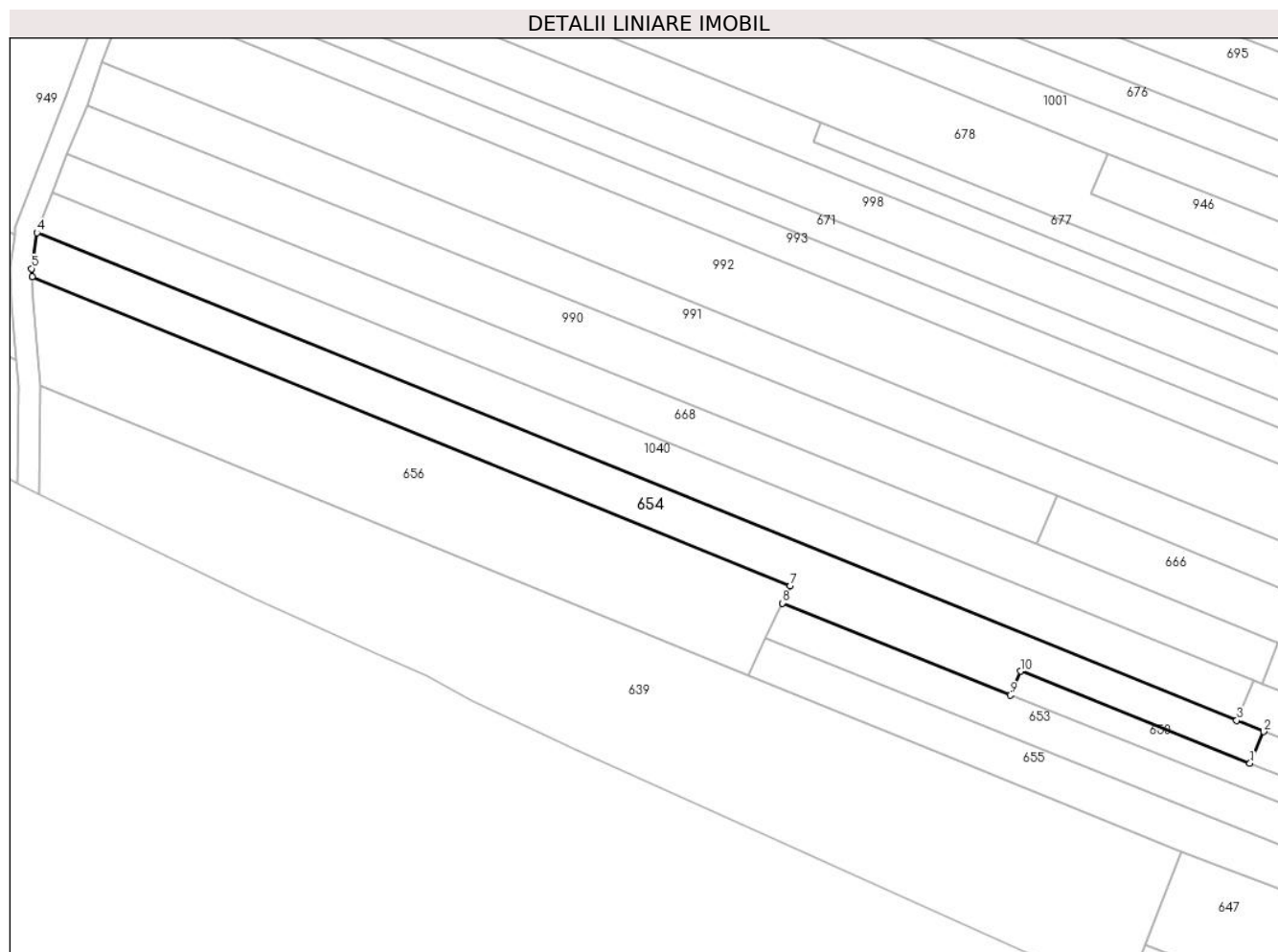
Inscrieri privind dezmembramintele dreptului de proprietate, drepturi reale de garanție și sarcini	Referințe
NU SUNT	

Anexa Nr. 1 La Partea I

Teren

Nr cadastral	Suprafața (mp)*	Observații / Referințe
	3.180	

* Suprafața este determinată în planul de proiecție Stereo 70.



Date referitoare la teren

Crt	Categorie folosință	Intravilan	Suprafața (mp)	Tarla	Parcelă	Nr. topo	Observații / Referințe
1	arabil	NU	3.180	33/5	1978/26	-	

Lungime Segmente

1) Valorile lungimilor segmentelor sunt obținute din proiecție în plan.

Punct început	X / Y	Punct sfârșit	X / Y	Lungime segment (** (m)
1	426.016,587 377.787,337	2	426.019,741 377.794,702	8.012
2	426.019,741 377.794,702	3	426.013,519 377.797,276	6.733
3	426.013,519 377.797,276	4	425.736,498 377.909,775	298.993
4	425.736,498 377.909,775	5	425.735,311 377.901,476	8.383
5	425.735,311 377.901,476	6	425.735,401 377.899,554	1.924

Punct început	X / Y	Punct sfârșit	X / Y	Lungime segment (** (m)
6	425.735,401 377.899,554	7	425.910,444 377.828,293	188.993
7	425.910,444 377.828,293	8	425.908,583 377.824,308	4.398
8	425.908,583 377.824,308	9	425.961,236 377.803,083	56.77
9	425.961,236 377.803,083	10	425.963,599 377.808,596	5.998
10	425.963,599 377.808,596	1	426.016,587 377.787,337	57.094

** Lungimile segmentelor sunt determinate în planul de proiecție Stereo 70 și sunt rotunjite la 1 milimetru.

*** Distanța dintre puncte este formată din segmente cumulate ce sunt mai mici decât valoarea 1 milimetru.

**DATE DESPRE IMOBILUL NR. 655**

Oficiul de Cadastru și Publicitate Imobiliară VALCEA
Biroul de Cadastru și Publicitate Imobiliară Ramnicu Valcea

A. Partea I. Descrierea imobilului

TEREN Extravilan

Adresa: Jud. Valcea

Nr. Crt	Nr cadastral Nr. topografic	Suprafața* (mp)	Observații / Referințe
A1		1.460	Sector cadastral:33 Teren neimprejmuit;

B. Partea II. Proprietari și acte

Inscrieri privitoare la dreptul de proprietate și alte drepturi reale		Referințe
/		
Act Normativ nr. 7, din 13/03/1996 emis de Parlamentul Romaniei (lege);		
B2	Inscrierea provizorie, drept de PROPRIETATE, dobandit prin Lege, cota actuala 1/1, cota initiala 1/1 1) UAT ROESTI, CIF:999999999999	A1
B3	Se noteaza suprapunerea reala de acte asupra 1350 mp, TP 22888 din data de 20.07.2015 emis in favoarea lui Voinescu N. Violeta cu TP 1030/700 din data de 10.12.2002 emis in favoarea lui Meianu Gheorghe	A1

C. Partea III. SARCINI .

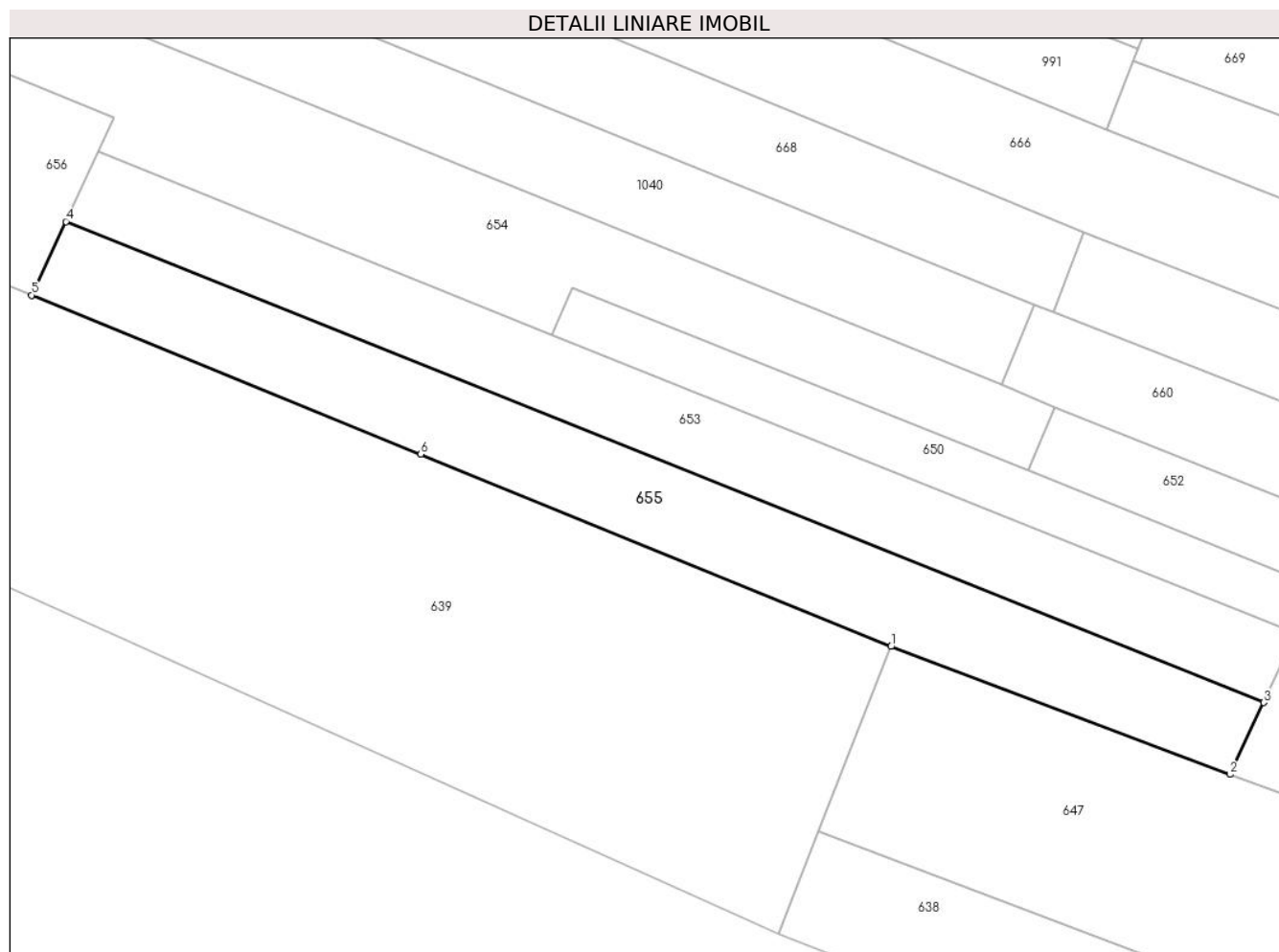
Inscrieri privind dezmembramintele dreptului de proprietate, drepturi reale de garanție și sarcini	Referințe
NU SUNT	

Anexa Nr. 1 La Partea I

Teren

Nr cadastral	Suprafața (mp)*	Observații / Referințe
	1.460	

* Suprafața este determinată în planul de proiecție Stereo 70.



Date referitoare la teren

Crt	Categorie folosință	Intra vilan	Suprafața (mp)	Tarla	Parcelă	Nr. topo	Observații / Referințe
1	arabil	NU	1.460	33,33/5	1978/217, 1978/212	-	

Lungime Segmente

1) Valorile lungimilor segmentelor sunt obținute din proiecție în plan.

Punct început	X / Y	Punct sfârșit	X / Y	Lungime segment (** (m)
1	426.000,664 377.766,89	2	426.040,086 377.752,032	42.129
2	426.040,086 377.752,032	3	426.043,99 377.760,39	9.225
3	426.043,99 377.760,39	4	425.904,812 377.816,236	149.964
4	425.904,812 377.816,236	5	425.900,819 377.807,685	9.437
5	425.900,819 377.807,685	6	425.946,025 377.789,206	48.837

Punct început	X / Y	Punct sfârșit	X / Y	Lungime segment (** (m)
6	425.946,025 377.789,206	1	426.000,664 377.766,89	59.021

** Lungimile segmentelor sunt determinate în planul de proiecție Stereo 70 și sunt rotunjite la 1 milimetru.

*** Distanța dintre puncte este formată din segmente cumulate ce sunt mai mici decât valoarea 1 milimetru.

**DATE DESPRE IMOBILUL NR. 656**

Oficiul de Cadastru și Publicitate Imobiliară VALCEA
Biroul de Cadastru și Publicitate Imobiliară Ramnicu Valcea

A. Partea I. Descrierea imobilului

TEREN Extravilan

Adresa: Jud. Valcea, SAT CUENI, PUNCT IN CAMP

Nr. Crt	Nr cadastral Nr. topografic	Suprafața* (mp)	Observații / Referințe
A1	35580	4.131	Sector cadastral:33 Teren neimprejmuit;

B. Partea II. Proprietari și acte

Inscrieri privitoare la dreptul de proprietate și alte drepturi reale	Referințe
28336 / 30/03/2023	
Act Notarial nr. 1010, din 29/03/2023 emis de Notar Public Sabau Calin-Giani;	
B3	A1
Intabulare, drept de PROPRIETATE, dobandit prin Conventie, cota actuala 1/1, cota initiala 1/1	
1) NECSULEU IONUT , bun propriu, cu titlu de donatie	

C. Partea III. SARCINI .

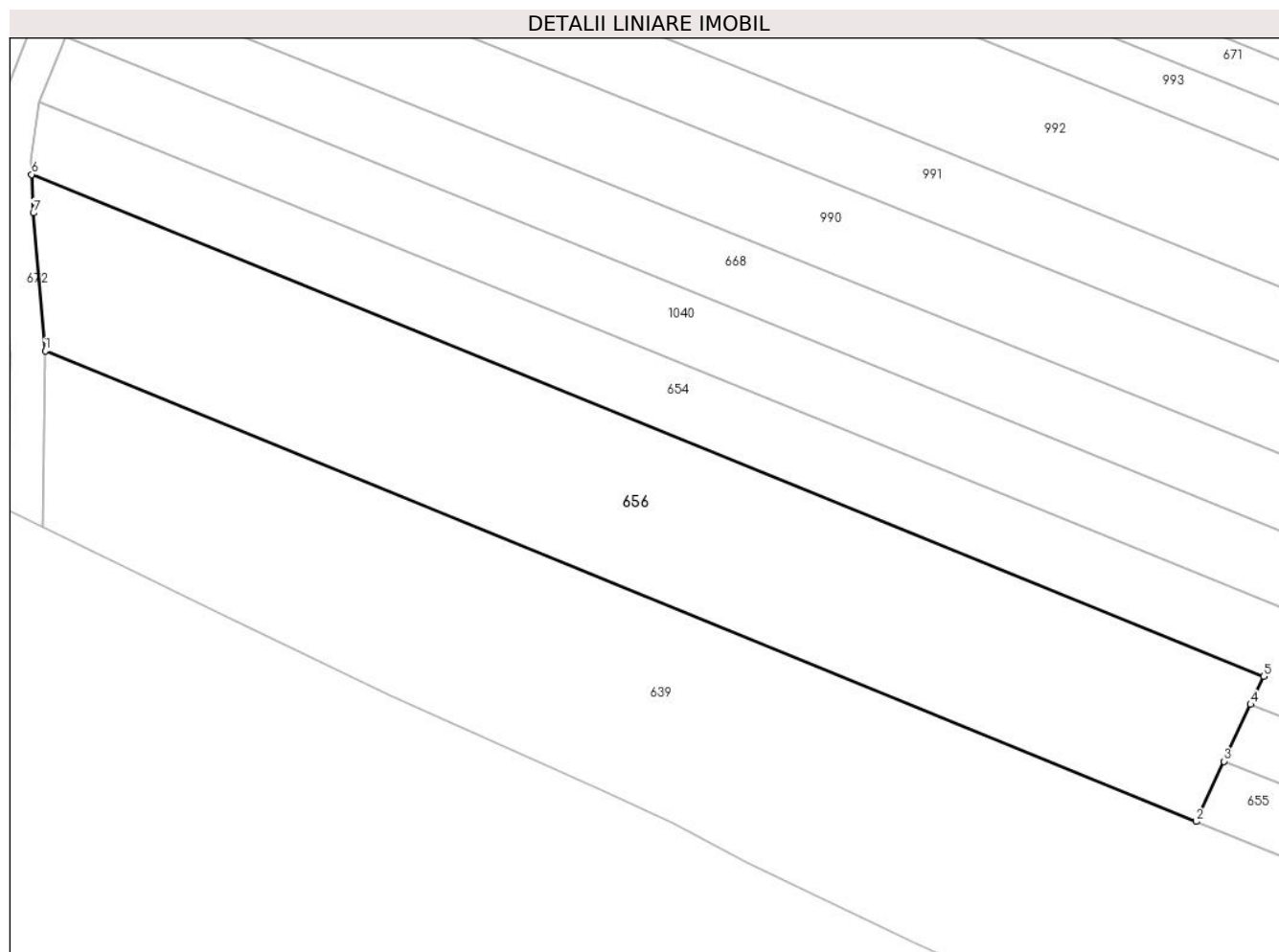
Inscrieri privind dezmembramintele dreptului de proprietate, drepturi reale de garanție și sarcini	Referințe
NU SUNT	

Anexa Nr. 1 La Partea I

Teren

Nr cadastral	Suprafața (mp)*	Observații / Referințe
35580	4.131	

* Suprafața este determinată în planul de proiecție Stereo 70.



Date referitoare la teren

Crt	Categorie folosință	Intra vilan	Suprafața (mp)	Tarla	Parcelă	Nr. topo	Observații / Referințe
1	arabil	NU	4.131	33- fosta 33/5	1978/215	-	

Lungime Segmente

1) Valorile lungimilor segmentelor sunt obținute din proiecție în plan.

Punct început	X / Y	Punct sfârșit	X / Y	Lungime segment (** (m)
1	425.737,333 377.874,515	2	425.900,819 377.807,685	176.618
2	425.900,819 377.807,685	3	425.904,812 377.816,236	9.437
3	425.904,812 377.816,236	4	425.908,583 377.824,308	8.909
4	425.908,583 377.824,308	5	425.910,444 377.828,293	4.398
5	425.910,444 377.828,293	6	425.735,401 377.899,554	188.993

Punct început	X / Y	Punct sfârșit	X / Y	Lungime segment (** (m)
6	425.735,401 377.899,554	7	425.735,656 377.894,075	5.485
7	425.735,656 377.894,075	1	425.737,333 377.874,515	19.632

** Lungimile segmentelor sunt determinate în planul de proiecție Stereo 70 și sunt rotunjite la 1 milimetru.

*** Distanța dintre puncte este formată din segmente cumulate ce sunt mai mici decât valoarea 1 milimetru.

**DATE DESPRE IMOBILUL NR. 658**

Oficiul de Cadastru și Publicitate Imobiliară VALCEA
Biroul de Cadastru și Publicitate Imobiliară Ramnicu Valcea

A. Partea I. Descrierea imobilului

TEREN Extravilan

Adresa: Jud. Valcea

Nr. Crt	Nr cadastral Nr. topografic	Suprafața* (mp)	Observații / Referințe
A1		1.500	Sector cadastral:33 Teren neimprejmuit;

B. Partea II. Proprietari și acte

Inscrieri privitoare la dreptul de proprietate și alte drepturi reale	Referințe
/	
Act Administrativ nr. 11256, din 20/01/2009 emis de CJSDPAT VÂLCEA (TP);	
B1	A1
Intabulare, drept de PROPRIETATE, dobandit prin Reconstituire, cota actuala 1/1, cota initiala 1/1	
1) UDREA NISTOR	

C. Partea III. SARCINI .

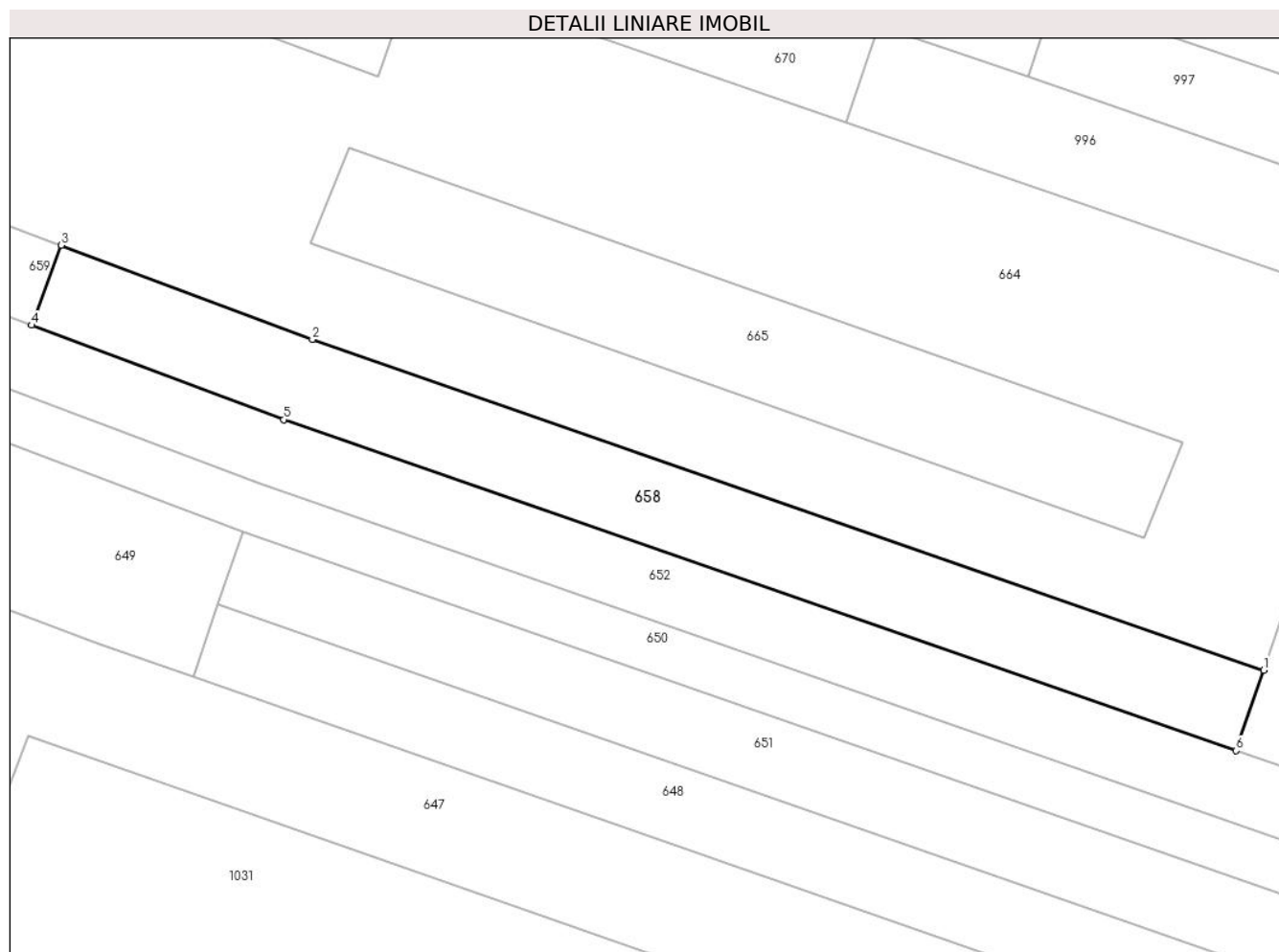
Inscrieri privind dezmembramintele dreptului de proprietate, drepturi reale de garanție și sarcini	Referințe
NU SUNT	

Anexa Nr. 1 La Partea I

Teren

Nr cadastral	Suprafața (mp)*	Observații / Referințe
	1.500	

* Suprafața este determinată în planul de proiecție Stereo 70.



Date referitoare la teren

Crt	Categorie folosință	Intra vilan	Suprafața (mp)	Tarla	Parcelă	Nr. topo	Observații / Referințe
1	arabil	NU	1.500	33/5	1978/204	-	

Lungime Segmente

1) Valorile lungimilor segmentelor sunt obținute din proiecție în plan.

Punct început	X / Y	Punct sfârșit	X / Y	Lungime segment (** (m)
1	426.297,009 377.703,695	2	426.185,186 377.742,529	118.374
2	426.185,186 377.742,529	3	426.155,65 377.753,59	31.539
3	426.155,65 377.753,59	4	426.152,18 377.744,211	10.0
4	426.152,18 377.744,211	5	426.181,792 377.733,122	31.62
5	426.181,792 377.733,122	6	426.293,764 377.694,236	118.532

Punct început	X / Y	Punct sfârșit	X / Y	Lungime segment (** (m)
6	426.293,764 377.694,236	1	426.297,009 377.703,695	10.0

** Lungimile segmentelor sunt determinate în planul de proiecție Stereo 70 și sunt rotunjite la 1 milimetru.

*** Distanța dintre puncte este formată din segmente cumulate ce sunt mai mici decât valoarea 1 milimetru.

**DATE DESPRE IMOBILUL NR. 659**

Oficiul de Cadastru și Publicitate Imobiliară VALCEA
Biroul de Cadastru și Publicitate Imobiliară Ramnicu Valcea

A. Partea I. Descrierea imobilului

TEREN Extravilan

Adresa: Jud. Valcea

Nr. Crt	Nr cadastral Nr. topografic	Suprafața* (mp)	Observații / Referințe
A1		750	Sector cadastral:33 Teren neimprejmuit;

B. Partea II. Proprietari și acte

Inscrieri privitoare la dreptul de proprietate și alte drepturi reale		Referințe
/		
Act Administrativ nr. 1591, din 09/09/2004 emis de CJSDPAT VâlCEA (TP);		
B1	Intabulare, drept de PROPRIETATE, dobandit prin Reconstituire, cota actuala 1/1, cota initiala 1/1 1) TRUȘCĂ I. TOMA	A1

C. Partea III. SARCINI .

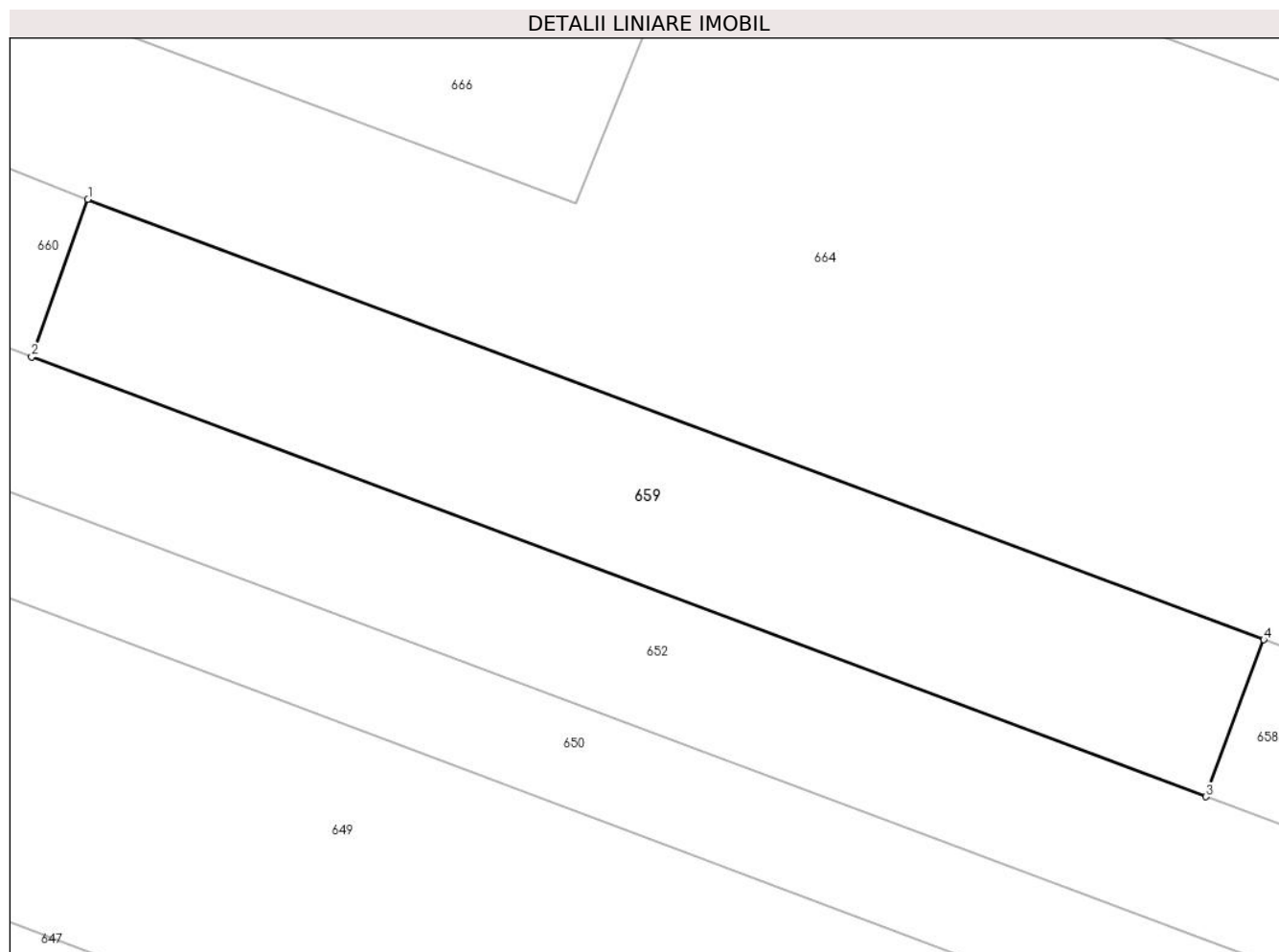
Inscrieri privind dezmembramintele dreptului de proprietate, drepturi reale de garanție și sarcini	Referințe
NU SUNT	

Anexa Nr. 1 La Partea I

Teren

Nr cadastral	Suprafața (mp)*	Observații / Referințe
	750	

* Suprafața este determinată în planul de proiecție Stereo 70.



Date referitoare la teren

Crt	Categorie folosință	Intra vilan	Suprafața (mp)	Tarla	Parcelă	Nr. topo	Observații / Referințe
1	arabil	NU	750	33/5	1978/203/1	-	

Lungime Segmente

1) Valorile lungimilor segmentelor sunt obținute din proiecție în plan.

Punct început	X / Y	Punct sfârșit	X / Y	Lungime segment (** (m)
1	426.085,348 377.779,917	2	426.081,983 377.770,499	10.001
2	426.081,983 377.770,499	3	426.152,18 377.744,211	74.958
3	426.152,18 377.744,211	4	426.155,65 377.753,59	10.0
4	426.155,65 377.753,59	1	426.085,348 377.779,917	75.07

** Lungimile segmentelor sunt determinate în planul de proiecție Stereo 70 și sunt rotunjite la 1 milimetru.

***** Distanţa dintre puncte este formată din segmente cumulate ce sunt mai mici decât valoarea 1 milimetru.**

**DATE DESPRE IMOBILUL NR. 660**

Oficiul de Cadastru și Publicitate Imobiliară VALCEA
 Biroul de Cadastru și Publicitate Imobiliară Ramnicu Valcea

A. Partea I. Descrierea imobilului

TEREN Extravilan

Adresa: Jud. Valcea

Nr. Crt	Nr cadastral Nr. topografic	Suprafața* (mp)	Observații / Referințe
A1		750	Sector cadastral:33 Teren neimprejmit;

B. Partea II. Proprietari și acte

Inscrieri privitoare la dreptul de proprietate și alte drepturi reale		Referințe
/		
Act Administrativ nr. 492/28712, din 08/04/2002 emis de CJSDPAT VâlCEA (TP);		
B1	Intabulare, drept de PROPRIETATEIn baza L18/1991, dobandit prin Reconstituire, cota actuala 1/1, cota initiala 1/1 1) ENACHE I. ION	A1

C. Partea III. SARCINI .

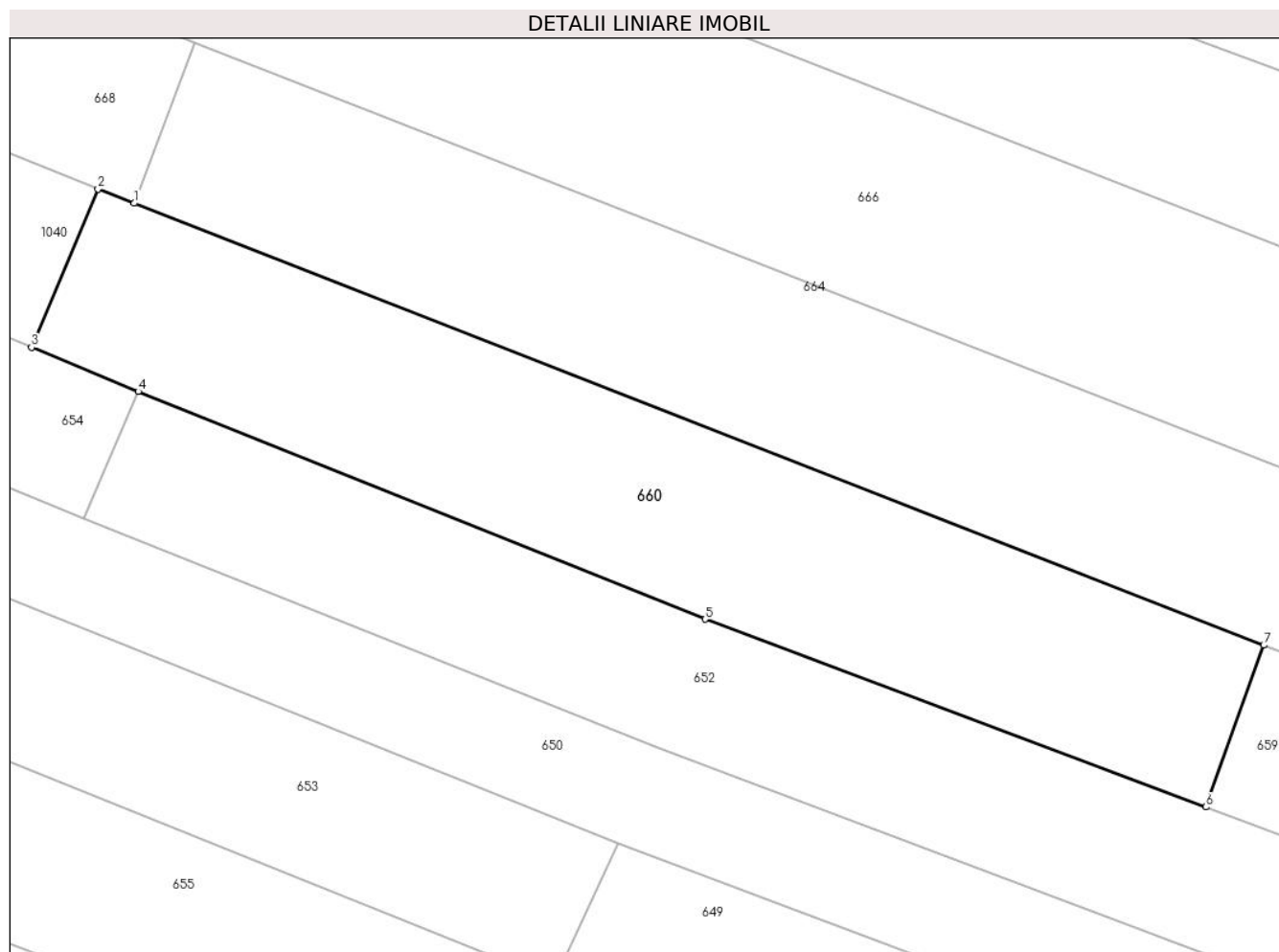
Inscrieri privind dezmembramintele dreptului de proprietate, drepturi reale de garanție și sarcini	Referințe
NU SUNT	

Anexa Nr. 1 La Partea I

Teren

Nr cadastral	Suprafața (mp)*	Observații / Referințe
	750	

* Suprafața este determinată în planul de proiecție Stereo 70.



Date referitoare la teren

Crt	Categorie folosință	Intra vilan	Suprafața (mp)	Tarla	Parcelă	Nr. topo	Observații / Referințe
1	arabil	NU	750	33/5	1978/203	-	

Lungime Segmente

1) Valorile lungimilor segmentelor sunt obținute din proiecție în plan.

Punct început	X / Y	Punct sfârșit	X / Y	Lungime segment (** (m)
1	426.019,501 377.805,671	2	426.017,386 377.806,498	2.271
2	426.017,386 377.806,498	3	426.013,519 377.797,276	10.0
3	426.013,519 377.797,276	4	426.019,741 377.794,702	6.733
4	426.019,741 377.794,702	5	426.052,784 377.781,434	35.607
5	426.052,784 377.781,434	6	426.081,983 377.770,499	31.179

Punct început	X / Y	Punct sfârșit	X / Y	Lungime segment (** (m)
6	426.081,983 377.770,499	7	426.085,348 377.779,917	10.001
7	426.085,348 377.779,917	1	426.019,501 377.805,671	70.704

** Lungimile segmentelor sunt determinate în planul de proiecție Stereo 70 și sunt rotunjite la 1 milimetru.

*** Distanța dintre puncte este formată din segmente cumulate ce sunt mai mici decât valoarea 1 milimetru.

**DATE DESPRE IMOBILUL NR. 661**

Oficiul de Cadastru și Publicitate Imobiliară VALCEA
Biroul de Cadastru și Publicitate Imobiliară Ramnicu Valcea

A. Partea I. Descrierea imobilului

TEREN Intravilan

Adresa: Loc. Cueni, Str Principală Cueni, Nr. 112, Jud. Valcea

Nr. Crt	Nr cadastral Nr. topografic	Suprafața* (mp)	Observații / Referințe
A1		Din acte: 270 Masurata: 285	Sector cadastral:33 Teren imprejmuit;

Construcții

Crt	Nr cadastral Nr. topografic	Adresa	Observații / Referințe
A1.1		Loc. Cueni, Str Principală Cueni, Nr. 112, Jud. Valcea	Nr. niveluri:2; S. construita la sol:109 mp; Casa P+1E

B. Partea II. Proprietari și acte

Inscrieri privitoare la dreptul de proprietate și alte drepturi reale		Referințe
/		
Act Administrativ nr. 1105/701, din 12/03/2003 emis de CJSDPAT Vâlcea (TP);		
B1	Intabulare, drept de PROPRIETATE, dobandit prin Reconstituire, cota actuala 1/1, cota initiala 1/1 1) DRĂGAN GH. DĂNUȚ	A1
Act Normativ nr. 7, din 13/03/1996 emis de Parlamentul Romaniei (lege);		
B2	Intabulare, drept de PROPRIETATE, dobandit prin Lege, cota actuala 1/1, cota initiala 1/1 1) DRĂGAN GH. DĂNUȚ	A1.1

C. Partea III. SARCINI .

Inscrieri privind dezmembramintele dreptului de proprietate, drepturi reale de garanție și sarcini	Referințe
NU SUNT	

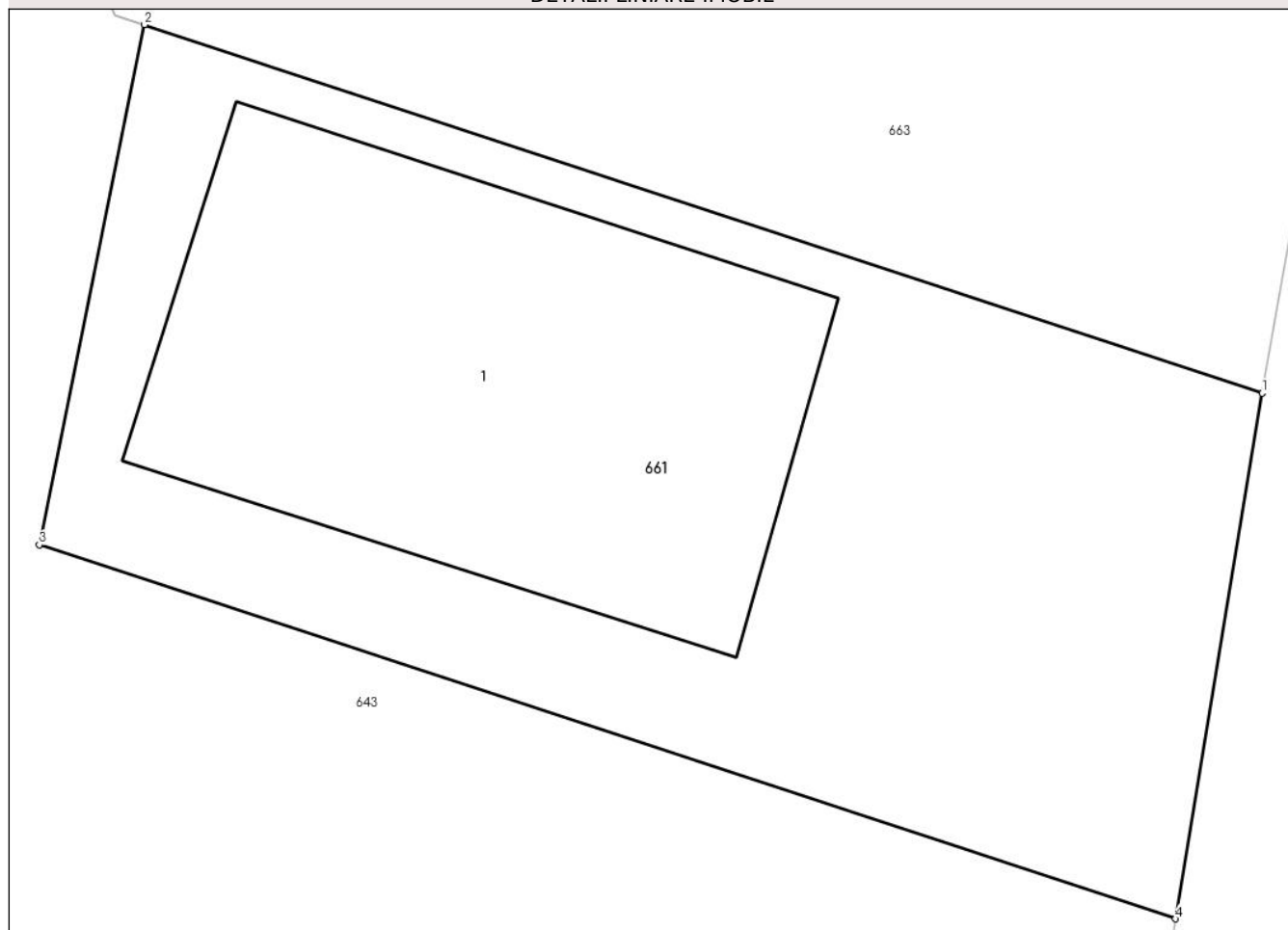
Anexa Nr. 1 La Partea I

Teren

Nr cadastral	Suprafața (mp)*	Observații / Referințe
	Din acte: 270 Masurata: 285	

* Suprafața este determinată în planul de proiecție Stereo 70.

DETALII LINIARE IMOBIL



Date referitoare la teren

Crt	Categorie folosință	Intra vilan	Suprafața (mp)	Tarla	Parcelă	Nr. topo	Observații / Referințe
1	curți constructii	DA	285	8	175	-	

Date referitoare la construcții

Crt	Număr	Destinație construcție	Supraf. (mp)	Situație juridică	Observații / Referințe
A1.1		construcții de locuințe	109	Cu acte	Nr. niveluri:2; S. construita la sol:109 mp; Casa P+1E

Lungime Segmente

1) Valorile lungimilor segmentelor sunt obținute din proiecție în plan.

Punct început	X / Y	Punct sfârșit	X / Y	Lungime segment (** (m)
1	426.517,38 377.666,73	2	426.493,507 377.674,603	25.138
2	426.493,507 377.674,603	3	426.491,261 377.663,491	11.337
3	426.491,261 377.663,491	4	426.515,53 377.655,499	25.551

Punct început	X / Y	Punct sfârşit	X / Y	Lungime segment (** (m)
4	426.515,53 377.655,499	1	426.517,38 377.666,73	11.382

** Lungimile segmentelor sunt determinate în planul de proiecţie Stereo 70 şi sunt rotunjite la 1 milimetru.

*** Distanţa dintre puncte este formată din segmente cumulate ce sunt mai mici decât valoarea 1 milimetru.

**DATE DESPRE IMOBILUL NR. 662**

Oficiul de Cadastru și Publicitate Imobiliară VALCEA
Biroul de Cadastru și Publicitate Imobiliară Ramnicu Valcea

A. Partea I. Descrierea imobilului

TEREN Extravilan

Adresa: Jud. Valcea

Nr. Crt	Nr cadastral Nr. topografic	Suprafața* (mp)	Observații / Referințe
A1		2.000	Sector cadastral:33 Teren neimprejmuit;

B. Partea II. Proprietari și acte

Inscrieri privitoare la dreptul de proprietate și alte drepturi reale	Referințe
/	
Act Administrativ nr. 1051/700, din 10/12/2002 emis de CJSDPAT VâlCEA (TP);	
B1	A1
Intabulare, drept de PROPRIETATE, dobandit prin Reconstituire, cota actuala 1/1, cota initiala 1/1 1) ANDRONACHE ILIE	

C. Partea III. SARCINI .

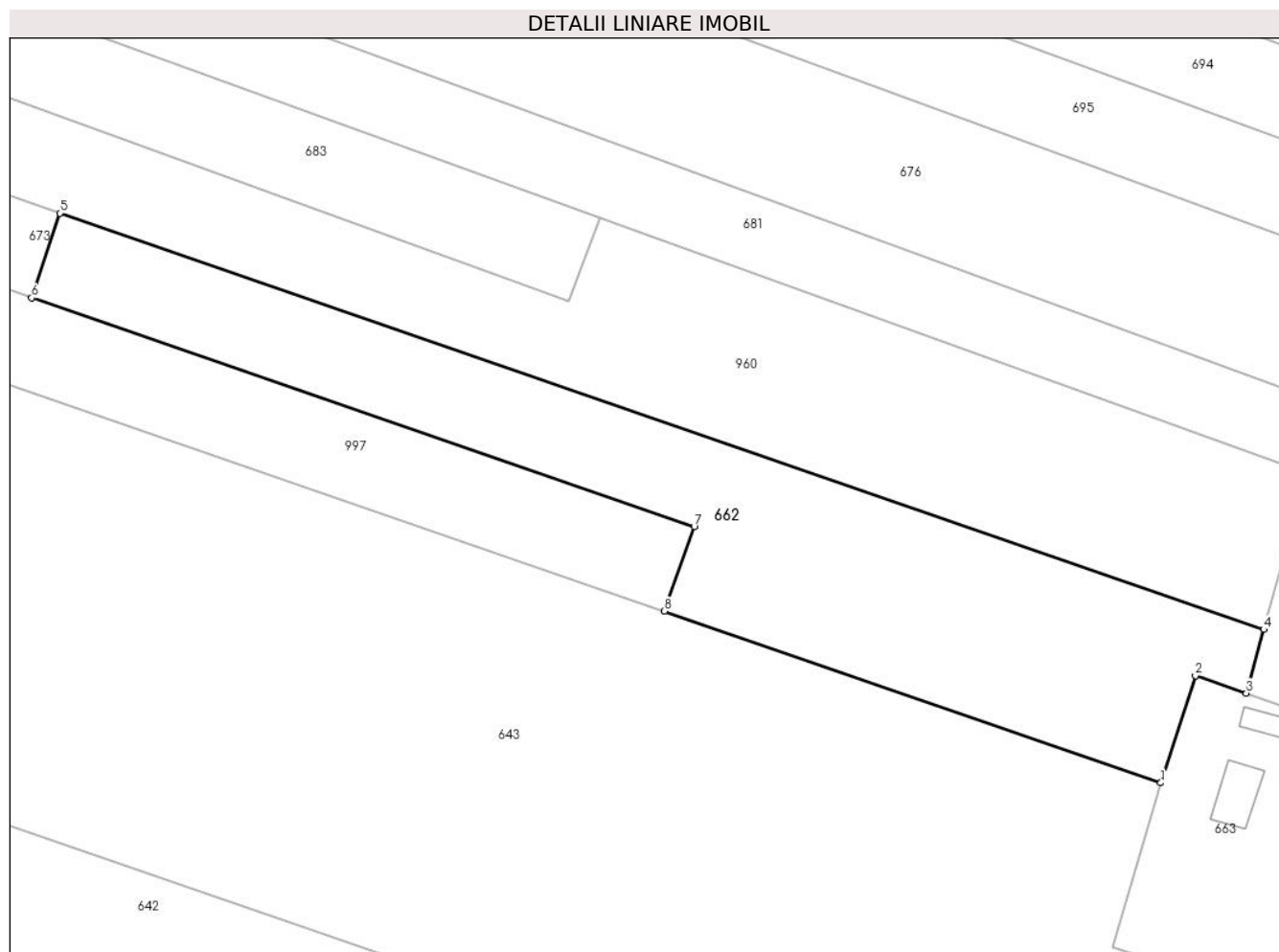
Inscrieri privind dezmembramintele dreptului de proprietate, drepturi reale de garanție și sarcini	Referințe
NU SUNT	

Anexa Nr. 1 La Partea I

Teren

Nr cadastral	Suprafața (mp)*	Observații / Referințe
	2.000	

* Suprafața este determinată în planul de proiecție Stereo 70.



Date referitoare la teren

Crt	Categorie folosință	Intravilan	Suprafața (mp)	Tarla	Parcelă	Nr. topo	Observații / Referințe
1	arabil	NU	2.000	33	1978/53	-	

Lungime Segmente

1) Valorile lungimilor segmentelor sunt obținute din proiecție în plan.

Punct început	X / Y	Punct sfârșit	X / Y	Lungime segment (** (m)
1	426.452,279 377.710,133	2	426.456,139 377.722,142	12.614
2	426.456,139 377.722,142	3	426.461,855 377.720,184	6.042
3	426.461,855 377.720,184	4	426.463,805 377.727,31	7.388
4	426.463,805 377.727,31	5	426.328,864 377.773,942	142.771
5	426.328,864 377.773,942	6	426.325,717 377.764,452	9.998

Punct început	X / Y	Punct sfârșit	X / Y	Lungime segment (** (m)
6	426.325,717 377.764,452	7	426.399,979 377.738,837	78.556
7	426.399,979 377.738,837	8	426.396,614 377.729,371	10.046
8	426.396,614 377.729,371	1	426.452,279 377.710,133	58.896

** Lungimile segmentelor sunt determinate în planul de proiecție Stereo 70 și sunt rotunjite la 1 milimetru.

*** Distanța dintre puncte este formată din segmente cumulate ce sunt mai mici decât valoarea 1 milimetru.



DATE DESPRE IMOBILUL NR. 663

Oficiul de Cadastru și Publicitate Imobiliară VALCEA
Biroul de Cadastru și Publicitate Imobiliară Ramnicu Valcea

A. Partea I. Descrierea imobilului

TEREN Necunoscut

Nr. CF vechi:206
Nr. cadastral vechi:213

Adresa: Loc. Cueni, Str Principală Cueni, Nr. 110, Jud. Valcea, sat Cueni, jud.Valcea

Nr. Crt	Nr cadastral Nr. topografic	Suprafața* (mp)	Observații / Referințe
A1	35028	Din acte: 2.240 Masurata: 2.300	Sector cadastral:33 Teren imprejmuit;

Construcții

Crt	Nr cadastral Nr. topografic	Adresa	Observații / Referințe
A1.1	35028-C1	Loc. Cueni, Str Principală Cueni, Nr. 110, Jud. Valcea, sat Cueni, jud.Valcea	Nr. niveluri:4; S. construita la sol:260 mp; casa de locuint S+P+1E+M
A1.2	35028-C2	Loc. Cueni, Str Principală Cueni, Nr. 110, Jud. Valcea, sat Cueni, jud.Valcea	Nr. niveluri:1; S. construita la sol:110 mp; magazie
A1.3	35028-C3	Loc. Cueni, Str Principală Cueni, Nr. 110, Jud. Valcea, sat Cueni, jud.Valcea	Nr. niveluri:2; S. construita la sol:101 mp; anexa P+1E
A1.4	35028-C4	Loc. Cueni, Str Principală Cueni, Nr. 110, Jud. Valcea, sat Cueni, jud.Valcea	Nr. niveluri:1; S. construita la sol:28 mp; boxa
A1.5	35028-C5	Loc. Cueni, Str Principală Cueni, Nr. 110, Jud. Valcea, sat Cueni, jud.Valcea	Nr. niveluri:1; S. construita la sol:12 mp; patul

B. Partea II. Proprietari și acte

Inscrieri privitoare la dreptul de proprietate și alte drepturi reale		Referințe
39325 / 30/10/2007		
Act Administrativ nr. 1719, din 03/05/2007 emis de Comisia judeteana Valcea (TP);		
B1	Intabulare, drept de PROPRIETATE, dobandit prin Lege, cota actuala 1/1, cota initiala 1/1 1) GAGEANU D. GHEORGHE 2) GAGEANU V. VALERICA <i>OBSERVATII: (provenita din conversia CF 206)</i>	A1
Act Administrativ nr. de construire, din 18/09/2002 emis de Primaria comunei Roesti (Autorizatie de construire nr.3/26.06.2003 eliberata de Primaria comunei Roesti; Autorizatie de construire nr.8/27.07.2007 eliberata de Primaria comunei Roesti; Procese-verbale de receptie nr.6, nr.7, nr.8/31.08.2007);		
B2	Intabulare, drept de PROPRIETATE, dobandit prin Construire, cota actuala 1/1, cota initiala 1/1 1) GAGEANU D. GHEORGHE 2) GAGEANU V. VALERICA	A1.1, A1.2, A1.3, A1.4, A1.5

C. Partea III. SARCINI

Inscrieri privind dezmembramintele dreptului de proprietate, drepturi reale de garanție și sarcini		Referințe
14628 / 31/03/2015		
Act Administrativ nr. Somatie imobiliara, din 25/03/2015 emis de BEJ Pisculungeanu Vlad-Adrian, (Incheierea nr.2643/ex/27.08.2014 pronuntata de Judecatoria Rm.Valcea, dos.nr.703/241/2014, dos.ex.nr.1175/2014);		
C5	Se noteaza urmarirea imobiliara pentru suma de 16.613,50 lei si suma de 148.990,21 euro in favoarea creditorului BANCPOST SA.	A1, A1.1, A1.2, A1.3, A1.4, A1.5
113394 / 18/11/2021		
Hotarare Judecatoreasca nr. Incheiere, din 03/07/2013 emis de Judecatoria Pitesti (in dosar nr. 12229/280/2013, act administrativ nr Adresa din 04.11.2021, emis de B.E.J. Balica Bogdan Laurentiu in dosar de executare nr. 473/2013);		
C8	Se noteaza urmarirea silita imobiliara asupra imobilul, privind pe debitoarea Gageanu Valerica, pentru suma de 8178,41 Lei pentru care se face urmarirea, in favoarea creditoarei PROSPEROCAPITAL S.A.R.L.	A1, A1.1, A1.2, A1.3, A1.4, A1.5
38635 / 16/05/2022		
Act Administrativ nr. 130/2018, din 06/05/2022 emis de BEJ Petroaica Florin Adrian (, Incheiere nr. 124/07.02.2018-Judecatoria Horezu in dosar nr. 291/241/2018);		
C9	Se noteaza urmarirea silita imobiliara pentru suma de 9933,77 euro debit + 5927,1401 lei cheltuieli de executare, privind pe debitorul	A1, A1.1, A1.2, A1.3, A1.4, A1.5

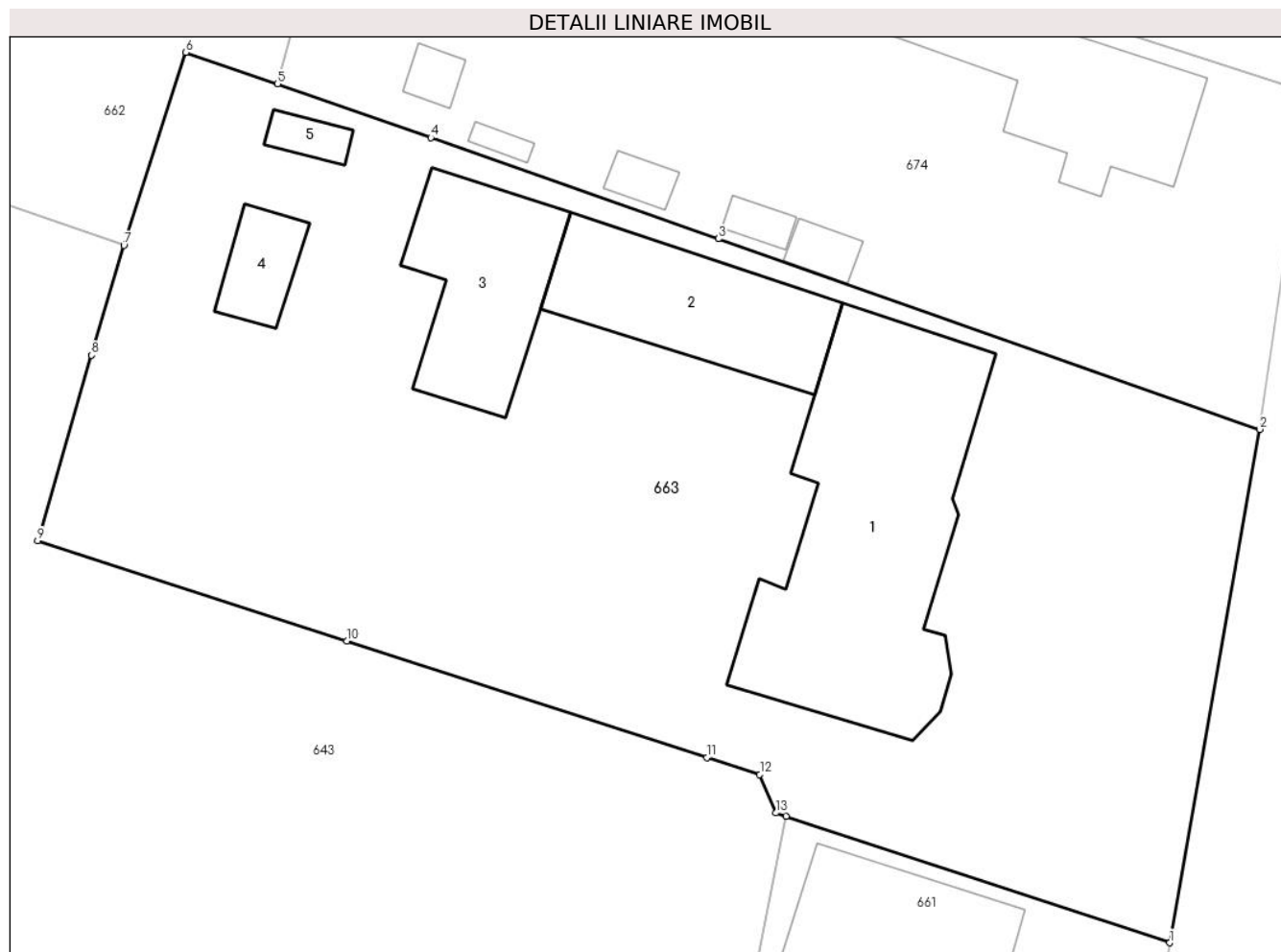
Inscrieri privind dezmembramintele dreptului de proprietate, drepturi reale de garanție și sarcini		Referințe
C9	Gageanu Gheorghe, 1) PROSPEROCAPITAL SARL , CIF:9999999999999	A1, A1.1, A1.2, A1.3, A1.4, A1.5

Anexa Nr. 1 La Partea I

Teren

Nr cadastral	Suprafața (mp)*	Observații / Referințe
35028	Din acte: 2.240 Masurata: 2.300	

* Suprafața este determinată în planul de proiecție Stereo 70.



Date referitoare la teren

Crt	Categorie folosință	Intra vilan	Suprafața (mp)	Tarla	Parcelă	Nr. topo	Observații / Referințe
1	curți constructii	DA	1.441	8	176/1	-	
2	vie	DA	283	8	176	-	
3	vie	NU	576	8	176	-	

Date referitoare la construcții

Crt	Număr	Destinație construcție	Supraf. (mp)	Situație juridică	Observații / Referințe
A1.1	35028-C1	construcții de locuințe	260	Cu acte	Nr. niveluri:4; S. construită la sol:260 mp; casa de locuint S+P+1E+M
A1.2	35028-C2	construcții anexa	110	Cu acte	Nr. niveluri:1; S. construită la sol:110 mp; magazie
A1.3	35028-C3	construcții anexa	101	Cu acte	Nr. niveluri:2; S. construită la sol:101 mp; anexa P+1E
A1.4	35028-C4	construcții anexa	28	Cu acte	Nr. niveluri:1; S. construită la sol:28 mp; boxa
A1.5	35028-C5	construcții anexa	12	Cu acte	Nr. niveluri:1; S. construită la sol:12 mp; patul

Lungime Segmente

1) Valorile lungimilor segmentelor sunt obținute din proiecție în plan.

Punct început	X / Y	Punct sfârșit	X / Y	Lungime segment (** (m)
1	426.517,38 377.666,73	2	426.522,986 377.698,682	32.44
2	426.522,986 377.698,682	3	426.489,278 377.710,538	35.732
3	426.489,278 377.710,538	4	426.471,39 377.716,83	18.962
4	426.471,39 377.716,83	5	426.461,855 377.720,184	10.108
5	426.461,855 377.720,184	6	426.456,139 377.722,142	6.042
6	426.456,139 377.722,142	7	426.452,279 377.710,133	12.614
7	426.452,279 377.710,133	8	426.450,28 377.703,291	7.128
8	426.450,28 377.703,291	9	426.446,911 377.691,757	12.016
9	426.446,911 377.691,757	10	426.466,168 377.685,521	20.242
10	426.466,168 377.685,521	11	426.488,573 377.678,264	23.551
11	426.488,573 377.678,264	12	426.491,86 377.677,2	3.455
12	426.491,86 377.677,2	13	426.492,88 377.674,81	2.599
13	426.492,88 377.674,81	14	426.493,507 377.674,603	0.66
14	426.493,507 377.674,603	1	426.517,38 377.666,73	25.138

** Lungimile segmentelor sunt determinate în planul de proiecție Stereo 70 și sunt rotunjite la 1 milimetru.

*** Distanța dintre puncte este formată din segmente cumulate ce sunt mai mici decât valoarea 1 milimetru.

**DATE DESPRE IMOBILUL NR. 664**

Oficiul de Cadastru și Publicitate Imobiliară VALCEA
 Biroul de Cadastru și Publicitate Imobiliară Ramnicu Valcea

A. Partea I. Descrierea imobilului

TEREN Extravilan

Adresa: Jud. Valcea

Nr. Crt	Nr cadastral Nr. topografic	Suprafața* (mp)	Observații / Referințe
A1		Din acte: 900 Masurata: 8.767	Sector cadastral:33 Teren neimprijmit;

B. Partea II. Proprietari și acte

Inscrieri privitoare la dreptul de proprietate și alte drepturi reale		Referințe
/		
Act Administrativ nr. 7, din 24/06/1996 emis de Parlamentul Romaniei (lege);		
B1	Inscrierea posesiei, drept de PROPRIETATE, dobandit prin Lege, cota actuala 1/1, cota initiala 1/1 1) NEIDENTIFICAT NEIDENTIFICAT	A1
B2	Se noteaza mentiunea proprietar neidentificat.	A1

C. Partea III. SARCINI .

Inscrieri privind dezmembramintele dreptului de proprietate, drepturi reale de garanție și sarcini	Referințe
NU SUNT	

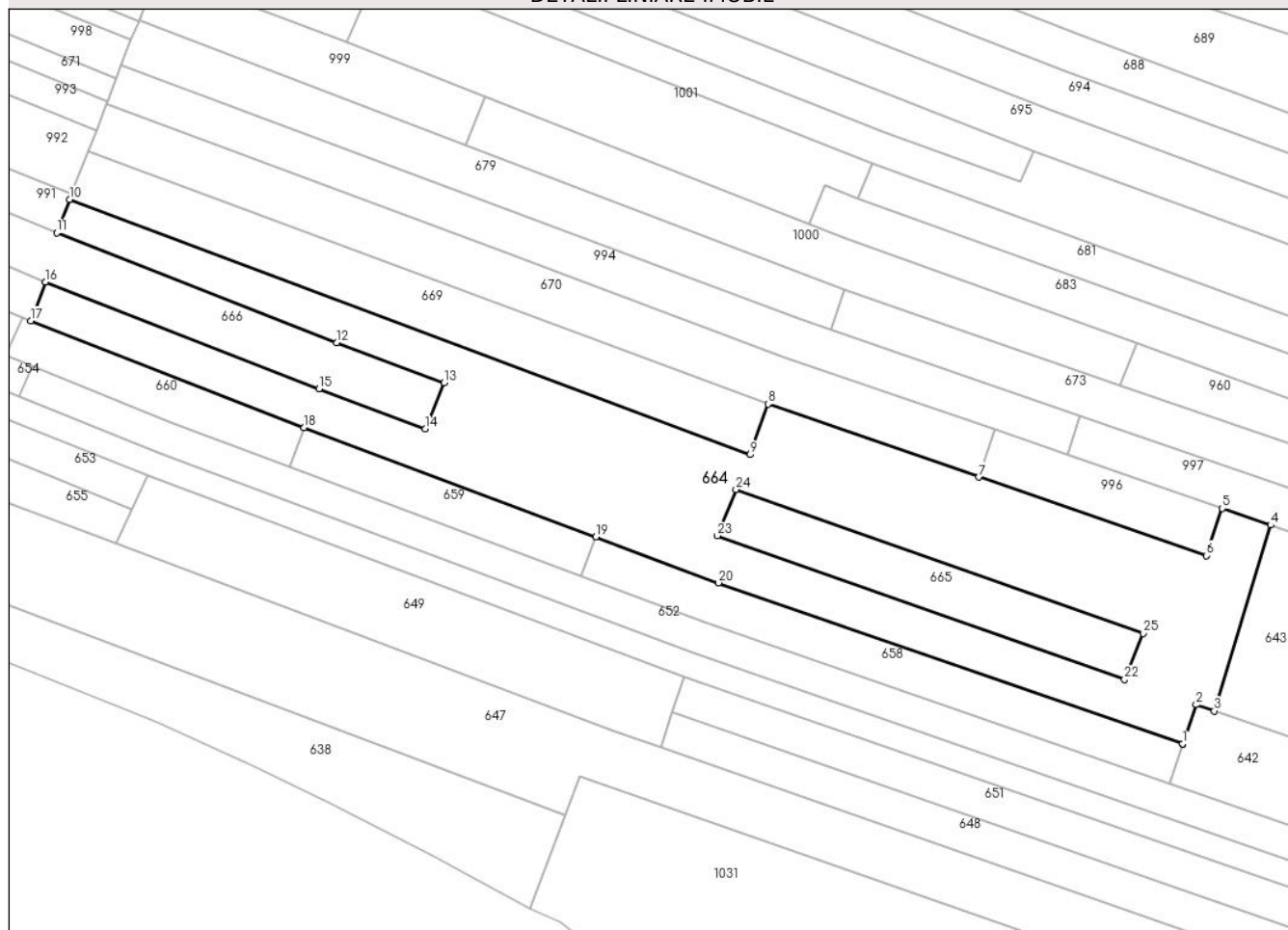
Anexa Nr. 1 La Partea I

Teren

Nr cadastral	Suprafața (mp)*	Observații / Referințe
	Din acte: 900 Masurata: 8.767	

* Suprafața este determinată în planul de proiecție Stereo 70.

DETALII LINIARE IMOBIL



Date referitoare la teren

Crt	Categorie folosință	Intravilan	Suprafața (mp)	Tarla	Parcelă	Nr. topo	Observații / Referințe
1	arabil	NU	900	33	1991/35	-	
2	arabil	NU	1.646	33	1978/30	-	
3	arabil	NU	3.000	33/5	1978/202	-	
4	arabil	NU	3.221	33	1991/28/1	-	

Lungime Segmente

1) Valorile lungimilor segmentelor sunt obținute din proiecție în plan.

Punct început	X / Y	Punct sfârșit	X / Y	Lungime segment (** (m)
1	426.297,009 377.703,695	2	426.300,254 377.713,154	10.0
3	426.304,637 377.711,655	4	426.318,253 377.756,453	46.822
5	426.306,62 377.760,474	6	426.302,805 377.749,096	12.001

Punct început	X / Y	Punct sfârșit	X / Y	Lungime segment (** (m)
2	426.300,254 377.713,154	3	426.304,637 377.711,655	4.632
4	426.318,253 377.756,453	5	426.306,62 377.760,474	12.308
6	426.302,805 377.749,096	7	426.247,985 377.768,038	58.0

Punct început	X / Y	Punct sfârșit	X / Y	Lungime segment (** (m)
7	426.247,985 377.768,038	8	426.197,15 377.785,602	53.784
9	426.192,849 377.773,423	10	426.028,851 377.834,935	175.154
11	426.025,745 377.826,891	12	426.093,201 377.800,447	72.454
13	426.119,016 377.790,801	14	426.114,508 377.779,675	12.005
15	426.088,922 377.789,257	16	426.023,065 377.815,014	70.715
17	426.019,501 377.805,671	18	426.085,348 377.779,917	70.704
19	426.155,65 377.753,59	20	426.185,186 377.742,529	31.539
21	426.297,009 377.703,695	22	426.282,993 377.719,247	20.936
23	426.184,923 377.753,862	24	426.189,434 377.764,995	12.012
25	426.287,504 377.730,38	1	426.282,993 377.719,247	12.012

Punct început	X / Y	Punct sfârșit	X / Y	Lungime segment (** (m)
8	426.197,15 377.785,602	9	426.192,849 377.773,423	12.916
10	426.028,851 377.834,935	11	426.025,745 377.826,891	8.623
12	426.093,201 377.800,447	13	426.119,016 377.790,801	27.558
14	426.114,508 377.779,675	15	426.088,922 377.789,257	27.321
16	426.023,065 377.815,014	17	426.019,501 377.805,671	10.0
18	426.085,348 377.779,917	19	426.155,65 377.753,59	75.07
20	426.185,186 377.742,529	21	426.297,009 377.703,695	118.374
22	426.282,993 377.719,247	23	426.184,923 377.753,862	104.0
24	426.189,434 377.764,995	25	426.287,504 377.730,38	104.0

** Lungimile segmentelor sunt determinate în planul de proiecție Stereo 70 și sunt rotunjite la 1 milimetru.

*** Distanța dintre puncte este formată din segmente cumulate ce sunt mai mici decât valoarea 1 milimetru.

**DATE DESPRE IMOBILUL NR. 665**

Oficiul de Cadastru și Publicitate Imobiliară VALCEA
Biroul de Cadastru și Publicitate Imobiliară Ramnicu Valcea

A. Partea I. Descrierea imobilului

TEREN Extravilan

Adresa: Jud. Valcea

Nr. Crt	Nr cadastral Nr. topografic	Suprafața* (mp)	Observații / Referințe
A1		1.248	Sector cadastral:33 Teren neimprejmuit;

B. Partea II. Proprietari și acte

Inscrieri privitoare la dreptul de proprietate și alte drepturi reale	Referințe
/	
Act Administrativ nr. 1090/700, din 10/12/2002 emis de CJSDPAT VâlCEA (TP);	
B1 Intabulare, drept de PROPRIETATE, dobandit prin Reconstituire, cota actuala 1/1, cota initiala 1/1 1) NICOLAE N. EMIL	A1

C. Partea III. SARCINI .

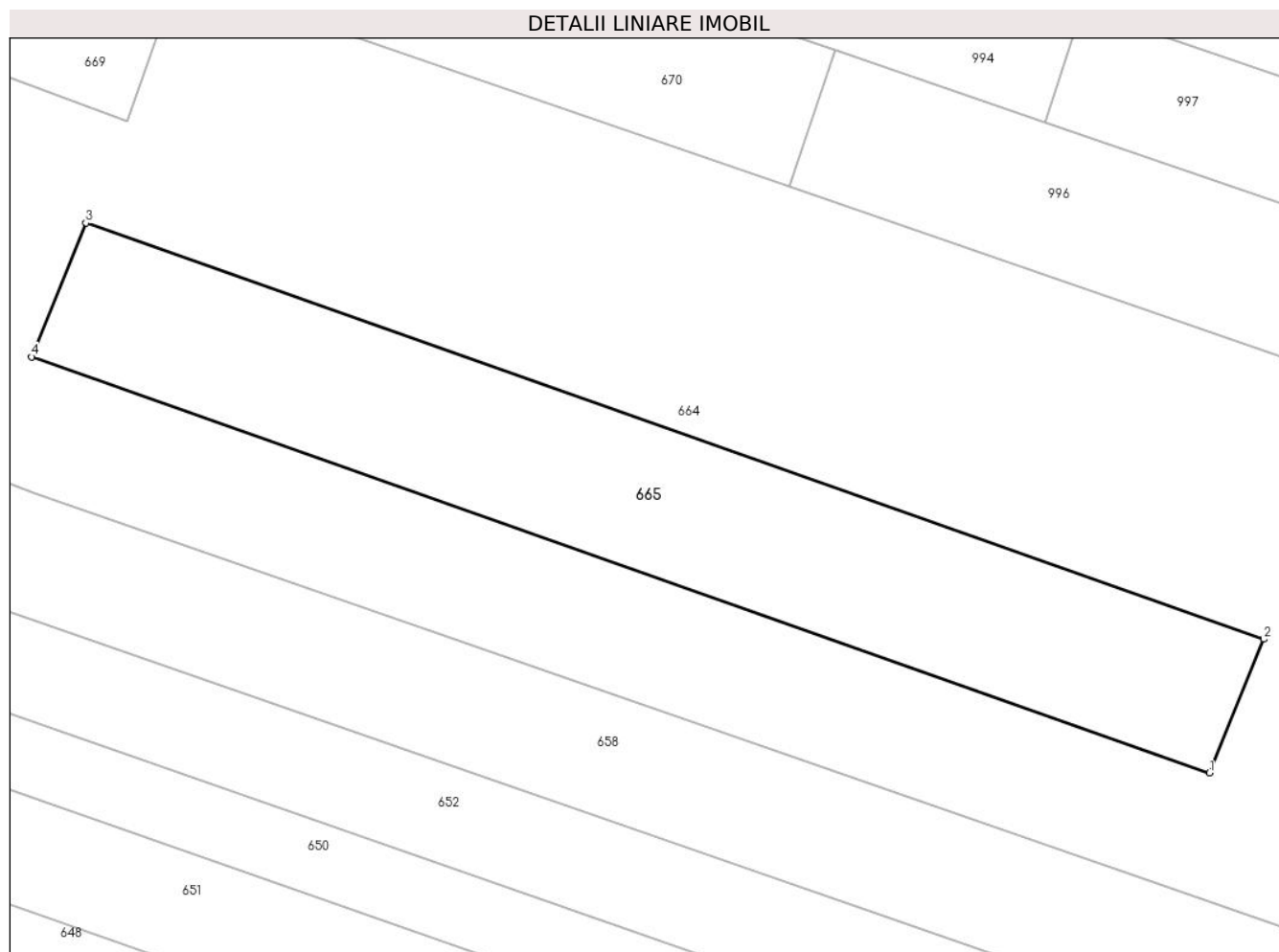
Inscrieri privind dezmembramintele dreptului de proprietate, drepturi reale de garanție și sarcini	Referințe
NU SUNT	

Anexa Nr. 1 La Partea I

Teren

Nr cadastral	Suprafața (mp)*	Observații / Referințe
	1.248	

* Suprafața este determinată în planul de proiecție Stereo 70.



Date referitoare la teren

Crt	Categorie folosință	Intra vilan	Suprafața (mp)	Tarla	Parcelă	Nr. topo	Observații / Referințe
1	arabil	NU	1.248	33/4	1921/85	-	

Lungime Segmente

1) Valorile lungimilor segmentelor sunt obținute din proiecție în plan.

Punct început	X / Y	Punct sfârșit	X / Y	Lungime segment (** (m)
1	426.282,993 377.719,247	2	426.287,504 377.730,38	12.012
2	426.287,504 377.730,38	3	426.189,434 377.764,995	104.0
3	426.189,434 377.764,995	4	426.184,923 377.753,862	12.012
4	426.184,923 377.753,862	1	426.282,993 377.719,247	104.0

** Lungimile segmentelor sunt determinate în planul de proiecție Stereo 70 și sunt rotunjite la 1 milimetru.

***** Distanţa dintre puncte este formată din segmente cumulate ce sunt mai mici decât valoarea 1 milimetru.**

**DATE DESPRE IMOBILUL NR. 666**

Oficiul de Cadastru și Publicitate Imobiliară VALCEA
Biroul de Cadastru și Publicitate Imobiliară Ramnicu Valcea

A. Partea I. Descrierea imobilului

TEREN Extravilan

Adresa: Jud. Valcea

Nr. Crt	Nr cadastral Nr. topografic	Suprafața* (mp)	Observații / Referințe
A1		1.900	Sector cadastral:33 Teren neimprejmuit;

B. Partea II. Proprietari și acte

Inscrieri privitoare la dreptul de proprietate și alte drepturi reale	Referințe
/	
Act Administrativ nr. 584/46647, din 18/09/2002 emis de CJSDPAT VâlCEA (TP);	
B1	A1
Intabulare, drept de PROPRIETATEIn baza L18/1991, dobandit prin Reconstituire, cota actuala 1/1, cota initiala 1/1 1) ENE ALEXANDRU NICOLAE	

C. Partea III. SARCINI .

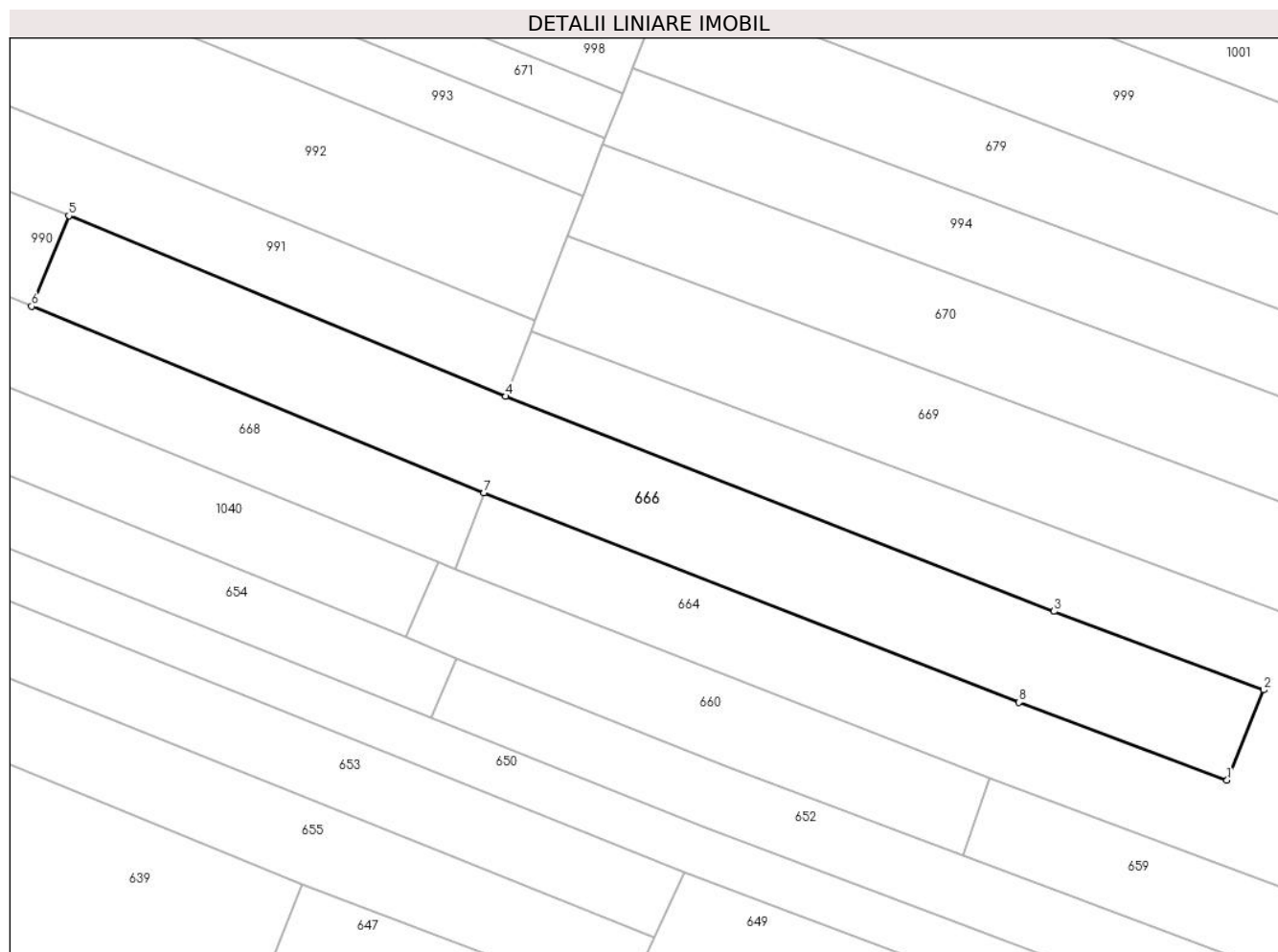
Inscrieri privind dezmembramintele dreptului de proprietate, drepturi reale de garanție și sarcini	Referințe
NU SUNT	

Anexa Nr. 1 La Partea I

Teren

Nr cadastral	Suprafața (mp)*	Observații / Referințe
	1.900	

* Suprafața este determinată în planul de proiecție Stereo 70.



Date referitoare la teren

Crt	Categorie folosință	Intravilan	Suprafața (mp)	Tarla	Parcelă	Nr. topo	Observații / Referințe
1	arabil	NU	1.900	33	1991/36	-	

Lungime Segmente

1) Valorile lungimilor segmentelor sunt obținute din proiecție în plan.

Punct început	X / Y	Punct sfârșit	X / Y	Lungime segment (** (m)
1	426.114,508 377.779,675	2	426.119,016 377.790,801	12.005
2	426.119,016 377.790,801	3	426.093,201 377.800,447	27.558
3	426.093,201 377.800,447	4	426.025,745 377.826,891	72.454
4	426.025,745 377.826,891	5	425.971,978 377.849,108	58.176
5	425.971,978 377.849,108	6	425.967,401 377.837,97	12.042

Punct început	X / Y	Punct sfârșit	X / Y	Lungime segment (** (m)
6	425.967,401 377.837,97	7	426.023,065 377.815,014	60.212
7	426.023,065 377.815,014	8	426.088,922 377.789,257	70.715
8	426.088,922 377.789,257	1	426.114,508 377.779,675	27.321

** Lungimile segmentelor sunt determinate în planul de proiecție Stereo 70 și sunt rotunjite la 1 milimetru.

*** Distanța dintre puncte este formată din segmente cumulate ce sunt mai mici decât valoarea 1 milimetru.

**DATE DESPRE IMOBILUL NR. 668**

Oficiul de Cadastru și Publicitate Imobiliară VALCEA
Biroul de Cadastru și Publicitate Imobiliară Ramnicu Valcea

A. Partea I. Descrierea imobilului

TEREN Extravilan

Adresa: Jud. Valcea

Nr. Crt	Nr cadastral Nr. topografic	Suprafața* (mp)	Observații / Referințe
A1		3.000	Sector cadastral:33 Teren neimprejmuit;

B. Partea II. Proprietari și acte

Inscrieri privitoare la dreptul de proprietate și alte drepturi reale	Referințe
/	
Act Administrativ nr. 1618, din 02/06/2005 emis de CJSDPAT VâlCEA (TP);	
B1	A1
Intabulare, drept de PROPRIETATEIn baza L18/1991, dobandit prin Reconstituire, cota actuala 1/1, cota initiala 1/1 1) BUCA I GHEORGHE	

C. Partea III. SARCINI .

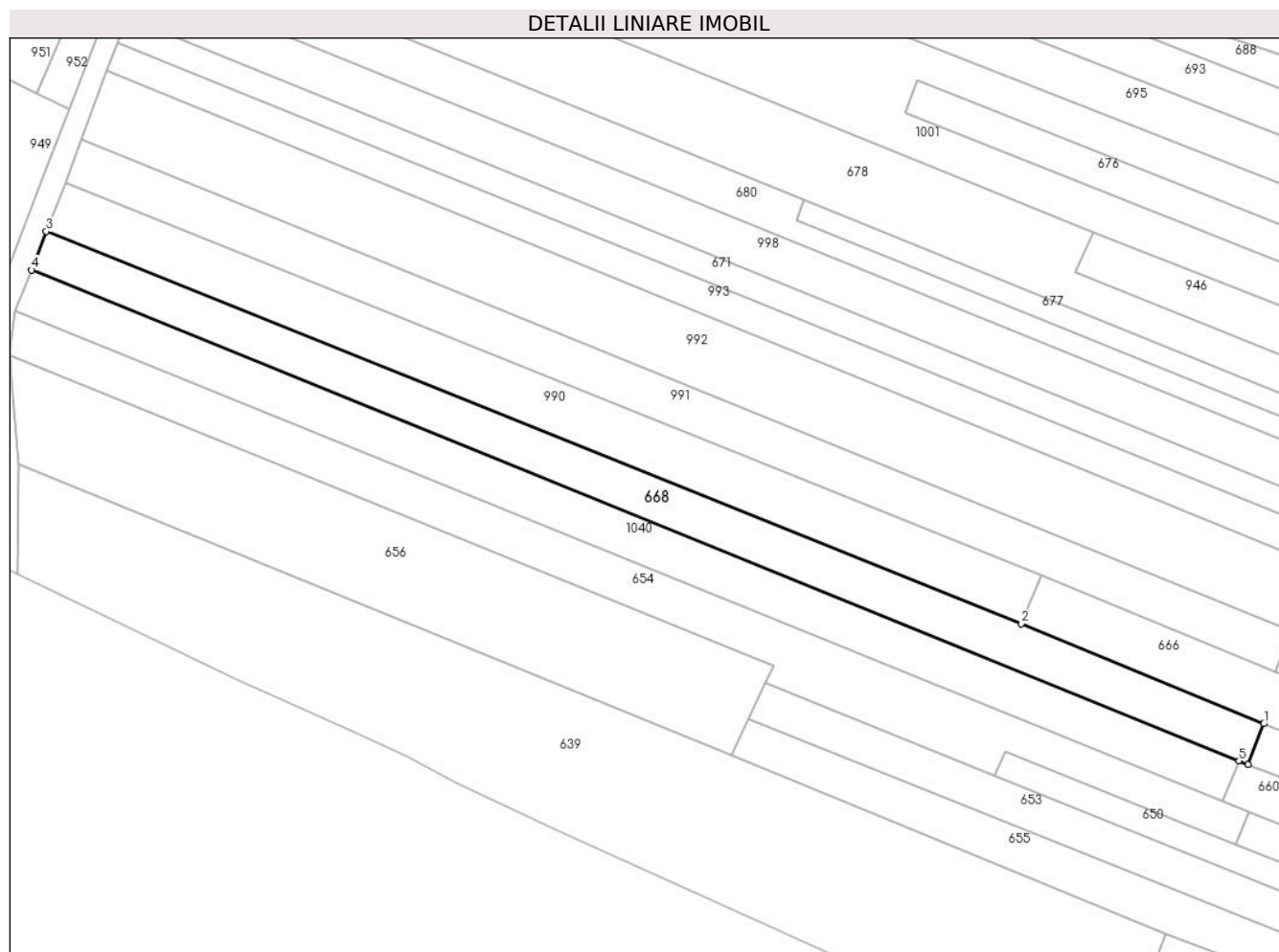
Inscrieri privind dezmembramintele dreptului de proprietate, drepturi reale de garanție și sarcini	Referințe
NU SUNT	

Anexa Nr. 1 La Partea I

Teren

Nr cadastral	Suprafața (mp)*	Observații / Referințe
	3.000	

* Suprafața este determinată în planul de proiecție Stereo 70.



Date referitoare la teren

Crt	Categorie folosință	Intravilan	Suprafața (mp)	Tarla	Parcelă	Nr. topo	Observații / Referințe
1	arabil	NU	3.000	33	1978/101	-	

Lungime Segmente

1) Valorile lungimilor segmentelor sunt obținute din proiecție în plan.

Punct început	X / Y	Punct sfârșit	X / Y	Lungime segment (** (m)
1	426.023,065 377.815,014	2	425.967,401 377.837,97	60.212
2	425.967,401 377.837,97	3	425.743,564 377.927,959	241.249
3	425.743,564 377.927,959	4	425.740,181 377.919,139	9.447
4	425.740,181 377.919,139	5	426.017,386 377.806,498	299.217
5	426.017,386 377.806,498	6	426.019,501 377.805,671	2.271

Punct început	X / Y	Punct sfârșit	X / Y	Lungime segment (** (m)
6	426.019,501 377.805,671	1	426.023,065 377.815,014	10.0

** Lungimile segmentelor sunt determinate în planul de proiecție Stereo 70 și sunt rotunjite la 1 milimetru.

*** Distanța dintre puncte este formată din segmente cumulate ce sunt mai mici decât valoarea 1 milimetru.

**DATE DESPRE IMOBILUL NR. 669**

Oficiul de Cadastru și Publicitate Imobiliară VALCEA
Biroul de Cadastru și Publicitate Imobiliară Ramnicu Valcea

A. Partea I. Descrierea imobilului

TEREN Extravilan

Adresa: Jud. Valcea

Nr. Crt	Nr cadastral Nr. topografic	Suprafața* (mp)	Observații / Referințe
A1		2.225	Sector cadastral:33 Teren neimprejmuit;

B. Partea II. Proprietari și acte

Inscrieri privitoare la dreptul de proprietate și alte drepturi reale	Referințe
/	
Act Administrativ nr. 710/25727, din 29/07/2002 emis de CJSDPAT VâlCEA (TP);	
B1	A1
Intabulare, drept de PROPRIETATEIn baza L18/1991, dobandit prin Reconstituire, cota actuala 1/1, cota initiala 1/1 1) DUMBRĂVESCU I. ALEXANDRU	

C. Partea III. SARCINI .

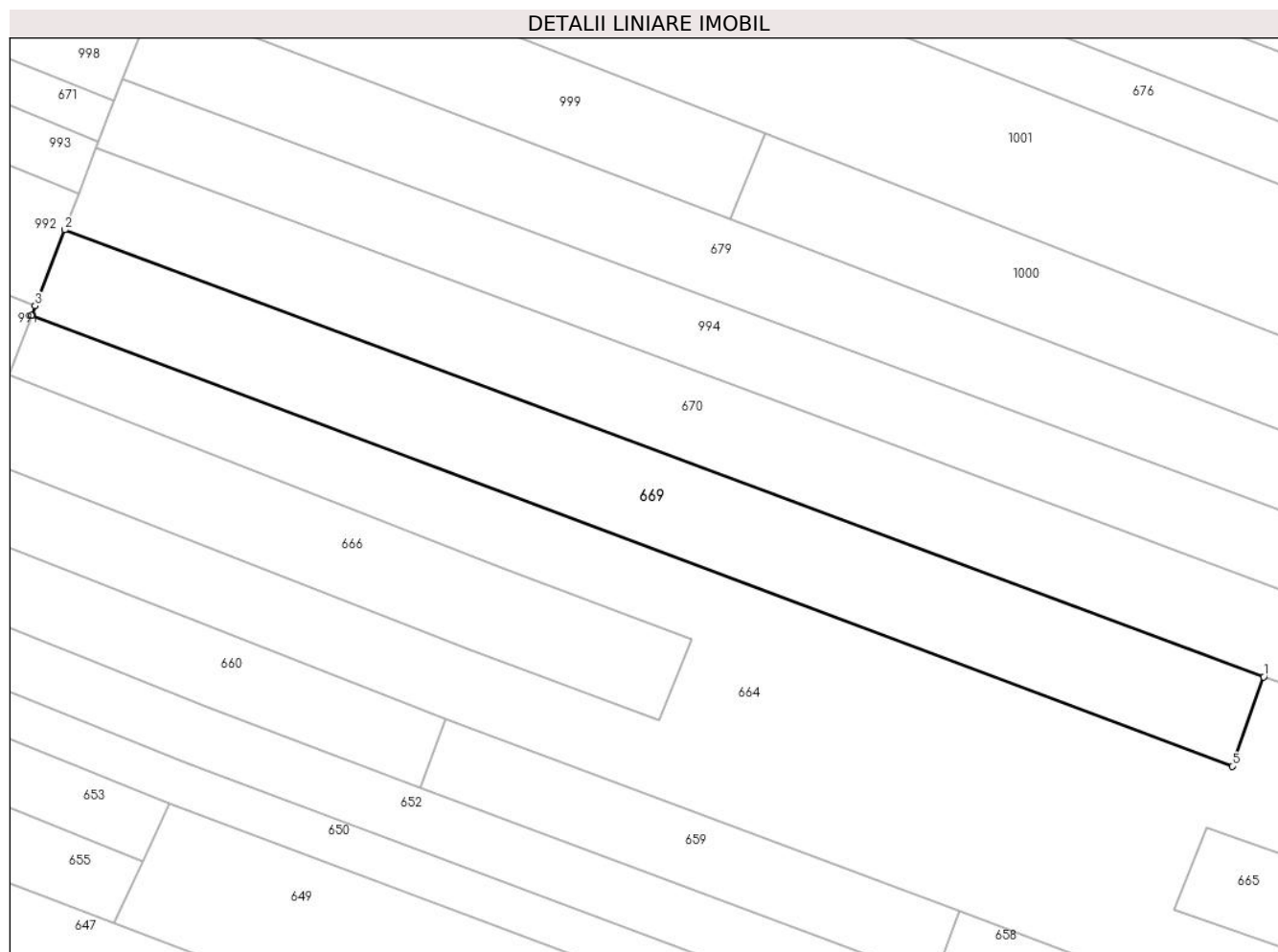
Inscrieri privind dezmembramintele dreptului de proprietate, drepturi reale de garanție și sarcini	Referințe
NU SUNT	

Anexa Nr. 1 La Partea I

Teren

Nr cadastral	Suprafața (mp)*	Observații / Referințe
	2.225	

* Suprafața este determinată în planul de proiecție Stereo 70.



Date referitoare la teren

Crt	Categorie folosință	Intravilan	Suprafața (mp)	Tarla	Parcelă	Nr. topo	Observații / Referințe
1	arabil	NU	2.225	33/4	1991/31	-	

Lungime Segmente

1) Valorile lungimilor segmentelor sunt obținute din proiecție în plan.

Punct început	X / Y	Punct sfârșit	X / Y	Lungime segment (** (m)
1	426.197,15 377.785,602	2	426.033,361 377.846,616	174.784
2	426.033,361 377.846,616	3	426.029,35 377.836,226	11.137
3	426.029,35 377.836,226	4	426.028,851 377.834,935	1.384
4	426.028,851 377.834,935	5	426.192,849 377.773,423	175.154
5	426.192,849 377.773,423	1	426.197,15 377.785,602	12.916

**** Lungimile segmentelor sunt determinate în planul de proiecție Stereo 70 și sunt rotunjite la 1 milimetru.**

***** Distanța dintre puncte este formată din segmente cumulate ce sunt mai mici decât valoarea 1 milimetru.**

**DATE DESPRE IMOBILUL NR. 670**

Oficiul de Cadastru și Publicitate Imobiliară VALCEA
Biroul de Cadastru și Publicitate Imobiliară Ramnicu Valcea

A. Partea I. Descrierea imobilului

TEREN Extravilan

Adresa: Jud. Valcea

Nr. Crt	Nr cadastral Nr. topografic	Suprafața* (mp)	Observații / Referințe
A1		2.736	Sector cadastral:33 Teren neimprejmuit;

B. Partea II. Proprietari și acte

Inscrieri privitoare la dreptul de proprietate și alte drepturi reale		Referințe
/		
Act Administrativ nr. 1547, din 26/08/2004 emis de CJSDPAT VâlCEA (TP);		
B1	Intabulare, drept de PROPRIETATE, dobandit prin Reconstituire, cota actuala 1/1, cota initiala 1/1 1) MIHĂILĂ ION	A1

C. Partea III. SARCINI .

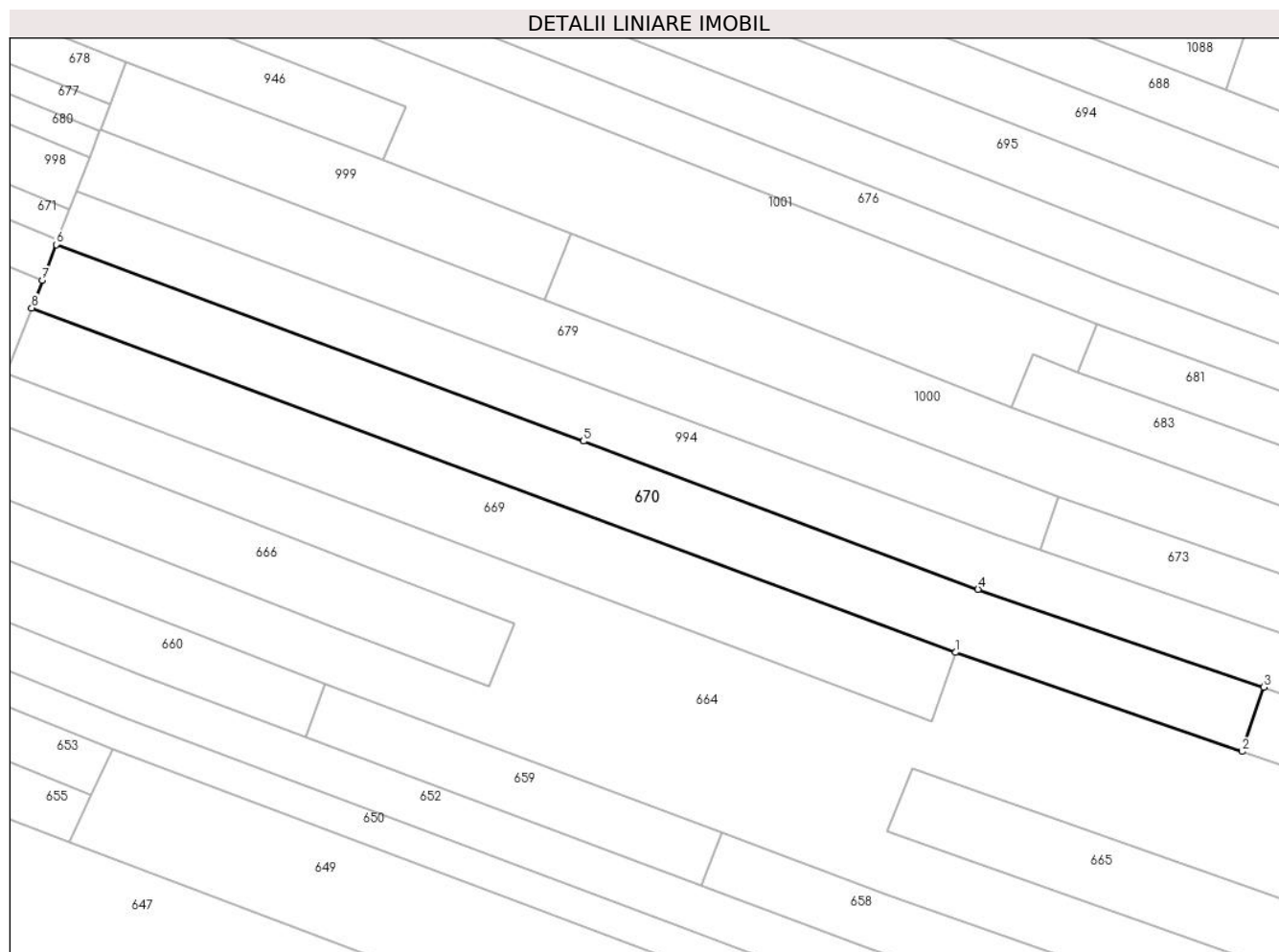
Inscrieri privind dezmembramintele dreptului de proprietate, drepturi reale de garanție și sarcini	Referințe
NU SUNT	

Anexa Nr. 1 La Partea I

Teren

Nr cadastral	Suprafața (mp)*	Observații / Referințe
	2.736	

* Suprafața este determinată în planul de proiecție Stereo 70.



Date referitoare la teren

Crt	Categorie folosință	Intravilan	Suprafața (mp)	Tarla	Parcelă	Nr. topo	Observații / Referințe
1	arabil	NU	2.736	33/4	1991/31/2	-	

Lungime Segmente

1) Valorile lungimilor segmentelor sunt obținute din proiecție în plan.

Punct început	X / Y	Punct sfârșit	X / Y	Lungime segment (** (m)
1	426.197,15 377.785,602	2	426.247,985 377.768,038	53.784
2	426.247,985 377.768,038	3	426.251,8 377.779,416	12.001
3	426.251,8 377.779,416	4	426.201,168 377.796,77	53.523
4	426.201,168 377.796,77	5	426.131,182 377.823,008	74.743
5	426.131,182 377.823,008	6	426.037,703 377.857,862	99.765

Punct început	X / Y	Punct sfârșit	X / Y	Lungime segment (** (m)
6	426.037,703 377.857,862	7	426.035,246 377.851,497	6.823
7	426.035,246 377.851,497	8	426.033,361 377.846,616	5.232
8	426.033,361 377.846,616	1	426.197,15 377.785,602	174.784

** Lungimile segmentelor sunt determinate în planul de proiecție Stereo 70 și sunt rotunjite la 1 milimetru.

*** Distanța dintre puncte este formată din segmente cumulate ce sunt mai mici decât valoarea 1 milimetru.

**DATE DESPRE IMOBILUL NR. 671**

Oficiul de Cadastru și Publicitate Imobiliară VALCEA
Biroul de Cadastru și Publicitate Imobiliară Ramnicu Valcea

A. Partea I. Descrierea imobilului

TEREN Extravilan

Adresa: Jud. Valcea

Nr. Crt	Nr cadastral Nr. topografic	Suprafața* (mp)	Observații / Referințe
A1		1.782	Sector cadastral:33 Teren neimprejmuit;

B. Partea II. Proprietari și acte

Inscrieri privitoare la dreptul de proprietate și alte drepturi reale	Referințe
/	
Act Administrativ nr. 1595, din 10/09/2004 emis de CJSDPAT VâlCEA (TP);	
B1	A1
Intabulare, drept de PROPRIETATE, dobandit prin Reconstituire, cota actuala 1/1, cota initiala 1/1	
1) MATEI TOMA	

C. Partea III. SARCINI .

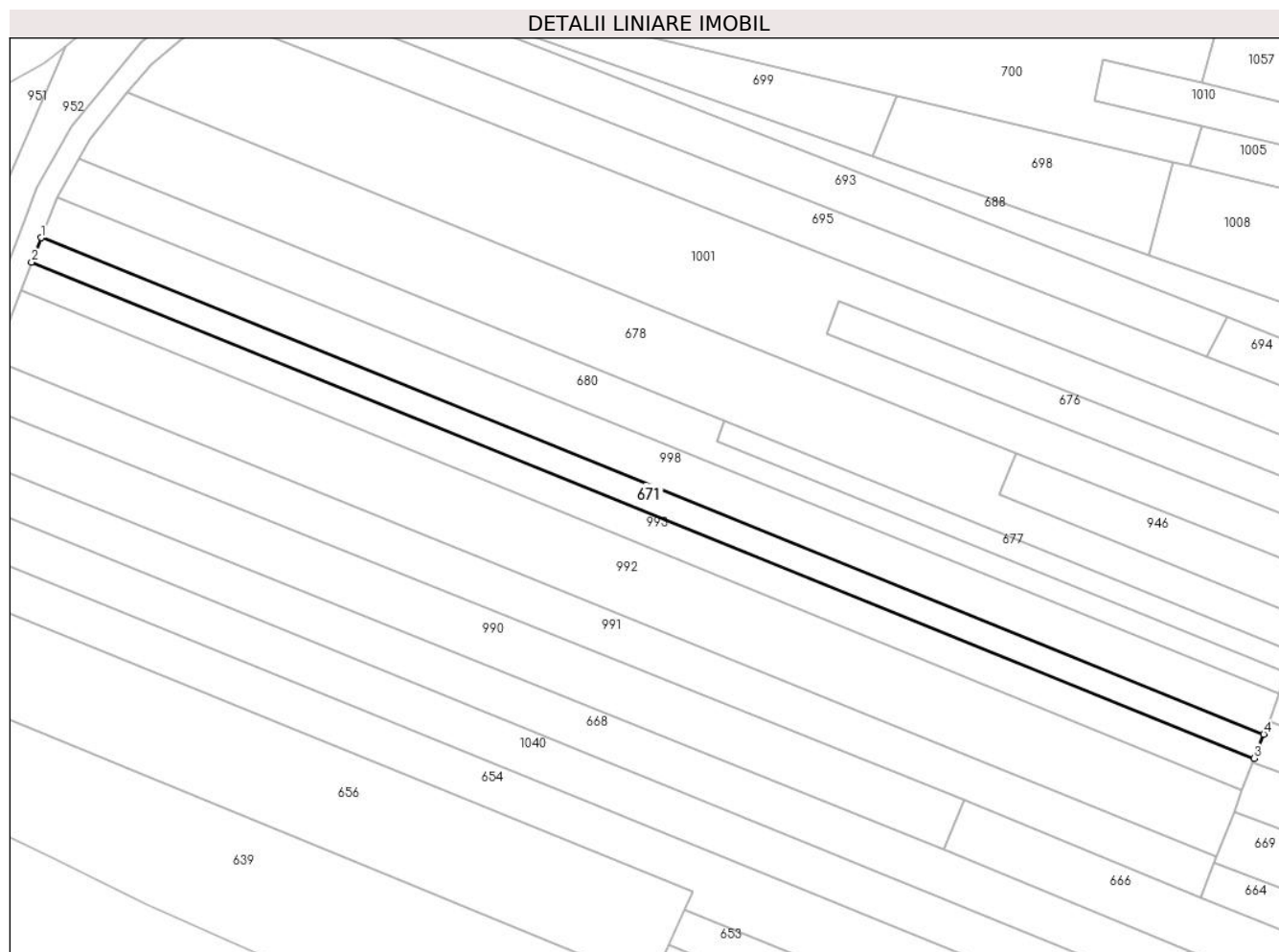
Inscrieri privind dezmembramintele dreptului de proprietate, drepturi reale de garanție și sarcini	Referințe
NU SUNT	

Anexa Nr. 1 La Partea I

Teren

Nr cadastral	Suprafața (mp)*	Observații / Referințe
	1.782	

* Suprafața este determinată în planul de proiecție Stereo 70.



Date referitoare la teren

Crt	Categorie folosință	Intra vilan	Suprafața (mp)	Tarla	Parcelă	Nr. topo	Observații / Referințe
1	arabil	NU	1.782	33/4	1991/19/1	-	

Lungime Segmente

1) Valorile lungimilor segmentelor sunt obținute din proiecție în plan.

Punct început	X / Y	Punct sfârșit	X / Y	Lungime segment (** (m)
1	425.762,183 377.976,961	2	425.760,047 377.971,38	5.976
2	425.760,047 377.971,38	3	426.038,012 377.858,663	299.949
3	426.038,012 377.858,663	4	426.040,14 377.864,175	5.909
4	426.040,14 377.864,175	1	425.762,183 377.976,961	299.968

** Lungimile segmentelor sunt determinate în planul de proiecție Stereo 70 și sunt rotunjite la 1 milimetru.

***** Distanţa dintre puncte este formată din segmente cumulate ce sunt mai mici decât valoarea 1 milimetru.**

**DATE DESPRE IMOBILUL NR. 672**

Oficiul de Cadastru și Publicitate Imobiliară VALCEA
 Biroul de Cadastru și Publicitate Imobiliară Ramnicu Valcea

A. Partea I. Descrierea imobilului

TEREN Extravilan

Adresa: Jud. Valcea

Nr. Crt	Nr cadastral Nr. topografic	Suprafața* (mp)	Observații / Referințe
A1		4.183	Sector cadastral:33 Teren neimprejmuit;

B. Partea II. Proprietari și acte

Inscrieri privitoare la dreptul de proprietate și alte drepturi reale	Referințe
/	
Act Normativ nr. 905, din 07/09/2011 emis de GUVERNUL ROMANIEI (HG, Anexa 11, poz. 271);	
B1	A1
Intabulare, drept de PROPRIETATE, dobandit prin Lege, cota actuala 1/1, cota initiala 1/1	
1) COMUNA ROESTI, CIF:2541460, , domeniul public	

C. Partea III. SARCINI .

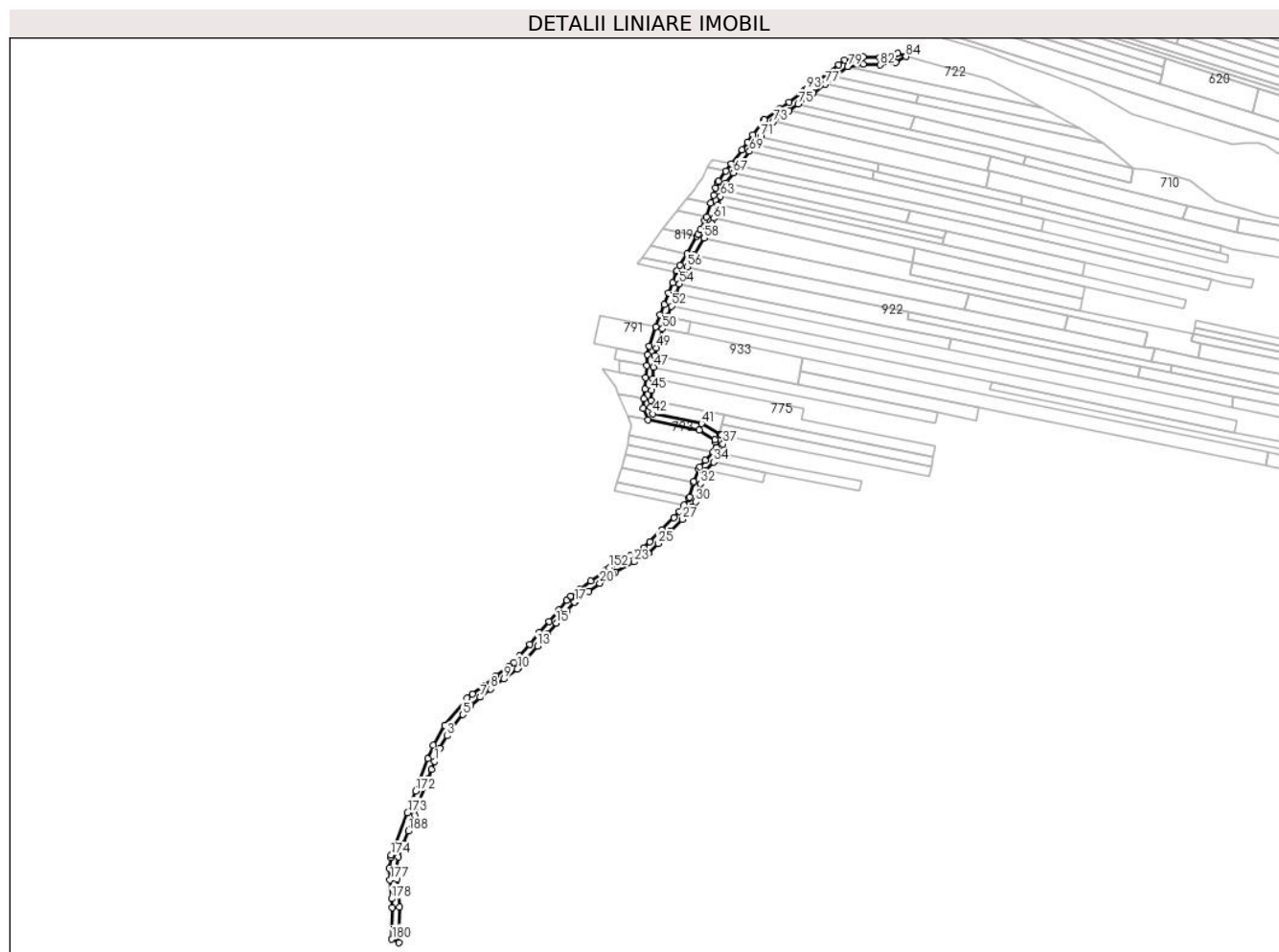
Inscrieri privind dezmembramintele dreptului de proprietate, drepturi reale de garanție și sarcini	Referințe
NU SUNT	

Anexa Nr. 1 La Partea I

Teren

Nr cadastral	Suprafața (mp)*	Observații / Referințe
	4.183	

* Suprafața este determinată în planul de proiecție Stereo 70.



Date referitoare la teren

Crt	Categorie folosință	Intravilan	Suprafața (mp)	Tarla	Parcelă	Nr. topo	Observații / Referințe
1	drum	NU	4.183	-	-	-	

Lungime Segmente

1) Valorile lungimilor segmentelor sunt obținute din proiecție în plan.

Punct început	X / Y	Punct sfârșit	X / Y	Lungime segment	Punct început	X / Y	Punct sfârșit	X / Y	Lungime segment	Punct început	X / Y	Punct sfârșit	X / Y	Lungime segment
1	425.762,183 377.976,961	2	425.765,802 377.986,231	9.951	2	425.765,802 377.986,231	3	425.770,744 377.994,937	10.011	3	425.770,744 377.994,937	4	425.773,252 377.999,355	5.08
4	425.773,252 377.999,355	5	425.781,888 378.009,839	13.583	5	425.781,888 378.009,839	6	425.787,327 378.016,286	8.435	6	425.787,327 378.016,286	7	425.794,049 378.022,045	8.852
7	425.794,049 378.022,045	8	425.801,54 378.027,763	9.424	8	425.801,54 378.027,763	9	425.810,871 378.034,832	11.706	9	425.810,871 378.034,832	10	425.820,221 378.041,916	11.731
10	425.820,221 378.041,916	11	425.821,097 378.042,801	1.245	11	425.821,097 378.042,801	12	425.827,4 378.049,94	9.523	12	425.827,4 378.049,94	13	425.834,315 378.058,075	10.677
13	425.834,315 378.058,075	14	425.841,216 378.066,195	10.656	14	425.841,216 378.066,195	15	425.847,85 378.074,0	10.243	15	425.847,85 378.074,0	16	425.854,75 378.082,117	10.653
16	425.854,75 378.082,117	17	425.860,517 378.088,903	8.906	17	425.860,517 378.088,903	18	425.860,924 378.089,387	0.632	18	425.860,924 378.089,387	19	425.870,463 378.096,471	11.882

Punct început	X / Y	Punct sfârșit	X / Y	Lungime segment	Punct început	X / Y	Punct sfârșit	X / Y	Lungime segment	Punct început	X / Y	Punct sfârșit	X / Y	Lungime segment
19	425.870,463 378.096,471	20	425.878,26 378.102,192	9.671	20	425.878,26 378.102,192	21	425.887,584 378.109,034	11.565	21	425.887,584 378.109,034	22	425.889,344 378.109,996	2.006
22	425.889,344 378.109,996	23	425.902,365 378.117,109	14.837	23	425.902,365 378.117,109	24	425.912,404 378.123,134	11.708	24	425.912,404 378.123,134	25	425.919,365 378.130,118	9.861
25	425.919,365 378.130,118	26	425.927,824 378.138,605	11.983	26	425.927,824 378.138,605	27	425.936,283 378.147,092	11.983	27	425.936,283 378.147,092	28	425.939,688 378.151,523	5.588
28	425.939,688 378.151,523	29	425.943,08 378.155,937	5.567	29	425.943,08 378.155,937	30	425.945,784 378.159,455	4.437	30	425.945,784 378.159,455	31	425.946,335 378.161,572	2.188
31	425.946,335 378.161,572	32	425.948,948 378.172,094	10.842	32	425.948,948 378.172,094	33	425.953,012 378.181,442	10.193	33	425.953,012 378.181,442	34	425.958,221 378.187,341	7.87
34	425.958,221 378.187,341	35	425.963,478 378.193,294	7.942	35	425.963,478 378.193,294	36	425.965,728 378.195,842	3.399	36	425.965,728 378.195,842	37	425.964,975 378.200,109	4.333
37	425.964,975 378.200,109	38	425.963,871 378.206,362	6.35	38	425.963,871 378.206,362	39	425.963,574 378.206,532	0.342	39	425.963,574 378.206,532	40	425.962,724 378.207,02	0.98
40	425.962,724 378.207,02	41	425.949,854 378.214,405	14.838	41	425.949,854 378.214,405	42	425.915,669 378.221,31	34.875	42	425.915,669 378.221,31	43	425.913,846 378.225,826	4.87
43	425.913,846 378.225,826	44	425.914,229 378.230,758	4.947	44	425.914,229 378.230,758	45	425.914,774 378.237,776	7.039	45	425.914,774 378.237,776	46	425.915,4 378.245,836	8.084
46	425.915,4 378.245,836	47	425.916,038 378.254,053	8.242	47	425.916,038 378.254,053	48	425.916,661 378.262,068	8.039	48	425.916,661 378.262,068	49	425.917,944 378.267,597	5.676
49	425.917,944 378.267,597	50	425.922,427 378.281,032	14.163	50	425.922,427 378.281,032	51	425.925,77 378.289,805	9.388	51	425.925,77 378.289,805	52	425.928,512 378.297,046	7.743
52	425.928,512 378.297,046	53	425.931,569 378.305,119	8.632	53	425.931,569 378.305,119	54	425.934,377 378.312,536	7.931	54	425.934,377 378.312,536	55	425.937,152 378.319,863	7.835
55	425.937,152 378.319,863	56	425.939,82 378.324,477	5.33	56	425.939,82 378.324,477	57	425.944,696 378.332,91	9.741	57	425.944,696 378.332,91	58	425.951,608 378.344,864	13.808
58	425.951,608 378.344,864	59	425.954,101 378.349,432	5.204	59	425.954,101 378.349,432	60	425.957,14 378.354,778	6.149	60	425.957,14 378.354,778	61	425.958,266 378.358,65	4.032
61	425.958,266 378.358,65	62	425.961,355 378.368,308	10.14	62	425.961,355 378.368,308	63	425.963,191 378.374,049	6.027	63	425.963,191 378.374,049	64	425.964,73 378.378,863	5.054
64	425.964,73 378.378,863	65	425.965,564 378.381,47	2.737	65	425.965,564 378.381,47	66	425.967,065 378.383,498	2.523	66	425.967,065 378.383,498	67	425.972,318 378.390,597	8.831
67	425.972,318 378.390,597	68	425.976,236 378.395,891	6.586	68	425.976,236 378.395,891	69	425.983,52 378.405,734	12.245	69	425.983,52 378.405,734	70	425.987,419 378.411,003	6.555
70	425.987,419 378.411,003	71	425.991,318 378.416,272	6.555	71	425.991,318 378.416,272	72	425.997,158 378.424,163	9.817	72	425.997,158 378.424,163	73	426.000,43 378.426,514	4.029
73	426.000,43 378.426,514	74	426.011,284 378.434,311	13.364	74	426.011,284 378.434,311	75	426.017,796 378.438,99	8.019	75	426.017,796 378.438,99	76	426.028,543 378.446,785	13.276
76	426.028,543 378.446,785	77	426.036,794 378.453,06	10.366	77	426.036,794 378.453,06	78	426.043,502 378.458,161	8.427	78	426.043,502 378.458,161	79	426.052,713 378.465,167	11.573
79	426.052,713 378.465,167	80	426.052,928 378.465,203	0.218	80	426.052,928 378.465,203	81	426.063,712 378.467,051	10.941	81	426.063,712 378.467,051	82	426.075,46 378.466,496	11.761
82	426.075,46 378.466,496	83	426.086,421 378.468,319	11.112	83	426.086,421 378.468,319	84	426.093,612 378.472,337	8.237	84	426.093,612 378.472,337	85	426.087,664 378.474,741	6.415
85	426.087,664 378.474,741	86	426.084,742 378.473,108	3.347	86	426.084,742 378.473,108	87	426.075,164 378.471,515	9.71	87	426.075,164 378.471,515	88	426.063,404 378.472,071	11.773
88	426.063,404 378.472,071	89	426.055,483 378.470,714	8.036	89	426.055,483 378.470,714	90	426.050,661 378.469,888	4.892	90	426.050,661 378.469,888	91	426.046,337 378.466,599	5.433
91	426.046,337 378.466,599	92	426.030,333 378.454,428	20.106	92	426.030,333 378.454,428	93	426.023,824 378.449,477	8.178	93	426.023,824 378.449,477	94	426.022,151 378.448,275	2.06
94	426.022,151 378.448,275	95	426.011,278 378.440,464	13.388	95	426.011,278 378.440,464	96	426.004,766 378.435,785	8.019	96	426.004,766 378.435,785	97	425.993,913 378.427,988	13.363
97	425.993,913 378.427,988	98	425.993,605 378.427,767	0.379	98	425.993,605 378.427,767	99	425.985,991 378.417,478	12.8	99	425.985,991 378.417,478	100	425.982,091 378.412,209	6.555
100	425.982,091 378.412,209	101	425.978,192 378.406,94	6.555	101	425.978,192 378.406,94	102	425.970,87 378.397,046	12.309	102	425.970,87 378.397,046	103	425.966,952 378.391,752	6.586
103	425.966,952 378.391,752	104	425.961,709 378.384,666	8.815	104	425.961,709 378.384,666	105	425.961,053 378.383,78	1.102	105	425.961,053 378.383,78	106	425.959,823 378.379,933	4.039
106	425.959,823 378.379,933	107	425.958,283 378.375,118	5.055	107	425.958,283 378.375,118	108	425.956,454 378.369,397	6.006	108	425.956,454 378.369,397	109	425.953,368 378.359,748	10.13
109	425.953,368 378.359,748	110	425.952,14 378.357,02	2.992	110	425.952,14 378.357,02	111	425.949,189 378.350,868	6.823	111	425.949,189 378.350,868	112	425.947,296 378.347,396	3.955
112	425.947,296 378.347,396	113	425.946,492 378.346,005	1.607	113	425.946,492 378.346,005	114	425.939,528 378.333,962	13.912	114	425.939,528 378.333,962	115	425.934,652 378.325,529	9.741
115	425.934,652 378.325,529	116	425.932,62 378.322,014	4.06	116	425.932,62 378.322,014	117	425.932,234 378.320,996	1.089	117	425.932,234 378.320,996	118	425.929,342 378.313,48	8.053

Punct început	X / Y	Punct sfârșit	X / Y	Lungime segment	Punct început	X / Y	Punct sfârșit	X / Y	Lungime segment	Punct început	X / Y	Punct sfârșit	X / Y	Lungime segment
118	425.929,342 378.313,48	119	425.926,539 378.306,136	7.861	119	425.926,539 378.306,136	120	425.923,499 378.298,06	8.629	120	425.923,499 378.298,06	121	425.920,775 378.290,826	7.73
121	425.920,775 378.290,826	122	425.917,684 378.282,615	8.774	122	425.917,684 378.282,615	123	425.913,132 378.268,97	14.384	123	425.913,132 378.268,97	124	425.911,723 378.263,058	6.078
124	425.911,723 378.263,058	125	425.911,1 378.255,044	8.038	125	425.911,1 378.255,044	126	425.910,46 378.246,799	8.27	126	425.910,46 378.246,799	127	425.909,836 378.238,767	8.056
127	425.909,836 378.238,767	128	425.909,291 378.231,751	7.037	128	425.909,291 378.231,751	129	425.908,765 378.224,974	6.797	129	425.908,765 378.224,974	130	425.912,056 378.216,939	8.683
130	425.912,056 378.216,939	131	425.948,069 378.209,664	36.74	131	425.948,069 378.209,664	132	425.959,354 378.203,189	13.011	132	425.959,354 378.203,189	133	425.959,713 378.201,155	2.065
133	425.959,713 378.201,155	134	425.960,385 378.197,345	3.869	134	425.960,385 378.197,345	135	425.957,806 378.194,424	3.897	135	425.957,806 378.194,424	136	425.952,539 378.188,459	7.958
136	425.952,539 378.188,459	137	425.948,742 378.184,16	5.736	137	425.948,742 378.184,16	138	425.947,991 378.182,433	1.883	138	425.947,991 378.182,433	139	425.944,198 378.173,709	9.513
139	425.944,198 378.173,709	140	425.944,042 378.173,087	0.641	140	425.944,042 378.173,087	141	425.941,411 378.162,576	10.835	141	425.941,411 378.162,576	142	425.941,186 378.161,677	0.927
142	425.941,186 378.161,677	143	425.937,624 378.157,043	5.845	143	425.937,624 378.157,043	144	425.934,219 378.152,613	5.587	144	425.934,219 378.152,613	145	425.930,411 378.148,284	5.766
145	425.930,411 378.148,284	146	425.921,961 378.139,805	11.971	146	425.921,961 378.139,805	147	425.913,502 378.131,318	11.983	147	425.913,502 378.131,318	148	425.909,3 378.127,102	5.952
148	425.909,3 378.127,102	149	425.905,238 378.124,664	4.737	149	425.905,238 378.124,664	150	425.899,879 378.121,448	6.25	150	425.899,879 378.121,448	151	425.894,863 378.118,708	5.716
151	425.894,863 378.118,708	152	425.884,895 378.113,262	11.359	152	425.884,895 378.113,262	153	425.882,494 378.111,5	2.978	153	425.882,494 378.111,5	154	425.871,755 378.103,621	13.319
154	425.871,755 378.103,621	155	425.864,06 378.097,974	9.545	155	425.864,06 378.097,974	156	425.857,697 378.093,305	7.892	156	425.857,697 378.093,305	157	425.855,02 378.090,156	4.133
157	425.855,02 378.090,156	158	425.849,299 378.083,425	8.834	158	425.849,299 378.083,425	159	425.842,399 378.075,307	10.654	159	425.842,399 378.075,307	160	425.835,761 378.067,497	10.25
160	425.835,761 378.067,497	161	425.828,864 378.059,382	10.65	161	425.828,864 378.059,382	162	425.821,953 378.051,251	10.671	162	425.821,953 378.051,251	163	425.817,774 378.046,335	6.452
163	425.817,774 378.046,335	164	425.814,767 378.044,056	3.773	164	425.814,767 378.044,056	165	425.805,417 378.036,973	11.73	165	425.805,417 378.036,973	166	425.796,095 378.029,91	11.696
166	425.796,095 378.029,91	167	425.788,648 378.024,269	9.342	167	425.788,648 378.024,269	168	425.785,054 378.021,546	4.509	168	425.785,054 378.021,546	169	425.769,117 378.002,2	25.065
169	425.769,117 378.002,2	170	425.761,276 377.988,385	15.885	170	425.761,276 377.988,385	171	425.757,519 377.978,764	10.329	171	425.757,519 377.978,764	172	425.748,858 377.956,129	24.235
172	425.748,858 377.956,129	173	425.743,05 377.940,951	16.251	173	425.743,05 377.940,951	174	425.731,602 377.911,031	32.035	174	425.731,602 377.911,031	175	425.731,349 377.909,232	1.817
175	425.731,349 377.909,232	176	425.730,28 377.901,642	7.665	176	425.730,28 377.901,642	177	425.730,664 377.893,669	7.982	177	425.730,664 377.893,669	178	425.731,806 377.880,423	13.295
178	425.731,806 377.880,423	179	425.732,338 377.874,254	6.192	179	425.732,338 377.874,254	180	425.732,058 377.851,945	22.311	180	425.732,058 377.851,945	181	425.737,062 377.849,445	5.594
181	425.737,062 377.849,445	182	425.737,333 377.874,515	25.071	182	425.737,333 377.874,515	183	425.735,656 377.894,075	19.632	183	425.735,656 377.894,075	184	425.735,401 377.899,554	5.485
184	425.735,401 377.899,554	185	425.735,311 377.901,476	1.924	185	425.735,311 377.901,476	186	425.736,498 377.909,775	8.383	186	425.736,498 377.909,775	187	425.740,181 377.919,139	10.062
187	425.740,181 377.919,139	188	425.743,564 377.927,959	9.447	188	425.743,564 377.927,959	189	425.748,112 377.939,065	12.001	189	425.748,112 377.939,065	190	425.751,51 377.948,991	10.492
190	425.751,51 377.948,991	191	425.757,553 377.964,861	16.982	191	425.757,553 377.964,861	192	425.760,047 377.971,38	6.98	192	425.760,047 377.971,38	1	425.762,183 377.976,961	5.976

** Lungimile segmentelor sunt determinate în planul de proiecție Stereo 70 și sunt rotunjite la 1 milimetru.

*** Distanța dintre puncte este formată din segmente cumulate ce sunt mai mici decât valoarea 1 milimetru.

**DATE DESPRE IMOBILUL NR. 673**

Oficiul de Cadastru și Publicitate Imobiliară VALCEA
Biroul de Cadastru și Publicitate Imobiliară Ramnicu Valcea

A. Partea I. Descrierea imobilului

TEREN Extravilan

Adresa: Jud. Valcea

Nr. Crt	Nr cadastral Nr. topografic	Suprafața* (mp)	Observații / Referințe
A1		1.200	Sector cadastral:33 Teren neimprejmuit;

B. Partea II. Proprietari și acte

Inscrieri privitoare la dreptul de proprietate și alte drepturi reale	Referințe
/	
Act Notarial nr. 17, din 27/02/2018 emis de SPN CARSTEA & CARSTEA (Certificat de mostenitor);	
B1	A1
Intabulare, drept de PROPRIETATE, mostenire, dobandit prin Succesiune, cota actuala 1/1, cota initiala 1/1 1) STANCIULESCU LUCIAN-RADU	

C. Partea III. SARCINI .

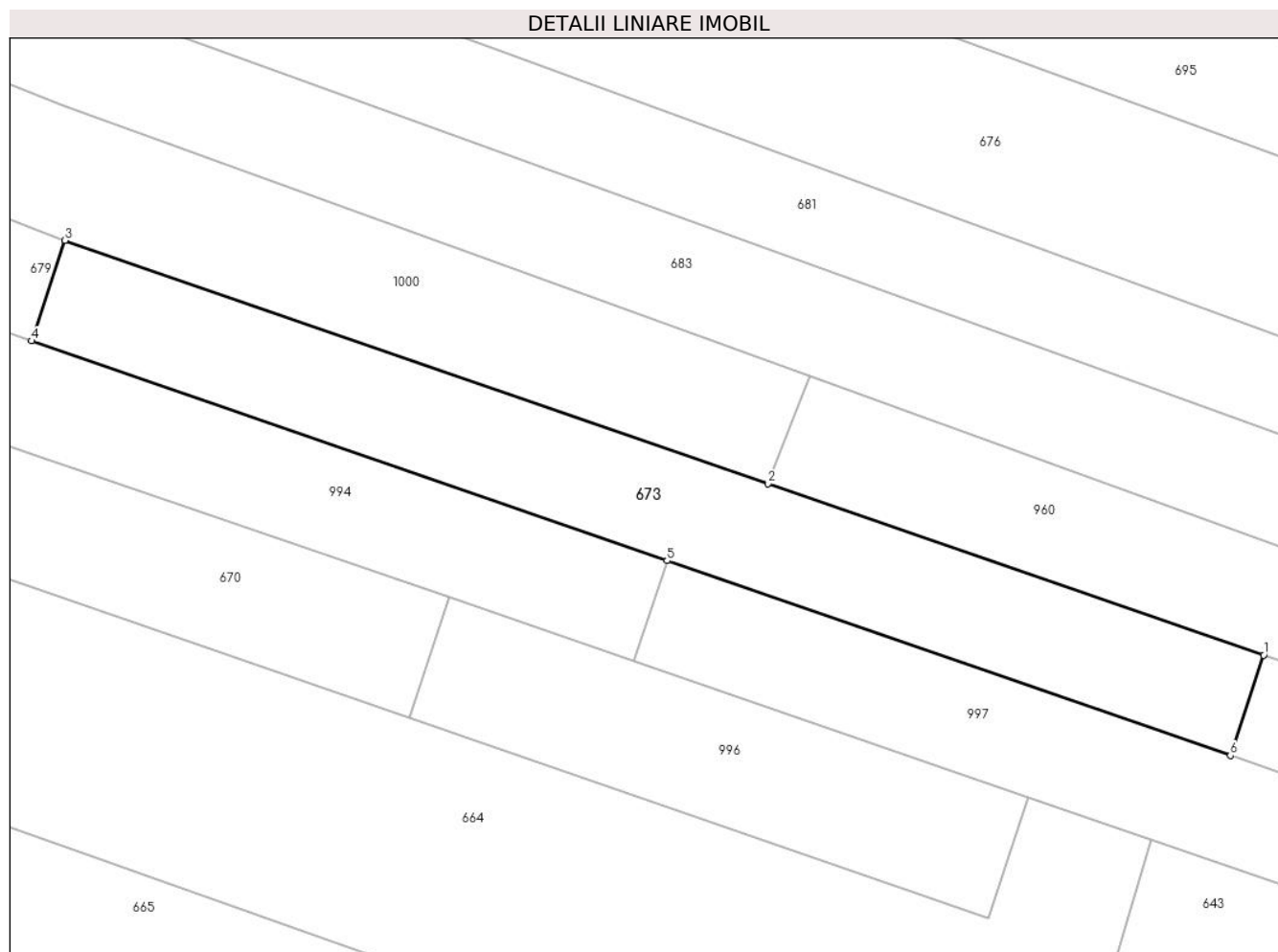
Inscrieri privind dezmembramintele dreptului de proprietate, drepturi reale de garanție și sarcini	Referințe
NU SUNT	

Anexa Nr. 1 La Partea I

Teren

Nr cadastral	Suprafața (mp)*	Observații / Referințe
	1.200	

* Suprafața este determinată în planul de proiecție Stereo 70.



Date referitoare la teren

Crt	Categorie folosință	Intravilan	Suprafața (mp)	Tarla	Parcelă	Nr. topo	Observații / Referințe
1	arabil	NU	1.200	33/4	1991/20	-	

Lungime Segmente

1) Valorile lungimilor segmentelor sunt obținute din proiecție în plan.

Punct început	X / Y	Punct sfârșit	X / Y	Lungime segment (** (m)
1	426.328,864 377.773,942	2	426.281,97 377.790,147	49.615
2	426.281,97 377.790,147	3	426.215,445 377.813,137	70.385
3	426.215,445 377.813,137	4	426.212,277 377.803,651	10.001
4	426.212,277 377.803,651	5	426.272,399 377.782,875	63.611
5	426.272,399 377.782,875	6	426.325,717 377.764,452	56.411

Punct început	X / Y	Punct sfârșit	X / Y	Lungime segment (** (m)
6	426.325,717 377.764,452	1	426.328,864 377.773,942	9.998

** Lungimile segmentelor sunt determinate în planul de proiecție Stereo 70 și sunt rotunjite la 1 milimetru.

*** Distanța dintre puncte este formată din segmente cumulate ce sunt mai mici decât valoarea 1 milimetru.

**DATE DESPRE IMOBILUL NR. 674**

Oficiul de Cadastru și Publicitate Imobiliară VALCEA
Biroul de Cadastru și Publicitate Imobiliară Ramnicu Valcea

A. Partea I. Descrierea imobilului

TEREN Necunoscut

Adresa: Loc. Cueni, Str Principală Cueni, Nr. 108, Jud. Valcea, PUNCTUL 'ACASA'

Nr. Crt	Nr cadastral Nr. topografic	Suprafața* (mp)	Observații / Referințe
A1	35200	1.274	Sector cadastral:33 Teren imprejmuit;

Construcții

Crt	Nr cadastral Nr. topografic	Adresa	Observații / Referințe
A1.1	35200-C1	Loc. Cueni, Str Principală Cueni, Nr. 108, Jud. Valcea, PUNCTUL 'ACASA'	Nr. niveluri:1; S. construita la sol:121 mp; CASA CONSTRUITA DIN CARAMIDA IN ANUL 1976.NU DETINE CERTIFICAT DE PERFORMANTA ENERGETICA PENTRU CONSTRUCTIE.NU ARE LIFT
A1.2	35200-C2	Loc. Cueni, Str Principală Cueni, Nr. 108, Jud. Valcea, PUNCTUL 'ACASA'	Nr. niveluri:1; S. construita la sol:12 mp; ANEXA CONSTRUITA DIN LEMN IN ANUL 1978
A1.3	35200-C3	Loc. Cueni, Str Principală Cueni, Nr. 108, Jud. Valcea, PUNCTUL 'ACASA'	Nr. niveluri:1; S. construita la sol:9 mp; ANEXA CONSTRUITA DIN LEMN IN ANUL 1982
A1.4	35200-C4	Loc. Cueni, Str Principală Cueni, Nr. 108, Jud. Valcea, PUNCTUL 'ACASA'	Nr. niveluri:1; S. construita la sol:10 mp; ANEXA(GRAJD) CONSTRUITA DIN CARAMIDA IN ANUL 1979
A1.5	35200-C5	Loc. Cueni, Str Principală Cueni, Nr. 108, Jud. Valcea, PUNCTUL 'ACASA'	Nr. niveluri:1; S. construita la sol:5 mp; ANEXA(PATUL) CONSTRUITA DIN LEMN IN ANUL 1980
A1.6	35200-C6	Loc. Cueni, Str Principală Cueni, Nr. 108, Jud. Valcea, PUNCTUL 'ACASA'	Nr. niveluri:1; S. construita la sol:10 mp; ANEXA (MAGAZIE) CONSTRUITA DIN LEMN IN ANUL 1982

B. Partea II. Proprietari și acte

Inscrieri privitoare la dreptul de proprietate și alte drepturi reale		Referințe
36372 / 01/09/2011		
Act Administrativ nr. Titlu de proprietate nr. 18/14152, din 13/09/1991 emis de COM. JUD. PT. STAB.DR. DE PROP.VALCEA (TP);		
B1	Intabulare, drept de PROPRIETATE, dobandit prin Reconstituire, cota actuala 1/1, cota initiala 1/1 1) NITU VERGILIU	A1
Act Administrativ nr. Adeverinta de atestare pentru edificarea constructiilor nr. 1217, din 23/08/2011 emis de PRIMARIA COMUNEI ROESTI (Certificat de atestare fiscala nr. 1219/24.08.2011 emise PRIMARIA COMUNEI ROESTI);		
B2	Intabulare, drept de PROPRIETATE, dobandit prin Lege, cota actuala 1/1, cota initiala 1/1 1) NITU VERGILIU	A1.1, A1.2, A1.3, A1.4, A1.5, A1.6

C. Partea III. SARCINI .

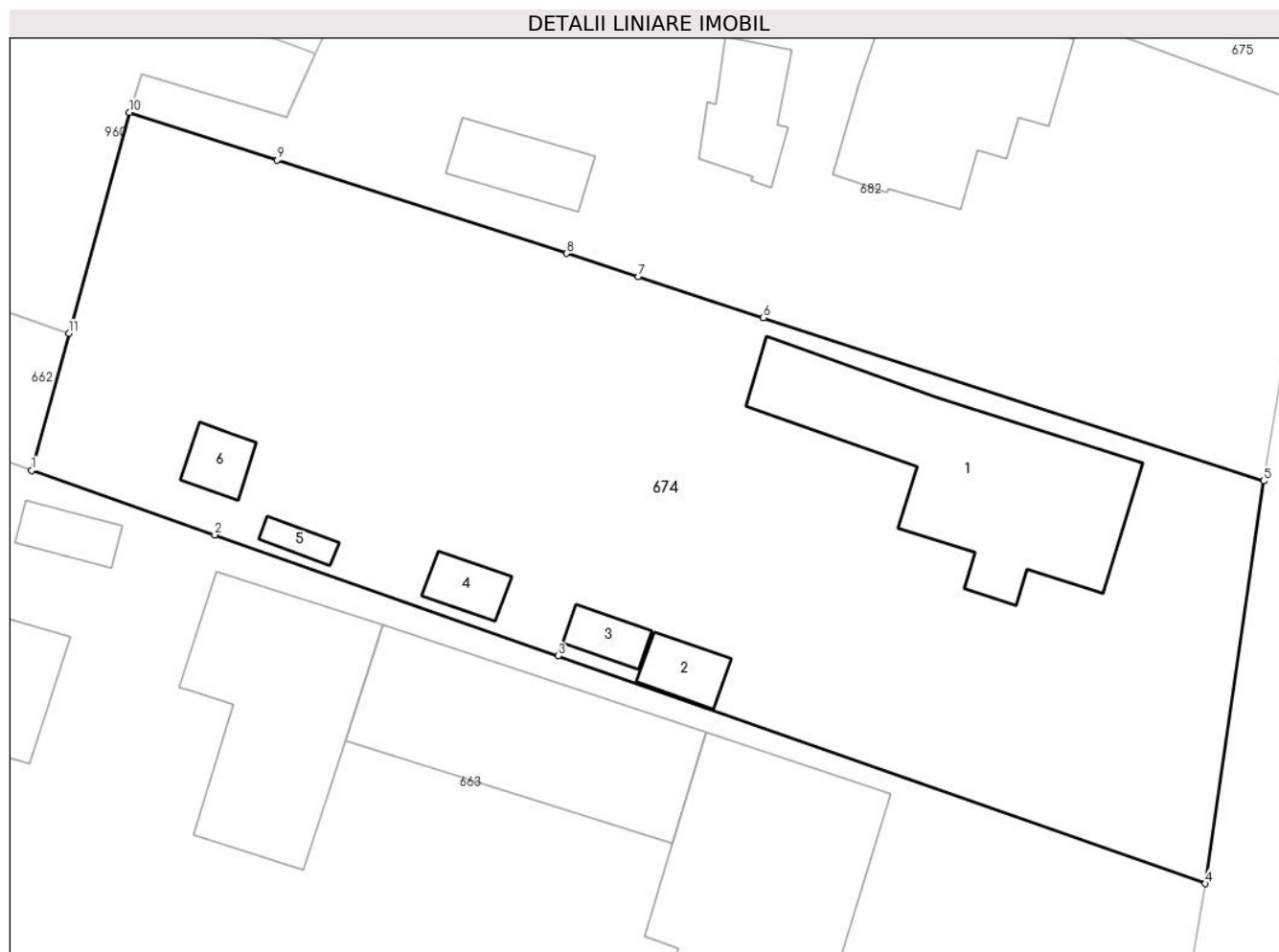
Inscrieri privind dezmembramintele dreptului de proprietate, drepturi reale de garanție și sarcini	Referințe
NU SUNT	

Anexa Nr. 1 La Partea I

Teren

Nr cadastral	Suprafața (mp)*	Observații / Referințe
35200	1.274	

* Suprafața este determinată în planul de proiecție Stereo 70.



Date referitoare la teren

Crt	Categorie folosință	Intravilan	Suprafața (mp)	Tarla	Parcelă	Nr. topo	Observații / Referințe
1	curți constructii	DA	677	8	169	-	PUNCTUL 'ACASA'
2	arabil	DA	305	8	169	-	PUNCTUL 'ACASA'
3	vie	DA	122	8	168	-	PUNCTUL 'ACASA'
4	arabil	NU	170	8	169	-	

Date referitoare la construcții

Crt	Număr	Destinație construcție	Supraf. (mp)	Situație juridică	Observații / Referințe
A1.1	35200-C1	construcții de locuințe	121	Cu acte	Nr. niveluri:1; S. construita la sol:121 mp; CASA CONSTRUITA DIN CARAMIDA IN ANUL 1976.NU DETINE CERTIFICAT DE PERFORMANTA ENERGETICA PENTRU CONSTRUCTIE.NU ARE LIFT
A1.2	35200-C2	construcții anexa	12	Cu acte	Nr. niveluri:1; S. construita la sol:12 mp; ANEXA CONSTRUITA DIN LEMN IN ANUL 1978
A1.3	35200-C3	construcții anexa	9	Cu acte	Nr. niveluri:1; S. construita la sol:9 mp; ANEXA CONSTRUITA DIN LEMN IN ANUL 1982
A1.4	35200-C4	construcții anexa	10	Cu acte	Nr. niveluri:1; S. construita la sol:10 mp; ANEXA(GRAJD) CONSTRUITA DIN CARAMIDA IN ANUL 1979
A1.5	35200-C5	construcții anexa	5	Cu acte	Nr. niveluri:1; S. construita la sol:5 mp; ANEXA (PATUL) CONSTRUITA DIN LEMN IN ANUL 1980

Crt	Număr	Destinație construcție	Supraf. (mp)	Situație juridică	Observații / Referințe
A1.6	35200-C6	construcții anexa	10	Cu acte	Nr. niveluri:1; S. construita la sol:10 mp; ANEXA(MAGAZIE) CONSTRUITA DIN LEMN IN ANUL 1982

Lungime Segmente

1) Valorile lungimilor segmentelor sunt obținute din proiecție în plan.

Punct început	X / Y	Punct sfârșit	X / Y	Lungime segment (** (m)
1	426.461,855 377.720,184	2	426.471,39 377.716,83	10.108
2	426.471,39 377.716,83	3	426.489,278 377.710,538	18.962
3	426.489,278 377.710,538	4	426.522,986 377.698,682	35.732
4	426.522,986 377.698,682	5	426.526,019 377.719,642	21.178
5	426.526,019 377.719,642	6	426.499,966 377.728,143	27.405
6	426.499,966 377.728,143	7	426.493,447 377.730,27	6.857
7	426.493,447 377.730,27	8	426.489,699 377.731,48	3.938
8	426.489,699 377.731,48	9	426.474,643 377.736,343	15.822
9	426.474,643 377.736,343	10	426.466,957 377.738,825	8.077
10	426.466,957 377.738,825	11	426.463,805 377.727,31	11.939
11	426.463,805 377.727,31	1	426.461,855 377.720,184	7.388

** Lungimile segmentelor sunt determinate în planul de proiecție Stereo 70 și sunt rotunjite la 1 milimetru.

*** Distanța dintre puncte este formată din segmente cumulate ce sunt mai mici decât valoarea 1 milimetru.

**DATE DESPRE IMOBILUL NR. 675**

Oficiul de Cadastru și Publicitate Imobiliară VALCEA
Biroul de Cadastru și Publicitate Imobiliară Ramnicu Valcea

A. Partea I. Descrierea imobilului

TEREN Intravilan

Adresa: Loc. Cueni, Str Principală Cueni, Nr. 104, Jud. Valcea

Nr. Crt	Nr cadastral Nr. topografic	Suprafața* (mp)	Observații / Referințe
A1		Din acte: 975 Masurata: 1.218	Sector cadastral:33 Teren imprejmuit;

Construcții

Crt	Nr cadastral Nr. topografic	Adresa	Observații / Referințe
A1.1		Loc. Cueni, Str Principală Cueni, Nr. 104, Jud. Valcea	Nr. niveluri:1; S. construita la sol:60 mp;

B. Partea II. Proprietari și acte

Inscrieri privitoare la dreptul de proprietate și alte drepturi reale		Referințe
/		
Act Administrativ nr. 85/14152, din 13/09/1991 emis de CJSDPAT Vâlcea (TP);		
B1	Intabulare, drept de PROPRIETATE în baza L18/1991, dobandit prin Constituire, cota actuala 1/1, cota initiala 1/1 1) ENE NICOLAE	A1
Act Normativ nr. 7, din 13/03/1996 emis de Parlamentul Romaniei (lege);		
B2	Intabulare, drept de PROPRIETATE, dobandit prin Lege, cota actuala 1/1, cota initiala 1/1 1) ENE NICOLAE	A1.1

C. Partea III. SARCINI .

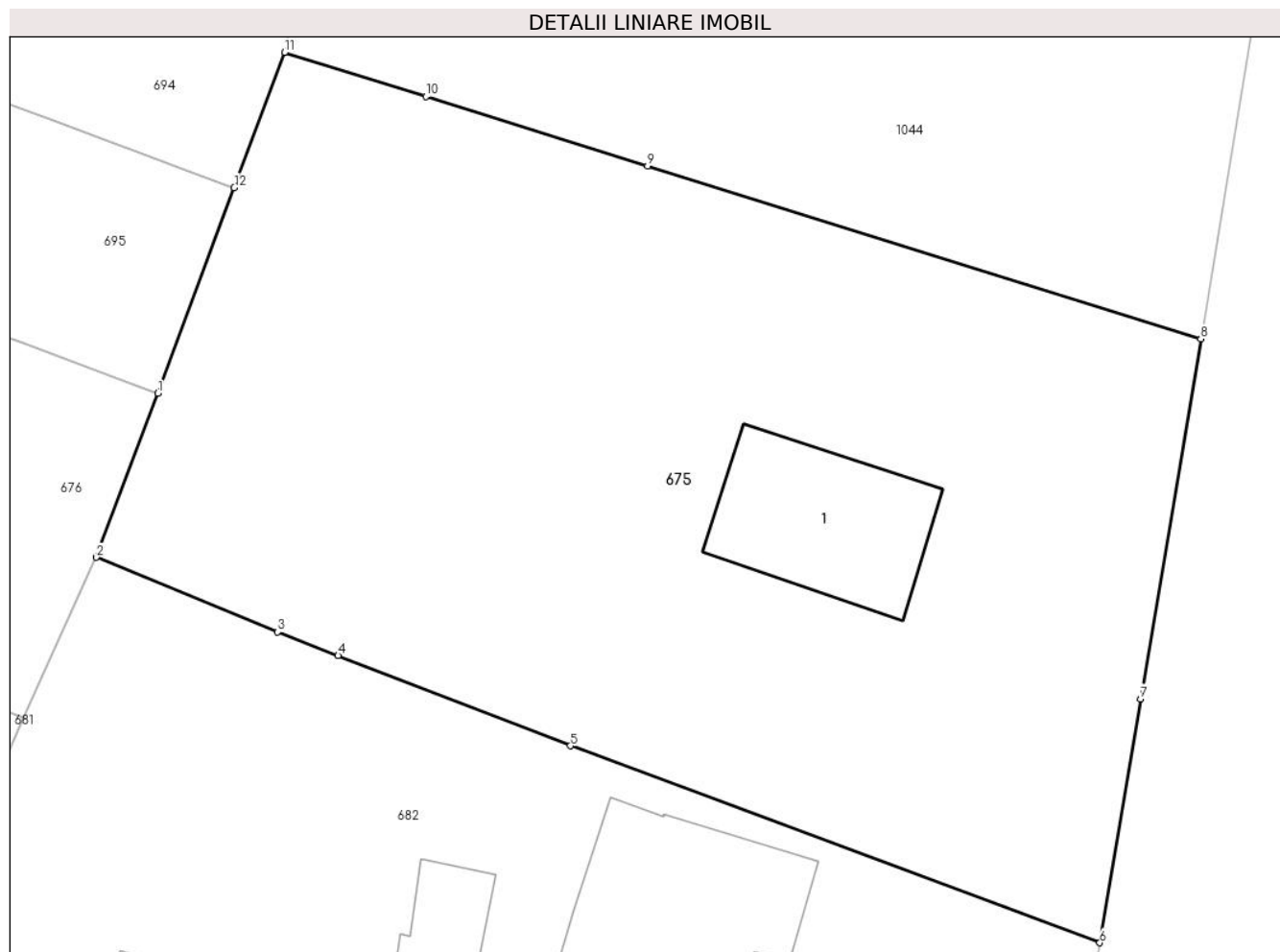
Inscrieri privind dezmembramintele dreptului de proprietate, drepturi reale de garanție și sarcini	Referințe
NU SUNT	

Anexa Nr. 1 La Partea I

Teren

Nr cadastral	Suprafața (mp)*	Observații / Referințe
	Din acte: 975 Masurata: 1.218	

* Suprafața este determinată în planul de proiecție Stereo 70.



Date referitoare la teren

Crt	Categorie folosință	Intravilan	Suprafața (mp)	Tarla	Parcelă	Nr. topo	Observații / Referințe
1	curți constructii	DA	403	8	163	-	
2	arabil	DA	815	8	164	-	

Date referitoare la construcții

Crt	Număr	Destinație construcție	Supraf. (mp)	Situație juridică	Observații / Referințe
A1.1		construcții de locuințe	60	Cu acte	Nr. niveluri:1; S. construita la sol:60 mp;

Lungime Segmente

1) Valorile lungimilor segmentelor sunt obținute din proiecție în plan.

Punct început	X / Y	Punct sfârșit	X / Y	Lungime segment (** (m)
1	426.486,022 377.764,032	2	426.483,221 377.756,536	8.002
2	426.483,221 377.756,536	3	426.491,485 377.753,122	8.941

Punct început	X / Y	Punct sfârşit	X / Y	Lungime segment (** (m)
3	426.491,485 377.753,122	4	426.494,25 377.752,047	2.967
4	426.494,25 377.752,047	5	426.504,852 377.747,924	11.375
5	426.504,852 377.747,924	6	426.529,029 377.738,936	25.794
6	426.529,029 377.738,936	7	426.530,891 377.750,072	11.291
7	426.530,891 377.750,072	8	426.533,639 377.766,503	16.659
8	426.533,639 377.766,503	9	426.508,376 377.774,402	26.469
9	426.508,376 377.774,402	10	426.498,254 377.777,567	10.605
10	426.498,254 377.777,567	11	426.491,803 377.779,584	6.759
11	426.491,803 377.779,584	12	426.489,506 377.773,406	6.591
12	426.489,506 377.773,406	1	426.486,022 377.764,032	10.001

** Lungimile segmentelor sunt determinate în planul de proiecție Stereo 70 și sunt rotunjite la 1 milimetru.

*** Distanța dintre puncte este formată din segmente cumulate ce sunt mai mici decât valoarea 1 milimetru.

**DATE DESPRE IMOBILUL NR. 676**

Oficiul de Cadastru și Publicitate Imobiliară VALCEA
Biroul de Cadastru și Publicitate Imobiliară Ramnicu Valcea

A. Partea I. Descrierea imobilului

TEREN Necunoscut

Adresa: Loc. Cueni, Jud. Valcea, PUNCT CAMP+IN CAMP

Nr. Crt	Nr cadastral Nr. topografic	Suprafața* (mp)	Observații / Referințe
A1	35757	6.538	Sector cadastral:33 Teren neimprejmuit;

B. Partea II. Proprietari și acte

Inscrieri privitoare la dreptul de proprietate și alte drepturi reale		Referințe
39762 / 20/05/2019		
Hotarare Judecatoreasca nr. 1552, din 10/02/2005 emis de CJSDPAT VALCEA (hotarare judecatoreasca nr 248 din 12.02.2013, emis de JUDECATORIA HOREZU;act administrativ nr 6206 din 27.12.2007, emis de COMISIA JUDETEANA DE STABILIREA DREPTULUI DE PROPRIETATE VALCEA;act administrativ nr 1520 din 11.06.2004, emis de COMISIA JUDETEANA DE STABILIREA DREPTULUI DE PROPRIETATE VALCEA);		
B1	Intabulare, drept de PROPRIETATE, Lege si, dobandit prin Hotarare Judecatoreasca, cota actuala 1/1, cota initiala 1/1 1) PETRESCU MARIA	A1

C. Partea III. SARCINI .

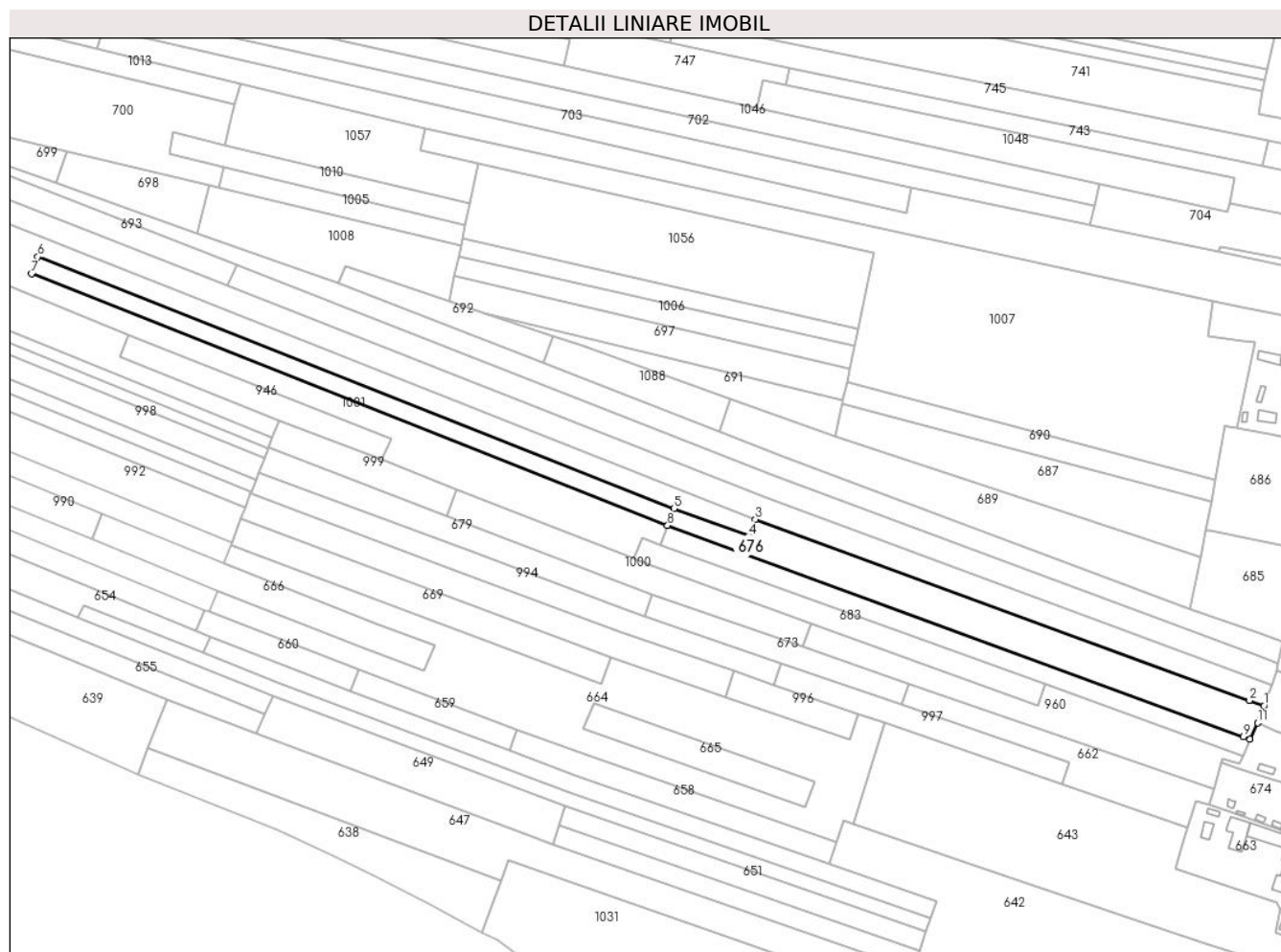
Inscrieri privind dezmembramintele dreptului de proprietate, drepturi reale de garanție și sarcini	Referințe
NU SUNT	

Anexa Nr. 1 La Partea I

Teren

Nr cadastral	Suprafața (mp)*	Observații / Referințe
35757	6.538	

* Suprafața este determinată în planul de proiecție Stereo 70.



Date referitoare la teren

Crt	Categorie folosință	Intravilan	Suprafața (mp)	Tarla	Parcelă	Nr. topo	Observații / Referințe
1	arabil	DA	82	33/4	1991/1	-	
2	arabil	NU	6.456	33/4	2043/3/2, 1991/1	-	

Lungime Segmente

1) Valorile lungimilor segmentelor sunt obținute din proiecție în plan.

Punct început	X / Y	Punct sfârșit	X / Y	Lungime segment (** (m)
1	426.486,022 377.764,032	2	426.479,549 377.766,406	6.895
2	426.479,549 377.766,406	3	426.261,033 377.846,528	232.742
3	426.261,033 377.846,528	4	426.258,023 377.839,118	7.998
4	426.258,023 377.839,118	5	426.225,024 377.851,234	35.153

Punct început	X / Y	Punct sfârșit	X / Y	Lungime segment (** (m)
5	426.225,024 377.851,234	6	425.943,468 377.962,62	302.788
6	425.943,468 377.962,62	7	425.940,767 377.955,09	8.0
7	425.940,767 377.955,09	8	426.222,188 377.843,752	302.645
8	426.222,188 377.843,752	9	426.476,969 377.750,286	271.384
9	426.476,969 377.750,286	10	426.479,913 377.749,206	3.136
10	426.479,913 377.749,206	11	426.483,221 377.756,536	8.042
11	426.483,221 377.756,536	1	426.486,022 377.764,032	8.002

** Lungimile segmentelor sunt determinate în planul de proiecție Stereo 70 și sunt rotunjite la 1 milimetru.

*** Distanța dintre puncte este formată din segmente cumulate ce sunt mai mici decât valoarea 1 milimetru.

**DATE DESPRE IMOBILUL NR. 677**

Oficiul de Cadastru și Publicitate Imobiliară VALCEA
Biroul de Cadastru și Publicitate Imobiliară Ramnicu Valcea

A. Partea I. Descrierea imobilului

TEREN Extravilan

Adresa: Jud. Valcea

Nr. Crt	Nr cadastral Nr. topografic	Suprafața* (mp)	Observații / Referințe
A1		700	Sector cadastral:33 Teren neimprejmuit;

B. Partea II. Proprietari și acte

Inscrieri privitoare la dreptul de proprietate și alte drepturi reale		Referințe
/		
Act Administrativ nr. 7, din 24/06/1996 emis de Parlamentul Romaniei (lege);		
B1	Inscrierea posesiei, drept de PROPRIETATE, dobandit prin Lege, cota actuala 1/1, cota initiala 1/1 1) NEIDENTIFICAT NEIDENTIFICAT	A1
B2	Se noteaza mentiunea proprietar neidentificat.	A1

C. Partea III. SARCINI .

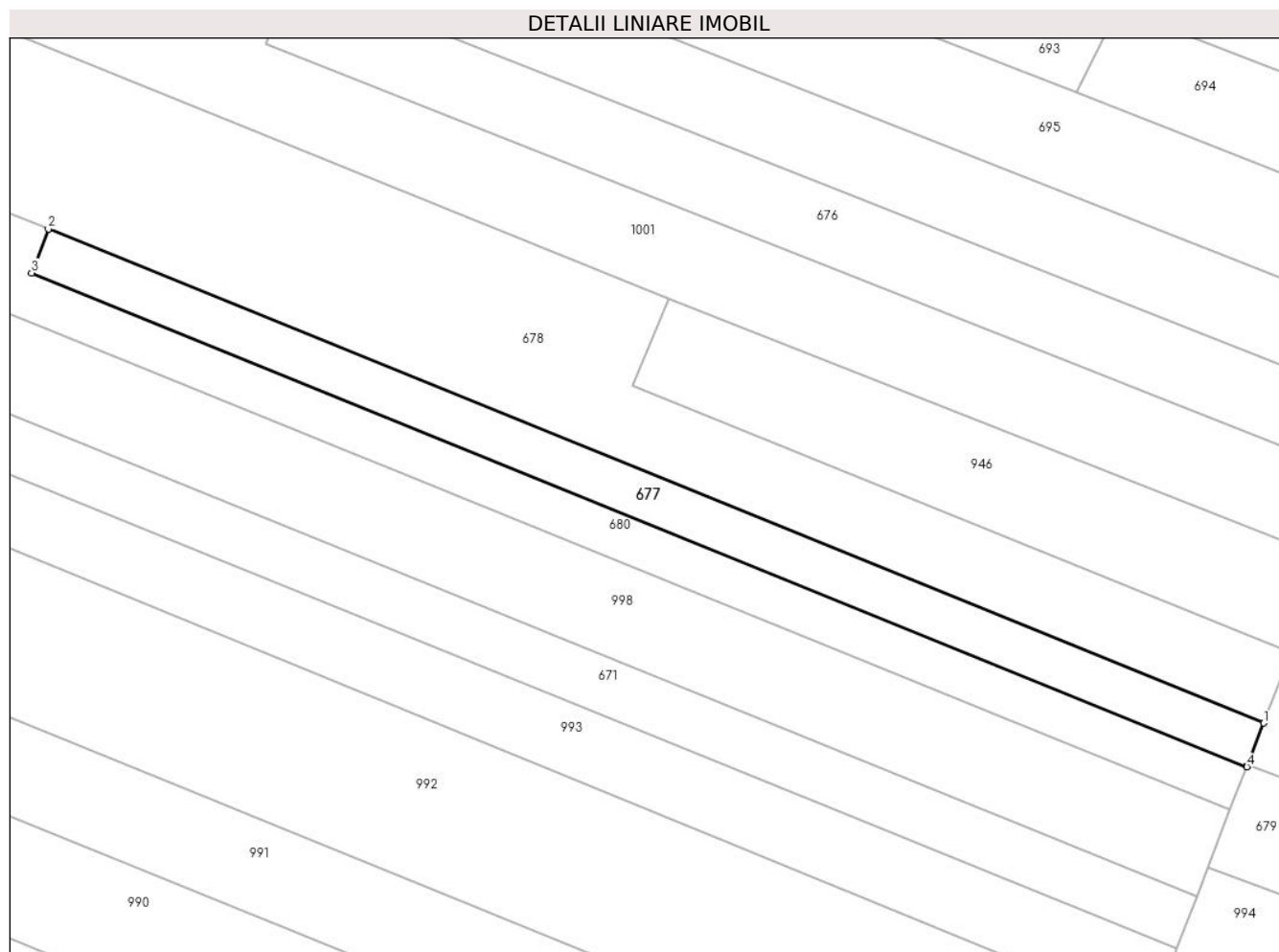
Inscrieri privind dezmembramintele dreptului de proprietate, drepturi reale de garanție și sarcini	Referințe
NU SUNT	

Anexa Nr. 1 La Partea I

Teren

Nr cadastral	Suprafața (mp)*	Observații / Referințe
	700	

* Suprafața este determinată în planul de proiecție Stereo 70.



Date referitoare la teren

Crt	Categorie folosință	Intra vilan	Suprafața (mp)	Tarla	Parcelă	Nr. topo	Observații / Referințe
1	arabil	NU	700	33/4	1991/13	-	

Lungime Segmente

1) Valorile lungimilor segmentelor sunt obținute din proiecție în plan.

Punct început	X / Y	Punct sfârșit	X / Y	Lungime segment (** (m)
1	426.047,266 377.882,631	2	425.917,555 377.935,312	140.001
2	425.917,555 377.935,312	3	425.915,771 377.930,64	5.001
3	425.915,771 377.930,64	4	426.045,465 377.877,966	139.982
4	426.045,465 377.877,966	5	426.045,554 377.878,197	0.248
5	426.045,554 377.878,197	1	426.047,266 377.882,631	4.753

**** Lungimile segmentelor sunt determinate în planul de proiecție Stereo 70 și sunt rotunjite la 1 milimetru.**

***** Distanța dintre puncte este formată din segmente cumulate ce sunt mai mici decât valoarea 1 milimetru.**

**DATE DESPRE IMOBILUL NR. 678**

Oficiul de Cadastru și Publicitate Imobiliară VALCEA
Biroul de Cadastru și Publicitate Imobiliară Ramnicu Valcea

A. Partea I. Descrierea imobilului

TEREN Extravilan

Adresa: Jud. Valcea

Nr. Crt	Nr cadastral Nr. topografic	Suprafața* (mp)	Observații / Referințe
A1		4.576	Sector cadastral:33 Teren neimprejmuit;

B. Partea II. Proprietari și acte

Inscrieri privitoare la dreptul de proprietate și alte drepturi reale	Referințe
/	
Act Administrativ nr. 1481, din 25/02/2004 emis de CJSDPAT VâlCEA (TP);	
B1	A1
Intabulare, drept de PROPRIETATE, dobandit prin Reconstituire, cota actuala 1/1, cota initiala 1/1	
1) MARTOIU C. GHEORGHE	

C. Partea III. SARCINI .

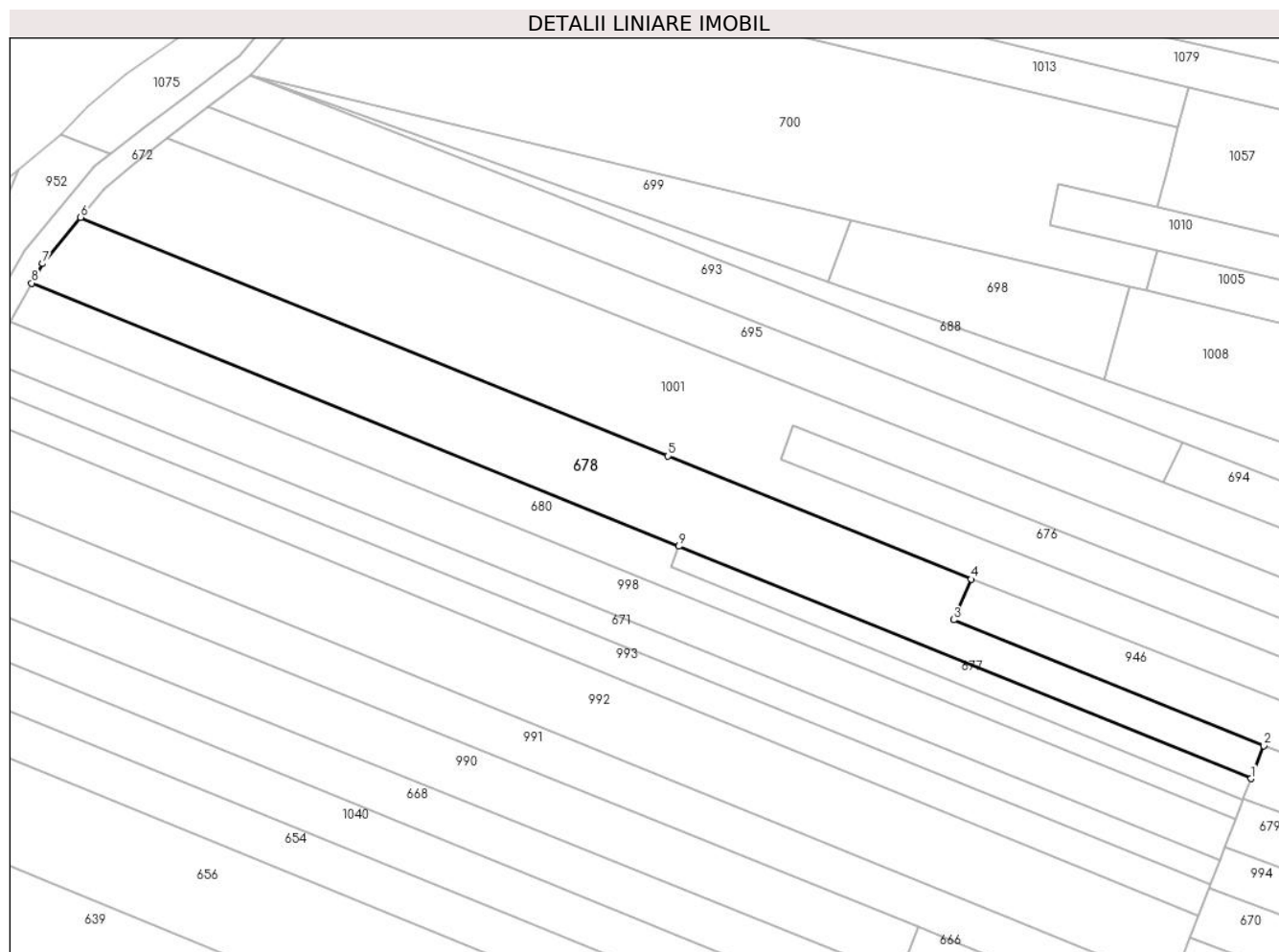
Inscrieri privind dezmembramintele dreptului de proprietate, drepturi reale de garanție și sarcini	Referințe
NU SUNT	

Anexa Nr. 1 La Partea I

Teren

Nr cadastral	Suprafața (mp)*	Observații / Referințe
	4.576	

* Suprafața este determinată în planul de proiecție Stereo 70.



Date referitoare la teren

Crt	Categorie folosință	Intravilan	Suprafața (mp)	Tarla	Parcelă	Nr. topo	Observații / Referințe
1	arabil	NU	4.576	33/4	1991/9	-	

Lungime Segmente

1) Valorile lungimilor segmentelor sunt obținute din proiecție în plan.

Punct început	X / Y	Punct sfârșit	X / Y	Lungime segment (** (m)
1	426.047,266 377.882,631	2	426.050,148 377.890,096	8.002
2	426.050,148 377.890,096	3	425.979,885 377.918,632	75.837
3	425.979,885 377.918,632	4	425.983,825 377.927,825	10.002
4	425.983,825 377.927,825	5	425.915,086 377.955,743	74.192
5	425.915,086 377.955,743	6	425.781,888 378.009,839	143.764

Punct început	X / Y	Punct sfârșit	X / Y	Lungime segment (** (m)
6	425.781,888 378.009,839	7	425.773,252 377.999,355	13.583
7	425.773,252 377.999,355	8	425.770,744 377.994,937	5.08
8	425.770,744 377.994,937	9	425.917,555 377.935,312	158.457
9	425.917,555 377.935,312	1	426.047,266 377.882,631	140.001

** Lungimile segmentelor sunt determinate în planul de proiecție Stereo 70 și sunt rotunjite la 1 milimetru.

*** Distanța dintre puncte este formată din segmente cumulate ce sunt mai mici decât valoarea 1 milimetru.

**DATE DESPRE IMOBILUL NR. 679**

Oficiul de Cadastru și Publicitate Imobiliară VALCEA
Biroul de Cadastru și Publicitate Imobiliară Ramnicu Valcea

A. Partea I. Descrierea imobilului

TEREN Extravilan

Adresa: Jud. Valcea

Nr. Crt	Nr cadastral Nr. topografic	Suprafața* (mp)	Observații / Referințe
A1		2.000	Sector cadastral:33 Teren neimprejmuit;

B. Partea II. Proprietari și acte

Inscrieri privitoare la dreptul de proprietate și alte drepturi reale	Referințe
/	
Act Administrativ nr. 17385, din 17/12/2010 emis de CJSDPAT VÂLCEA (TP);	
B1	A1
Intabulare, drept de PROPRIETATE, dobandit prin Reconstituire, cota actuala 1/1, cota initiala 1/1	
1) DICU A. OCTAVIAN	

C. Partea III. SARCINI .

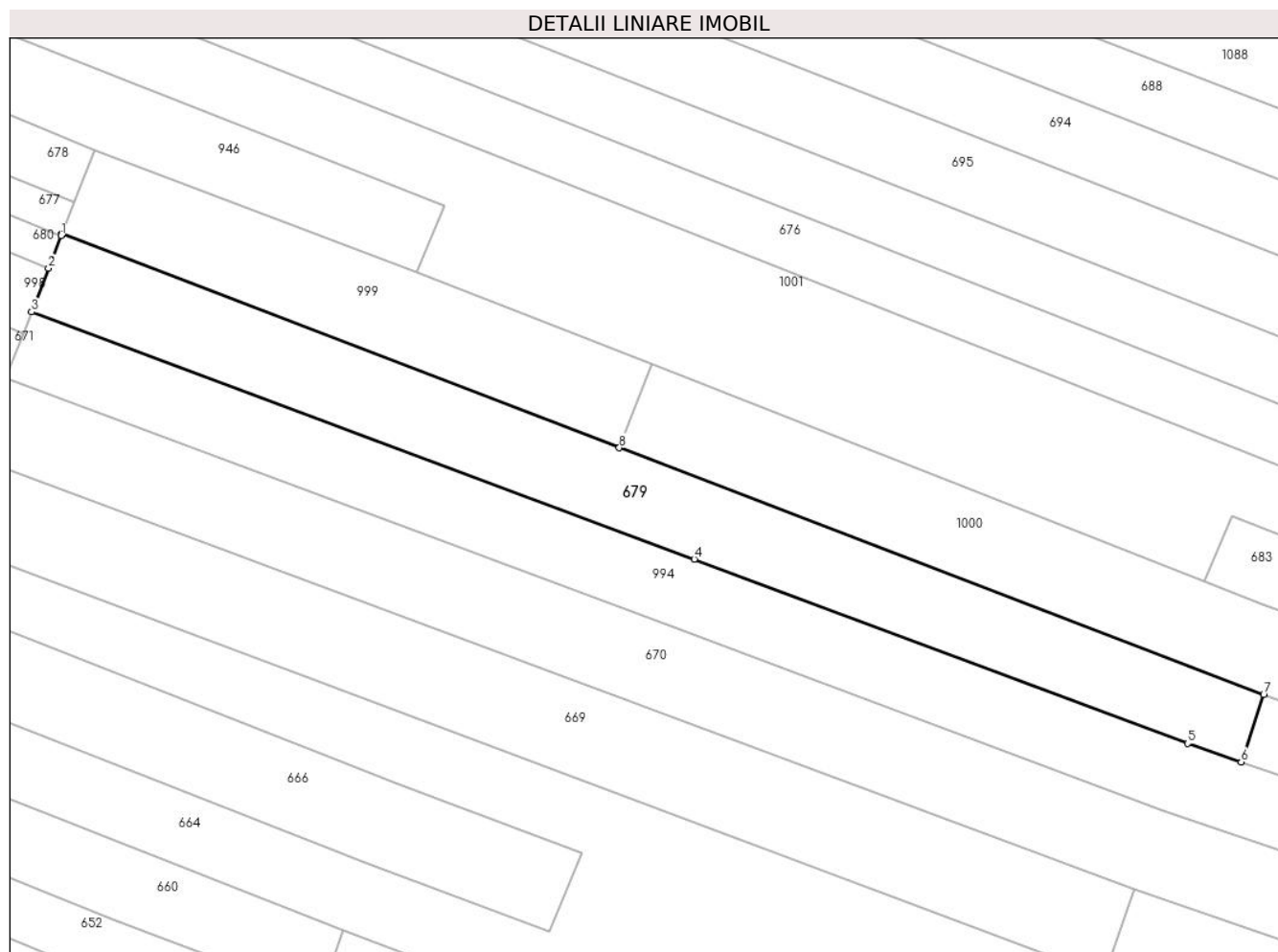
Inscrieri privind dezmembramintele dreptului de proprietate, drepturi reale de garanție și sarcini	Referințe
NU SUNT	

Anexa Nr. 1 La Partea I

Teren

Nr cadastral	Suprafața (mp)*	Observații / Referințe
	2.000	

* Suprafața este determinată în planul de proiecție Stereo 70.



Date referitoare la teren

Crt	Categorie folosință	Intra vilan	Suprafața (mp)	Tarla	Parcelă	Nr. topo	Observații / Referințe
1	arabil	NU	2.000	33	1994/14	-	

Lungime Segmente

1) Valorile lungimilor segmentelor sunt obținute din proiecție în plan.

Punct început	X / Y	Punct sfârșit	X / Y	Lungime segment (** (m)
1	426.045,465 377.877,966	2	426.043,69 377.873,37	4.927
2	426.043,69 377.873,37	3	426.041,31 377.867,205	6.608
3	426.041,31 377.867,205	4	426.134,966 377.832,277	99.957
4	426.134,966 377.832,277	5	426.204,714 377.806,278	74.436
5	426.204,714 377.806,278	6	426.212,277 377.803,651	8.006

Punct început	X / Y	Punct sfârșit	X / Y	Lungime segment (** (m)
6	426.212,277 377.803,651	7	426.215,445 377.813,137	10.001
7	426.215,445 377.813,137	8	426.124,366 377.848,016	97.529
8	426.124,366 377.848,016	9	426.045,554 377.878,197	84.393
9	426.045,554 377.878,197	1	426.045,465 377.877,966	0.248

** Lungimile segmentelor sunt determinate în planul de proiecție Stereo 70 și sunt rotunjite la 1 milimetru.

*** Distanța dintre puncte este formată din segmente cumulate ce sunt mai mici decât valoarea 1 milimetru.

**DATE DESPRE IMOBILUL NR. 680**

Oficiul de Cadastru și Publicitate Imobiliară VALCEA
Biroul de Cadastru și Publicitate Imobiliară Ramnicu Valcea

A. Partea I. Descrierea imobilului

TEREN Extravilan

Adresa: Jud. Valcea

Nr. Crt	Nr cadastral Nr. topografic	Suprafața* (mp)	Observații / Referințe
A1		2.270	Sector cadastral:33 Teren neimprejmuit;

B. Partea II. Proprietari și acte

Inscrieri privitoare la dreptul de proprietate și alte drepturi reale	Referințe
/	
Act Administrativ nr. 1091/700, din 10/12/2002 emis de CJSDPAT VâlCEA (TP);	
B1	A1
Intabulare, drept de PROPRIETATEIn baza L18/1991, dobandit prin Reconstituire, cota actuala 1/1, cota initiala 1/1 1) BURICAN VICTOR	

C. Partea III. SARCINI .

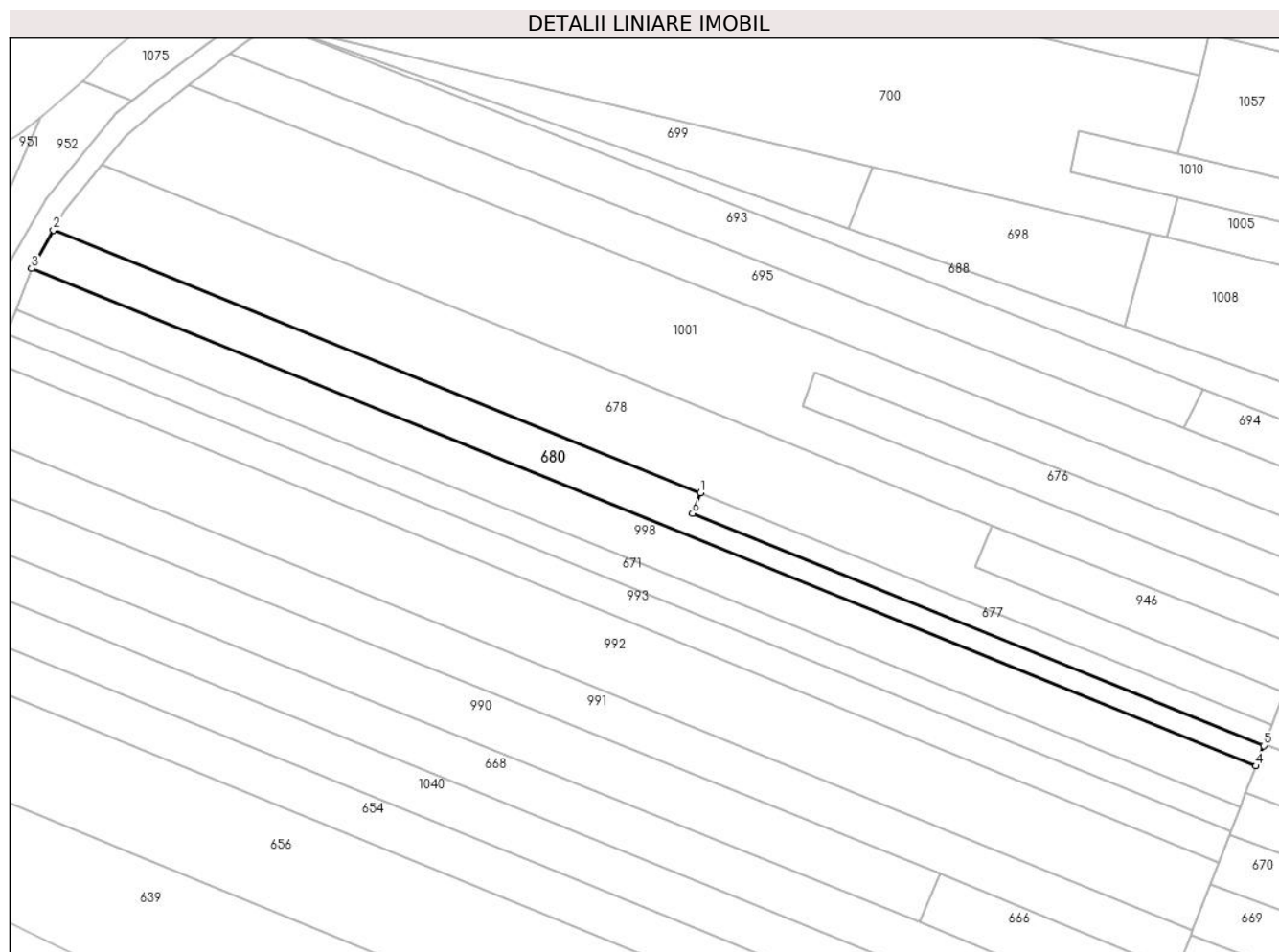
Inscrieri privind dezmembramintele dreptului de proprietate, drepturi reale de garanție și sarcini	Referințe
NU SUNT	

Anexa Nr. 1 La Partea I

Teren

Nr cadastral	Suprafața (mp)*	Observații / Referințe
	2.270	

* Suprafața este determinată în planul de proiecție Stereo 70.



Date referitoare la teren

Crt	Categorie folosință	Intramilan	Suprafața (mp)	Tarla	Parcelă	Nr. topo	Observații / Referințe
1	arabil	NU	2.270	334	1991/19	-	

Lungime Segmente

1) Valorile lungimilor segmentelor sunt obținute din proiecție în plan.

Punct început	X / Y	Punct sfârșit	X / Y	Lungime segment (** (m)
1	425.917,555 377.935,312	2	425.770,744 377.994,937	158.457
2	425.770,744 377.994,937	3	425.765,802 377.986,231	10.011
3	425.765,802 377.986,231	4	426.043,69 377.873,37	299.932
4	426.043,69 377.873,37	5	426.045,465 377.877,966	4.927
5	426.045,465 377.877,966	6	425.915,771 377.930,64	139.982

Punct început	X / Y	Punct sfârşit	X / Y	Lungime segment (** (m)
6	425.915,771 377.930,64	1	425.917,555 377.935,312	5.001

** Lungimile segmentelor sunt determinate în planul de proiecție Stereo 70 și sunt rotunjite la 1 milimetru.

*** Distanța dintre puncte este formată din segmente cumulate ce sunt mai mici decât valoarea 1 milimetru.

**DATE DESPRE IMOBILUL NR. 681**

Oficiul de Cadastru și Publicitate Imobiliară VALCEA
Biroul de Cadastru și Publicitate Imobiliară Ramnicu Valcea

A. Partea I. Descrierea imobilului

TEREN Necunoscut

Adresa: Loc. Cueni, Jud. Valcea

Nr. Crt	Nr cadastral Nr. topografic	Suprafața* (mp)	Observații / Referințe
A1		2.352	Sector cadastral:33 Teren neimprejmuit;

B. Partea II. Proprietari și acte

Inscrieri privitoare la dreptul de proprietate și alte drepturi reale		Referințe
/		
Act Administrativ nr. 1025, din 20/11/2002 emis de CJSDPAT VâlCEA (TP);		
B1	Intabulare, drept de PROPRIETATE, dobandit prin Reconstituire, cota actuala 1/1, cota initiala 1/1 1) NICU I. NICOLAE	A1

C. Partea III. SARCINI .

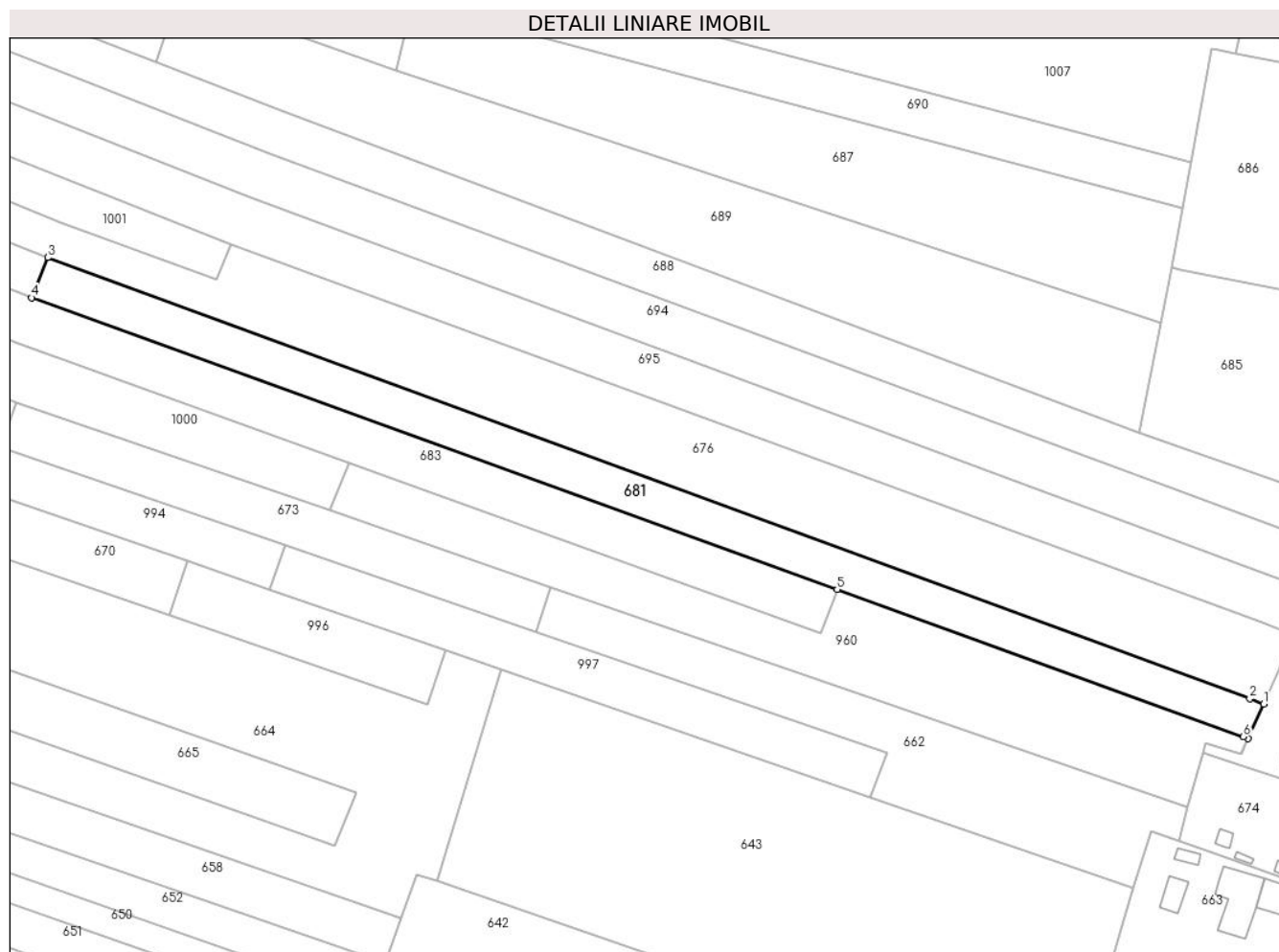
Inscrieri privind dezmembramintele dreptului de proprietate, drepturi reale de garanție și sarcini	Referințe
NU SUNT	

Anexa Nr. 1 La Partea I

Teren

Nr cadastral	Suprafața (mp)*	Observații / Referințe
	2.352	

* Suprafața este determinată în planul de proiecție Stereo 70.



Date referitoare la teren

Crt	Categorie folosință	Intravilan	Suprafața (mp)	Tarla	Parcelă	Nr. topo	Observații / Referințe
1	arabil	DA	17	33/4	1991/15/1	-	
2	arabil	NU	2.335	33/4	1991/15/1	-	

Lungime Segmente

1) Valorile lungimilor segmentelor sunt obținute din proiecție în plan.

Punct început	X / Y	Punct sfârșit	X / Y	Lungime segment (** (m))
1	426.479,913 377.749,206	2	426.476,969 377.750,286	3.136
2	426.476,969 377.750,286	3	426.222,188 377.843,752	271.384
3	426.222,188 377.843,752	4	426.218,763 377.835,246	9.17
4	426.218,763 377.835,246	5	426.389,489 377.773,459	181.563

Punct început	X / Y	Punct sfârșit	X / Y	Lungime segment (** (m)
5	426.389,489 377.773,459	6	426.475,628 377.742,25	91.618
6	426.475,628 377.742,25	7	426.476,639 377.741,883	1.076
7	426.476,639 377.741,883	1	426.479,913 377.749,206	8.022

** Lungimile segmentelor sunt determinate în planul de proiecție Stereo 70 și sunt rotunjite la 1 milimetru.

*** Distanța dintre puncte este formată din segmente cumulate ce sunt mai mici decât valoarea 1 milimetru.

**DATE DESPRE IMOBILUL NR. 682**

Oficiul de Cadastru și Publicitate Imobiliară VALCEA
Biroul de Cadastru și Publicitate Imobiliară Ramnicu Valcea

A. Partea I. Descrierea imobilului

TEREN Necunoscut

Adresa: Loc. Cueni, Str Principală Cueni, Nr. 106, Jud. Valcea, PUNCTUL ' ACASA'

Nr. Crt	Nr cadastral Nr. topografic	Suprafața* (mp)	Observații / Referințe
A1	35181	Din acte: 1.123 Masurata: 1.072	Sector cadastral:33 Teren imprejmuit;

Construcții

Crt	Nr cadastral Nr. topografic	Adresa	Observații / Referințe
A1.1	35181-C1	Loc. Cueni, Str Principală Cueni, Nr. 106, Jud. Valcea, PUNCTUL ' ACASA'	Nr. niveluri:1; S. construita la sol:89 mp; CONSTRUCTIE DIN CARAMIDA,EDIFICATA IN ANUL 1963, FARA CERTIFICAT DE PERFORMANTA ENERGETICA, FARA LIFT.
A1.2	35181-C2	Loc. Cueni, Str Principală Cueni, Nr. 106, Jud. Valcea, PUNCTUL ' ACASA'	Nr. niveluri:1; S. construita la sol:26 mp; CONSTRUCTIE DIN CARAMIDA,EDIFICATA IN ANUL 1963, FARA CERTIFICAT DE PERFORMANTA ENERGETICA, FARA LIFT.
A1.3	35181-C3	Loc. Cueni, Str Principală Cueni, Nr. 106, Jud. Valcea, PUNCTUL ' ACASA'	Nr. niveluri:1; S. construita la sol:22 mp; CONSTRUCTIE DIN LEMN,EDIFICATA IN ANUL 1963, FARA CERTIFICAT DE PERFORMANTA ENERGETICA, FARA LIFT.

B. Partea II. Proprietari și acte

Inscrieri privitoare la dreptul de proprietate și alte drepturi reale		Referințe
29633 / 18/07/2011		
Act Administrativ nr. Certificat de atestare a edificării construcției nr. 998, din 11/07/2011 emis de Primaria Comunei Roesti (Adeverinta nr. 994 din 11.07.2011 elib. de Primaria Comunei Roesti; Certificat de atestare fiscala pentru persoane fizice privind impozitele si taxele locale si alte venituri ale bugetului local nr. 935 din 11.07.2011 elib. de Primaria Comunei Roesti.);		
B2	Intabulare, drept de PROPRIETATE, dobandit prin Construire, cota actuala 1/2, cota initiala 1/1 1) MEIANU VALERIA	A1.1, A1.2, A1.3
39523 / 17/05/2019		
Act Notarial nr. 130, din 16/05/2019 emis de NP MAZILU CLAUDIA ANA (Certificat de mostenitor);		
B4	Intabulare, drept de PROPRIETATE, mostenire, dobandit prin Succesiune, cota actuala 1/4, cota initiala 1/4 1) MEIANU VALERIA	A1
B5	Intabulare, drept de PROPRIETATE, mostenire, dobandit prin Succesiune, cota actuala 1/8, cota initiala 1/8 1) MEIANU VALERIA	A1.1, A1.2, A1.3
B6	Intabulare, drept de PROPRIETATE, mostenire, dobandit prin Succesiune, cota actuala 3/4, cota initiala 3/4 1) MEIANU NICOLAE	A1
B7	Intabulare, drept de PROPRIETATE, mostenire, dobandit prin Succesiune, cota actuala 3/8, cota initiala 3/8 1) MEIANU NICOLAE	A1.1, A1.2, A1.3

C. Partea III. SARCINI .

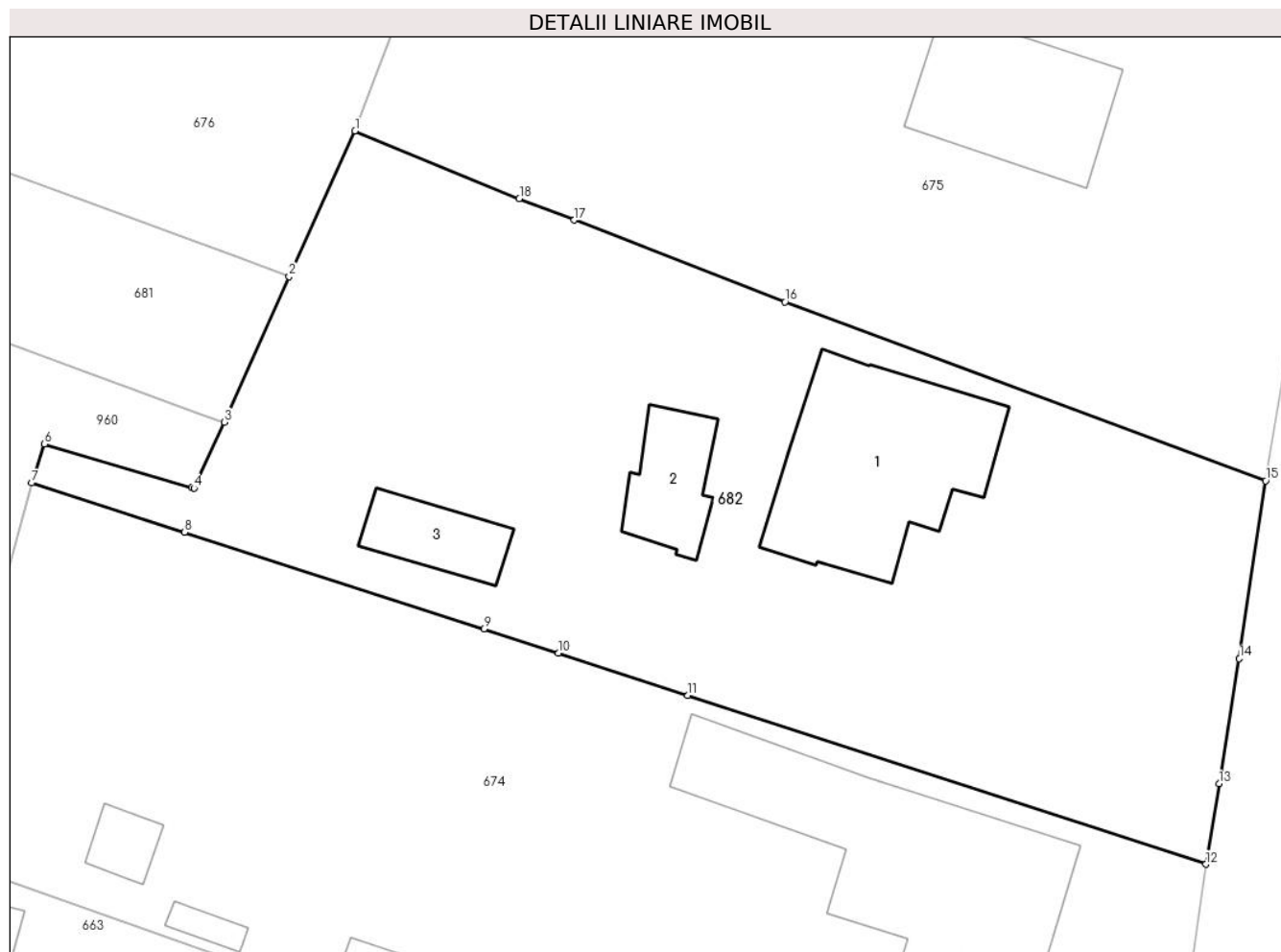
Inscrieri privind dezmembramintele dreptului de proprietate, drepturi reale de garanție și sarcini	Referințe
NU SUNT	

Anexa Nr. 1 La Partea I

Teren

Nr cadastral	Suprafața (mp)*	Observații / Referințe
35181	Din acte: 1.123 Masurata: 1.072	

* Suprafața este determinată în planul de proiecție Stereo 70.



Date referitoare la teren

Crt	Categorie folosință	Intra vilan	Suprafața (mp)	Tarla	Parcelă	Nr. topo	Observații / Referințe
1	curți constructii	DA	634	8	167	-	
2	vie	DA	116	8	167	-	
3	arabil	DA	305	8	167	-	
4	arabil	NU	17	8	167	-	

Date referitoare la construcții

Crt	Număr	Destinație construcție	Supraf. (mp)	Situație juridică	Observații / Referințe
A1.1	35181-C1	construcții de locuințe	89	Cu acte	Nr. niveluri:1; S. construită la sol:89 mp; CONSTRUCTIE DIN CARAMIDA,EDIFICATA IN ANUL 1963, FARA CERTIFICAT DE PERFORMANTA ENERGETICA, FARA LIFT.
A1.2	35181-C2	construcții anexa	26	Cu acte	Nr. niveluri:1; S. construită la sol:26 mp; CONSTRUCTIE DIN CARAMIDA,EDIFICATA IN ANUL 1963, FARA CERTIFICAT DE PERFORMANTA ENERGETICA, FARA LIFT.
A1.3	35181-C3	construcții anexa	22	Cu acte	Nr. niveluri:1; S. construită la sol:22 mp; CONSTRUCTIE DIN LEMN,EDIFICATA IN ANUL 1963, FARA CERTIFICAT DE PERFORMANTA ENERGETICA, FARA LIFT.

Lungime Segmente

1) Valorile lungimilor segmentelor sunt obținute din proiecție în plan.

Punct început	X / Y	Punct sfârșit	X / Y	Lungime segment (** (m)
1	426.483,221 377.756,536	2	426.479,913 377.749,206	8.042
2	426.479,913 377.749,206	3	426.476,639 377.741,883	8.022
3	426.476,639 377.741,883	4	426.475,119 377.738,566	3.649
4	426.475,119 377.738,566	5	426.475,019 377.738,596	0.104
5	426.475,019 377.738,596	6	426.467,6 377.740,787	7.736
6	426.467,6 377.740,787	7	426.466,957 377.738,825	2.065
7	426.466,957 377.738,825	8	426.474,643 377.736,343	8.077
8	426.474,643 377.736,343	9	426.489,699 377.731,48	15.822
9	426.489,699 377.731,48	10	426.493,447 377.730,27	3.938
10	426.493,447 377.730,27	11	426.499,966 377.728,143	6.857
11	426.499,966 377.728,143	12	426.526,019 377.719,642	27.405
12	426.526,019 377.719,642	13	426.526,68 377.723,695	4.107
13	426.526,68 377.723,695	14	426.527,705 377.729,99	6.378
14	426.527,705 377.729,99	15	426.529,029 377.738,936	9.043
15	426.529,029 377.738,936	16	426.504,852 377.747,924	25.794
16	426.504,852 377.747,924	17	426.494,25 377.752,047	11.375
17	426.494,25 377.752,047	18	426.491,485 377.753,122	2.967
18	426.491,485 377.753,122	1	426.483,221 377.756,536	8.941

** Lungimile segmentelor sunt determinate în planul de proiecție Stereo 70 și sunt rotunjite la 1 milimetru.

*** Distanța dintre puncte este formată din segmente cumulate ce sunt mai mici decât valoarea 1 milimetru.

**DATE DESPRE IMOBILUL NR. 683**

Oficiul de Cadastru și Publicitate Imobiliară VALCEA
 Biroul de Cadastru și Publicitate Imobiliară Ramnicu Valcea

A. Partea I. Descrierea imobilului

TEREN Extravilan

Adresa: Jud. Valcea

Nr. Crt	Nr cadastral Nr. topografic	Suprafața* (mp)	Observații / Referințe
A1		1.900	Sector cadastral:33 Teren neimprejmuit;

B. Partea II. Proprietari și acte

Inscrieri privitoare la dreptul de proprietate și alte drepturi reale	Referințe
/	
Act Administrativ nr. 1167/701, din 10/12/2002 emis de CJSDPAT Vâlcea (TP);	
B1	A1
Intabulare, drept de PROPRIETATE, dobandit prin Reconstituire, cota actuala 1/1, cota initiala 1/1 1) TRUȘCĂ B. ALECU	

C. Partea III. SARCINI .

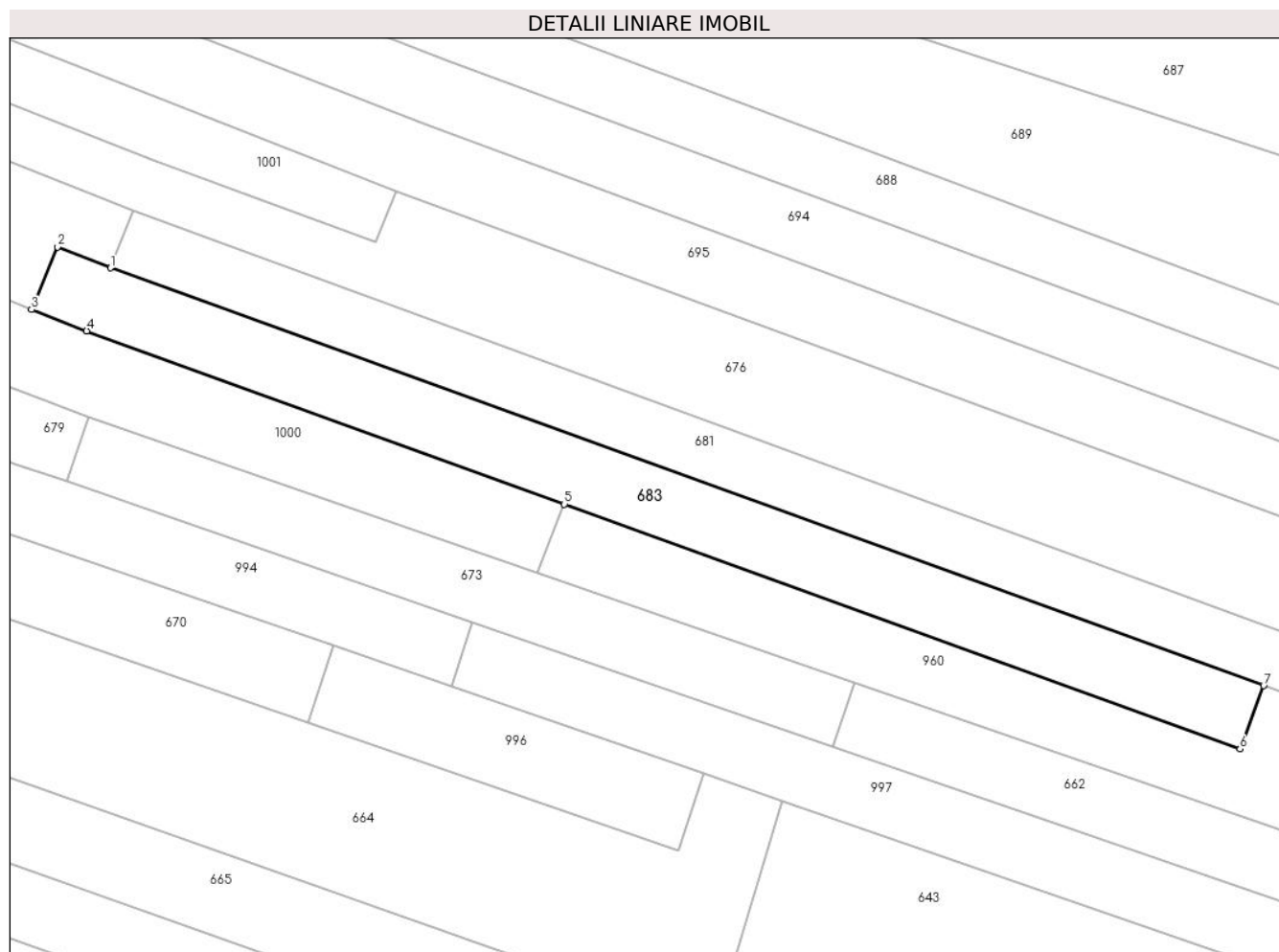
Inscrieri privind dezmembramintele dreptului de proprietate, drepturi reale de garanție și sarcini	Referințe
NU SUNT	

Anexa Nr. 1 La Partea I

Teren

Nr cadastral	Suprafața (mp)*	Observații / Referințe
	1.900	

* Suprafața este determinată în planul de proiecție Stereo 70.



Date referitoare la teren

Crt	Categorie folosință	Intravilan	Suprafața (mp)	Tarla	Parcelă	Nr. topo	Observații / Referințe
1	arabil	NU	1.900	334	199/14	-	

Lungime Segmente

1) Valorile lungimilor segmentelor sunt obținute din proiecție în plan.

Punct început	X / Y	Punct sfârșit	X / Y	Lungime segment (** (m)
1	426.218,763 377.835,246	2	426.210,914 377.838,339	8.436
2	426.210,914 377.838,339	3	426.207,093 377.829,096	10.002
3	426.207,093 377.829,096	4	426.215,248 377.825,924	8.75
4	426.215,248 377.825,924	5	426.285,951 377.800,296	75.204
5	426.285,951 377.800,296	6	426.385,974 377.764,096	106.372

Punct început	X / Y	Punct sfârșit	X / Y	Lungime segment (** (m)
6	426.385,974 377.764,096	7	426.389,489 377.773,459	10.001
7	426.389,489 377.773,459	1	426.218,763 377.835,246	181.563

** Lungimile segmentelor sunt determinate în planul de proiecție Stereo 70 și sunt rotunjite la 1 milimetru.

*** Distanța dintre puncte este formată din segmente cumulate ce sunt mai mici decât valoarea 1 milimetru.

**DATE DESPRE IMOBILUL NR. 685**

Oficiul de Cadastru și Publicitate Imobiliară VALCEA
Biroul de Cadastru și Publicitate Imobiliară Ramnicu Valcea

A. Partea I. Descrierea imobilului

TEREN Necunoscut

Adresa: Loc. Cueni, Str Principală Cueni, Nr. 100, Jud. Valcea, PUNCTUL ' ACASA'

Nr. Crt	Nr cadastral Nr. topografic	Suprafața* (mp)	Observații / Referințe
A1	35180	Din acte: 2.650 Masurata: 2.813	Sector cadastral:33 Teren imprejmuit;

Construcții

Crt	Nr cadastral Nr. topografic	Adresa	Observații / Referințe
A1.1	35180-C1	Loc. Cueni, Str Principală Cueni, Nr. 100, Jud. Valcea, PUNCTUL ' ACASA'	Nr. niveluri:1; S. construita la sol:110 mp; CONSTRUCTIE DIN CARAMIDA, EDIFICATA IN ANUL1987, FARA CERTIFICAT DE PERFORMANTA ENERGETICA, FARA LIFT
A1.2	35180-C2	Loc. Cueni, Str Principală Cueni, Nr. 100, Jud. Valcea, PUNCTUL ' ACASA'	Nr. niveluri:1; S. construita la sol:14 mp; CONSTRUCTIE DIN CARAMIDA, EDIFICATA IN ANUL1987, FARA CERTIFICAT DE PERFORMANTA ENERGETICA, FARA LIFT

B. Partea II. Proprietari și acte

Inscrieri privitoare la dreptul de proprietate și alte drepturi reale	Referințe
29636 / 18/07/2011	
Act Administrativ nr. Titlu de Proprietate nr.43/141152, din 01/01/1991 emis de COMISIA JUDETEANA PENTRU STABILIREA DREPTULUI DE (PROPRIETATE ASUPRA TERENURILOR);	
B1	A1
Intabulare, drept de PROPRIETATE, dobandit prin Lege, cota actuala 1/1, cota initiala 1/1 1) DICU OCTAVIAN	
Act Administrativ nr. Certificat de atestare pentru edificarea constructiei nr. 991, din 08/07/2011 emis de PRIMARIA COMUNEI ROESTI (Adeverinta nr. 990 din 08.07.2011 emisa de PRIMARIA COMUNEI ROESTI, Certificat de atestare fiscala nr. 989 din 07.07.2011 emis de PRIMARIA COMUNEI ROESTI);	
B2	A1.1, A1.2
Intabulare, drept de PROPRIETATE, dobandit prin Construire, cota actuala 1/1, cota initiala 1/1 1) DICU OCTAVIAN	

C. Partea III. SARCINI .

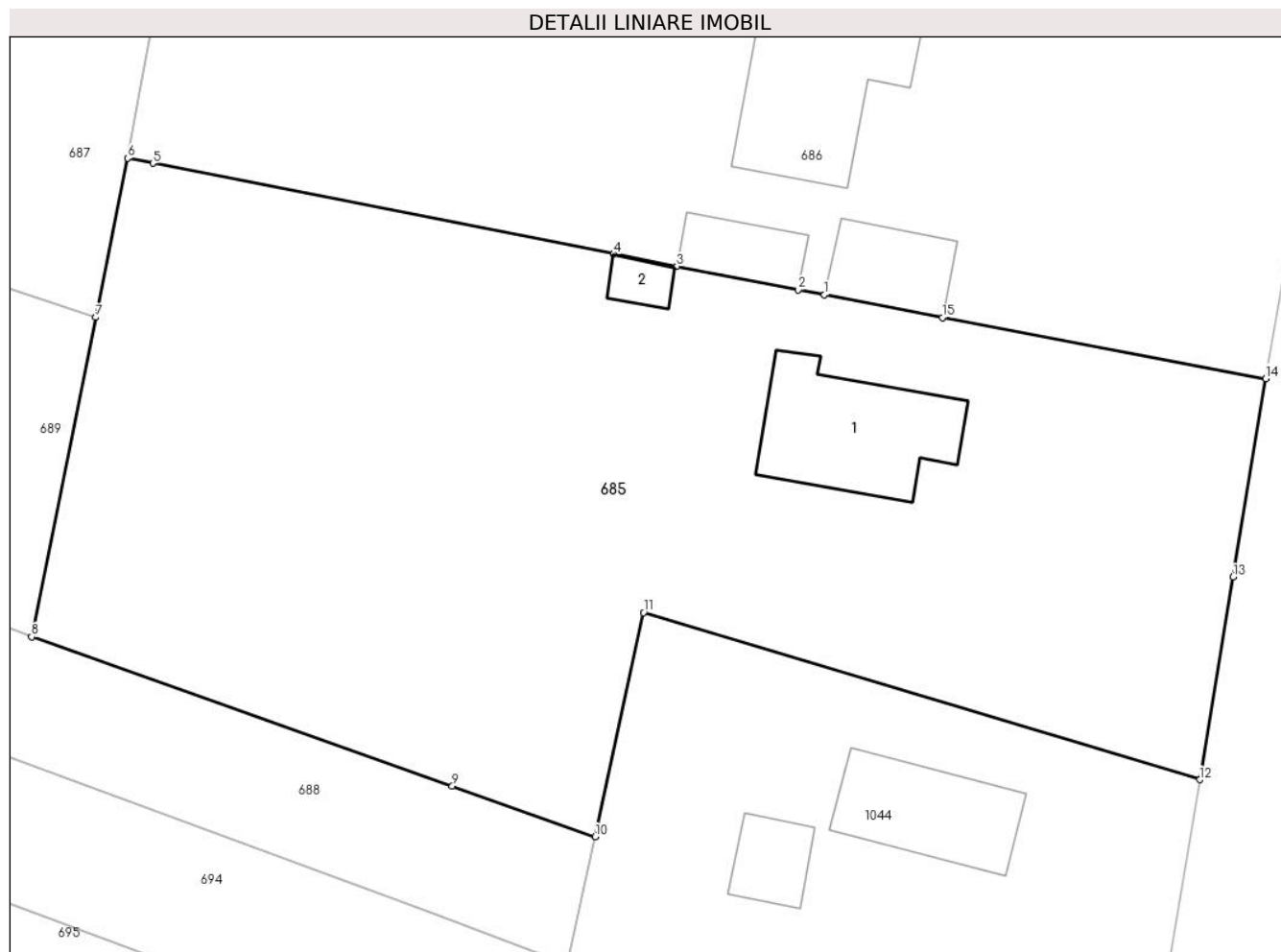
Inscrieri privind dezmembramintele dreptului de proprietate, drepturi reale de garanție și sarcini	Referințe
NU SUNT	

Anexa Nr. 1 La Partea I

Teren

Nr cadastral	Suprafața (mp)*	Observații / Referințe
35180	Din acte: 2.650 Masurata: 2.813	

* Suprafața este determinată în planul de proiecție Stereo 70.



Date referitoare la teren

Crt	Categorie folosință	Intra vilan	Suprafața (mp)	Tarla	Parcelă	Nr. topo	Observații / Referințe
1	curți constructii	DA	773	8	159	-	
2	arabil	DA	882	8	159/1, 159/2	-	
3	arabil	NU	1.158	8	159/1, 159/2	-	

Date referitoare la construcții

Crt	Număr	Destinație construcție	Supraf. (mp)	Situație juridică	Observații / Referințe
A1.1	35180-C1	construcții de locuințe	110	Cu acte	Nr. niveluri:1; S. construită la sol:110 mp; CONSTRUCTIE DIN CARAMIDA, EDIFICATA IN ANUL1987, FARA CERTIFICAT DE PERFORMANTA ENERGETICA, FARA LIFT
A1.2	35180-C2	construcții anexa	14	Cu acte	Nr. niveluri:1; S. construită la sol:14 mp; CONSTRUCTIE DIN CARAMIDA, EDIFICATA IN ANUL1987, FARA CERTIFICAT DE PERFORMANTA ENERGETICA, FARA LIFT

Lungime Segmente

1) Valorile lungimilor segmentelor sunt obținute din proiecție în plan.

Punct început	X / Y	Punct sfârșit	X / Y	Lungime segment (** (m)
1	426.511,219 377.831,648	2	426.509,307 377.832,017	1.947
2	426.509,307 377.832,017	3	426.500,47 377.833,721	9.0
3	426.500,47 377.833,721	4	426.495,869 377.834,627	4.689
4	426.495,869 377.834,627	5	426.462,323 377.841,23	34.19
5	426.462,323 377.841,23	6	426.460,495 377.841,59	1.863
6	426.460,495 377.841,59	7	426.458,171 377.830,007	11.814
7	426.458,171 377.830,007	8	426.453,503 377.806,744	23.727
8	426.453,503 377.806,744	9	426.484,127 377.795,879	32.494
9	426.484,127 377.795,879	10	426.494,521 377.792,192	11.029
10	426.494,521 377.792,192	11	426.498,041 377.808,524	16.707
11	426.498,041 377.808,524	12	426.538,547 377.796,35	42.296
12	426.538,547 377.796,35	13	426.540,973 377.811,105	14.953
13	426.540,973 377.811,105	14	426.543,346 377.825,545	14.634
14	426.543,346 377.825,545	15	426.519,811 377.829,992	23.951
15	426.519,811 377.829,992	1	426.511,219 377.831,648	8.75

** Lungimile segmentelor sunt determinate în planul de proiecție Stereo 70 și sunt rotunjite la 1 milimetru.

*** Distanța dintre puncte este formată din segmente cumulate ce sunt mai mici decât valoarea 1 milimetru.

**DATE DESPRE IMOBILUL NR. 686**

Oficiul de Cadastru și Publicitate Imobiliară VALCEA
Biroul de Cadastru și Publicitate Imobiliară Ramnicu Valcea

A. Partea I. Descrierea imobilului

TEREN Necunoscut

Nr. CF vechi:73
Nr. cadastral vechi:82

Adresa: Loc. Cueni, Str Principală Cueni, Nr. 98, Jud. Valcea

Nr. Crt	Nr cadastral Nr. topografic	Suprafața* (mp)	Observații / Referințe
A1	35024	Din acte: 3.544 Masurata: 3.964	Sector cadastral:33 Teren imprejmuit;

Construcții

Crt	Nr cadastral Nr. topografic	Adresa	Observații / Referințe
A1.1	35024-C1	Loc. Cueni, Str Principală Cueni, Nr. 98, Jud. Valcea	Nr. niveluri:2; S. construita la sol:187 mp; Casa P+1E, suprafata construita la sol: 187,23 mp
A1.2	35024-C2	Loc. Cueni, Str Principală Cueni, Nr. 98, Jud. Valcea	Nr. niveluri:1; S. construita la sol:49 mp; magazie, cu suprafata construita la sol de 49,44 mp
A1.3	35024-C3	Loc. Cueni, Str Principală Cueni, Nr. 98, Jud. Valcea	Nr. niveluri:1; S. construita la sol:36 mp; grajd, cu suprafata construita la sol de 36,00 mp

B. Partea II. Proprietari și acte

Inscrieri privitoare la dreptul de proprietate și alte drepturi reale		Referințe
598 / 25/07/2003		
Act Administrativ nr. 1122/701, din 12/03/2003 emis de COMISIA JUDETEANA VALCEA (autorizatie de construire nr. 22/19.08.1998, emisa de primaria comunei Roesti);		
B1	Intabulare, drept de PROPRIETATE, dobandit prin Lege, cota actuala 1/1, cota initiala 1/1 1) POPESCU ANDI-GHEORGHE <i>OBSERVATII: (provenita din conversia CF 73)</i>	A1
B2	Intabulare, drept de PROPRIETATE, dobandit prin Construire, cota actuala 1/1, cota initiala 1/1 1) POPESCU ANDI-GHEORGHE 2) POPESCU CORINA	A1.1, A1.2, A1.3

C. Partea III. SARCINI .

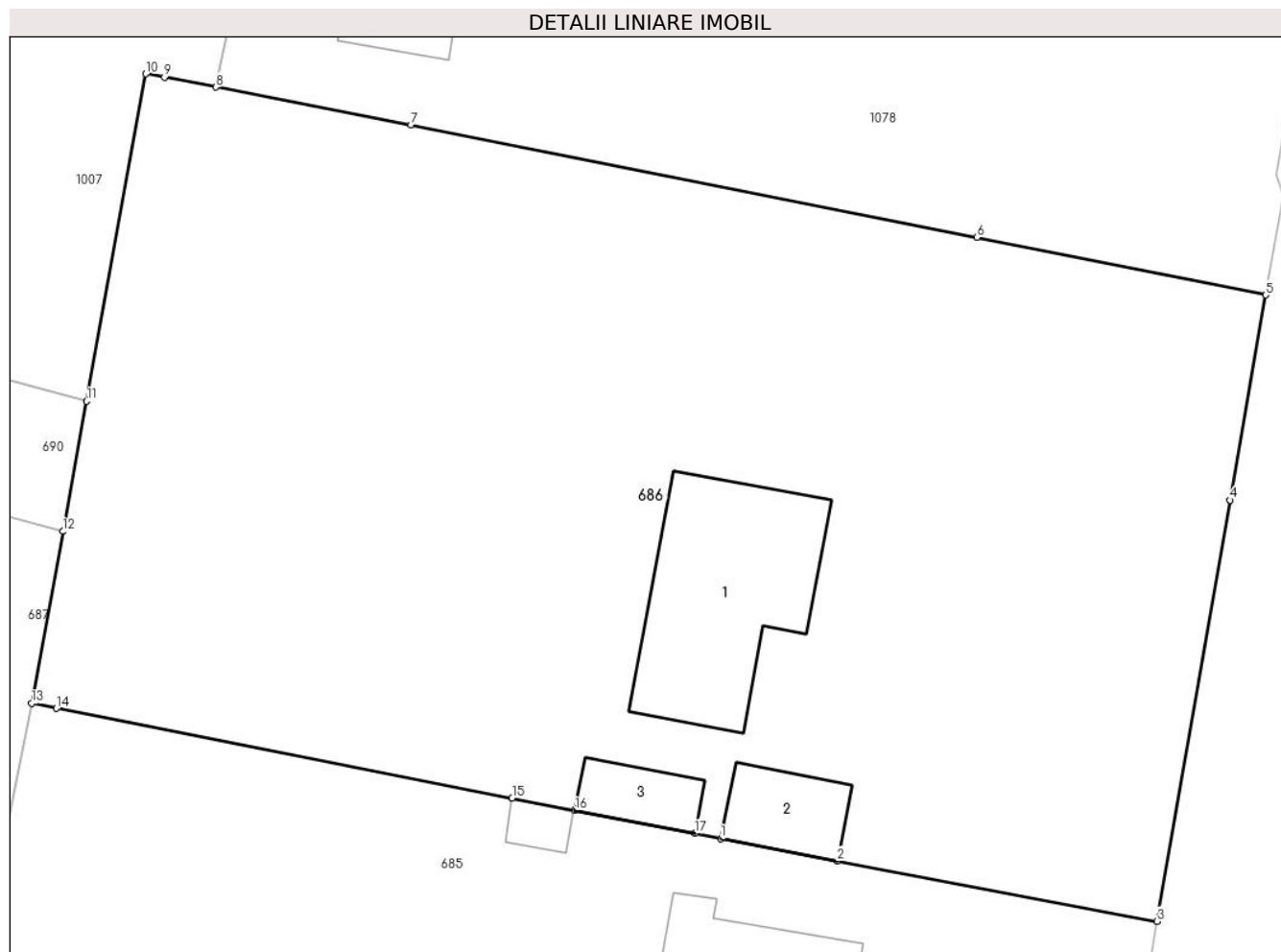
Inscrieri privind dezmembramintele dreptului de proprietate, drepturi reale de garanție și sarcini	Referințe
NU SUNT	

Anexa Nr. 1 La Partea I

Teren

Nr cadastral	Suprafața (mp)*	Observații / Referințe
35024	Din acte: 3.544 Masurata: 3.964	

* Suprafața este determinată în planul de proiecție Stereo 70.



Date referitoare la teren

Crt	Categorie folosință	Intravilan	Suprafața (mp)	Tarla	Parcelă	Nr. topo	Observații / Referințe
1	curți constructii	DA	1.514	8	157	-	
2	arabil	DA	2.373	8	155,156,158	-	
3	arabil	NU	77	8	155,156,158	-	

Date referitoare la construcții

Crt	Număr	Destinație construcție	Supraf. (mp)	Situație juridică	Observații / Referințe
A1.1	35024-C1	construcții de locuințe	187	Cu acte	Nr. niveluri:2; S. construita la sol:187 mp; Casa P+1E, suprafata construita la sol: 187,23 mp
A1.2	35024-C2	construcții anexa	49	Cu acte	Nr. niveluri:1; S. construita la sol:49 mp; magazie, cu suprafata construita la sol de 49,44 mp
A1.3	35024-C3	construcții anexa	36	Cu acte	Nr. niveluri:1; S. construita la sol:36 mp; grajd, cu suprafata construita la sol de 36,00 mp

Lungime Segmente

1) Valorile lungimilor segmentelor sunt obținute din proiecție în plan.

Punct început	X / Y	Punct sfârșit	X / Y	Lungime segment (** (m)
1	426.511,219 377.831,648	2	426.519,811 377.829,992	8.75
2	426.519,811 377.829,992	3	426.543,346 377.825,545	23.951
3	426.543,346 377.825,545	4	426.548,73 377.856,549	31.468
4	426.548,73 377.856,549	5	426.551,353 377.871,658	15.335
5	426.551,353 377.871,658	6	426.530,088 377.875,89	21.682
6	426.530,088 377.875,89	7	426.488,435 377.884,179	42.47
7	426.488,435 377.884,179	8	426.474,061 377.886,95	14.639
8	426.474,061 377.886,95	9	426.470,268 377.887,678	3.862
9	426.470,268 377.887,678	10	426.468,906 377.887,94	1.387
10	426.468,906 377.887,94	11	426.464,532 377.863,839	24.495
11	426.464,532 377.863,839	12	426.462,793 377.854,253	9.742
12	426.462,793 377.854,253	13	426.460,495 377.841,59	12.87
13	426.460,495 377.841,59	14	426.462,323 377.841,23	1.863
14	426.462,323 377.841,23	15	426.495,869 377.834,627	34.19
15	426.495,869 377.834,627	16	426.500,47 377.833,721	4.689
16	426.500,47 377.833,721	17	426.509,307 377.832,017	9.0
17	426.509,307 377.832,017	1	426.511,219 377.831,648	1.947

** Lungimile segmentelor sunt determinate în planul de proiecție Stereo 70 și sunt rotunjite la 1 milimetru.

*** Distanța dintre puncte este formată din segmente cumulate ce sunt mai mici decât valoarea 1 milimetru.

**DATE DESPRE IMOBILUL NR. 687**

Oficiul de Cadastru și Publicitate Imobiliară VALCEA
Biroul de Cadastru și Publicitate Imobiliară Ramnicu Valcea

A. Partea I. Descrierea imobilului

TEREN Extravilan

Adresa: Jud. Valcea

Nr. Crt	Nr cadastral Nr. topografic	Suprafața* (mp)	Observații / Referințe
A1		3.340	Sector cadastral:33 Teren neimprejmuit;

B. Partea II. Proprietari și acte

Inscrieri privitoare la dreptul de proprietate și alte drepturi reale	Referințe
/	
Act Administrativ nr. 16574, din 25/08/2010 emis de CJSDPAT VÂLCEA (TP);	
B1	A1
Intabulare, drept de PROPRIETATE, dobandit prin Reconstituire, cota actuala 1/1, cota initiala 1/1	
1) POPESCU GH. ANDI-GHEORGHE	

C. Partea III. SARCINI .

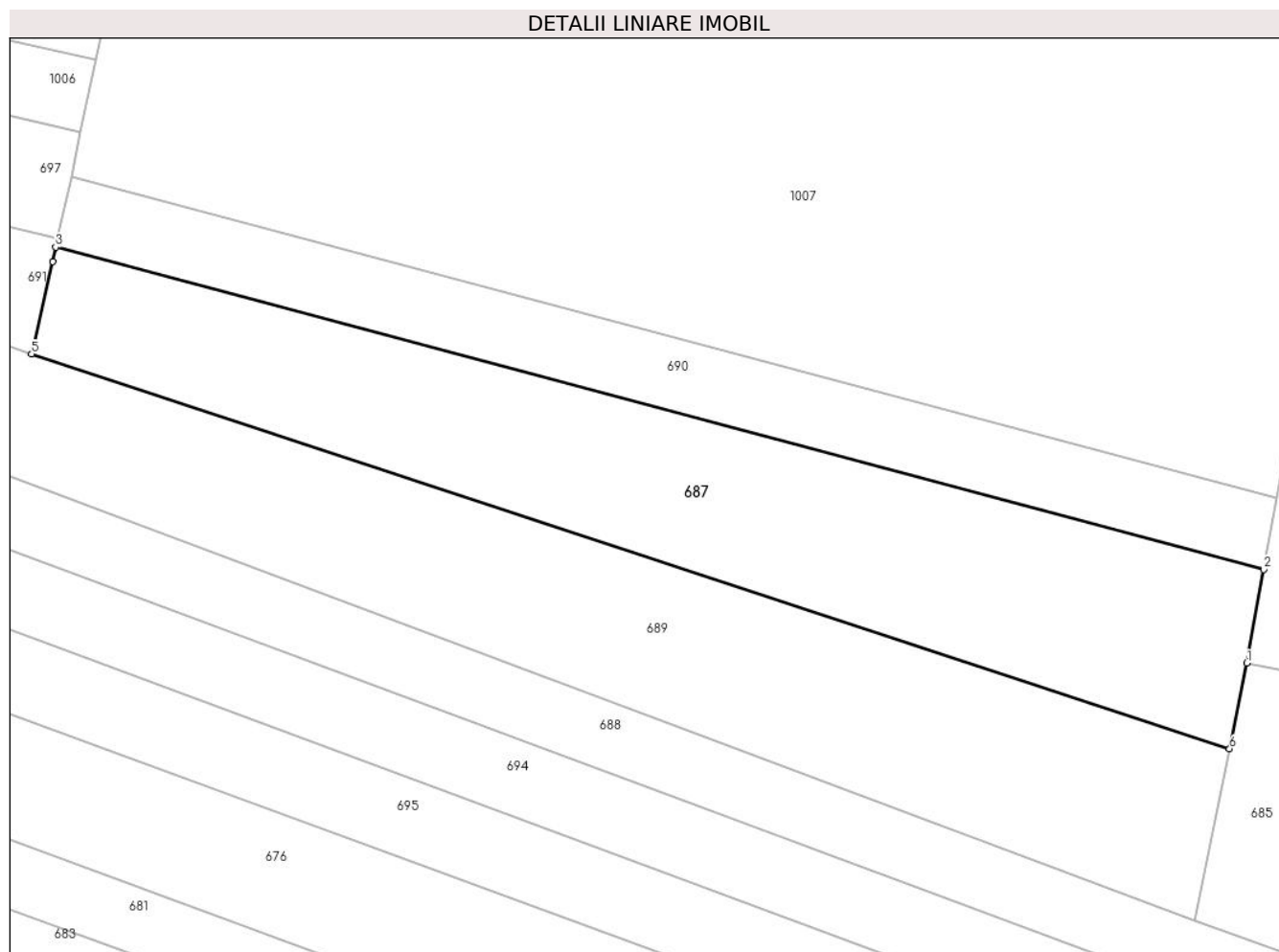
Inscrieri privind dezmembramintele dreptului de proprietate, drepturi reale de garanție și sarcini	Referințe
NU SUNT	

Anexa Nr. 1 La Partea I

Teren

Nr cadastral	Suprafața (mp)*	Observații / Referințe
	3.340	

* Suprafața este determinată în planul de proiecție Stereo 70.



Date referitoare la teren

Crt	Categorie folosință	Intra vilan	Suprafața (mp)	Tarla	Parcelă	Nr. topo	Observații / Referințe
1	arabil	NU	3.340	8	1961/1/1	-	

Lungime Segmente

1) Valorile lungimilor segmentelor sunt obținute din proiecție în plan.

Punct început	X / Y	Punct sfârșit	X / Y	Lungime segment (** (m)
1	426.460,495 377.841,59	2	426.462,793 377.854,253	12.87
2	426.462,793 377.854,253	3	426.299,409 377.897,808	169.09
3	426.299,409 377.897,808	4	426.298,977 377.895,889	1.967
4	426.298,977 377.895,889	5	426.296,156 377.883,357	12.846
5	426.296,156 377.883,357	6	426.458,171 377.830,007	170.573

Punct început	X / Y	Punct sfârșit	X / Y	Lungime segment (** (m)
6	426.458,171 377.830,007	1	426.460,495 377.841,59	11.814

** Lungimile segmentelor sunt determinate în planul de proiecție Stereo 70 și sunt rotunjite la 1 milimetru.

*** Distanța dintre puncte este formată din segmente cumulate ce sunt mai mici decât valoarea 1 milimetru.

**DATE DESPRE IMOBILUL NR. 688**

Oficiul de Cadastru și Publicitate Imobiliară VALCEA
Biroul de Cadastru și Publicitate Imobiliară Ramnicu Valcea

A. Partea I. Descrierea imobilului

TEREN Necunoscut

Adresa: Loc. Cueni, Jud. Valcea

Nr. Crt	Nr cadastral Nr. topografic	Suprafața* (mp)	Observații / Referințe
A1		5.288	Sector cadastral:33 Teren neimprejmuit;

B. Partea II. Proprietari și acte

Inscrieri privitoare la dreptul de proprietate și alte drepturi reale		Referințe
/		
Hotarare Judecatoreasca nr. 324, din 17/03/2008 emis de Judecatoria Horezu (Sentinta Civila);		
B1	Intabulare, drept de PROPRIETATE, dobandit prin Hotarare Judecatoreasca, cota actuala 1/1, cota initiala 1/1	A1
	1) STANCIU AUGUSTINA 2) VOINESCU IUSTINIAN	

C. Partea III. SARCINI .

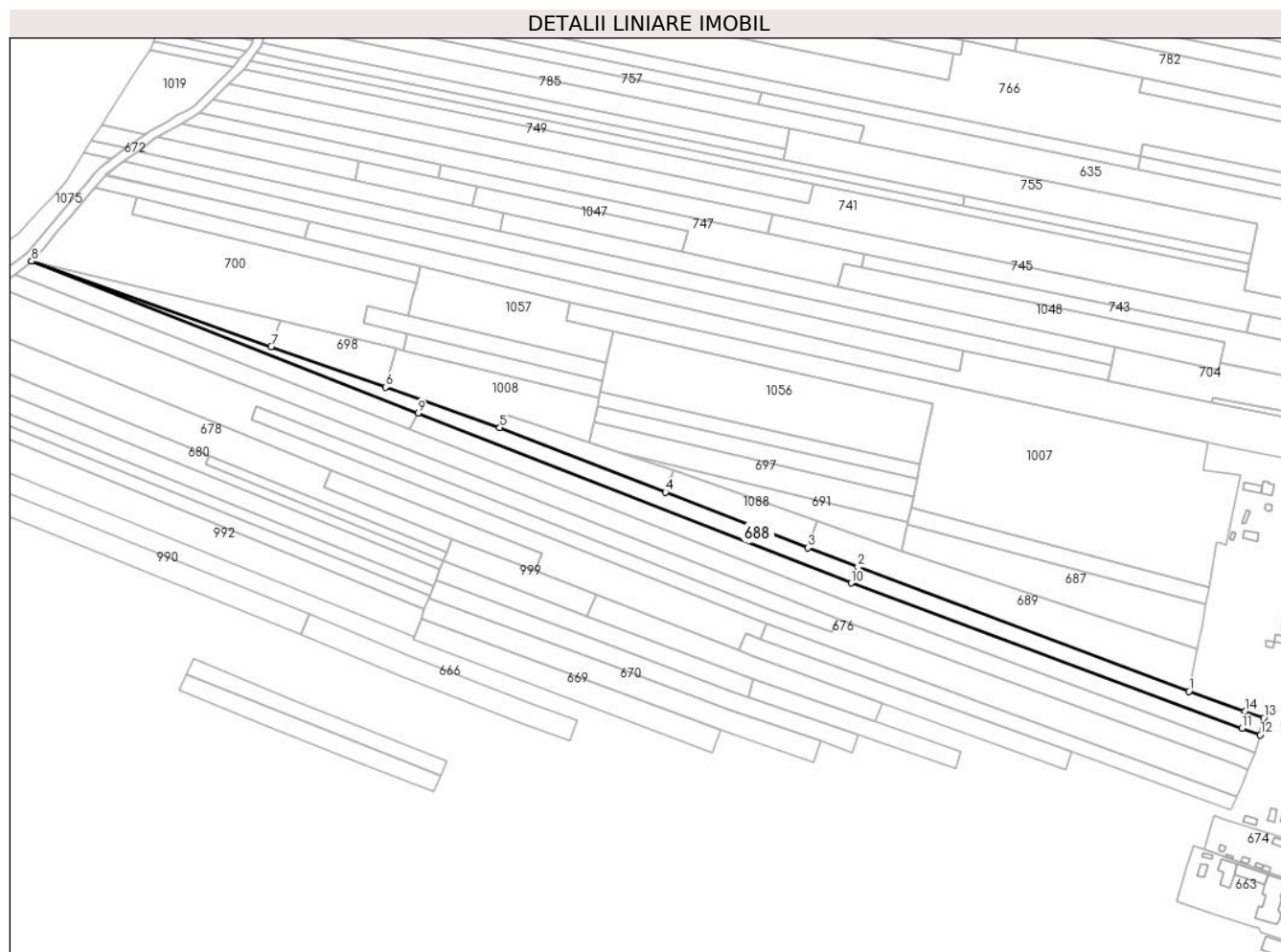
Inscrieri privind dezmembramintele dreptului de proprietate, drepturi reale de garanție și sarcini	Referințe
NU SUNT	

Anexa Nr. 1 La Partea I

Teren

Nr cadastral	Suprafața (mp)*	Observații / Referințe
	5.288	

* Suprafața este determinată în planul de proiecție Stereo 70.



Date referitoare la teren

Crt	Categorie folosință	Intravilan	Suprafața (mp)	Tarla	Parcelă	Nr. topo	Observații / Referințe
1	arabil	DA	100	33	1978/9	-	
2	arabil	NU	5.188	33	1978/9	-	

Lungime Segmente

1) Valorile lungimilor segmentelor sunt obținute din proiecție în plan.

Punct început	X / Y	Punct sfârșit	X / Y	Lungime segment (** (m)
1	426.453,503 377.806,744	2	426.272,364 377.874,62	193.439
2	426.272,364 377.874,62	3	426.245,083 377.885,231	29.272
3	426.245,083 377.885,231	4	426.167,017 377.915,599	83.765
4	426.167,017 377.915,599	5	426.076,404 377.950,847	97.227

Punct început	X / Y	Punct sfârșit	X / Y	Lungime segment (** (m)
5	426.076,404 377.950,847	6	426.013,947 377.973,049	66.286
6	426.013,947 377.973,049	7	425.951,343 377.995,304	66.442
7	425.951,343 377.995,304	8	425.820,221 378.041,916	139.161
8	425.820,221 378.041,916	9	426.031,724 377.958,897	227.213
9	426.031,724 377.958,897	10	426.268,673 377.865,89	254.549
10	426.268,673 377.865,89	11	426.482,685 377.786,597	228.229
11	426.482,685 377.786,597	12	426.492,529 377.782,95	10.498
12	426.492,529 377.782,95	13	426.494,521 377.792,192	9.454
13	426.494,521 377.792,192	14	426.484,127 377.795,879	11.029
14	426.484,127 377.795,879	1	426.453,503 377.806,744	32.494

** Lungimile segmentelor sunt determinate în planul de proiecție Stereo 70 și sunt rotunjite la 1 milimetru.

*** Distanța dintre puncte este formată din segmente cumulate ce sunt mai mici decât valoarea 1 milimetru.

**DATE DESPRE IMOBILUL NR. 689**

Oficiul de Cadastru și Publicitate Imobiliară VALCEA
Biroul de Cadastru și Publicitate Imobiliară Ramnicu Valcea

A. Partea I. Descrierea imobilului

TEREN Extravilan

Adresa: Jud. Valcea

Nr. Crt	Nr cadastral Nr. topografic	Suprafața* (mp)	Observații / Referințe
A1		4.229	Sector cadastral:33 Teren neimprijmit;

B. Partea II. Proprietari și acte

Inscrieri privitoare la dreptul de proprietate și alte drepturi reale		Referințe
/		
Act Administrativ nr. 22883, din 20/07/2015 emis de CJSDPAT VÂLCEA (TP);		
B1	Intabulare, drept de PROPRIETATE, dobandit prin Reconstituire, cota actuala 1/1, cota initiala 1/1 1) POPESCU GH. ANDI-GHEORGHE	A1
Act Administrativ nr. 22757, din 24/06/2015 emis de CJSDPAT VÂLCEA (TP);		
B2	Intabulare, drept de PROPRIETATE, dobandit prin Reconstituire, cota actuala 2900/4229, cota initiala 2900/4229 1) DINCĂ I. AUREL	A1
Act Normativ nr. 7, din 13/03/1996 emis de Parlamentul Romaniei (lege);		
B3	Se noteaza suprapunerea reala de acte asupra 2900 mp, TP 22757 din data de 24.06.2015 emis in favoarea lui Dinca I. Aurel cu TP 22886 din data de 20.07.2015 emis in favoarea lui Popescu Gh. Andi-Gheorghe.	A1

C. Partea III. SARCINI .

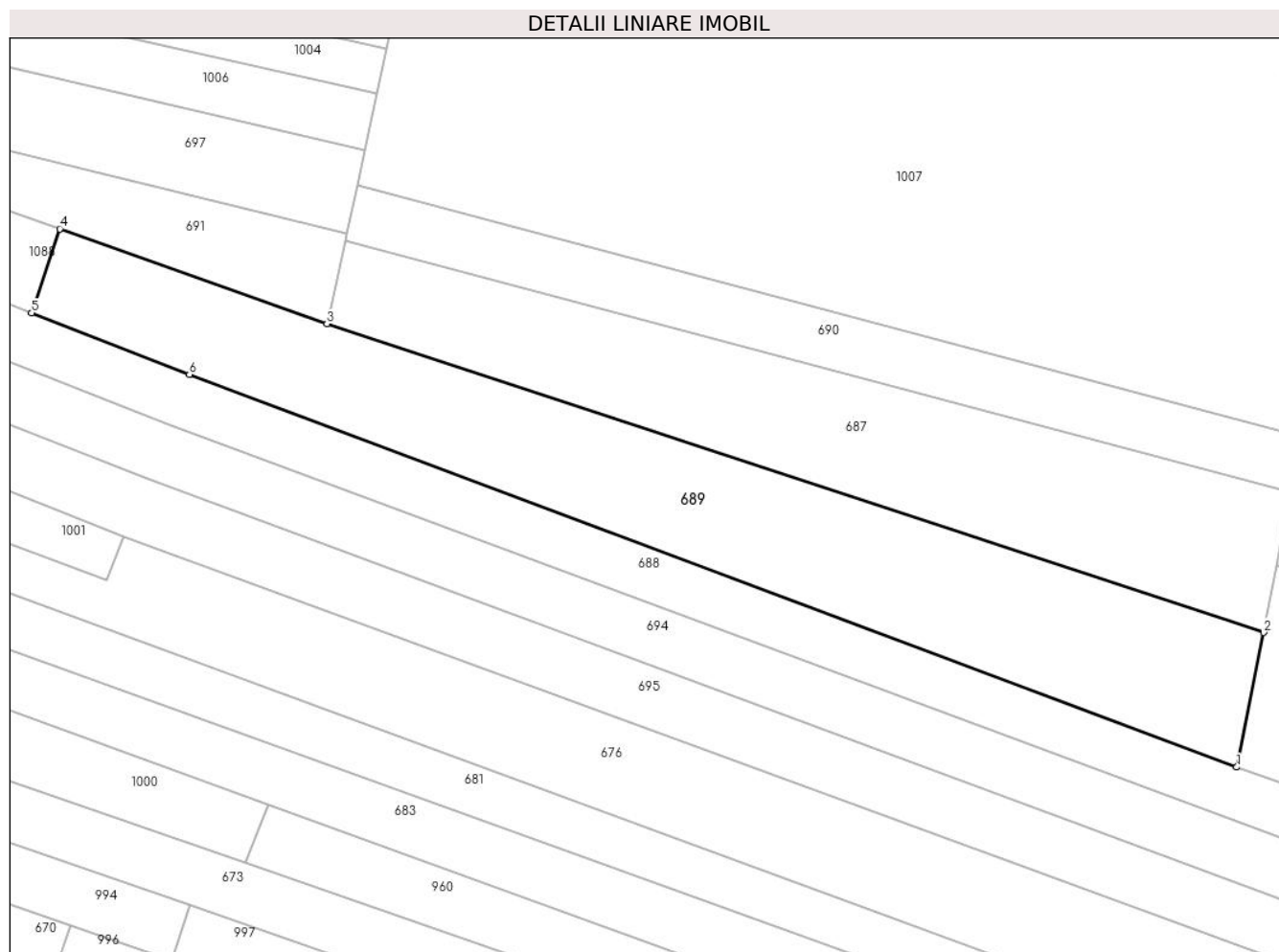
Inscrieri privind dezmembramintele dreptului de proprietate, drepturi reale de garanție și sarcini	Referințe
NU SUNT	

Anexa Nr. 1 La Partea I

Teren

Nr cadastral	Suprafața (mp)*	Observații / Referințe
	4.229	

* Suprafața este determinată în planul de proiecție Stereo 70.



Date referitoare la teren

Crt	Categorie folosință	Intravilan	Suprafața (mp)	Tarla	Parcelă	Nr. topo	Observații / Referințe
1	arabil	NU	4.229	33/4	1978/121, 1991/20	-	

Lungime Segmente

1) Valorile lungimilor segmentelor sunt obținute din proiecție în plan.

Punct început	X / Y	Punct sfârșit	X / Y	Lungime segment (** (m)
1	426.453,503 377.806,744	2	426.458,171 377.830,007	23.727
2	426.458,171 377.830,007	3	426.296,156 377.883,357	170.573
3	426.296,156 377.883,357	4	426.249,946 377.899,778	49.041
4	426.249,946 377.899,778	5	426.245,083 377.885,231	15.338
5	426.245,083 377.885,231	6	426.272,364 377.874,62	29.272

Punct început	X / Y	Punct sfârșit	X / Y	Lungime segment (** (m)
6	426.272,364 377.874,62	1	426.453,503 377.806,744	193.439

** Lungimile segmentelor sunt determinate în planul de proiecție Stereo 70 și sunt rotunjite la 1 milimetru.

*** Distanța dintre puncte este formată din segmente cumulate ce sunt mai mici decât valoarea 1 milimetru.

**DATE DESPRE IMOBILUL NR. 690**

Oficiul de Cadastru și Publicitate Imobiliară VALCEA
Biroul de Cadastru și Publicitate Imobiliară Ramnicu Valcea

A. Partea I. Descrierea imobilului

TEREN Extravilan

Adresa: Jud. Valcea

Nr. Crt	Nr cadastral Nr. topografic	Suprafața* (mp)	Observații / Referințe
A1		1.640	Sector cadastral:33 Teren neimprejmuit;

B. Partea II. Proprietari și acte

Inscrieri privitoare la dreptul de proprietate și alte drepturi reale	Referințe
/	
Act Administrativ nr. 17385, din 17/12/2010 emis de CJSDPAT VÂLCEA (TP);	
B1	A1
Intabulare, drept de PROPRIETATE, dobandit prin Reconstituire, cota actuala 1/1, cota initiala 1/1	
1) DICU A. OCTAVIAN	

C. Partea III. SARCINI .

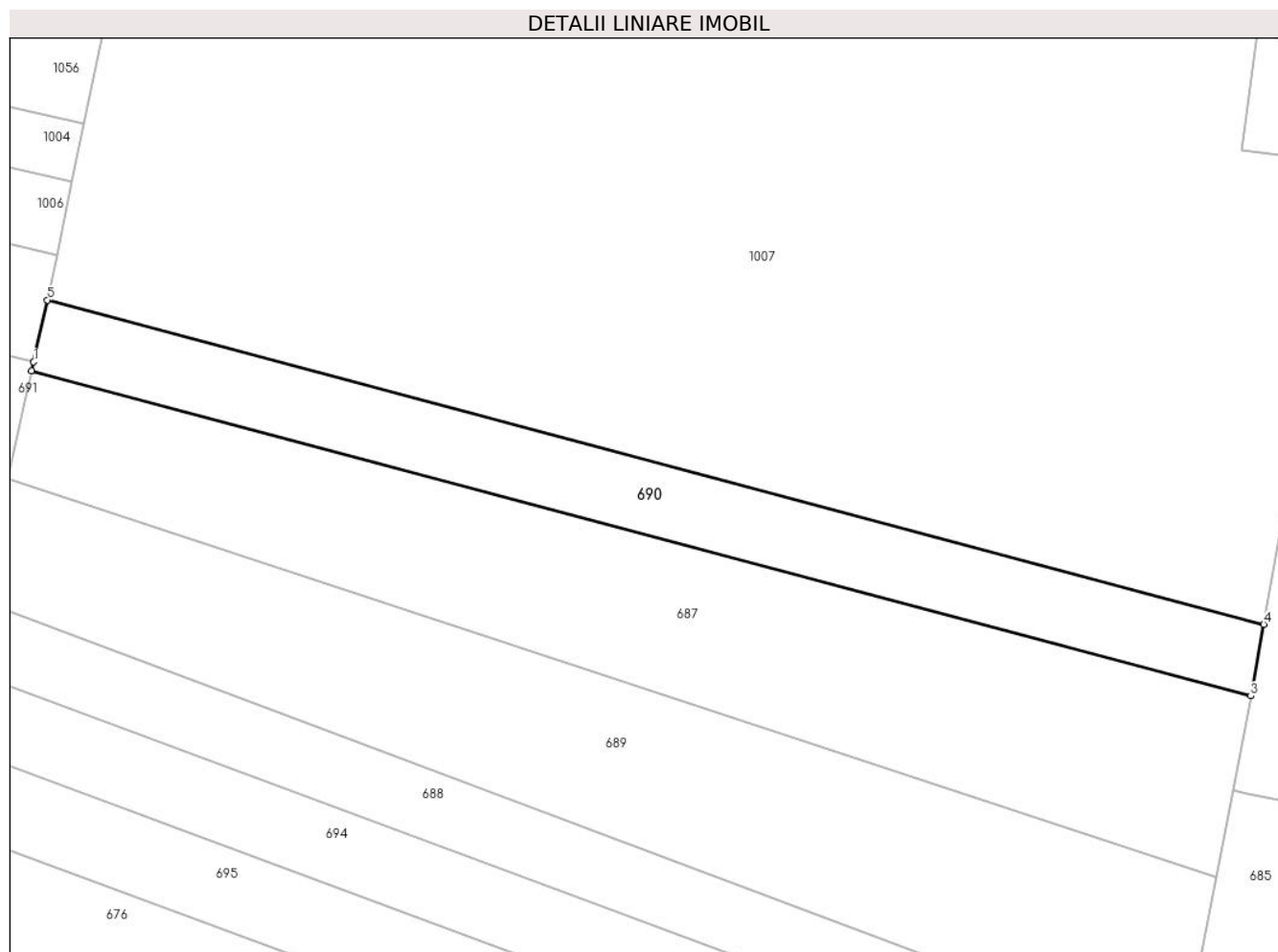
Inscrieri privind dezmembramintele dreptului de proprietate, drepturi reale de garanție și sarcini	Referințe
NU SUNT	

Anexa Nr. 1 La Partea I

Teren

Nr cadastral	Suprafața (mp)*	Observații / Referințe
	1.640	

* Suprafața este determinată în planul de proiecție Stereo 70.



Date referitoare la teren

Crt	Categorie folosință	Intra vilan	Suprafața (mp)	Tarla	Parcelă	Nr. topo	Observații / Referințe
1	arabil	NU	1.640	8	159/2	-	

Lungime Segmente

1) Valorile lungimilor segmentelor sunt obținute din proiecție în plan.

Punct început	X / Y	Punct sfârșit	X / Y	Lungime segment (** (m)
1	426.299,675 377.898,992	2	426.299,409 377.897,808	1.214
2	426.299,409 377.897,808	3	426.462,793 377.854,253	169.09
3	426.462,793 377.854,253	4	426.464,532 377.863,839	9.742
4	426.464,532 377.863,839	5	426.301,543 377.907,289	168.681
5	426.301,543 377.907,289	1	426.299,675 377.898,992	8.505

**** Lungimile segmentelor sunt determinate în planul de proiecție Stereo 70 și sunt rotunjite la 1 milimetru.**

***** Distanța dintre puncte este formată din segmente cumulate ce sunt mai mici decât valoarea 1 milimetru.**

**DATE DESPRE IMOBILUL NR. 691**

Oficiul de Cadastru și Publicitate Imobiliară VALCEA
Biroul de Cadastru și Publicitate Imobiliară Ramnicu Valcea

A. Partea I. Descrierea imobilului

TEREN Extravilan

Adresa: Jud. Valcea

Nr. Crt	Nr cadastral Nr. topografic	Suprafața* (mp)	Observații / Referințe
A1		1.260	Sector cadastral:33 Teren neimprejmuit;

B. Partea II. Proprietari și acte

Inscrieri privitoare la dreptul de proprietate și alte drepturi reale	Referințe
/	
Act Administrativ nr. 535/46647, din 17/05/2002 emis de CJSDPAT VâlCEA (TP);	
B1	A1
Intabulare, drept de PROPRIETATE, dobandit prin Reconstituire, cota actuala 1/1, cota initiala 1/1 1) BARBULESCU V. NICOLAE	

C. Partea III. SARCINI .

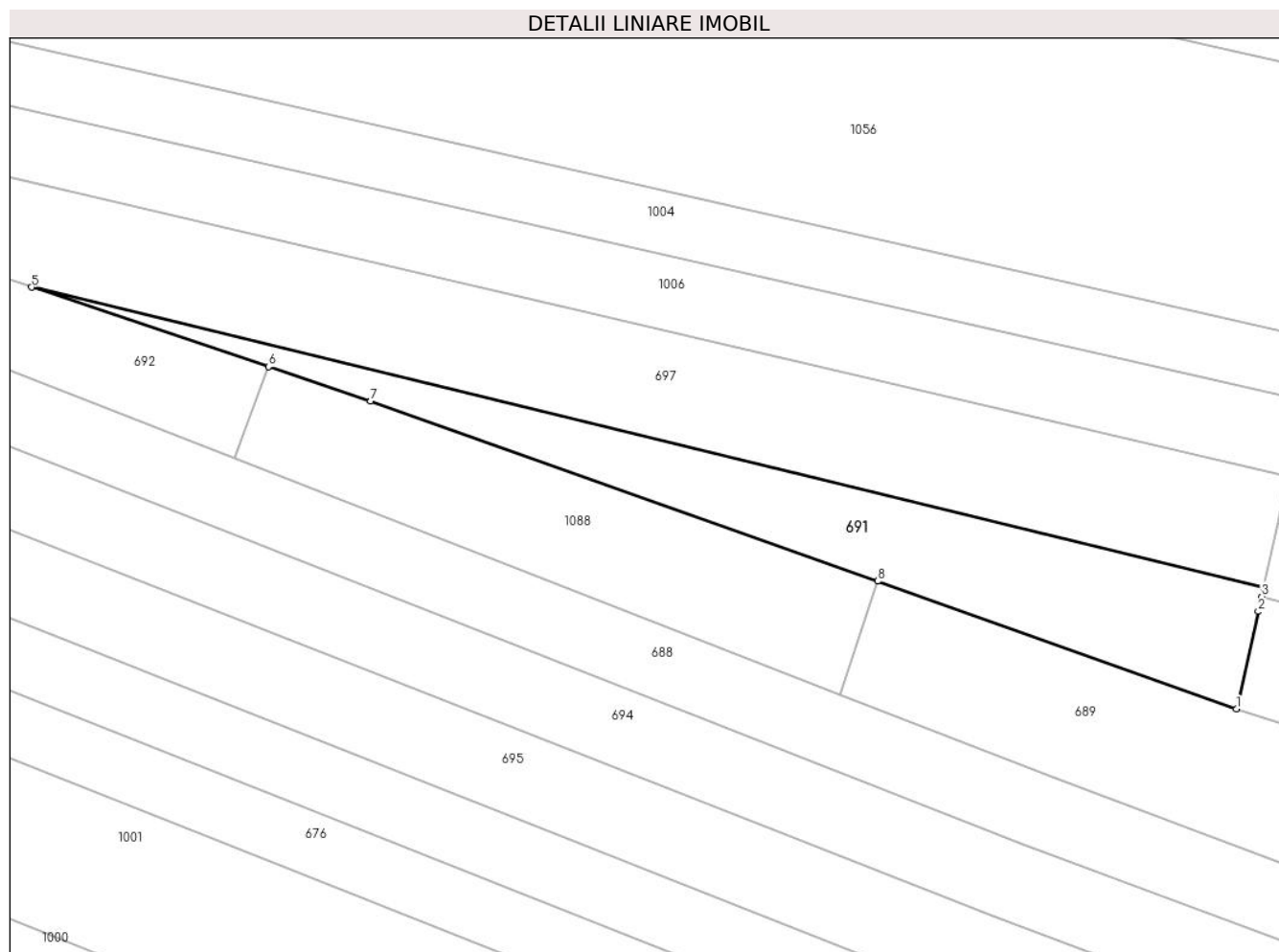
Inscrieri privind dezmembramintele dreptului de proprietate, drepturi reale de garanție și sarcini	Referințe
NU SUNT	

Anexa Nr. 1 La Partea I

Teren

Nr cadastral	Suprafața (mp)*	Observații / Referințe
	1.260	

* Suprafața este determinată în planul de proiecție Stereo 70.



Date referitoare la teren

Crt	Categorie folosință	Intravilan	Suprafața (mp)	Tarla	Parcelă	Nr. topo	Observații / Referințe
1	arabil	NU	1.260	33	1994/31	-	

Lungime Segmente

1) Valorile lungimilor segmentelor sunt obținute din proiecție în plan.

Punct început	X / Y	Punct sfârșit	X / Y	Lungime segment (** (m)
1	426.296,156 377.883,357	2	426.298,977 377.895,889	12.846
2	426.298,977 377.895,889	3	426.299,409 377.897,808	1.967
3	426.299,409 377.897,808	4	426.299,675 377.898,992	1.214
4	426.299,675 377.898,992	5	426.140,927 377.937,641	163.385
5	426.140,927 377.937,641	6	426.171,436 377.927,412	32.178

Punct început	X / Y	Punct sfârșit	X / Y	Lungime segment (** (m)
6	426.171,436 377.927,412	7	426.184,596 377.923,0	13.88
7	426.184,596 377.923,0	8	426.249,946 377.899,778	69.353
8	426.249,946 377.899,778	1	426.296,156 377.883,357	49.041

** Lungimile segmentelor sunt determinate în planul de proiecție Stereo 70 și sunt rotunjite la 1 milimetru.

*** Distanța dintre puncte este formată din segmente cumulate ce sunt mai mici decât valoarea 1 milimetru.

**DATE DESPRE IMOBILUL NR. 692**

Oficiul de Cadastru și Publicitate Imobiliară VALCEA
Biroul de Cadastru și Publicitate Imobiliară Ramnicu Valcea

A. Partea I. Descrierea imobilului

TEREN Extravilan

Adresa: Jud. Valcea

Nr. Crt	Nr cadastral Nr. topografic	Suprafața* (mp)	Observații / Referințe
A1		Din acte: 999 Masurata: 1.000	Sector cadastral:33 Teren neimprejmuit;

B. Partea II. Proprietari și acte

Inscrieri privitoare la dreptul de proprietate și alte drepturi reale		Referințe
/		
Act Administrativ nr. 2034/28727, din 13/09/2002 emis de CJSDPAT VÂLCEA (TP);		
B1	Intabulare, drept de PROPRIETATEIn baza L18/1991, dobandit prin Reconstituire, cota actuala 1/1, cota initiala 1/1 1) STÂNCIULESCU CONSTANȚA	A1

C. Partea III. SARCINI .

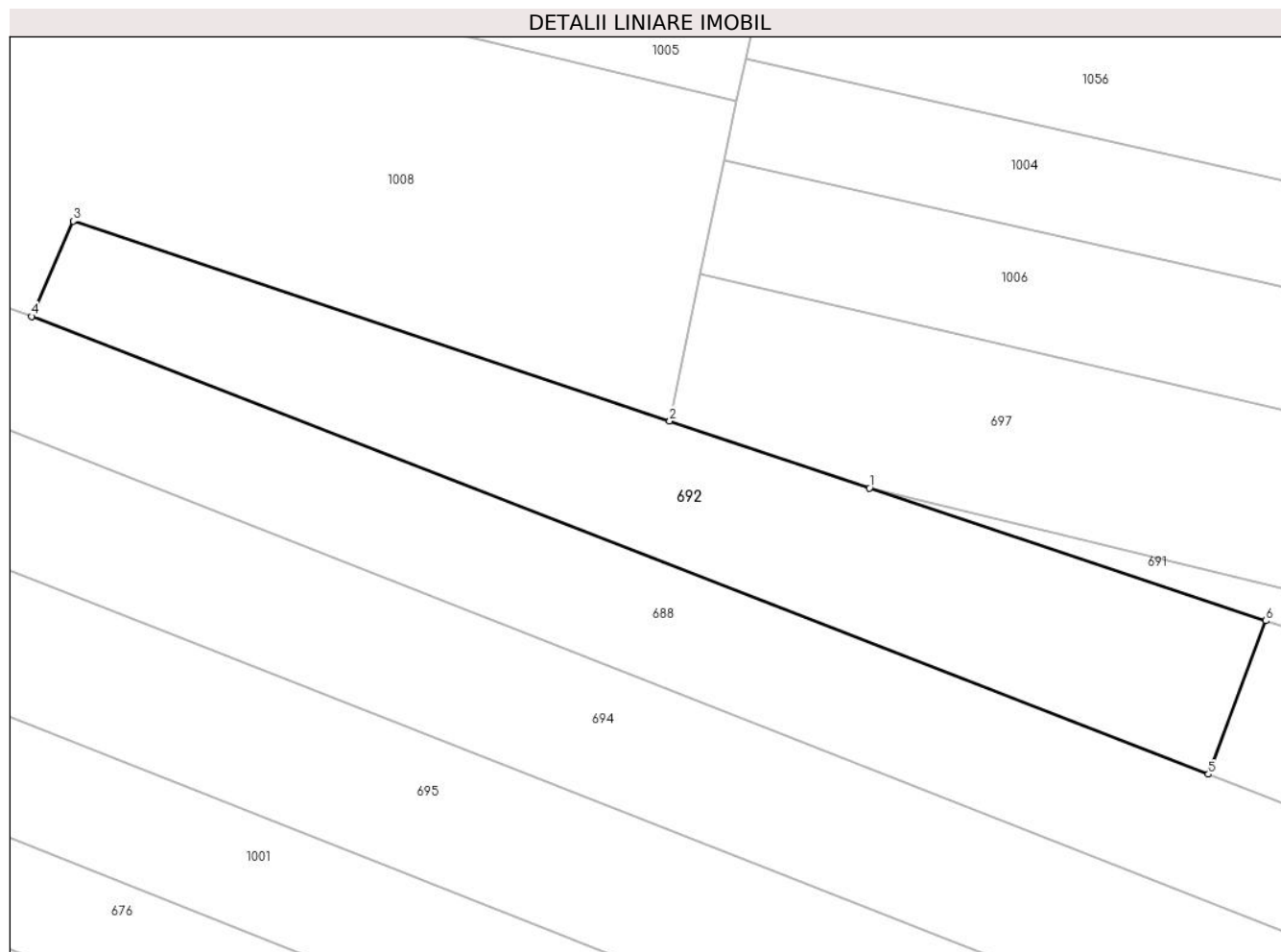
Inscrieri privind dezmembramintele dreptului de proprietate, drepturi reale de garanție și sarcini	Referințe
NU SUNT	

Anexa Nr. 1 La Partea I

Teren

Nr cadastral	Suprafața (mp)*	Observații / Referințe
	Din acte: 999 Masurata: 1.000	

* Suprafața este determinată în planul de proiecție Stereo 70.



Date referitoare la teren

Crt	Categorie folosință	Intra vilan	Suprafața (mp)	Tarla	Parcelă	Nr. topo	Observații / Referințe
1	arabil	NU	1.000	33/4	1994/10	-	

Lungime Segmente

1) Valorile lungimilor segmentelor sunt obținute din proiecție în plan.

Punct început	X / Y	Punct sfârșit	X / Y	Lungime segment (** (m)
1	426.140,927 377.937,641	2	426.125,546 377.942,797	16.222
2	426.125,546 377.942,797	3	426.079,602 377.958,201	48.458
3	426.079,602 377.958,201	4	426.076,404 377.950,847	8.019
4	426.076,404 377.950,847	5	426.167,017 377.915,599	97.227
5	426.167,017 377.915,599	6	426.171,436 377.927,412	12.612

Punct început	X / Y	Punct sfârșit	X / Y	Lungime segment (** (m)
6	426.171,436 377.927,412	1	426.140,927 377.937,641	32.178

** Lungimile segmentelor sunt determinate în planul de proiecție Stereo 70 și sunt rotunjite la 1 milimetru.

*** Distanța dintre puncte este formată din segmente cumulate ce sunt mai mici decât valoarea 1 milimetru.

**DATE DESPRE IMOBILUL NR. 693**

Oficiul de Cadastru și Publicitate Imobiliară VALCEA
Biroul de Cadastru și Publicitate Imobiliară Ramnicu Valcea

A. Partea I. Descrierea imobilului

TEREN Extravilan

Adresa: Jud. Valcea

Nr. Crt	Nr cadastral Nr. topografic	Suprafața* (mp)	Observații / Referințe
A1		2.300	Sector cadastral:33 Teren neimprejmuit;

B. Partea II. Proprietari și acte

Inscrieri privitoare la dreptul de proprietate și alte drepturi reale	Referințe
/	
Act Administrativ nr. 1051/700, din 10/12/2002 emis de CJSDPAT Vâlcea (TP);	
B1	A1
Intabulare, drept de PROPRIETATE, dobandit prin Reconstituire, cota actuala 1/1, cota initiala 1/1 1) ANDRONACHE ILIE	

C. Partea III. SARCINI .

Inscrieri privind dezmembramintele dreptului de proprietate, drepturi reale de garanție și sarcini	Referințe
NU SUNT	

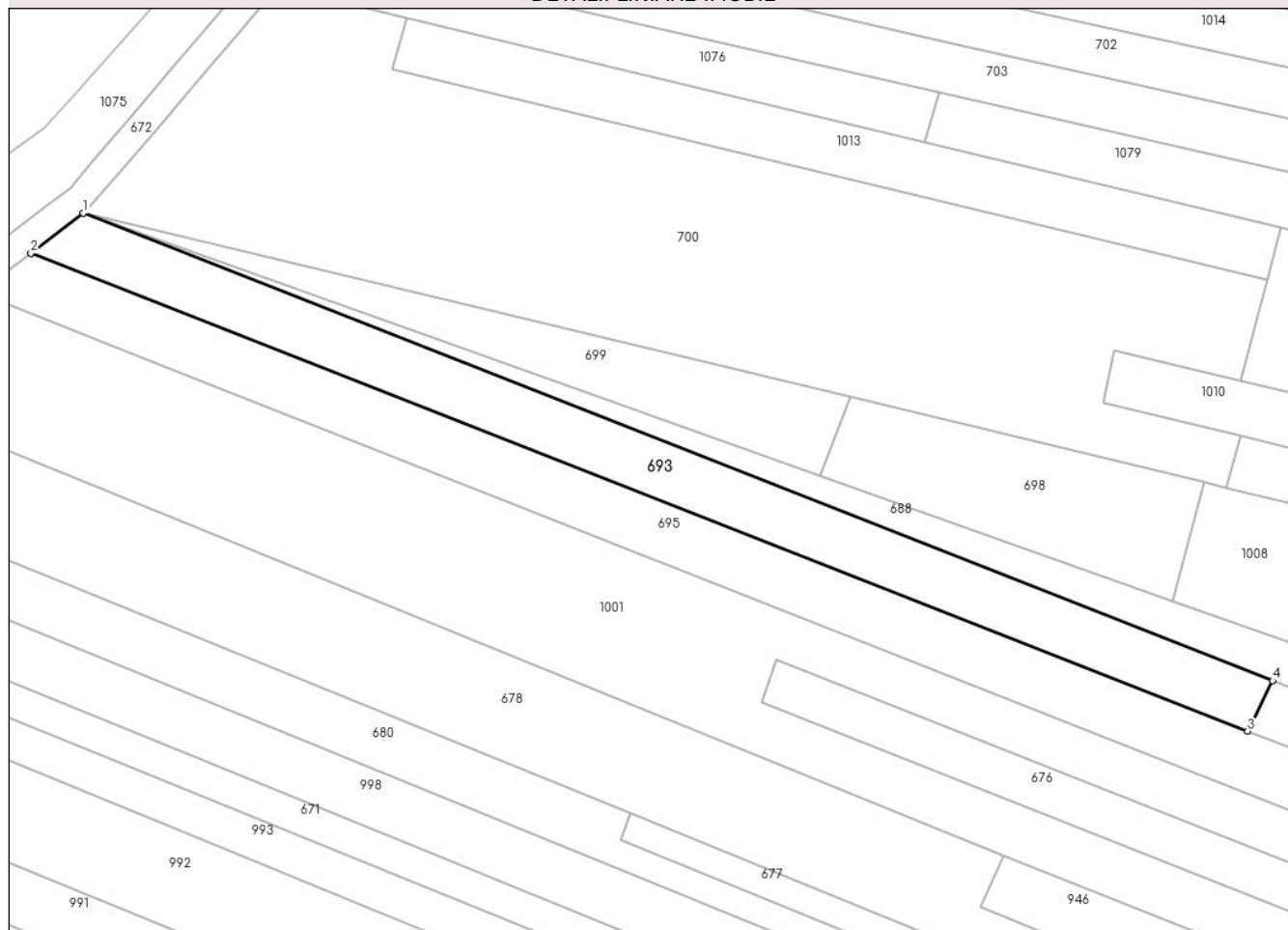
Anexa Nr. 1 La Partea I

Teren

Nr cadastral	Suprafața (mp)*	Observații / Referințe
	2.300	

* Suprafața este determinată în planul de proiecție Stereo 70.

DETALII LINIARE IMOBIL



Date referitoare la teren

Crt	Categorie folosință	Intravilan	Suprafața (mp)	Tarla	Parcelă	Nr. topo	Observații / Referințe
1	arabil	NU	2.300	33/4	1978/8	-	Lipsa numar tarla si parcela in TP 1051/700, corect fiind tarla 33 parcela 1978/53

Lungime Segmente

1) Valorile lungimilor segmentelor sunt obținute din proiecție în plan.

Punct început	X / Y	Punct sfârșit	X / Y	Lungime segment (** (m)
1	425.820,221 378.041,916	2	425.810,871 378.034,832	11.731
2	425.810,871 378.034,832	3	426.027,256 377.949,903	232.455
3	426.027,256 377.949,903	4	426.031,724 377.958,897	10.043
4	426.031,724 377.958,897	1	425.820,221 378.041,916	227.213

**** Lungimile segmentelor sunt determinate în planul de proiecție Stereo 70 și sunt rotunjite la 1 milimetru.**

***** Distanța dintre puncte este formată din segmente cumulate ce sunt mai mici decât valoarea 1 milimetru.**

**DATE DESPRE IMOBILUL NR. 694**

Oficiul de Cadastru și Publicitate Imobiliară VALCEA
 Biroul de Cadastru și Publicitate Imobiliară Ramnicu Valcea

A. Partea I. Descrierea imobilului

TEREN Necunoscut

Adresa: Loc. Cueni, Jud. Valcea

Nr. Crt	Nr cadastral Nr. topografic	Suprafața* (mp)	Observații / Referințe
A1		4.943	Sector cadastral:33 Teren neimprejmuit;

B. Partea II. Proprietari și acte

Inscrieri privitoare la dreptul de proprietate și alte drepturi reale		Referințe
/		
Act Administrativ nr. 7, din 24/06/1996 emis de Parlamentul Romaniei (lege);		
B1	Inscrierea posesiei, drept de PROPRIETATE, dobandit prin Lege, cota actuala 1/1, cota initiala 1/1 1) NEIDENTIFICAT NEIDENTIFICAT	A1
B2	Se noteaza mentiunea proprietar neidentificat.	A1

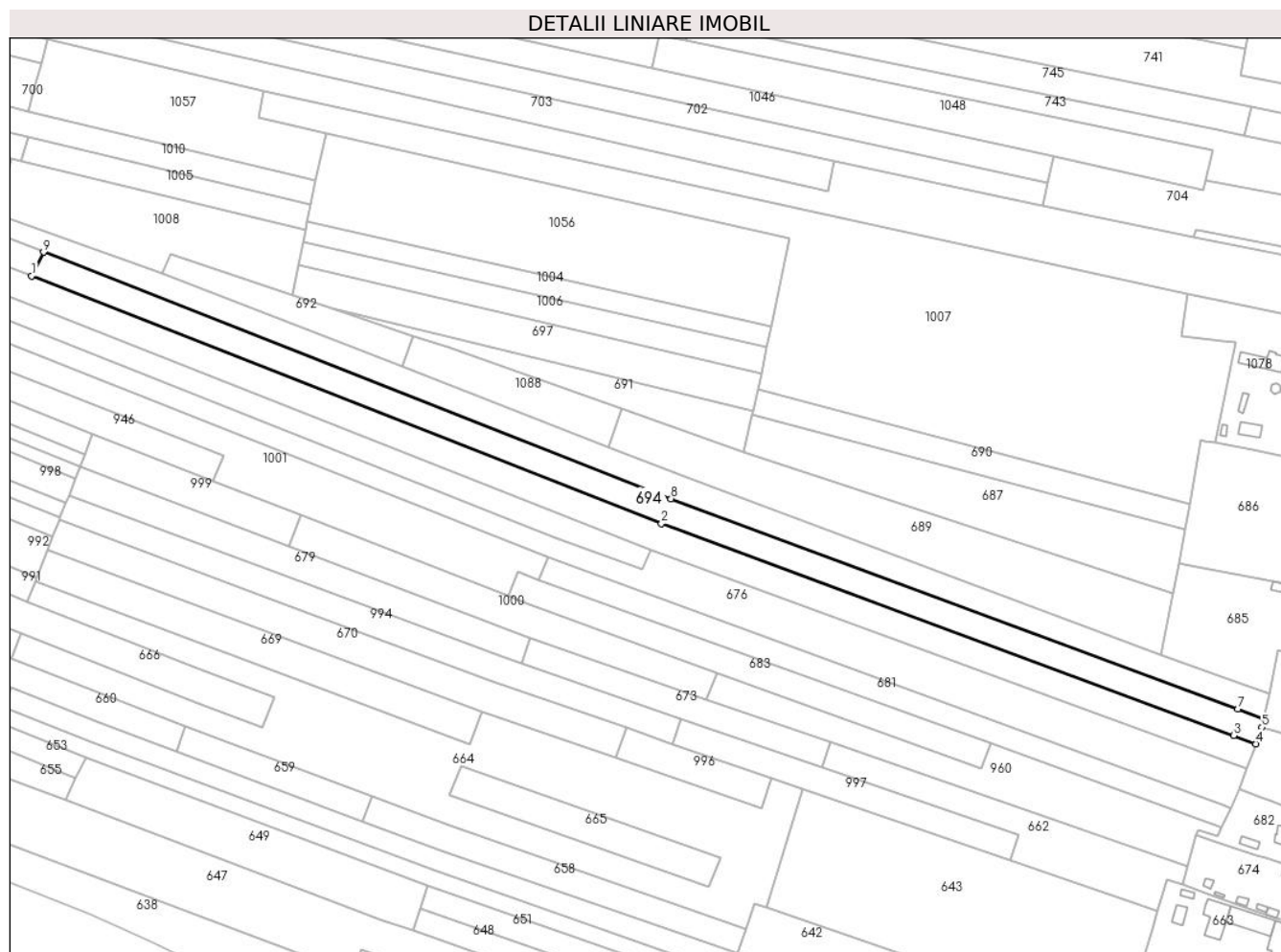
C. Partea III. SARCINI .

Inscrieri privind dezmembramintele dreptului de proprietate, drepturi reale de garanție și sarcini	Referințe
NU SUNT	

Anexa Nr. 1 La Partea I**Teren**

Nr cadastral	Suprafața (mp)*	Observații / Referințe
	4.943	

* Suprafața este determinată în planul de proiecție Stereo 70.

**Date referitoare la teren**

Crt	Categorie folosință	Intra vilan	Suprafața (mp)	Tarla	Parcelă	Nr. topo	Observații / Referințe
1	arabil	DA	99	33	1978/7	-	
2	arabil	NU	4.844	33	1978/7	-	

Lungime Segmente

1) Valorile lungimilor segmentelor sunt obținute din proiecție în plan.

Punct început	X / Y	Punct sfârșit	X / Y	Lungime segment (** (m)
1	426.027,256 377.949,903	2	426.265,109 377.856,547	255.518
2	426.265,109 377.856,547	3	426.481,119 377.776,513	230.36
3	426.481,119 377.776,513	4	426.489,506 377.773,406	8.944
4	426.489,506 377.773,406	5	426.491,803 377.779,584	6.591

Punct început	X / Y	Punct sfârșit	X / Y	Lungime segment (** (m)
5	426.491,803 377.779,584	6	426.492,529 377.782,95	3.443
6	426.492,529 377.782,95	7	426.482,685 377.786,597	10.498
7	426.482,685 377.786,597	8	426.268,673 377.865,89	228.229
8	426.268,673 377.865,89	9	426.031,724 377.958,897	254.549
9	426.031,724 377.958,897	1	426.027,256 377.949,903	10.043

** Lungimile segmentelor sunt determinate în planul de proiecție Stereo 70 și sunt rotunjite la 1 milimetru.

*** Distanța dintre puncte este formată din segmente cumulate ce sunt mai mici decât valoarea 1 milimetru.

**DATE DESPRE IMOBILUL NR. 695**

Oficiul de Cadastru și Publicitate Imobiliară VALCEA
Biroul de Cadastru și Publicitate Imobiliară Ramnicu Valcea

A. Partea I. Descrierea imobilului

TEREN Necunoscut

Adresa: Loc. Cueni, Jud. Valcea

Nr. Crt	Nr cadastral Nr. topografic	Suprafața* (mp)	Observații / Referințe
A1		7.600	Sector cadastral:33 Teren neimprejmuit;

B. Partea II. Proprietari și acte

Inscrieri privitoare la dreptul de proprietate și alte drepturi reale	Referințe
/	
Act Notarial nr. 17, din 27/02/2018 emis de SPN CARSTEA & CARSTEA (Certificat de mostenitor);	
B1	A1
Intabulare, drept de PROPRIETATE, mostenire, dobandit prin Succesiune, cota actuala 1/1, cota initiala 1/1 1) STANCIULESCU LUCIAN-RADU	

C. Partea III. SARCINI .

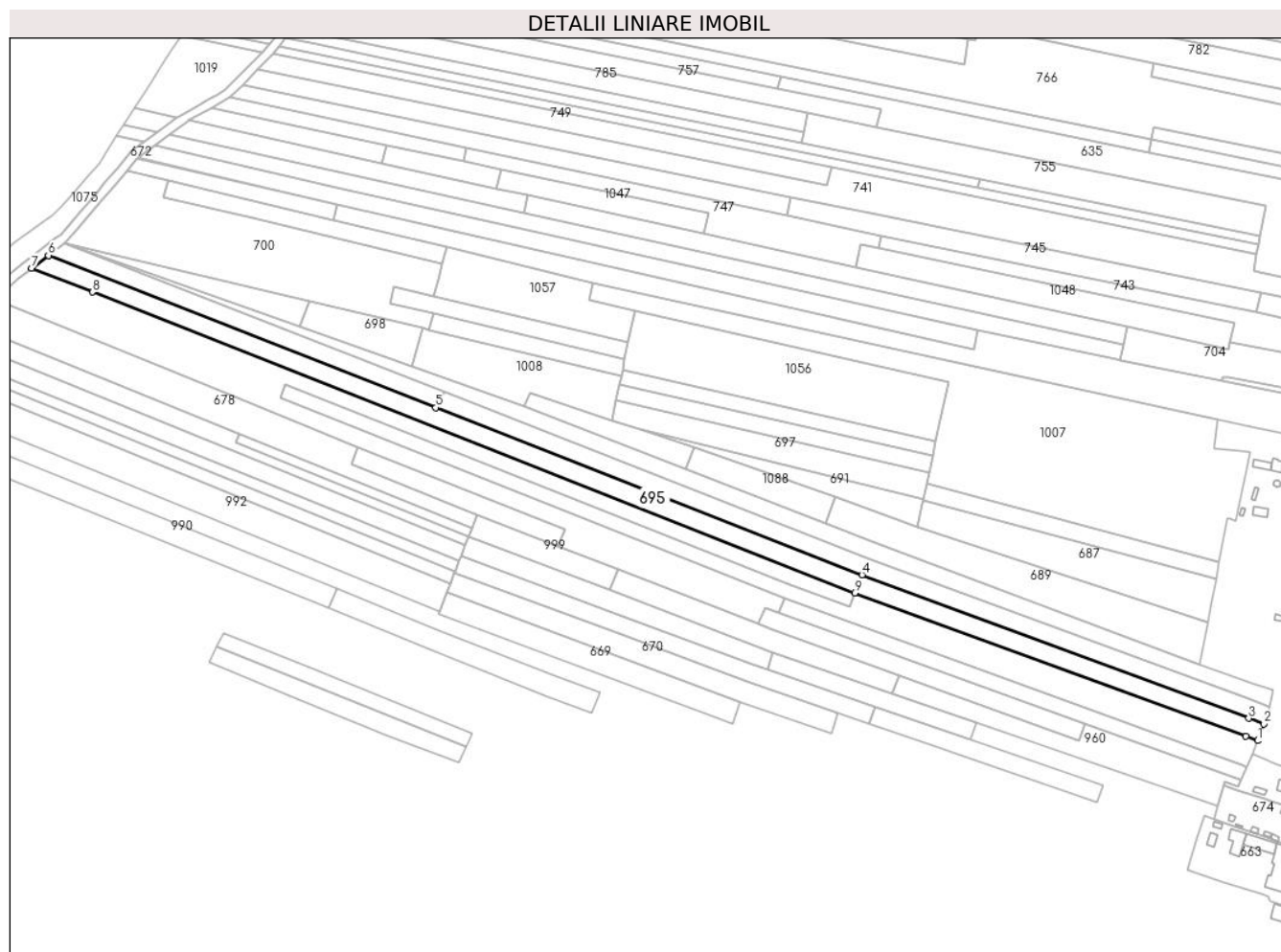
Inscrieri privind dezmembramintele dreptului de proprietate, drepturi reale de garanție și sarcini	Referințe
NU SUNT	

Anexa Nr. 1 La Partea I

Teren

Nr cadastral	Suprafața (mp)*	Observații / Referințe
	7.600	

* Suprafața este determinată în planul de proiecție Stereo 70.



Date referitoare la teren

Crt	Categorie folosință	Intravilan	Suprafața (mp)	Tarla	Parcelă	Nr. topo	Observații / Referințe
1	arabil	DA	79	33/4	1991/4	-	
2	arabil	NU	7.521	33/4	1991/4	-	

Lungime Segmente

1) Valorile lungimilor segmentelor sunt obținute din proiecție în plan.

Punct început	X / Y	Punct sfârșit	X / Y	Lungime segment (** (m)
1	426.486,022 377.764,032	2	426.489,506 377.773,406	10.001
2	426.489,506 377.773,406	3	426.481,119 377.776,513	8.944
3	426.481,119 377.776,513	4	426.265,109 377.856,547	230.36
4	426.265,109 377.856,547	5	426.027,256 377.949,903	255.518

Punct început	X / Y	Punct sfârșit	X / Y	Lungime segment (** (m)
5	426.027,256 377.949,903	6	425.810,871 378.034,832	232.455
6	425.810,871 378.034,832	7	425.801,54 378.027,763	11.706
7	425.801,54 378.027,763	8	425.835,597 378.014,33	36.61
8	425.835,597 378.014,33	9	426.261,033 377.846,528	457.333
9	426.261,033 377.846,528	10	426.479,549 377.766,406	232.742
10	426.479,549 377.766,406	1	426.486,022 377.764,032	6.895

** Lungimile segmentelor sunt determinate în planul de proiecție Stereo 70 și sunt rotunjite la 1 milimetru.

*** Distanța dintre puncte este formată din segmente cumulate ce sunt mai mici decât valoarea 1 milimetru.

**DATE DESPRE IMOBILUL NR. 697**

Oficiul de Cadastru și Publicitate Imobiliară VALCEA
Biroul de Cadastru și Publicitate Imobiliară Ramnicu Valcea

A. Partea I. Descrierea imobilului

TEREN Extravilan

Adresa: Jud. Valcea

Nr. Crt	Nr cadastral Nr. topografic	Suprafața* (mp)	Observații / Referințe
A1		2.464	Sector cadastral:33 Teren neimpregmuit;

B. Partea II. Proprietari și acte

Inscrieri privitoare la dreptul de proprietate și alte drepturi reale		Referințe
/		
Act Administrativ nr. 1061/700, din 10/12/2002 emis de CJSDPAT Vâlcea (TP);		
B1	Intabulare, drept de PROPRIETATEIn baza L18/1991, dobandit prin Reconstituire, cota actuala 1/1, cota initiala 1/1 1) MATULESCU ANA 2) NICU MARIA	A1
Act Administrativ nr. 16574, din 25/08/2010 emis de CJSDPAT Vâlcea (TP);		
B2	Intabulare, drept de PROPRIETATEIn baza L18/1991, dobandit prin Reconstituire, cota actuala 2145/2464, cota initiala 2145/2464 1) POPESCU GH. ANDI-GHEORGHE	A1
Act Normativ nr. 7, din 13/03/1996 emis de Parlamentul Romaniei (lege);		
B3	Se noteaza suprapunerea reala de acte asupra 2145 mp, TP 1061/700 din data de 10.12.2002 emis in favoarea lui Matulescu Ana si Nicu Maria cu TP 16574 din data de 25.08.2010 emis in favoarea lui Popescu Gh. Andi-Gheorghe.	A1

C. Partea III. SARCINI .

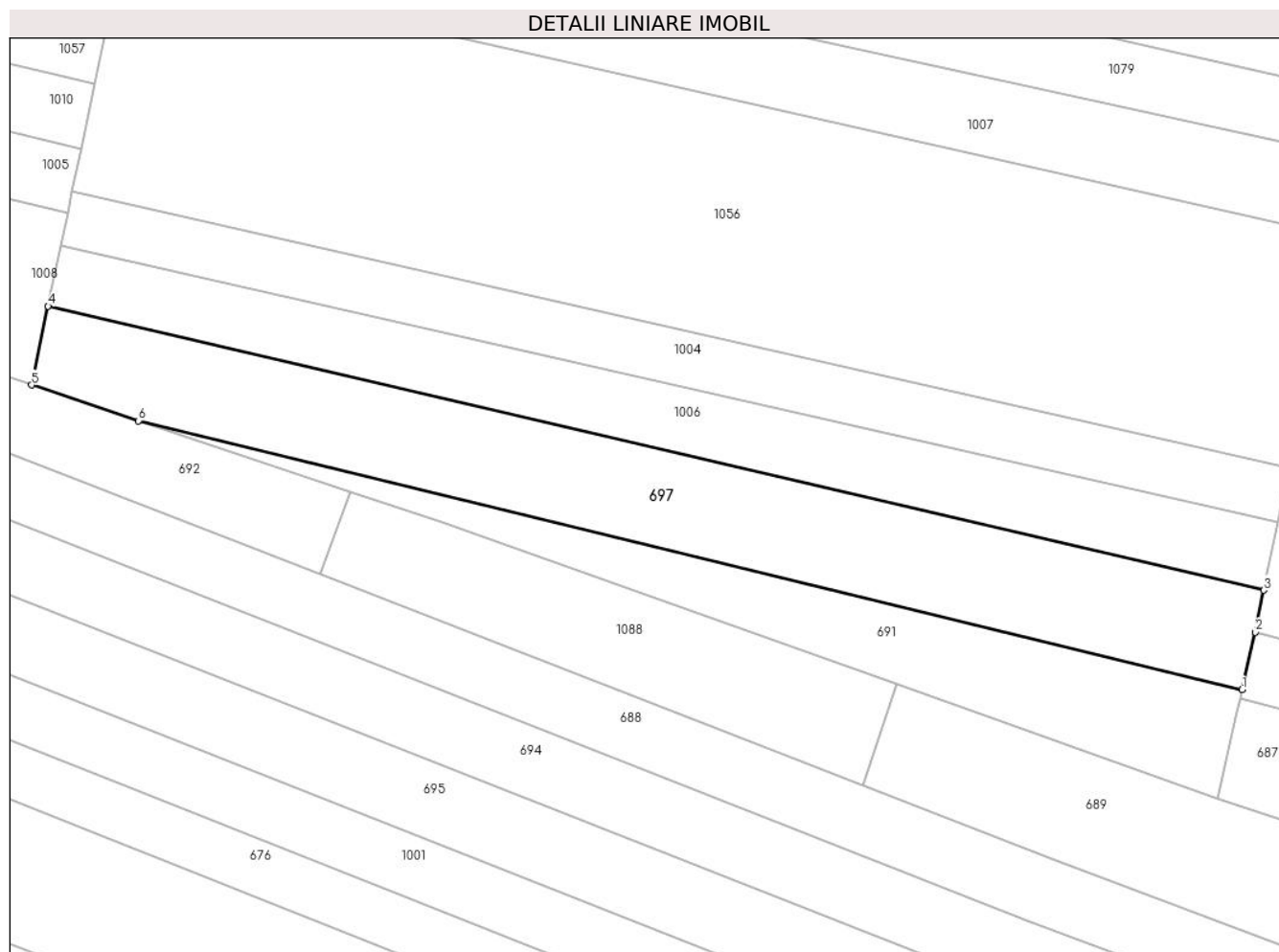
Inscrieri privind dezmembramintele dreptului de proprietate, drepturi reale de garanție și sarcini	Referințe
NU SUNT	

Anexa Nr. 1 La Partea I

Teren

Nr cadastral	Suprafața (mp)*	Observații / Referințe
	2.464	

* Suprafața este determinată în planul de proiecție Stereo 70.



Date referitoare la teren

Crt	Categorie folosință	Intravilan	Suprafața (mp)	Tarla	Parcelă	Nr. topo	Observații / Referințe
1	arabil	NU	2.464	33	1994/19, 1994/22	-	Diferența de suprafață de la parcela 1994/19 din TP 16574 se găsește la ID 1006

Lungime Segmente

1) Valorile lungimilor segmentelor sunt obținute din proiecție în plan.

Punct început	X / Y	Punct sfârșit	X / Y	Lungime segment (** (m)
1	426.299,675 377.898,992	2	426.301,543 377.907,289	8.505
2	426.301,543 377.907,289	3	426.302,779 377.913,291	6.128
3	426.302,779 377.913,291	4	426.127,918 377.954,123	179.565
4	426.127,918 377.954,123	5	426.125,546 377.942,797	11.572
5	426.125,546 377.942,797	6	426.140,927 377.937,641	16.222

Punct început	X / Y	Punct sfârşit	X / Y	Lungime segment (** (m)
6	426.140,927 377.937,641	1	426.299,675 377.898,992	163.385

** Lungimile segmentelor sunt determinate în planul de proiecţie Stereo 70 şi sunt rotunjite la 1 milimetru.

*** Distanţa dintre puncte este formată din segmente cumulate ce sunt mai mici decât valoarea 1 milimetru.

**DATE DESPRE IMOBILUL NR. 698**

Oficiul de Cadastru și Publicitate Imobiliară VALCEA
Biroul de Cadastru și Publicitate Imobiliară Ramnicu Valcea

A. Partea I. Descrierea imobilului

TEREN Extravilan

Adresa: Jud. Valcea

Nr. Crt	Nr cadastral Nr. topografic	Suprafața* (mp)	Observații / Referințe
A1		1.200	Sector cadastral:33 Teren neimprejmuit;

B. Partea II. Proprietari și acte

Inscrieri privitoare la dreptul de proprietate și alte drepturi reale	Referințe
/	
Act Administrativ nr. 535/46647, din 17/05/2002 emis de CJSDPAT VâlCEA (TP);	
B1	A1
Intabulare, drept de PROPRIETATEIn baza L18/1991, dobandit prin Reconstituire, cota actuala 1/1, cota initiala 1/1 1) BARBULESCU V. NICOLAE	

C. Partea III. SARCINI .

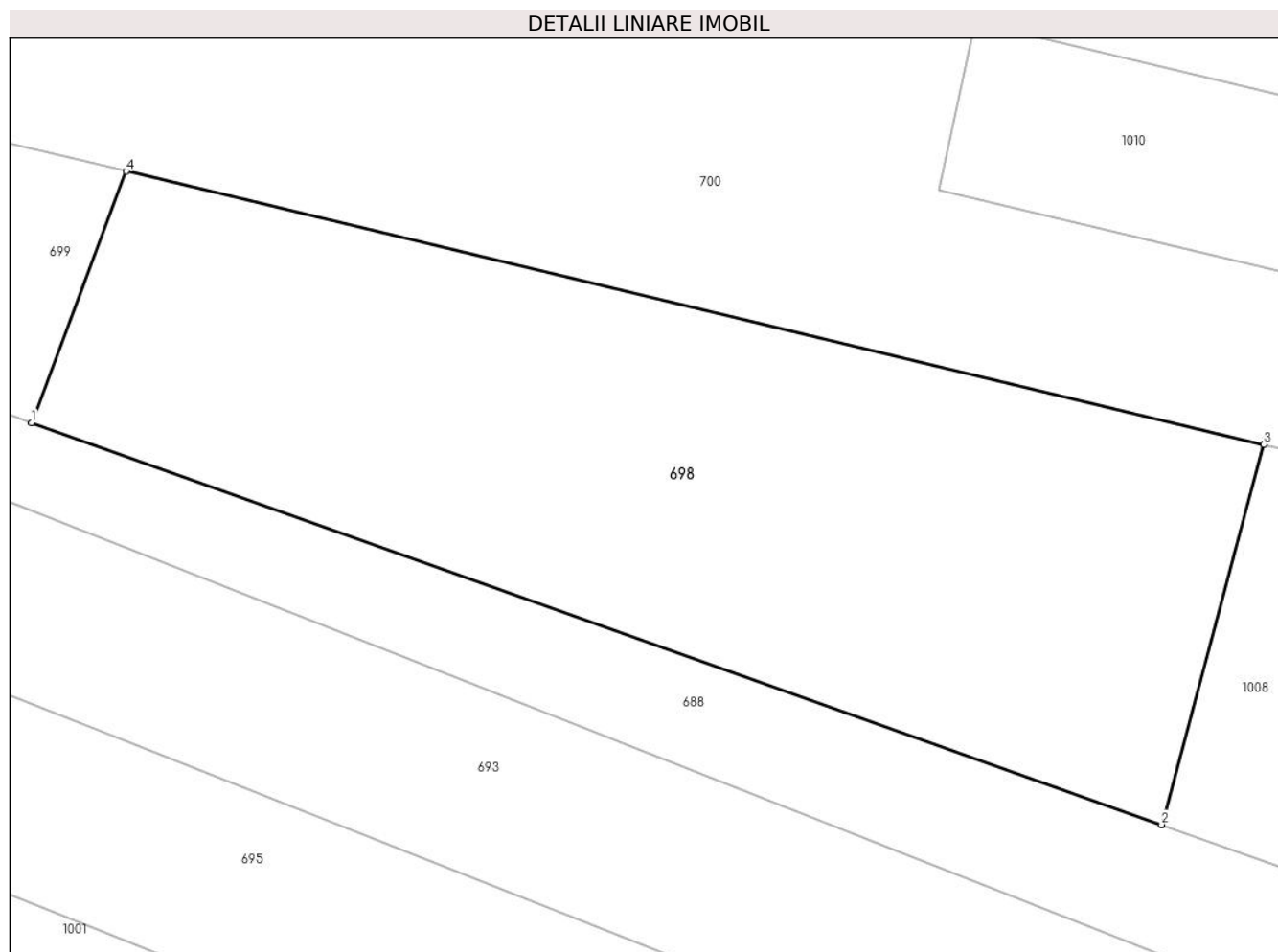
Inscrieri privind dezmembramintele dreptului de proprietate, drepturi reale de garanție și sarcini	Referințe
NU SUNT	

Anexa Nr. 1 La Partea I

Teren

Nr cadastral	Suprafața (mp)*	Observații / Referințe
	1.200	

* Suprafața este determinată în planul de proiecție Stereo 70.



Date referitoare la teren

Crt	Categorie folosință	Intra vilan	Suprafața (mp)	Tarla	Parcelă	Nr. topo	Observații / Referințe
1	arabil	NU	1.200	33	1994/36/1	-	

Lungime Segmente

1) Valorile lungimilor segmentelor sunt obținute din proiecție în plan.

Punct început	X / Y	Punct sfârșit	X / Y	Lungime segment (** (m)
1	425.951,343 377.995,304	2	426.013,947 377.973,049	66.442
2	426.013,947 377.973,049	3	426.019,606 377.994,104	21.802
3	426.019,606 377.994,104	4	425.956,587 378.009,215	64.805
4	425.956,587 378.009,215	1	425.951,343 377.995,304	14.867

** Lungimile segmentelor sunt determinate în planul de proiecție Stereo 70 și sunt rotunjite la 1 milimetru.

***** Distanţa dintre puncte este formată din segmente cumulate ce sunt mai mici decât valoarea 1 milimetru.**

**DATE DESPRE IMOBILUL NR. 699**

Oficiul de Cadastru și Publicitate Imobiliară VALCEA
Biroul de Cadastru și Publicitate Imobiliară Ramnicu Valcea

A. Partea I. Descrierea imobilului

TEREN Extravilan

Adresa: Jud. Valcea

Nr. Crt	Nr cadastral Nr. topografic	Suprafața* (mp)	Observații / Referințe
A1		1.034	Sector cadastral:33 Teren neimprejmuit;

B. Partea II. Proprietari și acte

Inscrieri privitoare la dreptul de proprietate și alte drepturi reale		Referințe
/		
Act Normativ nr. 7, din 24/06/1996 emis de Parlamentul Romaniei (lege);		
B1	Inscrierea posesiei, drept de PROPRIETATE, dobandit prin Lege, cota actuala 1/1, cota initiala 1/1 1) NEIDENTIFICAT NEIDENTIFICAT	A1
B2	Se noteaza mentiunea proprietar neidentificat, rezerva la dispozitia comisiei locale de fond funciar.	A1

C. Partea III. SARCINI .

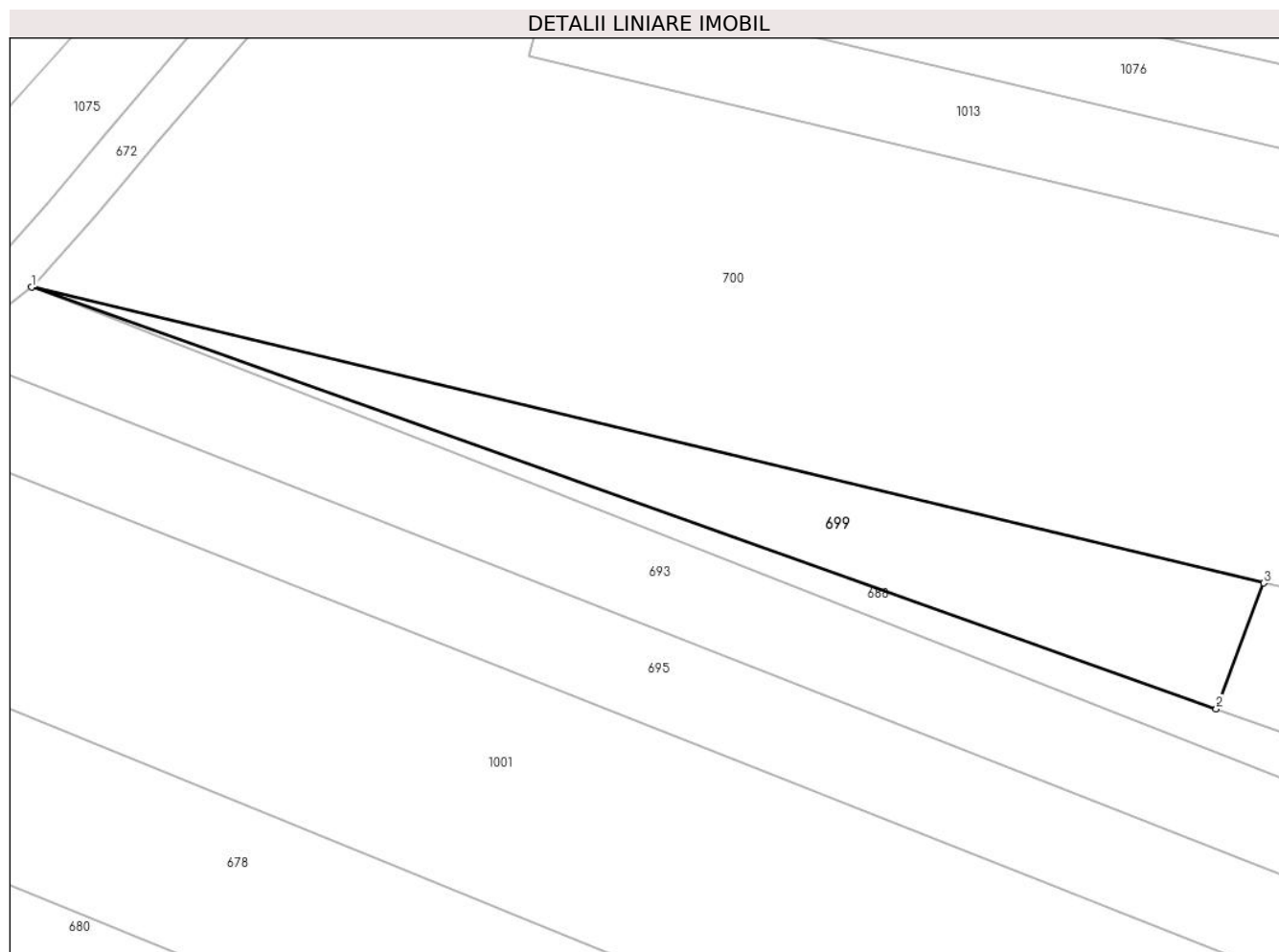
Inscrieri privind dezmembramintele dreptului de proprietate, drepturi reale de garanție și sarcini	Referințe
NU SUNT	

Anexa Nr. 1 La Partea I

Teren

Nr cadastral	Suprafața (mp)*	Observații / Referințe
	1.034	

* Suprafața este determinată în planul de proiecție Stereo 70.



Date referitoare la teren

Crt	Categorie folosință	Intra vilan	Suprafața (mp)	Tarla	Parcelă	Nr. topo	Observații / Referințe
1	arabil	NU	1.034	33	1994/37/1	-	

Lungime Segmente

1) Valorile lungimilor segmentelor sunt obținute din proiecție în plan.

Punct început	X / Y	Punct sfârșit	X / Y	Lungime segment (** (m)
1	425.820,221 378.041,916	2	425.951,343 377.995,304	139.161
2	425.951,343 377.995,304	3	425.956,587 378.009,215	14.867
3	425.956,587 378.009,215	1	425.820,221 378.041,916	140.232

** Lungimile segmentelor sunt determinate în planul de proiecție Stereo 70 și sunt rotunjite la 1 milimetru.

*** Distanța dintre puncte este formată din segmente cumulate ce sunt mai mici decât valoarea 1 milimetru.

**DATE DESPRE IMOBILUL NR. 700**

Oficiul de Cadastru și Publicitate Imobiliară VALCEA
Biroul de Cadastru și Publicitate Imobiliară Ramnicu Valcea

A. Partea I. Descrierea imobilului

TEREN Extravilan

Adresa: Jud. Valcea

Nr. Crt	Nr cadastral Nr. topografic	Suprafața* (mp)	Observații / Referințe
A1		7.478	Sector cadastral:33 Teren neimprejmuit;

B. Partea II. Proprietari și acte

Inscrieri privitoare la dreptul de proprietate și alte drepturi reale		Referințe
/		
Act Administrativ nr. 7, din 24/06/1996 emis de Parlamentul Romaniei (lege);		
B1	Inscrierea posesiei, drept de PROPRIETATE, dobandit prin Lege, cota actuala 1/1, cota initiala 1/1 1) NEIDENTIFICAT NEIDENTIFICAT	A1
B2	Se noteaza mentiunea proprietar neidentificat.	A1

C. Partea III. SARCINI .

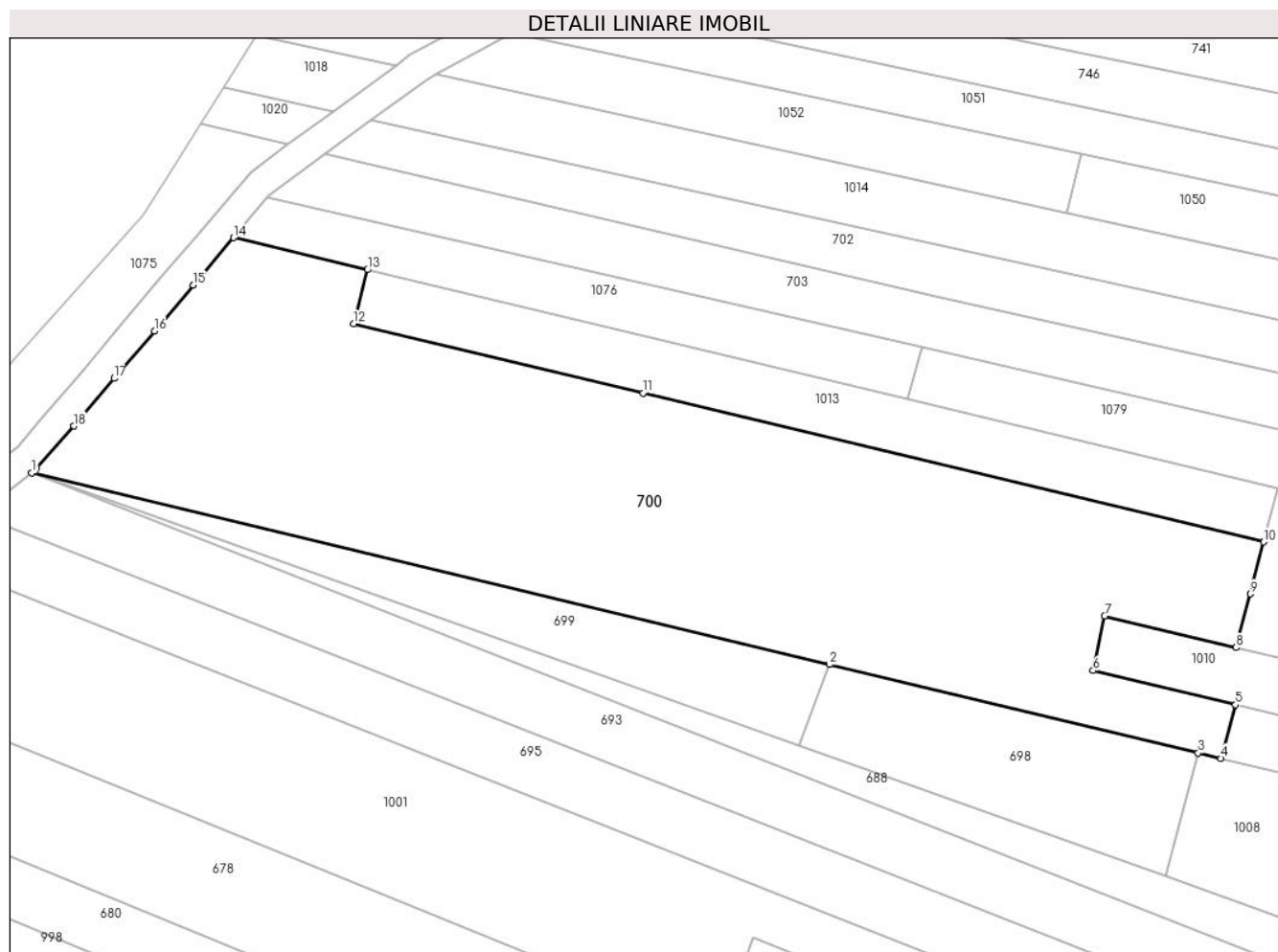
Inscrieri privind dezmembramintele dreptului de proprietate, drepturi reale de garanție și sarcini	Referințe
NU SUNT	

Anexa Nr. 1 La Partea I

Teren

Nr cadastral	Suprafața (mp)*	Observații / Referințe
	7.478	

* Suprafața este determinată în planul de proiecție Stereo 70.



Date referitoare la teren

Crt	Categorie folosință	Intra vilan	Suprafața (mp)	Tarla	Parcelă	Nr. topo	Observații / Referințe
1	arabil	NU	1.960	33	1994/37	-	
2	arabil	NU	1.680	33	1994/33	-	
3	arabil	NU	1.852	33	1994/33/1	-	
4	arabil	NU	1.000	33	1994/32	-	
5	arabil	NU	740	33	1994/31	-	
6	arabil	NU	246	33	1994/30/1	-	

Lungime Segmente

1) Valorile lungimilor segmentelor sunt obținute din proiecție în plan.

Punct început	X / Y	Punct sfârșit	X / Y	Lungime segment (** (m)
1	425.820,221 378.041,916	2	425.956,587 378.009,215	140.232

Punct început	X / Y	Punct sfârşit	X / Y	Lungime segment (** (m)
2	425.956,587 378.009,215	3	426.019,606 377.994,104	64.805
3	426.019,606 377.994,104	4	426.023,46 377.993,18	3.963
4	426.023,46 377.993,18	5	426.025,989 378.002,342	9.505
5	426.025,989 378.002,342	6	426.001,638 378.008,179	25.041
6	426.001,638 378.008,179	7	426.003,587 378.017,484	9.507
7	426.003,587 378.017,484	8	426.026,091 378.012,087	23.142
8	426.026,091 378.012,087	9	426.028,486 378.021,282	9.502
9	426.028,486 378.021,282	10	426.030,792 378.030,131	9.145
10	426.030,792 378.030,131	11	425.924,748 378.055,56	109.05
11	425.924,748 378.055,56	12	425.875,244 378.067,431	50.907
12	425.875,244 378.067,431	13	425.877,64 378.076,628	9.504
13	425.877,64 378.076,628	14	425.854,75 378.082,117	23.539
14	425.854,75 378.082,117	15	425.847,85 378.074,0	10.653
15	425.847,85 378.074,0	16	425.841,216 378.066,195	10.243
16	425.841,216 378.066,195	17	425.834,315 378.058,075	10.656
17	425.834,315 378.058,075	18	425.827,4 378.049,94	10.677
18	425.827,4 378.049,94	19	425.821,097 378.042,801	9.523
19	425.821,097 378.042,801	1	425.820,221 378.041,916	1.245

** Lungimile segmentelor sunt determinate în planul de proiecţie Stereo 70 şi sunt rotunjite la 1 milimetru.

*** Distanţa dintre puncte este formată din segmente cumulate ce sunt mai mici decât valoarea 1 milimetru.

**DATE DESPRE IMOBILUL NR. 702**

Oficiul de Cadastru și Publicitate Imobiliară VALCEA
Biroul de Cadastru și Publicitate Imobiliară Ramnicu Valcea

A. Partea I. Descrierea imobilului

TEREN Extravilan

Adresa: Jud. Valcea

Nr. Crt	Nr cadastral Nr. topografic	Suprafața* (mp)	Observații / Referințe
A1		Din acte: 5.000 Masurata: 4.878	Sector cadastral:33 Teren neimprejmut;

B. Partea II. Proprietari și acte

Inscrieri privitoare la dreptul de proprietate și alte drepturi reale		Referințe
/		
Act Administrativ nr. 810/46442, din 02/10/2002 emis de CJSDPAT VÂLCEA (TP);		
B1	Intabulare, drept de PROPRIETATEIn baza L18/1991, dobandit prin Reconstituire, cota actuala 1/1, cota initiala 1/1 1) IONICA ION	A1

C. Partea III. SARCINI .

Inscrieri privind dezmembramintele dreptului de proprietate, drepturi reale de garanție și sarcini	Referințe
NU SUNT	

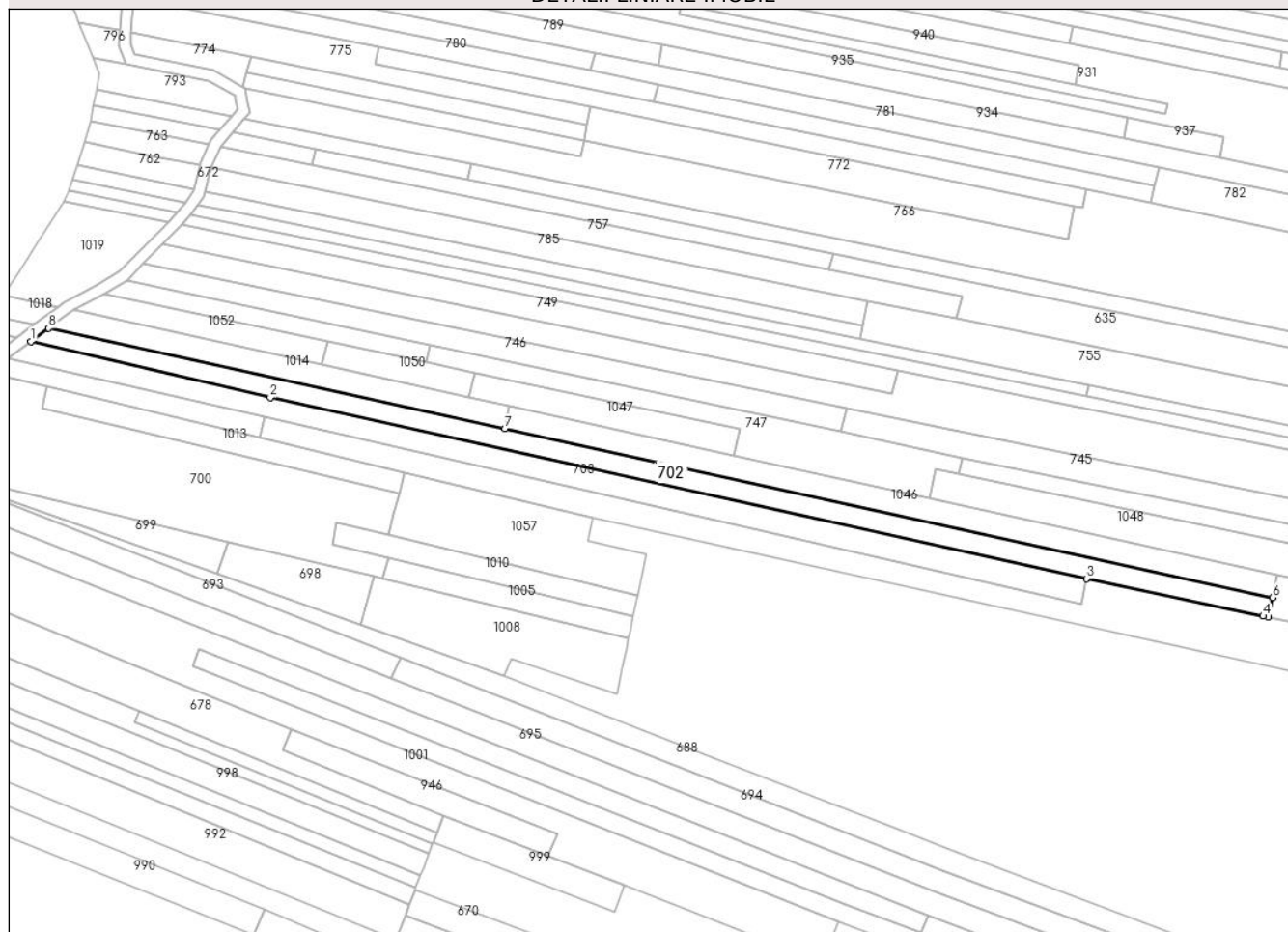
Anexa Nr. 1 La Partea I

Teren

Nr cadastral	Suprafața (mp)*	Observații / Referințe
	Din acte: 5.000 Masurata: 4.878	

* Suprafața este determinată în planul de proiecție Stereo 70.

DETALII LINIARE IMOBIL



Date referitoare la teren

Crt	Categorie folosință	Intra vilan	Suprafața (mp)	Tarla	Parcelă	Nr. topo	Observații / Referințe
1	arabil	NU	4.878	33	1994/8	-	Diferenta de suprafata se gaseste la ID 1020

Lungime Segmente

1) Valorile lungimilor segmentelor sunt obținute din proiecție în plan.

Punct început	X / Y	Punct sfârșit	X / Y	Lungime segment (** (m)
1	425.870,463 378.096,471	2	425.974,73 378.071,992	107.102
2	425.974,73 378.071,992	3	426.330,05 377.993,189	363.954
3	426.330,05 377.993,189	4	426.406,955 377.976,876	78.616
4	426.406,955 377.976,876	5	426.409,267 377.976,4	2.36
5	426.409,267 377.976,4	6	426.411,076 377.984,99	8.778

Punct început	X / Y	Punct sfârșit	X / Y	Lungime segment (** (m)
6	426.411,076 377.984,99	7	426.076,775 378.058,525	342.293
7	426.076,775 378.058,525	8	425.878,26 378.102,192	203.261
8	425.878,26 378.102,192	1	425.870,463 378.096,471	9.671

** Lungimile segmentelor sunt determinate în planul de proiecție Stereo 70 și sunt rotunjite la 1 milimetru.

*** Distanța dintre puncte este formată din segmente cumulate ce sunt mai mici decât valoarea 1 milimetru.

**DATE DESPRE IMOBILUL NR. 703**

Oficiul de Cadastru și Publicitate Imobiliară VALCEA
Biroul de Cadastru și Publicitate Imobiliară Ramnicu Valcea

A. Partea I. Descrierea imobilului

TEREN Extravilan

Adresa: Jud. Valcea, sat. Cuieni, pct. 'In Camp'

Nr. Crt	Nr cadastral Nr. topografic	Suprafața* (mp)	Observații / Referințe
A1	35448	Din acte: 5.000 Masurata: 4.730	Sector cadastral:33 Teren neimprejmut;

B. Partea II. Proprietari și acte

Inscrieri privitoare la dreptul de proprietate și alte drepturi reale	Referințe
8324 / 25/02/2015	
Act Notarial nr. 378, din 24/02/2015 emis de Notar Public Sabau Calin-Giani (Contract de vanzare-cumparare aut.);	
B2	A1
Intabulare, drept de PROPRIETATE, dobandit prin Conventie, cota actuala 1/1, cota initiala 1/1	
1) AMZA NICOLAE	
2) AMZA ELENA-NICOLETA, soti	

C. Partea III. SARCINI .

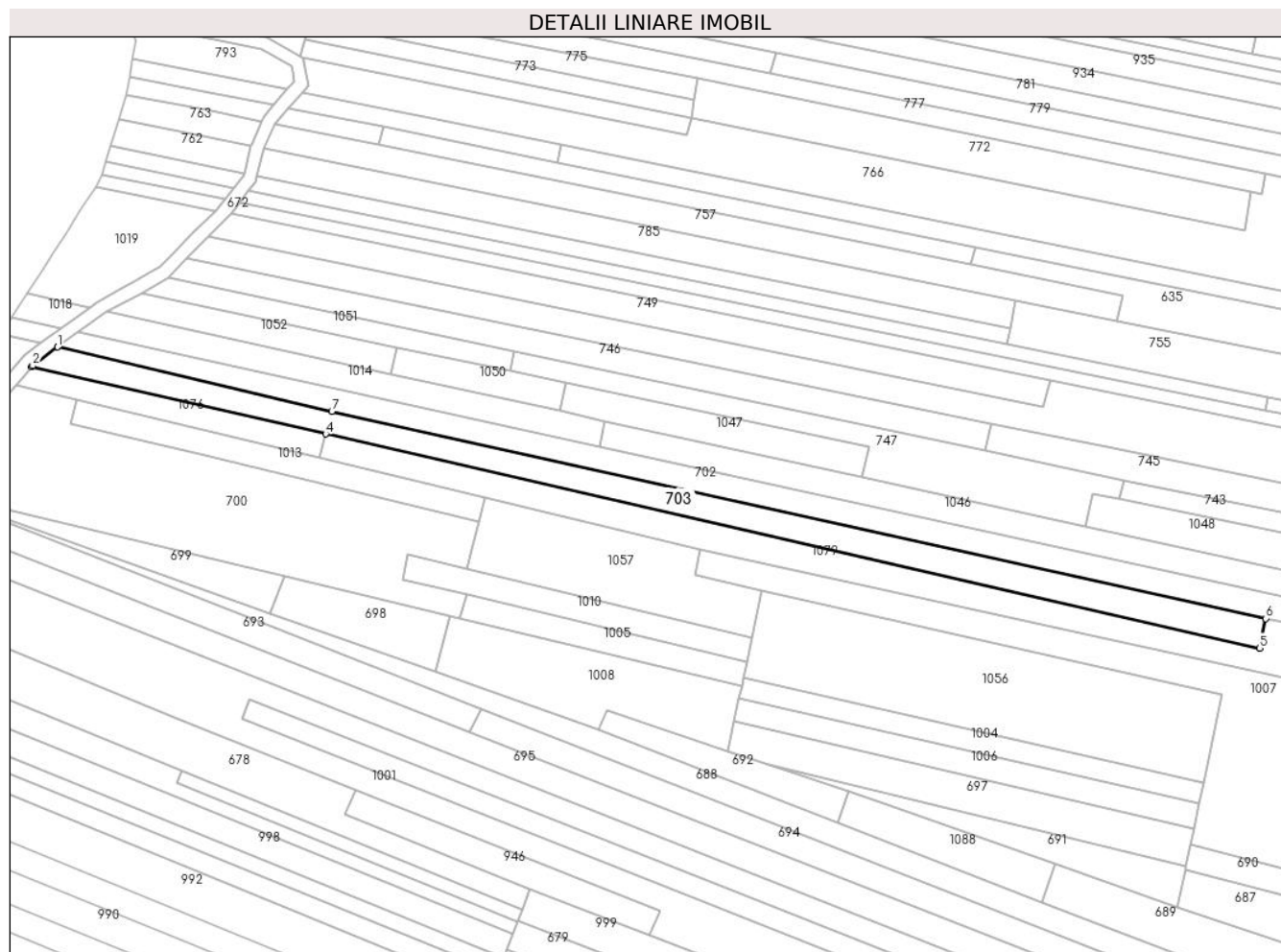
Inscrieri privind dezmembramintele dreptului de proprietate, drepturi reale de garanție și sarcini	Referințe
NU SUNT	

Anexa Nr. 1 La Partea I

Teren

Nr cadastral	Suprafața (mp)*	Observații / Referințe
35448	Din acte: 5.000 Masurata: 4.730	

* Suprafața este determinată în planul de proiecție Stereo 70.



Date referitoare la teren

Crt	Categorie folosință	Intra vilan	Suprafața (mp)	Tarla	Parcelă	Nr. topo	Observații / Referințe
1	arabil	NU	4.730	33	1994/12	-	

Lungime Segmente

1) Valorile lungimilor segmentelor sunt obținute din proiecție în plan.

Punct început	X / Y	Punct sfârșit	X / Y	Lungime segment (** (m)
1	425.870,463 378.096,471	2	425.860,924 378.089,387	11.882
2	425.860,924 378.089,387	3	425.860,517 378.088,903	0.632
3	425.860,517 378.088,903	4	425.972,408 378.063,406	114.759
4	425.972,408 378.063,406	5	426.327,758 377.981,974	364.561
5	426.327,758 377.981,974	6	426.330,05 377.993,189	11.447

Punct început	X / Y	Punct sfârșit	X / Y	Lungime segment (** (m)
6	426.330,05 377.993,189	7	425.974,73 378.071,992	363.954
7	425.974,73 378.071,992	1	425.870,463 378.096,471	107.102

** Lungimile segmentelor sunt determinate în planul de proiecție Stereo 70 și sunt rotunjite la 1 milimetru.

*** Distanța dintre puncte este formată din segmente cumulate ce sunt mai mici decât valoarea 1 milimetru.

**DATE DESPRE IMOBILUL NR. 704**

Oficiul de Cadastru și Publicitate Imobiliară VALCEA
Biroul de Cadastru și Publicitate Imobiliară Ramnicu Valcea

A. Partea I. Descrierea imobilului

TEREN Extravilan

Adresa: Jud. Valcea, Punctul 'Sub Curte'

Nr. Crt	Nr cadastral Nr. topografic	Suprafața* (mp)	Observații / Referințe
A1	35956	1.905	Sector cadastral:33 Teren neimprejmuit;

B. Partea II. Proprietari și acte

Inscrieri privitoare la dreptul de proprietate și alte drepturi reale		Referințe
8047 / 02/02/2022		
Hotarare Judecatoreasca nr. sentinta civila nr.1805, din 14/10/2015 emis de Judecatoria Dragasani, dosar nr. 1171/223/2014;		
B1	Intabulare, drept de PROPRIETATE, dobandit prin Hotarare Judecatoreasca, cota actuala 1/1, cota initiala 1/1 1) AMZA ION 2) AMZA VICTORIA, decedata	A1

C. Partea III. SARCINI .

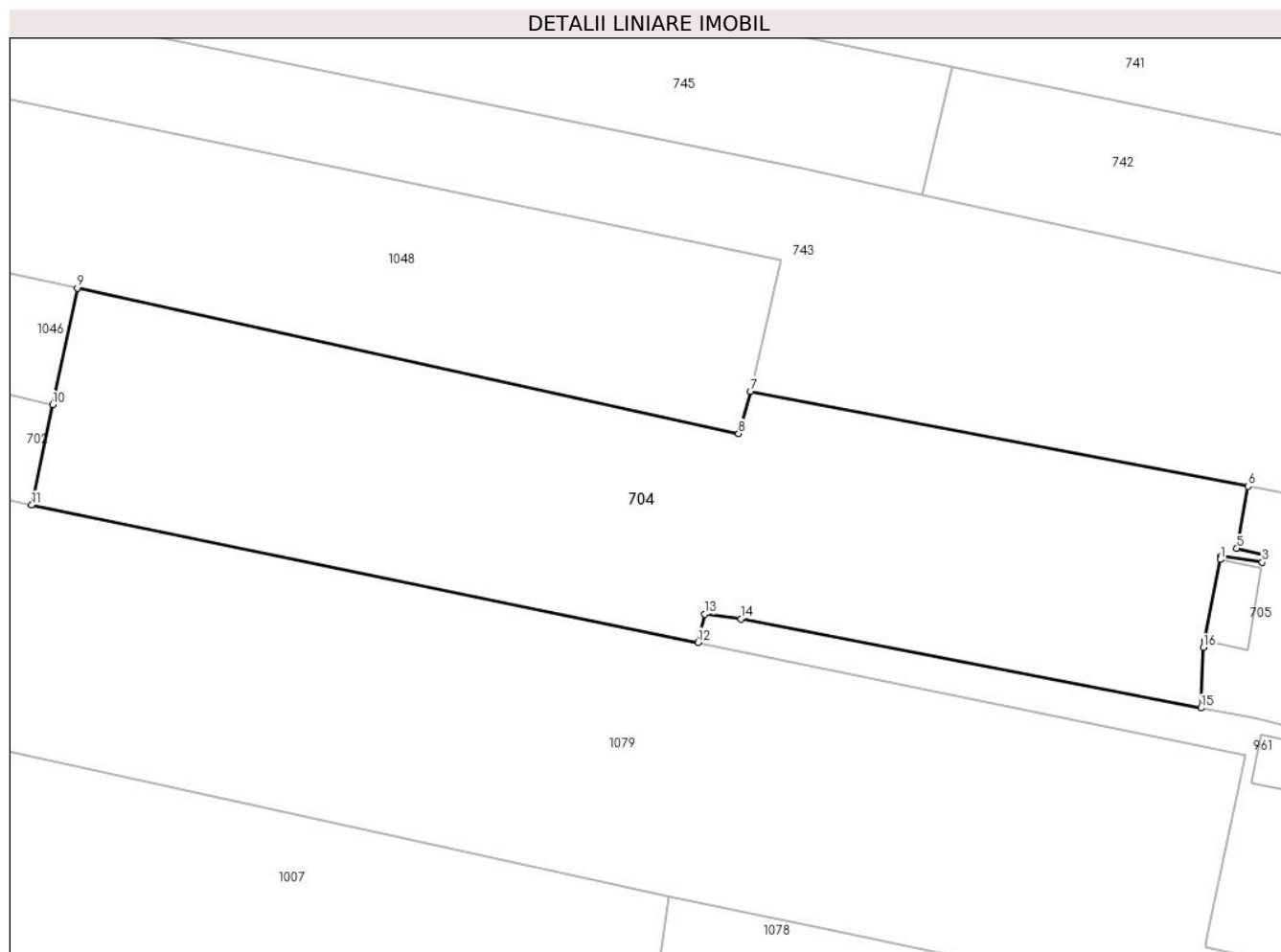
Inscrieri privind dezmembramintele dreptului de proprietate, drepturi reale de garanție și sarcini	Referințe
NU SUNT	

Anexa Nr. 1 La Partea I

Teren

Nr cadastral	Suprafața (mp)*	Observații / Referințe
35956	1.905	

* Suprafața este determinată în planul de proiecție Stereo 70.



Date referitoare la teren

Crt	Categorie folosință	Intravilan	Suprafața (mp)	Tarla	Parcelă	Nr. topo	Observații / Referințe
1	arabil	NU	1.905	37 (33 cf. baza date)	2237/29	-	

Lungime Segmente

1) Valorile lungimilor segmentelor sunt obținute din proiecție în plan.

Punct început	X / Y	Punct sfârșit	X / Y	Lungime segment (** (m)
1	426.510,805 377.971,761	2	426.510,857 377.972,033	0.277
2	426.510,857 377.972,033	3	426.514,382 377.971,524	3.562
3	426.514,382 377.971,524	4	426.514,517 377.972,211	0.7
4	426.514,517 377.972,211	5	426.512,217 377.972,699	2.351
5	426.512,217 377.972,699	6	426.513,173 377.978,006	5.392

Punct început	X / Y	Punct sfârşit	X / Y	Lungime segment (** (m)
6	426.513,173 377.978,006	7	426.470,676 377.986,118	43.264
7	426.470,676 377.986,118	8	426.469,655 377.982,515	3.745
8	426.469,655 377.982,515	9	426.413,168 377.994,925	57.834
9	426.413,168 377.994,925	10	426.411,076 377.984,99	10.153
10	426.411,076 377.984,99	11	426.409,267 377.976,4	8.778
11	426.409,267 377.976,4	12	426.466,207 377.964,676	58.134
12	426.466,207 377.964,676	13	426.466,768 377.967,08	2.469
13	426.466,768 377.967,08	14	426.469,846 377.966,691	3.102
14	426.469,846 377.966,691	15	426.509,167 377.959,084	40.05
15	426.509,167 377.959,084	16	426.509,356 377.964,244	5.163
16	426.509,356 377.964,244	17	426.509,469 377.964,83	0.597
17	426.509,469 377.964,83	1	426.510,805 377.971,761	7.059

** Lungimile segmentelor sunt determinate în planul de proiecție Stereo 70 și sunt rotunjite la 1 milimetru.

*** Distanța dintre puncte este formată din segmente cumulate ce sunt mai mici decât valoarea 1 milimetru.

**DATE DESPRE IMOBILUL NR. 705**

Oficiul de Cadastru și Publicitate Imobiliară VALCEA
Biroul de Cadastru și Publicitate Imobiliară Ramnicu Valcea

A. Partea I. Descrierea imobilului

TEREN Necunoscut

Adresa: Loc. Cueni, Str Principală Cueni, Nr. 90, Jud. Valcea, PUNCTUL ' ACASA'

Nr. Crt	Nr cadastral Nr. topografic	Suprafața* (mp)	Observații / Referințe
A1	35132	Din acte: 1.009 Masurata: 1.141	Sector cadastral:33 Teren imprejmuit;

Construcții

Crt	Nr cadastral Nr. topografic	Adresa	Observații / Referințe
A1.1	35132-C1	Loc. Cueni, Str Principală Cueni, Nr. 90, Jud. Valcea, PUNCTUL ' ACASA'	Nr. niveluri:1; S. construita la sol:121 mp; locuinta
A1.2	35132-C2	Loc. Cueni, Str Principală Cueni, Nr. 90, Jud. Valcea, PUNCTUL ' ACASA'	Nr. niveluri:1; S. construita la sol:32 mp; magazie
A1.3	35132-C3	Loc. Cueni, Str Principală Cueni, Nr. 90, Jud. Valcea, PUNCTUL ' ACASA'	Nr. niveluri:1; S. construita la sol:26 mp; grajd cu fanar

B. Partea II. Proprietari și acte

Inscrieri privitoare la dreptul de proprietate și alte drepturi reale		Referințe
16358 / 27/04/2011		
Act Administrativ nr. titlul de proprietate nr. 33/14152, din 01/01/1990 emis de Comisia Judeteana Valcea (data la care a fost emis titlul de proprietate nu este mentionata in act);		
B1	Intabulare, drept de PROPRIETATE, dobandit prin Lege, cota actuala 1/1, cota initiala 1/1 1) AMZA ION	A1
Act Administrativ nr. autorizatia de construire nr. 109, din 13/02/1965 emis de Sfatul Popular al Comunei Roesti (autorizatia de construire nr. 9/25.08.2005 emisa de Primaria Comunei Roesti, proces-verbal de receptie la terminarea lucrarilor nr. 9/08.08.2007);		
B2	Intabulare, drept de PROPRIETATE, dobandit prin Construire, cota actuala 1/1, cota initiala 1/1 1) AMZA A. ION	A1.1
Act Administrativ nr. autorizatia de construire nr. 28, din 20/12/2002 emis de Primaria Comunei Roesti (proces-verbal de receptie la terminarea lucrarilor nr. 117/02.12.2003);		
B3	Intabulare, drept de PROPRIETATE, dobandit prin Construire, cota actuala 1/1, cota initiala 1/1 1) AMZA A. ION	A1.2
Act Administrativ nr. autorizatia de construire nr. 4, din 06/03/2001 emis de Primaria Comunei Roesti (proces-verbal de receptie la terminarea lucrarilor nr. 117/16.02.2002);		
B4	Intabulare, drept de PROPRIETATE, dobandit prin Construire, cota actuala 1/1, cota initiala 1/1 1) AMZA ION	A1.3

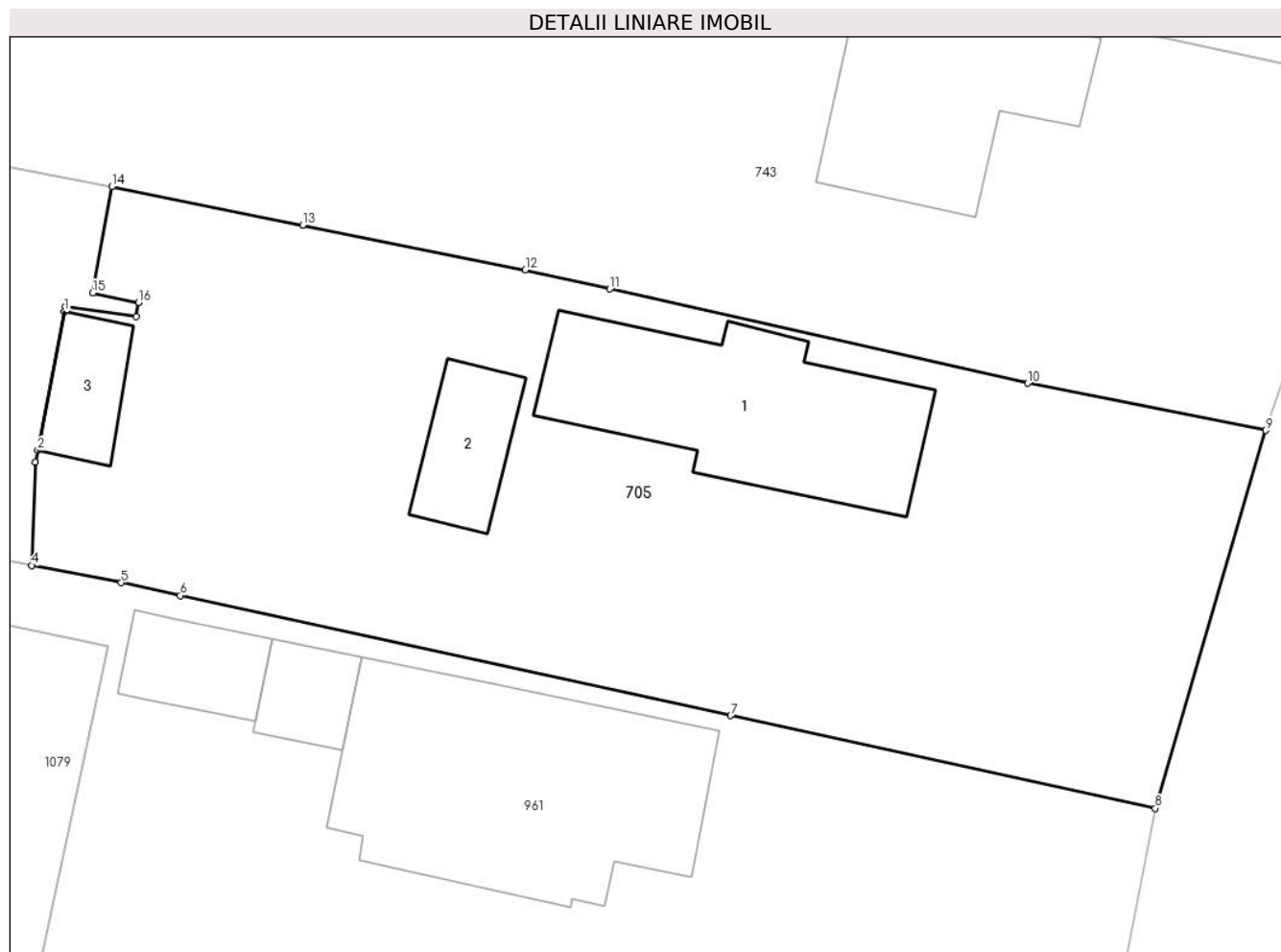
C. Partea III. SARCINI .

Inscrieri privind dezmembramintele dreptului de proprietate, drepturi reale de garanție și sarcini	Referințe
NU SUNT	

Anexa Nr. 1 La Partea I**Teren**

Nr cadastral	Suprafața (mp)*	Observații / Referințe
35132	Din acte: 1.009 Masurata: 1.141	

* Suprafața este determinată în planul de proiecție Stereo 70.

**Date referitoare la teren**

Crt	Categorie folosință	Intra vilan	Suprafața (mp)	Tarla	Parcelă	Nr. topo	Observații / Referințe
1	curți constructii	DA	966	8	101	-	
2	curți constructii	NU	175	8	101	-	

Date referitoare la construcții

Crt	Număr	Destinație construcție	Supraf. (mp)	Situație juridică	Observații / Referințe
A1.1	35132-C1	construcții de locuințe	121	Cu acte	Nr. niveluri:1; S. construita la sol:121 mp; locuinta
A1.2	35132-C2	construcții anexa	32	Cu acte	Nr. niveluri:1; S. construita la sol:32 mp; magazie
A1.3	35132-C3	construcții anexa	26	Cu acte	Nr. niveluri:1; S. construita la sol:26 mp; grajd cu fanar

Lungime Segmente

1) Valorile lungimilor segmentelor sunt obținute din proiecție în plan.

Punct început	X / Y	Punct sfârșit	X / Y	Lungime segment (** (m)
1	426.510,805 377.971,761	2	426.509,469 377.964,83	7.059

Punct început	X / Y	Punct sfârșit	X / Y	Lungime segment (** (m)
2	426.509,469 377.964,83	3	426.509,356 377.964,244	0.597
3	426.509,356 377.964,244	4	426.509,167 377.959,084	5.163
4	426.509,167 377.959,084	5	426.513,646 377.958,217	4.562
5	426.513,646 377.958,217	6	426.516,597 377.957,573	3.02
6	426.516,597 377.957,573	7	426.544,128 377.951,564	28.179
7	426.544,128 377.951,564	8	426.565,35 377.946,932	21.722
8	426.565,35 377.946,932	9	426.570,879 377.965,831	19.691
9	426.570,879 377.965,831	10	426.558,98 377.968,18	12.129
10	426.558,98 377.968,18	11	426.538,079 377.972,898	21.427
11	426.538,079 377.972,898	12	426.533,86 377.973,85	4.325
12	426.533,86 377.973,85	13	426.522,723 377.976,087	11.359
13	426.522,723 377.976,087	14	426.513,173 377.978,006	9.741
14	426.513,173 377.978,006	15	426.512,217 377.972,699	5.392
15	426.512,217 377.972,699	16	426.514,517 377.972,211	2.351
16	426.514,517 377.972,211	17	426.514,382 377.971,524	0.7
17	426.514,382 377.971,524	18	426.510,857 377.972,033	3.562
18	426.510,857 377.972,033	1	426.510,805 377.971,761	0.277

** Lungimile segmentelor sunt determinate în planul de proiecție Stereo 70 și sunt rotunjite la 1 milimetru.

*** Distanța dintre puncte este formată din segmente cumulate ce sunt mai mici decât valoarea 1 milimetru.

**DATE DESPRE IMOBILUL NR. 706**

Oficiul de Cadastru și Publicitate Imobiliară VALCEA
Biroul de Cadastru și Publicitate Imobiliară Ramnicu Valcea

A. Partea I. Descrierea imobilului

TEREN Necunoscut

Adresa: Loc. Cueni, Str Principală Cueni, Nr. 86, Jud. Valcea, PUNCTUL ACASA

Nr. Crt	Nr cadastral Nr. topografic	Suprafața* (mp)	Observații / Referințe
A1	35445	Din acte: 814 Masurata: 1.162	Sector cadastral:33 Teren imprejmuit;

Construcții

Crt	Nr cadastral Nr. topografic	Adresa	Observații / Referințe
A1.1	35445-C1	Loc. Cueni, Str Principală Cueni, Nr. 86, Jud. Valcea, PUNCTUL ACASA	Nr. niveluri:2; S. construita la sol:76 mp; LOCUINTAP+1E-CONSTRUITA IN 1959 DIN CARAMIDA+LEMN, ACOPERITA CU TABLA, FARA LIFT, FARA CERTIFICAT DE PERFORMANTA ENERGETICA
A1.2	35445-C2	Loc. Cueni, Str Principală Cueni, Nr. 86, Jud. Valcea, PUNCTUL ACASA	Nr. niveluri:1; S. construita la sol:11 mp; BUCATARIE-CONSTRUITA IN 1996 DIN CARAMIDA, ACOPERITA CU TABLA
A1.3	35445-C3	Loc. Cueni, Str Principală Cueni, Nr. 86, Jud. Valcea, PUNCTUL ACASA	Nr. niveluri:1; S. construita la sol:23 mp; GARAJ-CONSTRUIT IN 1999 DIN LEMN, ACOPERIT CU TABLA

B. Partea II. Proprietari și acte

Inscrieri privitoare la dreptul de proprietate și alte drepturi reale	Referințe	
70311 / 11/09/2019		
Act Notarial nr. 23, din 10/09/2019 emis de NP ARMEANU CORINA-RALUCA (act notarial nr 04 din 27.02.2019, emis de NP ARMEANU CORINA-RALUCA);		
B6	Intabulare, drept de PROPRIETATE, mostenire, dobandit prin Succesiune, cota actuala 3/16, cota initiala 3/16 1) MATEI NICOLAE-LAURENTIU	A1
B9	Intabulare, drept de PROPRIETATE, mostenire, dobandit prin Succesiune, cota actuala 3/16, cota initiala 3/16 1) MATEI NICOLAE-LAURENTIU	A1.1, A1.2, A1.3
87499 / 15/11/2019		
Act Notarial nr. 1001, din 14/11/2019 emis de ARMEANU CORINA-RALUCA (CVC);		
B10	Intabulare, drept de PROPRIETATE, dobandit prin Conventie, cota actuala 5/8, cota initiala 5/8 1) MATEI NICOLAE-LAURENTIU 2) MATEI OLGA-ANDREEA, (soti) <i>OBSERVATII: Bun comun, cu titlu de cumparare;</i>	A1, A1.1, A1.2, A1.3
Act Notarial nr. 1002, din 14/11/2019 emis de ARMEANU CORINA-RALUCA (CVC);		
B11	Intabulare, drept de PROPRIETATE, dobandit prin Conventie, cota actuala 3/16, cota initiala 3/19 1) MATEI NICOLAE-LAURENTIU 2) MATEI OLGA-ANDREEA, (soti) <i>OBSERVATII: Bun comun, cu titlu de cumparare;</i>	A1, A1.1, A1.2, A1.3

C. Partea III. SARCINI

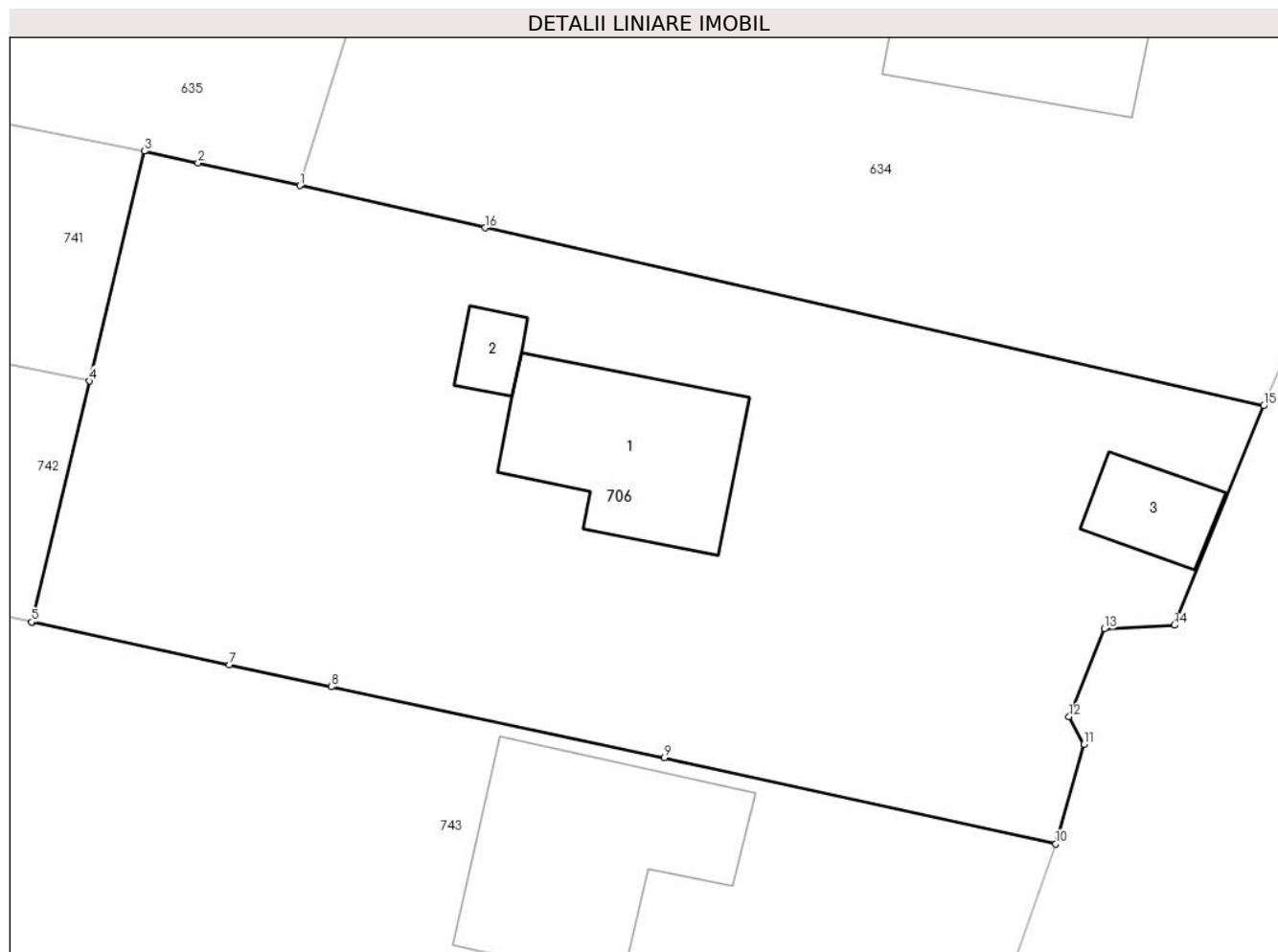
Inscrieri privind dezmembramintele dreptului de proprietate, drepturi reale de garanție și sarcini	Referințe	
87499 / 15/11/2019		
Act Notarial nr. 1001, din 14/11/2019 emis de ARMEANU CORINA-RALUCA (CVC);		
C1	Intabulare, drept de UZUFRACT VIAGER, cota actuala 5/8, cota initiala 5/8 1) MATEI IONICA	A1, A1.1, A1.2, A1.3

Anexa Nr. 1 La Partea I

Teren

Nr cadastral	Suprafața (mp)*	Observații / Referințe
35445	Din acte: 814 Masurata: 1.162	

* Suprafața este determinată în planul de proiecție Stereo 70.



Date referitoare la teren

Crt	Categorie folosință	Intravilan	Suprafața (mp)	Tarla	Parcelă	Nr. topo	Observații / Referințe
1	curți constructii	DA	528	8	138	-	
2	vie	DA	285	8	137	-	
3	arabil	DA	321	8	137,138	-	
4	arabil	NU	28	8	137,138	-	

Date referitoare la construcții

Crt	Număr	Destinație construcție	Supraf. (mp)	Situație juridică	Observații / Referințe
A1.1	35445-C1	construcții de locuințe	Din acte: 152 Masurata: 76	Cu acte	Nr. niveluri:2; S. construita la sol:76 mp; LOCUINTAP+1E-CONSTRUITA IN 1959 DIN CARAMIDA+LEMN, ACOPERITA CU TABLA, FARA LIFT, FARA CERTIFICAT DE PERFORMANTA ENERGETICA
A1.2	35445-C2	construcții anexa	11	Cu acte	Nr. niveluri:1; S. construita la sol:11 mp; BUCATARIE-CONSTRUITA IN 1996 DIN CARAMIDA, ACOPERITA CU TABLA
A1.3	35445-C3	construcții anexa	23	Cu acte	Nr. niveluri:1; S. construita la sol:23 mp; GARAJ-CONSTRUIT IN 1999 DIN LEMN, ACOPERIT CU TABLA

Lungime Segmente

1) Valorile lungimilor segmentelor sunt obținute din proiecție în plan.

Punct început	X / Y	Punct sfârșit	X / Y	Lungime segment (** (m)
1	426.541,146 378.014,132	2	426.536,329 378.015,196	4.933
2	426.536,329 378.015,196	3	426.533,791 378.015,757	2.599
3	426.533,791 378.015,757	4	426.531,191 378.004,894	11.17
4	426.531,191 378.004,894	5	426.528,465 377.993,501	11.715
5	426.528,465 377.993,501	6	426.528,484 377.993,497	0.019
6	426.528,484 377.993,497	7	426.537,8 377.991,47	9.534
7	426.537,8 377.991,47	8	426.542,622 377.990,445	4.93
8	426.542,622 377.990,445	9	426.558,36 377.987,1	16.09
9	426.558,36 377.987,1	10	426.576,847 377.983,024	18.931
10	426.576,847 377.983,024	11	426.578,183 377.987,732	4.894
11	426.578,183 377.987,732	12	426.577,483 377.989,027	1.472
12	426.577,483 377.989,027	13	426.579,145 377.993,181	4.474
13	426.579,145 377.993,181	14	426.582,449 377.993,356	3.309
14	426.582,449 377.993,356	15	426.586,677 378.003,723	11.196
15	426.586,677 378.003,723	16	426.549,885 378.012,134	37.741
16	426.549,885 378.012,134	1	426.541,146 378.014,132	8.964

** Lungimile segmentelor sunt determinate în planul de proiecție Stereo 70 și sunt rotunjite la 1 milimetru.

*** Distanța dintre puncte este formată din segmente cumulate ce sunt mai mici decât valoarea 1 milimetru.

**DATE DESPRE IMOBILUL NR. 707**

Oficiul de Cadastru și Publicitate Imobiliară VALCEA
Biroul de Cadastru și Publicitate Imobiliară Ramnicu Valcea

A. Partea I. Descrierea imobilului

TEREN Extravilan

Adresa: Jud. Valcea

Nr. Crt	Nr cadastral Nr. topografic	Suprafața* (mp)	Observații / Referințe
A1		1.800	Sector cadastral:33 Teren neimprejmuit;

B. Partea II. Proprietari și acte

Inscrieri privitoare la dreptul de proprietate și alte drepturi reale		Referințe
/		
Act Administrativ nr. 538/46647, din 17/05/2002 emis de CJSDPAT VâlCEA (TP);		
B1	Intabulare, drept de PROPRIETATEIn baza L18/1991, dobandit prin Reconstituire, cota actuala 1/1, cota initiala 1/1 1) DIACONU GHEORGHE	A1

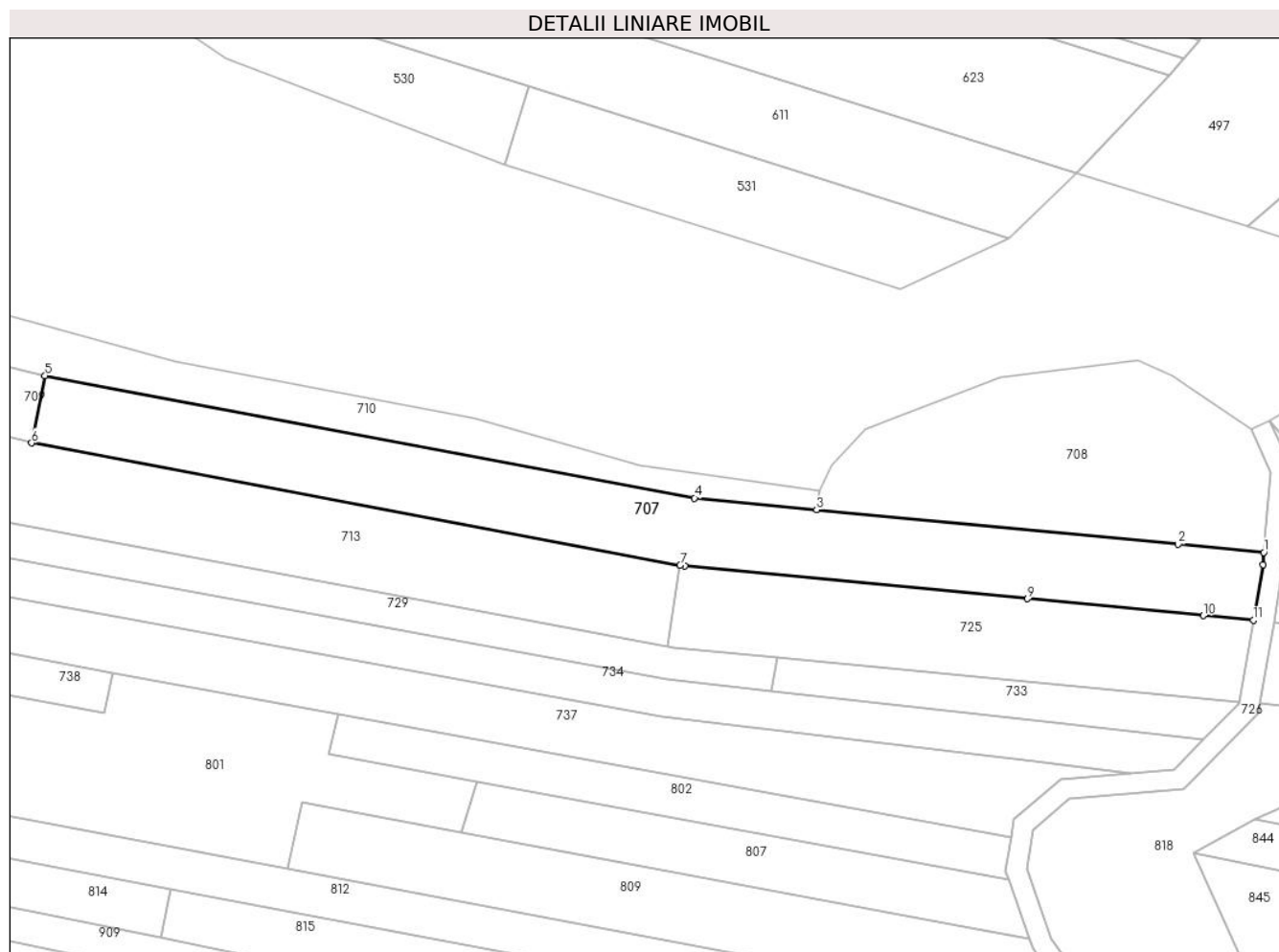
C. Partea III. SARCINI .

Inscrieri privind dezmembramintele dreptului de proprietate, drepturi reale de garanție și sarcini	Referințe
NU SUNT	

Anexa Nr. 1 La Partea I**Teren**

Nr cadastral	Suprafața (mp)*	Observații / Referințe
	1.800	

* Suprafața este determinată în planul de proiecție Stereo 70.

**Date referitoare la teren**

Crt	Categorie folosință	Intra vilan	Suprafața (mp)	Tarla	Parcelă	Nr. topo	Observații / Referințe
1	arabil	NU	1.700	33	1990/2	-	
2	neproductiv	NU	100	33	1990/3	-	

Lungime Segmente

1) Valorile lungimilor segmentelor sunt obținute din proiecție în plan.

Punct început	X / Y	Punct sfârșit	X / Y	Lungime segment (** (m))
1	426.505,802 378.333,023	2	426.493,328 378.334,211	12.53
2	426.493,328 378.334,211	3	426.440,598 378.339,231	52.968
3	426.440,598 378.339,231	4	426.422,803 378.340,942	17.877
4	426.422,803 378.340,942	5	426.328,079 378.358,774	96.388

Punct început	X / Y	Punct sfârșit	X / Y	Lungime segment (** (m)
5	426.328,079 378.358,774	6	426.326,124 378.348,967	10.0
6	426.326,124 378.348,967	7	426.420,692 378.331,164	96.229
7	426.420,692 378.331,164	8	426.421,397 378.331,031	0.717
8	426.421,397 378.331,031	9	426.471,369 378.326,263	50.199
9	426.471,369 378.326,263	10	426.496,973 378.323,82	25.72
10	426.496,973 378.323,82	11	426.504,269 378.323,124	7.329
11	426.504,269 378.323,124	12	426.505,676 378.331,23	8.227
12	426.505,676 378.331,23	1	426.505,802 378.333,023	1.797

** Lungimile segmentelor sunt determinate în planul de proiecție Stereo 70 și sunt rotunjite la 1 milimetru.

*** Distanța dintre puncte este formată din segmente cumulate ce sunt mai mici decât valoarea 1 milimetru.

**DATE DESPRE IMOBILUL NR. 708**

Oficiul de Cadastru și Publicitate Imobiliară VALCEA
Biroul de Cadastru și Publicitate Imobiliară Ramnicu Valcea

A. Partea I. Descrierea imobilului

TEREN Extravilan

Adresa: Jud. Valcea

Nr. Crt	Nr cadastral Nr. topografic	Suprafața* (mp)	Observații / Referințe
A1		1.280	Sector cadastral:33 Teren neimprejmuit;

B. Partea II. Proprietari și acte

Inscrieri privitoare la dreptul de proprietate și alte drepturi reale	Referințe
/	
Act Administrativ nr. 1093/700, din 10/12/2002 emis de CJSDPAT VâlCEA (TP);	
B1	A1
Intabulare, drept de PROPRIETATEIn baza L18/1991, dobandit prin Reconstituire, cota actuala 1/1, cota initiala 1/1	
1) CIUCĂ FLORICA	
2) CIUCĂ ZENOVIA	
3) CIUCĂ MARIA	
4) CIUCĂ IRINA	

C. Partea III. SARCINI .

Inscrieri privind dezmembramintele dreptului de proprietate, drepturi reale de garanție și sarcini	Referințe
NU SUNT	

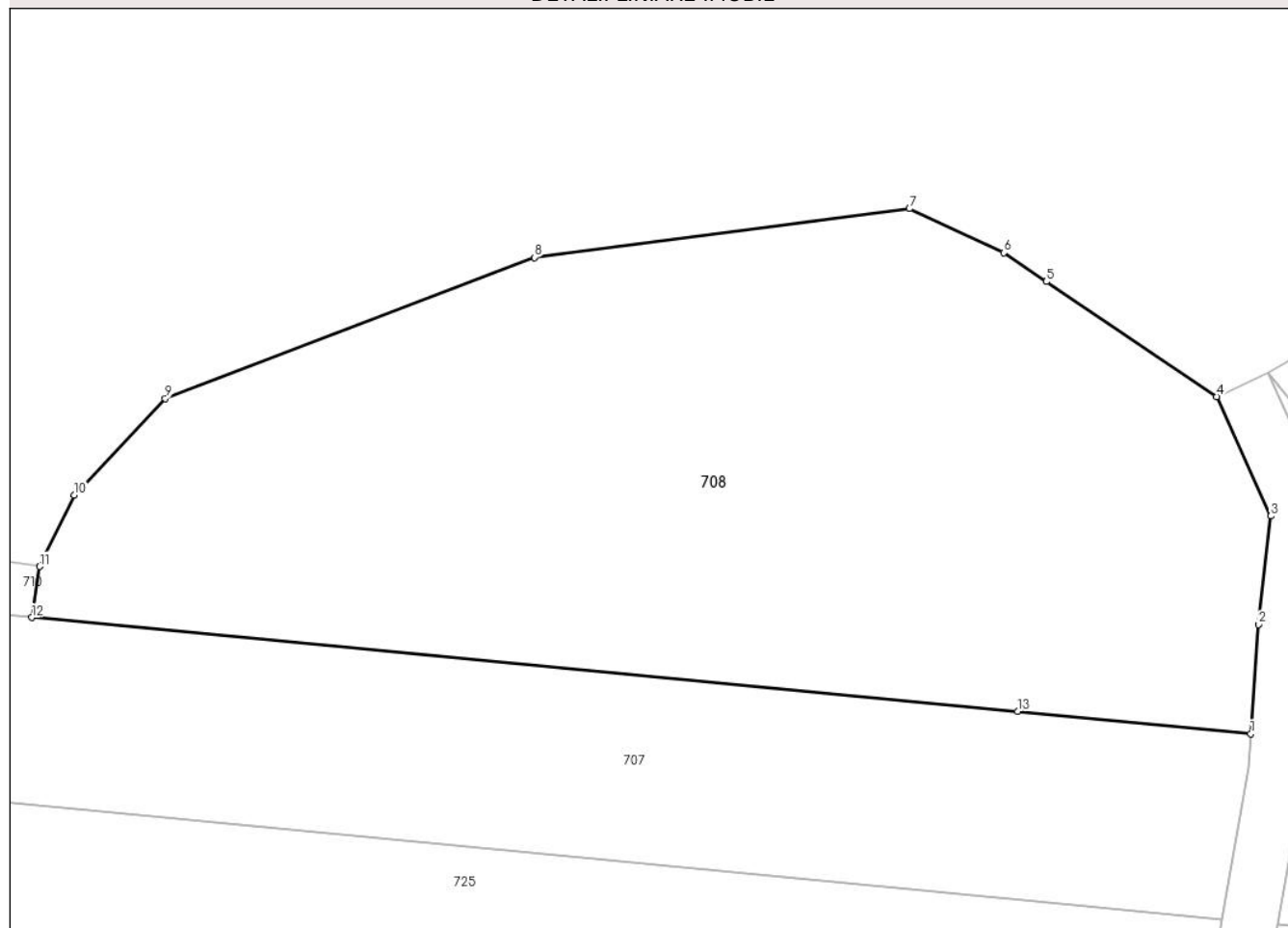
Anexa Nr. 1 La Partea I

Teren

Nr cadastral	Suprafața (mp)*	Observații / Referințe
	1.280	

* Suprafața este determinată în planul de proiecție Stereo 70.

DETALII LINIARE IMOBIL



Date referitoare la teren

Crt	Categorie folosință	Intra vilan	Suprafața (mp)	Tarla	Parcelă	Nr. topo	Observații / Referințe
1	arabil	NU	1.040	33	1990/2/1	-	
2	neproductiv	NU	240	33	1558/3/2	-	

Lungime Segmente

1) Valorile lungimilor segmentelor sunt obținute din proiecție în plan.

Punct început	X / Y	Punct sfârșit	X / Y	Lungime segment (** (m)
1	426.505,802 378.333,023	2	426.506,211 378.338,852	5.843
2	426.506,211 378.338,852	3	426.506,87 378.344,651	5.836
3	426.506,87 378.344,651	4	426.503,97 378.351,027	7.005
4	426.503,97 378.351,027	5	426.494,863 378.357,169	10.985

Punct început	X / Y	Punct sfârşit	X / Y	Lungime segment (** (m)
5	426.494,863 378.357,169	6	426.492,582 378.358,707	2.751
6	426.492,582 378.358,707	7	426.487,538 378.361,065	5.568
7	426.487,538 378.361,065	8	426.467,482 378.358,465	20.224
8	426.467,482 378.358,465	9	426.447,737 378.350,925	21.136
9	426.447,737 378.350,925	10	426.442,863 378.345,774	7.091
10	426.442,863 378.345,774	11	426.441,006 378.341,953	4.248
11	426.441,006 378.341,953	12	426.440,598 378.339,231	2.752
12	426.440,598 378.339,231	13	426.493,328 378.334,211	52.968
13	426.493,328 378.334,211	1	426.505,802 378.333,023	12.53

** Lungimile segmentelor sunt determinate în planul de proiecție Stereo 70 și sunt rotunjite la 1 milimetru.

*** Distanța dintre puncte este formată din segmente cumulate ce sunt mai mici decât valoarea 1 milimetru.

**DATE DESPRE IMOBILUL NR. 709**

Oficiul de Cadastru și Publicitate Imobiliară VALCEA
Biroul de Cadastru și Publicitate Imobiliară Ramnicu Valcea

A. Partea I. Descrierea imobilului

TEREN Extravilan

Adresa: Jud. Valcea

Nr. Crt	Nr cadastral Nr. topografic	Suprafața* (mp)	Observații / Referințe
A1		382	Sector cadastral:33 Teren neimprejmuit;

B. Partea II. Proprietari și acte

Inscrieri privitoare la dreptul de proprietate și alte drepturi reale		Referințe
/		
Act Normativ nr. 7, din 24/06/1996 emis de Parlamentul Romaniei (lege);		
B1	Inscrierea posesiei, drept de PROPRIETATE, dobandit prin Lege, cota actuala 1/1, cota initiala 1/1 1) NEIDENTIFICAT NEIDENTIFICAT	A1
B2	Se noteaza mentiunea proprietar neidentificat, rezerva la dispozitia comisiei locale de fond funciar.	A1

C. Partea III. SARCINI .

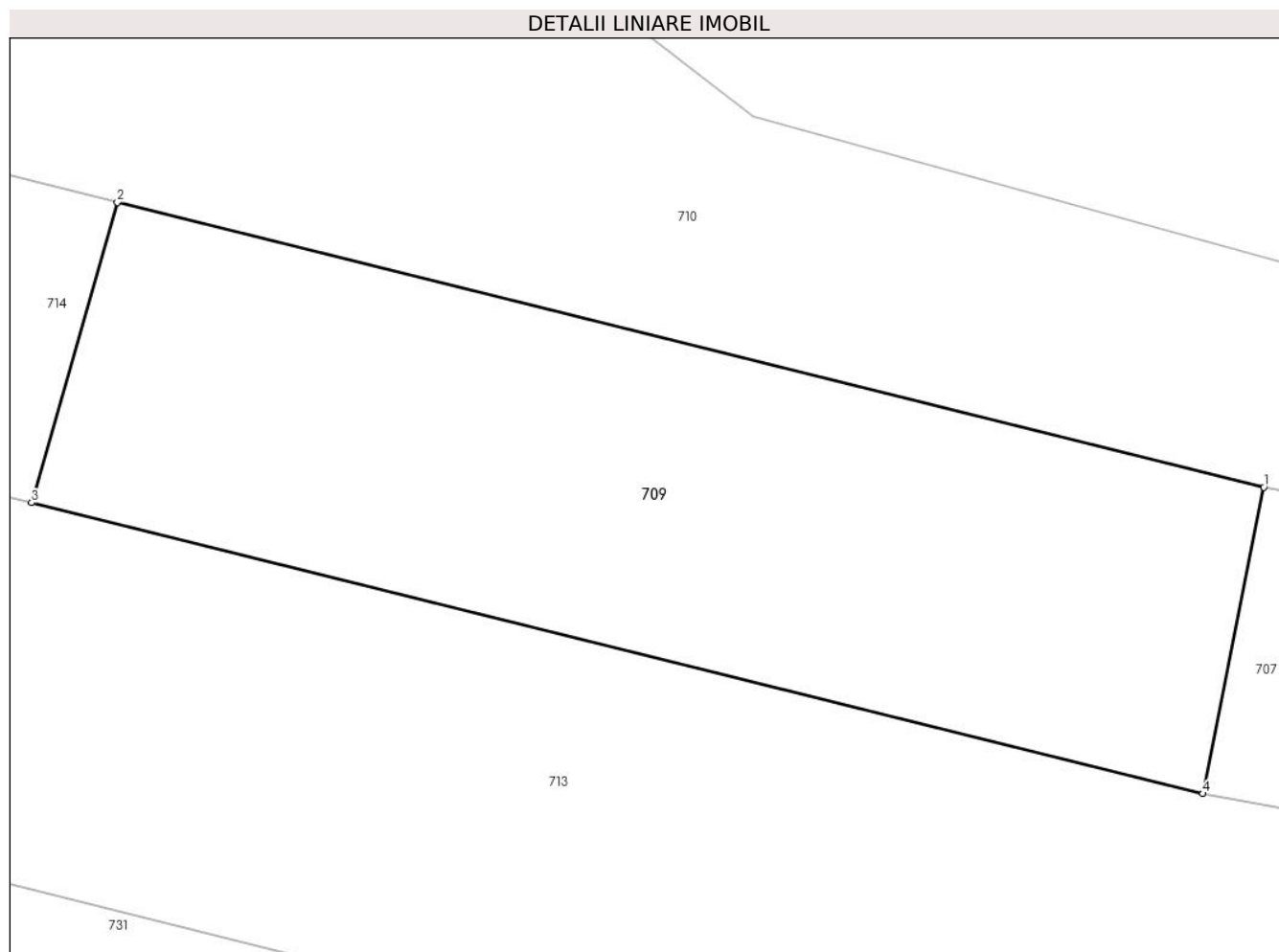
Inscrieri privind dezmembramintele dreptului de proprietate, drepturi reale de garanție și sarcini	Referințe
NU SUNT	

Anexa Nr. 1 La Partea I

Teren

Nr cadastral	Suprafața (mp)*	Observații / Referințe
	382	

* Suprafața este determinată în planul de proiecție Stereo 70.



Date referitoare la teren

Crt	Categorie folosință	Intra vilan	Suprafața (mp)	Tarla	Parcelă	Nr. topo	Observații / Referințe
1	arabil	NU	382	33	1978/93/1	-	

Lungime Segmente

1) Valorile lungimilor segmentelor sunt obținute din proiecție în plan.

Punct început	X / Y	Punct sfârșit	X / Y	Lungime segment (** (m)
1	426.328,079 378.358,774	2	426.291,356 378.367,892	37.838
2	426.291,356 378.367,892	3	426.288,613 378.358,281	9.995
3	426.288,613 378.358,281	4	426.326,124 378.348,967	38.65
4	426.326,124 378.348,967	1	426.328,079 378.358,774	10.0

** Lungimile segmentelor sunt determinate în planul de proiecție Stereo 70 și sunt rotunjite la 1 milimetru.

***** Distanţa dintre puncte este formată din segmente cumulate ce sunt mai mici decât valoarea 1 milimetru.**

**DATE DESPRE IMOBILUL NR. 710**

Oficiul de Cadastru și Publicitate Imobiliară VALCEA
 Biroul de Cadastru și Publicitate Imobiliară Ramnicu Valcea

A. Partea I. Descrierea imobilului

TEREN Extravilan

Adresa: Jud. Valcea

Nr. Crt	Nr cadastral Nr. topografic	Suprafața* (mp)	Observații / Referințe
A1		2.120	Sector cadastral:33 Teren neimprejmuit;

B. Partea II. Proprietari și acte

Inscrieri privitoare la dreptul de proprietate și alte drepturi reale	Referințe
/	
Act Administrativ nr. 809/46442, din 02/10/2002 emis de CJSDPAT VâlCEA (TP);	
B1	A1
Intabulare, drept de PROPRIETATEIn baza L18/1991, dobandit prin Reconstituire, cota actuala 1/1, cota initiala 1/1 1) BALAN P. EMIL	

C. Partea III. SARCINI .

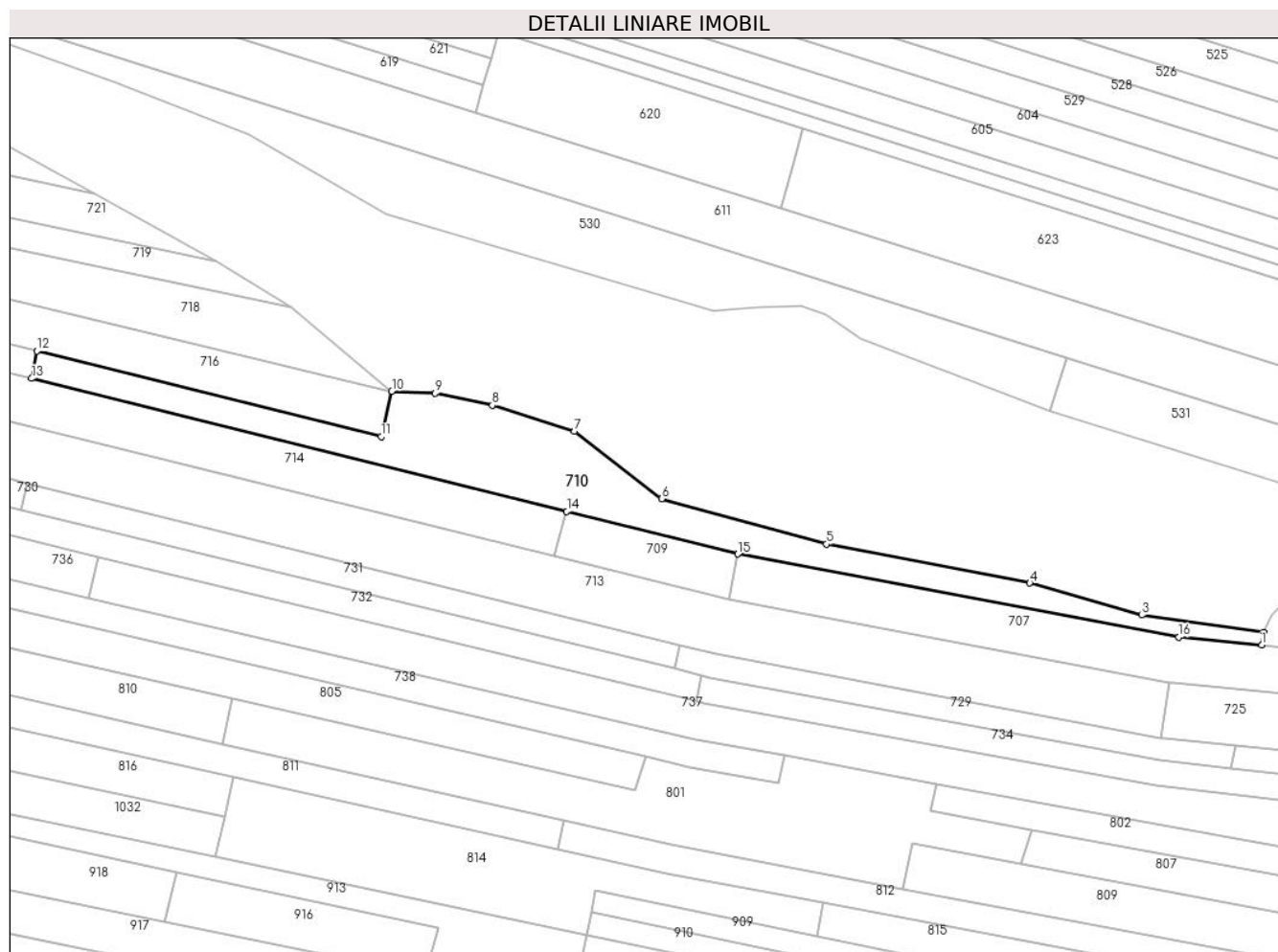
Inscrieri privind dezmembramintele dreptului de proprietate, drepturi reale de garanție și sarcini	Referințe
NU SUNT	

Anexa Nr. 1 La Partea I

Teren

Nr cadastral	Suprafața (mp)*	Observații / Referințe
	2.120	

* Suprafața este determinată în planul de proiecție Stereo 70.



Date referitoare la teren

Crt	Categorie folosință	Intravilan	Suprafața (mp)	Tarla	Parcelă	Nr. topo	Observații / Referințe
1	arabil	NU	2.120	33	1978/10, 1190/2	-	

Lungime Segmente

1) Valorile lungimilor segmentelor sunt obținute din proiecție în plan.

Punct început	X / Y	Punct sfârșit	X / Y	Lungime segment (** (m)
1	426.440,598 378.339,231	2	426.441,006 378.341,953	2.752
2	426.441,006 378.341,953	3	426.414,8 378.345,669	26.468
3	426.414,8 378.345,669	4	426.390,785 378.352,534	24.977
4	426.390,785 378.352,534	5	426.347,081 378.360,878	44.493
5	426.347,081 378.360,878	6	426.311,713 378.370,644	36.692

Punct început	X / Y	Punct sfârșit	X / Y	Lungime segment (** (m)
6	426.311,713 378.370,644	7	426.292,997 378.385,139	23.673
7	426.292,997 378.385,139	8	426.275,366 378.390,657	18.474
8	426.275,366 378.390,657	9	426.263,083 378.393,268	12.557
9	426.263,083 378.393,268	10	426.253,778 378.393,711	9.316
10	426.253,778 378.393,711	11	426.251,498 378.383,981	9.994
11	426.251,498 378.383,981	12	426.177,547 378.402,351	76.198
12	426.177,547 378.402,351	13	426.176,425 378.396,447	6.01
13	426.176,425 378.396,447	14	426.291,356 378.367,892	118.425
14	426.291,356 378.367,892	15	426.328,079 378.358,774	37.838
15	426.328,079 378.358,774	16	426.422,803 378.340,942	96.388
16	426.422,803 378.340,942	1	426.440,598 378.339,231	17.877

** Lungimile segmentelor sunt determinate în planul de proiecție Stereo 70 și sunt rotunjite la 1 milimetru.

*** Distanța dintre puncte este formată din segmente cumulate ce sunt mai mici decât valoarea 1 milimetru.

**DATE DESPRE IMOBILUL NR. 711**

Oficiul de Cadastru și Publicitate Imobiliară VALCEA
 Biroul de Cadastru și Publicitate Imobiliară Ramnicu Valcea

A. Partea I. Descrierea imobilului

TEREN Extravilan

Adresa: Jud. Valcea

Nr. Crt	Nr cadastral Nr. topografic	Suprafața* (mp)	Observații / Referințe
A1		1.920	Sector cadastral:33 Teren neimprejmuit;

B. Partea II. Proprietari și acte

Inscrieri privitoare la dreptul de proprietate și alte drepturi reale	Referințe
/	
Act Administrativ nr. 1090/700, din 10/12/2002 emis de CJSDPAT VâlCEA (TP);	
B1	A1
Intabulare, drept de PROPRIETATE, dobandit prin Reconstituire, cota actuala 1/1, cota initiala 1/1	
1) NICOLAE N. EMIL	

C. Partea III. SARCINI .

Inscrieri privind dezmembramintele dreptului de proprietate, drepturi reale de garanție și sarcini	Referințe
NU SUNT	

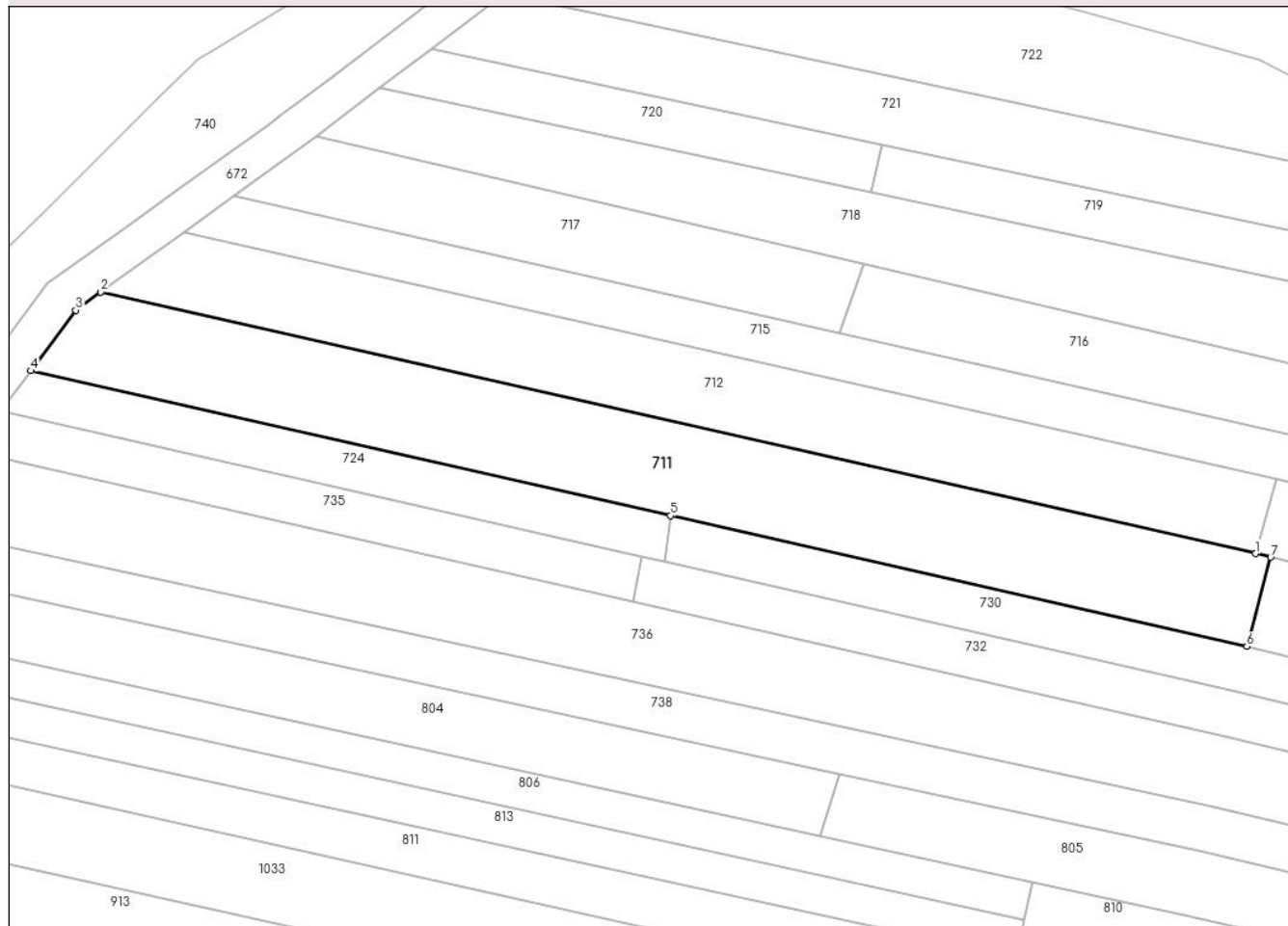
Anexa Nr. 1 La Partea I

Teren

Nr cadastral	Suprafața (mp)*	Observații / Referințe
	1.920	

* Suprafața este determinată în planul de proiecție Stereo 70.

DETALII LINIARE IMOBIL



Date referitoare la teren

Crt	Categorie folosință	Intravilan	Suprafața (mp)	Tarla	Parcelă	Nr. topo	Observații / Referințe
1	arabil	NU	1.920	33	1978/13	-	

Lungime Segmente

1) Valorile lungimilor segmentelor sunt obținute din proiecție în plan.

Punct început	X / Y	Punct sfârșit	X / Y	Lungime segment (** (m)
1	426.150,788 378.392,503	2	426.000,43 378.426,514	154.157
2	426.000,43 378.426,514	3	425.997,158 378.424,163	4.029
3	425.997,158 378.424,163	4	425.991,318 378.416,272	9.817
4	425.991,318 378.416,272	5	426.074,609 378.397,412	85.4
5	426.074,609 378.397,412	6	426.149,666 378.380,417	76.957

Punct început	X / Y	Punct sfârșit	X / Y	Lungime segment (** (m)
6	426.149,666 378.380,417	7	426.152,76 378.392,013	12.002
7	426.152,76 378.392,013	1	426.150,788 378.392,503	2.032

** Lungimile segmentelor sunt determinate în planul de proiecție Stereo 70 și sunt rotunjite la 1 milimetru.

*** Distanța dintre puncte este formată din segmente cumulate ce sunt mai mici decât valoarea 1 milimetru.

**DATE DESPRE IMOBILUL NR. 712**

Oficiul de Cadastru și Publicitate Imobiliară VALCEA
Biroul de Cadastru și Publicitate Imobiliară Ramnicu Valcea

A. Partea I. Descrierea imobilului

TEREN Extravilan

Adresa: Jud. Valcea

Nr. Crt	Nr cadastral Nr. topografic	Suprafața* (mp)	Observații / Referințe
A1		1.500	Sector cadastral:33 Teren neimprejmuit;

B. Partea II. Proprietari și acte

Inscrieri privitoare la dreptul de proprietate și alte drepturi reale	Referințe
/	
Act Notarial nr. 60, din 11/02/2015 emis de BNP CONSTANTIN DRANCIU (Act de partaj Voluntar Succesoral);	
B1	A1
Intabulare, drept de PROPRIETATE, dobandit prin Conventie, cota actuala 1/1, cota initiala 1/1	
1) ENE MARIA	

C. Partea III. SARCINI .

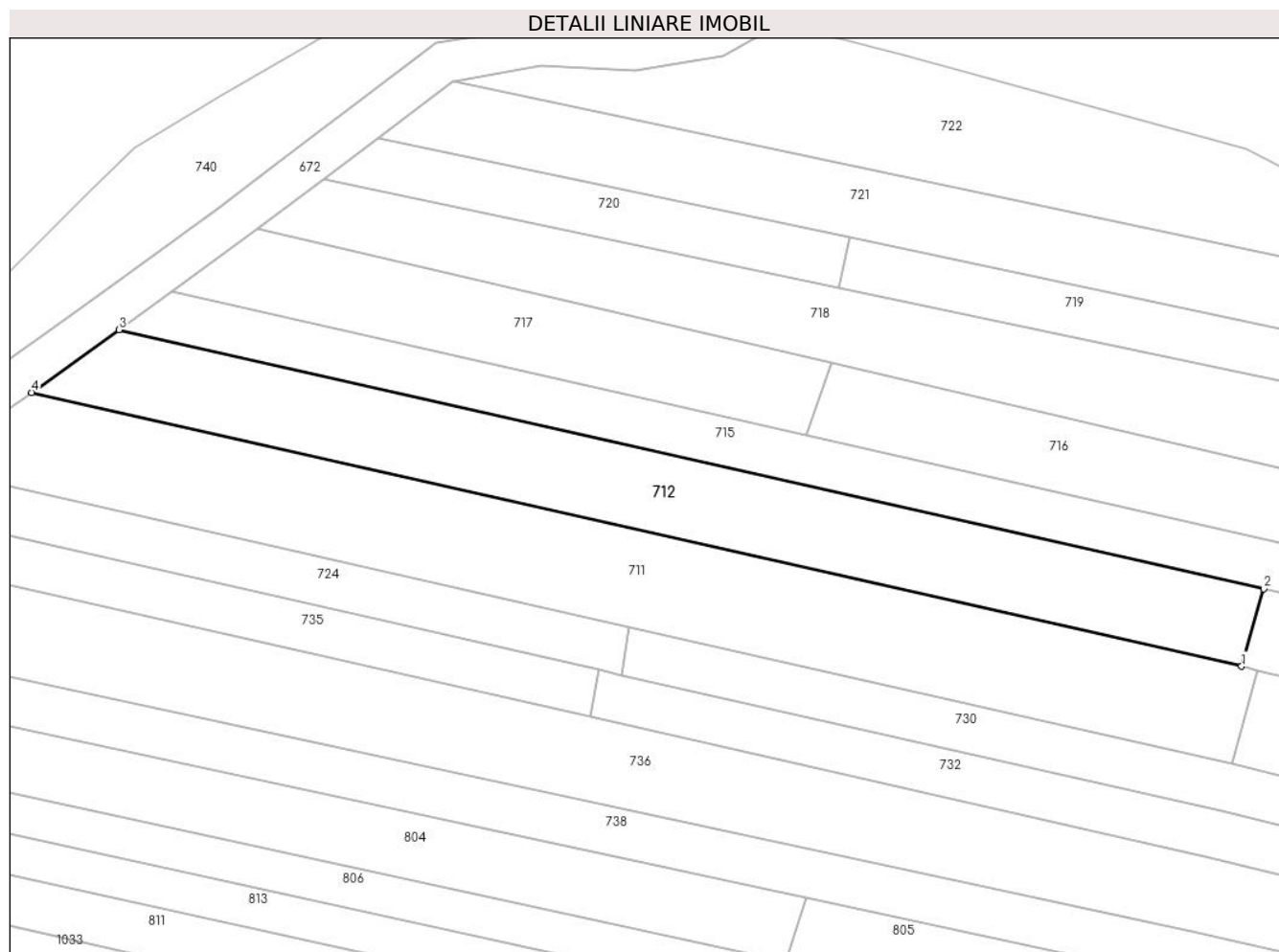
Inscrieri privind dezmembramintele dreptului de proprietate, drepturi reale de garanție și sarcini	Referințe
NU SUNT	

Anexa Nr. 1 La Partea I

Teren

Nr cadastral	Suprafața (mp)*	Observații / Referințe
	1.500	

* Suprafața este determinată în planul de proiecție Stereo 70.



Date referitoare la teren

Crt	Categorie folosință	Intravilan	Suprafața (mp)	Tarla	Parcelă	Nr. topo	Observații / Referințe
1	arabil	NU	1.500	33	1978/12	-	Numar tarla 12 scris gresit in TP 1087/700, corect fiind 33

Lungime Segmente

1) Valorile lungimilor segmentelor sunt obținute din proiecție în plan.

Punct început	X / Y	Punct sfârșit	X / Y	Lungime segment (** (m)
1	426.150,788 378.392,503	2	426.153,536 378.402,134	10.015
2	426.153,536 378.402,134	3	426.011,284 378.434,311	145.846
3	426.011,284 378.434,311	4	426.000,43 378.426,514	13.364
4	426.000,43 378.426,514	1	426.150,788 378.392,503	154.157

**** Lungimile segmentelor sunt determinate în planul de proiecție Stereo 70 și sunt rotunjite la 1 milimetru.**

***** Distanța dintre puncte este formată din segmente cumulate ce sunt mai mici decât valoarea 1 milimetru.**

**DATE DESPRE IMOBILUL NR. 713**

Oficiul de Cadastru și Publicitate Imobiliară VALCEA
Biroul de Cadastru și Publicitate Imobiliară Ramnicu Valcea

A. Partea I. Descrierea imobilului

TEREN Extravilan

Adresa: Jud. Valcea

Nr. Crt	Nr cadastral Nr. topografic	Suprafața* (mp)	Observații / Referințe
A1		3.308	Sector cadastral:33 Teren neimprejmuit;

B. Partea II. Proprietari și acte

Inscrieri privitoare la dreptul de proprietate și alte drepturi reale	Referințe
/	
Act Administrativ nr. 1154/701, din 10/12/2002 emis de CJSDPAT Vâlcea (TP);	
B1	A1
Intabulare, drept de PROPRIETATE, dobandit prin Reconstituire, cota actuala 1/1, cota initiala 1/1	
1) CHIVU NICOLAE	

C. Partea III. SARCINI .

Inscrieri privind dezmembramintele dreptului de proprietate, drepturi reale de garanție și sarcini	Referințe
NU SUNT	

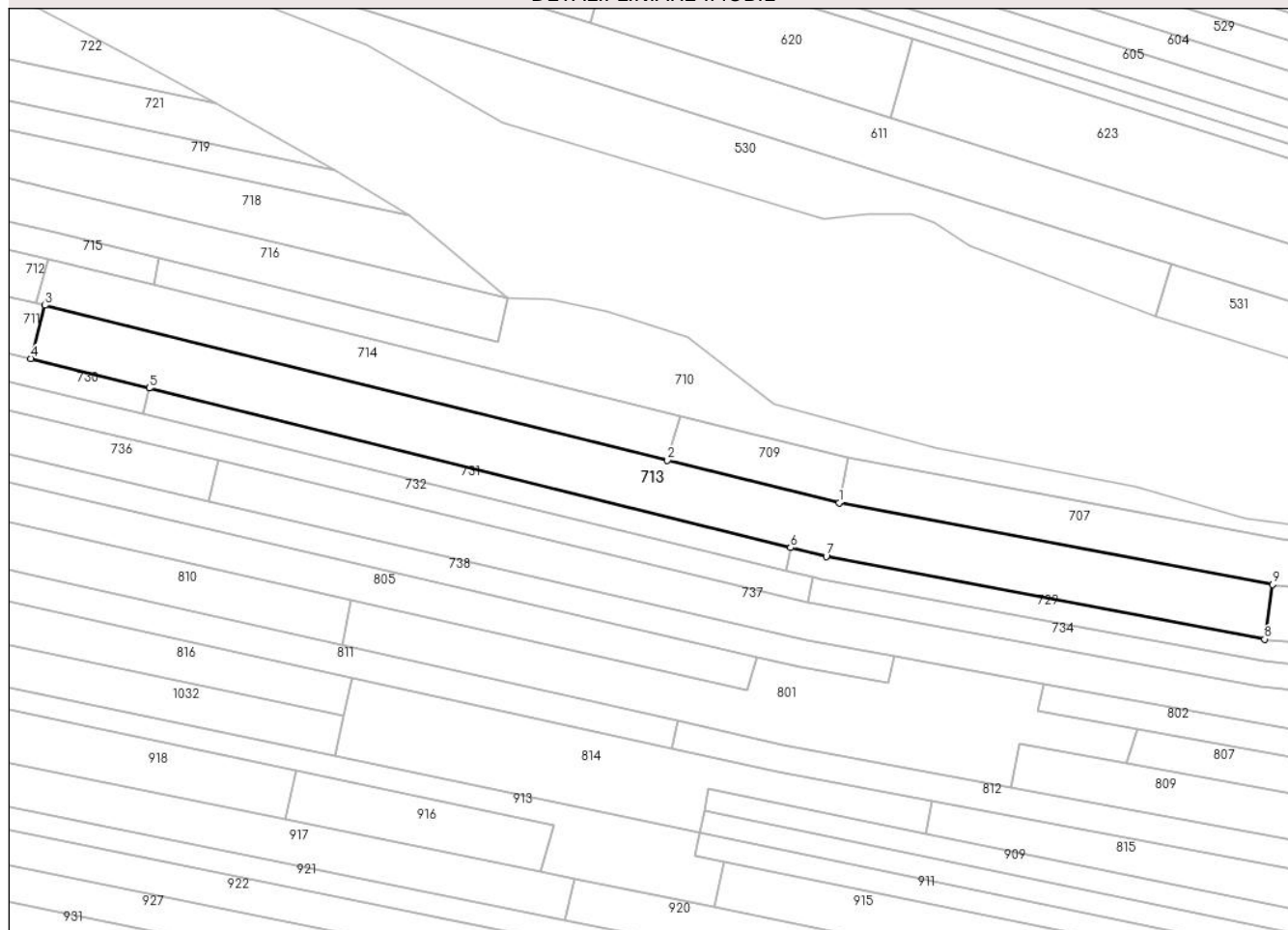
Anexa Nr. 1 La Partea I

Teren

Nr cadastral	Suprafața (mp)*	Observații / Referințe
	3.308	

* Suprafața este determinată în planul de proiecție Stereo 70.

DETALII LINIARE IMOBIL



Date referitoare la teren

Crt	Categorie folosință	Intravilan	Suprafața (mp)	Tarla	Parcelă	Nr. topo	Observații / Referințe
1	arabil	NU	3.308	33	1990/5	-	

Lungime Segmente

1) Valorile lungimilor segmentelor sunt obținute din proiecție în plan.

Punct început	X / Y	Punct sfârșit	X / Y	Lungime segment (** (m)
1	426.326,124 378.348,967	2	426.288,613 378.358,281	38.65
2	426.288,613 378.358,281	3	426.152,76 378.392,013	139.978
3	426.152,76 378.392,013	4	426.149,666 378.380,417	12.002
4	426.149,666 378.380,417	5	426.175,511 378.373,997	26.63
5	426.175,511 378.373,997	6	426.315,479 378.339,229	144.222

Punct început	X / Y	Punct sfârșit	X / Y	Lungime segment (** (m)
6	426.315,479 378.339,229	7	426.323,277 378.337,292	8.035
7	426.323,277 378.337,292	8	426.418,925 378.319,286	97.328
8	426.418,925 378.319,286	9	426.420,692 378.331,164	12.009
9	426.420,692 378.331,164	1	426.326,124 378.348,967	96.229

** Lungimile segmentelor sunt determinate în planul de proiecție Stereo 70 și sunt rotunjite la 1 milimetru.

*** Distanța dintre puncte este formată din segmente cumulate ce sunt mai mici decât valoarea 1 milimetru.

**DATE DESPRE IMOBILUL NR. 714**

Oficiul de Cadastru și Publicitate Imobiliară VALCEA
Biroul de Cadastru și Publicitate Imobiliară Ramnicu Valcea

A. Partea I. Descrierea imobilului

TEREN Extravilan

Adresa: Jud. Valcea

Nr. Crt	Nr cadastral Nr. topografic	Suprafața* (mp)	Observații / Referințe
A1		1.420	Sector cadastral:33 Teren neimprejmuit;

B. Partea II. Proprietari și acte

Inscrieri privitoare la dreptul de proprietate și alte drepturi reale	Referințe
/	
Act Administrativ nr. 1591, din 09/09/2004 emis de CJSDPAT VâlCEA (TP);	
B1	A1
Intabulare, drept de PROPRIETATE, dobandit prin Reconstituire, cota actuala 1/1, cota initiala 1/1	
1) TRUȘCĂ I. TOMA	

C. Partea III. SARCINI .

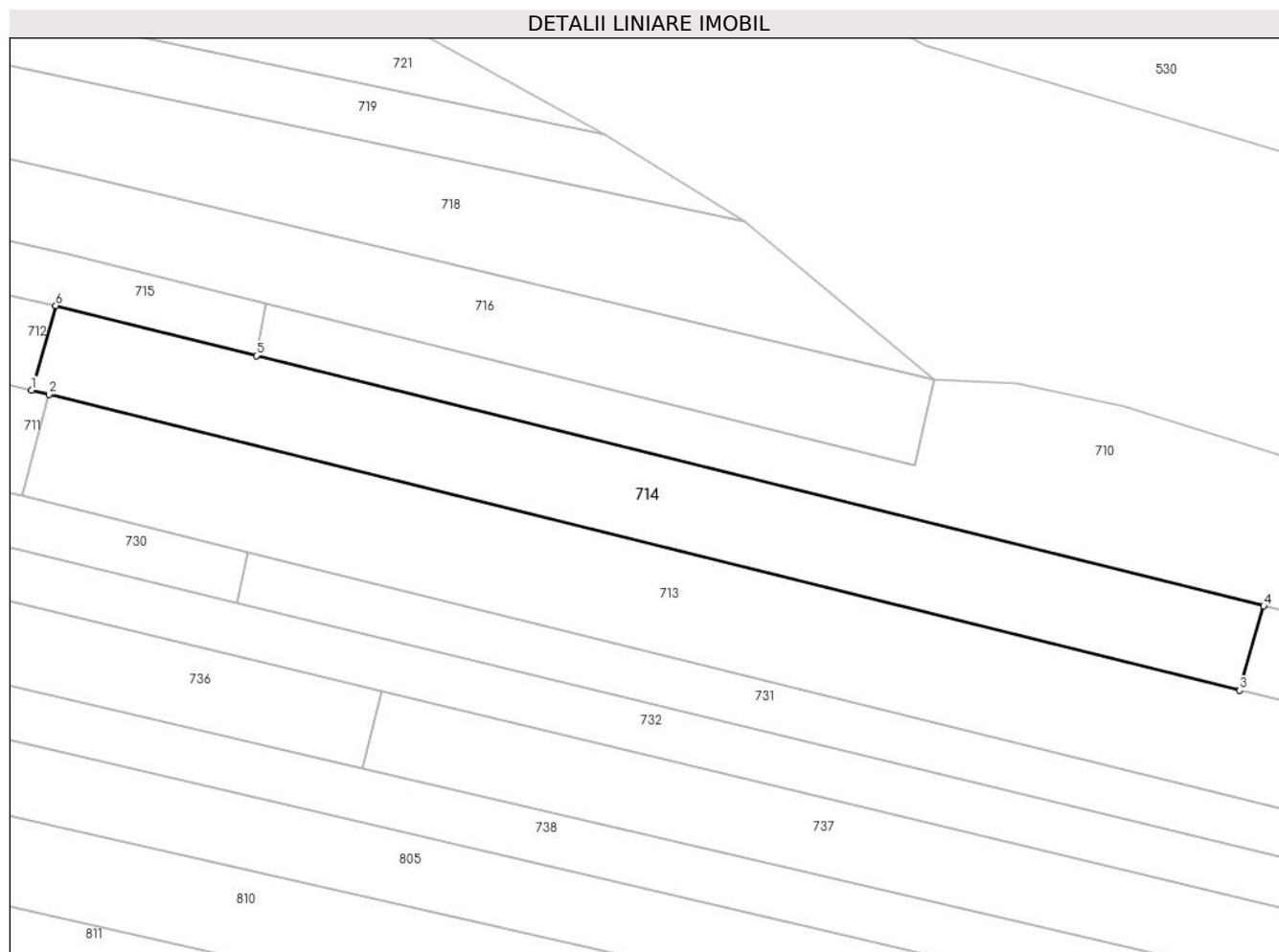
Inscrieri privind dezmembramintele dreptului de proprietate, drepturi reale de garanție și sarcini	Referințe
NU SUNT	

Anexa Nr. 1 La Partea I

Teren

Nr cadastral	Suprafața (mp)*	Observații / Referințe
	1.420	

* Suprafața este determinată în planul de proiecție Stereo 70.



Date referitoare la teren

Crt	Categorie folosință	Intravilan	Suprafața (mp)	Tarla	Parcelă	Nr. topo	Observații / Referințe
1	arabil	NU	1.420	33	1978/93	-	

Lungime Segmente

1) Valorile lungimilor segmentelor sunt obținute din proiecție în plan.

Punct început	X / Y	Punct sfârșit	X / Y	Lungime segment (** (m)
1	426.150,788 378.392,503	2	426.152,76 378.392,013	2.032
2	426.152,76 378.392,013	3	426.288,613 378.358,281	139.978
3	426.288,613 378.358,281	4	426.291,356 378.367,892	9.995
4	426.291,356 378.367,892	5	426.176,425 378.396,447	118.425
5	426.176,425 378.396,447	6	426.153,536 378.402,134	23.585

Punct început	X / Y	Punct sfârșit	X / Y	Lungime segment (** (m)
6	426.153,536 378.402,134	1	426.150,788 378.392,503	10.015

** Lungimile segmentelor sunt determinate în planul de proiecție Stereo 70 și sunt rotunjite la 1 milimetru.

*** Distanța dintre puncte este formată din segmente cumulate ce sunt mai mici decât valoarea 1 milimetru.

**DATE DESPRE IMOBILUL NR. 715**

Oficiul de Cadastru și Publicitate Imobiliară VALCEA
Biroul de Cadastru și Publicitate Imobiliară Ramnicu Valcea

A. Partea I. Descrierea imobilului

TEREN Extravilan

Adresa: Jud. Valcea

Nr. Crt	Nr cadastral Nr. topografic	Suprafața* (mp)	Observații / Referințe
A1		1.000	Sector cadastral:33 Teren neimprejmuit;

B. Partea II. Proprietari și acte

Inscrieri privitoare la dreptul de proprietate și alte drepturi reale	Referințe
/	
Act Administrativ nr. 1223, din 02/06/2003 emis de CJSDPAT VâlCEA (TP);	
B1	A1
Intabulare, drept de PROPRIETATE, dobandit prin Reconstituire, cota actuala 1/1, cota initiala 1/1	
1) RODSIANU CONSTANTIN	

C. Partea III. SARCINI .

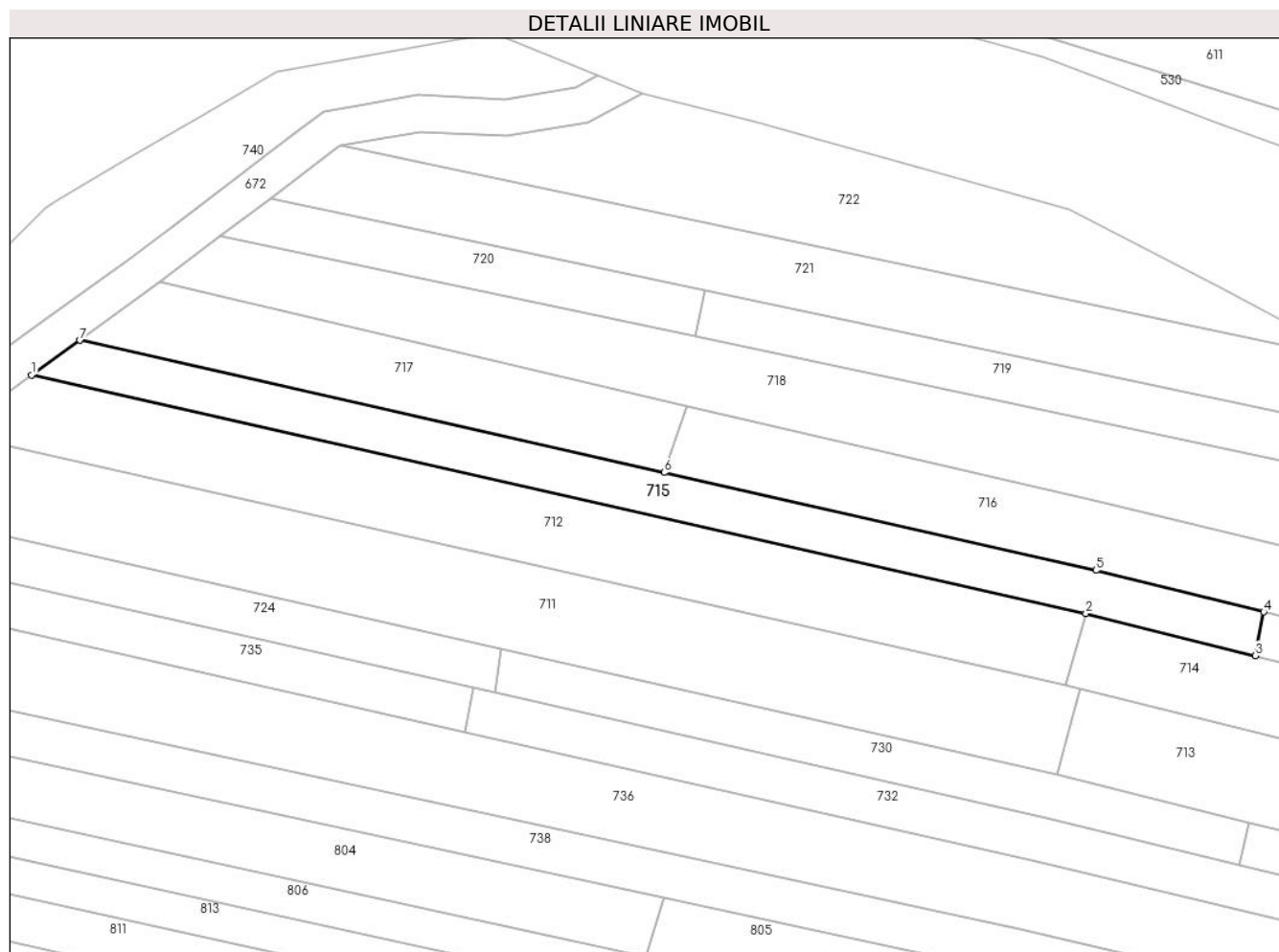
Inscrieri privind dezmembramintele dreptului de proprietate, drepturi reale de garanție și sarcini	Referințe
NU SUNT	

Anexa Nr. 1 La Partea I

Teren

Nr cadastral	Suprafața (mp)*	Observații / Referințe
	1.000	

* Suprafața este determinată în planul de proiecție Stereo 70.



Date referitoare la teren

Crt	Categorie folosință	Intravilan	Suprafața (mp)	Tarla	Parcelă	Nr. topo	Observații / Referințe
1	arabil	NU	1.000	33	1978/8/5	-	

Lungime Segmente

1) Valorile lungimilor segmentelor sunt obținute din proiecție în plan.

Punct început	X / Y	Punct sfârșit	X / Y	Lungime segment (** (m)
1	426.011,284 378.434,311	2	426.153,536 378.402,134	145.846
2	426.153,536 378.402,134	3	426.176,425 378.396,447	23.585
3	426.176,425 378.396,447	4	426.177,547 378.402,351	6.01
4	426.177,547 378.402,351	5	426.154,921 378.407,972	23.314
5	426.154,921 378.407,972	6	426.096,62 378.421,16	59.774

Punct început	X / Y	Punct sfârșit	X / Y	Lungime segment (** (m)
6	426.096,62 378.421,16	7	426.017,796 378.438,99	80.815
7	426.017,796 378.438,99	1	426.011,284 378.434,311	8.019

** Lungimile segmentelor sunt determinate în planul de proiecție Stereo 70 și sunt rotunjite la 1 milimetru.

*** Distanța dintre puncte este formată din segmente cumulate ce sunt mai mici decât valoarea 1 milimetru.

**DATE DESPRE IMOBILUL NR. 716**

Oficiul de Cadastru și Publicitate Imobiliară VALCEA
Biroul de Cadastru și Publicitate Imobiliară Ramnicu Valcea

A. Partea I. Descrierea imobilului

TEREN Extravilan

Adresa: Jud. Valcea

Nr. Crt	Nr cadastral Nr. topografic	Suprafața* (mp)	Observații / Referințe
A1		1.500	Sector cadastral:33 Teren neimprejmuit;

B. Partea II. Proprietari și acte

Inscrieri privitoare la dreptul de proprietate și alte drepturi reale		Referințe
/		
Act Administrativ nr. 7, din 24/06/1996 emis de Parlamentul Romaniei (lege);		
B1	Inscrierea posesiei, drept de PROPRIETATE, dobandit prin Lege, cota actuala 1/1, cota initiala 1/1 1) NEIDENTIFICAT NEIDENTIFICAT	A1
B2	Se noteaza mentiunea proprietar neidentificat.	A1

C. Partea III. SARCINI .

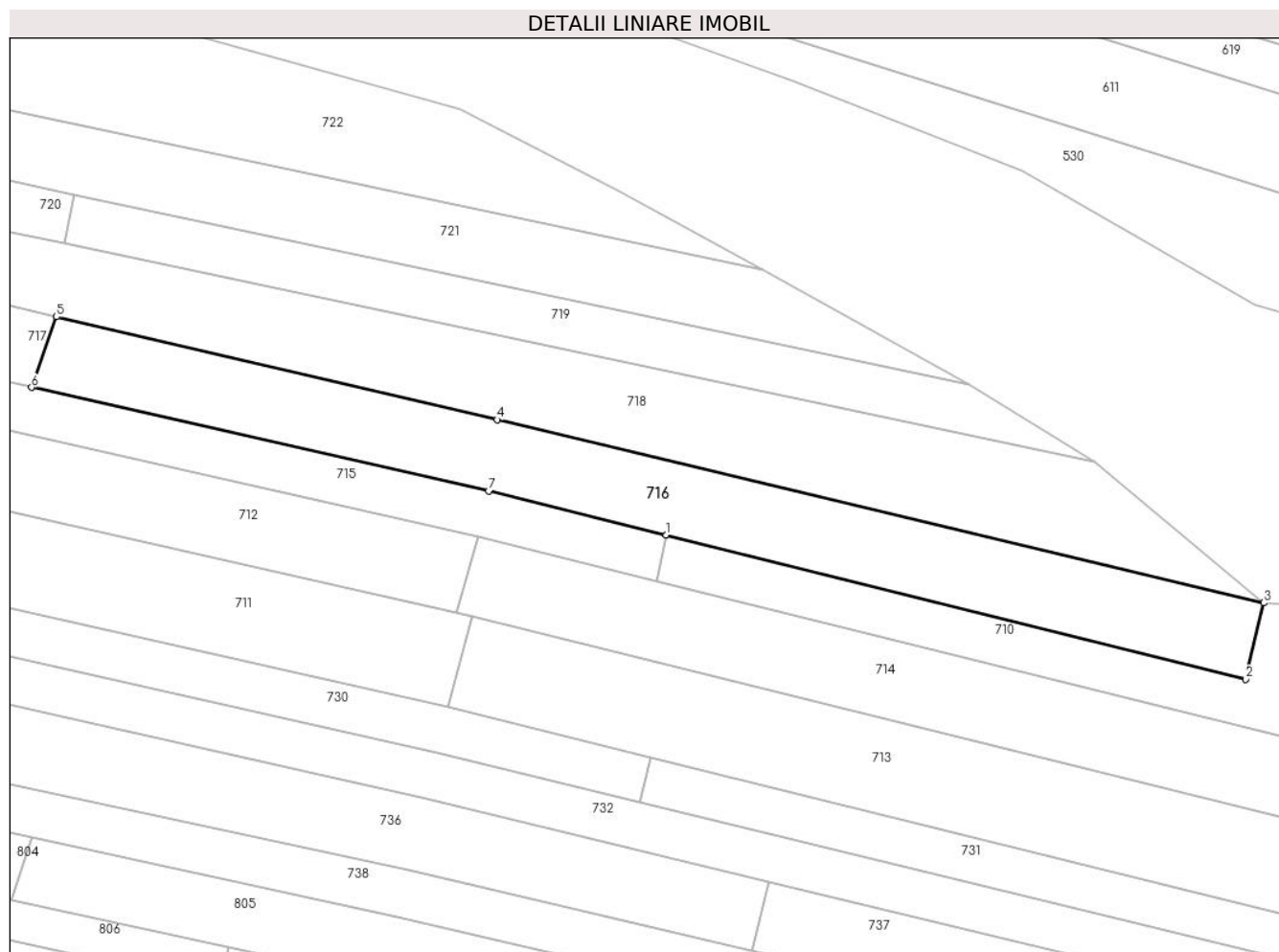
Inscrieri privind dezmembramintele dreptului de proprietate, drepturi reale de garanție și sarcini	Referințe
NU SUNT	

Anexa Nr. 1 La Partea I

Teren

Nr cadastral	Suprafața (mp)*	Observații / Referințe
	1.500	

* Suprafața este determinată în planul de proiecție Stereo 70.



Date referitoare la teren

Crt	Categorie folosință	Intravilan	Suprafața (mp)	Tarla	Parcelă	Nr. topo	Observații / Referințe
1	arabil	NU	1.500	33	1978/7	-	

Lungime Segmente

1) Valorile lungimilor segmentelor sunt obținute din proiecție în plan.

Punct început	X / Y	Punct sfârșit	X / Y	Lungime segment (** (m)
1	426.177,547 378.402,351	2	426.251,498 378.383,981	76.198
2	426.251,498 378.383,981	3	426.253,778 378.393,711	9.994
3	426.253,778 378.393,711	4	426.155,971 378.417,062	100.556
4	426.155,971 378.417,062	5	426.099,785 378.430,168	57.694
5	426.099,785 378.430,168	6	426.096,62 378.421,16	9.548

Punct început	X / Y	Punct sfârșit	X / Y	Lungime segment (** (m)
6	426.096,62 378.421,16	7	426.154,921 378.407,972	59.774
7	426.154,921 378.407,972	1	426.177,547 378.402,351	23.314

** Lungimile segmentelor sunt determinate în planul de proiecție Stereo 70 și sunt rotunjite la 1 milimetru.

*** Distanța dintre puncte este formată din segmente cumulate ce sunt mai mici decât valoarea 1 milimetru.

**DATE DESPRE IMOBILUL NR. 717**

Oficiul de Cadastru și Publicitate Imobiliară VALCEA
Biroul de Cadastru și Publicitate Imobiliară Ramnicu Valcea

A. Partea I. Descrierea imobilului

TEREN Extravilan

Adresa: Jud. Valcea

Nr. Crt	Nr cadastral Nr. topografic	Suprafața* (mp)	Observații / Referințe
A1		750	Sector cadastral:33 Teren neimprejmit;

B. Partea II. Proprietari și acte

Inscrieri privitoare la dreptul de proprietate și alte drepturi reale		Referințe
/		
Act Administrativ nr. 1168/701, din 01/02/2002 emis de CJSDPAT Vâlcea (TP);		
B1	Intabulare, drept de PROPRIETATE, dobandit prin Reconstituire, cota actuala 1/1, cota initiala 1/1 1) OLARU ALEXANDRINA 2) PETRESCU MARIA 3) NICU ILIE 4) MILITARU ZENOVIA 5) ȚARĂLUNGĂ CONSTANTȚA	A1

C. Partea III. SARCINI .

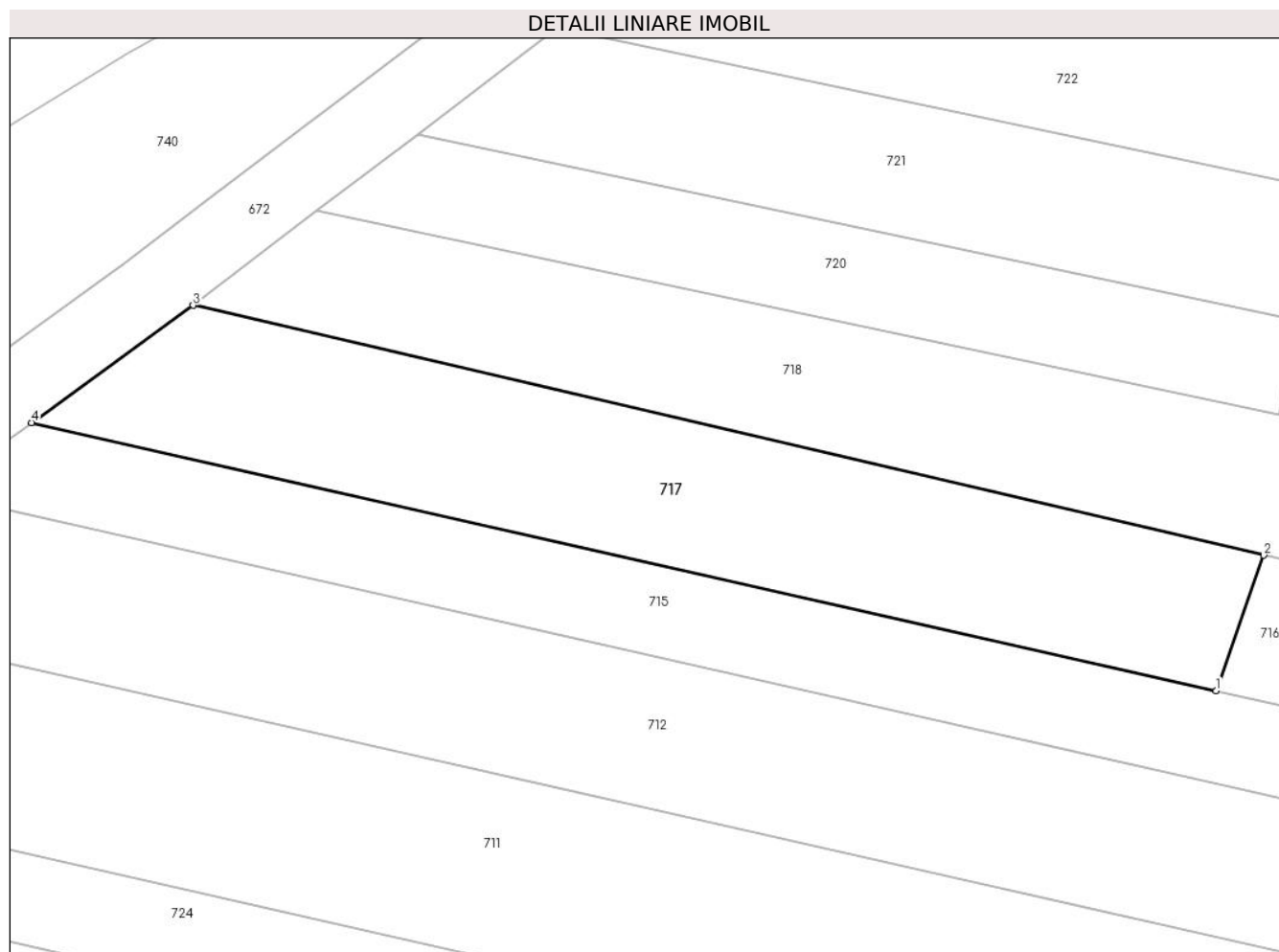
Inscrieri privind dezmembramintele dreptului de proprietate, drepturi reale de garanție și sarcini	Referințe
NU SUNT	

Anexa Nr. 1 La Partea I

Teren

Nr cadastral	Suprafața (mp)*	Observații / Referințe
	750	

* Suprafața este determinată în planul de proiecție Stereo 70.



Date referitoare la teren

Crt	Categorie folosință	Intra vilan	Suprafața (mp)	Tarla	Parcelă	Nr. topo	Observații / Referințe
1	arabil	NU	750	33	1978/8	-	

Lungime Segmente

1) Valorile lungimilor segmentelor sunt obținute din proiecție în plan.

Punct început	X / Y	Punct sfârșit	X / Y	Lungime segment (** (m)
1	426.096,62 378.421,16	2	426.099,785 378.430,168	9.548
2	426.099,785 378.430,168	3	426.028,543 378.446,785	73.154
3	426.028,543 378.446,785	4	426.017,796 378.438,99	13.276
4	426.017,796 378.438,99	1	426.096,62 378.421,16	80.815

** Lungimile segmentelor sunt determinate în planul de proiecție Stereo 70 și sunt rotunjite la 1 milimetru.

***** Distanţa dintre puncte este formată din segmente cumulate ce sunt mai mici decât valoarea 1 milimetru.**

**DATE DESPRE IMOBILUL NR. 718**

Oficiul de Cadastru și Publicitate Imobiliară VALCEA
Biroul de Cadastru și Publicitate Imobiliară Ramnicu Valcea

A. Partea I. Descrierea imobilului

TEREN Extravilan

Adresa: Jud. Valcea

Nr. Crt	Nr cadastral Nr. topografic	Suprafața* (mp)	Observații / Referințe
A1		2.200	Sector cadastral:33 Teren neimprejmuit;

B. Partea II. Proprietari și acte

Inscrieri privitoare la dreptul de proprietate și alte drepturi reale		Referințe
/		
Act Administrativ nr. 1287, din 29/08/2003 emis de CJSDPAT VâlCEA (TP);		
B1	Intabulare, drept de PROPRIETATE, dobandit prin Reconstituire, cota actuala 1/1, cota initiala 1/1 1) GRIGORE VICTORIA 2) BĂDĂRÎCĂ MARIA 3) PETRESCU ALEXANDRU	A1

C. Partea III. SARCINI .

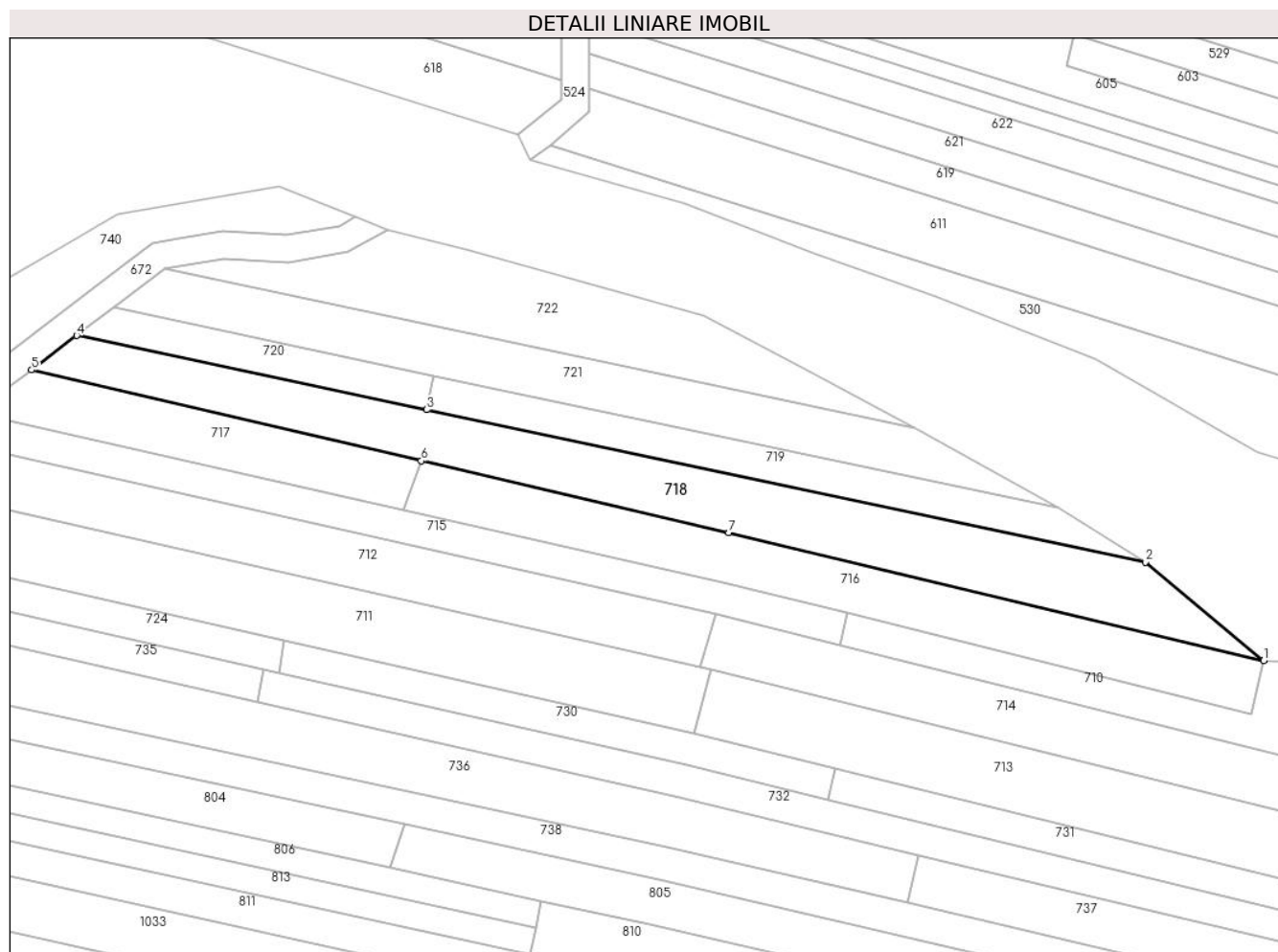
Inscrieri privind dezmembramintele dreptului de proprietate, drepturi reale de garanție și sarcini	Referințe
NU SUNT	

Anexa Nr. 1 La Partea I

Teren

Nr cadastral	Suprafața (mp)*	Observații / Referințe
	2.200	

* Suprafața este determinată în planul de proiecție Stereo 70.



Date referitoare la teren

Crt	Categorie folosință	Intravilan	Suprafața (mp)	Tarla	Parcelă	Nr. topo	Observații / Referințe
1	arabil	NU	2.200	33	1978/6	-	

Lungime Segmente

1) Valorile lungimilor segmentelor sunt obținute din proiecție în plan.

Punct început	X / Y	Punct sfârșit	X / Y	Lungime segment (** (m)
1	426.253,778 378.393,711	2	426.232,131 378.411,695	28.143
2	426.232,131 378.411,695	3	426.100,794 378.439,507	134.249
3	426.100,794 378.439,507	4	426.036,794 378.453,06	65.419
4	426.036,794 378.453,06	5	426.028,543 378.446,785	10.366
5	426.028,543 378.446,785	6	426.099,785 378.430,168	73.154

Punct început	X / Y	Punct sfârșit	X / Y	Lungime segment (** (m)
6	426.099,785 378.430,168	7	426.155,971 378.417,062	57.694
7	426.155,971 378.417,062	1	426.253,778 378.393,711	100.556

** Lungimile segmentelor sunt determinate în planul de proiecție Stereo 70 și sunt rotunjite la 1 milimetru.

*** Distanța dintre puncte este formată din segmente cumulate ce sunt mai mici decât valoarea 1 milimetru.

**DATE DESPRE IMOBILUL NR. 719**

Oficiul de Cadastru și Publicitate Imobiliară VALCEA
Biroul de Cadastru și Publicitate Imobiliară Ramnicu Valcea

A. Partea I. Descrierea imobilului

TEREN Extravilan

Adresa: Jud. Valcea

Nr. Crt	Nr cadastral Nr. topografic	Suprafața* (mp)	Observații / Referințe
A1		800	Sector cadastral:33 Teren neimprejmuit;

B. Partea II. Proprietari și acte

Inscrieri privitoare la dreptul de proprietate și alte drepturi reale	Referințe
/	
Act Administrativ nr. 1087/700, din 10/12/2002 emis de CJSDPAT VâlCEA (TP);	
B1	A1
Intabulare, drept de PROPRIETATEIn baza L18/1991, dobandit prin Reconstituire, cota actuala 1/1, cota initiala 1/1 1) DICU DUMITRA	

C. Partea III. SARCINI .

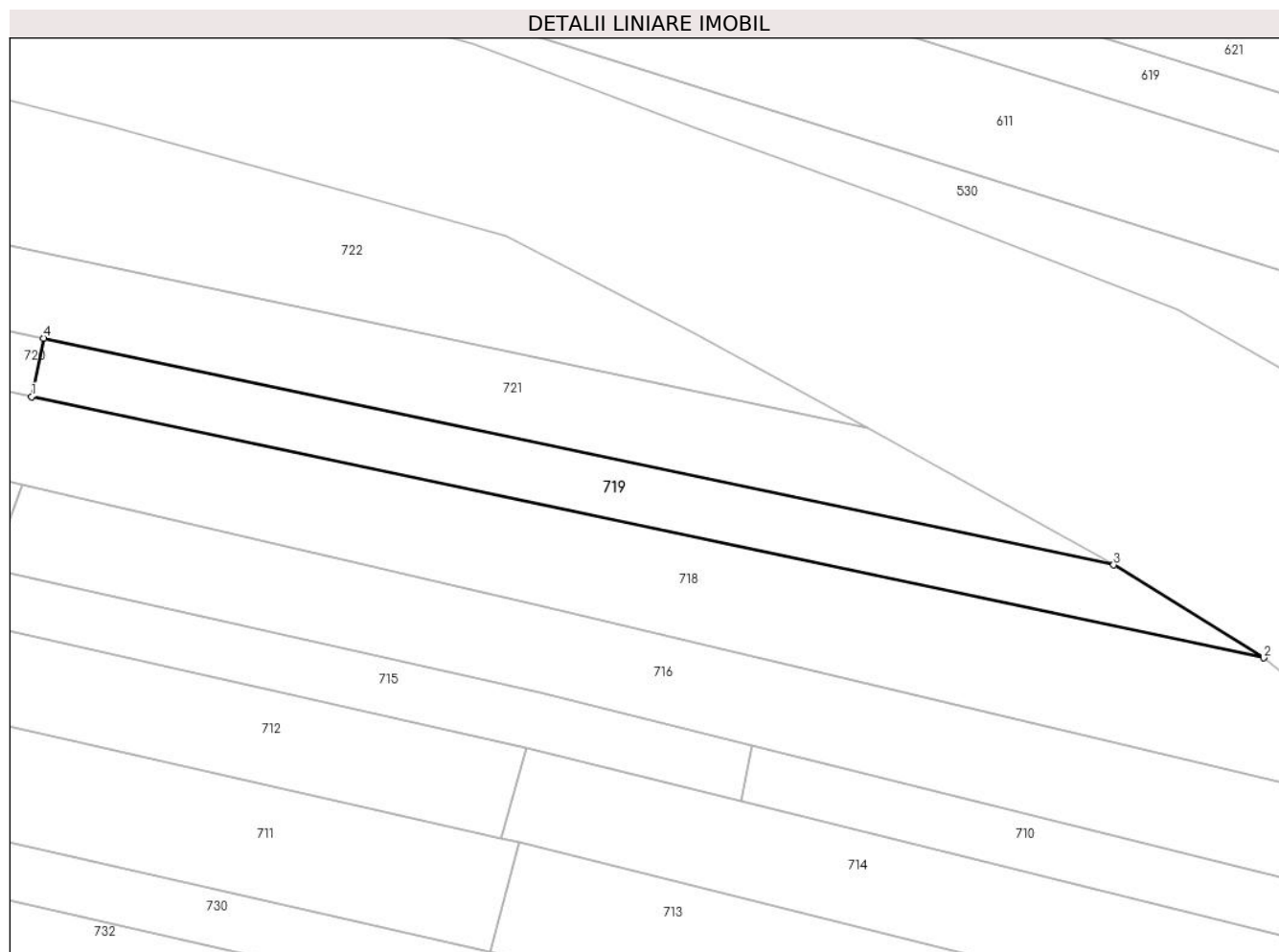
Inscrieri privind dezmembramintele dreptului de proprietate, drepturi reale de garanție și sarcini	Referințe
NU SUNT	

Anexa Nr. 1 La Partea I

Teren

Nr cadastral	Suprafața (mp)*	Observații / Referințe
	800	

* Suprafața este determinată în planul de proiecție Stereo 70.



Date referitoare la teren

Crt	Categorie folosință	Intravilan	Suprafața (mp)	Tarla	Parcelă	Nr. topo	Observații / Referințe
1	arabil	NU	800	33	1978/5	-	Numar tarla 12 scris gresit in TP 1087/700, corect fiind 33

Lungime Segmente

1) Valorile lungimilor segmentelor sunt obținute din proiecție în plan.

Punct început	X / Y	Punct sfârșit	X / Y	Lungime segment (** (m)
1	426.100,794 378.439,507	2	426.232,131 378.411,695	134.249
2	426.232,131 378.411,695	3	426.216,138 378.421,604	18.814
3	426.216,138 378.421,604	4	426.102,103 378.445,752	116.564
4	426.102,103 378.445,752	1	426.100,794 378.439,507	6.381

**** Lungimile segmentelor sunt determinate în planul de proiecție Stereo 70 și sunt rotunjite la 1 milimetru.**

***** Distanța dintre puncte este formată din segmente cumulate ce sunt mai mici decât valoarea 1 milimetru.**

**DATE DESPRE IMOBILUL NR. 720**

Oficiul de Cadastru și Publicitate Imobiliară VALCEA
 Biroul de Cadastru și Publicitate Imobiliară Ramnicu Valcea

A. Partea I. Descrierea imobilului

TEREN Extravilan

Adresa: Jud. Valcea

Nr. Crt	Nr cadastral Nr. topografic	Suprafața* (mp)	Observații / Referințe
A1		400	Sector cadastral:33 Teren neimprejmuit;

B. Partea II. Proprietari și acte

Inscrieri privitoare la dreptul de proprietate și alte drepturi reale		Referințe
/		
Act Administrativ nr. 7, din 24/06/1996 emis de Parlamentul Romaniei (lege);		
B1	Inscrierea posesiei, drept de PROPRIETATE, dobandit prin Lege, cota actuala 1/1, cota initiala 1/1 1) NEIDENTIFICAT NEIDENTIFICAT	A1
B2	Se noteaza mentiunea proprietar neidentificat.	A1

C. Partea III. SARCINI .

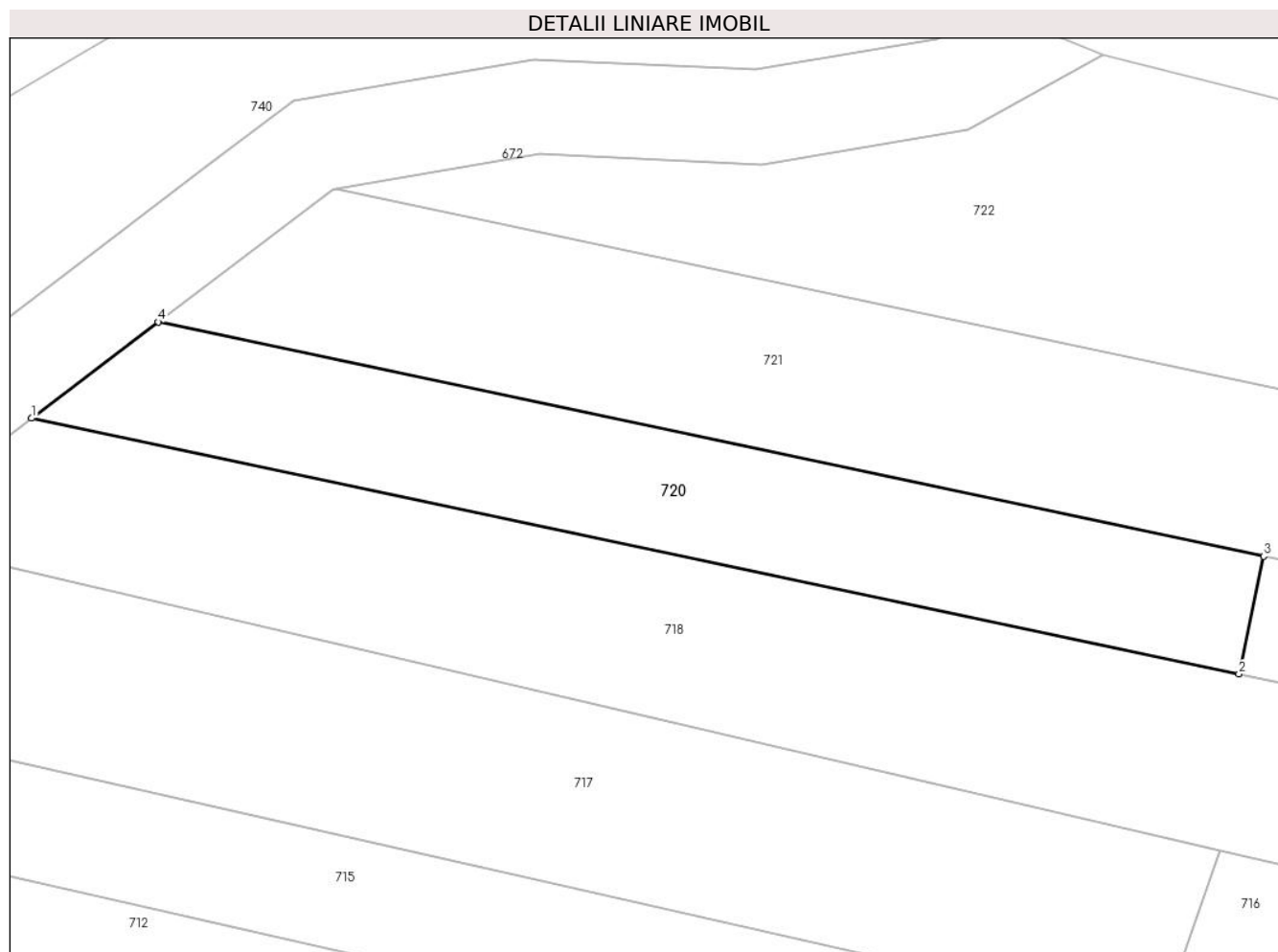
Inscrieri privind dezmembramintele dreptului de proprietate, drepturi reale de garanție și sarcini	Referințe
NU SUNT	

Anexa Nr. 1 La Partea I

Teren

Nr cadastral	Suprafața (mp)*	Observații / Referințe
	400	

* Suprafața este determinată în planul de proiecție Stereo 70.



Date referitoare la teren

Crt	Categorie folosință	Intravilan	Suprafața (mp)	Tarla	Parcelă	Nr. topo	Observații / Referințe
1	arabil	NU	400	33	1978/4	-	

Lungime Segmente

1) Valorile lungimilor segmentelor sunt obținute din proiecție în plan.

Punct început	X / Y	Punct sfârșit	X / Y	Lungime segment (** (m)
1	426.036,794 378.453,06	2	426.100,794 378.439,507	65.419
2	426.100,794 378.439,507	3	426.102,103 378.445,752	6.381
3	426.102,103 378.445,752	4	426.043,502 378.458,161	59.9
4	426.043,502 378.458,161	1	426.036,794 378.453,06	8.427

** Lungimile segmentelor sunt determinate în planul de proiecție Stereo 70 și sunt rotunjite la 1 milimetru.

***** Distanţa dintre puncte este formată din segmente cumulate ce sunt mai mici decât valoarea 1 milimetru.**

**DATE DESPRE IMOBILUL NR. 721**

Oficiul de Cadastru și Publicitate Imobiliară VALCEA
Biroul de Cadastru și Publicitate Imobiliară Ramnicu Valcea

A. Partea I. Descrierea imobilului

TEREN Extravilan

Adresa: Jud. Valcea

Nr. Crt	Nr cadastral Nr. topografic	Suprafața* (mp)	Observații / Referințe
A1		1.400	Sector cadastral:33 Teren neimprejmuit;

B. Partea II. Proprietari și acte

Inscrieri privitoare la dreptul de proprietate și alte drepturi reale	Referințe
/	
Act Administrativ nr. 12946, din 08/05/2009 emis de CJSDPAT VÂLCEA (TP);	
B1	A1
Intabulare, drept de PROPRIETATE, dobandit prin Reconstituire, cota actuala 1/1, cota initiala 1/1	
1) ENE VIRGIL	

C. Partea III. SARCINI .

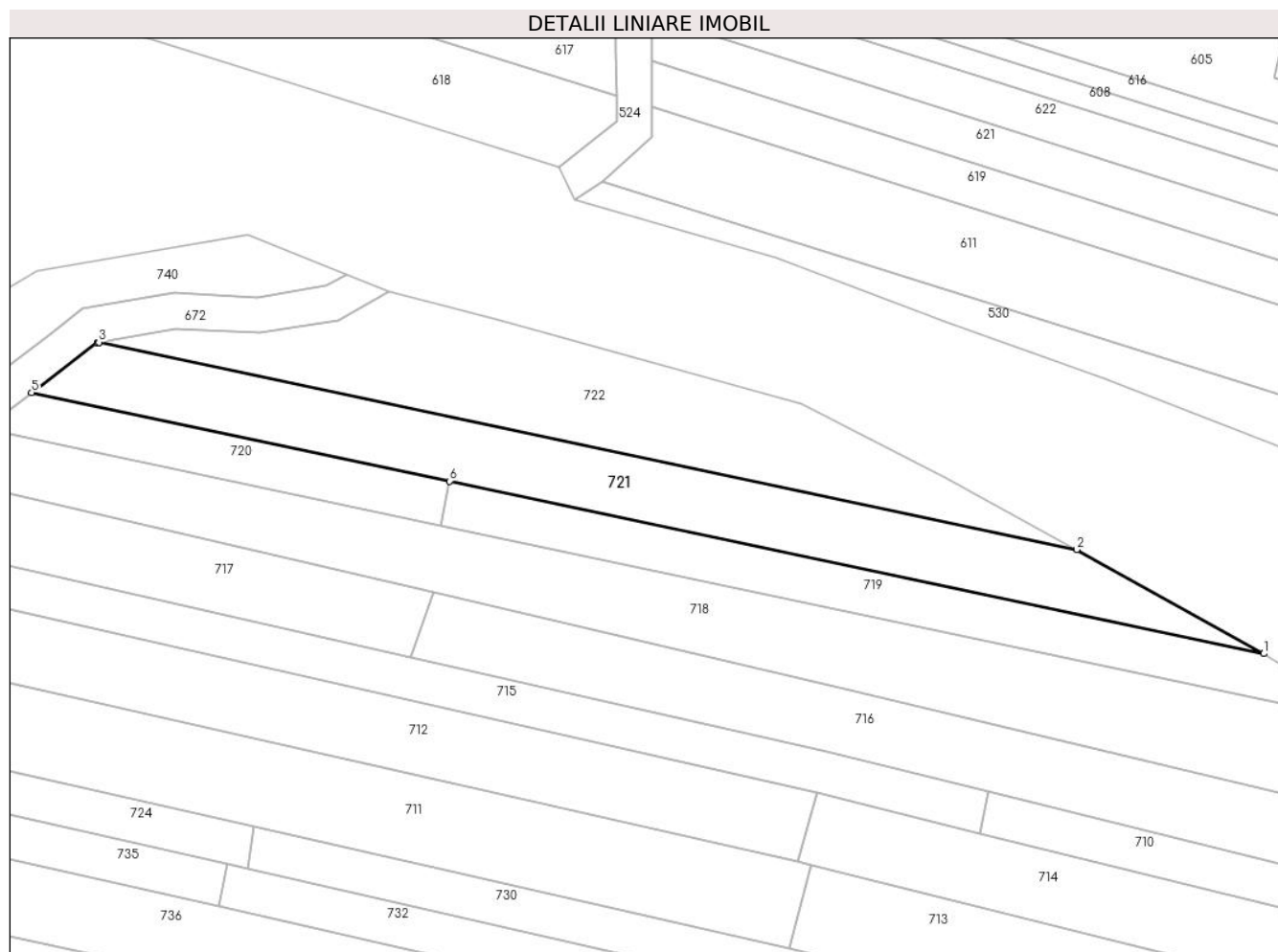
Inscrieri privind dezmembramintele dreptului de proprietate, drepturi reale de garanție și sarcini	Referințe
NU SUNT	

Anexa Nr. 1 La Partea I

Teren

Nr cadastral	Suprafața (mp)*	Observații / Referințe
	1.400	

* Suprafața este determinată în planul de proiecție Stereo 70.



Date referitoare la teren

Crt	Categorie folosință	Intravilan	Suprafața (mp)	Tarla	Parcelă	Nr. topo	Observații / Referințe
1	arabil	NU	1.400	33	1990/13	-	Numar tarla 27 scris gresit in TP 12946, corect fiind 33

Lungime Segmente

1) Valorile lungimilor segmentelor sunt obținute din proiecție în plan.

Punct început	X / Y	Punct sfârșit	X / Y	Lungime segment (** (m)
1	426.216,138 378.421,604	2	426.189,953 378.436,187	29.972
2	426.189,953 378.436,187	3	426.052,928 378.465,203	140.063
3	426.052,928 378.465,203	4	426.052,713 378.465,167	0.218
4	426.052,713 378.465,167	5	426.043,502 378.458,161	11.573
5	426.043,502 378.458,161	6	426.102,103 378.445,752	59.9

Punct început	X / Y	Punct sfârșit	X / Y	Lungime segment (** (m)
6	426.102,103 378.445,752	1	426.216,138 378.421,604	116.564

** Lungimile segmentelor sunt determinate în planul de proiecție Stereo 70 și sunt rotunjite la 1 milimetru.

*** Distanța dintre puncte este formată din segmente cumulate ce sunt mai mici decât valoarea 1 milimetru.

**DATE DESPRE IMOBILUL NR. 722**

Oficiul de Cadastru și Publicitate Imobiliară VALCEA
Biroul de Cadastru și Publicitate Imobiliară Ramnicu Valcea

A. Partea I. Descrierea imobilului

TEREN Extravilan

Adresa: Jud. Valcea

Nr. Crt	Nr cadastral Nr. topografic	Suprafața* (mp)	Observații / Referințe
A1		1.324	Sector cadastral:33 Teren neimprejmuit;

B. Partea II. Proprietari și acte

Inscrieri privitoare la dreptul de proprietate și alte drepturi reale		Referințe
/		
Act Administrativ nr. 7, din 24/06/1996 emis de Parlamentul Romaniei (lege);		
B1	Inscrierea posesiei, drept de PROPRIETATE, dobandit prin Lege, cota actuala 1/1, cota initiala 1/1 1) NEIDENTIFICAT NEIDENTIFICAT	A1
B2	Se noteaza mentiunea proprietar neidentificat.	A1

C. Partea III. SARCINI .

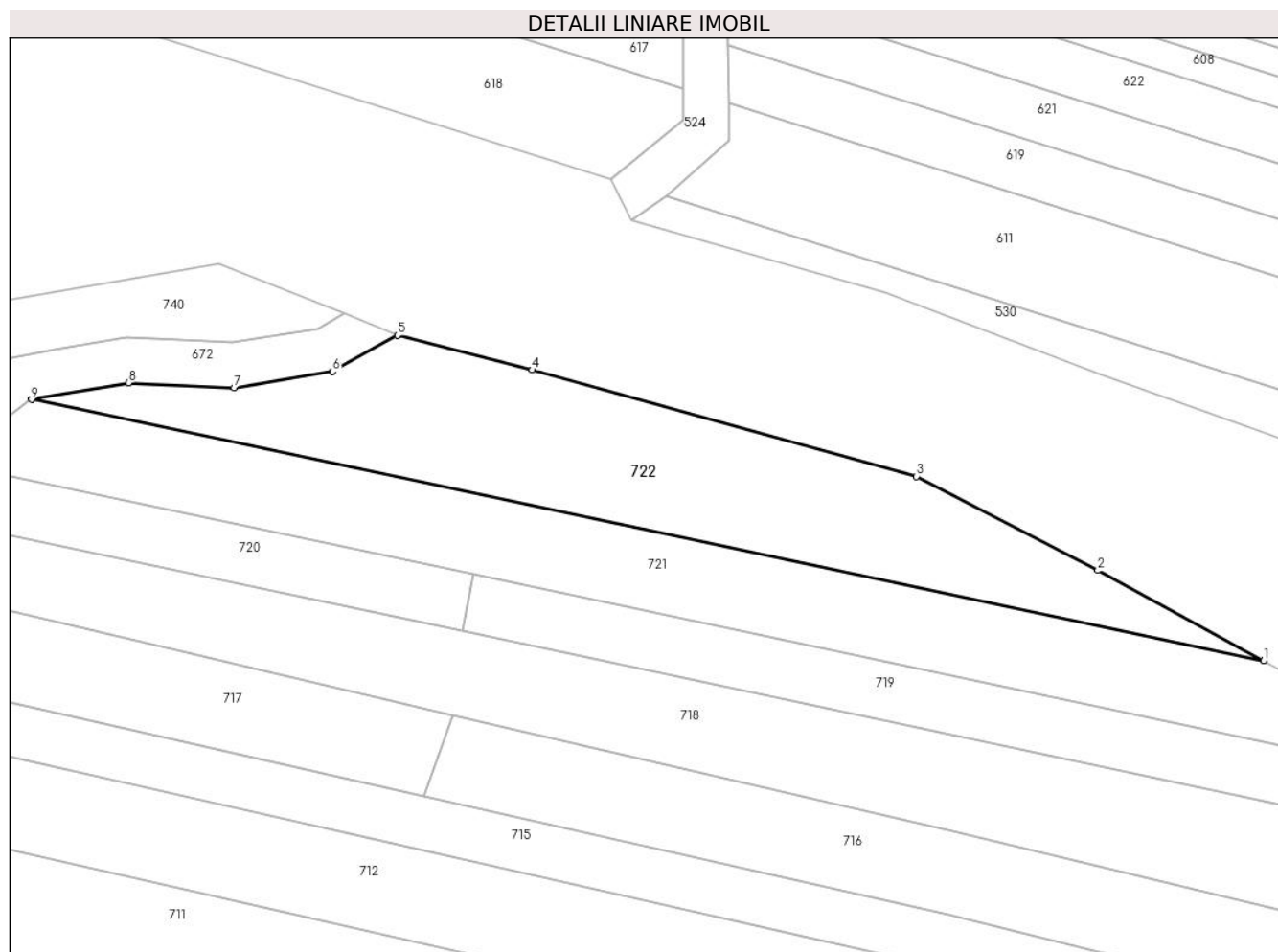
Inscrieri privind dezmembramintele dreptului de proprietate, drepturi reale de garanție și sarcini	Referințe
NU SUNT	

Anexa Nr. 1 La Partea I

Teren

Nr cadastral	Suprafața (mp)*	Observații / Referințe
	1.324	

* Suprafața este determinată în planul de proiecție Stereo 70.



Date referitoare la teren

Crt	Categorie folosință	Intravilan	Suprafața (mp)	Tarla	Parcelă	Nr. topo	Observații / Referințe
1	arabil	NU	724	33	1978/2	-	
2	arabil	NU	600	33	1978/1	-	

Lungime Segmente

1) Valorile lungimilor segmentelor sunt obținute din proiecție în plan.

Punct început	X / Y	Punct sfârșit	X / Y	Lungime segment (** (m)
1	426.189,953 378.436,187	2	426.171,512 378.446,213	20.99
2	426.171,512 378.446,213	3	426.151,331 378.456,674	22.731
3	426.151,331 378.456,674	4	426.108,611 378.468,5	44.327
4	426.108,611 378.468,5	5	426.093,612 378.472,337	15.482

Punct început	X / Y	Punct sfârșit	X / Y	Lungime segment (** (m)
5	426.093,612 378.472,337	6	426.086,421 378.468,319	8.237
6	426.086,421 378.468,319	7	426.075,46 378.466,496	11.112
7	426.075,46 378.466,496	8	426.063,712 378.467,051	11.761
8	426.063,712 378.467,051	9	426.052,928 378.465,203	10.941
9	426.052,928 378.465,203	1	426.189,953 378.436,187	140.063

** Lungimile segmentelor sunt determinate în planul de proiecție Stereo 70 și sunt rotunjite la 1 milimetru.

*** Distanța dintre puncte este formată din segmente cumulate ce sunt mai mici decât valoarea 1 milimetru.

**DATE DESPRE IMOBILUL NR. 724**

Oficiul de Cadastru și Publicitate Imobiliară VALCEA
Biroul de Cadastru și Publicitate Imobiliară Ramnicu Valcea

A. Partea I. Descrierea imobilului

TEREN Extravilan

Adresa: Jud. Valcea

Nr. Crt	Nr cadastral Nr. topografic	Suprafața* (mp)	Observații / Referințe
A1		522	Sector cadastral:33 Teren neimprejmuit;

B. Partea II. Proprietari și acte

Inscrieri privitoare la dreptul de proprietate și alte drepturi reale		Referințe
/		
Act Administrativ nr. 1481, din 25/02/2004 emis de CJSDPAT VâlCEA (TP);		
B1	Intabulare, drept de PROPRIETATE, dobandit prin Reconstituire, cota actuala 1/1, cota initiala 1/1 1) MARTOIU C. GHEORGHE	A1

C. Partea III. SARCINI .

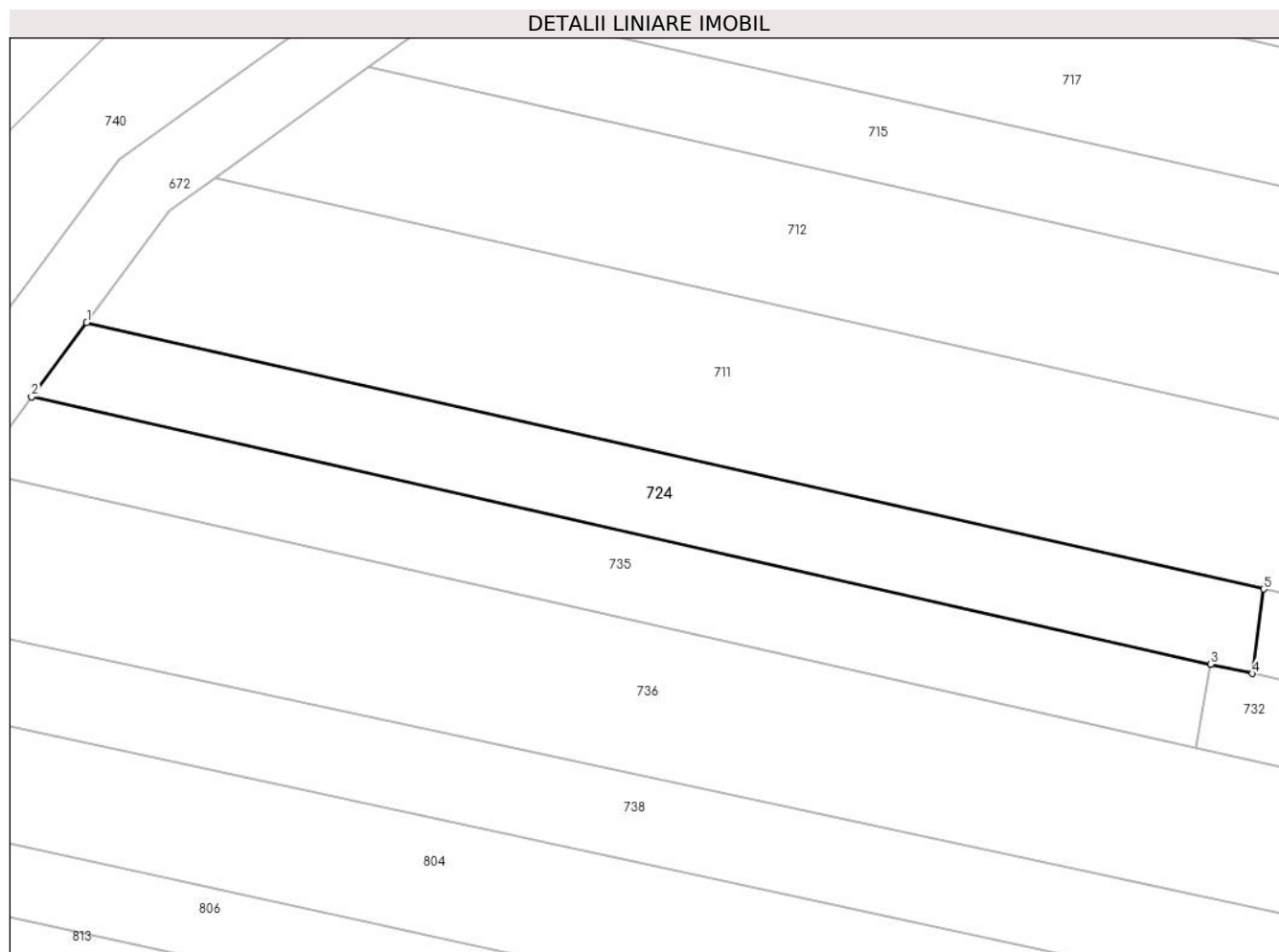
Inscrieri privind dezmembramintele dreptului de proprietate, drepturi reale de garanție și sarcini	Referințe
NU SUNT	

Anexa Nr. 1 La Partea I

Teren

Nr cadastral	Suprafața (mp)*	Observații / Referințe
	522	

* Suprafața este determinată în planul de proiecție Stereo 70.



Date referitoare la teren

Crt	Categorie folosință	Intra vilan	Suprafața (mp)	Tarla	Parcelă	Nr. topo	Observații / Referințe
1	arabil	NU	522	33	1987/3/1	-	

Lungime Segmente

1) Valorile lungimilor segmentelor sunt obținute din proiecție în plan.

Punct început	X / Y	Punct sfârșit	X / Y	Lungime segment (** (m)
1	425.991,318 378.416,272	2	425.987,419 378.411,003	6.555
2	425.987,419 378.411,003	3	426.070,867 378.392,108	85.56
3	426.070,867 378.392,108	4	426.073,809 378.391,441	3.017
4	426.073,809 378.391,441	5	426.074,609 378.397,412	6.024
5	426.074,609 378.397,412	1	425.991,318 378.416,272	85.4

**** Lungimile segmentelor sunt determinate în planul de proiecție Stereo 70 și sunt rotunjite la 1 milimetru.**

***** Distanța dintre puncte este formată din segmente cumulate ce sunt mai mici decât valoarea 1 milimetru.**

**DATE DESPRE IMOBILUL NR. 725**

Oficiul de Cadastru și Publicitate Imobiliară VALCEA
 Biroul de Cadastru și Publicitate Imobiliară Ramnicu Valcea

A. Partea I. Descrierea imobilului

TEREN Extravilan

Adresa: Jud. Valcea

Nr. Crt	Nr cadastral Nr. topografic	Suprafața* (mp)	Observații / Referințe
A1		Din acte: 1.116 Masurata: 1.006	Sector cadastral:33 Teren neimprejmuit;

B. Partea II. Proprietari și acte

Inscrieri privitoare la dreptul de proprietate și alte drepturi reale		Referințe
/		
Act Administrativ nr. 1090/700, din 10/12/2002 emis de CJSDPAT VÂLCEA (TP);		
B1	Intabulare, drept de PROPRIETATE, dobandit prin Reconstituire, cota actuala 1/1, cota initiala 1/1 1) NICOLAE N. EMIL	A1

C. Partea III. SARCINI .

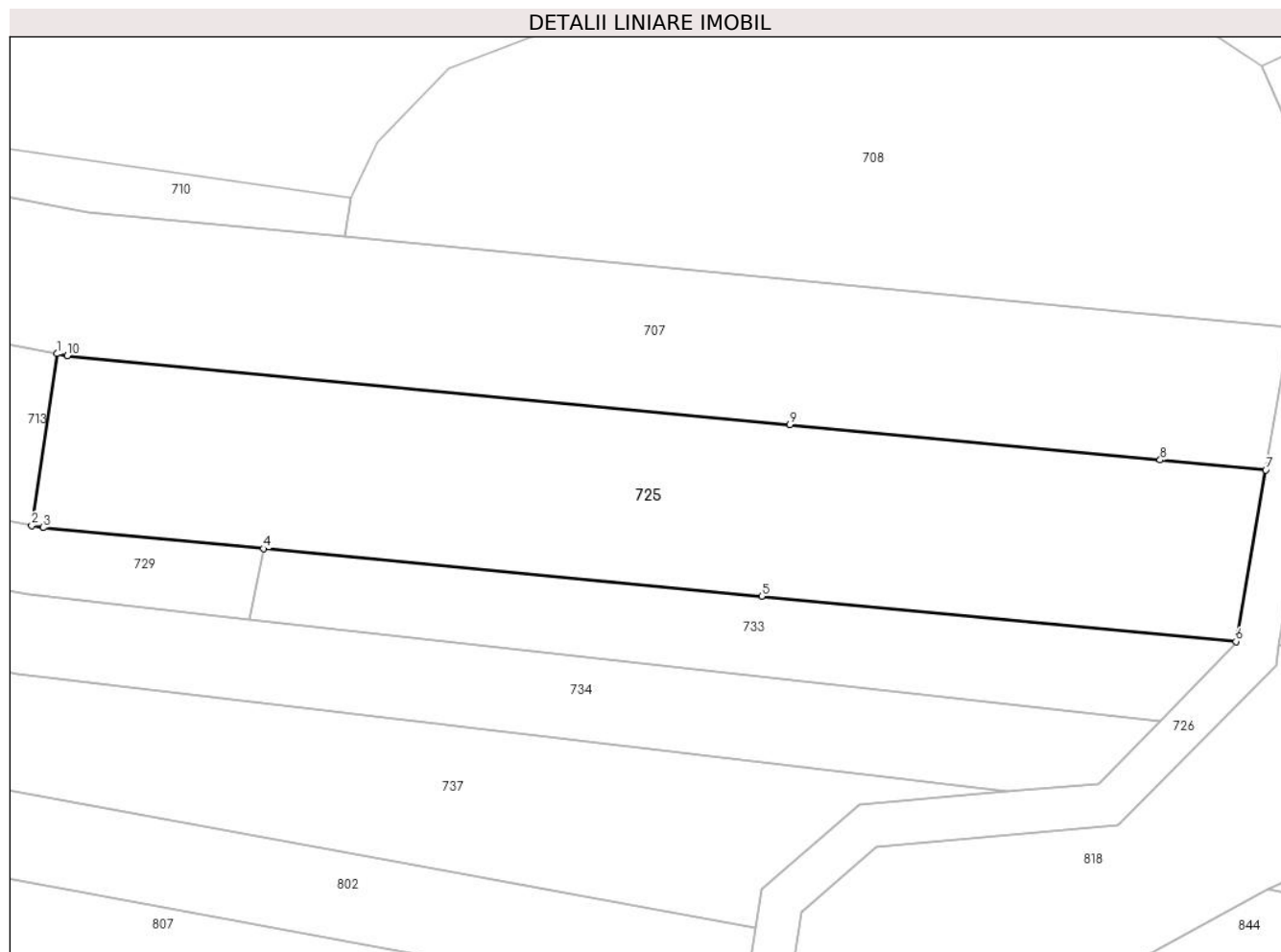
Inscrieri privind dezmembramintele dreptului de proprietate, drepturi reale de garanție și sarcini	Referințe
NU SUNT	

Anexa Nr. 1 La Partea I

Teren

Nr cadastral	Suprafața (mp)*	Observații / Referințe
	Din acte: 1.116 Masurata: 1.006	

* Suprafața este determinată în planul de proiecție Stereo 70.



Date referitoare la teren

Crt	Categorie folosință	Intravilan	Suprafața (mp)	Tarla	Parcelă	Nr. topo	Observații / Referințe
1	arabil	NU	610	33	1990/4	-	Diferenta de suprafata se gaseste la ID 727
2	neproductiv	NU	396	33	1990/4/1	-	Diferenta de suprafata se gaseste la ID 727

Lungime Segmente

1) Valorile lungimilor segmentelor sunt obținute din proiecție în plan.

Punct început	X / Y	Punct sfârșit	X / Y	Lungime segment (** (m)
1	426.420,692 378.331,164	2	426.418,925 378.319,286	12.009
2	426.418,925 378.319,286	3	426.419,714 378.319,137	0.803
3	426.419,714 378.319,137	4	426.434,959 378.317,683	15.314
4	426.434,959 378.317,683	5	426.469,41 378.314,396	34.607

Punct început	X / Y	Punct sfârșit	X / Y	Lungime segment (** (m)
5	426.469,41 378.314,396	6	426.502,21 378.311,266	32.949
6	426.502,21 378.311,266	7	426.504,269 378.323,124	12.035
7	426.504,269 378.323,124	8	426.496,973 378.323,82	7.329
8	426.496,973 378.323,82	9	426.471,369 378.326,263	25.72
9	426.471,369 378.326,263	10	426.421,397 378.331,031	50.199
10	426.421,397 378.331,031	1	426.420,692 378.331,164	0.717

** Lungimile segmentelor sunt determinate în planul de proiecție Stereo 70 și sunt rotunjite la 1 milimetru.

*** Distanța dintre puncte este formată din segmente cumulate ce sunt mai mici decât valoarea 1 milimetru.

**DATE DESPRE IMOBILUL NR. 726**

Oficiul de Cadastru și Publicitate Imobiliară VALCEA
 Biroul de Cadastru și Publicitate Imobiliară Ramnicu Valcea

A. Partea I. Descrierea imobilului

TEREN Necunoscut

Adresa: Loc. Cueni, Jud. Valcea

Nr. Crt	Nr cadastral Nr. topografic	Suprafața* (mp)	Observații / Referințe
A1		1.097	Sector cadastral:33 Teren neimprejmuit;

B. Partea II. Proprietari și acte

Inscrieri privitoare la dreptul de proprietate și alte drepturi reale	Referințe
/	
Act Normativ nr. 905, din 07/09/2011 emis de GUVERNUL ROMANIEI (HG, Anexa 11, poz. 134);	
B1	A1
Intabulare, drept de PROPRIETATE, dobandit prin Lege, cota actuala 1/1, cota initiala 1/1	
1) COMUNA ROESTI, CIF:2541460, , domeniul public	

C. Partea III. SARCINI .

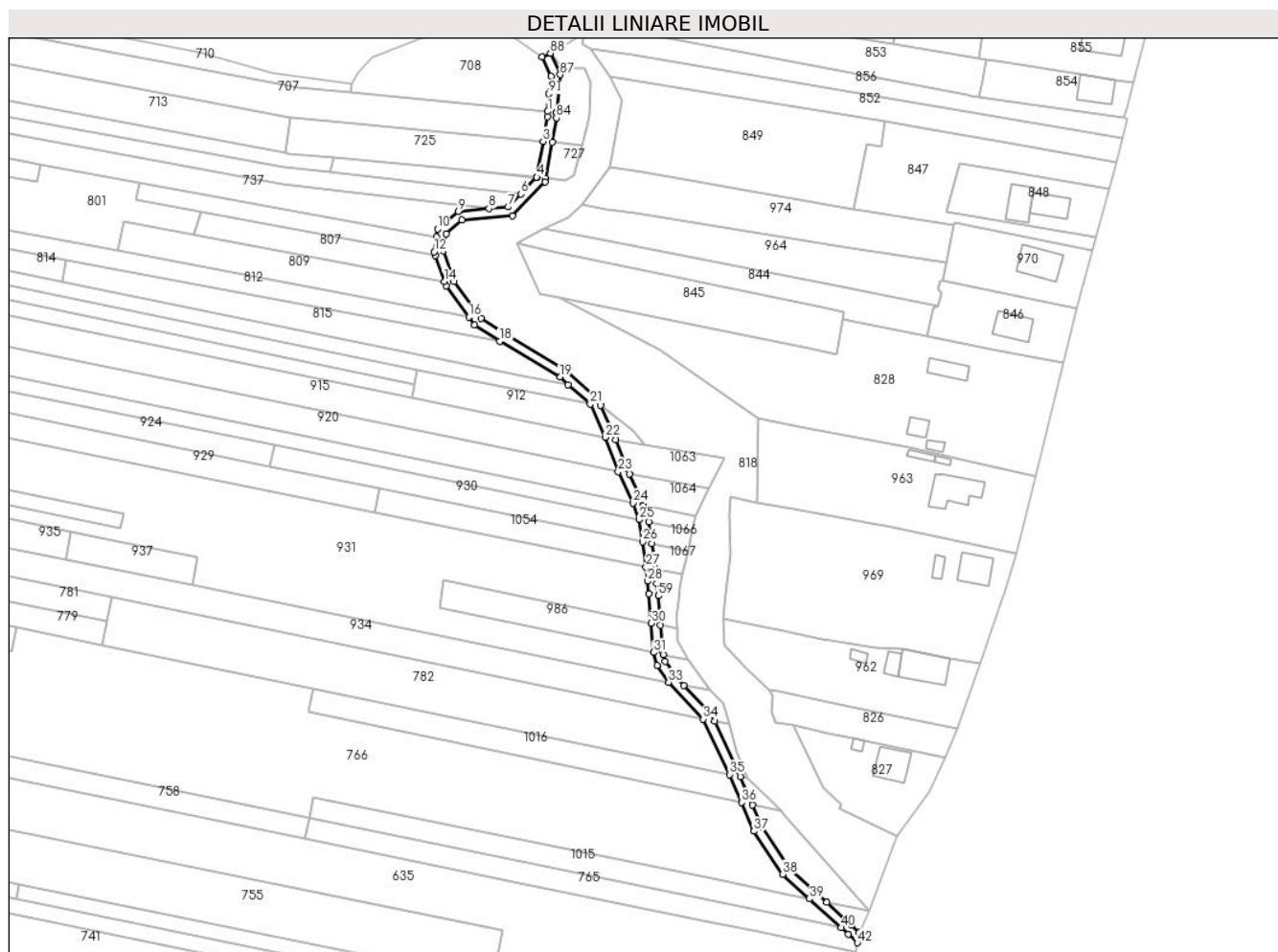
Inscrieri privind dezmembramintele dreptului de proprietate, drepturi reale de garanție și sarcini	Referințe
NU SUNT	

Anexa Nr. 1 La Partea I

Teren

Nr cadastral	Suprafața (mp)*	Observații / Referințe
	1.097	

* Suprafața este determinată în planul de proiecție Stereo 70.



Date referitoare la teren

Crt	Categorie folosință	Intra vilan	Suprafața (mp)	Tarla	Parcelă	Nr. topo	Observații / Referințe
1	drum	DA	11	-	-	-	
2	drum	NU	1.086	-	-	-	

Lungime Segmente

1) Valorile lungimilor segmentelor sunt obținute din proiecție în plan.

Punct început	X / Y	Punct sfârșit	X / Y	Lungime segment	Punct început	X / Y	Punct sfârșit	X / Y	Lungime segment	Punct început	X / Y	Punct sfârșit	X / Y	Lungime segment
1	426.505,802 378.333,023	2	426.505,676 378.331,23	1.797	2	426.505,676 378.331,23	3	426.504,269 378.323,124	8.227	3	426.504,269 378.323,124	4	426.502,21 378.311,266	12.035
4	426.502,21 378.311,266	5	426.502,175 378.311,066	0.203	5	426.502,175 378.311,066	6	426.496,942 378.305,741	7.466	6	426.496,942 378.305,741	7	426.492,715 378.301,44	6.03
7	426.492,715 378.301,44	8	426.486,4 378.300,886	6.339	8	426.486,4 378.300,886	9	426.476,138 378.299,984	10.302	9	426.476,138 378.299,984	10	426.469,385 378.294,129	8.938
10	426.469,385 378.294,129	11	426.468,958 378.291,456	2.707	11	426.468,958 378.291,456	12	426.468,181 378.286,585	4.933	12	426.468,181 378.286,585	13	426.468,587 378.285,423	1.231
13	426.468,587 378.285,423	14	426.471,626 378.276,731	9.208	14	426.471,626 378.276,731	15	426.472,125 378.275,306	1.51	15	426.472,125 378.275,306	16	426.479,688 378.265,048	12.745

Punct început	X / Y	Punct sfârșit	X / Y	Lungime segment	Punct început	X / Y	Punct sfârșit	X / Y	Lungime segment	Punct început	X / Y	Punct sfârșit	X / Y	Lungime segment
16	426.479,688 378.265,048	17	426.481,595 378.262,462	3.213	17	426.481,595 378.262,462	18	426.489,863 378.257,039	9.888	18	426.489,863 378.257,039	19	426.509,922 378.245,217	23.284
19	426.509,922 378.245,217	20	426.512,599 378.242,601	3.743	20	426.512,599 378.242,601	21	426.519,866 378.236,214	9.675	21	426.519,866 378.236,214	22	426.524,796 378.225,247	12.024
22	426.524,796 378.225,247	23	426.529,125 378.213,896	12.148	23	426.529,125 378.213,896	24	426.534,083 378.203,461	11.553	24	426.534,083 378.203,461	25	426.536,109 378.198,023	5.803
25	426.536,109 378.198,023	26	426.537,218 378.190,715	7.392	26	426.537,218 378.190,715	27	426.538,308 378.182,396	8.39	27	426.538,308 378.182,396	28	426.538,854 378.177,635	4.792
28	426.538,854 378.177,635	29	426.539,25 378.173,517	4.137	29	426.539,25 378.173,517	30	426.540,066 378.163,749	9.802	30	426.540,066 378.163,749	31	426.540,832 378.154,124	9.655
31	426.540,832 378.154,124	32	426.541,962 378.149,846	4.425	32	426.541,962 378.149,846	33	426.545,816 378.144,259	6.787	33	426.545,816 378.144,259	34	426.557,278 378.132,077	16.727
34	426.557,278 378.132,077	35	426.566,002 378.113,713	20.331	35	426.566,002 378.113,713	36	426.569,951 378.104,491	10.032	36	426.569,951 378.104,491	37	426.574,015 378.095,0	10.324
37	426.574,015 378.095,0	38	426.583,61 378.080,769	17.163	38	426.583,61 378.080,769	39	426.592,44 378.072,656	11.991	39	426.592,44 378.072,656	40	426.602,829 378.063,112	14.107
40	426.602,829 378.063,112	41	426.605,242 378.060,894	3.278	41	426.605,242 378.060,894	42	426.608,298 378.058,086	4.15	42	426.608,298 378.058,086	43	426.608,931 378.061,579	3.55
43	426.608,931 378.061,579	44	426.606,394 378.063,91	3.445	44	426.606,394 378.063,91	45	426.598,152 378.071,483	11.193	45	426.598,152 378.071,483	46	426.585,9 378.082,739	16.638
46	426.585,9 378.082,739	47	426.576,661 378.096,441	16.526	47	426.576,661 378.096,441	48	426.573,534 378.103,744	7.944	48	426.573,534 378.103,744	49	426.569,583 378.112,973	10.039
49	426.569,583 378.112,973	50	426.568,737 378.114,947	2.148	50	426.568,737 378.114,947	51	426.560,959 378.131,321	18.127	51	426.560,959 378.131,321	52	426.559,786 378.133,79	2.733
52	426.559,786 378.133,79	53	426.550,909 378.143,224	12.954	53	426.550,909 378.143,224	54	426.548,157 378.146,15	4.017	54	426.548,157 378.146,15	55	426.544,729 378.151,118	6.036
55	426.544,729 378.151,118	56	426.544,115 378.153,443	2.405	56	426.544,115 378.153,443	57	426.543,802 378.154,63	1.228	57	426.543,802 378.154,63	58	426.543,126 378.163,116	8.513
58	426.543,126 378.163,116	59	426.542,388 378.172,88	9.792	59	426.542,388 378.172,88	60	426.541,946 378.177,009	4.153	60	426.541,946 378.177,009	61	426.541,399 378.181,77	4.792
61	426.541,399 378.181,77	62	426.540,326 378.190,087	8.386	62	426.540,326 378.190,087	63	426.539,24 378.197,386	7.379	63	426.539,24 378.197,386	64	426.539,029 378.198,78	1.41
64	426.539,029 378.198,78	65	426.537,548 378.202,755	4.242	65	426.537,548 378.202,755	66	426.536,849 378.204,631	2.002	66	426.536,849 378.204,631	67	426.532,803 378.213,148	9.429
67	426.532,803 378.213,148	68	426.531,886 378.215,077	2.136	68	426.531,886 378.215,077	69	426.528,277 378.224,539	10.127	69	426.528,277 378.224,539	70	426.527,568 378.226,397	1.989
70	426.527,568 378.226,397	71	426.523,336 378.235,812	10.322	71	426.523,336 378.235,812	72	426.522,603 378.237,444	1.789	72	426.522,603 378.237,444	73	426.511,758 378.247,618	14.87
73	426.511,758 378.247,618	74	426.491,723 378.259,406	23.246	74	426.491,723 378.259,406	75	426.483,69 378.264,675	9.607	75	426.483,69 378.264,675	76	426.474,807 378.276,723	14.969
76	426.474,807 378.276,723	77	426.471,263 378.286,86	10.739	77	426.471,263 378.286,86	78	426.472,175 378.292,577	5.789	78	426.472,175 378.292,577	79	426.477,369 378.297,081	6.875
79	426.477,369 378.297,081	80	426.494,079 378.298,549	16.774	80	426.494,079 378.298,549	81	426.504,971 378.309,63	15.538	81	426.504,971 378.309,63	82	426.505,206 378.310,98	1.37
82	426.505,206 378.310,98	83	426.507,264 378.322,838	12.035	83	426.507,264 378.322,838	84	426.508,658 378.330,868	8.15	84	426.508,658 378.330,868	85	426.508,789 378.332,739	1.876
85	426.508,789 378.332,739	86	426.508,79 378.332,749	0.01	86	426.508,79 378.332,749	87	426.509,93 378.345,169	12.472	87	426.509,93 378.345,169	88	426.506,7 378.352,269	7.8
88	426.506,7 378.352,269	89	426.503,97 378.351,027	2.999	89	426.503,97 378.351,027	90	426.506,87 378.344,651	7.005	90	426.506,87 378.344,651	91	426.506,211 378.338,852	5.836
91	426.506,211 378.338,852	1	426.505,802 378.333,023	5.843										

** Lungimile segmentelor sunt determinate în planul de proiecție Stereo 70 și sunt rotunjite la 1 milimetru.

*** Distanța dintre puncte este formată din segmente cumulate ce sunt mai mici decât valoarea 1 milimetru.

**DATE DESPRE IMOBILUL NR. 727**

Oficiul de Cadastru și Publicitate Imobiliară VALCEA
Biroul de Cadastru și Publicitate Imobiliară Ramnicu Valcea

A. Partea I. Descrierea imobilului

TEREN Extravilan

Adresa: Jud. Valcea

Nr. Crt	Nr cadastral Nr. topografic	Suprafața* (mp)	Observații / Referințe
A1		Din acte: 1.116 Masurata: 110	Sector cadastral:33 Teren neimprejmuit;

B. Partea II. Proprietari și acte

Inscrieri privitoare la dreptul de proprietate și alte drepturi reale		Referințe
/		
Act Administrativ nr. 1090/700, din 10/12/2002 emis de CJSDPAT VÂLCEA (TP);		
B1	Intabulare, drept de PROPRIETATE, dobandit prin Reconstituire, cota actuala 1/1, cota initiala 1/1 1) NICOLAE N. EMIL	A1

C. Partea III. SARCINI .

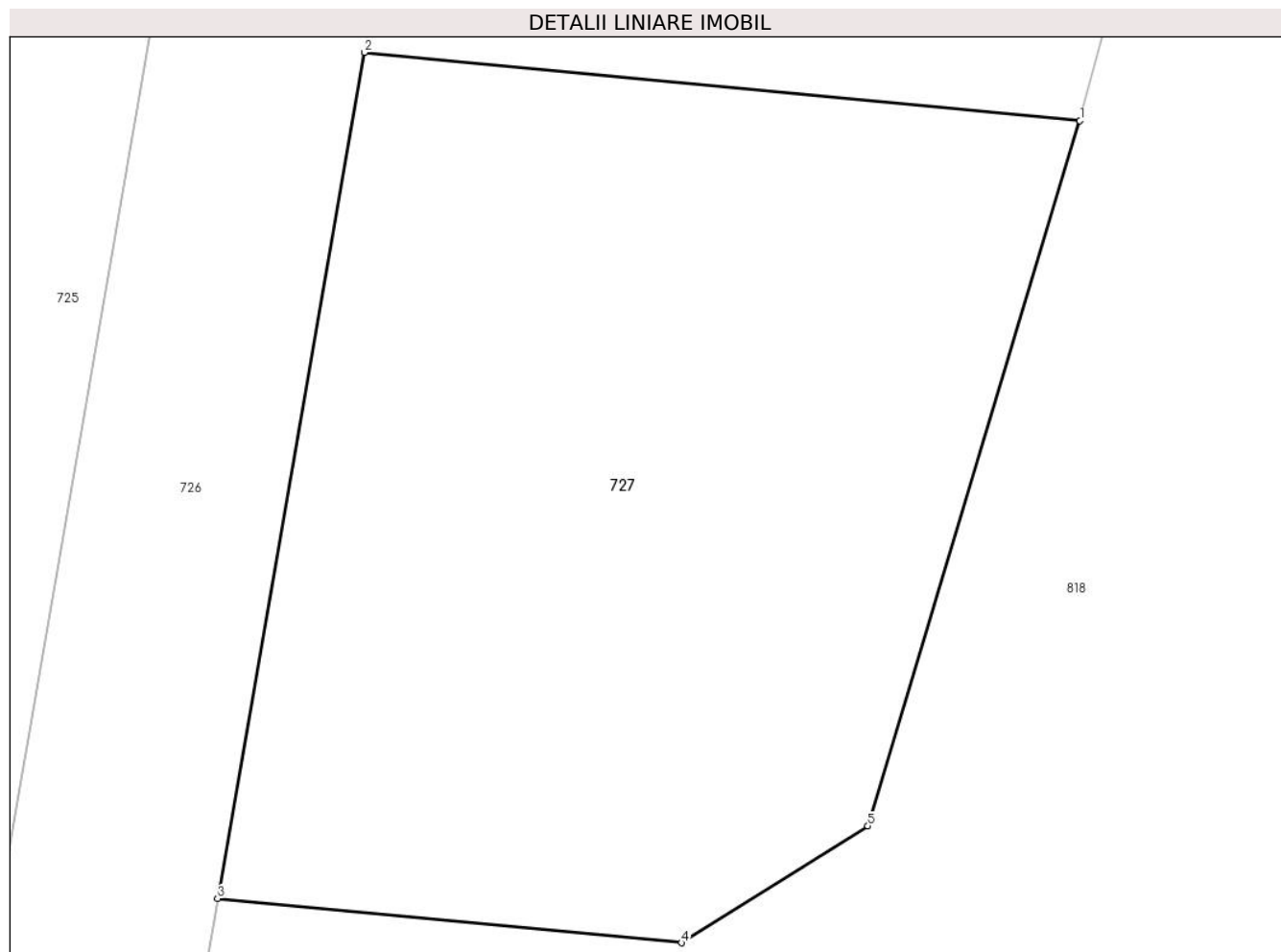
Inscrieri privind dezmembramintele dreptului de proprietate, drepturi reale de garanție și sarcini	Referințe
NU SUNT	

Anexa Nr. 1 La Partea I

Teren

Nr cadastral	Suprafața (mp)*	Observații / Referințe
	Din acte: 1.116 Masurata: 110	

* Suprafața este determinată în planul de proiecție Stereo 70.



Date referitoare la teren

Crt	Categorie folosință	Intra vilan	Suprafața (mp)	Tarla	Parcelă	Nr. topo	Observații / Referințe
1	neproductiv	NU	110	33	1990/4/1	-	Diferenta de suprafata se gaseste la ID 725

Lungime Segmente

1) Valorile lungimilor segmentelor sunt obținute din proiecție în plan.

Punct început	X / Y	Punct sfârșit	X / Y	Lungime segment (** (m)
1	426.517,292 378.321,882	2	426.507,264 378.322,838	10.073
2	426.507,264 378.322,838	3	426.505,206 378.310,98	12.035
3	426.505,206 378.310,98	4	426.511,711 378.310,36	6.534
4	426.511,711 378.310,36	5	426.514,322 378.311,996	3.081
5	426.514,322 378.311,996	1	426.517,292 378.321,882	10.322

**** Lungimile segmentelor sunt determinate în planul de proiecție Stereo 70 și sunt rotunjite la 1 milimetru.**

***** Distanța dintre puncte este formată din segmente cumulate ce sunt mai mici decât valoarea 1 milimetru.**

**DATE DESPRE IMOBILUL NR. 728**

Oficiul de Cadastru și Publicitate Imobiliară VALCEA
Biroul de Cadastru și Publicitate Imobiliară Ramnicu Valcea

A. Partea I. Descrierea imobilului

TEREN Extravilan

Adresa: Jud. Valcea

Nr. Crt	Nr cadastral Nr. topografic	Suprafața* (mp)	Observații / Referințe
A1		261	Sector cadastral:33 Teren neimprejmuit;

B. Partea II. Proprietari și acte

Inscrieri privitoare la dreptul de proprietate și alte drepturi reale		Referințe
/		
Act Normativ nr. 7, din 24/06/1996 emis de Parlamentul Romaniei (lege);		
B1	Inscrierea posesiei, drept de PROPRIETATE, dobandit prin Lege, cota actuala 1/1, cota initiala 1/1 1) NEIDENTIFICAT NEIDENTIFICAT	A1
B2	Se noteaza mentiunea proprietar neidentificat, rezerva la dispozitia comisiei locale de fond funciar.	A1

C. Partea III. SARCINI .

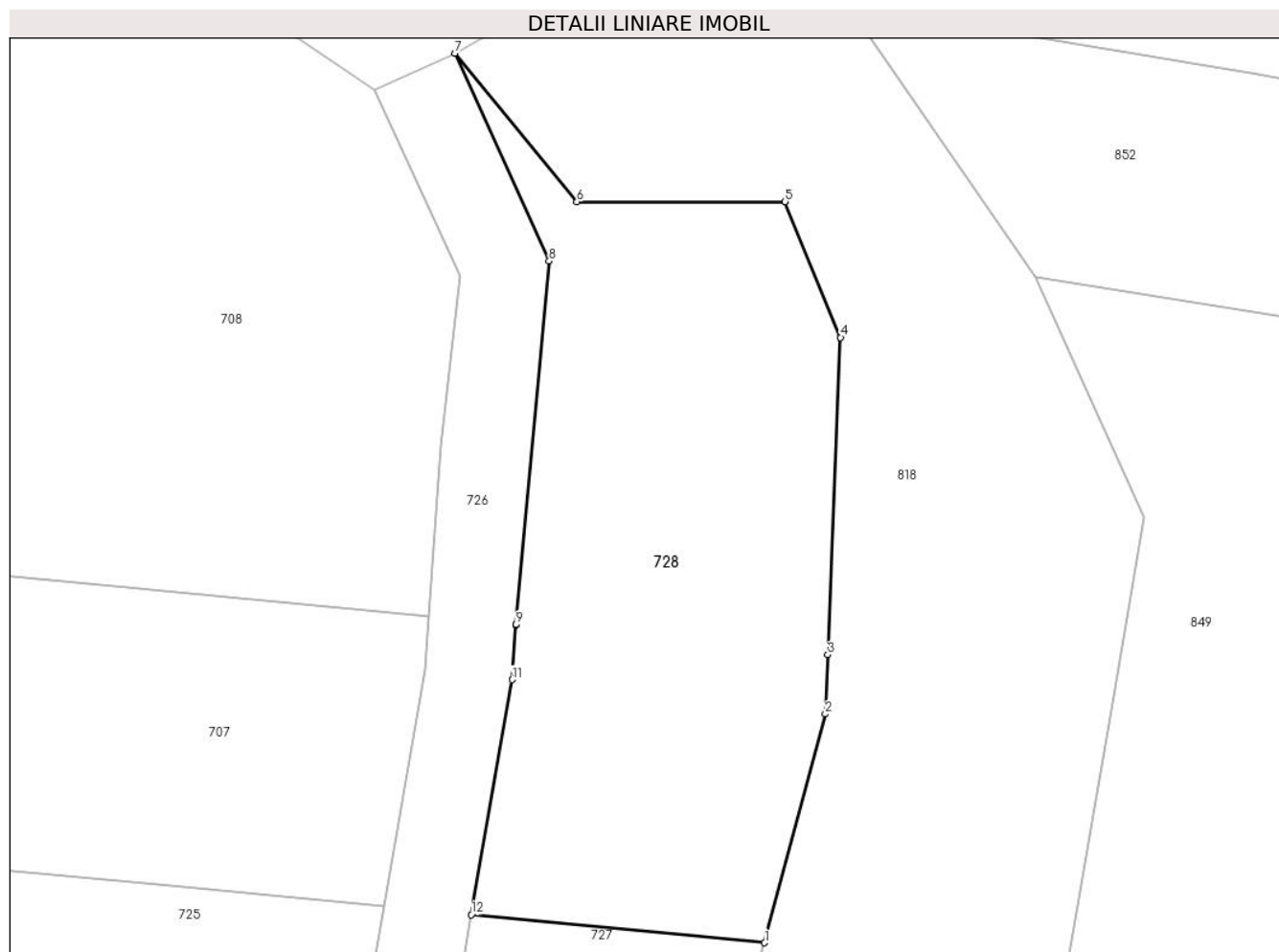
Inscrieri privind dezmembramintele dreptului de proprietate, drepturi reale de garanție și sarcini	Referințe
NU SUNT	

Anexa Nr. 1 La Partea I

Teren

Nr cadastral	Suprafața (mp)*	Observații / Referințe
	261	

* Suprafața este determinată în planul de proiecție Stereo 70.



Date referitoare la teren

Crt	Categorie folosință	Intravilan	Suprafața (mp)	Tarla	Parcelă	Nr. topo	Observații / Referințe
1	neproductiv	NU	261	33	1990/2/2	-	

Lungime Segmente

1) Valorile lungimilor segmentelor sunt obținute din proiecție în plan.

Punct început	X / Y	Punct sfârșit	X / Y	Lungime segment (** (m)
1	426.517,292 378.321,882	2	426.519,37 378.329,695	8.085
2	426.519,37 378.329,695	3	426.519,452 378.331,724	2.031
3	426.519,452 378.331,724	4	426.519,893 378.342,561	10.846
4	426.519,893 378.342,561	5	426.517,997 378.347,198	5.01
5	426.517,997 378.347,198	6	426.510,874 378.347,198	7.123

Punct început	X / Y	Punct sfârșit	X / Y	Lungime segment (** (m)
6	426.510,874 378.347,198	7	426.506,7 378.352,269	6.568
7	426.506,7 378.352,269	8	426.509,93 378.345,169	7.8
8	426.509,93 378.345,169	9	426.508,79 378.332,749	12.472
9	426.508,79 378.332,749	10	426.508,789 378.332,739	0.01
10	426.508,789 378.332,739	11	426.508,658 378.330,868	1.876
11	426.508,658 378.330,868	12	426.507,264 378.322,838	8.15
12	426.507,264 378.322,838	1	426.517,292 378.321,882	10.073

** Lungimile segmentelor sunt determinate în planul de proiecție Stereo 70 și sunt rotunjite la 1 milimetru.

*** Distanța dintre puncte este formată din segmente cumulate ce sunt mai mici decât valoarea 1 milimetru.

**DATE DESPRE IMOBILUL NR. 729**

Oficiul de Cadastru și Publicitate Imobiliară VALCEA
Biroul de Cadastru și Publicitate Imobiliară Ramnicu Valcea

A. Partea I. Descrierea imobilului

TEREN Extravilan

Adresa: Jud. Valcea

Nr. Crt	Nr cadastral Nr. topografic	Suprafața* (mp)	Observații / Referințe
A1		600	Sector cadastral:33 Teren neimprejmuit;

B. Partea II. Proprietari și acte

Inscrieri privitoare la dreptul de proprietate și alte drepturi reale		Referințe
/		
Act Administrativ nr. 1481, din 25/02/2004 emis de CJSDPAT VâlCEA (TP);		
B1	Intabulare, drept de PROPRIETATE, dobandit prin Reconstituire, cota actuala 1/1, cota initiala 1/1 1) MARTOIU C. GHEORGHE	A1

C. Partea III. SARCINI .

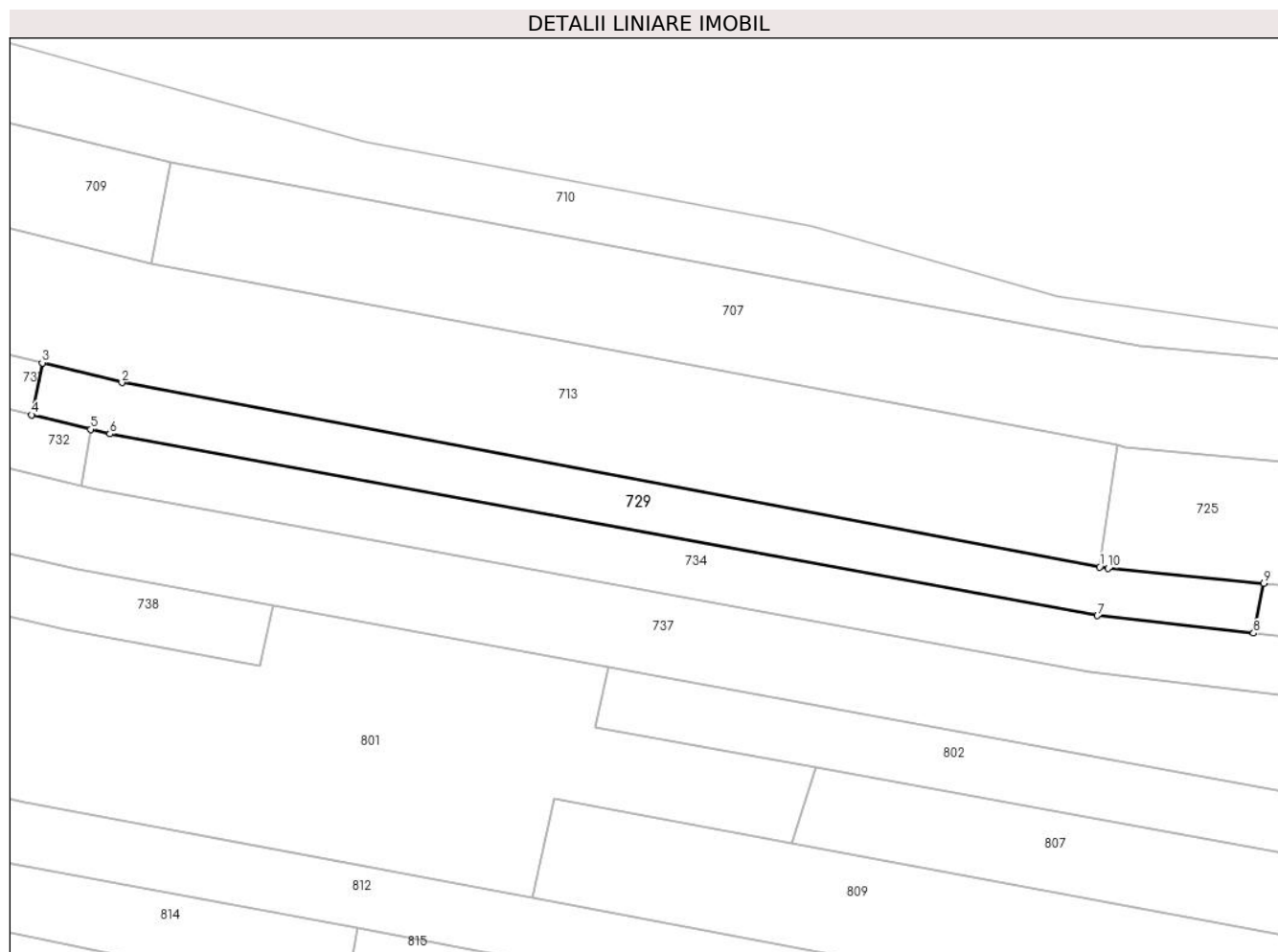
Inscrieri privind dezmembramintele dreptului de proprietate, drepturi reale de garanție și sarcini	Referințe
NU SUNT	

Anexa Nr. 1 La Partea I

Teren

Nr cadastral	Suprafața (mp)*	Observații / Referințe
	600	

* Suprafața este determinată în planul de proiecție Stereo 70.



Date referitoare la teren

Crt	Categorie folosință	Intravilan	Suprafața (mp)	Tarla	Parcelă	Nr. topo	Observații / Referințe
1	arabil	NU	600	33	1990/5/2	-	

Lungime Segmente

1) Valorile lungimilor segmentelor sunt obținute din proiecție în plan.

Punct început	X / Y	Punct sfârșit	X / Y	Lungime segment (** (m)
1	426.418,925 378.319,286	2	426.323,277 378.337,292	97.328
2	426.323,277 378.337,292	3	426.315,479 378.339,229	8.035
3	426.315,479 378.339,229	4	426.314,436 378.334,145	5.19
4	426.314,436 378.334,145	5	426.320,239 378.332,733	5.972
5	426.320,239 378.332,733	6	426.322,086 378.332,283	1.901

Punct început	X / Y	Punct sfârșit	X / Y	Lungime segment (** (m)
6	426.322,086 378.332,283	7	426.418,68 378.314,515	98.215
7	426.418,68 378.314,515	8	426.433,958 378.312,802	15.374
8	426.433,958 378.312,802	9	426.434,959 378.317,683	4.983
9	426.434,959 378.317,683	10	426.419,714 378.319,137	15.314
10	426.419,714 378.319,137	1	426.418,925 378.319,286	0.803

** Lungimile segmentelor sunt determinate în planul de proiecție Stereo 70 și sunt rotunjite la 1 milimetru.

*** Distanța dintre puncte este formată din segmente cumulate ce sunt mai mici decât valoarea 1 milimetru.

**DATE DESPRE IMOBILUL NR. 730**

Oficiul de Cadastru și Publicitate Imobiliară VALCEA
Biroul de Cadastru și Publicitate Imobiliară Ramnicu Valcea

A. Partea I. Descrierea imobilului

TEREN Extravilan

Adresa: Jud. Valcea

Nr. Crt	Nr cadastral Nr. topografic	Suprafața* (mp)	Observații / Referințe
A1		618	Sector cadastral:33 Teren neimprejmuit;

B. Partea II. Proprietari și acte

Inscrieri privitoare la dreptul de proprietate și alte drepturi reale	Referințe
/	
Act Administrativ nr. 1596, din 10/09/2004 emis de CJSDPAT VâlCEA (TP);	
B1	A1
Intabulare, drept de PROPRIETATE, dobandit prin Reconstituire, cota actuala 1/1, cota initiala 1/1	
1) MĂRTOIU AUREL	

C. Partea III. SARCINI .

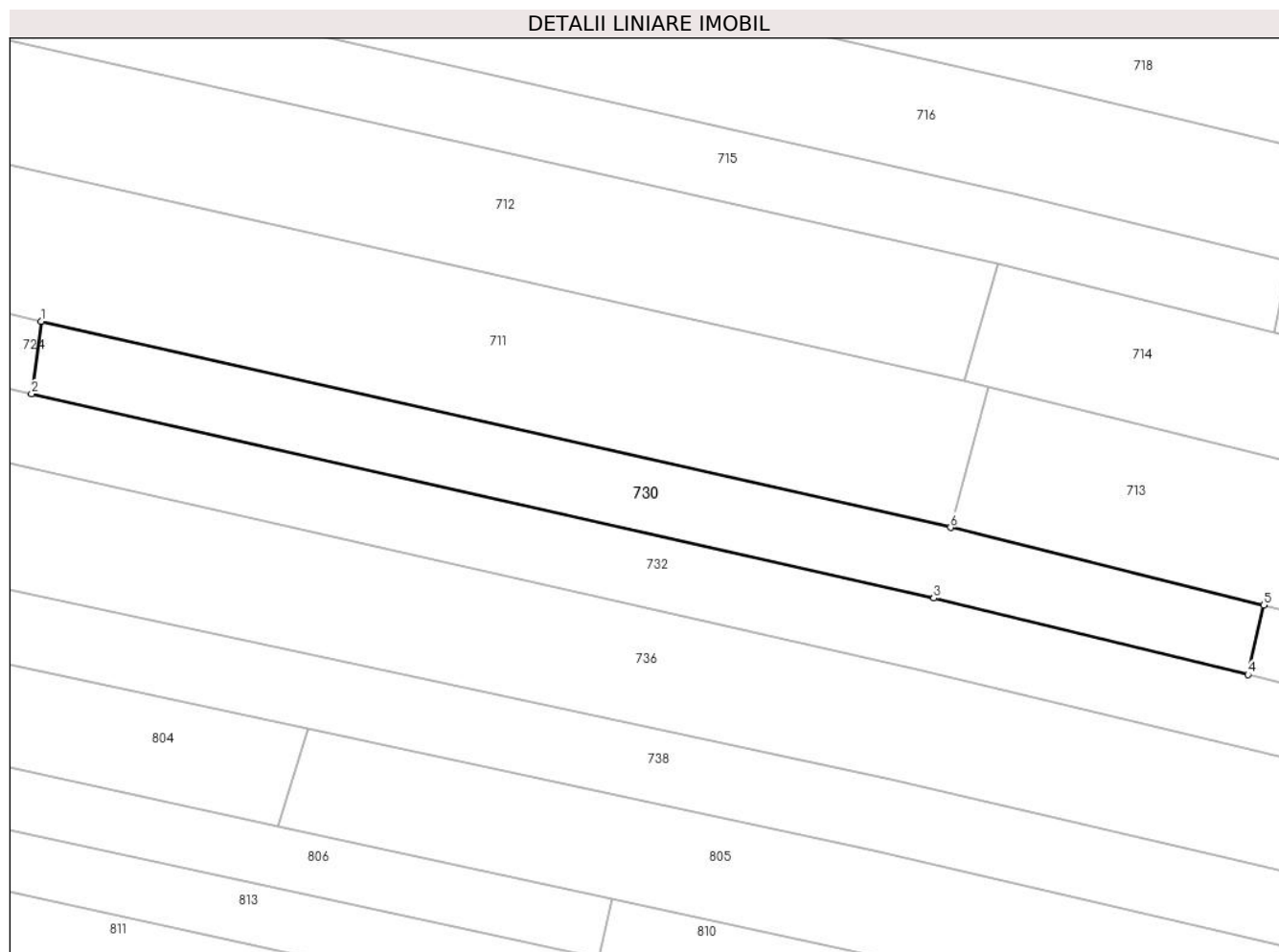
Inscrieri privind dezmembramintele dreptului de proprietate, drepturi reale de garanție și sarcini	Referințe
NU SUNT	

Anexa Nr. 1 La Partea I

Teren

Nr cadastral	Suprafața (mp)*	Observații / Referințe
	618	

* Suprafața este determinată în planul de proiecție Stereo 70.



Date referitoare la teren

Crt	Categorie folosință	Intravilan	Suprafața (mp)	Tarla	Parcelă	Nr. topo	Observații / Referințe
1	arabil	NU	618	33	1978/37	-	

Lungime Segmente

1) Valorile lungimilor segmentelor sunt obținute din proiecție în plan.

Punct început	X / Y	Punct sfârșit	X / Y	Lungime segment (** (m)
1	426.074,609 378.397,412	2	426.073,809 378.391,441	6.024
2	426.073,809 378.391,441	3	426.148,28 378.374,579	76.356
3	426.148,28 378.374,579	4	426.174,198 378.368,272	26.674
4	426.174,198 378.368,272	5	426.175,511 378.373,997	5.874
5	426.175,511 378.373,997	6	426.149,666 378.380,417	26.63

Punct început	X / Y	Punct sfârșit	X / Y	Lungime segment (** (m)
6	426.149,666 378.380,417	1	426.074,609 378.397,412	76.957

** Lungimile segmentelor sunt determinate în planul de proiecție Stereo 70 și sunt rotunjite la 1 milimetru.

*** Distanța dintre puncte este formată din segmente cumulate ce sunt mai mici decât valoarea 1 milimetru.

**DATE DESPRE IMOBILUL NR. 731**

Oficiul de Cadastru și Publicitate Imobiliară VALCEA
Biroul de Cadastru și Publicitate Imobiliară Ramnicu Valcea

A. Partea I. Descrierea imobilului

TEREN Extravilan

Adresa: Jud. Valcea

Nr. Crt	Nr cadastral Nr. topografic	Suprafața* (mp)	Observații / Referințe
A1		798	Sector cadastral:33 Teren neimprejmuit;

B. Partea II. Proprietari și acte

Inscrieri privitoare la dreptul de proprietate și alte drepturi reale		Referințe
/		
Act Administrativ nr. 7, din 24/06/1996 emis de Parlamentul Romaniei (lege);		
B1	Inscrierea posesiei, drept de PROPRIETATE, dobandit prin Lege, cota actuala 1/1, cota initiala 1/1 1) NEIDENTIFICAT NEIDENTIFICAT	A1
B2	Se noteaza mentiunea proprietar neidentificat.	A1

C. Partea III. SARCINI .

Inscrieri privind dezmembramintele dreptului de proprietate, drepturi reale de garanție și sarcini	Referințe
NU SUNT	

Anexa Nr. 1 La Partea I

Teren

Nr cadastral	Suprafața (mp)*	Observații / Referințe
	798	

* Suprafața este determinată în planul de proiecție Stereo 70.



Date referitoare la teren

Crt	Categorie folosință	Intravilan	Suprafața (mp)	Tarla	Parcelă	Nr. topo	Observații / Referințe
1	arabil	NU	798	33	1978/15	-	

Lungime Segmente

1) Valorile lungimilor segmentelor sunt obținute din proiecție în plan.

Punct început	X / Y	Punct sfârșit	X / Y	Lungime segment (** (m)
1	426.175,511 378.373,997	2	426.174,198 378.368,272	5.874
2	426.174,198 378.368,272	3	426.314,436 378.334,145	144.331
3	426.314,436 378.334,145	4	426.315,479 378.339,229	5.19
4	426.315,479 378.339,229	1	426.175,511 378.373,997	144.222

** Lungimile segmentelor sunt determinate în planul de proiecție Stereo 70 și sunt rotunjite la 1 milimetru.

***** Distanţa dintre puncte este formată din segmente cumulate ce sunt mai mici decât valoarea 1 milimetru.**

**DATE DESPRE IMOBILUL NR. 732**

Oficiul de Cadastru și Publicitate Imobiliară VALCEA
Biroul de Cadastru și Publicitate Imobiliară Ramnicu Valcea

A. Partea I. Descrierea imobilului

TEREN Extravilan

Adresa: Jud. Valcea

Nr. Crt	Nr cadastral Nr. topografic	Suprafața* (mp)	Observații / Referințe
A1		1.500	Sector cadastral:33 Teren neimprejmuit;

B. Partea II. Proprietari și acte

Inscrieri privitoare la dreptul de proprietate și alte drepturi reale	Referințe
/	
Act Administrativ nr. 1269, din 11/08/2003 emis de CJSDPAT VâlCEA (TP);	
B1	A1
Intabulare, drept de PROPRIETATE, dobandit prin Reconstituire, cota actuala 1/1, cota initiala 1/1	
1) DICU D. NICOLAE	

C. Partea III. SARCINI .

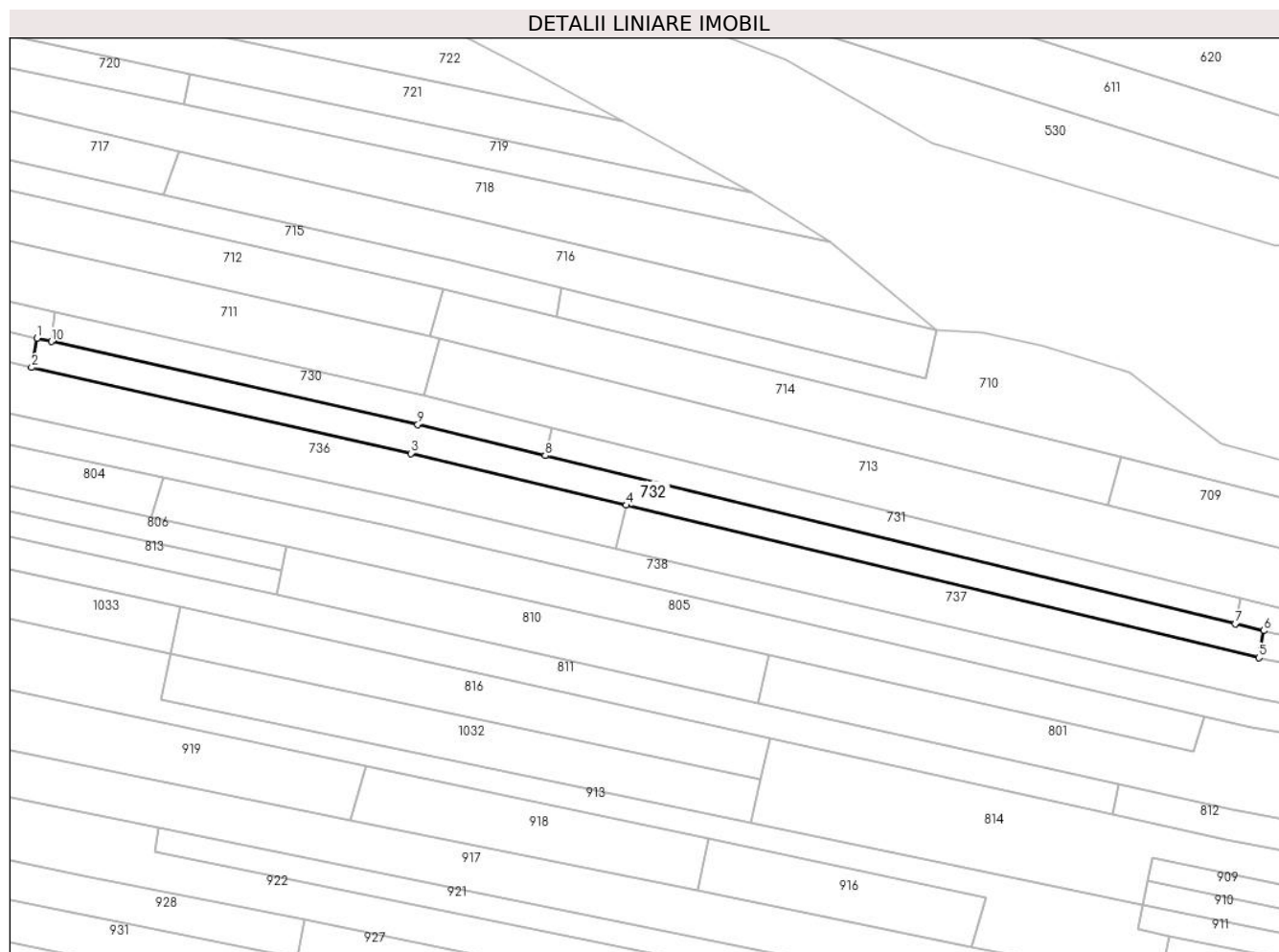
Inscrieri privind dezmembramintele dreptului de proprietate, drepturi reale de garanție și sarcini	Referințe
NU SUNT	

Anexa Nr. 1 La Partea I

Teren

Nr cadastral	Suprafața (mp)*	Observații / Referințe
	1.500	

* Suprafața este determinată în planul de proiecție Stereo 70.



Date referitoare la teren

Crt	Categorie folosință	Intravilan	Suprafața (mp)	Tarla	Parcelă	Nr. topo	Observații / Referințe
1	arabil	NU	1.500	33	1978/18/1	-	

Lungime Segmente

1) Valorile lungimilor segmentelor sunt obținute din proiecție în plan.

Punct început	X / Y	Punct sfârșit	X / Y	Lungime segment (** (m)
1	426.070,867 378.392,108	2	426.069,805 378.386,196	6.007
2	426.069,805 378.386,196	3	426.146,908 378.368,738	79.055
3	426.146,908 378.368,738	4	426.190,661 378.358,203	45.003
4	426.190,661 378.358,203	5	426.319,251 378.327,24	132.265
5	426.319,251 378.327,24	6	426.320,239 378.332,733	5.581

Punct început	X / Y	Punct sfârșit	X / Y	Lungime segment (** (m)
6	426.320,239 378.332,733	7	426.314,436 378.334,145	5.972
7	426.314,436 378.334,145	8	426.174,198 378.368,272	144.331
8	426.174,198 378.368,272	9	426.148,28 378.374,579	26.674
9	426.148,28 378.374,579	10	426.073,809 378.391,441	76.356
10	426.073,809 378.391,441	1	426.070,867 378.392,108	3.017

** Lungimile segmentelor sunt determinate în planul de proiecție Stereo 70 și sunt rotunjite la 1 milimetru.

*** Distanța dintre puncte este formată din segmente cumulate ce sunt mai mici decât valoarea 1 milimetru.

**DATE DESPRE IMOBILUL NR. 733**

Oficiul de Cadastru și Publicitate Imobiliară VALCEA
Biroul de Cadastru și Publicitate Imobiliară Ramnicu Valcea

A. Partea I. Descrierea imobilului

TEREN Extravilan

Adresa: Jud. Valcea

Nr. Crt	Nr cadastral Nr. topografic	Suprafața* (mp)	Observații / Referințe
A1		360	Sector cadastral:33 Teren neimprejmuit;

B. Partea II. Proprietari și acte

Inscrieri privitoare la dreptul de proprietate și alte drepturi reale	Referințe
/	
Act Administrativ nr. 1596, din 10/09/2004 emis de CJSDPAT VâlCEA (TP);	
B1	A1
Intabulare, drept de PROPRIETATE, dobandit prin Reconstituire, cota actuala 1/1, cota initiala 1/1	
1) MĂRTOIU AUREL	

C. Partea III. SARCINI .

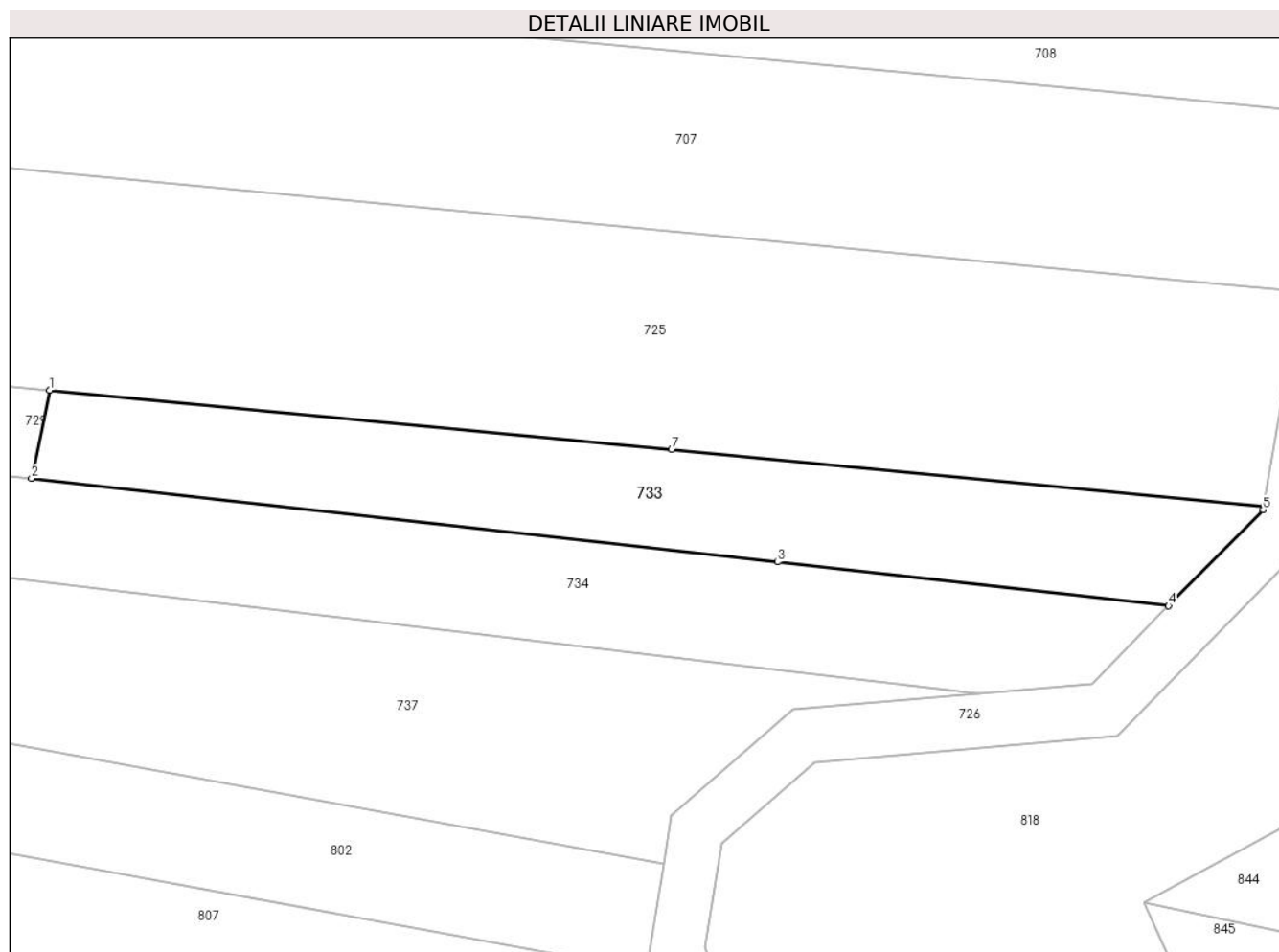
Inscrieri privind dezmembramintele dreptului de proprietate, drepturi reale de garanție și sarcini	Referințe
NU SUNT	

Anexa Nr. 1 La Partea I

Teren

Nr cadastral	Suprafața (mp)*	Observații / Referințe
	360	

* Suprafața este determinată în planul de proiecție Stereo 70.



Date referitoare la teren

Crt	Categorie folosință	Intravilan	Suprafața (mp)	Tarla	Parcelă	Nr. topo	Observații / Referințe
1	arabil	NU	360	33	1990/14	-	

Lungime Segmente

1) Valorile lungimilor segmentelor sunt obținute din proiecție în plan.

Punct început	X / Y	Punct sfârșit	X / Y	Lungime segment (** (m)
1	426.434,959 378.317,683	2	426.433,958 378.312,802	4.983
2	426.433,958 378.312,802	3	426.475,275 378.308,17	41.576
3	426.475,275 378.308,17	4	426.496,942 378.305,741	21.803
4	426.496,942 378.305,741	5	426.502,175 378.311,066	7.466
5	426.502,175 378.311,066	6	426.502,21 378.311,266	0.203

Punct început	X / Y	Punct sfârșit	X / Y	Lungime segment (** (m)
6	426.502,21 378.311,266	7	426.469,41 378.314,396	32.949
7	426.469,41 378.314,396	1	426.434,959 378.317,683	34.607

** Lungimile segmentelor sunt determinate în planul de proiecție Stereo 70 și sunt rotunjite la 1 milimetru.

*** Distanța dintre puncte este formată din segmente cumulate ce sunt mai mici decât valoarea 1 milimetru.

**DATE DESPRE IMOBILUL NR. 734**

Oficiul de Cadastru și Publicitate Imobiliară VALCEA
Biroul de Cadastru și Publicitate Imobiliară Ramnicu Valcea

A. Partea I. Descrierea imobilului

TEREN Extravilan

Adresa: Jud. Valcea

Nr. Crt	Nr cadastral Nr. topografic	Suprafața* (mp)	Observații / Referințe
A1		996	Sector cadastral:33 Teren neimprejmuit;

B. Partea II. Proprietari și acte

Inscrieri privitoare la dreptul de proprietate și alte drepturi reale	Referințe
/	
Act Administrativ nr. 22757, din 24/06/2015 emis de CJSDPAT VÂLCEA (TP);	
B1	A1
Intabulare, drept de PROPRIETATE, dobandit prin Reconstituire, cota actuala 1/1, cota initiala 1/1	
1) DINCĂ I. AUREL	

C. Partea III. SARCINI .

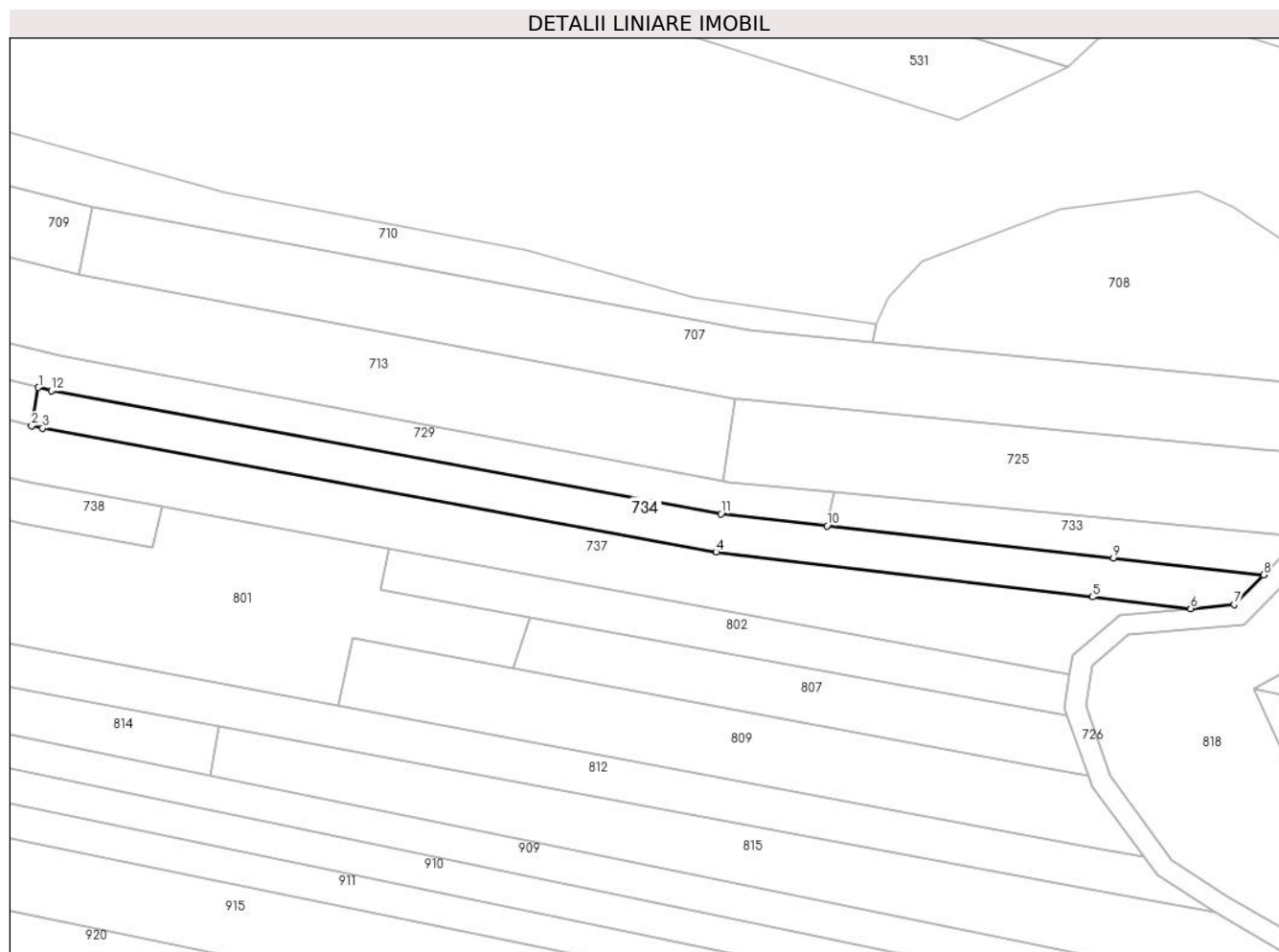
Inscrieri privind dezmembramintele dreptului de proprietate, drepturi reale de garanție și sarcini	Referințe
NU SUNT	

Anexa Nr. 1 La Partea I

Teren

Nr cadastral	Suprafața (mp)*	Observații / Referințe
	996	

* Suprafața este determinată în planul de proiecție Stereo 70.



Date referitoare la teren

Crt	Categorie folosință	Intravilan	Suprafața (mp)	Tarla	Parcelă	Nr. topo	Observații / Referințe
1	arabil	NU	876	33	1558/11	-	
2	neproductiv	NU	120	33	1558/11/1	-	

Lungime Segmente

1) Valorile lungimilor segmentelor sunt obținute din proiecție în plan.

Punct început	X / Y	Punct sfârșit	X / Y	Lungime segment (** (m)
1	426.320,239 378.332,733	2	426.319,251 378.327,24	5.581
2	426.319,251 378.327,24	3	426.320,822 378.326,862	1.616
3	426.320,822 378.326,862	4	426.417,963 378.309,016	98.767
4	426.417,963 378.309,016	5	426.472,25 378.302,567	54.669

Punct început	X / Y	Punct sfârșit	X / Y	Lungime segment (** (m)
5	426.472,25 378.302,567	6	426.486,4 378.300,886	14.25
6	426.486,4 378.300,886	7	426.492,715 378.301,44	6.339
7	426.492,715 378.301,44	8	426.496,942 378.305,741	6.03
8	426.496,942 378.305,741	9	426.475,275 378.308,17	21.803
9	426.475,275 378.308,17	10	426.433,958 378.312,802	41.576
10	426.433,958 378.312,802	11	426.418,68 378.314,515	15.374
11	426.418,68 378.314,515	12	426.322,086 378.332,283	98.215
12	426.322,086 378.332,283	1	426.320,239 378.332,733	1.901

** Lungimile segmentelor sunt determinate în planul de proiecție Stereo 70 și sunt rotunjite la 1 milimetru.

*** Distanța dintre puncte este formată din segmente cumulate ce sunt mai mici decât valoarea 1 milimetru.

**DATE DESPRE IMOBILUL NR. 735**

Oficiul de Cadastru și Publicitate Imobiliară VALCEA
Biroul de Cadastru și Publicitate Imobiliară Ramnicu Valcea

A. Partea I. Descrierea imobilului

TEREN Extravilan

Adresa: Jud. Valcea

Nr. Crt	Nr cadastral Nr. topografic	Suprafața* (mp)	Observații / Referințe
A1		522	Sector cadastral:33 Teren neimprejmuit;

B. Partea II. Proprietari și acte

Inscrieri privitoare la dreptul de proprietate și alte drepturi reale	Referințe
/	
Act Administrativ nr. 439/28712, din 29/06/2000 emis de CJSDPAT VâlCEA (TP);	
B1	A1
Intabulare, drept de PROPRIETATEIn baza L18/1991, dobandit prin Reconstituire, cota actuala 1/1, cota initiala 1/1 1) POPA I. GHEORGHÎȚA	

C. Partea III. SARCINI .

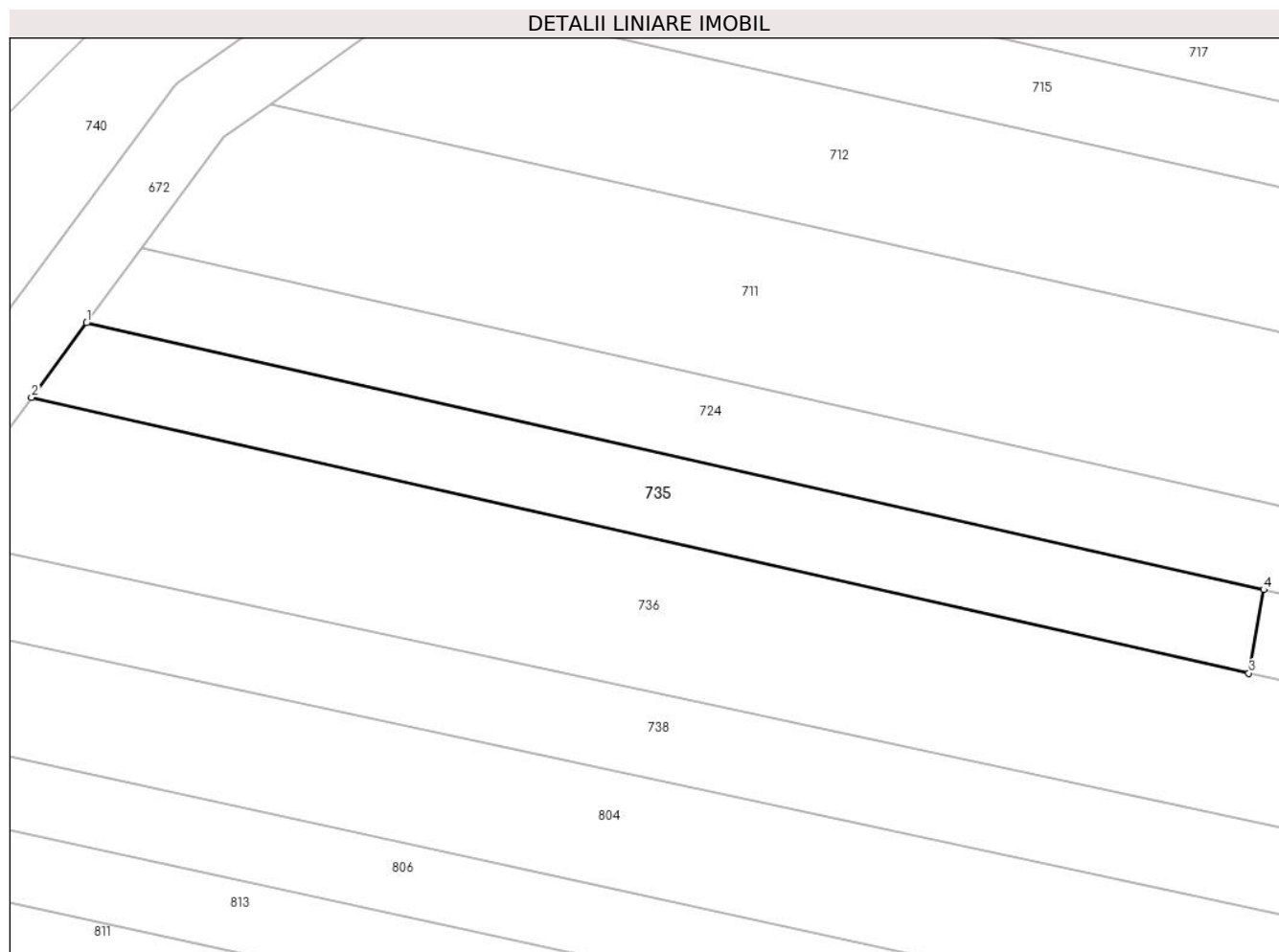
Inscrieri privind dezmembramintele dreptului de proprietate, drepturi reale de garanție și sarcini	Referințe
NU SUNT	

Anexa Nr. 1 La Partea I

Teren

Nr cadastral	Suprafața (mp)*	Observații / Referințe
	522	

* Suprafața este determinată în planul de proiecție Stereo 70.



Date referitoare la teren

Crt	Categorie folosință	Intravilan	Suprafața (mp)	Tarla	Parcelă	Nr. topo	Observații / Referințe
1	arabil	NU	522	33	1978/18, 1978/18/1	-	

Lungime Segmente

1) Valorile lungimilor segmentelor sunt obținute din proiecție în plan.

Punct început	X / Y	Punct sfârșit	X / Y	Lungime segment (** (m)
1	425.987,419 378.411,003	2	425.983,52 378.405,734	6.555
2	425.983,52 378.405,734	3	426.069,805 378.386,196	88.469
3	426.069,805 378.386,196	4	426.070,867 378.392,108	6.007
4	426.070,867 378.392,108	1	425.987,419 378.411,003	85.56

**** Lungimile segmentelor sunt determinate în planul de proiecție Stereo 70 și sunt rotunjite la 1 milimetru.**

***** Distanța dintre puncte este formată din segmente cumulate ce sunt mai mici decât valoarea 1 milimetru.**

**DATE DESPRE IMOBILUL NR. 736**

Oficiul de Cadastru și Publicitate Imobiliară VALCEA
Biroul de Cadastru și Publicitate Imobiliară Ramnicu Valcea

A. Partea I. Descrierea imobilului

TEREN Extravilan

Adresa: Jud. Valcea

Nr. Crt	Nr cadastral Nr. topografic	Suprafața* (mp)	Observații / Referințe
A1		2.160	Sector cadastral:33 Teren neimprejmuit;

B. Partea II. Proprietari și acte

Inscrieri privitoare la dreptul de proprietate și alte drepturi reale	Referințe
/	
Act Administrativ nr. 1067/700, din 28/02/2003 emis de CJSDPAT Vâlcea (TP);	
B1	A1
Intabulare, drept de PROPRIETATE, dobandit prin Reconstituire, cota actuala 1/1, cota initiala 1/1	
1) BRÎNDUȘOIU ELENA	

C. Partea III. SARCINI .

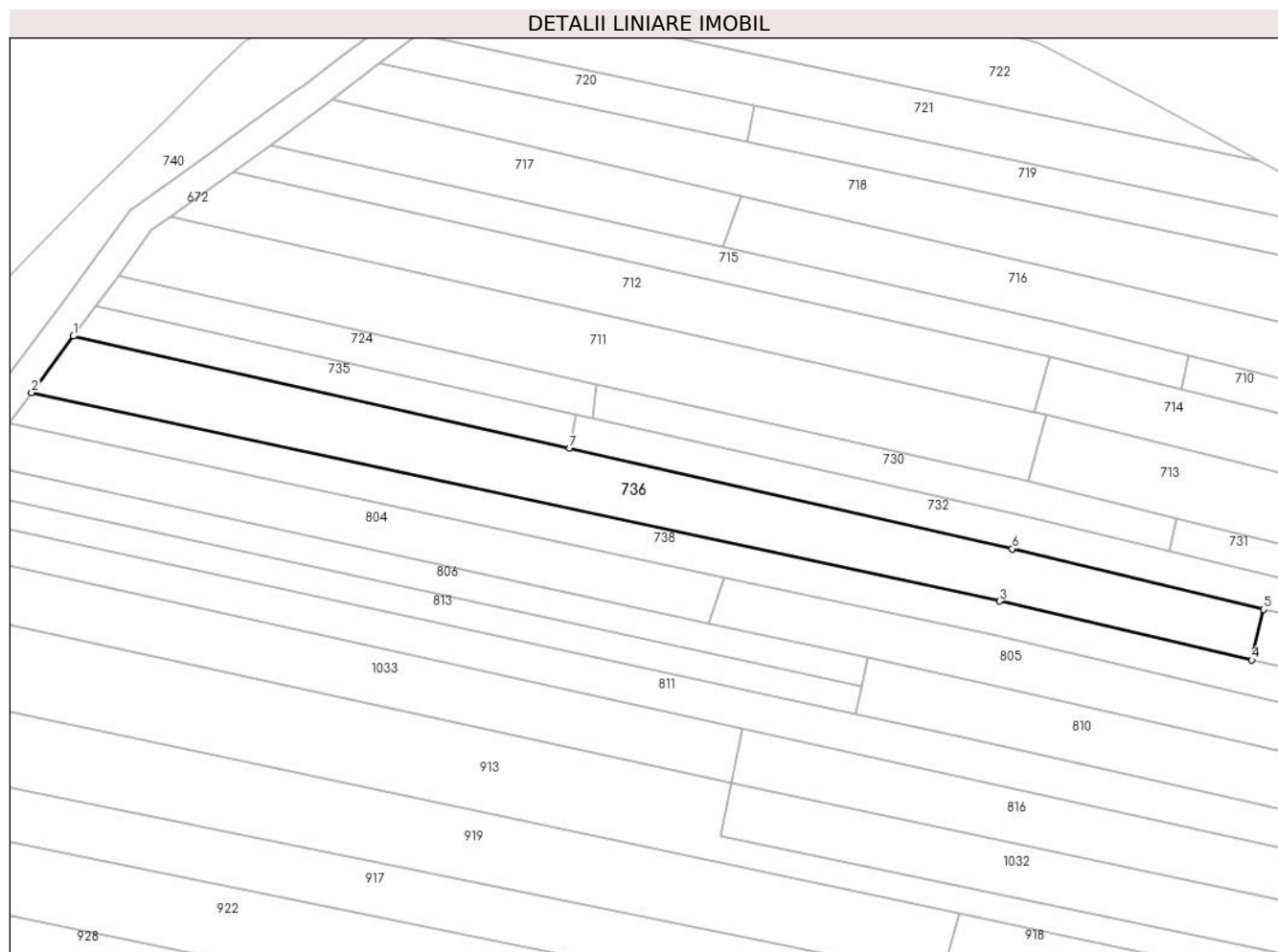
Inscrieri privind dezmembramintele dreptului de proprietate, drepturi reale de garanție și sarcini	Referințe
NU SUNT	

Anexa Nr. 1 La Partea I

Teren

Nr cadastral	Suprafața (mp)*	Observații / Referințe
	2.160	

* Suprafața este determinată în planul de proiecție Stereo 70.



Date referitoare la teren

Crt	Categorie folosință	Intravilan	Suprafața (mp)	Tarla	Parcelă	Nr. topo	Observații / Referințe
1	arabil	NU	2.160	33	1950/80/1	-	

Lungime Segmente

1) Valorile lungimilor segmentelor sunt obținute din proiecție în plan.

Punct început	X / Y	Punct sfârșit	X / Y	Lungime segment (** (m)
1	425.983,52 378.405,734	2	425.976,236 378.395,891	12.245
2	425.976,236 378.395,891	3	426.144,688 378.359,637	172.309
3	426.144,688 378.359,637	4	426.188,575 378.349,407	45.064
4	426.188,575 378.349,407	5	426.190,661 378.358,203	9.04
5	426.190,661 378.358,203	6	426.146,908 378.368,738	45.003

Punct început	X / Y	Punct sfârșit	X / Y	Lungime segment (** (m)
6	426.146,908 378.368,738	7	426.069,805 378.386,196	79.055
7	426.069,805 378.386,196	1	425.983,52 378.405,734	88.469

** Lungimile segmentelor sunt determinate în planul de proiecție Stereo 70 și sunt rotunjite la 1 milimetru.

*** Distanța dintre puncte este formată din segmente cumulate ce sunt mai mici decât valoarea 1 milimetru.

**DATE DESPRE IMOBILUL NR. 737**

Oficiul de Cadastru și Publicitate Imobiliară VALCEA
Biroul de Cadastru și Publicitate Imobiliară Ramnicu Valcea

A. Partea I. Descrierea imobilului

TEREN Extravilan

Adresa: Jud. Valcea

Nr. Crt	Nr cadastral Nr. topografic	Suprafața* (mp)	Observații / Referințe
A1		2.502	Sector cadastral:33 Teren neimprijmit;

B. Partea II. Proprietari și acte

Inscrieri privitoare la dreptul de proprietate și alte drepturi reale		Referințe
/		
Act Administrativ nr. 266/429378, din 08/09/1998 emis de CJSDPAT VâlCEA (TP);		
B1	Intabulare, drept de PROPRIETATEIn baza L18/1991, dobandit prin Reconstituire, cota actuala 1/1, cota initiala 1/1 1) BRINDUSOIU ELENA	A1
Act Administrativ nr. 1030/700, din 10/12/2002 emis de CJSDPAT VâlCEA (TP);		
B2	Intabulare, drept de PROPRIETATEIn baza L18/1991, dobandit prin Reconstituire, cota actuala 1/1, cota initiala 1/1 1) DURLICIOIU IOANA	A1
Act Normativ nr. 7, din 13/03/1996 emis de Parlamentul Romaniei (lege);		
B3	Se noteaza suprapunerea reala de acte, TP 10073 din data de 12.11.2008 emis in favoarea lui Durlicioiu Ioana cu TP 266/42937 din data de 08.09.1998 emis in favoarea lui Brindusoiu Elena pentru care mai exista si TP-urile 1686 si 1067/700.	A1

C. Partea III. SARCINI .

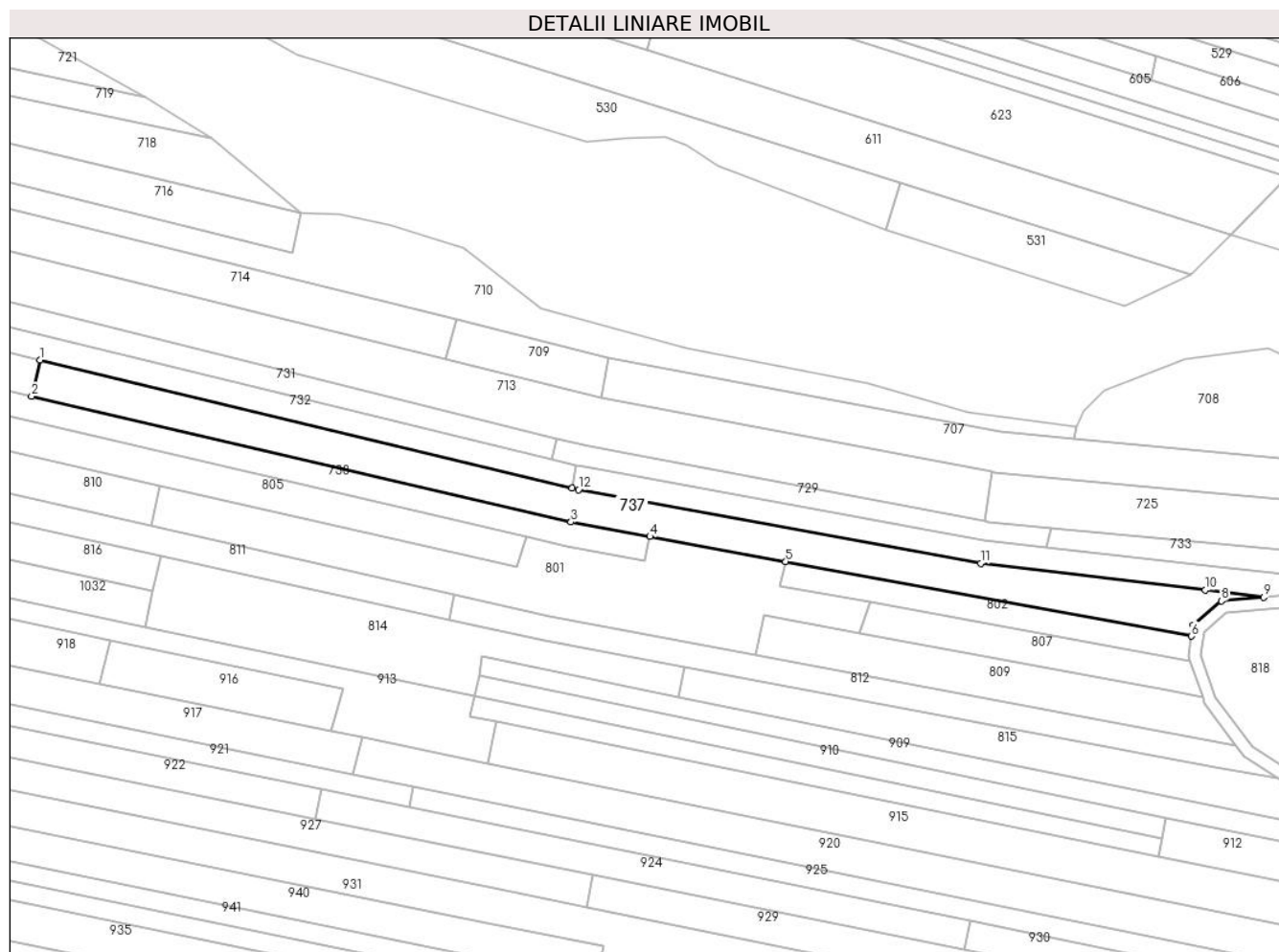
Inscrieri privind dezmembramintele dreptului de proprietate, drepturi reale de garanție și sarcini	Referințe
NU SUNT	

Anexa Nr. 1 La Partea I

Teren

Nr cadastral	Suprafața (mp)*	Observații / Referințe
	2.502	

* Suprafața este determinată în planul de proiecție Stereo 70.



Date referitoare la teren

Crt	Categorie folosință	Intravilan	Suprafața (mp)	Tarla	Parcelă	Nr. topo	Observații / Referințe
1	arabil	NU	2.502	33	1990/8	-	

Lungime Segmente

1) Valorile lungimilor segmentelor sunt obținute din proiecție în plan.

Punct început	X / Y	Punct sfârșit	X / Y	Lungime segment (** (m)
1	426.190,661 378.358,203	2	426.188,575 378.349,407	9.04
2	426.188,575 378.349,407	3	426.318,965 378.319,016	133.885
3	426.318,965 378.319,016	4	426.338,041 378.315,511	19.395
4	426.338,041 378.315,511	5	426.370,827 378.309,487	33.335
5	426.370,827 378.309,487	6	426.468,958 378.291,456	99.774

Punct început	X / Y	Punct sfârşit	X / Y	Lungime segment (** (m)
6	426.468,958 378.291,456	7	426.469,385 378.294,129	2.707
7	426.469,385 378.294,129	8	426.476,138 378.299,984	8.938
8	426.476,138 378.299,984	9	426.486,4 378.300,886	10.302
9	426.486,4 378.300,886	10	426.472,25 378.302,567	14.25
10	426.472,25 378.302,567	11	426.417,963 378.309,016	54.669
11	426.417,963 378.309,016	12	426.320,822 378.326,862	98.767
12	426.320,822 378.326,862	13	426.319,251 378.327,24	1.616
13	426.319,251 378.327,24	1	426.190,661 378.358,203	132.265

** Lungimile segmentelor sunt determinate în planul de proiecție Stereo 70 și sunt rotunjite la 1 milimetru.

*** Distanța dintre puncte este formată din segmente cumulate ce sunt mai mici decât valoarea 1 milimetru.

**DATE DESPRE IMOBILUL NR. 738**

Oficiul de Cadastru și Publicitate Imobiliară VALCEA
Biroul de Cadastru și Publicitate Imobiliară Ramnicu Valcea

A. Partea I. Descrierea imobilului

TEREN Extravilan

Adresa: Jud. Valcea

Nr. Crt	Nr cadastral Nr. topografic	Suprafața* (mp)	Observații / Referințe
A1		Din acte: 2.320 Masurata: 2.240	Sector cadastral:33 Teren neimprejmut;

B. Partea II. Proprietari și acte

Inscrieri privitoare la dreptul de proprietate și alte drepturi reale		Referințe
/		
Act Administrativ nr. 1535, din 27/07/2004 emis de CJSDPAT VÂLCEA (TP);		
B1	Intabulare, drept de PROPRIETATE, dobandit prin Reconstituire, cota actuala 1/1, cota initiala 1/1 1) NITU TRAIAN	A1

C. Partea III. SARCINI .

Inscrieri privind dezmembramintele dreptului de proprietate, drepturi reale de garanție și sarcini	Referințe
NU SUNT	

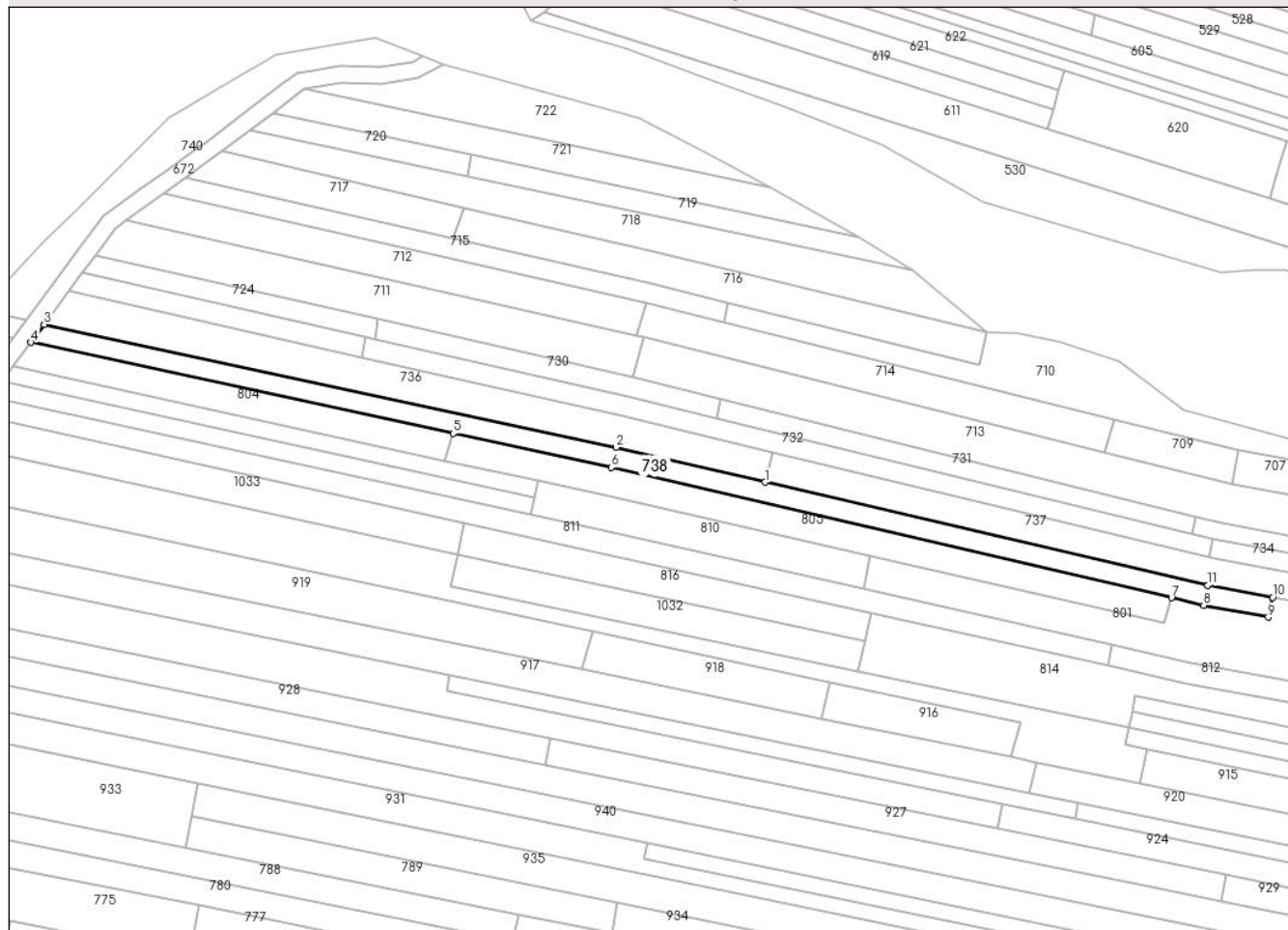
Anexa Nr. 1 La Partea I

Teren

Nr cadastral	Suprafața (mp)*	Observații / Referințe
	Din acte: 2.320 Masurata: 2.240	

* Suprafața este determinată în planul de proiecție Stereo 70.

DETALII LINIARE IMOBIL



Date referitoare la teren

Crt	Categorie folosință	Intra vilan	Suprafața (mp)	Tarla	Parcelă	Nr. topo	Observații / Referințe
1	arabil	NU	2.240	33	1978/22	-	Diferenta de suprafata se gaseste la ID 739

Lungime Segmente

1) Valorile lungimilor segmentelor sunt obținute din proiecție în plan.

Punct început	X / Y	Punct sfârșit	X / Y	Lungime segment (** (m)
1	426.188,575 378.349,407	2	426.144,688 378.359,637	45.064
2	426.144,688 378.359,637	3	425.976,236 378.395,891	172.309
3	425.976,236 378.395,891	4	425.972,318 378.390,597	6.586
4	425.972,318 378.390,597	5	426.096,682 378.363,798	127.219
5	426.096,682 378.363,798	6	426.143,33 378.353,745	47.719

Punct început	X / Y	Punct sfârșit	X / Y	Lungime segment (** (m)
6	426.143,33 378.353,745	7	426.308,233 378.315,354	169.313
7	426.308,233 378.315,354	8	426.317,741 378.313,141	9.762
8	426.317,741 378.313,141	9	426.336,733 378.309,651	19.31
9	426.336,733 378.309,651	10	426.338,041 378.315,511	6.004
10	426.338,041 378.315,511	11	426.318,965 378.319,016	19.395
11	426.318,965 378.319,016	1	426.188,575 378.349,407	133.885

** Lungimile segmentelor sunt determinate în planul de proiecție Stereo 70 și sunt rotunjite la 1 milimetru.

*** Distanța dintre puncte este formată din segmente cumulate ce sunt mai mici decât valoarea 1 milimetru.

**DATE DESPRE IMOBILUL NR. 739**

Oficiul de Cadastru și Publicitate Imobiliară VALCEA
Biroul de Cadastru și Publicitate Imobiliară Ramnicu Valcea

A. Partea I. Descrierea imobilului

TEREN Extravilan

Adresa: Jud. Valcea

Nr. Crt	Nr cadastral Nr. topografic	Suprafața* (mp)	Observații / Referințe
A1		Din acte: 2.320 Masurata: 80	Sector cadastral:33 Teren neimprejmuit;

B. Partea II. Proprietari și acte

Inscrieri privitoare la dreptul de proprietate și alte drepturi reale		Referințe
/		
Act Administrativ nr. 1535, din 27/07/2004 emis de CJSDPAT VÂLCEA (TP);		
B1	Intabulare, drept de PROPRIETATE, dobandit prin Reconstituire, cota actuala 1/1, cota initiala 1/1 1) NITU TRAIAN	A1

C. Partea III. SARCINI .

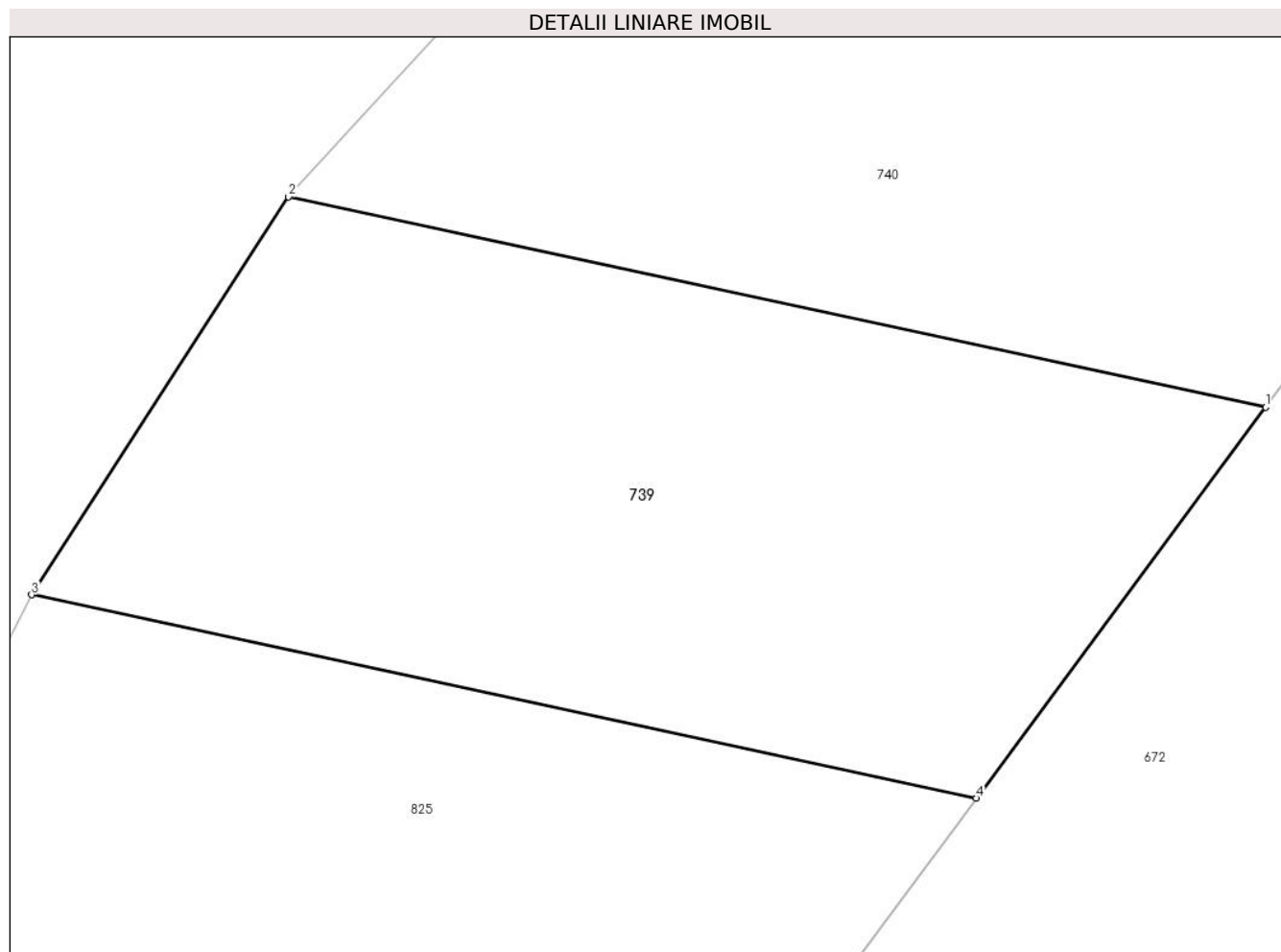
Inscrieri privind dezmembramintele dreptului de proprietate, drepturi reale de garanție și sarcini	Referințe
NU SUNT	

Anexa Nr. 1 La Partea I

Teren

Nr cadastral	Suprafaţa (mp)*	Observații / Referințe
	Din acte: 2.320 Masurata: 80	

* Suprafața este determinată în planul de proiecție Stereo 70.



Date referitoare la teren

Crt	Categorie folosință	Intra vilan	Suprafața (mp)	Tarla	Parcelă	Nr. topo	Observații / Referințe
1	padure	NU	80	33	1978/224	-	Diferenta de suprafata se gaseste la ID 738

Lungime Segmente

1) Valorile lungimilor segmentelor sunt obținute din proiecție în plan.

Punct început	X / Y	Punct sfârșit	X / Y	Lungime segment (** (m)
1	425.970,87 378.397,046	2	425.957,635 378.399,895	13.538
2	425.957,635 378.399,895	3	425.954,156 378.394,506	6.414
3	425.954,156 378.394,506	4	425.966,952 378.391,752	13.089
4	425.966,952 378.391,752	1	425.970,87 378.397,046	6.586

**** Lungimile segmentelor sunt determinate în planul de proiecție Stereo 70 și sunt rotunjite la 1 milimetru.**

***** Distanța dintre puncte este formată din segmente cumulate ce sunt mai mici decât valoarea 1 milimetru.**

**DATE DESPRE IMOBILUL NR. 740**

Oficiul de Cadastru și Publicitate Imobiliară VALCEA
Biroul de Cadastru și Publicitate Imobiliară Ramnicu Valcea

A. Partea I. Descrierea imobilului

TEREN Extravilan

Adresa: Jud. Valcea

Nr. Crt	Nr cadastral Nr. topografic	Suprafața* (mp)	Observații / Referințe
A1		1.352	Sector cadastral:33 Teren neimprejmuit;

B. Partea II. Proprietari și acte

Inscrieri privitoare la dreptul de proprietate și alte drepturi reale		Referințe
/		
Act Normativ nr. 7, din 24/06/1996 emis de Parlamentul Romaniei (lege);		
B1	Inscrierea posesiei, drept de PROPRIETATE, dobandit prin Lege, cota actuala 1/1, cota initiala 1/1 1) NEIDENTIFICAT NEIDENTIFICAT	A1
B2	Se noteaza mentiunea proprietar neidentificat, rezerva la dispozitia comisiei locale de fond funciar.	A1

C. Partea III. SARCINI .

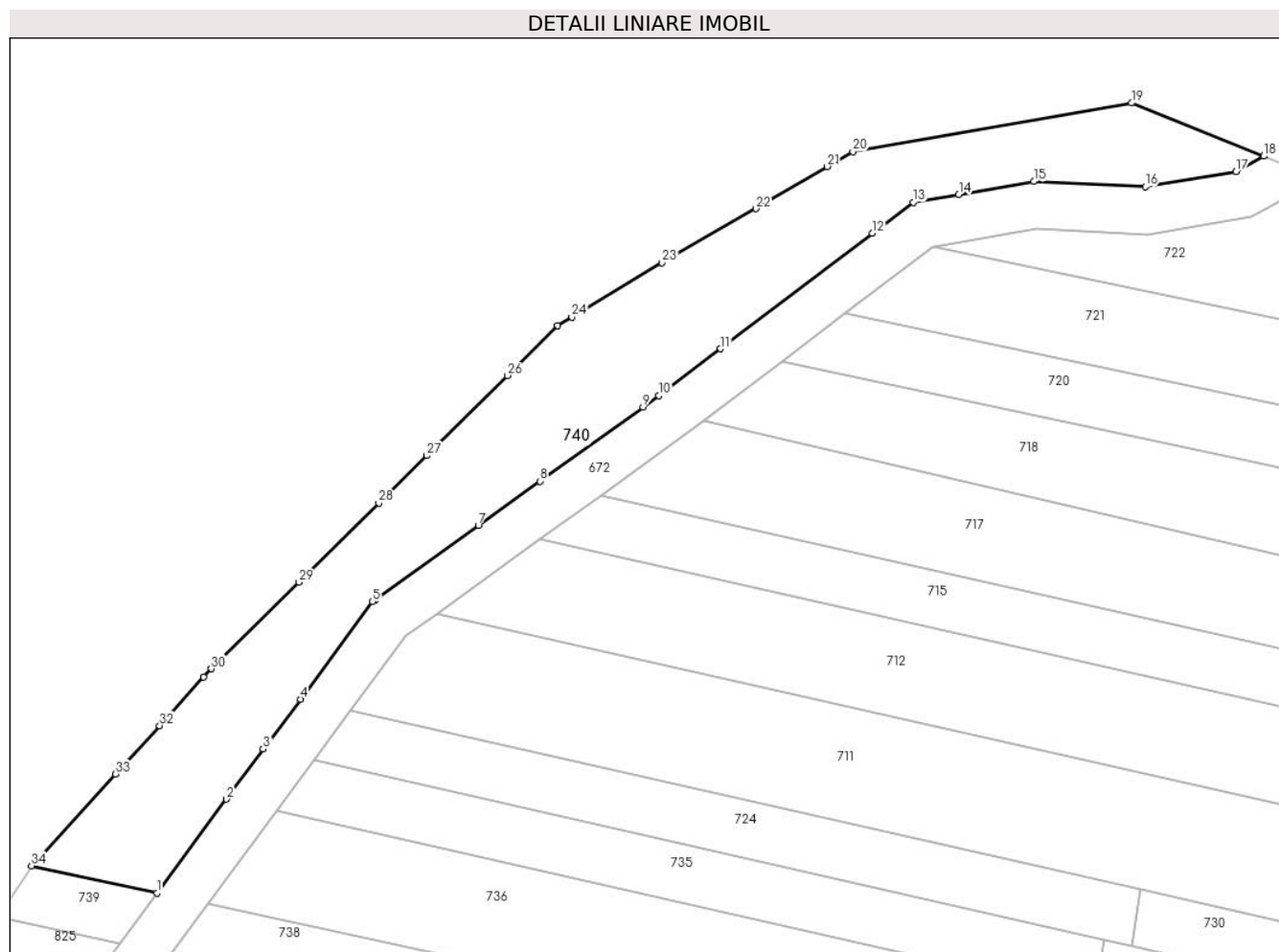
Inscrieri privind dezmembramintele dreptului de proprietate, drepturi reale de garanție și sarcini	Referințe
NU SUNT	

Anexa Nr. 1 La Partea I

Teren

Nr cadastral	Suprafața (mp)*	Observații / Referințe
	1.352	

* Suprafața este determinată în planul de proiecție Stereo 70.



Date referitoare la teren

Crt	Categorie folosință	Intra vilan	Suprafața (mp)	Tarla	Parcelă	Nr. topo	Observații / Referințe
1	padure	NU	1.352	33	1978/223	-	

Lungime Segmente

1) Valorile lungimilor segmentelor sunt obținute din proiecție în plan.

Punct început	X / Y	Punct sfârșit	X / Y	Lungime segment (** (m)
1	425.970,87 378.397,046	2	425.978,192 378.406,94	12.309
3	425.982,091 378.412,209	4	425.985,991 378.417,478	6.555
5	425.993,605 378.427,767	6	425.993,913 378.427,988	0.379
7	426.004,766 378.435,785	8	426.011,278 378.440,464	8.019
9	426.022,151 378.448,275	10	426.023,824 378.449,477	2.06

Punct început	X / Y	Punct sfârșit	X / Y	Lungime segment (** (m)
2	425.978,192 378.406,94	3	425.982,091 378.412,209	6.555
4	425.985,991 378.417,478	5	425.993,605 378.427,767	12.8
6	425.993,913 378.427,988	7	426.004,766 378.435,785	13.363
8	426.011,278 378.440,464	9	426.022,151 378.448,275	13.388
10	426.023,824 378.449,477	11	426.030,333 378.454,428	8.178

Punct început	X / Y	Punct sfârșit	X / Y	Lungime segment (** (m))
11	426.030,333 378.454,428	12	426.046,337 378.466,599	20.106
13	426.050,661 378.469,888	14	426.055,483 378.470,714	4.892
15	426.063,404 378.472,071	16	426.075,164 378.471,515	11.773
17	426.084,742 378.473,108	18	426.087,664 378.474,741	3.347
19	426.073,732 378.480,336	20	426.044,294 378.475,227	29.878
21	426.041,609 378.473,644	22	426.034,067 378.469,197	8.755
23	426.024,172 378.463,513	24	426.014,648 378.457,749	11.132
25	426.013,153 378.456,867	26	426.007,847 378.451,612	7.468
27	425.999,323 378.443,168	28	425.994,267 378.438,16	7.116
29	425.985,84 378.429,814	30	425.976,613 378.420,675	12.987
31	425.975,801 378.419,785	32	425.971,145 378.414,687	6.904
33	425.966,489 378.409,59	34	425.957,635 378.399,895	13.13

Punct început	X / Y	Punct sfârșit	X / Y	Lungime segment (** (m))
12	426.046,337 378.466,599	13	426.050,661 378.469,888	5.433
14	426.055,483 378.470,714	15	426.063,404 378.472,071	8.036
16	426.075,164 378.471,515	17	426.084,742 378.473,108	9.71
18	426.087,664 378.474,741	19	426.073,732 378.480,336	15.013
20	426.044,294 378.475,227	21	426.041,609 378.473,644	3.117
22	426.034,067 378.469,197	23	426.024,172 378.463,513	11.411
24	426.014,648 378.457,749	25	426.013,153 378.456,867	1.736
26	426.007,847 378.451,612	27	425.999,323 378.443,168	11.998
28	425.994,267 378.438,16	29	425.985,84 378.429,814	11.86
30	425.976,613 378.420,675	31	425.975,801 378.419,785	1.205
32	425.971,145 378.414,687	33	425.966,489 378.409,59	6.903
34	425.957,635 378.399,895	1	425.970,87 378.397,046	13.538

** Lungimile segmentelor sunt determinate în planul de proiecție Stereo 70 și sunt rotunjite la 1 milimetru.

*** Distanța dintre puncte este formată din segmente cumulate ce sunt mai mici decât valoarea 1 milimetru.

**DATE DESPRE IMOBILUL NR. 741**

Oficiul de Cadastru și Publicitate Imobiliară VALCEA
Biroul de Cadastru și Publicitate Imobiliară Ramnicu Valcea

A. Partea I. Descrierea imobilului

TEREN Extravilan

Adresa: Jud. Valcea

Nr. Crt	Nr cadastral Nr. topografic	Suprafața* (mp)	Observații / Referințe
A1		8.868	Sector cadastral:33 Teren neimprejmuit;

B. Partea II. Proprietari și acte

Inscrieri privitoare la dreptul de proprietate și alte drepturi reale		Referințe
/		
Act Administrativ nr. 7, din 24/06/1996 emis de Parlamentul Romaniei (lege);		
B1	Inscrierea posesiei, drept de PROPRIETATE, dobandit prin Lege, cota actuala 1/1, cota initiala 1/1 1) NEIDENTIFICAT NEIDENTIFICAT	A1
B2	Se noteaza mentiunea proprietar neidentificat.	A1

C. Partea III. SARCINI .


Inscrieri privind dezmembramintele dreptului de proprietate, drepturi reale de garanție și sarcini	Referințe
NU SUNT	

Anexa Nr. 1 La Partea I

Teren

Nr cadastral	Suprafața (mp)*	Observații / Referințe
	8.868	

* Suprafața este determinată în planul de proiecție Stereo 70.



Date referitoare la teren

Crt	Categorie folosință	Intravilan	Suprafața (mp)	Tarla	Parcelă	Nr. topo	Observații / Referințe
1	arabil	NU	2.820	33	1978/98	-	
2	arabil	NU	2.508	33	1978/97	-	
3	arabil	NU	3.540	33	1978/99	-	

Lungime Segmente

1) Valorile lungimilor segmentelor sunt obținute din proiecție în plan.

Punct început	X / Y	Punct sfârșit	X / Y	Lungime segment (** (m)
1	426.531,191 378.004,894	2	426.533,791 378.015,757	11.17
2	426.533,791 378.015,757	3	426.483,651 378.025,781	51.132
3	426.483,651 378.025,781	4	426.485,601 378.035,598	10.009
4	426.485,601 378.035,598	5	426.247,935 378.083,836	242.512

Punct început	X / Y	Punct sfârșit	X / Y	Lungime segment (** (m)
5	426.247,935 378.083,836	6	426.245,282 378.073,607	10.567
6	426.245,282 378.073,607	7	425.927,824 378.138,605	324.044
7	425.927,824 378.138,605	8	425.919,365 378.130,118	11.983
8	425.919,365 378.130,118	9	426.225,645 378.067,443	312.627
9	426.225,645 378.067,443	10	426.269,626 378.058,443	44.892
10	426.269,626 378.058,443	11	426.487,908 378.013,774	222.806
11	426.487,908 378.013,774	1	426.531,191 378.004,894	44.185

** Lungimile segmentelor sunt determinate în planul de proiecție Stereo 70 și sunt rotunjite la 1 milimetru.

*** Distanța dintre puncte este formată din segmente cumulate ce sunt mai mici decât valoarea 1 milimetru.

**DATE DESPRE IMOBILUL NR. 742**

Oficiul de Cadastru și Publicitate Imobiliară VALCEA
Biroul de Cadastru și Publicitate Imobiliară Ramnicu Valcea

A. Partea I. Descrierea imobilului

TEREN Extravilan

Adresa: Jud. Valcea

Nr. Crt	Nr cadastral Nr. topografic	Suprafața* (mp)	Observații / Referințe
A1		Din acte: 1.606 Masurata: 506	Sector cadastral:33 Teren neimprejmuț;

B. Partea II. Proprietari și acte

Inscrieri privitoare la dreptul de proprietate și alte drepturi reale		Referințe
/		
Hotarare Judecatoreasca nr. 564, din 30/10/2017 emis de Judecatoria Horezu (Sentinta civila);		
B1	Intabulare, drept de PROPRIETATE, dobandit prin Hotarare Judecatoreasca, cota actuala 1/1, cota initiala 1/1 1) MATEI IONICA 2) MATEI LAURENTIU NICOLAE 3) MATEI LOREDANA	A1

C. Partea III. SARCINI .

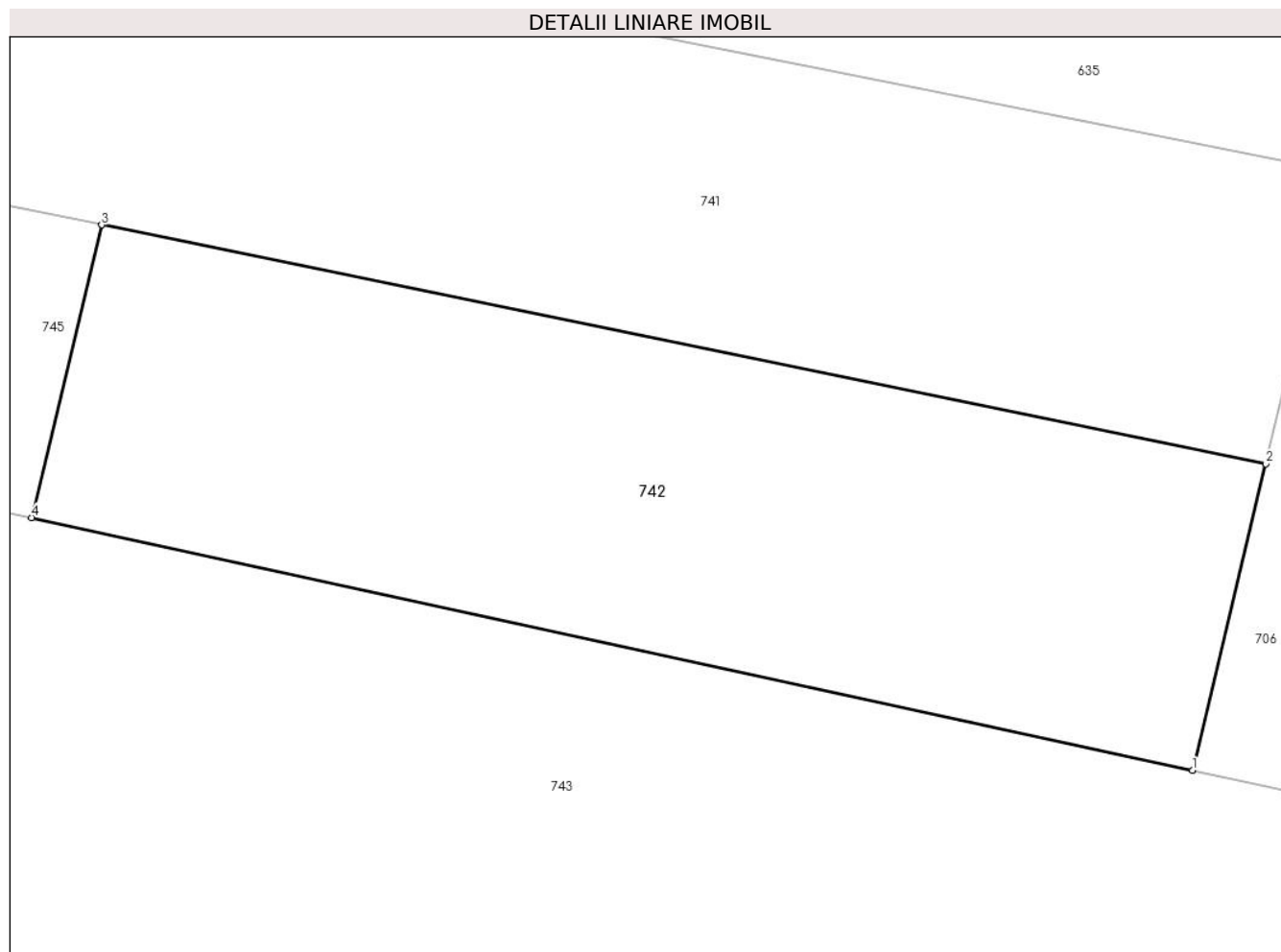
Inscrieri privind dezmembramintele dreptului de proprietate, drepturi reale de garanție și sarcini	Referințe
NU SUNT	

Anexa Nr. 1 La Partea I

Teren

Nr cadastral	Suprafața (mp)*	Observații / Referințe
	Din acte: 1.606 Masurata: 506	

* Suprafața este determinată în planul de proiecție Stereo 70.



Date referitoare la teren

Crt	Categorie folosință	Intra vilan	Suprafața (mp)	Tarla	Parcelă	Nr. topo	Observații / Referințe
1	arabil	NU	506	33	1978/50	-	

Lungime Segmente

1) Valorile lungimilor segmentelor sunt obținute din proiecție în plan.

Punct început	X / Y	Punct sfârșit	X / Y	Lungime segment (** (m)
1	426.528,465 377.993,501	2	426.531,191 378.004,894	11.715
2	426.531,191 378.004,894	3	426.487,908 378.013,774	44.185
3	426.487,908 378.013,774	4	426.485,304 378.002,891	11.19
4	426.485,304 378.002,891	1	426.528,465 377.993,501	44.171

**** Lungimile segmentelor sunt determinate în planul de proiecție Stereo 70 și sunt rotunjite la 1 milimetru.**

***** Distanța dintre puncte este formată din segmente cumulate ce sunt mai mici decât valoarea 1 milimetru.**

**DATE DESPRE IMOBILUL NR. 743**

Oficiul de Cadastru și Publicitate Imobiliară VALCEA
Biroul de Cadastru și Publicitate Imobiliară Ramnicu Valcea

A. Partea I. Descrierea imobilului

TEREN Necunoscut

Nr. CF vechi:231
Nr. cadastral vechi:241

Adresa: Loc. Cueni, Str Principală Cueni, Nr. 88, Jud. Valcea

Nr. Crt	Nr cadastral Nr. topografic	Suprafața* (mp)	Observații / Referințe
A1	35540	3.466	Sector cadastral:33 Teren neimprejmuit;

Construcții

Crt	Nr cadastral Nr. topografic	Adresa	Observații / Referințe
A1.1	35540-C1	Loc. Cueni, Str Principală Cueni, Nr. 88, Jud. Valcea	Nr. niveluri:1; S. construita la sol:102 mp; FUNDATIE

B. Partea II. Proprietari și acte

Inscrieri privitoare la dreptul de proprietate și alte drepturi reale		Referințe
33400 / 26/08/2008		
Act Notarial nr. 5011, din 25/08/2008 emis de BNP FIRAN RODICA (contract de vanzare- cumparare);		
B1	Intabulare, drept de PROPRIETATE, dobandit prin Conventie, cota actuala 1/1, cota initiala 1/1 1) AMZA LUCRETIA, NECASATORITA <i>OBSERVATII: (provenita din conversia CF 231)</i>	A1, A1.1

C. Partea III. SARCINI .

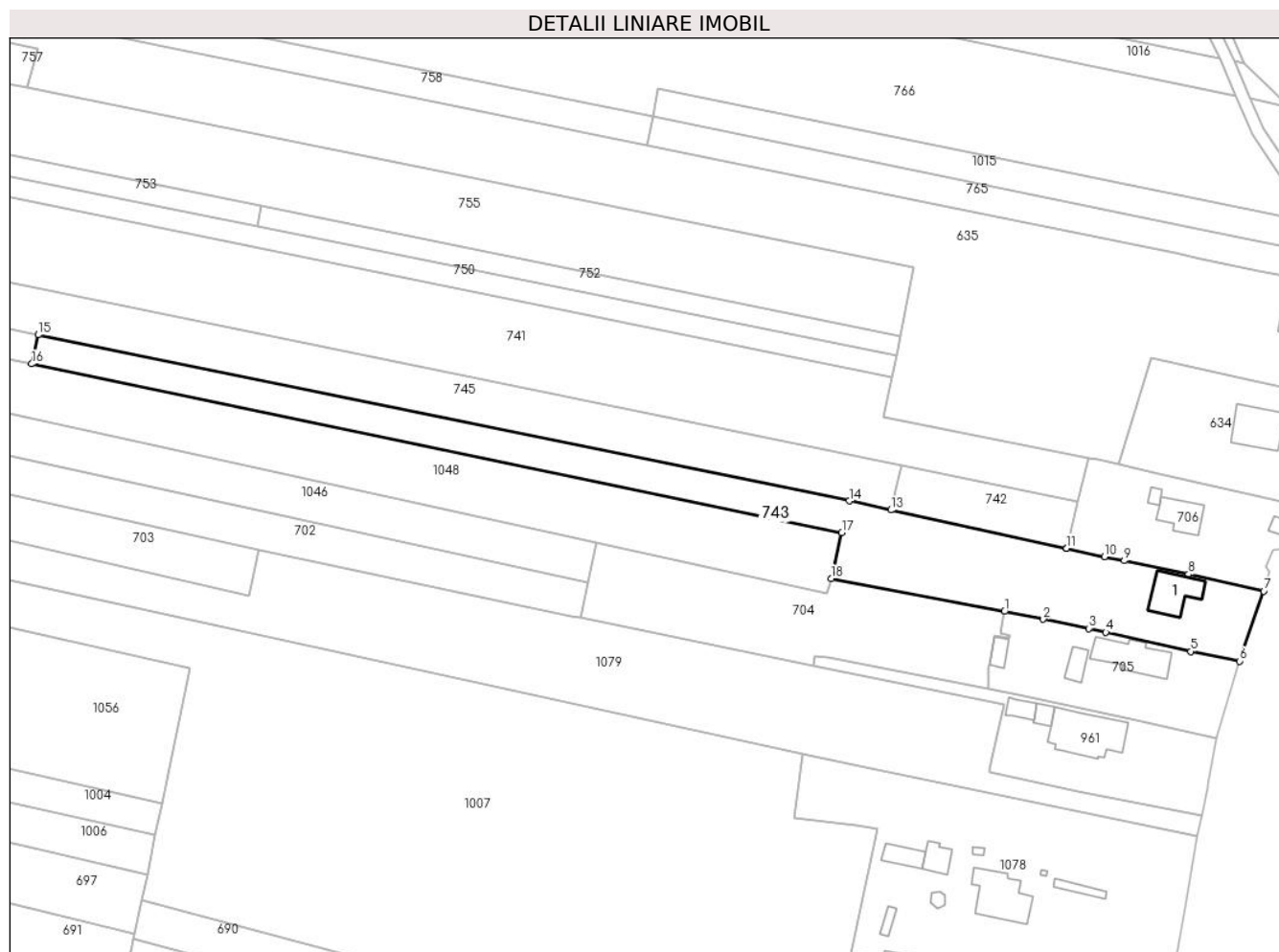
Inscrieri privind dezmembramintele dreptului de proprietate, drepturi reale de garanție și sarcini	Referințe
NU SUNT	

Anexa Nr. 1 La Partea I

Teren

Nr cadastral	Suprafața (mp)*	Observații / Referințe
35540	3.466	

* Suprafața este determinată în planul de proiecție Stereo 70.



Date referitoare la teren

Crt	Categorie folosință	Intravilan	Suprafața (mp)	Tarla	Parcelă	Nr. topo	Observații / Referințe
1	curți constructii	DA	625	8	142	-	
2	arabil	DA	273	8	135/13	-	
3	arabil	NU	2.568	33	1978/22	-	

Date referitoare la construcții

Crt	Număr	Destinație construcție	Supraf. (mp)	Situație juridică	Observații / Referințe
A1.1	35540-C1	construcții de locuințe	102	Cu acte	Nr. niveluri:1; S. construita la sol:102 mp; FUNDATIE

Lungime Segmente

1) Valorile lungimilor segmentelor sunt obținute din proiecție în plan.

Punct început	X / Y	Punct sfârșit	X / Y	Lungime segment (** (m)
1	426.513,173 377.978,006	2	426.522,723 377.976,087	9.741
2	426.522,723 377.976,087	3	426.533,86 377.973,85	11.359

Punct început	X / Y	Punct sfârşit	X / Y	Lungime segment (** (m)
3	426.533,86 377.973,85	4	426.538,079 377.972,898	4.325
4	426.538,079 377.972,898	5	426.558,98 377.968,18	21.427
5	426.558,98 377.968,18	6	426.570,879 377.965,831	12.129
6	426.570,879 377.965,831	7	426.576,847 377.983,024	18.199
7	426.576,847 377.983,024	8	426.558,36 377.987,1	18.931
8	426.558,36 377.987,1	9	426.542,622 377.990,445	16.09
9	426.542,622 377.990,445	10	426.537,8 377.991,47	4.93
10	426.537,8 377.991,47	11	426.528,484 377.993,497	9.534
11	426.528,484 377.993,497	12	426.528,465 377.993,501	0.019
12	426.528,465 377.993,501	13	426.485,304 378.002,891	44.171
13	426.485,304 378.002,891	14	426.475,105 378.005,11	10.438
14	426.475,105 378.005,11	15	426.276,006 378.045,853	203.225
15	426.276,006 378.045,853	16	426.274,397 378.038,725	7.307
16	426.274,397 378.038,725	17	426.473,29 377.997,311	203.159
17	426.473,29 377.997,311	18	426.470,676 377.986,118	11.494
18	426.470,676 377.986,118	1	426.513,173 377.978,006	43.264

** Lungimile segmentelor sunt determinate în planul de proiecţie Stereo 70 şi sunt rotunjite la 1 milimetru.

*** Distanţa dintre puncte este formată din segmente cumulate ce sunt mai mici decât valoarea 1 milimetru.

**DATE DESPRE IMOBILUL NR. 745**

Oficiul de Cadastru și Publicitate Imobiliară VALCEA
Biroul de Cadastru și Publicitate Imobiliară Ramnicu Valcea

A. Partea I. Descrierea imobilului

TEREN Extravilan

Adresa: Jud. Valcea

Nr. Crt	Nr cadastral Nr. topografic	Suprafața* (mp)	Observații / Referințe
A1		2.950	Sector cadastral:33 Teren neimprejmuit;

B. Partea II. Proprietari și acte

Inscrieri privitoare la dreptul de proprietate și alte drepturi reale	Referințe
/	
Act Administrativ nr. 1090/700, din 10/12/2002 emis de CJSDPAT VâlCEA (TP);	
B1	A1
Intabulare, drept de PROPRIETATE, dobandit prin Reconstituire, cota actuala 1/1, cota initiala 1/1	
1) NICOLAE N. EMIL	

C. Partea III. SARCINI .

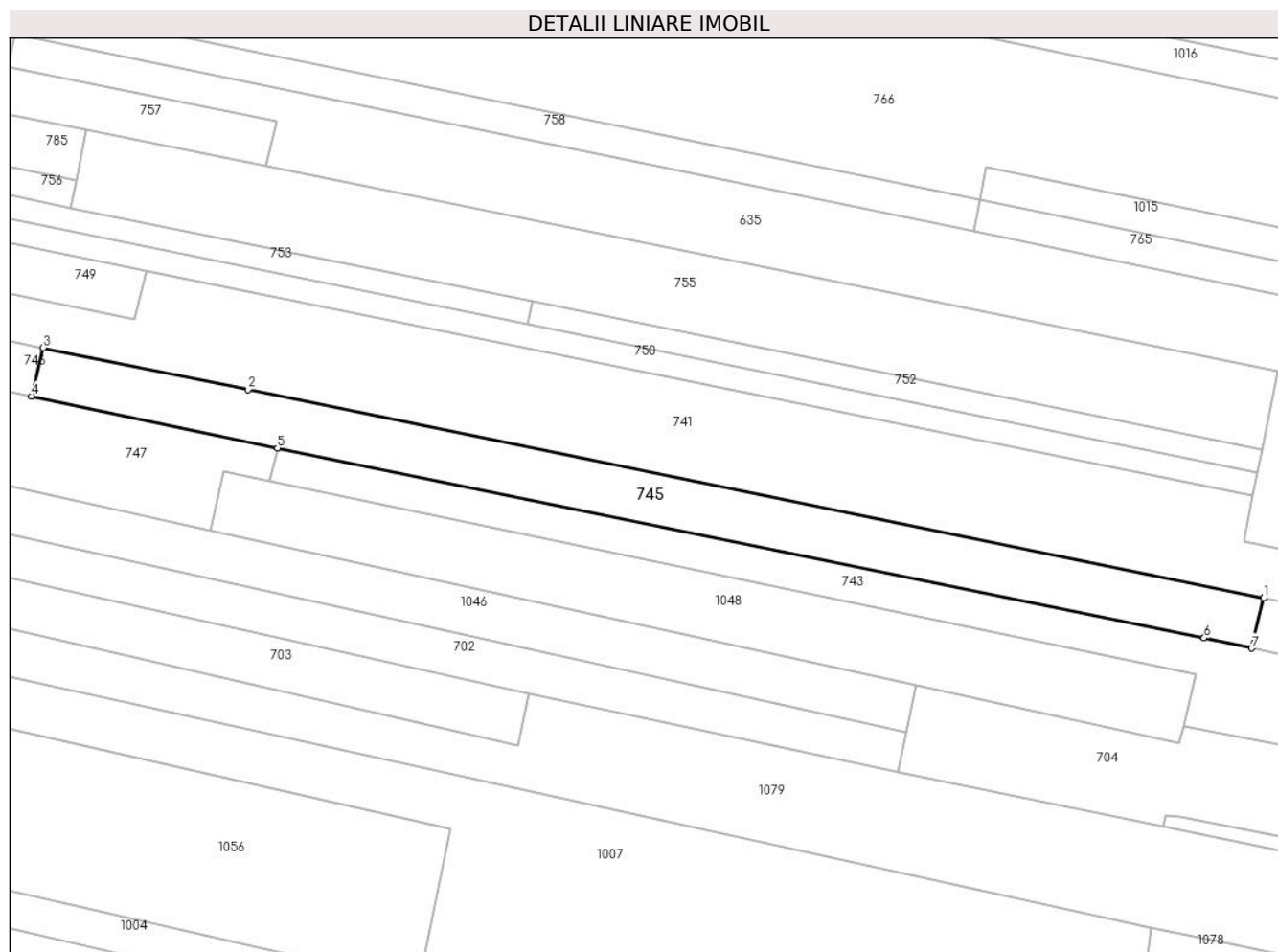
Inscrieri privind dezmembramintele dreptului de proprietate, drepturi reale de garanție și sarcini	Referințe
NU SUNT	

Anexa Nr. 1 La Partea I

Teren

Nr cadastral	Suprafața (mp)*	Observații / Referințe
	2.950	

* Suprafața este determinată în planul de proiecție Stereo 70.



Date referitoare la teren

Crt	Categorie folosință	Intravilan	Suprafața (mp)	Tarla	Parcelă	Nr. topo	Observații / Referințe
1	arabil	NU	2.950	33	1978/101	-	

Lungime Segmente

1) Valorile lungimilor segmentelor sunt obținute din proiecție în plan.

Punct început	X / Y	Punct sfârșit	X / Y	Lungime segment (** (m)
1	426.487,908 378.013,774	2	426.269,626 378.058,443	222.806
2	426.269,626 378.058,443	3	426.225,645 378.067,443	44.892
3	426.225,645 378.067,443	4	426.223,159 378.057,054	10.682
4	426.223,159 378.057,054	5	426.276,006 378.045,853	54.021
5	426.276,006 378.045,853	6	426.475,105 378.005,11	203.225

Punct început	X / Y	Punct sfârșit	X / Y	Lungime segment (** (m)
6	426.475,105 378.005,11	7	426.485,304 378.002,891	10.438
7	426.485,304 378.002,891	1	426.487,908 378.013,774	11.19

** Lungimile segmentelor sunt determinate în planul de proiecție Stereo 70 și sunt rotunjite la 1 milimetru.

*** Distanța dintre puncte este formată din segmente cumulate ce sunt mai mici decât valoarea 1 milimetru.

**DATE DESPRE IMOBILUL NR. 746**

Oficiul de Cadastru și Publicitate Imobiliară VALCEA
Biroul de Cadastru și Publicitate Imobiliară Ramnicu Valcea

A. Partea I. Descrierea imobilului

TEREN Extravilan

Adresa: Jud. Valcea

Nr. Crt	Nr cadastral Nr. topografic	Suprafața* (mp)	Observații / Referințe
A1		3.003	Sector cadastral:33 Teren neimprejmuit;

B. Partea II. Proprietari și acte

Inscrieri privitoare la dreptul de proprietate și alte drepturi reale	Referințe
/	
Act Administrativ nr. 1140/701, din 12/03/2003 emis de CJSDPAT Vâlcea (TP);	
B1	A1
Intabulare, drept de PROPRIETATE, dobandit prin Reconstituire, cota actuala 1/1, cota initiala 1/1 1) BUCĂ C. SAVIAN	

C. Partea III. SARCINI .

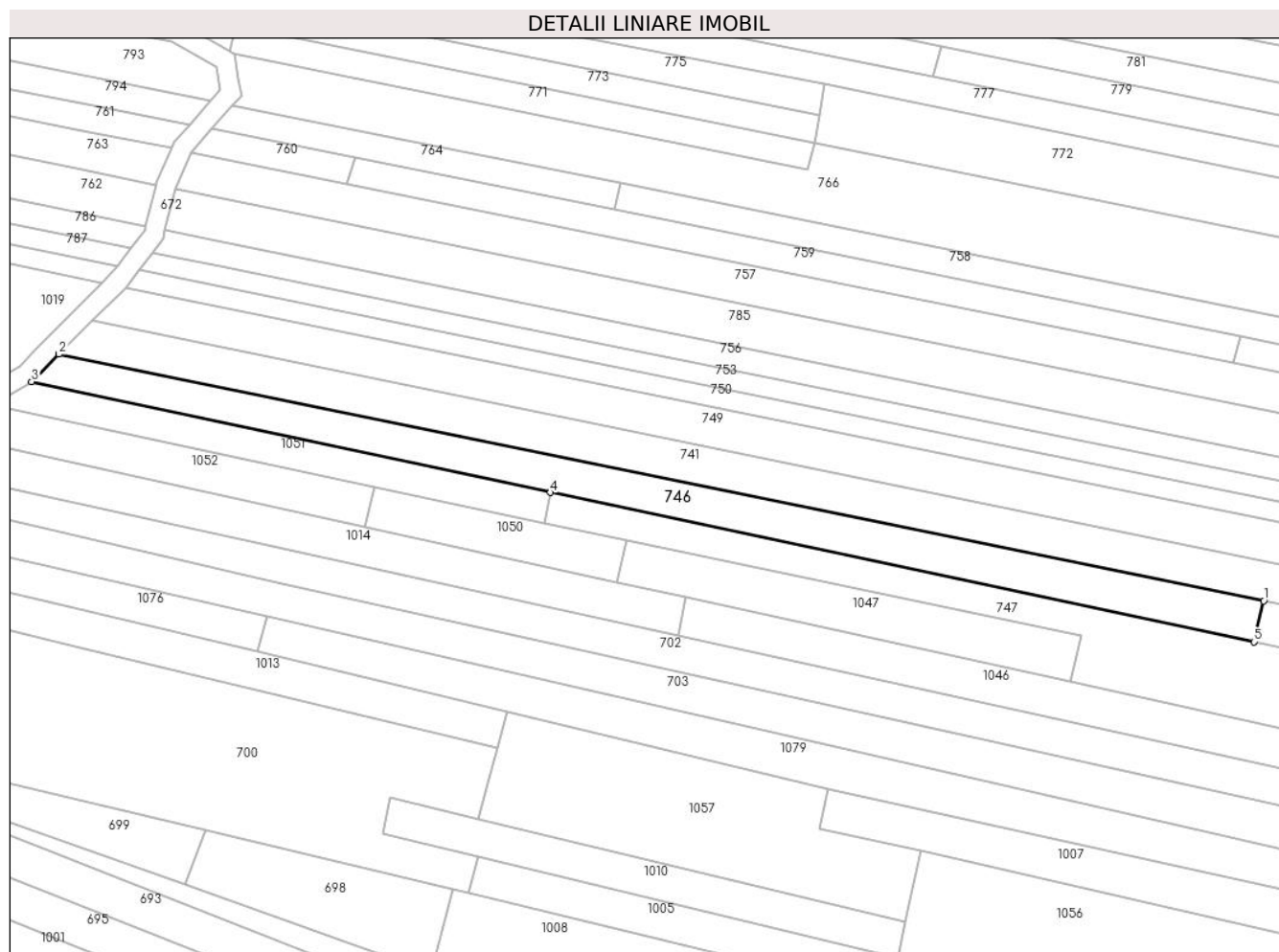
Inscrieri privind dezmembramintele dreptului de proprietate, drepturi reale de garanție și sarcini	Referințe
NU SUNT	

Anexa Nr. 1 La Partea I

Teren

Nr cadastral	Suprafața (mp)*	Observații / Referințe
	3.003	

* Suprafața este determinată în planul de proiecție Stereo 70.



Date referitoare la teren

Crt	Categorie folosință	Intravilan	Suprafața (mp)	Tarla	Parcelă	Nr. topo	Observații / Referințe
1	arabil	NU	3.003	33	1978/100/1	-	

Lungime Segmente

1) Valorile lungimilor segmentelor sunt obținute din proiecție în plan.

Punct început	X / Y	Punct sfârșit	X / Y	Lungime segment (** (m)
1	426.225,645 378.067,443	2	425.919,365 378.130,118	312.627
2	425.919,365 378.130,118	3	425.912,404 378.123,134	9.861
3	425.912,404 378.123,134	4	426.044,263 378.094,974	134.832
4	426.044,263 378.094,974	5	426.223,159 378.057,054	182.871
5	426.223,159 378.057,054	1	426.225,645 378.067,443	10.682

**** Lungimile segmentelor sunt determinate în planul de proiecție Stereo 70 și sunt rotunjite la 1 milimetru.**

***** Distanța dintre puncte este formată din segmente cumulate ce sunt mai mici decât valoarea 1 milimetru.**

**DATE DESPRE IMOBILUL NR. 747**

Oficiul de Cadastru și Publicitate Imobiliară VALCEA
Biroul de Cadastru și Publicitate Imobiliară Ramnicu Valcea

A. Partea I. Descrierea imobilului

TEREN Extravilan

Adresa: Jud. Valcea

Nr. Crt	Nr cadastral Nr. topografic	Suprafața* (mp)	Observații / Referințe
A1		2.885	Sector cadastral:33 Teren neimprejmuit;

B. Partea II. Proprietari și acte

Inscrieri privitoare la dreptul de proprietate și alte drepturi reale		Referințe
/		
Act Administrativ nr. 7, din 24/06/1996 emis de Parlamentul Romaniei (lege);		
B1	Inscrierea posesiei, drept de PROPRIETATE, dobandit prin Lege, cota actuala 1/1, cota initiala 1/1 1) NEIDENTIFICAT NEIDENTIFICAT	A1
B2	Se noteaza mentiunea proprietar neidentificat.	A1

C. Partea III. SARCINI .

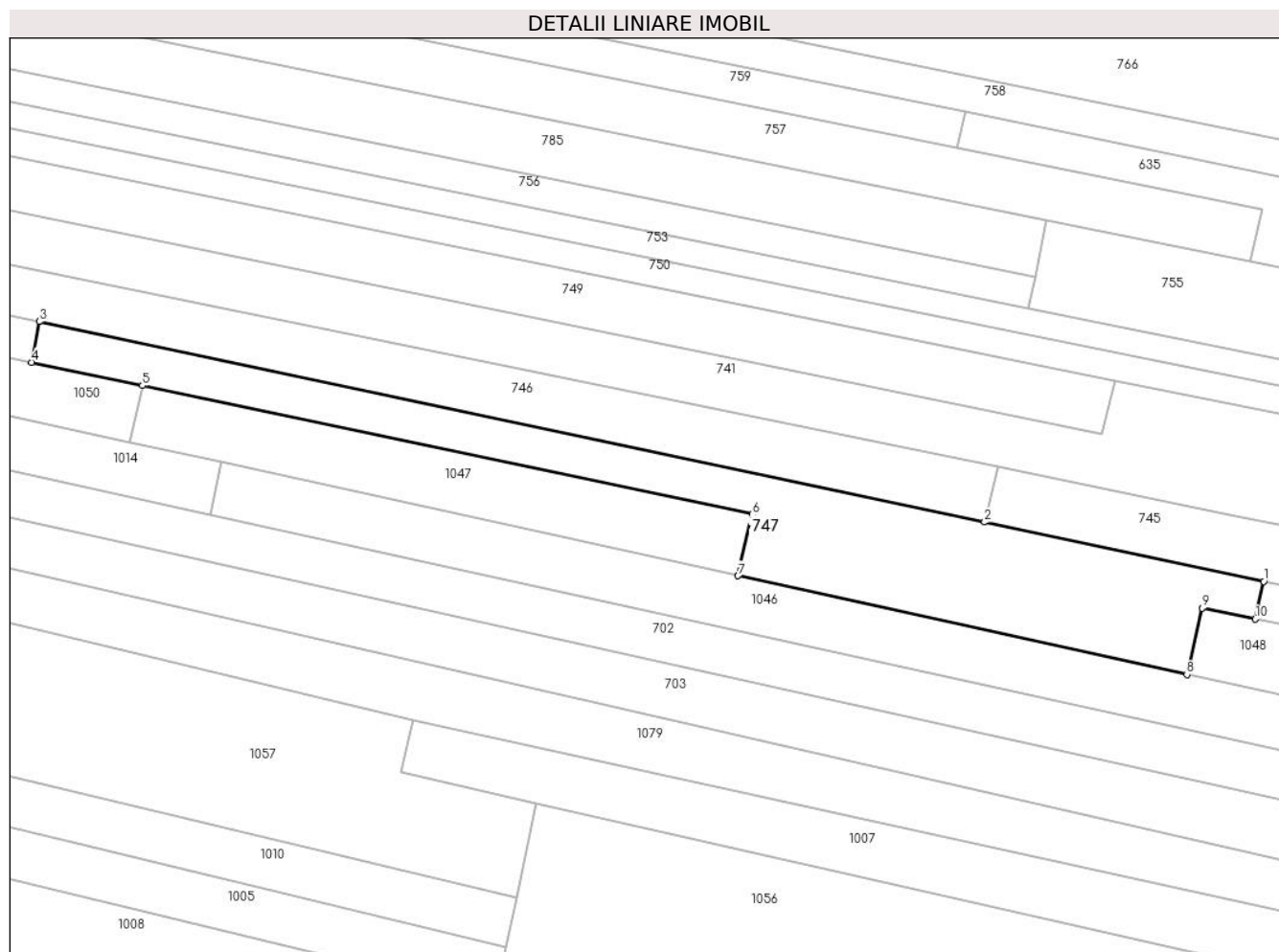
Inscrieri privind dezmembramintele dreptului de proprietate, drepturi reale de garanție și sarcini	Referințe
NU SUNT	

Anexa Nr. 1 La Partea I

Teren

Nr cadastral	Suprafața (mp)*	Observații / Referințe
	2.885	

* Suprafața este determinată în planul de proiecție Stereo 70.



Date referitoare la teren

Crt	Categorie folosință	Intravilan	Suprafața (mp)	Tarla	Parcelă	Nr. topo	Observații / Referințe
1	arabil	NU	1.805	33	1978/103	-	
2	arabil	NU	1.080	33	1994/1/2	-	

Lungime Segmente

1) Valorile lungimilor segmentelor sunt obținute din proiecție în plan.

Punct început	X / Y	Punct sfârșit	X / Y	Lungime segment (** (m)
1	426.276,006 378.045,853	2	426.223,159 378.057,054	54.021
2	426.223,159 378.057,054	3	426.044,263 378.094,974	182.871
3	426.044,263 378.094,974	4	426.042,824 378.087,285	7.822
4	426.042,824 378.087,285	5	426.063,775 378.082,873	21.411

Punct început	X / Y	Punct sfârșit	X / Y	Lungime segment (** (m)
5	426.063,775 378.082,873	6	426.179,225 378.058,56	117.982
6	426.179,225 378.058,56	7	426.176,505 378.046,916	11.957
7	426.176,505 378.046,916	8	426.261,456 378.028,253	86.977
8	426.261,456 378.028,253	9	426.264,338 378.040,819	12.892
9	426.264,338 378.040,819	10	426.274,397 378.038,725	10.275
10	426.274,397 378.038,725	1	426.276,006 378.045,853	7.307

** Lungimile segmentelor sunt determinate în planul de proiecție Stereo 70 și sunt rotunjite la 1 milimetru.

*** Distanța dintre puncte este formată din segmente cumulate ce sunt mai mici decât valoarea 1 milimetru.

**DATE DESPRE IMOBILUL NR. 749**

Oficiul de Cadastru și Publicitate Imobiliară VALCEA
Biroul de Cadastru și Publicitate Imobiliară Ramnicu Valcea

A. Partea I. Descrierea imobilului

TEREN Extravilan

Adresa: Jud. Valcea

Nr. Crt	Nr cadastral Nr. topografic	Suprafața* (mp)	Observații / Referințe
A1		3.300	Sector cadastral:33 Teren neimprejmuit;

B. Partea II. Proprietari și acte

Inscrieri privitoare la dreptul de proprietate și alte drepturi reale	Referințe
/	
Act Notarial nr. 60, din 11/02/2015 emis de BNP CONSTANTIN DRANCIU (Act de partaj Voluntar Succesoral);	
B1	A1
Intabulare, drept de PROPRIETATE, dobandit prin Conventie, cota actuala 1/1, cota initiala 1/1	
1) ENE MARIA	

C. Partea III. SARCINI .

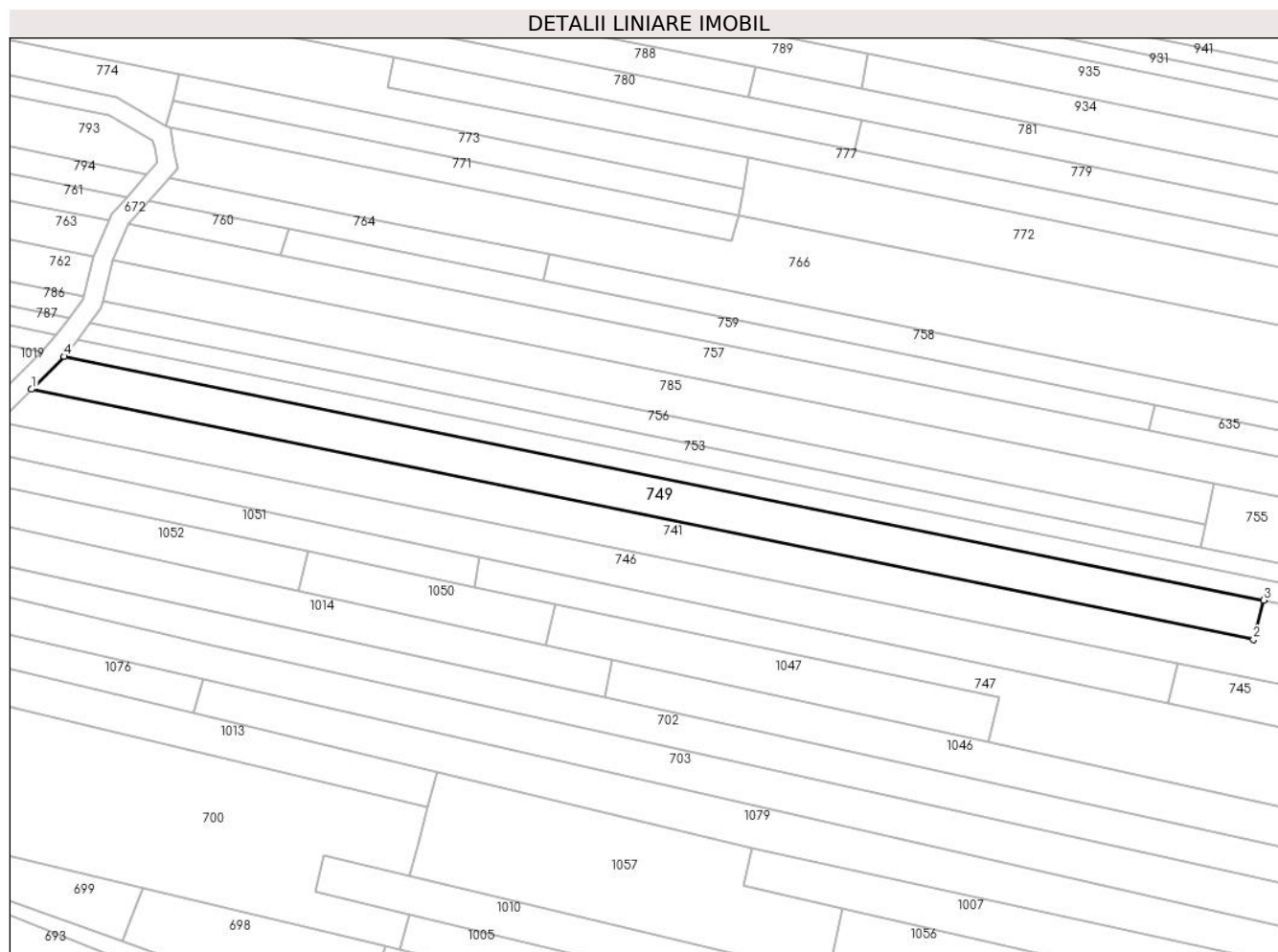
Inscrieri privind dezmembramintele dreptului de proprietate, drepturi reale de garanție și sarcini	Referințe
NU SUNT	

Anexa Nr. 1 La Partea I

Teren

Nr cadastral	Suprafața (mp)*	Observații / Referințe
	3.300	

* Suprafața este determinată în planul de proiecție Stereo 70.



Date referitoare la teren

Crt	Categorie folosință	Intravilan	Suprafața (mp)	Tarla	Parcelă	Nr. topo	Observații / Referințe
1	arabil	NU	3.300	33	1978/96	-	

Lungime Segmente

1) Valorile lungimilor segmentelor sunt obținute din proiecție în plan.

Punct început	X / Y	Punct sfârșit	X / Y	Lungime segment (** (m)
1	425.927,824 378.138,605	2	426.245,282 378.073,607	324.044
2	426.245,282 378.073,607	3	426.247,935 378.083,836	10.567
3	426.247,935 378.083,836	4	425.936,283 378.147,092	318.007
4	425.936,283 378.147,092	1	425.927,824 378.138,605	11.983

** Lungimile segmentelor sunt determinate în planul de proiecție Stereo 70 și sunt rotunjite la 1 milimetru.

***** Distanţa dintre puncte este formată din segmente cumulate ce sunt mai mici decât valoarea 1 milimetru.**

**DATE DESPRE IMOBILUL NR. 750**

Oficiul de Cadastru și Publicitate Imobiliară VALCEA
Biroul de Cadastru și Publicitate Imobiliară Ramnicu Valcea

A. Partea I. Descrierea imobilului

TEREN Extravilan

Adresa: Jud. Valcea

Nr. Crt	Nr cadastral Nr. topografic	Suprafața* (mp)	Observații / Referințe
A1		Din acte: 3.100 Masurata: 2.865	Sector cadastral:33 Teren neimprejmuit;

B. Partea II. Proprietari și acte

Inscrieri privitoare la dreptul de proprietate și alte drepturi reale		Referințe
/		
Act Administrativ nr. 1417, din 28/11/2003 emis de CJSDPAT VÂLCEA (TP);		
B1	Intabulare, drept de PROPRIETATE, dobandit prin Reconstituire, cota actuala 1/1, cota initiala 1/1 1) DICU CONSTANTIN	A1

C. Partea III. SARCINI .


Inscrieri privind dezmembramintele dreptului de proprietate, drepturi reale de garanție și sarcini	Referințe
NU SUNT	

Anexa Nr. 1 La Partea I

Teren

Nr cadastral	Suprafața (mp)*	Observații / Referințe
	Din acte: 3.100 Masurata: 2.865	

* Suprafața este determinată în planul de proiecție Stereo 70.



Date referitoare la teren

Crt	Categorie folosință	Intra vilan	Suprafața (mp)	Tarla	Parcelă	Nr. topo	Observații / Referințe
1	arabil	NU	2.865	33	1978/96/1	-	Diferenta de suprafata se gaseste la ID 751

Lungime Segmente

1) Valorile lungimilor segmentelor sunt obținute din proiecție în plan.

Punct început	X / Y	Punct sfârșit	X / Y	Lungime segment (** (m)
1	425.936,283 378.147,092	2	426.247,935 378.083,836	318.007
2	426.247,935 378.083,836	3	426.485,601 378.035,598	242.512
3	426.485,601 378.035,598	4	426.486,618 378.040,723	5.225
4	426.486,618 378.040,723	5	426.329,803 378.072,491	160.0
5	426.329,803 378.072,491	6	426.016,174 378.136,028	320.0

Punct început	X / Y	Punct sfârșit	X / Y	Lungime segment (** (m)
6	426.016,174 378.136,028	7	425.939,688 378.151,523	78.04
7	425.939,688 378.151,523	1	425.936,283 378.147,092	5.588

** Lungimile segmentelor sunt determinate în planul de proiecție Stereo 70 și sunt rotunjite la 1 milimetru.

*** Distanța dintre puncte este formată din segmente cumulate ce sunt mai mici decât valoarea 1 milimetru.

**DATE DESPRE IMOBILUL NR. 751**

Oficiul de Cadastru și Publicitate Imobiliară VALCEA
 Biroul de Cadastru și Publicitate Imobiliară Ramnicu Valcea

A. Partea I. Descrierea imobilului

TEREN Extravilan

Adresa: Jud. Valcea

Nr. Crt	Nr cadastral Nr. topografic	Suprafața* (mp)	Observații / Referințe
A1		Din acte: 3.100 Masurata: 235	Sector cadastral:33 Teren neimprejmit;

B. Partea II. Proprietari și acte

Inscrieri privitoare la dreptul de proprietate și alte drepturi reale		Referințe
/		
Act Administrativ nr. 1417, din 28/11/2003 emis de CJSDPAT VÂLCEA (TP);		
B1	Intabulare, drept de PROPRIETATE, dobandit prin Reconstituire, cota actuala 1/1, cota initiala 1/1 1) DICU CONSTANTIN	A1

C. Partea III. SARCINI .

Inscrieri privind dezmembramintele dreptului de proprietate, drepturi reale de garanție și sarcini	Referințe
NU SUNT	

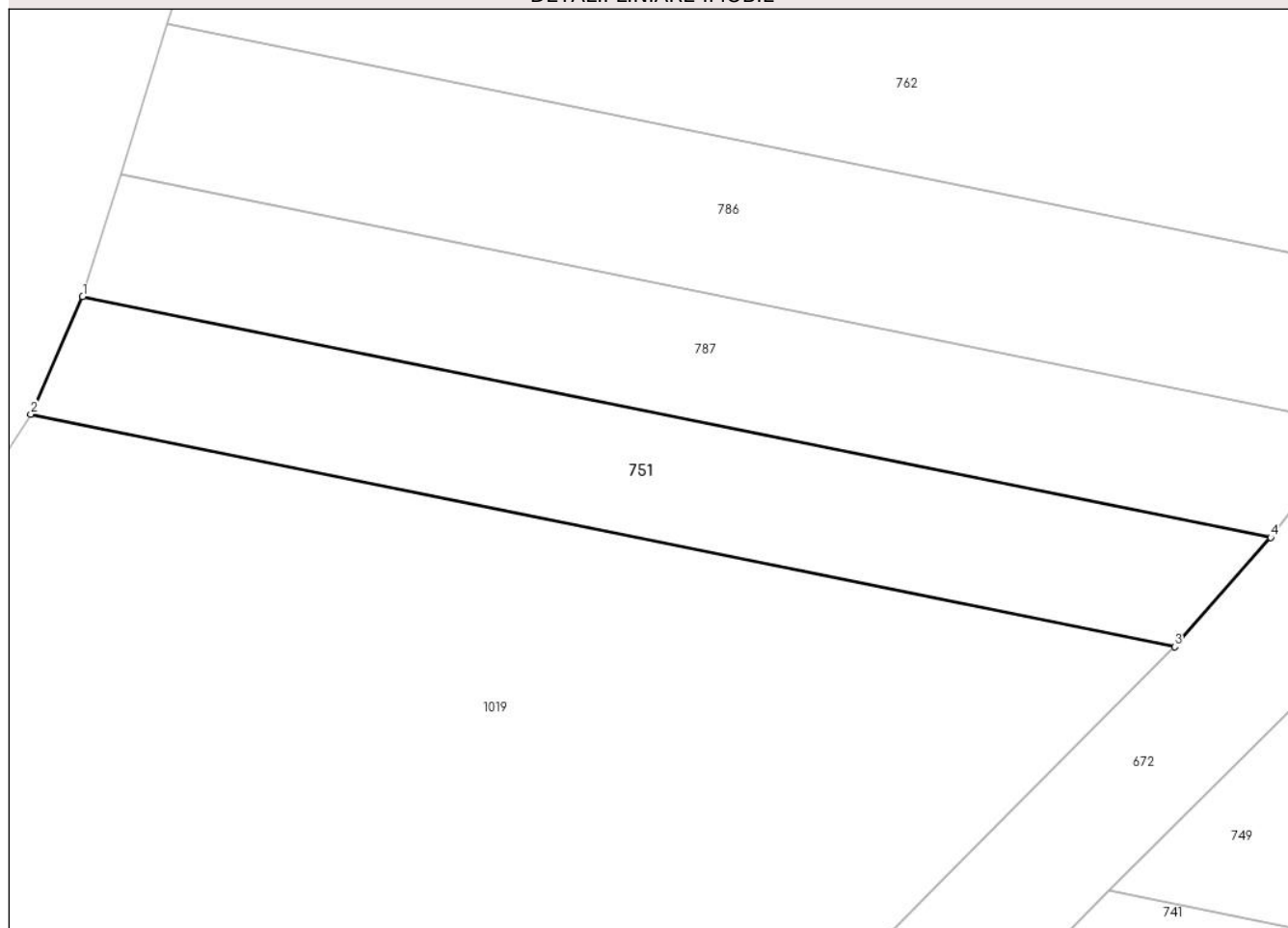
Anexa Nr. 1 La Partea I

Teren

Nr cadastral	Suprafața (mp)*	Observații / Referințe
	Din acte: 3.100 Masurata: 235	

* Suprafața este determinată în planul de proiecție Stereo 70.

DETALII LINIARE IMOBIL



Date referitoare la teren

Crt	Categorie folosință	Intra vilan	Suprafața (mp)	Tarla	Parcelă	Nr. topo	Observații / Referințe
1	arabil	NU	235	33	1978/96/1	-	Diferenta de suprafata se gaseste la ID 750

Lungime Segmente

1) Valorile lungimilor segmentelor sunt obținute din proiecție în plan.

Punct început	X / Y	Punct sfârșit	X / Y	Lungime segment (** (m)
1	425.887,113 378.162,174	2	425.885,058 378.157,514	5.093
2	425.885,058 378.157,514	3	425.930,411 378.148,284	46.283
3	425.930,411 378.148,284	4	425.934,219 378.152,613	5.766
4	425.934,219 378.152,613	1	425.887,113 378.162,174	48.066

**** Lungimile segmentelor sunt determinate în planul de proiecție Stereo 70 și sunt rotunjite la 1 milimetru.**

***** Distanța dintre puncte este formată din segmente cumulate ce sunt mai mici decât valoarea 1 milimetru.**

**DATE DESPRE IMOBILUL NR. 752**

Oficiul de Cadastru și Publicitate Imobiliară VALCEA
Biroul de Cadastru și Publicitate Imobiliară Ramnicu Valcea

A. Partea I. Descrierea imobilului

TEREN Extravilan

Adresa: Jud. Valcea

Nr. Crt	Nr cadastral Nr. topografic	Suprafața* (mp)	Observații / Referințe
A1		800	Sector cadastral:33 Teren neimprejmuit;

B. Partea II. Proprietari și acte

Inscrieri privitoare la dreptul de proprietate și alte drepturi reale	Referințe
/	
Act Administrativ nr. 1591, din 09/09/2004 emis de CJSDPAT VâlCEA (TP);	
B1	A1
Intabulare, drept de PROPRIETATE, dobandit prin Reconstituire, cota actuala 1/1, cota initiala 1/1	
1) TRUȘCĂ I. TOMA	

C. Partea III. SARCINI .

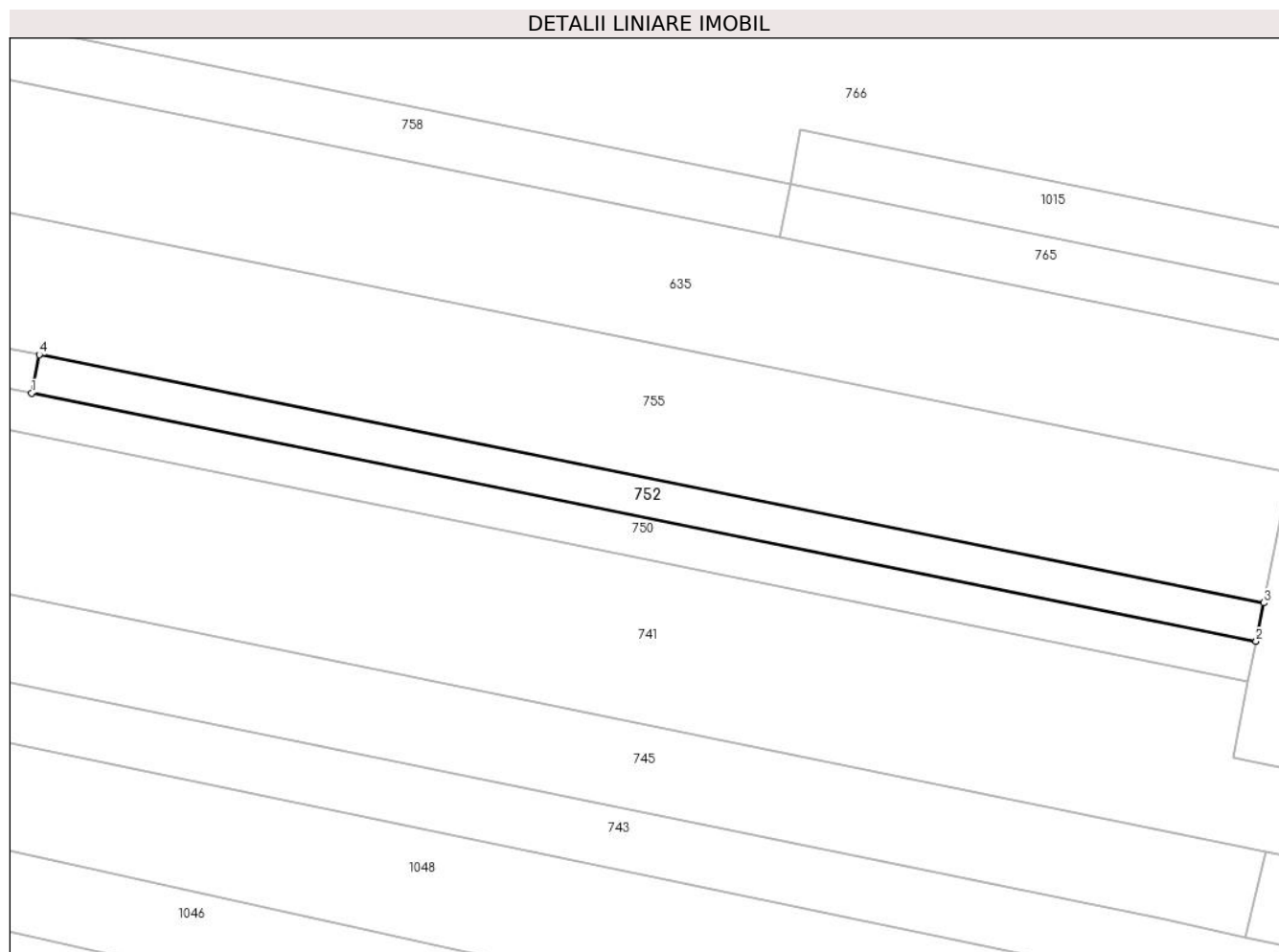
Inscrieri privind dezmembramintele dreptului de proprietate, drepturi reale de garanție și sarcini	Referințe
NU SUNT	

Anexa Nr. 1 La Partea I

Teren

Nr cadastral	Suprafața (mp)*	Observații / Referințe
	800	

* Suprafața este determinată în planul de proiecție Stereo 70.



Date referitoare la teren

Crt	Categorie folosință	Intravilan	Suprafața (mp)	Tarla	Parcelă	Nr. topo	Observații / Referințe
1	arabil	NU	800	33	1978/93	-	

Lungime Segmente

1) Valorile lungimilor segmentelor sunt obținute din proiecție în plan.

Punct început	X / Y	Punct sfârșit	X / Y	Lungime segment (** (m)
1	426.329,803 378.072,491	2	426.486,618 378.040,723	160.0
2	426.486,618 378.040,723	3	426.487,592 378.045,627	5.0
3	426.487,592 378.045,627	4	426.330,776 378.077,396	160.002
4	426.330,776 378.077,396	1	426.329,803 378.072,491	5.001

** Lungimile segmentelor sunt determinate în planul de proiecție Stereo 70 și sunt rotunjite la 1 milimetru.

***** Distanţa dintre puncte este formată din segmente cumulate ce sunt mai mici decât valoarea 1 milimetru.**

**DATE DESPRE IMOBILUL NR. 753**

Oficiul de Cadastru și Publicitate Imobiliară VALCEA
Biroul de Cadastru și Publicitate Imobiliară Ramnicu Valcea

A. Partea I. Descrierea imobilului

TEREN Extravilan

Adresa: Jud. Valcea

Nr. Crt	Nr cadastral Nr. topografic	Suprafața* (mp)	Observații / Referințe
A1		1.984	Sector cadastral:33 Teren neimprejmuit;

B. Partea II. Proprietari și acte

Inscrieri privitoare la dreptul de proprietate și alte drepturi reale		Referințe
/		
Act Administrativ nr. 7, din 24/06/1996 emis de Parlamentul Romaniei (lege);		
B1	Inscrierea posesiei, drept de PROPRIETATE, dobandit prin Lege, cota actuala 1/1, cota initiala 1/1 1) NEIDENTIFICAT NEIDENTIFICAT	A1
B2	Se noteaza mentiunea proprietar neidentificat.	A1

C. Partea III. SARCINI .

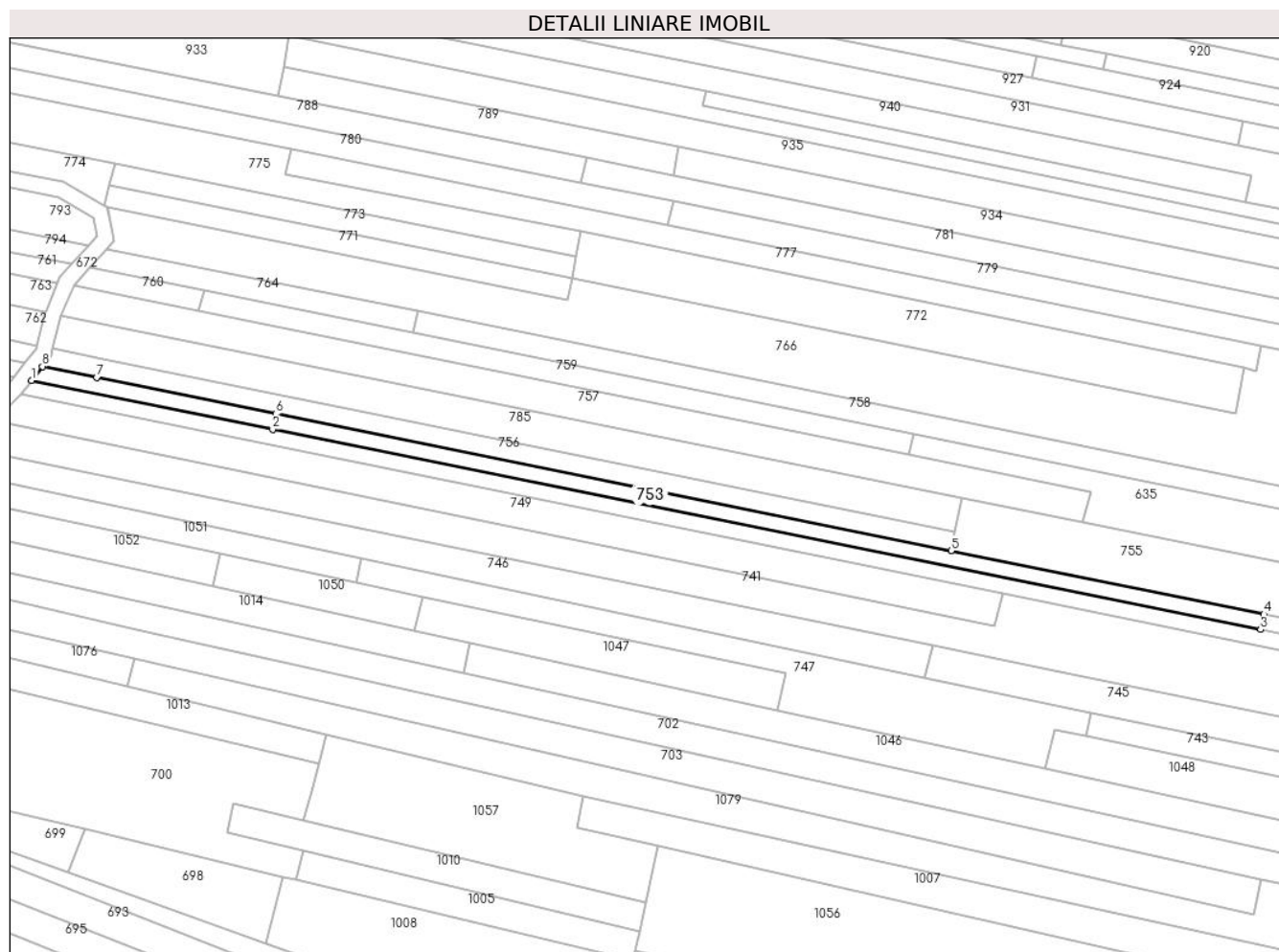
Inscrieri privind dezmembramintele dreptului de proprietate, drepturi reale de garanție și sarcini	Referințe
NU SUNT	

Anexa Nr. 1 La Partea I

Teren

Nr cadastral	Suprafața (mp)*	Observații / Referințe
	1.984	

* Suprafața este determinată în planul de proiecție Stereo 70.



Date referitoare la teren

Crt	Categorie folosință	Intravilan	Suprafața (mp)	Tarla	Parcelă	Nr. topo	Observații / Referințe
1	arabil	NU	1.600	33	1978/92	-	
2	arabil	NU	384	33	1978/91	-	

Lungime Segmente

1) Valorile lungimilor segmentelor sunt obținute din proiecție în plan.

Punct început	X / Y	Punct sfârșit	X / Y	Lungime segment (** (m)
1	425.939,688 378.151,523	2	426.016,174 378.136,028	78.04
2	426.016,174 378.136,028	3	426.329,803 378.072,491	320.0
3	426.329,803 378.072,491	4	426.330,776 378.077,396	5.001
4	426.330,776 378.077,396	5	426.231,548 378.097,498	101.244

Punct început	X / Y	Punct sfârşit	X / Y	Lungime segment (** (m)
5	426.231,548 378.097,498	6	426.017,152 378.140,932	218.751
6	426.017,152 378.140,932	7	425.960,333 378.152,442	57.973
7	425.960,333 378.152,442	8	425.943,08 378.155,937	17.603
8	425.943,08 378.155,937	1	425.939,688 378.151,523	5.567

** Lungimile segmentelor sunt determinate în planul de proiecție Stereo 70 și sunt rotunjite la 1 milimetru.

*** Distanța dintre puncte este formată din segmente cumulate ce sunt mai mici decât valoarea 1 milimetru.

**DATE DESPRE IMOBILUL NR. 755**

Oficiul de Cadastru și Publicitate Imobiliară VALCEA
Biroul de Cadastru și Publicitate Imobiliară Ramnicu Valcea

A. Partea I. Descrierea imobilului

TEREN Extravilan

Adresa: Jud. Valcea

Nr. Crt	Nr cadastral Nr. topografic	Suprafața* (mp)	Observații / Referințe
A1		4.448	Sector cadastral:33 Teren neimprejmuit;

B. Partea II. Proprietari și acte

Inscrieri privitoare la dreptul de proprietate și alte drepturi reale	Referințe
/	
Act Administrativ nr. 1090/700, din 10/12/2002 emis de CJSDPAT Vâlcea (TP);	
B1	A1
Intabulare, drept de PROPRIETATE, dobandit prin Reconstituire, cota actuala 1/1, cota initiala 1/1 1) NICOLAE N. EMIL	

C. Partea III. SARCINI .

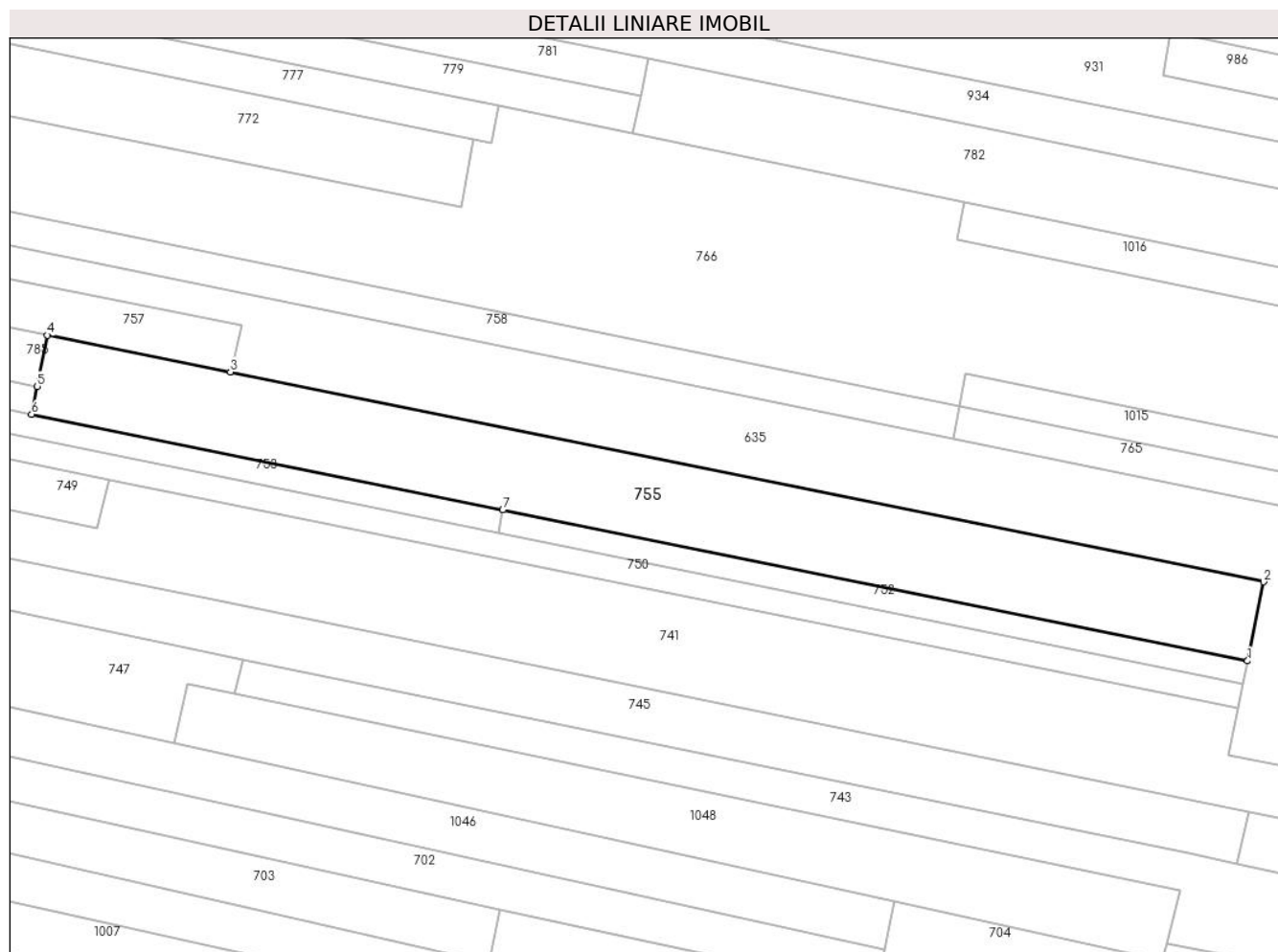
Inscrieri privind dezmembramintele dreptului de proprietate, drepturi reale de garanție și sarcini	Referințe
NU SUNT	

Anexa Nr. 1 La Partea I

Teren

Nr cadastral	Suprafața (mp)*	Observații / Referințe
	4.448	

* Suprafața este determinată în planul de proiecție Stereo 70.



Date referitoare la teren

Crt	Categorie folosință	Intravilan	Suprafața (mp)	Tarla	Parcelă	Nr. topo	Observații / Referințe
1	arabil	NU	4.448	33	1978/36	-	

Lungime Segmente

1) Valorile lungimilor segmentelor sunt obținute din proiecție în plan.

Punct început	X / Y	Punct sfârșit	X / Y	Lungime segment (** (m)
1	426.487,592 378.045,627	2	426.490,986 378.062,285	17.0
2	426.490,986 378.062,285	3	426.273,415 378.106,408	222.0
3	426.273,415 378.106,408	4	426.234,899 378.114,178	39.292
4	426.234,899 378.114,178	5	426.232,73 378.103,38	11.014
5	426.232,73 378.103,38	6	426.231,548 378.097,498	6.0

Punct început	X / Y	Punct sfârșit	X / Y	Lungime segment (** (m)
6	426.231,548 378.097,498	7	426.330,776 378.077,396	101.244
7	426.330,776 378.077,396	1	426.487,592 378.045,627	160.002

** Lungimile segmentelor sunt determinate în planul de proiecție Stereo 70 și sunt rotunjite la 1 milimetru.

*** Distanța dintre puncte este formată din segmente cumulate ce sunt mai mici decât valoarea 1 milimetru.

**DATE DESPRE IMOBILUL NR. 756**

Oficiul de Cadastru și Publicitate Imobiliară VALCEA
Biroul de Cadastru și Publicitate Imobiliară Ramnicu Valcea

A. Partea I. Descrierea imobilului

TEREN Extravilan

Adresa: Jud. Valcea

Nr. Crt	Nr cadastral Nr. topografic	Suprafața* (mp)	Observații / Referințe
A1		Din acte: 2.100 Masurata: 1.783	Sector cadastral:33 Teren neimprejmit;

B. Partea II. Proprietari și acte

Inscrieri privitoare la dreptul de proprietate și alte drepturi reale		Referințe
/		
Act Administrativ nr. 1173/701, din 26/03/2003 emis de CJSDPAT VÂLCEA (TP);		
B1	Intabulare, drept de PROPRIETATE, dobandit prin Reconstituire, cota actuala 1/1, cota initiala 1/1 1) ENE CONSTANTIN 2) ENE ALEXANDRU 3) ENE VASILE 4) STANCIU ECATERINA 5) MUTULIGĂ IOANA 6) ENE AURELIA 7) ENE VALERIAN	A1

C. Partea III. SARCINI .

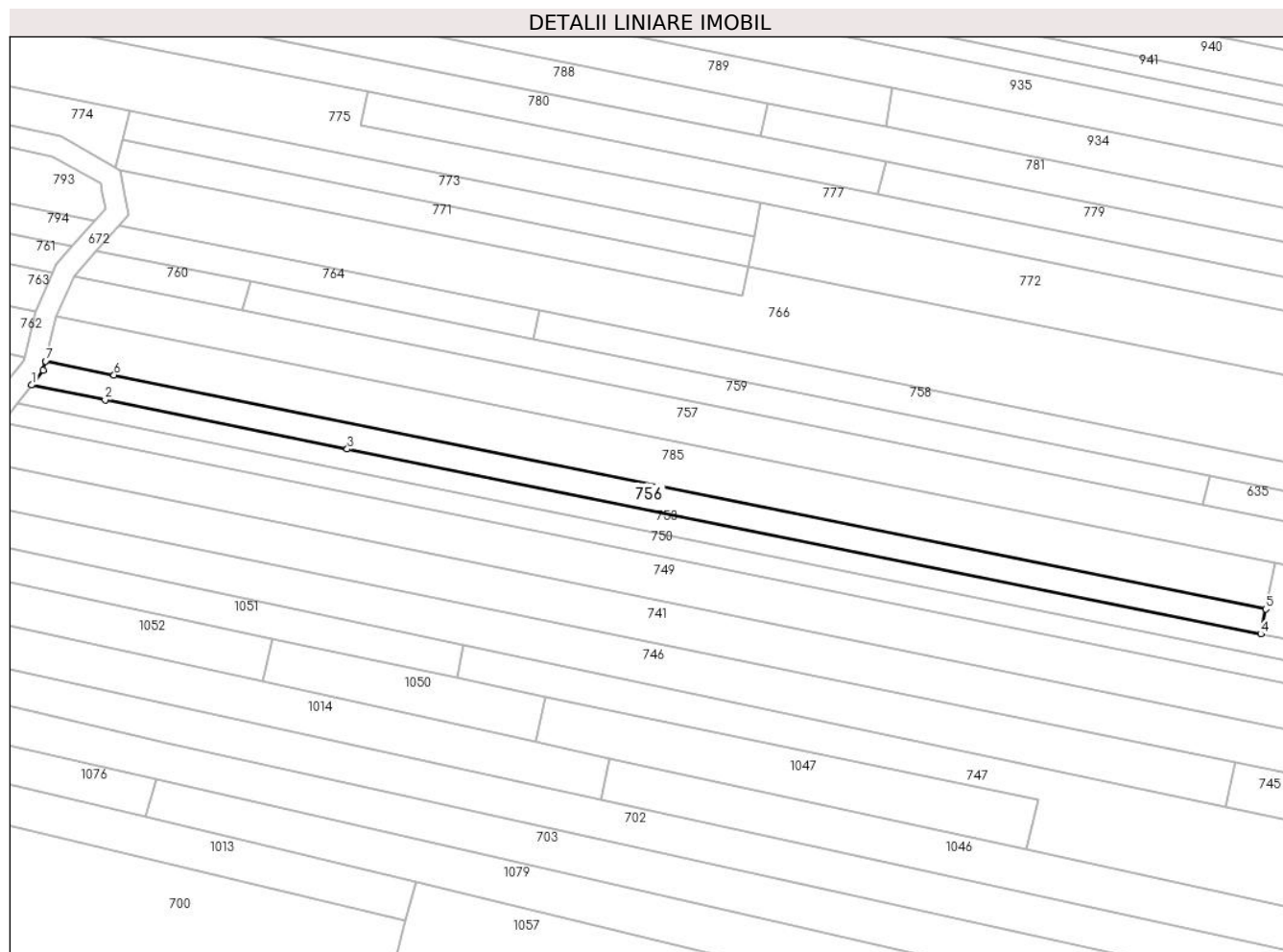
Inscrieri privind dezmembramintele dreptului de proprietate, drepturi reale de garanție și sarcini	Referințe
NU SUNT	

Anexa Nr. 1 La Partea I

Teren

Nr cadastral	Suprafața (mp)*	Observații / Referințe
	Din acte: 2.100 Masurata: 1.783	

* Suprafața este determinată în planul de proiecție Stereo 70.



Date referitoare la teren

Crt	Categorie folosință	Intra vilan	Suprafața (mp)	Tarla	Parcelă	Nr. topo	Observații / Referințe
1	arabil	NU	1.680	33	1978/90	-	Diferenta de suprafata se gaseste la ID 786
2	neproductiv	NU	103	33	1978/90/1	-	Diferenta de suprafata se gaseste la ID 786

Lungime Segmente

1) Valorile lungimilor segmentelor sunt obținute din proiecție în plan.

Punct început	X / Y	Punct sfârșit	X / Y	Lungime segment (** (m)
1	425.943,08 378.155,937	2	425.960,333 378.152,442	17.603
2	425.960,333 378.152,442	3	426.017,152 378.140,932	57.973
3	426.017,152 378.140,932	4	426.231,548 378.097,498	218.751
4	426.231,548 378.097,498	5	426.232,73 378.103,38	6.0

Punct început	X / Y	Punct sfârşit	X / Y	Lungime segment (** (m)
5	426.232,73 378.103,38	6	425.962,421 378.158,304	275.833
6	425.962,421 378.158,304	7	425.946,335 378.161,572	16.415
7	425.946,335 378.161,572	8	425.945,784 378.159,455	2.188
8	425.945,784 378.159,455	1	425.943,08 378.155,937	4.437

** Lungimile segmentelor sunt determinate în planul de proiecție Stereo 70 și sunt rotunjite la 1 milimetru.

*** Distanța dintre puncte este formată din segmente cumulate ce sunt mai mici decât valoarea 1 milimetru.

**DATE DESPRE IMOBILUL NR. 757**

Oficiul de Cadastru și Publicitate Imobiliară VALCEA
Biroul de Cadastru și Publicitate Imobiliară Ramnicu Valcea

A. Partea I. Descrierea imobilului

TEREN Extravilan

Adresa: Jud. Valcea

Nr. Crt	Nr cadastral Nr. topografic	Suprafața* (mp)	Observații / Referințe
A1		3.300	Sector cadastral:33 Teren neimprejmuit;

B. Partea II. Proprietari și acte

Inscrieri privitoare la dreptul de proprietate și alte drepturi reale	Referințe
/	
Act Administrativ nr. 261/42937, din 15/12/1997 emis de CJSDPAT Vâlcea (TP);	
B1	A1
Intabulare, drept de PROPRIETATE în baza L18/1991, dobândit prin Reconstituire, cota actuala 1/1, cota initiala 1/1 1) CÎRSTESCU S. EUGENIA	

C. Partea III. SARCINI .

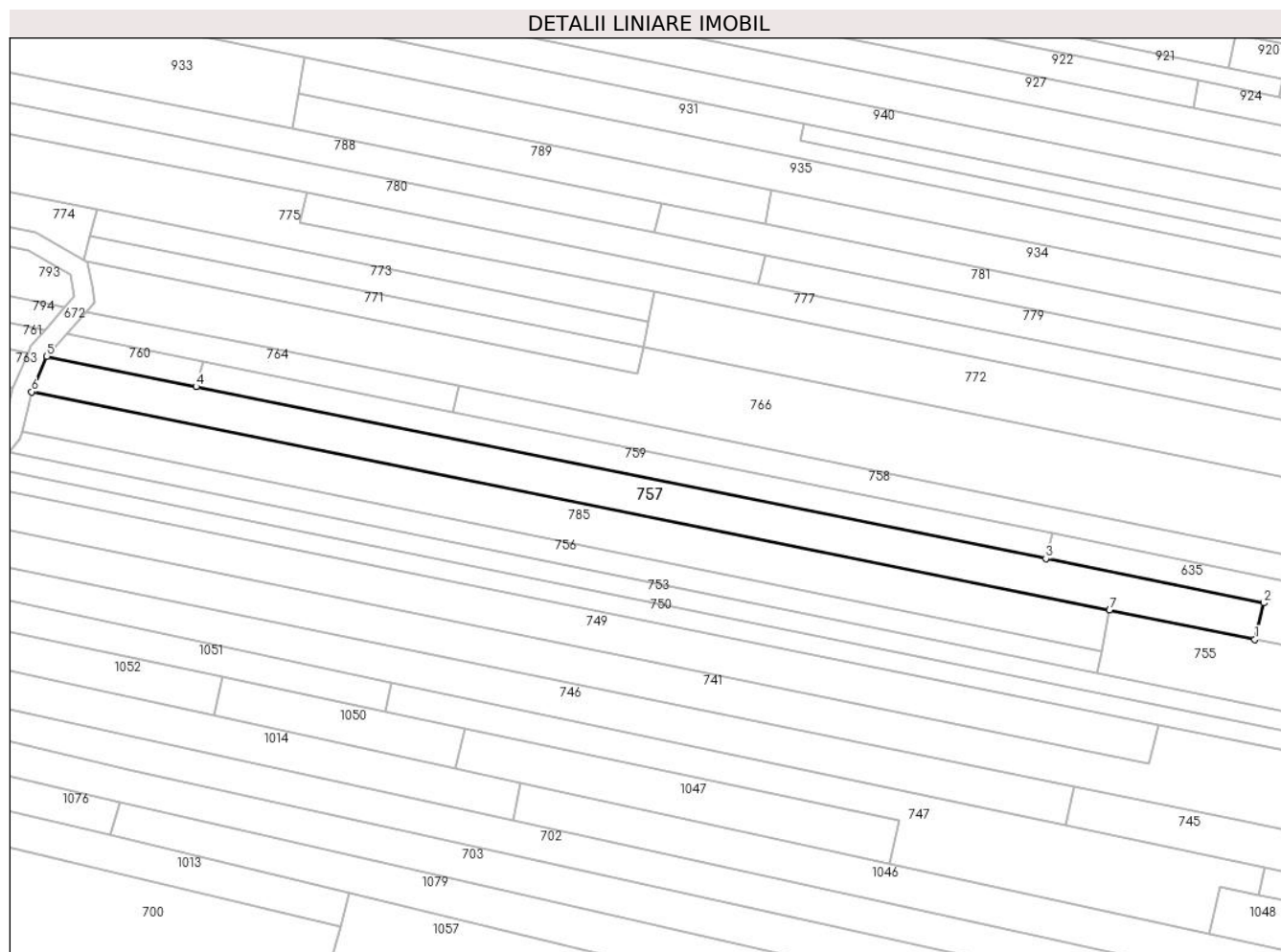
Inscrieri privind dezmembramintele dreptului de proprietate, drepturi reale de garanție și sarcini	Referințe
NU SUNT	

Anexa Nr. 1 La Partea I

Teren

Nr cadastral	Suprafața (mp)*	Observații / Referințe
	3.300	

* Suprafața este determinată în planul de proiecție Stereo 70.



Date referitoare la teren

Crt	Categorie folosință	Intravilan	Suprafața (mp)	Tarla	Parcelă	Nr. topo	Observații / Referințe
1	arabil	NU	3.300	33	1978/81	-	

Lungime Segmente

1) Valorile lungimilor segmentelor sunt obținute din proiecție în plan.

Punct început	X / Y	Punct sfârșit	X / Y	Lungime segment (** (m)
1	426.273,415 378.106,408	2	426.275,822 378.116,115	10.001
2	426.275,822 378.116,115	3	426.217,993 378.127,818	59.001
3	426.217,993 378.127,818	4	425.992,601 378.173,43	229.961
4	425.992,601 378.173,43	5	425.953,012 378.181,442	40.392
5	425.953,012 378.181,442	6	425.948,948 378.172,094	10.193

Punct început	X / Y	Punct sfârșit	X / Y	Lungime segment (** (m)
6	425.948,948 378.172,094	7	426.234,899 378.114,178	291.757
7	426.234,899 378.114,178	1	426.273,415 378.106,408	39.292

** Lungimile segmentelor sunt determinate în planul de proiecție Stereo 70 și sunt rotunjite la 1 milimetru.

*** Distanța dintre puncte este formată din segmente cumulate ce sunt mai mici decât valoarea 1 milimetru.

**DATE DESPRE IMOBILUL NR. 758**

Oficiul de Cadastru și Publicitate Imobiliară VALCEA
Biroul de Cadastru și Publicitate Imobiliară Ramnicu Valcea

A. Partea I. Descrierea imobilului

TEREN Extravilan

Adresa: Jud. Valcea

Nr. Crt	Nr cadastral Nr. topografic	Suprafața* (mp)	Observații / Referințe
A1		2.576	Sector cadastral:33 Teren neimprejmuit;

B. Partea II. Proprietari și acte

Inscrieri privitoare la dreptul de proprietate și alte drepturi reale	Referințe
/	
Act Administrativ nr. 1151/701, din 10/12/2002 emis de CJSDPAT VâlCEA (TP);	
B1	A1
Intabulare, drept de PROPRIETATE, dobandit prin Reconstituire, cota actuala 1/1, cota initiala 1/1	
1) BUCĂ N. ION	

C. Partea III. SARCINI .

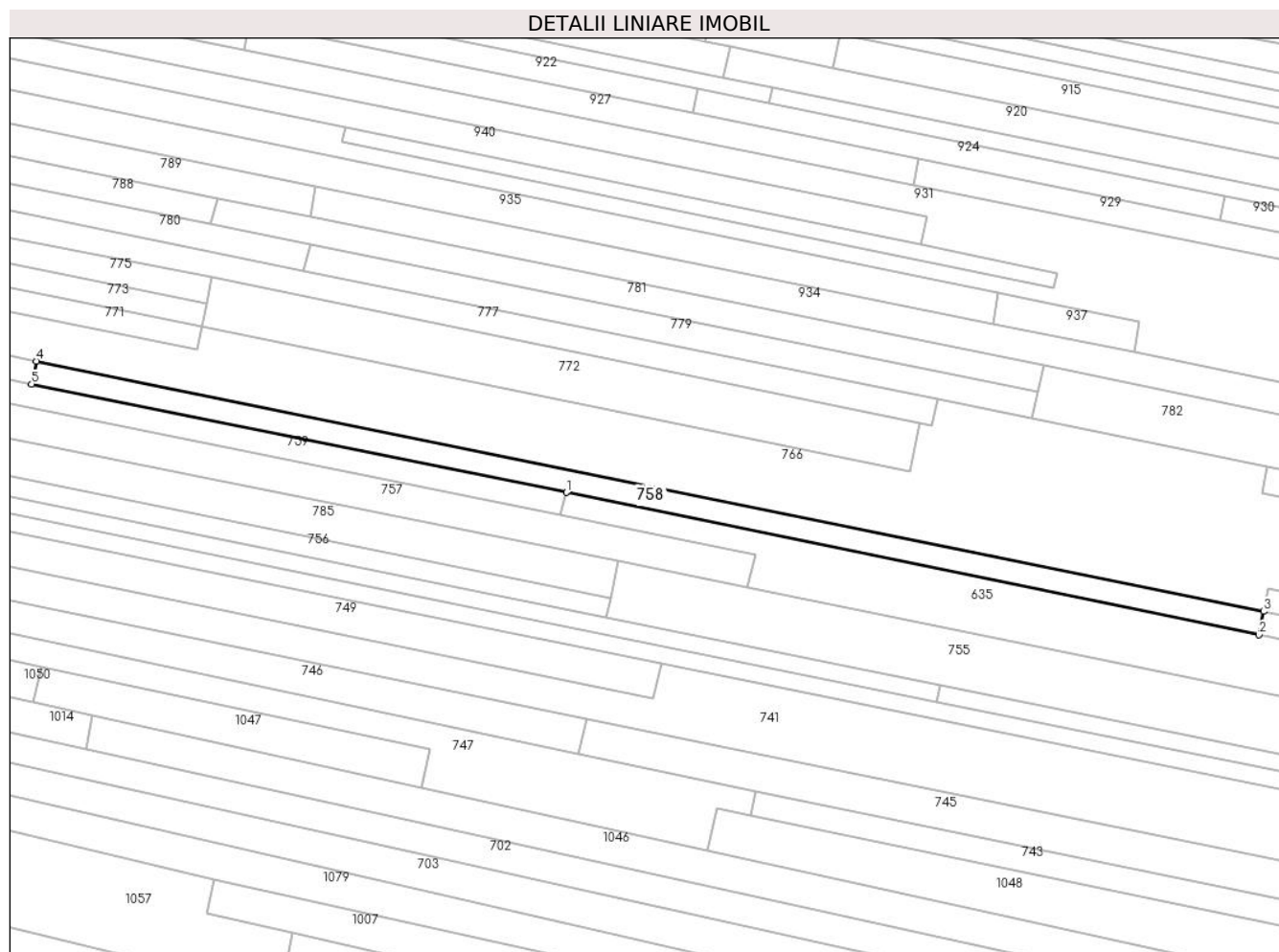
Inscrieri privind dezmembramintele dreptului de proprietate, drepturi reale de garanție și sarcini	Referințe
NU SUNT	

Anexa Nr. 1 La Partea I

Teren

Nr cadastral	Suprafața (mp)*	Observații / Referințe
	2.576	

* Suprafața este determinată în planul de proiecție Stereo 70.



Date referitoare la teren

Crt	Categorie folosință	Intravilan	Suprafața (mp)	Tarla	Parcelă	Nr. topo	Observații / Referințe
1	arabil	NU	2.576	33	1978/75	-	

Lungime Segmente

1) Valorile lungimilor segmentelor sunt obținute din proiecție în plan.

Punct început	X / Y	Punct sfârșit	X / Y	Lungime segment (** (m)
1	426.219,655 378.134,623	2	426.425,561 378.092,369	210.197
2	426.425,561 378.092,369	3	426.426,97 378.099,312	7.085
3	426.426,97 378.099,312	4	426.062,185 378.173,639	372.28
4	426.062,185 378.173,639	5	426.060,704 378.166,798	6.999
5	426.060,704 378.166,798	1	426.219,655 378.134,623	162.175

**** Lungimile segmentelor sunt determinate în planul de proiecție Stereo 70 și sunt rotunjite la 1 milimetru.**

***** Distanța dintre puncte este formată din segmente cumulate ce sunt mai mici decât valoarea 1 milimetru.**

**DATE DESPRE IMOBILUL NR. 759**

Oficiul de Cadastru și Publicitate Imobiliară VALCEA
Biroul de Cadastru și Publicitate Imobiliară Ramnicu Valcea

A. Partea I. Descrierea imobilului

TEREN Extravilan

Adresa: Jud. Valcea

Nr. Crt	Nr cadastral Nr. topografic	Suprafața* (mp)	Observații / Referințe
A1		1.610	Sector cadastral:33 Teren neimprejmuit;

B. Partea II. Proprietari și acte

Inscrieri privitoare la dreptul de proprietate și alte drepturi reale	Referințe
/	
Act Administrativ nr. 17384, din 17/12/2010 emis de CJSDPAT VÂLCEA (TP);	
B1	A1
Intabulare, drept de PROPRIETATE, dobandit prin Reconstituire, cota actuala 1/1, cota initiala 1/1	
1) STANCIULESCU I. ION	

C. Partea III. SARCINI .

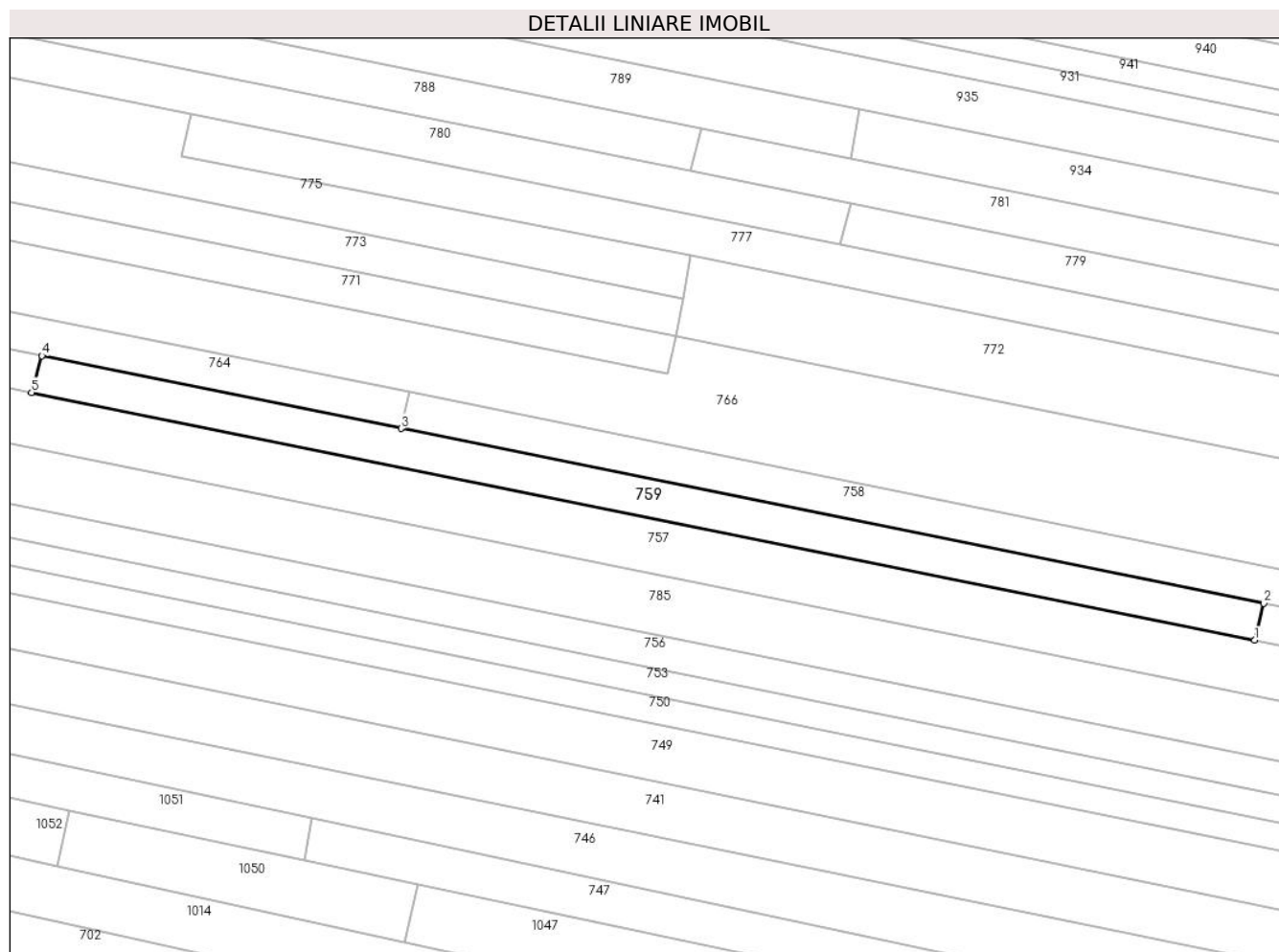
Inscrieri privind dezmembramintele dreptului de proprietate, drepturi reale de garanție și sarcini	Referințe
NU SUNT	

Anexa Nr. 1 La Partea I

Teren

Nr cadastral	Suprafața (mp)*	Observații / Referințe
	1.610	

* Suprafața este determinată în planul de proiecție Stereo 70.



Date referitoare la teren

Crt	Categorie folosință	Intravilan	Suprafața (mp)	Tarla	Parcelă	Nr. topo	Observații / Referințe
1	arabil	NU	1.610	33	1978/78	-	

Lungime Segmente

1) Valorile lungimilor segmentelor sunt obținute din proiecție în plan.

Punct început	X / Y	Punct sfârșit	X / Y	Lungime segment (** (m)
1	426.217,993 378.127,818	2	426.219,655 378.134,623	7.005
2	426.219,655 378.134,623	3	426.060,704 378.166,798	162.175
3	426.060,704 378.166,798	4	425.994,511 378.180,197	67.536
4	425.994,511 378.180,197	5	425.992,601 378.173,43	7.031
5	425.992,601 378.173,43	1	426.217,993 378.127,818	229.961

**** Lungimile segmentelor sunt determinate în planul de proiecție Stereo 70 și sunt rotunjite la 1 milimetru.**

***** Distanța dintre puncte este formată din segmente cumulate ce sunt mai mici decât valoarea 1 milimetru.**

**DATE DESPRE IMOBILUL NR. 760**

Oficiul de Cadastru și Publicitate Imobiliară VALCEA
Biroul de Cadastru și Publicitate Imobiliară Ramnicu Valcea

A. Partea I. Descrierea imobilului

TEREN Extravilan

Adresa: Jud. Valcea

Nr. Crt	Nr cadastral Nr. topografic	Suprafața* (mp)	Observații / Referințe
A1		Din acte: 700 Masurata: 267	Sector cadastral:33 Teren neimprejmuit;

B. Partea II. Proprietari și acte

Inscrieri privitoare la dreptul de proprietate și alte drepturi reale		Referințe
/		
Act Administrativ nr. 1586, din 07/09/2004 emis de CJSDPAT VÂLCEA (TP);		
B1	Intabulare, drept de PROPRIETATE, dobandit prin Reconstituire, cota actuala 1/1, cota initiala 1/1 1) SANDU MARIA	A1

C. Partea III. SARCINI .

Inscrieri privind dezmembramintele dreptului de proprietate, drepturi reale de garanție și sarcini	Referințe
NU SUNT	

Anexa Nr. 1 La Partea I

Teren

Nr cadastral	Suprafața (mp)*	Observații / Referințe
	Din acte: 700 Masurata: 267	

* Suprafața este determinată în planul de proiecție Stereo 70.

DETALII LINIARE IMOBIL



Date referitoare la teren

Crt	Categorie folosință	Intravilan	Suprafața (mp)	Tarla	Parcelă	Nr. topo	Observații / Referințe
1	arabil	NU	267	33	1978/2/1	-	Diferența de suprafață se găsește la ID 761

Lungime Segmente

1) Valorile lungimilor segmentelor sunt obținute din proiecție în plan.

Punct început	X / Y	Punct sfârșit	X / Y	Lungime segment (** (m))
1	425.992,601 378.173,43	2	425.994,511 378.180,197	7.031
2	425.994,511 378.180,197	3	425.958,221 378.187,341	36.986
3	425.958,221 378.187,341	4	425.953,012 378.181,442	7.87
4	425.953,012 378.181,442	1	425.992,601 378.173,43	40.392

**** Lungimile segmentelor sunt determinate în planul de proiecție Stereo 70 și sunt rotunjite la 1 milimetru.**

***** Distanța dintre puncte este formată din segmente cumulate ce sunt mai mici decât valoarea 1 milimetru.**

**DATE DESPRE IMOBILUL NR. 761**

Oficiul de Cadastru și Publicitate Imobiliară VALCEA
Biroul de Cadastru și Publicitate Imobiliară Ramnicu Valcea

A. Partea I. Descrierea imobilului

TEREN Extravilan

Adresa: Jud. Valcea

Nr. Crt	Nr cadastral Nr. topografic	Suprafața* (mp)	Observații / Referințe
A1		Din acte: 700 Masurata: 366	Sector cadastral:33 Teren neimprejmuit;

B. Partea II. Proprietari și acte

Inscrieri privitoare la dreptul de proprietate și alte drepturi reale		Referințe
/		
Act Administrativ nr. 1586, din 07/09/2004 emis de CJSDPAT VÂLCEA (TP);		
B1	Intabulare, drept de PROPRIETATE, dobandit prin Reconstituire, cota actuala 1/1, cota initiala 1/1 1) SANDU MARIA	A1

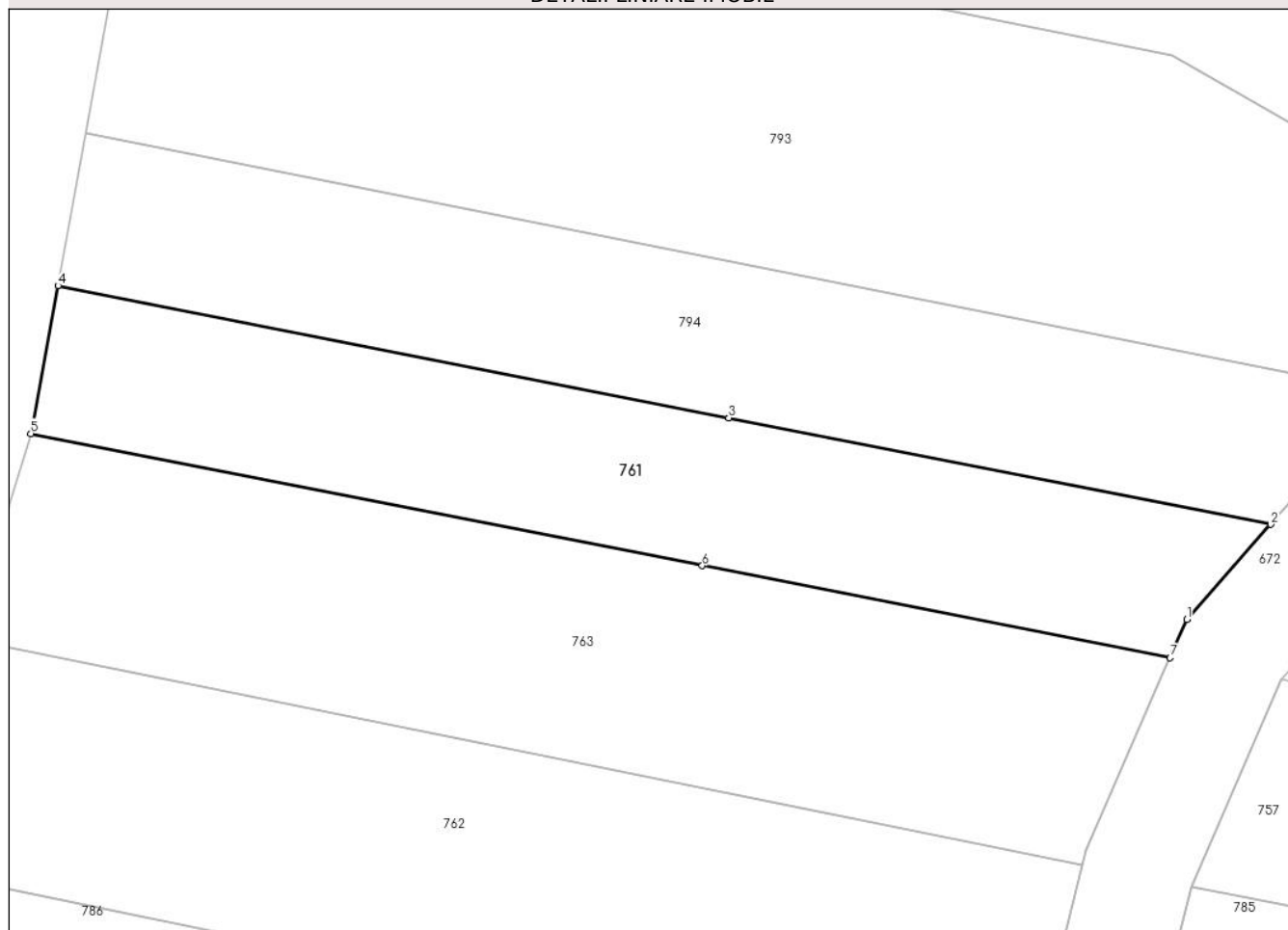
C. Partea III. SARCINI .

Inscrieri privind dezmembramintele dreptului de proprietate, drepturi reale de garanție și sarcini	Referințe
NU SUNT	

Anexa Nr. 1 La Partea I**Teren**

Nr cadastral	Suprafața (mp)*	Observații / Referințe
	Din acte: 700 Masurata: 366	

* Suprafața este determinată în planul de proiecție Stereo 70.

DETALII LINIARE IMOBIL**Date referitoare la teren**

Crt	Categorie folosință	Intravilan	Suprafața (mp)	Tarla	Parcelă	Nr. topo	Observații / Referințe
1	padure	NU	210	33	1978/2/2	-	Diferenta de suprafata se gaseste la ID 760
2	arabil	NU	156	33	1978/2/1	-	Diferenta de suprafata se gaseste la ID 760

Lungime Segmente

1) Valorile lungimilor segmentelor sunt obținute din proiecție în plan.

Punct început	X / Y	Punct sfârșit	X / Y	Lungime segment (** (m)
1	425.948,742 378.184,16	2	425.952,539 378.188,459	5.736
2	425.952,539 378.188,459	3	425.928,057 378.193,279	24.952
3	425.928,057 378.193,279	4	425.897,744 378.199,245	30.895
4	425.897,744 378.199,245	5	425.896,52 378.192,561	6.795

Punct început	X / Y	Punct sfârșit	X / Y	Lungime segment (** (m)
5	425.896,52 378.192,561	6	425.926,856 378.186,592	30.918
6	425.926,856 378.186,592	7	425.947,991 378.182,433	21.54
7	425.947,991 378.182,433	1	425.948,742 378.184,16	1.883

** Lungimile segmentelor sunt determinate în planul de proiecție Stereo 70 și sunt rotunjite la 1 milimetru.

*** Distanța dintre puncte este formată din segmente cumulate ce sunt mai mici decât valoarea 1 milimetru.

**DATE DESPRE IMOBILUL NR. 762**

Oficiul de Cadastru și Publicitate Imobiliară VALCEA
Biroul de Cadastru și Publicitate Imobiliară Ramnicu Valcea

A. Partea I. Descrierea imobilului

TEREN Extravilan

Adresa: Jud. Valcea

Nr. Crt	Nr cadastral Nr. topografic	Suprafața* (mp)	Observații / Referințe
A1		557	Sector cadastral:33 Teren neimprejmuit;

B. Partea II. Proprietari și acte

Inscrieri privitoare la dreptul de proprietate și alte drepturi reale		Referințe
/		
Act Normativ nr. 7, din 24/06/1996 emis de Parlamentul Romaniei (lege);		
B1	Inscrierea posesiei, drept de PROPRIETATE, dobandit prin Lege, cota actuala 1/1, cota initiala 1/1 1) NEIDENTIFICAT NEIDENTIFICAT	A1
B2	Se noteaza mentiunea proprietar neidentificat, rezerva la dispozitia comisiei locale de fond funciar.	A1

C. Partea III. SARCINI .

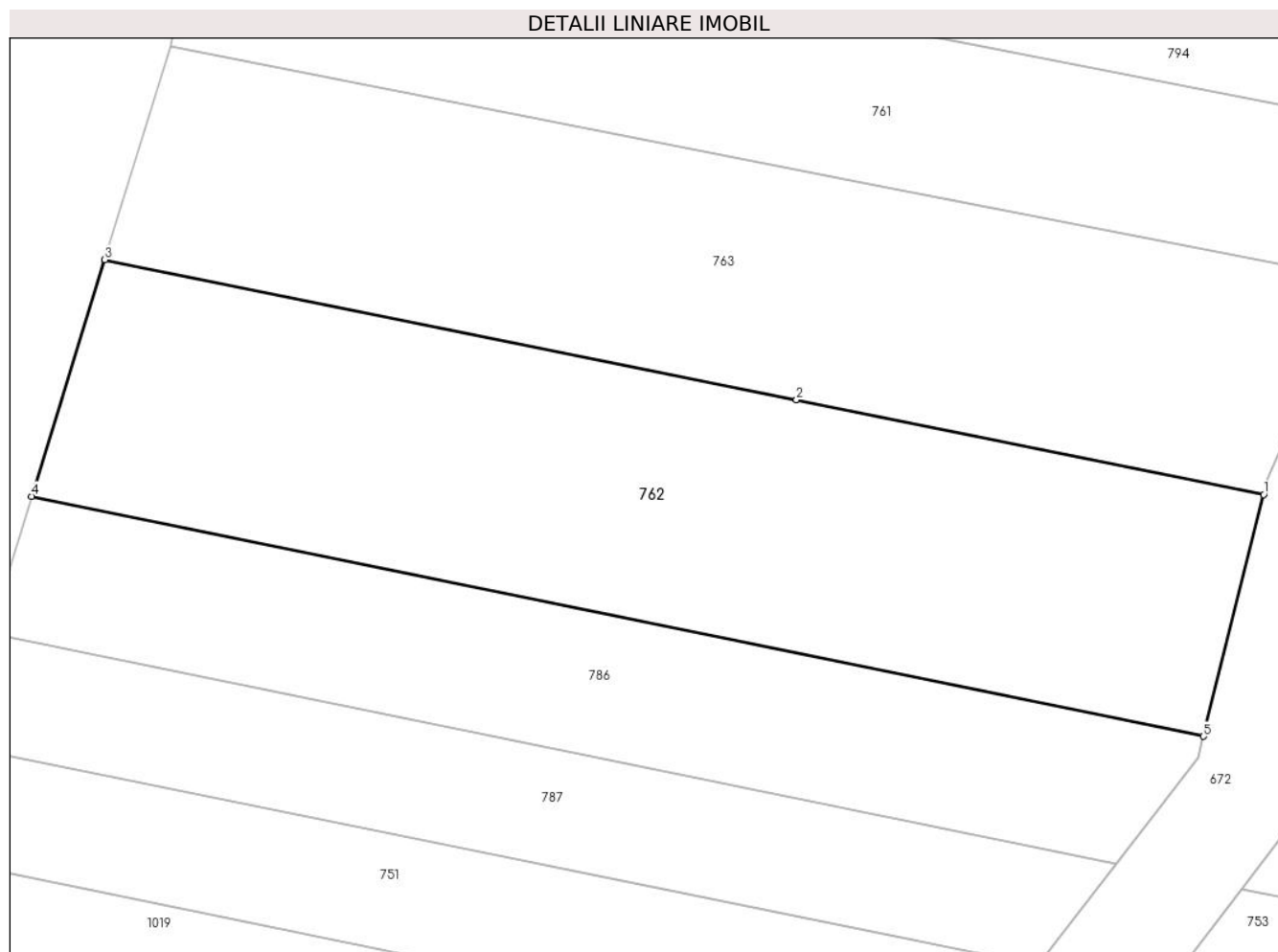
Inscrieri privind dezmembramintele dreptului de proprietate, drepturi reale de garanție și sarcini	Referințe
NU SUNT	

Anexa Nr. 1 La Partea I

Teren

Nr cadastral	Suprafața (mp)*	Observații / Referințe
	557	

* Suprafața este determinată în planul de proiecție Stereo 70.



Date referitoare la teren

Crt	Categorie folosință	Intravilan	Suprafața (mp)	Tarla	Parcelă	Nr. topo	Observații / Referințe
1	padure	NU	557	33	1978/84/1	-	

Lungime Segmente

1) Valorile lungimilor segmentelor sunt obținute din proiecție în plan.

Punct început	X / Y	Punct sfârșit	X / Y	Lungime segment (** (m)
1	425.944,042 378.173,087	2	425.923,722 378.177,2	20.732
2	425.923,722 378.177,2	3	425.893,649 378.183,288	30.683
3	425.893,649 378.183,288	4	425.890,467 378.173,008	10.761
4	425.890,467 378.173,008	5	425.941,411 378.162,576	52.001
5	425.941,411 378.162,576	1	425.944,042 378.173,087	10.835

**** Lungimile segmentelor sunt determinate în planul de proiecție Stereo 70 și sunt rotunjite la 1 milimetru.**

***** Distanța dintre puncte este formată din segmente cumulate ce sunt mai mici decât valoarea 1 milimetru.**

**DATE DESPRE IMOBILUL NR. 763**

Oficiul de Cadastru și Publicitate Imobiliară VALCEA
Biroul de Cadastru și Publicitate Imobiliară Ramnicu Valcea

A. Partea I. Descrierea imobilului

TEREN Extravilan

Adresa: Jud. Valcea

Nr. Crt	Nr cadastral Nr. topografic	Suprafața* (mp)	Observații / Referințe
A1		Din acte: 650 Masurata: 508	Sector cadastral:33 Teren neimprejmit;

B. Partea II. Proprietari și acte

Inscrieri privitoare la dreptul de proprietate și alte drepturi reale		Referințe
/		
Act Administrativ nr. 1100/700, din 10/12/2002 emis de CJSDPAT VÂLCEA (TP);		
B1	Intabulare, drept de PROPRIETATEIn baza L18/1991, dobandit prin Reconstituire, cota actuala 1/1, cota initiala 1/1 1) ȚARĂLUNGĂ ALEXANDRA	A1

C. Partea III. SARCINI .

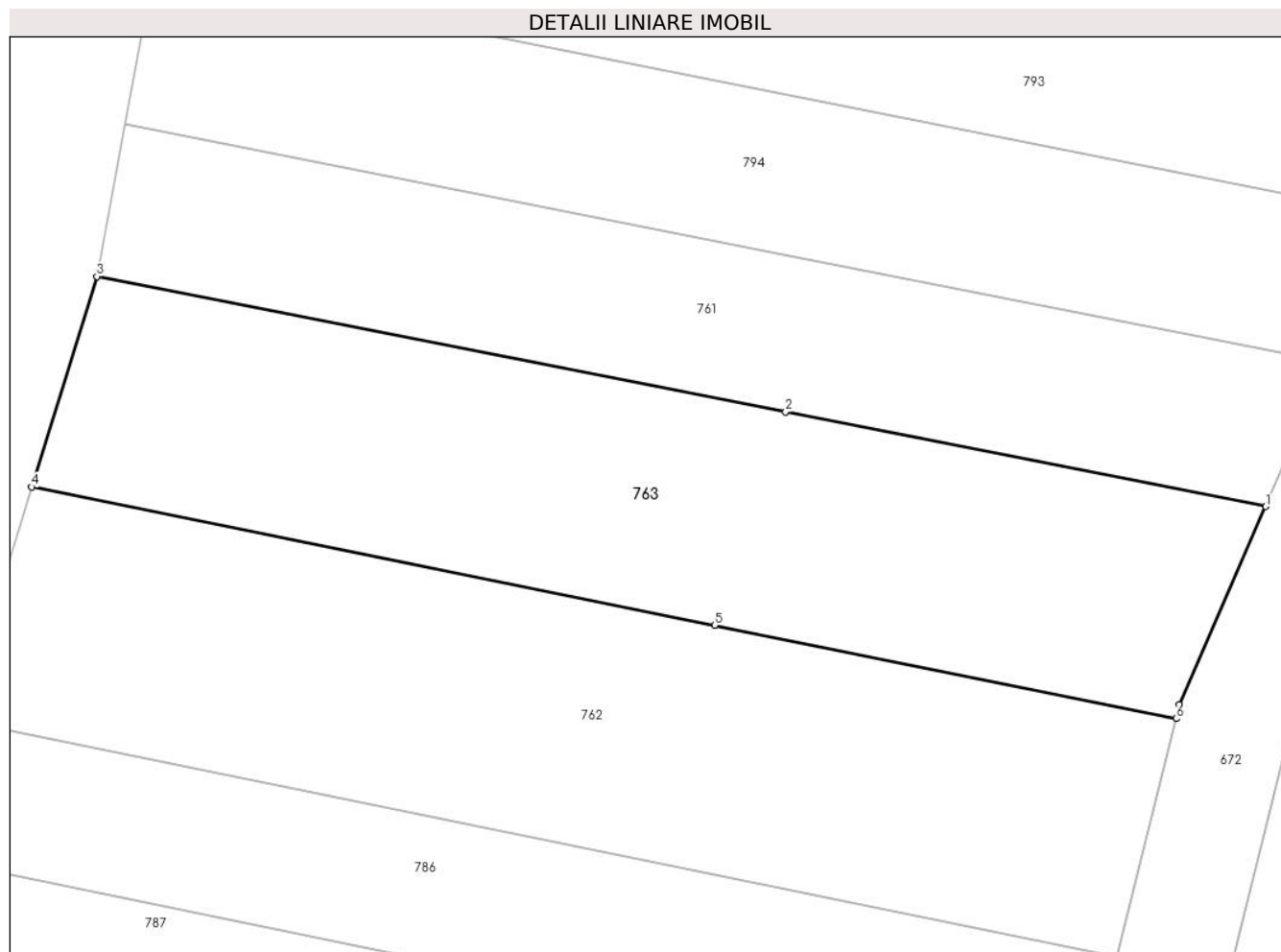
Inscrieri privind dezmembramintele dreptului de proprietate, drepturi reale de garanție și sarcini	Referințe
NU SUNT	

Anexa Nr. 1 La Partea I

Teren

Nr cadastral	Suprafața (mp)*	Observații / Referințe
	Din acte: 650 Masurata: 508	

* Suprafața este determinată în planul de proiecție Stereo 70.



Date referitoare la teren

Crt	Categorie folosință	Intravilan	Suprafața (mp)	Tarla	Parcelă	Nr. topo	Observații / Referințe
1	padure	NU	300	33	1978/2/1	-	
2	arabil	NU	208	33	1978/2	-	

Lungime Segmente

1) Valorile lungimilor segmentelor sunt obținute din proiecție în plan.

Punct început	X / Y	Punct sfârșit	X / Y	Lungime segment (** (m)
1	425.947,991 378.182,433	2	425.926,856 378.186,592	21.54
2	425.926,856 378.186,592	3	425.896,52 378.192,561	30.918
3	425.896,52 378.192,561	4	425.893,649 378.183,288	9.707
4	425.893,649 378.183,288	5	425.923,722 378.177,2	30.683

Punct început	X / Y	Punct sfârșit	X / Y	Lungime segment (** (m)
5	425.923,722 378.177,2	6	425.944,042 378.173,087	20.732
6	425.944,042 378.173,087	7	425.944,198 378.173,709	0.641
7	425.944,198 378.173,709	1	425.947,991 378.182,433	9.513

** Lungimile segmentelor sunt determinate în planul de proiecție Stereo 70 și sunt rotunjite la 1 milimetru.

*** Distanța dintre puncte este formată din segmente cumulate ce sunt mai mici decât valoarea 1 milimetru.

**DATE DESPRE IMOBILUL NR. 764**

Oficiul de Cadastru și Publicitate Imobiliară VALCEA
Biroul de Cadastru și Publicitate Imobiliară Ramnicu Valcea

A. Partea I. Descrierea imobilului

TEREN Extravilan

Adresa: Jud. Valcea

Nr. Crt	Nr cadastral Nr. topografic	Suprafața* (mp)	Observații / Referințe
A1		Din acte: 1.288 Masurata: 705	Sector cadastral:33 Teren neimprejmit;

B. Partea II. Proprietari și acte

Inscrieri privitoare la dreptul de proprietate și alte drepturi reale		Referințe
/		
Act Administrativ nr. 1173/701, din 26/03/2003 emis de CJSDPAT VÂLCEA (TP);		
B1	Intabulare, drept de PROPRIETATE, dobandit prin Reconstituire, cota actuala 1/1, cota initiala 1/1 1) ENE CONSTANTIN 2) ENE ALEXANDRU 3) ENE VASILE 4) STANCIU ECATERINA 5) MUTULIGĂ IOANA 6) ENE AURELIA 7) ENE VALERIAN	A1

C. Partea III. SARCINI .

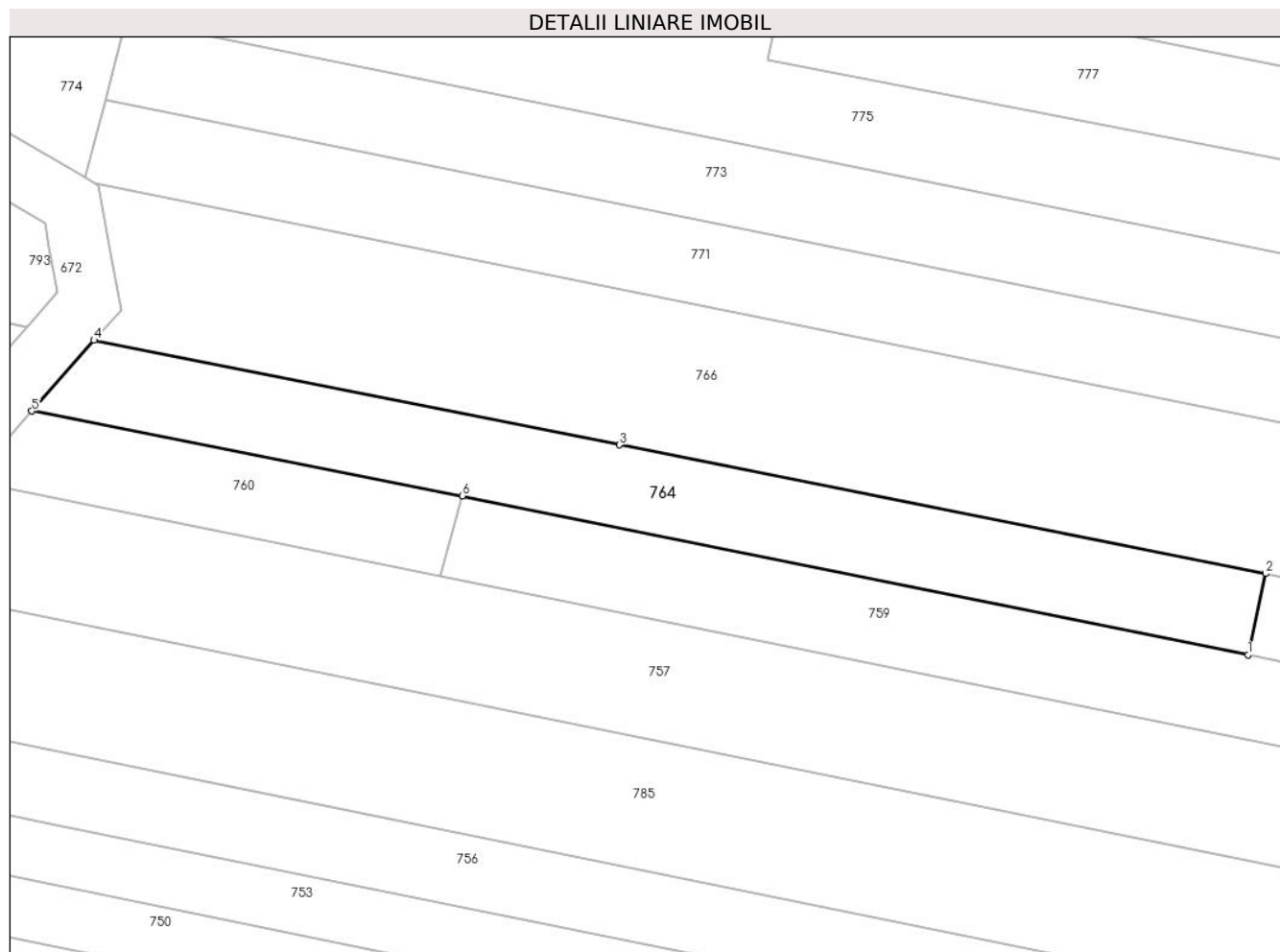
Inscrieri privind dezmembramintele dreptului de proprietate, drepturi reale de garanție și sarcini	Referințe
NU SUNT	

Anexa Nr. 1 La Partea I

Teren

Nr cadastral	Suprafața (mp)*	Observații / Referințe
	Din acte: 1.288 Masurata: 705	

* Suprafața este determinată în planul de proiecție Stereo 70.



Date referitoare la teren

Crt	Categorie folosință	Intra vilan	Suprafața (mp)	Tarla	Parcelă	Nr. topo	Observații / Referințe
1	arabil	NU	705	33	1978/76	-	Diferenta de suprafata se gaseste la ID 794

Lungime Segmente

1) Valorile lungimilor segmentelor sunt obținute din proiecție în plan.

Punct început	X / Y	Punct sfârșit	X / Y	Lungime segment (** (m)
1	426.060,704 378.166,798	2	426.062,185 378.173,639	6.999
2	426.062,185 378.173,639	3	426.007,749 378.184,479	55.505
3	426.007,749 378.184,479	4	425.963,478 378.193,294	45.14
4	425.963,478 378.193,294	5	425.958,221 378.187,341	7.942
5	425.958,221 378.187,341	6	425.994,511 378.180,197	36.986

Punct început	X / Y	Punct sfârșit	X / Y	Lungime segment (** (m)
6	425.994,511 378.180,197	1	426.060,704 378.166,798	67.536

** Lungimile segmentelor sunt determinate în planul de proiecție Stereo 70 și sunt rotunjite la 1 milimetru.

*** Distanța dintre puncte este formată din segmente cumulate ce sunt mai mici decât valoarea 1 milimetru.

**DATE DESPRE IMOBILUL NR. 765**

Oficiul de Cadastru și Publicitate Imobiliară VALCEA
Biroul de Cadastru și Publicitate Imobiliară Ramnicu Valcea

A. Partea I. Descrierea imobilului

TEREN Necunoscut

Adresa: Loc. Cueni, Jud. Valcea

Nr. Crt	Nr cadastral Nr. topografic	Suprafața* (mp)	Observații / Referințe
A1		1.288	Sector cadastral:33 Teren neimprejmuit;

B. Partea II. Proprietari și acte

Inscrieri privitoare la dreptul de proprietate și alte drepturi reale		Referințe
/		
Act Administrativ nr. 1576, din 02/09/2004 emis de CJSDPAT VâlCEA (TP);		
B1	Intabulare, drept de PROPRIETATE, dobandit prin Reconstituire, cota actuala 1/1, cota initiala 1/1 1) DICU ȘT. OCTAVIAN	A1

C. Partea III. SARCINI .

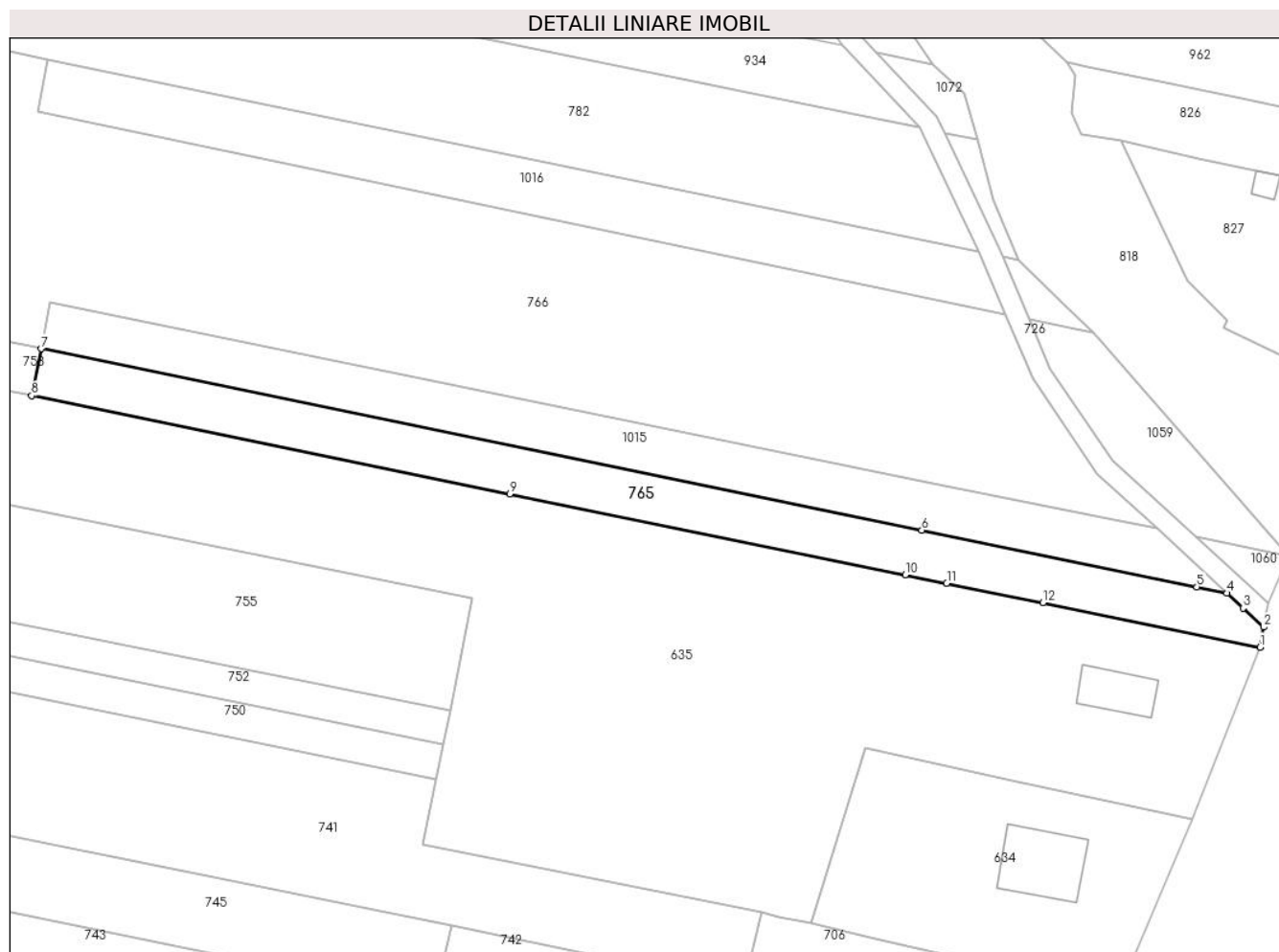
Inscrieri privind dezmembramintele dreptului de proprietate, drepturi reale de garanție și sarcini	Referințe
NU SUNT	

Anexa Nr. 1 La Partea I

Teren

Nr cadastral	Suprafața (mp)*	Observații / Referințe
	1.288	

* Suprafața este determinată în planul de proiecție Stereo 70.



Date referitoare la teren

Crt	Categorie folosință	Intravilan	Suprafața (mp)	Tarla	Parcelă	Nr. topo	Observații / Referințe
1	arabil	NU	343	33	1978/75/3	-	
2	arabil	DA	11	33	1978/75/3	-	
3	arabil	NU	934	33	1978/75/3	-	

Lungime Segmente

1) Valorile lungimilor segmentelor sunt obținute din proiecție în plan.

Punct început	X / Y	Punct sfârșit	X / Y	Lungime segment (** (m)
1	426.607,732 378.055,099	2	426.608,298 378.058,086	3.04
2	426.608,298 378.058,086	3	426.605,242 378.060,894	4.15
3	426.605,242 378.060,894	4	426.602,829 378.063,112	3.278
4	426.602,829 378.063,112	5	426.598,359 378.064,032	4.564

Punct început	X / Y	Punct sfârşit	X / Y	Lungime segment (** (m)
5	426.598,359 378.064,032	6	426.557,585 378.072,425	41.629
6	426.557,585 378.072,425	7	426.426,97 378.099,312	133.354
7	426.426,97 378.099,312	8	426.425,561 378.092,369	7.085
8	426.425,561 378.092,369	9	426.496,479 378.077,816	72.396
9	426.496,479 378.077,816	10	426.555,139 378.065,838	59.87
10	426.555,139 378.065,838	11	426.561,283 378.064,584	6.271
11	426.561,283 378.064,584	12	426.575,546 378.061,671	14.557
12	426.575,546 378.061,671	1	426.607,732 378.055,099	32.85

** Lungimile segmentelor sunt determinate în planul de proiecție Stereo 70 și sunt rotunjite la 1 milimetru.

*** Distanța dintre puncte este formată din segmente cumulate ce sunt mai mici decât valoarea 1 milimetru.

**DATE DESPRE IMOBILUL NR. 766**

Oficiul de Cadastru și Publicitate Imobiliară VALCEA
Biroul de Cadastru și Publicitate Imobiliară Ramnicu Valcea

A. Partea I. Descrierea imobilului

TEREN Necunoscut

Adresa: Loc. Cueni, Jud. Valcea

Nr. Crt	Nr cadastral Nr. topografic	Suprafața* (mp)	Observații / Referințe
A1		14.841	Sector cadastral:33 Teren neimprejmuit;

B. Partea II. Proprietari și acte

Inscrieri privitoare la dreptul de proprietate și alte drepturi reale		Referințe
/		
Act Administrativ nr. 7, din 24/06/1996 emis de Parlamentul Romaniei (lege);		
B1	Inscrierea posesiei, drept de PROPRIETATE, dobandit prin Lege, cota actuala 1/1, cota initiala 1/1 1) NEIDENTIFICAT NEIDENTIFICAT	A1
B2	Se noteaza mentiunea proprietar neidentificat.	A1

C. Partea III. SARCINI .

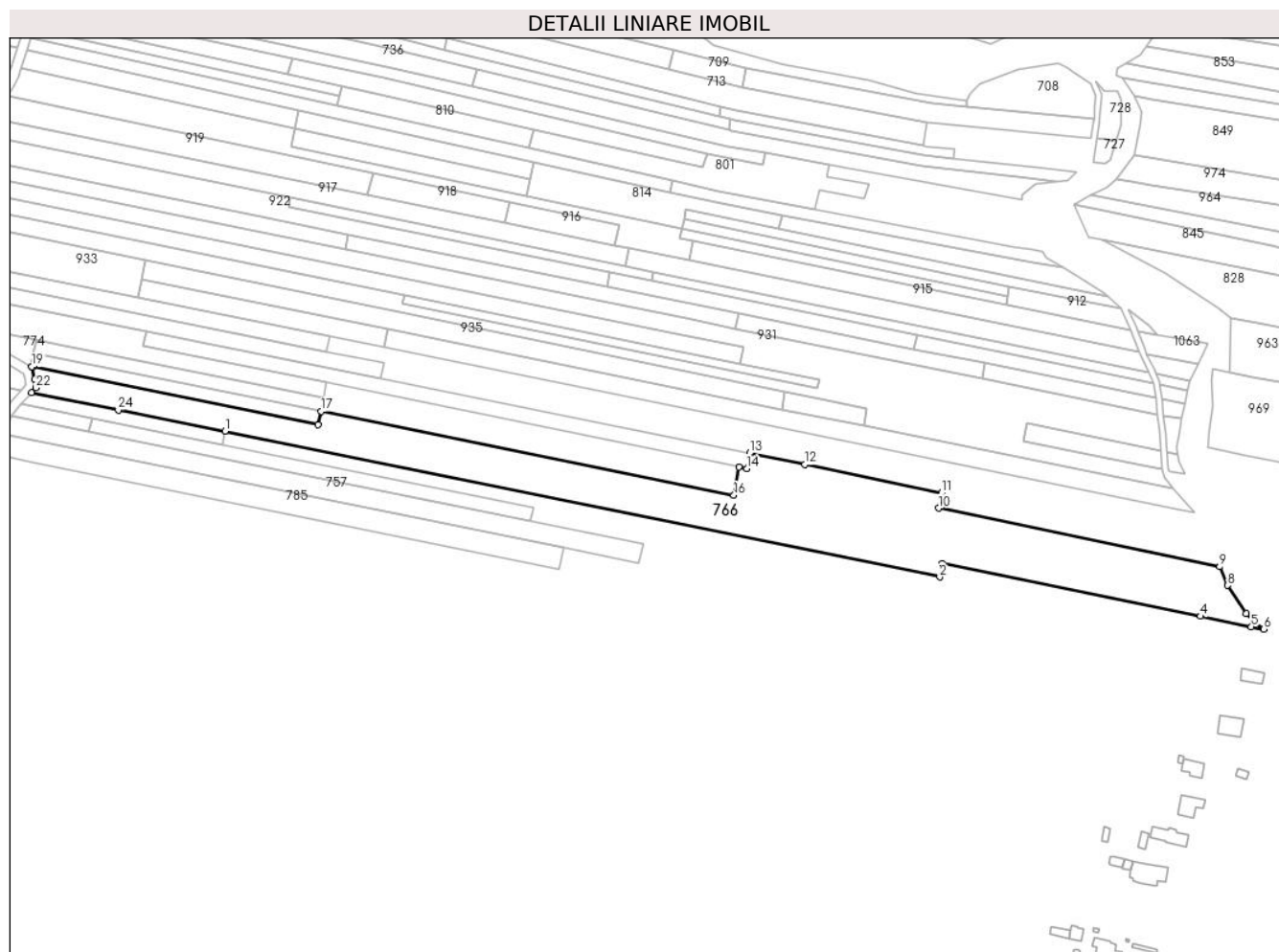
Inscrieri privind dezmembramintele dreptului de proprietate, drepturi reale de garanție și sarcini	Referințe
NU SUNT	

Anexa Nr. 1 La Partea I

Teren

Nr cadastral	Suprafața (mp)*	Observații / Referințe
	14.841	

* Suprafața este determinată în planul de proiecție Stereo 70.



Date referitoare la teren

Crt	Categorie folosință	Intravilan	Suprafața (mp)	Tarla	Parcelă	Nr. topo	Observații / Referințe
1	arabil	DA	169	33	1990/35	-	
2	arabil	NU	6.626	33	1990/35	-	
3	arabil	NU	2.940	33	1978/74/2	-	
4	arabil	NU	877	33	1978/72	-	
5	arabil	NU	309	33	1978/74	-	
6	arabil	NU	800	33	1990/65	-	
7	arabil	NU	3.120	33	1978/73	-	

Lungime Segmente

1) Valorile lungimilor segmentelor sunt obținute din proiecție în plan.

Punct început	X / Y	Punct sfârșit	X / Y	Lungime segment (** (m)
1	426.062,185 378.173,639	2	426.426,97 378.099,312	372.28

Punct început	X / Y	Punct sfârșit	X / Y	Lungime segment (** (m)
2	426.426,97 378.099,312	3	426.428,237 378.106,167	6.971

Punct început	X / Y	Punct sfârșit	X / Y	Lungime segment (** (m)
3	426.428,237 378.106,167	4	426.560,121 378.079,252	134.602
5	426.586,102 378.073,95	6	426.592,44 378.072,656	6.469
7	426.583,61 378.080,769	8	426.574,015 378.095,0	17.163
9	426.569,951 378.104,491	10	426.426,425 378.134,396	146.608
11	426.428,02 378.142,235	12	426.358,166 378.156,633	71.322
13	426.330,026 378.162,433	14	426.328,451 378.154,591	7.999
15	426.324,549 378.155,395	16	426.321,978 378.141,022	14.601
17	426.111,408 378.183,815	18	426.109,764 378.177,002	7.009
19	425.963,574 378.206,532	20	425.963,871 378.206,362	0.342
21	425.964,975 378.200,109	22	425.965,728 378.195,842	4.333
23	425.963,478 378.193,294	24	426.007,749 378.184,479	45.14

Punct început	X / Y	Punct sfârșit	X / Y	Lungime segment (** (m)
4	426.560,121 378.079,252	5	426.586,102 378.073,95	26.516
6	426.592,44 378.072,656	7	426.583,61 378.080,769	11.991
8	426.574,015 378.095,0	9	426.569,951 378.104,491	10.324
10	426.426,425 378.134,396	11	426.428,02 378.142,235	8.0
12	426.358,166 378.156,633	13	426.330,026 378.162,433	28.732
14	426.328,451 378.154,591	15	426.324,549 378.155,395	3.984
16	426.321,978 378.141,022	17	426.111,408 378.183,815	214.874
18	426.109,764 378.177,002	19	425.963,574 378.206,532	149.143
20	425.963,871 378.206,362	21	425.964,975 378.200,109	6.35
22	425.965,728 378.195,842	23	425.963,478 378.193,294	3.399
24	426.007,749 378.184,479	1	426.062,185 378.173,639	55.505

** Lungimile segmentelor sunt determinate în planul de proiecție Stereo 70 și sunt rotunjite la 1 milimetru.

*** Distanța dintre puncte este formată din segmente cumulate ce sunt mai mici decât valoarea 1 milimetru.

**DATE DESPRE IMOBILUL NR. 771**

Oficiul de Cadastru și Publicitate Imobiliară VALCEA
Biroul de Cadastru și Publicitate Imobiliară Ramnicu Valcea

A. Partea I. Descrierea imobilului

TEREN Extravilan

Adresa: Jud. Valcea

Nr. Crt	Nr cadastral Nr. topografic	Suprafața* (mp)	Observații / Referințe
A1		1.050	Sector cadastral:33 Teren neimprejmuit;

B. Partea II. Proprietari și acte

Inscrieri privitoare la dreptul de proprietate și alte drepturi reale		Referințe
/		
Act Administrativ nr. 1586, din 07/09/2004 emis de CJSDPAT VâlCEA (TP);		
B1	Intabulare, drept de PROPRIETATE, dobandit prin Reconstituire, cota actuala 1/1, cota initiala 1/1 1) SANDU MARIA	A1

C. Partea III. SARCINI .

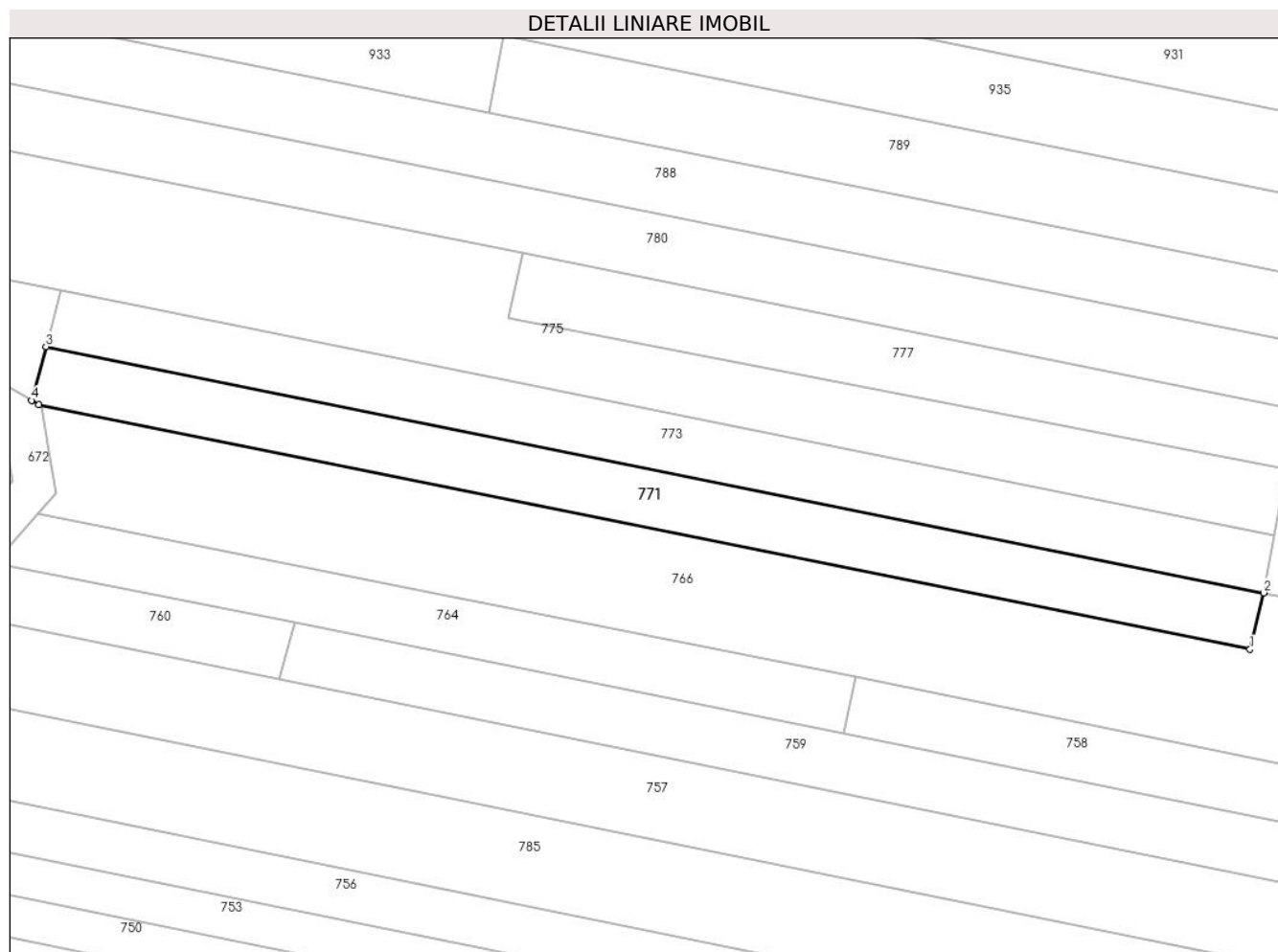
Inscrieri privind dezmembramintele dreptului de proprietate, drepturi reale de garanție și sarcini	Referințe
NU SUNT	

Anexa Nr. 1 La Partea I

Teren

Nr cadastral	Suprafața (mp)*	Observații / Referințe
	1.050	

* Suprafața este determinată în planul de proiecție Stereo 70.



Date referitoare la teren

Crt	Categorie folosință	Intravilan	Suprafața (mp)	Tarla	Parcelă	Nr. topo	Observații / Referințe
1	arabil	NU	1.050	33	1978/69/2	-	

Lungime Segmente

1) Valorile lungimilor segmentelor sunt obținute din proiecție în plan.

Punct început	X / Y	Punct sfârșit	X / Y	Lungime segment (** (m)
1	426.109,764 378.177,002	2	426.111,408 378.183,815	7.009
2	426.111,408 378.183,815	3	425.964,456 378.213,496	149.919
3	425.964,456 378.213,496	4	425.962,724 378.207,02	6.704
4	425.962,724 378.207,02	5	425.963,574 378.206,532	0.98
5	425.963,574 378.206,532	1	426.109,764 378.177,002	149.143

**** Lungimile segmentelor sunt determinate în planul de proiecție Stereo 70 și sunt rotunjite la 1 milimetru.**

***** Distanța dintre puncte este formată din segmente cumulate ce sunt mai mici decât valoarea 1 milimetru.**

**DATE DESPRE IMOBILUL NR. 772**

Oficiul de Cadastru și Publicitate Imobiliară VALCEA
Biroul de Cadastru și Publicitate Imobiliară Ramnicu Valcea

A. Partea I. Descrierea imobilului

TEREN Extravilan

Adresa: Jud. Valcea, Punctul 'FRAGARIE

Nr. Crt	Nr cadastral Nr. topografic	Suprafața* (mp)	Observații / Referințe
A1	36091	Din acte: 3.360 Masurata: 3.200	Sector cadastral:33 Teren neimprejmuit;

B. Partea II. Proprietari și acte

Inscrieri privitoare la dreptul de proprietate și alte drepturi reale	Referințe
91549 / 11/10/2023	
Act Notarial nr. Certificat de mostenitor cu partaj succesoral nr. 16, din 24/10/2003 emis de BNP Dranciu Constantin (Nr.16/24.10.2003);	
B1	A1
Intabulare, drept de PROPRIETATE, dobandit prin lesire Din Indiviziune, cota actuala 1/1, cota initiala 1/1 1) BABONIU VICTORIA	

C. Partea III. SARCINI .

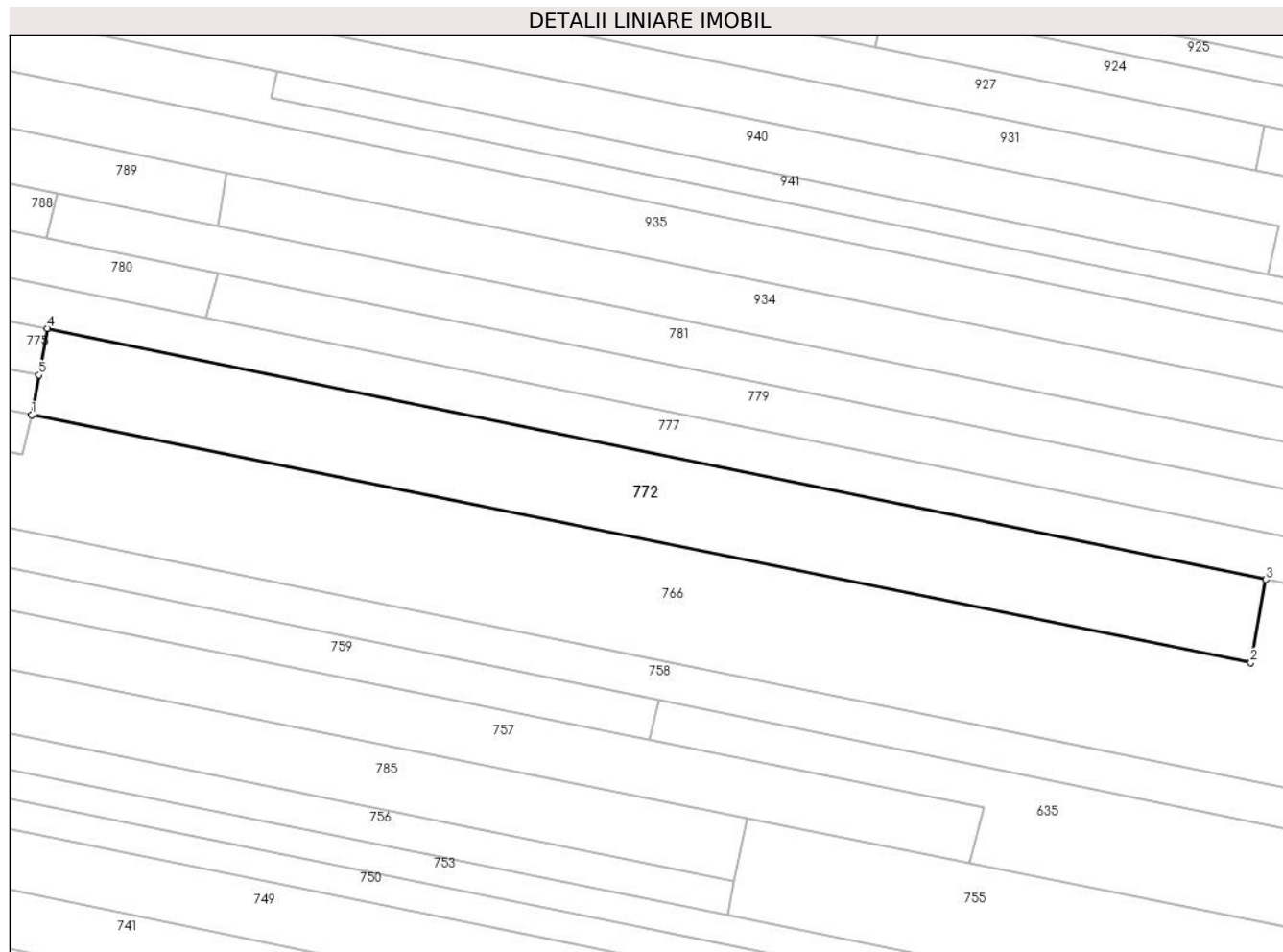
Inscrieri privind dezmembramintele dreptului de proprietate, drepturi reale de garanție și sarcini	Referințe
NU SUNT	

Anexa Nr. 1 La Partea I

Teren

Nr cadastral	Suprafața (mp)*	Observații / Referințe
36091	Din acte: 3.360 Masurata: 3.200	

* Suprafața este determinată în planul de proiecție Stereo 70.



Date referitoare la teren

Crt	Categorie folosință	Intra vilan	Suprafața (mp)	Tarla	Parcelă	Nr. topo	Observații / Referințe
1	arabil	NU	3.200	33	1978/65	-	

Lungime Segmente

1) Valorile lungimilor segmentelor sunt obținute din proiecție în plan.

Punct început	X / Y	Punct sfârșit	X / Y	Lungime segment (** (m)
1	426.111,408 378.183,815	2	426.321,978 378.141,022	214.874
2	426.321,978 378.141,022	3	426.324,549 378.155,395	14.601
3	426.324,549 378.155,395	4	426.114,083 378.198,769	214.889
4	426.114,083 378.198,769	5	426.112,642 378.190,713	8.184
5	426.112,642 378.190,713	1	426.111,408 378.183,815	7.008

**** Lungimile segmentelor sunt determinate în planul de proiecție Stereo 70 și sunt rotunjite la 1 milimetru.**

***** Distanța dintre puncte este formată din segmente cumulate ce sunt mai mici decât valoarea 1 milimetru.**

**DATE DESPRE IMOBILUL NR. 773**

Oficiul de Cadastru și Publicitate Imobiliară VALCEA
Biroul de Cadastru și Publicitate Imobiliară Ramnicu Valcea

A. Partea I. Descrierea imobilului

TEREN Extravilan

Adresa: Jud. Valcea

Nr. Crt	Nr cadastral Nr. topografic	Suprafața* (mp)	Observații / Referințe
A1		1.050	Sector cadastral:33 Teren neimprejmuit;

B. Partea II. Proprietari și acte

Inscrieri privitoare la dreptul de proprietate și alte drepturi reale	Referințe
/	
Act Administrativ nr. 1173/701, din 26/03/2003 emis de CJSDPAT Vâlcea (TP);	
B1	A1
Intabulare, drept de PROPRIETATE, dobandit prin Reconstituire, cota actuala 1/1, cota initiala 1/1	
1) ENE CONSTANTIN 2) ENE ALEXANDRU 3) ENE VASILE 4) STANCIU ECATERINA 5) MUTULIGĂ IOANA 6) ENE AURELIA 7) ENE VALERIAN	

C. Partea III. SARCINI .

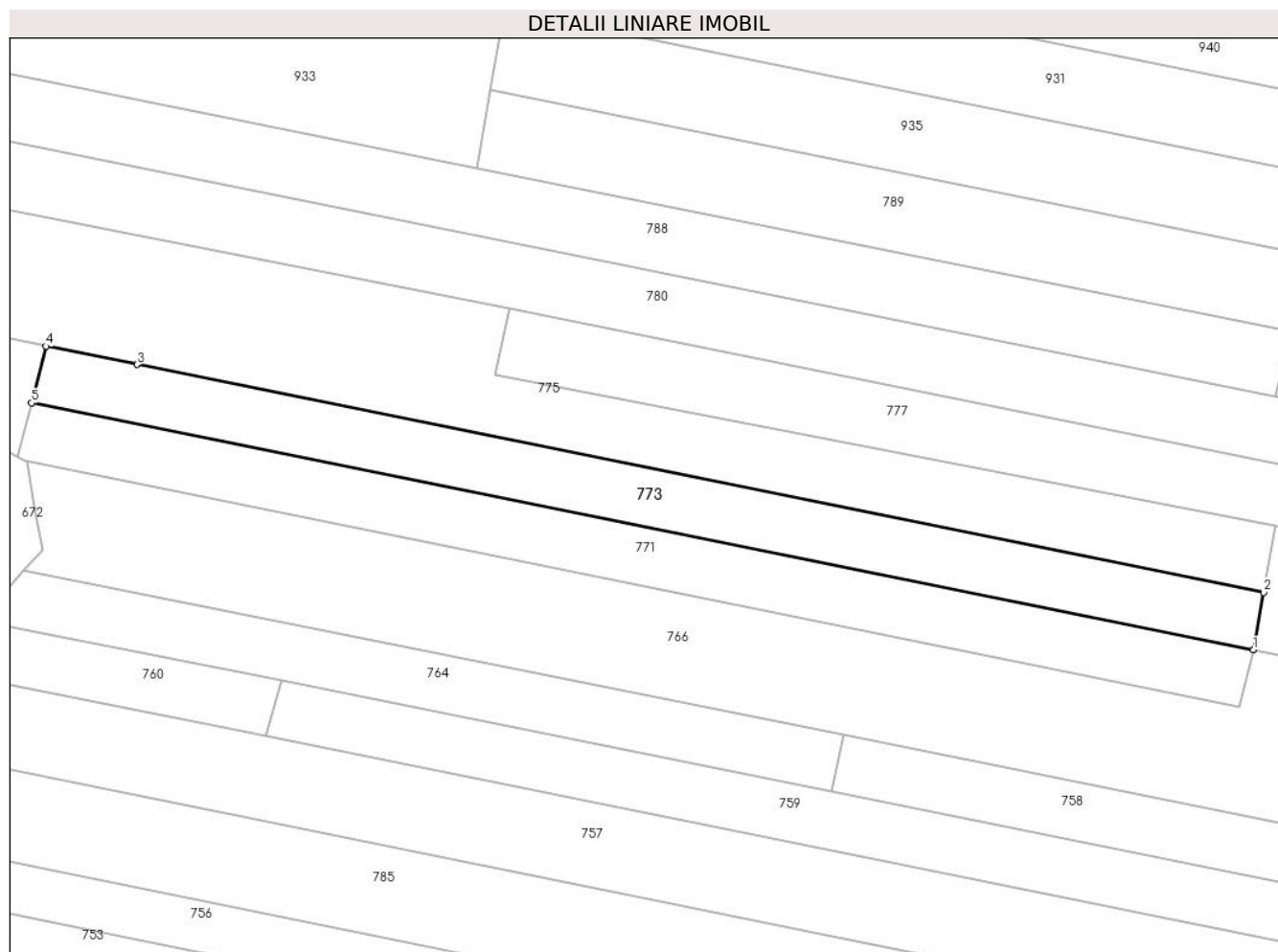
Inscrieri privind dezmembramintele dreptului de proprietate, drepturi reale de garanție și sarcini	Referințe
NU SUNT	

Anexa Nr. 1 La Partea I

Teren

Nr cadastral	Suprafața (mp)*	Observații / Referințe
	1.050	

* Suprafața este determinată în planul de proiecție Stereo 70.



Date referitoare la teren

Crt	Categorie folosință	Intravilan	Suprafața (mp)	Tarla	Parcelă	Nr. topo	Observații / Referințe
1	arabil	NU	1.050	33	1978/69	-	

Lungime Segmente

1) Valorile lungimilor segmentelor sunt obținute din proiecție în plan.

Punct început	X / Y	Punct sfârșit	X / Y	Lungime segment (** (m)
1	426.111,408 378.183,815	2	426.112,642 378.190,713	7.008
2	426.112,642 378.190,713	3	425.977,116 378.218,103	138.266
3	425.977,116 378.218,103	4	425.966,183 378.220,312	11.154
4	425.966,183 378.220,312	5	425.964,456 378.213,496	7.031
5	425.964,456 378.213,496	1	426.111,408 378.183,815	149.919

**** Lungimile segmentelor sunt determinate în planul de proiecție Stereo 70 și sunt rotunjite la 1 milimetru.**

***** Distanța dintre puncte este formată din segmente cumulate ce sunt mai mici decât valoarea 1 milimetru.**

**DATE DESPRE IMOBILUL NR. 774**

Oficiul de Cadastru și Publicitate Imobiliară VALCEA
Biroul de Cadastru și Publicitate Imobiliară Ramnicu Valcea

A. Partea I. Descrierea imobilului

TEREN Extravilan

Adresa: Jud. Valcea

Nr. Crt	Nr cadastral Nr. topografic	Suprafața* (mp)	Observații / Referințe
A1		Din acte: 910 Masurata: 499	Sector cadastral:33 Teren neimprejmit;

B. Partea II. Proprietari și acte

Inscrieri privitoare la dreptul de proprietate și alte drepturi reale		Referințe
/		
Act Administrativ nr. 11239, din 19/01/2009 emis de CJSDPAT VÂLCEA (TP);		
B1	Intabulare, drept de PROPRIETATE, dobandit prin Reconstituire, cota actuala 1/1, cota initiala 1/1 1) VIOREL AURELIA	A1

C. Partea III. SARCINI .

Inscrieri privind dezmembramintele dreptului de proprietate, drepturi reale de garanție și sarcini	Referințe
NU SUNT	

Anexa Nr. 1 La Partea I

Teren

Nr cadastral	Suprafața (mp)*	Observații / Referințe
	Din acte: 910 Masurata: 499	

* Suprafața este determinată în planul de proiecție Stereo 70.



Date referitoare la teren

Crt	Categorie folosință	Intravilan	Suprafața (mp)	Tarla	Parcelă	Nr. topo	Observații / Referințe
1	arabil	NU	499	33	1982/3	-	Diferenta de suprafata se gaseste la ID 796

Lungime Segmente

1) Valorile lungimilor segmentelor sunt obținute din proiecție în plan.

Punct început	X / Y	Punct sfârșit	X / Y	Lungime segment (** (m)
1	425.962,724 378.207,02	2	425.964,456 378.213,496	6.704
2	425.964,456 378.213,496	3	425.966,183 378.220,312	7.031
3	425.966,183 378.220,312	4	425.914,229 378.230,758	52.994
4	425.914,229 378.230,758	5	425.913,846 378.225,826	4.947
5	425.913,846 378.225,826	6	425.915,669 378.221,31	4.87

Punct început	X / Y	Punct sfârșit	X / Y	Lungime segment (** (m)
6	425.915,669 378.221,31	7	425.949,854 378.214,405	34.875
7	425.949,854 378.214,405	1	425.962,724 378.207,02	14.838

** Lungimile segmentelor sunt determinate în planul de proiecție Stereo 70 și sunt rotunjite la 1 milimetru.

*** Distanța dintre puncte este formată din segmente cumulate ce sunt mai mici decât valoarea 1 milimetru.

**DATE DESPRE IMOBILUL NR. 775**

Oficiul de Cadastru și Publicitate Imobiliară VALCEA
 Biroul de Cadastru și Publicitate Imobiliară Ramnicu Valcea

A. Partea I. Descrierea imobilului

TEREN Extravilan

Adresa: Jud. Valcea

Nr. Crt	Nr cadastral Nr. topografic	Suprafața* (mp)	Observații / Referințe
A1		2.383	Sector cadastral:33 Teren neimprejmuit;

B. Partea II. Proprietari și acte

Inscrieri privitoare la dreptul de proprietate și alte drepturi reale		Referințe
/		
Act Administrativ nr. 7, din 24/06/1996 emis de Parlamentul Romaniei (lege);		
B1	Inscrierea posesiei, drept de PROPRIETATE, dobandit prin Lege, cota actuala 1/1, cota initiala 1/1 1) NEIDENTIFICAT NEIDENTIFICAT	A1
B2	Se noteaza mentiunea proprietar neidentificat.	A1

C. Partea III. SARCINI .

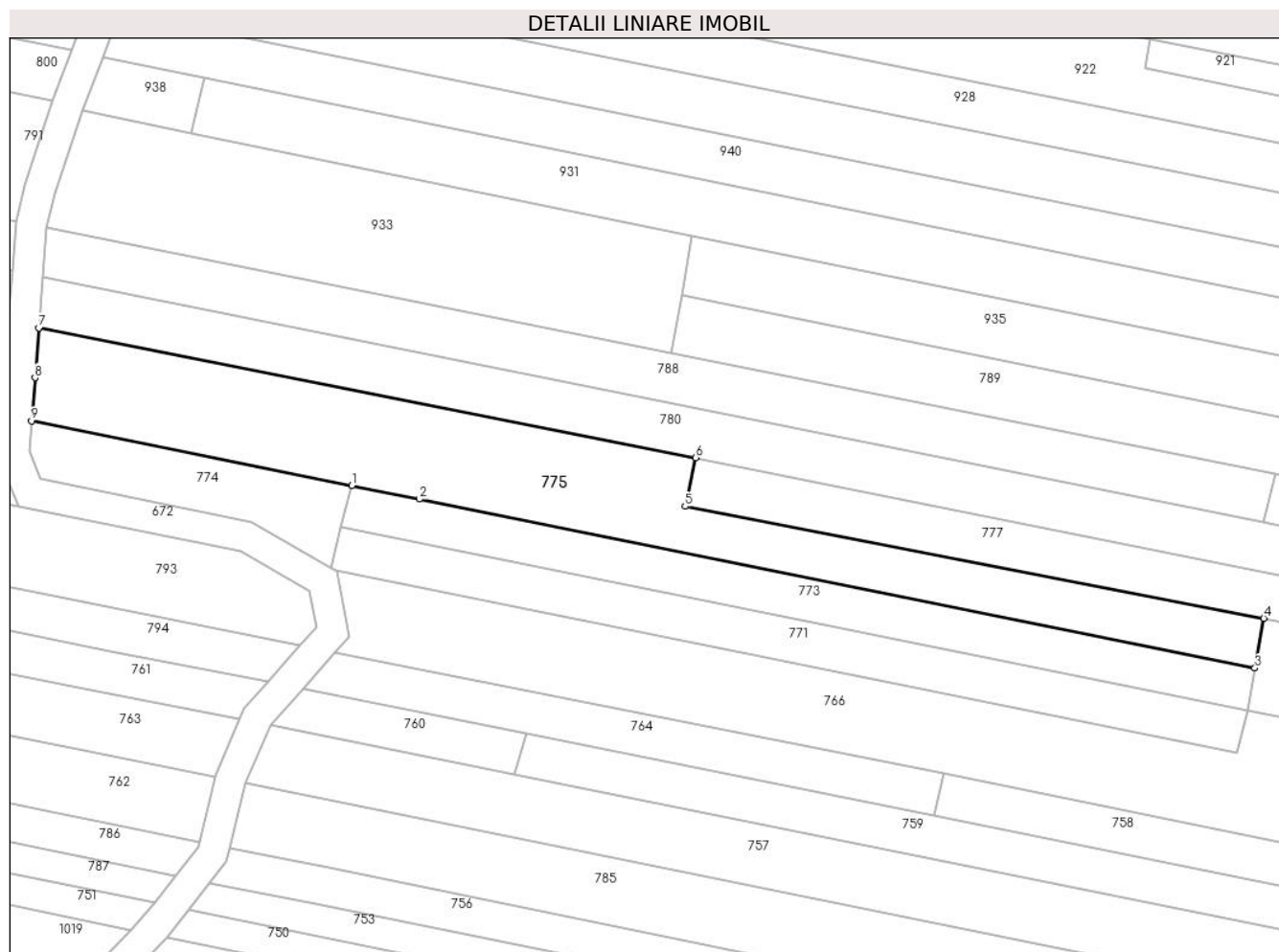
Inscrieri privind dezmembramintele dreptului de proprietate, drepturi reale de garanție și sarcini	Referințe
NU SUNT	

Anexa Nr. 1 La Partea I

Teren

Nr cadastral	Suprafața (mp)*	Observații / Referințe
	2.383	

* Suprafața este determinată în planul de proiecție Stereo 70.



Date referitoare la teren

Crt	Categorie folosință	Intravilan	Suprafața (mp)	Tarla	Parcelă	Nr. topo	Observații / Referințe
1	arabil	NU	1.050	33	1978/66	-	
2	arabil	NU	880	33	1978/63	-	
3	arabil	NU	453	33	1978/67	-	

Lungime Segmente

1) Valorile lungimilor segmentelor sunt obținute din proiecție în plan.

Punct început	X / Y	Punct sfârșit	X / Y	Lungime segment (** (m)
1	425.966,183 378.220,312	2	425.977,116 378.218,103	11.154
2	425.977,116 378.218,103	3	426.112,642 378.190,713	138.266
3	426.112,642 378.190,713	4	426.114,083 378.198,769	8.184
4	426.114,083 378.198,769	5	426.020,222 378.216,923	95.6

Punct început	X / Y	Punct sfârșit	X / Y	Lungime segment (** (m)
5	426.020,222 378.216,923	6	426.021,935 378.224,82	8.081
6	426.021,935 378.224,82	7	425.915,4 378.245,836	108.588
7	425.915,4 378.245,836	8	425.914,774 378.237,776	8.084
8	425.914,774 378.237,776	9	425.914,229 378.230,758	7.039
9	425.914,229 378.230,758	1	425.966,183 378.220,312	52.994

** Lungimile segmentelor sunt determinate în planul de proiecție Stereo 70 și sunt rotunjite la 1 milimetru.

*** Distanța dintre puncte este formată din segmente cumulate ce sunt mai mici decât valoarea 1 milimetru.

**DATE DESPRE IMOBILUL NR. 777**

Oficiul de Cadastru și Publicitate Imobiliară VALCEA
Biroul de Cadastru și Publicitate Imobiliară Ramnicu Valcea

A. Partea I. Descrierea imobilului

TEREN Extravilan

Adresa: Jud. Valcea

Nr. Crt	Nr cadastral Nr. topografic	Suprafața* (mp)	Observații / Referințe
A1		2.400	Sector cadastral:33 Teren neimprejmuit;

B. Partea II. Proprietari și acte

Inscrieri privitoare la dreptul de proprietate și alte drepturi reale	Referințe
/	
Act Administrativ nr. 1091/700, din 10/12/2002 emis de CJSDPAT VâlCEA (TP);	
B1	A1
Intabulare, drept de PROPRIETATEIn baza L18/1991, dobandit prin Reconstituire, cota actuala 1/1, cota initiala 1/1 1) BURICAN VICTOR	

C. Partea III. SARCINI .

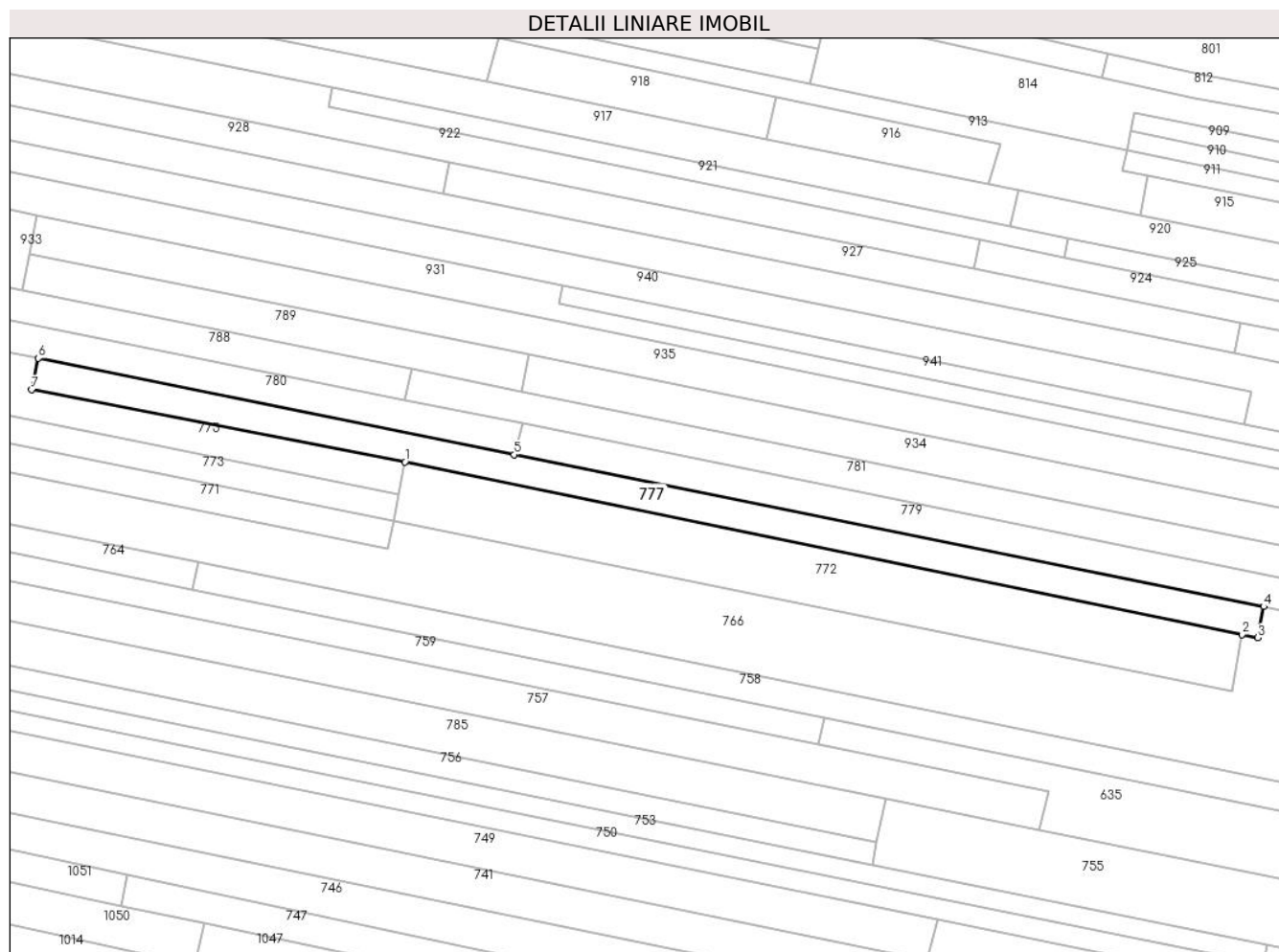
Inscrieri privind dezmembramintele dreptului de proprietate, drepturi reale de garanție și sarcini	Referințe
NU SUNT	

Anexa Nr. 1 La Partea I

Teren

Nr cadastral	Suprafața (mp)*	Observații / Referințe
	2.400	

* Suprafața este determinată în planul de proiecție Stereo 70.



Date referitoare la teren

Crt	Categorie folosință	Intravilan	Suprafața (mp)	Tarla	Parcelă	Nr. topo	Observații / Referințe
1	arabil	NU	2.400	33	1978/64	-	

Lungime Segmente

1) Valorile lungimilor segmentelor sunt obținute din proiecție în plan.

Punct început	X / Y	Punct sfârșit	X / Y	Lungime segment (** (m)
1	426.114,083 378.198,769	2	426.324,549 378.155,395	214.889
2	426.324,549 378.155,395	3	426.328,451 378.154,591	3.984
3	426.328,451 378.154,591	4	426.330,026 378.162,433	7.999
4	426.330,026 378.162,433	5	426.141,538 378.200,601	192.314
5	426.141,538 378.200,601	6	426.021,935 378.224,82	122.03

Punct început	X / Y	Punct sfârșit	X / Y	Lungime segment (** (m)
6	426.021,935 378.224,82	7	426.020,222 378.216,923	8.081
7	426.020,222 378.216,923	1	426.114,083 378.198,769	95.6

** Lungimile segmentelor sunt determinate în planul de proiecție Stereo 70 și sunt rotunjite la 1 milimetru.

*** Distanța dintre puncte este formată din segmente cumulate ce sunt mai mici decât valoarea 1 milimetru.

**DATE DESPRE IMOBILUL NR. 779**

Oficiul de Cadastru și Publicitate Imobiliară VALCEA
Biroul de Cadastru și Publicitate Imobiliară Ramnicu Valcea

A. Partea I. Descrierea imobilului

TEREN Extravilan

Adresa: Jud. Valcea

Nr. Crt	Nr cadastral Nr. topografic	Suprafața* (mp)	Observații / Referințe
A1		1.760	Sector cadastral:33 Teren neimprejmuit;

B. Partea II. Proprietari și acte

Inscrieri privitoare la dreptul de proprietate și alte drepturi reale	Referințe
/	
Act Administrativ nr. 1269, din 11/08/2003 emis de CJSDPAT VâlCEA (TP);	
B1	A1
Intabulare, drept de PROPRIETATE, dobandit prin Reconstituire, cota actuala 1/1, cota initiala 1/1	
1) DICU D. NICOLAE	

C. Partea III. SARCINI .

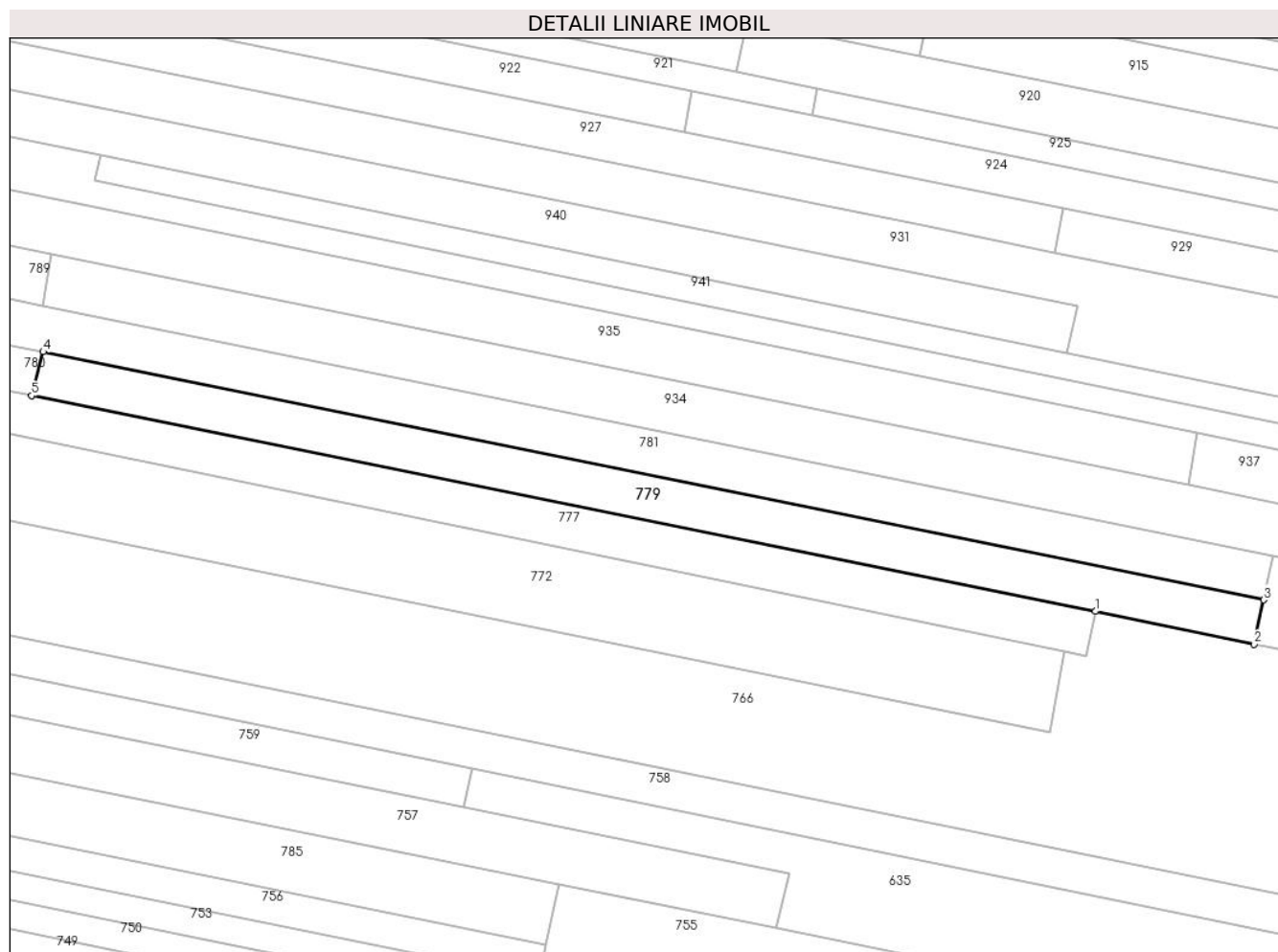
Inscrieri privind dezmembramintele dreptului de proprietate, drepturi reale de garanție și sarcini	Referințe
NU SUNT	

Anexa Nr. 1 La Partea I

Teren

Nr cadastral	Suprafața (mp)*	Observații / Referințe
	1.760	

* Suprafața este determinată în planul de proiecție Stereo 70.



Date referitoare la teren

Crt	Categorie folosință	Intravilan	Suprafața (mp)	Tarla	Parcelă	Nr. topo	Observații / Referințe
1	arabil	NU	1.760	33	1978/58/1	-	

Lungime Segmente

1) Valorile lungimilor segmentelor sunt obținute din proiecție în plan.

Punct început	X / Y	Punct sfârșit	X / Y	Lungime segment (** (m)
1	426.330,026 378.162,433	2	426.358,166 378.156,633	28.732
2	426.358,166 378.156,633	3	426.359,827 378.164,459	8.0
3	426.359,827 378.164,459	4	426.143,614 378.208,372	220.627
4	426.143,614 378.208,372	5	426.141,538 378.200,601	8.044
5	426.141,538 378.200,601	1	426.330,026 378.162,433	192.314

**** Lungimile segmentelor sunt determinate în planul de proiecție Stereo 70 și sunt rotunjite la 1 milimetru.**

***** Distanța dintre puncte este formată din segmente cumulate ce sunt mai mici decât valoarea 1 milimetru.**

**DATE DESPRE IMOBILUL NR. 780**

Oficiul de Cadastru și Publicitate Imobiliară VALCEA
 Biroul de Cadastru și Publicitate Imobiliară Ramnicu Valcea

A. Partea I. Descrierea imobilului

TEREN Extravilan

Adresa: Jud. Valcea

Nr. Crt	Nr cadastral Nr. topografic	Suprafața* (mp)	Observații / Referințe
A1		Din acte: 2.000 Masurata: 1.842	Sector cadastral:33 Teren neimprejmuit;

B. Partea II. Proprietari și acte

Inscrieri privitoare la dreptul de proprietate și alte drepturi reale		Referințe
/		
Act Administrativ nr. 1088/700, din 10/12/2002 emis de CJSDPAT VÂLCEA (TP);		
B1	Intabulare, drept de PROPRIETATEIn baza L18/1991, dobandit prin Reconstituire, cota actuala 1/1, cota initiala 1/1 1) POPA GHEORGHE	A1

C. Partea III. SARCINI .

Inscrieri privind dezmembramintele dreptului de proprietate, drepturi reale de garanție și sarcini	Referințe
NU SUNT	

Anexa Nr. 1 La Partea I

Teren

Nr cadastral	Suprafața (mp)*	Observații / Referințe
	Din acte: 2.000 Masurata: 1.842	

* Suprafața este determinată în planul de proiecție Stereo 70.

DETALII LINIARE IMOBIL



Date referitoare la teren

Crt	Categorie folosință	Intra vilan	Suprafața (mp)	Tarla	Parcelă	Nr. topo	Observații / Referințe
1	arabil	NU	1.842	33	1990	-	Diferenta de suprafata se gaseste la ID 799

Lungime Segmente

1) Valorile lungimilor segmentelor sunt obținute din proiecție în plan.

Punct început	X / Y	Punct sfârșit	X / Y	Lungime segment (** (m)
1	426.021,935 378.224,82	2	426.141,538 378.200,601	122.03
2	426.141,538 378.200,601	3	426.143,614 378.208,372	8.044
3	426.143,614 378.208,372	4	426.114,017 378.214,313	30.187
4	426.114,017 378.214,313	5	425.916,038 378.254,053	201.928
5	425.916,038 378.254,053	6	425.915,4 378.245,836	8.242

Punct început	X / Y	Punct sfârșit	X / Y	Lungime segment (** (m)
6	425.915,4 378.245,836	1	426.021,935 378.224,82	108.588

** Lungimile segmentelor sunt determinate în planul de proiecție Stereo 70 și sunt rotunjite la 1 milimetru.

*** Distanța dintre puncte este formată din segmente cumulate ce sunt mai mici decât valoarea 1 milimetru.

**DATE DESPRE IMOBILUL NR. 781**

Oficiul de Cadastru și Publicitate Imobiliară VALCEA
Biroul de Cadastru și Publicitate Imobiliară Ramnicu Valcea

A. Partea I. Descrierea imobilului

TEREN Extravilan

Adresa: Jud. Valcea

Nr. Crt	Nr cadastral Nr. topografic	Suprafața* (mp)	Observații / Referințe
A1		2.000	Sector cadastral:33 Teren neimprejmuit;

B. Partea II. Proprietari și acte

Inscrieri privitoare la dreptul de proprietate și alte drepturi reale	Referințe
/	
Act Administrativ nr. 851/46442, din 06/11/2002 emis de CJSDPAT VâlCEA (TP);	
B1	A1
Intabulare, drept de PROPRIETATEIn baza L18/1991, dobandit prin Reconstituire, cota actuala 1/1, cota initiala 1/1 1) DICU D. GHEORGHE	

C. Partea III. SARCINI .

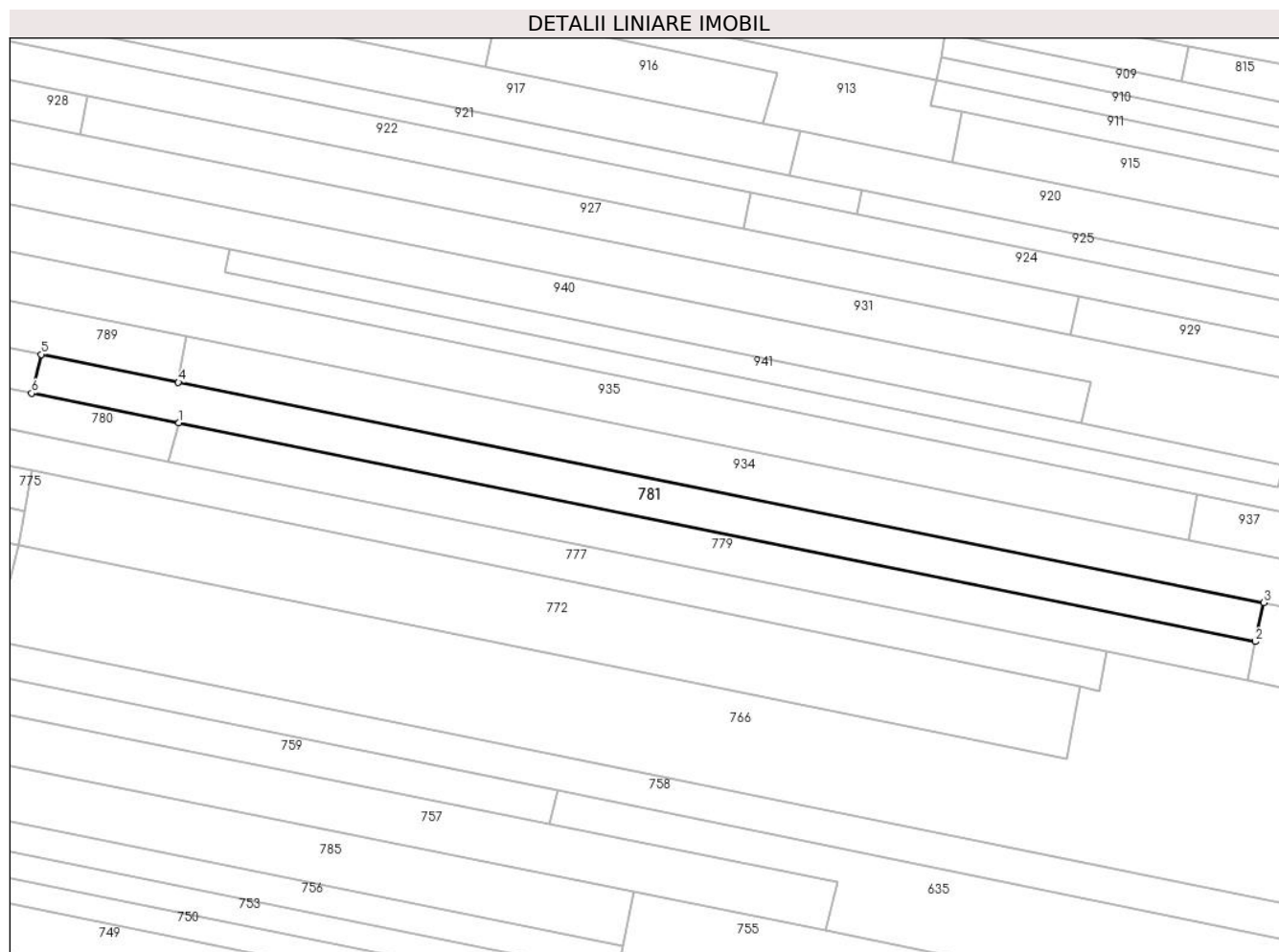
Inscrieri privind dezmembramintele dreptului de proprietate, drepturi reale de garanție și sarcini	Referințe
NU SUNT	

Anexa Nr. 1 La Partea I

Teren

Nr cadastral	Suprafața (mp)*	Observații / Referințe
	2.000	

* Suprafața este determinată în planul de proiecție Stereo 70.



Date referitoare la teren

Crt	Categorie folosință	Intravilan	Suprafața (mp)	Tarla	Parcelă	Nr. topo	Observații / Referințe
1	arabil	NU	2.000	33	1978/58	-	

Lungime Segmente

1) Valorile lungimilor segmentelor sunt obținute din proiecție în plan.

Punct început	X / Y	Punct sfârșit	X / Y	Lungime segment (** (m)
1	426.143,614 378.208,372	2	426.359,827 378.164,459	220.627
2	426.359,827 378.164,459	3	426.361,488 378.172,285	8.0
3	426.361,488 378.172,285	4	426.143,495 378.216,513	222.434
4	426.143,495 378.216,513	5	426.115,911 378.222,11	28.146
5	426.115,911 378.222,11	6	426.114,017 378.214,313	8.024

Punct început	X / Y	Punct sfârșit	X / Y	Lungime segment (** (m)
6	426.114,017 378.214,313	1	426.143,614 378.208,372	30.187

** Lungimile segmentelor sunt determinate în planul de proiecție Stereo 70 și sunt rotunjite la 1 milimetru.

*** Distanța dintre puncte este formată din segmente cumulate ce sunt mai mici decât valoarea 1 milimetru.

**DATE DESPRE IMOBILUL NR. 782**

Oficiul de Cadastru și Publicitate Imobiliară VALCEA
Biroul de Cadastru și Publicitate Imobiliară Ramnicu Valcea

A. Partea I. Descrierea imobilului

TEREN Extravilan

Adresa: Jud. Valcea, SAT CUENI, PUNCT 'FRAGARIE'

Nr. Crt	Nr cadastral Nr. topografic	Suprafața* (mp)	Observații / Referințe
A1	35581	Din acte: 3.371 Masurata: 3.317	Sector cadastral:33 Teren neimprejmuit;

B. Partea II. Proprietari și acte

Inscrieri privitoare la dreptul de proprietate și alte drepturi reale		Referințe
28337 / 30/03/2023		
Act Notarial nr. 1010, din 29/03/2023 emis de Notar Public Sabau Calin-Giani;		
B3	Intabulare, drept de PROPRIETATE, dobandit prin Conventie, cota actuala 1/1, cota initiala 1/1 1) NECSULEU IONUT , bun propriu, cu titlu de donatie	A1

C. Partea III. SARCINI .

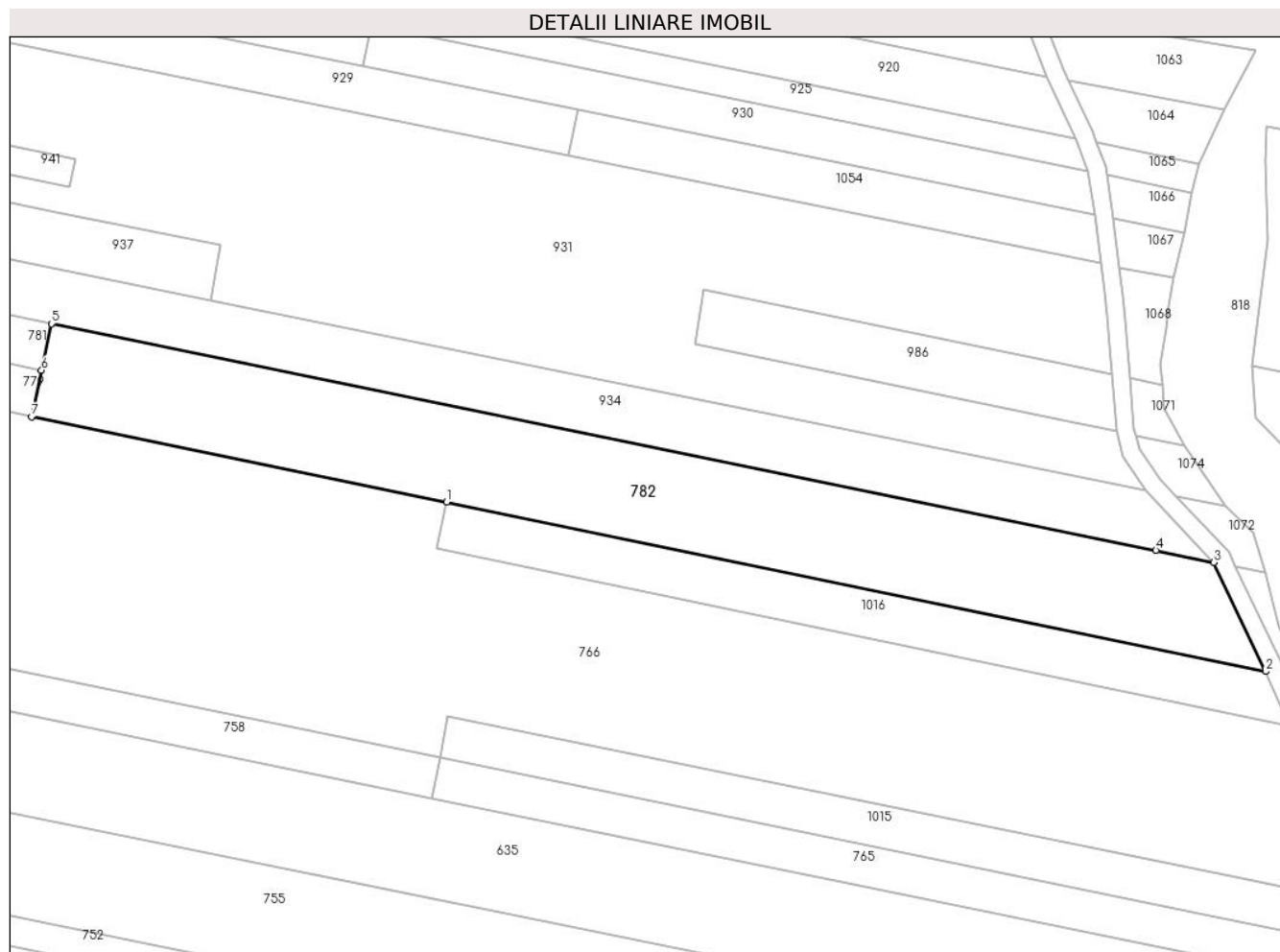
Inscrieri privind dezmembramintele dreptului de proprietate, drepturi reale de garanție și sarcini	Referințe
NU SUNT	

Anexa Nr. 1 La Partea I

Teren

Nr cadastral	Suprafața (mp)*	Observații / Referințe
35581	Din acte: 3.371 Masurata: 3.317	

* Suprafața este determinată în planul de proiecție Stereo 70.



Date referitoare la teren

Crt	Categorie folosință	Intra vilan	Suprafața (mp)	Tarla	Parcelă	Nr. topo	Observații / Referințe
1	arabil	NU	3.317	33	1990/33	-	Diferenta de suprafata se gaseste la ID 1073

Lungime Segmente

1) Valorile lungimilor segmentelor sunt obținute din proiecție în plan.

Punct început	X / Y	Punct sfârșit	X / Y	Lungime segment (** (m)
1	426.428,02 378.142,235	2	426.566,002 378.113,713	140.899
2	426.566,002 378.113,713	3	426.557,278 378.132,077	20.331
3	426.557,278 378.132,077	4	426.547,516 378.134,082	9.966
4	426.547,516 378.134,082	5	426.361,488 378.172,285	189.91
5	426.361,488 378.172,285	6	426.359,827 378.164,459	8.0

Punct început	X / Y	Punct sfârșit	X / Y	Lungime segment (** (m)
6	426.359,827 378.164,459	7	426.358,166 378.156,633	8.0
7	426.358,166 378.156,633	1	426.428,02 378.142,235	71.322

** Lungimile segmentelor sunt determinate în planul de proiecție Stereo 70 și sunt rotunjite la 1 milimetru.

*** Distanța dintre puncte este formată din segmente cumulate ce sunt mai mici decât valoarea 1 milimetru.

**DATE DESPRE IMOBILUL NR. 783**

Oficiul de Cadastru și Publicitate Imobiliară VALCEA
Biroul de Cadastru și Publicitate Imobiliară Ramnicu Valcea

A. Partea I. Descrierea imobilului

TEREN Extravilan

Adresa: Jud. Valcea

Nr. Crt	Nr cadastral Nr. topografic	Suprafața* (mp)	Observații / Referințe
A1		260	Sector cadastral:33 Teren neimprejmuit;

B. Partea II. Proprietari și acte

Inscrieri privitoare la dreptul de proprietate și alte drepturi reale		Referințe
/		
Act Normativ nr. 7, din 24/06/1996 emis de Parlamentul Romaniei (lege);		
B1	Inscrierea posesiei, drept de PROPRIETATE, dobandit prin Lege, cota actuala 1/1, cota initiala 1/1 1) NEIDENTIFICAT NEIDENTIFICAT	A1
B2	Se noteaza mentiunea proprietar neidentificat, rezerva la dispozitia comisiei locale de fond funciar.	A1

C. Partea III. SARCINI .

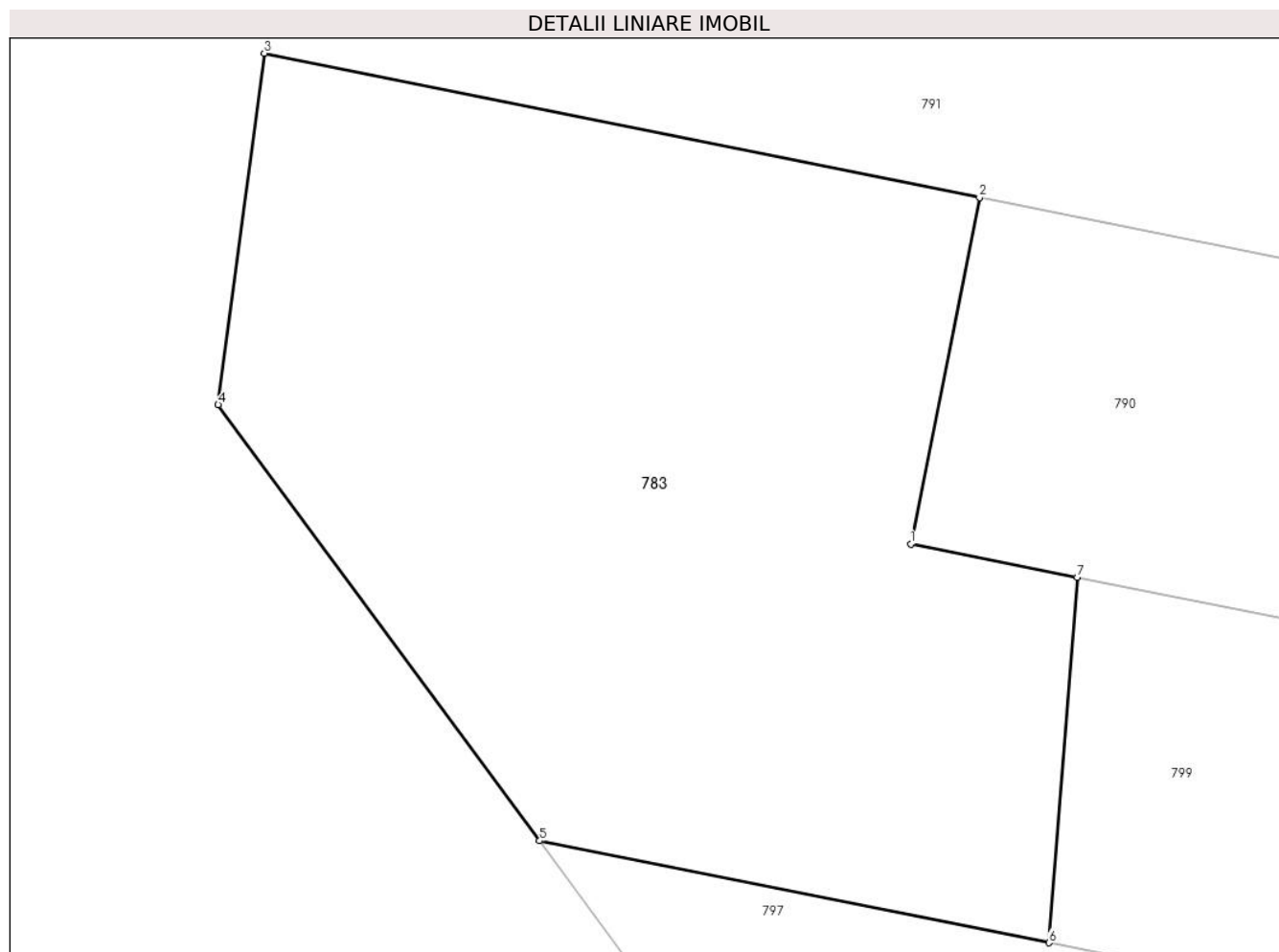
Inscrieri privind dezmembramintele dreptului de proprietate, drepturi reale de garanție și sarcini	Referințe
NU SUNT	

Anexa Nr. 1 La Partea I

Teren

Nr cadastral	Suprafața (mp)*	Observații / Referințe
	260	

* Suprafața este determinată în planul de proiecție Stereo 70.



Date referitoare la teren

Crt	Categorie folosință	Intra vilan	Suprafața (mp)	Tarla	Parcelă	Nr. topo	Observații / Referințe
1	padure	NU	130	33	1990/2	-	
2	padure	NU	130	33	1978/61	-	

Lungime Segmente

1) Valorile lungimilor segmentelor sunt obținute din proiecție în plan.

Punct început	X / Y	Punct sfârșit	X / Y	Lungime segment (** (m))
1	425.888,486 378.259,583	2	425.890,038 378.267,412	7.981
2	425.890,038 378.267,412	3	425.873,862 378.270,673	16.501
3	425.873,862 378.270,673	4	425.872,822 378.262,728	8.013
4	425.872,822 378.262,728	5	425.880,091 378.252,871	12.247

Punct început	X / Y	Punct sfârșit	X / Y	Lungime segment (** (m)
5	425.880,091 378.252,871	6	425.891,607 378.250,569	11.744
6	425.891,607 378.250,569	7	425.892,248 378.258,828	8.284
7	425.892,248 378.258,828	1	425.888,486 378.259,583	3.837

** Lungimile segmentelor sunt determinate în planul de proiecție Stereo 70 și sunt rotunjite la 1 milimetru.

*** Distanța dintre puncte este formată din segmente cumulate ce sunt mai mici decât valoarea 1 milimetru.

**DATE DESPRE IMOBILUL NR. 785**

Oficiul de Cadastru și Publicitate Imobiliară VALCEA
Biroul de Cadastru și Publicitate Imobiliară Ramnicu Valcea

A. Partea I. Descrierea imobilului

TEREN Extravilan

Adresa: Jud. Valcea

Nr. Crt	Nr cadastral Nr. topografic	Suprafața* (mp)	Observații / Referințe
A1		3.189	Sector cadastral:33 Teren neimprejmuit;

B. Partea II. Proprietari și acte

Inscrieri privitoare la dreptul de proprietate și alte drepturi reale		Referințe
/		
Act Administrativ nr. 7, din 24/06/1996 emis de Parlamentul Romaniei (lege);		
B1	Inscrierea posesiei, drept de PROPRIETATE, dobandit prin Lege, cota actuala 1/1, cota initiala 1/1 1) NEIDENTIFICAT NEIDENTIFICAT	A1
B2	Se noteaza mentiunea proprietar neidentificat.	A1

C. Partea III. SARCINI .

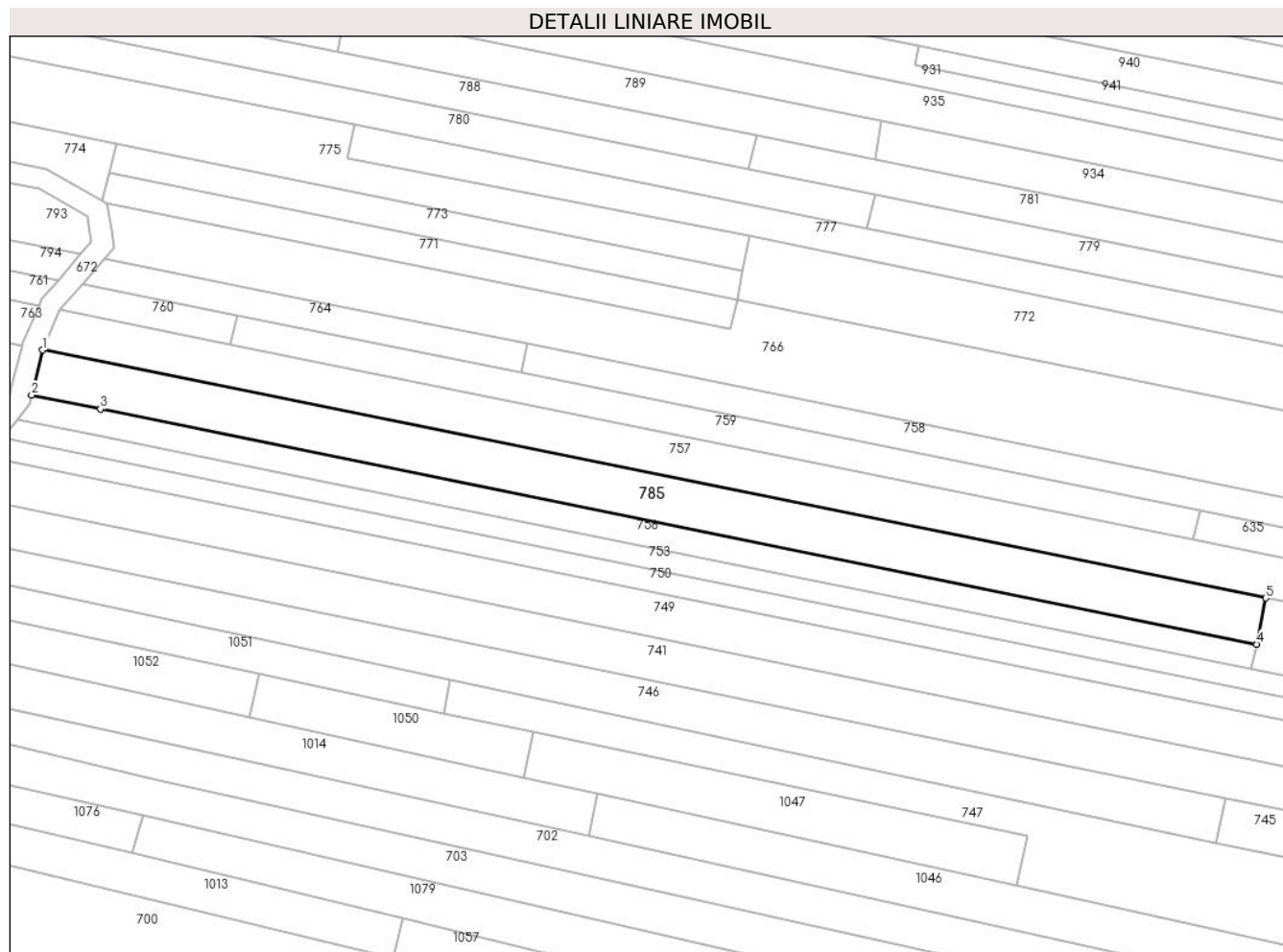
Inscrieri privind dezmembramintele dreptului de proprietate, drepturi reale de garanție și sarcini	Referințe
NU SUNT	

Anexa Nr. 1 La Partea I

Teren

Nr cadastral	Suprafața (mp)*	Observații / Referințe
	3.189	

* Suprafața este determinată în planul de proiecție Stereo 70.



Date referitoare la teren

Crt	Categorie folosință	Intravilan	Suprafața (mp)	Tarla	Parcelă	Nr. topo	Observații / Referințe
1	arabil	NU	3.189	33	1978/84	-	

Lungime Segmente

1) Valorile lungimilor segmentelor sunt obținute din proiecție în plan.

Punct început	X / Y	Punct sfârșit	X / Y	Lungime segment (** (m)
1	425.948,948 378.172,094	2	425.946,335 378.161,572	10.842
2	425.946,335 378.161,572	3	425.962,421 378.158,304	16.415
3	425.962,421 378.158,304	4	426.232,73 378.103,38	275.833
4	426.232,73 378.103,38	5	426.234,899 378.114,178	11.014
5	426.234,899 378.114,178	1	425.948,948 378.172,094	291.757

**** Lungimile segmentelor sunt determinate în planul de proiecție Stereo 70 și sunt rotunjite la 1 milimetru.**

***** Distanța dintre puncte este formată din segmente cumulate ce sunt mai mici decât valoarea 1 milimetru.**

**DATE DESPRE IMOBILUL NR. 786**

Oficiul de Cadastru și Publicitate Imobiliară VALCEA
Biroul de Cadastru și Publicitate Imobiliară Ramnicu Valcea

A. Partea I. Descrierea imobilului

TEREN Extravilan

Adresa: Jud. Valcea

Nr. Crt	Nr cadastral Nr. topografic	Suprafața* (mp)	Observații / Referințe
A1		Din acte: 2.100 Masurata: 317	Sector cadastral:33 Teren neimprejmit;

B. Partea II. Proprietari și acte

Inscrieri privitoare la dreptul de proprietate și alte drepturi reale		Referințe
/		
Act Administrativ nr. 1173/701, din 26/03/2003 emis de CJSDPAT VÂLCEA (TP);		
B1	Intabulare, drept de PROPRIETATE, dobandit prin Reconstituire, cota actuala 1/1, cota initiala 1/1 1) ENE CONSTANTIN 2) ENE ALEXANDRU 3) ENE VASILE 4) STANCIU ECATERINA 5) MUTULIGĂ IOANA 6) ENE AURELIA 7) ENE VALERIAN	A1

C. Partea III. SARCINI .

Inscrieri privind dezmembramintele dreptului de proprietate, drepturi reale de garanție și sarcini	Referințe
NU SUNT	

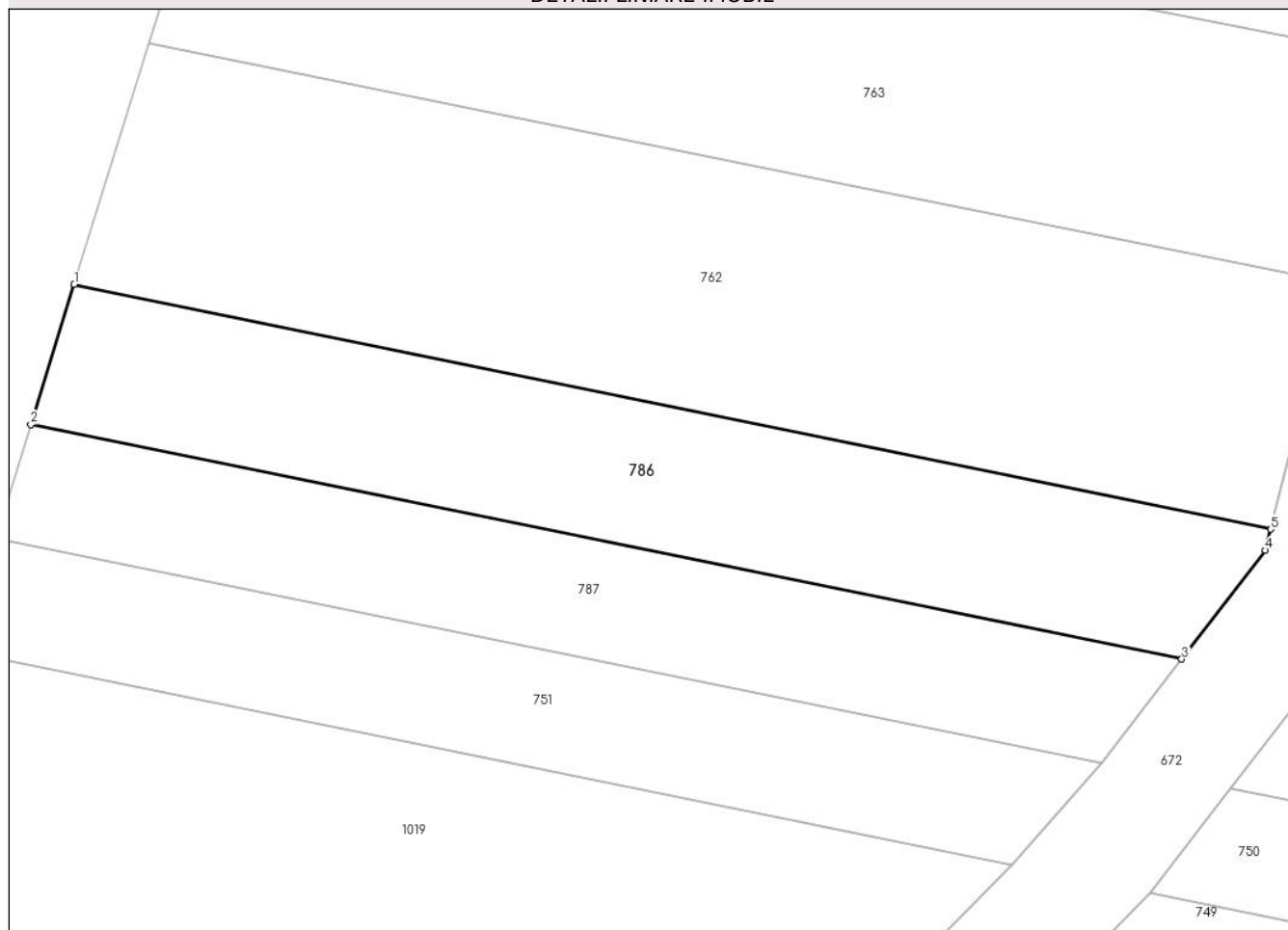
Anexa Nr. 1 La Partea I

Teren

Nr cadastral	Suprafața (mp)*	Observații / Referințe
	Din acte: 2.100 Masurata: 317	

* Suprafața este determinată în planul de proiecție Stereo 70.

DETALII LINIARE IMOBIL



Date referitoare la teren

Crt	Categorie folosință	Intravilan	Suprafața (mp)	Tarla	Parcelă	Nr. topo	Observații / Referințe
1	neproductiv	NU	317	33	1978/90/1	-	Diferenta de suprafata se gaseste la ID 756

Lungime Segmente

1) Valorile lungimilor segmentelor sunt obținute din proiecție în plan.

Punct început	X / Y	Punct sfârșit	X / Y	Lungime segment (** (m)
1	425.890,467 378.173,008	2	425.888,619 378.167,039	6.249
2	425.888,619 378.167,039	3	425.937,624 378.157,043	50.014
3	425.937,624 378.157,043	4	425.941,186 378.161,677	5.845
4	425.941,186 378.161,677	5	425.941,411 378.162,576	0.927
5	425.941,411 378.162,576	1	425.890,467 378.173,008	52.001

**** Lungimile segmentelor sunt determinate în planul de proiecție Stereo 70 și sunt rotunjite la 1 milimetru.**

***** Distanța dintre puncte este formată din segmente cumulate ce sunt mai mici decât valoarea 1 milimetru.**

**DATE DESPRE IMOBILUL NR. 787**

Oficiul de Cadastru și Publicitate Imobiliară VALCEA
Biroul de Cadastru și Publicitate Imobiliară Ramnicu Valcea

A. Partea I. Descrierea imobilului

TEREN Extravilan

Adresa: Jud. Valcea

Nr. Crt	Nr cadastral Nr. topografic	Suprafața* (mp)	Observații / Referințe
A1		247	Sector cadastral:33 Teren neimprejmuit;

B. Partea II. Proprietari și acte

Inscrieri privitoare la dreptul de proprietate și alte drepturi reale		Referințe
/		
Act Normativ nr. 7, din 24/06/1996 emis de Parlamentul Romaniei (lege);		
B1	Inscrierea posesiei, drept de PROPRIETATE, dobandit prin Lege, cota actuala 1/1, cota initiala 1/1 1) NEIDENTIFICAT NEIDENTIFICAT	A1
B2	Se noteaza mentiunea proprietar neidentificat, rezerva la dispozitia comisiei locale de fond funciar.	A1

C. Partea III. SARCINI .

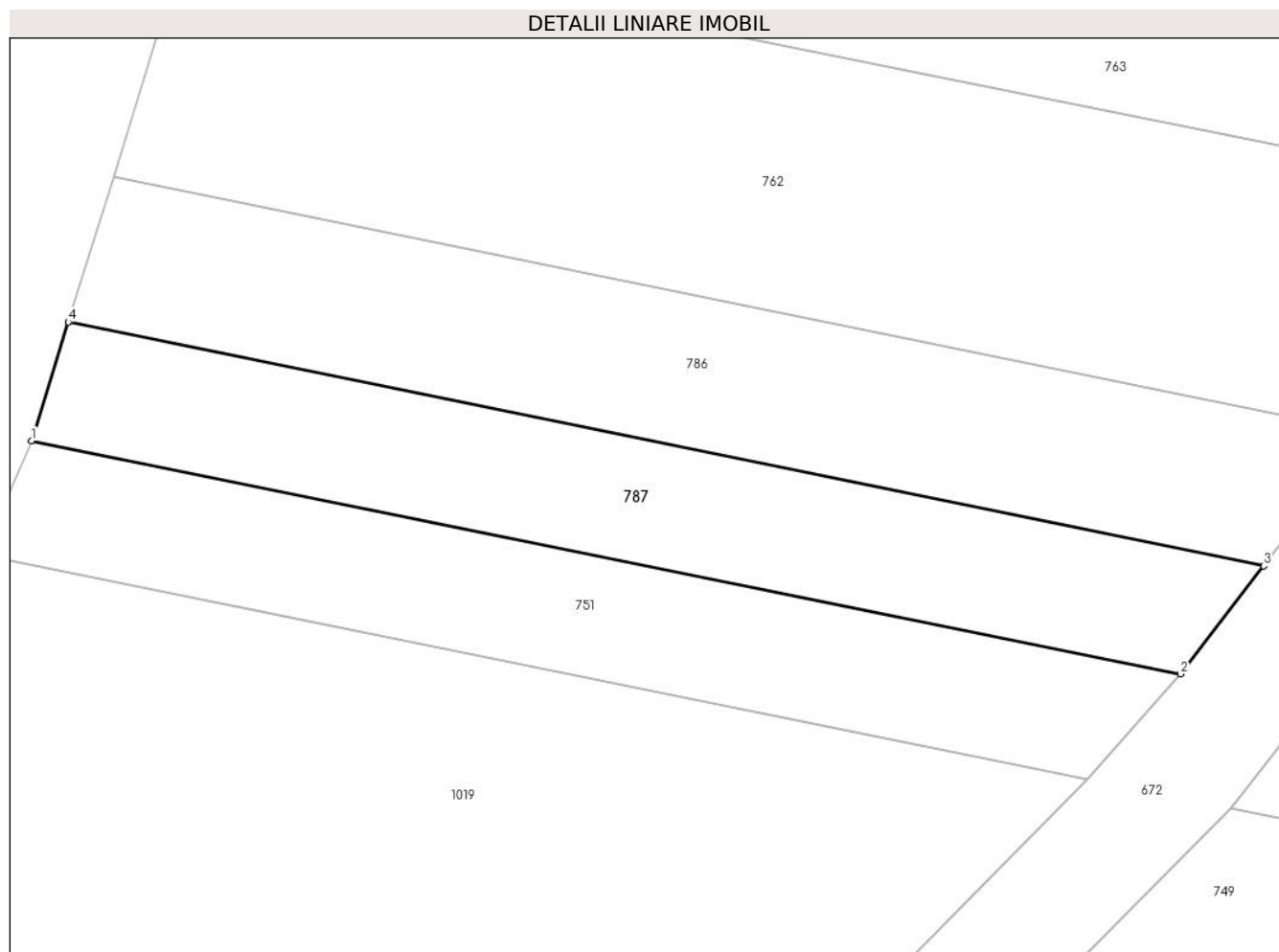
Inscrieri privind dezmembramintele dreptului de proprietate, drepturi reale de garanție și sarcini	Referințe
NU SUNT	

Anexa Nr. 1 La Partea I

Teren

Nr cadastral	Suprafața (mp)*	Observații / Referințe
	247	

* Suprafața este determinată în planul de proiecție Stereo 70.



Date referitoare la teren

Crt	Categorie folosință	Intra vilan	Suprafața (mp)	Tarla	Parcelă	Nr. topo	Observații / Referințe
1	padure	NU	247	33	1978/91/1	-	

Lungime Segmente

1) Valorile lungimilor segmentelor sunt obținute din proiecție în plan.

Punct început	X / Y	Punct sfârșit	X / Y	Lungime segment (** (m)
1	425.887,113 378.162,174	2	425.934,219 378.152,613	48.066
2	425.934,219 378.152,613	3	425.937,624 378.157,043	5.587
3	425.937,624 378.157,043	4	425.888,619 378.167,039	50.014
4	425.888,619 378.167,039	1	425.887,113 378.162,174	5.093

** Lungimile segmentelor sunt determinate în planul de proiecție Stereo 70 și sunt rotunjite la 1 milimetru.

***** Distanţa dintre puncte este formată din segmente cumulate ce sunt mai mici decât valoarea 1 milimetru.**

**DATE DESPRE IMOBILUL NR. 788**

Oficiul de Cadastru și Publicitate Imobiliară VALCEA
Biroul de Cadastru și Publicitate Imobiliară Ramnicu Valcea

A. Partea I. Descrierea imobilului

TEREN Extravilan

Adresa: Jud. Valcea

Nr. Crt	Nr cadastral Nr. topografic	Suprafața* (mp)	Observații / Referințe
A1		Din acte: 1.800 Masurata: 1.620	Sector cadastral:33 Teren neimprejmuit;

B. Partea II. Proprietari și acte

Inscrieri privitoare la dreptul de proprietate și alte drepturi reale		Referințe
/		
Act Administrativ nr. 1573, din 02/09/2004 emis de CJSDPAT VÂLCEA (TP);		
B1	Intabulare, drept de PROPRIETATE, dobandit prin Reconstituire, cota actuala 1/1, cota initiala 1/1 1) GEANĂ M. GHEORGHE	A1

C. Partea III. SARCINI .

Inscrieri privind dezmembramintele dreptului de proprietate, drepturi reale de garanție și sarcini	Referințe
NU SUNT	

Anexa Nr. 1 La Partea I

Teren

Nr cadastral	Suprafața (mp)*	Observații / Referințe
	Din acte: 1.800 Masurata: 1.620	

* Suprafața este determinată în planul de proiecție Stereo 70.

DETALII LINIARE IMOBIL



Date referitoare la teren

Crt	Categorie folosință	Intravilan	Suprafața (mp)	Tarla	Parcelă	Nr. topo	Observații / Referințe
1	arabil	NU	1.620	33	1990/54	-	Diferenta de suprafata se gaseste la ID 790

Lungime Segmente

1) Valorile lungimilor segmentelor sunt obținute din proiecție în plan.

Punct început	X / Y	Punct sfârșit	X / Y	Lungime segment (** (m)
1	426.114,017 378.214,313	2	426.115,911 378.222,11	8.024
2	426.115,911 378.222,11	3	426.017,992 378.241,747	99.869
3	426.017,992 378.241,747	4	425.916,661 378.262,068	103.349
4	425.916,661 378.262,068	5	425.916,038 378.254,053	8.039
5	425.916,038 378.254,053	1	426.114,017 378.214,313	201.928

**** Lungimile segmentelor sunt determinate în planul de proiecție Stereo 70 și sunt rotunjite la 1 milimetru.**

***** Distanța dintre puncte este formată din segmente cumulate ce sunt mai mici decât valoarea 1 milimetru.**

**DATE DESPRE IMOBILUL NR. 789**

Oficiul de Cadastru și Publicitate Imobiliară VALCEA
Biroul de Cadastru și Publicitate Imobiliară Ramnicu Valcea

A. Partea I. Descrierea imobilului

TEREN Extravilan

Adresa: Jud. Valcea

Nr. Crt	Nr cadastral Nr. topografic	Suprafața* (mp)	Observații / Referințe
A1		1.200	Sector cadastral:33 Teren neimprejmuit;

B. Partea II. Proprietari și acte

Inscrieri privitoare la dreptul de proprietate și alte drepturi reale	Referințe
/	
Act Administrativ nr. 1270, din 11/08/2003 emis de CJSDPAT VâlCEA (TP);	
B1	A1
Intabulare, drept de PROPRIETATE, dobandit prin Reconstituire, cota actuala 1/1, cota initiala 1/1	
1) BULACU LUCRETIA	

C. Partea III. SARCINI .

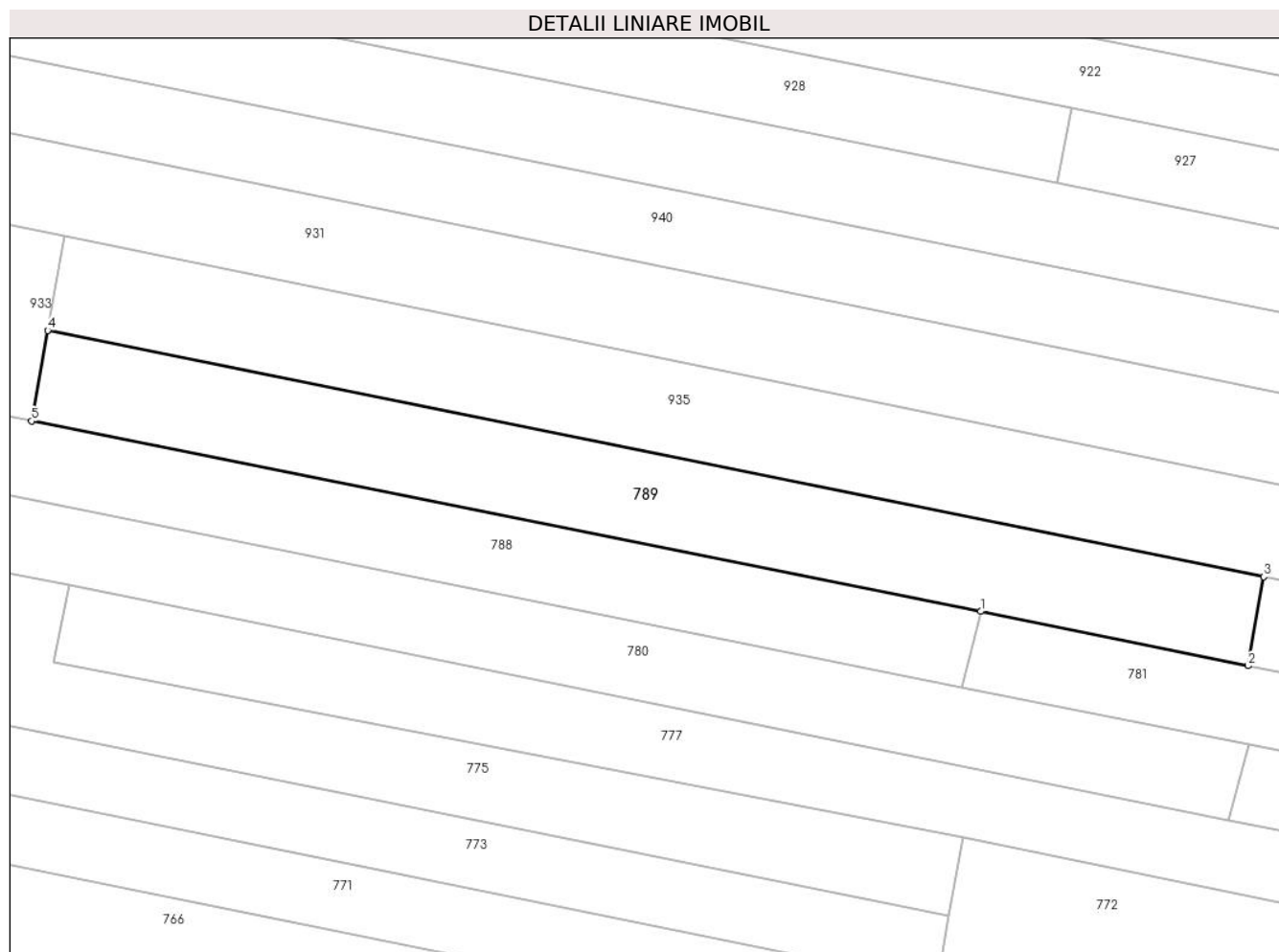
Inscrieri privind dezmembramintele dreptului de proprietate, drepturi reale de garanție și sarcini	Referințe
NU SUNT	

Anexa Nr. 1 La Partea I

Teren

Nr cadastral	Suprafața (mp)*	Observații / Referințe
	1.200	

* Suprafața este determinată în planul de proiecție Stereo 70.



Date referitoare la teren

Crt	Categorie folosință	Intravilan	Suprafața (mp)	Tarla	Parcelă	Nr. topo	Observații / Referințe
1	arabil	NU	1.200	33	1588	-	

Lungime Segmente

1) Valorile lungimilor segmentelor sunt obținute din proiecție în plan.

Punct început	X / Y	Punct sfârșit	X / Y	Lungime segment (** (m)
1	426.115,911 378.222,11	2	426.143,495 378.216,513	28.146
2	426.143,495 378.216,513	3	426.145,119 378.225,687	9.317
3	426.145,119 378.225,687	4	426.019,646 378.251,088	128.018
4	426.019,646 378.251,088	5	426.017,992 378.241,747	9.486
5	426.017,992 378.241,747	1	426.115,911 378.222,11	99.869

**** Lungimile segmentelor sunt determinate în planul de proiecție Stereo 70 și sunt rotunjite la 1 milimetru.**

***** Distanța dintre puncte este formată din segmente cumulate ce sunt mai mici decât valoarea 1 milimetru.**

**DATE DESPRE IMOBILUL NR. 790**

Oficiul de Cadastru și Publicitate Imobiliară VALCEA
Biroul de Cadastru și Publicitate Imobiliară Ramnicu Valcea

A. Partea I. Descrierea imobilului

TEREN Extravilan

Adresa: Jud. Valcea

Nr. Crt	Nr cadastral Nr. topografic	Suprafața* (mp)	Observații / Referințe
A1		Din acte: 1.800 Masurata: 180	Sector cadastral:33 Teren neimprejmit;

B. Partea II. Proprietari și acte

Inscrieri privitoare la dreptul de proprietate și alte drepturi reale		Referințe
/		
Act Administrativ nr. 1573, din 02/09/2004 emis de CJSDPAT VÂLCEA (TP);		
B1	Intabulare, drept de PROPRIETATE, dobandit prin Reconstituire, cota actuala 1/1, cota initiala 1/1 1) GEANĂ M. GHEORGHE	A1

C. Partea III. SARCINI .

Inscrieri privind dezmembramintele dreptului de proprietate, drepturi reale de garanție și sarcini	Referințe
NU SUNT	

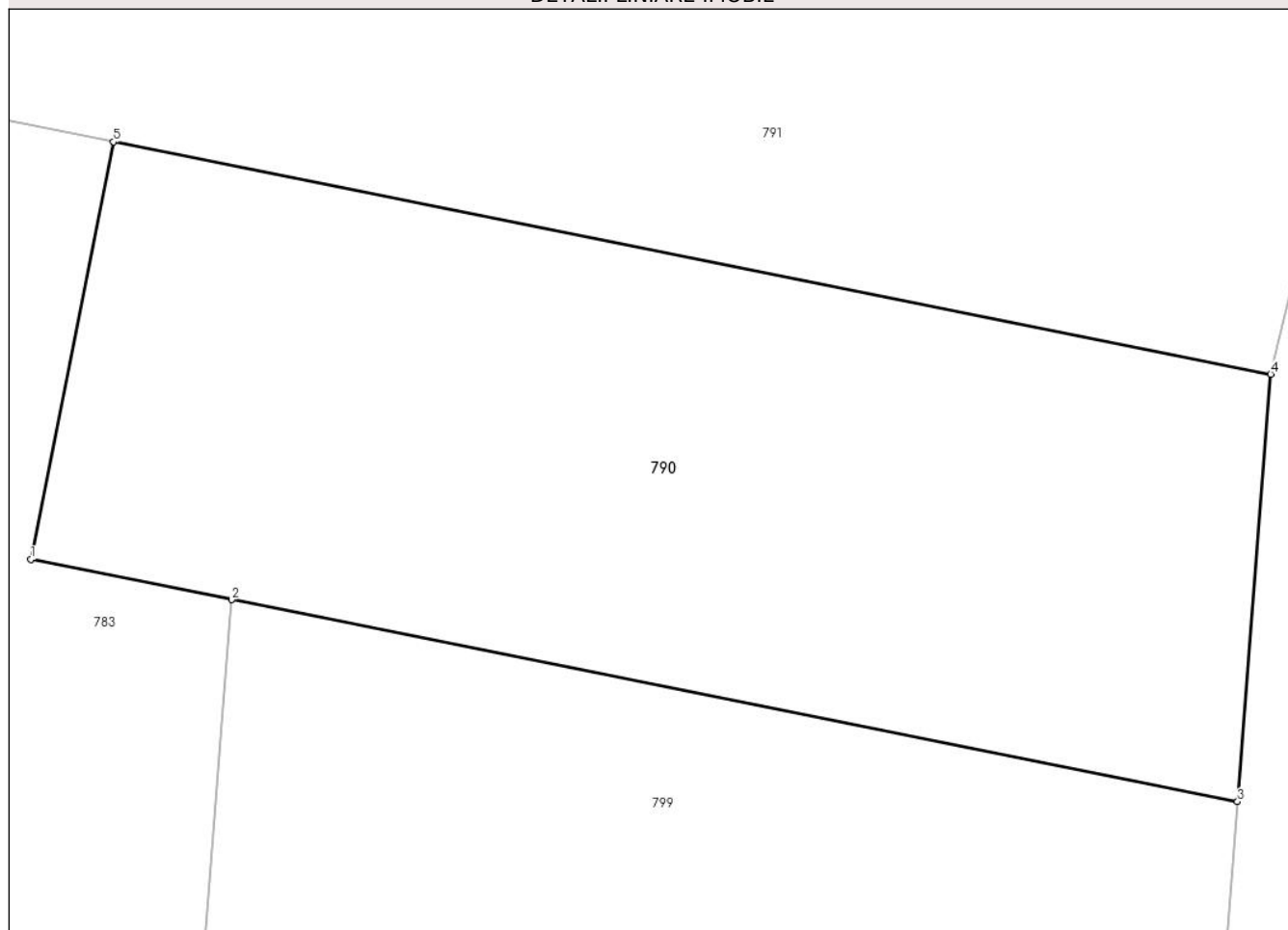
Anexa Nr. 1 La Partea I

Teren

Nr cadastral	Suprafaţa (mp)*	Observații / Referințe
	Din acte: 1.800 Masurata: 180	

* Suprafața este determinată în planul de proiecție Stereo 70.

DETALII LINIARE IMOBIL



Date referitoare la teren

Crt	Categorie folosință	Intra vilan	Suprafața (mp)	Tarla	Parcelă	Nr. topo	Observații / Referințe
1	arabil	NU	180	33	1990/54	-	Diferenta de suprafata se gaseste la ID 788

Lungime Segmente

1) Valorile lungimilor segmentelor sunt obținute din proiecție în plan.

Punct început	X / Y	Punct sfârșit	X / Y	Lungime segment (** (m)
1	425.888,486 378.259,583	2	425.892,248 378.258,828	3.837
2	425.892,248 378.258,828	3	425.911,1 378.255,044	19.228
3	425.911,1 378.255,044	4	425.911,723 378.263,058	8.038
4	425.911,723 378.263,058	5	425.890,038 378.267,412	22.118
5	425.890,038 378.267,412	1	425.888,486 378.259,583	7.981

**** Lungimile segmentelor sunt determinate în planul de proiecție Stereo 70 și sunt rotunjite la 1 milimetru.**

***** Distanța dintre puncte este formată din segmente cumulate ce sunt mai mici decât valoarea 1 milimetru.**

**DATE DESPRE IMOBILUL NR. 791**

Oficiul de Cadastru și Publicitate Imobiliară VALCEA
Biroul de Cadastru și Publicitate Imobiliară Ramnicu Valcea

A. Partea I. Descrierea imobilului

TEREN Extravilan

Adresa: Jud. Valcea

Nr. Crt	Nr cadastral Nr. topografic	Suprafața* (mp)	Observații / Referințe
A1		800	Sector cadastral:33 Teren neimprejmuit;

B. Partea II. Proprietari și acte

Inscrieri privitoare la dreptul de proprietate și alte drepturi reale	Referințe
/	
Act Administrativ nr. 11240, din 19/01/2009 emis de CJSDPAT VÂLCEA (TP);	
B1	A1
Intabulare, drept de PROPRIETATE, dobandit prin Reconstituire, cota actuala 1/1, cota initiala 1/1	
1) SANDU CORNELIU	

C. Partea III. SARCINI .

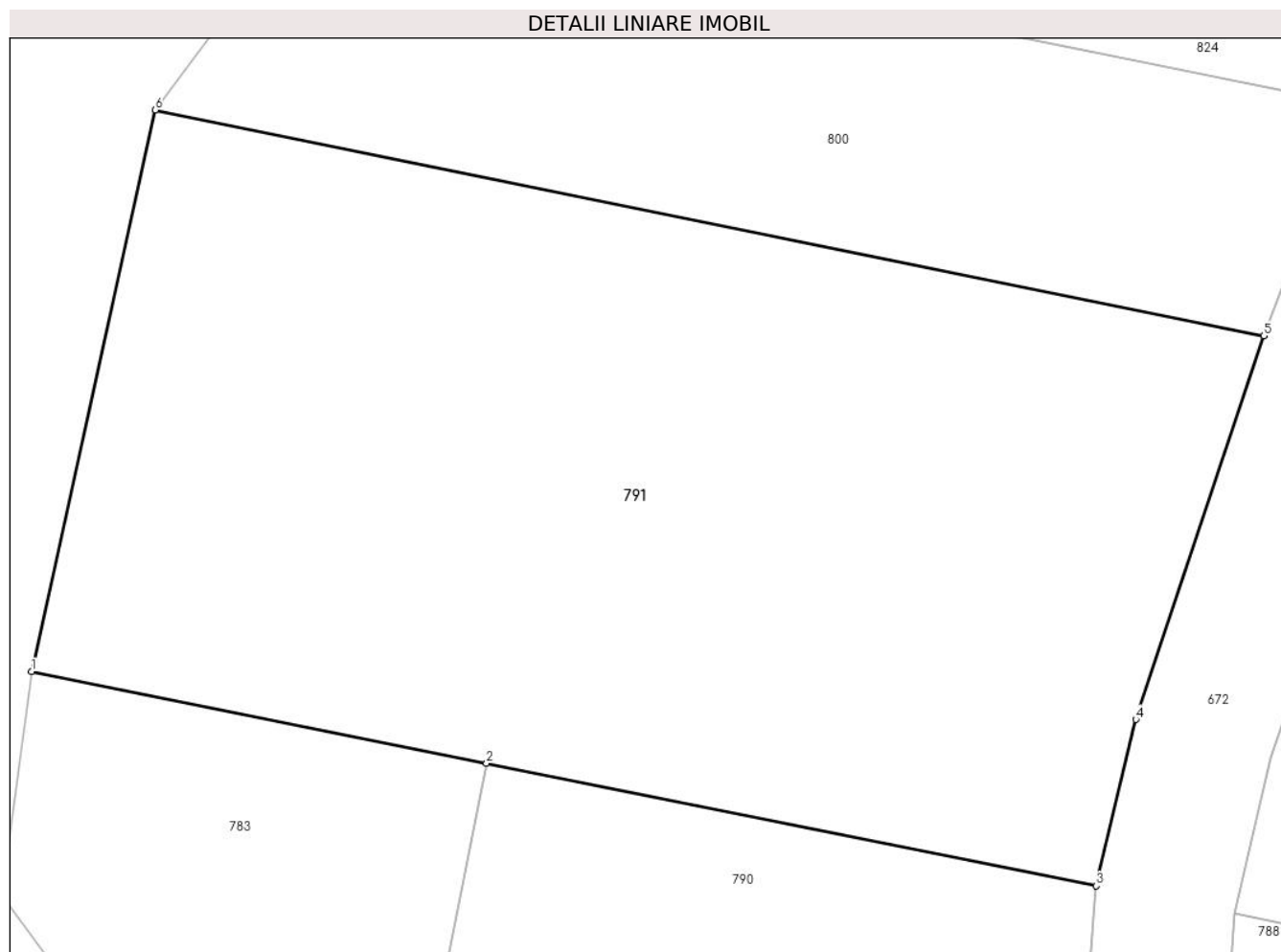
Inscrieri privind dezmembramintele dreptului de proprietate, drepturi reale de garanție și sarcini	Referințe
NU SUNT	

Anexa Nr. 1 La Partea I

Teren

Nr cadastral	Suprafața (mp)*	Observații / Referințe
	800	

* Suprafața este determinată în planul de proiecție Stereo 70.



Date referitoare la teren

Crt	Categorie folosință	Intravilan	Suprafața (mp)	Tarla	Parcelă	Nr. topo	Observații / Referințe
1	arabil	NU	800	33	1978/231	-	

Lungime Segmente

1) Valorile lungimilor segmentelor sunt obținute din proiecție în plan.

Punct început	X / Y	Punct sfârșit	X / Y	Lungime segment (** (m)
1	425.873,862 378.270,673	2	425.890,038 378.267,412	16.501
2	425.890,038 378.267,412	3	425.911,723 378.263,058	22.118
3	425.911,723 378.263,058	4	425.913,132 378.268,97	6.078
4	425.913,132 378.268,97	5	425.917,684 378.282,615	14.384
5	425.917,684 378.282,615	6	425.878,261 378.290,63	40.23

Punct început	X / Y	Punct sfârșit	X / Y	Lungime segment (** (m)
6	425.878,261 378.290,63	1	425.873,862 378.270,673	20.436

** Lungimile segmentelor sunt determinate în planul de proiecție Stereo 70 și sunt rotunjite la 1 milimetru.

*** Distanța dintre puncte este formată din segmente cumulate ce sunt mai mici decât valoarea 1 milimetru.

**DATE DESPRE IMOBILUL NR. 793**

Oficiul de Cadastru și Publicitate Imobiliară VALCEA
Biroul de Cadastru și Publicitate Imobiliară Ramnicu Valcea

A. Partea I. Descrierea imobilului

TEREN Extravilan

Adresa: Jud. Valcea

Nr. Crt	Nr cadastral Nr. topografic	Suprafața* (mp)	Observații / Referințe
A1		781	Sector cadastral:33 Teren neimprejmuit;

B. Partea II. Proprietari și acte

Inscrieri privitoare la dreptul de proprietate și alte drepturi reale		Referințe
/		
Act Administrativ nr. 7, din 24/06/1996 emis de Parlamentul Romaniei (lege);		
B1	Inscrierea posesiei, drept de PROPRIETATE, dobandit prin Lege, cota actuala 1/1, cota initiala 1/1 1) NEIDENTIFICAT NEIDENTIFICAT	A1
B2	Se noteaza mentiunea proprietar neidentificat.	A1

C. Partea III. SARCINI .

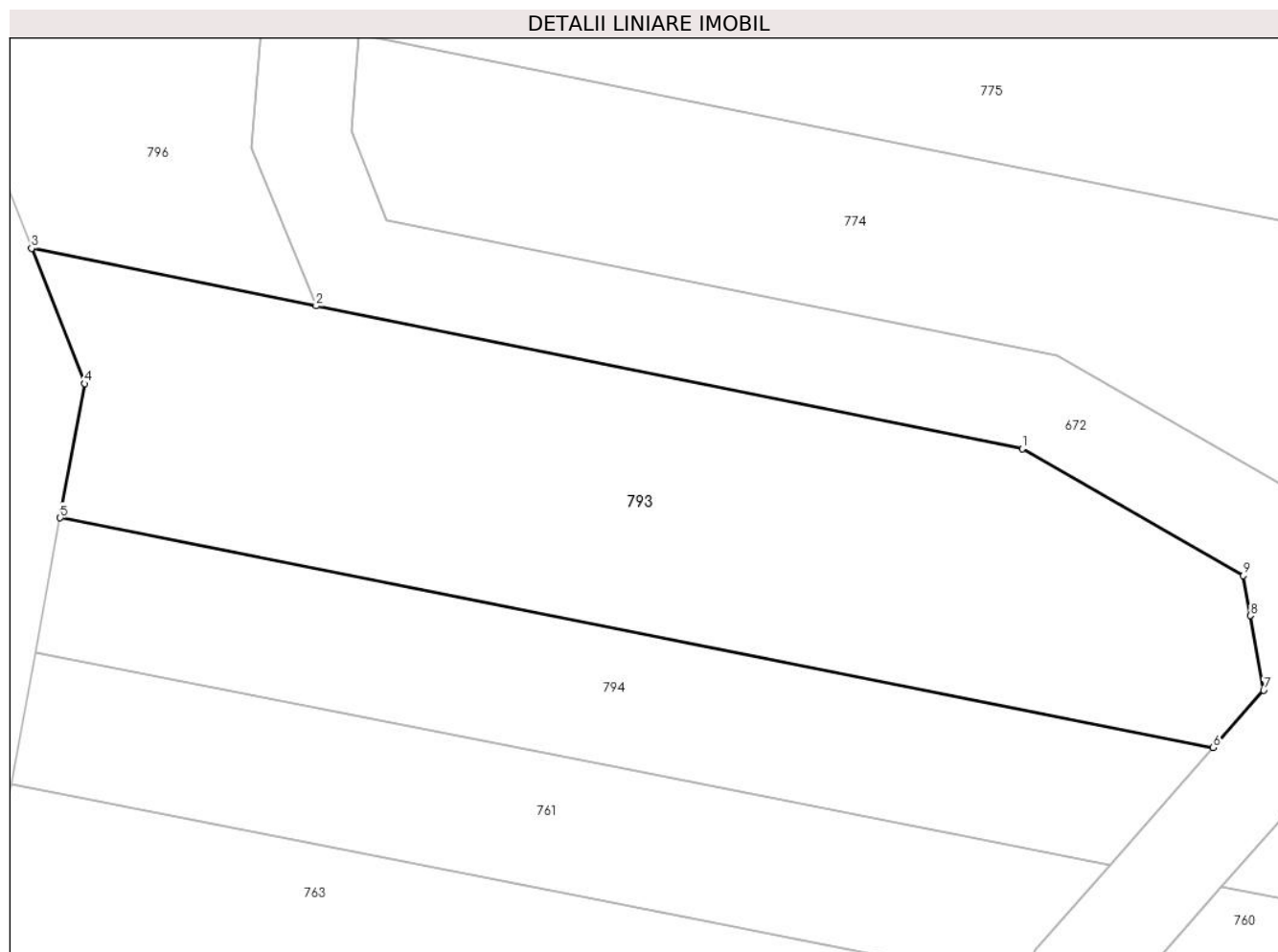
Inscrieri privind dezmembramintele dreptului de proprietate, drepturi reale de garanție și sarcini	Referințe
NU SUNT	

Anexa Nr. 1 La Partea I

Teren

Nr cadastral	Suprafața (mp)*	Observații / Referințe
	781	

* Suprafața este determinată în planul de proiecție Stereo 70.



Date referitoare la teren

Crt	Categorie folosință	Intravilan	Suprafața (mp)	Tarla	Parcelă	Nr. topo	Observații / Referințe
1	neproductiv	NU	426	33	1978/74/1	-	
2	arabil	NU	355	33	1978/72/1	-	

Lungime Segmente

1) Valorile lungimilor segmentelor sunt obținute din proiecție în plan.

Punct început	X / Y	Punct sfârșit	X / Y	Lungime segment (** (m)
1	425.948,069 378.209,664	2	425.912,056 378.216,939	36.74
2	425.912,056 378.216,939	3	425.897,547 378.219,87	14.802
3	425.897,547 378.219,87	4	425.900,259 378.212,973	7.411
4	425.900,259 378.212,973	5	425.899,006 378.206,133	6.954

Punct început	X / Y	Punct sfârșit	X / Y	Lungime segment (** (m)
5	425.899,006 378.206,133	6	425.957,806 378.194,424	59.954
6	425.957,806 378.194,424	7	425.960,385 378.197,345	3.897
7	425.960,385 378.197,345	8	425.959,713 378.201,155	3.869
8	425.959,713 378.201,155	9	425.959,354 378.203,189	2.065
9	425.959,354 378.203,189	1	425.948,069 378.209,664	13.011

** Lungimile segmentelor sunt determinate în planul de proiecție Stereo 70 și sunt rotunjite la 1 milimetru.

*** Distanța dintre puncte este formată din segmente cumulate ce sunt mai mici decât valoarea 1 milimetru.

**DATE DESPRE IMOBILUL NR. 794**

Oficiul de Cadastru și Publicitate Imobiliară VALCEA
Biroul de Cadastru și Publicitate Imobiliară Ramnicu Valcea

A. Partea I. Descrierea imobilului

TEREN Extravilan

Adresa: Jud. Valcea

Nr. Crt	Nr cadastral Nr. topografic	Suprafața* (mp)	Observații / Referințe
A1		Din acte: 1.288 Masurata: 402	Sector cadastral:33 Teren neimprejmit;

B. Partea II. Proprietari și acte

Inscrieri privitoare la dreptul de proprietate și alte drepturi reale		Referințe
/		
Act Administrativ nr. 1173/701, din 26/03/2003 emis de CJSDPAT VÂLCEA (TP);		
B1	Intabulare, drept de PROPRIETATE, dobandit prin Reconstituire, cota actuala 1/1, cota initiala 1/1 1) ENE CONSTANTIN 2) ENE ALEXANDRU 3) ENE VASILE 4) STANCIU ECATERINA 5) MUTULIGĂ IOANA 6) ENE AURELIA 7) ENE VALERIAN	A1

C. Partea III. SARCINI .

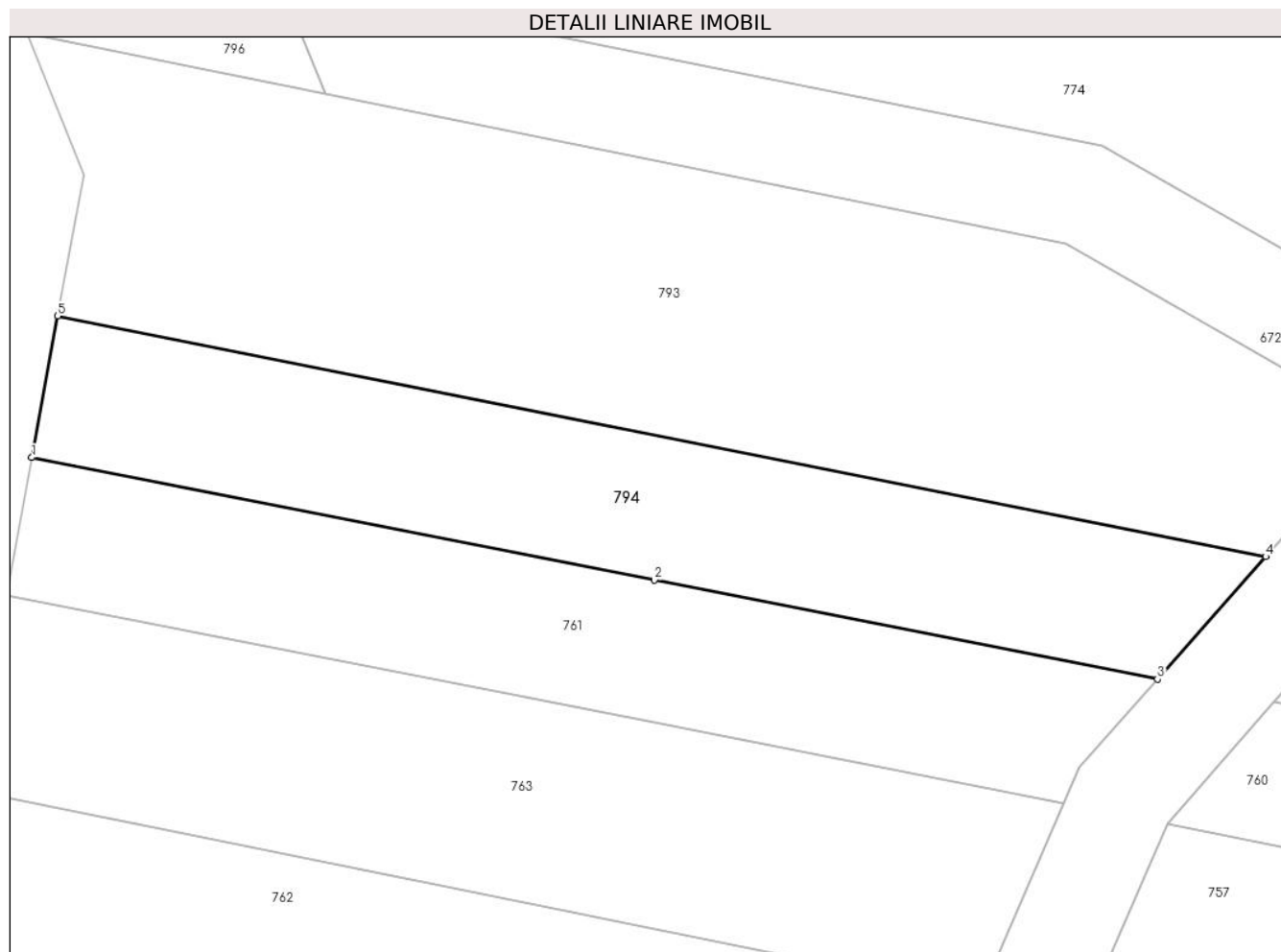
Inscrieri privind dezmembramintele dreptului de proprietate, drepturi reale de garanție și sarcini	Referințe
NU SUNT	

Anexa Nr. 1 La Partea I

Teren

Nr cadastral	Suprafața (mp)*	Observații / Referințe
	Din acte: 1.288 Masurata: 402	

* Suprafața este determinată în planul de proiecție Stereo 70.



Date referitoare la teren

Crt	Categorie folosință	Intra vilan	Suprafața (mp)	Tarla	Parcelă	Nr. topo	Observații / Referințe
1	arabil	NU	402	33	1978/76	-	Diferenta de suprafata se gaseste la ID 764

Lungime Segmente

1) Valorile lungimilor segmentelor sunt obținute din proiecție în plan.

Punct început	X / Y	Punct sfârșit	X / Y	Lungime segment (** (m)
1	425.897,744 378.199,245	2	425.928,057 378.193,279	30.895
2	425.928,057 378.193,279	3	425.952,539 378.188,459	24.952
3	425.952,539 378.188,459	4	425.957,806 378.194,424	7.958
4	425.957,806 378.194,424	5	425.899,006 378.206,133	59.954
5	425.899,006 378.206,133	1	425.897,744 378.199,245	7.003

**** Lungimile segmentelor sunt determinate în planul de proiecție Stereo 70 și sunt rotunjite la 1 milimetru.**

***** Distanța dintre puncte este formată din segmente cumulate ce sunt mai mici decât valoarea 1 milimetru.**

**DATE DESPRE IMOBILUL NR. 796**

Oficiul de Cadastru și Publicitate Imobiliară VALCEA
Biroul de Cadastru și Publicitate Imobiliară Ramnicu Valcea

A. Partea I. Descrierea imobilului

TEREN Extravilan

Adresa: Jud. Valcea

Nr. Crt	Nr cadastral Nr. topografic	Suprafața* (mp)	Observații / Referințe
A1		Din acte: 910 Masurata: 217	Sector cadastral:33 Teren neimprejmit;

B. Partea II. Proprietari și acte

Inscrieri privitoare la dreptul de proprietate și alte drepturi reale		Referințe
/		
Act Administrativ nr. 11239, din 19/01/2009 emis de CJSDPAT VÂLCEA (TP);		
B1	Intabulare, drept de PROPRIETATE, dobandit prin Reconstituire, cota actuala 1/1, cota initiala 1/1 1) VIOREL AURELIA 2) ENE D. EUGENIA	A1

C. Partea III. SARCINI .

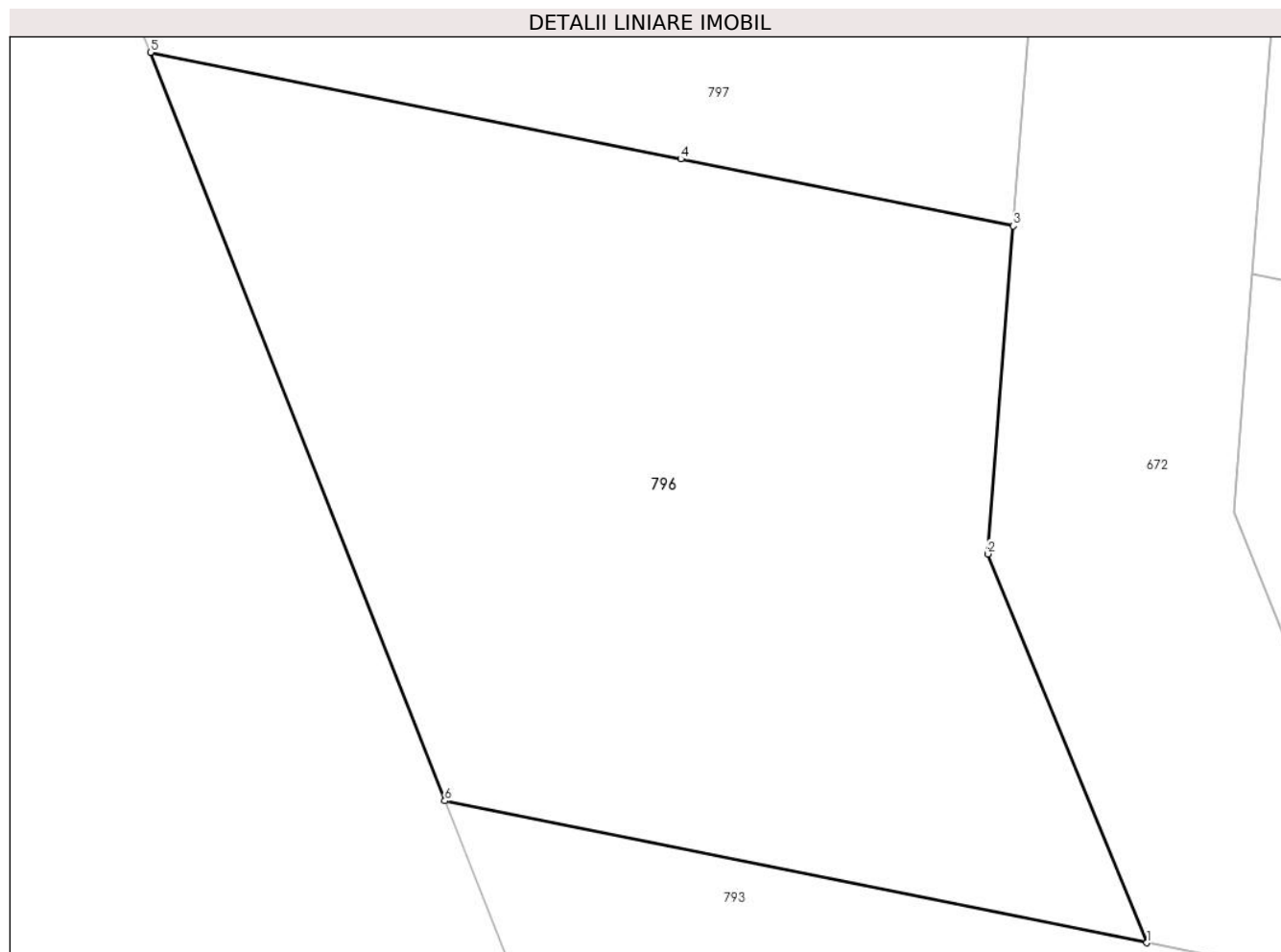
Inscrieri privind dezmembramintele dreptului de proprietate, drepturi reale de garanție și sarcini	Referințe
NU SUNT	

Anexa Nr. 1 La Partea I

Teren

Nr cadastral	Suprafața (mp)*	Observații / Referințe
	Din acte: 910 Masurata: 217	

* Suprafața este determinată în planul de proiecție Stereo 70.



Date referitoare la teren

Crt	Categorie folosință	Intra vilan	Suprafața (mp)	Tarla	Parcelă	Nr. topo	Observații / Referințe
1	arabil	NU	217	33	1982/3	-	Diferenta de suprafata se gaseste la ID 774

Lungime Segmente

1) Valorile lungimilor segmentelor sunt obținute din proiecție în plan.

Punct început	X / Y	Punct sfârșit	X / Y	Lungime segment (** (m)
1	425.912,056 378.216,939	2	425.908,765 378.224,974	8.683
2	425.908,765 378.224,974	3	425.909,291 378.231,751	6.797
3	425.909,291 378.231,751	4	425.902,425 378.233,132	7.004
4	425.902,425 378.233,132	5	425.891,463 378.235,336	11.181
5	425.891,463 378.235,336	6	425.897,547 378.219,87	16.62

Punct început	X / Y	Punct sfârșit	X / Y	Lungime segment (** (m)
6	425.897,547 378.219,87	1	425.912,056 378.216,939	14.802

** Lungimile segmentelor sunt determinate în planul de proiecție Stereo 70 și sunt rotunjite la 1 milimetru.

*** Distanța dintre puncte este formată din segmente cumulate ce sunt mai mici decât valoarea 1 milimetru.

**DATE DESPRE IMOBILUL NR. 797**

Oficiul de Cadastru și Publicitate Imobiliară VALCEA
Biroul de Cadastru și Publicitate Imobiliară Ramnicu Valcea

A. Partea I. Descrierea imobilului

TEREN Extravilan

Adresa: Jud. Valcea

Nr. Crt	Nr cadastral Nr. topografic	Suprafața* (mp)	Observații / Referințe
A1		358	Sector cadastral:33 Teren neimprejmuit;

B. Partea II. Proprietari și acte

Inscrieri privitoare la dreptul de proprietate și alte drepturi reale		Referințe
/		
Act Administrativ nr. 7, din 24/06/1996 emis de Parlamentul Romaniei (lege);		
B1	Inscrierea posesiei, drept de PROPRIETATE, dobandit prin Lege, cota actuala 1/1, cota initiala 1/1 1) NEIDENTIFICAT NEIDENTIFICAT	A1
B2	Se noteaza mentiunea proprietar neidentificat.	A1

C. Partea III. SARCINI .

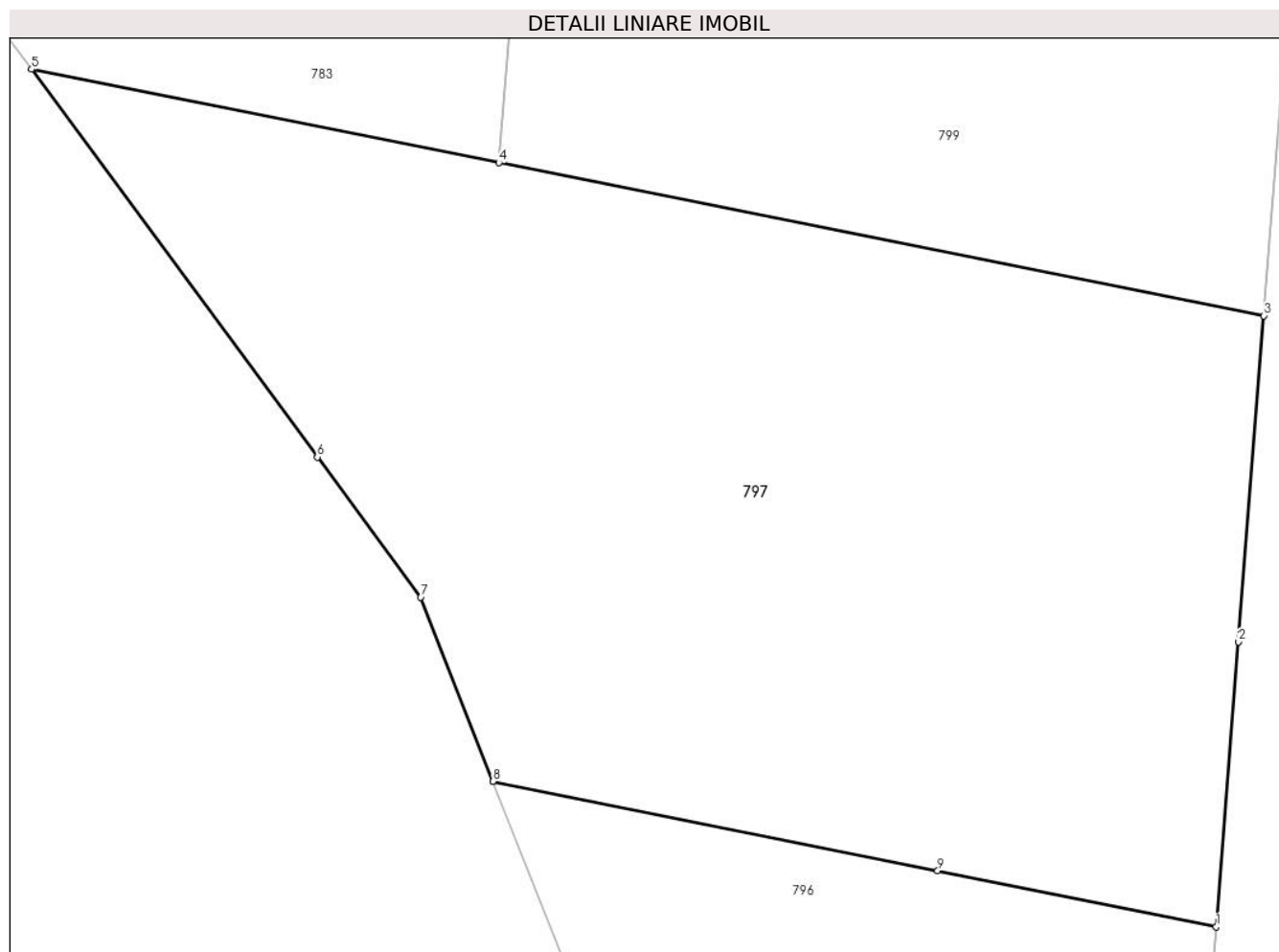
Inscrieri privind dezmembramintele dreptului de proprietate, drepturi reale de garanție și sarcini	Referințe
NU SUNT	

Anexa Nr. 1 La Partea I

Teren

Nr cadastral	Suprafața (mp)*	Observații / Referințe
	358	

* Suprafața este determinată în planul de proiecție Stereo 70.



Date referitoare la teren

Crt	Categorie folosință	Intravilan	Suprafața (mp)	Tarla	Parcelă	Nr. topo	Observații / Referințe
1	padure	NU	142	33	1978/67/1	-	
2	padure	NU	216	33	1978/63	-	

Lungime Segmente

1) Valorile lungimilor segmentelor sunt obținute din proiecție în plan.

Punct început	X / Y	Punct sfârșit	X / Y	Lungime segment (** (m)
1	425.909,291 378.231,751	2	425.909,836 378.238,767	7.037
2	425.909,836 378.238,767	3	425.910,46 378.246,799	8.056
3	425.910,46 378.246,799	4	425.891,607 378.250,569	19.226
4	425.891,607 378.250,569	5	425.880,091 378.252,871	11.744

Punct început	X / Y	Punct sfârșit	X / Y	Lungime segment (** (m)
5	425.880,091 378.252,871	6	425.887,134 378.243,321	11.866
6	425.887,134 378.243,321	7	425.889,681 378.239,867	4.292
7	425.889,681 378.239,867	8	425.891,463 378.235,336	4.869
8	425.891,463 378.235,336	9	425.902,425 378.233,132	11.181
9	425.902,425 378.233,132	1	425.909,291 378.231,751	7.004

** Lungimile segmentelor sunt determinate în planul de proiecție Stereo 70 și sunt rotunjite la 1 milimetru.

*** Distanța dintre puncte este formată din segmente cumulate ce sunt mai mici decât valoarea 1 milimetru.

**DATE DESPRE IMOBILUL NR. 799**

Oficiul de Cadastru și Publicitate Imobiliară VALCEA
Biroul de Cadastru și Publicitate Imobiliară Ramnicu Valcea

A. Partea I. Descrierea imobilului

TEREN Extravilan

Adresa: Jud. Valcea

Nr. Crt	Nr cadastral Nr. topografic	Suprafața* (mp)	Observații / Referințe
A1		Din acte: 2.000 Masurata: 158	Sector cadastral:33 Teren neimprejmit;

B. Partea II. Proprietari și acte

Inscrieri privitoare la dreptul de proprietate și alte drepturi reale		Referințe
/		
Act Administrativ nr. 1088/700, din 10/12/2002 emis de CJSDPAT VÂLCEA (TP);		
B1	Intabulare, drept de PROPRIETATEIn baza L18/1991, dobandit prin Reconstituire, cota actuala 1/1, cota initiala 1/1 1) POPA GHEORGHE	A1

C. Partea III. SARCINI .

Inscrieri privind dezmembramintele dreptului de proprietate, drepturi reale de garanție și sarcini	Referințe
NU SUNT	

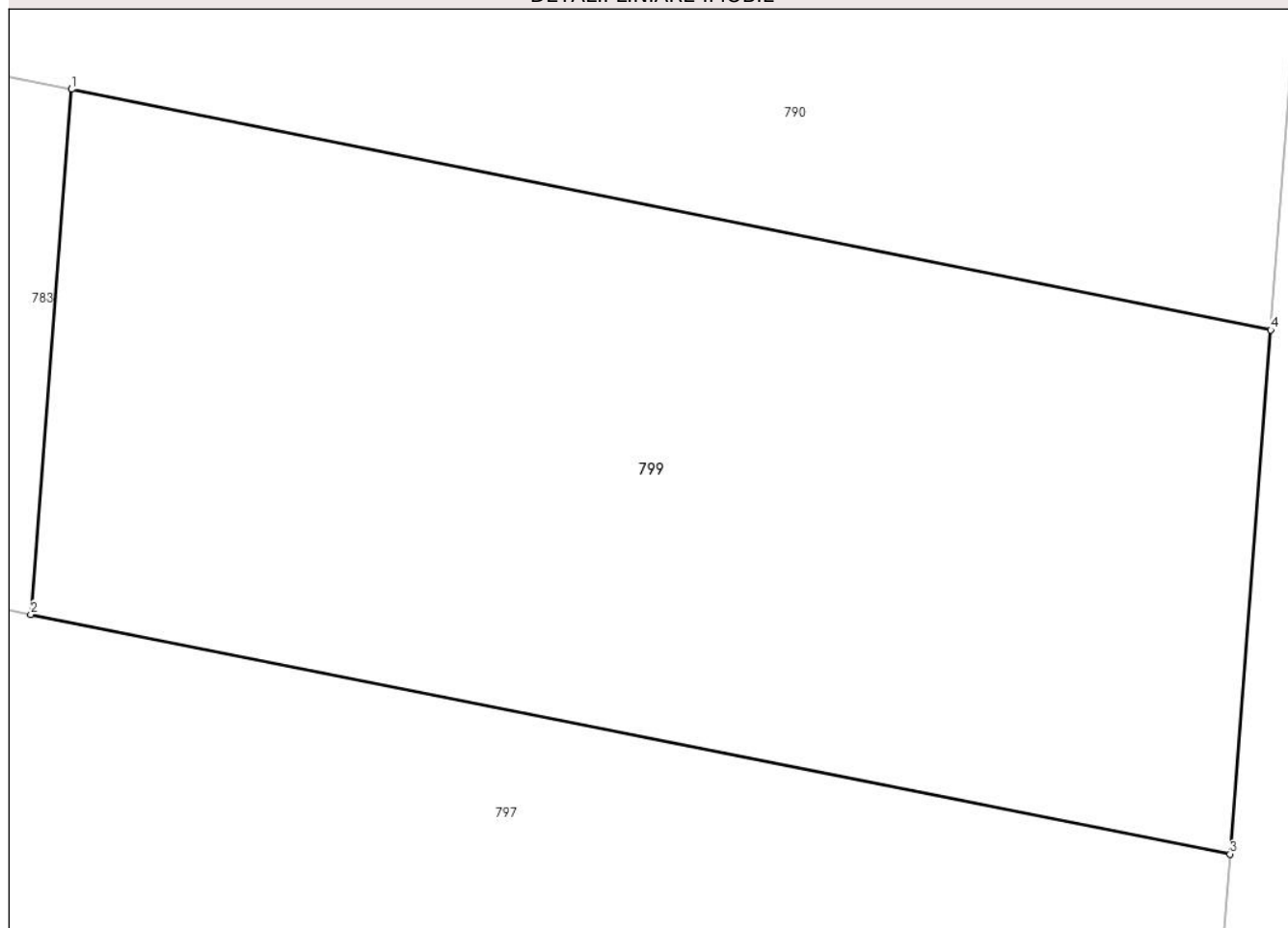
Anexa Nr. 1 La Partea I

Teren

Nr cadastral	Suprafața (mp)*	Observații / Referințe
	Din acte: 2.000 Masurata: 158	

* Suprafața este determinată în planul de proiecție Stereo 70.

DETALII LINIARE IMOBIL



Date referitoare la teren

Crt	Categorie folosință	Intra vilan	Suprafața (mp)	Tarla	Parcelă	Nr. topo	Observații / Referințe
1	arabil	NU	158	33	1990	-	Diferenta de suprafata se gaseste la ID 780

Lungime Segmente

1) Valorile lungimilor segmentelor sunt obținute din proiecție în plan.

Punct început	X / Y	Punct sfârșit	X / Y	Lungime segment (** (m)
1	425.892,248 378.258,828	2	425.891,607 378.250,569	8.284
2	425.891,607 378.250,569	3	425.910,46 378.246,799	19.226
3	425.910,46 378.246,799	4	425.911,1 378.255,044	8.27
4	425.911,1 378.255,044	1	425.892,248 378.258,828	19.228

**** Lungimile segmentelor sunt determinate în planul de proiecție Stereo 70 și sunt rotunjite la 1 milimetru.**

***** Distanța dintre puncte este formată din segmente cumulate ce sunt mai mici decât valoarea 1 milimetru.**

**DATE DESPRE IMOBILUL NR. 800**

Oficiul de Cadastru și Publicitate Imobiliară VALCEA
Biroul de Cadastru și Publicitate Imobiliară Ramnicu Valcea

A. Partea I. Descrierea imobilului

TEREN Extravilan

Adresa: Jud. Valcea

Nr. Crt	Nr cadastral Nr. topografic	Suprafața* (mp)	Observații / Referințe
A1		Din acte: 500 Masurata: 338	Sector cadastral:33 Teren neimprejmuit;

B. Partea II. Proprietari și acte

Inscrieri privitoare la dreptul de proprietate și alte drepturi reale		Referințe
/		
Act Administrativ nr. 11239, din 19/01/2009 emis de CJSDPAT VÂLCEA (TP);		
B1	Intabulare, drept de PROPRIETATE, dobandit prin Reconstituire, cota actuala 1/1, cota initiala 1/1 1) VIOREL AURELIA	A1

C. Partea III. SARCINI .

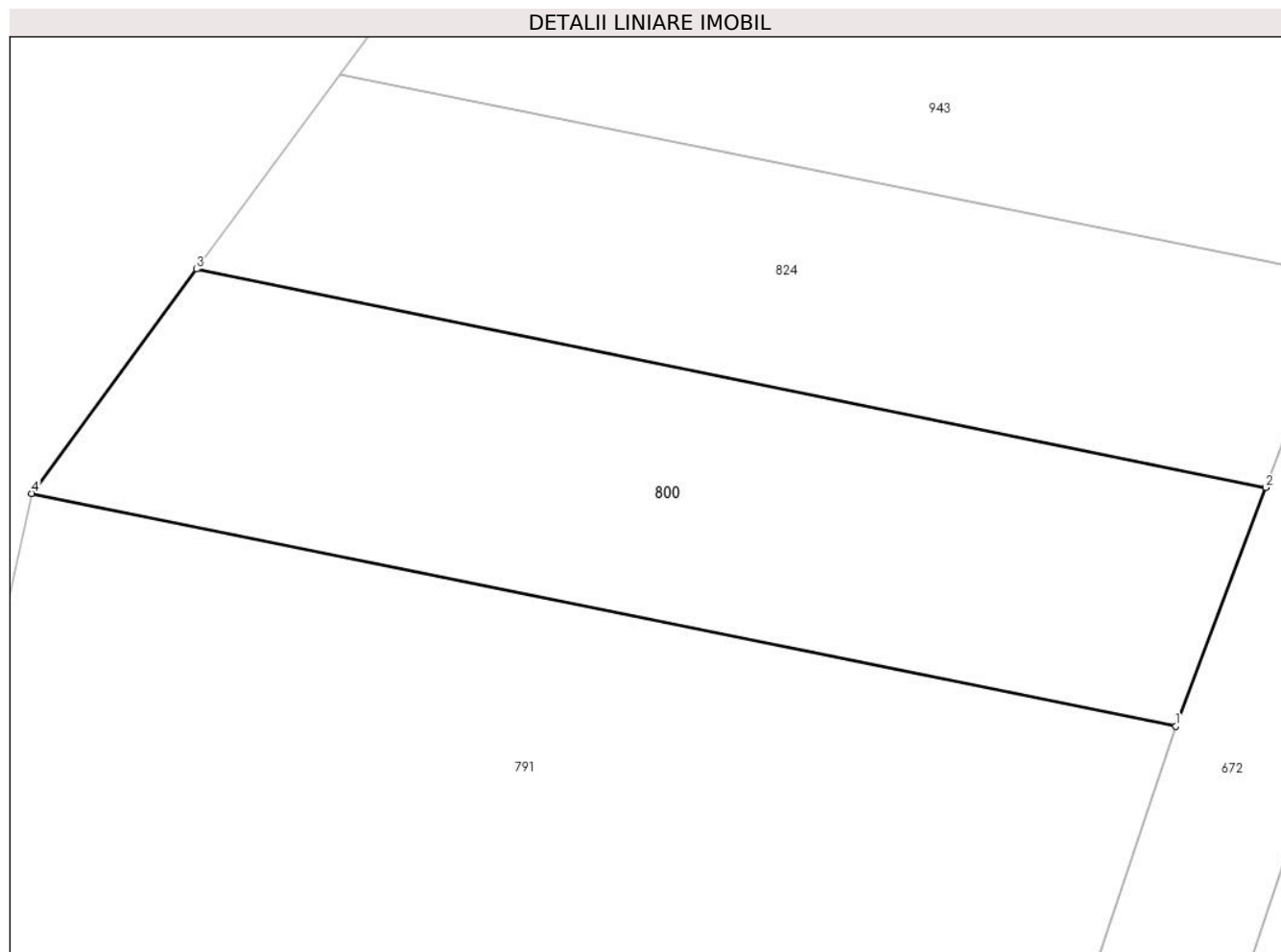
Inscrieri privind dezmembramintele dreptului de proprietate, drepturi reale de garanție și sarcini	Referințe
NU SUNT	

Anexa Nr. 1 La Partea I

Teren

Nr cadastral	Suprafaţa (mp)*	Observații / Referințe
	Din acte: 500 Masurata: 338	

* Suprafața este determinată în planul de proiecție Stereo 70.



Date referitoare la teren

Crt	Categorie folosință	Intra vilan	Suprafața (mp)	Tarla	Parcelă	Nr. topo	Observații / Referințe
1	arabil	NU	338	33	1978/231	-	Diferenta de suprafata se gaseste la ID 938

Lungime Segmente

1) Valorile lungimilor segmentelor sunt obținute din proiecție în plan.

Punct început	X / Y	Punct sfârșit	X / Y	Lungime segment (** (m)
1	425.917,684 378.282,615	2	425.920,775 378.290,826	8.774
2	425.920,775 378.290,826	3	425.883,937 378.298,357	37.6
3	425.883,937 378.298,357	4	425.878,261 378.290,63	9.588
4	425.878,261 378.290,63	1	425.917,684 378.282,615	40.23

**** Lungimile segmentelor sunt determinate în planul de proiecție Stereo 70 și sunt rotunjite la 1 milimetru.**

***** Distanța dintre puncte este formată din segmente cumulate ce sunt mai mici decât valoarea 1 milimetru.**

**DATE DESPRE IMOBILUL NR. 801**

Oficiul de Cadastru și Publicitate Imobiliară VALCEA
Biroul de Cadastru și Publicitate Imobiliară Ramnicu Valcea

A. Partea I. Descrierea imobilului

TEREN Extravilan

Adresa: Jud. Valcea

Nr. Crt	Nr cadastral Nr. topografic	Suprafața* (mp)	Observații / Referințe
A1		2.310	Sector cadastral:33 Teren neimprejmuit;

B. Partea II. Proprietari și acte

Inscrieri privitoare la dreptul de proprietate și alte drepturi reale		Referințe
/		
Act Administrativ nr. 7, din 24/06/1996 emis de Parlamentul Romaniei (lege);		
B1	Inscrierea posesiei, drept de PROPRIETATE, dobandit prin Lege, cota actuala 1/1, cota initiala 1/1 1) NEIDENTIFICAT NEIDENTIFICAT	A1
B2	Se noteaza mentiunea proprietar neidentificat.	A1

C. Partea III. SARCINI .

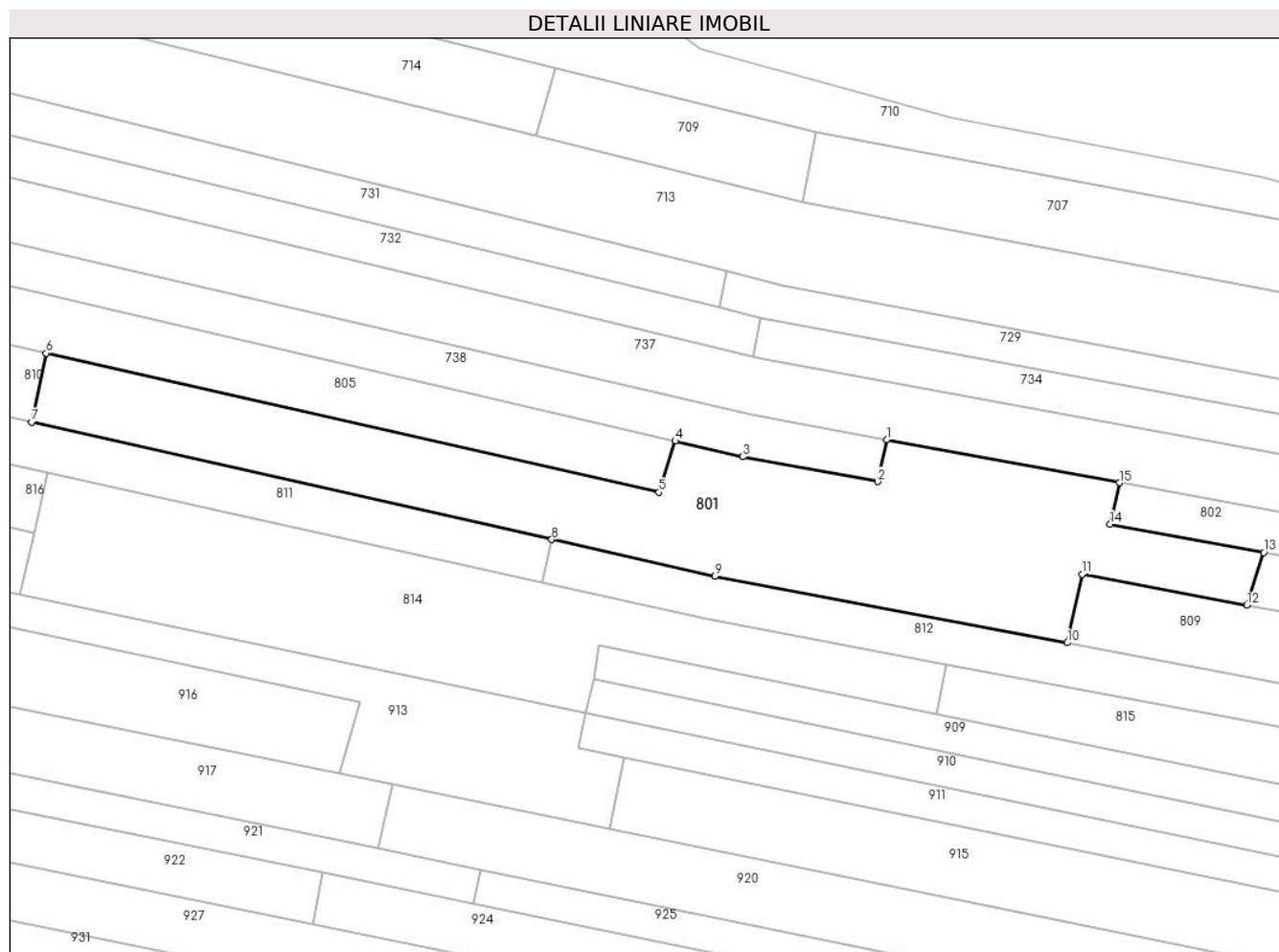
Inscrieri privind dezmembramintele dreptului de proprietate, drepturi reale de garanție și sarcini	Referințe
NU SUNT	

Anexa Nr. 1 La Partea I

Teren

Nr cadastral	Suprafața (mp)*	Observații / Referințe
	2.310	

* Suprafața este determinată în planul de proiecție Stereo 70.



Date referitoare la teren

Crt	Categorie folosință	Intravilan	Suprafața (mp)	Tarla	Parcelă	Nr. topo	Observații / Referințe
1	arabil	NU	200	33	1978/23	-	
2	arabil	NU	640	33	1990/10/1	-	
3	arabil	NU	1.470	33	1978/28	-	

Lungime Segmente

1) Valorile lungimilor segmentelor sunt obținute din proiecție în plan.

Punct început	X / Y	Punct sfârșit	X / Y	Lungime segment (** (m)
1	426.338,041 378.315,511	2	426.336,733 378.309,651	6.004
2	426.336,733 378.309,651	3	426.317,741 378.313,141	19.31
3	426.317,741 378.313,141	4	426.308,233 378.315,354	9.762
4	426.308,233 378.315,354	5	426.305,928 378.308,146	7.568

Punct început	X / Y	Punct sfârşit	X / Y	Lungime segment (** (m)
5	426.305,928 378.308,146	6	426.219,615 378.327,73	88.507
6	426.219,615 378.327,73	7	426.217,532 378.318,039	9.912
7	426.217,532 378.318,039	8	426.290,814 378.301,496	75.126
8	426.290,814 378.301,496	9	426.313,813 378.296,304	23.578
9	426.313,813 378.296,304	10	426.363,486 378.286,944	50.547
10	426.363,486 378.286,944	11	426.365,559 378.296,589	9.865
11	426.365,559 378.296,589	12	426.388,784 378.292,241	23.628
12	426.388,784 378.292,241	13	426.391,154 378.299,651	7.78
13	426.391,154 378.299,651	14	426.369,518 378.303,627	21.998
14	426.369,518 378.303,627	15	426.370,827 378.309,487	6.004
15	426.370,827 378.309,487	1	426.338,041 378.315,511	33.335

** Lungimile segmentelor sunt determinate în planul de proiecție Stereo 70 și sunt rotunjite la 1 milimetru.

*** Distanța dintre puncte este formată din segmente cumulate ce sunt mai mici decât valoarea 1 milimetru.

**DATE DESPRE IMOBILUL NR. 802**

Oficiul de Cadastru și Publicitate Imobiliară VALCEA
Biroul de Cadastru și Publicitate Imobiliară Ramnicu Valcea

A. Partea I. Descrierea imobilului

TEREN Extravilan

Adresa: Jud. Valcea

Nr. Crt	Nr cadastral Nr. topografic	Suprafața* (mp)	Observații / Referințe
A1		600	Sector cadastral:33 Teren neimprejmuit;

B. Partea II. Proprietari și acte

Inscrieri privitoare la dreptul de proprietate și alte drepturi reale	Referințe
/	
Act Administrativ nr. 12946, din 08/05/2009 emis de CJSDPAT VÂLCEA (TP);	
B1	A1
Intabulare, drept de PROPRIETATE, dobandit prin Reconstituire, cota actuala 1/1, cota initiala 1/1	
1) ENE VIRGIL	

C. Partea III. SARCINI .

Inscrieri privind dezmembramintele dreptului de proprietate, drepturi reale de garanție și sarcini	Referințe
NU SUNT	

Anexa Nr. 1 La Partea I

Teren

Nr cadastral	Suprafața (mp)*	Observații / Referințe
	600	

* Suprafața este determinată în planul de proiecție Stereo 70.



Date referitoare la teren

Crt	Categorie folosință	Intravilan	Suprafața (mp)	Tarla	Parcelă	Nr. topo	Observații / Referințe
1	arabil	NU	600	33	1990/40	-	Numar tarla 27 scris gresit in TP 12946, corect fiind 33

Lungime Segmente

1) Valorile lungimilor segmentelor sunt obținute din proiecție în plan.

Punct început	X / Y	Punct sfârșit	X / Y	Lungime segment (** (m)
1	426.370,827 378.309,487	2	426.369,518 378.303,627	6.004
2	426.369,518 378.303,627	3	426.391,154 378.299,651	21.998
3	426.391,154 378.299,651	4	426.468,587 378.285,423	78.729
4	426.468,587 378.285,423	5	426.468,181 378.286,585	1.231
5	426.468,181 378.286,585	6	426.468,958 378.291,456	4.933

Punct început	X / Y	Punct sfârşit	X / Y	Lungime segment (** (m)
6	426.468,958 378.291,456	1	426.370,827 378.309,487	99.774

** Lungimile segmentelor sunt determinate în planul de proiecţie Stereo 70 şi sunt rotunjite la 1 milimetru.

*** Distanţa dintre puncte este formată din segmente cumulate ce sunt mai mici decât valoarea 1 milimetru.

**DATE DESPRE IMOBILUL NR. 804**

Oficiul de Cadastru și Publicitate Imobiliară VALCEA
 Biroul de Cadastru și Publicitate Imobiliară Ramnicu Valcea

A. Partea I. Descrierea imobilului

TEREN Extravilan

Adresa: Jud. Valcea

Nr. Crt	Nr cadastral Nr. topografic	Suprafața* (mp)	Observații / Referințe
A1		1.056	Sector cadastral:33 Teren neimprejmuit;

B. Partea II. Proprietari și acte

Inscrieri privitoare la dreptul de proprietate și alte drepturi reale		Referințe
/		
Act Administrativ nr. 537/46647, din 17/05/2002 emis de CJSDPAT VâlCEA (TP);		
B1	Intabulare, drept de PROPRIETATEIn baza L18/1991, dobandit prin Reconstituire, cota actuala 1/1, cota initiala 1/1 1) NICU GH. ANA	A1

C. Partea III. SARCINI .

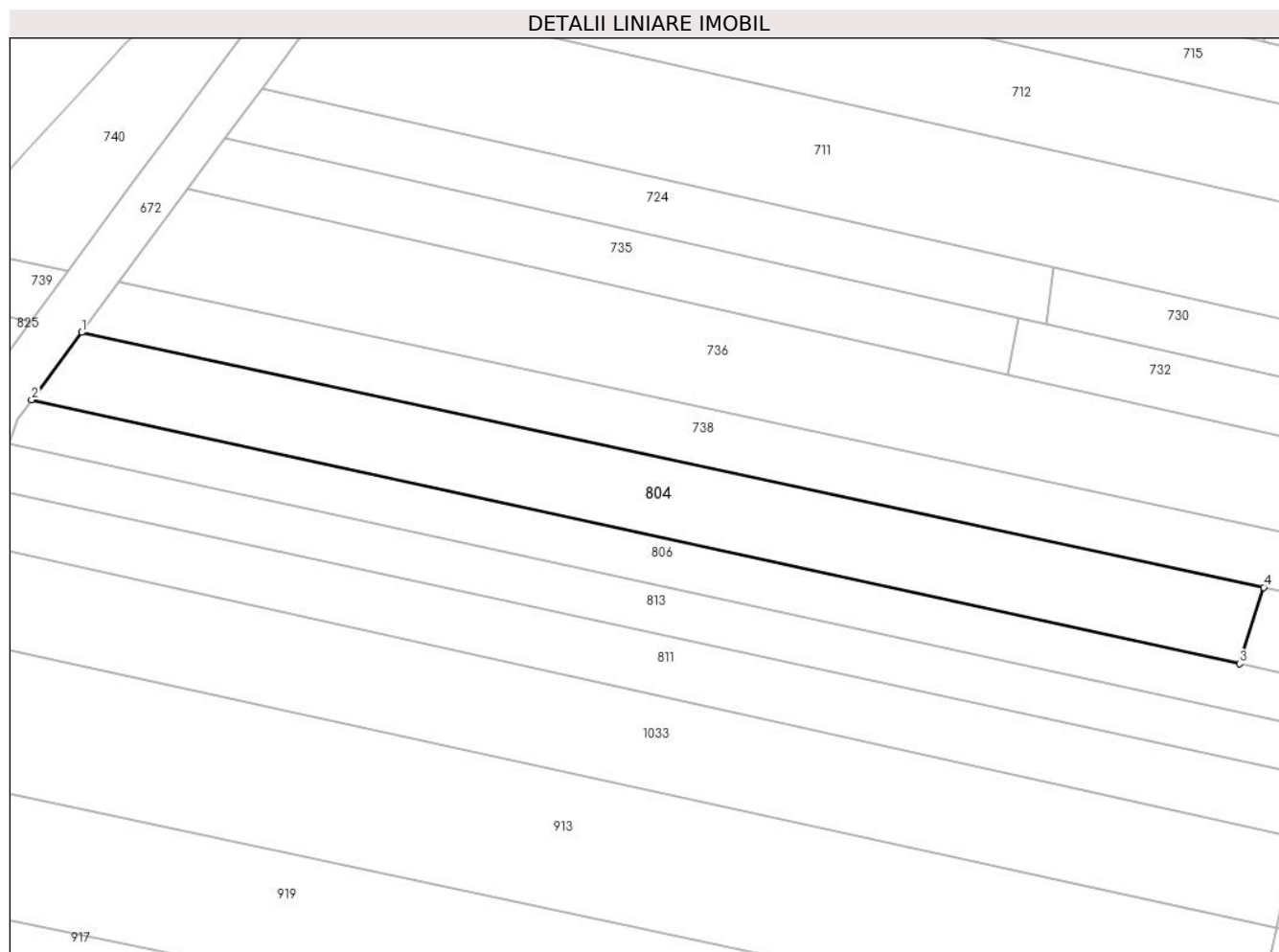
Inscrieri privind dezmembramintele dreptului de proprietate, drepturi reale de garanție și sarcini	Referințe
NU SUNT	

Anexa Nr. 1 La Partea I

Teren

Nr cadastral	Suprafața (mp)*	Observații / Referințe
	1.056	

* Suprafața este determinată în planul de proiecție Stereo 70.



Date referitoare la teren

Crt	Categorie folosință	Intravilan	Suprafața (mp)	Tarla	Parcelă	Nr. topo	Observații / Referințe
1	arabil	NU	1.056	33	1978/24	-	

Lungime Segmente

1) Valorile lungimilor segmentelor sunt obținute din proiecție în plan.

Punct început	X / Y	Punct sfârșit	X / Y	Lungime segment (** (m)
1	425.972,318 378.390,597	2	425.967,065 378.383,498	8.831
2	425.967,065 378.383,498	3	426.094,12 378.355,788	130.042
3	426.094,12 378.355,788	4	426.096,682 378.363,798	8.41
4	426.096,682 378.363,798	1	425.972,318 378.390,597	127.219

** Lungimile segmentelor sunt determinate în planul de proiecție Stereo 70 și sunt rotunjite la 1 milimetru.

***** Distanţa dintre puncte este formată din segmente cumulate ce sunt mai mici decât valoarea 1 milimetru.**

**DATE DESPRE IMOBILUL NR. 805**

Oficiul de Cadastru și Publicitate Imobiliară VALCEA
 Biroul de Cadastru și Publicitate Imobiliară Ramnicu Valcea

A. Partea I. Descrierea imobilului

TEREN Extravilan

Adresa: Jud. Valcea

Nr. Crt	Nr cadastral Nr. topografic	Suprafața* (mp)	Observații / Referințe
A1		1.760	Sector cadastral:33 Teren neimprejmuit;

B. Partea II. Proprietari și acte

Inscrieri privitoare la dreptul de proprietate și alte drepturi reale	Referințe
/	
Act Administrativ nr. 420/28712, din 28/02/2000 emis de CJSDPAT VâlCEA (TP);	
B1	A1
Intabulare, drept de PROPRIETATEIn baza L18/1991, dobandit prin Reconstituire, cota actuala 1/1, cota initiala 1/1 1) ZĂULEȚ NICOLAE	

C. Partea III. SARCINI .

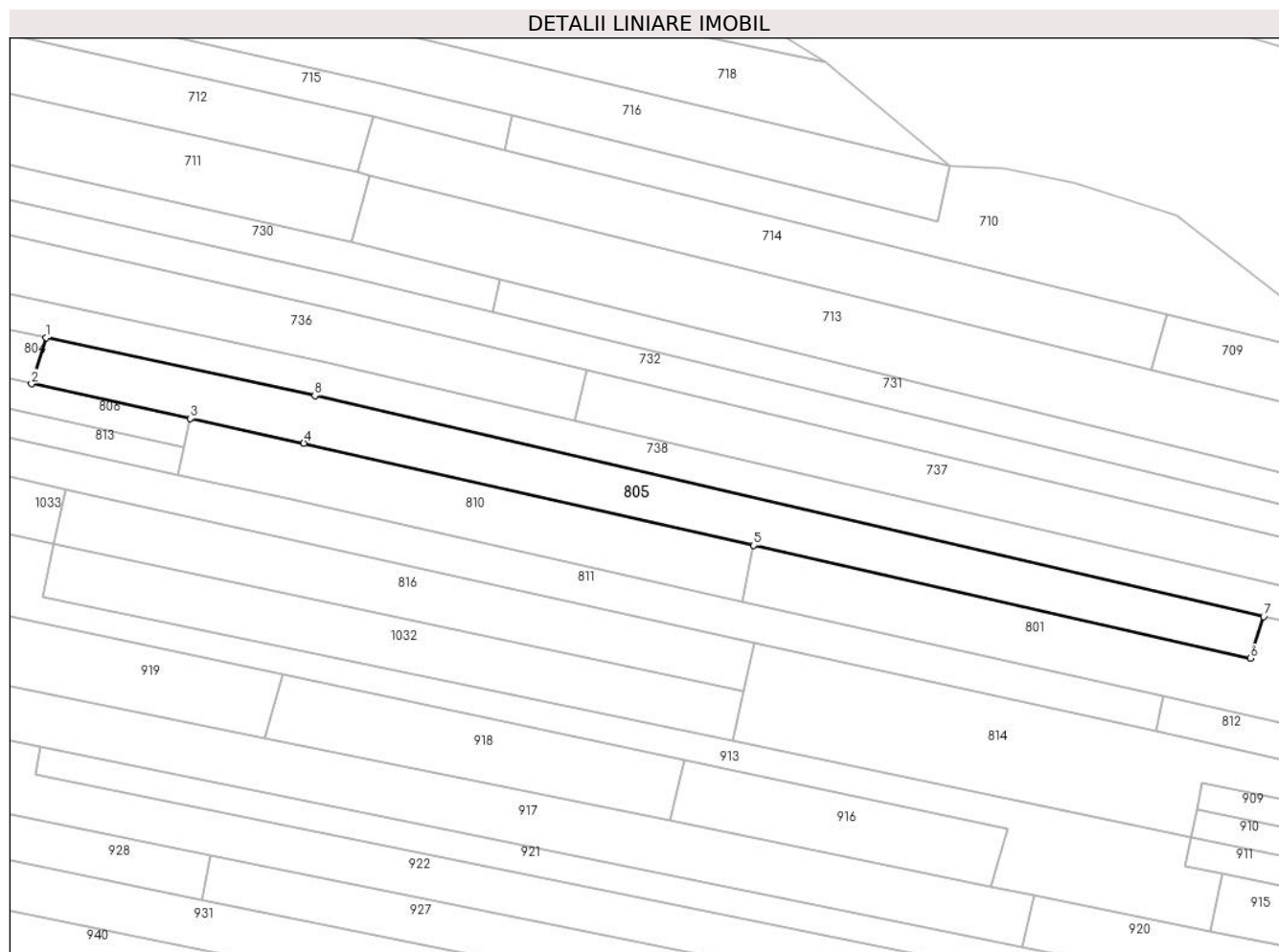
Inscrieri privind dezmembramintele dreptului de proprietate, drepturi reale de garanție și sarcini	Referințe
NU SUNT	

Anexa Nr. 1 La Partea I

Teren

Nr cadastral	Suprafața (mp)*	Observații / Referințe
	1.760	

* Suprafața este determinată în planul de proiecție Stereo 70.



Date referitoare la teren

Crt	Categorie folosință	Intravilan	Suprafața (mp)	Tarla	Parcelă	Nr. topo	Observații / Referințe
1	arabil	NU	1.760	33	1978	-	

Lungime Segmente

1) Valorile lungimilor segmentelor sunt obținute din proiecție în plan.

Punct început	X / Y	Punct sfârșit	X / Y	Lungime segment (** (m)
1	426.096,682 378.363,798	2	426.094,12 378.355,788	8.41
2	426.094,12 378.355,788	3	426.121,718 378.349,769	28.247
3	426.121,718 378.349,769	4	426.141,43 378.345,47	20.175
4	426.141,43 378.345,47	5	426.219,615 378.327,73	80.172
5	426.219,615 378.327,73	6	426.305,928 378.308,146	88.507

Punct început	X / Y	Punct sfârșit	X / Y	Lungime segment (** (m)
6	426.305,928 378.308,146	7	426.308,233 378.315,354	7.568
7	426.308,233 378.315,354	8	426.143,33 378.353,745	169.313
8	426.143,33 378.353,745	1	426.096,682 378.363,798	47.719

** Lungimile segmentelor sunt determinate în planul de proiecție Stereo 70 și sunt rotunjite la 1 milimetru.

*** Distanța dintre puncte este formată din segmente cumulate ce sunt mai mici decât valoarea 1 milimetru.

**DATE DESPRE IMOBILUL NR. 806**

Oficiul de Cadastru și Publicitate Imobiliară VALCEA
Biroul de Cadastru și Publicitate Imobiliară Ramnicu Valcea

A. Partea I. Descrierea imobilului

TEREN Extravilan

Adresa: Jud. Valcea

Nr. Crt	Nr cadastral Nr. topografic	Suprafața* (mp)	Observații / Referințe
A1		800	Sector cadastral:33 Teren neimprejmuit;

B. Partea II. Proprietari și acte

Inscrieri privitoare la dreptul de proprietate și alte drepturi reale		Referințe
/		
Act Administrativ nr. 11256, din 20/01/2009 emis de CJSDPAT VÂLCEA (TP);		
B1	Intabulare, drept de PROPRIETATE, dobandit prin Reconstituire, cota actuala 1/1, cota initiala 1/1 1) UDREA NISTOR	A1

C. Partea III. SARCINI .

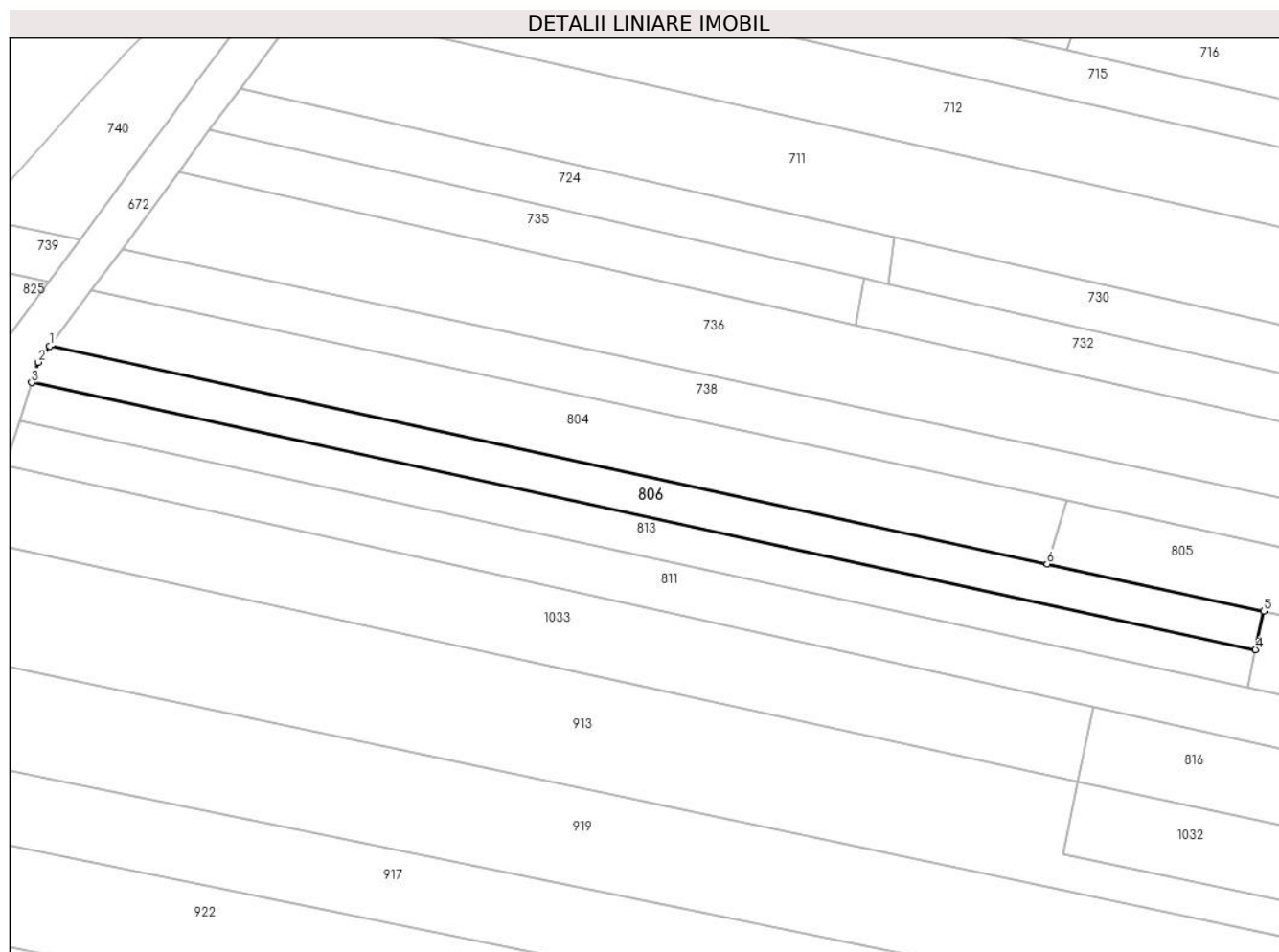
Inscrieri privind dezmembramintele dreptului de proprietate, drepturi reale de garanție și sarcini	Referințe
NU SUNT	

Anexa Nr. 1 La Partea I

Teren

Nr cadastral	Suprafața (mp)*	Observații / Referințe
	800	

* Suprafața este determinată în planul de proiecție Stereo 70.



Date referitoare la teren

Crt	Categorie folosință	Intravilan	Suprafața (mp)	Tarla	Parcelă	Nr. topo	Observații / Referințe
1	arabil	NU	800	33	1978/25	-	

Lungime Segmente

1) Valorile lungimilor segmentelor sunt obținute din proiecție în plan.

Punct început	X / Y	Punct sfârșit	X / Y	Lungime segment (** (m)
1	425.967,065 378.383,498	2	425.965,564 378.381,47	2.523
2	425.965,564 378.381,47	3	425.964,73 378.378,863	2.737
3	425.964,73 378.378,863	4	426.120,661 378.344,855	159.596
4	426.120,661 378.344,855	5	426.121,718 378.349,769	5.026
5	426.121,718 378.349,769	6	426.094,12 378.355,788	28.247

Punct început	X / Y	Punct sfârșit	X / Y	Lungime segment (** (m)
6	426.094,12 378.355,788	1	425.967,065 378.383,498	130.042

** Lungimile segmentelor sunt determinate în planul de proiecție Stereo 70 și sunt rotunjite la 1 milimetru.

*** Distanța dintre puncte este formată din segmente cumulate ce sunt mai mici decât valoarea 1 milimetru.

**DATE DESPRE IMOBILUL NR. 807**

Oficiul de Cadastru și Publicitate Imobiliară VALCEA
Biroul de Cadastru și Publicitate Imobiliară Ramnicu Valcea

A. Partea I. Descrierea imobilului

TEREN Extravilan

Adresa: Jud. Valcea

Nr. Crt	Nr cadastral Nr. topografic	Suprafața* (mp)	Observații / Referințe
A1		640	Sector cadastral:33 Teren neimprejmuit;

B. Partea II. Proprietari și acte

Inscrieri privitoare la dreptul de proprietate și alte drepturi reale	Referințe
/	
Act Administrativ nr. 420/28712, din 28/02/2000 emis de CJSDPAT VâlCEA (TP);	
B1	A1
Intabulare, drept de PROPRIETATEIn baza L18/1991, dobandit prin Reconstituire, cota actuala 1/1, cota initiala 1/1 1) ZĂULEȚ NICOLAE	

C. Partea III. SARCINI .

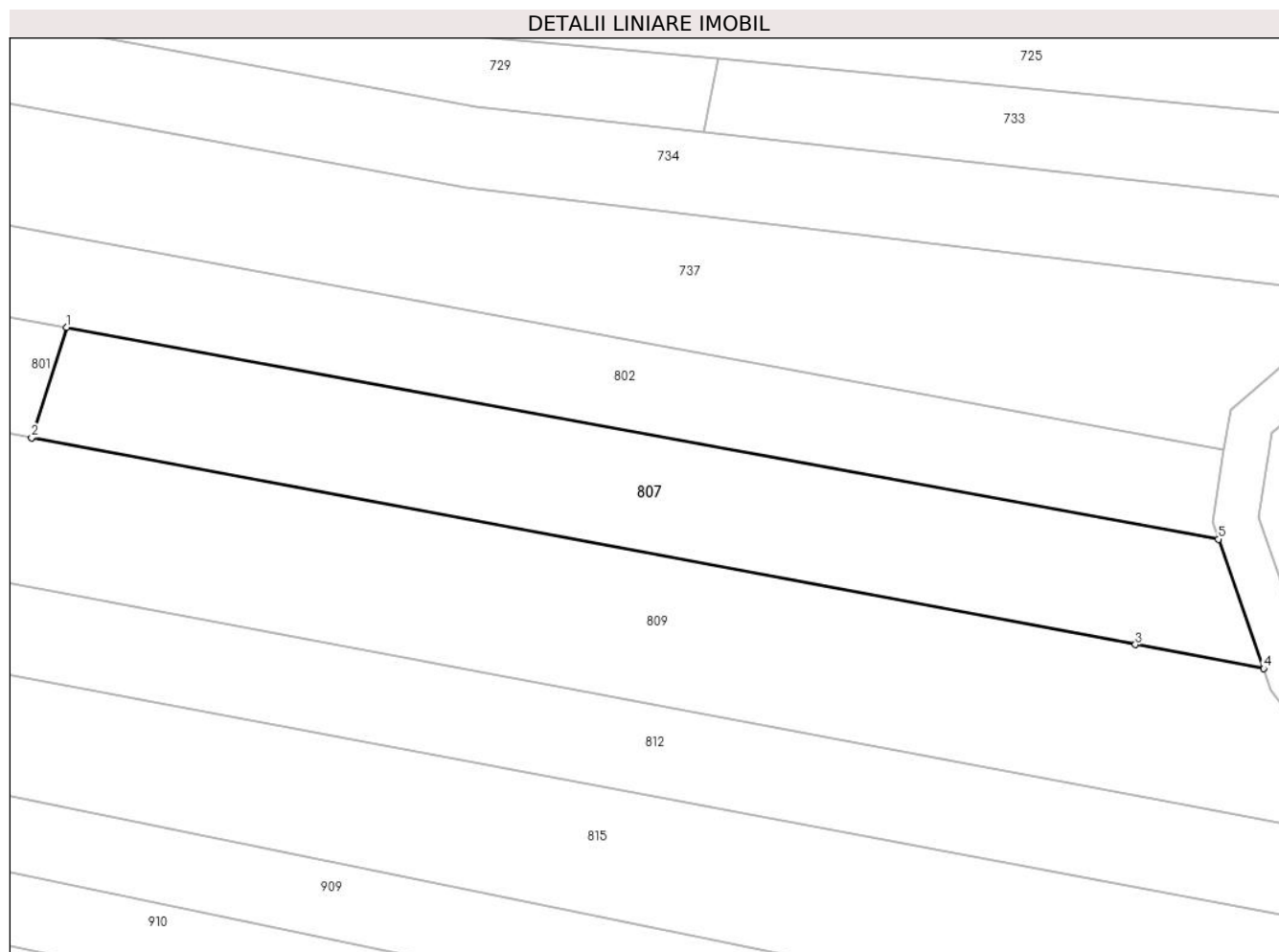
Inscrieri privind dezmembramintele dreptului de proprietate, drepturi reale de garanție și sarcini	Referințe
NU SUNT	

Anexa Nr. 1 La Partea I

Teren

Nr cadastral	Suprafața (mp)*	Observații / Referințe
	640	

* Suprafața este determinată în planul de proiecție Stereo 70.



Date referitoare la teren

Crt	Categorie folosință	Intravilan	Suprafața (mp)	Tarla	Parcelă	Nr. topo	Observații / Referințe
1	arabil	NU	640	32	1990/32	-	

Lungime Segmente

1) Valorile lungimilor segmentelor sunt obținute din proiecție în plan.

Punct început	X / Y	Punct sfârșit	X / Y	Lungime segment (** (m)
1	426.391,154 378.299,651	2	426.388,784 378.292,241	7.78
2	426.388,784 378.292,241	3	426.462,999 378.278,346	75.505
3	426.462,999 378.278,346	4	426.471,626 378.276,731	8.777
4	426.471,626 378.276,731	5	426.468,587 378.285,423	9.208
5	426.468,587 378.285,423	1	426.391,154 378.299,651	78.729

**** Lungimile segmentelor sunt determinate în planul de proiecție Stereo 70 și sunt rotunjite la 1 milimetru.**

***** Distanța dintre puncte este formată din segmente cumulate ce sunt mai mici decât valoarea 1 milimetru.**

**DATE DESPRE IMOBILUL NR. 809**

Oficiul de Cadastru și Publicitate Imobiliară VALCEA
Biroul de Cadastru și Publicitate Imobiliară Ramnicu Valcea

A. Partea I. Descrierea imobilului

TEREN Extravilan

Adresa: Jud. Valcea

Nr. Crt	Nr cadastral Nr. topografic	Suprafața* (mp)	Observații / Referințe
A1		1.120	Sector cadastral:33 Teren neimprejmuit;

B. Partea II. Proprietari și acte

Inscrieri privitoare la dreptul de proprietate și alte drepturi reale	Referințe
/	
Act Administrativ nr. 1397, din 29/10/2003 emis de CJSDPAT VâlCEA (TP);	
B1	A1
Intabulare, drept de PROPRIETATE, dobandit prin Reconstituire, cota actuala 1/1, cota initiala 1/1	
1) NITU SAVIAN	
2) MATULESCU VASILE	
3) DRAGHICI CORNELIA	
4) NITU ELENA	

C. Partea III. SARCINI .

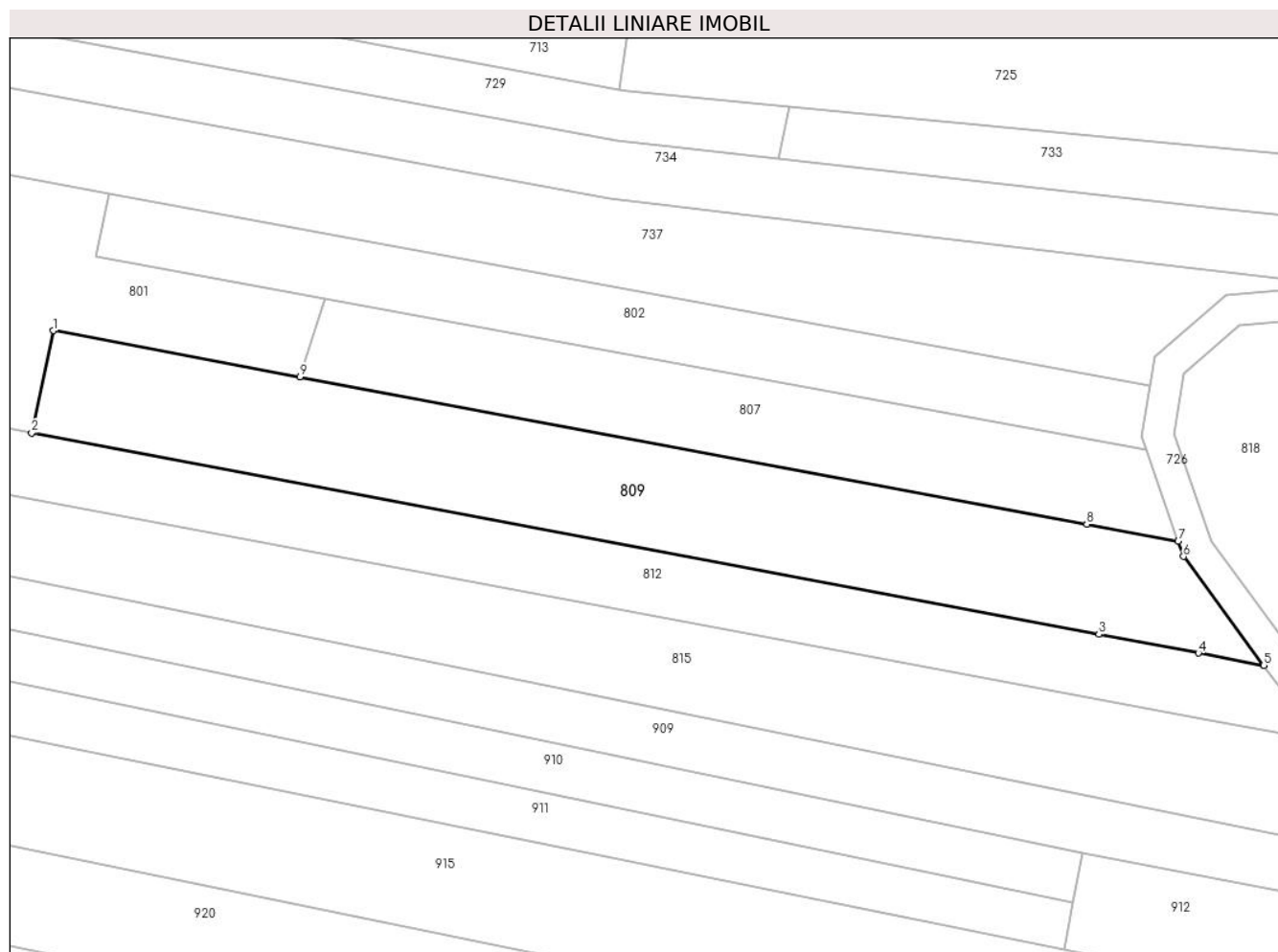
Inscrieri privind dezmembramintele dreptului de proprietate, drepturi reale de garanție și sarcini	Referințe
NU SUNT	

Anexa Nr. 1 La Partea I

Teren

Nr cadastral	Suprafața (mp)*	Observații / Referințe
	1.120	

* Suprafața este determinată în planul de proiecție Stereo 70.



Date referitoare la teren

Crt	Categorie folosință	Intravilan	Suprafața (mp)	Tarla	Parcelă	Nr. topo	Observații / Referințe
1	arabil	NU	1.000	33	1558/13	-	
2	neproductiv	NU	120	33	1990/2	-	

Lungime Segmente

1) Valorile lungimilor segmentelor sunt obținute din proiecție în plan.

Punct început	X / Y	Punct sfârșit	X / Y	Lungime segment (** (m)
1	426.365,559 378.296,589	2	426.363,486 378.286,944	9.865
2	426.363,486 378.286,944	3	426.464,145 378.267,977	102.43
3	426.464,145 378.267,977	4	426.473,521 378.266,21	9.541
4	426.473,521 378.266,21	5	426.479,688 378.265,048	6.276

Punct început	X / Y	Punct sfârșit	X / Y	Lungime segment (** (m)
5	426.479,688 378.265,048	6	426.472,125 378.275,306	12.745
6	426.472,125 378.275,306	7	426.471,626 378.276,731	1.51
7	426.471,626 378.276,731	8	426.462,999 378.278,346	8.777
8	426.462,999 378.278,346	9	426.388,784 378.292,241	75.505
9	426.388,784 378.292,241	1	426.365,559 378.296,589	23.628

** Lungimile segmentelor sunt determinate în planul de proiecție Stereo 70 și sunt rotunjite la 1 milimetru.

*** Distanța dintre puncte este formată din segmente cumulate ce sunt mai mici decât valoarea 1 milimetru.

**DATE DESPRE IMOBILUL NR. 810**

Oficiul de Cadastru și Publicitate Imobiliară VALCEA
Biroul de Cadastru și Publicitate Imobiliară Ramnicu Valcea

A. Partea I. Descrierea imobilului

TEREN Extravilan

Adresa: Jud. Valcea

Nr. Crt	Nr cadastral Nr. topografic	Suprafața* (mp)	Observații / Referințe
A1		1.000	Sector cadastral:33 Teren neimprejmuit;

B. Partea II. Proprietari și acte

Inscrieri privitoare la dreptul de proprietate și alte drepturi reale	Referințe
/	
Act Administrativ nr. 1154/701, din 10/12/2002 emis de CJSDPAT Vâlcea (TP);	
B1	A1
Intabulare, drept de PROPRIETATE, dobandit prin Reconstituire, cota actuala 1/1, cota initiala 1/1	
1) CHIVU NICOLAE	

C. Partea III. SARCINI .

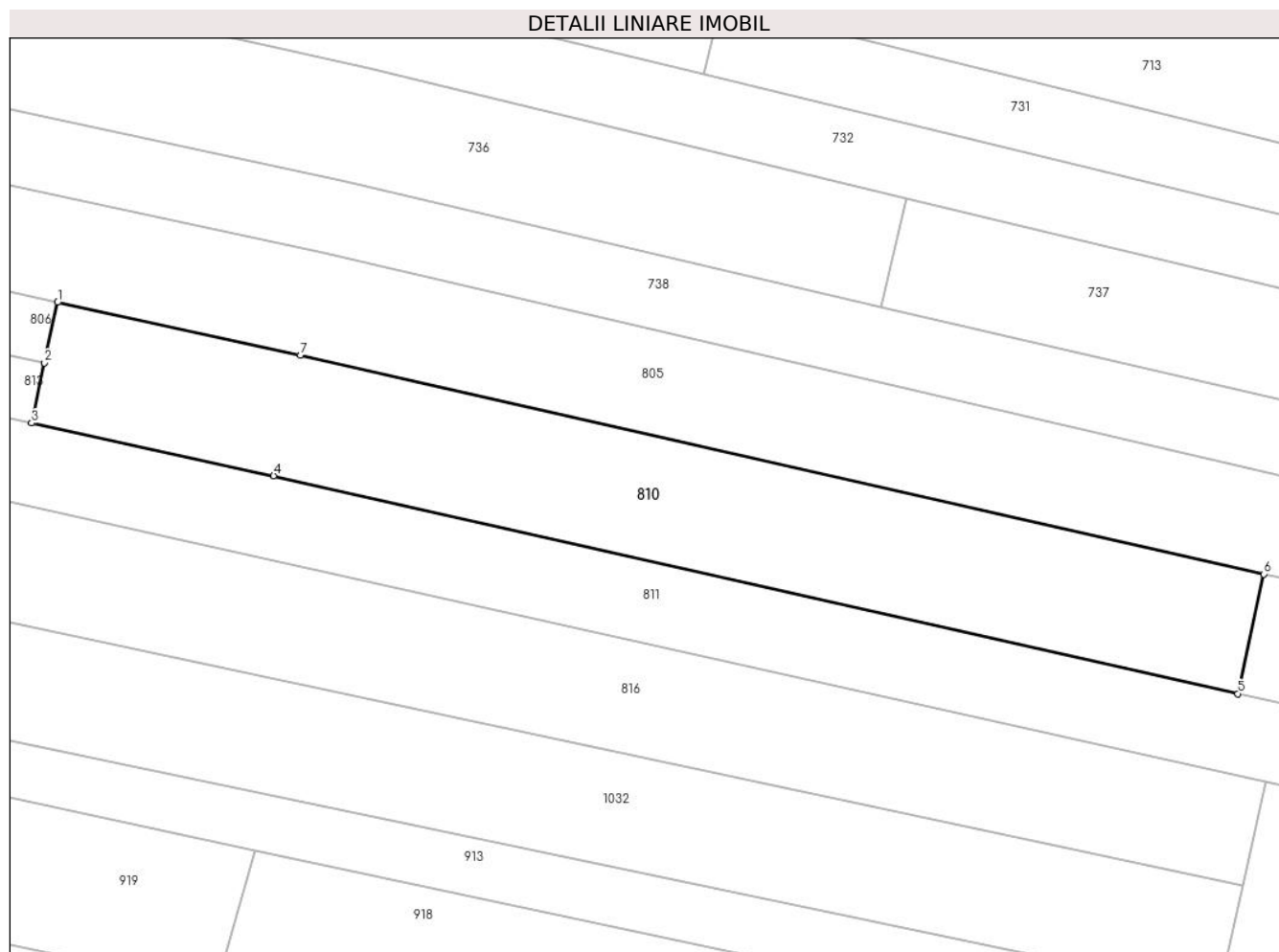
Inscrieri privind dezmembramintele dreptului de proprietate, drepturi reale de garanție și sarcini	Referințe
NU SUNT	

Anexa Nr. 1 La Partea I

Teren

Nr cadastral	Suprafaţa (mp)*	Observații / Referințe
	1.000	

* Suprafața este determinată în planul de proiecție Stereo 70.



Date referitoare la teren

Crt	Categorie folosință	Intra vilan	Suprafața (mp)	Tarla	Parcelă	Nr. topo	Observații / Referințe
1	arabil	NU	1.000	33	1978/27	-	

Lungime Segmente

1) Valorile lungimilor segmentelor sunt obținute din proiecție în plan.

Punct început	X / Y	Punct sfârșit	X / Y	Lungime segment (** (m)
1	426.121,718 378.349,769	2	426.120,661 378.344,855	5.026
2	426.120,661 378.344,855	3	426.119,615 378.339,986	4.98
3	426.119,615 378.339,986	4	426.139,258 378.335,708	20.103
4	426.139,258 378.335,708	5	426.217,532 378.318,039	80.243
5	426.217,532 378.318,039	6	426.219,615 378.327,73	9.912

Punct început	X / Y	Punct sfârșit	X / Y	Lungime segment (** (m)
6	426.219,615 378.327,73	7	426.141,43 378.345,47	80.172
7	426.141,43 378.345,47	1	426.121,718 378.349,769	20.175

** Lungimile segmentelor sunt determinate în planul de proiecție Stereo 70 și sunt rotunjite la 1 milimetru.

*** Distanța dintre puncte este formată din segmente cumulate ce sunt mai mici decât valoarea 1 milimetru.

**DATE DESPRE IMOBILUL NR. 811**

Oficiul de Cadastru și Publicitate Imobiliară VALCEA
 Biroul de Cadastru și Publicitate Imobiliară Ramnicu Valcea

A. Partea I. Descrierea imobilului

TEREN Extravilan

Adresa: Jud. Valcea

Nr. Crt	Nr cadastral Nr. topografic	Suprafața* (mp)	Observații / Referințe
A1		2.160	Sector cadastral:33 Teren neimprejmuit;

B. Partea II. Proprietari și acte

Inscrieri privitoare la dreptul de proprietate și alte drepturi reale	Referințe
/	
Act Administrativ nr. 712/25727, din 29/07/2002 emis de CJSDPAT Vâlcea (TP);	
B1	A1
Intabulare, drept de PROPRIETATE în baza L18/1991, dobândit prin Reconstituire, cota actuala 1/1, cota initiala 1/1 1) MANEA GH. ILIE	

C. Partea III. SARCINI .

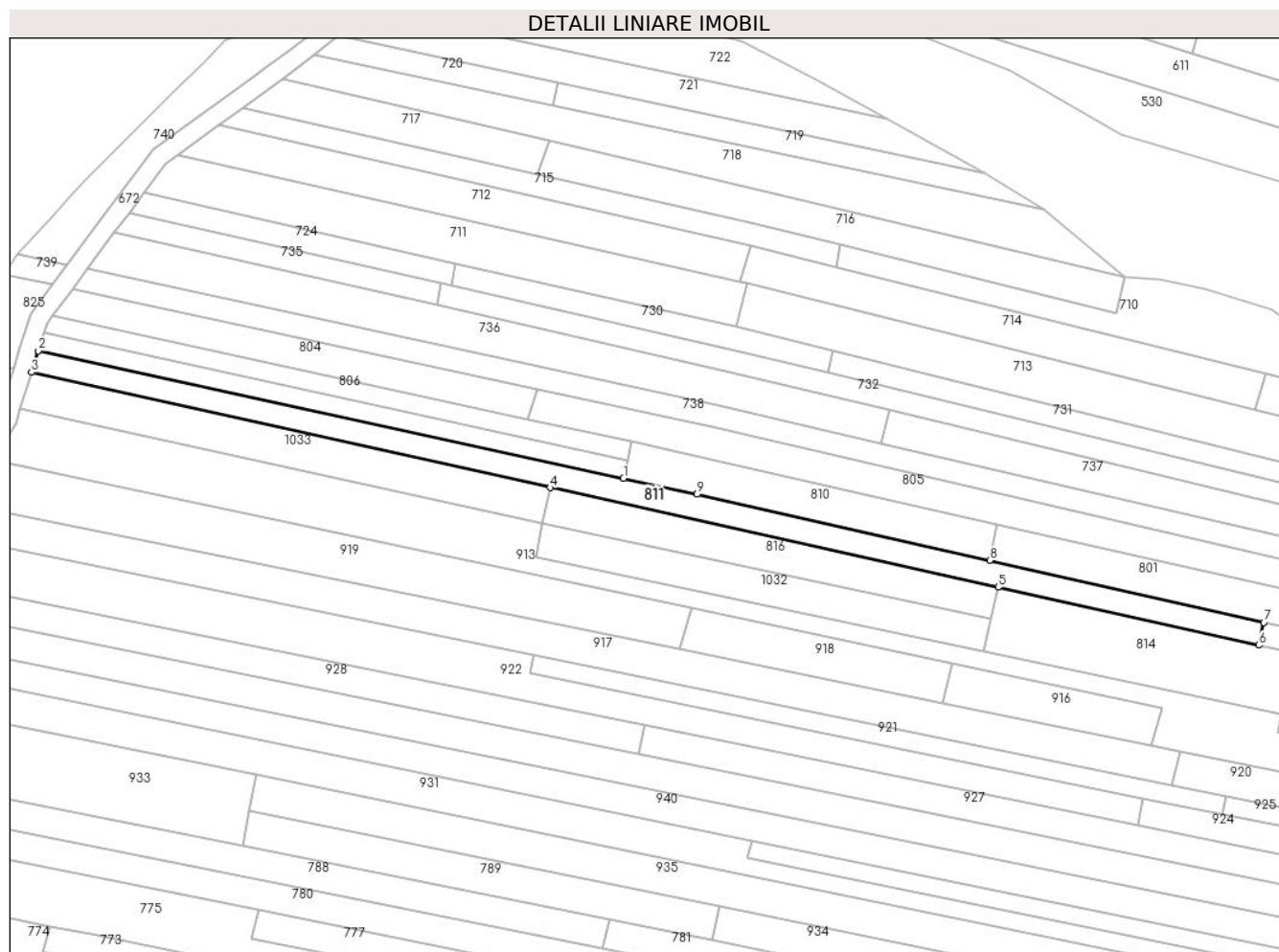
Inscrieri privind dezmembramintele dreptului de proprietate, drepturi reale de garanție și sarcini	Referințe
NU SUNT	

Anexa Nr. 1 La Partea I

Teren

Nr cadastral	Suprafața (mp)*	Observații / Referințe
	2.160	

* Suprafața este determinată în planul de proiecție Stereo 70.



Date referitoare la teren

Crt	Categorie folosință	Intravilan	Suprafața (mp)	Tarla	Parcelă	Nr. topo	Observații / Referințe
1	arabil	NU	2.160	33	1978/29	-	

Lungime Segmente

1) Valorile lungimilor segmentelor sunt obținute din proiecție în plan.

Punct început	X / Y	Punct sfârșit	X / Y	Lungime segment (** (m)
1	426.119,615 378.339,986	2	425.963,191 378.374,049	160.09
2	425.963,191 378.374,049	3	425.961,355 378.368,308	6.027
3	425.961,355 378.368,308	4	426.099,997 378.337,508	142.022
4	426.099,997 378.337,508	5	426.219,821 378.310,889	122.745
5	426.219,821 378.310,889	6	426.289,456 378.295,419	71.333

Punct început	X / Y	Punct sfârşit	X / Y	Lungime segment (** (m)
6	426.289,456 378.295,419	7	426.290,814 378.301,496	6.227
7	426.290,814 378.301,496	8	426.217,532 378.318,039	75.126
8	426.217,532 378.318,039	9	426.139,258 378.335,708	80.243
9	426.139,258 378.335,708	1	426.119,615 378.339,986	20.103

** Lungimile segmentelor sunt determinate în planul de proiecţie Stereo 70 şi sunt rotunjite la 1 milimetru.

*** Distanţa dintre puncte este formată din segmente cumulate ce sunt mai mici decât valoarea 1 milimetru.

**DATE DESPRE IMOBILUL NR. 812**

Oficiul de Cadastru și Publicitate Imobiliară VALCEA
Biroul de Cadastru și Publicitate Imobiliară Ramnicu Valcea

A. Partea I. Descrierea imobilului

TEREN Extravilan

Adresa: Jud. Valcea

Nr. Crt	Nr cadastral Nr. topografic	Suprafața* (mp)	Observații / Referințe
A1		1.200	Sector cadastral:33 Teren neimprejmuit;

B. Partea II. Proprietari și acte

Inscrieri privitoare la dreptul de proprietate și alte drepturi reale	Referințe
/	
Act Administrativ nr. 1751, din 06/06/2007 emis de CJSDPAT VâlCEA (TP);	
B1	A1
Intabulare, drept de PROPRIETATEIn baza L18/1991, dobandit prin Reconstituire, cota actuala 1/1, cota initiala 1/1 1) CIUCĂ I SAVIAN	

C. Partea III. SARCINI .

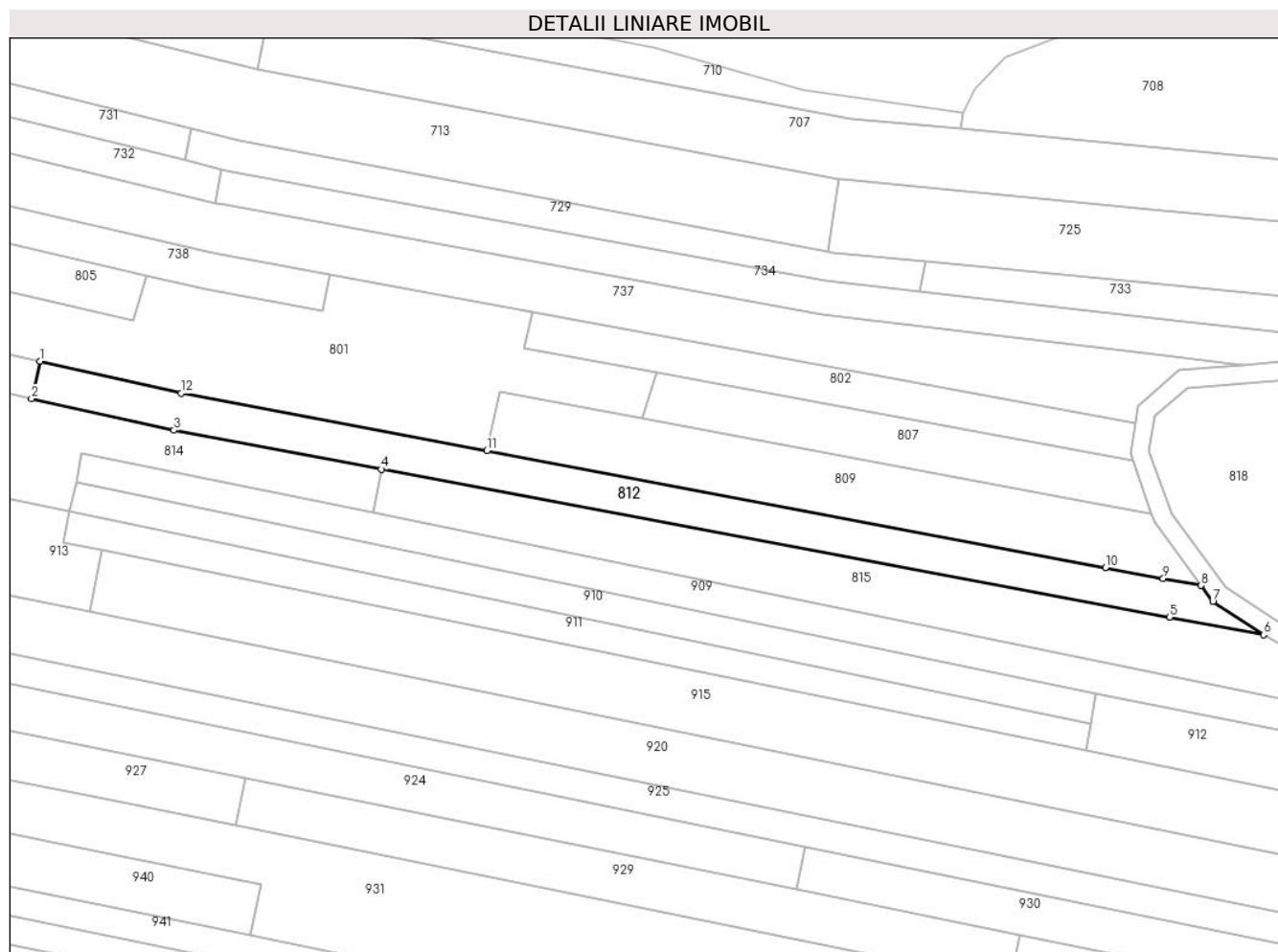
Inscrieri privind dezmembramintele dreptului de proprietate, drepturi reale de garanție și sarcini	Referințe
NU SUNT	

Anexa Nr. 1 La Partea I

Teren

Nr cadastral	Suprafața (mp)*	Observații / Referințe
	1.200	

* Suprafața este determinată în planul de proiecție Stereo 70.



Date referitoare la teren

Crt	Categorie folosință	Intravilan	Suprafața (mp)	Tarla	Parcelă	Nr. topo	Observații / Referințe
1	arabil	NU	1.140	33	1558/21/1	-	
2	neproductiv	NU	60	33	1558/21	-	

Lungime Segmente

1) Valorile lungimilor segmentelor sunt obținute din proiecție în plan.

Punct început	X / Y	Punct sfârșit	X / Y	Lungime segment (** (m)
1	426.290,814 378.301,496	2	426.289,456 378.295,419	6.227
2	426.289,456 378.295,419	3	426.312,625 378.290,272	23.734
3	426.312,625 378.290,272	4	426.346,333 378.283,952	34.295
4	426.346,333 378.283,952	5	426.474,553 378.259,909	130.455

Punct început	X / Y	Punct sfârşit	X / Y	Lungime segment (** (m)
5	426.474,553 378.259,909	6	426.489,863 378.257,039	15.577
6	426.489,863 378.257,039	7	426.481,595 378.262,462	9.888
7	426.481,595 378.262,462	8	426.479,688 378.265,048	3.213
8	426.479,688 378.265,048	9	426.473,521 378.266,21	6.276
9	426.473,521 378.266,21	10	426.464,145 378.267,977	9.541
10	426.464,145 378.267,977	11	426.363,486 378.286,944	102.43
11	426.363,486 378.286,944	12	426.313,813 378.296,304	50.547
12	426.313,813 378.296,304	1	426.290,814 378.301,496	23.578

** Lungimile segmentelor sunt determinate în planul de proiecție Stereo 70 și sunt rotunjite la 1 milimetru.

*** Distanța dintre puncte este formată din segmente cumulate ce sunt mai mici decât valoarea 1 milimetru.

**DATE DESPRE IMOBILUL NR. 813**

Oficiul de Cadastru și Publicitate Imobiliară VALCEA
 Biroul de Cadastru și Publicitate Imobiliară Ramnicu Valcea

A. Partea I. Descrierea imobilului

TEREN Extravilan

Adresa: Jud. Valcea

Nr. Crt	Nr cadastral Nr. topografic	Suprafața* (mp)	Observații / Referințe
A1		800	Sector cadastral:33 Teren neimprejmit;

B. Partea II. Proprietari și acte

Inscrieri privitoare la dreptul de proprietate și alte drepturi reale	Referințe
/	
Act Administrativ nr. 802/46442, din 29/09/2002 emis de CJSDPAT VâlCEA (TP);	
B1	A1
Intabulare, drept de PROPRIETATEIn baza L18/1991, dobandit prin Reconstituire, cota actuala 1/1, cota initiala 1/1 1) MATULESCU D. CONSTANTIN	

C. Partea III. SARCINI .

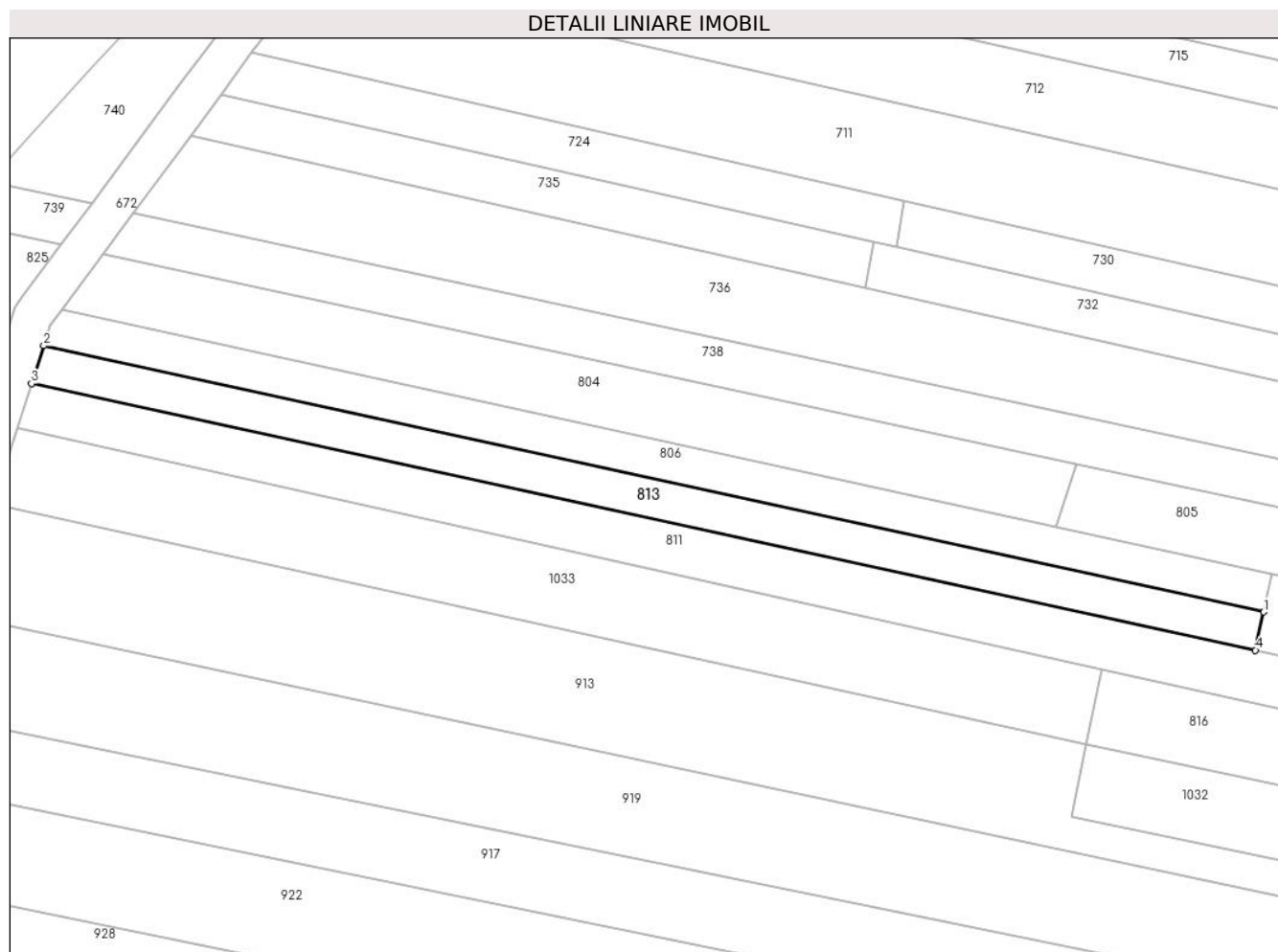
Inscrieri privind dezmembramintele dreptului de proprietate, drepturi reale de garanție și sarcini	Referințe
NU SUNT	

Anexa Nr. 1 La Partea I

Teren

Nr cadastral	Suprafața (mp)*	Observații / Referințe
	800	

* Suprafața este determinată în planul de proiecție Stereo 70.



Date referitoare la teren

Crt	Categorie folosință	Intra vilan	Suprafața (mp)	Tarla	Parcelă	Nr. topo	Observații / Referințe
1	arabil	NU	800	33	1978/26	-	

Lungime Segmente

1) Valorile lungimilor segmentelor sunt obținute din proiecție în plan.

Punct început	X / Y	Punct sfârșit	X / Y	Lungime segment (** (m)
1	426.120,661 378.344,855	2	425.964,73 378.378,863	159.596
2	425.964,73 378.378,863	3	425.963,191 378.374,049	5.054
3	425.963,191 378.374,049	4	426.119,615 378.339,986	160.09
4	426.119,615 378.339,986	1	426.120,661 378.344,855	4.98

** Lungimile segmentelor sunt determinate în planul de proiecție Stereo 70 și sunt rotunjite la 1 milimetru.

***** Distanţa dintre puncte este formată din segmente cumulate ce sunt mai mici decât valoarea 1 milimetru.**

**DATE DESPRE IMOBILUL NR. 814**

Oficiul de Cadastru și Publicitate Imobiliară VALCEA
Biroul de Cadastru și Publicitate Imobiliară Ramnicu Valcea

A. Partea I. Descrierea imobilului

TEREN Extravilan

Adresa: Jud. Valcea

Nr. Crt	Nr cadastral Nr. topografic	Suprafața* (mp)	Observații / Referințe
A1		1.720	Sector cadastral:33 Teren neimprejmuit;

B. Partea II. Proprietari și acte

Inscrieri privitoare la dreptul de proprietate și alte drepturi reale	Referințe
/	
Act Administrativ nr. 1630, din 26/10/2005 emis de CJSDPAT VâlCEA (TP);	
B1	A1
Intabulare, drept de PROPRIETATE, dobandit prin Reconstituire, cota actuala 1/1, cota initiala 1/1	
1) NICOLAE ANGELA	
2) DAVID AURORA	

C. Partea III. SARCINI .

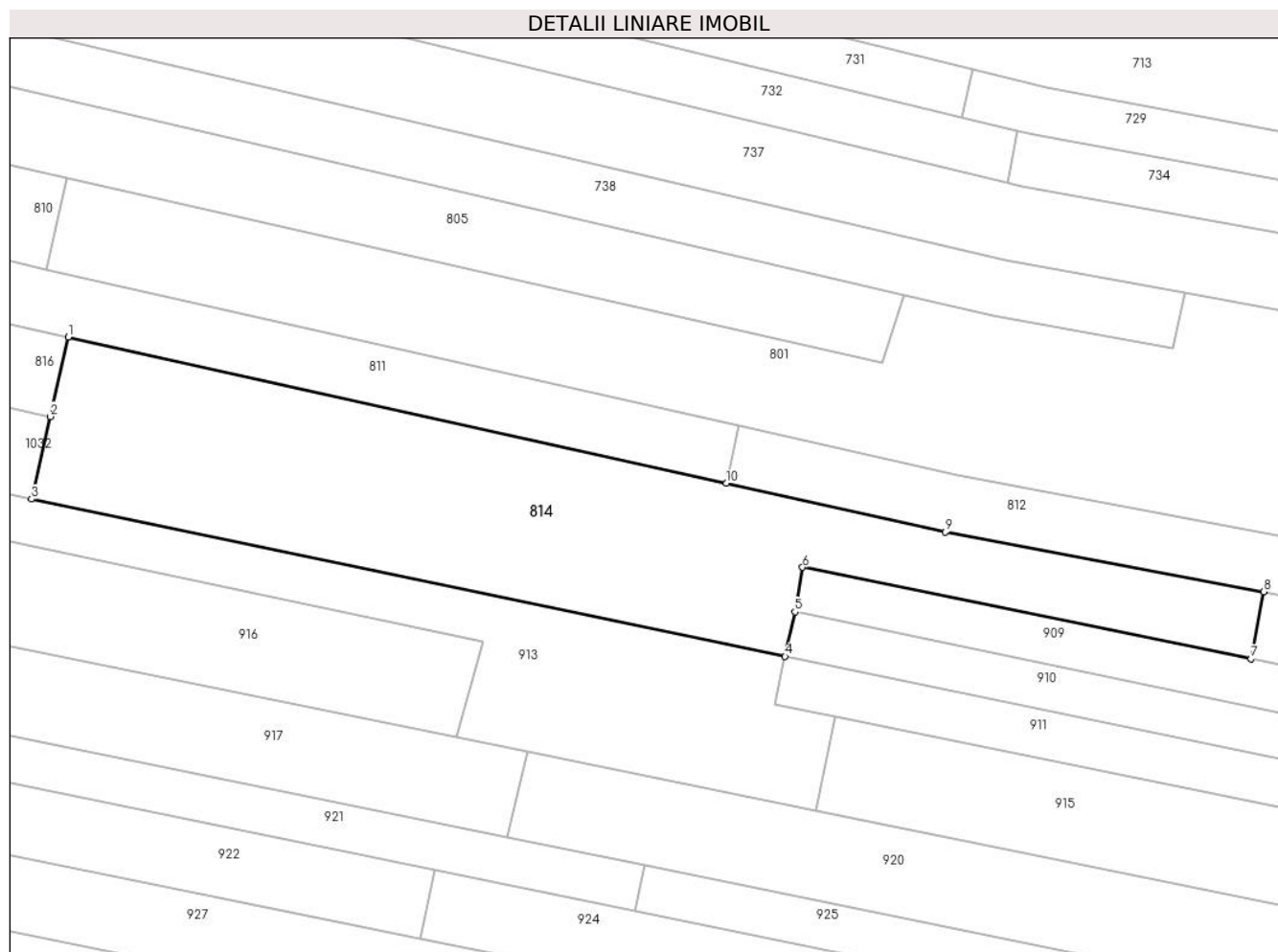
Inscrieri privind dezmembramintele dreptului de proprietate, drepturi reale de garanție și sarcini	Referințe
NU SUNT	

Anexa Nr. 1 La Partea I

Teren

Nr cadastral	Suprafața (mp)*	Observații / Referințe
	1.720	

* Suprafața este determinată în planul de proiecție Stereo 70.



Date referitoare la teren

Crt	Categorie folosință	Intravilan	Suprafața (mp)	Tarla	Parcelă	Nr. topo	Observații / Referințe
1	arabil	NU	1.720	33	1978/3/4, 1978/3/5	-	

Lungime Segmente

1) Valorile lungimilor segmentelor sunt obținute din proiecție în plan.

Punct început	X / Y	Punct sfârșit	X / Y	Lungime segment (** (m)
1	426.219,821 378.310,889	2	426.217,913 378.302,476	8.627
2	426.217,913 378.302,476	3	426.215,935 378.293,753	8.944
3	426.215,935 378.293,753	4	426.295,671 378.277,109	81.455
4	426.295,671 378.277,109	5	426.296,714 378.281,832	4.837
5	426.296,714 378.281,832	6	426.297,526 378.286,529	4.767

Punct început	X / Y	Punct sfârșit	X / Y	Lungime segment (** (m)
6	426.297,526 378.286,529	7	426.344,977 378.276,837	48.431
7	426.344,977 378.276,837	8	426.346,333 378.283,952	7.243
8	426.346,333 378.283,952	9	426.312,625 378.290,272	34.295
9	426.312,625 378.290,272	10	426.289,456 378.295,419	23.734
10	426.289,456 378.295,419	1	426.219,821 378.310,889	71.333

** Lungimile segmentelor sunt determinate în planul de proiecție Stereo 70 și sunt rotunjite la 1 milimetru.

*** Distanța dintre puncte este formată din segmente cumulate ce sunt mai mici decât valoarea 1 milimetru.

**DATE DESPRE IMOBILUL NR. 815**

Oficiul de Cadastru și Publicitate Imobiliară VALCEA
Biroul de Cadastru și Publicitate Imobiliară Ramnicu Valcea

A. Partea I. Descrierea imobilului

TEREN Extravilan

Adresa: Jud. Valcea

Nr. Crt	Nr cadastral Nr. topografic	Suprafața* (mp)	Observații / Referințe
A1		1.360	Sector cadastral:33 Teren neimprejmuit;

B. Partea II. Proprietari și acte

Inscrieri privitoare la dreptul de proprietate și alte drepturi reale		Referințe
/		
Act Administrativ nr. 538/46647, din 17/05/2002 emis de CJSDPAT VâlCEA (TP);		
B1	Intabulare, drept de PROPRIETATEIn baza L18/1991, dobandit prin Reconstituire, cota actuala 1/1, cota initiala 1/1 1) DIACONU GHEORGHE	A1

C. Partea III. SARCINI .

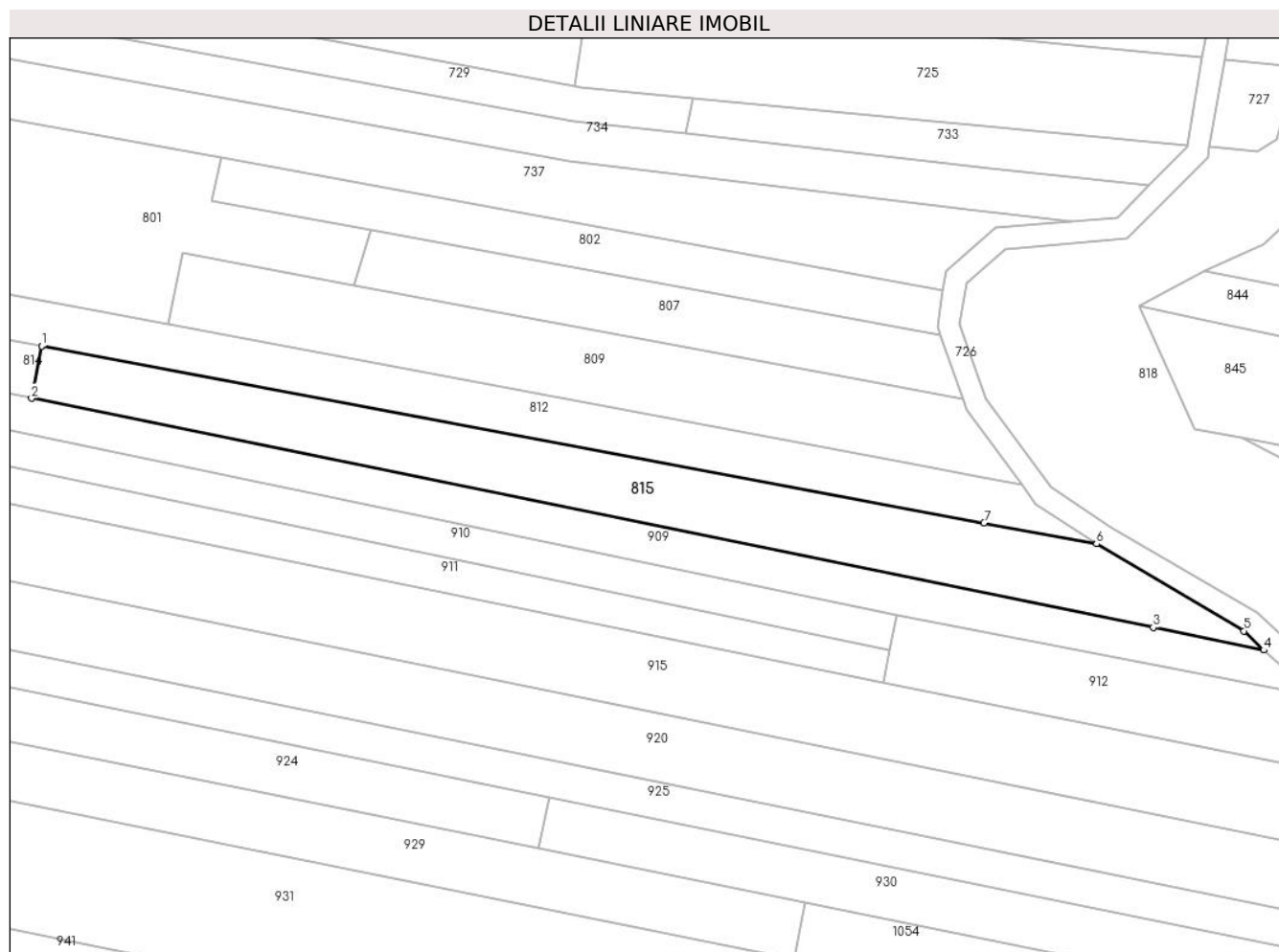
Inscrieri privind dezmembramintele dreptului de proprietate, drepturi reale de garanție și sarcini	Referințe
NU SUNT	

Anexa Nr. 1 La Partea I

Teren

Nr cadastral	Suprafața (mp)*	Observații / Referințe
	1.360	

* Suprafața este determinată în planul de proiecție Stereo 70.



Date referitoare la teren

Crt	Categorie folosință	Intravilan	Suprafața (mp)	Tarla	Parcelă	Nr. topo	Observații / Referințe
1	arabil	NU	1.200	33	1990/13	-	
2	neproductiv	NU	160	33	1990/13/1	-	

Lungime Segmente

1) Valorile lungimilor segmentelor sunt obținute din proiecție în plan.

Punct început	X / Y	Punct sfârșit	X / Y	Lungime segment (** (m)
1	426.346,333 378.283,952	2	426.344,977 378.276,837	7.243
2	426.344,977 378.276,837	3	426.497,567 378.245,671	155.74
3	426.497,567 378.245,671	4	426.512,599 378.242,601	15.342
4	426.512,599 378.242,601	5	426.509,922 378.245,217	3.743

Punct început	X / Y	Punct sfârșit	X / Y	Lungime segment (** (m)
5	426.509,922 378.245,217	6	426.489,863 378.257,039	23.284
6	426.489,863 378.257,039	7	426.474,553 378.259,909	15.577
7	426.474,553 378.259,909	1	426.346,333 378.283,952	130.455

** Lungimile segmentelor sunt determinate în planul de proiecție Stereo 70 și sunt rotunjite la 1 milimetru.

*** Distanța dintre puncte este formată din segmente cumulate ce sunt mai mici decât valoarea 1 milimetru.

**DATE DESPRE IMOBILUL NR. 816**

Oficiul de Cadastru și Publicitate Imobiliară VALCEA
 Biroul de Cadastru și Publicitate Imobiliară Ramnicu Valcea

A. Partea I. Descrierea imobilului

TEREN Extravilan

Adresa: Jud. Valcea

Nr. Crt	Nr cadastral Nr. topografic	Suprafața* (mp)	Observații / Referințe
A1		1.125	Sector cadastral:33 Teren neimprejmuit;

B. Partea II. Proprietari și acte

Inscrieri privitoare la dreptul de proprietate și alte drepturi reale	Referințe
/	
Act Administrativ nr. 807/46442, din 01/10/2002 emis de CJSDPAT VâlCEA (TP);	
B1	A1
Intabulare, drept de PROPRIETATEIn baza L18/1991, dobandit prin Reconstituire, cota actuala 1/1, cota initiala 1/1 1) MARIA GH. ILIE	

C. Partea III. SARCINI .

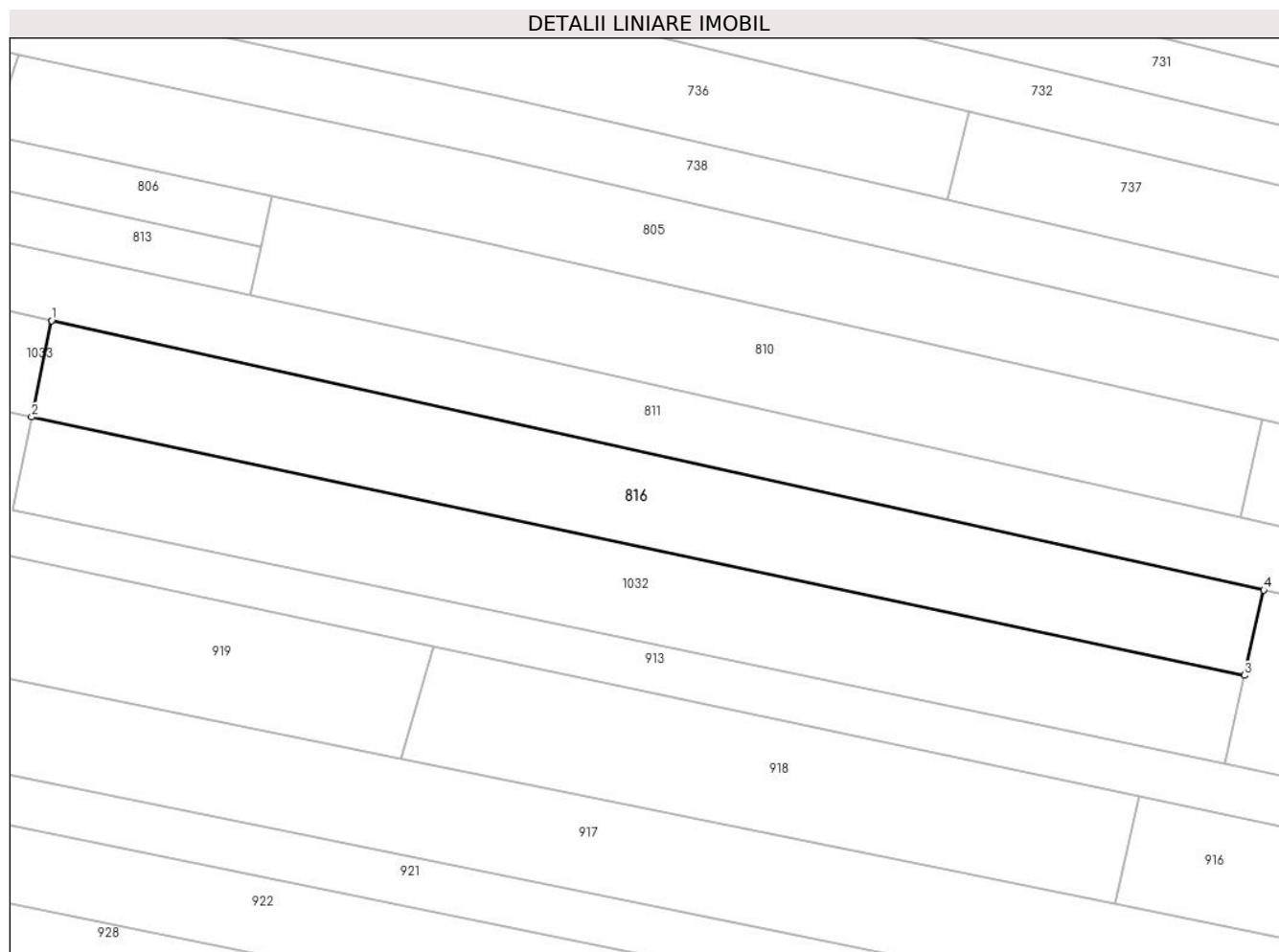
Inscrieri privind dezmembramintele dreptului de proprietate, drepturi reale de garanție și sarcini	Referințe
NU SUNT	

Anexa Nr. 1 La Partea I

Teren

Nr cadastral	Suprafața (mp)*	Observații / Referințe
	1.125	

* Suprafața este determinată în planul de proiecție Stereo 70.



Date referitoare la teren

Crt	Categorie folosință	Intravilan	Suprafața (mp)	Tarla	Parcelă	Nr. topo	Observații / Referințe
1	arabil	NU	1.125	33	1978/31	-	

Lungime Segmente

1) Valorile lungimilor segmentelor sunt obținute din proiecție în plan.

Punct început	X / Y	Punct sfârșit	X / Y	Lungime segment (** (m)
1	426.099,997 378.337,508	2	426.098,015 378.327,998	9.714
2	426.098,015 378.327,998	3	426.217,913 378.302,476	122.584
3	426.217,913 378.302,476	4	426.219,821 378.310,889	8.627
4	426.219,821 378.310,889	1	426.099,997 378.337,508	122.745

** Lungimile segmentelor sunt determinate în planul de proiecție Stereo 70 și sunt rotunjite la 1 milimetru.

***** Distanţa dintre puncte este formată din segmente cumulate ce sunt mai mici decât valoarea 1 milimetru.**

**DATE DESPRE IMOBILUL NR. 817**

Oficiul de Cadastru și Publicitate Imobiliară VALCEA
Biroul de Cadastru și Publicitate Imobiliară Ramnicu Valcea

A. Partea I. Descrierea imobilului

TEREN Extravilan

Adresa: Jud. Valcea

Nr. Crt	Nr cadastral Nr. topografic	Suprafața* (mp)	Observații / Referințe
A1		Din acte: 1.776 Masurata: 243	Sector cadastral:33 Teren neimprijmit;

B. Partea II. Proprietari și acte

Inscrieri privitoare la dreptul de proprietate și alte drepturi reale		Referințe
/		
Act Administrativ nr. 23148, din 20/08/2015 emis de CJSDPAT VÂLCEA (TP);		
B1	Intabulare, drept de PROPRIETATE, dobandit prin Reconstituire, cota actuala 1/1, cota initiala 1/1 1) NICU F. DUMITRA	A1

C. Partea III. SARCINI .

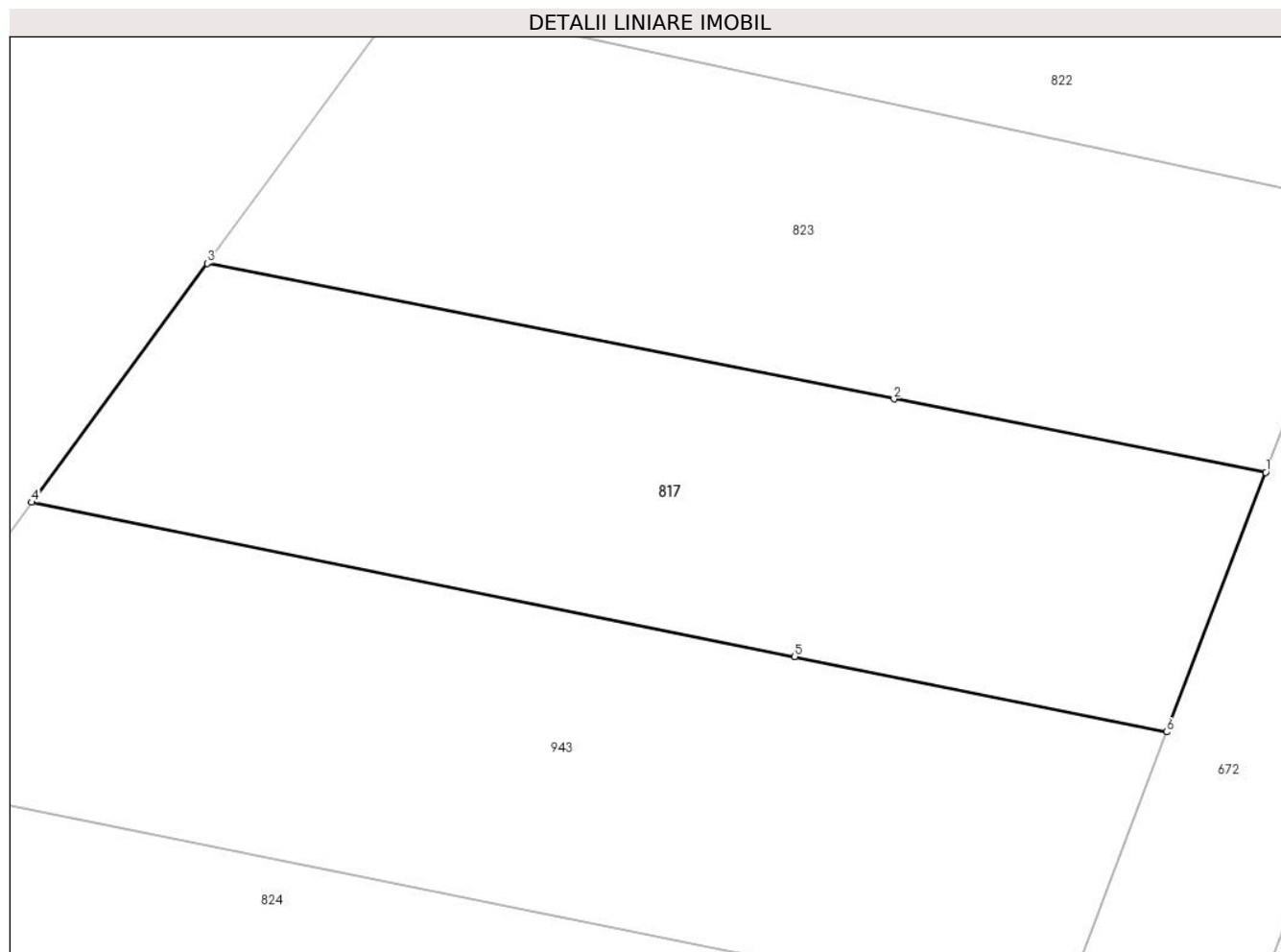
Inscrieri privind dezmembramintele dreptului de proprietate, drepturi reale de garanție și sarcini	Referințe
NU SUNT	

Anexa Nr. 1 La Partea I

Teren

Nr cadastral	Suprafața (mp)*	Observații / Referințe
	Din acte: 1.776 Masurata: 243	

* Suprafața este determinată în planul de proiecție Stereo 70.



Date referitoare la teren

Crt	Categorie folosință	Intravilan	Suprafața (mp)	Tarla	Parcelă	Nr. topo	Observații / Referințe
1	neproductiv	NU	160	33	1978/5	-	Diferenta de suprafata se gaseste la ID 928
2	arabil	NU	83	33	1978/4	-	Diferenta de suprafata se gaseste la ID 928

Lungime Segmente

1) Valorile lungimilor segmentelor sunt obținute din proiecție în plan.

Punct început	X / Y	Punct sfârșit	X / Y	Lungime segment (** (m)
1	425.929,342 378.313,48	2	425.918,824 378.315,556	10.721
2	425.918,824 378.315,556	3	425.899,39 378.319,393	19.809
3	425.899,39 378.319,393	4	425.894,423 378.312,632	8.389
4	425.894,423 378.312,632	5	425.916,015 378.308,265	22.029

Punct început	X / Y	Punct sfârșit	X / Y	Lungime segment (** (m)
5	425.916,015 378.308,265	6	425.926,539 378.306,136	10.737
6	425.926,539 378.306,136	1	425.929,342 378.313,48	7.861

** Lungimile segmentelor sunt determinate în planul de proiecție Stereo 70 și sunt rotunjite la 1 milimetru.

*** Distanța dintre puncte este formată din segmente cumulate ce sunt mai mici decât valoarea 1 milimetru.

**DATE DESPRE IMOBILUL NR. 818**

Oficiul de Cadastru și Publicitate Imobiliară VALCEA
Biroul de Cadastru și Publicitate Imobiliară Ramnicu Valcea

A. Partea I. Descrierea imobilului

TEREN Necunoscut

Adresa: Loc. Cueni, Jud. Valcea

Nr. Crt	Nr cadastral Nr. topografic	Suprafața* (mp)	Observații / Referințe
A1		6.110	Sector cadastral:33 Teren neimprejmuit;

B. Partea II. Proprietari și acte

Inscrieri privitoare la dreptul de proprietate și alte drepturi reale		Referințe
/		
Act Administrativ nr. 7, din 24/06/1996 emis de Parlamentul Romaniei (lege);		
B1	Inscrierea posesiei, drept de PROPRIETATE, dobandit prin Lege, cota actuala 1/1, cota initiala 1/1 1) NEIDENTIFICAT NEIDENTIFICAT	A1
B2	Se noteaza mentiunea proprietar neidentificat.	A1

C. Partea III. SARCINI .

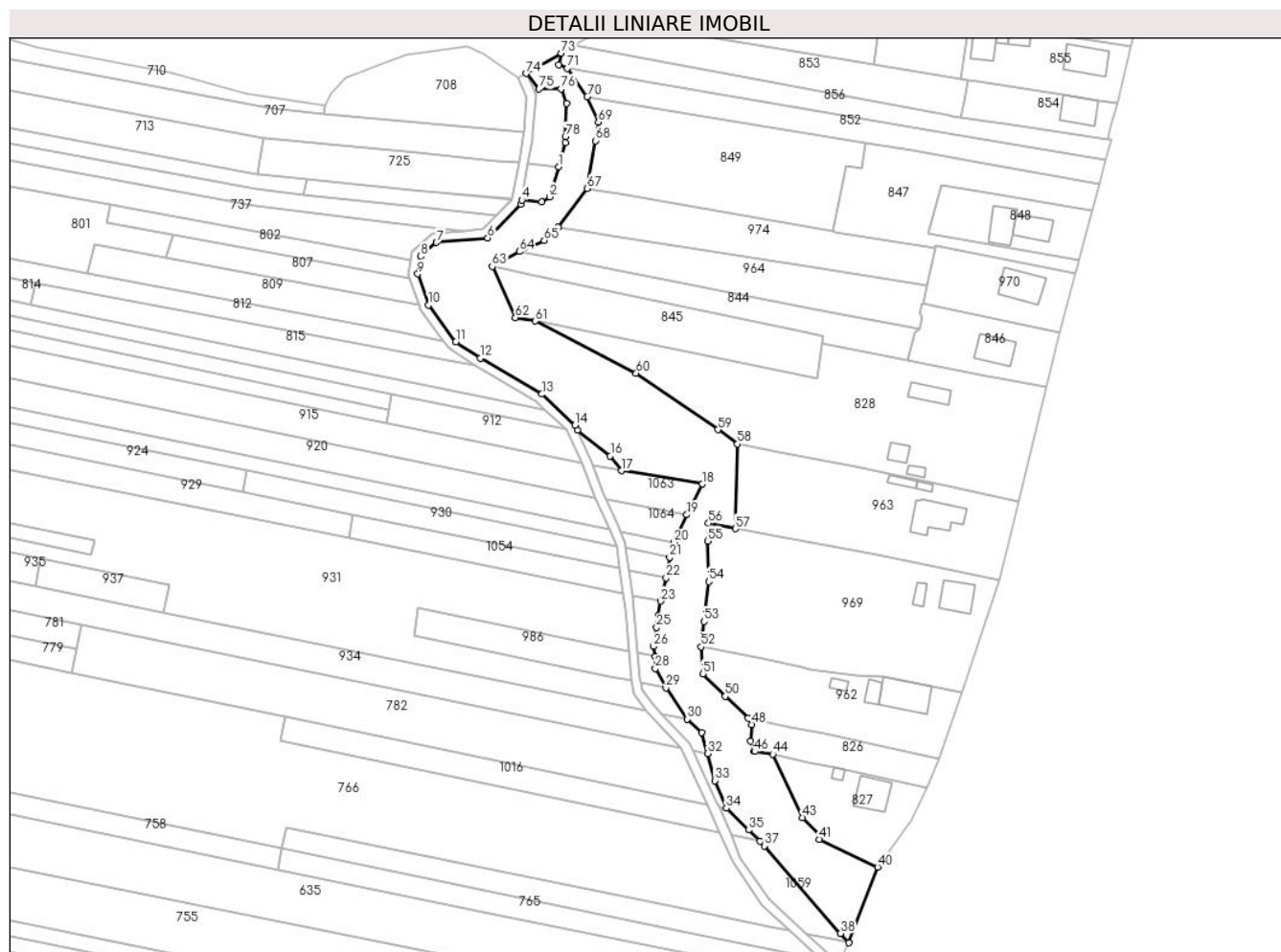
Inscrieri privind dezmembramintele dreptului de proprietate, drepturi reale de garanție și sarcini	Referințe
NU SUNT	

Anexa Nr. 1 La Partea I

Teren

Nr cadastral	Suprafața (mp)*	Observații / Referințe
	6.110	

* Suprafața este determinată în planul de proiecție Stereo 70.



Date referitoare la teren

Crt	Categorie folosință	Intravilan	Suprafața (mp)	Tarla	Parcelă	Nr. topo	Observații / Referințe
1	ape curgătoare	DA	742	-	-	-	
2	ape curgătoare	NU	258	-	-	-	
3	ape curgătoare	NU	5.110	-	-	-	

Lungime Segmente

1) Valorile lungimilor segmentelor sunt obținute din proiecție în plan.

Punct început	X / Y	Punct sfârșit	X / Y	Lungime segment	Punct început	X / Y	Punct sfârșit	X / Y	Lungime segment	Punct început	X / Y	Punct sfârșit	X / Y	Lungime segment
1	426.517,292 378.321,882	2	426.514,322 378.311,996	10.322	2	426.514,322 378.311,996	3	426.511,711 378.310,36	3.081	3	426.511,711 378.310,36	4	426.505,206 378.310,98	6.534
4	426.505,206 378.310,98	5	426.504,971 378.309,63	1.378	5	426.504,971 378.309,63	6	426.494,079 378.298,549	15.538	6	426.494,079 378.298,549	7	426.477,369 378.297,081	16.774
7	426.477,369 378.297,081	8	426.472,175 378.292,577	6.875	8	426.472,175 378.292,577	9	426.471,263 378.286,86	5.789	9	426.471,263 378.286,86	10	426.474,807 378.276,723	10.739

Punct început	X / Y	Punct sfârșit	X / Y	Lungime segment	Punct început	X / Y	Punct sfârșit	X / Y	Lungime segment	Punct început	X / Y	Punct sfârșit	X / Y	Lungime segment
10	426.474,807 378.276,723	11	426.483,69 378.264,675	14.969	11	426.483,69 378.264,675	12	426.491,723 378.259,406	9.607	12	426.491,723 378.259,406	13	426.511,758 378.247,618	23.246
13	426.511,758 378.247,618	14	426.522,603 378.237,444	14.87	14	426.522,603 378.237,444	15	426.523,336 378.235,812	1.789	15	426.523,336 378.235,812	16	426.534,09 378.227,463	13.614
16	426.534,09 378.227,463	17	426.537,818 378.222,621	6.111	17	426.537,818 378.222,621	18	426.564,238 378.218,296	26.772	18	426.564,238 378.218,296	19	426.559,032 378.208,251	11.314
19	426.559,032 378.208,251	20	426.554,85 378.199,232	9.941	20	426.554,85 378.199,232	21	426.553,503 378.194,319	5.094	21	426.553,503 378.194,319	22	426.552,415 378.187,642	6.765
22	426.552,415 378.187,642	23	426.550,486 378.180,059	7.825	23	426.550,486 378.180,059	24	426.549,718 378.175,433	4.689	24	426.549,718 378.175,433	25	426.549,236 378.171,424	4.038
25	426.549,236 378.171,424	26	426.548,167 378.165,288	6.228	26	426.548,167 378.165,288	27	426.548,704 378.161,96	3.371	27	426.548,704 378.161,96	28	426.548,881 378.158,126	3.838
28	426.548,881 378.158,126	29	426.552,312 378.151,744	7.246	29	426.552,312 378.151,744	30	426.559,322 378.141,515	12.401	30	426.559,322 378.141,515	31	426.563,963 378.137,179	6.351
31	426.563,963 378.137,179	32	426.565,93 378.130,313	7.142	32	426.565,93 378.130,313	33	426.568,244 378.121,478	9.133	33	426.568,244 378.121,478	34	426.571,95 378.112,483	9.729
34	426.571,95 378.112,483	35	426.579,297 378.105,367	10.228	35	426.579,297 378.105,367	36	426.583,013 378.101,769	5.172	36	426.583,013 378.101,769	37	426.584,391 378.100,192	2.094
37	426.584,391 378.100,192	38	426.609,343 378.071,638	37.92	38	426.609,343 378.071,638	39	426.612,032 378.068,561	4.086	39	426.612,032 378.068,561	40	426.621,414 378.093,302	26.46
40	426.621,414 378.093,302	41	426.602,363 378.102,374	21.101	41	426.602,363 378.102,374	42	426.602,891 378.103,562	1.3	42	426.602,891 378.103,562	43	426.596,931 378.109,48	8.399
43	426.596,931 378.109,48	44	426.587,193 378.130,105	22.808	44	426.587,193 378.130,105	45	426.581,361 378.130,985	5.898	45	426.581,361 378.130,985	46	426.581,172 378.131,013	0.191
46	426.581,172 378.131,013	47	426.579,868 378.134,37	3.601	47	426.579,868 378.134,37	48	426.580,268 378.139,805	5.45	48	426.580,268 378.139,805	49	426.579,118 378.141,805	2.307
49	426.579,118 378.141,805	50	426.571,614 378.148,961	10.369	50	426.571,614 378.148,961	51	426.564,328 378.156,338	10.369	51	426.564,328 378.156,338	52	426.563,733 378.165,163	8.845
52	426.563,733 378.165,163	53	426.564,731 378.173,45	8.347	53	426.564,731 378.173,45	54	426.566,331 378.186,45	13.098	54	426.566,331 378.186,45	55	426.565,905 378.199,72	13.277
55	426.565,905 378.199,72	56	426.566,181 378.205,495	5.782	56	426.566,181 378.205,495	57	426.574,981 378.203,695	8.982	57	426.574,981 378.203,695	58	426.575,663 378.231,362	27.675
58	426.575,663 378.231,362	59	426.569,259 378.236,044	7.933	59	426.569,259 378.236,044	60	426.542,579 378.254,41	32.39	60	426.542,579 378.254,41	61	426.509,554 378.271,473	37.173
61	426.509,554 378.271,473	62	426.503,135 378.272,573	6.513	62	426.503,135 378.272,573	63	426.495,589 378.289,295	18.346	63	426.495,589 378.289,295	64	426.504,444 378.294,153	10.1
64	426.504,444 378.294,153	65	426.512,543 378.297,752	8.863	65	426.512,543 378.297,752	66	426.517,156 378.302,056	6.309	66	426.517,156 378.302,056	67	426.526,554 378.314,761	15.803
67	426.526,554 378.314,761	68	426.529,219 378.330,329	15.794	68	426.529,219 378.330,329	69	426.530,249 378.336,425	6.182	69	426.530,249 378.336,425	70	426.526,563 378.344,631	8.996
70	426.526,563 378.344,631	71	426.520,126 378.353,916	11.298	71	426.520,126 378.353,916	72	426.517,347 378.355,173	3.05	72	426.517,347 378.355,173	73	426.518,054 378.358,878	3.772
73	426.518,054 378.358,878	74	426.506,7 378.352,269	13.137	74	426.506,7 378.352,269	75	426.510,874 378.347,198	6.568	75	426.510,874 378.347,198	76	426.517,997 378.347,198	7.123
76	426.517,997 378.347,198	77	426.519,893 378.342,561	5.01	77	426.519,893 378.342,561	78	426.519,452 378.331,724	10.846	78	426.519,452 378.331,724	79	426.519,37 378.329,695	2.031
79	426.519,37 378.329,695	1	426.517,292 378.321,882	8.085										

** Lungimile segmentelor sunt determinate în planul de proiecție Stereo 70 și sunt rotunjite la 1 milimetru.

*** Distanța dintre puncte este formată din segmente cumulate ce sunt mai mici decât valoarea 1 milimetru.

**DATE DESPRE IMOBILUL NR. 819**

Oficiul de Cadastru și Publicitate Imobiliară VALCEA
 Biroul de Cadastru și Publicitate Imobiliară Ramnicu Valcea

A. Partea I. Descrierea imobilului

TEREN Extravilan

Adresa: Jud. Valcea

Nr. Crt	Nr cadastral Nr. topografic	Suprafața* (mp)	Observații / Referințe
A1		Din acte: 2.700 Masurata: 335	Sector cadastral:33 Teren neimprejmit;

B. Partea II. Proprietari și acte

Inscrieri privitoare la dreptul de proprietate și alte drepturi reale		Referințe
/		
Act Notarial nr. 3, din 12/11/2004 emis de BNP CONSTANTIN DRANCIU (Certificat de mostenitor);		
B1	Intabulare, drept de PROPRIETATE, mostenire, dobandit prin Succesiune, cota actuala 1/1, cota initiala 1/1 1) NECSULEU T. AURELIA	A1

C. Partea III. SARCINI .

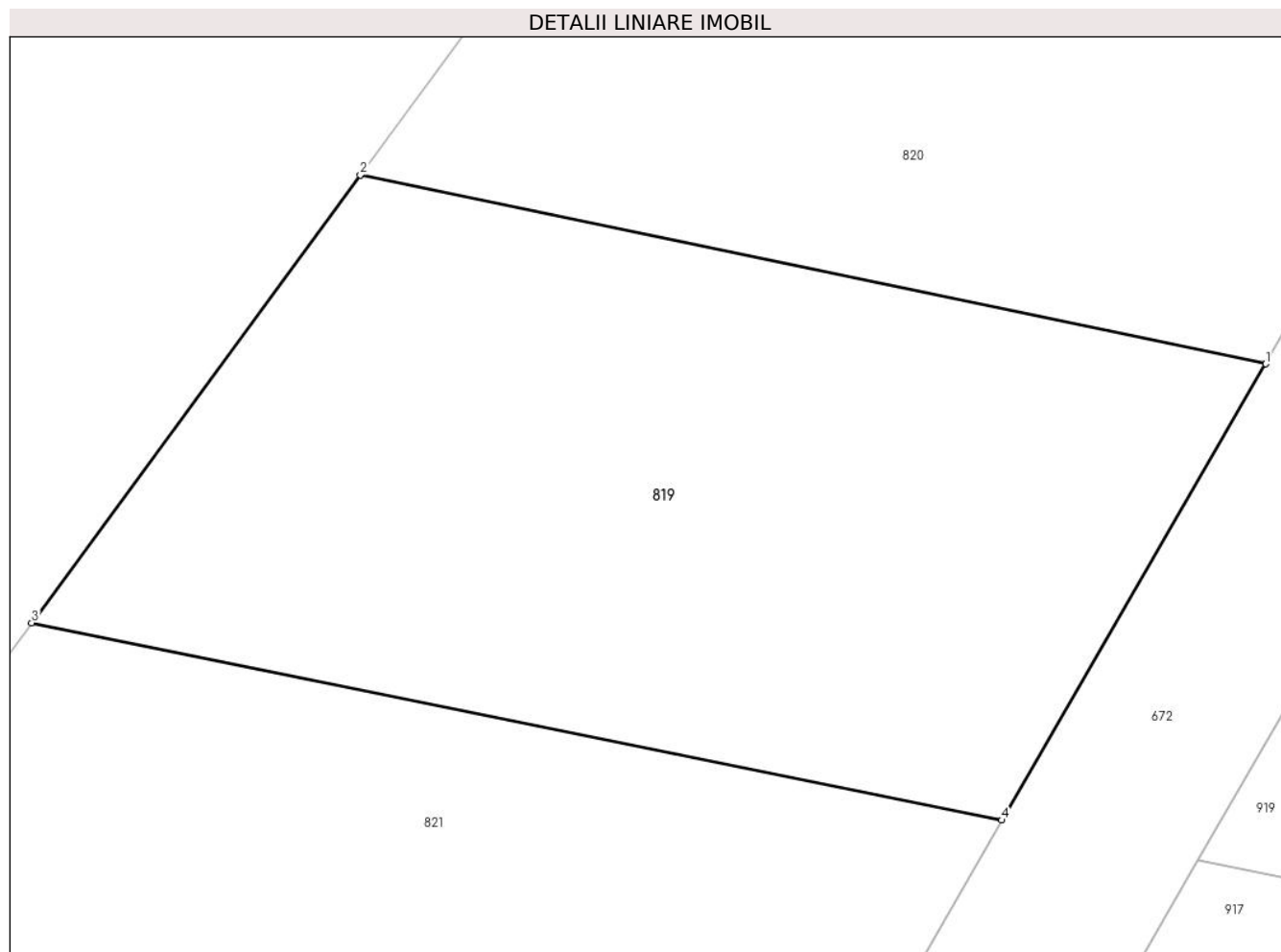
Inscrieri privind dezmembramintele dreptului de proprietate, drepturi reale de garanție și sarcini	Referințe
NU SUNT	

Anexa Nr. 1 La Partea I

Teren

Nr cadastral	Suprafața (mp)*	Observații / Referințe
	Din acte: 2.700 Masurata: 335	

* Suprafața este determinată în planul de proiecție Stereo 70.



Date referitoare la teren

Crt	Categorie folosință	Intra vilan	Suprafața (mp)	Tarla	Parcelă	Nr. topo	Observații / Referințe
1	arabil	NU	335	33	1588/19/3	-	Diferenta de suprafata se gaseste la ID 919

Lungime Segmente

1) Valorile lungimilor segmentelor sunt obținute din proiecție în plan.

Punct început	X / Y	Punct sfârșit	X / Y	Lungime segment (** (m)
1	425.946,492 378.346,005	2	425.922,6 378.350,989	24.406
2	425.922,6 378.350,989	3	425.913,92 378.339,173	14.662
3	425.913,92 378.339,173	4	425.939,528 378.333,962	26.133
4	425.939,528 378.333,962	1	425.946,492 378.346,005	13.912

**** Lungimile segmentelor sunt determinate în planul de proiecție Stereo 70 și sunt rotunjite la 1 milimetru.**

***** Distanța dintre puncte este formată din segmente cumulate ce sunt mai mici decât valoarea 1 milimetru.**

**DATE DESPRE IMOBILUL NR. 820**

Oficiul de Cadastru și Publicitate Imobiliară VALCEA
Biroul de Cadastru și Publicitate Imobiliară Ramnicu Valcea

A. Partea I. Descrierea imobilului

TEREN Extravilan

Adresa: Jud. Valcea

Nr. Crt	Nr cadastral Nr. topografic	Suprafața* (mp)	Observații / Referințe
A1		337	Sector cadastral:33 Teren neimprejmuit;

B. Partea II. Proprietari și acte

Inscrieri privitoare la dreptul de proprietate și alte drepturi reale		Referințe
/		
Act Administrativ nr. 7, din 24/06/1996 emis de Parlamentul Romaniei (lege);		
B1	Inscrierea posesiei, drept de PROPRIETATE, dobandit prin Lege, cota actuala 1/1, cota initiala 1/1 1) NEIDENTIFICAT NEIDENTIFICAT	A1
B2	Se noteaza mentiunea proprietar neidentificat.	A1

C. Partea III. SARCINI .

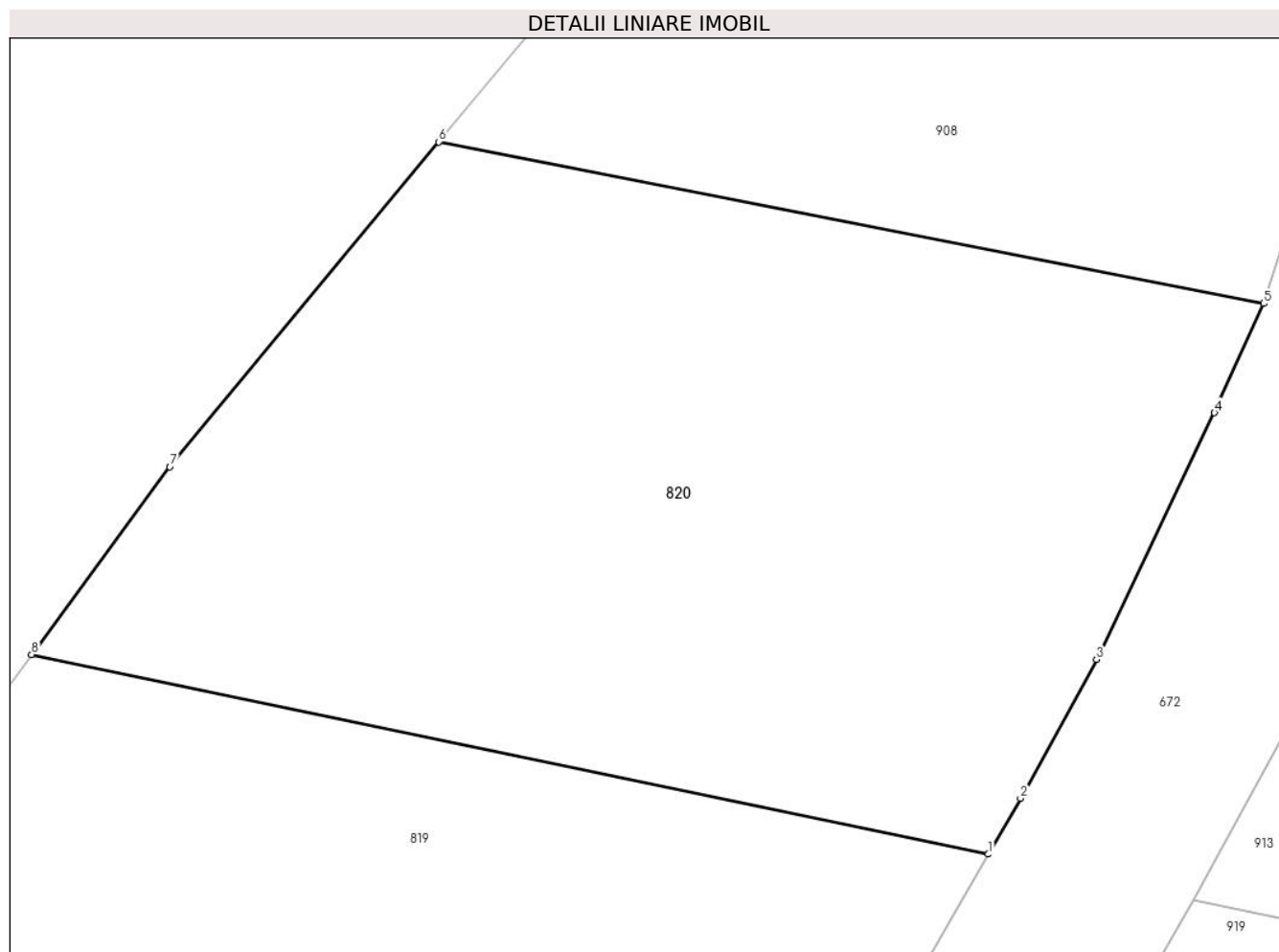
Inscrieri privind dezmembramintele dreptului de proprietate, drepturi reale de garanție și sarcini	Referințe
NU SUNT	

Anexa Nr. 1 La Partea I

Teren

Nr cadastral	Suprafața (mp)*	Observații / Referințe
	337	

* Suprafața este determinată în planul de proiecție Stereo 70.



Date referitoare la teren

Crt	Categorie folosință	Intravilan	Suprafața (mp)	Tarla	Parcelă	Nr. topo	Observații / Referințe
1	padure	NU	127	33	1978/33/1	-	
2	padure	NU	210	33	1978/30/1	-	

Lungime Segmente

1) Valorile lungimilor segmentelor sunt obținute din proiecție în plan.

Punct început	X / Y	Punct sfârșit	X / Y	Lungime segment (** (m)
1	425.946,492 378.346,005	2	425.947,296 378.347,396	1.607
2	425.947,296 378.347,396	3	425.949,189 378.350,868	3.955
3	425.949,189 378.350,868	4	425.952,14 378.357,02	6.823
4	425.952,14 378.357,02	5	425.953,368 378.359,748	2.992

Punct început	X / Y	Punct sfârșit	X / Y	Lungime segment (** (m)
5	425.953,368 378.359,748	6	425.932,769 378.363,78	20.99
6	425.932,769 378.363,78	7	425.926,05 378.355,671	10.531
7	425.926,05 378.355,671	8	425.922,6 378.350,989	5.816
8	425.922,6 378.350,989	1	425.946,492 378.346,005	24.406

** Lungimile segmentelor sunt determinate în planul de proiecție Stereo 70 și sunt rotunjite la 1 milimetru.

*** Distanța dintre puncte este formată din segmente cumulate ce sunt mai mici decât valoarea 1 milimetru.

**DATE DESPRE IMOBILUL NR. 821**

Oficiul de Cadastru și Publicitate Imobiliară VALCEA
Biroul de Cadastru și Publicitate Imobiliară Ramnicu Valcea

A. Partea I. Descrierea imobilului

TEREN Extravilan

Adresa: Jud. Valcea

Nr. Crt	Nr cadastral Nr. topografic	Suprafața* (mp)	Observații / Referințe
A1		Din acte: 3.310 Masurata: 246	Sector cadastral:33 Teren neimpregmuit;

B. Partea II. Proprietari și acte

Inscrieri privitoare la dreptul de proprietate și alte drepturi reale		Referințe
/		
Act Administrativ nr. 1296, din 19/09/2003 emis de CJSDPAT VÂLCEA (TP);		
B1	Intabulare, drept de PROPRIETATE, dobandit prin Reconstituire, cota actuala 1/1, cota initiala 1/1 1) TRUSCA MARIA 2) PETCU ELEONORA 3) NICU AUREL	A1

C. Partea III. SARCINI .

Inscrieri privind dezmembramintele dreptului de proprietate, drepturi reale de garanție și sarcini	Referințe
NU SUNT	

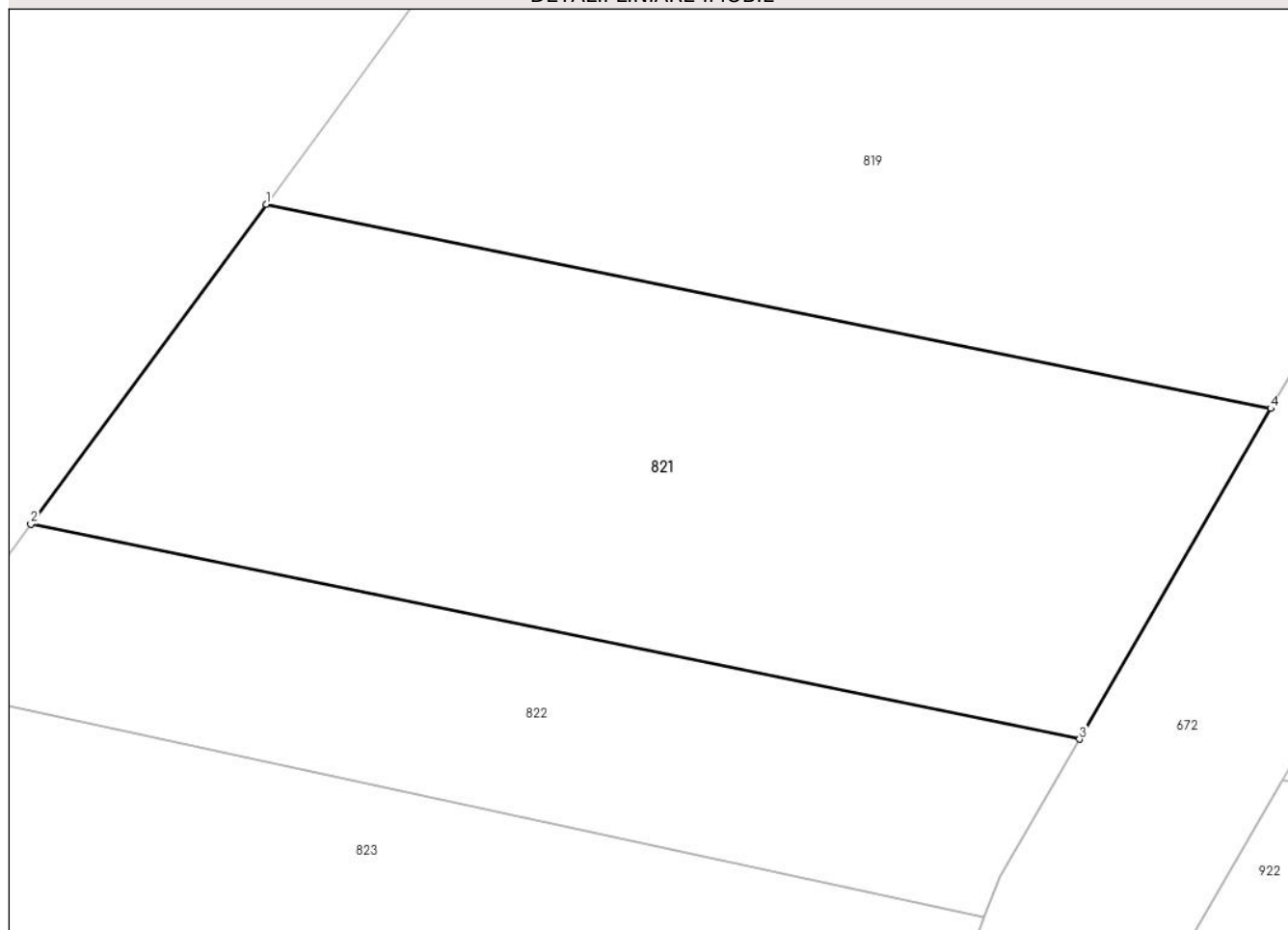
Anexa Nr. 1 La Partea I

Teren

Nr cadastral	Suprafața (mp)*	Observații / Referințe
	Din acte: 3.310 Masurata: 246	

* Suprafața este determinată în planul de proiecție Stereo 70.

DETALII LINIARE IMOBIL



Date referitoare la teren

Crt	Categorie folosință	Intra vilan	Suprafața (mp)	Tarla	Parcelă	Nr. topo	Observații / Referințe
1	arabil	NU	246	33	1558/19/4	-	Diferenta de suprafata se gaseste la ID 917

Lungime Segmente

1) Valorile lungimilor segmentelor sunt obținute din proiecție în plan.

Punct început	X / Y	Punct sfârșit	X / Y	Lungime segment (** (m)
1	425.913,92 378.339,173	2	425.907,924 378.331,011	10.128
2	425.907,924 378.331,011	3	425.934,652 378.325,529	27.284
3	425.934,652 378.325,529	4	425.939,528 378.333,962	9.741
4	425.939,528 378.333,962	1	425.913,92 378.339,173	26.133

**** Lungimile segmentelor sunt determinate în planul de proiecție Stereo 70 și sunt rotunjite la 1 milimetru.**

***** Distanța dintre puncte este formată din segmente cumulate ce sunt mai mici decât valoarea 1 milimetru.**

**DATE DESPRE IMOBILUL NR. 822**

Oficiul de Cadastru și Publicitate Imobiliară VALCEA
Biroul de Cadastru și Publicitate Imobiliară Ramnicu Valcea

A. Partea I. Descrierea imobilului

TEREN Extravilan

Adresa: Jud. Valcea

Nr. Crt	Nr cadastral Nr. topografic	Suprafața* (mp)	Observații / Referințe
A1		132	Sector cadastral:33 Teren neimprejmuit;

B. Partea II. Proprietari și acte

Inscrieri privitoare la dreptul de proprietate și alte drepturi reale		Referințe
/		
Act Normativ nr. 7, din 24/06/1996 emis de Parlamentul Romaniei (lege);		
B1	Inscrierea posesiei, drept de PROPRIETATE, dobandit prin Lege, cota actuala 1/1, cota initiala 1/1 1) NEIDENTIFICAT NEIDENTIFICAT	A1
B2	Se noteaza mentiunea proprietar neidentificat, rezerva la dispozitia comisiei locale de fond funciar.	A1

C. Partea III. SARCINI .

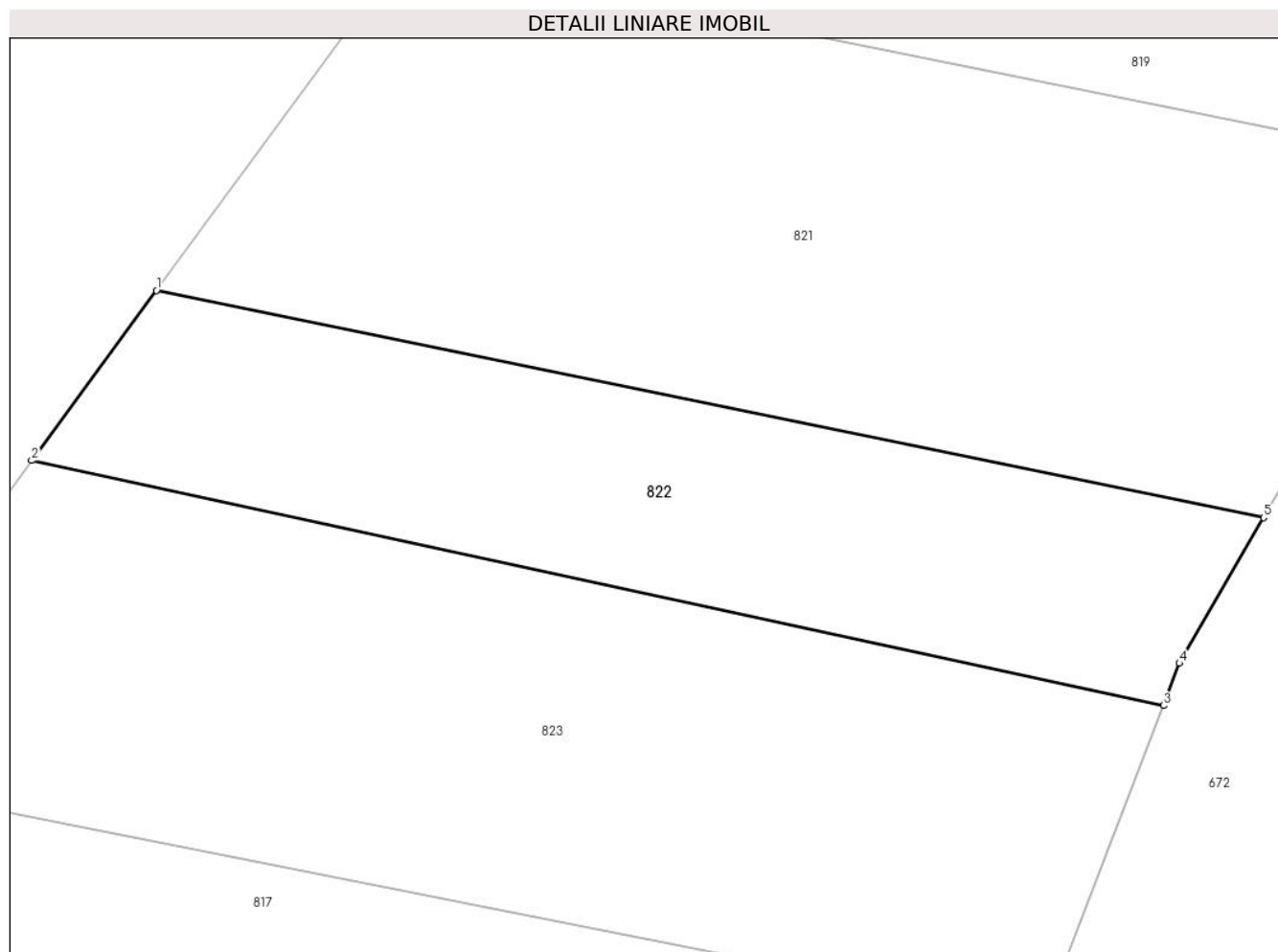
Inscrieri privind dezmembramintele dreptului de proprietate, drepturi reale de garanție și sarcini	Referințe
NU SUNT	

Anexa Nr. 1 La Partea I

Teren

Nr cadastral	Suprafața (mp)*	Observații / Referințe
	132	

* Suprafața este determinată în planul de proiecție Stereo 70.



Date referitoare la teren

Crt	Categorie folosință	Intra vilan	Suprafața (mp)	Tarla	Parcelă	Nr. topo	Observații / Referințe
1	padure	NU	132	33	1978/41/1	-	

Lungime Segmente

1) Valorile lungimilor segmentelor sunt obținute din proiecție în plan.

Punct început	X / Y	Punct sfârșit	X / Y	Lungime segment (** (m)
1	425.907,924 378.331,011	2	425.904,909 378.326,907	5.092
2	425.904,909 378.326,907	3	425.932,234 378.320,996	27.957
3	425.932,234 378.320,996	4	425.932,62 378.322,014	1.089
4	425.932,62 378.322,014	5	425.934,652 378.325,529	4.06
5	425.934,652 378.325,529	1	425.907,924 378.331,011	27.284

**** Lungimile segmentelor sunt determinate în planul de proiecție Stereo 70 și sunt rotunjite la 1 milimetru.**

***** Distanța dintre puncte este formată din segmente cumulate ce sunt mai mici decât valoarea 1 milimetru.**

**DATE DESPRE IMOBILUL NR. 823**

Oficiul de Cadastru și Publicitate Imobiliară VALCEA
 Biroul de Cadastru și Publicitate Imobiliară Ramnicu Valcea

A. Partea I. Descrierea imobilului

TEREN Extravilan

Adresa: Jud. Valcea

Nr. Crt	Nr cadastral Nr. topografic	Suprafața* (mp)	Observații / Referințe
A1		240	Sector cadastral:33 Teren neimprejmuit;

B. Partea II. Proprietari și acte

Inscrieri privitoare la dreptul de proprietate și alte drepturi reale		Referințe
/		
Act Administrativ nr. 801/46442, din 29/09/2002 emis de CJSDPAT VâlCEA (TP);		
B1	Intabulare, drept de PROPRIETATEIn baza L18/1991, dobandit prin Reconstituire, cota actuala 1/1, cota initiala 1/1 1) NICU F. DUMITRA	A1

C. Partea III. SARCINI .

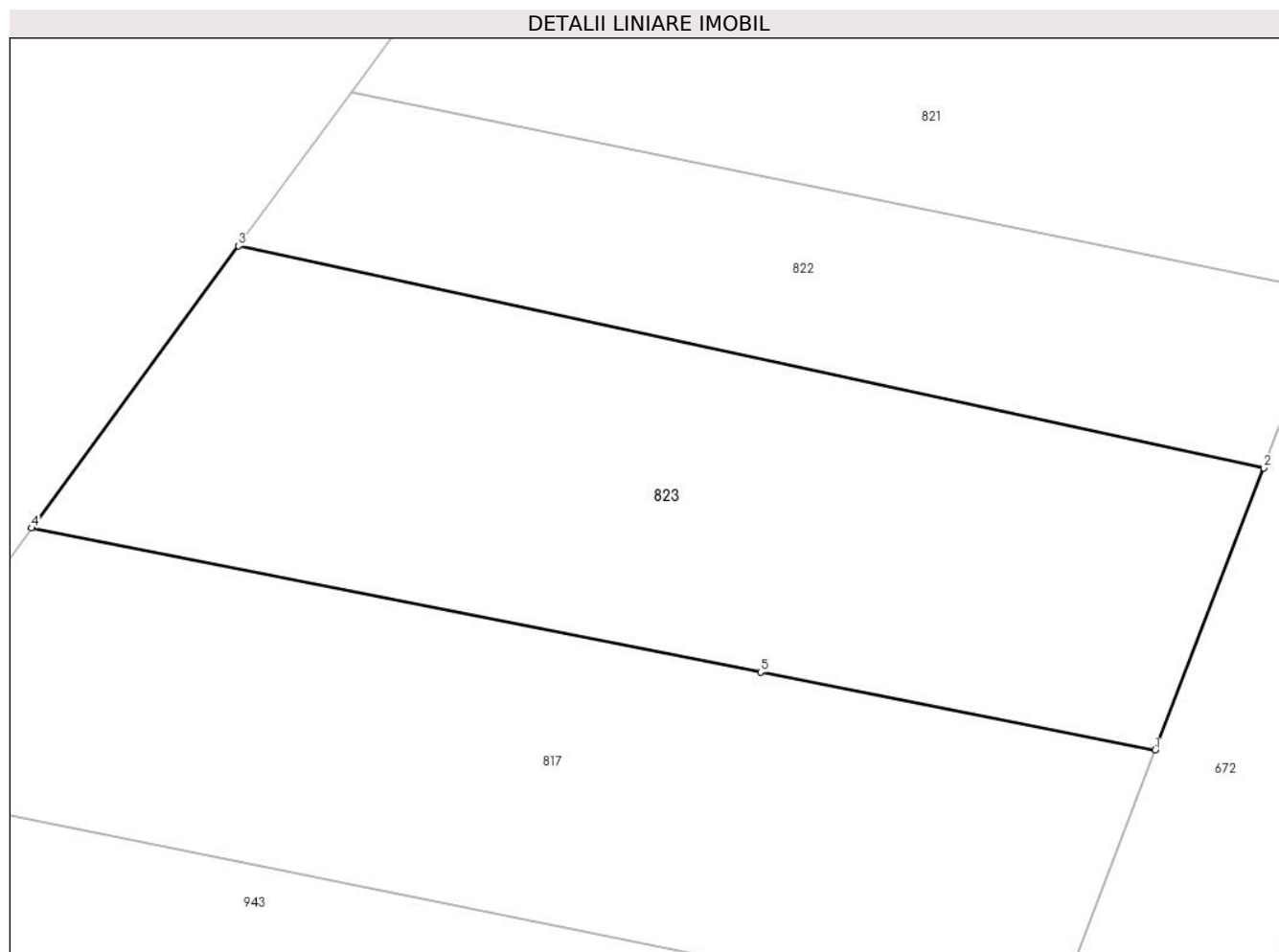
Inscrieri privind dezmembramintele dreptului de proprietate, drepturi reale de garanție și sarcini	Referințe
NU SUNT	

Anexa Nr. 1 La Partea I

Teren

Nr cadastral	Suprafața (mp)*	Observații / Referințe
	240	

* Suprafața este determinată în planul de proiecție Stereo 70.



Date referitoare la teren

Crt	Categorie folosință	Intravilan	Suprafața (mp)	Tarla	Parcelă	Nr. topo	Observații / Referințe
1	arabil	NU	240	33	1978/4	-	

Lungime Segmente

1) Valorile lungimilor segmentelor sunt obținute din proiecție în plan.

Punct început	X / Y	Punct sfârșit	X / Y	Lungime segment (** (m)
1	425.929,342 378.313,48	2	425.932,234 378.320,996	8.053
2	425.932,234 378.320,996	3	425.904,909 378.326,907	27.957
3	425.904,909 378.326,907	4	425.899,39 378.319,393	9.323
4	425.899,39 378.319,393	5	425.918,824 378.315,556	19.809
5	425.918,824 378.315,556	1	425.929,342 378.313,48	10.721

**** Lungimile segmentelor sunt determinate în planul de proiecție Stereo 70 și sunt rotunjite la 1 milimetru.**

***** Distanța dintre puncte este formată din segmente cumulate ce sunt mai mici decât valoarea 1 milimetru.**

**DATE DESPRE IMOBILUL NR. 824**

Oficiul de Cadastru și Publicitate Imobiliară VALCEA
 Biroul de Cadastru și Publicitate Imobiliară Ramnicu Valcea

A. Partea I. Descrierea imobilului

TEREN Extravilan

Adresa: Jud. Valcea

Nr. Crt	Nr cadastral Nr. topografic	Suprafața* (mp)	Observații / Referințe
A1		Din acte: 4.560 Masurata: 277	Sector cadastral:33 Teren neimprejmut;

B. Partea II. Proprietari și acte

Inscrieri privitoare la dreptul de proprietate și alte drepturi reale		Referințe
/		
Act Administrativ nr. 1748, din 06/06/2007 emis de CJSDPAT VÂLCEA (TP);		
B1	Intabulare, drept de PROPRIETATEIn baza L18/1991, dobandit prin Reconstituire, cota actuala 1/1, cota initiala 1/1 1) MĂTULESCU I CORNEL	A1

C. Partea III. SARCINI .

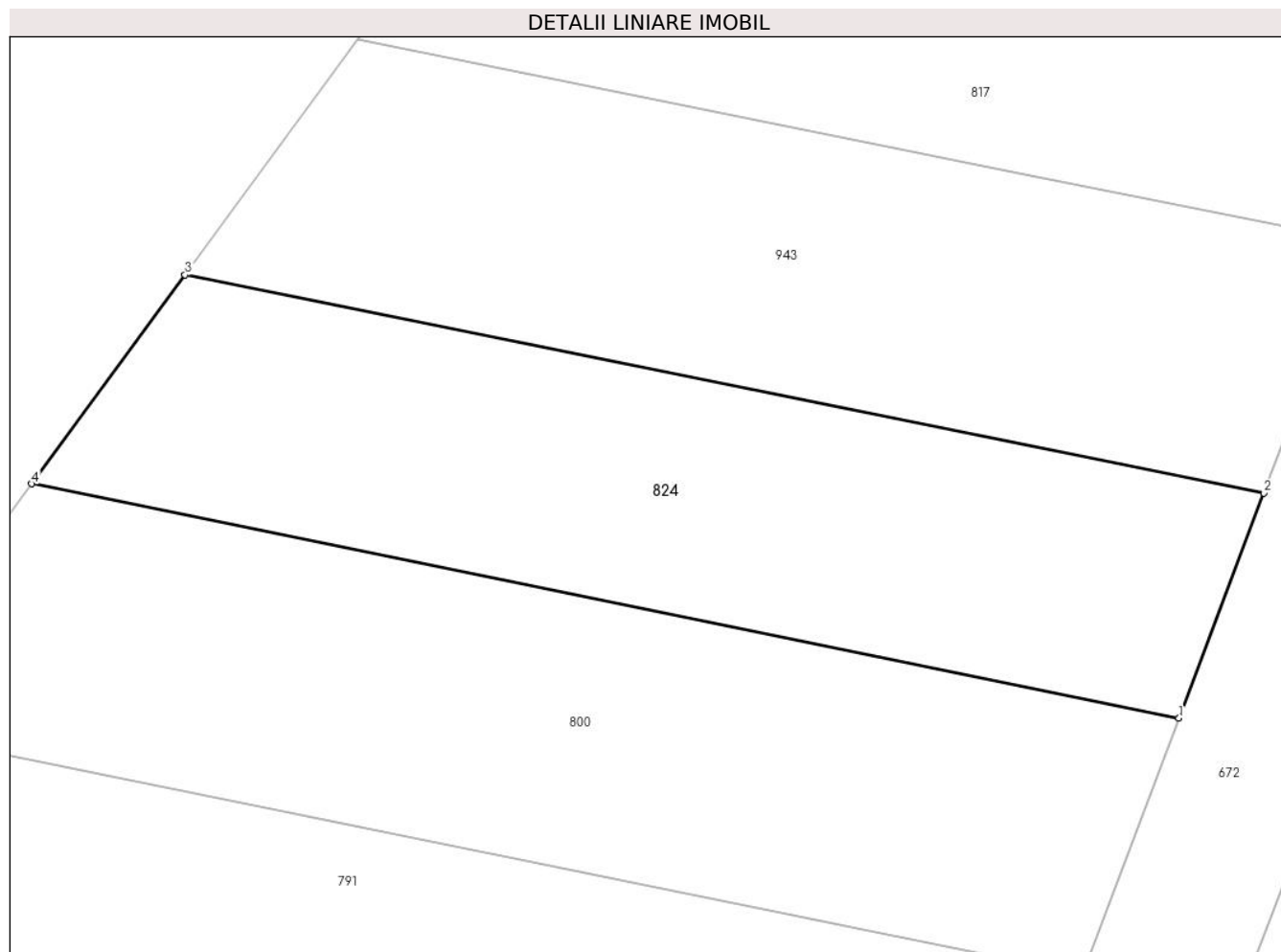
Inscrieri privind dezmembramintele dreptului de proprietate, drepturi reale de garanție și sarcini	Referințe
NU SUNT	

Anexa Nr. 1 La Partea I

Teren

Nr cadastral	Suprafaţa (mp)*	Observații / Referințe
	Din acte: 4.560 Masurata: 277	

* Suprafața este determinată în planul de proiecție Stereo 70.



Date referitoare la teren

Crt	Categorie folosință	Intra vilan	Suprafața (mp)	Tarla	Parcelă	Nr. topo	Observații / Referințe
1	arabil	NU	277	33	1578/81	-	Diferenta de suprafata se gaseste la ID 940 si 941

Lungime Segmente

1) Valorile lungimilor segmentelor sunt obținute din proiecție în plan.

Punct început	X / Y	Punct sfârșit	X / Y	Lungime segment (** (m)
1	425.920,775 378.290,826	2	425.923,499 378.298,06	7.73
2	425.923,499 378.298,06	3	425.888,865 378.305,065	35.335
3	425.888,865 378.305,065	4	425.883,937 378.298,357	8.324
4	425.883,937 378.298,357	1	425.920,775 378.290,826	37.6

**** Lungimile segmentelor sunt determinate în planul de proiecție Stereo 70 și sunt rotunjite la 1 milimetru.**

***** Distanța dintre puncte este formată din segmente cumulate ce sunt mai mici decât valoarea 1 milimetru.**

**DATE DESPRE IMOBILUL NR. 825**

Oficiul de Cadastru și Publicitate Imobiliară VALCEA
Biroul de Cadastru și Publicitate Imobiliară Ramnicu Valcea

A. Partea I. Descrierea imobilului

TEREN Extravilan

Adresa: Jud. Valcea

Nr. Crt	Nr cadastral Nr. topografic	Suprafața* (mp)	Observații / Referințe
A1		324	Sector cadastral:33 Teren neimprejmuit;

B. Partea II. Proprietari și acte

Inscrieri privitoare la dreptul de proprietate și alte drepturi reale		Referințe
/		
Act Normativ nr. 7, din 24/06/1996 emis de Parlamentul Romaniei (lege);		
B1	Inscrierea posesiei, drept de PROPRIETATE, dobandit prin Lege, cota actuala 1/1, cota initiala 1/1 1) NEIDENTIFICAT NEIDENTIFICAT	A1
B2	Se noteaza mentiunea proprietar neidentificat, rezerva la dispozitia comisiei locale de fond funciar.	A1

C. Partea III. SARCINI .

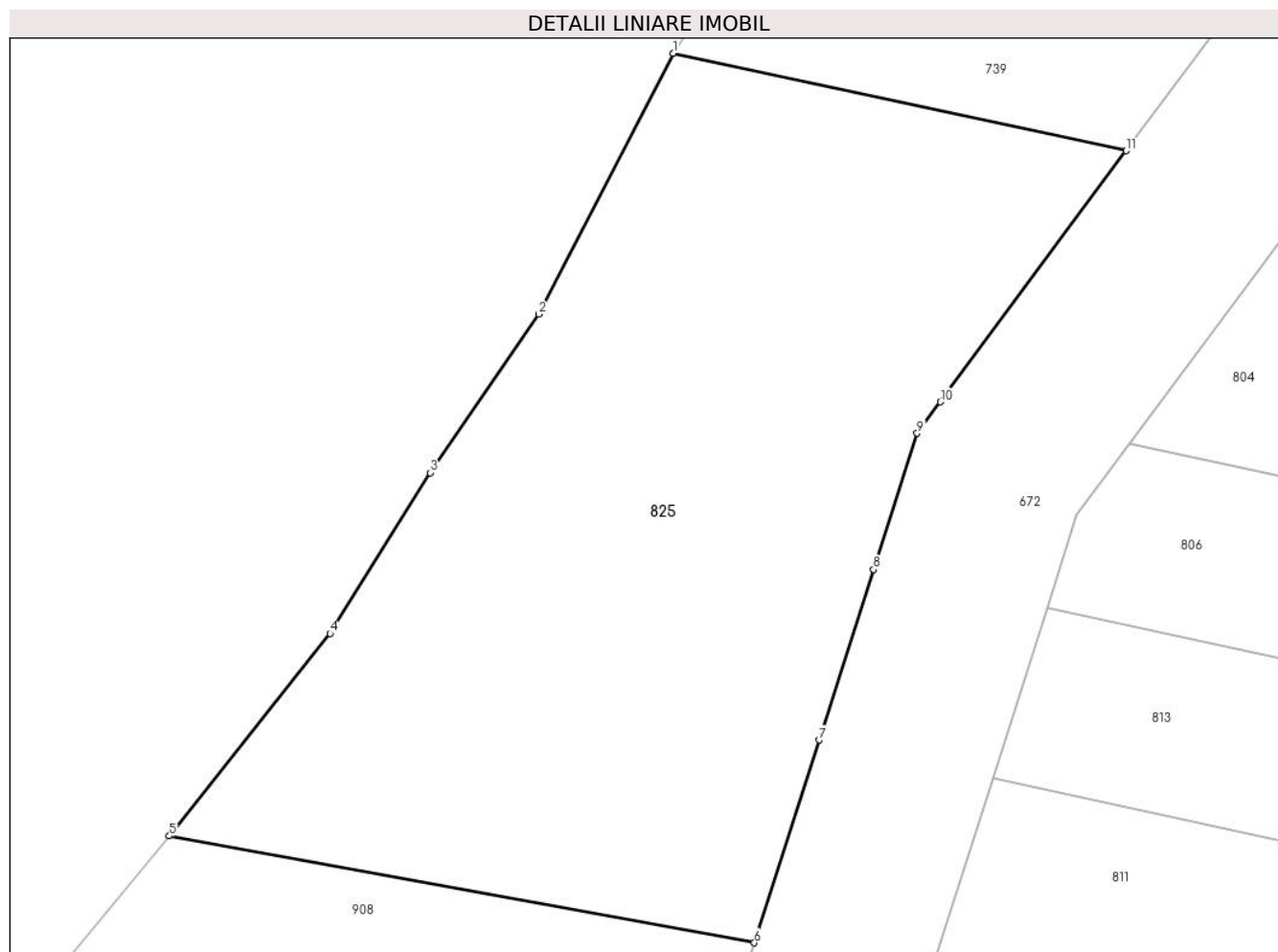
Inscrieri privind dezmembramintele dreptului de proprietate, drepturi reale de garanție și sarcini	Referințe
NU SUNT	

Anexa Nr. 1 La Partea I

Teren

Nr cadastral	Suprafața (mp)*	Observații / Referințe
	324	

* Suprafața este determinată în planul de proiecție Stereo 70.



Date referitoare la teren

Crt	Categorie folosință	Intravilan	Suprafața (mp)	Tarla	Parcelă	Nr. topo	Observații / Referințe
1	padure	NU	324	33	1978/225	-	

Lungime Segmente

1) Valorile lungimilor segmentelor sunt obținute din proiecție în plan.

Punct început	X / Y	Punct sfârșit	X / Y	Lungime segment (** (m)
1	425.954,156 378.394,506	2	425.950,356 378.387,142	8.287
2	425.950,356 378.387,142	3	425.947,302 378.382,664	5.42
3	425.947,302 378.382,664	4	425.944,471 378.378,126	5.349
4	425.944,471 378.378,126	5	425.939,926 378.372,412	7.301
5	425.939,926 378.372,412	6	425.956,454 378.369,397	16.801

Punct început	X / Y	Punct sfârșit	X / Y	Lungime segment (** (m)
6	425.956,454 378.369,397	7	425.958,283 378.375,118	6.006
7	425.958,283 378.375,118	8	425.959,823 378.379,933	5.055
8	425.959,823 378.379,933	9	425.961,053 378.383,78	4.039
9	425.961,053 378.383,78	10	425.961,709 378.384,666	1.102
10	425.961,709 378.384,666	11	425.966,952 378.391,752	8.815
11	425.966,952 378.391,752	1	425.954,156 378.394,506	13.089

** Lungimile segmentelor sunt determinate în planul de proiecție Stereo 70 și sunt rotunjite la 1 milimetru.

*** Distanța dintre puncte este formată din segmente cumulate ce sunt mai mici decât valoarea 1 milimetru.

**DATE DESPRE IMOBILUL NR. 826**

Oficiul de Cadastru și Publicitate Imobiliară VALCEA
Biroul de Cadastru și Publicitate Imobiliară Ramnicu Valcea

A. Partea I. Descrierea imobilului

TEREN Necunoscut

Adresa: Loc. Cueni, Str Principală Cueni, Nr. 78, Jud. Valcea, PUNCT LA POD SALEA

Nr. Crt	Nr cadastral Nr. topografic	Suprafața* (mp)	Observații / Referințe
A1	35828	Din acte: 401 Masurata: 611	Sector cadastral:33 Teren imprejmuit;

B. Partea II. Proprietari și acte

Inscrieri privitoare la dreptul de proprietate și alte drepturi reale		Referințe
33299 / 12/06/2020		
Act Notarial nr. 931, din 11/06/2020 emis de Gutau Mariana;		
B3	Intabulare, drept de PROPRIETATE, dobandit prin Conventie, cota actuala 1/1, cota initiala 1/1 1) GEANĂ GHEORGHE 2) GEANA MARIANA , soti, bun comun <i>OBSERVATII: cu titlu de cumparare</i>	A1

C. Partea III. SARCINI .

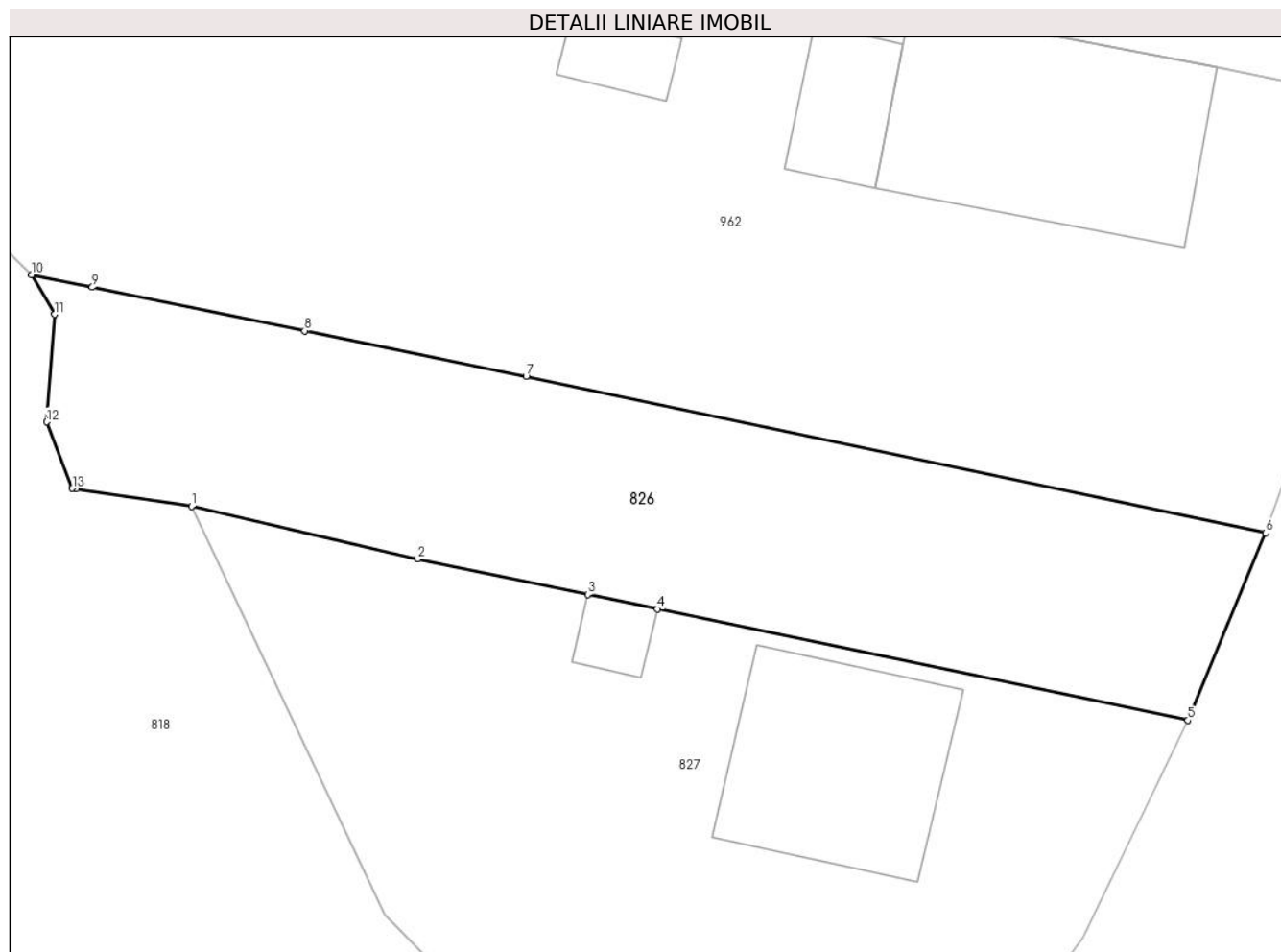
Inscrieri privind dezmembramintele dreptului de proprietate, drepturi reale de garanție și sarcini	Referințe
NU SUNT	

Anexa Nr. 1 La Partea I

Teren

Nr cadastral	Suprafața (mp)*	Observații / Referințe
35828	Din acte: 401 Masurata: 611	

* Suprafața este determinată în planul de proiecție Stereo 70.



Date referitoare la teren

Crt	Categorie folosință	Intravilan	Suprafața (mp)	Tarla	Parcelă	Nr. topo	Observații / Referințe
1	arabil	DA	594	3	1990/16	-	Numar tarla 33 scris gresit in TP 18857, corect fiind 3
2	arabil	NU	17	3	1990/16	-	Numar tarla 33 scris gresit in TP 18857, corect fiind 3

Lungime Segmente

1) Valorile lungimilor segmentelor sunt obținute din proiecție în plan.

Punct început	X / Y	Punct sfârșit	X / Y	Lungime segment (** (m)
1	426.587,193 378.130,105	2	426.598,627 378.127,458	11.736
2	426.598,627 378.127,458	3	426.607,215 378.125,657	8.775
3	426.607,215 378.125,657	4	426.610,739 378.124,918	3.601
4	426.610,739 378.124,918	5	426.637,542 378.119,296	27.386

Punct început	X / Y	Punct sfârşit	X / Y	Lungime segment (** (m)
5	426.637,542 378.119,296	6	426.641,474 378.128,759	10.247
6	426.641,474 378.128,759	7	426.604,104 378.136,677	38.2
7	426.604,104 378.136,677	8	426.592,905 378.138,975	11.432
8	426.592,905 378.138,975	9	426.582,181 378.141,176	10.948
9	426.582,181 378.141,176	10	426.579,118 378.141,805	3.127
10	426.579,118 378.141,805	11	426.580,268 378.139,805	2.307
11	426.580,268 378.139,805	12	426.579,868 378.134,37	5.45
12	426.579,868 378.134,37	13	426.581,172 378.131,013	3.601
13	426.581,172 378.131,013	14	426.581,361 378.130,985	0.191
14	426.581,361 378.130,985	1	426.587,193 378.130,105	5.898

** Lungimile segmentelor sunt determinate în planul de proiecție Stereo 70 și sunt rotunjite la 1 milimetru.

*** Distanța dintre puncte este formată din segmente cumulate ce sunt mai mici decât valoarea 1 milimetru.

**DATE DESPRE IMOBILUL NR. 827**

Oficiul de Cadastru și Publicitate Imobiliară VALCEA
Biroul de Cadastru și Publicitate Imobiliară Ramnicu Valcea

A. Partea I. Descrierea imobilului

TEREN Intravilan

Adresa: Loc. Cueni, Str Principală Cueni, Nr. 80, Jud. Valcea

Nr. Crt	Nr cadastral Nr. topografic	Suprafața* (mp)	Observații / Referințe
A1		Din acte: 728 Masurata: 968	Sector cadastral:33 Teren imprejmuit;

Construcții

Crt	Nr cadastral Nr. topografic	Adresa	Observații / Referințe
A1.1		Loc. Cueni, Str Principală Cueni, Nr. 80, Jud. Valcea	Nr. niveluri:1; S. construita la sol:106 mp;
A1.2		Loc. Cueni, Str Principală Cueni, Nr. 80, Jud. Valcea	Nr. niveluri:1; S. construita la sol:13 mp;

B. Partea II. Proprietari și acte

Inscrieri privitoare la dreptul de proprietate și alte drepturi reale		Referințe
/		
Act Administrativ nr. 1573, din 02/09/2004 emis de CJSDPAT Vâlcea (TP);		
B1	Intabulare, drept de PROPRIETATE, dobandit prin Reconstituire, cota actuala 1/1, cota initiala 1/1 1) GEANĂ M. GHEORGHE	A1
Act Normativ nr. 7, din 13/03/1996 emis de Parlamentul Romaniei (lege);		
B2	Intabulare, drept de PROPRIETATE, dobandit prin Lege, cota actuala 1/1, cota initiala 1/1 1) GEANĂ M. GHEORGHE	A1.1, A1.2

C. Partea III. SARCINI .

Inscrieri privind dezmembramintele dreptului de proprietate, drepturi reale de garanție și sarcini	Referințe
NU SUNT	

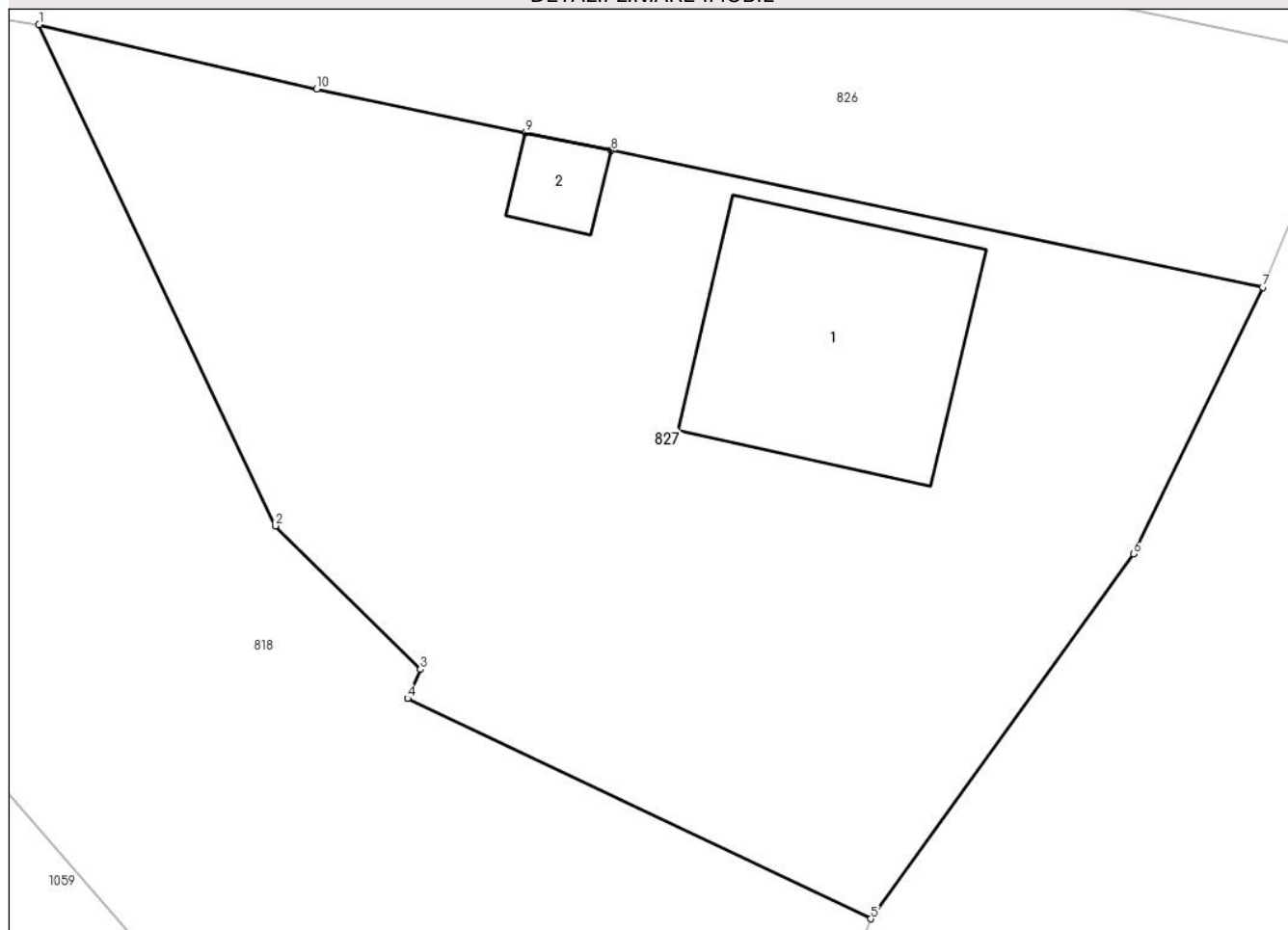
Anexa Nr. 1 La Partea I

Teren

Nr cadastral	Suprafața (mp)*	Observații / Referințe
	Din acte: 728 Masurata: 968	

* Suprafața este determinată în planul de proiecție Stereo 70.

DETALII LINIARE IMOBIL



Date referitoare la teren

Crt	Categorie folosință	Intra vilan	Suprafața (mp)	Tarla	Parcelă	Nr. topo	Observații / Referințe
1	curți constructii	DA	968	3	63/3	-	

Date referitoare la construcții

Crt	Număr	Destinație construcție	Supraf. (mp)	Situație juridică	Observații / Referințe
A1.1		construcții de locuințe	106	Cu acte	Nr. niveluri:1; S. construita la sol:106 mp;
A1.2		construcții anexa	13	Cu acte	Nr. niveluri:1; S. construita la sol:13 mp;

Lungime Segmente

1) Valorile lungimilor segmentelor sunt obținute din proiecție în plan.

Punct început	X / Y	Punct sfârșit	X / Y	Lungime segment (** (m)
1	426.587,193 378.130,105	2	426.596,931 378.109,48	22.808
2	426.596,931 378.109,48	3	426.602,891 378.103,562	8.399

Punct început	X / Y	Punct sfârşit	X / Y	Lungime segment (** (m)
3	426.602,891 378.103,562	4	426.602,363 378.102,374	1.3
4	426.602,363 378.102,374	5	426.621,414 378.093,302	21.101
5	426.621,414 378.093,302	6	426.632,222 378.108,317	18.5
6	426.632,222 378.108,317	7	426.637,542 378.119,296	12.2
7	426.637,542 378.119,296	8	426.610,739 378.124,918	27.386
8	426.610,739 378.124,918	9	426.607,215 378.125,657	3.601
9	426.607,215 378.125,657	10	426.598,627 378.127,458	8.775
10	426.598,627 378.127,458	1	426.587,193 378.130,105	11.736

** Lungimile segmentelor sunt determinate în planul de proiecție Stereo 70 și sunt rotunjite la 1 milimetru.

*** Distanța dintre puncte este formată din segmente cumulate ce sunt mai mici decât valoarea 1 milimetru.

**DATE DESPRE IMOBILUL NR. 828**

Oficiul de Cadastru și Publicitate Imobiliară VALCEA
Biroul de Cadastru și Publicitate Imobiliară Ramnicu Valcea

A. Partea I. Descrierea imobilului

TEREN Necunoscut

Adresa: Loc. Cueni, Str Principală Cueni, Nr. 70, Jud. Valcea

Nr. Crt	Nr cadastral Nr. topografic	Suprafața* (mp)	Observații / Referințe
A1		4.172	Sector cadastral:33 Teren imprejmuit;

Construcții

Crt	Nr cadastral Nr. topografic	Adresa	Observații / Referințe
A1.1		Loc. Cueni, Str Principală Cueni, Nr. 70, Jud. Valcea	Nr. niveluri:1; S. construita la sol:65 mp;
A1.2		Loc. Cueni, Str Principală Cueni, Nr. 70, Jud. Valcea	Nr. niveluri:1; S. construita la sol:38 mp;
A1.3		Loc. Cueni, Str Principală Cueni, Nr. 70, Jud. Valcea	Nr. niveluri:1; S. construita la sol:18 mp;

B. Partea II. Proprietari și acte

Inscrieri privitoare la dreptul de proprietate și alte drepturi reale		Referințe
/		
Act Administrativ nr. 1751, din 06/06/2007 emis de CJSDPAT VÂLCEA (TP);		
B1	Intabulare, drept de PROPRIETATE în baza L18/1991, dobandit prin Reconstituire, cota actuala 1/1, cota initiala 1/1 1) CIUCĂ I SAVIAN	A1
Act Normativ nr. 7, din 13/03/1996 emis de Parlamentul Romaniei (lege);		
B2	Intabulare, drept de PROPRIETATE, dobandit prin Lege, cota actuala 1/1, cota initiala 1/1 1) CIUCĂ I SAVIAN	A1.1, A1.2, A1.3

C. Partea III. SARCINI .

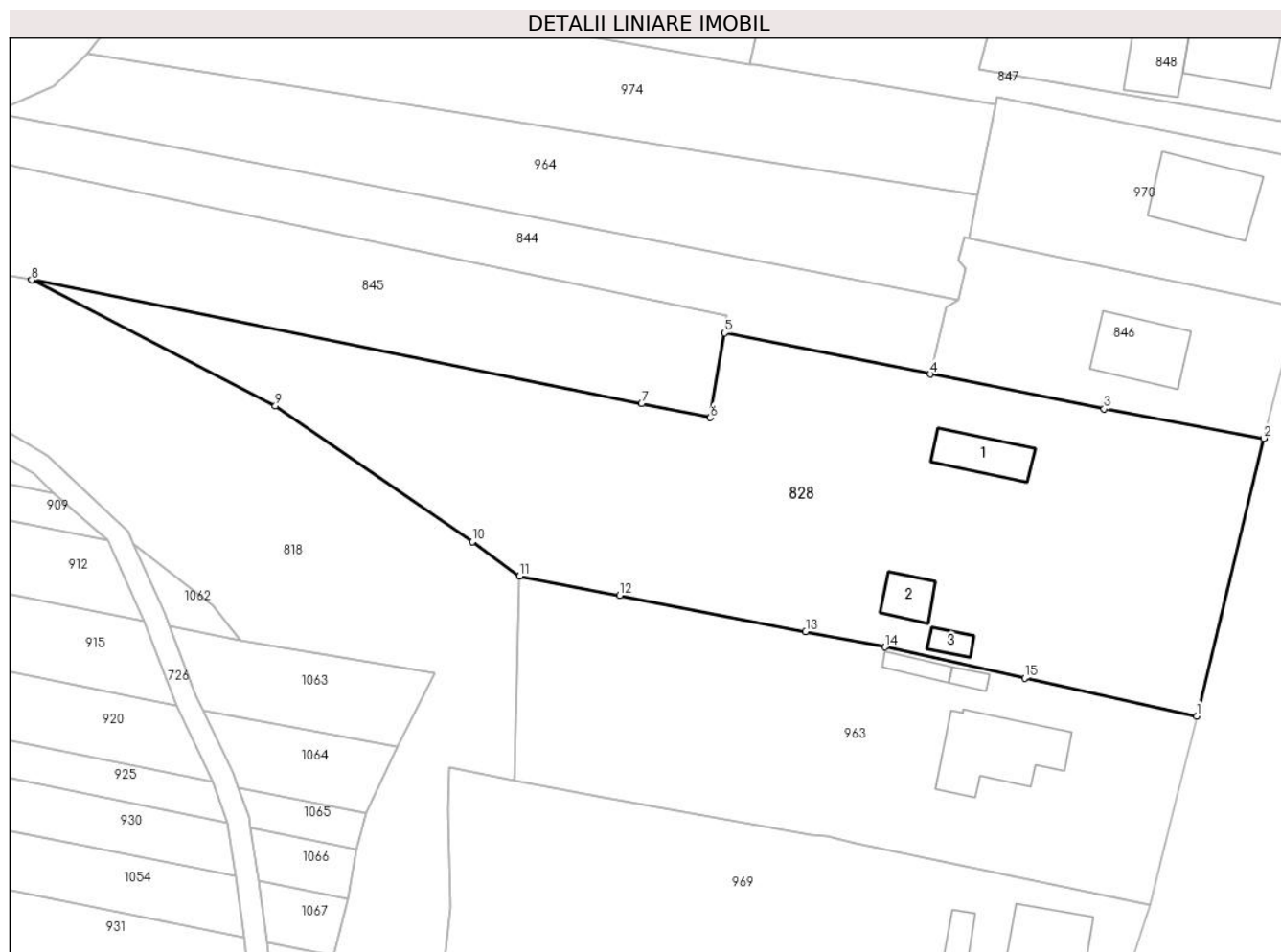
Inscrieri privind dezmembramintele dreptului de proprietate, drepturi reale de garanție și sarcini	Referințe
NU SUNT	

Anexa Nr. 1 La Partea I

Teren

Nr cadastral	Suprafața (mp)*	Observații / Referințe
	4.172	

* Suprafața este determinată în planul de proiecție Stereo 70.



Date referitoare la teren

Crt	Categorie folosință	Intra vilan	Suprafața (mp)	Tarla	Parcelă	Nr. topo	Observații / Referințe
1	curți constructii	DA	1.000	3	45/4/1	-	
2	arabil	DA	2.000	3	45/4	-	
3	arabil	NU	1.172	3	45/4/2, 45/4/3	-	

Date referitoare la construcții

Crt	Număr	Destinație construcție	Supraf. (mp)	Situație juridică	Observații / Referințe
A1.1		construcții de locuințe	65	Cu acte	Nr. niveluri:1; S. construita la sol:65 mp;
A1.2		construcții anexa	38	Cu acte	Nr. niveluri:1; S. construita la sol:38 mp;
A1.3		construcții anexa	18	Cu acte	Nr. niveluri:1; S. construita la sol:18 mp;

Lungime Segmente

1) Valorile lungimilor segmentelor sunt obținute din proiecție în plan.

Punct început	X / Y	Punct sfârșit	X / Y	Lungime segment (** (m)

Punct început	X / Y	Punct sfârşit	X / Y	Lungime segment (** (m)
1	426.667,392 378.212,415	2	426.676,482 378.250,025	38.693
2	426.676,482 378.250,025	3	426.654,846 378.254,01	22.0
3	426.654,846 378.254,01	4	426.631,33 378.258,71	23.981
4	426.631,33 378.258,71	5	426.603,407 378.264,29	28.475
5	426.603,407 378.264,29	6	426.601,514 378.252,831	11.614
6	426.601,514 378.252,831	7	426.592,191 378.254,721	9.513
7	426.592,191 378.254,721	8	426.509,554 378.271,473	84.318
8	426.509,554 378.271,473	9	426.542,579 378.254,41	37.173
9	426.542,579 378.254,41	10	426.569,259 378.236,044	32.39
10	426.569,259 378.236,044	11	426.575,663 378.231,362	7.933
11	426.575,663 378.231,362	12	426.589,233 378.228,735	13.822
12	426.589,233 378.228,735	13	426.614,424 378.223,86	25.658
13	426.614,424 378.223,86	14	426.625,186 378.221,777	10.962
14	426.625,186 378.221,777	15	426.644,089 378.217,584	19.362
15	426.644,089 378.217,584	1	426.667,392 378.212,415	23.869

** Lungimile segmentelor sunt determinate în planul de proiecţie Stereo 70 şi sunt rotunjite la 1 milimetru.

*** Distanţa dintre puncte este formată din segmente cumulate ce sunt mai mici decât valoarea 1 milimetru.

**DATE DESPRE IMOBILUL NR. 829**

Oficiul de Cadastru și Publicitate Imobiliară VALCEA
Biroul de Cadastru și Publicitate Imobiliară Ramnicu Valcea

A. Partea I. Descrierea imobilului

TEREN Intravilan

Adresa: Loc. Cueni, Str Principală Cueni, Nr. 20, Jud. Valcea

Nr. Crt	Nr cadastral Nr. topografic	Suprafața* (mp)	Observații / Referințe
A1		1.000	Sector cadastral:33 Teren neimpregmuit;

Construcții

Crt	Nr cadastral Nr. topografic	Adresa	Observații / Referințe
A1.1		Loc. Cueni, Str Principală Cueni, Nr. 20, Jud. Valcea	Nr. niveluri:2; S. construita la sol:59 mp; Casa P+1E

B. Partea II. Proprietari și acte

Inscrieri privitoare la dreptul de proprietate și alte drepturi reale		Referințe
/		
Act Administrativ nr. 860/46442, din 12/11/2002 emis de CJSDPAT VÂLCEA (TP);		
B1	Intabulare, drept de PROPRIETATEIn baza L18/1991, dobandit prin Reconstituire, cota actuala 1/1, cota initiala 1/1 1) NUCULINA ANA 2) NICULINA ILIE	A1
Act Normativ nr. 7, din 13/03/1996 emis de Parlamentul Romaniei (lege);		
B2	Intabulare, drept de PROPRIETATE, dobandit prin Lege, cota actuala 1/1, cota initiala 1/1 1) NUCULINA ANA 2) NICULINA ILIE	A1.1

C. Partea III. SARCINI .

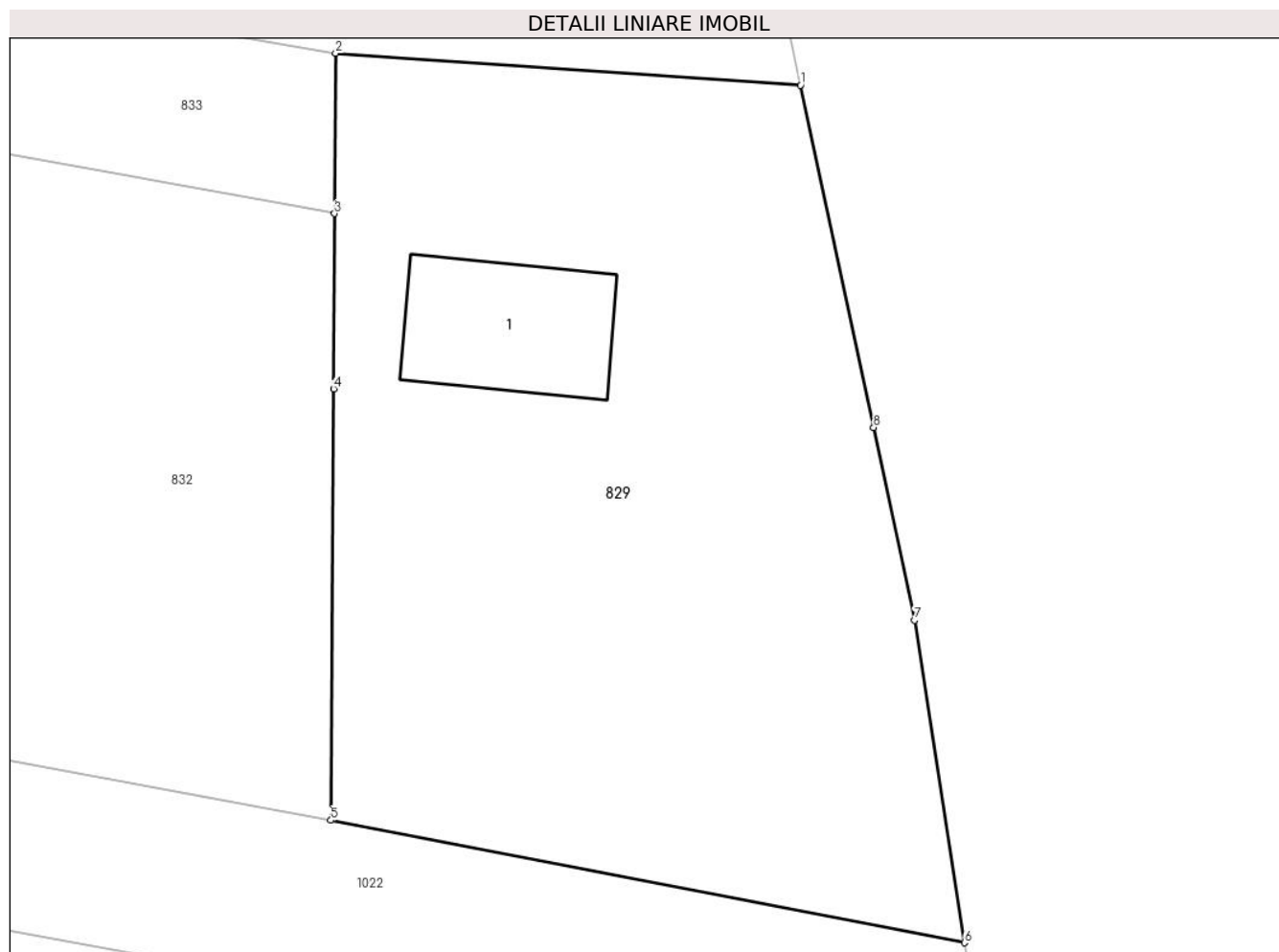
Inscrieri privind dezmembramintele dreptului de proprietate, drepturi reale de garanție și sarcini	Referințe
NU SUNT	

Anexa Nr. 1 La Partea I

Teren

Nr cadastral	Suprafața (mp)*	Observații / Referințe
	1.000	

* Suprafața este determinată în planul de proiecție Stereo 70.



Date referitoare la teren

Crt	Categorie folosință	Intravilan	Suprafața (mp)	Tarla	Parcelă	Nr. topo	Observații / Referințe
1	curți constructii	DA	380	1	3	-	
2	arabil	DA	620	1	2	-	

Date referitoare la construcții

Crt	Număr	Destinație construcție	Supraf. (mp)	Situație juridică	Observații / Referințe
A1.1		construcții de locuințe	59	Cu acte	Nr. niveluri:2; S. construita la sol:59 mp; Casa P+1E

Lungime Segmente

1) Valorile lungimilor segmentelor sunt obținute din proiecție în plan.

Punct început	X / Y	Punct sfârșit	X / Y	Lungime segment (** (m)
1	426.731,788 378.851,679	2	426.709,741 378.853,195	22.099
2	426.709,741 378.853,195	3	426.709,694 378.845,595	7.6
3	426.709,694 378.845,595	4	426.709,643 378.837,292	8.303

Punct început	X / Y	Punct sfârşit	X / Y	Lungime segment (** (m)
4	426.709,643 378.837,292	5	426.709,518 378.816,845	20.447
5	426.709,518 378.816,845	6	426.739,566 378.811,039	30.604
6	426.739,566 378.811,039	7	426.737,202 378.826,327	15.47
7	426.737,202 378.826,327	8	426.735,253 378.835,455	9.334
8	426.735,253 378.835,455	1	426.731,788 378.851,679	16.59

** Lungimile segmentelor sunt determinate în planul de proiecție Stereo 70 și sunt rotunjite la 1 milimetru.

*** Distanța dintre puncte este formată din segmente cumulate ce sunt mai mici decât valoarea 1 milimetru.

**DATE DESPRE IMOBILUL NR. 830**

Oficiul de Cadastru și Publicitate Imobiliară VALCEA
 Biroul de Cadastru și Publicitate Imobiliară Ramnicu Valcea

A. Partea I. Descrierea imobilului

TEREN Necunoscut

Adresa: Loc. Cueni, Str Principală Cueni, Nr. 18B, Jud. Valcea

Nr. Crt	Nr cadastral Nr. topografic	Suprafața* (mp)	Observații / Referințe
A1		1.800	Sector cadastral:33 Teren neimprejmuit;

B. Partea II. Proprietari și acte

Inscrieri privitoare la dreptul de proprietate și alte drepturi reale		Referințe
/		
Act Administrativ nr. 7, din 24/06/1996 emis de Parlamentul Romaniei (lege);		
B1	Inscrierea posesiei, drept de PROPRIETATE, dobandit prin Lege, cota actuala 1/1, cota initiala 1/1 1) NEIDENTIFICAT NEIDENTIFICAT	A1
B2	Se noteaza mentiunea proprietar neidentificat.	A1

C. Partea III. SARCINI .

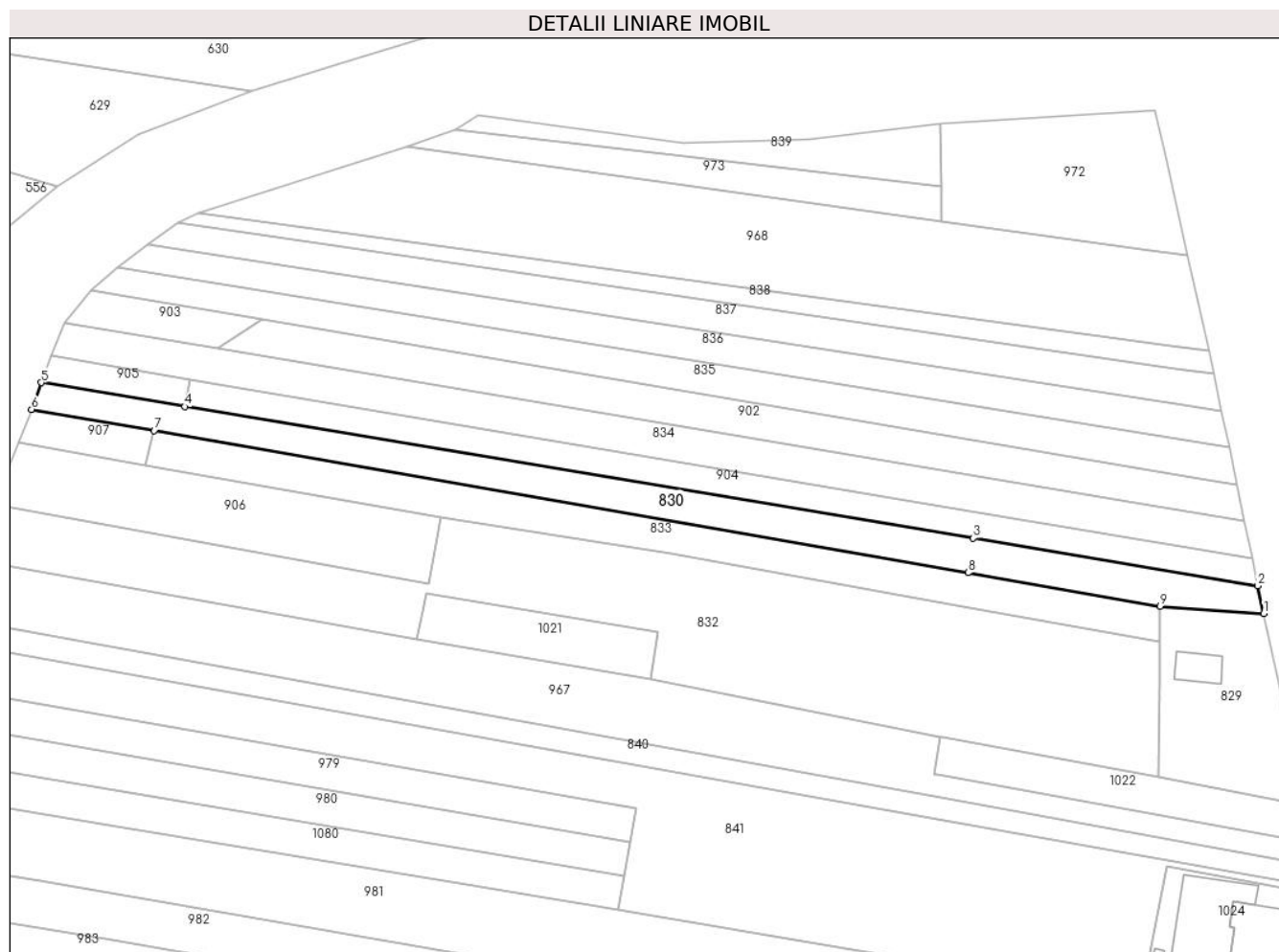
Inscrieri privind dezmembramintele dreptului de proprietate, drepturi reale de garanție și sarcini	Referințe
NU SUNT	

Anexa Nr. 1 La Partea I

Teren

Nr cadastral	Suprafața (mp)*	Observații / Referințe
	1.800	

* Suprafața este determinată în planul de proiecție Stereo 70.



Date referitoare la teren

Crt	Categorie folosință	Intravilan	Suprafața (mp)	Tarla	Parcelă	Nr. topo	Observații / Referințe
1	arabil	DA	454	27	1566/11	-	
2	arabil	NU	1.346	27	1566/11	-	

Lungime Segmente

1) Valorile lungimilor segmentelor sunt obținute din proiecție în plan.

Punct început	X / Y	Punct sfârșit	X / Y	Lungime segment (** (m)
1	426.731,788 378.851,679	2	426.730,553 378.857,551	6.0
2	426.730,553 378.857,551	3	426.670,018 378.867,652	61.372
3	426.670,018 378.867,652	4	426.502,324 378.895,635	170.013
4	426.502,324 378.895,635	5	426.471,793 378.900,73	30.953

Punct început	X / Y	Punct sfârșit	X / Y	Lungime segment (** (m)
5	426.471,793 378.900,73	6	426.469,719 378.895,064	6.034
6	426.469,719 378.895,064	7	426.495,779 378.890,518	26.454
7	426.495,779 378.890,518	8	426.668,897 378.860,32	175.732
8	426.668,897 378.860,32	9	426.709,741 378.853,195	41.461
9	426.709,741 378.853,195	1	426.731,788 378.851,679	22.099

** Lungimile segmentelor sunt determinate în planul de proiecție Stereo 70 și sunt rotunjite la 1 milimetru.

*** Distanța dintre puncte este formată din segmente cumulate ce sunt mai mici decât valoarea 1 milimetru.

**DATE DESPRE IMOBILUL NR. 832**

Oficiul de Cadastru și Publicitate Imobiliară VALCEA
Biroul de Cadastru și Publicitate Imobiliară Ramnicu Valcea

A. Partea I. Descrierea imobilului

TEREN Necunoscut

Adresa: Loc. Cueni, Jud. Valcea

Nr. Crt	Nr cadastral Nr. topografic	Suprafața* (mp)	Observații / Referințe
A1		4.929	Sector cadastral:33 Teren neimprejmuit;

B. Partea II. Proprietari și acte

Inscrieri privitoare la dreptul de proprietate și alte drepturi reale		Referințe
/		
Act Administrativ nr. 7, din 24/06/1996 emis de Parlamentul Romaniei (lege);		
B1	Inscrierea posesiei, drept de PROPRIETATE, dobandit prin Lege, cota actuala 1/1, cota initiala 1/1 1) NEIDENTIFICAT NEIDENTIFICAT	A1
B2	Se noteaza mentiunea proprietar neidentificat.	A1

C. Partea III. SARCINI .

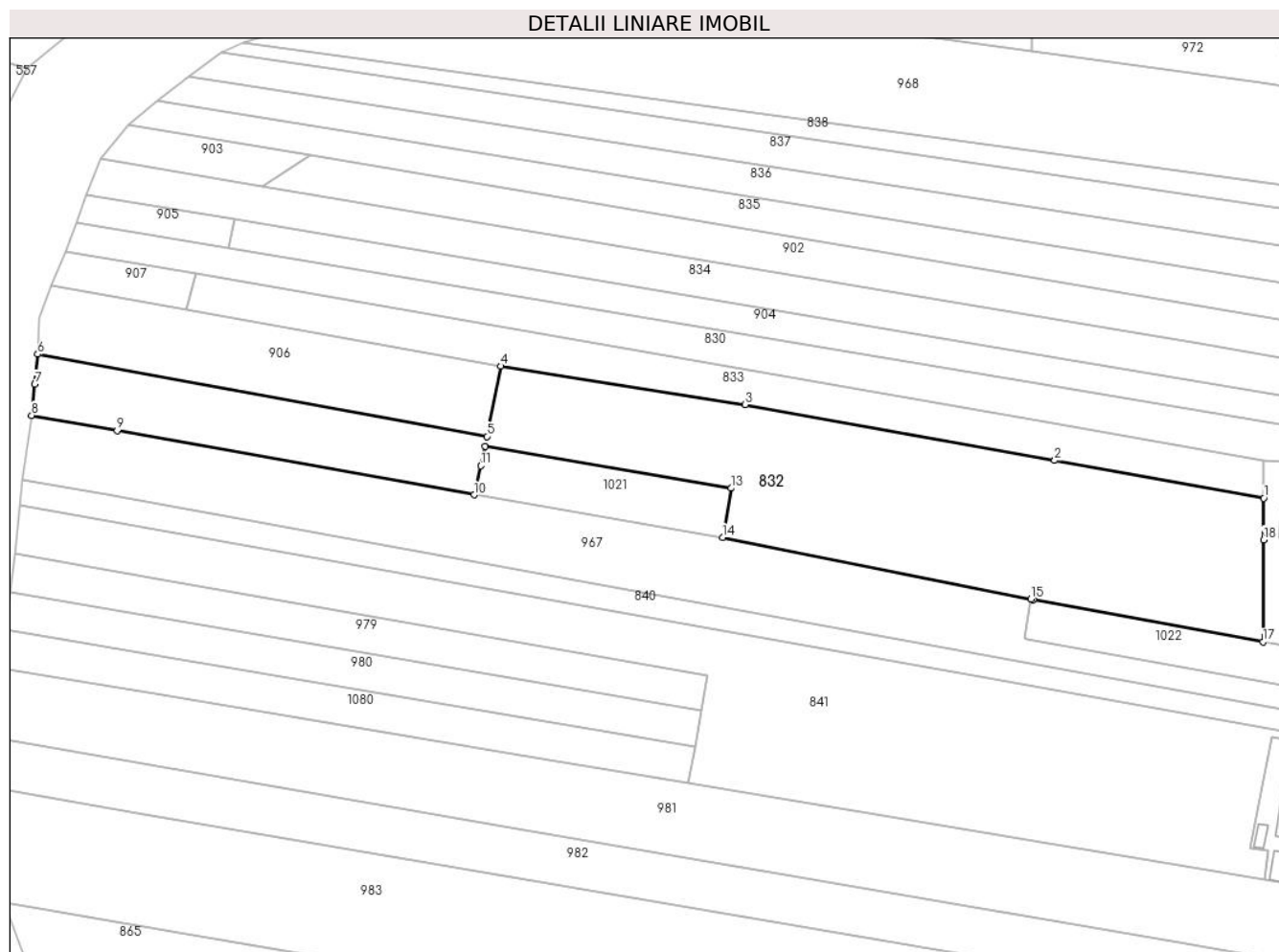
Inscrieri privind dezmembramintele dreptului de proprietate, drepturi reale de garanție și sarcini	Referințe
NU SUNT	

Anexa Nr. 1 La Partea I

Teren

Nr cadastral	Suprafața (mp)*	Observații / Referințe
	4.929	

* Suprafața este determinată în planul de proiecție Stereo 70.



Date referitoare la teren

Crt	Categorie folosință	Intravilan	Suprafața (mp)	Tarla	Parcelă	Nr. topo	Observații / Referințe
1	arabil	DA	1.260	27	1566/13	-	
2	arabil	NU	1.740	27	1566/13	-	
3	arabil	NU	829	27	1566/18	-	
4	arabil	NU	550	27	1566/17	-	
5	arabil	NU	550	27	1566/19	-	

Lungime Segmente

1) Valorile lungimilor segmentelor sunt obținute din proiecție în plan.

Punct început	X / Y	Punct sfârșit	X / Y	Lungime segment (** (m)
1	426.709,694 378.845,595	2	426.667,802 378.853,149	42.568
2	426.667,802 378.853,149	3	426.605,814 378.864,326	62.988

Punct început	X / Y	Punct sfârșit	X / Y	Lungime segment (** (m)
3	426.605,814 378.864,326	4	426.556,849 378.872,034	49.568
4	426.556,849 378.872,034	5	426.554,091 378.857,96	14.342
5	426.554,091 378.857,96	6	426.464,092 378.874,444	91.496
6	426.464,092 378.874,444	7	426.463,511 378.868,385	6.087
7	426.463,511 378.868,385	8	426.462,883 378.862,173	6.244
8	426.462,883 378.862,173	9	426.480,023 378.859,102	17.413
9	426.480,023 378.859,102	10	426.551,54 378.846,287	72.656
10	426.551,54 378.846,287	11	426.552,832 378.852,092	5.947
11	426.552,832 378.852,092	12	426.553,701 378.855,999	4.002
12	426.553,701 378.855,999	13	426.603,005 378.847,592	50.016
13	426.603,005 378.847,592	14	426.601,313 378.837,777	9.96
14	426.601,313 378.837,777	15	426.663,065 378.825,421	62.976
15	426.663,065 378.825,421	16	426.663,55 378.825,324	0.495
16	426.663,55 378.825,324	17	426.709,518 378.816,845	46.743
17	426.709,518 378.816,845	18	426.709,643 378.837,292	20.447
18	426.709,643 378.837,292	1	426.709,694 378.845,595	8.303

** Lungimile segmentelor sunt determinate în planul de proiecție Stereo 70 și sunt rotunjite la 1 milimetru.

*** Distanța dintre puncte este formată din segmente cumulate ce sunt mai mici decât valoarea 1 milimetru.

**DATE DESPRE IMOBILUL NR. 833**

Oficiul de Cadastru și Publicitate Imobiliară VALCEA
Biroul de Cadastru și Publicitate Imobiliară Ramnicu Valcea

A. Partea I. Descrierea imobilului

TEREN Necunoscut

Adresa: Loc. Cueni, Jud. Valcea

Nr. Crt	Nr cadastral Nr. topografic	Suprafața* (mp)	Observații / Referințe
A1		1.600	Sector cadastral:33 Teren neimprejmuit;

B. Partea II. Proprietari și acte

Inscrieri privitoare la dreptul de proprietate și alte drepturi reale		Referințe
/		
Act Administrativ nr. 11071, din 09/01/2009 emis de CJSDPAT VÂLCEA (TP);		
B1	Intabulare, drept de PROPRIETATE, dobandit prin Reconstituire, cota actuala 1/1, cota initiala 1/1 1) MEIANU AURELIA	A1

C. Partea III. SARCINI .

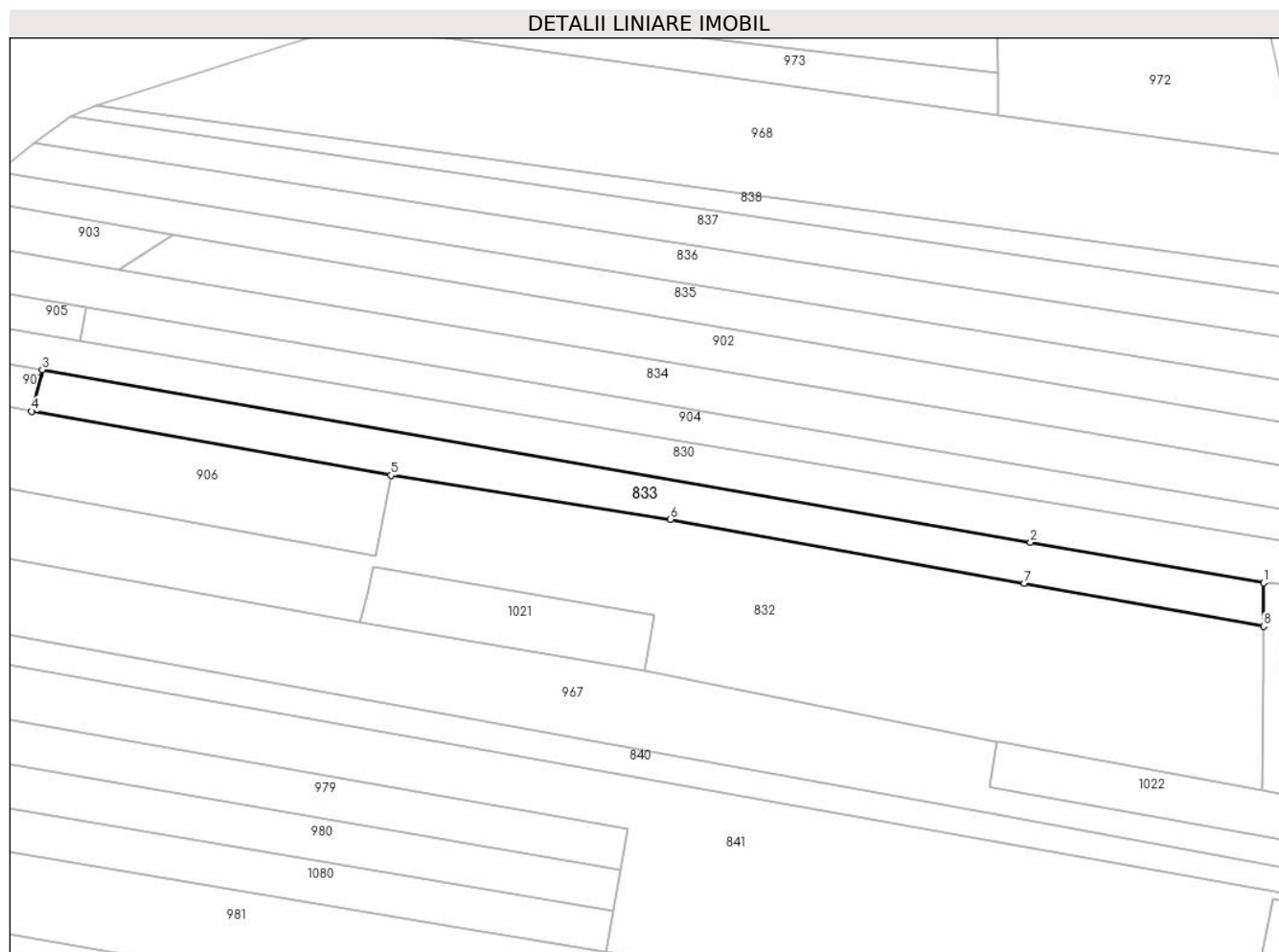
Inscrieri privind dezmembramintele dreptului de proprietate, drepturi reale de garanție și sarcini	Referințe
NU SUNT	

Anexa Nr. 1 La Partea I

Teren

Nr cadastral	Suprafața (mp)*	Observații / Referințe
	1.600	

* Suprafața este determinată în planul de proiecție Stereo 70.



Date referitoare la teren

Crt	Categorie folosință	Intravilan	Suprafața (mp)	Tarla	Parcelă	Nr. topo	Observații / Referințe
1	arabil	DA	310	27	1565/30	-	
2	arabil	NU	1.290	27	1565/30	-	

Lungime Segmente

1) Valorile lungimilor segmentelor sunt obținute din proiecție în plan.

Punct început	X / Y	Punct sfârșit	X / Y	Lungime segment (** (m)
1	426.709,741 378.853,195	2	426.668,897 378.860,32	41.461
2	426.668,897 378.860,32	3	426.495,779 378.890,518	175.732
3	426.495,779 378.890,518	4	426.493,913 378.883,253	7.501
4	426.493,913 378.883,253	5	426.556,849 378.872,034	63.928

Punct început	X / Y	Punct sfârşit	X / Y	Lungime segment (** (m)
5	426.556,849 378.872,034	6	426.605,814 378.864,326	49.568
6	426.605,814 378.864,326	7	426.667,802 378.853,149	62.988
7	426.667,802 378.853,149	8	426.709,694 378.845,595	42.568
8	426.709,694 378.845,595	1	426.709,741 378.853,195	7.6

** Lungimile segmentelor sunt determinate în planul de proiecţie Stereo 70 şi sunt rotunjite la 1 milimetru.

*** Distanţa dintre puncte este formată din segmente cumulate ce sunt mai mici decât valoarea 1 milimetru.

**DATE DESPRE IMOBILUL NR. 834**

Oficiul de Cadastru și Publicitate Imobiliară VALCEA
Biroul de Cadastru și Publicitate Imobiliară Ramnicu Valcea

A. Partea I. Descrierea imobilului

TEREN Necunoscut

Adresa: Loc. Cueni, Str Principală Cueni, Nr. 18, Jud. Valcea

Nr. Crt	Nr cadastral Nr. topografic	Suprafața* (mp)	Observații / Referințe
A1		1.920	Sector cadastral:33 Teren neimprejmuit;

B. Partea II. Proprietari și acte

Inscrieri privitoare la dreptul de proprietate și alte drepturi reale	Referințe
/	
Act Administrativ nr. 11071, din 09/01/2009 emis de CJSDPAT VÂLCEA (TP);	
B1	A1
Intabulare, drept de PROPRIETATE, dobandit prin Reconstituire, cota actuala 1/1, cota initiala 1/1	
1) MEIANU AURELIA	

C. Partea III. SARCINI .

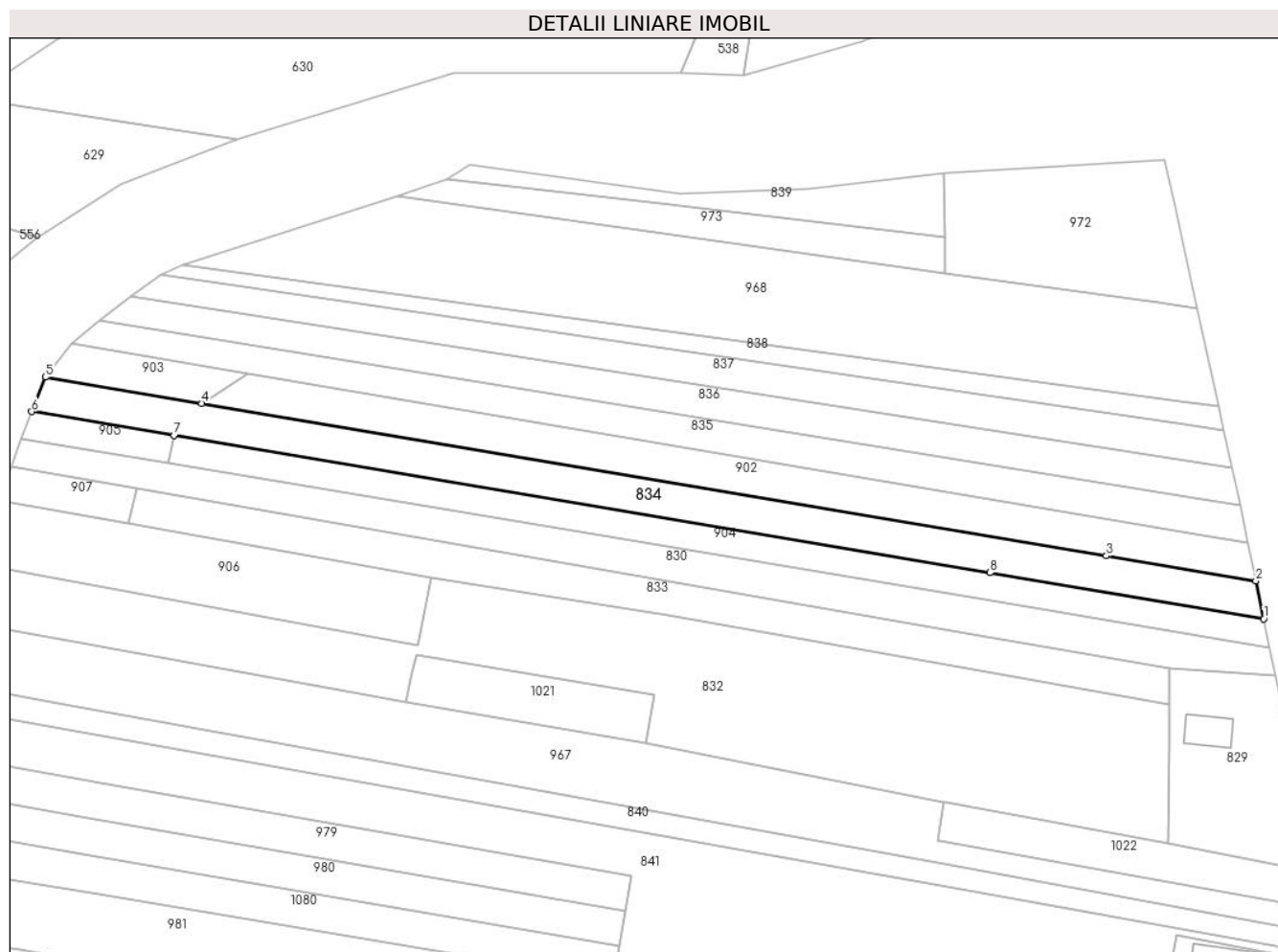
Inscrieri privind dezmembramintele dreptului de proprietate, drepturi reale de garanție și sarcini	Referințe
NU SUNT	

Anexa Nr. 1 La Partea I

Teren

Nr cadastral	Suprafața (mp)*	Observații / Referințe
	1.920	

* Suprafața este determinată în planul de proiecție Stereo 70.



Date referitoare la teren

Crt	Categorie folosință	Intravilan	Suprafața (mp)	Tarla	Parcelă	Nr. topo	Observații / Referințe
1	arabil	DA	332	27	1565/21	-	
2	arabil	NU	1.588	27	1565/21/1	-	

Lungime Segmente

1) Valorile lungimilor segmentelor sunt obținute din proiecție în plan.

Punct început	X / Y	Punct sfârșit	X / Y	Lungime segment (** (m)
1	426.729,333 378.863,426	2	426.727,705 378.871,258	7.999
2	426.727,705 378.871,258	3	426.696,706 378.876,477	31.435
3	426.696,706 378.876,477	4	426.509,181 378.908,048	190.164
4	426.509,181 378.908,048	5	426.476,795 378.913,5	32.842

Punct început	X / Y	Punct sfârșit	X / Y	Lungime segment (** (m)
5	426.476,795 378.913,5	6	426.473,931 378.906,37	7.684
6	426.473,931 378.906,37	7	426.503,485 378.901,401	29.969
7	426.503,485 378.901,401	8	426.672,586 378.872,967	171.475
8	426.672,586 378.872,967	1	426.729,333 378.863,426	57.543

** Lungimile segmentelor sunt determinate în planul de proiecție Stereo 70 și sunt rotunjite la 1 milimetru.

*** Distanța dintre puncte este formată din segmente cumulate ce sunt mai mici decât valoarea 1 milimetru.

**DATE DESPRE IMOBILUL NR. 835**

Oficiul de Cadastru și Publicitate Imobiliară VALCEA
Biroul de Cadastru și Publicitate Imobiliară Ramnicu Valcea

A. Partea I. Descrierea imobilului

TEREN Necunoscut

Adresa: Loc. Cueni, Str Principală Cueni, Nr. 14, Jud. Valcea

Nr. Crt	Nr cadastral Nr. topografic	Suprafața* (mp)	Observații / Referințe
A1		1.600	Sector cadastral:33 Teren neimprejmuit;

B. Partea II. Proprietari și acte

Inscrieri privitoare la dreptul de proprietate și alte drepturi reale	Referințe
/	
Act Administrativ nr. 16600, din 30/08/2010 emis de CJSDPAT VÂLCEA (TP);	
B1	A1
Intabulare, drept de PROPRIETATE, dobandit prin Reconstituire, cota actuala 1/1, cota initiala 1/1	
1) BĂLAN GH. MIRCEA	

C. Partea III. SARCINI .

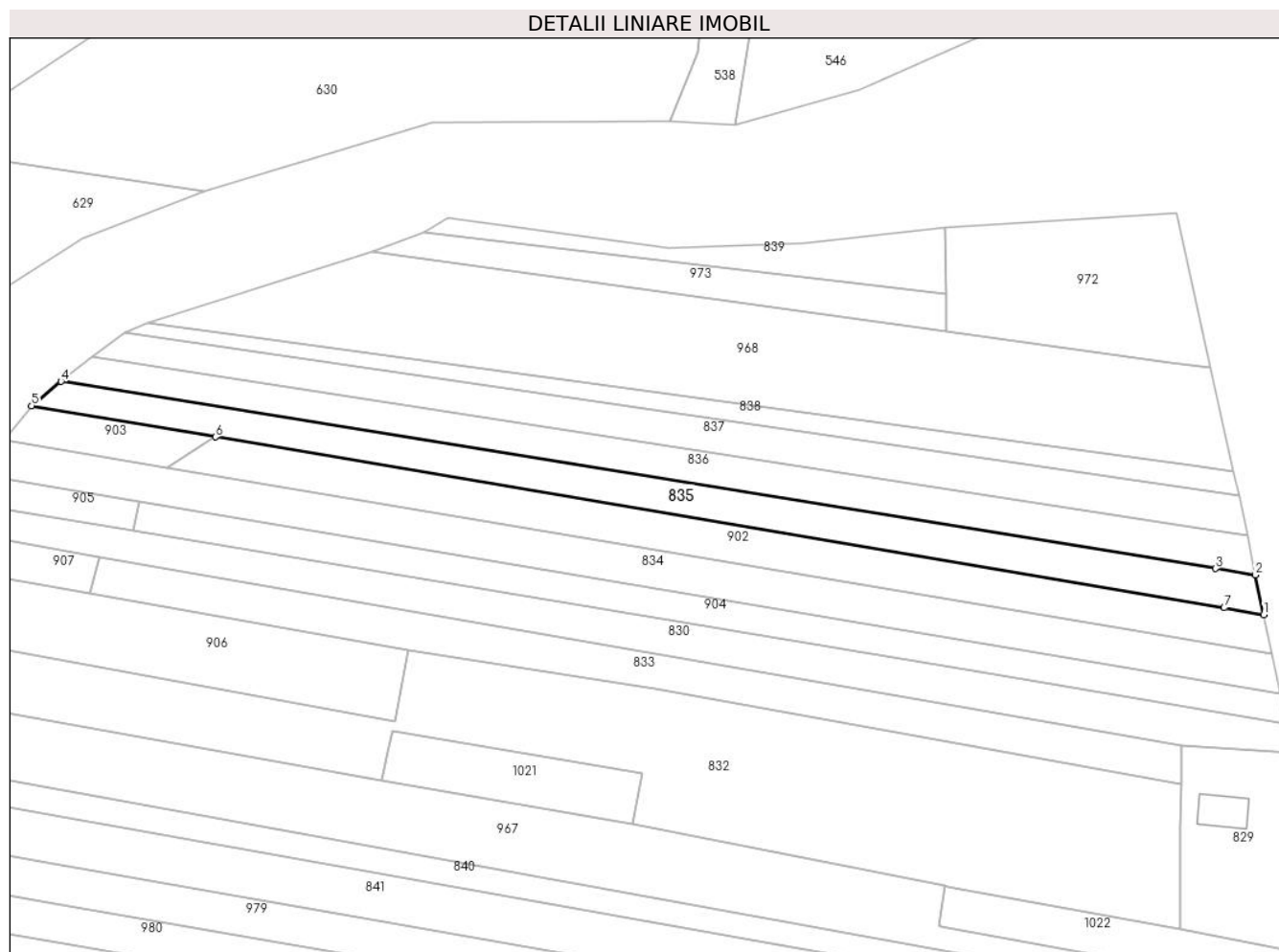
Inscrieri privind dezmembramintele dreptului de proprietate, drepturi reale de garanție și sarcini	Referințe
NU SUNT	

Anexa Nr. 1 La Partea I

Teren

Nr cadastral	Suprafața (mp)*	Observații / Referințe
	1.600	

* Suprafața este determinată în planul de proiecție Stereo 70.



Date referitoare la teren

Crt	Categorie folosință	Intravilan	Suprafața (mp)	Tarla	Parcelă	Nr. topo	Observații / Referințe
1	arabil	DA	59	27	474/11	-	
2	arabil	NU	1.541	27	474/11/1	-	

Lungime Segmente

1) Valorile lungimilor segmentelor sunt obținute din proiecție în plan.

Punct început	X / Y	Punct sfârșit	X / Y	Lungime segment (** (m)
1	426.726,076 378.879,09	2	426.724,448 378.886,923	8.0
2	426.724,448 378.886,923	3	426.716,525 378.888,205	8.026
3	426.716,525 378.888,205	4	426.488,097 378.925,184	231.402
4	426.488,097 378.925,184	5	426.482,284 378.920,38	7.541

Punct început	X / Y	Punct sfârșit	X / Y	Lungime segment (** (m)
5	426.482,284 378.920,38	6	426.518,688 378.914,214	36.922
6	426.518,688 378.914,214	7	426.718,243 378.880,417	202.397
7	426.718,243 378.880,417	1	426.726,076 378.879,09	7.945

** Lungimile segmentelor sunt determinate în planul de proiecție Stereo 70 și sunt rotunjite la 1 milimetru.

*** Distanța dintre puncte este formată din segmente cumulate ce sunt mai mici decât valoarea 1 milimetru.

**DATE DESPRE IMOBILUL NR. 836**

Oficiul de Cadastru și Publicitate Imobiliară VALCEA
Biroul de Cadastru și Publicitate Imobiliară Ramnicu Valcea

A. Partea I. Descrierea imobilului

TEREN Necunoscut

Adresa: Loc. Cueni, Str Principală Cueni, Nr. 12, Jud. Valcea

Nr. Crt	Nr cadastral Nr. topografic	Suprafața* (mp)	Observații / Referințe
A1		1.568	Sector cadastral:33 Teren neimprejmuit;

B. Partea II. Proprietari și acte

Inscrieri privitoare la dreptul de proprietate și alte drepturi reale	Referințe
/	
Act Administrativ nr. 415/28712, din 28/02/2000 emis de CJSDPAT VâlCEA (TP);	
B1	A1
Intabulare, drept de PROPRIETATEIn baza L18/1991, dobandit prin Reconstituire, cota actuala 1/1, cota initiala 1/1 1) VLADU D. ILIE	

C. Partea III. SARCINI .

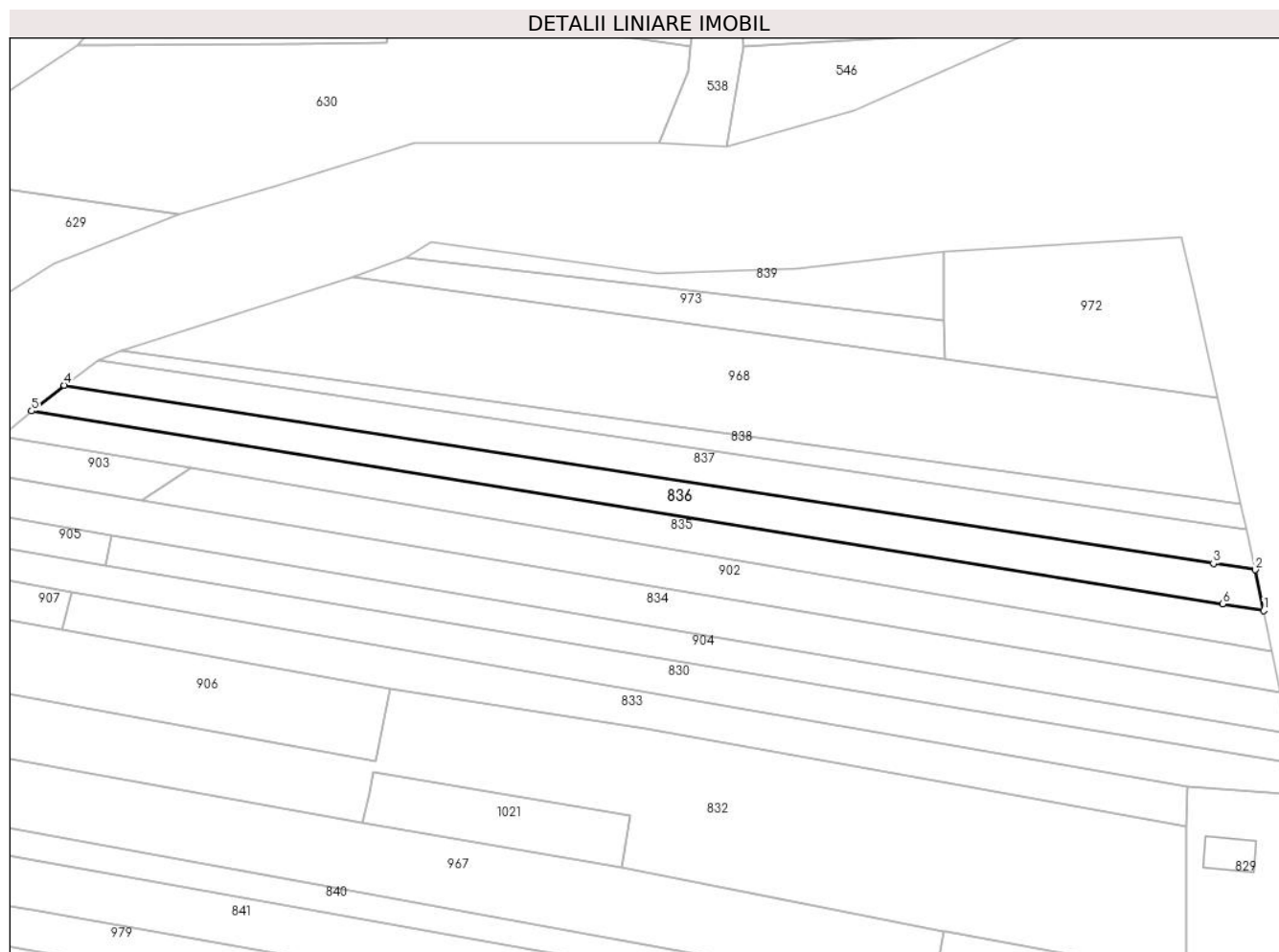
Inscrieri privind dezmembramintele dreptului de proprietate, drepturi reale de garanție și sarcini	Referințe
NU SUNT	

Anexa Nr. 1 La Partea I

Teren

Nr cadastral	Suprafața (mp)*	Observații / Referințe
	1.568	

* Suprafața este determinată în planul de proiecție Stereo 70.



Date referitoare la teren

Crt	Categorie folosință	Intravilan	Suprafața (mp)	Tarla	Parcelă	Nr. topo	Observații / Referințe
1	arabil	DA	60	27	1566/7	-	
2	arabil	NU	1.508	27	1566/7	-	

Lungime Segmente

1) Valorile lungimilor segmentelor sunt obținute din proiecție în plan.

Punct început	X / Y	Punct sfârșit	X / Y	Lungime segment (** (m)
1	426.724,448 378.886,923	2	426.722,819 378.894,755	8.0
2	426.722,819 378.894,755	3	426.714,807 378.895,995	8.107
3	426.714,807 378.895,995	4	426.494,39 378.930,11	223.041
4	426.494,39 378.930,11	5	426.488,097 378.925,184	7.992

Punct început	X / Y	Punct sfârșit	X / Y	Lungime segment (** (m)
5	426.488,097 378.925,184	6	426.716,525 378.888,205	231.402
6	426.716,525 378.888,205	1	426.724,448 378.886,923	8.026

** Lungimile segmentelor sunt determinate în planul de proiecție Stereo 70 și sunt rotunjite la 1 milimetru.

*** Distanța dintre puncte este formată din segmente cumulate ce sunt mai mici decât valoarea 1 milimetru.

**DATE DESPRE IMOBILUL NR. 837**

Oficiul de Cadastru și Publicitate Imobiliară VALCEA
Biroul de Cadastru și Publicitate Imobiliară Ramnicu Valcea

A. Partea I. Descrierea imobilului

TEREN Necunoscut

Adresa: Loc. Cueni, Str Principală Cueni, Nr. 10, Jud. Valcea

Nr. Crt	Nr cadastral Nr. topografic	Suprafața* (mp)	Observații / Referințe
A1		1.488	Sector cadastral:33 Teren neimprejmuit;

B. Partea II. Proprietari și acte

Inscrieri privitoare la dreptul de proprietate și alte drepturi reale	Referințe
/	
Act Administrativ nr. 1544, din 10/02/2005 emis de CJSDPAT VâlCEA (TP);	
B1	A1
Intabulare, drept de PROPRIETATE, dobandit prin Reconstituire, cota actuala 1/1, cota initiala 1/1	
1) GIURAN Z. NICOLAE	

C. Partea III. SARCINI .

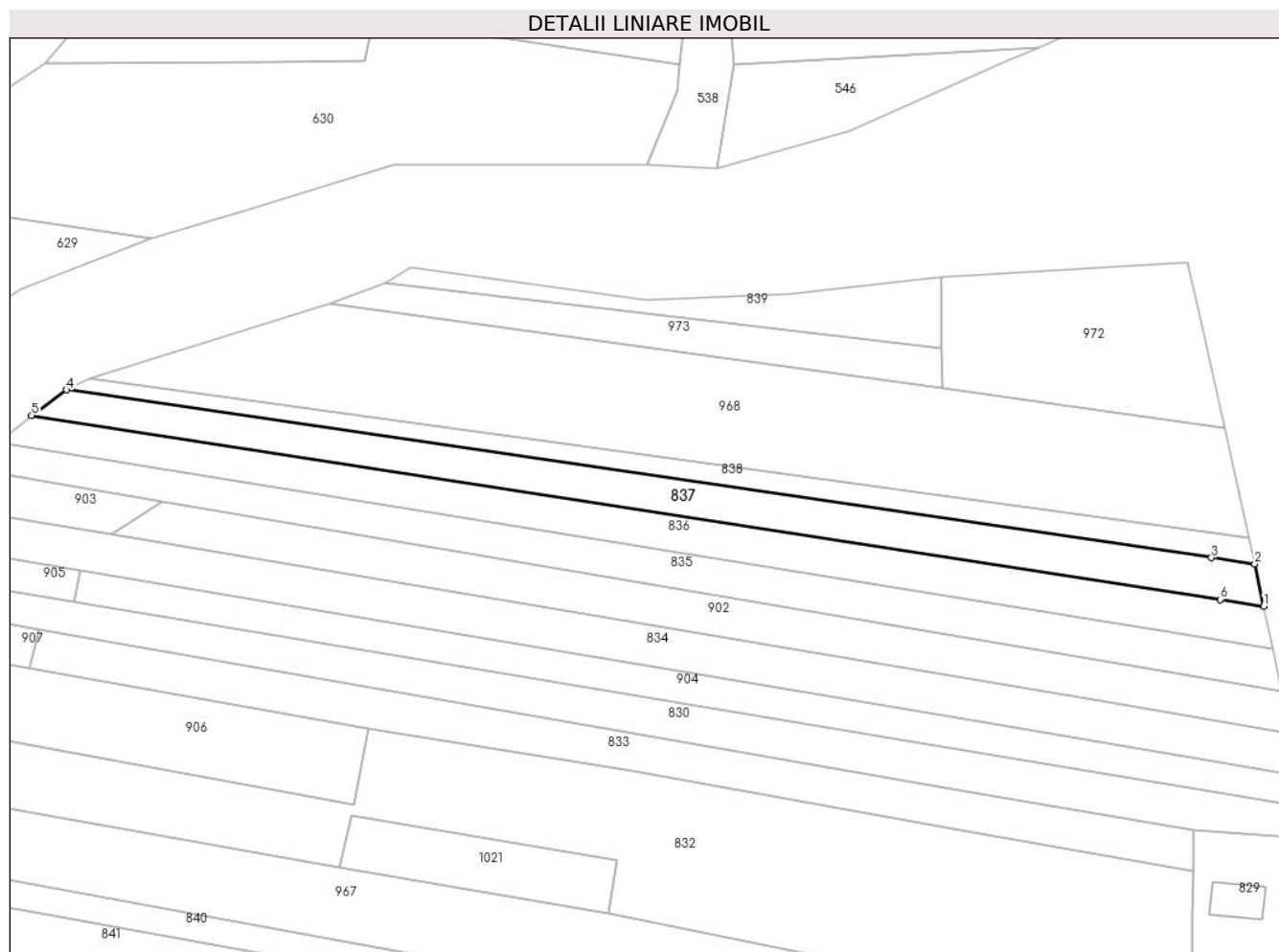
Inscrieri privind dezmembramintele dreptului de proprietate, drepturi reale de garanție și sarcini	Referințe
NU SUNT	

Anexa Nr. 1 La Partea I

Teren

Nr cadastral	Suprafața (mp)*	Observații / Referințe
	1.488	

* Suprafața este determinată în planul de proiecție Stereo 70.



Date referitoare la teren

Crt	Categorie folosință	Intravilan	Suprafața (mp)	Tarla	Parcelă	Nr. topo	Observații / Referințe
1	arabil	DA	60	27	1566/6	-	
2	arabil	NU	1.428	27	1566/6	-	

Lungime Segmente

1) Valorile lungimilor segmentelor sunt obținute din proiecție în plan.

Punct început	X / Y	Punct sfârșit	X / Y	Lungime segment (** (m)
1	426.722,819 378.894,755	2	426.721,14 378.902,577	8.0
2	426.721,14 378.902,577	3	426.713,096 378.903,755	8.13
3	426.713,096 378.903,755	4	426.500,824 378.934,838	214.536
4	426.500,824 378.934,838	5	426.494,39 378.930,11	7.984

Punct început	X / Y	Punct sfârșit	X / Y	Lungime segment (** (m)
5	426.494,39 378.930,11	6	426.714,807 378.895,995	223.041
6	426.714,807 378.895,995	1	426.722,819 378.894,755	8.107

** Lungimile segmentelor sunt determinate în planul de proiecție Stereo 70 și sunt rotunjite la 1 milimetru.

*** Distanța dintre puncte este formată din segmente cumulate ce sunt mai mici decât valoarea 1 milimetru.

**DATE DESPRE IMOBILUL NR. 838**

Oficiul de Cadastru și Publicitate Imobiliară VALCEA
 Biroul de Cadastru și Publicitate Imobiliară Ramnicu Valcea

A. Partea I. Descrierea imobilului

TEREN Necunoscut

Adresa: Loc. Cueni, Str Principală Cueni, Nr. 8, Jud. Valcea

Nr. Crt	Nr cadastral Nr. topografic	Suprafața* (mp)	Observații / Referințe
A1		800	Sector cadastral:33 Teren neimprejmuit;

B. Partea II. Proprietari și acte

Inscrieri privitoare la dreptul de proprietate și alte drepturi reale		Referințe
/		
Act Administrativ nr. 7, din 24/06/1996 emis de Parlamentul Romaniei (lege);		
B1	Inscrierea posesiei, drept de PROPRIETATE, dobandit prin Lege, cota actuala 1/1, cota initiala 1/1 1) NEIDENTIFICAT NEIDENTIFICAT	A1
B2	Se noteaza mentiunea proprietar neidentificat.	A1

C. Partea III. SARCINI .

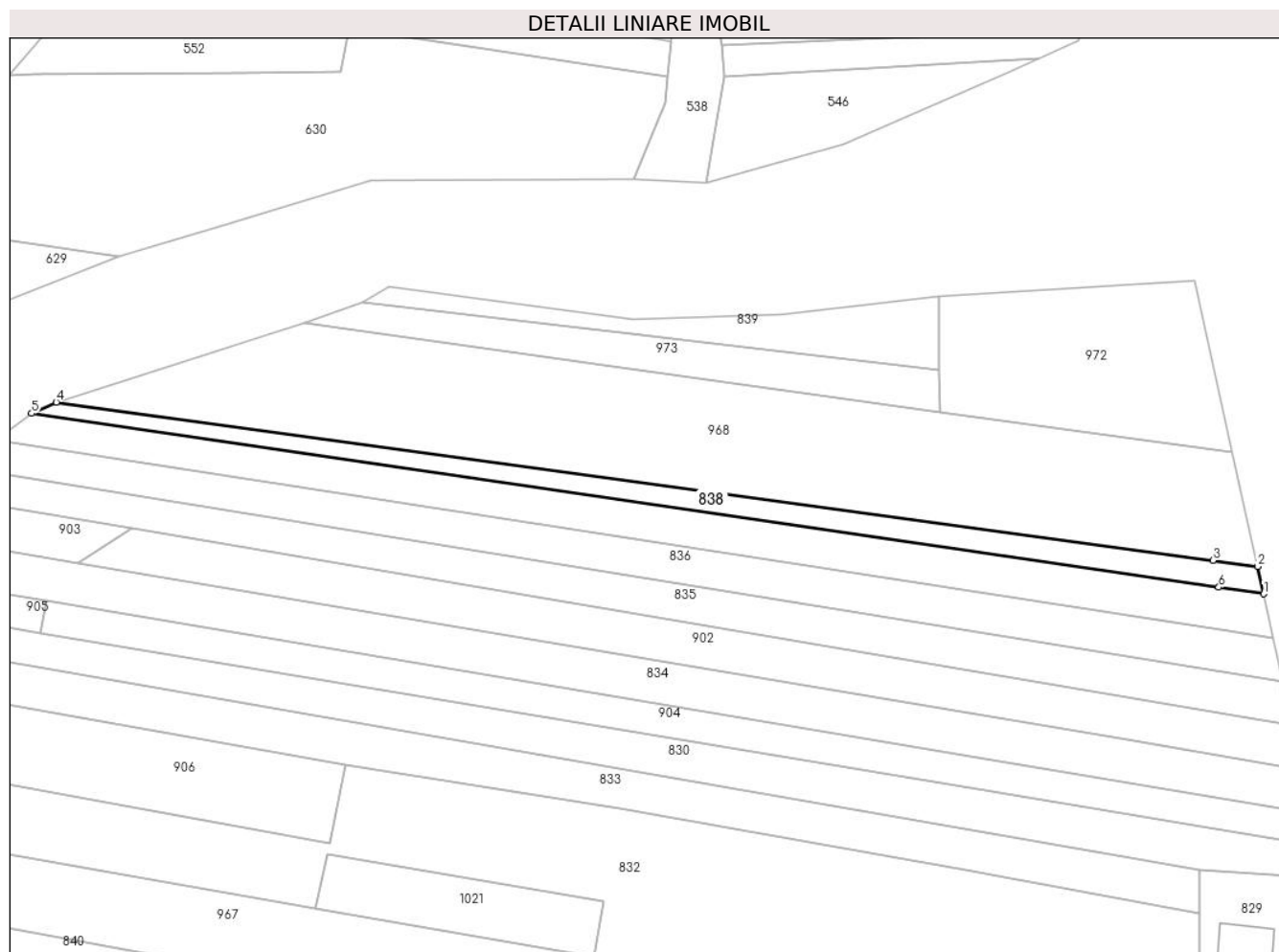
Inscrieri privind dezmembramintele dreptului de proprietate, drepturi reale de garanție și sarcini	Referințe
NU SUNT	

Anexa Nr. 1 La Partea I

Teren

Nr cadastral	Suprafața (mp)*	Observații / Referințe
	800	

* Suprafața este determinată în planul de proiecție Stereo 70.



Date referitoare la teren

Crt	Categorie folosință	Intravilan	Suprafața (mp)	Tarla	Parcelă	Nr. topo	Observații / Referințe
1	arabil	DA	38	27	1566/5	-	
2	arabil	NU	762	27	1566/5	-	

Lungime Segmente

1) Valorile lungimilor segmentelor sunt obținute din proiecție în plan.

Punct început	X / Y	Punct sfârșit	X / Y	Lungime segment (** (m)
1	426.721,14 378.902,577	2	426.720,068 378.907,461	5.0
2	426.720,068 378.907,461	3	426.712,037 378.908,559	8.106
3	426.712,037 378.908,559	4	426.505,216 378.936,839	208.746
4	426.505,216 378.936,839	5	426.500,824 378.934,838	4.826

Punct început	X / Y	Punct sfârșit	X / Y	Lungime segment (** (m)
5	426.500,824 378.934,838	6	426.713,096 378.903,755	214.536
6	426.713,096 378.903,755	1	426.721,14 378.902,577	8.13

** Lungimile segmentelor sunt determinate în planul de proiecție Stereo 70 și sunt rotunjite la 1 milimetru.

*** Distanța dintre puncte este formată din segmente cumulate ce sunt mai mici decât valoarea 1 milimetru.

**DATE DESPRE IMOBILUL NR. 839**

Oficiul de Cadastru și Publicitate Imobiliară VALCEA
Biroul de Cadastru și Publicitate Imobiliară Ramnicu Valcea

A. Partea I. Descrierea imobilului

TEREN Extravilan

Adresa: Jud. Valcea

Nr. Crt	Nr cadastral Nr. topografic	Suprafața* (mp)	Observații / Referințe
A1		550	Sector cadastral:33 Teren neimprejmuit;

B. Partea II. Proprietari și acte

Inscrieri privitoare la dreptul de proprietate și alte drepturi reale		Referințe
/		
Act Administrativ nr. 7, din 24/06/1996 emis de Parlamentul Romaniei (lege);		
B1	Inscrierea posesiei, drept de PROPRIETATE, dobandit prin Lege, cota actuala 1/1, cota initiala 1/1 1) NEIDENTIFICAT NEIDENTIFICAT	A1
B2	Se noteaza mentiunea proprietar neidentificat.	A1

C. Partea III. SARCINI .

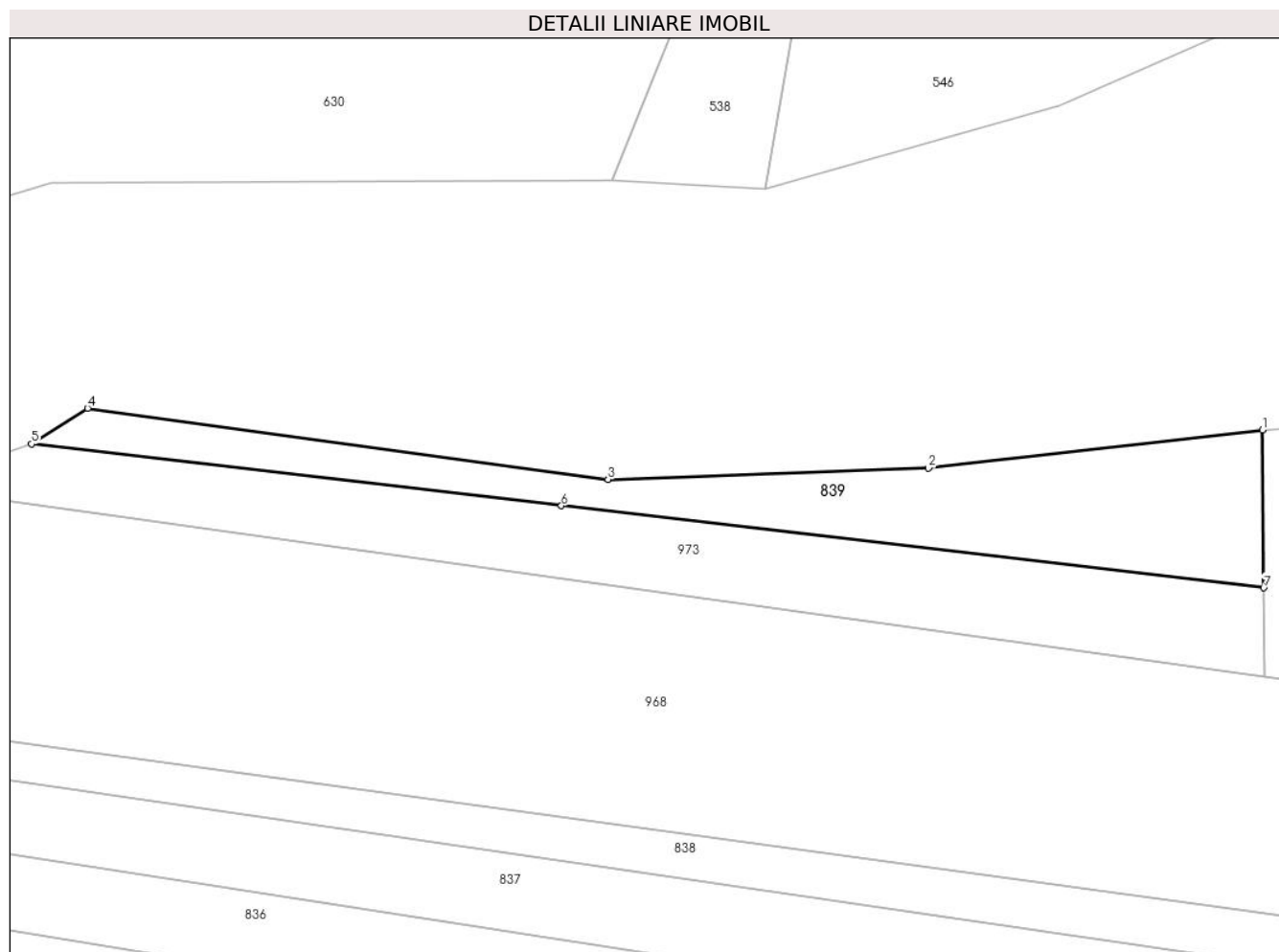
Inscrieri privind dezmembramintele dreptului de proprietate, drepturi reale de garanție și sarcini	Referințe
NU SUNT	

Anexa Nr. 1 La Partea I

Teren

Nr cadastral	Suprafața (mp)*	Observații / Referințe
	550	

* Suprafața este determinată în planul de proiecție Stereo 70.



Date referitoare la teren

Crt	Categorie folosință	Intravilan	Suprafața (mp)	Tarla	Parcelă	Nr. topo	Observații / Referințe
1	neproductiv	NU	550	27	1566/2	-	

Lungime Segmente

1) Valorile lungimilor segmentelor sunt obținute din proiecție în plan.

Punct început	X / Y	Punct sfârșit	X / Y	Lungime segment (** (m)
1	426.663,062 378.955,729	2	426.635,08 378.952,531	28.164
2	426.635,08 378.952,531	3	426.608,241 378.951,592	26.855
3	426.608,241 378.951,592	4	426.564,645 378.957,552	44.002
4	426.564,645 378.957,552	5	426.559,956 378.954,555	5.565
5	426.559,956 378.954,555	6	426.604,333 378.949,375	44.678

Punct început	X / Y	Punct sfârșit	X / Y	Lungime segment (** (m)
6	426.604,333 378.949,375	7	426.663,166 378.942,508	59.232
7	426.663,166 378.942,508	1	426.663,062 378.955,729	13.221

** Lungimile segmentelor sunt determinate în planul de proiecție Stereo 70 și sunt rotunjite la 1 milimetru.

*** Distanța dintre puncte este formată din segmente cumulate ce sunt mai mici decât valoarea 1 milimetru.

**DATE DESPRE IMOBILUL NR. 840**

Oficiul de Cadastru și Publicitate Imobiliară VALCEA
Biroul de Cadastru și Publicitate Imobiliară Ramnicu Valcea

A. Partea I. Descrierea imobilului

TEREN Necunoscut

Adresa: Loc. Cueni, Str Principală Cueni, Nr. 24, Jud. Valcea

Nr. Crt	Nr cadastral Nr. topografic	Suprafața* (mp)	Observații / Referințe
A1		1.360	Sector cadastral:33 Teren neimprejmit;

B. Partea II. Proprietari și acte

Inscrieri privitoare la dreptul de proprietate și alte drepturi reale		Referințe
/		
Act Administrativ nr. 1551, din 10/02/2005 emis de CJSDPAT VâlCEA (TP);		
B1	Intabulare, drept de PROPRIETATE, dobandit prin Reconstituire, cota actuala 1/1, cota initiala 1/1 1) TARALUNGA CONSTANTA 2) NICU ILIE 3) OLARU ALEXANDRINA 4) MILITARU ZENOVIA 5) PETRESCU MARIA	A1

C. Partea III. SARCINI .

Inscrieri privind dezmembramintele dreptului de proprietate, drepturi reale de garanție și sarcini	Referințe
NU SUNT	

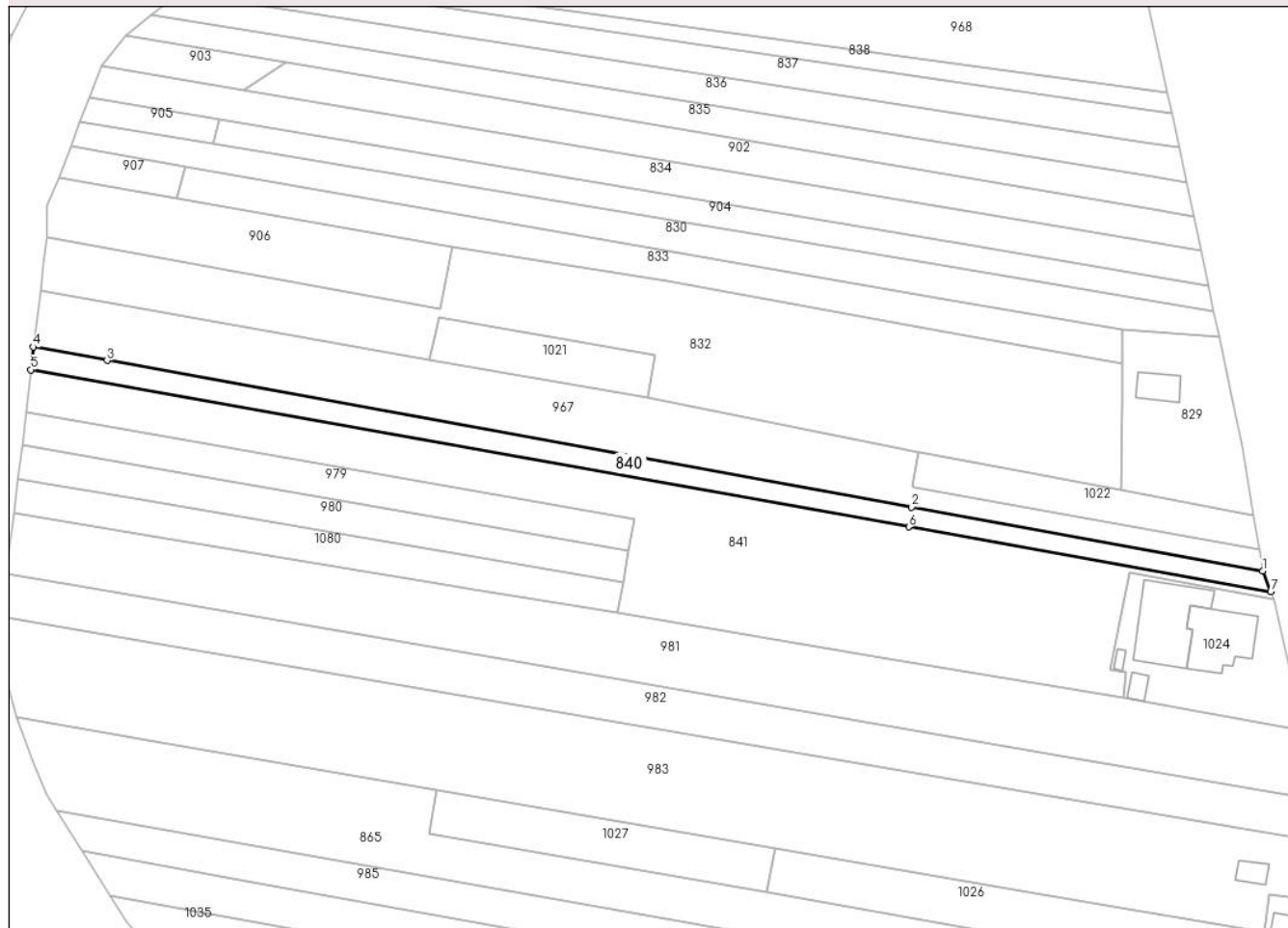
Anexa Nr. 1 La Partea I

Teren

Nr cadastral	Suprafața (mp)*	Observații / Referințe
	1.360	

* Suprafața este determinată în planul de proiecție Stereo 70.

DETALII LINIARE IMOBIL



Date referitoare la teren

Crt	Categorie folosință	Intravilan	Suprafața (mp)	Tarla	Parcelă	Nr. topo	Observații / Referințe
1	arabil	DA	365	27	1566/23	-	
2	arabil	NU	995	27	1566/23/1	-	

Lungime Segmente

1) Valorile lungimilor segmentelor sunt obținute din proiecție în plan.

Punct început	X / Y	Punct sfârșit	X / Y	Lungime segment (** (m)
1	426.741,725 378.798,22	2	426.661,638 378.812,809	81.405
2	426.661,638 378.812,809	3	426.477,945 378.846,272	186.716
3	426.477,945 378.846,272	4	426.461,082 378.849,344	17.141
4	426.461,082 378.849,344	5	426.460,555 378.844,129	5.242

Punct început	X / Y	Punct sfârșit	X / Y	Lungime segment (** (m)
5	426.460,555 378.844,129	6	426.660,951 378.808,312	203.572
6	426.660,951 378.808,312	7	426.743,583 378.793,543	83.941
7	426.743,583 378.793,543	1	426.741,725 378.798,22	5.033

** Lungimile segmentelor sunt determinate în planul de proiecție Stereo 70 și sunt rotunjite la 1 milimetru.

*** Distanța dintre puncte este formată din segmente cumulate ce sunt mai mici decât valoarea 1 milimetru.

**DATE DESPRE IMOBILUL NR. 841**

Oficiul de Cadastru și Publicitate Imobiliară VALCEA
Biroul de Cadastru și Publicitate Imobiliară Ramnicu Valcea

A. Partea I. Descrierea imobilului

TEREN Necunoscut

Adresa: Loc. Cueni, Jud. Valcea

Nr. Crt	Nr cadastral Nr. topografic	Suprafața* (mp)	Observații / Referințe
A1		4.848	Sector cadastral:33 Teren neimprejmuit;

B. Partea II. Proprietari și acte

Inscrieri privitoare la dreptul de proprietate și alte drepturi reale	Referințe
/	
Act Administrativ nr. 1273, din 11/08/2003 emis de CJSDPAT VâlCEA (TP);	
B1	A1
Intabulare, drept de PROPRIETATE, dobandit prin Reconstituire, cota actuala 1/1, cota initiala 1/1 1) MATULESCU A. NICOLAE	

C. Partea III. SARCINI .

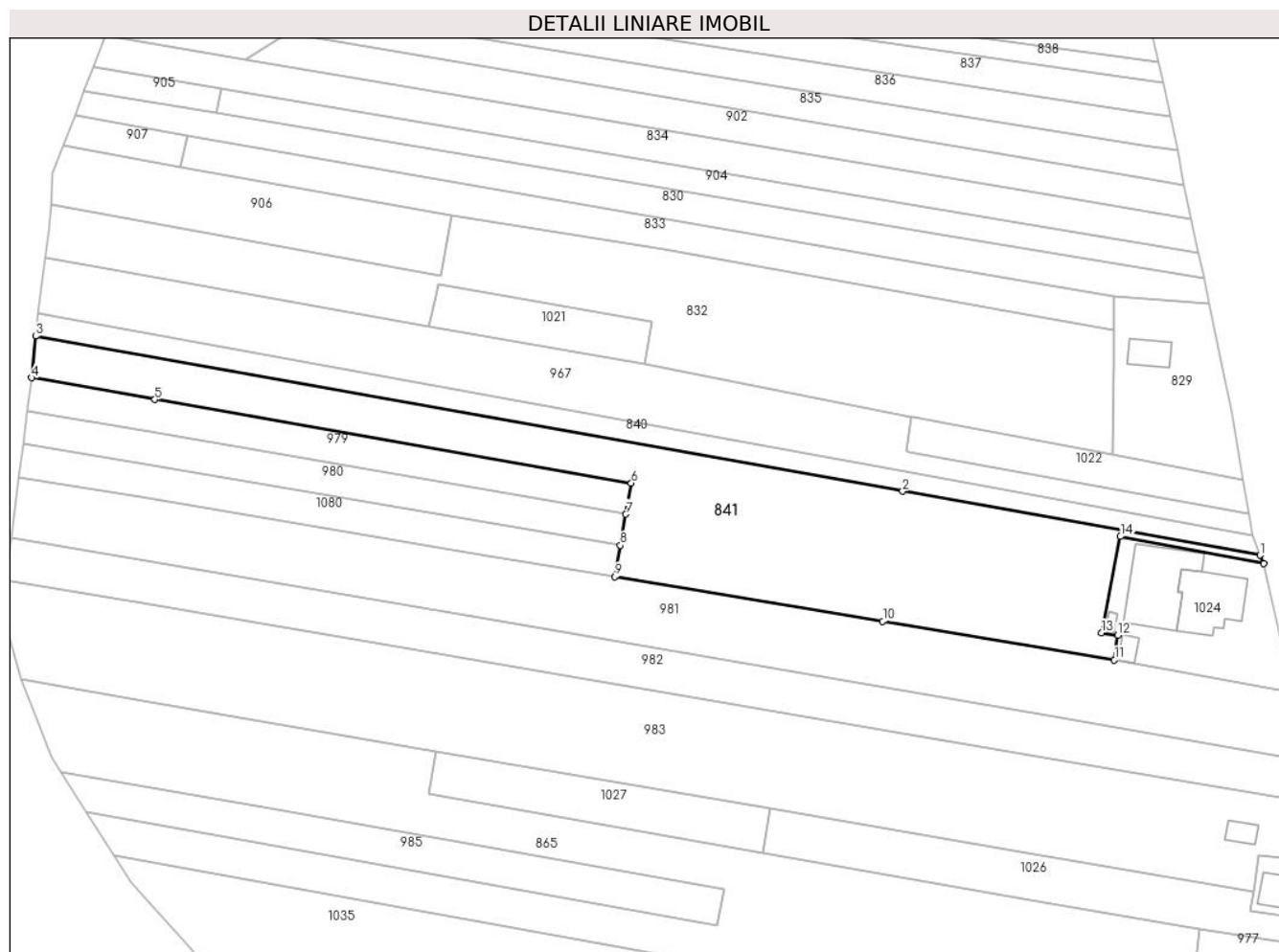
Inscrieri privind dezmembramintele dreptului de proprietate, drepturi reale de garanție și sarcini	Referințe
NU SUNT	

Anexa Nr. 1 La Partea I

Teren

Nr cadastral	Suprafața (mp)*	Observații / Referințe
	4.848	

* Suprafața este determinată în planul de proiecție Stereo 70.



Date referitoare la teren

Crt	Categorie folosință	Intravilan	Suprafața (mp)	Tarla	Parcelă	Nr. topo	Observații / Referințe
1	arabil	DA	1.602	27	1566/24/1	-	
2	arabil	NU	3.246	27	1566/24, 1566/26	-	

Lungime Segmente

1) Valorile lungimilor segmentelor sunt obținute din proiecție în plan.

Punct început	X / Y	Punct sfârșit	X / Y	Lungime segment (** (m)
1	426.743,583 378.793,543	2	426.660,951 378.808,312	83.941
2	426.660,951 378.808,312	3	426.460,555 378.844,129	203.572
3	426.460,555 378.844,129	4	426.459,641 378.834,509	9.663
4	426.459,641 378.834,509	5	426.488,133 378.829,508	28.928

Punct început	X / Y	Punct sfârşit	X / Y	Lungime segment (** (m)
5	426.488,133 378.829,508	6	426.598,237 378.810,178	111.788
6	426.598,237 378.810,178	7	426.596,986 378.802,986	7.3
7	426.596,986 378.802,986	8	426.595,735 378.795,794	7.3
8	426.595,735 378.795,794	9	426.594,484 378.788,602	7.3
9	426.594,484 378.788,602	10	426.656,363 378.778,288	62.733
10	426.656,363 378.778,288	11	426.709,893 378.769,365	54.269
11	426.709,893 378.769,365	12	426.710,671 378.775,055	5.743
12	426.710,671 378.775,055	13	426.706,927 378.775,591	3.782
13	426.706,927 378.775,591	14	426.711,302 378.797,858	22.693
14	426.711,302 378.797,858	15	426.744,413 378.791,669	33.684
15	426.744,413 378.791,669	1	426.743,583 378.793,543	2.05

** Lungimile segmentelor sunt determinate în planul de proiecție Stereo 70 și sunt rotunjite la 1 milimetru.

*** Distanța dintre puncte este formată din segmente cumulate ce sunt mai mici decât valoarea 1 milimetru.

**DATE DESPRE IMOBILUL NR. 842**

Oficiul de Cadastru și Publicitate Imobiliară VALCEA
Biroul de Cadastru și Publicitate Imobiliară Ramnicu Valcea

A. Partea I. Descrierea imobilului

TEREN Necunoscut

Adresa: Loc. Cueni, Str Principală Cueni, Nr. 52D, Jud. Valcea

Nr. Crt	Nr cadastral Nr. topografic	Suprafața* (mp)	Observații / Referințe
A1		1.140	Sector cadastral:33 Teren neimprejmuit;

B. Partea II. Proprietari și acte

Inscrieri privitoare la dreptul de proprietate și alte drepturi reale	Referințe
/	
Act Administrativ nr. 1032/700, din 10/12/2002 emis de CJSDPAT Vâlcea (TP);	
B1	A1
Intabulare, drept de PROPRIETATE, dobandit prin Reconstituire, cota actuala 1/1, cota initiala 1/1	
1) MEIANU N. ILIE	

C. Partea III. SARCINI .

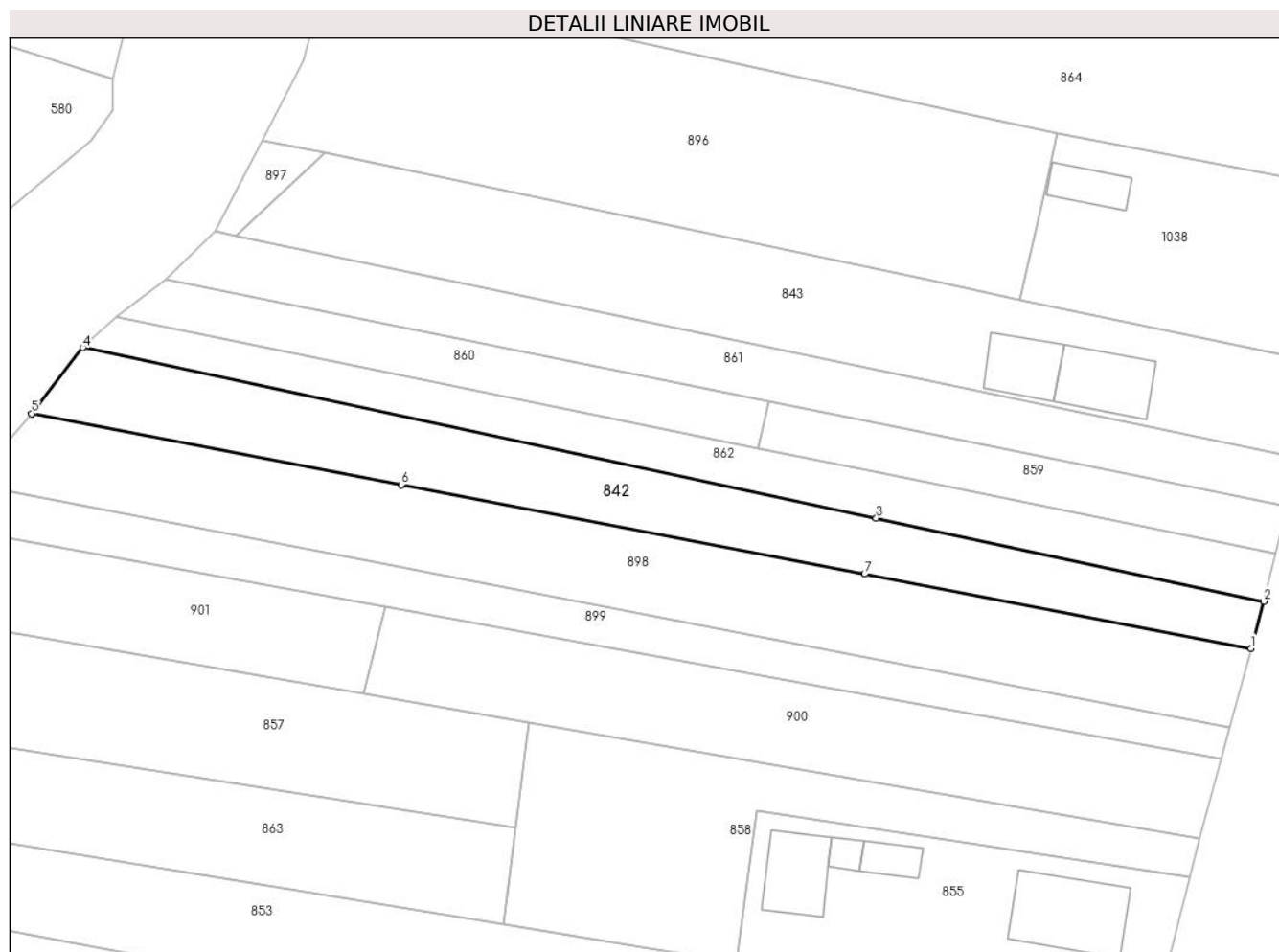
Inscrieri privind dezmembramintele dreptului de proprietate, drepturi reale de garanție și sarcini	Referințe
NU SUNT	

Anexa Nr. 1 La Partea I

Teren

Nr cadastral	Suprafața (mp)*	Observații / Referințe
	1.140	

* Suprafața este determinată în planul de proiecție Stereo 70.



Date referitoare la teren

Crt	Categorie folosință	Intravilan	Suprafața (mp)	Tarla	Parcelă	Nr. topo	Observații / Referințe
1	arabil	DA	315	27	1566/77	-	
2	arabil	NU	825	27	1566/77	-	

Lungime Segmente

1) Valorile lungimilor segmentelor sunt obținute din proiecție în plan.

Punct început	X / Y	Punct sfârșit	X / Y	Lungime segment (** (m)
1	426.711,804 378.389,094	2	426.713,386 378.394,882	6.0
2	426.713,386 378.394,882	3	426.665,848 378.405,09	48.622
3	426.665,848 378.405,09	4	426.568,509 378.425,991	99.558
4	426.568,509 378.425,991	5	426.562,23 378.417,893	10.247

Punct început	X / Y	Punct sfârșit	X / Y	Lungime segment (** (m)
5	426.562,23 378.417,893	6	426.607,577 378.409,162	46.18
6	426.607,577 378.409,162	7	426.664,401 378.398,221	57.868
7	426.664,401 378.398,221	1	426.711,804 378.389,094	48.274

** Lungimile segmentelor sunt determinate în planul de proiecție Stereo 70 și sunt rotunjite la 1 milimetru.

*** Distanța dintre puncte este formată din segmente cumulate ce sunt mai mici decât valoarea 1 milimetru.

**DATE DESPRE IMOBILUL NR. 843**

Oficiul de Cadastru și Publicitate Imobiliară VALCEA
Biroul de Cadastru și Publicitate Imobiliară Ramnicu Valcea

A. Partea I. Descrierea imobilului

TEREN Necunoscut

Adresa: Loc. Cueni, Str Principală Cueni, Nr. 52, Jud. Valcea

Nr. Crt	Nr cadastral Nr. topografic	Suprafața* (mp)	Observații / Referințe
A1		1.560	Sector cadastral:33 Teren neimprejmuț;

Construcții

Crt	Nr cadastral Nr. topografic	Adresa	Observații / Referințe
A1.1		Loc. Cueni, Str Principală Cueni, Nr. 52, Jud. Valcea	Nr. niveluri:2; S. construita la sol:82 mp; Casa P+M
A1.2		Loc. Cueni, Str Principală Cueni, Nr. 52, Jud. Valcea	Nr. niveluri:1; S. construita la sol:63 mp;

B. Partea II. Proprietari și acte

Inscrieri privitoare la dreptul de proprietate și alte drepturi reale		Referințe
/		
Act Administrativ nr. 1547, din 26/08/2004 emis de CJSDPAT VÂLCEA (TP);		
B1	Intabulare, drept de PROPRIETATE, dobândit prin Reconstituire, cota actuala 1/1, cota initiala 1/1 1) MIHĂILĂ ION	A1
Act Normativ nr. 7, din 13/03/1996 emis de Parlamentul Romaniei (lege);		
B2	Intabulare, drept de PROPRIETATE, dobândit prin Lege, cota actuala 1/1, cota initiala 1/1 1) MIHĂILĂ ION	A1.1, A1.2

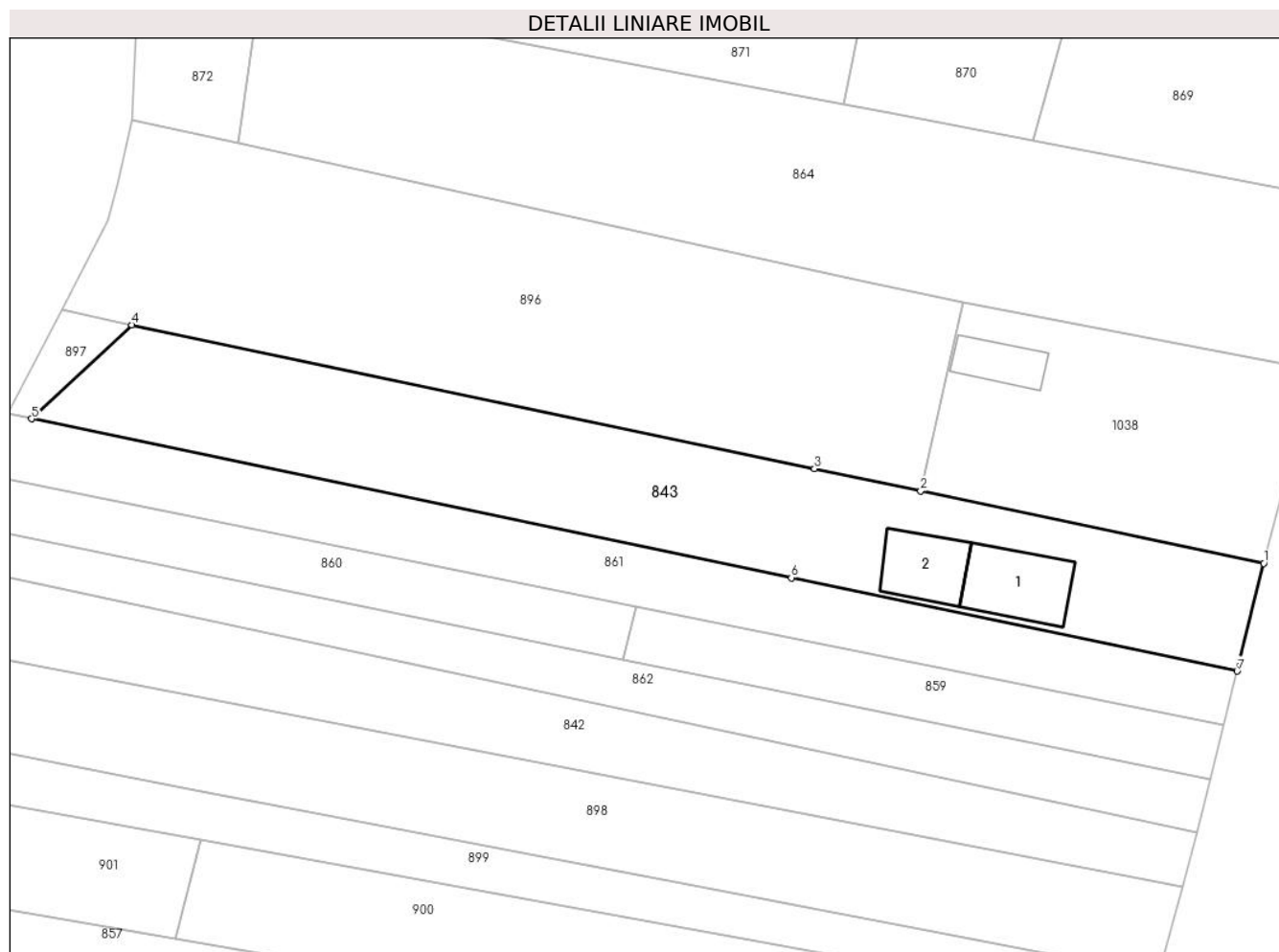
C. Partea III. SARCINI .

Inscrieri privind dezmembramintele dreptului de proprietate, drepturi reale de garanție și sarcini	Referințe
NU SUNT	

Anexa Nr. 1 La Partea I**Teren**

Nr cadastral	Suprafața (mp)*	Observații / Referințe
	1.560	

* Suprafața este determinată în planul de proiecție Stereo 70.

**Date referitoare la teren**

Crt	Categorie folosință	Intravilan	Suprafața (mp)	Tarla	Parcelă	Nr. topo	Observații / Referințe
1	curți construcții	DA	595	27	1566/72	-	
2	arabil	NU	965	27	1566/71	-	

Date referitoare la construcții

Crt	Număr	Destinație construcție	Supraf. (mp)	Situație juridică	Observații / Referințe
A1.1		construcții de locuințe	82	Cu acte	Nr. niveluri:2; S. construită la sol:82 mp; Casa P+M
A1.2		construcții anexa	63	Cu acte	Nr. niveluri:1; S. construită la sol:63 mp;

Lungime Segmente

1) Valorile lungimilor segmentelor sunt obținute din proiecție în plan.

Punct început	X / Y	Punct sfârșit	X / Y	Lungime segment (** (m)
1	426.720,595 378.424,025	2	426.683,49 378.431,842	37.919
2	426.683,49 378.431,842	3	426.671,997 378.434,263	11.745

Punct început	X / Y	Punct sfârșit	X / Y	Lungime segment (** (m)
3	426.671,997 378.434,263	4	426.598,172 378.449,816	75.446
4	426.598,172 378.449,816	5	426.587,323 378.439,664	14.858
5	426.587,323 378.439,664	6	426.669,51 378.422,464	83.968
6	426.669,51 378.422,464	7	426.717,719 378.412,375	49.253
7	426.717,719 378.412,375	1	426.720,595 378.424,025	12.0

** Lungimile segmentelor sunt determinate în planul de proiecție Stereo 70 și sunt rotunjite la 1 milimetru.

*** Distanța dintre puncte este formată din segmente cumulate ce sunt mai mici decât valoarea 1 milimetru.

**DATE DESPRE IMOBILUL NR. 844**

Oficiul de Cadastru și Publicitate Imobiliară VALCEA
Biroul de Cadastru și Publicitate Imobiliară Ramnicu Valcea

A. Partea I. Descrierea imobilului

TEREN Necunoscut

Adresa: Loc. Cueni, Jud. Valcea

Nr. Crt	Nr cadastral Nr. topografic	Suprafața* (mp)	Observații / Referințe
A1		1.080	Sector cadastral:33 Teren neimprejmuit;

B. Partea II. Proprietari și acte

Inscrieri privitoare la dreptul de proprietate și alte drepturi reale		Referințe
/		
Act Administrativ nr. 17384, din 17/12/2010 emis de CJSDPAT VÂLCEA (TP);		
B1	Intabulare, drept de PROPRIETATE, dobandit prin Reconstituire, cota actuala 1/1, cota initiala 1/1 1) STANCIULESCU I. ION	A1

C. Partea III. SARCINI .

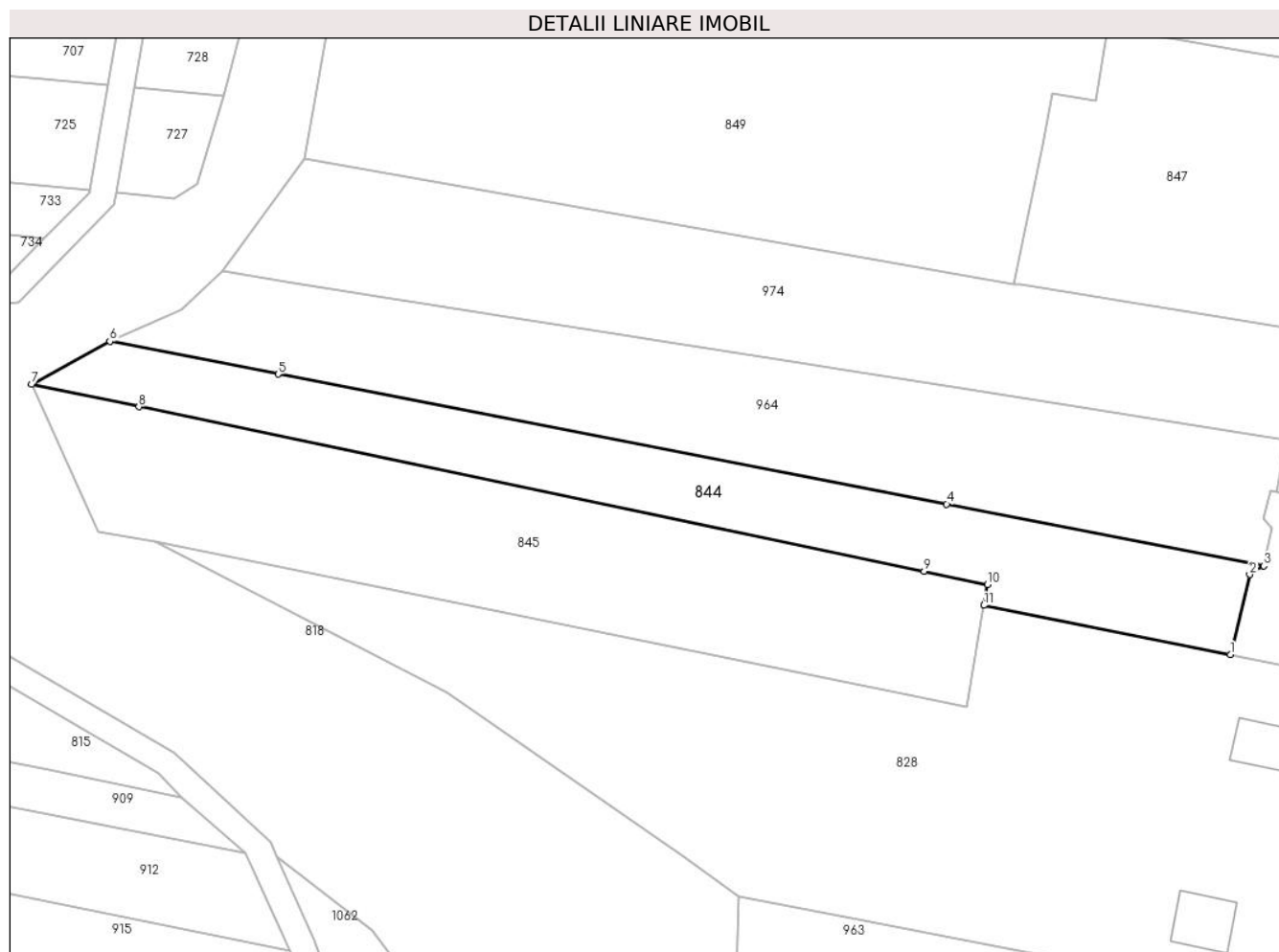
Inscrieri privind dezmembramintele dreptului de proprietate, drepturi reale de garanție și sarcini	Referințe
NU SUNT	

Anexa Nr. 1 La Partea I

Teren

Nr cadastral	Suprafața (mp)*	Observații / Referințe
	1.080	

* Suprafața este determinată în planul de proiecție Stereo 70.



Date referitoare la teren

Crt	Categorie folosință	Intravilan	Suprafața (mp)	Tarla	Parcelă	Nr. topo	Observații / Referințe
1	arabil	DA	357	27	1964/22	-	
2	arabil	NU	723	27	1964/22	-	

Lungime Segmente

1) Valorile lungimilor segmentelor sunt obținute din proiecție în plan.

Punct început	X / Y	Punct sfârșit	X / Y	Lungime segment (** (m)
1	426.631,33 378.258,71	2	426.633,508 378.267,765	9.313
2	426.633,508 378.267,765	3	426.635,108 378.268,765	1.887
3	426.635,108 378.268,765	4	426.599,198 378.275,742	36.582
4	426.599,198 378.275,742	5	426.523,528 378.290,445	77.085

Punct început	X / Y	Punct sfârșit	X / Y	Lungime segment (** (m)
5	426.523,528 378.290,445	6	426.504,444 378.294,153	19.441
6	426.504,444 378.294,153	7	426.495,589 378.289,295	10.1
7	426.495,589 378.289,295	8	426.507,739 378.286,752	12.413
8	426.507,739 378.286,752	9	426.596,663 378.268,137	90.852
9	426.596,663 378.268,137	10	426.603,796 378.266,644	7.288
10	426.603,796 378.266,644	11	426.603,407 378.264,29	2.386
11	426.603,407 378.264,29	1	426.631,33 378.258,71	28.475

** Lungimile segmentelor sunt determinate în planul de proiecție Stereo 70 și sunt rotunjite la 1 milimetru.

*** Distanța dintre puncte este formată din segmente cumulate ce sunt mai mici decât valoarea 1 milimetru.

**DATE DESPRE IMOBILUL NR. 845**

Oficiul de Cadastru și Publicitate Imobiliară VALCEA
Biroul de Cadastru și Publicitate Imobiliară Ramnicu Valcea

A. Partea I. Descrierea imobilului

TEREN Necunoscut

Adresa: Loc. Cueni, Jud. Valcea

Nr. Crt	Nr cadastral Nr. topografic	Suprafața* (mp)	Observații / Referințe
A1		1.512	Sector cadastral:33 Teren neimprejmuit;

B. Partea II. Proprietari și acte

Inscrieri privitoare la dreptul de proprietate și alte drepturi reale	Referințe
/	
Act Administrativ nr. 420/28712, din 28/02/2000 emis de CJSDPAT Vâlcea (TP);	
B1	A1
Intabulare, drept de PROPRIETATE în baza L18/1991, dobândit prin Reconstituire, cota actuala 1/1, cota initiala 1/1 1) ZĂULEȚ NICOLAE	

C. Partea III. SARCINI .

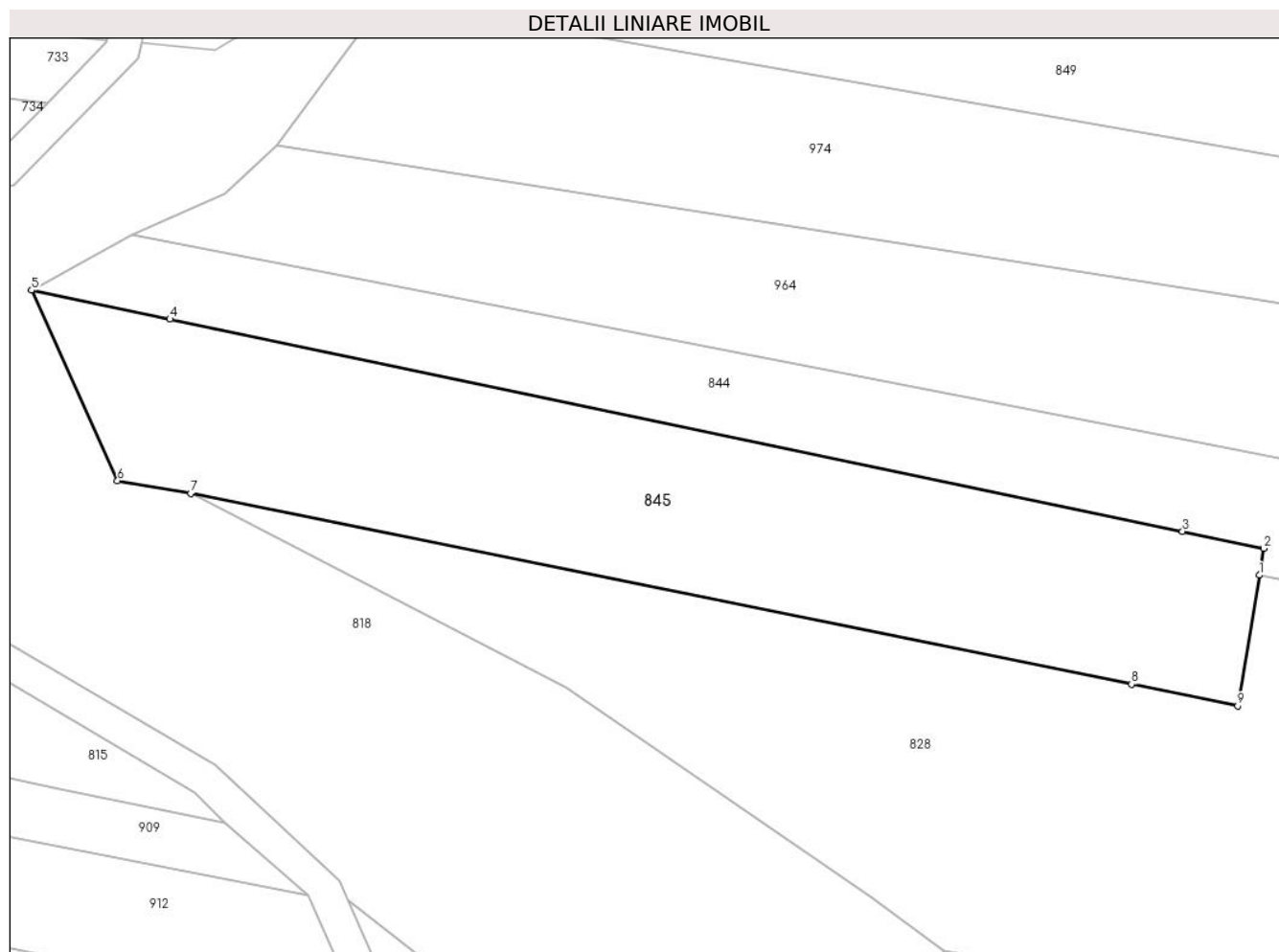
Inscrieri privind dezmembramintele dreptului de proprietate, drepturi reale de garanție și sarcini	Referințe
NU SUNT	

Anexa Nr. 1 La Partea I

Teren

Nr cadastral	Suprafața (mp)*	Observații / Referințe
	1.512	

* Suprafața este determinată în planul de proiecție Stereo 70.



Date referitoare la teren

Crt	Categorie folosință	Intravilan	Suprafața (mp)	Tarla	Parcelă	Nr. topo	Observații / Referințe
1	arabil	DA	118	27/1	1566	-	
2	arabil	NU	1.254	27/1	1566	-	
3	neproductiv	NU	140	27/1	1566/1	-	

Lungime Segmente

1) Valorile lungimilor segmentelor sunt obținute din proiecție în plan.

Punct început	X / Y	Punct sfârșit	X / Y	Lungime segment (** (m)
1	426.603,407 378.264,29	2	426.603,796 378.266,644	2.386
2	426.603,796 378.266,644	3	426.596,663 378.268,137	7.288
3	426.596,663 378.268,137	4	426.507,739 378.286,752	90.852
4	426.507,739 378.286,752	5	426.495,589 378.289,295	12.413

Punct început	X / Y	Punct sfârșit	X / Y	Lungime segment (** (m)
5	426.495,589 378.289,295	6	426.503,135 378.272,573	18.346
6	426.503,135 378.272,573	7	426.509,554 378.271,473	6.513
7	426.509,554 378.271,473	8	426.592,191 378.254,721	84.318
8	426.592,191 378.254,721	9	426.601,514 378.252,831	9.513
9	426.601,514 378.252,831	1	426.603,407 378.264,29	11.614

** Lungimile segmentelor sunt determinate în planul de proiecție Stereo 70 și sunt rotunjite la 1 milimetru.

*** Distanța dintre puncte este formată din segmente cumulate ce sunt mai mici decât valoarea 1 milimetru.

**DATE DESPRE IMOBILUL NR. 846**

Oficiul de Cadastru și Publicitate Imobiliară VALCEA
Biroul de Cadastru și Publicitate Imobiliară Ramnicu Valcea

A. Partea I. Descrierea imobilului

TEREN Intravilan

Adresa: Loc. Cueni, Str Principală Cueni, Nr. 68, Jud. Valcea

Nr. Crt	Nr cadastral Nr. topografic	Suprafața* (mp)	Observații / Referințe
A1		Din acte: 774 Masurata: 858	Sector cadastral:33 Teren imprejmuit;

Construcții

Crt	Nr cadastral Nr. topografic	Adresa	Observații / Referințe
A1.1		Loc. Cueni, Str Principală Cueni, Nr. 68, Jud. Valcea	Nr. niveluri:1; S. construita la sol:97 mp;

B. Partea II. Proprietari și acte

Inscrieri privitoare la dreptul de proprietate și alte drepturi reale		Referințe
/		
Act Administrativ nr. 97/14152, din 13/09/1991 emis de CJSDPAT Vâlcea (TP);		
B1	Intabulare, drept de PROPRIETATEIn baza L18/1991, dobandit prin Constituire, cota actuala 1/1, cota initiala 1/1 1) UDREA C. MARIA	A1
Act Normativ nr. 7, din 13/03/1996 emis de Parlamentul Romaniei (lege);		
B2	Intabulare, drept de PROPRIETATE, dobandit prin Lege, cota actuala 1/1, cota initiala 1/1 1) UDREA C. MARIA	A1.1

C. Partea III. SARCINI .

Inscrieri privind dezmembramintele dreptului de proprietate, drepturi reale de garanție și sarcini	Referințe
NU SUNT	

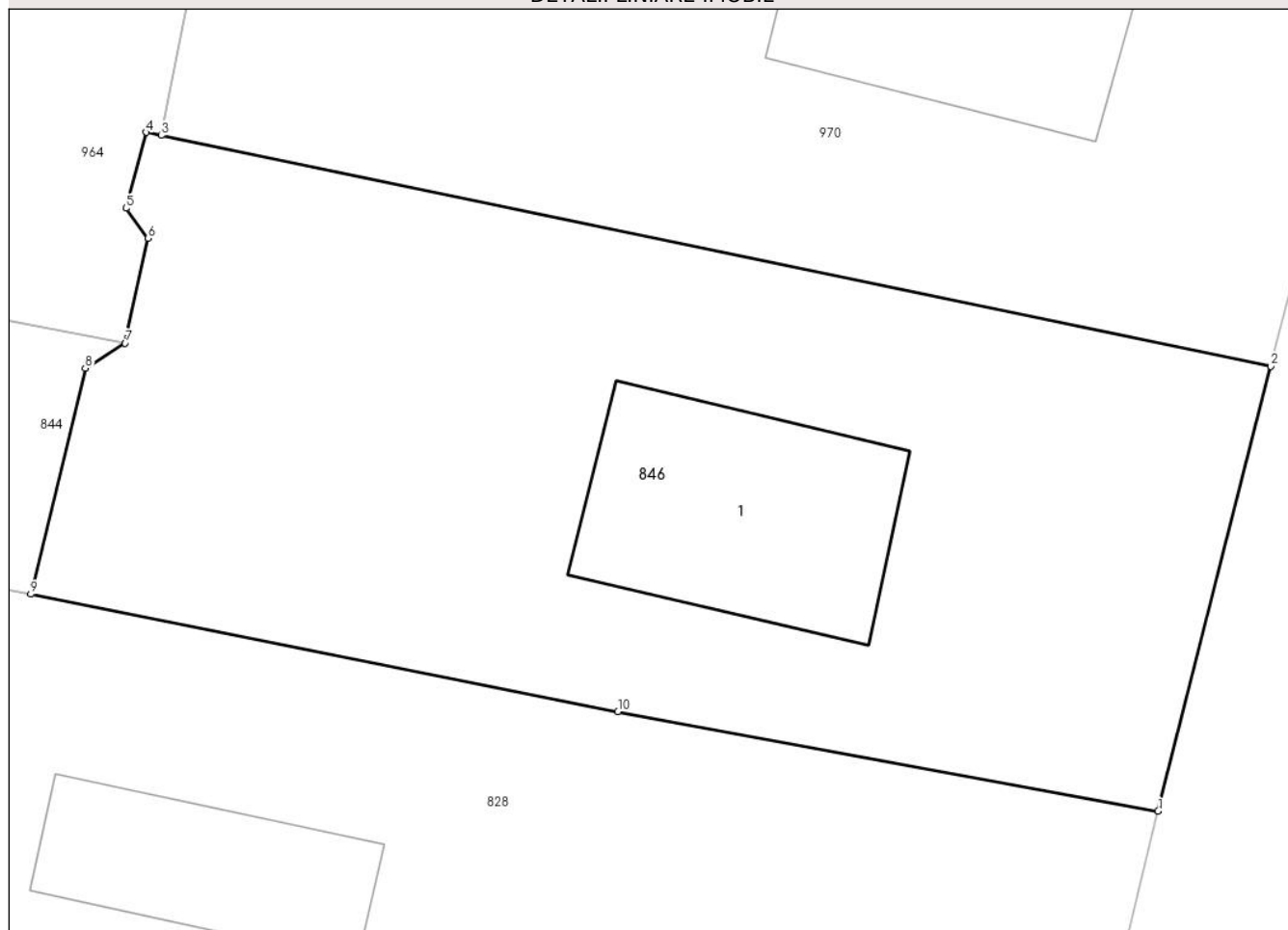
Anexa Nr. 1 La Partea I

Teren

Nr cadastral	Suprafața (mp)*	Observații / Referințe
	Din acte: 774 Masurata: 858	

* Suprafața este determinată în planul de proiecție Stereo 70.

DETALII LINIARE IMOBIL



Date referitoare la teren

Crt	Categorie folosință	Intra vilan	Suprafața (mp)	Tarla	Parcelă	Nr. topo	Observații / Referințe
1	curți constructii	DA	858	3	45	-	

Date referitoare la construcții

Crt	Număr	Destinație construcție	Supraf. (mp)	Situație juridică	Observații / Referințe
A1.1		construcții de locuințe	97	Cu acte	Nr. niveluri:1; S. construita la sol:97 mp;

Lungime Segmente

1) Valorile lungimilor segmentelor sunt obținute din proiecție în plan.

Punct început	X / Y	Punct sfârșit	X / Y	Lungime segment (** (m)
1	426.676,482 378.250,025	2	426.680,993 378.267,843	18.38
2	426.680,993 378.267,843	3	426.636,548 378.277,092	45.397
3	426.636,548 378.277,092	4	426.635,958 378.277,215	0.603

Punct început	X / Y	Punct sfârşit	X / Y	Lungime segment (** (m)
4	426.635,958 378.277,215	5	426.635,138 378.274,175	3.149
5	426.635,138 378.274,175	6	426.636,028 378.272,975	1.494
6	426.636,028 378.272,975	7	426.635,108 378.268,765	4.309
7	426.635,108 378.268,765	8	426.633,508 378.267,765	1.887
8	426.633,508 378.267,765	9	426.631,33 378.258,71	9.313
9	426.631,33 378.258,71	10	426.654,846 378.254,01	23.981
10	426.654,846 378.254,01	1	426.676,482 378.250,025	22.0

** Lungimile segmentelor sunt determinate în planul de proiecţie Stereo 70 şi sunt rotunjite la 1 milimetru.

*** Distanţa dintre puncte este formată din segmente cumulate ce sunt mai mici decât valoarea 1 milimetru.

**DATE DESPRE IMOBILUL NR. 847**

Oficiul de Cadastru și Publicitate Imobiliară VALCEA
Biroul de Cadastru și Publicitate Imobiliară Ramnicu Valcea

A. Partea I. Descrierea imobilului

TEREN Necunoscut

Adresa: Loc. Cueni, Str Principală Cueni, Nr. 62A, Jud. Valcea

Nr. Crt	Nr cadastral Nr. topografic	Suprafața* (mp)	Observații / Referințe
A1		1.560	Sector cadastral:33 Teren neimprejmuit;

B. Partea II. Proprietari și acte

Inscrieri privitoare la dreptul de proprietate și alte drepturi reale	Referințe
/	
Act Administrativ nr. 846/46442, din 06/11/2002 emis de CJSDPAT VâlCEA (TP);	
B1	A1
Intabulare, drept de PROPRIETATEIn baza L18/1991, dobandit prin Reconstituire, cota actuala 1/1, cota initiala 1/1	
1) ROȘIANU GHEORGHE	
2) SANDU FLOAREA	
3) HERNEST ELISABETA	
4) ROȘIANU IOANA	

C. Partea III. SARCINI .

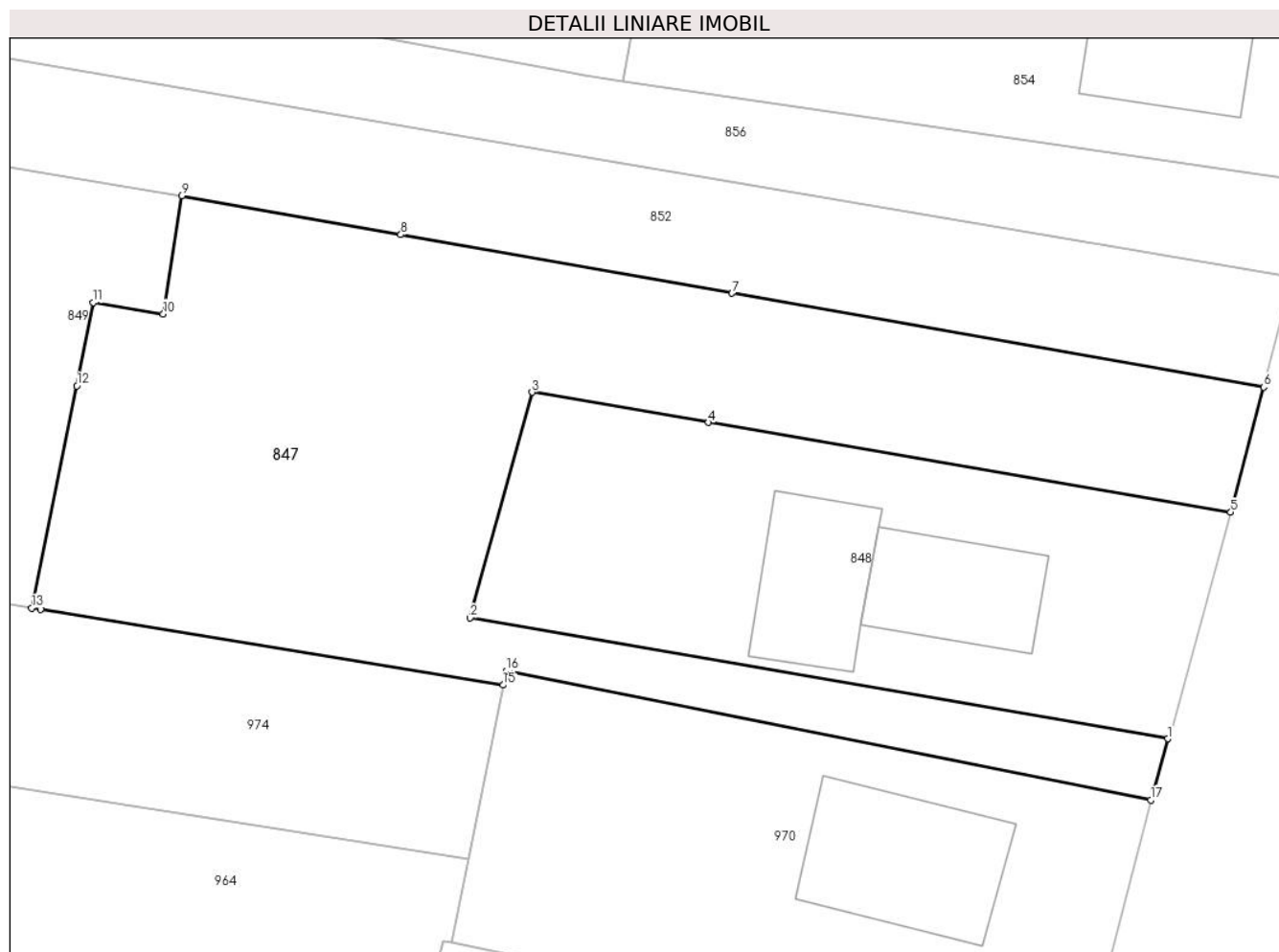
Inscrieri privind dezmembramintele dreptului de proprietate, drepturi reale de garanție și sarcini	Referințe
NU SUNT	

Anexa Nr. 1 La Partea I

Teren

Nr cadastral	Suprafața (mp)*	Observații / Referințe
	1.560	

* Suprafața este determinată în planul de proiecție Stereo 70.



Date referitoare la teren

Crt	Categorie folosință	Intravilan	Suprafața (mp)	Tarla	Parcelă	Nr. topo	Observații / Referințe
1	vie	DA	347	3	43/1	-	
2	arabil	DA	953	3	43, 43/1/1	-	
3	arabil	NU	260	27	1566	-	

Lungime Segmente

1) Valorile lungimilor segmentelor sunt obținute din proiecție în plan.

Punct început	X / Y	Punct sfârșit	X / Y	Lungime segment (** (m)
1	426.687,085 378.291,46	2	426.637,819 378.299,991	49.999
2	426.637,819 378.299,991	3	426.642,189 378.315,919	16.517
3	426.642,189 378.315,919	4	426.654,656 378.313,781	12.649
4	426.654,656 378.313,781	5	426.691,543 378.307,455	37.426

Punct început	X / Y	Punct sfârşit	X / Y	Lungime segment (** (m)
5	426.691,543 378.307,455	6	426.693,874 378.316,277	9.125
6	426.693,874 378.316,277	7	426.656,316 378.322,908	38.139
7	426.656,316 378.322,908	8	426.632,932 378.327,036	23.746
8	426.632,932 378.327,036	9	426.617,443 378.329,77	15.728
9	426.617,443 378.329,77	10	426.616,145 378.321,434	8.436
10	426.616,145 378.321,434	11	426.611,212 378.322,247	5.0
11	426.611,212 378.322,247	12	426.610,038 378.316,363	6.0
12	426.610,038 378.316,363	13	426.606,85 378.300,683	16.001
13	426.606,85 378.300,683	14	426.607,477 378.300,579	0.636
14	426.607,477 378.300,579	15	426.640,154 378.295,249	33.109
15	426.640,154 378.295,249	16	426.640,355 378.296,258	1.029
16	426.640,355 378.296,258	17	426.685,899 378.287,129	46.45
17	426.685,899 378.287,129	1	426.687,085 378.291,46	4.49

** Lungimile segmentelor sunt determinate în planul de proiecție Stereo 70 și sunt rotunjite la 1 milimetru.

*** Distanța dintre puncte este formată din segmente cumulate ce sunt mai mici decât valoarea 1 milimetru.

**DATE DESPRE IMOBILUL NR. 848**

Oficiul de Cadastru și Publicitate Imobiliară VALCEA
Biroul de Cadastru și Publicitate Imobiliară Ramnicu Valcea

A. Partea I. Descrierea imobilului

TEREN Intravilan

Adresa: Loc. Cueni, Str Principală Cueni, Nr. 64, Jud. Valcea

Nr. Crt	Nr cadastral Nr. topografic	Suprafața* (mp)	Observații / Referințe
A1		825	Sector cadastral:33 Teren neimpregmuit;

Construcții

Crt	Nr cadastral Nr. topografic	Adresa	Observații / Referințe
A1.1		Loc. Cueni, Str Principală Cueni, Nr. 64, Jud. Valcea	Nr. niveluri:1; S. construita la sol:86 mp;
A1.2		Loc. Cueni, Str Principală Cueni, Nr. 64, Jud. Valcea	Nr. niveluri:1; S. construita la sol:89 mp;

B. Partea II. Proprietari și acte

Inscrieri privitoare la dreptul de proprietate și alte drepturi reale		Referințe
/		
Act Administrativ nr. 197/11363, din 22/10/1996 emis de CJSDPAT VÂLCEA (TP);		
B1	Intabulare, drept de PROPRIETATE în baza L18/1991, dobandit prin Reconstituire, cota actuala 1/1, cota initiala 1/1 1) MOȘTEANU EMIL	A1
Act Normativ nr. 7, din 13/03/1996 emis de Parlamentul Romaniei (lege);		
B2	Intabulare, drept de PROPRIETATE, dobandit prin Lege, cota actuala 1/1, cota initiala 1/1 1) MOȘTEANU EMIL	A1.1, A1.2

C. Partea III. SARCINI .

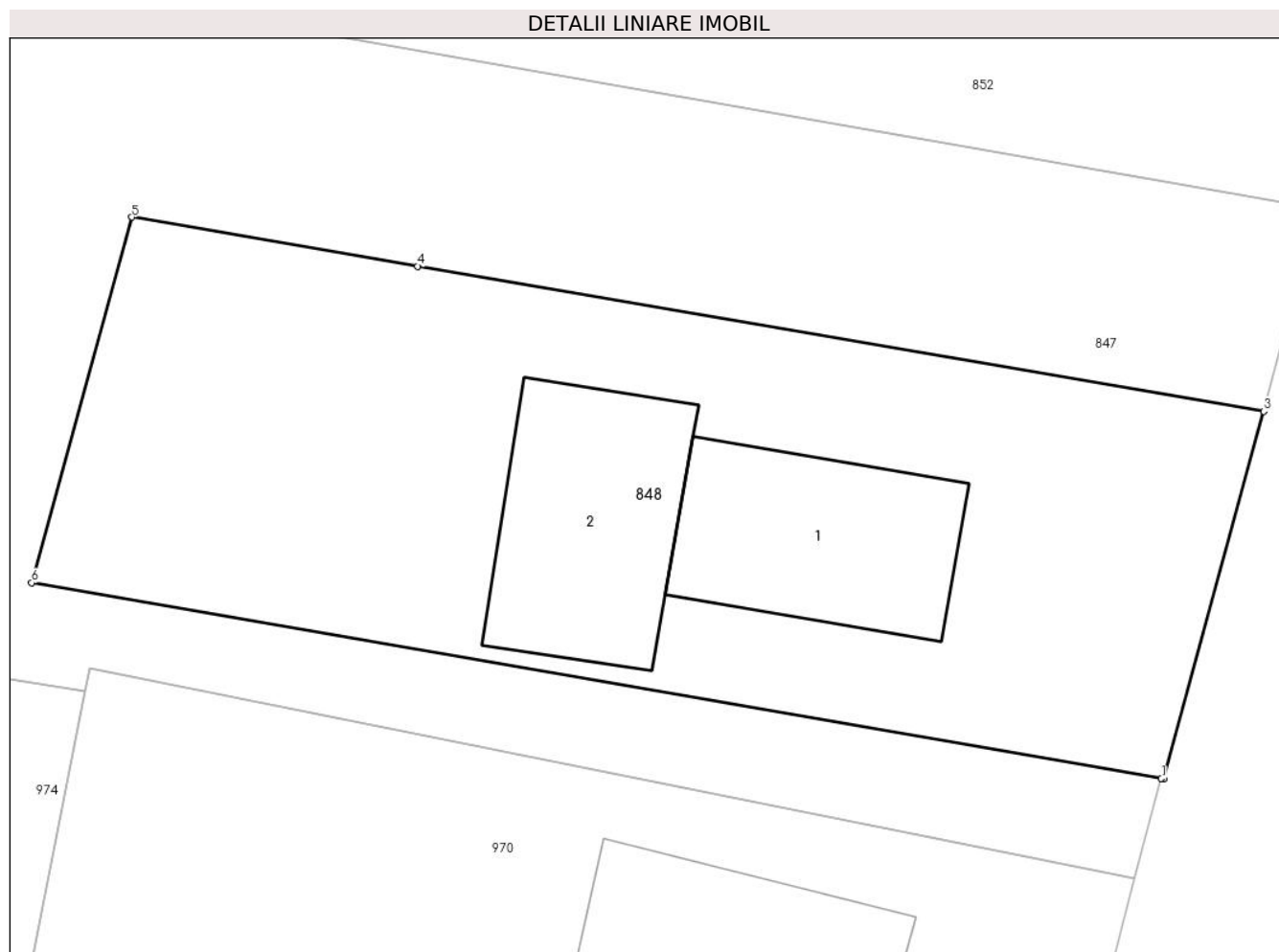
Inscrieri privind dezmembramintele dreptului de proprietate, drepturi reale de garanție și sarcini	Referințe
NU SUNT	

Anexa Nr. 1 La Partea I

Teren

Nr cadastral	Suprafața (mp)*	Observații / Referințe
	825	

* Suprafața este determinată în planul de proiecție Stereo 70.



Date referitoare la teren

Crt	Categorie folosință	Intravilan	Suprafața (mp)	Tarla	Parcelă	Nr. topo	Observații / Referințe
1	curți construcții	DA	825	3	41	-	

Date referitoare la construcții

Crt	Număr	Destinație construcție	Supraf. (mp)	Situație juridică	Observații / Referințe
A1.1		construcții de locuințe	86	Cu acte	Nr. niveluri:1; S. construita la sol:86 mp;
A1.2		construcții anexa	89	Cu acte	Nr. niveluri:1; S. construita la sol:89 mp;

Lungime Segmente

1) Valorile lungimilor segmentelor sunt obținute din proiecție în plan.

Punct început	X / Y	Punct sfârșit	X / Y	Lungime segment (** (m)
1	426.687,085 378.291,46	2	426.687,168 378.291,446	0.084
2	426.687,168 378.291,446	3	426.691,543 378.307,455	16.596
3	426.691,543 378.307,455	4	426.654,656 378.313,781	37.426

Punct început	X / Y	Punct sfârșit	X / Y	Lungime segment (** (m)
4	426.654,656 378.313,781	5	426.642,189 378.315,919	12.649
5	426.642,189 378.315,919	6	426.637,819 378.299,991	16.517
6	426.637,819 378.299,991	1	426.687,085 378.291,46	49.999

** Lungimile segmentelor sunt determinate în planul de proiecție Stereo 70 și sunt rotunjite la 1 milimetru.

*** Distanța dintre puncte este formată din segmente cumulate ce sunt mai mici decât valoarea 1 milimetru.

**DATE DESPRE IMOBILUL NR. 849**

Oficiul de Cadastru și Publicitate Imobiliară VALCEA
 Biroul de Cadastru și Publicitate Imobiliară Ramnicu Valcea

A. Partea I. Descrierea imobilului

TEREN Extravilan

Adresa: Jud. Valcea

Nr. Crt	Nr cadastral Nr. topografic	Suprafața* (mp)	Observații / Referințe
A1		2.515	Sector cadastral:33 Teren neimprejmit;

B. Partea II. Proprietari și acte

Inscrieri privitoare la dreptul de proprietate și alte drepturi reale		Referințe
/		
Act Administrativ nr. 7, din 24/06/1996 emis de Parlamentul Romaniei (lege);		
B1	Inscrierea posesiei, drept de PROPRIETATE, dobandit prin Lege, cota actuala 1/1, cota initiala 1/1 1) NEIDENTIFICAT NEIDENTIFICAT	A1
B2	Se noteaza mentiunea proprietar neidentificat.	A1

C. Partea III. SARCINI .

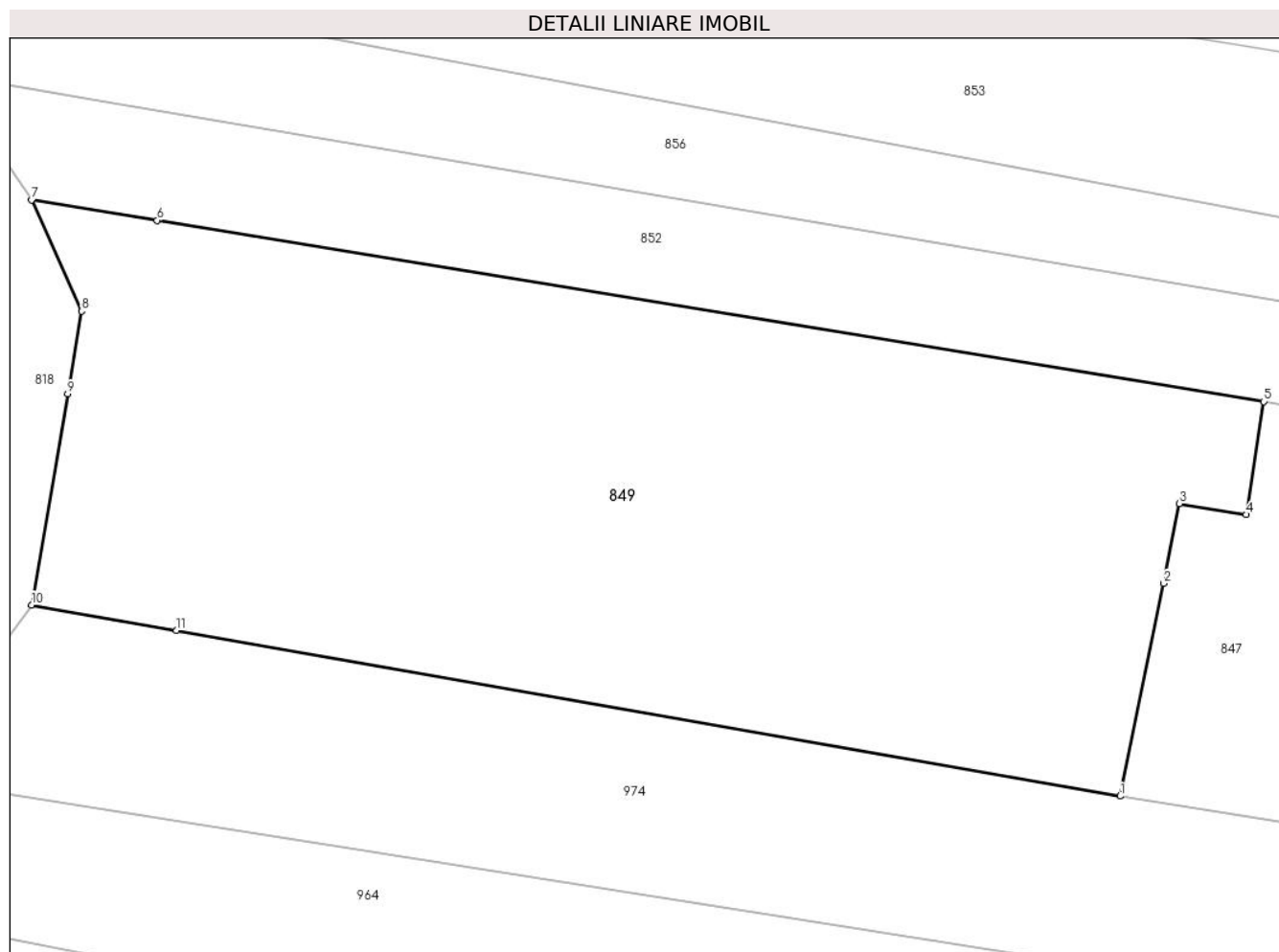
Inscrieri privind dezmembramintele dreptului de proprietate, drepturi reale de garanție și sarcini	Referințe
NU SUNT	

Anexa Nr. 1 La Partea I

Teren

Nr cadastral	Suprafața (mp)*	Observații / Referințe
	2.515	

* Suprafața este determinată în planul de proiecție Stereo 70.



Date referitoare la teren

Crt	Categorie folosință	Intravilan	Suprafața (mp)	Tarla	Parcelă	Nr. topo	Observații / Referințe
1	arabil	NU	1.300	27	1566/97	-	
2	arabil	NU	500	27	1566/96	-	
3	arabil	NU	715	27	1566/95	-	

Lungime Segmente

1) Valorile lungimilor segmentelor sunt obținute din proiecție în plan.

Punct început	X / Y	Punct sfârșit	X / Y	Lungime segment (** (m)
1	426.606,85 378.300,683	2	426.610,038 378.316,363	16.001
2	426.610,038 378.316,363	3	426.611,212 378.322,247	6.0
3	426.611,212 378.322,247	4	426.616,145 378.321,434	5.0
4	426.616,145 378.321,434	5	426.617,443 378.329,77	8.436

Punct început	X / Y	Punct sfârșit	X / Y	Lungime segment (** (m)
5	426.617,443 378.329,77	6	426.535,81 378.343,119	82.717
6	426.535,81 378.343,119	7	426.526,563 378.344,631	9.37
7	426.526,563 378.344,631	8	426.530,249 378.336,425	8.996
8	426.530,249 378.336,425	9	426.529,219 378.330,329	6.182
9	426.529,219 378.330,329	10	426.526,554 378.314,761	15.794
10	426.526,554 378.314,761	11	426.537,248 378.312,886	10.857
11	426.537,248 378.312,886	1	426.606,85 378.300,683	70.664

** Lungimile segmentelor sunt determinate în planul de proiecție Stereo 70 și sunt rotunjite la 1 milimetru.

*** Distanța dintre puncte este formată din segmente cumulate ce sunt mai mici decât valoarea 1 milimetru.

**DATE DESPRE IMOBILUL NR. 852**

Oficiul de Cadastru și Publicitate Imobiliară VALCEA
Biroul de Cadastru și Publicitate Imobiliară Ramnicu Valcea

A. Partea I. Descrierea imobilului

TEREN Necunoscut

Adresa: Loc. Cueni, Str Principală Cueni, Nr. 62, Jud. Valcea

Nr. Crt	Nr cadastral Nr. topografic	Suprafața* (mp)	Observații / Referințe
A1		Din acte: 1.520 Masurata: 1.351	Sector cadastral:33 Teren neimprejmuit;

B. Partea II. Proprietari și acte

Inscrieri privitoare la dreptul de proprietate și alte drepturi reale		Referințe
/		
Act Administrativ nr. 1760, din 08/06/2007 emis de CJSDPAT VÂLCEA (TP);		
B1	Intabulare, drept de PROPRIETATEIn baza L18/1991, dobandit prin Reconstituire, cota actuala 1/1, cota initiala 1/1 1) PETRESCU ALEXANDRU 2) GRIGORE VICTORIA 3) BĂDĂRĂCĂ MARIA	A1

C. Partea III. SARCINI .

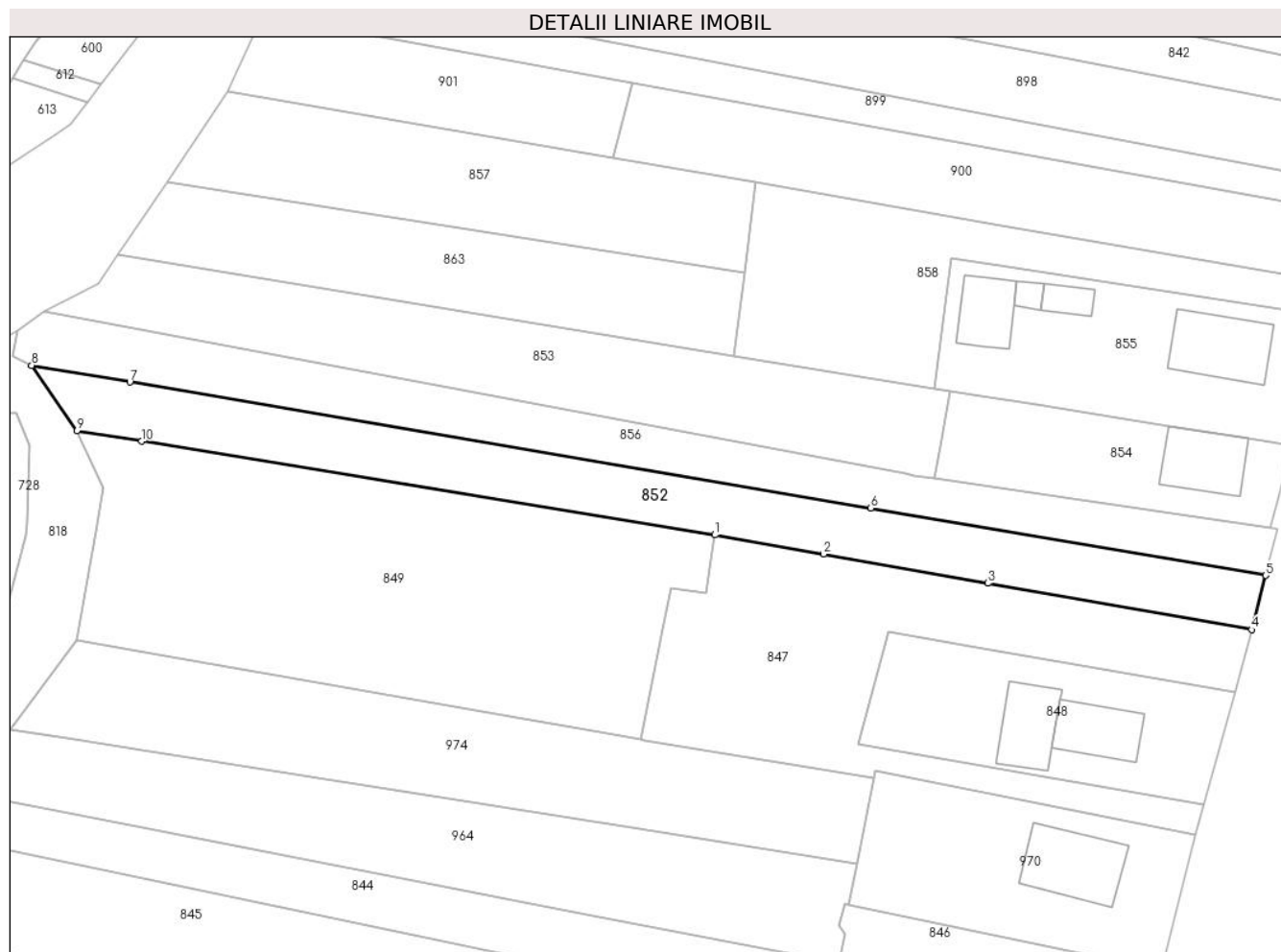
Inscrieri privind dezmembramintele dreptului de proprietate, drepturi reale de garanție și sarcini	Referințe
NU SUNT	

Anexa Nr. 1 La Partea I

Teren

Nr cadastral	Suprafața (mp)*	Observații / Referințe
	Din acte: 1.520 Masurata: 1.351	

* Suprafața este determinată în planul de proiecție Stereo 70.



Date referitoare la teren

Crt	Categorie folosință	Intra vilan	Suprafața (mp)	Tarla	Parcelă	Nr. topo	Observații / Referințe
1	arabil	DA	463	27	1566/94/1	-	
2	arabil	NU	793	27	1566/94/2	-	
3	neproductiv	NU	95	27	1566/93/1	-	

Lungime Segmente

1) Valorile lungimilor segmentelor sunt obținute din proiecție în plan.

Punct început	X / Y	Punct sfârșit	X / Y	Lungime segment (** (m)
1	426.617,443 378.329,77	2	426.632,932 378.327,036	15.728
2	426.632,932 378.327,036	3	426.656,316 378.322,908	23.746
3	426.656,316 378.322,908	4	426.693,874 378.316,277	38.139

Punct început	X / Y	Punct sfârşit	X / Y	Lungime segment (** (m)
4	426.693,874 378.316,277	5	426.695,891 378.324,019	8.0
5	426.695,891 378.324,019	6	426.639,625 378.333,59	57.074
6	426.639,625 378.333,59	7	426.534,124 378.351,535	107.016
7	426.534,124 378.351,535	8	426.520,126 378.353,916	14.199
8	426.520,126 378.353,916	9	426.526,563 378.344,631	11.298
9	426.526,563 378.344,631	10	426.535,81 378.343,119	9.37
10	426.535,81 378.343,119	1	426.617,443 378.329,77	82.717

** Lungimile segmentelor sunt determinate în planul de proiecţie Stereo 70 şi sunt rotunjite la 1 milimetru.

*** Distanţa dintre puncte este formată din segmente cumulate ce sunt mai mici decât valoarea 1 milimetru.

**DATE DESPRE IMOBILUL NR. 853**

Oficiul de Cadastru și Publicitate Imobiliară VALCEA
Biroul de Cadastru și Publicitate Imobiliară Ramnicu Valcea

A. Partea I. Descrierea imobilului

TEREN Necunoscut

Adresa: Loc. Cueni, Jud. Valcea

Nr. Crt	Nr cadastral Nr. topografic	Suprafața* (mp)	Observații / Referințe
A1	35333	1.391	Sector cadastral:33 Teren neimprejmuit; SAT CUENI, punctul 'LA PODINA'

B. Partea II. Proprietari și acte

Inscrieri privitoare la dreptul de proprietate și alte drepturi reale		Referințe
13650 / 27/03/2013		
Act Administrativ nr. titlu de proprietate nr. 1092/700, din 10/12/2002 emis de Comisia Judeteana Valcea;		
B1	Intabulare, drept de PROPRIETATE, dobandit prin Lege, cota actuala 1/1, cota initiala 1/1 1) BALAN NICOLAE	A1

C. Partea III. SARCINI .

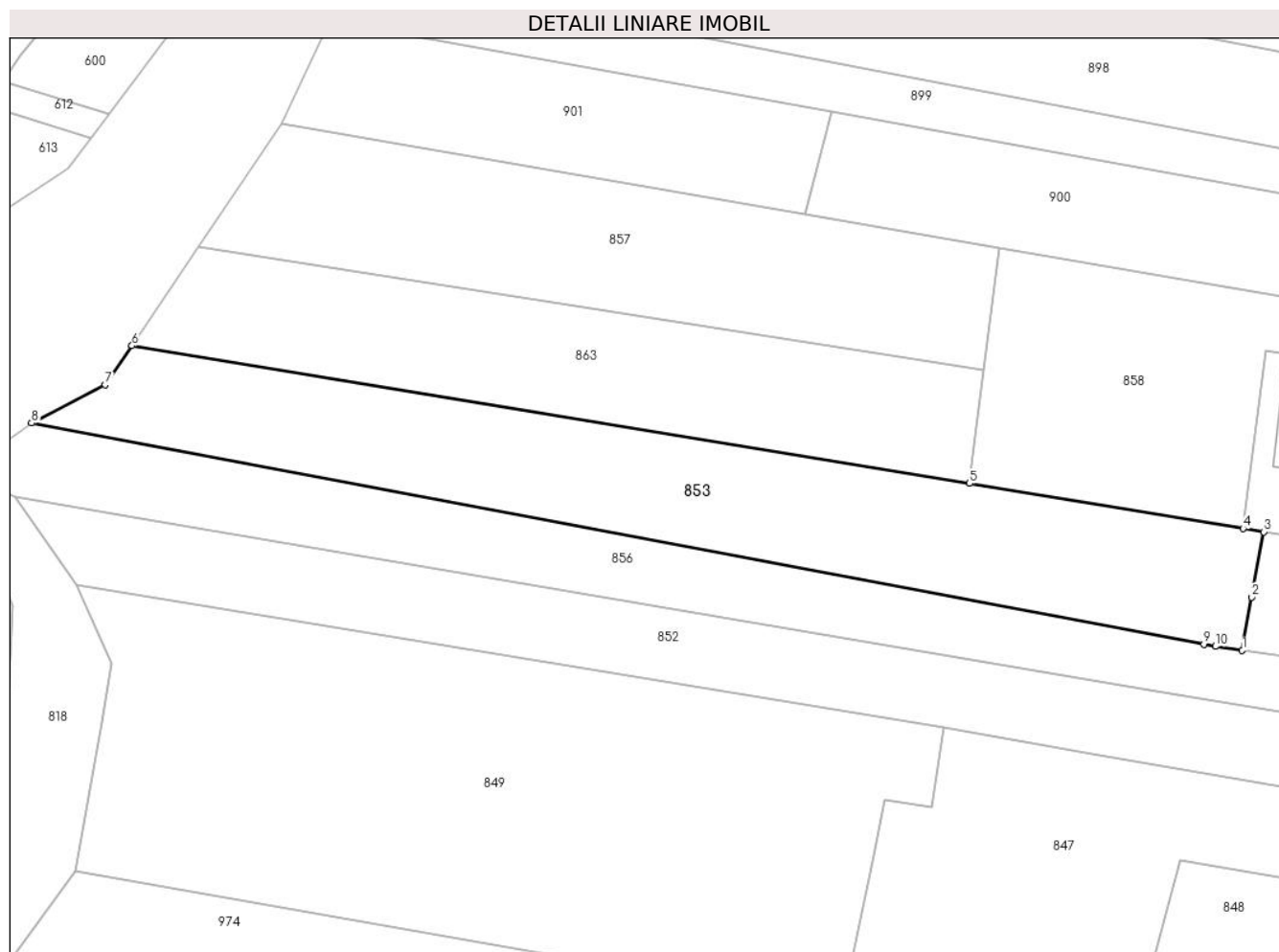
Inscrieri privind dezmembramintele dreptului de proprietate, drepturi reale de garanție și sarcini	Referințe
NU SUNT	

Anexa Nr. 1 La Partea I

Teren

Nr cadastral	Suprafața (mp)*	Observații / Referințe
35333	1.391	SAT CUENI, punctul 'LA PODINA'

* Suprafața este determinată în planul de proiecție Stereo 70.



Date referitoare la teren

Crt	Categorie folosință	Intravilan	Suprafața (mp)	Tarla	Parcelă	Nr. topo	Observații / Referințe
1	arabil	DA	11	27	1564/9	-	
2	arabil	NU	1.380	27	1564/9	-	

Lungime Segmente

1) Valorile lungimilor segmentelor sunt obținute din proiecție în plan.

Punct început	X / Y	Punct sfârșit	X / Y	Lungime segment (** (m)
1	426.648,641 378.337,857	2	426.649,652 378.343,408	5.642
2	426.649,652 378.343,408	3	426.650,898 378.350,248	6.953
3	426.650,898 378.350,248	4	426.648,72 378.350,606	2.207
4	426.648,72 378.350,606	5	426.620,096 378.355,31	29.008

Punct început	X / Y	Punct sfârşit	X / Y	Lungime segment (** (m)
5	426.620,096 378.355,31	6	426.532,425 378.369,718	88.847
6	426.532,425 378.369,718	7	426.529,615 378.365,62	4.969
7	426.529,615 378.365,62	8	426.521,915 378.361,62	8.677
8	426.521,915 378.361,62	9	426.644,634 378.338,494	124.879
9	426.644,634 378.338,494	10	426.645,856 378.338,264	1.243
10	426.645,856 378.338,264	1	426.648,641 378.337,857	2.815

** Lungimile segmentelor sunt determinate în planul de proiecție Stereo 70 și sunt rotunjite la 1 milimetru.

*** Distanța dintre puncte este formată din segmente cumulate ce sunt mai mici decât valoarea 1 milimetru.

**DATE DESPRE IMOBILUL NR. 854**

Oficiul de Cadastru și Publicitate Imobiliară VALCEA
 Biroul de Cadastru și Publicitate Imobiliară Ramnicu Valcea

A. Partea I. Descrierea imobilului

TEREN Necunoscut

Adresa: Loc. Cueni, Str Principală Cueni, Nr. 58A, Jud. Valcea, punctul LA PODINA

Nr. Crt	Nr cadastral Nr. topografic	Suprafața* (mp)	Observații / Referințe
A1	35332	601	Sector cadastral:33 Teren neimprejmuit;

B. Partea II. Proprietari și acte

Inscrieri privitoare la dreptul de proprietate și alte drepturi reale	Referințe
13655 / 27/03/2013	
Act Administrativ nr. titlu de proprietate nr. 1092/700, din 10/12/2002 emis de Comisia Judeteana Valcea;	
B1	A1
Intabulare, drept de PROPRIETATE, dobandit prin Lege, cota actuala 1/1, cota initiala 1/1	
1) BALAN NICOLAE	

C. Partea III. SARCINI .

Inscrieri privind dezmembramintele dreptului de proprietate, drepturi reale de garanție și sarcini	Referințe
NU SUNT	

Anexa Nr. 1 La Partea I

Teren

Nr cadastral	Suprafața (mp)*	Observații / Referințe
35332	601	

* Suprafața este determinată în planul de proiecție Stereo 70.

DETALII LINIARE IMOBIL



Date referitoare la teren

Crt	Categorie folosință	Intravilan	Suprafața (mp)	Tarla	Parcelă	Nr. topo	Observații / Referințe
1	curți constructii	DA	145	27	1564/9	-	
2	vie	DA	283	27	1564/9	-	
3	arabil	DA	158	27	1564/9	-	
4	arabil	NU	15	27	1564/9	-	

Date referitoare la construcții

Crt	Număr	Destinație construcție	Supraf. (mp)	Situație juridică	Observații / Referințe
A1.1		construcții de locuințe	97	Fara acte	Nr. niveluri:1; S. construita la sol:97 mp; Casa P+1E

Lungime Segmente

1) Valorile lungimilor segmentelor sunt obținute din proiecție în plan.

Punct început	X / Y	Punct sfârșit	X / Y	Lungime segment (** (m)
1	426.648,641 378.337,857	2	426.662,588 378.335,82	14.095

Punct început	X / Y	Punct sfârșit	X / Y	Lungime segment (** (m)
2	426.662,588 378.335,82	3	426.696,518 378.330,866	34.29
3	426.696,518 378.330,866	4	426.697,515 378.334,556	3.822
4	426.697,515 378.334,556	5	426.699,668 378.342,531	8.261
5	426.699,668 378.342,531	6	426.693,464 378.343,513	6.281
6	426.693,464 378.343,513	7	426.682,049 378.345,319	11.557
7	426.682,049 378.345,319	8	426.664,36 378.348,118	17.909
8	426.664,36 378.348,118	9	426.654,18 378.349,729	10.307
9	426.654,18 378.349,729	10	426.650,898 378.350,248	3.323
10	426.650,898 378.350,248	11	426.649,652 378.343,408	6.953
11	426.649,652 378.343,408	1	426.648,641 378.337,857	5.642

** Lungimile segmentelor sunt determinate în planul de proiecție Stereo 70 și sunt rotunjite la 1 milimetru.

*** Distanța dintre puncte este formată din segmente cumulate ce sunt mai mici decât valoarea 1 milimetru.

**DATE DESPRE IMOBILUL NR. 855**

Oficiul de Cadastru și Publicitate Imobiliară VALCEA
Biroul de Cadastru și Publicitate Imobiliară Ramnicu Valcea

A. Partea I. Descrierea imobilului

TEREN Intravilan

Adresa: Loc. Cueni, Str Principală Cueni, Nr. 58, Jud. Valcea, PUNCTUL 'LA MEIANU-LAICA'

Nr. Crt	Nr cadastral Nr. topografic	Suprafața* (mp)	Observații / Referințe
A1	35126	Din acte: 996 Masurata: 992	Sector cadastral:33 Teren neimprejmut;

Construcții

Crt	Nr cadastral Nr. topografic	Adresa	Observații / Referințe
A1.1		Loc. Cueni, Str Principală Cueni, Nr. 58, Jud. Valcea	Nr. niveluri:1; S. construita la sol:120 mp;
A1.2		Loc. Cueni, Str Principală Cueni, Nr. 58, Jud. Valcea	Nr. niveluri:1; S. construita la sol:27 mp;
A1.3		Loc. Cueni, Str Principală Cueni, Nr. 58, Jud. Valcea	Nr. niveluri:1; S. construita la sol:14 mp;
A1.4		Loc. Cueni, Str Principală Cueni, Nr. 58, Jud. Valcea	Nr. niveluri:1; S. construita la sol:73 mp;

B. Partea II. Proprietari și acte

Inscrieri privitoare la dreptul de proprietate și alte drepturi reale		Referințe
36542 / 02/09/2011		
Act Notarial nr. 768, din 31/08/2011 emis de BNP CHIRSANOV CAPANU ALEXANDER CRISTIAN (contract de vanzare- cumparare aut);		
B2	Intabulare, drept de PROPRIETATE, dobandit prin Conventie, cota actuala 1/1, cota initiala 1/1 1) MEIANU GHEORGHE- ADRIAN, casatorit cu 2) MEIANU MARIA- MAGDALENA	A1
/		
Act Administrativ nr. 1402, din 23/04/2024 emis de Primaria Comunei Roesti;		
B4	Intabulare, drept de PROPRIETATE, dobandit prin Lege, cota actuala 1/1, cota initiala 1/1 1) MEIANU GHEORGHE- ADRIAN, casatorit cu 2) MEIANU MARIA- MAGDALENA	A1.1, A1.2, A1.3, A1.4

C. Partea III. SARCINI .

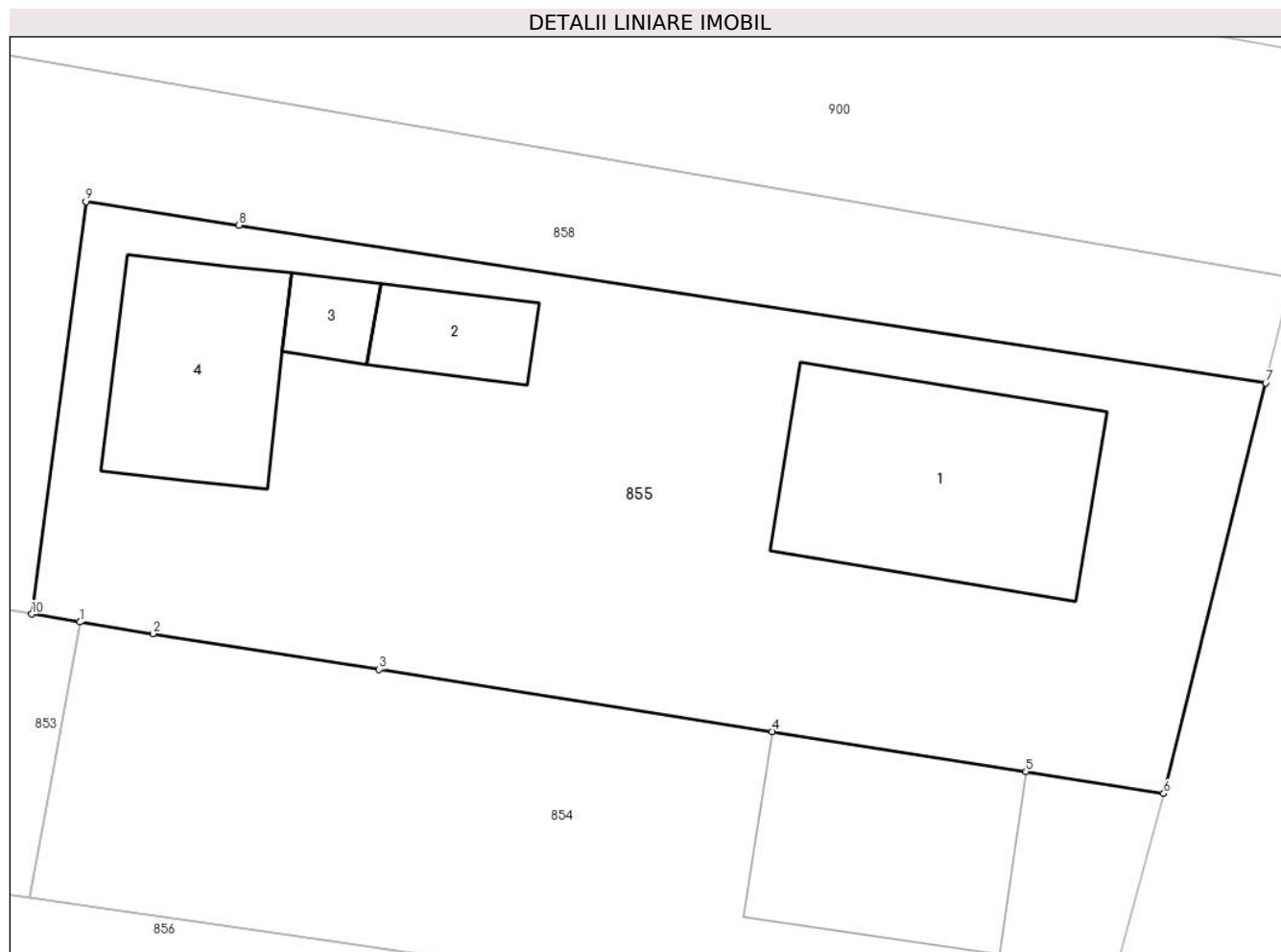
Inscrieri privind dezmembramintele dreptului de proprietate, drepturi reale de garanție și sarcini	Referințe
NU SUNT	

Anexa Nr. 1 La Partea I

Teren

Nr cadastral	Suprafața (mp)*	Observații / Referințe
35126	Din acte: 996 Masurata: 992	

* Suprafața este determinată în planul de proiecție Stereo 70.



Date referitoare la teren

Crt	Categorie folosință	Intra vilan	Suprafața (mp)	Tarla	Parcelă	Nr. topo	Observații / Referințe
1	curți constructii	DA	916	6	-	-	
2	curți constructii	DA	76	6	-	-	

Date referitoare la construcții

Crt	Număr	Destinație construcție	Supraf. (mp)	Situație juridică	Observații / Referințe
A1.1		construcții de locuințe	120	Cu acte	Nr. niveluri:1; S. construita la sol:120 mp;
A1.2		construcții anexa	27	Cu acte	Nr. niveluri:1; S. construita la sol:27 mp;
A1.3		construcții anexa	14	Cu acte	Nr. niveluri:1; S. construita la sol:14 mp;
A1.4		construcții anexa	73	Cu acte	Nr. niveluri:1; S. construita la sol:73 mp;

Lungime Segmente

1) Valorile lungimilor segmentelor sunt obținute din proiecție în plan.

Punct început	X / Y	Punct sfârșit	X / Y	Lungime segment (** (m)
---------------	-------	---------------	-------	-------------------------

Punct început	X / Y	Punct sfârşit	X / Y	Lungime segment (** (m)
1	426.650,898 378.350,248	2	426.654,18 378.349,729	3.323
2	426.654,18 378.349,729	3	426.664,36 378.348,118	10.307
3	426.664,36 378.348,118	4	426.682,049 378.345,319	17.909
4	426.682,049 378.345,319	5	426.693,464 378.343,513	11.557
5	426.693,464 378.343,513	6	426.699,668 378.342,531	6.281
6	426.699,668 378.342,531	7	426.704,256 378.361,002	19.032
7	426.704,256 378.361,002	8	426.658,053 378.368,106	46.746
8	426.658,053 378.368,106	9	426.651,167 378.369,165	6.967
9	426.651,167 378.369,165	10	426.648,72 378.350,606	18.72
10	426.648,72 378.350,606	1	426.650,898 378.350,248	2.207

** Lungimile segmentelor sunt determinate în planul de proiecţie Stereo 70 şi sunt rotunjite la 1 milimetru.

*** Distanţa dintre puncte este formată din segmente cumulate ce sunt mai mici decât valoarea 1 milimetru.

**DATE DESPRE IMOBILUL NR. 856**

Oficiul de Cadastru și Publicitate Imobiliară VALCEA
Biroul de Cadastru și Publicitate Imobiliară Ramnicu Valcea

A. Partea I. Descrierea imobilului

TEREN Necunoscut

Adresa: Loc. Cueni, Str Principală Cueni, Nr. 60, Jud. Valcea

Nr. Crt	Nr cadastral Nr. topografic	Suprafața* (mp)	Observații / Referințe
A1		1.200	Sector cadastral:33 Teren neimprejmuit;

B. Partea II. Proprietari și acte

Inscrieri privitoare la dreptul de proprietate și alte drepturi reale		Referințe
/		
Act Administrativ nr. 7, din 24/06/1996 emis de Parlamentul Romaniei (lege);		
B1	Inscrierea posesiei, drept de PROPRIETATE, dobandit prin Lege, cota actuala 1/1, cota initiala 1/1 1) NEIDENTIFICAT NEIDENTIFICAT	A1
B2	Se noteaza mentiunea proprietar neidentificat.	A1

C. Partea III. SARCINI .

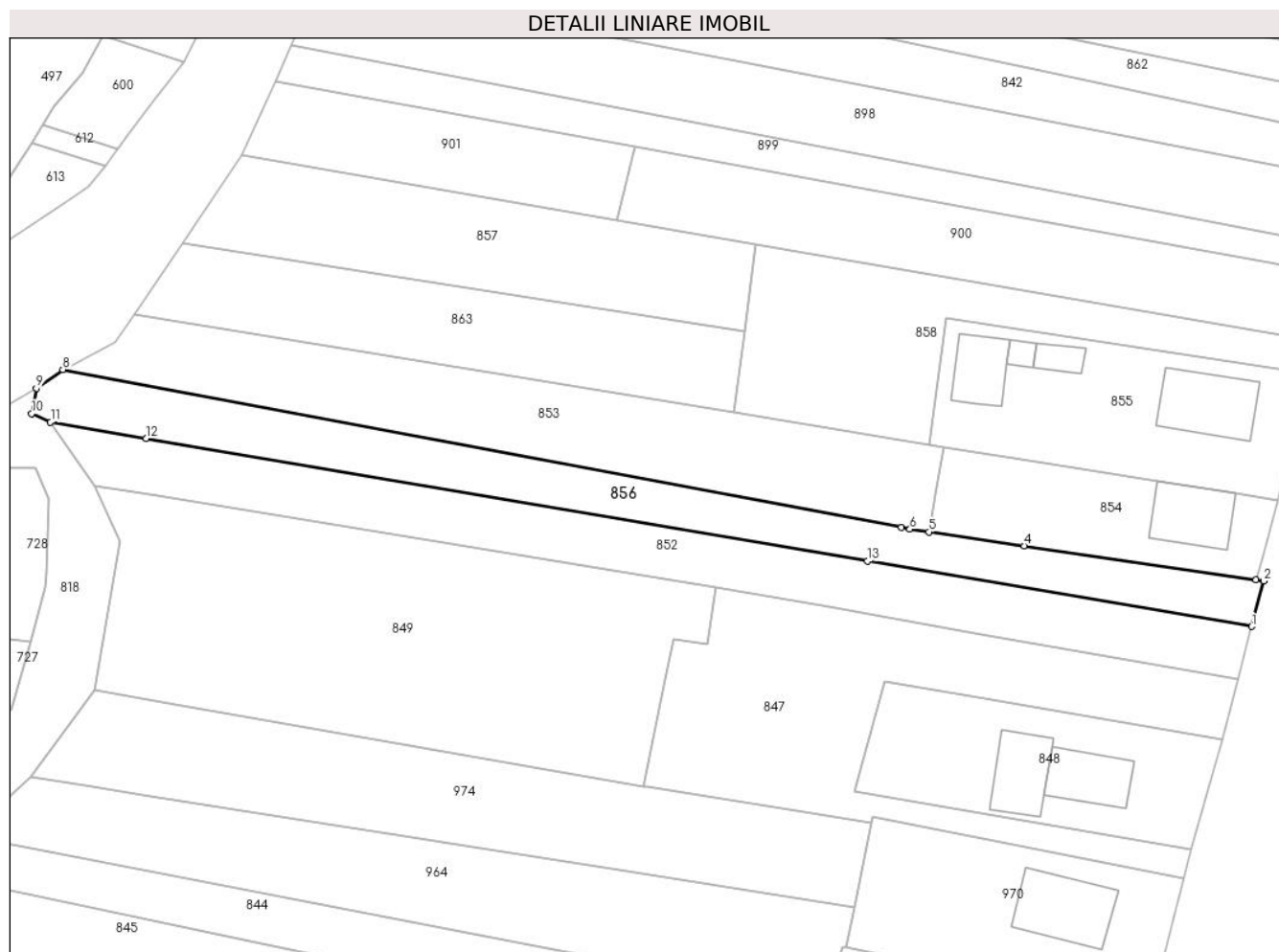
Inscrieri privind dezmembramintele dreptului de proprietate, drepturi reale de garanție și sarcini	Referințe
NU SUNT	

Anexa Nr. 1 La Partea I

Teren

Nr cadastral	Suprafața (mp)*	Observații / Referințe
	1.200	

* Suprafața este determinată în planul de proiecție Stereo 70.



Date referitoare la teren

Crt	Categorie folosință	Intravilan	Suprafața (mp)	Tarla	Parcelă	Nr. topo	Observații / Referințe
1	arabil	DA	345	27	1566/92	-	
2	arabil	NU	855	27	1566/92	-	

Lungime Segmente

1) Valorile lungimilor segmentelor sunt obținute din proiecție în plan.

Punct început	X / Y	Punct sfârșit	X / Y	Lungime segment (** (m)
1	426.695,891 378.324,019	2	426.697,635 378.330,692	6.897
2	426.697,635 378.330,692	3	426.696,518 378.330,866	1.13
3	426.696,518 378.330,866	4	426.662,588 378.335,82	34.29
4	426.662,588 378.335,82	5	426.648,641 378.337,857	14.095

Punct început	X / Y	Punct sfârșit	X / Y	Lungime segment (** (m)
5	426.648,641 378.337,857	6	426.645,856 378.338,264	2.815
6	426.645,856 378.338,264	7	426.644,634 378.338,494	1.243
7	426.644,634 378.338,494	8	426.521,915 378.361,62	124.879
8	426.521,915 378.361,62	9	426.518,054 378.358,878	4.736
9	426.518,054 378.358,878	10	426.517,347 378.355,173	3.772
10	426.517,347 378.355,173	11	426.520,126 378.353,916	3.05
11	426.520,126 378.353,916	12	426.534,124 378.351,535	14.199
12	426.534,124 378.351,535	13	426.639,625 378.333,59	107.016
13	426.639,625 378.333,59	1	426.695,891 378.324,019	57.074

** Lungimile segmentelor sunt determinate în planul de proiecție Stereo 70 și sunt rotunjite la 1 milimetru.

*** Distanța dintre puncte este formată din segmente cumulate ce sunt mai mici decât valoarea 1 milimetru.

**DATE DESPRE IMOBILUL NR. 857**

Oficiul de Cadastru și Publicitate Imobiliară VALCEA
Biroul de Cadastru și Publicitate Imobiliară Ramnicu Valcea

A. Partea I. Descrierea imobilului

TEREN Extravilan

Adresa: Jud. Valcea

Nr. Crt	Nr cadastral Nr. topografic	Suprafața* (mp)	Observații / Referințe
A1		1.080	Sector cadastral:33 Teren neimprejmuit;

B. Partea II. Proprietari și acte

Inscrieri privitoare la dreptul de proprietate și alte drepturi reale	Referințe
/	
Act Administrativ nr. 11256, din 20/01/2009 emis de CJSDPAT VÂLCEA (TP);	
B1	A1
Intabulare, drept de PROPRIETATE, dobandit prin Reconstituire, cota actuala 1/1, cota initiala 1/1	
1) UDREA NISTOR	

C. Partea III. SARCINI .

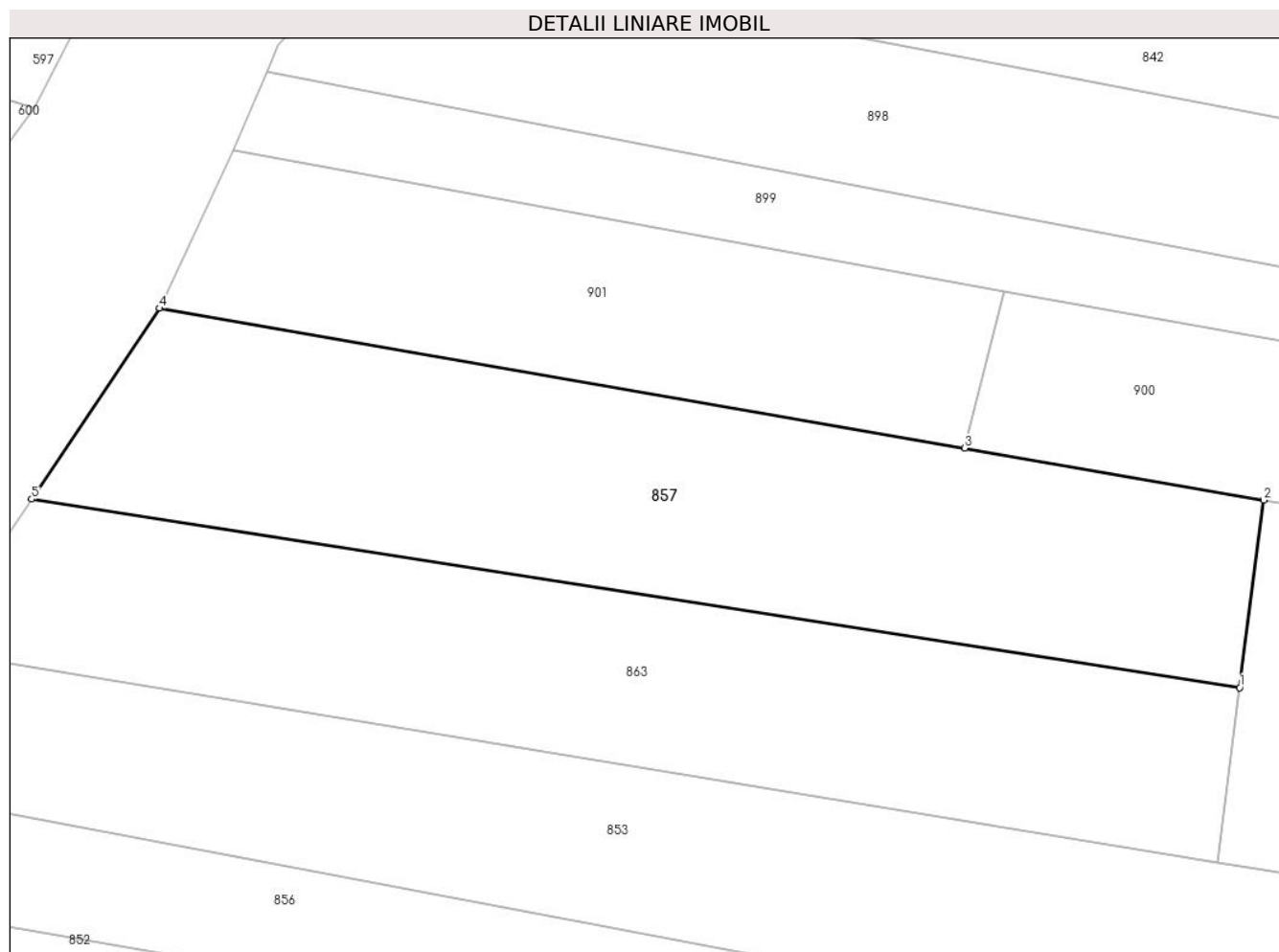
Inscrieri privind dezmembramintele dreptului de proprietate, drepturi reale de garanție și sarcini	Referințe
NU SUNT	

Anexa Nr. 1 La Partea I

Teren

Nr cadastral	Suprafața (mp)*	Observații / Referințe
	1.080	

* Suprafața este determinată în planul de proiecție Stereo 70.



Date referitoare la teren

Crt	Categorie folosință	Intravilan	Suprafața (mp)	Tarla	Parcelă	Nr. topo	Observații / Referințe
1	arabil	NU	1.080	27	1566/88	-	

Lungime Segmente

1) Valorile lungimilor segmentelor sunt obținute din proiecție în plan.

Punct început	X / Y	Punct sfârșit	X / Y	Lungime segment (** (m)
1	426.621,628 378.367,196	2	426.623,273 378.379,953	12.863
2	426.623,273 378.379,953	3	426.602,908 378.383,489	20.67
3	426.602,908 378.383,489	4	426.548,099 378.393,006	55.629
4	426.548,099 378.393,006	5	426.539,376 378.380,021	15.643
5	426.539,376 378.380,021	1	426.621,628 378.367,196	83.246

**** Lungimile segmentelor sunt determinate în planul de proiecție Stereo 70 și sunt rotunjite la 1 milimetru.**

***** Distanța dintre puncte este formată din segmente cumulate ce sunt mai mici decât valoarea 1 milimetru.**

**DATE DESPRE IMOBILUL NR. 858**

Oficiul de Cadastru și Publicitate Imobiliară VALCEA
Biroul de Cadastru și Publicitate Imobiliară Ramnicu Valcea

A. Partea I. Descrierea imobilului

TEREN Necunoscut

Adresa: Loc. Cueni, Jud. Valcea

Nr. Crt	Nr cadastral Nr. topografic	Suprafața* (mp)	Observații / Referințe
A1		1.008	Sector cadastral:33 Teren neimprejmuit;

B. Partea II. Proprietari și acte

Inscrieri privitoare la dreptul de proprietate și alte drepturi reale	Referințe
/	
Act Administrativ nr. 20832, din 28/03/2013 emis de CJSDPAT VÂLCEA (TP);	
B1	A1
Intabulare, drept de PROPRIETATE, dobandit prin Reconstituire, cota actuala 1/1, cota initiala 1/1	
1) MEIANU B. GHEORGHE	

C. Partea III. SARCINI .

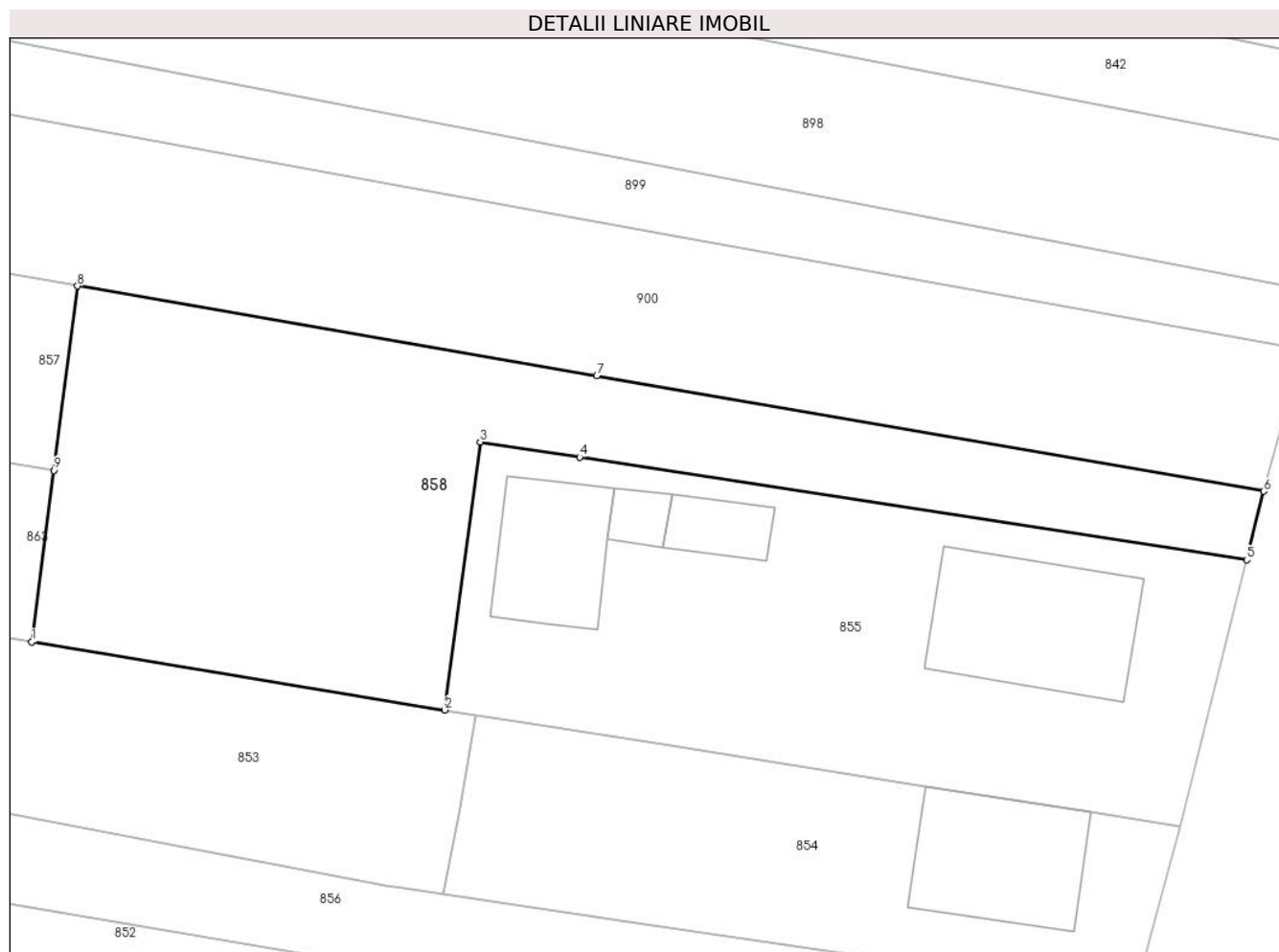
Inscrieri privind dezmembramintele dreptului de proprietate, drepturi reale de garanție și sarcini	Referințe
NU SUNT	

Anexa Nr. 1 La Partea I

Teren

Nr cadastral	Suprafața (mp)*	Observații / Referințe
	1.008	

* Suprafața este determinată în planul de proiecție Stereo 70.



Date referitoare la teren

Crt	Categorie folosință	Intravilan	Suprafața (mp)	Tarla	Parcelă	Nr. topo	Observații / Referințe
1	arabil	DA	248	6	108/3/7	-	
2	arabil	NU	760	6	108/2/8	-	

Lungime Segmente

1) Valorile lungimilor segmentelor sunt obținute din proiecție în plan.

Punct început	X / Y	Punct sfârșit	X / Y	Lungime segment (** (m)
1	426.620,096 378.355,31	2	426.648,72 378.350,606	29.008
2	426.648,72 378.350,606	3	426.651,167 378.369,165	18.72
3	426.651,167 378.369,165	4	426.658,053 378.368,106	6.967
4	426.658,053 378.368,106	5	426.704,256 378.361,002	46.746

Punct început	X / Y	Punct sfârșit	X / Y	Lungime segment (** (m)
5	426.704,256 378.361,002	6	426.705,434 378.365,742	4.884
6	426.705,434 378.365,742	7	426.659,239 378.373,733	46.881
7	426.659,239 378.373,733	8	426.623,273 378.379,953	36.5
8	426.623,273 378.379,953	9	426.621,628 378.367,196	12.863
9	426.621,628 378.367,196	1	426.620,096 378.355,31	11.984

** Lungimile segmentelor sunt determinate în planul de proiecție Stereo 70 și sunt rotunjite la 1 milimetru.

*** Distanța dintre puncte este formată din segmente cumulate ce sunt mai mici decât valoarea 1 milimetru.

**DATE DESPRE IMOBILUL NR. 859**

Oficiul de Cadastru și Publicitate Imobiliară VALCEA
 Biroul de Cadastru și Publicitate Imobiliară Ramnicu Valcea

A. Partea I. Descrierea imobilului

TEREN Necunoscut

Adresa: Loc. Cueni, Str Principală Cueni, Nr. 52B, Jud. Valcea

Nr. Crt	Nr cadastral Nr. topografic	Suprafața* (mp)	Observații / Referințe
A1		384	Sector cadastral:33 Teren neimprejmut;

B. Partea II. Proprietari și acte

Inscrieri privitoare la dreptul de proprietate și alte drepturi reale	Referințe
/	
Act Administrativ nr. 579/46647, din 18/09/2002 emis de CJSDPAT VâlCEA (TP);	
B1	A1
Intabulare, drept de PROPRIETATEIn baza L18/1991, dobandit prin Reconstituire, cota actuala 1/1, cota initiala 1/1 1) MĂTULESCU D. GHEORGHE	

C. Partea III. SARCINI .

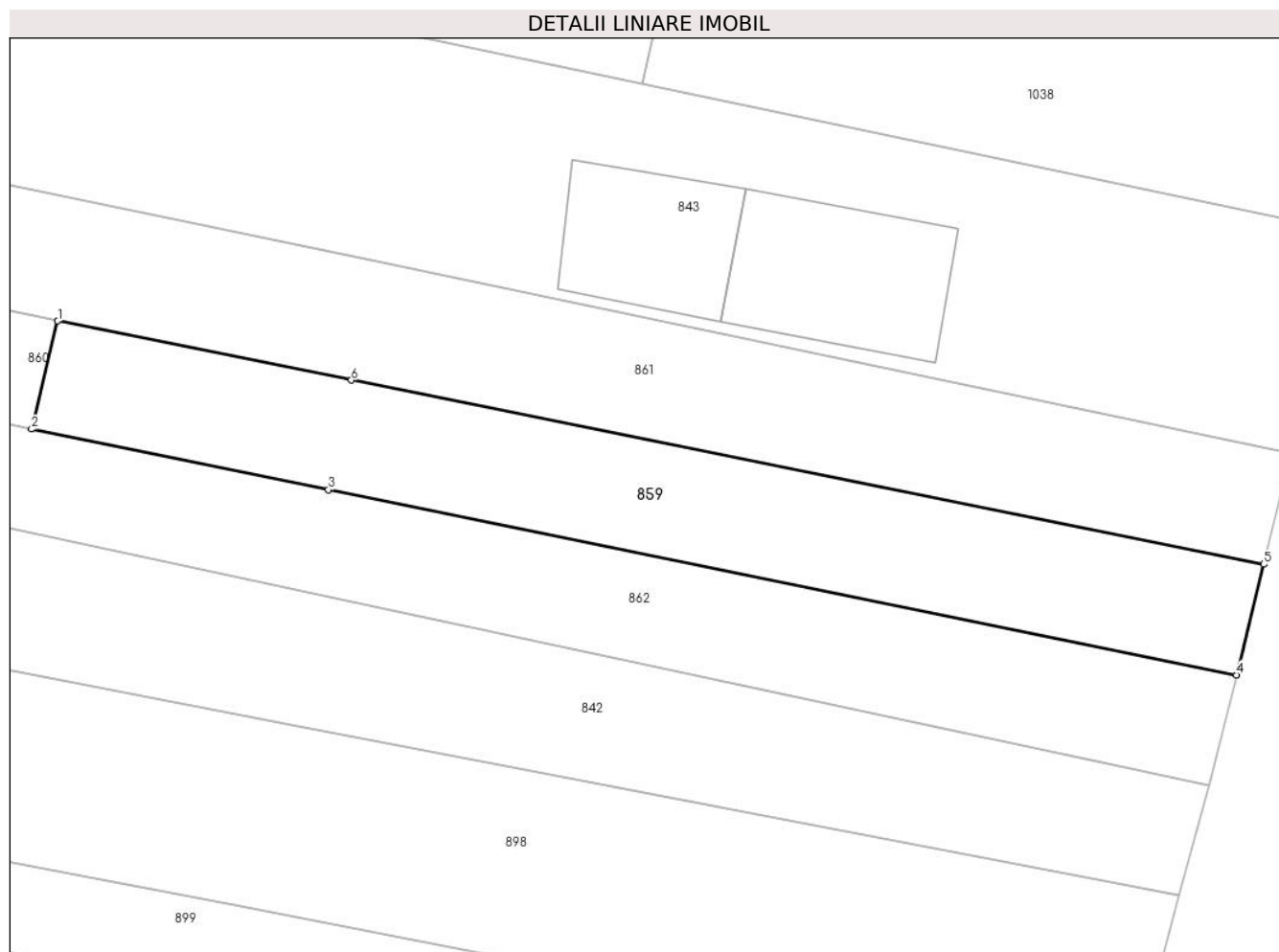
Inscrieri privind dezmembramintele dreptului de proprietate, drepturi reale de garanție și sarcini	Referințe
NU SUNT	

Anexa Nr. 1 La Partea I

Teren

Nr cadastral	Suprafața (mp)*	Observații / Referințe
	384	

* Suprafața este determinată în planul de proiecție Stereo 70.



Date referitoare la teren

Crt	Categorie folosință	Intravilan	Suprafața (mp)	Tarla	Parcelă	Nr. topo	Observații / Referințe
1	arabil	DA	291	27	1566/71	-	
2	arabil	NU	93	27	1566/71	-	

Lungime Segmente

1) Valorile lungimilor segmentelor sunt obținute din proiecție în plan.

Punct început	X / Y	Punct sfârșit	X / Y	Lungime segment (** (m))
1	426.652,726 378.419,349	2	426.651,345 378.413,652	5.862
2	426.651,345 378.413,652	3	426.666,981 378.410,463	15.958
3	426.666,981 378.410,463	4	426.714,828 378.400,706	48.832
4	426.714,828 378.400,706	5	426.716,27 378.406,532	6.002

Punct început	X / Y	Punct sfârșit	X / Y	Lungime segment (** (m)
5	426.716,27 378.406,532	6	426.668,196 378.416,229	49.042
6	426.668,196 378.416,229	1	426.652,726 378.419,349	15.781

** Lungimile segmentelor sunt determinate în planul de proiecție Stereo 70 și sunt rotunjite la 1 milimetru.

*** Distanța dintre puncte este formată din segmente cumulate ce sunt mai mici decât valoarea 1 milimetru.

**DATE DESPRE IMOBILUL NR. 860**

Oficiul de Cadastru și Publicitate Imobiliară VALCEA
Biroul de Cadastru și Publicitate Imobiliară Ramnicu Valcea

A. Partea I. Descrierea imobilului

TEREN Extravilan

Adresa: Jud. Valcea

Nr. Crt	Nr cadastral Nr. topografic	Suprafața* (mp)	Observații / Referințe
A1		450	Sector cadastral:33 Teren neimprejmuit;

B. Partea II. Proprietari și acte

Inscrieri privitoare la dreptul de proprietate și alte drepturi reale		Referințe
/		
Act Administrativ nr. 583/46647, din 18/09/2002 emis de CJSDPAT VâlCEA (TP);		
B1	Intabulare, drept de PROPRIETATEIn baza L18/1991, dobandit prin Reconstituire, cota actuala 1/1, cota initiala 1/1 1) DÎRLESCU DUMITRU	A1

C. Partea III. SARCINI .

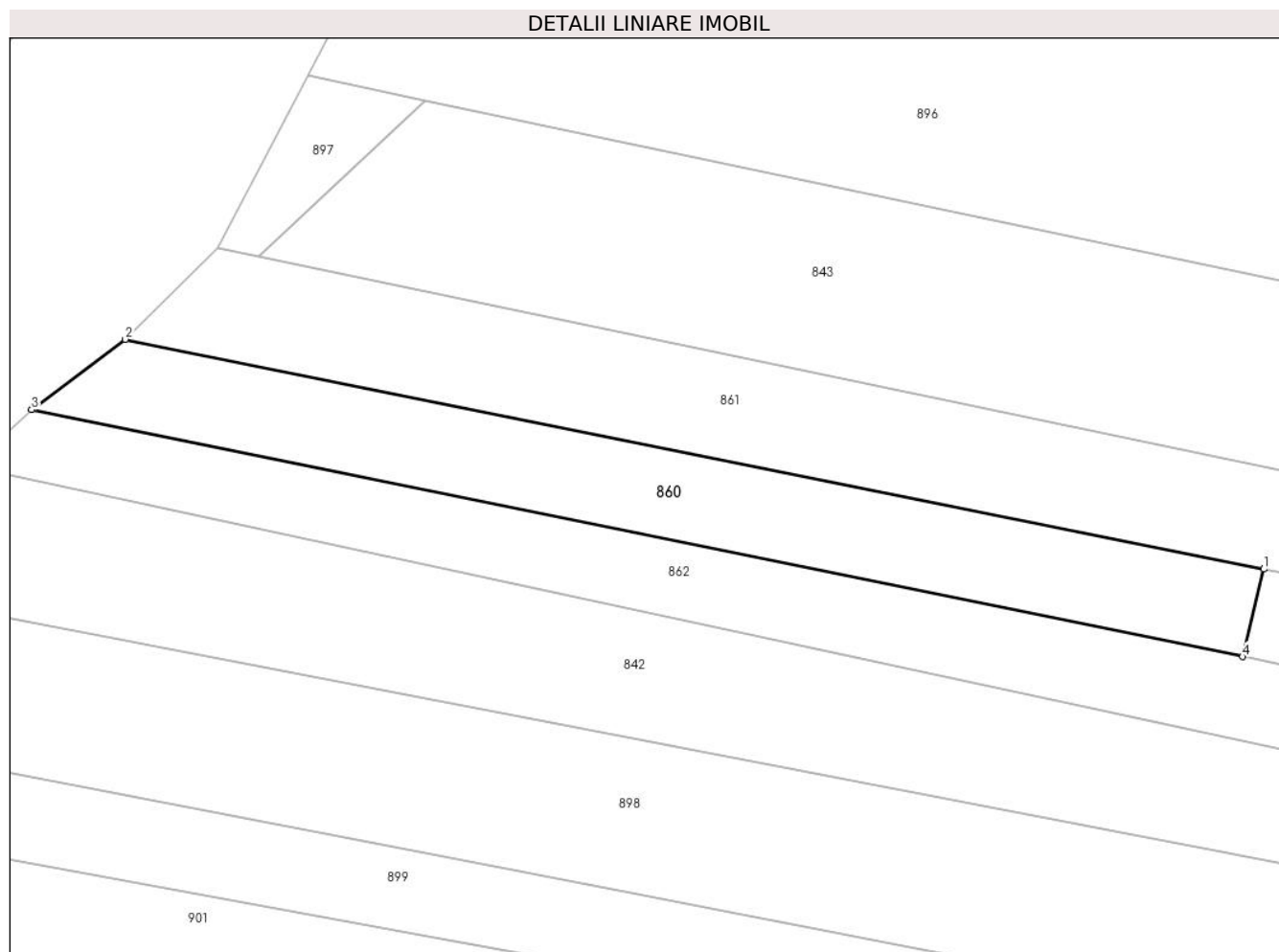
Inscrieri privind dezmembramintele dreptului de proprietate, drepturi reale de garanție și sarcini	Referințe
NU SUNT	

Anexa Nr. 1 La Partea I

Teren

Nr cadastral	Suprafața (mp)*	Observații / Referințe
	450	

* Suprafața este determinată în planul de proiecție Stereo 70.



Date referitoare la teren

Crt	Categorie folosință	Intravilan	Suprafața (mp)	Tarla	Parcelă	Nr. topo	Observații / Referințe
1	arabil	NU	450	27	1566/74	-	

Lungime Segmente

1) Valorile lungimilor segmentelor sunt obținute din proiecție în plan.

Punct început	X / Y	Punct sfârșit	X / Y	Lungime segment (** (m)
1	426.652,726 378.419,349	2	426.578,69 378.434,282	75.527
2	426.578,69 378.434,282	3	426.572,591 378.429,712	7.621
3	426.572,591 378.429,712	4	426.651,345 378.413,652	80.375
4	426.651,345 378.413,652	1	426.652,726 378.419,349	5.862

** Lungimile segmentelor sunt determinate în planul de proiecție Stereo 70 și sunt rotunjite la 1 milimetru.

***** Distanţa dintre puncte este formată din segmente cumulate ce sunt mai mici decât valoarea 1 milimetru.**

**DATE DESPRE IMOBILUL NR. 861**

Oficiul de Cadastru și Publicitate Imobiliară VALCEA
Biroul de Cadastru și Publicitate Imobiliară Ramnicu Valcea

A. Partea I. Descrierea imobilului

TEREN Necunoscut

Adresa: Loc. Cueni, Str Principală Cueni, Nr. 52A, Jud. Valcea

Nr. Crt	Nr cadastral Nr. topografic	Suprafața* (mp)	Observații / Referințe
A1		900	Sector cadastral:33 Teren neimprejmuit;

B. Partea II. Proprietari și acte

Inscrieri privitoare la dreptul de proprietate și alte drepturi reale		Referințe
/		
Act Administrativ nr. 810/46442, din 02/10/2002 emis de CJSDPAT VâlCEA (TP);		
B1	Intabulare, drept de PROPRIETATEIn baza L18/1991, dobandit prin Reconstituire, cota actuala 1/1, cota initiala 1/1 1) IONICA ION	A1

C. Partea III. SARCINI .

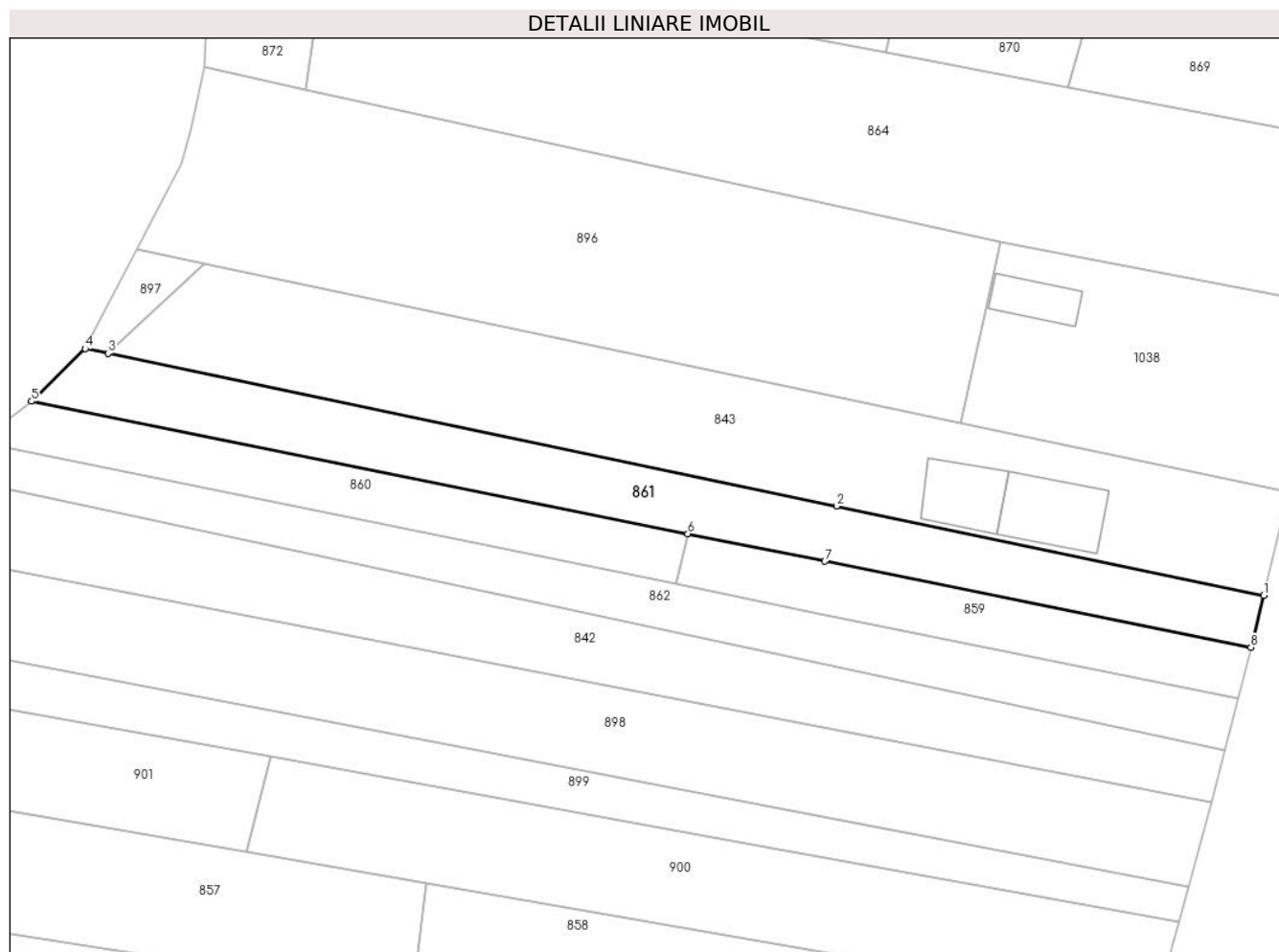
Inscrieri privind dezmembramintele dreptului de proprietate, drepturi reale de garanție și sarcini	Referințe
NU SUNT	

Anexa Nr. 1 La Partea I

Teren

Nr cadastral	Suprafața (mp)*	Observații / Referințe
	900	

* Suprafața este determinată în planul de proiecție Stereo 70.



Date referitoare la teren

Crt	Categorie folosință	Intravilan	Suprafața (mp)	Tarla	Parcelă	Nr. topo	Observații / Referințe
1	arabil	DA	304	27	1566/72	-	
2	arabil	NU	596	27	1566/72	-	

Lungime Segmente

1) Valorile lungimilor segmentelor sunt obținute din proiecție în plan.

Punct început	X / Y	Punct sfârșit	X / Y	Lungime segment (** (m))
1	426.717,719 378.412,375	2	426.669,51 378.422,464	49.253
2	426.669,51 378.422,464	3	426.587,323 378.439,664	83.968
3	426.587,323 378.439,664	4	426.584,73 378.440,207	2.649
4	426.584,73 378.440,207	5	426.578,69 378.434,282	8.461

Punct început	X / Y	Punct sfârșit	X / Y	Lungime segment (** (m)
5	426.578,69 378.434,282	6	426.652,726 378.419,349	75.527
6	426.652,726 378.419,349	7	426.668,196 378.416,229	15.781
7	426.668,196 378.416,229	8	426.716,27 378.406,532	49.042
8	426.716,27 378.406,532	1	426.717,719 378.412,375	6.02

** Lungimile segmentelor sunt determinate în planul de proiecție Stereo 70 și sunt rotunjite la 1 milimetru.

*** Distanța dintre puncte este formată din segmente cumulate ce sunt mai mici decât valoarea 1 milimetru.

**DATE DESPRE IMOBILUL NR. 862**

Oficiul de Cadastru și Publicitate Imobiliară VALCEA
 Biroul de Cadastru și Publicitate Imobiliară Ramnicu Valcea

A. Partea I. Descrierea imobilului

TEREN Necunoscut

Adresa: Loc. Cueni, Str Principală Cueni, Nr. 52C, Jud. Valcea

Nr. Crt	Nr cadastral Nr. topografic	Suprafața* (mp)	Observații / Referințe
A1		768	Sector cadastral:33 Teren neimprejmuit;

B. Partea II. Proprietari și acte

Inscrieri privitoare la dreptul de proprietate și alte drepturi reale	Referințe
/	
Act Administrativ nr. 370/46696, din 12/05/1999 emis de CJSDPAT VâlCEA (TP);	
B1	A1
Intabulare, drept de PROPRIETATEIn baza L18/1991, dobandit prin Reconstituire, cota actuala 1/1, cota initiala 1/1 1) NEAMU C. ELENA	

C. Partea III. SARCINI .

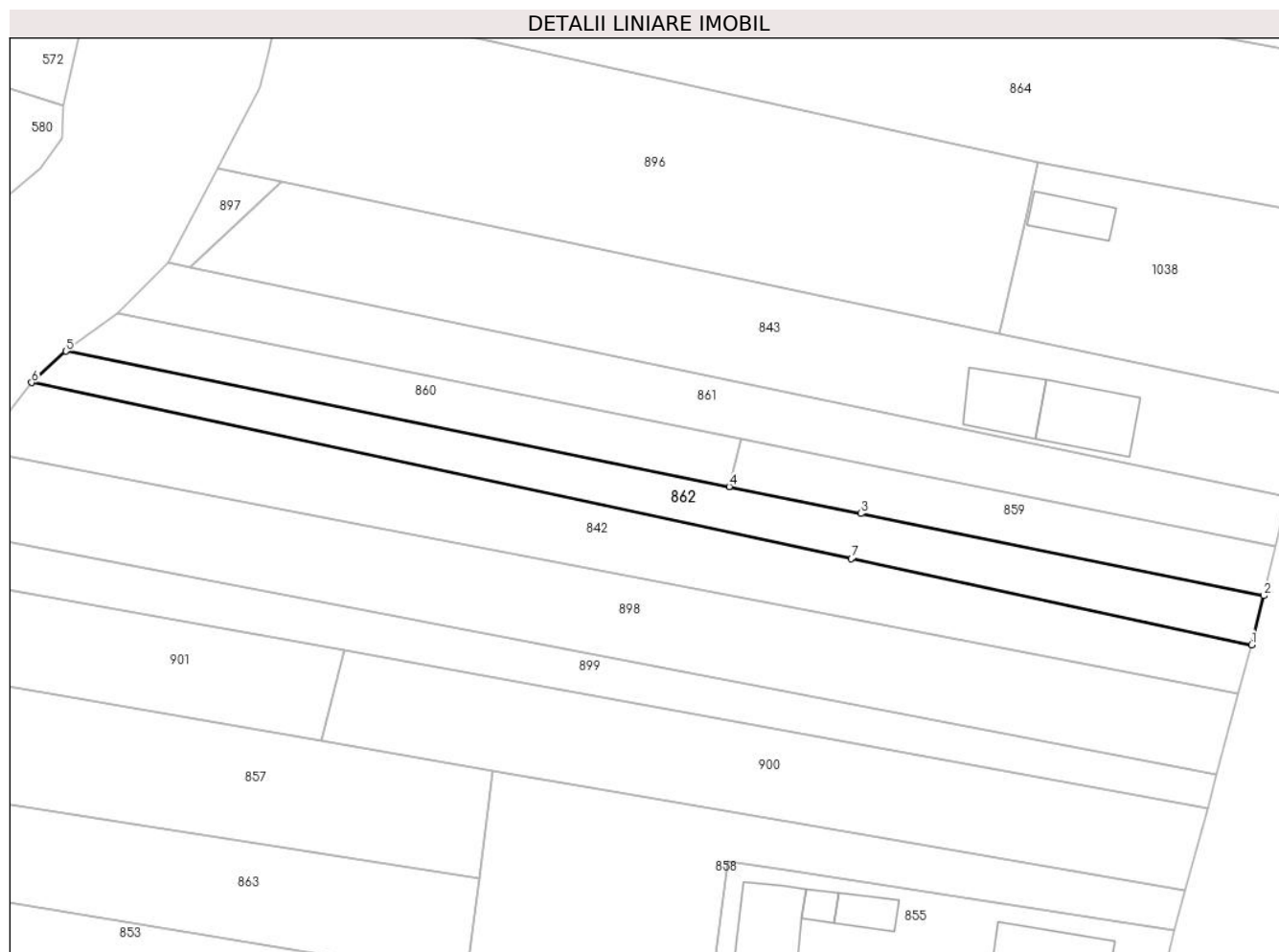
Inscrieri privind dezmembramintele dreptului de proprietate, drepturi reale de garanție și sarcini	Referințe
NU SUNT	

Anexa Nr. 1 La Partea I

Teren

Nr cadastral	Suprafața (mp)*	Observații / Referințe
	768	

* Suprafața este determinată în planul de proiecție Stereo 70.



Date referitoare la teren

Crt	Categorie folosință	Intravilan	Suprafața (mp)	Tarla	Parcelă	Nr. topo	Observații / Referințe
1	arabil	DA	280	27	1566/76	-	
2	arabil	NU	488	27	1566/76	-	

Lungime Segmente

1) Valorile lungimilor segmentelor sunt obținute din proiecție în plan.

Punct început	X / Y	Punct sfârșit	X / Y	Lungime segment (** (m)
1	426.713,386 378.394,882	2	426.714,828 378.400,706	6.0
2	426.714,828 378.400,706	3	426.666,981 378.410,463	48.832
3	426.666,981 378.410,463	4	426.651,345 378.413,652	15.958
4	426.651,345 378.413,652	5	426.572,591 378.429,712	80.375

Punct început	X / Y	Punct sfârșit	X / Y	Lungime segment (** (m)
5	426.572,591 378.429,712	6	426.568,509 378.425,991	5.523
6	426.568,509 378.425,991	7	426.665,848 378.405,09	99.558
7	426.665,848 378.405,09	1	426.713,386 378.394,882	48.622

** Lungimile segmentelor sunt determinate în planul de proiecție Stereo 70 și sunt rotunjite la 1 milimetru.

*** Distanța dintre puncte este formată din segmente cumulate ce sunt mai mici decât valoarea 1 milimetru.

**DATE DESPRE IMOBILUL NR. 863**

Oficiul de Cadastru și Publicitate Imobiliară VALCEA
Biroul de Cadastru și Publicitate Imobiliară Ramnicu Valcea

A. Partea I. Descrierea imobilului

TEREN Extravilan

Adresa: Jud. Valcea

Nr. Crt	Nr cadastral Nr. topografic	Suprafața* (mp)	Observații / Referințe
A1		1.000	Sector cadastral:33 Teren neimprejmuit;

B. Partea II. Proprietari și acte

Inscrieri privitoare la dreptul de proprietate și alte drepturi reale	Referințe
/	
Act Administrativ nr. 1564, din 30/08/2004 emis de CJSDPAT VâlCEA (TP);	
B1	A1
Intabulare, drept de PROPRIETATE, dobandit prin Reconstituire, cota actuala 1/1, cota initiala 1/1	
1) POPESCU I. EMIL	

C. Partea III. SARCINI .

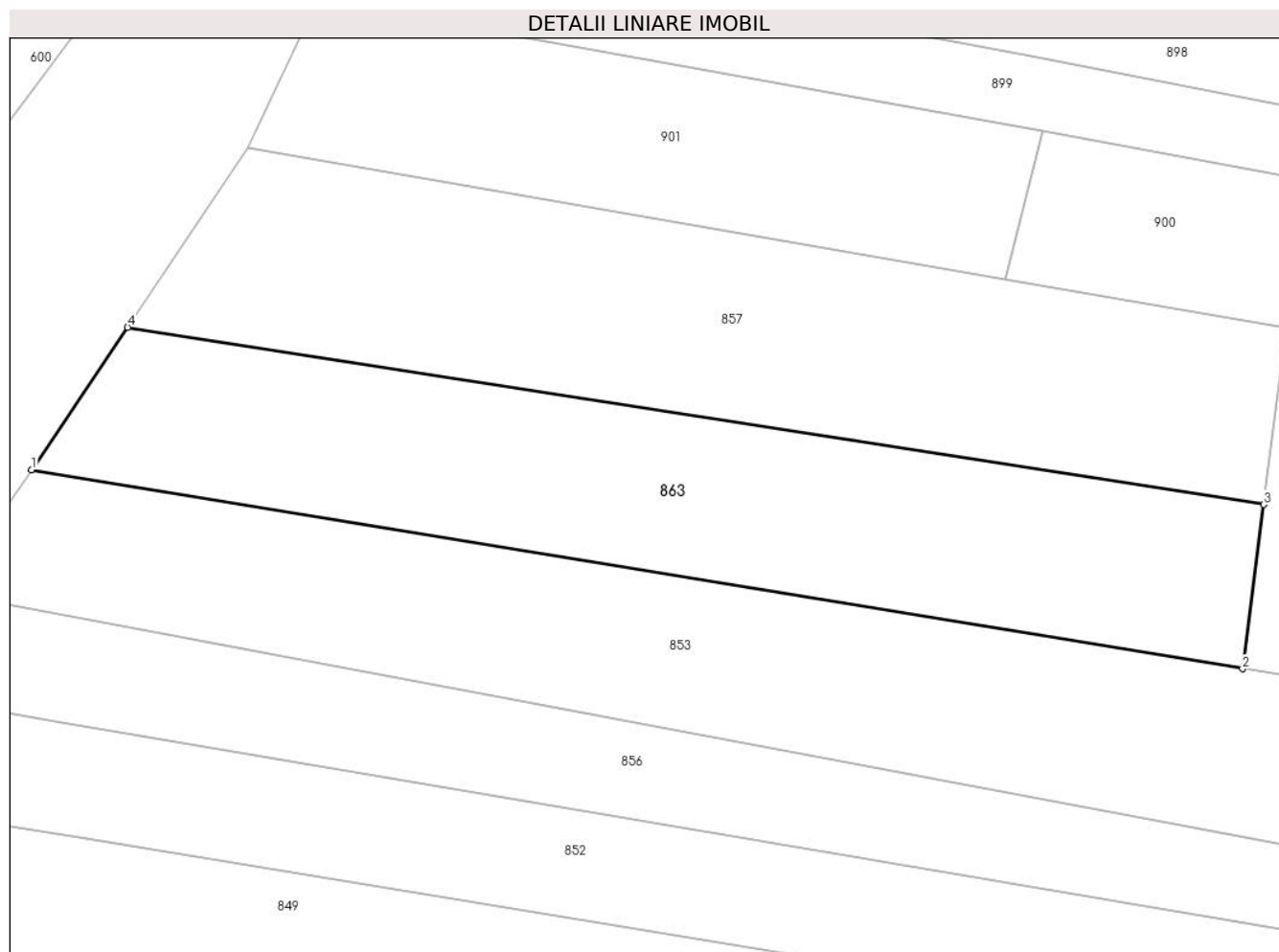
Inscrieri privind dezmembramintele dreptului de proprietate, drepturi reale de garanție și sarcini	Referințe
NU SUNT	

Anexa Nr. 1 La Partea I

Teren

Nr cadastral	Suprafața (mp)*	Observații / Referințe
	1.000	

* Suprafața este determinată în planul de proiecție Stereo 70.



Date referitoare la teren

Crt	Categorie folosință	Intra vilan	Suprafața (mp)	Tarla	Parcelă	Nr. topo	Observații / Referințe
1	arabil	NU	1.000	27	1566/88/2	-	

Lungime Segmente

1) Valorile lungimilor segmentelor sunt obținute din proiecție în plan.

Punct început	X / Y	Punct sfârșit	X / Y	Lungime segment (** (m)
1	426.532,425 378.369,718	2	426.620,096 378.355,31	88.847
2	426.620,096 378.355,31	3	426.621,628 378.367,196	11.984
3	426.621,628 378.367,196	4	426.539,376 378.380,021	83.246
4	426.539,376 378.380,021	1	426.532,425 378.369,718	12.429

** Lungimile segmentelor sunt determinate în planul de proiecție Stereo 70 și sunt rotunjite la 1 milimetru.

***** Distanţa dintre puncte este formată din segmente cumulate ce sunt mai mici decât valoarea 1 milimetru.**

**DATE DESPRE IMOBILUL NR. 864**

Oficiul de Cadastru și Publicitate Imobiliară VALCEA
Biroul de Cadastru și Publicitate Imobiliară Ramnicu Valcea

A. Partea I. Descrierea imobilului

TEREN Necunoscut

Adresa: Loc. Cueni, Str Principală Cueni, Nr. 48, Jud. Valcea, PUNCT LA PODISCA

Nr. Crt	Nr cadastral Nr. topografic	Suprafața* (mp)	Observații / Referințe
A1	35923	2.145	Sector cadastral:33 Teren neimprejmuit;

B. Partea II. Proprietari și acte

Inscrieri privitoare la dreptul de proprietate și alte drepturi reale	Referințe
59384 / 05/08/2021	
Act Administrativ nr. 16990, din 21/10/2010 emis de CJSDPAT VALCEA;	
B1	A1
Intabulare, drept de PROPRIETATE, dobandit prin Lege, cota actuala 1/1, cota initiala 1/1	
1) ZIDARU V. ION	

C. Partea III. SARCINI .

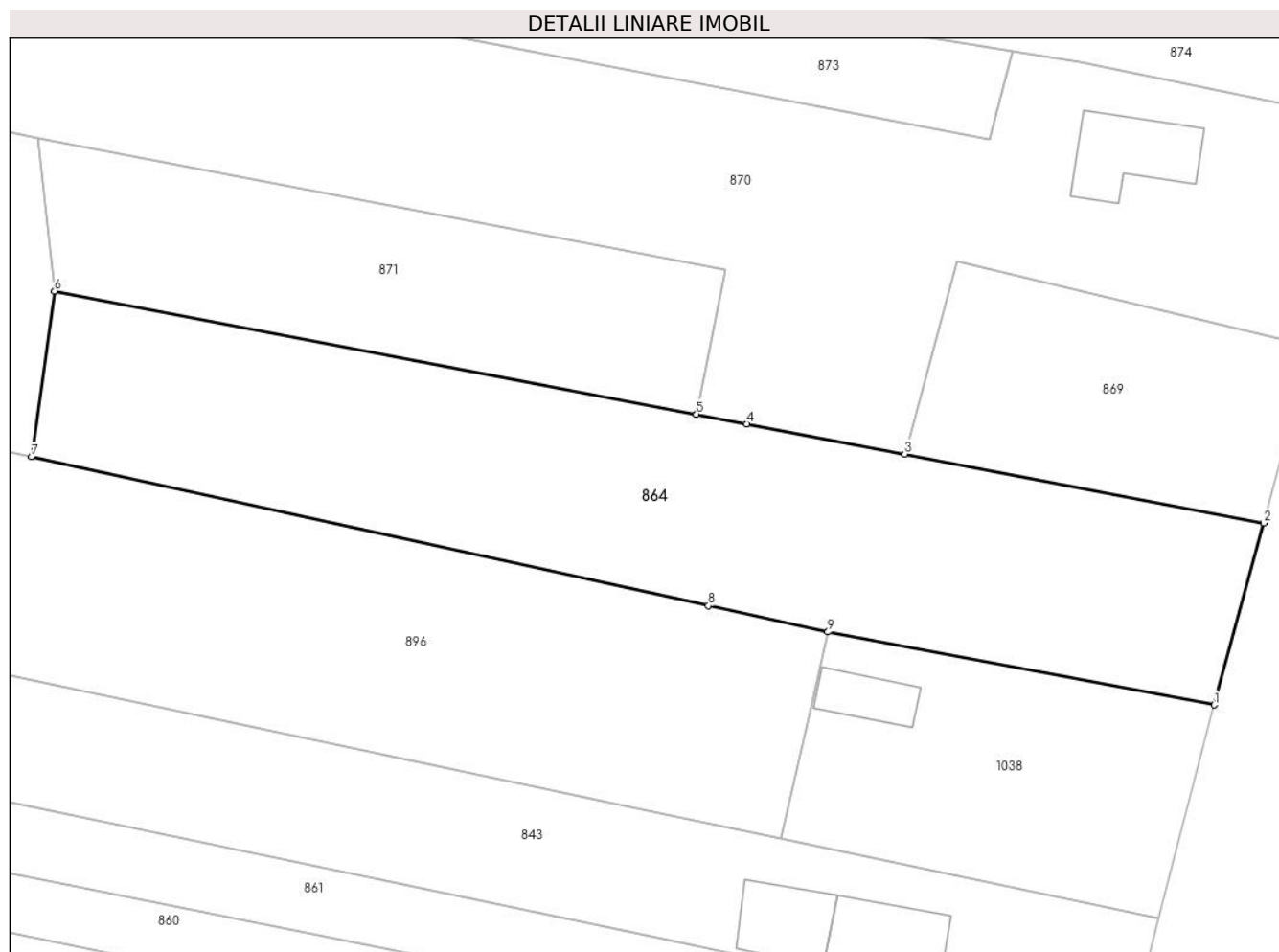
Inscrieri privind dezmembramintele dreptului de proprietate, drepturi reale de garanție și sarcini	Referințe
NU SUNT	

Anexa Nr. 1 La Partea I

Teren

Nr cadastral	Suprafața (mp)*	Observații / Referințe
35923	2.145	

* Suprafața este determinată în planul de proiecție Stereo 70.



Date referitoare la teren

Crt	Categorie folosință	Intravilan	Suprafața (mp)	Tarla	Parcelă	Nr. topo	Observații / Referințe
1	arabil	DA	950	27	1566/80	-	
2	arabil	NU	1.195	27	1566/81	-	

Lungime Segmente

1) Valorile lungimilor segmentelor sunt obținute din proiecție în plan.

Punct început	X / Y	Punct sfârșit	X / Y	Lungime segment (** (m))
1	426.726,1 378.444,994	2	426.730,988 378.462,902	18.563
2	426.730,988 378.462,902	3	426.695,633 378.469,684	36.0
3	426.695,633 378.469,684	4	426.680,091 378.472,665	15.825
4	426.680,091 378.472,665	5	426.675,14 378.473,614	5.041

Punct început	X / Y	Punct sfârșit	X / Y	Lungime segment (** (m)
5	426.675,14 378.473,614	6	426.611,931 378.485,738	64.361
6	426.611,931 378.485,738	7	426.609,675 378.469,42	16.473
7	426.609,675 378.469,42	8	426.676,319 378.454,765	68.236
8	426.676,319 378.454,765	9	426.688,075 378.452,18	12.037
9	426.688,075 378.452,18	1	426.726,1 378.444,994	38.698

** Lungimile segmentelor sunt determinate în planul de proiecție Stereo 70 și sunt rotunjite la 1 milimetru.

*** Distanța dintre puncte este formată din segmente cumulate ce sunt mai mici decât valoarea 1 milimetru.

**DATE DESPRE IMOBILUL NR. 865**

Oficiul de Cadastru și Publicitate Imobiliară VALCEA
 Biroul de Cadastru și Publicitate Imobiliară Ramnicu Valcea

A. Partea I. Descrierea imobilului

TEREN Necunoscut

Adresa: Loc. Cueni, Jud. Valcea

Nr. Crt	Nr cadastral Nr. topografic	Suprafața* (mp)	Observații / Referințe
A1		11.466	Sector cadastral:33 Teren neimprejmit;

B. Partea II. Proprietari și acte

Inscrieri privitoare la dreptul de proprietate și alte drepturi reale		Referințe
/		
Act Administrativ nr. 7, din 24/06/1996 emis de Parlamentul Romaniei (lege);		
B1	Inscrierea posesiei, drept de PROPRIETATE, dobandit prin Lege, cota actuala 1/1, cota initiala 1/1 1) NEIDENTIFICAT NEIDENTIFICAT	A1
B2	Se noteaza mentiunea proprietar neidentificat.	A1

C. Partea III. SARCINI .

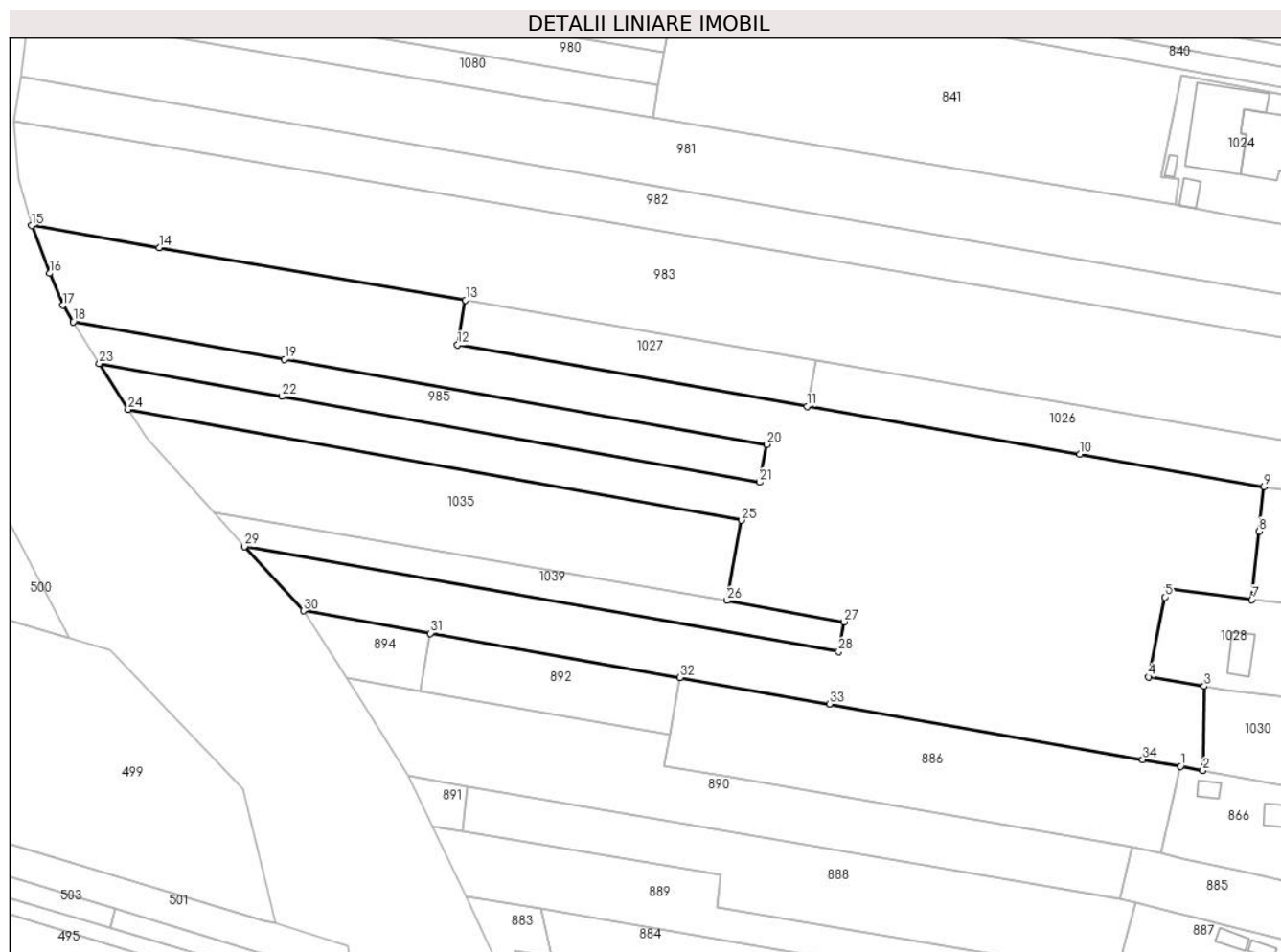
Inscrieri privind dezmembramintele dreptului de proprietate, drepturi reale de garanție și sarcini	Referințe
NU SUNT	

Anexa Nr. 1 La Partea I

Teren

Nr cadastral	Suprafața (mp)*	Observații / Referințe
	11.466	

* Suprafața este determinată în planul de proiecție Stereo 70.



Date referitoare la teren

Crt	Categorie folosință	Intravilan	Suprafața (mp)	Tarla	Parcelă	Nr. topo	Observații / Referințe
1	arabil	DA	434	27	1566/40	-	
2	arabil	NU	1.072	27	1566/40	-	
3	arabil	NU	1.337	27	1566/39	-	
4	arabil	DA	370	27	1566/39	-	
5	arabil	DA	687	27	1566/38/3	-	
6	arabil	NU	1.240	27	1566/38/3	-	
7	arabil	NU	1.284	27	1566/38/2	-	
8	arabil	NU	2.227	27	1566/34	-	
9	arabil	DA	407	27	1566/34	-	
10	arabil	NU	932	27	1580/33/2	-	
11	arabil	NU	1.476	27	1566/41	-	

Lungime Segmente

1) Valorile lungimilor segmentelor sunt obținute din proiecție în plan.

Punct început	X / Y	Punct sfârșit	X / Y	Lungime segment (** (m)
1	426.711,106 378.645,424	2	426.716,089 378.644,482	5.071
3	426.716,359 378.663,049	4	426.704,02 378.665,128	12.513
5	426.707,655 378.682,763	6	426.708,05 378.684,678	1.955
7	426.726,869 378.682,218	8	426.728,473 378.697,277	15.144
9	426.729,524 378.707,144	10	426.688,894 378.714,278	41.252
11	426.628,607 378.724,864	12	426.551,368 378.738,426	78.421
13	426.553,154 378.748,321	14	426.485,487 378.759,945	68.658
15	426.457,287 378.764,789	16	426.461,296 378.754,242	11.283
17	426.464,165 378.747,159	18	426.466,447 378.743,537	4.281
19	426.513,167 378.735,29	20	426.619,774 378.716,472	108.255
21	426.618,133 378.708,12	22	426.512,643 378.727,053	107.176
23	426.472,266 378.734,3	24	426.478,648 378.724,17	11.973
25	426.614,134 378.699,71	26	426.610,925 378.681,998	18.0
27	426.636,812 378.677,307	28	426.635,627 378.670,769	6.645
29	426.504,366 378.693,892	30	426.517,329 378.679,725	19.203
31	426.545,397 378.674,757	32	426.600,521 378.664,999	55.981
33	426.633,523 378.659,158	34	426.702,771 378.646,9	70.325

Punct început	X / Y	Punct sfârșit	X / Y	Lungime segment (** (m)
2	426.716,089 378.644,482	3	426.716,359 378.663,049	18.569
4	426.704,02 378.665,128	5	426.707,655 378.682,763	18.006
6	426.708,05 378.684,678	7	426.726,869 378.682,218	18.979
8	426.728,473 378.697,277	9	426.729,524 378.707,144	9.923
10	426.688,894 378.714,278	11	426.628,607 378.724,864	61.209
12	426.551,368 378.738,426	13	426.553,154 378.748,321	10.055
14	426.485,487 378.759,945	15	426.457,287 378.764,789	28.613
16	426.461,296 378.754,242	17	426.464,165 378.747,159	7.642
18	426.466,447 378.743,537	19	426.513,167 378.735,29	47.442
20	426.619,774 378.716,472	21	426.618,133 378.708,12	8.512
22	426.512,643 378.727,053	23	426.472,266 378.734,3	41.022
24	426.478,648 378.724,17	25	426.614,134 378.699,71	137.676
26	426.610,925 378.681,998	27	426.636,812 378.677,307	26.309
28	426.635,627 378.670,769	29	426.504,366 378.693,892	133.282
30	426.517,329 378.679,725	31	426.545,397 378.674,757	28.504
32	426.600,521 378.664,999	33	426.633,523 378.659,158	33.515
34	426.702,771 378.646,9	1	426.711,106 378.645,424	8.465

** Lungimile segmentelor sunt determinate în planul de proiecție Stereo 70 și sunt rotunjite la 1 milimetru.

*** Distanța dintre puncte este formată din segmente cumulate ce sunt mai mici decât valoarea 1 milimetru.

**DATE DESPRE IMOBILUL NR. 866**

Oficiul de Cadastru și Publicitate Imobiliară VALCEA
Biroul de Cadastru și Publicitate Imobiliară Ramnicu Valcea

A. Partea I. Descrierea imobilului

TEREN Necunoscut

Nr. CF vechi:126

Nr. cadastral vechi:141

Adresa: Loc. Cueni, Str Principală Cueni, Nr. 34, Jud. Valcea, sat Cuieni, punctul "Acasa" judetul Valcea.

Nr. Crt	Nr cadastral Nr. topografic	Suprafața* (mp)	Observații / Referințe
A1	35103	Din acte: 1.240 Masurata: 1.346	Sector cadastral:33 Teren imprejmuit;

Construcții

Crt	Nr cadastral Nr. topografic	Adresa	Observații / Referințe
A1.1	35103-C1	Loc. Cueni, Str Principală Cueni, Nr. 34, Jud. Valcea, sat Cuieni, punctul "Acasa" judetul Valcea.	Nr. niveluri:1; S. construita la sol:115 mp; casa de locuit in s.construita la sol 114,55 m.p
A1.2	35103-C2	Loc. Cueni, Str Principală Cueni, Nr. 34, Jud. Valcea, sat Cuieni, punctul "Acasa" judetul Valcea.	Nr. niveluri:1; S. construita la sol:11 mp; remisa in s. constr.la sol 11,40 m.p
A1.3	35103-C3	Loc. Cueni, Str Principală Cueni, Nr. 34, Jud. Valcea, sat Cuieni, punctul "Acasa" judetul Valcea.	Nr. niveluri:1; S. construita la sol:31 mp; magazie in s. constr. la sol 30,95 m.p
A1.4	35103-C4	Loc. Cueni, Str Principală Cueni, Nr. 34, Jud. Valcea, sat Cuieni, punctul "Acasa" judetul Valcea.	Nr. niveluri:1; S. construita la sol:17 mp; fanar in s.constr. la sol 17,50 m.p

B. Partea II. Proprietari și acte

Inscrieri privitoare la dreptul de proprietate și alte drepturi reale	Referințe
16325 / 26/09/2005	
Act Notarial nr. 740, din 23/09/2005 emis de BNP Dranciu Constantin (contract de vanzare- cumparare aut);	
B1	A1, A1.1, A1.2, A1.3, A1.4
Intabulare, drept de PROPRIETATE bun comun, dobandit prin Conventie, cota actuala 1/1, cota initiala 1/1	
1) GURGU ELENA - ADRIANA	
2) GURGU AUREL - LIVIU,, soti	
OBSERVATII: (provenita din conversia CF 126)	

C. Partea III. SARCINI .

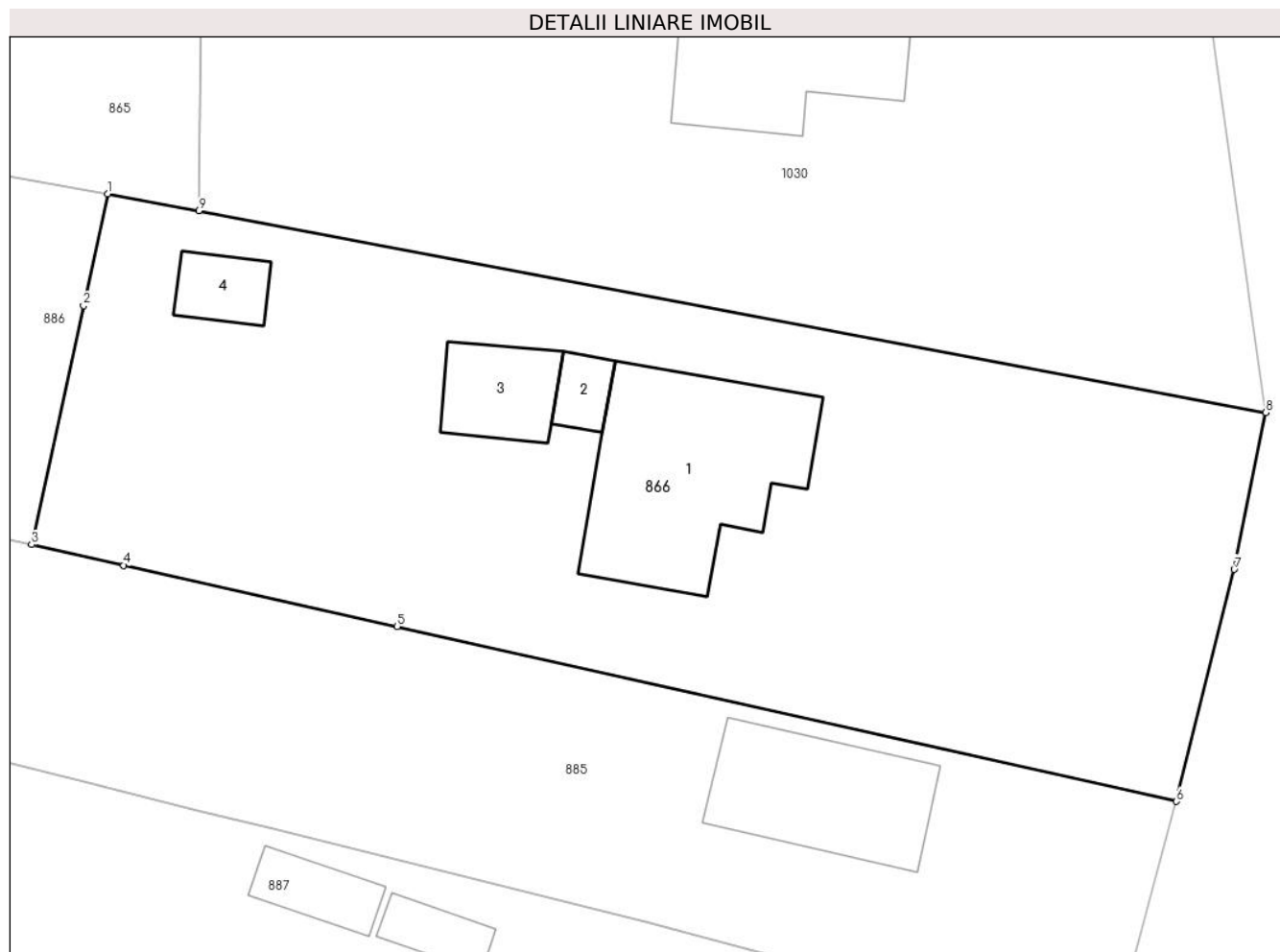
Inscrieri privind dezmembramintele dreptului de proprietate, drepturi reale de garanție și sarcini	Referințe
NU SUNT	

Anexa Nr. 1 La Partea I

Teren

Nr cadastral	Suprafața (mp)*	Observații / Referințe
35103	Din acte: 1.240 Masurata: 1.346	

* Suprafața este determinată în planul de proiecție Stereo 70.



Date referitoare la teren

Crt	Categorie folosință	Intra vilan	Suprafața (mp)	Tarla	Parcelă	Nr. topo	Observații / Referințe
1	curți constructii	DA	1.075	2	17	-	
2	pasune	DA	211	2	18	-	
3	pasune	NU	60	2	18	-	

Date referitoare la construcții

Crt	Număr	Destinație construcție	Supraf. (mp)	Situație juridică	Observații / Referințe
A1.1	35103-C1	construcții de locuințe	115	Cu acte	Nr. niveluri:1; S. construita la sol:115 mp; casa de locuit in s.construita la sol 114,55 m.p
A1.2	35103-C2	construcții anexa	11	Cu acte	Nr. niveluri:1; S. construita la sol:11 mp; remisa in s.constr.la sol 11,40 m.p
A1.3	35103-C3	construcții anexa	31	Cu acte	Nr. niveluri:1; S. construita la sol:31 mp; magazie in s.constr. la sol 30,95 m.p
A1.4	35103-C4	construcții anexa	17	Cu acte	Nr. niveluri:1; S. construita la sol:17 mp; fanar in s.constr. la sol 17,50 m.p

Lungime Segmente

1) Valorile lungimilor segmentelor sunt obținute din proiecție în plan.

Punct început	X / Y	Punct sfârșit	X / Y	Lungime segment (** (m)
1	426.711,106 378.645,424	2	426.709,769 378.639,271	6.297
2	426.709,769 378.639,271	3	426.706,918 378.626,15	13.427
3	426.706,918 378.626,15	4	426.711,974 378.625,015	5.182
4	426.711,974 378.625,015	5	426.726,989 378.621,647	15.388
5	426.726,989 378.621,647	6	426.769,782 378.612,048	43.856
6	426.769,782 378.612,048	7	426.772,949 378.624,797	13.136
7	426.772,949 378.624,797	8	426.774,676 378.633,405	8.78
8	426.774,676 378.633,405	9	426.716,089 378.644,482	59.625
9	426.716,089 378.644,482	1	426.711,106 378.645,424	5.071

** Lungimile segmentelor sunt determinate în planul de proiecție Stereo 70 și sunt rotunjite la 1 milimetru.

*** Distanța dintre puncte este formată din segmente cumulate ce sunt mai mici decât valoarea 1 milimetru.

**DATE DESPRE IMOBILUL NR. 867**

Oficiul de Cadastru și Publicitate Imobiliară VALCEA
Biroul de Cadastru și Publicitate Imobiliară Ramnicu Valcea

A. Partea I. Descrierea imobilului

TEREN Extravilan

Adresa: Jud. Valcea, SAT CUENI, PUNCTUL SUB CURTE

Nr. Crt	Nr cadastral Nr. topografic	Suprafața* (mp)	Observații / Referințe
A1	35385	813	Sector cadastral:33 Teren neimprejmuit;

B. Partea II. Proprietari și acte

Inscrieri privitoare la dreptul de proprietate și alte drepturi reale	Referințe
56364 / 11/12/2013	
Act Administrativ nr. Titlu de Proprietate nr.1749, din 06/06/2007 emis de Comisia Judeteana Valcea;	
B1	A1
Intabulare, drept de PROPRIETATE, dobandit prin Lege, cota actuala 1/1, cota initiala 1/1	
1) MEIANU BENONIE	

C. Partea III. SARCINI .

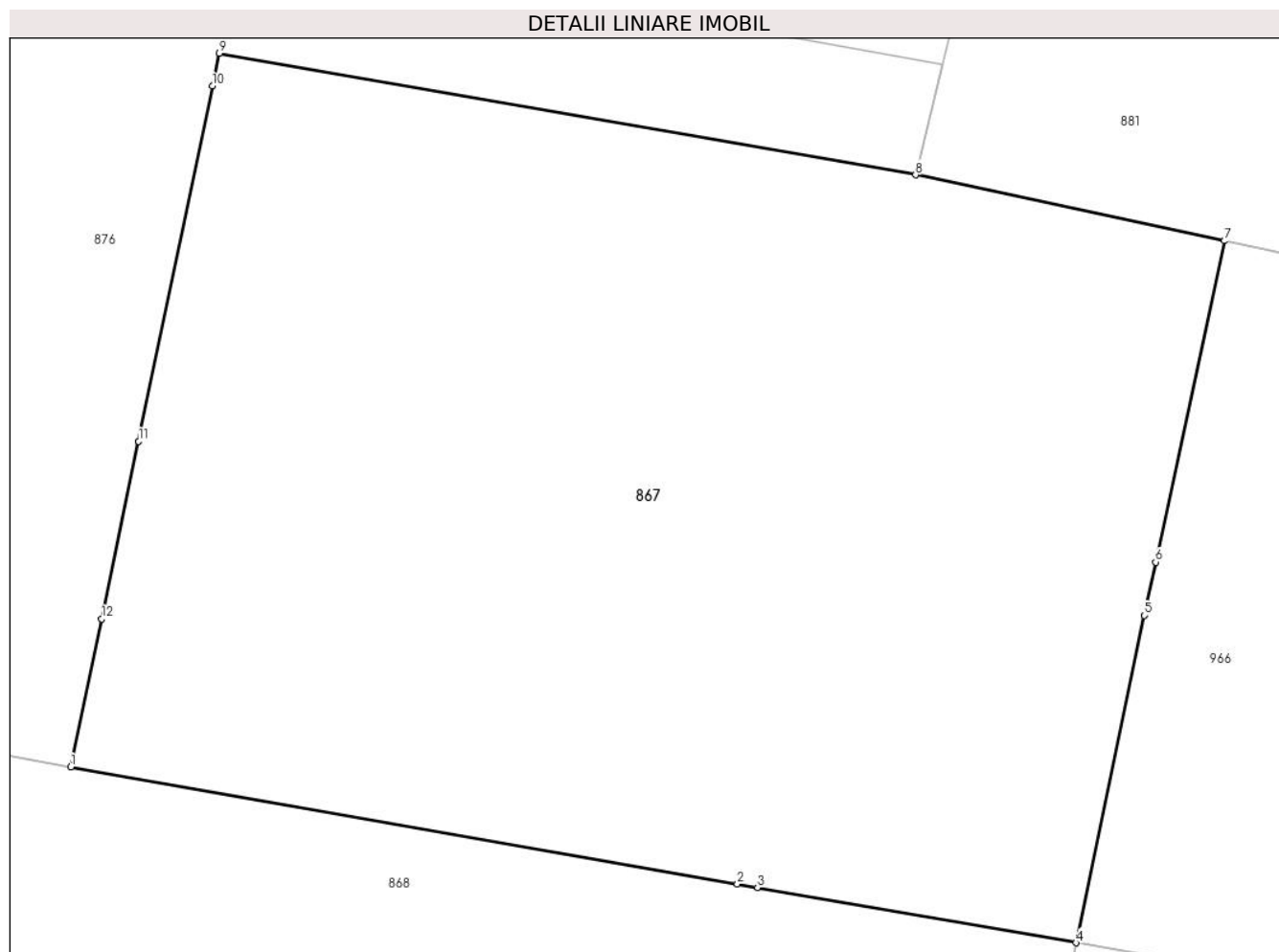
Inscrieri privind dezmembramintele dreptului de proprietate, drepturi reale de garanție și sarcini	Referințe
NU SUNT	

Anexa Nr. 1 La Partea I

Teren

Nr cadastral	Suprafața (mp)*	Observații / Referințe
35385	813	

* Suprafața este determinată în planul de proiecție Stereo 70.



Date referitoare la teren

Crt	Categorie folosință	Intra vilan	Suprafața (mp)	Tarla	Parcelă	Nr. topo	Observații / Referințe
1	arabil	NU	813	27	1566/55/3	-	

Lungime Segmente

1) Valorile lungimilor segmentelor sunt obținute din proiecție în plan.

Punct început	X / Y	Punct sfârșit	X / Y	Lungime segment (** (m)
1	426.659,664 378.539,802	2	426.681,726 378.535,931	22.399
2	426.681,726 378.535,931	3	426.682,393 378.535,815	0.677
3	426.682,393 378.535,815	4	426.692,941 378.533,985	10.706
4	426.692,941 378.533,985	5	426.695,205 378.544,815	11.064
5	426.695,205 378.544,815	6	426.695,574 378.546,578	1.801

Punct început	X / Y	Punct sfârșit	X / Y	Lungime segment (** (m)
6	426.695,574 378.546,578	7	426.697,854 378.557,209	10.873
7	426.697,854 378.557,209	8	426.687,629 378.559,388	10.455
8	426.687,629 378.559,388	9	426.664,578 378.563,413	23.4
9	426.664,578 378.563,413	10	426.664,352 378.562,328	1.108
10	426.664,352 378.562,328	11	426.661,906 378.550,575	12.005
11	426.661,906 378.550,575	12	426.660,683 378.544,699	6.002
12	426.660,683 378.544,699	1	426.659,664 378.539,802	5.002

** Lungimile segmentelor sunt determinate în planul de proiecție Stereo 70 și sunt rotunjite la 1 milimetru.

*** Distanța dintre puncte este formată din segmente cumulate ce sunt mai mici decât valoarea 1 milimetru.

**DATE DESPRE IMOBILUL NR. 868**

Oficiul de Cadastru și Publicitate Imobiliară VALCEA
Biroul de Cadastru și Publicitate Imobiliară Ramnicu Valcea

A. Partea I. Descrierea imobilului

TEREN Extravilan

Adresa: Jud. Valcea

Nr. Crt	Nr cadastral Nr. topografic	Suprafața* (mp)	Observații / Referințe
A1	35352	1.718	Sector cadastral:33 Teren neimprejmuit; SAT CUENI, punct ACASA

B. Partea II. Proprietari și acte

Inscrieri privitoare la dreptul de proprietate și alte drepturi reale		Referințe
22871 / 13/05/2014		
Act Notarial nr. 1279, din 12/05/2014 emis de NP.Firan Rodica (Contract de vanzare cumparare aut.);		
B4	Intabulare, drept de PROPRIETATE, dobandit prin Conventie, cota actuala 1/2, cota initiala 1/2 1) TUDOR CONSTANTIN , ,necasatorit	A1
B5	Intabulare, drept de PROPRIETATE, dobandit prin Conventie, cota actuala 1/2, cota initiala 1/2 1) BORCOS CONSTANTINA , ,necasatorita	A1

C. Partea III. SARCINI .

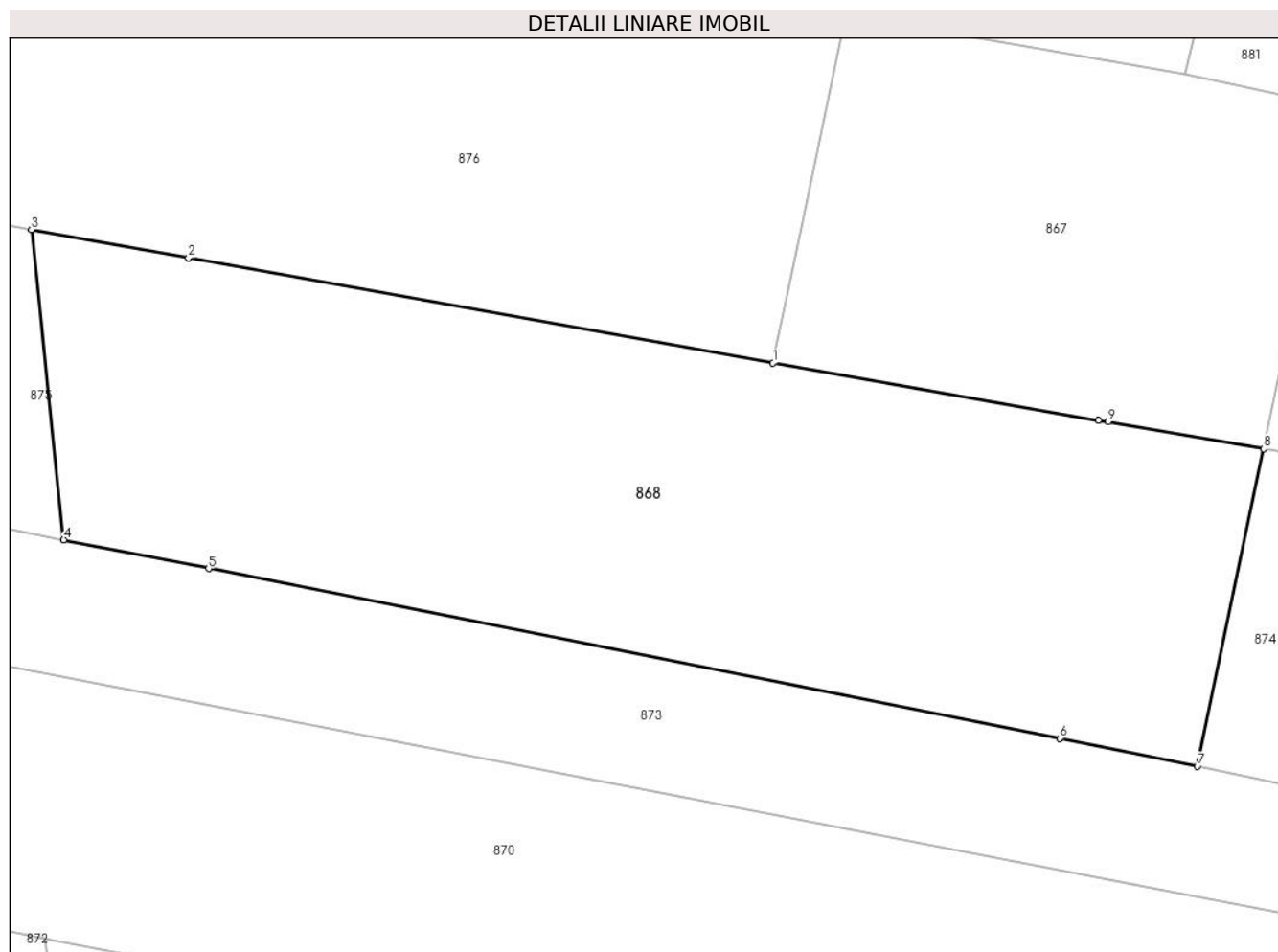
Inscrieri privind dezmembramintele dreptului de proprietate, drepturi reale de garanție și sarcini	Referințe
NU SUNT	

Anexa Nr. 1 La Partea I

Teren

Nr cadastral	Suprafața (mp)*	Observații / Referințe
35352	1.718	SAT CUENI, punct ACASA

* Suprafața este determinată în planul de proiecție Stereo 70.



Date referitoare la teren

Crt	Categorie folosință	Intra vilan	Suprafața (mp)	Tarla	Parcelă	Nr. topo	Observații / Referințe
1	arabil	NU	221	2	36/1	-	
2	livada	NU	1.285	2	36/1	-	
3	neproductiv	NU	212	2	36/1	-	

Lungime Segmente

1) Valorile lungimilor segmentelor sunt obținute din proiecție în plan.

Punct început	X / Y	Punct sfârșit	X / Y	Lungime segment (** (m)
1	426.659,664 378.539,802	2	426.620,033 378.546,929	40.267
2	426.620,033 378.546,929	3	426.609,379 378.548,845	10.825
3	426.609,379 378.548,845	4	426.611,563 378.527,828	21.13
4	426.611,563 378.527,828	5	426.621,388 378.525,868	10.019

Punct început	X / Y	Punct sfârşit	X / Y	Lungime segment (** (m)
5	426.621,388 378.525,868	6	426.679,096 378.514,359	58.844
6	426.679,096 378.514,359	7	426.688,441 378.512,462	9.536
7	426.688,441 378.512,462	8	426.692,941 378.533,985	21.988
8	426.692,941 378.533,985	9	426.682,393 378.535,815	10.706
9	426.682,393 378.535,815	10	426.681,726 378.535,931	0.677
10	426.681,726 378.535,931	1	426.659,664 378.539,802	22.399

** Lungimile segmentelor sunt determinate în planul de proiecție Stereo 70 și sunt rotunjite la 1 milimetru.

*** Distanța dintre puncte este formată din segmente cumulate ce sunt mai mici decât valoarea 1 milimetru.

**DATE DESPRE IMOBILUL NR. 869**

Oficiul de Cadastru și Publicitate Imobiliară VALCEA
Biroul de Cadastru și Publicitate Imobiliară Ramnicu Valcea

A. Partea I. Descrierea imobilului

TEREN Intravilan

Adresa: Loc. Cueni, Str Principală Cueni, Nr. 46A, Jud. Valcea

Nr. Crt	Nr cadastral Nr. topografic	Suprafața* (mp)	Observații / Referințe
A1		675	Sector cadastral:33 Teren neimpregmuit;

B. Partea II. Proprietari și acte

Inscrieri privitoare la dreptul de proprietate și alte drepturi reale	Referințe
/	
Act Administrativ nr. 119/11363, din 13/09/1991 emis de CJSDPAT Vâlcea (TP);	
B1	A1
Intabulare, drept de PROPRIETATEIn baza L18/1991, dobandit prin Constituire, cota actuala 1/1, cota initiala 1/1 1) SANDU I. GHEORGHE	

C. Partea III. SARCINI .

Inscrieri privind dezmembramintele dreptului de proprietate, drepturi reale de garanție și sarcini	Referințe
NU SUNT	

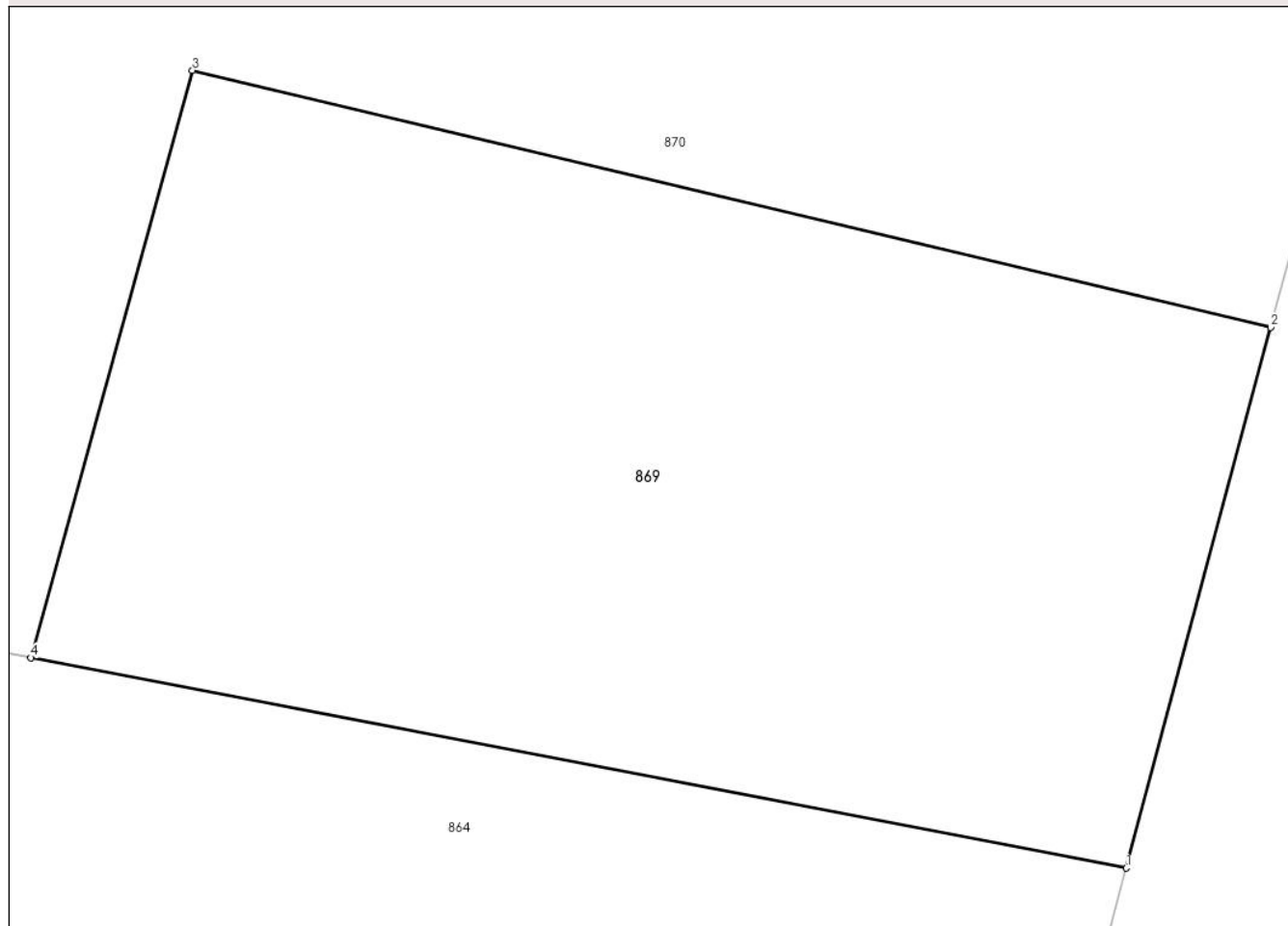
Anexa Nr. 1 La Partea I

Teren

Nr cadastral	Suprafața (mp)*	Observații / Referințe
	675	

* Suprafața este determinată în planul de proiecție Stereo 70.

DETALII LINIARE IMOBIL



Date referitoare la teren

Crt	Categorie folosință	Intra vilan	Suprafața (mp)	Tarla	Parcelă	Nr. topo	Observații / Referințe
1	arabil	DA	675	2	39, 40	-	

Lungime Segmente

1) Valorile lungimilor segmentelor sunt obținute din proiecție în plan.

Punct început	X / Y	Punct sfârșit	X / Y	Lungime segment (** (m)
1	426.730,988 378.462,902	2	426.735,645 378.480,337	18.046
2	426.735,645 378.480,337	3	426.700,85 378.488,629	35.769
3	426.700,85 378.488,629	4	426.695,633 378.469,684	19.65
4	426.695,633 378.469,684	1	426.730,988 378.462,902	36.0

** Lungimile segmentelor sunt determinate în planul de proiecție Stereo 70 și sunt rotunjite la 1 milimetru.

***** Distanţa dintre puncte este formată din segmente cumulate ce sunt mai mici decât valoarea 1 milimetru.**

**DATE DESPRE IMOBILUL NR. 870**

Oficiul de Cadastru și Publicitate Imobiliară VALCEA
Biroul de Cadastru și Publicitate Imobiliară Ramnicu Valcea

A. Partea I. Descrierea imobilului

TEREN Necunoscut

Adresa: Loc. Cueni, Str Principală Cueni, Nr. 46, Jud. Valcea

Nr. Crt	Nr cadastral Nr. topografic	Suprafața* (mp)	Observații / Referințe
A1		3.049	Sector cadastral:33 Teren neimprejmuit;

B. Partea II. Proprietari și acte

Inscrieri privitoare la dreptul de proprietate și alte drepturi reale		Referințe
/		
Act Administrativ nr. 7, din 24/06/1996 emis de Parlamentul Romaniei (lege);		
B1	Inscrierea posesiei, drept de PROPRIETATE, dobandit prin Lege, cota actuala 1/1, cota initiala 1/1 1) NEIDENTIFICAT NEIDENTIFICAT	A1
B2	Se noteaza mentiunea proprietar neidentificat.	A1

C. Partea III. SARCINI .

Inscrieri privind dezmembramintele dreptului de proprietate, drepturi reale de garanție și sarcini	Referințe
NU SUNT	

Anexa Nr. 1 La Partea I

Teren

Nr cadastral	Suprafața (mp)*	Observații / Referințe
	3.049	

* Suprafața este determinată în planul de proiecție Stereo 70.



Date referitoare la teren

Crt	Categorie folosință	Intravilan	Suprafața (mp)	Tarla	Parcelă	Nr. topo	Observații / Referințe
1	curți construcții	DA	796	27	1566/64	-	
2	arabil	DA	536	27	1566/64	-	
3	arabil	NU	1.717	27	1566/64	-	

Date referitoare la construcții

Crt	Număr	Destinație construcție	Supraf. (mp)	Situație juridică	Observații / Referințe
A1.1		construcții de locuințe	81	Fara acte	Nr. niveluri:1; S. construita la sol:81 mp;

Lungime Segmente

1) Valorile lungimilor segmentelor sunt obținute din proiecție în plan.

Punct început	X / Y	Punct sfârșit	X / Y	Lungime segment (** (m)
1	426.695,633 378.469,684	2	426.700,85 378.488,629	19.65
2	426.700,85 378.488,629	3	426.735,645 378.480,337	35.769

Punct început	X / Y	Punct sfârşit	X / Y	Lungime segment (** (m)
3	426.735,645 378.480,337	4	426.741,531 378.502,371	22.807
4	426.741,531 378.502,371	5	426.712,918 378.508,218	29.204
5	426.712,918 378.508,218	6	426.706,216 378.509,324	6.793
6	426.706,216 378.509,324	7	426.703,953 378.500,596	9.017
7	426.703,953 378.500,596	8	426.686,66 378.503,946	17.614
8	426.686,66 378.503,946	9	426.605,478 378.519,67	82.691
9	426.605,478 378.519,67	10	426.589,658 378.522,735	16.114
10	426.589,658 378.522,735	11	426.596,182 378.503,524	20.289
11	426.596,182 378.503,524	12	426.610,297 378.500,816	14.372
12	426.610,297 378.500,816	13	426.677,943 378.487,841	68.879
13	426.677,943 378.487,841	14	426.675,14 378.473,614	14.5
14	426.675,14 378.473,614	15	426.680,091 378.472,665	5.041
15	426.680,091 378.472,665	1	426.695,633 378.469,684	15.825

** Lungimile segmentelor sunt determinate în planul de proiecție Stereo 70 și sunt rotunjite la 1 milimetru.

*** Distanța dintre puncte este formată din segmente cumulate ce sunt mai mici decât valoarea 1 milimetru.

**DATE DESPRE IMOBILUL NR. 871**

Oficiul de Cadastru și Publicitate Imobiliară VALCEA
Biroul de Cadastru și Publicitate Imobiliară Ramnicu Valcea

A. Partea I. Descrierea imobilului

TEREN Extravilan

Adresa: Jud. Valcea

Nr. Crt	Nr cadastral Nr. topografic	Suprafața* (mp)	Observații / Referințe
A1		966	Sector cadastral:33 Teren neimprejmuit;

B. Partea II. Proprietari și acte

Inscrieri privitoare la dreptul de proprietate și alte drepturi reale		Referințe
/		
Act Administrativ nr. 1596, din 10/09/2004 emis de CJSDPAT VâlCEA (TP);		
B1	Intabulare, drept de PROPRIETATE, dobandit prin Reconstituire, cota actuala 1/1, cota initiala 1/1 1) MĂRTOIU AUREL	A1

C. Partea III. SARCINI .

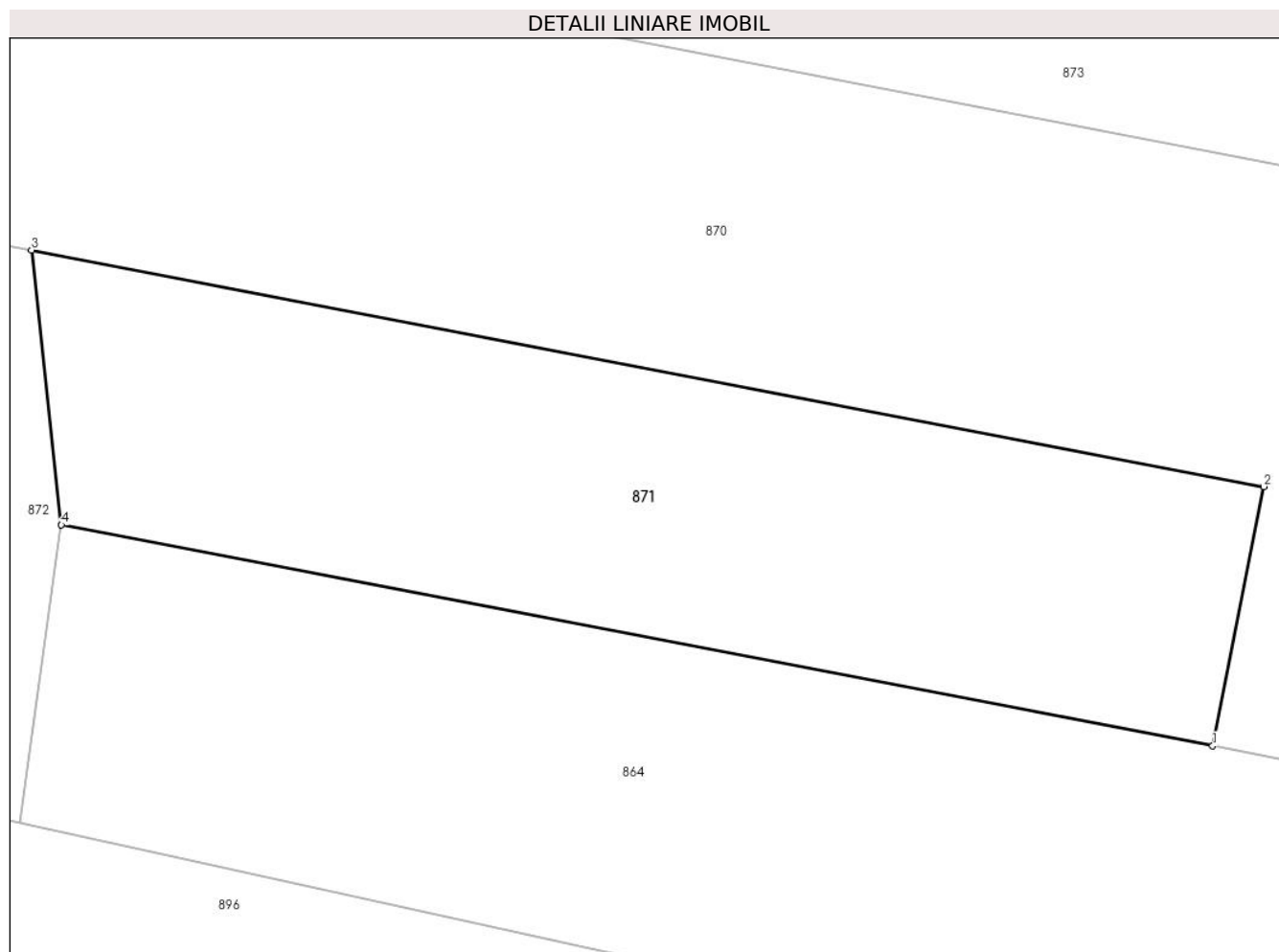
Inscrieri privind dezmembramintele dreptului de proprietate, drepturi reale de garanție și sarcini	Referințe
NU SUNT	

Anexa Nr. 1 La Partea I

Teren

Nr cadastral	Suprafața (mp)*	Observații / Referințe
	966	

* Suprafața este determinată în planul de proiecție Stereo 70.



Date referitoare la teren

Crt	Categorie folosință	Intravilan	Suprafața (mp)	Tarla	Parcelă	Nr. topo	Observații / Referințe
1	arabil	NU	966	27	1568/73	-	

Lungime Segmente

1) Valorile lungimilor segmentelor sunt obținute din proiecție în plan.

Punct început	X / Y	Punct sfârșit	X / Y	Lungime segment (** (m)
1	426.675,14 378.473,614	2	426.677,943 378.487,841	14.5
2	426.677,943 378.487,841	3	426.610,297 378.500,816	68.879
3	426.610,297 378.500,816	4	426.611,931 378.485,738	15.166
4	426.611,931 378.485,738	1	426.675,14 378.473,614	64.361

** Lungimile segmentelor sunt determinate în planul de proiecție Stereo 70 și sunt rotunjite la 1 milimetru.

***** Distanţa dintre puncte este formată din segmente cumulate ce sunt mai mici decât valoarea 1 milimetru.**

**DATE DESPRE IMOBILUL NR. 872**

Oficiul de Cadastru și Publicitate Imobiliară VALCEA
Biroul de Cadastru și Publicitate Imobiliară Ramnicu Valcea

A. Partea I. Descrierea imobilului

TEREN Extravilan

Adresa: Jud. Valcea

Nr. Crt	Nr cadastral Nr. topografic	Suprafața* (mp)	Observații / Referințe
A1		404	Sector cadastral:33 Teren neimprejmuit;

B. Partea II. Proprietari și acte

Inscrieri privitoare la dreptul de proprietate și alte drepturi reale		Referințe
/		
Act Normativ nr. 7, din 24/06/1996 emis de Parlamentul Romaniei (lege);		
B1	Inscrierea posesiei, drept de PROPRIETATE, dobandit prin Lege, cota actuala 1/1, cota initiala 1/1 1) NEIDENTIFICAT NEIDENTIFICAT	A1
B2	Se noteaza mentiunea proprietar neidentificat, rezerva la dispozitia comisiei locale de fond funciar.	A1

C. Partea III. SARCINI .

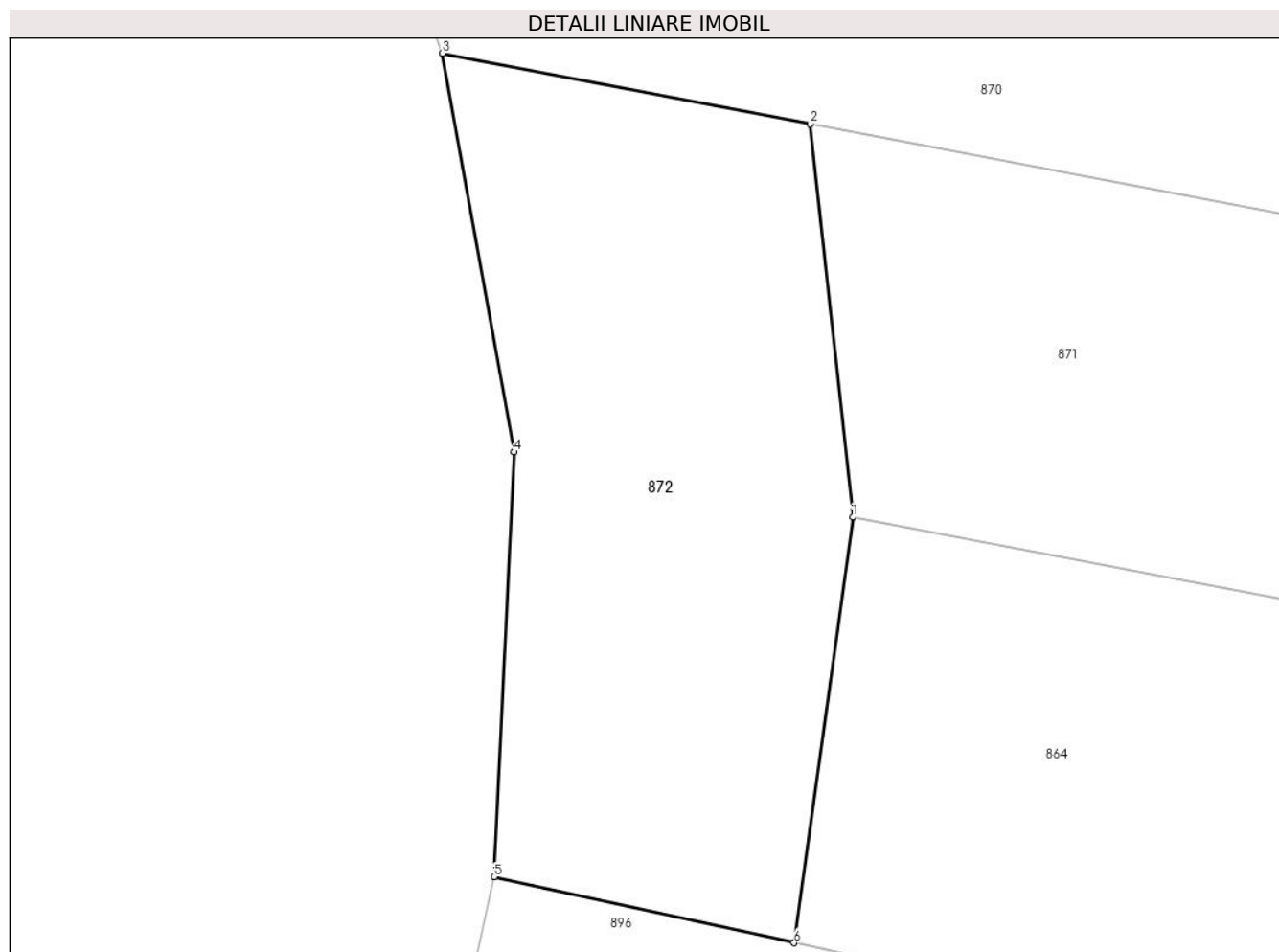
Inscrieri privind dezmembramintele dreptului de proprietate, drepturi reale de garanție și sarcini	Referințe
NU SUNT	

Anexa Nr. 1 La Partea I

Teren

Nr cadastral	Suprafața (mp)*	Observații / Referințe
	404	

* Suprafața este determinată în planul de proiecție Stereo 70.



Date referitoare la teren

Crt	Categorie folosință	Intra vilan	Suprafața (mp)	Tarla	Parcelă	Nr. topo	Observații / Referințe
1	neproductiv	NU	404	27	1568/73/2	-	

Lungime Segmente

1) Valorile lungimilor segmentelor sunt obținute din proiecție în plan.

Punct început	X / Y	Punct sfârșit	X / Y	Lungime segment (** (m)
1	426.611,931 378.485,738	2	426.610,297 378.500,816	15.166
2	426.610,297 378.500,816	3	426.596,182 378.503,524	14.372
3	426.596,182 378.503,524	4	426.598,922 378.488,234	15.534
4	426.598,922 378.488,234	5	426.598,17 378.471,95	16.301
5	426.598,17 378.471,95	6	426.609,675 378.469,42	11.78

Punct început	X / Y	Punct sfârșit	X / Y	Lungime segment (** (m)
6	426.609,675 378.469,42	1	426.611,931 378.485,738	16.473

** Lungimile segmentelor sunt determinate în planul de proiecție Stereo 70 și sunt rotunjite la 1 milimetru.

*** Distanța dintre puncte este formată din segmente cumulate ce sunt mai mici decât valoarea 1 milimetru.

**DATE DESPRE IMOBILUL NR. 873**

Oficiul de Cadastru și Publicitate Imobiliară VALCEA
Biroul de Cadastru și Publicitate Imobiliară Ramnicu Valcea

A. Partea I. Descrierea imobilului

TEREN Necunoscut

Adresa: Loc. Cueni, Jud. Valcea

Nr. Crt	Nr cadastral Nr. topografic	Suprafața* (mp)	Observații / Referințe
A1		1.070	Sector cadastral:33 Teren neimprejmuit;

B. Partea II. Proprietari și acte

Inscrieri privitoare la dreptul de proprietate și alte drepturi reale	Referințe
/	
Act Administrativ nr. 266/42937, din 08/09/1998 emis de CJSDPAT VâlCEA (TP);	
B1	A1
Intabulare, drept de PROPRIETATEIn baza L18/1991, dobandit prin Reconstituire, cota actuala 1/1, cota initiala 1/1 1) BRÎNDUȘOIU ELENA	

C. Partea III. SARCINI .

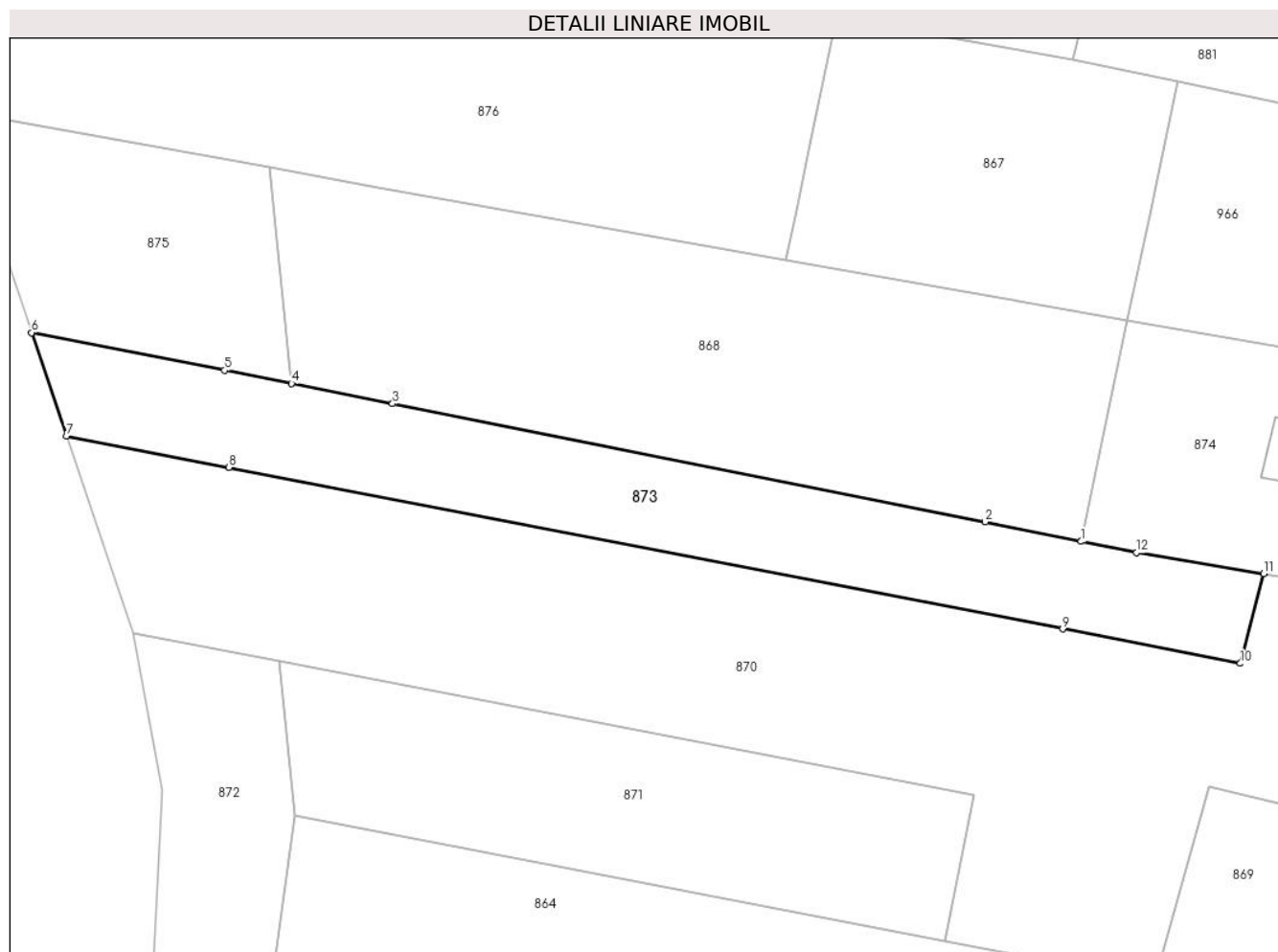
Inscrieri privind dezmembramintele dreptului de proprietate, drepturi reale de garanție și sarcini	Referințe
NU SUNT	

Anexa Nr. 1 La Partea I

Teren

Nr cadastral	Suprafața (mp)*	Observații / Referințe
	1.070	

* Suprafața este determinată în planul de proiecție Stereo 70.



Date referitoare la teren

Crt	Categorie folosință	Intra vilan	Suprafața (mp)	Tarla	Parcelă	Nr. topo	Observații / Referințe
1	arabil	DA	156	27	1566/63	-	
2	arabil	NU	752	27	1566/63	-	
3	neproductiv	NU	162	27	1557/63	-	

Lungime Segmente

1) Valorile lungimilor segmentelor sunt obținute din proiecție în plan.

Punct început	X / Y	Punct sfârșit	X / Y	Lungime segment (** (m)
1	426.688,441 378.512,462	2	426.679,096 378.514,359	9.536
2	426.679,096 378.514,359	3	426.621,388 378.525,868	58.844
3	426.621,388 378.525,868	4	426.611,563 378.527,828	10.019
4	426.611,563 378.527,828	5	426.605,024 378.529,106	6.663

Punct început	X / Y	Punct sfârșit	X / Y	Lungime segment (** (m)
5	426.605,024 378.529,106	6	426.586,248 378.532,777	19.132
6	426.586,248 378.532,777	7	426.589,658 378.522,735	10.605
7	426.589,658 378.522,735	8	426.605,478 378.519,67	16.114
8	426.605,478 378.519,67	9	426.686,66 378.503,946	82.691
9	426.686,66 378.503,946	10	426.703,953 378.500,596	17.614
10	426.703,953 378.500,596	11	426.706,216 378.509,324	9.017
11	426.706,216 378.509,324	12	426.693,83 378.511,369	12.554
12	426.693,83 378.511,369	1	426.688,441 378.512,462	5.499

** Lungimile segmentelor sunt determinate în planul de proiecție Stereo 70 și sunt rotunjite la 1 milimetru.

*** Distanța dintre puncte este formată din segmente cumulate ce sunt mai mici decât valoarea 1 milimetru.

**DATE DESPRE IMOBILUL NR. 874**

Oficiul de Cadastru și Publicitate Imobiliară VALCEA
Biroul de Cadastru și Publicitate Imobiliară Ramnicu Valcea

A. Partea I. Descrierea imobilului

TEREN Intravilan

Adresa: Loc. Cueni, Str Principală Cueni, Nr. 44, Jud. Valcea, punctul ACASA

Nr. Crt	Nr cadastral Nr. topografic	Suprafața* (mp)	Observații / Referințe
A1	35351	1.186	Sector cadastral:33 Teren neimprijmit;

Construcții

Crt	Nr cadastral Nr. topografic	Adresa	Observații / Referințe
A1.1	35351-C1	Loc. Cueni, Str Principală Cueni, Nr. 44, Jud. Valcea, punctul ACASA	Nr. niveluri:1; S. construita la sol:100 mp; LOCUINTA-construita in 1971 din lemn, acoperita cu tigla, fara lift, fara certificat de performanta energetica
A1.2	35351-C2	Loc. Cueni, Str Principală Cueni, Nr. 44, Jud. Valcea, punctul ACASA	Nr. niveluri:1; S. construita la sol:15 mp; MAGAZIE-construita in 1980 din caramida, acoperita cu tabla
A1.3	35351-C3	Loc. Cueni, Str Principală Cueni, Nr. 44, Jud. Valcea, punctul ACASA	Nr. niveluri:1; S. construita la sol:20 mp; GRAJD+FANAR-construit in 1976 din lemn, acoperit cu tigla
A1.4	35351-C4	Loc. Cueni, Str Principală Cueni, Nr. 44, Jud. Valcea, punctul ACASA	Nr. niveluri:1; S. construita la sol:6 mp; PATUL-construit in 1975 din lemn, acoperit cu tabla

B. Partea II. Proprietari și acte

Inscrieri privitoare la dreptul de proprietate și alte drepturi reale		Referințe
22870 / 13/05/2014		
Act Notarial nr. 1279, din 12/05/2014 emis de NP.Firan Rodica (Contract de vanzare-cumparare aut.);		
B3	Intabulare, drept de PROPRIETATE, dobandit prin Conventie, cota actuala 1/2, cota initiala 1/2 1) TUDOR CONSTANTIN, ,necasatorit	A1, A1.1, A1.2, A1.3, A1.4
B4	Intabulare, drept de PROPRIETATE, dobandit prin Conventie, cota actuala 1/2, cota initiala 1/2 1) BORGOS CONSTANTINA, ,necasatorita	A1, A1.1, A1.2, A1.3, A1.4

C. Partea III. SARCINI .

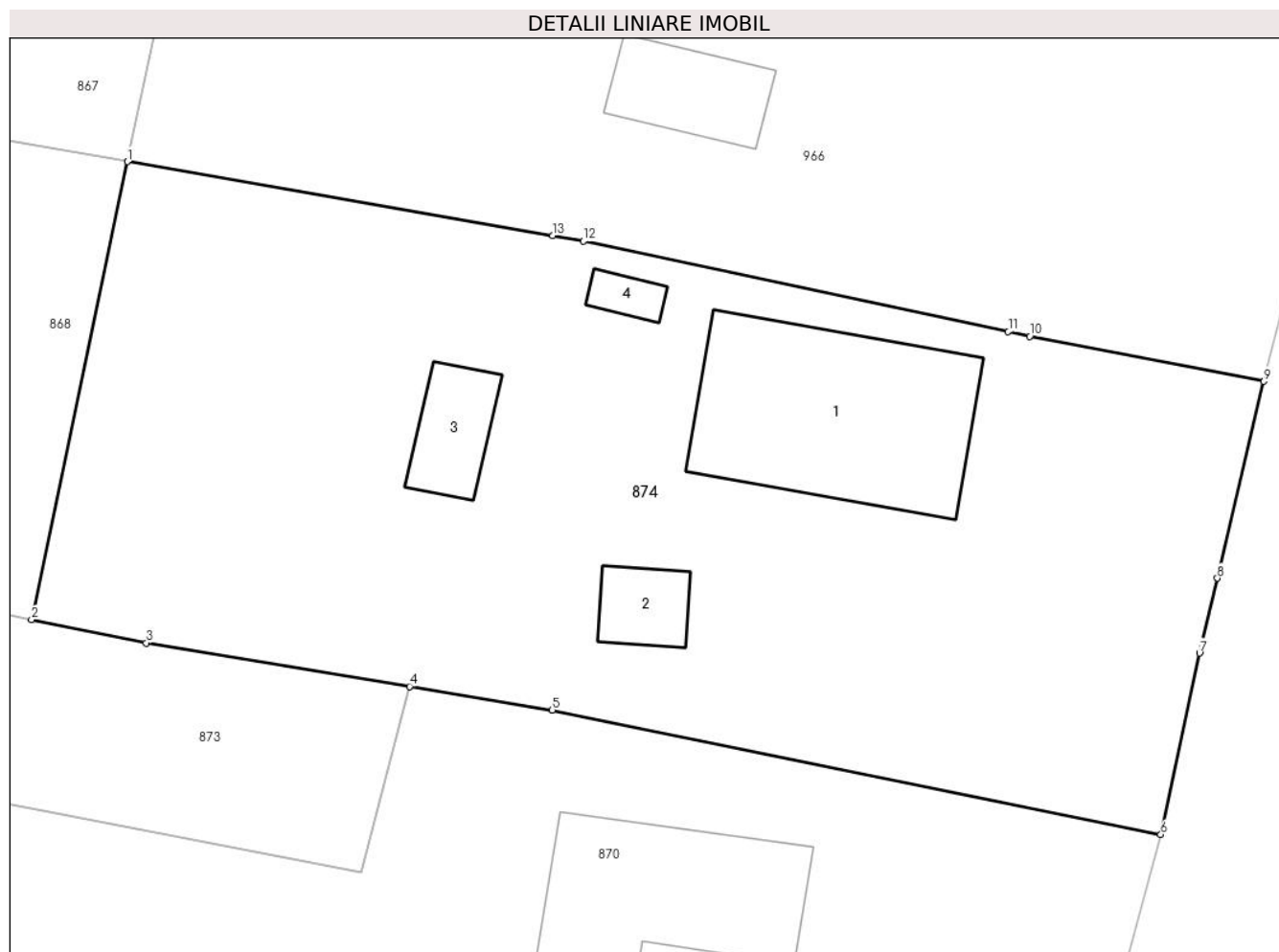
Inscrieri privind dezmembramintele dreptului de proprietate, drepturi reale de garanție și sarcini	Referințe
NU SUNT	

Anexa Nr. 1 La Partea I

Teren

Nr cadastral	Suprafața (mp)*	Observații / Referințe
35351	1.186	

* Suprafața este determinată în planul de proiecție Stereo 70.



Date referitoare la teren

Crt	Categorie folosință	Intravilan	Suprafața (mp)	Tarla	Parcelă	Nr. topo	Observații / Referințe
1	curți constructii	DA	408	2	34	-	
2	arabil	DA	117	2	34	-	
3	vie	DA	359	2	34,36	-	
4	arabil	DA	302	2	34/1	-	

Date referitoare la construcții

Crt	Număr	Destinație construcție	Supraf. (mp)	Situație juridică	Observații / Referințe
A1.1	35351-C1	construcții de locuințe	100	Cu acte	Nr. niveluri:1; S. construită la sol:100 mp; LOCUINTA-construită în 1971 din lemn, acoperită cu țiglă, fără lift, fără certificat de performanță energetică
A1.2	35351-C2	construcții anexa	15	Cu acte	Nr. niveluri:1; S. construită la sol:15 mp; MAGAZIE-construită în 1980 din caramida, acoperită cu tablă
A1.3	35351-C3	construcții anexa	20	Cu acte	Nr. niveluri:1; S. construită la sol:20 mp; GRAJD+FANAR-construit în 1976 din lemn, acoperit cu țiglă
A1.4	35351-C4	construcții anexa	6	Cu acte	Nr. niveluri:1; S. construită la sol:6 mp; PATUL-construit în 1975 din lemn, acoperit cu tablă

Lungime Segmente

1) Valorile lungimilor segmentelor sunt obținute din proiecție în plan.

Punct început	X / Y	Punct sfârșit	X / Y	Lungime segment (** (m)
1	426.692,941 378.533,985	2	426.688,441 378.512,462	21.988
2	426.688,441 378.512,462	3	426.693,83 378.511,369	5.499
3	426.693,83 378.511,369	4	426.706,216 378.509,324	12.554
4	426.706,216 378.509,324	5	426.712,918 378.508,218	6.793
5	426.712,918 378.508,218	6	426.741,531 378.502,371	29.204
6	426.741,531 378.502,371	7	426.743,354 378.510,889	8.711
7	426.743,354 378.510,889	8	426.744,186 378.514,412	3.62
8	426.744,186 378.514,412	9	426.746,371 378.523,661	9.504
9	426.746,371 378.523,661	10	426.735,376 378.525,771	11.196
10	426.735,376 378.525,771	11	426.734,357 378.525,989	1.042
11	426.734,357 378.525,989	12	426.714,376 378.530,252	20.431
12	426.714,376 378.530,252	13	426.712,949 378.530,501	1.449
13	426.712,949 378.530,501	1	426.692,941 378.533,985	20.309

** Lungimile segmentelor sunt determinate în planul de proiecție Stereo 70 și sunt rotunjite la 1 milimetru.

*** Distanța dintre puncte este formată din segmente cumulate ce sunt mai mici decât valoarea 1 milimetru.

**DATE DESPRE IMOBILUL NR. 875**

Oficiul de Cadastru și Publicitate Imobiliară VALCEA
Biroul de Cadastru și Publicitate Imobiliară Ramnicu Valcea

A. Partea I. Descrierea imobilului

TEREN Extravilan

Adresa: Jud. Valcea

Nr. Crt	Nr cadastral Nr. topografic	Suprafața* (mp)	Observații / Referințe
A1		569	Sector cadastral:33 Teren neimprejmuit;

B. Partea II. Proprietari și acte

Inscrieri privitoare la dreptul de proprietate și alte drepturi reale		Referințe
/		
Act Normativ nr. 7, din 24/06/1996 emis de Parlamentul Romaniei (lege);		
B1	Inscrierea posesiei, drept de PROPRIETATE, dobandit prin Lege, cota actuala 1/1, cota initiala 1/1 1) NEIDENTIFICAT NEIDENTIFICAT	A1
B2	Se noteaza mentiunea proprietar neidentificat, rezerva la dispozitia comisiei locale de fond funciar.	A1

C. Partea III. SARCINI .

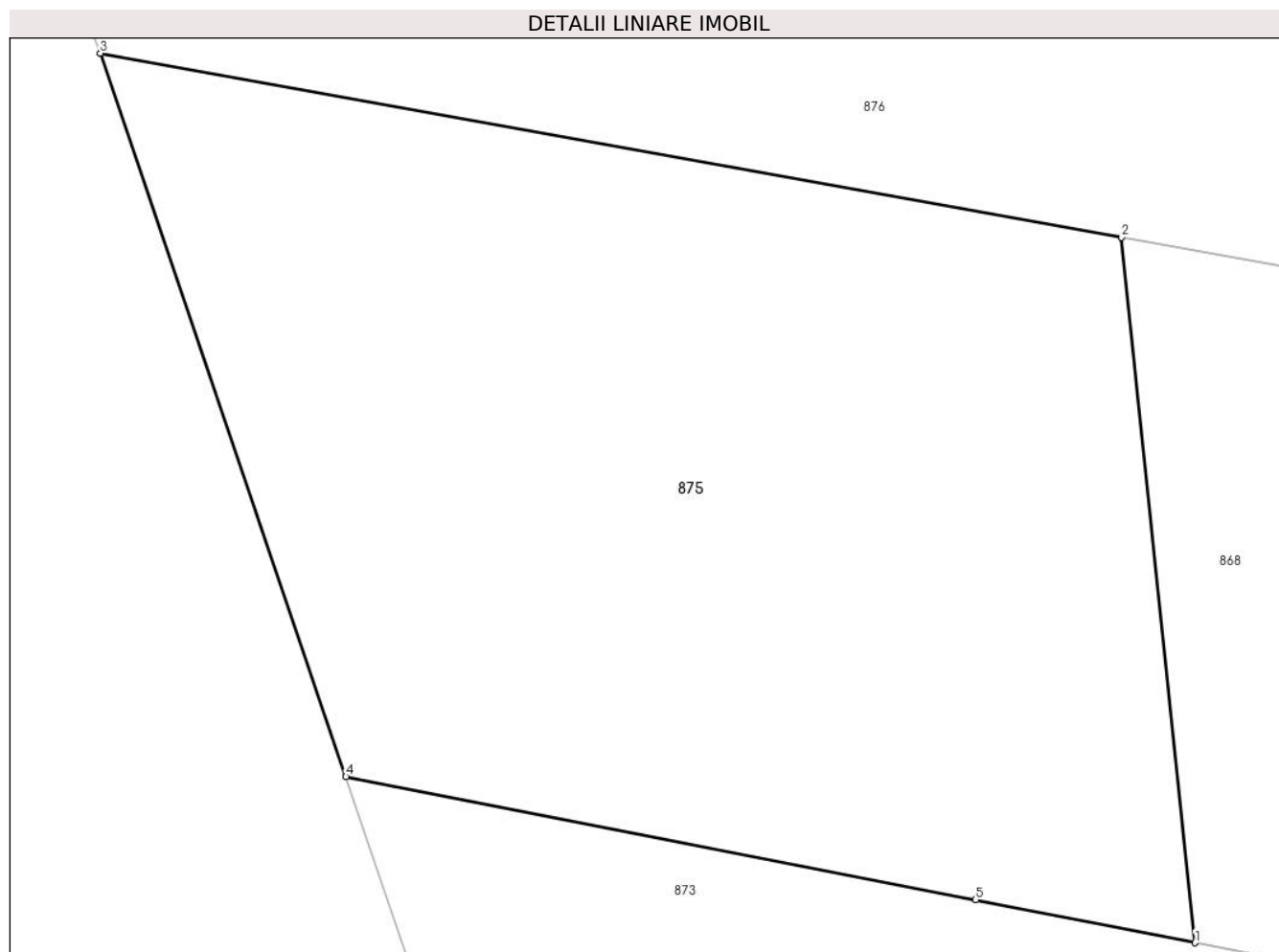
Inscrieri privind dezmembramintele dreptului de proprietate, drepturi reale de garanție și sarcini	Referințe
NU SUNT	

Anexa Nr. 1 La Partea I

Teren

Nr cadastral	Suprafața (mp)*	Observații / Referințe
	569	

* Suprafața este determinată în planul de proiecție Stereo 70.



Date referitoare la teren

Crt	Categorie folosință	Intravilan	Suprafața (mp)	Tarla	Parcelă	Nr. topo	Observații / Referințe
1	padure	NU	569	27	36/2	-	

Lungime Segmente

1) Valorile lungimilor segmentelor sunt obținute din proiecție în plan.

Punct început	X / Y	Punct sfârșit	X / Y	Lungime segment (** (m)
1	426.611,563 378.527,828	2	426.609,379 378.548,845	21.13
2	426.609,379 378.548,845	3	426.578,928 378.554,332	30.941
3	426.578,928 378.554,332	4	426.586,248 378.532,777	22.764
4	426.586,248 378.532,777	5	426.605,024 378.529,106	19.132
5	426.605,024 378.529,106	1	426.611,563 378.527,828	6.663

**** Lungimile segmentelor sunt determinate în planul de proiecție Stereo 70 și sunt rotunjite la 1 milimetru.**

***** Distanța dintre puncte este formată din segmente cumulate ce sunt mai mici decât valoarea 1 milimetru.**

**DATE DESPRE IMOBILUL NR. 876**

Oficiul de Cadastru și Publicitate Imobiliară VALCEA
Biroul de Cadastru și Publicitate Imobiliară Ramnicu Valcea

A. Partea I. Descrierea imobilului

TEREN Extravilan

Adresa: Jud. Valcea

Nr. Crt	Nr cadastral Nr. topografic	Suprafața* (mp)	Observații / Referințe
A1		2.648	Sector cadastral:33 Teren neimprejmuit;

B. Partea II. Proprietari și acte

Inscrieri privitoare la dreptul de proprietate și alte drepturi reale		Referințe
/		
Act Administrativ nr. 7, din 24/06/1996 emis de Parlamentul Romaniei (lege);		
B1	Inscrierea posesiei, drept de PROPRIETATE, dobandit prin Lege, cota actuala 1/1, cota initiala 1/1 1) NEIDENTIFICAT NEIDENTIFICAT	A1
B2	Se noteaza mentiunea proprietar neidentificat.	A1

C. Partea III. SARCINI .

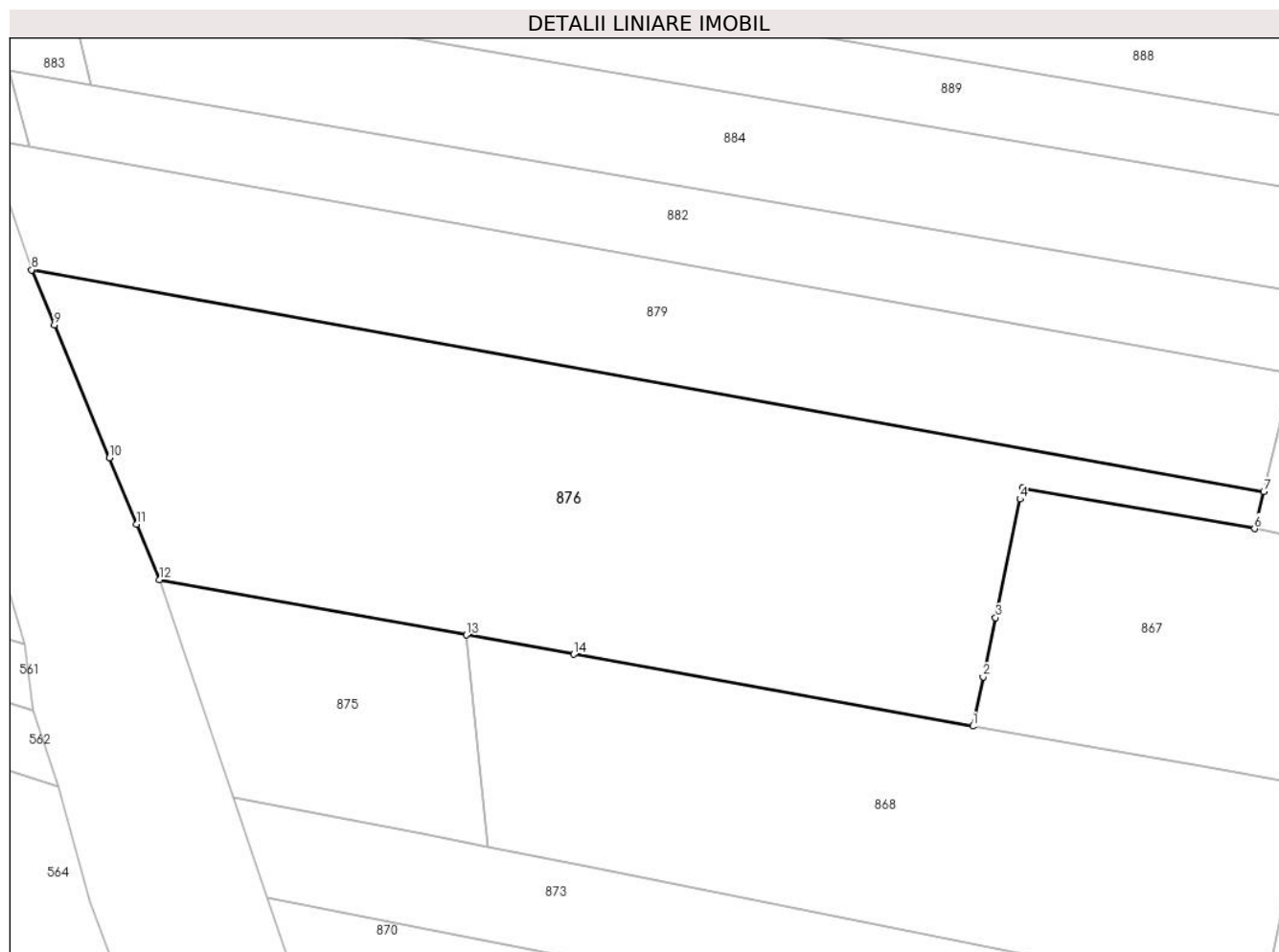
Inscrieri privind dezmembramintele dreptului de proprietate, drepturi reale de garanție și sarcini	Referințe
NU SUNT	

Anexa Nr. 1 La Partea I

Teren

Nr cadastral	Suprafața (mp)*	Observații / Referințe
	2.648	

* Suprafața este determinată în planul de proiecție Stereo 70.



Date referitoare la teren

Crt	Categorie folosință	Intravilan	Suprafața (mp)	Tarla	Parcelă	Nr. topo	Observații / Referințe
1	arabil	NU	419	27	1566/59	-	
2	arabil	NU	524	27	1566/58	-	
3	arabil	NU	1.120	27	1566/57	-	
4	arabil	NU	585	27	1566/56	-	

Lungime Segmente

1) Valorile lungimilor segmentelor sunt obținute din proiecție în plan.

Punct început	X / Y	Punct sfârșit	X / Y	Lungime segment (** (m)
1	426.659,664 378.539,802	2	426.660,683 378.544,699	5.002
2	426.660,683 378.544,699	3	426.661,906 378.550,575	6.002
3	426.661,906 378.550,575	4	426.664,352 378.562,328	12.005

Punct început	X / Y	Punct sfârşit	X / Y	Lungime segment (** (m)
4	426.664,352 378.562,328	5	426.664,578 378.563,413	1.108
5	426.664,578 378.563,413	6	426.687,629 378.559,388	23.4
6	426.687,629 378.559,388	7	426.688,535 378.563,056	3.778
7	426.688,535 378.563,056	8	426.566,246 378.585,064	124.254
8	426.566,246 378.585,064	9	426.568,511 378.579,576	5.937
9	426.568,511 378.579,576	10	426.573,972 378.566,41	14.254
10	426.573,972 378.566,41	11	426.576,657 378.559,837	7.1
11	426.576,657 378.559,837	12	426.578,928 378.554,332	5.955
12	426.578,928 378.554,332	13	426.609,379 378.548,845	30.941
13	426.609,379 378.548,845	14	426.620,033 378.546,929	10.825
14	426.620,033 378.546,929	1	426.659,664 378.539,802	40.267

** Lungimile segmentelor sunt determinate în planul de proiecție Stereo 70 și sunt rotunjite la 1 milimetru.

*** Distanța dintre puncte este formată din segmente cumulate ce sunt mai mici decât valoarea 1 milimetru.

**DATE DESPRE IMOBILUL NR. 879**

Oficiul de Cadastru și Publicitate Imobiliară VALCEA
Biroul de Cadastru și Publicitate Imobiliară Ramnicu Valcea

A. Partea I. Descrierea imobilului

TEREN Extravilan

Adresa: Jud. Valcea

Nr. Crt	Nr cadastral Nr. topografic	Suprafața* (mp)	Observații / Referințe
A1		1.536	Sector cadastral:33 Teren neimprejmuit;

B. Partea II. Proprietari și acte

Inscrieri privitoare la dreptul de proprietate și alte drepturi reale		Referințe
/		
Act Administrativ nr. 805/46442, din 29/09/2002 emis de CJSDPAT VâlCEA (TP);		
B1	Intabulare, drept de PROPRIETATEIn baza L18/1991, dobandit prin Reconstituire, cota actuala 1/1, cota initiala 1/1 1) NICU P. ALEXANDRU	A1

C. Partea III. SARCINI .

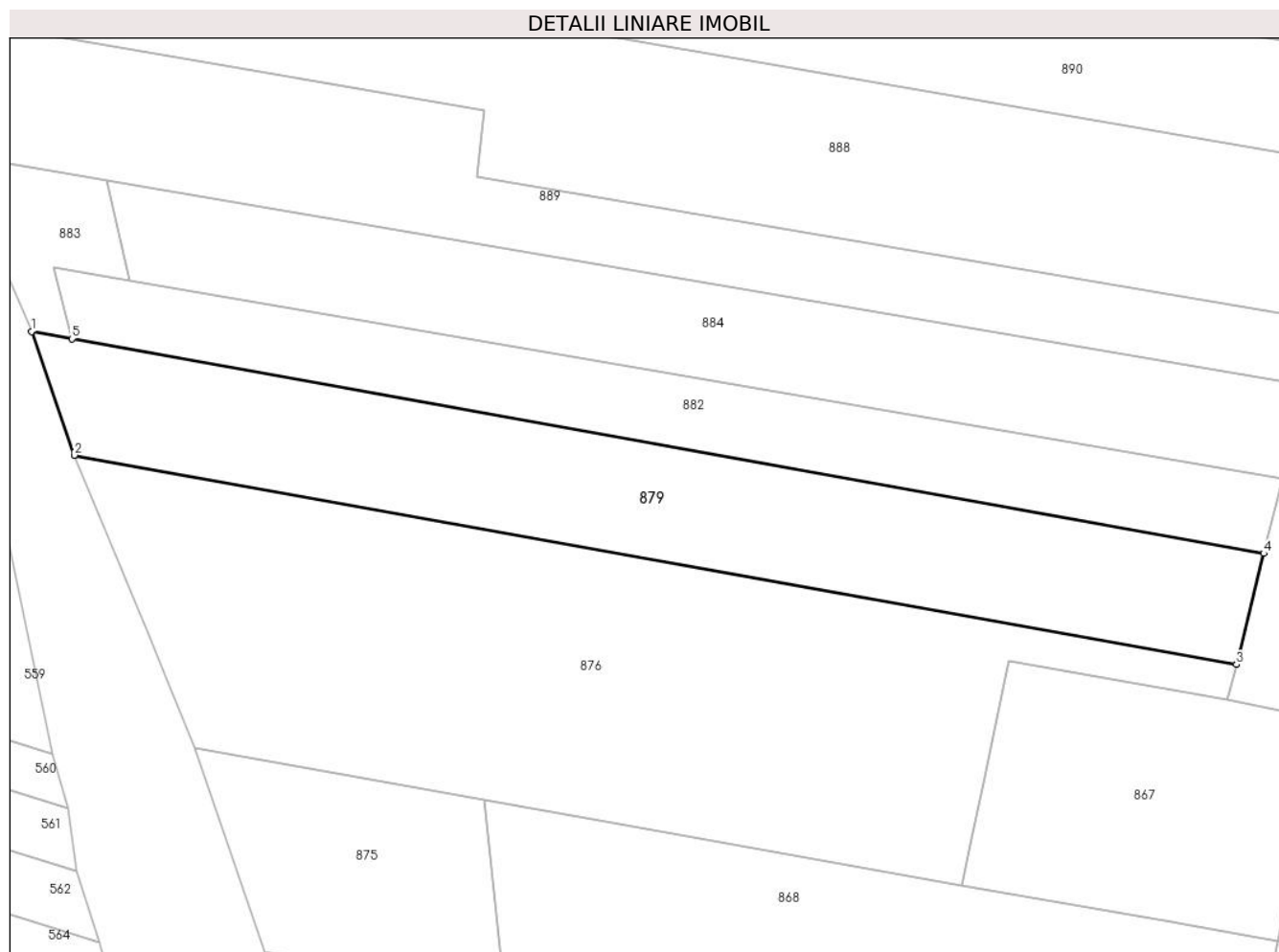
Inscrieri privind dezmembramintele dreptului de proprietate, drepturi reale de garanție și sarcini	Referințe
NU SUNT	

Anexa Nr. 1 La Partea I

Teren

Nr cadastral	Suprafața (mp)*	Observații / Referințe
	1.536	

* Suprafața este determinată în planul de proiecție Stereo 70.



Date referitoare la teren

Crt	Categorie folosință	Intravilan	Suprafața (mp)	Tarla	Parcelă	Nr. topo	Observații / Referințe
1	arabil	NU	1.536	27	1566/55	-	

Lungime Segmente

1) Valorile lungimilor segmentelor sunt obținute din proiecție în plan.

Punct început	X / Y	Punct sfârșit	X / Y	Lungime segment (** (m)
1	426.561,751 378.598,066	2	426.566,246 378.585,064	13.757
2	426.566,246 378.585,064	3	426.688,535 378.563,056	124.254
3	426.688,535 378.563,056	4	426.691,419 378.574,73	12.025
4	426.691,419 378.574,73	5	426.565,98 378.597,305	127.454
5	426.565,98 378.597,305	1	426.561,751 378.598,066	4.297

**** Lungimile segmentelor sunt determinate în planul de proiecție Stereo 70 și sunt rotunjite la 1 milimetru.**

***** Distanța dintre puncte este formată din segmente cumulate ce sunt mai mici decât valoarea 1 milimetru.**

**DATE DESPRE IMOBILUL NR. 881**

Oficiul de Cadastru și Publicitate Imobiliară VALCEA
Biroul de Cadastru și Publicitate Imobiliară Ramnicu Valcea

A. Partea I. Descrierea imobilului

TEREN Necunoscut

Nr. CF vechi:204
Nr. cadastral vechi:41

Adresa: Loc. Cueni, Str Principală Cueni, Nr. 40, Jud. Valcea

Nr. Crt	Nr cadastral Nr. topografic	Suprafața* (mp)	Observații / Referințe
A1	35529	Din acte: 1.128 Masurata: 1.551	Sector cadastral:33 Teren imprejmuit;

Construcții

Crt	Nr cadastral Nr. topografic	Adresa	Observații / Referințe
A1.1	35529-C1	Loc. Cueni, Str Principală Cueni, Nr. 40, Jud. Valcea	Nr. niveluri:1; S. construita la sol:23 mp; S. construita desfasurata:23 mp; FANAR
A1.2	35529-C2	Loc. Cueni, Str Principală Cueni, Nr. 40, Jud. Valcea	Nr. niveluri:1; S. construita la sol:102 mp; S. construita desfasurata:102 mp; CASA (P)
A1.3	35529-C3	Loc. Cueni, Str Principală Cueni, Nr. 40, Jud. Valcea	Nr. niveluri:1; S. construita la sol:6 mp; S. construita desfasurata:6 mp; PATUL

B. Partea II. Proprietari și acte

Inscrieri privitoare la dreptul de proprietate și alte drepturi reale		Referințe
40537 / 07/11/2007		
Act Administrativ nr. 157/11363, din 20/12/1995 emis de COMISIA JUDETEANA VALCEA (TP);		
B1	Intabulare, drept de PROPRIETATE, dobandit prin Lege, cota actuala 1/1, cota initiala 1/1 1) NICU GHEORGHE <i>OBSERVATII: (provenita din conversia CF 204)</i>	A1
32320 / 27/04/2021		
Act Administrativ nr. 1293, din 16/04/2021 emis de Primaria Roesti;		
B2	Intabulare, drept de PROPRIETATE, dobandit prin Lege, cota actuala 1/1, cota initiala 1/1 1) NICU GHEORGHE , defunct	A1.1, A1.2, A1.3

C. Partea III. SARCINI .

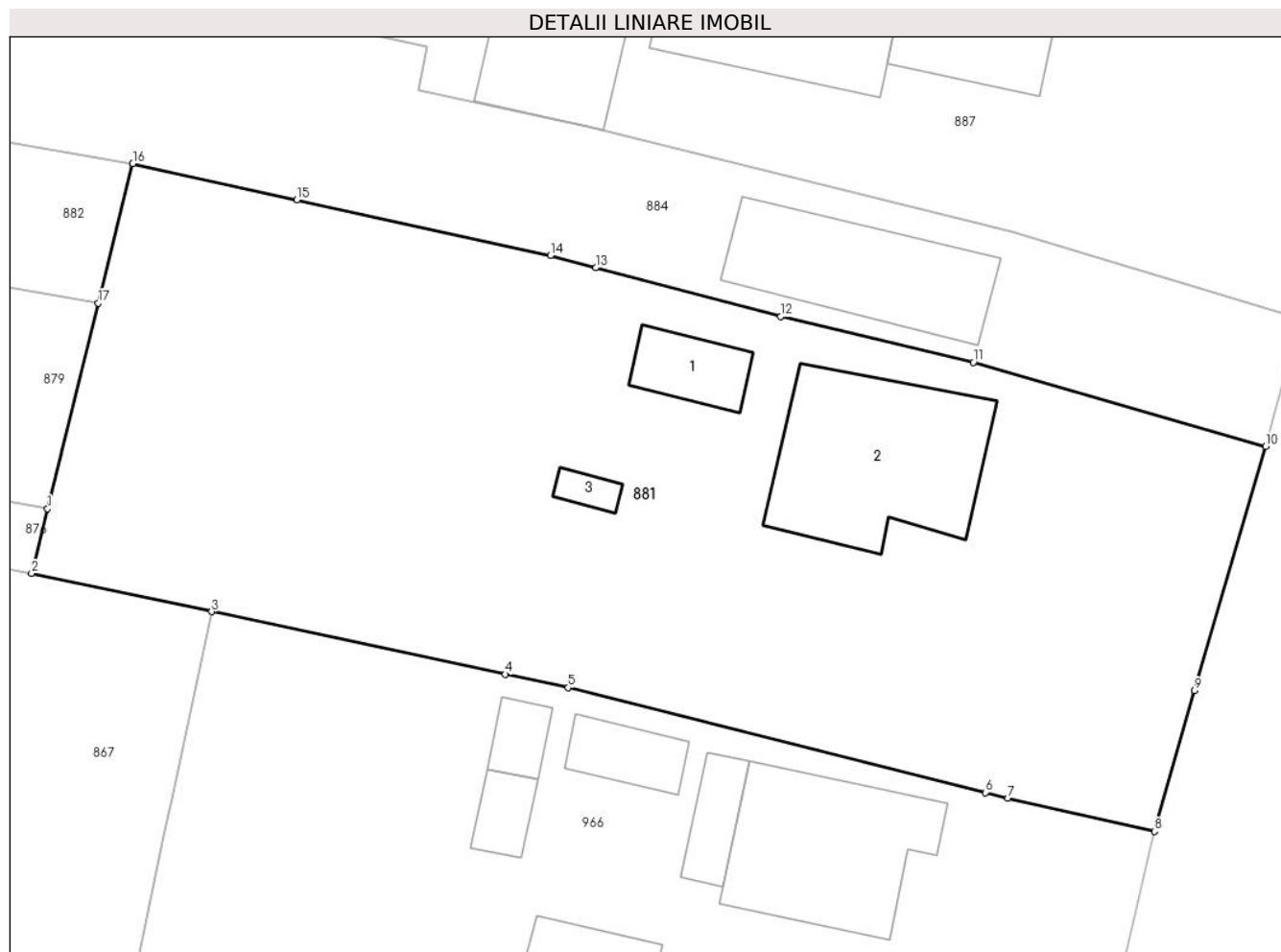
Inscrieri privind dezmembramintele dreptului de proprietate, drepturi reale de garanție și sarcini	Referințe
NU SUNT	

Anexa Nr. 1 La Partea I

Teren

Nr cadastral	Suprafața (mp)*	Observații / Referințe
35529	Din acte: 1.128 Masurata: 1.551	

* Suprafața este determinată în planul de proiecție Stereo 70.



Date referitoare la teren

Crt	Categorie folosință	Intra vilan	Suprafața (mp)	Tarla	Parcelă	Nr. topo	Observații / Referințe
1	curți constructii	DA	901	2	29	-	
2	arabil	DA	411	2	27,30	-	
3	arabil	NU	239	2	27,30	-	

Date referitoare la construcții

Crt	Număr	Destinație construcție	Supraf. (mp)	Situație juridică	Observații / Referințe
A1.1	35529-C1	constructii anexa	23	Cu acte	Nr. niveluri:1; S. construita la sol:23 mp; S. construita desfasurata:23 mp; FANAR
A1.2	35529-C2	constructii de locuinte	102	Cu acte	Nr. niveluri:1; S. construita la sol:102 mp; S. construita desfasurata:102 mp; CASA (P)
A1.3	35529-C3	constructii anexa	6	Cu acte	Nr. niveluri:1; S. construita la sol:6 mp; S. construita desfasurata:6 mp; PATUL

Lungime Segmente

1) Valorile lungimilor segmentelor sunt obținute din proiecție în plan.

Punct început	X / Y	Punct sfârșit	X / Y	Lungime segment (** (m)

Punct început	X / Y	Punct sfârșit	X / Y	Lungime segment (** (m)
1	426.688,535 378.563,056	2	426.687,629 378.559,388	3.778
2	426.687,629 378.559,388	3	426.697,854 378.557,209	10.455
3	426.697,854 378.557,209	4	426.714,534 378.553,657	17.054
4	426.714,534 378.553,657	5	426.718,105 378.552,897	3.651
5	426.718,105 378.552,897	6	426.741,793 378.546,945	24.424
6	426.741,793 378.546,945	7	426.743,078 378.546,622	1.325
7	426.743,078 378.546,622	8	426.751,388 378.544,737	8.521
8	426.751,388 378.544,737	9	426.753,668 378.552,726	8.308
9	426.753,668 378.552,726	10	426.757,711 378.566,605	14.456
10	426.757,711 378.566,605	11	426.741,099 378.571,367	17.281
11	426.741,099 378.571,367	12	426.730,177 378.573,97	11.228
12	426.730,177 378.573,97	13	426.719,677 378.576,738	10.859
13	426.719,677 378.576,738	14	426.717,084 378.577,422	2.682
14	426.717,084 378.577,422	15	426.702,688 378.580,601	14.743
15	426.702,688 378.580,601	16	426.693,375 378.582,645	9.535
16	426.693,375 378.582,645	17	426.691,419 378.574,73	8.153
17	426.691,419 378.574,73	1	426.688,535 378.563,056	12.025

** Lungimile segmentelor sunt determinate în planul de proiecție Stereo 70 și sunt rotunjite la 1 milimetru.

*** Distanța dintre puncte este formată din segmente cumulate ce sunt mai mici decât valoarea 1 milimetru.

**DATE DESPRE IMOBILUL NR. 882**

Oficiul de Cadastru și Publicitate Imobiliară VALCEA
 Biroul de Cadastru și Publicitate Imobiliară Ramnicu Valcea

A. Partea I. Descrierea imobilului

TEREN Extravilan

Adresa: Jud. Valcea

Nr. Crt	Nr cadastral Nr. topografic	Suprafața* (mp)	Observații / Referințe
A1		980	Sector cadastral:33 Teren neimprejmit;

B. Partea II. Proprietari și acte

Inscrieri privitoare la dreptul de proprietate și alte drepturi reale		Referințe
/		
Act Administrativ nr. 811/46442, din 02/10/2002 emis de CJSDPAT VâlCEA (TP);		
B1	Intabulare, drept de PROPRIETATEIn baza L18/1991, dobandit prin Reconstituire, cota actuala 1/1, cota initiala 1/1 1) IONICA ELENA	A1

C. Partea III. SARCINI .

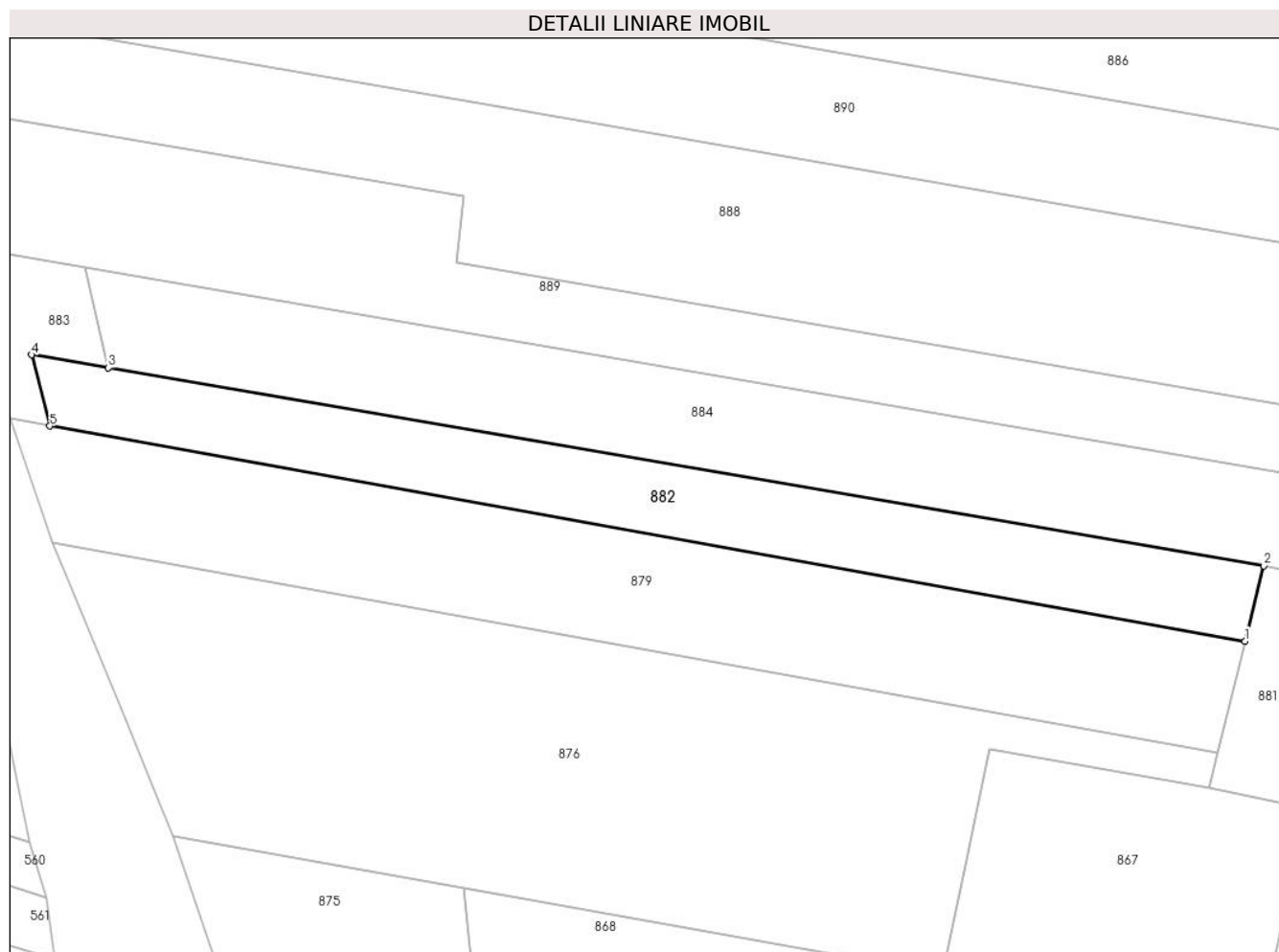
Inscrieri privind dezmembramintele dreptului de proprietate, drepturi reale de garanție și sarcini	Referințe
NU SUNT	

Anexa Nr. 1 La Partea I

Teren

Nr cadastral	Suprafața (mp)*	Observații / Referințe
	980	

* Suprafața este determinată în planul de proiecție Stereo 70.



Date referitoare la teren

Crt	Categorie folosință	Intravilan	Suprafața (mp)	Tarla	Parcelă	Nr. topo	Observații / Referințe
1	arabil	NU	980	27	1568/54	-	

Lungime Segmente

1) Valorile lungimilor segmentelor sunt obținute din proiecție în plan.

Punct început	X / Y	Punct sfârșit	X / Y	Lungime segment (** (m)
1	426.691,419 378.574,73	2	426.693,375 378.582,645	8.153
2	426.693,375 378.582,645	3	426.572,115 378.603,393	123.022
3	426.572,115 378.603,393	4	426.564,059 378.604,771	8.173
4	426.564,059 378.604,771	5	426.565,98 378.597,305	7.709
5	426.565,98 378.597,305	1	426.691,419 378.574,73	127.454

**** Lungimile segmentelor sunt determinate în planul de proiecție Stereo 70 și sunt rotunjite la 1 milimetru.**

***** Distanța dintre puncte este formată din segmente cumulate ce sunt mai mici decât valoarea 1 milimetru.**

**DATE DESPRE IMOBILUL NR. 883**

Oficiul de Cadastru și Publicitate Imobiliară VALCEA
Biroul de Cadastru și Publicitate Imobiliară Ramnicu Valcea

A. Partea I. Descrierea imobilului

TEREN Extravilan

Adresa: Jud. Valcea

Nr. Crt	Nr cadastral Nr. topografic	Suprafața* (mp)	Observații / Referințe
A1		188	Sector cadastral:33 Teren neimprejmuit;

B. Partea II. Proprietari și acte

Inscrieri privitoare la dreptul de proprietate și alte drepturi reale		Referințe
/		
Act Normativ nr. 7, din 24/06/1996 emis de Parlamentul Romaniei (lege);		
B1	Inscrierea posesiei, drept de PROPRIETATE, dobandit prin Lege, cota actuala 1/1, cota initiala 1/1 1) NEIDENTIFICAT NEIDENTIFICAT	A1
B2	Se noteaza mentiunea proprietar neidentificat, rezerva la dispozitia comisiei locale de fond funciar.	A1

C. Partea III. SARCINI .

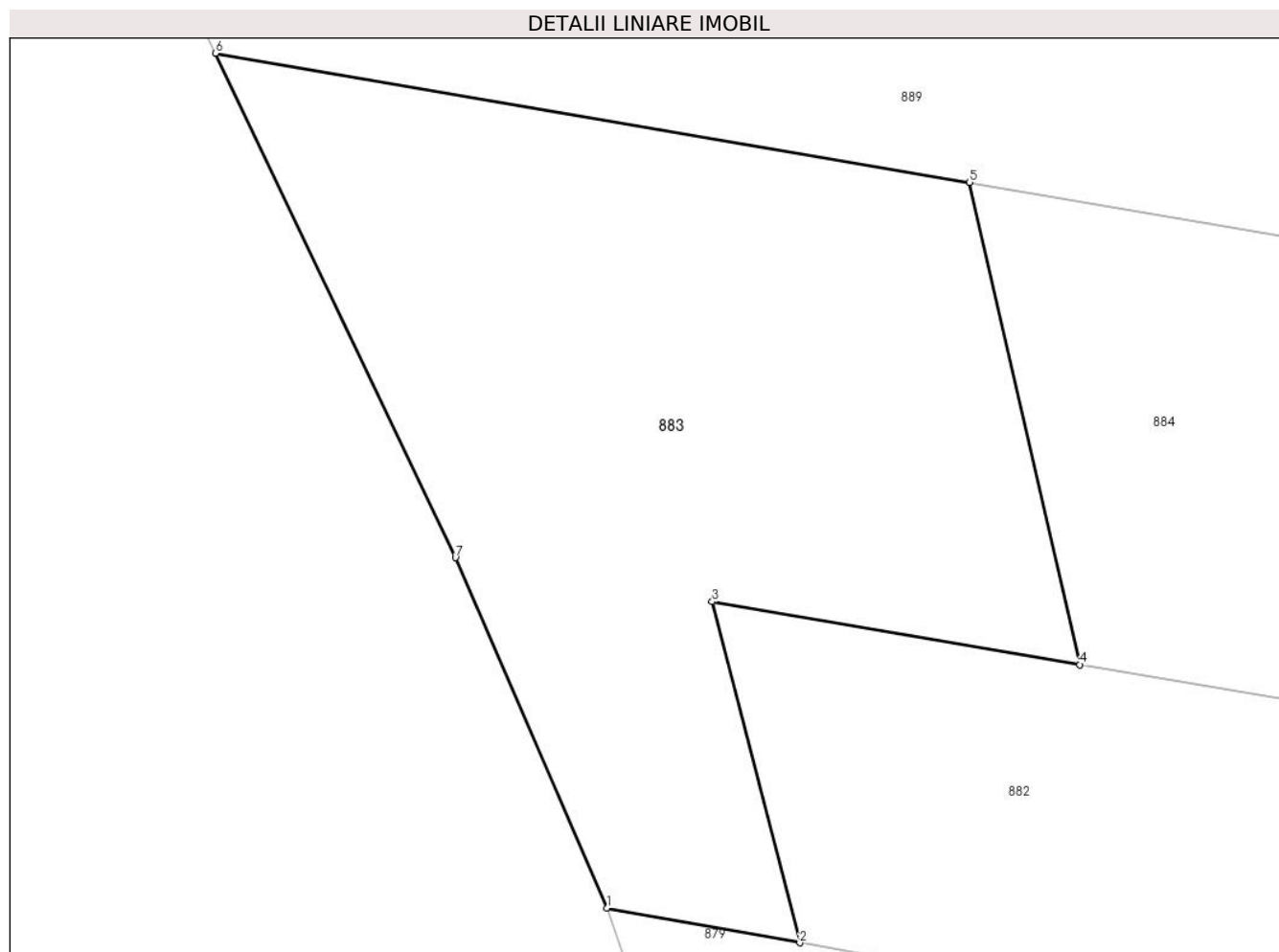
Inscrieri privind dezmembramintele dreptului de proprietate, drepturi reale de garanție și sarcini	Referințe
NU SUNT	

Anexa Nr. 1 La Partea I

Teren

Nr cadastral	Suprafața (mp)*	Observații / Referințe
	188	

* Suprafața este determinată în planul de proiecție Stereo 70.



Date referitoare la teren

Crt	Categorie folosință	Intramilan	Suprafața (mp)	Tarla	Parcelă	Nr. topo	Observații / Referințe
1	neproductiv	NU	188	27	1982/27/2	-	

Lungime Segmente

1) Valorile lungimilor segmentelor sunt obținute din proiecție în plan.

Punct început	X / Y	Punct sfârșit	X / Y	Lungime segment (** (m)
1	426.561,751 378.598,066	2	426.565,98 378.597,305	4.297
2	426.565,98 378.597,305	3	426.564,059 378.604,771	7.709
3	426.564,059 378.604,771	4	426.572,115 378.603,393	8.173
4	426.572,115 378.603,393	5	426.569,702 378.613,951	10.83
5	426.569,702 378.613,951	6	426.553,183 378.616,778	16.759

Punct început	X / Y	Punct sfârșit	X / Y	Lungime segment (** (m)
6	426.553,183 378.616,778	7	426.558,436 378.605,734	12.23
7	426.558,436 378.605,734	1	426.561,751 378.598,066	8.354

** Lungimile segmentelor sunt determinate în planul de proiecție Stereo 70 și sunt rotunjite la 1 milimetru.

*** Distanța dintre puncte este formată din segmente cumulate ce sunt mai mici decât valoarea 1 milimetru.

**DATE DESPRE IMOBILUL NR. 884**

Oficiul de Cadastru și Publicitate Imobiliară VALCEA
Biroul de Cadastru și Publicitate Imobiliară Ramnicu Valcea

A. Partea I. Descrierea imobilului

TEREN Necunoscut

Adresa: Loc. Cueni, Str Principală Cueni, Nr. 38A, Jud. Valcea, Punctul 'La Laica'

Nr. Crt	Nr cadastral Nr. topografic	Suprafața* (mp)	Observații / Referințe
A1	35976	1.799	Sector cadastral:33 Teren neimprejmuit;

B. Partea II. Proprietari și acte

Inscrieri privitoare la dreptul de proprietate și alte drepturi reale	Referințe
16882 / 03/03/2022	
Hotarare Judecatoreasca nr. 1805, din 14/10/2015 emis de Judecatoria Dragasani, Dosar nr 1171/223/2014;	
B1	A1
Intabulare, drept de PROPRIETATE, dobandit prin Hotarare Judecatoreasca, cota actuala 1/1, cota initiala 1/1	
1) AMZA ION	
2) AMZA VICTORIA, decedata	

C. Partea III. SARCINI .

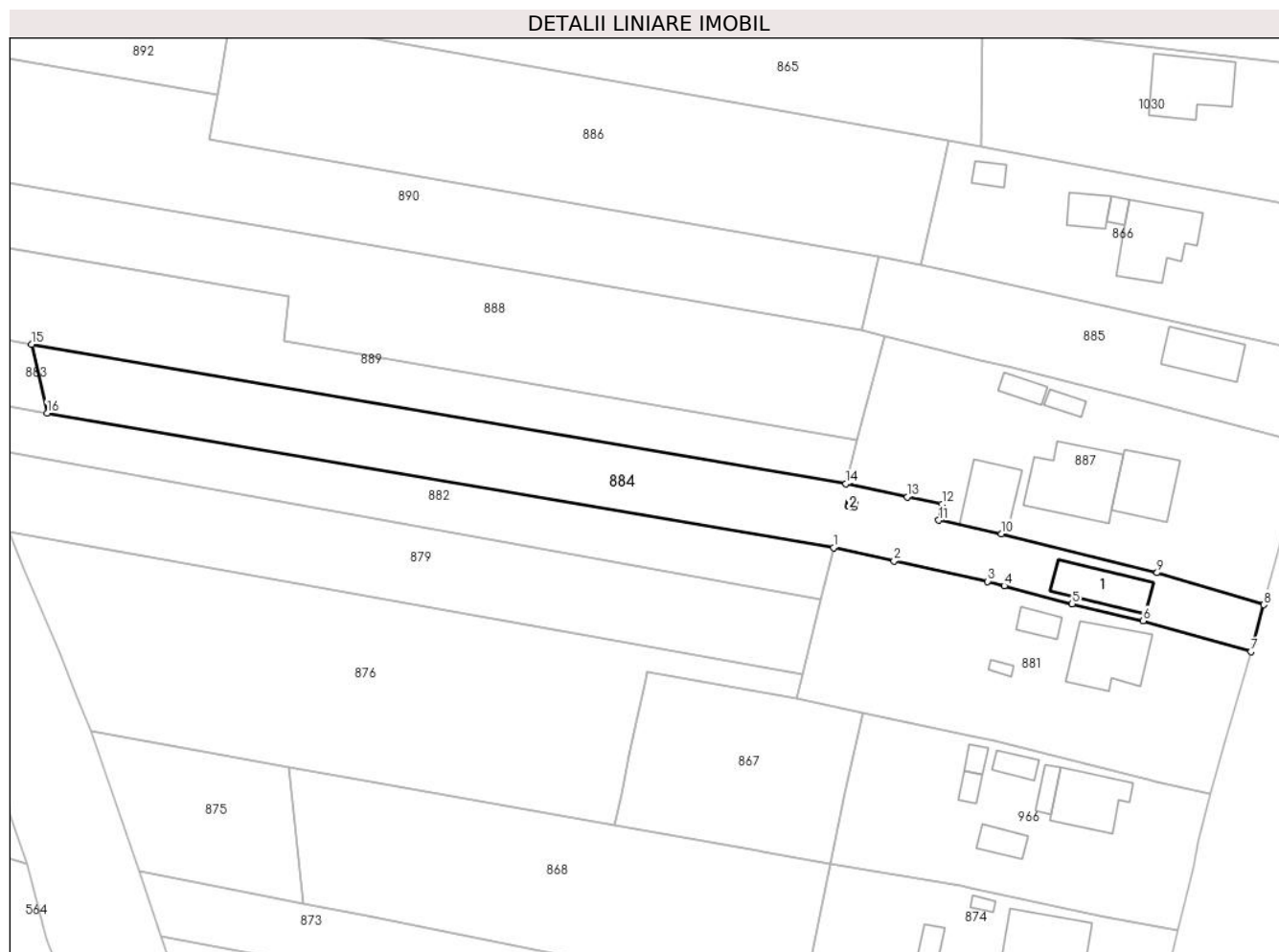
Inscrieri privind dezmembramintele dreptului de proprietate, drepturi reale de garanție și sarcini	Referințe
NU SUNT	

Anexa Nr. 1 La Partea I

Teren

Nr cadastral	Suprafața (mp)*	Observații / Referințe
35976	1.799	

* Suprafața este determinată în planul de proiecție Stereo 70.



Date referitoare la teren

Crt	Categorie folosință	Intravilan	Suprafața (mp)	Tarla	Parcelă	Nr. topo	Observații / Referințe
1	curți constructii	DA	323	33 (27 cf. baza date)	1982/26	-	
2	arabil	DA	128	33 (27 cf. baza date)	1982/27	-	
3	arabil	NU	1.348	33 (27 cf. baza date)	1982/27	-	

Date referitoare la construcții

Crt	Număr	Destinație construcție	Supraf. (mp)	Situație juridică	Observații / Referințe
A1.1	35976-C1	construcții de locuințe	75	Fara acte	Nr. niveluri:1; S. construita la sol:75 mp; S. construita desfasurata:75 mp; Locuinta parter
A1.2	35976-C2	construcții anexa	2	Fara acte	Nr. niveluri:1; S. construita la sol:2 mp; S. construita desfasurata:2 mp; WC

Lungime Segmente

1) Valorile lungimilor segmentelor sunt obținute din proiecție în plan.

Punct început	X / Y	Punct sfârșit	X / Y	Lungime segment (** (m)
1	426.693,375 378.582,645	2	426.702,688 378.580,601	9.535

Punct început	X / Y	Punct sfârşit	X / Y	Lungime segment (** (m)
2	426.702,688 378.580,601	3	426.717,084 378.577,422	14.743
3	426.717,084 378.577,422	4	426.719,677 378.576,738	2.682
4	426.719,677 378.576,738	5	426.730,177 378.573,97	10.859
5	426.730,177 378.573,97	6	426.741,099 378.571,367	11.228
6	426.741,099 378.571,367	7	426.757,711 378.566,605	17.281
7	426.757,711 378.566,605	8	426.759,708 378.573,836	7.502
8	426.759,708 378.573,836	9	426.743,267 378.578,767	17.165
9	426.743,267 378.578,767	10	426.719,222 378.584,759	24.78
10	426.719,222 378.584,759	11	426.709,577 378.586,85	9.869
11	426.709,577 378.586,85	12	426.710,099 378.589,294	2.499
12	426.710,099 378.589,294	13	426.704,745 378.590,439	5.475
13	426.704,745 378.590,439	14	426.695,269 378.592,466	9.69
14	426.695,269 378.592,466	15	426.569,702 378.613,951	127.392
15	426.569,702 378.613,951	16	426.572,115 378.603,393	10.83
16	426.572,115 378.603,393	1	426.693,375 378.582,645	123.022

** Lungimile segmentelor sunt determinate în planul de proiecţie Stereo 70 şi sunt rotunjite la 1 milimetru.

*** Distanţa dintre puncte este formată din segmente cumulate ce sunt mai mici decât valoarea 1 milimetru.

**DATE DESPRE IMOBILUL NR. 885**

Oficiul de Cadastru și Publicitate Imobiliară VALCEA
Biroul de Cadastru și Publicitate Imobiliară Ramnicu Valcea

A. Partea I. Descrierea imobilului

TEREN Necunoscut

Adresa: Loc. Cueni, Str Principală Cueni, Nr. 36, Jud. Valcea

Nr. Crt	Nr cadastral Nr. topografic	Suprafața* (mp)	Observații / Referințe
A1		Din acte: 280 Masurata: 899	Sector cadastral:33 Teren imprejmuit;

Construcții

Crt	Nr cadastral Nr. topografic	Adresa	Observații / Referințe
A1.1		Loc. Cueni, Str Principală Cueni, Nr. 36, Jud. Valcea	Nr. niveluri:1; S. construita la sol:71 mp;

B. Partea II. Proprietari și acte

Inscrieri privitoare la dreptul de proprietate și alte drepturi reale		Referințe
/		
Act Administrativ nr. 871/46442, din 13/11/2002 emis de CJSDPAT Vâlcea (TP);		
B1	Intabulare, drept de PROPRIETATEIn baza L18/1991, dobandit prin Reconstituire, cota actuala 1/1, cota initiala 1/1 1) NICU GH. ANA	A1
Act Normativ nr. 7, din 13/03/1996 emis de Parlamentul Romaniei (lege);		
B2	Intabulare, drept de PROPRIETATE, dobandit prin Lege, cota actuala 1/1, cota initiala 1/1 1) NICU GH. ANA	A1.1

C. Partea III. SARCINI .

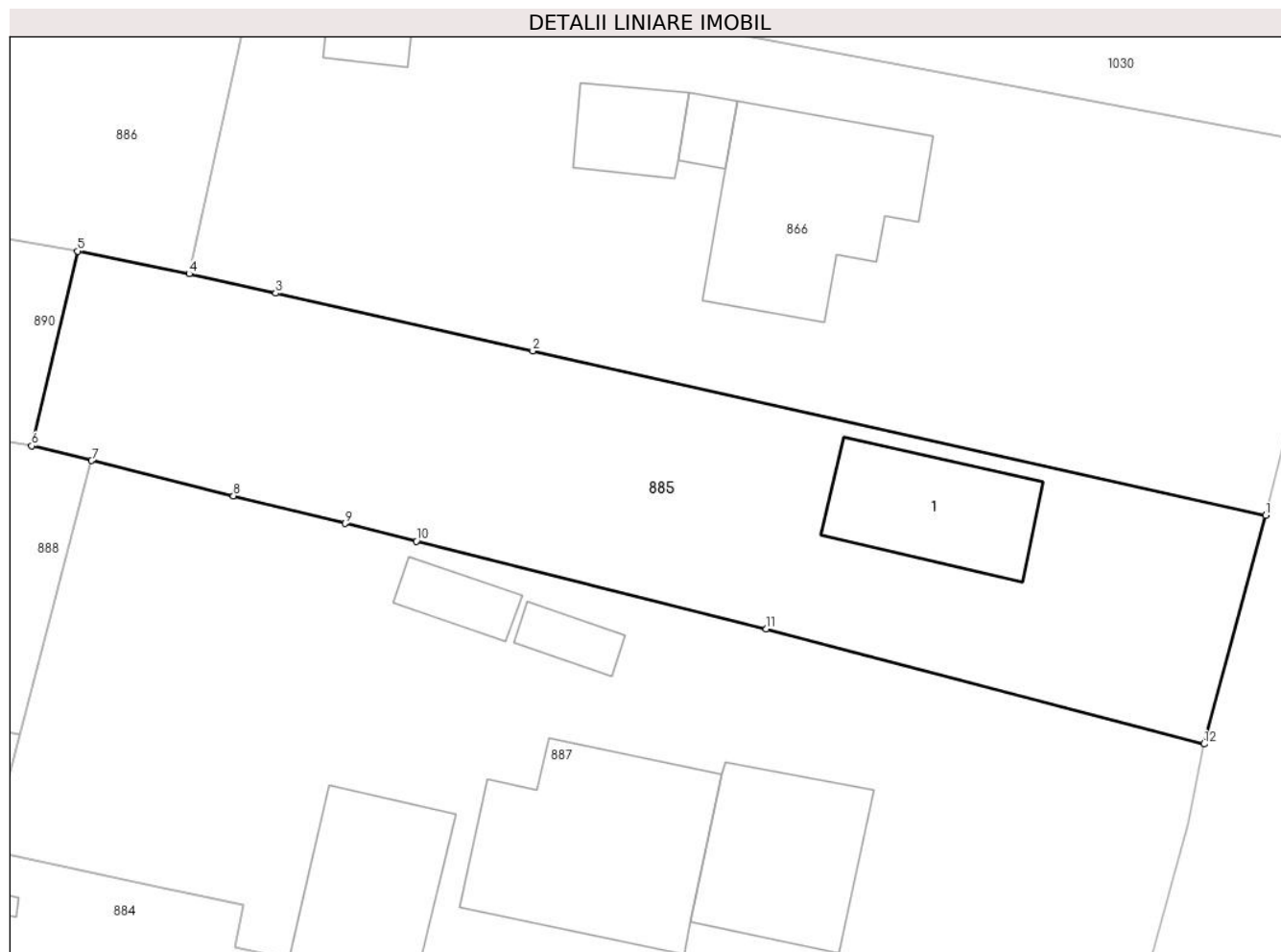
Inscrieri privind dezmembramintele dreptului de proprietate, drepturi reale de garanție și sarcini	Referințe
NU SUNT	

Anexa Nr. 1 La Partea I

Teren

Nr cadastral	Suprafața (mp)*	Observații / Referințe
	Din acte: 280 Masurata: 899	

* Suprafața este determinată în planul de proiecție Stereo 70.



Date referitoare la teren

Crt	Categorie folosință	Intra vilan	Suprafața (mp)	Tarla	Parcelă	Nr. topo	Observații / Referințe
1	curți constructii	DA	756	2	21	-	
2	curți constructii	NU	143	2	21	-	

Date referitoare la construcții

Crt	Număr	Destinație construcție	Supraf. (mp)	Situație juridică	Observații / Referințe
A1.1		construcții de locuințe	71	Cu acte	Nr. niveluri:1; S. construita la sol:71 mp;

Lungime Segmente

1) Valorile lungimilor segmentelor sunt obținute din proiecție în plan.

Punct început	X / Y	Punct sfârșit	X / Y	Lungime segment (** (m)
1	426.769,782 378.612,048	2	426.726,989 378.621,647	43.856
2	426.726,989 378.621,647	3	426.711,974 378.625,015	15.388

Punct început	X / Y	Punct sfârşit	X / Y	Lungime segment (** (m)
3	426.711,974 378.625,015	4	426.706,918 378.626,15	5.182
4	426.706,918 378.626,15	5	426.700,417 378.627,478	6.635
5	426.700,417 378.627,478	6	426.697,72 378.616,109	11.685
6	426.697,72 378.616,109	7	426.701,224 378.615,241	3.61
7	426.701,224 378.615,241	8	426.709,502 378.613,19	8.528
8	426.709,502 378.613,19	9	426.716,018 378.611,575	6.713
9	426.716,018 378.611,575	10	426.720,181 378.610,544	4.289
10	426.720,181 378.610,544	11	426.740,625 378.605,424	21.075
11	426.740,625 378.605,424	12	426.766,177 378.598,698	26.422
12	426.766,177 378.598,698	1	426.769,782 378.612,048	13.828

** Lungimile segmentelor sunt determinate în planul de proiecție Stereo 70 și sunt rotunjite la 1 milimetru.

*** Distanța dintre puncte este formată din segmente cumulate ce sunt mai mici decât valoarea 1 milimetru.

**DATE DESPRE IMOBILUL NR. 886**

Oficiul de Cadastru și Publicitate Imobiliară VALCEA
Biroul de Cadastru și Publicitate Imobiliară Ramnicu Valcea

A. Partea I. Descrierea imobilului

TEREN Necunoscut

Adresa: Loc. Cueni, Jud. Valcea

Nr. Crt	Nr cadastral Nr. topografic	Suprafața* (mp)	Observații / Referințe
A1		2.200	Sector cadastral:33 Teren neimprejmuit;

B. Partea II. Proprietari și acte

Inscrieri privitoare la dreptul de proprietate și alte drepturi reale		Referințe
/		
Act Administrativ nr. 710/25727, din 29/07/2002 emis de CJSDPAT Vâlcea (TP);		
B1	Intabulare, drept de PROPRIETATE în baza L18/1991, dobandit prin Reconstituire, cota actuala 1/1, cota initiala 1/1 1) DUMBRĂVESCU I. ALEXANDRU	A1

C. Partea III. SARCINI .

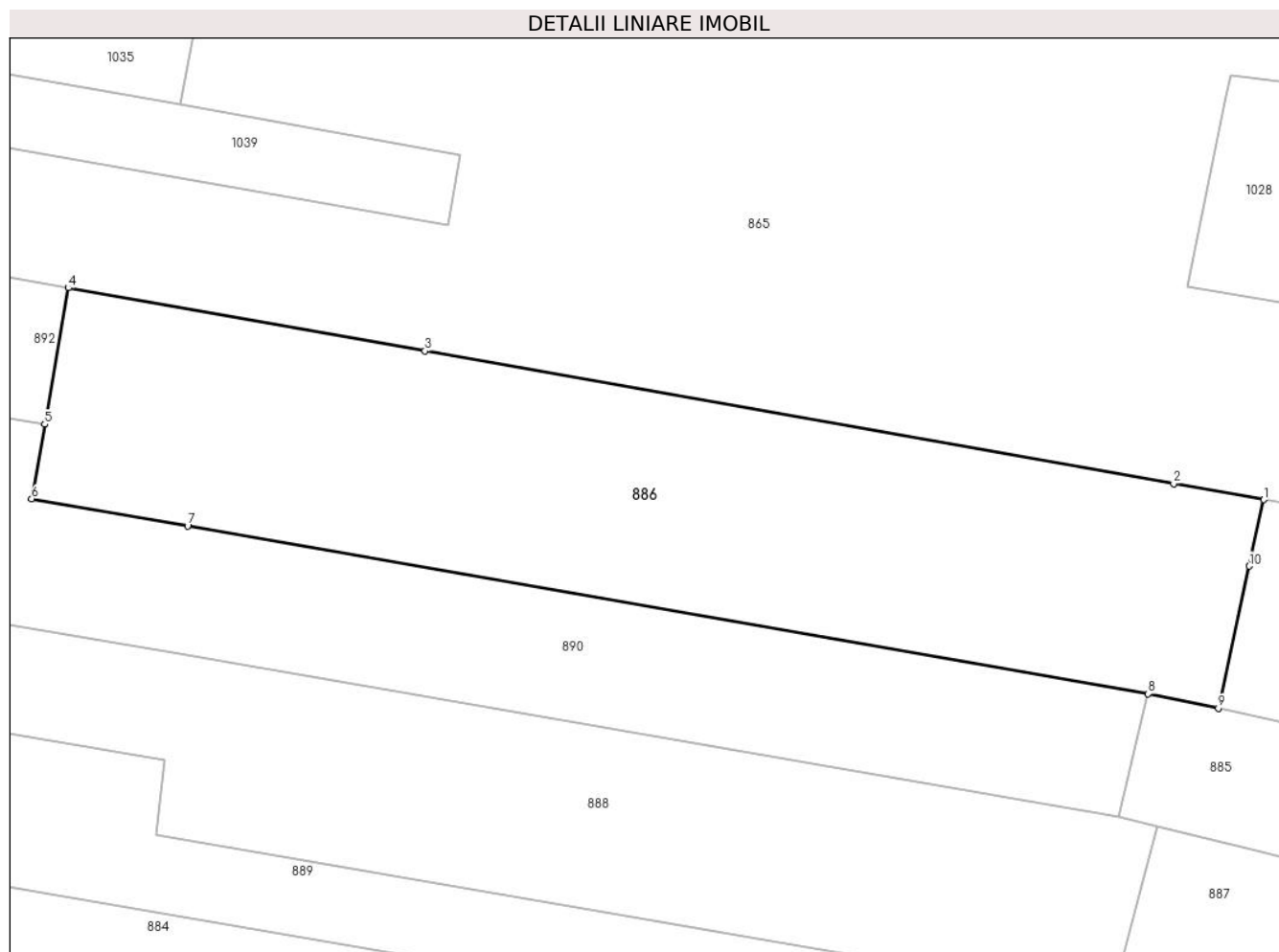
Inscrieri privind dezmembramintele dreptului de proprietate, drepturi reale de garanție și sarcini	Referințe
NU SUNT	

Anexa Nr. 1 La Partea I

Teren

Nr cadastral	Suprafața (mp)*	Observații / Referințe
	2.200	

* Suprafața este determinată în planul de proiecție Stereo 70.



Date referitoare la teren

Crt	Categorie folosință	Intravilan	Suprafața (mp)	Tarla	Parcelă	Nr. topo	Observații / Referințe
1	arabil	DA	27	27	1566/46	-	
2	arabil	NU	2.173	27	1566/46	-	

Lungime Segmente

1) Valorile lungimilor segmentelor sunt obținute din proiecție în plan.

Punct început	X / Y	Punct sfârșit	X / Y	Lungime segment (** (m)
1	426.711,106 378.645,424	2	426.702,771 378.646,9	8.465
2	426.702,771 378.646,9	3	426.633,523 378.659,158	70.325
3	426.633,523 378.659,158	4	426.600,521 378.664,999	33.515
4	426.600,521 378.664,999	5	426.598,323 378.652,397	12.792

Punct început	X / Y	Punct sfârșit	X / Y	Lungime segment (** (m)
5	426.598,323 378.652,397	6	426.597,119 378.645,501	7.0
6	426.597,119 378.645,501	7	426.611,549 378.642,984	14.648
7	426.611,549 378.642,984	8	426.700,417 378.627,478	90.211
8	426.700,417 378.627,478	9	426.706,918 378.626,15	6.635
9	426.706,918 378.626,15	10	426.709,769 378.639,271	13.427
10	426.709,769 378.639,271	1	426.711,106 378.645,424	6.297

** Lungimile segmentelor sunt determinate în planul de proiecție Stereo 70 și sunt rotunjite la 1 milimetru.

*** Distanța dintre puncte este formată din segmente cumulate ce sunt mai mici decât valoarea 1 milimetru.

**DATE DESPRE IMOBILUL NR. 887**

Oficiul de Cadastru și Publicitate Imobiliară VALCEA
Biroul de Cadastru și Publicitate Imobiliară Ramnicu Valcea

A. Partea I. Descrierea imobilului

TEREN Necunoscut

Adresa: Loc. Cueni, Str Principală Cueni, Nr. 38, Jud. Valcea, PUNCT ACASA

Nr. Crt	Nr cadastral Nr. topografic	Suprafața* (mp)	Observații / Referințe
A1	35977	Din acte: 1.326 Masurata: 1.670	Sector cadastral:33 Teren neimprijmit;

Construcții

Crt	Nr cadastral Nr. topografic	Adresa	Observații / Referințe
A1.1	35977-C1	Loc. Cueni, Str Principală Cueni, Nr. 38, Jud. Valcea, PUNCT ACASA	Nr. niveluri:2; S. construita la sol:85 mp; S. construita desfasurata:170 mp; Locuinta-P+1
A1.2	35977-C2	Loc. Cueni, Str Principală Cueni, Nr. 38, Jud. Valcea, PUNCT ACASA	Nr. niveluri:1; S. construita la sol:134 mp; S. construita desfasurata:134 mp; Locuinta-P
A1.3	35977-C3	Loc. Cueni, Str Principală Cueni, Nr. 38, Jud. Valcea, PUNCT ACASA	Nr. niveluri:1; S. construita la sol:78 mp; S. construita desfasurata:78 mp; Grajd-P
A1.4	35977-C4	Loc. Cueni, Str Principală Cueni, Nr. 38, Jud. Valcea, PUNCT ACASA	Nr. niveluri:1; S. construita la sol:15 mp; S. construita desfasurata:15 mp; Garaj-P
A1.5	35977-C5	Loc. Cueni, Str Principală Cueni, Nr. 38, Jud. Valcea, PUNCT ACASA	Nr. niveluri:1; S. construita la sol:20 mp; S. construita desfasurata:20 mp; Cotet-P

B. Partea II. Proprietari și acte

Inscrieri privitoare la dreptul de proprietate și alte drepturi reale	Referințe	
11407 / 14/02/2022		
Act Administrativ nr. titlu de proprietate nr 130/11363, din 13/09/1991 emis de Comisia Judeteana Valcea;		
B1	Intabulare, drept de PROPRIETATE, dobandit prin Lege, cota actuala 1326/1670, cota initiala 1326/1670 1) NICU NICOLAE	A1
Act Administrativ nr. Certificat fiscal nr 687, din 02/03/2022 emis de PRIMARIA COMUNEI ROESTI;		
B2	Intabulare, drept de PROPRIETATE, dobandit prin Lege, cota actuala 1/1, cota initiala 1/1 1) NICU NICOLAE 2) NICU ELENA	A1.1, A1.2, A1.3, A1.4, A1.5
/		
Act Normativ nr. 7, din 13/03/1996 emis de Parlamentul Romaniei (lege);		
B3	Inscrierea provizorie, drept de PROPRIETATE, dobandit prin Lege, cota actuala 344/1670, cota initiala 344/1670 1) COMUNA ROESTI, CIF:2541460, , proprietar neidentificat	A1

C. Partea III. SARCINI .

Inscrieri privind dezmembramintele dreptului de proprietate, drepturi reale de garanție și sarcini	Referințe
NU SUNT	

Anexa Nr. 1 La Partea I

Teren

Nr cadastral	Suprafața (mp)*	Observații / Referințe
35977	Din acte: 1.326 Masurata: 1.670	

* Suprafața este determinată în planul de proiecție Stereo 70.



Date referitoare la teren

Crt	Categorie folosință	Intra vilan	Suprafața (mp)	Tarla	Parcelă	Nr. topo	Observații / Referințe
1	curți constructii	DA	1.316	2	22	-	
2	arabil	DA	141	2	22	-	
3	arabil	NU	213	2	22	-	

Date referitoare la construcții

Crt	Număr	Destinație construcție	Supraf. (mp)	Situație juridică	Observații / Referințe
A1.1	35977-C1	construcții de locuințe	Din acte: 170 Masurata: 85	Cu acte	Nr. niveluri:2; S. construita la sol:85 mp; S. construita desfasurata:170 mp; Locuinta-P+1
A1.2	35977-C2	construcții de locuințe	134	Cu acte	Nr. niveluri:1; S. construita la sol:134 mp; S. construita desfasurata:134 mp; Locuinta-P
A1.3	35977-C3	construcții anexa	78	Cu acte	Nr. niveluri:1; S. construita la sol:78 mp; S. construita desfasurata:78 mp; Grajd-P
A1.4	35977-C4	construcții anexa	15	Cu acte	Nr. niveluri:1; S. construita la sol:15 mp; S. construita desfasurata:15 mp; Garaj-P
A1.5	35977-C5	construcții anexa	20	Cu acte	Nr. niveluri:1; S. construita la sol:20 mp; S. construita desfasurata:20 mp; Cotet-P

Lungime Segmente

1) Valorile lungimilor segmentelor sunt obținute din proiecție în plan.

Punct început	X / Y	Punct sfârșit	X / Y	Lungime segment (** (m)
1	426.766,177 378.598,698	2	426.740,625 378.605,424	26.422
2	426.740,625 378.605,424	3	426.720,181 378.610,544	21.075
3	426.720,181 378.610,544	4	426.716,018 378.611,575	4.289
4	426.716,018 378.611,575	5	426.709,502 378.613,19	6.713
5	426.709,502 378.613,19	6	426.701,224 378.615,241	8.528
6	426.701,224 378.615,241	7	426.697,046 378.599,264	16.514
7	426.697,046 378.599,264	8	426.695,269 378.592,466	7.026
8	426.695,269 378.592,466	9	426.704,745 378.590,439	9.69
9	426.704,745 378.590,439	10	426.710,099 378.589,294	5.475
10	426.710,099 378.589,294	11	426.709,577 378.586,85	2.499
11	426.709,577 378.586,85	12	426.719,222 378.584,759	9.869
12	426.719,222 378.584,759	13	426.743,267 378.578,767	24.78
13	426.743,267 378.578,767	14	426.759,708 378.573,836	17.165
14	426.759,708 378.573,836	15	426.765,277 378.594,056	20.973
15	426.765,277 378.594,056	1	426.766,177 378.598,698	4.728

** Lungimile segmentelor sunt determinate în planul de proiecție Stereo 70 și sunt rotunjite la 1 milimetru.

*** Distanța dintre puncte este formată din segmente cumulate ce sunt mai mici decât valoarea 1 milimetru.

**DATE DESPRE IMOBILUL NR. 888**

Oficiul de Cadastru și Publicitate Imobiliară VALCEA
 Biroul de Cadastru și Publicitate Imobiliară Ramnicu Valcea

A. Partea I. Descrierea imobilului

TEREN Extravilan

Adresa: Jud. Valcea

Nr. Crt	Nr cadastral Nr. topografic	Suprafața* (mp)	Observații / Referințe
A1		2.100	Sector cadastral:33 Teren neimprejmuit;

B. Partea II. Proprietari și acte

Inscrieri privitoare la dreptul de proprietate și alte drepturi reale	Referințe
/	
Act Administrativ nr. 537/46647, din 17/05/2002 emis de CJSDPAT VâlCEA (TP);	
B1	A1
Intabulare, drept de PROPRIETATEIn baza L18/1991, dobandit prin Reconstituire, cota actuala 1/1, cota initiala 1/1 1) NICU GH. ANA	

C. Partea III. SARCINI .

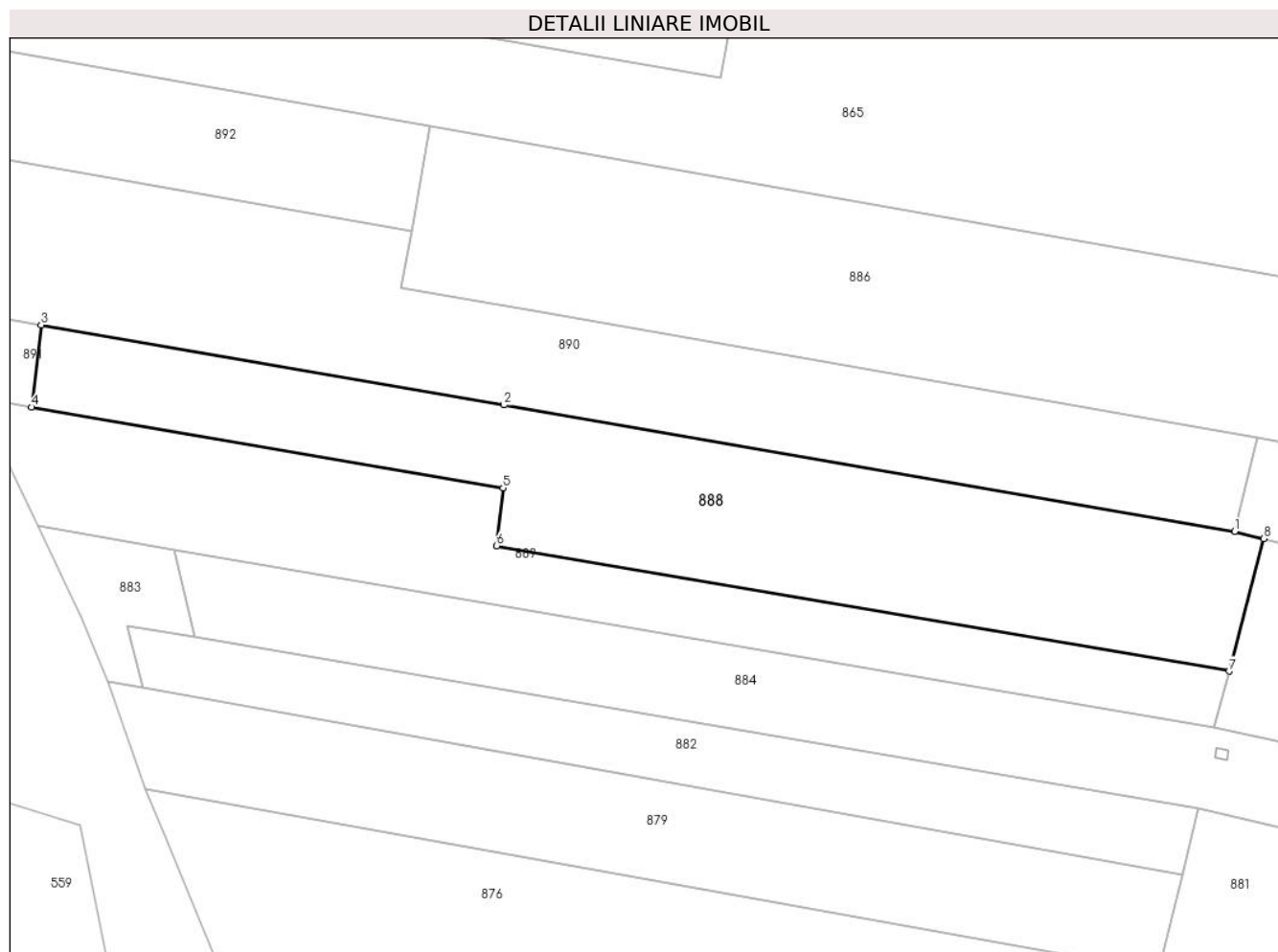
Inscrieri privind dezmembramintele dreptului de proprietate, drepturi reale de garanție și sarcini	Referințe
NU SUNT	

Anexa Nr. 1 La Partea I

Teren

Nr cadastral	Suprafața (mp)*	Observații / Referințe
	2.100	

* Suprafața este determinată în planul de proiecție Stereo 70.



Date referitoare la teren

Crt	Categorie folosință	Intravilan	Suprafața (mp)	Tarla	Parcelă	Nr. topo	Observații / Referințe
1	arabil	NU	2.100	27	1588/50	-	

Lungime Segmente

1) Valorile lungimilor segmentelor sunt obținute din proiecție în plan.

Punct început	X / Y	Punct sfârșit	X / Y	Lungime segment (** (m)
1	426.697,72 378.616,109	2	426.609,522 378.631,369	89.508
2	426.609,522 378.631,369	3	426.553,646 378.641,037	56.706
3	426.553,646 378.641,037	4	426.552,484 378.631,101	10.004
4	426.552,484 378.631,101	5	426.609,414 378.621,36	57.757
5	426.609,414 378.621,36	6	426.608,647 378.614,389	7.013

Punct început	X / Y	Punct sfârșit	X / Y	Lungime segment (** (m)
6	426.608,647 378.614,389	7	426.697,046 378.599,264	89.684
7	426.697,046 378.599,264	8	426.701,224 378.615,241	16.514
8	426.701,224 378.615,241	1	426.697,72 378.616,109	3.61

** Lungimile segmentelor sunt determinate în planul de proiecție Stereo 70 și sunt rotunjite la 1 milimetru.

*** Distanța dintre puncte este formată din segmente cumulate ce sunt mai mici decât valoarea 1 milimetru.

**DATE DESPRE IMOBILUL NR. 889**

Oficiul de Cadastru și Publicitate Imobiliară VALCEA
Biroul de Cadastru și Publicitate Imobiliară Ramnicu Valcea

A. Partea I. Descrierea imobilului

TEREN Extravilan

Adresa: Jud. Valcea

Nr. Crt	Nr cadastral Nr. topografic	Suprafața* (mp)	Observații / Referințe
A1		1.464	Sector cadastral:33 Teren neimprejmuit;

B. Partea II. Proprietari și acte

Inscrieri privitoare la dreptul de proprietate și alte drepturi reale		Referințe
/		
Act Administrativ nr. 7, din 24/06/1996 emis de Parlamentul Romaniei (lege);		
B1	Inscrierea posesiei, drept de PROPRIETATE, dobandit prin Lege, cota actuala 1/1, cota initiala 1/1 1) NEIDENTIFICAT NEIDENTIFICAT	A1
B2	Se noteaza mentiunea proprietar neidentificat.	A1

C. Partea III. SARCINI .

Inscrieri privind dezmembramintele dreptului de proprietate, drepturi reale de garanție și sarcini	Referințe
NU SUNT	

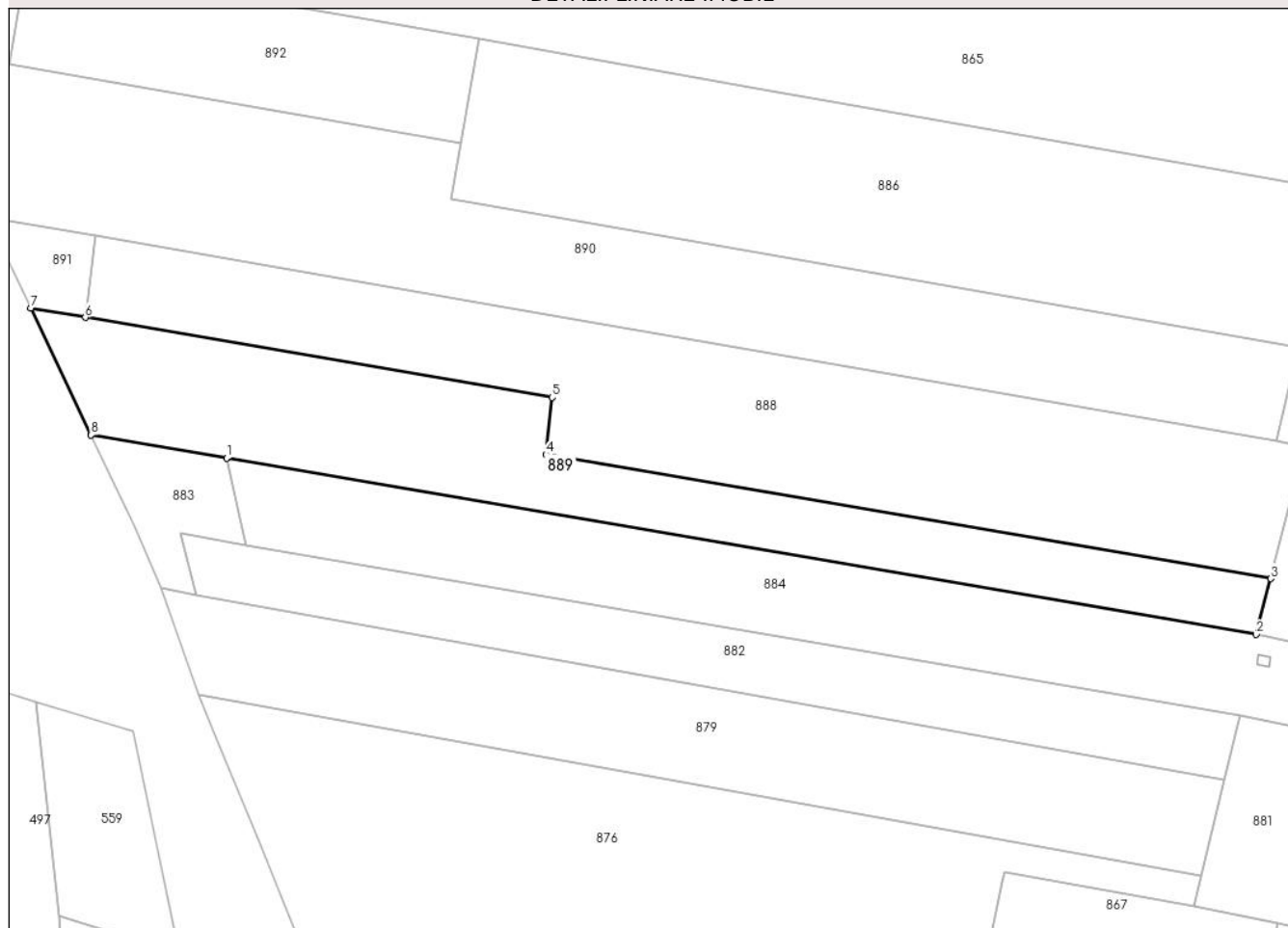
Anexa Nr. 1 La Partea I

Teren

Nr cadastral	Suprafața (mp)*	Observații / Referințe
	1.464	

* Suprafața este determinată în planul de proiecție Stereo 70.

DETALII LINIARE IMOBIL



Date referitoare la teren

Crt	Categorie folosință	Intravilan	Suprafața (mp)	Tarla	Parcelă	Nr. topo	Observații / Referințe
1	arabil	NU	1.464	27	1588/51	-	

Lungime Segmente

1) Valorile lungimilor segmentelor sunt obținute din proiecție în plan.

Punct început	X / Y	Punct sfârșit	X / Y	Lungime segment (** (m)
1	426.569,702 378.613,951	2	426.695,269 378.592,466	127.392
2	426.695,269 378.592,466	3	426.697,046 378.599,264	7.026
3	426.697,046 378.599,264	4	426.608,647 378.614,389	89.684
4	426.608,647 378.614,389	5	426.609,414 378.621,36	7.013
5	426.609,414 378.621,36	6	426.552,484 378.631,101	57.757

Punct început	X / Y	Punct sfârșit	X / Y	Lungime segment (** (m)
6	426.552,484 378.631,101	7	426.545,83 378.632,239	6.751
7	426.545,83 378.632,239	8	426.553,183 378.616,778	17.12
8	426.553,183 378.616,778	1	426.569,702 378.613,951	16.759

** Lungimile segmentelor sunt determinate în planul de proiecție Stereo 70 și sunt rotunjite la 1 milimetru.

*** Distanța dintre puncte este formată din segmente cumulate ce sunt mai mici decât valoarea 1 milimetru.

**DATE DESPRE IMOBILUL NR. 890**

Oficiul de Cadastru și Publicitate Imobiliară VALCEA
Biroul de Cadastru și Publicitate Imobiliară Ramnicu Valcea

A. Partea I. Descrierea imobilului

TEREN Extravilan

Adresa: Jud. Valcea

Nr. Crt	Nr cadastral Nr. topografic	Suprafața* (mp)	Observații / Referințe
A1		2.433	Sector cadastral:33 Teren neimprejmuit;

B. Partea II. Proprietari și acte

Inscrieri privitoare la dreptul de proprietate și alte drepturi reale		Referințe
/		
Act Administrativ nr. 7, din 24/06/1996 emis de Parlamentul Romaniei (lege);		
B1	Inscrierea posesiei, drept de PROPRIETATE, dobandit prin Lege, cota actuala 1/1, cota initiala 1/1 1) NEIDENTIFICAT NEIDENTIFICAT	A1
B2	Se noteaza mentiunea proprietar neidentificat.	A1

C. Partea III. SARCINI .

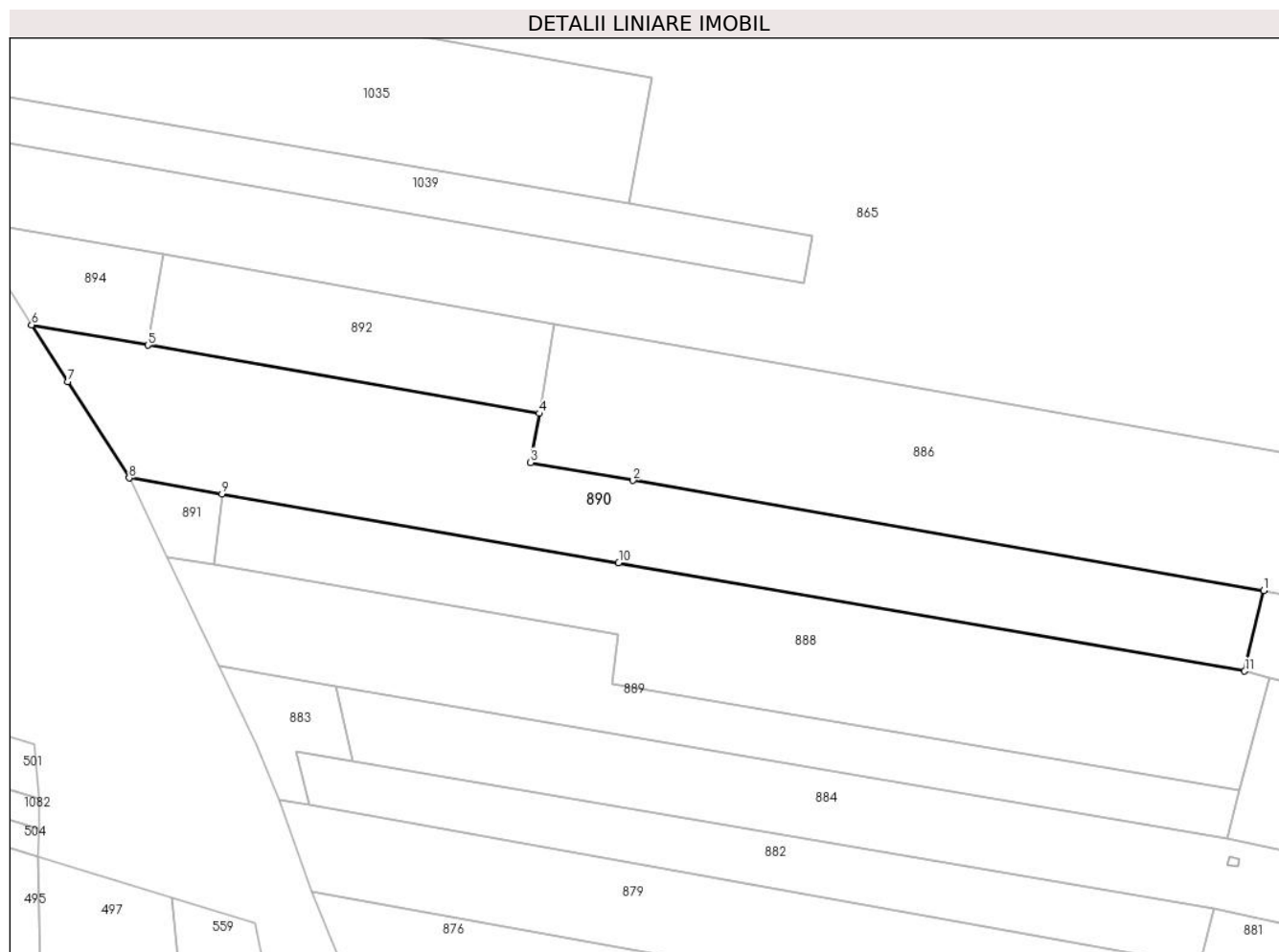
Inscrieri privind dezmembramintele dreptului de proprietate, drepturi reale de garanție și sarcini	Referințe
NU SUNT	

Anexa Nr. 1 La Partea I

Teren

Nr cadastral	Suprafața (mp)*	Observații / Referințe
	2.433	

* Suprafața este determinată în planul de proiecție Stereo 70.



Date referitoare la teren

Crt	Categorie folosință	Intravilan	Suprafața (mp)	Tarla	Parcelă	Nr. topo	Observații / Referințe
1	arabil	NU	1.054	27	1566/44	-	
2	arabil	NU	893	27	1566/43	-	
3	arabil	NU	486	27	1566/42/3	-	

Lungime Segmente

1) Valorile lungimilor segmentelor sunt obținute din proiecție în plan.

Punct început	X / Y	Punct sfârșit	X / Y	Lungime segment (** (m)
1	426.700,417 378.627,478	2	426.611,549 378.642,984	90.211
2	426.611,549 378.642,984	3	426.597,119 378.645,501	14.648
3	426.597,119 378.645,501	4	426.598,323 378.652,397	7.0
4	426.598,323 378.652,397	5	426.543,174 378.662,019	55.982

Punct început	X / Y	Punct sfârșit	X / Y	Lungime segment (** (m)
5	426.543,174 378.662,019	6	426.526,808 378.664,875	16.613
6	426.526,808 378.664,875	7	426.531,899 378.656,881	9.477
7	426.531,899 378.656,881	8	426.540,547 378.643,304	16.097
8	426.540,547 378.643,304	9	426.553,646 378.641,037	13.294
9	426.553,646 378.641,037	10	426.609,522 378.631,369	56.706
10	426.609,522 378.631,369	11	426.697,72 378.616,109	89.508
11	426.697,72 378.616,109	1	426.700,417 378.627,478	11.685

** Lungimile segmentelor sunt determinate în planul de proiecție Stereo 70 și sunt rotunjite la 1 milimetru.

*** Distanța dintre puncte este formată din segmente cumulate ce sunt mai mici decât valoarea 1 milimetru.

**DATE DESPRE IMOBILUL NR. 891**

Oficiul de Cadastru și Publicitate Imobiliară VALCEA
Biroul de Cadastru și Publicitate Imobiliară Ramnicu Valcea

A. Partea I. Descrierea imobilului

TEREN Extravilan

Adresa: Jud. Valcea

Nr. Crt	Nr cadastral Nr. topografic	Suprafața* (mp)	Observații / Referințe
A1		100	Sector cadastral:33 Teren neimprejmuit;

B. Partea II. Proprietari și acte

Inscrieri privitoare la dreptul de proprietate și alte drepturi reale		Referințe
/		
Act Normativ nr. 7, din 24/06/1996 emis de Parlamentul Romaniei (lege);		
B1	Inscrierea posesiei, drept de PROPRIETATE, dobandit prin Lege, cota actuala 1/1, cota initiala 1/1 1) NEIDENTIFICAT NEIDENTIFICAT	A1
B2	Se noteaza mentiunea proprietar neidentificat, rezerva la dispozitia comisiei locale de fond funciar.	A1

C. Partea III. SARCINI .

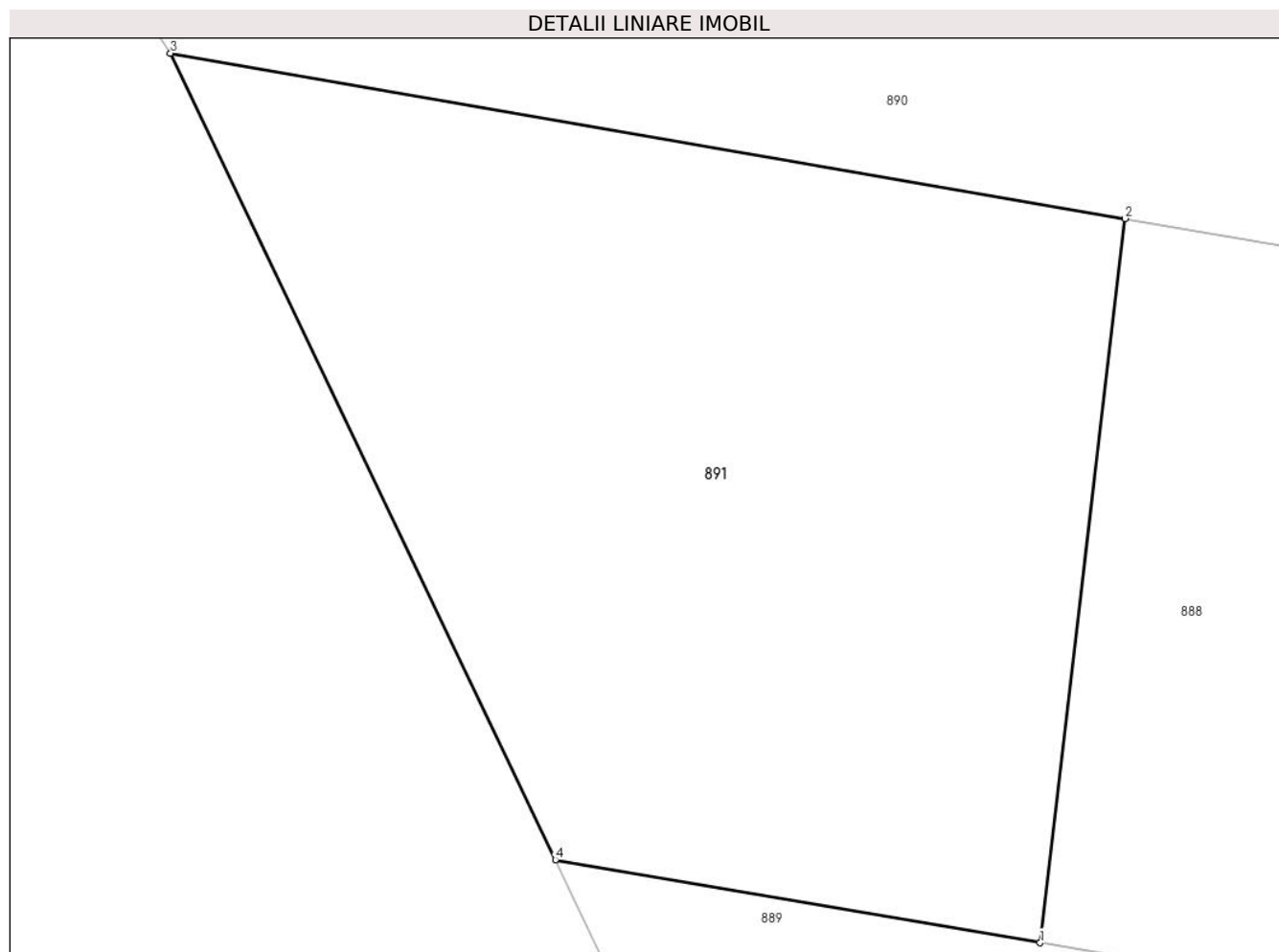
Inscrieri privind dezmembramintele dreptului de proprietate, drepturi reale de garanție și sarcini	Referințe
NU SUNT	

Anexa Nr. 1 La Partea I

Teren

Nr cadastral	Suprafața (mp)*	Observații / Referințe
	100	

* Suprafața este determinată în planul de proiecție Stereo 70.



Date referitoare la teren

Crt	Categorie folosință	Intravilan	Suprafața (mp)	Tarla	Parcelă	Nr. topo	Observații / Referințe
1	neproductiv	NU	100	27	1588/50/2	-	

Lungime Segmente

1) Valorile lungimilor segmentelor sunt obținute din proiecție în plan.

Punct început	X / Y	Punct sfârșit	X / Y	Lungime segment (** (m)
1	426.552,484 378.631,101	2	426.553,646 378.641,037	10.004
2	426.553,646 378.641,037	3	426.540,547 378.643,304	13.294
3	426.540,547 378.643,304	4	426.545,83 378.632,239	12.261
4	426.545,83 378.632,239	1	426.552,484 378.631,101	6.751

** Lungimile segmentelor sunt determinate în planul de proiecție Stereo 70 și sunt rotunjite la 1 milimetru.

***** Distanţa dintre puncte este formată din segmente cumulate ce sunt mai mici decât valoarea 1 milimetru.**

**DATE DESPRE IMOBILUL NR. 892**

Oficiul de Cadastru și Publicitate Imobiliară VALCEA
Biroul de Cadastru și Publicitate Imobiliară Ramnicu Valcea

A. Partea I. Descrierea imobilului

TEREN Extravilan

Adresa: Jud. Valcea

Nr. Crt	Nr cadastral Nr. topografic	Suprafața* (mp)	Observații / Referințe
A1		720	Sector cadastral:33 Teren neimprejmuit;

B. Partea II. Proprietari și acte

Inscrieri privitoare la dreptul de proprietate și alte drepturi reale		Referințe
/		
Act Administrativ nr. 1474, din 11/02/2004 emis de CJSDPAT VâlCEA (TP);		
B1	Intabulare, drept de PROPRIETATE, dobandit prin Reconstituire, cota actuala 1/1, cota initiala 1/1 1) CHIVU NICOLAE	A1

C. Partea III. SARCINI .

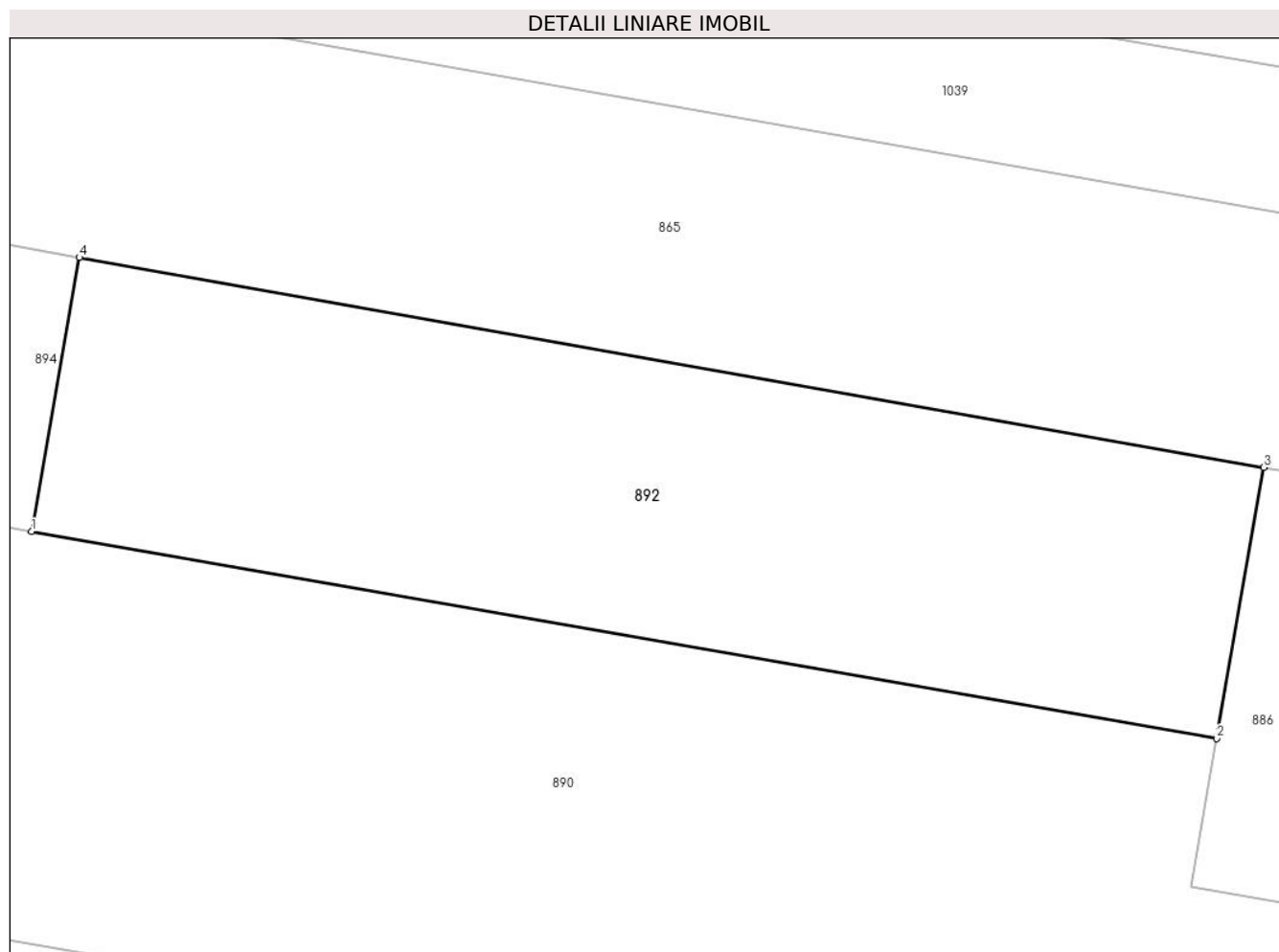
Inscrieri privind dezmembramintele dreptului de proprietate, drepturi reale de garanție și sarcini	Referințe
NU SUNT	

Anexa Nr. 1 La Partea I

Teren

Nr cadastral	Suprafața (mp)*	Observații / Referințe
	720	

* Suprafața este determinată în planul de proiecție Stereo 70.



Date referitoare la teren

Crt	Categorie folosință	Intra vilan	Suprafața (mp)	Tarla	Parcelă	Nr. topo	Observații / Referințe
1	arabil	NU	720	27	1566/42/1	-	

Lungime Segmente

1) Valorile lungimilor segmentelor sunt obținute din proiecție în plan.

Punct început	X / Y	Punct sfârșit	X / Y	Lungime segment (** (m)
1	426.543,174 378.662,019	2	426.598,323 378.652,397	55.982
2	426.598,323 378.652,397	3	426.600,521 378.664,999	12.792
3	426.600,521 378.664,999	4	426.545,397 378.674,757	55.981
4	426.545,397 378.674,757	1	426.543,174 378.662,019	12.931

** Lungimile segmentelor sunt determinate în planul de proiecție Stereo 70 și sunt rotunjite la 1 milimetru.

***** Distanţa dintre puncte este formată din segmente cumulate ce sunt mai mici decât valoarea 1 milimetru.**

**DATE DESPRE IMOBILUL NR. 894**

Oficiul de Cadastru și Publicitate Imobiliară VALCEA
Biroul de Cadastru și Publicitate Imobiliară Ramnicu Valcea

A. Partea I. Descrierea imobilului

TEREN Extravilan

Adresa: Jud. Valcea

Nr. Crt	Nr cadastral Nr. topografic	Suprafața* (mp)	Observații / Referințe
A1		292	Sector cadastral:33 Teren neimprejmuit;

B. Partea II. Proprietari și acte

Inscrieri privitoare la dreptul de proprietate și alte drepturi reale		Referințe
/		
Act Normativ nr. 7, din 24/06/1996 emis de Parlamentul Romaniei (lege);		
B1	Inscrierea posesiei, drept de PROPRIETATE, dobandit prin Lege, cota actuala 1/1, cota initiala 1/1 1) NEIDENTIFICAT NEIDENTIFICAT	A1
B2	Se noteaza mentiunea proprietar neidentificat, rezerva la dispozitia comisiei locale de fond funciar.	A1

C. Partea III. SARCINI .

Inscrieri privind dezmembramintele dreptului de proprietate, drepturi reale de garanție și sarcini	Referințe
NU SUNT	

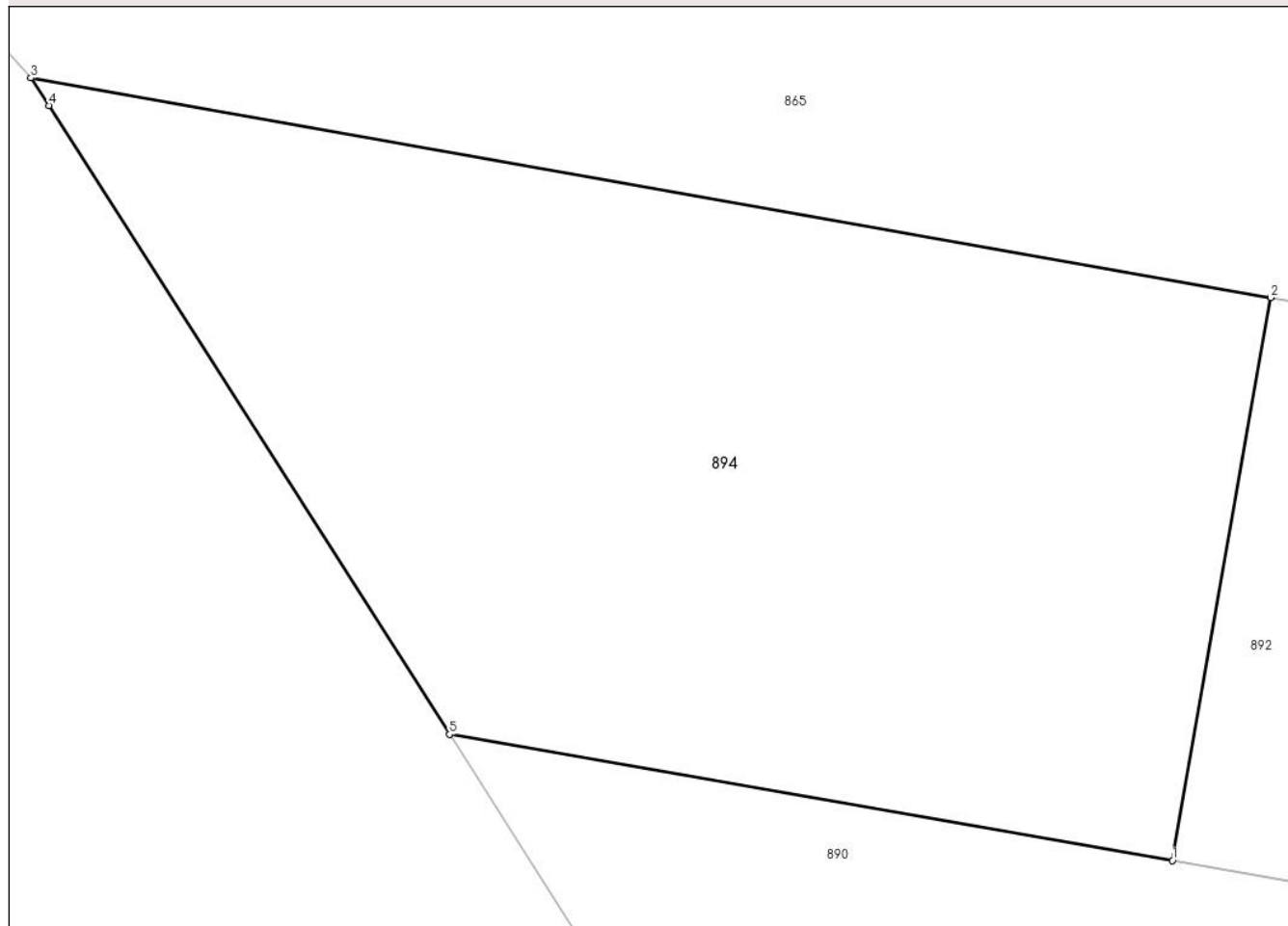
Anexa Nr. 1 La Partea I

Teren

Nr cadastral	Suprafața (mp)*	Observații / Referințe
	292	

* Suprafața este determinată în planul de proiecție Stereo 70.

DETALII LINIARE IMOBIL



Date referitoare la teren

Crt	Categorie folosință	Intra vilan	Suprafața (mp)	Tarla	Parcelă	Nr. topo	Observații / Referințe
1	pasune	NU	292	27	1566/42/2	-	

Lungime Segmente

1) Valorile lungimilor segmentelor sunt obținute din proiecție în plan.

Punct început	X / Y	Punct sfârșit	X / Y	Lungime segment (** (m)
1	426.543,174 378.662,019	2	426.545,397 378.674,757	12.931
2	426.545,397 378.674,757	3	426.517,329 378.679,725	28.504
3	426.517,329 378.679,725	4	426.517,746 378.679,102	0.75
4	426.517,746 378.679,102	5	426.526,808 378.664,875	16.868
5	426.526,808 378.664,875	1	426.543,174 378.662,019	16.613

**** Lungimile segmentelor sunt determinate în planul de proiecție Stereo 70 și sunt rotunjite la 1 milimetru.**

***** Distanța dintre puncte este formată din segmente cumulate ce sunt mai mici decât valoarea 1 milimetru.**

**DATE DESPRE IMOBILUL NR. 896**

Oficiul de Cadastru și Publicitate Imobiliară VALCEA
 Biroul de Cadastru și Publicitate Imobiliară Ramnicu Valcea

A. Partea I. Descrierea imobilului

TEREN Necunoscut

Adresa: Loc. Cueni, Jud. Valcea

Nr. Crt	Nr cadastral Nr. topografic	Suprafața* (mp)	Observații / Referințe
A1		1.973	Sector cadastral:33 Teren neimprejmuit;

B. Partea II. Proprietari și acte

Inscrieri privitoare la dreptul de proprietate și alte drepturi reale		Referințe
/		
Act Administrativ nr. 7, din 24/06/1996 emis de Parlamentul Romaniei (lege);		
B1	Inscrierea posesiei, drept de PROPRIETATE, dobandit prin Lege, cota actuala 1/1, cota initiala 1/1 1) NEIDENTIFICAT NEIDENTIFICAT	A1
B2	Se noteaza mentiunea proprietar neidentificat.	A1

C. Partea III. SARCINI .

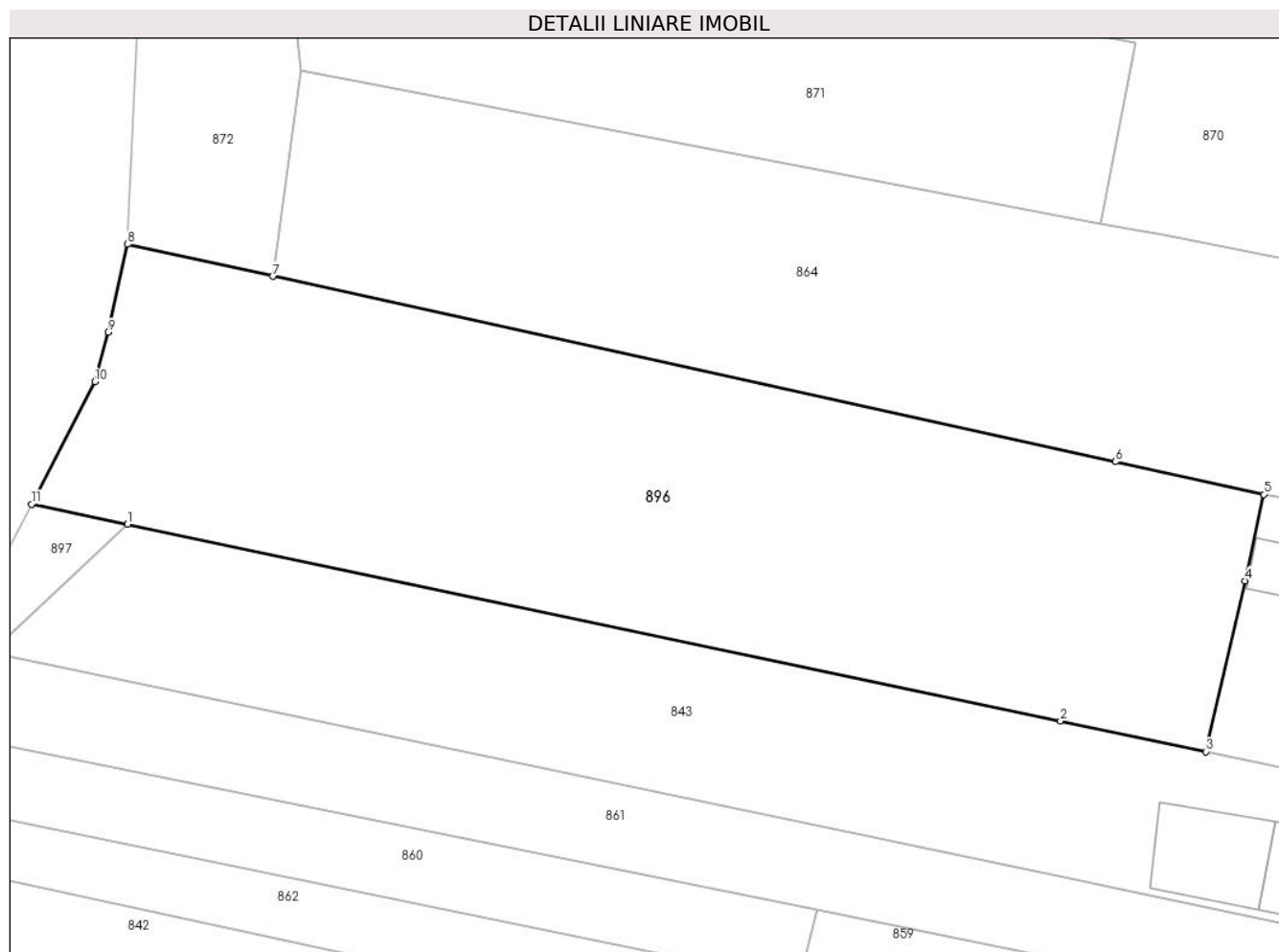
Inscrieri privind dezmembramintele dreptului de proprietate, drepturi reale de garanție și sarcini	Referințe
NU SUNT	

Anexa Nr. 1 La Partea I

Teren

Nr cadastral	Suprafața (mp)*	Observații / Referințe
	1.973	

* Suprafața este determinată în planul de proiecție Stereo 70.



Date referitoare la teren

Crt	Categorie folosință	Intravilan	Suprafața (mp)	Tarla	Parcelă	Nr. topo	Observații / Referințe
1	arabil	DA	165	27	1566/82/2	-	
2	arabil	NU	1.158	27	1566/82/2	-	
3	arabil	DA	84	27	1566/82/1	-	
4	arabil	NU	566	27	1566/82/1	-	

Lungime Segmente

1) Valorile lungimilor segmentelor sunt obținute din proiecție în plan.

Punct început	X / Y	Punct sfârșit	X / Y	Lungime segment (** (m)
1	426.598,172 378.449,816	2	426.671,997 378.434,263	75.446
2	426.671,997 378.434,263	3	426.683,49 378.431,842	11.745
3	426.683,49 378.431,842	4	426.686,572 378.445,343	13.848

Punct început	X / Y	Punct sfârşit	X / Y	Lungime segment (** (m)
4	426.686,572 378.445,343	5	426.688,075 378.452,18	7.0
5	426.688,075 378.452,18	6	426.676,319 378.454,765	12.037
6	426.676,319 378.454,765	7	426.609,675 378.469,42	68.236
7	426.609,675 378.469,42	8	426.598,17 378.471,95	11.78
8	426.598,17 378.471,95	9	426.596,633 378.464,992	7.126
9	426.596,633 378.464,992	10	426.595,576 378.461,081	4.051
10	426.595,576 378.461,081	11	426.590,588 378.451,413	10.879
11	426.590,588 378.451,413	1	426.598,172 378.449,816	7.75

** Lungimile segmentelor sunt determinate în planul de proiecție Stereo 70 și sunt rotunjite la 1 milimetru.

*** Distanța dintre puncte este formată din segmente cumulate ce sunt mai mici decât valoarea 1 milimetru.

**DATE DESPRE IMOBILUL NR. 897**

Oficiul de Cadastru și Publicitate Imobiliară VALCEA
Biroul de Cadastru și Publicitate Imobiliară Ramnicu Valcea

A. Partea I. Descrierea imobilului

TEREN Extravilan

Adresa: Jud. Valcea

Nr. Crt	Nr cadastral Nr. topografic	Suprafața* (mp)	Observații / Referințe
A1		63	Sector cadastral:33 Teren neimprejmuit;

B. Partea II. Proprietari și acte

Inscrieri privitoare la dreptul de proprietate și alte drepturi reale		Referințe
/		
Act Normativ nr. 7, din 24/06/1996 emis de Parlamentul Romaniei (lege);		
B1	Inscrierea posesiei, drept de PROPRIETATE, dobandit prin Lege, cota actuala 1/1, cota initiala 1/1 1) NEIDENTIFICAT NEIDENTIFICAT	A1
B2	Se noteaza mentiunea proprietar neidentificat, rezerva la dispozitia comisiei locale de fond funciar.	A1

C. Partea III. SARCINI .

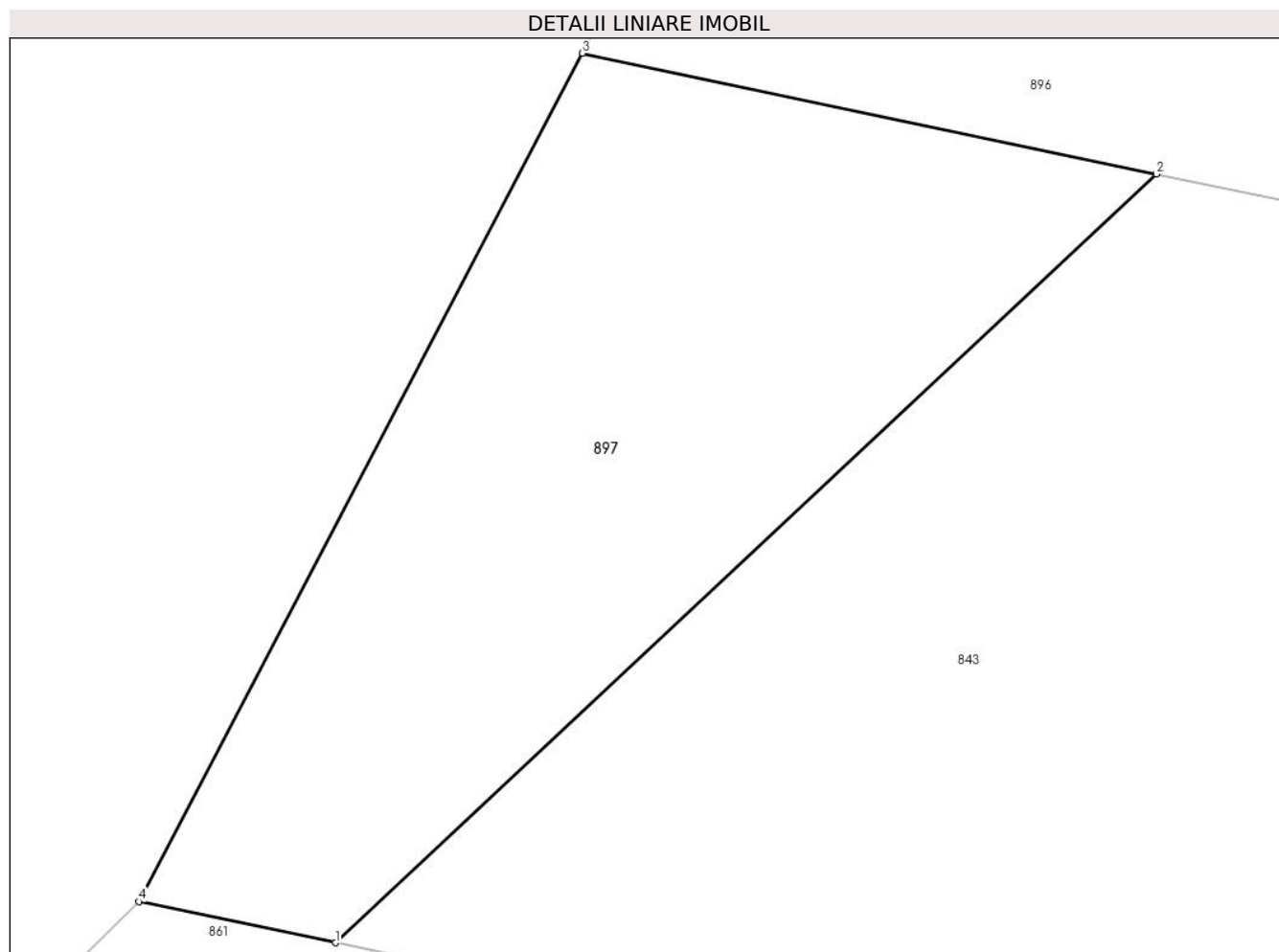
Inscrieri privind dezmembramintele dreptului de proprietate, drepturi reale de garanție și sarcini	Referințe
NU SUNT	

Anexa Nr. 1 La Partea I

Teren

Nr cadastral	Suprafața (mp)*	Observații / Referințe
	63	

* Suprafața este determinată în planul de proiecție Stereo 70.



Date referitoare la teren

Crt	Categorie folosință	Intra vilan	Suprafața (mp)	Tarla	Parcelă	Nr. topo	Observații / Referințe
1	neproductiv	NU	63	27	1566/71/2	-	

Lungime Segmente

1) Valorile lungimilor segmentelor sunt obținute din proiecție în plan.

Punct început	X / Y	Punct sfârșit	X / Y	Lungime segment (** (m)
1	426.587,323 378.439,664	2	426.598,172 378.449,816	14.858
2	426.598,172 378.449,816	3	426.590,588 378.451,413	7.75
3	426.590,588 378.451,413	4	426.584,73 378.440,207	12.645
4	426.584,73 378.440,207	1	426.587,323 378.439,664	2.649

** Lungimile segmentelor sunt determinate în planul de proiecție Stereo 70 și sunt rotunjite la 1 milimetru.

***** Distanţa dintre puncte este formată din segmente cumulate ce sunt mai mici decât valoarea 1 milimetru.**

**DATE DESPRE IMOBILUL NR. 898**

Oficiul de Cadastru și Publicitate Imobiliară VALCEA
Biroul de Cadastru și Publicitate Imobiliară Ramnicu Valcea

A. Partea I. Descrierea imobilului

TEREN Necunoscut

Adresa: Loc. Cueni, Str Principală Cueni, Nr. 54, Jud. Valcea

Nr. Crt	Nr cadastral Nr. topografic	Suprafața* (mp)	Observații / Referințe
A1		1.536	Sector cadastral:33 Teren neimprejmuit;

B. Partea II. Proprietari și acte

Inscrieri privitoare la dreptul de proprietate și alte drepturi reale	Referințe
/	
Act Administrativ nr. 1695, din 14/08/2006 emis de CJSDPAT VâlCEA (TP);	
B1	A1
Intabulare, drept de PROPRIETATEIn baza L18/1991, dobandit prin Reconstituire, cota actuala 1/1, cota initiala 1/1 1) CHIRITESCU N ION	

C. Partea III. SARCINI .

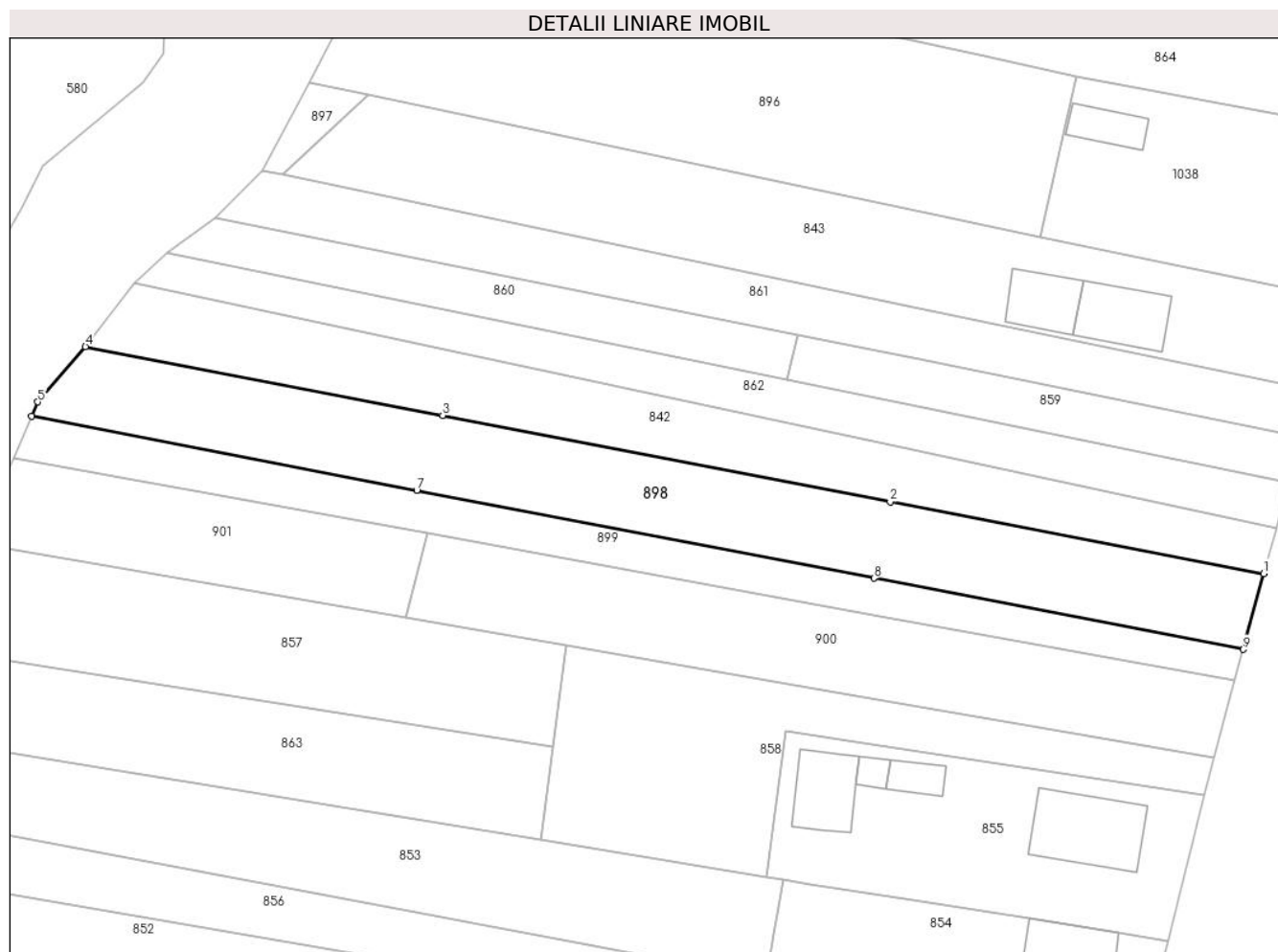
Inscrieri privind dezmembramintele dreptului de proprietate, drepturi reale de garanție și sarcini	Referințe
NU SUNT	

Anexa Nr. 1 La Partea I

Teren

Nr cadastral	Suprafața (mp)*	Observații / Referințe
	1.536	

* Suprafața este determinată în planul de proiecție Stereo 70.



Date referitoare la teren

Crt	Categorie folosință	Intravilan	Suprafața (mp)	Tarla	Parcelă	Nr. topo	Observații / Referințe
1	arabil	DA	476	27	1566/73	-	
2	arabil	NU	581	27	1566/73/1	-	
3	padure	NU	479	27	1566/74	-	

Lungime Segmente

1) Valorile lungimilor segmentelor sunt obținute din proiecție în plan.

Punct început	X / Y	Punct sfârșit	X / Y	Lungime segment (** (m)
1	426.711,804 378.389,094	2	426.664,401 378.398,221	48.274
2	426.664,401 378.398,221	3	426.607,577 378.409,162	57.868
3	426.607,577 378.409,162	4	426.562,23 378.417,893	46.18
4	426.562,23 378.417,893	5	426.556,169 378.410,887	9.264

Punct început	X / Y	Punct sfârșit	X / Y	Lungime segment (** (m)
5	426.556,169 378.410,887	6	426.555,397 378.409,1	1.947
6	426.555,397 378.409,1	7	426.604,297 378.399,685	49.798
7	426.604,297 378.399,685	8	426.662,353 378.388,507	59.122
8	426.662,353 378.388,507	9	426.709,211 378.379,486	47.718
9	426.709,211 378.379,486	1	426.711,804 378.389,094	9.952

** Lungimile segmentelor sunt determinate în planul de proiecție Stereo 70 și sunt rotunjite la 1 milimetru.

*** Distanța dintre puncte este formată din segmente cumulate ce sunt mai mici decât valoarea 1 milimetru.

**DATE DESPRE IMOBILUL NR. 899**

Oficiul de Cadastru și Publicitate Imobiliară VALCEA
Biroul de Cadastru și Publicitate Imobiliară Ramnicu Valcea

A. Partea I. Descrierea imobilului

TEREN Necunoscut

Adresa: Loc. Cueni, Str Principală Cueni, Nr. 54A, Jud. Valcea

Nr. Crt	Nr cadastral Nr. topografic	Suprafața* (mp)	Observații / Referințe
A1		768	Sector cadastral:33 Teren neimprejmuit;

B. Partea II. Proprietari și acte

Inscrieri privitoare la dreptul de proprietate și alte drepturi reale	Referințe
/	
Act Administrativ nr. 1272, din 11/08/2003 emis de CJSDPAT VâlCEA (TP);	
B1	A1
Intabulare, drept de PROPRIETATE, dobandit prin Reconstituire, cota actuala 1/1, cota initiala 1/1	
1) SANDU P. ILIE	

C. Partea III. SARCINI .

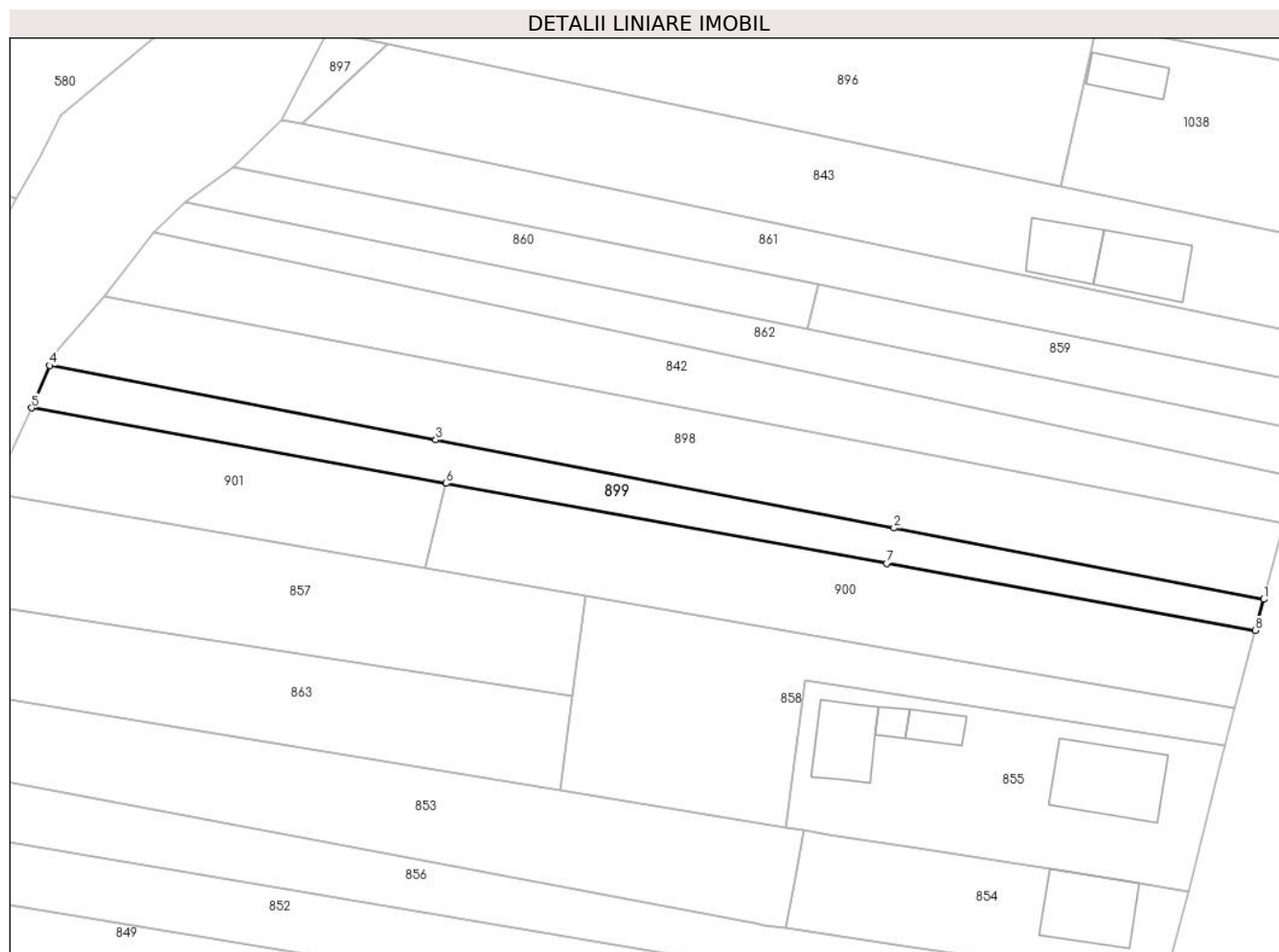
Inscrieri privind dezmembramintele dreptului de proprietate, drepturi reale de garanție și sarcini	Referințe
NU SUNT	

Anexa Nr. 1 La Partea I

Teren

Nr cadastral	Suprafața (mp)*	Observații / Referințe
	768	

* Suprafața este determinată în planul de proiecție Stereo 70.



Date referitoare la teren

Crt	Categorie folosință	Intravilan	Suprafața (mp)	Tarla	Parcelă	Nr. topo	Observații / Referințe
1	arabil	DA	206	27	1566/75	-	
2	arabil	NU	562	27	1566/75	-	

Lungime Segmente

1) Valorile lungimilor segmentelor sunt obținute din proiecție în plan.

Punct început	X / Y	Punct sfârșit	X / Y	Lungime segment (** (m)
1	426.709,211 378.379,486	2	426.662,353 378.388,507	47.718
2	426.662,353 378.388,507	3	426.604,297 378.399,685	59.122
3	426.604,297 378.399,685	4	426.555,397 378.409,1	49.798
4	426.555,397 378.409,1	5	426.553,079 378.403,728	5.851

Punct început	X / Y	Punct sfârşit	X / Y	Lungime segment (** (m)
5	426.553,079 378.403,728	6	426.605,612 378.394,179	53.394
6	426.605,612 378.394,179	7	426.661,411 378.384,036	56.713
7	426.661,411 378.384,036	8	426.708,147 378.375,541	47.502
8	426.708,147 378.375,541	1	426.709,211 378.379,486	4.086

** Lungimile segmentelor sunt determinate în planul de proiecţie Stereo 70 şi sunt rotunjite la 1 milimetru.

*** Distanţa dintre puncte este formată din segmente cumulate ce sunt mai mici decât valoarea 1 milimetru.

**DATE DESPRE IMOBILUL NR. 900**

Oficiul de Cadastru și Publicitate Imobiliară VALCEA
Biroul de Cadastru și Publicitate Imobiliară Ramnicu Valcea

A. Partea I. Descrierea imobilului

TEREN Necunoscut

Adresa: Loc. Cueni, Str Principală Cueni, Nr. 56, Jud. Valcea

Nr. Crt	Nr cadastral Nr. topografic	Suprafața* (mp)	Observații / Referințe
A1		1.100	Sector cadastral:33 Teren neimprejmuț;

B. Partea II. Proprietari și acte

Inscrieri privitoare la dreptul de proprietate și alte drepturi reale	Referințe
/	
Act Administrativ nr. 1397, din 29/10/2003 emis de CJSDPAT VâlCEA (TP);	
B1	A1
Intabulare, drept de PROPRIETATE, dobandit prin Reconstituire, cota actuala 1/1, cota initiala 1/1	
1) NITU SAVIAN	
2) MATULESCU VASILE	
3) DRAGHICI CORNELIA	
4) NITU ELENA	

C. Partea III. SARCINI .

Inscrieri privind dezmembramintele dreptului de proprietate, drepturi reale de garanție și sarcini	Referințe
NU SUNT	

Anexa Nr. 1 La Partea I

Teren

Nr cadastral	Suprafața (mp)*	Observații / Referințe
	1.100	

* Suprafața este determinată în planul de proiecție Stereo 70.



Date referitoare la teren

Crt	Categorie folosință	Intravilan	Suprafața (mp)	Tarla	Parcelă	Nr. topo	Observații / Referințe
1	arabil	DA	487	6	108/3/2	-	
2	arabil	NU	613	6	108/3/2	-	

Lungime Segmente

1) Valorile lungimilor segmentelor sunt obținute din proiecție în plan.

Punct început	X / Y	Punct sfârșit	X / Y	Lungime segment (** (m)
1	426.623,273 378.379,953	2	426.659,239 378.373,733	36.5
2	426.659,239 378.373,733	3	426.705,434 378.365,742	46.881
3	426.705,434 378.365,742	4	426.708,147 378.375,541	10.168
4	426.708,147 378.375,541	5	426.661,411 378.384,036	47.502

Punct început	X / Y	Punct sfârșit	X / Y	Lungime segment (** (m)
5	426.661,411 378.384,036	6	426.605,612 378.394,179	56.713
6	426.605,612 378.394,179	7	426.602,908 378.383,489	11.027
7	426.602,908 378.383,489	1	426.623,273 378.379,953	20.67

** Lungimile segmentelor sunt determinate în planul de proiecție Stereo 70 și sunt rotunjite la 1 milimetru.

*** Distanța dintre puncte este formată din segmente cumulate ce sunt mai mici decât valoarea 1 milimetru.

**DATE DESPRE IMOBILUL NR. 901**

Oficiul de Cadastru și Publicitate Imobiliară VALCEA
Biroul de Cadastru și Publicitate Imobiliară Ramnicu Valcea

A. Partea I. Descrierea imobilului

TEREN Extravilan

Adresa: Jud. Valcea

Nr. Crt	Nr cadastral Nr. topografic	Suprafața* (mp)	Observații / Referințe
A1		611	Sector cadastral:33 Teren neimprejmuit;

B. Partea II. Proprietari și acte

Inscrieri privitoare la dreptul de proprietate și alte drepturi reale		Referințe
/		
Act Normativ nr. 7, din 24/06/1996 emis de Parlamentul Romaniei (lege);		
B1	Inscrierea posesiei, drept de PROPRIETATE, dobandit prin Lege, cota actuala 1/1, cota initiala 1/1 1) NEIDENTIFICAT NEIDENTIFICAT	A1
B2	Se noteaza mentiunea proprietar neidentificat, rezerva la dispozitia comisiei locale de fond funciar.	A1

C. Partea III. SARCINI .

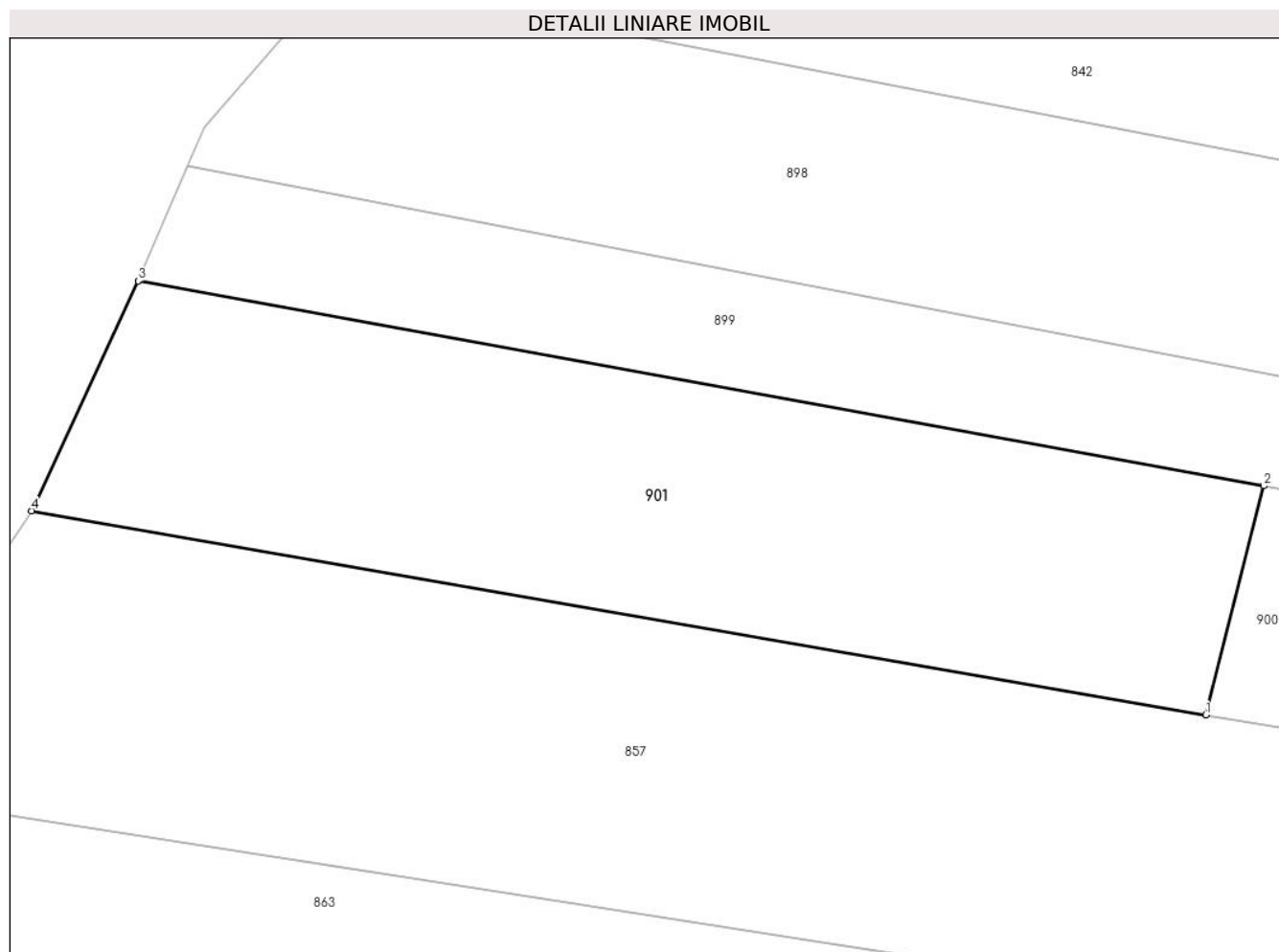
Inscrieri privind dezmembramintele dreptului de proprietate, drepturi reale de garanție și sarcini	Referințe
NU SUNT	

Anexa Nr. 1 La Partea I

Teren

Nr cadastral	Suprafața (mp)*	Observații / Referințe
	611	

* Suprafața este determinată în planul de proiecție Stereo 70.



Date referitoare la teren

Crt	Categorie folosință	Intra vilan	Suprafața (mp)	Tarla	Parcelă	Nr. topo	Observații / Referințe
1	arabil	NU	611	27	108/3/3	-	

Lungime Segmente

1) Valorile lungimilor segmentelor sunt obținute din proiecție în plan.

Punct început	X / Y	Punct sfârșit	X / Y	Lungime segment (** (m)
1	426.602,908 378.383,489	2	426.605,612 378.394,179	11.027
2	426.605,612 378.394,179	3	426.553,079 378.403,728	53.394
3	426.553,079 378.403,728	4	426.548,099 378.393,006	11.822
4	426.548,099 378.393,006	1	426.602,908 378.383,489	55.629

** Lungimile segmentelor sunt determinate în planul de proiecție Stereo 70 și sunt rotunjite la 1 milimetru.

***** Distanţa dintre puncte este formată din segmente cumulate ce sunt mai mici decât valoarea 1 milimetru.**

**DATE DESPRE IMOBILUL NR. 902**

Oficiul de Cadastru și Publicitate Imobiliară VALCEA
Biroul de Cadastru și Publicitate Imobiliară Ramnicu Valcea

A. Partea I. Descrierea imobilului

TEREN Necunoscut

Adresa: Loc. Cueni, Str Principală Cueni, Nr. 16, Jud. Valcea

Nr. Crt	Nr cadastral Nr. topografic	Suprafața* (mp)	Observații / Referințe
A1		1.632	Sector cadastral:33 Teren neimprejmuit;

B. Partea II. Proprietari și acte

Inscrieri privitoare la dreptul de proprietate și alte drepturi reale	Referințe
/	
Act Administrativ nr. 423/28712, din 11/01/2013 emis de CJSDPAT VâlCEA (TP);	
B1	A1
Intabulare, drept de PROPRIETATEIn baza L18/1991, dobandit prin Reconstituire, cota actuala 1/1, cota initiala 1/1 1) MEIANU C. VALERIAN	

C. Partea III. SARCINI .

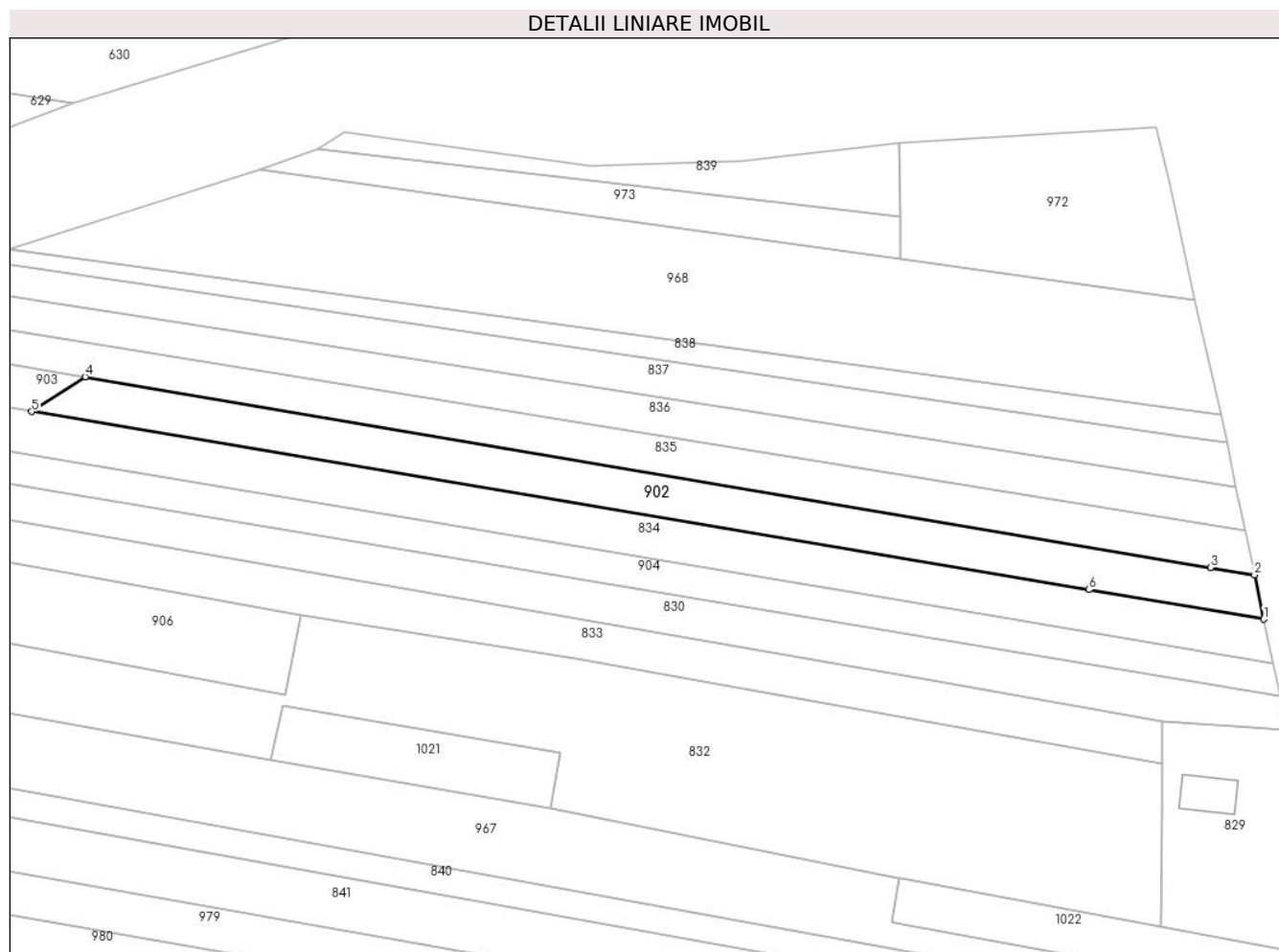
Inscrieri privind dezmembramintele dreptului de proprietate, drepturi reale de garanție și sarcini	Referințe
NU SUNT	

Anexa Nr. 1 La Partea I

Teren

Nr cadastral	Suprafața (mp)*	Observații / Referințe
	1.632	

* Suprafața este determinată în planul de proiecție Stereo 70.



Date referitoare la teren

Crt	Categorie folosință	Intra vilan	Suprafața (mp)	Tarla	Parcelă	Nr. topo	Observații / Referințe
1	arabil	DA	138	27	1566/9	-	
2	arabil	NU	1.494	27	1566/9	-	

Lungime Segmente

1) Valorile lungimilor segmentelor sunt obținute din proiecție în plan.

Punct început	X / Y	Punct sfârșit	X / Y	Lungime segment (** (m)
1	426.727,705 378.871,258	2	426.726,076 378.879,09	8.0
2	426.726,076 378.879,09	3	426.718,243 378.880,417	7.945
3	426.718,243 378.880,417	4	426.518,688 378.914,214	202.397
4	426.518,688 378.914,214	5	426.509,181 378.908,048	11.331

Punct început	X / Y	Punct sfârșit	X / Y	Lungime segment (** (m)
5	426.509,181 378.908,048	6	426.696,706 378.876,477	190.164
6	426.696,706 378.876,477	1	426.727,705 378.871,258	31.435

** Lungimile segmentelor sunt determinate în planul de proiecție Stereo 70 și sunt rotunjite la 1 milimetru.

*** Distanța dintre puncte este formată din segmente cumulate ce sunt mai mici decât valoarea 1 milimetru.

**DATE DESPRE IMOBILUL NR. 903**

Oficiul de Cadastru și Publicitate Imobiliară VALCEA
Biroul de Cadastru și Publicitate Imobiliară Ramnicu Valcea

A. Partea I. Descrierea imobilului

TEREN Extravilan

Adresa: Jud. Valcea

Nr. Crt	Nr cadastral Nr. topografic	Suprafața* (mp)	Observații / Referințe
A1		268	Sector cadastral:33 Teren neimprejmuit;

B. Partea II. Proprietari și acte

Inscrieri privitoare la dreptul de proprietate și alte drepturi reale		Referințe
/		
Act Normativ nr. 7, din 24/06/1996 emis de Parlamentul Romaniei (lege);		
B1	Inscrierea posesiei, drept de PROPRIETATE, dobandit prin Lege, cota actuala 1/1, cota initiala 1/1 1) NEIDENTIFICAT NEIDENTIFICAT	A1
B2	Se noteaza mentiunea proprietar neidentificat, rezerva la dispozitia comisiei locale de fond funciar.	A1

C. Partea III. SARCINI .

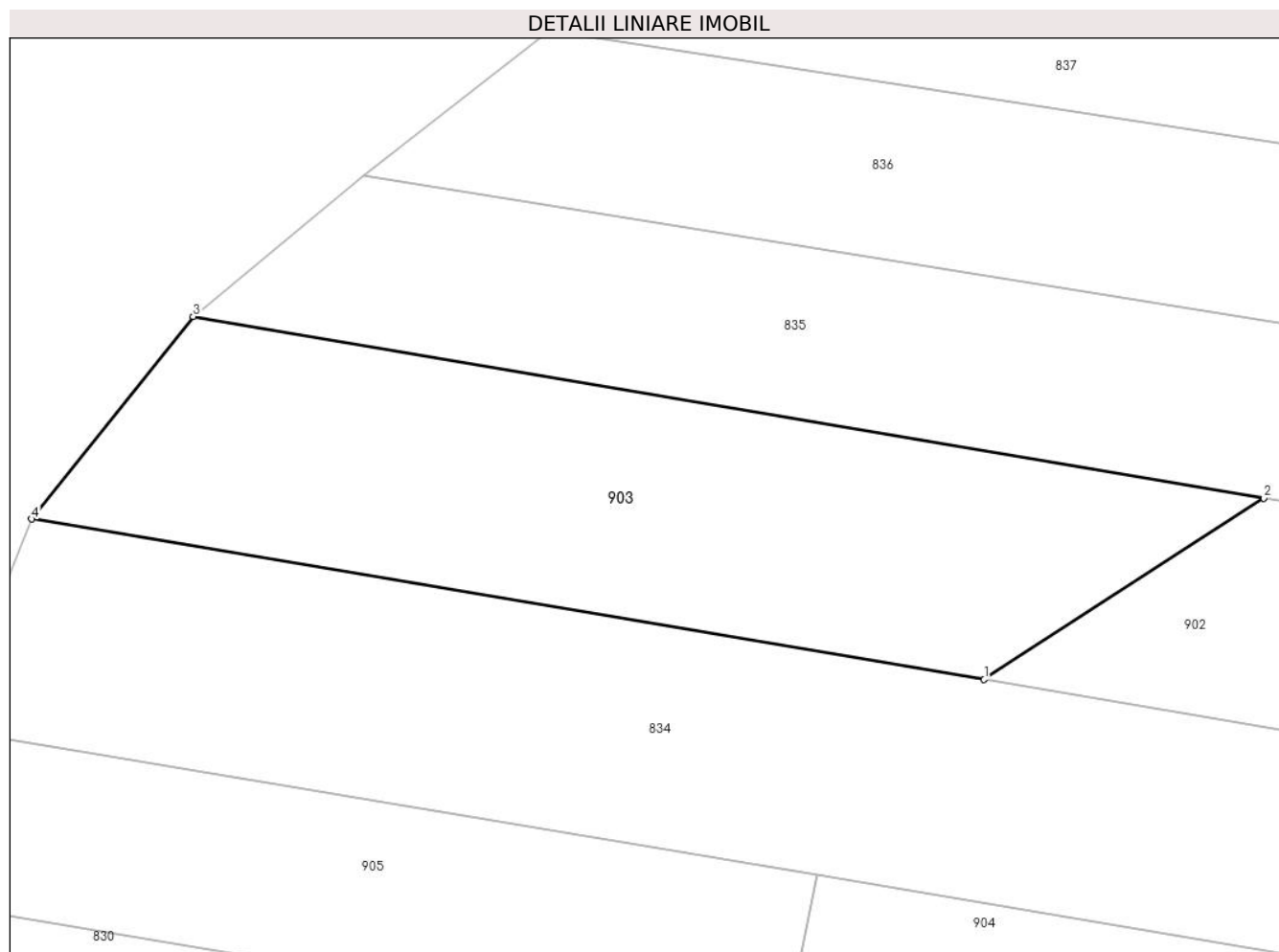
Inscrieri privind dezmembramintele dreptului de proprietate, drepturi reale de garanție și sarcini	Referințe
NU SUNT	

Anexa Nr. 1 La Partea I

Teren

Nr cadastral	Suprafața (mp)*	Observații / Referințe
	268	

* Suprafața este determinată în planul de proiecție Stereo 70.



Date referitoare la teren

Crt	Categorie folosință	Intra vilan	Suprafața (mp)	Tarla	Parcelă	Nr. topo	Observații / Referințe
1	padure	NU	268	27	1566/9/2	-	

Lungime Segmente

1) Valorile lungimilor segmentelor sunt obținute din proiecție în plan.

Punct început	X / Y	Punct sfârșit	X / Y	Lungime segment (** (m)
1	426.509,181 378.908,048	2	426.518,688 378.914,214	11.331
2	426.518,688 378.914,214	3	426.482,284 378.920,38	36.922
3	426.482,284 378.920,38	4	426.476,795 378.913,5	8.801
4	426.476,795 378.913,5	1	426.509,181 378.908,048	32.842

** Lungimile segmentelor sunt determinate în planul de proiecție Stereo 70 și sunt rotunjite la 1 milimetru.

***** Distanţa dintre puncte este formată din segmente cumulate ce sunt mai mici decât valoarea 1 milimetru.**

**DATE DESPRE IMOBILUL NR. 904**

Oficiul de Cadastru și Publicitate Imobiliară VALCEA
Biroul de Cadastru și Publicitate Imobiliară Ramnicu Valcea

A. Partea I. Descrierea imobilului

TEREN Necunoscut

Adresa: Loc. Cueni, Str Principală Cueni, Nr. 18A, Jud. Valcea

Nr. Crt	Nr cadastral Nr. topografic	Suprafața* (mp)	Observații / Referințe
A1		1.320	Sector cadastral:33 Teren neimprejmuit;

B. Partea II. Proprietari și acte

Inscrieri privitoare la dreptul de proprietate și alte drepturi reale	Referințe
/	
Act Administrativ nr. 22757, din 24/06/2015 emis de CJSDPAT VÂLCEA (TP);	
B1	A1
Intabulare, drept de PROPRIETATE, dobandit prin Reconstituire, cota actuala 1/1, cota initiala 1/1	
1) DINCĂ I. AUREL	

C. Partea III. SARCINI .

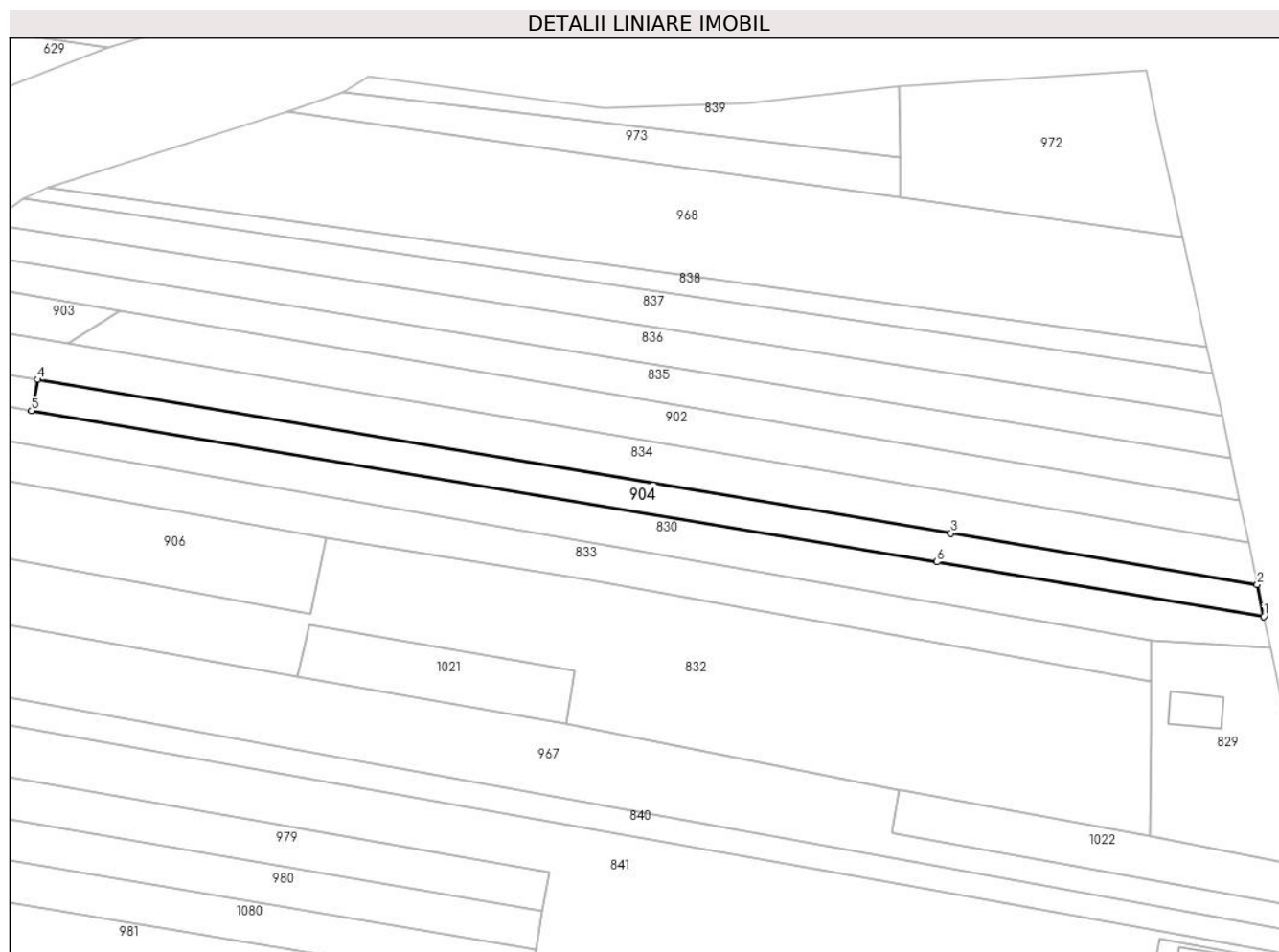
Inscrieri privind dezmembramintele dreptului de proprietate, drepturi reale de garanție și sarcini	Referințe
NU SUNT	

Anexa Nr. 1 La Partea I

Teren

Nr cadastral	Suprafaţa (mp)*	Observaţii / Referinţe
	1.320	

* Suprafaţa este determinată în planul de proiecţie Stereo 70.



Date referitoare la teren

Crt	Categorie folosinţă	Intravilan	Suprafaţa (mp)	Tarla	Parcelă	Nr. topo	Observaţii / Referinţe
1	arabil	DA	339	27	1566/52	-	
2	arabil	NU	981	27	1566/52/1	-	

Lungime Segmente

1) Valorile lungimilor segmentelor sunt obţinute din proiecţie în plan.

Punct început	X / Y	Punct sfârşit	X / Y	Lungime segment (** (m)
1	426.730,553 378.857,551	2	426.729,333 378.863,426	6.0
2	426.729,333 378.863,426	3	426.672,586 378.872,967	57.543
3	426.672,586 378.872,967	4	426.503,485 378.901,401	171.475
4	426.503,485 378.901,401	5	426.502,324 378.895,635	5.882

Punct început	X / Y	Punct sfârșit	X / Y	Lungime segment (** (m)
5	426.502,324 378.895,635	6	426.670,018 378.867,652	170.013
6	426.670,018 378.867,652	1	426.730,553 378.857,551	61.372

** Lungimile segmentelor sunt determinate în planul de proiecție Stereo 70 și sunt rotunjite la 1 milimetru.

*** Distanța dintre puncte este formată din segmente cumulate ce sunt mai mici decât valoarea 1 milimetru.

**DATE DESPRE IMOBILUL NR. 905**

Oficiul de Cadastru și Publicitate Imobiliară VALCEA
Biroul de Cadastru și Publicitate Imobiliară Ramnicu Valcea

A. Partea I. Descrierea imobilului

TEREN Extravilan

Adresa: Jud. Valcea

Nr. Crt	Nr cadastral Nr. topografic	Suprafața* (mp)	Observații / Referințe
A1		180	Sector cadastral:33 Teren neimprejmuit;

B. Partea II. Proprietari și acte

Inscrieri privitoare la dreptul de proprietate și alte drepturi reale		Referințe
/		
Act Normativ nr. 7, din 24/06/1996 emis de Parlamentul Romaniei (lege);		
B1	Inscrierea posesiei, drept de PROPRIETATE, dobandit prin Lege, cota actuala 1/1, cota initiala 1/1 1) NEIDENTIFICAT NEIDENTIFICAT	A1
B2	Se noteaza mentiunea proprietar neidentificat, rezerva la dispozitia comisiei locale de fond funciar.	A1

C. Partea III. SARCINI .

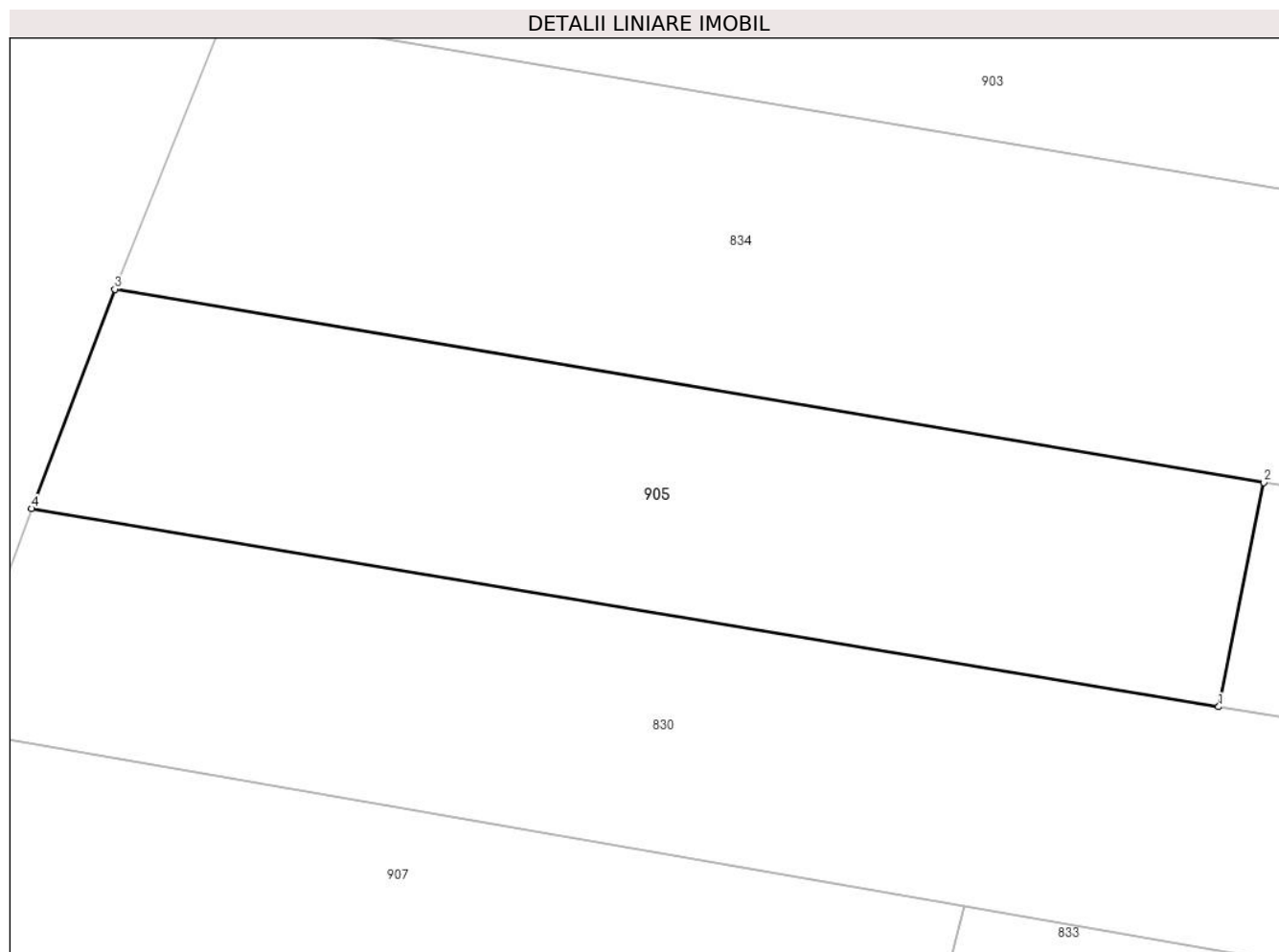
Inscrieri privind dezmembramintele dreptului de proprietate, drepturi reale de garanție și sarcini	Referințe
NU SUNT	

Anexa Nr. 1 La Partea I

Teren

Nr cadastral	Suprafața (mp)*	Observații / Referințe
	180	

* Suprafața este determinată în planul de proiecție Stereo 70.



Date referitoare la teren

Crt	Categorie folosință	Intra vilan	Suprafața (mp)	Tarla	Parcelă	Nr. topo	Observații / Referințe
1	padure	NU	180	27	1566/52/2	-	

Lungime Segmente

1) Valorile lungimilor segmentelor sunt obținute din proiecție în plan.

Punct început	X / Y	Punct sfârșit	X / Y	Lungime segment (** (m)
1	426.502,324 378.895,635	2	426.503,485 378.901,401	5.882
2	426.503,485 378.901,401	3	426.473,931 378.906,37	29.969
3	426.473,931 378.906,37	4	426.471,793 378.900,73	6.032
4	426.471,793 378.900,73	1	426.502,324 378.895,635	30.953

** Lungimile segmentelor sunt determinate în planul de proiecție Stereo 70 și sunt rotunjite la 1 milimetru.

***** Distanţa dintre puncte este formată din segmente cumulate ce sunt mai mici decât valoarea 1 milimetru.**

**DATE DESPRE IMOBILUL NR. 906**

Oficiul de Cadastru și Publicitate Imobiliară VALCEA
Biroul de Cadastru și Publicitate Imobiliară Ramnicu Valcea

A. Partea I. Descrierea imobilului

TEREN Extravilan

Adresa: Jud. Valcea

Nr. Crt	Nr cadastral Nr. topografic	Suprafața* (mp)	Observații / Referințe
A1		1.300	Sector cadastral:33 Teren neimprejmuit;

B. Partea II. Proprietari și acte

Inscrieri privitoare la dreptul de proprietate și alte drepturi reale	Referințe
/	
Act Administrativ nr. 832/46442, din 04/10/2002 emis de CJSDPAT VâlCEA (TP);	
B1	A1
Intabulare, drept de PROPRIETATEIn baza L18/1991, dobandit prin Reconstituire, cota actuala 1/1, cota initiala 1/1 1) BARBULESCU ILIE	

C. Partea III. SARCINI .

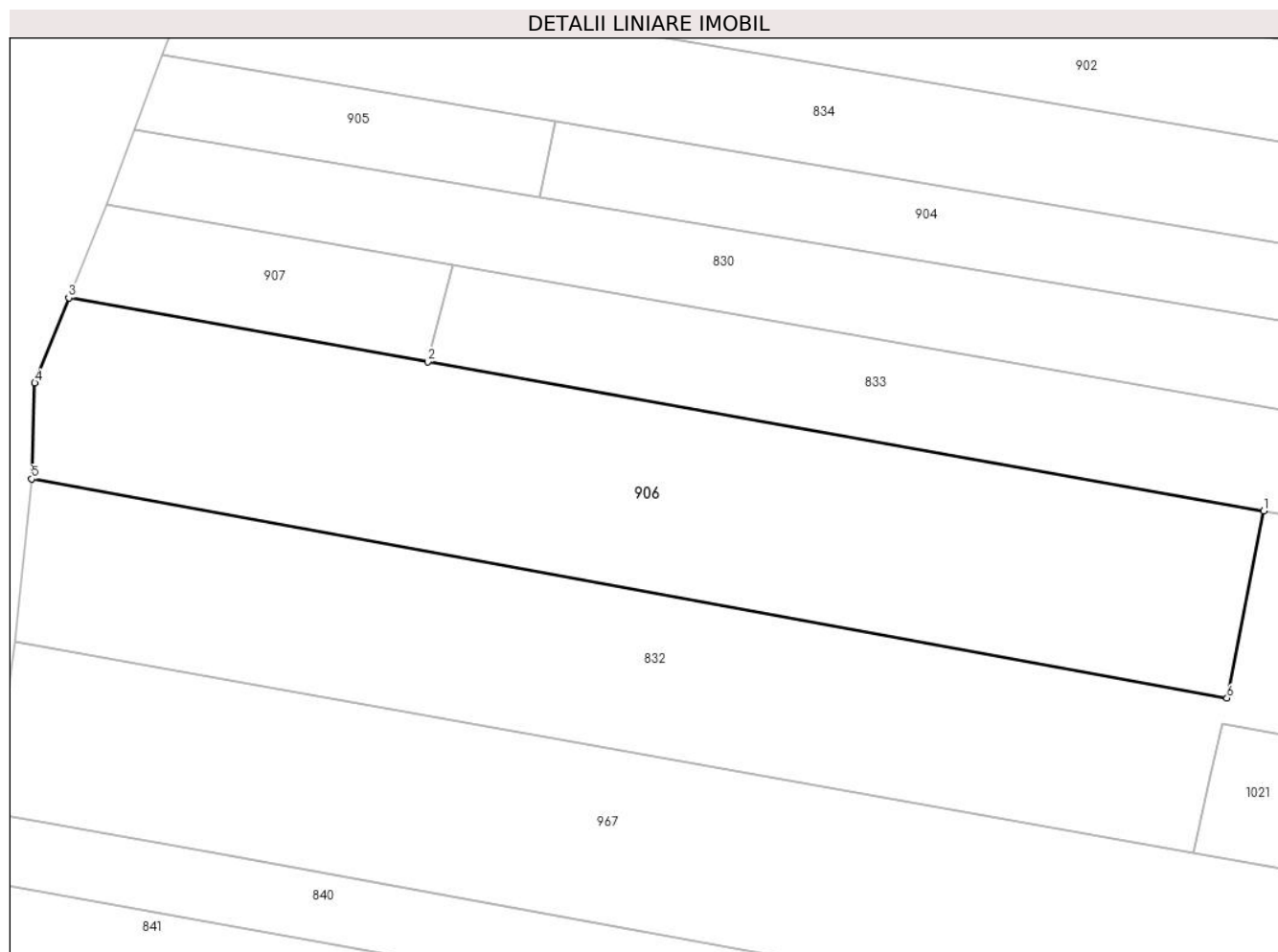
Inscrieri privind dezmembramintele dreptului de proprietate, drepturi reale de garanție și sarcini	Referințe
NU SUNT	

Anexa Nr. 1 La Partea I

Teren

Nr cadastral	Suprafața (mp)*	Observații / Referințe
	1.300	

* Suprafața este determinată în planul de proiecție Stereo 70.



Date referitoare la teren

Crt	Categorie folosință	Intravilan	Suprafața (mp)	Tarla	Parcelă	Nr. topo	Observații / Referințe
1	arabil	NU	1.300	27	1566/15	-	

Lungime Segmente

1) Valorile lungimilor segmentelor sunt obținute din proiecție în plan.

Punct început	X / Y	Punct sfârșit	X / Y	Lungime segment (** (m)
1	426.556,849 378.872,034	2	426.493,913 378.883,253	63.928
2	426.493,913 378.883,253	3	426.466,888 378.888,07	27.451
3	426.466,888 378.888,07	4	426.464,333 378.881,661	6.9
4	426.464,333 378.881,661	5	426.464,092 378.874,444	7.221
5	426.464,092 378.874,444	6	426.554,091 378.857,96	91.496

Punct început	X / Y	Punct sfârșit	X / Y	Lungime segment (** (m)
6	426.554,091 378.857,96	1	426.556,849 378.872,034	14.342

** Lungimile segmentelor sunt determinate în planul de proiecție Stereo 70 și sunt rotunjite la 1 milimetru.

*** Distanța dintre puncte este formată din segmente cumulate ce sunt mai mici decât valoarea 1 milimetru.

**DATE DESPRE IMOBILUL NR. 907**

Oficiul de Cadastru și Publicitate Imobiliară VALCEA
Biroul de Cadastru și Publicitate Imobiliară Ramnicu Valcea

A. Partea I. Descrierea imobilului

TEREN Extravilan

Adresa: Jud. Valcea

Nr. Crt	Nr cadastral Nr. topografic	Suprafața* (mp)	Observații / Referințe
A1		200	Sector cadastral:33 Teren neimprejmuit;

B. Partea II. Proprietari și acte

Inscrieri privitoare la dreptul de proprietate și alte drepturi reale		Referințe
/		
Act Normativ nr. 7, din 24/06/1996 emis de Parlamentul Romaniei (lege);		
B1	Inscrierea posesiei, drept de PROPRIETATE, dobandit prin Lege, cota actuala 1/1, cota initiala 1/1 1) NEIDENTIFICAT NEIDENTIFICAT	A1
B2	Se noteaza mentiunea proprietar neidentificat, rezerva la dispozitia comisiei locale de fond funciar.	A1

C. Partea III. SARCINI .

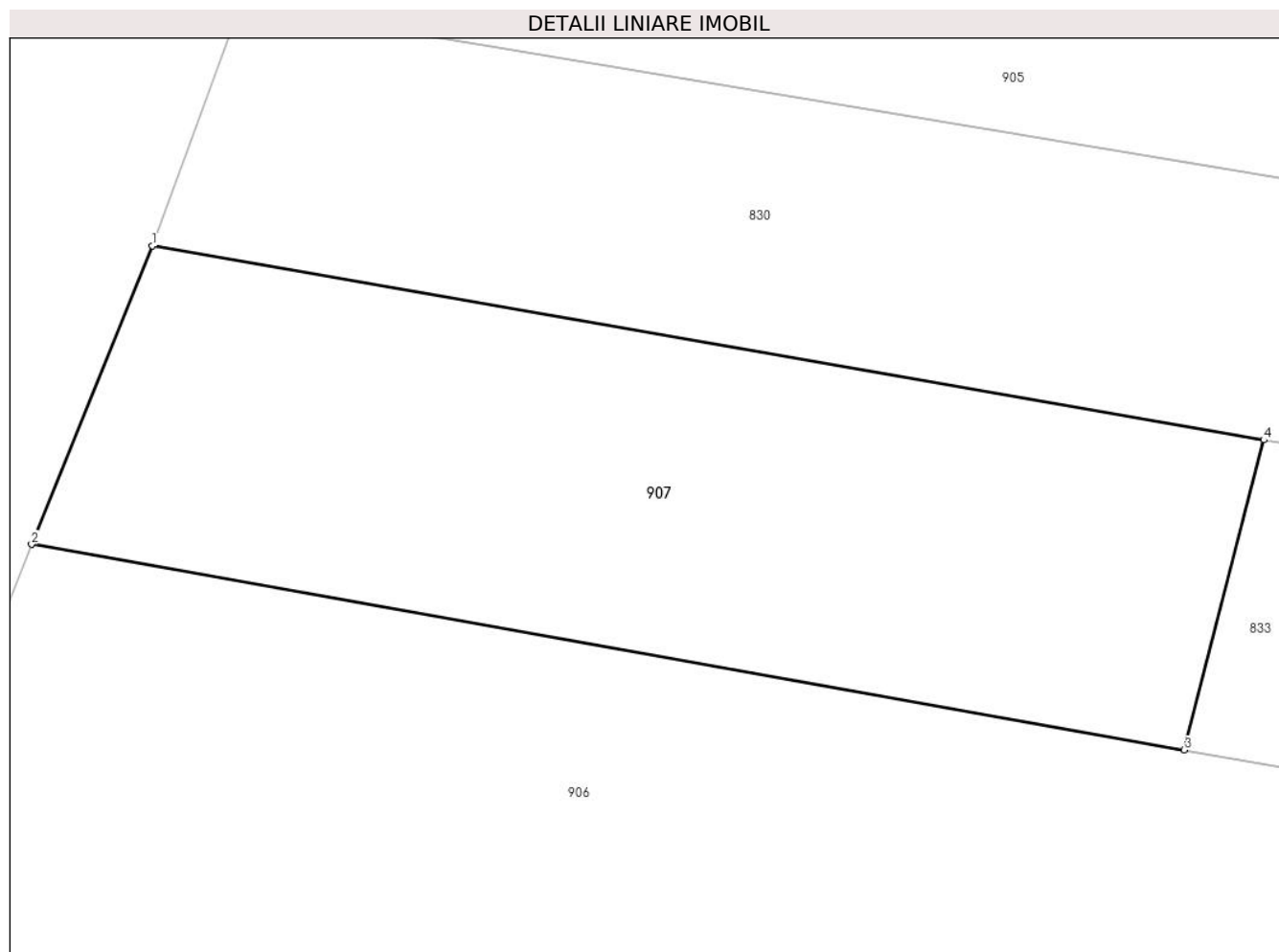
Inscrieri privind dezmembramintele dreptului de proprietate, drepturi reale de garanție și sarcini	Referințe
NU SUNT	

Anexa Nr. 1 La Partea I

Teren

Nr cadastral	Suprafața (mp)*	Observații / Referințe
	200	

* Suprafața este determinată în planul de proiecție Stereo 70.



Date referitoare la teren

Crt	Categorie folosință	Intra vilan	Suprafața (mp)	Tarla	Parcelă	Nr. topo	Observații / Referințe
1	padure	NU	200	27	1565/30/2	-	

Lungime Segmente

1) Valorile lungimilor segmentelor sunt obținute din proiecție în plan.

Punct început	X / Y	Punct sfârșit	X / Y	Lungime segment (** (m)
1	426.469,719 378.895,064	2	426.466,888 378.888,07	7.545
2	426.466,888 378.888,07	3	426.493,913 378.883,253	27.451
3	426.493,913 378.883,253	4	426.495,779 378.890,518	7.501
4	426.495,779 378.890,518	1	426.469,719 378.895,064	26.454

** Lungimile segmentelor sunt determinate în planul de proiecție Stereo 70 și sunt rotunjite la 1 milimetru.

***** Distanţa dintre puncte este formată din segmente cumulate ce sunt mai mici decât valoarea 1 milimetru.**

**DATE DESPRE IMOBILUL NR. 908**

Oficiul de Cadastru și Publicitate Imobiliară VALCEA
Biroul de Cadastru și Publicitate Imobiliară Ramnicu Valcea

A. Partea I. Descrierea imobilului

TEREN Extravilan

Adresa: Jud. Valcea

Nr. Crt	Nr cadastral Nr. topografic	Suprafața* (mp)	Observații / Referințe
A1		Din acte: 1.600 Masurata: 188	Sector cadastral:33 Teren neimprejmuit;

B. Partea II. Proprietari și acte

Inscrieri privitoare la dreptul de proprietate și alte drepturi reale		Referințe
/		
Act Administrativ nr. 1591, din 09/09/2004 emis de CJSDPAT VÂLCEA (TP);		
B1	Intabulare, drept de PROPRIETATE, dobandit prin Reconstituire, cota actuala 1/1, cota initiala 1/1 1) TRUȘCĂ I. TOMA	A1

C. Partea III. SARCINI .

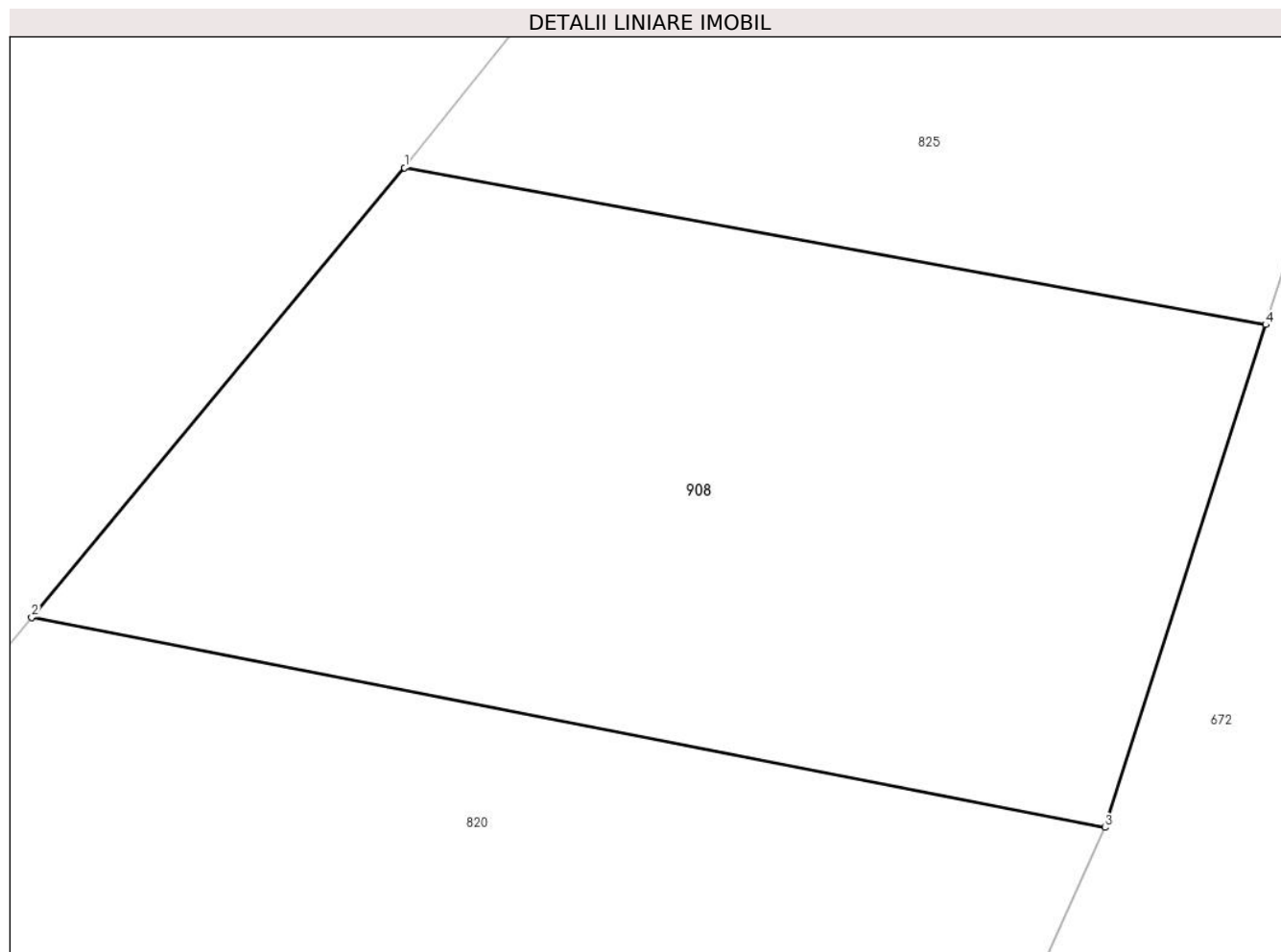
Inscrieri privind dezmembramintele dreptului de proprietate, drepturi reale de garanție și sarcini	Referințe
NU SUNT	

Anexa Nr. 1 La Partea I

Teren

Nr cadastral	Suprafața (mp)*	Observații / Referințe
	Din acte: 1.600 Masurata: 188	

* Suprafața este determinată în planul de proiecție Stereo 70.



Date referitoare la teren

Crt	Categorie folosință	Intra vilan	Suprafața (mp)	Tarla	Parcelă	Nr. topo	Observații / Referințe
1	arabil	NU	188	33	1978/30	-	Diferenta de suprafata se gaseste la ID 1033

Lungime Segmente

1) Valorile lungimilor segmentelor sunt obținute din proiecție în plan.

Punct început	X / Y	Punct sfârșit	X / Y	Lungime segment (** (m)
1	425.939,926 378.372,412	2	425.932,769 378.363,78	11.213
2	425.932,769 378.363,78	3	425.953,368 378.359,748	20.99
3	425.953,368 378.359,748	4	425.956,454 378.369,397	10.13
4	425.956,454 378.369,397	1	425.939,926 378.372,412	16.801

**** Lungimile segmentelor sunt determinate în planul de proiecție Stereo 70 și sunt rotunjite la 1 milimetru.**

***** Distanța dintre puncte este formată din segmente cumulate ce sunt mai mici decât valoarea 1 milimetru.**

**DATE DESPRE IMOBILUL NR. 909**

Oficiul de Cadastru și Publicitate Imobiliară VALCEA
 Biroul de Cadastru și Publicitate Imobiliară Ramnicu Valcea

A. Partea I. Descrierea imobilului

TEREN Extravilan

Adresa: Jud. Valcea

Nr. Crt	Nr cadastral Nr. topografic	Suprafața* (mp)	Observații / Referințe
A1		1.125	Sector cadastral:33 Teren neimprejmuit;

B. Partea II. Proprietari și acte

Inscrieri privitoare la dreptul de proprietate și alte drepturi reale	Referințe
/	
Act Administrativ nr. 1090/700, din 10/12/2002 emis de CJSDPAT VâlCEA (TP);	
B1	A1
Intabulare, drept de PROPRIETATEIn baza L18/1991, dobandit prin Reconstituire, cota actuala 1/1, cota initiala 1/1 1) NICOLAE N. EMIL	

C. Partea III. SARCINI .

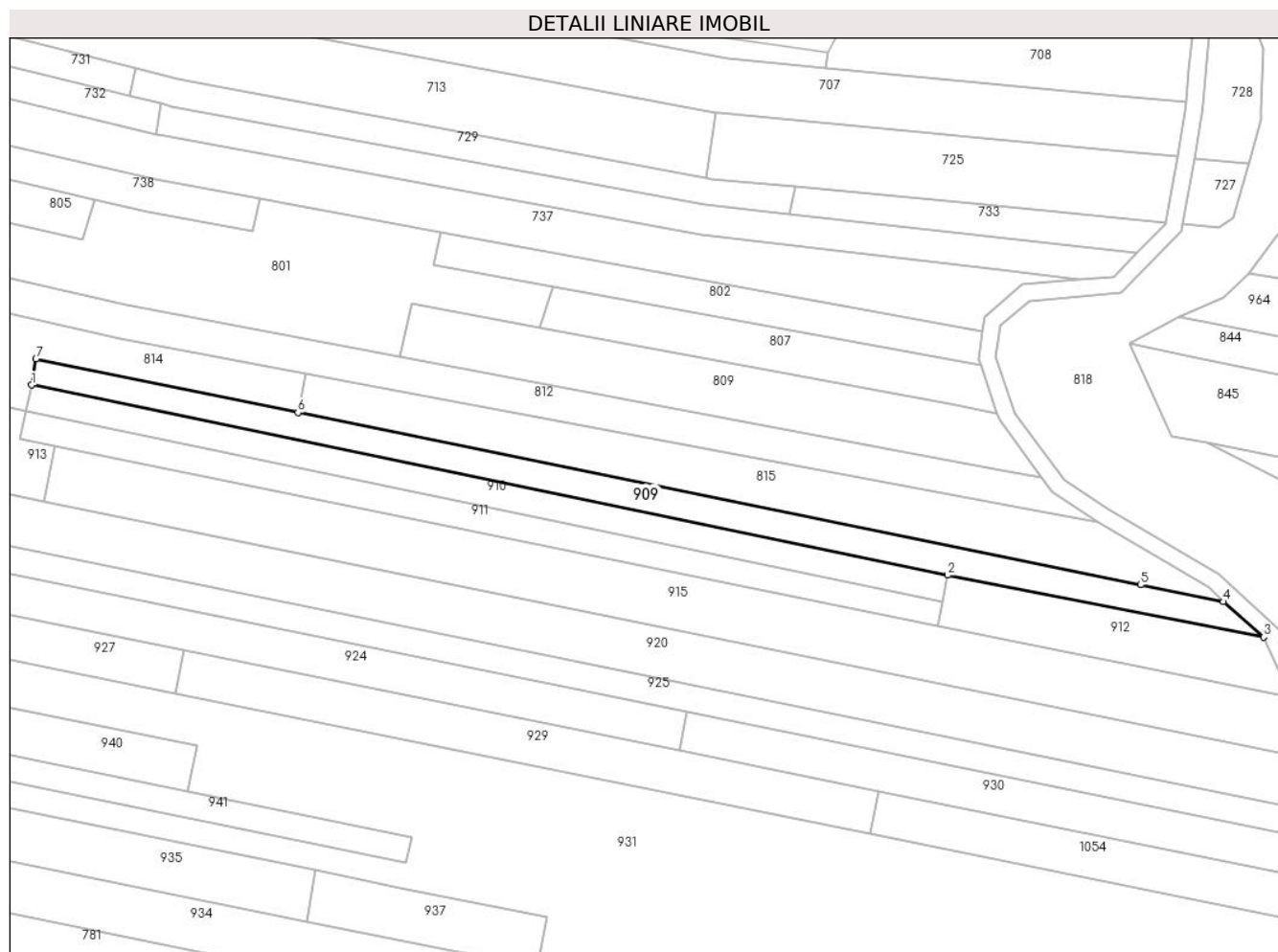
Inscrieri privind dezmembramintele dreptului de proprietate, drepturi reale de garanție și sarcini	Referințe
NU SUNT	

Anexa Nr. 1 La Partea I

Teren

Nr cadastral	Suprafața (mp)*	Observații / Referințe
	1.125	

* Suprafața este determinată în planul de proiecție Stereo 70.



Date referitoare la teren

Crt	Categorie folosință	Intravilan	Suprafața (mp)	Tarla	Parcelă	Nr. topo	Observații / Referințe
1	arabil	NU	1.125	33	1990/15	-	

Lungime Segmente

1) Valorile lungimilor segmentelor sunt obținute din proiecție în plan.

Punct început	X / Y	Punct sfârșit	X / Y	Lungime segment (** (m)
1	426.296,714 378.281,832	2	426.462,639 378.247,415	169.457
2	426.462,639 378.247,415	3	426.519,866 378.236,214	58.313
3	426.519,866 378.236,214	4	426.512,599 378.242,601	9.675
4	426.512,599 378.242,601	5	426.497,567 378.245,671	15.342
5	426.497,567 378.245,671	6	426.344,977 378.276,837	155.74

Punct început	X / Y	Punct sfârșit	X / Y	Lungime segment (** (m)
6	426.344,977 378.276,837	7	426.297,526 378.286,529	48.431
7	426.297,526 378.286,529	1	426.296,714 378.281,832	4.767

** Lungimile segmentelor sunt determinate în planul de proiecție Stereo 70 și sunt rotunjite la 1 milimetru.

*** Distanța dintre puncte este formată din segmente cumulate ce sunt mai mici decât valoarea 1 milimetru.

**DATE DESPRE IMOBILUL NR. 910**

Oficiul de Cadastru și Publicitate Imobiliară VALCEA
 Biroul de Cadastru și Publicitate Imobiliară Ramnicu Valcea

A. Partea I. Descrierea imobilului

TEREN Extravilan

Adresa: Jud. Valcea

Nr. Crt	Nr cadastral Nr. topografic	Suprafața* (mp)	Observații / Referințe
A1		820	Sector cadastral:33 Teren neimprejmuit;

B. Partea II. Proprietari și acte

Inscrieri privitoare la dreptul de proprietate și alte drepturi reale	Referințe
/	
Act Administrativ nr. 254/42937, din 19/11/1997 emis de CJSDPAT Vâlcea (TP);	
B1	A1
Intabulare, drept de PROPRIETATE în baza L18/1991, dobandit prin Reconstituire, cota actuala 1/1, cota initiala 1/1 1) PICIU I. GHEORGHE	

C. Partea III. SARCINI .

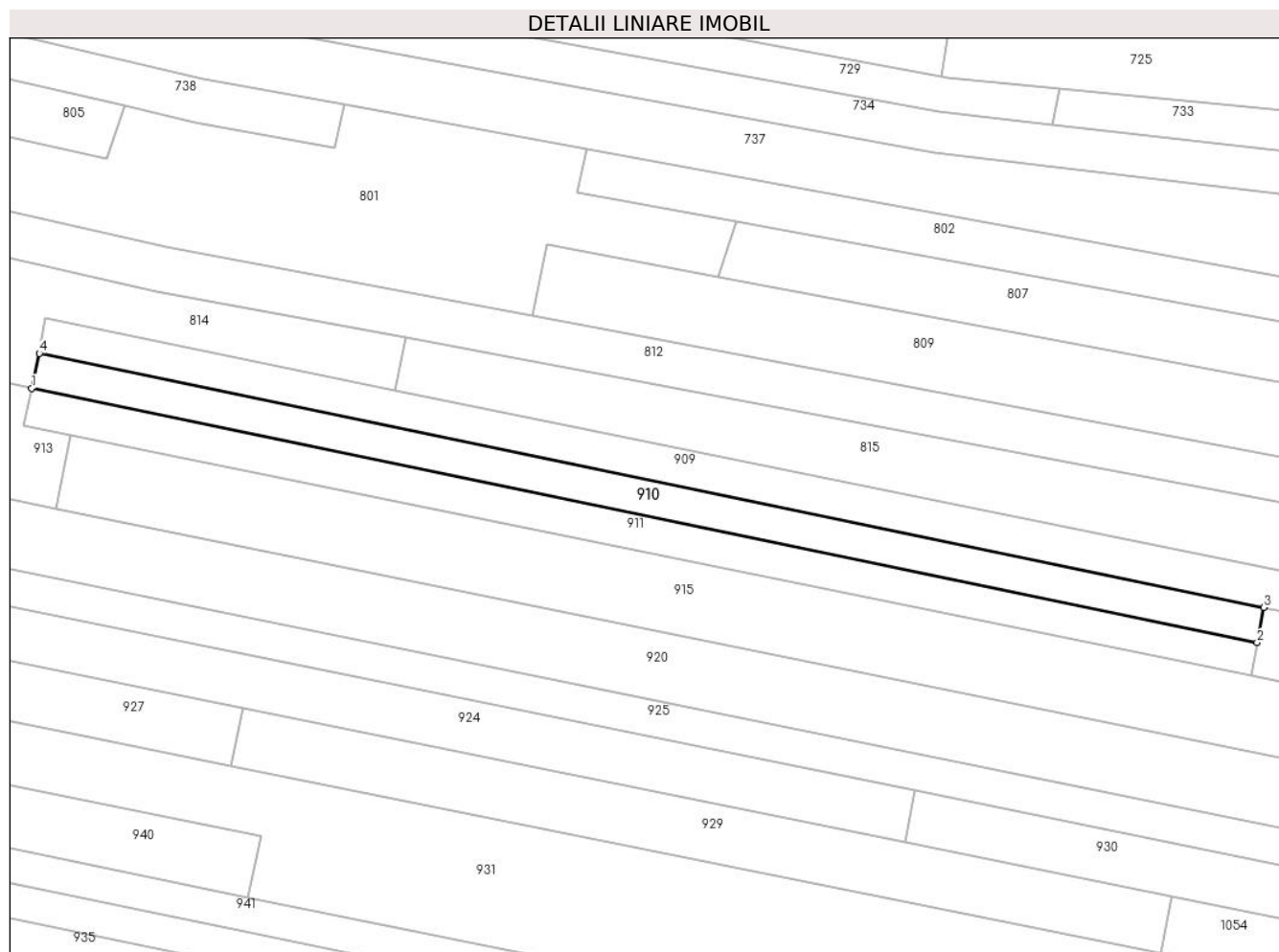
Inscrieri privind dezmembramintele dreptului de proprietate, drepturi reale de garanție și sarcini	Referințe
NU SUNT	

Anexa Nr. 1 La Partea I

Teren

Nr cadastral	Suprafața (mp)*	Observații / Referințe
	820	

* Suprafața este determinată în planul de proiecție Stereo 70.



Date referitoare la teren

Crt	Categorie folosință	Intravilan	Suprafața (mp)	Tarla	Parcelă	Nr. topo	Observații / Referințe
1	arabil	NU	820	33	1990/17	-	

Lungime Segmente

1) Valorile lungimilor segmentelor sunt obținute din proiecție în plan.

Punct început	X / Y	Punct sfârșit	X / Y	Lungime segment (** (m)
1	426.295,671 378.277,109	2	426.461,74 378.242,661	169.604
2	426.461,74 378.242,661	3	426.462,639 378.247,415	4.838
3	426.462,639 378.247,415	4	426.296,714 378.281,832	169.457
4	426.296,714 378.281,832	1	426.295,671 378.277,109	4.837

** Lungimile segmentelor sunt determinate în planul de proiecție Stereo 70 și sunt rotunjite la 1 milimetru.

***** Distanţa dintre puncte este formată din segmente cumulate ce sunt mai mici decât valoarea 1 milimetru.**

**DATE DESPRE IMOBILUL NR. 911**

Oficiul de Cadastru și Publicitate Imobiliară VALCEA
Biroul de Cadastru și Publicitate Imobiliară Ramnicu Valcea

A. Partea I. Descrierea imobilului

TEREN Extravilan

Adresa: Jud. Valcea

Nr. Crt	Nr cadastral Nr. topografic	Suprafața* (mp)	Observații / Referințe
A1		820	Sector cadastral:33 Teren neimprejmuit;

B. Partea II. Proprietari și acte

Inscrieri privitoare la dreptul de proprietate și alte drepturi reale		Referințe
/		
Act Administrativ nr. 1630, din 26/10/2005 emis de CJSDPAT VâlCEA (TP);		
B1	Intabulare, drept de PROPRIETATE, dobandit prin Reconstituire, cota actuala 1/1, cota initiala 1/1 1) NICOLAE ANGELA 2) DAVID AURORA	A1

C. Partea III. SARCINI .

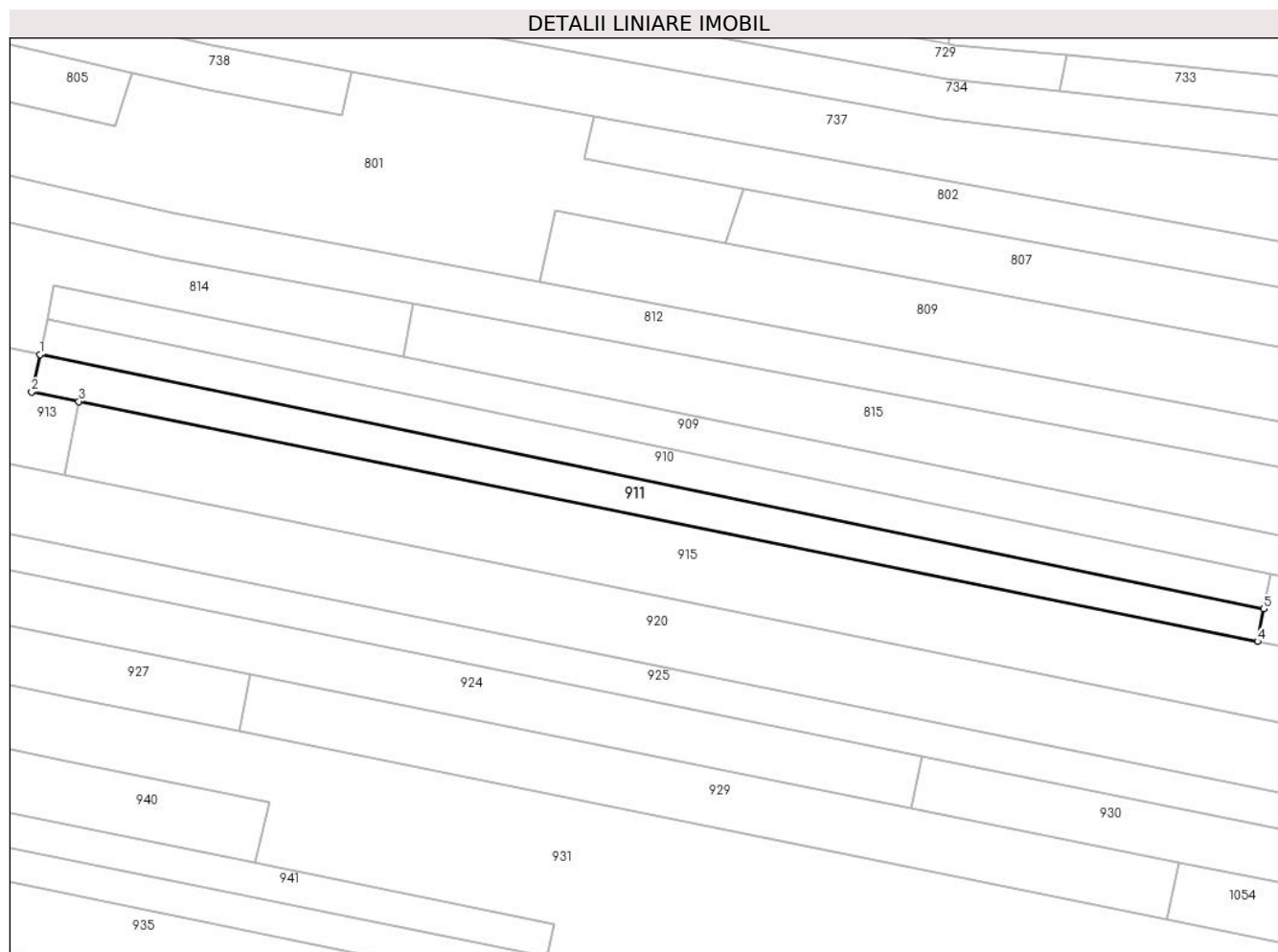
Inscrieri privind dezmembramintele dreptului de proprietate, drepturi reale de garanție și sarcini	Referințe
NU SUNT	

Anexa Nr. 1 La Partea I

Teren

Nr cadastral	Suprafața (mp)*	Observații / Referințe
	820	

* Suprafața este determinată în planul de proiecție Stereo 70.



Date referitoare la teren

Crt	Categorie folosință	Intravilan	Suprafața (mp)	Tarla	Parcelă	Nr. topo	Observații / Referințe
1	arabil	NU	820	33	1978/3/6	-	

Lungime Segmente

1) Valorile lungimilor segmentelor sunt obținute din proiecție în plan.

Punct început	X / Y	Punct sfârșit	X / Y	Lungime segment (** (m)
1	426.295,671 378.277,109	2	426.294,558 378.272,067	5.163
2	426.294,558 378.272,067	3	426.300,957 378.270,765	6.53
3	426.300,957 378.270,765	4	426.460,904 378.238,236	163.221
4	426.460,904 378.238,236	5	426.461,74 378.242,661	4.503
5	426.461,74 378.242,661	1	426.295,671 378.277,109	169.604

**** Lungimile segmentelor sunt determinate în planul de proiecție Stereo 70 și sunt rotunjite la 1 milimetru.**

***** Distanța dintre puncte este formată din segmente cumulate ce sunt mai mici decât valoarea 1 milimetru.**

**DATE DESPRE IMOBILUL NR. 912**

Oficiul de Cadastru și Publicitate Imobiliară VALCEA
Biroul de Cadastru și Publicitate Imobiliară Ramnicu Valcea

A. Partea I. Descrierea imobilului

TEREN Extravilan

Adresa: Jud. Valcea

Nr. Crt	Nr cadastral Nr. topografic	Suprafața* (mp)	Observații / Referințe
A1		591	Sector cadastral:33 Teren neimprejmuit;

B. Partea II. Proprietari și acte

Inscrieri privitoare la dreptul de proprietate și alte drepturi reale	Referințe
/	
Act Administrativ nr. 12946, din 08/05/2009 emis de CJSDPAT VÂLCEA (TP);	
B1	A1
Intabulare, drept de PROPRIETATE, dobandit prin Reconstituire, cota actuala 1/1, cota initiala 1/1	
1) ENE VIRGIL	

C. Partea III. SARCINI .

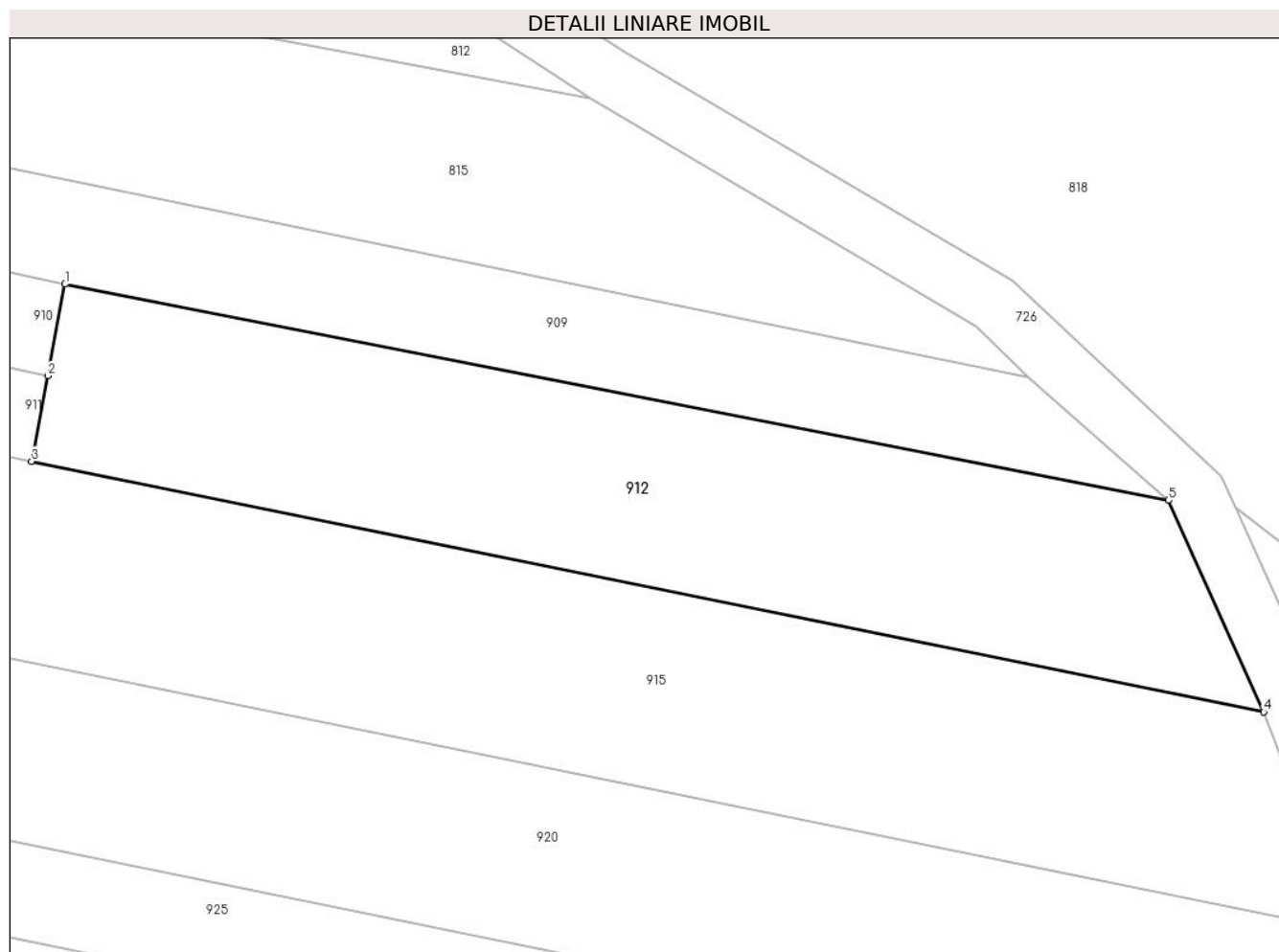
Inscrieri privind dezmembramintele dreptului de proprietate, drepturi reale de garanție și sarcini	Referințe
NU SUNT	

Anexa Nr. 1 La Partea I

Teren

Nr cadastral	Suprafața (mp)*	Observații / Referințe
	591	

* Suprafața este determinată în planul de proiecție Stereo 70.



Date referitoare la teren

Crt	Categorie folosință	Intravilan	Suprafața (mp)	Tarla	Parcelă	Nr. topo	Observații / Referințe
1	arabil	NU	591	33	1990/22	-	Numar tarla 27 scris gresit in TP 12946, corect fiind 33, Diferenta de suprafata se gaseste la ID 1062

Lungime Segmente

1) Valorile lungimilor segmentelor sunt obținute din proiecție în plan.

Punct început	X / Y	Punct sfârșit	X / Y	Lungime segment (** (m)
1	426.462,639 378.247,415	2	426.461,74 378.242,661	4.838
2	426.461,74 378.242,661	3	426.460,904 378.238,236	4.503
3	426.460,904 378.238,236	4	426.524,796 378.225,247	65.199
4	426.524,796 378.225,247	5	426.519,866 378.236,214	12.024
5	426.519,866 378.236,214	1	426.462,639 378.247,415	58.313

**** Lungimile segmentelor sunt determinate în planul de proiecție Stereo 70 și sunt rotunjite la 1 milimetru.**

***** Distanța dintre puncte este formată din segmente cumulate ce sunt mai mici decât valoarea 1 milimetru.**

**DATE DESPRE IMOBILUL NR. 913**

Oficiul de Cadastru și Publicitate Imobiliară VALCEA
Biroul de Cadastru și Publicitate Imobiliară Ramnicu Valcea

A. Partea I. Descrierea imobilului

TEREN Extravilan

Adresa: Jud. Valcea

Nr. Crt	Nr cadastral Nr. topografic	Suprafața* (mp)	Observații / Referințe
A1		3.459	Sector cadastral:33 Teren neimprejmuit;

B. Partea II. Proprietari și acte

Inscrieri privitoare la dreptul de proprietate și alte drepturi reale		Referințe
/		
Act Administrativ nr. 7, din 24/06/1996 emis de Parlamentul Romaniei (lege);		
B1	Inscrierea posesiei, drept de PROPRIETATE, dobandit prin Lege, cota actuala 1/1, cota initiala 1/1 1) NEIDENTIFICAT NEIDENTIFICAT	A1
B2	Se noteaza mentiunea proprietar neidentificat.	A1

C. Partea III. SARCINI .

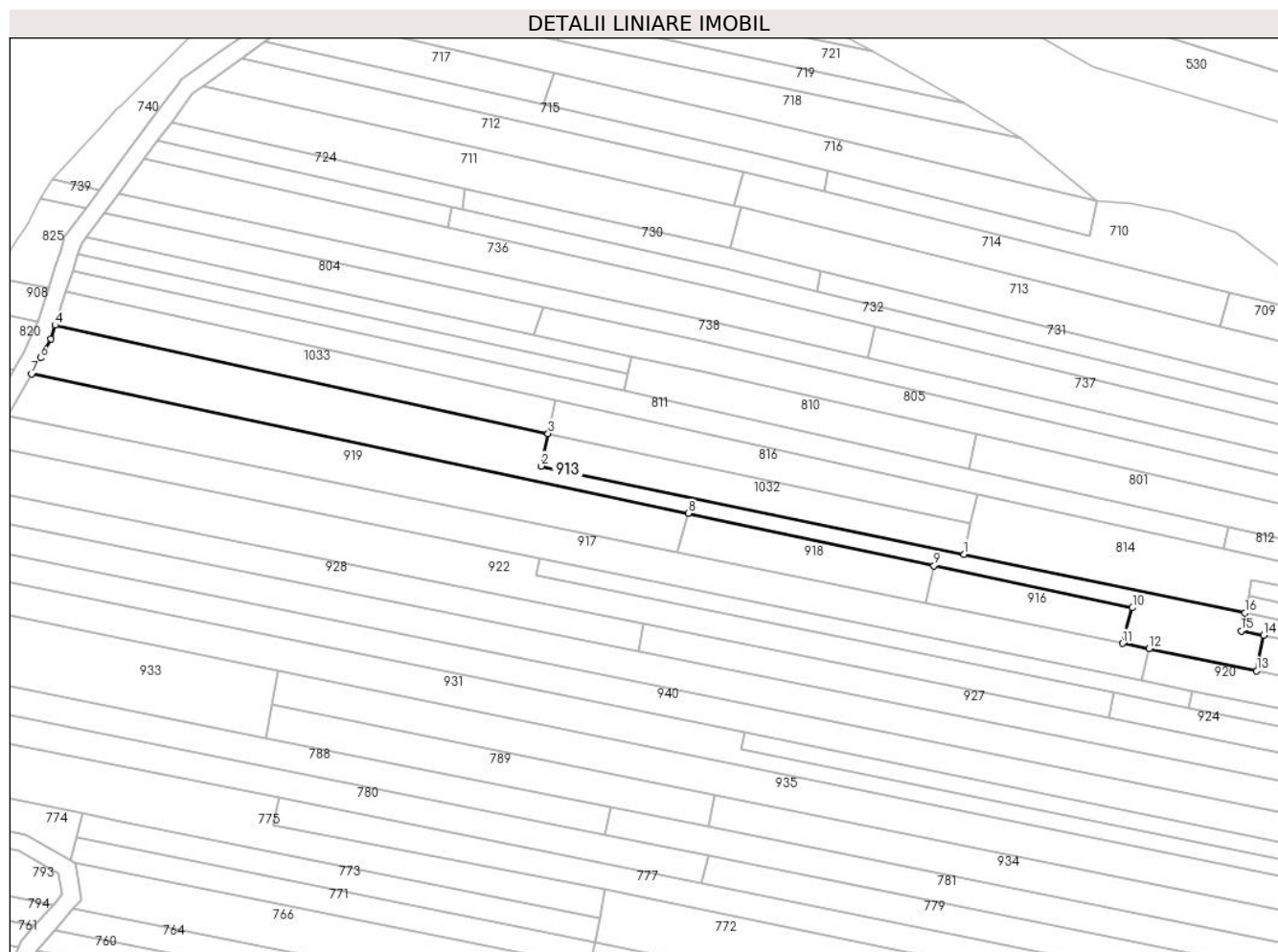
Inscrieri privind dezmembramintele dreptului de proprietate, drepturi reale de garanție și sarcini	Referințe
NU SUNT	

Anexa Nr. 1 La Partea I

Teren

Nr cadastral	Suprafața (mp)*	Observații / Referințe
	3.459	

* Suprafața este determinată în planul de proiecție Stereo 70.



Date referitoare la teren

Crt	Categorie folosință	Intravilan	Suprafața (mp)	Tarla	Parcelă	Nr. topo	Observații / Referințe
1	arabil	NU	1.673	33	1978/33	-	
2	arabil	NU	1.390	33	1978/30/1	-	
3	arabil	NU	396	33	1978/35	-	

Lungime Segmente

1) Valorile lungimilor segmentelor sunt obținute din proiecție în plan.

Punct început	X / Y	Punct sfârșit	X / Y	Lungime segment (** (m)
1	426.215,935 378.293,753	2	426.096,091 378.318,769	122.427
2	426.096,091 378.318,769	3	426.098,015 378.327,998	9.427
3	426.098,015 378.327,998	4	425.958,266 378.358,65	143.071
4	425.958,266 378.358,65	5	425.957,14 378.354,778	4.032

Punct început	X / Y	Punct sfârşit	X / Y	Lungime segment (** (m)
5	425.957,14 378.354,778	6	425.954,101 378.349,432	6.149
6	425.954,101 378.349,432	7	425.951,608 378.344,864	5.204
7	425.951,608 378.344,864	8	426.137,765 378.305,349	190.305
8	426.137,765 378.305,349	9	426.207,489 378.290,549	71.277
9	426.207,489 378.290,549	10	426.263,728 378.278,611	57.492
10	426.263,728 378.278,611	11	426.260,891 378.268,52	10.482
11	426.260,891 378.268,52	12	426.268,398 378.266,991	7.661
12	426.268,398 378.266,991	13	426.298,966 378.260,766	31.195
13	426.298,966 378.260,766	14	426.300,957 378.270,765	10.195
14	426.300,957 378.270,765	15	426.294,558 378.272,067	6.53
15	426.294,558 378.272,067	16	426.295,671 378.277,109	5.163
16	426.295,671 378.277,109	1	426.215,935 378.293,753	81.455

** Lungimile segmentelor sunt determinate în planul de proiecție Stereo 70 și sunt rotunjite la 1 milimetru.

*** Distanța dintre puncte este formată din segmente cumulate ce sunt mai mici decât valoarea 1 milimetru.

**DATE DESPRE IMOBILUL NR. 915**

Oficiul de Cadastru și Publicitate Imobiliară VALCEA
Biroul de Cadastru și Publicitate Imobiliară Ramnicu Valcea

A. Partea I. Descrierea imobilului

TEREN Extravilan

Adresa: Jud. Valcea

Nr. Crt	Nr cadastral Nr. topografic	Suprafața* (mp)	Observații / Referințe
A1		Din acte: 2.700 Masurata: 2.369	Sector cadastral:33 Teren neimprijmit;

B. Partea II. Proprietari și acte

Inscrieri privitoare la dreptul de proprietate și alte drepturi reale		Referințe
/		
Act Administrativ nr. 446/28712, din 28/07/2000 emis de CJSDPAT VALCEA (TP);		
B1	Intabulare, drept de PROPRIETATEIn baza L18/1991, dobandit prin Reconstituire, cota actuala 1/1, cota initiala 1/1 1) NECSULEU I. ALEXANDRU	A1
Act Normativ nr. 7, din 13/03/1996 emis de Parlamentul Romaniei (lege);		
B2	Se noteaza existenta TP 447/28712.	A1

C. Partea III. SARCINI .

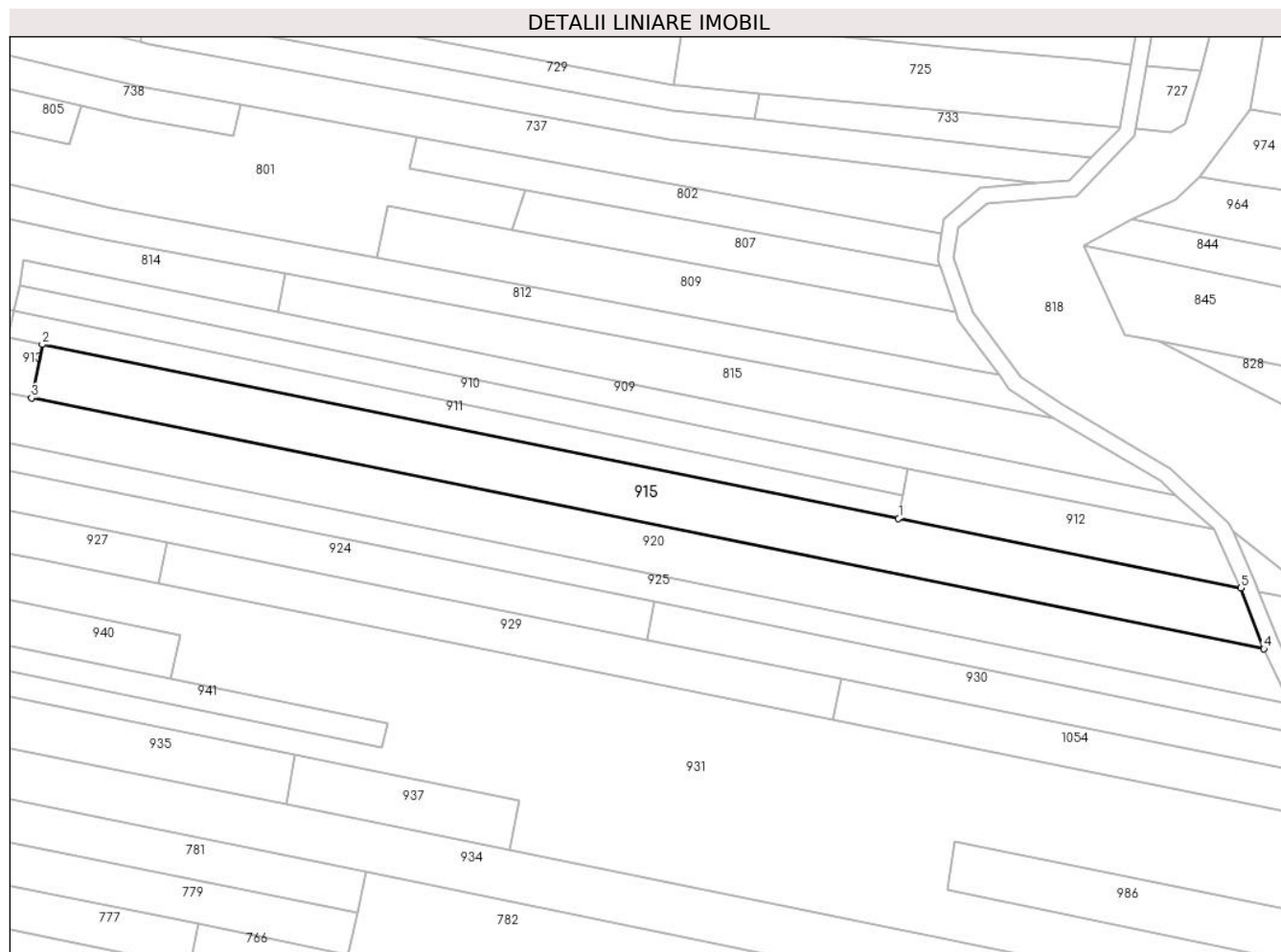
Inscrieri privind dezmembramintele dreptului de proprietate, drepturi reale de garanție și sarcini	Referințe
NU SUNT	

Anexa Nr. 1 La Partea I

Teren

Nr cadastral	Suprafața (mp)*	Observații / Referințe
	Din acte: 2.700 Masurata: 2.369	

* Suprafața este determinată în planul de proiecție Stereo 70.



Date referitoare la teren

Crt	Categorie folosință	Intravilan	Suprafața (mp)	Tarla	Parcelă	Nr. topo	Observații / Referințe
1	arabil	NU	2.369	33	1990/19	-	Diferenta de suprafata se gaseste la ID 1063

Lungime Segmente

1) Valorile lungimilor segmentelor sunt obținute din proiecție în plan.

Punct început	X / Y	Punct sfârșit	X / Y	Lungime segment (** (m)
1	426.460,904 378.238,236	2	426.300,957 378.270,765	163.221
2	426.300,957 378.270,765	3	426.298,966 378.260,766	10.195
3	426.298,966 378.260,766	4	426.529,125 378.213,896	234.883
4	426.529,125 378.213,896	5	426.524,796 378.225,247	12.148
5	426.524,796 378.225,247	1	426.460,904 378.238,236	65.199

**** Lungimile segmentelor sunt determinate în planul de proiecție Stereo 70 și sunt rotunjite la 1 milimetru.**

***** Distanța dintre puncte este formată din segmente cumulate ce sunt mai mici decât valoarea 1 milimetru.**

**DATE DESPRE IMOBILUL NR. 916**

Oficiul de Cadastru și Publicitate Imobiliară VALCEA
Biroul de Cadastru și Publicitate Imobiliară Ramnicu Valcea

A. Partea I. Descrierea imobilului

TEREN Extravilan

Adresa: Jud. Valcea

Nr. Crt	Nr cadastral Nr. topografic	Suprafața* (mp)	Observații / Referințe
A1		612	Sector cadastral:33 Teren neimprejmuit;

B. Partea II. Proprietari și acte

Inscrieri privitoare la dreptul de proprietate și alte drepturi reale	Referințe
/	
Act Administrativ nr. 1030/700, din 10/12/2002 emis de CJSDPAT VâlCEA (TP);	
B1	A1
Intabulare, drept de PROPRIETATE, dobandit prin Reconstituire, cota actuala 1/1, cota initiala 1/1	
1) MEIANU GHEORGHE	

C. Partea III. SARCINI .

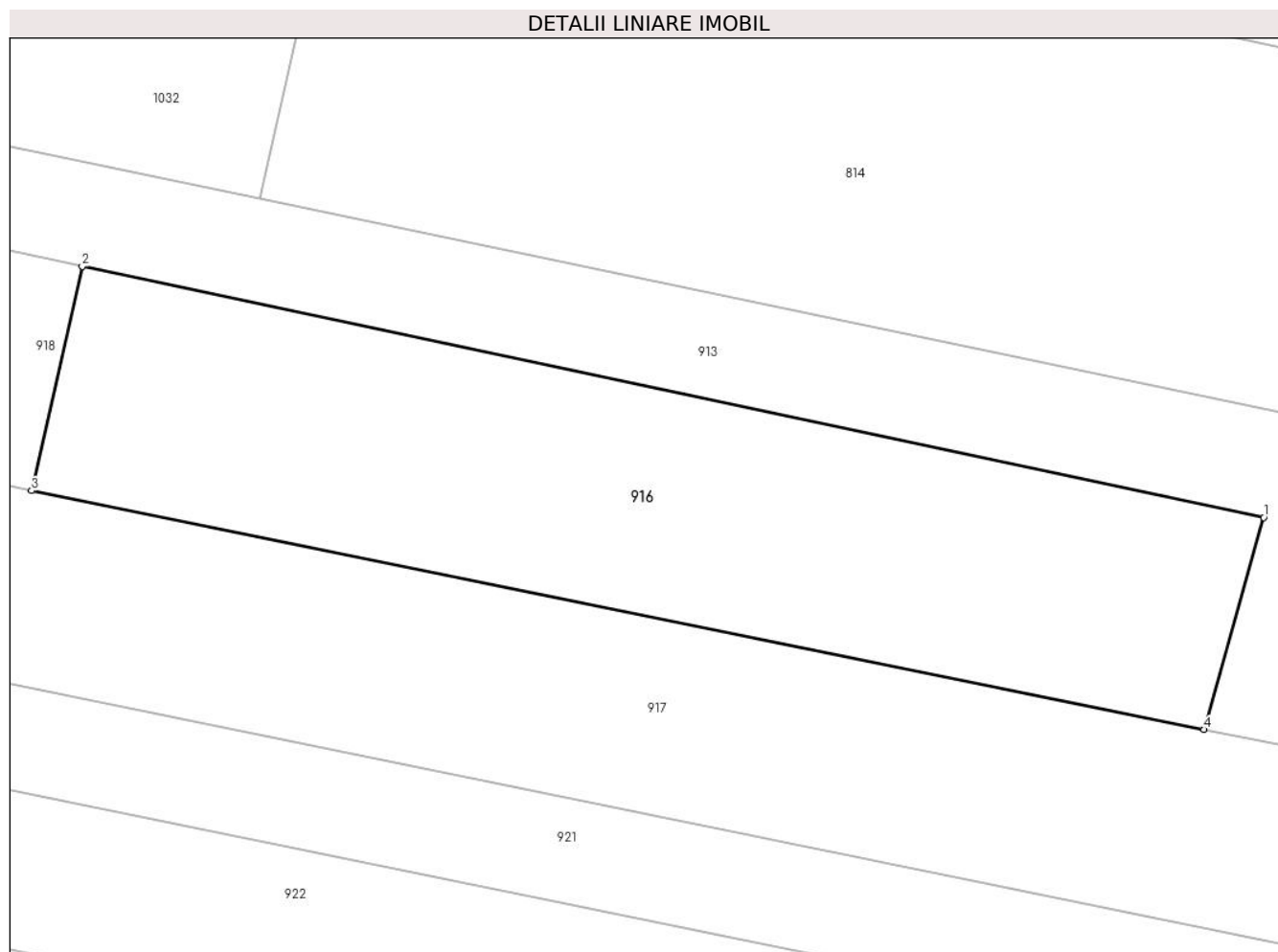
Inscrieri privind dezmembramintele dreptului de proprietate, drepturi reale de garanție și sarcini	Referințe
NU SUNT	

Anexa Nr. 1 La Partea I

Teren

Nr cadastral	Suprafața (mp)*	Observații / Referințe
	612	

* Suprafața este determinată în planul de proiecție Stereo 70.



Date referitoare la teren

Crt	Categorie folosință	Intravilan	Suprafața (mp)	Tarla	Parcelă	Nr. topo	Observații / Referințe
1	arabil	NU	612	33	1978/36	-	

Lungime Segmente

1) Valorile lungimilor segmentelor sunt obținute din proiecție în plan.

Punct început	X / Y	Punct sfârșit	X / Y	Lungime segment (** (m)
1	426.263,728 378.278,611	2	426.207,489 378.290,549	57.492
2	426.207,489 378.290,549	3	426.205,075 378.279,886	10.933
3	426.205,075 378.279,886	4	426.260,891 378.268,52	56.961
4	426.260,891 378.268,52	1	426.263,728 378.278,611	10.482

** Lungimile segmentelor sunt determinate în planul de proiecție Stereo 70 și sunt rotunjite la 1 milimetru.

***** Distanţa dintre puncte este formată din segmente cumulate ce sunt mai mici decât valoarea 1 milimetru.**

**DATE DESPRE IMOBILUL NR. 917**

Oficiul de Cadastru și Publicitate Imobiliară VALCEA
Biroul de Cadastru și Publicitate Imobiliară Ramnicu Valcea

A. Partea I. Descrierea imobilului

TEREN Extravilan

Adresa: Jud. Valcea

Nr. Crt	Nr cadastral Nr. topografic	Suprafața* (mp)	Observații / Referințe
A1		Din acte: 3.310 Masurata: 3.064	Sector cadastral:33 Teren neimpregmuit;

B. Partea II. Proprietari și acte

Inscrieri privitoare la dreptul de proprietate și alte drepturi reale		Referințe
/		
Act Administrativ nr. 1296, din 19/09/2003 emis de CJSDPAT VÂLCEA (TP);		
B1	Intabulare, drept de PROPRIETATE, dobandit prin Reconstituire, cota actuala 1/1, cota initiala 1/1 1) TRUSCA MARIA 2) PETCU ELEONORA 3) NICU AUREL	A1

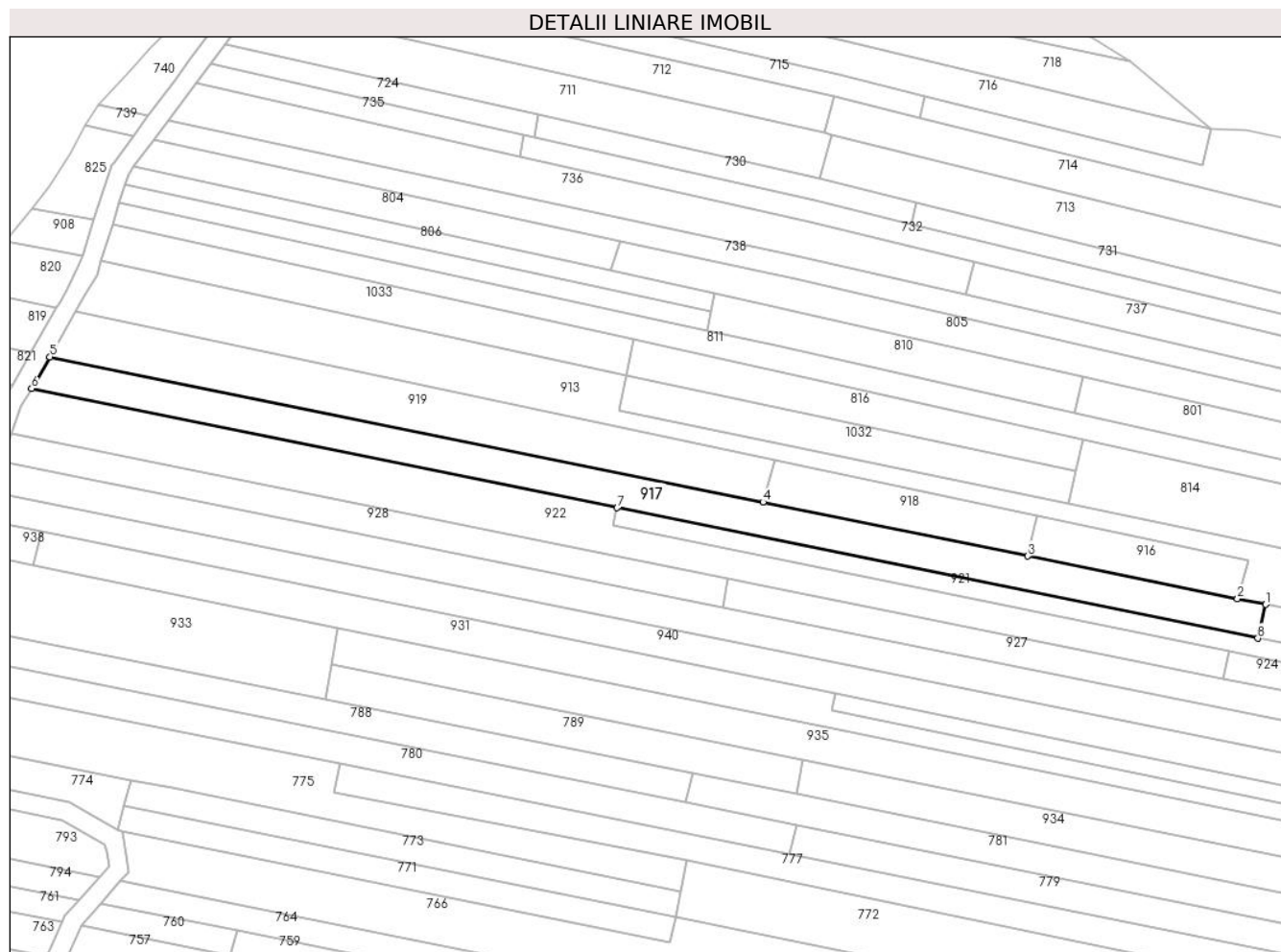
C. Partea III. SARCINI .

Inscrieri privind dezmembramintele dreptului de proprietate, drepturi reale de garanție și sarcini	Referințe
NU SUNT	

Anexa Nr. 1 La Partea I**Teren**

Nr cadastral	Suprafața (mp)*	Observații / Referințe
	Din acte: 3.310 Masurata: 3.064	

* Suprafața este determinată în planul de proiecție Stereo 70.

**Date referitoare la teren**

Crt	Categorie folosință	Intra vilan	Suprafața (mp)	Tarla	Parcelă	Nr. topo	Observații / Referințe
1	arabil	NU	3.064	33	1558/19/4	-	Diferenta de suprafata se gaseste la ID 821

Lungime Segmente

1) Valorile lungimilor segmentelor sunt obținute din proiecție în plan.

Punct început	X / Y	Punct sfârșit	X / Y	Lungime segment (** (m)
1	426.268,398 378.266,991	2	426.260,891 378.268,52	7.661
2	426.260,891 378.268,52	3	426.205,075 378.279,886	56.961
3	426.205,075 378.279,886	4	426.134,548 378.294,248	71.974
4	426.134,548 378.294,248	5	425.944,696 378.332,91	193.749
5	425.944,696 378.332,91	6	425.939,82 378.324,477	9.741

Punct început	X / Y	Punct sfârșit	X / Y	Lungime segment (** (m)
6	425.939,82 378.324,477	7	426.095,707 378.292,732	159.086
7	426.095,707 378.292,732	8	426.266,31 378.257,99	174.105
8	426.266,31 378.257,99	1	426.268,398 378.266,991	9.24

** Lungimile segmentelor sunt determinate în planul de proiecție Stereo 70 și sunt rotunjite la 1 milimetru.

*** Distanța dintre puncte este formată din segmente cumulate ce sunt mai mici decât valoarea 1 milimetru.

**DATE DESPRE IMOBILUL NR. 918**

Oficiul de Cadastru și Publicitate Imobiliară VALCEA
Biroul de Cadastru și Publicitate Imobiliară Ramnicu Valcea

A. Partea I. Descrierea imobilului

TEREN Extravilan

Adresa: Jud. Valcea

Nr. Crt	Nr cadastral Nr. topografic	Suprafața* (mp)	Observații / Referințe
A1		804	Sector cadastral:33 Teren neimprejmuit;

B. Partea II. Proprietari și acte

Inscrieri privitoare la dreptul de proprietate și alte drepturi reale		Referințe
/		
Act Administrativ nr. 1270, din 11/08/2003 emis de CJSDPAT VâlCEA (TP);		
B1	Intabulare, drept de PROPRIETATE, dobandit prin Reconstituire, cota actuala 1/1, cota initiala 1/1 1) BULACU LUCRETIA	A1

C. Partea III. SARCINI .

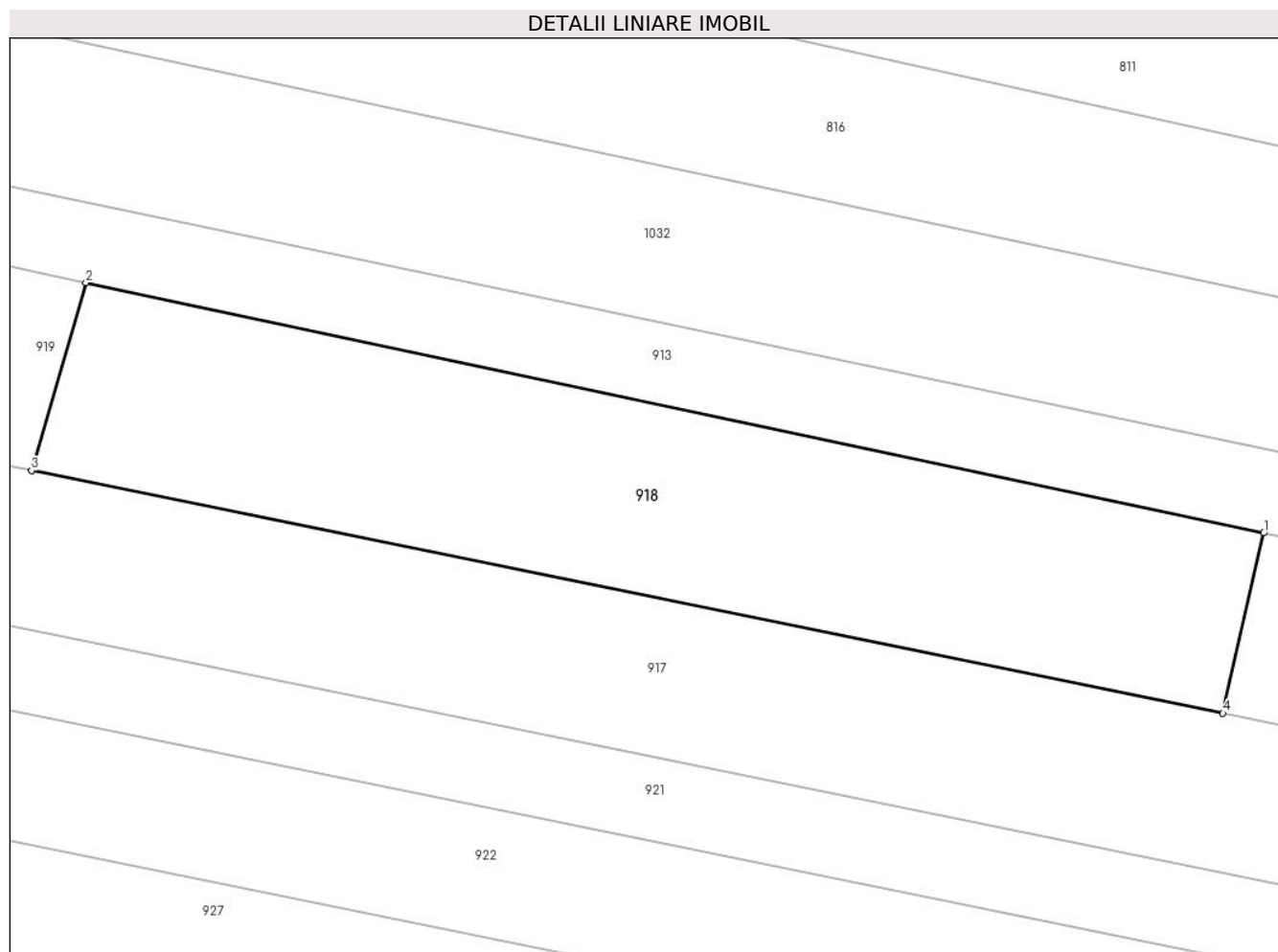
Inscrieri privind dezmembramintele dreptului de proprietate, drepturi reale de garanție și sarcini	Referințe
NU SUNT	

Anexa Nr. 1 La Partea I

Teren

Nr cadastral	Suprafața (mp)*	Observații / Referințe
	804	

* Suprafața este determinată în planul de proiecție Stereo 70.



Date referitoare la teren

Crt	Categorie folosință	Intra vilan	Suprafața (mp)	Tarla	Parcelă	Nr. topo	Observații / Referințe
1	arabil	NU	804	33	1588/19/1	-	

Lungime Segmente

1) Valorile lungimilor segmentelor sunt obținute din proiecție în plan.

Punct început	X / Y	Punct sfârșit	X / Y	Lungime segment (** (m)
1	426.207,489 378.290,549	2	426.137,765 378.305,349	71.277
2	426.137,765 378.305,349	3	426.134,548 378.294,248	11.558
3	426.134,548 378.294,248	4	426.205,075 378.279,886	71.974
4	426.205,075 378.279,886	1	426.207,489 378.290,549	10.933

** Lungimile segmentelor sunt determinate în planul de proiecție Stereo 70 și sunt rotunjite la 1 milimetru.

***** Distanţa dintre puncte este formată din segmente cumulate ce sunt mai mici decât valoarea 1 milimetru.**

**DATE DESPRE IMOBILUL NR. 919**

Oficiul de Cadastru și Publicitate Imobiliară VALCEA
Biroul de Cadastru și Publicitate Imobiliară Ramnicu Valcea

A. Partea I. Descrierea imobilului

TEREN Extravilan

Adresa: Jud. Valcea

Nr. Crt	Nr cadastral Nr. topografic	Suprafața* (mp)	Observații / Referințe
A1		Din acte: 2.700 Masurata: 2.365	Sector cadastral:33 Teren neimprejmuit;

B. Partea II. Proprietari și acte

Inscrieri privitoare la dreptul de proprietate și alte drepturi reale		Referințe
/		
Act Notarial nr. 3, din 12/11/2004 emis de BNP CONSTANTIN DRANCIU (Certificat de mostenitor);		
B1	Intabulare, drept de PROPRIETATE, mostenire, dobandit prin Succesiune, cota actuala 1/1, cota initiala 1/1 1) NECSULEU T. AURELIA	A1

C. Partea III. SARCINI .

Inscrieri privind dezmembramintele dreptului de proprietate, drepturi reale de garanție și sarcini	Referințe
NU SUNT	

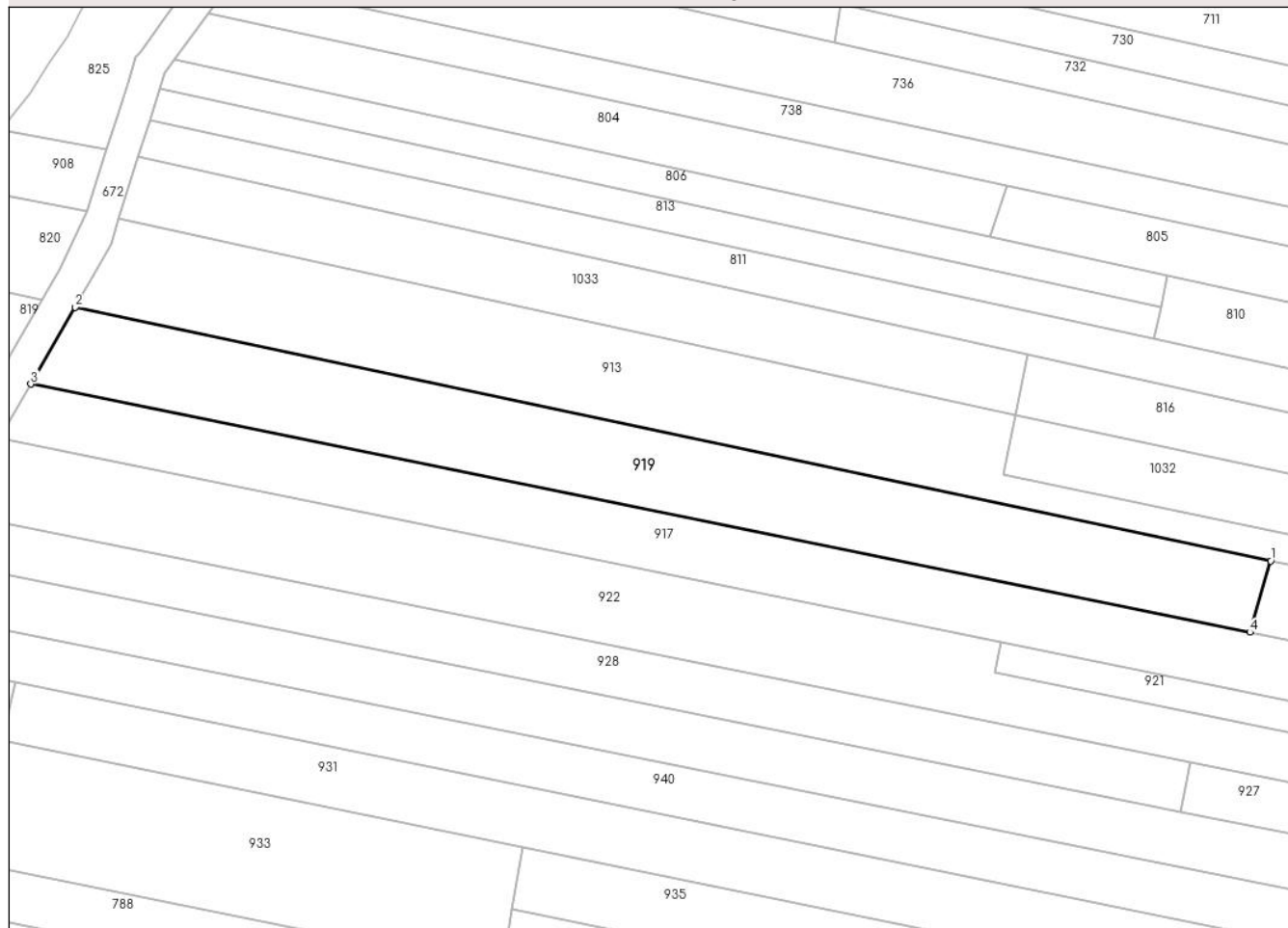
Anexa Nr. 1 La Partea I

Teren

Nr cadastral	Suprafața (mp)*	Observații / Referințe
	Din acte: 2.700 Masurata: 2.365	

* Suprafața este determinată în planul de proiecție Stereo 70.

DETALII LINIARE IMOBIL



Date referitoare la teren

Crt	Categorie folosință	Intra vilan	Suprafața (mp)	Tarla	Parcelă	Nr. topo	Observații / Referințe
1	arabil	NU	2.365	33	1588/19/3	-	Diferenta de suprafata se gaseste la ID 819

Lungime Segmente

1) Valorile lungimilor segmentelor sunt obținute din proiecție în plan.

Punct început	X / Y	Punct sfârșit	X / Y	Lungime segment (** (m)
1	426.137,765 378.305,349	2	425.951,608 378.344,864	190.305
2	425.951,608 378.344,864	3	425.944,696 378.332,91	13.808
3	425.944,696 378.332,91	4	426.134,548 378.294,248	193.749
4	426.134,548 378.294,248	1	426.137,765 378.305,349	11.558

**** Lungimile segmentelor sunt determinate în planul de proiecție Stereo 70 și sunt rotunjite la 1 milimetru.**

***** Distanța dintre puncte este formată din segmente cumulate ce sunt mai mici decât valoarea 1 milimetru.**

**DATE DESPRE IMOBILUL NR. 920**

Oficiul de Cadastru și Publicitate Imobiliară VALCEA
Biroul de Cadastru și Publicitate Imobiliară Ramnicu Valcea

A. Partea I. Descrierea imobilului

TEREN Extravilan

Adresa: Jud. Valcea

Nr. Crt	Nr cadastral Nr. topografic	Suprafața* (mp)	Observații / Referințe
A1		Din acte: 2.700 Masurata: 2.491	Sector cadastral:33 Teren neimprejmuit;

B. Partea II. Proprietari și acte

Inscrieri privitoare la dreptul de proprietate și alte drepturi reale		Referințe
/		
Act Administrativ nr. 249/42937, din 15/06/1997 emis de CJSDPAT VÂLCEA (TP);		
B1	Intabulare, drept de PROPRIETATEIn baza L18/1991, dobandit prin Reconstituire, cota actuala 1/1, cota initiala 1/1 1) BĂLAN AUREL	A1

C. Partea III. SARCINI .

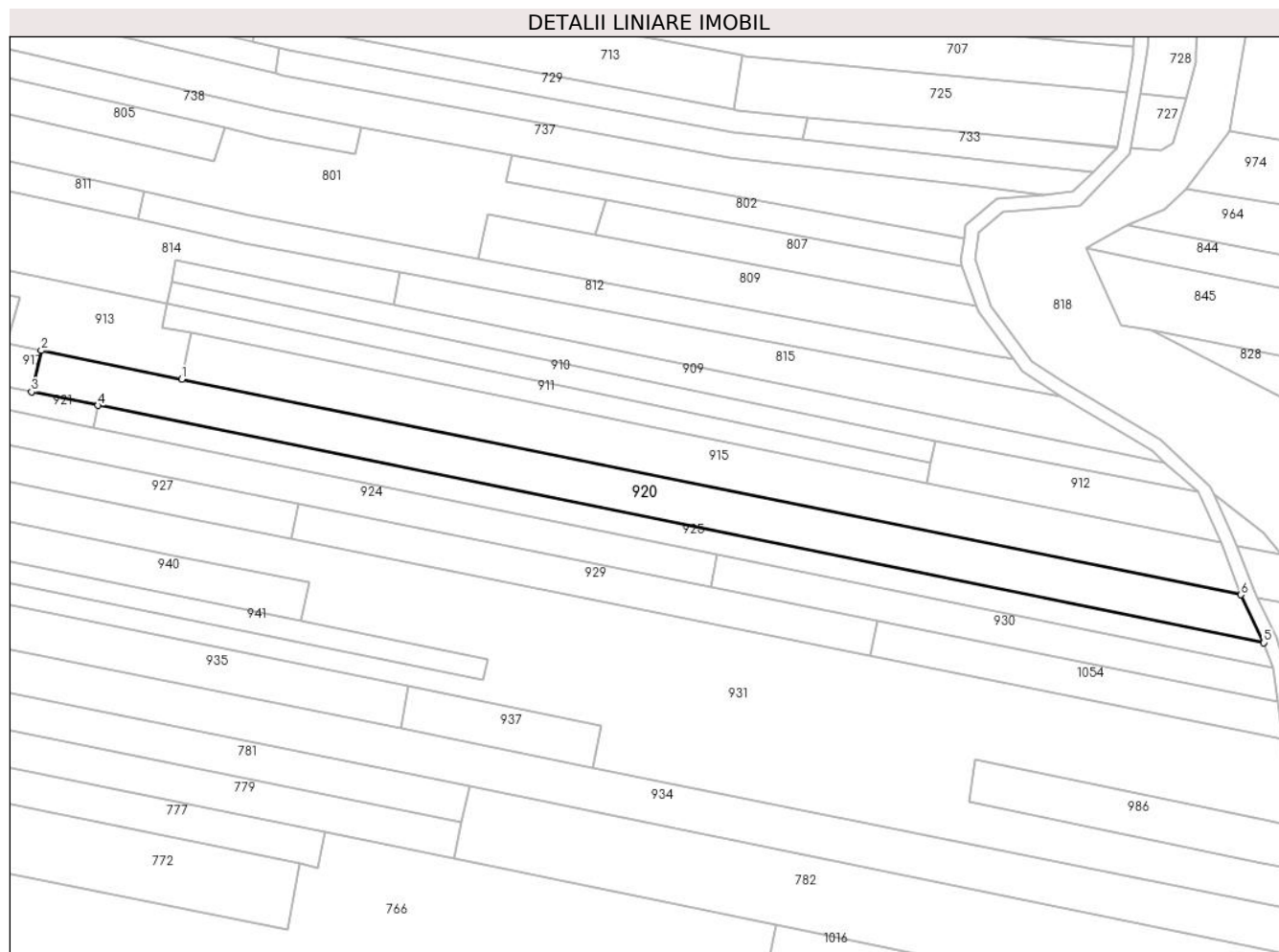
Inscrieri privind dezmembramintele dreptului de proprietate, drepturi reale de garanție și sarcini	Referințe
NU SUNT	

Anexa Nr. 1 La Partea I

Teren

Nr cadastral	Suprafața (mp)*	Observații / Referințe
	Din acte: 2.700 Masurata: 2.491	

* Suprafața este determinată în planul de proiecție Stereo 70.



Date referitoare la teren

Crt	Categorie folosință	Intra vilan	Suprafața (mp)	Tarla	Parcelă	Nr. topo	Observații / Referințe
1	arabil	NU	2.491	33	1990/20	-	Diferenta de suprafata se gaseste la ID 1064

Lungime Segmente

1) Valorile lungimilor segmentelor sunt obținute din proiecție în plan.

Punct început	X / Y	Punct sfârșit	X / Y	Lungime segment (** (m)
1	426.298,966 378.260,766	2	426.268,398 378.266,991	31.195
2	426.268,398 378.266,991	3	426.266,31 378.257,99	9.24
3	426.266,31 378.257,99	4	426.280,778 378.255,044	14.765
4	426.280,778 378.255,044	5	426.534,083 378.203,461	258.504
5	426.534,083 378.203,461	6	426.529,125 378.213,896	11.553

Punct început	X / Y	Punct sfârșit	X / Y	Lungime segment (** (m)
6	426.529,125 378.213,896	1	426.298,966 378.260,766	234.883

** Lungimile segmentelor sunt determinate în planul de proiecție Stereo 70 și sunt rotunjite la 1 milimetru.

*** Distanța dintre puncte este formată din segmente cumulate ce sunt mai mici decât valoarea 1 milimetru.

**DATE DESPRE IMOBILUL NR. 921**

Oficiul de Cadastru și Publicitate Imobiliară VALCEA
Biroul de Cadastru și Publicitate Imobiliară Ramnicu Valcea

A. Partea I. Descrierea imobilului

TEREN Extravilan

Adresa: Jud. Valcea

Nr. Crt	Nr cadastral Nr. topografic	Suprafața* (mp)	Observații / Referințe
A1		930	Sector cadastral:33 Teren neimprejmuit;

B. Partea II. Proprietari și acte

Inscrieri privitoare la dreptul de proprietate și alte drepturi reale	Referințe
/	
Act Administrativ nr. 254/42937, din 19/11/1997 emis de CJSDPAT Vâlcea (TP);	
B1	A1
Intabulare, drept de PROPRIETATE în baza L18/1991, dobândit prin Reconstituire, cota actuala 1/1, cota initiala 1/1 1) PICIU I. GHEORGHE	

C. Partea III. SARCINI .

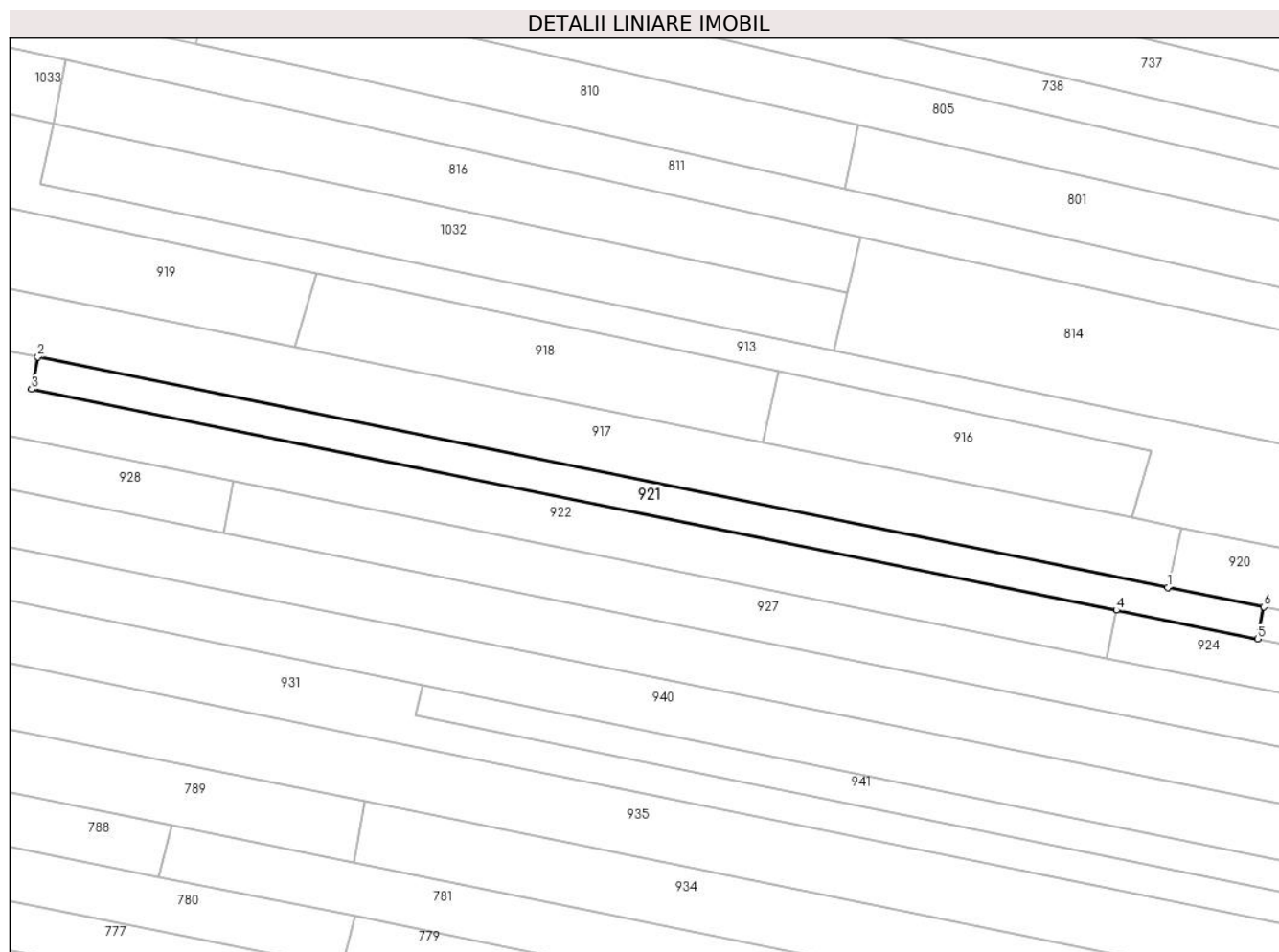
Inscrieri privind dezmembramintele dreptului de proprietate, drepturi reale de garanție și sarcini	Referințe
NU SUNT	

Anexa Nr. 1 La Partea I

Teren

Nr cadastral	Suprafața (mp)*	Observații / Referințe
	930	

* Suprafața este determinată în planul de proiecție Stereo 70.



Date referitoare la teren

Crt	Categorie folosință	Intravilan	Suprafața (mp)	Tarla	Parcelă	Nr. topo	Observații / Referințe
1	arabil	NU	930	33	1978/42	-	

Lungime Segmente

1) Valorile lungimilor segmentelor sunt obținute din proiecție în plan.

Punct început	X / Y	Punct sfârșit	X / Y	Lungime segment (** (m)
1	426.266,31 378.257,99	2	426.095,707 378.292,732	174.105
2	426.095,707 378.292,732	3	426.094,765 378.287,899	4.924
3	426.094,765 378.287,899	4	426.258,542 378.254,547	167.138
4	426.258,542 378.254,547	5	426.279,835 378.250,211	21.73
5	426.279,835 378.250,211	6	426.280,778 378.255,044	4.924

Punct început	X / Y	Punct sfârșit	X / Y	Lungime segment (** (m)
6	426.280,778 378.255,044	1	426.266,31 378.257,99	14.765

** Lungimile segmentelor sunt determinate în planul de proiecție Stereo 70 și sunt rotunjite la 1 milimetru.

*** Distanța dintre puncte este formată din segmente cumulate ce sunt mai mici decât valoarea 1 milimetru.

**DATE DESPRE IMOBILUL NR. 922**

Oficiul de Cadastru și Publicitate Imobiliară VALCEA
Biroul de Cadastru și Publicitate Imobiliară Ramnicu Valcea

A. Partea I. Descrierea imobilului

TEREN Extravilan

Adresa: Jud. Valcea

Nr. Crt	Nr cadastral Nr. topografic	Suprafața* (mp)	Observații / Referințe
A1		3.290	Sector cadastral:33 Teren neimprejmuit;

B. Partea II. Proprietari și acte

Inscrieri privitoare la dreptul de proprietate și alte drepturi reale		Referințe
/		
Act Administrativ nr. 7, din 24/06/1996 emis de Parlamentul Romaniei (lege);		
B1	Inscrierea posesiei, drept de PROPRIETATE, dobandit prin Lege, cota actuala 1/1, cota initiala 1/1 1) NEIDENTIFICAT NEIDENTIFICAT	A1
B2	Se noteaza mentiunea proprietar neidentificat.	A1

C. Partea III. SARCINI .

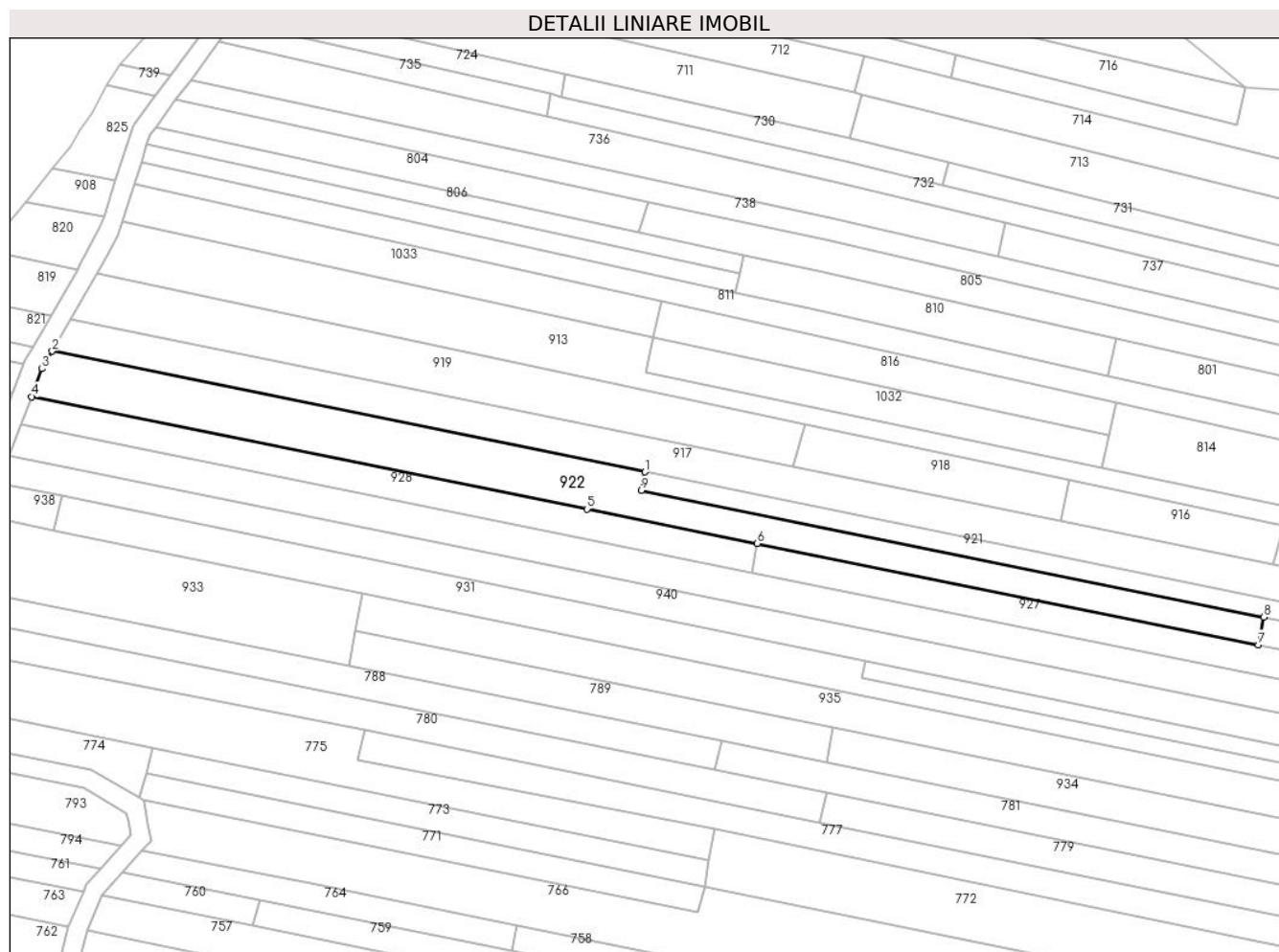
Inscrieri privind dezmembramintele dreptului de proprietate, drepturi reale de garanție și sarcini	Referințe
NU SUNT	

Anexa Nr. 1 La Partea I

Teren

Nr cadastral	Suprafața (mp)*	Observații / Referințe
	3.290	

* Suprafața este determinată în planul de proiecție Stereo 70.



Date referitoare la teren

Crt	Categorie folosință	Intravilan	Suprafața (mp)	Tarla	Parcelă	Nr. topo	Observații / Referințe
1	arabil	NU	798	33	1978/41	-	
2	arabil	NU	1.140	33	1978/43/1	-	
3	arabil	NU	1.352	33	1978/43	-	

Lungime Segmente

1) Valorile lungimilor segmentelor sunt obținute din proiecție în plan.

Punct început	X / Y	Punct sfârșit	X / Y	Lungime segment (** (m)
1	426.095,707 378.292,732	2	425.939,82 378.324,477	159.086
2	425.939,82 378.324,477	3	425.937,152 378.319,863	5.33
3	425.937,152 378.319,863	4	425.934,377 378.312,536	7.835
4	425.934,377 378.312,536	5	426.080,521 378.283,004	149.098

Punct început	X / Y	Punct sfârșit	X / Y	Lungime segment (** (m)
5	426.080,521 378.283,004	6	426.125,255 378.273,964	45.638
6	426.125,255 378.273,964	7	426.257,132 378.247,314	134.543
7	426.257,132 378.247,314	8	426.258,542 378.254,547	7.369
8	426.258,542 378.254,547	9	426.094,765 378.287,899	167.138
9	426.094,765 378.287,899	1	426.095,707 378.292,732	4.924

** Lungimile segmentelor sunt determinate în planul de proiecție Stereo 70 și sunt rotunjite la 1 milimetru.

*** Distanța dintre puncte este formată din segmente cumulate ce sunt mai mici decât valoarea 1 milimetru.

**DATE DESPRE IMOBILUL NR. 924**

Oficiul de Cadastru și Publicitate Imobiliară VALCEA
Biroul de Cadastru și Publicitate Imobiliară Ramnicu Valcea

A. Partea I. Descrierea imobilului

TEREN Extravilan

Adresa: Jud. Valcea

Nr. Crt	Nr cadastral Nr. topografic	Suprafața* (mp)	Observații / Referințe
A1		1.160	Sector cadastral:33 Teren neimprejmuit;

B. Partea II. Proprietari și acte

Inscrieri privitoare la dreptul de proprietate și alte drepturi reale	Referințe
/	
Act Administrativ nr. 1751, din 06/06/2007 emis de CJSDPAT VâlCEA (TP);	
B1	A1
Intabulare, drept de PROPRIETATEIn baza L18/1991, dobandit prin Reconstituire, cota actuala 1/1, cota initiala 1/1 1) CIUCĂ I SAVIAN	

C. Partea III. SARCINI .

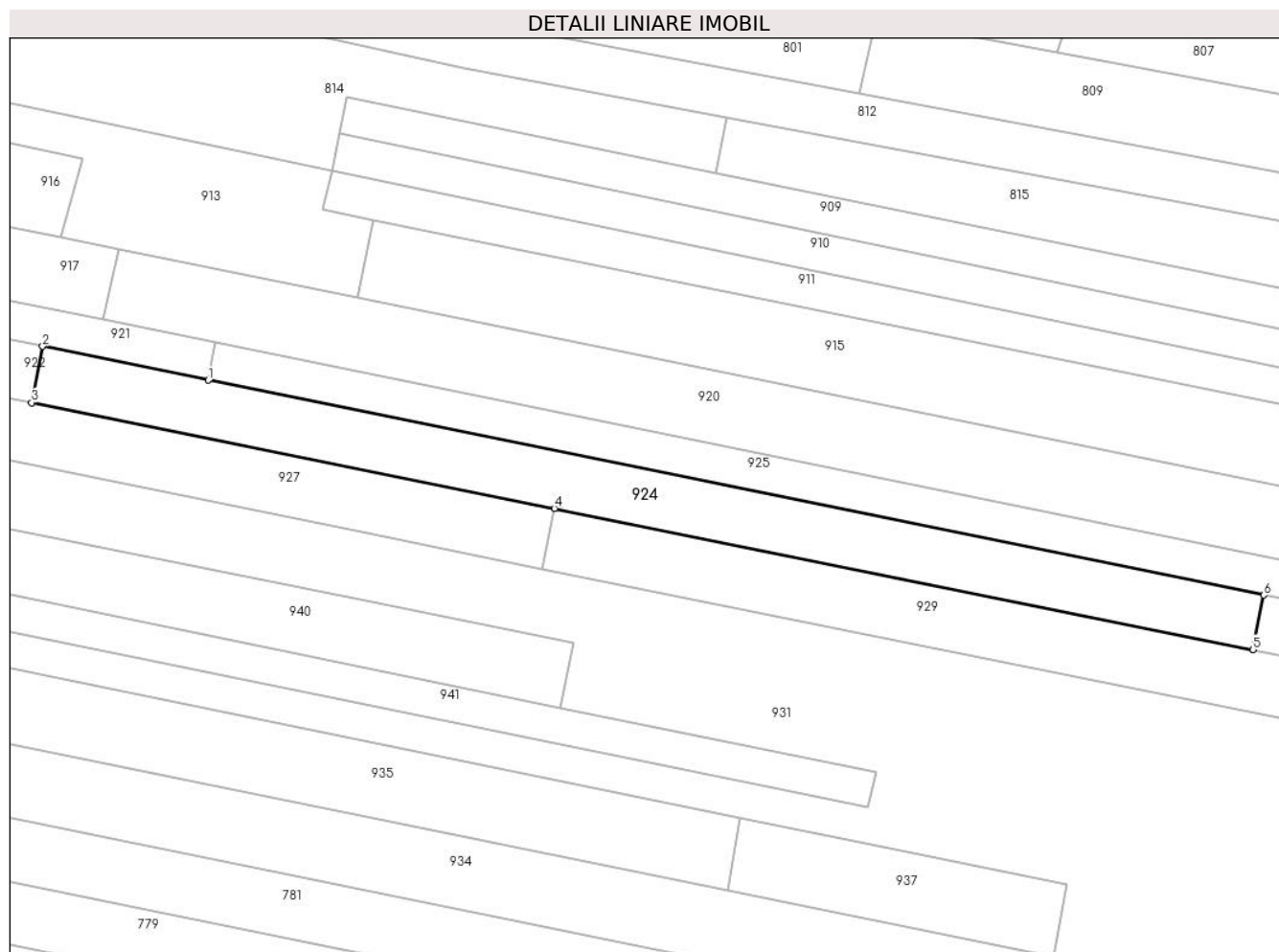
Inscrieri privind dezmembramintele dreptului de proprietate, drepturi reale de garanție și sarcini	Referințe
NU SUNT	

Anexa Nr. 1 La Partea I

Teren

Nr cadastral	Suprafața (mp)*	Observații / Referințe
	1.160	

* Suprafața este determinată în planul de proiecție Stereo 70.



Date referitoare la teren

Crt	Categorie folosință	Intravilan	Suprafața (mp)	Tarla	Parcelă	Nr. topo	Observații / Referințe
1	arabil	NU	1.160	33	1558/55/1	-	

Lungime Segmente

1) Valorile lungimilor segmentelor sunt obținute din proiecție în plan.

Punct început	X / Y	Punct sfârșit	X / Y	Lungime segment (** (m)
1	426.279,835 378.250,211	2	426.258,542 378.254,547	21.73
2	426.258,542 378.254,547	3	426.257,132 378.247,314	7.369
3	426.257,132 378.247,314	4	426.324,264 378.233,748	68.489
4	426.324,264 378.233,748	5	426.413,985 378.215,617	91.535
5	426.413,985 378.215,617	6	426.415,349 378.222,615	7.13

Punct început	X / Y	Punct sfârșit	X / Y	Lungime segment (** (m)
6	426.415,349 378.222,615	1	426.279,835 378.250,211	138.295

** Lungimile segmentelor sunt determinate în planul de proiecție Stereo 70 și sunt rotunjite la 1 milimetru.

*** Distanța dintre puncte este formată din segmente cumulate ce sunt mai mici decât valoarea 1 milimetru.

**DATE DESPRE IMOBILUL NR. 925**

Oficiul de Cadastru și Publicitate Imobiliară VALCEA
 Biroul de Cadastru și Publicitate Imobiliară Ramnicu Valcea

A. Partea I. Descrierea imobilului

TEREN Extravilan

Adresa: Jud. Valcea

Nr. Crt	Nr cadastral Nr. topografic	Suprafața* (mp)	Observații / Referințe
A1		1.280	Sector cadastral:33 Teren neimprejmuit;

B. Partea II. Proprietari și acte

Inscrieri privitoare la dreptul de proprietate și alte drepturi reale	Referințe
/	
Act Administrativ nr. 537/46647, din 17/05/2002 emis de CJSDPAT VâlCEA (TP);	
B1	A1
Intabulare, drept de PROPRIETATEIn baza L18/1991, dobandit prin Reconstituire, cota actuala 1/1, cota initiala 1/1 1) NICU GH. ANA	

C. Partea III. SARCINI .

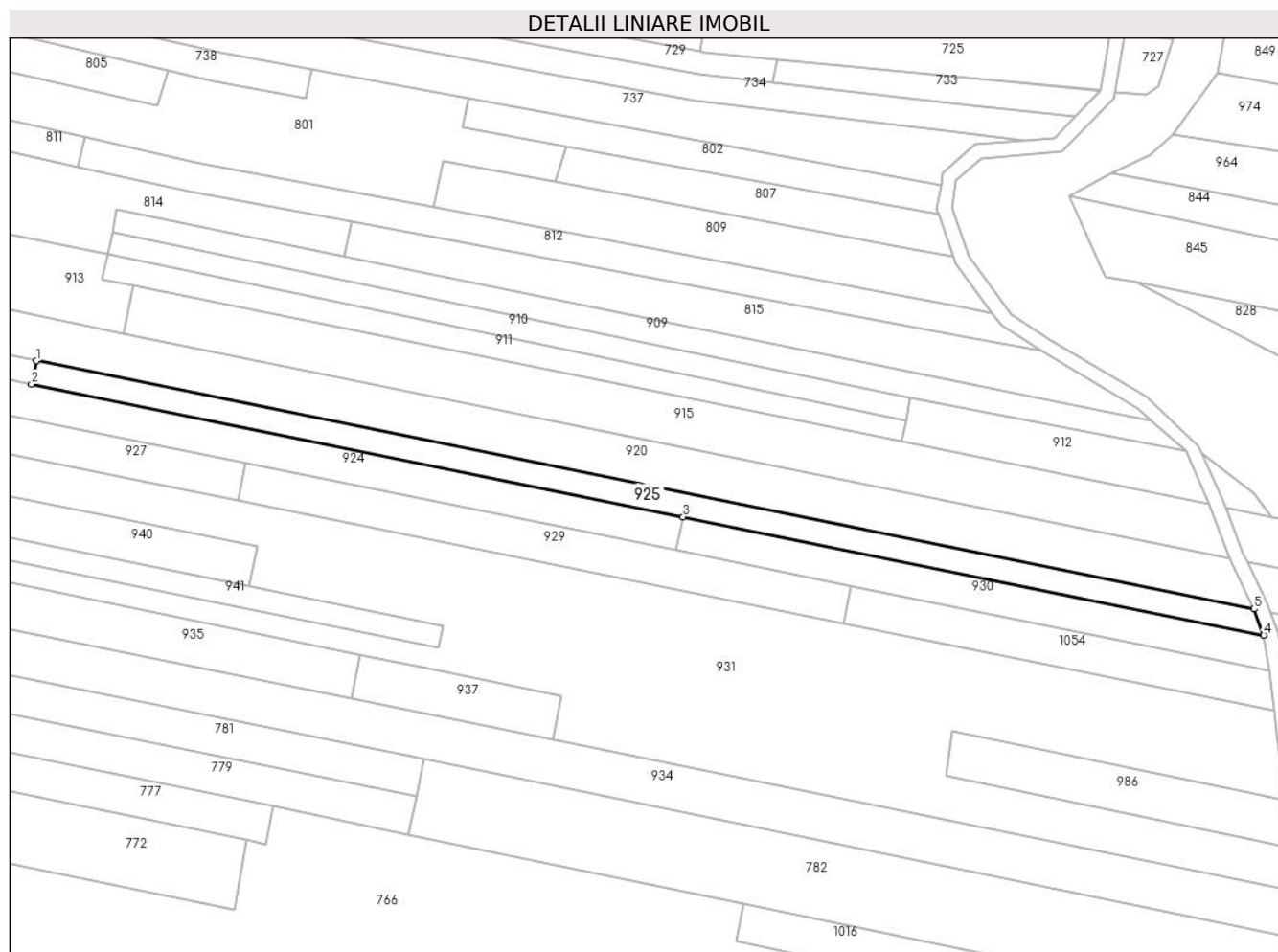
Inscrieri privind dezmembramintele dreptului de proprietate, drepturi reale de garanție și sarcini	Referințe
NU SUNT	

Anexa Nr. 1 La Partea I

Teren

Nr cadastral	Suprafața (mp)*	Observații / Referințe
	1.280	

* Suprafața este determinată în planul de proiecție Stereo 70.



Date referitoare la teren

Crt	Categorie folosință	Intravilan	Suprafața (mp)	Tarla	Parcelă	Nr. topo	Observații / Referințe
1	arabil	NU	1.280	33	1990/21	-	

Lungime Segmente

1) Valorile lungimilor segmentelor sunt obținute din proiecție în plan.

Punct început	X / Y	Punct sfârșit	X / Y	Lungime segment (** (m)
1	426.280,778 378.255,044	2	426.279,835 378.250,211	4.924
2	426.279,835 378.250,211	3	426.415,349 378.222,615	138.295
3	426.415,349 378.222,615	4	426.536,109 378.198,023	123.239
4	426.536,109 378.198,023	5	426.534,083 378.203,461	5.803
5	426.534,083 378.203,461	1	426.280,778 378.255,044	258.504

**** Lungimile segmentelor sunt determinate în planul de proiecție Stereo 70 și sunt rotunjite la 1 milimetru.**

***** Distanța dintre puncte este formată din segmente cumulate ce sunt mai mici decât valoarea 1 milimetru.**

**DATE DESPRE IMOBILUL NR. 927**

Oficiul de Cadastru și Publicitate Imobiliară VALCEA
Biroul de Cadastru și Publicitate Imobiliară Ramnicu Valcea

A. Partea I. Descrierea imobilului

TEREN Extravilan

Adresa: Jud. Valcea

Nr. Crt	Nr cadastral Nr. topografic	Suprafața* (mp)	Observații / Referințe
A1		1.600	Sector cadastral:33 Teren neimprejmit;

B. Partea II. Proprietari și acte

Inscrieri privitoare la dreptul de proprietate și alte drepturi reale	Referințe
/	
Act Administrativ nr. 1751, din 06/06/2007 emis de CJSDPAT VâlCEA (TP);	
B1	A1
Intabulare, drept de PROPRIETATEIn baza L18/1991, dobandit prin Reconstituire, cota actuala 1/1, cota initiala 1/1 1) CIUCĂ I SAVIAN	

C. Partea III. SARCINI .

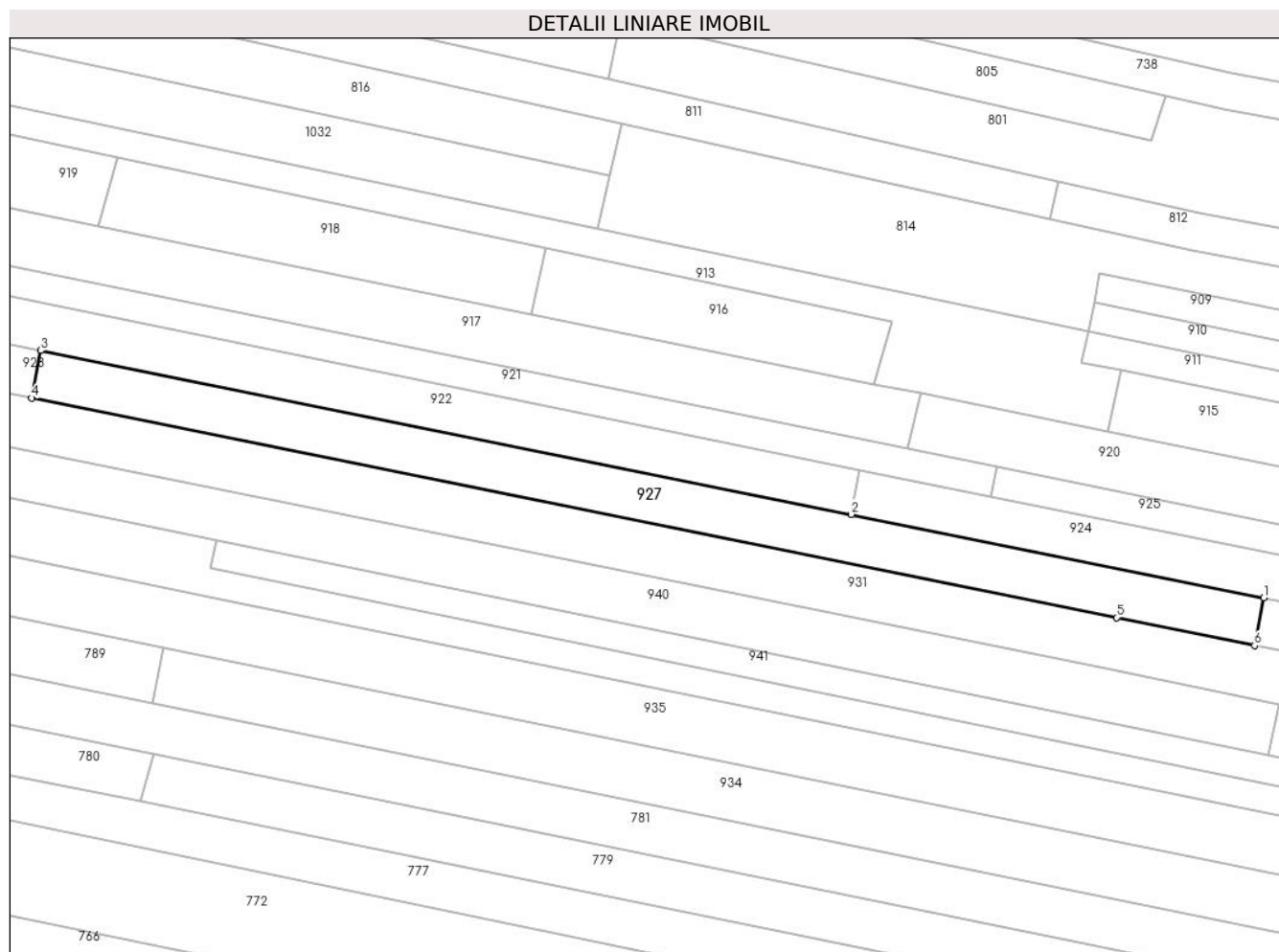
Inscrieri privind dezmembramintele dreptului de proprietate, drepturi reale de garanție și sarcini	Referințe
NU SUNT	

Anexa Nr. 1 La Partea I

Teren

Nr cadastral	Suprafața (mp)*	Observații / Referințe
	1.600	

* Suprafața este determinată în planul de proiecție Stereo 70.



Date referitoare la teren

Crt	Categorie folosință	Intravilan	Suprafața (mp)	Tarla	Parcelă	Nr. topo	Observații / Referințe
1	arabil	NU	1.600	33	1558/51/1	-	

Lungime Segmente

1) Valorile lungimilor segmentelor sunt obținute din proiecție în plan.

Punct început	X / Y	Punct sfârșit	X / Y	Lungime segment (** (m)
1	426.324,264 378.233,748	2	426.257,132 378.247,314	68.489
2	426.257,132 378.247,314	3	426.125,255 378.273,964	134.543
3	426.125,255 378.273,964	4	426.123,751 378.266,247	7.862
4	426.123,751 378.266,247	5	426.300,305 378.230,536	180.129
5	426.300,305 378.230,536	6	426.322,753 378.225,995	22.903

Punct început	X / Y	Punct sfârşit	X / Y	Lungime segment (** (m)
6	426.322,753 378.225,995	1	426.324,264 378.233,748	7.899

** Lungimile segmentelor sunt determinate în planul de proiecţie Stereo 70 şi sunt rotunjite la 1 milimetru.

*** Distanţa dintre puncte este formată din segmente cumulate ce sunt mai mici decât valoarea 1 milimetru.

**DATE DESPRE IMOBILUL NR. 928**

Oficiul de Cadastru și Publicitate Imobiliară VALCEA
 Biroul de Cadastru și Publicitate Imobiliară Ramnicu Valcea

A. Partea I. Descrierea imobilului

TEREN Extravilan

Adresa: Jud. Valcea

Nr. Crt	Nr cadastral Nr. topografic	Suprafața* (mp)	Observații / Referințe
A1		Din acte: 1.776 Masurata: 1.533	Sector cadastral:33 Teren neimprejmuit;

B. Partea II. Proprietari și acte

Inscrieri privitoare la dreptul de proprietate și alte drepturi reale		Referințe
/		
Act Administrativ nr. 23148, din 20/08/2015 emis de CJSDPAT VÂLCEA (TP);		
B1	Intabulare, drept de PROPRIETATE, dobandit prin Reconstituire, cota actuala 1/1, cota initiala 1/1 1) NICU F. DUMITRA	A1

C. Partea III. SARCINI .

Inscrieri privind dezmembramintele dreptului de proprietate, drepturi reale de garanție și sarcini	Referințe
NU SUNT	

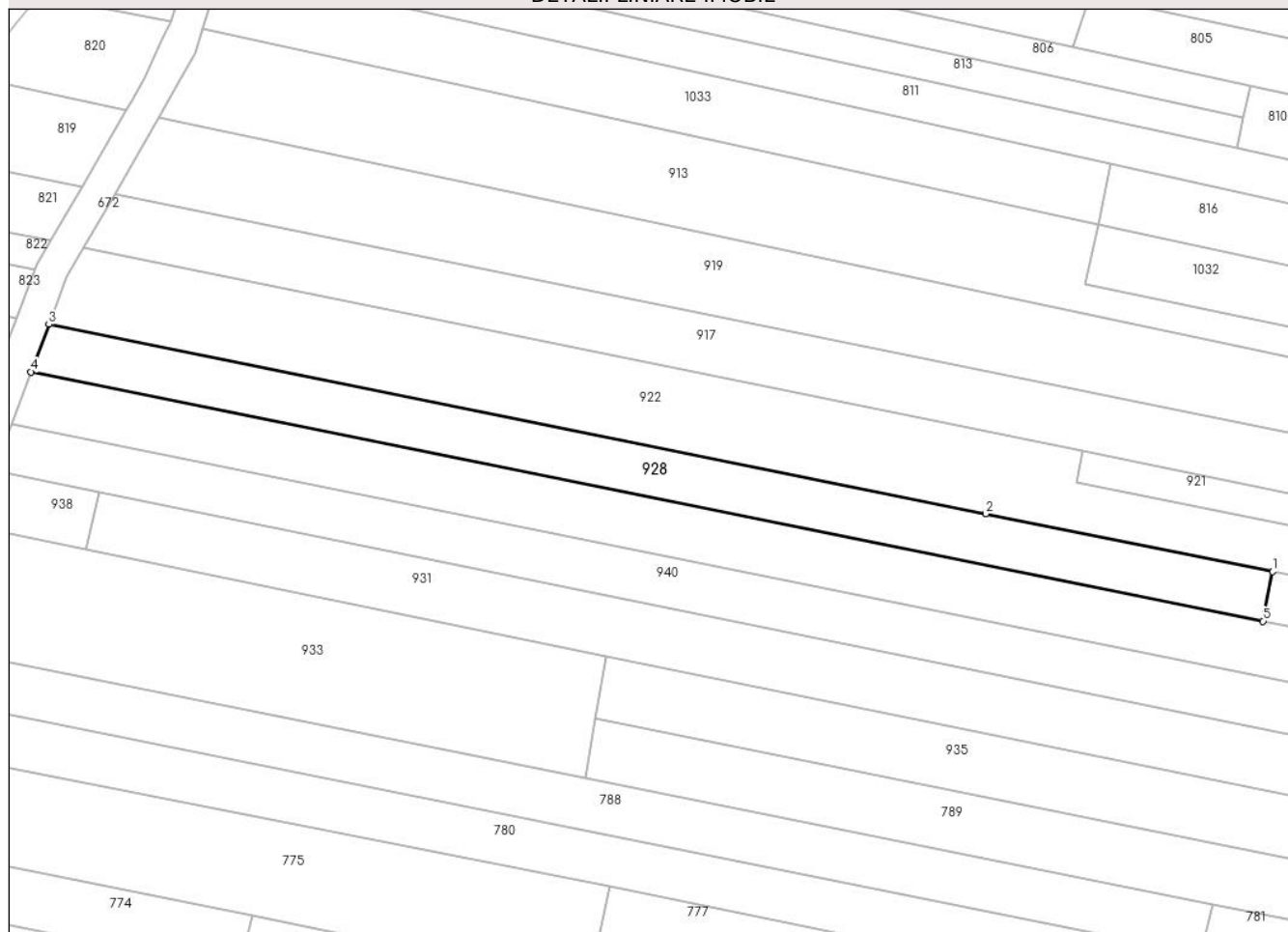
Anexa Nr. 1 La Partea I

Teren

Nr cadastral	Suprafața (mp)*	Observații / Referințe
	Din acte: 1.776 Masurata: 1.533	

* Suprafața este determinată în planul de proiecție Stereo 70.

DETALII LINIARE IMOBIL



Date referitoare la teren

Crt	Categorie folosință	Intra vilan	Suprafața (mp)	Tarla	Parcelă	Nr. topo	Observații / Referințe
1	arabil	NU	1.533	33	1978/4	-	Diferenta de suprafata se gaseste la ID 817

Lungime Segmente

1) Valorile lungimilor segmentelor sunt obținute din proiecție în plan.

Punct început	X / Y	Punct sfârșit	X / Y	Lungime segment (** (m)
1	426.125,255 378.273,964	2	426.080,521 378.283,004	45.638
2	426.080,521 378.283,004	3	425.934,377 378.312,536	149.098
3	425.934,377 378.312,536	4	425.931,569 378.305,119	7.931
4	425.931,569 378.305,119	5	426.123,751 378.266,247	196.074
5	426.123,751 378.266,247	1	426.125,255 378.273,964	7.862

**** Lungimile segmentelor sunt determinate în planul de proiecție Stereo 70 și sunt rotunjite la 1 milimetru.**

***** Distanța dintre puncte este formată din segmente cumulate ce sunt mai mici decât valoarea 1 milimetru.**

**DATE DESPRE IMOBILUL NR. 929**

Oficiul de Cadastru și Publicitate Imobiliară VALCEA
Biroul de Cadastru și Publicitate Imobiliară Ramnicu Valcea

A. Partea I. Descrierea imobilului

TEREN Extravilan

Adresa: Jud. Valcea

Nr. Crt	Nr cadastral Nr. topografic	Suprafața* (mp)	Observații / Referințe
A1		1.016	Sector cadastral:33 Teren neimprejmuit;

B. Partea II. Proprietari și acte

Inscrieri privitoare la dreptul de proprietate și alte drepturi reale	Referințe
/	
Act Administrativ nr. 1090/700, din 10/12/2002 emis de CJSDPAT VâlCEA (TP);	
B1 Intabulare, drept de PROPRIETATE, dobandit prin Reconstituire, cota actuala 1/1, cota initiala 1/1 1) NICOLAE N. EMIL	A1

C. Partea III. SARCINI .

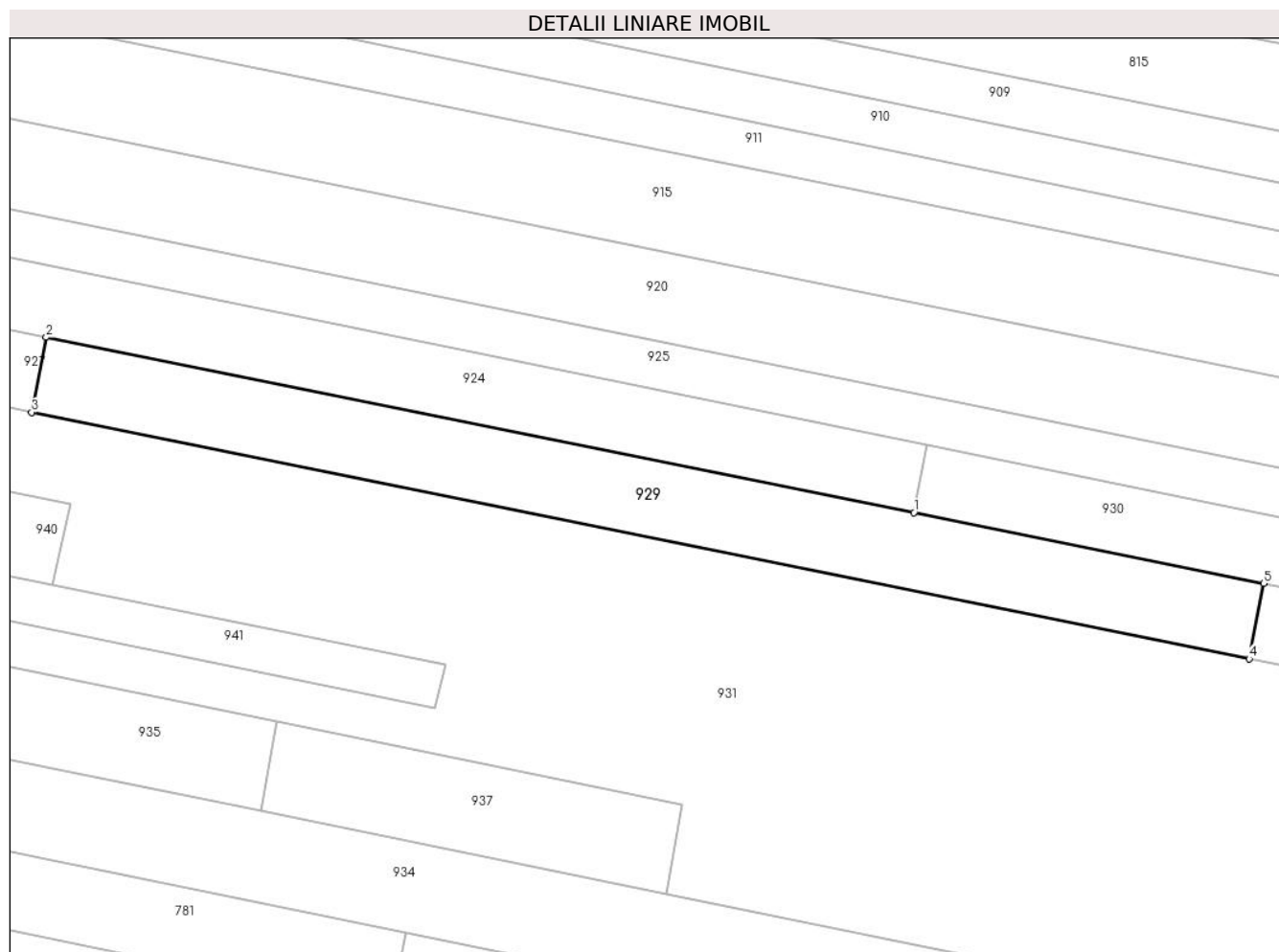
Inscrieri privind dezmembramintele dreptului de proprietate, drepturi reale de garanție și sarcini	Referințe
NU SUNT	

Anexa Nr. 1 La Partea I

Teren

Nr cadastral	Suprafața (mp)*	Observații / Referințe
	1.016	

* Suprafața este determinată în planul de proiecție Stereo 70.



Date referitoare la teren

Crt	Categorie folosință	Intra vilan	Suprafața (mp)	Tarla	Parcelă	Nr. topo	Observații / Referințe
1	arabil	NU	1.016	33	1990/25	-	

Lungime Segmente

1) Valorile lungimilor segmentelor sunt obținute din proiecție în plan.

Punct început	X / Y	Punct sfârșit	X / Y	Lungime segment (** (m)
1	426.413,985 378.215,617	2	426.324,264 378.233,748	91.535
2	426.324,264 378.233,748	3	426.322,753 378.225,995	7.899
3	426.322,753 378.225,995	4	426.448,644 378.200,532	128.44
4	426.448,644 378.200,532	5	426.450,16 378.208,307	7.921
5	426.450,16 378.208,307	1	426.413,985 378.215,617	36.906

**** Lungimile segmentelor sunt determinate în planul de proiecție Stereo 70 și sunt rotunjite la 1 milimetru.**

***** Distanța dintre puncte este formată din segmente cumulate ce sunt mai mici decât valoarea 1 milimetru.**

**DATE DESPRE IMOBILUL NR. 930**

Oficiul de Cadastru și Publicitate Imobiliară VALCEA
Biroul de Cadastru și Publicitate Imobiliară Ramnicu Valcea

A. Partea I. Descrierea imobilului

TEREN Extravilan

Adresa: Jud. Valcea

Nr. Crt	Nr cadastral Nr. topografic	Suprafața* (mp)	Observații / Referințe
A1		876	Sector cadastral:33 Teren neimprejmuit;

B. Partea II. Proprietari și acte

Inscrieri privitoare la dreptul de proprietate și alte drepturi reale		Referințe
/		
Act Administrativ nr. 7, din 24/06/1996 emis de Parlamentul Romaniei (lege);		
B1	Inscrierea posesiei, drept de PROPRIETATE, dobandit prin Lege, cota actuala 1/1, cota initiala 1/1 1) NEIDENTIFICAT NEIDENTIFICAT	A1
B2	Se noteaza mentiunea proprietar neidentificat.	A1

C. Partea III. SARCINI .

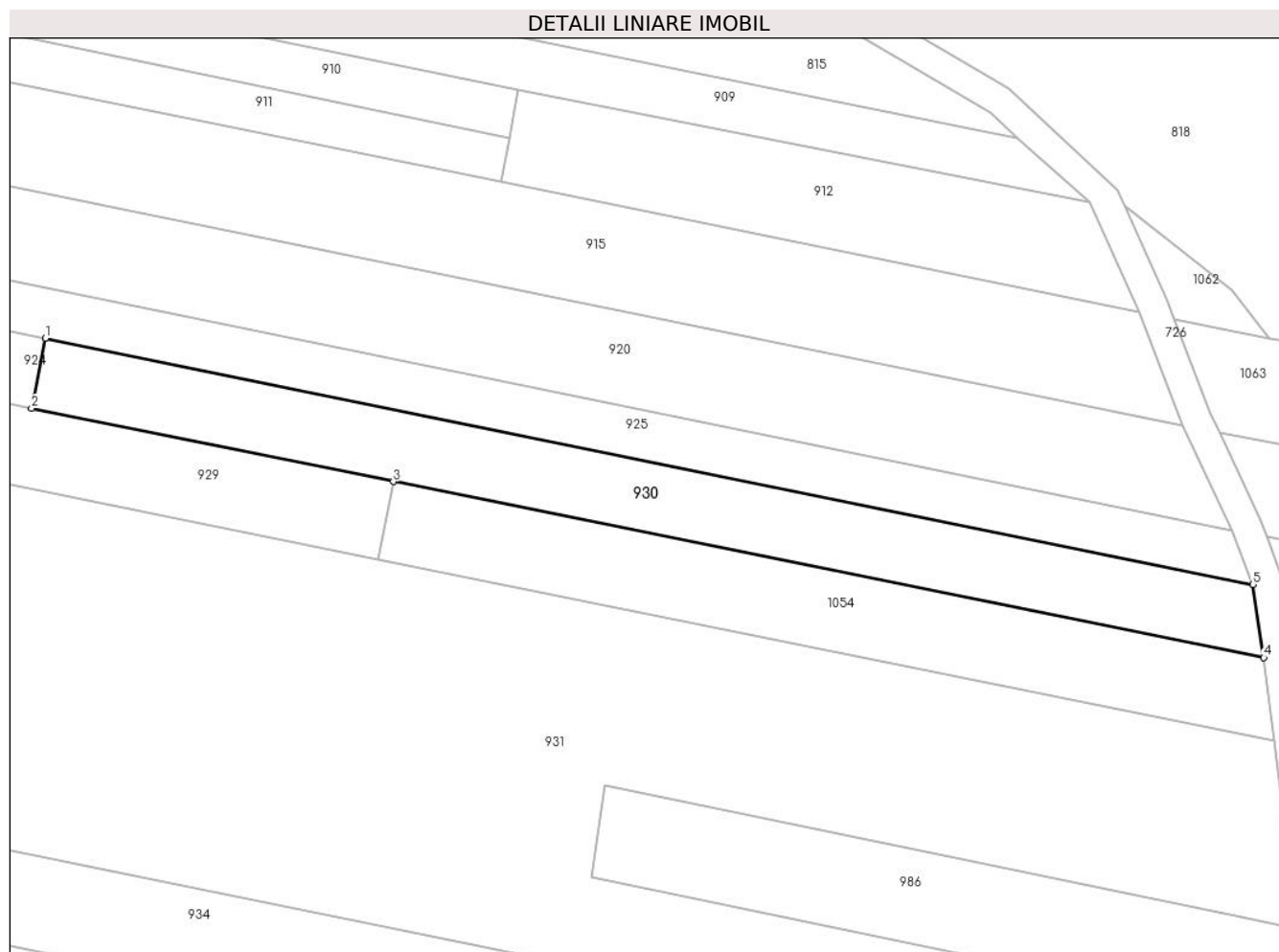
Inscrieri privind dezmembramintele dreptului de proprietate, drepturi reale de garanție și sarcini	Referințe
NU SUNT	

Anexa Nr. 1 La Partea I

Teren

Nr cadastral	Suprafața (mp)*	Observații / Referințe
	876	

* Suprafața este determinată în planul de proiecție Stereo 70.



Date referitoare la teren

Crt	Categorie folosință	Intravilan	Suprafața (mp)	Tarla	Parcelă	Nr. topo	Observații / Referințe
1	arabil	NU	876	33	1990/22	-	

Lungime Segmente

1) Valorile lungimilor segmentelor sunt obținute din proiecție în plan.

Punct început	X / Y	Punct sfârșit	X / Y	Lungime segment (** (m)
1	426.415,349 378.222,615	2	426.413,985 378.215,617	7.13
2	426.413,985 378.215,617	3	426.450,16 378.208,307	36.906
3	426.450,16 378.208,307	4	426.537,218 378.190,715	88.818
4	426.537,218 378.190,715	5	426.536,109 378.198,023	7.392
5	426.536,109 378.198,023	1	426.415,349 378.222,615	123.239

**** Lungimile segmentelor sunt determinate în planul de proiecție Stereo 70 și sunt rotunjite la 1 milimetru.**

***** Distanța dintre puncte este formată din segmente cumulate ce sunt mai mici decât valoarea 1 milimetru.**

**DATE DESPRE IMOBILUL NR. 931**

Oficiul de Cadastru și Publicitate Imobiliară VALCEA
Biroul de Cadastru și Publicitate Imobiliară Ramnicu Valcea

A. Partea I. Descrierea imobilului

TEREN Extravilan

Adresa: Jud. Valcea

Nr. Crt	Nr cadastral Nr. topografic	Suprafața* (mp)	Observații / Referințe
A1		12.643	Sector cadastral:33 Teren neimprejmuit;

B. Partea II. Proprietari și acte

Inscrieri privitoare la dreptul de proprietate și alte drepturi reale		Referințe
/		
Act Administrativ nr. 7, din 24/06/1996 emis de Parlamentul Romaniei (lege);		
B1	Inscrierea posesiei, drept de PROPRIETATE, dobandit prin Lege, cota actuala 1/1, cota initiala 1/1 1) NEIDENTIFICAT NEIDENTIFICAT	A1
B2	Se noteaza mentiunea proprietar neidentificat.	A1

C. Partea III. SARCINI .

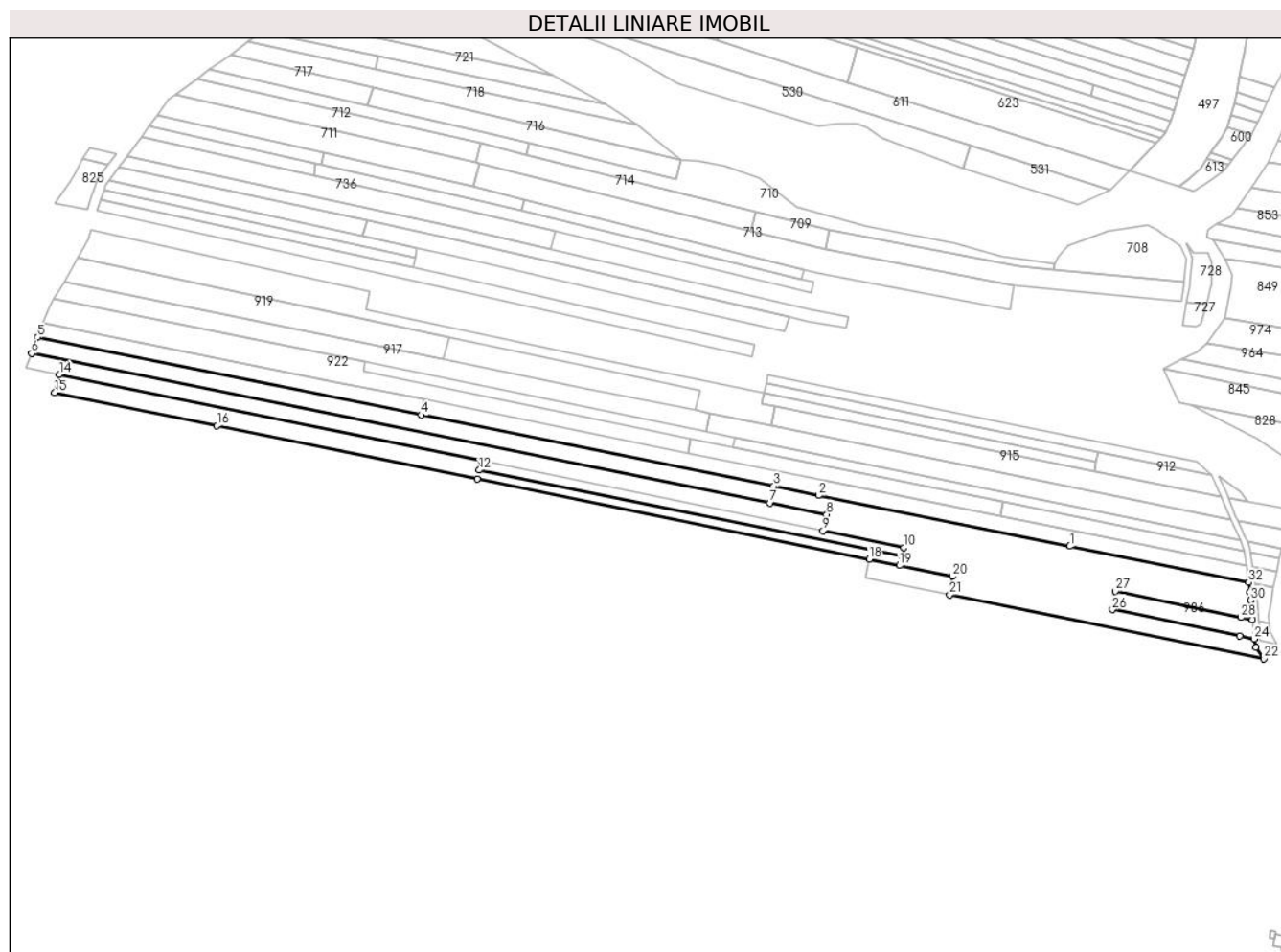
Inscrieri privind dezmembramintele dreptului de proprietate, drepturi reale de garanție și sarcini	Referințe
NU SUNT	

Anexa Nr. 1 La Partea I

Teren

Nr cadastral	Suprafața (mp)*	Observații / Referințe
	12.643	

* Suprafața este determinată în planul de proiecție Stereo 70.



Date referitoare la teren

Crt	Categorie folosință	Intravilan	Suprafața (mp)	Tarla	Parcelă	Nr. topo	Observații / Referințe
1	arabil	NU	1.110	33	1990/26	-	
2	arabil	NU	970	33	1990/27	-	
3	arabil	NU	1.944	33	1990/28	-	
4	arabil	NU	1.000	33	1990/28/1	-	
5	arabil	NU	1.409	33	1990/30	-	
6	arabil	NU	1.000	33	1978/50/1	-	
7	arabil	NU	2.000	33	1978/51	-	
8	arabil	NU	3.210	33	1978/46	-	

Lungime Segmente

1) Valorile lungimilor segmentelor sunt obținute din proiecție în plan.

Punct început	X / Y	Punct sfârșit	X / Y	Lungime segment (** (m)	Punct început	X / Y	Punct sfârșit	X / Y	Lungime segment (** (m)

Punct început	X / Y	Punct sfârșit	X / Y	Lungime segment (** (m)
1	426.448,644 378.200,532	2	426.322,753 378.225,995	128.44
3	426.300,305 378.230,536	4	426.123,751 378.266,247	180.129
5	425.931,569 378.305,119	6	425.928,512 378.297,046	8.632
7	426.298,477 378.222,215	8	426.326,774 378.216,491	28.87
9	426.324,948 378.208,193	10	426.365,543 378.199,894	41.435
11	426.364,451 378.195,392	12	426.152,785 378.238,668	216.045
13	426.153,877 378.243,169	14	425.942,324 378.286,421	215.929
15	425.940,139 378.277,411	16	426.021,366 378.260,806	82.907
17	426.151,693 378.234,164	18	426.348,11 378.194,011	200.479
19	426.363,36 378.190,893	20	426.389,988 378.185,45	27.179
21	426.388,36 378.176,257	22	426.545,816 378.144,259	160.674
23	426.541,962 378.149,846	24	426.540,832 378.154,124	4.425
25	426.533,831 378.155,576	26	426.469,951 378.168,822	65.239
27	426.471,353 378.177,98	28	426.534,388 378.164,925	64.373
29	426.540,066 378.163,749	30	426.539,25 378.173,517	9.802
31	426.538,854 378.177,635	32	426.538,308 378.182,396	4.792

Punct început	X / Y	Punct sfârșit	X / Y	Lungime segment (** (m)
2	426.322,753 378.225,995	3	426.300,305 378.230,536	22.903
4	426.123,751 378.266,247	5	425.931,569 378.305,119	196.074
6	425.928,512 378.297,046	7	426.298,477 378.222,215	377.457
8	426.326,774 378.216,491	9	426.324,948 378.208,193	8.497
10	426.365,543 378.199,894	11	426.364,451 378.195,392	4.633
12	426.152,785 378.238,668	13	426.153,877 378.243,169	4.632
14	425.942,324 378.286,421	15	425.940,139 378.277,411	9.271
16	426.021,366 378.260,806	17	426.151,693 378.234,164	133.022
18	426.348,11 378.194,011	19	426.363,36 378.190,893	15.565
20	426.389,988 378.185,45	21	426.388,36 378.176,257	9.336
22	426.545,816 378.144,259	23	426.541,962 378.149,846	6.787
24	426.540,832 378.154,124	25	426.533,831 378.155,576	7.15
26	426.469,951 378.168,822	27	426.471,353 378.177,98	9.265
28	426.534,388 378.164,925	29	426.540,066 378.163,749	5.799
30	426.539,25 378.173,517	31	426.538,854 378.177,635	4.137
32	426.538,308 378.182,396	1	426.448,644 378.200,532	91.48

** Lungimile segmentelor sunt determinate în planul de proiecție Stereo 70 și sunt rotunjite la 1 milimetru.

*** Distanța dintre puncte este formată din segmente cumulate ce sunt mai mici decât valoarea 1 milimetru.

**DATE DESPRE IMOBILUL NR. 933**

Oficiul de Cadastru și Publicitate Imobiliară VALCEA
Biroul de Cadastru și Publicitate Imobiliară Ramnicu Valcea

A. Partea I. Descrierea imobilului

TEREN Extravilan

Adresa: Jud. Valcea, PUNCT FRAGARIE

Nr. Crt	Nr cadastral Nr. topografic	Suprafața* (mp)	Observații / Referințe
A1	35766	2.000	Sector cadastral:33 Teren neimprejmuit;

B. Partea II. Proprietari și acte

Inscrieri privitoare la dreptul de proprietate și alte drepturi reale	Referințe
80981 / 18/10/2019	
Act Notarial nr. 3561, din 17/10/2019 emis de NP Banu Claudia Mihaela (CVC);	
B2	A1
Intabulare, drept de PROPRIETATE, dobandit prin Conventie, cota actuala 1/1, cota initiala 1/1	
1) GIURAN MARIA	
2) GIURAN NICOLAE, SOTI	

C. Partea III. SARCINI .

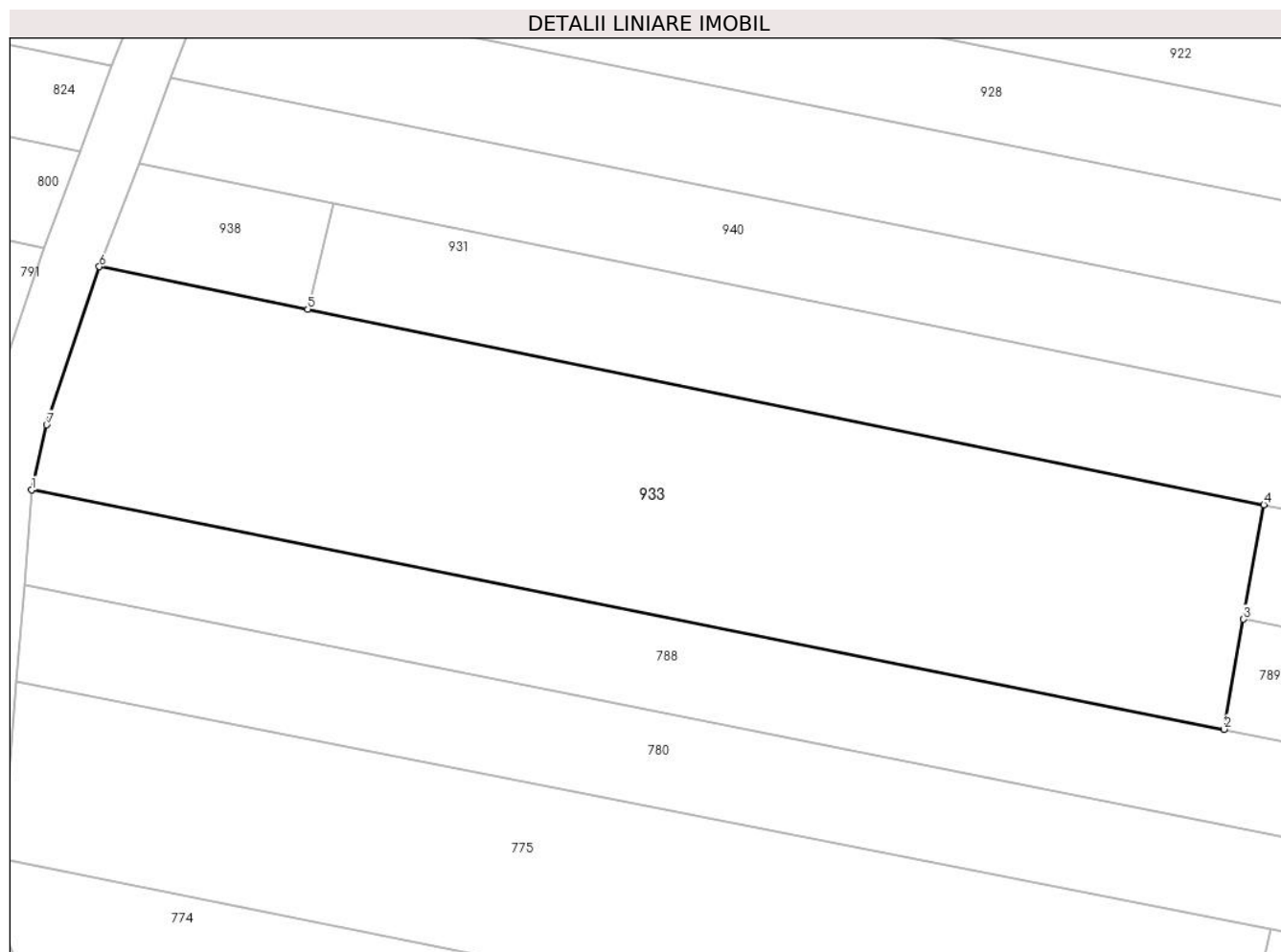
Inscrieri privind dezmembramintele dreptului de proprietate, drepturi reale de garanție și sarcini	Referințe
NU SUNT	

Anexa Nr. 1 La Partea I

Teren

Nr cadastral	Suprafața (mp)*	Observații / Referințe
35766	2.000	

* Suprafața este determinată în planul de proiecție Stereo 70.



Date referitoare la teren

Crt	Categorie folosință	Intravilan	Suprafața (mp)	Tarla	Parcelă	Nr. topo	Observații / Referințe
1	arabil	NU	2.000	33	1978/53	-	

Lungime Segmente

1) Valorile lungimilor segmentelor sunt obținute din proiecție în plan.

Punct început	X / Y	Punct sfârșit	X / Y	Lungime segment (** (m)
1	425.916,661 378.262,068	2	426.017,992 378.241,747	103.349
2	426.017,992 378.241,747	3	426.019,646 378.251,088	9.486
3	426.019,646 378.251,088	4	426.021,366 378.260,806	9.869
4	426.021,366 378.260,806	5	425.940,139 378.277,411	82.907
5	425.940,139 378.277,411	6	425.922,427 378.281,032	18.078

Punct început	X / Y	Punct sfârșit	X / Y	Lungime segment (** (m)
6	425.922,427 378.281,032	7	425.917,944 378.267,597	14.163
7	425.917,944 378.267,597	1	425.916,661 378.262,068	5.676

** Lungimile segmentelor sunt determinate în planul de proiecție Stereo 70 și sunt rotunjite la 1 milimetru.

*** Distanța dintre puncte este formată din segmente cumulate ce sunt mai mici decât valoarea 1 milimetru.

**DATE DESPRE IMOBILUL NR. 934**

Oficiul de Cadastru și Publicitate Imobiliară VALCEA
 Biroul de Cadastru și Publicitate Imobiliară Ramnicu Valcea

A. Partea I. Descrierea imobilului

TEREN Extravilan

Adresa: Jud. Valcea

Nr. Crt	Nr cadastral Nr. topografic	Suprafața* (mp)	Observații / Referințe
A1		Din acte: 3.960 Masurata: 3.888	Sector cadastral:33 Teren neimprejmuit;

B. Partea II. Proprietari și acte

Inscrieri privitoare la dreptul de proprietate și alte drepturi reale		Referințe
/		
Act Administrativ nr. 263/42937, din 19/05/1998 emis de CJSDPAT VÂLCEA (TP);		
B1	Intabulare, drept de PROPRIETATEIn baza L18/1991, dobandit prin Reconstituire, cota actuala 1/1, cota initiala 1/1 1) POPA AUGUSTIN	A1

C. Partea III. SARCINI .

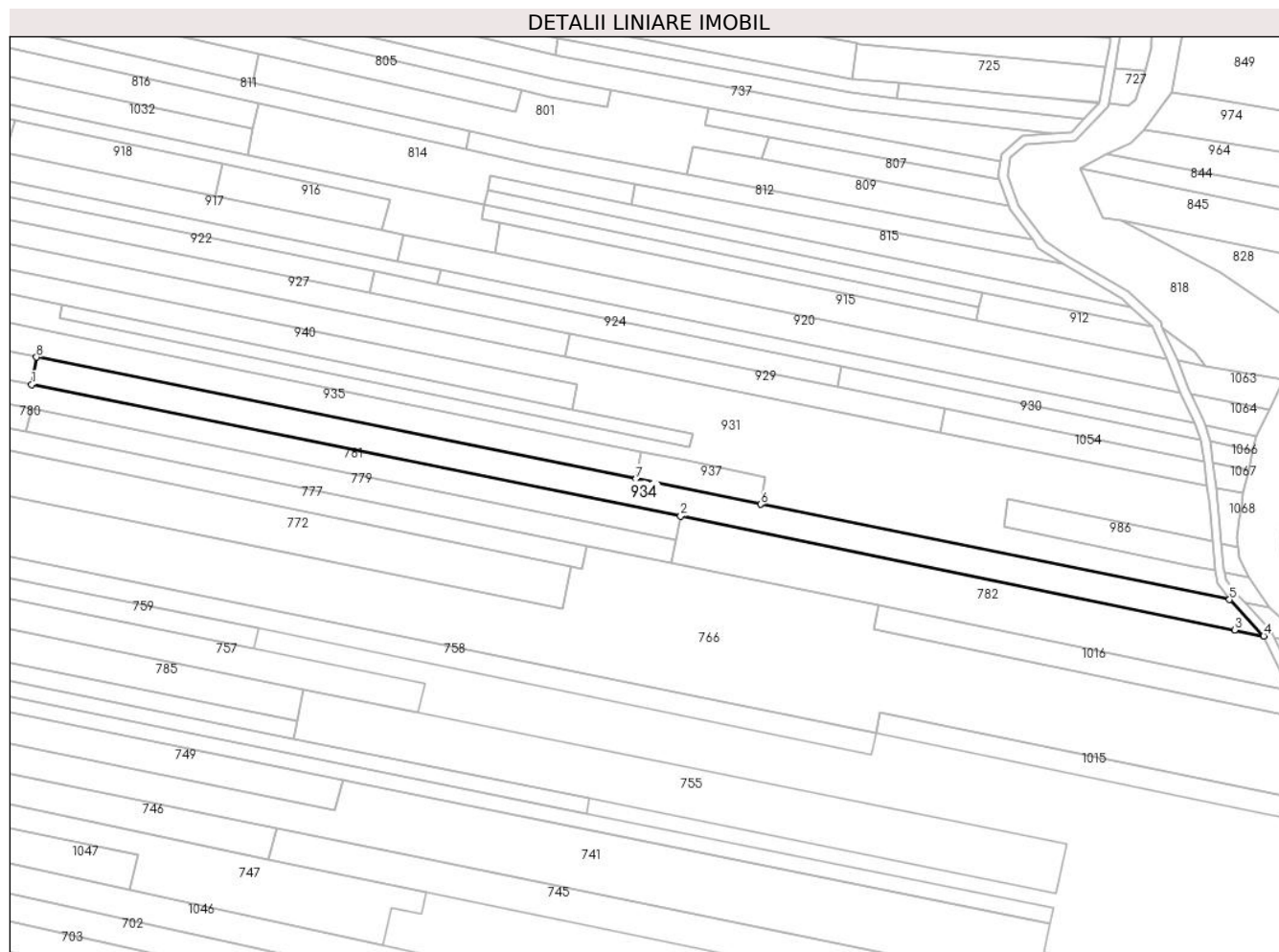
Inscrieri privind dezmembramintele dreptului de proprietate, drepturi reale de garanție și sarcini	Referințe
NU SUNT	

Anexa Nr. 1 La Partea I

Teren

Nr cadastral	Suprafața (mp)*	Observații / Referințe
	Din acte: 3.960 Masurata: 3.888	

* Suprafața este determinată în planul de proiecție Stereo 70.



Date referitoare la teren

Crt	Categorie folosință	Intra vilan	Suprafața (mp)	Tarla	Parcelă	Nr. topo	Observații / Referințe
1	arabil	NU	3.840	33	1990/32	-	Diferenta de suprafata se gaseste la ID 1072
2	neproductiv	NU	48	33	1990/32, 32/1	-	Diferenta de suprafata se gaseste la ID 1072

Lungime Segmente

1) Valorile lungimilor segmentelor sunt obținute din proiecție în plan.

Punct început	X / Y	Punct sfârșit	X / Y	Lungime segment (** (m)
1	426.143,495 378.216,513	2	426.361,488 378.172,285	222.434
2	426.361,488 378.172,285	3	426.547,516 378.134,082	189.91
3	426.547,516 378.134,082	4	426.557,278 378.132,077	9.966
4	426.557,278 378.132,077	5	426.545,816 378.144,259	16.727

Punct început	X / Y	Punct sfârşit	X / Y	Lungime segment (** (m)
5	426.545,816 378.144,259	6	426.388,36 378.176,257	160.674
6	426.388,36 378.176,257	7	426.346,474 378.184,769	42.742
7	426.346,474 378.184,769	8	426.145,119 378.225,687	205.47
8	426.145,119 378.225,687	1	426.143,495 378.216,513	9.317

** Lungimile segmentelor sunt determinate în planul de proiecție Stereo 70 și sunt rotunjite la 1 milimetru.

*** Distanța dintre puncte este formată din segmente cumulate ce sunt mai mici decât valoarea 1 milimetru.

**DATE DESPRE IMOBILUL NR. 935**

Oficiul de Cadastru și Publicitate Imobiliară VALCEA
Biroul de Cadastru și Publicitate Imobiliară Ramnicu Valcea

A. Partea I. Descrierea imobilului

TEREN Extravilan

Adresa: Jud. Valcea

Nr. Crt	Nr cadastral Nr. topografic	Suprafața* (mp)	Observații / Referințe
A1		3.200	Sector cadastral:33 Teren neimprejmuit;

B. Partea II. Proprietari și acte

Inscrieri privitoare la dreptul de proprietate și alte drepturi reale	Referințe
/	
Act Administrativ nr. 1154/701, din 10/12/2002 emis de CJSDPAT Vâlcea (TP);	
B1	A1
Intabulare, drept de PROPRIETATE, dobandit prin Reconstituire, cota actuala 1/1, cota initiala 1/1 1) CHIVU NICOLAE	

C. Partea III. SARCINI .

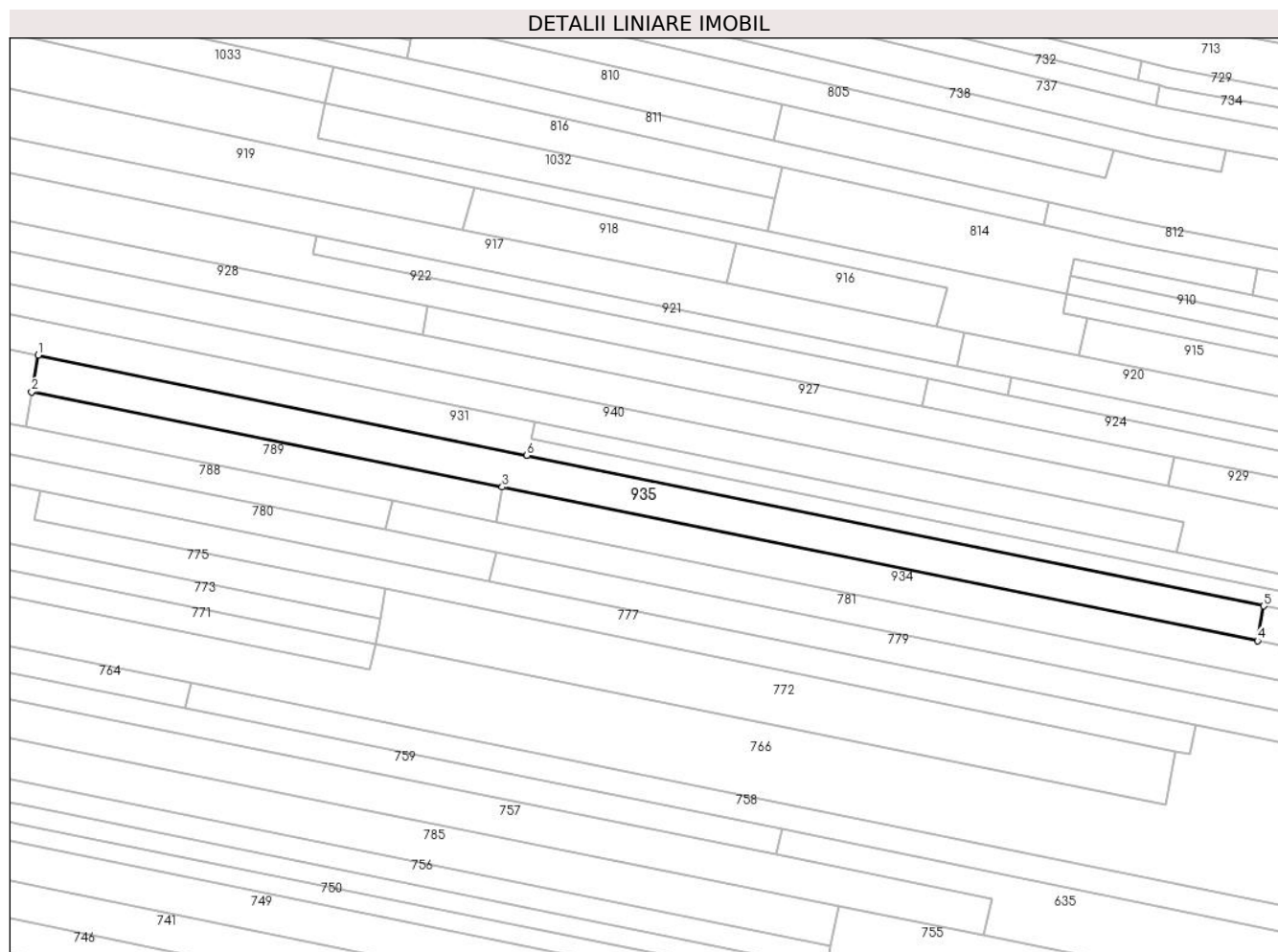
Inscrieri privind dezmembramintele dreptului de proprietate, drepturi reale de garanție și sarcini	Referințe
NU SUNT	

Anexa Nr. 1 La Partea I

Teren

Nr cadastral	Suprafața (mp)*	Observații / Referințe
	3.200	

* Suprafața este determinată în planul de proiecție Stereo 70.



Date referitoare la teren

Crt	Categorie folosință	Intra vilan	Suprafața (mp)	Tarla	Parcelă	Nr. topo	Observații / Referințe
1	arabil	NU	3.200	33	1978/56	-	

Lungime Segmente

1) Valorile lungimilor segmentelor sunt obținute din proiecție în plan.

Punct început	X / Y	Punct sfârșit	X / Y	Lungime segment (** (m)
1	426.021,366 378.260,806	2	426.019,646 378.251,088	9.869
2	426.019,646 378.251,088	3	426.145,119 378.225,687	128.018
3	426.145,119 378.225,687	4	426.346,474 378.184,769	205.47
4	426.346,474 378.184,769	5	426.348,11 378.194,011	9.386
5	426.348,11 378.194,011	6	426.151,693 378.234,164	200.479

Punct început	X / Y	Punct sfârşit	X / Y	Lungime segment (** (m)
6	426.151,693 378.234,164	1	426.021,366 378.260,806	133.022

** Lungimile segmentelor sunt determinate în planul de proiecţie Stereo 70 şi sunt rotunjite la 1 milimetru.

*** Distanţa dintre puncte este formată din segmente cumulate ce sunt mai mici decât valoarea 1 milimetru.

**DATE DESPRE IMOBILUL NR. 937**

Oficiul de Cadastru și Publicitate Imobiliară VALCEA
Biroul de Cadastru și Publicitate Imobiliară Ramnicu Valcea

A. Partea I. Descrierea imobilului

TEREN Extravilan

Adresa: Jud. Valcea

Nr. Crt	Nr cadastral Nr. topografic	Suprafața* (mp)	Observații / Referințe
A1		400	Sector cadastral:33 Teren neimprejmuit;

B. Partea II. Proprietari și acte

Inscrieri privitoare la dreptul de proprietate și alte drepturi reale		Referințe
/		
Act Administrativ nr. 1633, din 27/10/2005 emis de CJSDPAT VâlCEA (TP);		
B1	Intabulare, drept de PROPRIETATE, dobandit prin Reconstituire, cota actuala 1/1, cota initiala 1/1 1) TANASIE ELENA	A1

C. Partea III. SARCINI .

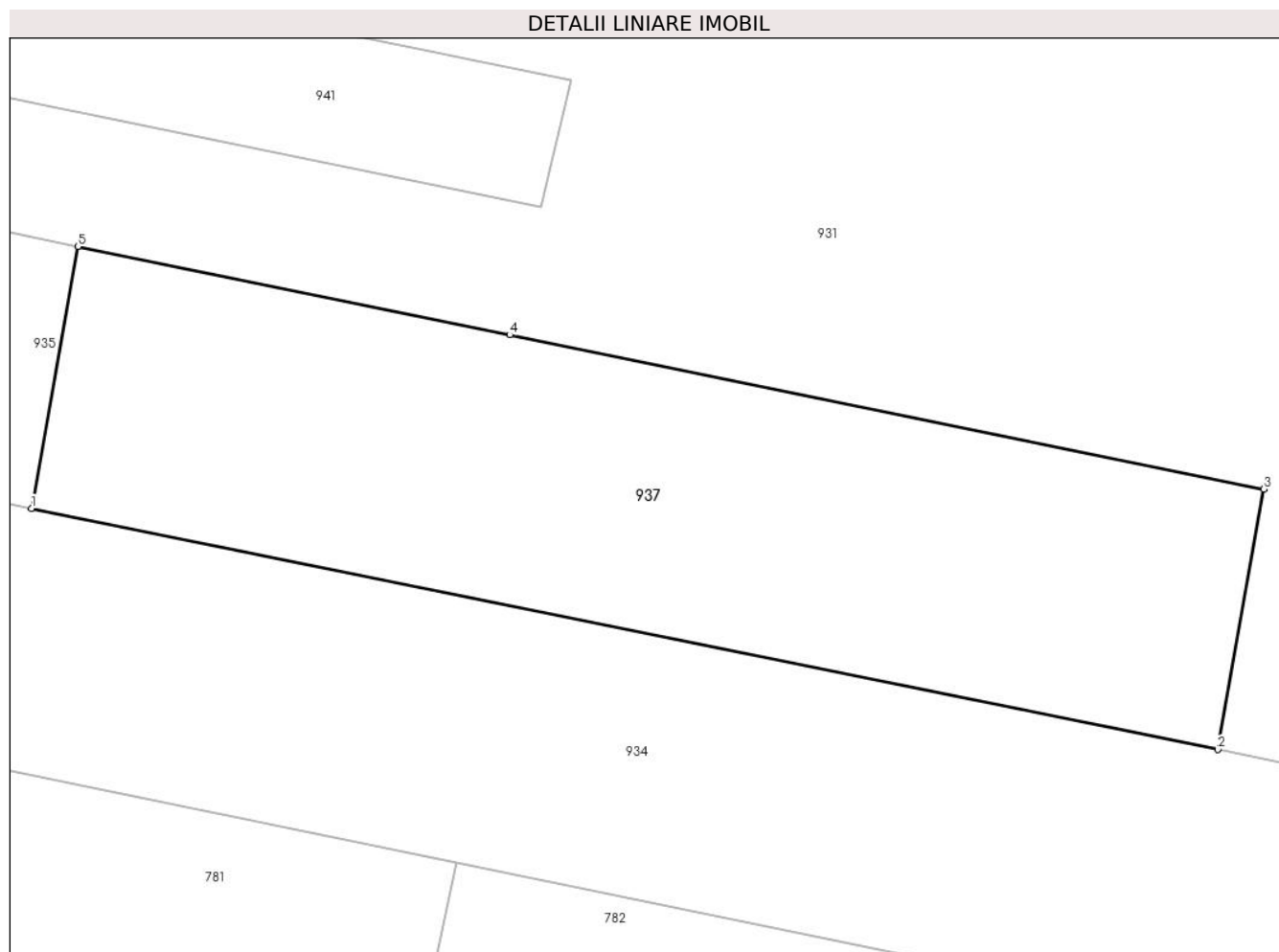
Inscrieri privind dezmembramintele dreptului de proprietate, drepturi reale de garanție și sarcini	Referințe
NU SUNT	

Anexa Nr. 1 La Partea I

Teren

Nr cadastral	Suprafața (mp)*	Observații / Referințe
	400	

* Suprafața este determinată în planul de proiecție Stereo 70.



Date referitoare la teren

Crt	Categorie folosință	Intra vilan	Suprafața (mp)	Tarla	Parcelă	Nr. topo	Observații / Referințe
1	arabil	NU	400	33	1990/32/7	-	

Lungime Segmente

1) Valorile lungimilor segmentelor sunt obținute din proiecție în plan.

Punct început	X / Y	Punct sfârșit	X / Y	Lungime segment (** (m)
1	426.346,474 378.184,769	2	426.388,36 378.176,257	42.742
2	426.388,36 378.176,257	3	426.389,988 378.185,45	9.336
3	426.389,988 378.185,45	4	426.363,36 378.190,893	27.179
4	426.363,36 378.190,893	5	426.348,11 378.194,011	15.565
5	426.348,11 378.194,011	1	426.346,474 378.184,769	9.386

**** Lungimile segmentelor sunt determinate în planul de proiecție Stereo 70 și sunt rotunjite la 1 milimetru.**

***** Distanța dintre puncte este formată din segmente cumulate ce sunt mai mici decât valoarea 1 milimetru.**

**DATE DESPRE IMOBILUL NR. 938**

Oficiul de Cadastru și Publicitate Imobiliară VALCEA
Biroul de Cadastru și Publicitate Imobiliară Ramnicu Valcea

A. Partea I. Descrierea imobilului

TEREN Extravilan

Adresa: Jud. Valcea

Nr. Crt	Nr cadastral Nr. topografic	Suprafața* (mp)	Observații / Referințe
A1		Din acte: 500 Masurata: 162	Sector cadastral:33 Teren neimprejmuit;

B. Partea II. Proprietari și acte

Inscrieri privitoare la dreptul de proprietate și alte drepturi reale		Referințe
/		
Act Administrativ nr. 11239, din 19/01/2009 emis de CJSDPAT VÂLCEA (TP);		
B1	Intabulare, drept de PROPRIETATE, dobandit prin Reconstituire, cota actuala 1/1, cota initiala 1/1 1) VIOREL AURELIA	A1

C. Partea III. SARCINI .

Inscrieri privind dezmembramintele dreptului de proprietate, drepturi reale de garanție și sarcini	Referințe
NU SUNT	

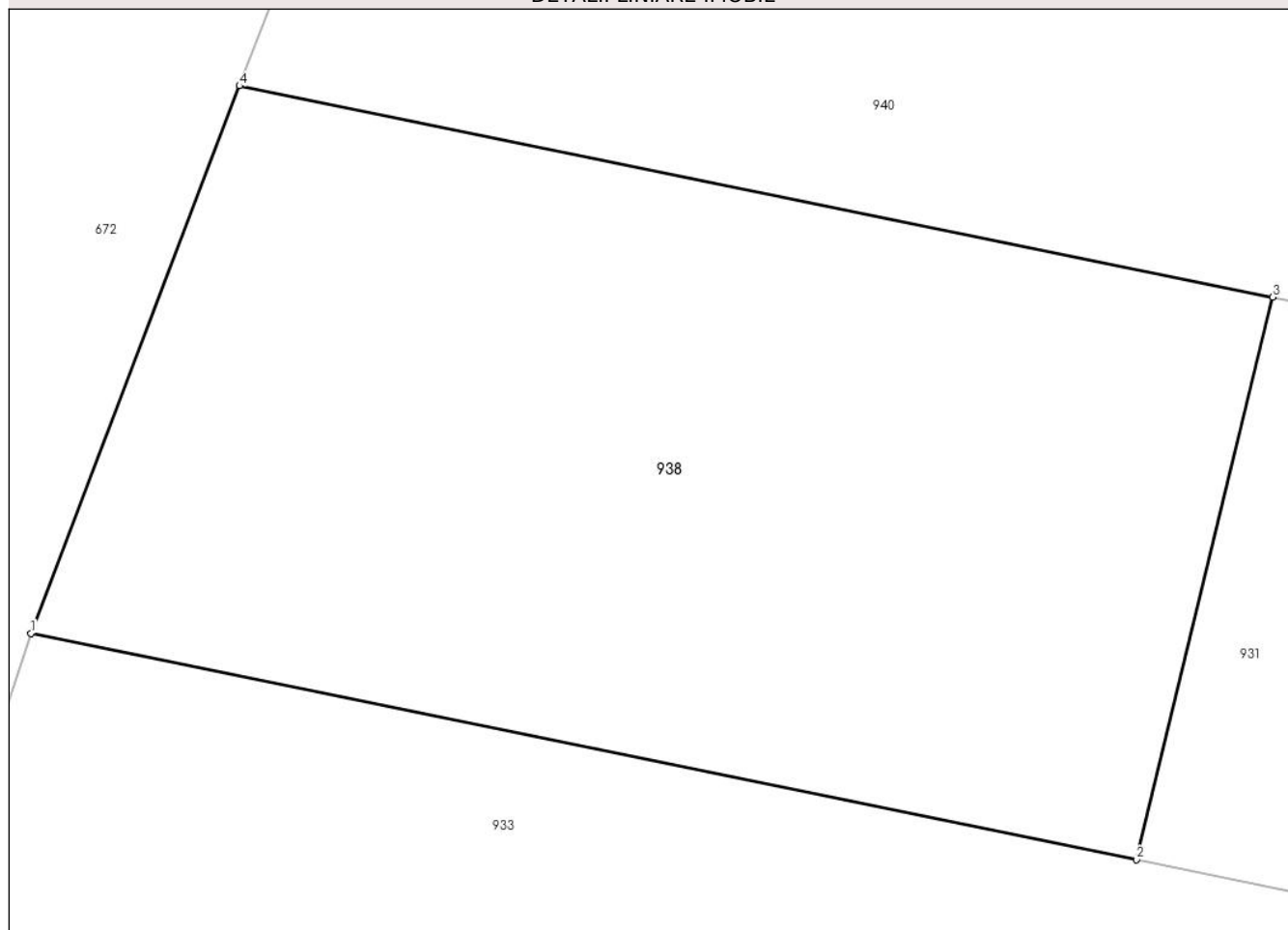
Anexa Nr. 1 La Partea I

Teren

Nr cadastral	Suprafața (mp)*	Observații / Referințe
	Din acte: 500 Masurata: 162	

* Suprafața este determinată în planul de proiecție Stereo 70.

DETALII LINIARE IMOBIL



Date referitoare la teren

Crt	Categorie folosință	Intra vilan	Suprafața (mp)	Tarla	Parcelă	Nr. topo	Observații / Referințe
1	arabil	NU	162	33	1978/231	-	Diferența de suprafața se găsește la ID 800

Lungime Segmente

1) Valorile lungimilor segmentelor sunt obținute din proiecție în plan.

Punct început	X / Y	Punct sfârșit	X / Y	Lungime segment (** (m))
1	425.922,427 378.281,032	2	425.940,139 378.277,411	18.078
2	425.940,139 378.277,411	3	425.942,324 378.286,421	9.271
3	425.942,324 378.286,421	4	425.925,77 378.289,805	16.896
4	425.925,77 378.289,805	1	425.922,427 378.281,032	9.388

**** Lungimile segmentelor sunt determinate în planul de proiecție Stereo 70 și sunt rotunjite la 1 milimetru.**

***** Distanța dintre puncte este formată din segmente cumulate ce sunt mai mici decât valoarea 1 milimetru.**

**DATE DESPRE IMOBILUL NR. 940**

Oficiul de Cadastru și Publicitate Imobiliară VALCEA
 Biroul de Cadastru și Publicitate Imobiliară Ramnicu Valcea

A. Partea I. Descrierea imobilului

TEREN Extravilan

Adresa: Jud. Valcea

Nr. Crt	Nr cadastral Nr. topografic	Suprafața* (mp)	Observații / Referințe
A1		Din acte: 4.560 Masurata: 3.283	Sector cadastral:33 Teren neimprejmuit;

B. Partea II. Proprietari și acte

Inscrieri privitoare la dreptul de proprietate și alte drepturi reale		Referințe
/		
Act Administrativ nr. 1748, din 06/06/2007 emis de CJSDPAT VÂLCEA (TP);		
B1	Intabulare, drept de PROPRIETATEIn baza L18/1991, dobandit prin Reconstituire, cota actuala 1/1, cota initiala 1/1 1) MĂTULESCU I CORNEL	A1

C. Partea III. SARCINI .


Inscrieri privind dezmembramintele dreptului de proprietate, drepturi reale de garanție și sarcini	Referințe
NU SUNT	

Anexa Nr. 1 La Partea I

Teren

Nr cadastral	Suprafața (mp)*	Observații / Referințe
	Din acte: 4.560 Masurata: 3.283	

* Suprafața este determinată în planul de proiecție Stereo 70.



Date referitoare la teren

Crt	Categorie folosință	Intra vilan	Suprafața (mp)	Tarla	Parcelă	Nr. topo	Observații / Referințe
1	arabil	NU	3.283	33	1578/81	-	Diferenta de suprafata se gaseste la ID 940 si 941

Lungime Segmente

1) Valorile lungimilor segmentelor sunt obținute din proiecție în plan.

Punct început	X / Y	Punct sfârșit	X / Y	Lungime segment (** (m)
1	425.942,324 378.286,421	2	426.153,877 378.243,169	215.929
2	426.153,877 378.243,169	3	426.324,948 378.208,193	174.61
3	426.324,948 378.208,193	4	426.326,774 378.216,491	8.497
4	426.326,774 378.216,491	5	426.298,477 378.222,215	28.87
5	426.298,477 378.222,215	6	425.928,512 378.297,046	377.457

Punct început	X / Y	Punct sfârșit	X / Y	Lungime segment (** (m)
6	425.928,512 378.297,046	7	425.925,77 378.289,805	7.743
7	425.925,77 378.289,805	1	425.942,324 378.286,421	16.896

** Lungimile segmentelor sunt determinate în planul de proiecție Stereo 70 și sunt rotunjite la 1 milimetru.

*** Distanța dintre puncte este formată din segmente cumulate ce sunt mai mici decât valoarea 1 milimetru.

**DATE DESPRE IMOBILUL NR. 941**

Oficiul de Cadastru și Publicitate Imobiliară VALCEA
Biroul de Cadastru și Publicitate Imobiliară Ramnicu Valcea

A. Partea I. Descrierea imobilului

TEREN Extravilan

Adresa: Jud. Valcea

Nr. Crt	Nr cadastral Nr. topografic	Suprafața* (mp)	Observații / Referințe
A1		1.000	Sector cadastral:33 Teren neimprejmut;

B. Partea II. Proprietari și acte

Inscrieri privitoare la dreptul de proprietate și alte drepturi reale		Referințe
/		
Act Administrativ nr. 1748, din 06/06/2007 emis de CJSDPAT VâlCEA (TP);		
B1	Intabulare, drept de PROPRIETATEIn baza L18/1991, dobandit prin Reconstituire, cota actuala 1/1, cota initiala 1/1 1) MATULESCU I. CORNEL	A1
Act Administrativ nr. 1083/700, din 10/12/2002 emis de CJSDPAT VâlCEA (TP);		
B2	Intabulare, drept de PROPRIETATEIn baza L18/1991, dobandit prin Reconstituire, cota actuala 1/1, cota initiala 1/1 1) CARAMIZESCU CEZAR	A1
Act Normativ nr. 7, din 13/03/1996 emis de Parlamentul Romaniei (lege);		
B3	Se noteaza suprapunerea reala de acte, TP 1083/700 din data de 10.12.2002 emis in favoarea lui Caramizescu Cezar cu TP 1748 din data de 06.06.2007 emis in favoarea lui Matulescu I. Cornel.	A1

C. Partea III. SARCINI .

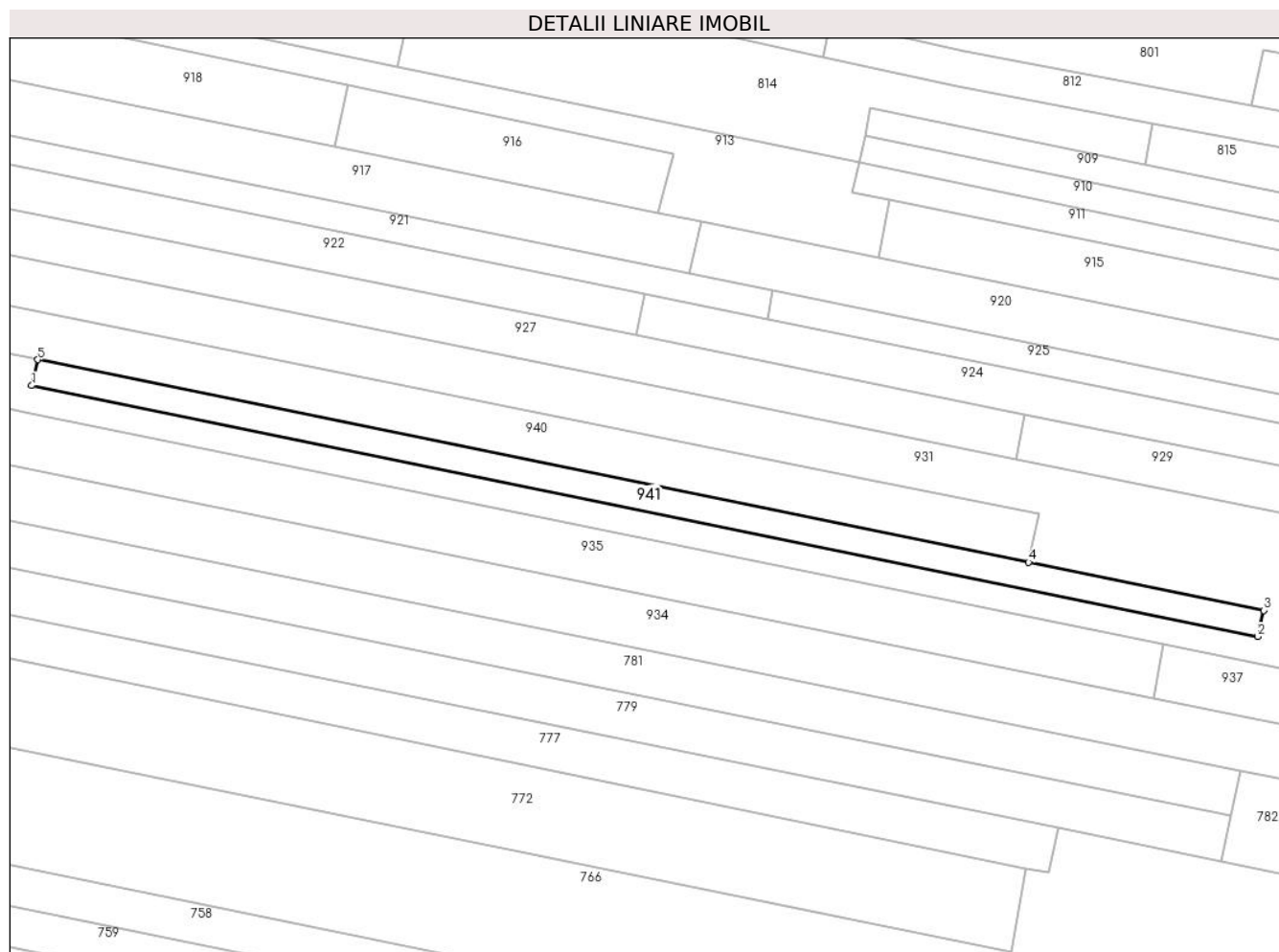
Inscrieri privind dezmembramintele dreptului de proprietate, drepturi reale de garanție și sarcini	Referințe
NU SUNT	

Anexa Nr. 1 La Partea I

Teren

Nr cadastral	Suprafața (mp)*	Observații / Referințe
	1.000	

* Suprafața este determinată în planul de proiecție Stereo 70.



Date referitoare la teren

Crt	Categorie folosință	Intravilan	Suprafața (mp)	Tarla	Parcelă	Nr. topo	Observații / Referințe
1	arabil	NU	1.000	33	1978/49, 1578/81	-	

Lungime Segmente

1) Valorile lungimilor segmentelor sunt obținute din proiecție în plan.

Punct început	X / Y	Punct sfârșit	X / Y	Lungime segment (** (m)
1	426.152,785 378.238,668	2	426.364,451 378.195,392	216.045
2	426.364,451 378.195,392	3	426.365,543 378.199,894	4.633
3	426.365,543 378.199,894	4	426.324,948 378.208,193	41.435
4	426.324,948 378.208,193	5	426.153,877 378.243,169	174.61
5	426.153,877 378.243,169	1	426.152,785 378.238,668	4.632

**** Lungimile segmentelor sunt determinate în planul de proiecție Stereo 70 și sunt rotunjite la 1 milimetru.**

***** Distanța dintre puncte este formată din segmente cumulate ce sunt mai mici decât valoarea 1 milimetru.**

**DATE DESPRE IMOBILUL NR. 943**

Oficiul de Cadastru și Publicitate Imobiliară VALCEA
Biroul de Cadastru și Publicitate Imobiliară Ramnicu Valcea

A. Partea I. Descrierea imobilului

TEREN Extravilan

Adresa: Jud. Valcea

Nr. Crt	Nr cadastral Nr. topografic	Suprafața* (mp)	Observații / Referințe
A1		290	Sector cadastral:33 Teren neimprejmuit;

B. Partea II. Proprietari și acte

Inscrieri privitoare la dreptul de proprietate și alte drepturi reale		Referințe
/		
Act Normativ nr. 7, din 24/06/1996 emis de Parlamentul Romaniei (lege);		
B1	Inscrierea posesiei, drept de PROPRIETATE, dobandit prin Lege, cota actuala 1/1, cota initiala 1/1 1) NEIDENTIFICAT NEIDENTIFICAT	A1
B2	Se noteaza mentiunea proprietar neidentificat, rezerva la dispozitia comisiei locale de fond funciar.	A1

C. Partea III. SARCINI .

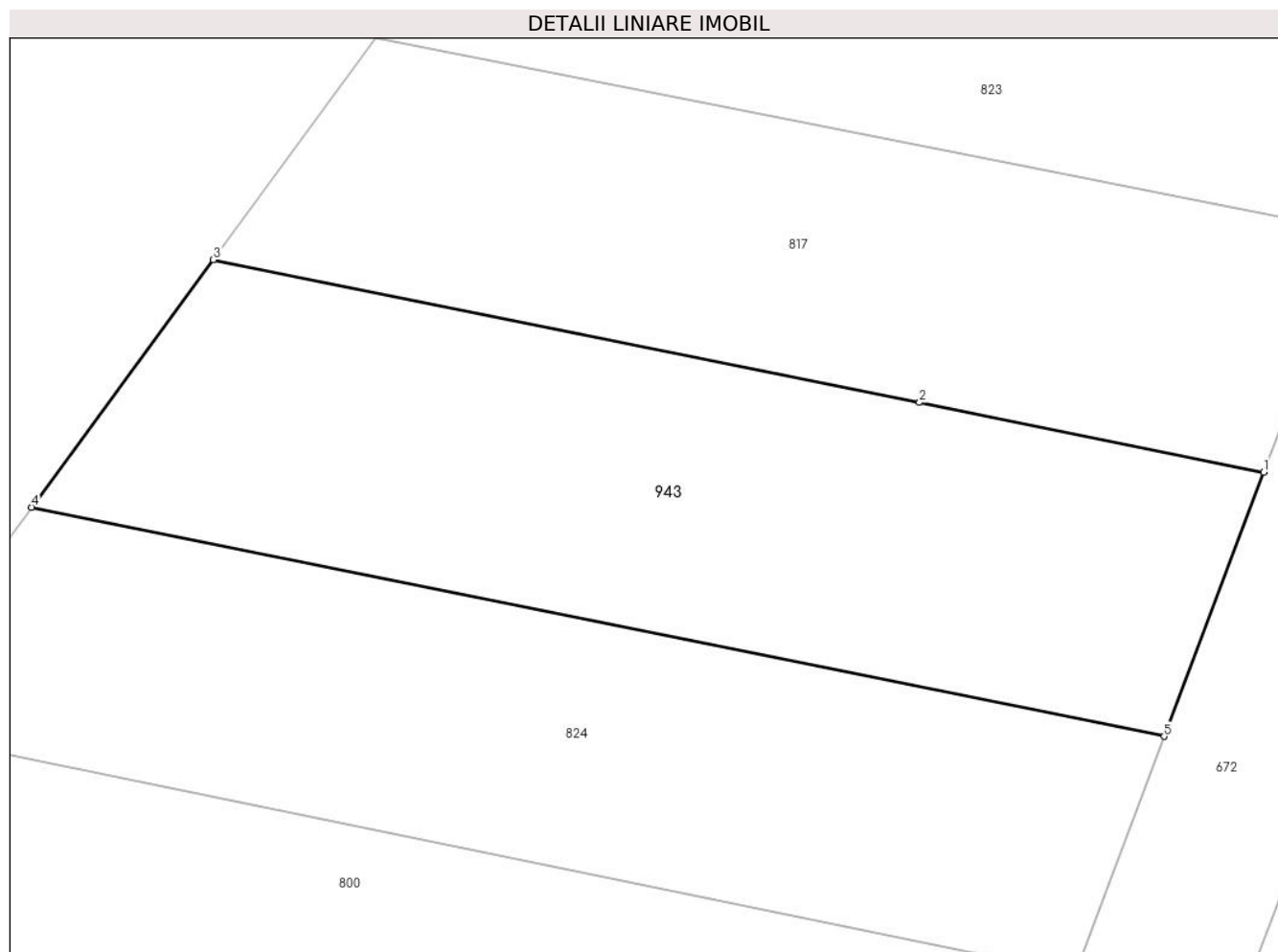
Inscrieri privind dezmembramintele dreptului de proprietate, drepturi reale de garanție și sarcini	Referințe
NU SUNT	

Anexa Nr. 1 La Partea I

Teren

Nr cadastral	Suprafața (mp)*	Observații / Referințe
	290	

* Suprafața este determinată în planul de proiecție Stereo 70.



Date referitoare la teren

Crt	Categorie folosință	Intravilan	Suprafața (mp)	Tarla	Parcelă	Nr. topo	Observații / Referințe
1	padure	NU	290	33	1978/47	-	

Lungime Segmente

1) Valorile lungimilor segmentelor sunt obținute din proiecție în plan.

Punct început	X / Y	Punct sfârșit	X / Y	Lungime segment (** (m)
1	425.926,539 378.306,136	2	425.916,015 378.308,265	10.737
2	425.916,015 378.308,265	3	425.894,423 378.312,632	22.029
3	425.894,423 378.312,632	4	425.888,865 378.305,065	9.389
4	425.888,865 378.305,065	5	425.923,499 378.298,06	35.335
5	425.923,499 378.298,06	1	425.926,539 378.306,136	8.629

**** Lungimile segmentelor sunt determinate în planul de proiecție Stereo 70 și sunt rotunjite la 1 milimetru.**

***** Distanța dintre puncte este formată din segmente cumulate ce sunt mai mici decât valoarea 1 milimetru.**

**DATE DESPRE IMOBILUL NR. 946**

Oficiul de Cadastru și Publicitate Imobiliară VALCEA
Biroul de Cadastru și Publicitate Imobiliară Ramnicu Valcea

A. Partea I. Descrierea imobilului

TEREN Extravilan

Adresa: Jud. Valcea

Nr. Crt	Nr cadastral Nr. topografic	Suprafața* (mp)	Observații / Referințe
A1		1.300	Sector cadastral:33 Teren neimprejmuit;

B. Partea II. Proprietari și acte

Inscrieri privitoare la dreptul de proprietate și alte drepturi reale	Referințe
/	
Act Administrativ nr. 17385, din 17/12/2010 emis de CJSDPAT VÂLCEA (TP);	
B1	A1
Intabulare, drept de PROPRIETATE, dobandit prin Reconstituire, cota actuala 1/1, cota initiala 1/1	
1) DICU A. OCTAVIAN	

C. Partea III. SARCINI .

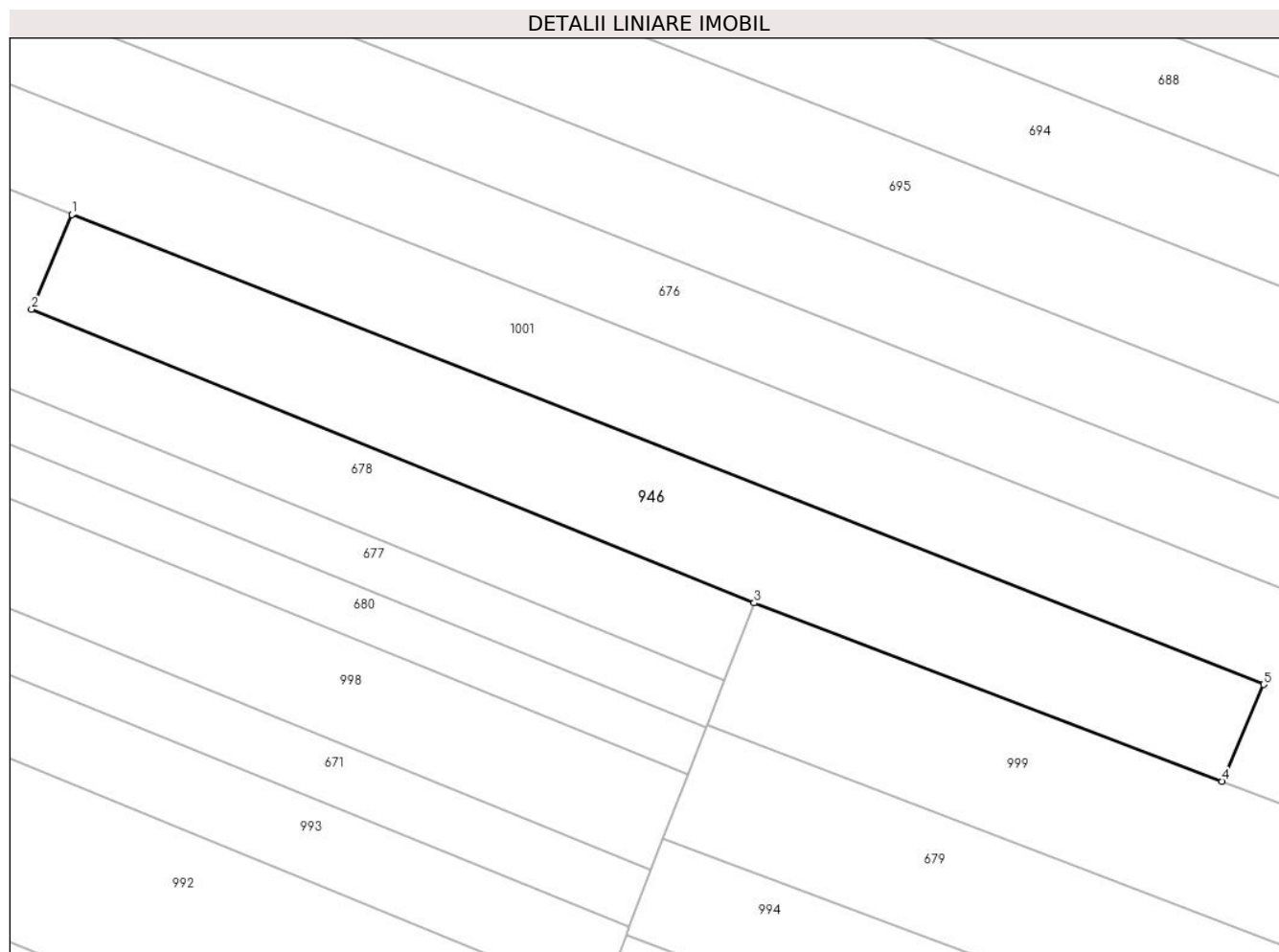
Inscrieri privind dezmembramintele dreptului de proprietate, drepturi reale de garanție și sarcini	Referințe
NU SUNT	

Anexa Nr. 1 La Partea I

Teren

Nr cadastral	Suprafața (mp)*	Observații / Referințe
	1.300	

* Suprafața este determinată în planul de proiecție Stereo 70.



Date referitoare la teren

Crt	Categorie folosință	Intravilan	Suprafața (mp)	Tarla	Parcelă	Nr. topo	Observații / Referințe
1	arabil	NU	1.300	33	2358/3/1	-	Numar tarla 4i2 scris gresit in TP 17385, corect fiind 33

Lungime Segmente

1) Valorile lungimilor segmentelor sunt obținute din proiecție în plan.

Punct început	X / Y	Punct sfârșit	X / Y	Lungime segment (** (m)
1	425.983,825 377.927,825	2	425.979,885 377.918,632	10.002
2	425.979,885 377.918,632	3	426.050,148 377.890,096	75.837
3	426.050,148 377.890,096	4	426.095,671 377.872,757	48.713
4	426.095,671 377.872,757	5	426.099,702 377.882,163	10.233
5	426.099,702 377.882,163	1	425.983,825 377.927,825	124.549

**** Lungimile segmentelor sunt determinate în planul de proiecție Stereo 70 și sunt rotunjite la 1 milimetru.**

***** Distanța dintre puncte este formată din segmente cumulate ce sunt mai mici decât valoarea 1 milimetru.**

**DATE DESPRE IMOBILUL NR. 947**

Oficiul de Cadastru și Publicitate Imobiliară VALCEA
Biroul de Cadastru și Publicitate Imobiliară Ramnicu Valcea

A. Partea I. Descrierea imobilului

TEREN Extravilan

Adresa: Jud. Valcea

Nr. Crt	Nr cadastral Nr. topografic	Suprafața* (mp)	Observații / Referințe
A1		2.600	Sector cadastral:33 Teren neimprejmuit;

B. Partea II. Proprietari și acte

Inscrieri privitoare la dreptul de proprietate și alte drepturi reale	Referințe
/	
Act Administrativ nr. 1547, din 26/08/2004 emis de CJSDPAT VâlCEA (TP);	
B1	A1
Intabulare, drept de PROPRIETATE, dobandit prin Reconstituire, cota actuala 1/1, cota initiala 1/1	
1) MIHĂILĂ ION	

C. Partea III. SARCINI .

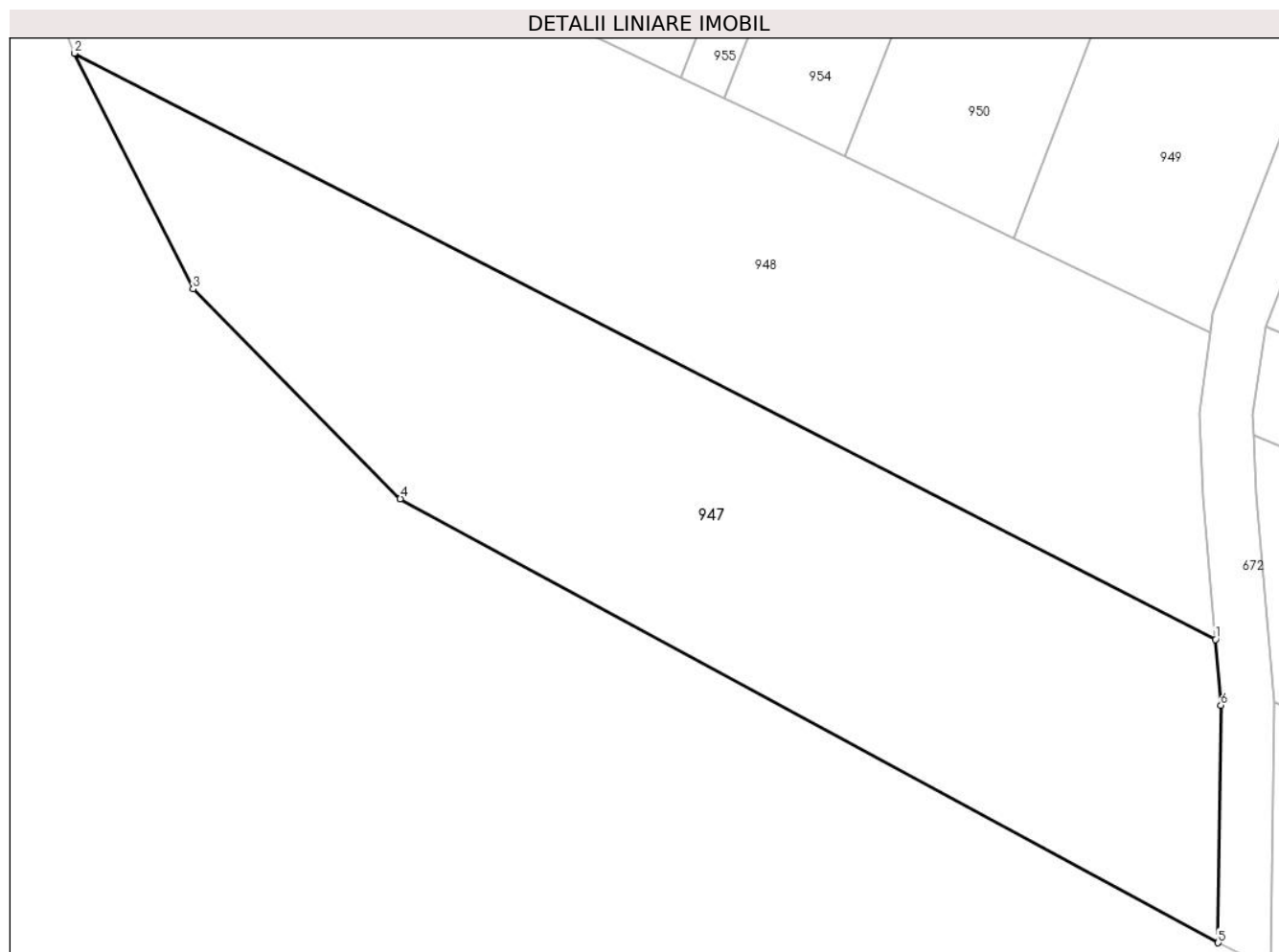
Inscrieri privind dezmembramintele dreptului de proprietate, drepturi reale de garanție și sarcini	Referințe
NU SUNT	

Anexa Nr. 1 La Partea I

Teren

Nr cadastral	Suprafața (mp)*	Observații / Referințe
	2.600	

* Suprafața este determinată în planul de proiecție Stereo 70.



Date referitoare la teren

Crt	Categorie folosință	Intravilan	Suprafața (mp)	Tarla	Parcelă	Nr. topo	Observații / Referințe
1	arabil	NU	2.600	33/5	1978/214/2	-	imobilul strabatut de limita de UAT între UAT Roesti si UAT Ladesti

Lungime Segmente

1) Valorile lungimilor segmentelor sunt obținute din proiecție în plan.

Punct început	X / Y	Punct sfârșit	X / Y	Lungime segment (** (m)
1	425.731,806 377.880,423	2	425.624,595 377.935,47	120.517
2	425.624,595 377.935,47	3	425.635,751 377.913,343	24.78
3	425.635,751 377.913,343	4	425.655,231 377.893,643	27.705
4	425.655,231 377.893,643	5	425.732,058 377.851,945	87.413
5	425.732,058 377.851,945	6	425.732,338 377.874,254	22.311

Punct început	X / Y	Punct sfârșit	X / Y	Lungime segment (** (m)
6	425.732,338 377.874,254	1	425.731,806 377.880,423	6.192

** Lungimile segmentelor sunt determinate în planul de proiecție Stereo 70 și sunt rotunjite la 1 milimetru.

*** Distanța dintre puncte este formată din segmente cumulate ce sunt mai mici decât valoarea 1 milimetru.

**DATE DESPRE IMOBILUL NR. 948**

Oficiul de Cadastru și Publicitate Imobiliară VALCEA
Biroul de Cadastru și Publicitate Imobiliară Ramnicu Valcea

A. Partea I. Descrierea imobilului

TEREN Extravilan

Adresa: Jud. Valcea

Nr. Crt	Nr cadastral Nr. topografic	Suprafața* (mp)	Observații / Referințe
A1		3.000	Sector cadastral:33 Teren neimpregmuit;

B. Partea II. Proprietari și acte

Inscrieri privitoare la dreptul de proprietate și alte drepturi reale		Referințe
/		
Act Administrativ nr. 1551, din 10/02/2005 emis de CJSDPAT Vâlcea (TP);		
B1	Intabulare, drept de PROPRIETATE, dobandit prin Reconstituire, cota actuala 1/1, cota initiala 1/1	A1
	1) TARALUNGA CONSTANTA 2) NICU ILIE 3) OLARU ALEXANDRINA 4) MILITARU ZENOVIA 5) PETRESCU MARIA	

C. Partea III. SARCINI .

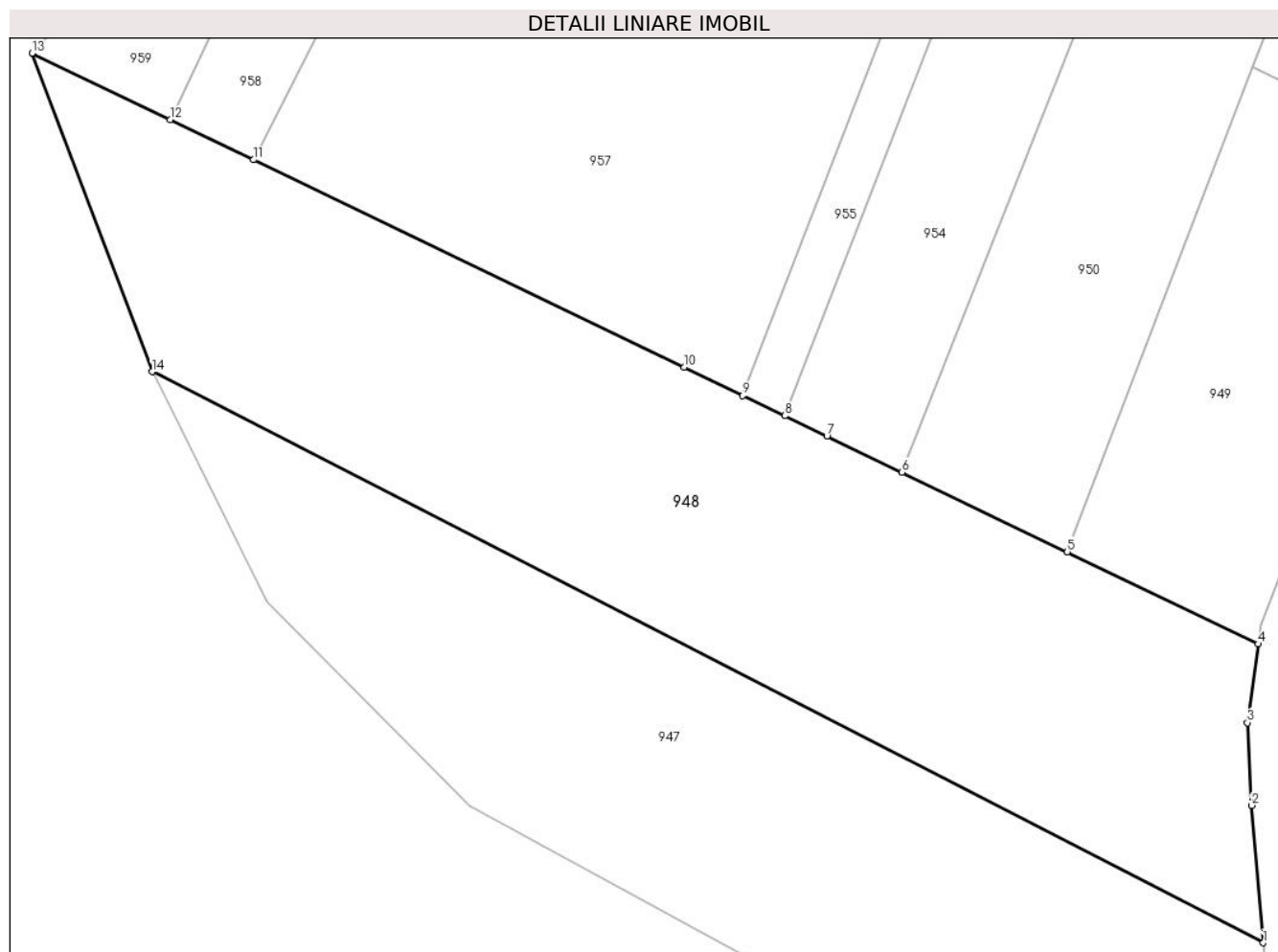
Inscrieri privind dezmembramintele dreptului de proprietate, drepturi reale de garanție și sarcini	Referințe
NU SUNT	

Anexa Nr. 1 La Partea I

Teren

Nr cadastral	Suprafața (mp)*	Observații / Referințe
	3.000	

* Suprafața este determinată în planul de proiecție Stereo 70.



Date referitoare la teren

Crt	Categorie folosință	Intravilan	Suprafața (mp)	Tarla	Parcelă	Nr. topo	Observații / Referințe
1	arabil	NU	3.000	33	1978/21	-	Numar tarla 41/1 scris gresit in TP 1551, corect fiind 33, imobilul strabatut de limita de UAT intre UAT Roesti si UAT Ladesti

Lungime Segmente

1) Valorile lungimilor segmentelor sunt obținute din proiecție în plan.

Punct început	X / Y	Punct sfârșit	X / Y	Lungime segment (** (m)
1	425.731,806 377.880,423	2	425.730,664 377.893,669	13.295
2	425.730,664 377.893,669	3	425.730,28 377.901,642	7.982
3	425.730,28 377.901,642	4	425.731,349 377.909,232	7.665
4	425.731,349 377.909,232	5	425.712,898 377.918,113	20.477

Punct început	X / Y	Punct sfârșit	X / Y	Lungime segment (** (m)
5	425.712,898 377.918,113	6	425.696,943 377.925,793	17.707
6	425.696,943 377.925,793	7	425.689,711 377.929,274	8.026
7	425.689,711 377.929,274	8	425.685,643 377.931,231	4.514
8	425.685,643 377.931,231	9	425.681,576 377.933,189	4.514
9	425.681,576 377.933,189	10	425.675,938 377.935,903	6.257
10	425.675,938 377.935,903	11	425.634,388 377.955,902	46.112
11	425.634,388 377.955,902	12	425.626,368 377.959,762	8.901
12	425.626,368 377.959,762	13	425.613,032 377.966,181	14.8
13	425.613,032 377.966,181	14	425.624,595 377.935,47	32.816
14	425.624,595 377.935,47	1	425.731,806 377.880,423	120.517

** Lungimile segmentelor sunt determinate în planul de proiecție Stereo 70 și sunt rotunjite la 1 milimetru.

*** Distanța dintre puncte este formată din segmente cumulate ce sunt mai mici decât valoarea 1 milimetru.

**DATE DESPRE IMOBILUL NR. 949**

Oficiul de Cadastru și Publicitate Imobiliară VALCEA
Biroul de Cadastru și Publicitate Imobiliară Ramnicu Valcea

A. Partea I. Descrierea imobilului

TEREN Extravilan

Adresa: Jud. Valcea

Nr. Crt	Nr cadastral Nr. topografic	Suprafața* (mp)	Observații / Referințe
A1		1.000	Sector cadastral:33 Teren neimprejmuit;

B. Partea II. Proprietari și acte

Inscrieri privitoare la dreptul de proprietate și alte drepturi reale		Referințe
/		
Act Administrativ nr. 1662, din 01/06/2006 emis de CJSDPAT VâlCEA (TP);		
B1	Intabulare, drept de PROPRIETATEIn baza L18/1991, dobandit prin Reconstituire, cota actuala 1/1, cota initiala 1/1 1) ANDRONACHE MARIA 2) GIURAN ION 3) GIURAN VICTOR	A1

C. Partea III. SARCINI .

Inscrieri privind dezmembramintele dreptului de proprietate, drepturi reale de garanție și sarcini	Referințe
NU SUNT	

Anexa Nr. 1 La Partea I

Teren

Nr cadastral	Suprafața (mp)*	Observații / Referințe
	1.000	

* Suprafața este determinată în planul de proiecție Stereo 70.



Date referitoare la teren

Crt	Categorie folosință	Intravilan	Suprafața (mp)	Tarla	Parcelă	Nr. topo	Observații / Referințe
1	arabil	NU	1.000	33	1978/10/5	-	

Lungime Segmente

1) Valorile lungimilor segmentelor sunt obținute din proiecție în plan.

Punct început	X / Y	Punct sfârșit	X / Y	Lungime segment (** (m)
1	425.731,349 377.909,232	2	425.731,602 377.911,031	1.817
2	425.731,602 377.911,031	3	425.743,05 377.940,951	32.035
3	425.743,05 377.940,951	4	425.748,858 377.956,129	16.251
4	425.748,858 377.956,129	5	425.741,35 377.959,742	8.332
5	425.741,35 377.959,742	6	425.730,804 377.964,819	11.704

Punct început	X / Y	Punct sfârșit	X / Y	Lungime segment (** (m)
6	425.730,804 377.964,819	7	425.712,898 377.918,113	50.021
7	425.712,898 377.918,113	1	425.731,349 377.909,232	20.477

** Lungimile segmentelor sunt determinate în planul de proiecție Stereo 70 și sunt rotunjite la 1 milimetru.

*** Distanța dintre puncte este formată din segmente cumulate ce sunt mai mici decât valoarea 1 milimetru.

**DATE DESPRE IMOBILUL NR. 950**

Oficiul de Cadastru și Publicitate Imobiliară VALCEA
 Biroul de Cadastru și Publicitate Imobiliară Ramnicu Valcea

A. Partea I. Descrierea imobilului

TEREN Extravilan

Adresa: Jud. Valcea

Nr. Crt	Nr cadastral Nr. topografic	Suprafața* (mp)	Observații / Referințe
A1		1.600	Sector cadastral:33 Teren neimprejmuit;

B. Partea II. Proprietari și acte

Inscrieri privitoare la dreptul de proprietate și alte drepturi reale		Referințe
/		
Act Administrativ nr. 807/46442, din 01/10/2002 emis de CJSDPAT VâlCEA (TP);		
B1	Intabulare, drept de PROPRIETATEIn baza L18/1991, dobandit prin Reconstituire, cota actuala 1/1, cota initiala 1/1 1) MARIA GH. ILIE	A1

C. Partea III. SARCINI .

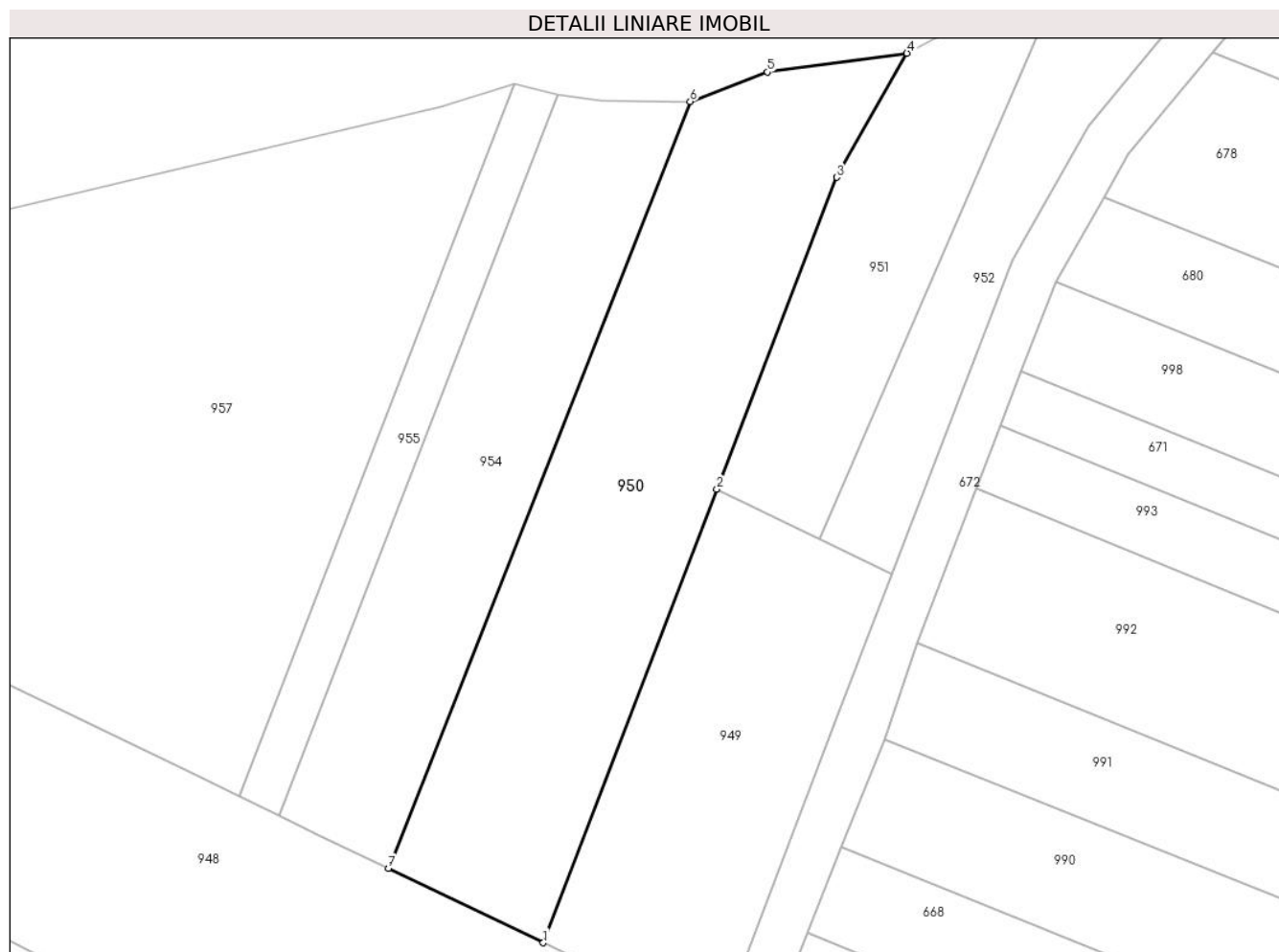
Inscrieri privind dezmembramintele dreptului de proprietate, drepturi reale de garanție și sarcini	Referințe
NU SUNT	

Anexa Nr. 1 La Partea I

Teren

Nr cadastral	Suprafața (mp)*	Observații / Referințe
	1.600	

* Suprafața este determinată în planul de proiecție Stereo 70.



Date referitoare la teren

Crt	Categorie folosință	Intra vilan	Suprafața (mp)	Tarla	Parcelă	Nr. topo	Observații / Referințe
1	arabil	NU	1.600	33	1978/300	-	

Lungime Segmente

1) Valorile lungimilor segmentelor sunt obținute din proiecție în plan.

Punct început	X / Y	Punct sfârșit	X / Y	Lungime segment (** (m)
1	425.712,898 377.918,113	2	425.730,804 377.964,819	50.021
2	425.730,804 377.964,819	3	425.743,145 377.996,959	34.428
3	425.743,145 377.996,959	4	425.750,397 378.009,735	14.691
4	425.750,397 378.009,735	5	425.736,019 378.007,794	14.508
5	425.736,019 378.007,794	6	425.728,058 378.004,754	8.522

Punct început	X / Y	Punct sfârșit	X / Y	Lungime segment (** (m)
6	425.728,058 378.004,754	7	425.696,943 377.925,793	84.87
7	425.696,943 377.925,793	1	425.712,898 377.918,113	17.707

** Lungimile segmentelor sunt determinate în planul de proiecție Stereo 70 și sunt rotunjite la 1 milimetru.

*** Distanța dintre puncte este formată din segmente cumulate ce sunt mai mici decât valoarea 1 milimetru.

**DATE DESPRE IMOBILUL NR. 951**

Oficiul de Cadastru și Publicitate Imobiliară VALCEA
Biroul de Cadastru și Publicitate Imobiliară Ramnicu Valcea

A. Partea I. Descrierea imobilului

TEREN Extravilan

Adresa: Jud. Valcea

Nr. Crt	Nr cadastral Nr. topografic	Suprafața* (mp)	Observații / Referințe
A1		700	Sector cadastral:33 Teren neimprejmuit;

B. Partea II. Proprietari și acte

Inscrieri privitoare la dreptul de proprietate și alte drepturi reale	Referințe
/	
Act Administrativ nr. 1060/700, din 10/12/2002 emis de CJSDPAT VâlCEA (TP);	
B1	A1
Intabulare, drept de PROPRIETATE, dobandit prin Reconstituire, cota actuala 1/1, cota initiala 1/1 1) TRUȘCĂ ANDREI	

C. Partea III. SARCINI .

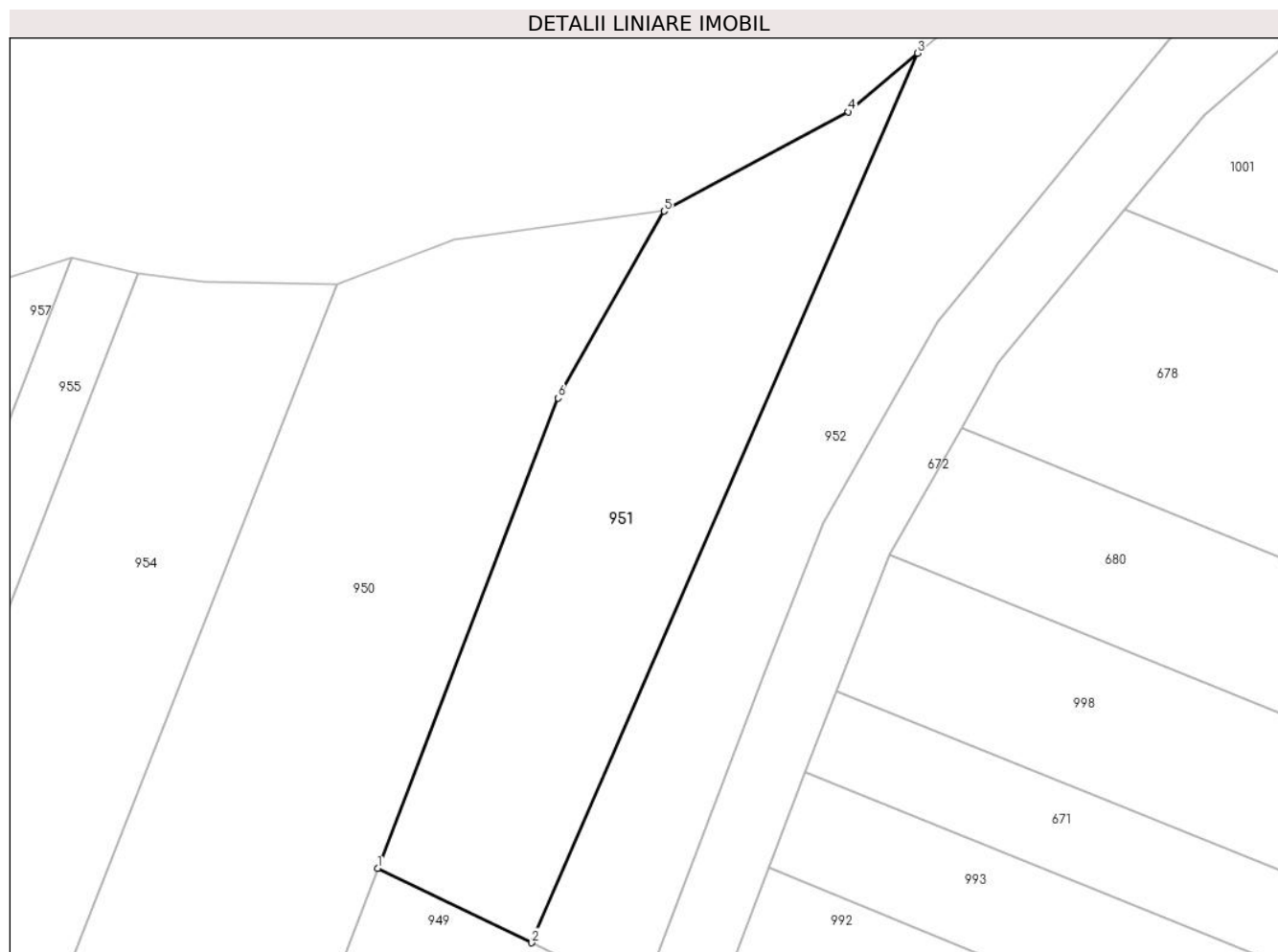
Inscrieri privind dezmembramintele dreptului de proprietate, drepturi reale de garanție și sarcini	Referințe
NU SUNT	

Anexa Nr. 1 La Partea I

Teren

Nr cadastral	Suprafața (mp)*	Observații / Referințe
	700	

* Suprafața este determinată în planul de proiecție Stereo 70.



Date referitoare la teren

Crt	Categorie folosință	Intravilan	Suprafața (mp)	Tarla	Parcelă	Nr. topo	Observații / Referințe
1	arabil	NU	700	33	1978/300/1	-	

Lungime Segmente

1) Valorile lungimilor segmentelor sunt obținute din proiecție în plan.

Punct început	X / Y	Punct sfârșit	X / Y	Lungime segment (** (m)
1	425.730,804 377.964,819	2	425.741,35 377.959,742	11.704
2	425.741,35 377.959,742	3	425.767,738 378.020,526	66.265
3	425.767,738 378.020,526	4	425.762,979 378.016,526	6.217
4	425.762,979 378.016,526	5	425.750,397 378.009,735	14.298
5	425.750,397 378.009,735	6	425.743,145 377.996,959	14.691

Punct început	X / Y	Punct sfârșit	X / Y	Lungime segment (** (m)
6	425.743,145 377.996,959	1	425.730,804 377.964,819	34.428

** Lungimile segmentelor sunt determinate în planul de proiecție Stereo 70 și sunt rotunjite la 1 milimetru.

*** Distanța dintre puncte este formată din segmente cumulate ce sunt mai mici decât valoarea 1 milimetru.

**DATE DESPRE IMOBILUL NR. 952**

Oficiul de Cadastru și Publicitate Imobiliară VALCEA
Biroul de Cadastru și Publicitate Imobiliară Ramnicu Valcea

A. Partea I. Descrierea imobilului

TEREN Extravilan

Adresa: Jud. Valcea

Nr. Crt	Nr cadastral Nr. topografic	Suprafața* (mp)	Observații / Referințe
A1		700	Sector cadastral:33 Teren neimprejmuit;

B. Partea II. Proprietari și acte

Inscrieri privitoare la dreptul de proprietate și alte drepturi reale		Referințe
/		
Act Administrativ nr. 7, din 24/06/1996 emis de Parlamentul Romaniei (lege);		
B1	Inscrierea posesiei, drept de PROPRIETATE, dobandit prin Lege, cota actuala 1/1, cota initiala 1/1 1) NEIDENTIFICAT NEIDENTIFICAT	A1
B2	Se noteaza mentiunea proprietar neidentificat.	A1

C. Partea III. SARCINI .

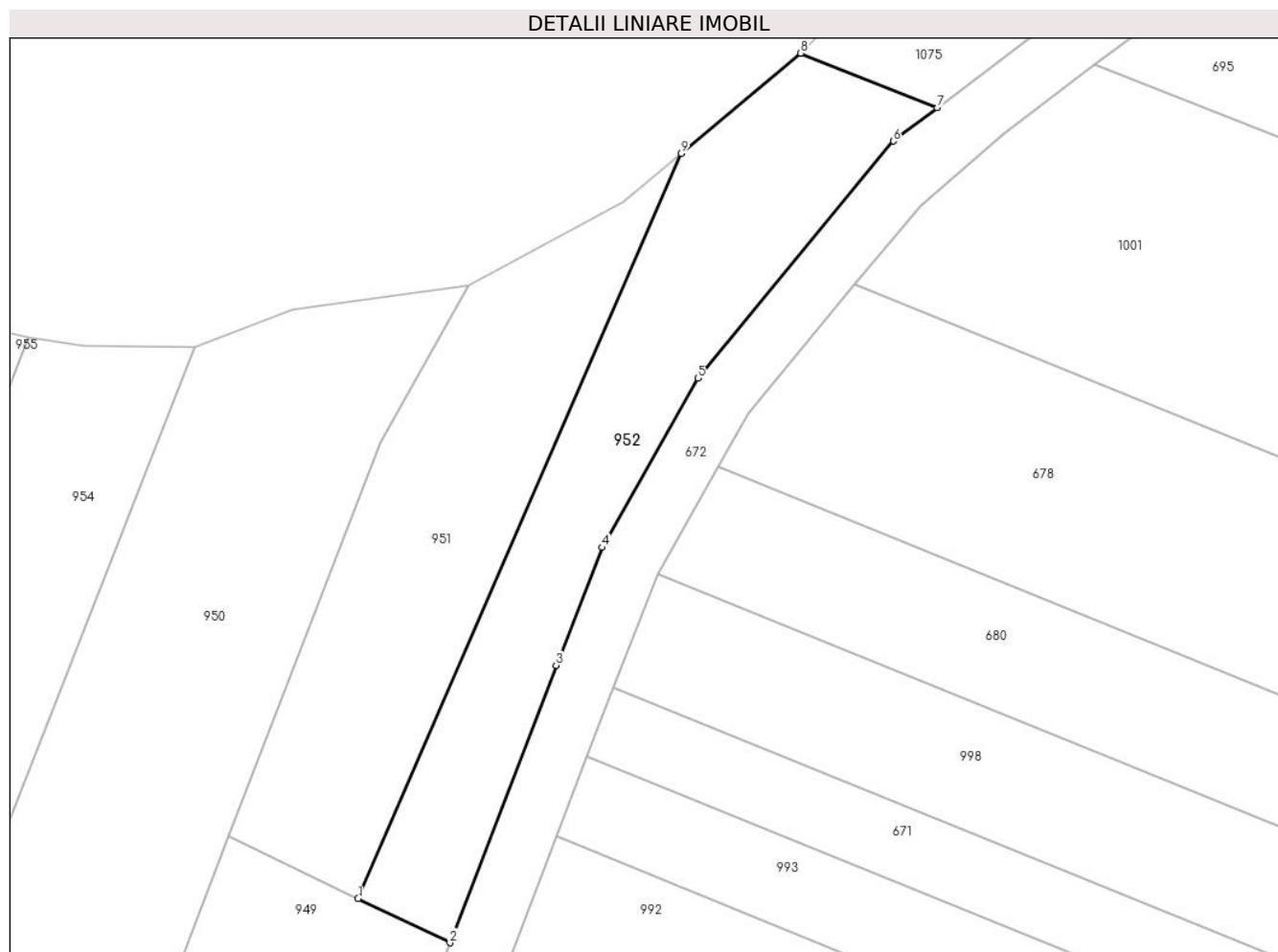
Inscrieri privind dezmembramintele dreptului de proprietate, drepturi reale de garanție și sarcini	Referințe
NU SUNT	

Anexa Nr. 1 La Partea I

Teren

Nr cadastral	Suprafața (mp)*	Observații / Referințe
	700	

* Suprafața este determinată în planul de proiecție Stereo 70.



Date referitoare la teren

Crt	Categorie folosință	Intra vilan	Suprafața (mp)	Tarla	Parcelă	Nr. topo	Observații / Referințe
1	arabil	NU	700	33	1978/300/2	-	

Lungime Segmente

1) Valorile lungimilor segmentelor sunt obținute din proiecție în plan.

Punct început	X / Y	Punct sfârșit	X / Y	Lungime segment (** (m)
1	425.741,35 377.959,742	2	425.748,858 377.956,129	8.332
2	425.748,858 377.956,129	3	425.757,519 377.978,764	24.235
3	425.757,519 377.978,764	4	425.761,276 377.988,385	10.329
4	425.761,276 377.988,385	5	425.769,117 378.002,2	15.885
5	425.769,117 378.002,2	6	425.785,054 378.021,546	25.065

Punct început	X / Y	Punct sfârșit	X / Y	Lungime segment (** (m)
6	425.785,054 378.021,546	7	425.788,648 378.024,269	4.509
7	425.788,648 378.024,269	8	425.777,481 378.028,715	12.02
8	425.777,481 378.028,715	9	425.767,738 378.020,526	12.727
9	425.767,738 378.020,526	1	425.741,35 377.959,742	66.265

** Lungimile segmentelor sunt determinate în planul de proiecție Stereo 70 și sunt rotunjite la 1 milimetru.

*** Distanța dintre puncte este formată din segmente cumulate ce sunt mai mici decât valoarea 1 milimetru.

**DATE DESPRE IMOBILUL NR. 954**

Oficiul de Cadastru și Publicitate Imobiliară VALCEA
Biroul de Cadastru și Publicitate Imobiliară Ramnicu Valcea

A. Partea I. Descrierea imobilului

TEREN Extravilan

Adresa: Jud. Valcea

Nr. Crt	Nr cadastral Nr. topografic	Suprafața* (mp)	Observații / Referințe
A1		1.046	Sector cadastral:33 Teren neimprejmuit;

B. Partea II. Proprietari și acte

Inscrieri privitoare la dreptul de proprietate și alte drepturi reale		Referințe
/		
Act Administrativ nr. 7, din 24/06/1996 emis de Parlamentul Romaniei (lege);		
B1	Inscrierea posesiei, drept de PROPRIETATE, dobandit prin Lege, cota actuala 1/1, cota initiala 1/1 1) NEIDENTIFICAT NEIDENTIFICAT	A1
B2	Se noteaza mentiunea proprietar neidentificat.	A1

C. Partea III. SARCINI .

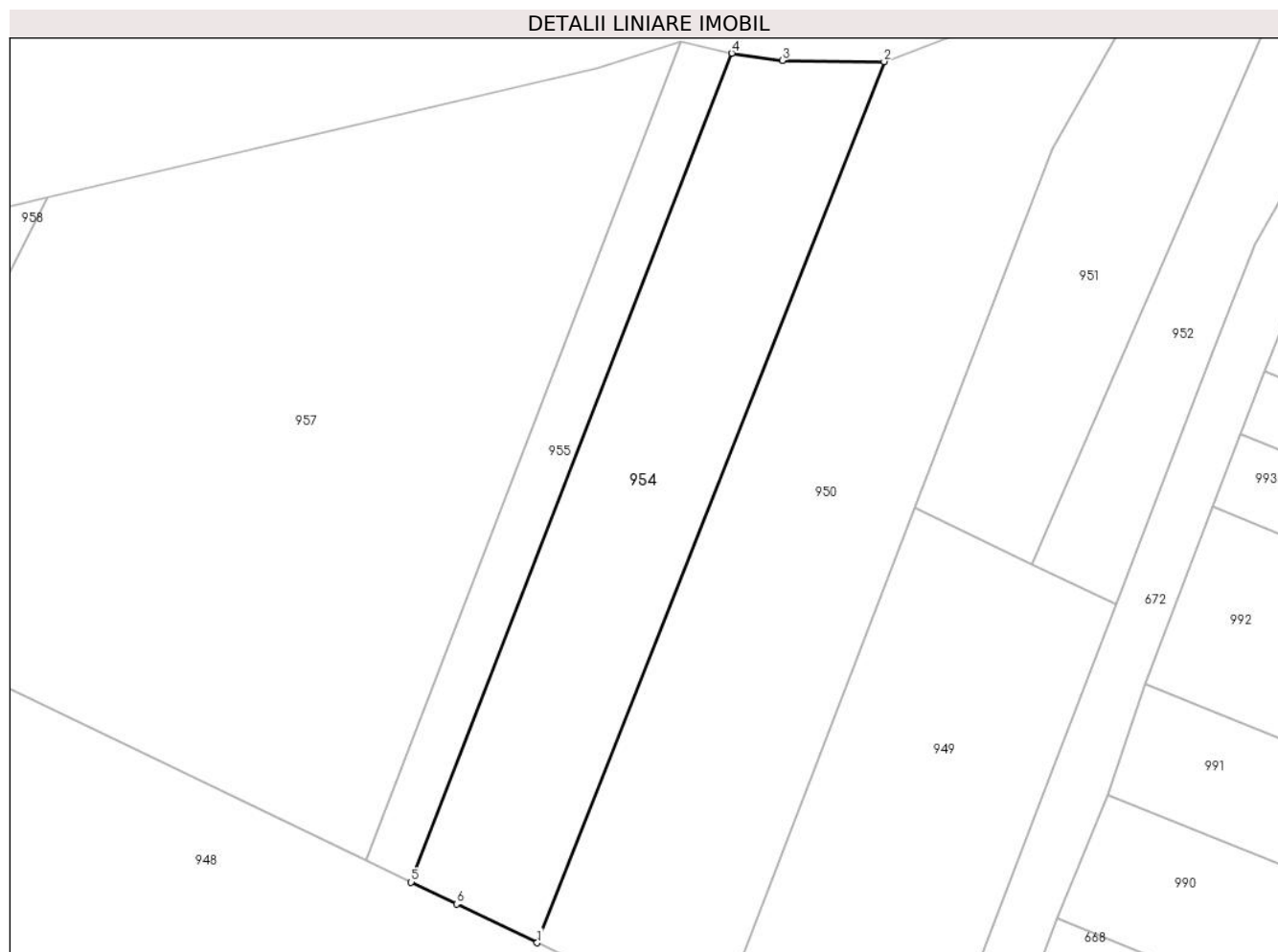
Inscrieri privind dezmembramintele dreptului de proprietate, drepturi reale de garanție și sarcini	Referințe
NU SUNT	

Anexa Nr. 1 La Partea I

Teren

Nr cadastral	Suprafața (mp)*	Observații / Referințe
	1.046	

* Suprafața este determinată în planul de proiecție Stereo 70.



Date referitoare la teren

Crt	Categorie folosință	Intravilan	Suprafața (mp)	Tarla	Parcelă	Nr. topo	Observații / Referințe
1	arabil	NU	360	33	1990/43	-	
2	arabil	NU	686	33	1990/44	-	

Lungime Segmente

1) Valorile lungimilor segmentelor sunt obținute din proiecție în plan.

Punct început	X / Y	Punct sfârșit	X / Y	Lungime segment (** (m)
1	425.696,943 377.925,793	2	425.728,058 378.004,754	84.87
2	425.728,058 378.004,754	3	425.718,929 378.004,871	9.13
3	425.718,929 378.004,871	4	425.714,392 378.005,507	4.581
4	425.714,392 378.005,507	5	425.685,643 377.931,231	79.646

Punct început	X / Y	Punct sfârșit	X / Y	Lungime segment (** (m)
5	425.685,643 377.931,231	6	425.689,711 377.929,274	4.514
6	425.689,711 377.929,274	1	425.696,943 377.925,793	8.026

** Lungimile segmentelor sunt determinate în planul de proiecție Stereo 70 și sunt rotunjite la 1 milimetru.

*** Distanța dintre puncte este formată din segmente cumulate ce sunt mai mici decât valoarea 1 milimetru.

**DATE DESPRE IMOBILUL NR. 955**

Oficiul de Cadastru și Publicitate Imobiliară VALCEA
Biroul de Cadastru și Publicitate Imobiliară Ramnicu Valcea

A. Partea I. Descrierea imobilului

TEREN Extravilan

Adresa: Jud. Valcea

Nr. Crt	Nr cadastral Nr. topografic	Suprafața* (mp)	Observații / Referințe
A1		360	Sector cadastral:33 Teren neimprejmuit;

B. Partea II. Proprietari și acte

Inscrieri privitoare la dreptul de proprietate și alte drepturi reale	Referințe
/	
Act Administrativ nr. 20833, din 28/03/2013 emis de CJSDPAT VÂLCEA (TP);	
B1	A1
Intabulare, drept de PROPRIETATE, dobandit prin Reconstituire, cota actuala 1/1, cota initiala 1/1	
1) BUCĂ N. ZENOVIA	

C. Partea III. SARCINI .

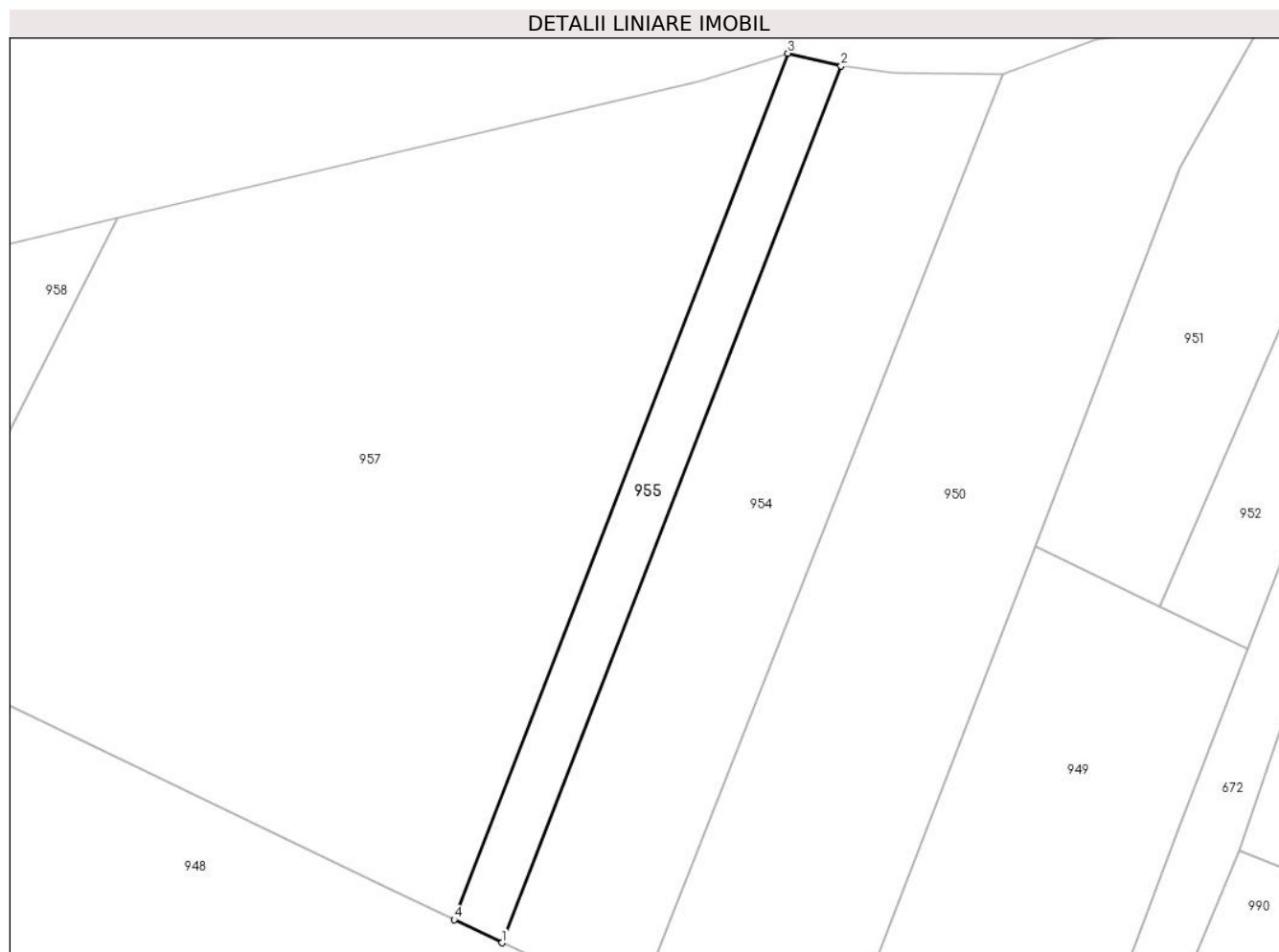
Inscrieri privind dezmembramintele dreptului de proprietate, drepturi reale de garanție și sarcini	Referințe
NU SUNT	

Anexa Nr. 1 La Partea I

Teren

Nr cadastral	Suprafața (mp)*	Observații / Referințe
	360	

* Suprafața este determinată în planul de proiecție Stereo 70.



Date referitoare la teren

Crt	Categorie folosință	Intravilan	Suprafața (mp)	Tarla	Parcelă	Nr. topo	Observații / Referințe
1	arabil	NU	360	33	1990/42	-	

Lungime Segmente

1) Valorile lungimilor segmentelor sunt obținute din proiecție în plan.

Punct început	X / Y	Punct sfârșit	X / Y	Lungime segment (** (m)
1	425.685,643 377.931,231	2	425.714,392 378.005,507	79.646
2	425.714,392 378.005,507	3	425.709,87 378.006,573	4.646
3	425.709,87 378.006,573	4	425.681,576 377.933,189	78.65
4	425.681,576 377.933,189	1	425.685,643 377.931,231	4.514

** Lungimile segmentelor sunt determinate în planul de proiecție Stereo 70 și sunt rotunjite la 1 milimetru.

***** Distanţa dintre puncte este formată din segmente cumulate ce sunt mai mici decât valoarea 1 milimetru.**

**DATE DESPRE IMOBILUL NR. 957**

Oficiul de Cadastru și Publicitate Imobiliară VALCEA
Biroul de Cadastru și Publicitate Imobiliară Ramnicu Valcea

A. Partea I. Descrierea imobilului

TEREN Extravilan

Adresa: Jud. Valcea

Nr. Crt	Nr cadastral Nr. topografic	Suprafața* (mp)	Observații / Referințe
A1		2.951	Sector cadastral:33 Teren neimprejmuit;

B. Partea II. Proprietari și acte

Inscrieri privitoare la dreptul de proprietate și alte drepturi reale		Referințe
/		
Act Administrativ nr. 7, din 24/06/1996 emis de Parlamentul Romaniei (lege);		
B1	Inscrierea posesiei, drept de PROPRIETATE, dobandit prin Lege, cota actuala 1/1, cota initiala 1/1 1) NEIDENTIFICAT NEIDENTIFICAT	A1
B2	Se noteaza mentiunea proprietar neidentificat.	A1

C. Partea III. SARCINI .

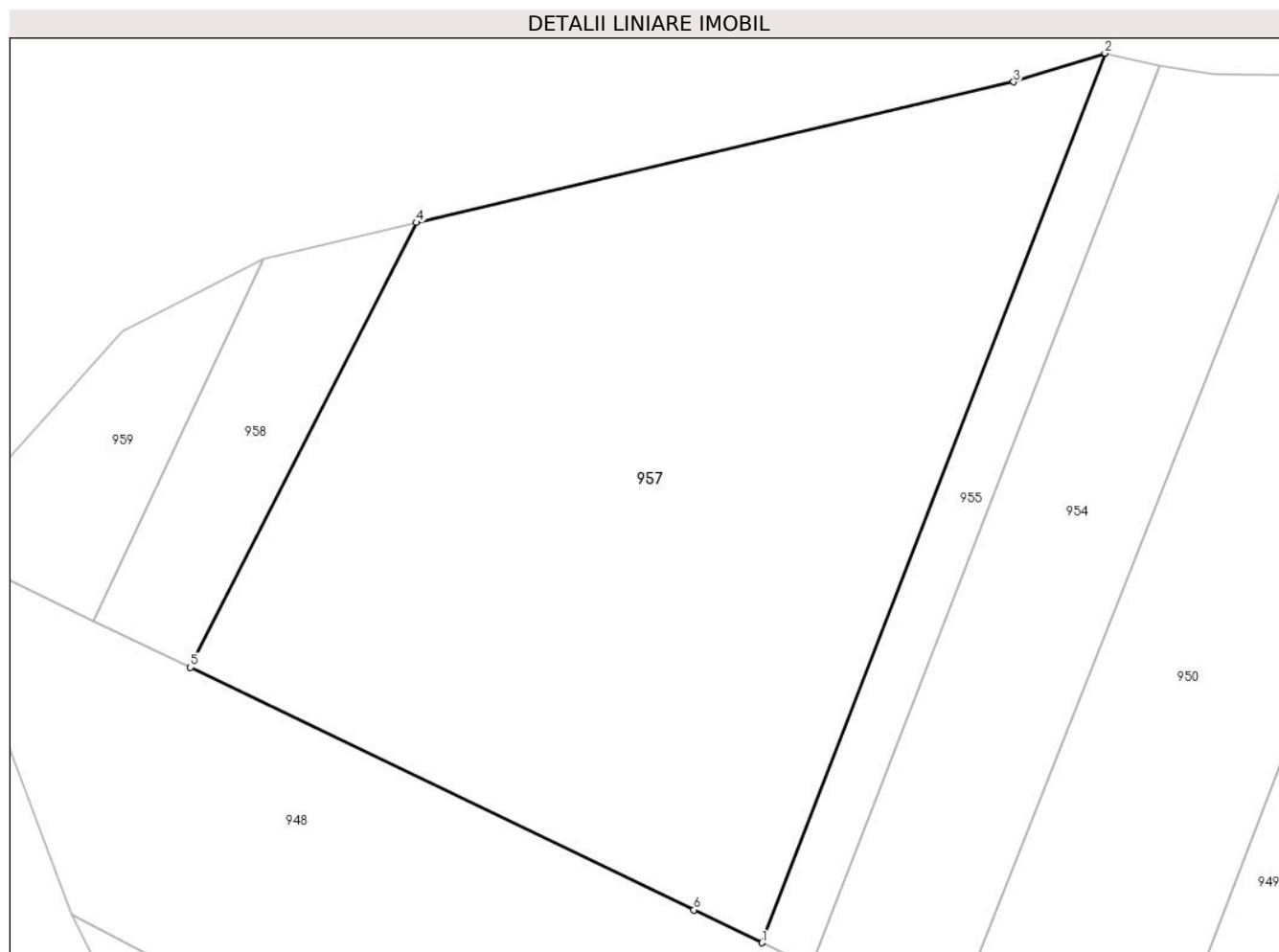
Inscrieri privind dezmembramintele dreptului de proprietate, drepturi reale de garanție și sarcini	Referințe
NU SUNT	

Anexa Nr. 1 La Partea I

Teren

Nr cadastral	Suprafața (mp)*	Observații / Referințe
	2.951	

* Suprafața este determinată în planul de proiecție Stereo 70.



Date referitoare la teren

Crt	Categorie folosință	Intravilan	Suprafața (mp)	Tarla	Parcelă	Nr. topo	Observații / Referințe
1	arabil	NU	2.480	33	1990/40	-	
2	arabil	NU	471	33	1990/41	-	

Lungime Segmente

1) Valorile lungimilor segmentelor sunt obținute din proiecție în plan.

Punct început	X / Y	Punct sfârșit	X / Y	Lungime segment (** (m)
1	425.681,576 377.933,189	2	425.709,87 378.006,573	78.65
2	425.709,87 378.006,573	3	425.702,336 378.004,204	7.898
3	425.702,336 378.004,204	4	425.653,032 377.992,606	50.65
4	425.653,032 377.992,606	5	425.634,388 377.955,902	41.168

Punct început	X / Y	Punct sfârșit	X / Y	Lungime segment (** (m)
5	425.634,388 377.955,902	6	425.675,938 377.935,903	46.112
6	425.675,938 377.935,903	1	425.681,576 377.933,189	6.257

** Lungimile segmentelor sunt determinate în planul de proiecție Stereo 70 și sunt rotunjite la 1 milimetru.

*** Distanța dintre puncte este formată din segmente cumulate ce sunt mai mici decât valoarea 1 milimetru.

**DATE DESPRE IMOBILUL NR. 958**

Oficiul de Cadastru și Publicitate Imobiliară VALCEA
Biroul de Cadastru și Publicitate Imobiliară Ramnicu Valcea

A. Partea I. Descrierea imobilului

TEREN Extravilan

Adresa: Jud. Valcea

Nr. Crt	Nr cadastral Nr. topografic	Suprafața* (mp)	Observații / Referințe
A1		350	Sector cadastral:33 Teren neimprejmuit;

B. Partea II. Proprietari și acte

Inscrieri privitoare la dreptul de proprietate și alte drepturi reale	Referințe
/	
Act Administrativ nr. 1595, din 10/09/2004 emis de CJSDPAT VâlCEA (TP);	
B1	A1
Intabulare, drept de PROPRIETATE, dobandit prin Reconstituire, cota actuala 1/1, cota initiala 1/1	
1) MATEI TOMA	

C. Partea III. SARCINI .

Inscrieri privind dezmembramintele dreptului de proprietate, drepturi reale de garanție și sarcini	Referințe
NU SUNT	

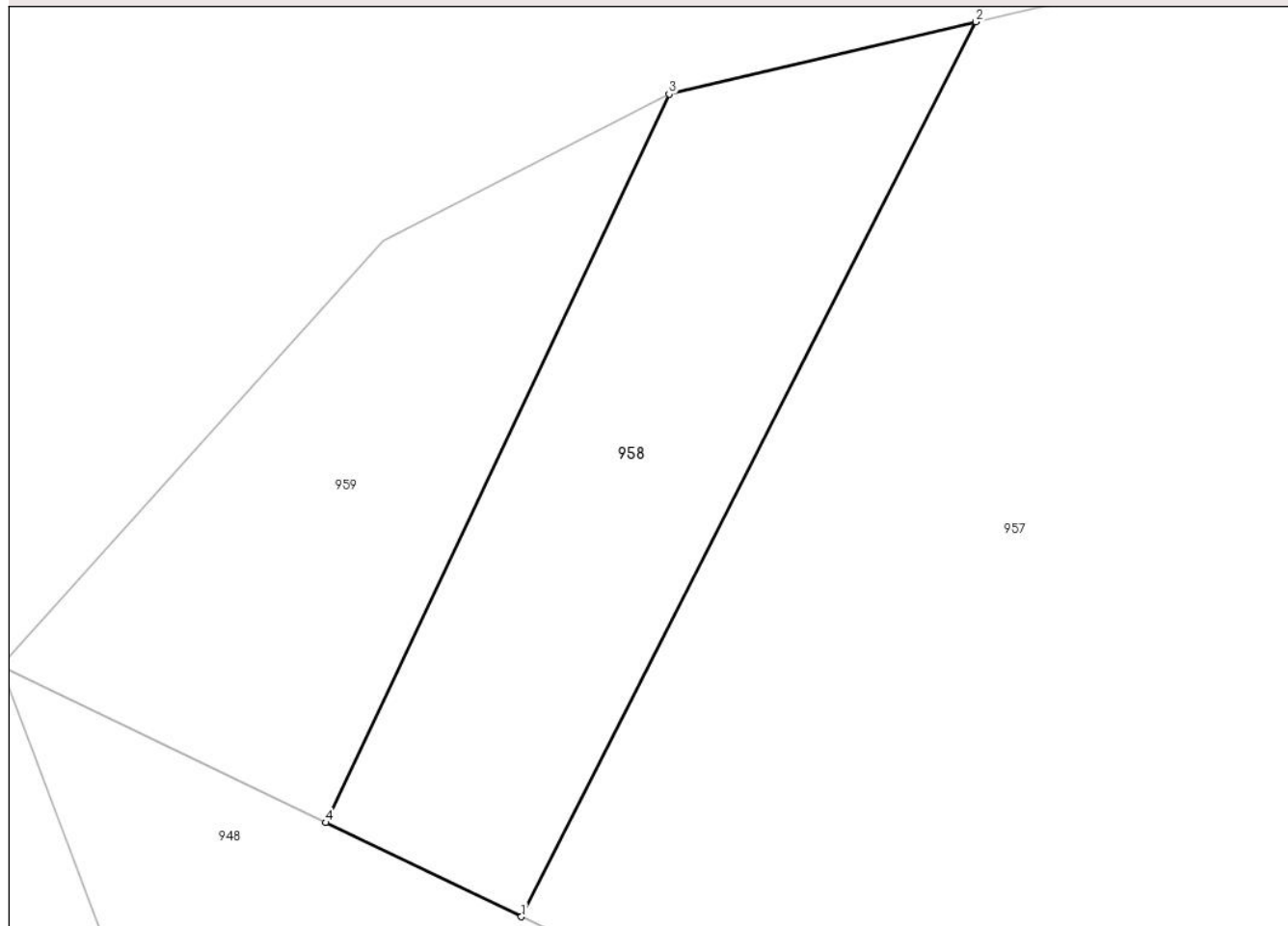
Anexa Nr. 1 La Partea I

Teren

Nr cadastral	Suprafața (mp)*	Observații / Referințe
	350	

* Suprafața este determinată în planul de proiecție Stereo 70.

DETALII LINIARE IMOBIL



Date referitoare la teren

Crt	Categorie folosință	Intravilan	Suprafața (mp)	Tarla	Parcelă	Nr. topo	Observații / Referințe
1	arabil	NU	350	33/4	1991/11/2	-	imobilul strabatut de limita de UAT între UAT Roesti si UAT Ladesti

Lungime Segmente

1) Valorile lungimilor segmentelor sunt obținute din proiecție în plan.

Punct început	X / Y	Punct sfârșit	X / Y	Lungime segment (** (m)
1	425.634,388 377.955,902	2	425.653,032 377.992,606	41.168
2	425.653,032 377.992,606	3	425.640,451 377.989,64	12.926
3	425.640,451 377.989,64	4	425.626,368 377.959,762	33.031
4	425.626,368 377.959,762	1	425.634,388 377.955,902	8.901

**** Lungimile segmentelor sunt determinate în planul de proiecție Stereo 70 și sunt rotunjite la 1 milimetru.**

***** Distanța dintre puncte este formată din segmente cumulate ce sunt mai mici decât valoarea 1 milimetru.**

**DATE DESPRE IMOBILUL NR. 959**

Oficiul de Cadastru și Publicitate Imobiliară VALCEA
Biroul de Cadastru și Publicitate Imobiliară Ramnicu Valcea

A. Partea I. Descrierea imobilului

TEREN Extravilan

Adresa: Jud. Valcea

Nr. Crt	Nr cadastral Nr. topografic	Suprafața* (mp)	Observații / Referințe
A1		300	Sector cadastral:33 Teren neimprejmuit;

B. Partea II. Proprietari și acte

Inscrieri privitoare la dreptul de proprietate și alte drepturi reale		Referințe
/		
Act Normativ nr. 7, din 24/06/1996 emis de Parlamentul Romaniei (lege);		
B1	Inscrierea posesiei, drept de PROPRIETATE, dobandit prin Lege, cota actuala 1/1, cota initiala 1/1 1) NEIDENTIFICAT NEIDENTIFICAT	A1
B2	Se noteaza mentiunea proprietar neidentificat, rezerva la dispozitia comisiei locale de fond funciar.	A1

C. Partea III. SARCINI .

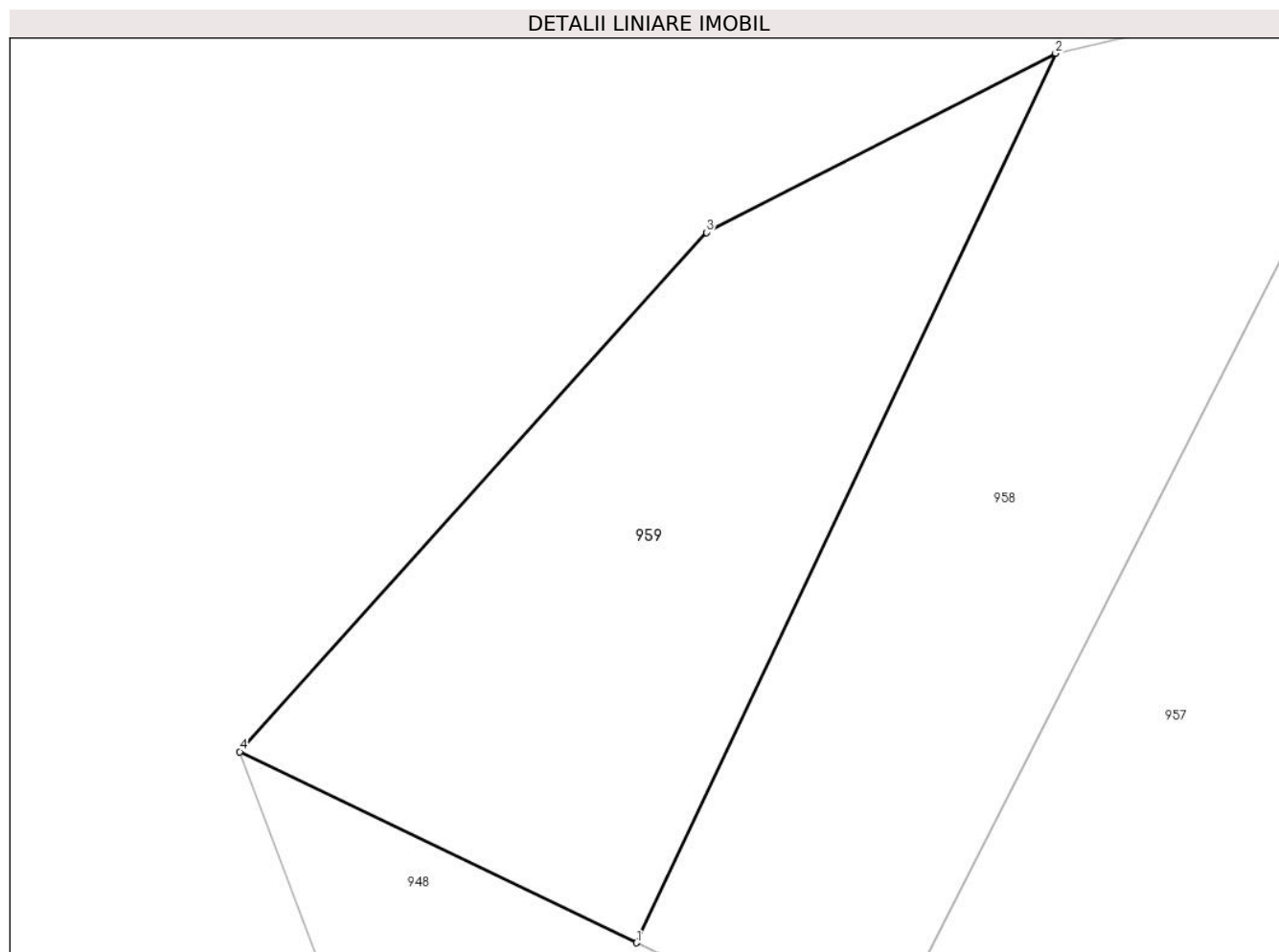
Inscrieri privind dezmembramintele dreptului de proprietate, drepturi reale de garanție și sarcini	Referințe
NU SUNT	

Anexa Nr. 1 La Partea I

Teren

Nr cadastral	Suprafața (mp)*	Observații / Referințe
	300	

* Suprafața este determinată în planul de proiecție Stereo 70.



Date referitoare la teren

Crt	Categorie folosință	Intra vilan	Suprafața (mp)	Tarla	Parcelă	Nr. topo	Observații / Referințe
1	arabil	NU	300	33	1991/11/1	-	imobilul strabatut de limita de UAT între UAT Roesti si UAT Ladesti

Lungime Segmente

1) Valorile lungimilor segmentelor sunt obținute din proiecție în plan.

Punct început	X / Y	Punct sfârșit	X / Y	Lungime segment (** (m)
1	425.626,368 377.959,762	2	425.640,451 377.989,64	33.031
2	425.640,451 377.989,64	3	425.628,715 377.983,623	13.189
3	425.628,715 377.983,623	4	425.613,032 377.966,181	23.456
4	425.613,032 377.966,181	1	425.626,368 377.959,762	14.8

**** Lungimile segmentelor sunt determinate în planul de proiecție Stereo 70 și sunt rotunjite la 1 milimetru.**

***** Distanța dintre puncte este formată din segmente cumulate ce sunt mai mici decât valoarea 1 milimetru.**

**DATE DESPRE IMOBILUL NR. 960**

Oficiul de Cadastru și Publicitate Imobiliară VALCEA
 Biroul de Cadastru și Publicitate Imobiliară Ramnicu Valcea

A. Partea I. Descrierea imobilului

TEREN Necunoscut

Adresa: Loc. Cueni, Jud. Valcea

Nr. Crt	Nr cadastral Nr. topografic	Suprafața* (mp)	Observații / Referințe
A1		2.700	Sector cadastral:33 Teren neimprejmuit;

B. Partea II. Proprietari și acte

Inscrieri privitoare la dreptul de proprietate și alte drepturi reale	Referințe
/	
Act Notarial nr. 60, din 11/02/2015 emis de BNP CONSTANTIN DRANCIU (Act de partaj Voluntar Succesoral);	
B1	A1
Intabulare, drept de PROPRIETATE, dobandit prin Conventie, cota actuala 1/1, cota initiala 1/1 1) GAGEANU VALERICA	

C. Partea III. SARCINI .

Inscrieri privind dezmembramintele dreptului de proprietate, drepturi reale de garanție și sarcini	Referințe
NU SUNT	

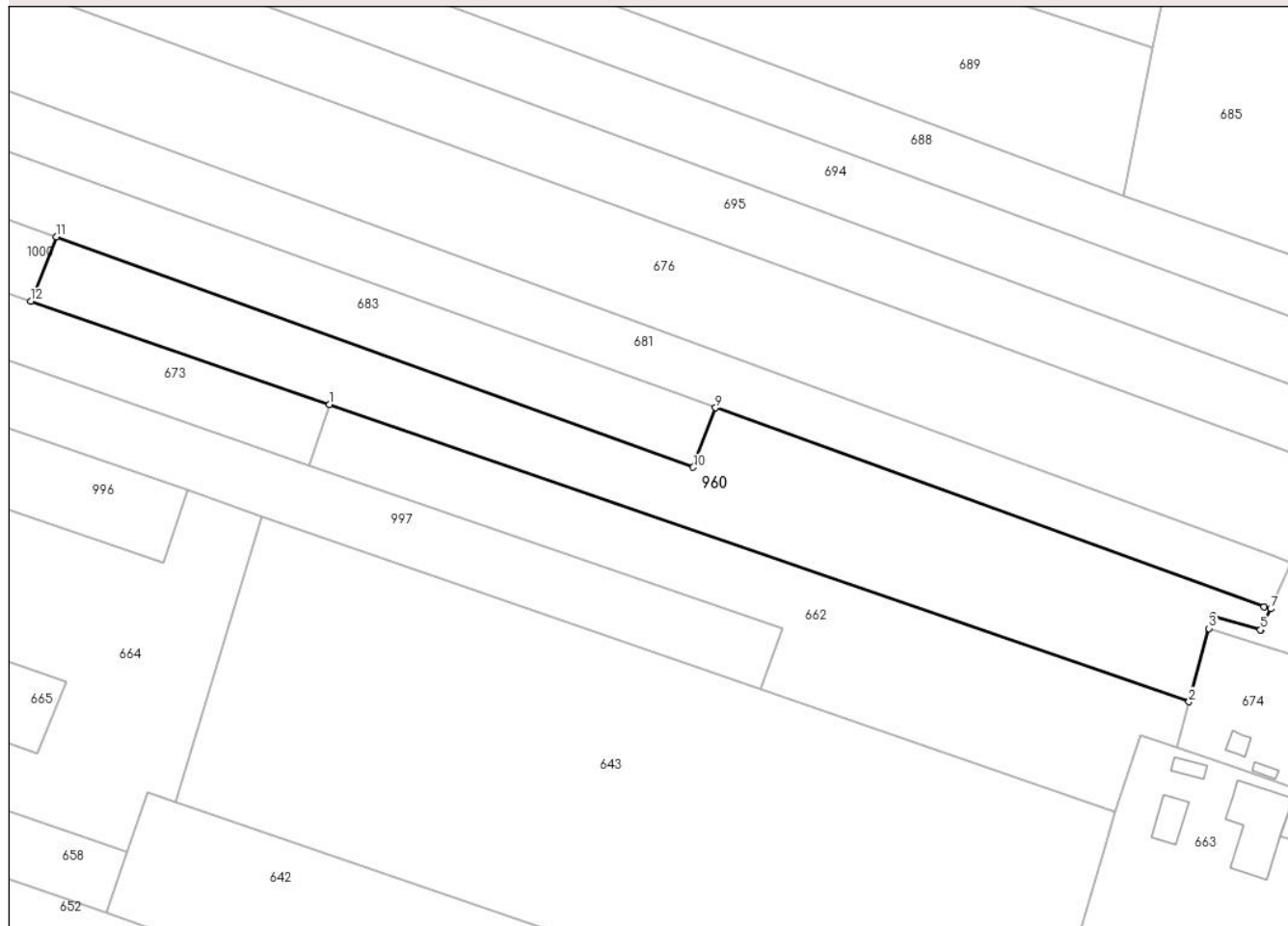
Anexa Nr. 1 La Partea I

Teren

Nr cadastral	Suprafața (mp)*	Observații / Referințe
	2.700	

* Suprafața este determinată în planul de proiecție Stereo 70.

DETALII LINIARE IMOBIL



Date referitoare la teren

Crt	Categorie folosință	Intravilan	Suprafața (mp)	Tarla	Parcelă	Nr. topo	Observații / Referințe
1	arabil	DA	2	334	1991/15	-	
2	arabil	NU	2.698	334	1991/15	-	

Lungime Segmente

1) Valorile lungimilor segmentelor sunt obținute din proiecție în plan.

Punct început	X / Y	Punct sfârșit	X / Y	Lungime segment (** (m)
1	426.328,864 377.773,942	2	426.463,805 377.727,31	142.771
2	426.463,805 377.727,31	3	426.466,957 377.738,825	11.939
3	426.466,957 377.738,825	4	426.467,6 377.740,787	2.065
4	426.467,6 377.740,787	5	426.475,019 377.738,596	7.736

Punct început	X / Y	Punct sfârșit	X / Y	Lungime segment (** (m)
5	426.475,019 377.738,596	6	426.475,119 377.738,566	0.104
6	426.475,119 377.738,566	7	426.476,639 377.741,883	3.649
7	426.476,639 377.741,883	8	426.475,628 377.742,25	1.076
8	426.475,628 377.742,25	9	426.389,489 377.773,459	91.618
9	426.389,489 377.773,459	10	426.385,974 377.764,096	10.001
10	426.385,974 377.764,096	11	426.285,951 377.800,296	106.372
11	426.285,951 377.800,296	12	426.281,97 377.790,147	10.902
12	426.281,97 377.790,147	1	426.328,864 377.773,942	49.615

** Lungimile segmentelor sunt determinate în planul de proiecție Stereo 70 și sunt rotunjite la 1 milimetru.

*** Distanța dintre puncte este formată din segmente cumulate ce sunt mai mici decât valoarea 1 milimetru.

**DATE DESPRE IMOBILUL NR. 961**

Oficiul de Cadastru și Publicitate Imobiliară VALCEA
Biroul de Cadastru și Publicitate Imobiliară Ramnicu Valcea

A. Partea I. Descrierea imobilului

TEREN Necunoscut

Adresa: Loc. Cueni, Str Principală Cueni, Nr. 92, Jud. Valcea, punctul ACASA

Nr. Crt	Nr cadastral Nr. topografic	Suprafața* (mp)	Observații / Referințe
A1	35195	Din acte: 1.007 Masurata: 1.193	Sector cadastral:33 Teren imprejmuit;

Construcții

Crt	Nr cadastral Nr. topografic	Adresa	Observații / Referințe
A1.1	35195-C1	Loc. Cueni, Str Principală Cueni, Nr. 92, Jud. Valcea, punctul ACASA	Nr. niveluri:1; S. construita la sol:171 mp; LOCUINTA-construita in 1971 din caramida, acoperita cu tabla, fara lift, fara certificat de performanta energetica
A1.2	35195-C2	Loc. Cueni, Str Principală Cueni, Nr. 92, Jud. Valcea, punctul ACASA	Nr. niveluri:1; S. construita la sol:22 mp; GRAJD+FANAR-construit in 1982 din caramida+lemn, acoperit cu tigla
A1.3	35195-C3	Loc. Cueni, Str Principală Cueni, Nr. 92, Jud. Valcea, punctul ACASA	Nr. niveluri:1; S. construita la sol:30 mp; GRAJD+FANAR-construit in 2000 din lemn, acoperit cu placi de azbociment

B. Partea II. Proprietari și acte

Inscrieri privitoare la dreptul de proprietate și alte drepturi reale		Referințe
35818 / 29/08/2011		
Act Administrativ nr. T.P. NR. 74/14152 - NEDATAT, din 01/01/1995 emis de COMISIA JUD. VALCEA (; ADEVERINTA NR. 1107/04.08.2011 EMISA DE PRIMARIA COM. ROESTI);		
B2	Intabulare, drept de PROPRIETATE, dobandit prin Construire, cota actuala 1/2, cota initiala 1/1 1) PETRESCU MARIA	A1.1, A1.2
107254 / 23/11/2023		
Act Administrativ nr. 3785, din 10/11/2023 emis de PRIMARIA COMUNEI ROESTI ((certificat de atestare fiscala));		
B4	Intabulare, drept de PROPRIETATE, dobandit prin Lege, cota actuala 1/2, cota initiala 1/1 1) PETRESCU MARIA	A1.3
3199 / 17/01/2024		
Act Notarial nr. 1, din 15/01/2024 emis de Notar Public PETRESCU ANDREEA MIHAELA (, in Dosar succesoral nr. 1/2024, Certificat de mostenitor);		
B5	Intabulare, drept de PROPRIETATE, mostenire, dobandit prin Succesiune, cota actuala 1/2, cota initiala 1/2 1) PETRESCU CRISTIAN	A1
B6	Intabulare, drept de PROPRIETATE, mostenire, dobandit prin Succesiune, cota actuala 1/4, cota initiala 1/4 1) PETRESCU CRISTIAN	A1.1, A1.2, A1.3
B7	Intabulare, drept de PROPRIETATE, mostenire, dobandit prin Succesiune, cota actuala 1/2, cota initiala 1/2 1) DOBRITOIU CARMEN-GABRIELA	A1
B8	Intabulare, drept de PROPRIETATE, mostenire, dobandit prin Succesiune, cota actuala 1/4, cota initiala 1/4 1) DOBRITOIU CARMEN-GABRIELA	A1.1, A1.2, A1.3

C. Partea III. SARCINI .

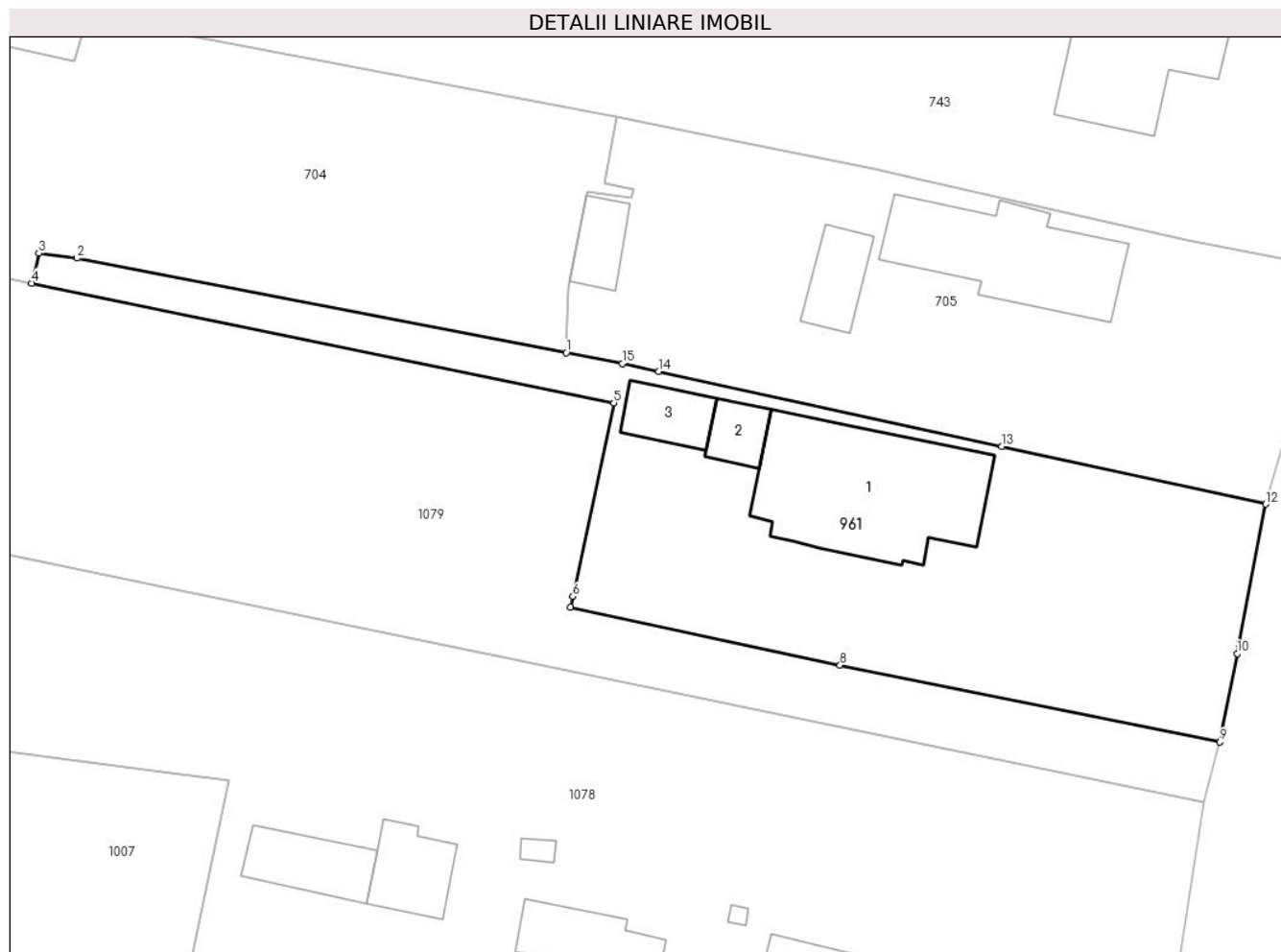
Inscrieri privind dezmembramintele dreptului de proprietate, drepturi reale de garanție și sarcini	Referințe
NU SUNT	

Anexa Nr. 1 La Partea I

Teren

Nr cadastral	Suprafața (mp)*	Observații / Referințe
35195	Din acte: 1.007 Masurata: 1.193	

* Suprafața este determinată în planul de proiecție Stereo 70.



Date referitoare la teren

Crt	Categorie folosință	Intra vilan	Suprafața (mp)	Tarla	Parcelă	Nr. topo	Observații / Referințe
1	curți constructii	DA	478	8	143	-	
2	vie	DA	234	8	143	-	
3	arabil	DA	310	8	143	-	
4	arabil	NU	171	8	143	-	

Date referitoare la construcții

Crt	Număr	Destinație construcție	Supraf. (mp)	Situație juridică	Observații / Referințe
A1.1	35195-C1	construcții de locuințe	171	Cu acte	Nr. niveluri:1; S. construită la sol:171 mp; LOCUINTA-construită în 1971 din caramida, acoperită cu tablă, fara lift, fara certificat de performanta energetica
A1.2	35195-C2	construcții anexa	22	Cu acte	Nr. niveluri:1; S. construită la sol:22 mp; GRAJD+FANAR-construit în 1982 din caramida+lemn, acoperit cu tigla
A1.3	35195-C3	construcții anexa	30	Cu acte	Nr. niveluri:1; S. construită la sol:30 mp; GRAJD+FANAR-construit în 2000 din lemn, acoperit cu placi de azbociment

Lungime Segmente

1) Valorile lungimilor segmentelor sunt obținute din proiecție în plan.

Punct început	X / Y	Punct sfârșit	X / Y	Lungime segment (** (m)
1	426.509,167 377.959,084	2	426.469,846 377.966,691	40.05
2	426.469,846 377.966,691	3	426.466,768 377.967,08	3.102
3	426.466,768 377.967,08	4	426.466,207 377.964,676	2.469
4	426.466,207 377.964,676	5	426.512,976 377.955,047	47.75
5	426.512,976 377.955,047	6	426.509,694 377.939,513	15.877
6	426.509,694 377.939,513	7	426.509,514 377.938,665	0.867
7	426.509,514 377.938,665	8	426.531,152 377.933,98	22.139
8	426.531,152 377.933,98	9	426.561,65 377.927,825	31.113
9	426.561,65 377.927,825	10	426.563,058 377.934,927	7.24
10	426.563,058 377.934,927	11	426.563,206 377.935,698	0.785
11	426.563,206 377.935,698	12	426.565,35 377.946,932	11.437
12	426.565,35 377.946,932	13	426.544,128 377.951,564	21.722
13	426.544,128 377.951,564	14	426.516,597 377.957,573	28.179
14	426.516,597 377.957,573	15	426.513,646 377.958,217	3.02
15	426.513,646 377.958,217	1	426.509,167 377.959,084	4.562

** Lungimile segmentelor sunt determinate în planul de proiecție Stereo 70 și sunt rotunjite la 1 milimetru.

*** Distanța dintre puncte este formată din segmente cumulate ce sunt mai mici decât valoarea 1 milimetru.

**DATE DESPRE IMOBILUL NR. 962**

Oficiul de Cadastru și Publicitate Imobiliară VALCEA
Biroul de Cadastru și Publicitate Imobiliară Ramnicu Valcea

A. Partea I. Descrierea imobilului

TEREN Necunoscut

Adresa: Loc. Cueni, Str Principală Cueni, Nr. 76, Jud. Valcea

Nr. Crt	Nr cadastral Nr. topografic	Suprafața* (mp)	Observații / Referințe
A1		Din acte: 998 Masurata: 1.639	Sector cadastral:33 Teren imprejmuit;

Construcții

Crt	Nr cadastral Nr. topografic	Adresa	Observații / Referințe
A1.1		Loc. Cueni, Str Principală Cueni, Nr. 76, Jud. Valcea	Nr. niveluri:1; S. construita la sol:147 mp;
A1.2		Loc. Cueni, Str Principală Cueni, Nr. 76, Jud. Valcea	Nr. niveluri:1; S. construita la sol:34 mp;
A1.3		Loc. Cueni, Str Principală Cueni, Nr. 76, Jud. Valcea	Nr. niveluri:1; S. construita la sol:19 mp;

B. Partea II. Proprietari și acte

Inscrieri privitoare la dreptul de proprietate și alte drepturi reale		Referințe
/		
Act Administrativ nr. 26/14152, din 13/09/1991 emis de CJSDPAT VÂLCEA (TP);		
B1	Intabulare, drept de PROPRIETATEIn baza L18/1991, dobandit prin Constituire, cota actuala 1/1, cota initiala 1/1 1) GEANĂ GHEORGHE	A1
Act Normativ nr. 7, din 13/03/1996 emis de Parlamentul Romaniei (lege);		
B2	Intabulare, drept de PROPRIETATE, dobandit prin Lege, cota actuala 1/1, cota initiala 1/1 1) GEANĂ GHEORGHE	A1.1, A1.2, A1.3

C. Partea III. SARCINI .

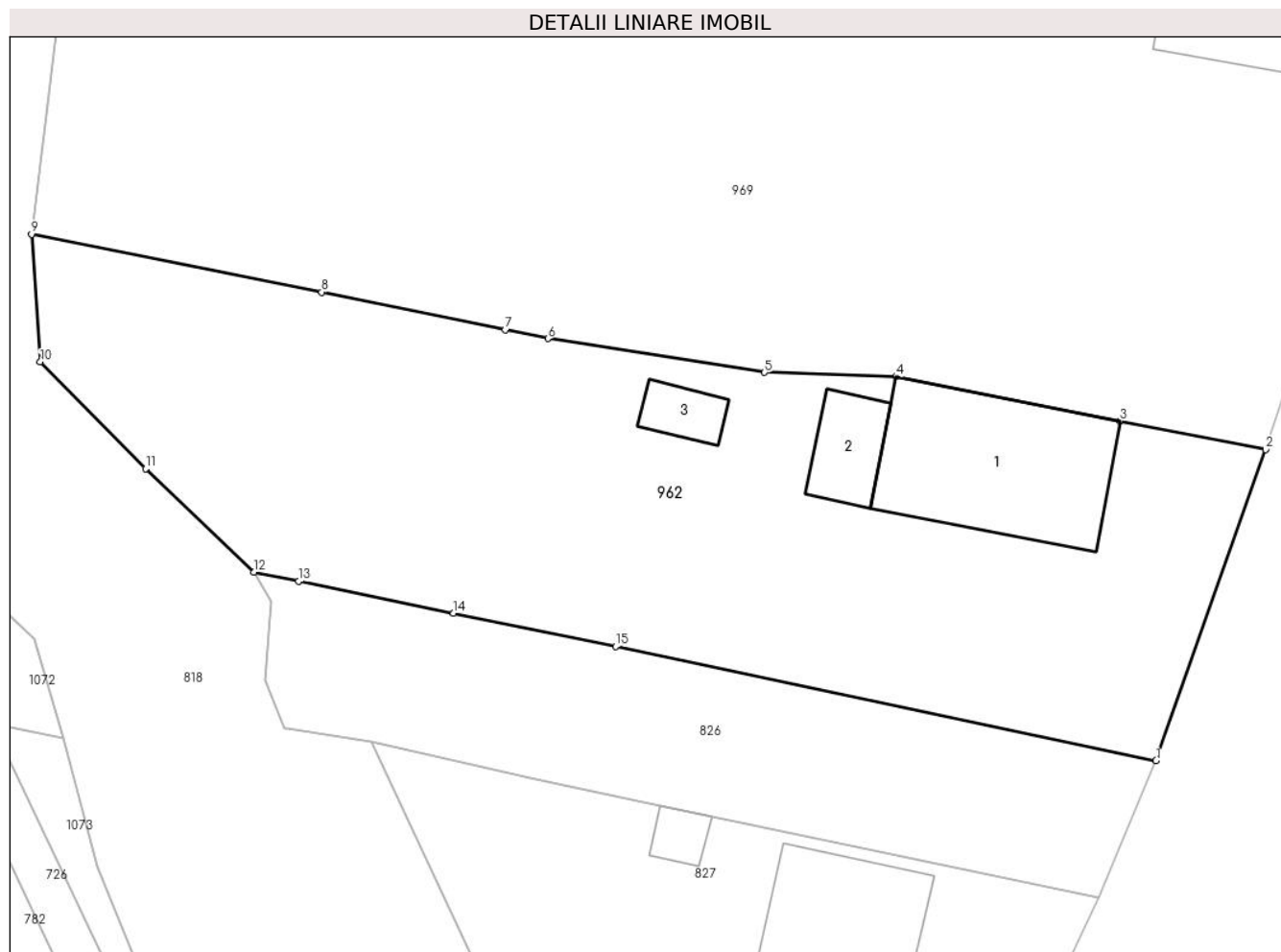
Inscrieri privind dezmembramintele dreptului de proprietate, drepturi reale de garanție și sarcini	Referințe
NU SUNT	

Anexa Nr. 1 La Partea I

Teren

Nr cadastral	Suprafața (mp)*	Observații / Referințe
	Din acte: 998 Masurata: 1.639	

* Suprafața este determinată în planul de proiecție Stereo 70.



Date referitoare la teren

Crt	Categorie folosință	Intra vilan	Suprafața (mp)	Tarla	Parcelă	Nr. topo	Observații / Referințe
1	curți constructii	DA	1.104	3	61	-	
2	arabil	DA	238	3	63	-	
3	arabil	NU	297	3	63	-	

Date referitoare la construcții

Crt	Număr	Destinație construcție	Supraf. (mp)	Situație juridică	Observații / Referințe
A1.1		construcții de locuințe	147	Cu acte	Nr. niveluri:1; S. construita la sol:147 mp;
A1.2		construcții anexa	34	Cu acte	Nr. niveluri:1; S. construita la sol:34 mp;
A1.3		construcții anexa	19	Cu acte	Nr. niveluri:1; S. construita la sol:19 mp;

Lungime Segmente

1) Valorile lungimilor segmentelor sunt obținute din proiecție în plan.

Punct început	X / Y	Punct sfârșit	X / Y	Lungime segment (** (m)
---------------	-------	---------------	-------	-------------------------

Punct început	X / Y	Punct sfârşit	X / Y	Lungime segment (** (m)
1	426.641,474 378.128,759	2	426.649,058 378.150,276	22.814
2	426.649,058 378.150,276	3	426.638,999 378.152,261	10.253
3	426.638,999 378.152,261	4	426.623,508 378.155,318	15.79
4	426.623,508 378.155,318	5	426.614,4 378.155,611	9.113
5	426.614,4 378.155,611	6	426.599,444 378.157,956	15.139
6	426.599,444 378.157,956	7	426.596,472 378.158,565	3.034
7	426.596,472 378.158,565	8	426.583,791 378.161,164	12.945
8	426.583,791 378.161,164	9	426.563,733 378.165,163	20.453
9	426.563,733 378.165,163	10	426.564,328 378.156,338	8.845
10	426.564,328 378.156,338	11	426.571,614 378.148,961	10.369
11	426.571,614 378.148,961	12	426.579,118 378.141,805	10.369
12	426.579,118 378.141,805	13	426.582,181 378.141,176	3.127
13	426.582,181 378.141,176	14	426.592,905 378.138,975	10.948
14	426.592,905 378.138,975	15	426.604,104 378.136,677	11.432
15	426.604,104 378.136,677	1	426.641,474 378.128,759	38.2

** Lungimile segmentelor sunt determinate în planul de proiecţie Stereo 70 şi sunt rotunjite la 1 milimetru.

*** Distanţa dintre puncte este formată din segmente cumulate ce sunt mai mici decât valoarea 1 milimetru.

**DATE DESPRE IMOBILUL NR. 963**

Oficiul de Cadastru și Publicitate Imobiliară VALCEA
Biroul de Cadastru și Publicitate Imobiliară Ramnicu Valcea

A. Partea I. Descrierea imobilului

TEREN Necunoscut

Adresa: Loc. Cueni, Str Principală Cueni, Nr. 72, Jud. Valcea, PUNCT ACASA

Nr. Crt	Nr cadastral Nr. topografic	Suprafața* (mp)	Observații / Referințe
A1	35983	Din acte: 945 Masurata: 2.436	Sector cadastral:33 Teren imprejmuit;

Construcții

Crt	Nr cadastral Nr. topografic	Adresa	Observații / Referințe
A1.1	35983-C1	Loc. Cueni, Str Principală Cueni, Nr. 72, Jud. Valcea, PUNCT ACASA	Nr. niveluri:1; S. construita la sol:142 mp; S. construita defasurata:142 mp; Locuinta-P
A1.2	35983-C2	Loc. Cueni, Str Principală Cueni, Nr. 72, Jud. Valcea, PUNCT ACASA	Nr. niveluri:1; S. construita la sol:12 mp; S. construita defasurata:12 mp; Bucatarie-P
A1.3	35983-C3	Loc. Cueni, Str Principală Cueni, Nr. 72, Jud. Valcea, PUNCT ACASA	Nr. niveluri:1; S. construita la sol:20 mp; S. construita defasurata:20 mp; Magazie-P

B. Partea II. Proprietari și acte

Inscrieri privitoare la dreptul de proprietate și alte drepturi reale	Referințe	
30082 / 13/04/2022		
Act Administrativ nr. Titlu de proprietate nr. 28/14152, din 13/09/1991 emis de CJPSDPAT Valcea (act administrativ nr Adeverinta nr. 1174 din 07.04.2022, emis de PRIMARIA COMUNEI ROESTI);		
B1	Intabulare, drept de PROPRIETATE, dobandit prin Lege, cota actuala 1/1, cota initiala 1/1 1) SCRIECIU IONEL	A1
Act Administrativ nr. Certificat de atestare fiscala pentru persoane fizice nr. 1175, din 07/04/2022 emis de PRIMARIA COMUNEI ROESTI;		
B2	Intabulare, drept de PROPRIETATE, dobandit prin Lege, cota actuala 1/1, cota initiala 1/1 1) SCRIECIU IONEL 2) SCRIECIU MARINELA, soti	A1.1, A1.2, A1.3

C. Partea III. SARCINI .

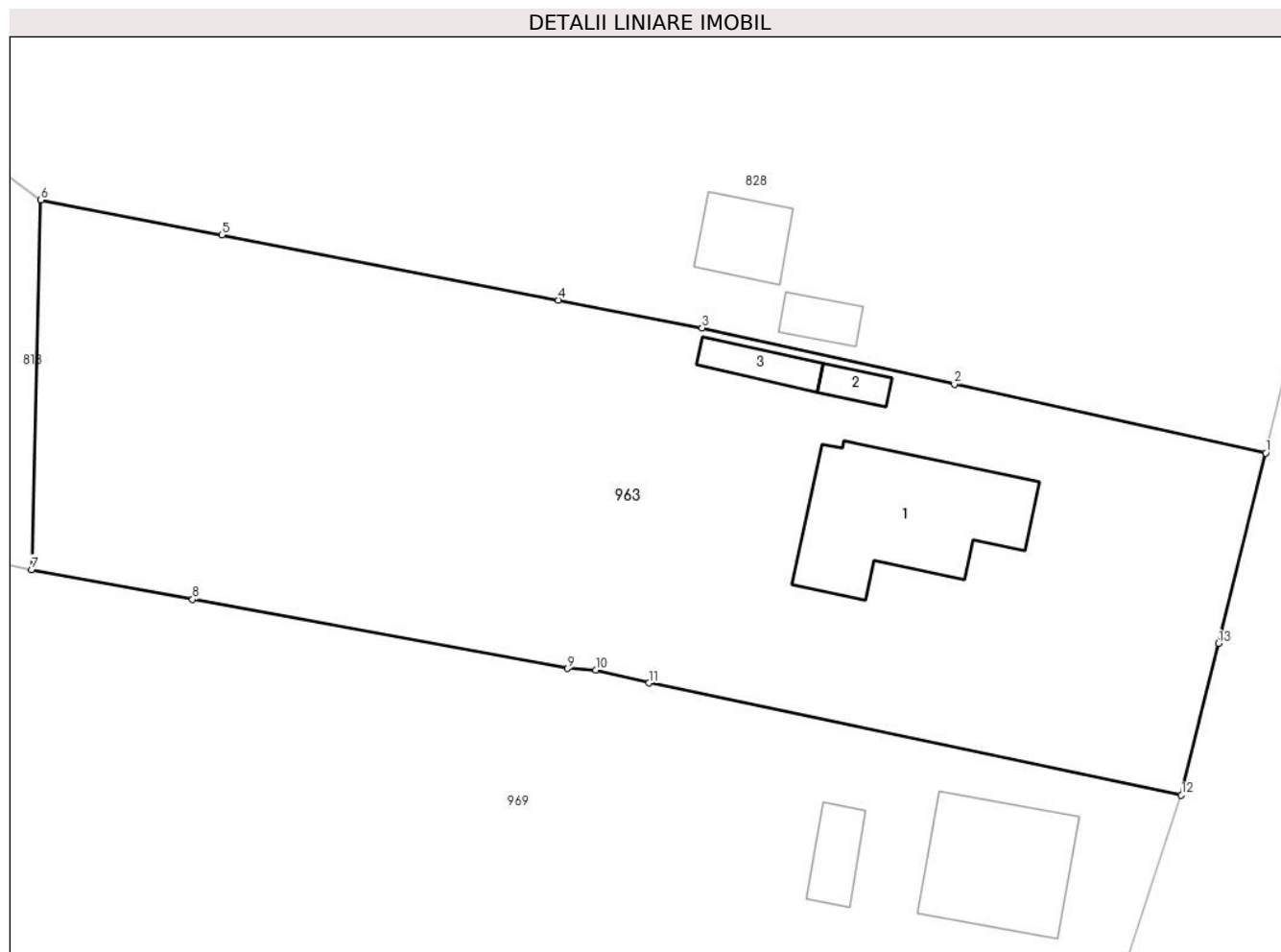
Inscrieri privind dezmembramintele dreptului de proprietate, drepturi reale de garanție și sarcini	Referințe
NU SUNT	

Anexa Nr. 1 La Partea I

Teren

Nr cadastral	Suprafața (mp)*	Observații / Referințe
35983	Din acte: 945 Masurata: 2.436	

* Suprafața este determinată în planul de proiecție Stereo 70.



Date referitoare la teren

Crt	Categorie folosință	Intravilan	Suprafața (mp)	Tarla	Parcelă	Nr. topo	Observații / Referințe
1	curți constructii	DA	404	3	55	-	
2	arabil	DA	228	3	55	-	
3	livada	DA	1.283	3	56	-	
4	vie	DA	166	3	56	-	
5	livada	NU	355	3	56	-	

Date referitoare la construcții

Crt	Număr	Destinație construcție	Supraf. (mp)	Situație juridică	Observații / Referințe
A1.1	35983-C1	construcții de locuințe	142	Cu acte	Nr. niveluri:1; S. construita la sol:142 mp; S. construita desfasurata:142 mp; Locuinta-P
A1.2	35983-C2	construcții anexa	12	Cu acte	Nr. niveluri:1; S. construita la sol:12 mp; S. construita desfasurata:12 mp; Bucatarie-P
A1.3	35983-C3	construcții anexa	20	Cu acte	Nr. niveluri:1; S. construita la sol:20 mp; S. construita desfasurata:20 mp; Magazie-P

Lungime Segmente

1) Valorile lungimilor segmentelor sunt obținute din proiecție în plan.

Punct început	X / Y	Punct sfârșit	X / Y	Lungime segment (** (m)
1	426.667,392 378.212,415	2	426.644,089 378.217,584	23.869
2	426.644,089 378.217,584	3	426.625,186 378.221,777	19.362
3	426.625,186 378.221,777	4	426.614,424 378.223,86	10.962
4	426.614,424 378.223,86	5	426.589,233 378.228,735	25.658
5	426.589,233 378.228,735	6	426.575,663 378.231,362	13.822
6	426.575,663 378.231,362	7	426.574,981 378.203,695	27.675
7	426.574,981 378.203,695	8	426.587,035 378.201,45	12.261
8	426.587,035 378.201,45	9	426.615,111 378.196,287	28.547
9	426.615,111 378.196,287	10	426.617,213 378.196,178	2.105
10	426.617,213 378.196,178	11	426.621,21 378.195,204	4.114
11	426.621,21 378.195,204	12	426.661,075 378.186,8	40.741
12	426.661,075 378.186,8	13	426.663,874 378.198,149	11.689
13	426.663,874 378.198,149	1	426.667,392 378.212,415	14.693

** Lungimile segmentelor sunt determinate în planul de proiecție Stereo 70 și sunt rotunjite la 1 milimetru.

*** Distanța dintre puncte este formată din segmente cumulate ce sunt mai mici decât valoarea 1 milimetru.

**DATE DESPRE IMOBILUL NR. 964**

Oficiul de Cadastru și Publicitate Imobiliară VALCEA
Biroul de Cadastru și Publicitate Imobiliară Ramnicu Valcea

A. Partea I. Descrierea imobilului

TEREN Necunoscut

Adresa: Loc. Cueni, Jud. Valcea

Nr. Crt	Nr cadastral Nr. topografic	Suprafața* (mp)	Observații / Referințe
A1		1.547	Sector cadastral:33 Teren neimprejmuit;

B. Partea II. Proprietari și acte

Inscrieri privitoare la dreptul de proprietate și alte drepturi reale		Referințe
/		
Act Administrativ nr. 7, din 24/06/1996 emis de Parlamentul Romaniei (lege);		
B1	Inscrierea posesiei, drept de PROPRIETATE, dobandit prin Lege, cota actuala 1/1, cota initiala 1/1 1) NEIDENTIFICAT NEIDENTIFICAT	A1
B2	Se noteaza mentiunea proprietar neidentificat.	A1

C. Partea III. SARCINI .

Inscrieri privind dezmembramintele dreptului de proprietate, drepturi reale de garanție și sarcini	Referințe
NU SUNT	

Anexa Nr. 1 La Partea I

Teren

Nr cadastral	Suprafața (mp)*	Observații / Referințe
	1.547	

* Suprafața este determinată în planul de proiecție Stereo 70.



Date referitoare la teren

Crt	Categorie folosință	Intravilan	Suprafața (mp)	Tarla	Parcelă	Nr. topo	Observații / Referințe
1	arabil	DA	285	27	1566/100	-	
2	arabil	NU	504	27	1566/100	-	
3	neproductiv	NU	79	27	1566/99	-	
4	arabil	DA	205	27	1566/99	-	
5	arabil	NU	426	27	1566/99	-	
6	neproductiv	NU	48	27	1566/99	-	

Lungime Segmente

1) Valorile lungimilor segmentelor sunt obținute din proiecție în plan.

Punct început	X / Y	Punct sfârșit	X / Y	Lungime segment (** (m)
1	426.635,108 378.268,765	2	426.636,028 378.272,975	4.309

Punct început	X / Y	Punct sfârşit	X / Y	Lungime segment (** (m)
2	426.636,028 378.272,975	3	426.635,138 378.274,175	1.494
3	426.635,138 378.274,175	4	426.635,958 378.277,215	3.149
4	426.635,958 378.277,215	5	426.636,548 378.277,092	0.603
5	426.636,548 378.277,092	6	426.637,717 378.282,977	6.0
6	426.637,717 378.282,977	7	426.603,419 378.288,404	34.725
7	426.603,419 378.288,404	8	426.534,75 378.299,271	69.524
8	426.534,75 378.299,271	9	426.525,228 378.300,778	9.641
9	426.525,228 378.300,778	10	426.517,156 378.302,056	8.173
10	426.517,156 378.302,056	11	426.512,543 378.297,752	6.309
11	426.512,543 378.297,752	12	426.504,444 378.294,153	8.863
12	426.504,444 378.294,153	13	426.523,528 378.290,445	19.441
13	426.523,528 378.290,445	14	426.599,198 378.275,742	77.085
14	426.599,198 378.275,742	1	426.635,108 378.268,765	36.582

** Lungimile segmentelor sunt determinate în planul de proiecție Stereo 70 și sunt rotunjite la 1 milimetru.

*** Distanța dintre puncte este formată din segmente cumulate ce sunt mai mici decât valoarea 1 milimetru.

**DATE DESPRE IMOBILUL NR. 966**

Oficiul de Cadastru și Publicitate Imobiliară VALCEA
Biroul de Cadastru și Publicitate Imobiliară Ramnicu Valcea

A. Partea I. Descrierea imobilului

TEREN Intravilan

Adresa: Loc. Cueni, Str Principală Cueni, Nr. 42, Jud. Valcea, PUNCTUL ACASA+SUB CURTE

Nr. Crt	Nr cadastral Nr. topografic	Suprafața* (mp)	Observații / Referințe
A1	35386	1.243	Sector cadastral:33 Teren neimpregmuit;

Construcții

Crt	Nr cadastral Nr. topografic	Adresa	Observații / Referințe
A1.1	35386-C1	Loc. Cueni, Str Principală Cueni, Nr. 42, Jud. Valcea, PUNCTUL ACASA+SUB CURTE	Nr. niveluri:1; S. construita la sol:87 mp; LOCUINTA P+1E-CONSTRUITA IN 1967 DIN LEMN, ACOPERITA CU TIGLA, FARA LIFT, FARA CERTIFICAT DE PERFORMANTA ENERGETICA
A1.2	35386-C2	Loc. Cueni, Str Principală Cueni, Nr. 42, Jud. Valcea, PUNCTUL ACASA+SUB CURTE	Nr. niveluri:2; S. construita la sol:18 mp; MAGAZIE-CONSTRUITA IN 2008 DIN BOLTARIU, ACOPERITA CU TABLA
A1.3	35386-C3	Loc. Cueni, Str Principală Cueni, Nr. 42, Jud. Valcea, PUNCTUL ACASA+SUB CURTE	Nr. niveluri:1; S. construita la sol:28 mp; BUCATARIE-CONSTRUITA IN 2010 DIN BCA, ACOPERITA CU TABLA
A1.4	35386-C4	Loc. Cueni, Str Principală Cueni, Nr. 42, Jud. Valcea, PUNCTUL ACASA+SUB CURTE	Nr. niveluri:1; S. construita la sol:13 mp; COTET-CONSTRUIT IN 1974 DIN LEMN, ACOPERIT CU PLACI DE AZBOCIMENT
A1.5	35386-C5	Loc. Cueni, Str Principală Cueni, Nr. 42, Jud. Valcea, PUNCTUL ACASA+SUB CURTE	Nr. niveluri:1; S. construita la sol:12 mp; GRAJD+FANAR-CONSTRUIT IN 1974 DIN CARAMIDA, ACOPERIT CU PLACI DE AZBOCIMENT
A1.6	35386-C6	Loc. Cueni, Str Principală Cueni, Nr. 42, Jud. Valcea, PUNCTUL ACASA+SUB CURTE	Nr. niveluri:1; S. construita la sol:21 mp; PATUL-CONSTRUIT IN 2009 DIN LEMN, ACOPERIT CU TABLA

B. Partea II. Proprietari și acte

Inscrieri privitoare la dreptul de proprietate și alte drepturi reale	Referințe	
52365 / 27/10/2014		
Act Notarial nr. 1605, din 23/10/2014 emis de notar public Stoian Iulian (Contract de vanzare - cumparare aut.);		
B3	Intabulare, drept de PROPRIETATE, dobandit prin Conventie, cota actuala 1/1, cota initiala 1/1 1) MEIANU ELENA NADIA 2) MEIANU NICOLAE, soti	A1
B4	Intabulare, drept de PROPRIETATE, dobandit prin Conventie, cota actuala 1/1, cota initiala 1/1 1) MEIANU ELENA NADIA 2) MEIANU NICOLAE, soti	A1.1, A1.4, A1.5
/		
Act Administrativ nr. 1402, din 23/04/2024 emis de Primaria Comunei Roesti;		
B5	Intabulare, drept de PROPRIETATE, dobandit prin Lege, cota actuala 1/1, cota initiala 1/1 1) MEIANU GHEORGHE- ADRIAN, casatorit cu 2) MEIANU MARIA- MAGDALENA	A1.2, A1.3, A1.6

C. Partea III. SARCINI

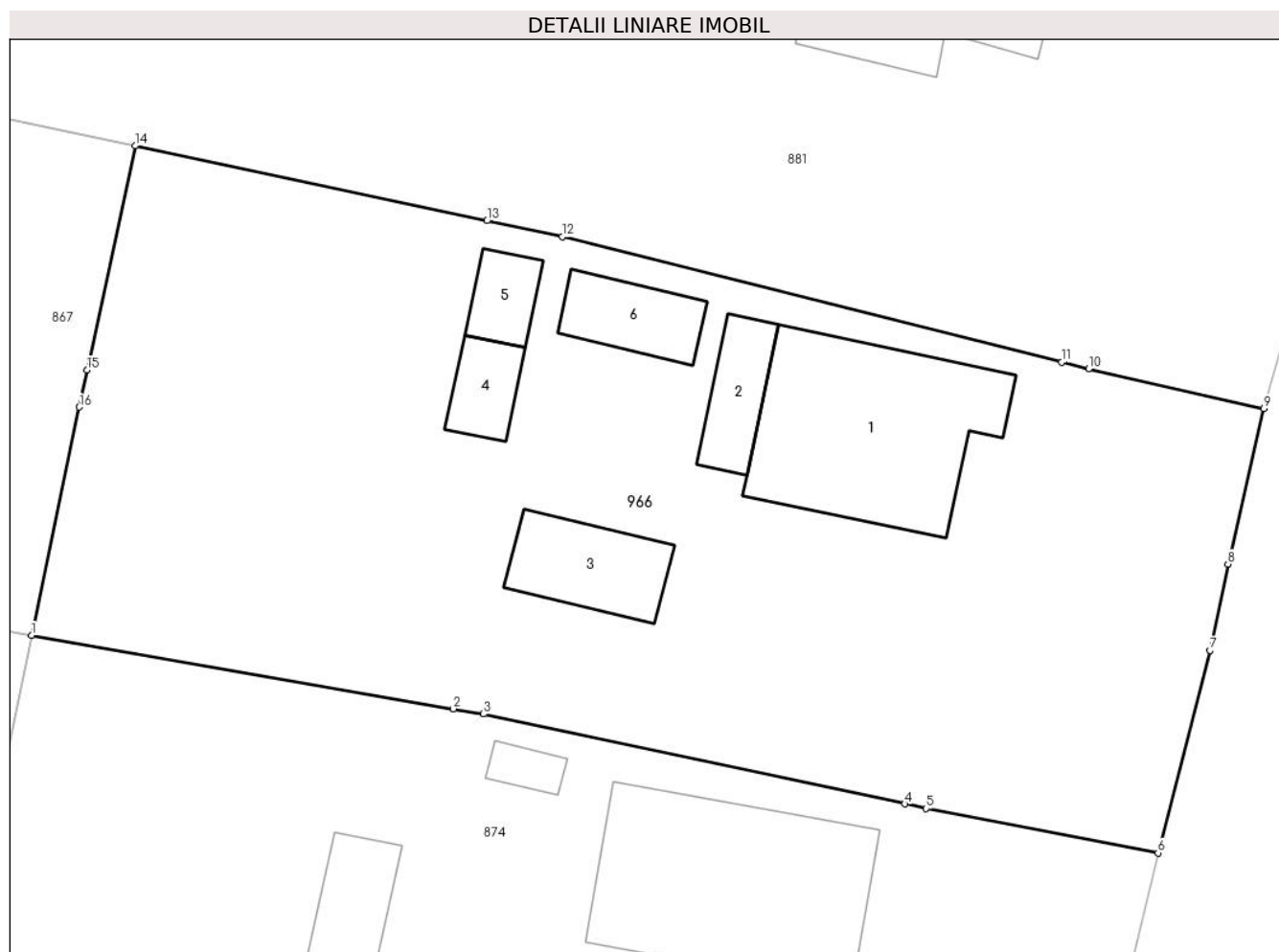
Inscrieri privind dezmembramintele dreptului de proprietate, drepturi reale de garanție și sarcini	Referințe	
52365 / 27/10/2014		
Act Notarial nr. 1605, din 23/10/2014 emis de notar public Stoian Iulian (Contract de vanzare - cumparare aut.);		
C1	Intabulare, drept de UZUFRACT VIAGER, dobandit prin Conventie, cota actuala 1/1, cota initiala 1/1 1) MEIANU BENONIE 2) MEIANU ELENA, soti	A1, A1.1, A1.4, A1.5

Anexa Nr. 1 La Partea I

Teren

Nr cadastral	Suprafața (mp)*	Observații / Referințe
35386	1.243	

* Suprafața este determinată în planul de proiecție Stereo 70.



Date referitoare la teren

Crt	Categorie folosință	Intravilan	Suprafața (mp)	Tarla	Parcelă	Nr. topo	Observații / Referințe
1	curți construcții	DA	459	2	31	-	
2	arabil	DA	80	2	31	-	
3	vie	DA	525	2, 27	33, 1566/55/3	-	
4	arabil	DA	179	27	1566/55/3	-	

Date referitoare la construcții

Crt	Număr	Destinație construcție	Supraf. (mp)	Situație juridică	Observații / Referințe
A1.1	35386-C1	construcții de locuințe	87	Cu acte	Nr. niveluri:1; S. construită la sol:87 mp; LOCUINTA P+1E-CONSTRUITA IN 1967 DIN LEMN, ACOPERITA CU TIGLA, FARA LIFT, FARA CERTIFICAT DE PERFORMANTA ENERGETICA
A1.2	35386-C2	construcții anexa	18	Cu acte	Nr. niveluri:2; S. construită la sol:18 mp; MAGAZIE-CONSTRUITA IN 2008 DIN BOLTARIU, ACOPERITA CU TABLA

Crt	Număr	Destinație construcție	Supraf. (mp)	Situație juridică	Observații / Referințe
A1.3	35386-C3	construcții anexa	28	Cu acte	Nr. niveluri:1; S. construita la sol:28 mp; BUCATARIE-CONSTRUITA IN 2010 DIN BCA, ACOPERITA CU TABLA
A1.4	35386-C4	construcții anexa	13	Cu acte	Nr. niveluri:1; S. construita la sol:13 mp; COTET-CONSTRUIT IN 1974 DIN LEMN, ACOPERIT CU PLACI DE AZBOCIMENT
A1.5	35386-C5	construcții anexa	12	Cu acte	Nr. niveluri:1; S. construita la sol:12 mp; GRAJD+FANAR-CONSTRUIT IN 1974 DIN CARAMIDA, ACOPERIT CU PLACI DE AZBOCIMENT
A1.6	35386-C6	construcții anexa	21	Cu acte	Nr. niveluri:1; S. construita la sol:21 mp; PATUL-CONSTRUIT IN 2009 DIN LEMN, ACOPERIT CU TABLA

Lungime Segmente

1) Valorile lungimilor segmentelor sunt obținute din proiecție în plan.

Punct început	X / Y	Punct sfârșit	X / Y	Lungime segment (** (m)
1	426.692,941 378.533,985	2	426.712,949 378.530,501	20.309
2	426.712,949 378.530,501	3	426.714,376 378.530,252	1.449
3	426.714,376 378.530,252	4	426.734,357 378.525,989	20.431
4	426.734,357 378.525,989	5	426.735,376 378.525,771	1.042
5	426.735,376 378.525,771	6	426.746,371 378.523,661	11.196
6	426.746,371 378.523,661	7	426.748,839 378.533,277	9.928
7	426.748,839 378.533,277	8	426.749,694 378.537,371	4.182
8	426.749,694 378.537,371	9	426.751,388 378.544,737	7.558
9	426.751,388 378.544,737	10	426.743,078 378.546,622	8.521
10	426.743,078 378.546,622	11	426.741,793 378.546,945	1.325
11	426.741,793 378.546,945	12	426.718,105 378.552,897	24.424
12	426.718,105 378.552,897	13	426.714,534 378.553,657	3.651
13	426.714,534 378.553,657	14	426.697,854 378.557,209	17.054
14	426.697,854 378.557,209	15	426.695,574 378.546,578	10.873
15	426.695,574 378.546,578	16	426.695,205 378.544,815	1.801
16	426.695,205 378.544,815	1	426.692,941 378.533,985	11.064

** Lungimile segmentelor sunt determinate în planul de proiecție Stereo 70 și sunt rotunjite la 1 milimetru.

*** Distanța dintre puncte este formată din segmente cumulate ce sunt mai mici decât valoarea 1 milimetru.

**DATE DESPRE IMOBILUL NR. 967**

Oficiul de Cadastru și Publicitate Imobiliară VALCEA
 Biroul de Cadastru și Publicitate Imobiliară Ramnicu Valcea

A. Partea I. Descrierea imobilului

TEREN Necunoscut

Adresa: Loc. Cueni, Str Principală Cueni, Nr. 22, Jud. Valcea, PUNCTUL 'LA MATULESCU'

Nr. Crt	Nr cadastral Nr. topografic	Suprafața* (mp)	Observații / Referințe
A1	35238	3.068	Sector cadastral:33 Teren neimprejmuit;

B. Partea II. Proprietari și acte

Inscrieri privitoare la dreptul de proprietate și alte drepturi reale	Referințe
23505 / 19/06/2012	
Act Notarial nr. 1266, din 12/06/2012 emis de GUTAU MARIANA (contract de vanzare cumparare aut);	
B4	A1
Intabulare, drept de PROPRIETATE, dobandit prin Conventie, cota actuala 1/1, cota initiala 1/1	
1) VLAD DELIA	
2) VLAD PETRE-LUCIAN	

C. Partea III. SARCINI .

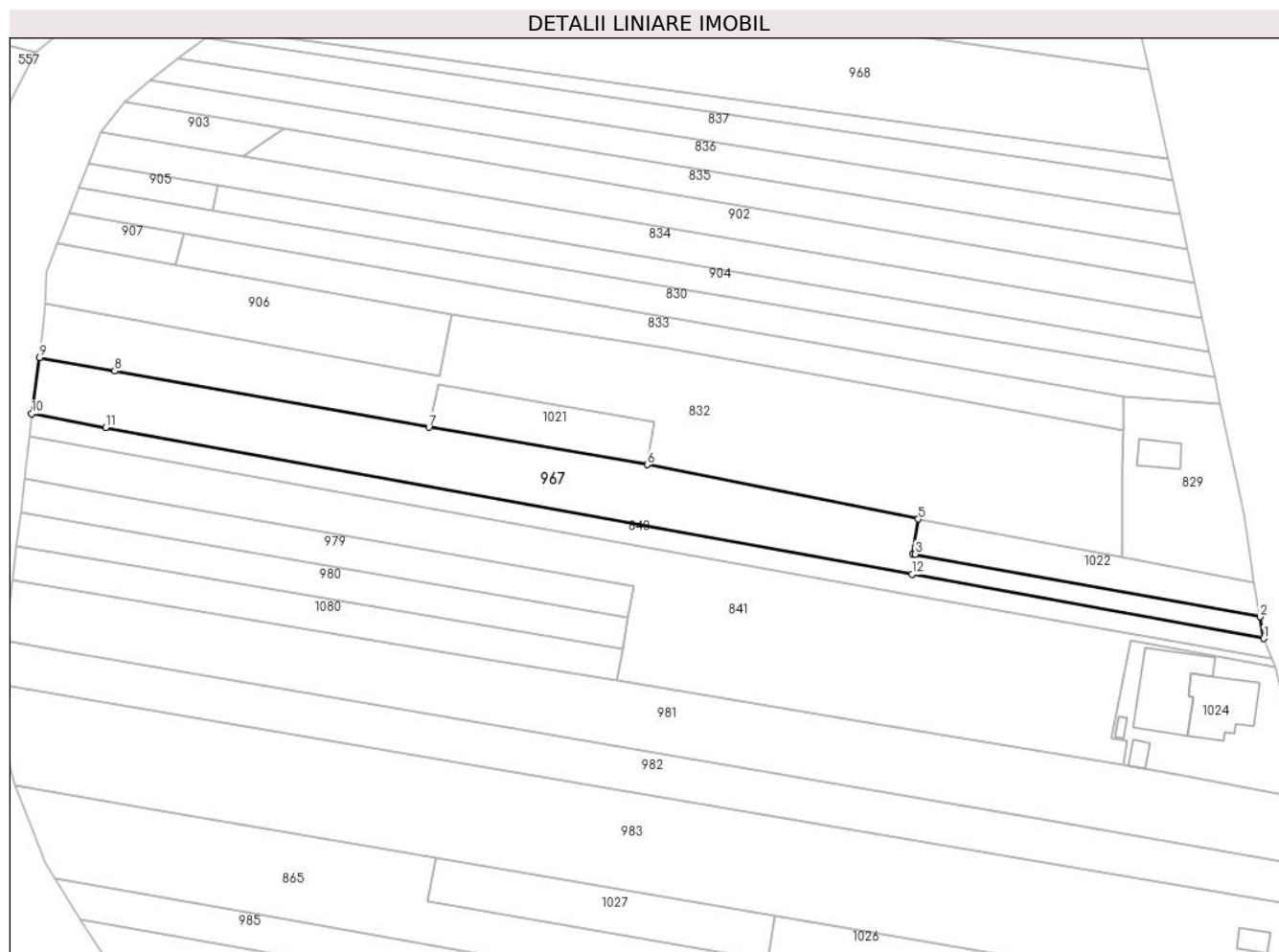
Inscrieri privind dezmembramintele dreptului de proprietate, drepturi reale de garanție și sarcini	Referințe
NU SUNT	

Anexa Nr. 1 La Partea I

Teren

Nr cadastral	Suprafața (mp)*	Observații / Referințe
35238	3.068	

* Suprafața este determinată în planul de proiecție Stereo 70.



Date referitoare la teren

Crt	Categorie folosință	Intravilan	Suprafața (mp)	Tarla	Parcelă	Nr. topo	Observații / Referințe
1	arabil	DA	377	27	1990/102	-	
2	arabil	NU	2.467	27	1990/102/1	-	
3	faneata	NU	224	27	1990/102/2	-	

Lungime Segmente

1) Valorile lungimilor segmentelor sunt obținute din proiecție în plan.

Punct început	X / Y	Punct sfârșit	X / Y	Lungime segment (** (m)
1	426.741,725 378.798,22	2	426.740,895 378.803,15	4.999
2	426.740,895 378.803,15	3	426.662,342 378.817,416	79.838
3	426.662,342 378.817,416	4	426.661,745 378.817,532	0.608
4	426.661,745 378.817,532	5	426.663,065 378.825,421	7.999

Punct început	X / Y	Punct sfârșit	X / Y	Lungime segment (** (m)
5	426.663,065 378.825,421	6	426.601,313 378.837,777	62.976
6	426.601,313 378.837,777	7	426.551,54 378.846,287	50.495
7	426.551,54 378.846,287	8	426.480,023 378.859,102	72.656
8	426.480,023 378.859,102	9	426.462,883 378.862,173	17.413
9	426.462,883 378.862,173	10	426.461,082 378.849,344	12.955
10	426.461,082 378.849,344	11	426.477,945 378.846,272	17.141
11	426.477,945 378.846,272	12	426.661,638 378.812,809	186.716
12	426.661,638 378.812,809	1	426.741,725 378.798,22	81.405

** Lungimile segmentelor sunt determinate în planul de proiecție Stereo 70 și sunt rotunjite la 1 milimetru.

*** Distanța dintre puncte este formată din segmente cumulate ce sunt mai mici decât valoarea 1 milimetru.

**DATE DESPRE IMOBILUL NR. 968**

Oficiul de Cadastru și Publicitate Imobiliară VALCEA
Biroul de Cadastru și Publicitate Imobiliară Ramnicu Valcea

A. Partea I. Descrierea imobilului

TEREN Necunoscut

Adresa: Loc. Cueni, Str Principală Cueni, Nr. 6, Jud. Valcea

Nr. Crt	Nr cadastral Nr. topografic	Suprafața* (mp)	Observații / Referințe
A1		3.800	Sector cadastral:33 Teren neimprejmut;

B. Partea II. Proprietari și acte

Inscrieri privitoare la dreptul de proprietate și alte drepturi reale		Referințe
/		
Act Notarial nr. 846, din 04/07/2003 emis de BNP Vasile Stoian (CVC);		
B1	Intabulare, drept de PROPRIETATE, cumparare, dobandit prin Conventie, cota actuala 1/1, cota initiala 1/1 1) ROSIANU C. GHEORGHE 2) ROSIANU A SILVIA	A1

C. Partea III. SARCINI .

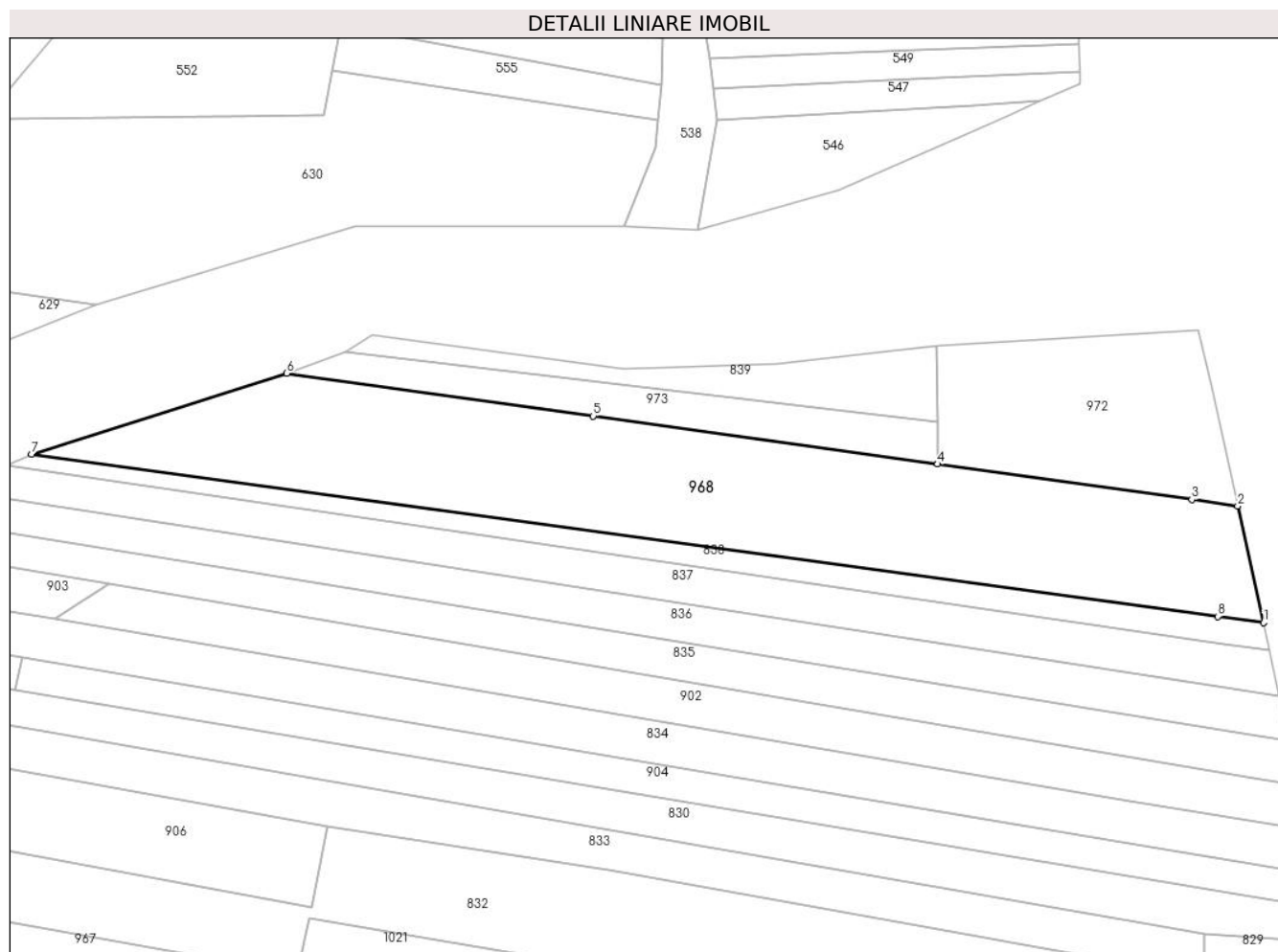
Inscrieri privind dezmembramintele dreptului de proprietate, drepturi reale de garanție și sarcini	Referințe
NU SUNT	

Anexa Nr. 1 La Partea I

Teren

Nr cadastral	Suprafața (mp)*	Observații / Referințe
	3.800	

* Suprafața este determinată în planul de proiecție Stereo 70.



Date referitoare la teren

Crt	Categorie folosință	Intravilan	Suprafața (mp)	Tarla	Parcelă	Nr. topo	Observații / Referințe
1	arabil	DA	158	27	1566/4	-	
2	arabil	NU	3.642	27	1566/4	-	

Lungime Segmente

1) Valorile lungimilor segmentelor sunt obținute din proiecție în plan.

Punct început	X / Y	Punct sfârșit	X / Y	Lungime segment (** (m)
1	426.720,068 378.907,461	2	426.715,542 378.927,815	20.851
2	426.715,542 378.927,815	3	426.707,545 378.928,928	8.074
3	426.707,545 378.928,928	4	426.663,225 378.935,099	44.748
4	426.663,225 378.935,099	5	426.603,152 378.943,463	60.652

Punct început	X / Y	Punct sfârșit	X / Y	Lungime segment (** (m)
5	426.603,152 378.943,463	6	426.549,69 378.950,906	53.978
6	426.549,69 378.950,906	7	426.505,216 378.936,839	46.646
7	426.505,216 378.936,839	8	426.712,037 378.908,559	208.746
8	426.712,037 378.908,559	1	426.720,068 378.907,461	8.106

** Lungimile segmentelor sunt determinate în planul de proiecție Stereo 70 și sunt rotunjite la 1 milimetru.

*** Distanța dintre puncte este formată din segmente cumulate ce sunt mai mici decât valoarea 1 milimetru.

**DATE DESPRE IMOBILUL NR. 969**

Oficiul de Cadastru și Publicitate Imobiliară VALCEA
Biroul de Cadastru și Publicitate Imobiliară Ramnicu Valcea

A. Partea I. Descrierea imobilului

TEREN Necunoscut

Nr. CF vechi:218

Nr. cadastral vechi:229

Adresa: Loc. Cueni, Str Principală Cueni, Nr. 74, Jud. Valcea, punctul "Acasa" judetul Valcea.

Nr. Crt	Nr cadastral Nr. topografic	Suprafața* (mp)	Observații / Referințe
A1	35140	Din acte: 3.924 Masurata: 3.604	Sector cadastral:33 Teren imprejmuit;

Construcții

Crt	Nr cadastral Nr. topografic	Adresa	Observații / Referințe
A1.1	35140-C1	Loc. Cueni, Str Principală Cueni, Nr. 74, Jud. Valcea	Nr. niveluri:1; S. construita la sol:99 mp;
A1.2	35140-C2	Loc. Cueni, Str Principală Cueni, Nr. 74, Jud. Valcea	Nr. niveluri:1; S. construita la sol:24 mp;

B. Partea II. Proprietari și acte

Inscrieri privitoare la dreptul de proprietate și alte drepturi reale		Referințe
4970 / 11/02/2008		
Act Administrativ nr. 1713, din 02/05/2007 emis de Comisia Judeteana Valcea (TP);		
B1	Intabulare, drept de PROPRIETATE, dobandit prin Lege, cota actuala 3/8, cota initiala 3/8 1) GIURAN NICOLAE OBSERVATII: (provenita din conversia CF 218)	A1
Act Administrativ nr. 319, din 25/01/2008 emis de Primaria Roesti;		
B2	Intabulare, drept de PROPRIETATE, dobandit prin Construire, cota actuala 3/16, cota initiala 3/16 1) GIURAN NICOLAE	A1.1, A1.2
13898 / 10/04/2008		
Act Notarial nr. 405, din 09/04/2008 emis de BNP Bornea Gheorghe (CVC cu clauza de intretinere si uzufruct viager aut.);		
B3	Intabulare, drept de PROPRIETATE, dobandit prin Conventie, cota actuala 5/8, cota initiala 5/8 1) GIURAN NICOLAE 2) GIURAN MARIA OBSERVATII: (provenita din conversia CF 218)	A1
B4	Intabulare, drept de PROPRIETATE, dobandit prin Construire, cota actuala 13/16, cota initiala 13/16 1) GIURAN NICOLAE 2) GIURAN MARIA	A1.1, A1.2

C. Partea III. SARCINI

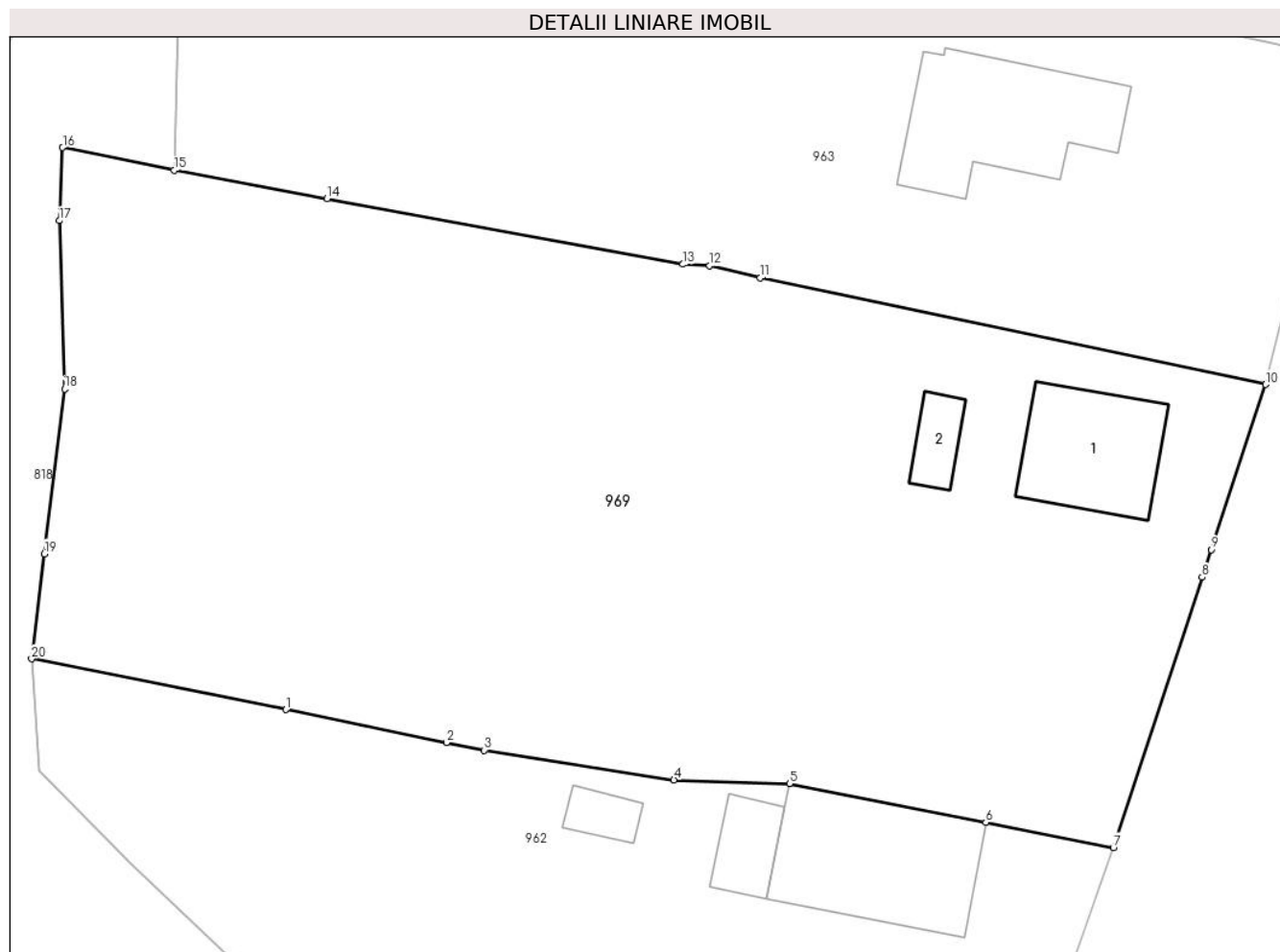
Inscrieri privind dezmembramintele dreptului de proprietate, drepturi reale de garanție și sarcini		Referințe
13898 / 10/04/2008		
Act Notarial nr. 405, din 09/04/2008 emis de BNP Bornea Gheorghe (CVC cu clauza de intretinere si uzufruct viager aut.);		
C1	si se noteaza clauza de intretinera 1) GIURAN MARIA OBSERVATII: (provenita din conversia CF 218)	A1

Anexa Nr. 1 La Partea I

Teren

Nr cadastral	Suprafața (mp)*	Observații / Referințe
35140	Din acte: 3.924 Masurata: 3.604	

* Suprafața este determinată în planul de proiecție Stereo 70.



Date referitoare la teren

Crt	Categorie folosință	Intra vilan	Suprafața (mp)	Tarla	Parcelă	Nr. topo	Observații / Referințe
1	curți constructii	DA	616	3	63/4/2	-	
2	arabil	DA	2.176	3	63/4, 63/4/1, 63/4/3	-	
3	arabil	NU	812	3	63/4, 63/4/1, 63/4/3	-	

Date referitoare la construcții

Crt	Număr	Destinație construcție	Supraf. (mp)	Situație juridică	Observații / Referințe
A1.1	35140-C1	construcții de locuințe	99	Cu acte	Nr. niveluri:1; S. construita la sol:99 mp;
A1.2	35140-C2	construcții anexa	24	Cu acte	Nr. niveluri:1; S. construita la sol:24 mp;

Lungime Segmente

1) Valorile lungimilor segmentelor sunt obținute din proiecție în plan.

Punct început	X / Y	Punct sfârșit	X / Y	Lungime segment (** (m))
1	426.583,791 378.161,164	2	426.596,472 378.158,565	12.945

Punct început	X / Y	Punct sfârșit	X / Y	Lungime segment (** (m)
2	426.596,472 378.158,565	3	426.599,444 378.157,956	3.034
3	426.599,444 378.157,956	4	426.614,4 378.155,611	15.139
4	426.614,4 378.155,611	5	426.623,508 378.155,318	9.113
5	426.623,508 378.155,318	6	426.638,999 378.152,261	15.79
6	426.638,999 378.152,261	7	426.649,058 378.150,276	10.253
7	426.649,058 378.150,276	8	426.656,053 378.171,606	22.448
8	426.656,053 378.171,606	9	426.656,764 378.173,773	2.281
9	426.656,764 378.173,773	10	426.661,075 378.186,8	13.722
10	426.661,075 378.186,8	11	426.621,21 378.195,204	40.741
11	426.621,21 378.195,204	12	426.617,213 378.196,178	4.114
12	426.617,213 378.196,178	13	426.615,111 378.196,287	2.105
13	426.615,111 378.196,287	14	426.587,035 378.201,45	28.547
14	426.587,035 378.201,45	15	426.574,981 378.203,695	12.261
15	426.574,981 378.203,695	16	426.566,181 378.205,495	8.982
16	426.566,181 378.205,495	17	426.565,905 378.199,72	5.782
17	426.565,905 378.199,72	18	426.566,331 378.186,45	13.277
18	426.566,331 378.186,45	19	426.564,731 378.173,45	13.098
19	426.564,731 378.173,45	20	426.563,733 378.165,163	8.347
20	426.563,733 378.165,163	1	426.583,791 378.161,164	20.453

** Lungimile segmentelor sunt determinate în planul de proiecție Stereo 70 și sunt rotunjite la 1 milimetru.

*** Distanța dintre puncte este formată din segmente cumulate ce sunt mai mici decât valoarea 1 milimetru.

**DATE DESPRE IMOBILUL NR. 970**

Oficiul de Cadastru și Publicitate Imobiliară VALCEA
Biroul de Cadastru și Publicitate Imobiliară Ramnicu Valcea

A. Partea I. Descrierea imobilului

TEREN Intravilan

Adresa: Loc. Cueni, Str Principală Cueni, Nr. 66, Jud. Valcea

Nr. Crt	Nr cadastral Nr. topografic	Suprafața* (mp)	Observații / Referințe
A1		Din acte: 860 Masurata: 905	Sector cadastral:33 Teren imprejmuit;

Construcții

Crt	Nr cadastral Nr. topografic	Adresa	Observații / Referințe
A1.1		Loc. Cueni, Str Principală Cueni, Nr. 66, Jud. Valcea	Nr. niveluri:1; S. construita la sol:123 mp;

B. Partea II. Proprietari și acte

Inscrieri privitoare la dreptul de proprietate și alte drepturi reale		Referințe
/		
Act Administrativ nr. 24/14152, din 13/09/1991 emis de CJSDPAT Vâlcea (TP);		
B1	Intabulare, drept de PROPRIETATEIn baza L18/1991, dobandit prin Constituire, cota actuala 1/1, cota initiala 1/1 1) BUDURĂSCU I. ION	A1
Act Normativ nr. 7, din 13/03/1996 emis de Parlamentul Romaniei (lege);		
B2	Intabulare, drept de PROPRIETATE, dobandit prin Lege, cota actuala 1/1, cota initiala 1/1 1) BUDURĂSCU I. ION	A1.1

C. Partea III. SARCINI .

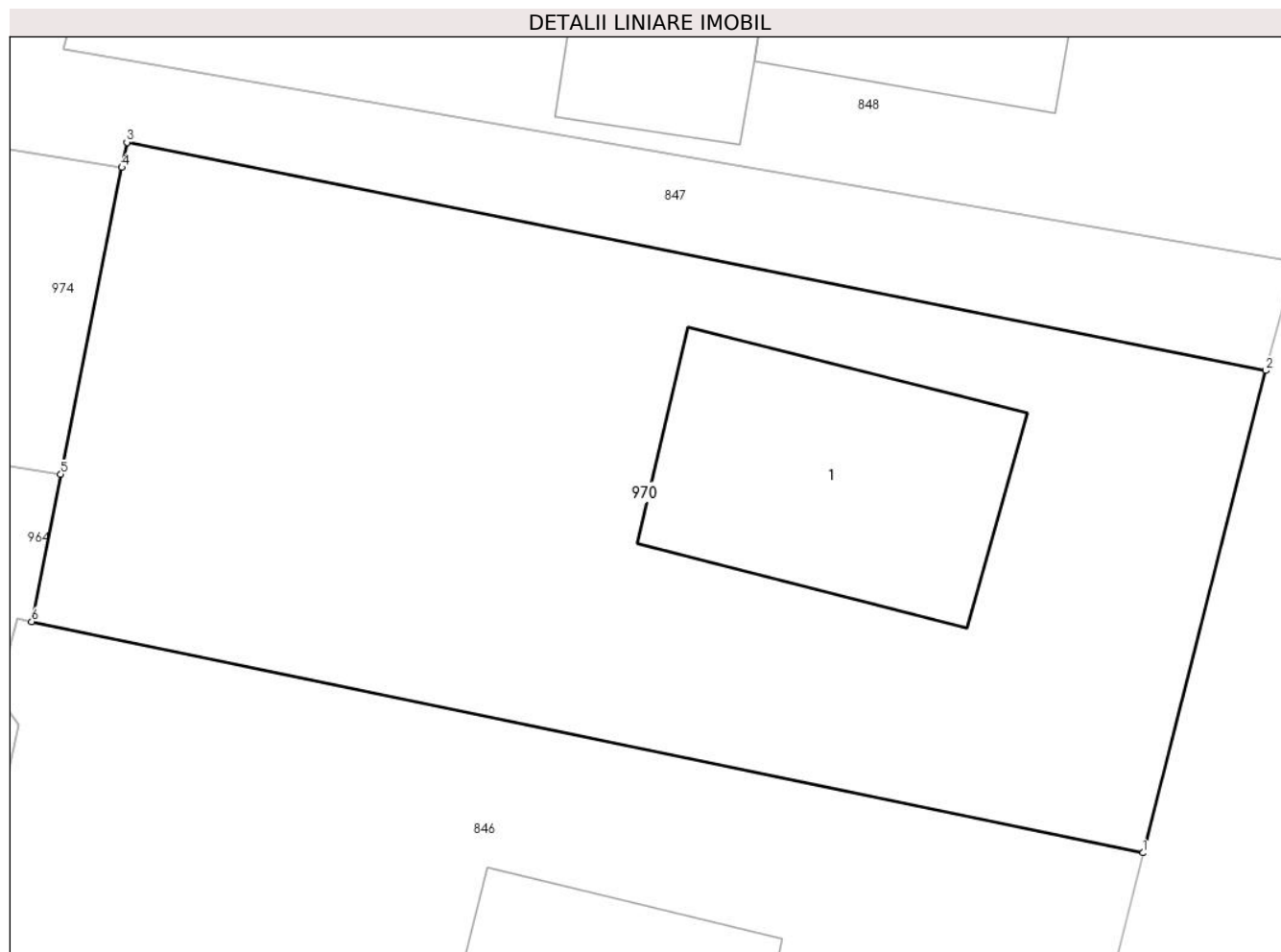
Inscrieri privind dezmembramintele dreptului de proprietate, drepturi reale de garanție și sarcini	Referințe
NU SUNT	

Anexa Nr. 1 La Partea I

Teren

Nr cadastral	Suprafața (mp)*	Observații / Referințe
	Din acte: 860 Masurata: 905	

* Suprafața este determinată în planul de proiecție Stereo 70.



Date referitoare la teren

Crt	Categorie folosință	Intra vilan	Suprafața (mp)	Tarla	Parcelă	Nr. topo	Observații / Referințe
1	curți constructii	DA	905	3	44	-	

Date referitoare la construcții

Crt	Număr	Destinație construcție	Supraf. (mp)	Situație juridică	Observații / Referințe
A1.1		construcții de locuințe	123	Cu acte	Nr. niveluri:1; S. construita la sol:123 mp;

Lungime Segmente

1) Valorile lungimilor segmentelor sunt obținute din proiecție în plan.

Punct început	X / Y	Punct sfârșit	X / Y	Lungime segment (** (m)
1	426.680,993 378.267,843	2	426.685,899 378.287,129	19.9
2	426.685,899 378.287,129	3	426.640,355 378.296,258	46.45
3	426.640,355 378.296,258	4	426.640,154 378.295,249	1.029

Punct început	X / Y	Punct sfârșit	X / Y	Lungime segment (** (m)
4	426.640,154 378.295,249	5	426.637,717 378.282,977	12.512
5	426.637,717 378.282,977	6	426.636,548 378.277,092	6.0
6	426.636,548 378.277,092	1	426.680,993 378.267,843	45.397

** Lungimile segmentelor sunt determinate în planul de proiecție Stereo 70 și sunt rotunjite la 1 milimetru.

*** Distanța dintre puncte este formată din segmente cumulate ce sunt mai mici decât valoarea 1 milimetru.

**DATE DESPRE IMOBILUL NR. 972**

Oficiul de Cadastru și Publicitate Imobiliară VALCEA
Biroul de Cadastru și Publicitate Imobiliară Ramnicu Valcea

A. Partea I. Descrierea imobilului

TEREN Necunoscut

Adresa: Loc. Cueni, Jud. Valcea, Punctul 'La Podull Cernisoarei+La Nicula-Podul Cernisoarei+La Nicula'

Nr. Crt	Nr cadastral Nr. topografic	Suprafața* (mp)	Observații / Referințe
A1	36101	1.249	Sector cadastral:33 Teren neimprejmuit;

B. Partea II. Proprietari și acte

Inscrieri privitoare la dreptul de proprietate și alte drepturi reale	Referințe
111099 / 07/12/2023	
Act Normativ nr. 1362, din 27/12/2001 emis de GUVERNUL ROMANIEI (HG 1362 ; act administrativ nr 3965 din 21.11.2023, emis de PRIMARIA COMUNEI ROESTI;act normativ nr H.G. nr 1100 din 22.09.2005, emis de GUVERNUL ROMANIEI, Anexa nr 16-Inventarul bunurilor care apartin domeniului public al comunei Roesti);	
B1	A1
Intabulare, drept de PROPRIETATE, dobandit prin Lege, cota actuala 1/1, cota initiala 1/1	
1) COMUNA ROESTI , CIF:2541460	
<i>OBSERVATII: Domeniu public</i>	

C. Partea III. SARCINI .

Inscrieri privind dezmembramintele dreptului de proprietate, drepturi reale de garanție și sarcini	Referințe
NU SUNT	

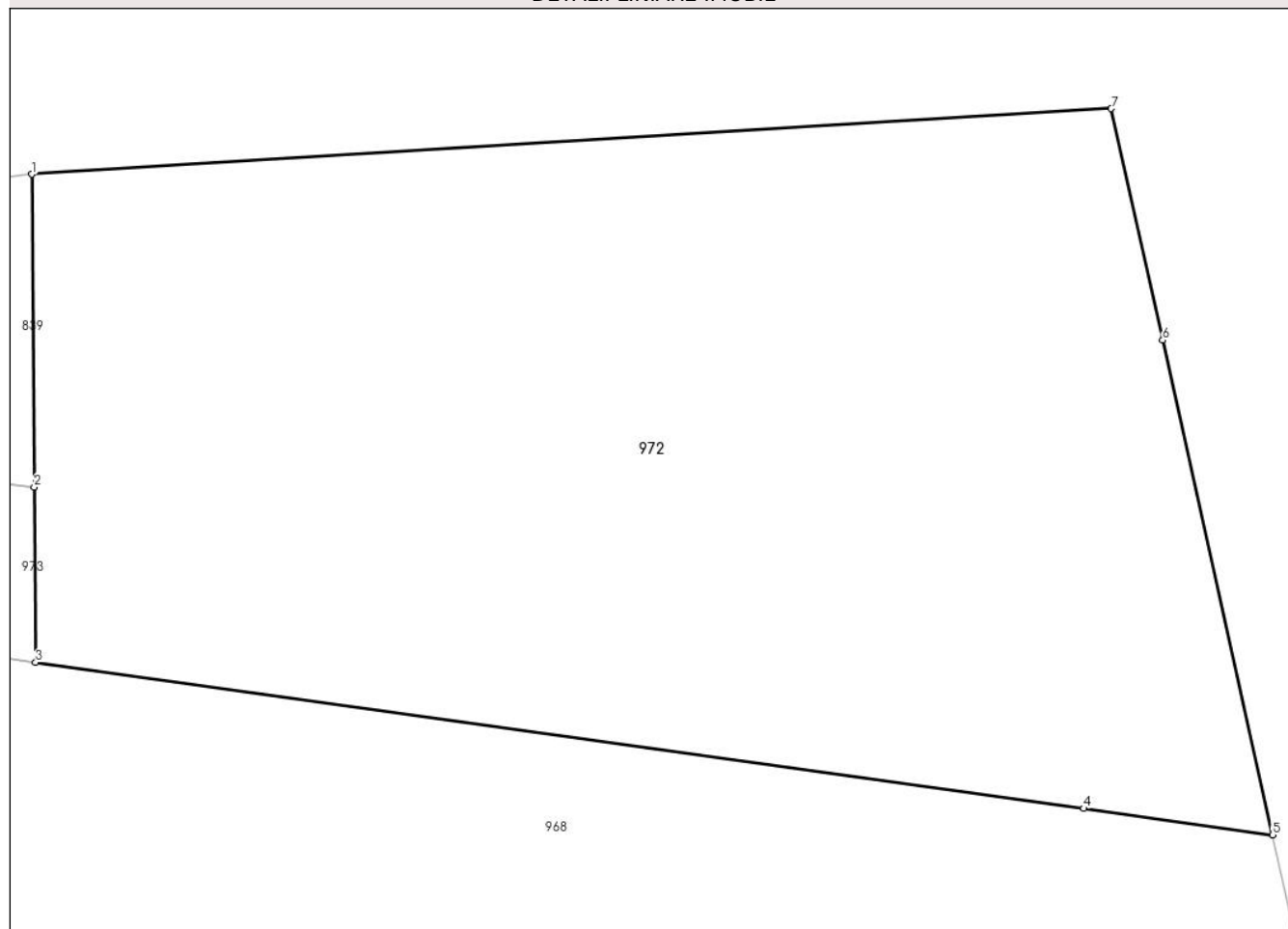
Anexa Nr. 1 La Partea I

Teren

Nr cadastral	Suprafața (mp)*	Observații / Referințe
36101	1.249	

* Suprafața este determinată în planul de proiecție Stereo 70.

DETALII LINIARE IMOBIL



Date referitoare la teren

Crt	Categorie folosință	Intravilan	Suprafața (mp)	Tarla	Parcelă	Nr. topo	Observații / Referințe
1	curți constructii	DA	154	27	1566/1, 1566/2	-	
2	curți constructii	NU	1.095	27	1566/1, 1566/2	-	

Lungime Segmente

1) Valorile lungimilor segmentelor sunt obținute din proiecție în plan.

Punct început	X / Y	Punct sfârșit	X / Y	Lungime segment (** (m)
1	426.663,062 378.955,729	2	426.663,166 378.942,508	13.221
2	426.663,166 378.942,508	3	426.663,225 378.935,099	7.409
3	426.663,225 378.935,099	4	426.707,545 378.928,928	44.748
4	426.707,545 378.928,928	5	426.715,542 378.927,815	8.074

Punct început	X / Y	Punct sfârșit	X / Y	Lungime segment (** (m)
5	426.715,542 378.927,815	6	426.710,892 378.948,715	21.411
6	426.710,892 378.948,715	7	426.708,716 378.958,497	10.021
7	426.708,716 378.958,497	1	426.663,062 378.955,729	45.738

** Lungimile segmentelor sunt determinate în planul de proiecție Stereo 70 și sunt rotunjite la 1 milimetru.

*** Distanța dintre puncte este formată din segmente cumulate ce sunt mai mici decât valoarea 1 milimetru.

**DATE DESPRE IMOBILUL NR. 973**

Oficiul de Cadastru și Publicitate Imobiliară VALCEA
Biroul de Cadastru și Publicitate Imobiliară Ramnicu Valcea

A. Partea I. Descrierea imobilului

TEREN Extravilan

Adresa: Jud. Valcea

Nr. Crt	Nr cadastral Nr. topografic	Suprafața* (mp)	Observații / Referințe
A1		670	Sector cadastral:33 Teren neimprejmuit;

B. Partea II. Proprietari și acte

Inscrieri privitoare la dreptul de proprietate și alte drepturi reale	Referințe
/	
Act Administrativ nr. 1030/700, din 10/12/2002 emis de CJSDPAT VâlCEA (TP);	
B1	A1
Intabulare, drept de PROPRIETATE, dobandit prin Reconstituire, cota actuala 1/1, cota initiala 1/1	
1) MEIANU GHEORGHE	

C. Partea III. SARCINI .

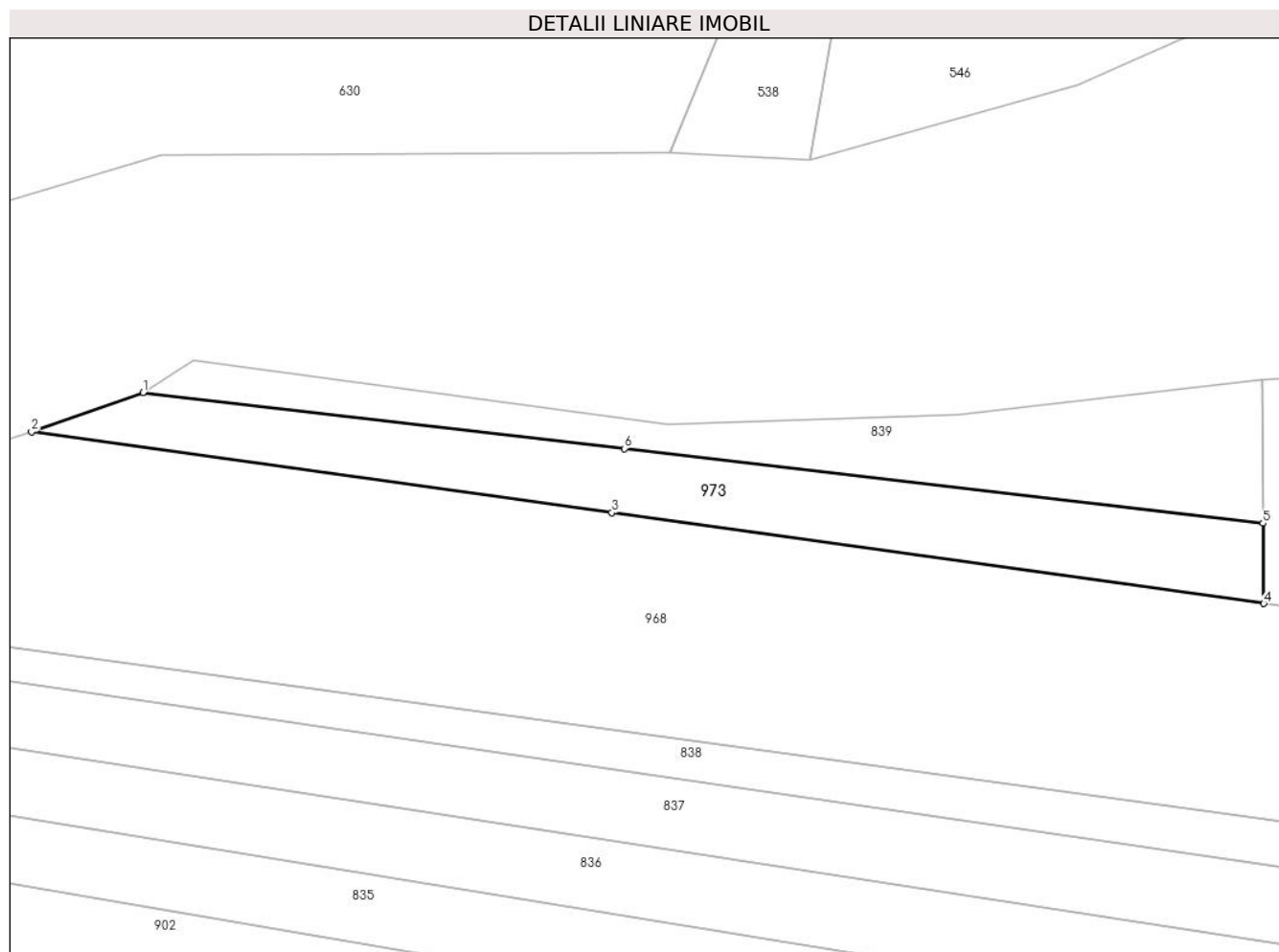
Inscrieri privind dezmembramintele dreptului de proprietate, drepturi reale de garanție și sarcini	Referințe
NU SUNT	

Anexa Nr. 1 La Partea I

Teren

Nr cadastral	Suprafața (mp)*	Observații / Referințe
	670	

* Suprafața este determinată în planul de proiecție Stereo 70.



Date referitoare la teren

Crt	Categorie folosință	Intravilan	Suprafața (mp)	Tarla	Parcelă	Nr. topo	Observații / Referințe
1	arabil	NU	400	27	1566/3	-	
2	neproductiv	NU	270	27	1566/3/1	-	

Lungime Segmente

1) Valorile lungimilor segmentelor sunt obținute din proiecție în plan.

Punct început	X / Y	Punct sfârșit	X / Y	Lungime segment (** (m)
1	426.559,956 378.954,555	2	426.549,69 378.950,906	10.895
2	426.549,69 378.950,906	3	426.603,152 378.943,463	53.978
3	426.603,152 378.943,463	4	426.663,225 378.935,099	60.652
4	426.663,225 378.935,099	5	426.663,166 378.942,508	7.409

Punct început	X / Y	Punct sfârșit	X / Y	Lungime segment (** (m)
5	426.663,166 378.942,508	6	426.604,333 378.949,375	59.232
6	426.604,333 378.949,375	1	426.559,956 378.954,555	44.678

** Lungimile segmentelor sunt determinate în planul de proiecție Stereo 70 și sunt rotunjite la 1 milimetru.

*** Distanța dintre puncte este formată din segmente cumulate ce sunt mai mici decât valoarea 1 milimetru.

**DATE DESPRE IMOBILUL NR. 974**

Oficiul de Cadastru și Publicitate Imobiliară VALCEA
Biroul de Cadastru și Publicitate Imobiliară Ramnicu Valcea

A. Partea I. Descrierea imobilului

TEREN Necunoscut

Adresa: Loc. Cueni, Jud. Valcea

Nr. Crt	Nr cadastral Nr. topografic	Suprafața* (mp)	Observații / Referințe
A1		1.560	Sector cadastral:33 Teren neimprejmuit;

B. Partea II. Proprietari și acte

Inscrieri privitoare la dreptul de proprietate și alte drepturi reale		Referințe
/		
Act Administrativ nr. 249/42937, din 15/06/1997 emis de CJSDPAT VâlCEA (TP);		
B1	Intabulare, drept de PROPRIETATEIn baza L18/1991, dobandit prin Reconstituire, cota actuala 1/1, cota initiala 1/1 1) BĂLAN AUREL	A1

C. Partea III. SARCINI .

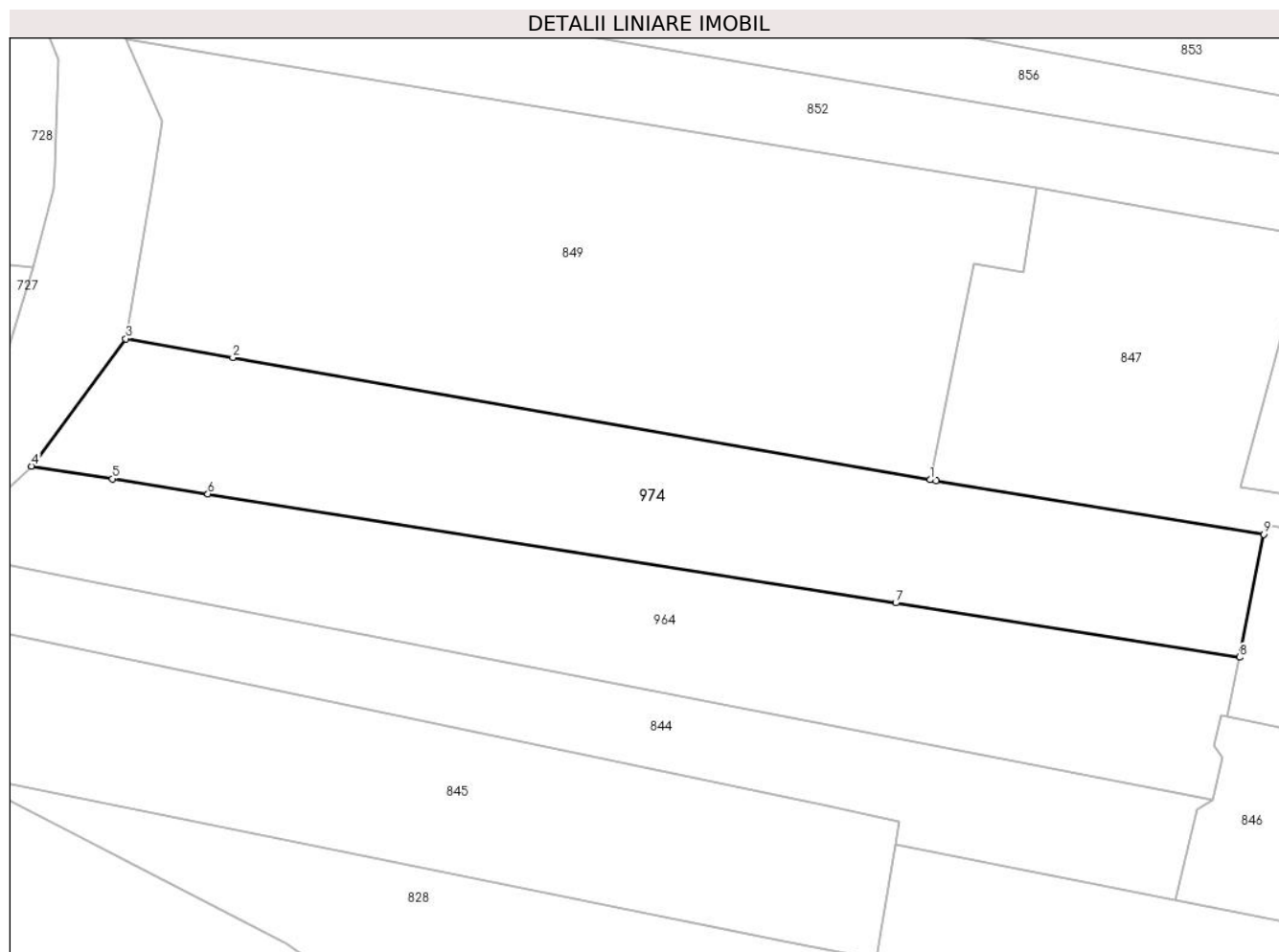
Inscrieri privind dezmembramintele dreptului de proprietate, drepturi reale de garanție și sarcini	Referințe
NU SUNT	

Anexa Nr. 1 La Partea I

Teren

Nr cadastral	Suprafața (mp)*	Observații / Referințe
	1.560	

* Suprafața este determinată în planul de proiecție Stereo 70.



Date referitoare la teren

Crt	Categorie folosință	Intravilan	Suprafața (mp)	Tarla	Parcelă	Nr. topo	Observații / Referințe
1	arabil	DA	427	27/1	1566/98	-	
2	arabil	NU	933	27/1	1566/98	-	
3	neproductiv	NU	200	27/1	1558	-	

Lungime Segmente

1) Valorile lungimilor segmentelor sunt obținute din proiecție în plan.

Punct început	X / Y	Punct sfârșit	X / Y	Lungime segment (** (m)
1	426.606,85 378.300,683	2	426.537,248 378.312,886	70.664
2	426.537,248 378.312,886	3	426.526,554 378.314,761	10.857
3	426.526,554 378.314,761	4	426.517,156 378.302,056	15.803
4	426.517,156 378.302,056	5	426.525,228 378.300,778	8.173

Punct început	X / Y	Punct sfârșit	X / Y	Lungime segment (** (m)
5	426.525,228 378.300,778	6	426.534,75 378.299,271	9.641
6	426.534,75 378.299,271	7	426.603,419 378.288,404	69.524
7	426.603,419 378.288,404	8	426.637,717 378.282,977	34.725
8	426.637,717 378.282,977	9	426.640,154 378.295,249	12.512
9	426.640,154 378.295,249	10	426.607,477 378.300,579	33.109
10	426.607,477 378.300,579	1	426.606,85 378.300,683	0.636

** Lungimile segmentelor sunt determinate în planul de proiecție Stereo 70 și sunt rotunjite la 1 milimetru.

*** Distanța dintre puncte este formată din segmente cumulate ce sunt mai mici decât valoarea 1 milimetru.

**DATE DESPRE IMOBILUL NR. 977**

Oficiul de Cadastru și Publicitate Imobiliară VALCEA
Biroul de Cadastru și Publicitate Imobiliară Ramnicu Valcea

A. Partea I. Descrierea imobilului

TEREN Intravilan

Adresa: Loc. Cueni, Str Principală Cueni, Nr. 30, Jud. Valcea

Nr. Crt	Nr cadastral Nr. topografic	Suprafața* (mp)	Observații / Referințe
A1		Din acte: 543 Masurata: 900	Sector cadastral:33 Teren imprejmuit;

Construcții

Crt	Nr cadastral Nr. topografic	Adresa	Observații / Referințe
A1.1		Loc. Cueni, Str Principală Cueni, Nr. 30, Jud. Valcea	Nr. niveluri:1; S. construita la sol:129 mp;

B. Partea II. Proprietari și acte

Inscrieri privitoare la dreptul de proprietate și alte drepturi reale		Referințe
/		
Act Administrativ nr. 178/11363, din 20/12/1995 emis de CJSDPAT Vâlcea (TP);		
B1	Intabulare, drept de PROPRIETATEIn baza L18/1991, dobandit prin Constituire, cota actuala 1/1, cota initiala 1/1 1) MEIANU P. ION	A1
Act Normativ nr. 7, din 13/03/1996 emis de Parlamentul Romaniei (lege);		
B2	Intabulare, drept de PROPRIETATE, dobandit prin Lege, cota actuala 1/1, cota initiala 1/1 1) MEIANU P. ION	A1.1

C. Partea III. SARCINI .

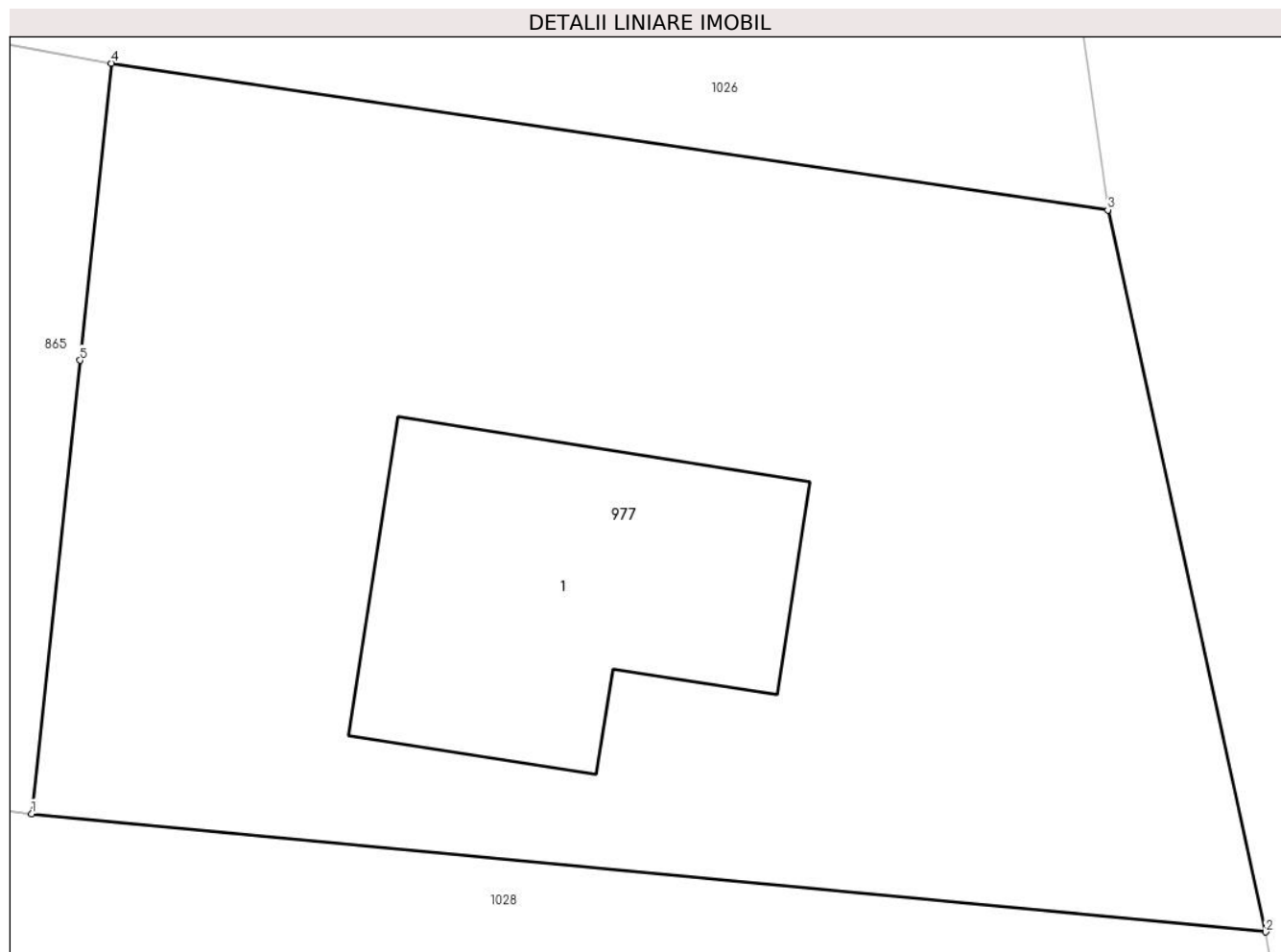
Inscrieri privind dezmembramintele dreptului de proprietate, drepturi reale de garanție și sarcini	Referințe
NU SUNT	

Anexa Nr. 1 La Partea I

Teren

Nr cadastral	Suprafața (mp)*	Observații / Referințe
	Din acte: 543 Masurata: 900	

* Suprafața este determinată în planul de proiecție Stereo 70.



Date referitoare la teren

Crt	Categorie folosință	Intra vilan	Suprafața (mp)	Tarla	Parcelă	Nr. topo	Observații / Referințe
1	curți constructii	DA	900	2	11	-	

Date referitoare la construcții

Crt	Număr	Destinație construcție	Supraf. (mp)	Situație juridică	Observații / Referințe
A1.1		construcții de locuințe	129	Cu acte	Nr. niveluri:1; S. construita la sol:129 mp;

Lungime Segmente

1) Valorile lungimilor segmentelor sunt obținute din proiecție în plan.

Punct început	X / Y	Punct sfârșit	X / Y	Lungime segment (** (m)
1	426.726,869 378.682,218	2	426.767,851 378.678,292	41.17
2	426.767,851 378.678,292	3	426.762,61 378.702,268	24.542
3	426.762,61 378.702,268	4	426.729,524 378.707,144	33.443

Punct început	X / Y	Punct sfârșit	X / Y	Lungime segment (** (m)
4	426.729,524 378.707,144	5	426.728,473 378.697,277	9.923
5	426.728,473 378.697,277	1	426.726,869 378.682,218	15.144

** Lungimile segmentelor sunt determinate în planul de proiecție Stereo 70 și sunt rotunjite la 1 milimetru.

*** Distanța dintre puncte este formată din segmente cumulate ce sunt mai mici decât valoarea 1 milimetru.

**DATE DESPRE IMOBILUL NR. 979**

Oficiul de Cadastru și Publicitate Imobiliară VALCEA
Biroul de Cadastru și Publicitate Imobiliară Ramnicu Valcea

A. Partea I. Descrierea imobilului

TEREN Extravilan

Adresa: Jud. Valcea

Nr. Crt	Nr cadastral Nr. topografic	Suprafața* (mp)	Observații / Referințe
A1		1.052	Sector cadastral:33 Teren neimprejmuit;

B. Partea II. Proprietari și acte

Inscrieri privitoare la dreptul de proprietate și alte drepturi reale		Referințe
/		
Act Notarial nr. 778, din 25/06/2019 emis de BIN Mazilu Claudia-Ana (Act de partaj voluntar succesoral);		
B1	Intabulare, drept de PROPRIETATE, dobandit prin Conventie, cota actuala 1/1, cota initiala 1/1 1) LIXANDRU ION	A1

C. Partea III. SARCINI .

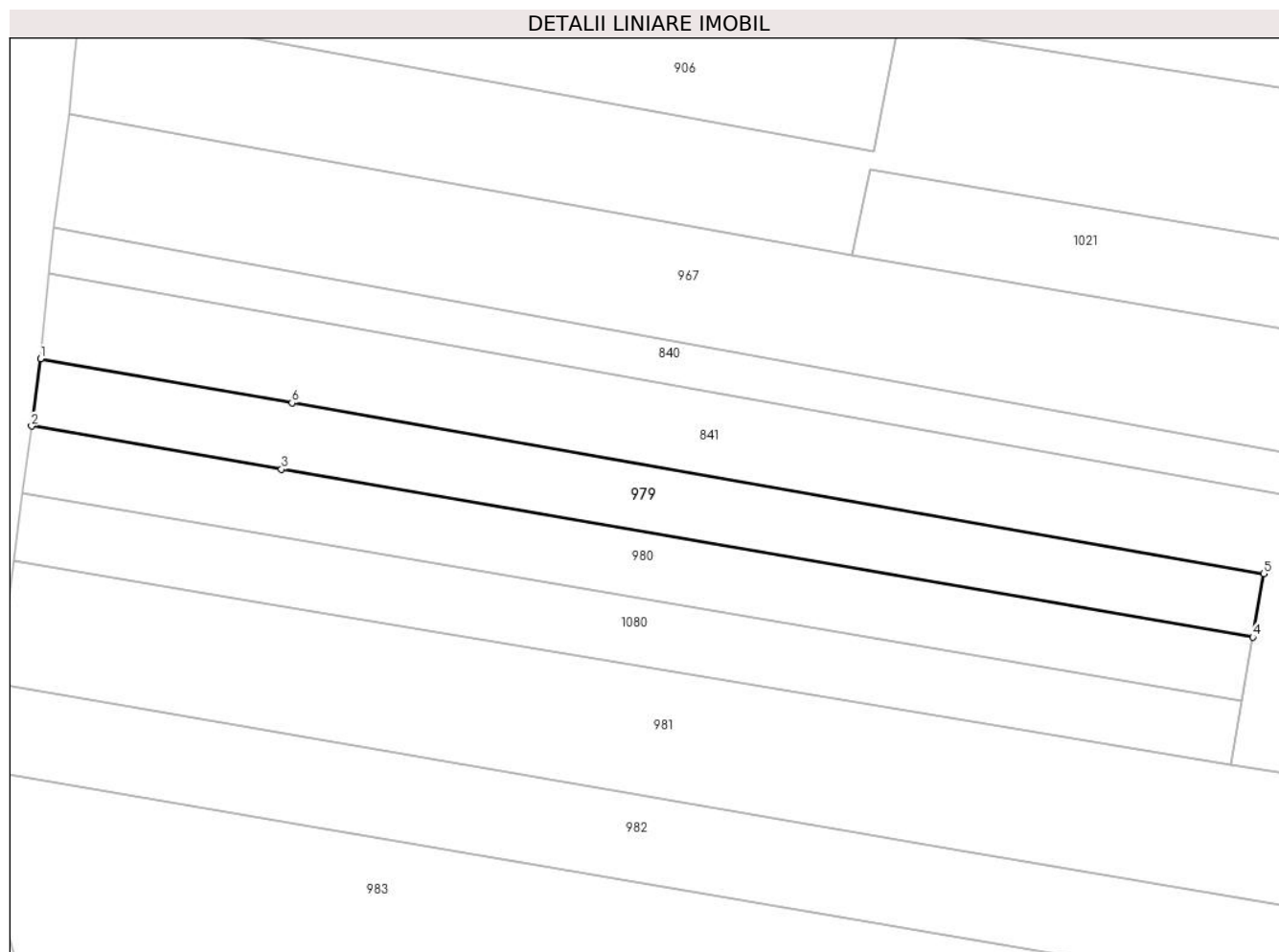
Inscrieri privind dezmembramintele dreptului de proprietate, drepturi reale de garanție și sarcini	Referințe
NU SUNT	

Anexa Nr. 1 La Partea I

Teren

Nr cadastral	Suprafața (mp)*	Observații / Referințe
	1.052	

* Suprafața este determinată în planul de proiecție Stereo 70.



Date referitoare la teren

Crt	Categorie folosință	Intravilan	Suprafața (mp)	Tarla	Parcelă	Nr. topo	Observații / Referințe
1	arabil	NU	832	27	1566/26	-	
2	padure	NU	220	27	1557/26	-	

Lungime Segmente

1) Valorile lungimilor segmentelor sunt obținute din proiecție în plan.

Punct început	X / Y	Punct sfârșit	X / Y	Lungime segment (** (m))
1	426.459,641 378.834,509	2	426.458,642 378.826,898	7.676
2	426.458,642 378.826,898	3	426.486,94 378.822,006	28.718
3	426.486,94 378.822,006	4	426.596,986 378.802,986	111.678
4	426.596,986 378.802,986	5	426.598,237 378.810,178	7.3

Punct început	X / Y	Punct sfârșit	X / Y	Lungime segment (** (m)
5	426.598,237 378.810,178	6	426.488,133 378.829,508	111.788
6	426.488,133 378.829,508	1	426.459,641 378.834,509	28.928

** Lungimile segmentelor sunt determinate în planul de proiecție Stereo 70 și sunt rotunjite la 1 milimetru.

*** Distanța dintre puncte este formată din segmente cumulate ce sunt mai mici decât valoarea 1 milimetru.

**DATE DESPRE IMOBILUL NR. 980**

Oficiul de Cadastru și Publicitate Imobiliară VALCEA
Biroul de Cadastru și Publicitate Imobiliară Ramnicu Valcea

A. Partea I. Descrierea imobilului

TEREN Extravilan

Adresa: Jud. Valcea

Nr. Crt	Nr cadastral Nr. topografic	Suprafața* (mp)	Observații / Referințe
A1		1.052	Sector cadastral:33 Teren neimprejmit;

B. Partea II. Proprietari și acte

Inscrieri privitoare la dreptul de proprietate și alte drepturi reale	Referințe
/	
Act Administrativ nr. 1089/700, din 10/12/2002 emis de CJSDPAT VâlCEA (TP);	
B1	A1
Intabulare, drept de PROPRIETATEIn baza L18/1991, dobandit prin Reconstituire, cota actuala 1/1, cota initiala 1/1	
1) MARINESCU GHEORGHE	
2) MARINESCU MARINELA	
3) MARINESCU ALEXANDRU	

C. Partea III. SARCINI .

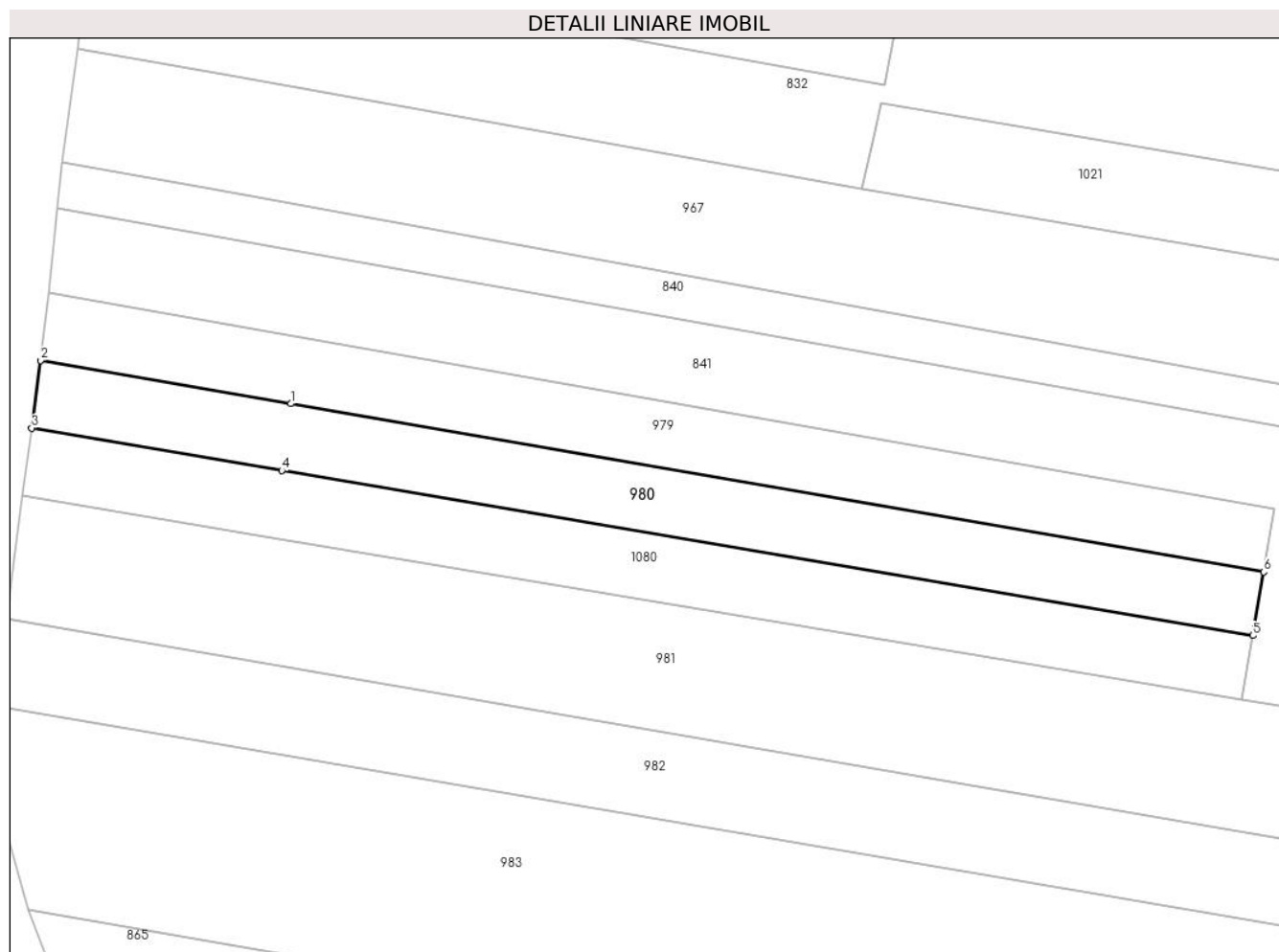
Inscrieri privind dezmembramintele dreptului de proprietate, drepturi reale de garanție și sarcini	Referințe
NU SUNT	

Anexa Nr. 1 La Partea I

Teren

Nr cadastral	Suprafața (mp)*	Observații / Referințe
	1.052	

* Suprafața este determinată în planul de proiecție Stereo 70.



Date referitoare la teren

Crt	Categorie folosință	Intravilan	Suprafața (mp)	Tarla	Parcelă	Nr. topo	Observații / Referințe
1	arabil	NU	832	27	1566/26/1	-	
2	padure	NU	220	27	1557/26/1	-	

Lungime Segmente

1) Valorile lungimilor segmentelor sunt obținute din proiecție în plan.

Punct început	X / Y	Punct sfârșit	X / Y	Lungime segment (** (m)
1	426.486,94 378.822,006	2	426.458,642 378.826,898	28.718
2	426.458,642 378.826,898	3	426.457,638 378.819,253	7.711
3	426.457,638 378.819,253	4	426.485,939 378.814,445	28.707
4	426.485,939 378.814,445	5	426.595,735 378.795,794	111.369

Punct început	X / Y	Punct sfârșit	X / Y	Lungime segment (** (m)
5	426.595,735 378.795,794	6	426.596,986 378.802,986	7.3
6	426.596,986 378.802,986	1	426.486,94 378.822,006	111.678

** Lungimile segmentelor sunt determinate în planul de proiecție Stereo 70 și sunt rotunjite la 1 milimetru.

*** Distanța dintre puncte este formată din segmente cumulate ce sunt mai mici decât valoarea 1 milimetru.

**DATE DESPRE IMOBILUL NR. 981**

Oficiul de Cadastru și Publicitate Imobiliară VALCEA
Biroul de Cadastru și Publicitate Imobiliară Ramnicu Valcea

A. Partea I. Descrierea imobilului

TEREN Necunoscut

Adresa: Loc. Cueni, Str Principală Cueni, Nr. 26A, Jud. Valcea, PUNCTUL 'BOIEREASCA'

Nr. Crt	Nr cadastral Nr. topografic	Suprafața* (mp)	Observații / Referințe
A1	35265	Din acte: 4.500 Masurata: 4.451	Sector cadastral:33 Teren neimprejmuit;

B. Partea II. Proprietari și acte

Inscrieri privitoare la dreptul de proprietate și alte drepturi reale	Referințe
32127 / 16/08/2012	
Act Notarial nr. 2062, din 14/08/2012 emis de BNP BANU CLAUDIA MIHAELA (CONTRACT DE VANZARE CUMPARARE AUT.);	
B3	A1
Intabulare, drept de PROPRIETATE, dobandit prin Conventie, cota actuala 1/1, cota initiala 1/1	
1) MATULESCU VOINEA, casatorit cu	
2) MATULESCU DONIANA GABRIELA	

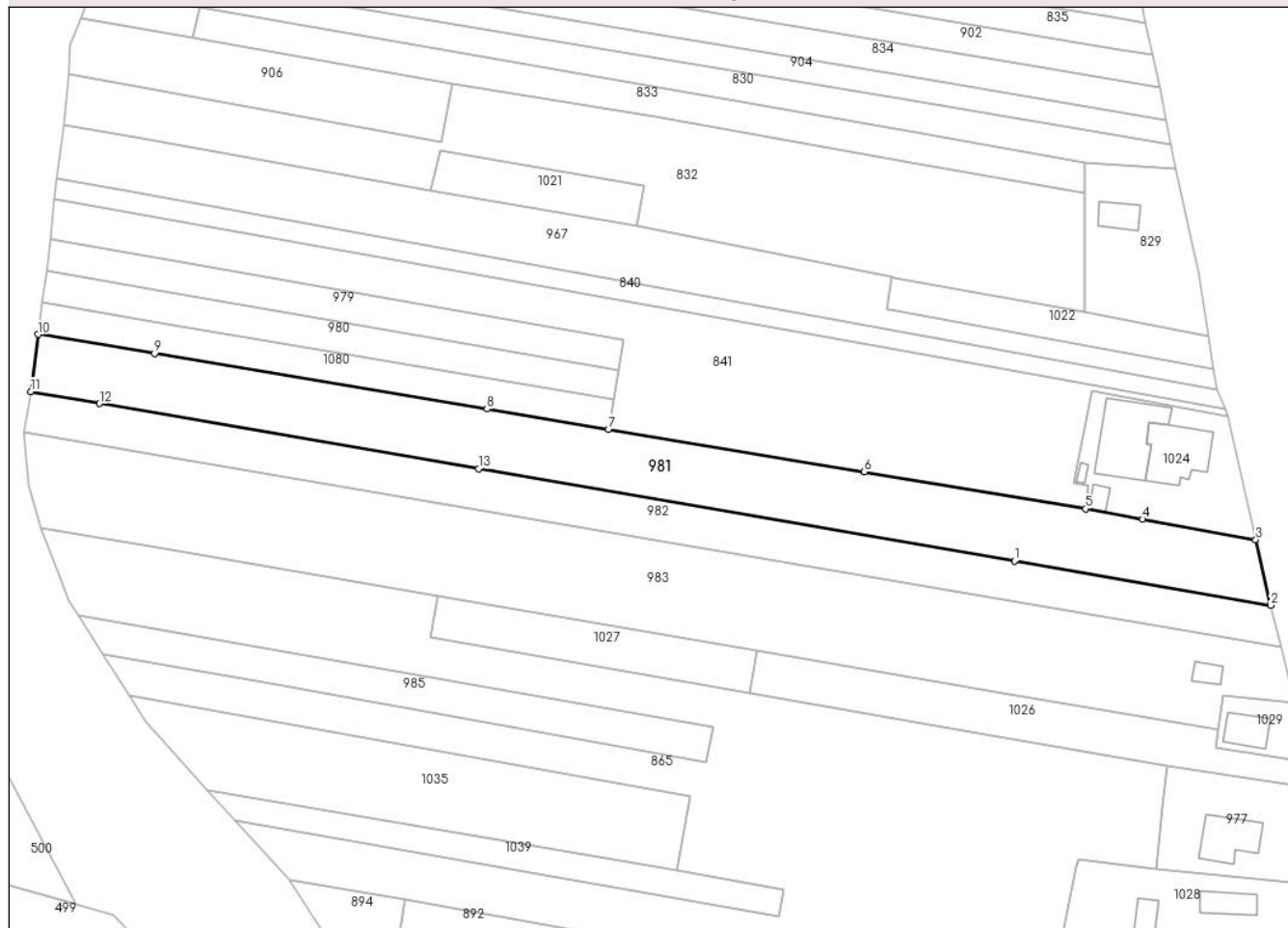
C. Partea III. SARCINI .

Inscrieri privind dezmembramintele dreptului de proprietate, drepturi reale de garanție și sarcini	Referințe
NU SUNT	

Anexa Nr. 1 La Partea I**Teren**

Nr cadastral	Suprafața (mp)*	Observații / Referințe
35265	Din acte: 4.500 Masurata: 4.451	

* Suprafața este determinată în planul de proiecție Stereo 70.

DETALII LINIARE IMOBIL**Date referitoare la teren**

Crt	Categorie folosință	Intravilan	Suprafața (mp)	Tarla	Parcelă	Nr. topo	Observații / Referințe
1	arabil	DA	991	27	1566/28	-	
2	arabil	NU	1.888	27	1566/28	-	
3	faneata	NU	1.253	27	1566/28	-	
4	pasune	NU	319	27	1566/28/1	-	

Lungime Segmente

1) Valorile lungimilor segmentelor sunt obținute din proiecție în plan.

Punct început	X / Y	Punct sfârșit	X / Y	Lungime segment (** (m)
1	426.692,661 378.756,709	2	426.754,621 378.746,034	62.873
2	426.754,621 378.746,034	3	426.751,011 378.761,842	16.215
3	426.751,011 378.761,842	4	426.723,633 378.766,851	27.832

Punct început	X / Y	Punct sfârşit	X / Y	Lungime segment (** (m)
4	426.723,633 378.766,851	5	426.709,893 378.769,365	13.968
5	426.709,893 378.769,365	6	426.656,363 378.778,288	54.269
6	426.656,363 378.778,288	7	426.594,484 378.788,602	62.733
7	426.594,484 378.788,602	8	426.565,173 378.793,487	29.715
8	426.565,173 378.793,487	9	426.484,758 378.806,89	81.524
9	426.484,758 378.806,89	10	426.456,63 378.811,579	28.516
10	426.456,63 378.811,579	11	426.454,849 378.797,682	14.011
11	426.454,849 378.797,682	12	426.471,467 378.794,819	16.863
12	426.471,467 378.794,819	13	426.563,083 378.779,034	92.966
13	426.563,083 378.779,034	1	426.692,661 378.756,709	131.487

** Lungimile segmentelor sunt determinate în planul de proiecție Stereo 70 și sunt rotunjite la 1 milimetru.

*** Distanța dintre puncte este formată din segmente cumulate ce sunt mai mici decât valoarea 1 milimetru.

**DATE DESPRE IMOBILUL NR. 982**

Oficiul de Cadastru și Publicitate Imobiliară VALCEA
Biroul de Cadastru și Publicitate Imobiliară Ramnicu Valcea

A. Partea I. Descrierea imobilului

TEREN Necunoscut

Adresa: Loc. Cueni, Str Principală Cueni, Nr. 26B, Jud. Valcea, PCT. LA MATULESCU

Nr. Crt	Nr cadastral Nr. topografic	Suprafața* (mp)	Observații / Referințe
A1	35965	Din acte: 3.000 Masurata: 2.954	Sector cadastral:33 Teren neimprejmuit;

B. Partea II. Proprietari și acte

Inscrieri privitoare la dreptul de proprietate și alte drepturi reale	Referințe
769 / 06/01/2023	
Act Notarial nr. 26, din 05/01/2023 emis de Notar Public Banu Claudia Mihaela (Contract de vanzare cumparare aut);	
B2	A1
Intabulare, drept de PROPRIETATE, dobandit prin Conventie, cota actuala 1/1, cota initiala 1/1	
1) MĂTULESCU VOINEA	
2) MĂTULESCU DONIANA - GABRIELA	

C. Partea III. SARCINI .

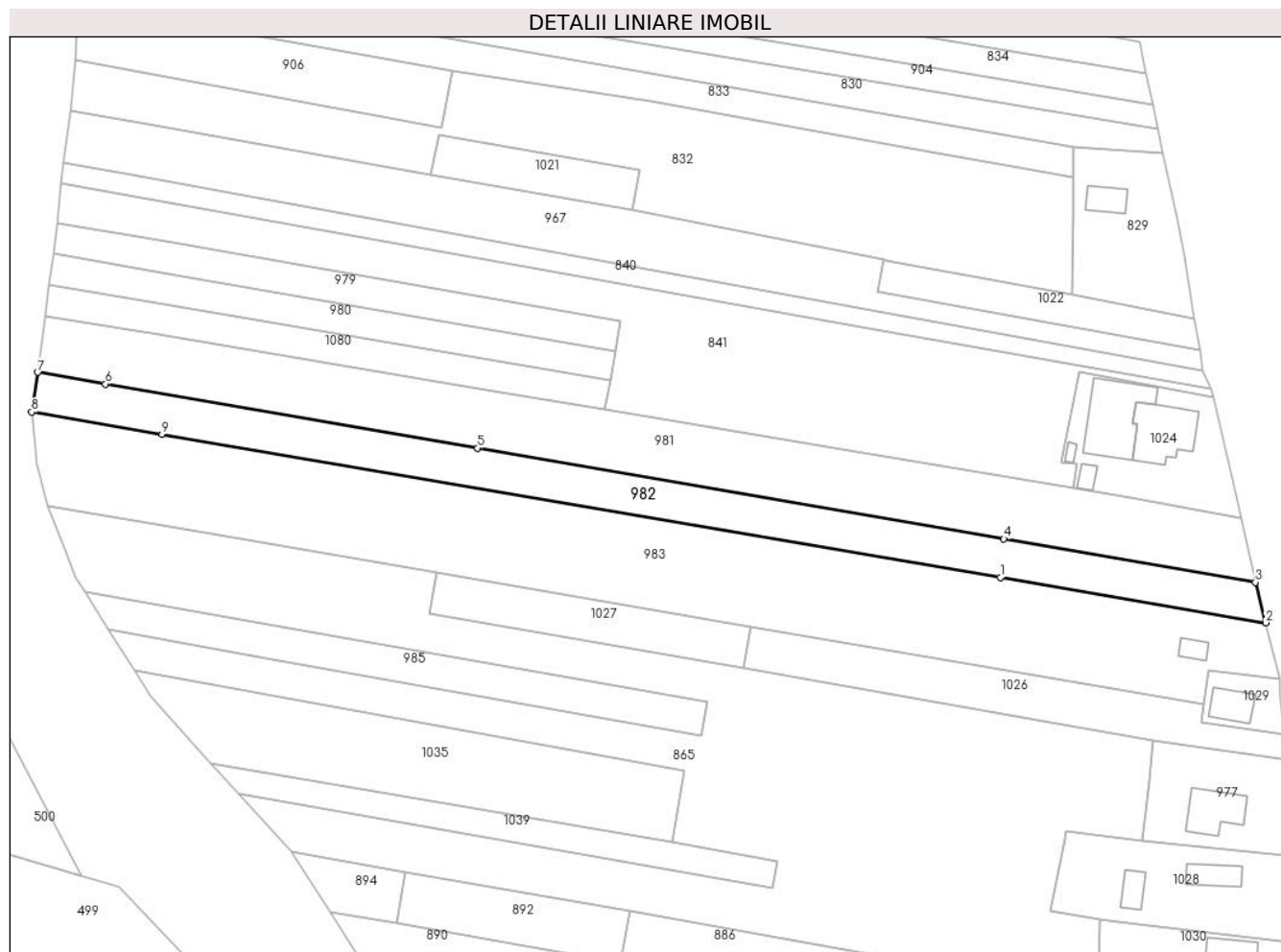
Inscrieri privind dezmembramintele dreptului de proprietate, drepturi reale de garanție și sarcini	Referințe
NU SUNT	

Anexa Nr. 1 La Partea I

Teren

Nr cadastral	Suprafața (mp)*	Observații / Referințe
35965	Din acte: 3.000 Masurata: 2.954	

* Suprafața este determinată în planul de proiecție Stereo 70.



Date referitoare la teren

Crt	Categorie folosință	Intra vilan	Suprafața (mp)	Tarla	Parcelă	Nr. topo	Observații / Referințe
1	arabil	DA	611	27	1567/28/1	-	
2	arabil	NU	2.343	27	1567/28/2	-	

Lungime Segmente

1) Valorile lungimilor segmentelor sunt obținute din proiecție în plan.

Punct început	X / Y	Punct sfârșit	X / Y	Lungime segment (** (m)
1	426.691,818 378.747,204	2	426.757,16 378.736,048	66.288
2	426.757,16 378.736,048	3	426.754,621 378.746,034	10.304
3	426.754,621 378.746,034	4	426.692,661 378.756,709	62.873
4	426.692,661 378.756,709	5	426.563,083 378.779,034	131.487

Punct început	X / Y	Punct sfârșit	X / Y	Lungime segment (** (m)
5	426.563,083 378.779,034	6	426.471,467 378.794,819	92.966
6	426.471,467 378.794,819	7	426.454,849 378.797,682	16.863
7	426.454,849 378.797,682	8	426.453,307 378.787,922	9.881
8	426.453,307 378.787,922	9	426.485,417 378.782,44	32.575
9	426.485,417 378.782,44	1	426.691,818 378.747,204	209.387

** Lungimile segmentelor sunt determinate în planul de proiecție Stereo 70 și sunt rotunjite la 1 milimetru.

*** Distanța dintre puncte este formată din segmente cumulate ce sunt mai mici decât valoarea 1 milimetru.

**DATE DESPRE IMOBILUL NR. 983**

Oficiul de Cadastru și Publicitate Imobiliară VALCEA
Biroul de Cadastru și Publicitate Imobiliară Ramnicu Valcea

A. Partea I. Descrierea imobilului

TEREN Necunoscut

Adresa: Loc. Cueni, Str Principală Cueni, Nr. 28A, Jud. Valcea

Nr. Crt	Nr cadastral Nr. topografic	Suprafața* (mp)	Observații / Referințe
A1		6.729	Sector cadastral:33 Teren neimpregmuit;

Construcții

Crt	Nr cadastral Nr. topografic	Adresa	Observații / Referințe
A1.1		Loc. Cueni, Str Principală Cueni, Nr. 28A, Jud. Valcea	Nr. niveluri:1; S. construita la sol:32 mp;

B. Partea II. Proprietari și acte

Inscrieri privitoare la dreptul de proprietate și alte drepturi reale		Referințe
/		
Act Administrativ nr. 848/46442, din 06/11/2002 emis de CJSDPAT VÂLCEA (TP);		
B1	Intabulare, drept de PROPRIETATEIn baza L18/1991, dobandit prin Reconstituire, cota actuala 1/1, cota initiala 1/1 1) STÂNCIULESCU TEODORA	A1
Act Normativ nr. 7, din 13/03/1996 emis de Parlamentul Romaniei (lege);		
B2	Intabulare, drept de PROPRIETATE, dobandit prin Lege, cota actuala 1/1, cota initiala 1/1 1) STÂNCIULESCU TEODORA	A1.1

C. Partea III. SARCINI .

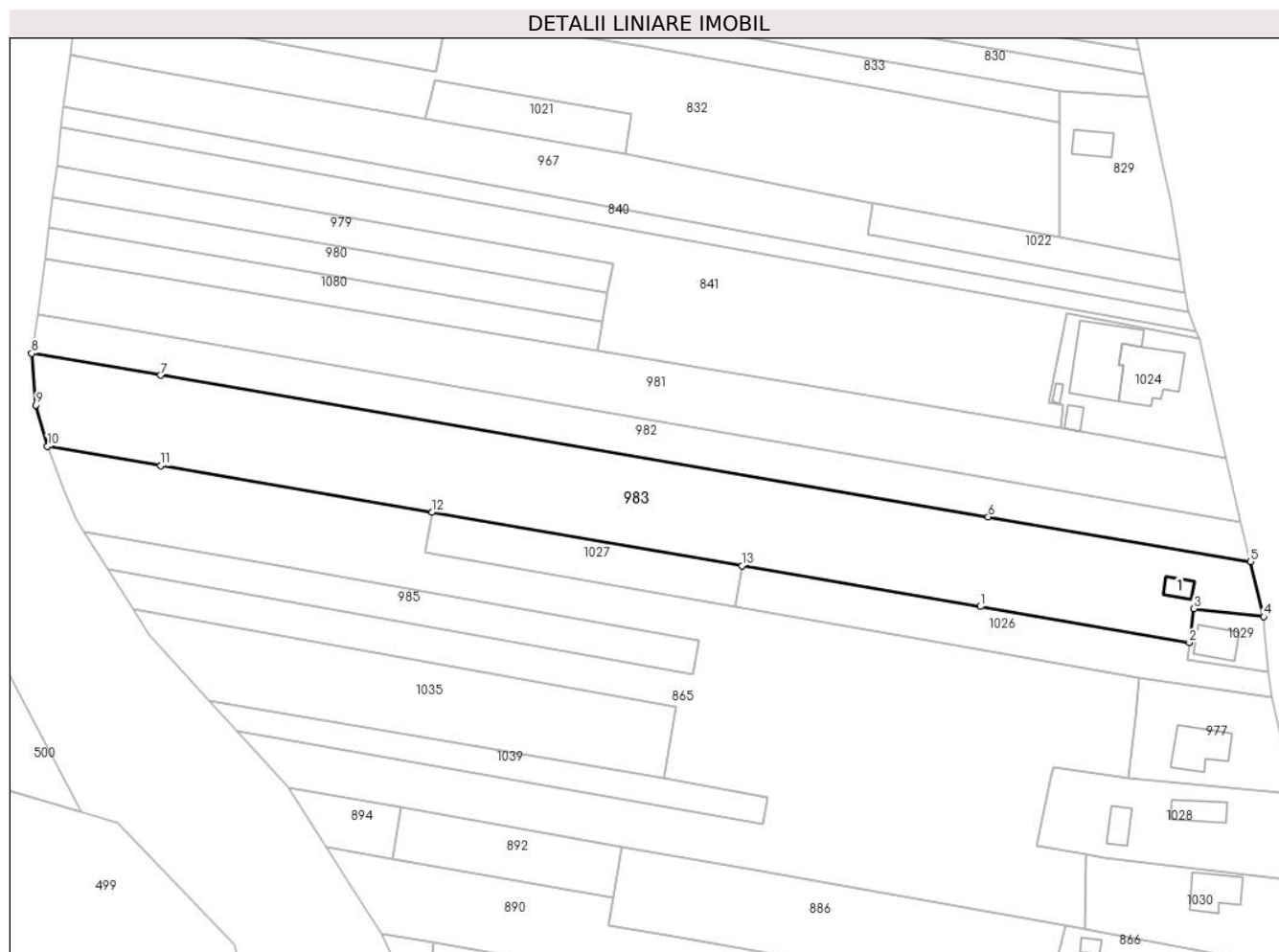
Inscrieri privind dezmembramintele dreptului de proprietate, drepturi reale de garanție și sarcini	Referințe
NU SUNT	

Anexa Nr. 1 La Partea I

Teren

Nr cadastral	Suprafața (mp)*	Observații / Referințe
	6.729	

* Suprafața este determinată în planul de proiecție Stereo 70.



Date referitoare la teren

Crt	Categorie folosință	Intravilan	Suprafața (mp)	Tarla	Parcelă	Nr. topo	Observații / Referințe
1	arabil	DA	1.399	27	1566/31	-	
2	arabil	NU	4.640	27	1566/31	-	
3	pasune	NU	690	27	1566/31/1	-	

Date referitoare la construcții

Crt	Număr	Destinație construcție	Supraf. (mp)	Situație juridică	Observații / Referințe
A1.1		construcții de locuințe	32	Cu acte	Nr. niveluri:1; S. construita la sol:32 mp;

Lungime Segmente

1) Valorile lungimilor segmentelor sunt obținute din proiecție în plan.

Punct început	X / Y	Punct sfârșit	X / Y	Lungime segment (** (m)
1	426.689,832 378.724,842	2	426.741,999 378.715,881	52.931
2	426.741,999 378.715,881	3	426.743,143 378.724,313	8.509

Punct început	X / Y	Punct sfârşit	X / Y	Lungime segment (** (m)
3	426.743,143 378.724,313	4	426.760,533 378.722,34	17.502
4	426.760,533 378.722,34	5	426.757,16 378.736,048	14.117
5	426.757,16 378.736,048	6	426.691,818 378.747,204	66.288
6	426.691,818 378.747,204	7	426.485,417 378.782,44	209.387
7	426.485,417 378.782,44	8	426.453,307 378.787,922	32.575
8	426.453,307 378.787,922	9	426.454,431 378.775,055	12.916
9	426.454,431 378.775,055	10	426.457,287 378.764,789	10.656
10	426.457,287 378.764,789	11	426.485,487 378.759,945	28.613
11	426.485,487 378.759,945	12	426.553,154 378.748,321	68.658
12	426.553,154 378.748,321	13	426.630,455 378.735,042	78.433
13	426.630,455 378.735,042	1	426.689,832 378.724,842	60.247

** Lungimile segmentelor sunt determinate în planul de proiecție Stereo 70 și sunt rotunjite la 1 milimetru.

*** Distanța dintre puncte este formată din segmente cumulate ce sunt mai mici decât valoarea 1 milimetru.

**DATE DESPRE IMOBILUL NR. 985**

Oficiul de Cadastru și Publicitate Imobiliară VALCEA
Biroul de Cadastru și Publicitate Imobiliară Ramnicu Valcea

A. Partea I. Descrierea imobilului

TEREN Extravilan

Adresa: Jud. Valcea

Nr. Crt	Nr cadastral Nr. topografic	Suprafața* (mp)	Observații / Referințe
A1		1.260	Sector cadastral:33 Teren neimprejmuit;

B. Partea II. Proprietari și acte

Inscrieri privitoare la dreptul de proprietate și alte drepturi reale	Referințe
/	
Act Administrativ nr. 185/11363, din 22/10/1996 emis de CJSDPAT VâlCEA (TP);	
B1	A1
Intabulare, drept de PROPRIETATEIn baza L18/1991, dobandit prin Reconstituire, cota actuala 1/1, cota initiala 1/1 1) IRIMIA ELISABETA	

C. Partea III. SARCINI .

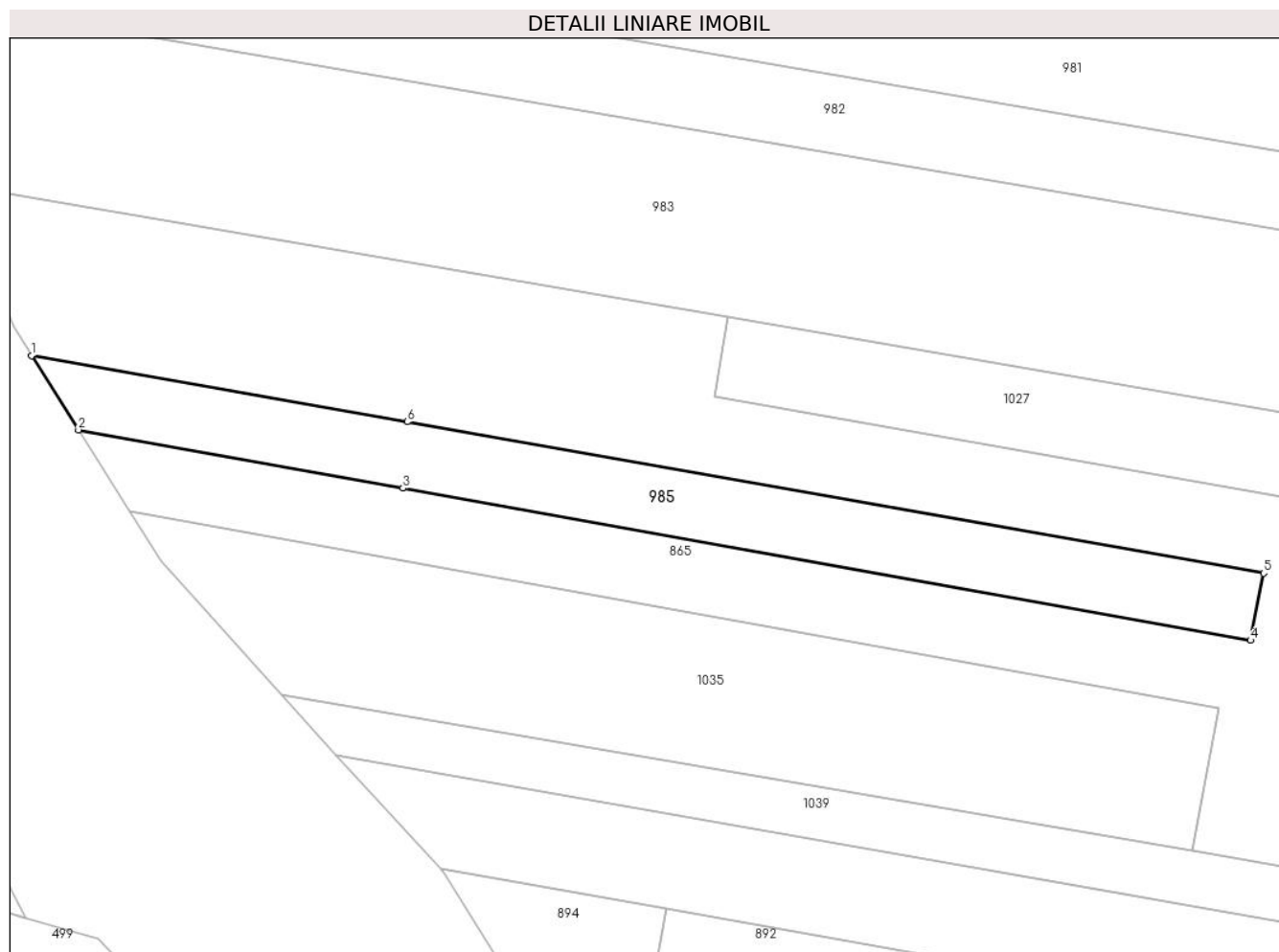
Inscrieri privind dezmembramintele dreptului de proprietate, drepturi reale de garanție și sarcini	Referințe
NU SUNT	

Anexa Nr. 1 La Partea I

Teren

Nr cadastral	Suprafața (mp)*	Observații / Referințe
	1.260	

* Suprafața este determinată în planul de proiecție Stereo 70.



Date referitoare la teren

Crt	Categorie folosință	Intravilan	Suprafața (mp)	Tarla	Parcelă	Nr. topo	Observații / Referințe
1	arabil	NU	900	27	1566/38	-	
2	pasune	NU	360	27	1557	-	

Lungime Segmente

1) Valorile lungimilor segmentelor sunt obținute din proiecție în plan.

Punct început	X / Y	Punct sfârșit	X / Y	Lungime segment (** (m)
1	426.466,447 378.743,537	2	426.472,266 378.734,3	10.917
2	426.472,266 378.734,3	3	426.512,643 378.727,053	41.022
3	426.512,643 378.727,053	4	426.618,133 378.708,12	107.176
4	426.618,133 378.708,12	5	426.619,774 378.716,472	8.512

Punct început	X / Y	Punct sfârșit	X / Y	Lungime segment (** (m)
5	426.619,774 378.716,472	6	426.513,167 378.735,29	108.255
6	426.513,167 378.735,29	1	426.466,447 378.743,537	47.442

** Lungimile segmentelor sunt determinate în planul de proiecție Stereo 70 și sunt rotunjite la 1 milimetru.

*** Distanța dintre puncte este formată din segmente cumulate ce sunt mai mici decât valoarea 1 milimetru.

**DATE DESPRE IMOBILUL NR. 986**

Oficiul de Cadastru și Publicitate Imobiliară VALCEA
Biroul de Cadastru și Publicitate Imobiliară Ramnicu Valcea

A. Partea I. Descrierea imobilului

TEREN Extravilan

Adresa: Jud. Valcea

Nr. Crt	Nr cadastral Nr. topografic	Suprafața* (mp)	Observații / Referințe
A1		Din acte: 720 Masurata: 660	Sector cadastral:33 Teren neimprejmuit;

B. Partea II. Proprietari și acte

Inscrieri privitoare la dreptul de proprietate și alte drepturi reale		Referințe
/		
Act Administrativ nr. 1400, din 29/10/2003 emis de CJSDPAT VÂLCEA (TP);		
B1	Intabulare, drept de PROPRIETATE, dobandit prin Reconstituire, cota actuala 1/1, cota initiala 1/1 1) SPATARU DUMITRU	A1

C. Partea III. SARCINI .

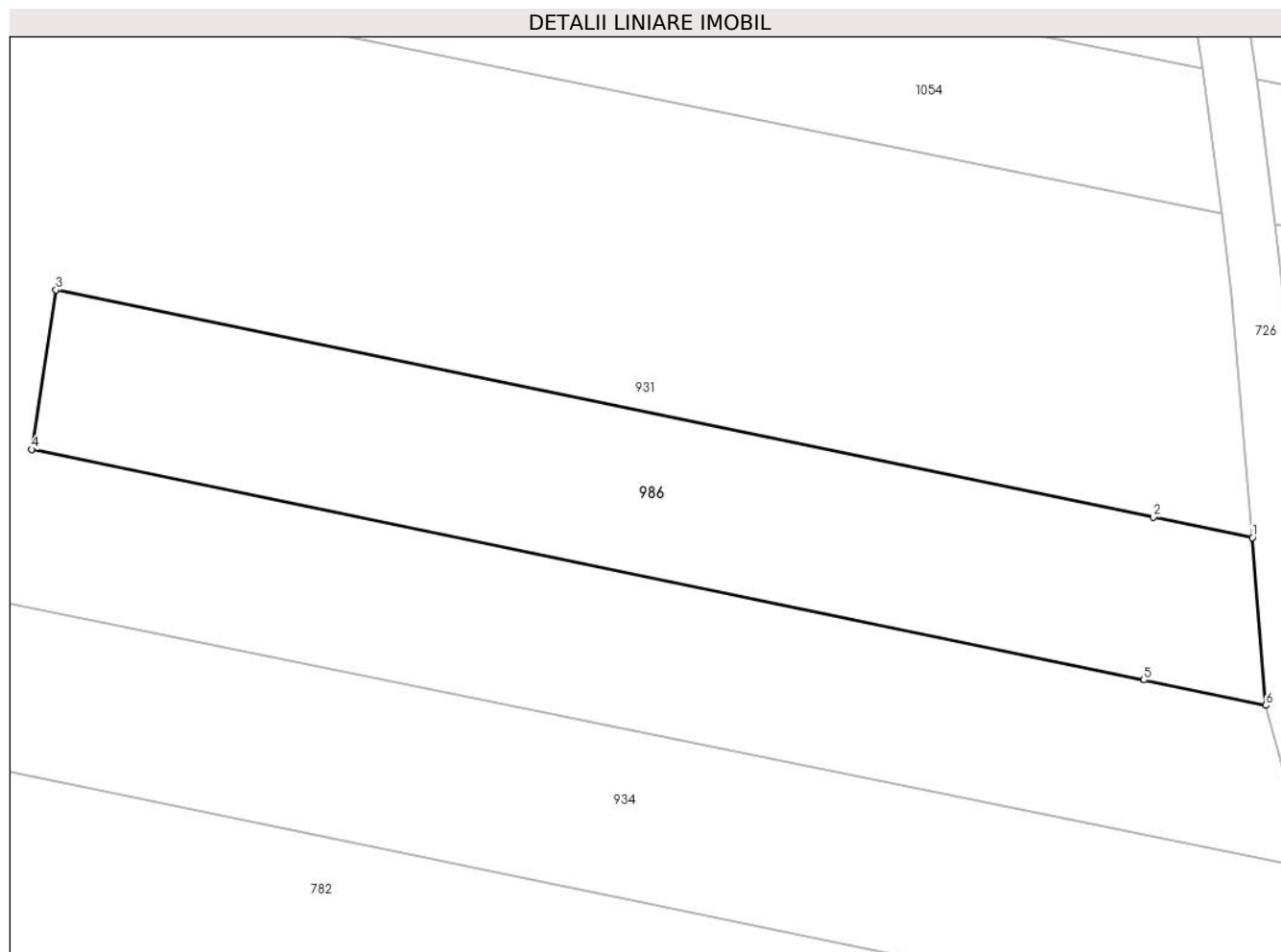
Inscrieri privind dezmembramintele dreptului de proprietate, drepturi reale de garanție și sarcini	Referințe
NU SUNT	

Anexa Nr. 1 La Partea I

Teren

Nr cadastral	Suprafaţa (mp)*	Observații / Referințe
	Din acte: 720 Masurata: 660	

* Suprafața este determinată în planul de proiecție Stereo 70.



Date referitoare la teren

Crt	Categorie folosință	Intravilan	Suprafața (mp)	Tarla	Parcelă	Nr. topo	Observații / Referințe
1	arabil	NU	600	33	1990/29	-	Diferența de suprafață se găsește la ID 1071
2	neproductiv	NU	60	33	1990/29/1	-	Diferența de suprafață se găsește la ID 1071

Lungime Segmente

1) Valorile lungimilor segmentelor sunt obținute din proiecție în plan.

Punct început	X / Y	Punct sfârșit	X / Y	Lungime segment (** (m)
1	426.540,066 378.163,749	2	426.534,388 378.164,925	5.799
2	426.534,388 378.164,925	3	426.471,353 378.177,98	64.373
3	426.471,353 378.177,98	4	426.469,951 378.168,822	9.265
4	426.469,951 378.168,822	5	426.533,831 378.155,576	65.239

Punct început	X / Y	Punct sfârșit	X / Y	Lungime segment (** (m)
5	426.533,831 378.155,576	6	426.540,832 378.154,124	7.15
6	426.540,832 378.154,124	1	426.540,066 378.163,749	9.655

** Lungimile segmentelor sunt determinate în planul de proiecție Stereo 70 și sunt rotunjite la 1 milimetru.

*** Distanța dintre puncte este formată din segmente cumulate ce sunt mai mici decât valoarea 1 milimetru.

**DATE DESPRE IMOBILUL NR. 987**

Oficiul de Cadastru și Publicitate Imobiliară VALCEA
Biroul de Cadastru și Publicitate Imobiliară Ramnicu Valcea

A. Partea I. Descrierea imobilului

TEREN Intravilan

Nr. CF vechi:33

Nr. cadastral vechi:15

Adresa: Loc. Cueni, Str Principală Cueni, Nr. 122, Jud. Valcea, sat Cuieni, pct. 'Acasa', jud. Valcea

Nr. Crt	Nr cadastral Nr. topografic	Suprafața* (mp)	Observații / Referințe
A1	35579	Din acte: 1.685 Masurata: 1.731	Sector cadastral:33 Teren imprejmuit;

Construcții

Crt	Nr cadastral Nr. topografic	Adresa	Observații / Referințe
A1.1	35579-C1	Loc. Cueni, Str Principală Cueni, Nr. 122, Jud. Valcea	Nr. niveluri:2; S. construita la sol:158 mp; Casa P+1E

B. Partea II. Proprietari și acte

Inscrieri privitoare la dreptul de proprietate și alte drepturi reale		Referințe
2895 / 19/01/2018		
Act Notarial nr. 205, din 18/01/2018 emis de NP Cerbeanu Iulia Monica;		
B3	Intabulare, drept de PROPRIETATE, dobandit prin Conventie, cota actuala 1/1, cota initiala 1/1 1) BOCU CONSTANTIN 2) BOCU ALEXANDRA-IONICA , soti <i>OBSERVATII: bun comun, cu titlu de cumparare</i>	A1
B4	Intabulare, drept de PROPRIETATE, dobandit prin Conventie, cota actuala 1/1, cota initiala 1/1 1) BOCU CONSTANTIN 2) BOCU ALEXANDRA-IONICA , soti <i>OBSERVATII: bun comun, cu titlu de cumparare</i>	A1.1

C. Partea III. SARCINI .

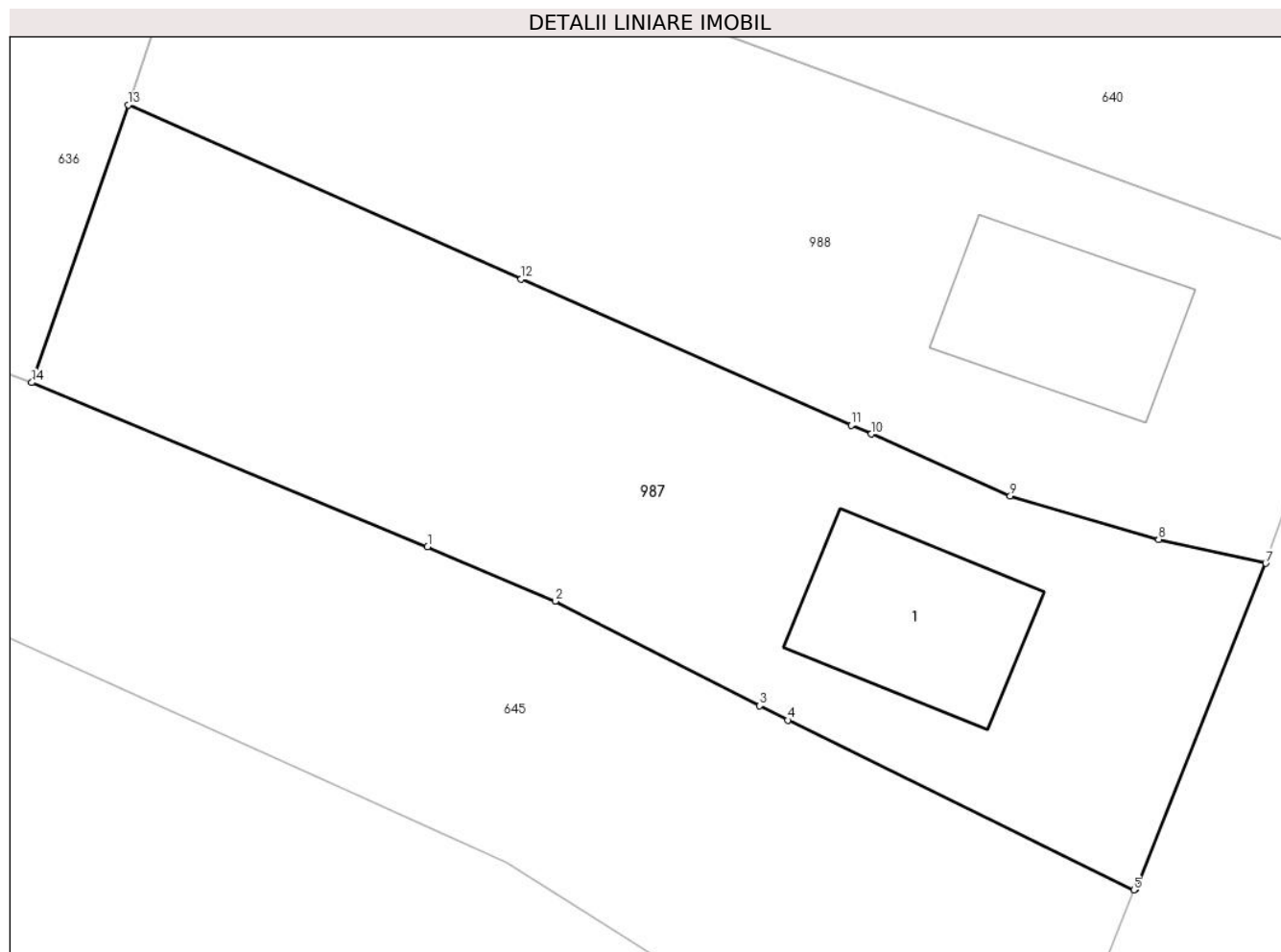
Inscrieri privind dezmembramintele dreptului de proprietate, drepturi reale de garanție și sarcini	Referințe
NU SUNT	

Anexa Nr. 1 La Partea I

Teren

Nr cadastral	Suprafața (mp)*	Observații / Referințe
35579	Din acte: 1.685 Masurata: 1.731	

* Suprafața este determinată în planul de proiecție Stereo 70.



Date referitoare la teren

Crt	Categorie folosință	Intravilan	Suprafața (mp)	Tarla	Parcelă	Nr. topo	Observații / Referințe
1	curți constructii	DA	626	8	180	-	
2	arabil	DA	512	8	182, 184	-	
3	arabil	DA	593	8	182, 184	-	

Date referitoare la construcții

Crt	Număr	Destinație construcție	Supraf. (mp)	Situație juridică	Observații / Referințe
A1.1	35579-C1	construcții de locuințe	158	Cu acte	Nr. niveluri:2; S. construita la sol:158 mp; Casa P+1E

Lungime Segmente

1) Valorile lungimilor segmentelor sunt obținute din proiecție în plan.

Punct început	X / Y	Punct sfârșit	X / Y	Lungime segment (** (m)
1	426.425,705 377.518,068	2	426.434,536 377.514,316	9.595
2	426.434,536 377.514,316	3	426.448,694 377.507,074	15.903

Punct început	X / Y	Punct sfârşit	X / Y	Lungime segment (** (m)
3	426.448,694 377.507,074	4	426.450,646 377.506,076	2.192
4	426.450,646 377.506,076	5	426.474,59 377.494,313	26.677
5	426.474,59 377.494,313	6	426.474,731 377.494,395	0.163
6	426.474,731 377.494,395	7	426.483,725 377.516,926	24.26
7	426.483,725 377.516,926	8	426.476,308 377.518,582	7.6
8	426.476,308 377.518,582	9	426.466,044 377.521,608	10.701
9	426.466,044 377.521,608	10	426.456,406 377.525,876	10.541
10	426.456,406 377.525,876	11	426.455,041 377.526,48	1.493
11	426.455,041 377.526,48	12	426.432,18 377.536,604	25.002
12	426.432,18 377.536,604	13	426.404,966 377.548,654	29.762
13	426.404,966 377.548,654	14	426.398,295 377.529,439	20.34
14	426.398,295 377.529,439	1	426.425,705 377.518,068	29.675

** Lungimile segmentelor sunt determinate în planul de proiecție Stereo 70 și sunt rotunjite la 1 milimetru.

*** Distanța dintre puncte este formată din segmente cumulate ce sunt mai mici decât valoarea 1 milimetru.

**DATE DESPRE IMOBILUL NR. 988**

Oficiul de Cadastru și Publicitate Imobiliară VALCEA
Biroul de Cadastru și Publicitate Imobiliară Ramnicu Valcea

A. Partea I. Descrierea imobilului

TEREN Necunoscut

Adresa: Loc. Cueni, Str Principală Cueni, Nr. 120, Jud. Valcea

Nr. Crt	Nr cadastral Nr. topografic	Suprafața* (mp)	Observații / Referințe
A1		1.815	Sector cadastral:33 Teren neimprijmit;

Construcții

Crt	Nr cadastral Nr. topografic	Adresa	Observații / Referințe
A1.1		Loc. Cueni, Str Principală Cueni, Nr. 120, Jud. Valcea	Nr. niveluri:1; S. construita la sol:156 mp;

B. Partea II. Proprietari și acte

Inscrieri privitoare la dreptul de proprietate și alte drepturi reale		Referințe
/		
Act Notarial nr. 8526, din 04/10/1999 emis de BNP Anica Merisescu (CVC);		
B1	Intabulare, drept de PROPRIETATE, cumparare, dobandit prin Conventie, cota actuala 1/1, cota initiala 1/1 1) STEGARUS OVIDIU-LAURENTIU	A1
Act Normativ nr. 7, din 13/03/1996 emis de Parlamentul Romaniei (lege);		
B2	Intabulare, drept de PROPRIETATE, dobandit prin Lege, cota actuala 1/1, cota initiala 1/1 1) STEGARUS OVIDIU-LAURENTIU	A1.1

C. Partea III. SARCINI .

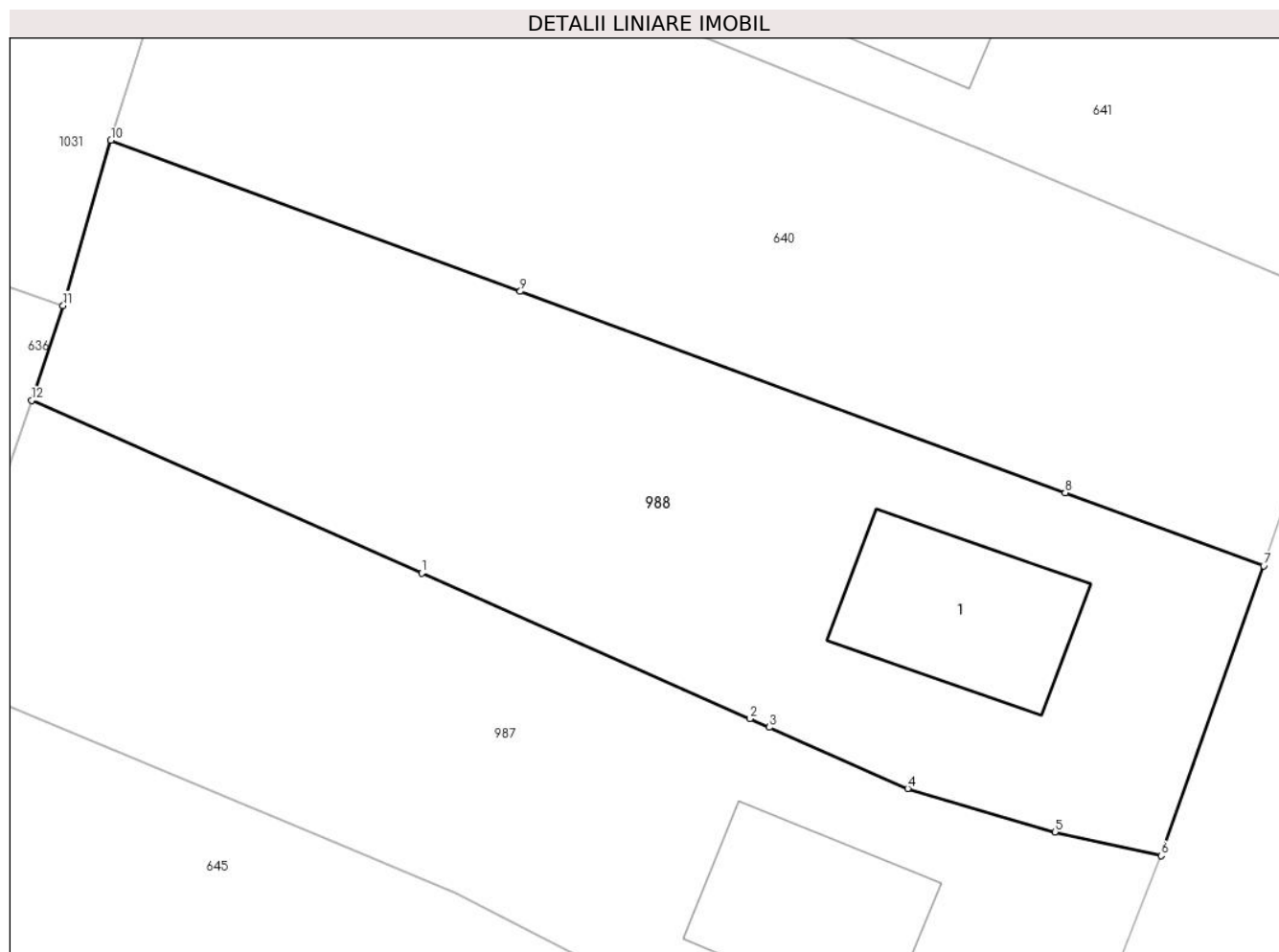
Inscrieri privind dezmembramintele dreptului de proprietate, drepturi reale de garanție și sarcini	Referințe
NU SUNT	

Anexa Nr. 1 La Partea I

Teren

Nr cadastral	Suprafața (mp)*	Observații / Referințe
	1.815	

* Suprafața este determinată în planul de proiecție Stereo 70.



Date referitoare la teren

Crt	Categorie folosință	Intravilan	Suprafața (mp)	Tarla	Parcelă	Nr. topo	Observații / Referințe
1	curți constructii	DA	599	33/5	1978/216/1	-	
2	arabil	DA	389	33/5	1978/216/1	-	
3	vie	DA	233	33/5	1978/216/1	-	
4	arabil	NU	594	33/5	1978/216/1	-	

Date referitoare la construcții

Crt	Număr	Destinație construcție	Supraf. (mp)	Situație juridică	Observații / Referințe
A1.1		construcții de locuințe	156	Cu acte	Nr. niveluri:1; S. construita la sol:156 mp;

Lungime Segmente

1) Valorile lungimilor segmentelor sunt obținute din proiecție în plan.

Punct început	X / Y	Punct sfârșit	X / Y	Lungime segment (** (m)
1	426.432,18 377.536,604	2	426.455,041 377.526,48	25.002

Punct început	X / Y	Punct sfârşit	X / Y	Lungime segment (** (m)
2	426.455,041 377.526,48	3	426.456,406 377.525,876	1.493
3	426.456,406 377.525,876	4	426.466,044 377.521,608	10.541
4	426.466,044 377.521,608	5	426.476,308 377.518,582	10.701
5	426.476,308 377.518,582	6	426.483,725 377.516,926	7.6
6	426.483,725 377.516,926	7	426.490,871 377.537,109	21.411
7	426.490,871 377.537,109	8	426.477,023 377.542,218	14.76
8	426.477,023 377.542,218	9	426.439,036 377.556,234	40.49
9	426.439,036 377.556,234	10	426.410,494 377.566,765	30.423
10	426.410,494 377.566,765	11	426.407,166 377.555,254	11.982
11	426.407,166 377.555,254	12	426.404,966 377.548,654	6.957
12	426.404,966 377.548,654	1	426.432,18 377.536,604	29.762

** Lungimile segmentelor sunt determinate în planul de proiecție Stereo 70 și sunt rotunjite la 1 milimetru.

*** Distanța dintre puncte este formată din segmente cumulate ce sunt mai mici decât valoarea 1 milimetru.

**DATE DESPRE IMOBILUL NR. 990**

Oficiul de Cadastru și Publicitate Imobiliară VALCEA
Biroul de Cadastru și Publicitate Imobiliară Ramnicu Valcea

A. Partea I. Descrierea imobilului

TEREN Extravilan

Adresa: Jud. Valcea

Nr. Crt	Nr cadastral Nr. topografic	Suprafața* (mp)	Observații / Referințe
A1		2.900	Sector cadastral:33 Teren neimprejmuit;

B. Partea II. Proprietari și acte

Inscrieri privitoare la dreptul de proprietate și alte drepturi reale		Referințe
/		
Act Administrativ nr. 7, din 24/06/1996 emis de Parlamentul Romaniei (lege);		
B1	Inscrierea posesiei, drept de PROPRIETATE, dobandit prin Lege, cota actuala 1/1, cota initiala 1/1 1) NEIDENTIFICAT NEIDENTIFICAT	A1
B2	Se noteaza mentiunea proprietar neidentificat.	A1

C. Partea III. SARCINI .

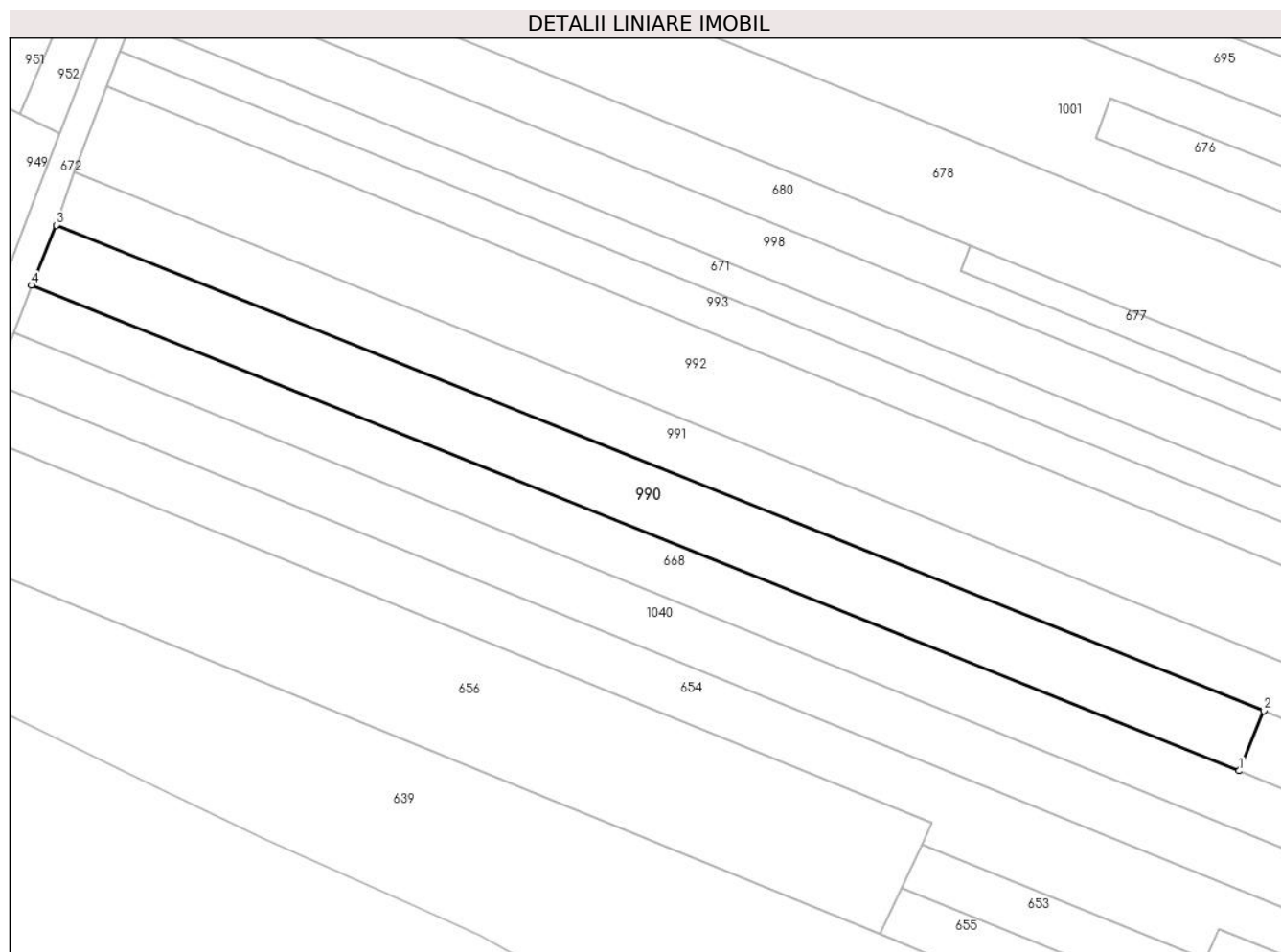
Inscrieri privind dezmembramintele dreptului de proprietate, drepturi reale de garanție și sarcini	Referințe
NU SUNT	

Anexa Nr. 1 La Partea I

Teren

Nr cadastral	Suprafața (mp)*	Observații / Referințe
	2.900	

* Suprafața este determinată în planul de proiecție Stereo 70.



Date referitoare la teren

Crt	Categorie folosință	Intravilan	Suprafața (mp)	Tarla	Parcelă	Nr. topo	Observații / Referințe
1	arabil	NU	2.900	33/5	1991/37	-	

Lungime Segmente

1) Valorile lungimilor segmentelor sunt obținute din proiecție în plan.

Punct început	X / Y	Punct sfârșit	X / Y	Lungime segment (** (m)
1	425.967,401 377.837,97	2	425.971,978 377.849,108	12.042
2	425.971,978 377.849,108	3	425.748,112 377.939,065	241.264
3	425.748,112 377.939,065	4	425.743,564 377.927,959	12.001
4	425.743,564 377.927,959	1	425.967,401 377.837,97	241.249

** Lungimile segmentelor sunt determinate în planul de proiecție Stereo 70 și sunt rotunjite la 1 milimetru.

***** Distanţa dintre puncte este formată din segmente cumulate ce sunt mai mici decât valoarea 1 milimetru.**

**DATE DESPRE IMOBILUL NR. 991**

Oficiul de Cadastru și Publicitate Imobiliară VALCEA
Biroul de Cadastru și Publicitate Imobiliară Ramnicu Valcea

A. Partea I. Descrierea imobilului

TEREN Extravilan

Adresa: Jud. Valcea

Nr. Crt	Nr cadastral Nr. topografic	Suprafața* (mp)	Observații / Referințe
A1		3.000	Sector cadastral:33 Teren neimprejmuit;

B. Partea II. Proprietari și acte

Inscrieri privitoare la dreptul de proprietate și alte drepturi reale	Referințe
/	
Act Administrativ nr. 22885, din 20/07/2015 emis de CJSDPAT VÂLCEA (TP);	
B1	A1
Intabulare, drept de PROPRIETATE, dobandit prin Reconstituire, cota actuala 1/1, cota initiala 1/1	
1) BURICAN V. ILIE	

C. Partea III. SARCINI .

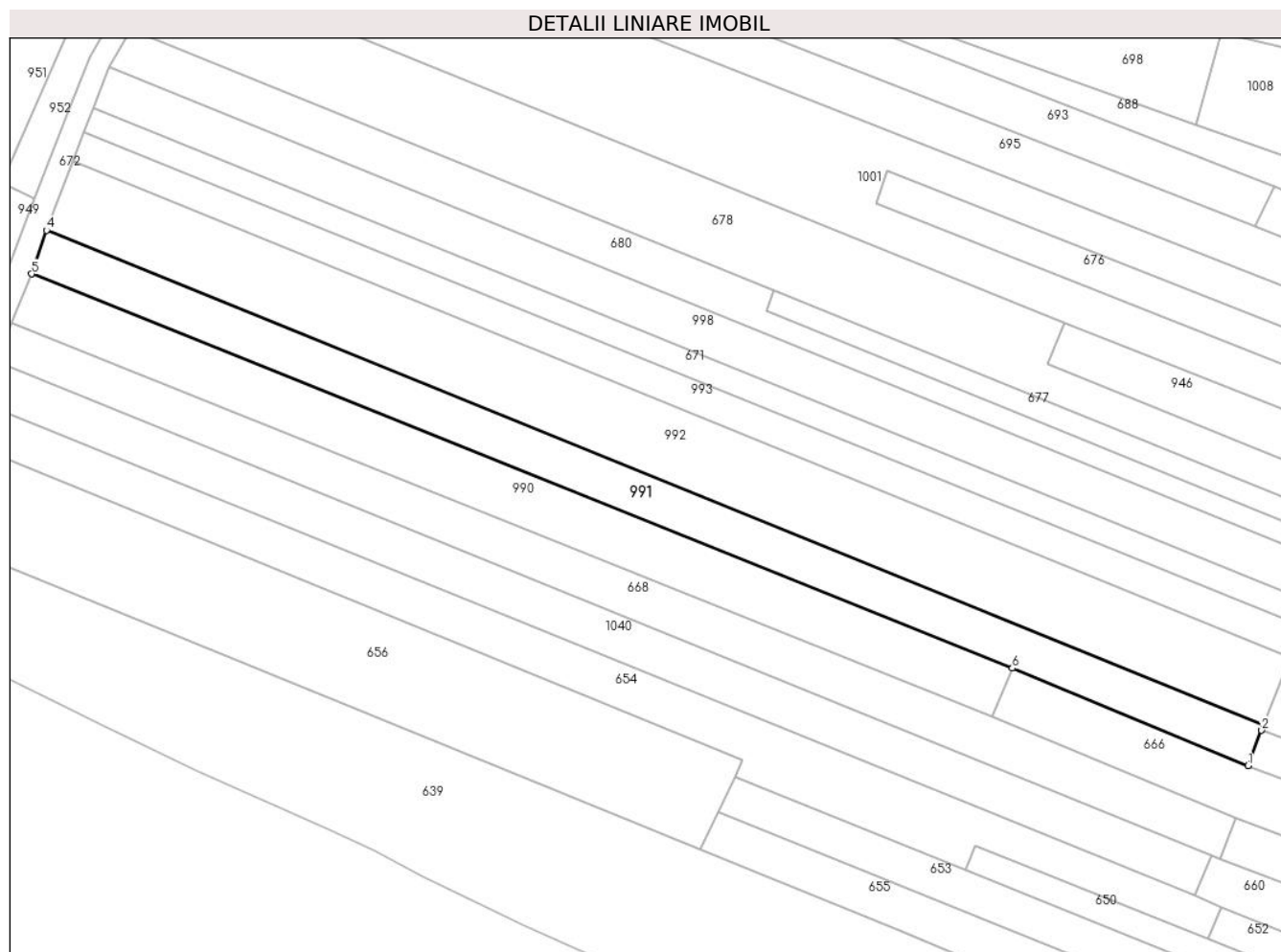
Inscrieri privind dezmembramintele dreptului de proprietate, drepturi reale de garanție și sarcini	Referințe
NU SUNT	

Anexa Nr. 1 La Partea I

Teren

Nr cadastral	Suprafața (mp)*	Observații / Referințe
	3.000	

* Suprafața este determinată în planul de proiecție Stereo 70.



Date referitoare la teren

Crt	Categorie folosință	Intra vilan	Suprafața (mp)	Tarla	Parcelă	Nr. topo	Observații / Referințe
1	arabil	NU	3.000	335	1978/31	-	

Lungime Segmente

1) Valorile lungimilor segmentelor sunt obținute din proiecție în plan.

Punct început	X / Y	Punct sfârșit	X / Y	Lungime segment (** (m)
1	426.025,745 377.826,891	2	426.028,851 377.834,935	8.623
2	426.028,851 377.834,935	3	426.029,35 377.836,226	1.384
3	426.029,35 377.836,226	4	425.751,51 377.948,991	299.852
4	425.751,51 377.948,991	5	425.748,112 377.939,065	10.492
5	425.748,112 377.939,065	6	425.971,978 377.849,108	241.264

Punct început	X / Y	Punct sfârșit	X / Y	Lungime segment (** (m)
6	425.971,978 377.849,108	1	426.025,745 377.826,891	58.176

** Lungimile segmentelor sunt determinate în planul de proiecție Stereo 70 și sunt rotunjite la 1 milimetru.

*** Distanța dintre puncte este formată din segmente cumulate ce sunt mai mici decât valoarea 1 milimetru.

**DATE DESPRE IMOBILUL NR. 992**

Oficiul de Cadastru și Publicitate Imobiliară VALCEA
Biroul de Cadastru și Publicitate Imobiliară Ramnicu Valcea

A. Partea I. Descrierea imobilului

TEREN Extravilan

Adresa: Jud. Valcea

Nr. Crt	Nr cadastral Nr. topografic	Suprafața* (mp)	Observații / Referințe
A1		5.000	Sector cadastral:33 Teren neimprejmuit;

B. Partea II. Proprietari și acte

Inscrieri privitoare la dreptul de proprietate și alte drepturi reale	Referințe
/	
Act Administrativ nr. 598/46647, din 19/09/2002 emis de CJSDPAT VâlCEA (TP);	
B1	A1
Intabulare, drept de PROPRIETATEIn baza L18/1991, dobandit prin Reconstituire, cota actuala 1/1, cota initiala 1/1 1) SIMA D. VICTOR	

C. Partea III. SARCINI .

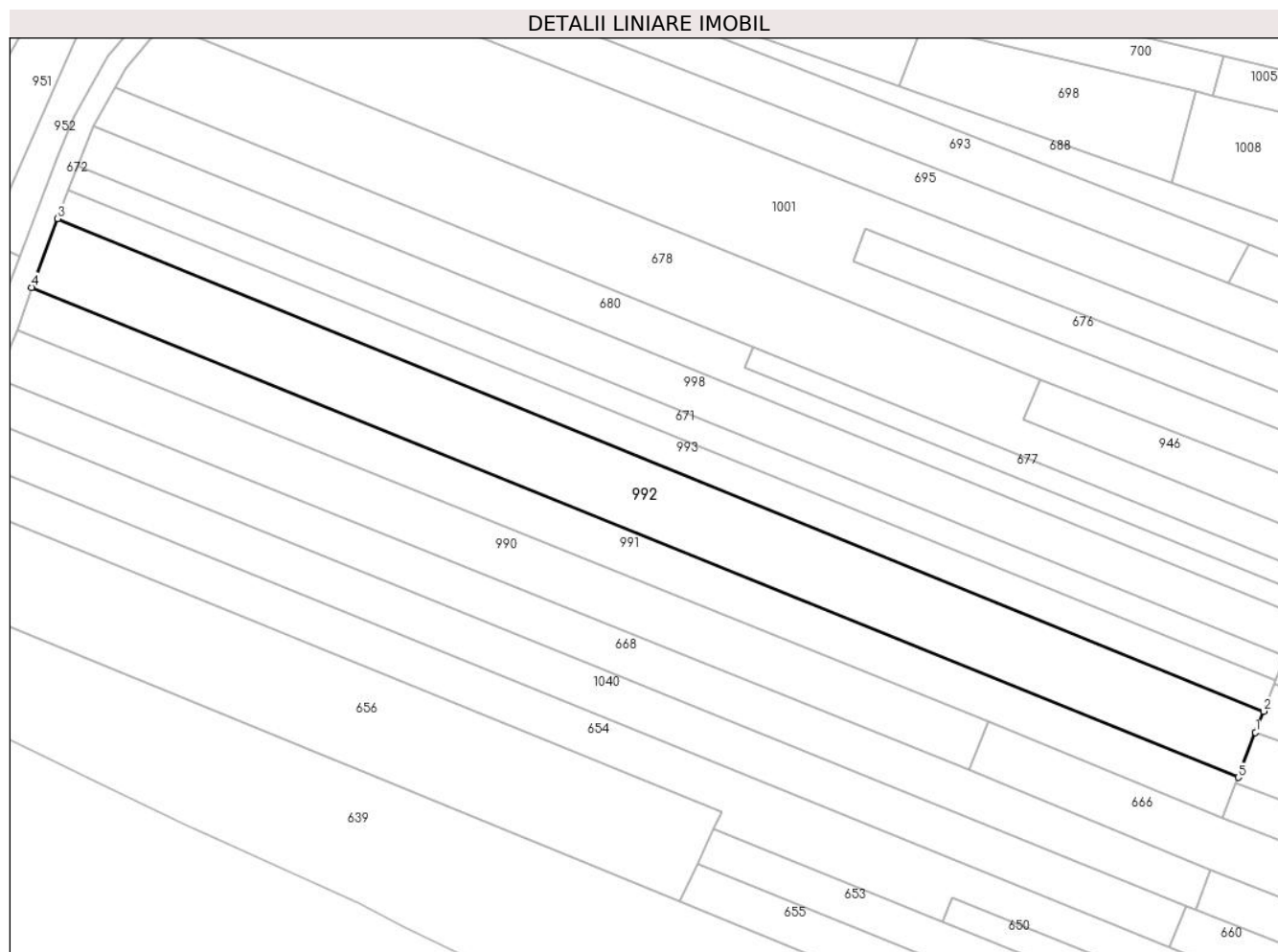
Inscrieri privind dezmembramintele dreptului de proprietate, drepturi reale de garanție și sarcini	Referințe
NU SUNT	

Anexa Nr. 1 La Partea I

Teren

Nr cadastral	Suprafața (mp)*	Observații / Referințe
	5.000	

* Suprafața este determinată în planul de proiecție Stereo 70.



Date referitoare la teren

Crt	Categorie folosință	Intravilan	Suprafața (mp)	Tarla	Parcelă	Nr. topo	Observații / Referințe
1	arabil	NU	5.000	33/5	1991/32	-	

Lungime Segmente

1) Valorile lungimilor segmentelor sunt obținute din proiecție în plan.

Punct început	X / Y	Punct sfârșit	X / Y	Lungime segment (** (m)
1	426.033,361 377.846,616	2	426.035,246 377.851,497	5.232
2	426.035,246 377.851,497	3	425.757,553 377.964,861	299.941
3	425.757,553 377.964,861	4	425.751,51 377.948,991	16.982
4	425.751,51 377.948,991	5	426.029,35 377.836,226	299.852
5	426.029,35 377.836,226	1	426.033,361 377.846,616	11.137

**** Lungimile segmentelor sunt determinate în planul de proiecție Stereo 70 și sunt rotunjite la 1 milimetru.**

***** Distanța dintre puncte este formată din segmente cumulate ce sunt mai mici decât valoarea 1 milimetru.**

**DATE DESPRE IMOBILUL NR. 993**

Oficiul de Cadastru și Publicitate Imobiliară VALCEA
 Biroul de Cadastru și Publicitate Imobiliară Ramnicu Valcea

A. Partea I. Descrierea imobilului

TEREN Extravilan

Adresa: Jud. Valcea

Nr. Crt	Nr cadastral Nr. topografic	Suprafața* (mp)	Observații / Referințe
A1		2.198	Sector cadastral:33 Teren neimprejmut;

B. Partea II. Proprietari și acte

Inscrieri privitoare la dreptul de proprietate și alte drepturi reale	Referințe
/	
Act Administrativ nr. 446/28712, din 28/07/2000 emis de CJSDPAT VALCEA (TP);	
B1	Intabulare, drept de PROPRIETATEIn baza L18/1991, dobandit prin Reconstituire, cota actuala 1/1, cota initiala 1/1 1) NECSULEU I. ALEXANDRU
Act Normativ nr. 7, din 13/03/1996 emis de Parlamentul Romaniei (lege);	
B2	Se noteaza existenta TP 447/28712.

C. Partea III. SARCINI .

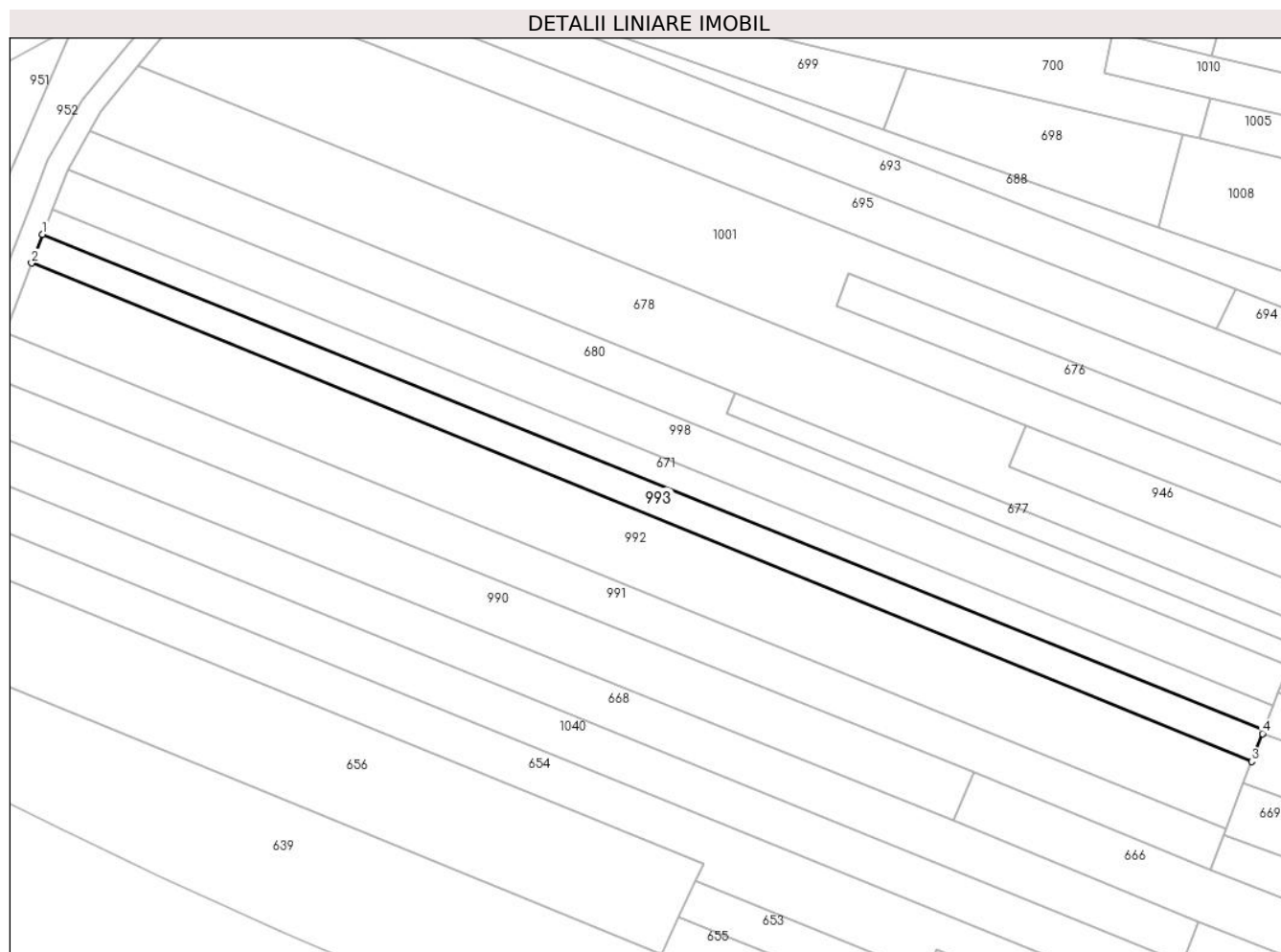
Inscrieri privind dezmembramintele dreptului de proprietate, drepturi reale de garanție și sarcini	Referințe
NU SUNT	

Anexa Nr. 1 La Partea I

Teren

Nr cadastral	Suprafața (mp)*	Observații / Referințe
	2.198	

* Suprafața este determinată în planul de proiecție Stereo 70.



Date referitoare la teren

Crt	Categorie folosință	Intra vilan	Suprafața (mp)	Tarla	Parcelă	Nr. topo	Observații / Referințe
1	arabil	NU	2.198	33	1991/25	-	

Lungime Segmente

1) Valorile lungimilor segmentelor sunt obținute din proiecție în plan.

Punct început	X / Y	Punct sfârșit	X / Y	Lungime segment (** (m)
1	425.760,047 377.971,38	2	425.757,553 377.964,861	6.98
2	425.757,553 377.964,861	3	426.035,246 377.851,497	299.941
3	426.035,246 377.851,497	4	426.037,703 377.857,862	6.823
4	426.037,703 377.857,862	5	426.038,012 377.858,663	0.859
5	426.038,012 377.858,663	1	425.760,047 377.971,38	299.949

**** Lungimile segmentelor sunt determinate în planul de proiecție Stereo 70 și sunt rotunjite la 1 milimetru.**

***** Distanța dintre puncte este formată din segmente cumulate ce sunt mai mici decât valoarea 1 milimetru.**

**DATE DESPRE IMOBILUL NR. 994**

Oficiul de Cadastru și Publicitate Imobiliară VALCEA
 Biroul de Cadastru și Publicitate Imobiliară Ramnicu Valcea

A. Partea I. Descrierea imobilului

TEREN Extravilan

Adresa: Jud. Valcea

Nr. Crt	Nr cadastral Nr. topografic	Suprafața* (mp)	Observații / Referințe
A1		2.473	Sector cadastral:33 Teren neimprejmuit;

B. Partea II. Proprietari și acte

Inscrieri privitoare la dreptul de proprietate și alte drepturi reale		Referințe
/		
Act Administrativ nr. 7, din 24/06/1996 emis de Parlamentul Romaniei (lege);		
B1	Inscrierea posesiei, drept de PROPRIETATE, dobandit prin Lege, cota actuala 1/1, cota initiala 1/1 1) NEIDENTIFICAT NEIDENTIFICAT	A1
B2	Se noteaza mentiunea proprietar neidentificat.	A1

C. Partea III. SARCINI .

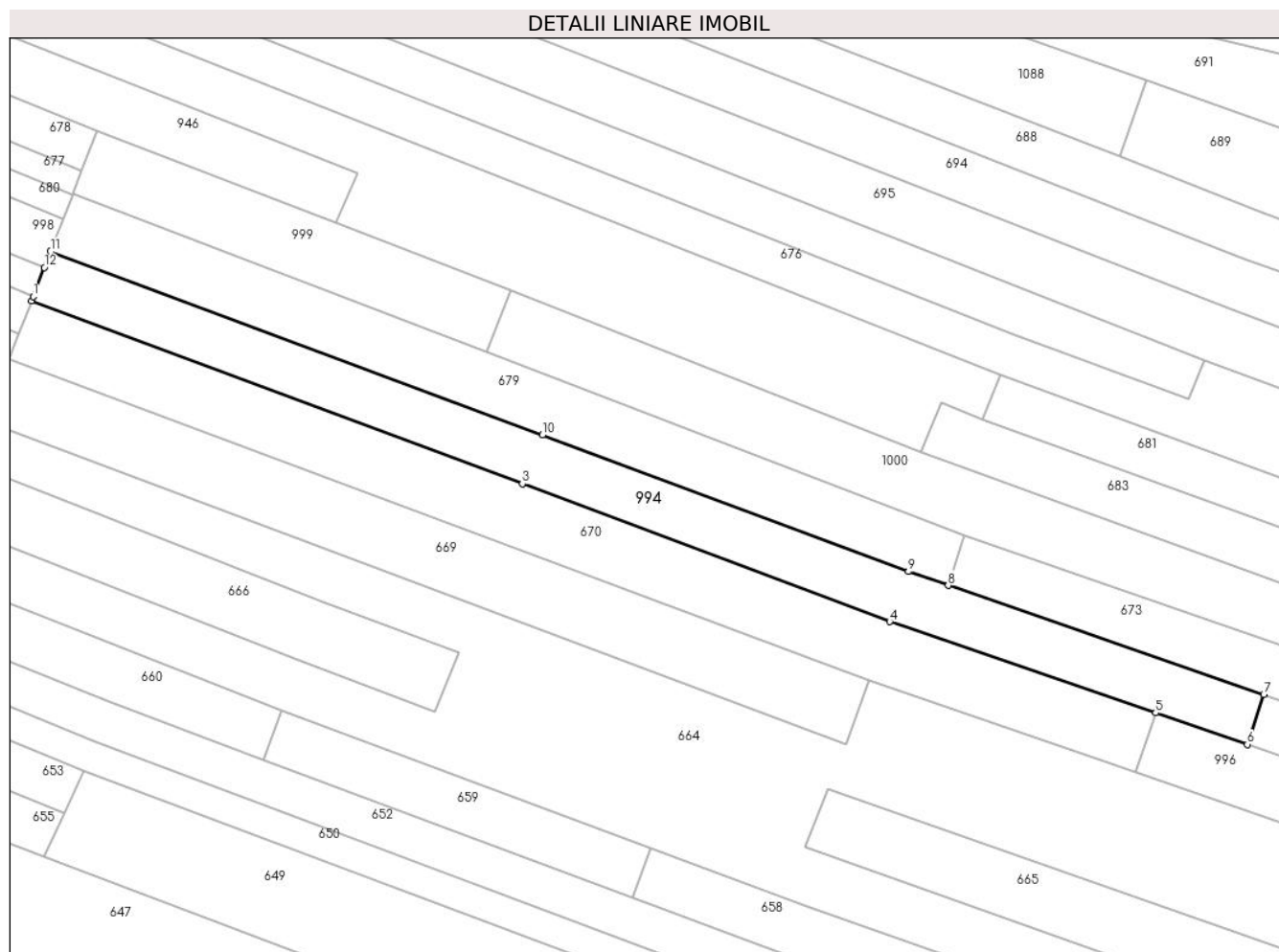
Inscrieri privind dezmembramintele dreptului de proprietate, drepturi reale de garanție și sarcini	Referințe
NU SUNT	

Anexa Nr. 1 La Partea I

Teren

Nr cadastral	Suprafața (mp)*	Observații / Referințe
	2.473	

* Suprafața este determinată în planul de proiecție Stereo 70.



Date referitoare la teren

Crt	Categorie folosință	Intravilan	Suprafața (mp)	Tarla	Parcelă	Nr. topo	Observații / Referințe
1	arabil	NU	1.000	33	1978/139	-	
2	arabil	NU	1.473	33	1978/140	-	

Lungime Segmente

1) Valorile lungimilor segmentelor sunt obținute din proiecție în plan.

Punct început	X / Y	Punct sfârșit	X / Y	Lungime segment (** (m)
1	426.038,012 377.858,663	2	426.037,703 377.857,862	0.859
2	426.037,703 377.857,862	3	426.131,182 377.823,008	99.765
3	426.131,182 377.823,008	4	426.201,168 377.796,77	74.743
4	426.201,168 377.796,77	5	426.251,8 377.779,416	53.523

Punct început	X / Y	Punct sfârșit	X / Y	Lungime segment (** (m)
5	426.251,8 377.779,416	6	426.269,265 377.773,381	18.478
6	426.269,265 377.773,381	7	426.272,399 377.782,875	9.998
7	426.272,399 377.782,875	8	426.212,277 377.803,651	63.611
8	426.212,277 377.803,651	9	426.204,714 377.806,278	8.006
9	426.204,714 377.806,278	10	426.134,966 377.832,277	74.436
10	426.134,966 377.832,277	11	426.041,31 377.867,205	99.957
11	426.041,31 377.867,205	12	426.040,14 377.864,175	3.248
12	426.040,14 377.864,175	1	426.038,012 377.858,663	5.909

** Lungimile segmentelor sunt determinate în planul de proiecție Stereo 70 și sunt rotunjite la 1 milimetru.

*** Distanța dintre puncte este formată din segmente cumulate ce sunt mai mici decât valoarea 1 milimetru.

**DATE DESPRE IMOBILUL NR. 996**

Oficiul de Cadastru și Publicitate Imobiliară VALCEA
 Biroul de Cadastru și Publicitate Imobiliară Ramnicu Valcea

A. Partea I. Descrierea imobilului

TEREN Extravilan

Adresa: Jud. Valcea

Nr. Crt	Nr cadastral Nr. topografic	Suprafața* (mp)	Observații / Referințe
A1		696	Sector cadastral:33 Teren neimprejmuit;

B. Partea II. Proprietari și acte

Inscrieri privitoare la dreptul de proprietate și alte drepturi reale	Referințe
/	
Act Administrativ nr. 801/46442, din 29/09/2002 emis de CJSDPAT VâlCEA (TP);	
B1	A1
Intabulare, drept de PROPRIETATEIn baza L18/1991, dobandit prin Reconstituire, cota actuala 1/1, cota initiala 1/1 1) NICU F. DUMITRA	

C. Partea III. SARCINI .

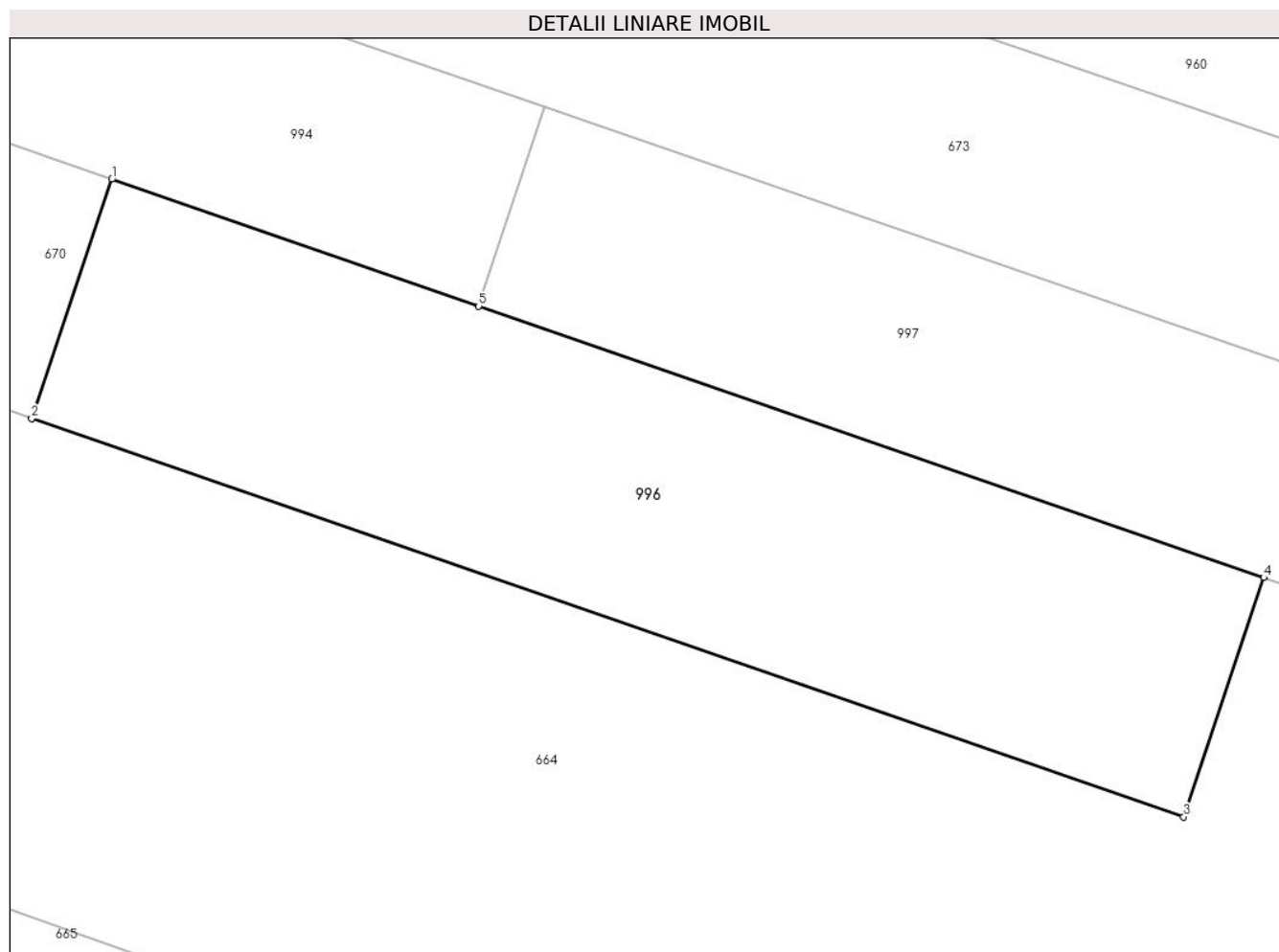
Inscrieri privind dezmembramintele dreptului de proprietate, drepturi reale de garanție și sarcini	Referințe
NU SUNT	

Anexa Nr. 1 La Partea I

Teren

Nr cadastral	Suprafața (mp)*	Observații / Referințe
	696	

* Suprafața este determinată în planul de proiecție Stereo 70.



Date referitoare la teren

Crt	Categorie folosință	Intra vilan	Suprafața (mp)	Tarla	Parcelă	Nr. topo	Observații / Referințe
1	arabil	NU	696	33	1991/26	-	

Lungime Segmente

1) Valorile lungimilor segmentelor sunt obținute din proiecție în plan.

Punct început	X / Y	Punct sfârșit	X / Y	Lungime segment (** (m)
1	426.251,8 377.779,416	2	426.247,985 377.768,038	12.001
2	426.247,985 377.768,038	3	426.302,805 377.749,096	58.0
3	426.302,805 377.749,096	4	426.306,62 377.760,474	12.001
4	426.306,62 377.760,474	5	426.269,265 377.773,381	39.522
5	426.269,265 377.773,381	1	426.251,8 377.779,416	18.478

**** Lungimile segmentelor sunt determinate în planul de proiecție Stereo 70 și sunt rotunjite la 1 milimetru.**

***** Distanța dintre puncte este formată din segmente cumulate ce sunt mai mici decât valoarea 1 milimetru.**

**DATE DESPRE IMOBILUL NR. 997**

Oficiul de Cadastru și Publicitate Imobiliară VALCEA
Biroul de Cadastru și Publicitate Imobiliară Ramnicu Valcea

A. Partea I. Descrierea imobilului

TEREN Extravilan

Adresa: Jud. Valcea

Nr. Crt	Nr cadastral Nr. topografic	Suprafața* (mp)	Observații / Referințe
A1		1.350	Sector cadastral:33 Teren neimprejmuit;

B. Partea II. Proprietari și acte

Inscrieri privitoare la dreptul de proprietate și alte drepturi reale		Referințe
/		
Act Administrativ nr. 1618, din 02/06/2005 emis de CJSDPAT VâlCEA (TP);		
B1	Intabulare, drept de PROPRIETATE, dobandit prin Reconstituire, cota actuala 1/1, cota initiala 1/1 1) BUCA I GHEORGHE	A1

C. Partea III. SARCINI .

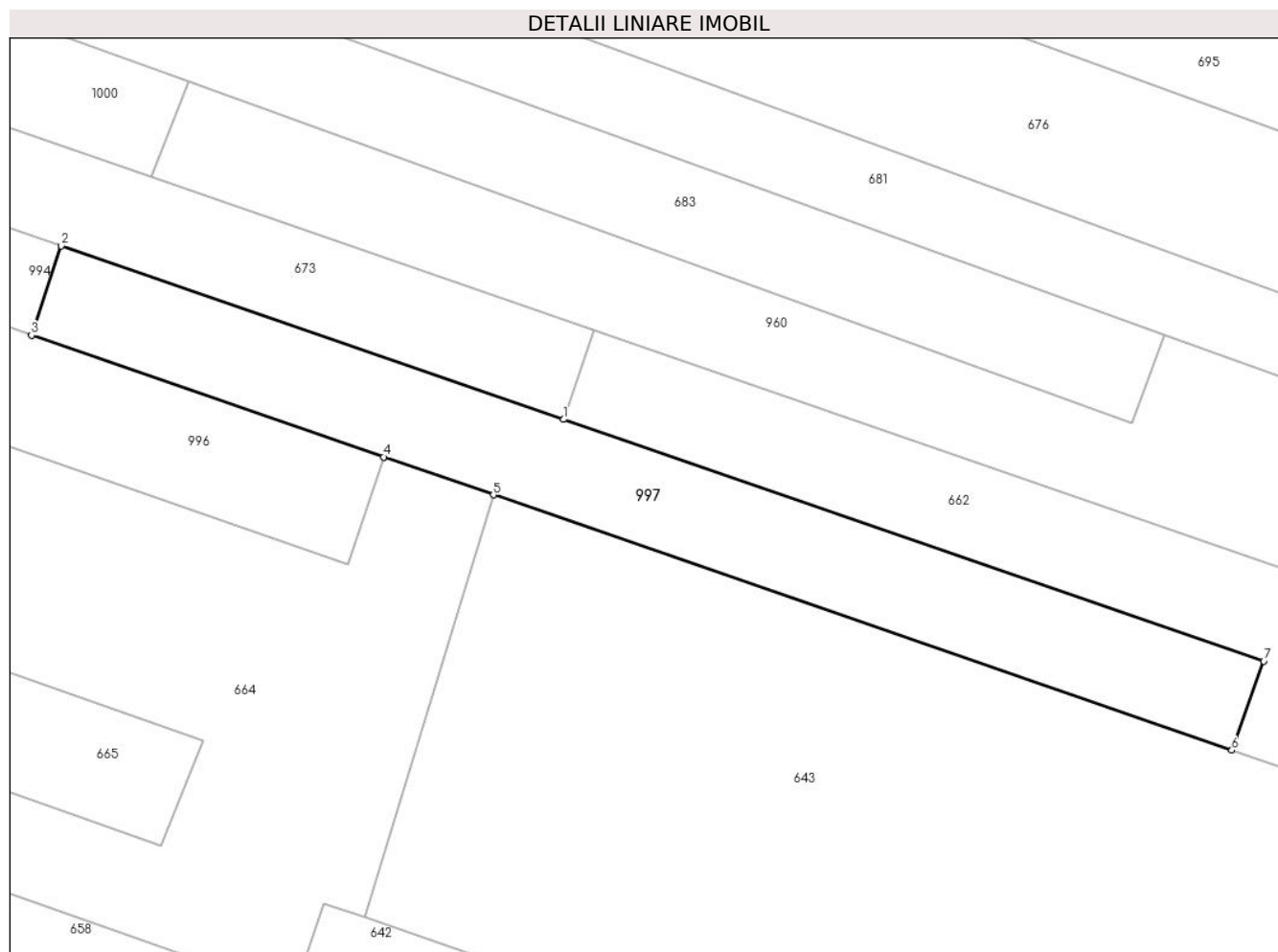
Inscrieri privind dezmembramintele dreptului de proprietate, drepturi reale de garanție și sarcini	Referințe
NU SUNT	

Anexa Nr. 1 La Partea I

Teren

Nr cadastral	Suprafața (mp)*	Observații / Referințe
	1.350	

* Suprafața este determinată în planul de proiecție Stereo 70.



Date referitoare la teren

Crt	Categorie folosință	Intra vilan	Suprafața (mp)	Tarla	Parcelă	Nr. topo	Observații / Referințe
1	arabil	NU	1.350	33/5	1978/141	-	

Lungime Segmente

1) Valorile lungimilor segmentelor sunt obținute din proiecție în plan.

Punct început	X / Y	Punct sfârșit	X / Y	Lungime segment (** (m)
1	426.325,717 377.764,452	2	426.272,399 377.782,875	56.411
2	426.272,399 377.782,875	3	426.269,265 377.773,381	9.998
3	426.269,265 377.773,381	4	426.306,62 377.760,474	39.522
4	426.306,62 377.760,474	5	426.318,253 377.756,453	12.308
5	426.318,253 377.756,453	6	426.396,614 377.729,371	82.909

Punct început	X / Y	Punct sfârșit	X / Y	Lungime segment (** (m)
6	426.396,614 377.729,371	7	426.399,979 377.738,837	10.046
7	426.399,979 377.738,837	1	426.325,717 377.764,452	78.556

** Lungimile segmentelor sunt determinate în planul de proiecție Stereo 70 și sunt rotunjite la 1 milimetru.

*** Distanța dintre puncte este formată din segmente cumulate ce sunt mai mici decât valoarea 1 milimetru.

**DATE DESPRE IMOBILUL NR. 998**

Oficiul de Cadastru și Publicitate Imobiliară VALCEA
Biroul de Cadastru și Publicitate Imobiliară Ramnicu Valcea

A. Partea I. Descrierea imobilului

TEREN Extravilan

Adresa: Jud. Valcea

Nr. Crt	Nr cadastral Nr. topografic	Suprafața* (mp)	Observații / Referințe
A1		2.970	Sector cadastral:33 Teren neimprejmuit;

B. Partea II. Proprietari și acte

Inscrieri privitoare la dreptul de proprietate și alte drepturi reale	Referințe
/	
Act Administrativ nr. 1397, din 29/10/2003 emis de CJSDPAT VâlCEA (TP);	
B1	A1
Intabulare, drept de PROPRIETATE, dobandit prin Reconstituire, cota actuala 1/1, cota initiala 1/1	
1) NITU SAVIAN	
2) MATULESCU VASILE	
3) DRAGHICI CORNELIA	
4) NITU ELENA	

C. Partea III. SARCINI .

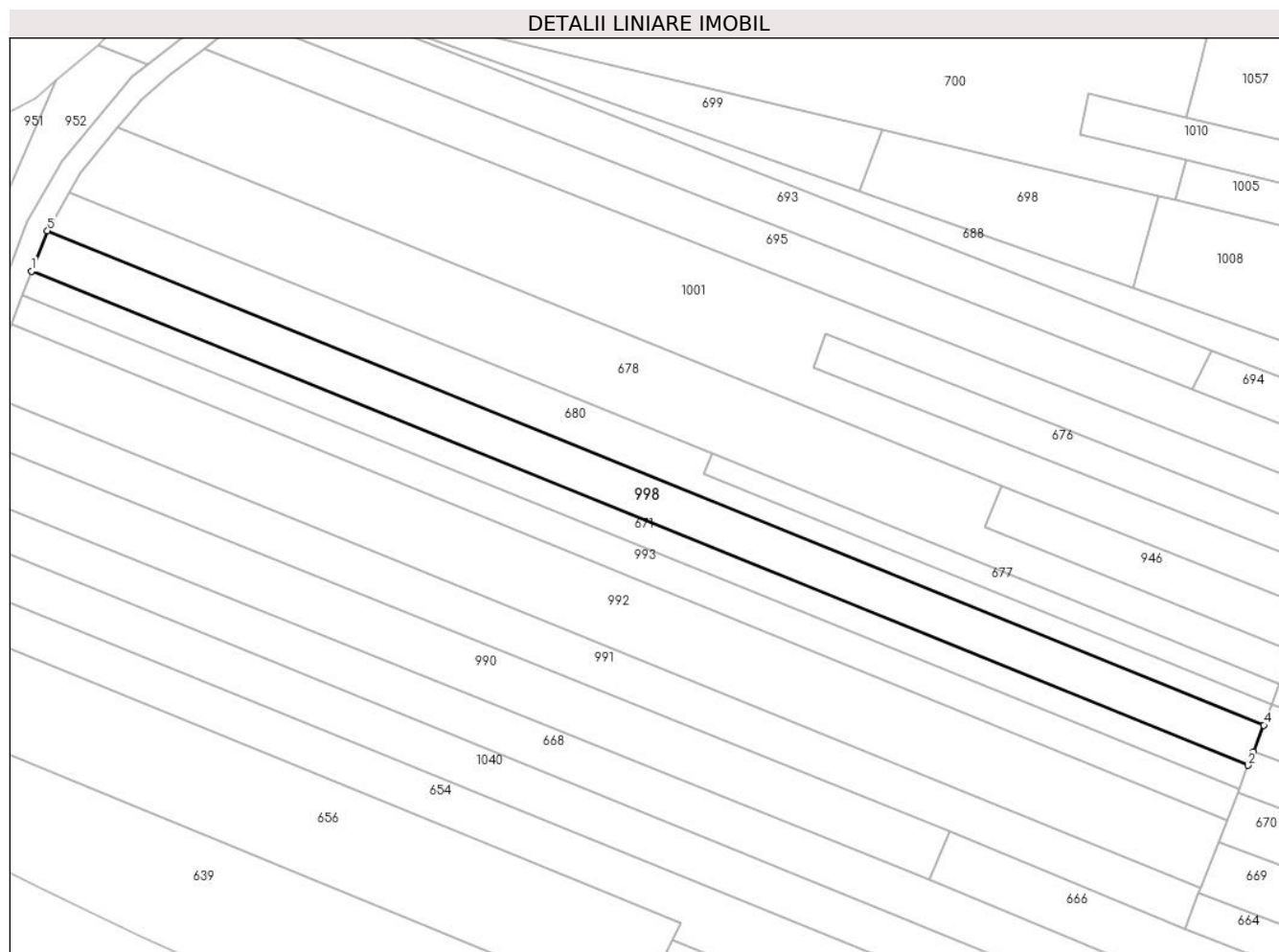
Inscrieri privind dezmembramintele dreptului de proprietate, drepturi reale de garanție și sarcini	Referințe
NU SUNT	

Anexa Nr. 1 La Partea I

Teren

Nr cadastral	Suprafața (mp)*	Observații / Referințe
	2.970	

* Suprafața este determinată în planul de proiecție Stereo 70.



Date referitoare la teren

Crt	Categorie folosință	Intravilan	Suprafața (mp)	Tarla	Parcelă	Nr. topo	Observații / Referințe
1	arabil	NU	2.970	33/4	1991/19	-	

Lungime Segmente

1) Valorile lungimilor segmentelor sunt obținute din proiecție în plan.

Punct început	X / Y	Punct sfârșit	X / Y	Lungime segment (** (m)
1	425.762,183 377.976,961	2	426.040,14 377.864,175	299.968
2	426.040,14 377.864,175	3	426.041,31 377.867,205	3.248
3	426.041,31 377.867,205	4	426.043,69 377.873,37	6.608
4	426.043,69 377.873,37	5	425.765,802 377.986,231	299.932
5	425.765,802 377.986,231	1	425.762,183 377.976,961	9.951

**** Lungimile segmentelor sunt determinate în planul de proiecție Stereo 70 și sunt rotunjite la 1 milimetru.**

***** Distanța dintre puncte este formată din segmente cumulate ce sunt mai mici decât valoarea 1 milimetru.**

**DATE DESPRE IMOBILUL NR. 999**

Oficiul de Cadastru și Publicitate Imobiliară VALCEA
 Biroul de Cadastru și Publicitate Imobiliară Ramnicu Valcea

A. Partea I. Descrierea imobilului

TEREN Extravilan

Adresa: Jud. Valcea

Nr. Crt	Nr cadastral Nr. topografic	Suprafața* (mp)	Observații / Referințe
A1		1.080	Sector cadastral:33 Teren neimprejmuit;

B. Partea II. Proprietari și acte

Inscrieri privitoare la dreptul de proprietate și alte drepturi reale	Referințe
/	
Act Administrativ nr. 1091/700, din 10/12/2002 emis de CJSDPAT VâlCEA (TP);	
B1	A1
Intabulare, drept de PROPRIETATEIn baza L18/1991, dobandit prin Reconstituire, cota actuala 1/1, cota initiala 1/1 1) BURICAN VICTOR	

C. Partea III. SARCINI .

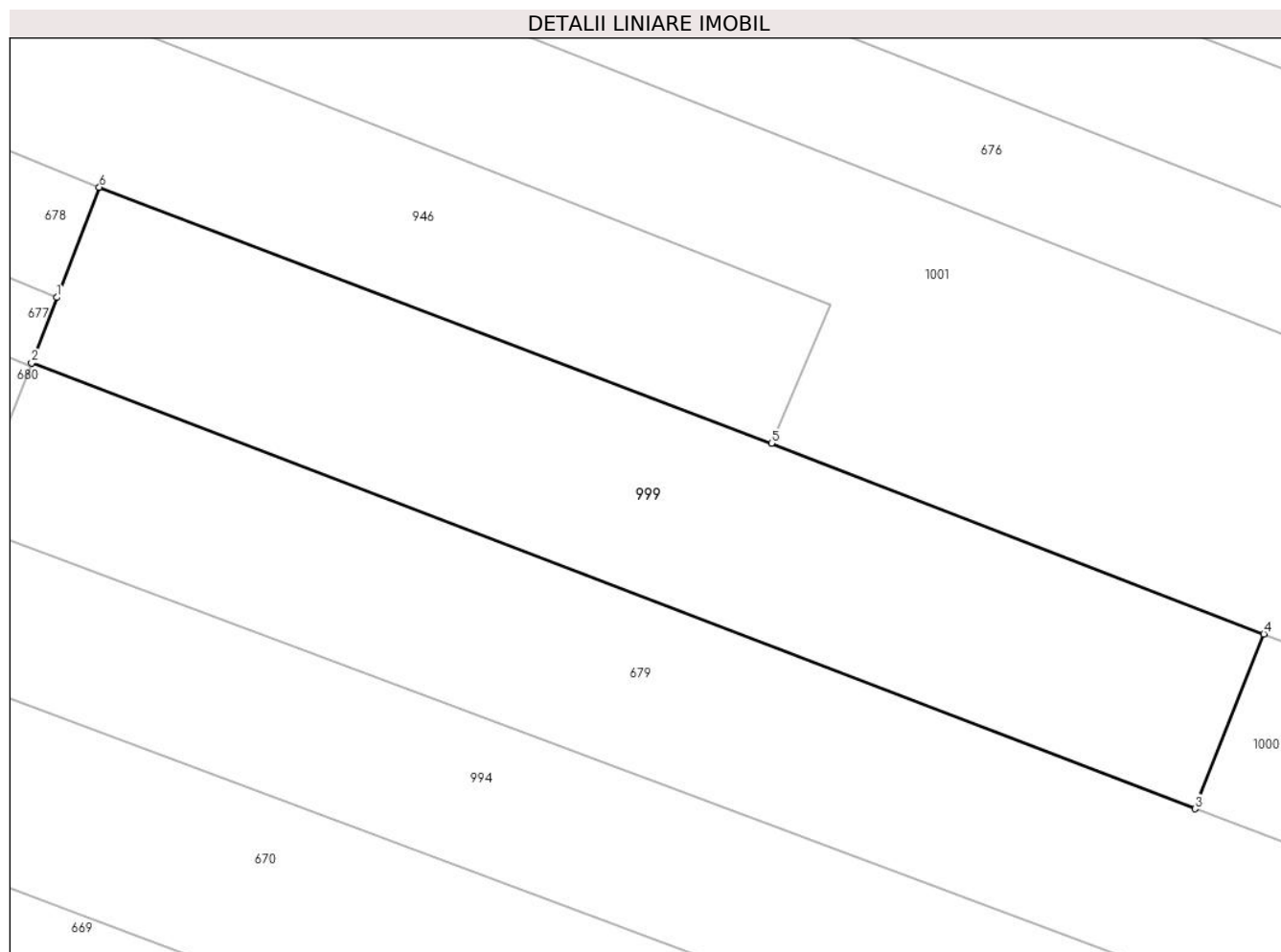
Inscrieri privind dezmembramintele dreptului de proprietate, drepturi reale de garanție și sarcini	Referințe
NU SUNT	

Anexa Nr. 1 La Partea I

Teren

Nr cadastral	Suprafața (mp)*	Observații / Referințe
	1.080	

* Suprafața este determinată în planul de proiecție Stereo 70.



Date referitoare la teren

Crt	Categorie folosință	Intravilan	Suprafața (mp)	Tarla	Parcelă	Nr. topo	Observații / Referințe
1	arabil	NU	1.080	334	1991BIS	-	

Lungime Segmente

1) Valorile lungimilor segmentelor sunt obținute din proiecție în plan.

Punct început	X / Y	Punct sfârșit	X / Y	Lungime segment (** (m)
1	426.047,266 377.882,631	2	426.045,554 377.878,197	4.753
2	426.045,554 377.878,197	3	426.124,366 377.848,016	84.393
3	426.124,366 377.848,016	4	426.129,029 377.859,858	12.727
4	426.129,029 377.859,858	5	426.095,671 377.872,757	35.765
5	426.095,671 377.872,757	6	426.050,148 377.890,096	48.713

Punct început	X / Y	Punct sfârşit	X / Y	Lungime segment (** (m)
6	426.050,148 377.890,096	1	426.047,266 377.882,631	8.002

** Lungimile segmentelor sunt determinate în planul de proiecţie Stereo 70 şi sunt rotunjite la 1 milimetru.

*** Distanţa dintre puncte este formată din segmente cumulate ce sunt mai mici decât valoarea 1 milimetru.

**DATE DESPRE IMOBILUL NR. 1000**

Oficiul de Cadastru și Publicitate Imobiliară VALCEA
Biroul de Cadastru și Publicitate Imobiliară Ramnicu Valcea

A. Partea I. Descrierea imobilului

TEREN Extravilan

Adresa: Jud. Valcea

Nr. Crt	Nr cadastral Nr. topografic	Suprafața* (mp)	Observații / Referințe
A1		2.000	Sector cadastral:33 Teren neimprejmuit;

B. Partea II. Proprietari și acte

Inscrieri privitoare la dreptul de proprietate și alte drepturi reale	Referințe
/	
Act Administrativ nr. 535/46647, din 17/05/2002 emis de CJSDPAT VâlCEA (TP);	
B1	A1
Intabulare, drept de PROPRIETATE, dobandit prin Reconstituire, cota actuala 1/1, cota initiala 1/1	
1) BARBULESCU V. NICOLAE	

C. Partea III. SARCINI .

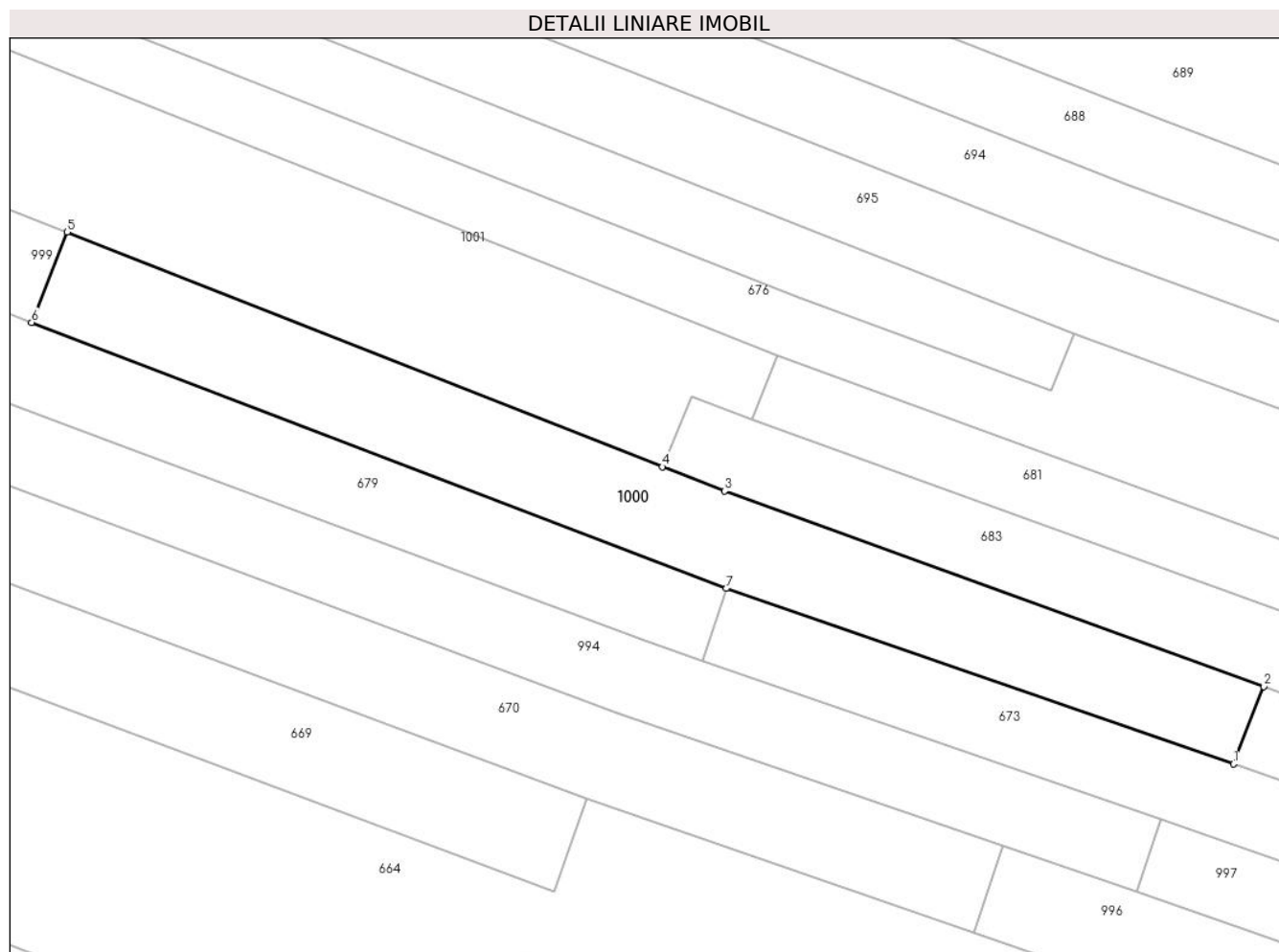
Inscrieri privind dezmembramintele dreptului de proprietate, drepturi reale de garanție și sarcini	Referințe
NU SUNT	

Anexa Nr. 1 La Partea I

Teren

Nr cadastral	Suprafața (mp)*	Observații / Referințe
	2.000	

* Suprafața este determinată în planul de proiecție Stereo 70.



Date referitoare la teren

Crt	Categorie folosință	Intravilan	Suprafața (mp)	Tarla	Parcelă	Nr. topo	Observații / Referințe
1	arabil	NU	2.000	33	1991/16	-	

Lungime Segmente

1) Valorile lungimilor segmentelor sunt obținute din proiecție în plan.

Punct început	X / Y	Punct sfârșit	X / Y	Lungime segment (** (m)
1	426.281,97 377.790,147	2	426.285,951 377.800,296	10.902
2	426.285,951 377.800,296	3	426.215,248 377.825,924	75.204
3	426.215,248 377.825,924	4	426.207,093 377.829,096	8.75
4	426.207,093 377.829,096	5	426.129,029 377.859,858	83.906
5	426.129,029 377.859,858	6	426.124,366 377.848,016	12.727

Punct început	X / Y	Punct sfârșit	X / Y	Lungime segment (** (m)
6	426.124,366 377.848,016	7	426.215,445 377.813,137	97.529
7	426.215,445 377.813,137	1	426.281,97 377.790,147	70.385

** Lungimile segmentelor sunt determinate în planul de proiecție Stereo 70 și sunt rotunjite la 1 milimetru.

*** Distanța dintre puncte este formată din segmente cumulate ce sunt mai mici decât valoarea 1 milimetru.

**DATE DESPRE IMOBILUL NR. 1001**

Oficiul de Cadastru și Publicitate Imobiliară VALCEA
Biroul de Cadastru și Publicitate Imobiliară Ramnicu Valcea

A. Partea I. Descrierea imobilului

TEREN Extravilan

Adresa: Jud. Valcea

Nr. Crt	Nr cadastral Nr. topografic	Suprafața* (mp)	Observații / Referințe
A1		10.974	Sector cadastral:33 Teren neimprejmuit;

B. Partea II. Proprietari și acte

Inscrieri privitoare la dreptul de proprietate și alte drepturi reale		Referințe
/		
Act Administrativ nr. 7, din 24/06/1996 emis de Parlamentul Romaniei (lege);		
B1	Inscrierea posesiei, drept de PROPRIETATE, dobandit prin Lege, cota actuala 1/1, cota initiala 1/1 1) NEIDENTIFICAT NEIDENTIFICAT	A1
B2	Se noteaza mentiunea proprietar neidentificat.	A1

C. Partea III. SARCINI .

Inscrieri privind dezmembramintele dreptului de proprietate, drepturi reale de garanție și sarcini	Referințe
NU SUNT	

Anexa Nr. 1 La Partea I

Teren

Nr cadastral	Suprafața (mp)*	Observații / Referințe
	10.974	

* Suprafața este determinată în planul de proiecție Stereo 70.



Date referitoare la teren

Crt	Categorie folosință	Intravilan	Suprafața (mp)	Tarla	Parcelă	Nr. topo	Observații / Referințe
1	arabil	NU	1.200	33/4	1991/6	-	
2	arabil	NU	3.040	33/4	1991/5	-	
3	arabil	NU	1.200	33/4	1991/4	-	
4	arabil	NU	900	33/4	1991/3	-	
5	arabil	NU	400	33/4	1991/2	-	
6	arabil	NU	309	33/4	1978/2	-	
7	arabil	NU	3.925	33/4	1978/3	-	

Lungime Segmente

1) Valorile lungimilor segmentelor sunt obținute din proiecție în plan.

Punct început	X / Y	Punct sfârșit	X / Y	Lungime segment (** (m)
1	426.222,188 377.843,752	2	425.940,767 377.955,09	302.645

Punct început	X / Y	Punct sfârșit	X / Y	Lungime segment (** (m)
2	425.940,767 377.955,09	3	425.943,468 377.962,62	8.0
3	425.943,468 377.962,62	4	426.225,024 377.851,234	302.788
4	426.225,024 377.851,234	5	426.258,023 377.839,118	35.153
5	426.258,023 377.839,118	6	426.261,033 377.846,528	7.998
6	426.261,033 377.846,528	7	425.835,597 378.014,33	457.333
7	425.835,597 378.014,33	8	425.801,54 378.027,763	36.61
8	425.801,54 378.027,763	9	425.794,049 378.022,045	9.424
9	425.794,049 378.022,045	10	425.787,327 378.016,286	8.852
10	425.787,327 378.016,286	11	425.781,888 378.009,839	8.435
11	425.781,888 378.009,839	12	425.915,086 377.955,743	143.764
12	425.915,086 377.955,743	13	425.983,825 377.927,825	74.192
13	425.983,825 377.927,825	14	426.099,702 377.882,163	124.549
14	426.099,702 377.882,163	15	426.095,671 377.872,757	10.233
15	426.095,671 377.872,757	16	426.129,029 377.859,858	35.765
16	426.129,029 377.859,858	17	426.207,093 377.829,096	83.906
17	426.207,093 377.829,096	18	426.210,914 377.838,339	10.002
18	426.210,914 377.838,339	19	426.218,763 377.835,246	8.436
19	426.218,763 377.835,246	1	426.222,188 377.843,752	9.17

** Lungimile segmentelor sunt determinate în planul de proiecție Stereo 70 și sunt rotunjite la 1 milimetru.

*** Distanța dintre puncte este formată din segmente cumulate ce sunt mai mici decât valoarea 1 milimetru.

**DATE DESPRE IMOBILUL NR. 1004**

Oficiul de Cadastru și Publicitate Imobiliară VALCEA
Biroul de Cadastru și Publicitate Imobiliară Ramnicu Valcea

A. Partea I. Descrierea imobilului

TEREN Extravilan

Adresa: Jud. Valcea

Nr. Crt	Nr cadastral Nr. topografic	Suprafața* (mp)	Observații / Referințe
A1		1.440	Sector cadastral:33 Teren neimprejmuit;

B. Partea II. Proprietari și acte

Inscrieri privitoare la dreptul de proprietate și alte drepturi reale	Referințe
/	
Act Administrativ nr. 17385, din 17/12/2010 emis de CJSDPAT VÂLCEA (TP);	
B1	A1
Intabulare, drept de PROPRIETATE, dobandit prin Reconstituire, cota actuala 1/1, cota initiala 1/1	
1) DICU A. OCTAVIAN	

C. Partea III. SARCINI .

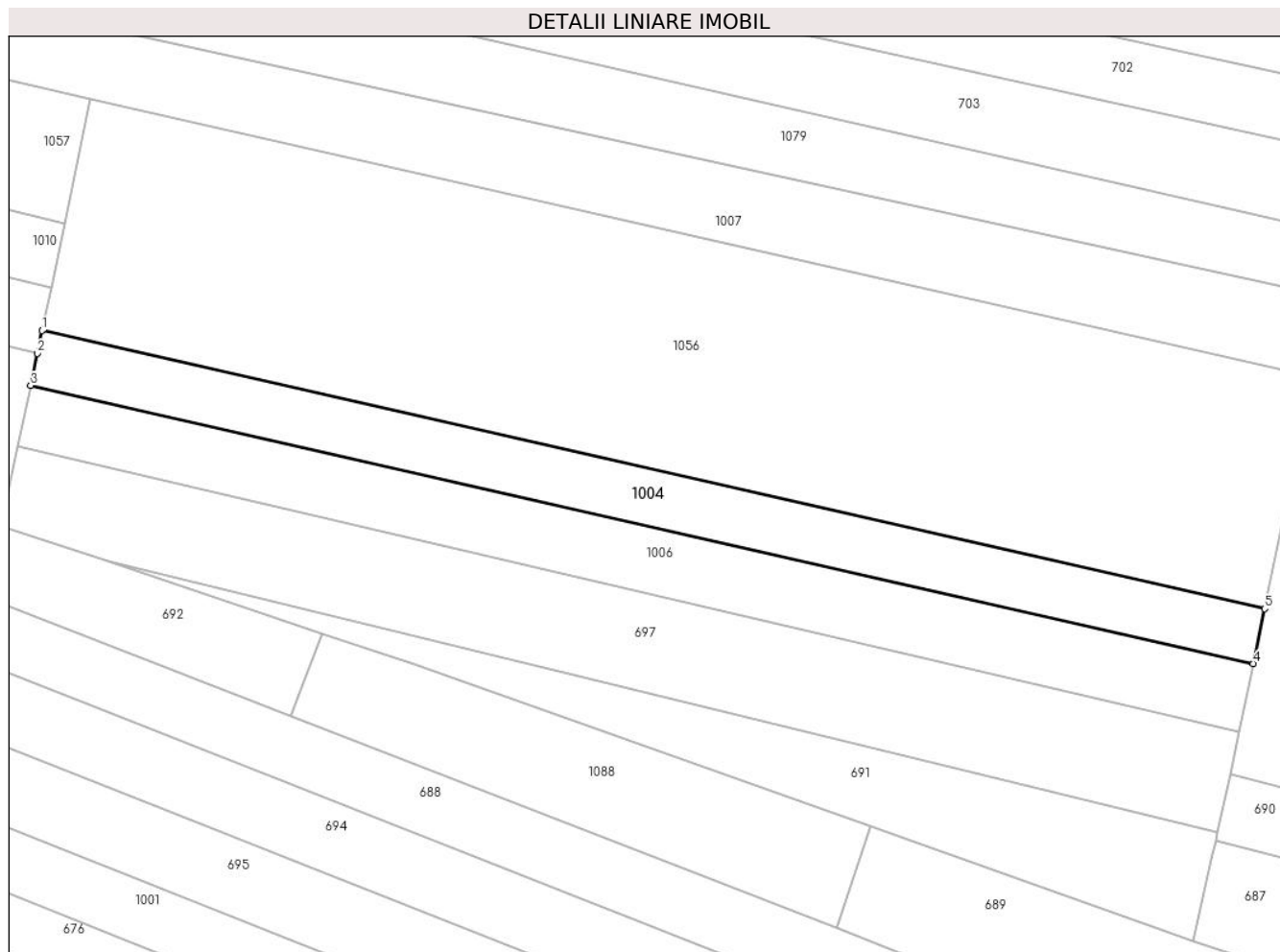
Inscrieri privind dezmembramintele dreptului de proprietate, drepturi reale de garanție și sarcini	Referințe
NU SUNT	

Anexa Nr. 1 La Partea I

Teren

Nr cadastral	Suprafața (mp)*	Observații / Referințe
	1.440	

* Suprafața este determinată în planul de proiecție Stereo 70.



Date referitoare la teren

Crt	Categorie folosință	Intravilan	Suprafața (mp)	Tarla	Parcelă	Nr. topo	Observații / Referințe
1	arabil	NU	1.440	33	1931/16/1	-	

Lungime Segmente

1) Valorile lungimilor segmentelor sunt obținute din proiecție în plan.

Punct început	X / Y	Punct sfârșit	X / Y	Lungime segment (** (m)
1	426.131,389 377.970,701	2	426.130,711 377.967,461	3.31
2	426.130,711 377.967,461	3	426.129,745 377.962,848	4.713
3	426.129,745 377.962,848	4	426.304,794 377.923,067	179.512
4	426.304,794 377.923,067	5	426.306,413 377.930,926	8.024
5	426.306,413 377.930,926	1	426.131,389 377.970,701	179.487

**** Lungimile segmentelor sunt determinate în planul de proiecție Stereo 70 și sunt rotunjite la 1 milimetru.**

***** Distanța dintre puncte este formată din segmente cumulate ce sunt mai mici decât valoarea 1 milimetru.**

**DATE DESPRE IMOBILUL NR. 1005**

Oficiul de Cadastru și Publicitate Imobiliară VALCEA
Biroul de Cadastru și Publicitate Imobiliară Ramnicu Valcea

A. Partea I. Descrierea imobilului

TEREN Extravilan

Adresa: Jud. Valcea

Nr. Crt	Nr cadastral Nr. topografic	Suprafața* (mp)	Observații / Referințe
A1		1.045	Sector cadastral:33 Teren neimprejmuit;

B. Partea II. Proprietari și acte

Inscrieri privitoare la dreptul de proprietate și alte drepturi reale	Referințe
/	
Act Administrativ nr. 811/46442, din 02/10/2002 emis de CJSDPAT VâlCEA (TP);	
B1	A1
Intabulare, drept de PROPRIETATEIn baza L18/1991, dobandit prin Reconstituire, cota actuala 1/1, cota initiala 1/1 1) IONICA ELENA	

C. Partea III. SARCINI .

Inscrieri privind dezmembramintele dreptului de proprietate, drepturi reale de garanție și sarcini	Referințe
NU SUNT	

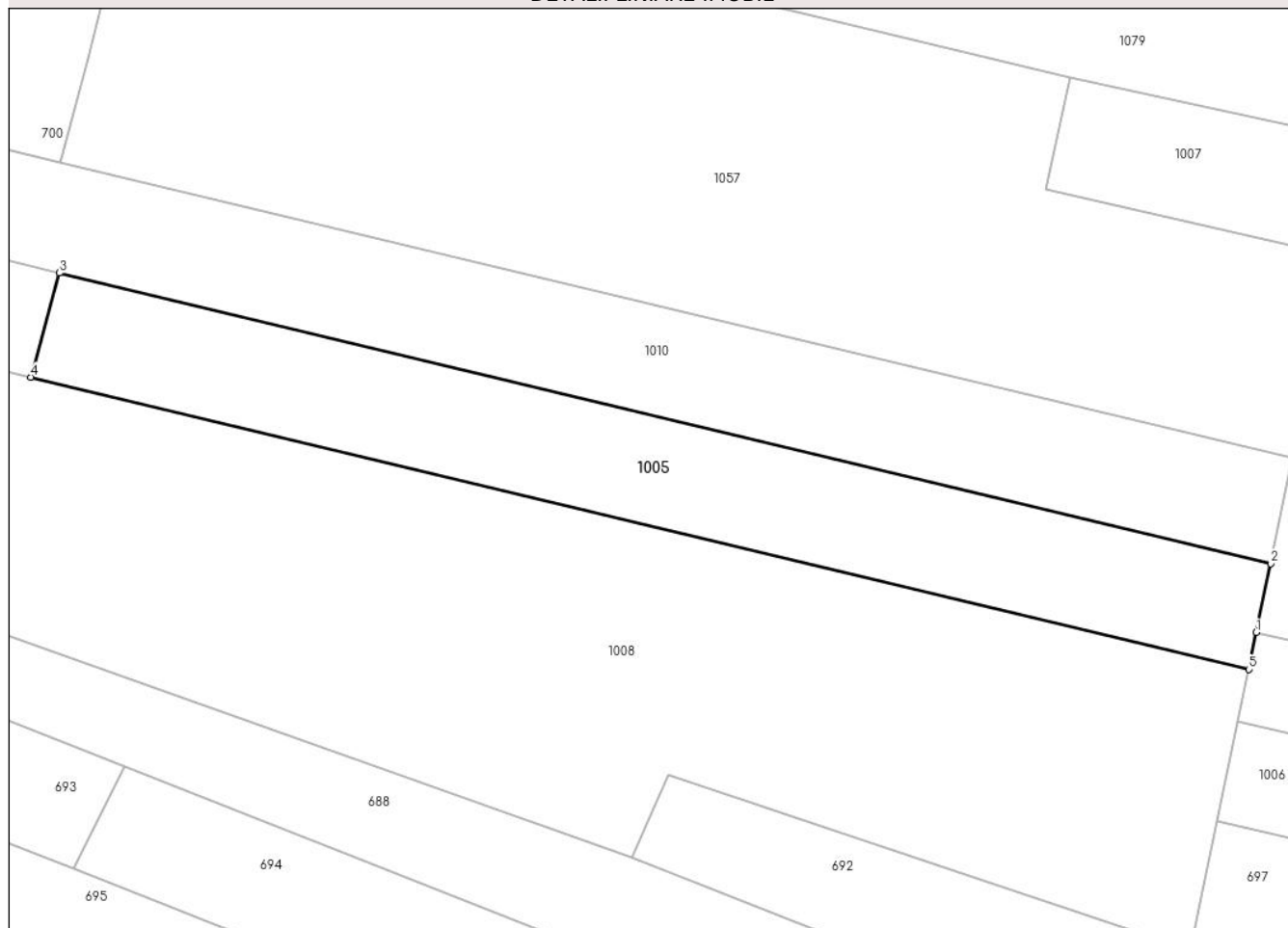
Anexa Nr. 1 La Partea I

Teren

Nr cadastral	Suprafața (mp)*	Observații / Referințe
	1.045	

* Suprafața este determinată în planul de proiecție Stereo 70.

DETALII LINIARE IMOBIL



Date referitoare la teren

Crt	Categorie folosință	Intravilan	Suprafața (mp)	Tarla	Parcelă	Nr. topo	Observații / Referințe
1	arabil	NU	1.045	33	1994/36	-	

Lungime Segmente

1) Valorile lungimilor segmentelor sunt obținute din proiecție în plan.

Punct început	X / Y	Punct sfârșit	X / Y	Lungime segment (** (m)
1	426.131,389 377.970,701	2	426.132,659 377.976,763	6.194
2	426.132,659 377.976,763	3	426.025,989 378.002,342	109.694
3	426.025,989 378.002,342	4	426.023,46 377.993,18	9.505
4	426.023,46 377.993,18	5	426.130,711 377.967,461	110.292
5	426.130,711 377.967,461	1	426.131,389 377.970,701	3.31

**** Lungimile segmentelor sunt determinate în planul de proiecție Stereo 70 și sunt rotunjite la 1 milimetru.**

***** Distanța dintre puncte este formată din segmente cumulate ce sunt mai mici decât valoarea 1 milimetru.**

**DATE DESPRE IMOBILUL NR. 1006**

Oficiul de Cadastru și Publicitate Imobiliară VALCEA
Biroul de Cadastru și Publicitate Imobiliară Ramnicu Valcea

A. Partea I. Descrierea imobilului

TEREN Extravilan

Adresa: Jud. Valcea

Nr. Crt	Nr cadastral Nr. topografic	Suprafața* (mp)	Observații / Referințe
A1		Din acte: 3.840 Masurata: 1.696	Sector cadastral:33 Teren neimprijmit;

B. Partea II. Proprietari și acte

Inscrieri privitoare la dreptul de proprietate și alte drepturi reale		Referințe
/		
Act Administrativ nr. 16574, din 25/08/2010 emis de CJSDPAT VÂLCEA (TP);		
B1	Intabulare, drept de PROPRIETATE, dobandit prin Reconstituire, cota actuala 1/1, cota initiala 1/1 1) POPESCU GH. ANDI-GHEORGHE	A1

C. Partea III. SARCINI .

Inscrieri privind dezmembramintele dreptului de proprietate, drepturi reale de garanție și sarcini	Referințe
NU SUNT	

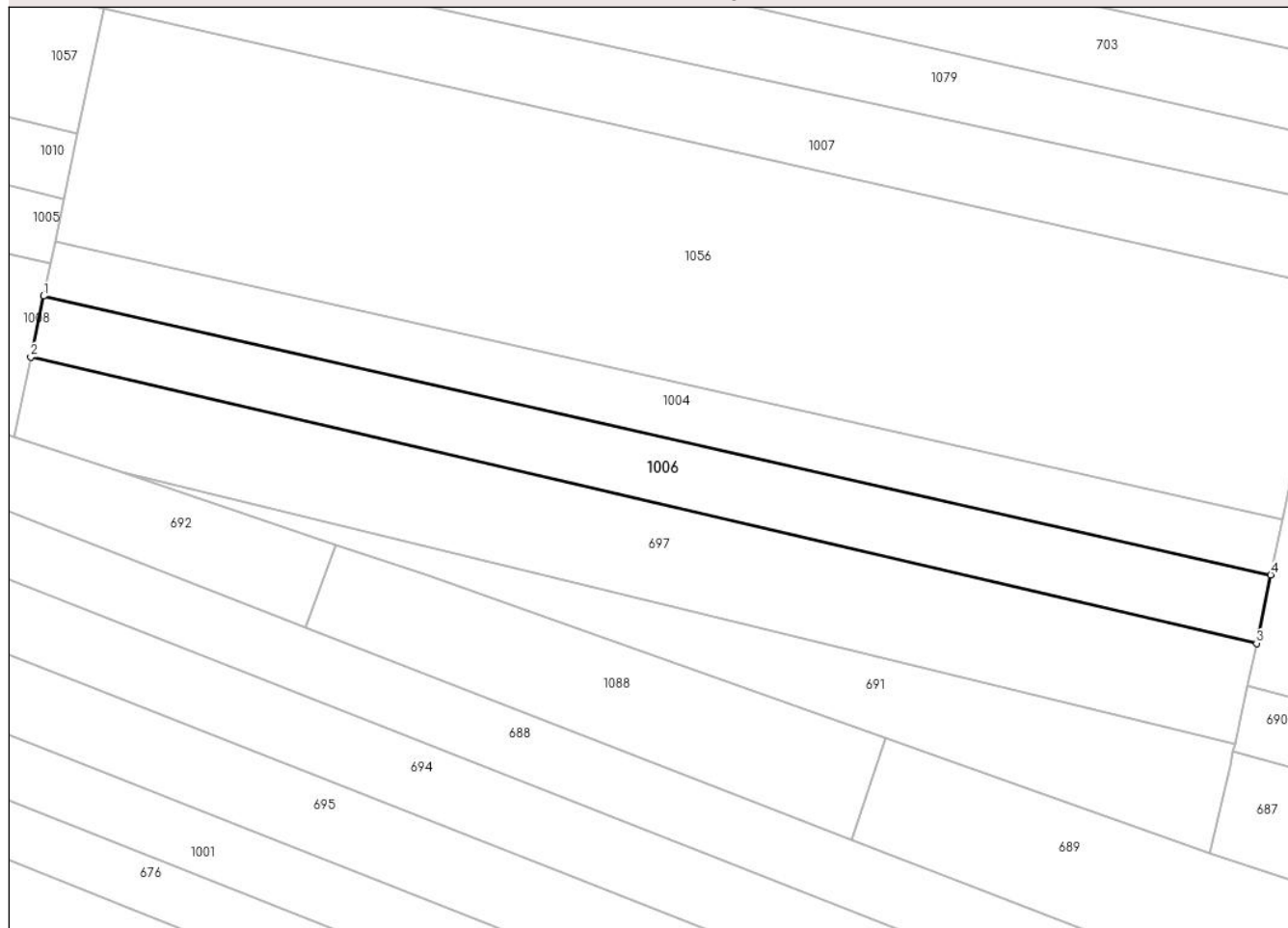
Anexa Nr. 1 La Partea I

Teren

Nr cadastral	Suprafața (mp)*	Observații / Referințe
	Din acte: 3.840 Masurata: 1.696	

* Suprafața este determinată în planul de proiecție Stereo 70.

DETALII LINIARE IMOBIL



Date referitoare la teren

Crt	Categorie folosință	Intra vilan	Suprafața (mp)	Tarla	Parcelă	Nr. topo	Observații / Referințe
1	arabil	NU	1.696	33	1994/19	-	Diferenta de suprafata se gaseste la ID 697

Lungime Segmente

1) Valorile lungimilor segmentelor sunt obținute din proiecție în plan.

Punct început	X / Y	Punct sfârșit	X / Y	Lungime segment (** (m)
1	426.129,745 377.962,848	2	426.127,918 377.954,123	8.914
2	426.127,918 377.954,123	3	426.302,779 377.913,291	179.565
3	426.302,779 377.913,291	4	426.304,794 377.923,067	9.982
4	426.304,794 377.923,067	1	426.129,745 377.962,848	179.512

**** Lungimile segmentelor sunt determinate în planul de proiecție Stereo 70 și sunt rotunjite la 1 milimetru.**

***** Distanța dintre puncte este formată din segmente cumulate ce sunt mai mici decât valoarea 1 milimetru.**

**DATE DESPRE IMOBILUL NR. 1007**

Oficiul de Cadastru și Publicitate Imobiliară VALCEA
Biroul de Cadastru și Publicitate Imobiliară Ramnicu Valcea

A. Partea I. Descrierea imobilului

TEREN Necunoscut

Adresa: Loc. Cueni, Jud. Valcea

Nr. Crt	Nr cadastral Nr. topografic	Suprafața* (mp)	Observații / Referințe
A1		14.520	Sector cadastral:33 Teren neimprejmuit;

B. Partea II. Proprietari și acte

Inscrieri privitoare la dreptul de proprietate și alte drepturi reale	Referințe
/	
Act Administrativ nr. 1090/700, din 10/12/2002 emis de CJSDPAT Vâlcea (TP);	
B1	A1
Intabulare, drept de PROPRIETATE, dobandit prin Reconstituire, cota actuala 1/1, cota initiala 1/1	
1) NICOLAE N. EMIL	

C. Partea III. SARCINI .

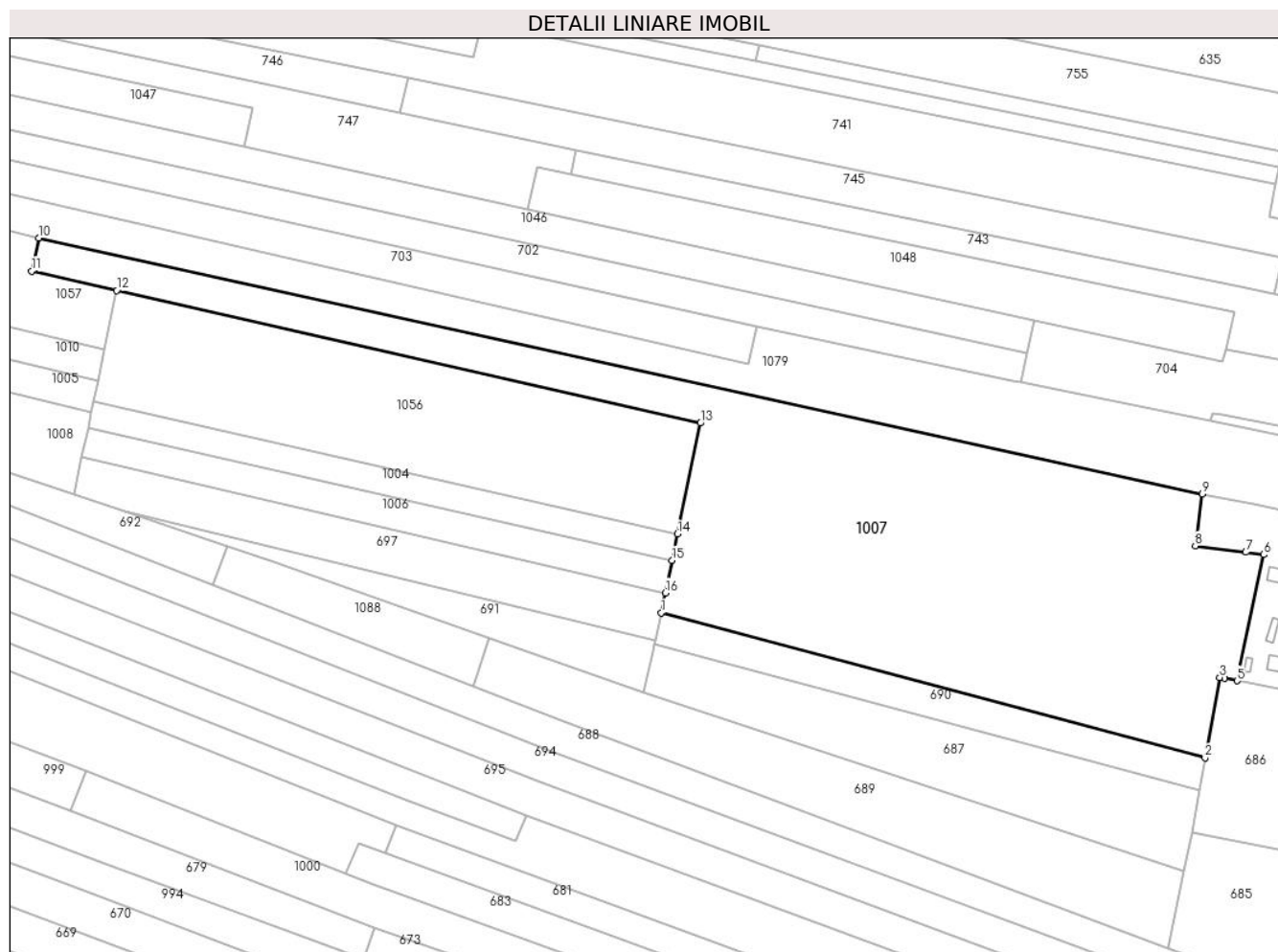
Inscrieri privind dezmembramintele dreptului de proprietate, drepturi reale de garanție și sarcini	Referințe
NU SUNT	

Anexa Nr. 1 La Partea I

Teren

Nr cadastral	Suprafața (mp)*	Observații / Referințe
	14.520	

* Suprafața este determinată în planul de proiecție Stereo 70.



Date referitoare la teren

Crt	Categorie folosință	Intravilan	Suprafața (mp)	Tarla	Parcelă	Nr. topo	Observații / Referințe
1	arabil	DA	178	33	1994/18	-	
2	arabil	NU	14.342	33	1994/18	-	

Lungime Segmente

1) Valorile lungimilor segmentelor sunt obținute din proiecție în plan.

Punct început	X / Y	Punct sfârșit	X / Y	Lungime segment (** (m)
1	426.301,543 377.907,289	2	426.464,532 377.863,839	168.681
2	426.464,532 377.863,839	3	426.468,906 377.887,94	24.495
3	426.468,906 377.887,94	4	426.470,268 377.887,678	1.387
4	426.470,268 377.887,678	5	426.474,061 377.886,95	3.862

Punct început	X / Y	Punct sfârşit	X / Y	Lungime segment (** (m)
5	426.474,061 377.886,95	6	426.482,095 377.924,735	38.63
6	426.482,095 377.924,735	7	426.476,725 377.925,428	5.415
7	426.476,725 377.925,428	8	426.461,588 377.927,383	15.263
8	426.461,588 377.927,383	9	426.463,688 377.942,962	15.72
9	426.463,688 377.942,962	10	426.114,94 378.019,557	357.06
10	426.114,94 378.019,557	11	426.112,833 378.009,667	10.112
11	426.112,833 378.009,667	12	426.138,335 378.003,871	26.152
12	426.138,335 378.003,871	13	426.313,253 377.964,12	179.378
13	426.313,253 377.964,12	14	426.306,413 377.930,926	33.891
14	426.306,413 377.930,926	15	426.304,794 377.923,067	8.024
15	426.304,794 377.923,067	16	426.302,779 377.913,291	9.982
16	426.302,779 377.913,291	1	426.301,543 377.907,289	6.128

** Lungimile segmentelor sunt determinate în planul de proiecţie Stereo 70 şi sunt rotunjite la 1 milimetru.

*** Distanţa dintre puncte este formată din segmente cumulate ce sunt mai mici decât valoarea 1 milimetru.

**DATE DESPRE IMOBILUL NR. 1008**

Oficiul de Cadastru și Publicitate Imobiliară VALCEA
Biroul de Cadastru și Publicitate Imobiliară Ramnicu Valcea

A. Partea I. Descrierea imobilului

TEREN Extravilan

Adresa: Jud. Valcea

Nr. Crt	Nr cadastral Nr. topografic	Suprafața* (mp)	Observații / Referințe
A1		2.800	Sector cadastral:33 Teren neimprejmuit;

B. Partea II. Proprietari și acte

Inscrieri privitoare la dreptul de proprietate și alte drepturi reale	Referințe
/	
Act Administrativ nr. 1090/700, din 10/12/2002 emis de CJSDPAT VâlCEA (TP);	
B1	A1
Intabulare, drept de PROPRIETATE, dobandit prin Reconstituire, cota actuala 1/1, cota initiala 1/1 1) NICOLAE N. EMIL	

C. Partea III. SARCINI .

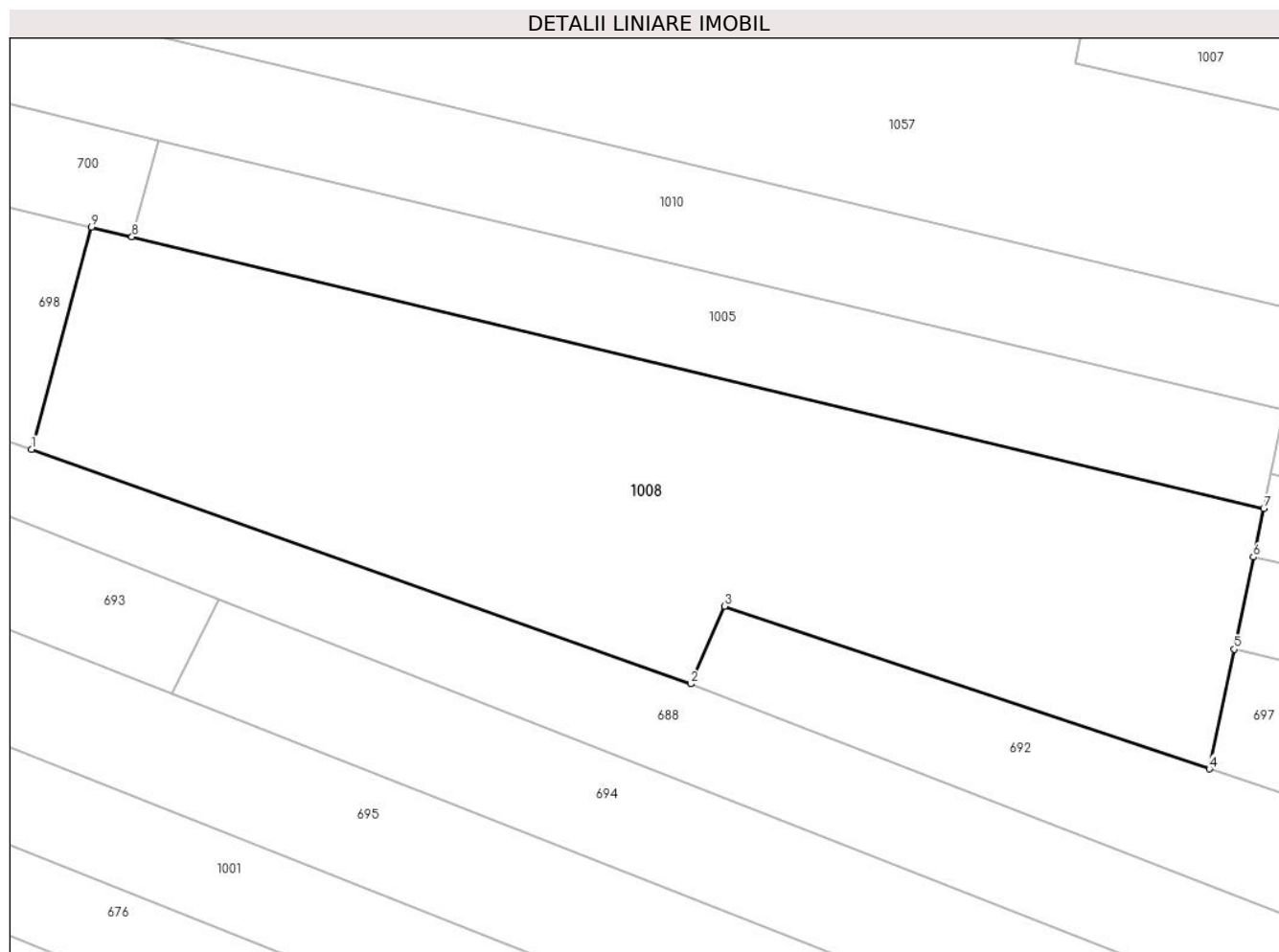
Inscrieri privind dezmembramintele dreptului de proprietate, drepturi reale de garanție și sarcini	Referințe
NU SUNT	

Anexa Nr. 1 La Partea I

Teren

Nr cadastral	Suprafața (mp)*	Observații / Referințe
	2.800	

* Suprafața este determinată în planul de proiecție Stereo 70.



Date referitoare la teren

Crt	Categorie folosință	Intravilan	Suprafața (mp)	Tarla	Parcelă	Nr. topo	Observații / Referințe
1	arabil	NU	2.800	33	1994/36/2	-	

Lungime Segmente

1) Valorile lungimilor segmentelor sunt obținute din proiecție în plan.

Punct început	X / Y	Punct sfârșit	X / Y	Lungime segment (** (m)
1	426.013,947 377.973,049	2	426.076,404 377.950,847	66.286
2	426.076,404 377.950,847	3	426.079,602 377.958,201	8.019
3	426.079,602 377.958,201	4	426.125,546 377.942,797	48.458
4	426.125,546 377.942,797	5	426.127,918 377.954,123	11.572
5	426.127,918 377.954,123	6	426.129,745 377.962,848	8.914

Punct început	X / Y	Punct sfârșit	X / Y	Lungime segment (** (m)
6	426.129,745 377.962,848	7	426.130,711 377.967,461	4.713
7	426.130,711 377.967,461	8	426.023,46 377.993,18	110.292
8	426.023,46 377.993,18	9	426.019,606 377.994,104	3.963
9	426.019,606 377.994,104	1	426.013,947 377.973,049	21.802

** Lungimile segmentelor sunt determinate în planul de proiecție Stereo 70 și sunt rotunjite la 1 milimetru.

*** Distanța dintre puncte este formată din segmente cumulate ce sunt mai mici decât valoarea 1 milimetru.

**DATE DESPRE IMOBILUL NR. 1010**

Oficiul de Cadastru și Publicitate Imobiliară VALCEA
Biroul de Cadastru și Publicitate Imobiliară Ramnicu Valcea

A. Partea I. Descrierea imobilului

TEREN Extravilan

Adresa: Jud. Valcea

Nr. Crt	Nr cadastral Nr. topografic	Suprafața* (mp)	Observații / Referințe
A1		1.280	Sector cadastral:33 Teren neimpregmuit;

B. Partea II. Proprietari și acte

Inscrieri privitoare la dreptul de proprietate și alte drepturi reale		Referințe
/		
Act Administrativ nr. 266/429378, din 08/09/1998 emis de CJSDPAT VâlCEA (TP);		
B1	Intabulare, drept de PROPRIETATEIn baza L18/1991, dobandit prin Reconstituire, cota actuala 1/1, cota initiala 1/1 1) BRINDUSOIU ELENA	A1
Act Administrativ nr. 1693, din 26/07/2006 emis de CJSDPAT VâlCEA (TP);		
B2	Intabulare, drept de PROPRIETATEIn baza L18/1991, dobandit prin Reconstituire, cota actuala 1/1, cota initiala 1/1 1) DURLICIOIU IOANA	A1
Act Normativ nr. 7, din 13/03/1996 emis de Parlamentul Romaniei (lege);		
B3	Se noteaza suprapunerea reala de acte, TP 1693 din data de 26.07.2006 emis in favoarea lui Durlicioiu Ioana cu TP 266/42937 din data de 08.09.1998 emis in favoarea lui Brindusoiu Elena pentru care mai exista si TP 1067/700.	A1

C. Partea III. SARCINI .

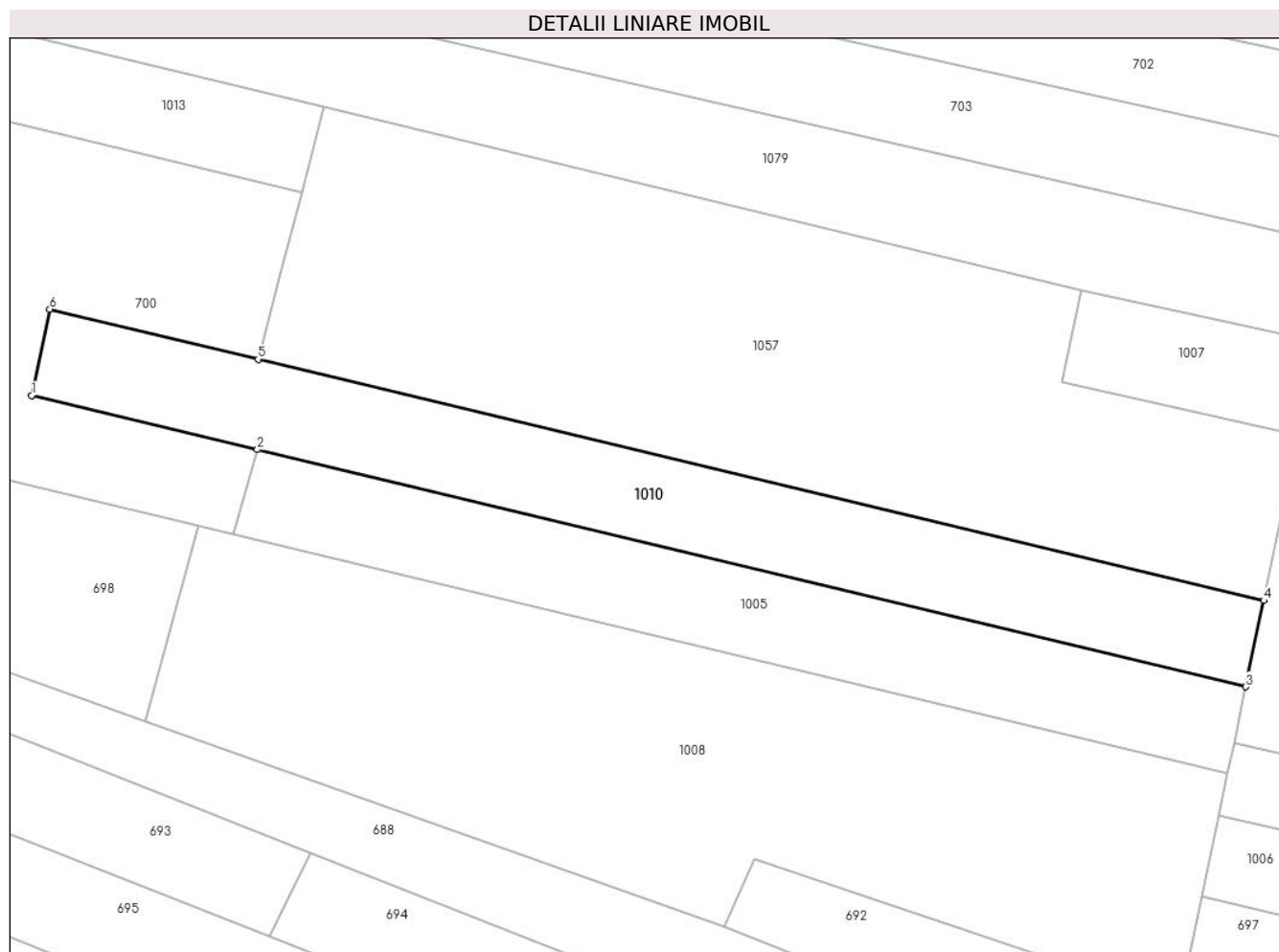
Inscrieri privind dezmembramintele dreptului de proprietate, drepturi reale de garanție și sarcini	Referințe
NU SUNT	

Anexa Nr. 1 La Partea I

Teren

Nr cadastral	Suprafața (mp)*	Observații / Referințe
	1.280	

* Suprafața este determinată în planul de proiecție Stereo 70.



Date referitoare la teren

Crt	Categorie folosință	Intravilan	Suprafața (mp)	Tarla	Parcelă	Nr. topo	Observații / Referințe
1	arabil	NU	1.280	33/2	1994/35, 1994/55	-	

Lungime Segmente

1) Valorile lungimilor segmentelor sunt obținute din proiecție în plan.

Punct început	X / Y	Punct sfârșit	X / Y	Lungime segment (** (m)
1	426.001,638 378.008,179	2	426.025,989 378.002,342	25.041
2	426.025,989 378.002,342	3	426.132,659 377.976,763	109.694
3	426.132,659 377.976,763	4	426.134,607 377.986,065	9.504
4	426.134,607 377.986,065	5	426.026,091 378.012,087	111.592
5	426.026,091 378.012,087	6	426.003,587 378.017,484	23.142

Punct început	X / Y	Punct sfârşit	X / Y	Lungime segment (** (m)
6	426.003,587 378.017,484	1	426.001,638 378.008,179	9.507

** Lungimile segmentelor sunt determinate în planul de proiecţie Stereo 70 şi sunt rotunjite la 1 milimetru.

*** Distanţa dintre puncte este formată din segmente cumulate ce sunt mai mici decât valoarea 1 milimetru.

**DATE DESPRE IMOBILUL NR. 1013**

Oficiul de Cadastru și Publicitate Imobiliară VALCEA
Biroul de Cadastru și Publicitate Imobiliară Ramnicu Valcea

A. Partea I. Descrierea imobilului

TEREN Extravilan

Adresa: Jud. Valcea

Nr. Crt	Nr cadastral Nr. topografic	Suprafața* (mp)	Observații / Referințe
A1		1.520	Sector cadastral:33 Teren neimprejmuit;

B. Partea II. Proprietari și acte

Inscrieri privitoare la dreptul de proprietate și alte drepturi reale	Referințe
/	
Act Administrativ nr. 1276, din 11/08/2003 emis de CJSDPAT Vâlcea (TP);	
B1	A1
Intabulare, drept de PROPRIETATE, dobandit prin Reconstituire, cota actuala 1/1, cota initiala 1/1	
1) TANASE VIRGIL	
2) TANASE MARIA	
3) TANASE ELENA	
4) MIF ELEONORA	

C. Partea III. SARCINI .

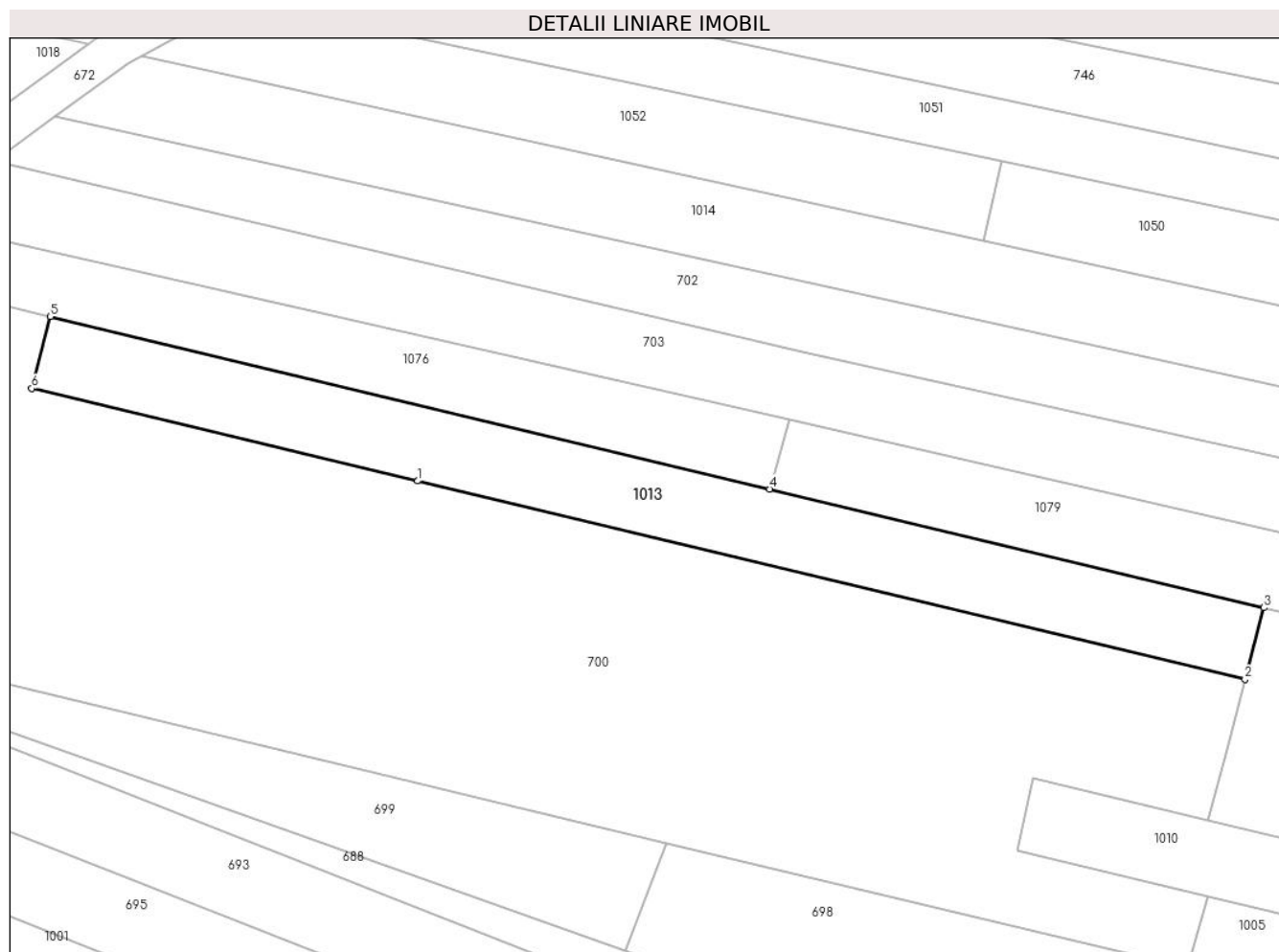
Inscrieri privind dezmembramintele dreptului de proprietate, drepturi reale de garanție și sarcini	Referințe
NU SUNT	

Anexa Nr. 1 La Partea I

Teren

Nr cadastral	Suprafața (mp)*	Observații / Referințe
	1.520	

* Suprafața este determinată în planul de proiecție Stereo 70.



Date referitoare la teren

Crt	Categorie folosință	Intravilan	Suprafața (mp)	Tarla	Parcelă	Nr. topo	Observații / Referințe
1	arabil	NU	1.520	33	1994/30	-	

Lungime Segmente

1) Valorile lungimilor segmentelor sunt obținute din proiecție în plan.

Punct început	X / Y	Punct sfârșit	X / Y	Lungime segment (** (m)
1	425.924,748 378.055,56	2	426.030,792 378.030,131	109.05
2	426.030,792 378.030,131	3	426.033,188 378.039,328	9.504
3	426.033,188 378.039,328	4	425.969,842 378.054,518	65.142
4	425.969,842 378.054,518	5	425.877,64 378.076,628	94.816
5	425.877,64 378.076,628	6	425.875,244 378.067,431	9.504

Punct început	X / Y	Punct sfârșit	X / Y	Lungime segment (** (m)
6	425.875,244 378.067,431	1	425.924,748 378.055,56	50.907

** Lungimile segmentelor sunt determinate în planul de proiecție Stereo 70 și sunt rotunjite la 1 milimetru.

*** Distanța dintre puncte este formată din segmente cumulate ce sunt mai mici decât valoarea 1 milimetru.

**DATE DESPRE IMOBILUL NR. 1014**

Oficiul de Cadastru și Publicitate Imobiliară VALCEA
Biroul de Cadastru și Publicitate Imobiliară Ramnicu Valcea

A. Partea I. Descrierea imobilului

TEREN Extravilan

Adresa: Jud. Valcea

Nr. Crt	Nr cadastral Nr. topografic	Suprafața* (mp)	Observații / Referințe
A1		Din acte: 4.000 Masurata: 1.993	Sector cadastral:33 Teren neimprejmit;

B. Partea II. Proprietari și acte

Inscrieri privitoare la dreptul de proprietate și alte drepturi reale		Referințe
/		
Act Administrativ nr. 1090/700, din 10/12/2002 emis de CJSDPAT VÂLCEA (TP);		
B1	Intabulare, drept de PROPRIETATE, dobandit prin Reconstituire, cota actuala 1/1, cota initiala 1/1 1) NICOLAE N. EMIL	A1

C. Partea III. SARCINI .

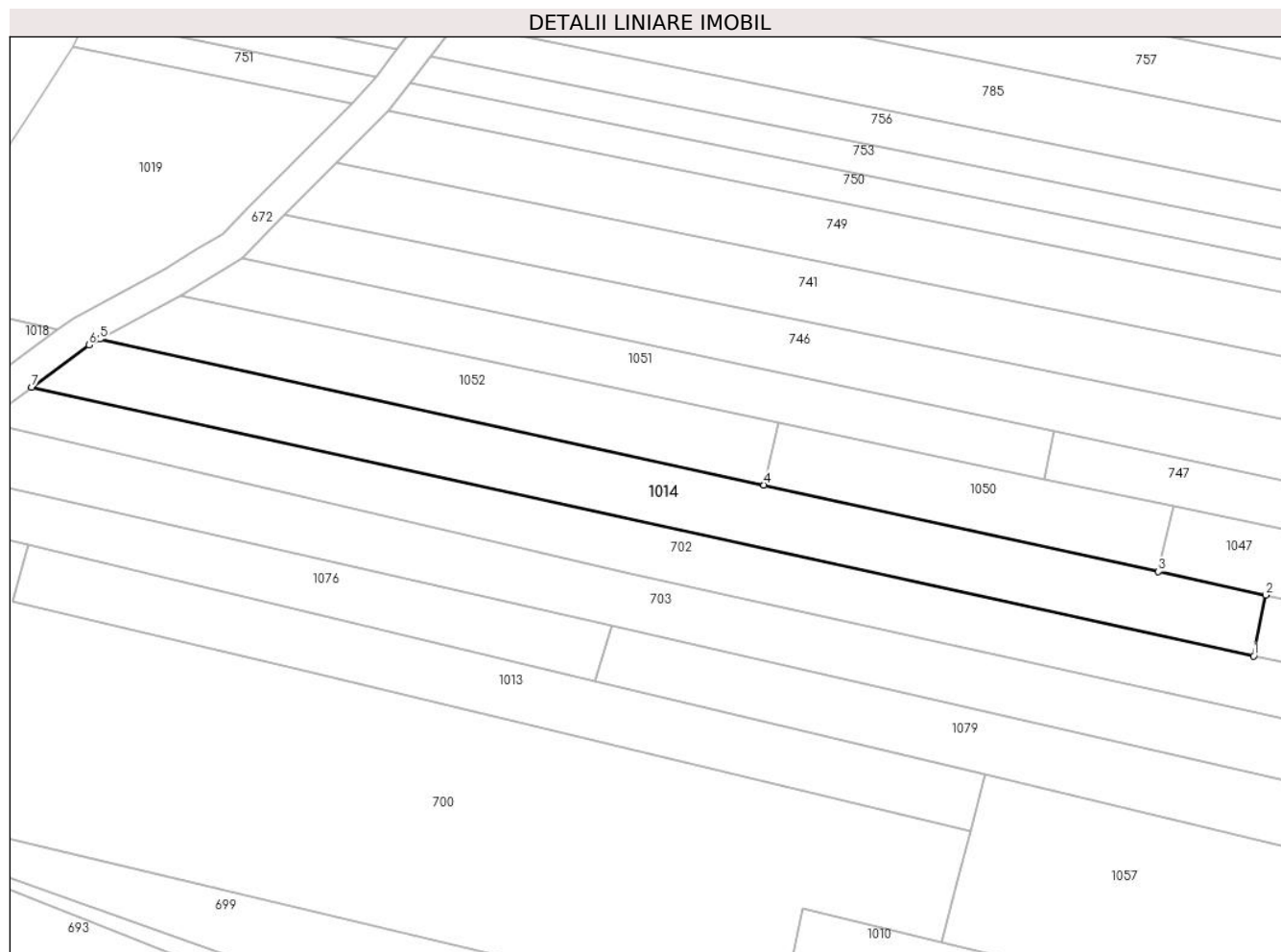
Inscrieri privind dezmembramintele dreptului de proprietate, drepturi reale de garanție și sarcini	Referințe
NU SUNT	

Anexa Nr. 1 La Partea I

Teren

Nr cadastral	Suprafața (mp)*	Observații / Referințe
	Din acte: 4.000 Masurata: 1.993	

* Suprafața este determinată în planul de proiecție Stereo 70.



Date referitoare la teren

Crt	Categorie folosință	Intra vilan	Suprafața (mp)	Tarla	Parcelă	Nr. topo	Observații / Referințe
1	arabil	NU	1.993	33	1994/6	-	Diferenta de suprafata se gaseste la ID 1018

Lungime Segmente

1) Valorile lungimilor segmentelor sunt obținute din proiecție în plan.

Punct început	X / Y	Punct sfârșit	X / Y	Lungime segment (** (m)
1	426.076,775 378.058,525	2	426.078,717 378.068,398	10.062
2	426.078,717 378.068,398	3	426.061,288 378.072,227	17.845
3	426.061,288 378.072,227	4	425.997,227 378.086,298	65.588
4	425.997,227 378.086,298	5	425.889,344 378.109,996	110.455
5	425.889,344 378.109,996	6	425.887,584 378.109,034	2.006

Punct început	X / Y	Punct sfârșit	X / Y	Lungime segment (** (m)
6	425.887,584 378.109,034	7	425.878,26 378.102,192	11.565
7	425.878,26 378.102,192	1	426.076,775 378.058,525	203.261

** Lungimile segmentelor sunt determinate în planul de proiecție Stereo 70 și sunt rotunjite la 1 milimetru.

*** Distanța dintre puncte este formată din segmente cumulate ce sunt mai mici decât valoarea 1 milimetru.

**DATE DESPRE IMOBILUL NR. 1015**

Oficiul de Cadastru și Publicitate Imobiliară VALCEA
 Biroul de Cadastru și Publicitate Imobiliară Ramnicu Valcea

A. Partea I. Descrierea imobilului

TEREN Necunoscut

Adresa: Loc. Cueni, Jud. Valcea

Nr. Crt	Nr cadastral Nr. topografic	Suprafața* (mp)	Observații / Referințe
A1		Din acte: 1.288 Masurata: 1.235	Sector cadastral:33 Teren neimprejmuit;

B. Partea II. Proprietari și acte

Inscrieri privitoare la dreptul de proprietate și alte drepturi reale		Referințe
/		
Act Administrativ nr. 195/11363, din 22/10/1996 emis de CJSDPAT VÂLCEA (TP);		
B1	Intabulare, drept de PROPRIETATEIn baza L18/1991, dobandit prin Reconstituire, cota actuala 1/1, cota initiala 1/1 1) DIACONU P. ELEONORA 2) BĂLAN NICOLAE	A1

C. Partea III. SARCINI .

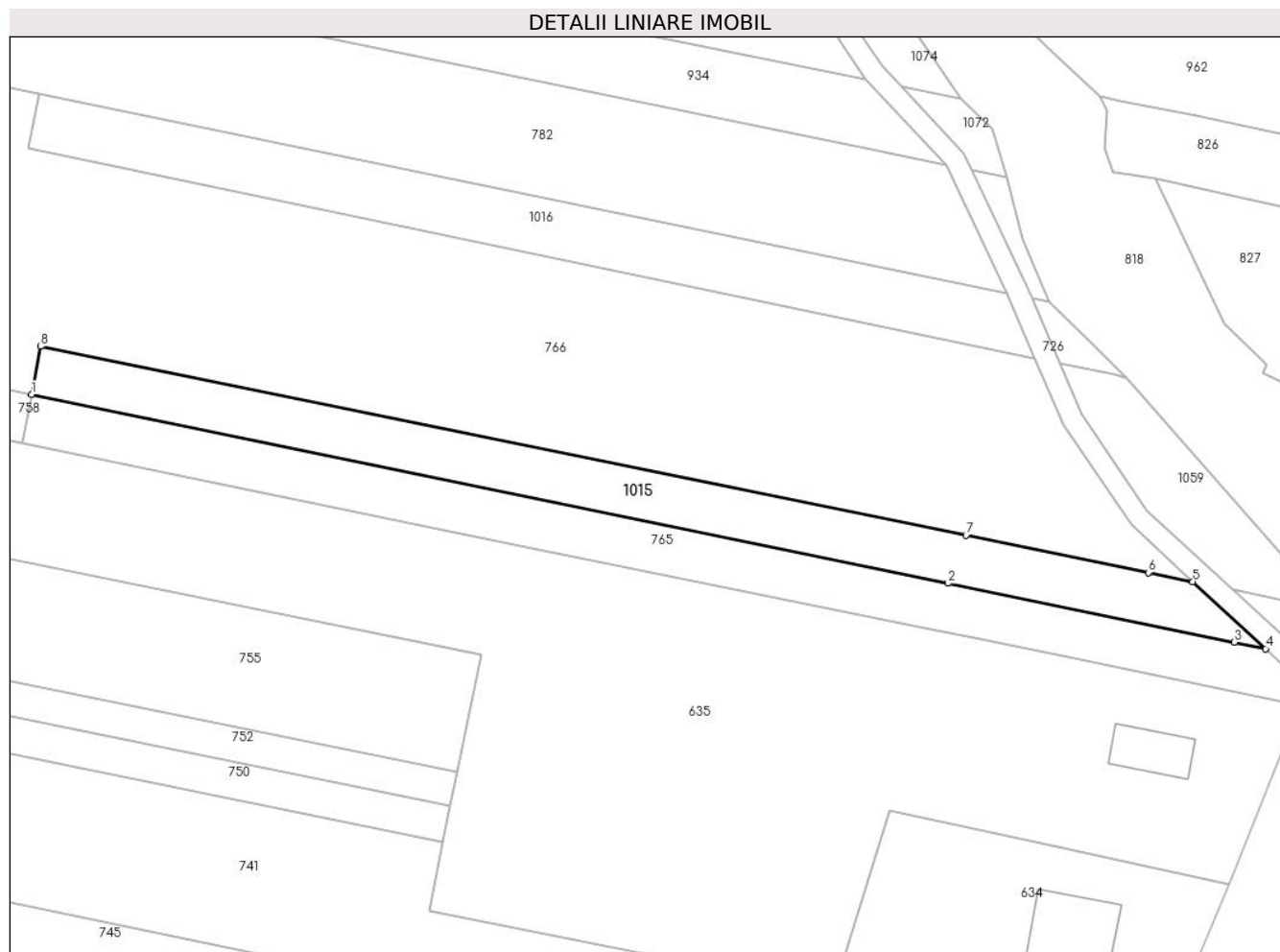
Inscrieri privind dezmembramintele dreptului de proprietate, drepturi reale de garanție și sarcini	Referințe
NU SUNT	

Anexa Nr. 1 La Partea I

Teren

Nr cadastral	Suprafața (mp)*	Observații / Referințe
	Din acte: 1.288 Masurata: 1.235	

* Suprafața este determinată în planul de proiecție Stereo 70.



Date referitoare la teren

Crt	Categorie folosință	Intravilan	Suprafața (mp)	Tarla	Parcelă	Nr. topo	Observații / Referințe
1	arabil	NU	40	33	1990/50	-	Diferenta de suprafata se gaseste la ID 1060
2	arabil	DA	246	33	1990/50	-	Diferenta de suprafata se gaseste la ID 1060
3	arabil	NU	949	33	1990/50	-	Diferenta de suprafata se gaseste la ID 1060

Lungime Segmente

1) Valorile lungimilor segmentelor sunt obținute din proiecție în plan.

Punct început	X / Y	Punct sfârșit	X / Y	Lungime segment (** (m)
1	426.426,97 378.099,312	2	426.557,585 378.072,425	133.354
2	426.557,585 378.072,425	3	426.598,359 378.064,032	41.629
3	426.598,359 378.064,032	4	426.602,829 378.063,112	4.564

Punct început	X / Y	Punct sfârșit	X / Y	Lungime segment (** (m)
4	426.602,829 378.063,112	5	426.592,44 378.072,656	14.107
5	426.592,44 378.072,656	6	426.586,102 378.073,95	6.469
6	426.586,102 378.073,95	7	426.560,121 378.079,252	26.516
7	426.560,121 378.079,252	8	426.428,237 378.106,167	134.602
8	426.428,237 378.106,167	1	426.426,97 378.099,312	6.971

** Lungimile segmentelor sunt determinate în planul de proiecție Stereo 70 și sunt rotunjite la 1 milimetru.

*** Distanța dintre puncte este formată din segmente cumulate ce sunt mai mici decât valoarea 1 milimetru.

**DATE DESPRE IMOBILUL NR. 1016**

Oficiul de Cadastru și Publicitate Imobiliară VALCEA
Biroul de Cadastru și Publicitate Imobiliară Ramnicu Valcea

A. Partea I. Descrierea imobilului

TEREN Extravilan

Adresa: Jud. Valcea

Nr. Crt	Nr cadastral Nr. topografic	Suprafața* (mp)	Observații / Referințe
A1		Din acte: 1.216 Masurata: 1.166	Sector cadastral:33 Teren neimprejmut;

B. Partea II. Proprietari și acte

Inscrieri privitoare la dreptul de proprietate și alte drepturi reale		Referințe
/		
Act Administrativ nr. 1049/700, din 10/12/2002 emis de CJSDPAT VÂLCEA (TP);		
B1	Intabulare, drept de PROPRIETATE, dobandit prin Reconstituire, cota actuala 1/1, cota initiala 1/1 1) BĂLAN P. GHEORGHE	A1

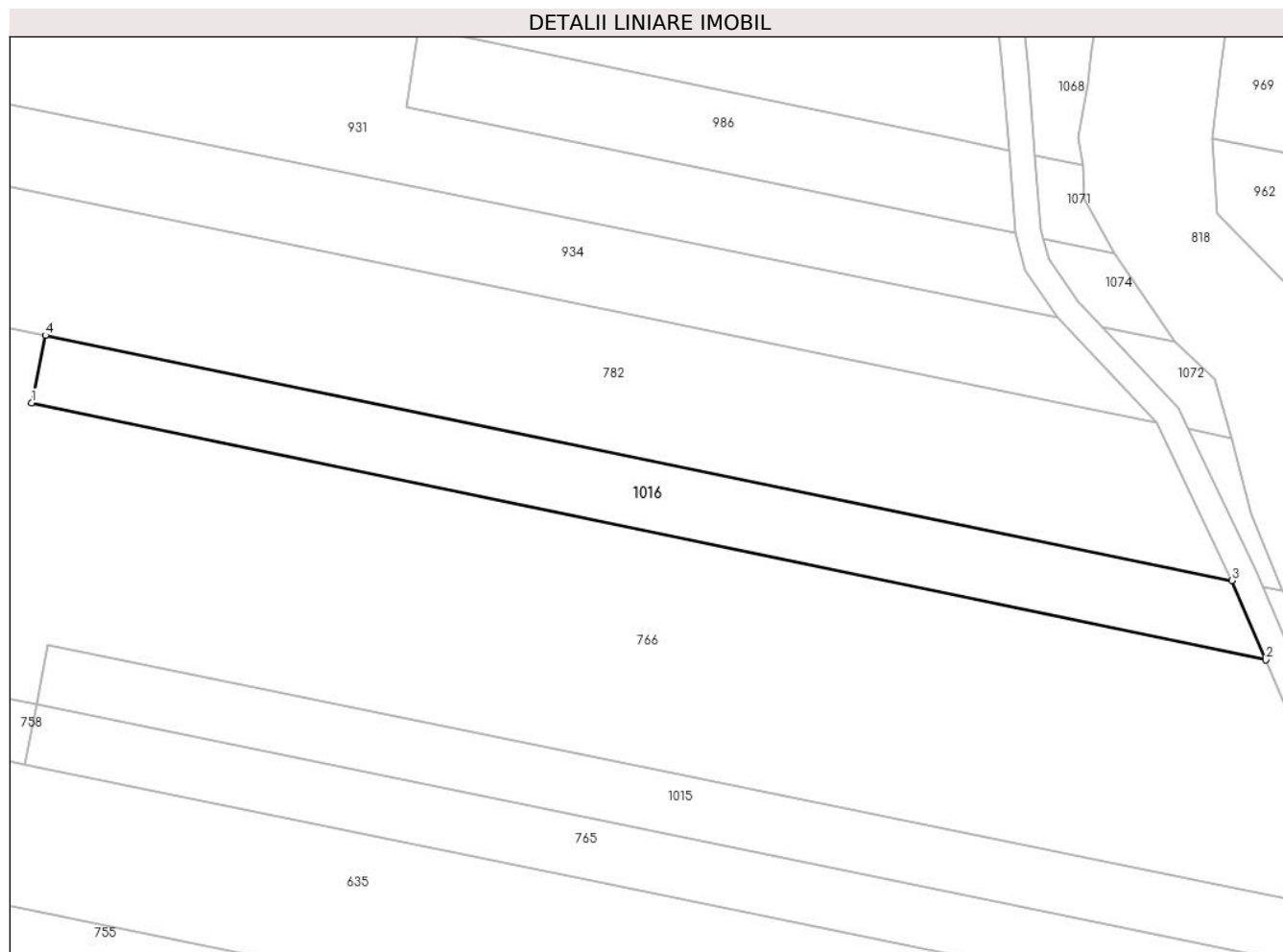
C. Partea III. SARCINI .

Inscrieri privind dezmembramintele dreptului de proprietate, drepturi reale de garanție și sarcini	Referințe
NU SUNT	

Anexa Nr. 1 La Partea I**Teren**

Nr cadastral	Suprafața (mp)*	Observații / Referințe
	Din acte: 1.216 Masurata: 1.166	

* Suprafața este determinată în planul de proiecție Stereo 70.

**Date referitoare la teren**

Crt	Categorie folosință	Intra vilan	Suprafața (mp)	Tarla	Parcelă	Nr. topo	Observații / Referințe
1	arabil	NU	1.166	33	1978/65/1	-	Diferenta de suprafata se gaseste la ID 1061

Lungime Segmente

1) Valorile lungimilor segmentelor sunt obținute din proiecție în plan.

Punct început	X / Y	Punct sfârșit	X / Y	Lungime segment (** (m)
1	426.426,425 378.134,396	2	426.569,951 378.104,491	146.608
2	426.569,951 378.104,491	3	426.566,002 378.113,713	10.032
3	426.566,002 378.113,713	4	426.428,02 378.142,235	140.899
4	426.428,02 378.142,235	1	426.426,425 378.134,396	8.0

**** Lungimile segmentelor sunt determinate în planul de proiecție Stereo 70 și sunt rotunjite la 1 milimetru.**

***** Distanța dintre puncte este formată din segmente cumulate ce sunt mai mici decât valoarea 1 milimetru.**

**DATE DESPRE IMOBILUL NR. 1018**

Oficiul de Cadastru și Publicitate Imobiliară VALCEA
Biroul de Cadastru și Publicitate Imobiliară Ramnicu Valcea

A. Partea I. Descrierea imobilului

TEREN Extravilan

Adresa: Jud. Valcea

Nr. Crt	Nr cadastral Nr. topografic	Suprafața* (mp)	Observații / Referințe
A1		Din acte: 4.000 Masurata: 218	Sector cadastral:33 Teren neimprejmut;

B. Partea II. Proprietari și acte

Inscrieri privitoare la dreptul de proprietate și alte drepturi reale		Referințe
/		
Act Administrativ nr. 1090/700, din 10/12/2002 emis de CJSDPAT VÂLCEA (TP);		
B1	Intabulare, drept de PROPRIETATE, dobandit prin Reconstituire, cota actuala 1/1, cota initiala 1/1 1) NICOLAE N. EMIL	A1

C. Partea III. SARCINI .

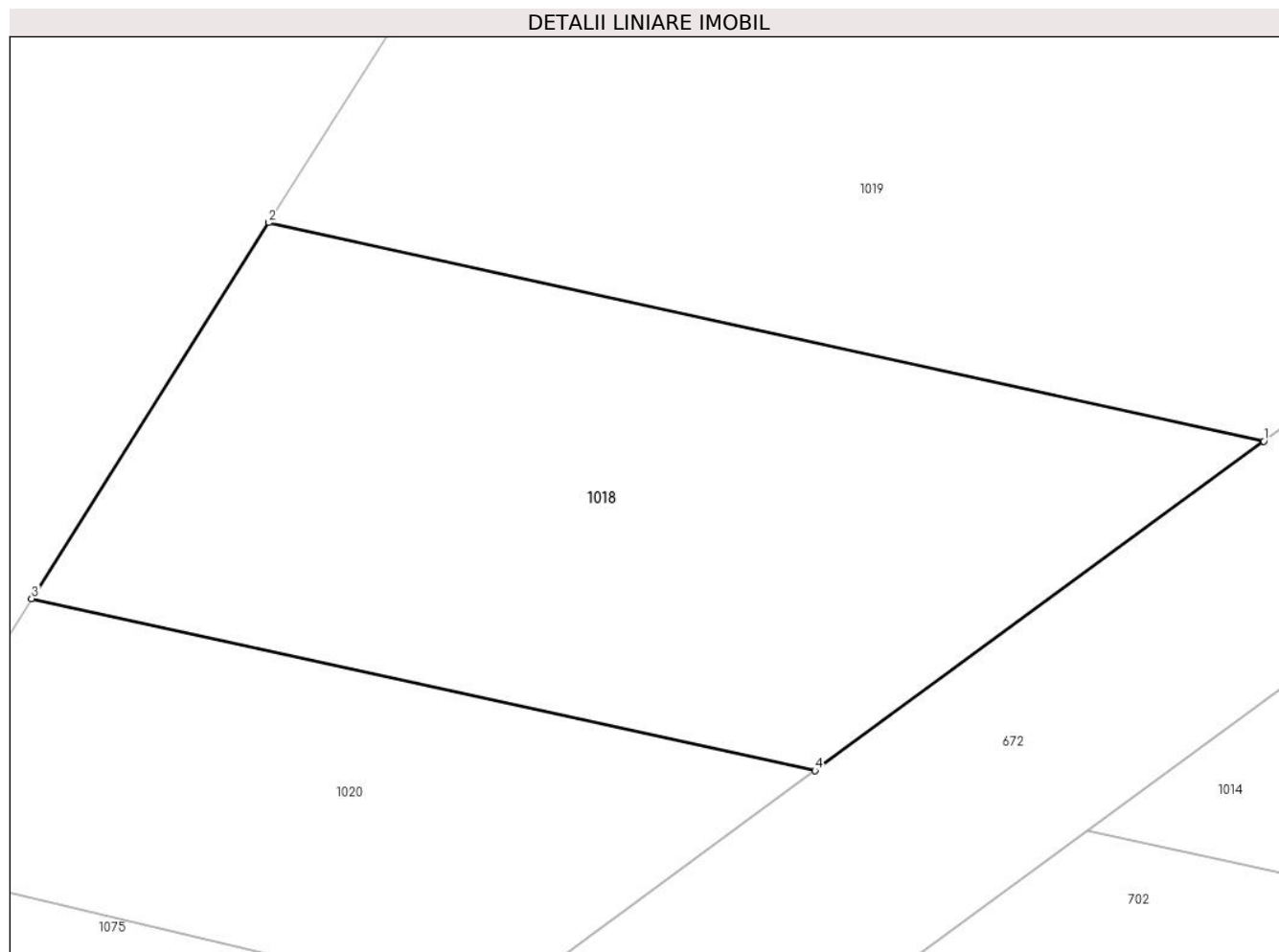
Inscrieri privind dezmembramintele dreptului de proprietate, drepturi reale de garanție și sarcini	Referințe
NU SUNT	

Anexa Nr. 1 La Partea I

Teren

Nr cadastral	Suprafața (mp)*	Observații / Referințe
	Din acte: 4.000 Masurata: 218	

* Suprafața este determinată în planul de proiecție Stereo 70.



Date referitoare la teren

Crt	Categorie folosință	Intravilan	Suprafața (mp)	Tarla	Parcelă	Nr. topo	Observații / Referințe
1	arabil	NU	218	33	1994/6	-	Diferența de suprafață se găsește la ID 1014

Lungime Segmente

1) Valorile lungimilor segmentelor sunt obținute din proiecție în plan.

Punct început	X / Y	Punct sfârșit	X / Y	Lungime segment (** (m))
1	425.882,494 378.111,5	2	425.858,691 378.116,729	24.371
2	425.858,691 378.116,729	3	425.853,023 378.107,735	10.631
3	425.853,023 378.107,735	4	425.871,755 378.103,621	19.178
4	425.871,755 378.103,621	1	425.882,494 378.111,5	13.319

**** Lungimile segmentelor sunt determinate în planul de proiecție Stereo 70 și sunt rotunjite la 1 milimetru.**

***** Distanța dintre puncte este formată din segmente cumulate ce sunt mai mici decât valoarea 1 milimetru.**

**DATE DESPRE IMOBILUL NR. 1019**

Oficiul de Cadastru și Publicitate Imobiliară VALCEA
Biroul de Cadastru și Publicitate Imobiliară Ramnicu Valcea

A. Partea I. Descrierea imobilului

TEREN Extravilan

Adresa: Jud. Valcea

Nr. Crt	Nr cadastral Nr. topografic	Suprafața* (mp)	Observații / Referințe
A1		1.730	Sector cadastral:33 Teren neimprejmuit;

B. Partea II. Proprietari și acte

Inscrieri privitoare la dreptul de proprietate și alte drepturi reale		Referințe
/		
Act Administrativ nr. 7, din 24/06/1996 emis de Parlamentul Romaniei (lege);		
B1	Inscrierea posesiei, drept de PROPRIETATE, dobandit prin Lege, cota actuala 1/1, cota initiala 1/1 1) NEIDENTIFICAT NEIDENTIFICAT	A1
B2	Se noteaza mentiunea proprietar neidentificat.	A1

C. Partea III. SARCINI .

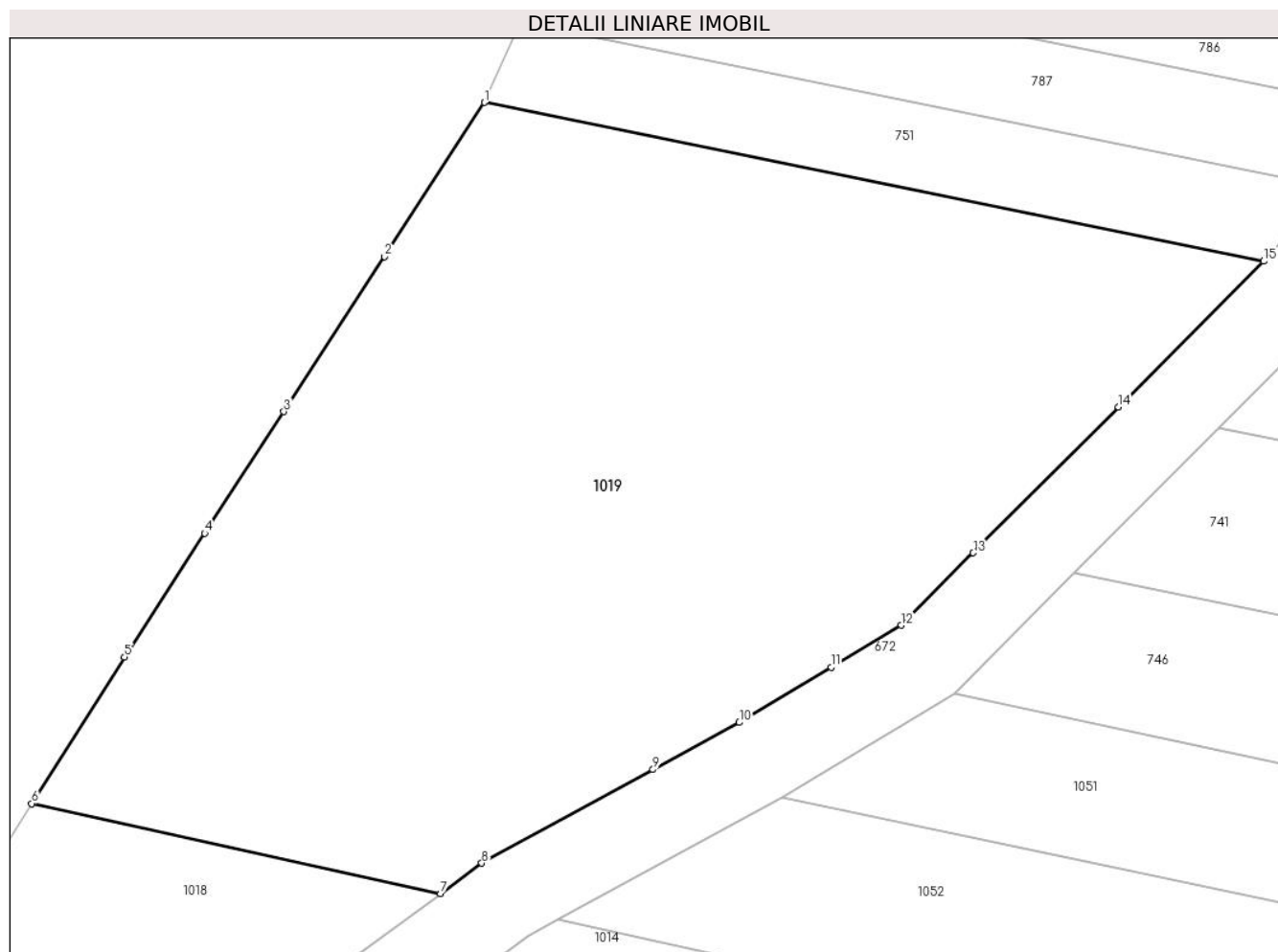
Inscrieri privind dezmembramintele dreptului de proprietate, drepturi reale de garanție și sarcini	Referințe
NU SUNT	

Anexa Nr. 1 La Partea I

Teren

Nr cadastral	Suprafața (mp)*	Observații / Referințe
	1.730	

* Suprafața este determinată în planul de proiecție Stereo 70.



Date referitoare la teren

Crt	Categorie folosință	Intra vilan	Suprafața (mp)	Tarla	Parcelă	Nr. topo	Observații / Referințe
1	padure	NU	265	33	1994/1/4	-	
2	padure	NU	1.465	33	1978/96/2	-	

Lungime Segmente

1) Valorile lungimilor segmentelor sunt obținute din proiecție în plan.

Punct început	X / Y	Punct sfârșit	X / Y	Lungime segment (** (m)
1	425.885,058 378.157,514	2	425.879,236 378.148,553	10.686
2	425.879,236 378.148,553	3	425.873,373 378.139,53	10.761
3	425.873,373 378.139,53	4	425.868,774 378.132,452	8.441
4	425.868,774 378.132,452	5	425.864,102 378.125,262	8.575

Punct început	X / Y	Punct sfârşit	X / Y	Lungime segment (** (m)
5	425.864,102 378.125,262	6	425.858,691 378.116,729	10.104
6	425.858,691 378.116,729	7	425.882,494 378.111,5	24.371
7	425.882,494 378.111,5	8	425.884,895 378.113,262	2.978
8	425.884,895 378.113,262	9	425.894,863 378.118,708	11.359
9	425.894,863 378.118,708	10	425.899,879 378.121,448	5.716
10	425.899,879 378.121,448	11	425.905,238 378.124,664	6.25
11	425.905,238 378.124,664	12	425.909,3 378.127,102	4.737
12	425.909,3 378.127,102	13	425.913,502 378.131,318	5.952
13	425.913,502 378.131,318	14	425.921,961 378.139,805	11.983
14	425.921,961 378.139,805	15	425.930,411 378.148,284	11.971
15	425.930,411 378.148,284	1	425.885,058 378.157,514	46.283

** Lungimile segmentelor sunt determinate în planul de proiecție Stereo 70 și sunt rotunjite la 1 milimetru.

*** Distanța dintre puncte este formată din segmente cumulate ce sunt mai mici decât valoarea 1 milimetru.

**DATE DESPRE IMOBILUL NR. 1020**

Oficiul de Cadastru și Publicitate Imobiliară VALCEA
Biroul de Cadastru și Publicitate Imobiliară Ramnicu Valcea

A. Partea I. Descrierea imobilului

TEREN Extravilan

Adresa: Jud. Valcea

Nr. Crt	Nr cadastral Nr. topografic	Suprafața* (mp)	Observații / Referințe
A1		Din acte: 5.000 Masurata: 122	Sector cadastral:33 Teren neimprejmuit;

B. Partea II. Proprietari și acte

Inscrieri privitoare la dreptul de proprietate și alte drepturi reale		Referințe
/		
Act Administrativ nr. 810/46442, din 02/10/2002 emis de CJSDPAT VÂLCEA (TP);		
B1	Intabulare, drept de PROPRIETATEIn baza L18/1991, dobandit prin Reconstituire, cota actuala 1/1, cota initiala 1/1 1) IONICA ION	A1

C. Partea III. SARCINI .

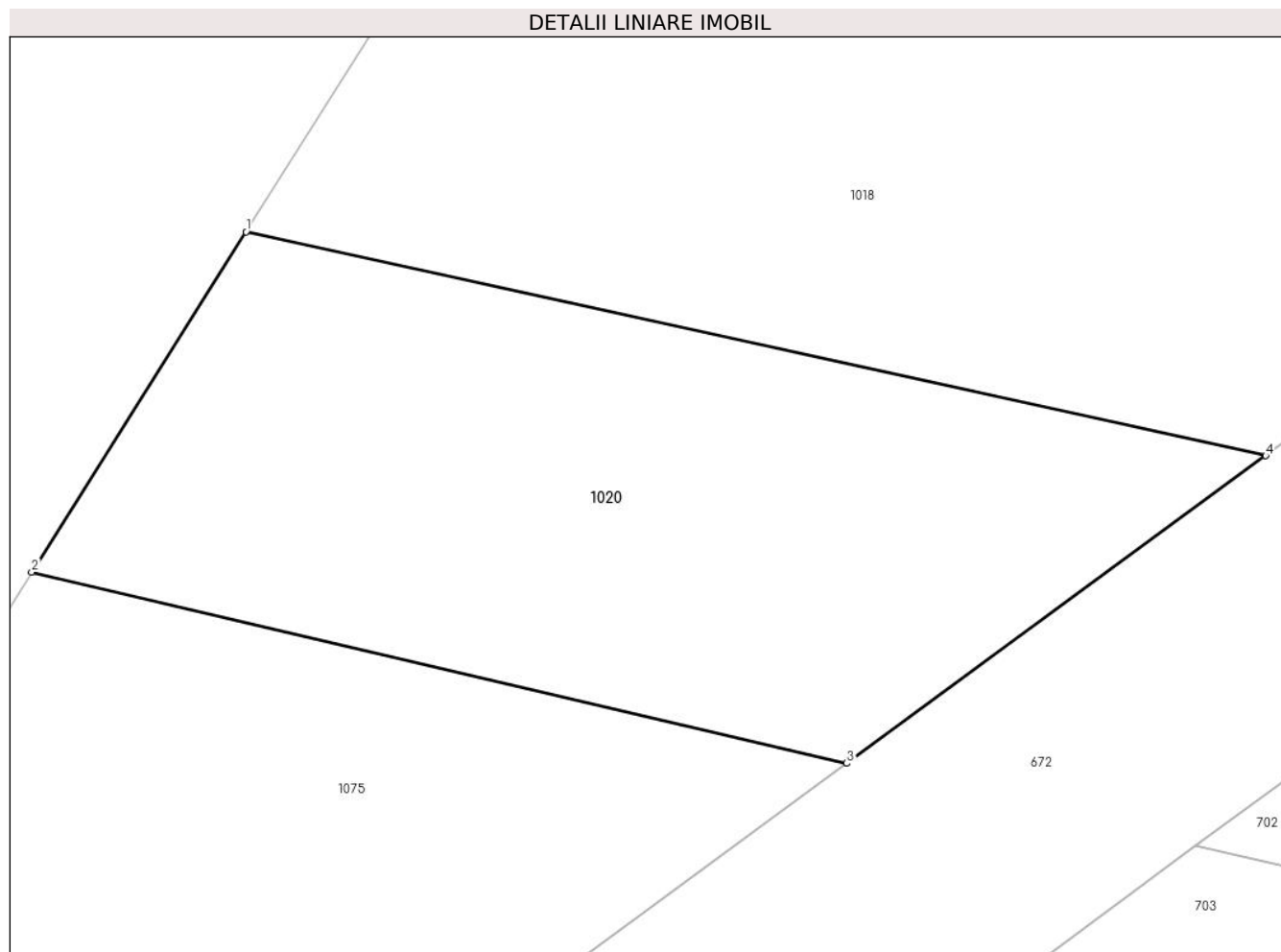
Inscrieri privind dezmembramintele dreptului de proprietate, drepturi reale de garanție și sarcini	Referințe
NU SUNT	

Anexa Nr. 1 La Partea I

Teren

Nr cadastral	Suprafața (mp)*	Observații / Referințe
	Din acte: 5.000 Masurata: 122	

* Suprafața este determinată în planul de proiecție Stereo 70.



Date referitoare la teren

Crt	Categorie folosință	Intra vilan	Suprafața (mp)	Tarla	Parcelă	Nr. topo	Observații / Referințe
1	arabil	NU	122	33	1994/8	-	Diferenta de suprafata se gaseste la ID 702

Lungime Segmente

1) Valorile lungimilor segmentelor sunt obținute din proiecție în plan.

Punct început	X / Y	Punct sfârșit	X / Y	Lungime segment (** (m)
1	425.853,023 378.107,735	2	425.849,087 378.101,489	7.383
2	425.849,087 378.101,489	3	425.864,06 378.097,974	15.38
3	425.864,06 378.097,974	4	425.871,755 378.103,621	9.545
4	425.871,755 378.103,621	1	425.853,023 378.107,735	19.178

**** Lungimile segmentelor sunt determinate în planul de proiecție Stereo 70 și sunt rotunjite la 1 milimetru.**

***** Distanța dintre puncte este formată din segmente cumulate ce sunt mai mici decât valoarea 1 milimetru.**

**DATE DESPRE IMOBILUL NR. 1021**

Oficiul de Cadastru și Publicitate Imobiliară VALCEA
Biroul de Cadastru și Publicitate Imobiliară Ramnicu Valcea

A. Partea I. Descrierea imobilului

TEREN Extravilan

Adresa: Jud. Valcea

Nr. Crt	Nr cadastral Nr. topografic	Suprafața* (mp)	Observații / Referințe
A1		500	Sector cadastral:33 Teren neimprejmuit;

B. Partea II. Proprietari și acte

Inscrieri privitoare la dreptul de proprietate și alte drepturi reale	Referințe
/	
Act Administrativ nr. 1483, din 25/02/2004 emis de CJSDPAT VâlCEA (TP);	
B1	A1
Intabulare, drept de PROPRIETATE, dobandit prin Reconstituire, cota actuala 1/1, cota initiala 1/1	
1) CIUCĂ C. ILIE	

C. Partea III. SARCINI .

Inscrieri privind dezmembramintele dreptului de proprietate, drepturi reale de garanție și sarcini	Referințe
NU SUNT	

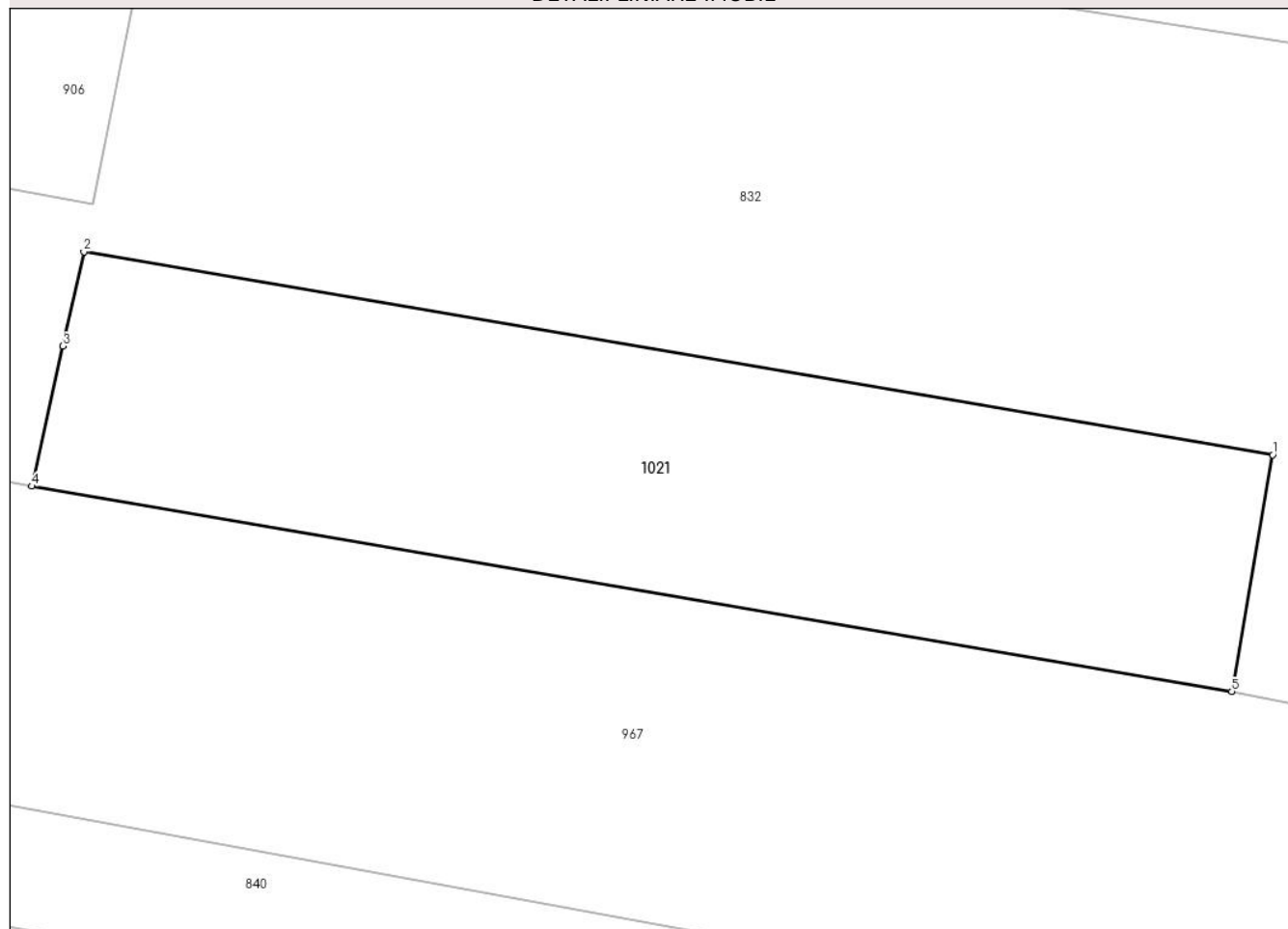
Anexa Nr. 1 La Partea I

Teren

Nr cadastral	Suprafața (mp)*	Observații / Referințe
	500	

* Suprafața este determinată în planul de proiecție Stereo 70.

DETALII LINIARE IMOBIL



Date referitoare la teren

Crt	Categorie folosință	Intravilan	Suprafața (mp)	Tarla	Parcelă	Nr. topo	Observații / Referințe
1	arabil	NU	500	27	1566/21/3	-	

Lungime Segmente

1) Valorile lungimilor segmentelor sunt obținute din proiecție în plan.

Punct început	X / Y	Punct sfârșit	X / Y	Lungime segment (** (m)
1	426.603,005 378.847,592	2	426.553,701 378.855,999	50.016
2	426.553,701 378.855,999	3	426.552,832 378.852,092	4.002
3	426.552,832 378.852,092	4	426.551,54 378.846,287	5.947
4	426.551,54 378.846,287	5	426.601,313 378.837,777	50.495
5	426.601,313 378.837,777	1	426.603,005 378.847,592	9.96

**** Lungimile segmentelor sunt determinate în planul de proiecție Stereo 70 și sunt rotunjite la 1 milimetru.**

***** Distanța dintre puncte este formată din segmente cumulate ce sunt mai mici decât valoarea 1 milimetru.**

**DATE DESPRE IMOBILUL NR. 1022**

Oficiul de Cadastru și Publicitate Imobiliară VALCEA
Biroul de Cadastru și Publicitate Imobiliară Ramnicu Valcea

A. Partea I. Descrierea imobilului

TEREN Intravilan

Adresa: Loc. Cueni, Str Principală Cueni, Nr. 20A, Jud. Valcea, Punctul ' La Nicula '

Nr. Crt	Nr cadastral Nr. topografic	Suprafața* (mp)	Observații / Referințe
A1	36118	Din acte: 672 Masurata: 620	Sector cadastral:33 Teren neimprejmuit;

B. Partea II. Proprietari și acte

Inscrieri privitoare la dreptul de proprietate și alte drepturi reale		Referințe
19251 / 06/03/2024		
Act Notarial nr. 17, din 27/02/2018 emis de NP Carstea-Caba Terezia (Certificat de mostenitor);		
B1	Intabulare, drept de PROPRIETATE, mostenire, dobandit prin Succesiune, cota actuala 1/1, cota initiala 1/1 1) STANCIULESCU LUCIAN RADU	A1

C. Partea III. SARCINI .

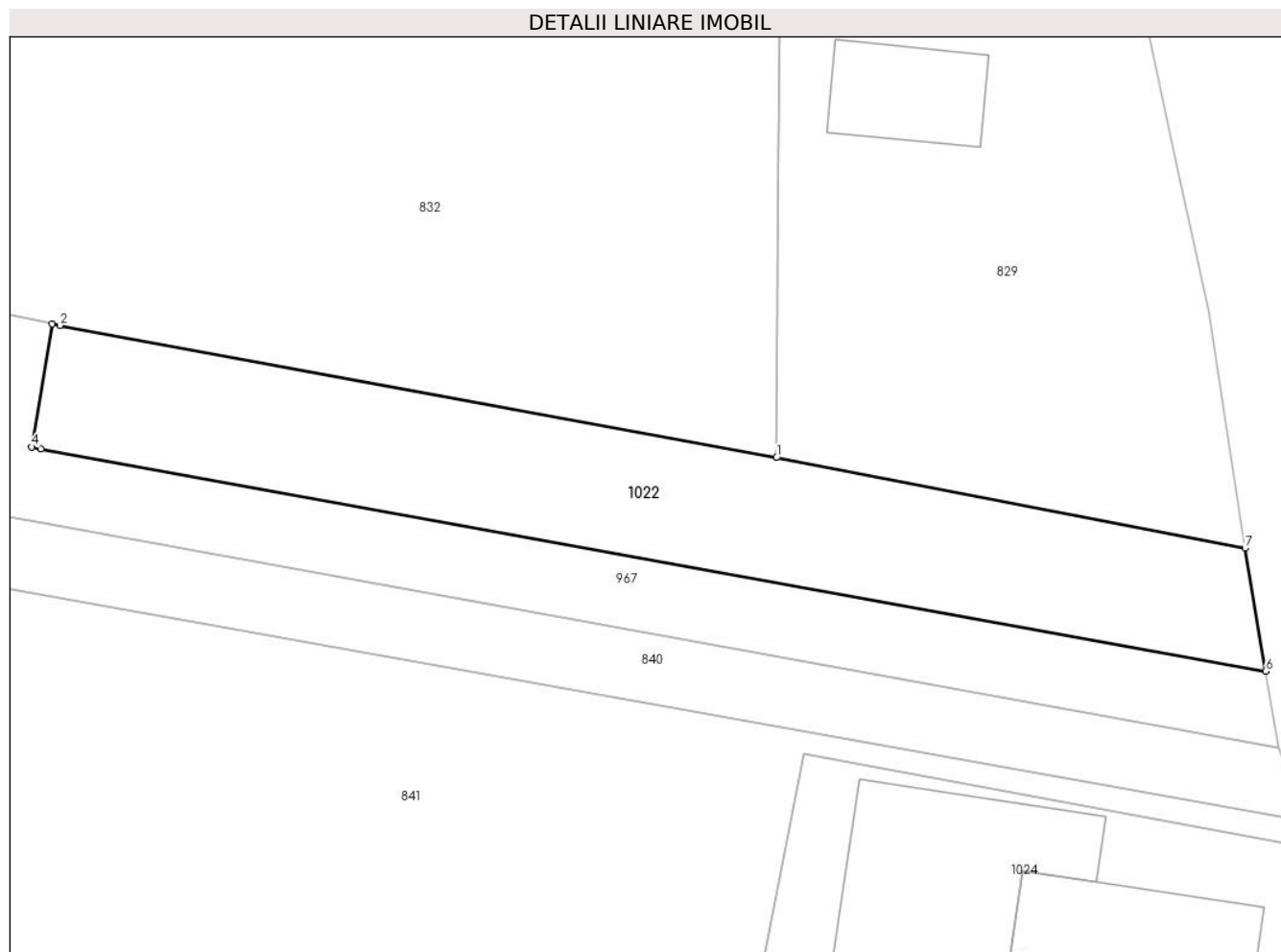
Inscrieri privind dezmembramintele dreptului de proprietate, drepturi reale de garanție și sarcini	Referințe
NU SUNT	

Anexa Nr. 1 La Partea I

Teren

Nr cadastral	Suprafața (mp)*	Observații / Referințe
36118	Din acte: 672 Masurata: 620	

* Suprafața este determinată în planul de proiecție Stereo 70.



Date referitoare la teren

Crt	Categorie folosință	Intra vilan	Suprafața (mp)	Tarla	Parcelă	Nr. topo	Observații / Referințe
1	arabil	DA	620	1	6	-	

Lungime Segmente

1) Valorile lungimilor segmentelor sunt obținute din proiecție în plan.

Punct început	X / Y	Punct sfârșit	X / Y	Lungime segment (** (m)
1	426.709,518 378.816,845	2	426.663,55 378.825,324	46.743
2	426.663,55 378.825,324	3	426.663,065 378.825,421	0.495
3	426.663,065 378.825,421	4	426.661,745 378.817,532	7.999
4	426.661,745 378.817,532	5	426.662,342 378.817,416	0.608
5	426.662,342 378.817,416	6	426.740,895 378.803,15	79.838

Punct început	X / Y	Punct sfârșit	X / Y	Lungime segment (** (m)
6	426.740,895 378.803,15	7	426.739,566 378.811,039	8.0
7	426.739,566 378.811,039	1	426.709,518 378.816,845	30.604

** Lungimile segmentelor sunt determinate în planul de proiecție Stereo 70 și sunt rotunjite la 1 milimetru.

*** Distanța dintre puncte este formată din segmente cumulate ce sunt mai mici decât valoarea 1 milimetru.

**DATE DESPRE IMOBILUL NR. 1024**

Oficiul de Cadastru și Publicitate Imobiliară VALCEA
Biroul de Cadastru și Publicitate Imobiliară Ramnicu Valcea

A. Partea I. Descrierea imobilului

TEREN Intravilan

Adresa: Loc. Cueni, Str Principală Cueni, Nr. 26, Jud. Valcea, str. PRINCIPALA nr. 26

Nr. Crt	Nr cadastral Nr. topografic	Suprafața* (mp)	Observații / Referințe
A1	36057	1.100	Sector cadastral:33 Teren neimprijmit;

Construcții

Crt	Nr cadastral Nr. topografic	Adresa	Observații / Referințe
A1.1	36057-C1	Loc. Cueni, Str Principală Cueni, Nr. 26, Jud. Valcea	Nr. niveluri:2; S. construita la sol:191 mp; S. construita desfasurata:264 mp; Locuinta-S+P
A1.2	36057-C2	Loc. Cueni, Str Principală Cueni, Nr. 26, Jud. Valcea	Nr. niveluri:1; S. construita la sol:238 mp; S. construita desfasurata:238 mp; Magazie-P
A1.3	36057-C3	Loc. Cueni, Str Principală Cueni, Nr. 26, Jud. Valcea	Nr. niveluri:1; S. construita la sol:9 mp; S. construita desfasurata:9 mp; Patul-P
A1.4	36057-C4	Loc. Cueni, Str Principală Cueni, Nr. 26, Jud. Valcea	Nr. niveluri:1; S. construita la sol:23 mp; S. construita desfasurata:23 mp; Cotet-P

B. Partea II. Proprietari și acte

Inscrieri privitoare la dreptul de proprietate și alte drepturi reale	Referințe
31714 / 10/04/2023	
Act Administrativ nr. Adeverinta nr. 1534, din 09/05/2023 emis de Primaria com.Roesti (ANEXA 26 ; act notarial nr Declaratie aut. nr. 1100 din 06.04.2023, emis de BIN CERBEANU IULIA-MONICA;act administrativ nr Certificat de atestare fiscala pentru persoane fizice nr. 1107 din 05.04.2023, emis de PRIMARIA COMUNEI ROESTI;act administrativ nr Proces verbal de vecinatate din 31.03.2023, emis de -);	
B1	se noteaza posesia asupra imobilului de sub A1.
	A1
	1) MĂTULESCU VOINEA 2) MĂTULESCU DONIANA - GABRIELA, soti
Act Administrativ nr. Certificat de atestare fiscala pentru persoane fizice nr. 1107, din 05/04/2023 emis de PRIMARIA COMUNEI ROESTI (CERTIFICAT FISCAL);	
B2	Intabulare, drept de PROPRIETATE, dobandit prin Lege, cota actuala 1/1, cota initiala 1/1
	A1.1, A1.2, A1.3
	1) MĂTULESCU VOINEA, soti 2) MĂTULESCU DONIANA - GABRIELA, soti
Act Administrativ nr. Autorizatie de construire nr. 24, din 27/12/1999 emis de PRIMARIA COMUNEI ROESTI (AUTORIZATIE);	
B3	Intabulare, drept de PROPRIETATE, dobandit prin Construire, cota actuala 1/1, cota initiala 1/1
	A1.4
	1) MĂTULESCU VOINEA, soti 2) MĂTULESCU DONIANA - GABRIELA, soti
/	
Act Normativ nr. 7, din 13/03/1996 emis de Parlamentul Romaniei (lege);	
B4	Intabulare, drept de PROPRIETATE, dobandit prin Lege, cota actuala 1/1, cota initiala 1/1
	A1
	1) NEIDENTIFICAT NEIDENTIFICAT

C. Partea III. SARCINI .

Inscrieri privind dezmembramintele dreptului de proprietate, drepturi reale de garanție și sarcini	Referințe
NU SUNT	

Anexa Nr. 1 La Partea I

Teren

Nr cadastral	Suprafața (mp)*	Observații / Referințe
36057	1.100	

* Suprafața este determinată în planul de proiecție Stereo 70.



Date referitoare la teren

Crt	Categorie folosință	Intravilan	Suprafața (mp)	Tarla	Parcelă	Nr. topo	Observații / Referințe
1	curți constructii	DA	912	-	-	-	
2	arabil	DA	188	-	-	-	

Date referitoare la construcții

Crt	Număr	Destinație construcție	Supraf. (mp)	Situație juridică	Observații / Referințe
A1.1	36057-C1	construcții de locuințe	Din acte: 264 Masurata: 191	Cu acte	Nr. niveluri:2; S. construita la sol:191 mp; S. construita desfasurata:264 mp; Locuinta-S+P
A1.2	36057-C2	construcții anexa	238	Cu acte	Nr. niveluri:1; S. construita la sol:238 mp; S. construita desfasurata:238 mp; Magazie-P
A1.3	36057-C3	construcții anexa	9	Cu acte	Nr. niveluri:1; S. construita la sol:9 mp; S. construita desfasurata:9 mp; Patul-P
A1.4	36057-C4	construcții anexa	23	Cu acte	Nr. niveluri:1; S. construita la sol:23 mp; S. construita desfasurata:23 mp; Cotet-P

Lungime Segmente

1) Valorile lungimilor segmentelor sunt obținute din proiecție în plan.

Punct început	X / Y	Punct sfârșit	X / Y	Lungime segment (** (m)
1	426.749,263 378.769,743	2	426.744,413 378.791,669	22.456
2	426.744,413 378.791,669	3	426.711,302 378.797,858	33.684
3	426.711,302 378.797,858	4	426.706,927 378.775,591	22.693
4	426.706,927 378.775,591	5	426.710,671 378.775,055	3.782
5	426.710,671 378.775,055	6	426.709,893 378.769,365	5.743
6	426.709,893 378.769,365	7	426.723,633 378.766,851	13.968
7	426.723,633 378.766,851	8	426.751,011 378.761,842	27.832
8	426.751,011 378.761,842	1	426.749,263 378.769,743	8.092

** Lungimile segmentelor sunt determinate în planul de proiecție Stereo 70 și sunt rotunjite la 1 milimetru.

*** Distanța dintre puncte este formată din segmente cumulate ce sunt mai mici decât valoarea 1 milimetru.

**DATE DESPRE IMOBILUL NR. 1026**

Oficiul de Cadastru și Publicitate Imobiliară VALCEA
Biroul de Cadastru și Publicitate Imobiliară Ramnicu Valcea

A. Partea I. Descrierea imobilului

TEREN Necunoscut

Adresa: Loc. Cueni, Str Principală Cueni, Nr. 28B, Jud. Valcea

Nr. Crt	Nr cadastral Nr. topografic	Suprafața* (mp)	Observații / Referințe
A1		1.324	Sector cadastral:33 Teren neimprejmuit;

B. Partea II. Proprietari și acte

Inscrieri privitoare la dreptul de proprietate și alte drepturi reale	Referințe
/	
Act Administrativ nr. 2034/28727, din 13/09/2002 emis de CJSDPAT Vâlcea (TP);	
B1	A1
Intabulare, drept de PROPRIETATE în baza L18/1991, dobândit prin Reconstituire, cota actuala 1/1, cota initiala 1/1 1) STÂNCIULESCU CONSTANȚA	

C. Partea III. SARCINI .

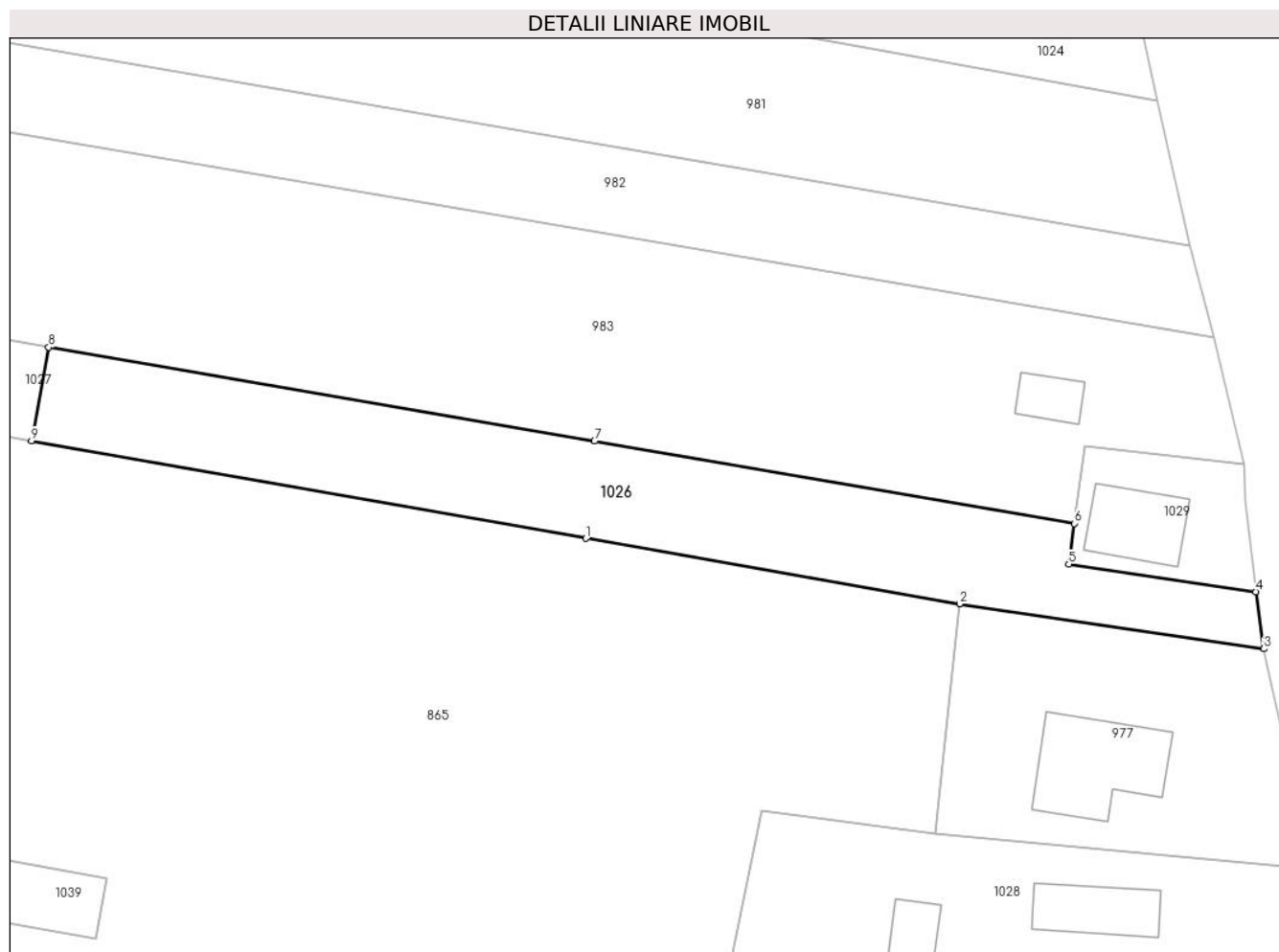
Inscrieri privind dezmembramintele dreptului de proprietate, drepturi reale de garanție și sarcini	Referințe
NU SUNT	

Anexa Nr. 1 La Partea I

Teren

Nr cadastral	Suprafața (mp)*	Observații / Referințe
	1.324	

* Suprafața este determinată în planul de proiecție Stereo 70.



Date referitoare la teren

Crt	Categorie folosință	Intra vilan	Suprafața (mp)	Tarla	Parcelă	Nr. topo	Observații / Referințe
1	arabil	DA	689	2	10	-	
2	arabil	NU	635	27	1566/100	-	

Lungime Segmente

1) Valorile lungimilor segmentelor sunt obținute din proiecție în plan.

Punct început	X / Y	Punct sfârșit	X / Y	Lungime segment (** (m)
1	426.688,894 378.714,278	2	426.729,524 378.707,144	41.252
2	426.729,524 378.707,144	3	426.762,61 378.702,268	33.443
3	426.762,61 378.702,268	4	426.761,743 378.708,46	6.252
4	426.761,743 378.708,46	5	426.741,399 378.711,459	20.564

Punct început	X / Y	Punct sfârșit	X / Y	Lungime segment (** (m)
5	426.741,399 378.711,459	6	426.741,999 378.715,881	4.463
6	426.741,999 378.715,881	7	426.689,832 378.724,842	52.931
7	426.689,832 378.724,842	8	426.630,455 378.735,042	60.247
8	426.630,455 378.735,042	9	426.628,607 378.724,864	10.344
9	426.628,607 378.724,864	1	426.688,894 378.714,278	61.209

** Lungimile segmentelor sunt determinate în planul de proiecție Stereo 70 și sunt rotunjite la 1 milimetru.

*** Distanța dintre puncte este formată din segmente cumulate ce sunt mai mici decât valoarea 1 milimetru.

**DATE DESPRE IMOBILUL NR. 1027**

Oficiul de Cadastru și Publicitate Imobiliară VALCEA
Biroul de Cadastru și Publicitate Imobiliară Ramnicu Valcea

A. Partea I. Descrierea imobilului

TEREN Extravilan

Adresa: Jud. Valcea, punct BOIEREASCA

Nr. Crt	Nr cadastral Nr. topografic	Suprafața* (mp)	Observații / Referințe
A1	35966	800	Sector cadastral:33 Teren neimprejmuț;

B. Partea II. Proprietari și acte

Inscrieri privitoare la dreptul de proprietate și alte drepturi reale	Referințe
27443 / 01/04/2024	
Act Notarial nr. 1013, din 29/03/2024 emis de B.I.N Sabau CALIN-GIANI ((Contract de vanzare-cumparare));	
B2	A1
Intabulare, drept de PROPRIETATE, dobandit prin Conventie, cota actuala 1/1, cota initiala 1/1	
1) BĂDIȚOIU ROBERT-MARIAN	
<i>OBSERVATII: cu titlu de cumparare, bun propriu</i>	

C. Partea III. SARCINI .

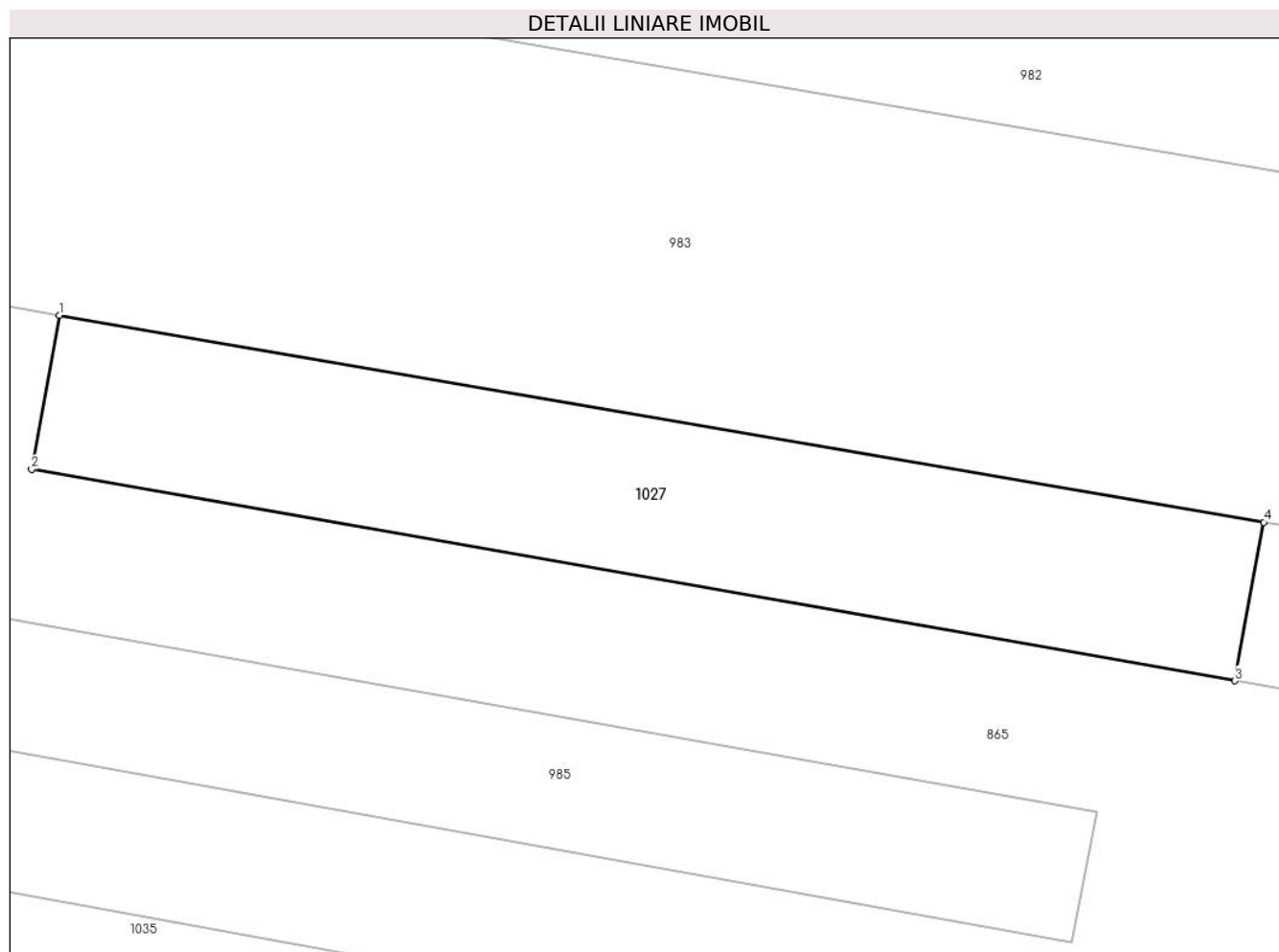
Inscrieri privind dezmembramintele dreptului de proprietate, drepturi reale de garanție și sarcini	Referințe
NU SUNT	

Anexa Nr. 1 La Partea I

Teren

Nr cadastral	Suprafața (mp)*	Observații / Referințe
35966	800	

* Suprafața este determinată în planul de proiecție Stereo 70.



Date referitoare la teren

Crt	Categorie folosință	Intra vilan	Suprafața (mp)	Tarla	Parcelă	Nr. topo	Observații / Referințe
1	arabil	NU	800	27	1580/33	-	

Lungime Segmente

1) Valorile lungimilor segmentelor sunt obținute din proiecție în plan.

Punct început	X / Y	Punct sfârșit	X / Y	Lungime segment (** (m)
1	426.553,154 378.748,321	2	426.551,368 378.738,426	10.055
2	426.551,368 378.738,426	3	426.628,607 378.724,864	78.421
3	426.628,607 378.724,864	4	426.630,455 378.735,042	10.344
4	426.630,455 378.735,042	1	426.553,154 378.748,321	78.433

** Lungimile segmentelor sunt determinate în planul de proiecție Stereo 70 și sunt rotunjite la 1 milimetru.

***** Distanţa dintre puncte este formată din segmente cumulate ce sunt mai mici decât valoarea 1 milimetru.**

**DATE DESPRE IMOBILUL NR. 1028**

Oficiul de Cadastru și Publicitate Imobiliară VALCEA
Biroul de Cadastru și Publicitate Imobiliară Ramnicu Valcea

A. Partea I. Descrierea imobilului

TEREN Intravilan

Nr. CF vechi:32
Nr. cadastral vechi:42

Adresa: Loc. Cueni, Str Principală Cueni, Nr. 32, Jud. Valcea

Nr. Crt	Nr cadastral Nr. topografic	Suprafața* (mp)	Observații / Referințe
A1	35670	Din acte: 984 Masurata: 1.328	Sector cadastral:33 Teren imprejmuit;

Construcții

Crt	Nr cadastral Nr. topografic	Adresa	Observații / Referințe
A1.1	35670-C1	Loc. Cueni, Str Principală Cueni, Nr. 32, Jud. Valcea	Nr. niveluri:1; S. construita la sol:70 mp; casa de locuit -69,96 mp

B. Partea II. Proprietari și acte

Inscrieri privitoare la dreptul de proprietate și alte drepturi reale		Referințe
67410 / 20/11/2018		
Act Notarial nr. 4094, din 19/11/2018 emis de NP Banu Claudia Mihaela;		
B3	Intabulare, drept de PROPRIETATE, dobandit prin Conventie, cota actuala 1/1, cota initiala 1/1 1) CONDURACHE ADRIAN 2) CONDURACHE ANA , soti <i>OBSERVATII: bun comun, cu titlu de cumparare</i>	A1
B4	Intabulare, drept de PROPRIETATE, dobandit prin Conventie, cota actuala 1/1, cota initiala 1/1 1) CONDURACHE ADRIAN 2) CONDURACHE ANA , soti <i>OBSERVATII: bun comun, cu titlu de cumparare</i>	A1.1

C. Partea III. SARCINI

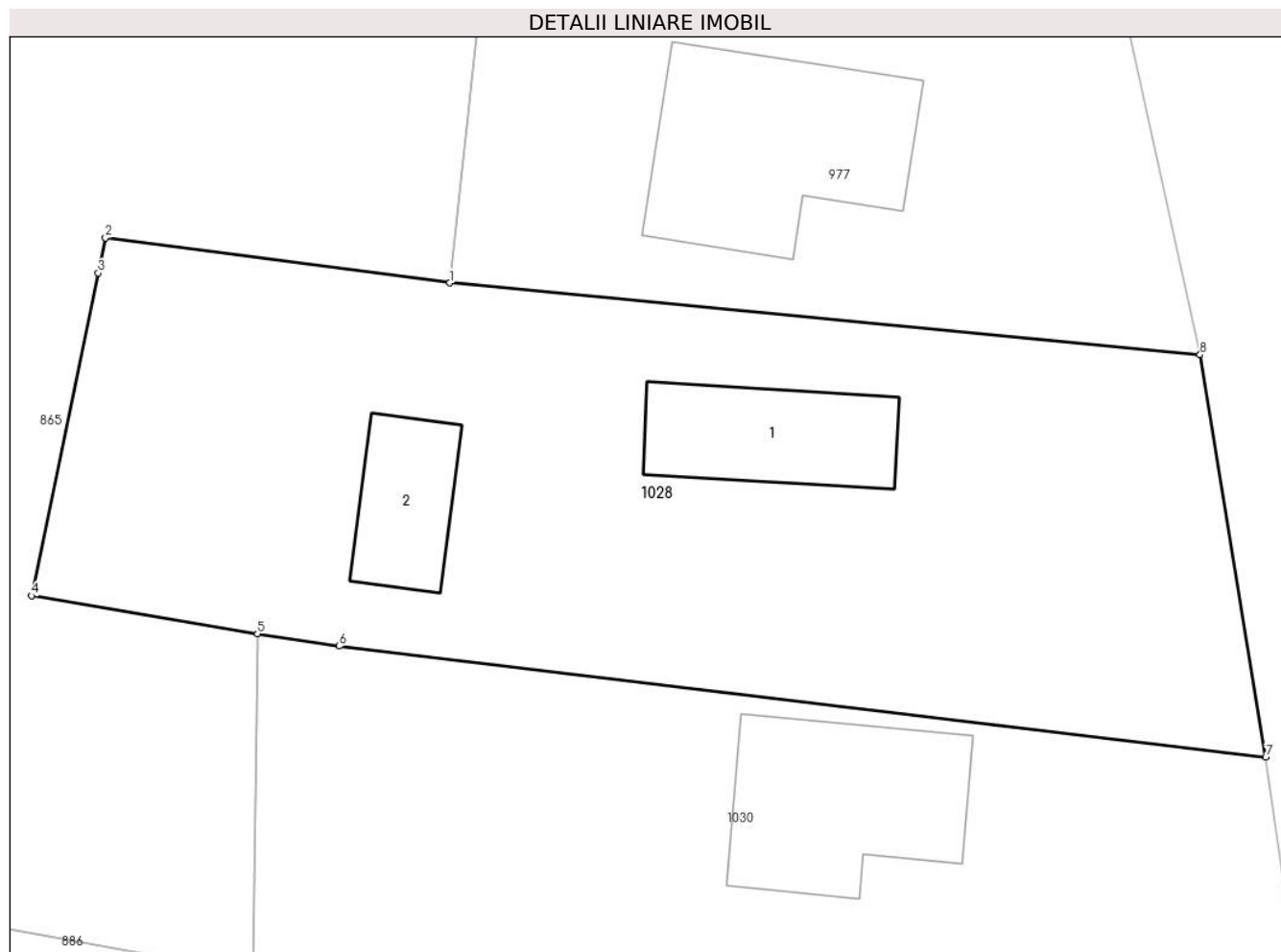
Inscrieri privind dezmembramintele dreptului de proprietate, drepturi reale de garanție și sarcini		Referințe
67410 / 20/11/2018		
Act Notarial nr. 4094, din 19/11/2018 emis de NP Banu Claudia Mihaela;		
C3	Intabulare, drept de UZUFRACT VIAGER, incesibil fara acordul nuzilor proprietari, dobandit prin Conventie, cota actuala 1/1, cota initiala 1/1 1) CONDURACHE VASILE 2) CONDURACHE ELVIRA	A1, A1.1
C4	Intabulare, drept de IPOTECA LEGALA, Valoare:0 , in scopul garantarii obligatiei de intretinere 1) CONDURACHE VASILE 2) CONDURACHE ELVIRA	A1, A1.1

Anexa Nr. 1 La Partea I

Teren

Nr cadastral	Suprafața (mp)*	Observații / Referințe
35670	Din acte: 984 Masurata: 1.328	

* Suprafața este determinată în planul de proiecție Stereo 70.



Date referitoare la teren

Crt	Categorie folosință	Intra vilan	Suprafața (mp)	Tarla	Parcelă	Nr. topo	Observații / Referințe
1	curți constructii	DA	1.328	2	13	-	

Date referitoare la construcții

Crt	Număr	Destinație construcție	Supraf. (mp)	Situație juridică	Observații / Referințe
A1.1	35670-C1	construcții de locuințe	70	Cu acte	Nr. niveluri:1; S. construita la sol:70 mp; casa de locuit -69,96 mp
A1.2	35670-C2	construcții anexa	46	Fara acte	Nr. niveluri:1; S. construita la sol:46 mp; fanar-46,29 mp

Lungime Segmente

1) Valorile lungimilor segmentelor sunt obținute din proiecție în plan.

Punct început	X / Y	Punct sfârșit	X / Y	Lungime segment (** (m)
1	426.726,869 378.682,218	2	426.708,05 378.684,678	18.979
2	426.708,05 378.684,678	3	426.707,655 378.682,763	1.955

Punct început	X / Y	Punct sfârşit	X / Y	Lungime segment (** (m)
3	426.707,655 378.682,763	4	426.704,02 378.665,128	18.006
4	426.704,02 378.665,128	5	426.716,359 378.663,049	12.513
5	426.716,359 378.663,049	6	426.720,818 378.662,378	4.509
6	426.720,818 378.662,378	7	426.771,437 378.656,312	50.981
7	426.771,437 378.656,312	8	426.767,851 378.678,292	22.271
8	426.767,851 378.678,292	1	426.726,869 378.682,218	41.17

** Lungimile segmentelor sunt determinate în planul de proiecție Stereo 70 și sunt rotunjite la 1 milimetru.

*** Distanța dintre puncte este formată din segmente cumulate ce sunt mai mici decât valoarea 1 milimetru.

**DATE DESPRE IMOBILUL NR. 1029**

Oficiul de Cadastru și Publicitate Imobiliară VALCEA
Biroul de Cadastru și Publicitate Imobiliară Ramnicu Valcea

A. Partea I. Descrierea imobilului

TEREN Intravilan

Adresa: Loc. Cueni, Str Principală Cueni, Nr. 28, Jud. Valcea, PUNCTUL"ACASA"

Nr. Crt	Nr cadastral Nr. topografic	Suprafața* (mp)	Observații / Referințe
A1	35067	251	Sector cadastral:33 Teren neimprejmut;

Construcții

Crt	Nr cadastral Nr. topografic	Adresa	Observații / Referințe
A1.1	35067-C1	Loc. Cueni, Str Principală Cueni, Nr. 28, Jud. Valcea, PUNCTUL"ACASA"	Nr. niveluri:2; S. construita la sol:77 mp; locuinta P+M

B. Partea II. Proprietari și acte

Inscrieri privitoare la dreptul de proprietate și alte drepturi reale		Referințe
23596 / 29/05/2013		
Act Notarial nr. 1559, din 28/05/2013 emis de Firan Rodica (contract de vanzare - cumparare autentificat sub);		
B3	Intabulare, drept de PROPRIETATE, dobandit prin Conventie, cota actuala 1/2, cota initiala 1/2 1) BADITOIU ION , necasatorit	A1
B4	Intabulare, drept de PROPRIETATE, dobandit prin Conventie, cota actuala 1/2, cota initiala 1/2 1) SIMION GEORGETA-CRISTIANA , necasatorita	A1
B5	Intabulare, drept de PROPRIETATE, dobandit prin Conventie, cota actuala 1/2, cota initiala 1/2 1) BADITOIU ION , necasatorit	A1.1
B6	Intabulare, drept de PROPRIETATE, dobandit prin Conventie, cota actuala 1/2, cota initiala 1/2 1) SIMION GEORGETA-CRISTIANA , necasatorita	A1.1

C. Partea III. SARCINI .

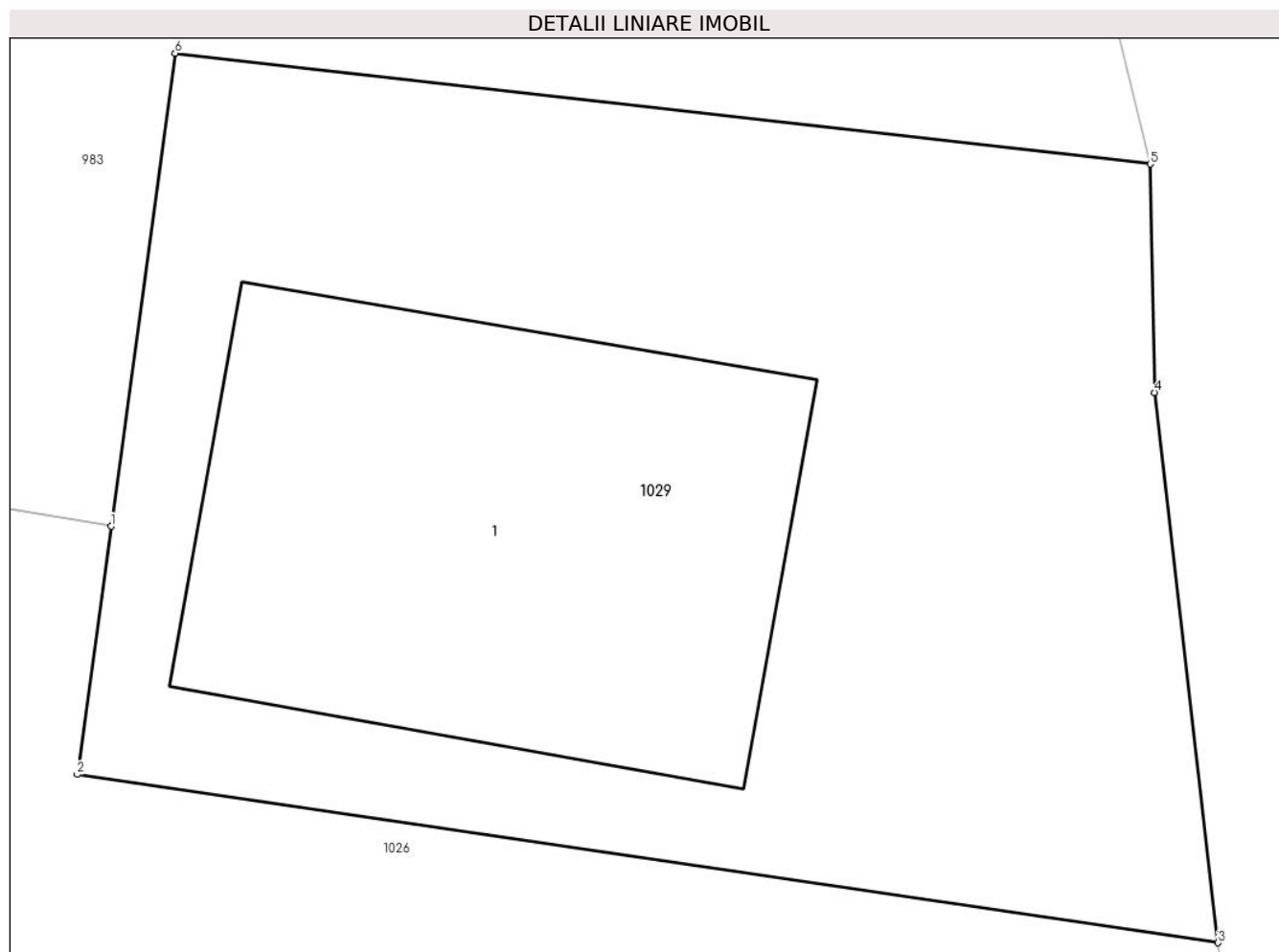
Inscrieri privind dezmembramintele dreptului de proprietate, drepturi reale de garanție și sarcini	Referințe
NU SUNT	

Anexa Nr. 1 La Partea I

Teren

Nr cadastral	Suprafața (mp)*	Observații / Referințe
35067	251	

* Suprafața este determinată în planul de proiecție Stereo 70.



Date referitoare la teren

Crt	Categorie folosință	Intra vilan	Suprafața (mp)	Tarla	Parcelă	Nr. topo	Observații / Referințe
1	curți constructii	DA	251	2	11/1	-	

Date referitoare la construcții

Crt	Număr	Destinație construcție	Supraf. (mp)	Situație juridică	Observații / Referințe
A1.1	35067-C1	construcții de locuințe	77	Cu acte	Nr. niveluri:2; S. construita la sol:77 mp; locuinta P+M

Lungime Segmente

1) Valorile lungimilor segmentelor sunt obținute din proiecție în plan.

Punct început	X / Y	Punct sfârșit	X / Y	Lungime segment (** (m)
1	426.741,999 378.715,881	2	426.741,399 378.711,459	4.463
2	426.741,399 378.711,459	3	426.761,743 378.708,46	20.564
3	426.761,743 378.708,46	4	426.760,607 378.718,267	9.873
4	426.760,607 378.718,267	5	426.760,533 378.722,34	4.074

Punct început	X / Y	Punct sfârșit	X / Y	Lungime segment (** (m)
5	426.760,533 378.722,34	6	426.743,143 378.724,313	17.502
6	426.743,143 378.724,313	1	426.741,999 378.715,881	8.509

** Lungimile segmentelor sunt determinate în planul de proiecție Stereo 70 și sunt rotunjite la 1 milimetru.

*** Distanța dintre puncte este formată din segmente cumulate ce sunt mai mici decât valoarea 1 milimetru.

**DATE DESPRE IMOBILUL NR. 1030**

Oficiul de Cadastru și Publicitate Imobiliară VALCEA
Biroul de Cadastru și Publicitate Imobiliară Ramnicu Valcea

A. Partea I. Descrierea imobilului

TEREN Intravilan

Adresa: Loc. Cueni, Str Principală Cueni, Nr. 32A, Jud. Valcea

Nr. Crt	Nr cadastral Nr. topografic	Suprafața* (mp)	Observații / Referințe
A1		Din acte: 944 Masurata: 1.162	Sector cadastral:33 Teren imprejmuit;

Construcții

Crt	Nr cadastral Nr. topografic	Adresa	Observații / Referințe
A1.1		Loc. Cueni, Str Principală Cueni, Nr. 32A, Jud. Valcea	Nr. niveluri:1; S. construita la sol:106 mp;

B. Partea II. Proprietari și acte

Inscrieri privitoare la dreptul de proprietate și alte drepturi reale		Referințe
/		
Act Administrativ nr. 152/11363, din 20/12/1995 emis de CJSDPAT Vâlcea (TP);		
B1	Intabulare, drept de PROPRIETATEIn baza L18/1991, dobandit prin Constituire, cota actuala 1/1, cota initiala 1/1 1) MĂTULESCU A. COSTEL	A1
Act Normativ nr. 7, din 13/03/1996 emis de Parlamentul Romaniei (lege);		
B2	Intabulare, drept de PROPRIETATE, dobandit prin Lege, cota actuala 1/1, cota initiala 1/1 1) MĂTULESCU A. COSTEL	A1.1

C. Partea III. SARCINI .

Inscrieri privind dezmembramintele dreptului de proprietate, drepturi reale de garanție și sarcini	Referințe
NU SUNT	

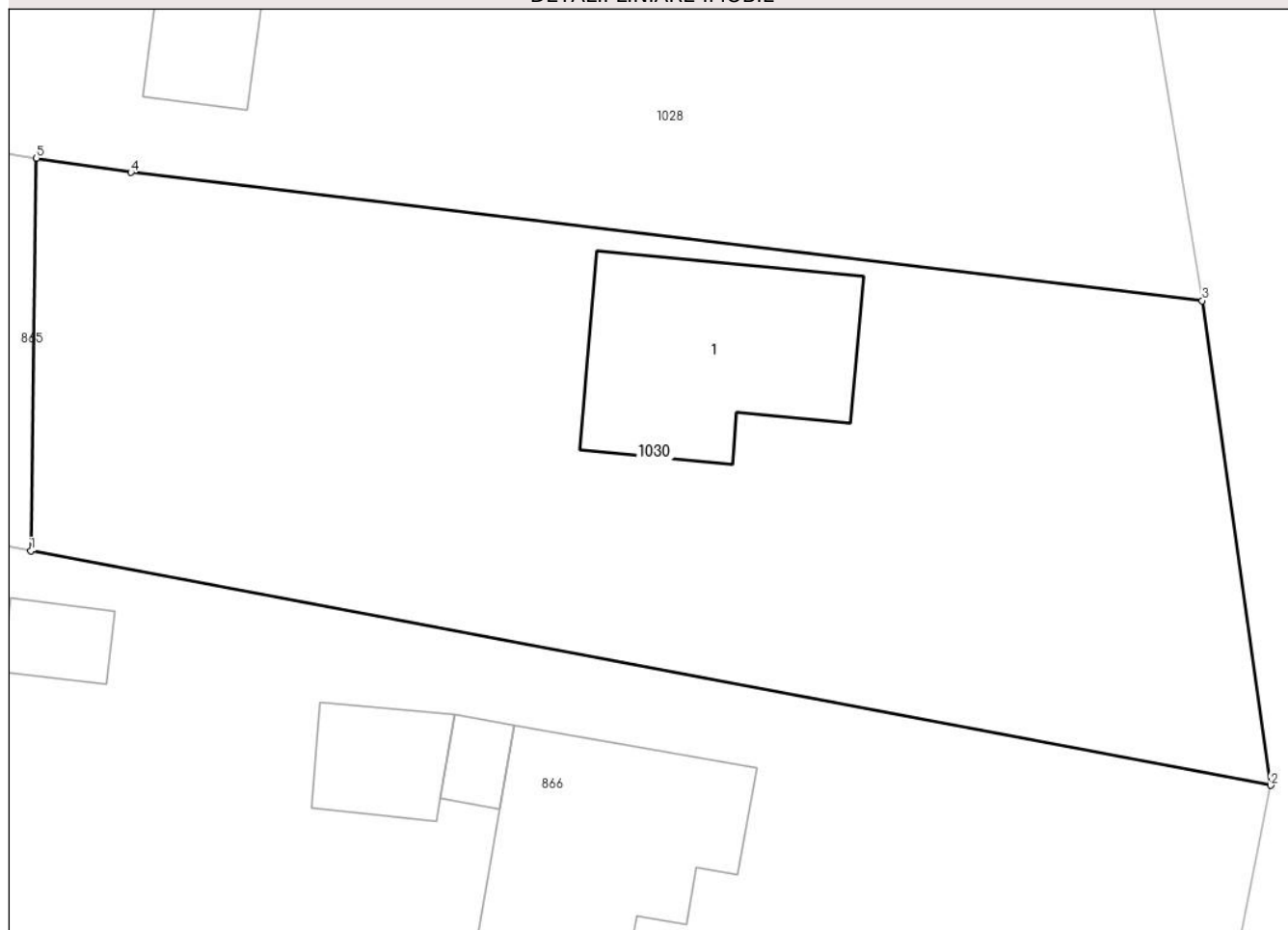
Anexa Nr. 1 La Partea I

Teren

Nr cadastral	Suprafața (mp)*	Observații / Referințe
	Din acte: 944 Masurata: 1.162	

* Suprafața este determinată în planul de proiecție Stereo 70.

DETALII LINIARE IMOBIL



Date referitoare la teren

Crt	Categorie folosință	Intra vilan	Suprafața (mp)	Tarla	Parcelă	Nr. topo	Observații / Referințe
1	curți constructii	DA	1.162	2	15	-	

Date referitoare la construcții

Crt	Număr	Destinație construcție	Supraf. (mp)	Situație juridică	Observații / Referințe
A1.1		construcții de locuințe	106	Cu acte	Nr. niveluri:1; S. construita la sol:106 mp;

Lungime Segmente

1) Valorile lungimilor segmentelor sunt obținute din proiecție în plan.

Punct început	X / Y	Punct sfârșit	X / Y	Lungime segment (** (m)
1	426.716,089 378.644,482	2	426.774,676 378.633,405	59.625
2	426.774,676 378.633,405	3	426.771,437 378.656,312	23.135
3	426.771,437 378.656,312	4	426.720,818 378.662,378	50.981

Punct început	X / Y	Punct sfârșit	X / Y	Lungime segment (** (m)
4	426.720,818 378.662,378	5	426.716,359 378.663,049	4.509
5	426.716,359 378.663,049	1	426.716,089 378.644,482	18.569

** Lungimile segmentelor sunt determinate în planul de proiecție Stereo 70 și sunt rotunjite la 1 milimetru.

*** Distanța dintre puncte este formată din segmente cumulate ce sunt mai mici decât valoarea 1 milimetru.

**DATE DESPRE IMOBILUL NR. 1031**

Oficiul de Cadastru și Publicitate Imobiliară VALCEA
Biroul de Cadastru și Publicitate Imobiliară Ramnicu Valcea

A. Partea I. Descrierea imobilului

TEREN Extravilan

Nr. CF vechi:202

Nr. cadastral vechi:189/2

Adresa: Jud. Valcea

Nr. Crt	Nr cadastral Nr. topografic	Suprafața* (mp)	Observații / Referințe
A1	35305	13.611	Sector cadastral:33 Teren neimprejmuit; pct. 'Sub Gard'

B. Partea II. Proprietari și acte

Inscrieri privitoare la dreptul de proprietate și alte drepturi reale	Referințe
40056 / 05/11/2007	
Act Notarial nr. 25, din 02/11/2007 emis de BNP CONSTANTIN DRANCIU (Act de partaj voluntar cu act de dezmembrare inclus aut. , Titlu de mostenitor nr. 927/11.01.2007, CF 178 Roesti);	
B1	A1
Intabulare, drept de PROPRIETATE, dobandit prin Conventie, cota actuala 1/1, cota initiala 1/1	
1) STEGARUS I. ELISAVETA	
OBSERVATII: (provenita din conversia CF 202)	

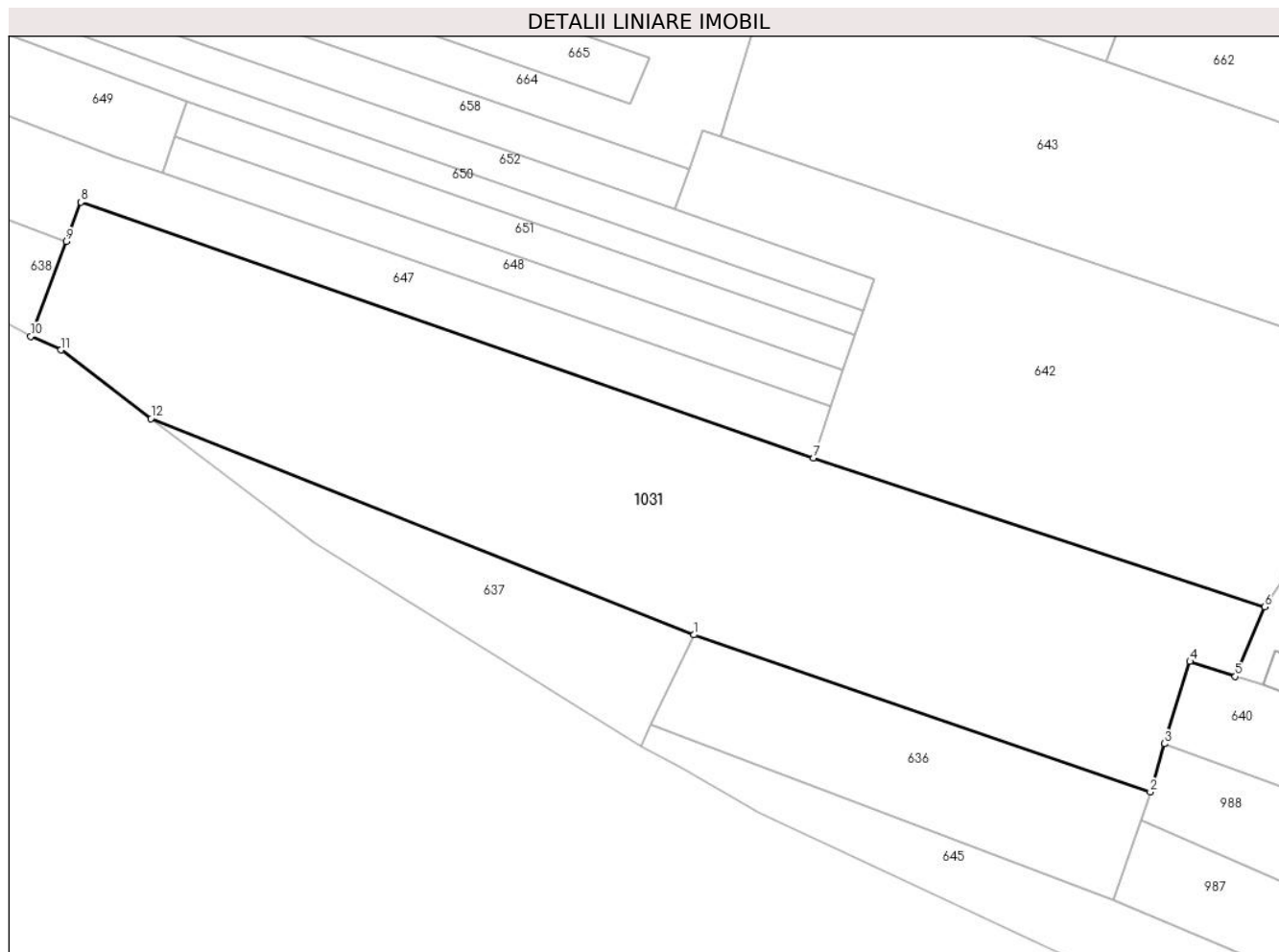
C. Partea III. SARCINI .

Inscrieri privind dezmembramintele dreptului de proprietate, drepturi reale de garanție și sarcini	Referințe
NU SUNT	

Anexa Nr. 1 La Partea I**Teren**

Nr cadastral	Suprafața (mp)*	Observații / Referințe
35305	13.611	pct. 'Sub Gard'

* Suprafața este determinată în planul de proiecție Stereo 70.

**Date referitoare la teren**

Crt	Categorie folosință	Intra vilan	Suprafața (mp)	Tarla	Parcelă	Nr. topo	Observații / Referințe
1	arabil	NU	13.611	33/5	1978/217	-	

Lungime Segmente

1) Valorile lungimilor segmentelor sunt obținute din proiecție în plan.

Punct început	X / Y	Punct sfârșit	X / Y	Lungime segment (** (m)
1	426.298,163 377.592,731	2	426.407,166 377.555,254	115.266
2	426.407,166 377.555,254	3	426.410,494 377.566,765	11.982
3	426.410,494 377.566,765	4	426.416,662 377.586,364	20.547
4	426.416,662 377.586,364	5	426.427,495 377.582,786	11.409
5	426.427,495 377.582,786	6	426.434,497 377.599,376	18.007

Punct început	X / Y	Punct sfârșit	X / Y	Lungime segment (** (m)
6	426.434,497 377.599,376	7	426.326,723 377.634,928	113.486
7	426.326,723 377.634,928	8	426.151,824 377.695,919	185.228
8	426.151,824 377.695,919	9	426.148,312 377.686,556	10.0
9	426.148,312 377.686,556	10	426.139,824 377.663,922	24.173
10	426.139,824 377.663,922	11	426.147,071 377.660,663	7.946
11	426.147,071 377.660,663	12	426.168,529 377.644,298	26.986
12	426.168,529 377.644,298	1	426.298,163 377.592,731	139.514

** Lungimile segmentelor sunt determinate în planul de proiecție Stereo 70 și sunt rotunjite la 1 milimetru.

*** Distanța dintre puncte este formată din segmente cumulate ce sunt mai mici decât valoarea 1 milimetru.

**DATE DESPRE IMOBILUL NR. 1032**

Oficiul de Cadastru și Publicitate Imobiliară VALCEA
Biroul de Cadastru și Publicitate Imobiliară Ramnicu Valcea

A. Partea I. Descrierea imobilului

TEREN Extravilan

Adresa: Jud. Valcea

Nr. Crt	Nr cadastral Nr. topografic	Suprafața* (mp)	Observații / Referințe
A1		1.125	Sector cadastral:33 Teren neimprejmuit;

B. Partea II. Proprietari și acte

Inscrieri privitoare la dreptul de proprietate și alte drepturi reale	Referințe
/	
Act Administrativ nr. 14293, din 30/06/2009 emis de CJSDPAT VÂLCEA (TP);	
B1	A1
Intabulare, drept de PROPRIETATE, dobandit prin Reconstituire, cota actuala 1/1, cota initiala 1/1	
1) MARIA GH. GRIGORIE	

C. Partea III. SARCINI .

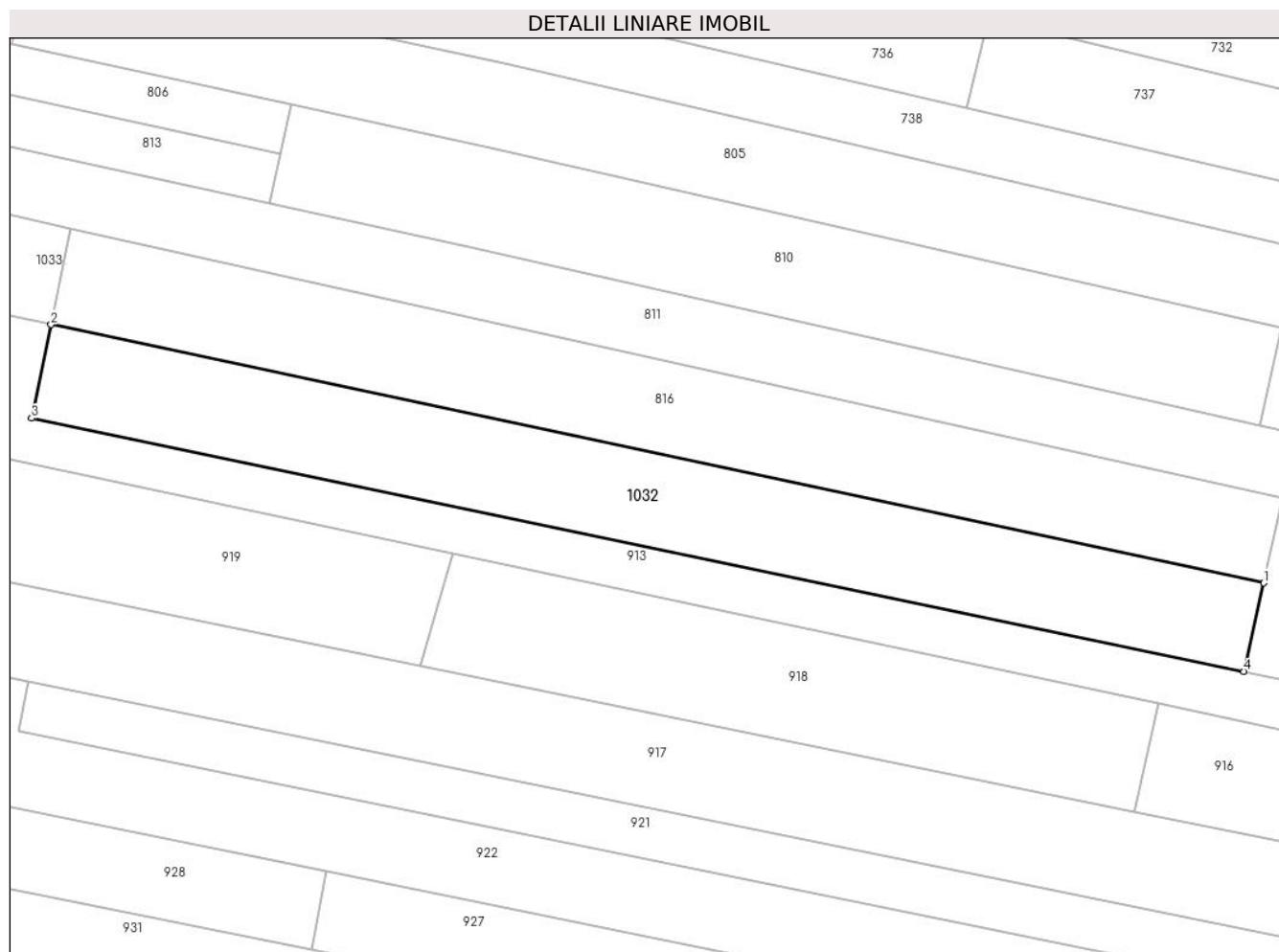
Inscrieri privind dezmembramintele dreptului de proprietate, drepturi reale de garanție și sarcini	Referințe
NU SUNT	

Anexa Nr. 1 La Partea I

Teren

Nr cadastral	Suprafața (mp)*	Observații / Referințe
	1.125	

* Suprafața este determinată în planul de proiecție Stereo 70.



Date referitoare la teren

Crt	Categorie folosință	Intra vilan	Suprafața (mp)	Tarla	Parcelă	Nr. topo	Observații / Referințe
1	arabil	NU	1.125	33	1990/41	-	

Lungime Segmente

1) Valorile lungimilor segmentelor sunt obținute din proiecție în plan.

Punct început	X / Y	Punct sfârșit	X / Y	Lungime segment (** (m)
1	426.217,913 378.302,476	2	426.098,015 378.327,998	122.584
2	426.098,015 378.327,998	3	426.096,091 378.318,769	9.427
3	426.096,091 378.318,769	4	426.215,935 378.293,753	122.427
4	426.215,935 378.293,753	1	426.217,913 378.302,476	8.944

** Lungimile segmentelor sunt determinate în planul de proiecție Stereo 70 și sunt rotunjite la 1 milimetru.

***** Distanţa dintre puncte este formată din segmente cumulate ce sunt mai mici decât valoarea 1 milimetru.**

**DATE DESPRE IMOBILUL NR. 1033**

Oficiul de Cadastru și Publicitate Imobiliară VALCEA
 Biroul de Cadastru și Publicitate Imobiliară Ramnicu Valcea

A. Partea I. Descrierea imobilului

TEREN Extravilan

Adresa: Jud. Valcea

Nr. Crt	Nr cadastral Nr. topografic	Suprafața* (mp)	Observații / Referințe
A1		Din acte: 1.600 Masurata: 1.412	Sector cadastral:33 Teren neimprejmut;

B. Partea II. Proprietari și acte

Inscrieri privitoare la dreptul de proprietate și alte drepturi reale		Referințe
/		
Act Administrativ nr. 1591, din 09/09/2004 emis de CJSDPAT VÂLCEA (TP);		
B1	Intabulare, drept de PROPRIETATE, dobandit prin Reconstituire, cota actuala 1/1, cota initiala 1/1 1) TRUȘCĂ I. TOMA	A1

C. Partea III. SARCINI .

Inscrieri privind dezmembramintele dreptului de proprietate, drepturi reale de garanție și sarcini	Referințe
NU SUNT	

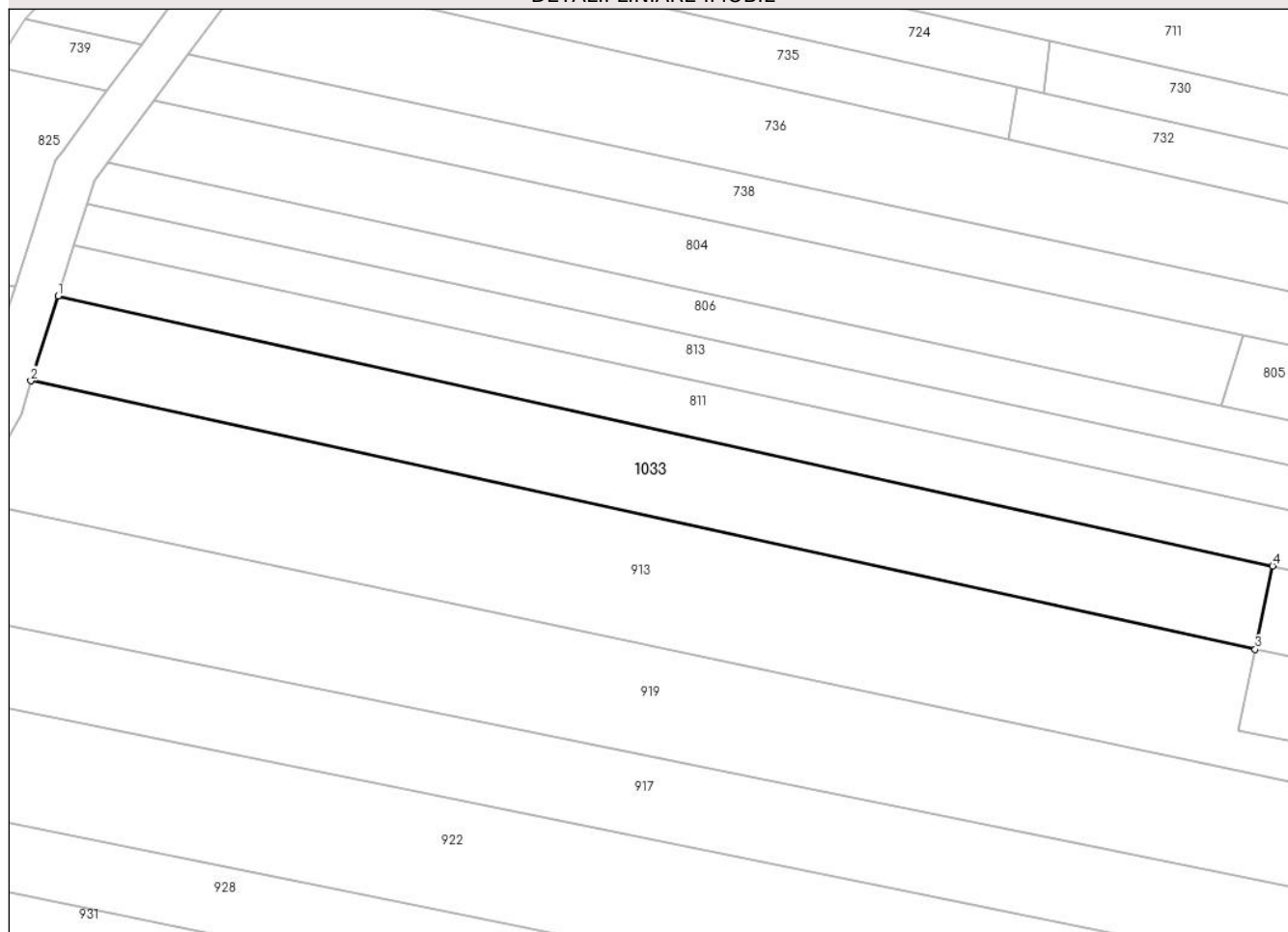
Anexa Nr. 1 La Partea I

Teren

Nr cadastral	Suprafața (mp)*	Observații / Referințe
	Din acte: 1.600 Masurata: 1.412	

* Suprafața este determinată în planul de proiecție Stereo 70.

DETALII LINIARE IMOBIL



Date referitoare la teren

Crt	Categorie folosință	Intra vilan	Suprafața (mp)	Tarla	Parcelă	Nr. topo	Observații / Referințe
1	arabil	NU	1.412	33	1978/30	-	Diferenta de suprafata se gaseste la ID 908

Lungime Segmente

1) Valorile lungimilor segmentelor sunt obținute din proiecție în plan.

Punct început	X / Y	Punct sfârșit	X / Y	Lungime segment (** (m)
1	425.961,355 378.368,308	2	425.958,266 378.358,65	10.14
2	425.958,266 378.358,65	3	426.098,015 378.327,998	143.071
3	426.098,015 378.327,998	4	426.099,997 378.337,508	9.714
4	426.099,997 378.337,508	1	425.961,355 378.368,308	142.022

**** Lungimile segmentelor sunt determinate în planul de proiecție Stereo 70 și sunt rotunjite la 1 milimetru.**

***** Distanța dintre puncte este formată din segmente cumulate ce sunt mai mici decât valoarea 1 milimetru.**

**DATE DESPRE IMOBILUL NR. 1035**

Oficiul de Cadastru și Publicitate Imobiliară VALCEA
Biroul de Cadastru și Publicitate Imobiliară Ramnicu Valcea

A. Partea I. Descrierea imobilului

TEREN Extravilan

Adresa: Jud. Valcea

Nr. Crt	Nr cadastral Nr. topografic	Suprafața* (mp)	Observații / Referințe
A1		2.358	Sector cadastral:33 Teren neimprejmuit;

B. Partea II. Proprietari și acte

Inscrieri privitoare la dreptul de proprietate și alte drepturi reale	Referințe
/	
Act Administrativ nr. 1474, din 11/02/2004 emis de CJSDPAT VâlCEA (TP);	
B1	A1
Intabulare, drept de PROPRIETATE, dobandit prin Reconstituire, cota actuala 1/1, cota initiala 1/1	
1) CHIVU NICOLAE	

C. Partea III. SARCINI .

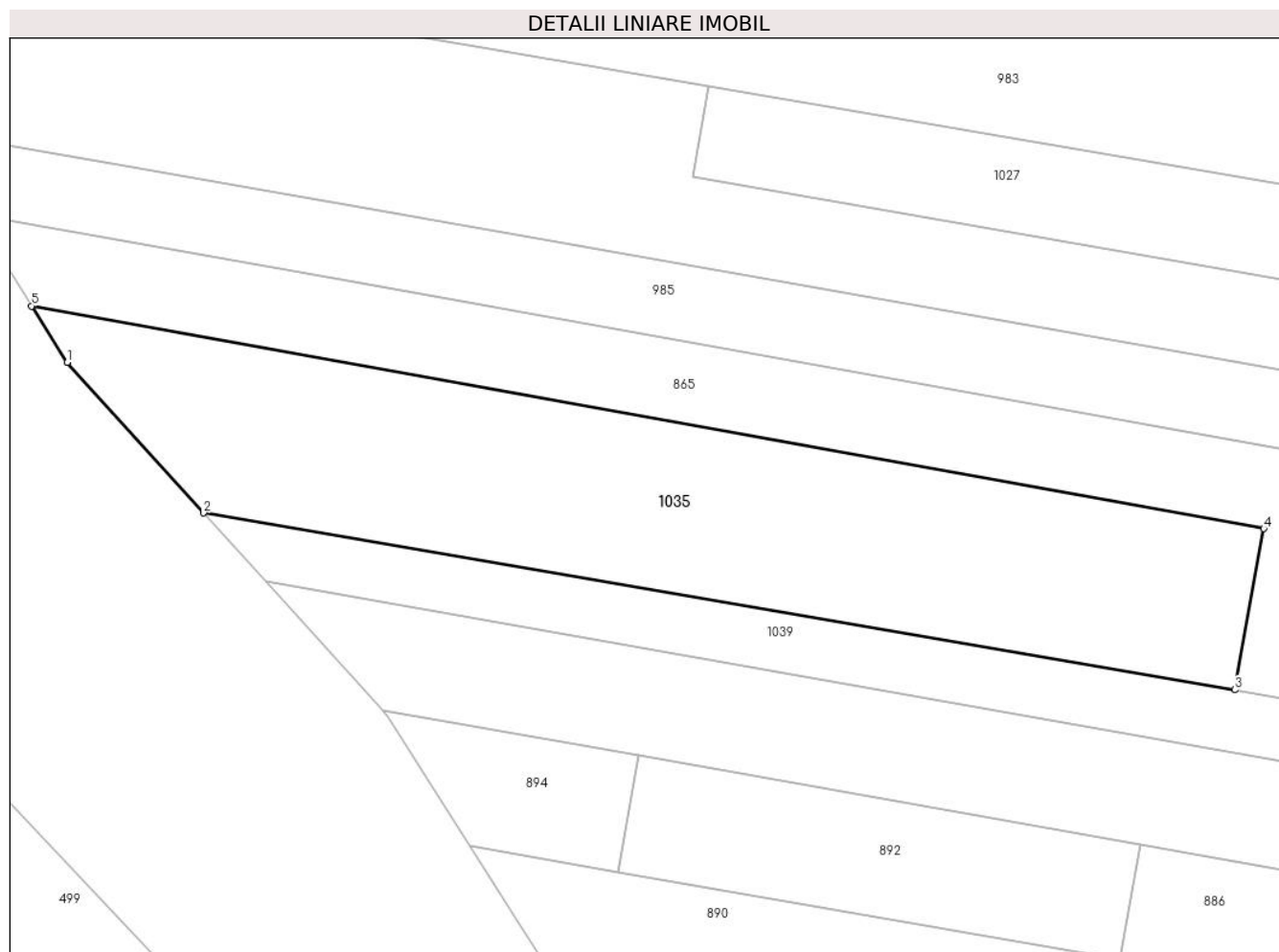
Inscrieri privind dezmembramintele dreptului de proprietate, drepturi reale de garanție și sarcini	Referințe
NU SUNT	

Anexa Nr. 1 La Partea I

Teren

Nr cadastral	Suprafața (mp)*	Observații / Referințe
	2.358	

* Suprafața este determinată în planul de proiecție Stereo 70.



Date referitoare la teren

Crt	Categorie folosință	Intravilan	Suprafața (mp)	Tarla	Parcelă	Nr. topo	Observații / Referințe
1	arabil	NU	2.358	27	1566/42	-	

Lungime Segmente

1) Valorile lungimilor segmentelor sunt obținute din proiecție în plan.

Punct început	X / Y	Punct sfârșit	X / Y	Lungime segment (** (m)
1	426.482,577 378.717,993	2	426.497,554 378.701,427	22.333
2	426.497,554 378.701,427	3	426.610,925 378.681,998	115.024
3	426.610,925 378.681,998	4	426.614,134 378.699,71	18.0
4	426.614,134 378.699,71	5	426.478,648 378.724,17	137.676
5	426.478,648 378.724,17	1	426.482,577 378.717,993	7.321

**** Lungimile segmentelor sunt determinate în planul de proiecție Stereo 70 și sunt rotunjite la 1 milimetru.**

***** Distanța dintre puncte este formată din segmente cumulate ce sunt mai mici decât valoarea 1 milimetru.**

**DATE DESPRE IMOBILUL NR. 1038**

Oficiul de Cadastru și Publicitate Imobiliară VALCEA
Biroul de Cadastru și Publicitate Imobiliară Ramnicu Valcea

A. Partea I. Descrierea imobilului

TEREN Intravilan

Adresa: Loc. Cueni, Str Principală Cueni, Nr. 50, Jud. Valcea

Nr. Crt	Nr cadastral Nr. topografic	Suprafața* (mp)	Observații / Referințe
A1		Din acte: 700 Masurata: 813	Sector cadastral:33 Teren imprejmuit;

Construcții

Crt	Nr cadastral Nr. topografic	Adresa	Observații / Referințe
A1.1		Loc. Cueni, Str Principală Cueni, Nr. 50, Jud. Valcea	Nr. niveluri:1; S. construita la sol:40 mp;

B. Partea II. Proprietari și acte

Inscrieri privitoare la dreptul de proprietate și alte drepturi reale		Referințe
/		
Act Notarial nr. 1288, din 24/10/1995 emis de Notariatul de stat Horezu (CVC);		
B1	Intabulare, drept de PROPRIETATE, cumparare, dobandit prin Conventie, cota actuala 1/1, cota initiala 1/1 1) MATEI BENONE	A1
Act Normativ nr. 7, din 13/03/1996 emis de Parlamentul Romaniei (lege);		
B2	Intabulare, drept de PROPRIETATE, dobandit prin Lege, cota actuala 1/1, cota initiala 1/1 1) MATEI BENONE	A1.1

C. Partea III. SARCINI .

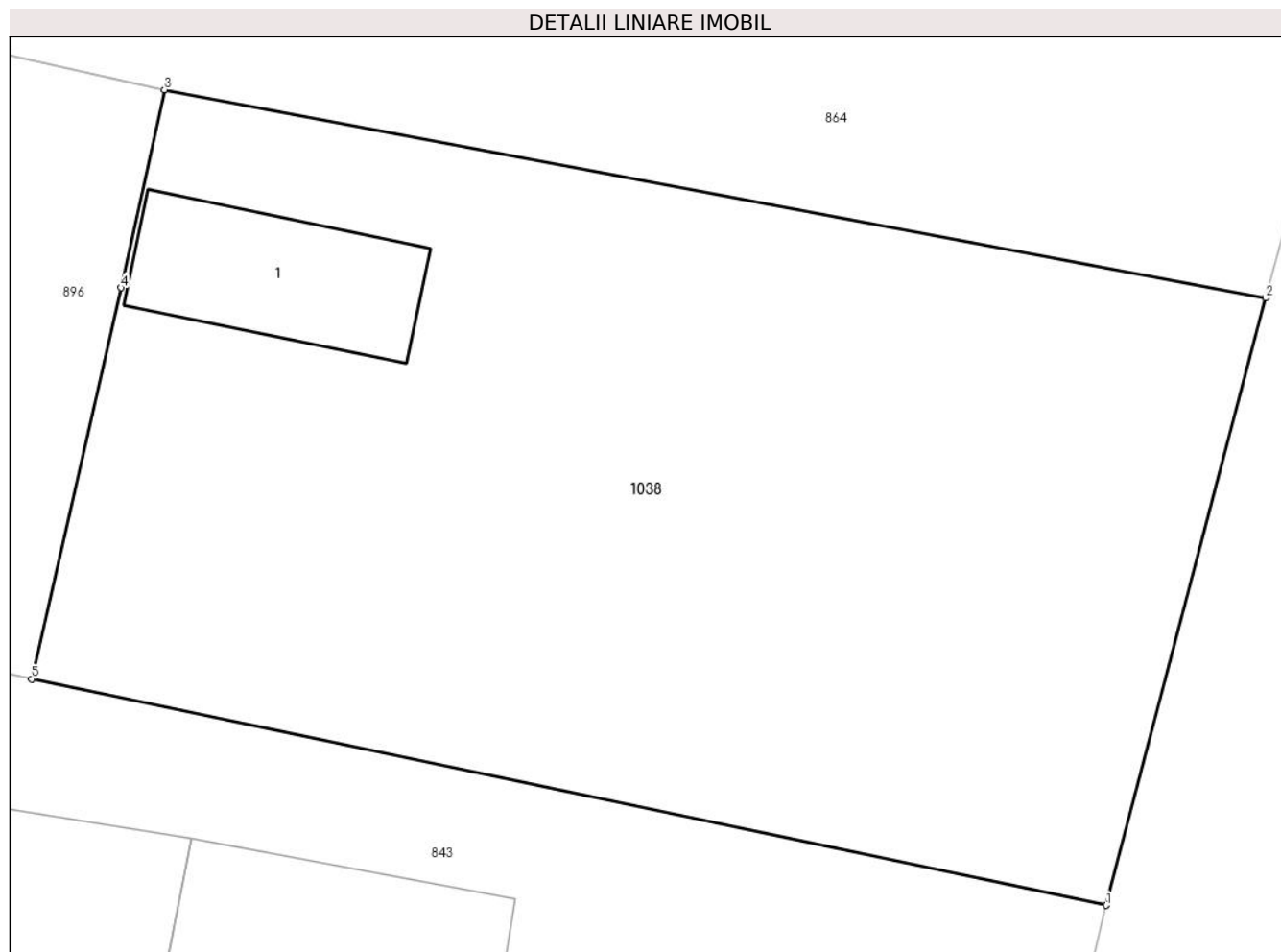
Inscrieri privind dezmembramintele dreptului de proprietate, drepturi reale de garanție și sarcini	Referințe
NU SUNT	

Anexa Nr. 1 La Partea I

Teren

Nr cadastral	Suprafața (mp)*	Observații / Referințe
	Din acte: 700 Masurata: 813	

* Suprafața este determinată în planul de proiecție Stereo 70.



Date referitoare la teren

Crt	Categorie folosință	Intra vilan	Suprafața (mp)	Tarla	Parcelă	Nr. topo	Observații / Referințe
1	arabil	DA	813	27	1566/82	-	

Date referitoare la construcții

Crt	Număr	Destinație construcție	Supraf. (mp)	Situație juridică	Observații / Referințe
A1.1		construcții anexa	40	Cu acte	Nr. niveluri:1; S. construita la sol:40 mp;

Lungime Segmente

1) Valorile lungimilor segmentelor sunt obținute din proiecție în plan.

Punct început	X / Y	Punct sfârșit	X / Y	Lungime segment (** (m)
1	426.720,595 378.424,025	2	426.726,1 378.444,994	21.68
2	426.726,1 378.444,994	3	426.688,075 378.452,18	38.698
3	426.688,075 378.452,18	4	426.686,572 378.445,343	7.0
4	426.686,572 378.445,343	5	426.683,49 378.431,842	13.848

Punct început	X / Y	Punct sfârșit	X / Y	Lungime segment (** (m)
5	426.683,49 378.431,842	1	426.720,595 378.424,025	37.919

** Lungimile segmentelor sunt determinate în planul de proiecție Stereo 70 și sunt rotunjite la 1 milimetru.

*** Distanța dintre puncte este formată din segmente cumulate ce sunt mai mici decât valoarea 1 milimetru.

**DATE DESPRE IMOBILUL NR. 1039**

Oficiul de Cadastru și Publicitate Imobiliară VALCEA
Biroul de Cadastru și Publicitate Imobiliară Ramnicu Valcea

A. Partea I. Descrierea imobilului

TEREN Extravilan

Adresa: Jud. Valcea

Nr. Crt	Nr cadastral Nr. topografic	Suprafața* (mp)	Observații / Referințe
A1		900	Sector cadastral:33 Teren neimprejmuit;

B. Partea II. Proprietari și acte

Inscrieri privitoare la dreptul de proprietate și alte drepturi reale	Referințe
/	
Act Administrativ nr. 1154/701, din 10/12/2002 emis de CJSDPAT Vâlcea (TP);	
B1	A1
Intabulare, drept de PROPRIETATE, dobandit prin Reconstituire, cota actuala 1/1, cota initiala 1/1	
1) CHIVU NICOLAE	

C. Partea III. SARCINI .

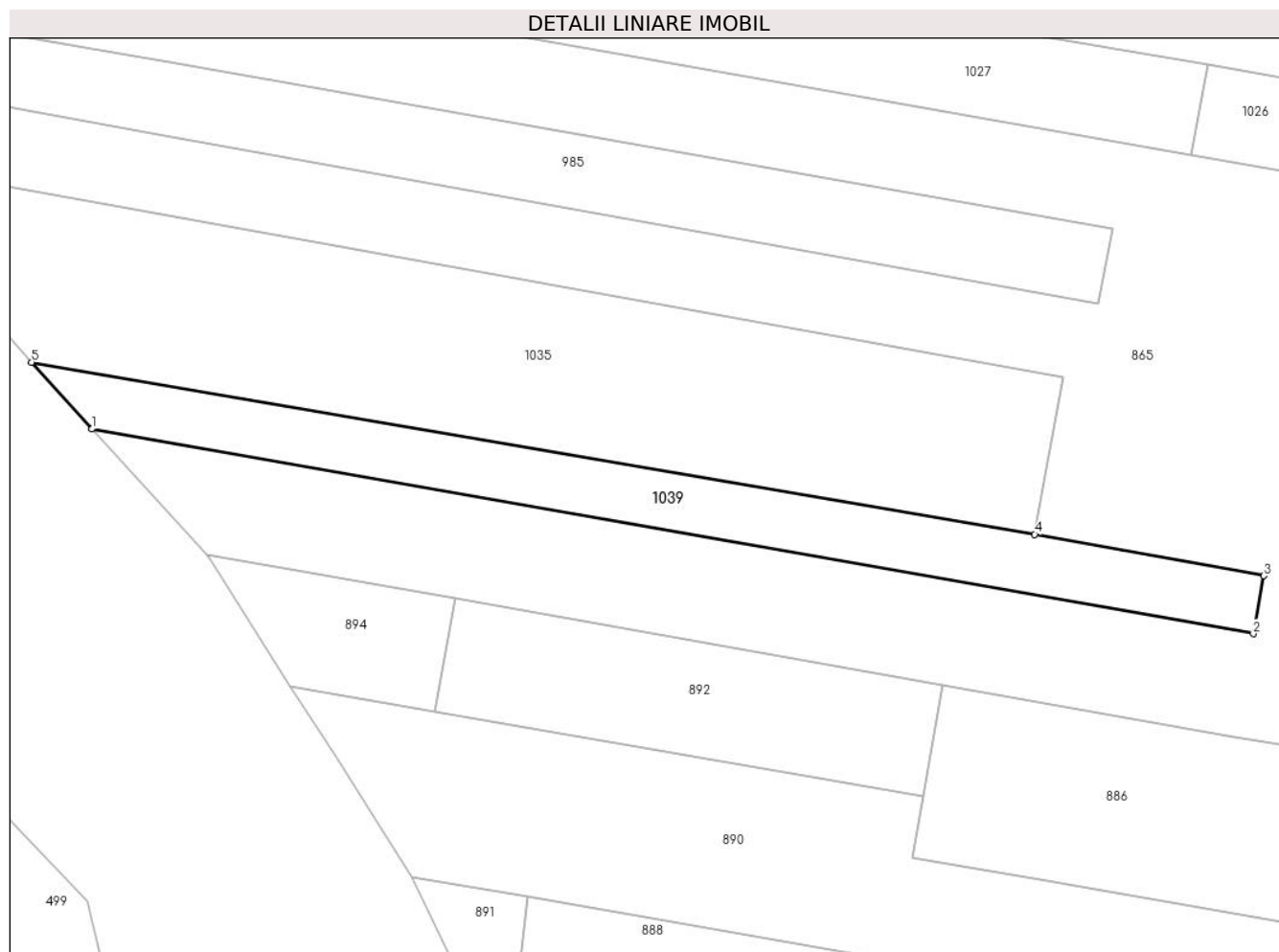
Inscrieri privind dezmembramintele dreptului de proprietate, drepturi reale de garanție și sarcini	Referințe
NU SUNT	

Anexa Nr. 1 La Partea I

Teren

Nr cadastral	Suprafața (mp)*	Observații / Referințe
	900	

* Suprafața este determinată în planul de proiecție Stereo 70.



Date referitoare la teren

Crt	Categorie folosință	Intra vilan	Suprafața (mp)	Tarla	Parcelă	Nr. topo	Observații / Referințe
1	arabil	NU	900	27	1556/39	-	

Lungime Segmente

1) Valorile lungimilor segmentelor sunt obținute din proiecție în plan.

Punct început	X / Y	Punct sfârșit	X / Y	Lungime segment (** (m)
1	426.504,366 378.693,892	2	426.635,627 378.670,769	133.282
2	426.635,627 378.670,769	3	426.636,812 378.677,307	6.645
3	426.636,812 378.677,307	4	426.610,925 378.681,998	26.309
4	426.610,925 378.681,998	5	426.497,554 378.701,427	115.024
5	426.497,554 378.701,427	1	426.504,366 378.693,892	10.158

**** Lungimile segmentelor sunt determinate în planul de proiecție Stereo 70 și sunt rotunjite la 1 milimetru.**

***** Distanța dintre puncte este formată din segmente cumulate ce sunt mai mici decât valoarea 1 milimetru.**

**DATE DESPRE IMOBILUL NR. 1040**

Oficiul de Cadastru și Publicitate Imobiliară VALCEA
Biroul de Cadastru și Publicitate Imobiliară Ramnicu Valcea

A. Partea I. Descrierea imobilului

TEREN Extravilan

Adresa: Jud. Valcea

Nr. Crt	Nr cadastral Nr. topografic	Suprafața* (mp)	Observații / Referințe
A1		3.000	Sector cadastral:33 Teren neimprejmuit;

B. Partea II. Proprietari și acte

Inscrieri privitoare la dreptul de proprietate și alte drepturi reale	Referințe
/	
Act Administrativ nr. 1154/701, din 10/12/2002 emis de CJSDPAT Vâlcea (TP);	
B1	A1
Intabulare, drept de PROPRIETATE, dobandit prin Reconstituire, cota actuala 1/1, cota initiala 1/1	
1) CHIVU NICOLAE	

C. Partea III. SARCINI .

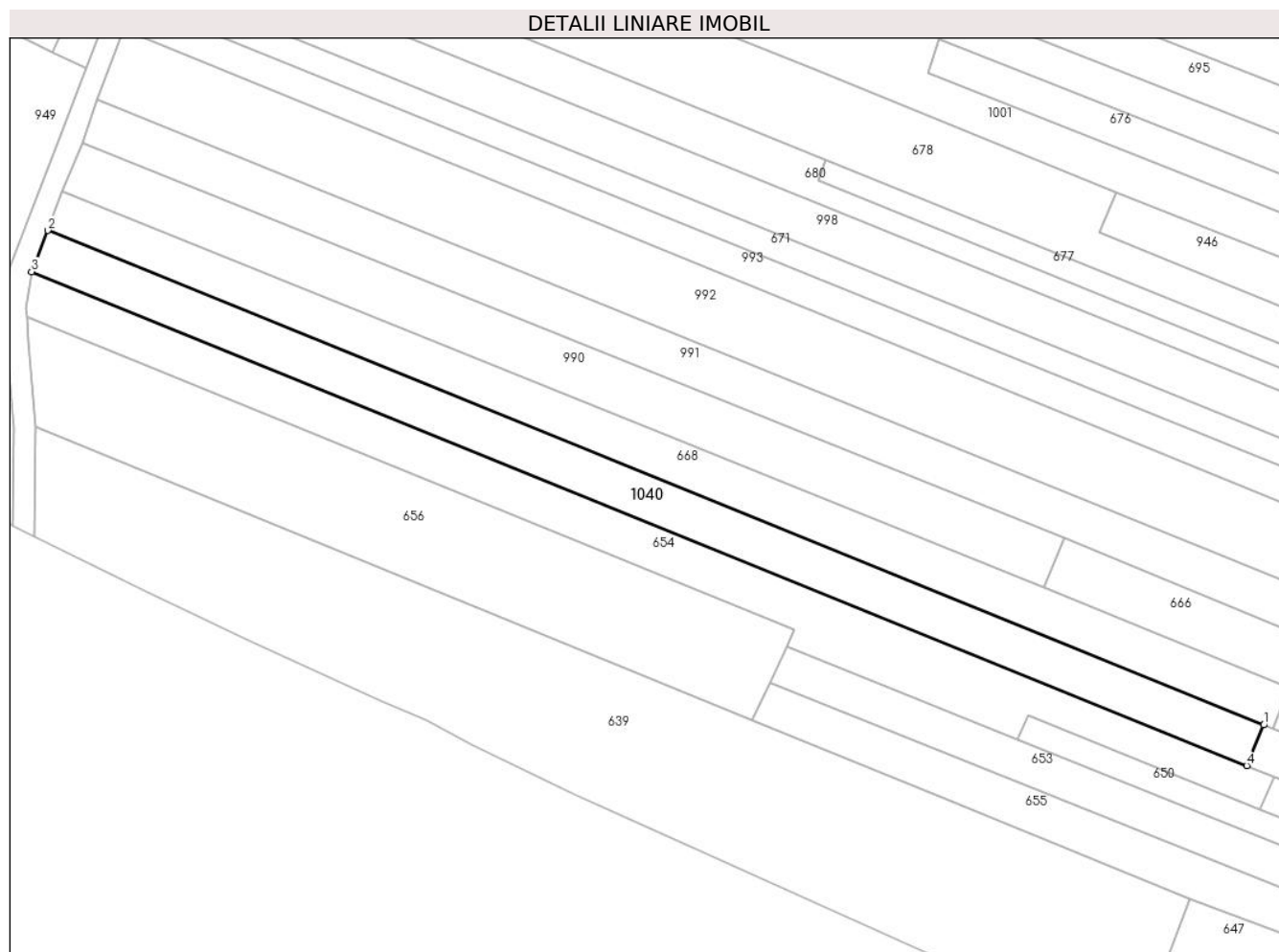
Inscrieri privind dezmembramintele dreptului de proprietate, drepturi reale de garanție și sarcini	Referințe
NU SUNT	

Anexa Nr. 1 La Partea I

Teren

Nr cadastral	Suprafața (mp)*	Observații / Referințe
	3.000	

* Suprafața este determinată în planul de proiecție Stereo 70.



Date referitoare la teren

Crt	Categorie folosință	Intra vilan	Suprafața (mp)	Tarla	Parcelă	Nr. topo	Observații / Referințe
1	arabil	NU	3.000	33/5	1978/27	-	

Lungime Segmente

1) Valorile lungimilor segmentelor sunt obținute din proiecție în plan.

Punct început	X / Y	Punct sfârșit	X / Y	Lungime segment (** (m)
1	426.017,386 377.806,498	2	425.740,181 377.919,139	299.217
2	425.740,181 377.919,139	3	425.736,498 377.909,775	10.062
3	425.736,498 377.909,775	4	426.013,519 377.797,276	298.993
4	426.013,519 377.797,276	1	426.017,386 377.806,498	10.0

** Lungimile segmentelor sunt determinate în planul de proiecție Stereo 70 și sunt rotunjite la 1 milimetru.

***** Distanţa dintre puncte este formată din segmente cumulate ce sunt mai mici decât valoarea 1 milimetru.**

**DATE DESPRE IMOBILUL NR. 1044**

Oficiul de Cadastru și Publicitate Imobiliară VALCEA
Biroul de Cadastru și Publicitate Imobiliară Ramnicu Valcea

A. Partea I. Descrierea imobilului

TEREN Intravilan

Adresa: Loc. Cueni, Str Principală Cueni, Nr. 102, Jud. Valcea

Nr. Crt	Nr cadastral Nr. topografic	Suprafața* (mp)	Observații / Referințe
A1		Din acte: 1.173 Masurata: 1.281	Sector cadastral:33 Teren imprejmuit;

Construcții

Crt	Nr cadastral Nr. topografic	Adresa	Observații / Referințe
A1.1		Loc. Cueni, Str Principală Cueni, Nr. 102, Jud. Valcea	Nr. niveluri:1; S. construita la sol:82 mp;
A1.2		Loc. Cueni, Str Principală Cueni, Nr. 102, Jud. Valcea	Nr. niveluri:1; S. construita la sol:32 mp;

B. Partea II. Proprietari și acte

Inscrieri privitoare la dreptul de proprietate și alte drepturi reale		Referințe
/		
Act Administrativ nr. 46/14152, din 13/09/1991 emis de CJSDPAT Vâlcea (TP);		
B1	Intabulare, drept de PROPRIETATE în baza L18/1991, dobandit prin Constituire, cota actuala 1/1, cota initiala 1/1 1) ENE N. ALEXANDRU	A1
Act Normativ nr. 7, din 13/03/1996 emis de Parlamentul Romaniei (lege);		
B2	Intabulare, drept de PROPRIETATE, dobandit prin Lege, cota actuala 1/1, cota initiala 1/1 1) ENE N. ALEXANDRU	A1.1, A1.2

C. Partea III. SARCINI .

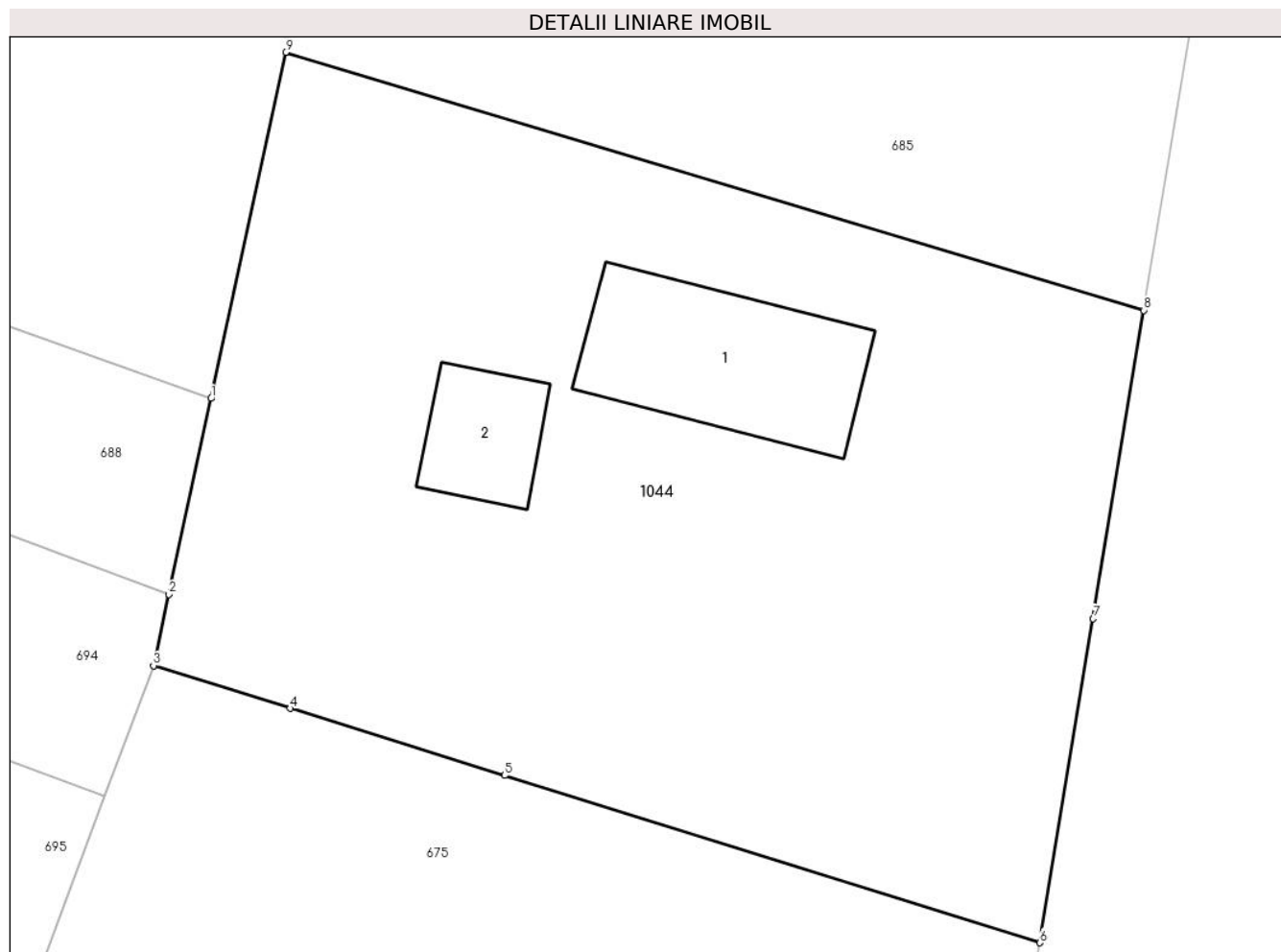
Inscrieri privind dezmembramintele dreptului de proprietate, drepturi reale de garanție și sarcini	Referințe
NU SUNT	

Anexa Nr. 1 La Partea I

Teren

Nr cadastral	Suprafața (mp)*	Observații / Referințe
	Din acte: 1.173 Masurata: 1.281	

* Suprafața este determinată în planul de proiecție Stereo 70.



Date referitoare la teren

Crt	Categorie folosință	Intra vilan	Suprafața (mp)	Tarla	Parcelă	Nr. topo	Observații / Referințe
1	curți constructii	DA	762	8	160	-	
2	vie	DA	519	8	161	-	

Date referitoare la construcții

Crt	Număr	Destinație construcție	Supraf. (mp)	Situație juridică	Observații / Referințe
A1.1		construcții de locuințe	82	Cu acte	Nr. niveluri:1; S. construita la sol:82 mp;
A1.2		construcții anexa	32	Cu acte	Nr. niveluri:1; S. construita la sol:32 mp;

Lungime Segmente

1) Valorile lungimilor segmentelor sunt obținute din proiecție în plan.

Punct început	X / Y	Punct sfârșit	X / Y	Lungime segment (** (m)
1	426.494,521 377.792,192	2	426.492,529 377.782,95	9.454
2	426.492,529 377.782,95	3	426.491,803 377.779,584	3.443

Punct început	X / Y	Punct sfârșit	X / Y	Lungime segment (** (m)
3	426.491,803 377.779,584	4	426.498,254 377.777,567	6.759
4	426.498,254 377.777,567	5	426.508,376 377.774,402	10.605
5	426.508,376 377.774,402	6	426.533,639 377.766,503	26.469
6	426.533,639 377.766,503	7	426.536,154 377.781,796	15.498
7	426.536,154 377.781,796	8	426.538,547 377.796,35	14.749
8	426.538,547 377.796,35	9	426.498,041 377.808,524	42.296
9	426.498,041 377.808,524	1	426.494,521 377.792,192	16.707

** Lungimile segmentelor sunt determinate în planul de proiecție Stereo 70 și sunt rotunjite la 1 milimetru.

*** Distanța dintre puncte este formată din segmente cumulate ce sunt mai mici decât valoarea 1 milimetru.

**DATE DESPRE IMOBILUL NR. 1046**

Oficiul de Cadastru și Publicitate Imobiliară VALCEA
Biroul de Cadastru și Publicitate Imobiliară Ramnicu Valcea

A. Partea I. Descrierea imobilului

TEREN Extravilan

Adresa: Jud. Valcea

Nr. Crt	Nr cadastral Nr. topografic	Suprafața* (mp)	Observații / Referințe
A1		3.460	Sector cadastral:33 Teren neimprejmuit;

B. Partea II. Proprietari și acte

Inscrieri privitoare la dreptul de proprietate și alte drepturi reale	Referințe
/	
Act Notarial nr. 17, din 27/02/2018 emis de SPN CARSTEA & CARSTEA (Certificat de mostenitor);	
B1	A1
Intabulare, drept de PROPRIETATE, mostenire, dobandit prin Succesiune, cota actuala 1/1, cota initiala 1/1 1) STANCIULESCU LUCIAN-RADU	

C. Partea III. SARCINI .

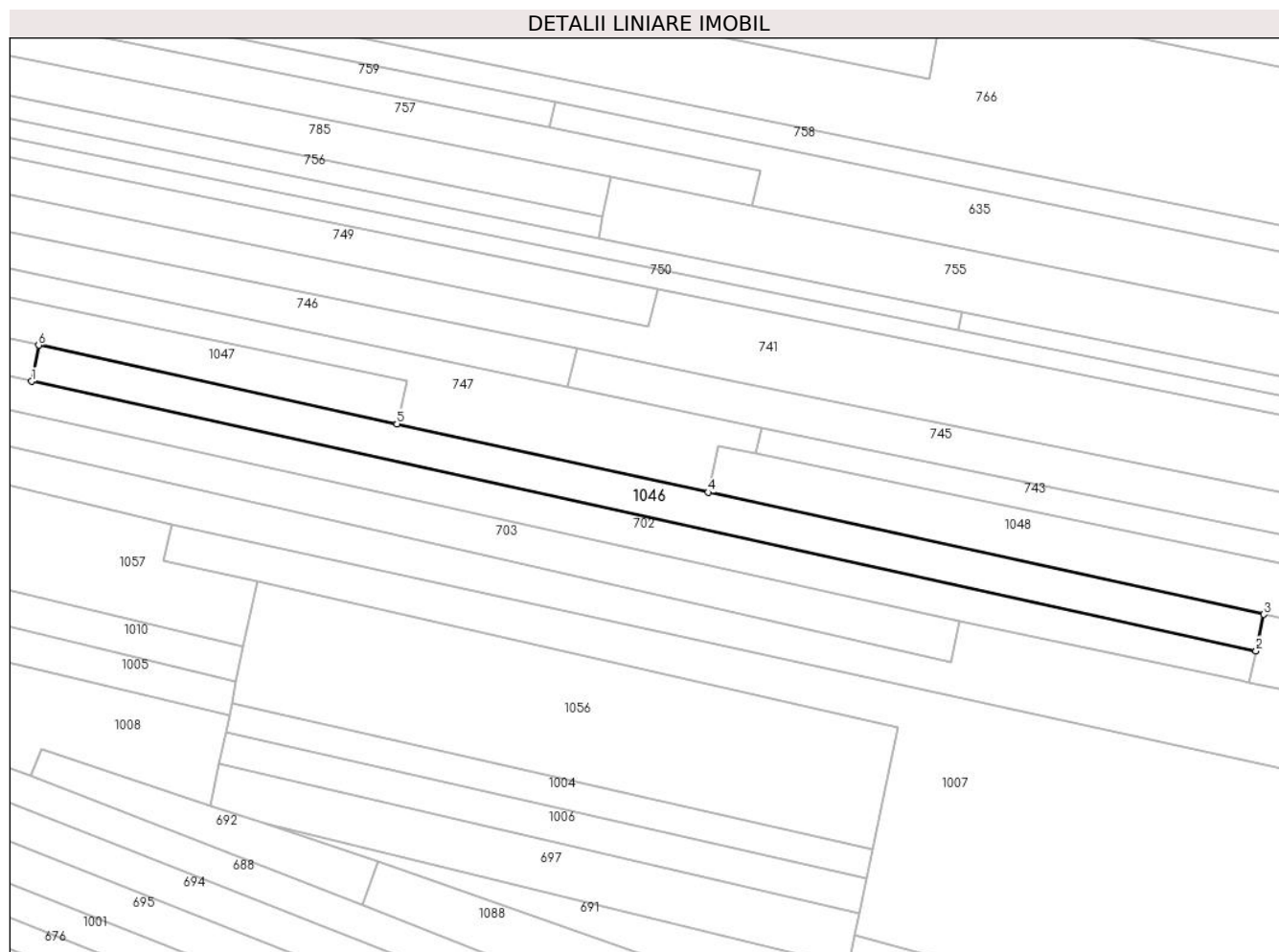
Inscrieri privind dezmembramintele dreptului de proprietate, drepturi reale de garanție și sarcini	Referințe
NU SUNT	

Anexa Nr. 1 La Partea I

Teren

Nr cadastral	Suprafața (mp)*	Observații / Referințe
	3.460	

* Suprafața este determinată în planul de proiecție Stereo 70.



Date referitoare la teren

Crt	Categorie folosință	Intravilan	Suprafața (mp)	Tarla	Parcelă	Nr. topo	Observații / Referințe
1	arabil	NU	3.460	33	1994/5	-	Numar tarla 33/4 scris gresit in TP 2034/28727, corect fiind 33

Lungime Segmente

1) Valorile lungimilor segmentelor sunt obținute din proiecție în plan.

Punct început	X / Y	Punct sfârșit	X / Y	Lungime segment (** (m)
1	426.076,775 378.058,525	2	426.411,076 377.984,99	342.293
2	426.411,076 377.984,99	3	426.413,168 377.994,925	10.153
3	426.413,168 377.994,925	4	426.261,456 378.028,253	155.33
4	426.261,456 378.028,253	5	426.176,505 378.046,916	86.977
5	426.176,505 378.046,916	6	426.078,717 378.068,398	100.12

Punct început	X / Y	Punct sfârșit	X / Y	Lungime segment (** (m)
6	426.078,717 378.068,398	1	426.076,775 378.058,525	10.062

** Lungimile segmentelor sunt determinate în planul de proiecție Stereo 70 și sunt rotunjite la 1 milimetru.

*** Distanța dintre puncte este formată din segmente cumulate ce sunt mai mici decât valoarea 1 milimetru.

**DATE DESPRE IMOBILUL NR. 1047**

Oficiul de Cadastru și Publicitate Imobiliară VALCEA
Biroul de Cadastru și Publicitate Imobiliară Ramnicu Valcea

A. Partea I. Descrierea imobilului

TEREN Extravilan

Adresa: Jud. Valcea

Nr. Crt	Nr cadastral Nr. topografic	Suprafața* (mp)	Observații / Referințe
A1		1.350	Sector cadastral:33 Teren neimprejmuit;

B. Partea II. Proprietari și acte

Inscrieri privitoare la dreptul de proprietate și alte drepturi reale		Referințe
/		
Act Administrativ nr. 805/46442, din 29/09/2002 emis de CJSDPAT VâlCEA (TP);		
B1	Intabulare, drept de PROPRIETATEIn baza L18/1991, dobandit prin Reconstituire, cota actuala 1/1, cota initiala 1/1 1) NICU P. ALEXANDRU	A1

C. Partea III. SARCINI .

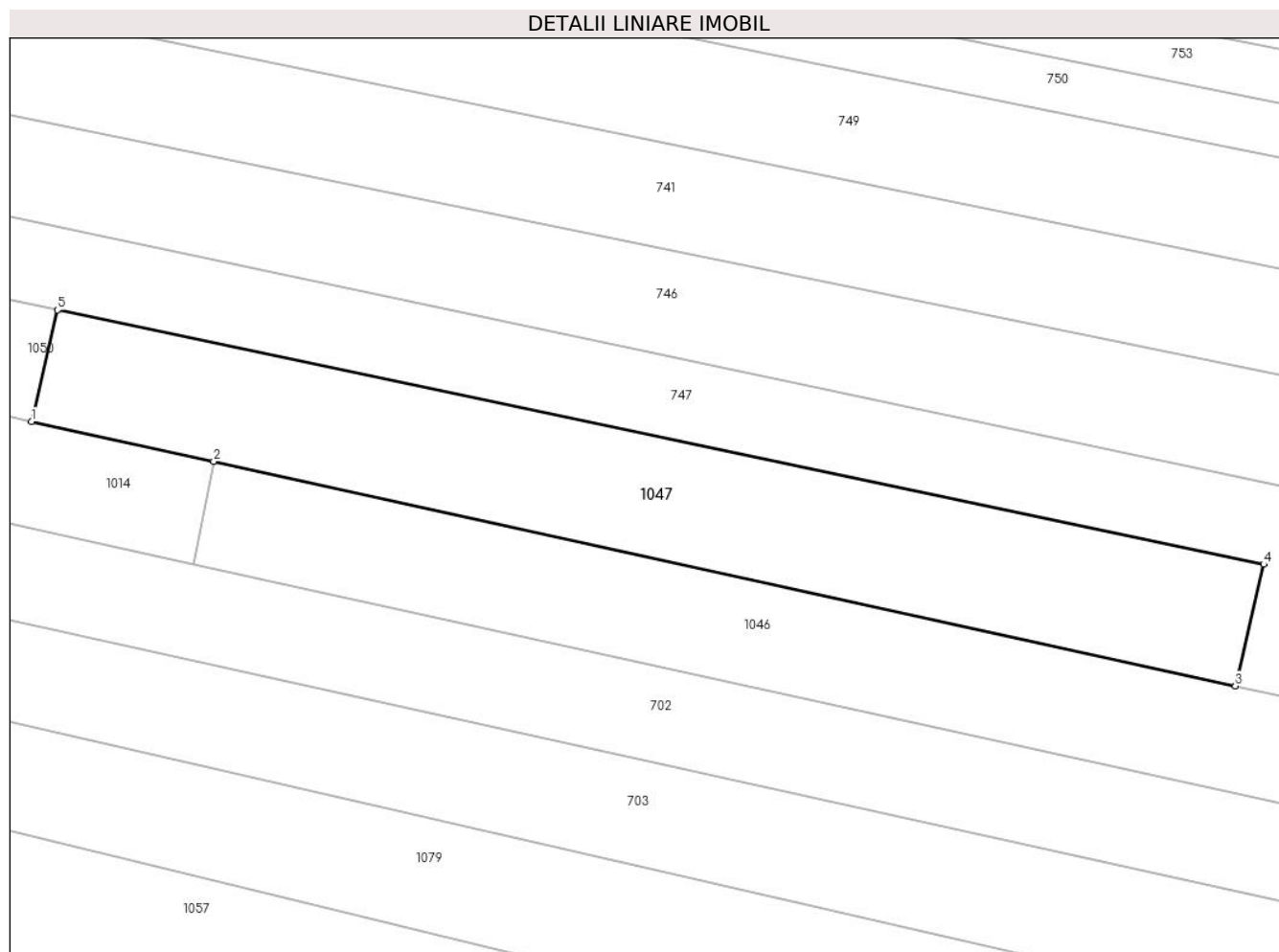
Inscrieri privind dezmembramintele dreptului de proprietate, drepturi reale de garanție și sarcini	Referințe
NU SUNT	

Anexa Nr. 1 La Partea I

Teren

Nr cadastral	Suprafața (mp)*	Observații / Referințe
	1.350	

* Suprafața este determinată în planul de proiecție Stereo 70.



Date referitoare la teren

Crt	Categorie folosință	Intravilan	Suprafața (mp)	Tarla	Parcelă	Nr. topo	Observații / Referințe
1	arabil	NU	1.350	33	1994/1	-	

Lungime Segmente

1) Valorile lungimilor segmentelor sunt obținute din proiecție în plan.

Punct început	X / Y	Punct sfârșit	X / Y	Lungime segment (** (m)
1	426.061,288 378.072,227	2	426.078,717 378.068,398	17.845
2	426.078,717 378.068,398	3	426.176,505 378.046,916	100.12
3	426.176,505 378.046,916	4	426.179,225 378.058,56	11.957
4	426.179,225 378.058,56	5	426.063,775 378.082,873	117.982
5	426.063,775 378.082,873	1	426.061,288 378.072,227	10.933

**** Lungimile segmentelor sunt determinate în planul de proiecție Stereo 70 și sunt rotunjite la 1 milimetru.**

***** Distanța dintre puncte este formată din segmente cumulate ce sunt mai mici decât valoarea 1 milimetru.**

**DATE DESPRE IMOBILUL NR. 1048**

Oficiul de Cadastru și Publicitate Imobiliară VALCEA
 Biroul de Cadastru și Publicitate Imobiliară Ramnicu Valcea

A. Partea I. Descrierea imobilului

TEREN Extravilan

Adresa: Jud. Valcea

Nr. Crt	Nr cadastral Nr. topografic	Suprafața* (mp)	Observații / Referințe
A1		3.000	Sector cadastral:33 Teren neimprejmuit;

B. Partea II. Proprietari și acte

Inscrieri privitoare la dreptul de proprietate și alte drepturi reale	Referințe
/	
Act Administrativ nr. 1088/700, din 10/12/2002 emis de CJSDPAT VâlCEA (TP);	
B1	A1
Intabulare, drept de PROPRIETATEIn baza L18/1991, dobandit prin Reconstituire, cota actuala 1/1, cota initiala 1/1 1) POPA GHEORGHE	

C. Partea III. SARCINI .

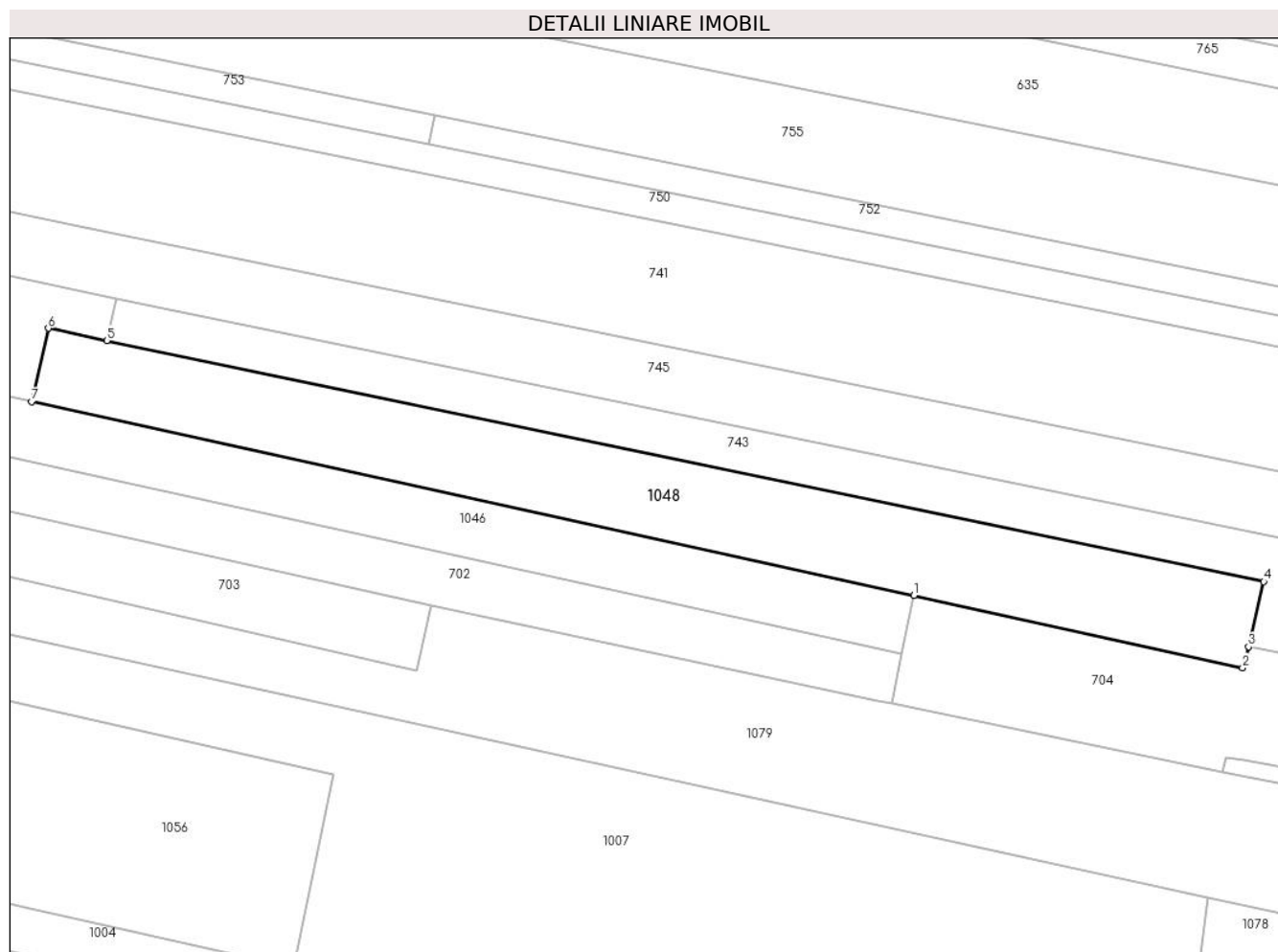
Inscrieri privind dezmembramintele dreptului de proprietate, drepturi reale de garanție și sarcini	Referințe
NU SUNT	

Anexa Nr. 1 La Partea I

Teren

Nr cadastral	Suprafața (mp)*	Observații / Referințe
	3.000	

* Suprafața este determinată în planul de proiecție Stereo 70.



Date referitoare la teren

Crt	Categorie folosință	Intravilan	Suprafața (mp)	Tarla	Parcelă	Nr. topo	Observații / Referințe
1	arabil	NU	3.000	33	1994/1/1	-	

Lungime Segmente

1) Valorile lungimilor segmentelor sunt obținute din proiecție în plan.

Punct început	X / Y	Punct sfârșit	X / Y	Lungime segment (** (m)
1	426.413,168 377.994,925	2	426.469,655 377.982,515	57.834
2	426.469,655 377.982,515	3	426.470,676 377.986,118	3.745
3	426.470,676 377.986,118	4	426.473,29 377.997,311	11.494
4	426.473,29 377.997,311	5	426.274,397 378.038,725	203.159
5	426.274,397 378.038,725	6	426.264,338 378.040,819	10.275

Punct început	X / Y	Punct sfârșit	X / Y	Lungime segment (** (m)
6	426.264,338 378.040,819	7	426.261,456 378.028,253	12.892
7	426.261,456 378.028,253	1	426.413,168 377.994,925	155.33

** Lungimile segmentelor sunt determinate în planul de proiecție Stereo 70 și sunt rotunjite la 1 milimetru.

*** Distanța dintre puncte este formată din segmente cumulate ce sunt mai mici decât valoarea 1 milimetru.

**DATE DESPRE IMOBILUL NR. 1050**

Oficiul de Cadastru și Publicitate Imobiliară VALCEA
Biroul de Cadastru și Publicitate Imobiliară Ramnicu Valcea

A. Partea I. Descrierea imobilului

TEREN Extravilan

Adresa: Jud. Valcea

Nr. Crt	Nr cadastral Nr. topografic	Suprafața* (mp)	Observații / Referințe
A1		700	Sector cadastral:33 Teren neimprejmuit;

B. Partea II. Proprietari și acte

Inscrieri privitoare la dreptul de proprietate și alte drepturi reale	Referințe
/	
Act Administrativ nr. 489/28712, din 08/04/2002 emis de CJSDPAT VâlCEA (TP);	
B1	A1
Intabulare, drept de PROPRIETATEIn baza L18/1991, dobandit prin Reconstituire, cota actuala 1/1, cota initiala 1/1 1) SANDU N. OCTAVIAN	

C. Partea III. SARCINI .

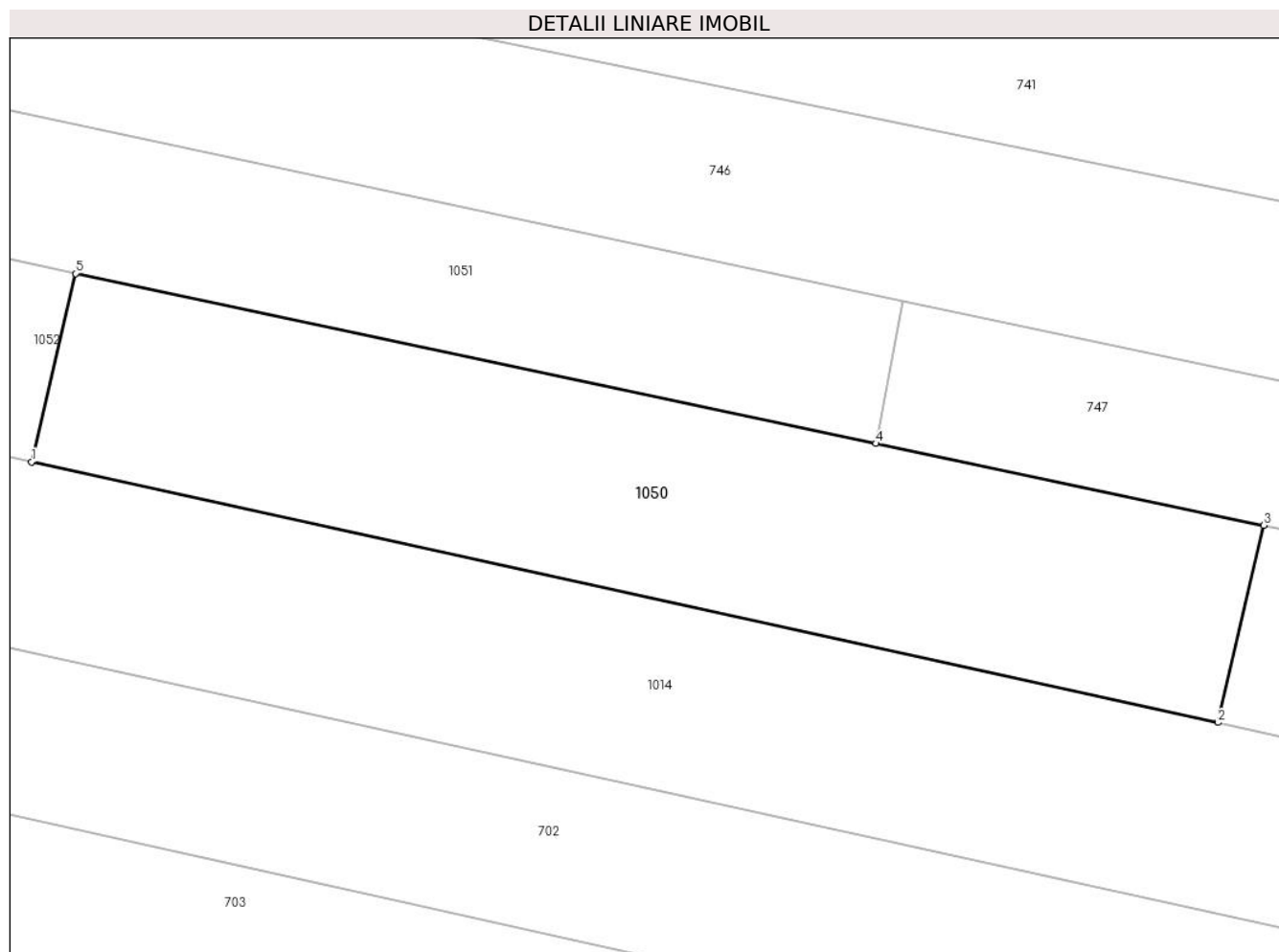
Inscrieri privind dezmembramintele dreptului de proprietate, drepturi reale de garanție și sarcini	Referințe
NU SUNT	

Anexa Nr. 1 La Partea I

Teren

Nr cadastral	Suprafața (mp)*	Observații / Referințe
	700	

* Suprafața este determinată în planul de proiecție Stereo 70.



Date referitoare la teren

Crt	Categorie folosință	Intravilan	Suprafața (mp)	Tarla	Parcelă	Nr. topo	Observații / Referințe
1	arabil	NU	700	33	1994	-	

Lungime Segmente

1) Valorile lungimilor segmentelor sunt obținute din proiecție în plan.

Punct început	X / Y	Punct sfârșit	X / Y	Lungime segment (** (m)
1	425.997,227 378.086,298	2	426.061,288 378.072,227	65.588
2	426.061,288 378.072,227	3	426.063,775 378.082,873	10.933
3	426.063,775 378.082,873	4	426.042,824 378.087,285	21.411
4	426.042,824 378.087,285	5	425.999,601 378.096,463	44.187
5	425.999,601 378.096,463	1	425.997,227 378.086,298	10.439

**** Lungimile segmentelor sunt determinate în planul de proiecție Stereo 70 și sunt rotunjite la 1 milimetru.**

***** Distanța dintre puncte este formată din segmente cumulate ce sunt mai mici decât valoarea 1 milimetru.**

**DATE DESPRE IMOBILUL NR. 1051**

Oficiul de Cadastru și Publicitate Imobiliară VALCEA
Biroul de Cadastru și Publicitate Imobiliară Ramnicu Valcea

A. Partea I. Descrierea imobilului

TEREN Extravilan

Adresa: Jud. Valcea

Nr. Crt	Nr cadastral Nr. topografic	Suprafața* (mp)	Observații / Referințe
A1		1.100	Sector cadastral:33 Teren neimprejmuit;

B. Partea II. Proprietari și acte

Inscrieri privitoare la dreptul de proprietate și alte drepturi reale	Referințe
/	
Act Administrativ nr. 1152/701, din 10/12/2002 emis de CJSDPAT Vâlcea (TP);	
B1	A1
Intabulare, drept de PROPRIETATE, dobandit prin Reconstituire, cota actuala 1/1, cota initiala 1/1	
1) BUCĂ CONSTANTIN	

C. Partea III. SARCINI .

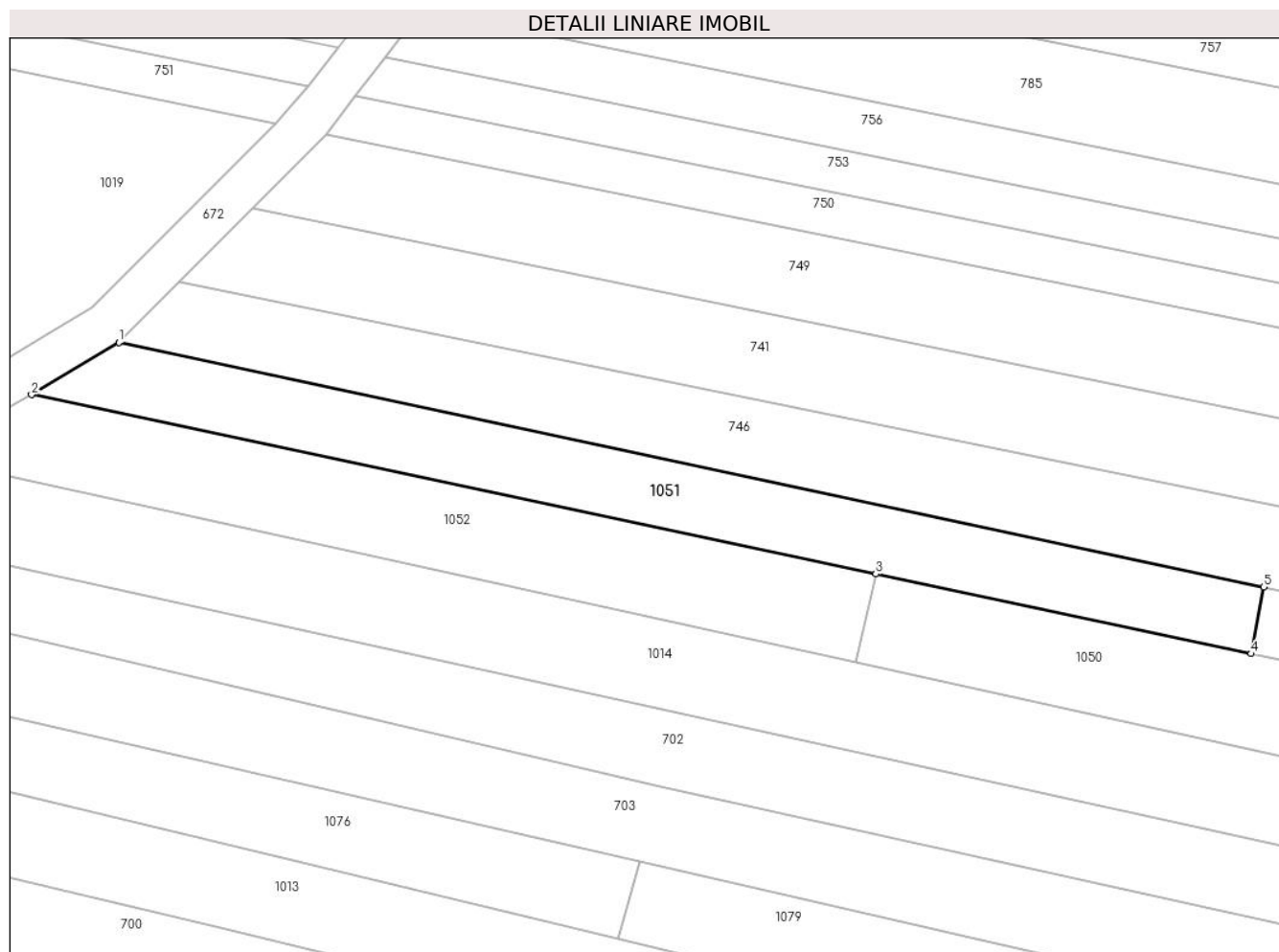
Inscrieri privind dezmembramintele dreptului de proprietate, drepturi reale de garanție și sarcini	Referințe
NU SUNT	

Anexa Nr. 1 La Partea I

Teren

Nr cadastral	Suprafața (mp)*	Observații / Referințe
	1.100	

* Suprafața este determinată în planul de proiecție Stereo 70.



Date referitoare la teren

Crt	Categorie folosință	Intravilan	Suprafața (mp)	Tarla	Parcelă	Nr. topo	Observații / Referințe
1	arabil	NU	1.100	33	1978/104	-	

Lungime Segmente

1) Valorile lungimilor segmentelor sunt obținute din proiecție în plan.

Punct început	X / Y	Punct sfârșit	X / Y	Lungime segment (** (m)
1	425.912,404 378.123,134	2	425.902,365 378.117,109	11.708
2	425.902,365 378.117,109	3	425.999,601 378.096,463	99.404
3	425.999,601 378.096,463	4	426.042,824 378.087,285	44.187
4	426.042,824 378.087,285	5	426.044,263 378.094,974	7.822
5	426.044,263 378.094,974	1	425.912,404 378.123,134	134.832

**** Lungimile segmentelor sunt determinate în planul de proiecție Stereo 70 și sunt rotunjite la 1 milimetru.**

***** Distanța dintre puncte este formată din segmente cumulate ce sunt mai mici decât valoarea 1 milimetru.**

**DATE DESPRE IMOBILUL NR. 1052**

Oficiul de Cadastru și Publicitate Imobiliară VALCEA
Biroul de Cadastru și Publicitate Imobiliară Ramnicu Valcea

A. Partea I. Descrierea imobilului

TEREN Extravilan

Adresa: Jud. Valcea

Nr. Crt	Nr cadastral Nr. topografic	Suprafața* (mp)	Observații / Referințe
A1		1.057	Sector cadastral:33 Teren neimprejmuit;

B. Partea II. Proprietari și acte

Inscrieri privitoare la dreptul de proprietate și alte drepturi reale		Referințe
/		
Act Administrativ nr. 7, din 24/06/1996 emis de Parlamentul Romaniei (lege);		
B1	Inscrierea posesiei, drept de PROPRIETATE, dobandit prin Lege, cota actuala 1/1, cota initiala 1/1 1) NEIDENTIFICAT NEIDENTIFICAT	A1
B2	Se noteaza mentiunea proprietar neidentificat.	A1

C. Partea III. SARCINI .

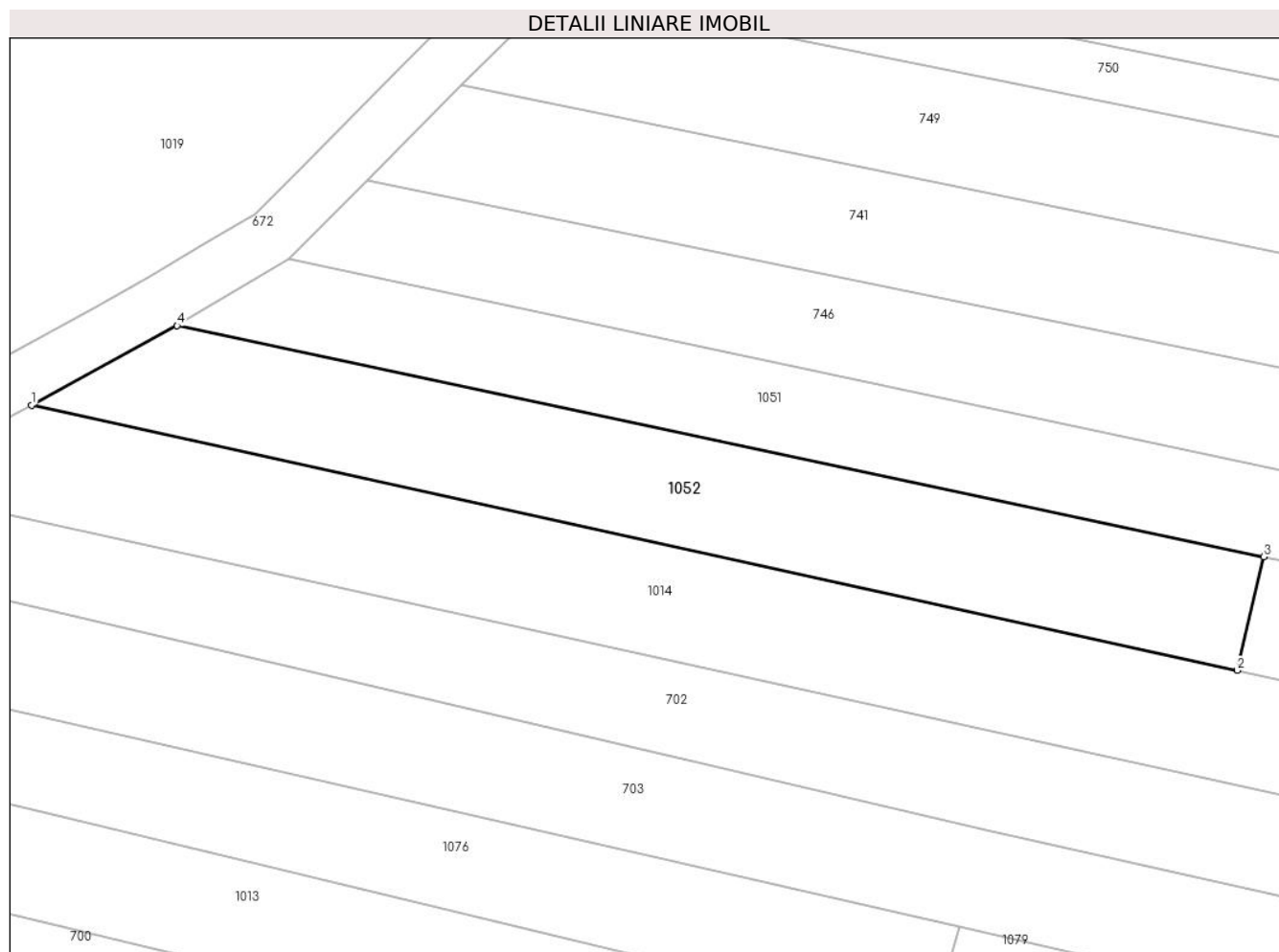
Inscrieri privind dezmembramintele dreptului de proprietate, drepturi reale de garanție și sarcini	Referințe
NU SUNT	

Anexa Nr. 1 La Partea I

Teren

Nr cadastral	Suprafața (mp)*	Observații / Referințe
	1.057	

* Suprafața este determinată în planul de proiecție Stereo 70.



Date referitoare la teren

Crt	Categorie folosință	Intravilan	Suprafața (mp)	Tarla	Parcelă	Nr. topo	Observații / Referințe
1	arabil	NU	1.057	33	1994/1/3	-	

Lungime Segmente

1) Valorile lungimilor segmentelor sunt obținute din proiecție în plan.

Punct început	X / Y	Punct sfârșit	X / Y	Lungime segment (** (m)
1	425.889,344 378.109,996	2	425.997,227 378.086,298	110.455
2	425.997,227 378.086,298	3	425.999,601 378.096,463	10.439
3	425.999,601 378.096,463	4	425.902,365 378.117,109	99.404
4	425.902,365 378.117,109	1	425.889,344 378.109,996	14.837

** Lungimile segmentelor sunt determinate în planul de proiecție Stereo 70 și sunt rotunjite la 1 milimetru.

***** Distanţa dintre puncte este formată din segmente cumulate ce sunt mai mici decât valoarea 1 milimetru.**

**DATE DESPRE IMOBILUL NR. 1054**

Oficiul de Cadastru și Publicitate Imobiliară VALCEA
Biroul de Cadastru și Publicitate Imobiliară Ramnicu Valcea

A. Partea I. Descrierea imobilului

TEREN Extravilan

Adresa: Jud. Valcea

Nr. Crt	Nr cadastral Nr. topografic	Suprafața* (mp)	Observații / Referințe
A1		Din acte: 800 Masurata: 715	Sector cadastral:33 Teren neimprejmuit;

B. Partea II. Proprietari și acte

Inscrieri privitoare la dreptul de proprietate și alte drepturi reale		Referințe
/		
Act Administrativ nr. 1049/700, din 10/12/2002 emis de CJSDPAT VÂLCEA (TP);		
B1	Intabulare, drept de PROPRIETATE, dobandit prin Reconstituire, cota actuala 1/1, cota initiala 1/1 1) BĂLAN P. GHEORGHE	A1

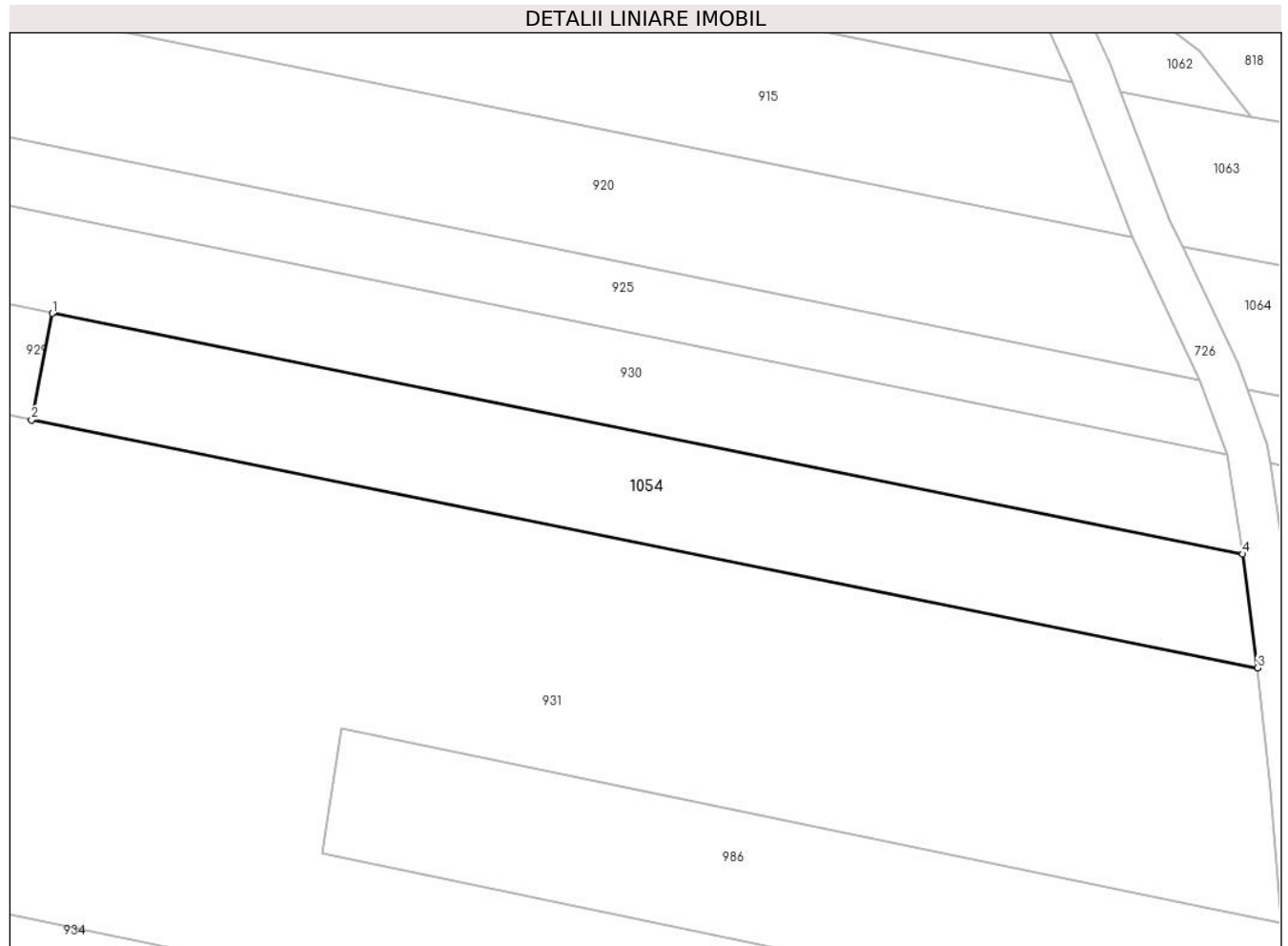
C. Partea III. SARCINI .

Inscrieri privind dezmembramintele dreptului de proprietate, drepturi reale de garanție și sarcini	Referințe
NU SUNT	

Anexa Nr. 1 La Partea I**Teren**

Nr cadastral	Suprafața (mp)*	Observații / Referințe
	Din acte: 800 Masurata: 715	

* Suprafața este determinată în planul de proiecție Stereo 70.

**Date referitoare la teren**

Crt	Categorie folosință	Intra vilan	Suprafața (mp)	Tarla	Parcelă	Nr. topo	Observații / Referințe
1	arabil	NU	715	33	1958/BIS	-	Diferenta de suprafata se gaseste la ID 1067

Lungime Segmente

1) Valorile lungimilor segmentelor sunt obținute din proiecție în plan.

Punct început	X / Y	Punct sfârșit	X / Y	Lungime segment (** (m))
1	426.450,16 378.208,307	2	426.448,644 378.200,532	7.921
2	426.448,644 378.200,532	3	426.538,308 378.182,396	91.48
3	426.538,308 378.182,396	4	426.537,218 378.190,715	8.39
4	426.537,218 378.190,715	1	426.450,16 378.208,307	88.818

**** Lungimile segmentelor sunt determinate în planul de proiecție Stereo 70 și sunt rotunjite la 1 milimetru.**

***** Distanța dintre puncte este formată din segmente cumulate ce sunt mai mici decât valoarea 1 milimetru.**

**DATE DESPRE IMOBILUL NR. 1056**

Oficiul de Cadastru și Publicitate Imobiliară VALCEA
Biroul de Cadastru și Publicitate Imobiliară Ramnicu Valcea

A. Partea I. Descrierea imobilului

TEREN Extravilan

Adresa: Jud. Valcea

Nr. Crt	Nr cadastral Nr. topografic	Suprafața* (mp)	Observații / Referințe
A1		6.080	Sector cadastral:33 Teren neimprejmuit;

B. Partea II. Proprietari și acte

Inscrieri privitoare la dreptul de proprietate și alte drepturi reale		Referințe
/		
Act Administrativ nr. 537/46647, din 17/05/2002 emis de CJSDPAT VâlCEA (TP);		
B1	Intabulare, drept de PROPRIETATEIn baza L18/1991, dobandit prin Reconstituire, cota actuala 1/1, cota initiala 1/1 1) NICU GH. ANA	A1

C. Partea III. SARCINI .

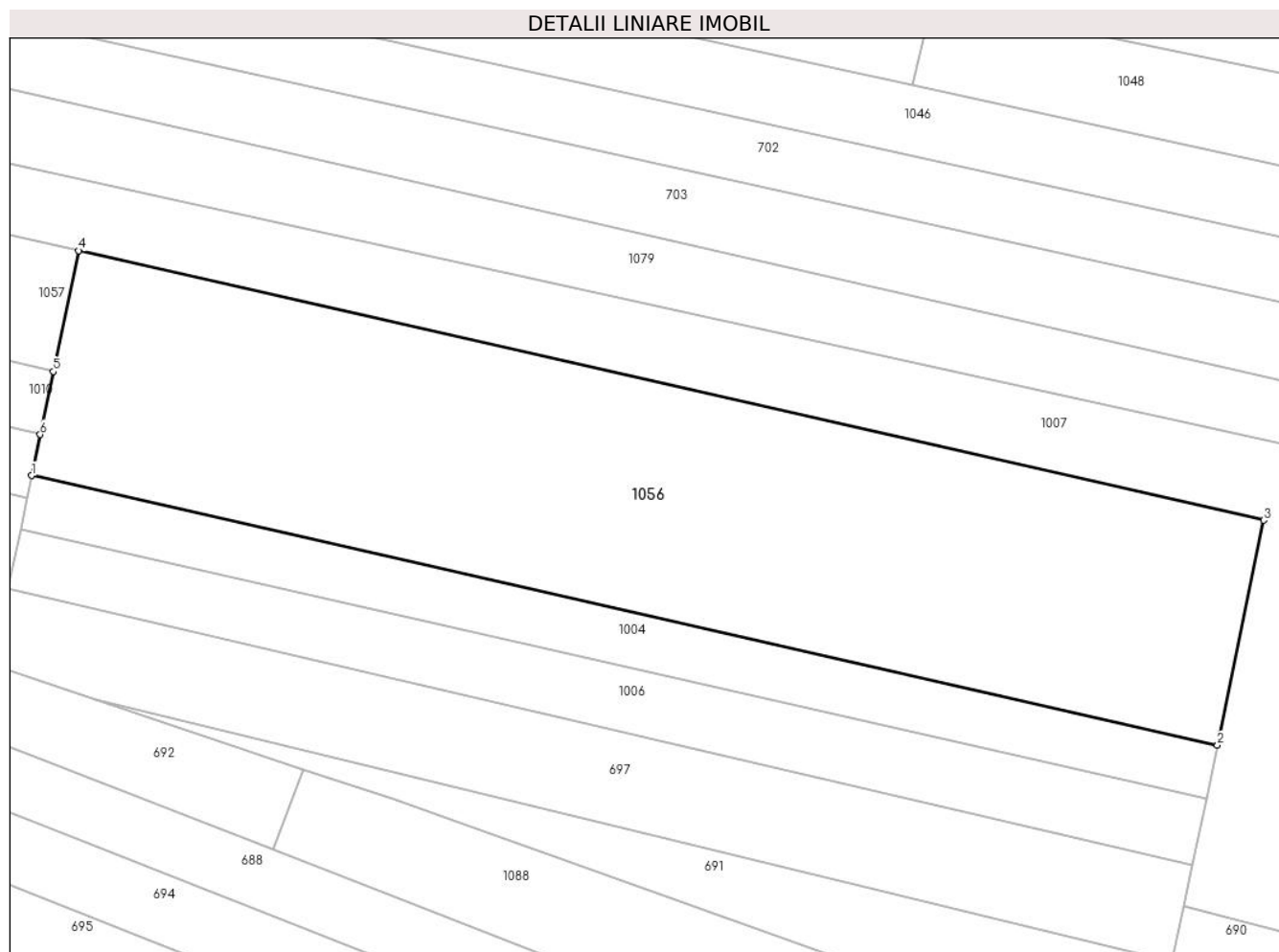
Inscrieri privind dezmembramintele dreptului de proprietate, drepturi reale de garanție și sarcini	Referințe
NU SUNT	

Anexa Nr. 1 La Partea I

Teren

Nr cadastral	Suprafața (mp)*	Observații / Referințe
	6.080	

* Suprafața este determinată în planul de proiecție Stereo 70.



Date referitoare la teren

Crt	Categorie folosință	Intravilan	Suprafața (mp)	Tarla	Parcelă	Nr. topo	Observații / Referințe
1	arabil	NU	6.080	33	1994/25	-	

Lungime Segmente

1) Valorile lungimilor segmentelor sunt obținute din proiecție în plan.

Punct început	X / Y	Punct sfârșit	X / Y	Lungime segment (** (m)
1	426.131,389 377.970,701	2	426.306,413 377.930,926	179.487
2	426.306,413 377.930,926	3	426.313,253 377.964,12	33.891
3	426.313,253 377.964,12	4	426.138,335 378.003,871	179.378
4	426.138,335 378.003,871	5	426.134,607 377.986,065	18.192
5	426.134,607 377.986,065	6	426.132,659 377.976,763	9.504

Punct început	X / Y	Punct sfârșit	X / Y	Lungime segment (** (m)
6	426.132,659 377.976,763	1	426.131,389 377.970,701	6.194

** Lungimile segmentelor sunt determinate în planul de proiecție Stereo 70 și sunt rotunjite la 1 milimetru.

*** Distanța dintre puncte este formată din segmente cumulate ce sunt mai mici decât valoarea 1 milimetru.

**DATE DESPRE IMOBILUL NR. 1057**

Oficiul de Cadastru și Publicitate Imobiliară VALCEA
Biroul de Cadastru și Publicitate Imobiliară Ramnicu Valcea

A. Partea I. Descrierea imobilului

TEREN Extravilan

Adresa: Jud. Valcea

Nr. Crt	Nr cadastral Nr. topografic	Suprafața* (mp)	Observații / Referințe
A1		2.850	Sector cadastral:33 Teren neimprejmuit;

B. Partea II. Proprietari și acte

Inscrieri privitoare la dreptul de proprietate și alte drepturi reale		Referințe
/		
Act Administrativ nr. 1397, din 29/10/2003 emis de CJSDPAT VâlCEA (TP);		
B1	Intabulare, drept de PROPRIETATE, dobandit prin Reconstituire, cota actuala 1/1, cota initiala 1/1	A1
	1) NITU SAVIAN 2) MATULESCU VASILE 3) DRAGHICI CORNELIA 4) NITU ELENA	

C. Partea III. SARCINI .

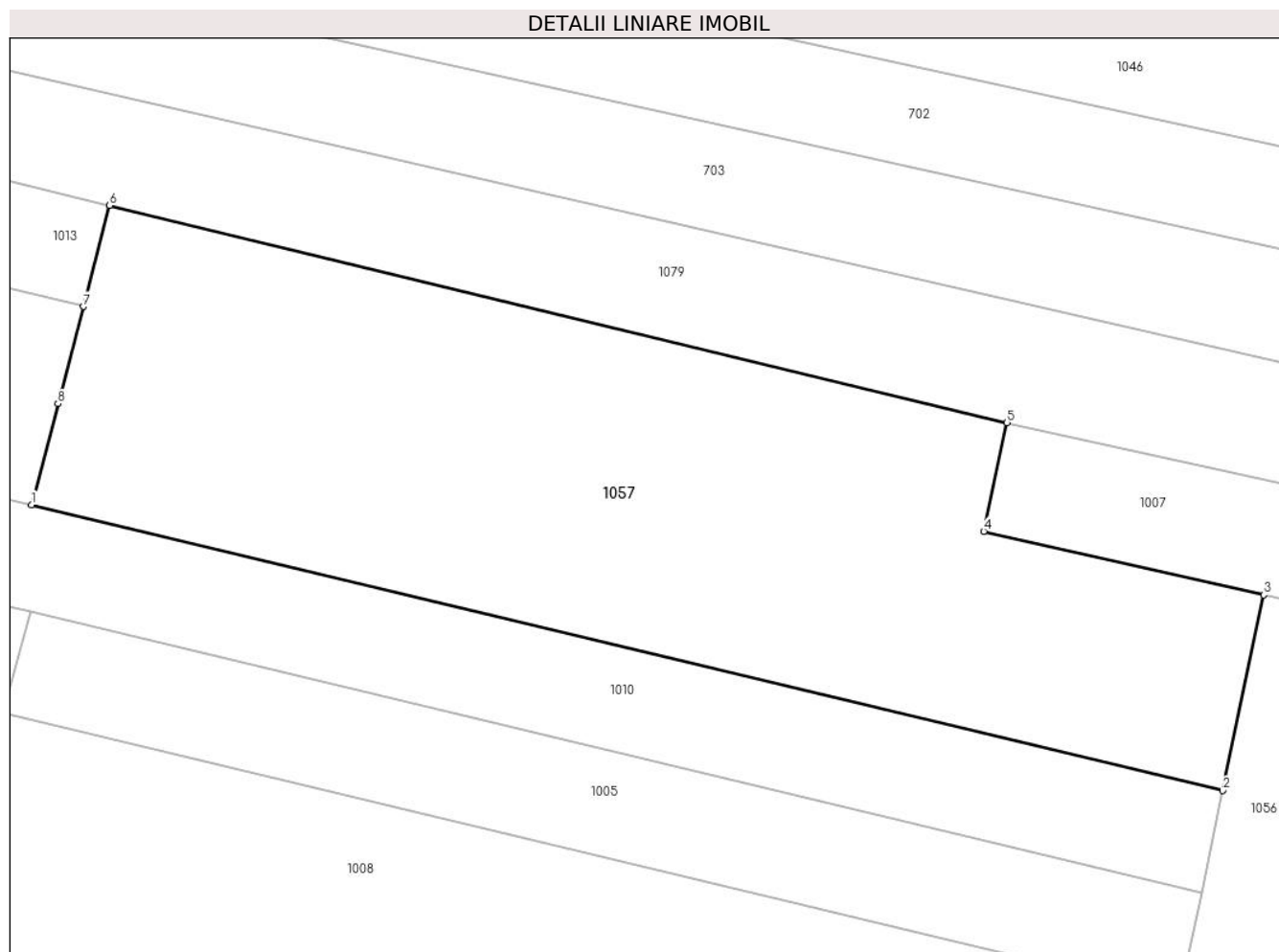
Inscrieri privind dezmembramintele dreptului de proprietate, drepturi reale de garanție și sarcini	Referințe
NU SUNT	

Anexa Nr. 1 La Partea I

Teren

Nr cadastral	Suprafața (mp)*	Observații / Referințe
	2.850	

* Suprafața este determinată în planul de proiecție Stereo 70.



Date referitoare la teren

Crt	Categorie folosință	Intra vilan	Suprafața (mp)	Tarla	Parcelă	Nr. topo	Observații / Referințe
1	arabil	NU	2.850	33	1994/28	-	Numar tarla 33/4 scris gresit in TP 1397, corect fiind 33

Lungime Segmente

1) Valorile lungimilor segmentelor sunt obținute din proiecție în plan.

Punct început	X / Y	Punct sfârșit	X / Y	Lungime segment (** (m)
1	426.026,091 378.012,087	2	426.134,607 377.986,065	111.592
2	426.134,607 377.986,065	3	426.138,335 378.003,871	18.192
3	426.138,335 378.003,871	4	426.112,833 378.009,667	26.152
4	426.112,833 378.009,667	5	426.114,94 378.019,557	10.112
5	426.114,94 378.019,557	6	426.033,188 378.039,328	84.109

Punct început	X / Y	Punct sfârșit	X / Y	Lungime segment (** (m)
6	426.033,188 378.039,328	7	426.030,792 378.030,131	9.504
7	426.030,792 378.030,131	8	426.028,486 378.021,282	9.145
8	426.028,486 378.021,282	1	426.026,091 378.012,087	9.502

** Lungimile segmentelor sunt determinate în planul de proiecție Stereo 70 și sunt rotunjite la 1 milimetru.

*** Distanța dintre puncte este formată din segmente cumulate ce sunt mai mici decât valoarea 1 milimetru.

**DATE DESPRE IMOBILUL NR. 1059**

Oficiul de Cadastru și Publicitate Imobiliară VALCEA
Biroul de Cadastru și Publicitate Imobiliară Ramnicu Valcea

A. Partea I. Descrierea imobilului

TEREN Necunoscut

Adresa: Loc. Cueni, Jud. Valcea

Nr. Crt	Nr cadastral Nr. topografic	Suprafața* (mp)	Observații / Referințe
A1		388	Sector cadastral:33 Teren neimprejmuit;

B. Partea II. Proprietari și acte

Inscrieri privitoare la dreptul de proprietate și alte drepturi reale		Referințe
/		
Act Administrativ nr. 7, din 24/06/1996 emis de Parlamentul Romaniei (lege);		
B1	Inscrierea posesiei, drept de PROPRIETATE, dobandit prin Lege, cota actuala 1/1, cota initiala 1/1 1) NEIDENTIFICAT NEIDENTIFICAT	A1
B2	Se noteaza mentiunea proprietar neidentificat.	A1

C. Partea III. SARCINI .

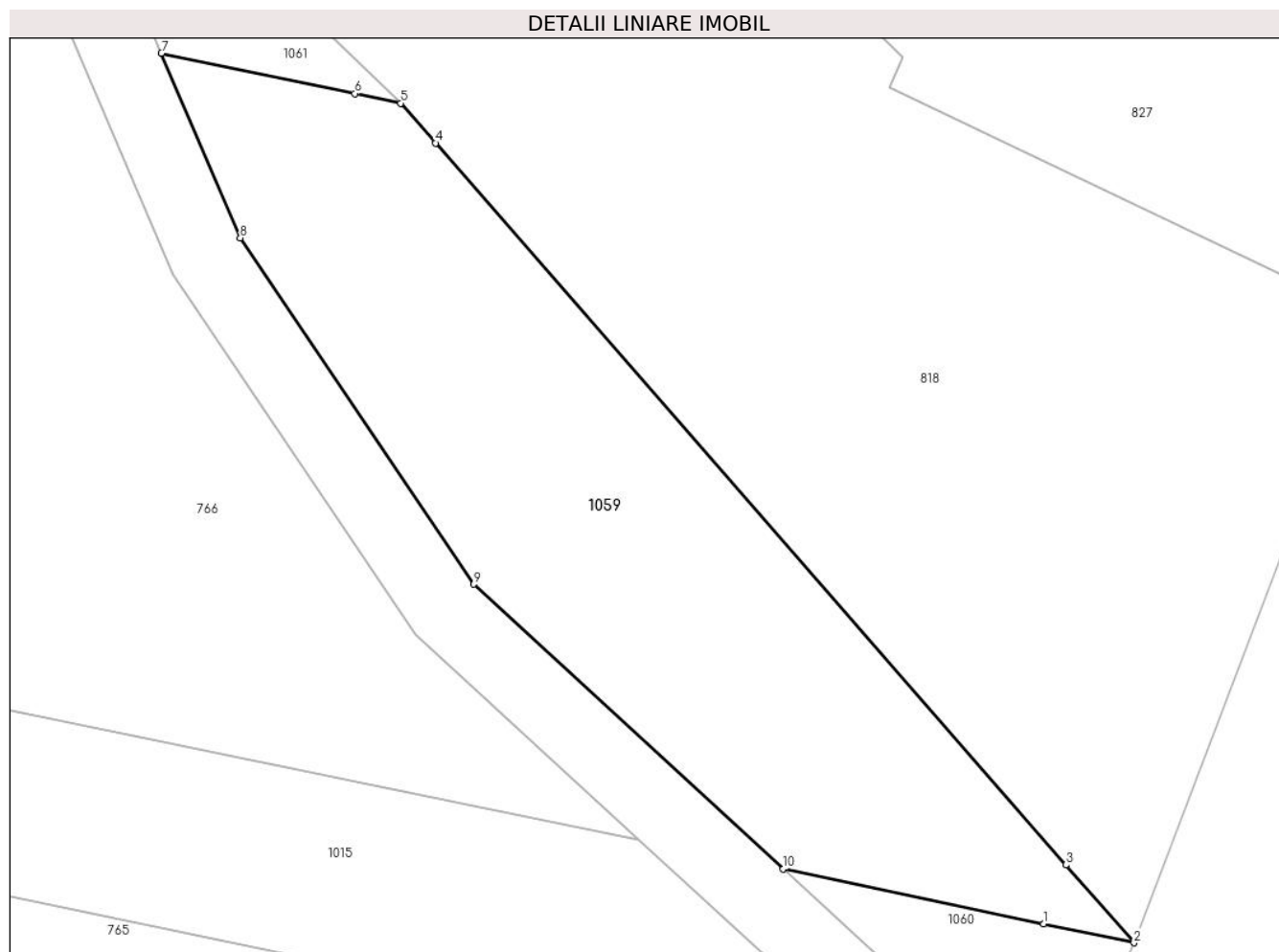
Inscrieri privind dezmembramintele dreptului de proprietate, drepturi reale de garanție și sarcini	Referințe
NU SUNT	

Anexa Nr. 1 La Partea I

Teren

Nr cadastral	Suprafața (mp)*	Observații / Referințe
	388	

* Suprafața este determinată în planul de proiecție Stereo 70.



Date referitoare la teren

Crt	Categorie folosință	Intravilan	Suprafața (mp)	Tarla	Parcelă	Nr. topo	Observații / Referințe
1	neproductiv	NU	386	33	1990/35/1	-	
2	neproductiv	DA	2	33	1990/35/1	-	

Lungime Segmente

1) Valorile lungimilor segmentelor sunt obținute din proiecție în plan.

Punct început	X / Y	Punct sfârșit	X / Y	Lungime segment (** (m)
1	426.608,456 378.069,314	2	426.612,032 378.068,561	3.654
2	426.612,032 378.068,561	3	426.609,343 378.071,638	4.086
3	426.609,343 378.071,638	4	426.584,391 378.100,192	37.92
4	426.584,391 378.100,192	5	426.583,013 378.101,769	2.094

Punct început	X / Y	Punct sfârșit	X / Y	Lungime segment (** (m)
5	426.583,013 378.101,769	6	426.581,192 378.102,149	1.86
6	426.581,192 378.102,149	7	426.573,534 378.103,744	7.822
7	426.573,534 378.103,744	8	426.576,661 378.096,441	7.944
8	426.576,661 378.096,441	9	426.585,9 378.082,739	16.526
9	426.585,9 378.082,739	10	426.598,152 378.071,483	16.638
10	426.598,152 378.071,483	1	426.608,456 378.069,314	10.53

** Lungimile segmentelor sunt determinate în planul de proiecție Stereo 70 și sunt rotunjite la 1 milimetru.

*** Distanța dintre puncte este formată din segmente cumulate ce sunt mai mici decât valoarea 1 milimetru.

**DATE DESPRE IMOBILUL NR. 1060**

Oficiul de Cadastru și Publicitate Imobiliară VALCEA
Biroul de Cadastru și Publicitate Imobiliară Ramnicu Valcea

A. Partea I. Descrierea imobilului

TEREN Necunoscut

Adresa: Loc. Cueni, Jud. Valcea

Nr. Crt	Nr cadastral Nr. topografic	Suprafața* (mp)	Observații / Referințe
A1		Din acte: 1.288 Masurata: 53	Sector cadastral:33 Teren neimprejmuit;

B. Partea II. Proprietari și acte

Inscrieri privitoare la dreptul de proprietate și alte drepturi reale		Referințe
/		
Act Administrativ nr. 195/11363, din 22/10/1996 emis de CJSDPAT VÂLCEA (TP);		
B1	Intabulare, drept de PROPRIETATEIn baza L18/1991, dobandit prin Reconstituire, cota actuala 1/1, cota initiala 1/1 1) DIACONU P. ELEONORA 2) BĂLAN NICOLAE	A1

C. Partea III. SARCINI .

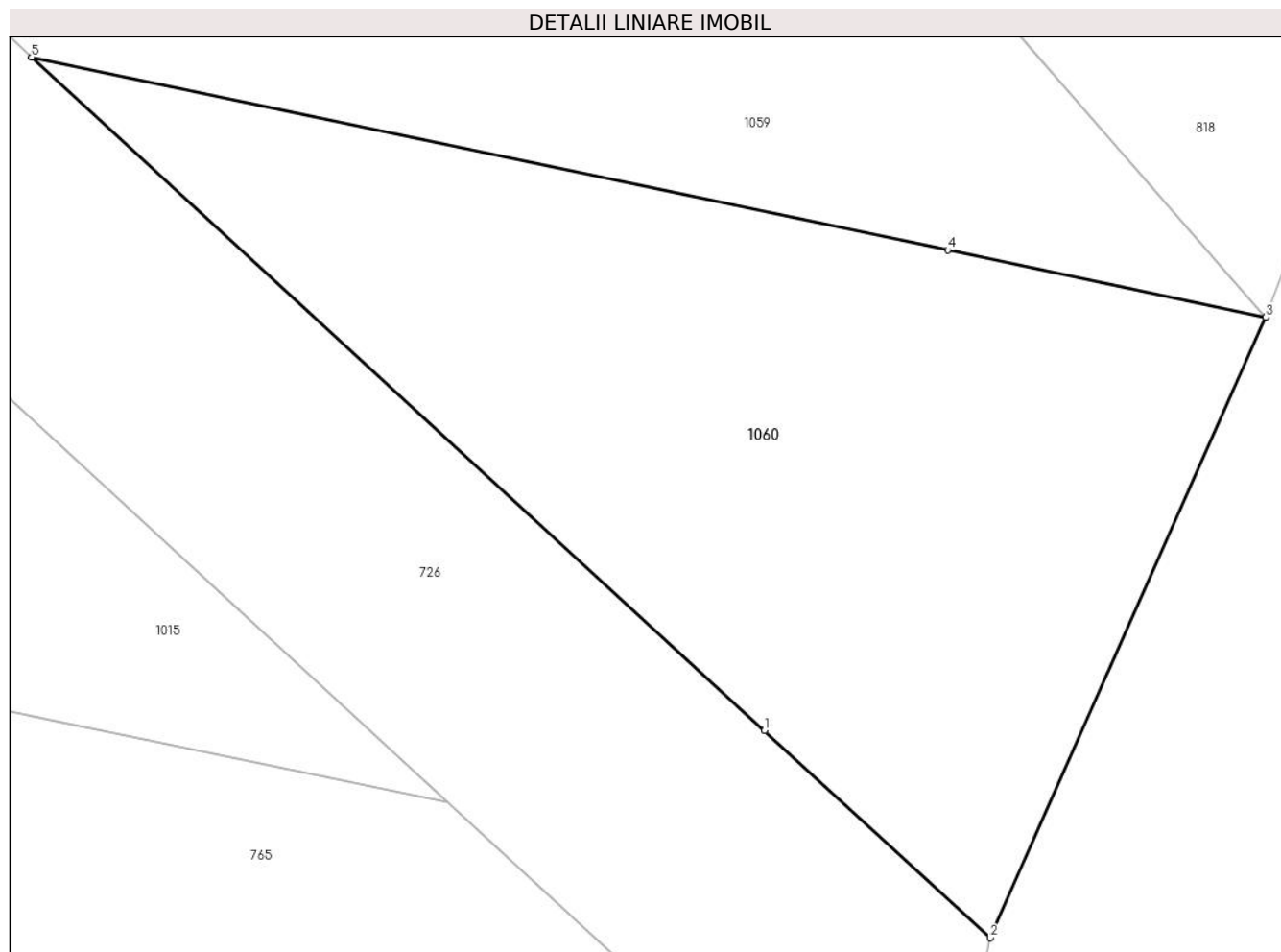
Inscrieri privind dezmembramintele dreptului de proprietate, drepturi reale de garanție și sarcini	Referințe
NU SUNT	

Anexa Nr. 1 La Partea I

Teren

Nr cadastral	Suprafața (mp)*	Observații / Referințe
	Din acte: 1.288 Masurata: 53	

* Suprafața este determinată în planul de proiecție Stereo 70.



Date referitoare la teren

Crt	Categorie folosință	Intravilan	Suprafața (mp)	Tarla	Parcelă	Nr. topo	Observații / Referințe
1	arabil	NU	30	33	1990/50	-	Diferența de suprafață se găsește la ID 1015
2	arabil	DA	23	33	1990/50	-	Diferența de suprafață se găsește la ID 1015

Lungime Segmente

1) Valorile lungimilor segmentelor sunt obținute din proiecție în plan.

Punct început	X / Y	Punct sfârșit	X / Y	Lungime segment (** (m)
1	426.606,394 378.063,91	2	426.608,931 378.061,579	3.445
2	426.608,931 378.061,579	3	426.612,032 378.068,561	7.64
3	426.612,032 378.068,561	4	426.608,456 378.069,314	3.654
4	426.608,456 378.069,314	5	426.598,152 378.071,483	10.53

Punct început	X / Y	Punct sfârșit	X / Y	Lungime segment (** (m)
5	426.598,152 378.071,483	1	426.606,394 378.063,91	11.193

** Lungimile segmentelor sunt determinate în planul de proiecție Stereo 70 și sunt rotunjite la 1 milimetru.

*** Distanța dintre puncte este formată din segmente cumulate ce sunt mai mici decât valoarea 1 milimetru.

**DATE DESPRE IMOBILUL NR. 1061**

Oficiul de Cadastru și Publicitate Imobiliară VALCEA
Biroul de Cadastru și Publicitate Imobiliară Ramnicu Valcea

A. Partea I. Descrierea imobilului

TEREN Necunoscut

Adresa: Loc. Cueni, Jud. Valcea

Nr. Crt	Nr cadastral Nr. topografic	Suprafața* (mp)	Observații / Referințe
A1		Din acte: 1.216 Masurata: 50	Sector cadastral:33 Teren neimprejmuit;

B. Partea II. Proprietari și acte

Inscrieri privitoare la dreptul de proprietate și alte drepturi reale		Referințe
/		
Act Administrativ nr. 1049/700, din 10/12/2002 emis de CJSDPAT VÂLCEA (TP);		
B1	Intabulare, drept de PROPRIETATE, dobandit prin Reconstituire, cota actuala 1/1, cota initiala 1/1 1) BĂLAN P. GHEORGHE	A1

C. Partea III. SARCINI .

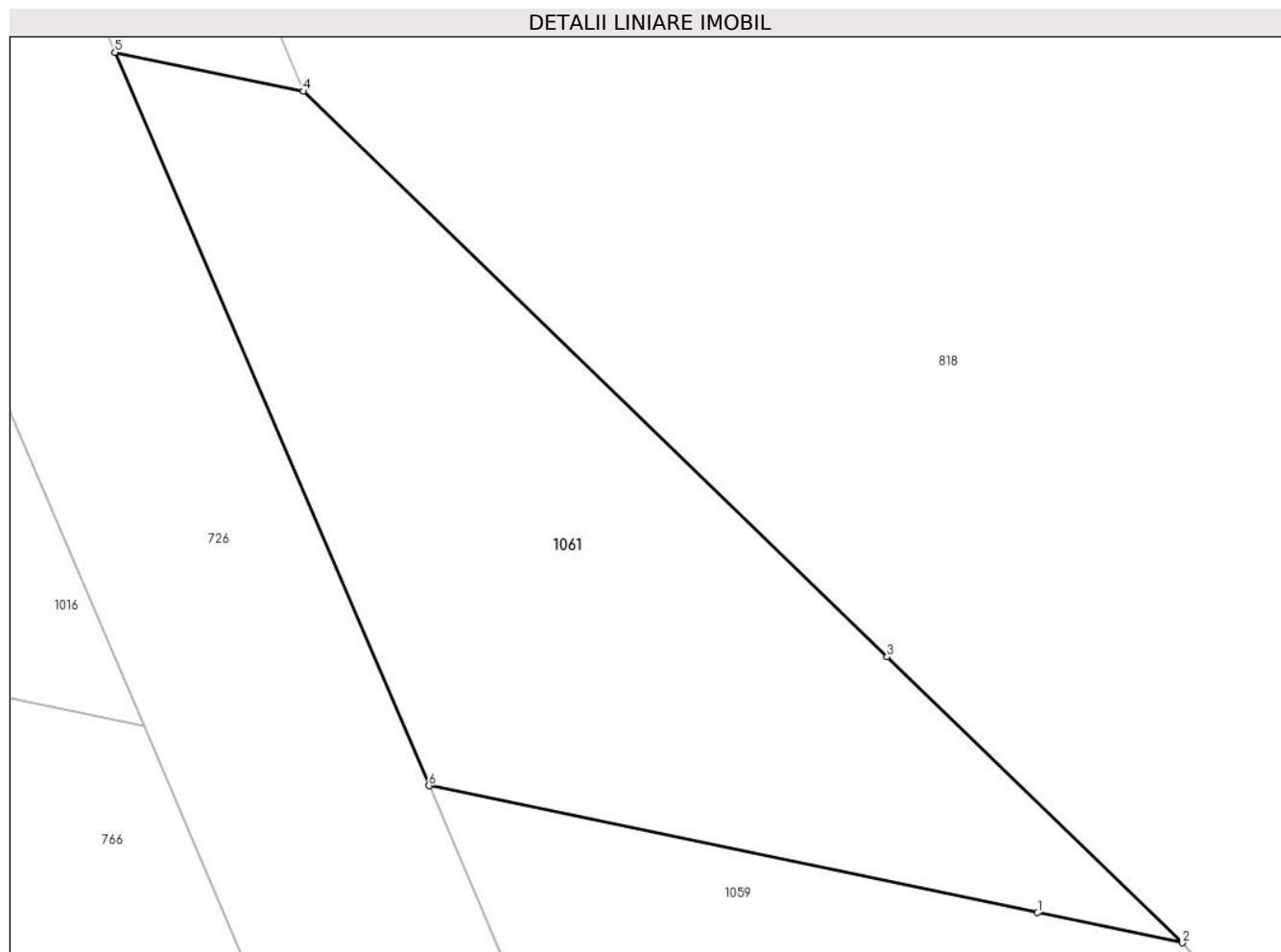
Inscrieri privind dezmembramintele dreptului de proprietate, drepturi reale de garanție și sarcini	Referințe
NU SUNT	

Anexa Nr. 1 La Partea I

Teren

Nr cadastral	Suprafața (mp)*	Observații / Referințe
	Din acte: 1.216 Masurata: 50	

* Suprafața este determinată în planul de proiecție Stereo 70.



Date referitoare la teren

Crt	Categorie folosință	Intravilan	Suprafața (mp)	Tarla	Parcelă	Nr. topo	Observații / Referințe
1	arabil	NU	46	33	1978/65/1	-	Diferenta de suprafata se gaseste la ID 1016
2	arabil	DA	4	33	1990/65/1	-	Diferenta de suprafata se gaseste la ID 1016

Lungime Segmente

1) Valorile lungimilor segmentelor sunt obținute din proiecție în plan.

Punct început	X / Y	Punct sfârșit	X / Y	Lungime segment (** (m)
1	426.581,192 378.102,149	2	426.583,013 378.101,769	1.86
2	426.583,013 378.101,769	3	426.579,297 378.105,367	5.172
3	426.579,297 378.105,367	4	426.571,95 378.112,483	10.228
4	426.571,95 378.112,483	5	426.569,583 378.112,973	2.417

Punct început	X / Y	Punct sfârșit	X / Y	Lungime segment (** (m)
5	426.569,583 378.112,973	6	426.573,534 378.103,744	10.039
6	426.573,534 378.103,744	1	426.581,192 378.102,149	7.822

** Lungimile segmentelor sunt determinate în planul de proiecție Stereo 70 și sunt rotunjite la 1 milimetru.

*** Distanța dintre puncte este formată din segmente cumulate ce sunt mai mici decât valoarea 1 milimetru.

**DATE DESPRE IMOBILUL NR. 1062**

Oficiul de Cadastru și Publicitate Imobiliară VALCEA
Biroul de Cadastru și Publicitate Imobiliară Ramnicu Valcea

A. Partea I. Descrierea imobilului

TEREN Extravilan

Adresa: Jud. Valcea

Nr. Crt	Nr cadastral Nr. topografic	Suprafața* (mp)	Observații / Referințe
A1		59	Sector cadastral:33 Teren neimprejmuit;

B. Partea II. Proprietari și acte

Inscrieri privitoare la dreptul de proprietate și alte drepturi reale		Referințe
/		
Act Administrativ nr. 12946, din 08/05/2009 emis de CJSDPAT VÂLCEA (TP);		
B1	Intabulare, drept de PROPRIETATE, dobandit prin Reconstituire, cota actuala 1/1, cota initiala 1/1 1) ENE VIRGIL	A1

C. Partea III. SARCINI .

Inscrieri privind dezmembramintele dreptului de proprietate, drepturi reale de garanție și sarcini	Referințe
NU SUNT	

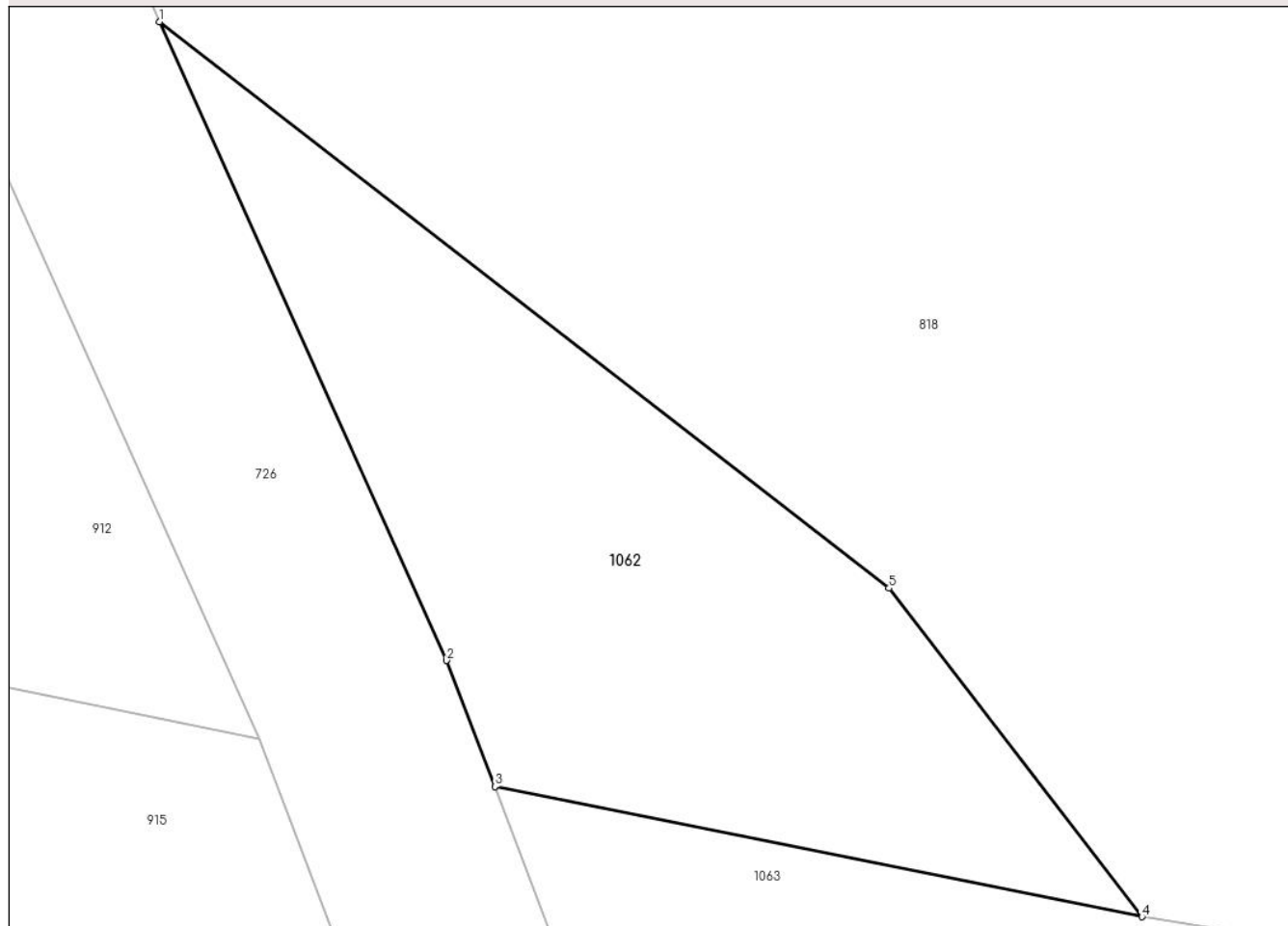
Anexa Nr. 1 La Partea I

Teren

Nr cadastral	Suprafața (mp)*	Observații / Referințe
	59	

* Suprafața este determinată în planul de proiecție Stereo 70.

DETALII LINIARE IMOBIL



Date referitoare la teren

Crt	Categorie folosință	Intravilan	Suprafața (mp)	Tarla	Parcelă	Nr. topo	Observații / Referințe
1	arabil	NU	59	33	1990/22	-	Numar tarla 27 scris gresit in TP 12946, corect fiind 33, Diferenta de suprafata se gaseste la ID 1062

Lungime Segmente

1) Valorile lungimilor segmentelor sunt obținute din proiecție în plan.

Punct început	X / Y	Punct sfârșit	X / Y	Lungime segment (** (m)
1	426.523,336 378.235,812	2	426.527,568 378.226,397	10.322
2	426.527,568 378.226,397	3	426.528,277 378.224,539	1.989
3	426.528,277 378.224,539	4	426.537,818 378.222,621	9.732
4	426.537,818 378.222,621	5	426.534,09 378.227,463	6.111
5	426.534,09 378.227,463	1	426.523,336 378.235,812	13.614

**** Lungimile segmentelor sunt determinate în planul de proiecție Stereo 70 și sunt rotunjite la 1 milimetru.**

***** Distanța dintre puncte este formată din segmente cumulate ce sunt mai mici decât valoarea 1 milimetru.**

**DATE DESPRE IMOBILUL NR. 1063**

Oficiul de Cadastru și Publicitate Imobiliară VALCEA
Biroul de Cadastru și Publicitate Imobiliară Ramnicu Valcea

A. Partea I. Descrierea imobilului

TEREN Extravilan

Adresa: Jud. Valcea

Nr. Crt	Nr cadastral Nr. topografic	Suprafața* (mp)	Observații / Referințe
A1		Din acte: 2.700 Masurata: 331	Sector cadastral:33 Teren neimprijmit;

B. Partea II. Proprietari și acte

Inscrieri privitoare la dreptul de proprietate și alte drepturi reale		Referințe
/		
Act Administrativ nr. 446/28712, din 28/07/2000 emis de CJSDPAT VALCEA (TP);		
B1	Intabulare, drept de PROPRIETATEIn baza L18/1991, dobandit prin Reconstituire, cota actuala 1/1, cota initiala 1/1 1) NECSULEU I. ALEXANDRU	A1
Act Normativ nr. 7, din 13/03/1996 emis de Parlamentul Romaniei (lege);		
B2	Se noteaza existenta TP 447/28712.	A1

C. Partea III. SARCINI .

Inscrieri privind dezmembramintele dreptului de proprietate, drepturi reale de garanție și sarcini	Referințe
NU SUNT	

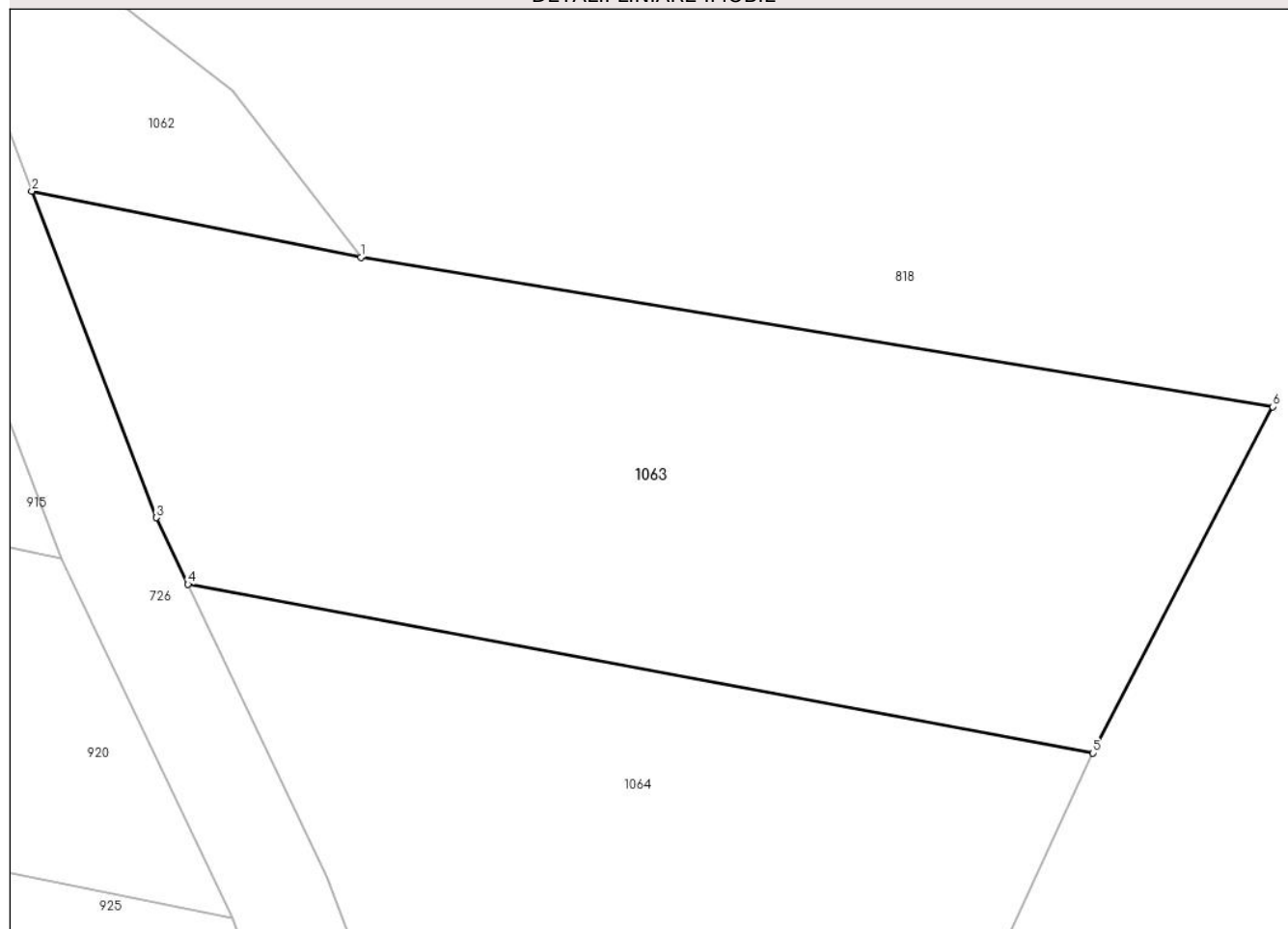
Anexa Nr. 1 La Partea I

Teren

Nr cadastral	Suprafața (mp)*	Observații / Referințe
	Din acte: 2.700 Masurata: 331	

* Suprafața este determinată în planul de proiecție Stereo 70.

DETALII LINIARE IMOBIL



Date referitoare la teren

Crt	Categorie folosință	Intravilan	Suprafața (mp)	Tarla	Parcelă	Nr. topo	Observații / Referințe
1	arabil	NU	331	33	1990/19	-	Diferenta de suprafata se gaseste la ID 915

Lungime Segmente

1) Valorile lungimilor segmentelor sunt obținute din proiecție în plan.

Punct început	X / Y	Punct sfârșit	X / Y	Lungime segment (** (m)
1	426.537,818 378.222,621	2	426.528,277 378.224,539	9.732
2	426.528,277 378.224,539	3	426.531,886 378.215,077	10.127
3	426.531,886 378.215,077	4	426.532,803 378.213,148	2.136
4	426.532,803 378.213,148	5	426.559,032 378.208,251	26.682
5	426.559,032 378.208,251	6	426.564,238 378.218,296	11.314

Punct început	X / Y	Punct sfârșit	X / Y	Lungime segment (** (m)
6	426.564,238 378.218,296	1	426.537,818 378.222,621	26.772

** Lungimile segmentelor sunt determinate în planul de proiecție Stereo 70 și sunt rotunjite la 1 milimetru.

*** Distanța dintre puncte este formată din segmente cumulate ce sunt mai mici decât valoarea 1 milimetru.

**DATE DESPRE IMOBILUL NR. 1064**

Oficiul de Cadastru și Publicitate Imobiliară VALCEA
Biroul de Cadastru și Publicitate Imobiliară Ramnicu Valcea

A. Partea I. Descrierea imobilului

TEREN Extravilan

Adresa: Jud. Valcea

Nr. Crt	Nr cadastral Nr. topografic	Suprafața* (mp)	Observații / Referințe
A1		Din acte: 2.700 Masurata: 209	Sector cadastral:33 Teren neimprejmuit;

B. Partea II. Proprietari și acte

Inscrieri privitoare la dreptul de proprietate și alte drepturi reale		Referințe
/		
Act Administrativ nr. 249/42937, din 15/06/1997 emis de CJSDPAT VÂLCEA (TP);		
B1	Intabulare, drept de PROPRIETATEIn baza L18/1991, dobandit prin Reconstituire, cota actuala 1/1, cota initiala 1/1 1) BĂLAN AUREL	A1

C. Partea III. SARCINI .

Inscrieri privind dezmembramintele dreptului de proprietate, drepturi reale de garanție și sarcini	Referințe
NU SUNT	

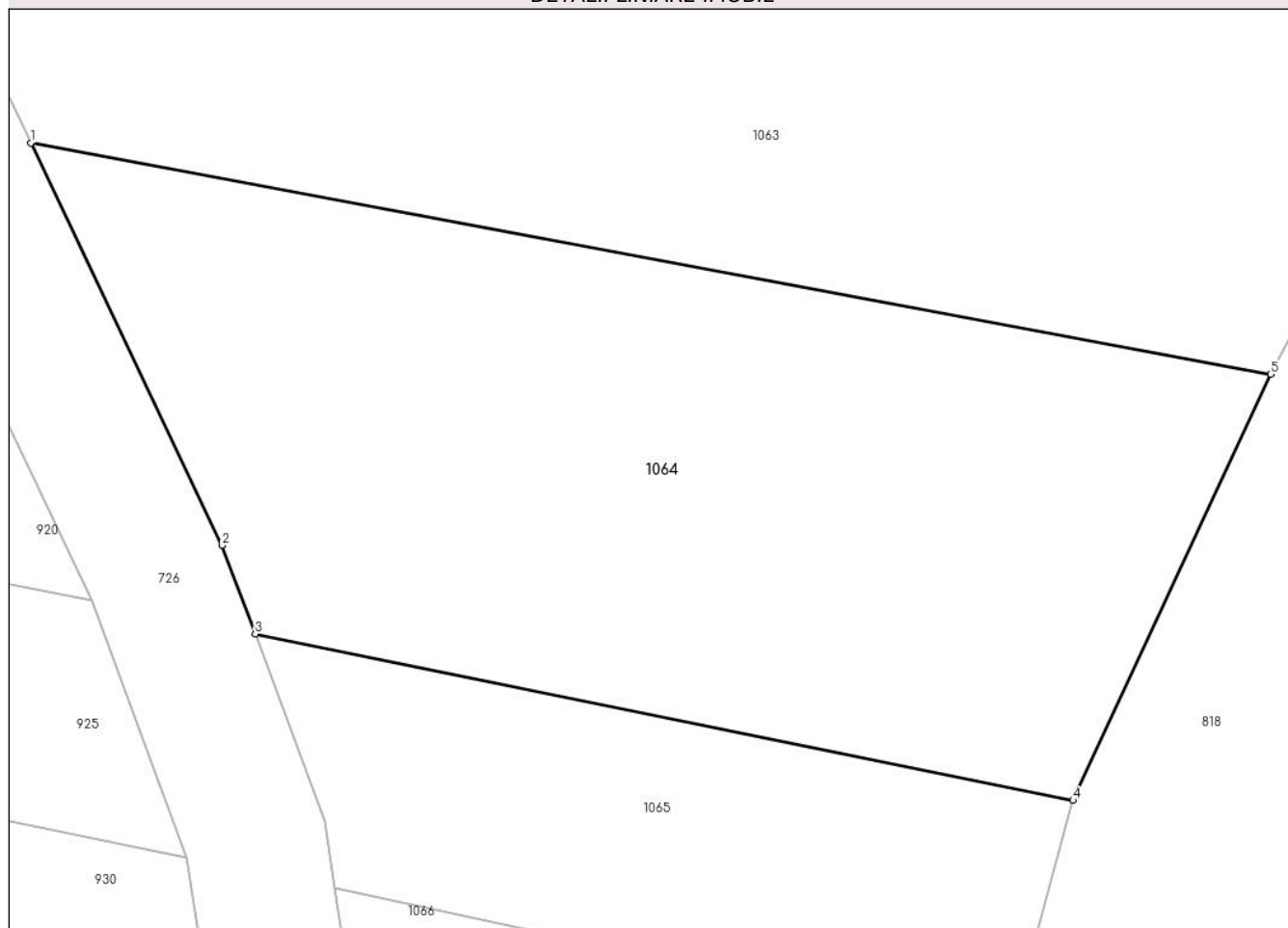
Anexa Nr. 1 La Partea I

Teren

Nr cadastral	Suprafața (mp)*	Observații / Referințe
	Din acte: 2.700 Masurata: 209	

* Suprafața este determinată în planul de proiecție Stereo 70.

DETALII LINIARE IMOBIL



Date referitoare la teren

Crt	Categorie folosință	Intra vilan	Suprafața (mp)	Tarla	Parcelă	Nr. topo	Observații / Referințe
1	arabil	NU	209	33	1990/20	-	Diferenta de suprafata se gaseste la ID 920

Lungime Segmente

1) Valorile lungimilor segmentelor sunt obținute din proiecție în plan.

Punct început	X / Y	Punct sfârșit	X / Y	Lungime segment (** (m)
1	426.532,803 378.213,148	2	426.536,849 378.204,631	9.429
2	426.536,849 378.204,631	3	426.537,548 378.202,755	2.002
3	426.537,548 378.202,755	4	426.554,85 378.199,232	17.657
4	426.554,85 378.199,232	5	426.559,032 378.208,251	9.941
5	426.559,032 378.208,251	1	426.532,803 378.213,148	26.682

**** Lungimile segmentelor sunt determinate în planul de proiecție Stereo 70 și sunt rotunjite la 1 milimetru.**

***** Distanța dintre puncte este formată din segmente cumulate ce sunt mai mici decât valoarea 1 milimetru.**

**DATE DESPRE IMOBILUL NR. 1065**

Oficiul de Cadastru și Publicitate Imobiliară VALCEA
Biroul de Cadastru și Publicitate Imobiliară Ramnicu Valcea

A. Partea I. Descrierea imobilului

TEREN Extravilan

Adresa: Jud. Valcea

Nr. Crt	Nr cadastral Nr. topografic	Suprafața* (mp)	Observații / Referințe
A1		80	Sector cadastral:33 Teren neimprejmuit;

B. Partea II. Proprietari și acte

Inscrieri privitoare la dreptul de proprietate și alte drepturi reale	Referințe
/	
Act Administrativ nr. 537/46647, din 17/05/2002 emis de CJSDPAT VâlCEA (TP);	
B1	A1
Intabulare, drept de PROPRIETATEIn baza L18/1991, dobandit prin Reconstituire, cota actuala 1/1, cota initiala 1/1 1) NICU GH. ANA	

C. Partea III. SARCINI .

Inscrieri privind dezmembramintele dreptului de proprietate, drepturi reale de garanție și sarcini	Referințe
NU SUNT	

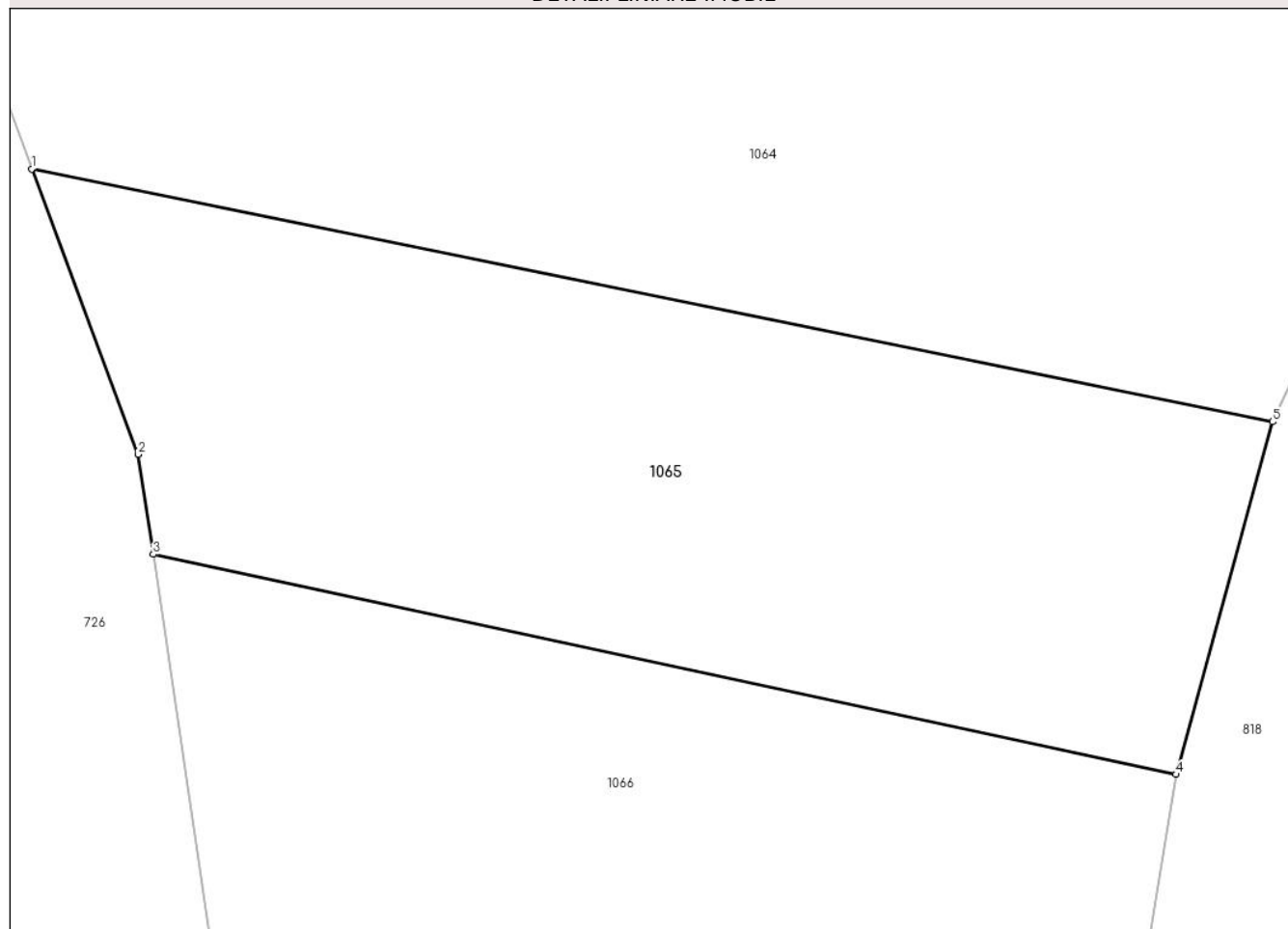
Anexa Nr. 1 La Partea I

Teren

Nr cadastral	Suprafața (mp)*	Observații / Referințe
	80	

* Suprafața este determinată în planul de proiecție Stereo 70.

DETALII LINIARE IMOBIL



Date referitoare la teren

Crt	Categorie folosință	Intravilan	Suprafața (mp)	Tarla	Parcelă	Nr. topo	Observații / Referințe
1	arabil	NU	80	33	1990/21	-	

Lungime Segmente

1) Valorile lungimilor segmentelor sunt obținute din proiecție în plan.

Punct început	X / Y	Punct sfârșit	X / Y	Lungime segment (** (m)
1	426.537,548 378.202,755	2	426.539,029 378.198,78	4.242
2	426.539,029 378.198,78	3	426.539,24 378.197,386	1.41
3	426.539,24 378.197,386	4	426.553,503 378.194,319	14.589
4	426.553,503 378.194,319	5	426.554,85 378.199,232	5.094
5	426.554,85 378.199,232	1	426.537,548 378.202,755	17.657

**** Lungimile segmentelor sunt determinate în planul de proiecție Stereo 70 și sunt rotunjite la 1 milimetru.**

***** Distanța dintre puncte este formată din segmente cumulate ce sunt mai mici decât valoarea 1 milimetru.**

**DATE DESPRE IMOBILUL NR. 1066**

Oficiul de Cadastru și Publicitate Imobiliară VALCEA
Biroul de Cadastru și Publicitate Imobiliară Ramnicu Valcea

A. Partea I. Descrierea imobilului

TEREN Extravilan

Adresa: Jud. Valcea

Nr. Crt	Nr cadastral Nr. topografic	Suprafața* (mp)	Observații / Referințe
A1		92	Sector cadastral:33 Teren neimprejmuit;

B. Partea II. Proprietari și acte

Inscrieri privitoare la dreptul de proprietate și alte drepturi reale		Referințe
/		
Act Administrativ nr. 7, din 24/06/1996 emis de Parlamentul Romaniei (lege);		
B1	Inscrierea posesiei, drept de PROPRIETATE, dobandit prin Lege, cota actuala 1/1, cota initiala 1/1 1) NEIDENTIFICAT NEIDENTIFICAT	A1
B2	Se noteaza mentiunea proprietar neidentificat.	A1

C. Partea III. SARCINI .

Inscrieri privind dezmembramintele dreptului de proprietate, drepturi reale de garanție și sarcini	Referințe
NU SUNT	

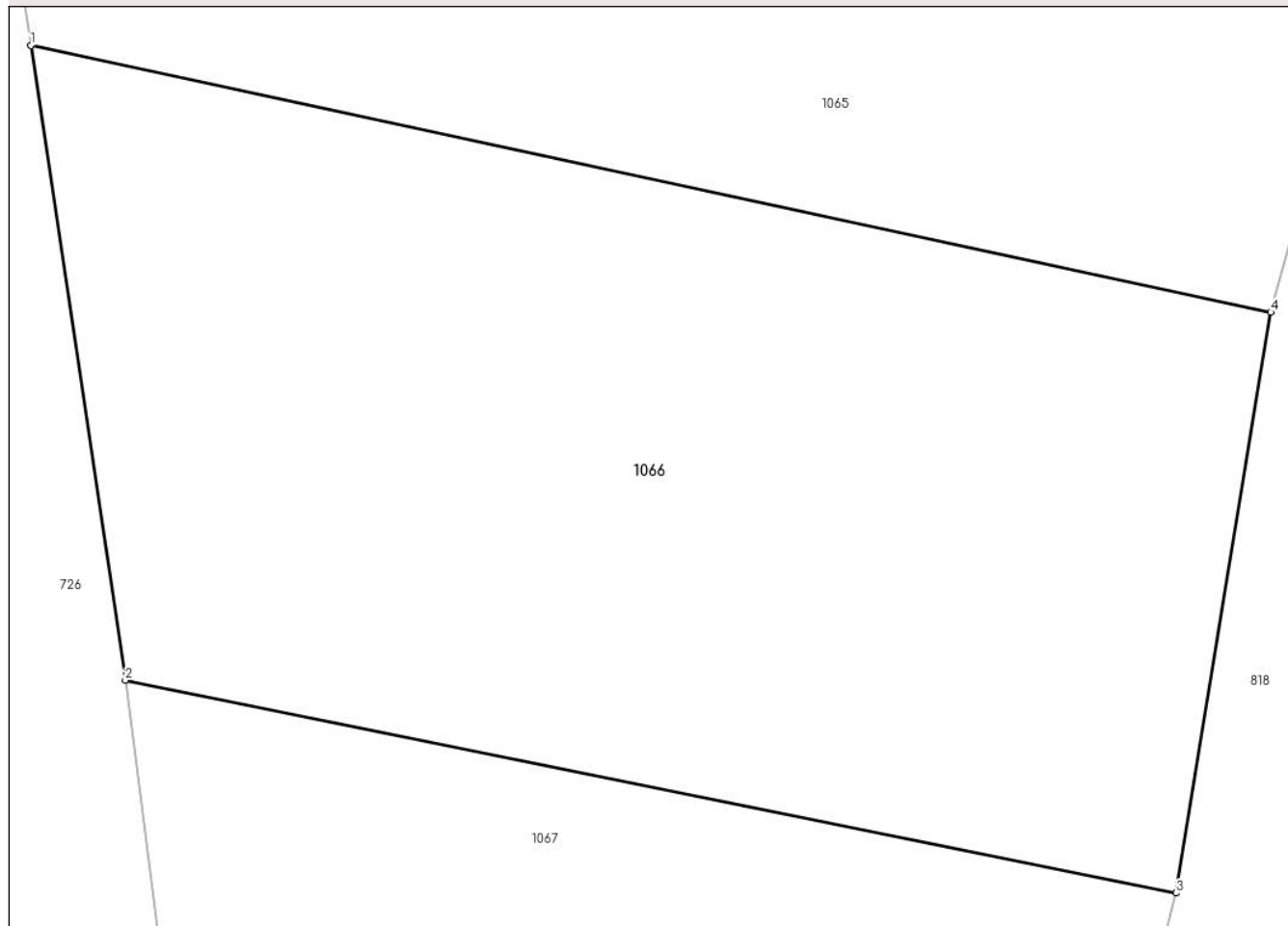
Anexa Nr. 1 La Partea I

Teren

Nr cadastral	Suprafața (mp)*	Observații / Referințe
	92	

* Suprafața este determinată în planul de proiecție Stereo 70.

DETALII LINIARE IMOBIL



Date referitoare la teren

Crt	Categorie folosință	Intravilan	Suprafața (mp)	Tarla	Parcelă	Nr. topo	Observații / Referințe
1	neproductiv	NU	92	33	1990/22/1	-	

Lungime Segmente

1) Valorile lungimilor segmentelor sunt obținute din proiecție în plan.

Punct început	X / Y	Punct sfârșit	X / Y	Lungime segment (** (m)
1	426.539,24 378.197,386	2	426.540,326 378.190,087	7.379
2	426.540,326 378.190,087	3	426.552,415 378.187,642	12.334
3	426.552,415 378.187,642	4	426.553,503 378.194,319	6.765
4	426.553,503 378.194,319	1	426.539,24 378.197,386	14.589

** Lungimile segmentelor sunt determinate în planul de proiecție Stereo 70 și sunt rotunjite la 1 milimetru.

***** Distanţa dintre puncte este formată din segmente cumulate ce sunt mai mici decât valoarea 1 milimetru.**

**DATE DESPRE IMOBILUL NR. 1067**

Oficiul de Cadastru și Publicitate Imobiliară VALCEA
Biroul de Cadastru și Publicitate Imobiliară Ramnicu Valcea

A. Partea I. Descrierea imobilului

TEREN Extravilan

Adresa: Jud. Valcea

Nr. Crt	Nr cadastral Nr. topografic	Suprafața* (mp)	Observații / Referințe
A1		Din acte: 800 Masurata: 85	Sector cadastral:33 Teren neimprejmuit;

B. Partea II. Proprietari și acte

Inscrieri privitoare la dreptul de proprietate și alte drepturi reale		Referințe
/		
Act Administrativ nr. 1049/700, din 10/12/2002 emis de CJSDPAT VÂLCEA (TP);		
B1	Intabulare, drept de PROPRIETATE, dobandit prin Reconstituire, cota actuala 1/1, cota initiala 1/1 1) BĂLAN P. GHEORGHE	A1

C. Partea III. SARCINI .

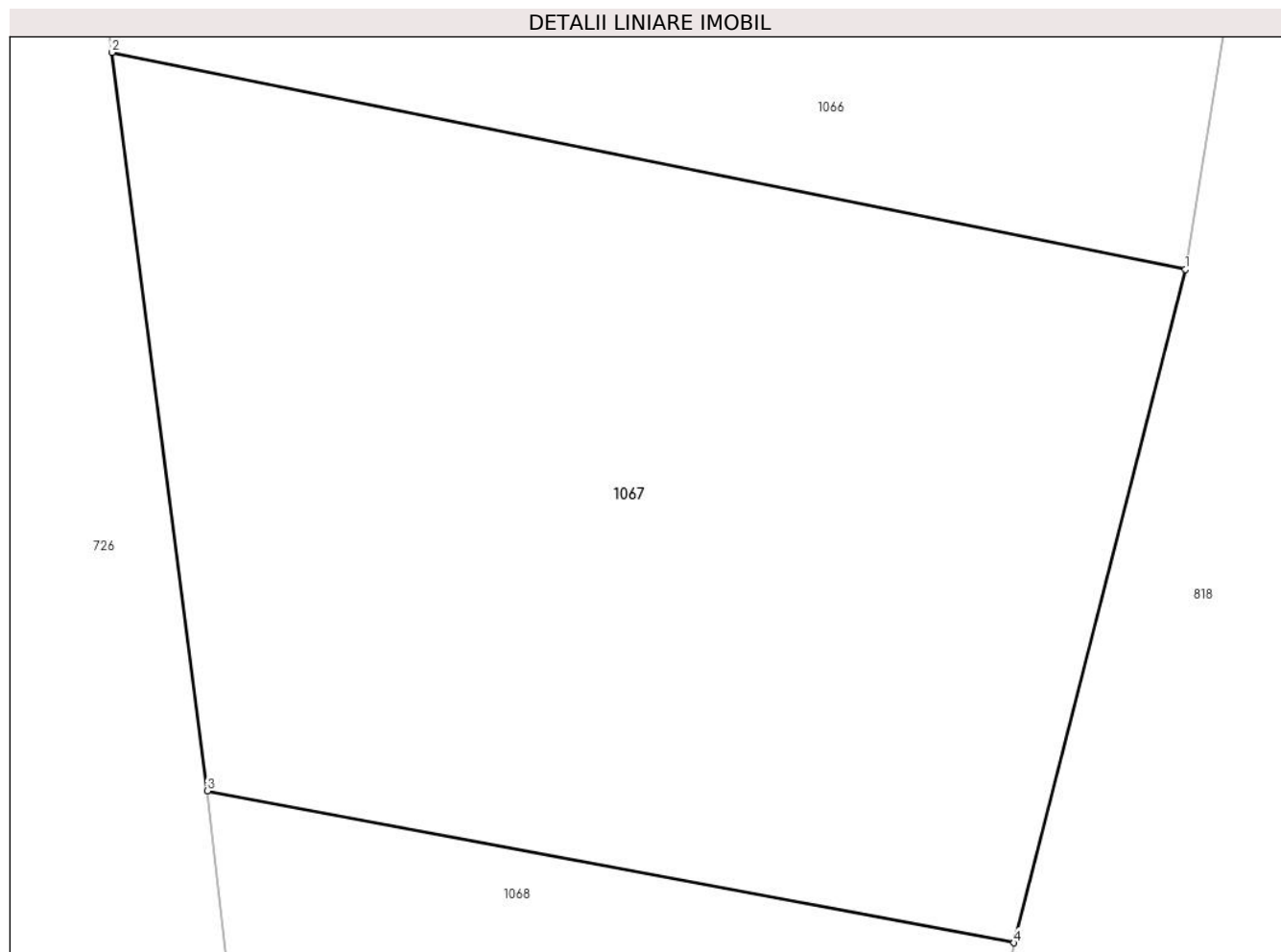
Inscrieri privind dezmembramintele dreptului de proprietate, drepturi reale de garanție și sarcini	Referințe
NU SUNT	

Anexa Nr. 1 La Partea I

Teren

Nr cadastral	Suprafața (mp)*	Observații / Referințe
	Din acte: 800 Masurata: 85	

* Suprafața este determinată în planul de proiecție Stereo 70.



Date referitoare la teren

Crt	Categorie folosință	Intra vilan	Suprafața (mp)	Tarla	Parcelă	Nr. topo	Observații / Referințe
1	arabil	NU	85	33	1958/BIS	-	Diferenta de suprafata se gaseste la ID 1054

Lungime Segmente

1) Valorile lungimilor segmentelor sunt obținute din proiecție în plan.

Punct început	X / Y	Punct sfârșit	X / Y	Lungime segment (** (m)
1	426.552,415 378.187,642	2	426.540,326 378.190,087	12.334
2	426.540,326 378.190,087	3	426.541,399 378.181,77	8.386
3	426.541,399 378.181,77	4	426.550,486 378.180,059	9.247
4	426.550,486 378.180,059	1	426.552,415 378.187,642	7.825

**** Lungimile segmentelor sunt determinate în planul de proiecție Stereo 70 și sunt rotunjite la 1 milimetru.**

***** Distanța dintre puncte este formată din segmente cumulate ce sunt mai mici decât valoarea 1 milimetru.**

**DATE DESPRE IMOBILUL NR. 1068**

Oficiul de Cadastru și Publicitate Imobiliară VALCEA
Biroul de Cadastru și Publicitate Imobiliară Ramnicu Valcea

A. Partea I. Descrierea imobilului

TEREN Extravilan

Adresa: Jud. Valcea

Nr. Crt	Nr cadastral Nr. topografic	Suprafața* (mp)	Observații / Referințe
A1		126	Sector cadastral:33 Teren neimprejmuit;

B. Partea II. Proprietari și acte

Inscrieri privitoare la dreptul de proprietate și alte drepturi reale		Referințe
/		
Act Administrativ nr. 7, din 24/06/1996 emis de Parlamentul Romaniei (lege);		
B1	Inscrierea posesiei, drept de PROPRIETATE, dobandit prin Lege, cota actuala 1/1, cota initiala 1/1 1) NEIDENTIFICAT NEIDENTIFICAT	A1
B2	Se noteaza mentiunea proprietar neidentificat.	A1

C. Partea III. SARCINI .

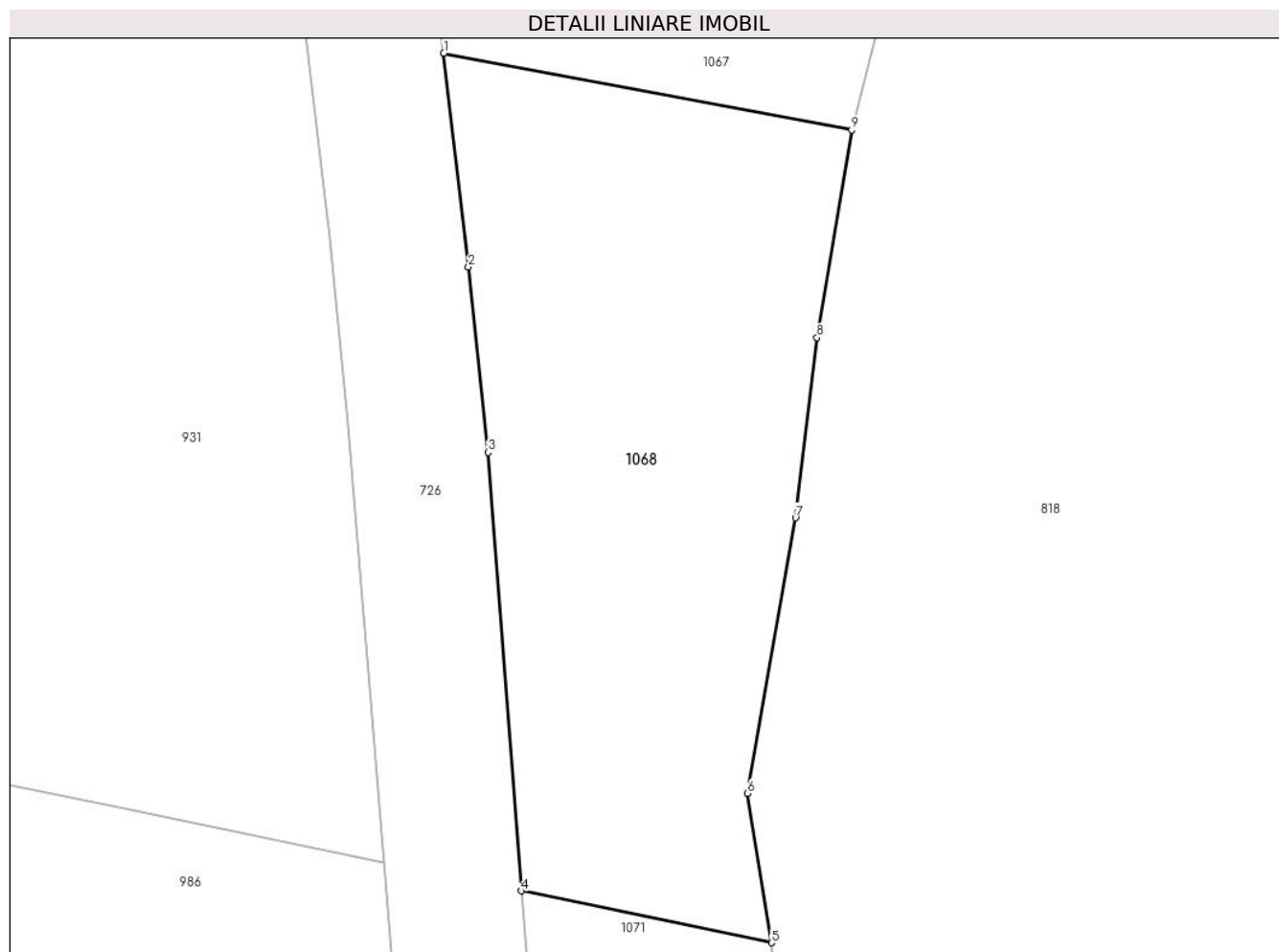
Inscrieri privind dezmembramintele dreptului de proprietate, drepturi reale de garanție și sarcini	Referințe
NU SUNT	

Anexa Nr. 1 La Partea I

Teren

Nr cadastral	Suprafața (mp)*	Observații / Referințe
	126	

* Suprafața este determinată în planul de proiecție Stereo 70.



Date referitoare la teren

Crt	Categorie folosință	Intra vilan	Suprafața (mp)	Tarla	Parcelă	Nr. topo	Observații / Referințe
1	neproductiv	NU	40	33	1990/26/1	-	
2	neproductiv	NU	30	33	1990/27/1	-	
3	neproductiv	NU	56	33	1990/28/1	-	

Lungime Segmente

1) Valorile lungimilor segmentelor sunt obținute din proiecție în plan.

Punct început	X / Y	Punct sfârșit	X / Y	Lungime segment (** (m)
1	426.541,399 378.181,77	2	426.541,946 378.177,009	4.792
2	426.541,946 378.177,009	3	426.542,388 378.172,88	4.153
3	426.542,388 378.172,88	4	426.543,126 378.163,116	9.792
4	426.543,126 378.163,116	5	426.548,704 378.161,96	5.697

Punct început	X / Y	Punct sfârșit	X / Y	Lungime segment (** (m)
5	426.548,704 378.161,96	6	426.548,167 378.165,288	3.371
6	426.548,167 378.165,288	7	426.549,236 378.171,424	6.228
7	426.549,236 378.171,424	8	426.549,718 378.175,433	4.038
8	426.549,718 378.175,433	9	426.550,486 378.180,059	4.689
9	426.550,486 378.180,059	1	426.541,399 378.181,77	9.247

** Lungimile segmentelor sunt determinate în planul de proiecție Stereo 70 și sunt rotunjite la 1 milimetru.

*** Distanța dintre puncte este formată din segmente cumulate ce sunt mai mici decât valoarea 1 milimetru.

**DATE DESPRE IMOBILUL NR. 1071**

Oficiul de Cadastru și Publicitate Imobiliară VALCEA
Biroul de Cadastru și Publicitate Imobiliară Ramnicu Valcea

A. Partea I. Descrierea imobilului

TEREN Extravilan

Adresa: Jud. Valcea

Nr. Crt	Nr cadastral Nr. topografic	Suprafața* (mp)	Observații / Referințe
A1		Din acte: 720 Masurata: 60	Sector cadastral:33 Teren neimprejmuit;

B. Partea II. Proprietari și acte

Inscrieri privitoare la dreptul de proprietate și alte drepturi reale		Referințe
/		
Act Administrativ nr. 1400, din 29/10/2003 emis de CJSDPAT VÂLCEA (TP);		
B1	Intabulare, drept de PROPRIETATE, dobandit prin Reconstituire, cota actuala 1/1, cota initiala 1/1 1) SPATARU DUMITRU	A1

C. Partea III. SARCINI .

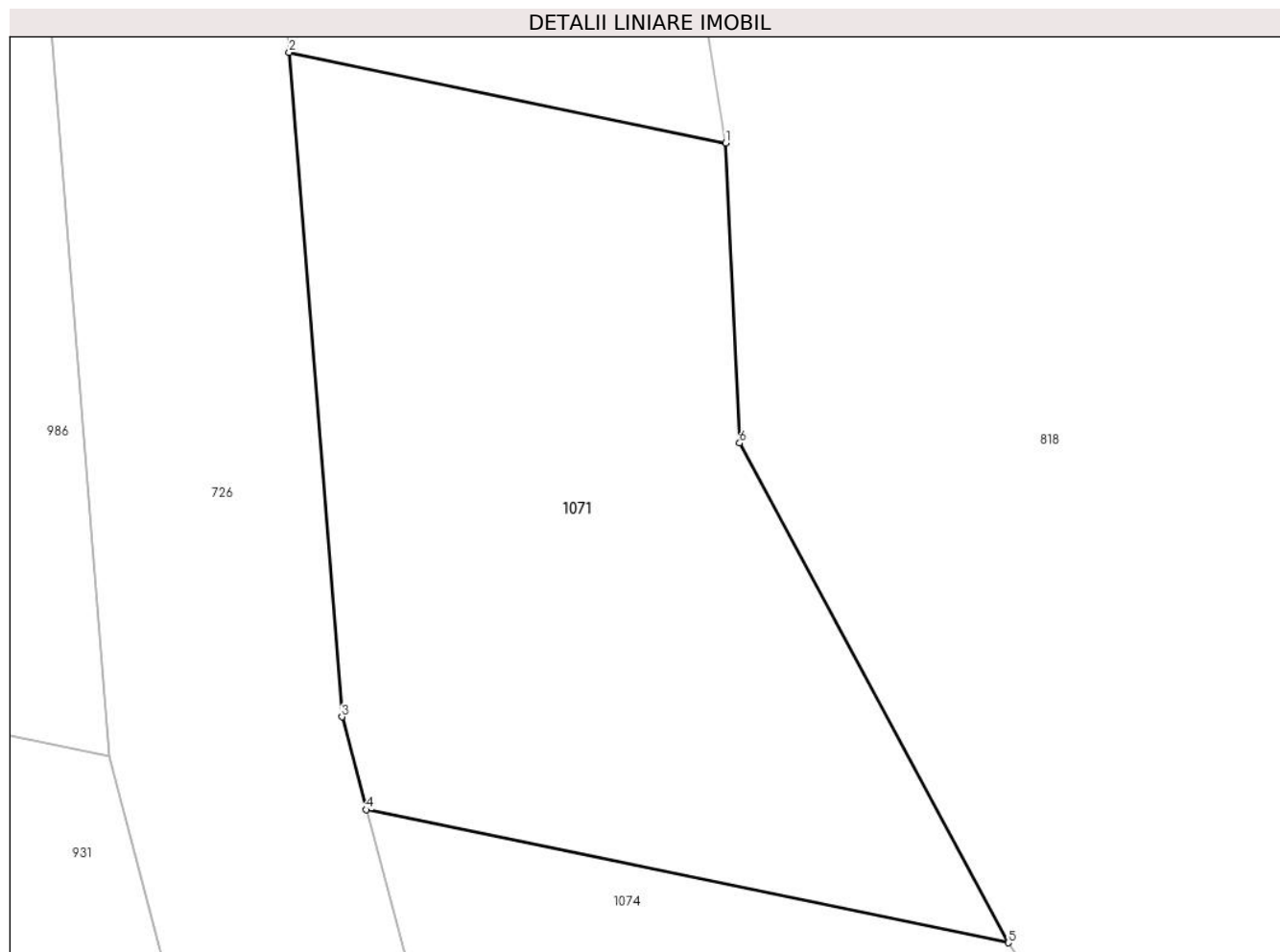
Inscrieri privind dezmembramintele dreptului de proprietate, drepturi reale de garanție și sarcini	Referințe
NU SUNT	

Anexa Nr. 1 La Partea I

Teren

Nr cadastral	Suprafața (mp)*	Observații / Referințe
	Din acte: 720 Masurata: 60	

* Suprafața este determinată în planul de proiecție Stereo 70.



Date referitoare la teren

Crt	Categorie folosință	Intra vilan	Suprafața (mp)	Tarla	Parcelă	Nr. topo	Observații / Referințe
1	neproductiv	NU	60	33	1990/29/1	-	

Lungime Segmente

1) Valorile lungimilor segmentelor sunt obținute din proiecție în plan.

Punct început	X / Y	Punct sfârșit	X / Y	Lungime segment (** (m)
1	426.548,704 378.161,96	2	426.543,126 378.163,116	5.697
2	426.543,126 378.163,116	3	426.543,802 378.154,63	8.513
3	426.543,802 378.154,63	4	426.544,115 378.153,443	1.228
4	426.544,115 378.153,443	5	426.552,312 378.151,744	8.371
5	426.552,312 378.151,744	6	426.548,881 378.158,126	7.246

Punct început	X / Y	Punct sfârșit	X / Y	Lungime segment (** (m)
6	426.548,881 378.158,126	1	426.548,704 378.161,96	3.838

** Lungimile segmentelor sunt determinate în planul de proiecție Stereo 70 și sunt rotunjite la 1 milimetru.

*** Distanța dintre puncte este formată din segmente cumulate ce sunt mai mici decât valoarea 1 milimetru.

**DATE DESPRE IMOBILUL NR. 1072**

Oficiul de Cadastru și Publicitate Imobiliară VALCEA
Biroul de Cadastru și Publicitate Imobiliară Ramnicu Valcea

A. Partea I. Descrierea imobilului

TEREN Extravilan

Adresa: Jud. Valcea

Nr. Crt	Nr cadastral Nr. topografic	Suprafața* (mp)	Observații / Referințe
A1		Din acte: 3.960 Masurata: 72	Sector cadastral:33 Teren neimprejmuit;

B. Partea II. Proprietari și acte

Inscrieri privitoare la dreptul de proprietate și alte drepturi reale		Referințe
/		
Act Administrativ nr. 263/42937, din 19/05/1998 emis de CJSDPAT VÂLCEA (TP);		
B1	Intabulare, drept de PROPRIETATEIn baza L18/1991, dobandit prin Reconstituire, cota actuala 1/1, cota initiala 1/1 1) POPA AUGUSTIN	A1

C. Partea III. SARCINI .

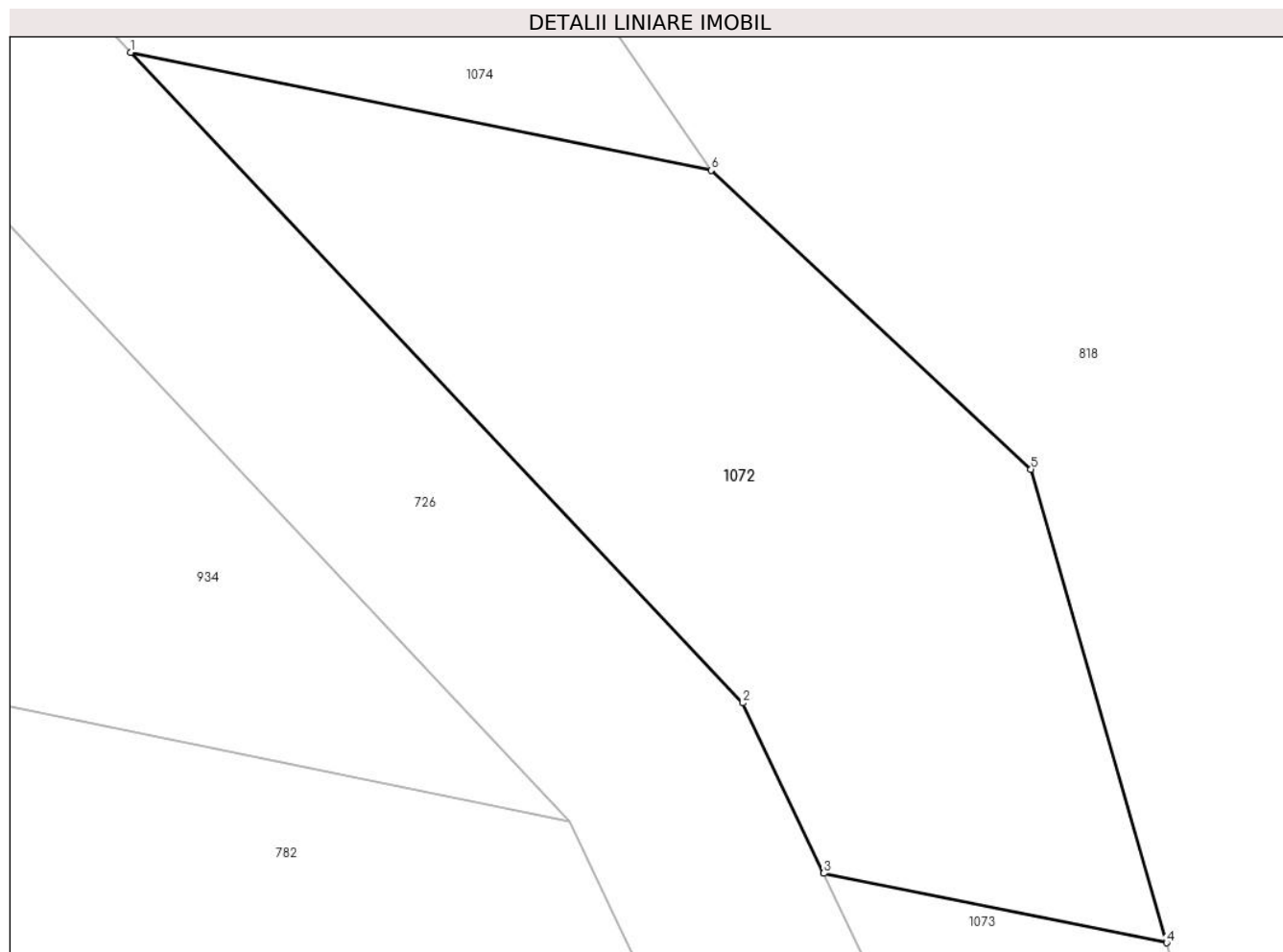
Inscrieri privind dezmembramintele dreptului de proprietate, drepturi reale de garanție și sarcini	Referințe
NU SUNT	

Anexa Nr. 1 La Partea I

Teren

Nr cadastral	Suprafața (mp)*	Observații / Referințe
	Din acte: 3.960 Masurata: 72	

* Suprafața este determinată în planul de proiecție Stereo 70.



Date referitoare la teren

Crt	Categorie folosință	Intra vilan	Suprafața (mp)	Tarla	Parcelă	Nr. topo	Observații / Referințe
1	neproductiv	NU	72	33	1990/32, 32/1	-	Diferenta de suprafata se gaseste la ID 934

Lungime Segmente

1) Valorile lungimilor segmentelor sunt obținute din proiecție în plan.

Punct început	X / Y	Punct sfârșit	X / Y	Lungime segment (** (m)
1	426.550,909 378.143,224	2	426.559,786 378.133,79	12.954
2	426.559,786 378.133,79	3	426.560,959 378.131,321	2.733
3	426.560,959 378.131,321	4	426.565,93 378.130,313	5.072
4	426.565,93 378.130,313	5	426.563,963 378.137,179	7.142
5	426.563,963 378.137,179	6	426.559,322 378.141,515	6.351

Punct început	X / Y	Punct sfârșit	X / Y	Lungime segment (** (m)
6	426.559,322 378.141,515	1	426.550,909 378.143,224	8.585

** Lungimile segmentelor sunt determinate în planul de proiecție Stereo 70 și sunt rotunjite la 1 milimetru.

*** Distanța dintre puncte este formată din segmente cumulate ce sunt mai mici decât valoarea 1 milimetru.

**DATE DESPRE IMOBILUL NR. 1073**

Oficiul de Cadastru și Publicitate Imobiliară VALCEA
Biroul de Cadastru și Publicitate Imobiliară Ramnicu Valcea

A. Partea I. Descrierea imobilului

TEREN Extravilan

Adresa: Jud. Valcea

Nr. Crt	Nr cadastral Nr. topografic	Suprafața* (mp)	Observații / Referințe
A1	35581	Din acte: 3.371 Masurata: 54	Sector cadastral:33 Teren neimprejmuit;

B. Partea II. Proprietari și acte

Inscrieri privitoare la dreptul de proprietate și alte drepturi reale		Referințe
28337 / 30/03/2023		
Act Notarial nr. 1010, din 29/03/2023 emis de Notar Public Sabau Calin-Giani;		
B3	Intabulare, drept de PROPRIETATE, dobandit prin Conventie, cota actuala 1/1, cota initiala 1/1 1) NECSULEU IONUT , bun propriu, cu titlu de donatie	A1

C. Partea III. SARCINI .

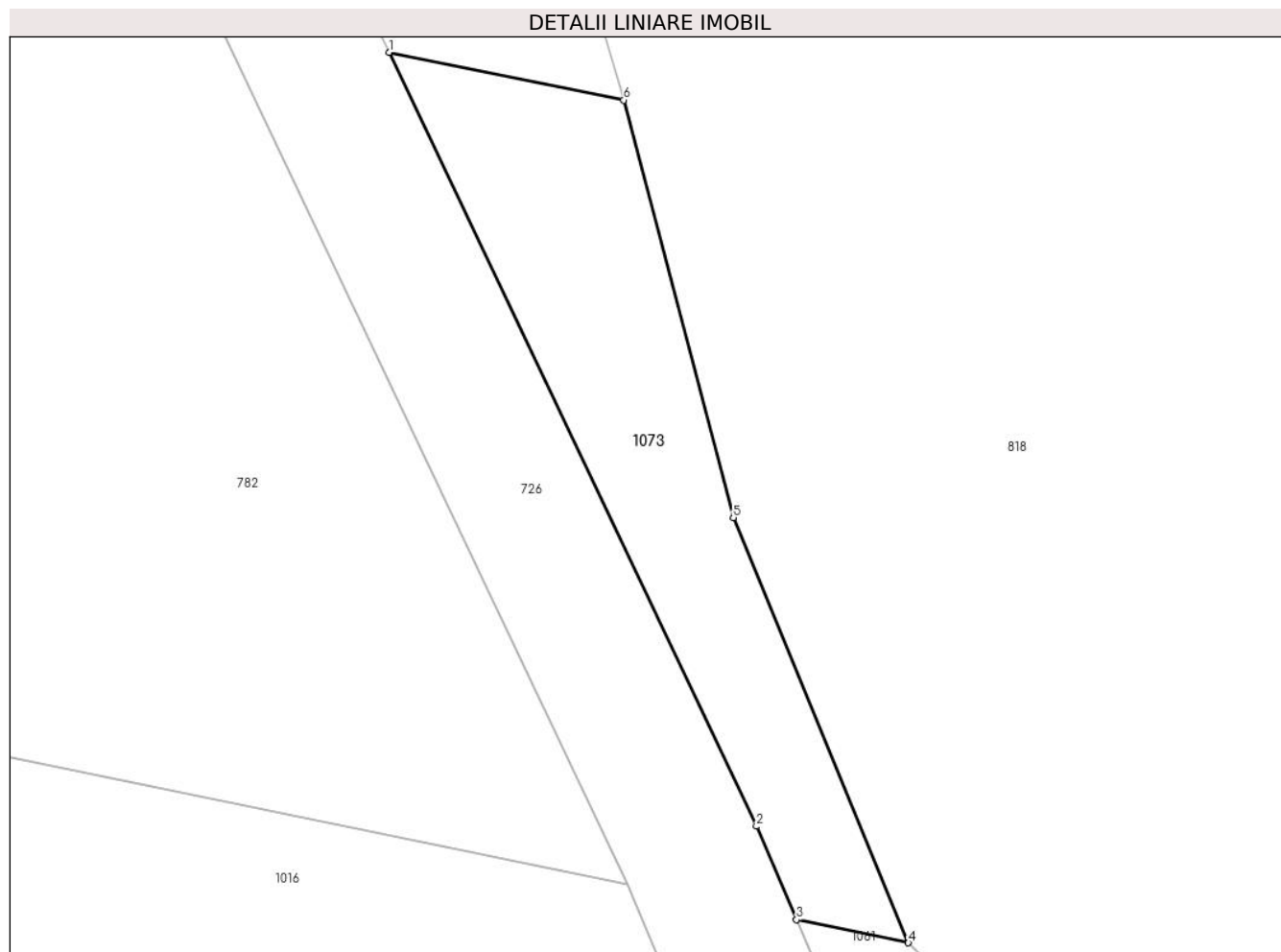
Inscrieri privind dezmembramintele dreptului de proprietate, drepturi reale de garanție și sarcini	Referințe
NU SUNT	

Anexa Nr. 1 La Partea I

Teren

Nr cadastral	Suprafața (mp)*	Observații / Referințe
35581	Din acte: 3.371 Masurata: 54	

* Suprafața este determinată în planul de proiecție Stereo 70.



Date referitoare la teren

Crt	Categorie folosință	Intra vilan	Suprafața (mp)	Tarla	Parcelă	Nr. topo	Observații / Referințe
1	arabil	NU	54	33	1990/33	-	Diferenta de suprafata se gaseste la ID 782

Lungime Segmente

1) Valorile lungimilor segmentelor sunt obținute din proiecție în plan.

Punct început	X / Y	Punct sfârșit	X / Y	Lungime segment (** (m)
1	426.560,959 378.131,321	2	426.568,737 378.114,947	18.127
2	426.568,737 378.114,947	3	426.569,583 378.112,973	2.148
3	426.569,583 378.112,973	4	426.571,95 378.112,483	2.417
4	426.571,95 378.112,483	5	426.568,244 378.121,478	9.729
5	426.568,244 378.121,478	6	426.565,93 378.130,313	9.133

Punct început	X / Y	Punct sfârșit	X / Y	Lungime segment (** (m)
6	426.565,93 378.130,313	1	426.560,959 378.131,321	5.072

** Lungimile segmentelor sunt determinate în planul de proiecție Stereo 70 și sunt rotunjite la 1 milimetru.

*** Distanța dintre puncte este formată din segmente cumulate ce sunt mai mici decât valoarea 1 milimetru.

**DATE DESPRE IMOBILUL NR. 1074**

Oficiul de Cadastru și Publicitate Imobiliară VALCEA
Biroul de Cadastru și Publicitate Imobiliară Ramnicu Valcea

A. Partea I. Descrierea imobilului

TEREN Extravilan

Adresa: Jud. Valcea

Nr. Crt	Nr cadastral Nr. topografic	Suprafața* (mp)	Observații / Referințe
A1		80	Sector cadastral:33 Teren neimprejmuit;

B. Partea II. Proprietari și acte

Inscrieri privitoare la dreptul de proprietate și alte drepturi reale		Referințe
/		
Act Administrativ nr. 7, din 24/06/1996 emis de Parlamentul Romaniei (lege);		
B1	Inscrierea posesiei, drept de PROPRIETATE, dobandit prin Lege, cota actuala 1/1, cota initiala 1/1 1) NEIDENTIFICAT NEIDENTIFICAT	A1
B2	Se noteaza mentiunea proprietar neidentificat.	A1

C. Partea III. SARCINI .

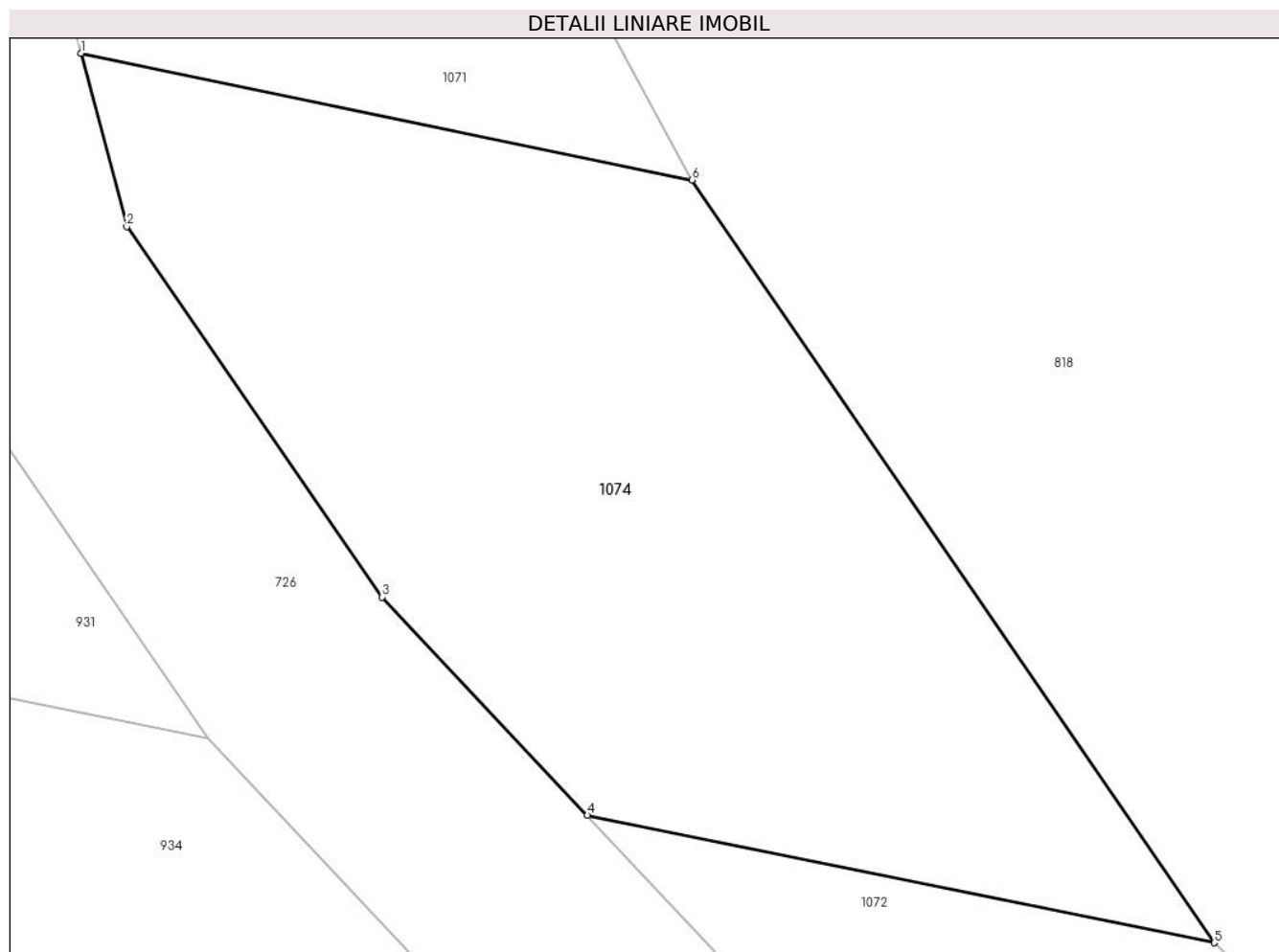
Inscrieri privind dezmembramintele dreptului de proprietate, drepturi reale de garanție și sarcini	Referințe
NU SUNT	

Anexa Nr. 1 La Partea I

Teren

Nr cadastral	Suprafața (mp)*	Observații / Referințe
	80	

* Suprafața este determinată în planul de proiecție Stereo 70.



Date referitoare la teren

Crt	Categorie folosință	Intra vilan	Suprafața (mp)	Tarla	Parcelă	Nr. topo	Observații / Referințe
1	neproductiv	NU	80	33	1990/30/1	-	

Lungime Segmente

1) Valorile lungimilor segmentelor sunt obținute din proiecție în plan.

Punct început	X / Y	Punct sfârșit	X / Y	Lungime segment (** (m)
1	426.544,115 378.153,443	2	426.544,729 378.151,118	2.405
2	426.544,729 378.151,118	3	426.548,157 378.146,15	6.036
3	426.548,157 378.146,15	4	426.550,909 378.143,224	4.017
4	426.550,909 378.143,224	5	426.559,322 378.141,515	8.585
5	426.559,322 378.141,515	6	426.552,312 378.151,744	12.401

Punct început	X / Y	Punct sfârșit	X / Y	Lungime segment (** (m)
6	426.552,312 378.151,744	1	426.544,115 378.153,443	8.371

** Lungimile segmentelor sunt determinate în planul de proiecție Stereo 70 și sunt rotunjite la 1 milimetru.

*** Distanța dintre puncte este formată din segmente cumulate ce sunt mai mici decât valoarea 1 milimetru.

**DATE DESPRE IMOBILUL NR. 1075**

Oficiul de Cadastru și Publicitate Imobiliară VALCEA
Biroul de Cadastru și Publicitate Imobiliară Ramnicu Valcea

A. Partea I. Descrierea imobilului

TEREN Extravilan

Adresa: Jud. Valcea

Nr. Crt	Nr cadastral Nr. topografic	Suprafața* (mp)	Observații / Referințe
A1		1.121	Sector cadastral:33 Teren neimprejmuit;

B. Partea II. Proprietari și acte

Inscrieri privitoare la dreptul de proprietate și alte drepturi reale		Referințe
/		
Act Normativ nr. 7, din 24/06/1996 emis de Parlamentul Romaniei (lege);		
B1	Inscrierea posesiei, drept de PROPRIETATE, dobandit prin Lege, cota actuala 1/1, cota initiala 1/1 1) NEIDENTIFICAT NEIDENTIFICAT	A1
B2	Se noteaza mentiunea proprietar neidentificat, rezerva la dispozitia comisiei locale de fond funciar.	A1

C. Partea III. SARCINI .

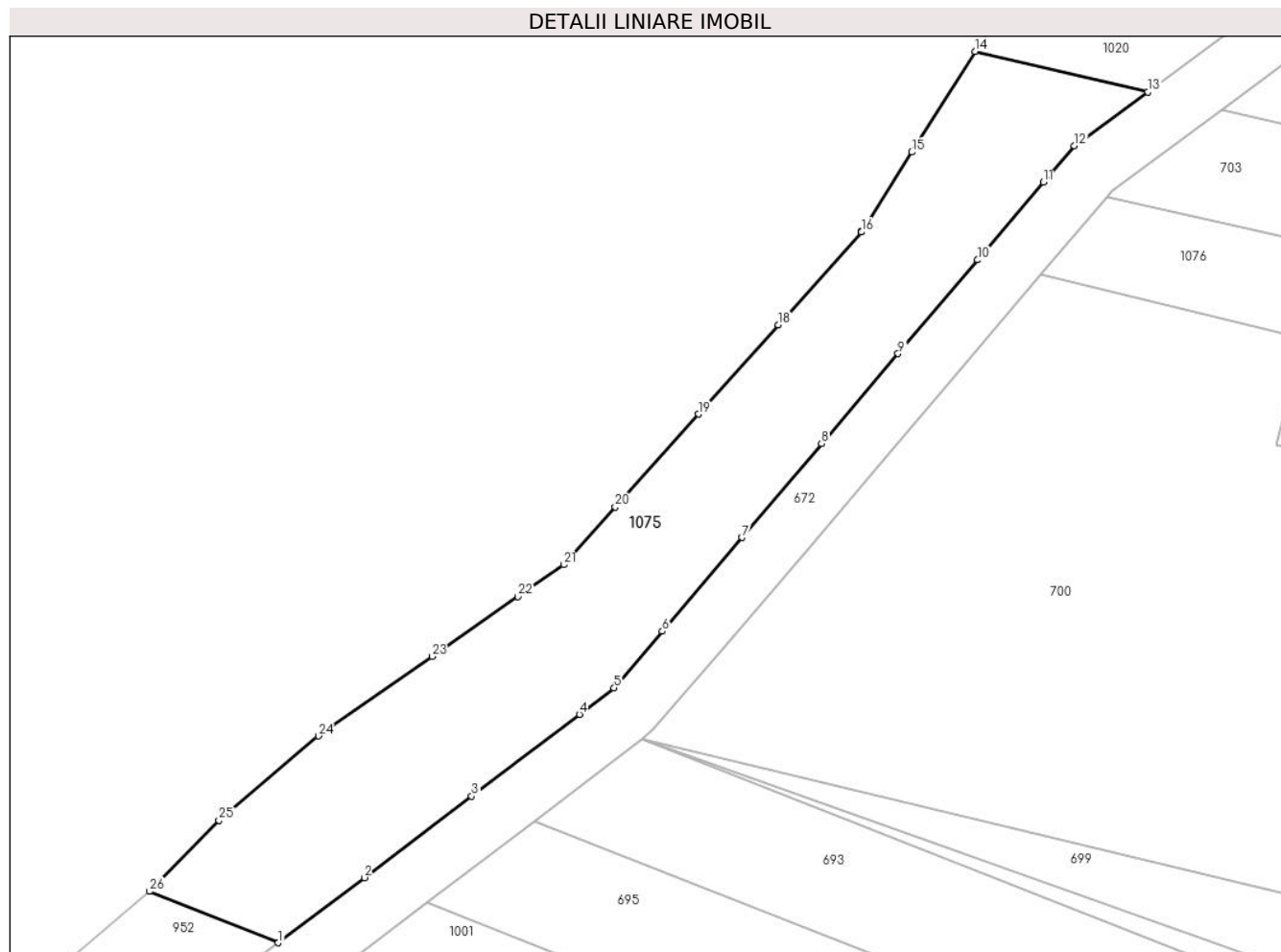
Inscrieri privind dezmembramintele dreptului de proprietate, drepturi reale de garanție și sarcini	Referințe
NU SUNT	

Anexa Nr. 1 La Partea I

Teren

Nr cadastral	Suprafața (mp)*	Observații / Referințe
	1.121	

* Suprafața este determinată în planul de proiecție Stereo 70.



Date referitoare la teren

Crt	Categorie folosință	Intravilan	Suprafața (mp)	Tarla	Parcelă	Nr. topo	Observații / Referințe
1	padure	NU	1.121	33	1994/9	-	

Lungime Segmente

1) Valorile lungimilor segmentelor sunt obținute din proiecție în plan.

Punct început	X / Y	Punct sfârșit	X / Y	Lungime segment (** (m)
1	425.788,648 378.024,269	2	425.796,095 378.029,91	9.342
3	425.805,417 378.036,973	4	425.814,767 378.044,056	11.73
5	425.817,774 378.046,335	6	425.821,953 378.051,251	6.452
7	425.828,864 378.059,382	8	425.835,761 378.067,497	10.65
9	425.842,399 378.075,307	10	425.849,299 378.083,425	10.654

Punct început	X / Y	Punct sfârșit	X / Y	Lungime segment (** (m)
2	425.796,095 378.029,91	3	425.805,417 378.036,973	11.696
4	425.814,767 378.044,056	5	425.817,774 378.046,335	3.773
6	425.821,953 378.051,251	7	425.828,864 378.059,382	10.671
8	425.835,761 378.067,497	9	425.842,399 378.075,307	10.25
10	425.849,299 378.083,425	11	425.855,02 378.090,156	8.834

Punct început	X / Y	Punct sfârșit	X / Y	Lungime segment (** (m)
11	425.855,02 378.090,156	12	425.857,697 378.093,305	4.133
13	425.864,06 378.097,974	14	425.849,087 378.101,489	15.38
15	425.843,586 378.092,762	16	425.839,224 378.085,84	8.182
17	425.839,201 378.085,846	18	425.831,999 378.077,801	10.798
19	425.825,07 378.070,061	20	425.817,87 378.062,018	10.795
21	425.813,393 378.057,017	22	425.809,433 378.054,252	4.83
23	425.802,002 378.049,067	24	425.792,14 378.042,184	12.026
25	425.783,491 378.034,882	26	425.777,481 378.028,715	8.611

Punct început	X / Y	Punct sfârșit	X / Y	Lungime segment (** (m)
12	425.857,697 378.093,305	13	425.864,06 378.097,974	7.892
14	425.849,087 378.101,489	15	425.843,586 378.092,762	10.316
16	425.839,224 378.085,84	17	425.839,201 378.085,846	0.024
18	425.831,999 378.077,801	19	425.825,07 378.070,061	10.388
20	425.817,87 378.062,018	21	425.813,393 378.057,017	6.712
22	425.809,433 378.054,252	23	425.802,002 378.049,067	9.061
24	425.792,14 378.042,184	25	425.783,491 378.034,882	11.319
26	425.777,481 378.028,715	1	425.788,648 378.024,269	12.02

** Lungimile segmentelor sunt determinate în planul de proiecție Stereo 70 și sunt rotunjite la 1 milimetru.

*** Distanța dintre puncte este formată din segmente cumulate ce sunt mai mici decât valoarea 1 milimetru.

**DATE DESPRE IMOBILUL NR. 1076**

Oficiul de Cadastru și Publicitate Imobiliară VALCEA
Biroul de Cadastru și Publicitate Imobiliară Ramnicu Valcea

A. Partea I. Descrierea imobilului

TEREN Extravilan

Adresa: Jud. Valcea

Nr. Crt	Nr cadastral Nr. topografic	Suprafața* (mp)	Observații / Referințe
A1		1.000	Sector cadastral:33 Teren neimprejmuit;

B. Partea II. Proprietari și acte

Inscrieri privitoare la dreptul de proprietate și alte drepturi reale	Referințe
/	
Act Administrativ nr. 17384, din 17/12/2010 emis de CJSDPAT VÂLCEA (TP);	
B1	A1
Intabulare, drept de PROPRIETATE, dobandit prin Reconstituire, cota actuala 1/1, cota initiala 1/1	
1) STANCIULESCU I. ION	

C. Partea III. SARCINI .

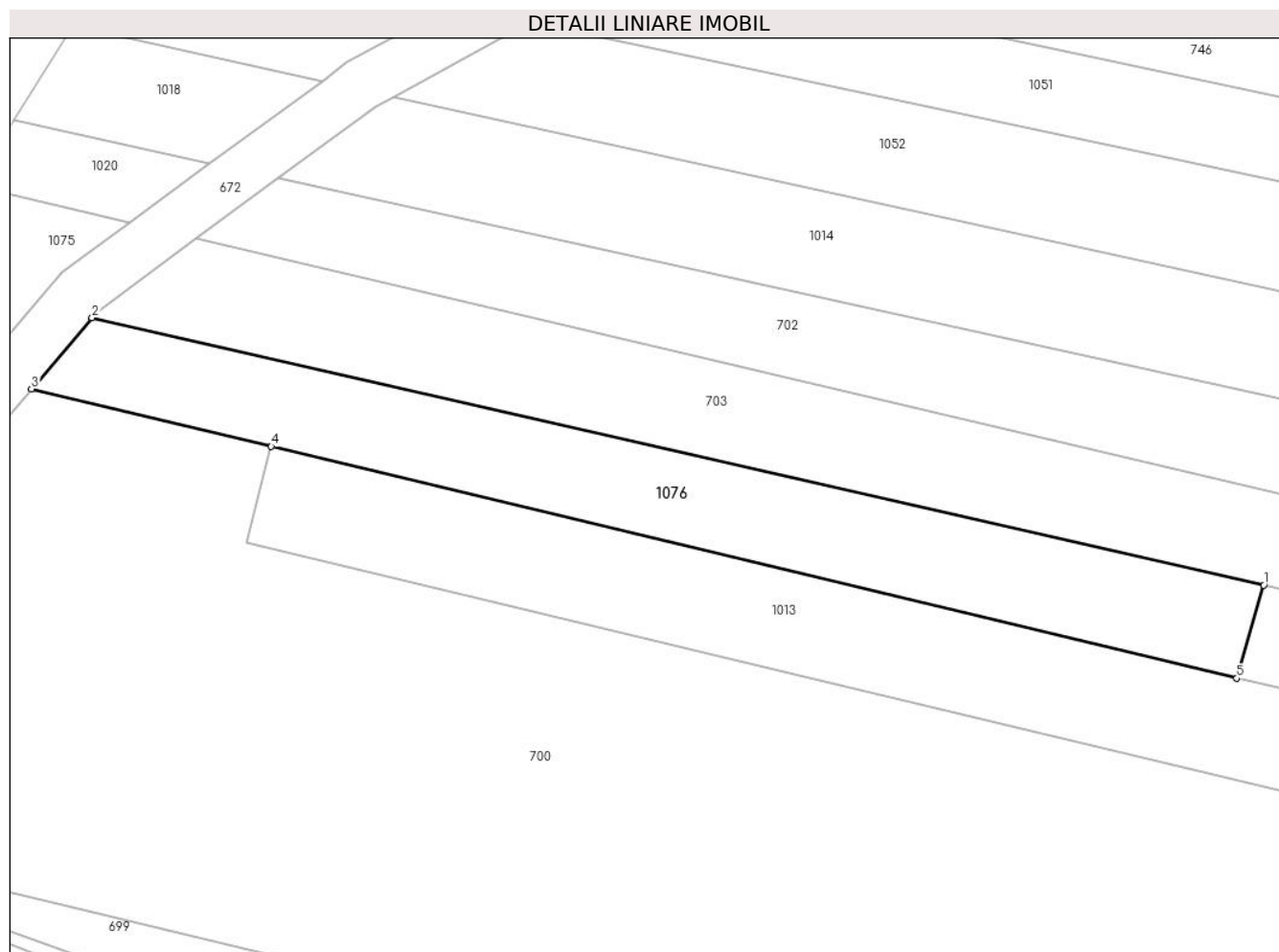
Inscrieri privind dezmembramintele dreptului de proprietate, drepturi reale de garanție și sarcini	Referințe
NU SUNT	

Anexa Nr. 1 La Partea I

Teren

Nr cadastral	Suprafața (mp)*	Observații / Referințe
	1.000	

* Suprafața este determinată în planul de proiecție Stereo 70.



Date referitoare la teren

Crt	Categorie folosință	Intravilan	Suprafața (mp)	Tarla	Parcelă	Nr. topo	Observații / Referințe
1	arabil	NU	1.000	33	1994/14/1	-	

Lungime Segmente

1) Valorile lungimilor segmentelor sunt obținute din proiecție în plan.

Punct început	X / Y	Punct sfârșit	X / Y	Lungime segment (** (m)
1	425.972,408 378.063,406	2	425.860,517 378.088,903	114.759
2	425.860,517 378.088,903	3	425.854,75 378.082,117	8.906
3	425.854,75 378.082,117	4	425.877,64 378.076,628	23.539
4	425.877,64 378.076,628	5	425.969,842 378.054,518	94.816
5	425.969,842 378.054,518	1	425.972,408 378.063,406	9.251

**** Lungimile segmentelor sunt determinate în planul de proiecție Stereo 70 și sunt rotunjite la 1 milimetru.**

***** Distanța dintre puncte este formată din segmente cumulate ce sunt mai mici decât valoarea 1 milimetru.**

**DATE DESPRE IMOBILUL NR. 1078**

Oficiul de Cadastru și Publicitate Imobiliară VALCEA
Biroul de Cadastru și Publicitate Imobiliară Ramnicu Valcea

A. Partea I. Descrierea imobilului

TEREN Necunoscut

Adresa: Loc. Cueni, Str Principală Cueni, Nr. 96, Jud. Valcea, punctul ACASA

Nr. Crt	Nr cadastral Nr. topografic	Suprafața* (mp)	Observații / Referințe
A1	35212	Din acte: 4.225 Masurata: 4.397	Sector cadastral:33 Teren imprejmuit;

Construcții

Crt	Nr cadastral Nr. topografic	Adresa	Observații / Referințe
A1.1	35212-C1	Loc. Cueni, Str Principală Cueni, Nr. 96, Jud. Valcea, punctul ACASA	Nr. niveluri:1; S. construita la sol:138 mp; LOCUINTA-construita in 1932 din lemn, acoperita cu tabla, fara lift, fara certificat de performanta energetica
A1.2	35212-C2	Loc. Cueni, Str Principală Cueni, Nr. 96, Jud. Valcea, punctul ACASA	Nr. niveluri:1; S. construita la sol:26 mp; STUPINA-construita in 1932 din lemn, acoperita cu tigla
A1.3	35212-C3	Loc. Cueni, Str Principală Cueni, Nr. 96, Jud. Valcea, punctul ACASA	Nr. niveluri:1; S. construita la sol:2 mp; ANEXA-construita in 1990 din boltari, acoperit cu carton
A1.4	35212-C4	Loc. Cueni, Str Principală Cueni, Nr. 96, Jud. Valcea, punctul ACASA	Nr. niveluri:1; S. construita la sol:5 mp; COTET-construit in 1987 din lemn, acoperit cu carton
A1.5	35212-C5	Loc. Cueni, Str Principală Cueni, Nr. 96, Jud. Valcea, punctul ACASA	Nr. niveluri:1; S. construita la sol:41 mp; BUCATARIE-construita in 1930 din caramida, acoperita cu tigla
A1.6	35212-C6	Loc. Cueni, Str Principală Cueni, Nr. 96, Jud. Valcea, punctul ACASA	Nr. niveluri:1; S. construita la sol:44 mp; GRAJD-construit in 1934 din lemn, acoperit cu tabla
A1.8	35212-C8	Loc. Cueni, Str Principală Cueni, Nr. 96, Jud. Valcea, punctul ACASA	Nr. niveluri:1; S. construita la sol:15 mp; PATUL-construit in 1990 din lemn, acoperit cu tabla

B. Partea II. Proprietari și acte

Inscrieri privitoare la dreptul de proprietate și alte drepturi reale	Referințe
52556 / 15/12/2011	
Hotarare Judecatoreasca nr. Titlu de proprietate nr. 1090/700, din 10/12/2002 emis de COM JUD DE STAB DR DE PROP VALCEA (Sentinta civila nr. 17/21-04-2010 si INCHEIERE/04-11-2011 pronuntate de JUDECATORIA HOREZU);	
B1	Intabulare, drept de PROPRIETATE, dobandit prin Hotarare Judecatoreasca, cota actuala 1/1, cota initiala 1/1 1) NICOLAE LIVIU LAURENTIU 2) NICOLAE CRISTIAN IULIUS
Act Administrativ nr. Certificat de atestare fiscala nr.1746, din 02/12/2011 emis de PRIMARIA ROESTI (adeverinta nr. 1744/02-12-2011 emise de PRIMARIA ROESTI);	
B2	Intabulare, drept de PROPRIETATE, dobandit prin Lege, cota actuala 1/1, cota initiala 1/1 1) NICOLAE LIVIU LAURENTIU 2) NICOLAE CRISTIAN IULIUS

C. Partea III. SARCINI .

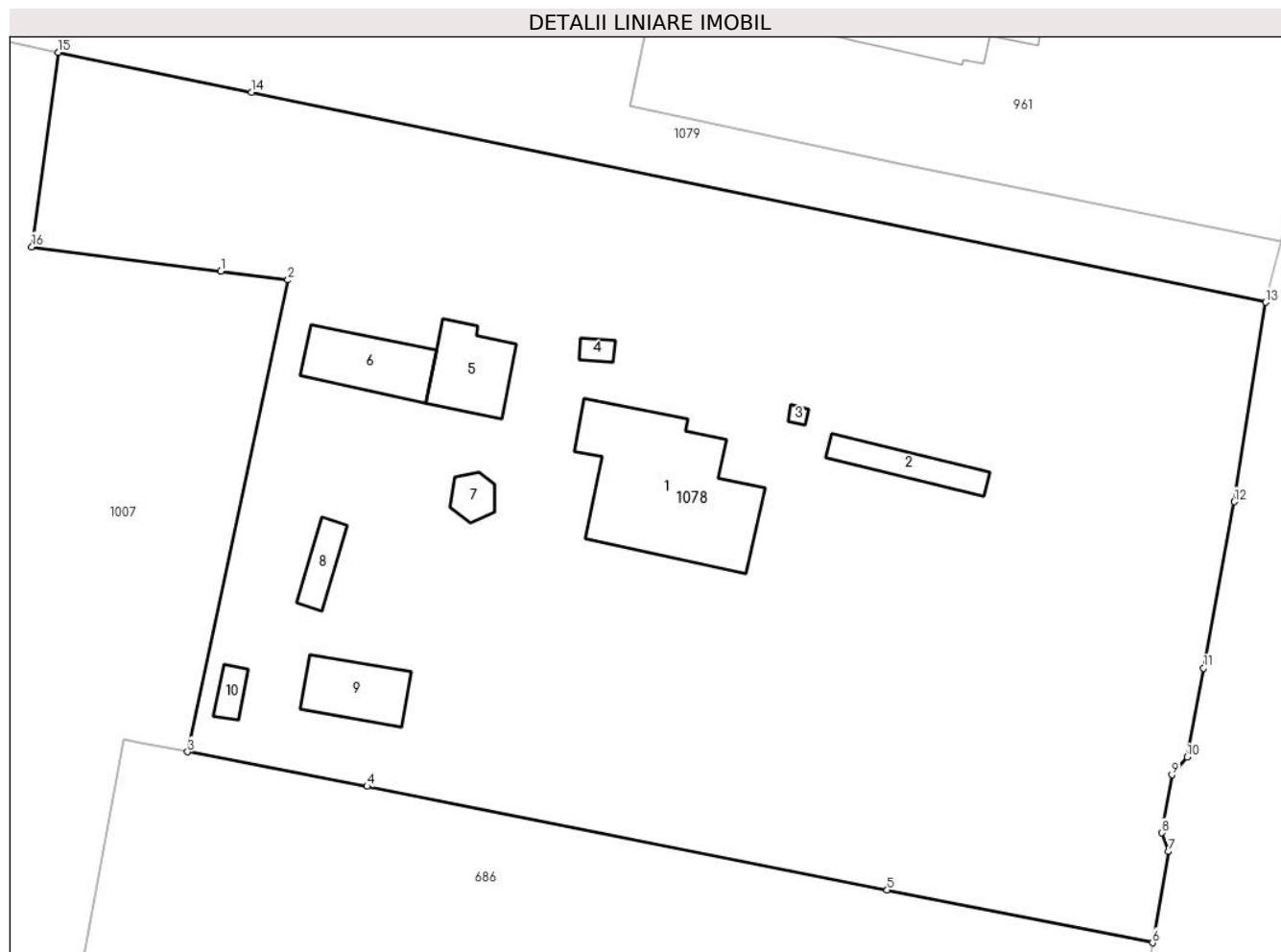
Inscrieri privind dezmembramintele dreptului de proprietate, drepturi reale de garanție și sarcini	Referințe
NU SUNT	

Anexa Nr. 1 La Partea I

Teren

Nr cadastral	Suprafața (mp)*	Observații / Referințe
35212	Din acte: 4.225 Masurata: 4.397	

* Suprafața este determinată în planul de proiecție Stereo 70.



Date referitoare la teren

Crt	Categorie folosință	Intra vilan	Suprafața (mp)	Tarla	Parcelă	Nr. topo	Observații / Referințe
1	curți constructii	DA	1.514	8	149	-	
2	arabil	DA	2.453	8	147,151	-	
3	vie	DA	195	8	150	-	
4	arabil	NU	235	8	147,151	-	

Date referitoare la construcții

Crt	Număr	Destinație construcție	Supraf. (mp)	Situație juridică	Observații / Referințe
A1.1	35212-C1	construcții de locuințe	138	Cu acte	Nr. niveluri:1; S. construita la sol:138 mp; LOCUINTA-construita in 1932 din lemn, acoperita cu tabla, fara lift, fara certificat de performanta energetica
A1.2	35212-C2	construcții anexa	26	Cu acte	Nr. niveluri:1; S. construita la sol:26 mp; STUPINA-construita in 1932 din lemn, acoperita cu tigla
A1.3	35212-C3	construcții anexa	2	Cu acte	Nr. niveluri:1; S. construita la sol:2 mp; ANEXA-construita in 1990 din boltari, acoperit cu carton
A1.4	35212-C4	construcții anexa	5	Cu acte	Nr. niveluri:1; S. construita la sol:5 mp; COTET-construit in 1987 din lemn, acoperit cu carton
A1.5	35212-C5	construcții anexa	41	Cu acte	Nr. niveluri:1; S. construita la sol:41 mp; BUCATARIE-construita in 1930 din caramida, acoperita cu tigla

Crt	Număr	Destinație construcție	Supraf. (mp)	Situație juridică	Observații / Referințe
A1.6	35212-C6	construcții anexa	44	Cu acte	Nr. niveluri:1; S. construită la sol:44 mp; GRAJD-construit în 1934 din lemn, acoperit cu tablă
A1.7	35212-C7	construcții anexa	11	Fara acte	Nr. niveluri:1; S. construită la sol:11 mp; FOISOR-construit în 2011 din lemn, acoperit cu carton
A1.8	35212-C8	construcții anexa	15	Cu acte	Nr. niveluri:1; S. construită la sol:15 mp; PATUL-construit în 1990 din lemn, acoperit cu tablă
A1.9	35212-C9	construcții anexa	37	Fara acte	Nr. niveluri:1; S. construită la sol:37 mp; FANAR-construit în 1938 din caramida, acoperit cu tablă
A1.10	35212-C10	construcții anexa	8	Fara acte	Nr. niveluri:1; S. construită la sol:8 mp; COTET-construit în 1990 din lemn, acoperit cu plăci de azbociment

Lungime Segmente

1) Valorile lungimilor segmentelor sunt obținute din proiecție în plan.

Punct început	X / Y	Punct sfârșit	X / Y	Lungime segment (** (m)
1	426.476,725 377.925,428	2	426.482,095 377.924,735	5.415
2	426.482,095 377.924,735	3	426.474,061 377.886,95	38.63
3	426.474,061 377.886,95	4	426.488,435 377.884,179	14.639
4	426.488,435 377.884,179	5	426.530,088 377.875,89	42.47
5	426.530,088 377.875,89	6	426.551,353 377.871,658	21.682
6	426.551,353 377.871,658	7	426.552,627 377.878,964	7.416
7	426.552,627 377.878,964	8	426.552,104 377.880,458	1.583
8	426.552,104 377.880,458	9	426.552,888 377.885,104	4.712
9	426.552,888 377.885,104	10	426.554,1 377.886,518	1.862
10	426.554,1 377.886,518	11	426.555,419 377.893,638	7.241
11	426.555,419 377.893,638	12	426.557,892 377.906,982	13.571
12	426.557,892 377.906,982	13	426.560,385 377.922,955	16.166
13	426.560,385 377.922,955	14	426.479,176 377.939,758	82.929
14	426.479,176 377.939,758	15	426.463,688 377.942,962	15.816
15	426.463,688 377.942,962	16	426.461,588 377.927,383	15.72
16	426.461,588 377.927,383	1	426.476,725 377.925,428	15.263

** Lungimile segmentelor sunt determinate în planul de proiecție Stereo 70 și sunt rotunjite la 1 milimetru.

*** Distanța dintre puncte este formată din segmente cumulate ce sunt mai mici decât valoarea 1 milimetru.

**DATE DESPRE IMOBILUL NR. 1079**

Oficiul de Cadastru și Publicitate Imobiliară VALCEA
Biroul de Cadastru și Publicitate Imobiliară Ramnicu Valcea

A. Partea I. Descrierea imobilului

TEREN Necunoscut

Adresa: Loc. Cueni, Str Principală Cueni, Nr. 94, Jud. Valcea, PUNCTUL 'LA VISIN'

Nr. Crt	Nr cadastral Nr. topografic	Suprafața* (mp)	Observații / Referințe
A1	35170	Din acte: 7.965 Masurata: 7.858	Sector cadastral:33 Teren neimprejmuit;

B. Partea II. Proprietari și acte

Inscrieri privitoare la dreptul de proprietate și alte drepturi reale		Referințe
28396 / 19/07/2012		
Act Notarial nr. 355, din 16/07/2012 emis de BNP DRANCIU CONSTANTIN (C.V.C. AUT.);		
B3	Intabulare, drept de PROPRIETATE, dobândit prin Conventie, cota actuala 1/1, cota initiala 1/1 1) AMZA BIANCA-IOANA, , NECASATORITA	A1

C. Partea III. SARCINI .

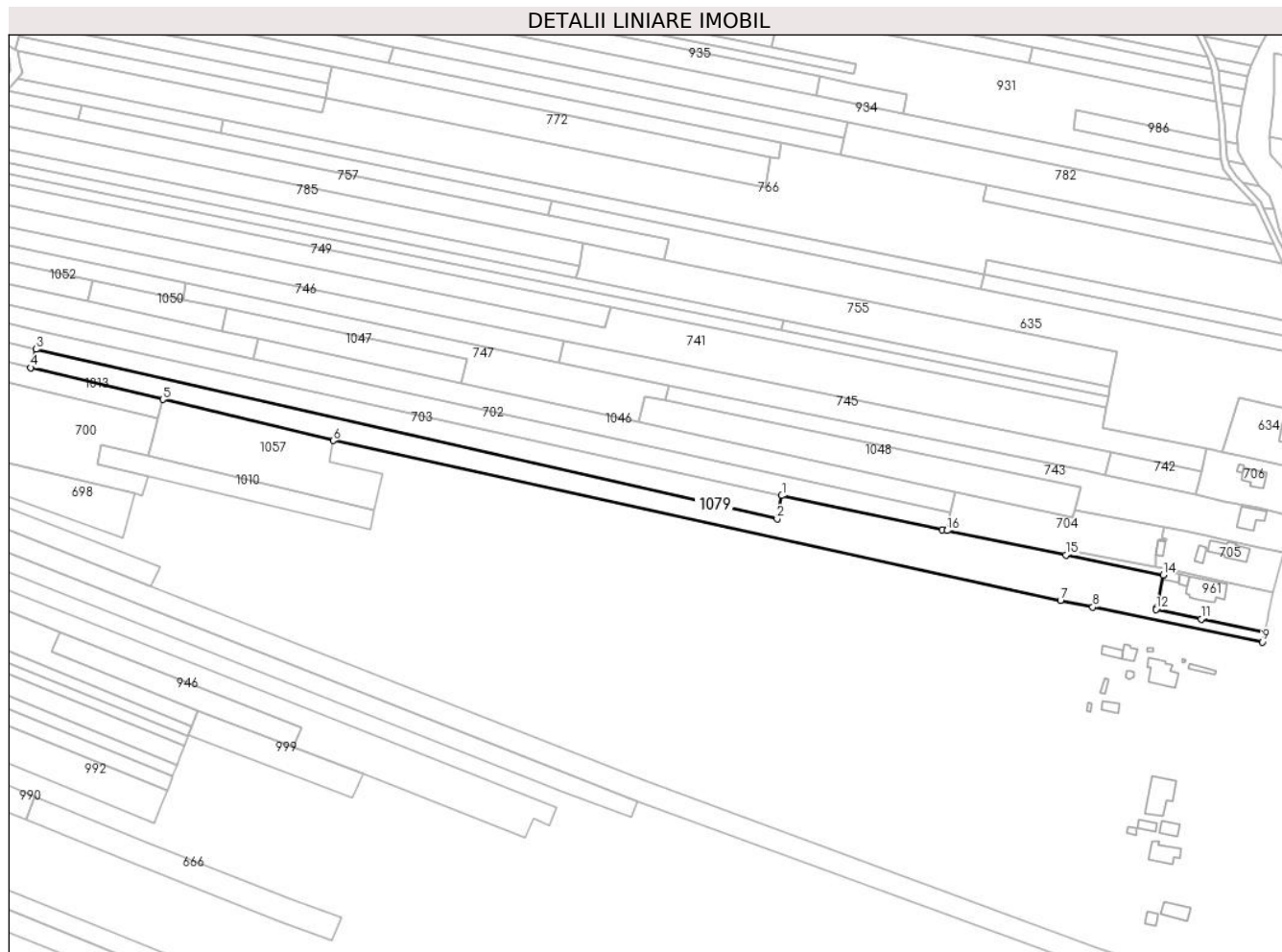
Inscrieri privind dezmembramintele dreptului de proprietate, drepturi reale de garanție și sarcini	Referințe
NU SUNT	

Anexa Nr. 1 La Partea I

Teren

Nr cadastral	Suprafața (mp)*	Observații / Referințe
35170	Din acte: 7.965 Masurata: 7.858	

* Suprafața este determinată în planul de proiecție Stereo 70.



Date referitoare la teren

Crt	Categorie folosință	Intravilan	Suprafața (mp)	Tarla	Parcelă	Nr. topo	Observații / Referințe
1	arabil	DA	426	8	146	-	PUNCTUL 'LA VISIN'
2	arabil	NU	7.432	33/4	1994/11	-	PUNCTUL 'LA VISIN'

Lungime Segmente

1) Valorile lungimilor segmentelor sunt obținute din proiecție în plan.

Punct început	X / Y	Punct sfârșit	X / Y	Lungime segment (** (m)
1	426.330,05 377.993,189	2	426.327,758 377.981,974	11.447
2	426.327,758 377.981,974	3	425.972,408 378.063,406	364.561
3	425.972,408 378.063,406	4	425.969,842 378.054,518	9.251
4	425.969,842 378.054,518	5	426.033,188 378.039,328	65.142

Punct început	X / Y	Punct sfârșit	X / Y	Lungime segment (** (m)
5	426.033,188 378.039,328	6	426.114,94 378.019,557	84.109
6	426.114,94 378.019,557	7	426.463,688 377.942,962	357.06
7	426.463,688 377.942,962	8	426.479,176 377.939,758	15.816
8	426.479,176 377.939,758	9	426.560,385 377.922,955	82.929
9	426.560,385 377.922,955	10	426.561,65 377.927,825	5.032
10	426.561,65 377.927,825	11	426.531,152 377.933,98	31.113
11	426.531,152 377.933,98	12	426.509,514 377.938,665	22.139
12	426.509,514 377.938,665	13	426.509,694 377.939,513	0.867
13	426.509,694 377.939,513	14	426.512,976 377.955,047	15.877
14	426.512,976 377.955,047	15	426.466,207 377.964,676	47.75
15	426.466,207 377.964,676	16	426.409,267 377.976,4	58.134
16	426.409,267 377.976,4	17	426.406,955 377.976,876	2.36
17	426.406,955 377.976,876	1	426.330,05 377.993,189	78.616

** Lungimile segmentelor sunt determinate în planul de proiecție Stereo 70 și sunt rotunjite la 1 milimetru.

*** Distanța dintre puncte este formată din segmente cumulate ce sunt mai mici decât valoarea 1 milimetru.

**DATE DESPRE IMOBILUL NR. 1080**

Oficiul de Cadastru și Publicitate Imobiliară VALCEA
 Biroul de Cadastru și Publicitate Imobiliară Ramnicu Valcea

A. Partea I. Descrierea imobilului

TEREN Extravilan

Adresa: Jud. Valcea

Nr. Crt	Nr cadastral Nr. topografic	Suprafața* (mp)	Observații / Referințe
A1		1.052	Sector cadastral:33 Teren neimprejmuit;

B. Partea II. Proprietari și acte

Inscrieri privitoare la dreptul de proprietate și alte drepturi reale	Referințe
/	
Act Administrativ nr. 890/46442, din 13/11/2002 emis de CJSDPAT VâlCEA (TP);	
B1	A1
Intabulare, drept de PROPRIETATEIn baza L18/1991, dobandit prin Reconstituire, cota actuala 1/1, cota initiala 1/1 1) SLABU GHEORGHE	

C. Partea III. SARCINI .

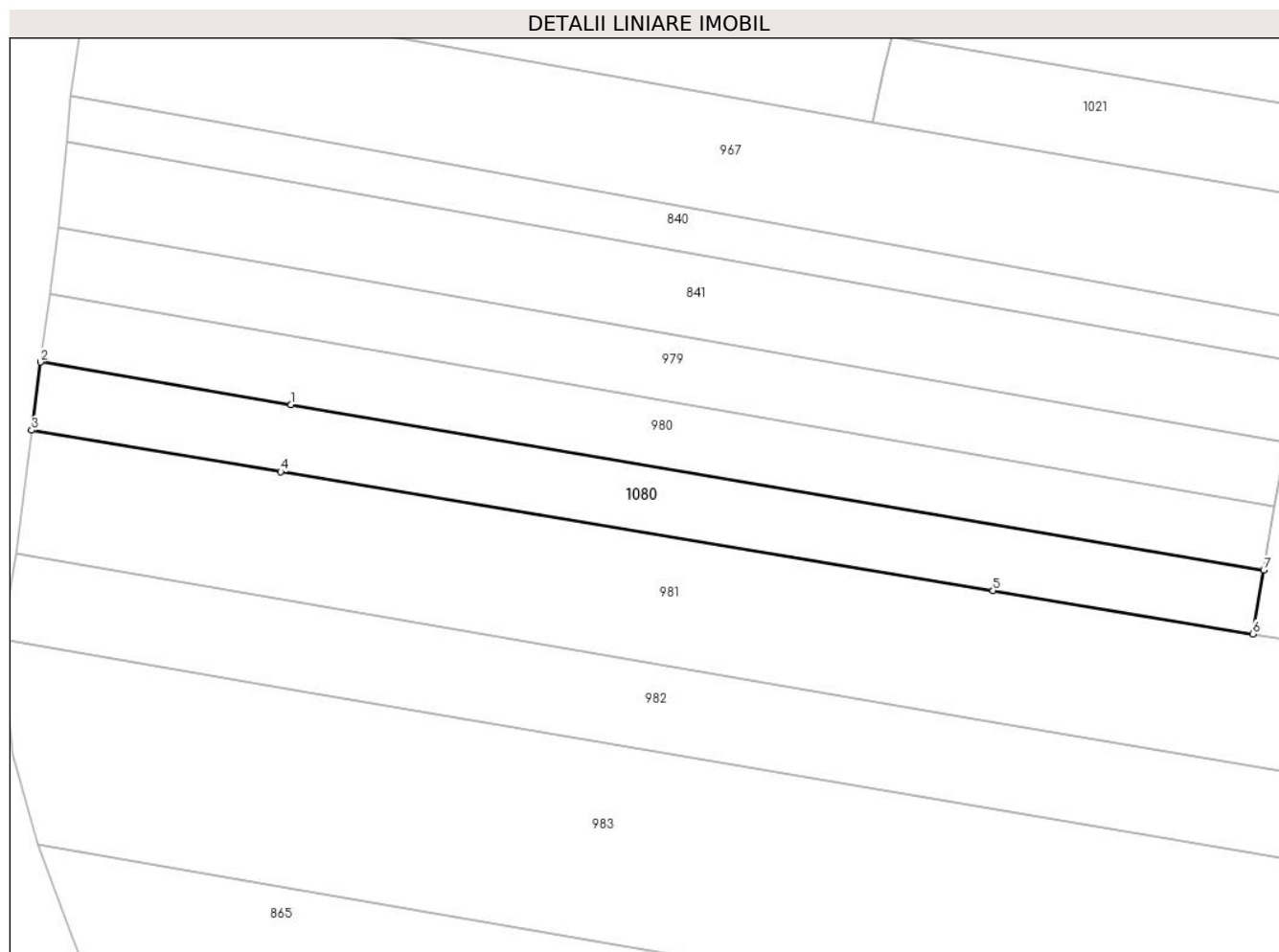
Inscrieri privind dezmembramintele dreptului de proprietate, drepturi reale de garanție și sarcini	Referințe
NU SUNT	

Anexa Nr. 1 La Partea I

Teren

Nr cadastral	Suprafața (mp)*	Observații / Referințe
	1.052	

* Suprafața este determinată în planul de proiecție Stereo 70.



Date referitoare la teren

Crt	Categorie folosință	Intravilan	Suprafața (mp)	Tarla	Parcelă	Nr. topo	Observații / Referințe
1	arabil	NU	832	27	1566/26/2	-	
2	padure	NU	220	27	1557/26/2	-	

Lungime Segmente

1) Valorile lungimilor segmentelor sunt obținute din proiecție în plan.

Punct început	X / Y	Punct sfârșit	X / Y	Lungime segment (** (m))
1	426.485,939 378.814,445	2	426.457,638 378.819,253	28.707
2	426.457,638 378.819,253	3	426.456,63 378.811,579	7.74
3	426.456,63 378.811,579	4	426.484,758 378.806,89	28.516
4	426.484,758 378.806,89	5	426.565,173 378.793,487	81.524

Punct început	X / Y	Punct sfârșit	X / Y	Lungime segment (** (m)
5	426.565,173 378.793,487	6	426.594,484 378.788,602	29.715
6	426.594,484 378.788,602	7	426.595,735 378.795,794	7.3
7	426.595,735 378.795,794	1	426.485,939 378.814,445	111.369

** Lungimile segmentelor sunt determinate în planul de proiecție Stereo 70 și sunt rotunjite la 1 milimetru.

*** Distanța dintre puncte este formată din segmente cumulate ce sunt mai mici decât valoarea 1 milimetru.

**DATE DESPRE IMOBILUL NR. 1088**

Oficiul de Cadastru și Publicitate Imobiliară VALCEA
Biroul de Cadastru și Publicitate Imobiliară Ramnicu Valcea

A. Partea I. Descrierea imobilului

TEREN Extravilan

Adresa: Jud. Valcea

Nr. Crt	Nr cadastral Nr. topografic	Suprafața* (mp)	Observații / Referințe
A1		1.175	Sector cadastral:33 Teren neimprejmuit;

B. Partea II. Proprietari și acte

Inscrieri privitoare la dreptul de proprietate și alte drepturi reale		Referințe
/		
Act Normativ nr. 7, din 24/06/1996 emis de Parlamentul Romaniei (lege);		
B1	Inscrierea posesiei, drept de PROPRIETATE, dobandit prin Lege, cota actuala 1/1, cota initiala 1/1 1) NEIDENTIFICAT NEIDENTIFICAT	A1
B2	Se noteaza mentiunea proprietar neidentificat, rezerva la dispozitia comisiei locale de fond funciar.	A1

C. Partea III. SARCINI .

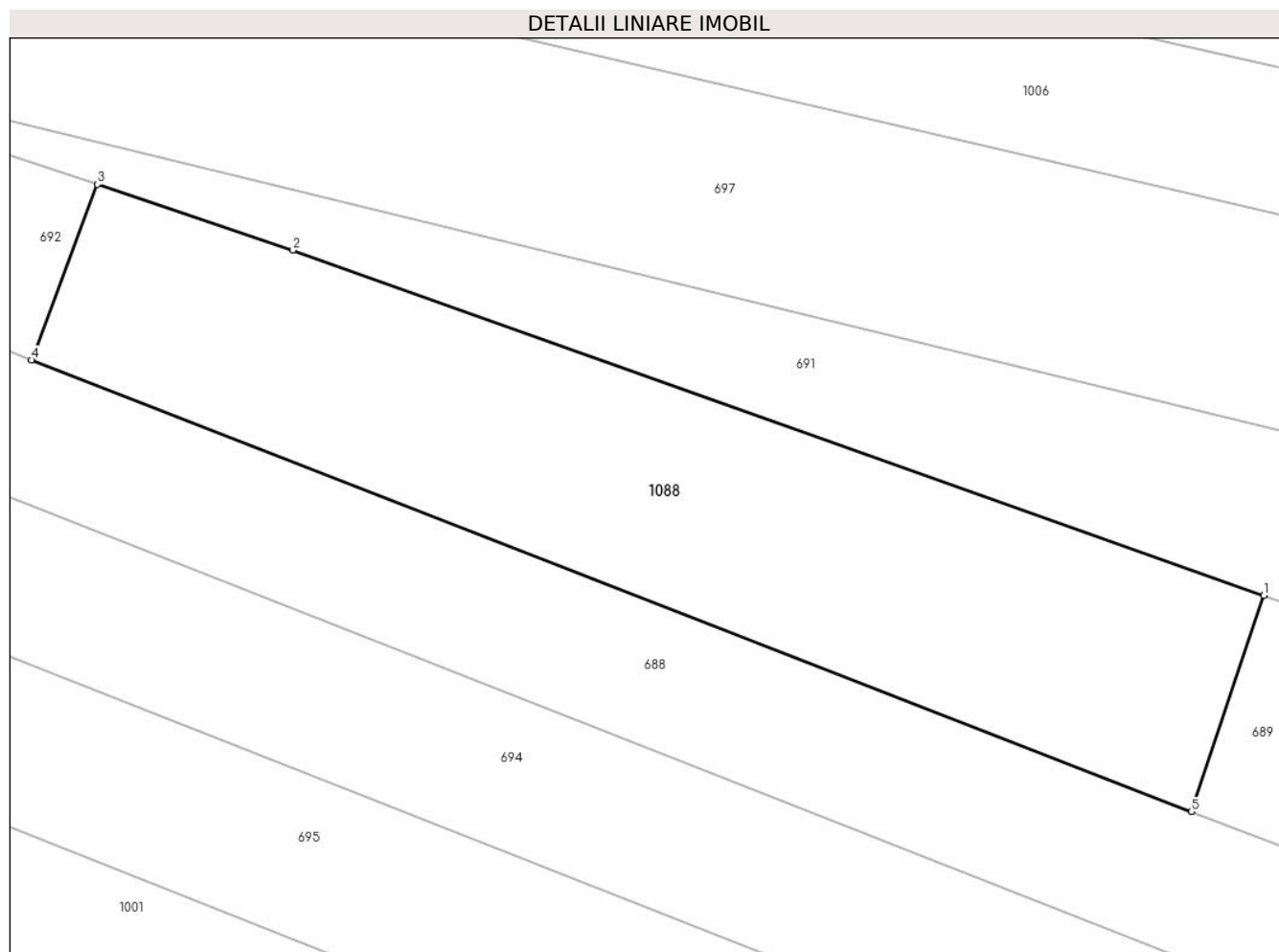
Inscrieri privind dezmembramintele dreptului de proprietate, drepturi reale de garanție și sarcini	Referințe
NU SUNT	

Anexa Nr. 1 La Partea I

Teren

Nr cadastral	Suprafața (mp)*	Observații / Referințe
	1.175	

* Suprafața este determinată în planul de proiecție Stereo 70.



Date referitoare la teren

Crt	Categorie folosință	Intravilan	Suprafața (mp)	Tarla	Parcelă	Nr. topo	Observații / Referințe
1	arabil	NU	1.175	-	1994/11	-	

Lungime Segmente

1) Valorile lungimilor segmentelor sunt obținute din proiecție în plan.

Punct început	X / Y	Punct sfârșit	X / Y	Lungime segment (** (m)
1	426.249,946 377.899,778	2	426.184,596 377.923,0	69.353
2	426.184,596 377.923,0	3	426.171,436 377.927,412	13.88
3	426.171,436 377.927,412	4	426.167,017 377.915,599	12.612
4	426.167,017 377.915,599	5	426.245,083 377.885,231	83.765
5	426.245,083 377.885,231	1	426.249,946 377.899,778	15.338

**** Lungimile segmentelor sunt determinate în planul de proiecție Stereo 70 și sunt rotunjite la 1 milimetru.**

***** Distanța dintre puncte este formată din segmente cumulate ce sunt mai mici decât valoarea 1 milimetru.**

**DATE DESPRE IMOBILUL NR. 1090**

Oficiul de Cadastru și Publicitate Imobiliară VALCEA
Biroul de Cadastru și Publicitate Imobiliară Ramnicu Valcea

A. Partea I. Descrierea imobilului

TEREN Necunoscut

Adresa: Loc. Cueni, Jud. Valcea

Nr. Crt	Nr cadastral Nr. topografic	Suprafața* (mp)	Observații / Referințe
A1		410	Sector cadastral:33 Teren neimprejmuit;

B. Partea II. Proprietari și acte

Inscrieri privitoare la dreptul de proprietate și alte drepturi reale		Referințe
/		
Act Normativ nr. 7, din 24/06/1996 emis de Parlamentul Romaniei (lege);		
B1	Inscrierea posesiei, drept de PROPRIETATE, dobandit prin Lege, cota actuala 1/1, cota initiala 1/1 1) NEIDENTIFICAT NEIDENTIFICAT	A1
B2	Se noteaza mentiunea proprietar neidentificat, rezerva la dispozitia comisiei locale de fond funciar.	A1

C. Partea III. SARCINI .

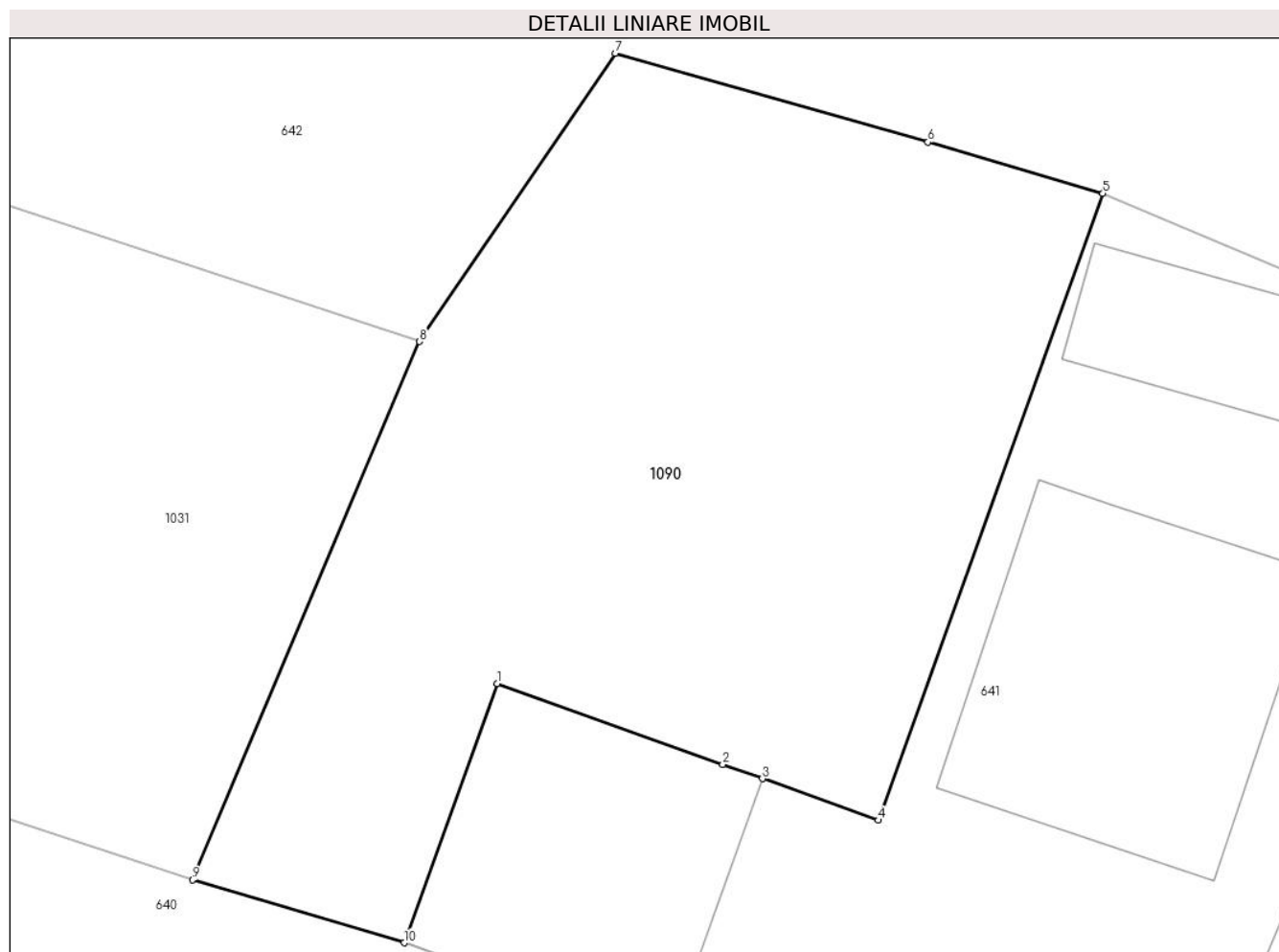
Inscrieri privind dezmembramintele dreptului de proprietate, drepturi reale de garanție și sarcini	Referințe
NU SUNT	

Anexa Nr. 1 La Partea I

Teren

Nr cadastral	Suprafața (mp)*	Observații / Referințe
	410	

* Suprafața este determinată în planul de proiecție Stereo 70.



Date referitoare la teren

Crt	Categorie folosință	Intravilan	Suprafața (mp)	Tarla	Parcelă	Nr. topo	Observații / Referințe
1	arabil	DA	109	8	178/1	-	
2	arabil	NU	301	8	178/1	-	

Lungime Segmente

1) Valorile lungimilor segmentelor sunt obținute din proiecție în plan.

Punct început	X / Y	Punct sfârșit	X / Y	Lungime segment (** (m)
1	426.436,889 377.588,842	2	426.443,842 377.586,347	7.387
2	426.443,842 377.586,347	3	426.445,063 377.585,909	1.297
3	426.445,063 377.585,909	4	426.448,633 377.584,626	3.794
4	426.448,633 377.584,626	5	426.455,558 377.603,934	20.512

Punct început	X / Y	Punct sfârșit	X / Y	Lungime segment (** (m)
5	426.455,558 377.603,934	6	426.450,166 377.605,515	5.619
6	426.450,166 377.605,515	7	426.440,525 377.608,255	10.023
7	426.440,525 377.608,255	8	426.434,497 377.599,376	10.732
8	426.434,497 377.599,376	9	426.427,495 377.582,786	18.007
9	426.427,495 377.582,786	10	426.434,017 377.580,851	6.803
10	426.434,017 377.580,851	1	426.436,889 377.588,842	8.491

** Lungimile segmentelor sunt determinate în planul de proiecție Stereo 70 și sunt rotunjite la 1 milimetru.

*** Distanța dintre puncte este formată din segmente cumulate ce sunt mai mici decât valoarea 1 milimetru.

