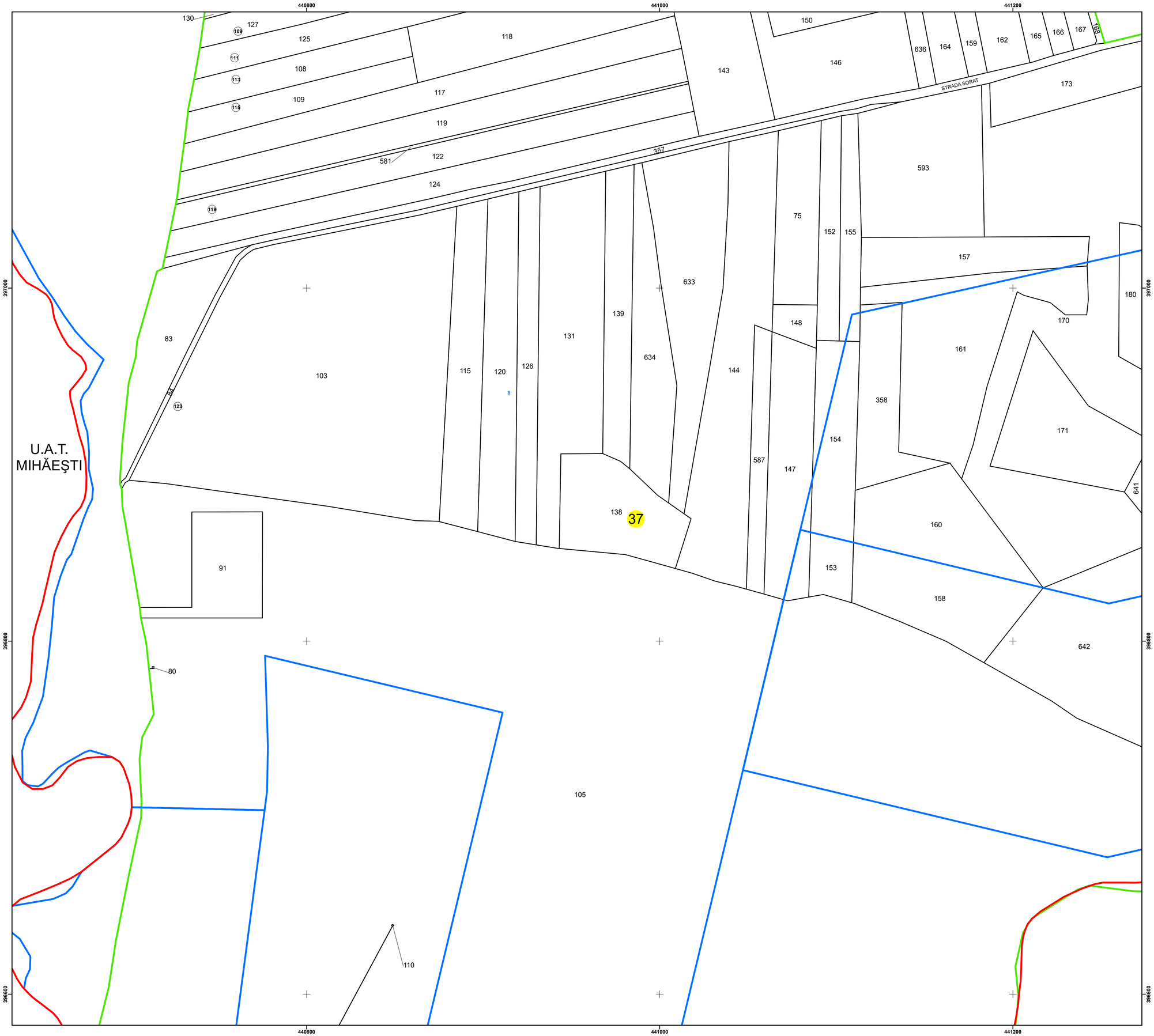

N

PLAN CADASTRAL
UAT: OCNELE MARI
JUDEȚUL VÂLCEA

Sector Cadastral:
37

Scara 1:1000
PLANȘA 2

LEGENDĂ

- Limită UAT
- Limită intravilan
- Limită sector cadastral
- Limită imobil
- Limită construcții
- Număr sector cadastral 37
- Număr identificator imobil 357
- Număr poștal 15

SCHIȚA DISPUNERII SECTOARELOR CADASTRALE

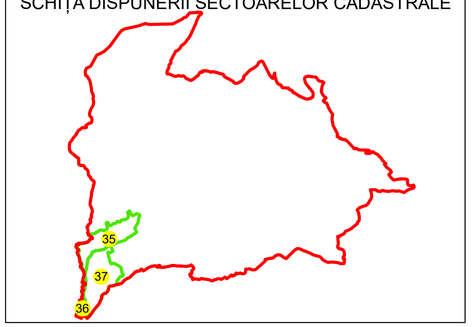

SCHIȚA DISPUNERII PLANȘELOR

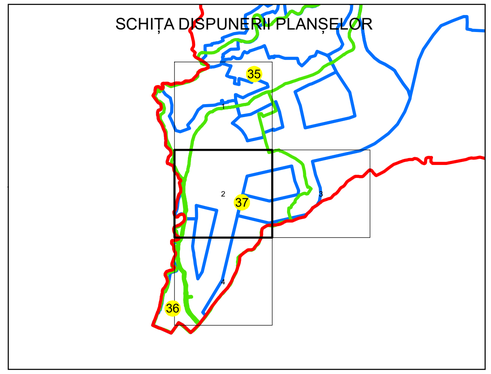

Sistem de proiecție: STEREO 70

Spre publicare

ANCPI	AGENTIA NATIONALA DE CADASTRU SI PUBLICITARE IMOBILIARA
Scara 1:1000	" SERVICII DE ÎNREGISTRARE SISTEMATICĂ ÎN SISTEMUL INTEGRAT DE CADASTRU SI CARTE FUNCIARĂ A IMOBILELOR DIN UAT OCNELE MARI JUDEȚUL VÂLCEA"
Data 04.08.2025	

NICULAE IRINEL-CATALIN	S.C. Best Way Survey S.R.L.	Digitally signed by NICULAE IRINEL-CATALIN DN: c=RO, l=Bucuresti, o=BEST WAY SURVEY S.R.L., sn=NICULAE, givenName=IRINEL-CATALIN, serialNumber=200506245NIC38, name=NICULAE IRINEL-CATALIN, cn=NICULAE IRINEL-CATALIN Date: 2025.08.05 12:44:03 +03'00'
	Planșa semnată de proiectant	
	Data 04.08.2025	
	Semnătura	Semnat electronic