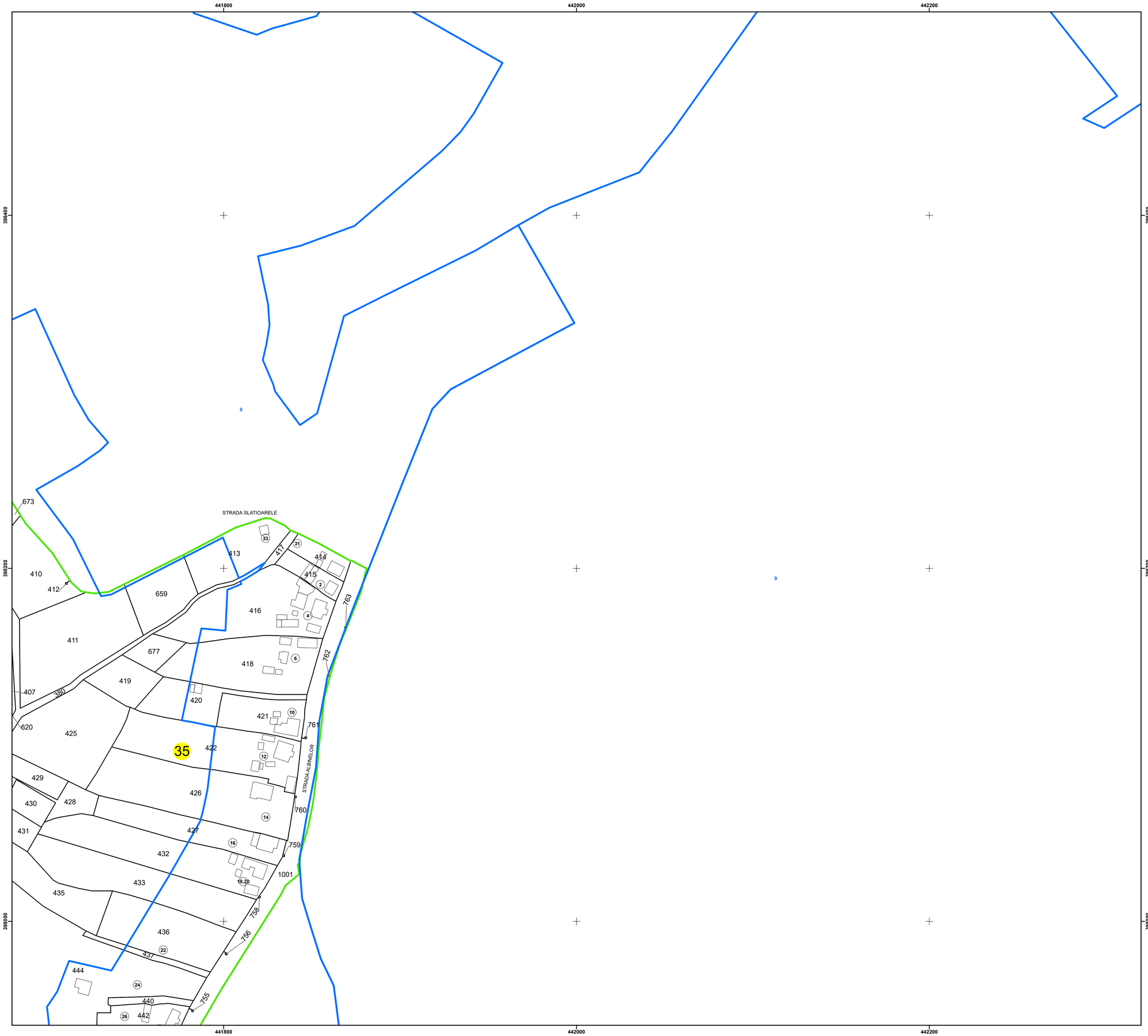

N

PLAN CADASTRAL
UAT: OCNELE MARI
JUDEȚUL VÂLCEA

Sector Cadastral:
35

Scara 1:1000
PLANȘA 2

LEGENDĂ

Limită UAT	
Limită intravilan	
Limită sector cadastral	
Limită imobil	
Limită construcții	
Număr sector cadastral	35
Număr identificator imobil	440
Număr poștal	15

SCHIȚA DISPUNERII SECTOARELOR CADASTRALE

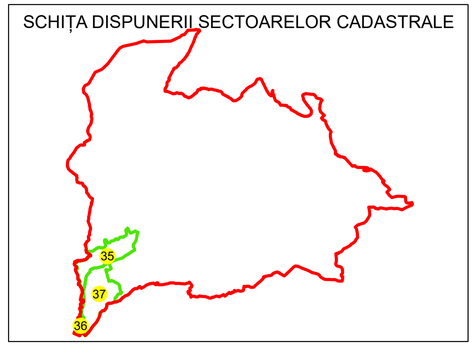

SCHIȚA DISPUNERII PLANȘELOR

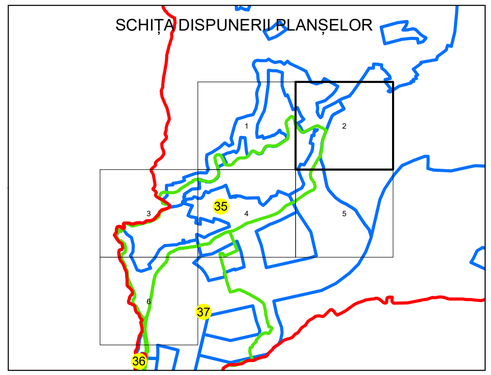

Sistem de proiecție: STEREO 70

Spre publicare

AGENTIA NATIONALA DE CADASTRU SI PUBLICITARE IMOBILIARA

Scara 1:1000	" SERVICII DE ÎNREGISTRARE SISTEMATICĂ ÎN SISTEMUL INTEGRAT DE CADASTRU SI CARTE FUNCIARĂ A IMOBILELOR DIN UAT OCNELE MARI JUDEȚUL VÂLCEA"
Data 04.08.2025	

S.C. Best Way Survey S.R.L.	
Manager proiect	Numele și prenumele NICULAE IRINEL CATALIN
Data	04.08.2025
Semnatura	Semnat electronic

NICULAE IRINEL CATALIN

Digitally signed by NICULAE IRINEL-CATALIN
DN: c=RO, l=Bucuresti, o=BEST WAY SURVEY S.R.L., sn=NICULAE, givenName=IRINEL-CATALIN, serialNumber=2600862435136, name=NICULAE IRINEL-CATALIN, cn=NICULAE IRINEL-CATALIN
Date: 2025.08.05 07:25:55 +03'00'