DATE DESPRE IMOBILUL NR. 75

Oficiul de Cadastru şi Publicitate Imobiliară VALCEA
Biroul de Cadastru şi Publicitate Imobiliară Ramnicu Valcea

A. Partea I. Descrierea imobilului

TEREN Intravilan

Adresa: Loc. Slatioarele, Str Sorat, Nr. 63, Jud. Valcea

Nr. Crt	Nr cadastral Nr. topografic	Suprafaţa* (mp)	Observaţii / Referinţe
A1	37781	2.500	Sector cadastral:37 Teren neimprejmuit;

B. Partea II. Proprietari şi acte

Inscrieri privitoare la dreptul de proprietate şi alte drepturi reale		Referinţe
94891 / 17/10/2024		
Hotarare Judecatoreasca nr. SENTINTA CIVILA nr 2916, din 22/12/2006 emis de JUDECATORIA RM.VALCEA, dosar nr 10235/2006 (; SENTINTA CIVILA);		
B1	Intabulare, drept de PROPRIETATE, dobandit prin Hotarare Judecatoreasca, cota actuala 1/1, cota initiala 1/1	A1
	1) **DIRINEA VALERICĂ**	

C. Partea III. SARCINI .

Inscrieri privind dezmembramintele dreptului de proprietate, drepturi reale de garanţie şi sarcini	Referinţe
NU SUNT	

Document care conține date cu caracter personal, protejat de prevederile Regulamentului (UE) nr. 679/2016 și Legii 190/2018

Anexa Nr. 1 La Partea I

Teren

Nr cadastral	Suprafaţa (mp)*	Observaţii / Referinţe
37781	2.500	

* Suprafaţa este determinată in planul de proiecţie Stereo 70.

DETALII LINIARE IMOBIL

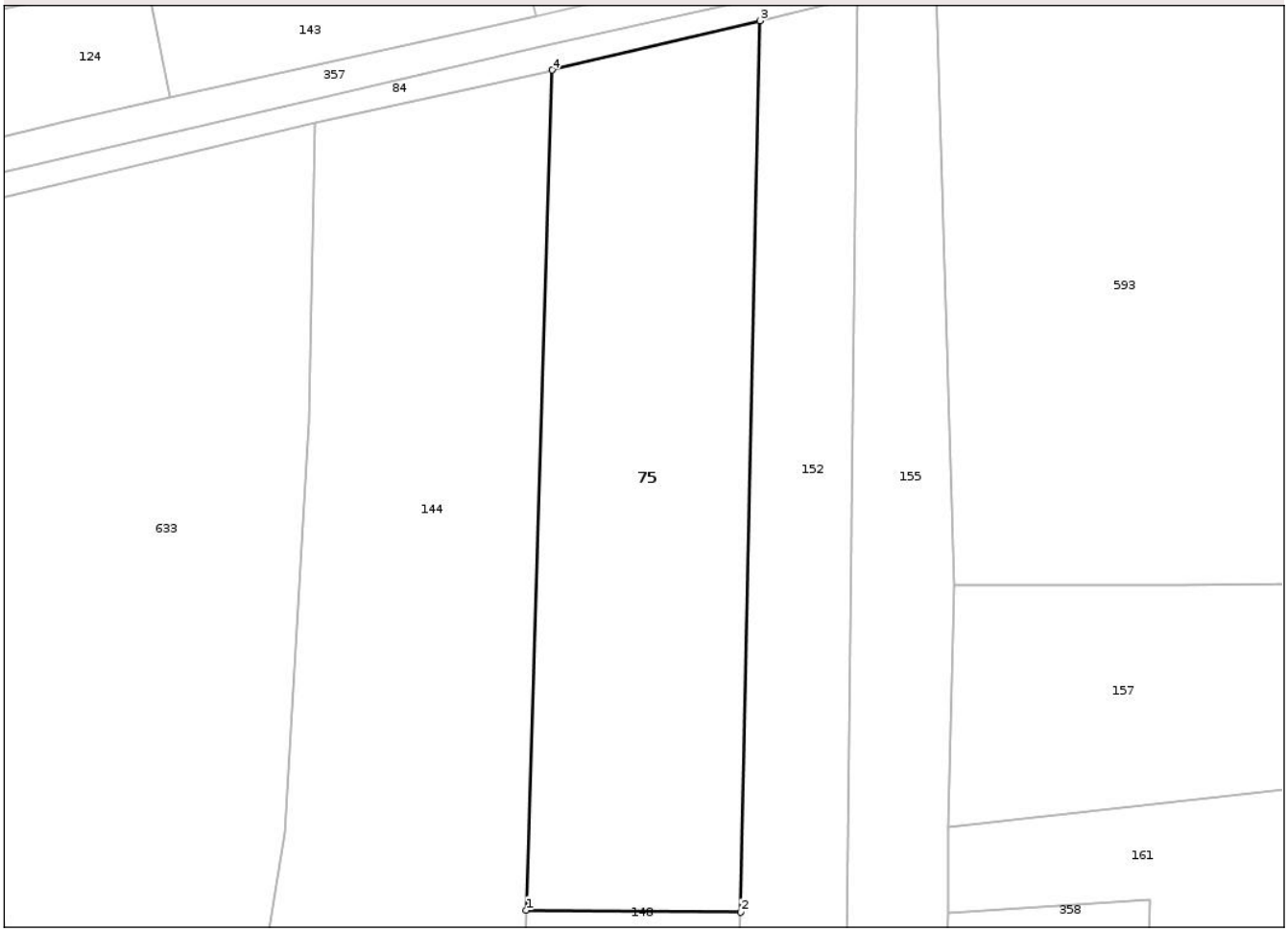

Date referitoare la teren

Crt	Categorie folosință	Intra vilan	Suprafaţa (mp)	Tarla	Parcelă	Nr. topo	Observaţii / Referinţe
1	faneata	DA	2.500	-	-	-	

Lungime Segmente
1) Valorile lungimilor segmentelor sunt obţinute din proiecţie în plan.

Punct început	X / Y	Punct sfârşit	X / Y	Lungime segment (** (m)
1	441.064,149 396.990,649	2	441.089,262 396.990,429	25.114
2	441.089,262 396.990,429	3	441.091,517 397.094,896	104.491
3	441.091,517 397.094,896	4	441.067,196 397.089,106	25.001
4	441.067,196 397.089,106	1	441.064,149 396.990,649	98.504

**** Lungimile segmentelor sunt determinate în planul de proiecţie Stereo 70 şi sunt rotunjite la 1 milimetru.**

Document care conține date cu caracter personal, protejat de prevederile Regulamentului (UE) nr. 679/2016 și Legii 190/2018

***** Distanţa dintre puncte este formată din segmente cumulate ce sunt mai mici decât valoarea 1 milimetru.**

DATE DESPRE IMOBILUL NR. 76

Oficiul de Cadastru şi Publicitate Imobiliară VALCEA
Biroul de Cadastru şi Publicitate Imobiliară Ramnicu Valcea

A. Partea I. Descrierea imobilului

TEREN Intravilan

Adresa: Loc. Slatioarele, Str Albinelor , Nr. 83, Jud. Valcea

Nr. Crt	Nr cadastral Nr. topografic	Suprafaţa* (mp)	Observaţii / Referinţe
A1	37804	3.380	Sector cadastral:37 Teren imprejmuit;

Construcţii

Crt	Nr cadastral Nr. topografic	Adresa	Observaţii / Referinţe
A1.1	37804-C1	Loc. Slatioarele, Str Albinelor , Nr. 83, Jud. Valcea	Nr. niveluri:2; S. construita la sol:62 mp; S. construita desfasurata:78.8 mp; Locuinta S+P
A1.2	37804-C2	Loc. Slatioarele, Str Albinelor , Nr. 83, Jud. Valcea	Nr. niveluri:1; S. construita la sol:24 mp; S. construita desfasurata:23.7 mp; Anexa,parter
A1.3	37804-C3	Loc. Slatioarele, Str Albinelor , Nr. 83, Jud. Valcea	Nr. niveluri:1; S. construita la sol:32 mp; S. construita desfasurata:32.4 mp; Anexa, parter

B. Partea II. Proprietari şi acte

Inscrieri privitoare la dreptul de proprietate şi alte drepturi reale		Referinţe
123332 / 30/12/2024		
Act Notarial nr. Certificat de mostenitor nr.65, din 22/10/2018 emis de BNP - HOLOHAN DIANA-MIHAELA (; CERTIFICAT DE MOSTENITOR);		
B1	Intabulare, drept de PROPRIETATE, dobandit prin Succesiune, cota actuala 1/1, cota initiala 1/1	A1
	1) **PROTEASA MARIANA**	
B2	Intabulare, drept de PROPRIETATE, dobandit prin Succesiune, cota actuala 1/1, cota initiala 1/1	A1.1, A1.2, A1.3
	1) **PROTEASA MARIANA**	

C. Partea III. SARCINI .

Inscrieri privind dezmembramintele dreptului de proprietate, drepturi reale de garanţie şi sarcini	Referinţe
NU SUNT	

Document care conține date cu caracter personal, protejat de prevederile Regulamentului (UE) nr. 679/2016 și Legii 190/2018

Anexa Nr. 1 La Partea I

Teren

Nr cadastral	Suprafaţa (mp)*	Observaţii / Referinţe
37804	3.380	

* Suprafaţa este determinată in planul de proiecţie Stereo 70.

DETALII LINIARE IMOBIL

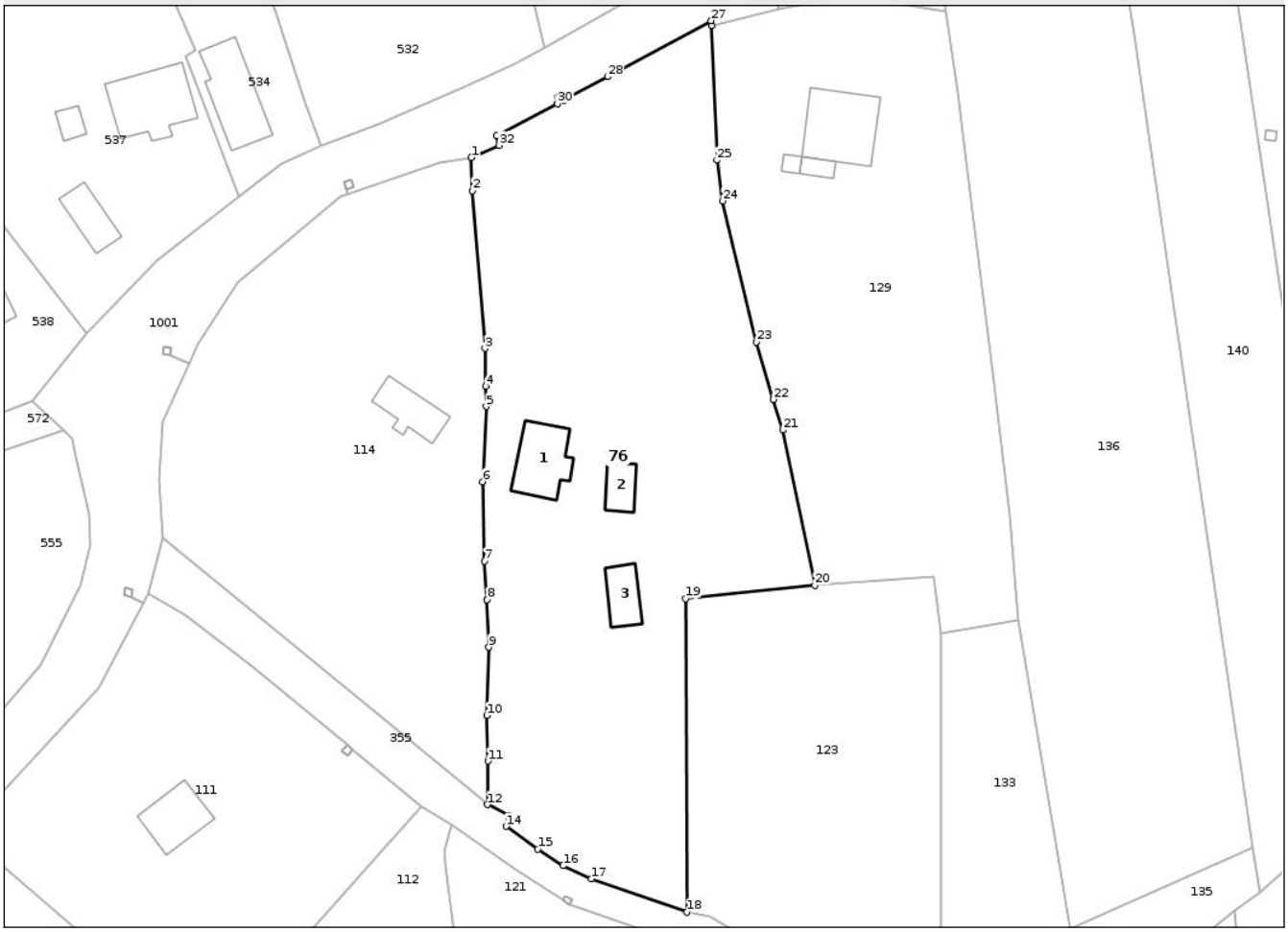

Date referitoare la teren

Crt	Categorie folosință	Intra vilan	Suprafaţa (mp)	Tarla	Parcelă	Nr. topo	Observaţii / Referinţe
1	curti constructii	DA	642	-	-	-	
2	arabil	DA	2.738	-	-	-	

Date referitoare la construcţii

Crt	Număr	Destinaţie construcţie	Supraf. (mp)	Situaţie juridică	Observaţii / Referinţe
A1.1	37804-C1	constructii de locuinte	Din acte: 78,8 Masurata: 62	Cu acte	Nr. niveluri:2; S. construita la sol:62 mp; S. construita desfasurata:78.8 mp; Locuinta S+P
A1.2	37804-C2	constructii anexa	Din acte: 23,7 Masurata: 24	Cu acte	Nr. niveluri:1; S. construita la sol:24 mp; S. construita desfasurata:23.7 mp; Anexa,parter
A1.3	37804-C3	constructii anexa	32	Cu acte	Nr. niveluri:1; S. construita la sol:32 mp; S. construita desfasurata:32.4 mp; Anexa, parter

Lungime Segmente

1) Valorile lungimilor segmentelor sunt obţinute din proiecţie în plan.

Punct început	X / Y	Punct sfârşit	X / Y	Lungime segment (** (m)
1	440.881,271 397.405,973	2	440.881,442 397.401,633	4.343

Punct început	X / Y	Punct sfârşit	X / Y	Lungime segment (** (m)
2	440.881,442 397.401,633	3	440.883,064 397.380,935	20.761

Document care conține date cu caracter personal, protejat de prevederile Regulamentului (UE) nr. 679/2016 și Legii 190/2018

Punct început	X / Y	Punct sfârşit	X / Y	Lungime segment (** (m)
3	440.883,064 397.380,935	4	440.883,18 397.375,976	4.96
5	440.883,241 397.373,337	6	440.882,777 397.363,464	9.884
7	440.883,007 397.353,043	8	440.883,358 397.347,983	5.072
9	440.883,592 397.341,755	10	440.883,3 397.332,789	8.971
11	440.883,454 397.326,83	12	440.883,402 397.321,112	5.718
13	440.886,218 397.319,729	14	440.885,85 397.318,264	1.511
15	440.890,007 397.315,255	16	440.893,352 397.313,104	3.977
17	440.897,03 397.311,384	18	440.909,617 397.307,001	13.328
19	440.909,413 397.348,131	20	440.926,393 397.349,885	17.07
21	440.922,179 397.370,235	22	440.920,956 397.374,267	4.213
23	440.918,686 397.381,751	24	440.914,302 397.400,289	19.049
25	440.913,54 397.405,623	26	440.912,803 397.423,287	17.679
27	440.912,765 397.423,919	28	440.899,182 397.416,582	15.438
29	440.893,469 397.413,541	30	440.892,586 397.413,072	1.0
31	440.884,631 397.408,838	32	440.884,907 397.407,591	1.277

Punct început	X / Y	Punct sfârşit	X / Y	Lungime segment (** (m)
4	440.883,18 397.375,976	5	440.883,241 397.373,337	2.64
6	440.882,777 397.363,464	7	440.883,007 397.353,043	10.424
8	440.883,358 397.347,983	9	440.883,592 397.341,755	6.232
10	440.883,3 397.332,789	11	440.883,454 397.326,83	5.961
12	440.883,402 397.321,112	13	440.886,218 397.319,729	3.137
14	440.885,85 397.318,264	15	440.890,007 397.315,255	5.132
16	440.893,352 397.313,104	17	440.897,03 397.311,384	4.06
18	440.909,617 397.307,001	19	440.909,413 397.348,131	41.131
20	440.926,393 397.349,885	21	440.922,179 397.370,235	20.782
22	440.920,956 397.374,267	23	440.918,686 397.381,751	7.821
24	440.914,302 397.400,289	25	440.913,54 397.405,623	5.388
26	440.912,803 397.423,287	27	440.912,765 397.423,919	0.633
28	440.899,182 397.416,582	29	440.893,469 397.413,541	6.472
30	440.892,586 397.413,072	31	440.884,631 397.408,838	9.012
32	440.884,907 397.407,591	1	440.881,271 397.405,973	3.98

**** Lungimile segmentelor sunt determinate în planul de proiecţie Stereo 70 şi sunt rotunjite la 1 milimetru.**
***** Distanţa dintre puncte este formată din segmente cumulate ce sunt mai mici decât valoarea 1 milimetru.**

Document care conține date cu caracter personal, protejat de prevederile Regulamentului (UE) nr. 679/2016 și Legii 190/2018

DATE DESPRE IMOBILUL NR. 77

Oficiul de Cadastru şi Publicitate Imobiliară VALCEA
Biroul de Cadastru şi Publicitate Imobiliară Ramnicu Valcea

A. Partea I. Descrierea imobilului

TEREN Intravilan

Adresa: Loc. Slatioarele, Str Albinelor , Nr. 135A, Jud. Valcea

Nr. Crt	Nr cadastral Nr. topografic	Suprafaţa* (mp)	Observaţii / Referinţe
A1	37748	336	Sector cadastral:37 Teren neimprejmuit;

B. Partea II. Proprietari şi acte

Inscrieri privitoare la dreptul de proprietate şi alte drepturi reale		Referinţe
108271 / 20/11/2024		
Act Notarial nr. 2364, din 15/11/2024 emis de Notar Public Cerbeanu Iulia Monica (; (act de dezmembrare));		
B1	Se infiinteaza cartea funciara 37748 a imobilului cu numarul cadastral 37748 / UAT Ocnele Mari, rezultat din dezmembrarea imobilului cu numarul cadastral 36145 inscris in cartea funciara 36145;	A1
Act Notarial nr. aut. nr. 1043, din 08/12/2008 emis de B.N.P. Iulian Stoian (CONTRACT DE VANZARE-CUMPARARE;);		
B2	Intabulare, drept de PROPRIETATE, dobandit prin Conventie, cota actuala 1/1, cota initiala 1/1	A1
	1) **STANCIU ION** 2) **STANCIU MARIA**, soti;	
	OBSERVATII: pozitie transcrisa din CF 36145/Ocnele Mari, inscrisa prin incheierea nr. 46708 din 09/12/2008; (provenita din conversia CF 887)	
Act Normativ nr. Declarație aut nr 40, din 06/01/2021 emis de BIN Banu Claudia Mihaela (; act administrativ nr Certificat extras nomenclator stradal nr 2984 din 07.03.2022, emis de Primăria Ocnele Mari;act administrativ nr Docmentatie cadastrala avizata sub nr 23322 din 23.03.2022, emis de OCPI Valcea;act administrativ nr Adeverință nr 2984 din 03.03.2022, emis de Primăria Ocnele Mari);		
B3	Se actualizeaza informatiile cadastrale si tehnice asupra imobilului de sub A1 reprezentand modificare suprafata imobil, actualizare vecinatati, actualizare adresa, actualizare categorii de folosinta si repozitionare imobil	A1
	OBSERVATII: pozitie transcrisa din CF 36145/Ocnele Mari, inscrisa prin incheierea nr. 23322 din 23/03/2022;	

C. Partea III. SARCINI .

Inscrieri privind dezmembramintele dreptului de proprietate, drepturi reale de garanţie şi sarcini	Referinţe
NU SUNT	

Anexa Nr. 1 La Partea I

Teren

Nr cadastral	Suprafaţa (mp)*	Observaţii / Referinţe
37748	336	

* Suprafaţa este determinată in planul de proiecţie Stereo 70.

DETALII LINIARE IMOBIL

Date referitoare la teren

Crt	Categorie folosință	Intra vilan	Suprafaţa (mp)	Tarla	Parcelă	Nr. topo	Observaţii / Referinţe
1	arabil	DA	336	-	-	-	

Lungime Segmente
1) Valorile lungimilor segmentelor sunt obţinute din proiecţie în plan.

Punct început	X / Y	Punct sfârşit	X / Y	Lungime segment (** (m)
1	440.676,87 396.381,934	2	440.697,829 396.388,101	21.847
2	440.697,829 396.388,101	3	440.707,659 396.388,861	9.859
3	440.707,659 396.388,861	4	440.714,18 396.388,98	6.522
4	440.714,18 396.388,98	5	440.717,052 396.389,033	2.872
5	440.717,052 396.389,033	6	440.742,358 396.386,565	25.426

Document care conține date cu caracter personal, protejat de prevederile Regulamentului (UE) nr. 679/2016 și Legii 190/2018

Punct început	X / Y	Punct sfârşit	X / Y	Lungime segment (** (m)
6	440.742,358 396.386,565	7	440.740,156 396.391,804	5.683
7	440.740,156 396.391,804	8	440.717,299 396.394,22	22.984
8	440.717,299 396.394,22	9	440.714,107 396.394,239	3.192
9	440.714,107 396.394,239	10	440.708,642 396.393,927	5.474
10	440.708,642 396.393,927	11	440.707,42 396.393,857	1.224
11	440.707,42 396.393,857	12	440.696,921 396.393,046	10.53
12	440.696,921 396.393,046	13	440.674,92 396.386,572	22.934
13	440.674,92 396.386,572	1	440.676,87 396.381,934	5.031

** Lungimile segmentelor sunt determinate în planul de proiecţie Stereo 70 şi sunt rotunjite la 1 milimetru.
*** Distanţa dintre puncte este formată din segmente cumulate ce sunt mai mici decât valoarea 1 milimetru.

Document care conține date cu caracter personal, protejat de prevederile Regulamentului (UE) nr. 679/2016 și Legii 190/2018

DATE DESPRE IMOBILUL NR. 78

Oficiul de Cadastru şi Publicitate Imobiliară VALCEA
Biroul de Cadastru şi Publicitate Imobiliară Ramnicu Valcea

A. Partea I. Descrierea imobilului

TEREN Intravilan

Adresa: Loc. Slatioarele, Str Albinelor , Nr. 135A, Jud. Valcea

Nr. Crt	Nr cadastral Nr. topografic	Suprafaţa* (mp)	Observaţii / Referinţe
A1	37745	600	Sector cadastral:37 Teren neimprejmuit;

B. Partea II. Proprietari şi acte

Inscrieri privitoare la dreptul de proprietate şi alte drepturi reale		Referinţe
108271 / 20/11/2024		
Contract De Vânzare-Cumpărare nr. aut. nr. 1043, din 08/12/2008 emis de B.N.P. Iulian Stoian;		
B2	Intabulare, drept de PROPRIETATE, dobandit prin Conventie, cota actuala 1/1, cota initiala 1/1	A1
	1) **STANCIU ION** 2) **STANCIU MARIA**, soti;	
	OBSERVATII: pozitie transcrisa din CF 36145/Ocnele Mari, inscrisa prin incheierea nr. 46708 din 09/12/2008; (provenita din conversia CF 887)	

C. Partea III. SARCINI .

Inscrieri privind dezmembramintele dreptului de proprietate, drepturi reale de garanţie şi sarcini	Referinţe
NU SUNT	

Anexa Nr. 1 La Partea I

Teren

Nr cadastral	Suprafaţa (mp)*	Observaţii / Referinţe
37745	600	

* Suprafaţa este determinată in planul de proiecţie Stereo 70.

DETALII LINIARE IMOBIL

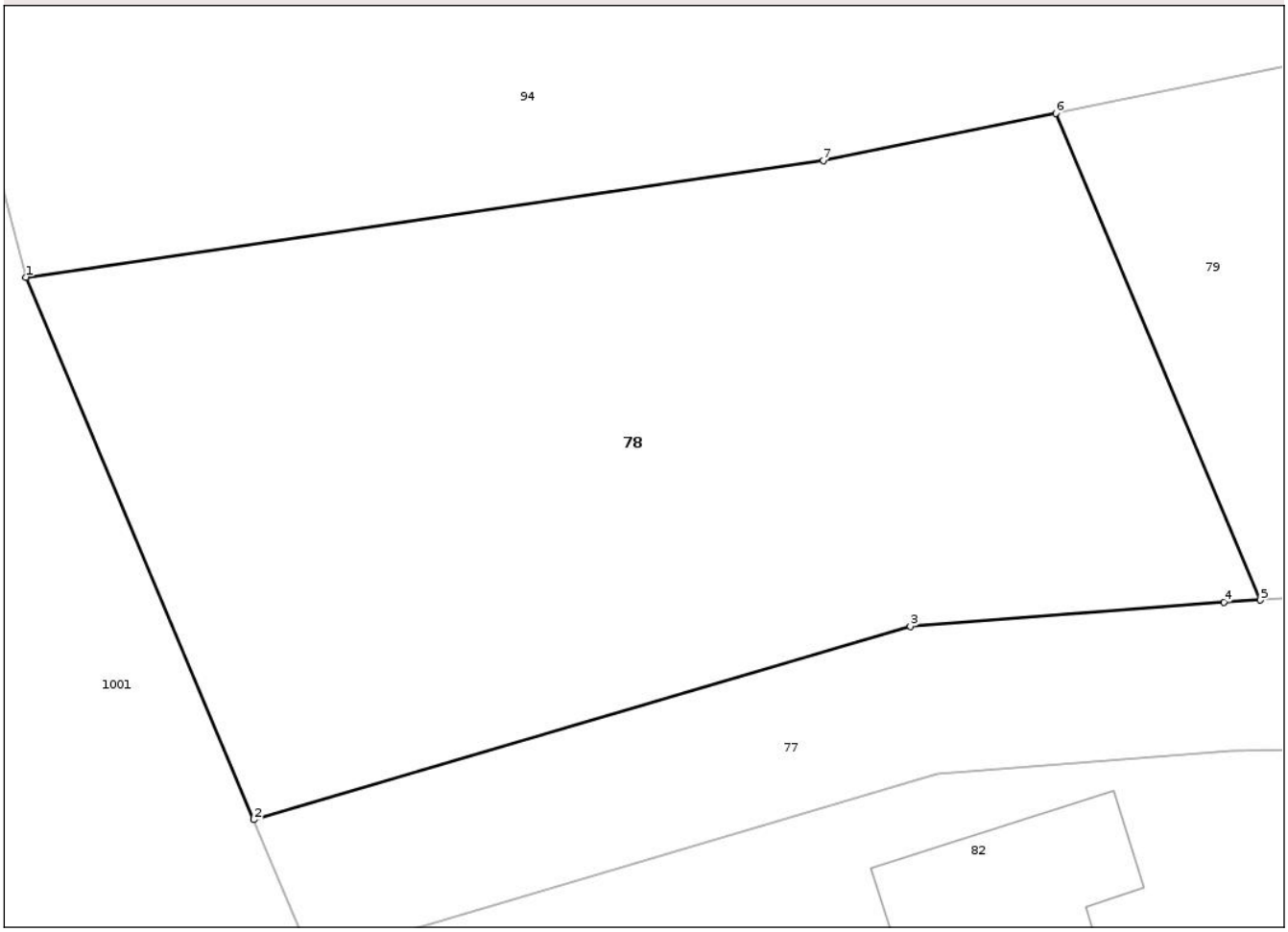

Date referitoare la teren

Crt	Categorie folosință	Intra vilan	Suprafaţa (mp)	Tarla	Parcelă	Nr. topo	Observaţii / Referinţe
1	arabil	DA	600	-	-	-	

Lungime Segmente
1) Valorile lungimilor segmentelor sunt obţinute din proiecţie în plan.

Punct început	X / Y	Punct sfârşit	X / Y	Lungime segment (** (m)
1	440.667,285 396.404,732	2	440.674,92 396.386,572	19.7
2	440.674,92 396.386,572	3	440.696,921 396.393,046	22.934
3	440.696,921 396.393,046	4	440.707,42 396.393,857	10.53
4	440.707,42 396.393,857	5	440.708,642 396.393,927	1.224
5	440.708,642 396.393,927	6	440.701,791 396.410,224	17.678

Document care conține date cu caracter personal, protejat de prevederile Regulamentului (UE) nr. 679/2016 și Legii 190/2018

Punct început	X / Y	Punct sfârşit	X / Y	Lungime segment (** (m)
6	440.701,791 396.410,224	7	440.694,0 396.408,643	7.95
7	440.694,0 396.408,643	1	440.667,285 396.404,732	27.0

** Lungimile segmentelor sunt determinate în planul de proiecţie Stereo 70 şi sunt rotunjite la 1 milimetru.
*** Distanţa dintre puncte este formată din segmente cumulate ce sunt mai mici decât valoarea 1 milimetru.

Document care conține date cu caracter personal, protejat de prevederile Regulamentului (UE) nr. 679/2016 și Legii 190/2018

DATE DESPRE IMOBILUL NR. 79

Oficiul de Cadastru şi Publicitate Imobiliară VALCEA
Biroul de Cadastru şi Publicitate Imobiliară Ramnicu Valcea

A. Partea I. Descrierea imobilului

TEREN Intravilan

Adresa: Loc. Slatioarele, Str Albinelor , Nr. 135A, Jud. Valcea

Nr. Crt	Nr cadastral Nr. topografic	Suprafaţa* (mp)	Observaţii / Referinţe
A1	37746	600	Sector cadastral:37 Teren neimprejmuit;

B. Partea II. Proprietari şi acte

Inscrieri privitoare la dreptul de proprietate şi alte drepturi reale		Referinţe
108271 / 20/11/2024		
Act Notarial nr. 2364, din 15/11/2024 emis de Notar Public Cerbeanu Iulia Monica (; (act de dezmembrare));		
B1	Se infiinteaza cartea funciara 37746 a imobilului cu numarul cadastral 37746 / UAT Ocnele Mari, rezultat din dezmembrarea imobilului cu numarul cadastral 36145 inscris in cartea funciara 36145;	A1
Contract De Vânzare-Cumpărare nr. aut. nr. 1043, din 08/12/2008 emis de B.N.P. Iulian Stoian;		
B2	Intabulare, drept de PROPRIETATE, dobandit prin Conventie, cota actuala 1/1, cota initiala 1/1	A1
	1) **STANCIU ION** 2) **STANCIU MARIA**, soti;	
	OBSERVATII: pozitie transcrisa din CF 36145/Ocnele Mari, inscrisa prin incheierea nr. 46708 din 09/12/2008; (provenita din conversia CF 887)	
Act Normativ nr. Declarație aut nr 40, din 06/01/2021 emis de BIN Banu Claudia Mihaela (; act administrativ nr Certificat extras nomenclator stradal nr 2984 din 07.03.2022, emis de Primăria Ocnele Mari;act administrativ nr Docmentatie cadastrala avizata sub nr 23322 din 23.03.2022, emis de OCPI Valcea;act administrativ nr Adeverință nr 2984 din 03.03.2022, emis de Primăria Ocnele Mari);		
B3	Se actualizeaza informatiile cadastrale si tehnice asupra imobilului de sub A1 reprezentand modificare suprafata imobil, actualizare vecinatati, actualizare adresa, actualizare categorii de folosinta si repozitionare imobil	A1
	OBSERVATII: pozitie transcrisa din CF 36145/Ocnele Mari, inscrisa prin incheierea nr. 23322 din 23/03/2022;	

C. Partea III. SARCINI .

Inscrieri privind dezmembramintele dreptului de proprietate, drepturi reale de garanţie şi sarcini	Referinţe
NU SUNT	

Anexa Nr. 1 La Partea I

Teren

Nr cadastral	Suprafaţa (mp)*	Observaţii / Referinţe
37746	600	

* Suprafaţa este determinată in planul de proiecţie Stereo 70.

DETALII LINIARE IMOBIL

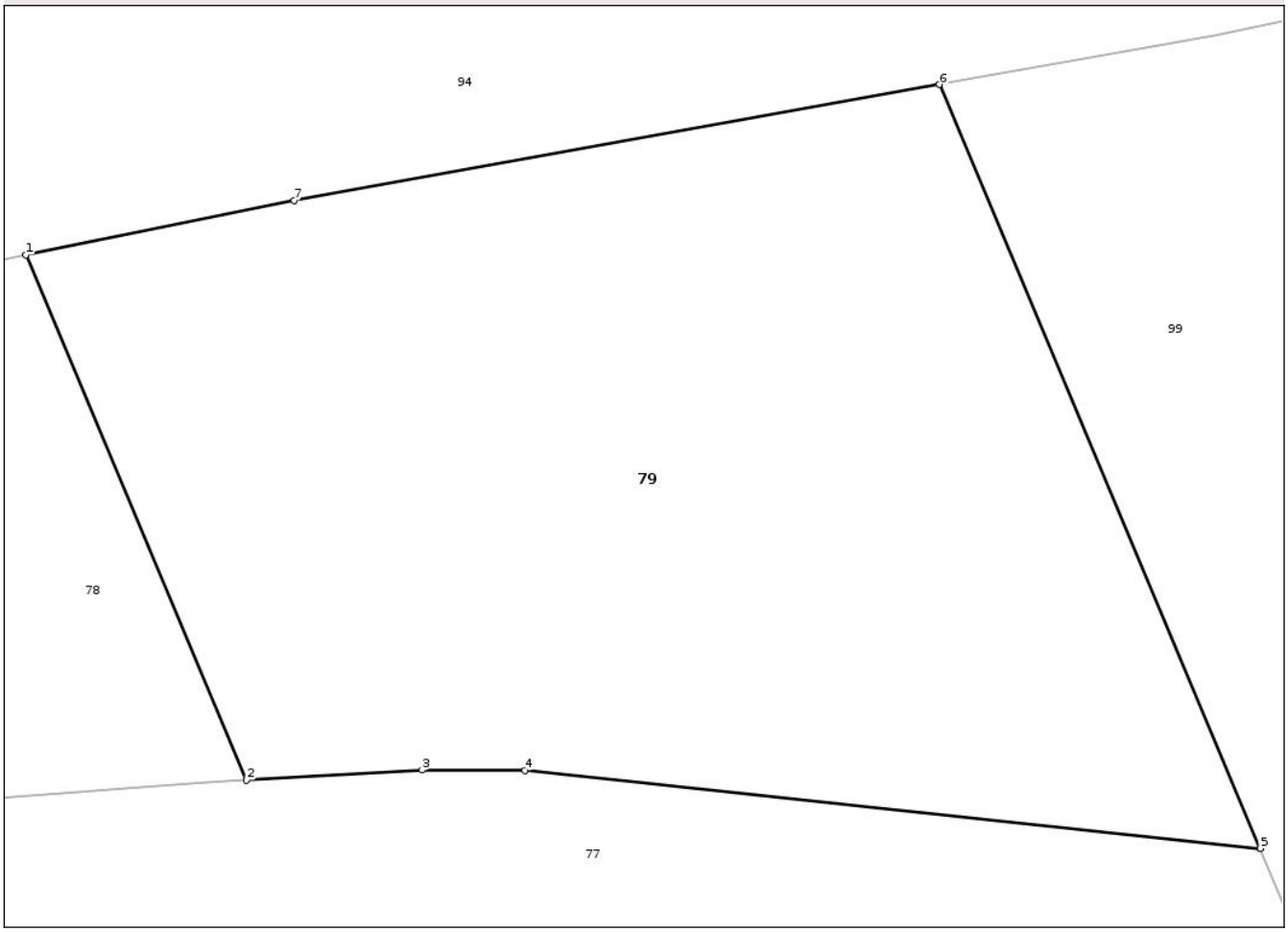

Date referitoare la teren

Crt	Categorie folosință	Intra vilan	Suprafaţa (mp)	Tarla	Parcelă	Nr. topo	Observaţii / Referinţe
1	arabil	DA	600	-	-	-	

Lungime Segmente
1) Valorile lungimilor segmentelor sunt obţinute din proiecţie în plan.

Punct început	X / Y	Punct sfârşit	X / Y	Lungime segment (** (m)
1	440.701,791 396.410,224	2	440.708,642 396.393,927	17.678
2	440.708,642 396.393,927	3	440.714,107 396.394,239	5.474
3	440.714,107 396.394,239	4	440.717,299 396.394,22	3.192
4	440.717,299 396.394,22	5	440.740,156 396.391,804	22.984
5	440.740,156 396.391,804	6	440.730,186 396.415,517	25.724

Document care conține date cu caracter personal, protejat de prevederile Regulamentului (UE) nr. 679/2016 și Legii 190/2018

Punct început	X / Y	Punct sfârşit	X / Y	Lungime segment (** (m)
6	440.730,186 396.415,517	7	440.710,129 396.411,917	20.378
7	440.710,129 396.411,917	1	440.701,791 396.410,224	8.508

** Lungimile segmentelor sunt determinate în planul de proiecţie Stereo 70 şi sunt rotunjite la 1 milimetru.
*** Distanţa dintre puncte este formată din segmente cumulate ce sunt mai mici decât valoarea 1 milimetru.

Document care conține date cu caracter personal, protejat de prevederile Regulamentului (UE) nr. 679/2016 și Legii 190/2018

DATE DESPRE IMOBILUL NR. 80

Oficiul de Cadastru şi Publicitate Imobiliară VALCEA
Biroul de Cadastru şi Publicitate Imobiliară Ramnicu Valcea

A. Partea I. Descrierea imobilului

TEREN Intravilan

Adresa: Loc. Slatioarele, Jud. Valcea

Nr. Crt	Nr cadastral Nr. topografic	Suprafaţa* (mp)	Observaţii / Referinţe
A1		1	Sector cadastral:37 Teren neimprejmuit;

Construcţii

Crt	Nr cadastral Nr. topografic	Adresa	Observaţii / Referinţe
A1.1	-C1	Loc. Slatioarele, Jud. Valcea	Nr. niveluri:1; S. construita la sol:1 mp; S. construita desfasurata:1 mp; stalp

B. Partea II. Proprietari şi acte

Inscrieri privitoare la dreptul de proprietate şi alte drepturi reale		Referinţe
/		
Act Normativ nr. 1705, din 29/06/2006 emis de GUVERNUL ROMANIEI (LEGE;);		
B1	Intabulare, drept de PROPRIETATE, dobandit prin Lege, cota actuala 1/1, cota initiala 1/1	A1, A1.1
	1) **STATUL ROMAN**, CIF:9999999999999, lipsă CUI;	
Act Administrativ nr. 6, din 20/06/2005 emis de MINISTERUL ECONOMIEI SI COMERTULUI;		
B2	Intabulare, drept de CONCESIUNE, cota actuala 1/1, cota initiala 1/1	A1.1
	1) **DISTRIBUTIE ENERGIE OLTENIA SA**, CIF:9999999999999, lipsă CUI;	

C. Partea III. SARCINI .

Inscrieri privind dezmembramintele dreptului de proprietate, drepturi reale de garanţie şi sarcini	Referinţe
NU SUNT	

Anexa Nr. 1 La Partea I

Teren

Nr cadastral	Suprafaţa (mp)*	Observaţii / Referinţe
	1	

* Suprafaţa este determinată in planul de proiecţie Stereo 70.

DETALII LINIARE IMOBIL

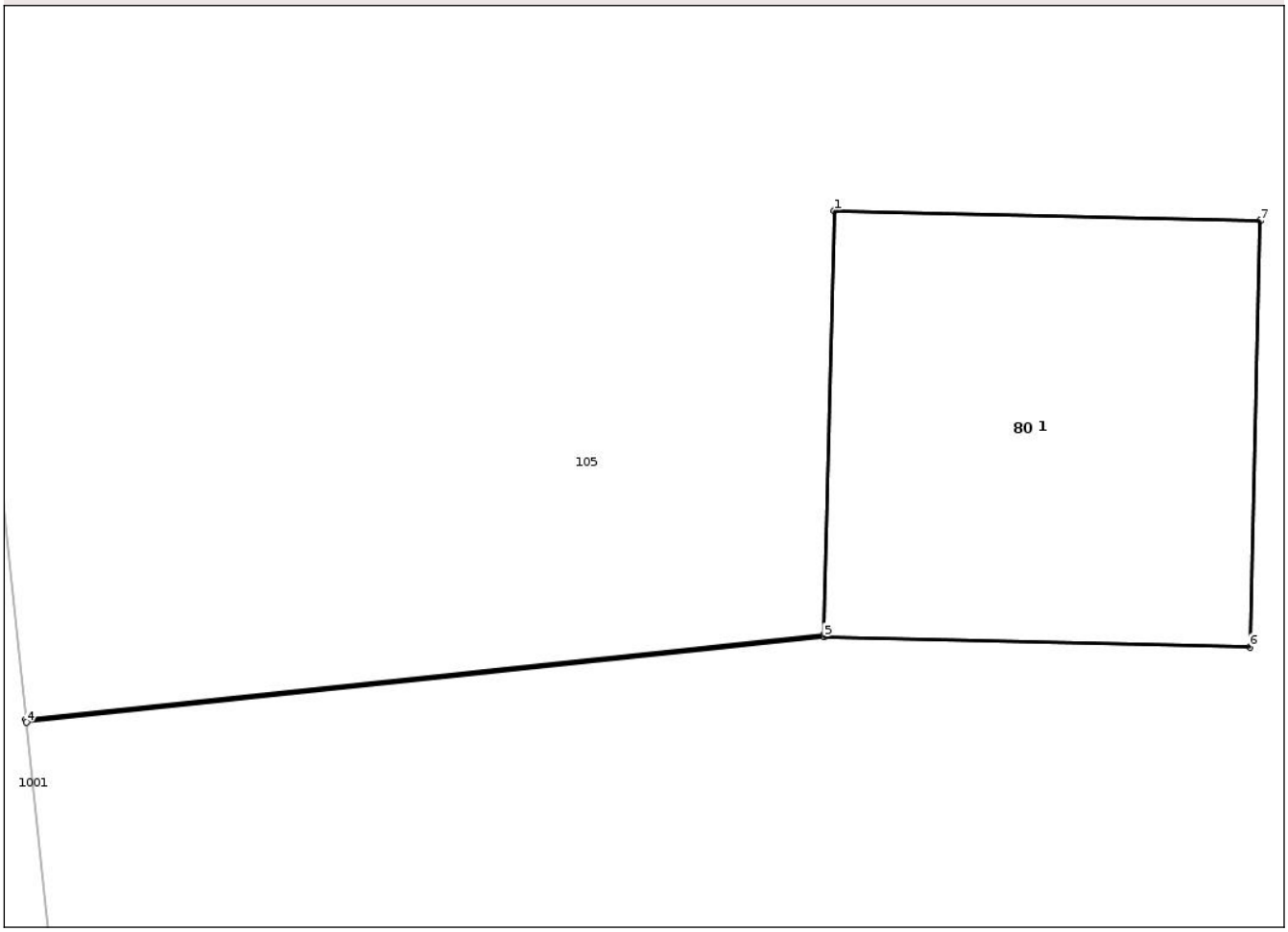

Date referitoare la teren

Crt	Categorie folosință	Intra vilan	Suprafaţa (mp)	Tarla	Parcelă	Nr. topo	Observaţii / Referinţe
1	curti constructii	DA	1	-	-	-	

Date referitoare la construcţii

Crt	Număr	Destinaţie construcţie	Supraf. (mp)	Situaţie juridică	Observaţii / Referinţe
A1.1	-C1	constructii industriale si edilitare	1	Cu acte	Nr. niveluri:1; S. construita la sol:1 mp; S. construita desfasurata:1 mp; stalp

Lungime Segmente
1) Valorile lungimilor segmentelor sunt obţinute din proiecţie în plan.

Punct început	X / Y	Punct sfârşit	X / Y	Lungime segment (** (m)
1	440.712,569 396.785,53	2	440.712,545 396.784,536	0.994
2	440.712,545 396.784,536	3	440.710,672 396.784,336	1.884
3	440.710,672 396.784,336	4	440.710,673 396.784,33	0.006

Document care conține date cu caracter personal, protejat de prevederile Regulamentului (UE) nr. 679/2016 și Legii 190/2018

Punct început	X / Y	Punct sfârşit	X / Y	Lungime segment (** (m)
4	440.710,673 396.784,33	5	440.712,545 396.784,531	1.883
5	440.712,545 396.784,531	6	440.713,545 396.784,507	1.0
6	440.713,545 396.784,507	7	440.713,569 396.785,506	0.999
7	440.713,569 396.785,506	1	440.712,569 396.785,53	1.0

** Lungimile segmentelor sunt determinate în planul de proiecţie Stereo 70 şi sunt rotunjite la 1 milimetru.
*** Distanţa dintre puncte este formată din segmente cumulate ce sunt mai mici decât valoarea 1 milimetru.

Document care conține date cu caracter personal, protejat de prevederile Regulamentului (UE) nr. 679/2016 și Legii 190/2018

DATE DESPRE IMOBILUL NR. 81

Oficiul de Cadastru şi Publicitate Imobiliară VALCEA
Biroul de Cadastru şi Publicitate Imobiliară Ramnicu Valcea

A. Partea I. Descrierea imobilului

TEREN Intravilan

Adresa: Loc. Slatioarele, Str Albinelor , Nr. 139, Jud. Valcea, PunctulPESTE DRUM

Nr. Crt	Nr cadastral Nr. topografic	Suprafaţa* (mp)	Observaţii / Referinţe
A1	35030	504	Sector cadastral:37 Teren neimprejmuit;

Construcţii

Crt	Nr cadastral Nr. topografic	Adresa	Observaţii / Referinţe
A1.1	35030-C1	Loc. Slatioarele, Str Albinelor , Nr. 139, Jud. Valcea, PunctulPESTE DRUM	Nr. niveluri:2; S. construita la sol:77 mp; S. construita desfasurata:154 mp;

B. Partea II. Proprietari şi acte

Inscrieri privitoare la dreptul de proprietate şi alte drepturi reale		Referinţe
5950 / 25/02/2009		
Act Notarial nr. contract de vanzare-cumparare aut. nr 262, din 24/02/2009 emis de BNP. STOIAN IULIAN;		
B3	Intabulare, drept de PROPRIETATE, dobandit prin Conventie, cota actuala 1/1, cota initiala 1/1	A1
	1) **POPESCU IULIANA SOTIE**, LIPSA CNP; 2) **POPESCU D.MARINEL SOT**	
/		
Act Administrativ nr. 1282, din 10/02/2025 emis de PRIMARIA COMUNEI OCNELE MARI (ADEVERINTA;);		
B4	Intabulare, drept de PROPRIETATE, dobandit prin Construire, cota actuala 1/1, cota initiala 1/1	A1.1
	1) **POPESCU D.MARINEL SOT** 2) **POPESCU IULIANA SOTIE**, LIPSA CNP;	

C. Partea III. SARCINI .

Inscrieri privind dezmembramintele dreptului de proprietate, drepturi reale de garanţie şi sarcini	Referinţe
NU SUNT	

Document care conține date cu caracter personal, protejat de prevederile Regulamentului (UE) nr. 679/2016 și Legii 190/2018

Anexa Nr. 1 La Partea I

Teren

Nr cadastral	Suprafaţa (mp)*	Observaţii / Referinţe
35030	504	

* Suprafaţa este determinată in planul de proiecţie Stereo 70.

DETALII LINIARE IMOBIL

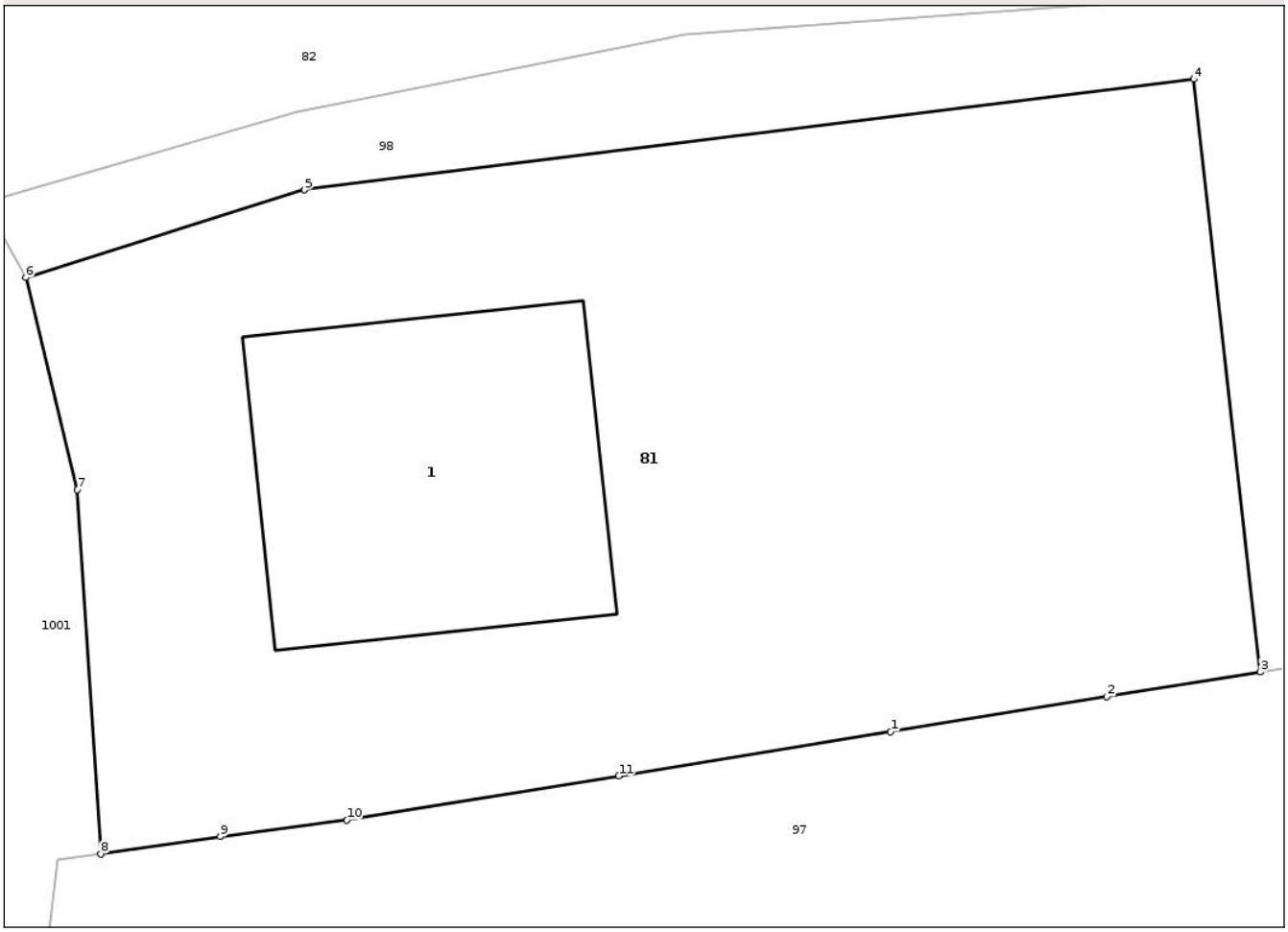

Date referitoare la teren

Crt	Categorie folosință	Intra vilan	Suprafaţa (mp)	Tarla	Parcelă	Nr. topo	Observaţii / Referinţe
1	curti constructii	DA	504	-	-	-	

Date referitoare la construcţii

Crt	Număr	Destinaţie construcţie	Supraf. (mp)	Situaţie juridică	Observaţii / Referinţe
A1.1	35030-C1	constructii de locuinte	77	Cu acte	Nr. niveluri:2; S. construita la sol:77 mp; S. construita desfasurata:154 mp;

Lungime Segmente
1) Valorile lungimilor segmentelor sunt obţinute din proiecţie în plan.

Punct început	X / Y	Punct sfârşit	X / Y	Lungime segment (** (m)
1	440.724,77 396.343,522	2	440.730,524 396.344,454	5.829
2	440.730,524 396.344,454	3	440.734,606 396.345,115	4.135
3	440.734,606 396.345,115	4	440.732,836 396.360,868	15.852
4	440.732,836 396.360,868	5	440.709,178 396.357,927	23.84

Document care conține date cu caracter personal, protejat de prevederile Regulamentului (UE) nr. 679/2016 și Legii 190/2018

Punct început	X / Y	Punct sfârşit	X / Y	Lungime segment (** (m)
5	440.709,178 396.357,927	6	440.701,763 396.355,596	7.773
6	440.701,763 396.355,596	7	440.703,133 396.349,957	5.803
7	440.703,133 396.349,957	8	440.703,754 396.340,283	9.694
8	440.703,754 396.340,283	9	440.706,932 396.340,741	3.211
9	440.706,932 396.340,741	10	440.710,305 396.341,179	3.401
10	440.710,305 396.341,179	11	440.717,538 396.342,351	7.327
11	440.717,538 396.342,351	1	440.724,77 396.343,522	7.326

** Lungimile segmentelor sunt determinate în planul de proiecţie Stereo 70 şi sunt rotunjite la 1 milimetru.
*** Distanţa dintre puncte este formată din segmente cumulate ce sunt mai mici decât valoarea 1 milimetru.

Document care conține date cu caracter personal, protejat de prevederile Regulamentului (UE) nr. 679/2016 și Legii 190/2018

DATE DESPRE IMOBILUL NR. 82

Oficiul de Cadastru şi Publicitate Imobiliară VALCEA
Biroul de Cadastru şi Publicitate Imobiliară Ramnicu Valcea

A. Partea I. Descrierea imobilului

Nr. CF vechi:127
Nr. cadastral vechi:183

TEREN Necunoscut

Adresa: Loc. Slatioarele, Str Albinelor , Nr. 137, Jud. Valcea

Nr. Crt	Nr cadastral Nr. topografic	Suprafaţa* (mp)	Observaţii / Referinţe
A1	36433	2.491	Sector cadastral:37 Teren imprejmuit;

Construcţii

Crt	Nr cadastral Nr. topografic	Adresa	Observaţii / Referinţe
A1.3	36433-C3	Loc. Slatioarele, Str Albinelor , Nr. 137, Jud. Valcea	Nr. niveluri:2; S. construita la sol:82 mp; S. construita desfasurata:129 mp; Locuinta P+M

B. Partea II. Proprietari şi acte

Inscrieri privitoare la dreptul de proprietate şi alte drepturi reale		Referinţe
37047 / 16/10/2007		
Contract De Vanzare-Cumparare nr. 3855, din 15/10/2007 emis de Notar Public Banu Claudia Mihaela;		
B5	Intabulare, drept de PROPRIETATE, dobandit prin Conventie, cota actuala 1/1, cota initiala 1/1	A1
	1) **MIRICA NARCIS-GEORGE** 2) **MIRICA ALINA-MIHAELA**, LIPSA CNP; soti;	
	OBSERVATII: cu titlu de cumparare, bun comun	
51021 / 07/07/2021		
Act Administrativ nr. 4928, din 07/05/2021 emis de Primaria Orasului Ocnele Mari;		
B9	Intabulare, drept de PROPRIETATE, dobandit prin Construire, cota actuala 1/1, cota initiala 1/1	A1.3
	1) **MIRICA NARCIS-GEORGE** 2) **MIRICA ALINA-MIHAELA**, soti, bun comun;	

C. Partea III. SARCINI .

Inscrieri privind dezmembramintele dreptului de proprietate, drepturi reale de garanţie şi sarcini	Referinţe
NU SUNT	

Document care conține date cu caracter personal, protejat de prevederile Regulamentului (UE) nr. 679/2016 și Legii 190/2018

Anexa Nr. 1 La Partea I

Teren

Nr cadastral	Suprafaţa (mp)*	Observaţii / Referinţe
36433	2.491	

* Suprafaţa este determinată in planul de proiecţie Stereo 70.

DETALII LINIARE IMOBIL

Date referitoare la teren

Crt	Categorie folosință	Intra vilan	Suprafaţa (mp)	Tarla	Parcelă	Nr. topo	Observaţii / Referinţe
1	curti constructii	DA	866	-	-	-	
2	faneata	DA	1.245	-	-	-	
3	faneata	NU	380	-	-	-	

Date referitoare la construcţii

Crt	Număr	Destinaţie construcţie	Supraf. (mp)	Situaţie juridică	Observaţii / Referinţe
A1.3	36433-C3	constructii de locuinte	Din acte: 129 Masurata: 82	Cu acte	Nr. niveluri:2; S. construita la sol:82 mp; S. construita desfasurata:129 mp; Locuinta P+M

Lungime Segmente

1) Valorile lungimilor segmentelor sunt obţinute din proiecţie în plan.

Punct început	X / Y	Punct sfârşit	X / Y	Lungime segment (** (m)
1	440.688,78 396.366,652	2	440.700,648 396.357,578	14.939
3	440.708,961 396.359,99	4	440.718,524 396.361,891	9.75

Punct început	X / Y	Punct sfârşit	X / Y	Lungime segment (** (m)
2	440.700,648 396.357,578	3	440.708,961 396.359,99	8.656
4	440.718,524 396.361,891	5	440.719,298 396.362,045	0.789

Document care conține date cu caracter personal, protejat de prevederile Regulamentului (UE) nr. 679/2016 și Legii 190/2018

Punct început	X / Y	Punct sfârşit	X / Y	Lungime segment (** (m)
5	440.719,298 396.362,045	6	440.733,441 396.363,099	14.182
7	440.733,454 396.363,097	8	440.746,358 396.364,382	12.968
9	440.776,366 396.370,379	10	440.805,896 396.376,28	30.114
11	440.804,158 396.387,45	12	440.798,688 396.386,737	5.516
13	440.781,584 396.384,737	14	440.773,739 396.384,331	7.855
15	440.768,1 396.384,039	16	440.748,517 396.385,965	19.677
17	440.742,358 396.386,565	18	440.717,052 396.389,033	25.426
19	440.714,18 396.388,98	20	440.707,659 396.388,861	6.522
21	440.697,829 396.388,101	22	440.676,87 396.381,934	21.847

Punct început	X / Y	Punct sfârşit	X / Y	Lungime segment (** (m)
6	440.733,441 396.363,099	7	440.733,454 396.363,097	0.013
8	440.746,358 396.364,382	9	440.776,366 396.370,379	30.601
10	440.805,896 396.376,28	11	440.804,158 396.387,45	11.304
12	440.798,688 396.386,737	13	440.781,584 396.384,737	17.221
14	440.773,739 396.384,331	15	440.768,1 396.384,039	5.647
16	440.748,517 396.385,965	17	440.742,358 396.386,565	6.188
18	440.717,052 396.389,033	19	440.714,18 396.388,98	2.872
20	440.707,659 396.388,861	21	440.697,829 396.388,101	9.859
22	440.676,87 396.381,934	1	440.688,78 396.366,652	19.375

** Lungimile segmentelor sunt determinate în planul de proiecţie Stereo 70 şi sunt rotunjite la 1 milimetru.
*** Distanţa dintre puncte este formată din segmente cumulate ce sunt mai mici decât valoarea 1 milimetru.

Document care conține date cu caracter personal, protejat de prevederile Regulamentului (UE) nr. 679/2016 și Legii 190/2018

DATE DESPRE IMOBILUL NR. 83

Oficiul de Cadastru şi Publicitate Imobiliară VALCEA
Biroul de Cadastru şi Publicitate Imobiliară Ramnicu Valcea

A. Partea I. Descrierea imobilului

TEREN Intravilan

Adresa: Loc. Slatioarele, Str Albinelor, Jud. Valcea

Nr. Crt	Nr cadastral Nr. topografic	Suprafaţa* (mp)	Observaţii / Referinţe
A1		Din acte: 25.869 Masurata: 3.100	Sector cadastral:37 Teren neimprejmuit; DIFERENTA DE SUPRAFATA SE REGASESTE LA ID 103

B. Partea II. Proprietari şi acte

Inscrieri privitoare la dreptul de proprietate şi alte drepturi reale		Referinţe
/		
Act Administrativ nr. 1008/52841, din 26/08/2003 emis de CJSDPAT VALCEA (TITLU DE PROPRIETATE;);		
B1	Intabulare, drept de PROPRIETATE, dobandit prin Reconstituire, cota actuala 1/1, cota initiala 1/1	A1
	1) **PAROHIA SLATIOARELE**, CIF:9999999999999, lipsă CUI;	

C. Partea III. SARCINI .

Inscrieri privind dezmembramintele dreptului de proprietate, drepturi reale de garanţie şi sarcini	Referinţe
NU SUNT	

Document care conține date cu caracter personal, protejat de prevederile Regulamentului (UE) nr. 679/2016 și Legii 190/2018

Anexa Nr. 1 La Partea I

Teren

Nr cadastral	Suprafaţa (mp)*	Observaţii / Referinţe
	Din acte: 25.869 Masurata: 3.100	DIFERENTA DE SUPRAFATA SE REGASESTE LA ID 103

* Suprafaţa este determinată in planul de proiecţie Stereo 70.

DETALII LINIARE IMOBIL

Date referitoare la teren

Crt	Categorie folosință	Intra vilan	Suprafaţa (mp)	Tarla	Parcelă	Nr. topo	Observaţii / Referinţe
1	arabil	DA	3.100	-	-	-	

Lungime Segmente
1) Valorile lungimilor segmentelor sunt obţinute din proiecţie în plan.

Punct început	X / Y	Punct sfârşit	X / Y	Lungime segment (** (m)
1	440.768,834 397.024,457	2	440.718,255 397.011,024	52.332
2	440.718,255 397.011,024	3	440.715,265 397.009,459	3.375
3	440.715,265 397.009,459	4	440.703,955 396.969,886	41.157
4	440.703,955 396.969,886	5	440.703,171 396.960,757	9.163
5	440.703,171 396.960,757	6	440.699,238 396.946,387	14.899

Document care conține date cu caracter personal, protejat de prevederile Regulamentului (UE) nr. 679/2016 și Legii 190/2018

Punct început	X / Y	Punct sfârşit	X / Y	Lungime segment (** (m)
6	440.699,238 396.946,387	7	440.695,682 396.912,99	33.586
7	440.695,682 396.912,99	8	440.694,292 396.892,542	20.495
8	440.694,292 396.892,542	9	440.694,297 396.888,752	3.79
9	440.694,297 396.888,752	10	440.695,375 396.890,712	2.237
10	440.695,375 396.890,712	11	440.697,512 396.892,525	2.802
11	440.697,512 396.892,525	12	440.731,571 396.962,839	78.129
12	440.731,571 396.962,839	13	440.748,096 396.995,893	36.955
13	440.748,096 396.995,893	14	440.759,906 397.017,682	24.784
14	440.759,906 397.017,682	15	440.764,664 397.021,936	6.382
15	440.764,664 397.021,936	1	440.768,834 397.024,457	4.873

** Lungimile segmentelor sunt determinate în planul de proiecţie Stereo 70 şi sunt rotunjite la 1 milimetru.
*** Distanţa dintre puncte este formată din segmente cumulate ce sunt mai mici decât valoarea 1 milimetru.

Document care conține date cu caracter personal, protejat de prevederile Regulamentului (UE) nr. 679/2016 și Legii 190/2018

DATE DESPRE IMOBILUL NR. 84

Oficiul de Cadastru şi Publicitate Imobiliară VALCEA
Biroul de Cadastru şi Publicitate Imobiliară Ramnicu Valcea

A. Partea I. Descrierea imobilului

TEREN Intravilan

Adresa: Loc. Slatioarele, Jud. Valcea

Nr. Crt	Nr cadastral Nr. topografic	Suprafaţa* (mp)	Observaţii / Referinţe
A1		1.495	Sector cadastral:37 Teren neimprejmuit;

B. Partea II. Proprietari şi acte

Inscrieri privitoare la dreptul de proprietate şi alte drepturi reale		Referinţe
/		
Act Normativ nr. 7, din 13/03/1996 emis de PARLAMENTUL ROMÂNIEI (LEGE; ,art.13);		
B1	Inscrierea posesiei, drept de PROPRIETATE, dobandit prin Lege, cota actuala 1/1, cota initiala 1/1	A1
	1) **NEIDENTIFICAT NEIDENTIFICAT**	
B2	Se notează mențiunea de proprietar neidentificat.	A1

C. Partea III. SARCINI .

Inscrieri privind dezmembramintele dreptului de proprietate, drepturi reale de garanţie şi sarcini	Referinţe
NU SUNT	

Document care conține date cu caracter personal, protejat de prevederile Regulamentului (UE) nr. 679/2016 și Legii 190/2018

Anexa Nr. 1 La Partea I

Teren

Nr cadastral	Suprafaţa (mp)*	Observaţii / Referinţe
	1.495	

* Suprafaţa este determinată in planul de proiecţie Stereo 70.

DETALII LINIARE IMOBIL

Date referitoare la teren

Crt	Categorie folosință	Intra vilan	Suprafaţa (mp)	Tarla	Parcelă	Nr. topo	Observaţii / Referinţe
1	ape curgatoare	DA	1.495	-	-	-	

Lungime Segmente

1) Valorile lungimilor segmentelor sunt obţinute din proiecţie în plan.

Punct început	X / Y	Punct sfârşit	X / Y	Lungime segment
1	440.697,512 396.892,525	2	440.695,375 396.890,712	2.802
4	440.695,257 396.886,249	5	440.697,227 396.889,766	4.031
7	440.734,254 396.961,498	8	440.750,757 396.994,508	36.905
10	440.766,5 397.019,553	11	440.770,014 397.021,873	4.211
13	440.821,086 397.032,681	14	440.863,697 397.041,268	43.468

Punct început	X / Y	Punct sfârşit	X / Y	Lungime segment
2	440.695,375 396.890,712	3	440.694,297 396.888,752	2.237
5	440.697,227 396.889,766	6	440.699,425 396.891,084	2.563
8	440.750,757 396.994,508	9	440.762,295 397.015,794	24.212
11	440.770,014 397.021,873	12	440.781,14 397.024,63	11.463
14	440.863,697 397.041,268	15	440.885,069 397.046,311	21.959

Punct început	X / Y	Punct sfârşit	X / Y	Lungime segment
3	440.694,297 396.888,752	4	440.695,257 396.886,249	2.681
6	440.699,425 396.891,084	7	440.734,254 396.961,498	78.557
9	440.762,295 397.015,794	10	440.766,5 397.019,553	5.64
12	440.781,14 397.024,63	13	440.821,086 397.032,681	40.749
15	440.885,069 397.046,311	16	440.902,727 397.050,478	18.143

Document care conține date cu caracter personal, protejat de prevederile Regulamentului (UE) nr. 679/2016 și Legii 190/2018

Punct început	X / Y	Punct sfârşit	X / Y	Lungime segment
16	440.902,727 397.050,478	17	440.920,246 397.054,611	18.0
19	440.969,452 397.066,222	20	440.985,491 397.070,007	16.48
22	441.039,286 397.082,933	23	441.066,516 397.088,944	27.886
25	441.091,517 397.094,896	26	441.102,937 397.097,614	11.739
28	441.126,818 397.102,746	29	441.136,772 397.105,475	10.321
31	441.111,583 397.101,548	32	441.102,229 397.100,057	9.472
34	440.993,246 397.074,919	35	440.863,056 397.044,199	133.765
37	440.780,477 397.027,057	38	440.768,834 397.024,457	11.93
40	440.759,906 397.017,682	41	440.748,096 396.995,893	24.784

Punct început	X / Y	Punct sfârşit	X / Y	Lungime segment
17	440.920,246 397.054,611	18	440.932,245 397.057,443	12.329
20	440.985,491 397.070,007	21	440.989,938 397.071,057	4.569
23	441.066,516 397.088,944	24	441.067,196 397.089,106	0.699
26	441.102,937 397.097,614	27	441.112,246 397.098,953	9.405
29	441.136,772 397.105,475	30	441.119,833 397.104,027	17.001
32	441.102,229 397.100,057	33	441.065,873 397.091,875	37.265
35	440.863,056 397.044,199	36	440.820,493 397.035,473	43.448
38	440.768,834 397.024,457	39	440.764,664 397.021,936	4.873
41	440.748,096 396.995,893	42	440.731,571 396.962,839	36.955

Punct început	X / Y	Punct sfârşit	X / Y	Lungime segment
18	440.932,245 397.057,443	19	440.969,452 397.066,222	38.229
21	440.989,938 397.071,057	22	441.039,286 397.082,933	50.757
24	441.067,196 397.089,106	25	441.091,517 397.094,896	25.001
27	441.112,246 397.098,953	28	441.126,818 397.102,746	15.058
30	441.119,833 397.104,027	31	441.111,583 397.101,548	8.614
33	441.065,873 397.091,875	34	440.993,246 397.074,919	74.58
36	440.820,493 397.035,473	37	440.780,477 397.027,057	40.891
39	440.764,664 397.021,936	40	440.759,906 397.017,682	6.382
42	440.731,571 396.962,839	1	440.697,512 396.892,525	78.129

**** Lungimile segmentelor sunt determinate în planul de proiecţie Stereo 70 şi sunt rotunjite la 1 milimetru.**
***** Distanţa dintre puncte este formată din segmente cumulate ce sunt mai mici decât valoarea 1 milimetru.**

Document care conține date cu caracter personal, protejat de prevederile Regulamentului (UE) nr. 679/2016 și Legii 190/2018

DATE DESPRE IMOBILUL NR. 85

Oficiul de Cadastru şi Publicitate Imobiliară VALCEA
Biroul de Cadastru şi Publicitate Imobiliară Ramnicu Valcea

A. Partea I. Descrierea imobilului

TEREN Intravilan

Adresa: Loc. Slatioarele, Str Albinelor , Nr. 157, Jud. Valcea

Nr. Crt	Nr cadastral Nr. topografic	Suprafaţa* (mp)	Observaţii / Referinţe
A1	37442	500	Sector cadastral:37 Teren neimprejmuit;

B. Partea II. Proprietari şi acte

Inscrieri privitoare la dreptul de proprietate şi alte drepturi reale		Referinţe
77580 / 29/08/2023		
Act Notarial nr. Contract de donatie aut. nr. 2293, din 28/08/2023 emis de Notar Public Cerbeanu Iulia Monica;		
B2	Intabulare, drept de PROPRIETATE, dobandit prin Conventie, cota actuala 1/1, cota initiala 1/1	A1
	1) **TUTULESCU ION**	
	OBSERVATII: bun propriu	

C. Partea III. SARCINI .

Inscrieri privind dezmembramintele dreptului de proprietate, drepturi reale de garanţie şi sarcini	Referinţe
NU SUNT	

Document care conține date cu caracter personal, protejat de prevederile Regulamentului (UE) nr. 679/2016 și Legii 190/2018

Anexa Nr. 1 La Partea I

Teren

Nr cadastral	Suprafaţa (mp)*	Observaţii / Referinţe
37442	500	

* Suprafaţa este determinată in planul de proiecţie Stereo 70.

DETALII LINIARE IMOBIL

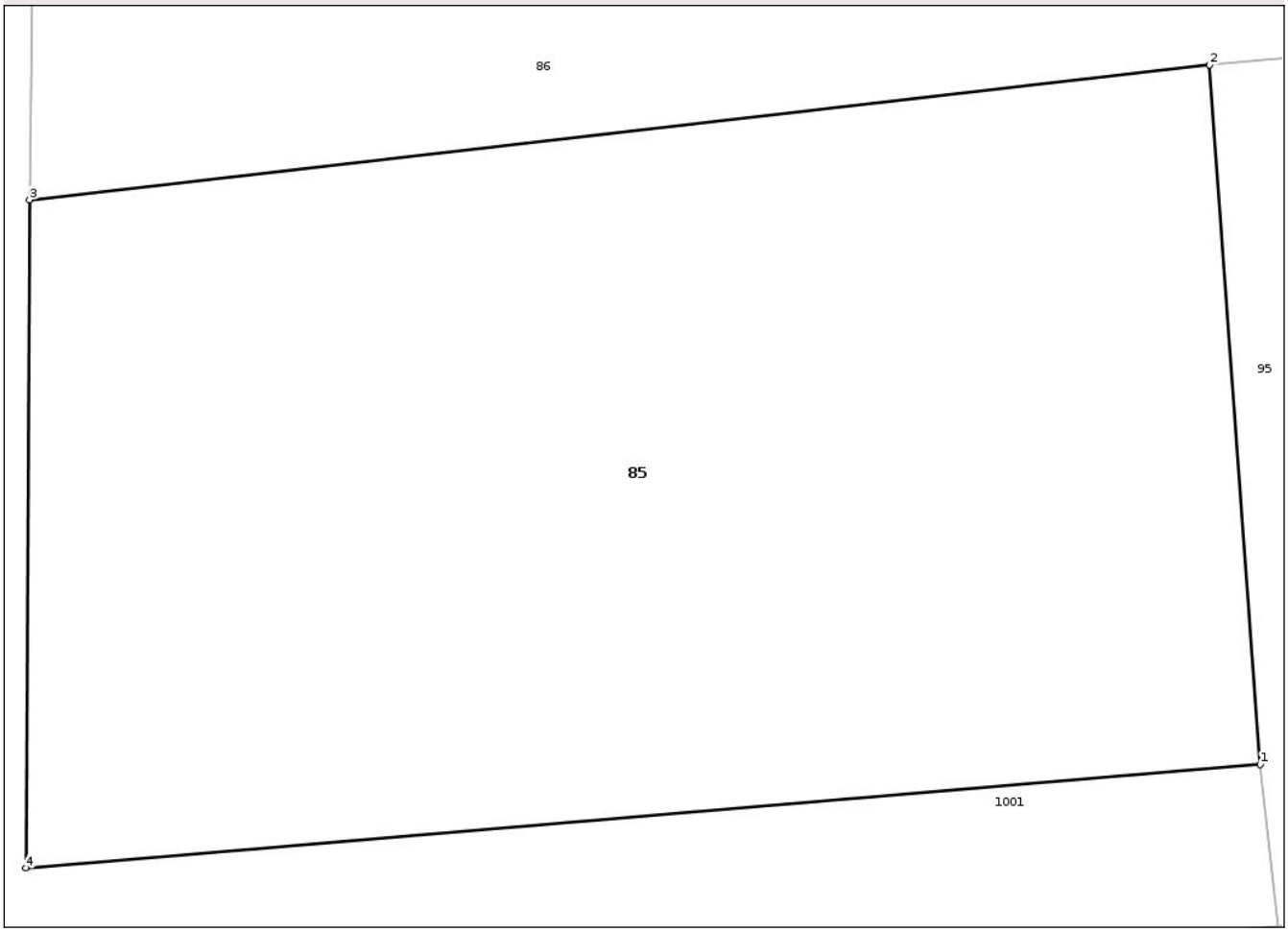

Date referitoare la teren

Crt	Categorie folosință	Intra vilan	Suprafaţa (mp)	Tarla	Parcelă	Nr. topo	Observaţii / Referinţe
1	pasune	DA	500	-	-	-	

Lungime Segmente
1) Valorile lungimilor segmentelor sunt obţinute din proiecţie în plan.

Punct început	X / Y	Punct sfârşit	X / Y	Lungime segment (** (m)
1	440.744,919 396.196,715	2	440.743,678 396.213,893	17.223
2	440.743,678 396.213,893	3	440.714,669 396.210,577	29.198
3	440.714,669 396.210,577	4	440.714,579 396.194,17	16.407
4	440.714,579 396.194,17	1	440.744,919 396.196,715	30.447

**** Lungimile segmentelor sunt determinate în planul de proiecţie Stereo 70 şi sunt rotunjite la 1 milimetru.**

Document care conține date cu caracter personal, protejat de prevederile Regulamentului (UE) nr. 679/2016 și Legii 190/2018

***** Distanţa dintre puncte este formată din segmente cumulate ce sunt mai mici decât valoarea 1 milimetru.**

Document care conține date cu caracter personal, protejat de prevederile Regulamentului (UE) nr. 679/2016 și Legii 190/2018

DATE DESPRE IMOBILUL NR. 86

Oficiul de Cadastru şi Publicitate Imobiliară VALCEA
Biroul de Cadastru şi Publicitate Imobiliară Ramnicu Valcea

A. Partea I. Descrierea imobilului

TEREN Intravilan

Adresa: Loc. Slatioarele, Str Albinelor, Nr. 155, Jud. Valcea

Nr. Crt	Nr cadastral Nr. topografic	Suprafaţa* (mp)	Observaţii / Referinţe
A1		500	Sector cadastral:37 Teren neimprejmuit;

B. Partea II. Proprietari şi acte

Inscrieri privitoare la dreptul de proprietate şi alte drepturi reale		Referinţe
/		
Act Administrativ nr. 750, din 05/12/2005 emis de CJSDPAT VALCEA (TITLU DE PROPRIETATE;);		
B1	Intabulare, drept de PROPRIETATE, dobandit prin Reconstituire, cota actuala 1/1, cota initiala 1/1	A1
	1) **DIRINEA GHEORGHE** DEFUNCT:Da	

C. Partea III. SARCINI .

Inscrieri privind dezmembramintele dreptului de proprietate, drepturi reale de garanţie şi sarcini	Referinţe
NU SUNT	

Document care conține date cu caracter personal, protejat de prevederile Regulamentului (UE) nr. 679/2016 și Legii 190/2018

Anexa Nr. 1 La Partea I

Teren

Nr cadastral	Suprafaţa (mp)*	Observaţii / Referinţe
	500	

* Suprafaţa este determinată in planul de proiecţie Stereo 70.

DETALII LINIARE IMOBIL

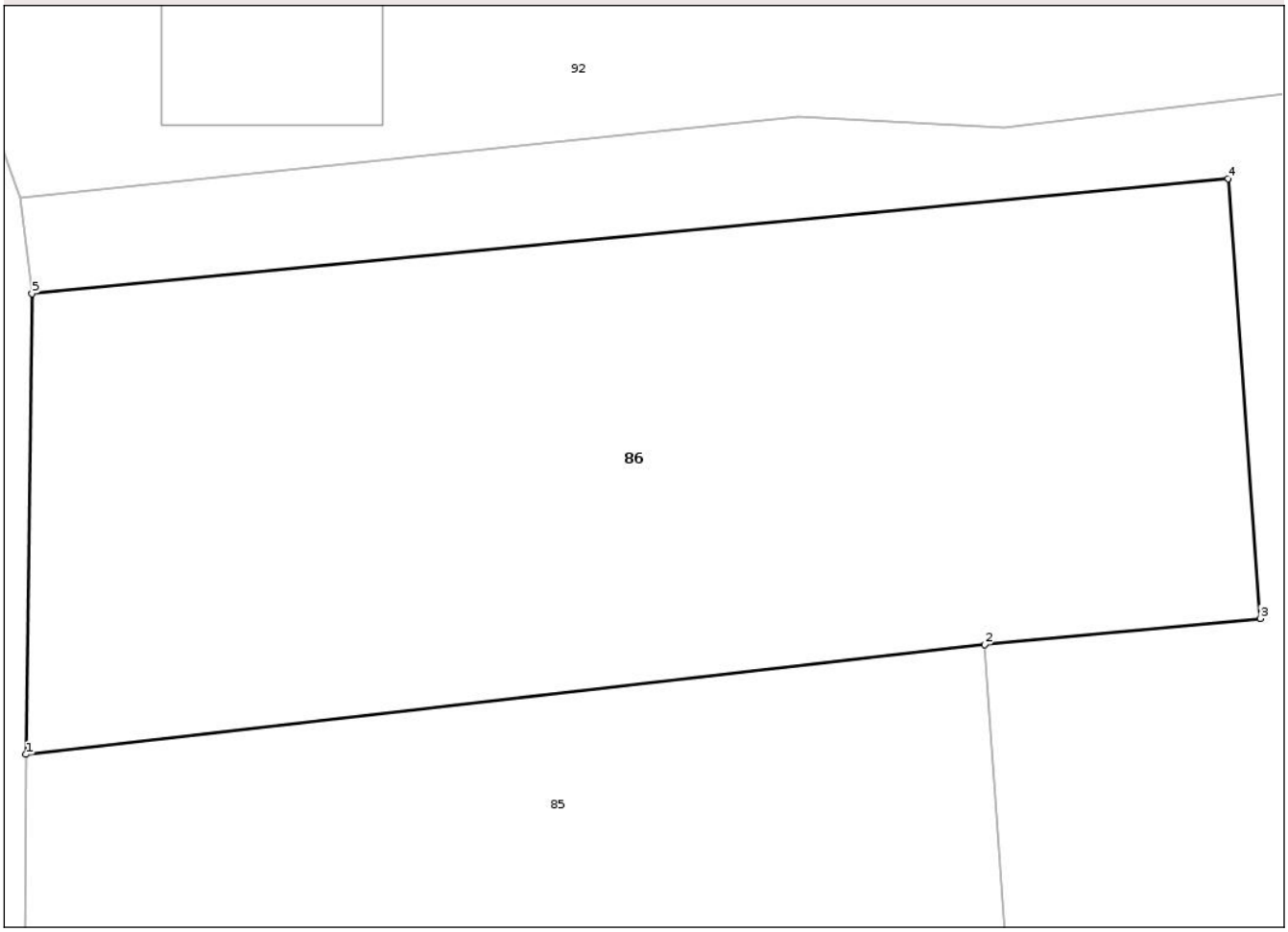

Date referitoare la teren

Crt	Categorie folosință	Intra vilan	Suprafaţa (mp)	Tarla	Parcelă	Nr. topo	Observaţii / Referinţe
1	arabil	DA	500	-	-	-	

Lungime Segmente
1) Valorile lungimilor segmentelor sunt obţinute din proiecţie în plan.

Punct început	X / Y	Punct sfârşit	X / Y	Lungime segment (** (m)
1	440.714,669 396.210,577	2	440.743,678 396.213,893	29.198
2	440.743,678 396.213,893	3	440.752,019 396.214,684	8.378
3	440.752,019 396.214,684	4	440.751,045 396.227,984	13.336
4	440.751,045 396.227,984	5	440.714,852 396.224,508	36.36
5	440.714,852 396.224,508	1	440.714,669 396.210,577	13.932

Document care conține date cu caracter personal, protejat de prevederile Regulamentului (UE) nr. 679/2016 și Legii 190/2018

** Lungimile segmentelor sunt determinate în planul de proiecţie Stereo 70 şi sunt rotunjite la 1 milimetru.
*** Distanţa dintre puncte este formată din segmente cumulate ce sunt mai mici decât valoarea 1 milimetru.

Document care conține date cu caracter personal, protejat de prevederile Regulamentului (UE) nr. 679/2016 și Legii 190/2018

DATE DESPRE IMOBILUL NR. 87

Oficiul de Cadastru şi Publicitate Imobiliară VALCEA
Biroul de Cadastru şi Publicitate Imobiliară Ramnicu Valcea

A. Partea I. Descrierea imobilului

TEREN Necunoscut Nr. cadastral vechi:120

Adresa: Loc. Slatioarele, Str Albinelor, Nr. 127, Jud. Valcea

Nr. Crt	Nr cadastral Nr. topografic	Suprafaţa* (mp)	Observaţii / Referinţe
A1		Din acte: 3.226 Masurata: 3.692	Sector cadastral:37 Teren imprejmuit;

Construcţii

Crt	Nr cadastral Nr. topografic	Adresa	Observaţii / Referinţe
A1.1	-C1	Loc. Slatioarele, Str Albinelor, Nr. 127, Jud. Valcea	Nr. niveluri:2; S. construita la sol:90 mp; S. construita desfasurata:180 mp;
A1.2	-C2	Loc. Slatioarele, Str Albinelor, Nr. 127, Jud. Valcea	Nr. niveluri:1; S. construita la sol:27 mp; S. construita desfasurata:27 mp;

B. Partea II. Proprietari şi acte

Inscrieri privitoare la dreptul de proprietate şi alte drepturi reale		Referinţe
/		
Act Notarial nr. 365, din 26/02/2008 emis de BNP DAN MITROI ADRIAN (CONTRACT DE VANZARE-CUMPARARE;);		
B1	Intabulare, drept de PROPRIETATE, dobandit prin Conventie, cota actuala 1/1, cota initiala 1/1	A1
	1) **MIHALACHE FLORIN-DANIEL** 2) **MIHALACHE SILVIA-ELISA**, LIPSA CNP;	
Act Administrativ nr. 1282, din 10/02/2025 emis de PRIMARIA COMUNEI OCNELE MARI (ADEVERINTA;);		
B2	Intabulare, drept de PROPRIETATE, dobandit prin Construire, cota actuala 1/1, cota initiala 1/1	A1.1, A1.2
	1) **MIHALACHE FLORIN-DANIEL** 2) **MIHALACHE SILVIA-ELISA**, LIPSA CNP;	

C. Partea III. SARCINI .

Inscrieri privind dezmembramintele dreptului de proprietate, drepturi reale de garanţie şi sarcini	Referinţe
NU SUNT	

Document care conține date cu caracter personal, protejat de prevederile Regulamentului (UE) nr. 679/2016 și Legii 190/2018

Anexa Nr. 1 La Partea I

Teren

Nr cadastral	Suprafaţa (mp)*	Observaţii / Referinţe
	Din acte: 3.226 Masurata: 3.692	

* Suprafaţa este determinată in planul de proiecţie Stereo 70.

DETALII LINIARE IMOBIL

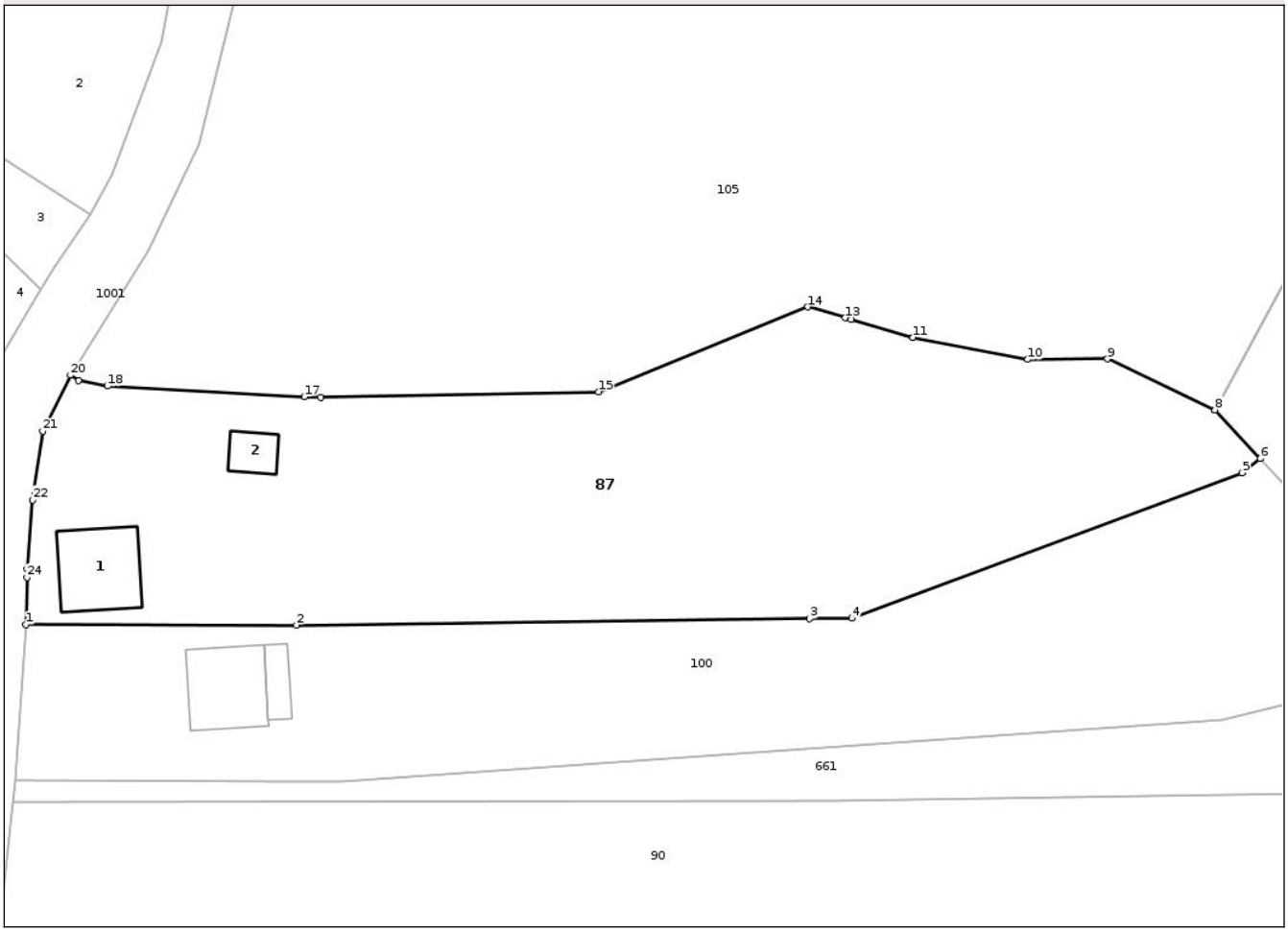

Date referitoare la teren

Crt	Categorie folosinţă	Intra vilan	Suprafaţa (mp)	Tarla	Parcelă	Nr. topo	Observaţii / Referinţe
1	curti constructii	DA	845	-	-	-	
2	faneata	DA	1.768	-	-	-	
3	faneata	NU	1.079	-	-	-	

Date referitoare la construcţii

Crt	Număr	Destinaţie construcţie	Supraf. (mp)	Situaţie juridică	Observaţii / Referinţe
A1.1	-C1	constructii de locuinte	90	Cu acte	Nr. niveluri:2; S. construita la sol:90 mp; S. construita desfasurata:180 mp;
A1.2	-C2	constructii anexa	27	Cu acte	Nr. niveluri:1; S. construita la sol:27 mp; S. construita desfasurata:27 mp;

Lungime Segmente

1) Valorile lungimilor segmentelor sunt obţinute din proiecţie în plan.

Punct început	X / Y	Punct sfârşit	X / Y	Lungime segment (** (m)
1	440.661,66 396.523,612	2	440.693,165 396.523,553	31.505

Punct început	X / Y	Punct sfârşit	X / Y	Lungime segment (** (m)
2	440.693,165 396.523,553	3	440.752,96 396.524,291	59.8

Document care conține date cu caracter personal, protejat de prevederile Regulamentului (UE) nr. 679/2016 și Legii 190/2018

Punct început	X / Y	Punct sfârşit	X / Y	Lungime segment (** (m)
3	440.752,96 396.524,291	4	440.757,873 396.524,352	4.913
5	440.803,349 396.541,285	6	440.805,473 396.542,928	2.685
7	440.800,185 396.548,596	8	440.800,181 396.548,6	0.006
9	440.787,672 396.554,554	10	440.778,351 396.554,482	9.321
11	440.765,02 396.557,068	12	440.757,812 396.559,153	7.503
13	440.757,132 396.559,349	14	440.752,781 396.560,607	4.529
15	440.728,37 396.550,722	16	440.696,002 396.550,043	32.375
17	440.694,1 396.550,146	18	440.671,161 396.551,382	22.972
19	440.667,785 396.552,076	20	440.666,845 396.552,658	1.106
21	440.663,599 396.546,132	22	440.662,464 396.538,115	8.097
23	440.661,822 396.530,096	24	440.661,797 396.529,097	0.999

Punct început	X / Y	Punct sfârşit	X / Y	Lungime segment (** (m)
4	440.757,873 396.524,352	5	440.803,349 396.541,285	48.526
6	440.805,473 396.542,928	7	440.800,185 396.548,596	7.752
8	440.800,181 396.548,6	9	440.787,672 396.554,554	13.854
10	440.778,351 396.554,482	11	440.765,02 396.557,068	13.58
12	440.757,812 396.559,153	13	440.757,132 396.559,349	0.708
14	440.752,781 396.560,607	15	440.728,37 396.550,722	26.336
16	440.696,002 396.550,043	17	440.694,1 396.550,146	1.905
18	440.671,161 396.551,382	19	440.667,785 396.552,076	3.447
20	440.666,845 396.552,658	21	440.663,599 396.546,132	7.289
22	440.662,464 396.538,115	23	440.661,822 396.530,096	8.045
24	440.661,797 396.529,097	1	440.661,66 396.523,612	5.487

** Lungimile segmentelor sunt determinate în planul de proiecţie Stereo 70 şi sunt rotunjite la 1 milimetru.
*** Distanţa dintre puncte este formată din segmente cumulate ce sunt mai mici decât valoarea 1 milimetru.

Document care conține date cu caracter personal, protejat de prevederile Regulamentului (UE) nr. 679/2016 și Legii 190/2018

DATE DESPRE IMOBILUL NR. 88

Oficiul de Cadastru şi Publicitate Imobiliară VALCEA
Biroul de Cadastru şi Publicitate Imobiliară Ramnicu Valcea

A. Partea I. Descrierea imobilului

TEREN Intravilan

Adresa: Loc. Slatioarele, Str Albinelor , Nr. 159, Jud. Valcea

Nr. Crt	Nr cadastral Nr. topografic	Suprafaţa* (mp)	Observaţii / Referinţe
A1	36324	Din acte: 500 Masurata: 628	Sector cadastral:37 Teren imprejmuit;

B. Partea II. Proprietari şi acte

Inscrieri privitoare la dreptul de proprietate şi alte drepturi reale		Referinţe
39962 / 12/07/2018		
Act Notarial nr. 1711, din 10/07/2018 emis de Notar Public Firan Rodica;		
B4	Intabulare, drept de PROPRIETATE, dobandit prin Iesire Din Indiviziune, cota actuala 1/1, cota initiala 1/1	A1
	1) **BOSA MARCELA ANGELICA**	

C. Partea III. SARCINI .

Inscrieri privind dezmembramintele dreptului de proprietate, drepturi reale de garanţie şi sarcini	Referinţe
NU SUNT	

Document care conține date cu caracter personal, protejat de prevederile Regulamentului (UE) nr. 679/2016 și Legii 190/2018

Anexa Nr. 1 La Partea I

Teren

Nr cadastral	Suprafaţa (mp)*	Observaţii / Referinţe
36324	Din acte: 500 Masurata: 628	

* Suprafaţa este determinată in planul de proiecţie Stereo 70.

DETALII LINIARE IMOBIL

Date referitoare la teren

Crt	Categorie folosinţă	Intra vilan	Suprafaţa (mp)	Tarla	Parcelă	Nr. topo	Observaţii / Referinţe
1	arabil	DA	628	-	-	-	

Lungime Segmente
1) Valorile lungimilor segmentelor sunt obţinute din proiecţie în plan.

Punct început	X / Y	Punct sfârşit	X / Y	Lungime segment (** (m)
1	440.753,515 396.193,422	2	440.745,352 396.192,737	8.192
2	440.745,352 396.192,737	3	440.714,586 396.190,157	30.874
3	440.714,586 396.190,157	4	440.714,899 396.173,349	16.811
4	440.714,899 396.173,349	5	440.755,657 396.179,002	41.148
5	440.755,657 396.179,002	1	440.753,515 396.193,422	14.578

Document care conține date cu caracter personal, protejat de prevederile Regulamentului (UE) nr. 679/2016 și Legii 190/2018

** Lungimile segmentelor sunt determinate în planul de proiecţie Stereo 70 şi sunt rotunjite la 1 milimetru.
*** Distanţa dintre puncte este formată din segmente cumulate ce sunt mai mici decât valoarea 1 milimetru.

Document care conține date cu caracter personal, protejat de prevederile Regulamentului (UE) nr. 679/2016 și Legii 190/2018

DATE DESPRE IMOBILUL NR. 89

Oficiul de Cadastru şi Publicitate Imobiliară VALCEA
Biroul de Cadastru şi Publicitate Imobiliară Ramnicu Valcea

A. Partea I. Descrierea imobilului

TEREN Necunoscut Nr. cadastral vechi:653

Adresa: Loc. Slatioarele, Str Albinelor, Nr. 133, Jud. Valcea

Nr. Crt	Nr cadastral Nr. topografic	Suprafaţa* (mp)	Observaţii / Referinţe
A1		3.000	Sector cadastral:37 Teren neimprejmuit;

Construcţii

Crt	Nr cadastral Nr. topografic	Adresa	Observaţii / Referinţe
A1.1	-C1	Loc. Slatioarele, Str Albinelor, Nr. 133, Jud. Valcea	Nr. niveluri:1; S. construita la sol:74 mp; S. construita desfasurata:74 mp;
A1.2	-C2	Loc. Slatioarele, Str Albinelor, Nr. 133, Jud. Valcea	Nr. niveluri:1; S. construita la sol:30 mp; S. construita desfasurata:30 mp;

B. Partea II. Proprietari şi acte

Inscrieri privitoare la dreptul de proprietate şi alte drepturi reale		Referinţe
/		
Act Notarial nr. 393, din 26/03/1984 emis de NP MARINESCU ELEONORA (CERTIFICAT DE MOSTENITOR;);		
B1	Intabulare, drept de PROPRIETATE, dobandit prin Succesiune, cota actuala 3/4, cota initiala 3/4	A1
	1) **SMARANDESCU GHEORGHE**	
B2	Intabulare, drept de PROPRIETATE, dobandit prin Succesiune, cota actuala 3/8, cota initiala 3/8	A1.1
	1) **SMARANDESCU GHEORGHE**	
Act Notarial nr. 701, din 14/02/2005 emis de BNP FIRAN RODICA (CONTRACT DE VANZARE-CUMPARARE;);		
B3	Intabulare, drept de PROPRIETATE, dobandit prin Conventie, cota actuala 2/8, cota initiala 2/8	A1
	1) **SMARANDESCU GHEORGHE** 2) **SMARANDESCU GEROGETA**	
B4	Intabulare, drept de PROPRIETATE, dobandit prin Conventie, cota actuala 5/8, cota initiala 5/8	A1.1
	1) **SMARANDESCU GEROGETA** 2) **SMARANDESCU GHEORGHE**	
B5	Intabulare, drept de PROPRIETATE, dobandit prin Conventie, cota actuala 1/1, cota initiala 1/1	A1.2
	1) **SMARANDESCU GHEORGHE** 2) **SMARANDESCU GEROGETA**	

C. Partea III. SARCINI .

Inscrieri privind dezmembramintele dreptului de proprietate, drepturi reale de garanţie şi sarcini	Referinţe
NU SUNT	

Document care conține date cu caracter personal, protejat de prevederile Regulamentului (UE) nr. 679/2016 și Legii 190/2018

Anexa Nr. 1 La Partea I

Teren

Nr cadastral	Suprafaţa (mp)*	Observaţii / Referinţe
	3.000	

* Suprafaţa este determinată in planul de proiecţie Stereo 70.

DETALII LINIARE IMOBIL

Date referitoare la teren

Crt	Categorie folosință	Intra vilan	Suprafaţa (mp)	Tarla	Parcelă	Nr. topo	Observaţii / Referinţe
1	curti constructii	DA	597	-	-	-	
2	faneata	DA	1.611	-	23	-	
3	faneata	NU	792	-	-	-	

Date referitoare la construcţii

Crt	Număr	Destinaţie construcţie	Supraf. (mp)	Situaţie juridică	Observaţii / Referinţe
A1.1	-C1	constructii de locuinte	74	Cu acte	Nr. niveluri:1; S. construita la sol:74 mp; S. construita desfasurata:74 mp;
A1.2	-C2	constructii anexa	Din acte: 24 Masurata: 30	Cu acte	Nr. niveluri:1; S. construita la sol:30 mp; S. construita desfasurata:30 mp;

Lungime Segmente

1) Valorile lungimilor segmentelor sunt obţinute din proiecţie în plan.

Punct început	X / Y	Punct sfârşit	X / Y	Lungime segment (** (m)
1	440.661,665 396.426,102	2	440.694,798 396.428,736	33.238

Document care conține date cu caracter personal, protejat de prevederile Regulamentului (UE) nr. 679/2016 și Legii 190/2018

Punct început	X / Y	Punct sfârşit	X / Y	Lungime segment (** (m)
2	440.694,798 396.428,736	3	440.715,899 396.430,864	21.208
3	440.715,899 396.430,864	4	440.748,616 396.434,68	32.939
4	440.748,616 396.434,68	5	440.765,133 396.436,152	16.582
5	440.765,133 396.436,152	6	440.765,671 396.436,216	0.542
6	440.765,671 396.436,216	7	440.765,672 396.436,216	0.001
7	440.765,672 396.436,216	8	440.776,169 396.437,457	10.57
8	440.776,169 396.437,457	9	440.801,025 396.438,767	24.89
9	440.801,025 396.438,767	10	440.804,423 396.459,015	20.531
10	440.804,423 396.459,015	11	440.762,468 396.457,404	41.986
11	440.762,468 396.457,404	12	440.738,49 396.456,484	23.996
12	440.738,49 396.456,484	13	440.700,843 396.451,205	38.015
13	440.700,843 396.451,205	14	440.688,584 396.449,486	12.379
14	440.688,584 396.449,486	15	440.684,993 396.448,982	3.626
15	440.684,993 396.448,982	16	440.684,391 396.450,398	1.539
16	440.684,391 396.450,398	17	440.661,187 396.441,998	24.678
17	440.661,187 396.441,998	1	440.661,665 396.426,102	15.903

** Lungimile segmentelor sunt determinate în planul de proiecţie Stereo 70 şi sunt rotunjite la 1 milimetru.
*** Distanţa dintre puncte este formată din segmente cumulate ce sunt mai mici decât valoarea 1 milimetru.

Document care conține date cu caracter personal, protejat de prevederile Regulamentului (UE) nr. 679/2016 și Legii 190/2018

DATE DESPRE IMOBILUL NR. 90

Oficiul de Cadastru şi Publicitate Imobiliară VALCEA
Biroul de Cadastru şi Publicitate Imobiliară Ramnicu Valcea

A. Partea I. Descrierea imobilului

Nr. CF vechi:104
Nr. cadastral vechi:121

TEREN Necunoscut

Adresa: Loc. Slatioarele, Str Albinelor, Nr. 131, Jud. Valcea

Nr. Crt	Nr cadastral Nr. topografic	Suprafaţa* (mp)	Observaţii / Referinţe
A1	35186	7.500	Sector cadastral:37 Teren neimprejmuit;

Construcţii

Crt	Nr cadastral Nr. topografic	Adresa	Observaţii / Referinţe
A1.1	35186-C1	Loc. Slatioarele, Str Albinelor, Nr. 131, Jud. Valcea	Nr. niveluri:1; S. construita la sol:47 mp; S. construita desfasurata:47 mp; casa
A1.2	35186-C2	Loc. Slatioarele, Str Albinelor, Nr. 131, Jud. Valcea	Nr. niveluri:1; S. construita la sol:20 mp; S. construita desfasurata:20 mp; bucatarie
A1.3	35186-C3	Loc. Slatioarele, Str Albinelor, Nr. 131, Jud. Valcea	Nr. niveluri:1; S. construita la sol:28 mp; S. construita desfasurata:28 mp; fanar

B. Partea II. Proprietari şi acte

Inscrieri privitoare la dreptul de proprietate şi alte drepturi reale		Referinţe
5002 / 25/01/2021		
Act Notarial nr. Contract de vanzare aut. nr. 79, din 22/01/2021 emis de notar public Gutau Mariana;		
B5	Intabulare, drept de PROPRIETATE, dobandit prin Conventie, cota actuala 1/1, cota initiala 1/1	A1
	1) **ADS EUROINVEST CONSULTING SRL**, CIF:37977374	
B6	Intabulare, drept de PROPRIETATE, dobandit prin Conventie, cota actuala 1/1, cota initiala 1/1	A1.1, A1.2, A1.3
	1) **ADS EUROINVEST CONSULTING SRL**, CIF:37977374	
Act Notarial nr. Contract de ipoteca aut. nr. 80, din 22/01/2021 emis de notar public Gutau Mariana;		
B7	Se noteaza interdictiile de instrainare, grevare, demolare, dezmembrare, inchiriere, construire, comasare	A1, A1.1, A1.2, A1.3
	1) **FIRST BANK SA**, CIF:7025592	
41678 / 03/06/2021		
Act Notarial nr. 1083, din 03/06/2021 emis de NP Gutau Mariana;		
B8	Se noteaza interdictii de instrainare, grevare, demolare, dezmembrare, inchiriere, construire, comasare,	A1, A1.1, A1.2, A1.3
	1) **FIRST BANK SA**, CIF:7025592	

C. Partea III. SARCINI

Inscrieri privind dezmembramintele dreptului de proprietate, drepturi reale de garanţie şi sarcini		Referinţe
5002 / 25/01/2021		
Act Notarial nr. Contract de ipoteca aut. nr. 80, din 22/01/2021 emis de notar public Gutau Mariana;		
C1	Intabulare, drept de IPOTECA, Valoare:120000 LEI, plus celelalte obligatii de plata aferente creditului, cota actuala 1/1, cota initiala 1/1	A1, A1.1, A1.2, A1.3
	1) **FIRST BANK SA**, CIF:7025592	
41678 / 03/06/2021		
Act Notarial nr. 1083, din 03/06/2021 emis de NP Gutau Mariana;		
C2	Intabulare, drept de IPOTECA, Valoare:41000 LEI+ celelalte obligatii de plata aferente creditului	A1, A1.1, A1.2, A1.3
	1) **FIRST BANK SA**, CIF:7025592	
59894 / 30/06/2023		
Act Administrativ nr. 18561, din 23/06/2023 emis de AJFP VALCEA (; (proces verbal de sechestru pentru bunuri imobile) act administrativ nr 18561-1 din 23.06.2023, emis de AJFP VALCEA (adresa));		
C4	Intabulare, drept de IPOTECA LEGALA, Valoare:61561 LEIreprezentand creante	A1, A1.1, A1.2, A1.3
	1) **AJFP VALCEA**, CIF:9999999999999, lipsă CUI;	

Document care conține date cu caracter personal, protejat de prevederile Regulamentului (UE) nr. 679/2016 și Legii 190/2018

Anexa Nr. 1 La Partea I

Teren

Nr cadastral	Suprafaţa (mp)*	Observaţii / Referinţe
35186	7.500	

* Suprafaţa este determinată in planul de proiecţie Stereo 70.

DETALII LINIARE IMOBIL

Date referitoare la teren

Crt	Categorie folosință	Intra vilan	Suprafaţa (mp)	Tarla	Parcelă	Nr. topo	Observaţii / Referinţe
1	curti constructii	DA	1.027	-	-	-	
2	faneata	DA	4.070	-	-	-	
3	faneata	NU	2.403	-	-	-	

Date referitoare la construcţii

Crt	Număr	Destinaţie construcţie	Supraf. (mp)	Situaţie juridică	Observaţii / Referinţe
A1.1	35186-C1	constructii de locuinte	47	Cu acte	Nr. niveluri:1; S. construita la sol:47 mp; S. construita desfasurata:47 mp; casa
A1.2	35186-C2	constructii anexa	20	Cu acte	Nr. niveluri:1; S. construita la sol:20 mp; S. construita desfasurata:20 mp; bucatarie
A1.3	35186-C3	constructii anexa	28	Cu acte	Nr. niveluri:1; S. construita la sol:28 mp; S. construita desfasurata:28 mp; fanar

Document care conține date cu caracter personal, protejat de prevederile Regulamentului (UE) nr. 679/2016 și Legii 190/2018

Lungime Segmente
1) Valorile lungimilor segmentelor sunt obţinute din proiecţie în plan.

Punct început	X / Y	Punct sfârşit	X / Y	Lungime segment (** (m)
1	440.817,93 396.504,087	2	440.755,76 396.503,106	62.178
2	440.755,76 396.503,106	3	440.660,181 396.502,94	95.579
3	440.660,181 396.502,94	4	440.658,254 396.485,378	17.667
4	440.658,254 396.485,378	5	440.657,142 396.458,465	26.936
5	440.657,142 396.458,465	6	440.659,754 396.446,871	11.885
6	440.659,754 396.446,871	7	440.666,101 396.447,711	6.402
7	440.666,101 396.447,711	8	440.671,338 396.449,027	5.4
8	440.671,338 396.449,027	9	440.683,319 396.452,954	12.608
9	440.683,319 396.452,954	10	440.684,391 396.450,398	2.772
10	440.684,391 396.450,398	11	440.684,993 396.448,982	1.539
11	440.684,993 396.448,982	12	440.688,584 396.449,486	3.626
12	440.688,584 396.449,486	13	440.700,843 396.451,205	12.379
13	440.700,843 396.451,205	14	440.738,49 396.456,484	38.015
14	440.738,49 396.456,484	15	440.762,468 396.457,404	23.996
15	440.762,468 396.457,404	16	440.804,423 396.459,015	41.986
16	440.804,423 396.459,015	17	440.818,115 396.494,541	38.073
17	440.818,115 396.494,541	1	440.817,93 396.504,087	9.548

** Lungimile segmentelor sunt determinate în planul de proiecţie Stereo 70 şi sunt rotunjite la 1 milimetru.
*** Distanţa dintre puncte este formată din segmente cumulate ce sunt mai mici decât valoarea 1 milimetru.

Document care conține date cu caracter personal, protejat de prevederile Regulamentului (UE) nr. 679/2016 și Legii 190/2018

DATE DESPRE IMOBILUL NR. 91

Oficiul de Cadastru şi Publicitate Imobiliară VALCEA
Biroul de Cadastru şi Publicitate Imobiliară Ramnicu Valcea

A. Partea I. Descrierea imobilului

TEREN Intravilan

Adresa: Loc. Slatioarele, Str Albinelor , Jud. Valcea

Nr. Crt	Nr cadastral Nr. topografic	Suprafaţa* (mp)	Observaţii / Referinţe
A1	37569	2.577	Sector cadastral:37 Teren neimprejmuit;

B. Partea II. Proprietari şi acte

Inscrieri privitoare la dreptul de proprietate şi alte drepturi reale		Referinţe
5833 / 25/01/2024		
Act Normativ nr. ORDINUL PREFECTULUI AUT.460, din 30/11/2011 emis de PREFECTURA JUDETULUI VALCEA;		
B2	Intabulare, drept de PROPRIETATE, dobandit prin Lege, cota actuala 1/1, cota initiala 1/1	A1
	1) **ORASUL OCNELE MARI**, CIF:2540899, domeniul privat	
	OBSERVATII: pozitie transcrisa din CF 35636/Ocnele Mari, inscrisa prin incheierea nr. 9442 din 12/03/2012;	
33946 / 19/04/2024		
Act Administrativ nr. contract de domodat nr 3424, din 22/03/2024 emis de incheiat intre orasul Ocnele Mari si AASNACP;		
B4	Se noteaza contractul de comodat intre Orasul Ocnele Mari in calitate de comodant si AUTORITATEA PENTRU ADMINISTRAREA SISTEMULUI NATIONAL ANTIGRINDINA SI DE CRESTERE A PRECIPITATIILOR in calitate de comodatar, pe o perioada de 20 de ani, cu posibilitate de prelungire prin act aditional pana la 49 de ani	A1
	1) **AUTORITATEA PENTRU ADMINISTRAREA SISTEMULUI NATIONAL ANTIGRINDINA SI DE CRESTERE A PRECIPITATIILOR**, CIF:34138203	

C. Partea III. SARCINI .

Inscrieri privind dezmembramintele dreptului de proprietate, drepturi reale de garanţie şi sarcini	Referinţe
NU SUNT	

Anexa Nr. 1 La Partea I

Teren

Nr cadastral	Suprafaţa (mp)*	Observaţii / Referinţe
37569	2.577	

* Suprafaţa este determinată in planul de proiecţie Stereo 70.

DETALII LINIARE IMOBIL



Date referitoare la teren

Crt	Categorie folosință	Intra vilan	Suprafaţa (mp)	Tarla	Parcelă	Nr. topo	Observaţii / Referinţe
1	pasune	DA	2.577	-	-	-	

Lungime Segmente
1) Valorile lungimilor segmentelor sunt obţinute din proiecţie în plan.

Punct început	X / Y	Punct sfârşit	X / Y	Lungime segment (** (m)
1	440.705,491 396.819,065	2	440.706,106 396.813,134	5.963
2	440.706,106 396.813,134	3	440.734,956 396.813,142	28.85
3	440.734,956 396.813,142	4	440.774,956 396.813,152	40.0
4	440.774,956 396.813,152	5	440.775,004 396.873,209	60.057
5	440.775,004 396.873,209	6	440.734,956 396.873,152	40.048

Document care conține date cu caracter personal, protejat de prevederile Regulamentului (UE) nr. 679/2016 și Legii 190/2018

Punct început	X / Y	Punct sfârşit	X / Y	Lungime segment (** (m)
6	440.734,956 396.873,152	7	440.734,956 396.819,146	54.006
7	440.734,956 396.819,146	1	440.705,491 396.819,065	29.465

** Lungimile segmentelor sunt determinate în planul de proiecţie Stereo 70 şi sunt rotunjite la 1 milimetru.
*** Distanţa dintre puncte este formată din segmente cumulate ce sunt mai mici decât valoarea 1 milimetru.

Document care conține date cu caracter personal, protejat de prevederile Regulamentului (UE) nr. 679/2016 și Legii 190/2018

DATE DESPRE IMOBILUL NR. 92

Oficiul de Cadastru şi Publicitate Imobiliară VALCEA
Biroul de Cadastru şi Publicitate Imobiliară Ramnicu Valcea

A. Partea I. Descrierea imobilului

TEREN Intravilan

Adresa: Loc. Slatioarele, Str Albinelor , Nr. 153, Jud. Valcea, PUNCTULACASA

Nr. Crt	Nr cadastral Nr. topografic	Suprafaţa* (mp)	Observaţii / Referinţe
A1	35701	1.369	Sector cadastral:37 Teren neimprejmuit;

Construcţii

Crt	Nr cadastral Nr. topografic	Adresa	Observaţii / Referinţe
A1.1	35701-C1	Loc. Slatioarele, Str Albinelor , Nr. 153, Jud. Valcea, PUNCTULACASA	Nr. niveluri:2; S. construita la sol:60 mp; S. construita desfasurata:120 mp;

B. Partea II. Proprietari şi acte

Inscrieri privitoare la dreptul de proprietate şi alte drepturi reale		Referinţe
28402 / 19/07/2012		
Hotarare Judecatoreasca nr. SENTINTA CIVILA NR.7131, din 12/10/2009 emis de JUDECATORIA RM VALCEA;		
B1	Intabulare, drept de PROPRIETATE, dobandit prin Iesire Din Indiviziune, cota actuala 1/1, cota initiala 1/1	A1
	1) **DIRINEA GHEORGHE DANIEL**	
/		
Act Administrativ nr. 22, din 03/07/2014 emis de PRIMARIA OCNELE MARI (AUTORIZATIE DE CONSTRUCTIE;);		
B2	Intabulare, drept de PROPRIETATE, dobandit prin Construire, cota actuala 1/1, cota initiala 1/1	A1.1
	1) **DIRINEA GHEORGHE DANIEL**	

C. Partea III. SARCINI .

Inscrieri privind dezmembramintele dreptului de proprietate, drepturi reale de garanţie şi sarcini	Referinţe
NU SUNT	

Document care conține date cu caracter personal, protejat de prevederile Regulamentului (UE) nr. 679/2016 și Legii 190/2018

Anexa Nr. 1 La Partea I

Teren

Nr cadastral	Suprafaţa (mp)*	Observaţii / Referinţe
35701	1.369	

* Suprafaţa este determinată in planul de proiecţie Stereo 70.

DETALII LINIARE IMOBIL

Date referitoare la teren

Crt	Categorie folosință	Intra vilan	Suprafaţa (mp)	Tarla	Parcelă	Nr. topo	Observaţii / Referinţe
1	curti constructii	DA	427	-	-	-	
2	arabil	DA	376	-	-	-	
3	faneata	DA	566	-	-	-	

Date referitoare la construcţii

Crt	Număr	Destinaţie construcţie	Supraf. (mp)	Situaţie juridică	Observaţii / Referinţe
A1.1	35701-C1	constructii de locuinte	60	Cu acte	Nr. niveluri:2; S. construita la sol:60 mp; S. construita desfasurata:120 mp;

Lungime Segmente

1) Valorile lungimilor segmentelor sunt obţinute din proiecţie în plan.

Punct început	X / Y	Punct sfârşit	X / Y	Lungime segment (** (m)
1	440.714,484 396.227,416	2	440.738,029 396.229,866	23.672
3	440.744,244 396.229,505	4	440.750,054 396.230,21	5.853

Punct început	X / Y	Punct sfârşit	X / Y	Lungime segment (** (m)
2	440.738,029 396.229,866	3	440.744,244 396.229,505	6.225
4	440.750,054 396.230,21	5	440.754,917 396.230,799	4.899

Document care conține date cu caracter personal, protejat de prevederile Regulamentului (UE) nr. 679/2016 și Legii 190/2018

Punct început	X / Y	Punct sfârşit	X / Y	Lungime segment (** (m)
5	440.754,917 396.230,799	6	440.764,985 396.233,494	10.422
7	440.779,478 396.239,383	8	440.783,698 396.243,475	5.878
9	440.790,997 396.248,802	10	440.801,086 396.254,816	11.745
11	440.813,45 396.261,4	12	440.824,105 396.266,317	11.735
13	440.842,495 396.274,811	14	440.844,906 396.280,885	6.535
15	440.844,271 396.283,602	16	440.842,169 396.282,595	2.331
17	440.822,248 396.273,049	18	440.774,864 396.249,942	52.718
19	440.747,744 396.242,546	20	440.743,779 396.242,069	3.994
21	440.736,586 396.241,441	22	440.727,716 396.240,067	8.976
23	440.724,633 396.239,502	24	440.712,471 396.239,781	12.165
25	440.712,065 396.234,081	1	440.714,484 396.227,416	7.09

Punct început	X / Y	Punct sfârşit	X / Y	Lungime segment (** (m)
6	440.764,985 396.233,494	7	440.779,478 396.239,383	15.644
8	440.783,698 396.243,475	9	440.790,997 396.248,802	9.036
10	440.801,086 396.254,816	11	440.813,45 396.261,4	14.008
12	440.824,105 396.266,317	13	440.842,495 396.274,811	20.257
14	440.844,906 396.280,885	15	440.844,271 396.283,602	2.79
16	440.842,169 396.282,595	17	440.822,248 396.273,049	22.09
18	440.774,864 396.249,942	19	440.747,744 396.242,546	28.11
20	440.743,779 396.242,069	21	440.736,586 396.241,441	7.22
22	440.727,716 396.240,067	23	440.724,633 396.239,502	3.134
24	440.712,471 396.239,781	25	440.712,065 396.234,081	5.714

** Lungimile segmentelor sunt determinate în planul de proiecţie Stereo 70 şi sunt rotunjite la 1 milimetru.
*** Distanţa dintre puncte este formată din segmente cumulate ce sunt mai mici decât valoarea 1 milimetru.

Document care conține date cu caracter personal, protejat de prevederile Regulamentului (UE) nr. 679/2016 și Legii 190/2018

DATE DESPRE IMOBILUL NR. 93

Oficiul de Cadastru şi Publicitate Imobiliară VALCEA
Biroul de Cadastru şi Publicitate Imobiliară Ramnicu Valcea

A. Partea I. Descrierea imobilului

TEREN Intravilan

Adresa: Loc. Slatioarele, Str Albinelor, Nr. 149,151, Jud. Valcea

Nr. Crt	Nr cadastral Nr. topografic	Suprafaţa* (mp)	Observaţii / Referinţe
A1		1.396	Sector cadastral:37 Teren neimprejmuit;

Construcţii

Crt	Nr cadastral Nr. topografic	Adresa	Observaţii / Referinţe
A1.1	-C1	Loc. Slatioarele, Str Albinelor, Nr. 149,151, Jud. Valcea	Nr. niveluri:1; S. construita la sol:34 mp; S. construita desfasurata:34 mp;
A1.2	-C2	Loc. Slatioarele, Str Albinelor, Nr. 149,151, Jud. Valcea	Nr. niveluri:1; S. construita la sol:69 mp; S. construita desfasurata:69 mp;

B. Partea II. Proprietari şi acte

Inscrieri privitoare la dreptul de proprietate şi alte drepturi reale		Referinţe
/		
Hotarare Judecatoreasca nr. 7131, din 12/10/2009 emis de JUDECATORIA RAMNICU VALCEA (SENTINTA CIVILA;);		
B1	Intabulare, drept de PROPRIETATE, dobandit prin Hotarare Judecatoreasca, cota actuala 1/1, cota initiala 1/1	A1
	1) **DIRINEA CONSTANTIN-VALI**, LIPSA CNP;	
B2	Intabulare, drept de PROPRIETATE, dobandit prin Construire, cota actuala 1/1, cota initiala 1/1	A1.2
	1) **DIRINEA ANA**	
Act Administrativ nr. 1282, din 10/02/2025 emis de PRIMARIA COMUNEI OCNELE MARI (ADEVERINTA;);		
B3	Intabulare, drept de PROPRIETATE, dobandit prin Construire, cota actuala 1/1, cota initiala 1/1	A1.1
	1) **DIRINEA GHEORGHE** DEFUNCT:Da 2) **DIRINEA EUGENIA**	

C. Partea III. SARCINI .

Inscrieri privind dezmembramintele dreptului de proprietate, drepturi reale de garanţie şi sarcini	Referinţe
NU SUNT	

Document care conține date cu caracter personal, protejat de prevederile Regulamentului (UE) nr. 679/2016 și Legii 190/2018

Anexa Nr. 1 La Partea I

Teren

Nr cadastral	Suprafaţa (mp)*	Observaţii / Referinţe
	1.396	

* Suprafaţa este determinată in planul de proiecţie Stereo 70.

DETALII LINIARE IMOBIL

Date referitoare la teren

Crt	Categorie folosință	Intra vilan	Suprafaţa (mp)	Tarla	Parcelă	Nr. topo	Observaţii / Referinţe
1	curti constructii	DA	461	-	-	-	
2	arabil	DA	332	-	-	-	
3	faneata	DA	603	-	-	-	

Date referitoare la construcţii

Crt	Număr	Destinaţie construcţie	Supraf. (mp)	Situaţie juridică	Observaţii / Referinţe
A1.1	-C1	constructii de locuinte	34	Cu acte	Nr. niveluri:1; S. construita la sol:34 mp; S. construita desfasurata:34 mp;
A1.2	-C2	constructii de locuinte	69	Cu acte	Nr. niveluri:1; S. construita la sol:69 mp; S. construita desfasurata:69 mp;

Lungime Segmente

1) Valorile lungimilor segmentelor sunt obţinute din proiecţie în plan.

Punct început	X / Y	Punct sfârşit	X / Y	Lungime segment (** (m)
1	440.712,785 396.252,509	2	440.712,471 396.239,781	12.732

Punct început	X / Y	Punct sfârşit	X / Y	Lungime segment (** (m)
2	440.712,471 396.239,781	3	440.724,633 396.239,502	12.165

Document care conține date cu caracter personal, protejat de prevederile Regulamentului (UE) nr. 679/2016 și Legii 190/2018

Punct început	X / Y	Punct sfârşit	X / Y	Lungime segment (** (m)
3	440.724,633 396.239,502	4	440.727,716 396.240,067	3.134
5	440.736,586 396.241,441	6	440.743,779 396.242,069	7.22
7	440.747,744 396.242,546	8	440.774,864 396.249,942	28.11
9	440.822,248 396.273,049	10	440.842,169 396.282,595	22.09
11	440.839,828 396.288,809	12	440.819,452 396.279,474	22.413
13	440.810,228 396.275,776	14	440.810,044 396.275,698	0.2
15	440.783,34 396.264,424	16	440.771,42 396.259,902	12.749
17	440.763,538 396.258,59	18	440.753,418 396.256,906	10.259
19	440.744,305 396.256,121	20	440.742,196 396.255,939	2.117
21	440.740,03 396.255,753	22	440.737,154 396.255,367	2.902
23	440.726,084 396.253,88	1	440.712,785 396.252,509	13.369

Punct început	X / Y	Punct sfârşit	X / Y	Lungime segment (** (m)
4	440.727,716 396.240,067	5	440.736,586 396.241,441	8.976
6	440.743,779 396.242,069	7	440.747,744 396.242,546	3.994
8	440.774,864 396.249,942	9	440.822,248 396.273,049	52.718
10	440.842,169 396.282,595	11	440.839,828 396.288,809	6.64
12	440.819,452 396.279,474	13	440.810,228 396.275,776	9.938
14	440.810,044 396.275,698	15	440.783,34 396.264,424	28.986
16	440.771,42 396.259,902	17	440.763,538 396.258,59	7.99
18	440.753,418 396.256,906	19	440.744,305 396.256,121	9.147
20	440.742,196 396.255,939	21	440.740,03 396.255,753	2.174
22	440.737,154 396.255,367	23	440.726,084 396.253,88	11.169

** Lungimile segmentelor sunt determinate în planul de proiecţie Stereo 70 şi sunt rotunjite la 1 milimetru.
*** Distanţa dintre puncte este formată din segmente cumulate ce sunt mai mici decât valoarea 1 milimetru.

Document care conține date cu caracter personal, protejat de prevederile Regulamentului (UE) nr. 679/2016 și Legii 190/2018

DATE DESPRE IMOBILUL NR. 94

Oficiul de Cadastru şi Publicitate Imobiliară VALCEA
Biroul de Cadastru şi Publicitate Imobiliară Ramnicu Valcea

A. Partea I. Descrierea imobilului

TEREN Necunoscut

Adresa: Loc. Slatioarele, Str Albinelor , Nr. 135, Jud. Valcea

Nr. Crt	Nr cadastral Nr. topografic	Suprafaţa* (mp)	Observaţii / Referinţe
A1	37042	2.556	Sector cadastral:37 Teren neimprejmuit;

B. Partea II. Proprietari şi acte

Inscrieri privitoare la dreptul de proprietate şi alte drepturi reale		Referinţe
38486 / 24/05/2021		
Act Notarial nr. 666, din 21/05/2021 emis de Negru Radu;		
B6	Intabulare, drept de PROPRIETATE, dobandit prin Conventie, cota actuala 1/1, cota initiala 1/1	A1
	1) **STAN DRAGOŞ-MIHAIL** 2) **STAN ANDREEA-FELICIA**, soti;	
	OBSERVATII: bun comun, cu titlu de cumparare	

C. Partea III. SARCINI .

Inscrieri privind dezmembramintele dreptului de proprietate, drepturi reale de garanţie şi sarcini	Referinţe
NU SUNT	

Document care conține date cu caracter personal, protejat de prevederile Regulamentului (UE) nr. 679/2016 și Legii 190/2018

Anexa Nr. 1 La Partea I

Teren

Nr cadastral	Suprafaţa (mp)*	Observaţii / Referinţe
37042	2.556	

* Suprafaţa este determinată in planul de proiecţie Stereo 70.

DETALII LINIARE IMOBIL

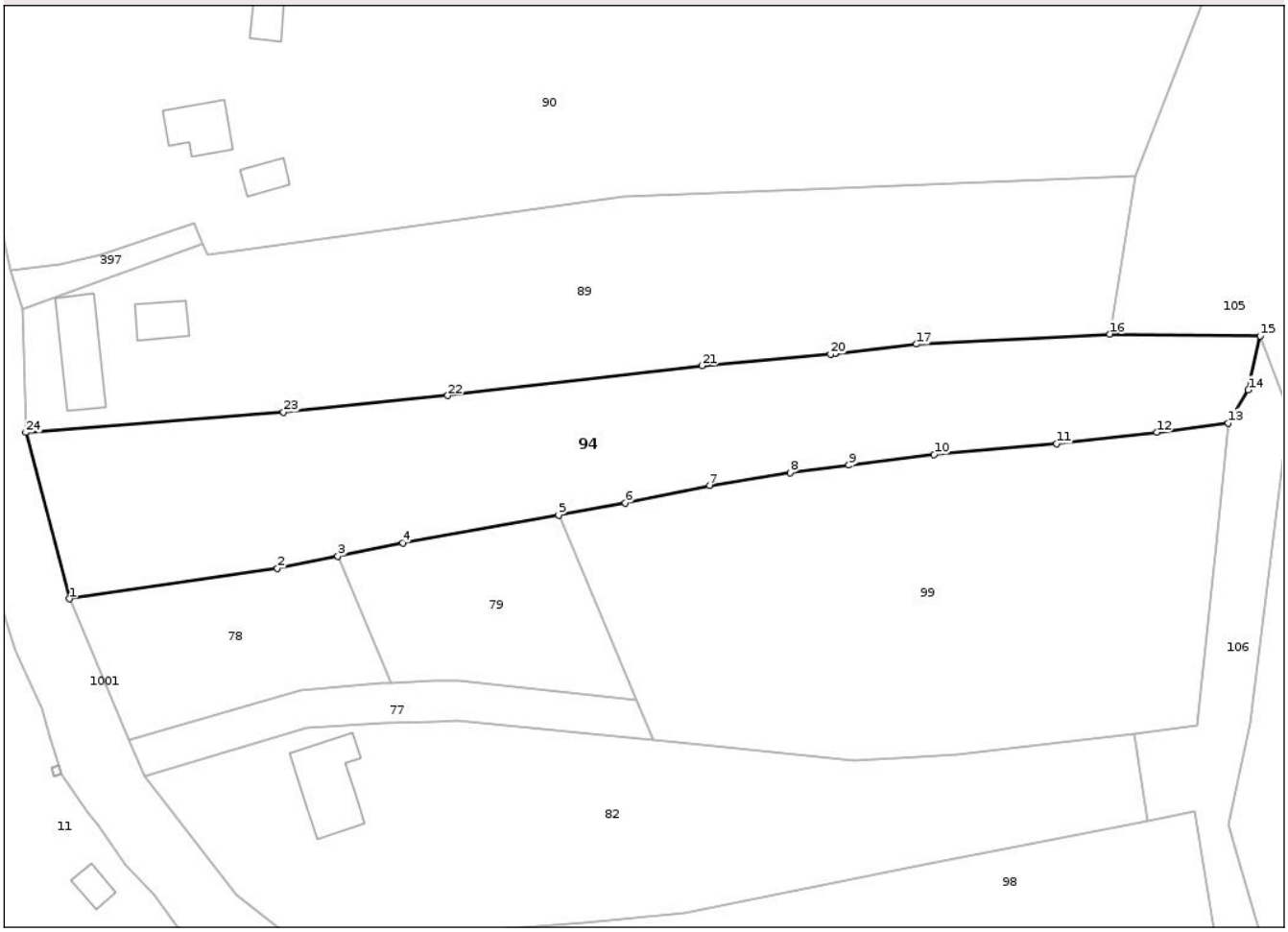

Date referitoare la teren

Crt	Categorie folosință	Intra vilan	Suprafaţa (mp)	Tarla	Parcelă	Nr. topo	Observaţii / Referinţe
1	faneata	DA	1.854	-	-	-	
2	faneata	NU	702	-	-	-	

Lungime Segmente

1) Valorile lungimilor segmentelor sunt obţinute din proiecţie în plan.

Punct început	X / Y	Punct sfârşit	X / Y	Lungime segment (** (m)
1	440.667,285 396.404,732	2	440.694,0 396.408,643	27.0
3	440.701,791 396.410,224	4	440.710,129 396.411,917	8.508
5	440.730,186 396.415,517	6	440.738,72 396.417,049	8.67
7	440.749,591 396.419,313	8	440.759,913 396.420,962	10.453

Punct început	X / Y	Punct sfârşit	X / Y	Lungime segment (** (m)
2	440.694,0 396.408,643	3	440.701,791 396.410,224	7.95
4	440.710,129 396.411,917	5	440.730,186 396.415,517	20.378
6	440.738,72 396.417,049	7	440.749,591 396.419,313	11.104
8	440.759,913 396.420,962	9	440.767,499 396.421,907	7.645

Document care conține date cu caracter personal, protejat de prevederile Regulamentului (UE) nr. 679/2016 și Legii 190/2018

Punct început	X / Y	Punct sfârşit	X / Y	Lungime segment (** (m)
9	440.767,499 396.421,907	10	440.778,463 396.423,274	11.049
11	440.794,189 396.424,654	12	440.807,107 396.426,125	13.001
13	440.816,285 396.427,325	14	440.818,859 396.431,569	4.964
15	440.820,393 396.438,525	16	440.801,025 396.438,767	19.37
17	440.776,169 396.437,457	18	440.765,672 396.436,216	10.57
19	440.765,671 396.436,216	20	440.765,133 396.436,152	0.542
21	440.748,616 396.434,68	22	440.715,899 396.430,864	32.939
23	440.694,798 396.428,736	24	440.661,665 396.426,102	33.238

Punct început	X / Y	Punct sfârşit	X / Y	Lungime segment (** (m)
10	440.778,463 396.423,274	11	440.794,189 396.424,654	15.786
12	440.807,107 396.426,125	13	440.816,285 396.427,325	9.256
14	440.818,859 396.431,569	15	440.820,393 396.438,525	7.123
16	440.801,025 396.438,767	17	440.776,169 396.437,457	24.89
18	440.765,672 396.436,216	19	440.765,671 396.436,216	0.001
20	440.765,133 396.436,152	21	440.748,616 396.434,68	16.582
22	440.715,899 396.430,864	23	440.694,798 396.428,736	21.208
24	440.661,665 396.426,102	1	440.667,285 396.404,732	22.097

** Lungimile segmentelor sunt determinate în planul de proiecţie Stereo 70 şi sunt rotunjite la 1 milimetru.
*** Distanţa dintre puncte este formată din segmente cumulate ce sunt mai mici decât valoarea 1 milimetru.

Document care conține date cu caracter personal, protejat de prevederile Regulamentului (UE) nr. 679/2016 și Legii 190/2018

DATE DESPRE IMOBILUL NR. 95

Oficiul de Cadastru şi Publicitate Imobiliară VALCEA
Biroul de Cadastru şi Publicitate Imobiliară Ramnicu Valcea

A. Partea I. Descrierea imobilului

TEREN Intravilan

Adresa: Loc. Slatioarele, Jud. Valcea

Nr. Crt	Nr cadastral Nr. topografic	Suprafaţa* (mp)	Observaţii / Referinţe
A1		840	Sector cadastral:37 Teren neimprejmuit;

B. Partea II. Proprietari şi acte

Inscrieri privitoare la dreptul de proprietate şi alte drepturi reale		Referinţe
/		
Act Normativ nr. 7, din 13/03/1996 emis de PARLAMENTUL ROMÂNIEI (LEGE; ,art.13);		
B1	Inscrierea posesiei, drept de PROPRIETATE, dobandit prin Lege, cota actuala 1/1, cota initiala 1/1	A1
	1) **NEIDENTIFICAT NEIDENTIFICAT**	
B2	Se notează mențiunea de proprietar neidentificat.	A1

C. Partea III. SARCINI .

Inscrieri privind dezmembramintele dreptului de proprietate, drepturi reale de garanţie şi sarcini	Referinţe
NU SUNT	

Document care conține date cu caracter personal, protejat de prevederile Regulamentului (UE) nr. 679/2016 și Legii 190/2018

Anexa Nr. 1 La Partea I

Teren

Nr cadastral	Suprafaţa (mp)*	Observaţii / Referinţe
	840	

* Suprafaţa este determinată in planul de proiecţie Stereo 70.

DETALII LINIARE IMOBIL

Date referitoare la teren

Crt	Categorie folosință	Intra vilan	Suprafaţa (mp)	Tarla	Parcelă	Nr. topo	Observaţii / Referinţe
1	faneata	DA	840	-	-	-	

Lungime Segmente
1) Valorile lungimilor segmentelor sunt obţinute din proiecţie în plan.

Punct început	X / Y	Punct sfârşit	X / Y	Lungime segment (** (m)
1	440.745,352 396.192,737	2	440.753,515 396.193,422	8.192
2	440.753,515 396.193,422	3	440.755,657 396.179,002	14.578
3	440.755,657 396.179,002	4	440.763,982 396.177,829	8.407
4	440.763,982 396.177,829	5	440.764,09 396.186,228	8.4
5	440.764,09 396.186,228	6	440.762,534 396.201,741	15.591

Document care conține date cu caracter personal, protejat de prevederile Regulamentului (UE) nr. 679/2016 și Legii 190/2018

Punct început	X / Y	Punct sfârşit	X / Y	Lungime segment (** (m)
6	440.762,534 396.201,741	7	440.762,413 396.211,423	9.683
7	440.762,413 396.211,423	8	440.764,985 396.233,494	22.22
8	440.764,985 396.233,494	9	440.754,917 396.230,799	10.422
9	440.754,917 396.230,799	10	440.750,054 396.230,21	4.899
10	440.750,054 396.230,21	11	440.744,244 396.229,505	5.853
11	440.744,244 396.229,505	12	440.738,029 396.229,866	6.225
12	440.738,029 396.229,866	13	440.714,484 396.227,416	23.672
13	440.714,484 396.227,416	14	440.714,852 396.224,508	2.931
14	440.714,852 396.224,508	15	440.751,045 396.227,984	36.36
15	440.751,045 396.227,984	16	440.752,019 396.214,684	13.336
16	440.752,019 396.214,684	17	440.743,678 396.213,893	8.378
17	440.743,678 396.213,893	18	440.744,919 396.196,715	17.223
18	440.744,919 396.196,715	1	440.745,352 396.192,737	4.001

** Lungimile segmentelor sunt determinate în planul de proiecţie Stereo 70 şi sunt rotunjite la 1 milimetru.
*** Distanţa dintre puncte este formată din segmente cumulate ce sunt mai mici decât valoarea 1 milimetru.

Document care conține date cu caracter personal, protejat de prevederile Regulamentului (UE) nr. 679/2016 și Legii 190/2018

DATE DESPRE IMOBILUL NR. 96

Oficiul de Cadastru şi Publicitate Imobiliară VALCEA
Biroul de Cadastru şi Publicitate Imobiliară Ramnicu Valcea

A. Partea I. Descrierea imobilului

TEREN Intravilan

Adresa: Loc. Slatioarele, Str Albinelor, Nr. 147, Jud. Valcea

Nr. Crt	Nr cadastral Nr. topografic	Suprafaţa* (mp)	Observaţii / Referinţe
A1		500	Sector cadastral:37 Teren neimprejmuit;

Construcţii

Crt	Nr cadastral Nr. topografic	Adresa	Observaţii / Referinţe
A1.1	-C1	Loc. Slatioarele, Str Albinelor, Nr. 147, Jud. Valcea	Nr. niveluri:1; S. construita la sol:96 mp; S. construita desfasurata:96 mp;
A1.2	-C2	Loc. Slatioarele, Str Albinelor, Nr. 147, Jud. Valcea	Nr. niveluri:1; S. construita la sol:22 mp; S. construita desfasurata:22 mp;
A1.3	-C3	Loc. Slatioarele, Str Albinelor, Nr. 147, Jud. Valcea	Nr. niveluri:1; S. construita la sol:11 mp; S. construita desfasurata:11 mp;
A1.4	-C4	Loc. Slatioarele, Str Albinelor, Nr. 147, Jud. Valcea	Nr. niveluri:1; S. construita la sol:21 mp; S. construita desfasurata:21 mp;

B. Partea II. Proprietari şi acte

Inscrieri privitoare la dreptul de proprietate şi alte drepturi reale		Referinţe
/		
Act Notarial nr. 6, din 26/01/1996 emis de NP MITROI MARIA (CERTIFICAT DE MOSTENITOR;);		
B1	Intabulare, drept de PROPRIETATE, dobandit prin Succesiune, cota actuala 1/4, cota initiala 1/4	A1
	1) **DIRINEA VALERIA**, LIPSA CNP;	
B2	Intabulare, drept de PROPRIETATE, dobandit prin Succesiune, cota actuala 3/4, cota initiala 3/4	A1
	1) **DIRINEA VALERIU**	
Act Administrativ nr. 1282, din 10/02/2025 emis de PRIMARIA COMUNEI OCNELE MARI (ADEVERINTA;);		
B3	Intabulare, drept de PROPRIETATE, dobandit prin Construire, cota actuala 1/1, cota initiala 1/1	A1.1, A1.2, A1.3, A1.4
	1) **DIRINEA VALERIU**	

C. Partea III. SARCINI .

Inscrieri privind dezmembramintele dreptului de proprietate, drepturi reale de garanţie şi sarcini	Referinţe
NU SUNT	

Document care conține date cu caracter personal, protejat de prevederile Regulamentului (UE) nr. 679/2016 și Legii 190/2018

Anexa Nr. 1 La Partea I

Teren

Nr cadastral	Suprafaţa (mp)*	Observaţii / Referinţe
	500	

* Suprafaţa este determinată in planul de proiecţie Stereo 70.

DETALII LINIARE IMOBIL

Date referitoare la teren

Crt	Categorie folosință	Intra vilan	Suprafaţa (mp)	Tarla	Parcelă	Nr. topo	Observaţii / Referinţe
1	curti constructii	DA	405	-	-	-	
2	arabil	DA	95	-	-	-	

Date referitoare la construcţii

Crt	Număr	Destinaţie construcţie	Supraf. (mp)	Situaţie juridică	Observaţii / Referinţe
A1.1	-C1	constructii de locuinte	96	Cu acte	Nr. niveluri:1; S. construita la sol:96 mp; S. construita desfasurata:96 mp;
A1.2	-C2	constructii anexa	22	Cu acte	Nr. niveluri:1; S. construita la sol:22 mp; S. construita desfasurata:22 mp;
A1.3	-C3	constructii anexa	11	Cu acte	Nr. niveluri:1; S. construita la sol:11 mp; S. construita desfasurata:11 mp;
A1.4	-C4	constructii anexa	21	Cu acte	Nr. niveluri:1; S. construita la sol:21 mp; S. construita desfasurata:21 mp;

Lungime Segmente

1) Valorile lungimilor segmentelor sunt obţinute din proiecţie în plan.

Punct început	X / Y	Punct sfârşit	X / Y	Lungime segment (** (m)

Punct început	X / Y	Punct sfârşit	X / Y	Lungime segment (** (m)
1	440.713,0 396.269,28	2	440.712,785 396.252,509	16.772
2	440.712,785 396.252,509	3	440.726,084 396.253,88	13.369
3	440.726,084 396.253,88	4	440.737,154 396.255,367	11.169
4	440.737,154 396.255,367	5	440.740,03 396.255,753	2.902
5	440.740,03 396.255,753	6	440.742,196 396.255,939	2.174
6	440.742,196 396.255,939	7	440.740,048 396.274,186	18.373
7	440.740,048 396.274,186	8	440.734,77 396.273,229	5.364
8	440.734,77 396.273,229	1	440.713,0 396.269,28	22.125

** Lungimile segmentelor sunt determinate în planul de proiecţie Stereo 70 şi sunt rotunjite la 1 milimetru.
*** Distanţa dintre puncte este formată din segmente cumulate ce sunt mai mici decât valoarea 1 milimetru.

Document care conține date cu caracter personal, protejat de prevederile Regulamentului (UE) nr. 679/2016 și Legii 190/2018

DATE DESPRE IMOBILUL NR. 97

Oficiul de Cadastru şi Publicitate Imobiliară VALCEA
Biroul de Cadastru şi Publicitate Imobiliară Ramnicu Valcea

A. Partea I. Descrierea imobilului

TEREN Necunoscut

Adresa: Loc. Slatioarele, Str Albinelor, Nr. 141, Jud. Valcea, Punctul Acasa

Nr. Crt	Nr cadastral Nr. topografic	Suprafaţa* (mp)	Observaţii / Referinţe
A1	36510	2.089	Sector cadastral:37 Teren neimprejmuit;

Construcţii

Crt	Nr cadastral Nr. topografic	Adresa	Observaţii / Referinţe
A1.1	36510-C1	Loc. Slatioarele, Str Albinelor, Nr. 141, Jud. Valcea, Punctul Acasa	Nr. niveluri:1; S. construita la sol:24 mp; S. construita desfasurata:24 mp; GARAJ

B. Partea II. Proprietari şi acte

Inscrieri privitoare la dreptul de proprietate şi alte drepturi reale		Referinţe
1392 / 11/01/2018		
Act Notarial nr. 114, din 10/01/2018 emis de B.I.N Cerbeanu Iulia Monica (; Contract de donatie);		
B4	Intabulare, drept de PROPRIETATE, dobandit prin Conventie, cota actuala 1/1, cota initiala 1/1	A1
	1) **DANCANET NICOLETA**	
	OBSERVATII: cu titlu de donatie , bun propriu	
B5	Intabulare, drept de PROPRIETATE, dobandit prin Conventie, cota actuala 1/1, cota initiala 1/1	A1.1
	1) **DANCANET NICOLETA**	
	OBSERVATII: cu titlu de donatie , bun propriu	
9844 / 22/02/2018		
Inscris Sub Semnatura Privata nr. Cerere indreptare eroare materiala nr. 96, din 22/02/2018 emis de B.I.N. Cerbeanu Iulia Monica;		
B6	Se noteaza indreptarea erorii materiale strecurate in Incheierea nr. 1392 din 11.01.2018, prin care s-a intabulat dreptul de proprietate asupra imobilului de sub A1, A1.1 in favoarea proprietarei tabulare de sub B4, B5, DANCANET NICOLETA, in sensul ca adresa de domiciliu corecta a persoanei mai sus mentionate este orasul Cisnadie, strada Bradului, nr. 11, judetul Sibiu si nu orasul Cisnadie, Piata Noua, bl. U, ap. 11, jud. Sibiu, astfel cum, din eroare, s-a mentionat.	A1, A1.1

C. Partea III. SARCINI .

Inscrieri privind dezmembramintele dreptului de proprietate, drepturi reale de garanţie şi sarcini	Referinţe
NU SUNT	

Anexa Nr. 1 La Partea I

Teren

Nr cadastral	Suprafaţa (mp)*	Observaţii / Referinţe
36510	2.089	

* Suprafaţa este determinată in planul de proiecţie Stereo 70.

DETALII LINIARE IMOBIL

Date referitoare la teren

Crt	Categorie folosință	Intra vilan	Suprafaţa (mp)	Tarla	Parcelă	Nr. topo	Observaţii / Referinţe
1	curti constructii	DA	37	-	-	-	
2	arabil	DA	374	-	-	-	
3	faneata	DA	981	-	-	-	
4	faneata	NU	470	-	-	-	
5	faneata	DA	227	-	-	-	

Date referitoare la construcţii

Crt	Număr	Destinaţie construcţie	Supraf. (mp)	Situaţie juridică	Observaţii / Referinţe
A1.1	36510-C1	constructii anexa	24	Cu acte	Nr. niveluri:1; S. construita la sol:24 mp; S. construita desfasurata:24 mp; GARAJ

Lungime Segmente

1) Valorile lungimilor segmentelor sunt obţinute din proiecţie în plan.

Punct început	X / Y	Punct sfârşit	X / Y	Lungime segment (** (m)
1	440.702,598 396.340,116	2	440.701,939 396.334,389	5.765

Punct început	X / Y	Punct sfârşit	X / Y	Lungime segment (** (m)
2	440.701,939 396.334,389	3	440.701,156 396.328,47	5.971

Document care conține date cu caracter personal, protejat de prevederile Regulamentului (UE) nr. 679/2016 și Legii 190/2018

Punct început	X / Y	Punct sfârşit	X / Y	Lungime segment (** (m)
3	440.701,156 396.328,47	4	440.701,131 396.327,569	0.901
5	440.700,99 396.322,572	6	440.709,023 396.323,685	8.11
7	440.710,701 396.323,918	8	440.717,187 396.324,726	6.536
9	440.724,77 396.325,67	10	440.725,514 396.325,776	0.752
11	440.741,466 396.328,06	12	440.758,162 396.330,45	16.866
13	440.770,472 396.333,381	14	440.782,781 396.336,311	12.653
15	440.796,973 396.339,603	16	440.804,97 396.341,419	8.201
17	440.817,676 396.344,306	18	440.830,07 396.347,005	12.684
19	440.820,91 396.359,734	20	440.815,109 396.358,763	5.882
21	440.798,465 396.356,134	22	440.779,754 396.352,386	19.083
23	440.755,756 396.347,379	24	440.737,787 396.345,576	18.059
25	440.736,279 396.345,386	26	440.734,606 396.345,115	1.695
27	440.730,524 396.344,454	28	440.724,77 396.343,522	5.829
29	440.717,538 396.342,351	30	440.710,305 396.341,179	7.327
31	440.706,932 396.340,741	32	440.703,754 396.340,283	3.211

Punct început	X / Y	Punct sfârşit	X / Y	Lungime segment (** (m)
4	440.701,131 396.327,569	5	440.700,99 396.322,572	4.999
6	440.709,023 396.323,685	7	440.710,701 396.323,918	1.694
8	440.717,187 396.324,726	9	440.724,77 396.325,67	7.642
10	440.725,514 396.325,776	11	440.741,466 396.328,06	16.115
12	440.758,162 396.330,45	13	440.770,472 396.333,381	12.654
14	440.782,781 396.336,311	15	440.796,973 396.339,603	14.569
16	440.804,97 396.341,419	17	440.817,676 396.344,306	13.03
18	440.830,07 396.347,005	19	440.820,91 396.359,734	15.682
20	440.815,109 396.358,763	21	440.798,465 396.356,134	16.85
22	440.779,754 396.352,386	23	440.755,756 396.347,379	24.515
24	440.737,787 396.345,576	25	440.736,279 396.345,386	1.52
26	440.734,606 396.345,115	27	440.730,524 396.344,454	4.135
28	440.724,77 396.343,522	29	440.717,538 396.342,351	7.326
30	440.710,305 396.341,179	31	440.706,932 396.340,741	3.401
32	440.703,754 396.340,283	1	440.702,598 396.340,116	1.168

**** Lungimile segmentelor sunt determinate în planul de proiecţie Stereo 70 şi sunt rotunjite la 1 milimetru.**
***** Distanţa dintre puncte este formată din segmente cumulate ce sunt mai mici decât valoarea 1 milimetru.**

Document care conține date cu caracter personal, protejat de prevederile Regulamentului (UE) nr. 679/2016 și Legii 190/2018

DATE DESPRE IMOBILUL NR. 98

Oficiul de Cadastru şi Publicitate Imobiliară VALCEA
Biroul de Cadastru şi Publicitate Imobiliară Ramnicu Valcea

A. Partea I. Descrierea imobilului

TEREN Necunoscut

Adresa: Loc. Slatioarele, Str Albinelor , Jud. Valcea, + EXTRAVILAN, PunctulPESTE DRUM

Nr. Crt	Nr cadastral Nr. topografic	Suprafaţa* (mp)	Observaţii / Referinţe
A1	35031	1.564	Sector cadastral:37 Teren neimprejmuit;

B. Partea II. Proprietari şi acte

Inscrieri privitoare la dreptul de proprietate şi alte drepturi reale		Referinţe
12347 / 22/04/2009		
Act Administrativ nr. inchiere de rectificare nr. 12347, din 22/04/2009 emis de OCPI;		
B3	se noteaza incheierea de rectificare nr. 12347/22.04.2009, in sensul ca se inscrie in mod corect nr. actului ,acesta fiind act de dezmembrare aut. nr. 261/24.02.2009 BNP. IULIAN STOIAN	A1
95996 / 23/10/2023		
Act Notarial nr. CERTIFICAT DE MOSTENITOR NR.22, din 19/10/2023 emis de Stoian Alin Marian;		
B4	Intabulare, drept de PROPRIETATE, dobandit prin Succesiune, cota actuala 3/20, cota initiala 3/20	A1
	1) **LUCA NICOLAE**	
B5	Intabulare, drept de PROPRIETATE, dobandit prin Succesiune, cota actuala 3/20, cota initiala 3/20	A1
	1) **LUCA CONSTANTIN**	
B6	Intabulare, drept de PROPRIETATE, dobandit prin Succesiune, cota actuala 3/20, cota initiala 3/20	A1
	1) **MINCU TATIANA**	
B7	Intabulare, drept de PROPRIETATE, dobandit prin Succesiune, cota actuala 3/20, cota initiala 3/20	A1
	1) **LUCA CRISTIAN**	
B8	Intabulare, drept de PROPRIETATE, dobandit prin Succesiune, cota actuala 1/20, cota initiala 1/20	A1
	1) **BUTARU FLORIN DORU**	
B9	Intabulare, drept de PROPRIETATE, dobandit prin Succesiune, cota actuala 1/20, cota initiala 1/20	A1
	1) **BRUTARU GABRIELA**	
B10	Intabulare, drept de PROPRIETATE, dobandit prin Succesiune, cota actuala 1/20, cota initiala 1/20	A1
	1) **BRUTARU PETRUT**, LIPSA CNP;	
B11	Intabulare, drept de PROPRIETATE, dobandit prin Succesiune, cota actuala 15/300, cota initiala 15/300	A1
	1) **LUCA NICOLAE**	
B12	Intabulare, drept de PROPRIETATE, dobandit prin Succesiune, cota actuala 15/300, cota initiala 15/300	A1
	1) **LUCA CONSTANTIN**	
B13	Intabulare, drept de PROPRIETATE, dobandit prin Reconstituire, cota actuala 15/300, cota initiala 15/300	A1
	1) **MINCU TATIANA**	
B14	Intabulare, drept de PROPRIETATE, dobandit prin Succesiune, cota actuala 15/300, cota initiala 15/300	A1
	1) **LUCA CRISTIAN**	
B15	Intabulare, drept de PROPRIETATE, dobandit prin Succesiune, cota actuala 5/300, cota initiala 5/300	A1
	1) **BUTARU FLORIN DORU**	
B16	Intabulare, drept de PROPRIETATE, dobandit prin Succesiune, cota actuala 5/300, cota initiala 5/300	A1
	1) **BRUTARU GABRIELA**	
B17	Intabulare, drept de PROPRIETATE, dobandit prin Succesiune, cota actuala 5/300, cota initiala 5/300	A1
	1) **BRUTARU PETRUT**, LIPSA CNP;	

Document care conține date cu caracter personal, protejat de prevederile Regulamentului (UE) nr. 679/2016 și Legii 190/2018

Inscrieri privind dezmembramintele dreptului de proprietate, drepturi reale de garanţie şi sarcini	Referinţe

C. Partea III. SARCINI

Inscrieri privind dezmembramintele dreptului de proprietate, drepturi reale de garanţie şi sarcini		Referinţe
5474 / 23/01/2025		
Act Administrativ nr. Adresa in dos. ex. nr. 37/2024, din 20/01/2025 emis de BEJ MURARU TĂTOIU BOGDAN (; hotarare judecatoreasca nr Incheiere nr. 547/2024 din 22.01.2024, emis de Judecatoria Ramnicu Valcea, in Dosar nr. 608/288/2024);		
C1	Se noteaza urmarirea silita imobiliara a cotei indivize de 1/5 din imobilul de sub A1, privind pe debitorul LUCA CRISTIAN, inscris sub B7 si B14, pentru suma de 13.863,76 LEI, ce reprezinta debit restant la care se adauga suma de 2.131,2 LEI, ce reprezinta cheltuieli de executare silita,	A1
	1) **FINOPRO IFN SA**, CIF:30221216	

Anexa Nr. 1 La Partea I

Teren

Nr cadastral	Suprafaţa (mp)*	Observaţii / Referinţe
35031	1.564	

* Suprafaţa este determinată in planul de proiecţie Stereo 70.

DETALII LINIARE IMOBIL

Date referitoare la teren

Crt	Categorie folosință	Intra vilan	Suprafaţa (mp)	Tarla	Parcelă	Nr. topo	Observaţii / Referinţe
1	faneata	DA	898	-	-	-	
2	faneata	NU	666	-	-	-	

Lungime Segmente
1) Valorile lungimilor segmentelor sunt obţinute din proiecţie în plan.

Punct început	X / Y	Punct sfârşit	X / Y	Lungime segment (** (m)
1	440.811,9 396.377,48	2	440.805,896 396.376,28	6.123
2	440.805,896 396.376,28	3	440.776,366 396.370,379	30.114
3	440.776,366 396.370,379	4	440.746,358 396.364,382	30.601
4	440.746,358 396.364,382	5	440.733,454 396.363,097	12.968

Document care conține date cu caracter personal, protejat de prevederile Regulamentului (UE) nr. 679/2016 și Legii 190/2018

Punct început	X / Y	Punct sfârşit	X / Y	Lungime segment (** (m)
5	440.733,454 396.363,097	6	440.733,441 396.363,099	0.013
6	440.733,441 396.363,099	7	440.719,298 396.362,045	14.182
7	440.719,298 396.362,045	8	440.718,524 396.361,891	0.789
8	440.718,524 396.361,891	9	440.708,961 396.359,99	9.75
9	440.708,961 396.359,99	10	440.700,648 396.357,578	8.656
10	440.700,648 396.357,578	11	440.701,763 396.355,596	2.274
11	440.701,763 396.355,596	12	440.709,178 396.357,927	7.773
12	440.709,178 396.357,927	13	440.732,836 396.360,868	23.84
13	440.732,836 396.360,868	14	440.734,606 396.345,115	15.852
14	440.734,606 396.345,115	15	440.736,279 396.345,386	1.695
15	440.736,279 396.345,386	16	440.737,787 396.345,576	1.52
16	440.737,787 396.345,576	17	440.755,756 396.347,379	18.059
17	440.755,756 396.347,379	18	440.779,754 396.352,386	24.515
18	440.779,754 396.352,386	19	440.798,465 396.356,134	19.083
19	440.798,465 396.356,134	20	440.815,109 396.358,763	16.85
20	440.815,109 396.358,763	1	440.811,9 396.377,48	18.99

** Lungimile segmentelor sunt determinate în planul de proiecţie Stereo 70 şi sunt rotunjite la 1 milimetru.
*** Distanţa dintre puncte este formată din segmente cumulate ce sunt mai mici decât valoarea 1 milimetru.

Document care conține date cu caracter personal, protejat de prevederile Regulamentului (UE) nr. 679/2016 și Legii 190/2018

DATE DESPRE IMOBILUL NR. 99

Oficiul de Cadastru şi Publicitate Imobiliară VALCEA
Biroul de Cadastru şi Publicitate Imobiliară Ramnicu Valcea

A. Partea I. Descrierea imobilului

TEREN Necunoscut

Adresa: Loc. Slatioarele, Str Albinelor , Nr. 135A, Jud. Valcea

Nr. Crt	Nr cadastral Nr. topografic	Suprafaţa* (mp)	Observaţii / Referinţe
A1	37747	2.864	Sector cadastral:37 Teren neimprejmuit;

B. Partea II. Proprietari şi acte

Inscrieri privitoare la dreptul de proprietate şi alte drepturi reale		Referinţe
108271 / 20/11/2024		
Contract De Vânzare-Cumpărare nr. aut. nr. 1043, din 08/12/2008 emis de B.N.P. Iulian Stoian;		
B2	Intabulare, drept de PROPRIETATE, dobandit prin Conventie, cota actuala 1/1, cota initiala 1/1	A1
	1) **STANCIU ION** 2) **STANCIU MARIA**, soti;	
	OBSERVATII: pozitie transcrisa din CF 36145/Ocnele Mari, inscrisa prin incheierea nr. 46708 din 09/12/2008; (provenita din conversia CF 887)	

C. Partea III. SARCINI .

Inscrieri privind dezmembramintele dreptului de proprietate, drepturi reale de garanţie şi sarcini	Referinţe
NU SUNT	

Document care conține date cu caracter personal, protejat de prevederile Regulamentului (UE) nr. 679/2016 și Legii 190/2018

Anexa Nr. 1 La Partea I

Teren

Nr cadastral	Suprafaţa (mp)*	Observaţii / Referinţe
37747	2.864	

* Suprafaţa este determinată in planul de proiecţie Stereo 70.

DETALII LINIARE IMOBIL

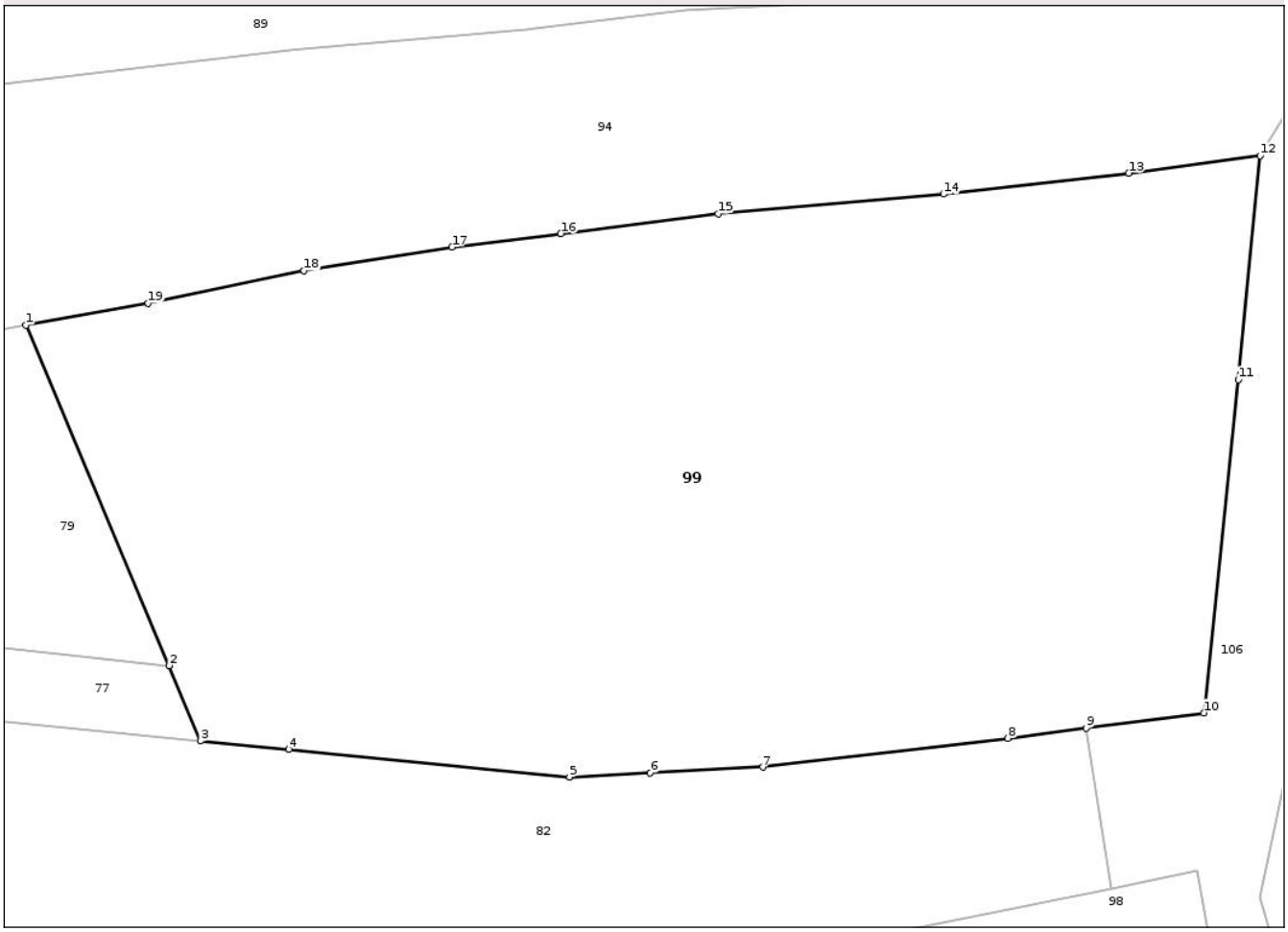

Date referitoare la teren

Crt	Categorie folosință	Intra vilan	Suprafaţa (mp)	Tarla	Parcelă	Nr. topo	Observaţii / Referinţe
1	faneata	DA	1.171	-	-	-	
2	faneata	NU	1.693	-	-	-	

Lungime Segmente
1) Valorile lungimilor segmentelor sunt obţinute din proiecţie în plan.

Punct început	X / Y	Punct sfârşit	X / Y	Lungime segment (** (m)
1	440.730,186 396.415,517	2	440.740,156 396.391,804	25.724
2	440.740,156 396.391,804	3	440.742,358 396.386,565	5.683
3	440.742,358 396.386,565	4	440.748,517 396.385,965	6.188
4	440.748,517 396.385,965	5	440.768,1 396.384,039	19.677

Document care conține date cu caracter personal, protejat de prevederile Regulamentului (UE) nr. 679/2016 și Legii 190/2018

Punct început	X / Y	Punct sfârşit	X / Y	Lungime segment (** (m)
5	440.768,1 396.384,039	6	440.773,739 396.384,331	5.647
6	440.773,739 396.384,331	7	440.781,584 396.384,737	7.855
7	440.781,584 396.384,737	8	440.798,688 396.386,737	17.221
8	440.798,688 396.386,737	9	440.804,158 396.387,45	5.516
9	440.804,158 396.387,45	10	440.812,345 396.388,517	8.256
10	440.812,345 396.388,517	11	440.814,767 396.411,728	23.337
11	440.814,767 396.411,728	12	440.816,285 396.427,325	15.671
12	440.816,285 396.427,325	13	440.807,107 396.426,125	9.256
13	440.807,107 396.426,125	14	440.794,189 396.424,654	13.001
14	440.794,189 396.424,654	15	440.778,463 396.423,274	15.786
15	440.778,463 396.423,274	16	440.767,499 396.421,907	11.049
16	440.767,499 396.421,907	17	440.759,913 396.420,962	7.645
17	440.759,913 396.420,962	18	440.749,591 396.419,313	10.453
18	440.749,591 396.419,313	19	440.738,72 396.417,049	11.104
19	440.738,72 396.417,049	1	440.730,186 396.415,517	8.67

** Lungimile segmentelor sunt determinate în planul de proiecţie Stereo 70 şi sunt rotunjite la 1 milimetru.
*** Distanţa dintre puncte este formată din segmente cumulate ce sunt mai mici decât valoarea 1 milimetru.

Document care conține date cu caracter personal, protejat de prevederile Regulamentului (UE) nr. 679/2016 și Legii 190/2018

DATE DESPRE IMOBILUL NR. 100

Oficiul de Cadastru şi Publicitate Imobiliară VALCEA
Biroul de Cadastru şi Publicitate Imobiliară Ramnicu Valcea

A. Partea I. Descrierea imobilului

TEREN Necunoscut

Adresa: Loc. Slatioarele, Str Albinelor, Nr. 129, Jud. Valcea

Nr. Crt	Nr cadastral Nr. topografic	Suprafaţa* (mp)	Observaţii / Referinţe
A1		2.976	Sector cadastral:37 Teren neimprejmuit;

Construcţii

Crt	Nr cadastral Nr. topografic	Adresa	Observaţii / Referinţe
A1.1	-C1	Loc. Slatioarele, Str Albinelor, Nr. 129, Jud. Valcea	Nr. niveluri:2; S. construita la sol:87 mp; S. construita desfasurata:174 mp;
A1.2	-C2	Loc. Slatioarele, Str Albinelor, Nr. 129, Jud. Valcea	Nr. niveluri:1; S. construita la sol:24 mp; S. construita desfasurata:24 mp;

B. Partea II. Proprietari şi acte

Inscrieri privitoare la dreptul de proprietate şi alte drepturi reale		Referinţe
/		
Act Notarial nr. 1607, din 18/05/1999 emis de BNP GUTAU MARIANA (CONTRACT DE VANZARE-CUMPARARE;);		
B1	Intabulare, drept de PROPRIETATE, dobandit prin Conventie, cota actuala 1774/2976, cota initiala 1774/2976	A1
	1) **DOGARU VASILE** 2) **DOGARU MARIA ADRIANA**	
Act Administrativ nr. 1282, din 10/02/2025 emis de PRIMARIA COMUNEI OCNELE MARI (ADEVERINTA;);		
B2	Intabulare, drept de PROPRIETATE, dobandit prin Construire, cota actuala 1/1, cota initiala 1/1	A1.1, A1.2
	1) **DOGARU MARIA ADRIANA** 2) **DOGARU VASILE**	
Act Normativ nr. 7, din 13/03/1996 emis de PARLAMENTUL ROMANIEI (LEGE;);		
B3	Intabulare, drept de PROPRIETATE, dobandit prin Lege, cota actuala 1202/2976, cota initiala 1202/2976	A1
	1) **NEIDENTIFICAT NEIDENTIFICAT**	
Act Administrativ nr. 1282, din 10/02/2025 emis de PRIMARIA COMUNEI OCNELE MARI (ADEVERINTA;);		
B4	SE NOTEAZA POSESIA FAPTICA IN FAVOAREA LUI:	A1
	1) **DOGARU VASILE** 2) **DOGARU MARIA ADRIANA**	

C. Partea III. SARCINI .

Inscrieri privind dezmembramintele dreptului de proprietate, drepturi reale de garanţie şi sarcini	Referinţe
NU SUNT	

Document care conține date cu caracter personal, protejat de prevederile Regulamentului (UE) nr. 679/2016 și Legii 190/2018

Anexa Nr. 1 La Partea I

Teren

Nr cadastral	Suprafaţa (mp)*	Observaţii / Referinţe
	2.976	

* Suprafaţa este determinată in planul de proiecţie Stereo 70.

DETALII LINIARE IMOBIL

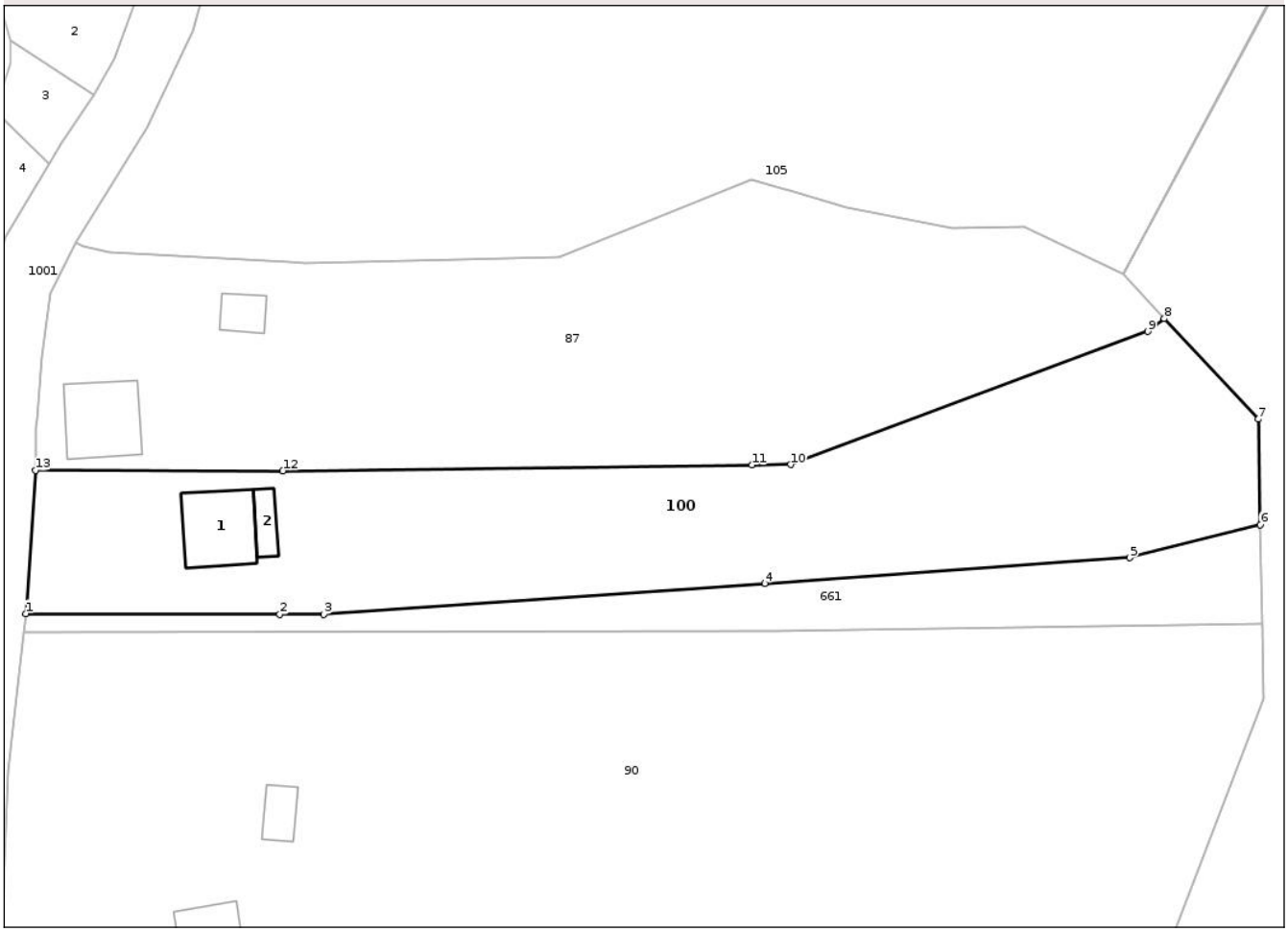

Date referitoare la teren

Crt	Categorie folosință	Intra vilan	Suprafaţa (mp)	Tarla	Parcelă	Nr. topo	Observaţii / Referinţe
1	curti constructii	DA	582	-	-	-	
2	faneata	DA	1.025	-	-	-	
3	faneata	NU	1.369	-	-	-	

Date referitoare la construcţii

Crt	Număr	Destinaţie construcţie	Supraf. (mp)	Situaţie juridică	Observaţii / Referinţe
A1.1	-C1	constructii de locuinte	87	Cu acte	Nr. niveluri:2; S. construita la sol:87 mp; S. construita desfasurata:174 mp;
A1.2	-C2	constructii anexa	24	Cu acte	Nr. niveluri:1; S. construita la sol:24 mp; S. construita desfasurata:24 mp;

Lungime Segmente

1) Valorile lungimilor segmentelor sunt obţinute din proiecţie în plan.

Punct început	X / Y	Punct sfârşit	X / Y	Lungime segment (** (m)
1	440.660,451 396.505,403	2	440.692,782 396.505,311	32.331

Document care conține date cu caracter personal, protejat de prevederile Regulamentului (UE) nr. 679/2016 și Legii 190/2018

Punct început	X / Y	Punct sfârşit	X / Y	Lungime segment (** (m)
2	440.692,782 396.505,311	3	440.698,388 396.505,295	5.606
3	440.698,388 396.505,295	4	440.754,61 396.509,235	56.36
4	440.754,61 396.509,235	5	440.801,035 396.512,488	46.539
5	440.801,035 396.512,488	6	440.817,686 396.516,705	17.177
6	440.817,686 396.516,705	7	440.817,426 396.530,117	13.415
7	440.817,426 396.530,117	8	440.805,473 396.542,928	17.521
8	440.805,473 396.542,928	9	440.803,349 396.541,285	2.685
9	440.803,349 396.541,285	10	440.757,873 396.524,352	48.526
10	440.757,873 396.524,352	11	440.752,96 396.524,291	4.913
11	440.752,96 396.524,291	12	440.693,165 396.523,553	59.8
12	440.693,165 396.523,553	13	440.661,66 396.523,612	31.505
13	440.661,66 396.523,612	1	440.660,451 396.505,403	18.249

** Lungimile segmentelor sunt determinate în planul de proiecţie Stereo 70 şi sunt rotunjite la 1 milimetru.
*** Distanţa dintre puncte este formată din segmente cumulate ce sunt mai mici decât valoarea 1 milimetru.

Document care conține date cu caracter personal, protejat de prevederile Regulamentului (UE) nr. 679/2016 și Legii 190/2018

DATE DESPRE IMOBILUL NR. 101

Oficiul de Cadastru şi Publicitate Imobiliară VALCEA
Biroul de Cadastru şi Publicitate Imobiliară Ramnicu Valcea

A. Partea I. Descrierea imobilului

TEREN Necunoscut

Adresa: Loc. Slatioarele, Str Albinelor, Nr. 143, Jud. Valcea

Nr. Crt	Nr cadastral Nr. topografic	Suprafaţa* (mp)	Observaţii / Referinţe
A1		3.701	Sector cadastral:37 Teren neimprejmuit;

B. Partea II. Proprietari şi acte

Inscrieri privitoare la dreptul de proprietate şi alte drepturi reale		Referinţe
/		
Act Normativ nr. 7, din 13/03/1996 emis de PARLAMENTUL ROMÂNIEI (LEGE; ,art.13);		
B1	Inscrierea posesiei, drept de PROPRIETATE, dobandit prin Lege, cota actuala 1/1, cota initiala 1/1	A1
	1) **NEIDENTIFICAT NEIDENTIFICAT**	
B2	Se notează mențiunea de proprietar neidentificat.	A1

C. Partea III. SARCINI .

Inscrieri privind dezmembramintele dreptului de proprietate, drepturi reale de garanţie şi sarcini	Referinţe
NU SUNT	

Document care conține date cu caracter personal, protejat de prevederile Regulamentului (UE) nr. 679/2016 și Legii 190/2018

Anexa Nr. 1 La Partea I

Teren

Nr cadastral	Suprafaţa (mp)*	Observaţii / Referinţe
	3.701	

* Suprafaţa este determinată in planul de proiecţie Stereo 70.

DETALII LINIARE IMOBIL

Date referitoare la teren

Crt	Categorie folosință	Intra vilan	Suprafaţa (mp)	Tarla	Parcelă	Nr. topo	Observaţii / Referinţe
1	curti constructii	DA	527	-	-	-	
2	faneata	DA	2.896	-	-	-	
3	faneata	NU	278	-	-	-	

Date referitoare la construcţii

Crt	Număr	Destinaţie construcţie	Supraf. (mp)	Situaţie juridică	Observaţii / Referinţe
A1.1	-C1	constructii de locuinte	Din acte: 0 Masurata: 63	Fara acte	Nr. niveluri:1; S. construita la sol:63 mp; S. construita desfasurata:63 mp;
A1.2	-C2	constructii anexa	Din acte: 0 Masurata: 30	Fara acte	Nr. niveluri:1; S. construita la sol:30 mp; S. construita desfasurata:30 mp;

Lungime Segmente

1) Valorile lungimilor segmentelor sunt obţinute din proiecţie în plan.

Punct început	X / Y	Punct sfârşit	X / Y	Lungime segment (** (m)
1	440.698,618 396.322,243	2	440.699,302 396.312,364	9.903

Punct început	X / Y	Punct sfârşit	X / Y	Lungime segment (** (m)
2	440.699,302 396.312,364	3	440.703,639 396.295,216	17.688

Document care conține date cu caracter personal, protejat de prevederile Regulamentului (UE) nr. 679/2016 și Legii 190/2018

Punct început	X / Y	Punct sfârşit	X / Y	Lungime segment (** (m)
3	440.703,639 396.295,216	4	440.704,635 396.295,295	0.999
5	440.721,304 396.296,167	6	440.730,539 396.296,65	9.248
7	440.761,771 396.302,146	8	440.833,16 396.322,072	74.118
9	440.830,07 396.347,005	10	440.817,676 396.344,306	12.684
11	440.804,97 396.341,419	12	440.796,973 396.339,603	8.201
13	440.782,781 396.336,311	14	440.770,472 396.333,381	12.653
15	440.758,162 396.330,45	16	440.741,466 396.328,06	16.866
17	440.725,514 396.325,776	18	440.724,77 396.325,67	0.752
19	440.717,187 396.324,726	20	440.710,701 396.323,918	6.536
21	440.709,023 396.323,685	22	440.700,99 396.322,572	8.11

Punct început	X / Y	Punct sfârşit	X / Y	Lungime segment (** (m)
4	440.704,635 396.295,295	5	440.721,304 396.296,167	16.692
6	440.730,539 396.296,65	7	440.761,771 396.302,146	31.712
8	440.833,16 396.322,072	9	440.830,07 396.347,005	25.124
10	440.817,676 396.344,306	11	440.804,97 396.341,419	13.03
12	440.796,973 396.339,603	13	440.782,781 396.336,311	14.569
14	440.770,472 396.333,381	15	440.758,162 396.330,45	12.654
16	440.741,466 396.328,06	17	440.725,514 396.325,776	16.115
18	440.724,77 396.325,67	19	440.717,187 396.324,726	7.642
20	440.710,701 396.323,918	21	440.709,023 396.323,685	1.694
22	440.700,99 396.322,572	1	440.698,618 396.322,243	2.395

** Lungimile segmentelor sunt determinate în planul de proiecţie Stereo 70 şi sunt rotunjite la 1 milimetru.
*** Distanţa dintre puncte este formată din segmente cumulate ce sunt mai mici decât valoarea 1 milimetru.

Document care conține date cu caracter personal, protejat de prevederile Regulamentului (UE) nr. 679/2016 și Legii 190/2018

DATE DESPRE IMOBILUL NR. 102

Oficiul de Cadastru şi Publicitate Imobiliară VALCEA
Biroul de Cadastru şi Publicitate Imobiliară Ramnicu Valcea

A. Partea I. Descrierea imobilului

TEREN Intravilan

Adresa: Loc. Slatioarele, Str Albinelor, Nr. 145, Jud. Valcea

Nr. Crt	Nr cadastral Nr. topografic	Suprafaţa* (mp)	Observaţii / Referinţe
A1		2.735	Sector cadastral:37 Teren neimprejmuit;

B. Partea II. Proprietari şi acte

Inscrieri privitoare la dreptul de proprietate şi alte drepturi reale		Referinţe
/		
Act Normativ nr. 7, din 13/03/1996 emis de PARLAMENTUL ROMÂNIEI (LEGE; ,art.13);		
B1	Inscrierea posesiei, drept de PROPRIETATE, dobandit prin Lege, cota actuala 1/1, cota initiala 1/1	A1
	1) **NEIDENTIFICAT NEIDENTIFICAT**	
B2	Se notează mențiunea de proprietar neidentificat.	A1

C. Partea III. SARCINI .

Inscrieri privind dezmembramintele dreptului de proprietate, drepturi reale de garanţie şi sarcini	Referinţe
NU SUNT	

Document care conține date cu caracter personal, protejat de prevederile Regulamentului (UE) nr. 679/2016 și Legii 190/2018

Anexa Nr. 1 La Partea I

Teren

Nr cadastral	Suprafaţa (mp)*	Observaţii / Referinţe
	2.735	

* Suprafaţa este determinată in planul de proiecţie Stereo 70.

DETALII LINIARE IMOBIL

Date referitoare la teren

Crt	Categorie folosință	Intra vilan	Suprafaţa (mp)	Tarla	Parcelă	Nr. topo	Observaţii / Referinţe
1	curti constructii	DA	606	-	-	-	
2	faneata	DA	2.129	-	-	-	

Date referitoare la construcţii

Crt	Număr	Destinaţie construcţie	Supraf. (mp)	Situaţie juridică	Observaţii / Referinţe
A1.1	-C1	constructii de locuinte	Din acte: 0 Masurata: 39	Fara acte	Nr. niveluri:1; S. construita la sol:39 mp; S. construita desfasurata:39 mp;

Lungime Segmente
1) Valorile lungimilor segmentelor sunt obţinute din proiecţie în plan.

Punct început	X / Y	Punct sfârşit	X / Y	Lungime segment (** (m)
1	440.704,635 396.295,295	2	440.713,0 396.269,28	27.327
2	440.713,0 396.269,28	3	440.734,77 396.273,229	22.125
3	440.734,77 396.273,229	4	440.740,048 396.274,186	5.364

Document care conține date cu caracter personal, protejat de prevederile Regulamentului (UE) nr. 679/2016 și Legii 190/2018

Punct început	X / Y	Punct sfârşit	X / Y	Lungime segment (** (m)
4	440.740,048 396.274,186	5	440.758,278 396.277,493	18.528
5	440.758,278 396.277,493	6	440.767,219 396.280,448	9.417
6	440.767,219 396.280,448	7	440.798,116 396.291,847	32.933
7	440.798,116 396.291,847	8	440.800,109 396.293,032	2.319
8	440.800,109 396.293,032	9	440.836,449 396.309,263	39.8
9	440.836,449 396.309,263	10	440.833,16 396.322,072	13.225
10	440.833,16 396.322,072	11	440.761,771 396.302,146	74.118
11	440.761,771 396.302,146	12	440.730,539 396.296,65	31.712
12	440.730,539 396.296,65	13	440.721,304 396.296,167	9.248
13	440.721,304 396.296,167	1	440.704,635 396.295,295	16.692

** Lungimile segmentelor sunt determinate în planul de proiecţie Stereo 70 şi sunt rotunjite la 1 milimetru.
*** Distanţa dintre puncte este formată din segmente cumulate ce sunt mai mici decât valoarea 1 milimetru.

Document care conține date cu caracter personal, protejat de prevederile Regulamentului (UE) nr. 679/2016 și Legii 190/2018

DATE DESPRE IMOBILUL NR. 103

Oficiul de Cadastru şi Publicitate Imobiliară VALCEA
Biroul de Cadastru şi Publicitate Imobiliară Ramnicu Valcea

A. Partea I. Descrierea imobilului

TEREN Intravilan

Adresa: Loc. Slatioarele, Nr. 123, Jud. Valcea

Nr. Crt	Nr cadastral Nr. topografic	Suprafaţa* (mp)	Observaţii / Referinţe
A1		Din acte: 25.869 Masurata: 22.769	Sector cadastral:37 Teren neimprejmuit; DIFERENTA DE SUPRAFATA SE REGASESTE LA ID 83

B. Partea II. Proprietari şi acte

Inscrieri privitoare la dreptul de proprietate şi alte drepturi reale		Referinţe
/		
Act Administrativ nr. 1008/52841, din 26/08/2003 emis de CJSDPAT VALCEA (TITLU DE PROPRIETATE;);		
B1	Intabulare, drept de PROPRIETATE, dobandit prin Reconstituire, cota actuala 1/1, cota initiala 1/1	A1
	1) **PAROHIA SLATIOARELE**, CIF:9999999999999, lipsă CUI;	

C. Partea III. SARCINI .

Inscrieri privind dezmembramintele dreptului de proprietate, drepturi reale de garanţie şi sarcini	Referinţe
NU SUNT	

Document care conține date cu caracter personal, protejat de prevederile Regulamentului (UE) nr. 679/2016 și Legii 190/2018

Anexa Nr. 1 La Partea I

Teren

Nr cadastral	Suprafaţa (mp)*	Observaţii / Referinţe
	Din acte: 25.869 Masurata: 22.769	DIFERENTA DE SUPRAFATA SE REGASESTE LA ID 83

* Suprafaţa este determinată in planul de proiecţie Stereo 70.

DETALII LINIARE IMOBIL

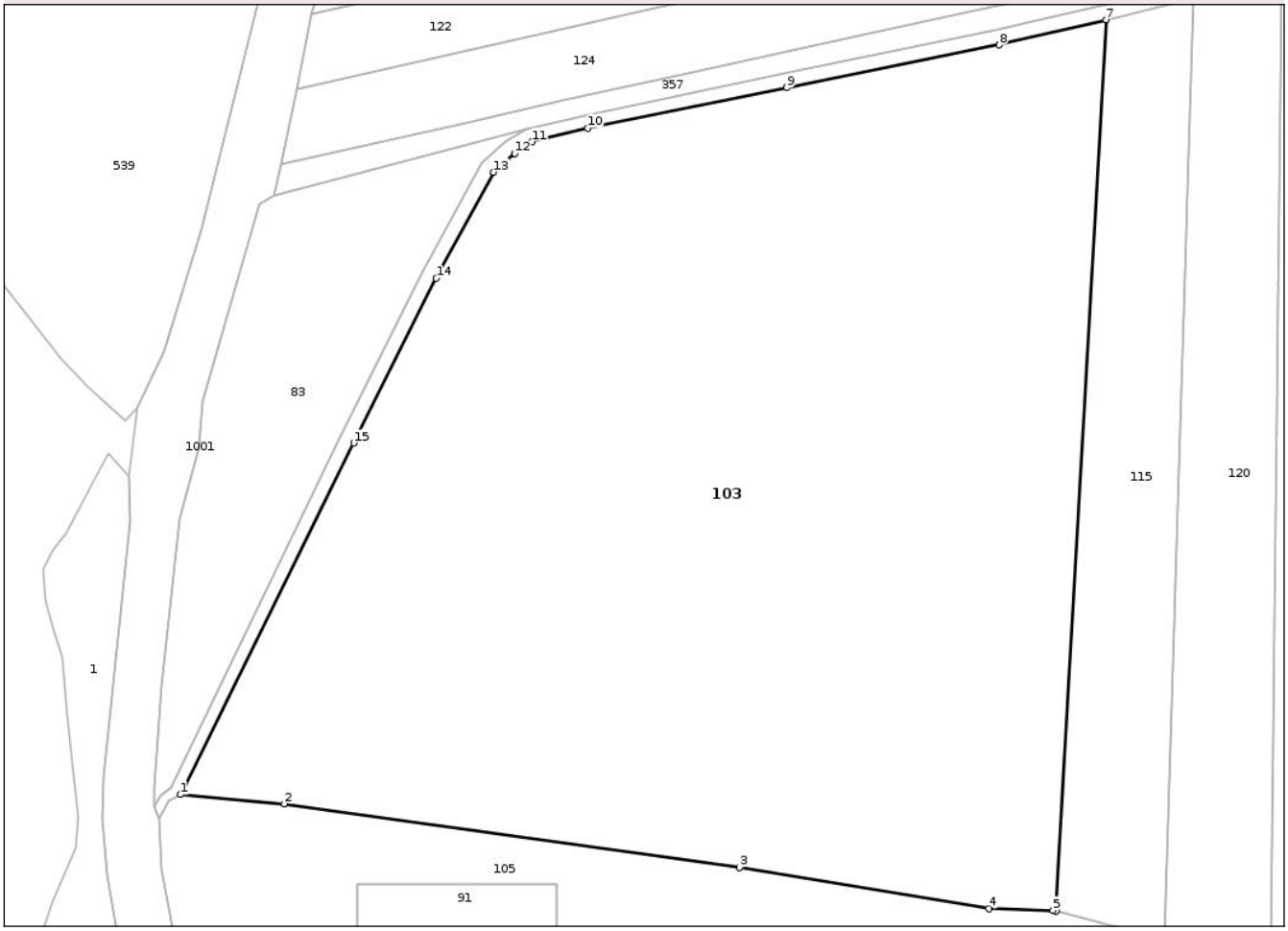

Date referitoare la teren

Crt	Categorie folosință	Intra vilan	Suprafaţa (mp)	Tarla	Parcelă	Nr. topo	Observaţii / Referinţe
1	arabil	DA	22.769	-	-	-	

Lungime Segmente
1) Valorile lungimilor segmentelor sunt obţinute din proiecţie în plan.

Punct început	X / Y	Punct sfârşit	X / Y	Lungime segment (** (m)
1	440.699,425 396.891,084	2	440.720,307 396.889,235	20.964
2	440.720,307 396.889,235	3	440.811,562 396.876,484	92.142
3	440.811,562 396.876,484	4	440.861,621 396.868,274	50.728
4	440.861,621 396.868,274	5	440.874,479 396.867,866	12.864

Document care conține date cu caracter personal, protejat de prevederile Regulamentului (UE) nr. 679/2016 și Legii 190/2018

Punct început	X / Y	Punct sfârşit	X / Y	Lungime segment (** (m)
5	440.874,479 396.867,866	6	440.875,089 396.867,707	0.63
6	440.875,089 396.867,707	7	440.885,069 397.046,311	178.883
7	440.885,069 397.046,311	8	440.863,697 397.041,268	21.959
8	440.863,697 397.041,268	9	440.821,086 397.032,681	43.468
9	440.821,086 397.032,681	10	440.781,14 397.024,63	40.749
10	440.781,14 397.024,63	11	440.770,014 397.021,873	11.463
11	440.770,014 397.021,873	12	440.766,5 397.019,553	4.211
12	440.766,5 397.019,553	13	440.762,295 397.015,794	5.64
13	440.762,295 397.015,794	14	440.750,757 396.994,508	24.212
14	440.750,757 396.994,508	15	440.734,254 396.961,498	36.905
15	440.734,254 396.961,498	1	440.699,425 396.891,084	78.557

** Lungimile segmentelor sunt determinate în planul de proiecţie Stereo 70 şi sunt rotunjite la 1 milimetru.
*** Distanţa dintre puncte este formată din segmente cumulate ce sunt mai mici decât valoarea 1 milimetru.

Document care conține date cu caracter personal, protejat de prevederile Regulamentului (UE) nr. 679/2016 și Legii 190/2018

DATE DESPRE IMOBILUL NR. 104

Oficiul de Cadastru şi Publicitate Imobiliară VALCEA
Biroul de Cadastru şi Publicitate Imobiliară Ramnicu Valcea

A. Partea I. Descrierea imobilului

Nr. CF vechi:586
Nr. cadastral vechi:803

TEREN Intravilan

Adresa: Loc. Slatioarele, Str Albinelor , Nr. 95, Jud. Valcea, punct: Acasa

Nr. Crt	Nr cadastral Nr. topografic	Suprafaţa* (mp)	Observaţii / Referinţe
A1	35824	Din acte: 850 Masurata: 945	Sector cadastral:37 Teren imprejmuit;

Construcţii

Crt	Nr cadastral Nr. topografic	Adresa	Observaţii / Referinţe
A1.1	35824-C1	Loc. Slatioarele, Str Albinelor , Nr. 95, Jud. Valcea, punct: Acasa	Nr. niveluri:1; S. construita la sol:47 mp; S. construita desfasurata:47 mp; casa in suprafata construita de 47,25 m.p.;
A1.2	35824-C2	Loc. Slatioarele, Str Albinelor , Nr. 95, Jud. Valcea, punct: Acasa	Nr. niveluri:1; S. construita la sol:37 mp; S. construita desfasurata:37 mp; bucatarie in suprafata construita de 37,18 m.p.;
A1.3	35824-C3	Loc. Slatioarele, Str Albinelor , Nr. 95, Jud. Valcea, punct: Acasa	Nr. niveluri:1; S. construita la sol:22 mp; S. construita desfasurata:22 mp; bucatarie de vara in suprafata construita de 21,90 m.p.;
A1.4	35824-C4	Loc. Slatioarele, Str Albinelor , Nr. 95, Jud. Valcea, punct: Acasa	Nr. niveluri:1; S. construita la sol:9 mp; S. construita desfasurata:9 mp; cotet in suprafata construita de 8,59 m.p.

B. Partea II. Proprietari şi acte

Inscrieri privitoare la dreptul de proprietate şi alte drepturi reale		Referinţe
24502 / 04/06/2013		
Act Notarial nr. Contract de Donatie aut.nr.1226, din 03/06/2013 emis de BNP Banu Claudia Mihaela;		
B3	Intabulare, drept de PROPRIETATE, dobandit prin Conventie, cota actuala 1/1, cota initiala 1/1	A1
	1) **MIHAI ANA MARIA** 2) **MIHAI ELENA CRISTINA**	
B4	Intabulare, drept de PROPRIETATE, dobandit prin Conventie, cota actuala 1/1, cota initiala 1/1	A1.1, A1.2, A1.3, A1.4
	1) **MIHAI ANA MARIA** 2) **MIHAI ELENA CRISTINA**	

C. Partea III. SARCINI

Inscrieri privind dezmembramintele dreptului de proprietate, drepturi reale de garanţie şi sarcini		Referinţe
24502 / 04/06/2013		
Act Notarial nr. Contract de Donatie aut.nr.1226, din 03/06/2013 emis de BNP Banu Claudia Mihaela;		
C1	Intabulare, drept de UZUFRUCT VIAGER, cota actuala 1/1, cota initiala 1/1	A1, A1.1, A1.2, A1.3, A1.4
	1) **TEACA FILOFTIA**	

Document care conține date cu caracter personal, protejat de prevederile Regulamentului (UE) nr. 679/2016 și Legii 190/2018

Anexa Nr. 1 La Partea I

Teren

Nr cadastral	Suprafaţa (mp)*	Observaţii / Referinţe
35824	Din acte: 850 Masurata: 945	

* Suprafaţa este determinată in planul de proiecţie Stereo 70.

DETALII LINIARE IMOBIL

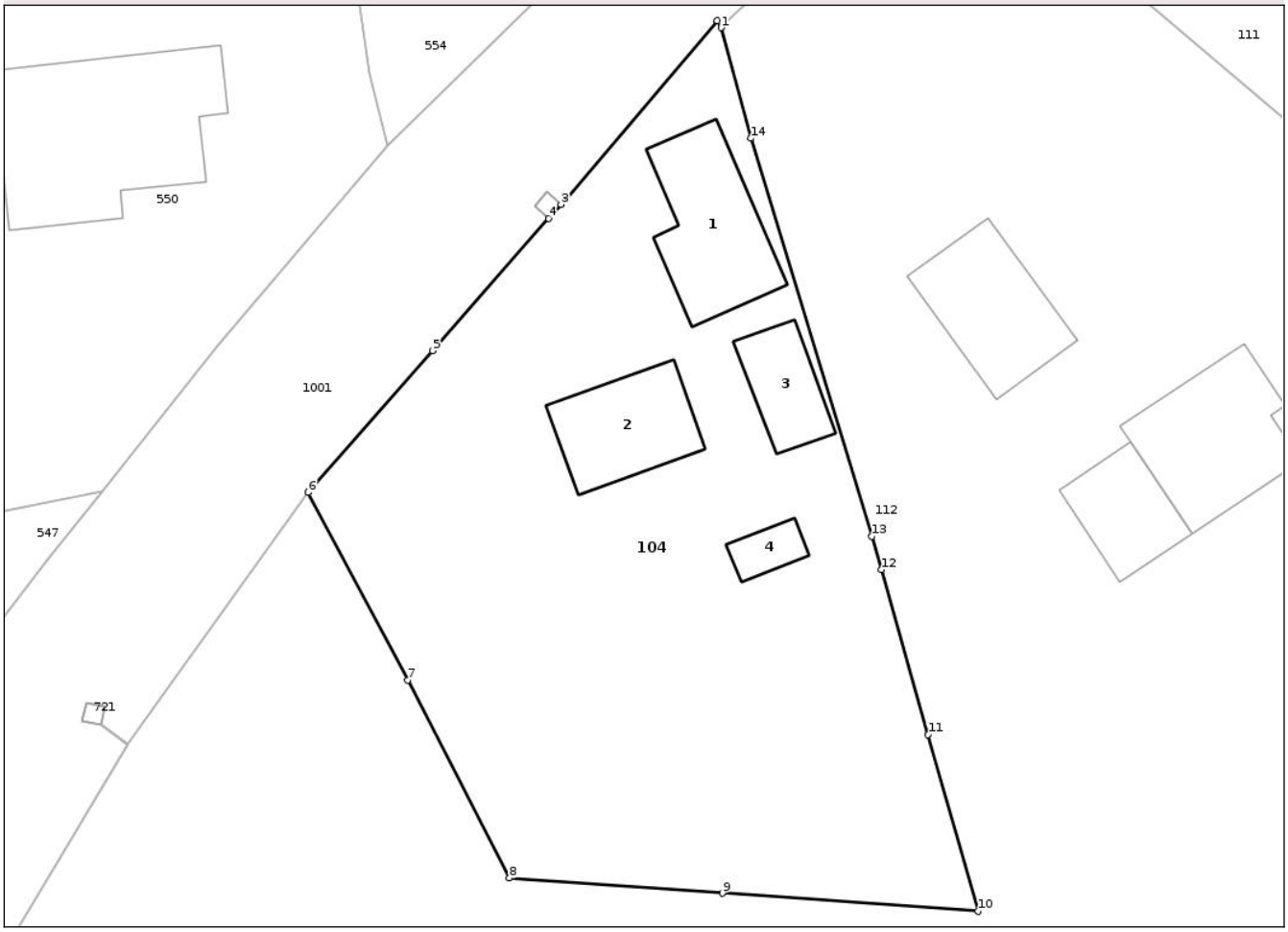

Date referitoare la teren

Crt	Categorie folosință	Intra vilan	Suprafaţa (mp)	Tarla	Parcelă	Nr. topo	Observaţii / Referinţe
1	curti constructii	DA	403	-	-	-	
2	arabil	DA	542	-	-	-	

Date referitoare la construcţii

Crt	Număr	Destinaţie construcţie	Supraf. (mp)	Situaţie juridică	Observaţii / Referinţe
A1.1	35824-C1	constructii de locuinte	Din acte: 0 Masurata: 47	Cu acte	Nr. niveluri:1; S. construita la sol:47 mp; S. construita desfasurata:47 mp; casa in suprafata construita de 47,25 m.p.;
A1.2	35824-C2	constructii anexa	Din acte: 0 Masurata: 37	Cu acte	Nr. niveluri:1; S. construita la sol:37 mp; S. construita desfasurata:37 mp; bucatarie in suprafata construita de 37,18 m.p.;
A1.3	35824-C3	constructii anexa	Din acte: 0 Masurata: 22	Cu acte	Nr. niveluri:1; S. construita la sol:22 mp; S. construita desfasurata:22 mp; bucatarie de vara in suprafata construita de 21,90 m.p.;
A1.4	35824-C4	constructii anexa	Din acte: 0 Masurata: 9	Cu acte	Nr. niveluri:1; S. construita la sol:9 mp; S. construita desfasurata:9 mp; cotet in suprafata construita de 8,59 m.p.

Document care conține date cu caracter personal, protejat de prevederile Regulamentului (UE) nr. 679/2016 și Legii 190/2018

Lungime Segmente
1) Valorile lungimilor segmentelor sunt obţinute din proiecţie în plan.

Punct început	X / Y	Punct sfârşit	X / Y	Lungime segment (** (m)
1	440.804,121 397.305,551	2	440.803,917 397.305,922	0.423
2	440.803,917 397.305,922	3	440.795,575 397.296,105	12.883
3	440.795,575 397.296,105	4	440.794,905 397.295,364	0.999
4	440.794,905 397.295,364	5	440.788,705 397.288,292	9.405
5	440.788,705 397.288,292	6	440.782,062 397.280,716	10.076
6	440.782,062 397.280,716	7	440.787,38 397.270,69	11.349
7	440.787,38 397.270,69	8	440.792,817 397.260,115	11.891
8	440.792,817 397.260,115	9	440.804,193 397.259,31	11.404
9	440.804,193 397.259,31	10	440.817,846 397.258,343	13.687
10	440.817,846 397.258,343	11	440.815,181 397.267,773	9.799
11	440.815,181 397.267,773	12	440.812,688 397.276,595	9.167
12	440.812,688 397.276,595	13	440.812,187 397.278,368	1.842
13	440.812,187 397.278,368	14	440.805,73 397.299,638	22.228
14	440.805,73 397.299,638	1	440.804,121 397.305,551	6.128

** Lungimile segmentelor sunt determinate în planul de proiecţie Stereo 70 şi sunt rotunjite la 1 milimetru.
*** Distanţa dintre puncte este formată din segmente cumulate ce sunt mai mici decât valoarea 1 milimetru.

Document care conține date cu caracter personal, protejat de prevederile Regulamentului (UE) nr. 679/2016 și Legii 190/2018

DATE DESPRE IMOBILUL NR. 105

Oficiul de Cadastru şi Publicitate Imobiliară VALCEA
Biroul de Cadastru şi Publicitate Imobiliară Ramnicu Valcea

A. Partea I. Descrierea imobilului

TEREN Necunoscut

Adresa: Loc. Slatioarele, Str Albinelor , Nr. 161, Jud. Valcea

Nr. Crt	Nr cadastral Nr. topografic	Suprafaţa* (mp)	Observaţii / Referinţe
A1	37570	260.037	Sector cadastral:37 Teren neimprejmuit; Imobil traversat de limita UAT Ocnele Mari şi UAT Mihăeşti.

B. Partea II. Proprietari şi acte

Inscrieri privitoare la dreptul de proprietate şi alte drepturi reale		Referinţe
5833 / 25/01/2024		
Act Normativ nr. ORDINUL PREFECTULUI AUT.460, din 30/11/2011 emis de PREFECTURA JUDETULUI VALCEA;		
B2	Intabulare, drept de PROPRIETATE, dobandit prin Lege, cota actuala 1/1, cota initiala 1/1	A1
	1) **ORASUL OCNELE MARI**, CIF:2540899, domeniul privat	
	OBSERVATII: pozitie transcrisa din CF 35636/Ocnele Mari, inscrisa prin incheierea nr. 9442 din 12/03/2012;	

C. Partea III. SARCINI .

Inscrieri privind dezmembramintele dreptului de proprietate, drepturi reale de garanţie şi sarcini	Referinţe
NU SUNT	

Anexa Nr. 1 La Partea I

Teren

Nr cadastral	Suprafaţa (mp)*	Observaţii / Referinţe
37570	260.037	Imobil traversat de limita UAT Ocnele Mari şi UAT Mihăești.

* Suprafaţa este determinată in planul de proiecţie Stereo 70.

DETALII LINIARE IMOBIL

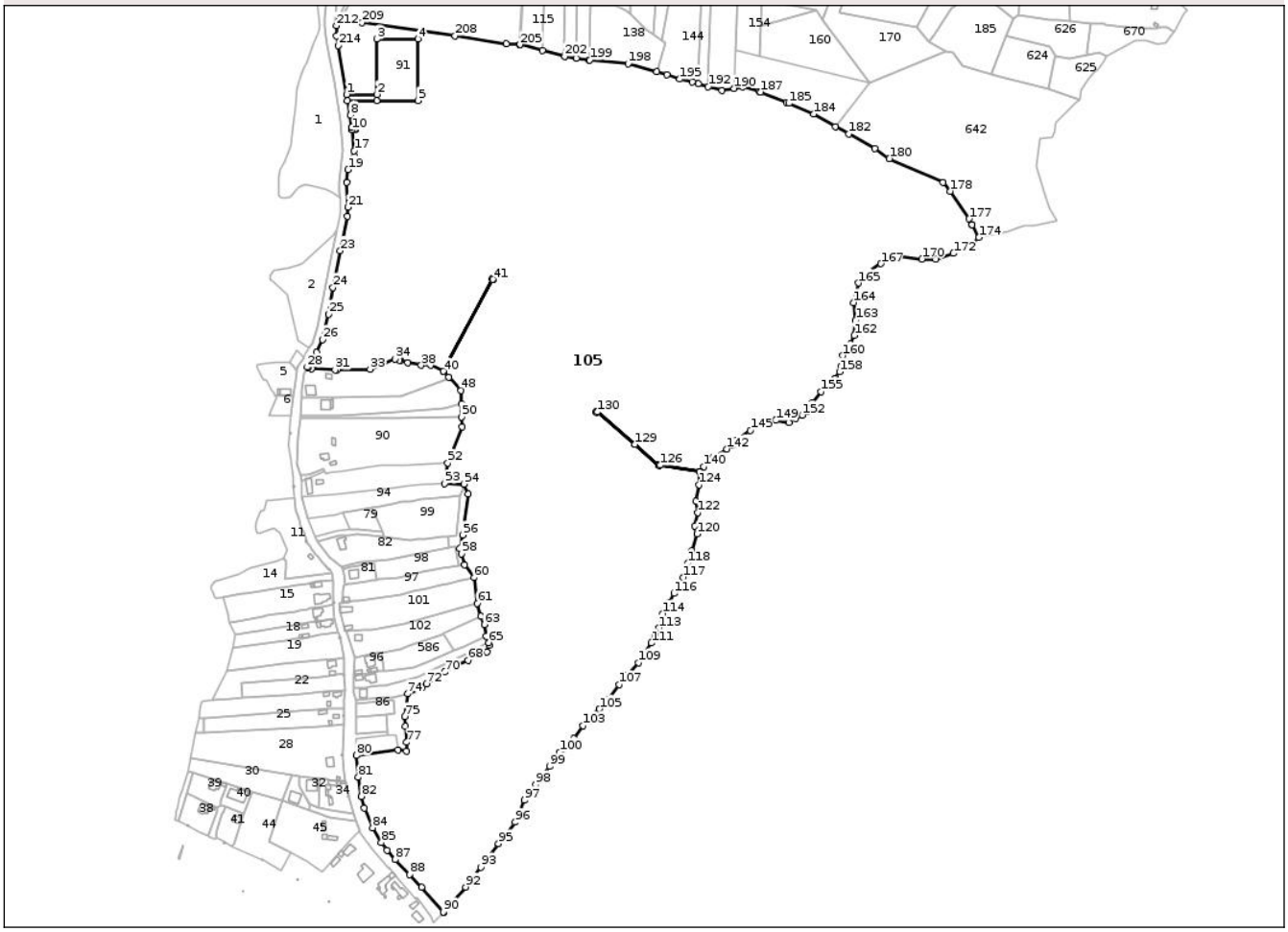

Date referitoare la teren

Crt	Categorie folosință	Intra vilan	Suprafaţa (mp)	Tarla	Parcelă	Nr. topo	Observaţii / Referinţe
1	pasune	DA	76.500	-	-	-	
2	pasune	NU	23.534	-	-	-	
3	pasune	NU	30.824	-	-	-	
4	faneata	DA	17.258	-	-	-	
5	faneata	NU	43.647	-	-	-	
6	faneata	DA	68.274	-	-	-	

Lungime Segmente

1) Valorile lungimilor segmentelor sunt obţinute din proiecţie în plan.

Punct început	X / Y	Punct sfârşit	X / Y	Lungime segment
1	440.705,491 396.819,065	2	440.734,956 396.819,146	29.465
4	440.775,004 396.873,209	5	440.774,956 396.813,152	60.057

Punct început	X / Y	Punct sfârşit	X / Y	Lungime segment
2	440.734,956 396.819,146	3	440.734,956 396.873,152	54.006
5	440.774,956 396.813,152	6	440.734,956 396.813,142	40.0

Punct început	X / Y	Punct sfârşit	X / Y	Lungime segment
3	440.734,956 396.873,152	4	440.775,004 396.873,209	40.048
6	440.734,956 396.813,142	7	440.706,106 396.813,134	28.85

Document care conține date cu caracter personal, protejat de prevederile Regulamentului (UE) nr. 679/2016 și Legii 190/2018

Punct început	X / Y	Punct sfârşit	X / Y	Lungime segment
7	440.706,106 396.813,134	8	440.709,112 396.798,901	14.547
10	440.710,672 396.784,336	11	440.712,545 396.784,536	1.884
13	440.713,569 396.785,506	14	440.713,545 396.784,507	0.999
16	440.710,673 396.784,33	17	440.712,864 396.763,873	20.574
19	440.706,832 396.745,577	20	440.705,304 396.733,153	12.518
22	440.706,257 396.700,177	23	440.699,107 396.666,431	34.495
25	440.688,002 396.604,344	26	440.681,808 396.579,476	25.628
28	440.666,845 396.552,658	29	440.667,785 396.552,076	1.106
31	440.694,1 396.550,146	32	440.696,002 396.550,043	1.905
34	440.752,781 396.560,607	35	440.757,132 396.559,349	4.529
37	440.765,02 396.557,068	38	440.778,351 396.554,482	13.58
40	440.800,181 396.548,6	41	440.848,474 396.638,361	101.928
43	440.848,848 396.639,594	44	440.849,351 396.638,842	0.905
46	440.800,185 396.548,596	47	440.805,473 396.542,928	7.752
49	440.817,686 396.516,705	50	440.817,93 396.504,087	12.62
52	440.804,423 396.459,015	53	440.801,025 396.438,767	20.531
55	440.824,02 396.428,686	56	440.819,067 396.388,804	40.188
58	440.817,852 396.370,233	59	440.820,91 396.359,734	10.935
61	440.833,16 396.322,072	62	440.836,449 396.309,263	13.225
64	440.842,025 396.289,816	65	440.844,271 396.283,602	6.607
67	440.842,495 396.274,811	68	440.824,105 396.266,317	20.257
70	440.801,086 396.254,816	71	440.790,997 396.248,802	11.745
73	440.779,478 396.239,383	74	440.764,985 396.233,494	15.644
76	440.762,534 396.201,741	77	440.764,09 396.186,228	15.591
79	440.755,657 396.179,002	80	440.714,899 396.173,349	41.148
82	440.719,946 396.133,35	83	440.722,914 396.121,78	11.945
85	440.739,373 396.088,215	86	440.745,012 396.080,907	9.231
88	440.767,127 396.056,959	89	440.778,677 396.044,425	17.044
91	440.800,457 396.020,272	92	440.821,654 396.044,91	32.501
94	440.840,325 396.068,87	95	440.854,063 396.087,224	22.926
97	440.879,466 396.129,585	98	440.890,179 396.145,037	18.802
100	440.913,573 396.176,623	101	440.917,227 396.179,989	4.968
103	440.936,297 396.202,461	104	440.941,075 396.208,68	7.843

Punct început	X / Y	Punct sfârşit	X / Y	Lungime segment
8	440.709,112 396.798,901	9	440.710,405 396.786,833	12.137
11	440.712,545 396.784,536	12	440.712,569 396.785,53	0.994
14	440.713,545 396.784,507	15	440.712,545 396.784,531	1.0
17	440.712,864 396.763,873	18	440.713,363 396.758,518	5.378
20	440.705,304 396.733,153	21	440.706,447 396.708,832	24.348
23	440.699,107 396.666,431	24	440.691,969 396.630,443	36.689
26	440.681,808 396.579,476	27	440.675,849 396.567,207	13.64
29	440.667,785 396.552,076	30	440.671,161 396.551,382	3.447
32	440.696,002 396.550,043	33	440.728,37 396.550,722	32.375
35	440.757,132 396.559,349	36	440.757,812 396.559,153	0.708
38	440.778,351 396.554,482	39	440.787,672 396.554,554	9.321
41	440.848,474 396.638,361	42	440.848,071 396.639,159	0.894
44	440.849,351 396.638,842	45	440.848,477 396.638,356	1.0
47	440.805,473 396.542,928	48	440.817,426 396.530,117	17.521
50	440.817,93 396.504,087	51	440.818,115 396.494,541	9.548
53	440.801,025 396.438,767	54	440.820,393 396.438,525	19.37
56	440.819,067 396.388,804	57	440.816,257 396.375,707	13.395
59	440.820,91 396.359,734	60	440.830,07 396.347,005	15.682
62	440.836,449 396.309,263	63	440.840,025 396.301,401	8.637
65	440.844,271 396.283,602	66	440.844,906 396.280,885	2.79
68	440.824,105 396.266,317	69	440.813,45 396.261,4	11.735
71	440.790,997 396.248,802	72	440.783,698 396.243,475	9.036
74	440.764,985 396.233,494	75	440.762,413 396.211,423	22.22
77	440.764,09 396.186,228	78	440.763,982 396.177,829	8.4
80	440.714,899 396.173,349	81	440.716,837 396.152,122	21.315
83	440.722,914 396.121,78	84	440.730,734 396.102,738	20.585
86	440.745,012 396.080,907	87	440.752,997 396.071,751	12.149
89	440.778,677 396.044,425	90	440.800,159 396.020,602	32.078
92	440.821,654 396.044,91	93	440.836,764 396.064,112	24.434
95	440.854,063 396.087,224	96	440.870,254 396.108,21	26.506
98	440.890,179 396.145,037	99	440.904,001 396.162,737	22.457
101	440.917,227 396.179,989	102	440.927,431 396.189,964	14.27
104	440.941,075 396.208,68	105	440.952,593 396.218,676	15.251

Punct început	X / Y	Punct sfârşit	X / Y	Lungime segment
9	440.710,405 396.786,833	10	440.710,672 396.784,336	2.511
12	440.712,569 396.785,53	13	440.713,569 396.785,506	1.0
15	440.712,545 396.784,531	16	440.710,673 396.784,33	1.883
18	440.713,363 396.758,518	19	440.706,832 396.745,577	14.496
21	440.706,447 396.708,832	22	440.706,257 396.700,177	8.657
24	440.691,969 396.630,443	25	440.688,002 396.604,344	26.399
27	440.675,849 396.567,207	28	440.666,845 396.552,658	17.11
30	440.671,161 396.551,382	31	440.694,1 396.550,146	22.972
33	440.728,37 396.550,722	34	440.752,781 396.560,607	26.336
36	440.757,812 396.559,153	37	440.765,02 396.557,068	7.503
39	440.787,672 396.554,554	40	440.800,181 396.548,6	13.854
42	440.848,071 396.639,159	43	440.848,848 396.639,594	0.89
45	440.848,477 396.638,356	46	440.800,185 396.548,596	101.926
48	440.817,426 396.530,117	49	440.817,686 396.516,705	13.415
51	440.818,115 396.494,541	52	440.804,423 396.459,015	38.073
54	440.820,393 396.438,525	55	440.824,02 396.428,686	10.486
57	440.816,257 396.375,707	58	440.817,852 396.370,233	5.702
60	440.830,07 396.347,005	61	440.833,16 396.322,072	25.124
63	440.840,025 396.301,401	64	440.842,025 396.289,816	11.756
66	440.844,906 396.280,885	67	440.842,495 396.274,811	6.535
69	440.813,45 396.261,4	70	440.801,086 396.254,816	14.008
72	440.783,698 396.243,475	73	440.779,478 396.239,383	5.878
75	440.762,413 396.211,423	76	440.762,534 396.201,741	9.683
78	440.763,982 396.177,829	79	440.755,657 396.179,002	8.407
81	440.716,837 396.152,122	82	440.719,946 396.133,35	19.028
84	440.730,734 396.102,738	85	440.739,373 396.088,215	16.898
87	440.752,997 396.071,751	88	440.767,127 396.056,959	20.456
90	440.800,159 396.020,602	91	440.800,457 396.020,272	0.445
93	440.836,764 396.064,112	94	440.840,325 396.068,87	5.943
96	440.870,254 396.108,21	97	440.879,466 396.129,585	23.276
99	440.904,001 396.162,737	100	440.913,573 396.176,623	16.865
102	440.927,431 396.189,964	103	440.936,297 396.202,461	15.323
105	440.952,593 396.218,676	106	440.961,645 396.228,525	13.377

Document care conține date cu caracter personal, protejat de prevederile Regulamentului (UE) nr. 679/2016 și Legii 190/2018

Punct început	X / Y	Punct sfârşit	X / Y	Lungime segment
106	440.961,645 396.228,525	107	440.971,839 396.242,558	17.345
109	440.990,762 396.264,148	110	440.996,392 396.271,551	9.301
112	441.006,843 396.292,236	113	441.010,805 396.297,906	6.917
115	441.020,692 396.322,577	116	441.025,683 396.331,596	10.308
118	441.039,142 396.361,241	119	441.042,978 396.373,133	12.495
121	441.046,085 396.397,673	122	441.048,787 396.410,722	13.326
124	441.050,162 396.437,709	125	441.050,534 396.450,519	12.815
127	441.011,098 396.456,429	128	441.010,611 396.457,302	1.0
130	440.950,656 396.509,013	131	440.949,788 396.508,53	0.993
133	440.950,174 396.509,891	134	440.950,661 396.509,016	1.001
136	441.010,616 396.457,305	137	441.011,484 396.457,789	0.994
139	441.050,537 396.450,523	140	441.054,527 396.455,61	6.465
142	441.077,428 396.472,761	143	441.082,278 396.476,692	6.243
145	441.100,347 396.490,724	146	441.107,919 396.495,878	9.16
148	441.119,963 396.498,716	149	441.125,208 396.500,624	5.581
151	441.144,578 396.502,769	152	441.150,94 396.505,823	7.057
154	441.161,134 396.518,15	155	441.169,083 396.528,773	13.268
157	441.183,152 396.541,939	158	441.187,634 396.548,235	7.728
160	441.190,812 396.563,923	161	441.198,38 396.575,144	13.535
163	441.203,178 396.598,605	164	441.201,464 396.615,659	17.14
166	441.210,809 396.642,943	167	441.227,845 396.653,706	20.151
169	441.243,319 396.661,584	170	441.268,161 396.658,388	25.047
172	441.298,873 396.663,885	173	441.314,837 396.671,099	17.518
175	441.317,26 396.691,803	176	441.317,166 396.691,984	0.204
178	441.295,597 396.724,469	179	441.288,75 396.733,175	11.076
181	441.221,763 396.766,189	182	441.196,651 396.780,42	28.864
184	441.162,191 396.799,948	185	441.137,875 396.810,348	26.447
187	441.110,23 396.821,333	188	441.108,768 396.821,756	1.522
190	441.084,354 396.824,95	191	441.072,441 396.822,863	12.094
193	441.049,123 396.829,439	194	441.043,27 396.831,089	6.081
196	441.018,558 396.838,431	197	441.008,872 396.841,14	10.058
199	440.943,069 396.852,513	200	440.942,179 396.852,595	0.894
202	440.918,571 396.856,363	203	440.918,11 396.856,483	0.476

Punct început	X / Y	Punct sfârşit	X / Y	Lungime segment
107	440.971,839 396.242,558	108	440.979,678 396.251,366	11.791
110	440.996,392 396.271,551	111	441.003,562 396.283,225	13.7
113	441.010,805 396.297,906	114	441.014,66 396.311,988	14.6
116	441.025,683 396.331,596	117	441.034,471 396.347,448	18.125
119	441.042,978 396.373,133	120	441.048,114 396.389,686	17.331
122	441.048,787 396.410,722	123	441.047,166 396.421,673	11.07
125	441.050,534 396.450,519	126	441.011,966 396.456,912	39.094
128	441.010,611 396.457,302	129	440.987,408 396.477,314	30.641
131	440.949,788 396.508,53	132	440.949,301 396.509,404	1.001
134	440.950,661 396.509,016	135	440.987,41 396.477,32	48.53
137	441.011,484 396.457,789	138	441.011,971 396.456,915	1.001
140	441.054,527 396.455,61	141	441.064,121 396.464,81	13.292
143	441.082,278 396.476,692	144	441.085,753 396.480,974	5.515
146	441.107,919 396.495,878	147	441.113,57 396.498,462	6.214
149	441.125,208 396.500,624	150	441.138,034 396.498,662	12.975
152	441.150,94 396.505,823	153	441.156,361 396.509,783	6.713
155	441.169,083 396.528,773	156	441.176,349 396.533,772	8.82
158	441.187,634 396.548,235	159	441.189,465 396.554,313	6.348
161	441.198,38 396.575,144	162	441.201,835 396.583,695	9.223
164	441.201,464 396.615,659	165	441.205,833 396.634,886	19.717
167	441.227,845 396.653,706	168	441.236,608 396.659,212	10.349
170	441.268,161 396.658,388	171	441.281,616 396.658,039	13.46
173	441.314,837 396.671,099	174	441.323,776 396.679,288	12.123
176	441.317,166 396.691,984	177	441.314,256 396.697,573	6.301
179	441.288,75 396.733,175	180	441.236,235 396.756,423	57.431
182	441.196,651 396.780,42	183	441.183,631 396.787,798	14.965
185	441.137,875 396.810,348	186	441.135,918 396.811,185	2.128
188	441.108,768 396.821,756	189	441.092,68 396.826,409	16.747
191	441.072,441 396.822,863	192	441.059,098 396.826,626	13.863
194	441.043,27 396.831,089	195	441.031,188 396.834,054	12.44
197	441.008,872 396.841,14	198	440.980,603 396.849,046	29.354
200	440.942,179 396.852,595	201	440.930,058 396.854,53	12.274
203	440.918,11 396.856,483	204	440.896,823 396.862,037	22.0

Punct început	X / Y	Punct sfârşit	X / Y	Lungime segment
108	440.979,678 396.251,366	109	440.990,762 396.264,148	16.918
111	441.003,562 396.283,225	112	441.006,843 396.292,236	9.59
114	441.014,66 396.311,988	115	441.020,692 396.322,577	12.187
117	441.034,471 396.347,448	118	441.039,142 396.361,241	14.562
120	441.048,114 396.389,686	121	441.046,085 396.397,673	8.241
123	441.047,166 396.421,673	124	441.050,162 396.437,709	16.313
126	441.011,966 396.456,912	127	441.011,098 396.456,429	0.993
129	440.987,408 396.477,314	130	440.950,656 396.509,013	48.534
132	440.949,301 396.509,404	133	440.950,174 396.509,891	1.0
135	440.987,41 396.477,32	136	441.010,616 396.457,305	30.645
138	441.011,971 396.456,915	139	441.050,537 396.450,523	39.092
141	441.064,121 396.464,81	142	441.077,428 396.472,761	15.501
144	441.085,753 396.480,974	145	441.100,347 396.490,724	17.551
147	441.113,57 396.498,462	148	441.119,963 396.498,716	6.398
150	441.138,034 396.498,662	151	441.144,578 396.502,769	7.726
153	441.156,361 396.509,783	154	441.161,134 396.518,15	9.633
156	441.176,349 396.533,772	157	441.183,152 396.541,939	10.629
159	441.189,465 396.554,313	160	441.190,812 396.563,923	9.704
162	441.201,835 396.583,695	163	441.203,178 396.598,605	14.97
165	441.205,833 396.634,886	166	441.210,809 396.642,943	9.47
168	441.236,608 396.659,212	169	441.243,319 396.661,584	7.118
171	441.281,616 396.658,039	172	441.298,873 396.663,885	18.22
174	441.323,776 396.679,288	175	441.317,26 396.691,803	14.11
177	441.314,256 396.697,573	178	441.295,597 396.724,469	32.735
180	441.236,235 396.756,423	181	441.221,763 396.766,189	17.459
183	441.183,631 396.787,798	184	441.162,191 396.799,948	24.643
186	441.135,918 396.811,185	187	441.110,23 396.821,333	27.62
189	441.092,68 396.826,409	190	441.084,354 396.824,95	8.453
192	441.059,098 396.826,626	193	441.049,123 396.829,439	10.364
195	441.031,188 396.834,054	196	441.018,558 396.838,431	13.367
198	440.980,603 396.849,046	199	440.943,069 396.852,513	37.694
201	440.930,058 396.854,53	202	440.918,571 396.856,363	11.632
204	440.896,823 396.862,037	205	440.875,089 396.867,707	22.461

Document care conține date cu caracter personal, protejat de prevederile Regulamentului (UE) nr. 679/2016 și Legii 190/2018

Punct început	X / Y	Punct sfârşit	X / Y	Lungime segment
205	440.875,089 396.867,707	206	440.874,479 396.867,866	0.63
208	440.811,562 396.876,484	209	440.720,307 396.889,235	92.142
211	440.697,227 396.889,766	212	440.695,257 396.886,249	4.031
214	440.697,278 396.867,018	1	440.705,491 396.819,065	48.651

Punct început	X / Y	Punct sfârşit	X / Y	Lungime segment
206	440.874,479 396.867,866	207	440.861,621 396.868,274	12.864
209	440.720,307 396.889,235	210	440.699,425 396.891,084	20.964
212	440.695,257 396.886,249	213	440.695,656 396.875,92	10.337

Punct început	X / Y	Punct sfârşit	X / Y	Lungime segment
207	440.861,621 396.868,274	208	440.811,562 396.876,484	50.728
210	440.699,425 396.891,084	211	440.697,227 396.889,766	2.563
213	440.695,656 396.875,92	214	440.697,278 396.867,018	9.049

** Lungimile segmentelor sunt determinate în planul de proiecţie Stereo 70 şi sunt rotunjite la 1 milimetru.
*** Distanţa dintre puncte este formată din segmente cumulate ce sunt mai mici decât valoarea 1 milimetru.

Document care conține date cu caracter personal, protejat de prevederile Regulamentului (UE) nr. 679/2016 și Legii 190/2018

DATE DESPRE IMOBILUL NR. 106

Oficiul de Cadastru şi Publicitate Imobiliară VALCEA
Biroul de Cadastru şi Publicitate Imobiliară Ramnicu Valcea

A. Partea I. Descrierea imobilului

TEREN Extravilan

Adresa: Jud. Valcea

Nr. Crt	Nr cadastral Nr. topografic	Suprafaţa* (mp)	Observaţii / Referinţe
A1		548	Sector cadastral:37 Teren neimprejmuit;

B. Partea II. Proprietari şi acte

Inscrieri privitoare la dreptul de proprietate şi alte drepturi reale		Referinţe
/		
Act Normativ nr. 7, din 13/03/1996 emis de PARLAMENTUL ROMÂNIEI (LEGE; ,art.13);		
B1	Inscrierea posesiei, drept de PROPRIETATE, dobandit prin Lege, cota actuala 1/1, cota initiala 1/1	A1
	1) **NEIDENTIFICAT NEIDENTIFICAT**	
B2	Se notează mențiunea de proprietar neidentificat.	A1

C. Partea III. SARCINI .

Inscrieri privind dezmembramintele dreptului de proprietate, drepturi reale de garanţie şi sarcini	Referinţe
NU SUNT	

Document care conține date cu caracter personal, protejat de prevederile Regulamentului (UE) nr. 679/2016 și Legii 190/2018

Anexa Nr. 1 La Partea I

Teren

Nr cadastral	Suprafaţa (mp)*	Observaţii / Referinţe
	548	

* Suprafaţa este determinată in planul de proiecţie Stereo 70.

DETALII LINIARE IMOBIL

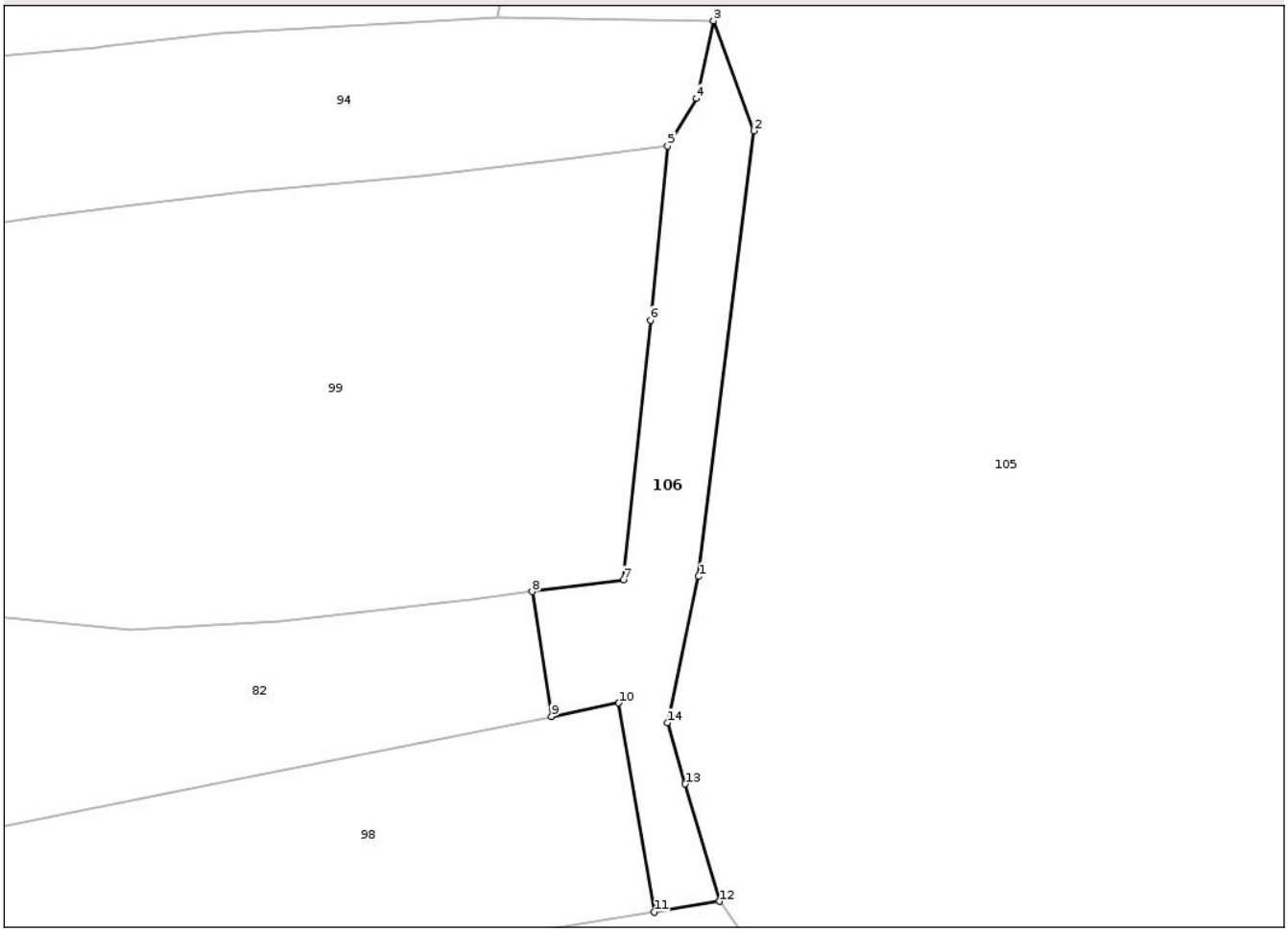

Date referitoare la teren

Crt	Categorie folosință	Intra vilan	Suprafaţa (mp)	Tarla	Parcelă	Nr. topo	Observaţii / Referinţe
1	faneata	NU	548	-	-	-	

Lungime Segmente
1) Valorile lungimilor segmentelor sunt obţinute din proiecţie în plan.

Punct început	X / Y	Punct sfârşit	X / Y	Lungime segment (** (m)
1	440.819,067 396.388,804	2	440.824,02 396.428,686	40.188
2	440.824,02 396.428,686	3	440.820,393 396.438,525	10.486
3	440.820,393 396.438,525	4	440.818,859 396.431,569	7.123
4	440.818,859 396.431,569	5	440.816,285 396.427,325	4.964
5	440.816,285 396.427,325	6	440.814,767 396.411,728	15.671

Document care conține date cu caracter personal, protejat de prevederile Regulamentului (UE) nr. 679/2016 și Legii 190/2018

Punct început	X / Y	Punct sfârşit	X / Y	Lungime segment (** (m)
6	440.814,767 396.411,728	7	440.812,345 396.388,517	23.337
7	440.812,345 396.388,517	8	440.804,158 396.387,45	8.256
8	440.804,158 396.387,45	9	440.805,896 396.376,28	11.304
9	440.805,896 396.376,28	10	440.811,9 396.377,48	6.123
10	440.811,9 396.377,48	11	440.815,109 396.358,763	18.99
11	440.815,109 396.358,763	12	440.820,91 396.359,734	5.882
12	440.820,91 396.359,734	13	440.817,852 396.370,233	10.935
13	440.817,852 396.370,233	14	440.816,257 396.375,707	5.702
14	440.816,257 396.375,707	1	440.819,067 396.388,804	13.395

** Lungimile segmentelor sunt determinate în planul de proiecţie Stereo 70 şi sunt rotunjite la 1 milimetru.
*** Distanţa dintre puncte este formată din segmente cumulate ce sunt mai mici decât valoarea 1 milimetru.

Document care conține date cu caracter personal, protejat de prevederile Regulamentului (UE) nr. 679/2016 și Legii 190/2018

DATE DESPRE IMOBILUL NR. 107

Oficiul de Cadastru şi Publicitate Imobiliară VALCEA
Biroul de Cadastru şi Publicitate Imobiliară Ramnicu Valcea

A. Partea I. Descrierea imobilului

TEREN Intravilan

Adresa: Loc. Slatioarele, Jud. Valcea

Nr. Crt	Nr cadastral Nr. topografic	Suprafaţa* (mp)	Observaţii / Referinţe
A1		780	Sector cadastral:37 Teren neimprejmuit;

B. Partea II. Proprietari şi acte

Inscrieri privitoare la dreptul de proprietate şi alte drepturi reale		Referinţe
/		
Act Normativ nr. 7, din 13/03/1996 emis de PARLAMENTUL ROMÂNIEI (LEGE; ,art.13);		
B1	Inscrierea posesiei, drept de PROPRIETATE, dobandit prin Lege, cota actuala 1/1, cota initiala 1/1	A1
	1) **NEIDENTIFICAT NEIDENTIFICAT**	
B2	Se notează mențiunea de proprietar neidentificat.	A1

C. Partea III. SARCINI .

Inscrieri privind dezmembramintele dreptului de proprietate, drepturi reale de garanţie şi sarcini	Referinţe
NU SUNT	

Document care conține date cu caracter personal, protejat de prevederile Regulamentului (UE) nr. 679/2016 și Legii 190/2018

Anexa Nr. 1 La Partea I

Teren

Nr cadastral	Suprafaţa (mp)*	Observaţii / Referinţe
	780	

* Suprafaţa este determinată in planul de proiecţie Stereo 70.

DETALII LINIARE IMOBIL

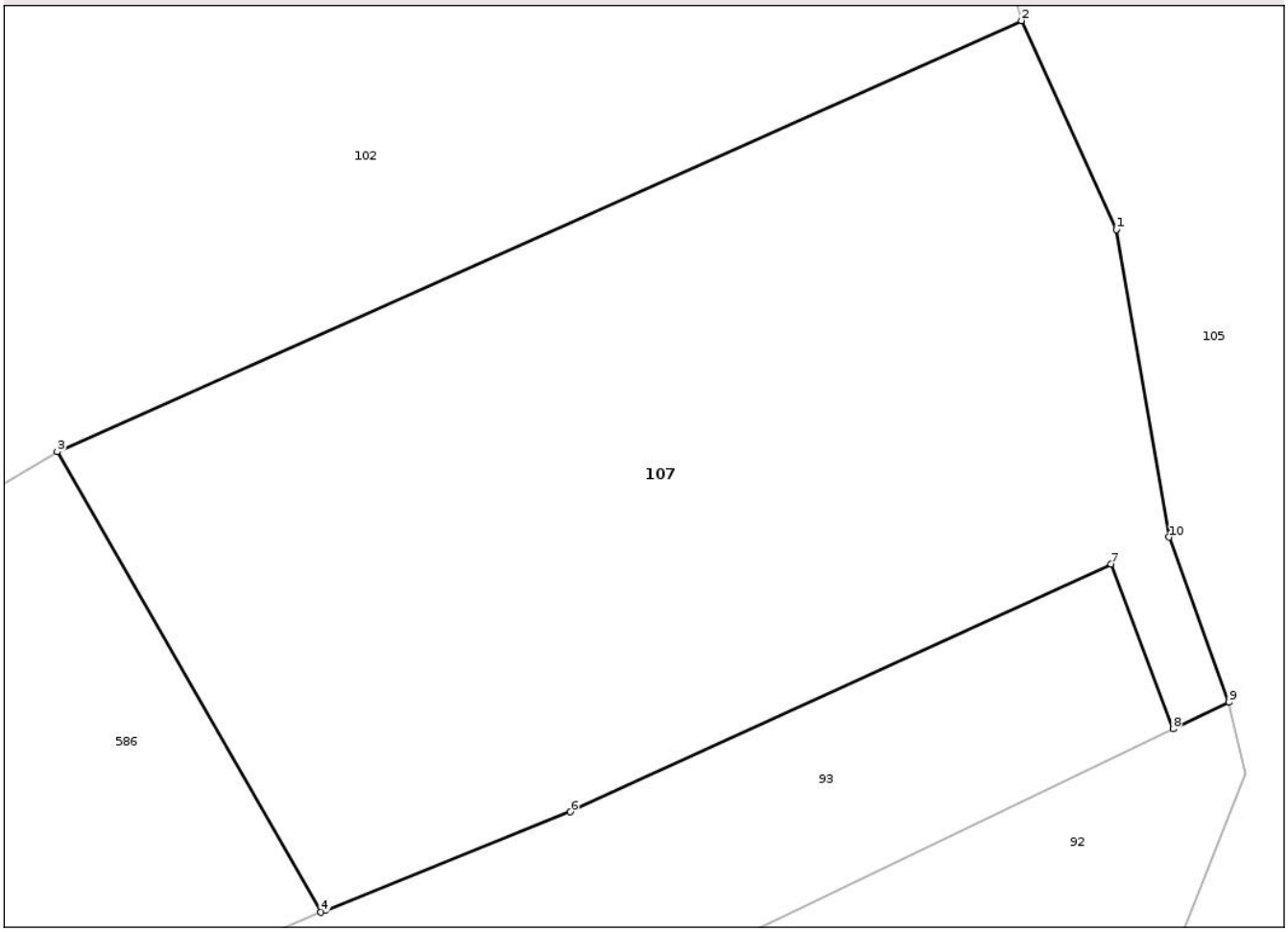

Date referitoare la teren

Crt	Categorie folosință	Intra vilan	Suprafaţa (mp)	Tarla	Parcelă	Nr. topo	Observaţii / Referinţe
1	faneata	DA	780	-	-	-	

Lungime Segmente
1) Valorile lungimilor segmentelor sunt obţinute din proiecţie în plan.

Punct început	X / Y	Punct sfârşit	X / Y	Lungime segment (** (m)
1	440.840,025 396.301,401	2	440.836,449 396.309,263	8.637
2	440.836,449 396.309,263	3	440.800,109 396.293,032	39.8
3	440.800,109 396.293,032	4	440.810,044 396.275,698	19.979
4	440.810,044 396.275,698	5	440.810,228 396.275,776	0.2
5	440.810,228 396.275,776	6	440.819,452 396.279,474	9.938

Document care conține date cu caracter personal, protejat de prevederile Regulamentului (UE) nr. 679/2016 și Legii 190/2018

Punct început	X / Y	Punct sfârşit	X / Y	Lungime segment (** (m)
6	440.819,452 396.279,474	7	440.839,828 396.288,809	22.413
7	440.839,828 396.288,809	8	440.842,169 396.282,595	6.64
8	440.842,169 396.282,595	9	440.844,271 396.283,602	2.331
9	440.844,271 396.283,602	10	440.842,025 396.289,816	6.607
10	440.842,025 396.289,816	1	440.840,025 396.301,401	11.756

** Lungimile segmentelor sunt determinate în planul de proiecţie Stereo 70 şi sunt rotunjite la 1 milimetru.
*** Distanţa dintre puncte este formată din segmente cumulate ce sunt mai mici decât valoarea 1 milimetru.

Document care conține date cu caracter personal, protejat de prevederile Regulamentului (UE) nr. 679/2016 și Legii 190/2018

DATE DESPRE IMOBILUL NR. 108

Oficiul de Cadastru şi Publicitate Imobiliară VALCEA
Biroul de Cadastru şi Publicitate Imobiliară Ramnicu Valcea

A. Partea I. Descrierea imobilului

TEREN Intravilan

Adresa: Loc. Slatioarele, Str Albinelor, Nr. 113, Jud. Valcea

Nr. Crt	Nr cadastral Nr. topografic	Suprafaţa* (mp)	Observaţii / Referinţe
A1		2.160	Sector cadastral:37 Teren neimprejmuit;

B. Partea II. Proprietari şi acte

Inscrieri privitoare la dreptul de proprietate şi alte drepturi reale		Referinţe
/		
Act Notarial nr. 185, din 26/01/2000 emis de BNP ION HOLOHAN (CONTRACT DE VANZARE-CUMPARARE;);		
B1	Intabulare, drept de PROPRIETATE, dobandit prin Conventie, cota actuala 1/1, cota initiala 1/1	A1
	1) **MUSTATEA MIHAI** 2) **MUSTATEA ELENA**, LIPSA CNP;	

C. Partea III. SARCINI .

Inscrieri privind dezmembramintele dreptului de proprietate, drepturi reale de garanţie şi sarcini	Referinţe
NU SUNT	

Document care conține date cu caracter personal, protejat de prevederile Regulamentului (UE) nr. 679/2016 și Legii 190/2018

Anexa Nr. 1 La Partea I

Teren

Nr cadastral	Suprafaţa (mp)*	Observaţii / Referinţe
	2.160	

* Suprafaţa este determinată in planul de proiecţie Stereo 70.

DETALII LINIARE IMOBIL

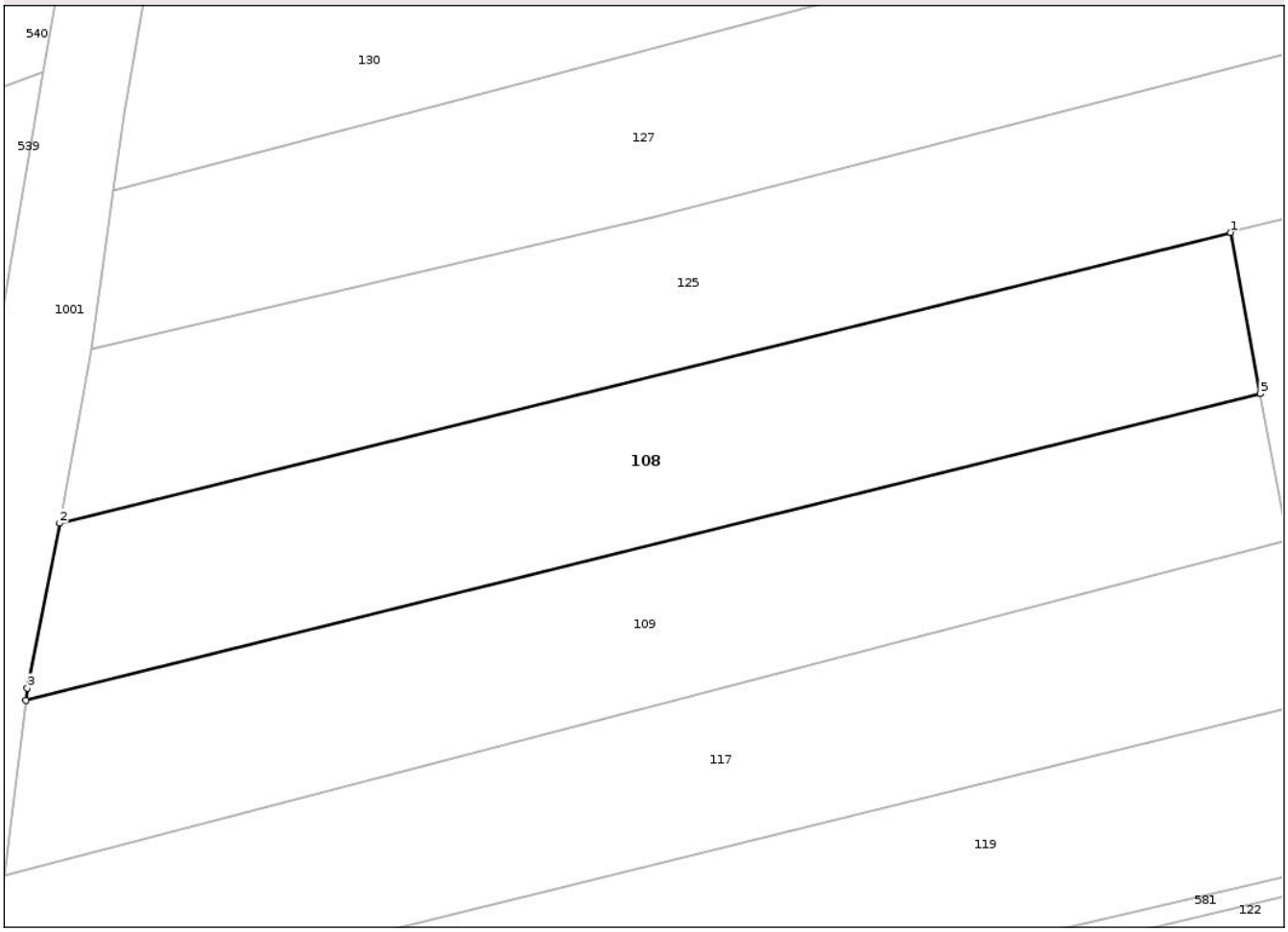

Date referitoare la teren

Crt	Categorie folosință	Intra vilan	Suprafaţa (mp)	Tarla	Parcelă	Nr. topo	Observaţii / Referinţe
1	arabil	DA	2.160	-	-	-	

Lungime Segmente
1) Valorile lungimilor segmentelor sunt obţinute din proiecţie în plan.

Punct început	X / Y	Punct sfârşit	X / Y	Lungime segment (** (m)
1	440.857,06 397.147,959	2	440.736,223 397.117,975	124.501
2	440.736,223 397.117,975	3	440.732,892 397.100,992	17.307
3	440.732,892 397.100,992	4	440.732,74 397.099,714	1.287
4	440.732,74 397.099,714	5	440.860,13 397.131,324	131.253
5	440.860,13 397.131,324	1	440.857,06 397.147,959	16.916

Document care conține date cu caracter personal, protejat de prevederile Regulamentului (UE) nr. 679/2016 și Legii 190/2018

** Lungimile segmentelor sunt determinate în planul de proiecţie Stereo 70 şi sunt rotunjite la 1 milimetru.
*** Distanţa dintre puncte este formată din segmente cumulate ce sunt mai mici decât valoarea 1 milimetru.

Document care conține date cu caracter personal, protejat de prevederile Regulamentului (UE) nr. 679/2016 și Legii 190/2018

DATE DESPRE IMOBILUL NR. 109

Oficiul de Cadastru şi Publicitate Imobiliară VALCEA
Biroul de Cadastru şi Publicitate Imobiliară Ramnicu Valcea

A. Partea I. Descrierea imobilului

Nr. CF vechi:69
Nr. cadastral vechi:55

TEREN Intravilan

Adresa: Loc. Slatioarele, Str Albinelor, Nr. 115, Jud. Valcea, sat Slatioarele , pct. Valea Manastirii

Nr. Crt	Nr cadastral Nr. topografic	Suprafaţa* (mp)	Observaţii / Referinţe
A1	36757	2.160	Sector cadastral:37 Teren neimprejmuit;

B. Partea II. Proprietari şi acte

Inscrieri privitoare la dreptul de proprietate şi alte drepturi reale		Referinţe
41409 / 23/05/2019		
Act Notarial nr. aut. nr. 1611, din 22/05/2019 emis de notr public Banu Claudia Mihaela;		
B4	Intabulare, drept de PROPRIETATE, dobandit prin Conventie, cota actuala 1/1, cota initiala 1/1	A1
	1) **MIROIU NICOLAE-RĂZVAN**, necasatorit;	
	OBSERVATII: bun propriu, cu titlu de cumparare	

C. Partea III. SARCINI .

Inscrieri privind dezmembramintele dreptului de proprietate, drepturi reale de garanţie şi sarcini	Referinţe
NU SUNT	

Document care conține date cu caracter personal, protejat de prevederile Regulamentului (UE) nr. 679/2016 și Legii 190/2018

Anexa Nr. 1 La Partea I

Teren

Nr cadastral	Suprafaţa (mp)*	Observaţii / Referinţe
36757	2.160	

* Suprafaţa este determinată in planul de proiecţie Stereo 70.

DETALII LINIARE IMOBIL

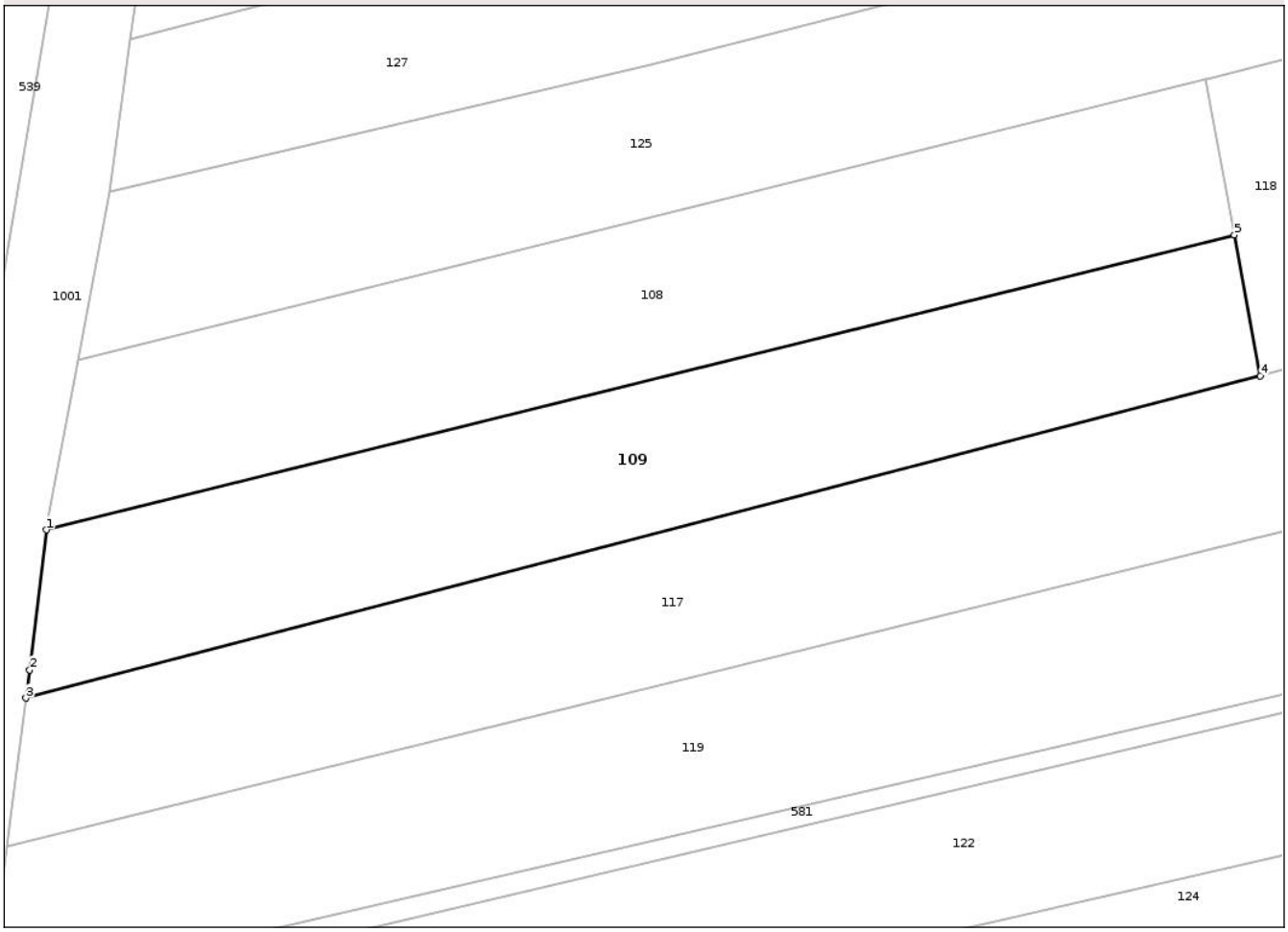

Date referitoare la teren

Crt	Categorie folosință	Intra vilan	Suprafaţa (mp)	Tarla	Parcelă	Nr. topo	Observaţii / Referinţe
1	arabil	DA	2.160	-	-	-	

Lungime Segmente
1) Valorile lungimilor segmentelor sunt obţinute din proiecţie în plan.

Punct început	X / Y	Punct sfârşit	X / Y	Lungime segment (** (m)
1	440.732,74 397.099,714	2	440.730,959 397.084,703	15.116
2	440.730,959 397.084,703	3	440.730,562 397.081,695	3.034
3	440.730,562 397.081,695	4	440.862,916 397.116,226	136.784
4	440.862,916 397.116,226	5	440.860,13 397.131,324	15.353
5	440.860,13 397.131,324	1	440.732,74 397.099,714	131.253

Document care conține date cu caracter personal, protejat de prevederile Regulamentului (UE) nr. 679/2016 și Legii 190/2018

** Lungimile segmentelor sunt determinate în planul de proiecţie Stereo 70 şi sunt rotunjite la 1 milimetru.
*** Distanţa dintre puncte este formată din segmente cumulate ce sunt mai mici decât valoarea 1 milimetru.

Document care conține date cu caracter personal, protejat de prevederile Regulamentului (UE) nr. 679/2016 și Legii 190/2018

DATE DESPRE IMOBILUL NR. 110

Oficiul de Cadastru şi Publicitate Imobiliară VALCEA
Biroul de Cadastru şi Publicitate Imobiliară Ramnicu Valcea

A. Partea I. Descrierea imobilului

TEREN Extravilan

Adresa: Jud. Valcea

Nr. Crt	Nr cadastral Nr. topografic	Suprafaţa* (mp)	Observaţii / Referinţe
A1		1	Sector cadastral:37 Teren neimprejmuit;

Construcţii

Crt	Nr cadastral Nr. topografic	Adresa	Observaţii / Referinţe
A1.1	-C1	Jud. Valcea	Nr. niveluri:1; S. construita la sol:1 mp; S. construita desfasurata:1 mp;

B. Partea II. Proprietari şi acte

Inscrieri privitoare la dreptul de proprietate şi alte drepturi reale		Referinţe
/		
Act Normativ nr. 1705, din 29/06/2006 emis de GUVERNUL ROMANIEI (LEGE;);		
B1	Intabulare, drept de PROPRIETATE, dobandit prin Lege, cota actuala 1/1, cota initiala 1/1	A1, A1.1
	1) **STATUL ROMAN**, CIF:9999999999999, lipsă CUI;	
Act Administrativ nr. 6, din 20/06/2005 emis de MINISTERUL ECONOMIEI SI COMERTULUI;		
B2	Intabulare, drept de CONCESIUNE, cota actuala 1/1, cota initiala 1/1	A1.1
	1) **DISTRIBUTIE ENERGIE OLTENIA SA**, CIF:9999999999999, lipsă CUI;	

C. Partea III. SARCINI .

Inscrieri privind dezmembramintele dreptului de proprietate, drepturi reale de garanţie şi sarcini	Referinţe
NU SUNT	

Document care conține date cu caracter personal, protejat de prevederile Regulamentului (UE) nr. 679/2016 și Legii 190/2018

Anexa Nr. 1 La Partea I

Teren

Nr cadastral	Suprafaţa (mp)*	Observaţii / Referinţe
	1	

* Suprafaţa este determinată in planul de proiecţie Stereo 70.

DETALII LINIARE IMOBIL

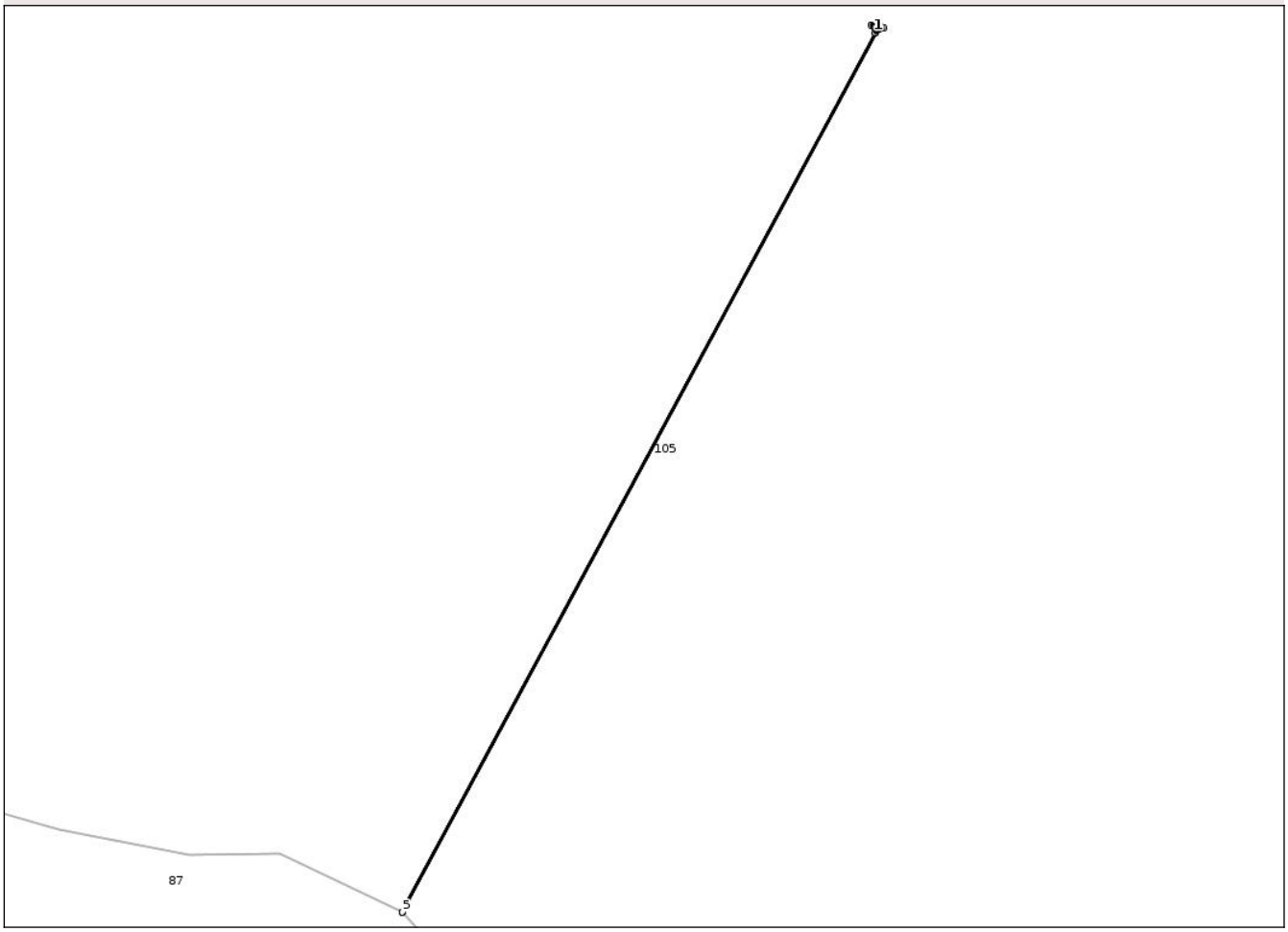

Date referitoare la teren

Crt	Categorie folosință	Intra vilan	Suprafaţa (mp)	Tarla	Parcelă	Nr. topo	Observaţii / Referinţe
1	curti constructii	NU	1	-	-	-	

Date referitoare la construcţii

Crt	Număr	Destinaţie construcţie	Supraf. (mp)	Situaţie juridică	Observaţii / Referinţe
A1.1	-C1	constructii industriale si edilitare	1	Cu acte	Nr. niveluri:1; S. construita la sol:1 mp; S. construita desfasurata:1 mp;

Lungime Segmente
1) Valorile lungimilor segmentelor sunt obţinute din proiecţie în plan.

Punct început	X / Y	Punct sfârşit	X / Y	Lungime segment (** (m)
1	440.848,848 396.639,594	2	440.848,071 396.639,159	0.89
2	440.848,071 396.639,159	3	440.848,474 396.638,361	0.894
3	440.848,474 396.638,361	4	440.800,181 396.548,6	101.928

Document care conține date cu caracter personal, protejat de prevederile Regulamentului (UE) nr. 679/2016 și Legii 190/2018

Punct început	X / Y	Punct sfârşit	X / Y	Lungime segment (** (m)
4	440.800,181 396.548,6	5	440.800,185 396.548,596	0.006
5	440.800,185 396.548,596	6	440.848,477 396.638,356	101.926
6	440.848,477 396.638,356	7	440.849,351 396.638,842	1.0
7	440.849,351 396.638,842	1	440.848,848 396.639,594	0.905

** Lungimile segmentelor sunt determinate în planul de proiecţie Stereo 70 şi sunt rotunjite la 1 milimetru.
*** Distanţa dintre puncte este formată din segmente cumulate ce sunt mai mici decât valoarea 1 milimetru.

Document care conține date cu caracter personal, protejat de prevederile Regulamentului (UE) nr. 679/2016 și Legii 190/2018

DATE DESPRE IMOBILUL NR. 111

Oficiul de Cadastru şi Publicitate Imobiliară VALCEA
Biroul de Cadastru şi Publicitate Imobiliară Ramnicu Valcea

A. Partea I. Descrierea imobilului

TEREN Intravilan

Adresa: Loc. Slatioarele, Str Albinelor, Nr. 91, Jud. Valcea

Nr. Crt	Nr cadastral Nr. topografic	Suprafaţa* (mp)	Observaţii / Referinţe
A1		1.760	Sector cadastral:37 Teren neimprejmuit;

B. Partea II. Proprietari şi acte

Inscrieri privitoare la dreptul de proprietate şi alte drepturi reale		Referinţe
/		
Act Normativ nr. 7, din 13/03/1996 emis de PARLAMENTUL ROMÂNIEI (LEGE; ,art.13);		
B1	Inscrierea posesiei, drept de PROPRIETATE, dobandit prin Lege, cota actuala 1/1, cota initiala 1/1	A1
	1) **NEIDENTIFICAT NEIDENTIFICAT**	
B2	Se notează mențiunea de proprietar neidentificat.	A1

C. Partea III. SARCINI .

Inscrieri privind dezmembramintele dreptului de proprietate, drepturi reale de garanţie şi sarcini	Referinţe
NU SUNT	

Document care conține date cu caracter personal, protejat de prevederile Regulamentului (UE) nr. 679/2016 și Legii 190/2018

Anexa Nr. 1 La Partea I

Teren

Nr cadastral	Suprafaţa (mp)*	Observaţii / Referinţe
	1.760	

* Suprafaţa este determinată in planul de proiecţie Stereo 70.

DETALII LINIARE IMOBIL

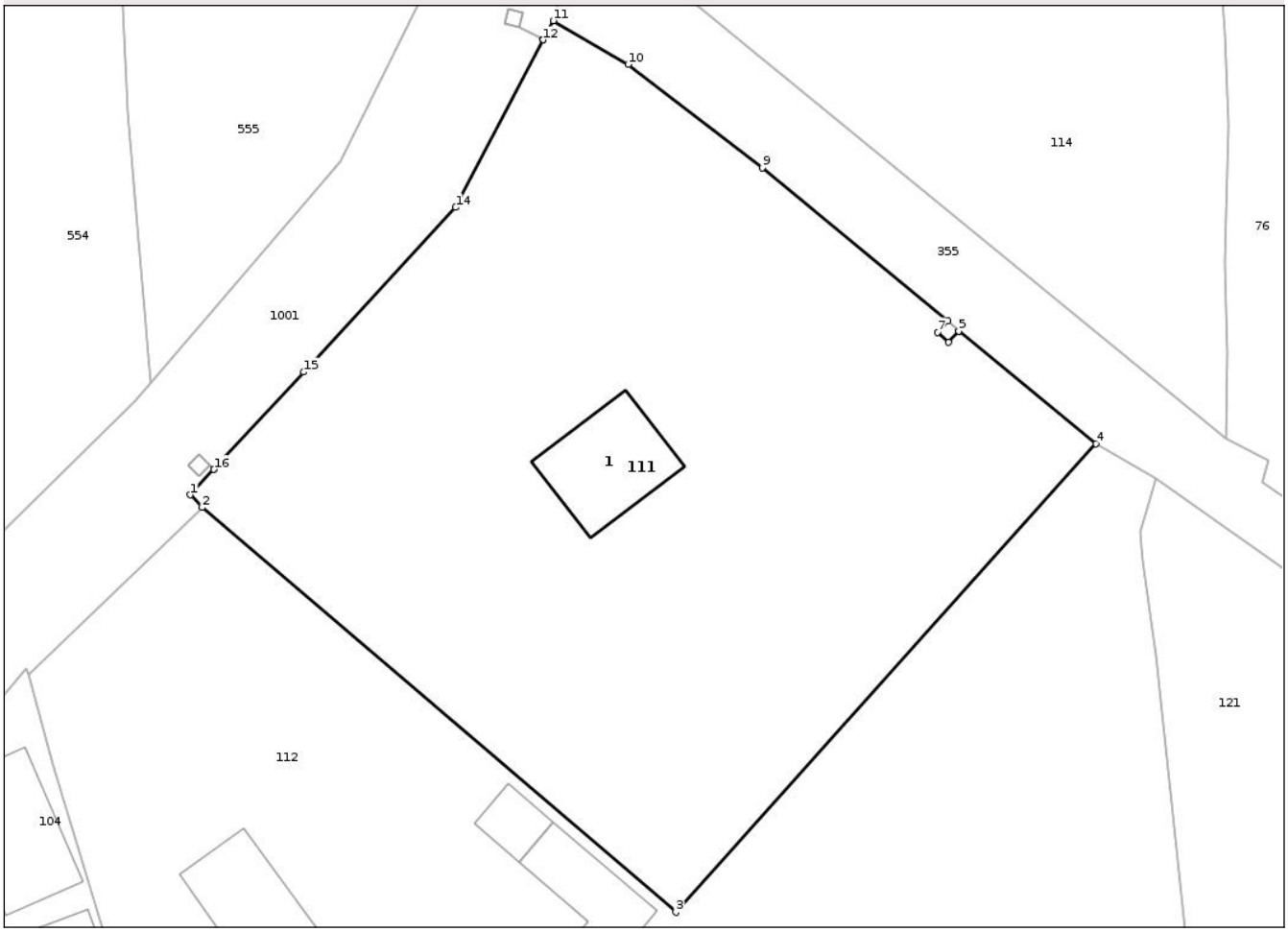

Date referitoare la teren

Crt	Categorie folosință	Intra vilan	Suprafaţa (mp)	Tarla	Parcelă	Nr. topo	Observaţii / Referinţe
1	curti constructii	DA	488	-	-	-	
2	faneata	DA	1.272	-	-	-	

Date referitoare la construcţii

Crt	Număr	Destinaţie construcţie	Supraf. (mp)	Situaţie juridică	Observaţii / Referinţe
A1.1	-C1	constructii de locuinte	Din acte: 0 Masurata: 50	Fara acte	Nr. niveluri:1; S. construita la sol:50 mp; S. construita desfasurata:50 mp;

Lungime Segmente

1) Valorile lungimilor segmentelor sunt obţinute din proiecţie în plan.

Punct început	X / Y	Punct sfârşit	X / Y	Lungime segment (** (m)
1	440.814,805 397.317,417	2	440.815,591 397.316,576	1.151
2	440.815,591 397.316,576	3	440.846,958 397.289,804	41.239
3	440.846,958 397.289,804	4	440.874,789 397.320,808	41.663

Document care conține date cu caracter personal, protejat de prevederile Regulamentului (UE) nr. 679/2016 și Legii 190/2018

Punct început	X / Y	Punct sfârşit	X / Y	Lungime segment (** (m)
4	440.874,789 397.320,808	5	440.865,711 397.328,246	11.736
5	440.865,711 397.328,246	6	440.865,041 397.327,505	0.999
6	440.865,041 397.327,505	7	440.864,299 397.328,175	1.0
7	440.864,299 397.328,175	8	440.864,969 397.328,917	1.0
8	440.864,969 397.328,917	9	440.852,697 397.339,045	15.912
9	440.852,697 397.339,045	10	440.843,811 397.345,89	11.217
10	440.843,811 397.345,89	11	440.838,855 397.348,786	5.74
11	440.838,855 397.348,786	12	440.838,194 397.347,524	1.425
12	440.838,194 397.347,524	13	440.838,192 397.347,52	0.004
13	440.838,192 397.347,52	14	440.832,386 397.336,433	12.515
14	440.832,386 397.336,433	15	440.822,321 397.325,546	14.827
15	440.822,321 397.325,546	16	440.816,366 397.319,105	8.772
16	440.816,366 397.319,105	17	440.816,362 397.319,101	0.006
17	440.816,362 397.319,101	1	440.814,805 397.317,417	2.293

** Lungimile segmentelor sunt determinate în planul de proiecţie Stereo 70 şi sunt rotunjite la 1 milimetru.
*** Distanţa dintre puncte este formată din segmente cumulate ce sunt mai mici decât valoarea 1 milimetru.

Document care conține date cu caracter personal, protejat de prevederile Regulamentului (UE) nr. 679/2016 și Legii 190/2018

DATE DESPRE IMOBILUL NR. 112

Oficiul de Cadastru şi Publicitate Imobiliară VALCEA
Biroul de Cadastru şi Publicitate Imobiliară Ramnicu Valcea

A. Partea I. Descrierea imobilului

TEREN Intravilan Nr. cadastral vechi:1047

Adresa: Loc. Slatioarele, Str Albinelor, Nr. 93,97, Jud. Valcea

Nr. Crt	Nr cadastral Nr. topografic	Suprafaţa* (mp)	Observaţii / Referinţe
A1		Din acte: 5.980 Masurata: 5.972	Sector cadastral:37 Teren imprejmuit;

Construcţii

Crt	Nr cadastral Nr. topografic	Adresa	Observaţii / Referinţe
A1.1	-C1	Loc. Slatioarele, Str Albinelor, Nr. 93,97, Jud. Valcea	Nr. niveluri:1; S. construita la sol:43 mp; S. construita desfasurata:43 mp;
A1.2	-C2	Loc. Slatioarele, Str Albinelor, Nr. 93,97, Jud. Valcea	Nr. niveluri:1; S. construita la sol:35 mp; S. construita desfasurata:35 mp;
A1.3	-C3	Loc. Slatioarele, Str Albinelor, Nr. 93,97, Jud. Valcea	Nr. niveluri:1; S. construita la sol:14 mp; S. construita desfasurata:14 mp;
A1.4	-C4	Loc. Slatioarele, Str Albinelor, Nr. 93,97, Jud. Valcea	Nr. niveluri:1; S. construita la sol:52 mp; S. construita desfasurata:52 mp;
A1.5	-C5	Loc. Slatioarele, Str Albinelor, Nr. 93,97, Jud. Valcea	Nr. niveluri:1; S. construita la sol:27 mp; S. construita desfasurata:27 mp;

B. Partea II. Proprietari şi acte

Inscrieri privitoare la dreptul de proprietate şi alte drepturi reale		Referinţe
/		
Act Notarial nr. 2260, din 18/04/2008 emis de BNP FIRAN RODICA (CONTRACT DE VANZARE-CUMPARARE;);		
B1	Intabulare, drept de PROPRIETATE, dobandit prin Conventie, cota actuala 2/3, cota initiala 2/3	A1, A1.1
	1) **CODOI MARIA** 2) **CODOI CONSTANTIN**, LIPSA CNP;	
Act Notarial nr. 69, din 01/01/1976 (CERTIFICAT DE MOSTENITOR; CM 427/1997);		
B2	Intabulare, drept de PROPRIETATE, dobandit prin Succesiune, cota actuala 1/3, cota initiala 1/3	A1, A1.1
	1) **CODOI MARIA**	
Act Administrativ nr. 1282, din 10/02/2025 emis de PRIMARIA COMUNEI OCNELE MARI (ADEVERINTA;);		
B3	Intabulare, drept de PROPRIETATE, dobandit prin Construire, cota actuala 1/1, cota initiala 1/1	A1.2, A1.3, A1.4, A1.5
	1) **CODOI MARIA** 2) **CODOI CONSTANTIN**, LIPSA CNP;	

C. Partea III. SARCINI .

Inscrieri privind dezmembramintele dreptului de proprietate, drepturi reale de garanţie şi sarcini	Referinţe
NU SUNT	

Document care conține date cu caracter personal, protejat de prevederile Regulamentului (UE) nr. 679/2016 și Legii 190/2018

Anexa Nr. 1 La Partea I

Teren

Nr cadastral	Suprafaţa (mp)*	Observaţii / Referinţe
	Din acte: 5.980 Masurata: 5.972	

* Suprafaţa este determinată in planul de proiecţie Stereo 70.

DETALII LINIARE IMOBIL

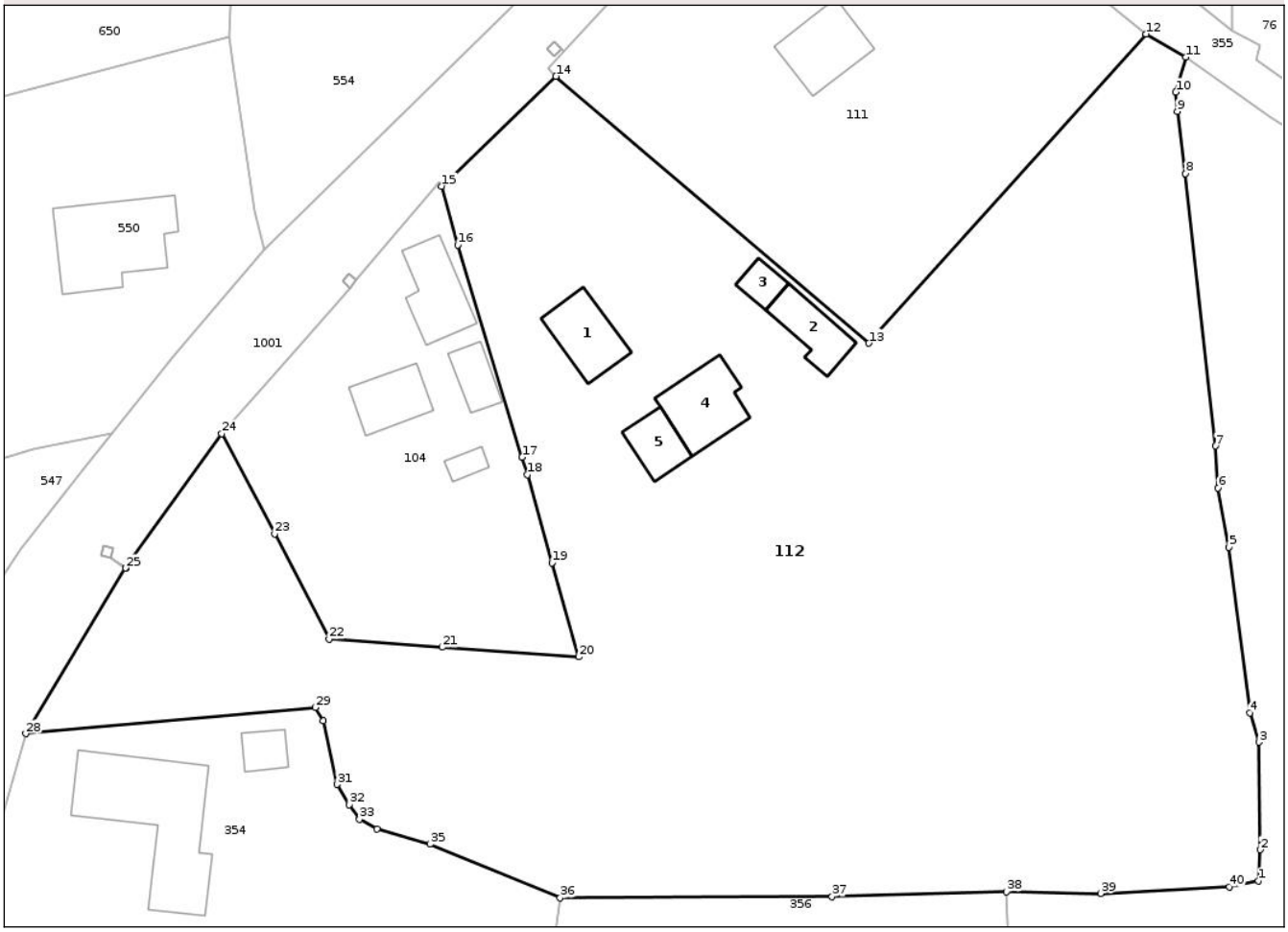

Date referitoare la teren

Crt	Categorie folosință	Intra vilan	Suprafaţa (mp)	Tarla	Parcelă	Nr. topo	Observaţii / Referinţe
1	curti constructii	DA	1.101	-	-	-	
2	arabil	DA	3.074	-	-	-	
3	livada	DA	822	-	-	-	
4	vie	DA	299	-	-	-	
5	arabil	DA	676	-	-	-	

Date referitoare la construcţii

Crt	Număr	Destinaţie construcţie	Supraf. (mp)	Situaţie juridică	Observaţii / Referinţe
A1.1	-C1	constructii de locuinte	43	Cu acte	Nr. niveluri:1; S. construita la sol:43 mp; S. construita desfasurata:43 mp;
A1.2	-C2	constructii anexa	35	Cu acte	Nr. niveluri:1; S. construita la sol:35 mp; S. construita desfasurata:35 mp;
A1.3	-C3	constructii anexa	14	Cu acte	Nr. niveluri:1; S. construita la sol:14 mp; S. construita desfasurata:14 mp;
A1.4	-C4	constructii anexa	52	Cu acte	Nr. niveluri:1; S. construita la sol:52 mp; S. construita desfasurata:52 mp;
A1.5	-C5	constructii anexa	27	Cu acte	Nr. niveluri:1; S. construita la sol:27 mp; S. construita desfasurata:27 mp;

Document care conține date cu caracter personal, protejat de prevederile Regulamentului (UE) nr. 679/2016 și Legii 190/2018

Lungime Segmente
1) Valorile lungimilor segmentelor sunt obţinute din proiecţie în plan.

Punct început	X / Y	Punct sfârşit	X / Y	Lungime segment (** (m)
1	440.886,044 397.235,86	2	440.886,226 397.239,001	3.146
3	440.886,102 397.249,786	4	440.885,189 397.252,728	3.08
5	440.883,102 397.269,33	6	440.881,988 397.275,267	6.041
7	440.881,72 397.279,486	8	440.878,738 397.306,819	27.495
9	440.877,897 397.313,049	10	440.877,756 397.314,972	1.928
11	440.878,762 397.318,484	12	440.874,789 397.320,808	4.603
13	440.846,958 397.289,804	14	440.815,591 397.316,576	41.239
15	440.804,121 397.305,551	16	440.805,73 397.299,638	6.128
17	440.812,187 397.278,368	18	440.812,688 397.276,595	1.842
19	440.815,181 397.267,773	20	440.817,846 397.258,343	9.799
21	440.804,193 397.259,31	22	440.792,817 397.260,115	11.404
23	440.787,38 397.270,69	24	440.782,062 397.280,716	11.349
25	440.772,424 397.267,253	26	440.772,421 397.267,249	0.005
27	440.772,399 397.267,218	28	440.762,415 397.250,635	19.357
29	440.791,452 397.253,27	30	440.792,258 397.251,936	1.559
31	440.793,646 397.245,547	32	440.794,839 397.243,512	2.359
33	440.795,874 397.242,038	34	440.797,641 397.241,061	2.019
35	440.802,929 397.239,536	36	440.816,009 397.234,162	14.141
37	440.843,273 397.234,297	38	440.860,792 397.234,792	17.526
39	440.870,2 397.234,604	40	440.883,123 397.235,274	12.94

Punct început	X / Y	Punct sfârşit	X / Y	Lungime segment (** (m)
2	440.886,226 397.239,001	3	440.886,102 397.249,786	10.786
4	440.885,189 397.252,728	5	440.883,102 397.269,33	16.733
6	440.881,988 397.275,267	7	440.881,72 397.279,486	4.228
8	440.878,738 397.306,819	9	440.877,897 397.313,049	6.287
10	440.877,756 397.314,972	11	440.878,762 397.318,484	3.653
12	440.874,789 397.320,808	13	440.846,958 397.289,804	41.663
14	440.815,591 397.316,576	15	440.804,121 397.305,551	15.909
16	440.805,73 397.299,638	17	440.812,187 397.278,368	22.228
18	440.812,688 397.276,595	19	440.815,181 397.267,773	9.167
20	440.817,846 397.258,343	21	440.804,193 397.259,31	13.687
22	440.792,817 397.260,115	23	440.787,38 397.270,69	11.891
24	440.782,062 397.280,716	25	440.772,424 397.267,253	16.557
26	440.772,421 397.267,249	27	440.772,399 397.267,218	0.038
28	440.762,415 397.250,635	29	440.791,452 397.253,27	29.156
30	440.792,258 397.251,936	31	440.793,646 397.245,547	6.538
32	440.794,839 397.243,512	33	440.795,874 397.242,038	1.801
34	440.797,641 397.241,061	35	440.802,929 397.239,536	5.504
36	440.816,009 397.234,162	37	440.843,273 397.234,297	27.264
38	440.860,792 397.234,792	39	440.870,2 397.234,604	9.41
40	440.883,123 397.235,274	1	440.886,044 397.235,86	2.979

** Lungimile segmentelor sunt determinate în planul de proiecţie Stereo 70 şi sunt rotunjite la 1 milimetru.
*** Distanţa dintre puncte este formată din segmente cumulate ce sunt mai mici decât valoarea 1 milimetru.

Document care conține date cu caracter personal, protejat de prevederile Regulamentului (UE) nr. 679/2016 și Legii 190/2018

DATE DESPRE IMOBILUL NR. 113

Oficiul de Cadastru şi Publicitate Imobiliară VALCEA
Biroul de Cadastru şi Publicitate Imobiliară Ramnicu Valcea

A. Partea I. Descrierea imobilului

TEREN Intravilan

Adresa: Loc. Slatioarele, Jud. Valcea

Nr. Crt	Nr cadastral Nr. topografic	Suprafaţa* (mp)	Observaţii / Referinţe
A1		1	Sector cadastral:37 Teren neimprejmuit;

Construcţii

Crt	Nr cadastral Nr. topografic	Adresa	Observaţii / Referinţe
A1.1	-C1	Loc. Slatioarele, Jud. Valcea	Nr. niveluri:1; S. construita la sol:1 mp; S. construita desfasurata:1 mp; stalp

B. Partea II. Proprietari şi acte

Inscrieri privitoare la dreptul de proprietate şi alte drepturi reale		Referinţe
/		
Act Normativ nr. 1705, din 29/06/2006 emis de GUVERNUL ROMANIEI (LEGE;);		
B1	Intabulare, drept de PROPRIETATE, dobandit prin Lege, cota actuala 1/1, cota initiala 1/1	A1, A1.1
	1) **STATUL ROMAN**, CIF:9999999999999, lipsă CUI;	
Act Administrativ nr. 6, din 20/06/2005 emis de MINISTERUL ECONOMIEI SI COMERTULUI;		
B2	Intabulare, drept de CONCESIUNE, cota actuala 1/1, cota initiala 1/1	A1.1
	1) **DISTRIBUTIE ENERGIE OLTENIA SA**, CIF:9999999999999, lipsă CUI;	

C. Partea III. SARCINI .

Inscrieri privind dezmembramintele dreptului de proprietate, drepturi reale de garanţie şi sarcini	Referinţe
NU SUNT	

Anexa Nr. 1 La Partea I

Teren

Nr cadastral	Suprafaţa (mp)*	Observaţii / Referinţe
	1	

* Suprafaţa este determinată in planul de proiecţie Stereo 70.

DETALII LINIARE IMOBIL

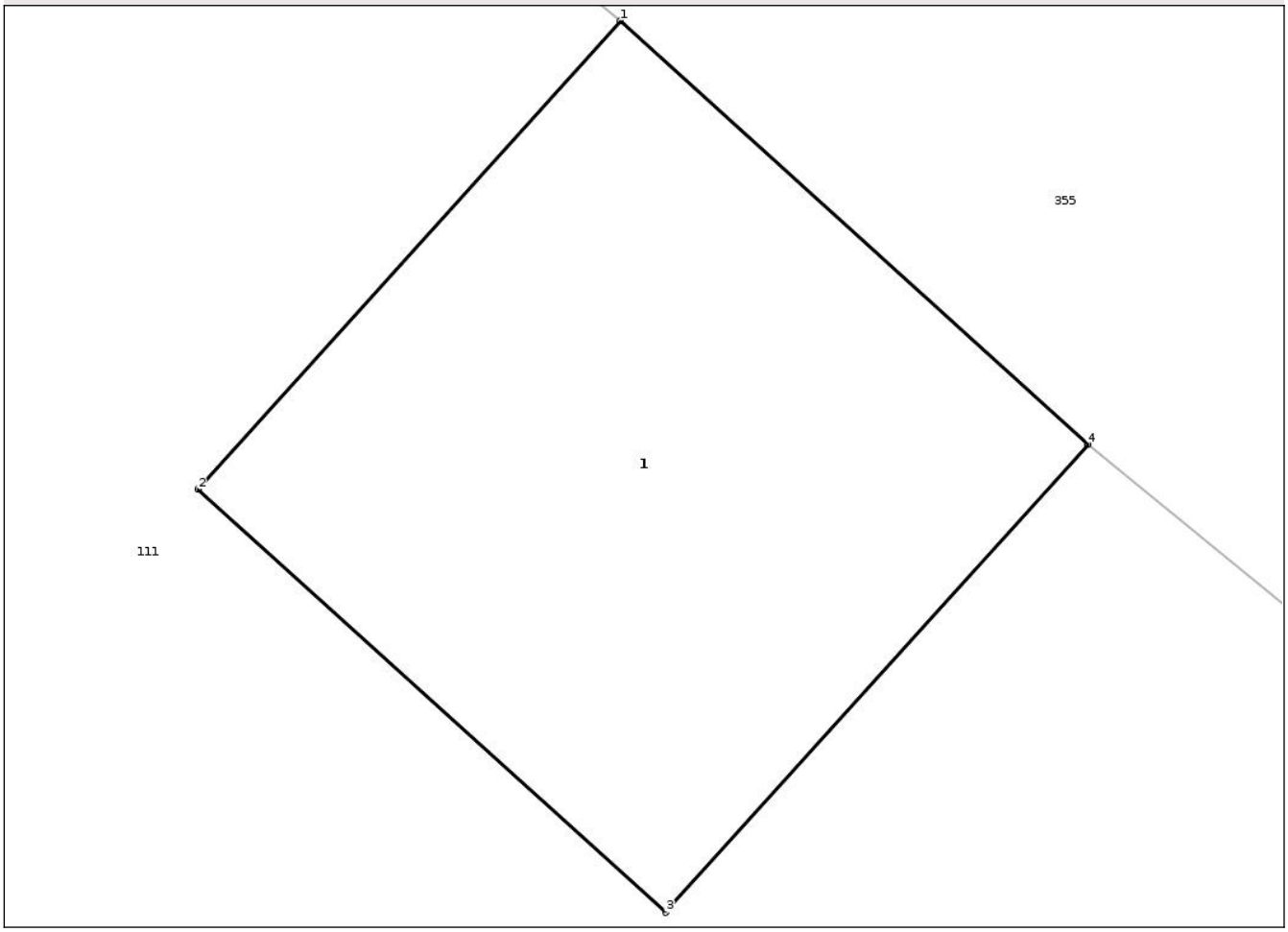

Date referitoare la teren

Crt	Categorie folosință	Intra vilan	Suprafaţa (mp)	Tarla	Parcelă	Nr. topo	Observaţii / Referinţe
1	curti constructii	DA	1	-	-	-	

Date referitoare la construcţii

Crt	Număr	Destinaţie construcţie	Supraf. (mp)	Situaţie juridică	Observaţii / Referinţe
A1.1	-C1	constructii industriale si edilitare	1	Cu acte	Nr. niveluri:1; S. construita la sol:1 mp; S. construita desfasurata:1 mp; stalp

Lungime Segmente
1) Valorile lungimilor segmentelor sunt obţinute din proiecţie în plan.

Punct început	X / Y	Punct sfârşit	X / Y	Lungime segment (** (m)
1	440.864,969 397.328,917	2	440.864,299 397.328,175	1.0
2	440.864,299 397.328,175	3	440.865,041 397.327,505	1.0
3	440.865,041 397.327,505	4	440.865,711 397.328,246	0.999

Document care conține date cu caracter personal, protejat de prevederile Regulamentului (UE) nr. 679/2016 și Legii 190/2018

Punct început	X / Y	Punct sfârşit	X / Y	Lungime segment (** (m)
4	440.865,711 397.328,246	1	440.864,969 397.328,917	1.0

** Lungimile segmentelor sunt determinate în planul de proiecţie Stereo 70 şi sunt rotunjite la 1 milimetru.
*** Distanţa dintre puncte este formată din segmente cumulate ce sunt mai mici decât valoarea 1 milimetru.

Document care conține date cu caracter personal, protejat de prevederile Regulamentului (UE) nr. 679/2016 și Legii 190/2018

DATE DESPRE IMOBILUL NR. 114

Oficiul de Cadastru şi Publicitate Imobiliară VALCEA
Biroul de Cadastru şi Publicitate Imobiliară Ramnicu Valcea

A. Partea I. Descrierea imobilului

TEREN Intravilan

Adresa: Loc. Slatioarele, Str Albinelor , Nr. 85, Jud. Valcea

Nr. Crt	Nr cadastral Nr. topografic	Suprafaţa* (mp)	Observaţii / Referinţe
A1	37757	2.405	Sector cadastral:37 Teren neimprejmuit;

Construcţii

Crt	Nr cadastral Nr. topografic	Adresa	Observaţii / Referinţe
A1.1	37757-C1	Loc. Slatioarele, Str Albinelor , Nr. 85, Jud. Valcea	Nr. niveluri:1; S. construita la sol:42 mp; S. construita desfasurata:42.2 mp; Cladire de locuit P

B. Partea II. Proprietari şi acte

Inscrieri privitoare la dreptul de proprietate şi alte drepturi reale		Referinţe
85421 / 25/09/2024		
Act Notarial nr. Certificat de mostenitor nr. 41, din 09/08/2024 emis de BIN Gutau Mariana;		
B1	Intabulare, drept de PROPRIETATE, dobandit prin Succesiune, cota actuala 1/1, cota initiala 1/1	A1
	1) **TRICA VIOLETA**	
Act Administrativ nr. Certificat fiscal nr. 9023, din 04/09/2024 emis de Primaria orasului Ocnele Mari;		
B2	Intabulare, drept de PROPRIETATE, dobandit prin Lege, cota actuala 1/1, cota initiala 1/1	A1.1
	1) **TRICA VIOLETA**	

C. Partea III. SARCINI .

Inscrieri privind dezmembramintele dreptului de proprietate, drepturi reale de garanţie şi sarcini	Referinţe
NU SUNT	

Document care conține date cu caracter personal, protejat de prevederile Regulamentului (UE) nr. 679/2016 și Legii 190/2018

Anexa Nr. 1 La Partea I

Teren

Nr cadastral	Suprafaţa (mp)*	Observaţii / Referinţe
37757	2.405	

* Suprafaţa este determinată in planul de proiecţie Stereo 70.

DETALII LINIARE IMOBIL

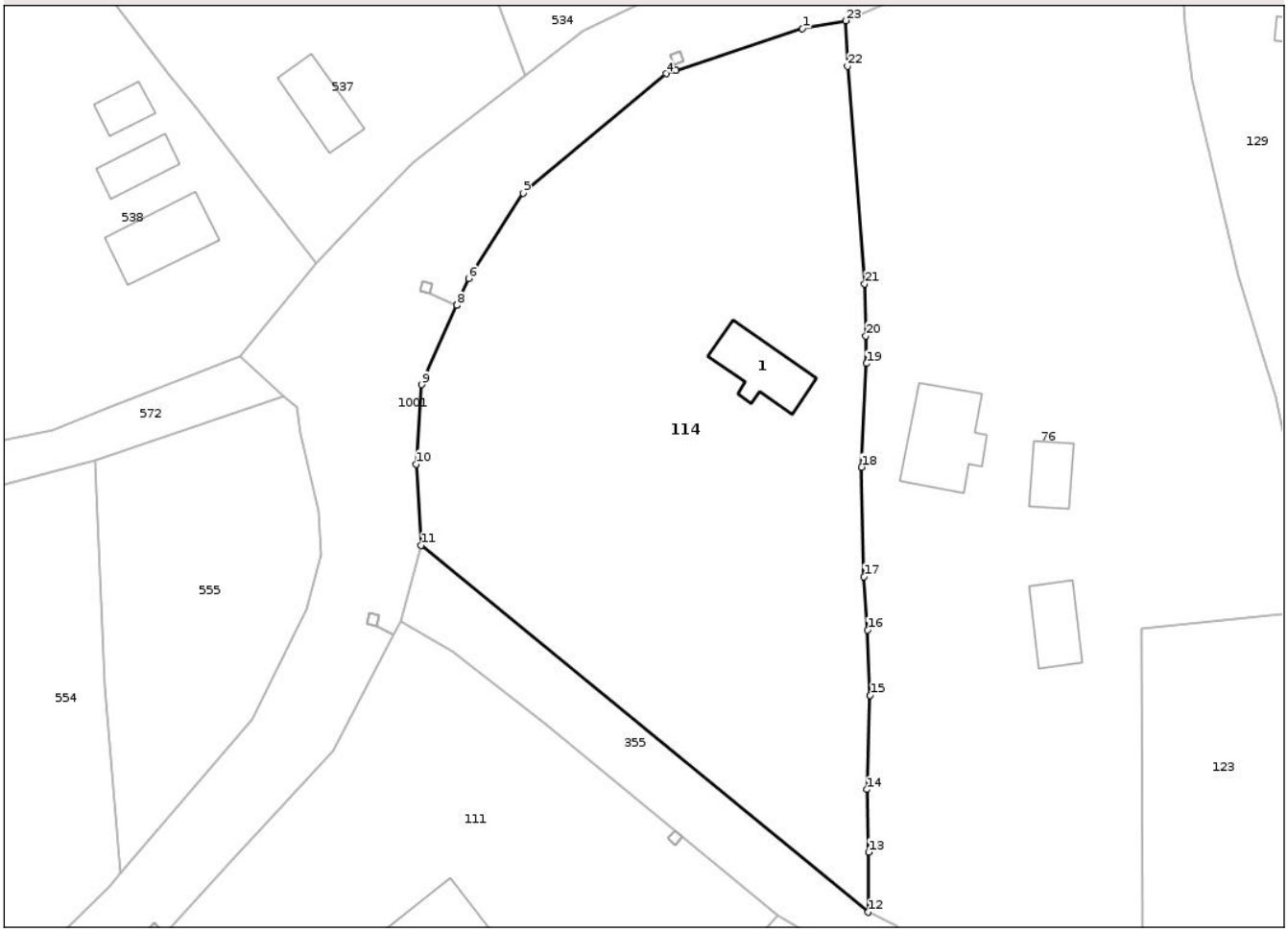

Date referitoare la teren

Crt	Categorie folosință	Intra vilan	Suprafaţa (mp)	Tarla	Parcelă	Nr. topo	Observaţii / Referinţe
1	curti constructii	DA	200	-	-	-	
2	arabil	DA	2.205	-	-	-	

Date referitoare la construcţii

Crt	Număr	Destinaţie construcţie	Supraf. (mp)	Situaţie juridică	Observaţii / Referinţe
A1.1	37757-C1	constructii de locuinte	42	Cu acte	Nr. niveluri:1; S. construita la sol:42 mp; S. construita desfasurata:42.2 mp; Cladire de locuit P

Lungime Segmente

1) Valorile lungimilor segmentelor sunt obţinute din proiecţie în plan.

Punct început	X / Y	Punct sfârşit	X / Y	Lungime segment (** (m)
1	440.877,132 397.405,231	2	440.865,104 397.401,245	12.671
3	440.865,099 397.401,244	4	440.864,143 397.400,927	1.007

Punct început	X / Y	Punct sfârşit	X / Y	Lungime segment (** (m)
2	440.865,104 397.401,245	3	440.865,099 397.401,244	0.005
4	440.864,143 397.400,927	5	440.850,538 397.389,551	17.734

Document care conține date cu caracter personal, protejat de prevederile Regulamentului (UE) nr. 679/2016 și Legii 190/2018

Punct început	X / Y	Punct sfârşit	X / Y	Lungime segment (** (m)
5	440.850,538 397.389,551	6	440.845,317 397.381,433	9.652
7	440.844,183 397.378,88	8	440.844,181 397.378,876	0.004
9	440.840,827 397.371,329	10	440.840,31 397.363,761	7.586
11	440.840,806 397.356,032	12	440.883,402 397.321,112	55.08
13	440.883,454 397.326,83	14	440.883,3 397.332,789	5.961
15	440.883,592 397.341,755	16	440.883,358 397.347,983	6.232
17	440.883,007 397.353,043	18	440.882,777 397.363,464	10.424
19	440.883,241 397.373,337	20	440.883,18 397.375,976	2.64
21	440.883,064 397.380,935	22	440.881,442 397.401,633	20.761
23	440.881,271 397.405,973	1	440.877,132 397.405,231	4.205

Punct început	X / Y	Punct sfârşit	X / Y	Lungime segment (** (m)
6	440.845,317 397.381,433	7	440.844,183 397.378,88	2.794
8	440.844,181 397.378,876	9	440.840,827 397.371,329	8.259
10	440.840,31 397.363,761	11	440.840,806 397.356,032	7.745
12	440.883,402 397.321,112	13	440.883,454 397.326,83	5.718
14	440.883,3 397.332,789	15	440.883,592 397.341,755	8.971
16	440.883,358 397.347,983	17	440.883,007 397.353,043	5.072
18	440.882,777 397.363,464	19	440.883,241 397.373,337	9.884
20	440.883,18 397.375,976	21	440.883,064 397.380,935	4.96
22	440.881,442 397.401,633	23	440.881,271 397.405,973	4.343

** Lungimile segmentelor sunt determinate în planul de proiecţie Stereo 70 şi sunt rotunjite la 1 milimetru.
*** Distanţa dintre puncte este formată din segmente cumulate ce sunt mai mici decât valoarea 1 milimetru.

Document care conține date cu caracter personal, protejat de prevederile Regulamentului (UE) nr. 679/2016 și Legii 190/2018

DATE DESPRE IMOBILUL NR. 115

Oficiul de Cadastru şi Publicitate Imobiliară VALCEA
Biroul de Cadastru şi Publicitate Imobiliară Ramnicu Valcea

A. Partea I. Descrierea imobilului

TEREN Intravilan

Adresa: Loc. Slatioarele, Jud. Valcea

Nr. Crt	Nr cadastral Nr. topografic	Suprafaţa* (mp)	Observaţii / Referinţe
A1		3.621	Sector cadastral:37 Teren neimprejmuit;

B. Partea II. Proprietari şi acte

Inscrieri privitoare la dreptul de proprietate şi alte drepturi reale		Referinţe
/		
Act Normativ nr. 7, din 13/03/1996 emis de PARLAMENTUL ROMÂNIEI (LEGE; ,art.13);		
B1	Inscrierea posesiei, drept de PROPRIETATE, dobandit prin Lege, cota actuala 1/1, cota initiala 1/1	A1
	1) **NEIDENTIFICAT NEIDENTIFICAT**	
B2	Se notează mențiunea de proprietar neidentificat.	A1

C. Partea III. SARCINI .

Inscrieri privind dezmembramintele dreptului de proprietate, drepturi reale de garanţie şi sarcini	Referinţe
NU SUNT	

Document care conține date cu caracter personal, protejat de prevederile Regulamentului (UE) nr. 679/2016 și Legii 190/2018

Anexa Nr. 1 La Partea I

Teren

Nr cadastral	Suprafaţa (mp)*	Observaţii / Referinţe
	3.621	

* Suprafaţa este determinată in planul de proiecţie Stereo 70.

DETALII LINIARE IMOBIL

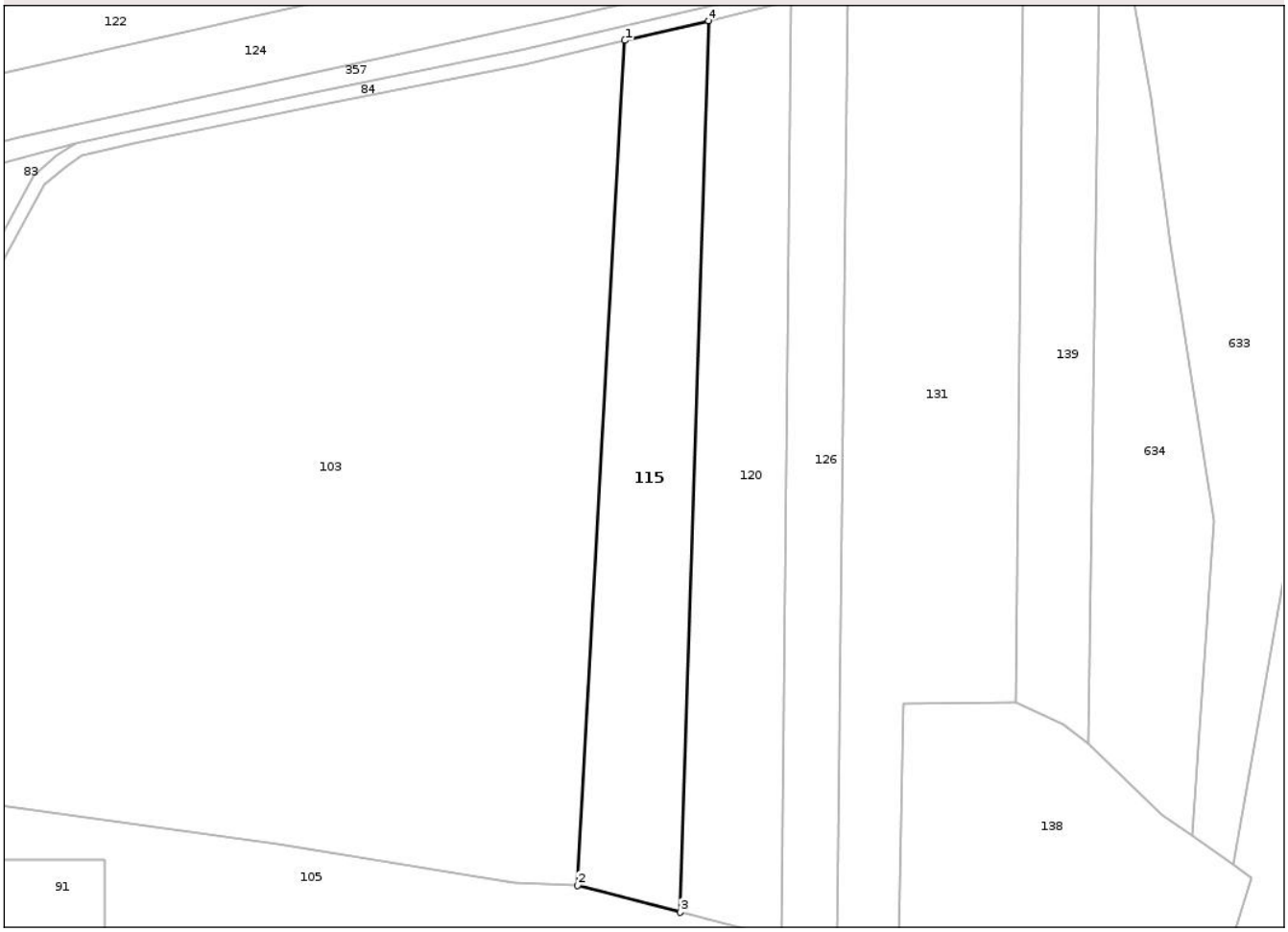

Date referitoare la teren

Crt	Categorie folosință	Intra vilan	Suprafaţa (mp)	Tarla	Parcelă	Nr. topo	Observaţii / Referinţe
1	arabil	DA	3.621	-	-	-	

Lungime Segmente
1) Valorile lungimilor segmentelor sunt obţinute din proiecţie în plan.

Punct început	X / Y	Punct sfârşit	X / Y	Lungime segment (** (m)
1	440.885,069 397.046,311	2	440.875,089 396.867,707	178.883
2	440.875,089 396.867,707	3	440.896,823 396.862,037	22.461
3	440.896,823 396.862,037	4	440.902,727 397.050,478	188.533
4	440.902,727 397.050,478	1	440.885,069 397.046,311	18.143

**** Lungimile segmentelor sunt determinate în planul de proiecţie Stereo 70 şi sunt rotunjite la 1 milimetru.**

Document care conține date cu caracter personal, protejat de prevederile Regulamentului (UE) nr. 679/2016 și Legii 190/2018

***** Distanţa dintre puncte este formată din segmente cumulate ce sunt mai mici decât valoarea 1 milimetru.**

Document care conține date cu caracter personal, protejat de prevederile Regulamentului (UE) nr. 679/2016 și Legii 190/2018

DATE DESPRE IMOBILUL NR. 116

Oficiul de Cadastru şi Publicitate Imobiliară VALCEA
Biroul de Cadastru şi Publicitate Imobiliară Ramnicu Valcea

A. Partea I. Descrierea imobilului

TEREN Intravilan

Adresa: Loc. Slatioarele, Jud. Valcea

Nr. Crt	Nr cadastral Nr. topografic	Suprafaţa* (mp)	Observaţii / Referinţe
A1		1	Sector cadastral:37 Teren neimprejmuit;

Construcţii

Crt	Nr cadastral Nr. topografic	Adresa	Observaţii / Referinţe
A1.1	-C1	Loc. Slatioarele, Jud. Valcea	Nr. niveluri:1; S. construita la sol:1 mp; S. construita desfasurata:1 mp; stalp

B. Partea II. Proprietari şi acte

Inscrieri privitoare la dreptul de proprietate şi alte drepturi reale		Referinţe
/		
Act Normativ nr. 1705, din 29/06/2006 emis de GUVERNUL ROMANIEI (LEGE;);		
B1	Intabulare, drept de PROPRIETATE, dobandit prin Lege, cota actuala 1/1, cota initiala 1/1	A1, A1.1
	1) **STATUL ROMAN**, CIF:9999999999999, lipsă CUI;	
Act Administrativ nr. 6, din 20/06/2005 emis de MINISTERUL ECONOMIEI SI COMERTULUI;		
B2	Intabulare, drept de CONCESIUNE, cota actuala 1/1, cota initiala 1/1	A1.1
	1) **DISTRIBUTIE ENERGIE OLTENIA SA**, CIF:9999999999999, lipsă CUI;	

C. Partea III. SARCINI .

Inscrieri privind dezmembramintele dreptului de proprietate, drepturi reale de garanţie şi sarcini	Referinţe
NU SUNT	

Anexa Nr. 1 La Partea I

Teren

Nr cadastral	Suprafaţa (mp)*	Observaţii / Referinţe
	1	

* Suprafaţa este determinată in planul de proiecţie Stereo 70.

DETALII LINIARE IMOBIL

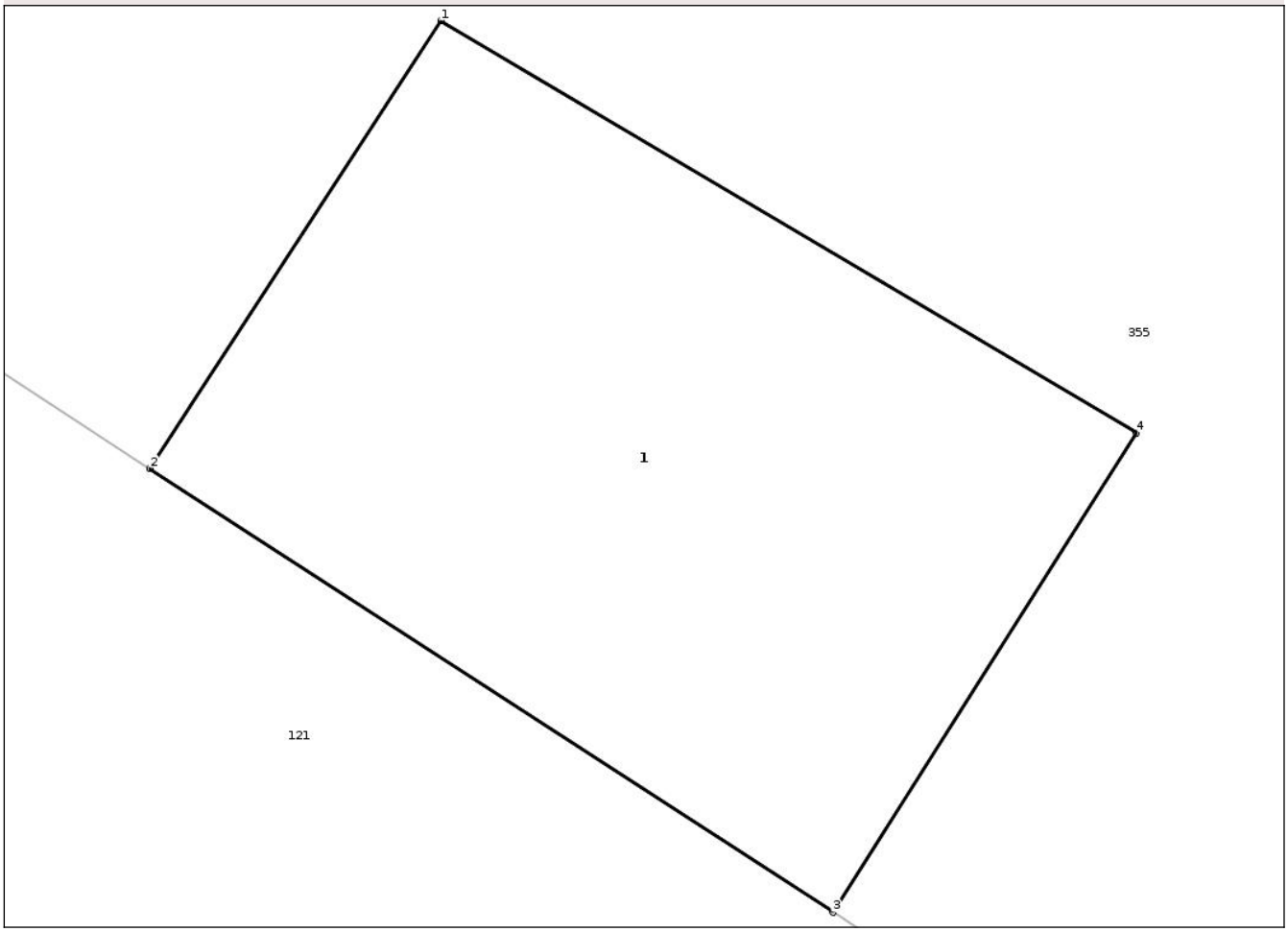

Date referitoare la teren

Crt	Categorie folosință	Intra vilan	Suprafaţa (mp)	Tarla	Parcelă	Nr. topo	Observaţii / Referinţe
1	curti constructii	DA	1	-	-	-	

Date referitoare la construcţii

Crt	Număr	Destinaţie construcţie	Supraf. (mp)	Situaţie juridică	Observaţii / Referinţe
A1.1	-C1	constructii industriale si edilitare	1	Cu acte	Nr. niveluri:1; S. construita la sol:1 mp; S. construita desfasurata:1 mp; stalp

Lungime Segmente
1) Valorile lungimilor segmentelor sunt obţinute din proiecţie în plan.

Punct început	X / Y	Punct sfârşit	X / Y	Lungime segment (** (m)
1	440.893,65 397.309,161	2	440.893,292 397.308,611	0.656
2	440.893,292 397.308,611	3	440.894,132 397.308,066	1.001
3	440.894,132 397.308,066	4	440.894,505 397.308,655	0.697

Document care conține date cu caracter personal, protejat de prevederile Regulamentului (UE) nr. 679/2016 și Legii 190/2018

Punct început	X / Y	Punct sfârşit	X / Y	Lungime segment (** (m)
4	440.894,505 397.308,655	1	440.893,65 397.309,161	0.994

** Lungimile segmentelor sunt determinate în planul de proiecţie Stereo 70 şi sunt rotunjite la 1 milimetru.
*** Distanţa dintre puncte este formată din segmente cumulate ce sunt mai mici decât valoarea 1 milimetru.

DATE DESPRE IMOBILUL NR. 117

Oficiul de Cadastru şi Publicitate Imobiliară VALCEA
Biroul de Cadastru şi Publicitate Imobiliară Ramnicu Valcea

A. Partea I. Descrierea imobilului

TEREN Intravilan

Adresa: Loc. Slatioarele, Str Albinelor, Jud. Valcea

Nr. Crt	Nr cadastral Nr. topografic	Suprafaţa* (mp)	Observaţii / Referinţe
A1	35747	4.886	Sector cadastral:37 Teren neimprejmuit;

B. Partea II. Proprietari şi acte

Inscrieri privitoare la dreptul de proprietate şi alte drepturi reale		Referinţe
46019 / 19/11/2012		
Act Notarial nr. Contract de vanzare - cumparare aut. nr. 2470, din 15/11/2012 emis de BNP Cerbeanu Iulia Monica;		
B2	Intabulare, drept de PROPRIETATE, dobandit prin Conventie, cota actuala 1/1, cota initiala 1/1	A1
	1) **COSMA MIHAI**, necasatorit;	

C. Partea III. SARCINI .

Inscrieri privind dezmembramintele dreptului de proprietate, drepturi reale de garanţie şi sarcini	Referinţe
NU SUNT	

Anexa Nr. 1 La Partea I

Teren

Nr cadastral	Suprafaţa (mp)*	Observaţii / Referinţe
35747	4.886	

* Suprafaţa este determinată in planul de proiecţie Stereo 70.

DETALII LINIARE IMOBIL

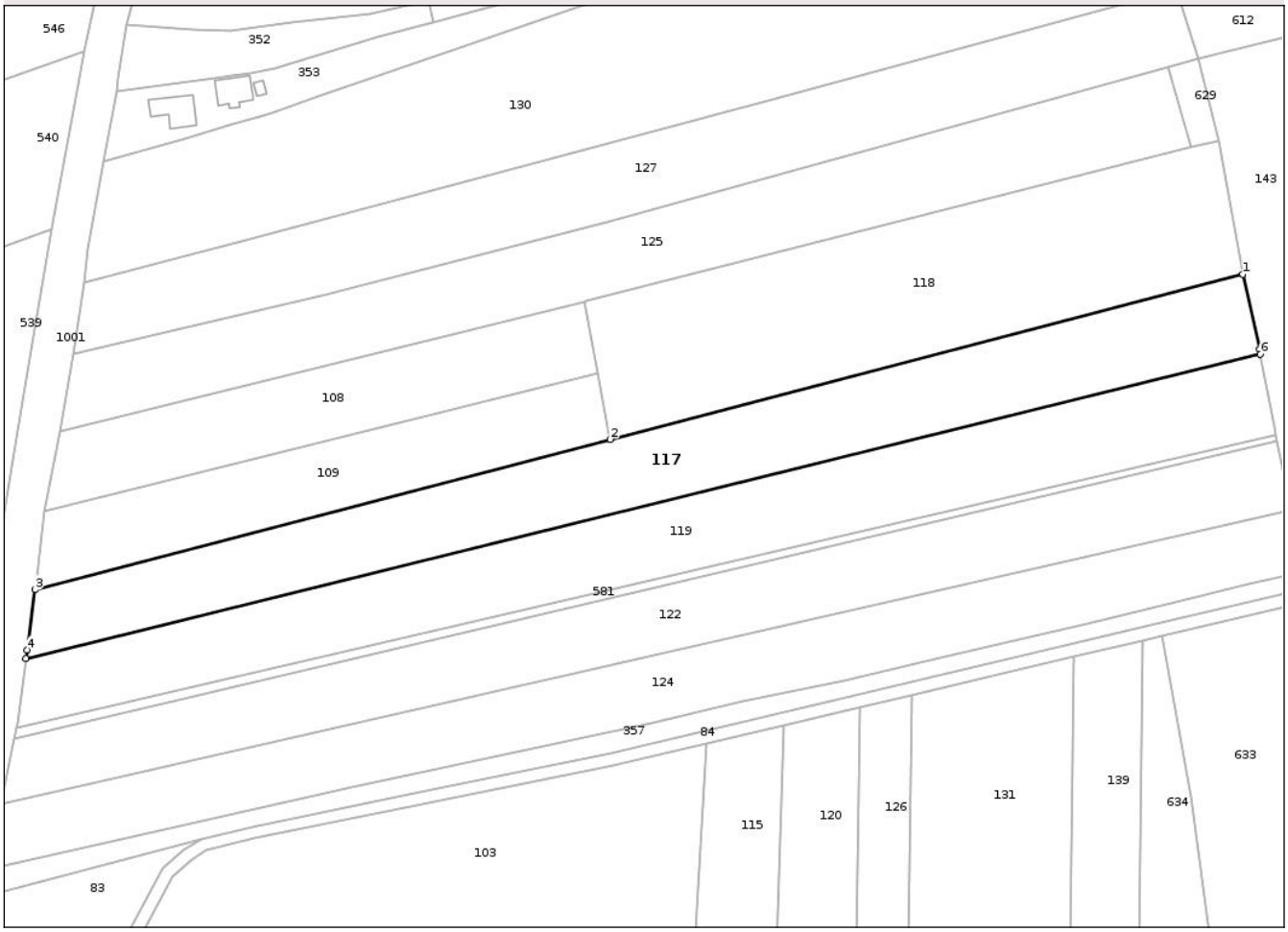

Date referitoare la teren

Crt	Categorie folosință	Intra vilan	Suprafaţa (mp)	Tarla	Parcelă	Nr. topo	Observaţii / Referinţe
1	arabil	DA	4.886	-	-	-	

Lungime Segmente
1) Valorile lungimilor segmentelor sunt obţinute din proiecţie în plan.

Punct început	X / Y	Punct sfârşit	X / Y	Lungime segment (** (m)
1	441.008,476 397.154,201	2	440.862,916 397.116,226	150.432
2	440.862,916 397.116,226	3	440.730,562 397.081,695	136.784
3	440.730,562 397.081,695	4	440.728,736 397.067,849	13.966
4	440.728,736 397.067,849	5	440.728,474 397.065,804	2.062
5	440.728,474 397.065,804	6	441.012,463 397.135,793	292.486

Document care conține date cu caracter personal, protejat de prevederile Regulamentului (UE) nr. 679/2016 și Legii 190/2018

Punct început	X / Y	Punct sfârşit	X / Y	Lungime segment (** (m)
6	441.012,463 397.135,793	7	441.012,257 397.136,84	1.067
7	441.012,257 397.136,84	1	441.008,476 397.154,201	17.768

** Lungimile segmentelor sunt determinate în planul de proiecţie Stereo 70 şi sunt rotunjite la 1 milimetru.
*** Distanţa dintre puncte este formată din segmente cumulate ce sunt mai mici decât valoarea 1 milimetru.

Document care conține date cu caracter personal, protejat de prevederile Regulamentului (UE) nr. 679/2016 și Legii 190/2018

DATE DESPRE IMOBILUL NR. 118

Oficiul de Cadastru şi Publicitate Imobiliară VALCEA
Biroul de Cadastru şi Publicitate Imobiliară Ramnicu Valcea

A. Partea I. Descrierea imobilului

TEREN Intravilan

Adresa: Loc. Slatioarele, Jud. Valcea, punctul Valea Mănăstirii-Slătioare

Nr. Crt	Nr cadastral Nr. topografic	Suprafaţa* (mp)	Observaţii / Referinţe
A1	37288	4.760	Sector cadastral:37 Teren neimprejmuit;

B. Partea II. Proprietari şi acte

Inscrieri privitoare la dreptul de proprietate şi alte drepturi reale		Referinţe
101644 / 07/12/2022		
Act Notarial nr. 4182, din 06/12/2022 emis de Sabau CALIN-GIANI (Contract de vanzare-cumparare);		
B2	Intabulare, drept de PROPRIETATE, dobandit prin Conventie, cota actuala 1/1, cota initiala 1/1	A1
	1) **DUMITRESCU FLOAREA**, necasatorita;	
	OBSERVATII: bun propriu	

C. Partea III. SARCINI .

Inscrieri privind dezmembramintele dreptului de proprietate, drepturi reale de garanţie şi sarcini	Referinţe
NU SUNT	

Document care conține date cu caracter personal, protejat de prevederile Regulamentului (UE) nr. 679/2016 și Legii 190/2018

Anexa Nr. 1 La Partea I

Teren

Nr cadastral	Suprafaţa (mp)*	Observaţii / Referinţe
37288	4.760	

* Suprafaţa este determinată in planul de proiecţie Stereo 70.

DETALII LINIARE IMOBIL

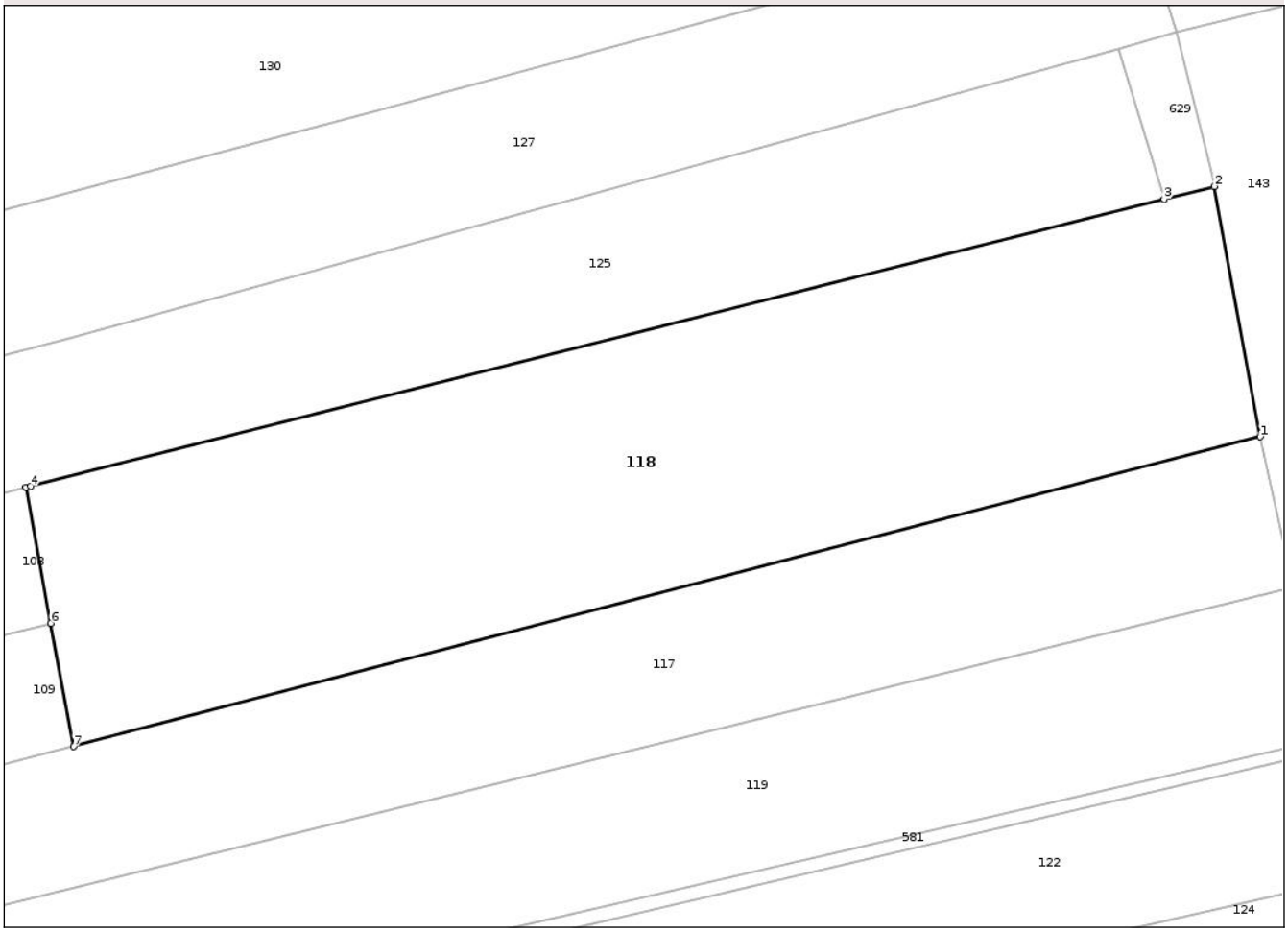

Date referitoare la teren

Crt	Categorie folosință	Intra vilan	Suprafaţa (mp)	Tarla	Parcelă	Nr. topo	Observaţii / Referinţe
1	arabil	DA	4.760	-	-	-	

Lungime Segmente
1) Valorile lungimilor segmentelor sunt obţinute din proiecţie în plan.

Punct început	X / Y	Punct sfârşit	X / Y	Lungime segment (** (m)
1	441.008,476 397.154,201	2	441.002,815 397.184,869	31.186
2	441.002,815 397.184,869	3	440.996,671 397.183,313	6.338
3	440.996,671 397.183,313	4	440.857,646 397.148,104	143.414
4	440.857,646 397.148,104	5	440.857,06 397.147,959	0.604
5	440.857,06 397.147,959	6	440.860,13 397.131,324	16.916

Document care conține date cu caracter personal, protejat de prevederile Regulamentului (UE) nr. 679/2016 și Legii 190/2018

Punct început	X / Y	Punct sfârşit	X / Y	Lungime segment (** (m)
6	440.860,13 397.131,324	7	440.862,916 397.116,226	15.353
7	440.862,916 397.116,226	1	441.008,476 397.154,201	150.432

** Lungimile segmentelor sunt determinate în planul de proiecţie Stereo 70 şi sunt rotunjite la 1 milimetru.
*** Distanţa dintre puncte este formată din segmente cumulate ce sunt mai mici decât valoarea 1 milimetru.

Document care conține date cu caracter personal, protejat de prevederile Regulamentului (UE) nr. 679/2016 și Legii 190/2018

DATE DESPRE IMOBILUL NR. 119

Oficiul de Cadastru şi Publicitate Imobiliară VALCEA
Biroul de Cadastru şi Publicitate Imobiliară Ramnicu Valcea

A. Partea I. Descrierea imobilului

Nr. CF vechi:785
Nr. cadastral vechi:957

TEREN Intravilan

Adresa: Loc. Slatioarele, Str Albinelor, Jud. Valcea

Nr. Crt	Nr cadastral Nr. topografic	Suprafaţa* (mp)	Observaţii / Referinţe
A1	36200	5.006	Sector cadastral:37 Teren neimprejmuit;

B. Partea II. Proprietari şi acte

Inscrieri privitoare la dreptul de proprietate şi alte drepturi reale		Referinţe
36682 / 12/10/2007		
Act Notarial nr. 2541/2007 BNP POP LIVIU SI NEGRU RADU (CONTRACT DE VANZARE-CUMPARARE;);		
B1	Intabulare, drept de PROPRIETATE, dobandit prin Conventie, cota actuala 1/1, cota initiala 1/1	A1
	1) **SHELMERDINE VASILICA**, LIPSA CNP;	
	OBSERVATII: (provenita din conversia CF 785)	

C. Partea III. SARCINI .

Inscrieri privind dezmembramintele dreptului de proprietate, drepturi reale de garanţie şi sarcini	Referinţe
NU SUNT	

Document care conține date cu caracter personal, protejat de prevederile Regulamentului (UE) nr. 679/2016 și Legii 190/2018

Anexa Nr. 1 La Partea I

Teren

Nr cadastral	Suprafaţa (mp)*	Observaţii / Referinţe
36200	5.006	

* Suprafaţa este determinată in planul de proiecţie Stereo 70.

DETALII LINIARE IMOBIL

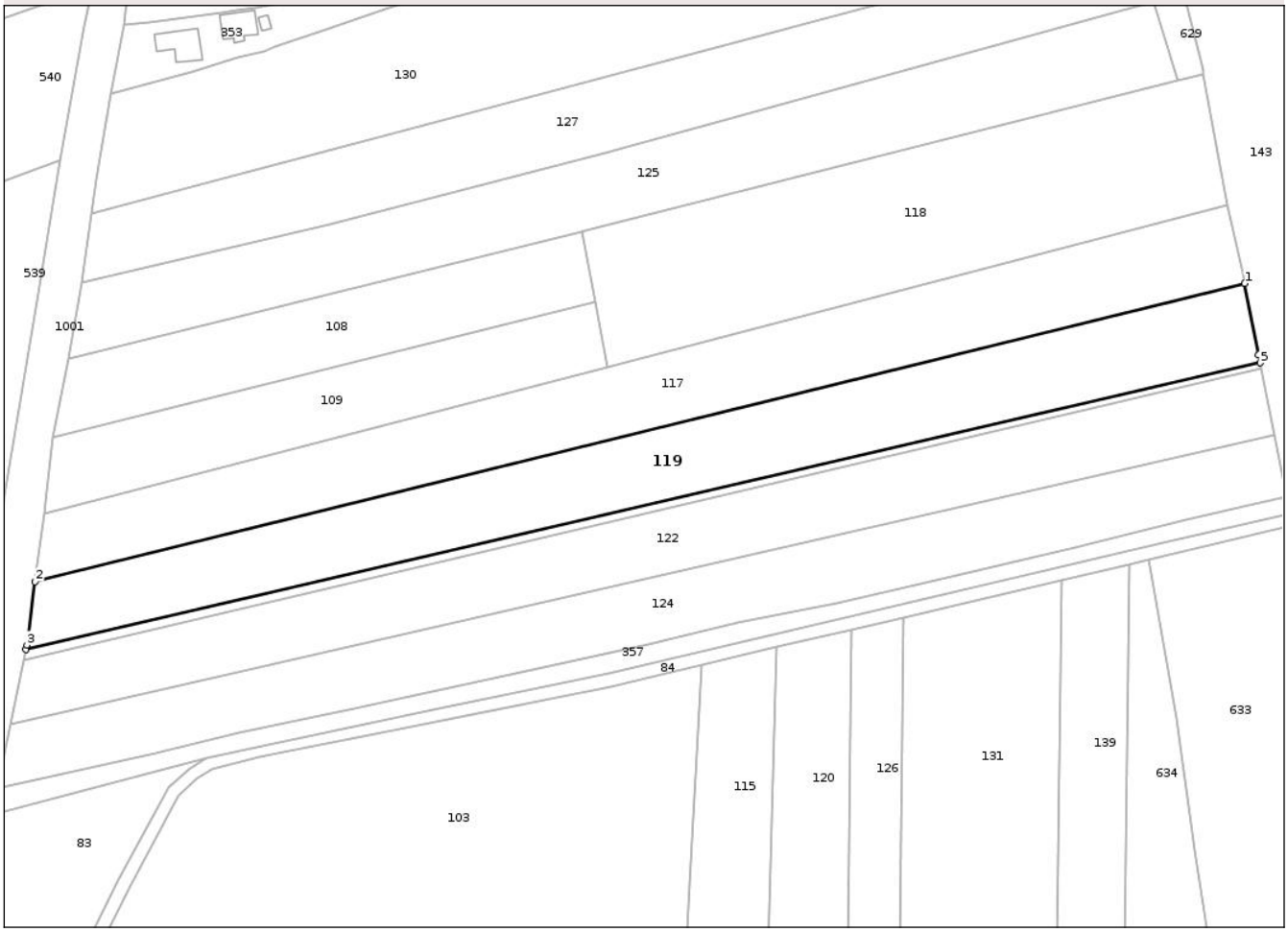

Date referitoare la teren

Crt	Categorie folosință	Intra vilan	Suprafaţa (mp)	Tarla	Parcelă	Nr. topo	Observaţii / Referinţe
1	arabil	DA	5.006	-	-	-	

Lungime Segmente
1) Valorile lungimilor segmentelor sunt obţinute din proiecţie în plan.

Punct început	X / Y	Punct sfârşit	X / Y	Lungime segment (** (m)
1	441.012,463 397.135,793	2	440.728,474 397.065,804	292.486
2	440.728,474 397.065,804	3	440.726,578 397.050,992	14.933
3	440.726,578 397.050,992	4	440.726,359 397.049,925	1.089
4	440.726,359 397.049,925	5	441.016,136 397.117,14	297.47
5	441.016,136 397.117,14	6	441.015,759 397.119,056	1.953

Document care conține date cu caracter personal, protejat de prevederile Regulamentului (UE) nr. 679/2016 și Legii 190/2018

Punct început	X / Y	Punct sfârşit	X / Y	Lungime segment (** (m)
6	441.015,759 397.119,056	1	441.012,463 397.135,793	17.058

** Lungimile segmentelor sunt determinate în planul de proiecţie Stereo 70 şi sunt rotunjite la 1 milimetru.
*** Distanţa dintre puncte este formată din segmente cumulate ce sunt mai mici decât valoarea 1 milimetru.

Document care conține date cu caracter personal, protejat de prevederile Regulamentului (UE) nr. 679/2016 și Legii 190/2018

DATE DESPRE IMOBILUL NR. 120

Oficiul de Cadastru şi Publicitate Imobiliară VALCEA
Biroul de Cadastru şi Publicitate Imobiliară Ramnicu Valcea

A. Partea I. Descrierea imobilului

TEREN Intravilan

Adresa: Loc. Slatioarele, Jud. Valcea

Nr. Crt	Nr cadastral Nr. topografic	Suprafaţa* (mp)	Observaţii / Referinţe
A1		3.753	Sector cadastral:37 Teren neimprejmuit;

B. Partea II. Proprietari şi acte

Inscrieri privitoare la dreptul de proprietate şi alte drepturi reale		Referinţe
/		
Act Normativ nr. 7, din 13/03/1996 emis de PARLAMENTUL ROMANIEI (LEGE;);		
B1	Intabulare, drept de PROPRIETATE, dobandit prin Lege, cota actuala 1/1, cota initiala 1/1	A1
	1) **NEIDENTIFICAT NEIDENTIFICAT**	
Act Administrativ nr. 1282, din 10/02/2025 emis de PRIMARIA COMUNEI OCNELE MARI (ADEVERINTA;);		
B2	SE NOTEAZA POSESIA FAPTICA IN FAVOAREA LUI:	A1
	1) **TRICA VIOLETA**	

C. Partea III. SARCINI .

Inscrieri privind dezmembramintele dreptului de proprietate, drepturi reale de garanţie şi sarcini	Referinţe
NU SUNT	

Document care conține date cu caracter personal, protejat de prevederile Regulamentului (UE) nr. 679/2016 și Legii 190/2018

Anexa Nr. 1 La Partea I

Teren

Nr cadastral	Suprafaţa (mp)*	Observaţii / Referinţe
	3.753	

* Suprafaţa este determinată in planul de proiecţie Stereo 70.

DETALII LINIARE IMOBIL

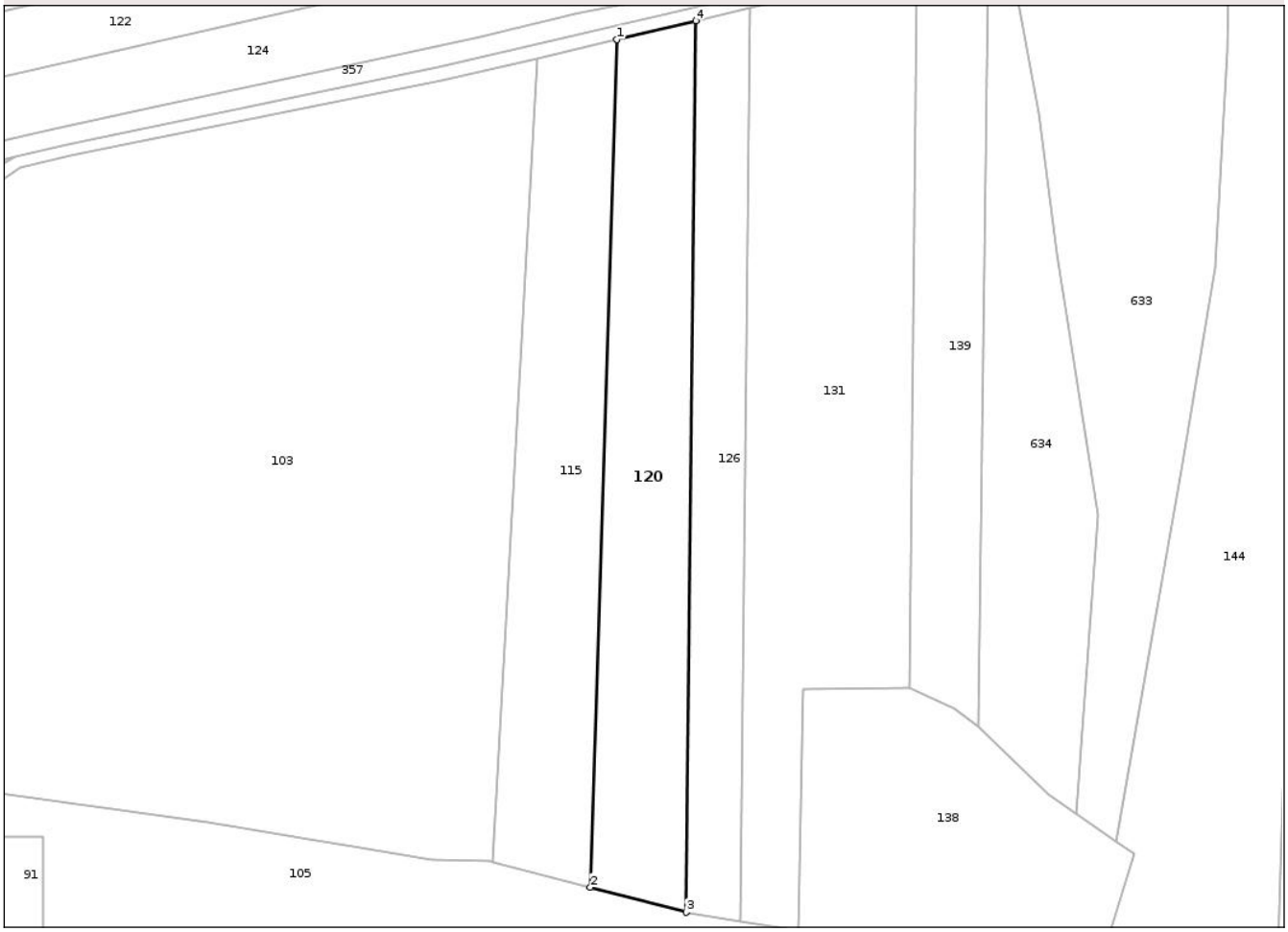

Date referitoare la teren

Crt	Categorie folosință	Intra vilan	Suprafaţa (mp)	Tarla	Parcelă	Nr. topo	Observaţii / Referinţe
1	faneata	DA	3.753	-	-	-	

Lungime Segmente
1) Valorile lungimilor segmentelor sunt obţinute din proiecţie în plan.

Punct început	X / Y	Punct sfârşit	X / Y	Lungime segment (** (m)
1	440.902,727 397.050,478	2	440.896,823 396.862,037	188.533
2	440.896,823 396.862,037	3	440.918,11 396.856,483	22.0
3	440.918,11 396.856,483	4	440.920,246 397.054,611	198.14
4	440.920,246 397.054,611	1	440.902,727 397.050,478	18.0

**** Lungimile segmentelor sunt determinate în planul de proiecţie Stereo 70 şi sunt rotunjite la 1 milimetru.**

Document care conține date cu caracter personal, protejat de prevederile Regulamentului (UE) nr. 679/2016 și Legii 190/2018

***** Distanţa dintre puncte este formată din segmente cumulate ce sunt mai mici decât valoarea 1 milimetru.**

Document care conține date cu caracter personal, protejat de prevederile Regulamentului (UE) nr. 679/2016 și Legii 190/2018

DATE DESPRE IMOBILUL NR. 121

Oficiul de Cadastru şi Publicitate Imobiliară VALCEA
Biroul de Cadastru şi Publicitate Imobiliară Ramnicu Valcea

A. Partea I. Descrierea imobilului

Nr. CF vechi:884
Nr. cadastral vechi:1036

TEREN Intravilan

Adresa: Loc. Slatioarele, Str Albinelor, Nr. 89, Jud. Valcea

Nr. Crt	Nr cadastral Nr. topografic	Suprafaţa* (mp)	Observaţii / Referinţe
A1	36142	3.983	Sector cadastral:37 Teren neimprejmuit;

Construcţii

Crt	Nr cadastral Nr. topografic	Adresa	Observaţii / Referinţe
A1.1	36142-C1	Loc. Slatioarele, Str Albinelor, Nr. 89, Jud. Valcea	Nr. niveluri:1; S. construita la sol:23 mp; S. construita desfasurata:23 mp;
A1.2	36142-C2	Loc. Slatioarele, Str Albinelor, Nr. 89, Jud. Valcea	Nr. niveluri:1; S. construita la sol:26 mp; S. construita desfasurata:26 mp;
A1.3	36142-C3	Loc. Slatioarele, Str Albinelor, Nr. 89, Jud. Valcea	Nr. niveluri:1; S. construita la sol:24 mp; S. construita desfasurata:24 mp;
A1.4	36142-C4	Loc. Slatioarele, Str Albinelor, Nr. 89, Jud. Valcea	Nr. niveluri:1; S. construita la sol:81 mp; S. construita desfasurata:81 mp;
A1.5	36142-C5	Loc. Slatioarele, Str Albinelor, Nr. 89, Jud. Valcea	Nr. niveluri:1; S. construita la sol:23 mp; S. construita desfasurata:23 mp;

B. Partea II. Proprietari şi acte

Inscrieri privitoare la dreptul de proprietate şi alte drepturi reale		Referinţe
2670 / 25/01/2008		
Act Notarial nr. 269/2008 BNP BANU CLAUDIA MIHAELA (CONTRACT DE VANZARE-CUMPARARE;);		
B1	Intabulare, drept de PROPRIETATE, dobandit prin Conventie, cota actuala 1/1, cota initiala 1/1	A1, A1.1, A1.2, A1.3, A1.4, A1.5
	1) **GOJNETE ALINA**, LIPSA CNP;	
	OBSERVATII: (provenita din conversia CF 884)	

C. Partea III. SARCINI

Inscrieri privind dezmembramintele dreptului de proprietate, drepturi reale de garanţie şi sarcini		Referinţe
2670 / 25/01/2008		
Act Notarial nr. 269/2008 BNP BANU CLAUDIA MIHAELA (CONTRACT DE VANZARE-CUMPARARE;);		
C1	Intabulare, drept de UZUFRUCT VIAGER, dobandit prin Conventie, cota actuala 1/1, cota initiala 1/1	A1, A1.1, A1.2, A1.3, A1.4, A1.5
	1) **ROTARU ION**, LIPSA CNP; 2) **ROTARU GHEORGHITA**, LIPSA CNP;	
	OBSERVATII: (provenita din conversia CF 884)	

Document care conține date cu caracter personal, protejat de prevederile Regulamentului (UE) nr. 679/2016 și Legii 190/2018

Anexa Nr. 1 La Partea I

Teren

Nr cadastral	Suprafaţa (mp)*	Observaţii / Referinţe
36142	3.983	

* Suprafaţa este determinată in planul de proiecţie Stereo 70.

DETALII LINIARE IMOBIL

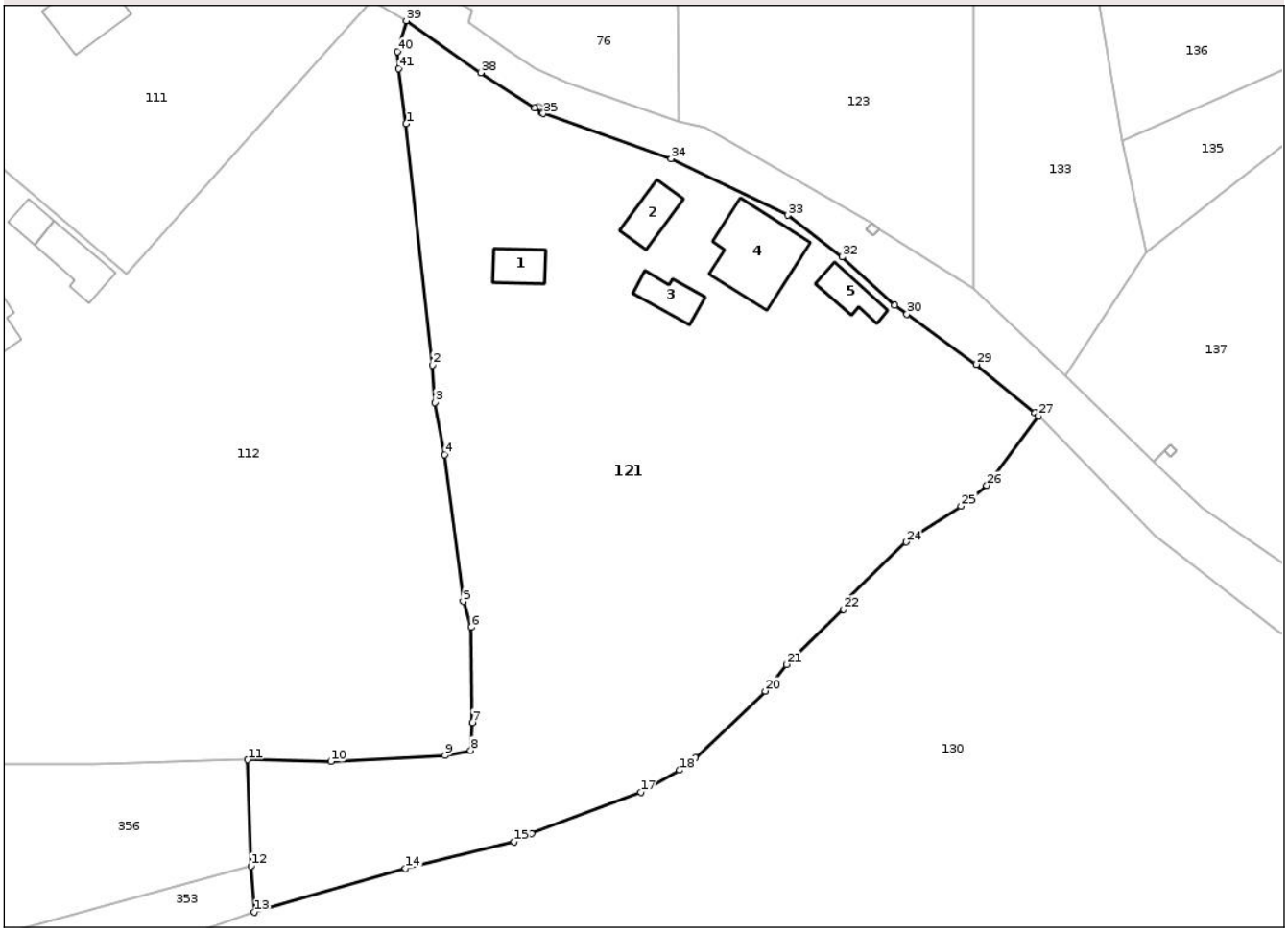

Date referitoare la teren

Crt	Categorie folosință	Intra vilan	Suprafaţa (mp)	Tarla	Parcelă	Nr. topo	Observaţii / Referinţe
1	curti constructii	DA	888	-	-	-	
2	arabil	DA	3.095	-	-	-	

Date referitoare la construcţii

Crt	Număr	Destinaţie construcţie	Supraf. (mp)	Situaţie juridică	Observaţii / Referinţe
A1.1	36142-C1	constructii de locuinte	Din acte: 0 Masurata: 23	Cu acte	Nr. niveluri:1; S. construita la sol:23 mp; S. construita desfasurata:23 mp;
A1.2	36142-C2	constructii anexa	Din acte: 0 Masurata: 26	Cu acte	Nr. niveluri:1; S. construita la sol:26 mp; S. construita desfasurata:26 mp;
A1.3	36142-C3	constructii anexa	Din acte: 0 Masurata: 24	Cu acte	Nr. niveluri:1; S. construita la sol:24 mp; S. construita desfasurata:24 mp;
A1.4	36142-C4	constructii anexa	Din acte: 0 Masurata: 81	Cu acte	Nr. niveluri:1; S. construita la sol:81 mp; S. construita desfasurata:81 mp;
A1.5	36142-C5	constructii anexa	Din acte: 0 Masurata: 23	Cu acte	Nr. niveluri:1; S. construita la sol:23 mp; S. construita desfasurata:23 mp;

Document care conține date cu caracter personal, protejat de prevederile Regulamentului (UE) nr. 679/2016 și Legii 190/2018

Lungime Segmente

1) Valorile lungimilor segmentelor sunt obţinute din proiecţie în plan.

Punct început	X / Y	Punct sfârşit	X / Y	Lungime segment
1	440.878,738 397.306,819	2	440.881,72 397.279,486	27.495
4	440.883,102 397.269,33	5	440.885,189 397.252,728	16.733
7	440.886,226 397.239,001	8	440.886,044 397.235,86	3.146
10	440.870,2 397.234,604	11	440.860,792 397.234,792	9.41
13	440.861,508 397.217,528	14	440.878,655 397.222,499	17.853
16	440.892,924 397.226,422	17	440.905,317 397.231,134	13.259
19	440.911,524 397.235,01	20	440.919,448 397.242,573	10.954
22	440.928,305 397.251,831	23	440.928,792 397.253,048	1.311
25	440.941,63 397.263,51	26	440.944,549 397.265,874	3.756
28	440.949,985 397.274,084	29	440.943,364 397.279,574	8.601
31	440.934,107 397.286,268	32	440.928,14 397.291,716	8.08
34	440.908,782 397.302,859	35	440.894,285 397.307,966	15.37
37	440.893,292 397.308,611	38	440.887,172 397.312,584	7.297
40	440.877,756 397.314,972	41	440.877,897 397.313,049	1.928

Punct început	X / Y	Punct sfârşit	X / Y	Lungime segment
2	440.881,72 397.279,486	3	440.881,988 397.275,267	4.228
5	440.885,189 397.252,728	6	440.886,102 397.249,786	3.08
8	440.886,044 397.235,86	9	440.883,123 397.235,274	2.979
11	440.860,792 397.234,792	12	440.861,142 397.222,778	12.019
14	440.878,655 397.222,499	15	440.890,961 397.225,49	12.664
17	440.905,317 397.231,134	18	440.909,739 397.233,617	5.071
20	440.919,448 397.242,573	21	440.921,847 397.245,576	3.844
23	440.928,792 397.253,048	24	440.935,397 397.259,459	9.205
26	440.944,549 397.265,874	27	440.950,385 397.273,752	9.804
29	440.943,364 397.279,574	30	440.935,502 397.285,259	9.702
32	440.928,14 397.291,716	33	440.922,018 397.296,451	7.739
35	440.894,285 397.307,966	36	440.894,132 397.308,066	0.183
38	440.887,172 397.312,584	39	440.878,762 397.318,484	10.273
41	440.877,897 397.313,049	1	440.878,738 397.306,819	6.287

Punct început	X / Y	Punct sfârşit	X / Y	Lungime segment
3	440.881,988 397.275,267	4	440.883,102 397.269,33	6.041
6	440.886,102 397.249,786	7	440.886,226 397.239,001	10.786
9	440.883,123 397.235,274	10	440.870,2 397.234,604	12.94
12	440.861,142 397.222,778	13	440.861,508 397.217,528	5.263
15	440.890,961 397.225,49	16	440.892,924 397.226,422	2.173
18	440.909,739 397.233,617	19	440.911,524 397.235,01	2.264
21	440.921,847 397.245,576	22	440.928,305 397.251,831	8.991
24	440.935,397 397.259,459	25	440.941,63 397.263,51	7.434
27	440.950,385 397.273,752	28	440.949,985 397.274,084	0.52
30	440.935,502 397.285,259	31	440.934,107 397.286,268	1.722
33	440.922,018 397.296,451	34	440.908,782 397.302,859	14.706
36	440.894,132 397.308,066	37	440.893,292 397.308,611	1.001
39	440.878,762 397.318,484	40	440.877,756 397.314,972	3.653

** Lungimile segmentelor sunt determinate în planul de proiecţie Stereo 70 şi sunt rotunjite la 1 milimetru.

*** Distanţa dintre puncte este formată din segmente cumulate ce sunt mai mici decât valoarea 1 milimetru.

Document care conține date cu caracter personal, protejat de prevederile Regulamentului (UE) nr. 679/2016 și Legii 190/2018

DATE DESPRE IMOBILUL NR. 122

Oficiul de Cadastru şi Publicitate Imobiliară VALCEA
Biroul de Cadastru şi Publicitate Imobiliară Ramnicu Valcea

A. Partea I. Descrierea imobilului

TEREN Intravilan

Adresa: Loc. Slatioarele, Str Albinelor , Nr. 119, Jud. Valcea

Nr. Crt	Nr cadastral Nr. topografic	Suprafaţa* (mp)	Observaţii / Referinţe
A1	37818	4.500	Sector cadastral:37 Teren neimprejmuit;

B. Partea II. Proprietari şi acte

Inscrieri privitoare la dreptul de proprietate şi alte drepturi reale		Referinţe
10521 / 10/02/2025		
Act Administrativ nr. Ordinul nr. 7, din 18/01/1999 emis de Prefectul Judetului Valcea;		
B1	Intabulare, drept de PROPRIETATE, dobandit prin Lege, cota actuala 1/1, cota initiala 1/1	A1
	1) **TUDORA DUMITRU**	

C. Partea III. SARCINI .

Inscrieri privind dezmembramintele dreptului de proprietate, drepturi reale de garanţie şi sarcini	Referinţe
NU SUNT	

Document care conține date cu caracter personal, protejat de prevederile Regulamentului (UE) nr. 679/2016 și Legii 190/2018

Anexa Nr. 1 La Partea I

Teren

Nr cadastral	Suprafaţa (mp)*	Observaţii / Referinţe
37818	4.500	

* Suprafaţa este determinată in planul de proiecţie Stereo 70.

DETALII LINIARE IMOBIL

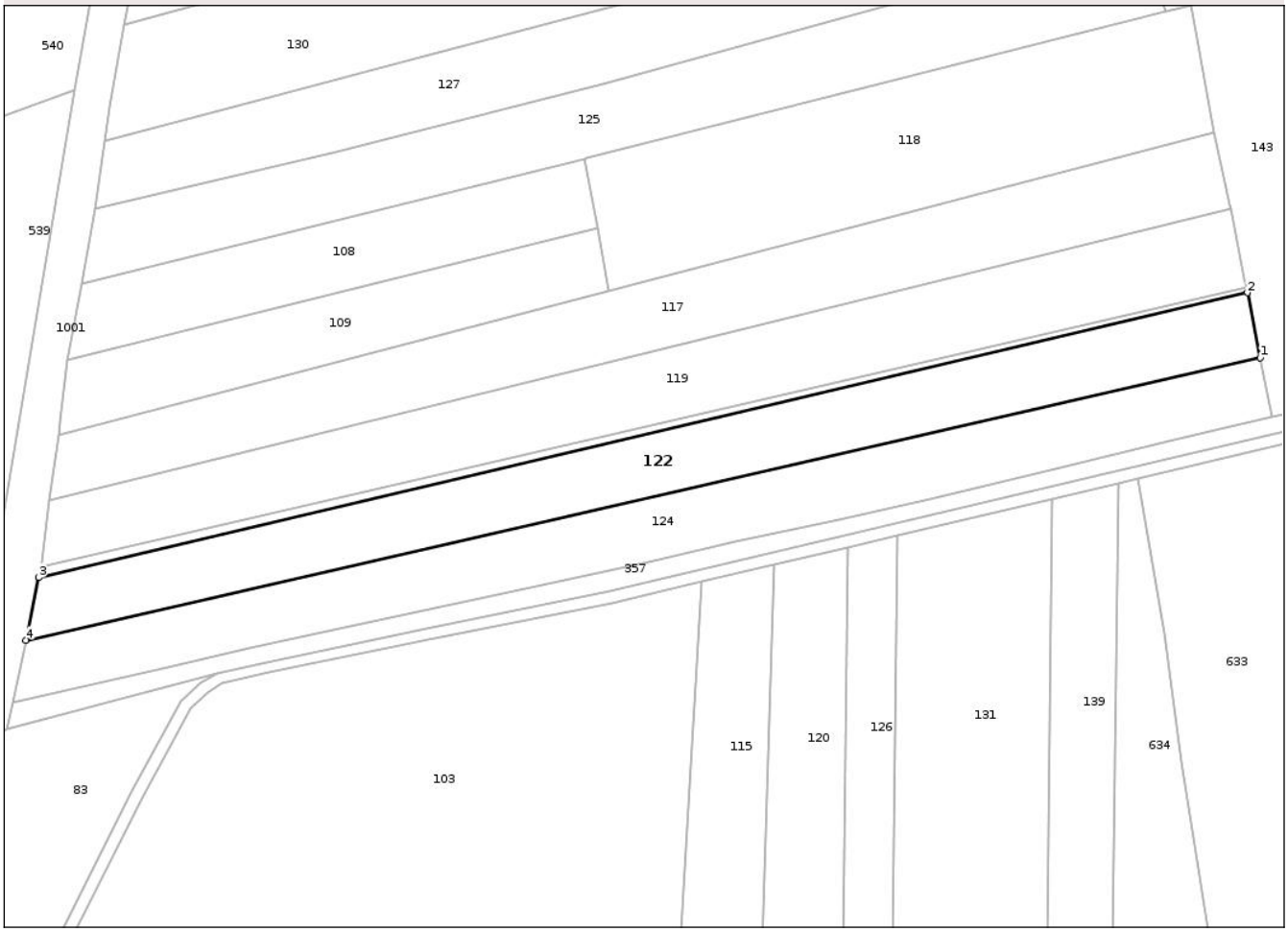

Date referitoare la teren

Crt	Categorie folosință	Intra vilan	Suprafaţa (mp)	Tarla	Parcelă	Nr. topo	Observaţii / Referinţe
1	arabil	DA	4.500	-	-	-	

Lungime Segmente
1) Valorile lungimilor segmentelor sunt obţinute din proiecţie în plan.

Punct început	X / Y	Punct sfârşit	X / Y	Lungime segment (** (m)
1	441.019,49 397.100,11	2	441.016,414 397.115,732	15.922
2	441.016,414 397.115,732	3	440.725,824 397.047,322	298.534
3	440.725,824 397.047,322	4	440.722,736 397.032,293	15.343
4	440.722,736 397.032,293	1	441.019,49 397.100,11	304.404

**** Lungimile segmentelor sunt determinate în planul de proiecţie Stereo 70 şi sunt rotunjite la 1 milimetru.**

Document care conține date cu caracter personal, protejat de prevederile Regulamentului (UE) nr. 679/2016 și Legii 190/2018

***** Distanţa dintre puncte este formată din segmente cumulate ce sunt mai mici decât valoarea 1 milimetru.**

Document care conține date cu caracter personal, protejat de prevederile Regulamentului (UE) nr. 679/2016 și Legii 190/2018

DATE DESPRE IMOBILUL NR. 123

Oficiul de Cadastru şi Publicitate Imobiliară VALCEA
Biroul de Cadastru şi Publicitate Imobiliară Ramnicu Valcea

A. Partea I. Descrierea imobilului

TEREN Intravilan

Adresa: Loc. Slatioarele, Jud. Valcea

Nr. Crt	Nr cadastral Nr. topografic	Suprafaţa* (mp)	Observaţii / Referinţe
A1		1.717	Sector cadastral:37 Teren neimprejmuit;

B. Partea II. Proprietari şi acte

Inscrieri privitoare la dreptul de proprietate şi alte drepturi reale		Referinţe
/		
Act Normativ nr. 7, din 13/03/1996 emis de PARLAMENTUL ROMÂNIEI (LEGE; ,art.13);		
B1	Inscrierea posesiei, drept de PROPRIETATE, dobandit prin Lege, cota actuala 1/1, cota initiala 1/1	A1
	1) **NEIDENTIFICAT NEIDENTIFICAT**	
B2	Se notează mențiunea de proprietar neidentificat.	A1

C. Partea III. SARCINI .

Inscrieri privind dezmembramintele dreptului de proprietate, drepturi reale de garanţie şi sarcini	Referinţe
NU SUNT	

Document care conține date cu caracter personal, protejat de prevederile Regulamentului (UE) nr. 679/2016 și Legii 190/2018

Anexa Nr. 1 La Partea I

Teren

Nr cadastral	Suprafaţa (mp)*	Observaţii / Referinţe
	1.717	

* Suprafaţa este determinată in planul de proiecţie Stereo 70.

DETALII LINIARE IMOBIL

Date referitoare la teren

Crt	Categorie folosință	Intra vilan	Suprafaţa (mp)	Tarla	Parcelă	Nr. topo	Observaţii / Referinţe
1	arabil	DA	1.717	-	-	-	

Lungime Segmente
1) Valorile lungimilor segmentelor sunt obţinute din proiecţie în plan.

Punct început	X / Y	Punct sfârşit	X / Y	Lungime segment (** (m)
1	440.942,991 397.343,49	2	440.941,983 397.350,96	7.538
2	440.941,983 397.350,96	3	440.926,393 397.349,885	15.627
3	440.926,393 397.349,885	4	440.909,413 397.348,131	17.07
4	440.909,413 397.348,131	5	440.909,617 397.307,001	41.131
5	440.909,617 397.307,001	6	440.912,604 397.306,351	3.057

Document care conține date cu caracter personal, protejat de prevederile Regulamentului (UE) nr. 679/2016 și Legii 190/2018

Punct început	X / Y	Punct sfârşit	X / Y	Lungime segment (** (m)
6	440.912,604 397.306,351	7	440.931,562 397.295,545	21.821
7	440.931,562 397.295,545	8	440.932,304 397.294,874	1.0
8	440.932,304 397.294,874	9	440.943,009 397.288,114	12.661
9	440.943,009 397.288,114	1	440.942,991 397.343,49	55.376

** Lungimile segmentelor sunt determinate în planul de proiecţie Stereo 70 şi sunt rotunjite la 1 milimetru.
*** Distanţa dintre puncte este formată din segmente cumulate ce sunt mai mici decât valoarea 1 milimetru.

Document care conține date cu caracter personal, protejat de prevederile Regulamentului (UE) nr. 679/2016 și Legii 190/2018

DATE DESPRE IMOBILUL NR. 124

Oficiul de Cadastru şi Publicitate Imobiliară VALCEA
Biroul de Cadastru şi Publicitate Imobiliară Ramnicu Valcea

A. Partea I. Descrierea imobilului

TEREN Intravilan

Adresa: Loc. Slatioarele, Str Sorat, Jud. Valcea

Nr. Crt	Nr cadastral Nr. topografic	Suprafaţa* (mp)	Observaţii / Referinţe
A1	37574	4.500	Sector cadastral:37 Teren neimprejmuit;

B. Partea II. Proprietari şi acte

Inscrieri privitoare la dreptul de proprietate şi alte drepturi reale		Referinţe
106873 / 22/11/2023		
Act Administrativ nr. Titlu de proprietate nr. 727, din 14/04/2003 emis de CJPSDPAT Valcea (; inscris sub semnatura privata nr Plan de amplasament si delimitare 106873 din 22.11.2023, emis de P.F. A Tanase Vasile Catalin, vizat de O.C.P.I Valcea);		
B1	Intabulare, drept de PROPRIETATE, dobandit prin Lege, cota actuala 1/1, cota initiala 1/1	A1
	1) **PĂTRU GHEORGHE**	

C. Partea III. SARCINI .

Inscrieri privind dezmembramintele dreptului de proprietate, drepturi reale de garanţie şi sarcini	Referinţe
NU SUNT	

Document care conține date cu caracter personal, protejat de prevederile Regulamentului (UE) nr. 679/2016 și Legii 190/2018

Anexa Nr. 1 La Partea I

Teren

Nr cadastral	Suprafaţa (mp)*	Observaţii / Referinţe
37574	4.500	

* Suprafaţa este determinată in planul de proiecţie Stereo 70.

DETALII LINIARE IMOBIL

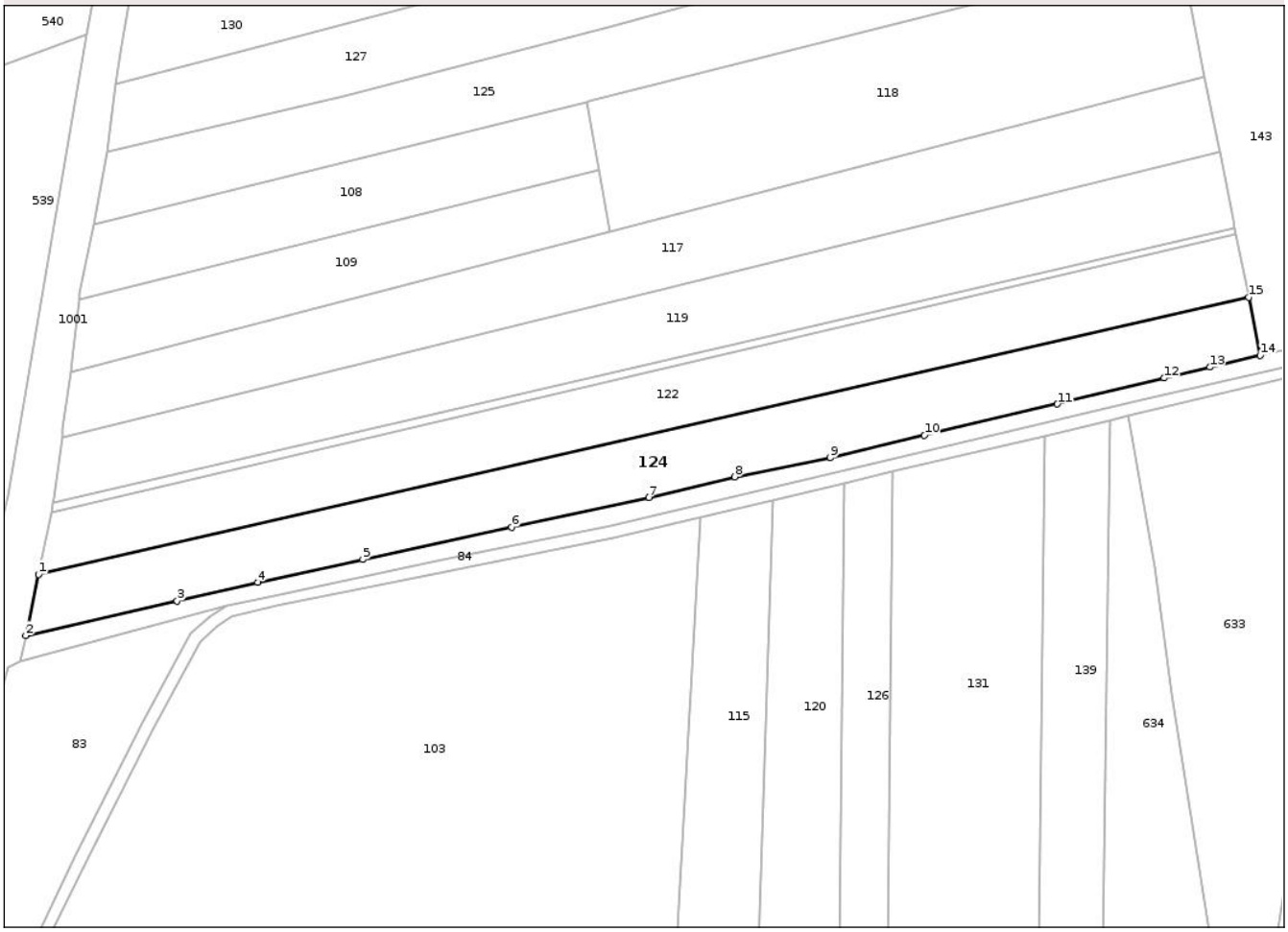

Date referitoare la teren

Crt	Categorie folosință	Intra vilan	Suprafaţa (mp)	Tarla	Parcelă	Nr. topo	Observaţii / Referinţe
1	arabil	DA	4.500	-	-	-	

Lungime Segmente
1) Valorile lungimilor segmentelor sunt obţinute din proiecţie în plan.

Punct început	X / Y	Punct sfârşit	X / Y	Lungime segment (** (m)
1	440.722,736 397.032,293	2	440.719,648 397.017,265	15.342
2	440.719,648 397.017,265	3	440.756,725 397.025,725	38.03
3	440.756,725 397.025,725	4	440.776,467 397.030,289	20.263
4	440.776,467 397.030,289	5	440.802,25 397.035,91	26.389
5	440.802,25 397.035,91	6	440.838,739 397.043,779	37.328

Document care conține date cu caracter personal, protejat de prevederile Regulamentului (UE) nr. 679/2016 și Legii 190/2018

Punct început	X / Y	Punct sfârşit	X / Y	Lungime segment (** (m)
6	440.838,739 397.043,779	7	440.872,42 397.051,095	34.466
7	440.872,42 397.051,095	8	440.893,476 397.056,115	21.646
8	440.893,476 397.056,115	9	440.916,775 397.060,797	23.765
9	440.916,775 397.060,797	10	440.939,978 397.066,302	23.847
10	440.939,978 397.066,302	11	440.972,545 397.073,964	33.456
11	440.972,545 397.073,964	12	440.998,768 397.080,343	26.988
12	440.998,768 397.080,343	13	441.009,948 397.083,01	11.494
13	441.009,948 397.083,01	14	441.022,293 397.085,876	12.673
14	441.022,293 397.085,876	15	441.019,49 397.100,11	14.507
15	441.019,49 397.100,11	1	440.722,736 397.032,293	304.404

** Lungimile segmentelor sunt determinate în planul de proiecţie Stereo 70 şi sunt rotunjite la 1 milimetru.
*** Distanţa dintre puncte este formată din segmente cumulate ce sunt mai mici decât valoarea 1 milimetru.

Document care conține date cu caracter personal, protejat de prevederile Regulamentului (UE) nr. 679/2016 și Legii 190/2018

DATE DESPRE IMOBILUL NR. 125

Oficiul de Cadastru şi Publicitate Imobiliară VALCEA
Biroul de Cadastru şi Publicitate Imobiliară Ramnicu Valcea

A. Partea I. Descrierea imobilului

TEREN Intravilan

Adresa: Loc. Slatioarele, Str Albinelor, Nr. 111, Jud. Valcea

Nr. Crt	Nr cadastral Nr. topografic	Suprafaţa* (mp)	Observaţii / Referinţe
A1		4.500	Sector cadastral:37 Teren neimprejmuit;

B. Partea II. Proprietari şi acte

Inscrieri privitoare la dreptul de proprietate şi alte drepturi reale		Referinţe
/		
Act Notarial nr. 432, din 05/03/2020 emis de BIN GUTAU MARIANA (ACT DE PARTAJ VOLUNTAR;);		
B1	Intabulare, drept de PROPRIETATE, dobandit prin Iesire Din Indiviziune, cota actuala 1/1, cota initiala 1/1	A1
	1) **UNGUREANU ION**	

C. Partea III. SARCINI .

Inscrieri privind dezmembramintele dreptului de proprietate, drepturi reale de garanţie şi sarcini	Referinţe
NU SUNT	

Document care conține date cu caracter personal, protejat de prevederile Regulamentului (UE) nr. 679/2016 și Legii 190/2018

Anexa Nr. 1 La Partea I

Teren

Nr cadastral	Suprafaţa (mp)*	Observaţii / Referinţe
	4.500	

* Suprafaţa este determinată in planul de proiecţie Stereo 70.

DETALII LINIARE IMOBIL

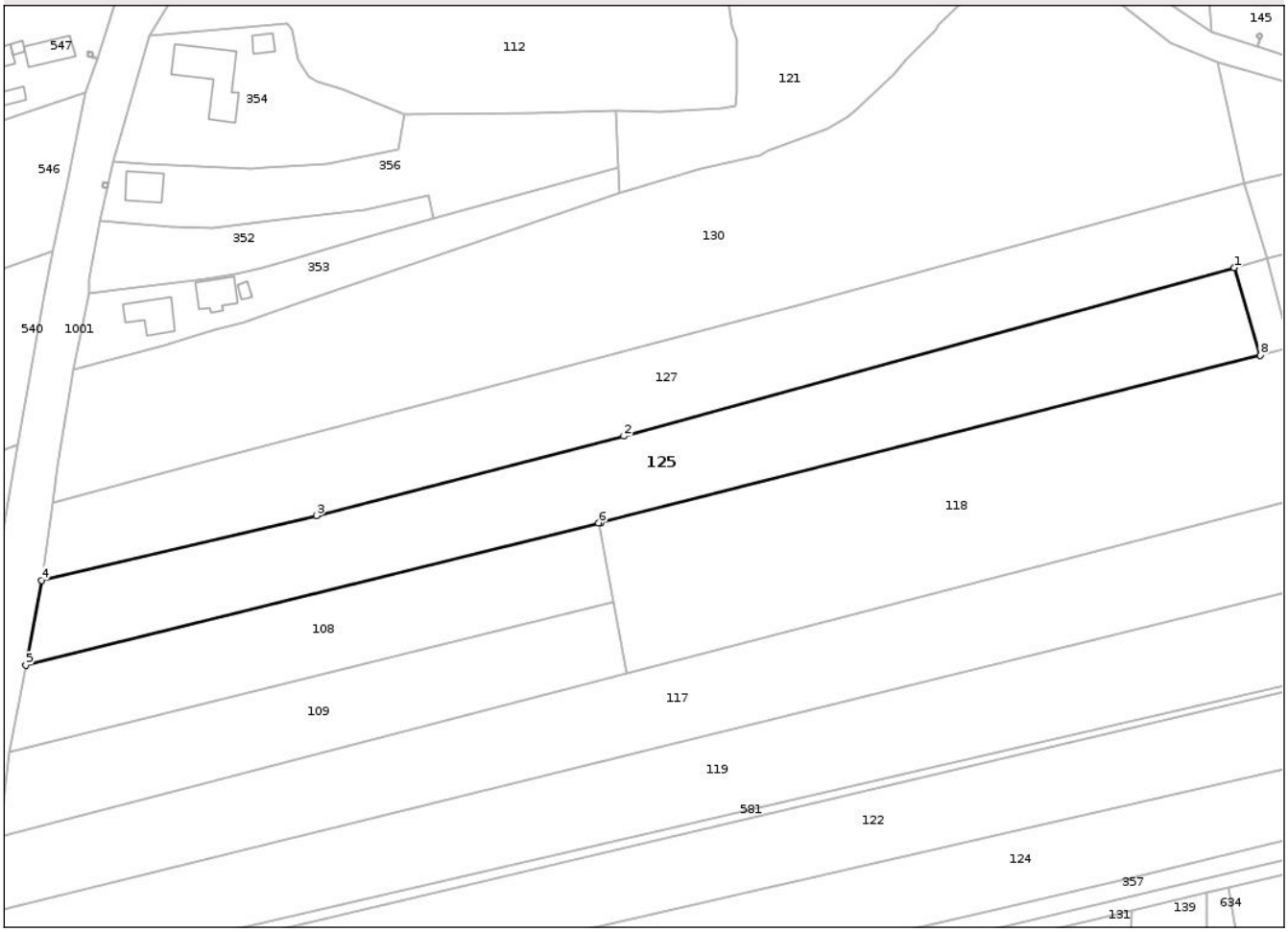

Date referitoare la teren

Crt	Categorie folosință	Intra vilan	Suprafaţa (mp)	Tarla	Parcelă	Nr. topo	Observaţii / Referinţe
1	arabil	DA	4.500	-	-	-	

Lungime Segmente
1) Valorile lungimilor segmentelor sunt obţinute din proiecţie în plan.

Punct început	X / Y	Punct sfârşit	X / Y	Lungime segment (** (m)
1	440.991,151 397.201,752	2	440.862,404 397.166,25	133.552
2	440.862,404 397.166,25	3	440.797,541 397.149,514	66.987
3	440.797,541 397.149,514	4	440.739,481 397.135,882	59.639
4	440.739,481 397.135,882	5	440.736,223 397.117,975	18.201
5	440.736,223 397.117,975	6	440.857,06 397.147,959	124.501

Document care conține date cu caracter personal, protejat de prevederile Regulamentului (UE) nr. 679/2016 și Legii 190/2018

Punct început	X / Y	Punct sfârşit	X / Y	Lungime segment (** (m)
6	440.857,06 397.147,959	7	440.857,646 397.148,104	0.604
7	440.857,646 397.148,104	8	440.996,671 397.183,313	143.414
8	440.996,671 397.183,313	1	440.991,151 397.201,752	19.248

** Lungimile segmentelor sunt determinate în planul de proiecţie Stereo 70 şi sunt rotunjite la 1 milimetru.
*** Distanţa dintre puncte este formată din segmente cumulate ce sunt mai mici decât valoarea 1 milimetru.

Document care conține date cu caracter personal, protejat de prevederile Regulamentului (UE) nr. 679/2016 și Legii 190/2018

DATE DESPRE IMOBILUL NR. 126

Oficiul de Cadastru şi Publicitate Imobiliară VALCEA
Biroul de Cadastru şi Publicitate Imobiliară Ramnicu Valcea

A. Partea I. Descrierea imobilului

TEREN Intravilan

Adresa: Loc. Slatioarele, Jud. Valcea

Nr. Crt	Nr cadastral Nr. topografic	Suprafaţa* (mp)	Observaţii / Referinţe
A1		2.400	Sector cadastral:37 Teren neimprejmuit;

B. Partea II. Proprietari şi acte

Inscrieri privitoare la dreptul de proprietate şi alte drepturi reale		Referinţe
/		
Act Notarial nr. 65, din 22/09/2018 emis de BIN HOLOHAN DIANA-MIHAELA (CERTIFICAT DE MOSTENITOR;);		
B1	Intabulare, drept de PROPRIETATE, dobandit prin Succesiune, cota actuala 1/1, cota initiala 1/1	A1
	1) **PROTEASA MARIANA**	

C. Partea III. SARCINI .

Inscrieri privind dezmembramintele dreptului de proprietate, drepturi reale de garanţie şi sarcini	Referinţe
NU SUNT	

Document care conține date cu caracter personal, protejat de prevederile Regulamentului (UE) nr. 679/2016 și Legii 190/2018

Anexa Nr. 1 La Partea I

Teren

Nr cadastral	Suprafaţa (mp)*	Observaţii / Referinţe
	2.400	

* Suprafaţa este determinată in planul de proiecţie Stereo 70.

DETALII LINIARE IMOBIL

Date referitoare la teren

Crt	Categorie folosință	Intra vilan	Suprafaţa (mp)	Tarla	Parcelă	Nr. topo	Observaţii / Referinţe
1	faneata	DA	2.400	-	-	-	

Lungime Segmente
1) Valorile lungimilor segmentelor sunt obţinute din proiecţie în plan.

Punct început	X / Y	Punct sfârşit	X / Y	Lungime segment (** (m)
1	440.930,058 396.854,53	2	440.932,245 397.057,443	202.925
2	440.932,245 397.057,443	3	440.920,246 397.054,611	12.329
3	440.920,246 397.054,611	4	440.918,11 396.856,483	198.14
4	440.918,11 396.856,483	5	440.918,571 396.856,363	0.476
5	440.918,571 396.856,363	1	440.930,058 396.854,53	11.632

Document care conține date cu caracter personal, protejat de prevederile Regulamentului (UE) nr. 679/2016 și Legii 190/2018

** Lungimile segmentelor sunt determinate în planul de proiecţie Stereo 70 şi sunt rotunjite la 1 milimetru.
*** Distanţa dintre puncte este formată din segmente cumulate ce sunt mai mici decât valoarea 1 milimetru.

Document care conține date cu caracter personal, protejat de prevederile Regulamentului (UE) nr. 679/2016 și Legii 190/2018

DATE DESPRE IMOBILUL NR. 127

Oficiul de Cadastru şi Publicitate Imobiliară VALCEA
Biroul de Cadastru şi Publicitate Imobiliară Ramnicu Valcea

A. Partea I. Descrierea imobilului

Nr. CF vechi:898
Nr. cadastral vechi:1064

TEREN Intravilan

Adresa: Loc. Slatioarele, Str Albinelor , Nr. 109, Jud. Valcea

Nr. Crt	Nr cadastral Nr. topografic	Suprafaţa* (mp)	Observaţii / Referinţe
A1	35717	Din acte: 5.059 Masurata: 4.416	Sector cadastral:37 Teren neimprejmuit; DIFERENTA DE SUPRAFATA SE REGASESTE LA ID 612

B. Partea II. Proprietari şi acte

Inscrieri privitoare la dreptul de proprietate şi alte drepturi reale		Referinţe
37788 / 24/09/2012		
Act Notarial nr. CONTRACT DE DONATIE AUT. NR. 2007, din 19/09/2012 emis de BNP CERBEANU IULIA-MONICA;		
B2	Intabulare, drept de PROPRIETATE, dobandit prin Conventie, cota actuala 1/1, cota initiala 1/1	A1
	1) **COSMA MIHAI**, , NECASATORIT;	

C. Partea III. SARCINI .

Inscrieri privind dezmembramintele dreptului de proprietate, drepturi reale de garanţie şi sarcini	Referinţe
NU SUNT	

Document care conține date cu caracter personal, protejat de prevederile Regulamentului (UE) nr. 679/2016 și Legii 190/2018

Anexa Nr. 1 La Partea I

Teren

Nr cadastral	Suprafaţa (mp)*	Observaţii / Referinţe
35717	Din acte: 5.059 Masurata: 4.416	DIFERENTA DE SUPRAFATA SE REGASESTE LA ID 612

* Suprafaţa este determinată in planul de proiecţie Stereo 70.

DETALII LINIARE IMOBIL

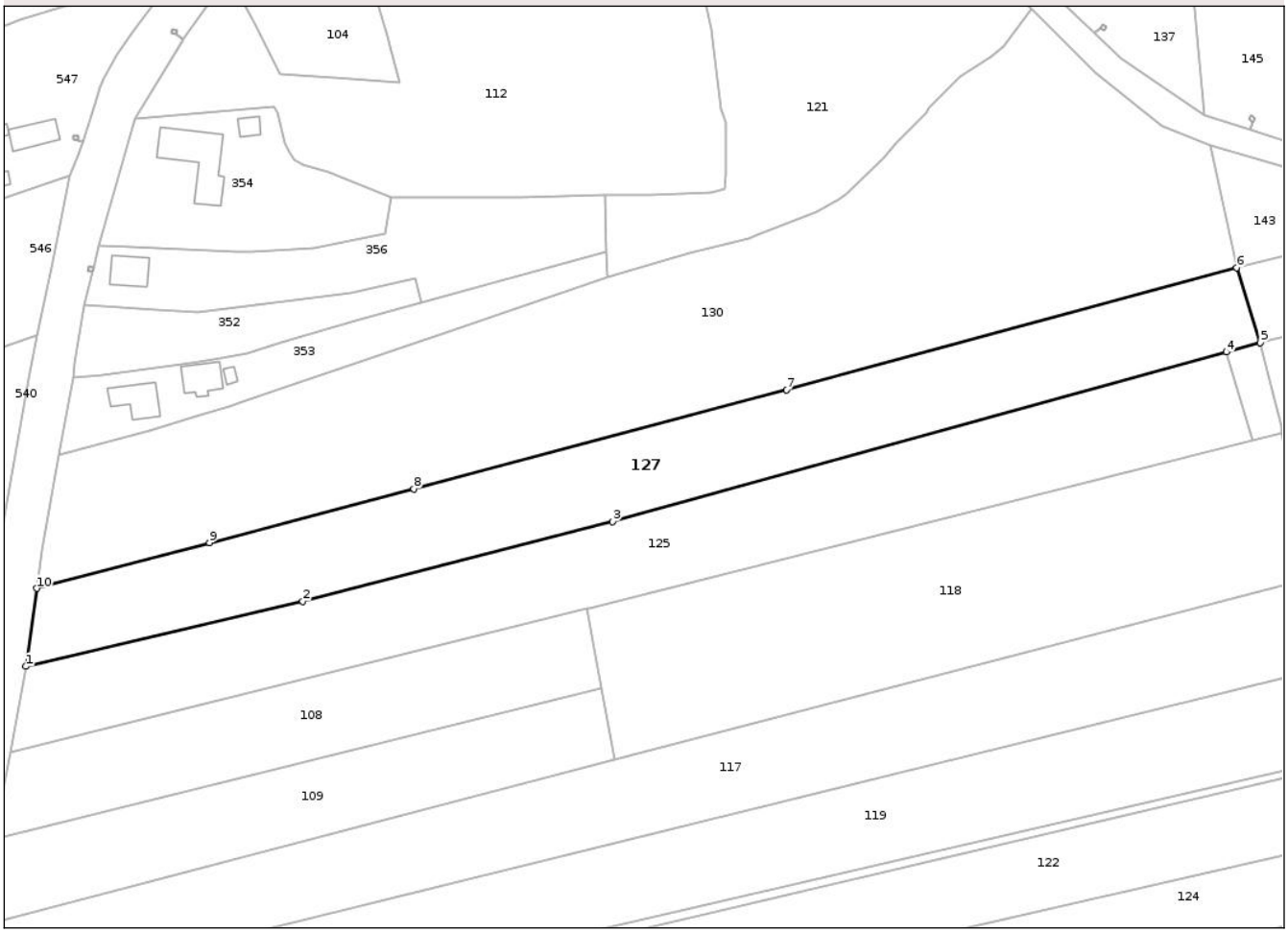

Date referitoare la teren

Crt	Categorie folosință	Intra vilan	Suprafaţa (mp)	Tarla	Parcelă	Nr. topo	Observaţii / Referinţe
1	arabil	DA	4.416	-	-	-	

Lungime Segmente
1) Valorile lungimilor segmentelor sunt obţinute din proiecţie în plan.

Punct început	X / Y	Punct sfârşit	X / Y	Lungime segment (** (m)
1	440.739,481 397.135,882	2	440.797,541 397.149,514	59.639
2	440.797,541 397.149,514	3	440.862,404 397.166,25	66.987
3	440.862,404 397.166,25	4	440.991,151 397.201,752	133.552
4	440.991,151 397.201,752	5	440.998,246 397.203,708	7.36
5	440.998,246 397.203,708	6	440.993,339 397.219,459	16.498

Document care conține date cu caracter personal, protejat de prevederile Regulamentului (UE) nr. 679/2016 și Legii 190/2018

Punct început	X / Y	Punct sfârşit	X / Y	Lungime segment (** (m)
6	440.993,339 397.219,459	7	440.898,976 397.193,877	97.769
7	440.898,976 397.193,877	8	440.820,794 397.173,101	80.895
8	440.820,794 397.173,101	9	440.777,954 397.161,782	44.31
9	440.777,954 397.161,782	10	440.741,774 397.152,222	37.422
10	440.741,774 397.152,222	1	440.739,481 397.135,882	16.5

** Lungimile segmentelor sunt determinate în planul de proiecţie Stereo 70 şi sunt rotunjite la 1 milimetru.
*** Distanţa dintre puncte este formată din segmente cumulate ce sunt mai mici decât valoarea 1 milimetru.

Document care conține date cu caracter personal, protejat de prevederile Regulamentului (UE) nr. 679/2016 și Legii 190/2018

DATE DESPRE IMOBILUL NR. 128

Oficiul de Cadastru şi Publicitate Imobiliară VALCEA
Biroul de Cadastru şi Publicitate Imobiliară Ramnicu Valcea

A. Partea I. Descrierea imobilului

TEREN Intravilan

Adresa: Loc. Slatioarele, Jud. Valcea

Nr. Crt	Nr cadastral Nr. topografic	Suprafaţa* (mp)	Observaţii / Referinţe
A1		1	Sector cadastral:37 Teren neimprejmuit;

Construcţii

Crt	Nr cadastral Nr. topografic	Adresa	Observaţii / Referinţe
A1.1	-C1	Loc. Slatioarele, Jud. Valcea	Nr. niveluri:1; S. construita la sol:1 mp; S. construita desfasurata:1 mp; stalp

B. Partea II. Proprietari şi acte

Inscrieri privitoare la dreptul de proprietate şi alte drepturi reale		Referinţe
/		
Act Normativ nr. 1705, din 29/06/2006 emis de GUVERNUL ROMANIEI (LEGE;);		
B1	Intabulare, drept de PROPRIETATE, dobandit prin Lege, cota actuala 1/1, cota initiala 1/1	A1, A1.1
	1) **STATUL ROMAN**, CIF:9999999999999, lipsă CUI;	
Act Administrativ nr. 6, din 20/06/2005 emis de MINISTERUL ECONOMIEI SI COMERTULUI;		
B2	Intabulare, drept de CONCESIUNE, cota actuala 1/1, cota initiala 1/1	A1.1
	1) **DISTRIBUTIE ENERGIE OLTENIA SA**, CIF:9999999999999, lipsă CUI;	

C. Partea III. SARCINI .

Inscrieri privind dezmembramintele dreptului de proprietate, drepturi reale de garanţie şi sarcini	Referinţe
NU SUNT	

Anexa Nr. 1 La Partea I

Teren

Nr cadastral	Suprafaţa (mp)*	Observaţii / Referinţe
	1	

* Suprafaţa este determinată in planul de proiecţie Stereo 70.

DETALII LINIARE IMOBIL

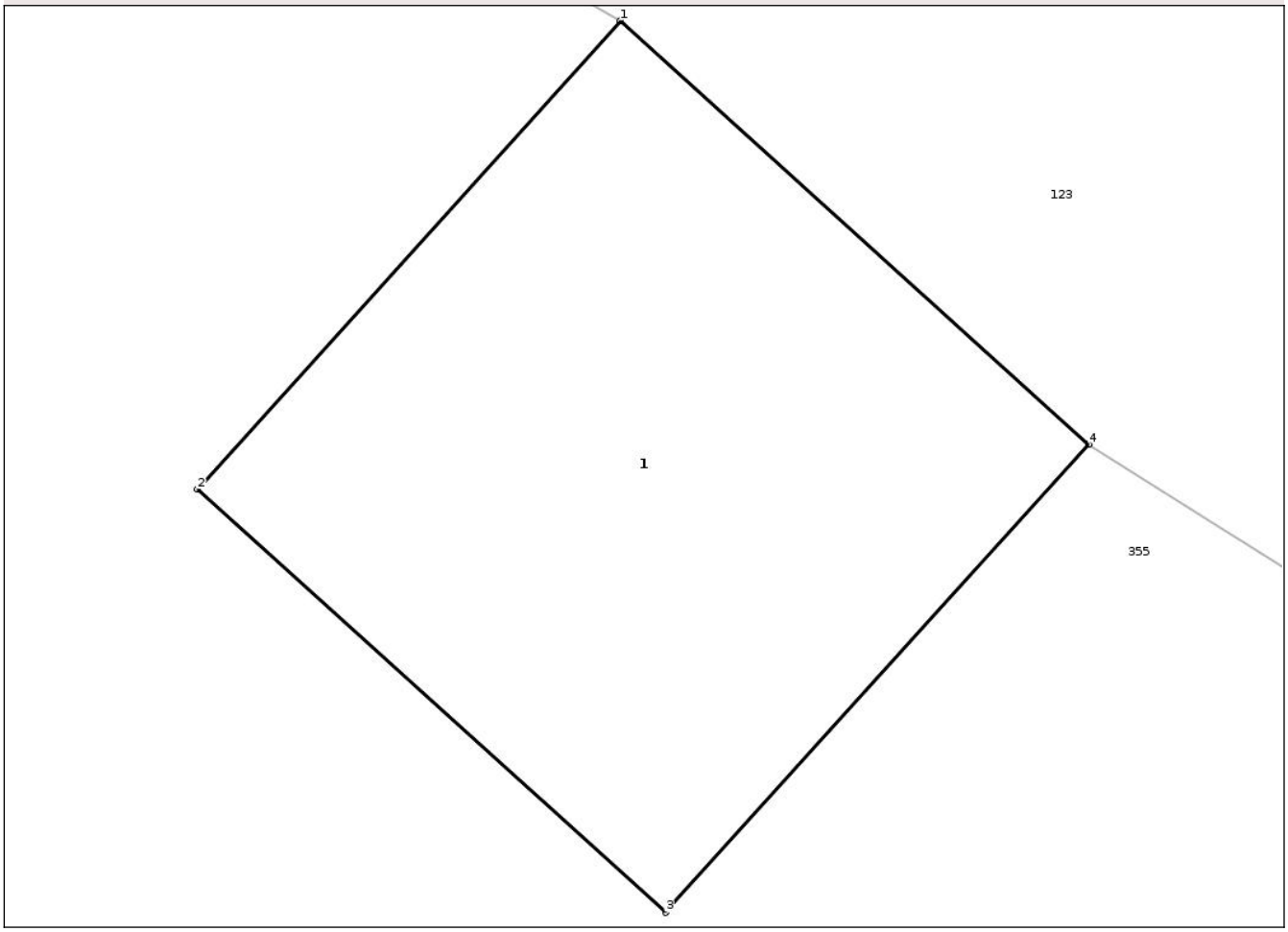

Date referitoare la teren

Crt	Categorie folosință	Intra vilan	Suprafaţa (mp)	Tarla	Parcelă	Nr. topo	Observaţii / Referinţe
1	curti constructii	DA	1	-	-	-	

Date referitoare la construcţii

Crt	Număr	Destinaţie construcţie	Supraf. (mp)	Situaţie juridică	Observaţii / Referinţe
A1.1	-C1	constructii industriale si edilitare	1	Cu acte	Nr. niveluri:1; S. construita la sol:1 mp; S. construita desfasurata:1 mp; stalp

Lungime Segmente
1) Valorile lungimilor segmentelor sunt obţinute din proiecţie în plan.

Punct început	X / Y	Punct sfârşit	X / Y	Lungime segment (** (m)
1	440.931,562 397.295,545	2	440.930,891 397.294,803	1.0
2	440.930,891 397.294,803	3	440.931,633 397.294,133	1.0
3	440.931,633 397.294,133	4	440.932,304 397.294,874	1.0

Document care conține date cu caracter personal, protejat de prevederile Regulamentului (UE) nr. 679/2016 și Legii 190/2018

Punct început	X / Y	Punct sfârşit	X / Y	Lungime segment (** (m)
4	440.932,304 397.294,874	1	440.931,562 397.295,545	1.0

** Lungimile segmentelor sunt determinate în planul de proiecţie Stereo 70 şi sunt rotunjite la 1 milimetru.
*** Distanţa dintre puncte este formată din segmente cumulate ce sunt mai mici decât valoarea 1 milimetru.

DATE DESPRE IMOBILUL NR. 129

Oficiul de Cadastru şi Publicitate Imobiliară VALCEA
Biroul de Cadastru şi Publicitate Imobiliară Ramnicu Valcea

A. Partea I. Descrierea imobilului

Nr. CF vechi:485
Nr. cadastral vechi:757

TEREN Intravilan

Adresa: Loc. Slatioarele, Str Albinelor, Nr. 81, Jud. Valcea

Nr. Crt	Nr cadastral Nr. topografic	Suprafaţa* (mp)	Observaţii / Referinţe
A1	35220	Din acte: 2.300 Masurata: 2.340	Sector cadastral:37 Teren imprejmuit;

Construcţii

Crt	Nr cadastral Nr. topografic	Adresa	Observaţii / Referinţe
A1.1	35220-C1	Loc. Slatioarele, Str Albinelor, Nr. 81, Jud. Valcea	Nr. niveluri:1; S. construita la sol:84 mp; S. construita desfasurata:84 mp;
A1.2	35220-C2	Loc. Slatioarele, Str Albinelor, Nr. 81, Jud. Valcea	Nr. niveluri:1; S. construita la sol:5 mp; S. construita desfasurata:5 mp;
A1.3	35220-C3	Loc. Slatioarele, Str Albinelor, Nr. 81, Jud. Valcea	Nr. niveluri:1; S. construita la sol:11 mp; S. construita desfasurata:11 mp;

B. Partea II. Proprietari şi acte

Inscrieri privitoare la dreptul de proprietate şi alte drepturi reale		Referinţe
33313 / 12/06/2020		
Contract De Vânzare-Cumpărare nr. 518, din 11/06/2020 emis de Ene George;		
B2	Intabulare, drept de PROPRIETATE, dobandit prin Conventie, cota actuala 1/1, cota initiala 1/1	A1
	1) **OLARU MARIA-GEORGIANA**, soti; 2) **OLARU CONSTANTIN-ILIE**	
	OBSERVATII: bun comun	
B3	Intabulare, drept de PROPRIETATE, dobandit prin Conventie, cota actuala 1/1, cota initiala 1/1	A1.1
	1) **OLARU CONSTANTIN-ILIE** 2) **OLARU MARIA-GEORGIANA**, soti;	
	OBSERVATII: bun comun	
/		
Act Administrativ nr. 1282, din 10/02/2025 emis de PRIMARIA COMUNEI OCNELE MARI (ADEVERINTA;);		
B4	Intabulare, drept de PROPRIETATE, dobandit prin Construire, cota actuala 1/1, cota initiala 1/1	A1.2, A1.3
	1) **OLARU CONSTANTIN-ILIE** 2) **OLARU MARIA-GEORGIANA**, soti;	

C. Partea III. SARCINI .

Inscrieri privind dezmembramintele dreptului de proprietate, drepturi reale de garanţie şi sarcini	Referinţe
NU SUNT	

Document care conține date cu caracter personal, protejat de prevederile Regulamentului (UE) nr. 679/2016 și Legii 190/2018

Anexa Nr. 1 La Partea I

Teren

Nr cadastral	Suprafaţa (mp)*	Observaţii / Referinţe
35220	Din acte: 2.300 Masurata: 2.340	

* Suprafaţa este determinată in planul de proiecţie Stereo 70.

DETALII LINIARE IMOBIL

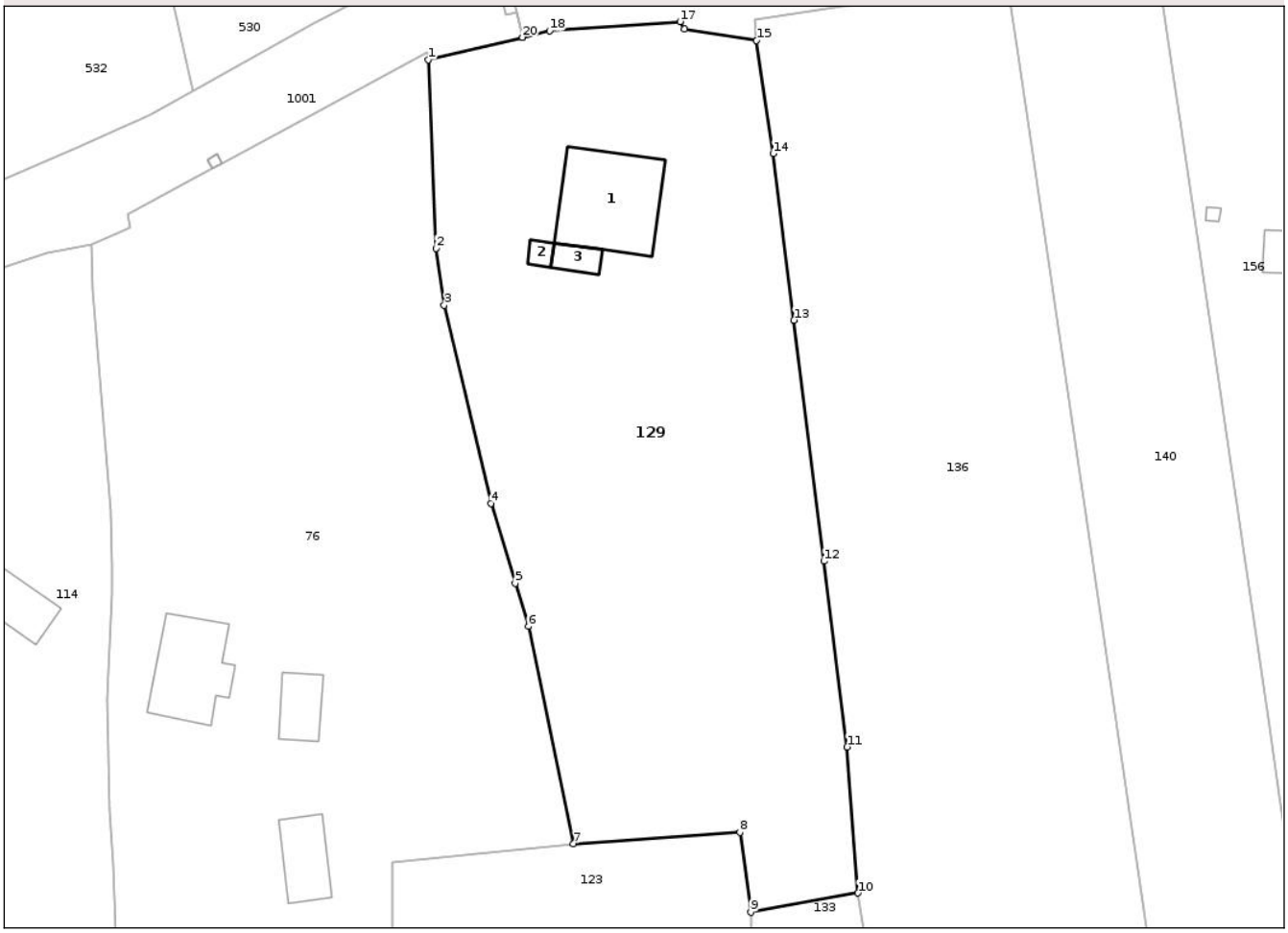

Date referitoare la teren

Crt	Categorie folosință	Intra vilan	Suprafaţa (mp)	Tarla	Parcelă	Nr. topo	Observaţii / Referinţe
1	curti constructii	DA	830	-	-	-	
2	faneata	DA	755	-	-	-	
3	arabil	DA	755	-	-	-	

Date referitoare la construcţii

Crt	Număr	Destinaţie construcţie	Supraf. (mp)	Situaţie juridică	Observaţii / Referinţe
A1.1	35220-C1	constructii de locuinte	84	Cu acte	Nr. niveluri:1; S. construita la sol:84 mp; S. construita desfasurata:84 mp;
A1.2	35220-C2	constructii anexa	5	Cu acte	Nr. niveluri:1; S. construita la sol:5 mp; S. construita desfasurata:5 mp;
A1.3	35220-C3	constructii anexa	11	Cu acte	Nr. niveluri:1; S. construita la sol:11 mp; S. construita desfasurata:11 mp;

Lungime Segmente

1) Valorile lungimilor segmentelor sunt obţinute din proiecţie în plan.

Punct început	X / Y	Punct sfârşit	X / Y	Lungime segment (** (m)

Document care conține date cu caracter personal, protejat de prevederile Regulamentului (UE) nr. 679/2016 și Legii 190/2018

Punct început	X / Y	Punct sfârşit	X / Y	Lungime segment (** (m)
1	440.912,803 397.423,287	2	440.913,54 397.405,623	17.679
2	440.913,54 397.405,623	3	440.914,302 397.400,289	5.388
3	440.914,302 397.400,289	4	440.918,686 397.381,751	19.049
4	440.918,686 397.381,751	5	440.920,956 397.374,267	7.821
5	440.920,956 397.374,267	6	440.922,179 397.370,235	4.213
6	440.922,179 397.370,235	7	440.926,393 397.349,885	20.782
7	440.926,393 397.349,885	8	440.941,983 397.350,96	15.627
8	440.941,983 397.350,96	9	440.942,991 397.343,49	7.538
9	440.942,991 397.343,49	10	440.953,042 397.345,284	10.21
10	440.953,042 397.345,284	11	440.952,016 397.358,971	13.725
11	440.952,016 397.358,971	12	440.949,85 397.376,34	17.504
12	440.949,85 397.376,34	13	440.947,036 397.398,91	22.745
13	440.947,036 397.398,91	14	440.945,093 397.414,496	15.707
14	440.945,093 397.414,496	15	440.943,549 397.425,079	10.695
15	440.943,549 397.425,079	16	440.936,806 397.426,177	6.832
16	440.936,806 397.426,177	17	440.936,375 397.426,84	0.791
17	440.936,375 397.426,84	18	440.924,166 397.425,972	12.24
18	440.924,166 397.425,972	19	440.921,643 397.425,376	2.592
19	440.921,643 397.425,376	20	440.921,638 397.425,375	0.005
20	440.921,638 397.425,375	1	440.912,803 397.423,287	9.078

** Lungimile segmentelor sunt determinate în planul de proiecţie Stereo 70 şi sunt rotunjite la 1 milimetru.
*** Distanţa dintre puncte este formată din segmente cumulate ce sunt mai mici decât valoarea 1 milimetru.

Document care conține date cu caracter personal, protejat de prevederile Regulamentului (UE) nr. 679/2016 și Legii 190/2018

DATE DESPRE IMOBILUL NR. 130

Oficiul de Cadastru şi Publicitate Imobiliară VALCEA
Biroul de Cadastru şi Publicitate Imobiliară Ramnicu Valcea

A. Partea I. Descrierea imobilului

Nr. CF vechi:762
Nr. cadastral vechi:937

TEREN Intravilan

Adresa: Loc. Slatioarele, Str Albinelor , Nr. 107, Jud. Valcea

Nr. Crt	Nr cadastral Nr. topografic	Suprafaţa* (mp)	Observaţii / Referinţe
A1	36190	Din acte: 9.868 Masurata: 8.911	Sector cadastral:37 Teren neimprejmuit; DIFERENTA DE SUPRAFATA SE REGASESTE LA ID 137

B. Partea II. Proprietari şi acte

Inscrieri privitoare la dreptul de proprietate şi alte drepturi reale		Referinţe
73409 / 11/12/2018		
Contract De Vânzare-Cumpărare nr. aut. nr.4329, din 10/12/2018 emis de notar public Banu Claudia Mihaela;		
B2	Intabulare, drept de PROPRIETATE, dobandit prin Conventie, cota actuala 1/1, cota initiala 1/1	A1
	1) **MIROIU NICOLAE** 2) **MIROIU MARIA**, soti;	
	OBSERVATII: bun comun, cu titlu de cumparare	
21371 / 09/03/2023		
Act Notarial nr. Declaratie notariala, din 02/03/2023 emis de Notar Public Banu Claudia-Mihaela (; inscris sub semnatura privata nr PAD din 24.02.2023, emis de DEACONU CATALIN;act administrativ nr Adeverinta nr 2378 din 01.03.2023, emis de Primaria Orasului Ocnele Mari;act administrativ nr Certificat de nomenclatura stradala nr 2380 din 28.02.2023, emis de Primaria Ocnele Mari);		
B3	Se noteaza actualizare informatii tehnice cu privire la imobilul de sub A1 respectiv, actualizare adresa, modificare suprafata de la 9933 mp la 9868 mp, actualizare categorii de folosinta si actualizare destinatii	A1

C. Partea III. SARCINI .

Inscrieri privind dezmembramintele dreptului de proprietate, drepturi reale de garanţie şi sarcini	Referinţe
NU SUNT	

Anexa Nr. 1 La Partea I

Teren

Nr cadastral	Suprafaţa (mp)*	Observaţii / Referinţe
36190	Din acte: 9.868 Masurata: 8.911	DIFERENTA DE SUPRAFATA SE REGASESTE LA ID 137

* Suprafaţa este determinată in planul de proiecţie Stereo 70.

DETALII LINIARE IMOBIL

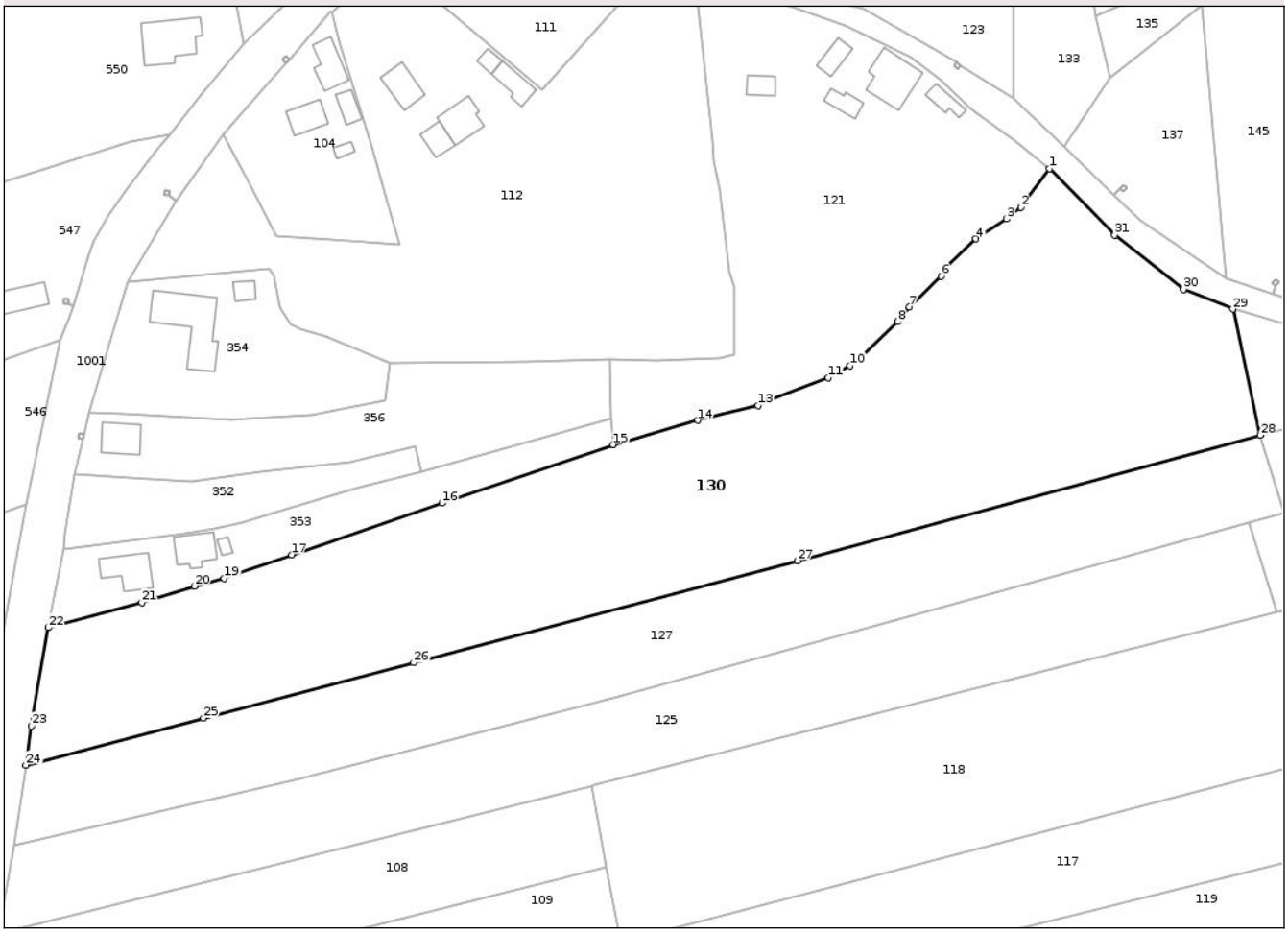

Date referitoare la teren

Crt	Categorie folosință	Intra vilan	Suprafaţa (mp)	Tarla	Parcelă	Nr. topo	Observaţii / Referinţe
1	arabil	DA	8.911	-	-	-	

Lungime Segmente

1) Valorile lungimilor segmentelor sunt obţinute din proiecţie în plan.

Punct început	X / Y	Punct sfârşit	X / Y	Lungime segment (** (m)
1	440.950,385 397.273,752	2	440.944,549 397.265,874	9.804
3	440.941,63 397.263,51	4	440.935,397 397.259,459	7.434
5	440.928,792 397.253,048	6	440.928,305 397.251,831	1.311
7	440.921,847 397.245,576	8	440.919,448 397.242,573	3.844
9	440.911,524 397.235,01	10	440.909,739 397.233,617	2.264

Punct început	X / Y	Punct sfârşit	X / Y	Lungime segment (** (m)
2	440.944,549 397.265,874	3	440.941,63 397.263,51	3.756
4	440.935,397 397.259,459	5	440.928,792 397.253,048	9.205
6	440.928,305 397.251,831	7	440.921,847 397.245,576	8.991
8	440.919,448 397.242,573	9	440.911,524 397.235,01	10.954
10	440.909,739 397.233,617	11	440.905,317 397.231,134	5.071

Document care conține date cu caracter personal, protejat de prevederile Regulamentului (UE) nr. 679/2016 și Legii 190/2018

Punct început	X / Y	Punct sfârşit	X / Y	Lungime segment (** (m)
11	440.905,317 397.231,134	12	440.892,924 397.226,422	13.259
13	440.890,961 397.225,49	14	440.878,655 397.222,499	12.664
15	440.861,508 397.217,528	16	440.826,596 397.205,604	36.892
17	440.795,925 397.195,095	18	440.784,906 397.191,32	11.648
19	440.782,202 397.190,316	20	440.776,138 397.188,682	6.28
21	440.765,373 397.185,355	22	440.746,354 397.180,222	19.699
23	440.742,832 397.160,194	24	440.741,774 397.152,222	8.042
25	440.777,954 397.161,782	26	440.820,794 397.173,101	44.31
27	440.898,976 397.193,877	28	440.993,339 397.219,459	97.769
29	440.987,739 397.245,159	30	440.977,7 397.249,177	10.813
31	440.963,663 397.260,215	1	440.950,385 397.273,752	18.962

Punct început	X / Y	Punct sfârşit	X / Y	Lungime segment (** (m)
12	440.892,924 397.226,422	13	440.890,961 397.225,49	2.173
14	440.878,655 397.222,499	15	440.861,508 397.217,528	17.853
16	440.826,596 397.205,604	17	440.795,925 397.195,095	32.421
18	440.784,906 397.191,32	19	440.782,202 397.190,316	2.884
20	440.776,138 397.188,682	21	440.765,373 397.185,355	11.267
22	440.746,354 397.180,222	23	440.742,832 397.160,194	20.335
24	440.741,774 397.152,222	25	440.777,954 397.161,782	37.422
26	440.820,794 397.173,101	27	440.898,976 397.193,877	80.895
28	440.993,339 397.219,459	29	440.987,739 397.245,159	26.303
30	440.977,7 397.249,177	31	440.963,663 397.260,215	17.857

** Lungimile segmentelor sunt determinate în planul de proiecţie Stereo 70 şi sunt rotunjite la 1 milimetru.
*** Distanţa dintre puncte este formată din segmente cumulate ce sunt mai mici decât valoarea 1 milimetru.

Document care conține date cu caracter personal, protejat de prevederile Regulamentului (UE) nr. 679/2016 și Legii 190/2018

DATE DESPRE IMOBILUL NR. 131

Oficiul de Cadastru şi Publicitate Imobiliară VALCEA
Biroul de Cadastru şi Publicitate Imobiliară Ramnicu Valcea

A. Partea I. Descrierea imobilului

TEREN Intravilan

Adresa: Loc. Slatioarele, Jud. Valcea

Nr. Crt	Nr cadastral Nr. topografic	Suprafaţa* (mp)	Observaţii / Referinţe
A1	35709	6.472	Sector cadastral:37 Teren neimprejmuit;

B. Partea II. Proprietari şi acte

Inscrieri privitoare la dreptul de proprietate şi alte drepturi reale		Referinţe
35737 / 10/09/2012		
Act Notarial nr. contract de vanzare cumparare aut nr.1903, din 06/09/2012 emis de CERBEANU IULIA-MONICA;		
B2	Intabulare, drept de PROPRIETATE, dobandit prin Conventie, cota actuala 1/1, cota initiala 1/1	A1
	1) **COSMA MIHAI**, necasatorit;	

C. Partea III. SARCINI .

Inscrieri privind dezmembramintele dreptului de proprietate, drepturi reale de garanţie şi sarcini	Referinţe
NU SUNT	

Document care conține date cu caracter personal, protejat de prevederile Regulamentului (UE) nr. 679/2016 și Legii 190/2018

Anexa Nr. 1 La Partea I

Teren

Nr cadastral	Suprafaţa (mp)*	Observaţii / Referinţe
35709	6.472	

* Suprafaţa este determinată in planul de proiecţie Stereo 70.

DETALII LINIARE IMOBIL

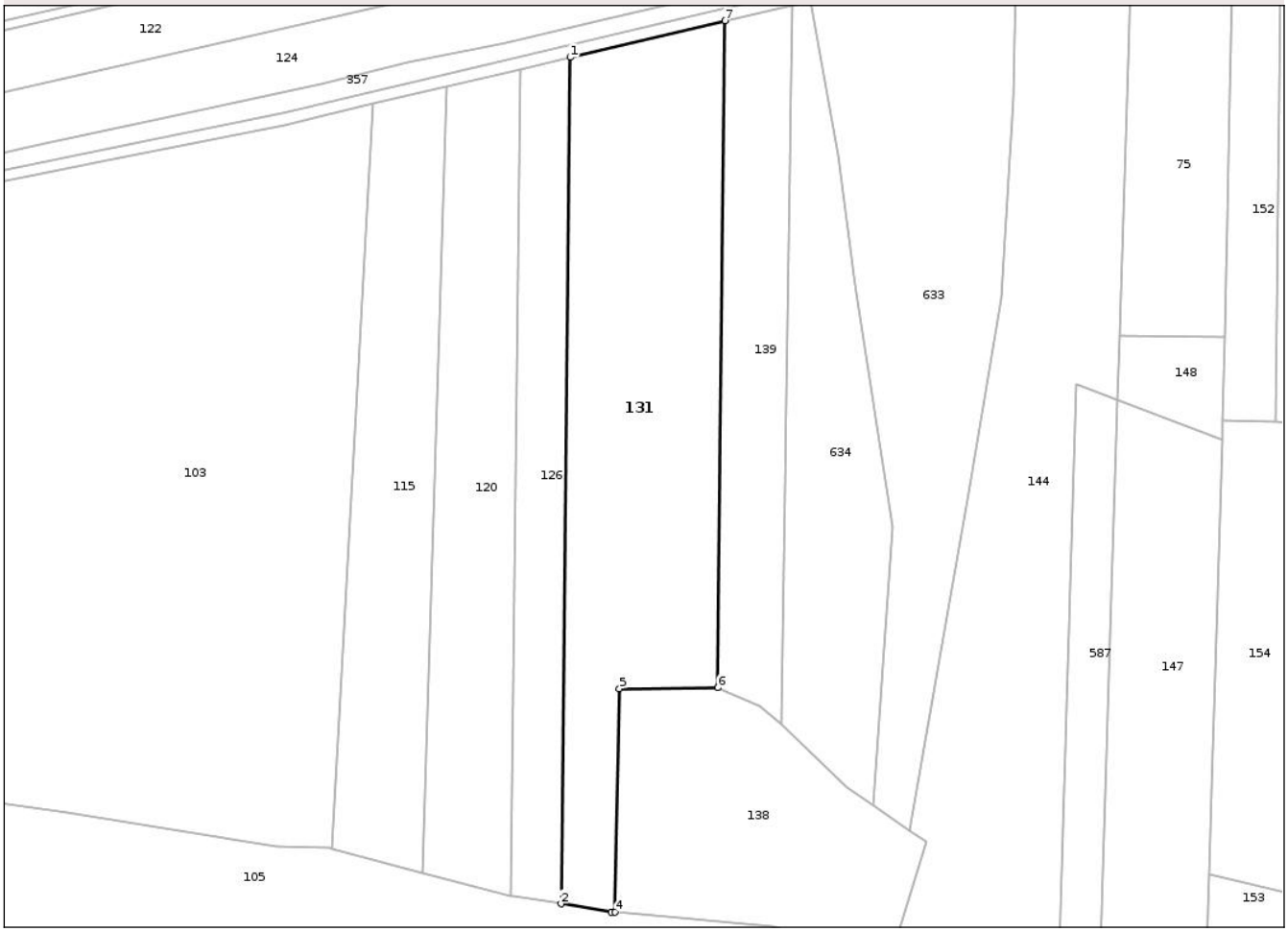

Date referitoare la teren

Crt	Categorie folosință	Intra vilan	Suprafaţa (mp)	Tarla	Parcelă	Nr. topo	Observaţii / Referinţe
1	faneata	DA	6.472	-	-	-	

Lungime Segmente
1) Valorile lungimilor segmentelor sunt obţinute din proiecţie în plan.

Punct început	X / Y	Punct sfârşit	X / Y	Lungime segment (** (m)
1	440.932,245 397.057,443	2	440.930,058 396.854,53	202.925
2	440.930,058 396.854,53	3	440.942,179 396.852,595	12.274
3	440.942,179 396.852,595	4	440.943,069 396.852,513	0.894
4	440.943,069 396.852,513	5	440.944,046 396.906,109	53.605
5	440.944,046 396.906,109	6	440.967,707 396.906,289	23.662

Document care conține date cu caracter personal, protejat de prevederile Regulamentului (UE) nr. 679/2016 și Legii 190/2018

Punct început	X / Y	Punct sfârşit	X / Y	Lungime segment (** (m)
6	440.967,707 396.906,289	7	440.969,452 397.066,222	159.943
7	440.969,452 397.066,222	1	440.932,245 397.057,443	38.229

** Lungimile segmentelor sunt determinate în planul de proiecţie Stereo 70 şi sunt rotunjite la 1 milimetru.
*** Distanţa dintre puncte este formată din segmente cumulate ce sunt mai mici decât valoarea 1 milimetru.

Document care conține date cu caracter personal, protejat de prevederile Regulamentului (UE) nr. 679/2016 și Legii 190/2018

DATE DESPRE IMOBILUL NR. 132

Oficiul de Cadastru şi Publicitate Imobiliară VALCEA
Biroul de Cadastru şi Publicitate Imobiliară Ramnicu Valcea

A. Partea I. Descrierea imobilului

TEREN Intravilan

Adresa: Loc. Slatioarele, Jud. Valcea

Nr. Crt	Nr cadastral Nr. topografic	Suprafaţa* (mp)	Observaţii / Referinţe
A1		1	Sector cadastral:37 Teren neimprejmuit;

Construcţii

Crt	Nr cadastral Nr. topografic	Adresa	Observaţii / Referinţe
A1.1	-C1	Loc. Slatioarele, Jud. Valcea	Nr. niveluri:1; S. construita la sol:1 mp; S. construita desfasurata:1 mp; stalp

B. Partea II. Proprietari şi acte

Inscrieri privitoare la dreptul de proprietate şi alte drepturi reale		Referinţe
/		
Act Normativ nr. 1705, din 29/06/2006 emis de GUVERNUL ROMANIEI (LEGE;);		
B1	Intabulare, drept de PROPRIETATE, dobandit prin Lege, cota actuala 1/1, cota initiala 1/1	A1, A1.1
	1) **STATUL ROMAN**, CIF:9999999999999, lipsă CUI;	
Act Administrativ nr. 6, din 20/06/2005 emis de MINISTERUL ECONOMIEI SI COMERTULUI;		
B2	Intabulare, drept de CONCESIUNE, cota actuala 1/1, cota initiala 1/1	A1.1
	1) **DISTRIBUTIE ENERGIE OLTENIA SA**, CIF:9999999999999, lipsă CUI;	

C. Partea III. SARCINI .

Inscrieri privind dezmembramintele dreptului de proprietate, drepturi reale de garanţie şi sarcini	Referinţe
NU SUNT	

Anexa Nr. 1 La Partea I

Teren

Nr cadastral	Suprafaţa (mp)*	Observaţii / Referinţe
	1	

* Suprafaţa este determinată in planul de proiecţie Stereo 70.

DETALII LINIARE IMOBIL



Date referitoare la teren

Crt	Categorie folosință	Intra vilan	Suprafaţa (mp)	Tarla	Parcelă	Nr. topo	Observaţii / Referinţe
1	curti constructii	DA	1	-	-	-	

Date referitoare la construcţii

Crt	Număr	Destinaţie construcţie	Supraf. (mp)	Situaţie juridică	Observaţii / Referinţe
A1.1	-C1	constructii industriale si edilitare	1	Cu acte	Nr. niveluri:1; S. construita la sol:1 mp; S. construita desfasurata:1 mp; stalp

Lungime Segmente
1) Valorile lungimilor segmentelor sunt obţinute din proiecţie în plan.

Punct început	X / Y	Punct sfârşit	X / Y	Lungime segment (** (m)
1	440.950,174 396.509,891	2	440.949,301 396.509,404	1.0
2	440.949,301 396.509,404	3	440.949,788 396.508,53	1.001
3	440.949,788 396.508,53	4	440.950,656 396.509,013	0.993

Document care conține date cu caracter personal, protejat de prevederile Regulamentului (UE) nr. 679/2016 și Legii 190/2018

Punct început	X / Y	Punct sfârşit	X / Y	Lungime segment (** (m)
4	440.950,656 396.509,013	5	440.987,408 396.477,314	48.534
5	440.987,408 396.477,314	6	441.010,611 396.457,302	30.641
6	441.010,611 396.457,302	7	441.010,616 396.457,305	0.006
7	441.010,616 396.457,305	8	440.987,41 396.477,32	30.645
8	440.987,41 396.477,32	9	440.950,661 396.509,016	48.53
9	440.950,661 396.509,016	1	440.950,174 396.509,891	1.001

** Lungimile segmentelor sunt determinate în planul de proiecţie Stereo 70 şi sunt rotunjite la 1 milimetru.
*** Distanţa dintre puncte este formată din segmente cumulate ce sunt mai mici decât valoarea 1 milimetru.

Document care conține date cu caracter personal, protejat de prevederile Regulamentului (UE) nr. 679/2016 și Legii 190/2018

DATE DESPRE IMOBILUL NR. 133

Oficiul de Cadastru şi Publicitate Imobiliară VALCEA
Biroul de Cadastru şi Publicitate Imobiliară Ramnicu Valcea

A. Partea I. Descrierea imobilului

TEREN Intravilan

Adresa: Loc. Slatioarele, Jud. Valcea

Nr. Crt	Nr cadastral Nr. topografic	Suprafaţa* (mp)	Observaţii / Referinţe
A1		924	Sector cadastral:37 Teren neimprejmuit;

B. Partea II. Proprietari şi acte

Inscrieri privitoare la dreptul de proprietate şi alte drepturi reale		Referinţe
/		
Act Normativ nr. 7, din 13/03/1996 emis de PARLAMENTUL ROMÂNIEI (LEGE; ,art.13);		
B1	Inscrierea posesiei, drept de PROPRIETATE, dobandit prin Lege, cota actuala 1/1, cota initiala 1/1	A1
	1) **NEIDENTIFICAT NEIDENTIFICAT**	
B2	Se notează mențiunea de proprietar neidentificat.	A1

C. Partea III. SARCINI .

Inscrieri privind dezmembramintele dreptului de proprietate, drepturi reale de garanţie şi sarcini	Referinţe
NU SUNT	

Document care conține date cu caracter personal, protejat de prevederile Regulamentului (UE) nr. 679/2016 și Legii 190/2018

Anexa Nr. 1 La Partea I

Teren

Nr cadastral	Suprafaţa (mp)*	Observaţii / Referinţe
	924	

* Suprafaţa este determinată in planul de proiecţie Stereo 70.

DETALII LINIARE IMOBIL

Date referitoare la teren

Crt	Categorie folosință	Intra vilan	Suprafaţa (mp)	Tarla	Parcelă	Nr. topo	Observaţii / Referinţe
1	faneata	DA	924	-	-	-	

Lungime Segmente
1) Valorile lungimilor segmentelor sunt obţinute din proiecţie în plan.

Punct început	X / Y	Punct sfârşit	X / Y	Lungime segment (** (m)
1	440.942,991 397.343,49	2	440.943,009 397.288,114	55.376
2	440.943,009 397.288,114	3	440.953,451 397.278,29	14.337
3	440.953,451 397.278,29	4	440.962,7 397.292,294	16.783
4	440.962,7 397.292,294	5	440.959,869 397.304,853	12.874
5	440.959,869 397.304,853	6	440.953,042 397.345,284	41.003

Document care conține date cu caracter personal, protejat de prevederile Regulamentului (UE) nr. 679/2016 și Legii 190/2018

Punct început	X / Y	Punct sfârşit	X / Y	Lungime segment (** (m)
6	440.953,042 397.345,284	1	440.942,991 397.343,49	10.21

** Lungimile segmentelor sunt determinate în planul de proiecţie Stereo 70 şi sunt rotunjite la 1 milimetru.
*** Distanţa dintre puncte este formată din segmente cumulate ce sunt mai mici decât valoarea 1 milimetru.

Document care conține date cu caracter personal, protejat de prevederile Regulamentului (UE) nr. 679/2016 și Legii 190/2018

DATE DESPRE IMOBILUL NR. 134

Oficiul de Cadastru şi Publicitate Imobiliară VALCEA
Biroul de Cadastru şi Publicitate Imobiliară Ramnicu Valcea

A. Partea I. Descrierea imobilului

TEREN Intravilan

Adresa: Loc. Slatioarele, Jud. Valcea

Nr. Crt	Nr cadastral Nr. topografic	Suprafaţa* (mp)	Observaţii / Referinţe
A1		1	Sector cadastral:37 Teren neimprejmuit;

Construcţii

Crt	Nr cadastral Nr. topografic	Adresa	Observaţii / Referinţe
A1.1	-C1	Loc. Slatioarele, Jud. Valcea	Nr. niveluri:1; S. construita la sol:1 mp; S. construita desfasurata:1 mp; stalp

B. Partea II. Proprietari şi acte

Inscrieri privitoare la dreptul de proprietate şi alte drepturi reale		Referinţe
/		
Act Normativ nr. 1705, din 29/06/2006 emis de GUVERNUL ROMANIEI (LEGE;);		
B1	Intabulare, drept de PROPRIETATE, dobandit prin Lege, cota actuala 1/1, cota initiala 1/1	A1, A1.1
	1) **STATUL ROMAN**, CIF:9999999999999, lipsă CUI;	
Act Administrativ nr. 6, din 20/06/2005 emis de MINISTERUL ECONOMIEI SI COMERTULUI;		
B2	Intabulare, drept de CONCESIUNE, cota actuala 1/1, cota initiala 1/1	A1.1
	1) **DISTRIBUTIE ENERGIE OLTENIA SA**, CIF:9999999999999, lipsă CUI;	

C. Partea III. SARCINI .

Inscrieri privind dezmembramintele dreptului de proprietate, drepturi reale de garanţie şi sarcini	Referinţe
NU SUNT	

Anexa Nr. 1 La Partea I

Teren

Nr cadastral	Suprafaţa (mp)*	Observaţii / Referinţe
	1	

* Suprafaţa este determinată in planul de proiecţie Stereo 70.

DETALII LINIARE IMOBIL

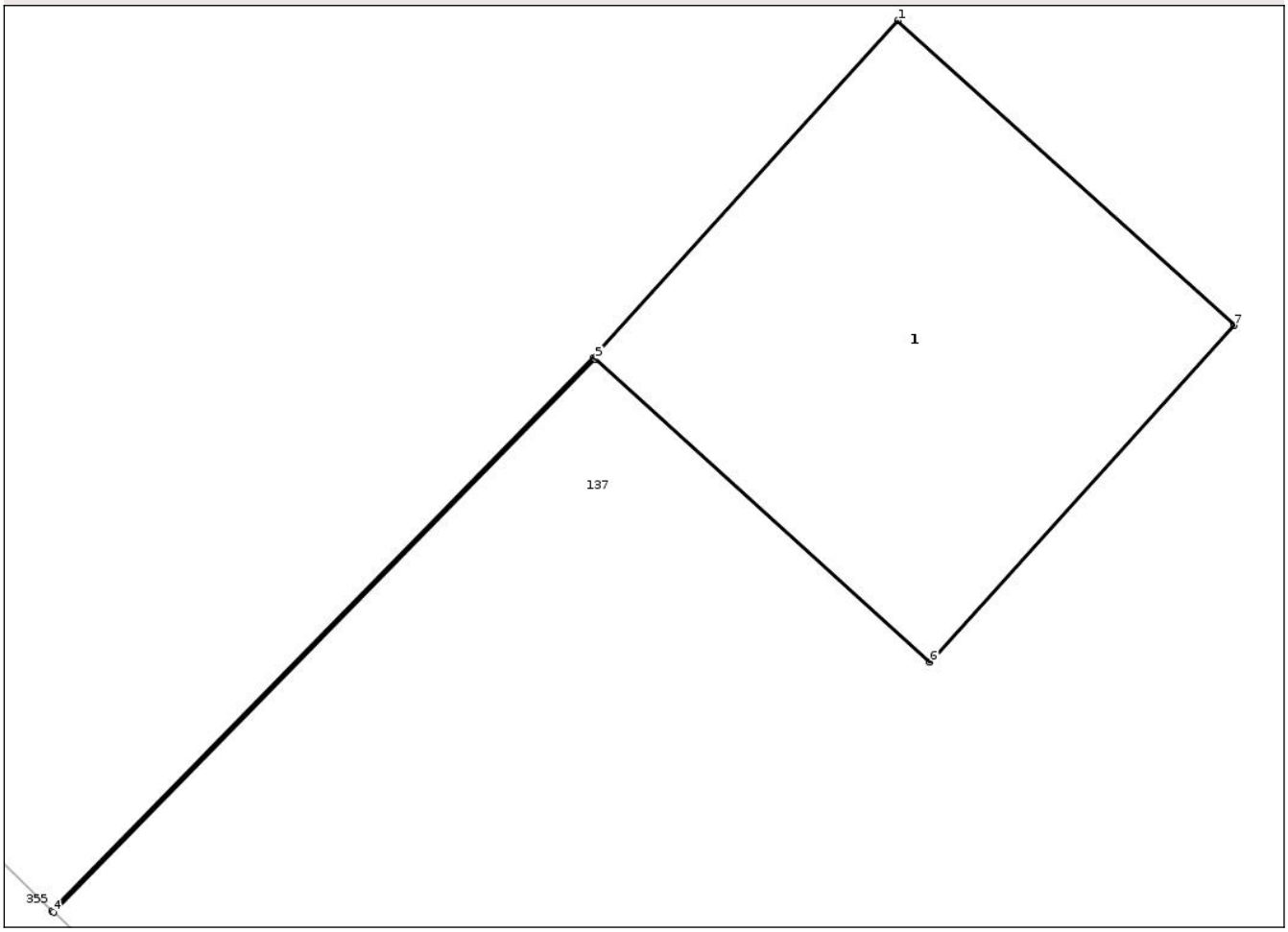

Date referitoare la teren

Crt	Categorie folosință	Intra vilan	Suprafaţa (mp)	Tarla	Parcelă	Nr. topo	Observaţii / Referinţe
1	curti constructii	DA	1	-	-	-	

Date referitoare la construcţii

Crt	Număr	Destinaţie construcţie	Supraf. (mp)	Situaţie juridică	Observaţii / Referinţe
A1.1	-C1	constructii industriale si edilitare	1	Cu acte	Nr. niveluri:1; S. construita la sol:1 mp; S. construita desfasurata:1 mp; stalp

Lungime Segmente
1) Valorile lungimilor segmentelor sunt obţinute din proiecţie în plan.

Punct început	X / Y	Punct sfârşit	X / Y	Lungime segment (** (m)
1	440.965,327 397.270,492	2	440.964,656 397.269,75	1.0
2	440.964,656 397.269,75	3	440.963,462 397.268,532	1.706
3	440.963,462 397.268,532	4	440.963,466 397.268,529	0.005

Document care conține date cu caracter personal, protejat de prevederile Regulamentului (UE) nr. 679/2016 și Legii 190/2018

Punct început	X / Y	Punct sfârşit	X / Y	Lungime segment (** (m)
4	440.963,466 397.268,529	5	440.964,66 397.269,747	1.706
5	440.964,66 397.269,747	6	440.965,398 397.269,08	0.995
6	440.965,398 397.269,08	7	440.966,069 397.269,821	1.0
7	440.966,069 397.269,821	1	440.965,327 397.270,492	1.0

** Lungimile segmentelor sunt determinate în planul de proiecţie Stereo 70 şi sunt rotunjite la 1 milimetru.
*** Distanţa dintre puncte este formată din segmente cumulate ce sunt mai mici decât valoarea 1 milimetru.

Document care conține date cu caracter personal, protejat de prevederile Regulamentului (UE) nr. 679/2016 și Legii 190/2018

DATE DESPRE IMOBILUL NR. 135

Oficiul de Cadastru şi Publicitate Imobiliară VALCEA
Biroul de Cadastru şi Publicitate Imobiliară Ramnicu Valcea

A. Partea I. Descrierea imobilului

TEREN Intravilan

Adresa: Loc. Slatioarele, Jud. Valcea

Nr. Crt	Nr cadastral Nr. topografic	Suprafaţa* (mp)	Observaţii / Referinţe
A1		237	Sector cadastral:37 Teren neimprejmuit;

B. Partea II. Proprietari şi acte

Inscrieri privitoare la dreptul de proprietate şi alte drepturi reale		Referinţe
/		
Act Normativ nr. 7, din 13/03/1996 emis de PARLAMENTUL ROMÂNIEI (LEGE; ,art.13);		
B1	Inscrierea posesiei, drept de PROPRIETATE, dobandit prin Lege, cota actuala 1/1, cota initiala 1/1	A1
	1) **NEIDENTIFICAT NEIDENTIFICAT**	
B2	Se notează mențiunea de proprietar neidentificat.	A1

C. Partea III. SARCINI .

Inscrieri privind dezmembramintele dreptului de proprietate, drepturi reale de garanţie şi sarcini	Referinţe
NU SUNT	

Document care conține date cu caracter personal, protejat de prevederile Regulamentului (UE) nr. 679/2016 și Legii 190/2018

Anexa Nr. 1 La Partea I

Teren

Nr cadastral	Suprafaţa (mp)*	Observaţii / Referinţe
	237	

* Suprafaţa este determinată in planul de proiecţie Stereo 70.

DETALII LINIARE IMOBIL

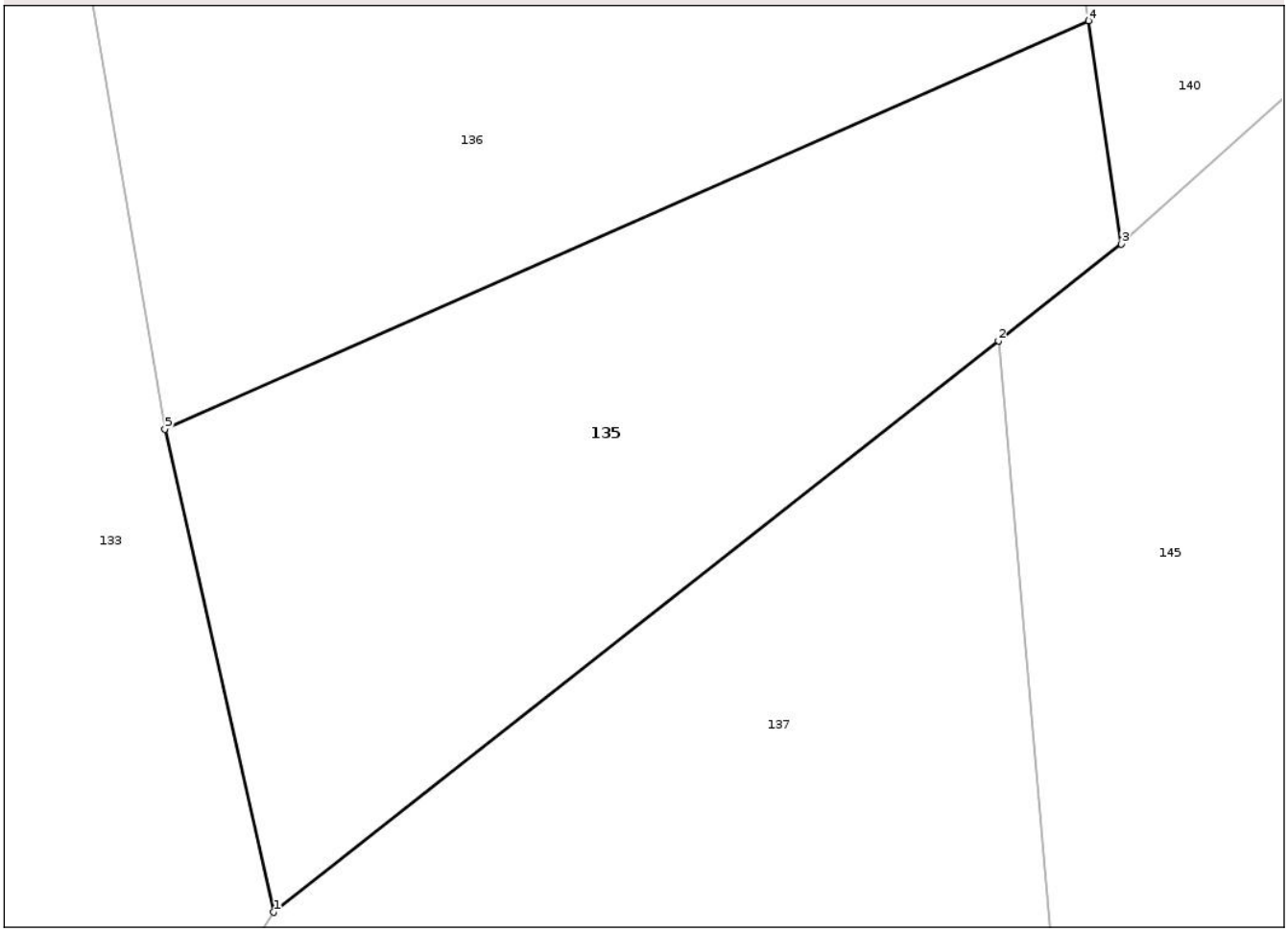

Date referitoare la teren

Crt	Categorie folosință	Intra vilan	Suprafaţa (mp)	Tarla	Parcelă	Nr. topo	Observaţii / Referinţe
1	faneata	DA	237	-	-	-	

Lungime Segmente
1) Valorile lungimilor segmentelor sunt obţinute din proiecţie în plan.

Punct început	X / Y	Punct sfârşit	X / Y	Lungime segment (** (m)
1	440.962,7 397.292,294	2	440.981,563 397.307,145	24.008
2	440.981,563 397.307,145	3	440.984,761 397.309,663	4.07
3	440.984,761 397.309,663	4	440.983,909 397.315,471	5.87
4	440.983,909 397.315,471	5	440.959,869 397.304,853	26.28
5	440.959,869 397.304,853	1	440.962,7 397.292,294	12.874

Document care conține date cu caracter personal, protejat de prevederile Regulamentului (UE) nr. 679/2016 și Legii 190/2018

** Lungimile segmentelor sunt determinate în planul de proiecţie Stereo 70 şi sunt rotunjite la 1 milimetru.
*** Distanţa dintre puncte este formată din segmente cumulate ce sunt mai mici decât valoarea 1 milimetru.

Document care conține date cu caracter personal, protejat de prevederile Regulamentului (UE) nr. 679/2016 și Legii 190/2018

DATE DESPRE IMOBILUL NR. 136

Oficiul de Cadastru şi Publicitate Imobiliară VALCEA
Biroul de Cadastru şi Publicitate Imobiliară Ramnicu Valcea

A. Partea I. Descrierea imobilului

TEREN Intravilan

Adresa: Loc. Slatioarele, Str Albinelor , Jud. Valcea

Nr. Crt	Nr cadastral Nr. topografic	Suprafaţa* (mp)	Observaţii / Referinţe
A1	37138	3.004	Sector cadastral:37 Teren neimprejmuit;

B. Partea II. Proprietari şi acte

Inscrieri privitoare la dreptul de proprietate şi alte drepturi reale		Referinţe
32627 / 12/04/2023		
Act Notarial nr. 788, din 11/04/2023 emis de NP Sofronea Ionut Cosmin;		
B2	Intabulare, drept de PROPRIETATE, dobandit prin Conventie, cota actuala 1/1, cota initiala 1/1	A1
	1) **OCHIALBESCU RAZVAN STEFAN**, bun propriu;	

C. Partea III. SARCINI .

Inscrieri privind dezmembramintele dreptului de proprietate, drepturi reale de garanţie şi sarcini	Referinţe
NU SUNT	

Document care conține date cu caracter personal, protejat de prevederile Regulamentului (UE) nr. 679/2016 și Legii 190/2018

Anexa Nr. 1 La Partea I

Teren

Nr cadastral	Suprafaţa (mp)*	Observaţii / Referinţe
37138	3.004	

* Suprafaţa este determinată in planul de proiecţie Stereo 70.

DETALII LINIARE IMOBIL

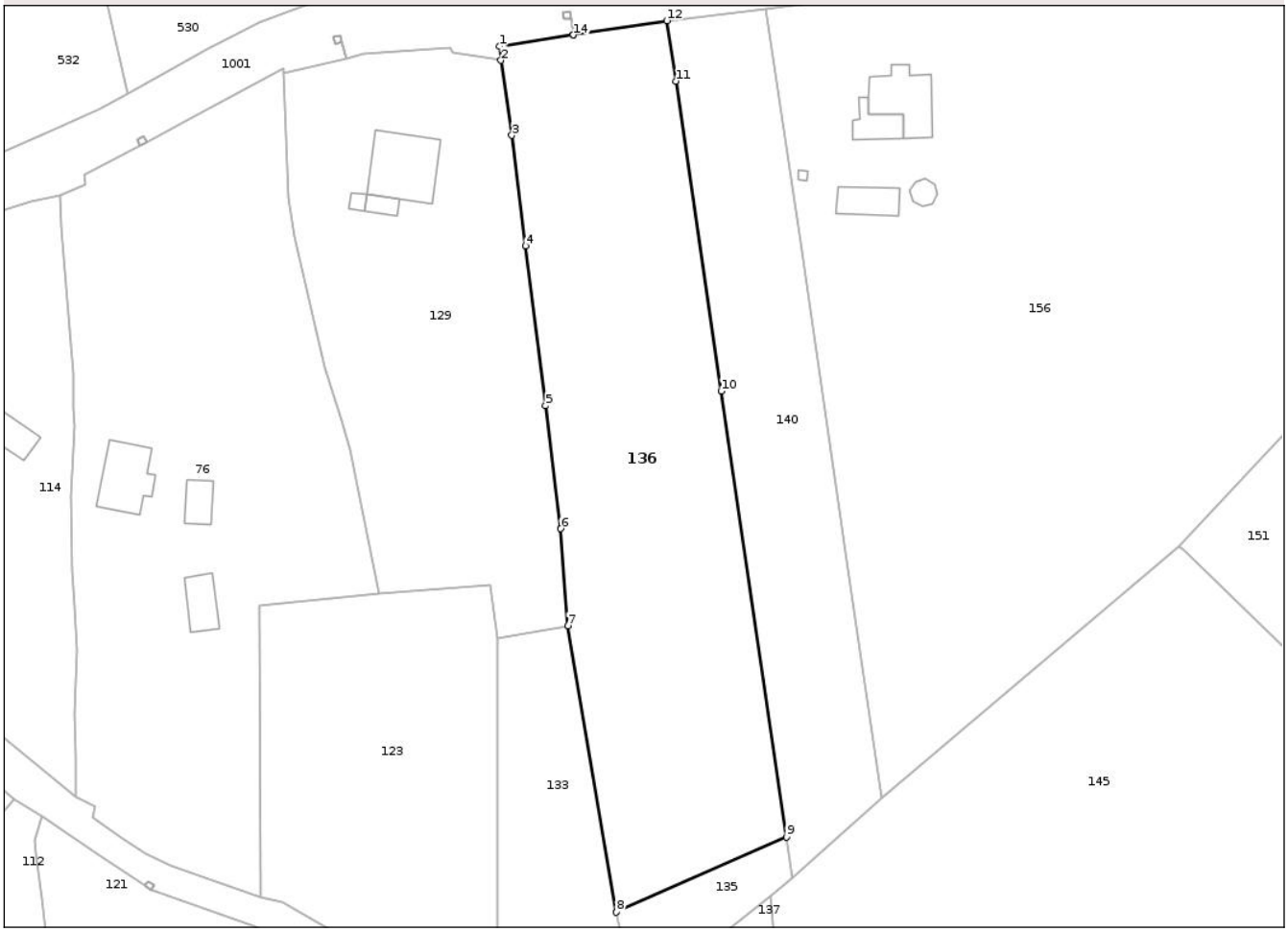

Date referitoare la teren

Crt	Categorie folosință	Intra vilan	Suprafaţa (mp)	Tarla	Parcelă	Nr. topo	Observaţii / Referinţe
1	faneata	DA	3.004	-	-	-	

Lungime Segmente
1) Valorile lungimilor segmentelor sunt obţinute din proiecţie în plan.

Punct început	X / Y	Punct sfârşit	X / Y	Lungime segment (** (m)
1	440.943,358 397.427,062	2	440.943,549 397.425,079	1.992
2	440.943,549 397.425,079	3	440.945,093 397.414,496	10.695
3	440.945,093 397.414,496	4	440.947,036 397.398,91	15.707
4	440.947,036 397.398,91	5	440.949,85 397.376,34	22.745
5	440.949,85 397.376,34	6	440.952,016 397.358,971	17.504

Document care conține date cu caracter personal, protejat de prevederile Regulamentului (UE) nr. 679/2016 și Legii 190/2018

Punct început	X / Y	Punct sfârşit	X / Y	Lungime segment (** (m)
6	440.952,016 397.358,971	7	440.953,042 397.345,284	13.725
7	440.953,042 397.345,284	8	440.959,869 397.304,853	41.003
8	440.959,869 397.304,853	9	440.983,909 397.315,471	26.28
9	440.983,909 397.315,471	10	440.974,674 397.378,399	63.602
10	440.974,674 397.378,399	11	440.968,252 397.422,157	44.227
11	440.968,252 397.422,157	12	440.967,003 397.430,672	8.606
12	440.967,003 397.430,672	13	440.953,785 397.428,654	13.371
13	440.953,785 397.428,654	14	440.953,78 397.428,653	0.005
14	440.953,78 397.428,653	1	440.943,358 397.427,062	10.543

** Lungimile segmentelor sunt determinate în planul de proiecţie Stereo 70 şi sunt rotunjite la 1 milimetru.
*** Distanţa dintre puncte este formată din segmente cumulate ce sunt mai mici decât valoarea 1 milimetru.

Document care conține date cu caracter personal, protejat de prevederile Regulamentului (UE) nr. 679/2016 și Legii 190/2018

DATE DESPRE IMOBILUL NR. 137

Oficiul de Cadastru şi Publicitate Imobiliară VALCEA
Biroul de Cadastru şi Publicitate Imobiliară Ramnicu Valcea

A. Partea I. Descrierea imobilului

Nr. CF vechi:762
Nr. cadastral vechi:937

TEREN Intravilan

Adresa: Loc. Slatioarele, Jud. Valcea

Nr. Crt	Nr cadastral Nr. topografic	Suprafaţa* (mp)	Observaţii / Referinţe
A1		Din acte: 9.868 Masurata: 956	Sector cadastral:37 Teren neimprejmuit; DIFERENTA DE SUPRAFATA SE REGASESTE LA ID 130, PARTE DIN CFE 36190

B. Partea II. Proprietari şi acte

Inscrieri privitoare la dreptul de proprietate şi alte drepturi reale		Referinţe
73409 / 11/12/2018		
Contract De Vânzare-Cumpărare nr. aut. nr.4329, din 10/12/2018 emis de notar public Banu Claudia Mihaela;		
B2	Intabulare, drept de PROPRIETATE, dobandit prin Conventie, cota actuala 1/1, cota initiala 1/1	A1
	1) **MIROIU NICOLAE** 2) **MIROIU MARIA**, soti;	
	OBSERVATII: bun comun, cu titlu de cumparare	
21371 / 09/03/2023		
Act Notarial nr. Declaratie notariala, din 02/03/2023 emis de Notar Public Banu Claudia-Mihaela (; inscris sub semnatura privata nr PAD din 24.02.2023, emis de DEACONU CATALIN;act administrativ nr Adeverinta nr 2378 din 01.03.2023, emis de Primaria Orasului Ocnele Mari;act administrativ nr Certificat de nomenclatura stradala nr 2380 din 28.02.2023, emis de Primaria Ocnele Mari);		
B3	Se noteaza actualizare informatii tehnice cu privire la imobilul de sub A1 respectiv, actualizare adresa, modificare suprafata de la 9933 mp la 9868 mp, actualizare categorii de folosinta si actualizare destinatii	A1

C. Partea III. SARCINI .

Inscrieri privind dezmembramintele dreptului de proprietate, drepturi reale de garanţie şi sarcini	Referinţe
NU SUNT	

Anexa Nr. 1 La Partea I

Teren

Nr cadastral	Suprafaţa (mp)*	Observaţii / Referinţe
	Din acte: 9.868 Masurata: 956	DIFERENTA DE SUPRAFATA SE REGASESTE LA ID 130, PARTE DIN CFE 36190

* Suprafaţa este determinată in planul de proiecţie Stereo 70.

DETALII LINIARE IMOBIL

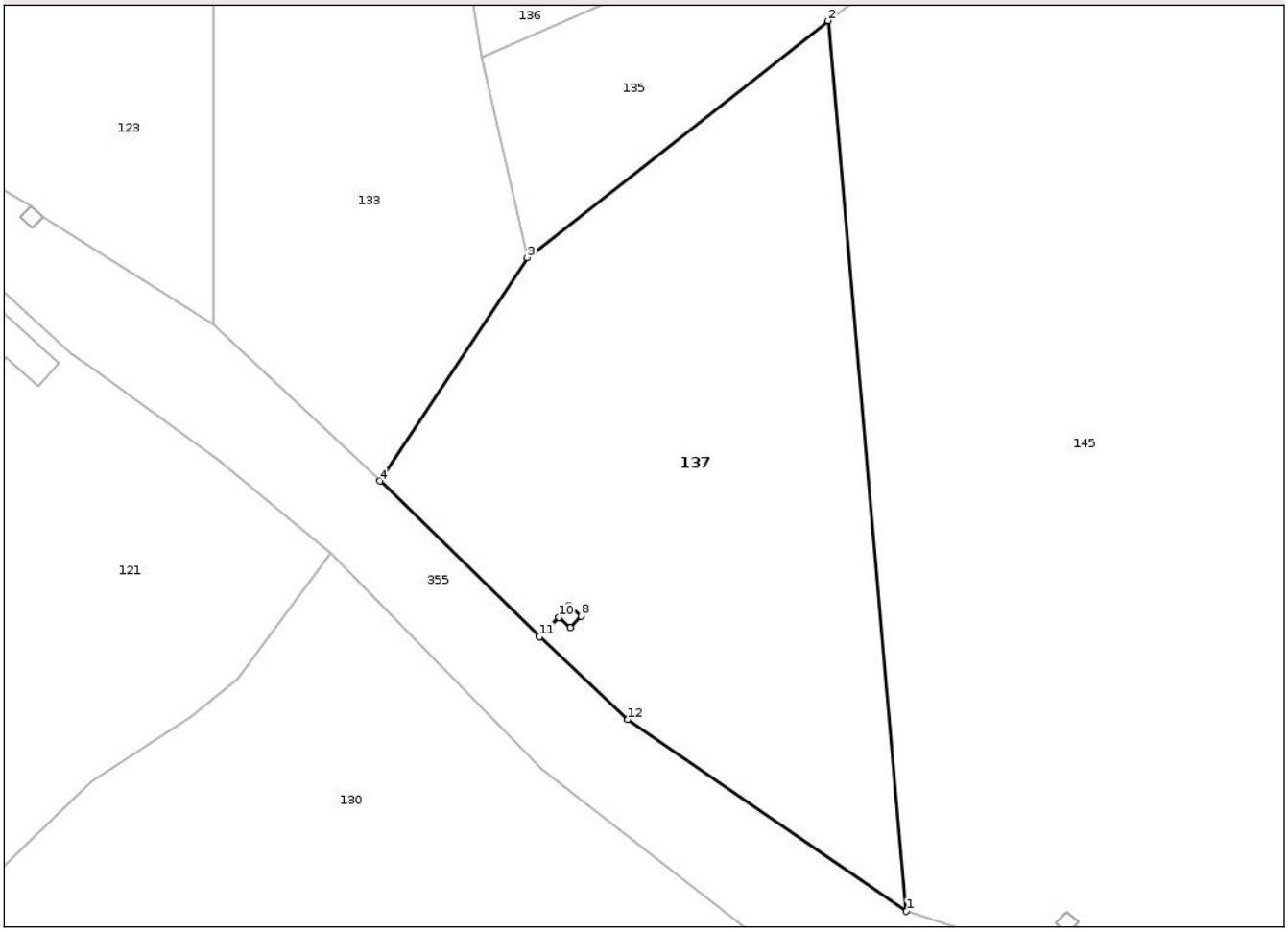

Date referitoare la teren

Crt	Categorie folosință	Intra vilan	Suprafaţa (mp)	Tarla	Parcelă	Nr. topo	Observaţii / Referinţe
1	faneata	DA	956	-	-	-	

Lungime Segmente
1) Valorile lungimilor segmentelor sunt obţinute din proiecţie în plan.

Punct început	X / Y	Punct sfârşit	X / Y	Lungime segment (** (m)
1	440.986,465 397.251,309	2	440.981,563 397.307,145	56.051
2	440.981,563 397.307,145	3	440.962,7 397.292,294	24.008
3	440.962,7 397.292,294	4	440.953,451 397.278,29	16.783
4	440.953,451 397.278,29	5	440.963,462 397.268,532	13.98
5	440.963,462 397.268,532	6	440.964,656 397.269,75	1.706

Document care conține date cu caracter personal, protejat de prevederile Regulamentului (UE) nr. 679/2016 și Legii 190/2018

Punct început	X / Y	Punct sfârşit	X / Y	Lungime segment (** (m)
6	440.964,656 397.269,75	7	440.965,327 397.270,492	1.0
7	440.965,327 397.270,492	8	440.966,069 397.269,821	1.0
8	440.966,069 397.269,821	9	440.965,398 397.269,08	1.0
9	440.965,398 397.269,08	10	440.964,66 397.269,747	0.995
10	440.964,66 397.269,747	11	440.963,466 397.268,529	1.706
11	440.963,466 397.268,529	12	440.969,002 397.263,324	7.599
12	440.969,002 397.263,324	1	440.986,465 397.251,309	21.197

** Lungimile segmentelor sunt determinate în planul de proiecţie Stereo 70 şi sunt rotunjite la 1 milimetru.
*** Distanţa dintre puncte este formată din segmente cumulate ce sunt mai mici decât valoarea 1 milimetru.

Document care conține date cu caracter personal, protejat de prevederile Regulamentului (UE) nr. 679/2016 și Legii 190/2018

DATE DESPRE IMOBILUL NR. 138

Oficiul de Cadastru şi Publicitate Imobiliară VALCEA
Biroul de Cadastru şi Publicitate Imobiliară Ramnicu Valcea

A. Partea I. Descrierea imobilului

TEREN Intravilan

Adresa: Loc. Slatioarele, Jud. Valcea

Nr. Crt	Nr cadastral Nr. topografic	Suprafaţa* (mp)	Observaţii / Referinţe
A1		3.350	Sector cadastral:37 Teren neimprejmuit;

B. Partea II. Proprietari şi acte

Inscrieri privitoare la dreptul de proprietate şi alte drepturi reale		Referinţe
/		
Act Notarial nr. 65, din 22/09/2018 emis de BIN HOLOHAN DIANA-MIHAELA (CERTIFICAT DE MOSTENITOR;);		
B1	Intabulare, drept de PROPRIETATE, dobandit prin Succesiune, cota actuala 1/1, cota initiala 1/1	A1
	1) **PROTEASA MARIANA**	

C. Partea III. SARCINI .

Inscrieri privind dezmembramintele dreptului de proprietate, drepturi reale de garanţie şi sarcini	Referinţe
NU SUNT	

Document care conține date cu caracter personal, protejat de prevederile Regulamentului (UE) nr. 679/2016 și Legii 190/2018

Anexa Nr. 1 La Partea I

Teren

Nr cadastral	Suprafaţa (mp)*	Observaţii / Referinţe
	3.350	

* Suprafaţa este determinată in planul de proiecţie Stereo 70.

DETALII LINIARE IMOBIL

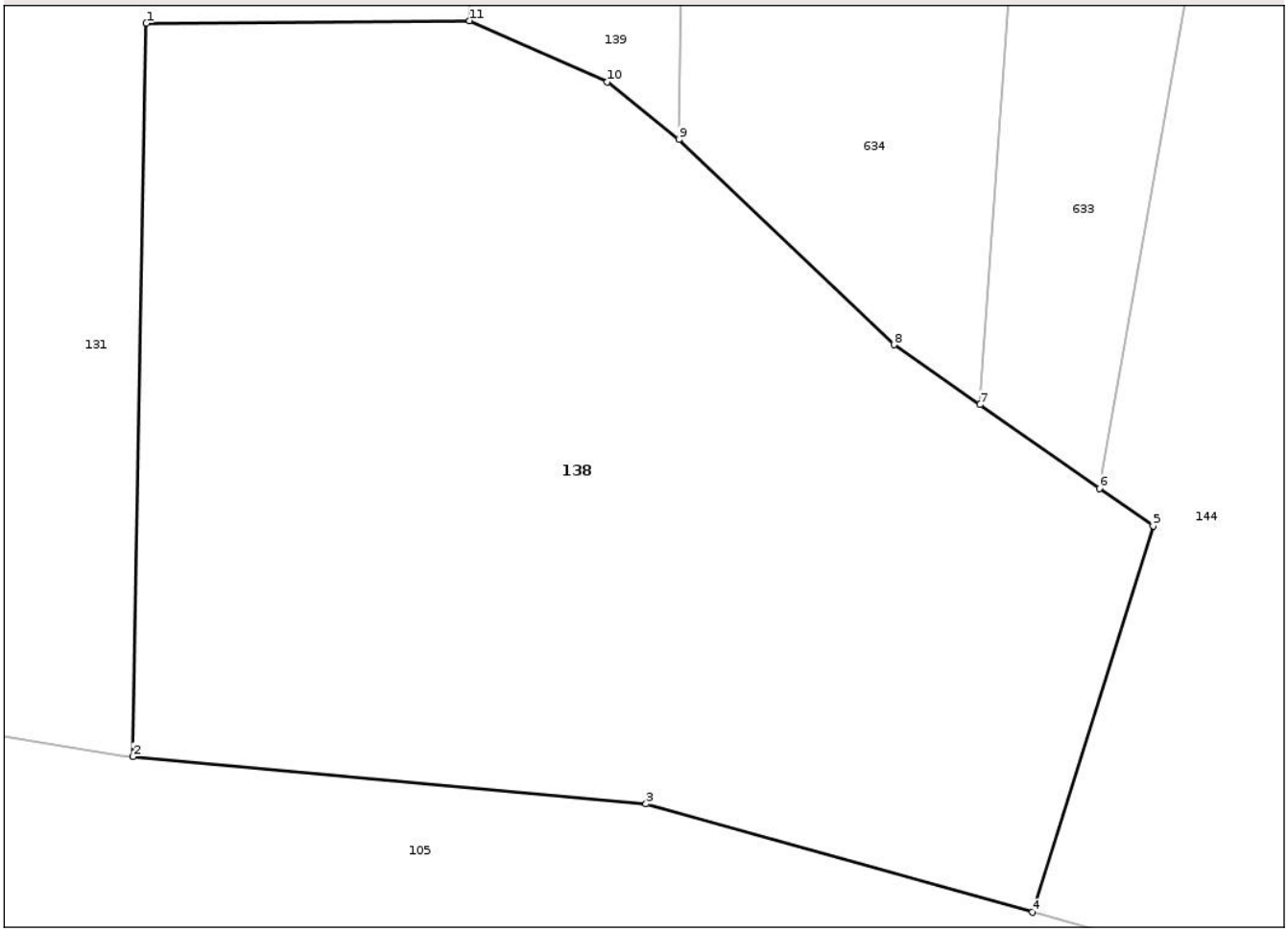

Date referitoare la teren

Crt	Categorie folosință	Intra vilan	Suprafaţa (mp)	Tarla	Parcelă	Nr. topo	Observaţii / Referinţe
1	faneata	DA	3.350	-	-	-	

Lungime Segmente
1) Valorile lungimilor segmentelor sunt obţinute din proiecţie în plan.

Punct început	X / Y	Punct sfârşit	X / Y	Lungime segment (** (m)
1	440.944,046 396.906,109	2	440.943,069 396.852,513	53.605
2	440.943,069 396.852,513	3	440.980,603 396.849,046	37.694
3	440.980,603 396.849,046	4	441.008,872 396.841,14	29.354
4	441.008,872 396.841,14	5	441.017,721 396.869,366	29.581
5	441.017,721 396.869,366	6	441.013,783 396.872,114	4.802

Document care conține date cu caracter personal, protejat de prevederile Regulamentului (UE) nr. 679/2016 și Legii 190/2018

Punct început	X / Y	Punct sfârşit	X / Y	Lungime segment (** (m)
6	441.013,783 396.872,114	7	441.005,022 396.878,229	10.684
7	441.005,022 396.878,229	8	440.998,753 396.882,605	7.645
8	440.998,753 396.882,605	9	440.983,017 396.897,612	21.745
9	440.983,017 396.897,612	10	440.977,782 396.901,81	6.71
10	440.977,782 396.901,81	11	440.967,707 396.906,289	11.026
11	440.967,707 396.906,289	1	440.944,046 396.906,109	23.662

** Lungimile segmentelor sunt determinate în planul de proiecţie Stereo 70 şi sunt rotunjite la 1 milimetru.
*** Distanţa dintre puncte este formată din segmente cumulate ce sunt mai mici decât valoarea 1 milimetru.

Document care conține date cu caracter personal, protejat de prevederile Regulamentului (UE) nr. 679/2016 și Legii 190/2018

DATE DESPRE IMOBILUL NR. 139

Oficiul de Cadastru şi Publicitate Imobiliară VALCEA
Biroul de Cadastru şi Publicitate Imobiliară Ramnicu Valcea

A. Partea I. Descrierea imobilului

TEREN Intravilan

Adresa: Loc. Slatioarele, Jud. Valcea

Nr. Crt	Nr cadastral Nr. topografic	Suprafaţa* (mp)	Observaţii / Referinţe
A1		2.600	Sector cadastral:37 Teren neimprejmuit;

B. Partea II. Proprietari şi acte

Inscrieri privitoare la dreptul de proprietate şi alte drepturi reale		Referinţe
/		
Act Normativ nr. 7, din 13/03/1996 emis de PARLAMENTUL ROMANIEI (LEGE;);		
B1	Intabulare, drept de PROPRIETATE, dobandit prin Lege, cota actuala 1/1, cota initiala 1/1	A1
	1) **NEIDENTIFICAT NEIDENTIFICAT**	
Act Administrativ nr. 1282, din 10/02/2025 emis de PRIMARIA COMUNEI OCNELE MARI (ADEVERINTA;);		
B2	SE NOTEAZA POSESIA FAPTICA IN FAVOAREA LUI:	A1
	1) **DIMULESCU ALEXANDRU**	

C. Partea III. SARCINI .

Inscrieri privind dezmembramintele dreptului de proprietate, drepturi reale de garanţie şi sarcini	Referinţe
NU SUNT	

Document care conține date cu caracter personal, protejat de prevederile Regulamentului (UE) nr. 679/2016 și Legii 190/2018

Anexa Nr. 1 La Partea I

Teren

Nr cadastral	Suprafaţa (mp)*	Observaţii / Referinţe
	2.600	

* Suprafaţa este determinată in planul de proiecţie Stereo 70.

DETALII LINIARE IMOBIL

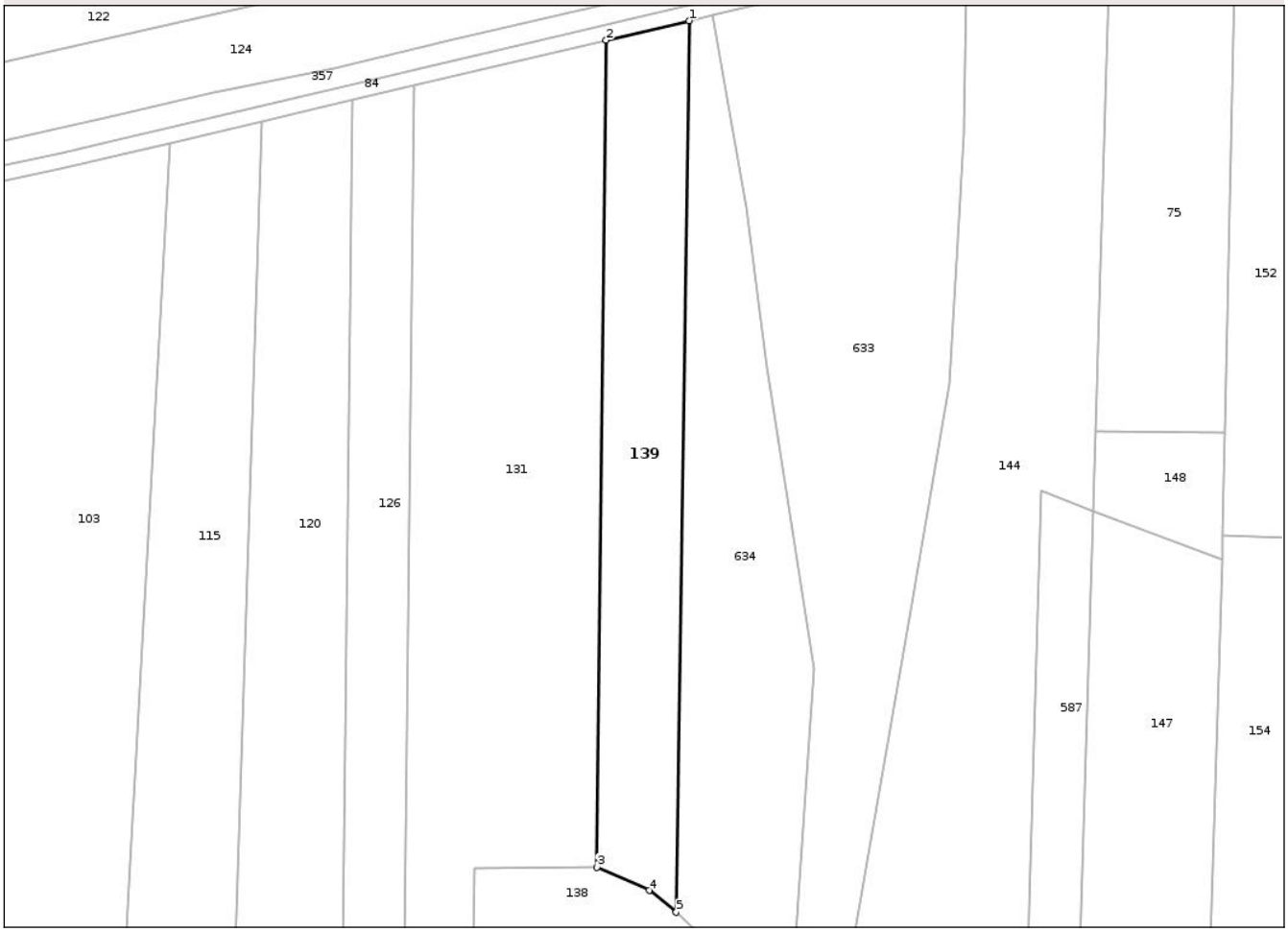

Date referitoare la teren

Crt	Categorie folosință	Intra vilan	Suprafaţa (mp)	Tarla	Parcelă	Nr. topo	Observaţii / Referinţe
1	faneata	DA	2.600	-	-	-	

Lungime Segmente
1) Valorile lungimilor segmentelor sunt obţinute din proiecţie în plan.

Punct început	X / Y	Punct sfârşit	X / Y	Lungime segment (** (m)
1	440.985,491 397.070,007	2	440.969,452 397.066,222	16.48
2	440.969,452 397.066,222	3	440.967,707 396.906,289	159.943
3	440.967,707 396.906,289	4	440.977,782 396.901,81	11.026
4	440.977,782 396.901,81	5	440.983,017 396.897,612	6.71
5	440.983,017 396.897,612	1	440.985,491 397.070,007	172.413

Document care conține date cu caracter personal, protejat de prevederile Regulamentului (UE) nr. 679/2016 și Legii 190/2018

** Lungimile segmentelor sunt determinate în planul de proiecţie Stereo 70 şi sunt rotunjite la 1 milimetru.
*** Distanţa dintre puncte este formată din segmente cumulate ce sunt mai mici decât valoarea 1 milimetru.

Document care conține date cu caracter personal, protejat de prevederile Regulamentului (UE) nr. 679/2016 și Legii 190/2018

DATE DESPRE IMOBILUL NR. 140

Oficiul de Cadastru şi Publicitate Imobiliară VALCEA
Biroul de Cadastru şi Publicitate Imobiliară Ramnicu Valcea

A. Partea I. Descrierea imobilului

TEREN Intravilan

Adresa: Loc. Slatioarele, Str Albinelor , Nr. 77, Jud. Valcea

Nr. Crt	Nr cadastral Nr. topografic	Suprafaţa* (mp)	Observaţii / Referinţe
A1	37141	1.658	Sector cadastral:37 Teren neimprejmuit;

B. Partea II. Proprietari şi acte

Inscrieri privitoare la dreptul de proprietate şi alte drepturi reale		Referinţe
66447 / 31/08/2021		
Act Notarial nr. Contract de vanzare-cumparare aut. nr. 1127, din 31/08/2021 emis de Notar Public Mitroi Maria;		
B5	Intabulare, drept de PROPRIETATE, dobandit prin Conventie, cota actuala 1/1, cota initiala 1/1	A1
	1) **VULPE VASILE** 2) **VULPE ELENA-GABRIELA**, soti;	
	OBSERVATII: bun comun;	

C. Partea III. SARCINI .

Inscrieri privind dezmembramintele dreptului de proprietate, drepturi reale de garanţie şi sarcini	Referinţe
NU SUNT	

Document care conține date cu caracter personal, protejat de prevederile Regulamentului (UE) nr. 679/2016 și Legii 190/2018

Anexa Nr. 1 La Partea I

Teren

Nr cadastral	Suprafaţa (mp)*	Observaţii / Referinţe
37141	1.658	

* Suprafaţa este determinată in planul de proiecţie Stereo 70.

DETALII LINIARE IMOBIL

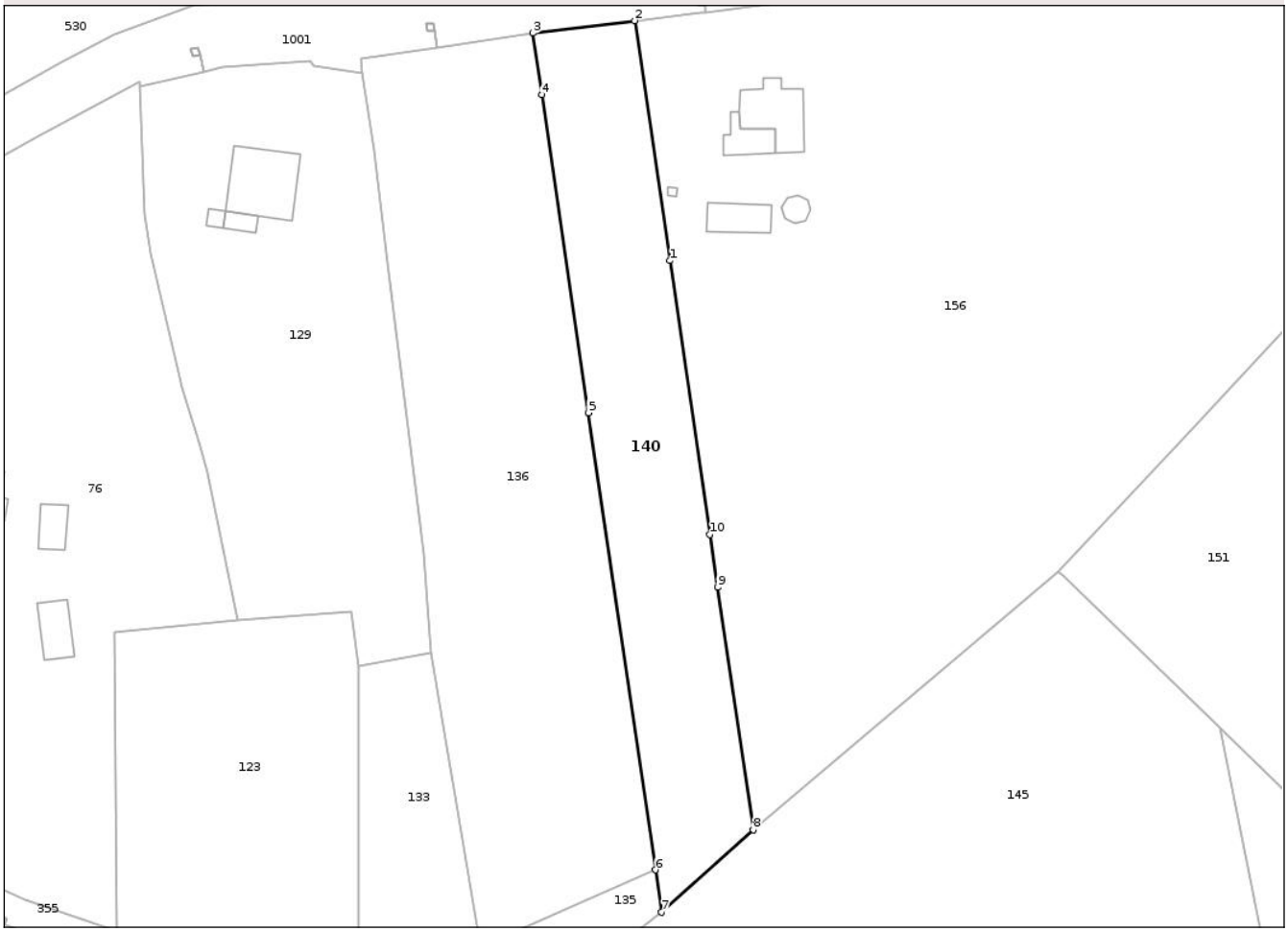

Date referitoare la teren

Crt	Categorie folosință	Intra vilan	Suprafaţa (mp)	Tarla	Parcelă	Nr. topo	Observaţii / Referinţe
1	arabil	DA	1.658	-	-	-	

Lungime Segmente
1) Valorile lungimilor segmentelor sunt obţinute din proiecţie în plan.

Punct început	X / Y	Punct sfârşit	X / Y	Lungime segment (** (m)
1	440.985,871 397.399,325	2	440.981,024 397.432,354	33.383
2	440.981,024 397.432,354	3	440.967,003 397.430,672	14.122
3	440.967,003 397.430,672	4	440.968,252 397.422,157	8.606
4	440.968,252 397.422,157	5	440.974,674 397.378,399	44.227
5	440.974,674 397.378,399	6	440.983,909 397.315,471	63.602

Document care conține date cu caracter personal, protejat de prevederile Regulamentului (UE) nr. 679/2016 și Legii 190/2018

Punct început	X / Y	Punct sfârşit	X / Y	Lungime segment (** (m)
6	440.983,909 397.315,471	7	440.984,761 397.309,663	5.87
7	440.984,761 397.309,663	8	440.997,366 397.320,996	16.951
8	440.997,366 397.320,996	9	440.992,47 397.354,361	33.722
9	440.992,47 397.354,361	10	440.991,402 397.361,64	7.357
10	440.991,402 397.361,64	1	440.985,871 397.399,325	38.089

** Lungimile segmentelor sunt determinate în planul de proiecţie Stereo 70 şi sunt rotunjite la 1 milimetru.
*** Distanţa dintre puncte este formată din segmente cumulate ce sunt mai mici decât valoarea 1 milimetru.

Document care conține date cu caracter personal, protejat de prevederile Regulamentului (UE) nr. 679/2016 și Legii 190/2018

DATE DESPRE IMOBILUL NR. 141

Oficiul de Cadastru şi Publicitate Imobiliară VALCEA
Biroul de Cadastru şi Publicitate Imobiliară Ramnicu Valcea

A. Partea I. Descrierea imobilului

TEREN Intravilan

Adresa: Loc. Slatioarele, Jud. Valcea

Nr. Crt	Nr cadastral Nr. topografic	Suprafaţa* (mp)	Observaţii / Referinţe
A1		1	Sector cadastral:37 Teren neimprejmuit;

Construcţii

Crt	Nr cadastral Nr. topografic	Adresa	Observaţii / Referinţe
A1.1	-C1	Loc. Slatioarele, Jud. Valcea	Nr. niveluri:1; S. construita la sol:1 mp; S. construita desfasurata:1 mp; stalp

B. Partea II. Proprietari şi acte

Inscrieri privitoare la dreptul de proprietate şi alte drepturi reale		Referinţe
/		
Act Normativ nr. 1705, din 29/06/2006 emis de GUVERNUL ROMANIEI (LEGE;);		
B1	Intabulare, drept de PROPRIETATE, dobandit prin Lege, cota actuala 1/1, cota initiala 1/1	A1, A1.1
	1) **STATUL ROMAN**, CIF:9999999999999, lipsă CUI;	
Act Administrativ nr. 6, din 20/06/2005 emis de MINISTERUL ECONOMIEI SI COMERTULUI;		
B2	Intabulare, drept de CONCESIUNE, cota actuala 1/1, cota initiala 1/1	A1.1
	1) **DISTRIBUTIE ENERGIE OLTENIA SA**, CIF:9999999999999, lipsă CUI;	

C. Partea III. SARCINI .

Inscrieri privind dezmembramintele dreptului de proprietate, drepturi reale de garanţie şi sarcini	Referinţe
NU SUNT	

Anexa Nr. 1 La Partea I

Teren

Nr cadastral	Suprafaţa (mp)*	Observaţii / Referinţe
	1	

* Suprafaţa este determinată in planul de proiecţie Stereo 70.

DETALII LINIARE IMOBIL

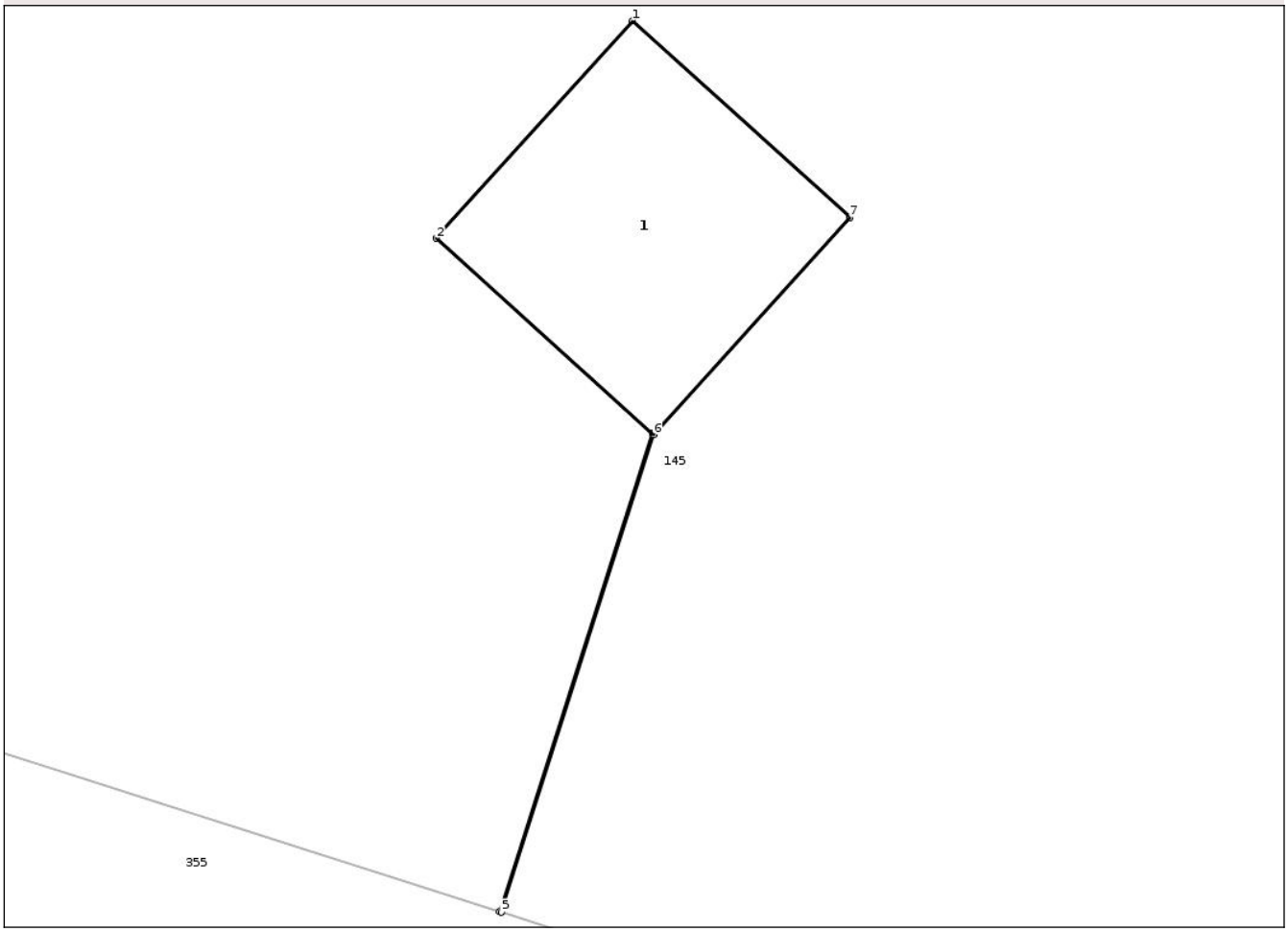

Date referitoare la teren

Crt	Categorie folosință	Intra vilan	Suprafaţa (mp)	Tarla	Parcelă	Nr. topo	Observaţii / Referinţe
1	curti constructii	DA	1	-	-	-	

Date referitoare la construcţii

Crt	Număr	Destinaţie construcţie	Supraf. (mp)	Situaţie juridică	Observaţii / Referinţe
A1.1	-C1	constructii industriale si edilitare	1	Cu acte	Nr. niveluri:1; S. construita la sol:1 mp; S. construita desfasurata:1 mp; stalp

Lungime Segmente
1) Valorile lungimilor segmentelor sunt obţinute din proiecţie în plan.

Punct început	X / Y	Punct sfârşit	X / Y	Lungime segment (** (m)
1	440.996,499 397.251,288	2	440.995,829 397.250,546	1.0
2	440.995,829 397.250,546	3	440.996,567 397.249,879	0.995
3	440.996,567 397.249,879	4	440.996,046 397.248,249	1.711

Document care conține date cu caracter personal, protejat de prevederile Regulamentului (UE) nr. 679/2016 și Legii 190/2018

Punct început	X / Y	Punct sfârşit	X / Y	Lungime segment (** (m)
4	440.996,046 397.248,249	5	440.996,051 397.248,247	0.005
5	440.996,051 397.248,247	6	440.996,571 397.249,876	1.71
6	440.996,571 397.249,876	7	440.997,241 397.250,617	0.999
7	440.997,241 397.250,617	1	440.996,499 397.251,288	1.0

** Lungimile segmentelor sunt determinate în planul de proiecţie Stereo 70 şi sunt rotunjite la 1 milimetru.
*** Distanţa dintre puncte este formată din segmente cumulate ce sunt mai mici decât valoarea 1 milimetru.

Document care conține date cu caracter personal, protejat de prevederile Regulamentului (UE) nr. 679/2016 și Legii 190/2018

DATE DESPRE IMOBILUL NR. 142

Oficiul de Cadastru şi Publicitate Imobiliară VALCEA
Biroul de Cadastru şi Publicitate Imobiliară Ramnicu Valcea

A. Partea I. Descrierea imobilului

TEREN Extravilan

Adresa: Jud. Valcea

Nr. Crt	Nr cadastral Nr. topografic	Suprafaţa* (mp)	Observaţii / Referinţe
A1		1	Sector cadastral:37 Teren neimprejmuit;

Construcţii

Crt	Nr cadastral Nr. topografic	Adresa	Observaţii / Referinţe
A1.1	-C1	Jud. Valcea	Nr. niveluri:1; S. construita la sol:1 mp; S. construita desfasurata:1 mp; stalp

B. Partea II. Proprietari şi acte

Inscrieri privitoare la dreptul de proprietate şi alte drepturi reale		Referinţe
/		
Act Normativ nr. 1705, din 29/06/2006 emis de GUVERNUL ROMANIEI (LEGE;);		
B1	Intabulare, drept de PROPRIETATE, dobandit prin Lege, cota actuala 1/1, cota initiala 1/1	A1, A1.1
	1) **STATUL ROMAN**, CIF:9999999999999, lipsă CUI;	
Act Administrativ nr. 6, din 20/06/2005 emis de MINISTERUL ECONOMIEI SI COMERTULUI;		
B2	Intabulare, drept de CONCESIUNE, cota actuala 1/1, cota initiala 1/1	A1.1
	1) **DISTRIBUTIE ENERGIE OLTENIA SA**, CIF:9999999999999, lipsă CUI;	

C. Partea III. SARCINI .

Inscrieri privind dezmembramintele dreptului de proprietate, drepturi reale de garanţie şi sarcini	Referinţe
NU SUNT	

Document care conține date cu caracter personal, protejat de prevederile Regulamentului (UE) nr. 679/2016 și Legii 190/2018

Anexa Nr. 1 La Partea I

Teren

Nr cadastral	Suprafaţa (mp)*	Observaţii / Referinţe
	1	

* Suprafaţa este determinată in planul de proiecţie Stereo 70.

DETALII LINIARE IMOBIL

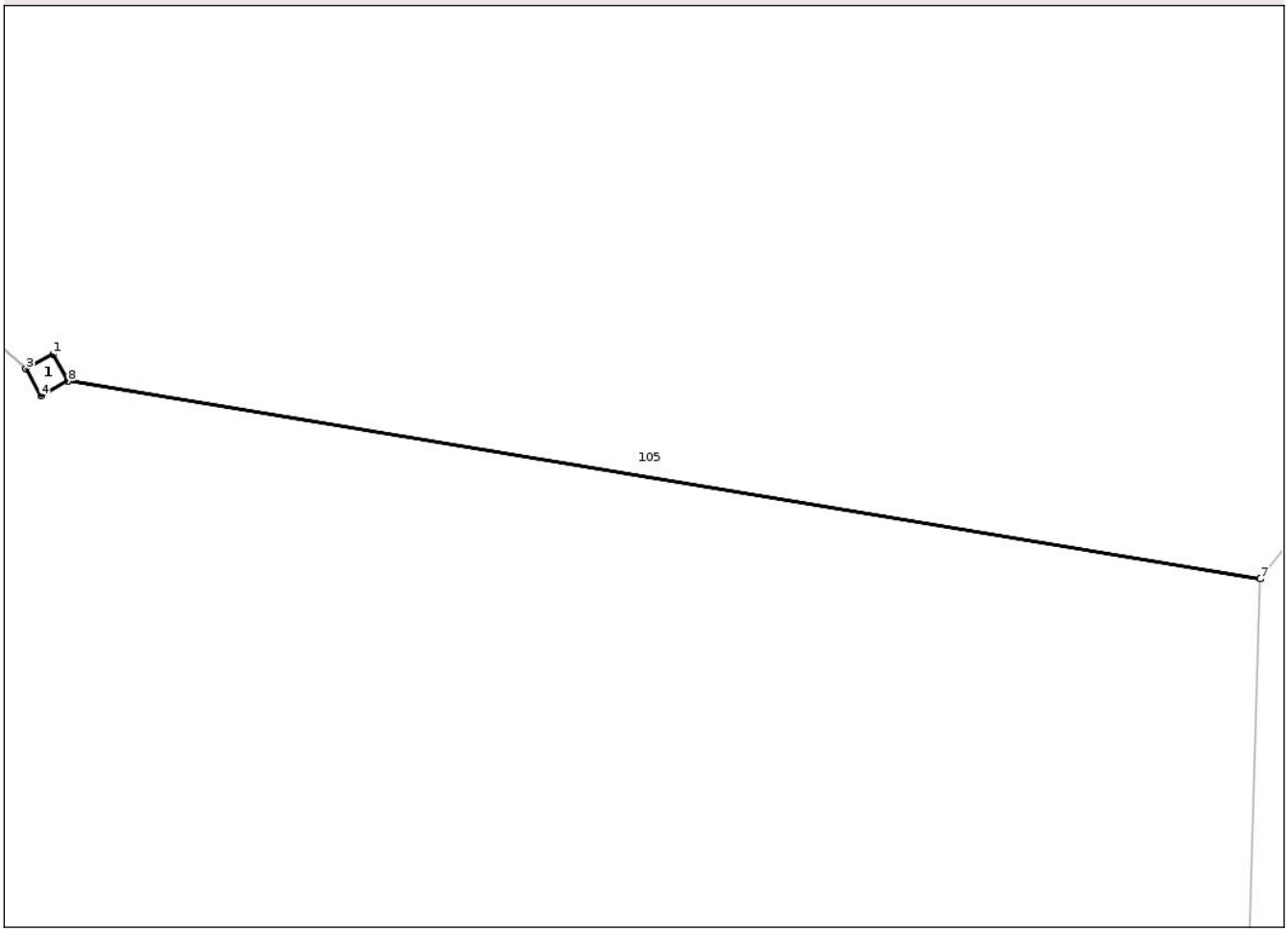

Date referitoare la teren

Crt	Categorie folosință	Intra vilan	Suprafaţa (mp)	Tarla	Parcelă	Nr. topo	Observaţii / Referinţe
1	curti constructii	NU	1	-	-	-	

Date referitoare la construcţii

Crt	Număr	Destinaţie construcţie	Supraf. (mp)	Situaţie juridică	Observaţii / Referinţe
A1.1	-C1	constructii industriale si edilitare	1	Cu acte	Nr. niveluri:1; S. construita la sol:1 mp; S. construita desfasurata:1 mp; stalp

Lungime Segmente
1) Valorile lungimilor segmentelor sunt obţinute din proiecţie în plan.

Punct început	X / Y	Punct sfârşit	X / Y	Lungime segment (** (m)
1	441.011,484 396.457,789	2	441.010,616 396.457,305	0.994
2	441.010,616 396.457,305	3	441.010,611 396.457,302	0.006
3	441.010,611 396.457,302	4	441.011,098 396.456,429	1.0

Document care conține date cu caracter personal, protejat de prevederile Regulamentului (UE) nr. 679/2016 și Legii 190/2018

Punct început	X / Y	Punct sfârşit	X / Y	Lungime segment (** (m)
4	441.011,098 396.456,429	5	441.011,966 396.456,912	0.993
5	441.011,966 396.456,912	6	441.050,534 396.450,519	39.094
6	441.050,534 396.450,519	7	441.050,537 396.450,523	0.005
7	441.050,537 396.450,523	8	441.011,971 396.456,915	39.092
8	441.011,971 396.456,915	1	441.011,484 396.457,789	1.001

** Lungimile segmentelor sunt determinate în planul de proiecţie Stereo 70 şi sunt rotunjite la 1 milimetru.
*** Distanţa dintre puncte este formată din segmente cumulate ce sunt mai mici decât valoarea 1 milimetru.

Document care conține date cu caracter personal, protejat de prevederile Regulamentului (UE) nr. 679/2016 și Legii 190/2018

DATE DESPRE IMOBILUL NR. 143

Oficiul de Cadastru şi Publicitate Imobiliară VALCEA
Biroul de Cadastru şi Publicitate Imobiliară Ramnicu Valcea

A. Partea I. Descrierea imobilului

TEREN Intravilan

Adresa: Loc. Slatioarele, Str Sorat, Jud. Valcea

Nr. Crt	Nr cadastral Nr. topografic	Suprafaţa* (mp)	Observaţii / Referinţe
A1		Din acte: 6.400 Masurata: 5.757	Sector cadastral:37 Teren neimprejmuit; DIFERENTA DE SUPRAFATA SE REGASESTE LA ID 612

B. Partea II. Proprietari şi acte

Inscrieri privitoare la dreptul de proprietate şi alte drepturi reale		Referinţe
/		
Act Administrativ nr. 134, din 22/07/2002 emis de PREFECTURA JUDETULUI VALCEA;		
B1	Intabulare, drept de PROPRIETATE, dobandit prin Lege, cota actuala 1/1, cota initiala 1/1	A1
	1) **CILEA GHEORGHE**, LIPSA CNP;	

C. Partea III. SARCINI .

Inscrieri privind dezmembramintele dreptului de proprietate, drepturi reale de garanţie şi sarcini	Referinţe
NU SUNT	

Document care conține date cu caracter personal, protejat de prevederile Regulamentului (UE) nr. 679/2016 și Legii 190/2018

Anexa Nr. 1 La Partea I

Teren

Nr cadastral	Suprafaţa (mp)*	Observaţii / Referinţe
	Din acte: 6.400 Masurata: 5.757	DIFERENTA DE SUPRAFATA SE REGASESTE LA ID 612

* Suprafaţa este determinată in planul de proiecţie Stereo 70.

DETALII LINIARE IMOBIL

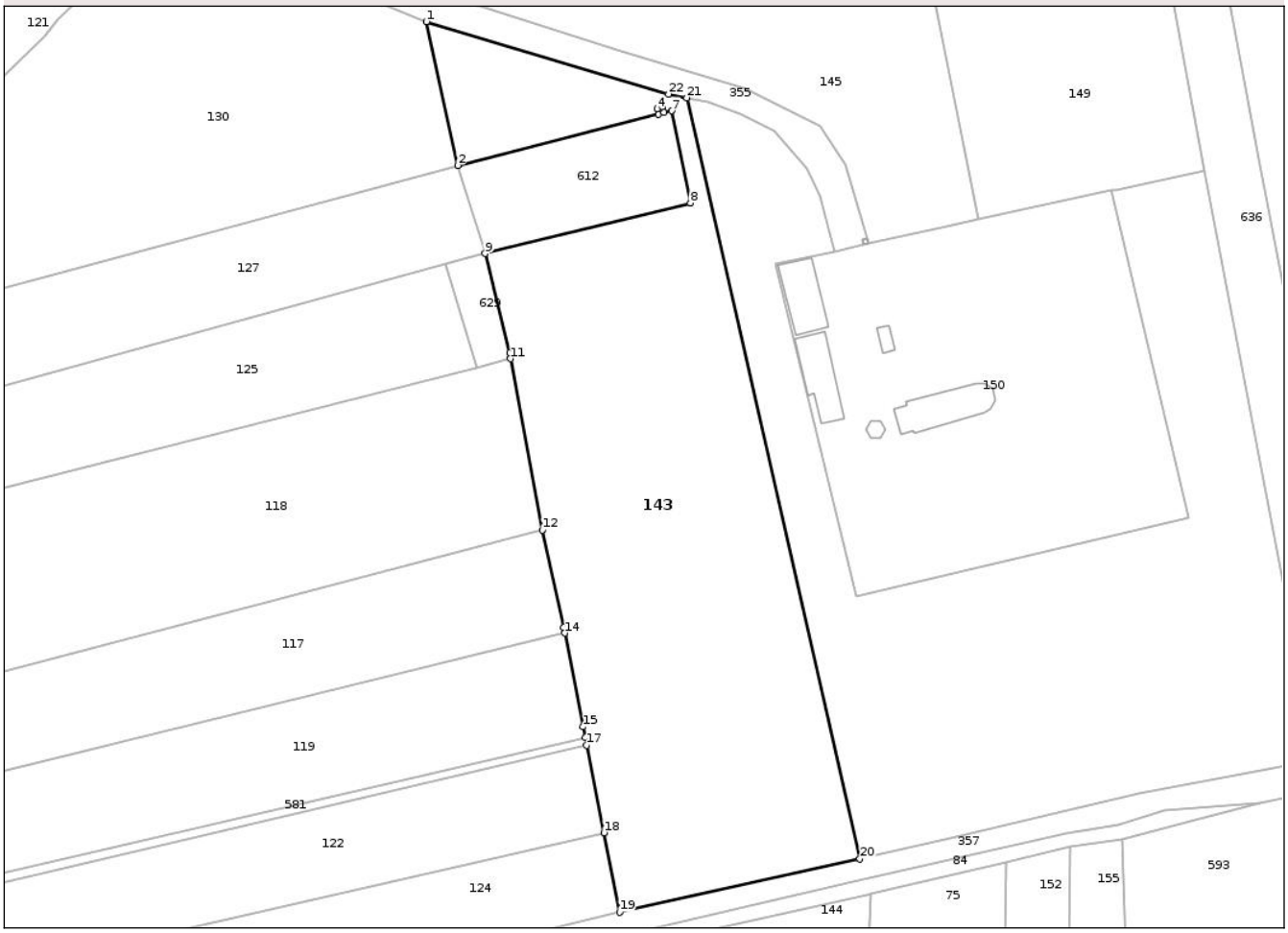

Date referitoare la teren

Crt	Categorie folosință	Intra vilan	Suprafaţa (mp)	Tarla	Parcelă	Nr. topo	Observaţii / Referinţe
1	faneata	DA	5.757	-	-	-	

Lungime Segmente

1) Valorile lungimilor segmentelor sunt obţinute din proiecţie în plan.

Punct început	X / Y	Punct sfârşit	X / Y	Lungime segment (** (m)
1	440.987,739 397.245,159	2	440.993,339 397.219,459	26.303
3	441.029,286 397.228,626	4	441.029,027 397.229,592	1.0
5	441.029,993 397.229,851	6	441.030,251 397.228,884	1.001
7	441.031,654 397.229,195	8	441.034,973 397.212,748	16.779
9	440.998,246 397.203,708	10	441.002,618 397.185,941	18.297

Punct început	X / Y	Punct sfârşit	X / Y	Lungime segment (** (m)
2	440.993,339 397.219,459	3	441.029,286 397.228,626	37.097
4	441.029,027 397.229,592	5	441.029,993 397.229,851	1.0
6	441.030,251 397.228,884	7	441.031,654 397.229,195	1.437
8	441.034,973 397.212,748	9	440.998,246 397.203,708	37.823
10	441.002,618 397.185,941	11	441.002,815 397.184,869	1.09

Document care conține date cu caracter personal, protejat de prevederile Regulamentului (UE) nr. 679/2016 și Legii 190/2018

Punct început	X / Y	Punct sfârşit	X / Y	Lungime segment (** (m)
11	441.002,815 397.184,869	12	441.008,476 397.154,201	31.186
13	441.012,257 397.136,84	14	441.012,463 397.135,793	1.067
15	441.015,759 397.119,056	16	441.016,136 397.117,14	1.953
17	441.016,414 397.115,732	18	441.019,49 397.100,11	15.922
19	441.022,293 397.085,876	20	441.065,233 397.095,441	43.992
21	441.034,309 397.231,531	22	441.031,029 397.232,212	3.35

Punct început	X / Y	Punct sfârşit	X / Y	Lungime segment (** (m)
12	441.008,476 397.154,201	13	441.012,257 397.136,84	17.768
14	441.012,463 397.135,793	15	441.015,759 397.119,056	17.058
16	441.016,136 397.117,14	17	441.016,414 397.115,732	1.435
18	441.019,49 397.100,11	19	441.022,293 397.085,876	14.507
20	441.065,233 397.095,441	21	441.034,309 397.231,531	139.559
22	441.031,029 397.232,212	1	440.987,739 397.245,159	45.185

** Lungimile segmentelor sunt determinate în planul de proiecţie Stereo 70 şi sunt rotunjite la 1 milimetru.
*** Distanţa dintre puncte este formată din segmente cumulate ce sunt mai mici decât valoarea 1 milimetru.

Document care conține date cu caracter personal, protejat de prevederile Regulamentului (UE) nr. 679/2016 și Legii 190/2018

DATE DESPRE IMOBILUL NR. 144

Oficiul de Cadastru şi Publicitate Imobiliară VALCEA
Biroul de Cadastru şi Publicitate Imobiliară Ramnicu Valcea

A. Partea I. Descrierea imobilului

TEREN Intravilan

Adresa: Loc. Slatioarele, Jud. Valcea

Nr. Crt	Nr cadastral Nr. topografic	Suprafaţa* (mp)	Observaţii / Referinţe
A1		7.500	Sector cadastral:37 Teren neimprejmuit;

B. Partea II. Proprietari şi acte

Inscrieri privitoare la dreptul de proprietate şi alte drepturi reale		Referinţe
/		
Act Normativ nr. 7, din 13/03/1996 emis de PARLAMENTUL ROMÂNIEI (LEGE; ,art.13);		
B1	Inscrierea posesiei, drept de PROPRIETATE, dobandit prin Lege, cota actuala 1/1, cota initiala 1/1	A1
	1) **NEIDENTIFICAT NEIDENTIFICAT**	
B2	Se notează mențiunea de proprietar neidentificat.	A1

C. Partea III. SARCINI .

Inscrieri privind dezmembramintele dreptului de proprietate, drepturi reale de garanţie şi sarcini	Referinţe
NU SUNT	

Document care conține date cu caracter personal, protejat de prevederile Regulamentului (UE) nr. 679/2016 și Legii 190/2018

Anexa Nr. 1 La Partea I

Teren

Nr cadastral	Suprafaţa (mp)*	Observaţii / Referinţe
	7.500	

* Suprafaţa este determinată in planul de proiecţie Stereo 70.

DETALII LINIARE IMOBIL

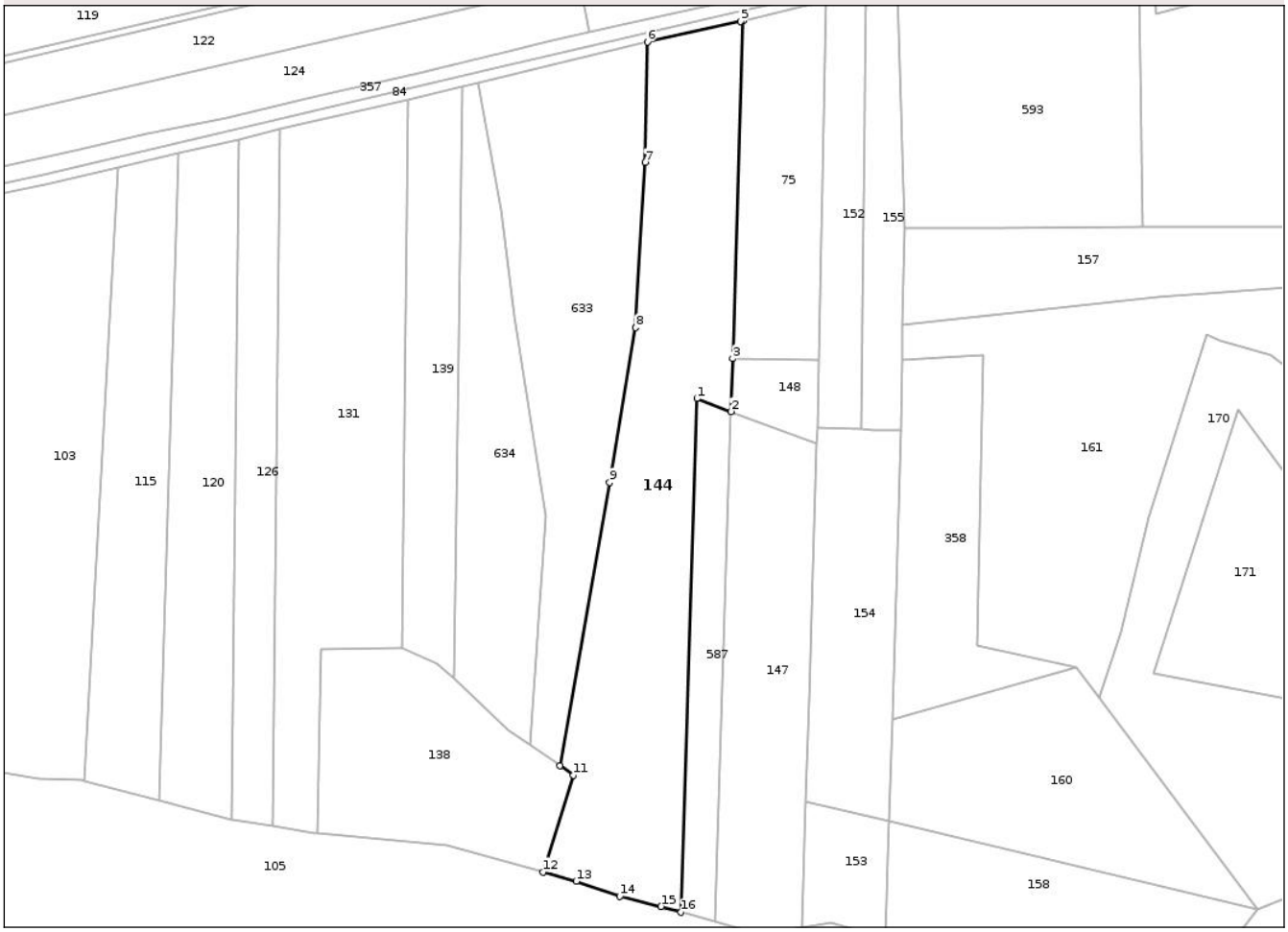

Date referitoare la teren

Crt	Categorie folosință	Intra vilan	Suprafaţa (mp)	Tarla	Parcelă	Nr. topo	Observaţii / Referinţe
1	faneata	DA	7.500	-	-	-	

Lungime Segmente
1) Valorile lungimilor segmentelor sunt obţinute din proiecţie în plan.

Punct început	X / Y	Punct sfârşit	X / Y	Lungime segment (** (m)
1	441.053,73 396.979,057	2	441.063,672 396.975,249	10.646
2	441.063,672 396.975,249	3	441.064,149 396.990,649	15.407
3	441.064,149 396.990,649	4	441.067,196 397.089,106	98.504
4	441.067,196 397.089,106	5	441.066,516 397.088,944	0.699
5	441.066,516 397.088,944	6	441.039,286 397.082,933	27.886

Document care conține date cu caracter personal, protejat de prevederile Regulamentului (UE) nr. 679/2016 și Legii 190/2018

Punct început	X / Y	Punct sfârşit	X / Y	Lungime segment (** (m)
6	441.039,286 397.082,933	7	441.038,635 397.047,874	35.065
7	441.038,635 397.047,874	8	441.035,855 396.999,701	48.253
8	441.035,855 396.999,701	9	441.028,284 396.954,652	45.681
9	441.028,284 396.954,652	10	441.013,783 396.872,114	83.802
10	441.013,783 396.872,114	11	441.017,721 396.869,366	4.802
11	441.017,721 396.869,366	12	441.008,872 396.841,14	29.581
12	441.008,872 396.841,14	13	441.018,558 396.838,431	10.058
13	441.018,558 396.838,431	14	441.031,188 396.834,054	13.367
14	441.031,188 396.834,054	15	441.043,27 396.831,089	12.44
15	441.043,27 396.831,089	16	441.049,123 396.829,439	6.081
16	441.049,123 396.829,439	1	441.053,73 396.979,057	149.689

** Lungimile segmentelor sunt determinate în planul de proiecţie Stereo 70 şi sunt rotunjite la 1 milimetru.
*** Distanţa dintre puncte este formată din segmente cumulate ce sunt mai mici decât valoarea 1 milimetru.

Document care conține date cu caracter personal, protejat de prevederile Regulamentului (UE) nr. 679/2016 și Legii 190/2018

DATE DESPRE IMOBILUL NR. 145

Oficiul de Cadastru şi Publicitate Imobiliară VALCEA
Biroul de Cadastru şi Publicitate Imobiliară Ramnicu Valcea

A. Partea I. Descrierea imobilului

TEREN Necunoscut

Adresa: Loc. Slatioarele, Jud. Valcea

Nr. Crt	Nr cadastral Nr. topografic	Suprafaţa* (mp)	Observaţii / Referinţe
A1		Din acte: 16.861 Masurata: 9.130	Sector cadastral:37 Teren neimprejmuit; DIFERENTA DE SUPRAFATA SE REGASESTE LA ID 146

B. Partea II. Proprietari şi acte

Inscrieri privitoare la dreptul de proprietate şi alte drepturi reale		Referinţe
/		
Act Administrativ nr. 1008/52841, din 26/08/2003 emis de CJSDPAT VALCEA (TITLU DE PROPRIETATE;);		
B1	Intabulare, drept de PROPRIETATE, dobandit prin Reconstituire, cota actuala 1/1, cota initiala 1/1	A1
	1) **PAROHIA SLATIOARELE**, CIF:9999999999999, lipsă CUI;	

C. Partea III. SARCINI .

Inscrieri privind dezmembramintele dreptului de proprietate, drepturi reale de garanţie şi sarcini	Referinţe
NU SUNT	

Document care conține date cu caracter personal, protejat de prevederile Regulamentului (UE) nr. 679/2016 și Legii 190/2018

Anexa Nr. 1 La Partea I

Teren

Nr cadastral	Suprafaţa (mp)*	Observaţii / Referinţe
	Din acte: 16.861 Masurata: 9.130	DIFERENTA DE SUPRAFATA SE REGASESTE LA ID 146

* Suprafaţa este determinată in planul de proiecţie Stereo 70.

DETALII LINIARE IMOBIL

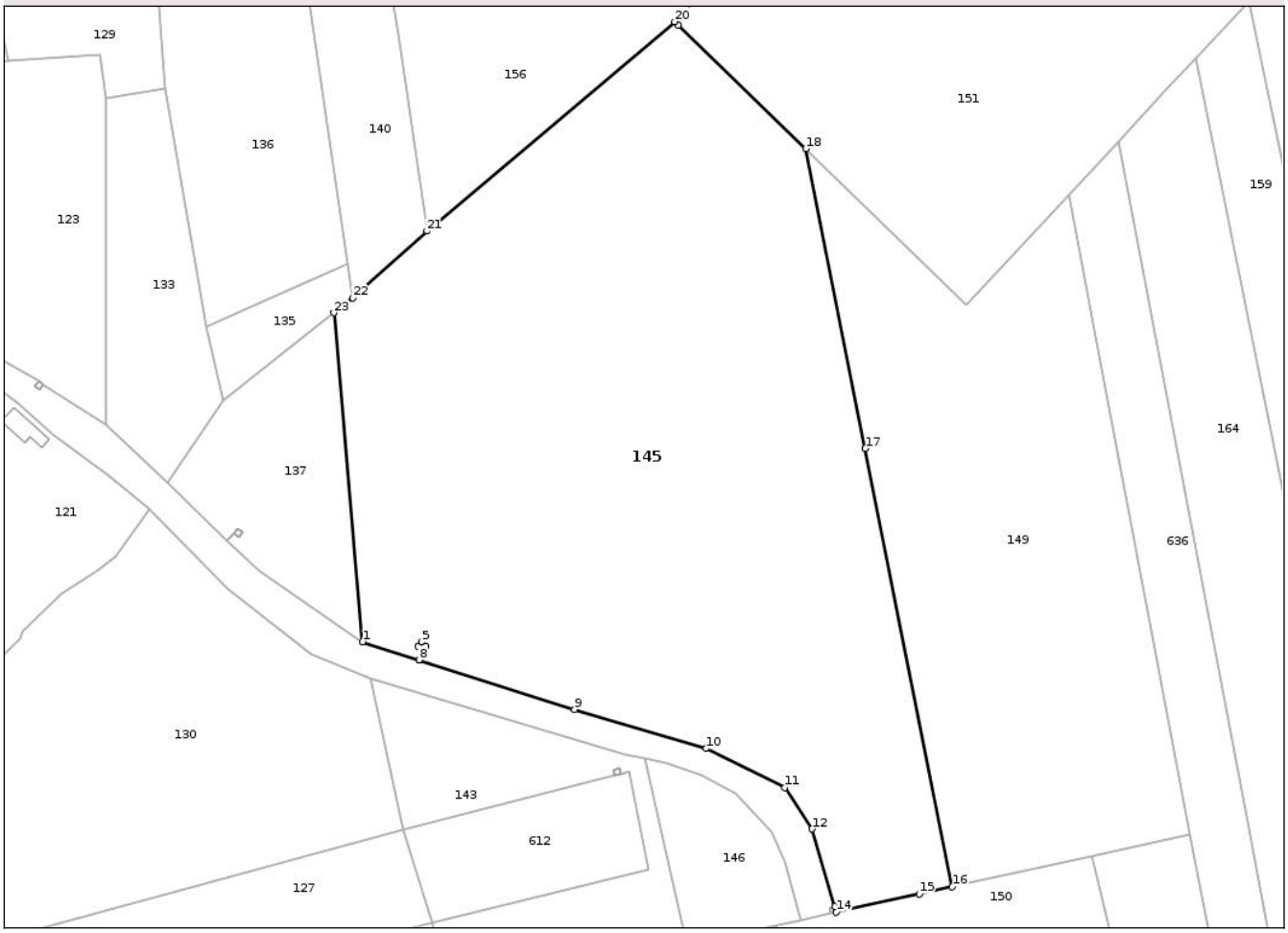

Date referitoare la teren

Crt	Categorie folosinţă	Intra vilan	Suprafaţa (mp)	Tarla	Parcelă	Nr. topo	Observaţii / Referinţe
1	arabil	DA	7.468	-	-	-	
2	faneata	NU	1.662	-	-	-	

Lungime Segmente

1) Valorile lungimilor segmentelor sunt obţinute din proiecţie în plan.

Punct început	X / Y	Punct sfârşit	X / Y	Lungime segment (** (m)
1	440.986,465 397.251,309	2	440.996,046 397.248,249	10.058
3	440.996,567 397.249,879	4	440.995,829 397.250,546	0.995
5	440.996,499 397.251,288	6	440.997,241 397.250,617	1.0
7	440.996,571 397.249,876	8	440.996,051 397.248,247	1.71

Punct început	X / Y	Punct sfârşit	X / Y	Lungime segment (** (m)
2	440.996,046 397.248,249	3	440.996,567 397.249,879	1.711
4	440.995,829 397.250,546	5	440.996,499 397.251,288	1.0
6	440.997,241 397.250,617	7	440.996,571 397.249,876	0.999
8	440.996,051 397.248,247	9	441.022,438 397.239,819	27.7

Document care conține date cu caracter personal, protejat de prevederile Regulamentului (UE) nr. 679/2016 și Legii 190/2018

Punct început	X / Y	Punct sfârşit	X / Y	Lungime segment (** (m)
9	441.022,438 397.239,819	10	441.044,747 397.233,183	23.275
11	441.058,138 397.226,597	12	441.062,743 397.219,543	8.424
13	441.066,643 397.206,396	14	441.066,86 397.205,419	1.001
15	441.080,931 397.208,533	16	441.086,548 397.209,76	5.749
17	441.071,781 397.284,117	18	441.061,682 397.334,971	51.847
19	441.040,012 397.355,949	20	441.039,404 397.356,538	0.847
21	440.997,366 397.320,996	22	440.984,761 397.309,663	16.951
23	440.981,563 397.307,145	1	440.986,465 397.251,309	56.051

Punct început	X / Y	Punct sfârşit	X / Y	Lungime segment (** (m)
10	441.044,747 397.233,183	11	441.058,138 397.226,597	14.923
12	441.062,743 397.219,543	13	441.066,643 397.206,396	13.713
14	441.066,86 397.205,419	15	441.080,931 397.208,533	14.411
16	441.086,548 397.209,76	17	441.071,781 397.284,117	75.809
18	441.061,682 397.334,971	19	441.040,012 397.355,949	30.161
20	441.039,404 397.356,538	21	440.997,366 397.320,996	55.049
22	440.984,761 397.309,663	23	440.981,563 397.307,145	4.07

** Lungimile segmentelor sunt determinate în planul de proiecţie Stereo 70 şi sunt rotunjite la 1 milimetru.
*** Distanţa dintre puncte este formată din segmente cumulate ce sunt mai mici decât valoarea 1 milimetru.

Document care conține date cu caracter personal, protejat de prevederile Regulamentului (UE) nr. 679/2016 și Legii 190/2018

DATE DESPRE IMOBILUL NR. 146

Oficiul de Cadastru şi Publicitate Imobiliară VALCEA
Biroul de Cadastru şi Publicitate Imobiliară Ramnicu Valcea

A. Partea I. Descrierea imobilului

TEREN Intravilan

Adresa: Loc. Slatioarele, Str Sorat, Jud. Valcea

Nr. Crt	Nr cadastral Nr. topografic	Suprafaţa* (mp)	Observaţii / Referinţe
A1		Din acte: 16.861 Masurata: 5.910	Sector cadastral:37 Teren neimprejmuit; DIFERENTA DE SUPRAFATA SE REGASTE LA ID 145

B. Partea II. Proprietari şi acte

Inscrieri privitoare la dreptul de proprietate şi alte drepturi reale		Referinţe
/		
Act Administrativ nr. 1008/52841, din 26/08/2003 emis de CJSDPAT VALCEA (TITLU DE PROPRIETATE;);		
B1	Intabulare, drept de PROPRIETATE, dobandit prin Reconstituire, cota actuala 1/1, cota initiala 1/1	A1
	1) **PAROHIA SLATIOARELE**, CIF:9999999999999, lipsă CUI;	

C. Partea III. SARCINI .

Inscrieri privind dezmembramintele dreptului de proprietate, drepturi reale de garanţie şi sarcini	Referinţe
NU SUNT	

Document care conține date cu caracter personal, protejat de prevederile Regulamentului (UE) nr. 679/2016 și Legii 190/2018

Anexa Nr. 1 La Partea I

Teren

Nr cadastral	Suprafaţa (mp)*	Observaţii / Referinţe
	Din acte: 16.861 Masurata: 5.910	DIFERENTA DE SUPRAFATA SE REGASTE LA ID 145

* Suprafaţa este determinată in planul de proiecţie Stereo 70.

DETALII LINIARE IMOBIL

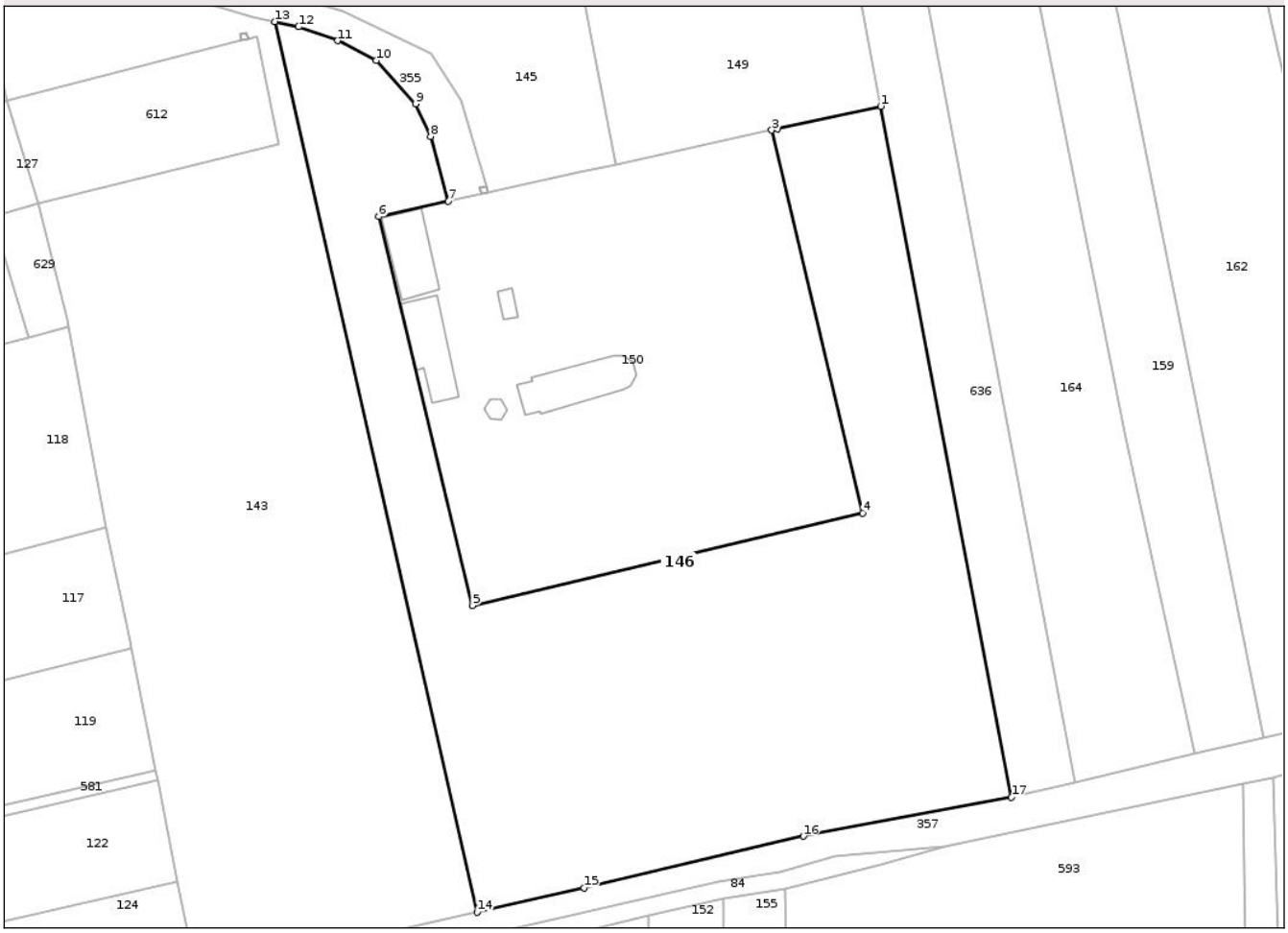

Date referitoare la teren

Crt	Categorie folosință	Intra vilan	Suprafaţa (mp)	Tarla	Parcelă	Nr. topo	Observaţii / Referinţe
1	faneata	DA	5.910	-	-	-	

Lungime Segmente
1) Valorile lungimilor segmentelor sunt obţinute din proiecţie în plan.

Punct început	X / Y	Punct sfârşit	X / Y	Lungime segment (** (m)
1	441.126,934 397.218,595	2	441.111,147 397.215,135	16.162
2	441.111,147 397.215,135	3	441.110,265 397.214,942	0.903
3	441.110,265 397.214,942	4	441.124,172 397.156,417	60.155
4	441.124,172 397.156,417	5	441.064,545 397.142,303	61.275
5	441.064,545 397.142,303	6	441.050,227 397.201,737	61.134

Document care conține date cu caracter personal, protejat de prevederile Regulamentului (UE) nr. 679/2016 și Legii 190/2018

Punct început	X / Y	Punct sfârşit	X / Y	Lungime segment (** (m)
6	441.050,227 397.201,737	7	441.060,835 397.204,085	10.865
7	441.060,835 397.204,085	8	441.058,173 397.213,999	10.265
8	441.058,173 397.213,999	9	441.055,868 397.218,963	5.473
9	441.055,868 397.218,963	10	441.049,836 397.225,593	8.963
10	441.049,836 397.225,593	11	441.043,925 397.228,628	6.645
11	441.043,925 397.228,628	12	441.037,981 397.230,735	6.306
12	441.037,981 397.230,735	13	441.034,309 397.231,531	3.757
13	441.034,309 397.231,531	14	441.065,233 397.095,441	139.559
14	441.065,233 397.095,441	15	441.081,578 397.099,173	16.766
15	441.081,578 397.099,173	16	441.115,105 397.107,076	34.446
16	441.115,105 397.107,076	17	441.146,931 397.113,047	32.381
17	441.146,931 397.113,047	1	441.126,934 397.218,595	107.426

** Lungimile segmentelor sunt determinate în planul de proiecţie Stereo 70 şi sunt rotunjite la 1 milimetru.
*** Distanţa dintre puncte este formată din segmente cumulate ce sunt mai mici decât valoarea 1 milimetru.

Document care conține date cu caracter personal, protejat de prevederile Regulamentului (UE) nr. 679/2016 și Legii 190/2018

DATE DESPRE IMOBILUL NR. 147

Oficiul de Cadastru şi Publicitate Imobiliară VALCEA
Biroul de Cadastru şi Publicitate Imobiliară Ramnicu Valcea

A. Partea I. Descrierea imobilului

TEREN Intravilan

Adresa: Loc. Slatioarele, Jud. Valcea

Nr. Crt	Nr cadastral Nr. topografic	Suprafaţa* (mp)	Observaţii / Referinţe
A1		3.700	Sector cadastral:37 Teren neimprejmuit;

B. Partea II. Proprietari şi acte

Inscrieri privitoare la dreptul de proprietate şi alte drepturi reale		Referinţe
/		
Act Administrativ nr. 753, din 01/09/2006 emis de CJSDPAT VALCEA (TITLU DE PROPRIETATE;);		
B1	Intabulare, drept de PROPRIETATE, dobandit prin Reconstituire, cota actuala 1/1, cota initiala 1/1	A1
	1) **TUDORA MARIA** DEFUNCT:Da	

C. Partea III. SARCINI .

Inscrieri privind dezmembramintele dreptului de proprietate, drepturi reale de garanţie şi sarcini	Referinţe
NU SUNT	

Document care conține date cu caracter personal, protejat de prevederile Regulamentului (UE) nr. 679/2016 și Legii 190/2018

Anexa Nr. 1 La Partea I

Teren

Nr cadastral	Suprafaţa (mp)*	Observaţii / Referinţe
	3.700	

* Suprafaţa este determinată in planul de proiecţie Stereo 70.

DETALII LINIARE IMOBIL

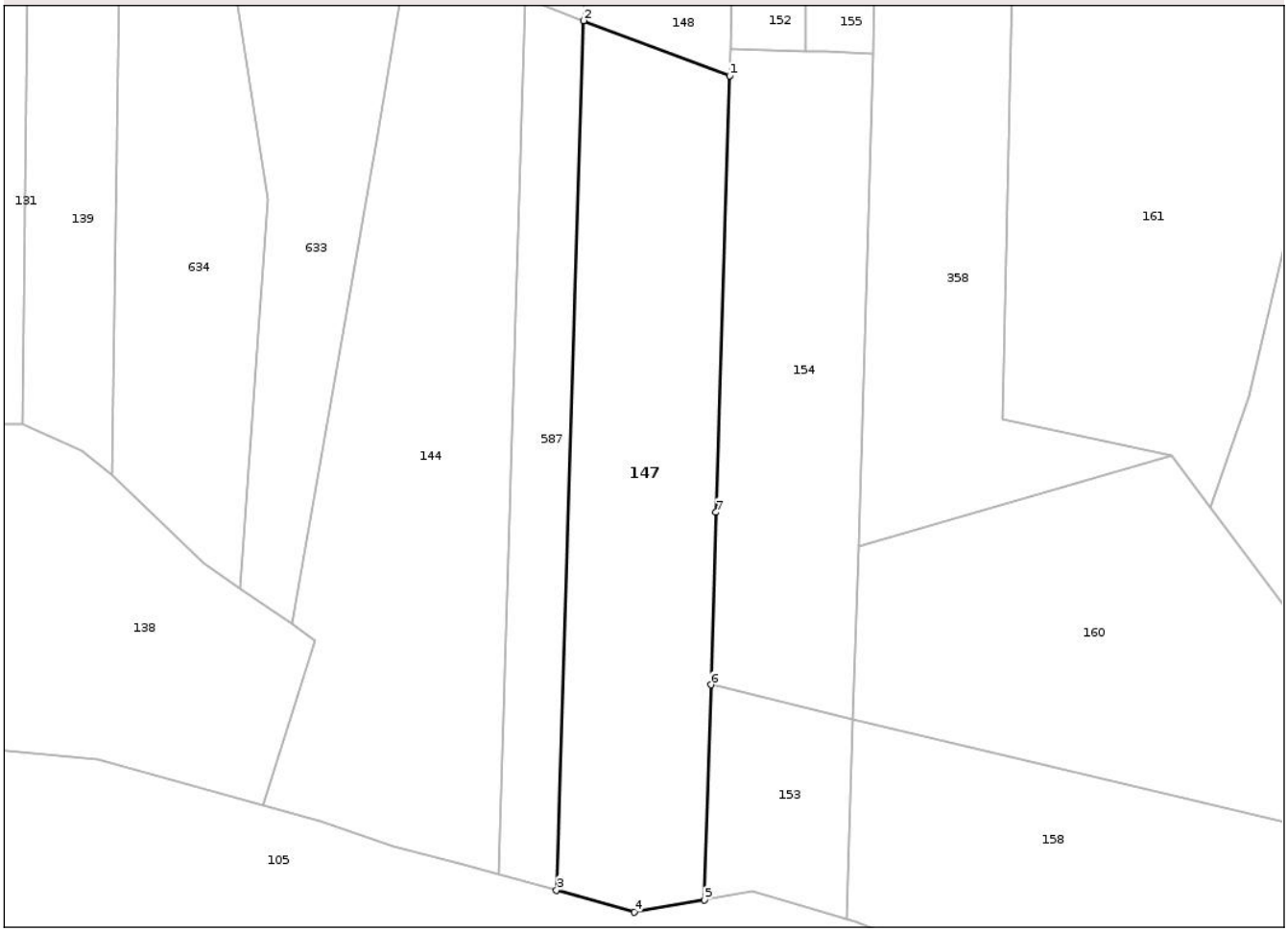

Date referitoare la teren

Crt	Categorie folosință	Intra vilan	Suprafaţa (mp)	Tarla	Parcelă	Nr. topo	Observaţii / Referinţe
1	faneata	DA	3.700	-	-	-	

Lungime Segmente
1) Valorile lungimilor segmentelor sunt obţinute din proiecţie în plan.

Punct început	X / Y	Punct sfârşit	X / Y	Lungime segment (** (m)
1	441.088,69 396.965,869	2	441.063,672 396.975,249	26.719
2	441.063,672 396.975,249	3	441.059,098 396.826,626	148.693
3	441.059,098 396.826,626	4	441.072,441 396.822,863	13.863
4	441.072,441 396.822,863	5	441.084,354 396.824,95	12.094
5	441.084,354 396.824,95	6	441.085,486 396.861,726	36.793

Document care conține date cu caracter personal, protejat de prevederile Regulamentului (UE) nr. 679/2016 și Legii 190/2018

Punct început	X / Y	Punct sfârşit	X / Y	Lungime segment (** (m)
6	441.085,486 396.861,726	7	441.086,393 396.891,209	29.497
7	441.086,393 396.891,209	1	441.088,69 396.965,869	74.695

** Lungimile segmentelor sunt determinate în planul de proiecţie Stereo 70 şi sunt rotunjite la 1 milimetru.
*** Distanţa dintre puncte este formată din segmente cumulate ce sunt mai mici decât valoarea 1 milimetru.

Document care conține date cu caracter personal, protejat de prevederile Regulamentului (UE) nr. 679/2016 și Legii 190/2018

DATE DESPRE IMOBILUL NR. 148

Oficiul de Cadastru şi Publicitate Imobiliară VALCEA
Biroul de Cadastru şi Publicitate Imobiliară Ramnicu Valcea

A. Partea I. Descrierea imobilului

TEREN Intravilan

Adresa: Loc. Slatioarele, Jud. Valcea

Nr. Crt	Nr cadastral Nr. topografic	Suprafaţa* (mp)	Observaţii / Referinţe
A1		504	Sector cadastral:37 Teren neimprejmuit;

B. Partea II. Proprietari şi acte

Inscrieri privitoare la dreptul de proprietate şi alte drepturi reale		Referinţe
/		
Act Normativ nr. 7, din 13/03/1996 emis de PARLAMENTUL ROMÂNIEI (LEGE; ,art.13);		
B1	Inscrierea posesiei, drept de PROPRIETATE, dobandit prin Lege, cota actuala 1/1, cota initiala 1/1	A1
	1) **NEIDENTIFICAT NEIDENTIFICAT**	
B2	Se notează mențiunea de proprietar neidentificat.	A1

C. Partea III. SARCINI .

Inscrieri privind dezmembramintele dreptului de proprietate, drepturi reale de garanţie şi sarcini	Referinţe
NU SUNT	

Document care conține date cu caracter personal, protejat de prevederile Regulamentului (UE) nr. 679/2016 și Legii 190/2018

Anexa Nr. 1 La Partea I

Teren

Nr cadastral	Suprafaţa (mp)*	Observaţii / Referinţe
	504	

* Suprafaţa este determinată in planul de proiecţie Stereo 70.

DETALII LINIARE IMOBIL

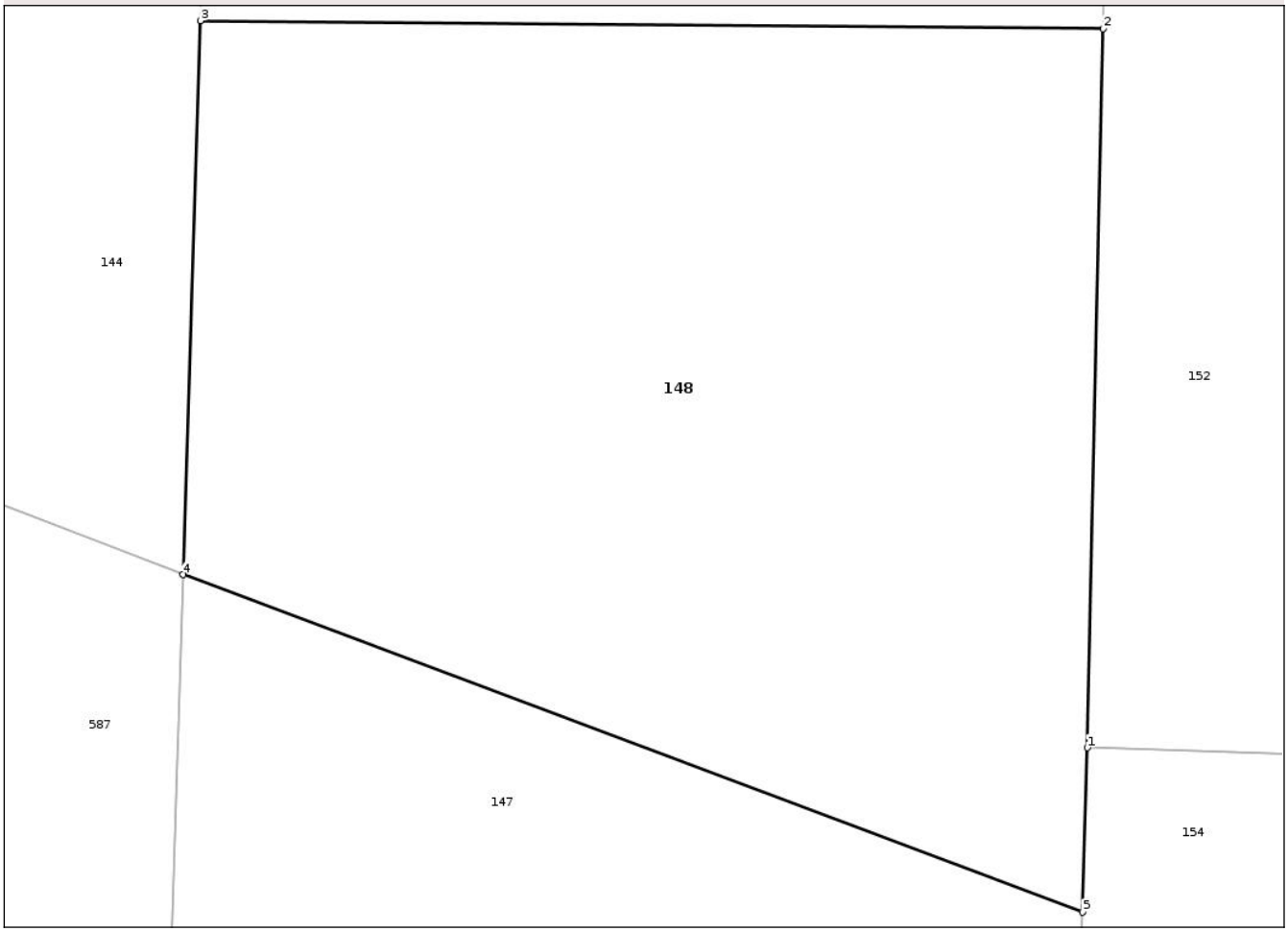

Date referitoare la teren

Crt	Categorie folosință	Intra vilan	Suprafaţa (mp)	Tarla	Parcelă	Nr. topo	Observaţii / Referinţe
1	faneata	DA	504	-	-	-	

Lungime Segmente
1) Valorile lungimilor segmentelor sunt obţinute din proiecţie în plan.

Punct început	X / Y	Punct sfârşit	X / Y	Lungime segment (** (m)
1	441.088,831 396.970,439	2	441.089,262 396.990,429	19.995
2	441.089,262 396.990,429	3	441.064,149 396.990,649	25.114
3	441.064,149 396.990,649	4	441.063,672 396.975,249	15.407
4	441.063,672 396.975,249	5	441.088,69 396.965,869	26.719
5	441.088,69 396.965,869	1	441.088,831 396.970,439	4.572

Document care conține date cu caracter personal, protejat de prevederile Regulamentului (UE) nr. 679/2016 și Legii 190/2018

** Lungimile segmentelor sunt determinate în planul de proiecţie Stereo 70 şi sunt rotunjite la 1 milimetru.
*** Distanţa dintre puncte este formată din segmente cumulate ce sunt mai mici decât valoarea 1 milimetru.

Document care conține date cu caracter personal, protejat de prevederile Regulamentului (UE) nr. 679/2016 și Legii 190/2018

DATE DESPRE IMOBILUL NR. 149

Oficiul de Cadastru şi Publicitate Imobiliară VALCEA
Biroul de Cadastru şi Publicitate Imobiliară Ramnicu Valcea

A. Partea I. Descrierea imobilului

Nr. CF vechi:574
Nr. cadastral vechi:671

TEREN Necunoscut

Adresa: Loc. Slatioarele, Jud. Valcea, Punctul LA BISERICA

Nr. Crt	Nr cadastral Nr. topografic	Suprafaţa* (mp)	Observaţii / Referinţe
A1	35757	4.500	Sector cadastral:37 Teren neimprejmuit; ,punctul La Biserica,judetul Valcea

B. Partea II. Proprietari şi acte

Inscrieri privitoare la dreptul de proprietate şi alte drepturi reale		Referinţe
7846 / 13/02/2019		
Contract De Vânzare-Cumpărare nr. aut. nr. 386, din 12/02/2019 emis de notar public Banu Claudia Mihaela;		
B5	Intabulare, drept de PROPRIETATE, dobandit prin Conventie, cota actuala 1/1, cota initiala 1/1	A1
	1) **MIROIU NICOLAE-RĂZVAN**, necasatorit;	
	OBSERVATII: bun propriu, cu titlu de cumparare	

C. Partea III. SARCINI .

Inscrieri privind dezmembramintele dreptului de proprietate, drepturi reale de garanţie şi sarcini	Referinţe
NU SUNT	

Document care conține date cu caracter personal, protejat de prevederile Regulamentului (UE) nr. 679/2016 și Legii 190/2018

Anexa Nr. 1 La Partea I

Teren

Nr cadastral	Suprafaţa (mp)*	Observaţii / Referinţe
35757	4.500	,punctul La Biserica,judetul Valcea

* Suprafaţa este determinată in planul de proiecţie Stereo 70.

DETALII LINIARE IMOBIL

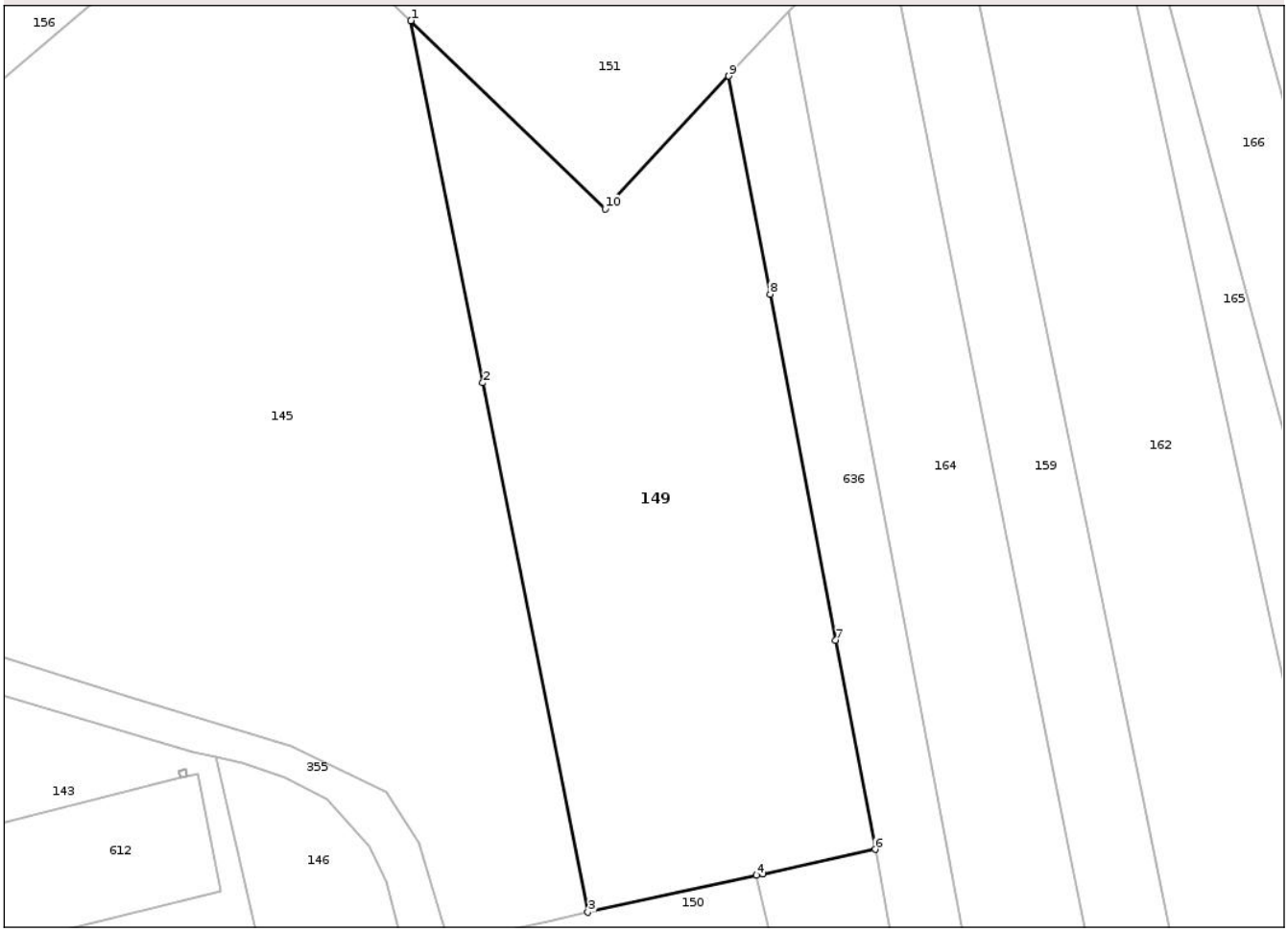

Date referitoare la teren

Crt	Categorie folosință	Intra vilan	Suprafaţa (mp)	Tarla	Parcelă	Nr. topo	Observaţii / Referinţe
1	arabil	DA	1.175	-	-	-	
2	arabil	NU	3.325	-	-	-	

Lungime Segmente
1) Valorile lungimilor segmentelor sunt obţinute din proiecţie în plan.

Punct început	X / Y	Punct sfârşit	X / Y	Lungime segment (** (m)
1	441.061,682 397.334,971	2	441.071,781 397.284,117	51.847
2	441.071,781 397.284,117	3	441.086,548 397.209,76	75.809
3	441.086,548 397.209,76	4	441.110,265 397.214,942	24.277
4	441.110,265 397.214,942	5	441.111,147 397.215,135	0.903

Document care conține date cu caracter personal, protejat de prevederile Regulamentului (UE) nr. 679/2016 și Legii 190/2018

Punct început	X / Y	Punct sfârşit	X / Y	Lungime segment (** (m)
5	441.111,147 397.215,135	6	441.126,934 397.218,595	16.162
6	441.126,934 397.218,595	7	441.121,375 397.247,935	29.862
7	441.121,375 397.247,935	8	441.112,16 397.296,572	49.502
8	441.112,16 397.296,572	9	441.106,359 397.327,192	31.165
9	441.106,359 397.327,192	10	441.088,979 397.308,545	25.491
10	441.088,979 397.308,545	1	441.061,682 397.334,971	37.993

** Lungimile segmentelor sunt determinate în planul de proiecţie Stereo 70 şi sunt rotunjite la 1 milimetru.
*** Distanţa dintre puncte este formată din segmente cumulate ce sunt mai mici decât valoarea 1 milimetru.

Document care conține date cu caracter personal, protejat de prevederile Regulamentului (UE) nr. 679/2016 și Legii 190/2018

DATE DESPRE IMOBILUL NR. 150

Oficiul de Cadastru şi Publicitate Imobiliară VALCEA
Biroul de Cadastru şi Publicitate Imobiliară Ramnicu Valcea

A. Partea I. Descrierea imobilului

TEREN Intravilan

Adresa: Loc. Slatioarele, Str Albinelor, Nr. 52, Jud. Valcea

Nr. Crt	Nr cadastral Nr. topografic	Suprafaţa* (mp)	Observaţii / Referinţe
A1		Din acte: 2.954 Masurata: 3.723	Sector cadastral:37 Teren imprejmuit;

Construcţii

Crt	Nr cadastral Nr. topografic	Adresa	Observaţii / Referinţe
A1.1	-C1	Loc. Slatioarele, Str Albinelor, Nr. 52, Jud. Valcea	Nr. niveluri:1; S. construita la sol:95 mp; S. construita desfasurata:95 mp;
A1.2	-C2	Loc. Slatioarele, Str Albinelor, Nr. 52, Jud. Valcea	Nr. niveluri:1; S. construita la sol:78 mp; S. construita desfasurata:78 mp;
A1.3	-C3	Loc. Slatioarele, Str Albinelor, Nr. 52, Jud. Valcea	Nr. niveluri:1; S. construita la sol:81 mp; S. construita desfasurata:81 mp;
A1.4	-C4	Loc. Slatioarele, Str Albinelor, Nr. 52, Jud. Valcea	Nr. niveluri:1; S. construita la sol:10 mp; S. construita desfasurata:10 mp;
A1.5	-C5	Loc. Slatioarele, Str Albinelor, Nr. 52, Jud. Valcea	Nr. niveluri:1; S. construita la sol:8 mp; S. construita desfasurata:8 mp;

B. Partea II. Proprietari şi acte

Inscrieri privitoare la dreptul de proprietate şi alte drepturi reale		Referinţe
/		
Act Administrativ nr. 174, din 03/03/2020 emis de INSTITUTIA PREFECTUL JUDETUL VALCEA;		
B1	Intabulare, drept de PROPRIETATE, dobandit prin Lege, cota actuala 1/1, cota initiala 1/1	A1
	1) **PAROHIA SLATIOARELE II**, CIF:9999999999999, lipsă CUI;	
Act Administrativ nr. 1282, din 10/02/2025 emis de PRIMARIA COMUNEI OCNELE MARI (ADEVERINTA;);		
B2	Intabulare, drept de PROPRIETATE, dobandit prin Construire, cota actuala 1/1, cota initiala 1/1	A1.1, A1.2, A1.3, A1.4, A1.5
	1) **PAROHIA SLATIOARELE II**, CIF:9999999999999, lipsă CUI;	

C. Partea III. SARCINI .

Inscrieri privind dezmembramintele dreptului de proprietate, drepturi reale de garanţie şi sarcini	Referinţe
NU SUNT	

Document care conține date cu caracter personal, protejat de prevederile Regulamentului (UE) nr. 679/2016 și Legii 190/2018

Anexa Nr. 1 La Partea I

Teren

Nr cadastral	Suprafaţa (mp)*	Observaţii / Referinţe
	Din acte: 2.954 Masurata: 3.723	

* Suprafaţa este determinată in planul de proiecţie Stereo 70.

DETALII LINIARE IMOBIL

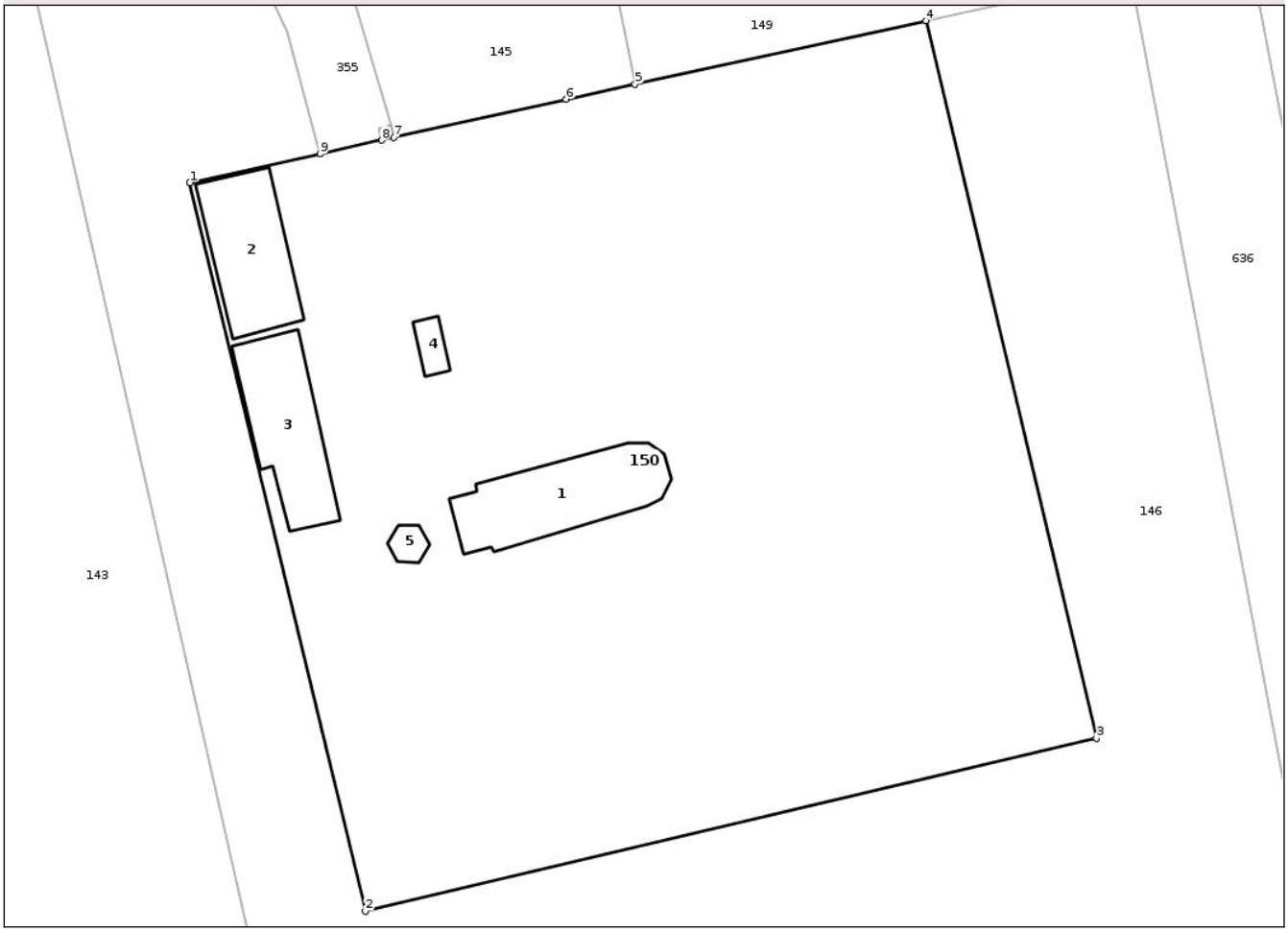

Date referitoare la teren

Crt	Categorie folosință	Intra vilan	Suprafaţa (mp)	Tarla	Parcelă	Nr. topo	Observaţii / Referinţe
1	curti constructii	DA	3.723	-	-	-	

Date referitoare la construcţii

Crt	Număr	Destinaţie construcţie	Supraf. (mp)	Situaţie juridică	Observaţii / Referinţe
A1.1	-C1	constructii administrative si social culturale	95	Cu acte	Nr. niveluri:1; S. construita la sol:95 mp; S. construita desfasurata:95 mp;
A1.2	-C2	constructii anexa	78	Cu acte	Nr. niveluri:1; S. construita la sol:78 mp; S. construita desfasurata:78 mp;
A1.3	-C3	constructii anexa	81	Cu acte	Nr. niveluri:1; S. construita la sol:81 mp; S. construita desfasurata:81 mp;
A1.4	-C4	constructii anexa	10	Cu acte	Nr. niveluri:1; S. construita la sol:10 mp; S. construita desfasurata:10 mp;
A1.5	-C5	constructii anexa	8	Cu acte	Nr. niveluri:1; S. construita la sol:8 mp; S. construita desfasurata:8 mp;

Document care conține date cu caracter personal, protejat de prevederile Regulamentului (UE) nr. 679/2016 și Legii 190/2018

Lungime Segmente
1) Valorile lungimilor segmentelor sunt obţinute din proiecţie în plan.

Punct început	X / Y	Punct sfârşit	X / Y	Lungime segment (** (m)
1	441.050,227 397.201,737	2	441.064,545 397.142,303	61.134
2	441.064,545 397.142,303	3	441.124,172 397.156,417	61.275
3	441.124,172 397.156,417	4	441.110,265 397.214,942	60.155
4	441.110,265 397.214,942	5	441.086,548 397.209,76	24.277
5	441.086,548 397.209,76	6	441.080,931 397.208,533	5.749
6	441.080,931 397.208,533	7	441.066,86 397.205,419	14.411
7	441.066,86 397.205,419	8	441.065,884 397.205,203	1.0
8	441.065,884 397.205,203	9	441.060,835 397.204,085	5.171
9	441.060,835 397.204,085	1	441.050,227 397.201,737	10.865

** Lungimile segmentelor sunt determinate în planul de proiecţie Stereo 70 şi sunt rotunjite la 1 milimetru.
*** Distanţa dintre puncte este formată din segmente cumulate ce sunt mai mici decât valoarea 1 milimetru.

Document care conține date cu caracter personal, protejat de prevederile Regulamentului (UE) nr. 679/2016 și Legii 190/2018

DATE DESPRE IMOBILUL NR. 151

Oficiul de Cadastru şi Publicitate Imobiliară VALCEA
Biroul de Cadastru şi Publicitate Imobiliară Ramnicu Valcea

A. Partea I. Descrierea imobilului

TEREN Necunoscut

Adresa: Loc. Slatioarele, Jud. Valcea, Punctul Valea Manastirii

Nr. Crt	Nr cadastral Nr. topografic	Suprafaţa* (mp)	Observaţii / Referinţe
A1	36905	4.905	Sector cadastral:37 Teren neimprejmuit;

B. Partea II. Proprietari şi acte

Inscrieri privitoare la dreptul de proprietate şi alte drepturi reale		Referinţe
15735 / 05/03/2020		
Act Notarial nr. 635, din 04/03/2020 emis de Banu Claudia Mihaela;		
B5	Intabulare, drept de PROPRIETATE, dobandit prin Conventie, cota actuala 1/1, cota initiala 1/1	A1
	1) **MIROIU NICOLAE-RĂZVAN**, necasatorit;	
	OBSERVATII: cu titlu de cumparare	

C. Partea III. SARCINI .

Inscrieri privind dezmembramintele dreptului de proprietate, drepturi reale de garanţie şi sarcini	Referinţe
NU SUNT	

Document care conține date cu caracter personal, protejat de prevederile Regulamentului (UE) nr. 679/2016 și Legii 190/2018

Anexa Nr. 1 La Partea I

Teren

Nr cadastral	Suprafaţa (mp)*	Observaţii / Referinţe
36905	4.905	

* Suprafaţa este determinată in planul de proiecţie Stereo 70.

DETALII LINIARE IMOBIL

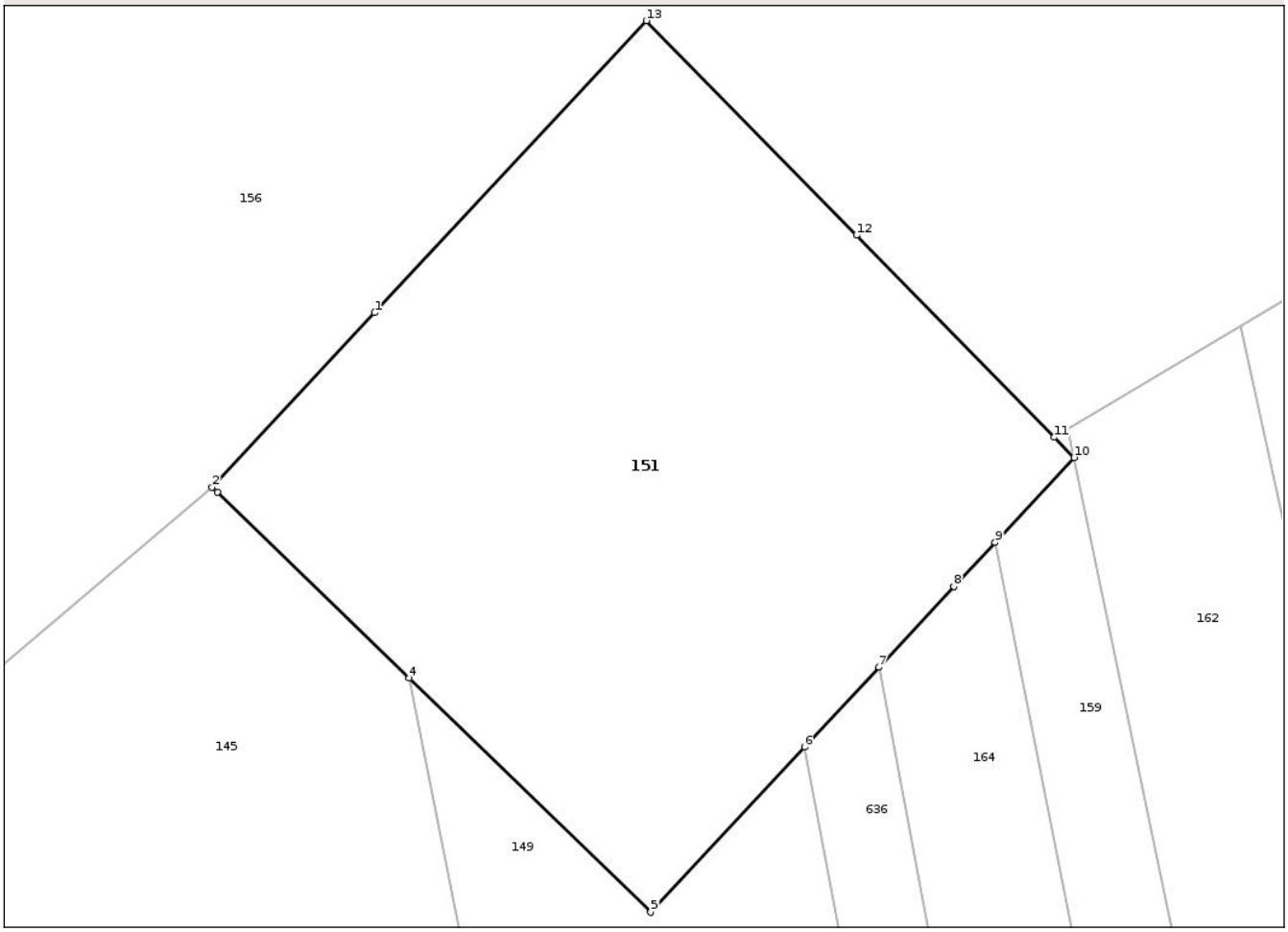

Date referitoare la teren

Crt	Categorie folosință	Intra vilan	Suprafaţa (mp)	Tarla	Parcelă	Nr. topo	Observaţii / Referinţe
1	faneata	DA	810	-	-	-	
2	faneata	NU	4.095	-	-	-	

Lungime Segmente

1) Valorile lungimilor segmentelor sunt obţinute din proiecţie în plan.

Punct început	X / Y	Punct sfârşit	X / Y	Lungime segment (** (m)
1	441.057,77 397.376,242	2	441.039,404 397.356,538	26.936
2	441.039,404 397.356,538	3	441.040,012 397.355,949	0.847
3	441.040,012 397.355,949	4	441.061,682 397.334,971	30.161
4	441.061,682 397.334,971	5	441.088,979 397.308,545	37.993

Document care conține date cu caracter personal, protejat de prevederile Regulamentului (UE) nr. 679/2016 și Legii 190/2018

Punct început	X / Y	Punct sfârşit	X / Y	Lungime segment (** (m)
5	441.088,979 397.308,545	6	441.106,359 397.327,192	25.491
6	441.106,359 397.327,192	7	441.114,765 397.336,21	12.328
7	441.114,765 397.336,21	8	441.123,246 397.345,309	12.439
8	441.123,246 397.345,309	9	441.127,899 397.350,301	6.824
9	441.127,899 397.350,301	10	441.136,836 397.359,889	13.107
10	441.136,836 397.359,889	11	441.134,6 397.362,17	3.194
11	441.134,6 397.362,17	12	441.112,244 397.384,979	31.938
12	441.112,244 397.384,979	13	441.088,496 397.409,207	33.926
13	441.088,496 397.409,207	1	441.057,77 397.376,242	45.064

** Lungimile segmentelor sunt determinate în planul de proiecţie Stereo 70 şi sunt rotunjite la 1 milimetru.
*** Distanţa dintre puncte este formată din segmente cumulate ce sunt mai mici decât valoarea 1 milimetru.

Document care conține date cu caracter personal, protejat de prevederile Regulamentului (UE) nr. 679/2016 și Legii 190/2018

DATE DESPRE IMOBILUL NR. 152

Oficiul de Cadastru şi Publicitate Imobiliară VALCEA
Biroul de Cadastru şi Publicitate Imobiliară Ramnicu Valcea

A. Partea I. Descrierea imobilului

TEREN Intravilan

Adresa: Loc. Slatioarele, Jud. Valcea

Nr. Crt	Nr cadastral Nr. topografic	Suprafaţa* (mp)	Observaţii / Referinţe
A1		1.523	Sector cadastral:37 Teren neimprejmuit;

B. Partea II. Proprietari şi acte

Inscrieri privitoare la dreptul de proprietate şi alte drepturi reale		Referinţe
/		
Act Normativ nr. 7, din 13/03/1996 emis de PARLAMENTUL ROMÂNIEI (LEGE; ,art.13);		
B1	Inscrierea posesiei, drept de PROPRIETATE, dobandit prin Lege, cota actuala 1/1, cota initiala 1/1	A1
	1) **NEIDENTIFICAT NEIDENTIFICAT**	
B2	Se notează mențiunea de proprietar neidentificat.	A1

C. Partea III. SARCINI .

Inscrieri privind dezmembramintele dreptului de proprietate, drepturi reale de garanţie şi sarcini	Referinţe
NU SUNT	

Document care conține date cu caracter personal, protejat de prevederile Regulamentului (UE) nr. 679/2016 și Legii 190/2018

Anexa Nr. 1 La Partea I

Teren

Nr cadastral	Suprafaţa (mp)*	Observaţii / Referinţe
	1.523	

* Suprafaţa este determinată in planul de proiecţie Stereo 70.

DETALII LINIARE IMOBIL

Date referitoare la teren

Crt	Categorie folosință	Intra vilan	Suprafaţa (mp)	Tarla	Parcelă	Nr. topo	Observaţii / Referinţe
1	faneata	DA	1.523	-	-	-	

Lungime Segmente
1) Valorile lungimilor segmentelor sunt obţinute din proiecţie în plan.

Punct început	X / Y	Punct sfârşit	X / Y	Lungime segment (** (m)
1	441.088,831 396.970,439	2	441.101,626 396.970,046	12.801
2	441.101,626 396.970,046	3	441.102,937 397.097,614	127.575
3	441.102,937 397.097,614	4	441.091,517 397.094,896	11.739
4	441.091,517 397.094,896	5	441.089,262 396.990,429	104.491
5	441.089,262 396.990,429	1	441.088,831 396.970,439	19.995

Document care conține date cu caracter personal, protejat de prevederile Regulamentului (UE) nr. 679/2016 și Legii 190/2018

** Lungimile segmentelor sunt determinate în planul de proiecţie Stereo 70 şi sunt rotunjite la 1 milimetru.
*** Distanţa dintre puncte este formată din segmente cumulate ce sunt mai mici decât valoarea 1 milimetru.

Document care conține date cu caracter personal, protejat de prevederile Regulamentului (UE) nr. 679/2016 și Legii 190/2018

DATE DESPRE IMOBILUL NR. 153

Oficiul de Cadastru şi Publicitate Imobiliară VALCEA
Biroul de Cadastru şi Publicitate Imobiliară Ramnicu Valcea

A. Partea I. Descrierea imobilului

TEREN Intravilan

Adresa: Loc. Slatioarele, Jud. Valcea

Nr. Crt	Nr cadastral Nr. topografic	Suprafaţa* (mp)	Observaţii / Referinţe
A1	35764	838	Sector cadastral:37 Teren neimprejmuit;

B. Partea II. Proprietari şi acte

Inscrieri privitoare la dreptul de proprietate şi alte drepturi reale		Referinţe
7728 / 21/02/2013		
Act Notarial nr. Contract de vanzare-cumparare aut nr. 389, din 18/02/2013 emis de BNP CERBEANU IULIA-MONICA;		
B2	Intabulare, drept de PROPRIETATE, dobandit prin Conventie, cota actuala 1/1, cota initiala 1/1	A1
	1) **COSMA MIHAI**, ,necasatorit;	

C. Partea III. SARCINI .

Inscrieri privind dezmembramintele dreptului de proprietate, drepturi reale de garanţie şi sarcini	Referinţe
NU SUNT	

Document care conține date cu caracter personal, protejat de prevederile Regulamentului (UE) nr. 679/2016 și Legii 190/2018

Anexa Nr. 1 La Partea I

Teren

Nr cadastral	Suprafaţa (mp)*	Observaţii / Referinţe
35764	838	

* Suprafaţa este determinată in planul de proiecţie Stereo 70.

DETALII LINIARE IMOBIL

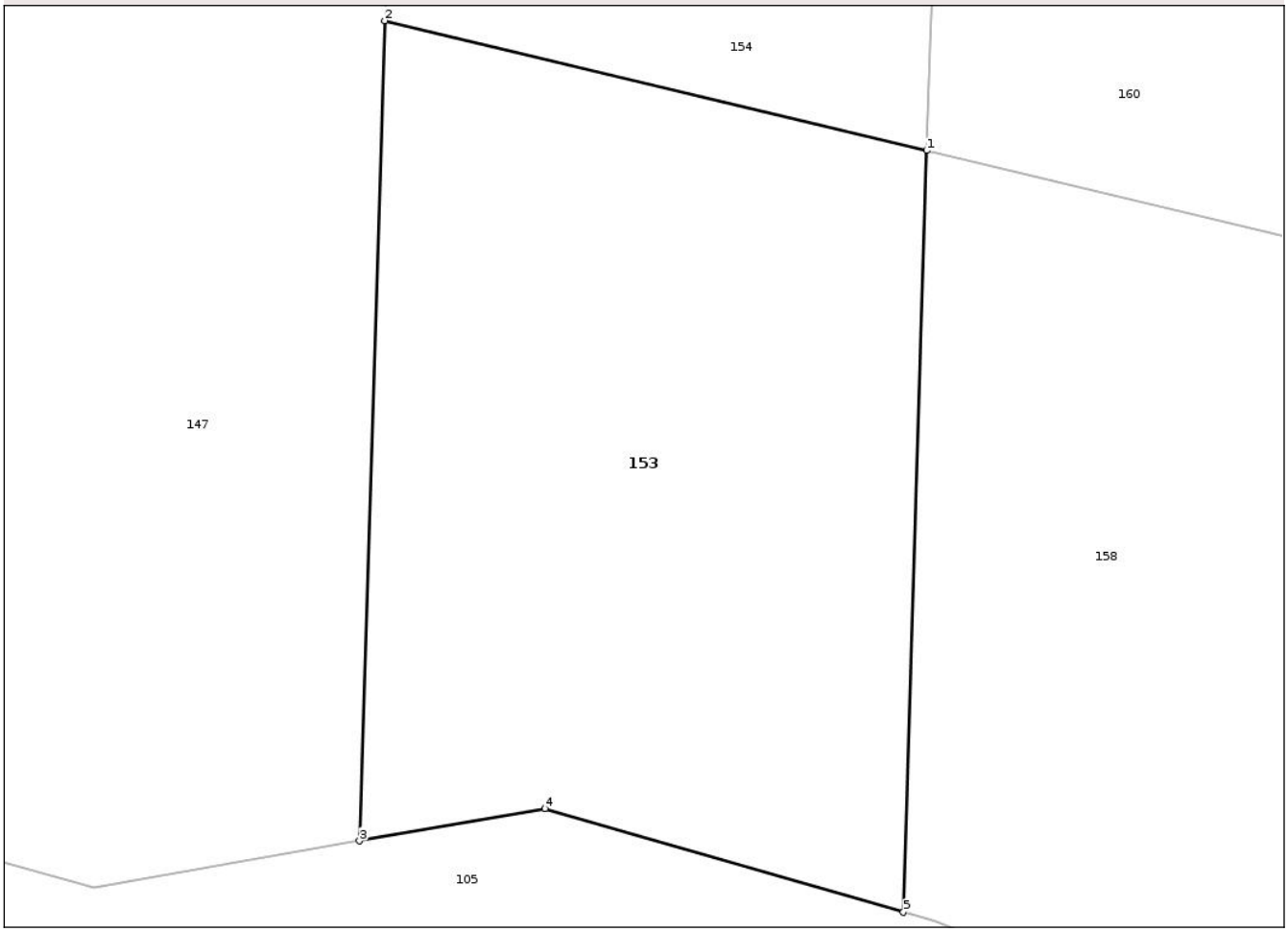

Date referitoare la teren

Crt	Categorie folosință	Intra vilan	Suprafaţa (mp)	Tarla	Parcelă	Nr. topo	Observaţii / Referinţe
1	faneata	DA	838	-	-	-	

Lungime Segmente
1) Valorile lungimilor segmentelor sunt obţinute din proiecţie în plan.

Punct început	X / Y	Punct sfârşit	X / Y	Lungime segment (** (m)
1	441.109,819 396.855,907	2	441.085,486 396.861,726	25.019
2	441.085,486 396.861,726	3	441.084,354 396.824,95	36.793
3	441.084,354 396.824,95	4	441.092,68 396.826,409	8.453
4	441.092,68 396.826,409	5	441.108,768 396.821,756	16.747
5	441.108,768 396.821,756	1	441.109,819 396.855,907	34.167

Document care conține date cu caracter personal, protejat de prevederile Regulamentului (UE) nr. 679/2016 și Legii 190/2018

** Lungimile segmentelor sunt determinate în planul de proiecţie Stereo 70 şi sunt rotunjite la 1 milimetru.
*** Distanţa dintre puncte este formată din segmente cumulate ce sunt mai mici decât valoarea 1 milimetru.

Document care conține date cu caracter personal, protejat de prevederile Regulamentului (UE) nr. 679/2016 și Legii 190/2018

DATE DESPRE IMOBILUL NR. 154

Oficiul de Cadastru şi Publicitate Imobiliară VALCEA
Biroul de Cadastru şi Publicitate Imobiliară Ramnicu Valcea

A. Partea I. Descrierea imobilului

TEREN Necunoscut

Adresa: Loc. Slatioarele, Jud. Valcea, LOC. SLATIOARELE

Nr. Crt	Nr cadastral Nr. topografic	Suprafaţa* (mp)	Observaţii / Referinţe
A1	35765	2.727	Sector cadastral:37 Teren neimprejmuit;

B. Partea II. Proprietari şi acte

Inscrieri privitoare la dreptul de proprietate şi alte drepturi reale		Referinţe
7729 / 21/02/2013		
Act Notarial nr. Contract de vanzare-cumparare aut nr. 389, din 18/02/2013 emis de BNP CERBEANU IULIA-MONICA;		
B3	Intabulare, drept de PROPRIETATE, dobandit prin Conventie, cota actuala 1/1, cota initiala 1/1	A1
	1) **COSMA MIHAI**, ,necasatorit;	

C. Partea III. SARCINI .

Inscrieri privind dezmembramintele dreptului de proprietate, drepturi reale de garanţie şi sarcini	Referinţe
NU SUNT	

Document care conține date cu caracter personal, protejat de prevederile Regulamentului (UE) nr. 679/2016 și Legii 190/2018

Anexa Nr. 1 La Partea I

Teren

Nr cadastral	Suprafaţa (mp)*	Observaţii / Referinţe
35765	2.727	

* Suprafaţa este determinată in planul de proiecţie Stereo 70.

DETALII LINIARE IMOBIL

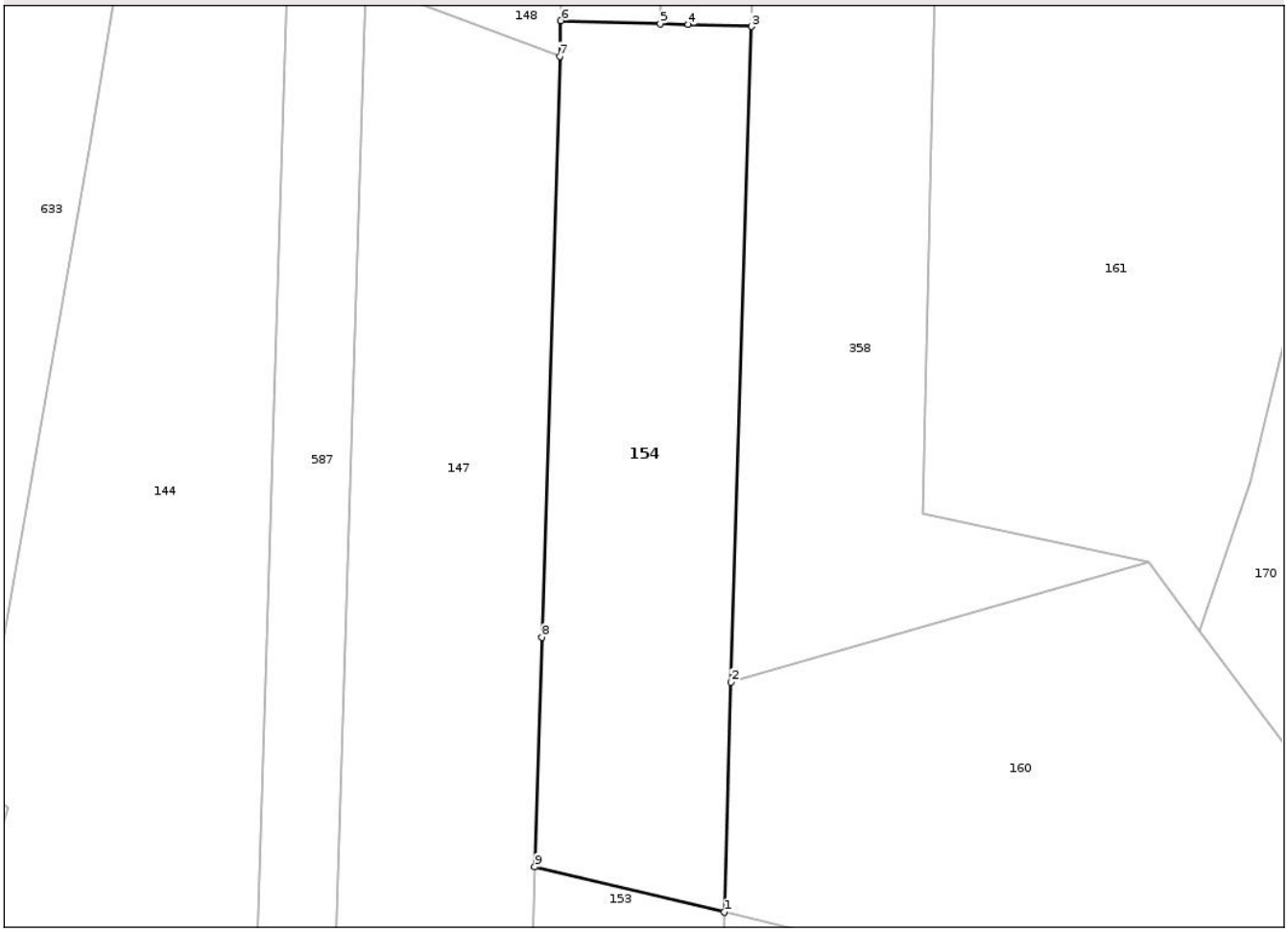

Date referitoare la teren

Crt	Categorie folosință	Intra vilan	Suprafaţa (mp)	Tarla	Parcelă	Nr. topo	Observaţii / Referinţe
1	faneata	DA	650	-	-	-	
2	faneata	NU	2.077	-	-	-	

Lungime Segmente
1) Valorile lungimilor segmentelor sunt obţinute din proiecţie în plan.

Punct început	X / Y	Punct sfârşit	X / Y	Lungime segment (** (m)
1	441.109,819 396.855,907	2	441.110,728 396.885,456	29.563
2	441.110,728 396.885,456	3	441.113,32 396.969,686	84.27
3	441.113,32 396.969,686	4	441.105,221 396.969,935	8.103
4	441.105,221 396.969,935	5	441.101,626 396.970,046	3.597

Document care conține date cu caracter personal, protejat de prevederile Regulamentului (UE) nr. 679/2016 și Legii 190/2018

Punct început	X / Y	Punct sfârşit	X / Y	Lungime segment (** (m)
5	441.101,626 396.970,046	6	441.088,831 396.970,439	12.801
6	441.088,831 396.970,439	7	441.088,69 396.965,869	4.572
7	441.088,69 396.965,869	8	441.086,393 396.891,209	74.695
8	441.086,393 396.891,209	9	441.085,486 396.861,726	29.497
9	441.085,486 396.861,726	1	441.109,819 396.855,907	25.019

** Lungimile segmentelor sunt determinate în planul de proiecţie Stereo 70 şi sunt rotunjite la 1 milimetru.
*** Distanţa dintre puncte este formată din segmente cumulate ce sunt mai mici decât valoarea 1 milimetru.

Document care conține date cu caracter personal, protejat de prevederile Regulamentului (UE) nr. 679/2016 și Legii 190/2018

DATE DESPRE IMOBILUL NR. 155

Oficiul de Cadastru şi Publicitate Imobiliară VALCEA
Biroul de Cadastru şi Publicitate Imobiliară Ramnicu Valcea

A. Partea I. Descrierea imobilului

TEREN Intravilan

Adresa: Loc. Slatioarele, Jud. Valcea

Nr. Crt	Nr cadastral Nr. topografic	Suprafaţa* (mp)	Observaţii / Referinţe
A1		1.440	Sector cadastral:37 Teren neimprejmuit;

B. Partea II. Proprietari şi acte

Inscrieri privitoare la dreptul de proprietate şi alte drepturi reale		Referinţe
/		
Act Notarial nr. 65, din 22/09/2018 emis de BIN HOLOHAN DIANA-MIHAELA (CERTIFICAT DE MOSTENITOR;);		
B1	Intabulare, drept de PROPRIETATE, dobandit prin Succesiune, cota actuala 1/1, cota initiala 1/1	A1
	1) **PROTEASA MARIANA**	

C. Partea III. SARCINI .

Inscrieri privind dezmembramintele dreptului de proprietate, drepturi reale de garanţie şi sarcini	Referinţe
NU SUNT	

Document care conține date cu caracter personal, protejat de prevederile Regulamentului (UE) nr. 679/2016 și Legii 190/2018

Anexa Nr. 1 La Partea I

Teren

Nr cadastral	Suprafaţa (mp)*	Observaţii / Referinţe
	1.440	

* Suprafaţa este determinată in planul de proiecţie Stereo 70.

DETALII LINIARE IMOBIL

Date referitoare la teren

Crt	Categorie folosință	Intra vilan	Suprafaţa (mp)	Tarla	Parcelă	Nr. topo	Observaţii / Referinţe
1	faneata	DA	1.440	-	-	-	

Lungime Segmente
1) Valorile lungimilor segmentelor sunt obţinute din proiecţie în plan.

Punct început	X / Y	Punct sfârşit	X / Y	Lungime segment (** (m)
1	441.113,32 396.969,686	2	441.113,616 396.990,382	20.698
2	441.113,616 396.990,382	3	441.113,669 397.000,419	10.037
3	441.113,669 397.000,419	4	441.114,304 397.028,712	28.3
4	441.114,304 397.028,712	5	441.112,246 397.098,953	70.271
5	441.112,246 397.098,953	6	441.102,937 397.097,614	9.405

Document care conține date cu caracter personal, protejat de prevederile Regulamentului (UE) nr. 679/2016 și Legii 190/2018

Punct început	X / Y	Punct sfârşit	X / Y	Lungime segment (** (m)
6	441.102,937 397.097,614	7	441.101,626 396.970,046	127.575
7	441.101,626 396.970,046	8	441.105,221 396.969,935	3.597
8	441.105,221 396.969,935	1	441.113,32 396.969,686	8.103

** Lungimile segmentelor sunt determinate în planul de proiecţie Stereo 70 şi sunt rotunjite la 1 milimetru.
*** Distanţa dintre puncte este formată din segmente cumulate ce sunt mai mici decât valoarea 1 milimetru.

Document care conține date cu caracter personal, protejat de prevederile Regulamentului (UE) nr. 679/2016 și Legii 190/2018

DATE DESPRE IMOBILUL NR. 156

Oficiul de Cadastru şi Publicitate Imobiliară VALCEA
Biroul de Cadastru şi Publicitate Imobiliară Ramnicu Valcea

A. Partea I. Descrierea imobilului

TEREN Necunoscut

Adresa: Loc. Slatioarele, Str Albinelor , Nr. 77, Jud. Valcea

Nr. Crt	Nr cadastral Nr. topografic	Suprafaţa* (mp)	Observaţii / Referinţe
A1	37140	14.022	Sector cadastral:37 Teren neimprejmuit;

Construcţii

Crt	Nr cadastral Nr. topografic	Adresa	Observaţii / Referinţe
A1.1	37140-C1	Loc. Slatioarele, Str Albinelor , Nr. 77, Jud. Valcea	Nr. niveluri:1; S. construita la sol:65 mp; S. construita desfasurata:65 mp; Cladire de locuit
A1.2	37140-C2	Loc. Slatioarele, Str Albinelor , Nr. 77, Jud. Valcea	Nr. niveluri:1; S. construita la sol:27 mp; S. construita desfasurata:27 mp; Cladire de locuit
A1.3	37140-C3	Loc. Slatioarele, Str Albinelor , Nr. 77, Jud. Valcea	Nr. niveluri:1; S. construita la sol:34 mp; S. construita desfasurata:34 mp; Anexa
A1.4	37140-C4	Loc. Slatioarele, Str Albinelor , Nr. 77, Jud. Valcea	Nr. niveluri:1; S. construita la sol:11 mp; S. construita desfasurata:11 mp; Fundatie
A1.5	37140-C5	Loc. Slatioarele, Str Albinelor , Nr. 77, Jud. Valcea	Nr. niveluri:1; S. construita la sol:2 mp; S. construita desfasurata:2 mp; WC

B. Partea II. Proprietari şi acte

Inscrieri privitoare la dreptul de proprietate şi alte drepturi reale		Referinţe
66447 / 31/08/2021		
Contract De Vânzare-Cumpărare nr. 2751, din 18/12/2018 emis de Mitroi Maria;		
B2	Intabulare, drept de PROPRIETATE, dobandit prin Conventie, cota actuala 1/1, cota initiala 1/1	A1
	1) **VULPE FLORIAN-GABRIEL**, necasatorit;	
	OBSERVATII: pozitie transcrisa din CF 35495/Ocnele Mari, inscrisa prin incheierea nr. 75011 din 19/12/2018; bun propriu	
B3	Intabulare, drept de PROPRIETATE, dobandit prin Conventie, cota actuala 1/1, cota initiala 1/1	A1.1
	1) **VULPE FLORIAN-GABRIEL**, necasatorit;	
	OBSERVATII: pozitie transcrisa din CF 35495/Ocnele Mari, inscrisa prin incheierea nr. 75011 din 19/12/2018; bun propriu	
/		
Act Administrativ nr. 1282, din 10/02/2025 emis de PRIMARIA COMUNEI OCNELE MARI (ADEVERINTA;);		
B4	Intabulare, drept de PROPRIETATE, dobandit prin Construire, cota actuala 1/1, cota initiala 1/1	A1.2, A1.3, A1.4, A1.5
	1) **VULPE FLORIAN-GABRIEL**, necasatorit;	

C. Partea III. SARCINI .

Inscrieri privind dezmembramintele dreptului de proprietate, drepturi reale de garanţie şi sarcini	Referinţe
NU SUNT	

Anexa Nr. 1 La Partea I

Teren

Nr cadastral	Suprafaţa (mp)*	Observaţii / Referinţe
37140	14.022	

* Suprafaţa este determinată in planul de proiecţie Stereo 70.

DETALII LINIARE IMOBIL

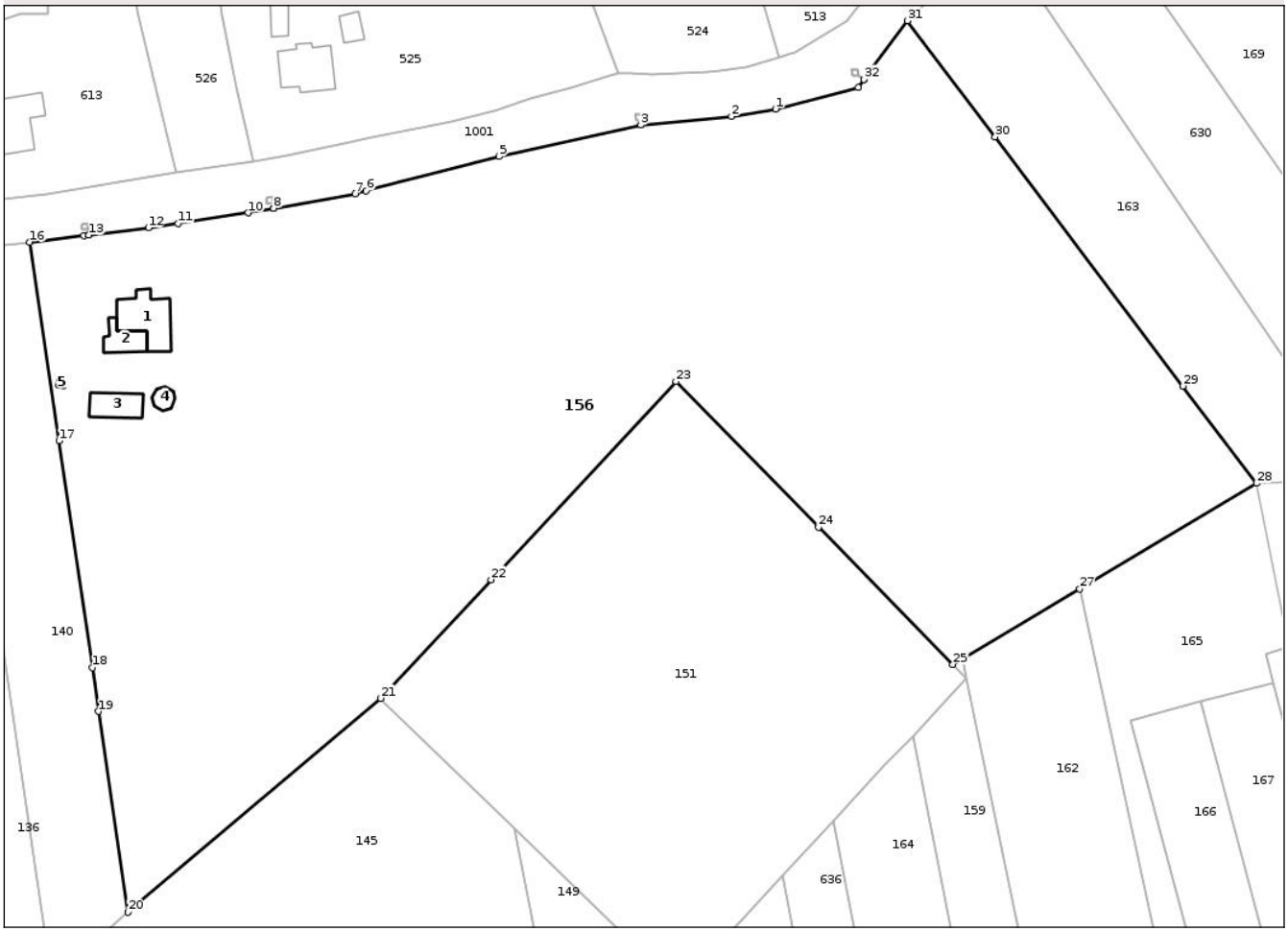

Date referitoare la teren

Crt	Categorie folosință	Intra vilan	Suprafaţa (mp)	Tarla	Parcelă	Nr. topo	Observaţii / Referinţe
1	curti constructii	DA	829	-	-	-	
2	livada	DA	3.897	-	-	-	
3	arabil	DA	1.320	-	-	-	
4	faneata	DA	6.578	-	-	-	
5	faneata	NU	1.398	-	-	-	

Date referitoare la construcţii

Crt	Număr	Destinaţie construcţie	Supraf. (mp)	Situaţie juridică	Observaţii / Referinţe
A1.1	37140-C1	constructii de locuinte	65	Cu acte	Nr. niveluri:1; S. construita la sol:65 mp; S. construita desfasurata:65 mp; Cladire de locuit
A1.2	37140-C2	constructii de locuinte	27	Cu acte	Nr. niveluri:1; S. construita la sol:27 mp; S. construita desfasurata:27 mp; Cladire de locuit
A1.3	37140-C3	constructii anexa	34	Cu acte	Nr. niveluri:1; S. construita la sol:34 mp; S. construita desfasurata:34 mp; Anexa
A1.4	37140-C4	constructii anexa	11	Cu acte	Nr. niveluri:1; S. construita la sol:11 mp; S. construita desfasurata:11 mp; Fundatie
A1.5	37140-C5	constructii anexa	2	Cu acte	Nr. niveluri:1; S. construita la sol:2 mp; S. construita desfasurata:2 mp; WC

Document care conține date cu caracter personal, protejat de prevederile Regulamentului (UE) nr. 679/2016 și Legii 190/2018

Lungime Segmente
1) Valorile lungimilor segmentelor sunt obţinute din proiecţie în plan.

Punct început	X / Y	Punct sfârşit	X / Y	Lungime segment (** (m)
1	441.105,092 397.454,459	2	441.097,776 397.453,246	7.416
3	441.082,687 397.451,812	4	441.082,682 397.451,812	0.005
5	441.059,099 397.446,572	6	441.037,006 397.440,884	22.813
7	441.035,144 397.440,405	8	441.021,606 397.437,972	13.755
9	441.021,601 397.437,971	10	441.017,336 397.437,205	4.333
11	441.005,66 397.435,456	12	441.000,75 397.434,72	4.965
13	440.990,823 397.433,529	14	440.990,818 397.433,528	0.005
15	440.990,026 397.433,433	16	440.981,024 397.432,354	9.066
17	440.985,871 397.399,325	18	440.991,402 397.361,64	38.089
19	440.992,47 397.354,361	20	440.997,366 397.320,996	33.722
21	441.039,404 397.356,538	22	441.057,77 397.376,242	26.936
23	441.088,496 397.409,207	24	441.112,244 397.384,979	33.926
25	441.134,6 397.362,17	26	441.136,182 397.363,113	1.842
27	441.155,688 397.374,742	28	441.185,084 397.392,267	34.224
29	441.172,881 397.408,438	30	441.141,635 397.449,843	51.872
31	441.127,073 397.469,141	32	441.119,821 397.459,382	12.159
33	441.119,818 397.459,378	34	441.118,841 397.458,064	1.637

Punct început	X / Y	Punct sfârşit	X / Y	Lungime segment (** (m)
2	441.097,776 397.453,246	3	441.082,687 397.451,812	15.157
4	441.082,682 397.451,812	5	441.059,099 397.446,572	24.158
6	441.037,006 397.440,884	7	441.035,144 397.440,405	1.923
8	441.021,606 397.437,972	9	441.021,601 397.437,971	0.005
10	441.017,336 397.437,205	11	441.005,66 397.435,456	11.806
12	441.000,75 397.434,72	13	440.990,823 397.433,529	9.998
14	440.990,818 397.433,528	15	440.990,026 397.433,433	0.798
16	440.981,024 397.432,354	17	440.985,871 397.399,325	33.383
18	440.991,402 397.361,64	19	440.992,47 397.354,361	7.357
20	440.997,366 397.320,996	21	441.039,404 397.356,538	55.049
22	441.057,77 397.376,242	23	441.088,496 397.409,207	45.064
24	441.112,244 397.384,979	25	441.134,6 397.362,17	31.938
26	441.136,182 397.363,113	27	441.155,688 397.374,742	22.709
28	441.185,084 397.392,267	29	441.172,881 397.408,438	20.259
30	441.141,635 397.449,843	31	441.127,073 397.469,141	24.176
32	441.119,821 397.459,382	33	441.119,818 397.459,378	0.005
34	441.118,841 397.458,064	1	441.105,092 397.454,459	14.214

** Lungimile segmentelor sunt determinate în planul de proiecţie Stereo 70 şi sunt rotunjite la 1 milimetru.
*** Distanţa dintre puncte este formată din segmente cumulate ce sunt mai mici decât valoarea 1 milimetru.

Document care conține date cu caracter personal, protejat de prevederile Regulamentului (UE) nr. 679/2016 și Legii 190/2018

DATE DESPRE IMOBILUL NR. 157

Oficiul de Cadastru şi Publicitate Imobiliară VALCEA
Biroul de Cadastru şi Publicitate Imobiliară Ramnicu Valcea

A. Partea I. Descrierea imobilului

TEREN Intravilan

Adresa: Loc. Slatioarele, Jud. Valcea

Nr. Crt	Nr cadastral Nr. topografic	Suprafaţa* (mp)	Observaţii / Referinţe
A1		2.810	Sector cadastral:37 Teren neimprejmuit;

B. Partea II. Proprietari şi acte

Inscrieri privitoare la dreptul de proprietate şi alte drepturi reale		Referinţe
/		
Act Normativ nr. 7, din 13/03/1996 emis de PARLAMENTUL ROMANIEI (LEGE;);		
B1	Intabulare, drept de PROPRIETATE, dobandit prin Lege, cota actuala 1/1, cota initiala 1/1	A1
	1) **NEIDENTIFICAT NEIDENTIFICAT**	
Act Administrativ nr. 1282, din 10/02/2025 emis de PRIMARIA COMUNEI OCNELE MARI (ADEVERINTA;);		
B2	SE NOTEAZA POSESIA FAPTICA IN FAVOAREA LUI:	A1
	1) **TRICA VIOLETA**	

C. Partea III. SARCINI .

Inscrieri privind dezmembramintele dreptului de proprietate, drepturi reale de garanţie şi sarcini	Referinţe
NU SUNT	

Document care conține date cu caracter personal, protejat de prevederile Regulamentului (UE) nr. 679/2016 și Legii 190/2018

Anexa Nr. 1 La Partea I

Teren

Nr cadastral	Suprafaţa (mp)*	Observaţii / Referinţe
	2.810	

* Suprafaţa este determinată in planul de proiecţie Stereo 70.

DETALII LINIARE IMOBIL

Date referitoare la teren

Crt	Categorie folosință	Intra vilan	Suprafaţa (mp)	Tarla	Parcelă	Nr. topo	Observaţii / Referinţe
1	faneata	DA	2.810	-	-	-	

Lungime Segmente
1) Valorile lungimilor segmentelor sunt obţinute din proiecţie în plan.

Punct început	X / Y	Punct sfârşit	X / Y	Lungime segment (** (m)
1	441.114,304 397.028,712	2	441.113,669 397.000,419	28.3
2	441.113,669 397.000,419	3	441.188,055 397.008,632	74.838
3	441.188,055 397.008,632	4	441.242,135 397.012,525	54.22
4	441.242,135 397.012,525	5	441.243,367 397.029,162	16.683
5	441.243,367 397.029,162	6	441.183,857 397.028,955	59.51

Document care conține date cu caracter personal, protejat de prevederile Regulamentului (UE) nr. 679/2016 și Legii 190/2018

Punct început	X / Y	Punct sfârşit	X / Y	Lungime segment (** (m)
6	441.183,857 397.028,955	7	441.140,846 397.028,805	43.011
7	441.140,846 397.028,805	1	441.114,304 397.028,712	26.542

** Lungimile segmentelor sunt determinate în planul de proiecţie Stereo 70 şi sunt rotunjite la 1 milimetru.
*** Distanţa dintre puncte este formată din segmente cumulate ce sunt mai mici decât valoarea 1 milimetru.

Document care conține date cu caracter personal, protejat de prevederile Regulamentului (UE) nr. 679/2016 și Legii 190/2018

DATE DESPRE IMOBILUL NR. 158

Oficiul de Cadastru şi Publicitate Imobiliară VALCEA
Biroul de Cadastru şi Publicitate Imobiliară Ramnicu Valcea

A. Partea I. Descrierea imobilului

TEREN Intravilan

Adresa: Loc. Slatioarele, Jud. Valcea, PUNCTUL SLATIOARE

Nr. Crt	Nr cadastral Nr. topografic	Suprafaţa* (mp)	Observaţii / Referinţe
A1	35762	3.900	Sector cadastral:37 Teren neimprejmuit;

B. Partea II. Proprietari şi acte

Inscrieri privitoare la dreptul de proprietate şi alte drepturi reale		Referinţe
7275 / 19/02/2013		
Act Notarial nr. Contract de vanzare - cumparare aut. nr. 390, din 18/02/2013 emis de BNP Cerbeanu Iulia Monica;		
B2	Intabulare, drept de PROPRIETATE, dobandit prin Conventie, cota actuala 1/1, cota initiala 1/1	A1
	1) **COSMA MIHAI**, necasatorit;	

C. Partea III. SARCINI .

Inscrieri privind dezmembramintele dreptului de proprietate, drepturi reale de garanţie şi sarcini	Referinţe
NU SUNT	

Document care conține date cu caracter personal, protejat de prevederile Regulamentului (UE) nr. 679/2016 și Legii 190/2018

Anexa Nr. 1 La Partea I

Teren

Nr cadastral	Suprafaţa (mp)*	Observaţii / Referinţe
35762	3.900	

* Suprafaţa este determinată in planul de proiecţie Stereo 70.

DETALII LINIARE IMOBIL

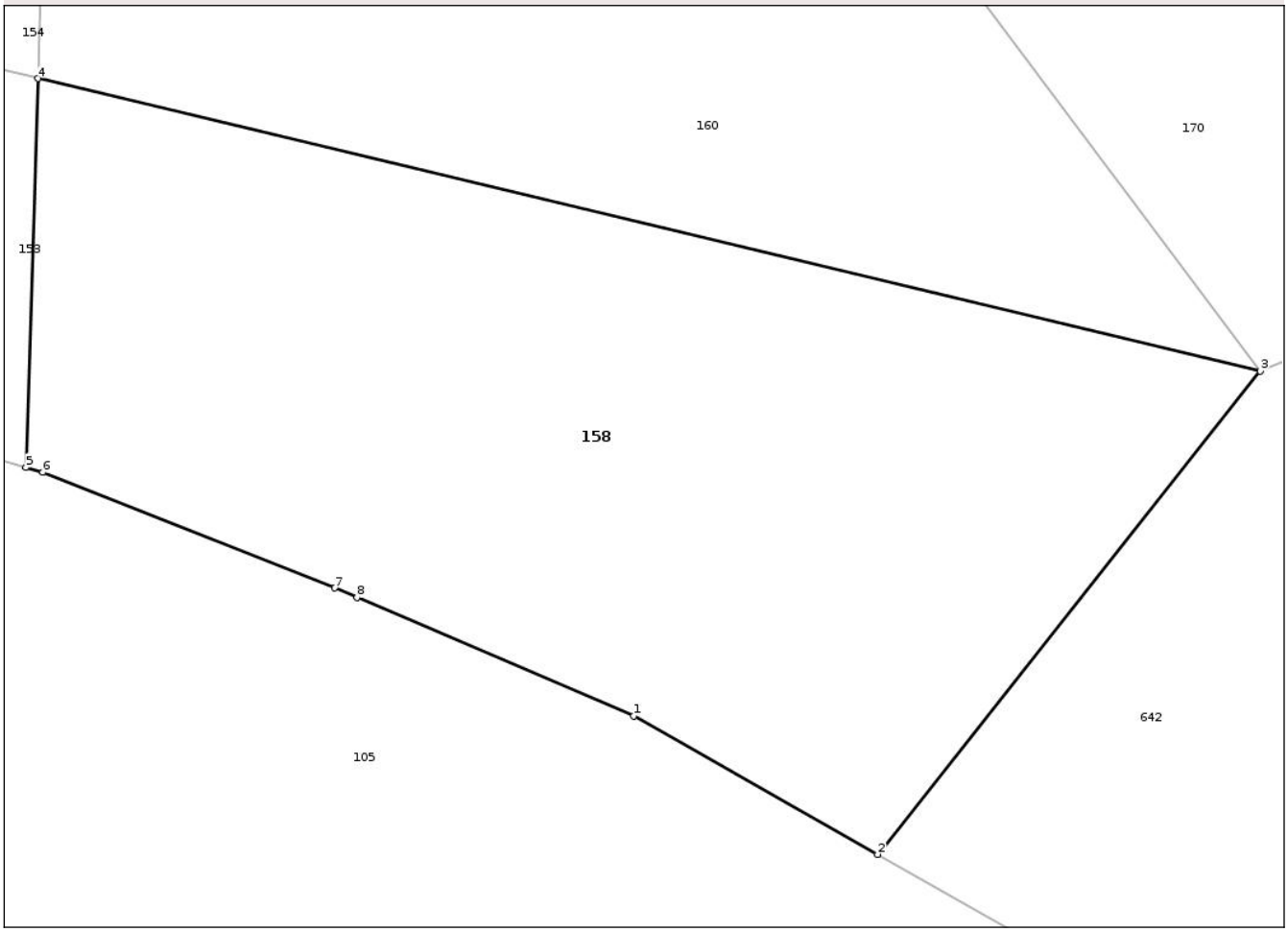

Date referitoare la teren

Crt	Categorie folosință	Intra vilan	Suprafaţa (mp)	Tarla	Parcelă	Nr. topo	Observaţii / Referinţe
1	arabil	DA	3.900	-	-	-	

Lungime Segmente
1) Valorile lungimilor segmentelor sunt obţinute din proiecţie în plan.

Punct început	X / Y	Punct sfârşit	X / Y	Lungime segment (** (m)
1	441.162,191 396.799,948	2	441.183,631 396.787,798	24.643
2	441.183,631 396.787,798	3	441.217,252 396.830,213	54.124
3	441.217,252 396.830,213	4	441.109,819 396.855,907	110.463
4	441.109,819 396.855,907	5	441.108,768 396.821,756	34.167
5	441.108,768 396.821,756	6	441.110,23 396.821,333	1.522

Document care conține date cu caracter personal, protejat de prevederile Regulamentului (UE) nr. 679/2016 și Legii 190/2018

Punct început	X / Y	Punct sfârşit	X / Y	Lungime segment (** (m)
6	441.110,23 396.821,333	7	441.135,918 396.811,185	27.62
7	441.135,918 396.811,185	8	441.137,875 396.810,348	2.128
8	441.137,875 396.810,348	1	441.162,191 396.799,948	26.447

** Lungimile segmentelor sunt determinate în planul de proiecţie Stereo 70 şi sunt rotunjite la 1 milimetru.
*** Distanţa dintre puncte este formată din segmente cumulate ce sunt mai mici decât valoarea 1 milimetru.

Document care conține date cu caracter personal, protejat de prevederile Regulamentului (UE) nr. 679/2016 și Legii 190/2018

DATE DESPRE IMOBILUL NR. 159

Oficiul de Cadastru şi Publicitate Imobiliară VALCEA
Biroul de Cadastru şi Publicitate Imobiliară Ramnicu Valcea

A. Partea I. Descrierea imobilului

TEREN Necunoscut

Adresa: Loc. Slatioarele, Str Sorat, Jud. Valcea

Nr. Crt	Nr cadastral Nr. topografic	Suprafaţa* (mp)	Observaţii / Referinţe
A1		2.698	Sector cadastral:37 Teren neimprejmuit;

B. Partea II. Proprietari şi acte

Inscrieri privitoare la dreptul de proprietate şi alte drepturi reale		Referinţe
/		
Act Normativ nr. 7, din 13/03/1996 emis de PARLAMENTUL ROMANIEI (LEGE;);		
B1	Intabulare, drept de PROPRIETATE, dobandit prin Lege, cota actuala 1/1, cota initiala 1/1	A1
	1) **NEIDENTIFICAT NEIDENTIFICAT**	
Act Administrativ nr. 1282, din 10/02/2025 emis de PRIMARIA COMUNEI OCNELE MARI (ADEVERINTA;);		
B2	SE NOTEAZA POSESIA FAPTICA IN FAVOAREA LUI:	A1
	1) **HODOROG VALERIU**	

C. Partea III. SARCINI .

Inscrieri privind dezmembramintele dreptului de proprietate, drepturi reale de garanţie şi sarcini	Referinţe
NU SUNT	

Document care conține date cu caracter personal, protejat de prevederile Regulamentului (UE) nr. 679/2016 și Legii 190/2018

Anexa Nr. 1 La Partea I

Teren

Nr cadastral	Suprafaţa (mp)*	Observaţii / Referinţe
	2.698	

* Suprafaţa este determinată in planul de proiecţie Stereo 70.

DETALII LINIARE IMOBIL

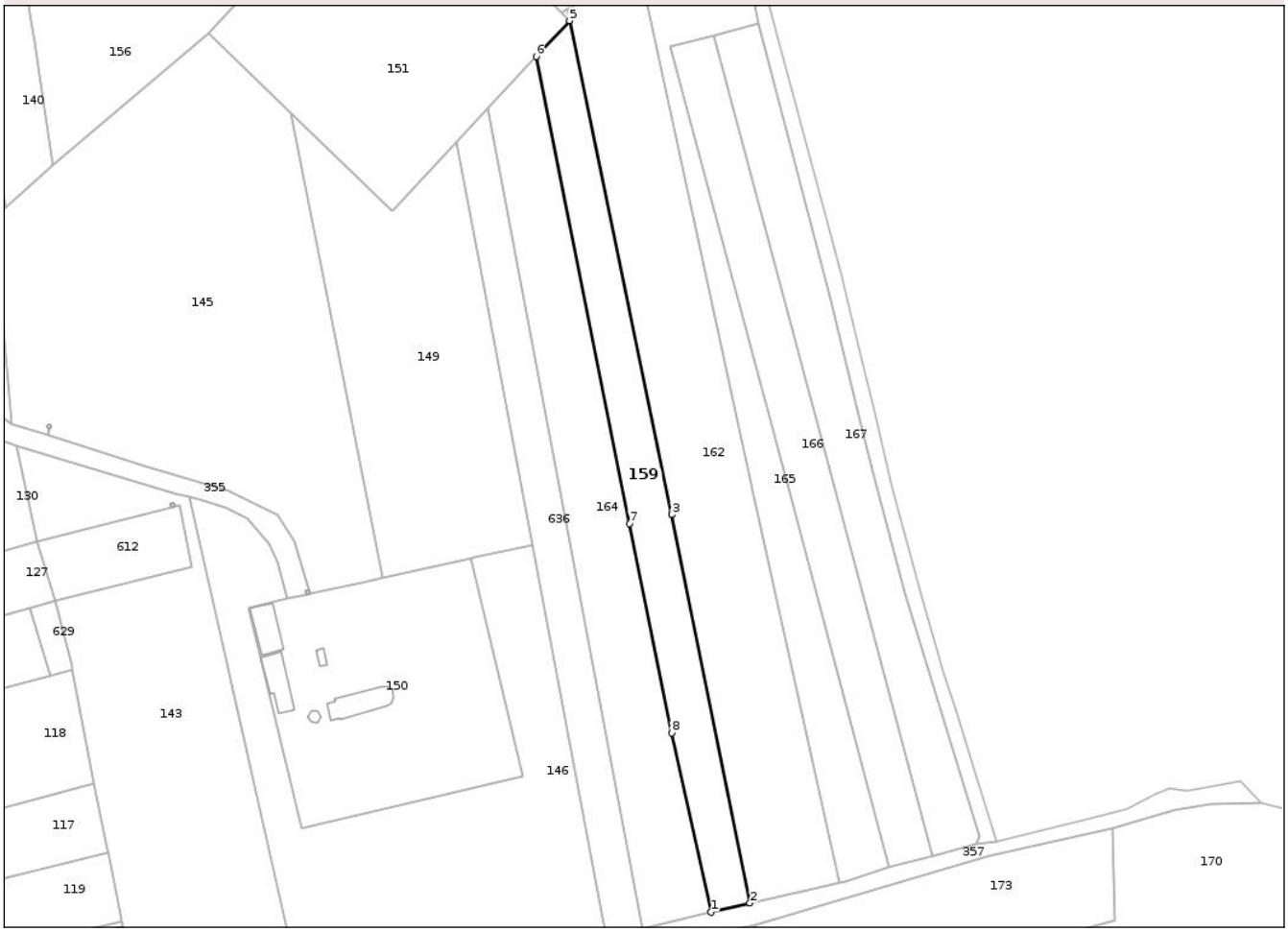

Date referitoare la teren

Crt	Categorie folosință	Intra vilan	Suprafaţa (mp)	Tarla	Parcelă	Nr. topo	Observaţii / Referinţe
1	faneata	DA	1.226	-	-	-	
2	faneata	NU	1.472	-	-	-	

Lungime Segmente
1) Valorile lungimilor segmentelor sunt obţinute din proiecţie în plan.

Punct început	X / Y	Punct sfârşit	X / Y	Lungime segment (** (m)
1	441.174,977 397.119,622	2	441.185,526 397.122,096	10.835
2	441.185,526 397.122,096	3	441.164,444 397.226,789	106.795
3	441.164,444 397.226,789	4	441.164,423 397.226,888	0.101
4	441.164,423 397.226,888	5	441.136,836 397.359,889	135.832

Document care conține date cu caracter personal, protejat de prevederile Regulamentului (UE) nr. 679/2016 și Legii 190/2018

Punct început	X / Y	Punct sfârşit	X / Y	Lungime segment (** (m)
5	441.136,836 397.359,889	6	441.127,899 397.350,301	13.107
6	441.127,899 397.350,301	7	441.153,091 397.224,381	128.415
7	441.153,091 397.224,381	8	441.164,382 397.167,948	57.551
8	441.164,382 397.167,948	1	441.174,977 397.119,622	49.474

** Lungimile segmentelor sunt determinate în planul de proiecţie Stereo 70 şi sunt rotunjite la 1 milimetru.
*** Distanţa dintre puncte este formată din segmente cumulate ce sunt mai mici decât valoarea 1 milimetru.

Document care conține date cu caracter personal, protejat de prevederile Regulamentului (UE) nr. 679/2016 și Legii 190/2018

DATE DESPRE IMOBILUL NR. 160

Oficiul de Cadastru şi Publicitate Imobiliară VALCEA
Biroul de Cadastru şi Publicitate Imobiliară Ramnicu Valcea

A. Partea I. Descrierea imobilului

TEREN Extravilan

Adresa: Jud. Valcea, PUNCTUL SLATIOARE

Nr. Crt	Nr cadastral Nr. topografic	Suprafaţa* (mp)	Observaţii / Referinţe
A1	35763	3.900	Sector cadastral:37 Teren neimprejmuit;

B. Partea II. Proprietari şi acte

Inscrieri privitoare la dreptul de proprietate şi alte drepturi reale		Referinţe
7316 / 19/02/2013		
Act Notarial nr. Contract de Vanzare Cumparare aut.nr.388, din 18/02/2013 emis de BNP CERBEANU IULIA-MONICA;		
B3	Intabulare, drept de PROPRIETATE, dobandit prin Conventie, cota actuala 1/1, cota initiala 1/1	A1
	1) **COSMA MIHAI**, necasatorit;	

C. Partea III. SARCINI .

Inscrieri privind dezmembramintele dreptului de proprietate, drepturi reale de garanţie şi sarcini	Referinţe
NU SUNT	

Anexa Nr. 1 La Partea I

Teren

Nr cadastral	Suprafaţa (mp)*	Observaţii / Referinţe
35763	3.900	

* Suprafaţa este determinată in planul de proiecţie Stereo 70.

DETALII LINIARE IMOBIL

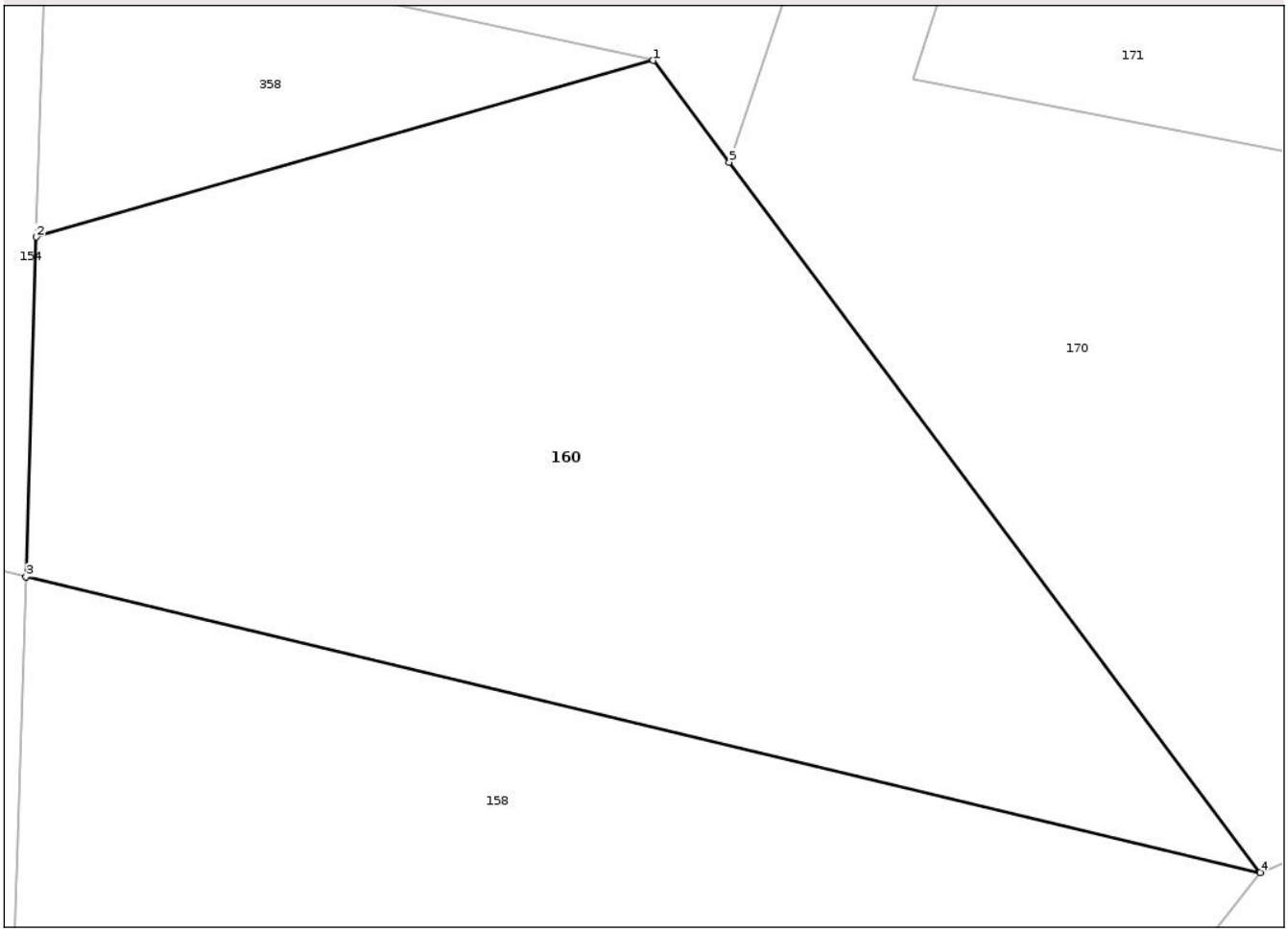

Date referitoare la teren

Crt	Categorie folosință	Intra vilan	Suprafaţa (mp)	Tarla	Parcelă	Nr. topo	Observaţii / Referinţe
1	arabil	NU	3.900	-	-	-	

Lungime Segmente
1) Valorile lungimilor segmentelor sunt obţinute din proiecţie în plan.

Punct început	X / Y	Punct sfârşit	X / Y	Lungime segment (** (m)
1	441.164,416 396.900,816	2	441.110,728 396.885,456	55.842
2	441.110,728 396.885,456	3	441.109,819 396.855,907	29.563
3	441.109,819 396.855,907	4	441.217,252 396.830,213	110.463
4	441.217,252 396.830,213	5	441.171,034 396.891,973	77.139
5	441.171,034 396.891,973	1	441.164,416 396.900,816	11.045

Document care conține date cu caracter personal, protejat de prevederile Regulamentului (UE) nr. 679/2016 și Legii 190/2018

** Lungimile segmentelor sunt determinate în planul de proiecţie Stereo 70 şi sunt rotunjite la 1 milimetru.
*** Distanţa dintre puncte este formată din segmente cumulate ce sunt mai mici decât valoarea 1 milimetru.

Document care conține date cu caracter personal, protejat de prevederile Regulamentului (UE) nr. 679/2016 și Legii 190/2018

DATE DESPRE IMOBILUL NR. 161

Oficiul de Cadastru şi Publicitate Imobiliară VALCEA
Biroul de Cadastru şi Publicitate Imobiliară Ramnicu Valcea

A. Partea I. Descrierea imobilului

TEREN Intravilan

Adresa: Loc. Slatioarele, Jud. Valcea

Nr. Crt	Nr cadastral Nr. topografic	Suprafaţa* (mp)	Observaţii / Referinţe
A1		6.600	Sector cadastral:37 Teren neimprejmuit;

B. Partea II. Proprietari şi acte

Inscrieri privitoare la dreptul de proprietate şi alte drepturi reale		Referinţe
/		
Act Notarial nr. 65, din 22/09/2018 emis de BIN HOLOHAN DIANA-MIHAELA (CERTIFICAT DE MOSTENITOR;);		
B1	Intabulare, drept de PROPRIETATE, dobandit prin Succesiune, cota actuala 1/1, cota initiala 1/1	A1
	1) **PROTEASA MARIANA**	

C. Partea III. SARCINI .

Inscrieri privind dezmembramintele dreptului de proprietate, drepturi reale de garanţie şi sarcini	Referinţe
NU SUNT	

Document care conține date cu caracter personal, protejat de prevederile Regulamentului (UE) nr. 679/2016 și Legii 190/2018

Anexa Nr. 1 La Partea I

Teren

Nr cadastral	Suprafaţa (mp)*	Observaţii / Referinţe
	6.600	

* Suprafaţa este determinată in planul de proiecţie Stereo 70.

DETALII LINIARE IMOBIL

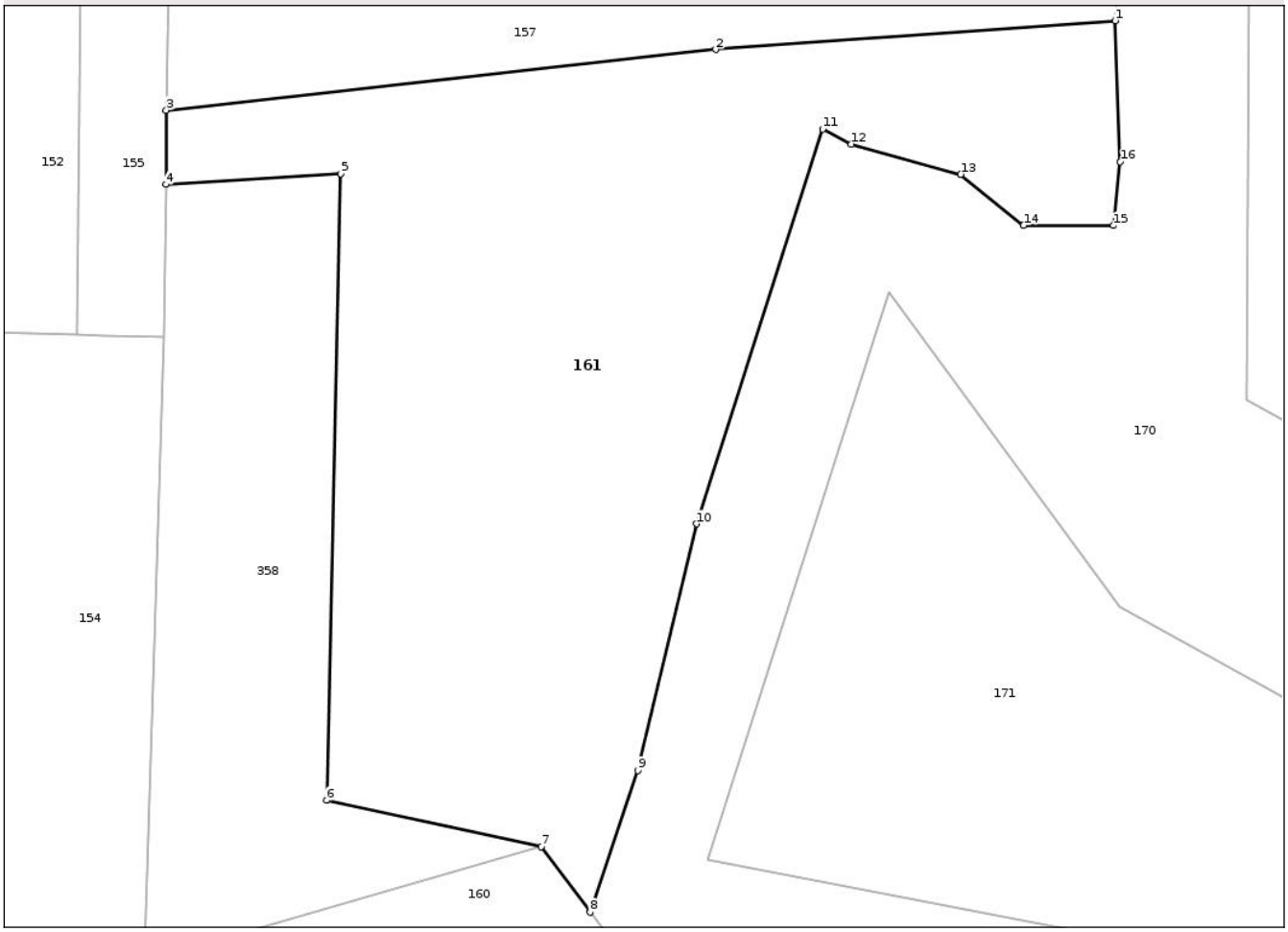

Date referitoare la teren

Crt	Categorie folosință	Intra vilan	Suprafaţa (mp)	Tarla	Parcelă	Nr. topo	Observaţii / Referinţe
1	faneata	DA	6.600	-	-	-	

Lungime Segmente
1) Valorile lungimilor segmentelor sunt obţinute din proiecţie în plan.

Punct început	X / Y	Punct sfârşit	X / Y	Lungime segment (** (m)
1	441.242,135 397.012,525	2	441.188,055 397.008,632	54.22
2	441.188,055 397.008,632	3	441.113,669 397.000,419	74.838
3	441.113,669 397.000,419	4	441.113,616 396.990,382	10.037
4	441.113,616 396.990,382	5	441.137,329 396.991,844	23.758
5	441.137,329 396.991,844	6	441.135,369 396.907,121	84.746

Document care conține date cu caracter personal, protejat de prevederile Regulamentului (UE) nr. 679/2016 și Legii 190/2018

Punct început	X / Y	Punct sfârşit	X / Y	Lungime segment (** (m)
6	441.135,369 396.907,121	7	441.164,416 396.900,816	29.723
7	441.164,416 396.900,816	8	441.171,034 396.891,973	11.045
8	441.171,034 396.891,973	9	441.177,499 396.911,123	20.212
9	441.177,499 396.911,123	10	441.185,486 396.944,494	34.313
10	441.185,486 396.944,494	11	441.202,534 396.997,864	56.027
11	441.202,534 396.997,864	12	441.206,423 396.995,851	4.379
12	441.206,423 396.995,851	13	441.221,234 396.991,744	15.37
13	441.221,234 396.991,744	14	441.229,737 396.984,841	10.952
14	441.229,737 396.984,841	15	441.241,901 396.984,82	12.164
15	441.241,901 396.984,82	16	441.242,834 396.993,446	8.676
16	441.242,834 396.993,446	1	441.242,135 397.012,525	19.092

** Lungimile segmentelor sunt determinate în planul de proiecţie Stereo 70 şi sunt rotunjite la 1 milimetru.
*** Distanţa dintre puncte este formată din segmente cumulate ce sunt mai mici decât valoarea 1 milimetru.

Document care conține date cu caracter personal, protejat de prevederile Regulamentului (UE) nr. 679/2016 și Legii 190/2018

DATE DESPRE IMOBILUL NR. 162

Oficiul de Cadastru şi Publicitate Imobiliară VALCEA
Biroul de Cadastru şi Publicitate Imobiliară Ramnicu Valcea

A. Partea I. Descrierea imobilului

TEREN Necunoscut

Adresa: Loc. Slatioarele, Str Sorat, Jud. Valcea, Punctul Valea Manastirii

Nr. Crt	Nr cadastral Nr. topografic	Suprafaţa* (mp)	Observaţii / Referinţe
A1	36856	5.694	Sector cadastral:37 Teren neimprejmuit;

B. Partea II. Proprietari şi acte

Inscrieri privitoare la dreptul de proprietate şi alte drepturi reale		Referinţe
87774 / 18/11/2019		
Contract De Vânzare-Cumpărare nr. 3947, din 15/11/2019 emis de Banu Claudia Mihaela;		
B2	Intabulare, drept de PROPRIETATE, dobandit prin Conventie, cota actuala 1/1, cota initiala 1/1	A1
	1) **MIROIU NICOLAE-RĂZVAN**, necasatorit;	
	OBSERVATII: Bun propriu cu titlu de cumparare.	

C. Partea III. SARCINI .

Inscrieri privind dezmembramintele dreptului de proprietate, drepturi reale de garanţie şi sarcini	Referinţe
NU SUNT	

Document care conține date cu caracter personal, protejat de prevederile Regulamentului (UE) nr. 679/2016 și Legii 190/2018

Anexa Nr. 1 La Partea I

Teren

Nr cadastral	Suprafaţa (mp)*	Observaţii / Referinţe
36856	5.694	

* Suprafaţa este determinată in planul de proiecţie Stereo 70.

DETALII LINIARE IMOBIL

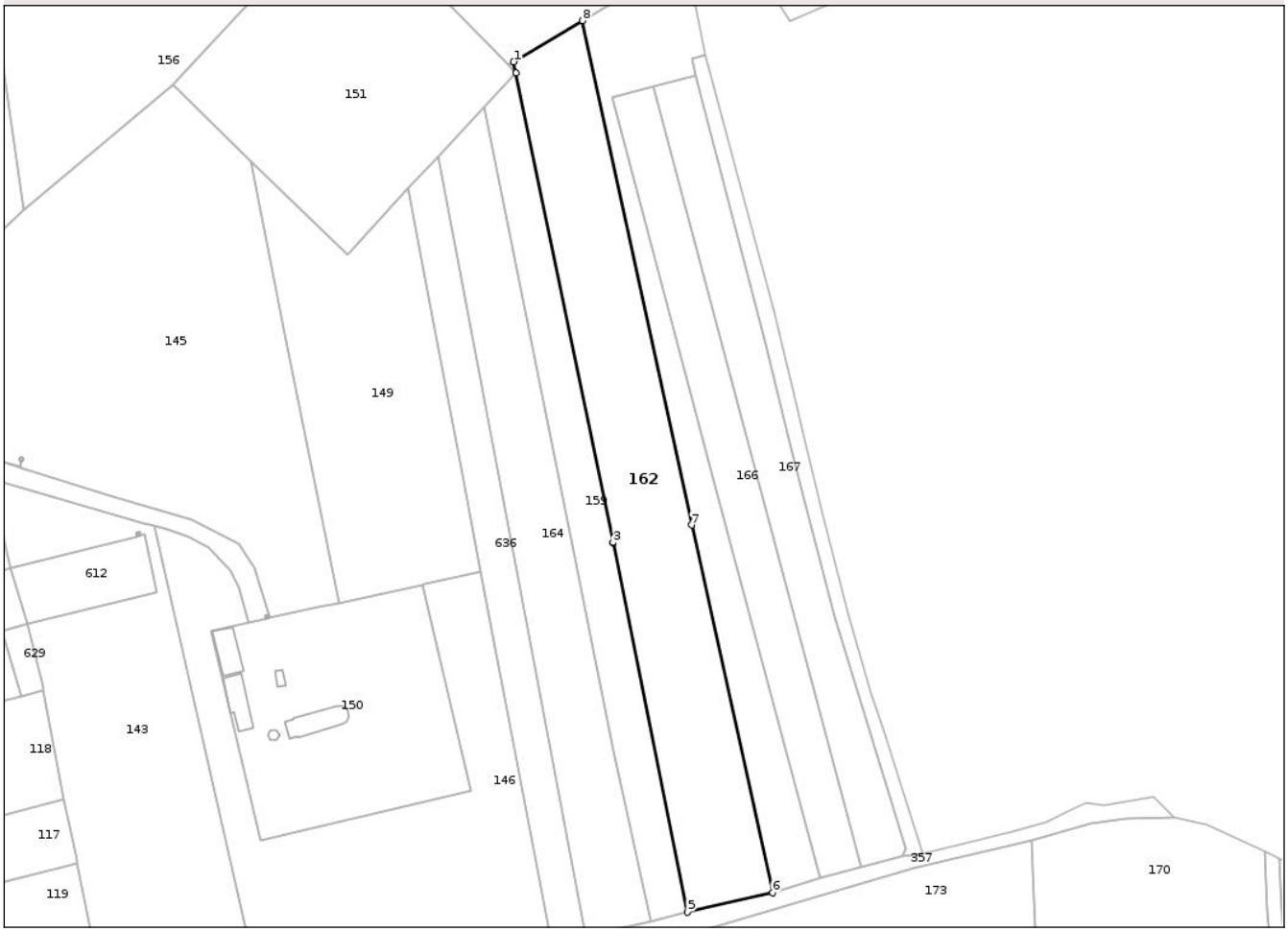

Date referitoare la teren

Crt	Categorie folosință	Intra vilan	Suprafaţa (mp)	Tarla	Parcelă	Nr. topo	Observaţii / Referinţe
1	arabil	DA	2.536	-	-	-	
2	arabil	NU	3.158	-	-	-	

Lungime Segmente
1) Valorile lungimilor segmentelor sunt obţinute din proiecţie în plan.

Punct început	X / Y	Punct sfârşit	X / Y	Lungime segment (** (m)
1	441.136,182 397.363,113	2	441.136,836 397.359,889	3.29
2	441.136,836 397.359,889	3	441.164,423 397.226,888	135.832
3	441.164,423 397.226,888	4	441.164,444 397.226,789	0.101
4	441.164,444 397.226,789	5	441.185,526 397.122,096	106.795

Document care conține date cu caracter personal, protejat de prevederile Regulamentului (UE) nr. 679/2016 și Legii 190/2018

Punct început	X / Y	Punct sfârşit	X / Y	Lungime segment (** (m)
5	441.185,526 397.122,096	6	441.209,655 397.127,631	24.756
6	441.209,655 397.127,631	7	441.186,642 397.231,803	106.684
7	441.186,642 397.231,803	8	441.155,688 397.374,742	146.252
8	441.155,688 397.374,742	1	441.136,182 397.363,113	22.709

** Lungimile segmentelor sunt determinate în planul de proiecţie Stereo 70 şi sunt rotunjite la 1 milimetru.
*** Distanţa dintre puncte este formată din segmente cumulate ce sunt mai mici decât valoarea 1 milimetru.

DATE DESPRE IMOBILUL NR. 163

Oficiul de Cadastru şi Publicitate Imobiliară VALCEA
Biroul de Cadastru şi Publicitate Imobiliară Ramnicu Valcea

A. Partea I. Descrierea imobilului

TEREN Necunoscut

Adresa: Loc. Slatioarele, Str Albinelor, Nr. 75, Jud. Valcea

Nr. Crt	Nr cadastral Nr. topografic	Suprafaţa* (mp)	Observaţii / Referinţe
A1		1.833	Sector cadastral:37 Teren neimprejmuit;

B. Partea II. Proprietari şi acte

Inscrieri privitoare la dreptul de proprietate şi alte drepturi reale		Referinţe
/		
Act Normativ nr. 7, din 13/03/1996 emis de PARLAMENTUL ROMÂNIEI (LEGE; ,art.13);		
B1	Inscrierea posesiei, drept de PROPRIETATE, dobandit prin Lege, cota actuala 1/1, cota initiala 1/1	A1
	1) **NEIDENTIFICAT NEIDENTIFICAT**	
B2	Se notează mențiunea de proprietar neidentificat.	A1

C. Partea III. SARCINI .

Inscrieri privind dezmembramintele dreptului de proprietate, drepturi reale de garanţie şi sarcini	Referinţe
NU SUNT	

Document care conține date cu caracter personal, protejat de prevederile Regulamentului (UE) nr. 679/2016 și Legii 190/2018

Anexa Nr. 1 La Partea I

Teren

Nr cadastral	Suprafaţa (mp)*	Observaţii / Referinţe
	1.833	

* Suprafaţa este determinată in planul de proiecţie Stereo 70.

DETALII LINIARE IMOBIL

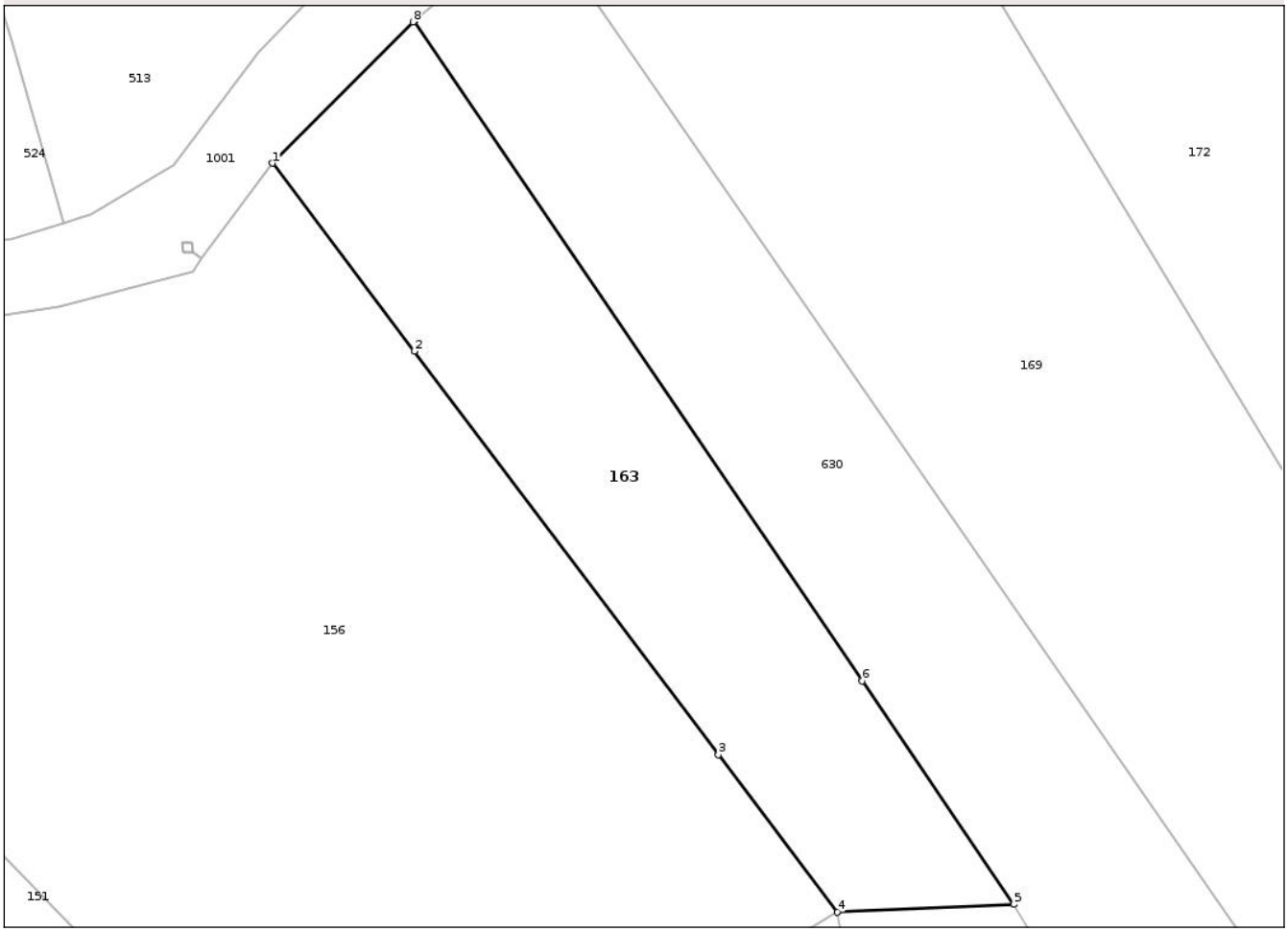

Date referitoare la teren

Crt	Categorie folosință	Intra vilan	Suprafaţa (mp)	Tarla	Parcelă	Nr. topo	Observaţii / Referinţe
1	faneata	DA	1.453	-	-	-	
2	faneata	NU	380	-	-	-	

Lungime Segmente
1) Valorile lungimilor segmentelor sunt obţinute din proiecţie în plan.

Punct început	X / Y	Punct sfârşit	X / Y	Lungime segment (** (m)
1	441.127,073 397.469,141	2	441.141,635 397.449,843	24.176
2	441.141,635 397.449,843	3	441.172,881 397.408,438	51.872
3	441.172,881 397.408,438	4	441.185,084 397.392,267	20.259
4	441.185,084 397.392,267	5	441.203,233 397.393,06	18.166

Document care conține date cu caracter personal, protejat de prevederile Regulamentului (UE) nr. 679/2016 și Legii 190/2018

Punct început	X / Y	Punct sfârşit	X / Y	Lungime segment (** (m)
5	441.203,233 397.393,06	6	441.187,664 397.415,995	27.72
6	441.187,664 397.415,995	7	441.141,655 397.483,77	81.916
7	441.141,655 397.483,77	8	441.141,508 397.483,645	0.193
8	441.141,508 397.483,645	1	441.127,073 397.469,141	20.463

** Lungimile segmentelor sunt determinate în planul de proiecţie Stereo 70 şi sunt rotunjite la 1 milimetru.
*** Distanţa dintre puncte este formată din segmente cumulate ce sunt mai mici decât valoarea 1 milimetru.

Document care conține date cu caracter personal, protejat de prevederile Regulamentului (UE) nr. 679/2016 și Legii 190/2018

DATE DESPRE IMOBILUL NR. 164

Oficiul de Cadastru şi Publicitate Imobiliară VALCEA
Biroul de Cadastru şi Publicitate Imobiliară Ramnicu Valcea

A. Partea I. Descrierea imobilului

TEREN Necunoscut

Adresa: Loc. Slatioarele, Str Sorat, Jud. Valcea

Nr. Crt	Nr cadastral Nr. topografic	Suprafaţa* (mp)	Observaţii / Referinţe
A1		3.880	Sector cadastral:37 Teren neimprejmuit;

B. Partea II. Proprietari şi acte

Inscrieri privitoare la dreptul de proprietate şi alte drepturi reale		Referinţe
/		
Act Administrativ nr. 1008/52841, din 26/08/2003 emis de CJSDPAT VALCEA (TITLU DE PROPRIETATE;);		
B1	Intabulare, drept de PROPRIETATE, dobandit prin Reconstituire, cota actuala 1/1, cota initiala 1/1	A1
	1) **PAROHIA SLATIOARELE**, CIF:9999999999999, lipsă CUI;	

C. Partea III. SARCINI .

Inscrieri privind dezmembramintele dreptului de proprietate, drepturi reale de garanţie şi sarcini	Referinţe
NU SUNT	

Document care conține date cu caracter personal, protejat de prevederile Regulamentului (UE) nr. 679/2016 și Legii 190/2018

Anexa Nr. 1 La Partea I

Teren

Nr cadastral	Suprafaţa (mp)*	Observaţii / Referinţe
	3.880	

* Suprafaţa este determinată in planul de proiecţie Stereo 70.

DETALII LINIARE IMOBIL

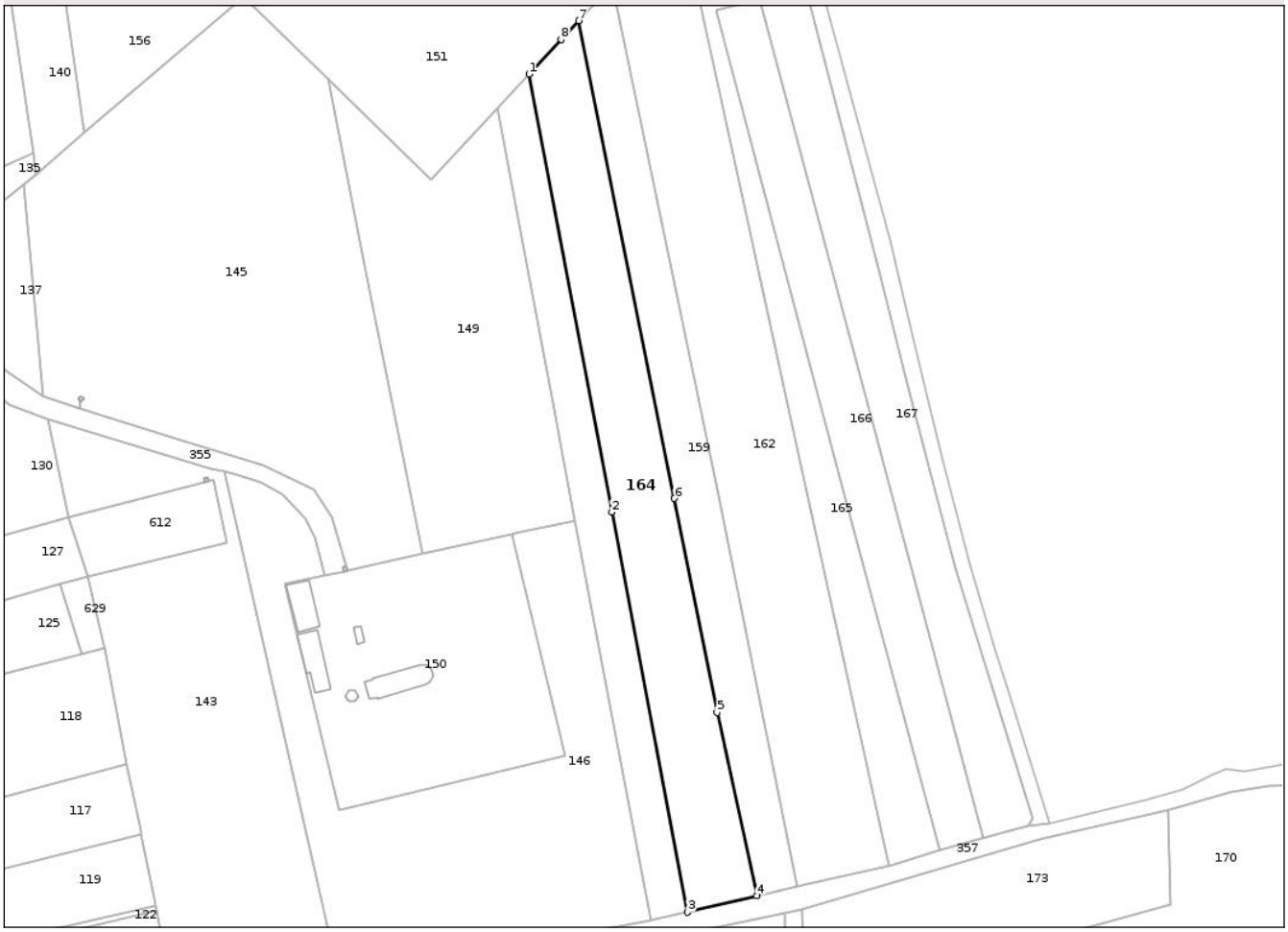

Date referitoare la teren

Crt	Categorie folosință	Intra vilan	Suprafaţa (mp)	Tarla	Parcelă	Nr. topo	Observaţii / Referinţe
1	faneata	DA	1.886	-	-	-	
2	faneata	NU	1.994	-	-	-	

Lungime Segmente
1) Valorile lungimilor segmentelor sunt obţinute din proiecţie în plan.

Punct început	X / Y	Punct sfârşit	X / Y	Lungime segment (** (m)
1	441.114,765 397.336,21	2	441.136,641 397.220,742	117.522
2	441.136,641 397.220,742	3	441.156,615 397.115,318	107.299
3	441.156,615 397.115,318	4	441.174,977 397.119,622	18.86
4	441.174,977 397.119,622	5	441.164,382 397.167,948	49.474

Document care conține date cu caracter personal, protejat de prevederile Regulamentului (UE) nr. 679/2016 și Legii 190/2018

Punct început	X / Y	Punct sfârşit	X / Y	Lungime segment (** (m)
5	441.164,382 397.167,948	6	441.153,091 397.224,381	57.551
6	441.153,091 397.224,381	7	441.127,899 397.350,301	128.415
7	441.127,899 397.350,301	8	441.123,246 397.345,309	6.824
8	441.123,246 397.345,309	1	441.114,765 397.336,21	12.439

** Lungimile segmentelor sunt determinate în planul de proiecţie Stereo 70 şi sunt rotunjite la 1 milimetru.
*** Distanţa dintre puncte este formată din segmente cumulate ce sunt mai mici decât valoarea 1 milimetru.

Document care conține date cu caracter personal, protejat de prevederile Regulamentului (UE) nr. 679/2016 și Legii 190/2018

DATE DESPRE IMOBILUL NR. 165

Oficiul de Cadastru şi Publicitate Imobiliară VALCEA
Biroul de Cadastru şi Publicitate Imobiliară Ramnicu Valcea

A. Partea I. Descrierea imobilului

TEREN Necunoscut

Adresa: Loc. Slatioarele, Str Sorat, Jud. Valcea

Nr. Crt	Nr cadastral Nr. topografic	Suprafaţa* (mp)	Observaţii / Referinţe
A1		2.933	Sector cadastral:37 Teren neimprejmuit;

B. Partea II. Proprietari şi acte

Inscrieri privitoare la dreptul de proprietate şi alte drepturi reale		Referinţe
/		
Act Normativ nr. 7, din 13/03/1996 emis de PARLAMENTUL ROMÂNIEI (LEGE; ,art.13);		
B1	Inscrierea posesiei, drept de PROPRIETATE, dobandit prin Lege, cota actuala 1/1, cota initiala 1/1	A1
	1) **NEIDENTIFICAT NEIDENTIFICAT**	
B2	Se notează mențiunea de proprietar neidentificat.	A1

C. Partea III. SARCINI .

Inscrieri privind dezmembramintele dreptului de proprietate, drepturi reale de garanţie şi sarcini	Referinţe
NU SUNT	

Document care conține date cu caracter personal, protejat de prevederile Regulamentului (UE) nr. 679/2016 și Legii 190/2018

Anexa Nr. 1 La Partea I

Teren

Nr cadastral	Suprafaţa (mp)*	Observaţii / Referinţe
	2.933	

* Suprafaţa este determinată in planul de proiecţie Stereo 70.

DETALII LINIARE IMOBIL

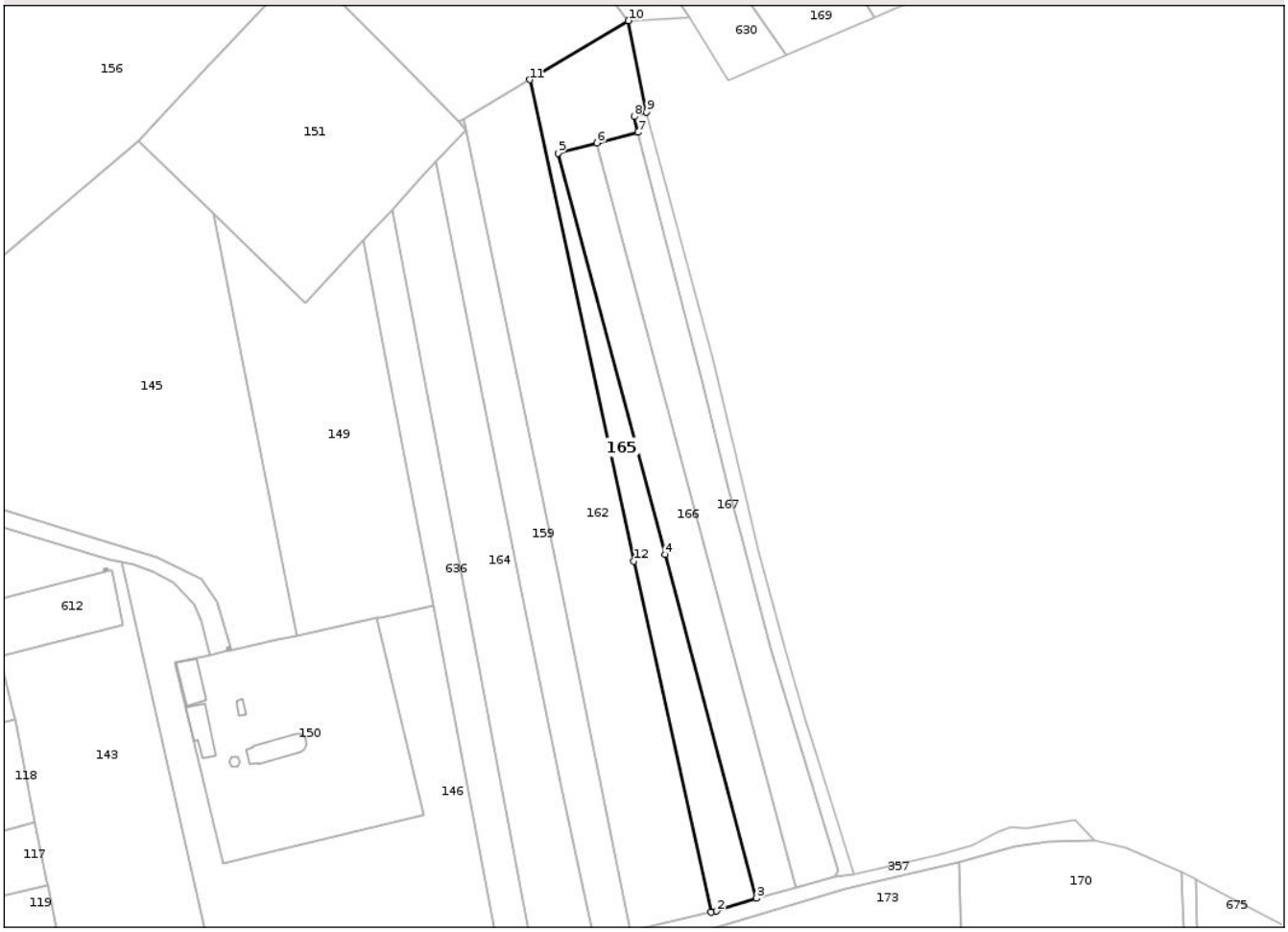

Date referitoare la teren

Crt	Categorie folosință	Intra vilan	Suprafaţa (mp)	Tarla	Parcelă	Nr. topo	Observaţii / Referinţe
1	faneata	DA	1.248	-	-	-	
2	faneata	NU	1.685	-	-	-	

Lungime Segmente
1) Valorile lungimilor segmentelor sunt obţinute din proiecţie în plan.

Punct început	X / Y	Punct sfârşit	X / Y	Lungime segment (** (m)
1	441.209,655 397.127,631	2	441.211,176 397.127,98	1.561
2	441.211,176 397.127,98	3	441.223,102 397.131,728	12.501
3	441.223,102 397.131,728	4	441.195,874 397.233,845	105.685
4	441.195,874 397.233,845	5	441.164,119 397.352,938	123.254

Document care conține date cu caracter personal, protejat de prevederile Regulamentului (UE) nr. 679/2016 și Legii 190/2018

Punct început	X / Y	Punct sfârşit	X / Y	Lungime segment (** (m)
5	441.164,119 397.352,938	6	441.175,744 397.355,974	12.015
6	441.175,744 397.355,974	7	441.187,883 397.359,144	12.546
7	441.187,883 397.359,144	8	441.186,744 397.363,859	4.851
8	441.186,744 397.363,859	9	441.190,44 397.365,134	3.91
9	441.190,44 397.365,134	10	441.185,084 397.392,267	27.657
10	441.185,084 397.392,267	11	441.155,688 397.374,742	34.224
11	441.155,688 397.374,742	12	441.186,642 397.231,803	146.252
12	441.186,642 397.231,803	1	441.209,655 397.127,631	106.684

** Lungimile segmentelor sunt determinate în planul de proiecţie Stereo 70 şi sunt rotunjite la 1 milimetru.
*** Distanţa dintre puncte este formată din segmente cumulate ce sunt mai mici decât valoarea 1 milimetru.

Document care conține date cu caracter personal, protejat de prevederile Regulamentului (UE) nr. 679/2016 și Legii 190/2018

DATE DESPRE IMOBILUL NR. 166

Oficiul de Cadastru şi Publicitate Imobiliară VALCEA
Biroul de Cadastru şi Publicitate Imobiliară Ramnicu Valcea

A. Partea I. Descrierea imobilului

TEREN Necunoscut

Adresa: Loc. Slatioarele, Str Sorat, Jud. Valcea

Nr. Crt	Nr cadastral Nr. topografic	Suprafaţa* (mp)	Observaţii / Referinţe
A1		2.750	Sector cadastral:37 Teren neimprejmuit;

B. Partea II. Proprietari şi acte

Inscrieri privitoare la dreptul de proprietate şi alte drepturi reale		Referinţe
/		
Hotarare Judecatoreasca nr. 570, din 23/06/2009 emis de JUDECATORIA RAMNICU VALCEA (SENTINTA CIVILA;);		
B1	Intabulare, drept de PROPRIETATE, dobandit prin Hotarare Judecatoreasca, cota actuala 1/1, cota initiala 1/1	A1
	1) **DINA ALEXANDRU**, LIPSA CNP;	

C. Partea III. SARCINI .

Inscrieri privind dezmembramintele dreptului de proprietate, drepturi reale de garanţie şi sarcini	Referinţe
NU SUNT	

Document care conține date cu caracter personal, protejat de prevederile Regulamentului (UE) nr. 679/2016 și Legii 190/2018

Anexa Nr. 1 La Partea I

Teren

Nr cadastral	Suprafaţa (mp)*	Observaţii / Referinţe
	2.750	

* Suprafaţa este determinată in planul de proiecţie Stereo 70.

DETALII LINIARE IMOBIL

Date referitoare la teren

Crt	Categorie folosință	Intra vilan	Suprafaţa (mp)	Tarla	Parcelă	Nr. topo	Observaţii / Referinţe
1	faneata	DA	1.267	-	-	-	
2	faneata	NU	1.483	-	-	-	

Lungime Segmente
1) Valorile lungimilor segmentelor sunt obţinute din proiecţie în plan.

Punct început	X / Y	Punct sfârşit	X / Y	Lungime segment (** (m)
1	441.223,102 397.131,728	2	441.234,697 397.134,88	12.016
2	441.234,697 397.134,88	3	441.207,606 397.236,479	105.149
3	441.207,606 397.236,479	4	441.175,744 397.355,974	123.67
4	441.175,744 397.355,974	5	441.164,119 397.352,938	12.015

Document care conține date cu caracter personal, protejat de prevederile Regulamentului (UE) nr. 679/2016 și Legii 190/2018

Punct început	X / Y	Punct sfârşit	X / Y	Lungime segment (** (m)
5	441.164,119 397.352,938	6	441.195,874 397.233,845	123.254
6	441.195,874 397.233,845	1	441.223,102 397.131,728	105.685

** Lungimile segmentelor sunt determinate în planul de proiecţie Stereo 70 şi sunt rotunjite la 1 milimetru.
*** Distanţa dintre puncte este formată din segmente cumulate ce sunt mai mici decât valoarea 1 milimetru.

Document care conține date cu caracter personal, protejat de prevederile Regulamentului (UE) nr. 679/2016 și Legii 190/2018

DATE DESPRE IMOBILUL NR. 167

Oficiul de Cadastru şi Publicitate Imobiliară VALCEA
Biroul de Cadastru şi Publicitate Imobiliară Ramnicu Valcea

A. Partea I. Descrierea imobilului

TEREN Necunoscut

Adresa: Loc. Slatioarele, Str Sorat, Jud. Valcea

Nr. Crt	Nr cadastral Nr. topografic	Suprafaţa* (mp)	Observaţii / Referinţe
A1		2.750	Sector cadastral:37 Teren neimprejmuit;

B. Partea II. Proprietari şi acte

Inscrieri privitoare la dreptul de proprietate şi alte drepturi reale		Referinţe
/		
Hotarare Judecatoreasca nr. 570, din 23/06/2009 emis de JUDECATORIA RAMNICU VALCEA (SENTINTA CIVILA;);		
B1	Intabulare, drept de PROPRIETATE, dobandit prin Hotarare Judecatoreasca, cota actuala 1/1, cota initiala 1/1	A1
	1) **UDUBASA MARIA**	

C. Partea III. SARCINI .

Inscrieri privind dezmembramintele dreptului de proprietate, drepturi reale de garanţie şi sarcini	Referinţe
NU SUNT	

Document care conține date cu caracter personal, protejat de prevederile Regulamentului (UE) nr. 679/2016 și Legii 190/2018

Anexa Nr. 1 La Partea I

Teren

Nr cadastral	Suprafaţa (mp)*	Observaţii / Referinţe
	2.750	

* Suprafaţa este determinată in planul de proiecţie Stereo 70.

DETALII LINIARE IMOBIL

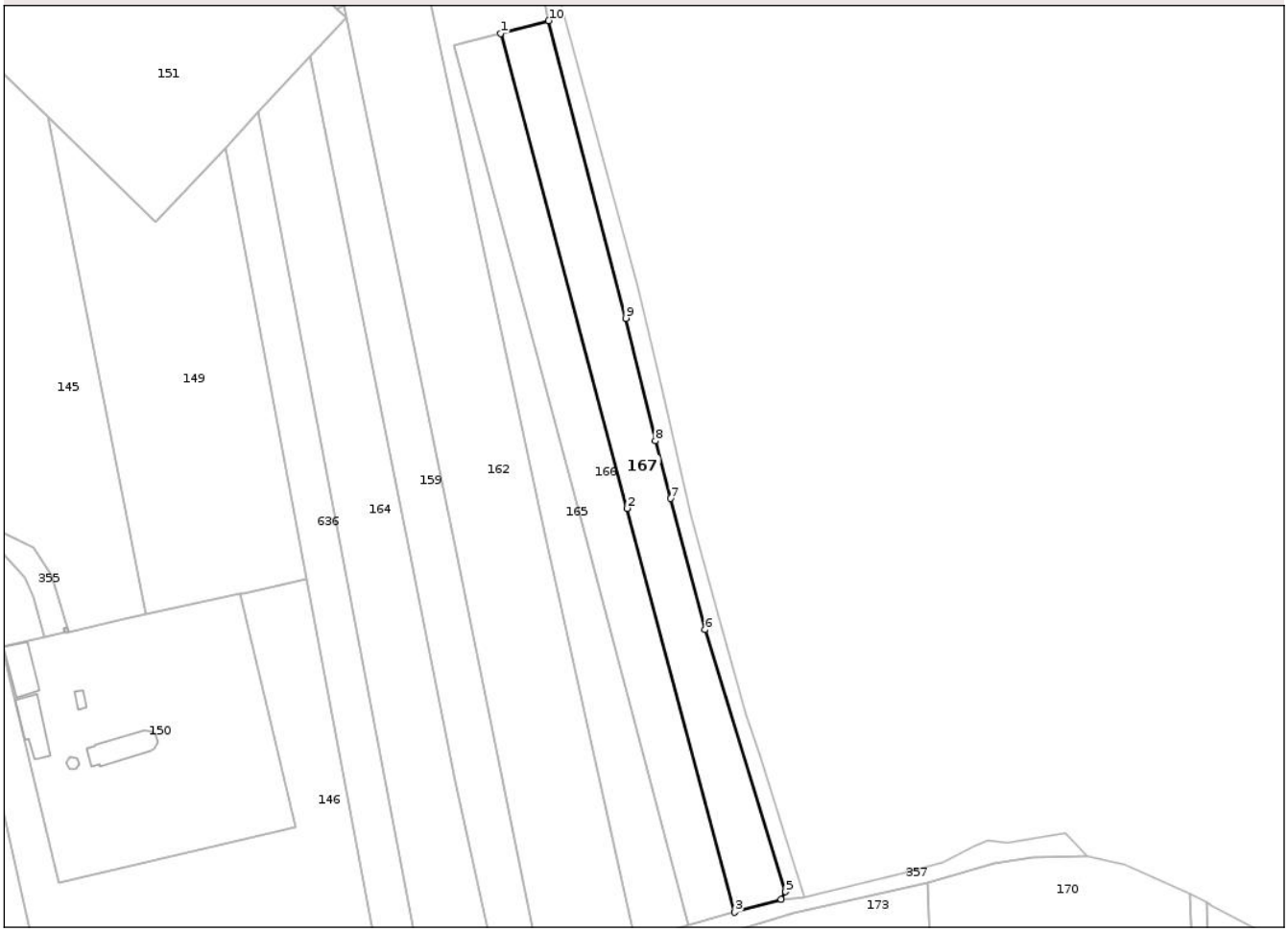

Date referitoare la teren

Crt	Categorie folosință	Intra vilan	Suprafaţa (mp)	Tarla	Parcelă	Nr. topo	Observaţii / Referinţe
1	faneata	DA	1.264	-	-	-	
2	faneata	NU	1.486	-	-	-	

Lungime Segmente
1) Valorile lungimilor segmentelor sunt obţinute din proiecţie în plan.

Punct început	X / Y	Punct sfârşit	X / Y	Lungime segment (** (m)
1	441.175,744 397.355,974	2	441.207,606 397.236,479	123.67
2	441.207,606 397.236,479	3	441.234,697 397.134,88	105.149
3	441.234,697 397.134,88	4	441.246,441 397.138,073	12.17
4	441.246,441 397.138,073	5	441.247,545 397.140,042	2.257

Document care conține date cu caracter personal, protejat de prevederile Regulamentului (UE) nr. 679/2016 și Legii 190/2018

Punct început	X / Y	Punct sfârşit	X / Y	Lungime segment (** (m)
5	441.247,545 397.140,042	6	441.227,284 397.205,981	68.982
6	441.227,284 397.205,981	7	441.218,589 397.238,945	34.091
7	441.218,589 397.238,945	8	441.214,757 397.253,474	15.026
8	441.214,757 397.253,474	9	441.207,288 397.284,297	31.715
9	441.207,288 397.284,297	10	441.187,883 397.359,144	77.322
10	441.187,883 397.359,144	1	441.175,744 397.355,974	12.546

** Lungimile segmentelor sunt determinate în planul de proiecţie Stereo 70 şi sunt rotunjite la 1 milimetru.
*** Distanţa dintre puncte este formată din segmente cumulate ce sunt mai mici decât valoarea 1 milimetru.

Document care conține date cu caracter personal, protejat de prevederile Regulamentului (UE) nr. 679/2016 și Legii 190/2018

DATE DESPRE IMOBILUL NR. 168

Oficiul de Cadastru şi Publicitate Imobiliară VALCEA
Biroul de Cadastru şi Publicitate Imobiliară Ramnicu Valcea

A. Partea I. Descrierea imobilului

TEREN Necunoscut

Adresa: Loc. Slatioarele, Jud. Valcea

Nr. Crt	Nr cadastral Nr. topografic	Suprafaţa* (mp)	Observaţii / Referinţe
A1		984	Sector cadastral:37 Teren neimprejmuit;

B. Partea II. Proprietari şi acte

Inscrieri privitoare la dreptul de proprietate şi alte drepturi reale		Referinţe
/		
Act Normativ nr. 7, din 13/03/1996 emis de PARLAMENTUL ROMÂNIEI (LEGE; ,art.13);		
B1	Inscrierea posesiei, drept de PROPRIETATE, dobandit prin Lege, cota actuala 1/1, cota initiala 1/1	A1
	1) **NEIDENTIFICAT NEIDENTIFICAT**	
B2	Se notează mențiunea de proprietar neidentificat.	A1

C. Partea III. SARCINI .

Inscrieri privind dezmembramintele dreptului de proprietate, drepturi reale de garanţie şi sarcini	Referinţe
NU SUNT	

Document care conține date cu caracter personal, protejat de prevederile Regulamentului (UE) nr. 679/2016 și Legii 190/2018

Anexa Nr. 1 La Partea I

Teren

Nr cadastral	Suprafaţa (mp)*	Observaţii / Referinţe
	984	

* Suprafaţa este determinată in planul de proiecţie Stereo 70.

DETALII LINIARE IMOBIL

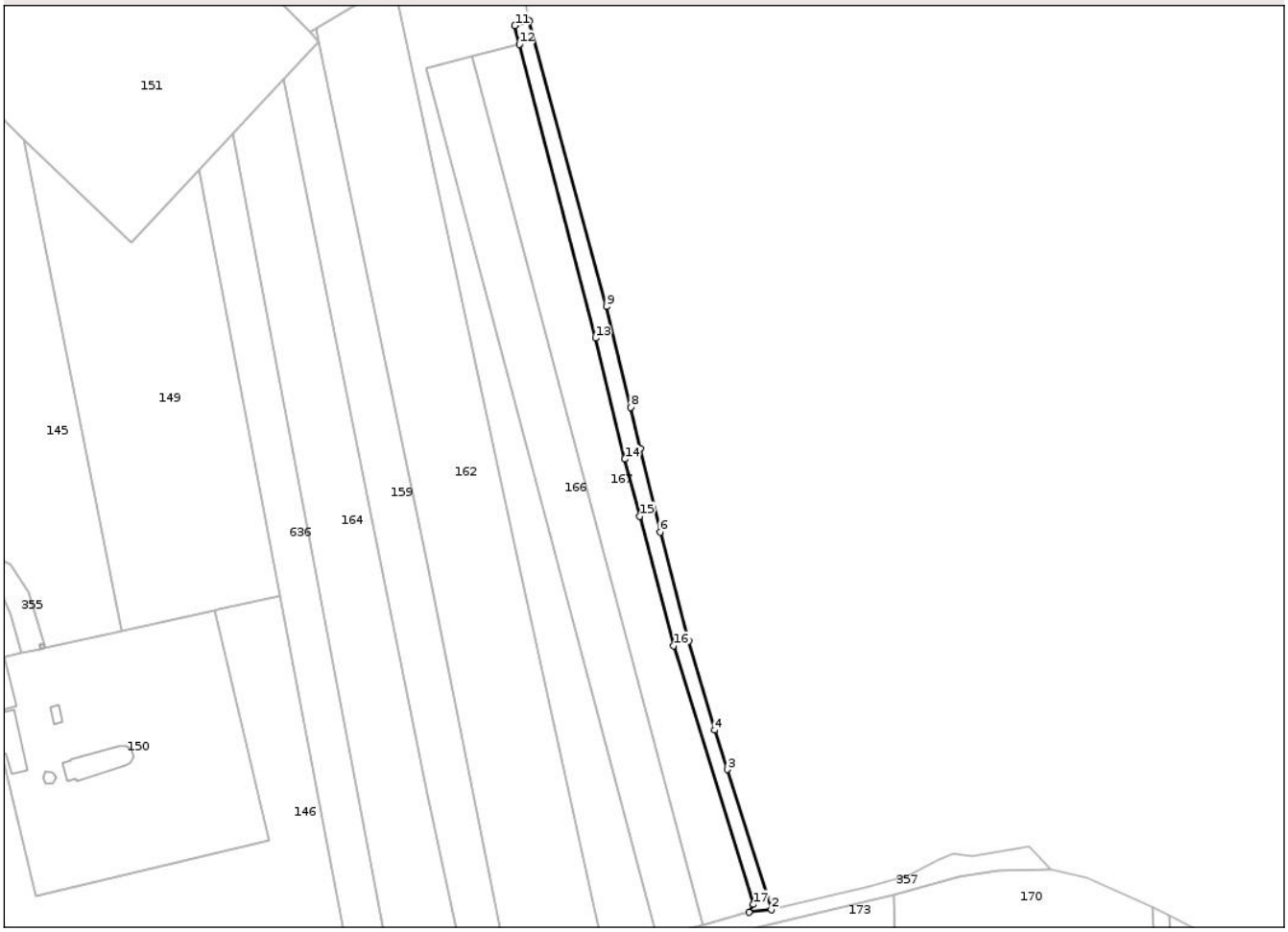

Date referitoare la teren

Crt	Categorie folosință	Intra vilan	Suprafaţa (mp)	Tarla	Parcelă	Nr. topo	Observaţii / Referinţe
1	drum	DA	483	-	-	-	
2	drum	NU	501	-	-	-	

Lungime Segmente
1) Valorile lungimilor segmentelor sunt obţinute din proiecţie în plan.

Punct început	X / Y	Punct sfârşit	X / Y	Lungime segment (** (m)
1	441.246,441 397.138,073	2	441.252,143 397.138,748	5.742
2	441.252,143 397.138,748	3	441.240,95 397.174,433	37.399
3	441.240,95 397.174,433	4	441.237,689 397.184,416	10.502
4	441.237,689 397.184,416	5	441.231,134 397.207,067	23.58

Document care conține date cu caracter personal, protejat de prevederile Regulamentului (UE) nr. 679/2016 și Legii 190/2018

Punct început	X / Y	Punct sfârşit	X / Y	Lungime segment (** (m)
5	441.231,134 397.207,067	6	441.223,798 397.234,883	28.767
6	441.223,798 397.234,883	7	441.218,731 397.256,194	21.905
7	441.218,731 397.256,194	8	441.216,243 397.266,656	10.754
8	441.216,243 397.266,656	9	441.210,139 397.292,332	26.392
9	441.210,139 397.292,332	10	441.190,44 397.365,134	75.42
10	441.190,44 397.365,134	11	441.186,744 397.363,859	3.91
11	441.186,744 397.363,859	12	441.187,883 397.359,144	4.851
12	441.187,883 397.359,144	13	441.207,288 397.284,297	77.322
13	441.207,288 397.284,297	14	441.214,757 397.253,474	31.715
14	441.214,757 397.253,474	15	441.218,589 397.238,945	15.026
15	441.218,589 397.238,945	16	441.227,284 397.205,981	34.091
16	441.227,284 397.205,981	17	441.247,545 397.140,042	68.982
17	441.247,545 397.140,042	1	441.246,441 397.138,073	2.257

** Lungimile segmentelor sunt determinate în planul de proiecţie Stereo 70 şi sunt rotunjite la 1 milimetru.
*** Distanţa dintre puncte este formată din segmente cumulate ce sunt mai mici decât valoarea 1 milimetru.

Document care conține date cu caracter personal, protejat de prevederile Regulamentului (UE) nr. 679/2016 și Legii 190/2018

DATE DESPRE IMOBILUL NR. 169

Oficiul de Cadastru şi Publicitate Imobiliară VALCEA
Biroul de Cadastru şi Publicitate Imobiliară Ramnicu Valcea

A. Partea I. Descrierea imobilului

TEREN Necunoscut

Adresa: Loc. Slatioarele, Str Albinelor, Nr. 71, Jud. Valcea

Nr. Crt	Nr cadastral Nr. topografic	Suprafaţa* (mp)	Observaţii / Referinţe
A1		4.380	Sector cadastral:37 Teren neimprejmuit;

B. Partea II. Proprietari şi acte

Inscrieri privitoare la dreptul de proprietate şi alte drepturi reale		Referinţe
/		
Act Normativ nr. 7, din 13/03/1996 emis de PARLAMENTUL ROMÂNIEI (LEGE; ,art.13);		
B1	Inscrierea posesiei, drept de PROPRIETATE, dobandit prin Lege, cota actuala 1/1, cota initiala 1/1	A1
	1) **NEIDENTIFICAT NEIDENTIFICAT**	
B2	Se notează mențiunea de proprietar neidentificat.	A1

C. Partea III. SARCINI .

Inscrieri privind dezmembramintele dreptului de proprietate, drepturi reale de garanţie şi sarcini	Referinţe
NU SUNT	

Document care conține date cu caracter personal, protejat de prevederile Regulamentului (UE) nr. 679/2016 și Legii 190/2018

Anexa Nr. 1 La Partea I

Teren

Nr cadastral	Suprafaţa (mp)*	Observaţii / Referinţe
	4.380	

* Suprafaţa este determinată in planul de proiecţie Stereo 70.

DETALII LINIARE IMOBIL

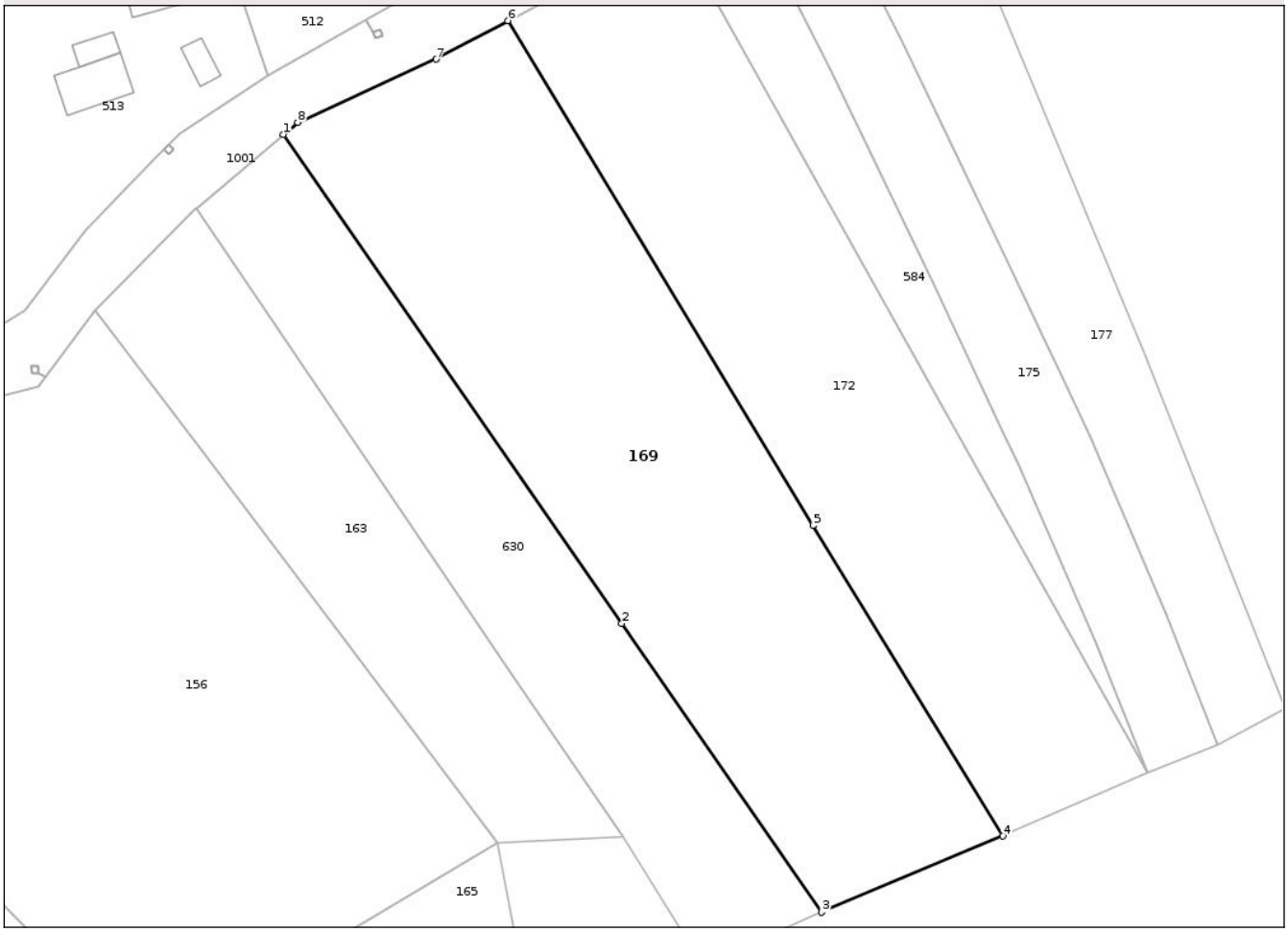

Date referitoare la teren

Crt	Categorie folosință	Intra vilan	Suprafaţa (mp)	Tarla	Parcelă	Nr. topo	Observaţii / Referinţe
1	faneata	DA	2.864	-	-	-	
2	faneata	NU	1.516	-	-	-	

Lungime Segmente
1) Valorile lungimilor segmentelor sunt obţinute din proiecţie în plan.

Punct început	X / Y	Punct sfârşit	X / Y	Lungime segment (** (m)
1	441.154,222 397.494,441	2	441.203,086 397.423,879	85.829
2	441.203,086 397.423,879	3	441.231,917 397.382,245	50.642
3	441.231,917 397.382,245	4	441.258,104 397.393,231	28.398
4	441.258,104 397.393,231	5	441.230,709 397.438,0	52.486

Document care conține date cu caracter personal, protejat de prevederile Regulamentului (UE) nr. 679/2016 și Legii 190/2018

Punct început	X / Y	Punct sfârşit	X / Y	Lungime segment (** (m)
5	441.230,709 397.438,0	6	441.186,628 397.510,839	85.139
6	441.186,628 397.510,839	7	441.176,252 397.505,283	11.77
7	441.176,252 397.505,283	8	441.156,285 397.496,193	21.939
8	441.156,285 397.496,193	1	441.154,222 397.494,441	2.707

** Lungimile segmentelor sunt determinate în planul de proiecţie Stereo 70 şi sunt rotunjite la 1 milimetru.
*** Distanţa dintre puncte este formată din segmente cumulate ce sunt mai mici decât valoarea 1 milimetru.

Document care conține date cu caracter personal, protejat de prevederile Regulamentului (UE) nr. 679/2016 și Legii 190/2018

DATE DESPRE IMOBILUL NR. 170

Oficiul de Cadastru şi Publicitate Imobiliară VALCEA
Biroul de Cadastru şi Publicitate Imobiliară Ramnicu Valcea

A. Partea I. Descrierea imobilului

TEREN Necunoscut

Adresa: Loc. Slatioarele, Str Sorat, Jud. Valcea

Nr. Crt	Nr cadastral Nr. topografic	Suprafaţa* (mp)	Observaţii / Referinţe
A1		25.147	Sector cadastral:37 Teren neimprejmuit;

B. Partea II. Proprietari şi acte

Inscrieri privitoare la dreptul de proprietate şi alte drepturi reale		Referinţe
/		
Act Normativ nr. 7, din 13/03/1996 emis de PARLAMENTUL ROMÂNIEI (LEGE; ,art.13);		
B1	Inscrierea posesiei, drept de PROPRIETATE, dobandit prin Lege, cota actuala 1/1, cota initiala 1/1	A1
	1) **NEIDENTIFICAT NEIDENTIFICAT**	
B2	Se notează mențiunea de proprietar neidentificat.	A1

C. Partea III. SARCINI .

Inscrieri privind dezmembramintele dreptului de proprietate, drepturi reale de garanţie şi sarcini	Referinţe
NU SUNT	

Document care conține date cu caracter personal, protejat de prevederile Regulamentului (UE) nr. 679/2016 și Legii 190/2018

Anexa Nr. 1 La Partea I

Teren

Nr cadastral	Suprafaţa (mp)*	Observaţii / Referinţe
	25.147	

* Suprafaţa este determinată in planul de proiecţie Stereo 70.

DETALII LINIARE IMOBIL

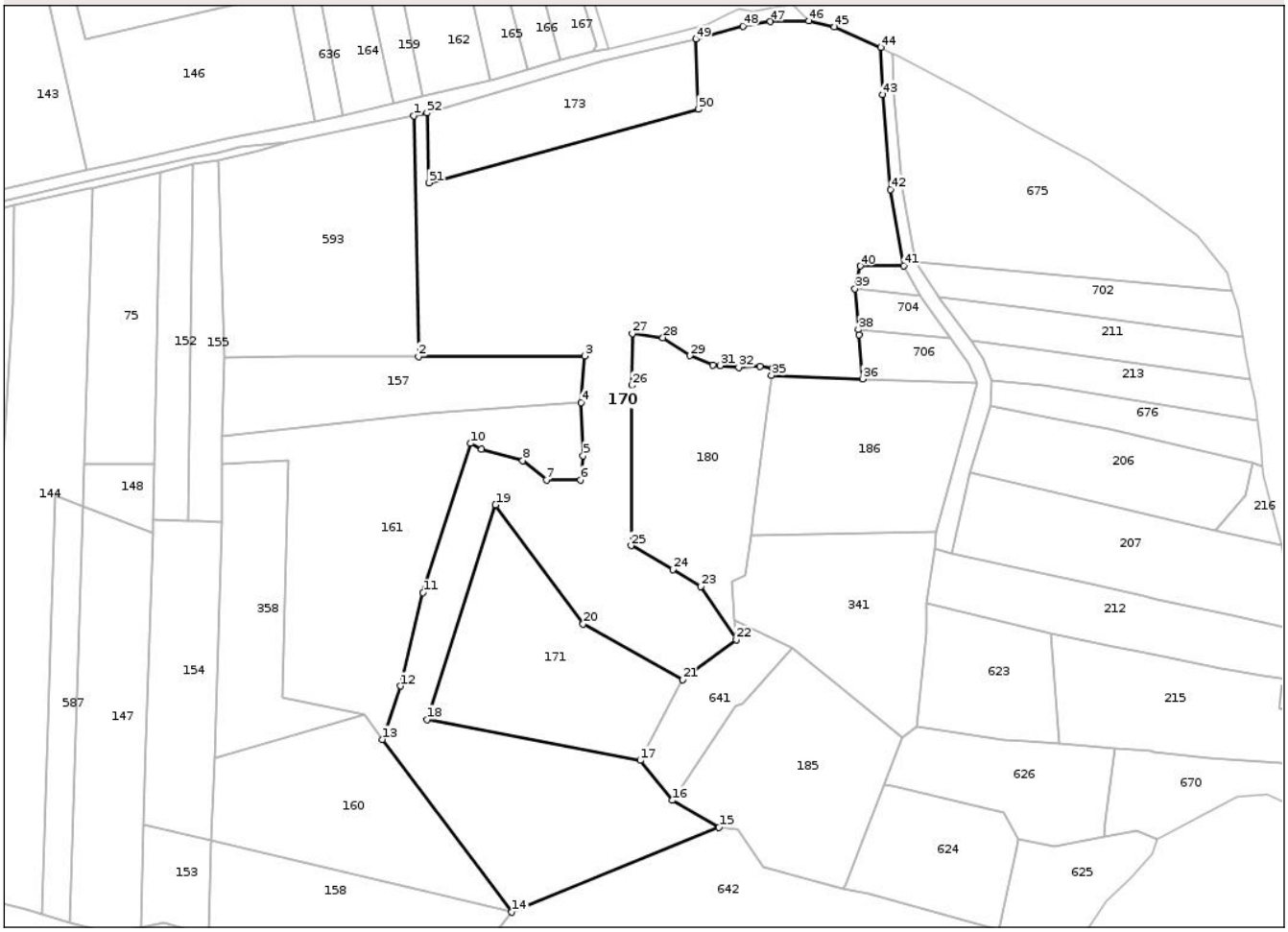

Date referitoare la teren

Crt	Categorie folosință	Intra vilan	Suprafaţa (mp)	Tarla	Parcelă	Nr. topo	Observaţii / Referinţe
1	faneata	DA	15.277	-	-	-	
2	faneata	NU	419	-	-	-	
3	faneata	NU	9.451	-	-	-	

Lungime Segmente

1) Valorile lungimilor segmentelor sunt obţinute din proiecţie în plan.

Punct început	X / Y	Punct sfârşit	X / Y	Lungime segment
1	441.182,28 397.115,028	2	441.183,857 397.028,955	86.087
4	441.242,135 397.012,525	5	441.242,834 396.993,446	19.092
7	441.229,737 396.984,841	8	441.221,234 396.991,744	10.952
10	441.202,534 396.997,864	11	441.185,486 396.944,494	56.027

Punct început	X / Y	Punct sfârşit	X / Y	Lungime segment
2	441.183,857 397.028,955	3	441.243,367 397.029,162	59.51
5	441.242,834 396.993,446	6	441.241,901 396.984,82	8.676
8	441.221,234 396.991,744	9	441.206,423 396.995,851	15.37
11	441.185,486 396.944,494	12	441.177,499 396.911,123	34.313

Punct început	X / Y	Punct sfârşit	X / Y	Lungime segment
3	441.243,367 397.029,162	4	441.242,135 397.012,525	16.683
6	441.241,901 396.984,82	7	441.229,737 396.984,841	12.164
9	441.206,423 396.995,851	10	441.202,534 396.997,864	4.379
12	441.177,499 396.911,123	13	441.171,034 396.891,973	20.212

Document care conține date cu caracter personal, protejat de prevederile Regulamentului (UE) nr. 679/2016 și Legii 190/2018

Punct început	X / Y	Punct sfârşit	X / Y	Lungime segment
13	441.171,034 396.891,973	14	441.217,252 396.830,213	77.139
16	441.274,813 396.870,212	17	441.263,223 396.884,466	18.371
19	441.211,485 396.975,848	20	441.242,823 396.933,299	52.844
22	441.297,657 396.927,71	23	441.284,927 396.946,699	22.861
25	441.260,011 396.961,318	26	441.260,306 397.018,639	57.322
28	441.271,353 397.035,627	29	441.280,988 397.029,247	11.556
31	441.291,97 397.025,675	32	441.298,503 397.025,069	6.561
34	441.310,649 397.024,852	35	441.310,252 397.022,127	2.754
37	441.341,524 397.036,687	38	441.341,366 397.038,589	1.909
40	441.342,001 397.061,258	41	441.357,541 397.061,341	15.54
43	441.350,095 397.122,627	44	441.349,413 397.139,48	16.867
46	441.323,577 397.149,015	47	441.309,866 397.148,701	13.715
49	441.283,293 397.142,379	50	441.284,143 397.117,305	25.088
52	441.186,922 397.116,048	1	441.182,28 397.115,028	4.753

Punct început	X / Y	Punct sfârşit	X / Y	Lungime segment
14	441.217,252 396.830,213	15	441.291,473 396.860,649	80.219
17	441.263,223 396.884,466	18	441.187,05 396.899,135	77.573
20	441.242,823 396.933,299	21	441.278,496 396.913,394	40.851
23	441.284,927 396.946,699	24	441.274,958 396.952,753	11.663
26	441.260,306 397.018,639	27	441.260,401 397.037,105	18.466
29	441.280,988 397.029,247	30	441.289,256 397.025,927	8.91
32	441.298,503 397.025,069	33	441.306,171 397.025,345	7.673
35	441.310,252 397.022,127	36	441.342,833 397.020,957	32.602
38	441.341,366 397.038,589	39	441.340,151 397.053,197	14.658
41	441.357,541 397.061,341	42	441.352,924 397.088,668	27.714
44	441.349,413 397.139,48	45	441.332,766 397.146,783	18.178
47	441.309,866 397.148,701	48	441.299,979 397.147,103	10.015
50	441.284,143 397.117,305	51	441.187,643 397.091,062	100.005

Punct început	X / Y	Punct sfârşit	X / Y	Lungime segment
15	441.291,473 396.860,649	16	441.274,813 396.870,212	19.21
18	441.187,05 396.899,135	19	441.211,485 396.975,848	80.511
21	441.278,496 396.913,394	22	441.297,657 396.927,71	23.918
24	441.274,958 396.952,753	25	441.260,011 396.961,318	17.227
27	441.260,401 397.037,105	28	441.271,353 397.035,627	11.051
30	441.289,256 397.025,927	31	441.291,97 397.025,675	2.726
33	441.306,171 397.025,345	34	441.310,649 397.024,852	4.505
36	441.342,833 397.020,957	37	441.341,524 397.036,687	15.784
39	441.340,151 397.053,197	40	441.342,001 397.061,258	8.271
42	441.352,924 397.088,668	43	441.350,095 397.122,627	34.077
45	441.332,766 397.146,783	46	441.323,577 397.149,015	9.456
48	441.299,979 397.147,103	49	441.283,293 397.142,379	17.342
51	441.187,643 397.091,062	52	441.186,922 397.116,048	24.996

**** Lungimile segmentelor sunt determinate în planul de proiecţie Stereo 70 şi sunt rotunjite la 1 milimetru.**
***** Distanţa dintre puncte este formată din segmente cumulate ce sunt mai mici decât valoarea 1 milimetru.**

Document care conține date cu caracter personal, protejat de prevederile Regulamentului (UE) nr. 679/2016 și Legii 190/2018

DATE DESPRE IMOBILUL NR. 171

Oficiul de Cadastru şi Publicitate Imobiliară VALCEA
Biroul de Cadastru şi Publicitate Imobiliară Ramnicu Valcea

A. Partea I. Descrierea imobilului

TEREN Extravilan

Adresa: Jud. Valcea

Nr. Crt	Nr cadastral Nr. topografic	Suprafaţa* (mp)	Observaţii / Referinţe
A1	35948	4.100	Sector cadastral:37 Teren neimprejmuit; Punctul VALEA MINASTIRII

B. Partea II. Proprietari şi acte

Inscrieri privitoare la dreptul de proprietate şi alte drepturi reale		Referinţe
11691 / 12/03/2014		
Act Notarial nr. contract de vanzare-cumparare aut. nr. 291, din 11/03/2014 emis de NP MARIN LIVIU VALENTIN;		
B6	Intabulare, drept de PROPRIETATE, dobandit prin Conventie, cota actuala 1/1, cota initiala 1/1	A1
	1) **CAPANU ELENA-DIANA**, necasatorita;	

C. Partea III. SARCINI .

Inscrieri privind dezmembramintele dreptului de proprietate, drepturi reale de garanţie şi sarcini	Referinţe
NU SUNT	

Document care conține date cu caracter personal, protejat de prevederile Regulamentului (UE) nr. 679/2016 și Legii 190/2018

Anexa Nr. 1 La Partea I

Teren

Nr cadastral	Suprafaţa (mp)*	Observaţii / Referinţe
35948	4.100	Punctul VALEA MINASTIRII

* Suprafaţa este determinată in planul de proiecţie Stereo 70.

DETALII LINIARE IMOBIL

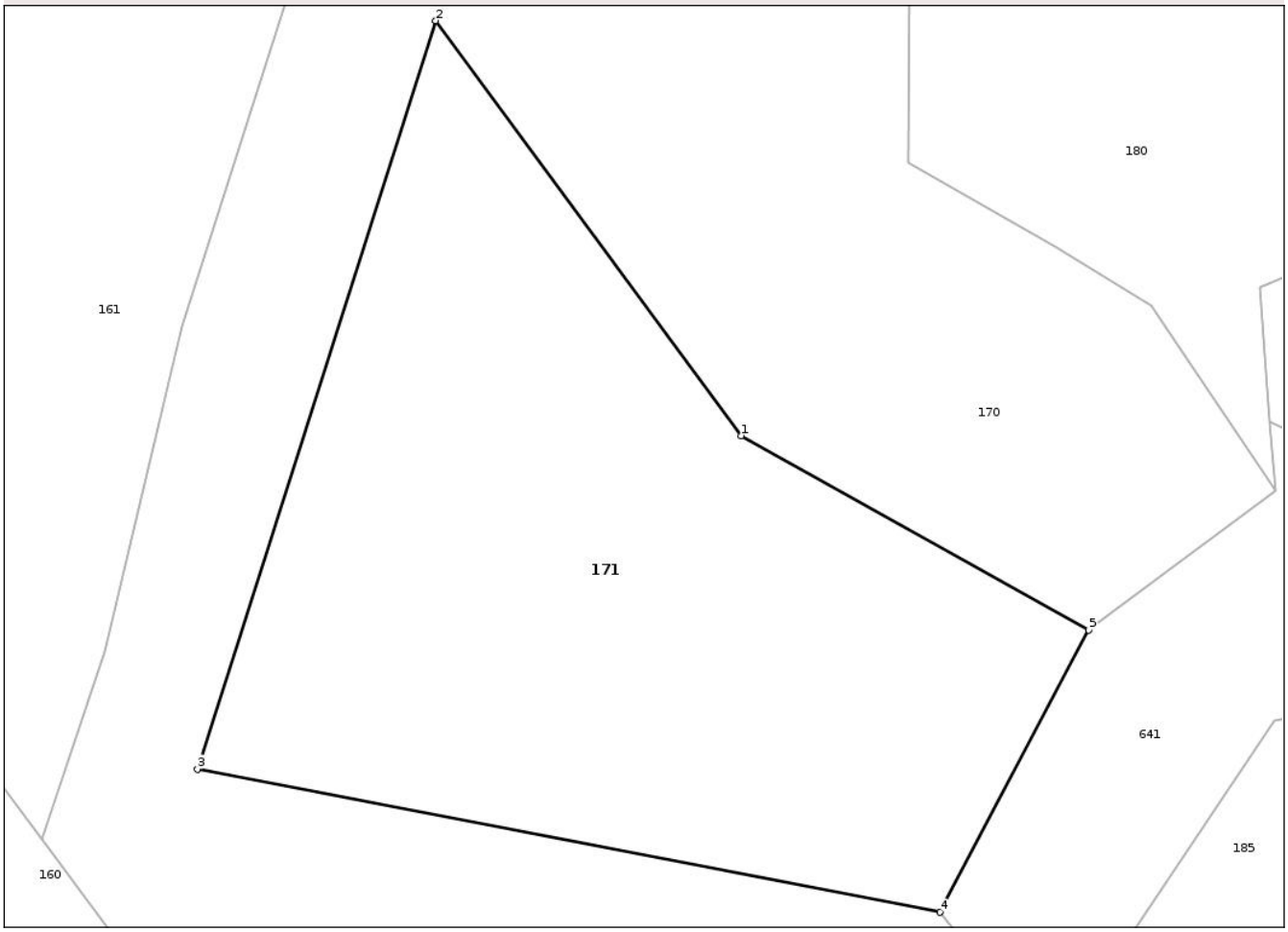

Date referitoare la teren

Crt	Categorie folosință	Intra vilan	Suprafaţa (mp)	Tarla	Parcelă	Nr. topo	Observaţii / Referinţe
1	faneata	NU	4.100	-	-	-	

Lungime Segmente
1) Valorile lungimilor segmentelor sunt obţinute din proiecţie în plan.

Punct început	X / Y	Punct sfârşit	X / Y	Lungime segment (** (m)
1	441.242,823 396.933,299	2	441.211,485 396.975,848	52.844
2	441.211,485 396.975,848	3	441.187,05 396.899,135	80.511
3	441.187,05 396.899,135	4	441.263,223 396.884,466	77.573
4	441.263,223 396.884,466	5	441.278,496 396.913,394	32.712
5	441.278,496 396.913,394	1	441.242,823 396.933,299	40.851

Document care conține date cu caracter personal, protejat de prevederile Regulamentului (UE) nr. 679/2016 și Legii 190/2018

** Lungimile segmentelor sunt determinate în planul de proiecţie Stereo 70 şi sunt rotunjite la 1 milimetru.
*** Distanţa dintre puncte este formată din segmente cumulate ce sunt mai mici decât valoarea 1 milimetru.

Document care conține date cu caracter personal, protejat de prevederile Regulamentului (UE) nr. 679/2016 și Legii 190/2018

DATE DESPRE IMOBILUL NR. 172

Oficiul de Cadastru şi Publicitate Imobiliară VALCEA
Biroul de Cadastru şi Publicitate Imobiliară Ramnicu Valcea

A. Partea I. Descrierea imobilului

TEREN Necunoscut

Adresa: Loc. Slatioarele, Str Albinelor, Nr. 69, Jud. Valcea

Nr. Crt	Nr cadastral Nr. topografic	Suprafaţa* (mp)	Observaţii / Referinţe
A1		3.490	Sector cadastral:37 Teren neimprejmuit;

B. Partea II. Proprietari şi acte

Inscrieri privitoare la dreptul de proprietate şi alte drepturi reale		Referinţe
/		
Act Notarial nr. 121, din 29/07/2021 emis de NP TAMARA CARTIG (CERTIFICAT DE MOSTENITOR;);		
B1	Intabulare, drept de PROPRIETATE, dobandit prin Succesiune, cota actuala 2/3, cota initiala 2/3	A1
	1) **SBARNEA GHEORGHE**	
B2	Intabulare, drept de PROPRIETATE, dobandit prin Succesiune, cota actuala 1/3, cota initiala 1/3	A1
	1) **PETROIU GABRIELA-CONSTANTA**	

C. Partea III. SARCINI .

Inscrieri privind dezmembramintele dreptului de proprietate, drepturi reale de garanţie şi sarcini	Referinţe
NU SUNT	

Document care conține date cu caracter personal, protejat de prevederile Regulamentului (UE) nr. 679/2016 și Legii 190/2018

Anexa Nr. 1 La Partea I

Teren

Nr cadastral	Suprafaţa (mp)*	Observaţii / Referinţe
	3.490	

* Suprafaţa este determinată in planul de proiecţie Stereo 70.

DETALII LINIARE IMOBIL

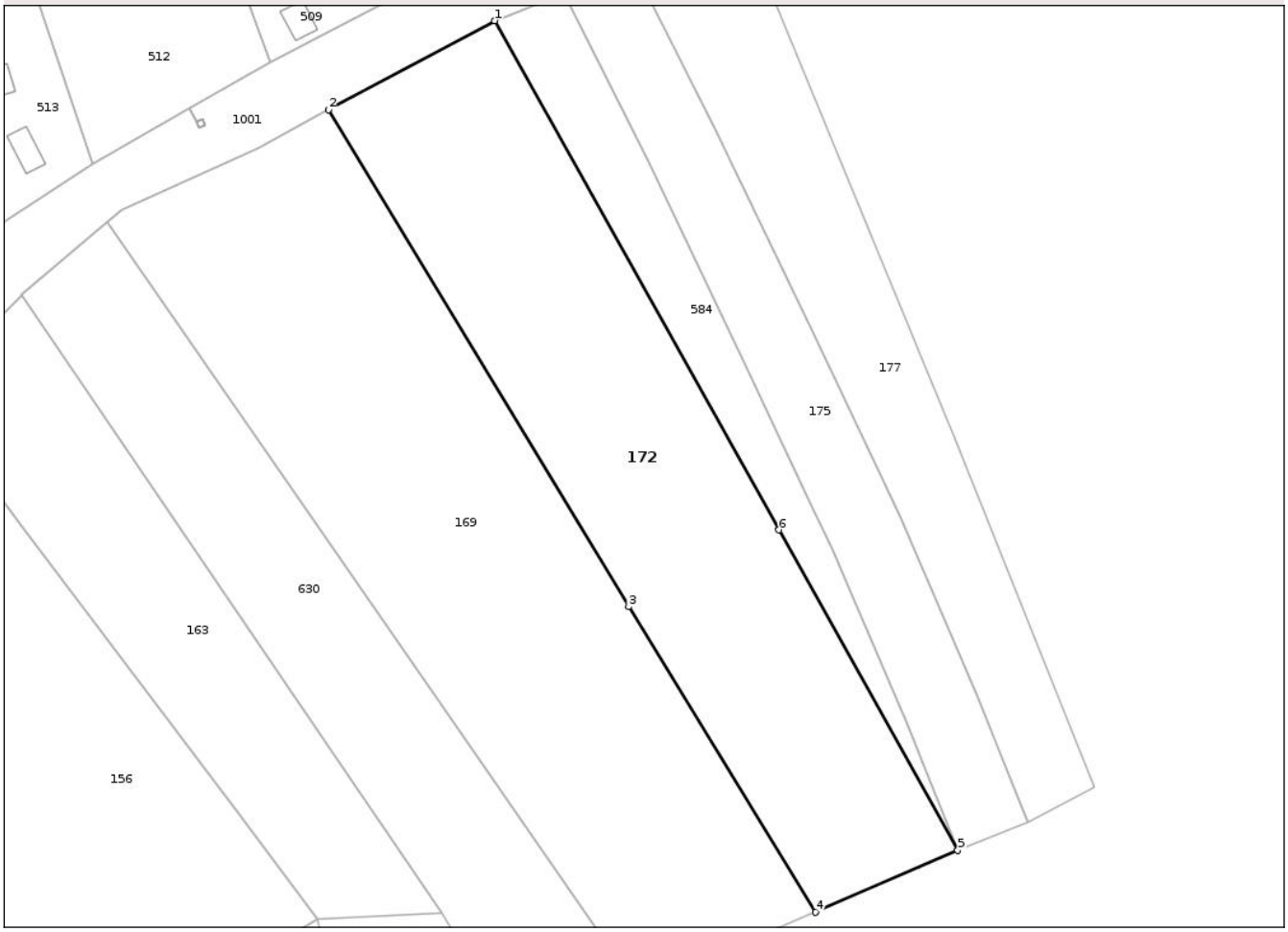

Date referitoare la teren

Crt	Categorie folosință	Intra vilan	Suprafaţa (mp)	Tarla	Parcelă	Nr. topo	Observaţii / Referinţe
1	livada	DA	2.234	-	-	-	
2	faneata	NU	1.256	-	-	-	

Lungime Segmente
1) Valorile lungimilor segmentelor sunt obţinute din proiecţie în plan.

Punct început	X / Y	Punct sfârşit	X / Y	Lungime segment (** (m)
1	441.211,028 397.523,906	2	441.186,628 397.510,839	27.679
2	441.186,628 397.510,839	3	441.230,709 397.438,0	85.139
3	441.230,709 397.438,0	4	441.258,104 397.393,231	52.486
4	441.258,104 397.393,231	5	441.278,982 397.402,296	22.761

Document care conține date cu caracter personal, protejat de prevederile Regulamentului (UE) nr. 679/2016 și Legii 190/2018

Punct început	X / Y	Punct sfârşit	X / Y	Lungime segment (** (m)
5	441.278,982 397.402,296	6	441.252,739 397.449,261	53.8
6	441.252,739 397.449,261	1	441.211,028 397.523,906	85.508

** Lungimile segmentelor sunt determinate în planul de proiecţie Stereo 70 şi sunt rotunjite la 1 milimetru.
*** Distanţa dintre puncte este formată din segmente cumulate ce sunt mai mici decât valoarea 1 milimetru.

DATE DESPRE IMOBILUL NR. 173

Oficiul de Cadastru şi Publicitate Imobiliară VALCEA
Biroul de Cadastru şi Publicitate Imobiliară Ramnicu Valcea

A. Partea I. Descrierea imobilului

TEREN Intravilan

Adresa: Loc. Slatioarele, Str Sorat, Jud. Valcea

Nr. Crt	Nr cadastral Nr. topografic	Suprafaţa* (mp)	Observaţii / Referinţe
A1	35000	2.503	Sector cadastral:37 Teren neimprejmuit;

B. Partea II. Proprietari şi acte

Inscrieri privitoare la dreptul de proprietate şi alte drepturi reale		Referinţe
48738 / 30/12/2008		
Act Notarial nr. 6283, din 29/12/2008 emis de FIRAN RODICA;		
B2	Intabulare, drept de PROPRIETATE, dobandit prin Conventie, cota actuala 1/1, cota initiala 1/1	A1
	1) **ROIBU M. GHEORGHE**, sot; 2) **ROIBU I. EUGENIA**, sotie;	

C. Partea III. SARCINI .

Inscrieri privind dezmembramintele dreptului de proprietate, drepturi reale de garanţie şi sarcini	Referinţe
NU SUNT	

Document care conține date cu caracter personal, protejat de prevederile Regulamentului (UE) nr. 679/2016 și Legii 190/2018

Anexa Nr. 1 La Partea I

Teren

Nr cadastral	Suprafaţa (mp)*	Observaţii / Referinţe
35000	2.503	

* Suprafaţa este determinată in planul de proiecţie Stereo 70.

DETALII LINIARE IMOBIL

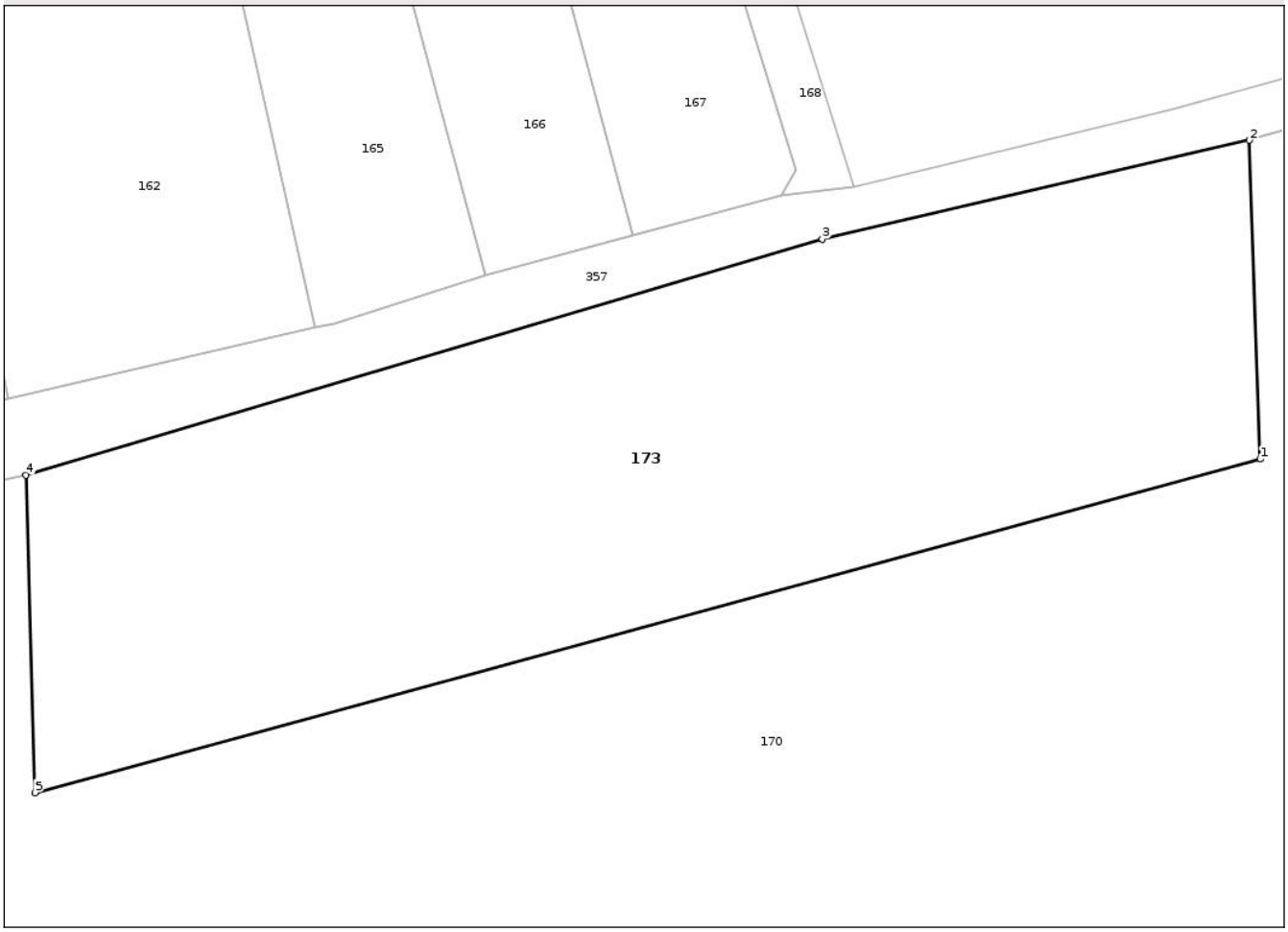

Date referitoare la teren

Crt	Categorie folosință	Intra vilan	Suprafaţa (mp)	Tarla	Parcelă	Nr. topo	Observaţii / Referinţe
1	faneata	DA	2.503	-	-	-	

Lungime Segmente
1) Valorile lungimilor segmentelor sunt obţinute din proiecţie în plan.

Punct început	X / Y	Punct sfârşit	X / Y	Lungime segment (** (m)
1	441.284,143 397.117,305	2	441.283,293 397.142,379	25.088
2	441.283,293 397.142,379	3	441.249,641 397.134,602	34.539
3	441.249,641 397.134,602	4	441.186,922 397.116,048	65.406
4	441.186,922 397.116,048	5	441.187,643 397.091,062	24.996
5	441.187,643 397.091,062	1	441.284,143 397.117,305	100.005

Document care conține date cu caracter personal, protejat de prevederile Regulamentului (UE) nr. 679/2016 și Legii 190/2018

** Lungimile segmentelor sunt determinate în planul de proiecţie Stereo 70 şi sunt rotunjite la 1 milimetru.
*** Distanţa dintre puncte este formată din segmente cumulate ce sunt mai mici decât valoarea 1 milimetru.

Document care conține date cu caracter personal, protejat de prevederile Regulamentului (UE) nr. 679/2016 și Legii 190/2018

DATE DESPRE IMOBILUL NR. 175

Oficiul de Cadastru şi Publicitate Imobiliară VALCEA
Biroul de Cadastru şi Publicitate Imobiliară Ramnicu Valcea

A. Partea I. Descrierea imobilului

TEREN Necunoscut

Adresa: Loc. Slatioarele, Str Albinelor, Jud. Valcea, PUNCTUL LA ROVINOIU

Nr. Crt	Nr cadastral Nr. topografic	Suprafaţa* (mp)	Observaţii / Referinţe
A1	35173	1.523	Sector cadastral:37 Teren neimprejmuit;

B. Partea II. Proprietari şi acte

Inscrieri privitoare la dreptul de proprietate şi alte drepturi reale		Referinţe
38496 / 27/09/2012		
Act Notarial nr. CONTRACT DE VANZARE CUMPARARE AUT. NR.2037, din 24/09/2012 emis de BNP CERBEANU IULIA-MONICA;		
B2	Intabulare, drept de PROPRIETATE, dobandit prin Conventie, cota actuala 1/1, cota initiala 1/1	A1
	1) **COSMA MIHAI**, necasatorit;	

C. Partea III. SARCINI .

Inscrieri privind dezmembramintele dreptului de proprietate, drepturi reale de garanţie şi sarcini	Referinţe
NU SUNT	

Anexa Nr. 1 La Partea I

Teren

Nr cadastral	Suprafaţa (mp)*	Observaţii / Referinţe
35173	1.523	

* Suprafaţa este determinată in planul de proiecţie Stereo 70.

DETALII LINIARE IMOBIL

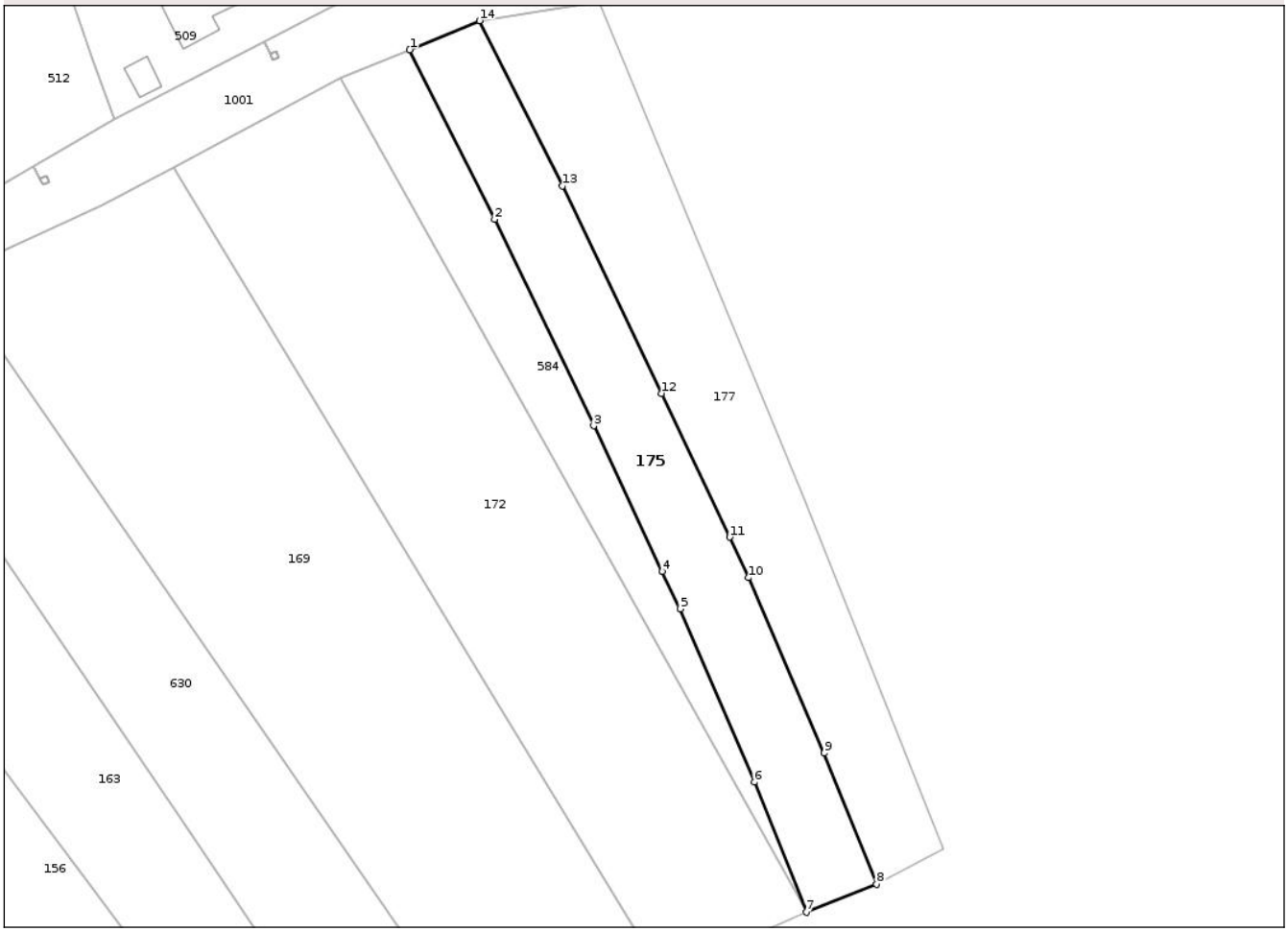

Date referitoare la teren

Crt	Categorie folosință	Intra vilan	Suprafaţa (mp)	Tarla	Parcelă	Nr. topo	Observaţii / Referinţe
1	faneata	DA	925	-	-	-	
2	faneata	NU	598	-	-	-	

Lungime Segmente
1) Valorile lungimilor segmentelor sunt obţinute din proiecţie în plan.

Punct început	X / Y	Punct sfârşit	X / Y	Lungime segment (** (m)
1	441.221,14 397.527,962	2	441.233,522 397.503,253	27.638
2	441.233,522 397.503,253	3	441.247,966 397.473,176	33.365
3	441.247,966 397.473,176	4	441.257,982 397.451,942	23.478
4	441.257,982 397.451,942	5	441.260,55 397.446,498	6.019

Document care conține date cu caracter personal, protejat de prevederile Regulamentului (UE) nr. 679/2016 și Legii 190/2018

Punct început	X / Y	Punct sfârşit	X / Y	Lungime segment (** (m)
5	441.260,55 397.446,498	6	441.271,432 397.421,265	27.479
6	441.271,432 397.421,265	7	441.278,982 397.402,296	20.416
7	441.278,982 397.402,296	8	441.289,202 397.406,364	11.0
8	441.289,202 397.406,364	9	441.281,595 397.425,478	20.572
9	441.281,595 397.425,478	10	441.270,578 397.451,023	27.819
10	441.270,578 397.451,023	11	441.267,782 397.456,951	6.554
11	441.267,782 397.456,951	12	441.257,899 397.477,903	23.166
12	441.257,899 397.477,903	13	441.243,398 397.508,098	33.497
13	441.243,398 397.508,098	14	441.231,324 397.532,193	26.951
14	441.231,324 397.532,193	1	441.221,14 397.527,962	11.028

** Lungimile segmentelor sunt determinate în planul de proiecţie Stereo 70 şi sunt rotunjite la 1 milimetru.
*** Distanţa dintre puncte este formată din segmente cumulate ce sunt mai mici decât valoarea 1 milimetru.

Document care conține date cu caracter personal, protejat de prevederile Regulamentului (UE) nr. 679/2016 și Legii 190/2018

DATE DESPRE IMOBILUL NR. 177

Oficiul de Cadastru şi Publicitate Imobiliară VALCEA
Biroul de Cadastru şi Publicitate Imobiliară Ramnicu Valcea

A. Partea I. Descrierea imobilului

TEREN Necunoscut

Adresa: Loc. Slatioarele, Str Albinelor, Jud. Valcea

Nr. Crt	Nr cadastral Nr. topografic	Suprafaţa* (mp)	Observaţii / Referinţe
A1		1.788	Sector cadastral:37 Teren neimprejmuit;

B. Partea II. Proprietari şi acte

Inscrieri privitoare la dreptul de proprietate şi alte drepturi reale		Referinţe
/		
Act Normativ nr. 7, din 13/03/1996 emis de PARLAMENTUL ROMANIEI (LEGE;);		
B1	Intabulare, drept de PROPRIETATE, dobandit prin Lege, cota actuala 1/1, cota initiala 1/1	A1
	1) **NEIDENTIFICAT NEIDENTIFICAT**	
Act Administrativ nr. 1282, din 10/02/2025 emis de PRIMARIA COMUNEI OCNELE MARI (ADEVERINTA;);		
B2	SE NOTEAZA POSESIA FAPTICA IN FAVOAREA LUI:	A1
	1) **GLODEANU VASILE**	

C. Partea III. SARCINI .

Inscrieri privind dezmembramintele dreptului de proprietate, drepturi reale de garanţie şi sarcini	Referinţe
NU SUNT	

Anexa Nr. 1 La Partea I

Teren

Nr cadastral	Suprafaţa (mp)*	Observaţii / Referinţe
	1.788	

* Suprafaţa este determinată in planul de proiecţie Stereo 70.

DETALII LINIARE IMOBIL

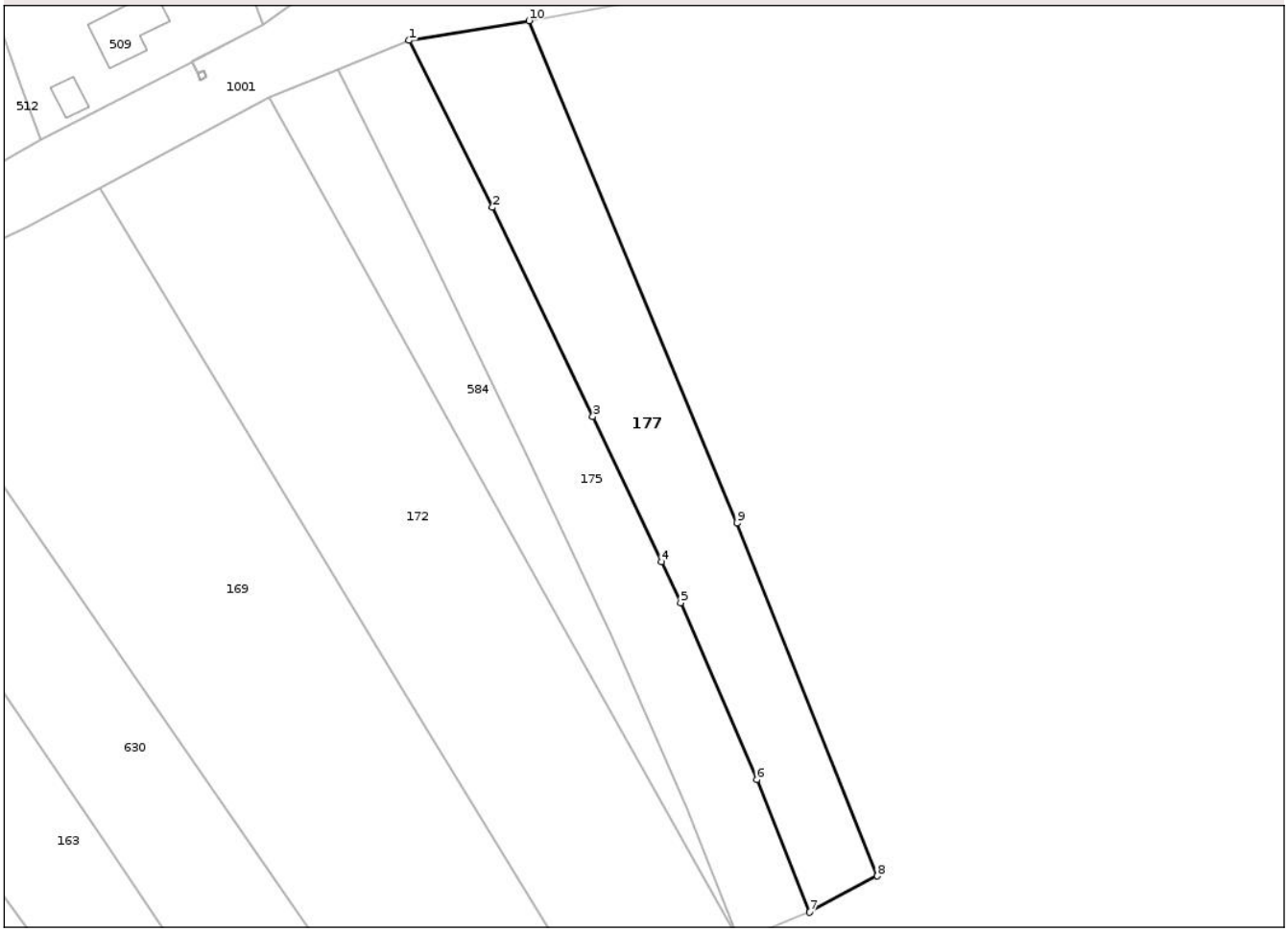

Date referitoare la teren

Crt	Categorie folosință	Intra vilan	Suprafaţa (mp)	Tarla	Parcelă	Nr. topo	Observaţii / Referinţe
1	faneata	DA	1.166	-	-	-	
2	faneata	NU	622	-	-	-	

Lungime Segmente
1) Valorile lungimilor segmentelor sunt obţinute din proiecţie în plan.

Punct început	X / Y	Punct sfârşit	X / Y	Lungime segment (** (m)
1	441.231,324 397.532,193	2	441.243,398 397.508,098	26.951
2	441.243,398 397.508,098	3	441.257,899 397.477,903	33.497
3	441.257,899 397.477,903	4	441.267,782 397.456,951	23.166
4	441.267,782 397.456,951	5	441.270,578 397.451,023	6.554

Document care conține date cu caracter personal, protejat de prevederile Regulamentului (UE) nr. 679/2016 și Legii 190/2018

Punct început	X / Y	Punct sfârşit	X / Y	Lungime segment (** (m)
5	441.270,578 397.451,023	6	441.281,595 397.425,478	27.819
6	441.281,595 397.425,478	7	441.289,202 397.406,364	20.572
7	441.289,202 397.406,364	8	441.298,966 397.411,597	11.078
8	441.298,966 397.411,597	9	441.278,692 397.462,529	54.819
9	441.278,692 397.462,529	10	441.248,677 397.535,036	78.474
10	441.248,677 397.535,036	1	441.231,324 397.532,193	17.584

** Lungimile segmentelor sunt determinate în planul de proiecţie Stereo 70 şi sunt rotunjite la 1 milimetru.
*** Distanţa dintre puncte este formată din segmente cumulate ce sunt mai mici decât valoarea 1 milimetru.

Document care conține date cu caracter personal, protejat de prevederile Regulamentului (UE) nr. 679/2016 și Legii 190/2018

DATE DESPRE IMOBILUL NR. 180

Oficiul de Cadastru şi Publicitate Imobiliară VALCEA
Biroul de Cadastru şi Publicitate Imobiliară Ramnicu Valcea

A. Partea I. Descrierea imobilului

Nr. CF vechi:544
Nr. cadastral vechi:745

TEREN Necunoscut

Adresa: Loc. Slatioarele, Jud. Valcea, Ocnele Mari , pct. Valea Manastirii

Nr. Crt	Nr cadastral Nr. topografic	Suprafaţa* (mp)	Observaţii / Referinţe
A1	36695	3.693	Sector cadastral:37 Teren neimprejmuit;

B. Partea II. Proprietari şi acte

Inscrieri privitoare la dreptul de proprietate şi alte drepturi reale		Referinţe
61546 / 23/10/2018		
Act Notarial nr. 65, din 22/10/2018 emis de B.I.N Holohan Diana Mihaela (; Certificat de mostenitor);		
B2	Intabulare, drept de PROPRIETATE, dobandit prin Succesiune, cota actuala 1/1, cota initiala 1/1	A1
	1) **PROTEASA MARIANA**	
	OBSERVATII: bun propriu	

C. Partea III. SARCINI .

Inscrieri privind dezmembramintele dreptului de proprietate, drepturi reale de garanţie şi sarcini	Referinţe
NU SUNT	

Document care conține date cu caracter personal, protejat de prevederile Regulamentului (UE) nr. 679/2016 și Legii 190/2018

Anexa Nr. 1 La Partea I

Teren

Nr cadastral	Suprafaţa (mp)*	Observaţii / Referinţe
36695	3.693	

* Suprafaţa este determinată in planul de proiecţie Stereo 70.

DETALII LINIARE IMOBIL

Date referitoare la teren

Crt	Categorie folosință	Intra vilan	Suprafaţa (mp)	Tarla	Parcelă	Nr. topo	Observaţii / Referinţe
1	faneata	DA	310	-	-	-	
2	faneata	NU	3.383	-	-	-	

Lungime Segmente
1) Valorile lungimilor segmentelor sunt obţinute din proiecţie în plan.

Punct început	X / Y	Punct sfârşit	X / Y	Lungime segment (** (m)
1	441.260,401 397.037,105	2	441.260,306 397.018,639	18.466
2	441.260,306 397.018,639	3	441.260,011 396.961,318	57.322
3	441.260,011 396.961,318	4	441.274,958 396.952,753	17.227
4	441.274,958 396.952,753	5	441.284,927 396.946,699	11.663

Document care conține date cu caracter personal, protejat de prevederile Regulamentului (UE) nr. 679/2016 și Legii 190/2018

Punct început	X / Y	Punct sfârşit	X / Y	Lungime segment (** (m)
5	441.284,927 396.946,699	6	441.297,657 396.927,71	22.861
6	441.297,657 396.927,71	7	441.297,112 396.934,778	7.089
7	441.297,112 396.934,778	8	441.296,048 396.948,568	13.831
8	441.296,048 396.948,568	9	441.300,927 396.950,554	5.268
9	441.300,927 396.950,554	10	441.303,048 396.964,756	14.36
10	441.303,048 396.964,756	11	441.303,894 396.972,576	7.866
11	441.303,894 396.972,576	12	441.310,252 397.022,127	49.957
12	441.310,252 397.022,127	13	441.310,649 397.024,852	2.754
13	441.310,649 397.024,852	14	441.306,171 397.025,345	4.505
14	441.306,171 397.025,345	15	441.298,503 397.025,069	7.673
15	441.298,503 397.025,069	16	441.291,97 397.025,675	6.561
16	441.291,97 397.025,675	17	441.289,256 397.025,927	2.726
17	441.289,256 397.025,927	18	441.280,988 397.029,247	8.91
18	441.280,988 397.029,247	19	441.271,353 397.035,627	11.556
19	441.271,353 397.035,627	1	441.260,401 397.037,105	11.051

** Lungimile segmentelor sunt determinate în planul de proiecţie Stereo 70 şi sunt rotunjite la 1 milimetru.
*** Distanţa dintre puncte este formată din segmente cumulate ce sunt mai mici decât valoarea 1 milimetru.

Document care conține date cu caracter personal, protejat de prevederile Regulamentului (UE) nr. 679/2016 și Legii 190/2018

DATE DESPRE IMOBILUL NR. 185

Oficiul de Cadastru şi Publicitate Imobiliară VALCEA
Biroul de Cadastru şi Publicitate Imobiliară Ramnicu Valcea

A. Partea I. Descrierea imobilului

TEREN Extravilan

Adresa: Jud. Valcea

Nr. Crt	Nr cadastral Nr. topografic	Suprafaţa* (mp)	Observaţii / Referinţe
A1		3.969	Sector cadastral:37 Teren neimprejmuit;

B. Partea II. Proprietari şi acte

Inscrieri privitoare la dreptul de proprietate şi alte drepturi reale		Referinţe
/		
Act Normativ nr. 7, din 13/03/1996 emis de PARLAMENTUL ROMANIEI (LEGE;);		
B1	Intabulare, drept de PROPRIETATE, dobandit prin Lege, cota actuala 1/1, cota initiala 1/1	A1
	1) **NEIDENTIFICAT NEIDENTIFICAT**	
Act Administrativ nr. 1282, din 10/02/2025 emis de PRIMARIA COMUNEI OCNELE MARI (ADEVERINTA;);		
B2	SE NOTEAZA POSESIA FAPTICA IN FAVOAREA LUI:	A1
	1) **TRICA VIOLETA**	

C. Partea III. SARCINI .

Inscrieri privind dezmembramintele dreptului de proprietate, drepturi reale de garanţie şi sarcini	Referinţe
NU SUNT	

Document care conține date cu caracter personal, protejat de prevederile Regulamentului (UE) nr. 679/2016 și Legii 190/2018

Anexa Nr. 1 La Partea I

Teren

Nr cadastral	Suprafaţa (mp)*	Observaţii / Referinţe
	3.969	

* Suprafaţa este determinată in planul de proiecţie Stereo 70.

DETALII LINIARE IMOBIL

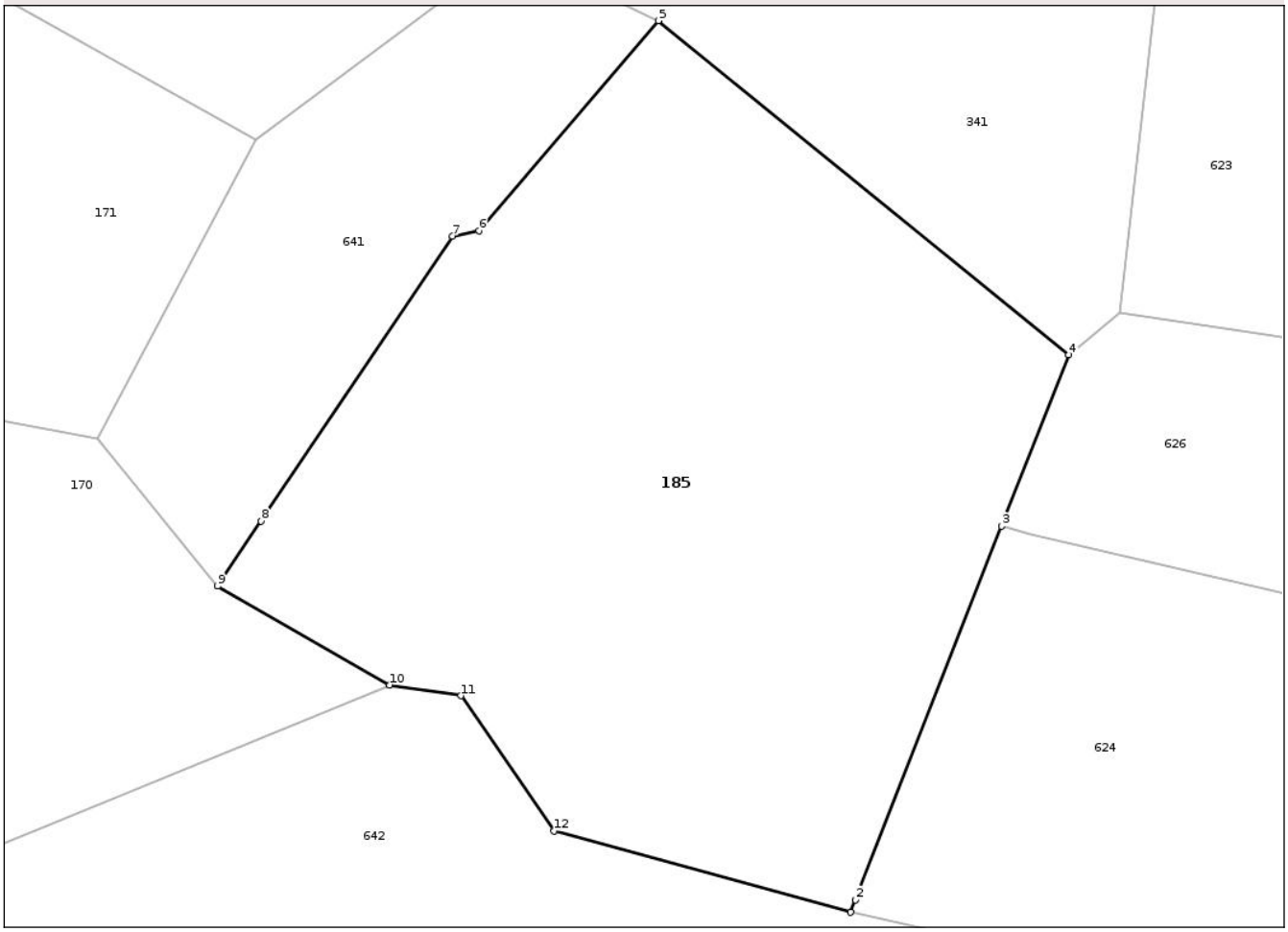

Date referitoare la teren

Crt	Categorie folosință	Intra vilan	Suprafaţa (mp)	Tarla	Parcelă	Nr. topo	Observaţii / Referinţe
1	faneata	NU	3.969	-	-	-	

Lungime Segmente
1) Valorile lungimilor segmentelor sunt obţinute din proiecţie în plan.

Punct început	X / Y	Punct sfârşit	X / Y	Lungime segment (** (m)
1	441.336,091 396.838,687	2	441.336,558 396.839,878	1.279
2	441.336,558 396.839,878	3	441.350,72 396.876,017	38.815
3	441.350,72 396.876,017	4	441.357,218 396.892,598	17.809
4	441.357,218 396.892,598	5	441.317,511 396.924,892	51.182
5	441.317,511 396.924,892	6	441.300,124 396.904,604	26.719

Document care conține date cu caracter personal, protejat de prevederile Regulamentului (UE) nr. 679/2016 și Legii 190/2018

Punct început	X / Y	Punct sfârşit	X / Y	Lungime segment (** (m)
6	441.300,124 396.904,604	7	441.297,557 396.904,054	2.625
7	441.297,557 396.904,054	8	441.279,034 396.876,509	33.194
8	441.279,034 396.876,509	9	441.274,813 396.870,212	7.581
9	441.274,813 396.870,212	10	441.291,473 396.860,649	19.21
10	441.291,473 396.860,649	11	441.298,388 396.859,62	6.991
11	441.298,388 396.859,62	12	441.307,415 396.846,553	15.882
12	441.307,415 396.846,553	1	441.336,091 396.838,687	29.735

** Lungimile segmentelor sunt determinate în planul de proiecţie Stereo 70 şi sunt rotunjite la 1 milimetru.
*** Distanţa dintre puncte este formată din segmente cumulate ce sunt mai mici decât valoarea 1 milimetru.

Document care conține date cu caracter personal, protejat de prevederile Regulamentului (UE) nr. 679/2016 și Legii 190/2018

DATE DESPRE IMOBILUL NR. 186

Oficiul de Cadastru şi Publicitate Imobiliară VALCEA
Biroul de Cadastru şi Publicitate Imobiliară Ramnicu Valcea

A. Partea I. Descrierea imobilului

TEREN Extravilan

Adresa: Jud. Valcea, Punctul VALEA MANASTIRII, Loc.SLATIOARELE

Nr. Crt	Nr cadastral Nr. topografic	Suprafaţa* (mp)	Observaţii / Referinţe
A1	35998	Din acte: 3.563 Masurata: 3.880	Sector cadastral:37 Teren imprejmuit;

B. Partea II. Proprietari şi acte

Inscrieri privitoare la dreptul de proprietate şi alte drepturi reale		Referinţe
46760 / 25/09/2014		
Act Notarial nr. Contract de Vanzare Cumparare aut.nr.2769, din 24/09/2014 emis de BIN Firan Rodica;		
B2	Intabulare, drept de PROPRIETATE, dobandit prin Conventie, cota actuala 1/1, cota initiala 1/1	A1
	1) **BARBULESCU MIRONELA**, necasatorita;	

C. Partea III. SARCINI .

Inscrieri privind dezmembramintele dreptului de proprietate, drepturi reale de garanţie şi sarcini	Referinţe
NU SUNT	

Document care conține date cu caracter personal, protejat de prevederile Regulamentului (UE) nr. 679/2016 și Legii 190/2018

Anexa Nr. 1 La Partea I

Teren

Nr cadastral	Suprafaţa (mp)*	Observaţii / Referinţe
35998	Din acte: 3.563 Masurata: 3.880	

* Suprafaţa este determinată in planul de proiecţie Stereo 70.

DETALII LINIARE IMOBIL

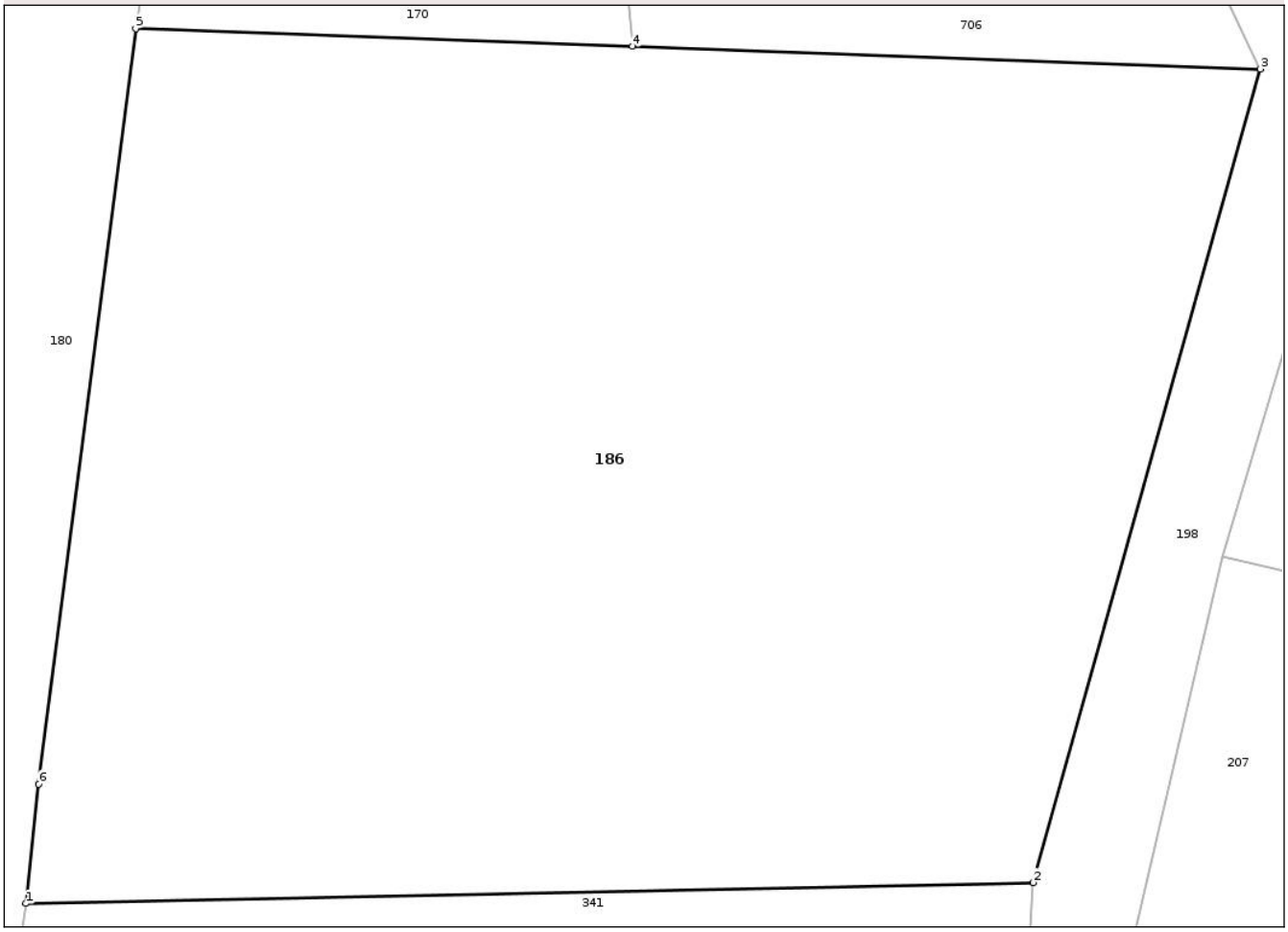

Date referitoare la teren

Crt	Categorie folosință	Intra vilan	Suprafaţa (mp)	Tarla	Parcelă	Nr. topo	Observaţii / Referinţe
1	arabil	NU	3.880	-	-	-	

Lungime Segmente
1) Valorile lungimilor segmentelor sunt obţinute din proiecţie în plan.

Punct început	X / Y	Punct sfârşit	X / Y	Lungime segment (** (m)
1	441.303,048 396.964,756	2	441.369,079 396.966,129	66.045
2	441.369,079 396.966,129	3	441.383,989 397.019,478	55.393
3	441.383,989 397.019,478	4	441.342,833 397.020,957	41.183
4	441.342,833 397.020,957	5	441.310,252 397.022,127	32.602
5	441.310,252 397.022,127	6	441.303,894 396.972,576	49.957

Document care conține date cu caracter personal, protejat de prevederile Regulamentului (UE) nr. 679/2016 și Legii 190/2018

Punct început	X / Y	Punct sfârşit	X / Y	Lungime segment (** (m)
6	441.303,894 396.972,576	1	441.303,048 396.964,756	7.866

** Lungimile segmentelor sunt determinate în planul de proiecţie Stereo 70 şi sunt rotunjite la 1 milimetru.
*** Distanţa dintre puncte este formată din segmente cumulate ce sunt mai mici decât valoarea 1 milimetru.

Document care conține date cu caracter personal, protejat de prevederile Regulamentului (UE) nr. 679/2016 și Legii 190/2018

DATE DESPRE IMOBILUL NR. 198

Oficiul de Cadastru şi Publicitate Imobiliară VALCEA
Biroul de Cadastru şi Publicitate Imobiliară Ramnicu Valcea

A. Partea I. Descrierea imobilului

TEREN Necunoscut

Adresa: Loc. Slatioarele, Str Sorat, Jud. Valcea

Nr. Crt	Nr cadastral Nr. topografic	Suprafaţa* (mp)	Observaţii / Referinţe
A1		977	Sector cadastral:37 Teren neimprejmuit;

B. Partea II. Proprietari şi acte

Inscrieri privitoare la dreptul de proprietate şi alte drepturi reale		Referinţe
/		
Act Normativ nr. 1362, din 27/12/2021 emis de GUVERNUL ROMANIEI (; POZITIA 147,148 DIN INVENTARUL BUNURILOR);		
B1	Intabulare, drept de PROPRIETATEDOMENIUL PUBLIC, dobandit prin Lege, cota actuala 1/1, cota initiala 1/1	A1
	1) **ORASUL OCNELE MARI**, CIF:2540899	

C. Partea III. SARCINI .

Inscrieri privind dezmembramintele dreptului de proprietate, drepturi reale de garanţie şi sarcini	Referinţe
NU SUNT	

Document care conține date cu caracter personal, protejat de prevederile Regulamentului (UE) nr. 679/2016 și Legii 190/2018

Anexa Nr. 1 La Partea I

Teren

Nr cadastral	Suprafaţa (mp)*	Observaţii / Referinţe
	977	

* Suprafaţa este determinată in planul de proiecţie Stereo 70.

DETALII LINIARE IMOBIL

Date referitoare la teren

Crt	Categorie folosință	Intra vilan	Suprafaţa (mp)	Tarla	Parcelă	Nr. topo	Observaţii / Referinţe
1	drum	DA	429	-	-	-	
2	drum	NU	548	-	-	-	

Lungime Segmente

1) Valorile lungimilor segmentelor sunt obţinute din proiecţie în plan.

Punct început	X / Y	Punct sfârşit	X / Y	Lungime segment (** (m)
1	441.349,413 397.139,48	2	441.350,095 397.122,627	16.867
3	441.352,924 397.088,668	4	441.357,541 397.061,341	27.714
5	441.363,752 397.050,84	6	441.365,438 397.047,989	3.312
7	441.374,433 397.035,286	8	441.380,757 397.026,355	10.943

Punct început	X / Y	Punct sfârşit	X / Y	Lungime segment (** (m)
2	441.350,095 397.122,627	3	441.352,924 397.088,668	34.077
4	441.357,541 397.061,341	5	441.363,752 397.050,84	12.2
6	441.365,438 397.047,989	7	441.374,433 397.035,286	15.565
8	441.380,757 397.026,355	9	441.383,989 397.019,478	7.599

Document care conține date cu caracter personal, protejat de prevederile Regulamentului (UE) nr. 679/2016 și Legii 190/2018

Punct început	X / Y	Punct sfârşit	X / Y	Lungime segment (** (m)
9	441.383,989 397.019,478	10	441.369,079 396.966,129	55.393
11	441.368,719 396.960,051	12	441.374,827 396.958,672	6.262
13	441.381,503 396.987,536	14	441.388,52 397.011,069	24.557
15	441.388,886 397.020,401	16	441.386,178 397.028,188	8.244
17	441.381,534 397.034,576	18	441.370,177 397.050,198	19.314
19	441.369,498 397.051,132	20	441.361,893 397.062,837	13.959
21	441.356,896 397.089,168	22	441.354,088 397.122,874	33.823
23	441.353,502 397.137,359	1	441.349,413 397.139,48	4.606

Punct început	X / Y	Punct sfârşit	X / Y	Lungime segment (** (m)
10	441.369,079 396.966,129	11	441.368,719 396.960,051	6.089
12	441.374,827 396.958,672	13	441.381,503 396.987,536	29.626
14	441.388,52 397.011,069	15	441.388,886 397.020,401	9.339
16	441.386,178 397.028,188	17	441.381,534 397.034,576	7.898
18	441.370,177 397.050,198	19	441.369,498 397.051,132	1.155
20	441.361,893 397.062,837	21	441.356,896 397.089,168	26.801
22	441.354,088 397.122,874	23	441.353,502 397.137,359	14.497

** Lungimile segmentelor sunt determinate în planul de proiecţie Stereo 70 şi sunt rotunjite la 1 milimetru.
*** Distanţa dintre puncte este formată din segmente cumulate ce sunt mai mici decât valoarea 1 milimetru.

Document care conține date cu caracter personal, protejat de prevederile Regulamentului (UE) nr. 679/2016 și Legii 190/2018

DATE DESPRE IMOBILUL NR. 206

Oficiul de Cadastru şi Publicitate Imobiliară VALCEA
Biroul de Cadastru şi Publicitate Imobiliară Ramnicu Valcea

A. Partea I. Descrierea imobilului

TEREN Necunoscut

Adresa: Loc. Slatioarele, Str Sorat, Jud. Valcea

Nr. Crt	Nr cadastral Nr. topografic	Suprafaţa* (mp)	Observaţii / Referinţe
A1		2.474	Sector cadastral:37 Teren neimprejmuit;

B. Partea II. Proprietari şi acte

Inscrieri privitoare la dreptul de proprietate şi alte drepturi reale		Referinţe
/		
Act Normativ nr. 7, din 13/03/1996 emis de PARLAMENTUL ROMANIEI (LEGE;);		
B1	Intabulare, drept de PROPRIETATE, dobandit prin Lege, cota actuala 1/1, cota initiala 1/1	A1
	1) **NEIDENTIFICAT NEIDENTIFICAT**	
Act Administrativ nr. 1282, din 10/02/2025 emis de PRIMARIA COMUNEI OCNELE MARI (ADEVERINTA;);		
B2	SE NOTEAZA POSESIA FAPTICA IN FAVOAREA LUI:	A1
	1) **CIOCIRLAN ELENA**	

C. Partea III. SARCINI .

Inscrieri privind dezmembramintele dreptului de proprietate, drepturi reale de garanţie şi sarcini	Referinţe
NU SUNT	

Document care conține date cu caracter personal, protejat de prevederile Regulamentului (UE) nr. 679/2016 și Legii 190/2018

Anexa Nr. 1 La Partea I

Teren

Nr cadastral	Suprafaţa (mp)*	Observaţii / Referinţe
	2.474	

* Suprafaţa este determinată in planul de proiecţie Stereo 70.

DETALII LINIARE IMOBIL

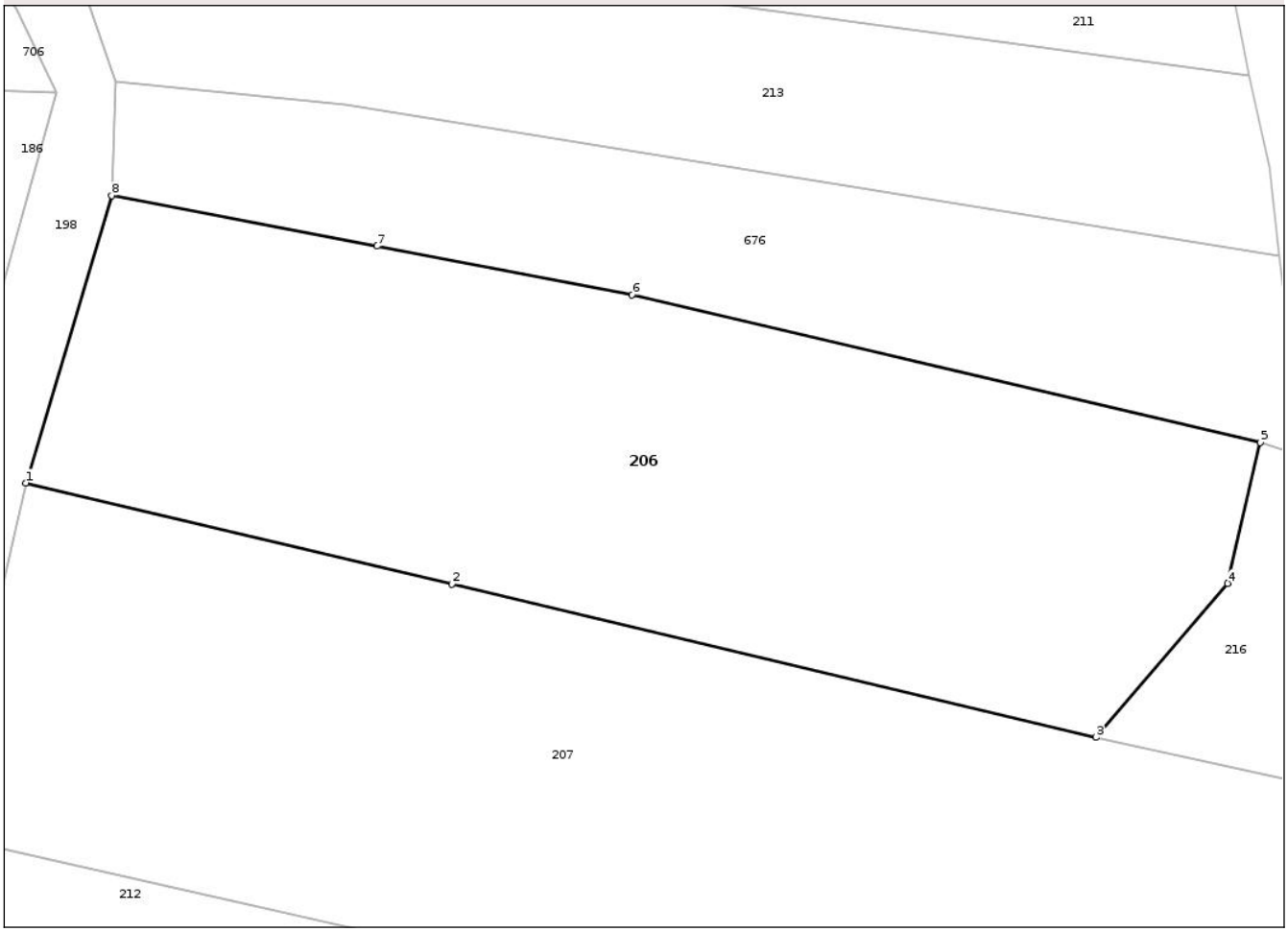

Date referitoare la teren

Crt	Categorie folosință	Intra vilan	Suprafaţa (mp)	Tarla	Parcelă	Nr. topo	Observaţii / Referinţe
1	arabil	DA	1.745	-	-	-	
2	arabil	NU	729	-	-	-	

Lungime Segmente
1) Valorile lungimilor segmentelor sunt obţinute din proiecţie în plan.

Punct început	X / Y	Punct sfârşit	X / Y	Lungime segment (** (m)
1	441.381,503 396.987,536	2	441.416,45 396.979,24	35.918
2	441.416,45 396.979,24	3	441.469,276 396.966,699	54.294
3	441.469,276 396.966,699	4	441.480,037 396.979,316	16.583
4	441.480,037 396.979,316	5	441.482,729 396.990,838	11.832

Document care conține date cu caracter personal, protejat de prevederile Regulamentului (UE) nr. 679/2016 și Legii 190/2018

Punct început	X / Y	Punct sfârşit	X / Y	Lungime segment (** (m)
5	441.482,729 396.990,838	6	441.431,219 397.002,955	52.916
6	441.431,219 397.002,955	7	441.410,297 397.006,931	21.296
7	441.410,297 397.006,931	8	441.388,52 397.011,069	22.167
8	441.388,52 397.011,069	1	441.381,503 396.987,536	24.557

** Lungimile segmentelor sunt determinate în planul de proiecţie Stereo 70 şi sunt rotunjite la 1 milimetru.
*** Distanţa dintre puncte este formată din segmente cumulate ce sunt mai mici decât valoarea 1 milimetru.

DATE DESPRE IMOBILUL NR. 207

Oficiul de Cadastru şi Publicitate Imobiliară VALCEA
Biroul de Cadastru şi Publicitate Imobiliară Ramnicu Valcea

A. Partea I. Descrierea imobilului

TEREN Necunoscut

Adresa: Loc. Slatioarele, Str Sorat, Jud. Valcea

Nr. Crt	Nr cadastral Nr. topografic	Suprafaţa* (mp)	Observaţii / Referinţe
A1		Din acte: 7.000 Masurata: 3.495	Sector cadastral:37 Teren neimprejmuit;

B. Partea II. Proprietari şi acte

Inscrieri privitoare la dreptul de proprietate şi alte drepturi reale		Referinţe
/		
Act Notarial nr. 802, din 31/10/1980 emis de NOTARIATUL DE STAT JUDETEAN VALCEA (CERTIFICAT DE MOSTENITOR;);		
B1	Intabulare, drept de PROPRIETATE, dobandit prin Succesiune, cota actuala 1/3, cota initiala 1/3	A1
	1) **JERPELEA PETRE**	
B2	Intabulare, drept de PROPRIETATE, dobandit prin Succesiune, cota actuala 1/3, cota initiala 1/3	A1
	1) **NICOLAE PARASCHIVA**, LIPSA CNP;	
Act Notarial nr. 427, din 14/04/1986 emis de NOTARIATUL DE STAT JUDETEAN VALCEA (CERTIFICAT DE MOSTENITOR;);		
B3	Intabulare, drept de PROPRIETATE, dobandit prin Succesiune, cota actuala 2/12, cota initiala 2/12	A1
	1) **TISANU VASILE**, LIPSA CNP;	
B4	Intabulare, drept de PROPRIETATE, dobandit prin Succesiune, cota actuala 1/12, cota initiala 1/12	A1
	1) **JERPELEA PETRE**	
B5	Intabulare, drept de PROPRIETATE, dobandit prin Succesiune, cota actuala 1/12, cota initiala 1/12	A1
	1) **NICOLAE PARASCHIVA**, LIPSA CNP;	

C. Partea III. SARCINI .

Inscrieri privind dezmembramintele dreptului de proprietate, drepturi reale de garanţie şi sarcini	Referinţe
NU SUNT	

Document care conține date cu caracter personal, protejat de prevederile Regulamentului (UE) nr. 679/2016 și Legii 190/2018

Anexa Nr. 1 La Partea I

Teren

Nr cadastral	Suprafaţa (mp)*	Observaţii / Referinţe
	Din acte: 7.000 Masurata: 3.495	

* Suprafaţa este determinată in planul de proiecţie Stereo 70.

DETALII LINIARE IMOBIL

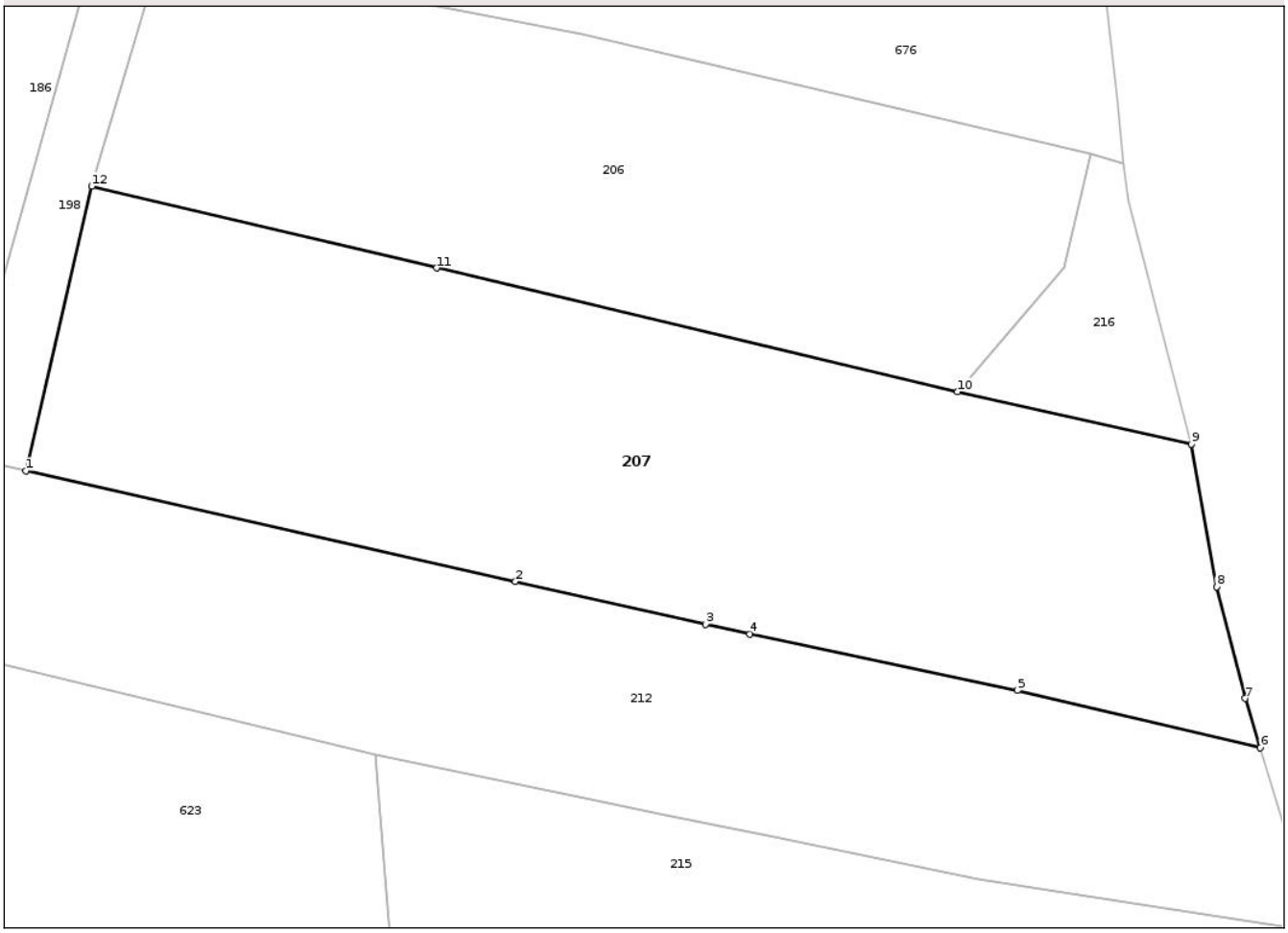

Date referitoare la teren

Crt	Categorie folosință	Intra vilan	Suprafaţa (mp)	Tarla	Parcelă	Nr. topo	Observaţii / Referinţe
1	arabil	DA	2.231	-	-	-	
2	arabil	NU	1.264	-	-	-	

Lungime Segmente
1) Valorile lungimilor segmentelor sunt obţinute din proiecţie în plan.

Punct început	X / Y	Punct sfârşit	X / Y	Lungime segment (** (m)
1	441.374,827 396.958,672	2	441.424,436 396.947,47	50.858
2	441.424,436 396.947,47	3	441.443,731 396.943,113	19.781
3	441.443,731 396.943,113	4	441.448,218 396.942,161	4.587
4	441.448,218 396.942,161	5	441.475,326 396.936,412	27.711

Document care conține date cu caracter personal, protejat de prevederile Regulamentului (UE) nr. 679/2016 și Legii 190/2018

Punct început	X / Y	Punct sfârşit	X / Y	Lungime segment (** (m)
5	441.475,326 396.936,412	6	441.499,944 396.930,615	25.291
6	441.499,944 396.930,615	7	441.498,414 396.935,625	5.238
7	441.498,414 396.935,625	8	441.495,533 396.946,939	11.675
8	441.495,533 396.946,939	9	441.492,978 396.961,402	14.687
9	441.492,978 396.961,402	10	441.469,276 396.966,699	24.287
10	441.469,276 396.966,699	11	441.416,45 396.979,24	54.294
11	441.416,45 396.979,24	12	441.381,503 396.987,536	35.918
12	441.381,503 396.987,536	1	441.374,827 396.958,672	29.626

** Lungimile segmentelor sunt determinate în planul de proiecţie Stereo 70 şi sunt rotunjite la 1 milimetru.
*** Distanţa dintre puncte este formată din segmente cumulate ce sunt mai mici decât valoarea 1 milimetru.

Document care conține date cu caracter personal, protejat de prevederile Regulamentului (UE) nr. 679/2016 și Legii 190/2018

DATE DESPRE IMOBILUL NR. 211

Oficiul de Cadastru şi Publicitate Imobiliară VALCEA
Biroul de Cadastru şi Publicitate Imobiliară Ramnicu Valcea

A. Partea I. Descrierea imobilului

TEREN Necunoscut

Adresa: Loc. Slatioarele, Str Sorat, Jud. Valcea

Nr. Crt	Nr cadastral Nr. topografic	Suprafaţa* (mp)	Observaţii / Referinţe
A1		Din acte: 1.913 Masurata: 1.505	Sector cadastral:37 Teren neimprejmuit; DIFERENTA DE SUPRAFATA SE REGASESTE LA ID 704

B. Partea II. Proprietari şi acte

Inscrieri privitoare la dreptul de proprietate şi alte drepturi reale		Referinţe
/		
Act Notarial nr. 3453, din 03/10/2003 emis de BNP MITROI MARIA;		
B1	Intabulare, drept de PROPRIETATE, dobandit prin Iesire Din Indiviziune, cota actuala 1/1, cota initiala 1/1	A1
	1) **FOLTEA ELENA**, LIPSA CNP;	

C. Partea III. SARCINI .

Inscrieri privind dezmembramintele dreptului de proprietate, drepturi reale de garanţie şi sarcini	Referinţe
NU SUNT	

Document care conține date cu caracter personal, protejat de prevederile Regulamentului (UE) nr. 679/2016 și Legii 190/2018

Anexa Nr. 1 La Partea I

Teren

Nr cadastral	Suprafaţa (mp)*	Observaţii / Referinţe
	Din acte: 1.913 Masurata: 1.505	DIFERENTA DE SUPRAFATA SE REGASESTE LA ID 704

* Suprafaţa este determinată in planul de proiecţie Stereo 70.

DETALII LINIARE IMOBIL

Date referitoare la teren

Crt	Categorie folosință	Intra vilan	Suprafaţa (mp)	Tarla	Parcelă	Nr. topo	Observaţii / Referinţe
1	faneata	DA	1.117	-	-	-	
2	faneata	NU	388	-	-	-	

Lungime Segmente
1) Valorile lungimilor segmentelor sunt obţinute din proiecţie în plan.

Punct început	X / Y	Punct sfârşit	X / Y	Lungime segment (** (m)
1	441.370,177 397.050,198	2	441.381,534 397.034,576	19.314
2	441.381,534 397.034,576	3	441.404,859 397.031,402	23.54
3	441.404,859 397.031,402	4	441.481,827 397.020,911	77.68
4	441.481,827 397.020,911	5	441.480,124 397.029,824	9.074

Document care conține date cu caracter personal, protejat de prevederile Regulamentului (UE) nr. 679/2016 și Legii 190/2018

Punct început	X / Y	Punct sfârşit	X / Y	Lungime segment (** (m)
5	441.480,124 397.029,824	6	441.478,97 397.035,986	6.269
6	441.478,97 397.035,986	7	441.401,595 397.046,094	78.032
7	441.401,595 397.046,094	1	441.370,177 397.050,198	31.685

** Lungimile segmentelor sunt determinate în planul de proiecţie Stereo 70 şi sunt rotunjite la 1 milimetru.
*** Distanţa dintre puncte este formată din segmente cumulate ce sunt mai mici decât valoarea 1 milimetru.

Document care conține date cu caracter personal, protejat de prevederile Regulamentului (UE) nr. 679/2016 și Legii 190/2018

DATE DESPRE IMOBILUL NR. 212

Oficiul de Cadastru şi Publicitate Imobiliară VALCEA
Biroul de Cadastru şi Publicitate Imobiliară Ramnicu Valcea

A. Partea I. Descrierea imobilului

TEREN Necunoscut

Adresa: Loc. Slatioarele, Str Sorat, Jud. Valcea, Punctul „Valea Mănăstirii”

Nr. Crt	Nr cadastral Nr. topografic	Suprafaţa* (mp)	Observaţii / Referinţe
A1	37344	2.707	Sector cadastral:37 Teren neimprejmuit;

B. Partea II. Proprietari şi acte

Inscrieri privitoare la dreptul de proprietate şi alte drepturi reale		Referinţe
56472 / 20/07/2022		
Hotarare Judecatoreasca nr. Decizia Civila nr.552/A, din 18/05/2018 emis de Tribunalul Valcea (; act administrativ nr Titlu de proprietate nr. 7927 din 11.06.2008, emis de Comisia Judeteana Valcea;inscris sub semnatura privata nr PAD 56472 din 20.07.2022, emis de P.F. A Olaru Olimpiu, vizat de O.C.P.I Valcea);		
B1	Intabulare, drept de PROPRIETATE, dobandit prin Iesire Din Indiviziune, cota actuala 1/1, cota initiala 1/1	A1
	1) **CONSTANTINESCU VLADIMIR**	

C. Partea III. SARCINI .

Inscrieri privind dezmembramintele dreptului de proprietate, drepturi reale de garanţie şi sarcini	Referinţe
NU SUNT	

Anexa Nr. 1 La Partea I

Teren

Nr cadastral	Suprafaţa (mp)*	Observaţii / Referinţe
37344	2.707	

* Suprafaţa este determinată in planul de proiecţie Stereo 70.

DETALII LINIARE IMOBIL

Date referitoare la teren

Crt	Categorie folosință	Intra vilan	Suprafaţa (mp)	Tarla	Parcelă	Nr. topo	Observaţii / Referinţe
1	arabil	DA	1.452	-	-	-	
2	arabil	NU	1.255	-	-	-	

Lungime Segmente
1) Valorile lungimilor segmentelor sunt obţinute din proiecţie în plan.

Punct început	X / Y	Punct sfârşit	X / Y	Lungime segment (** (m)
1	441.365,678 396.940,744	2	441.410,258 396.929,923	45.875
2	441.410,258 396.929,923	3	441.432,702 396.925,206	22.934
3	441.432,702 396.925,206	4	441.439,601 396.923,756	7.05
4	441.439,601 396.923,756	5	441.450,656 396.921,588	11.266

Document care conține date cu caracter personal, protejat de prevederile Regulamentului (UE) nr. 679/2016 și Legii 190/2018

Punct început	X / Y	Punct sfârşit	X / Y	Lungime segment (** (m)
5	441.450,656 396.921,588	6	441.471,42 396.917,286	21.205
6	441.471,42 396.917,286	7	441.486,319 396.914,951	15.081
7	441.486,319 396.914,951	8	441.505,548 396.911,938	19.464
8	441.505,548 396.911,938	9	441.499,944 396.930,615	19.5
9	441.499,944 396.930,615	10	441.475,326 396.936,412	25.291
10	441.475,326 396.936,412	11	441.448,218 396.942,161	27.711
11	441.448,218 396.942,161	12	441.443,731 396.943,113	4.587
12	441.443,731 396.943,113	13	441.424,436 396.947,47	19.781
13	441.424,436 396.947,47	14	441.374,827 396.958,672	50.858
14	441.374,827 396.958,672	15	441.368,719 396.960,051	6.262
15	441.368,719 396.960,051	1	441.365,678 396.940,744	19.545

** Lungimile segmentelor sunt determinate în planul de proiecţie Stereo 70 şi sunt rotunjite la 1 milimetru.
*** Distanţa dintre puncte este formată din segmente cumulate ce sunt mai mici decât valoarea 1 milimetru.

Document care conține date cu caracter personal, protejat de prevederile Regulamentului (UE) nr. 679/2016 și Legii 190/2018

DATE DESPRE IMOBILUL NR. 213

Oficiul de Cadastru şi Publicitate Imobiliară VALCEA
Biroul de Cadastru şi Publicitate Imobiliară Ramnicu Valcea

A. Partea I. Descrierea imobilului

TEREN Necunoscut

Adresa: Loc. Slatioarele, Str Sorat, Jud. Valcea

Nr. Crt	Nr cadastral Nr. topografic	Suprafaţa* (mp)	Observaţii / Referinţe
A1		Din acte: 1.913 Masurata: 1.298	Sector cadastral:37 Teren neimprejmuit; DIFERENTA DE SUPRAFATA SE REGASESTE LA ID 706

B. Partea II. Proprietari şi acte

Inscrieri privitoare la dreptul de proprietate şi alte drepturi reale		Referinţe
/		
Act Notarial nr. 1912, din 17/11/2022 emis de BIN MITROI DAN-MIHAI;		
B1	Inscrierea posesiei, drept de PROPRIETATE, dobandit prin Lege, cota actuala 1/1, cota initiala 1/1	A1
	1) **PANDURU PETRE**	

C. Partea III. SARCINI .

Inscrieri privind dezmembramintele dreptului de proprietate, drepturi reale de garanţie şi sarcini	Referinţe
NU SUNT	

Anexa Nr. 1 La Partea I

Teren

Nr cadastral	Suprafaţa (mp)*	Observaţii / Referinţe
	Din acte: 1.913 Masurata: 1.298	DIFERENTA DE SUPRAFATA SE REGASESTE LA ID 706

* Suprafaţa este determinată in planul de proiecţie Stereo 70.

DETALII LINIARE IMOBIL

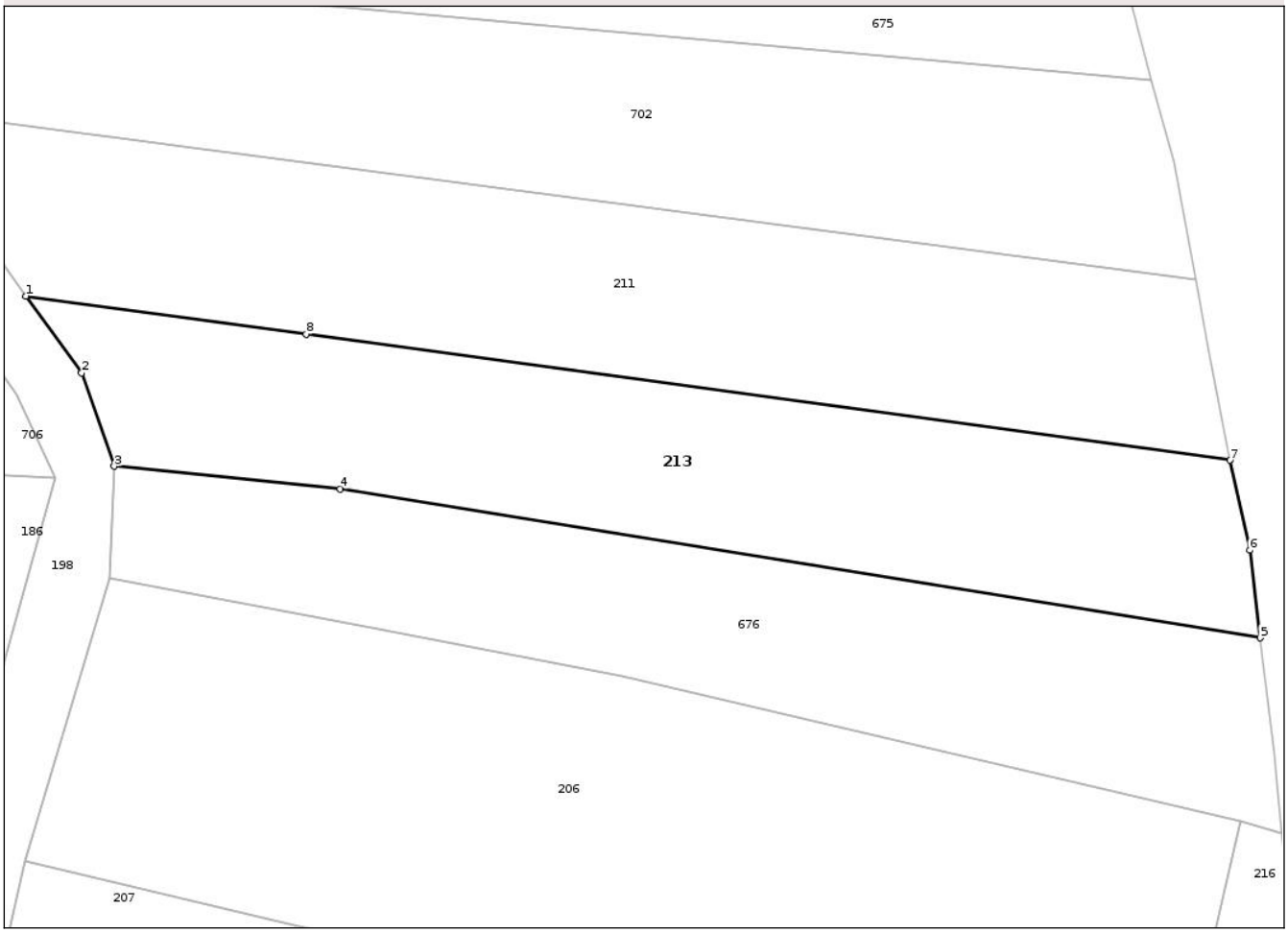

Date referitoare la teren

Crt	Categorie folosință	Intra vilan	Suprafaţa (mp)	Tarla	Parcelă	Nr. topo	Observaţii / Referinţe
1	faneata	DA	1.035	-	-	-	
2	faneata	NU	263	-	-	-	

Lungime Segmente
1) Valorile lungimilor segmentelor sunt obţinute din proiecţie în plan.

Punct început	X / Y	Punct sfârşit	X / Y	Lungime segment (** (m)
1	441.381,534 397.034,576	2	441.386,178 397.028,188	7.898
2	441.386,178 397.028,188	3	441.388,886 397.020,401	8.244
3	441.388,886 397.020,401	4	441.407,722 397.018,519	18.93
4	441.407,722 397.018,519	5	441.484,332 397.006,111	77.608

Document care conține date cu caracter personal, protejat de prevederile Regulamentului (UE) nr. 679/2016 și Legii 190/2018

Punct început	X / Y	Punct sfârşit	X / Y	Lungime segment (** (m)
5	441.484,332 397.006,111	6	441.483,476 397.013,398	7.337
6	441.483,476 397.013,398	7	441.481,827 397.020,911	7.692
7	441.481,827 397.020,911	8	441.404,859 397.031,402	77.68
8	441.404,859 397.031,402	1	441.381,534 397.034,576	23.54

** Lungimile segmentelor sunt determinate în planul de proiecţie Stereo 70 şi sunt rotunjite la 1 milimetru.
*** Distanţa dintre puncte este formată din segmente cumulate ce sunt mai mici decât valoarea 1 milimetru.

Document care conține date cu caracter personal, protejat de prevederile Regulamentului (UE) nr. 679/2016 și Legii 190/2018

DATE DESPRE IMOBILUL NR. 215

Oficiul de Cadastru şi Publicitate Imobiliară VALCEA
Biroul de Cadastru şi Publicitate Imobiliară Ramnicu Valcea

A. Partea I. Descrierea imobilului

TEREN Necunoscut

Adresa: Loc. Slatioarele, Jud. Valcea

Nr. Crt	Nr cadastral Nr. topografic	Suprafaţa* (mp)	Observaţii / Referinţe
A1		3.621	Sector cadastral:37 Teren neimprejmuit;

Construcţii

Crt	Nr cadastral Nr. topografic	Adresa	Observaţii / Referinţe
A1.1	-C1	Loc. Slatioarele, Jud. Valcea	Nr. niveluri:1; S. construita la sol:55 mp; S. construita desfasurata:55 mp;
A1.2	-C2	Loc. Slatioarele, Jud. Valcea	Nr. niveluri:1; S. construita la sol:8 mp; S. construita desfasurata:8 mp;

B. Partea II. Proprietari şi acte

Inscrieri privitoare la dreptul de proprietate şi alte drepturi reale		Referinţe
/		
Act Normativ nr. 7, din 13/03/1996 emis de PARLAMENTUL ROMANIEI (LEGE;);		
B1	Intabulare, drept de PROPRIETATE, dobandit prin Lege, cota actuala 1/1, cota initiala 1/1	A1
	1) **NEIDENTIFICAT NEIDENTIFICAT**	
Act Administrativ nr. 1282, din 10/02/2025 emis de PRIMARIA COMUNEI OCNELE MARI (ADEVERINTA;);		
B2	SE NOTEAZA POSESIA FAPTICA IN FAVOAREA LUI:	A1
	1) **CIOCIRLAN ELENA**	
B3	Intabulare, drept de PROPRIETATE, dobandit prin Construire, cota actuala 1/1, cota initiala 1/1	A1.1, A1.2
	1) **CIOCIRLAN ELENA**	

C. Partea III. SARCINI .

Inscrieri privind dezmembramintele dreptului de proprietate, drepturi reale de garanţie şi sarcini	Referinţe
NU SUNT	

Document care conține date cu caracter personal, protejat de prevederile Regulamentului (UE) nr. 679/2016 și Legii 190/2018

Anexa Nr. 1 La Partea I

Teren

Nr cadastral	Suprafaţa (mp)*	Observaţii / Referinţe
	3.621	

* Suprafaţa este determinată in planul de proiecţie Stereo 70.

DETALII LINIARE IMOBIL

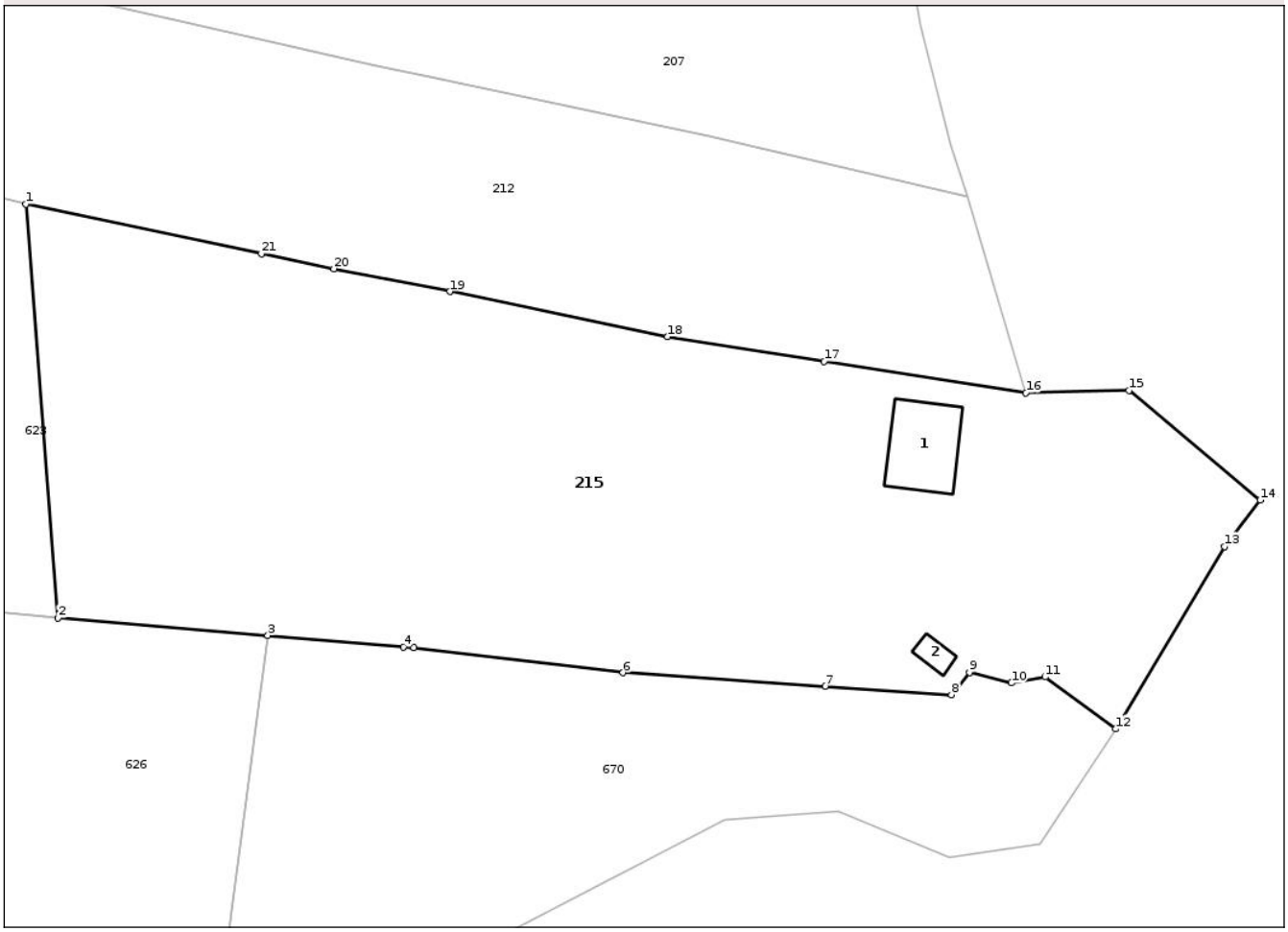

Date referitoare la teren

Crt	Categorie folosință	Intra vilan	Suprafaţa (mp)	Tarla	Parcelă	Nr. topo	Observaţii / Referinţe
1	curti constructii	DA	594	-	-	-	
2	faneata	DA	443	-	-	-	
3	arabil	DA	1.545	-	-	-	
4	arabil	NU	1.039	-	-	-	

Date referitoare la construcţii

Crt	Număr	Destinaţie construcţie	Supraf. (mp)	Situaţie juridică	Observaţii / Referinţe
A1.1	-C1	constructii de locuinte	55	Cu acte	Nr. niveluri:1; S. construita la sol:55 mp; S. construita desfasurata:55 mp;
A1.2	-C2	constructii anexa	8	Cu acte	Nr. niveluri:1; S. construita la sol:8 mp; S. construita desfasurata:8 mp;

Lungime Segmente

1) Valorile lungimilor segmentelor sunt obţinute din proiecţie în plan.

Punct început	X / Y	Punct sfârşit	X / Y	Lungime segment (** (m)

Punct început	X / Y	Punct sfârşit	X / Y	Lungime segment (** (m)

Document care conține date cu caracter personal, protejat de prevederile Regulamentului (UE) nr. 679/2016 și Legii 190/2018

Punct început	X / Y	Punct sfârşit	X / Y	Lungime segment (** (m)
1	441.410,258 396.929,923	2	441.413,324 396.890,52	39.522
3	441.433,314 396.888,847	4	441.446,218 396.887,767	12.949
5	441.447,238 396.887,682	6	441.467,162 396.885,299	20.066
7	441.486,402 396.884,011	8	441.498,47 396.883,203	12.095
9	441.500,17 396.885,345	10	441.504,166 396.884,324	4.124
11	441.507,379 396.884,893	12	441.514,126 396.879,946	8.366
13	441.524,481 396.897,306	14	441.527,883 396.901,728	5.579
15	441.515,38 396.912,161	16	441.505,548 396.911,938	9.835
17	441.486,319 396.914,951	18	441.471,42 396.917,286	15.081
19	441.450,656 396.921,588	20	441.439,601 396.923,756	11.266
21	441.432,702 396.925,206	1	441.410,258 396.929,923	22.934

Punct început	X / Y	Punct sfârşit	X / Y	Lungime segment (** (m)
2	441.413,324 396.890,52	3	441.433,314 396.888,847	20.06
4	441.446,218 396.887,767	5	441.447,238 396.887,682	1.024
6	441.467,162 396.885,299	7	441.486,402 396.884,011	19.283
8	441.498,47 396.883,203	9	441.500,17 396.885,345	2.735
10	441.504,166 396.884,324	11	441.507,379 396.884,893	3.263
12	441.514,126 396.879,946	13	441.524,481 396.897,306	20.214
14	441.527,883 396.901,728	15	441.515,38 396.912,161	16.284
16	441.505,548 396.911,938	17	441.486,319 396.914,951	19.464
18	441.471,42 396.917,286	19	441.450,656 396.921,588	21.205
20	441.439,601 396.923,756	21	441.432,702 396.925,206	7.05

** Lungimile segmentelor sunt determinate în planul de proiecţie Stereo 70 şi sunt rotunjite la 1 milimetru.
*** Distanţa dintre puncte este formată din segmente cumulate ce sunt mai mici decât valoarea 1 milimetru.

Document care conține date cu caracter personal, protejat de prevederile Regulamentului (UE) nr. 679/2016 și Legii 190/2018

DATE DESPRE IMOBILUL NR. 216

Oficiul de Cadastru şi Publicitate Imobiliară VALCEA
Biroul de Cadastru şi Publicitate Imobiliară Ramnicu Valcea

A. Partea I. Descrierea imobilului

TEREN Intravilan

Adresa: Loc. Slatioarele, Jud. Valcea

Nr. Crt	Nr cadastral Nr. topografic	Suprafaţa* (mp)	Observaţii / Referinţe
A1		315	Sector cadastral:37 Teren neimprejmuit;

B. Partea II. Proprietari şi acte

Inscrieri privitoare la dreptul de proprietate şi alte drepturi reale		Referinţe
/		
Act Normativ nr. 7, din 13/03/1996 emis de PARLAMENTUL ROMÂNIEI (LEGE; ,art.13);		
B1	Inscrierea posesiei, drept de PROPRIETATE, dobandit prin Lege, cota actuala 1/1, cota initiala 1/1	A1
	1) **NEIDENTIFICAT NEIDENTIFICAT**	
B2	Se notează mențiunea de proprietar neidentificat.	A1

C. Partea III. SARCINI .

Inscrieri privind dezmembramintele dreptului de proprietate, drepturi reale de garanţie şi sarcini	Referinţe
NU SUNT	

Document care conține date cu caracter personal, protejat de prevederile Regulamentului (UE) nr. 679/2016 și Legii 190/2018

Anexa Nr. 1 La Partea I

Teren

Nr cadastral	Suprafaţa (mp)*	Observaţii / Referinţe
	315	

* Suprafaţa este determinată in planul de proiecţie Stereo 70.

DETALII LINIARE IMOBIL

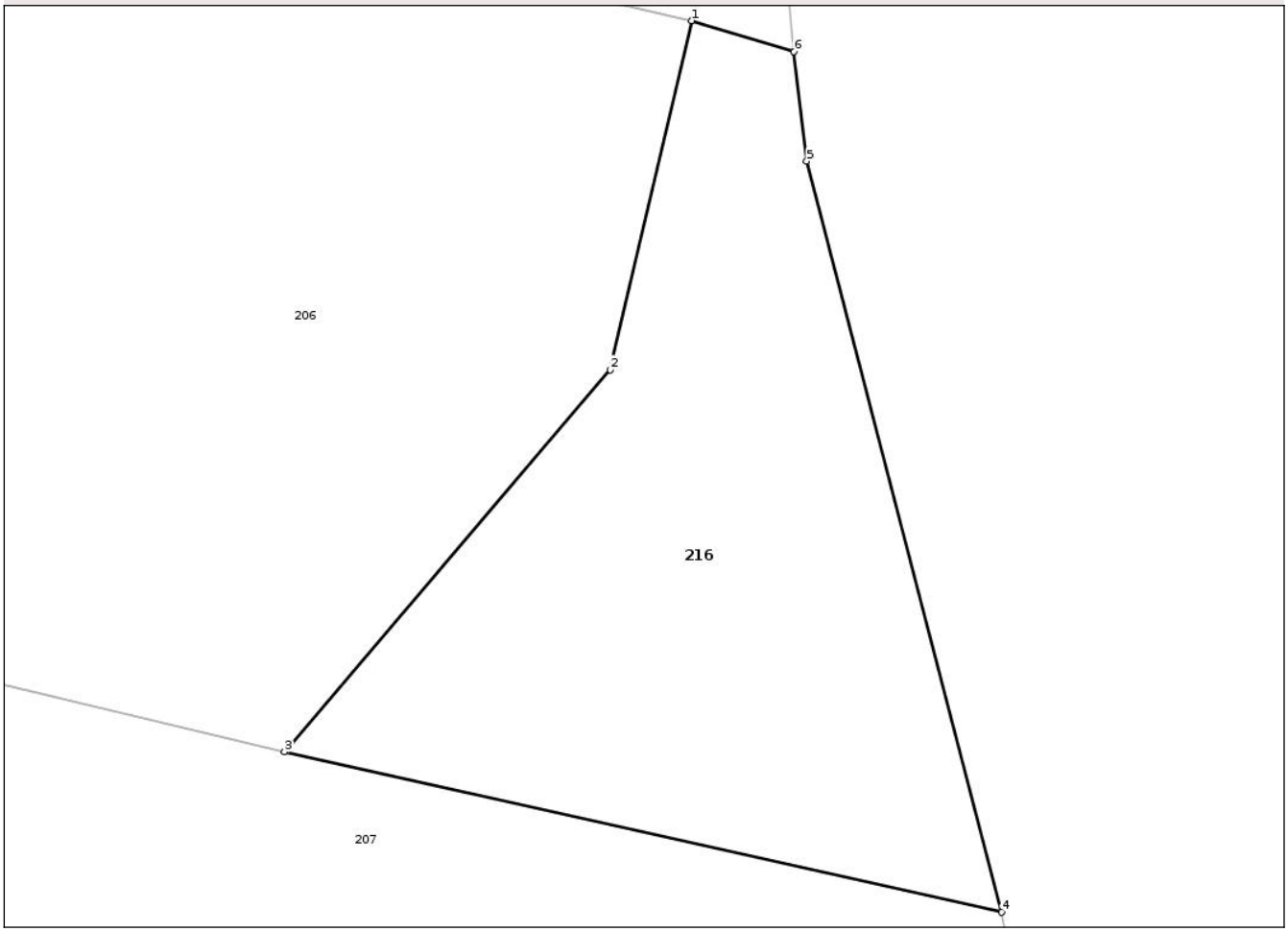

Date referitoare la teren

Crt	Categorie folosință	Intra vilan	Suprafaţa (mp)	Tarla	Parcelă	Nr. topo	Observaţii / Referinţe
1	arabil	DA	315	-	-	-	

Lungime Segmente
1) Valorile lungimilor segmentelor sunt obţinute din proiecţie în plan.

Punct început	X / Y	Punct sfârşit	X / Y	Lungime segment (** (m)
1	441.482,729 396.990,838	2	441.480,037 396.979,316	11.832
2	441.480,037 396.979,316	3	441.469,276 396.966,699	16.583
3	441.469,276 396.966,699	4	441.492,978 396.961,402	24.287
4	441.492,978 396.961,402	5	441.486,532 396.986,202	25.624
5	441.486,532 396.986,202	6	441.486,115 396.989,823	3.645

Document care conține date cu caracter personal, protejat de prevederile Regulamentului (UE) nr. 679/2016 și Legii 190/2018

Punct început	X / Y	Punct sfârşit	X / Y	Lungime segment (** (m)
6	441.486,115 396.989,823	1	441.482,729 396.990,838	3.535

** Lungimile segmentelor sunt determinate în planul de proiecţie Stereo 70 şi sunt rotunjite la 1 milimetru.
*** Distanţa dintre puncte este formată din segmente cumulate ce sunt mai mici decât valoarea 1 milimetru.

Document care conține date cu caracter personal, protejat de prevederile Regulamentului (UE) nr. 679/2016 și Legii 190/2018

DATE DESPRE IMOBILUL NR. 341

Oficiul de Cadastru şi Publicitate Imobiliară VALCEA
Biroul de Cadastru şi Publicitate Imobiliară Ramnicu Valcea

A. Partea I. Descrierea imobilului

TEREN Extravilan

Adresa: Jud. Valcea

Nr. Crt	Nr cadastral Nr. topografic	Suprafaţa* (mp)	Observaţii / Referinţe
A1		3.494	Sector cadastral:37 Teren neimprejmuit;

B. Partea II. Proprietari şi acte

Inscrieri privitoare la dreptul de proprietate şi alte drepturi reale		Referinţe
/		
Act Administrativ nr. 107, din 24/06/1999 emis de PREFECTURA JUDETULUI VALCEA;		
B1	Intabulare, drept de PROPRIETATE, dobandit prin Lege, cota actuala 1/1, cota initiala 1/1	A1
	1) **FUGARU ELENA**	

C. Partea III. SARCINI .

Inscrieri privind dezmembramintele dreptului de proprietate, drepturi reale de garanţie şi sarcini	Referinţe
NU SUNT	

Document care conține date cu caracter personal, protejat de prevederile Regulamentului (UE) nr. 679/2016 și Legii 190/2018

Anexa Nr. 1 La Partea I

Teren

Nr cadastral	Suprafaţa (mp)*	Observaţii / Referinţe
	3.494	

* Suprafaţa este determinată in planul de proiecţie Stereo 70.

DETALII LINIARE IMOBIL

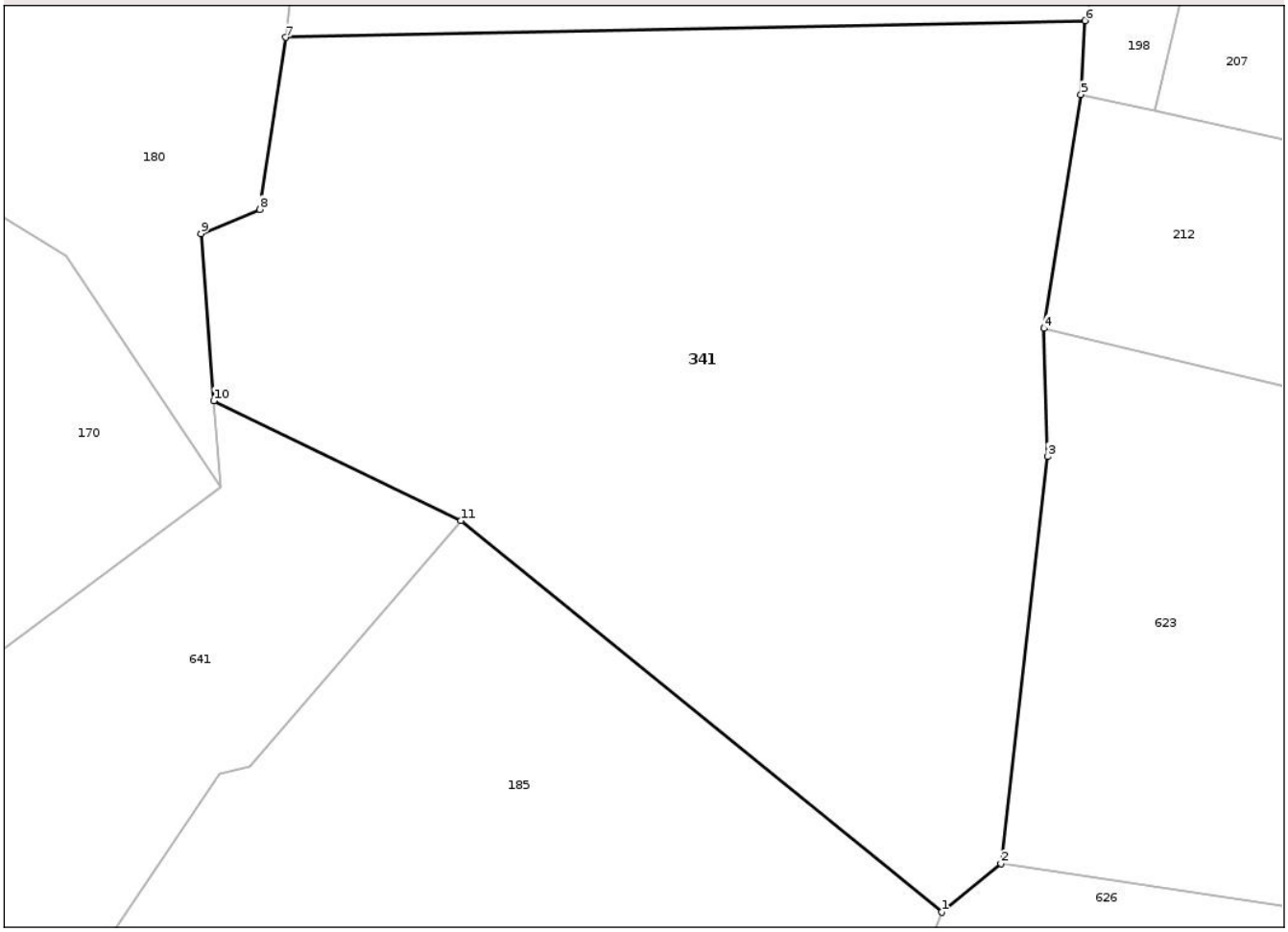

Date referitoare la teren

Crt	Categorie folosință	Intra vilan	Suprafaţa (mp)	Tarla	Parcelă	Nr. topo	Observaţii / Referinţe
1	faneata	NU	3.494	-	-	-	

Lungime Segmente
1) Valorile lungimilor segmentelor sunt obţinute din proiecţie în plan.

Punct început	X / Y	Punct sfârşit	X / Y	Lungime segment (** (m)
1	441.357,218 396.892,598	2	441.362,121 396.896,596	6.326
2	441.362,121 396.896,596	3	441.365,946 396.930,18	33.801
3	441.365,946 396.930,18	4	441.365,678 396.940,744	10.567
4	441.365,678 396.940,744	5	441.368,719 396.960,051	19.545
5	441.368,719 396.960,051	6	441.369,079 396.966,129	6.089

Document care conține date cu caracter personal, protejat de prevederile Regulamentului (UE) nr. 679/2016 și Legii 190/2018

Punct început	X / Y	Punct sfârşit	X / Y	Lungime segment (** (m)
6	441.369,079 396.966,129	7	441.303,048 396.964,756	66.045
7	441.303,048 396.964,756	8	441.300,927 396.950,554	14.36
8	441.300,927 396.950,554	9	441.296,048 396.948,568	5.268
9	441.296,048 396.948,568	10	441.297,112 396.934,778	13.831
10	441.297,112 396.934,778	11	441.317,511 396.924,892	22.668
11	441.317,511 396.924,892	1	441.357,218 396.892,598	51.182

** Lungimile segmentelor sunt determinate în planul de proiecţie Stereo 70 şi sunt rotunjite la 1 milimetru.
*** Distanţa dintre puncte este formată din segmente cumulate ce sunt mai mici decât valoarea 1 milimetru.

Document care conține date cu caracter personal, protejat de prevederile Regulamentului (UE) nr. 679/2016 și Legii 190/2018

DATE DESPRE IMOBILUL NR. 346

Oficiul de Cadastru şi Publicitate Imobiliară VALCEA
Biroul de Cadastru şi Publicitate Imobiliară Ramnicu Valcea

A. Partea I. Descrierea imobilului

TEREN Intravilan

Adresa: Loc. Slatioarele, Jud. Valcea

Nr. Crt	Nr cadastral Nr. topografic	Suprafaţa* (mp)	Observaţii / Referinţe
A1		1	Sector cadastral:37 Teren neimprejmuit;

Construcţii

Crt	Nr cadastral Nr. topografic	Adresa	Observaţii / Referinţe
A1.1	-C1	Loc. Slatioarele, Jud. Valcea	Nr. niveluri:1; S. construita la sol:1 mp; S. construita desfasurata:1 mp; stalp

B. Partea II. Proprietari şi acte

Inscrieri privitoare la dreptul de proprietate şi alte drepturi reale		Referinţe
/		
Act Normativ nr. 1705, din 29/06/2006 emis de GUVERNUL ROMANIEI (LEGE;);		
B1	Intabulare, drept de PROPRIETATE, dobandit prin Lege, cota actuala 1/1, cota initiala 1/1	A1, A1.1
	1) **STATUL ROMAN**, CIF:9999999999999, lipsă CUI;	
Act Administrativ nr. 6, din 20/06/2005 emis de MINISTERUL ECONOMIEI SI COMERTULUI;		
B2	Intabulare, drept de CONCESIUNE, cota actuala 1/1, cota initiala 1/1	A1.1
	1) **DISTRIBUTIE ENERGIE OLTENIA SA**, CIF:9999999999999, lipsă CUI;	

C. Partea III. SARCINI .

Inscrieri privind dezmembramintele dreptului de proprietate, drepturi reale de garanţie şi sarcini	Referinţe
NU SUNT	

Anexa Nr. 1 La Partea I

Teren

Nr cadastral	Suprafaţa (mp)*	Observaţii / Referinţe
	1	

* Suprafaţa este determinată in planul de proiecţie Stereo 70.

DETALII LINIARE IMOBIL

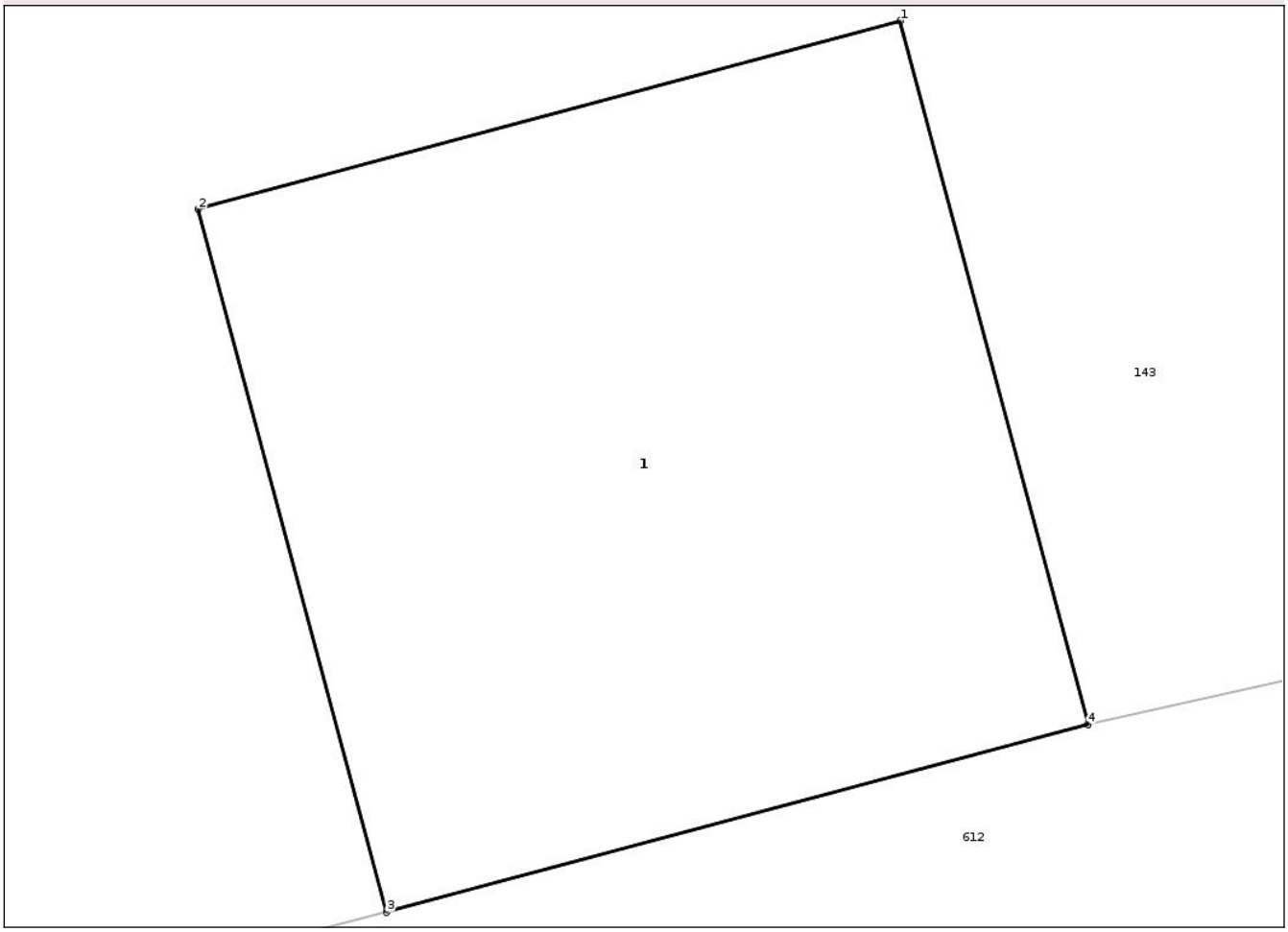

Date referitoare la teren

Crt	Categorie folosință	Intra vilan	Suprafaţa (mp)	Tarla	Parcelă	Nr. topo	Observaţii / Referinţe
1	curti constructii	DA	1	-	-	-	

Date referitoare la construcţii

Crt	Număr	Destinaţie construcţie	Supraf. (mp)	Situaţie juridică	Observaţii / Referinţe
A1.1	-C1	constructii industriale si edilitare	1	Cu acte	Nr. niveluri:1; S. construita la sol:1 mp; S. construita desfasurata:1 mp; stalp

Lungime Segmente
1) Valorile lungimilor segmentelor sunt obţinute din proiecţie în plan.

Punct început	X / Y	Punct sfârşit	X / Y	Lungime segment (** (m)
1	441.029,993 397.229,851	2	441.029,027 397.229,592	1.0
2	441.029,027 397.229,592	3	441.029,286 397.228,626	1.0
3	441.029,286 397.228,626	4	441.030,251 397.228,884	0.999

Document care conține date cu caracter personal, protejat de prevederile Regulamentului (UE) nr. 679/2016 și Legii 190/2018

Punct început	X / Y	Punct sfârşit	X / Y	Lungime segment (** (m)
4	441.030,251 397.228,884	1	441.029,993 397.229,851	1.001

** Lungimile segmentelor sunt determinate în planul de proiecţie Stereo 70 şi sunt rotunjite la 1 milimetru.
*** Distanţa dintre puncte este formată din segmente cumulate ce sunt mai mici decât valoarea 1 milimetru.

Document care conține date cu caracter personal, protejat de prevederile Regulamentului (UE) nr. 679/2016 și Legii 190/2018

DATE DESPRE IMOBILUL NR. 348

Oficiul de Cadastru şi Publicitate Imobiliară VALCEA
Biroul de Cadastru şi Publicitate Imobiliară Ramnicu Valcea

A. Partea I. Descrierea imobilului

TEREN Intravilan

Adresa: Loc. Slatioarele, Jud. Valcea

Nr. Crt	Nr cadastral Nr. topografic	Suprafaţa* (mp)	Observaţii / Referinţe
A1		1	Sector cadastral:37 Teren neimprejmuit;

Construcţii

Crt	Nr cadastral Nr. topografic	Adresa	Observaţii / Referinţe
A1.1	-C1	Loc. Slatioarele, Jud. Valcea	Nr. niveluri:1; S. construita la sol:1 mp; S. construita desfasurata:1 mp; stalp

B. Partea II. Proprietari şi acte

Inscrieri privitoare la dreptul de proprietate şi alte drepturi reale		Referinţe
/		
Act Normativ nr. 1705, din 29/06/2006 emis de GUVERNUL ROMANIEI (LEGE;);		
B1	Intabulare, drept de PROPRIETATE, dobandit prin Lege, cota actuala 1/1, cota initiala 1/1	A1, A1.1
	1) **STATUL ROMAN**, CIF:9999999999999, lipsă CUI;	
Act Administrativ nr. 6, din 20/06/2005 emis de MINISTERUL ECONOMIEI SI COMERTULUI;		
B2	Intabulare, drept de CONCESIUNE, cota actuala 1/1, cota initiala 1/1	A1.1
	1) **DISTRIBUTIE ENERGIE OLTENIA SA**, CIF:9999999999999, lipsă CUI;	

C. Partea III. SARCINI .

Inscrieri privind dezmembramintele dreptului de proprietate, drepturi reale de garanţie şi sarcini	Referinţe
NU SUNT	

Anexa Nr. 1 La Partea I

Teren

Nr cadastral	Suprafaţa (mp)*	Observaţii / Referinţe
	1	

* Suprafaţa este determinată in planul de proiecţie Stereo 70.

DETALII LINIARE IMOBIL

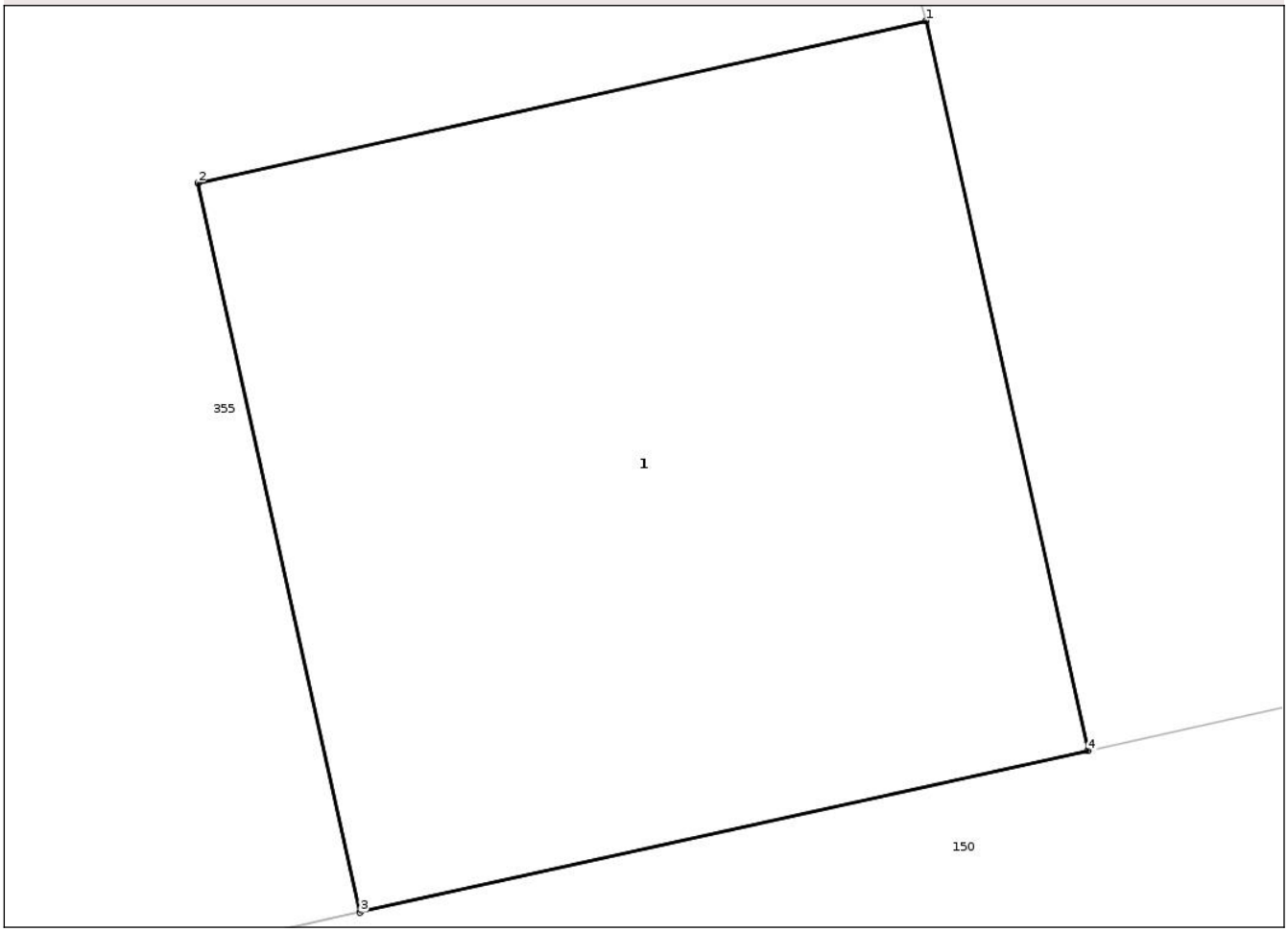

Date referitoare la teren

Crt	Categorie folosință	Intra vilan	Suprafaţa (mp)	Tarla	Parcelă	Nr. topo	Observaţii / Referinţe
1	curti constructii	DA	1	-	-	-	

Date referitoare la construcţii

Crt	Număr	Destinaţie construcţie	Supraf. (mp)	Situaţie juridică	Observaţii / Referinţe
A1.1	-C1	constructii industriale si edilitare	1	Cu acte	Nr. niveluri:1; S. construita la sol:1 mp; S. construita desfasurata:1 mp; stalp

Lungime Segmente
1) Valorile lungimilor segmentelor sunt obţinute din proiecţie în plan.

Punct început	X / Y	Punct sfârşit	X / Y	Lungime segment (** (m)
1	441.066,643 397.206,396	2	441.065,667 397.206,179	1.0
2	441.065,667 397.206,179	3	441.065,884 397.205,203	1.0
3	441.065,884 397.205,203	4	441.066,86 397.205,419	1.0

Document care conține date cu caracter personal, protejat de prevederile Regulamentului (UE) nr. 679/2016 și Legii 190/2018

Punct început	X / Y	Punct sfârşit	X / Y	Lungime segment (** (m)
4	441.066,86 397.205,419	1	441.066,643 397.206,396	1.001

** Lungimile segmentelor sunt determinate în planul de proiecţie Stereo 70 şi sunt rotunjite la 1 milimetru.
*** Distanţa dintre puncte este formată din segmente cumulate ce sunt mai mici decât valoarea 1 milimetru.

Document care conține date cu caracter personal, protejat de prevederile Regulamentului (UE) nr. 679/2016 și Legii 190/2018

DATE DESPRE IMOBILUL NR. 352

Oficiul de Cadastru şi Publicitate Imobiliară VALCEA
Biroul de Cadastru şi Publicitate Imobiliară Ramnicu Valcea

A. Partea I. Descrierea imobilului

Nr. CF vechi:85
Nr. cadastral vechi:90

TEREN Intravilan

Adresa: Loc. Slatioarele, Str Albinelor, Nr. 103, Jud. Valcea, Ocnele Mari, pct.Acasa, judetul Valcea.

Nr. Crt	Nr cadastral Nr. topografic	Suprafaţa* (mp)	Observaţii / Referinţe
A1	35016	Din acte: 719 Masurata: 676	Sector cadastral:37 Teren imprejmuit;

B. Partea II. Proprietari şi acte

Inscrieri privitoare la dreptul de proprietate şi alte drepturi reale		Referinţe
48253 / 22/12/2008		
Act Notarial nr. 2679, din 19/12/2008 emis de BNP AS. POP LIVIU si NEGRU RADU;		
B2	Intabulare, drept de PROPRIETATE, dobandit prin Conventie, cota actuala 1/1, cota initiala 1/1	A1
	1) **S.C. MARKON CONSULTING SRL**, CIF:16547048	

C. Partea III. SARCINI .

Inscrieri privind dezmembramintele dreptului de proprietate, drepturi reale de garanţie şi sarcini	Referinţe
NU SUNT	

Document care conține date cu caracter personal, protejat de prevederile Regulamentului (UE) nr. 679/2016 și Legii 190/2018

Anexa Nr. 1 La Partea I

Teren

Nr cadastral	Suprafaţa (mp)*	Observaţii / Referinţe
35016	Din acte: 719 Masurata: 676	

* Suprafaţa este determinată in planul de proiecţie Stereo 70.

DETALII LINIARE IMOBIL

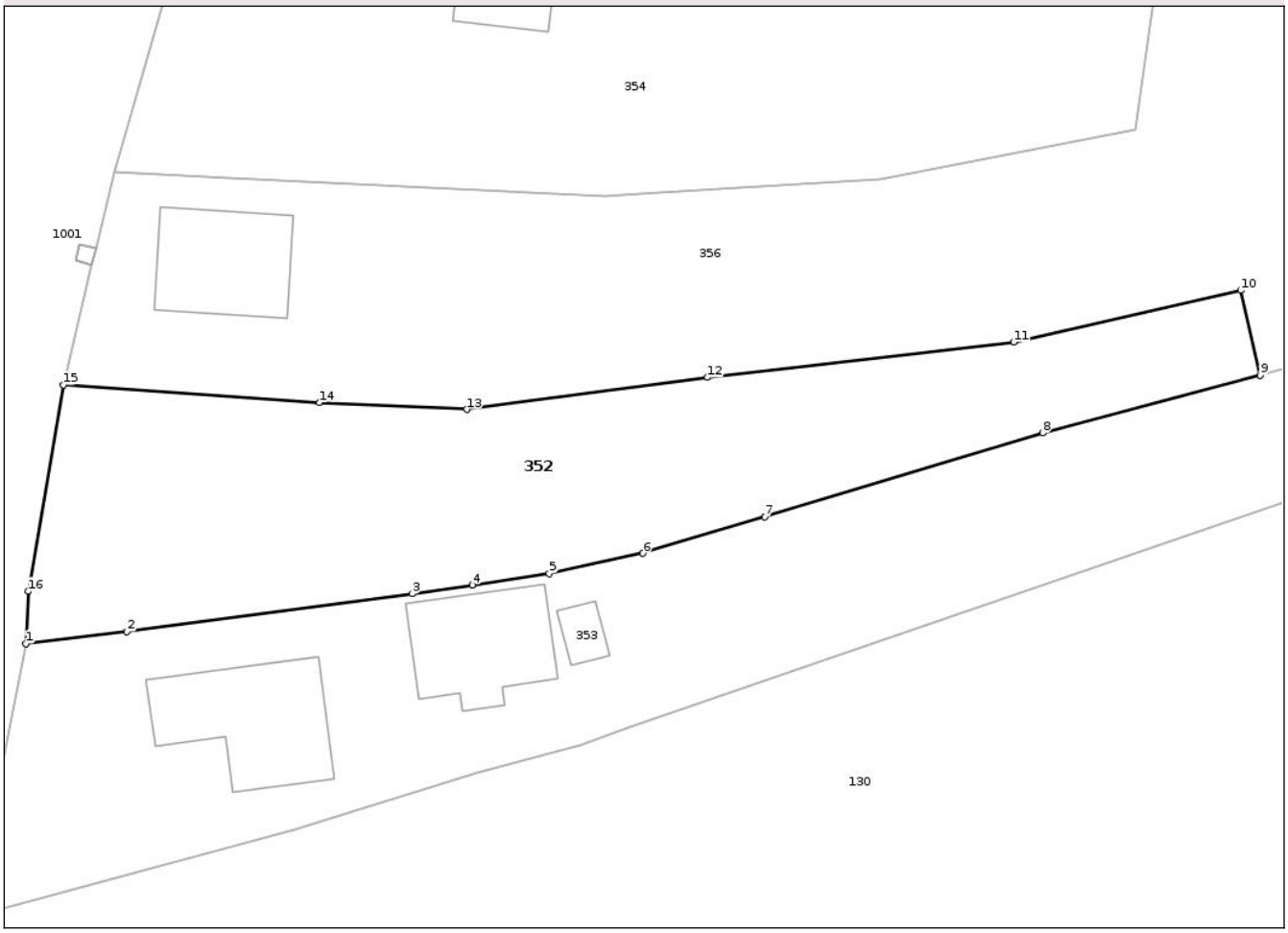

Date referitoare la teren

Crt	Categorie folosință	Intra vilan	Suprafaţa (mp)	Tarla	Parcelă	Nr. topo	Observaţii / Referinţe
1	curti constructii	DA	478	-	-	-	
2	arabil	DA	198	-	-	-	

Lungime Segmente
1) Valorile lungimilor segmentelor sunt obţinute din proiecţie în plan.

Punct început	X / Y	Punct sfârşit	X / Y	Lungime segment (** (m)
1	440.749,535 397.196,296	2	440.755,494 397.196,985	5.999
2	440.755,494 397.196,985	3	440.772,309 397.199,225	16.964
3	440.772,309 397.199,225	4	440.775,829 397.199,73	3.556
4	440.775,829 397.199,73	5	440.780,373 397.200,421	4.596

Document care conține date cu caracter personal, protejat de prevederile Regulamentului (UE) nr. 679/2016 și Legii 190/2018

Punct început	X / Y	Punct sfârşit	X / Y	Lungime segment (** (m)
5	440.780,373 397.200,421	6	440.785,89 397.201,607	5.643
6	440.785,89 397.201,607	7	440.793,069 397.203,769	7.497
7	440.793,069 397.203,769	8	440.809,439 397.208,698	17.096
8	440.809,439 397.208,698	9	440.822,27 397.212,106	13.276
9	440.822,27 397.212,106	10	440.821,121 397.217,095	5.12
10	440.821,121 397.217,095	11	440.807,745 397.214,048	13.719
11	440.807,745 397.214,048	12	440.789,704 397.211,973	18.16
12	440.789,704 397.211,973	13	440.775,511 397.210,088	14.318
13	440.775,511 397.210,088	14	440.766,841 397.210,488	8.679
14	440.766,841 397.210,488	15	440.751,729 397.211,527	15.148
15	440.751,729 397.211,527	16	440.749,663 397.199,369	12.332
16	440.749,663 397.199,369	1	440.749,535 397.196,296	3.076

** Lungimile segmentelor sunt determinate în planul de proiecţie Stereo 70 şi sunt rotunjite la 1 milimetru.
*** Distanţa dintre puncte este formată din segmente cumulate ce sunt mai mici decât valoarea 1 milimetru.

Document care conține date cu caracter personal, protejat de prevederile Regulamentului (UE) nr. 679/2016 și Legii 190/2018

DATE DESPRE IMOBILUL NR. 353

Oficiul de Cadastru şi Publicitate Imobiliară VALCEA
Biroul de Cadastru şi Publicitate Imobiliară Ramnicu Valcea

A. Partea I. Descrierea imobilului

Nr. CF vechi:879
Nr. cadastral vechi:1031

TEREN Intravilan

Adresa: Loc. Slatioarele, Str Albinelor, Nr. 105, Jud. Valcea, OCNELE MARI

Nr. Crt	Nr cadastral Nr. topografic	Suprafaţa* (mp)	Observaţii / Referinţe
A1	35337	Din acte: 1.063 Masurata: 1.071	Sector cadastral:37 Teren imprejmuit;

Construcţii

Crt	Nr cadastral Nr. topografic	Adresa	Observaţii / Referinţe
A1.1	35337-C1	Loc. Slatioarele, Str Albinelor, Nr. 105, Jud. Valcea, OCNELE MARI	Nr. niveluri:1; S. construita la sol:60 mp; S. construita desfasurata:60 mp;
A1.2	35337-C2	Loc. Slatioarele, Str Albinelor, Nr. 105, Jud. Valcea, OCNELE MARI	Nr. niveluri:1; S. construita la sol:8 mp; S. construita desfasurata:8 mp;
A1.3	35337-C3	Loc. Slatioarele, Str Albinelor, Nr. 105, Jud. Valcea, OCNELE MARI	Nr. niveluri:1; S. construita la sol:50 mp; S. construita desfasurata:50 mp;

B. Partea II. Proprietari şi acte

Inscrieri privitoare la dreptul de proprietate şi alte drepturi reale		Referinţe
2172 / 01/01/2008		
Contract De Vanzare-Cumparare nr. 432, din 01/01/2008 emis de BNP FIRAN RODICA;		
B1	Intabulare, drept de PROPRIETATE, dobandit prin Conventie, cota actuala 1/1, cota initiala 1/1	A1, A1.1, A1.2
	1) **ROTARU CONSTANTIN**, LIPSA CNP; 2) **ROTARU MARIA**, LIPSA CNP;	
	OBSERVATII: (provenita din conversia CF 879)	
/		
Act Administrativ nr. 1282, din 10/02/2025 emis de PRIMARIA COMUNEI OCNELE MARI (ADEVERINTA;);		
B2	Intabulare, drept de PROPRIETATE, dobandit prin Construire, cota actuala 1/1, cota initiala 1/1	A1.3
	1) **ROTARU CONSTANTIN**, LIPSA CNP; 2) **ROTARU MARIA**, LIPSA CNP;	

C. Partea III. SARCINI .

Inscrieri privind dezmembramintele dreptului de proprietate, drepturi reale de garanţie şi sarcini	Referinţe
NU SUNT	

Document care conține date cu caracter personal, protejat de prevederile Regulamentului (UE) nr. 679/2016 și Legii 190/2018

Anexa Nr. 1 La Partea I

Teren

Nr cadastral	Suprafaţa (mp)*	Observaţii / Referinţe
35337	Din acte: 1.063 Masurata: 1.071	

* Suprafaţa este determinată in planul de proiecţie Stereo 70.

DETALII LINIARE IMOBIL

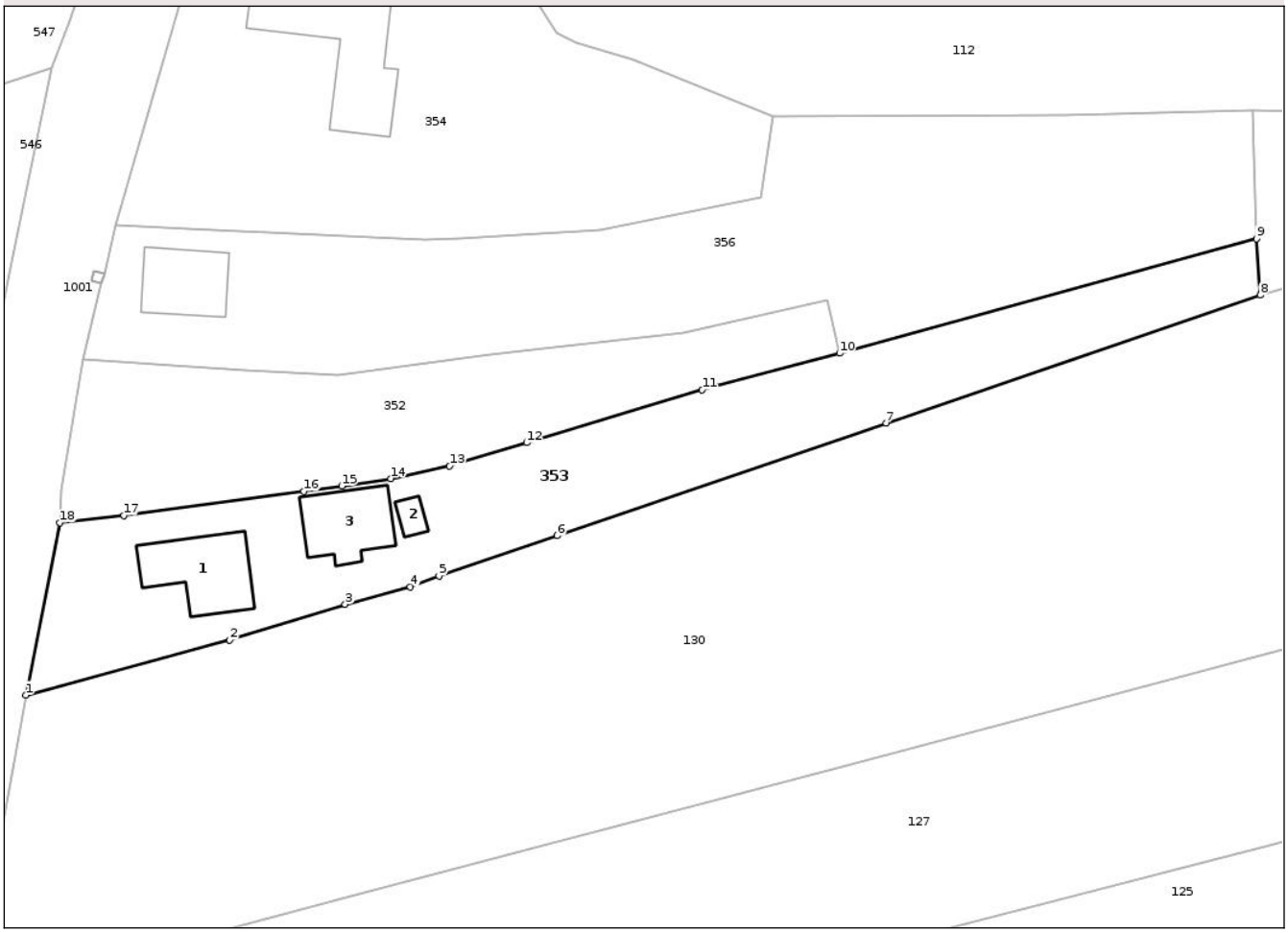

Date referitoare la teren

Crt	Categorie folosință	Intra vilan	Suprafaţa (mp)	Tarla	Parcelă	Nr. topo	Observaţii / Referinţe
1	curti constructii	DA	563	-	-	-	
2	arabil	DA	508	-	-	-	

Date referitoare la construcţii

Crt	Număr	Destinaţie construcţie	Supraf. (mp)	Situaţie juridică	Observaţii / Referinţe
A1.1	35337-C1	constructii de locuinte	60	Cu acte	Nr. niveluri:1; S. construita la sol:60 mp; S. construita desfasurata:60 mp;
A1.2	35337-C2	constructii anexa	8	Cu acte	Nr. niveluri:1; S. construita la sol:8 mp; S. construita desfasurata:8 mp;
A1.3	35337-C3	constructii de locuinte	50	Cu acte	Nr. niveluri:1; S. construita la sol:50 mp; S. construita desfasurata:50 mp;

Lungime Segmente

1) Valorile lungimilor segmentelor sunt obţinute din proiecţie în plan.

Punct început	X / Y	Punct sfârşit	X / Y	Lungime segment (** (m)
1	440.746,354 397.180,222	2	440.765,373 397.185,355	19.699

Document care conține date cu caracter personal, protejat de prevederile Regulamentului (UE) nr. 679/2016 și Legii 190/2018

Punct început	X / Y	Punct sfârşit	X / Y	Lungime segment (** (m)
2	440.765,373 397.185,355	3	440.776,138 397.188,682	11.267
3	440.776,138 397.188,682	4	440.782,202 397.190,316	6.28
4	440.782,202 397.190,316	5	440.784,906 397.191,32	2.884
5	440.784,906 397.191,32	6	440.795,925 397.195,095	11.648
6	440.795,925 397.195,095	7	440.826,596 397.205,604	32.421
7	440.826,596 397.205,604	8	440.861,508 397.217,528	36.892
8	440.861,508 397.217,528	9	440.861,142 397.222,778	5.263
9	440.861,142 397.222,778	10	440.822,27 397.212,106	40.31
10	440.822,27 397.212,106	11	440.809,439 397.208,698	13.276
11	440.809,439 397.208,698	12	440.793,069 397.203,769	17.096
12	440.793,069 397.203,769	13	440.785,89 397.201,607	7.497
13	440.785,89 397.201,607	14	440.780,373 397.200,421	5.643
14	440.780,373 397.200,421	15	440.775,829 397.199,73	4.596
15	440.775,829 397.199,73	16	440.772,309 397.199,225	3.556
16	440.772,309 397.199,225	17	440.755,494 397.196,985	16.964
17	440.755,494 397.196,985	18	440.749,535 397.196,296	5.999
18	440.749,535 397.196,296	1	440.746,354 397.180,222	16.386

** Lungimile segmentelor sunt determinate în planul de proiecţie Stereo 70 şi sunt rotunjite la 1 milimetru.
*** Distanţa dintre puncte este formată din segmente cumulate ce sunt mai mici decât valoarea 1 milimetru.

Document care conține date cu caracter personal, protejat de prevederile Regulamentului (UE) nr. 679/2016 și Legii 190/2018

DATE DESPRE IMOBILUL NR. 354

Oficiul de Cadastru şi Publicitate Imobiliară VALCEA
Biroul de Cadastru şi Publicitate Imobiliară Ramnicu Valcea

A. Partea I. Descrierea imobilului

Nr. CF vechi:440
Nr. cadastral vechi:670

TEREN Intravilan

Adresa: Loc. Slatioarele, Str Albinelor, Nr. 99, Jud. Valcea, punct Locul Casei

Nr. Crt	Nr cadastral Nr. topografic	Suprafaţa* (mp)	Observaţii / Referinţe
A1	37773	1.309	Sector cadastral:37 Teren imprejmuit;

Construcţii

Crt	Nr cadastral Nr. topografic	Adresa	Observaţii / Referinţe
A1.1	37773-C1	Loc. Slatioarele, Str Albinelor, Nr. 99, Jud. Valcea, punct Locul Casei	Nr. niveluri:1; S. construita la sol:131 mp; S. construita desfasurata:131 mp; locuinta = 130,82 mp
A1.2	37773-C2	Loc. Slatioarele, Str Albinelor, Nr. 99, Jud. Valcea, punct Locul Casei	Nr. niveluri:1; S. construita la sol:17 mp; S. construita desfasurata:17 mp; fanar = 16,73 mp

B. Partea II. Proprietari şi acte

Inscrieri privitoare la dreptul de proprietate şi alte drepturi reale		Referinţe
4651 / 25/03/2005		
Contract De Vanzare-Cumparare nr. cu clauza de uzufruct viager aut. nr. 93, din 24/03/2005 emis de Notar Public Adina Maria Mitroi;		
B1	Intabulare, drept de PROPRIETATE, dobandit prin Conventie, cota actuala 1/1, cota initiala 1/1	A1
	1) **ROTARU VASILE** 2) **ROTARU RODICA**, soti;	
	OBSERVATII: nuda proprietate, bun comun;	
B2	Intabulare, drept de PROPRIETATE, dobandit prin Conventie, cota actuala 1/1, cota initiala 1/1	A1.1, A1.2
	1) **ROTARU VASILE** 2) **ROTARU RODICA**, soti;	
	OBSERVATII: nuda proprietate, bun comun;	
54833 / 21/05/2025		
Act Administrativ nr. Autorizatia de construire nr. 20, din 15/04/2025 emis de Primaria Orasului Ocnele Mari;		
B3	Se noteaza Autorizatia de construire nr. 20 din 15.04.2025 emisa de Primaria Orasului Ocnele Mari in vederea executarii lucrarilor de construire garaj.	A1

C. Partea III. SARCINI

Inscrieri privind dezmembramintele dreptului de proprietate, drepturi reale de garanţie şi sarcini		Referinţe
4652 / 25/03/2005		
Contract De Vânzare-Cumpărare nr. cu clauza de uzufruct viager aut. nr. 93, din 24/03/2005 emis de Notar Public Adina Maria Mitroi;		
C1	Intabulare, drept de UZUFRUCT VIAGER, dobandit prin Conventie, cota actuala 1/1, cota initiala 1/1	A1, A1.1, A1.2
	1) **ROTARU NICOLAE** 2) **ROTARU MARIA**, soti;	

Document care conține date cu caracter personal, protejat de prevederile Regulamentului (UE) nr. 679/2016 și Legii 190/2018

Anexa Nr. 1 La Partea I

Teren

Nr cadastral	Suprafaţa (mp)*	Observaţii / Referinţe
37773	1.309	

* Suprafaţa este determinată in planul de proiecţie Stereo 70.

DETALII LINIARE IMOBIL

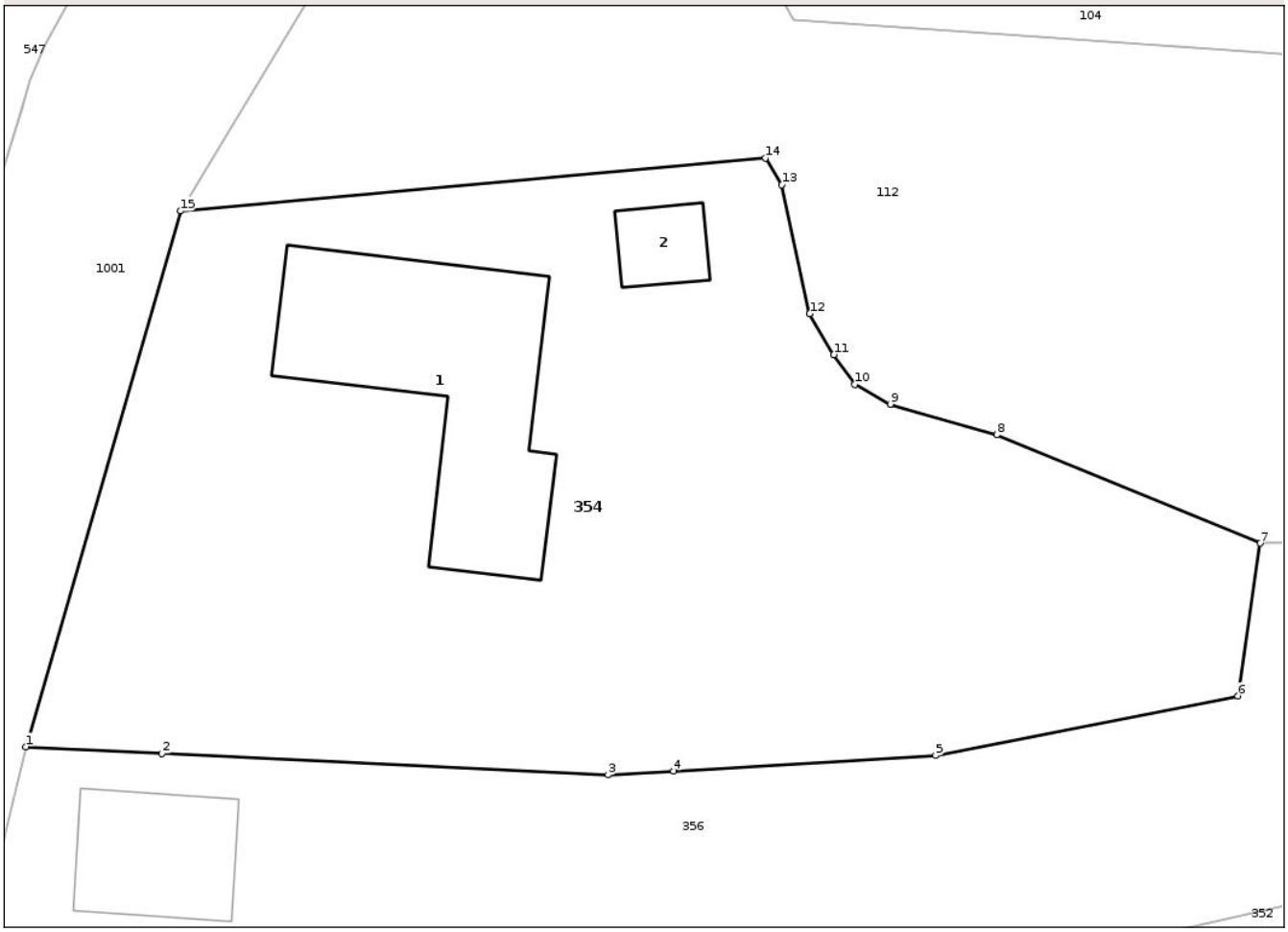

Date referitoare la teren

Crt	Categorie folosință	Intra vilan	Suprafaţa (mp)	Tarla	Parcelă	Nr. topo	Observaţii / Referinţe
1	curti constructii	DA	621	-	-	-	
2	arabil	DA	688	-	-	-	

Date referitoare la construcţii

Crt	Număr	Destinaţie construcţie	Supraf. (mp)	Situaţie juridică	Observaţii / Referinţe
A1.1	37773-C1	constructii de locuinte	Din acte: 0 Masurata: 131	Cu acte	Nr. niveluri:1; S. construita la sol:131 mp; S. construita desfasurata:131 mp; locuinta = 130,82 mp
A1.2	37773-C2	constructii anexa	Din acte: 0 Masurata: 17	Cu acte	Nr. niveluri:1; S. construita la sol:17 mp; S. construita desfasurata:17 mp; fanar = 16,73 mp

Lungime Segmente

1) Valorile lungimilor segmentelor sunt obţinute din proiecţie în plan.

Punct început	X / Y	Punct sfârşit	X / Y	Lungime segment (** (m)
1	440.754,738 397.224,074	2	440.761,495 397.223,746	6.765

Document care conține date cu caracter personal, protejat de prevederile Regulamentului (UE) nr. 679/2016 și Legii 190/2018

Punct început	X / Y	Punct sfârşit	X / Y	Lungime segment (** (m)
2	440.761,495 397.223,746	3	440.783,635 397.222,672	22.166
3	440.783,635 397.222,672	4	440.786,895 397.222,864	3.266
4	440.786,895 397.222,864	5	440.799,897 397.223,631	13.025
5	440.799,897 397.223,631	6	440.814,905 397.226,6	15.299
6	440.814,905 397.226,6	7	440.816,009 397.234,162	7.642
7	440.816,009 397.234,162	8	440.802,929 397.239,536	14.141
8	440.802,929 397.239,536	9	440.797,641 397.241,061	5.504
9	440.797,641 397.241,061	10	440.795,874 397.242,038	2.019
10	440.795,874 397.242,038	11	440.794,839 397.243,512	1.801
11	440.794,839 397.243,512	12	440.793,646 397.245,547	2.359
12	440.793,646 397.245,547	13	440.792,258 397.251,936	6.538
13	440.792,258 397.251,936	14	440.791,452 397.253,27	1.559
14	440.791,452 397.253,27	15	440.762,415 397.250,635	29.156
15	440.762,415 397.250,635	1	440.754,738 397.224,074	27.648

** Lungimile segmentelor sunt determinate în planul de proiecţie Stereo 70 şi sunt rotunjite la 1 milimetru.
*** Distanţa dintre puncte este formată din segmente cumulate ce sunt mai mici decât valoarea 1 milimetru.

Document care conține date cu caracter personal, protejat de prevederile Regulamentului (UE) nr. 679/2016 și Legii 190/2018

DATE DESPRE IMOBILUL NR. 355

Oficiul de Cadastru şi Publicitate Imobiliară VALCEA
Biroul de Cadastru şi Publicitate Imobiliară Ramnicu Valcea

A. Partea I. Descrierea imobilului

TEREN Intravilan

Adresa: Loc. Slatioarele, Jud. Valcea

Nr. Crt	Nr cadastral Nr. topografic	Suprafaţa* (mp)	Observaţii / Referinţe
A1		1.468	Sector cadastral:37 Teren neimprejmuit;

B. Partea II. Proprietari şi acte

Inscrieri privitoare la dreptul de proprietate şi alte drepturi reale		Referinţe
/		
Act Administrativ nr. 8, din 27/02/2004 emis de CONSILIUL LOCAL OCNELE MARI;		
B1	Intabulare, drept de PROPRIETATE, dobandit prin Lege, cota actuala 1/1, cota initiala 1/1	A1
	1) **ORASUL OCNELE MARI**, CIF:2540899	

C. Partea III. SARCINI .

Inscrieri privind dezmembramintele dreptului de proprietate, drepturi reale de garanţie şi sarcini	Referinţe
NU SUNT	

Document care conține date cu caracter personal, protejat de prevederile Regulamentului (UE) nr. 679/2016 și Legii 190/2018

Anexa Nr. 1 La Partea I

Teren

Nr cadastral	Suprafaţa (mp)*	Observaţii / Referinţe
	1.468	

* Suprafaţa este determinată in planul de proiecţie Stereo 70.

DETALII LINIARE IMOBIL

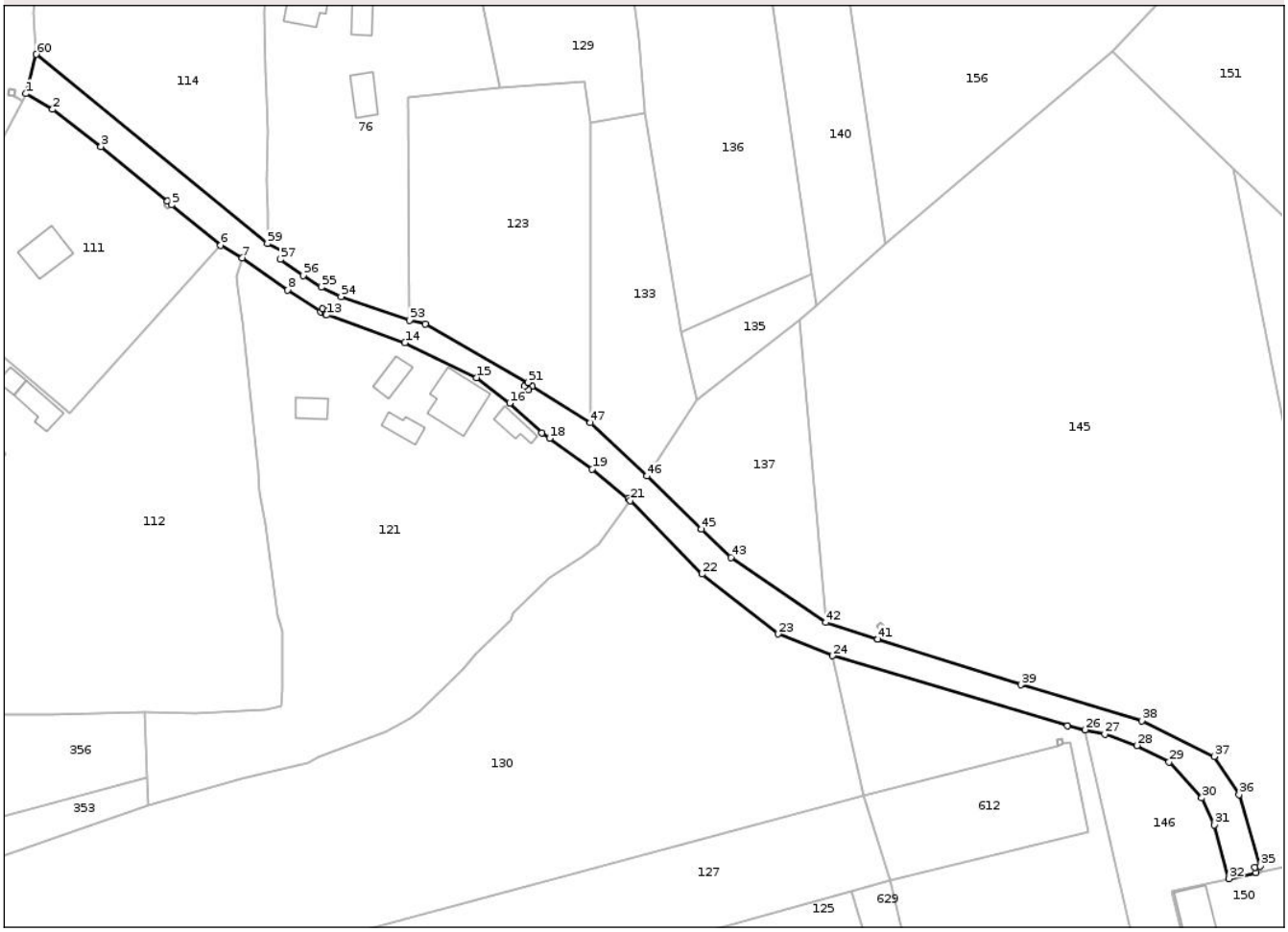

Date referitoare la teren

Crt	Categorie folosință	Intra vilan	Suprafaţa (mp)	Tarla	Parcelă	Nr. topo	Observaţii / Referinţe
1	drum	DA	1.468	-	-	-	

Lungime Segmente

1) Valorile lungimilor segmentelor sunt obţinute din proiecţie în plan.

Punct început	X / Y	Punct sfârşit	X / Y	Lungime segment
1	440.838,855 397.348,786	2	440.843,811 397.345,89	5.74
4	440.864,969 397.328,917	5	440.865,711 397.328,246	1.0
7	440.878,762 397.318,484	8	440.887,172 397.312,584	10.273
10	440.893,65 397.309,161	11	440.894,505 397.308,655	0.994
13	440.894,285 397.307,966	14	440.908,782 397.302,859	15.37
16	440.928,14 397.291,716	17	440.934,107 397.286,268	8.08

Punct început	X / Y	Punct sfârşit	X / Y	Lungime segment
2	440.843,811 397.345,89	3	440.852,697 397.339,045	11.217
5	440.865,711 397.328,246	6	440.874,789 397.320,808	11.736
8	440.887,172 397.312,584	9	440.893,292 397.308,611	7.297
11	440.894,505 397.308,655	12	440.894,132 397.308,066	0.697
14	440.908,782 397.302,859	15	440.922,018 397.296,451	14.706
17	440.934,107 397.286,268	18	440.935,502 397.285,259	1.722

Punct început	X / Y	Punct sfârşit	X / Y	Lungime segment
3	440.852,697 397.339,045	4	440.864,969 397.328,917	15.912
6	440.874,789 397.320,808	7	440.878,762 397.318,484	4.603
9	440.893,292 397.308,611	10	440.893,65 397.309,161	0.656
12	440.894,132 397.308,066	13	440.894,285 397.307,966	0.183
15	440.922,018 397.296,451	16	440.928,14 397.291,716	7.739
18	440.935,502 397.285,259	19	440.943,364 397.279,574	9.702

Document care conține date cu caracter personal, protejat de prevederile Regulamentului (UE) nr. 679/2016 și Legii 190/2018

Punct început	X / Y	Punct sfârşit	X / Y	Lungime segment
19	440.943,364 397.279,574	20	440.949,985 397.274,084	8.601
22	440.963,663 397.260,215	23	440.977,7 397.249,177	17.857
25	441.031,029 397.232,212	26	441.034,309 397.231,531	3.35
28	441.043,925 397.228,628	29	441.049,836 397.225,593	6.645
31	441.058,173 397.213,999	32	441.060,835 397.204,085	10.265
34	441.065,667 397.206,179	35	441.066,643 397.206,396	1.0
37	441.058,138 397.226,597	38	441.044,747 397.233,183	14.923
40	440.996,051 397.248,247	41	440.996,046 397.248,249	0.005
43	440.969,002 397.263,324	44	440.963,466 397.268,529	7.599
46	440.953,451 397.278,29	47	440.943,009 397.288,114	14.337
49	440.931,633 397.294,133	50	440.930,891 397.294,803	1.0
52	440.912,604 397.306,351	53	440.909,617 397.307,001	3.057
55	440.893,352 397.313,104	56	440.890,007 397.315,255	3.977
58	440.886,218 397.319,729	59	440.883,402 397.321,112	3.137

Punct început	X / Y	Punct sfârşit	X / Y	Lungime segment
20	440.949,985 397.274,084	21	440.950,385 397.273,752	0.52
23	440.977,7 397.249,177	24	440.987,739 397.245,159	10.813
26	441.034,309 397.231,531	27	441.037,981 397.230,735	3.757
29	441.049,836 397.225,593	30	441.055,868 397.218,963	8.963
32	441.060,835 397.204,085	33	441.065,884 397.205,203	5.171
35	441.066,643 397.206,396	36	441.062,743 397.219,543	13.713
38	441.044,747 397.233,183	39	441.022,438 397.239,819	23.275
41	440.996,046 397.248,249	42	440.986,465 397.251,309	10.058
44	440.963,466 397.268,529	45	440.963,462 397.268,532	0.005
47	440.943,009 397.288,114	48	440.932,304 397.294,874	12.661
50	440.930,891 397.294,803	51	440.931,562 397.295,545	1.0
53	440.909,617 397.307,001	54	440.897,03 397.311,384	13.328
56	440.890,007 397.315,255	57	440.885,85 397.318,264	5.132
59	440.883,402 397.321,112	60	440.840,806 397.356,032	55.08

Punct început	X / Y	Punct sfârşit	X / Y	Lungime segment
21	440.950,385 397.273,752	22	440.963,663 397.260,215	18.962
24	440.987,739 397.245,159	25	441.031,029 397.232,212	45.185
27	441.037,981 397.230,735	28	441.043,925 397.228,628	6.306
30	441.055,868 397.218,963	31	441.058,173 397.213,999	5.473
33	441.065,884 397.205,203	34	441.065,667 397.206,179	1.0
36	441.062,743 397.219,543	37	441.058,138 397.226,597	8.424
39	441.022,438 397.239,819	40	440.996,051 397.248,247	27.7
42	440.986,465 397.251,309	43	440.969,002 397.263,324	21.197
45	440.963,462 397.268,532	46	440.953,451 397.278,29	13.98
48	440.932,304 397.294,874	49	440.931,633 397.294,133	1.0
51	440.931,562 397.295,545	52	440.912,604 397.306,351	21.821
54	440.897,03 397.311,384	55	440.893,352 397.313,104	4.06
57	440.885,85 397.318,264	58	440.886,218 397.319,729	1.511
60	440.840,806 397.356,032	1	440.838,855 397.348,786	7.504

**** Lungimile segmentelor sunt determinate în planul de proiecţie Stereo 70 şi sunt rotunjite la 1 milimetru.**
***** Distanţa dintre puncte este formată din segmente cumulate ce sunt mai mici decât valoarea 1 milimetru.**

Document care conține date cu caracter personal, protejat de prevederile Regulamentului (UE) nr. 679/2016 și Legii 190/2018

DATE DESPRE IMOBILUL NR. 356

Oficiul de Cadastru şi Publicitate Imobiliară VALCEA
Biroul de Cadastru şi Publicitate Imobiliară Ramnicu Valcea

A. Partea I. Descrierea imobilului

TEREN Intravilan

Adresa: Loc. Slatioarele, Nr. 101, Jud. Valcea

Nr. Crt	Nr cadastral Nr. topografic	Suprafaţa* (mp)	Observaţii / Referinţe
A1		1.515	Sector cadastral:37 Teren imprejmuit;

B. Partea II. Proprietari şi acte

Inscrieri privitoare la dreptul de proprietate şi alte drepturi reale		Referinţe
/		
Act Normativ nr. 7, din 13/03/1996 emis de PARLAMENTUL ROMÂNIEI (LEGE; ,art.13);		
B1	Inscrierea posesiei, drept de PROPRIETATE, dobandit prin Lege, cota actuala 1/1, cota initiala 1/1	A1
	1) **NEIDENTIFICAT NEIDENTIFICAT**	
B2	Se notează mențiunea de proprietar neidentificat.	A1

C. Partea III. SARCINI .

Inscrieri privind dezmembramintele dreptului de proprietate, drepturi reale de garanţie şi sarcini	Referinţe
NU SUNT	

Document care conține date cu caracter personal, protejat de prevederile Regulamentului (UE) nr. 679/2016 și Legii 190/2018

Anexa Nr. 1 La Partea I

Teren

Nr cadastral	Suprafaţa (mp)*	Observaţii / Referinţe
	1.515	

* Suprafaţa este determinată in planul de proiecţie Stereo 70.

DETALII LINIARE IMOBIL

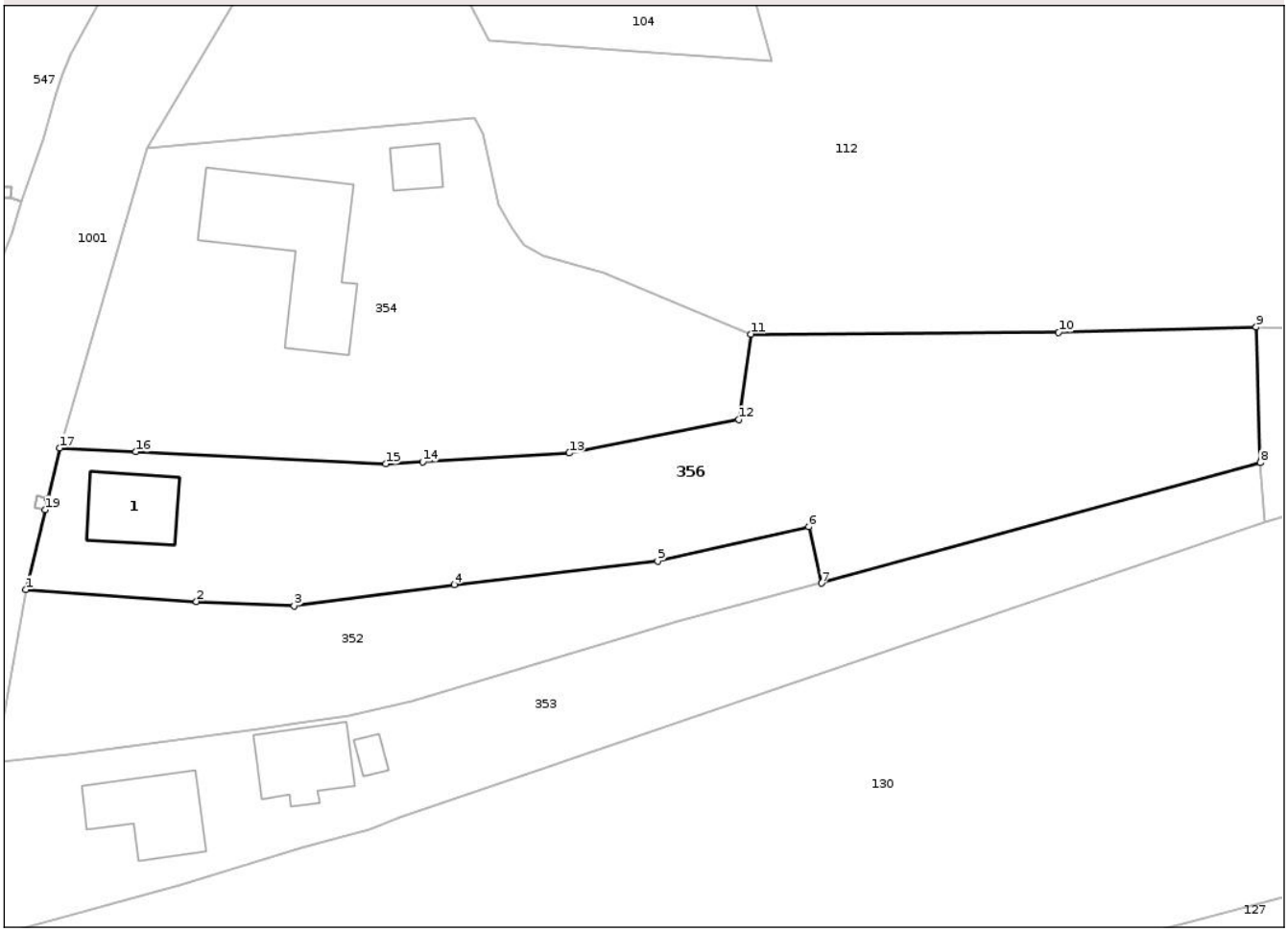

Date referitoare la teren

Crt	Categorie folosință	Intra vilan	Suprafaţa (mp)	Tarla	Parcelă	Nr. topo	Observaţii / Referinţe
1	curti constructii	DA	440	-	-	-	
2	arabil	DA	1.075	-	-	-	

Date referitoare la construcţii

Crt	Număr	Destinaţie construcţie	Supraf. (mp)	Situaţie juridică	Observaţii / Referinţe
A1.1	-C1	constructii de locuinte	Din acte: 0 Masurata: 48	Fara acte	Nr. niveluri:1; S. construita la sol:48 mp; S. construita desfasurata:48 mp;

Lungime Segmente

1) Valorile lungimilor segmentelor sunt obţinute din proiecţie în plan.

Punct început	X / Y	Punct sfârşit	X / Y	Lungime segment (** (m)
1	440.751,729 397.211,527	2	440.766,841 397.210,488	15.148
2	440.766,841 397.210,488	3	440.775,511 397.210,088	8.679
3	440.775,511 397.210,088	4	440.789,704 397.211,973	14.318

Document care conține date cu caracter personal, protejat de prevederile Regulamentului (UE) nr. 679/2016 și Legii 190/2018

Punct început	X / Y	Punct sfârşit	X / Y	Lungime segment (** (m)
4	440.789,704 397.211,973	5	440.807,745 397.214,048	18.16
5	440.807,745 397.214,048	6	440.821,121 397.217,095	13.719
6	440.821,121 397.217,095	7	440.822,27 397.212,106	5.12
7	440.822,27 397.212,106	8	440.861,142 397.222,778	40.31
8	440.861,142 397.222,778	9	440.860,792 397.234,792	12.019
9	440.860,792 397.234,792	10	440.843,273 397.234,297	17.526
10	440.843,273 397.234,297	11	440.816,009 397.234,162	27.264
11	440.816,009 397.234,162	12	440.814,905 397.226,6	7.642
12	440.814,905 397.226,6	13	440.799,897 397.223,631	15.299
13	440.799,897 397.223,631	14	440.786,895 397.222,864	13.025
14	440.786,895 397.222,864	15	440.783,635 397.222,672	3.266
15	440.783,635 397.222,672	16	440.761,495 397.223,746	22.166
16	440.761,495 397.223,746	17	440.754,738 397.224,074	6.765
17	440.754,738 397.224,074	18	440.753,661 397.219,585	4.616
18	440.753,661 397.219,585	19	440.753,428 397.218,612	1.001
19	440.753,428 397.218,612	1	440.751,729 397.211,527	7.286

** Lungimile segmentelor sunt determinate în planul de proiecţie Stereo 70 şi sunt rotunjite la 1 milimetru.
*** Distanţa dintre puncte este formată din segmente cumulate ce sunt mai mici decât valoarea 1 milimetru.

Document care conține date cu caracter personal, protejat de prevederile Regulamentului (UE) nr. 679/2016 și Legii 190/2018

DATE DESPRE IMOBILUL NR. 357

Oficiul de Cadastru şi Publicitate Imobiliară VALCEA
Biroul de Cadastru şi Publicitate Imobiliară Ramnicu Valcea

A. Partea I. Descrierea imobilului

TEREN Intravilan

Adresa: Loc. Slatioarele, Str Sorat, Jud. Valcea

Nr. Crt	Nr cadastral Nr. topografic	Suprafaţa* (mp)	Observaţii / Referinţe
A1		2.728	Sector cadastral:37 Teren neimprejmuit;

B. Partea II. Proprietari şi acte

Inscrieri privitoare la dreptul de proprietate şi alte drepturi reale		Referinţe
/		
Act Normativ nr. 1362, din 27/12/2021 emis de GUVERNUL ROMANIEI (; POZITIA 147,148 DIN INVENTARUL BUNURILOR);		
B1	Intabulare, drept de PROPRIETATEDOMENIUL PUBLIC, dobandit prin Lege, cota actuala 1/1, cota initiala 1/1	A1
	1) **ORASUL OCNELE MARI**, CIF:2540899	

C. Partea III. SARCINI .

Inscrieri privind dezmembramintele dreptului de proprietate, drepturi reale de garanţie şi sarcini	Referinţe
NU SUNT	

Document care conține date cu caracter personal, protejat de prevederile Regulamentului (UE) nr. 679/2016 și Legii 190/2018

Anexa Nr. 1 La Partea I

Teren

Nr cadastral	Suprafaţa (mp)*	Observaţii / Referinţe
	2.728	

* Suprafaţa este determinată in planul de proiecţie Stereo 70.

DETALII LINIARE IMOBIL

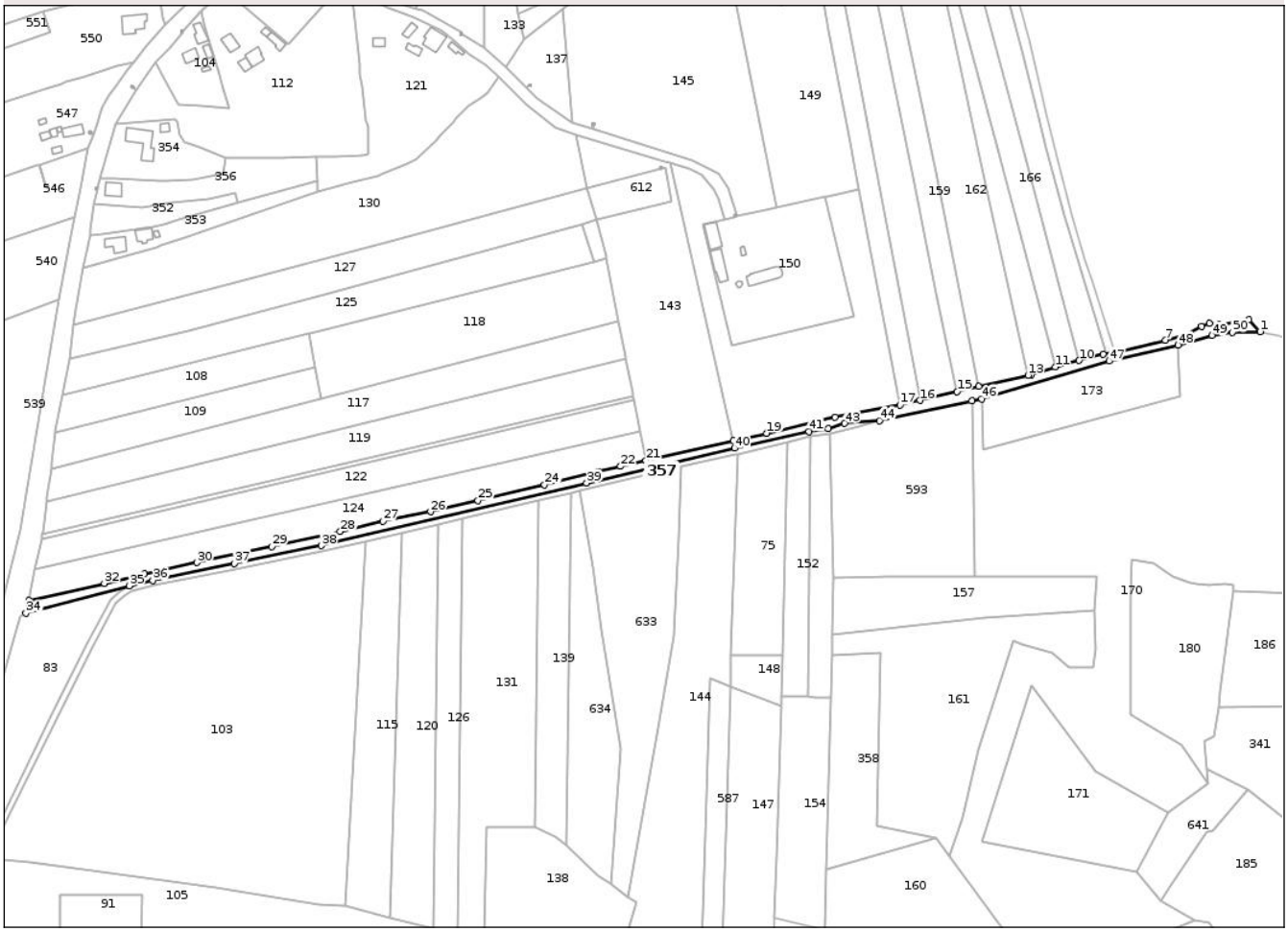

Date referitoare la teren

Crt	Categorie folosință	Intra vilan	Suprafaţa (mp)	Tarla	Parcelă	Nr. topo	Observaţii / Referinţe
1	drum	DA	2.728	-	-	-	

Lungime Segmente

1) Valorile lungimilor segmentelor sunt obţinute din proiecţie în plan.

Punct început	X / Y	Punct sfârşit	X / Y	Lungime segment
1	441.323,577 397.149,015	2	441.317,87 397.154,89	8.191
4	441.298,567 397.153,028	5	441.294,76 397.151,529	4.091
7	441.277,147 397.144,763	8	441.252,143 397.138,748	25.717
10	441.234,697 397.134,88	11	441.223,102 397.131,728	12.016
13	441.209,655 397.127,631	14	441.185,526 397.122,096	24.756
16	441.156,615 397.115,318	17	441.146,931 397.113,047	9.947

Punct început	X / Y	Punct sfârşit	X / Y	Lungime segment
2	441.317,87 397.154,89	3	441.303,545 397.152,369	14.545
5	441.294,76 397.151,529	6	441.287,181 397.147,544	8.563
8	441.252,143 397.138,748	9	441.246,441 397.138,073	5.742
11	441.223,102 397.131,728	12	441.211,176 397.127,98	12.501
14	441.185,526 397.122,096	15	441.174,977 397.119,622	10.835
17	441.146,931 397.113,047	18	441.115,105 397.107,076	32.381

Punct început	X / Y	Punct sfârşit	X / Y	Lungime segment
3	441.303,545 397.152,369	4	441.298,567 397.153,028	5.021
6	441.287,181 397.147,544	7	441.277,147 397.144,763	10.412
9	441.246,441 397.138,073	10	441.234,697 397.134,88	12.17
12	441.211,176 397.127,98	13	441.209,655 397.127,631	1.561
15	441.174,977 397.119,622	16	441.156,615 397.115,318	18.86
18	441.115,105 397.107,076	19	441.081,578 397.099,173	34.446

Document care conține date cu caracter personal, protejat de prevederile Regulamentului (UE) nr. 679/2016 și Legii 190/2018

Punct început	X / Y	Punct sfârşit	X / Y	Lungime segment
19	441.081,578 397.099,173	20	441.065,233 397.095,441	16.766
22	441.009,948 397.083,01	23	440.998,768 397.080,343	11.494
25	440.939,978 397.066,302	26	440.916,775 397.060,797	23.847
28	440.872,42 397.051,095	29	440.838,739 397.043,779	34.466
31	440.776,467 397.030,289	32	440.756,725 397.025,725	20.263
34	440.718,255 397.011,024	35	440.768,834 397.024,457	52.332
37	440.820,493 397.035,473	38	440.863,056 397.044,199	43.448
40	441.065,873 397.091,875	41	441.102,229 397.100,057	37.265
43	441.119,833 397.104,027	44	441.136,772 397.105,475	17.001
46	441.186,922 397.116,048	47	441.249,641 397.134,602	65.406
49	441.299,979 397.147,103	50	441.309,866 397.148,701	10.015

Punct început	X / Y	Punct sfârşit	X / Y	Lungime segment
20	441.065,233 397.095,441	21	441.022,293 397.085,876	43.992
23	440.998,768 397.080,343	24	440.972,545 397.073,964	26.988
26	440.916,775 397.060,797	27	440.893,476 397.056,115	23.765
29	440.838,739 397.043,779	30	440.802,25 397.035,91	37.328
32	440.756,725 397.025,725	33	440.719,648 397.017,265	38.03
35	440.768,834 397.024,457	36	440.780,477 397.027,057	11.93
38	440.863,056 397.044,199	39	440.993,246 397.074,919	133.765
41	441.102,229 397.100,057	42	441.111,583 397.101,548	9.472
44	441.136,772 397.105,475	45	441.182,28 397.115,028	46.5
47	441.249,641 397.134,602	48	441.283,293 397.142,379	34.539
50	441.309,866 397.148,701	1	441.323,577 397.149,015	13.715

Punct început	X / Y	Punct sfârşit	X / Y	Lungime segment
21	441.022,293 397.085,876	22	441.009,948 397.083,01	12.673
24	440.972,545 397.073,964	25	440.939,978 397.066,302	33.456
27	440.893,476 397.056,115	28	440.872,42 397.051,095	21.646
30	440.802,25 397.035,91	31	440.776,467 397.030,289	26.389
33	440.719,648 397.017,265	34	440.718,255 397.011,024	6.395
36	440.780,477 397.027,057	37	440.820,493 397.035,473	40.891
39	440.993,246 397.074,919	40	441.065,873 397.091,875	74.58
42	441.111,583 397.101,548	43	441.119,833 397.104,027	8.614
45	441.182,28 397.115,028	46	441.186,922 397.116,048	4.753
48	441.283,293 397.142,379	49	441.299,979 397.147,103	17.342

**** Lungimile segmentelor sunt determinate în planul de proiecţie Stereo 70 şi sunt rotunjite la 1 milimetru.**
***** Distanţa dintre puncte este formată din segmente cumulate ce sunt mai mici decât valoarea 1 milimetru.**

Document care conține date cu caracter personal, protejat de prevederile Regulamentului (UE) nr. 679/2016 și Legii 190/2018

DATE DESPRE IMOBILUL NR. 358

Oficiul de Cadastru şi Publicitate Imobiliară VALCEA
Biroul de Cadastru şi Publicitate Imobiliară Ramnicu Valcea

A. Partea I. Descrierea imobilului

TEREN Extravilan

Adresa: Jud. Valcea

Nr. Crt	Nr cadastral Nr. topografic	Suprafaţa* (mp)	Observaţii / Referinţe
A1		2.643	Sector cadastral:37 Teren neimprejmuit;

B. Partea II. Proprietari şi acte

Inscrieri privitoare la dreptul de proprietate şi alte drepturi reale		Referinţe
/		
Act Normativ nr. 7, din 13/03/1996 emis de PARLAMENTUL ROMÂNIEI (LEGE; ,art.13);		
B1	Inscrierea posesiei, drept de PROPRIETATE, dobandit prin Lege, cota actuala 1/1, cota initiala 1/1	A1
	1) **NEIDENTIFICAT NEIDENTIFICAT**	
B2	Se notează mențiunea de proprietar neidentificat.	A1

C. Partea III. SARCINI .

Inscrieri privind dezmembramintele dreptului de proprietate, drepturi reale de garanţie şi sarcini	Referinţe
NU SUNT	

Document care conține date cu caracter personal, protejat de prevederile Regulamentului (UE) nr. 679/2016 și Legii 190/2018

Anexa Nr. 1 La Partea I

Teren

Nr cadastral	Suprafaţa (mp)*	Observaţii / Referinţe
	2.643	

* Suprafaţa este determinată in planul de proiecţie Stereo 70.

DETALII LINIARE IMOBIL

Date referitoare la teren

Crt	Categorie folosință	Intra vilan	Suprafaţa (mp)	Tarla	Parcelă	Nr. topo	Observaţii / Referinţe
1	faneata	NU	2.643	-	-	-	

Lungime Segmente
1) Valorile lungimilor segmentelor sunt obţinute din proiecţie în plan.

Punct început	X / Y	Punct sfârşit	X / Y	Lungime segment (** (m)
1	441.137,329 396.991,844	2	441.113,616 396.990,382	23.758
2	441.113,616 396.990,382	3	441.113,32 396.969,686	20.698
3	441.113,32 396.969,686	4	441.110,728 396.885,456	84.27
4	441.110,728 396.885,456	5	441.164,416 396.900,816	55.842
5	441.164,416 396.900,816	6	441.135,369 396.907,121	29.723

Document care conține date cu caracter personal, protejat de prevederile Regulamentului (UE) nr. 679/2016 și Legii 190/2018

Punct început	X / Y	Punct sfârşit	X / Y	Lungime segment (** (m)
6	441.135,369 396.907,121	1	441.137,329 396.991,844	84.746

** Lungimile segmentelor sunt determinate în planul de proiecţie Stereo 70 şi sunt rotunjite la 1 milimetru.
*** Distanţa dintre puncte este formată din segmente cumulate ce sunt mai mici decât valoarea 1 milimetru.

Document care conține date cu caracter personal, protejat de prevederile Regulamentului (UE) nr. 679/2016 și Legii 190/2018

DATE DESPRE IMOBILUL NR. 359

Oficiul de Cadastru şi Publicitate Imobiliară VALCEA
Biroul de Cadastru şi Publicitate Imobiliară Ramnicu Valcea

A. Partea I. Descrierea imobilului

TEREN Extravilan

Adresa: Jud. Valcea

Nr. Crt	Nr cadastral Nr. topografic	Suprafaţa* (mp)	Observaţii / Referinţe
A1		3	Sector cadastral:37 Teren neimprejmuit;

B. Partea II. Proprietari şi acte

Inscrieri privitoare la dreptul de proprietate şi alte drepturi reale		Referinţe
/		
Act Normativ nr. 7, din 13/03/1996 emis de PARLAMENTUL ROMÂNIEI (LEGE; ,art.13);		
B1	Inscrierea posesiei, drept de PROPRIETATE, dobandit prin Lege, cota actuala 1/1, cota initiala 1/1	A1
	1) **NEIDENTIFICAT NEIDENTIFICAT**	
B2	Se notează mențiunea de proprietar neidentificat.	A1

C. Partea III. SARCINI .

Inscrieri privind dezmembramintele dreptului de proprietate, drepturi reale de garanţie şi sarcini	Referinţe
NU SUNT	

Document care conține date cu caracter personal, protejat de prevederile Regulamentului (UE) nr. 679/2016 și Legii 190/2018

Anexa Nr. 1 La Partea I

Teren

Nr cadastral	Suprafaţa (mp)*	Observaţii / Referinţe
	3	

* Suprafaţa este determinată in planul de proiecţie Stereo 70.

DETALII LINIARE IMOBIL

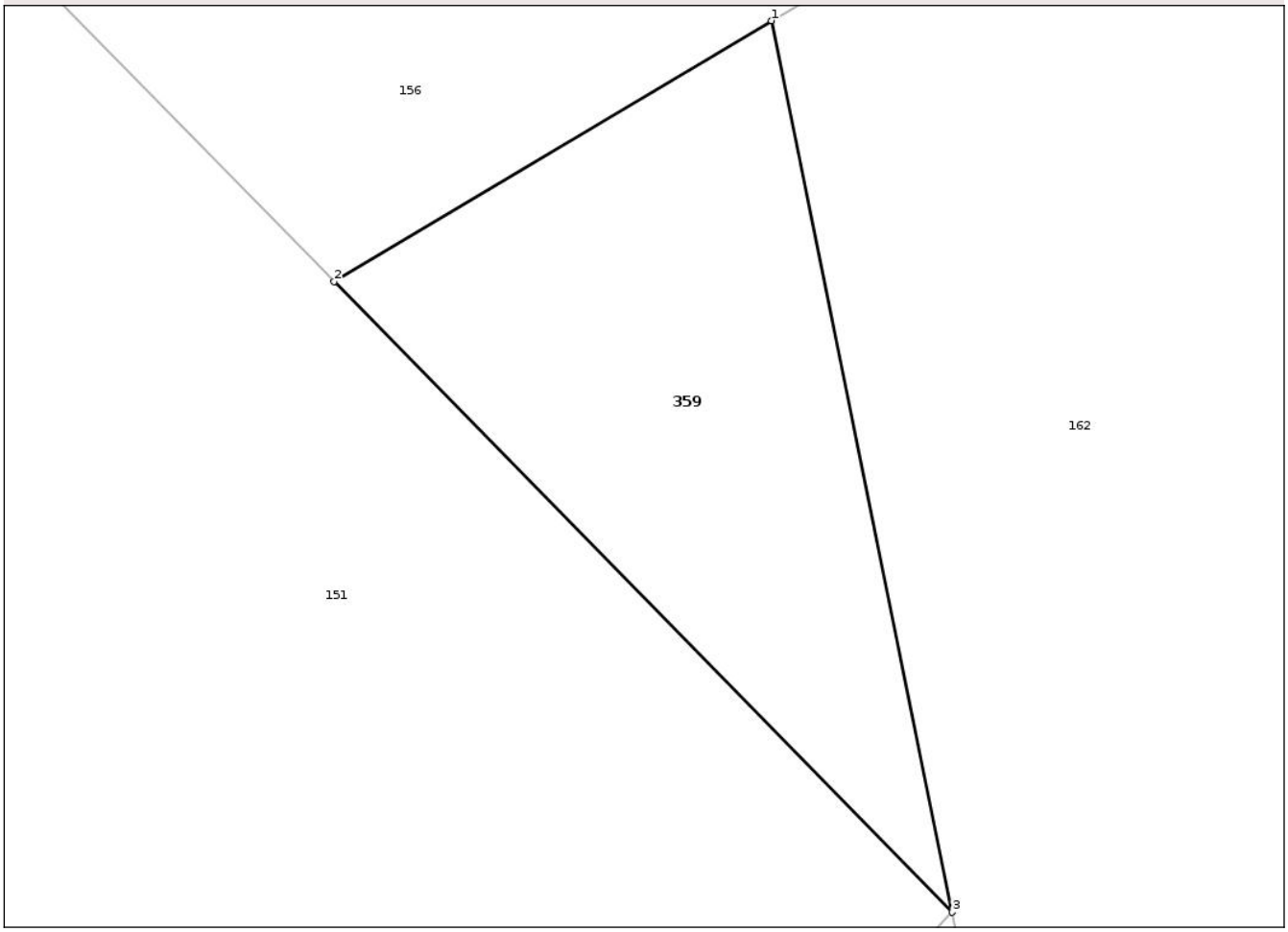

Date referitoare la teren

Crt	Categorie folosință	Intra vilan	Suprafaţa (mp)	Tarla	Parcelă	Nr. topo	Observaţii / Referinţe
1	faneata	NU	3	-	-	-	

Lungime Segmente
1) Valorile lungimilor segmentelor sunt obţinute din proiecţie în plan.

Punct început	X / Y	Punct sfârşit	X / Y	Lungime segment (** (m)
1	441.136,182 397.363,113	2	441.134,6 397.362,17	1.842
2	441.134,6 397.362,17	3	441.136,836 397.359,889	3.194
3	441.136,836 397.359,889	1	441.136,182 397.363,113	3.29

**** Lungimile segmentelor sunt determinate în planul de proiecţie Stereo 70 şi sunt rotunjite la 1 milimetru.**
***** Distanţa dintre puncte este formată din segmente cumulate ce sunt mai mici decât valoarea 1 milimetru.**

Document care conține date cu caracter personal, protejat de prevederile Regulamentului (UE) nr. 679/2016 și Legii 190/2018

DATE DESPRE IMOBILUL NR. 397

Oficiul de Cadastru şi Publicitate Imobiliară VALCEA
Biroul de Cadastru şi Publicitate Imobiliară Ramnicu Valcea

A. Partea I. Descrierea imobilului

TEREN Intravilan

Adresa: Loc. Slatioarele, Jud. Valcea

Nr. Crt	Nr cadastral Nr. topografic	Suprafaţa* (mp)	Observaţii / Referinţe
A1		84	Sector cadastral:37 Teren neimprejmuit;

B. Partea II. Proprietari şi acte

Inscrieri privitoare la dreptul de proprietate şi alte drepturi reale		Referinţe
/		
Act Normativ nr. 7, din 13/03/1996 emis de PARLAMENTUL ROMÂNIEI (LEGE; ,art.13);		
B1	Inscrierea posesiei, drept de PROPRIETATE, dobandit prin Lege, cota actuala 1/1, cota initiala 1/1	A1
	1) **NEIDENTIFICAT NEIDENTIFICAT**	
B2	Se notează mențiunea de proprietar neidentificat.	A1

C. Partea III. SARCINI .

Inscrieri privind dezmembramintele dreptului de proprietate, drepturi reale de garanţie şi sarcini	Referinţe
NU SUNT	

Document care conține date cu caracter personal, protejat de prevederile Regulamentului (UE) nr. 679/2016 și Legii 190/2018

Anexa Nr. 1 La Partea I

Teren

Nr cadastral	Suprafaţa (mp)*	Observaţii / Referinţe
	84	

* Suprafaţa este determinată in planul de proiecţie Stereo 70.

DETALII LINIARE IMOBIL

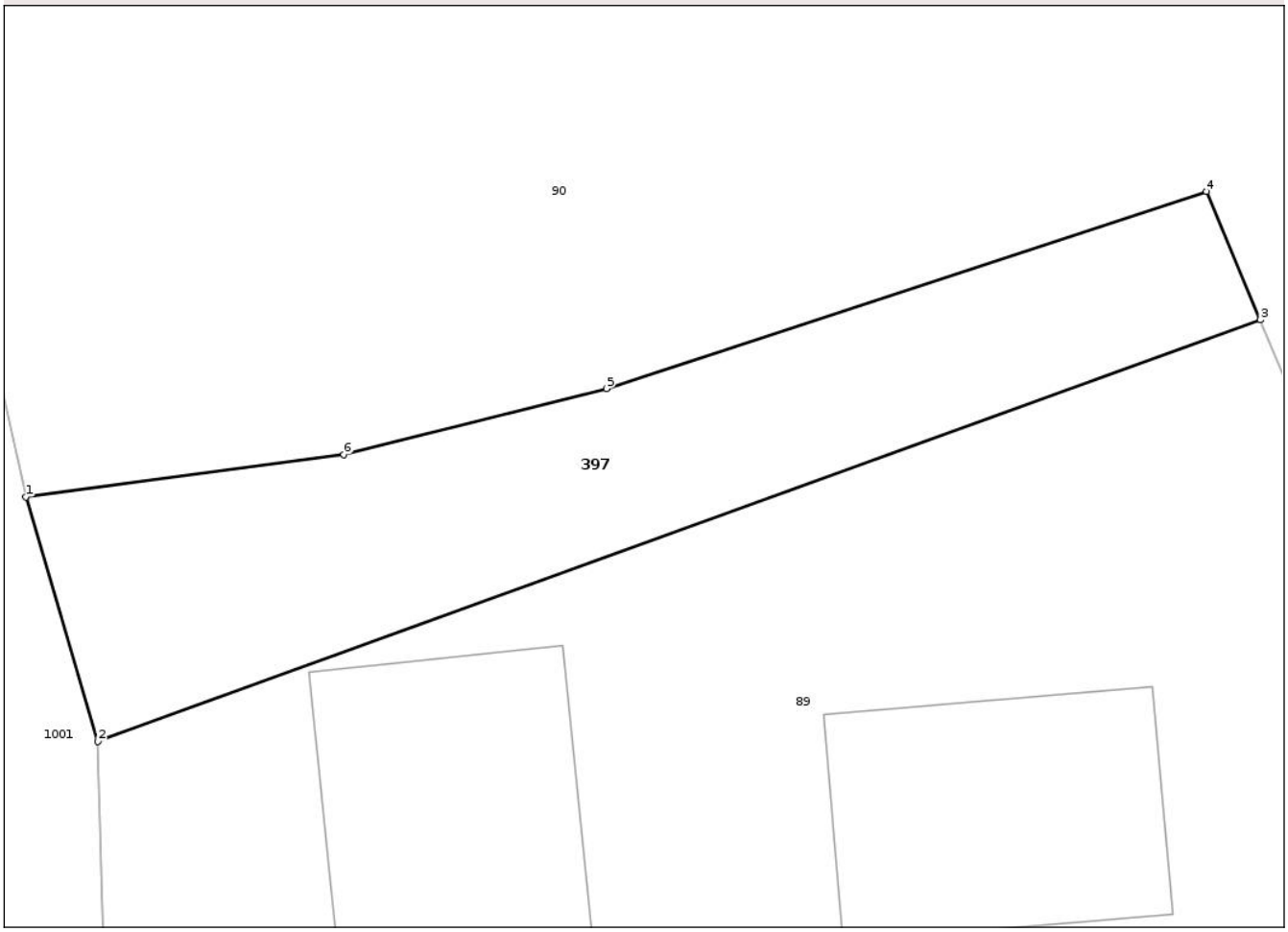

Date referitoare la teren

Crt	Categorie folosință	Intra vilan	Suprafaţa (mp)	Tarla	Parcelă	Nr. topo	Observaţii / Referinţe
1	drum	DA	84	-	-	-	

Lungime Segmente
1) Valorile lungimilor segmentelor sunt obţinute din proiecţie în plan.

Punct început	X / Y	Punct sfârşit	X / Y	Lungime segment (** (m)
1	440.659,754 396.446,871	2	440.661,187 396.441,998	5.079
2	440.661,187 396.441,998	3	440.684,391 396.450,398	24.678
3	440.684,391 396.450,398	4	440.683,319 396.452,954	2.772
4	440.683,319 396.452,954	5	440.671,338 396.449,027	12.608
5	440.671,338 396.449,027	6	440.666,101 396.447,711	5.4

Document care conține date cu caracter personal, protejat de prevederile Regulamentului (UE) nr. 679/2016 și Legii 190/2018

Punct început	X / Y	Punct sfârşit	X / Y	Lungime segment (** (m)
6	440.666,101 396.447,711	1	440.659,754 396.446,871	6.402

** Lungimile segmentelor sunt determinate în planul de proiecţie Stereo 70 şi sunt rotunjite la 1 milimetru.
*** Distanţa dintre puncte este formată din segmente cumulate ce sunt mai mici decât valoarea 1 milimetru.

Document care conține date cu caracter personal, protejat de prevederile Regulamentului (UE) nr. 679/2016 și Legii 190/2018

DATE DESPRE IMOBILUL NR. 581

Oficiul de Cadastru şi Publicitate Imobiliară VALCEA
Biroul de Cadastru şi Publicitate Imobiliară Ramnicu Valcea

A. Partea I. Descrierea imobilului

TEREN Intravilan

Adresa: Loc. Slatioarele, Str Albinelor, Jud. Valcea

Nr. Crt	Nr cadastral Nr. topografic	Suprafaţa* (mp)	Observaţii / Referinţe
A1		573	Sector cadastral:37 Teren neimprejmuit;

B. Partea II. Proprietari şi acte

Inscrieri privitoare la dreptul de proprietate şi alte drepturi reale		Referinţe
/		
Act Normativ nr. 7, din 13/03/1996 emis de PARLAMENTUL ROMÂNIEI (LEGE; ,art.13);		
B1	Inscrierea posesiei, drept de PROPRIETATE, dobandit prin Lege, cota actuala 1/1, cota initiala 1/1	A1
	1) **NEIDENTIFICAT NEIDENTIFICAT**	
B2	Se notează mențiunea de proprietar neidentificat.	A1

C. Partea III. SARCINI .

Inscrieri privind dezmembramintele dreptului de proprietate, drepturi reale de garanţie şi sarcini	Referinţe
NU SUNT	

Document care conține date cu caracter personal, protejat de prevederile Regulamentului (UE) nr. 679/2016 și Legii 190/2018

Anexa Nr. 1 La Partea I

Teren

Nr cadastral	Suprafaţa (mp)*	Observaţii / Referinţe
	573	

* Suprafaţa este determinată in planul de proiecţie Stereo 70.

DETALII LINIARE IMOBIL

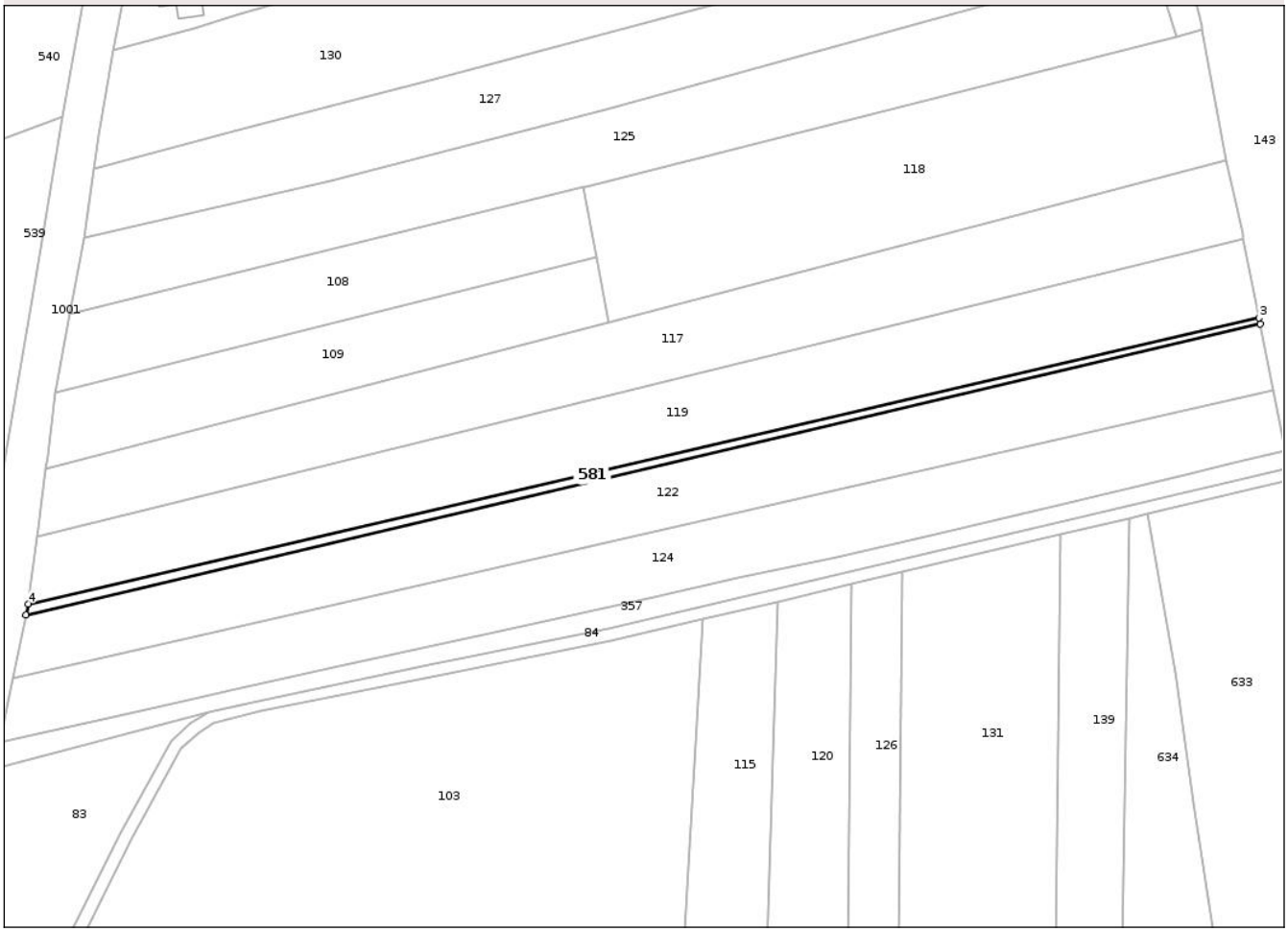

Date referitoare la teren

Crt	Categorie folosință	Intra vilan	Suprafaţa (mp)	Tarla	Parcelă	Nr. topo	Observaţii / Referinţe
1	arabil	DA	573	-	-	-	

Lungime Segmente
1) Valorile lungimilor segmentelor sunt obţinute din proiecţie în plan.

Punct început	X / Y	Punct sfârşit	X / Y	Lungime segment (** (m)
1	440.725,824 397.047,322	2	441.016,414 397.115,732	298.534
2	441.016,414 397.115,732	3	441.016,136 397.117,14	1.435
3	441.016,136 397.117,14	4	440.726,359 397.049,925	297.47
4	440.726,359 397.049,925	1	440.725,824 397.047,322	2.657

**** Lungimile segmentelor sunt determinate în planul de proiecţie Stereo 70 şi sunt rotunjite la 1 milimetru.**

Document care conține date cu caracter personal, protejat de prevederile Regulamentului (UE) nr. 679/2016 și Legii 190/2018

***** Distanţa dintre puncte este formată din segmente cumulate ce sunt mai mici decât valoarea 1 milimetru.**

DATE DESPRE IMOBILUL NR. 584

Oficiul de Cadastru şi Publicitate Imobiliară VALCEA
Biroul de Cadastru şi Publicitate Imobiliară Ramnicu Valcea

A. Partea I. Descrierea imobilului

TEREN Necunoscut

Adresa: Loc. Slatioarele, Str Albinelor, Jud. Valcea

Nr. Crt	Nr cadastral Nr. topografic	Suprafaţa* (mp)	Observaţii / Referinţe
A1		902	Sector cadastral:37 Teren neimprejmuit;

B. Partea II. Proprietari şi acte

Inscrieri privitoare la dreptul de proprietate şi alte drepturi reale		Referinţe
/		
Act Normativ nr. 7, din 13/03/1996 emis de PARLAMENTUL ROMÂNIEI (LEGE; ,art.13);		
B1	Inscrierea posesiei, drept de PROPRIETATE, dobandit prin Lege, cota actuala 1/1, cota initiala 1/1	A1
	1) **NEIDENTIFICAT NEIDENTIFICAT**	
B2	Se notează mențiunea de proprietar neidentificat.	A1

C. Partea III. SARCINI .

Inscrieri privind dezmembramintele dreptului de proprietate, drepturi reale de garanţie şi sarcini	Referinţe
NU SUNT	

Document care conține date cu caracter personal, protejat de prevederile Regulamentului (UE) nr. 679/2016 și Legii 190/2018

Anexa Nr. 1 La Partea I

Teren

Nr cadastral	Suprafaţa (mp)*	Observaţii / Referinţe
	902	

* Suprafaţa este determinată in planul de proiecţie Stereo 70.

DETALII LINIARE IMOBIL

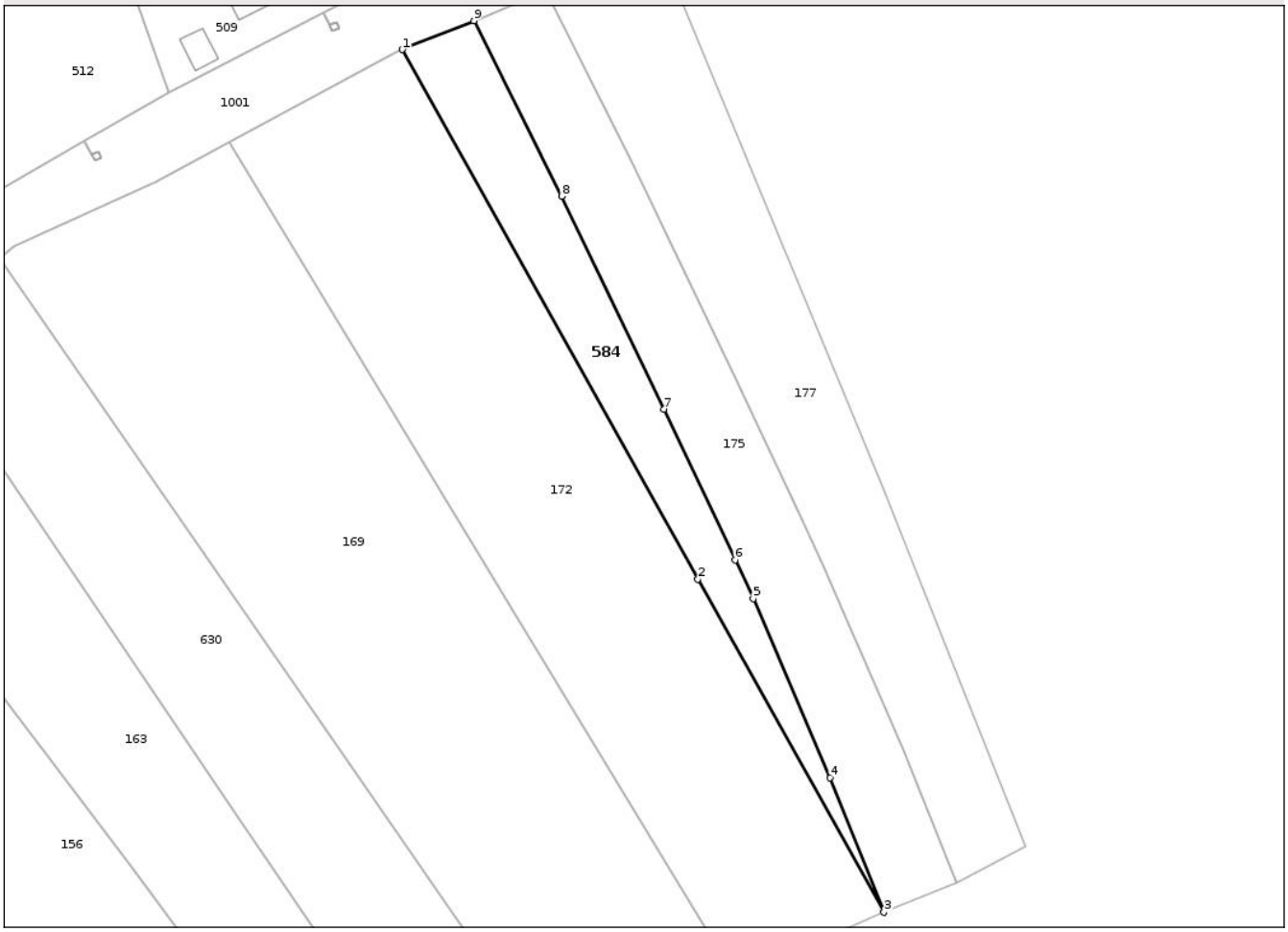

Date referitoare la teren

Crt	Categorie folosință	Intra vilan	Suprafaţa (mp)	Tarla	Parcelă	Nr. topo	Observaţii / Referinţe
1	faneata	DA	729	-	-	-	
2	faneata	NU	173	-	-	-	

Lungime Segmente
1) Valorile lungimilor segmentelor sunt obţinute din proiecţie în plan.

Punct început	X / Y	Punct sfârşit	X / Y	Lungime segment (** (m)
1	441.211,028 397.523,906	2	441.252,739 397.449,261	85.508
2	441.252,739 397.449,261	3	441.278,982 397.402,296	53.8
3	441.278,982 397.402,296	4	441.271,432 397.421,265	20.416
4	441.271,432 397.421,265	5	441.260,55 397.446,498	27.479

Document care conține date cu caracter personal, protejat de prevederile Regulamentului (UE) nr. 679/2016 și Legii 190/2018

Punct început	X / Y	Punct sfârşit	X / Y	Lungime segment (** (m)
5	441.260,55 397.446,498	6	441.257,982 397.451,942	6.019
6	441.257,982 397.451,942	7	441.247,966 397.473,176	23.478
7	441.247,966 397.473,176	8	441.233,522 397.503,253	33.365
8	441.233,522 397.503,253	9	441.221,14 397.527,962	27.638
9	441.221,14 397.527,962	1	441.211,028 397.523,906	10.895

** Lungimile segmentelor sunt determinate în planul de proiecţie Stereo 70 şi sunt rotunjite la 1 milimetru.
*** Distanţa dintre puncte este formată din segmente cumulate ce sunt mai mici decât valoarea 1 milimetru.

Document care conține date cu caracter personal, protejat de prevederile Regulamentului (UE) nr. 679/2016 și Legii 190/2018

DATE DESPRE IMOBILUL NR. 586

Oficiul de Cadastru şi Publicitate Imobiliară VALCEA
Biroul de Cadastru şi Publicitate Imobiliară Ramnicu Valcea

A. Partea I. Descrierea imobilului

TEREN Intravilan

Adresa: Loc. Slatioarele, Jud. Valcea

Nr. Crt	Nr cadastral Nr. topografic	Suprafaţa* (mp)	Observaţii / Referinţe
A1		1.337	Sector cadastral:37 Teren neimprejmuit;

B. Partea II. Proprietari şi acte

Inscrieri privitoare la dreptul de proprietate şi alte drepturi reale		Referinţe
/		
Act Normativ nr. 7, din 13/03/1996 emis de PARLAMENTUL ROMANIEI (LEGE;);		
B1	Intabulare, drept de PROPRIETATE, dobandit prin Lege, cota actuala 1/1, cota initiala 1/1	A1
	1) **NEIDENTIFICAT NEIDENTIFICAT**	
Act Administrativ nr. 1282, din 10/02/2025 emis de PRIMARIA COMUNEI OCNELE MARI (ADEVERINTA;);		
B2	SE NOTEAZA POSESIA FAPTICA IN FAVOAREA LUI:	A1
	1) **DRINEA VALERIU**	

C. Partea III. SARCINI .

Inscrieri privind dezmembramintele dreptului de proprietate, drepturi reale de garanţie şi sarcini	Referinţe
NU SUNT	

Document care conține date cu caracter personal, protejat de prevederile Regulamentului (UE) nr. 679/2016 și Legii 190/2018

Anexa Nr. 1 La Partea I

Teren

Nr cadastral	Suprafaţa (mp)*	Observaţii / Referinţe
	1.337	

* Suprafaţa este determinată in planul de proiecţie Stereo 70.

DETALII LINIARE IMOBIL

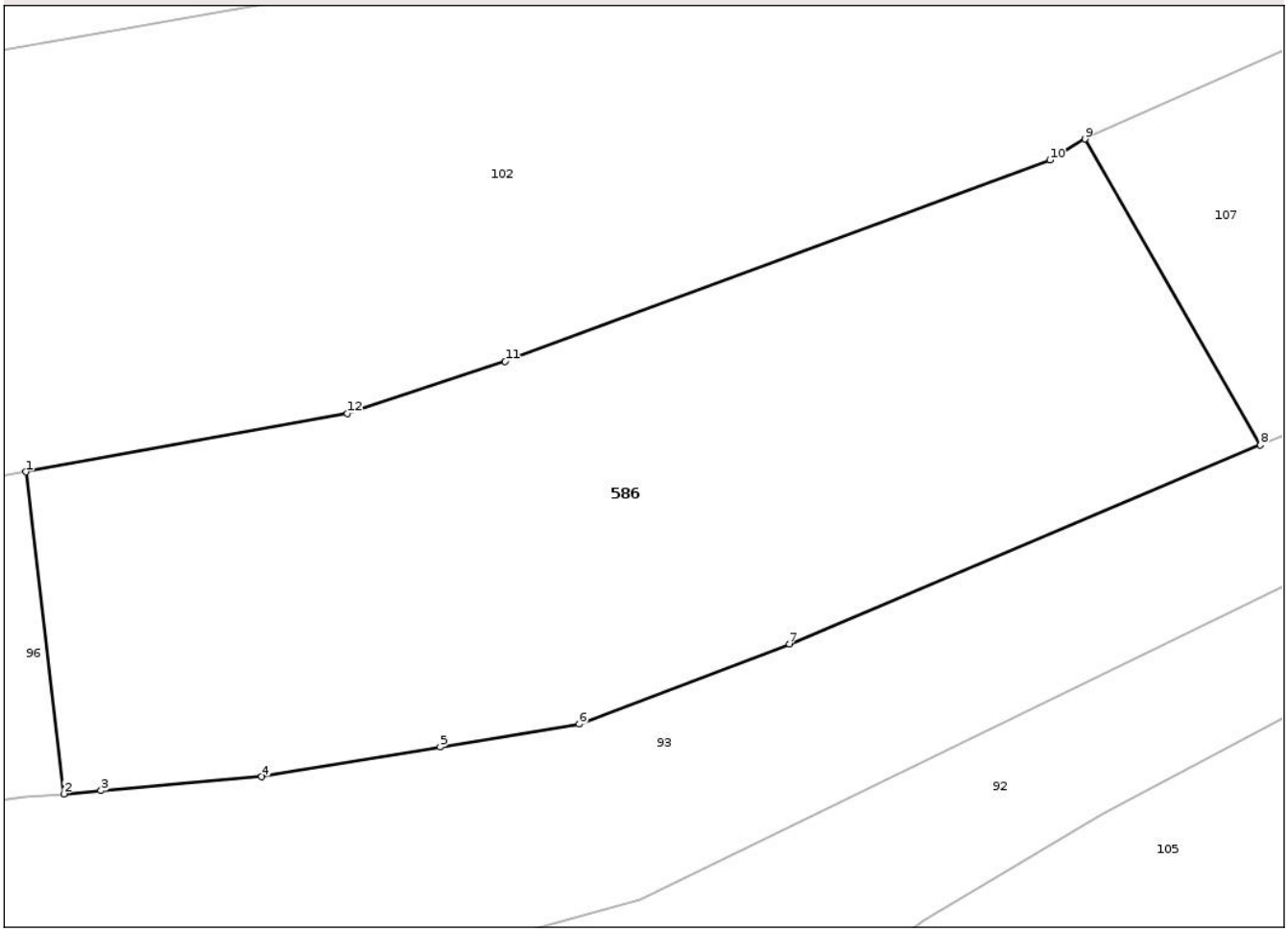

Date referitoare la teren

Crt	Categorie folosință	Intra vilan	Suprafaţa (mp)	Tarla	Parcelă	Nr. topo	Observaţii / Referinţe
1	arabil	DA	384	-	-	-	
2	faneata	DA	953	-	-	-	

Lungime Segmente
1) Valorile lungimilor segmentelor sunt obţinute din proiecţie în plan.

Punct început	X / Y	Punct sfârşit	X / Y	Lungime segment (** (m)
1	440.740,048 396.274,186	2	440.742,196 396.255,939	18.373
2	440.742,196 396.255,939	3	440.744,305 396.256,121	2.117
3	440.744,305 396.256,121	4	440.753,418 396.256,906	9.147
4	440.753,418 396.256,906	5	440.763,538 396.258,59	10.259

Document care conține date cu caracter personal, protejat de prevederile Regulamentului (UE) nr. 679/2016 și Legii 190/2018

Punct început	X / Y	Punct sfârşit	X / Y	Lungime segment (** (m)
5	440.763,538 396.258,59	6	440.771,42 396.259,902	7.99
6	440.771,42 396.259,902	7	440.783,34 396.264,424	12.749
7	440.783,34 396.264,424	8	440.810,044 396.275,698	28.986
8	440.810,044 396.275,698	9	440.800,109 396.293,032	19.979
9	440.800,109 396.293,032	10	440.798,116 396.291,847	2.319
10	440.798,116 396.291,847	11	440.767,219 396.280,448	32.933
11	440.767,219 396.280,448	12	440.758,278 396.277,493	9.417
12	440.758,278 396.277,493	1	440.740,048 396.274,186	18.528

** Lungimile segmentelor sunt determinate în planul de proiecţie Stereo 70 şi sunt rotunjite la 1 milimetru.
*** Distanţa dintre puncte este formată din segmente cumulate ce sunt mai mici decât valoarea 1 milimetru.

Document care conține date cu caracter personal, protejat de prevederile Regulamentului (UE) nr. 679/2016 și Legii 190/2018

DATE DESPRE IMOBILUL NR. 587

Oficiul de Cadastru şi Publicitate Imobiliară VALCEA
Biroul de Cadastru şi Publicitate Imobiliară Ramnicu Valcea

A. Partea I. Descrierea imobilului

TEREN Intravilan

Adresa: Loc. Slatioarele, Jud. Valcea

Nr. Crt	Nr cadastral Nr. topografic	Suprafaţa* (mp)	Observaţii / Referinţe
A1		1.500	Sector cadastral:37 Teren neimprejmuit;

B. Partea II. Proprietari şi acte

Inscrieri privitoare la dreptul de proprietate şi alte drepturi reale		Referinţe
/		
Hotarare Judecatoreasca nr. 12, din 07/01/2003 emis de JUDECATORIA RM VALCEA (SENTINTA CIVILA;);		
B1	Intabulare, drept de PROPRIETATE, dobandit prin Hotarare Judecatoreasca, cota actuala 1/1, cota initiala 1/1	A1
	1) **TUDORA NICOLAE**, LIPSA CNP;	

C. Partea III. SARCINI .

Inscrieri privind dezmembramintele dreptului de proprietate, drepturi reale de garanţie şi sarcini	Referinţe
NU SUNT	

Document care conține date cu caracter personal, protejat de prevederile Regulamentului (UE) nr. 679/2016 și Legii 190/2018

Anexa Nr. 1 La Partea I

Teren

Nr cadastral	Suprafaţa (mp)*	Observaţii / Referinţe
	1.500	

* Suprafaţa este determinată in planul de proiecţie Stereo 70.

DETALII LINIARE IMOBIL

Date referitoare la teren

Crt	Categorie folosință	Intra vilan	Suprafaţa (mp)	Tarla	Parcelă	Nr. topo	Observaţii / Referinţe
1	faneata	DA	1.500	-	-	-	

Lungime Segmente
1) Valorile lungimilor segmentelor sunt obţinute din proiecţie în plan.

Punct început	X / Y	Punct sfârşit	X / Y	Lungime segment (** (m)
1	441.049,123 396.829,439	2	441.059,098 396.826,626	10.364
2	441.059,098 396.826,626	3	441.063,672 396.975,249	148.693
3	441.063,672 396.975,249	4	441.053,73 396.979,057	10.646
4	441.053,73 396.979,057	1	441.049,123 396.829,439	149.689

**** Lungimile segmentelor sunt determinate în planul de proiecţie Stereo 70 şi sunt rotunjite la 1 milimetru.**

Document care conține date cu caracter personal, protejat de prevederile Regulamentului (UE) nr. 679/2016 și Legii 190/2018

***** Distanţa dintre puncte este formată din segmente cumulate ce sunt mai mici decât valoarea 1 milimetru.**

Document care conține date cu caracter personal, protejat de prevederile Regulamentului (UE) nr. 679/2016 și Legii 190/2018

DATE DESPRE IMOBILUL NR. 593

Oficiul de Cadastru şi Publicitate Imobiliară VALCEA
Biroul de Cadastru şi Publicitate Imobiliară Ramnicu Valcea

A. Partea I. Descrierea imobilului

TEREN Intravilan

Adresa: Loc. Slatioarele, Str Sorat, Jud. Valcea

Nr. Crt	Nr cadastral Nr. topografic	Suprafaţa* (mp)	Observaţii / Referinţe
A1		5.500	Sector cadastral:37 Teren neimprejmuit;

B. Partea II. Proprietari şi acte

Inscrieri privitoare la dreptul de proprietate şi alte drepturi reale		Referinţe
/		
Act Administrativ nr. 188, din 31/08/2001 emis de PREFECTURA JUDETULUI VALCEA;		
B1	Intabulare, drept de PROPRIETATE, dobandit prin Lege, cota actuala 1/1, cota initiala 1/1	A1
	1) **DICU GHEORGHE**	

C. Partea III. SARCINI .

Inscrieri privind dezmembramintele dreptului de proprietate, drepturi reale de garanţie şi sarcini	Referinţe
NU SUNT	

Document care conține date cu caracter personal, protejat de prevederile Regulamentului (UE) nr. 679/2016 și Legii 190/2018

Anexa Nr. 1 La Partea I

Teren

Nr cadastral	Suprafaţa (mp)*	Observaţii / Referinţe
	5.500	

* Suprafaţa este determinată in planul de proiecţie Stereo 70.

DETALII LINIARE IMOBIL

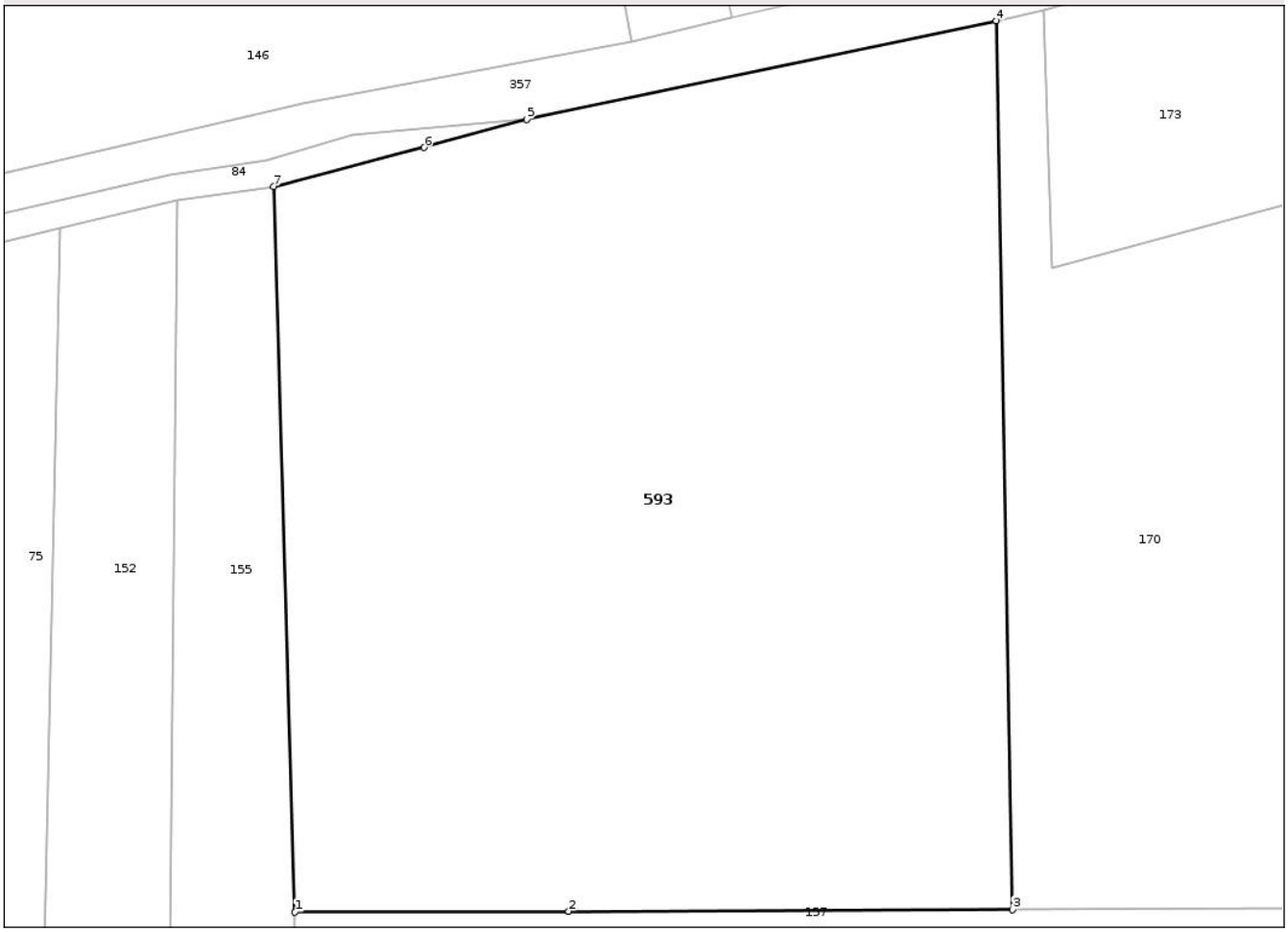

Date referitoare la teren

Crt	Categorie folosință	Intra vilan	Suprafaţa (mp)	Tarla	Parcelă	Nr. topo	Observaţii / Referinţe
1	arabil	DA	5.500	-	-	-	

Lungime Segmente
1) Valorile lungimilor segmentelor sunt obţinute din proiecţie în plan.

Punct început	X / Y	Punct sfârşit	X / Y	Lungime segment (** (m)
1	441.114,304 397.028,712	2	441.140,846 397.028,805	26.542
2	441.140,846 397.028,805	3	441.183,857 397.028,955	43.011
3	441.183,857 397.028,955	4	441.182,28 397.115,028	86.087
4	441.182,28 397.115,028	5	441.136,772 397.105,475	46.5
5	441.136,772 397.105,475	6	441.126,818 397.102,746	10.321

Document care conține date cu caracter personal, protejat de prevederile Regulamentului (UE) nr. 679/2016 și Legii 190/2018

Punct început	X / Y	Punct sfârşit	X / Y	Lungime segment (** (m)
6	441.126,818 397.102,746	7	441.112,246 397.098,953	15.058
7	441.112,246 397.098,953	1	441.114,304 397.028,712	70.271

** Lungimile segmentelor sunt determinate în planul de proiecţie Stereo 70 şi sunt rotunjite la 1 milimetru.
*** Distanţa dintre puncte este formată din segmente cumulate ce sunt mai mici decât valoarea 1 milimetru.

Document care conține date cu caracter personal, protejat de prevederile Regulamentului (UE) nr. 679/2016 și Legii 190/2018

DATE DESPRE IMOBILUL NR. 612

Oficiul de Cadastru şi Publicitate Imobiliară VALCEA
Biroul de Cadastru şi Publicitate Imobiliară Ramnicu Valcea

A. Partea I. Descrierea imobilului

TEREN Intravilan

Adresa: Loc. Slatioarele, Jud. Valcea

Nr. Crt	Nr cadastral Nr. topografic	Suprafaţa* (mp)	Observaţii / Referinţe
A1		643	Sector cadastral:37 Teren neimprejmuit;

B. Partea II. Proprietari şi acte

Inscrieri privitoare la dreptul de proprietate şi alte drepturi reale		Referinţe
/		
Act Normativ nr. 7, din 13/03/1996 emis de PARLAMENTUL ROMANIEI (LEGE;);		
B1	Intabulare, drept de PROPRIETATE, dobandit prin Lege, cota actuala 1/1, cota initiala 1/1	A1
	1) **NEIDENTIFICAT NEIDENTIFICAT**	
B2	SE NOTEAZA FAPTUL CA AU FOST IDENTIFICATI MAI MULTI PROPRIETARI ASUPRA IMOBILULUI TEREN - A1: COSMA MIHAI , ASUPRA SUPRAFETEI DE 5059 MP, CONFORM CONTRACT DE DONATIE NR 2007/19.09.2012 (CFE 5059) SI CILEA C. GHEORGHE , ASUPRA SUPRAFETEI DE 6400 MP, CONFORM ORDINULUI PREFECTULUI NR. 134/22.07.2002.	A1
	1) **NEIDENTIFICAT NEIDENTIFICAT**	

C. Partea III. SARCINI .

Inscrieri privind dezmembramintele dreptului de proprietate, drepturi reale de garanţie şi sarcini	Referinţe
NU SUNT	

Anexa Nr. 1 La Partea I

Teren

Nr cadastral	Suprafaţa (mp)*	Observaţii / Referinţe
	643	

* Suprafaţa este determinată in planul de proiecţie Stereo 70.

DETALII LINIARE IMOBIL

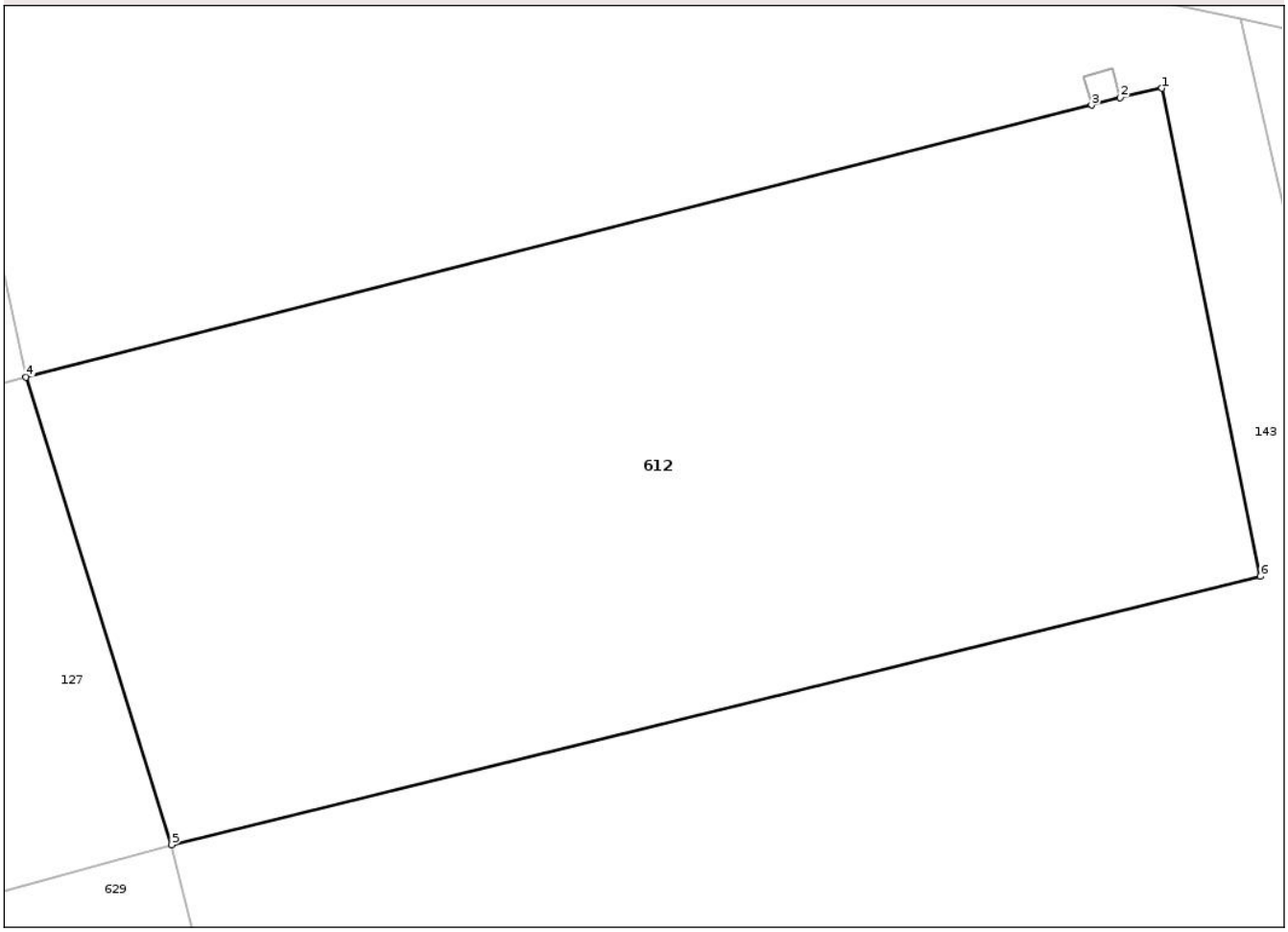

Date referitoare la teren

Crt	Categorie folosință	Intra vilan	Suprafaţa (mp)	Tarla	Parcelă	Nr. topo	Observaţii / Referinţe
1	arabil	DA	643	-	-	-	

Lungime Segmente
1) Valorile lungimilor segmentelor sunt obţinute din proiecţie în plan.

Punct început	X / Y	Punct sfârşit	X / Y	Lungime segment (** (m)
1	441.031,654 397.229,195	2	441.030,251 397.228,884	1.437
2	441.030,251 397.228,884	3	441.029,286 397.228,626	0.999
3	441.029,286 397.228,626	4	440.993,339 397.219,459	37.097
4	440.993,339 397.219,459	5	440.998,246 397.203,708	16.498
5	440.998,246 397.203,708	6	441.034,973 397.212,748	37.823

Document care conține date cu caracter personal, protejat de prevederile Regulamentului (UE) nr. 679/2016 și Legii 190/2018

Punct început	X / Y	Punct sfârşit	X / Y	Lungime segment (** (m)
6	441.034,973 397.212,748	1	441.031,654 397.229,195	16.779

** Lungimile segmentelor sunt determinate în planul de proiecţie Stereo 70 şi sunt rotunjite la 1 milimetru.
*** Distanţa dintre puncte este formată din segmente cumulate ce sunt mai mici decât valoarea 1 milimetru.

Document care conține date cu caracter personal, protejat de prevederile Regulamentului (UE) nr. 679/2016 și Legii 190/2018

DATE DESPRE IMOBILUL NR. 623

Oficiul de Cadastru şi Publicitate Imobiliară VALCEA
Biroul de Cadastru şi Publicitate Imobiliară Ramnicu Valcea

A. Partea I. Descrierea imobilului

TEREN Extravilan

Adresa: Jud. Valcea

Nr. Crt	Nr cadastral Nr. topografic	Suprafaţa* (mp)	Observaţii / Referinţe
A1		2.000	Sector cadastral:37 Teren neimprejmuit;

B. Partea II. Proprietari şi acte

Inscrieri privitoare la dreptul de proprietate şi alte drepturi reale		Referinţe
/		
Act Notarial nr. 748, din 30/06/1986 emis de NOTARIATUL DE STAT JUDETEAN VALCEA (CERTIFICAT DE MOSTENITOR;);		
B1	Intabulare, drept de PROPRIETATE, dobandit prin Succesiune, cota actuala 2/8, cota initiala 2/8	A1
	1) **POPA ION**, LIPSA CNP;	
B2	Intabulare, drept de PROPRIETATE, dobandit prin Succesiune, cota actuala 3/8, cota initiala 3/8	A1
	1) **PEIA MARIA**, LIPSA CNP;	
B3	Intabulare, drept de PROPRIETATE, dobandit prin Succesiune, cota actuala 3/8, cota initiala 3/8	A1
	1) **RADULESCU NICOLAE**, LIPSA CNP;	

C. Partea III. SARCINI .

Inscrieri privind dezmembramintele dreptului de proprietate, drepturi reale de garanţie şi sarcini	Referinţe
NU SUNT	

Anexa Nr. 1 La Partea I

Teren

Nr cadastral	Suprafaţa (mp)*	Observaţii / Referinţe
	2.000	

* Suprafaţa este determinată in planul de proiecţie Stereo 70.

DETALII LINIARE IMOBIL

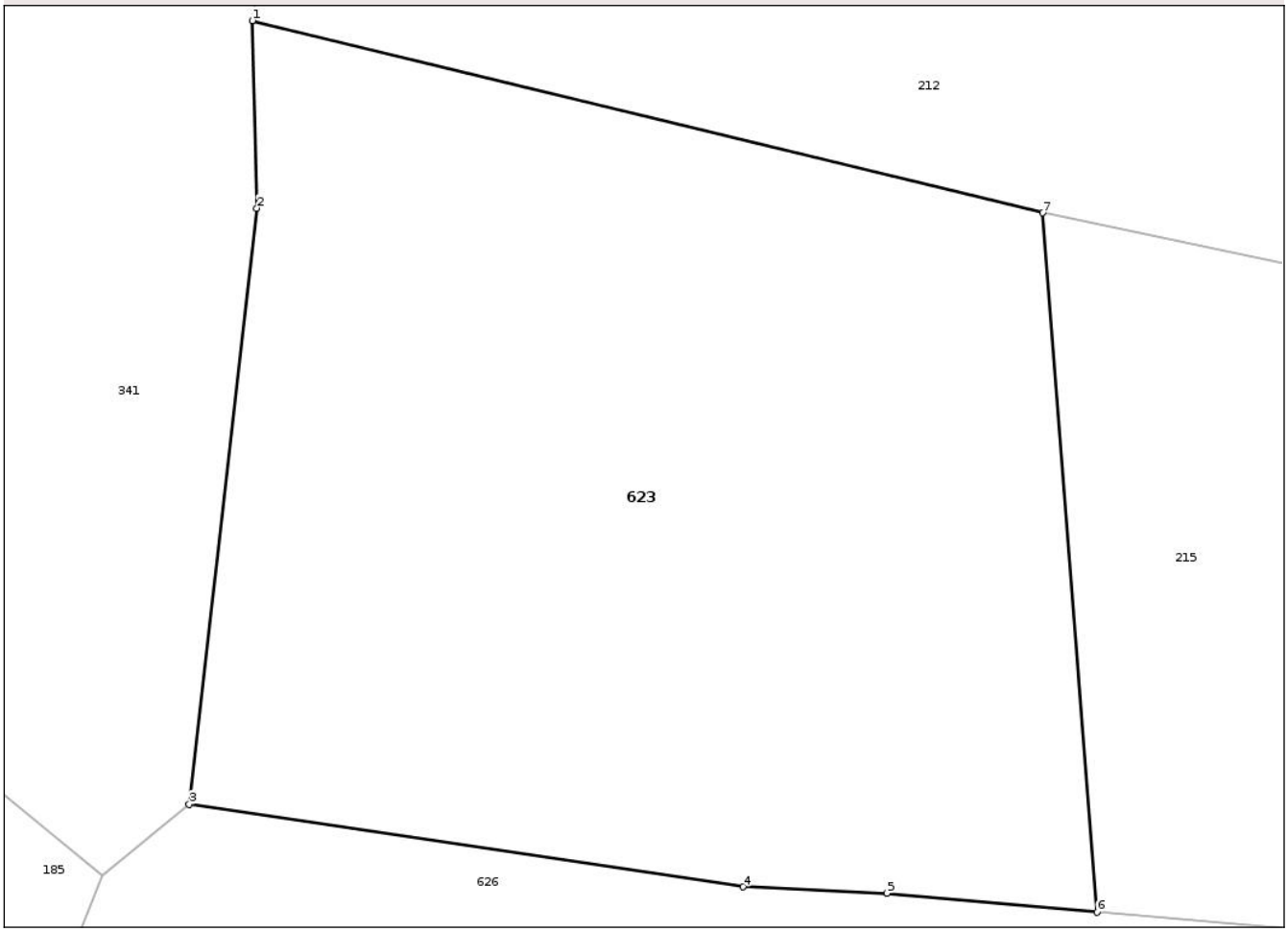

Date referitoare la teren

Crt	Categorie folosință	Intra vilan	Suprafaţa (mp)	Tarla	Parcelă	Nr. topo	Observaţii / Referinţe
1	faneata	NU	2.000	-	-	-	

Lungime Segmente
1) Valorile lungimilor segmentelor sunt obţinute din proiecţie în plan.

Punct început	X / Y	Punct sfârşit	X / Y	Lungime segment (** (m)
1	441.365,678 396.940,744	2	441.365,946 396.930,18	10.567
2	441.365,946 396.930,18	3	441.362,121 396.896,596	33.801
3	441.362,121 396.896,596	4	441.393,355 396.891,948	31.578
4	441.393,355 396.891,948	5	441.401,488 396.891,589	8.141
5	441.401,488 396.891,589	6	441.413,324 396.890,52	11.884

Document care conține date cu caracter personal, protejat de prevederile Regulamentului (UE) nr. 679/2016 și Legii 190/2018

Punct început	X / Y	Punct sfârşit	X / Y	Lungime segment (** (m)
6	441.413,324 396.890,52	7	441.410,258 396.929,923	39.522
7	441.410,258 396.929,923	1	441.365,678 396.940,744	45.875

** Lungimile segmentelor sunt determinate în planul de proiecţie Stereo 70 şi sunt rotunjite la 1 milimetru.
*** Distanţa dintre puncte este formată din segmente cumulate ce sunt mai mici decât valoarea 1 milimetru.

Document care conține date cu caracter personal, protejat de prevederile Regulamentului (UE) nr. 679/2016 și Legii 190/2018

DATE DESPRE IMOBILUL NR. 624

Oficiul de Cadastru şi Publicitate Imobiliară VALCEA
Biroul de Cadastru şi Publicitate Imobiliară Ramnicu Valcea

A. Partea I. Descrierea imobilului

TEREN Necunoscut

Adresa: Loc. Slatioarele, Jud. Valcea

Nr. Crt	Nr cadastral Nr. topografic	Suprafaţa* (mp)	Observaţii / Referinţe
A1		2.155	Sector cadastral:37 Teren neimprejmuit;

B. Partea II. Proprietari şi acte

Inscrieri privitoare la dreptul de proprietate şi alte drepturi reale		Referinţe
/		
Act Normativ nr. 7, din 13/03/1996 emis de PARLAMENTUL ROMANIEI (LEGE;);		
B1	Intabulare, drept de PROPRIETATE, dobandit prin Lege, cota actuala 1/1, cota initiala 1/1	A1
	1) **NEIDENTIFICAT NEIDENTIFICAT**	
Act Administrativ nr. 1282, din 10/02/2025 emis de PRIMARIA COMUNEI OCNELE MARI (ADEVERINTA;);		
B2	SE NOTEAZA POSESIA FAPTICA IN FAVOAREA LUI:	A1
	1) **PEIA MARIA**	

C. Partea III. SARCINI .

Inscrieri privind dezmembramintele dreptului de proprietate, drepturi reale de garanţie şi sarcini	Referinţe
NU SUNT	

Document care conține date cu caracter personal, protejat de prevederile Regulamentului (UE) nr. 679/2016 și Legii 190/2018

Anexa Nr. 1 La Partea I

Teren

Nr cadastral	Suprafaţa (mp)*	Observaţii / Referinţe
	2.155	

* Suprafaţa este determinată in planul de proiecţie Stereo 70.

DETALII LINIARE IMOBIL

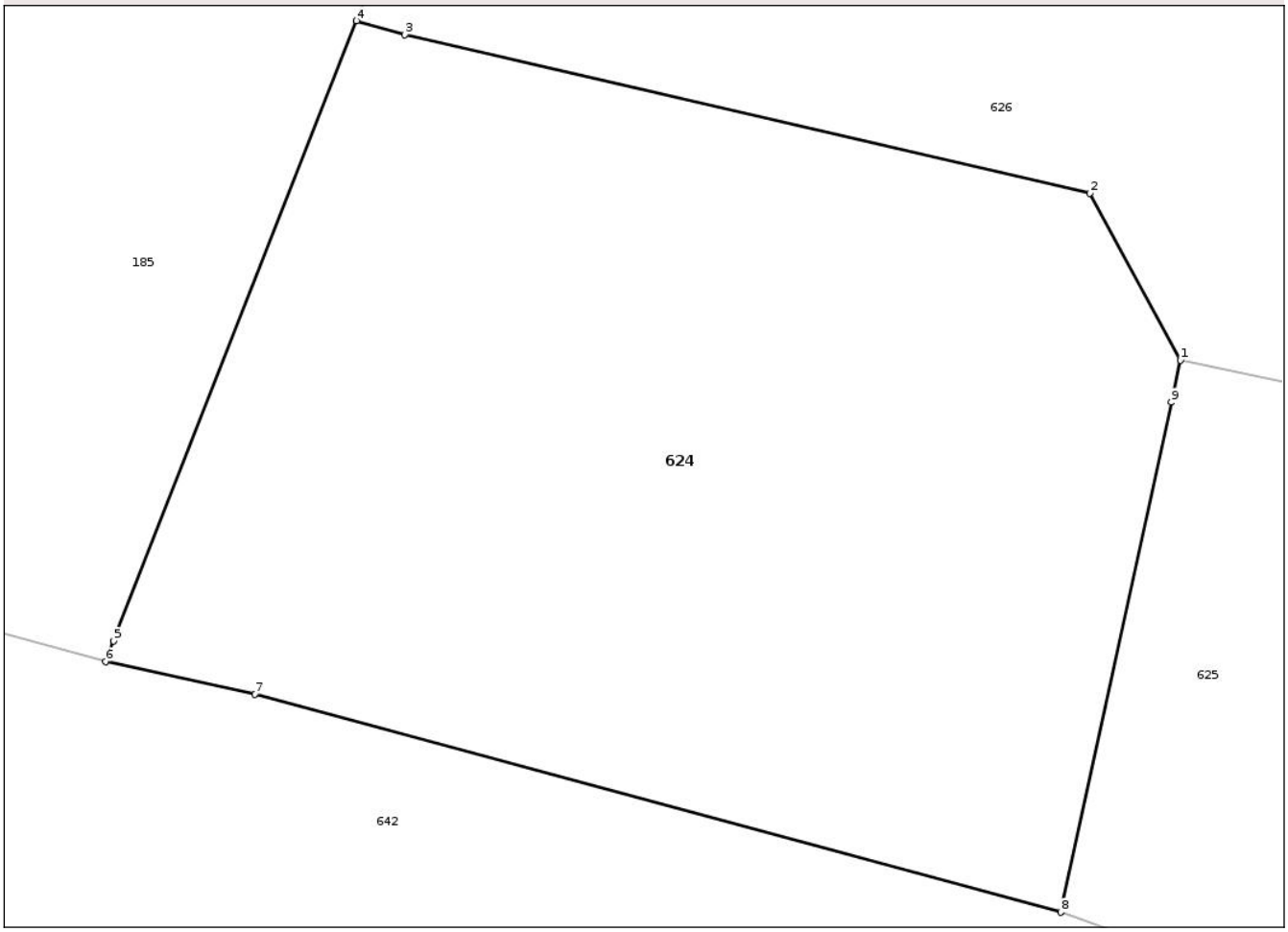

Date referitoare la teren

Crt	Categorie folosință	Intra vilan	Suprafaţa (mp)	Tarla	Parcelă	Nr. topo	Observaţii / Referinţe
1	faneata	NU	1.258	-	-	-	
2	faneata	DA	897	-	-	-	

Lungime Segmente
1) Valorile lungimilor segmentelor sunt obţinute din proiecţie în plan.

Punct început	X / Y	Punct sfârşit	X / Y	Lungime segment (** (m)
1	441.398,766 396.856,248	2	441.393,475 396.865,968	11.067
2	441.393,475 396.865,968	3	441.353,526 396.875,2	41.002
3	441.353,526 396.875,2	4	441.350,72 396.876,017	2.923
4	441.350,72 396.876,017	5	441.336,558 396.839,878	38.815

Document care conține date cu caracter personal, protejat de prevederile Regulamentului (UE) nr. 679/2016 și Legii 190/2018

Punct început	X / Y	Punct sfârşit	X / Y	Lungime segment (** (m)
5	441.336,558 396.839,878	6	441.336,091 396.838,687	1.279
6	441.336,091 396.838,687	7	441.344,799 396.836,788	8.913
7	441.344,799 396.836,788	8	441.391,781 396.824,084	48.669
8	441.391,781 396.824,084	9	441.398,233 396.853,792	30.401
9	441.398,233 396.853,792	1	441.398,766 396.856,248	2.513

** Lungimile segmentelor sunt determinate în planul de proiecţie Stereo 70 şi sunt rotunjite la 1 milimetru.
*** Distanţa dintre puncte este formată din segmente cumulate ce sunt mai mici decât valoarea 1 milimetru.

Document care conține date cu caracter personal, protejat de prevederile Regulamentului (UE) nr. 679/2016 și Legii 190/2018

DATE DESPRE IMOBILUL NR. 625

Oficiul de Cadastru şi Publicitate Imobiliară VALCEA
Biroul de Cadastru şi Publicitate Imobiliară Ramnicu Valcea

A. Partea I. Descrierea imobilului

TEREN Intravilan

Adresa: Loc. Slatioarele, Jud. Valcea

Nr. Crt	Nr cadastral Nr. topografic	Suprafaţa* (mp)	Observaţii / Referinţe
A1		1.494	Sector cadastral:37 Teren neimprejmuit;

B. Partea II. Proprietari şi acte

Inscrieri privitoare la dreptul de proprietate şi alte drepturi reale		Referinţe
/		
Act Normativ nr. 7, din 13/03/1996 emis de PARLAMENTUL ROMANIEI (LEGE;);		
B1	Intabulare, drept de PROPRIETATE, dobandit prin Lege, cota actuala 1/1, cota initiala 1/1	A1
	1) **NEIDENTIFICAT NEIDENTIFICAT**	
Act Administrativ nr. 1282, din 10/02/2025 emis de PRIMARIA COMUNEI OCNELE MARI (ADEVERINTA;);		
B2	SE NOTEAZA POSESIA FAPTICA IN FAVOAREA LUI:	A1
	1) **NITA ELENA**	

C. Partea III. SARCINI .

Inscrieri privind dezmembramintele dreptului de proprietate, drepturi reale de garanţie şi sarcini	Referinţe
NU SUNT	

Document care conține date cu caracter personal, protejat de prevederile Regulamentului (UE) nr. 679/2016 și Legii 190/2018

Anexa Nr. 1 La Partea I

Teren

Nr cadastral	Suprafaţa (mp)*	Observaţii / Referinţe
	1.494	

* Suprafaţa este determinată in planul de proiecţie Stereo 70.

DETALII LINIARE IMOBIL

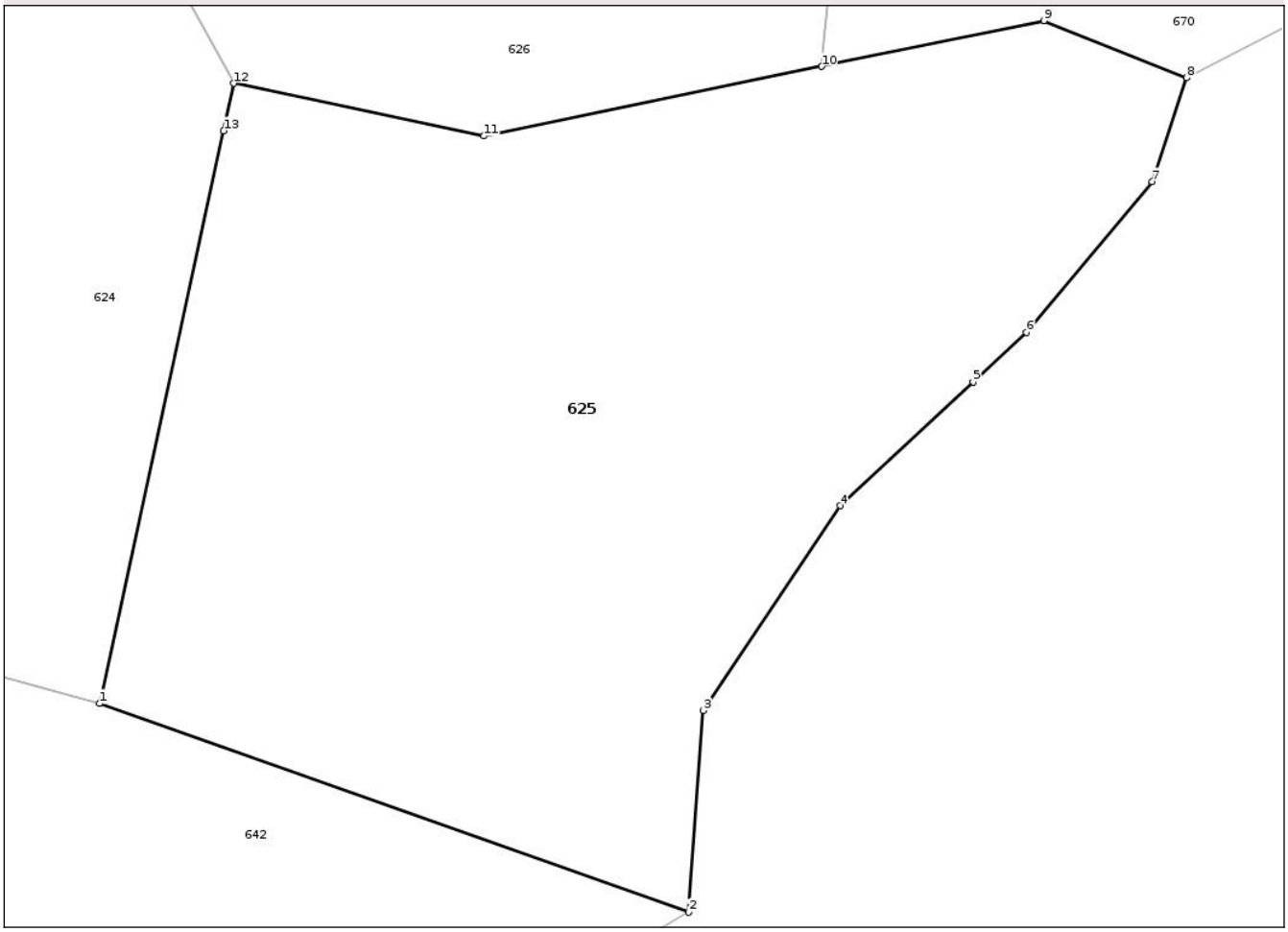

Date referitoare la teren

Crt	Categorie folosință	Intra vilan	Suprafaţa (mp)	Tarla	Parcelă	Nr. topo	Observaţii / Referinţe
1	faneata	DA	1.494	-	-	-	

Lungime Segmente
1) Valorile lungimilor segmentelor sunt obţinute din proiecţie în plan.

Punct început	X / Y	Punct sfârşit	X / Y	Lungime segment (** (m)
1	441.391,781 396.824,084	2	441.422,372 396.813,261	32.449
2	441.422,372 396.813,261	3	441.423,129 396.823,728	10.494
3	441.423,129 396.823,728	4	441.430,239 396.834,345	12.778
4	441.430,239 396.834,345	5	441.437,15 396.840,77	9.436
5	441.437,15 396.840,77	6	441.439,915 396.843,341	3.776

Document care conține date cu caracter personal, protejat de prevederile Regulamentului (UE) nr. 679/2016 și Legii 190/2018

Punct început	X / Y	Punct sfârşit	X / Y	Lungime segment (** (m)
6	441.439,915 396.843,341	7	441.446,449 396.851,151	10.183
7	441.446,449 396.851,151	8	441.448,238 396.856,534	5.672
8	441.448,238 396.856,534	9	441.440,833 396.859,5	7.977
9	441.440,833 396.859,5	10	441.429,286 396.857,126	11.789
10	441.429,286 396.857,126	11	441.411,749 396.853,52	17.904
11	441.411,749 396.853,52	12	441.398,766 396.856,248	13.267
12	441.398,766 396.856,248	13	441.398,233 396.853,792	2.513
13	441.398,233 396.853,792	1	441.391,781 396.824,084	30.401

** Lungimile segmentelor sunt determinate în planul de proiecţie Stereo 70 şi sunt rotunjite la 1 milimetru.
*** Distanţa dintre puncte este formată din segmente cumulate ce sunt mai mici decât valoarea 1 milimetru.

Document care conține date cu caracter personal, protejat de prevederile Regulamentului (UE) nr. 679/2016 și Legii 190/2018

DATE DESPRE IMOBILUL NR. 626

Oficiul de Cadastru şi Publicitate Imobiliară VALCEA
Biroul de Cadastru şi Publicitate Imobiliară Ramnicu Valcea

A. Partea I. Descrierea imobilului

TEREN Extravilan

Adresa: Jud. Valcea

Nr. Crt	Nr cadastral Nr. topografic	Suprafaţa* (mp)	Observaţii / Referinţe
A1		2.239	Sector cadastral:37 Teren neimprejmuit;

B. Partea II. Proprietari şi acte

Inscrieri privitoare la dreptul de proprietate şi alte drepturi reale		Referinţe
/		
Act Normativ nr. 7, din 13/03/1996 emis de PARLAMENTUL ROMÂNIEI (LEGE; ,art.13);		
B1	Inscrierea posesiei, drept de PROPRIETATE, dobandit prin Lege, cota actuala 1/1, cota initiala 1/1	A1
	1) **NEIDENTIFICAT NEIDENTIFICAT**	
B2	Se notează mențiunea de proprietar neidentificat.	A1

C. Partea III. SARCINI .

Inscrieri privind dezmembramintele dreptului de proprietate, drepturi reale de garanţie şi sarcini	Referinţe
NU SUNT	

Document care conține date cu caracter personal, protejat de prevederile Regulamentului (UE) nr. 679/2016 și Legii 190/2018

Anexa Nr. 1 La Partea I

Teren

Nr cadastral	Suprafaţa (mp)*	Observaţii / Referinţe
	2.239	

* Suprafaţa este determinată in planul de proiecţie Stereo 70.

DETALII LINIARE IMOBIL

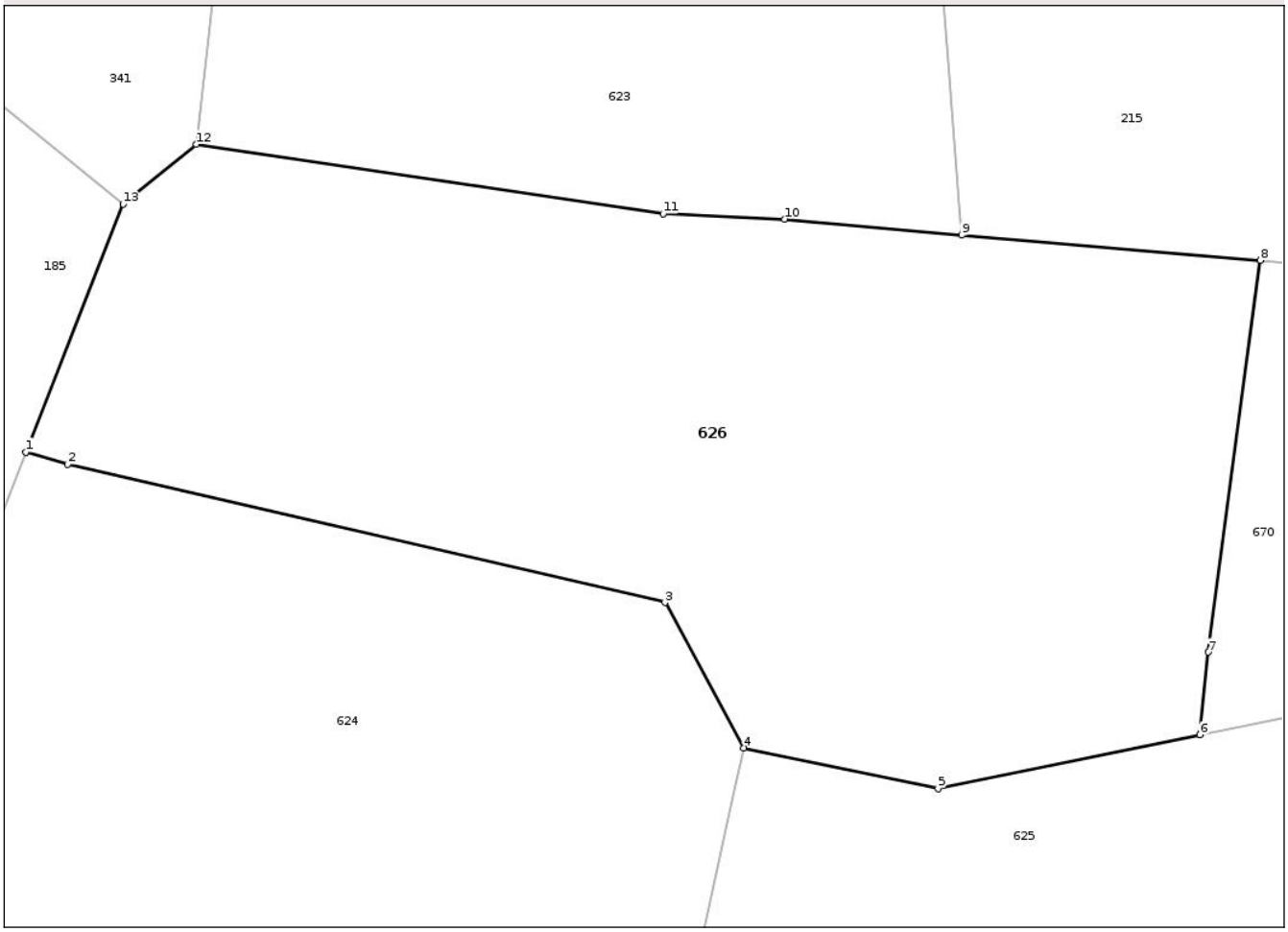

Date referitoare la teren

Crt	Categorie folosință	Intra vilan	Suprafaţa (mp)	Tarla	Parcelă	Nr. topo	Observaţii / Referinţe
1	arabil	NU	513	-	-	-	
2	faneata	NU	1.726	-	-	-	

Lungime Segmente
1) Valorile lungimilor segmentelor sunt obţinute din proiecţie în plan.

Punct început	X / Y	Punct sfârşit	X / Y	Lungime segment (** (m)
1	441.350,72 396.876,017	2	441.353,526 396.875,2	2.923
2	441.353,526 396.875,2	3	441.393,475 396.865,968	41.002
3	441.393,475 396.865,968	4	441.398,766 396.856,248	11.067
4	441.398,766 396.856,248	5	441.411,749 396.853,52	13.267

Document care conține date cu caracter personal, protejat de prevederile Regulamentului (UE) nr. 679/2016 și Legii 190/2018

Punct început	X / Y	Punct sfârşit	X / Y	Lungime segment (** (m)
5	441.411,749 396.853,52	6	441.429,286 396.857,126	17.904
6	441.429,286 396.857,126	7	441.429,831 396.862,651	5.552
7	441.429,831 396.862,651	8	441.433,314 396.888,847	26.427
8	441.433,314 396.888,847	9	441.413,324 396.890,52	20.06
9	441.413,324 396.890,52	10	441.401,488 396.891,589	11.884
10	441.401,488 396.891,589	11	441.393,355 396.891,948	8.141
11	441.393,355 396.891,948	12	441.362,121 396.896,596	31.578
12	441.362,121 396.896,596	13	441.357,218 396.892,598	6.326
13	441.357,218 396.892,598	1	441.350,72 396.876,017	17.809

** Lungimile segmentelor sunt determinate în planul de proiecţie Stereo 70 şi sunt rotunjite la 1 milimetru.
*** Distanţa dintre puncte este formată din segmente cumulate ce sunt mai mici decât valoarea 1 milimetru.

Document care conține date cu caracter personal, protejat de prevederile Regulamentului (UE) nr. 679/2016 și Legii 190/2018

DATE DESPRE IMOBILUL NR. 629

Oficiul de Cadastru şi Publicitate Imobiliară VALCEA
Biroul de Cadastru şi Publicitate Imobiliară Ramnicu Valcea

A. Partea I. Descrierea imobilului

TEREN Intravilan

Adresa: Loc. Slatioarele, Jud. Valcea

Nr. Crt	Nr cadastral Nr. topografic	Suprafaţa* (mp)	Observaţii / Referinţe
A1		133	Sector cadastral:37 Teren neimprejmuit;

B. Partea II. Proprietari şi acte

Inscrieri privitoare la dreptul de proprietate şi alte drepturi reale		Referinţe
/		
Act Normativ nr. 7, din 13/03/1996 emis de PARLAMENTUL ROMÂNIEI (LEGE; ,art.13);		
B1	Inscrierea posesiei, drept de PROPRIETATE, dobandit prin Lege, cota actuala 1/1, cota initiala 1/1	A1
	1) **NEIDENTIFICAT NEIDENTIFICAT**	
B2	Se notează mențiunea de proprietar neidentificat.	A1

C. Partea III. SARCINI .

Inscrieri privind dezmembramintele dreptului de proprietate, drepturi reale de garanţie şi sarcini	Referinţe
NU SUNT	

Document care conține date cu caracter personal, protejat de prevederile Regulamentului (UE) nr. 679/2016 și Legii 190/2018

Anexa Nr. 1 La Partea I

Teren

Nr cadastral	Suprafaţa (mp)*	Observaţii / Referinţe
	133	

* Suprafaţa este determinată in planul de proiecţie Stereo 70.

DETALII LINIARE IMOBIL

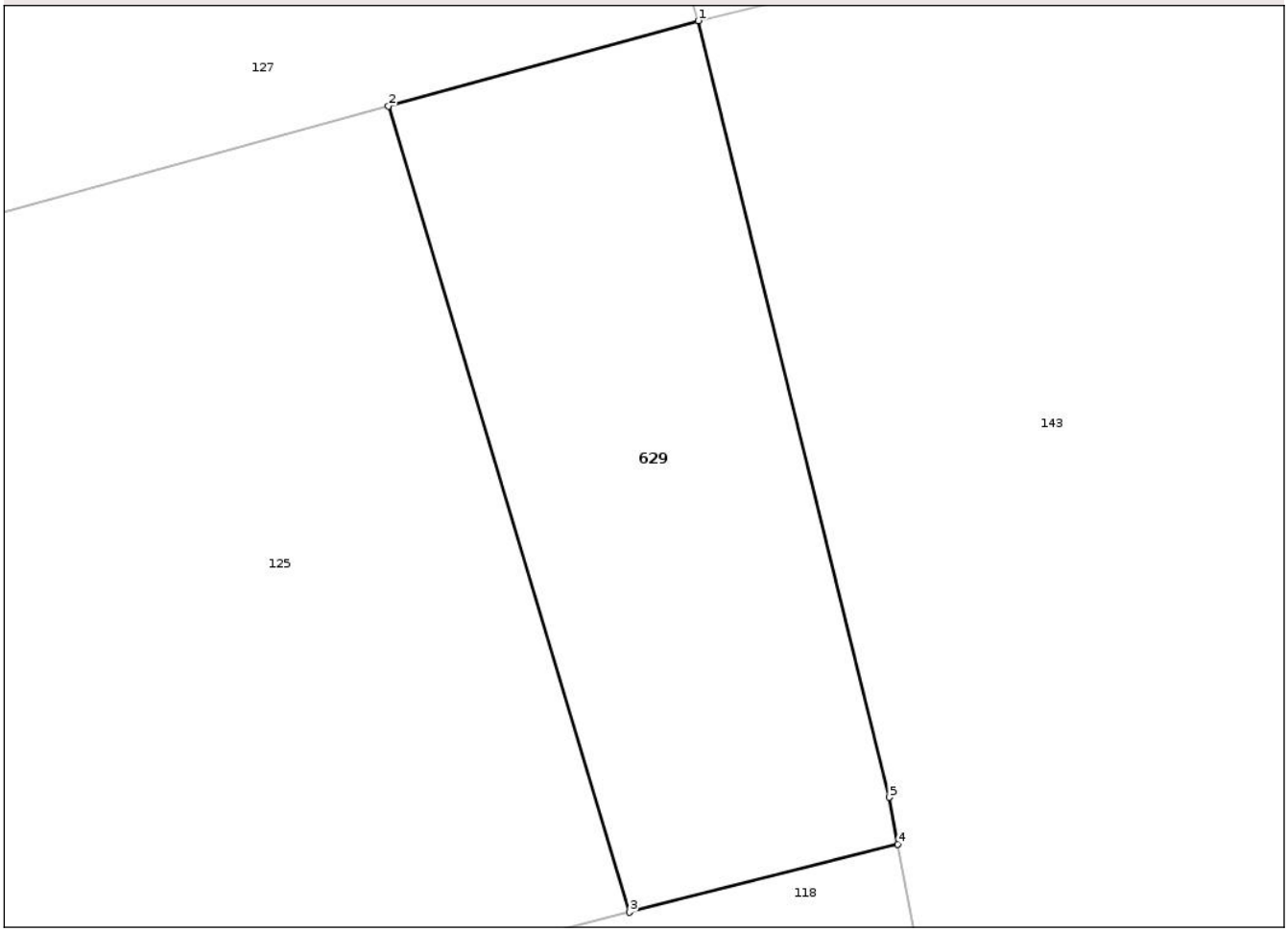

Date referitoare la teren

Crt	Categorie folosință	Intra vilan	Suprafaţa (mp)	Tarla	Parcelă	Nr. topo	Observaţii / Referinţe
1	arabil	DA	133	-	-	-	

Lungime Segmente
1) Valorile lungimilor segmentelor sunt obţinute din proiecţie în plan.

Punct început	X / Y	Punct sfârşit	X / Y	Lungime segment (** (m)
1	440.998,246 397.203,708	2	440.991,151 397.201,752	7.36
2	440.991,151 397.201,752	3	440.996,671 397.183,313	19.248
3	440.996,671 397.183,313	4	441.002,815 397.184,869	6.338
4	441.002,815 397.184,869	5	441.002,618 397.185,941	1.09
5	441.002,618 397.185,941	1	440.998,246 397.203,708	18.297

Document care conține date cu caracter personal, protejat de prevederile Regulamentului (UE) nr. 679/2016 și Legii 190/2018

** Lungimile segmentelor sunt determinate în planul de proiecţie Stereo 70 şi sunt rotunjite la 1 milimetru.
*** Distanţa dintre puncte este formată din segmente cumulate ce sunt mai mici decât valoarea 1 milimetru.

Document care conține date cu caracter personal, protejat de prevederile Regulamentului (UE) nr. 679/2016 și Legii 190/2018

DATE DESPRE IMOBILUL NR. 630

Oficiul de Cadastru şi Publicitate Imobiliară VALCEA
Biroul de Cadastru şi Publicitate Imobiliară Ramnicu Valcea

A. Partea I. Descrierea imobilului

TEREN Necunoscut

Adresa: Loc. Slatioarele, Str Albinelor, Nr. 73, Jud. Valcea

Nr. Crt	Nr cadastral Nr. topografic	Suprafaţa* (mp)	Observaţii / Referinţe
A1		2.289	Sector cadastral:37 Teren neimprejmuit;

B. Partea II. Proprietari şi acte

Inscrieri privitoare la dreptul de proprietate şi alte drepturi reale		Referinţe
/		
Act Administrativ nr. 548, din 20/10/2022 emis de INSTITUTIA PREFECTULUI - JUDETUL VALCEA;		
B1	Intabulare, drept de PROPRIETATE, dobandit prin Reconstituire, cota actuala 1/1, cota initiala 1/1	A1
	1) **IRIMIA MARIA**	

C. Partea III. SARCINI .

Inscrieri privind dezmembramintele dreptului de proprietate, drepturi reale de garanţie şi sarcini	Referinţe
NU SUNT	

Document care conține date cu caracter personal, protejat de prevederile Regulamentului (UE) nr. 679/2016 și Legii 190/2018

Anexa Nr. 1 La Partea I

Teren

Nr cadastral	Suprafaţa (mp)*	Observaţii / Referinţe
	2.289	

* Suprafaţa este determinată in planul de proiecţie Stereo 70.

DETALII LINIARE IMOBIL

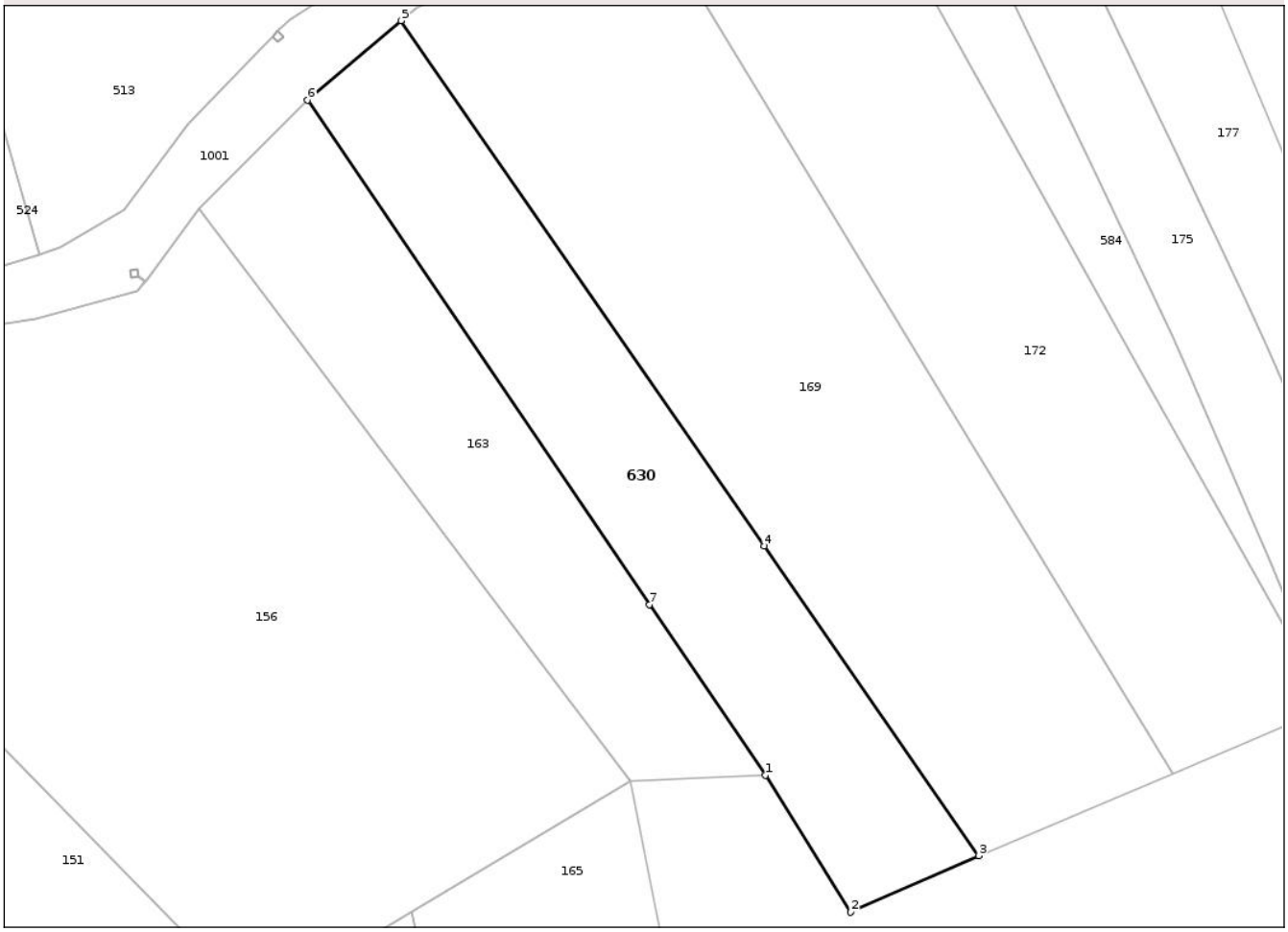

Date referitoare la teren

Crt	Categorie folosință	Intra vilan	Suprafaţa (mp)	Tarla	Parcelă	Nr. topo	Observaţii / Referinţe
1	faneata	DA	1.408	-	-	-	
2	faneata	NU	881	-	-	-	

Lungime Segmente
1) Valorile lungimilor segmentelor sunt obţinute din proiecţie în plan.

Punct început	X / Y	Punct sfârşit	X / Y	Lungime segment (** (m)
1	441.203,233 397.393,06	2	441.214,737 397.374,656	21.704
2	441.214,737 397.374,656	3	441.231,917 397.382,245	18.782
3	441.231,917 397.382,245	4	441.203,086 397.423,879	50.642
4	441.203,086 397.423,879	5	441.154,222 397.494,441	85.829

Document care conține date cu caracter personal, protejat de prevederile Regulamentului (UE) nr. 679/2016 și Legii 190/2018

Punct început	X / Y	Punct sfârşit	X / Y	Lungime segment (** (m)
5	441.154,222 397.494,441	6	441.141,655 397.483,77	16.486
6	441.141,655 397.483,77	7	441.187,664 397.415,995	81.916
7	441.187,664 397.415,995	1	441.203,233 397.393,06	27.72

** Lungimile segmentelor sunt determinate în planul de proiecţie Stereo 70 şi sunt rotunjite la 1 milimetru.
*** Distanţa dintre puncte este formată din segmente cumulate ce sunt mai mici decât valoarea 1 milimetru.

Document care conține date cu caracter personal, protejat de prevederile Regulamentului (UE) nr. 679/2016 și Legii 190/2018

DATE DESPRE IMOBILUL NR. 633

Oficiul de Cadastru şi Publicitate Imobiliară VALCEA
Biroul de Cadastru şi Publicitate Imobiliară Ramnicu Valcea

A. Partea I. Descrierea imobilului

TEREN Intravilan

Adresa: Loc. Slatioarele, Jud. Valcea

Nr. Crt	Nr cadastral Nr. topografic	Suprafaţa* (mp)	Observaţii / Referinţe
A1		5.617	Sector cadastral:37 Teren neimprejmuit;

B. Partea II. Proprietari şi acte

Inscrieri privitoare la dreptul de proprietate şi alte drepturi reale		Referinţe
/		
Act Normativ nr. 7, din 13/03/1996 emis de PARLAMENTUL ROMANIEI (LEGE;);		
B1	Intabulare, drept de PROPRIETATE, dobandit prin Lege, cota actuala 1/1, cota initiala 1/1	A1
	1) **NEIDENTIFICAT NEIDENTIFICAT**	
Act Administrativ nr. 1282, din 10/02/2025 emis de PRIMARIA COMUNEI OCNELE MARI (ADEVERINTA;);		
B2	SE NOTEAZA POSESIA FAPTICA IN FAVOAREA LUI:	A1
	1) **JERPELEA PETRE**	

C. Partea III. SARCINI .

Inscrieri privind dezmembramintele dreptului de proprietate, drepturi reale de garanţie şi sarcini	Referinţe
NU SUNT	

Document care conține date cu caracter personal, protejat de prevederile Regulamentului (UE) nr. 679/2016 și Legii 190/2018

Anexa Nr. 1 La Partea I

Teren

Nr cadastral	Suprafaţa (mp)*	Observaţii / Referinţe
	5.617	

* Suprafaţa este determinată in planul de proiecţie Stereo 70.

DETALII LINIARE IMOBIL

Date referitoare la teren

Crt	Categorie folosință	Intra vilan	Suprafaţa (mp)	Tarla	Parcelă	Nr. topo	Observaţii / Referinţe
1	faneata	DA	5.617	-	-	-	

Lungime Segmente
1) Valorile lungimilor segmentelor sunt obţinute din proiecţie în plan.

Punct început	X / Y	Punct sfârşit	X / Y	Lungime segment (** (m)
1	440.989,938 397.071,057	2	440.996,534 397.033,966	37.673
2	440.996,534 397.033,966	3	441.000,608 397.003,012	31.221
3	441.000,608 397.003,012	4	441.009,676 396.944,739	58.974
4	441.009,676 396.944,739	5	441.005,022 396.878,229	66.673
5	441.005,022 396.878,229	6	441.013,783 396.872,114	10.684

Document care conține date cu caracter personal, protejat de prevederile Regulamentului (UE) nr. 679/2016 și Legii 190/2018

Punct început	X / Y	Punct sfârşit	X / Y	Lungime segment (** (m)
6	441.013,783 396.872,114	7	441.028,284 396.954,652	83.802
7	441.028,284 396.954,652	8	441.035,855 396.999,701	45.681
8	441.035,855 396.999,701	9	441.038,635 397.047,874	48.253
9	441.038,635 397.047,874	10	441.039,286 397.082,933	35.065
10	441.039,286 397.082,933	1	440.989,938 397.071,057	50.757

** Lungimile segmentelor sunt determinate în planul de proiecţie Stereo 70 şi sunt rotunjite la 1 milimetru.
*** Distanţa dintre puncte este formată din segmente cumulate ce sunt mai mici decât valoarea 1 milimetru.

Document care conține date cu caracter personal, protejat de prevederile Regulamentului (UE) nr. 679/2016 și Legii 190/2018

DATE DESPRE IMOBILUL NR. 634

Oficiul de Cadastru şi Publicitate Imobiliară VALCEA
Biroul de Cadastru şi Publicitate Imobiliară Ramnicu Valcea

A. Partea I. Descrierea imobilului

TEREN Intravilan

Adresa: Loc. Slatioarele, Jud. Valcea

Nr. Crt	Nr cadastral Nr. topografic	Suprafaţa* (mp)	Observaţii / Referinţe
A1		3.349	Sector cadastral:37 Teren neimprejmuit;

B. Partea II. Proprietari şi acte

Inscrieri privitoare la dreptul de proprietate şi alte drepturi reale		Referinţe
/		
Act Normativ nr. 7, din 13/03/1996 emis de PARLAMENTUL ROMÂNIEI (LEGE; ,art.13);		
B1	Inscrierea posesiei, drept de PROPRIETATE, dobandit prin Lege, cota actuala 1/1, cota initiala 1/1	A1
	1) **NEIDENTIFICAT NEIDENTIFICAT**	
B2	Se notează mențiunea de proprietar neidentificat.	A1

C. Partea III. SARCINI .

Inscrieri privind dezmembramintele dreptului de proprietate, drepturi reale de garanţie şi sarcini	Referinţe
NU SUNT	

Document care conține date cu caracter personal, protejat de prevederile Regulamentului (UE) nr. 679/2016 și Legii 190/2018

Anexa Nr. 1 La Partea I

Teren

Nr cadastral	Suprafaţa (mp)*	Observaţii / Referinţe
	3.349	

* Suprafaţa este determinată in planul de proiecţie Stereo 70.

DETALII LINIARE IMOBIL

Date referitoare la teren

Crt	Categorie folosință	Intra vilan	Suprafaţa (mp)	Tarla	Parcelă	Nr. topo	Observaţii / Referinţe
1	faneata	DA	3.349	-	-	-	

Lungime Segmente
1) Valorile lungimilor segmentelor sunt obţinute din proiecţie în plan.

Punct început	X / Y	Punct sfârşit	X / Y	Lungime segment (** (m)
1	441.009,676 396.944,739	2	441.000,608 397.003,012	58.974
2	441.000,608 397.003,012	3	440.996,534 397.033,966	31.221
3	440.996,534 397.033,966	4	440.989,938 397.071,057	37.673
4	440.989,938 397.071,057	5	440.985,491 397.070,007	4.569
5	440.985,491 397.070,007	6	440.983,017 396.897,612	172.413

Document care conține date cu caracter personal, protejat de prevederile Regulamentului (UE) nr. 679/2016 și Legii 190/2018

Punct început	X / Y	Punct sfârşit	X / Y	Lungime segment (** (m)
6	440.983,017 396.897,612	7	440.998,753 396.882,605	21.745
7	440.998,753 396.882,605	8	441.005,022 396.878,229	7.645
8	441.005,022 396.878,229	1	441.009,676 396.944,739	66.673

** Lungimile segmentelor sunt determinate în planul de proiecţie Stereo 70 şi sunt rotunjite la 1 milimetru.
*** Distanţa dintre puncte este formată din segmente cumulate ce sunt mai mici decât valoarea 1 milimetru.

Document care conține date cu caracter personal, protejat de prevederile Regulamentului (UE) nr. 679/2016 și Legii 190/2018

DATE DESPRE IMOBILUL NR. 636

Oficiul de Cadastru şi Publicitate Imobiliară VALCEA
Biroul de Cadastru şi Publicitate Imobiliară Ramnicu Valcea

A. Partea I. Descrierea imobilului

TEREN Necunoscut

Adresa: Loc. Slatioarele, Str Sorat, Jud. Valcea

Nr. Crt	Nr cadastral Nr. topografic	Suprafaţa* (mp)	Observaţii / Referinţe
A1		2.200	Sector cadastral:37 Teren neimprejmuit;

B. Partea II. Proprietari şi acte

Inscrieri privitoare la dreptul de proprietate şi alte drepturi reale		Referinţe
/		
Act Administrativ nr. 720/50626, din 24/12/2002 emis de CJSDPAT VALCEA (TITLU DE PROPRIETATE;);		
B1	Intabulare, drept de PROPRIETATE, dobandit prin Reconstituire, cota actuala 1/1, cota initiala 1/1	A1
	1) **ARGESANU SPIRIDON**, LIPSA CNP;	

C. Partea III. SARCINI .

Inscrieri privind dezmembramintele dreptului de proprietate, drepturi reale de garanţie şi sarcini	Referinţe
NU SUNT	

Anexa Nr. 1 La Partea I

Teren

Nr cadastral	Suprafaţa (mp)*	Observaţii / Referinţe
	2.200	

* Suprafaţa este determinată in planul de proiecţie Stereo 70.

DETALII LINIARE IMOBIL

Date referitoare la teren

Crt	Categorie folosință	Intra vilan	Suprafaţa (mp)	Tarla	Parcelă	Nr. topo	Observaţii / Referinţe
1	faneata	DA	1.067	-	-	-	
2	faneata	NU	1.133	-	-	-	

Lungime Segmente
1) Valorile lungimilor segmentelor sunt obţinute din proiecţie în plan.

Punct început	X / Y	Punct sfârşit	X / Y	Lungime segment (** (m)
1	441.156,615 397.115,318	2	441.136,641 397.220,742	107.299
2	441.136,641 397.220,742	3	441.114,765 397.336,21	117.522
3	441.114,765 397.336,21	4	441.106,359 397.327,192	12.328
4	441.106,359 397.327,192	5	441.112,16 397.296,572	31.165

Document care conține date cu caracter personal, protejat de prevederile Regulamentului (UE) nr. 679/2016 și Legii 190/2018

Punct început	X / Y	Punct sfârşit	X / Y	Lungime segment (** (m)
5	441.112,16 397.296,572	6	441.121,375 397.247,935	49.502
6	441.121,375 397.247,935	7	441.126,934 397.218,595	29.862
7	441.126,934 397.218,595	8	441.146,931 397.113,047	107.426
8	441.146,931 397.113,047	1	441.156,615 397.115,318	9.947

** Lungimile segmentelor sunt determinate în planul de proiecţie Stereo 70 şi sunt rotunjite la 1 milimetru.
*** Distanţa dintre puncte este formată din segmente cumulate ce sunt mai mici decât valoarea 1 milimetru.

Document care conține date cu caracter personal, protejat de prevederile Regulamentului (UE) nr. 679/2016 și Legii 190/2018

DATE DESPRE IMOBILUL NR. 641

Oficiul de Cadastru şi Publicitate Imobiliară VALCEA
Biroul de Cadastru şi Publicitate Imobiliară Ramnicu Valcea

A. Partea I. Descrierea imobilului

TEREN Extravilan

Adresa: Jud. Valcea

Nr. Crt	Nr cadastral Nr. topografic	Suprafaţa* (mp)	Observaţii / Referinţe
A1		1.257	Sector cadastral:37 Teren neimprejmuit;

B. Partea II. Proprietari şi acte

Inscrieri privitoare la dreptul de proprietate şi alte drepturi reale		Referinţe
/		
Act Normativ nr. 7, din 13/03/1996 emis de PARLAMENTUL ROMÂNIEI (LEGE; ,art.13);		
B1	Inscrierea posesiei, drept de PROPRIETATE, dobandit prin Lege, cota actuala 1/1, cota initiala 1/1	A1
	1) **NEIDENTIFICAT NEIDENTIFICAT**	
B2	Se notează mențiunea de proprietar neidentificat.	A1

C. Partea III. SARCINI .

Inscrieri privind dezmembramintele dreptului de proprietate, drepturi reale de garanţie şi sarcini	Referinţe
NU SUNT	

Document care conține date cu caracter personal, protejat de prevederile Regulamentului (UE) nr. 679/2016 și Legii 190/2018

Anexa Nr. 1 La Partea I

Teren

Nr cadastral	Suprafaţa (mp)*	Observaţii / Referinţe
	1.257	

* Suprafaţa este determinată in planul de proiecţie Stereo 70.

DETALII LINIARE IMOBIL

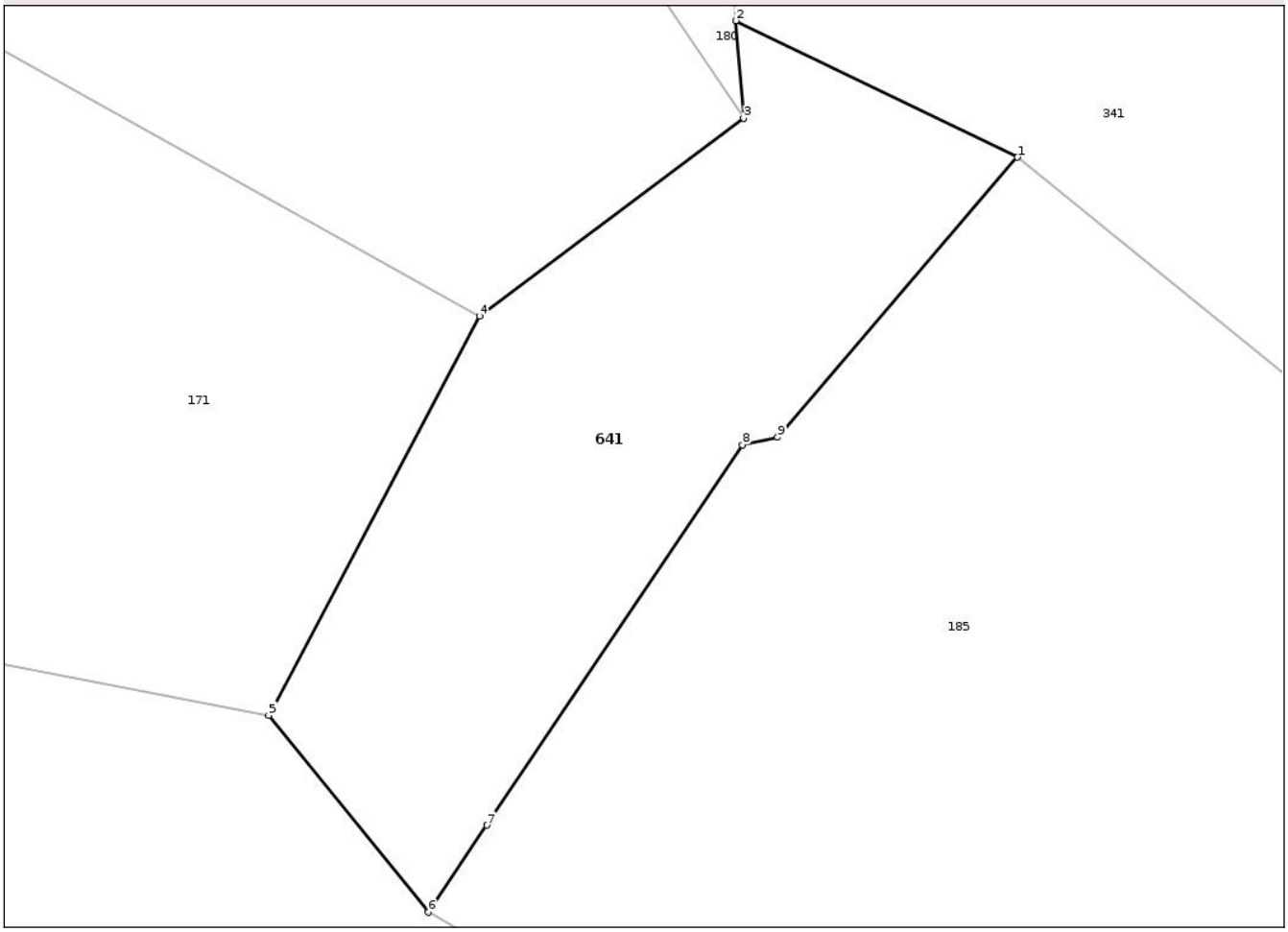

Date referitoare la teren

Crt	Categorie folosință	Intra vilan	Suprafaţa (mp)	Tarla	Parcelă	Nr. topo	Observaţii / Referinţe
1	faneata	NU	1.257	-	-	-	

Lungime Segmente
1) Valorile lungimilor segmentelor sunt obţinute din proiecţie în plan.

Punct început	X / Y	Punct sfârşit	X / Y	Lungime segment (** (m)
1	441.317,511 396.924,892	2	441.297,112 396.934,778	22.668
2	441.297,112 396.934,778	3	441.297,657 396.927,71	7.089
3	441.297,657 396.927,71	4	441.278,496 396.913,394	23.918
4	441.278,496 396.913,394	5	441.263,223 396.884,466	32.712
5	441.263,223 396.884,466	6	441.274,813 396.870,212	18.371

Document care conține date cu caracter personal, protejat de prevederile Regulamentului (UE) nr. 679/2016 și Legii 190/2018

Punct început	X / Y	Punct sfârşit	X / Y	Lungime segment (** (m)
6	441.274,813 396.870,212	7	441.279,034 396.876,509	7.581
7	441.279,034 396.876,509	8	441.297,557 396.904,054	33.194
8	441.297,557 396.904,054	9	441.300,124 396.904,604	2.625
9	441.300,124 396.904,604	1	441.317,511 396.924,892	26.719

** Lungimile segmentelor sunt determinate în planul de proiecţie Stereo 70 şi sunt rotunjite la 1 milimetru.
*** Distanţa dintre puncte este formată din segmente cumulate ce sunt mai mici decât valoarea 1 milimetru.

Document care conține date cu caracter personal, protejat de prevederile Regulamentului (UE) nr. 679/2016 și Legii 190/2018

DATE DESPRE IMOBILUL NR. 642

Oficiul de Cadastru şi Publicitate Imobiliară VALCEA
Biroul de Cadastru şi Publicitate Imobiliară Ramnicu Valcea

A. Partea I. Descrierea imobilului

TEREN Intravilan

Adresa: Loc. Slatioarele, Jud. Valcea

Nr. Crt	Nr cadastral Nr. topografic	Suprafaţa* (mp)	Observaţii / Referinţe
A1		22.987	Sector cadastral:37 Teren neimprejmuit;

B. Partea II. Proprietari şi acte

Inscrieri privitoare la dreptul de proprietate şi alte drepturi reale		Referinţe
/		
Act Normativ nr. 7, din 13/03/1996 emis de PARLAMENTUL ROMÂNIEI (LEGE; ,art.13);		
B1	Inscrierea posesiei, drept de PROPRIETATE, dobandit prin Lege, cota actuala 1/1, cota initiala 1/1	A1
	1) **NEIDENTIFICAT NEIDENTIFICAT**	
B2	Se notează mențiunea de proprietar neidentificat.	A1

C. Partea III. SARCINI .

Inscrieri privind dezmembramintele dreptului de proprietate, drepturi reale de garanţie şi sarcini	Referinţe
NU SUNT	

Document care conține date cu caracter personal, protejat de prevederile Regulamentului (UE) nr. 679/2016 și Legii 190/2018

Anexa Nr. 1 La Partea I

Teren

Nr cadastral	Suprafaţa (mp)*	Observaţii / Referinţe
	22.987	

* Suprafaţa este determinată in planul de proiecţie Stereo 70.

DETALII LINIARE IMOBIL

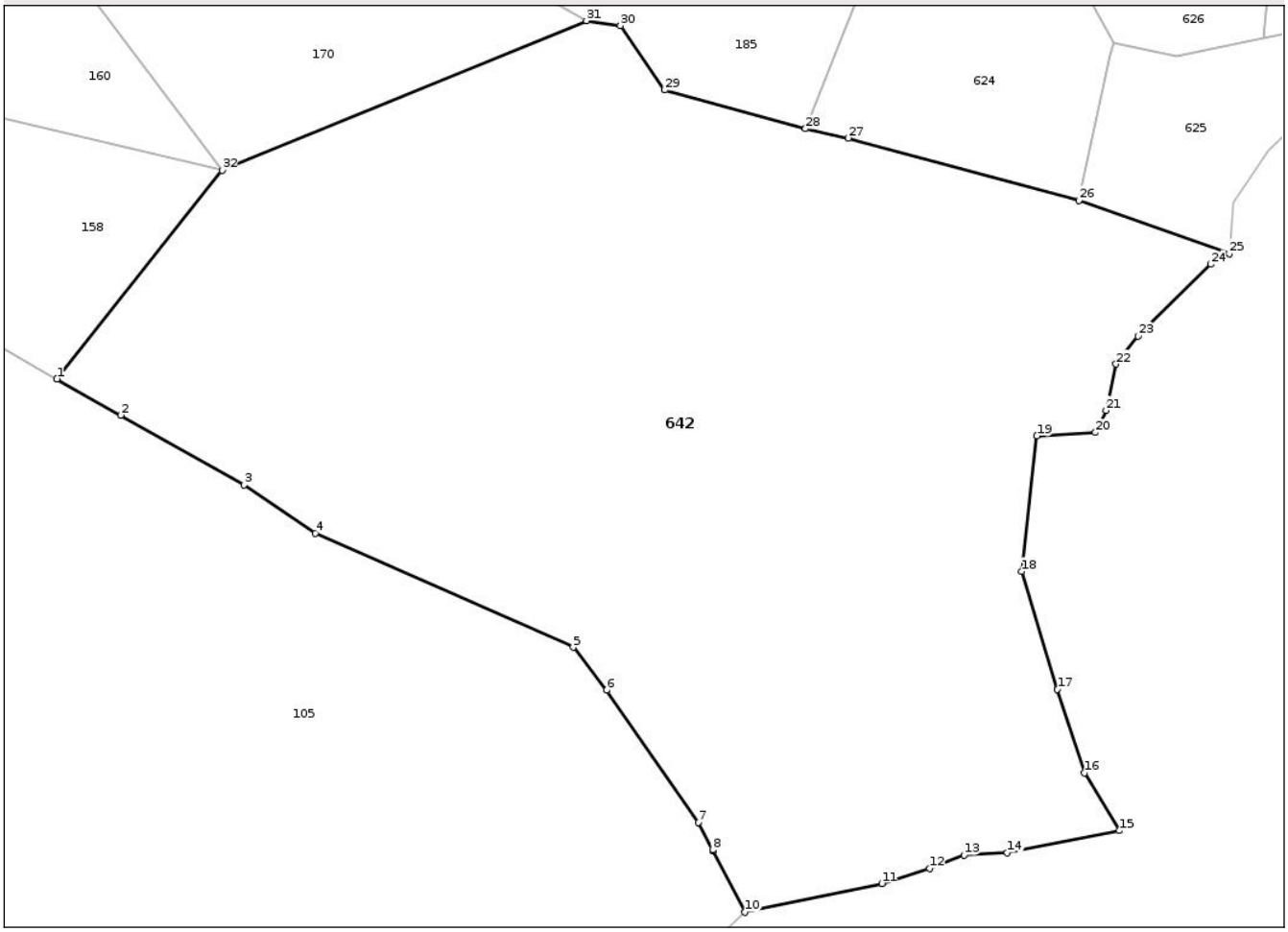

Date referitoare la teren

Crt	Categorie folosință	Intra vilan	Suprafaţa (mp)	Tarla	Parcelă	Nr. topo	Observaţii / Referinţe
1	faneata	DA	22.987	-	-	-	

Lungime Segmente
1) Valorile lungimilor segmentelor sunt obţinute din proiecţie în plan.

Punct început	X / Y	Punct sfârşit	X / Y	Lungime segment (** (m)
1	441.183,631 396.787,798	2	441.196,651 396.780,42	14.965
3	441.221,763 396.766,189	4	441.236,235 396.756,423	17.459
5	441.288,75 396.733,175	6	441.295,597 396.724,469	11.076
7	441.314,256 396.697,573	8	441.317,166 396.691,984	6.301
9	441.317,26 396.691,803	10	441.323,776 396.679,288	14.11

Punct început	X / Y	Punct sfârşit	X / Y	Lungime segment (** (m)
2	441.196,651 396.780,42	3	441.221,763 396.766,189	28.864
4	441.236,235 396.756,423	5	441.288,75 396.733,175	57.431
6	441.295,597 396.724,469	7	441.314,256 396.697,573	32.735
8	441.317,166 396.691,984	9	441.317,26 396.691,803	0.204
10	441.323,776 396.679,288	11	441.351,606 396.685,117	28.434

Document care conține date cu caracter personal, protejat de prevederile Regulamentului (UE) nr. 679/2016 și Legii 190/2018

Punct început	X / Y	Punct sfârşit	X / Y	Lungime segment (** (m)
11	441.351,606 396.685,117	12	441.361,336 396.688,205	10.208
13	441.368,345 396.690,92	14	441.377,164 396.691,373	8.831
15	441.400,022 396.695,901	16	441.392,912 396.707,602	13.692
17	441.387,401 396.724,622	18	441.380,113 396.748,607	25.068
19	441.383,196 396.776,183	20	441.395,144 396.776,889	11.969
21	441.397,277 396.781,369	22	441.399,332 396.790,798	9.65
23	441.403,778 396.796,503	24	441.418,66 396.811,096	20.843
25	441.422,372 396.813,261	26	441.391,781 396.824,084	32.449
27	441.344,799 396.836,788	28	441.336,091 396.838,687	8.913
29	441.307,415 396.846,553	30	441.298,388 396.859,62	15.882
31	441.291,473 396.860,649	32	441.217,252 396.830,213	80.219

Punct început	X / Y	Punct sfârşit	X / Y	Lungime segment (** (m)
12	441.361,336 396.688,205	13	441.368,345 396.690,92	7.516
14	441.377,164 396.691,373	15	441.400,022 396.695,901	23.302
16	441.392,912 396.707,602	17	441.387,401 396.724,622	17.89
18	441.380,113 396.748,607	19	441.383,196 396.776,183	27.748
20	441.395,144 396.776,889	21	441.397,277 396.781,369	4.962
22	441.399,332 396.790,798	23	441.403,778 396.796,503	7.233
24	441.418,66 396.811,096	25	441.422,372 396.813,261	4.297
26	441.391,781 396.824,084	27	441.344,799 396.836,788	48.669
28	441.336,091 396.838,687	29	441.307,415 396.846,553	29.735
30	441.298,388 396.859,62	31	441.291,473 396.860,649	6.991
32	441.217,252 396.830,213	1	441.183,631 396.787,798	54.124

** Lungimile segmentelor sunt determinate în planul de proiecţie Stereo 70 şi sunt rotunjite la 1 milimetru.
*** Distanţa dintre puncte este formată din segmente cumulate ce sunt mai mici decât valoarea 1 milimetru.

Document care conține date cu caracter personal, protejat de prevederile Regulamentului (UE) nr. 679/2016 și Legii 190/2018

DATE DESPRE IMOBILUL NR. 661

Oficiul de Cadastru şi Publicitate Imobiliară VALCEA
Biroul de Cadastru şi Publicitate Imobiliară Ramnicu Valcea

A. Partea I. Descrierea imobilului

TEREN Necunoscut

Adresa: Loc. Slatioarele, Str Albinelor, Jud. Valcea

Nr. Crt	Nr cadastral Nr. topografic	Suprafaţa* (mp)	Observaţii / Referinţe
A1		850	Sector cadastral:37 Teren neimprejmuit;

B. Partea II. Proprietari şi acte

Inscrieri privitoare la dreptul de proprietate şi alte drepturi reale		Referinţe
/		
Act Normativ nr. 7, din 13/03/1996 emis de PARLAMENTUL ROMÂNIEI (LEGE; ,art.13);		
B1	Inscrierea posesiei, drept de PROPRIETATE, dobandit prin Lege, cota actuala 1/1, cota initiala 1/1	A1
	1) **NEIDENTIFICAT NEIDENTIFICAT**	
B2	Se notează mențiunea de proprietar neidentificat.	A1

C. Partea III. SARCINI .

Inscrieri privind dezmembramintele dreptului de proprietate, drepturi reale de garanţie şi sarcini	Referinţe
NU SUNT	

Document care conține date cu caracter personal, protejat de prevederile Regulamentului (UE) nr. 679/2016 și Legii 190/2018

Anexa Nr. 1 La Partea I

Teren

Nr cadastral	Suprafaţa (mp)*	Observaţii / Referinţe
	850	

* Suprafaţa este determinată in planul de proiecţie Stereo 70.

DETALII LINIARE IMOBIL

Date referitoare la teren

Crt	Categorie folosință	Intra vilan	Suprafaţa (mp)	Tarla	Parcelă	Nr. topo	Observaţii / Referinţe
1	faneata	DA	330	-	-	-	
2	faneata	NU	520	-	-	-	

Lungime Segmente
1) Valorile lungimilor segmentelor sunt obţinute din proiecţie în plan.

Punct început	X / Y	Punct sfârşit	X / Y	Lungime segment (** (m)
1	440.817,686 396.516,705	2	440.801,035 396.512,488	17.177
2	440.801,035 396.512,488	3	440.754,61 396.509,235	46.539
3	440.754,61 396.509,235	4	440.698,388 396.505,295	56.36
4	440.698,388 396.505,295	5	440.692,782 396.505,311	5.606

Document care conține date cu caracter personal, protejat de prevederile Regulamentului (UE) nr. 679/2016 și Legii 190/2018

Punct început	X / Y	Punct sfârşit	X / Y	Lungime segment (** (m)
5	440.692,782 396.505,311	6	440.660,451 396.505,403	32.331
6	440.660,451 396.505,403	7	440.660,181 396.502,94	2.478
7	440.660,181 396.502,94	8	440.755,76 396.503,106	95.579
8	440.755,76 396.503,106	9	440.817,93 396.504,087	62.178
9	440.817,93 396.504,087	1	440.817,686 396.516,705	12.62

** Lungimile segmentelor sunt determinate în planul de proiecţie Stereo 70 şi sunt rotunjite la 1 milimetru.
*** Distanţa dintre puncte este formată din segmente cumulate ce sunt mai mici decât valoarea 1 milimetru.

Document care conține date cu caracter personal, protejat de prevederile Regulamentului (UE) nr. 679/2016 și Legii 190/2018

DATE DESPRE IMOBILUL NR. 670

Oficiul de Cadastru şi Publicitate Imobiliară VALCEA
Biroul de Cadastru şi Publicitate Imobiliară Ramnicu Valcea

A. Partea I. Descrierea imobilului

TEREN Necunoscut

Adresa: Loc. Slatioarele, Jud. Valcea

Nr. Crt	Nr cadastral Nr. topografic	Suprafaţa* (mp)	Observaţii / Referinţe
A1		1.620	Sector cadastral:37 Teren neimprejmuit;

B. Partea II. Proprietari şi acte

Inscrieri privitoare la dreptul de proprietate şi alte drepturi reale		Referinţe
/		
Act Administrativ nr. 9331, din 15/10/2008 emis de CJSDPAT VALCEA (TITLU DE PROPRIETATE;);		
B1	Intabulare, drept de PROPRIETATE, dobandit prin Reconstituire, cota actuala 1/1, cota initiala 1/1	A1
	1) **RADULESCU ION**	

C. Partea III. SARCINI .

Inscrieri privind dezmembramintele dreptului de proprietate, drepturi reale de garanţie şi sarcini	Referinţe
NU SUNT	

Document care conține date cu caracter personal, protejat de prevederile Regulamentului (UE) nr. 679/2016 și Legii 190/2018

Anexa Nr. 1 La Partea I

Teren

Nr cadastral	Suprafaţa (mp)*	Observaţii / Referinţe
	1.620	

* Suprafaţa este determinată in planul de proiecţie Stereo 70.

DETALII LINIARE IMOBIL

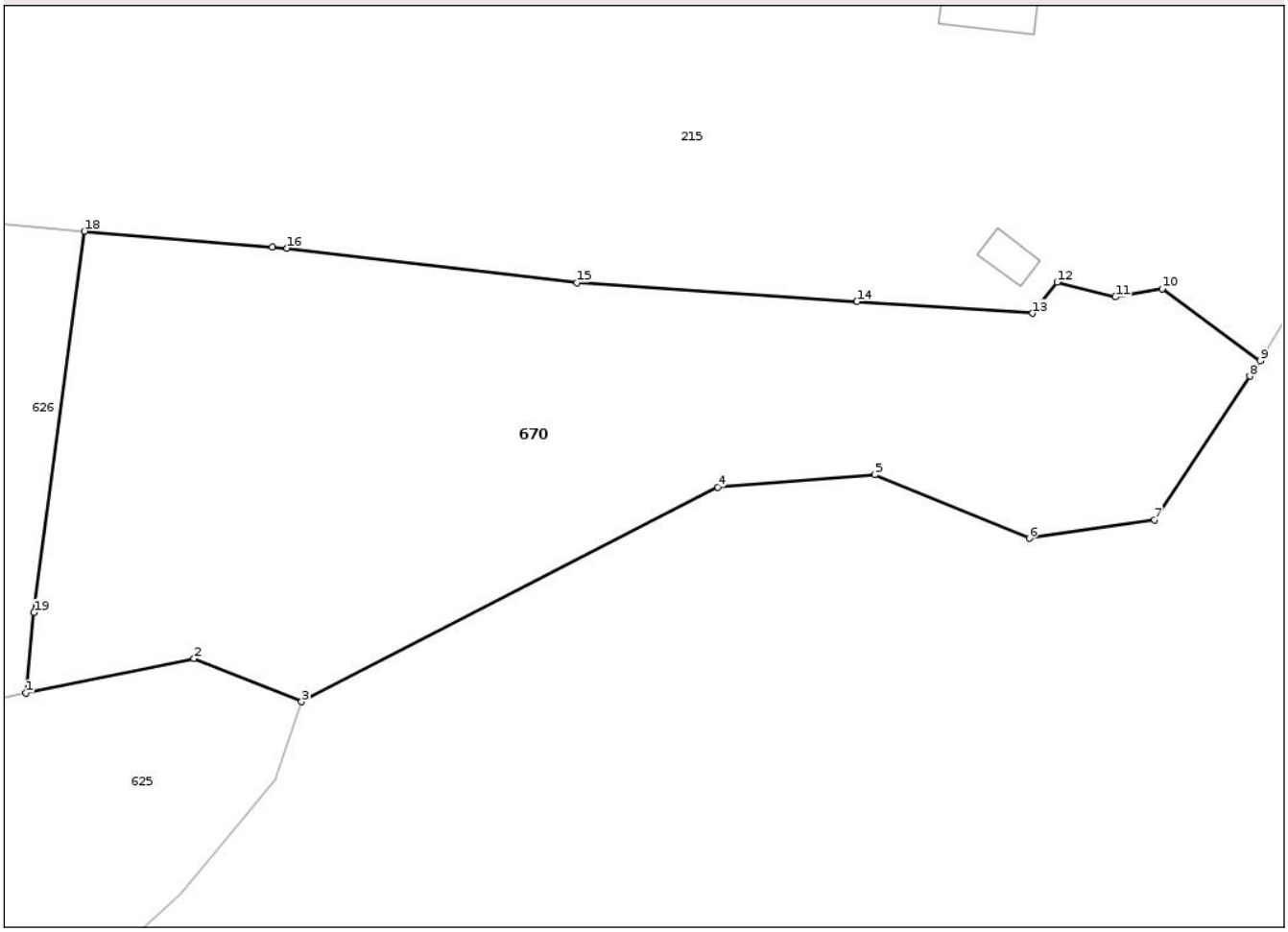

Date referitoare la teren

Crt	Categorie folosință	Intra vilan	Suprafaţa (mp)	Tarla	Parcelă	Nr. topo	Observaţii / Referinţe
1	faneata	DA	947	-	-	-	
2	arabil	DA	293	-	-	-	
3	arabil	NU	380	-	-	-	

Lungime Segmente
1) Valorile lungimilor segmentelor sunt obţinute din proiecţie în plan.

Punct început	X / Y	Punct sfârşit	X / Y	Lungime segment (** (m)
1	441.429,286 396.857,126	2	441.440,833 396.859,5	11.789
2	441.440,833 396.859,5	3	441.448,238 396.856,534	7.977
3	441.448,238 396.856,534	4	441.476,854 396.871,261	32.183
4	441.476,854 396.871,261	5	441.487,642 396.872,132	10.823

Document care conține date cu caracter personal, protejat de prevederile Regulamentului (UE) nr. 679/2016 și Legii 190/2018

Punct început	X / Y	Punct sfârşit	X / Y	Lungime segment (** (m)
5	441.487,642 396.872,132	6	441.498,243 396.867,752	11.47
6	441.498,243 396.867,752	7	441.506,872 396.869,032	8.723
7	441.506,872 396.869,032	8	441.513,424 396.878,889	11.836
8	441.513,424 396.878,889	9	441.514,126 396.879,946	1.269
9	441.514,126 396.879,946	10	441.507,379 396.884,893	8.366
10	441.507,379 396.884,893	11	441.504,166 396.884,324	3.263
11	441.504,166 396.884,324	12	441.500,17 396.885,345	4.124
12	441.500,17 396.885,345	13	441.498,47 396.883,203	2.735
13	441.498,47 396.883,203	14	441.486,402 396.884,011	12.095
14	441.486,402 396.884,011	15	441.467,162 396.885,299	19.283
15	441.467,162 396.885,299	16	441.447,238 396.887,682	20.066
16	441.447,238 396.887,682	17	441.446,218 396.887,767	1.024
17	441.446,218 396.887,767	18	441.433,314 396.888,847	12.949
18	441.433,314 396.888,847	19	441.429,831 396.862,651	26.427
19	441.429,831 396.862,651	1	441.429,286 396.857,126	5.552

** Lungimile segmentelor sunt determinate în planul de proiecţie Stereo 70 şi sunt rotunjite la 1 milimetru.
*** Distanţa dintre puncte este formată din segmente cumulate ce sunt mai mici decât valoarea 1 milimetru.

Document care conține date cu caracter personal, protejat de prevederile Regulamentului (UE) nr. 679/2016 și Legii 190/2018

DATE DESPRE IMOBILUL NR. 675

Oficiul de Cadastru şi Publicitate Imobiliară VALCEA
Biroul de Cadastru şi Publicitate Imobiliară Ramnicu Valcea

A. Partea I. Descrierea imobilului

TEREN Intravilan

Adresa: Loc. Slatioarele, Str Sorat, Jud. Valcea

Nr. Crt	Nr cadastral Nr. topografic	Suprafaţa* (mp)	Observaţii / Referinţe
A1		Din acte: 5.528 Masurata: 5.178	Sector cadastral:37 Teren imprejmuit;

B. Partea II. Proprietari şi acte

Inscrieri privitoare la dreptul de proprietate şi alte drepturi reale		Referinţe
/		
Act Administrativ nr. 5449, din 29/10/2007 emis de CJSDPAT VALCEA (TITLU DE PROPRIETATE;);		
B1	Intabulare, drept de PROPRIETATE, dobandit prin Reconstituire, cota actuala 1/1, cota initiala 1/1	A1
	1) **IONESCU GHEORGHE**, LIPSA CNP;	

C. Partea III. SARCINI .

Inscrieri privind dezmembramintele dreptului de proprietate, drepturi reale de garanţie şi sarcini	Referinţe
NU SUNT	

Document care conține date cu caracter personal, protejat de prevederile Regulamentului (UE) nr. 679/2016 și Legii 190/2018

Anexa Nr. 1 La Partea I

Teren

Nr cadastral	Suprafaţa (mp)*	Observaţii / Referinţe
	Din acte: 5.528 Masurata: 5.178	

* Suprafaţa este determinată in planul de proiecţie Stereo 70.

DETALII LINIARE IMOBIL

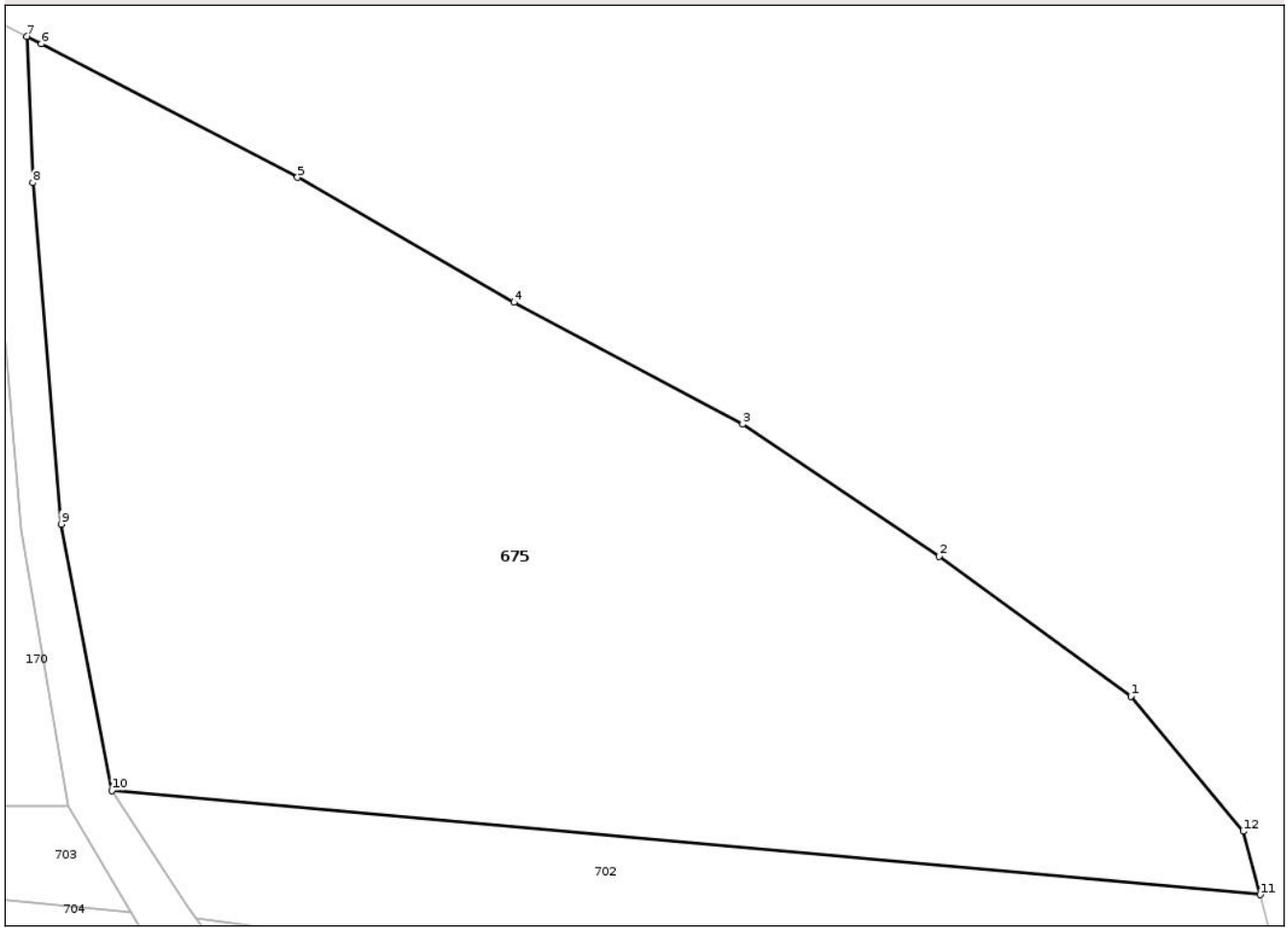

Date referitoare la teren

Crt	Categorie folosință	Intra vilan	Suprafaţa (mp)	Tarla	Parcelă	Nr. topo	Observaţii / Referinţe
1	arabil	DA	5.178	-	-	-	

Lungime Segmente
1) Valorile lungimilor segmentelor sunt obţinute din proiecţie în plan.

Punct început	X / Y	Punct sfârşit	X / Y	Lungime segment (** (m)
1	441.462,512 397.072,17	2	441.443,574 397.085,975	23.436
2	441.443,574 397.085,975	3	441.424,189 397.099,034	23.373
3	441.424,189 397.099,034	4	441.401,616 397.111,072	25.582
4	441.401,616 397.111,072	5	441.380,225 397.123,411	24.695
5	441.380,225 397.123,411	6	441.354,93 397.136,619	28.536

Document care conține date cu caracter personal, protejat de prevederile Regulamentului (UE) nr. 679/2016 și Legii 190/2018

Punct început	X / Y	Punct sfârşit	X / Y	Lungime segment (** (m)
6	441.354,93 397.136,619	7	441.353,502 397.137,359	1.608
7	441.353,502 397.137,359	8	441.354,088 397.122,874	14.497
8	441.354,088 397.122,874	9	441.356,896 397.089,168	33.823
9	441.356,896 397.089,168	10	441.361,893 397.062,837	26.801
10	441.361,893 397.062,837	11	441.475,297 397.052,56	113.869
11	441.475,297 397.052,56	12	441.473,601 397.058,828	6.493
12	441.473,601 397.058,828	1	441.462,512 397.072,17	17.349

** Lungimile segmentelor sunt determinate în planul de proiecţie Stereo 70 şi sunt rotunjite la 1 milimetru.
*** Distanţa dintre puncte este formată din segmente cumulate ce sunt mai mici decât valoarea 1 milimetru.

Document care conține date cu caracter personal, protejat de prevederile Regulamentului (UE) nr. 679/2016 și Legii 190/2018

DATE DESPRE IMOBILUL NR. 676

Oficiul de Cadastru şi Publicitate Imobiliară VALCEA
Biroul de Cadastru şi Publicitate Imobiliară Ramnicu Valcea

A. Partea I. Descrierea imobilului

TEREN Necunoscut

Adresa: Loc. Slatioarele, Str Sorat, Jud. Valcea

Nr. Crt	Nr cadastral Nr. topografic	Suprafaţa* (mp)	Observaţii / Referinţe
A1		1.206	Sector cadastral:37 Teren neimprejmuit;

B. Partea II. Proprietari şi acte

Inscrieri privitoare la dreptul de proprietate şi alte drepturi reale		Referinţe
/		
Act Administrativ nr. 5449, din 29/10/2007 emis de CJSDPAT VALCEA (TITLU DE PROPRIETATE;);		
B1	Intabulare, drept de PROPRIETATE, dobandit prin Reconstituire, cota actuala 1/1, cota initiala 1/1	A1
	1) **IONESCU GHEORGHE**, LIPSA CNP;	

C. Partea III. SARCINI .

Inscrieri privind dezmembramintele dreptului de proprietate, drepturi reale de garanţie şi sarcini	Referinţe
NU SUNT	

Document care conține date cu caracter personal, protejat de prevederile Regulamentului (UE) nr. 679/2016 și Legii 190/2018

Anexa Nr. 1 La Partea I

Teren

Nr cadastral	Suprafaţa (mp)*	Observaţii / Referinţe
	1.206	

* Suprafaţa este determinată in planul de proiecţie Stereo 70.

DETALII LINIARE IMOBIL

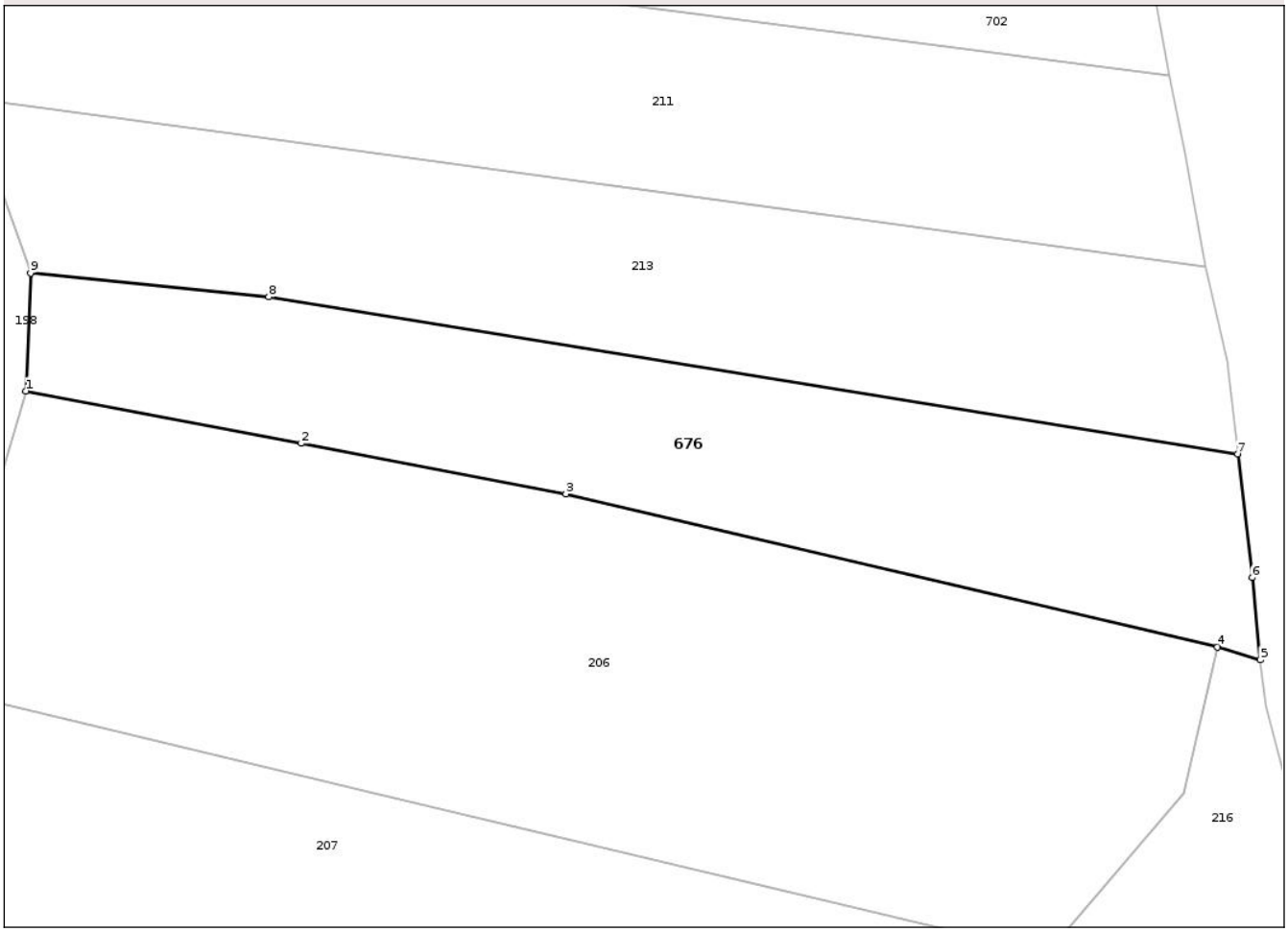

Date referitoare la teren

Crt	Categorie folosință	Intra vilan	Suprafaţa (mp)	Tarla	Parcelă	Nr. topo	Observaţii / Referinţe
1	faneata	DA	997	-	-	-	
2	faneata	NU	209	-	-	-	

Lungime Segmente
1) Valorile lungimilor segmentelor sunt obţinute din proiecţie în plan.

Punct început	X / Y	Punct sfârşit	X / Y	Lungime segment (** (m)
1	441.388,52 397.011,069	2	441.410,297 397.006,931	22.167
2	441.410,297 397.006,931	3	441.431,219 397.002,955	21.296
3	441.431,219 397.002,955	4	441.482,729 396.990,838	52.916
4	441.482,729 396.990,838	5	441.486,115 396.989,823	3.535

Document care conține date cu caracter personal, protejat de prevederile Regulamentului (UE) nr. 679/2016 și Legii 190/2018

Punct început	X / Y	Punct sfârşit	X / Y	Lungime segment (** (m)
5	441.486,115 396.989,823	6	441.485,479 396.996,342	6.55
6	441.485,479 396.996,342	7	441.484,332 397.006,111	9.836
7	441.484,332 397.006,111	8	441.407,722 397.018,519	77.608
8	441.407,722 397.018,519	9	441.388,886 397.020,401	18.93
9	441.388,886 397.020,401	1	441.388,52 397.011,069	9.339

** Lungimile segmentelor sunt determinate în planul de proiecţie Stereo 70 şi sunt rotunjite la 1 milimetru.
*** Distanţa dintre puncte este formată din segmente cumulate ce sunt mai mici decât valoarea 1 milimetru.

Document care conține date cu caracter personal, protejat de prevederile Regulamentului (UE) nr. 679/2016 și Legii 190/2018

DATE DESPRE IMOBILUL NR. 702

Oficiul de Cadastru şi Publicitate Imobiliară VALCEA
Biroul de Cadastru şi Publicitate Imobiliară Ramnicu Valcea

A. Partea I. Descrierea imobilului

TEREN Intravilan

Adresa: Loc. Slatioarele, Str Sorat, Jud. Valcea

Nr. Crt	Nr cadastral Nr. topografic	Suprafaţa* (mp)	Observaţii / Referinţe
A1		Din acte: 1.913 Masurata: 1.553	Sector cadastral:37 Teren neimprejmuit; DIFERENTA DE SUPRAFATA SE REGASESTE LA ID 703

B. Partea II. Proprietari şi acte

Inscrieri privitoare la dreptul de proprietate şi alte drepturi reale		Referinţe
/		
Act Notarial nr. 3453, din 03/10/2003 emis de BNP MITROI MARIA;		
B1	Intabulare, drept de PROPRIETATE, dobandit prin Iesire Din Indiviziune, cota actuala 1/1, cota initiala 1/1	A1
	1) **SMARANDA PETRE**	

C. Partea III. SARCINI .

Inscrieri privind dezmembramintele dreptului de proprietate, drepturi reale de garanţie şi sarcini	Referinţe
NU SUNT	

Document care conține date cu caracter personal, protejat de prevederile Regulamentului (UE) nr. 679/2016 și Legii 190/2018

Anexa Nr. 1 La Partea I

Teren

Nr cadastral	Suprafaţa (mp)*	Observaţii / Referinţe
	Din acte: 1.913 Masurata: 1.553	DIFERENTA DE SUPRAFATA SE REGASESTE LA ID 703

* Suprafaţa este determinată in planul de proiecţie Stereo 70.

DETALII LINIARE IMOBIL

Date referitoare la teren

Crt	Categorie folosință	Intra vilan	Suprafaţa (mp)	Tarla	Parcelă	Nr. topo	Observaţii / Referinţe
1	faneata	DA	1.553	-	-	-	

Lungime Segmente
1) Valorile lungimilor segmentelor sunt obţinute din proiecţie în plan.

Punct început	X / Y	Punct sfârşit	X / Y	Lungime segment (** (m)
1	441.361,893 397.062,837	2	441.369,498 397.051,132	13.959
2	441.369,498 397.051,132	3	441.370,177 397.050,198	1.155
3	441.370,177 397.050,198	4	441.401,595 397.046,094	31.685
4	441.401,595 397.046,094	5	441.478,97 397.035,986	78.032
5	441.478,97 397.035,986	6	441.477,15 397.045,709	9.892

Document care conține date cu caracter personal, protejat de prevederile Regulamentului (UE) nr. 679/2016 și Legii 190/2018

Punct început	X / Y	Punct sfârşit	X / Y	Lungime segment (** (m)
6	441.477,15 397.045,709	7	441.475,297 397.052,56	7.097
7	441.475,297 397.052,56	1	441.361,893 397.062,837	113.869

** Lungimile segmentelor sunt determinate în planul de proiecţie Stereo 70 şi sunt rotunjite la 1 milimetru.
*** Distanţa dintre puncte este formată din segmente cumulate ce sunt mai mici decât valoarea 1 milimetru.

Document care conține date cu caracter personal, protejat de prevederile Regulamentului (UE) nr. 679/2016 și Legii 190/2018

DATE DESPRE IMOBILUL NR. 703

Oficiul de Cadastru şi Publicitate Imobiliară VALCEA
Biroul de Cadastru şi Publicitate Imobiliară Ramnicu Valcea

A. Partea I. Descrierea imobilului

TEREN Intravilan

Adresa: Loc. Slatioarele, Str Sorat, Jud. Valcea

Nr. Crt	Nr cadastral Nr. topografic	Suprafaţa* (mp)	Observaţii / Referinţe
A1		Din acte: 1.913 Masurata: 179	Sector cadastral:37 Teren neimprejmuit; DIFERENTA DE SUPRAFATA SE RGEASESTE LA ID 702

B. Partea II. Proprietari şi acte

Inscrieri privitoare la dreptul de proprietate şi alte drepturi reale		Referinţe
/		
Act Notarial nr. 3453, din 03/10/2003 emis de BNP MITROI MARIA;		
B1	Intabulare, drept de PROPRIETATE, dobandit prin Iesire Din Indiviziune, cota actuala 1/1, cota initiala 1/1	A1
	1) **SMARANDA PETRE**	

C. Partea III. SARCINI .

Inscrieri privind dezmembramintele dreptului de proprietate, drepturi reale de garanţie şi sarcini	Referinţe
NU SUNT	

Document care conține date cu caracter personal, protejat de prevederile Regulamentului (UE) nr. 679/2016 și Legii 190/2018

Anexa Nr. 1 La Partea I

Teren

Nr cadastral	Suprafaţa (mp)*	Observaţii / Referinţe
	Din acte: 1.913 Masurata: 179	DIFERENTA DE SUPRAFATA SE RGEASESTE LA ID 702

* Suprafaţa este determinată in planul de proiecţie Stereo 70.

DETALII LINIARE IMOBIL

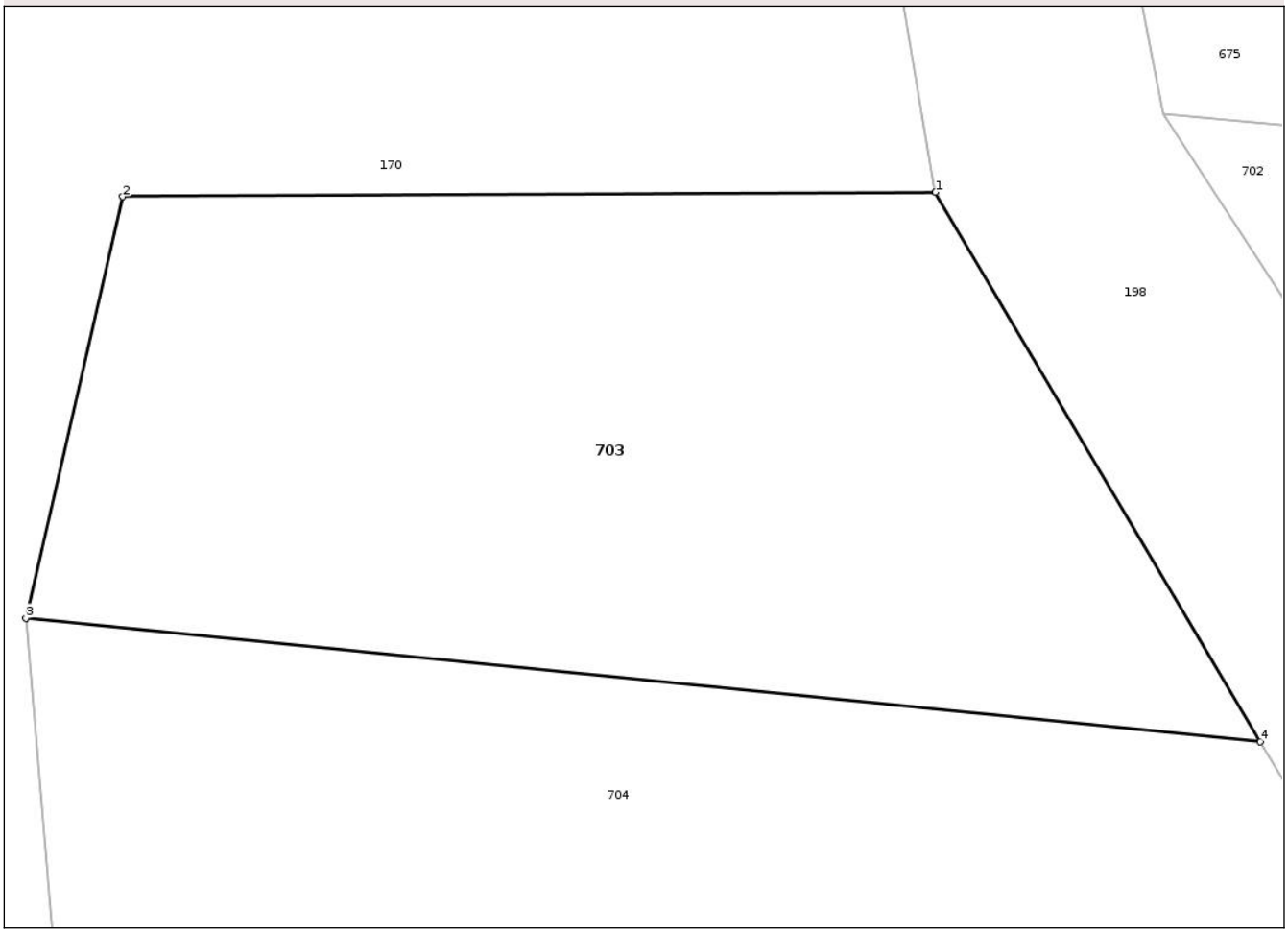

Date referitoare la teren

Crt	Categorie folosinţă	Intra vilan	Suprafaţa (mp)	Tarla	Parcelă	Nr. topo	Observaţii / Referinţe
1	faneata	DA	179	-	-	-	

Lungime Segmente
1) Valorile lungimilor segmentelor sunt obţinute din proiecţie în plan.

Punct început	X / Y	Punct sfârşit	X / Y	Lungime segment (** (m)
1	441.357,541 397.061,341	2	441.342,001 397.061,258	15.54
2	441.342,001 397.061,258	3	441.340,151 397.053,197	8.271
3	441.340,151 397.053,197	4	441.363,752 397.050,84	23.718
4	441.363,752 397.050,84	1	441.357,541 397.061,341	12.2

Document care conține date cu caracter personal, protejat de prevederile Regulamentului (UE) nr. 679/2016 și Legii 190/2018

** Lungimile segmentelor sunt determinate în planul de proiecţie Stereo 70 şi sunt rotunjite la 1 milimetru.
*** Distanţa dintre puncte este formată din segmente cumulate ce sunt mai mici decât valoarea 1 milimetru.

Document care conține date cu caracter personal, protejat de prevederile Regulamentului (UE) nr. 679/2016 și Legii 190/2018

DATE DESPRE IMOBILUL NR. 704

Oficiul de Cadastru şi Publicitate Imobiliară VALCEA
Biroul de Cadastru şi Publicitate Imobiliară Ramnicu Valcea

A. Partea I. Descrierea imobilului

TEREN Intravilan

Adresa: Loc. Slatioarele, Str Sorat, Jud. Valcea

Nr. Crt	Nr cadastral Nr. topografic	Suprafaţa* (mp)	Observaţii / Referinţe
A1		Din acte: 1.913 Masurata: 408	Sector cadastral:37 Teren neimprejmuit; DIFERENTA DE SUPRAFATA SE REGASESTE LA ID 211

B. Partea II. Proprietari şi acte

Inscrieri privitoare la dreptul de proprietate şi alte drepturi reale		Referinţe
/		
Act Notarial nr. 3453, din 03/10/2003 emis de BNP MITROI MARIA;		
B1	Intabulare, drept de PROPRIETATE, dobandit prin Iesire Din Indiviziune, cota actuala 1/1, cota initiala 1/1	A1
	1) **FOLTEA ELENA**, LIPSA CNP;	

C. Partea III. SARCINI .

Inscrieri privind dezmembramintele dreptului de proprietate, drepturi reale de garanţie şi sarcini	Referinţe
NU SUNT	

Document care conține date cu caracter personal, protejat de prevederile Regulamentului (UE) nr. 679/2016 și Legii 190/2018

Anexa Nr. 1 La Partea I

Teren

Nr cadastral	Suprafaţa (mp)*	Observaţii / Referinţe
	Din acte: 1.913 Masurata: 408	DIFERENTA DE SUPRAFATA SE REGASESTE LA ID 211

* Suprafaţa este determinată in planul de proiecţie Stereo 70.

DETALII LINIARE IMOBIL

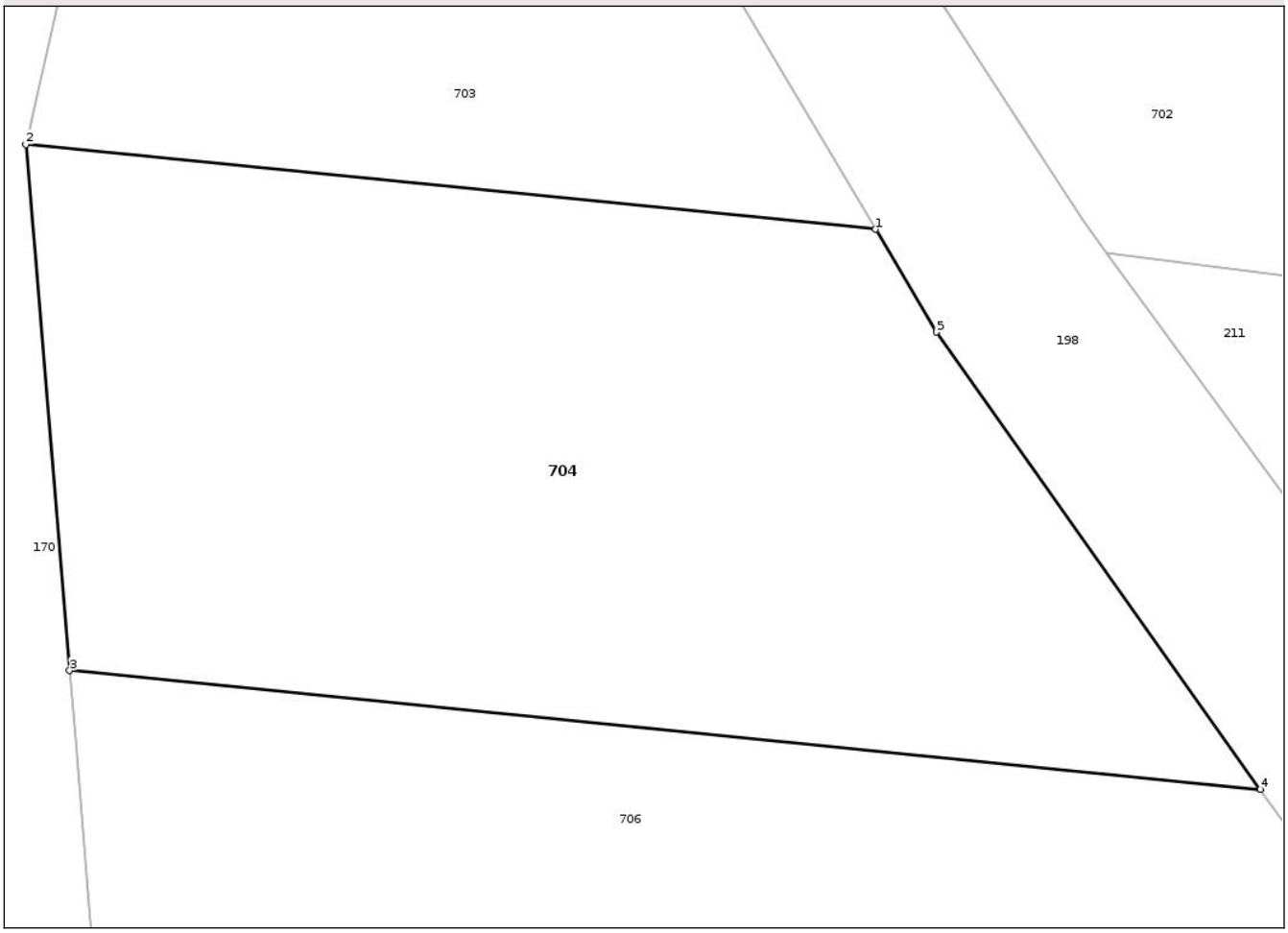

Date referitoare la teren

Crt	Categorie folosință	Intra vilan	Suprafaţa (mp)	Tarla	Parcelă	Nr. topo	Observaţii / Referinţe
1	faneata	DA	408	-	-	-	

Lungime Segmente
1) Valorile lungimilor segmentelor sunt obţinute din proiecţie în plan.

Punct început	X / Y	Punct sfârşit	X / Y	Lungime segment (** (m)
1	441.363,752 397.050,84	2	441.340,151 397.053,197	23.718
2	441.340,151 397.053,197	3	441.341,366 397.038,589	14.658
3	441.341,366 397.038,589	4	441.374,433 397.035,286	33.232
4	441.374,433 397.035,286	5	441.365,438 397.047,989	15.565
5	441.365,438 397.047,989	1	441.363,752 397.050,84	3.312

Document care conține date cu caracter personal, protejat de prevederile Regulamentului (UE) nr. 679/2016 și Legii 190/2018

** Lungimile segmentelor sunt determinate în planul de proiecţie Stereo 70 şi sunt rotunjite la 1 milimetru.
*** Distanţa dintre puncte este formată din segmente cumulate ce sunt mai mici decât valoarea 1 milimetru.

Document care conține date cu caracter personal, protejat de prevederile Regulamentului (UE) nr. 679/2016 și Legii 190/2018

DATE DESPRE IMOBILUL NR. 706

Oficiul de Cadastru şi Publicitate Imobiliară VALCEA
Biroul de Cadastru şi Publicitate Imobiliară Ramnicu Valcea

A. Partea I. Descrierea imobilului

TEREN Extravilan

Adresa: Jud. Valcea

Nr. Crt	Nr cadastral Nr. topografic	Suprafaţa* (mp)	Observaţii / Referinţe
A1		Din acte: 1.913 Masurata: 615	Sector cadastral:37 Teren neimprejmuit; DIFERENTA DE SUPRAFATA SE REGASESTE LA ID 213

B. Partea II. Proprietari şi acte

Inscrieri privitoare la dreptul de proprietate şi alte drepturi reale		Referinţe
/		
Act Notarial nr. 1912, din 17/11/2022 emis de BIN MITROI DAN-MIHAI;		
B1	Inscrierea posesiei, drept de PROPRIETATE, dobandit prin Lege, cota actuala 1/1, cota initiala 1/1	A1
	1) **PANDURU PETRE**	

C. Partea III. SARCINI .

Inscrieri privind dezmembramintele dreptului de proprietate, drepturi reale de garanţie şi sarcini	Referinţe
NU SUNT	

Document care conține date cu caracter personal, protejat de prevederile Regulamentului (UE) nr. 679/2016 și Legii 190/2018

Anexa Nr. 1 La Partea I

Teren

Nr cadastral	Suprafaţa (mp)*	Observaţii / Referinţe
	Din acte: 1.913 Masurata: 615	DIFERENTA DE SUPRAFATA SE REGASESTE LA ID 213

* Suprafaţa este determinată in planul de proiecţie Stereo 70.

DETALII LINIARE IMOBIL

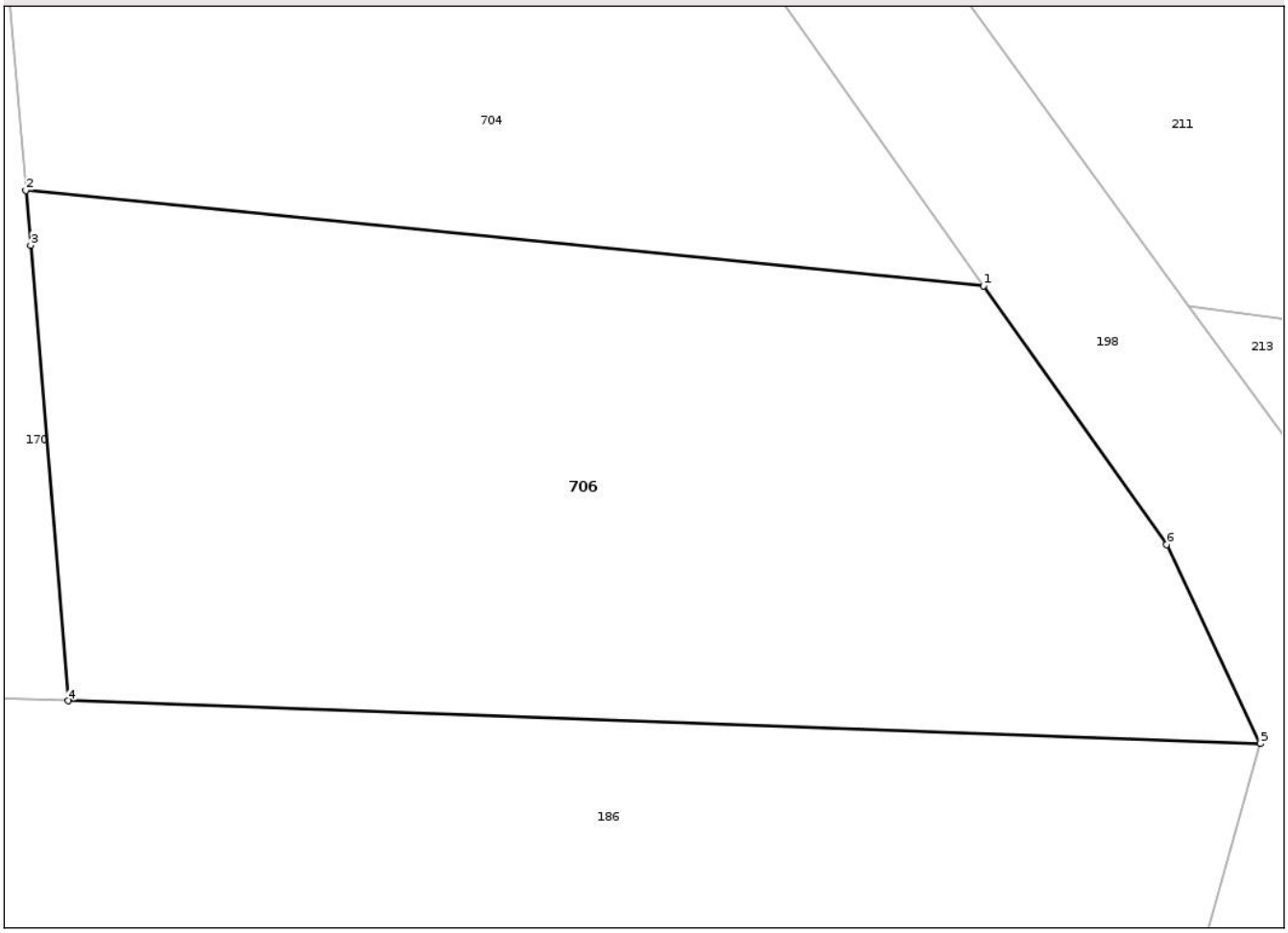

Date referitoare la teren

Crt	Categorie folosință	Intra vilan	Suprafaţa (mp)	Tarla	Parcelă	Nr. topo	Observaţii / Referinţe
1	faneata	NU	615	-	-	-	

Lungime Segmente
1) Valorile lungimilor segmentelor sunt obţinute din proiecţie în plan.

Punct început	X / Y	Punct sfârşit	X / Y	Lungime segment (** (m)
1	441.374,433 397.035,286	2	441.341,366 397.038,589	33.232
2	441.341,366 397.038,589	3	441.341,524 397.036,687	1.909
3	441.341,524 397.036,687	4	441.342,833 397.020,957	15.784
4	441.342,833 397.020,957	5	441.383,989 397.019,478	41.183
5	441.383,989 397.019,478	6	441.380,757 397.026,355	7.599

Document care conține date cu caracter personal, protejat de prevederile Regulamentului (UE) nr. 679/2016 și Legii 190/2018

Punct început	X / Y	Punct sfârşit	X / Y	Lungime segment (** (m)
6	441.380,757 397.026,355	1	441.374,433 397.035,286	10.943

** Lungimile segmentelor sunt determinate în planul de proiecţie Stereo 70 şi sunt rotunjite la 1 milimetru.
*** Distanţa dintre puncte este formată din segmente cumulate ce sunt mai mici decât valoarea 1 milimetru.

Document care conține date cu caracter personal, protejat de prevederile Regulamentului (UE) nr. 679/2016 și Legii 190/2018