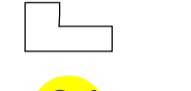
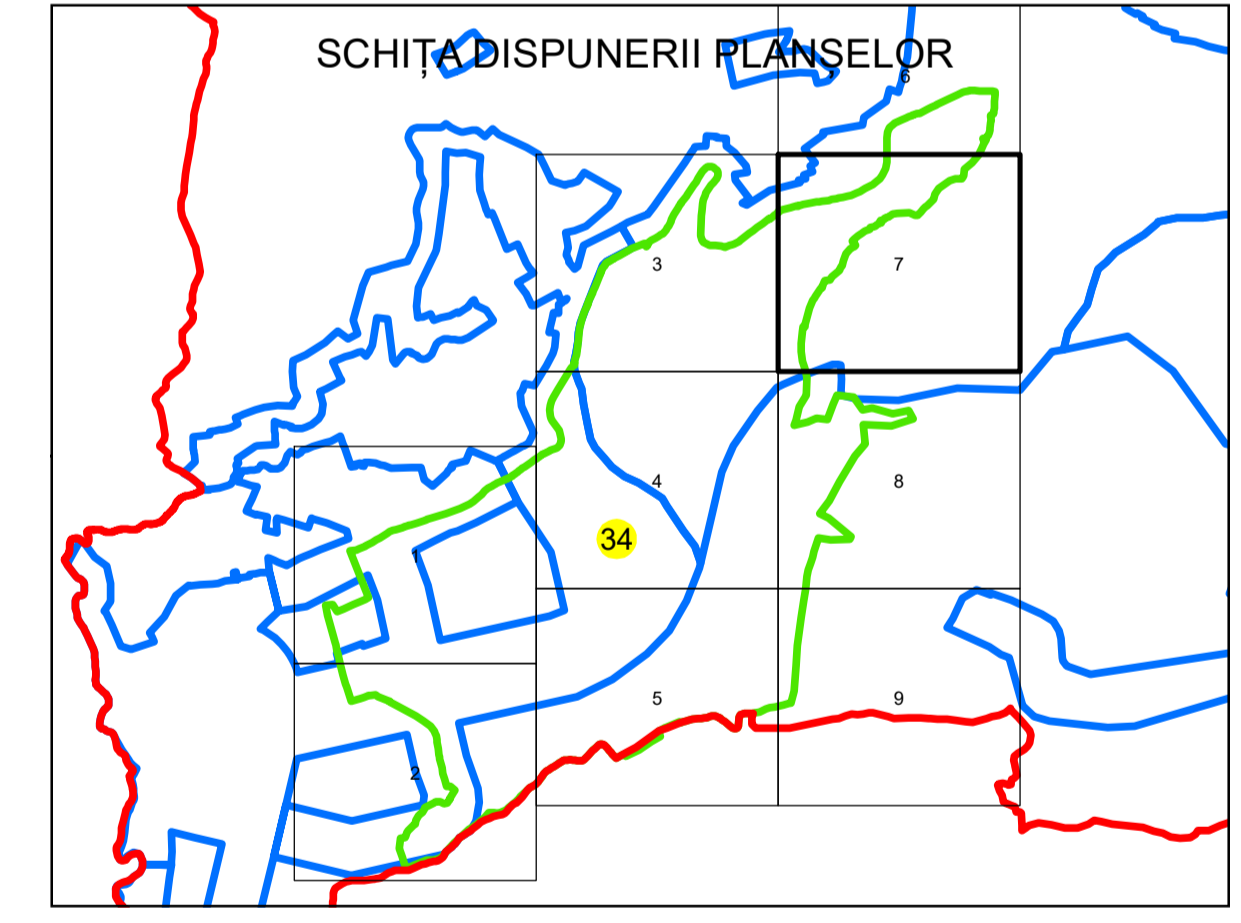
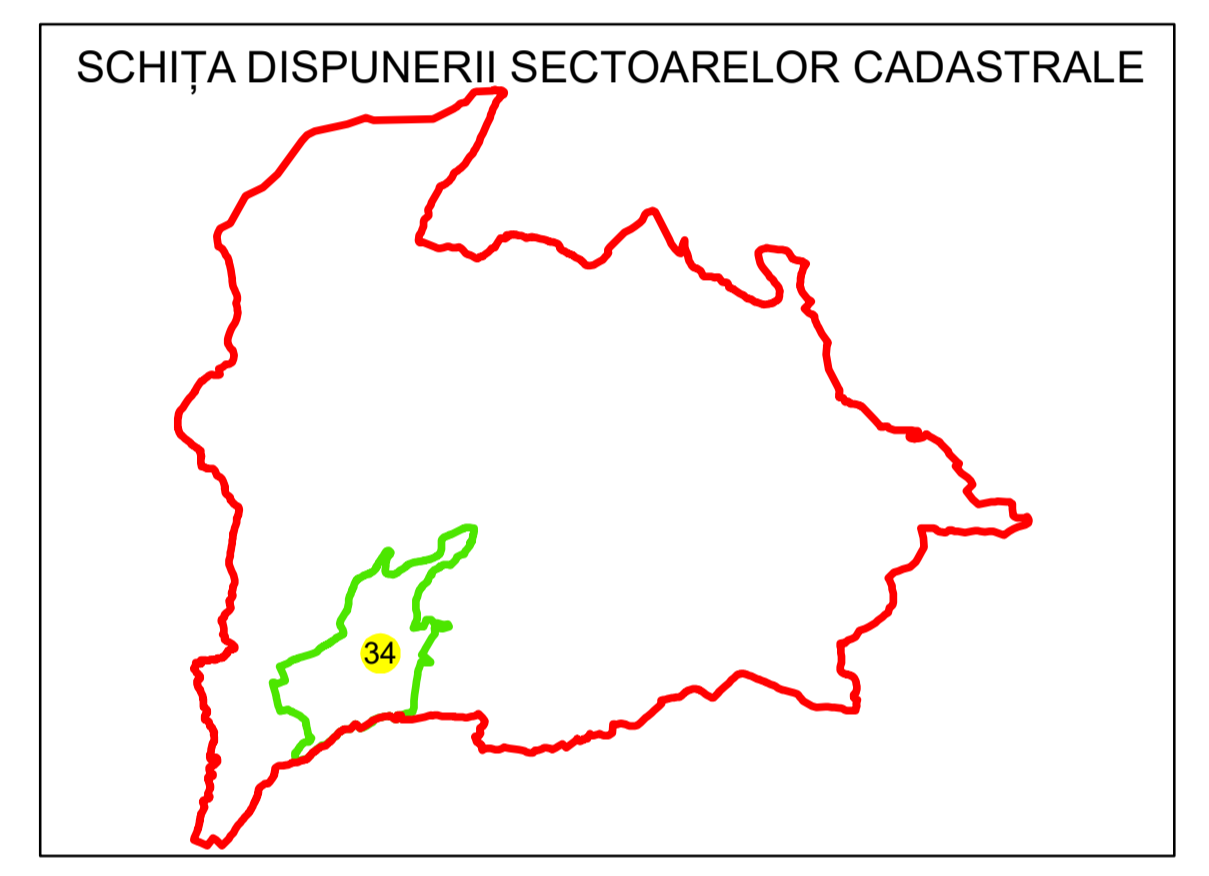


N  

**PLAN CADASTRAL**  
**UAT: OCNELE MARI**  
**JUDEȚUL VÂLCEA**  
 Sector Cadastral:  
 34  
 Scara 1:1000  
**PLANȘA 7**


**LEGENDĂ**

- Limită UAT —
- Limită intravilan —
- Limită sector cadastral —
- Limită imobil
- Limită construcții 
- Număr sector cadastral 34
- Număr identificator imobil 972
- Număr poștal 15



Sistem de proiecție: STEREO 70

Spre publicare

 <b>AGENCIA NATIONALA DE CADASTRU SI PUBLICITARE IMOBILIARA</b>	
Scara 1:1000	<b>" SERVICII DE ÎNREGISTRARE SISTEMATICĂ ÎN SISTEMUL INTEGRAT DE CADASTRU SI CARTE FUNCİARĂ A IMOBILELOR DIN UAT OCNELE MARI JUDEȚUL VÂLCEA"</b>
Data 02.03.2026	

<b>S.C. Best Way Survey S.R.L.</b>	
Manager proiect	Irinel Cătălin NICULAE
Data	02.03.2026
Semnatura	Semnat electronic