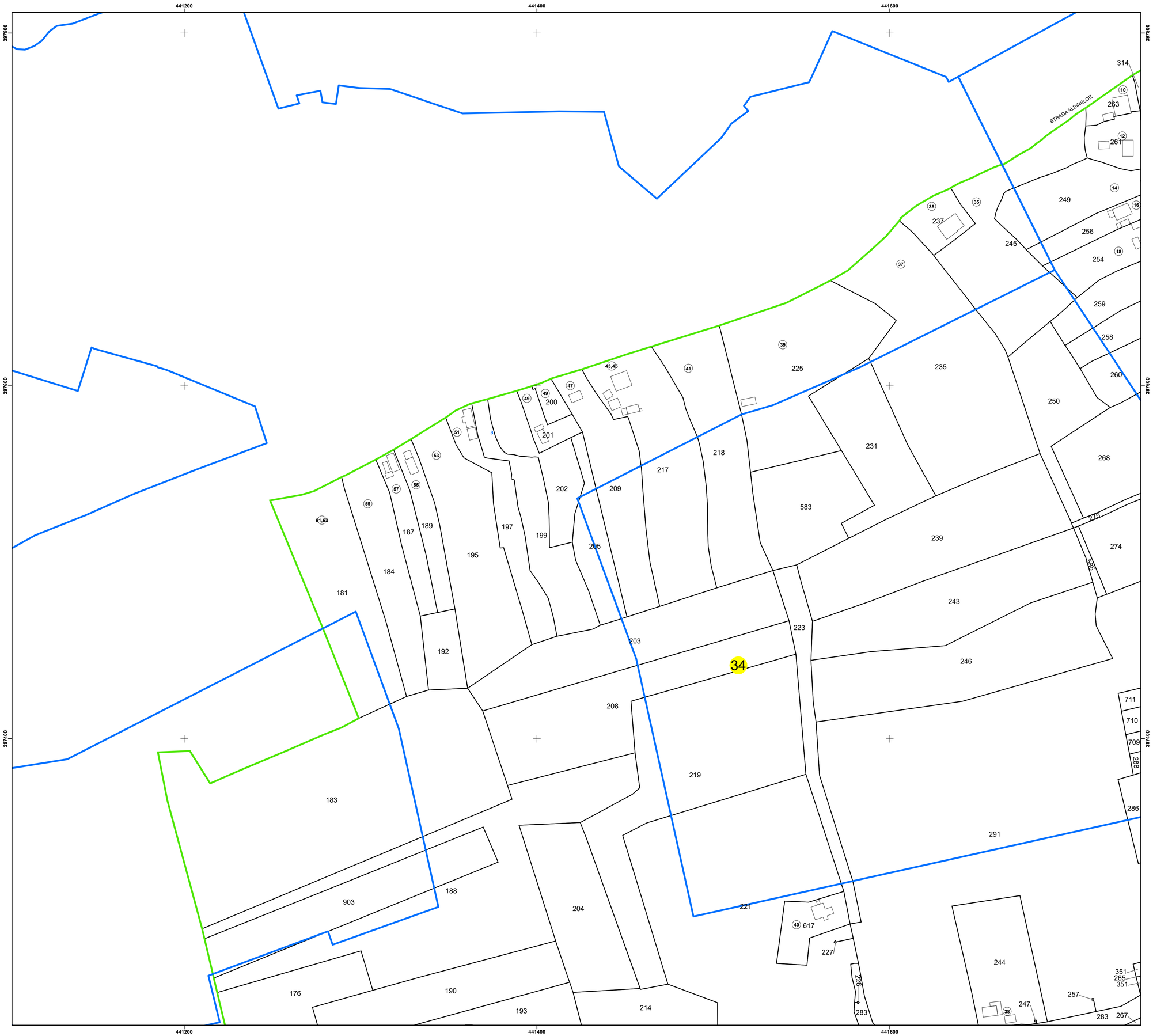

N

PLAN CADASTRAL
UAT: OCNELE MARI JUDEȚUL VÂLCEA

Sector Cadastral:
34

Scara 1:1000
PLANȘA 1

LEGENDĂ

- Limită UAT
- Limită intravilan
- Limită sector cadastral
- Limită imobil
- Limită construcții
- Număr sector cadastral 34
- Număr identificator imobil 291
- Număr poștal 15

SCHIȚA DISPUNERII SECTOARELOR CADASTRALE

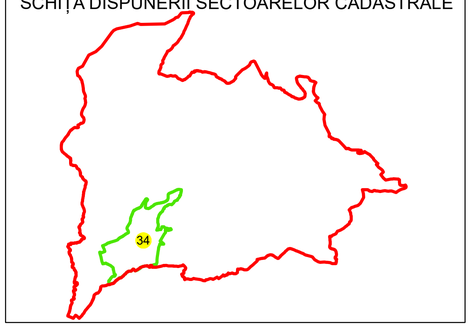

SCHIȚA DISPUNERII PLANȘELOR

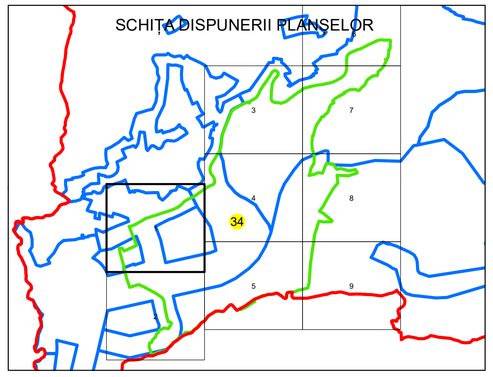

Sistem de proiecție: STEREO 70

Spre publicare

AGENTIA NATIONALA DE CADASTRU SI PUBLICITARE IMOBILIARA

Scara 1:1000	" SERVICII DE ÎNREGISTRARE SISTEMATICĂ ÎN SISTEMUL INTEGRAT DE CADASTRU SI CARTE FUNCIARĂ A IMOBILELOR DIN UAT OCNELE MARI JUDEȚUL VÂLCEA"
Data 02.03.2026	

S.C. Best Way Survey S.R.L.

Manager/proiect	Irinel Catalin NICULAE
Data	02.03.2026
Semnatura	Semnat electronic

NICULAE IRINEL-CATALIN

Digitally signed by NICULAE IRINEL-CATALIN
DN: c=RO, l=Bucuresti, o=BEST WAY SURVEY S.R.L., sn=NICULAE IRINEL-CATALIN, serialNumber=200506245NIC38, name=NICULAE IRINEL-CATALIN, cn=NICULAE IRINEL-CATALIN
Date: 2026.03.02 12:39:00 +03'00'