

**DATE DESPRE IMOBILUL NR. 4000**

Oficiul de Cadastru și Publicitate Imobiliară VALCEA  
Biroul de Cadastru și Publicitate Imobiliară Ramnicu Valcea

**A. Partea I. Descrierea imobilului**

TEREN Extravilan

Adresa: Jud. Valcea, Punctul "Cimp"

Nr. Crt	Nr cadastral Nr. topografic	Suprafața* (mp)	Observații / Referințe
A1		765	Sector cadastral:6 Teren neimprejmuit;

**B. Partea II. Proprietari și acte**

Inscrieri privitoare la dreptul de proprietate și alte drepturi reale		Referințe
/		
Act Notarial nr. 289, din 29/09/2014 emis de NP Chirsanov-Capanu Alexander-Cristian (Act de partaj voluntar);		
B1	Intabulare, drept de PROPRIETATE, dobandit prin lesire Din Indiviziune, cota actuala 1/1 1) Dumitrascu Irina	A1

**C. Partea III. SARCINI .**

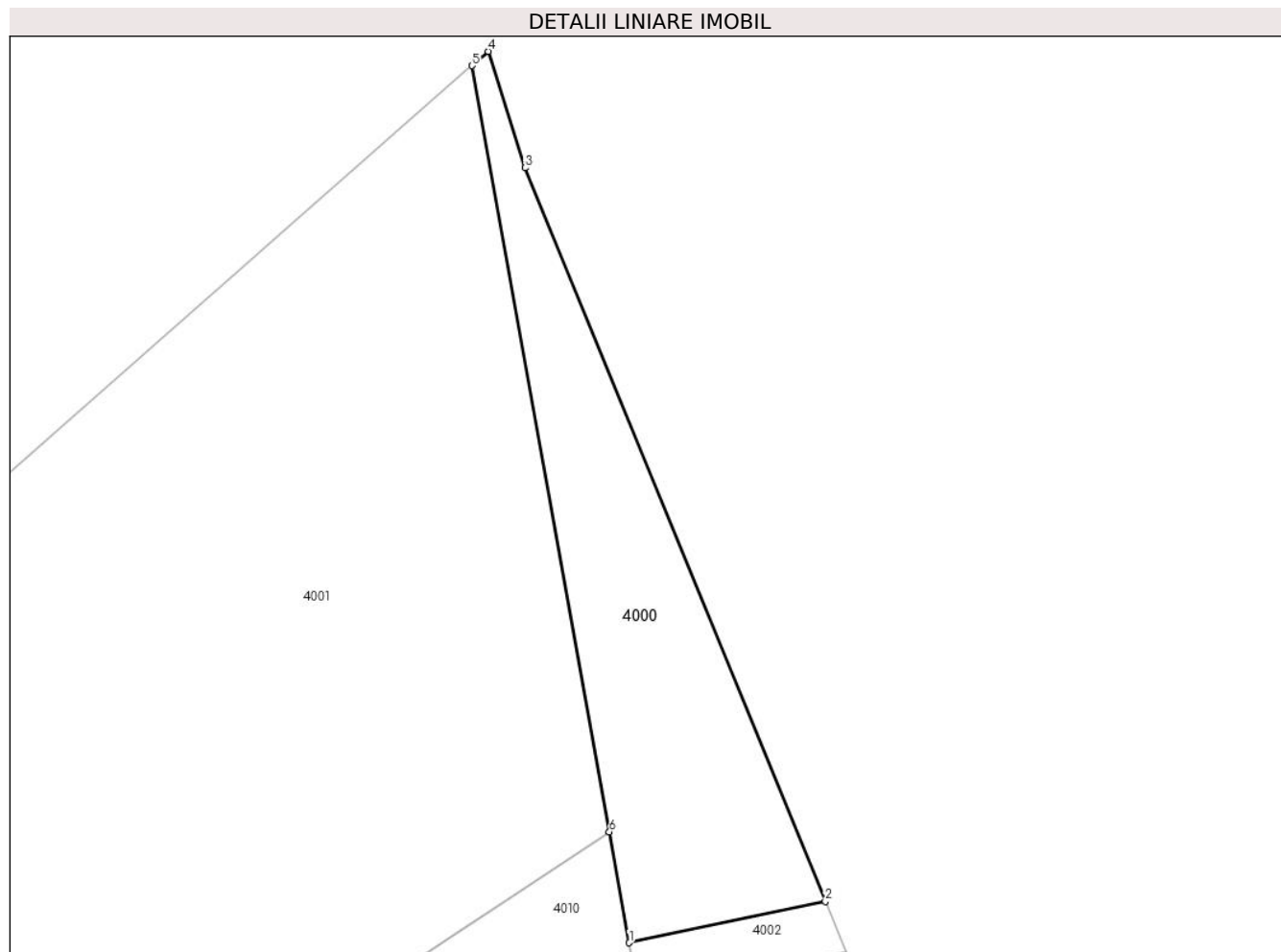
Inscrieri privind dezmembramintele dreptului de proprietate, drepturi reale de garanție și sarcini	Referințe
NU SUNT	

## Anexa Nr. 1 La Partea I

## Teren

Nr cadastral	Suprafața (mp)*	Observații / Referințe
	765	

\* Suprafața este determinată în planul de proiecție Stereo 70.



## Date referitoare la teren

Crt	Categorie folosință	Intravilan	Suprafața (mp)	Tarla	Parcelă	Nr. topo	Observații / Referințe
1	arabil	NU	765	13	374	-	

## Lungime Segmente

1) Valorile lungimilor segmentelor sunt obținute din proiecție în plan.

Punct început	X / Y	Punct sfârșit	X / Y	Lungime segment (** (m)
1	426.448,28 364.482,786	2	426.465,932 364.486,488	18.036
2	426.465,932 364.486,488	3	426.438,889 364.552,479	71.318
3	426.438,889 364.552,479	4	426.435,59 364.562,953	10.981
4	426.435,59 364.562,953	5	426.434,123 364.561,666	1.952
5	426.434,123 364.561,666	6	426.446,488 364.492,772	69.995



Punct început	X / Y	Punct sfârșit	X / Y	Lungime segment (** (m)
6	426.446,488 364.492,772	1	426.448,28 364.482,786	10.145

\*\* Lungimile segmentelor sunt determinate în planul de proiecție Stereo 70 și sunt rotunjite la 1 milimetru.

\*\*\* Distanța dintre puncte este formată din segmente cumulate ce sunt mai mici decât valoarea 1 milimetru.





## DATE DESPRE IMOBILUL NR. 4001

Oficiul de Cadastru și Publicitate Imobiliară VALCEA  
Biroul de Cadastru și Publicitate Imobiliară Ramnicu Valcea

## A. Partea I. Descrierea imobilului

TEREN Extravilan

Adresa: Jud. Valcea, PUNCT "CAMP VALVAREA"

Nr. Crt	Nr cadastral Nr. topografic	Suprafața* (mp)	Observații / Referințe
A1	37809	Din acte: 0 Masurata: 5.717	Sector cadastral:6 Teren neimprejmuit;

## Construcții

Crt	Nr cadastral Nr. topografic	Adresa	Observații / Referințe
A1.1	37809-C1	Jud. Valcea, PUNCT "CAMP VALVAREA"	Nr. niveluri:1; S. construita la sol:80 mp; S. construita desfasurata:80 mp; S. construita la sol:80 mp

## B. Partea II. Proprietari și acte

Inscrieri privitoare la dreptul de proprietate și alte drepturi reale	Referințe
<b>39413 / 04/05/2023</b>	
Act Notarial nr. 1191, din 03/05/2023 emis de CHERCIU-CIOBOTARU ANDRA-GEORGIANA;	
B1	Se infiinteaza cartea funciara 37809 a imobilului cu numarul cadastral 37809 / UAT Maciuca, rezultat din dezmembrarea imobilului cu numarul cadastral 35019 inscris in cartea funciara 35019;
Act Normativ nr. 1362, din 27/12/2001 emis de Guvernul Romaniei (H.G. nr.64/2004, H.G. nr. 1465/2004, Protocol nr. 1070/28.10.2004 incheiat intre MAPN si CONSILIUL LOCAL al COM. MACIUCA, Proces- verbal de predare-primire din 28.10.2004, Anexa 3 privind lista cu constructiile);	
B2	Intabulare, drept de PROPRIETATE, dobandit prin Conventie, cota actuala 1/1
1) <b>COMUNA MACIUCA</b> , CIF:2541584, domeniu privat <i>OBSERVATII: pozitie transcrisa din CF 35019/Maciuca, inscrisa prin incheierea nr. 11634 din 14/04/2009;</i>	
Act Administrativ nr. Cerere, din 19/04/2023 emis de PFA STANISOR LUCIAN (act administrativ nr Documentatie cadastrala avizata sub nr.33775 din 19.04.2023, emis de OCPI Valcea);	
B3	Se noteaza repositionare imobil.
<i>OBSERVATII: pozitie transcrisa din CF 35019/Maciuca, inscrisa prin incheierea nr. 33775 din 19/04/2023;</i>	
<b>47186 / 25/05/2023</b>	
Act Administrativ nr. Hotararea nr. 26, din 23/05/2023 emis de Consiliul Local al Comunei Maciuca;	
B5	Se noteaza schimbarea domencialitatii imobilului, din domeniul public in domeniul privat.
1) <b>COMUNA MACIUCA</b> , CIF:2541584, domeniu privat	

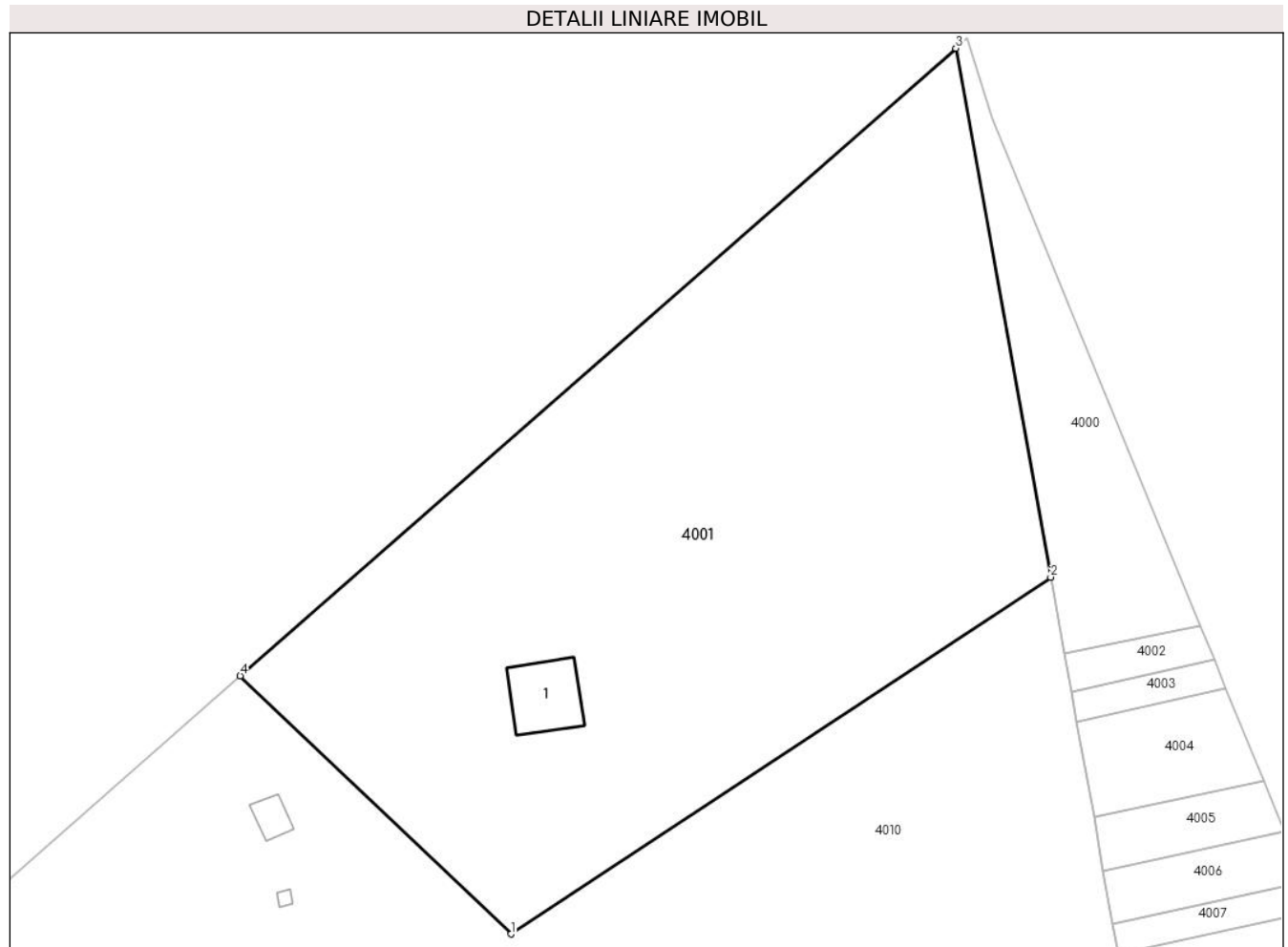
## C. Partea III. SARCINI

Inscrieri privind dezmembramintele dreptului de proprietate, drepturi reale de garanție și sarcini	Referințe
<b>58675 / 27/06/2023</b>	
Act Notarial nr. Contract cadru de superficie cu titlu oneros aut. nr. 1565, din 12/06/2023 emis de Notar Public Ionilete Alin-Nicusor;	
C1	Intabulare, drept de SUPERFICIEcu titlu oneros, asupra imobilului-teren in suprafata de 5717 mp si constructiei cu suprafata de 80 mp, pe o perioada de 25 de ani, in scopul amplasarii unui radar meteorologic de tipul MRL 5 si a unui modul administrativ,
A1, A1.1	

**Teren**

Nr cadastral	Suprafața (mp)*	Observații / Referințe
37809	Din acte: 0 Masurata: 5.717	

\* Suprafața este determinată în planul de proiecție Stereo 70.



**Date referitoare la teren**

Crt	Categorie folosință	Intra vilan	Suprafața (mp)	Tarla	Parcelă	Nr. topo	Observații / Referințe
1	curți constructii	NU	5.717	-	-	-	

**Date referitoare la construcții**

Crt	Număr	Destinație construcție	Supraf. (mp)	Situație juridică	Observații / Referințe
A1.1	37809-C1	constructii anexa	80	Cu acte	Nr. niveluri:1; S. construita la sol:80 mp; S. construita desfasurata:80 mp; S. construita la sol:80 mp

**Lungime Segmente**

1) Valorile lungimilor segmentelor sunt obținute din proiecție în plan.

Punct început	X / Y	Punct sfârșit	X / Y	Lungime segment (** (m)
1	426.376,188 364.446,293	2	426.446,488 364.492,772	84.276
2	426.446,488 364.492,772	3	426.434,123 364.561,666	69.995
3	426.434,123 364.561,666	4	426.340,927 364.479,911	123.973

Punct început	X / Y	Punct sfârșit	X / Y	Lungime segment (** (m)
4	426.340,927 364.479,911	1	426.376,188 364.446,293	48.719

\*\* Lungimile segmentelor sunt determinate în planul de proiecție Stereo 70 și sunt rotunjite la 1 milimetru.

\*\*\* Distanța dintre puncte este formată din segmente cumulate ce sunt mai mici decât valoarea 1 milimetru.



**DATE DESPRE IMOBILUL NR. 4002**

Oficiul de Cadastru și Publicitate Imobiliară VALCEA  
Biroul de Cadastru și Publicitate Imobiliară Ramnicu Valcea

**A. Partea I. Descrierea imobilului**

TEREN Extravilan

Adresa: Jud. Valcea, Punctul "Cimp"

Nr. Crt	Nr cadastral Nr. topografic	Suprafața* (mp)	Observații / Referințe
A1		Din acte: 0 Masurata: 90	Sector cadastral:6 Teren neimprejmuit;

**B. Partea II. Proprietari și acte**

Inscrieri privitoare la dreptul de proprietate și alte drepturi reale	Referințe
/	
Act Administrativ nr. 7550, din 10/11/2023 emis de Comuna Maciuca (Act administraiv Hotararea nr.14/15.08.1991 emisa de Comisia Judeteana Valcea);	
B1 Inscrierea provizorie, drept de PROPRIETATE, dobandit prin Reconstituire, cota actuala 1/1 1) Ionescu Elena	A1

**C. Partea III. SARCINI .**

Inscrieri privind dezmembramintele dreptului de proprietate, drepturi reale de garanție și sarcini	Referințe
NU SUNT	

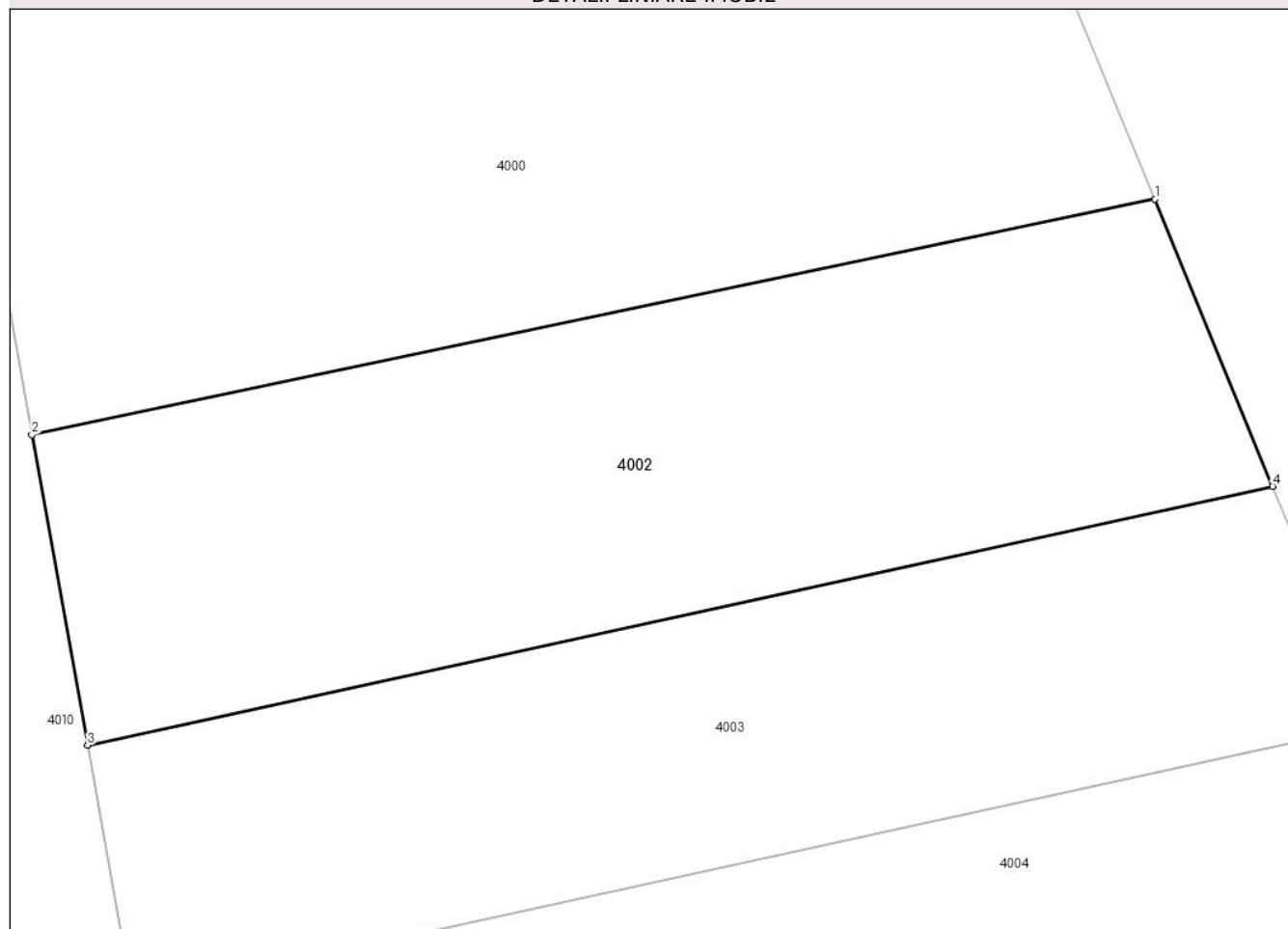
## Anexa Nr. 1 La Partea I

## Teren

Nr cadastral	Suprafața (mp)*	Observații / Referințe
	Din acte: 0 Masurata: 90	

\* Suprafața este determinată în planul de proiecție Stereo 70.

## DETALII LINIARE IMOBIL



## Date referitoare la teren

Crt	Categorie folosință	Intra vilan	Suprafața (mp)	Tarla	Parcelă	Nr. topo	Observații / Referințe
1	arabil	NU	90	15	501/1	-	

## Lungime Segmente

1) Valorile lungimilor segmentelor sunt obținute din proiecție în plan.

Punct început	X / Y	Punct sfârșit	X / Y	Lungime segment (** (m)
1	426.465,932 364.486,488	2	426.448,28 364.482,786	18.036
2	426.448,28 364.482,786	3	426.449,156 364.477,904	4.96
3	426.449,156 364.477,904	4	426.467,781 364.481,976	19.065
4	426.467,781 364.481,976	1	426.465,932 364.486,488	4.876



**\*\* Lungimile segmentelor sunt determinate în planul de proiecție Stereo 70 și sunt rotunjite la 1 milimetru.**

**\*\*\* Distanța dintre puncte este formată din segmente cumulate ce sunt mai mici decât valoarea 1 milimetru.**



**DATE DESPRE IMOBILUL NR. 4003**

Oficiul de Cadastru și Publicitate Imobiliară VALCEA  
Biroul de Cadastru și Publicitate Imobiliară Ramnicu Valcea

**A. Partea I. Descrierea imobilului**

TEREN Extravilan

Adresa: Jud. Valcea, Punctul "Cimp"

Nr. Crt	Nr cadastral Nr. topografic	Suprafața* (mp)	Observații / Referințe
A1		Din acte: 0 Masurata: 78	Sector cadastral:6 Teren neimprejmuit;

**B. Partea II. Proprietari și acte**

Inscrieri privitoare la dreptul de proprietate și alte drepturi reale	Referințe
/	
Act Administrativ nr. 7551, din 10/11/2023 emis de Comuna Maciuca (Act administraiv Hotararea nr.14/15.08.1991 emisa de Comisia Judeteana Valcea);	
B1	Inscrierea provizorie, drept de PROPRIETATE, dobandit prin Reconstituire, cota actuala 1/1
	A1
	1) Orbu Stefan 2) Orbisoru Maria 3) Orbisoru Gheorghita 4) Epure Elena

**C. Partea III. SARCINI .**

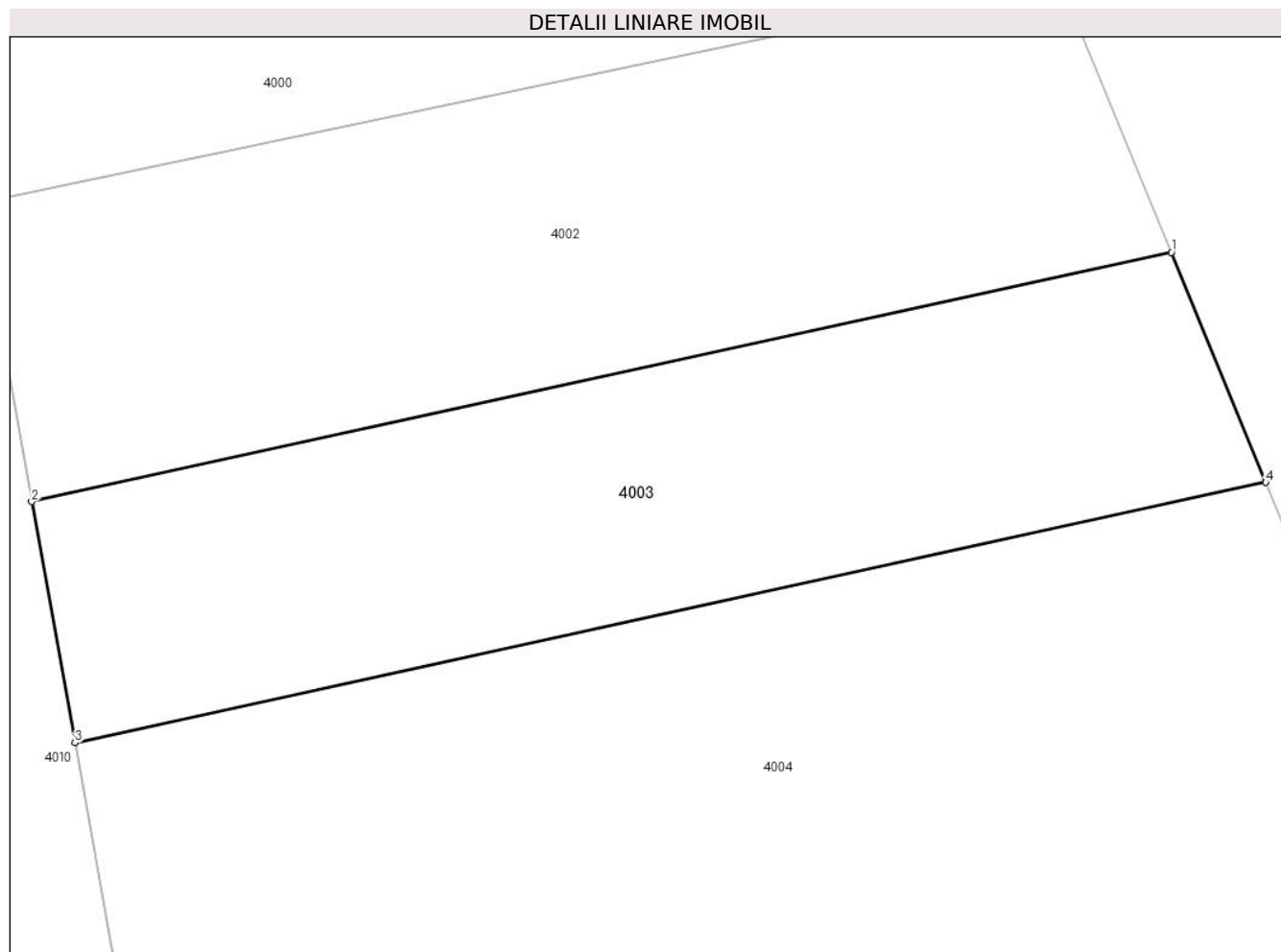
Inscrieri privind dezmembramintele dreptului de proprietate, drepturi reale de garanție și sarcini	Referințe
NU SUNT	

## Anexa Nr. 1 La Partea I

## Teren

Nr cadastral	Suprafața (mp)*	Observații / Referințe
	Din acte: 0 Masurata: 78	

\* Suprafața este determinată în planul de proiecție Stereo 70.



## Date referitoare la teren

Crt	Categorie folosință	Intra vilan	Suprafața (mp)	Tarla	Parcelă	Nr. topo	Observații / Referințe
1	arabil	NU	78	15	501/2	-	

## Lungime Segmente

1) Valorile lungimilor segmentelor sunt obținute din proiecție în plan.

Punct început	X / Y	Punct sfârșit	X / Y	Lungime segment (** (m)
1	426.467,781 364.481,976	2	426.449,156 364.477,904	19.065
2	426.449,156 364.477,904	3	426.449,863 364.473,964	4.003
3	426.449,863 364.473,964	4	426.469,321 364.478,218	19.917
4	426.469,321 364.478,218	1	426.467,781 364.481,976	4.061

**\*\* Lungimile segmentelor sunt determinate în planul de proiecție Stereo 70 și sunt rotunjite la 1 milimetru.**

**\*\*\* Distanța dintre puncte este formată din segmente cumulate ce sunt mai mici decât valoarea 1 milimetru.**



**DATE DESPRE IMOBILUL NR. 4004**

Oficiul de Cadastru și Publicitate Imobiliară VALCEA  
Biroul de Cadastru și Publicitate Imobiliară Ramnicu Valcea

**A. Partea I. Descrierea imobilului**

TEREN Extravilan

Adresa: Jud. Valcea, Punctul "Camp"

Nr. Crt	Nr cadastral Nr. topografic	Suprafața* (mp)	Observații / Referințe
A1		270	Sector cadastral:6 Teren neimprejmuit;

**B. Partea II. Proprietari și acte**

Inscrieri privitoare la dreptul de proprietate și alte drepturi reale	Referințe
/	
Hotarare Judecatoreasca nr. 610, din 26/11/2020 emis de Judecatoria Balcesti (Sentinta Civila);	
B1	Intabulare, drept de PROPRIETATE, dobandit prin Hotarare Judecatoreasca, cota actuala 1/1
	1) Badoi Gheorghe

**C. Partea III. SARCINI .**

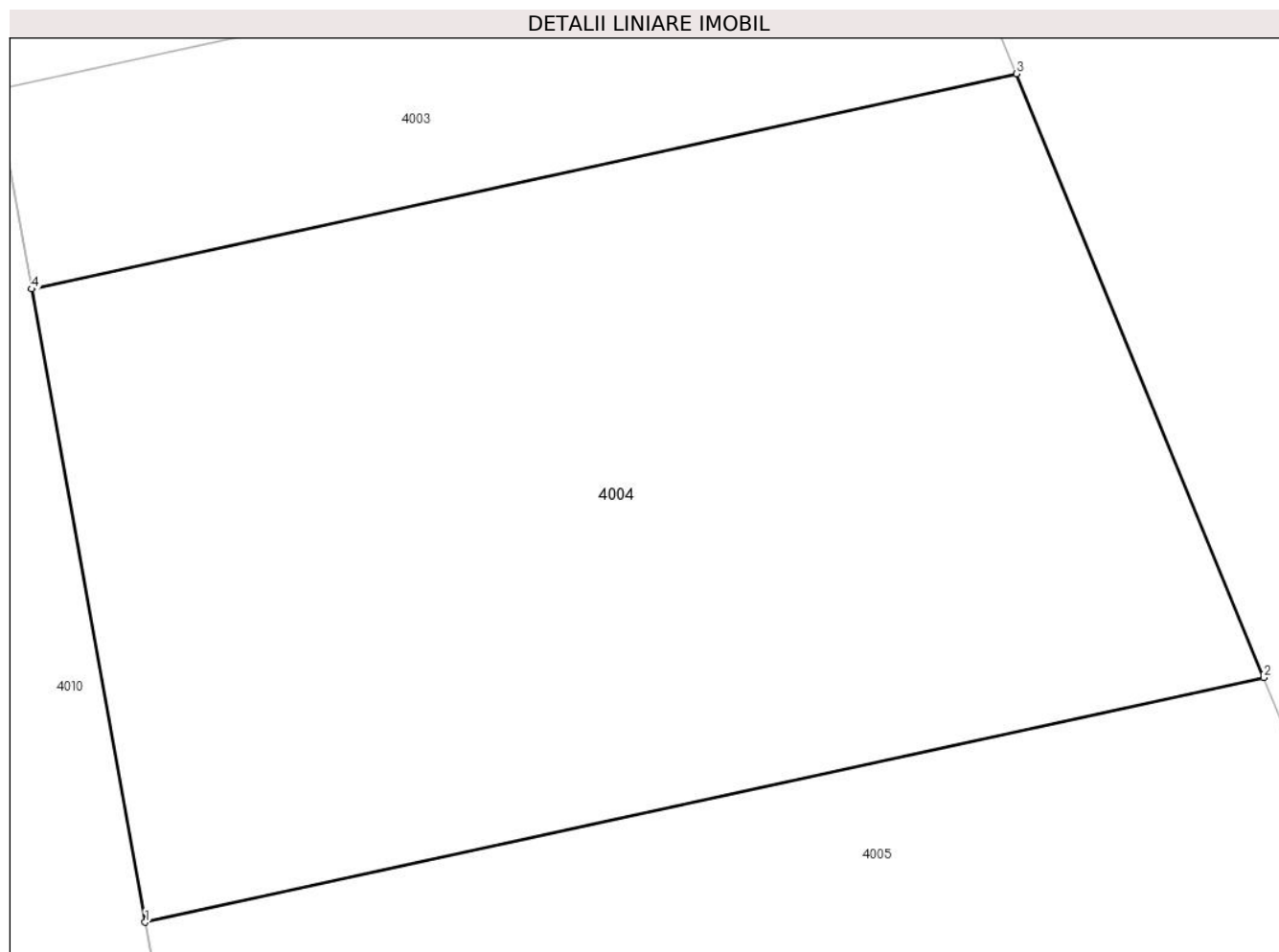
Inscrieri privind dezmembramintele dreptului de proprietate, drepturi reale de garanție și sarcini	Referințe
NU SUNT	

## Anexa Nr. 1 La Partea I

## Teren

Nr cadastral	Suprafața (mp)*	Observații / Referințe
	270	

\* Suprafața este determinată în planul de proiecție Stereo 70.



## Date referitoare la teren

Crt	Categorie folosință	Intra vilan	Suprafața (mp)	Tarla	Parcelă	Nr. topo	Observații / Referințe
1	arabil	NU	270	15	374	-	

## Lungime Segmente

1) Valorile lungimilor segmentelor sunt obținute din proiecție în plan.

Punct început	X / Y	Punct sfârșit	X / Y	Lungime segment (** (m)
1	426.452,107 364.461,461	2	426.474,208 364.466,293	22.623
2	426.474,208 364.466,293	3	426.469,321 364.478,218	12.888
3	426.469,321 364.478,218	4	426.449,863 364.473,964	19.917
4	426.449,863 364.473,964	1	426.452,107 364.461,461	12.703

\*\* Lungimile segmentelor sunt determinate în planul de proiecție Stereo 70 și sunt rotunjite la 1 milimetru.



**\*\*\* Distanţa dintre puncte este formată din segmente cumulate ce sunt mai mici decât valoarea 1 milimetru.**



**DATE DESPRE IMOBILUL NR. 4005**

Oficiul de Cadastru și Publicitate Imobiliară VALCEA  
 Biroul de Cadastru și Publicitate Imobiliară Ramnicu Valcea

**A. Partea I. Descrierea imobilului**

TEREN Extravilan

Adresa: Jud. Valcea, Punctul "Camp"

Nr. Crt	Nr cadastral Nr. topografic	Suprafața* (mp)	Observații / Referințe
A1		Din acte: 0 Masurata: 164	Sector cadastral:6 Teren neimprejmuit;

**B. Partea II. Proprietari și acte**

Inscrieri privitoare la dreptul de proprietate și alte drepturi reale	Referințe
/	
Act Administrativ nr. 7559, din 10/11/2023 emis de Comuna Maciuca (Act administraiv Hotararea nr.14/15.08.1991 emisa de Comisia Judeteana Valcea);	
B1 Inscrierea provizorie, drept de PROPRIETATE, dobandit prin Reconstituire, cota actuala 1/1 1) <b>Bala Maria</b>	A1

**C. Partea III. SARCINI .**

Inscrieri privind dezmembramintele dreptului de proprietate, drepturi reale de garanție și sarcini	Referințe
NU SUNT	

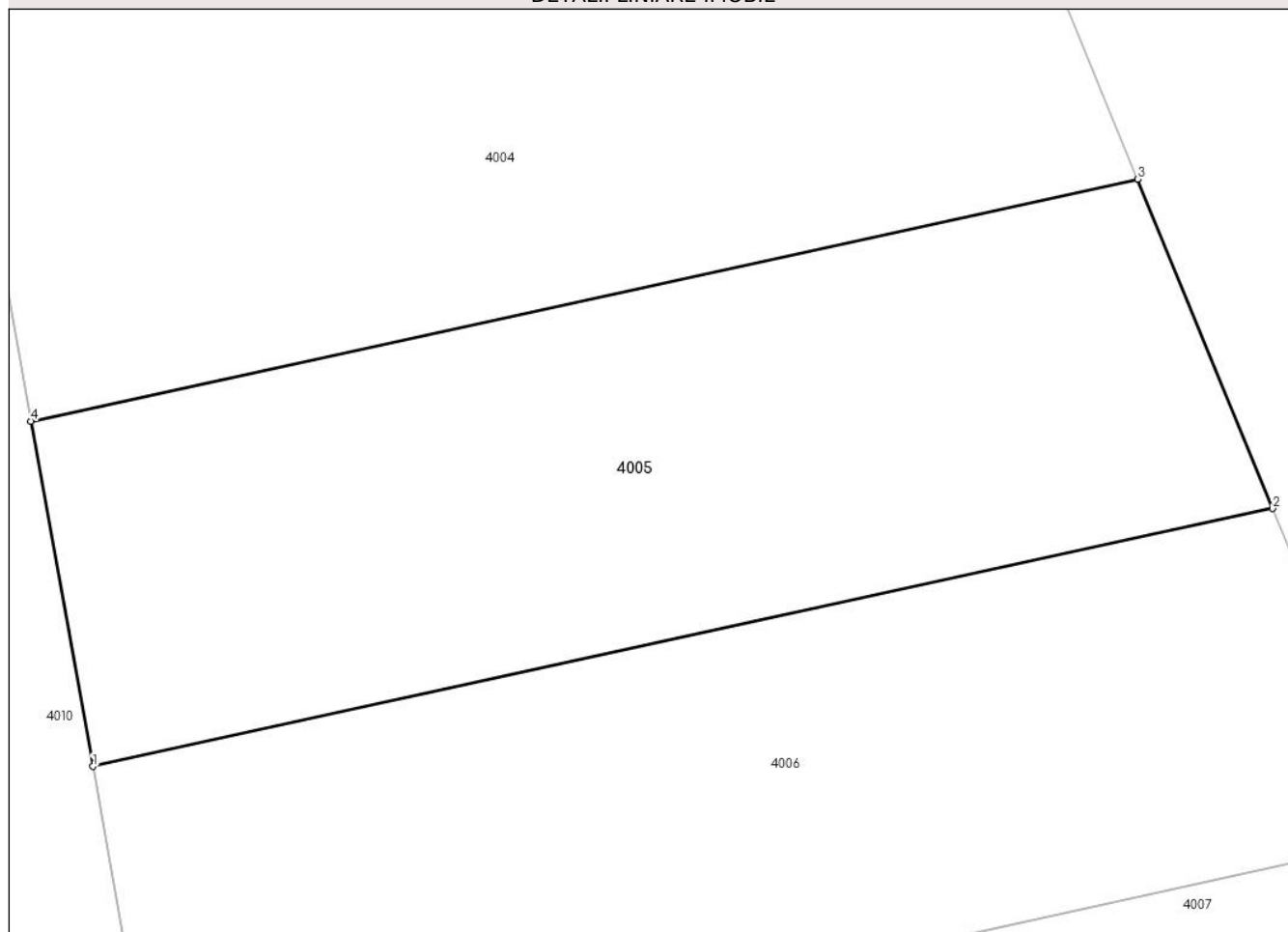
## Anexa Nr. 1 La Partea I

## Teren

Nr cadastral	Suprafața (mp)*	Observații / Referințe
	Din acte: 0 Masurata: 164	

\* Suprafața este determinată în planul de proiecție Stereo 70.

## DETALII LINIARE IMOBIL



## Date referitoare la teren

Crt	Categorie folosință	Intravilan	Suprafața (mp)	Tarla	Parcelă	Nr. topo	Observații / Referințe
1	arabil	NU	164	15	501/4	-	

## Lungime Segmente

1) Valorile lungimilor segmentelor sunt obținute din proiecție în plan.

Punct început	X / Y	Punct sfârșit	X / Y	Lungime segment (** (m)
1	426.453,345 364.454,566	2	426.476,903 364.459,717	24.115
2	426.476,903 364.459,717	3	426.474,208 364.466,293	7.107
3	426.474,208 364.466,293	4	426.452,107 364.461,461	22.623
4	426.452,107 364.461,461	1	426.453,345 364.454,566	7.005

**\*\* Lungimile segmentelor sunt determinate în planul de proiecție Stereo 70 și sunt rotunjite la 1 milimetru.**

**\*\*\* Distanța dintre puncte este formată din segmente cumulate ce sunt mai mici decât valoarea 1 milimetru.**



**DATE DESPRE IMOBILUL NR. 4006**

Oficiul de Cadastru și Publicitate Imobiliară VALCEA  
Biroul de Cadastru și Publicitate Imobiliară Ramnicu Valcea

**A. Partea I. Descrierea imobilului**

TEREN Extravilan

Adresa: Jud. Valcea, Punctul "Camp"

Nr. Crt	Nr cadastral Nr. topografic	Suprafața* (mp)	Observații / Referințe
A1		Din acte: 0 Masurata: 174	Sector cadastral:6 Teren neimprejmuit;

**B. Partea II. Proprietari și acte**

Inscrieri privitoare la dreptul de proprietate și alte drepturi reale	Referințe
/	
Act Administrativ nr. 7660, din 10/11/2023 emis de Comuna Maciuca (Act administraiv Hotararea nr.14/15.08.1991 emisa de Comisia Judeteana Valcea);	
B1	Inscrierea provizorie, drept de PROPRIETATE, dobandit prin Reconstituire, cota actuala 1/1
	1) Dascalu Marin 2) Enache Elisabeta 3) Staiculescu Gheorghita

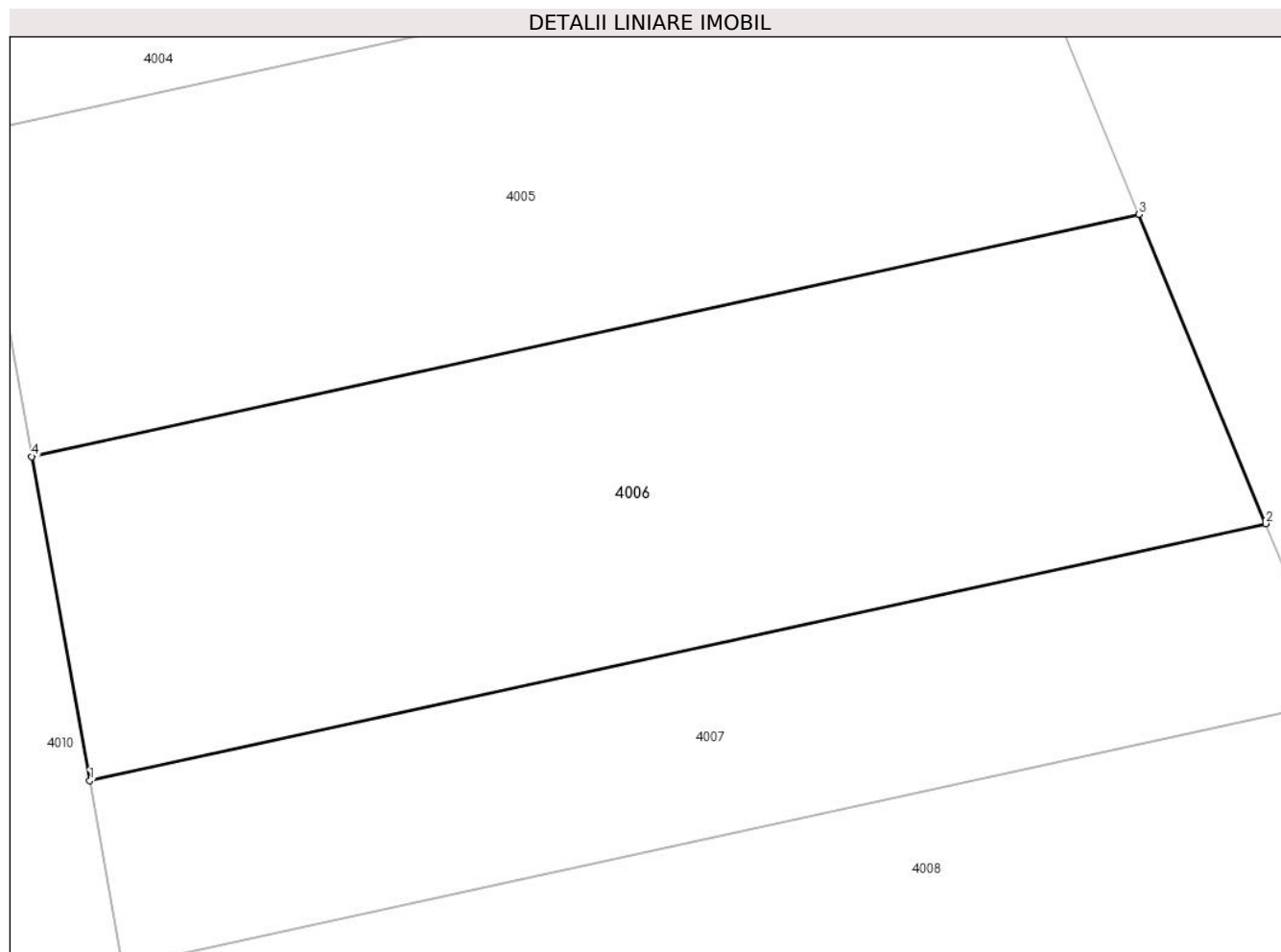
**C. Partea III. SARCINI .**

Inscrieri privind dezmembramintele dreptului de proprietate, drepturi reale de garanție și sarcini	Referințe
NU SUNT	

**Anexa Nr. 1 La Partea I****Teren**

Nr cadastral	Suprafața (mp)*	Observații / Referințe
	Din acte: 0 Masurata: 174	

\* Suprafața este determinată în planul de proiecție Stereo 70.

**Date referitoare la teren**

Crt	Categorie folosință	Intravilan	Suprafața (mp)	Tarla	Parcelă	Nr. topo	Observații / Referințe
1	arabil	NU	174	15	501/6	-	

**Lungime Segmente**

1) Valorile lungimilor segmentelor sunt obținute din proiecție în plan.

Punct început	X / Y	Punct sfârșit	X / Y	Lungime segment (** (m)
1	426.454,582 364.447,671	2	426.479,598 364.453,14	25.607
2	426.479,598 364.453,14	3	426.476,903 364.459,717	7.107
3	426.476,903 364.459,717	4	426.453,345 364.454,566	24.115
4	426.453,345 364.454,566	1	426.454,582 364.447,671	7.005



**\*\* Lungimile segmentelor sunt determinate în planul de proiecție Stereo 70 și sunt rotunjite la 1 milimetru.**

**\*\*\* Distanța dintre puncte este formată din segmente cumulate ce sunt mai mici decât valoarea 1 milimetru.**



**DATE DESPRE IMOBILUL NR. 4007**

Oficiul de Cadastru și Publicitate Imobiliară VALCEA  
Biroul de Cadastru și Publicitate Imobiliară Ramnicu Valcea

**A. Partea I. Descrierea imobilului**

TEREN Extravilan

Adresa: Jud. Valcea, Punct "Cimp"

Nr. Crt	Nr cadastral Nr. topografic	Suprafața* (mp)	Observații / Referințe
A1		Din acte: 0 Masurata: 104	Sector cadastral:6 Teren neimprejmuit;

**B. Partea II. Proprietari și acte**

Inscrieri privitoare la dreptul de proprietate și alte drepturi reale	Referințe
/	
Act Administrativ nr. 7560, din 10/11/2023 emis de Comuna Maciuca (Act administrativ Hotararea nr.14/15.08.1991 emisa de Comisia Judeteana Valcea);	
B1	Inscrierea provizorie, drept de PROPRIETATE, dobandit prin Reconstituire, cota actuala 1/1 1) Dumitrascu Victoria
	A1

**C. Partea III. SARCINI .**

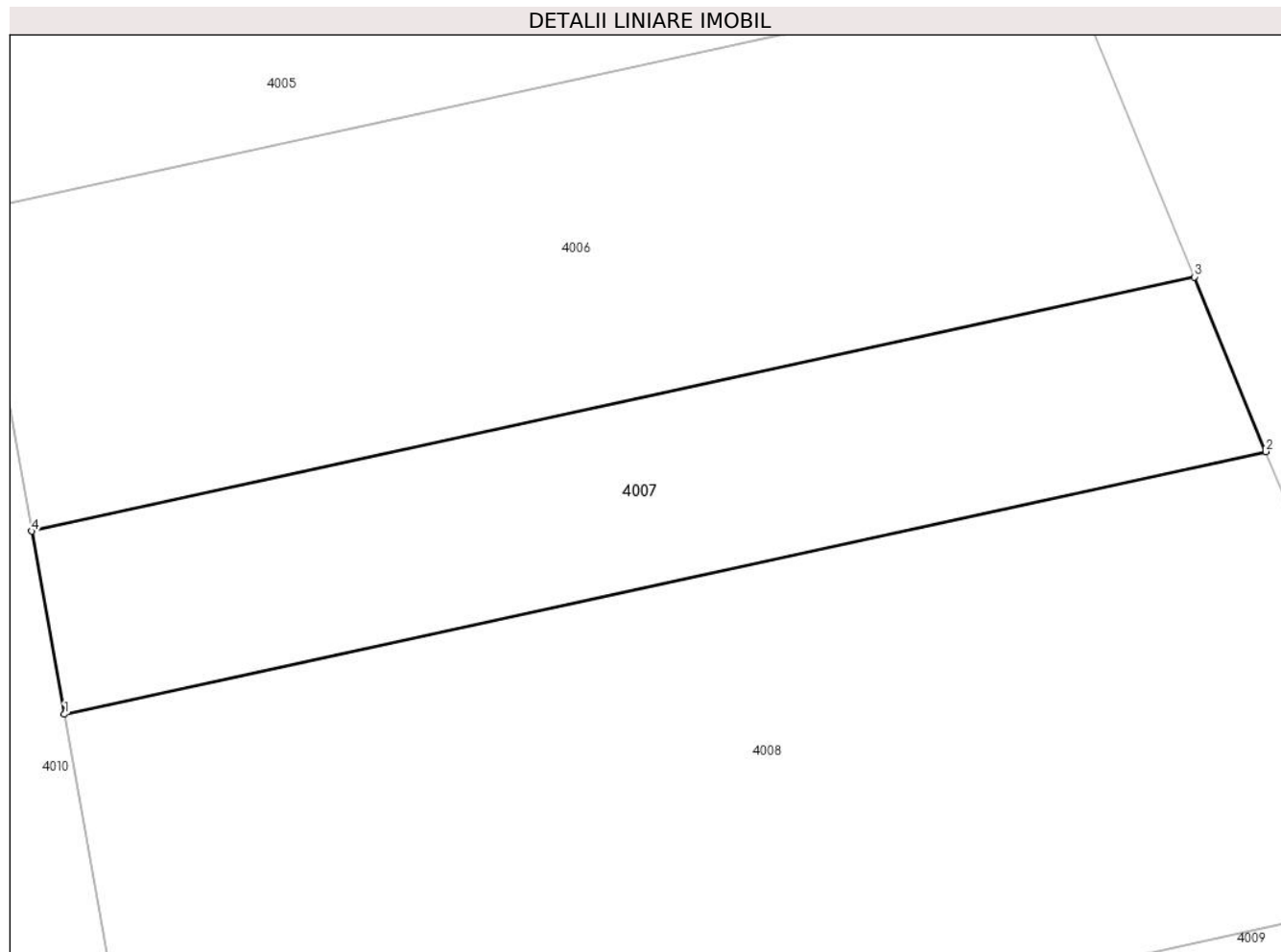
Inscrieri privind dezmembramintele dreptului de proprietate, drepturi reale de garanție și sarcini	Referințe
NU SUNT	

## Anexa Nr. 1 La Partea I

## Teren

Nr cadastral	Suprafața (mp)*	Observații / Referințe
	Din acte: 0 Masurata: 104	

\* Suprafața este determinată în planul de proiecție Stereo 70.



## Date referitoare la teren

Crt	Categorie folosință	Intra vilan	Suprafața (mp)	Tarla	Parcelă	Nr. topo	Observații / Referințe
1	arabil	NU	104	15	501/8	-	

## Lungime Segmente

1) Valorile lungimilor segmentelor sunt obținute din proiecție în plan.

Punct început	X / Y	Punct sfârșit	X / Y	Lungime segment (** (m)
1	426.455,289 364.443,731	2	426.481,138 364.449,383	26.459
2	426.481,138 364.449,383	3	426.479,598 364.453,14	4.061
3	426.479,598 364.453,14	4	426.454,582 364.447,671	25.607
4	426.454,582 364.447,671	1	426.455,289 364.443,731	4.003

**\*\* Lungimile segmentelor sunt determinate în planul de proiecție Stereo 70 și sunt rotunjite la 1 milimetru.**

**\*\*\* Distanța dintre puncte este formată din segmente cumulate ce sunt mai mici decât valoarea 1 milimetru.**



**DATE DESPRE IMOBILUL NR. 4008**

Oficiul de Cadastru și Publicitate Imobiliară VALCEA  
Biroul de Cadastru și Publicitate Imobiliară Ramnicu Valcea

**A. Partea I. Descrierea imobilului**

TEREN Extravilan

Adresa: Jud. Valcea, Punct "Cimp"

Nr. Crt	Nr cadastral Nr. topografic	Suprafața* (mp)	Observații / Referințe
A1		Din acte: 0 Masurata: 275	Sector cadastral:6 Teren neimprejmuit;

**B. Partea II. Proprietari și acte**

Inscrieri privitoare la dreptul de proprietate și alte drepturi reale	Referințe
/	
Act Administrativ nr. 7553, din 10/11/2023 emis de Comuna Maciuca (Act administrativ Hotararea nr.14/15.08.1991 emisa de Comisia Judeteana Valcea);	
B1	A1
Inscrierea provizorie, drept de PROPRIETATE, dobandit prin Reconstituire, cota actuala 1/1 1) Dumitrascu V Ion	

**C. Partea III. SARCINI .**

Inscrieri privind dezmembramintele dreptului de proprietate, drepturi reale de garanție și sarcini	Referințe
NU SUNT	

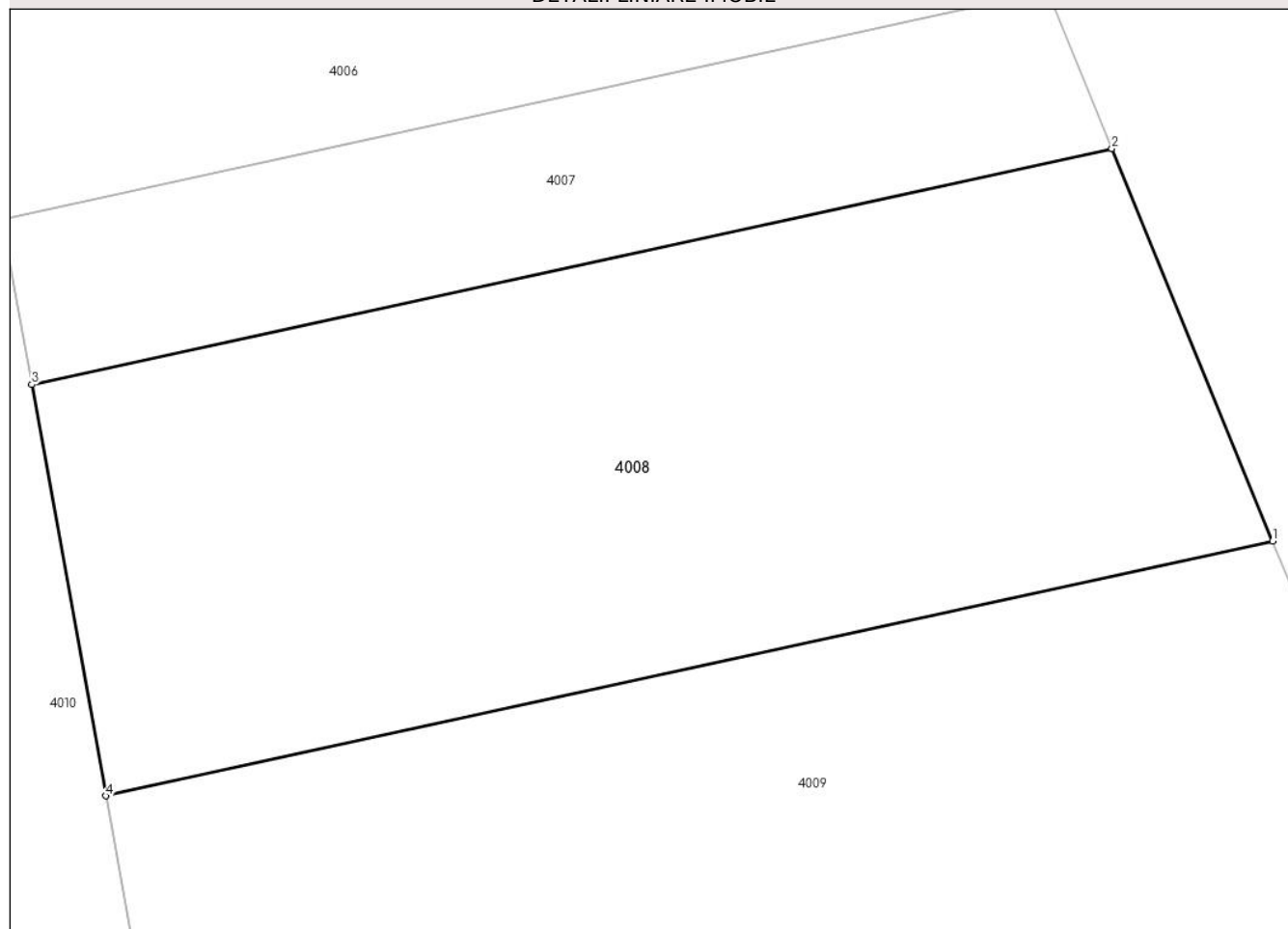
## Anexa Nr. 1 La Partea I

## Teren

Nr cadastral	Suprafața (mp)*	Observații / Referințe
	Din acte: 0 Masurata: 275	

\* Suprafața este determinată în planul de proiecție Stereo 70.

## DETALII LINIARE IMOBIL



## Date referitoare la teren

Crt	Categorie folosință	Intra vilan	Suprafața (mp)	Tarla	Parcelă	Nr. topo	Observații / Referințe
1	arabil	NU	275	15	501/10	-	

## Lungime Segmente

1) Valorile lungimilor segmentelor sunt obținute din proiecție în plan.

Punct început	X / Y	Punct sfârșit	X / Y	Lungime segment (** (m)
1	426.484,988 364.439,988	2	426.481,138 364.449,383	10.153
2	426.481,138 364.449,383	3	426.455,289 364.443,731	26.459
3	426.455,289 364.443,731	4	426.457,057 364.433,882	10.007
4	426.457,057 364.433,882	1	426.484,988 364.439,988	28.591



**\*\* Lungimile segmentelor sunt determinate în planul de proiecție Stereo 70 și sunt rotunjite la 1 milimetru.**

**\*\*\* Distanța dintre puncte este formată din segmente cumulate ce sunt mai mici decât valoarea 1 milimetru.**



**DATE DESPRE IMOBILUL NR. 4009**

Oficiul de Cadastru și Publicitate Imobiliară VALCEA  
Biroul de Cadastru și Publicitate Imobiliară Ramnicu Valcea

**A. Partea I. Descrierea imobilului**

TEREN Extravilan

Adresa: Jud. Valcea, Punct "Cimp"

Nr. Crt	Nr cadastral Nr. topografic	Suprafața* (mp)	Observații / Referințe
A1		Din acte: 0 Masurata: 297	Sector cadastral:6 Teren neimprejmuit;

**B. Partea II. Proprietari și acte**

Inscrieri privitoare la dreptul de proprietate și alte drepturi reale	Referințe
/	
Act Administrativ nr. 7554, din 10/11/2023 emis de Comuna Maciuca (Act administrativ Hotararea nr.14/15.08.1991 emisa de Comisia Judeteana Valcea);	
B1 Inscrierea provizorie, drept de PROPRIETATE, dobandit prin Reconstituire, cota actuala 1/1 1) Bontea Gheorghita 2) Dinculescu Elena 3) Sirbu Nicolae	A1

**C. Partea III. SARCINI .**

Inscrieri privind dezmembramintele dreptului de proprietate, drepturi reale de garanție și sarcini	Referințe
NU SUNT	

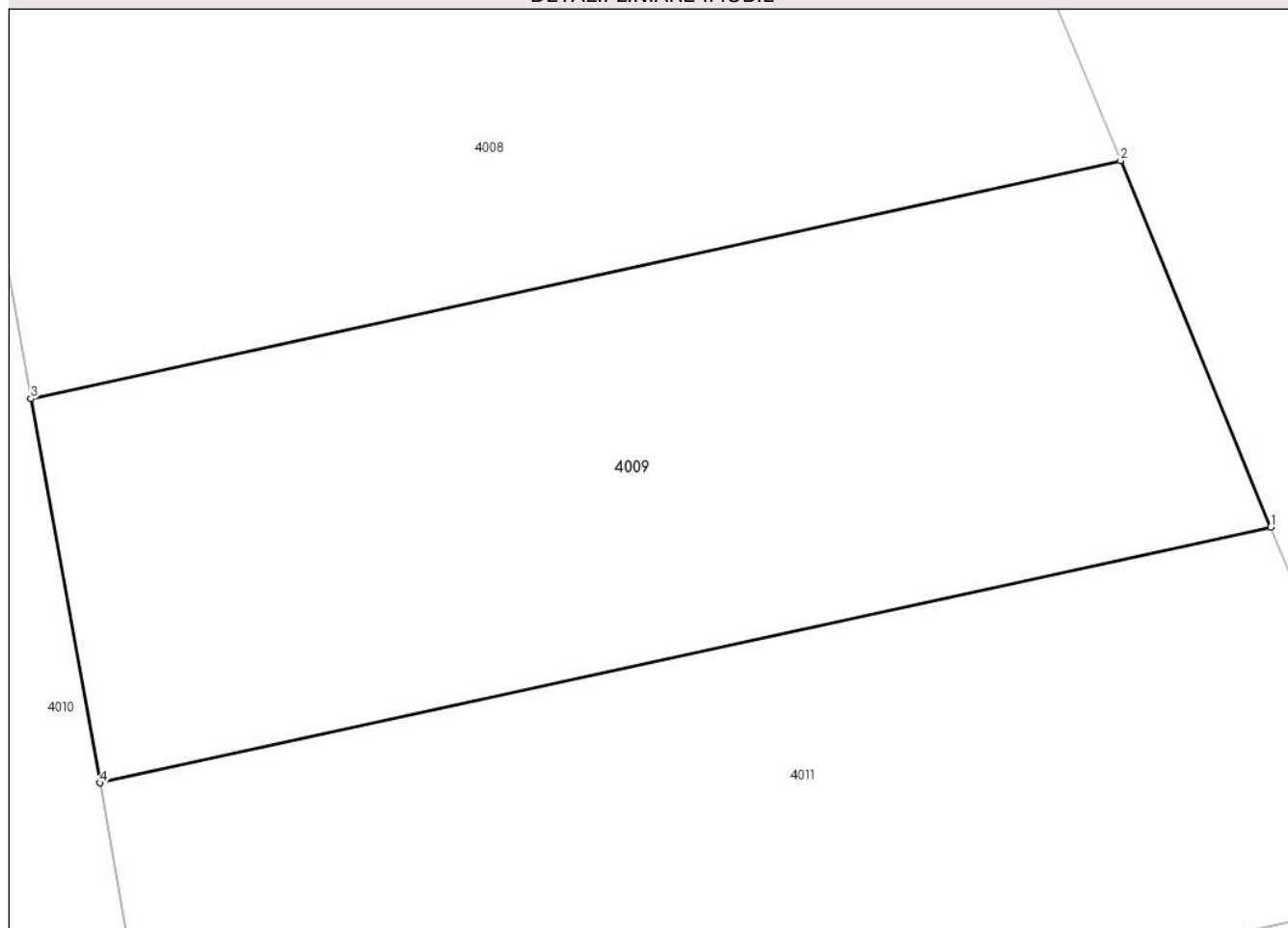
## Anexa Nr. 1 La Partea I

## Teren

Nr cadastral	Suprafața (mp)*	Observații / Referințe
	Din acte: 0 Masurata: 297	

\* Suprafața este determinată în planul de proiecție Stereo 70.

## DETALII LINIARE IMOBIL



## Date referitoare la teren

Crt	Categorie folosință	Intravilan	Suprafața (mp)	Tarla	Parcelă	Nr. topo	Observații / Referințe
1	arabil	NU	297	15	501/14	-	

## Lungime Segmente

1) Valorile lungimilor segmentelor sunt obținute din proiecție în plan.

Punct început	X / Y	Punct sfârșit	X / Y	Lungime segment (** (m)
1	426.488,837 364.430,594	2	426.484,988 364.439,988	10.153
2	426.484,988 364.439,988	3	426.457,057 364.433,882	28.591
3	426.457,057 364.433,882	4	426.458,824 364.424,032	10.007
4	426.458,824 364.424,032	1	426.488,837 364.430,594	30.722

**\*\* Lungimile segmentelor sunt determinate în planul de proiecție Stereo 70 și sunt rotunjite la 1 milimetru.**

**\*\*\* Distanța dintre puncte este formată din segmente cumulate ce sunt mai mici decât valoarea 1 milimetru.**





## DATE DESPRE IMOBILUL NR. 4010

Oficiul de Cadastru și Publicitate Imobiliară VALCEA  
Biroul de Cadastru și Publicitate Imobiliară Ramnicu Valcea

## A. Partea I. Descrierea imobilului

TEREN Extravilan

Adresa: Jud. Valcea, PUNCT "CAMP VALVAREA"

Nr. Crt	Nr cadastral Nr. topografic	Suprafața* (mp)	Observații / Referințe
A1	37810	Din acte: 0 Masurata: 12.691	Sector cadastral:6 Teren neimprejmuit;

## Construcții

Crt	Nr cadastral Nr. topografic	Adresa	Observații / Referințe
A1.1	37810-C1	Jud. Valcea	Nr. niveluri:1; S. construita la sol:90 mp; S. construita desfasurata:90 mp; S. construita la sol:90 mp
A1.2	37810-C2	Jud. Valcea	Nr. niveluri:1; S. construita la sol:90 mp; S. construita desfasurata:90 mp; S. construita la sol:90 mp
A1.3	37810-C3	Jud. Valcea	Nr. niveluri:1; S. construita la sol:54 mp; S. construita desfasurata:54 mp; S. construita la sol:54 mp
A1.4	37810-C4	Jud. Valcea	Nr. niveluri:1; S. construita la sol:58 mp; S. construita desfasurata:58 mp; S. construita la sol:58 mp

## B. Partea II. Proprietari și acte

Inscrieri privitoare la dreptul de proprietate și alte drepturi reale	Referințe
<b>39413 / 04/05/2023</b>	
Act Notarial nr. 1191, din 03/05/2023 emis de CHERCIU-CIOBOTARU ANDRA-GEORGIANA;	
B1	A1
Se infiinteaza cartea funciara 37810 a imobilului cu numarul cadastral 37810 / UAT Maciuca, rezultat din dezmembrarea imobilului cu numarul cadastral 35019 inscris in cartea funciara 35019;	
1) <b>COMUNA MACIUCA- DOMENIUL PUBLIC</b> , CIF:2541584	
Act Normativ nr. 1362, din 27/12/2001 emis de Guvernul Romaniei (H.G. nr.64/2004, H.G. nr. 1465/2004, Protocol nr. 1070/28.10.2004 incheiat intre MAPN si CONSILIUL LOCAL al COM. MACIUCA, Proces- verbal de predare-primire din 28.10.2004, Anexa 3 privind lista cu constructiile);	
B2	A1, A1.1, A1.2, A1.3, A1.4
Intabulare, drept de PROPRIETATE, dobandit prin Conventie, cota actuala 1/1	
1) <b>COMUNA MACIUCA- DOMENIUL PUBLIC</b> , CIF:2541584	
<i>OBSERVATII: pozitie transcrisa din CF 35019/Maciuca, inscrisa prin incheierea nr. 11634 din 14/04/2009;</i>	
Act Administrativ nr. Cerere, din 19/04/2023 emis de PFA STANISOR LUCIAN (act administrativ nr Documentatie cadastrala avizata sub nr.33775 din 19.04.2023, emis de OCPI Valcea);	
B3	A1, A1.1, A1.2, A1.3, A1.4
Se noteaza repozitionare imobil.	
<i>OBSERVATII: pozitie transcrisa din CF 35019/Maciuca, inscrisa prin incheierea nr. 33775 din 19/04/2023;</i>	

## C. Partea III. SARCINI .

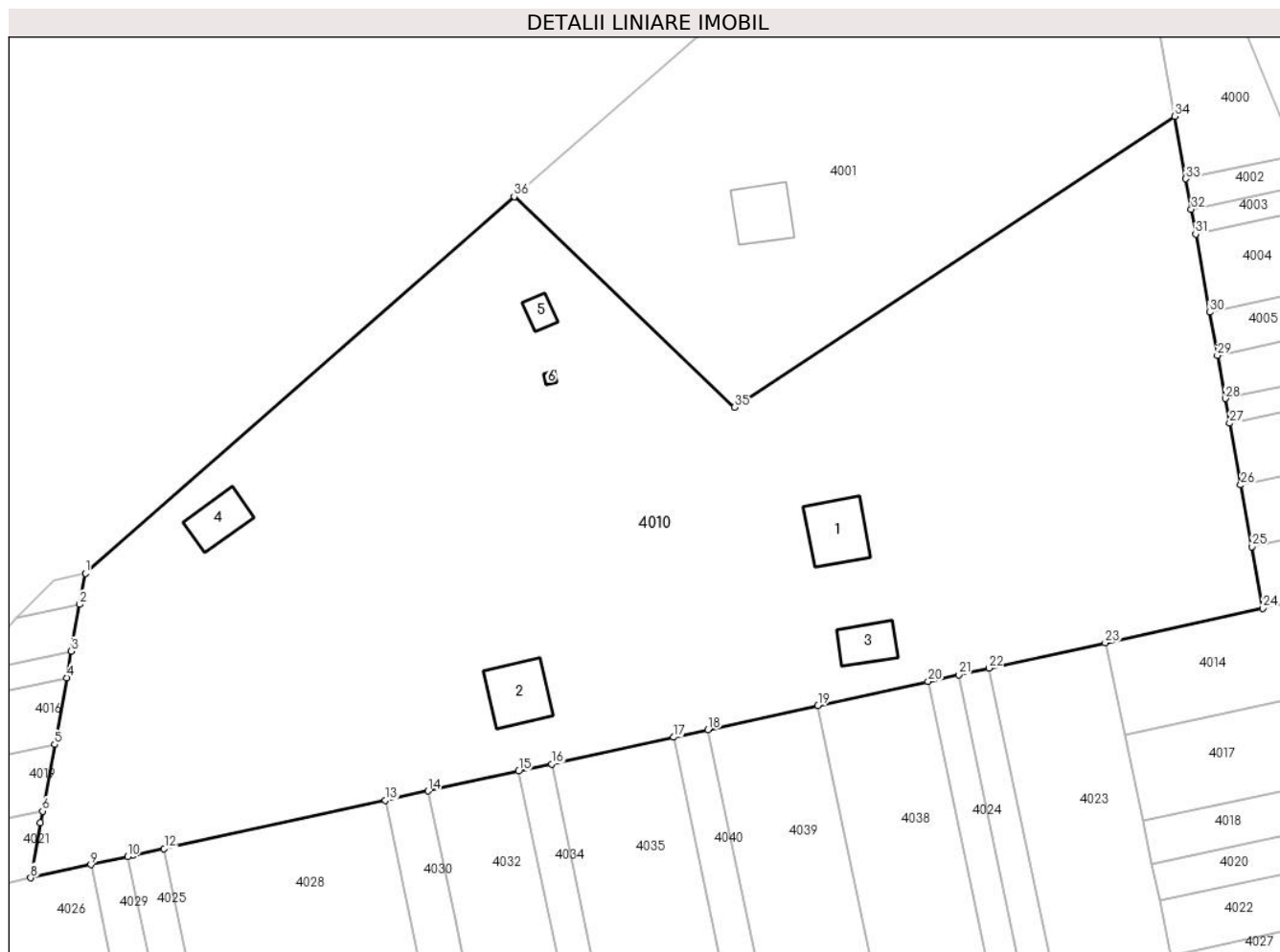
Inscrieri privind dezmembramintele dreptului de proprietate, drepturi reale de garanție și sarcini	Referințe
NU SUNT	

## Anexa Nr. 1 La Partea I

## Teren

Nr cadastral	Suprafața (mp)*	Observații / Referințe
37810	Din acte: 0 Masurata: 12.691	

\* Suprafața este determinată în planul de proiecție Stereo 70.



## Date referitoare la teren

Crt	Categorie folosință	Intramilan	Suprafața (mp)	Tarla	Parcelă	Nr. topo	Observații / Referințe
1	curți constructii	NU	12.691	-	-	-	

## Date referitoare la construcții

Crt	Număr	Destinație construcție	Supraf. (mp)	Situație juridică	Observații / Referințe
A1.1	37810-C1	construcții anexa	90	Cu acte	Nr. niveluri:1; S. construita la sol:90 mp; S. construita desfasurata:90 mp; S. construita la sol:90 mp
A1.2	37810-C2	construcții anexa	90	Cu acte	Nr. niveluri:1; S. construita la sol:90 mp; S. construita desfasurata:90 mp; S. construita la sol:90 mp
A1.3	37810-C3	construcții anexa	54	Cu acte	Nr. niveluri:1; S. construita la sol:54 mp; S. construita desfasurata:54 mp; S. construita la sol:54 mp
A1.4	37810-C4	construcții anexa	58	Cu acte	Nr. niveluri:1; S. construita la sol:58 mp; S. construita desfasurata:58 mp; S. construita la sol:58 mp
A1.5	37810-C5	construcții anexa	20	Fara acte	Nr. niveluri:1; S. construita la sol:20 mp; S. construita desfasurata:20 mp; S. construita la sol:20 mp
A1.6	37810-C6	construcții anexa	4	Fara acte	Nr. niveluri:1; S. construita la sol:4 mp; S. construita desfasurata:4 mp; S. construita la sol:4 mp



## Lungime Segmente

1) Valorile lungimilor segmentelor sunt obținute din proiecție în plan.

Punct început	X / Y	Punct sfârșit	X / Y	Lungime segment (** (m)
1	426.272,397 364.419,793	2	426.271,502 364.414,809	5.064
3	426.270,162 364.407,351	4	426.269,397 364.403,089	4.33
5	426.267,483 364.392,434	6	426.265,57 364.381,78	10.825
7	426.265,242 364.379,954	8	426.263,656 364.371,125	8.97
9	426.273,282 364.373,23	10	426.279,144 364.374,511	6.0
11	426.279,906 364.374,678	12	426.285,006 364.375,793	5.22
13	426.320,365 364.383,524	14	426.327,204 364.385,019	7.0
15	426.341,653 364.388,178	16	426.346,909 364.389,327	5.38
17	426.366,448 364.393,599	18	426.371,914 364.394,794	5.596
19	426.389,5 364.398,639	20	426.407,085 364.402,484	18.001
21	426.411,97 364.403,552	22	426.416,854 364.404,62	5.0
23	426.435,417 364.408,678	24	426.460,592 364.414,182	25.77
25	426.458,824 364.424,032	26	426.457,057 364.433,882	10.007
27	426.455,289 364.443,731	28	426.454,582 364.447,671	4.003
29	426.453,345 364.454,566	30	426.452,107 364.461,461	7.005
31	426.449,863 364.473,964	32	426.449,156 364.477,904	4.003
33	426.448,28 364.482,786	34	426.446,488 364.492,772	10.145
35	426.376,188 364.446,293	36	426.340,927 364.479,911	48.719

Punct început	X / Y	Punct sfârșit	X / Y	Lungime segment (** (m)
2	426.271,502 364.414,809	3	426.270,162 364.407,351	7.578
4	426.269,397 364.403,089	5	426.267,483 364.392,434	10.825
6	426.265,57 364.381,78	7	426.265,242 364.379,954	1.855
8	426.263,656 364.371,125	9	426.273,282 364.373,23	9.854
10	426.279,144 364.374,511	11	426.279,906 364.374,678	0.78
12	426.285,006 364.375,793	13	426.320,365 364.383,524	36.194
14	426.327,204 364.385,019	15	426.341,653 364.388,178	14.791
16	426.346,909 364.389,327	17	426.366,448 364.393,599	20.001
18	426.371,914 364.394,794	19	426.389,5 364.398,639	18.001
20	426.407,085 364.402,484	21	426.411,97 364.403,552	5.0
22	426.416,854 364.404,62	23	426.435,417 364.408,678	19.001
24	426.460,592 364.414,182	25	426.458,824 364.424,032	10.007
26	426.457,057 364.433,882	27	426.455,289 364.443,731	10.007
28	426.454,582 364.447,671	29	426.453,345 364.454,566	7.005
30	426.452,107 364.461,461	31	426.449,863 364.473,964	12.703
32	426.449,156 364.477,904	33	426.448,28 364.482,786	4.96
34	426.446,488 364.492,772	35	426.376,188 364.446,293	84.276
36	426.340,927 364.479,911	1	426.272,397 364.419,793	91.162

\*\* Lungimile segmentelor sunt determinate în planul de proiecție Stereo 70 și sunt rotunjite la 1 milimetru.

\*\*\* Distanța dintre puncte este formată din segmente cumulate ce sunt mai mici decât valoarea 1 milimetru.



**DATE DESPRE IMOBILUL NR. 4011**

Oficiul de Cadastru și Publicitate Imobiliară VALCEA  
Biroul de Cadastru și Publicitate Imobiliară Ramnicu Valcea

**A. Partea I. Descrierea imobilului**

TEREN Extravilan

Adresa: Jud. Valcea, Punct "Valvarea"

Nr. Crt	Nr cadastral Nr. topografic	Suprafața* (mp)	Observații / Referințe
A1		Din acte: 0 Masurata: 318	Sector cadastral:6 Teren neimprejmuit;

**B. Partea II. Proprietari și acte**

Inscrieri privitoare la dreptul de proprietate și alte drepturi reale	Referințe
/	
Act Administrativ nr. 7555, din 10/11/2023 emis de Comuna Maciuca (Act administrativ Hotararea nr.14/15.08.1991 emisa de Comisia Judeteana Valcea);	
B1 Inscrierea provizorie, drept de PROPRIETATE, dobandit prin Reconstituire, cota actuala 1/1 1) Dinca I Elena	A1

**C. Partea III. SARCINI .**

Inscrieri privind dezmembramintele dreptului de proprietate, drepturi reale de garanție și sarcini	Referințe
NU SUNT	

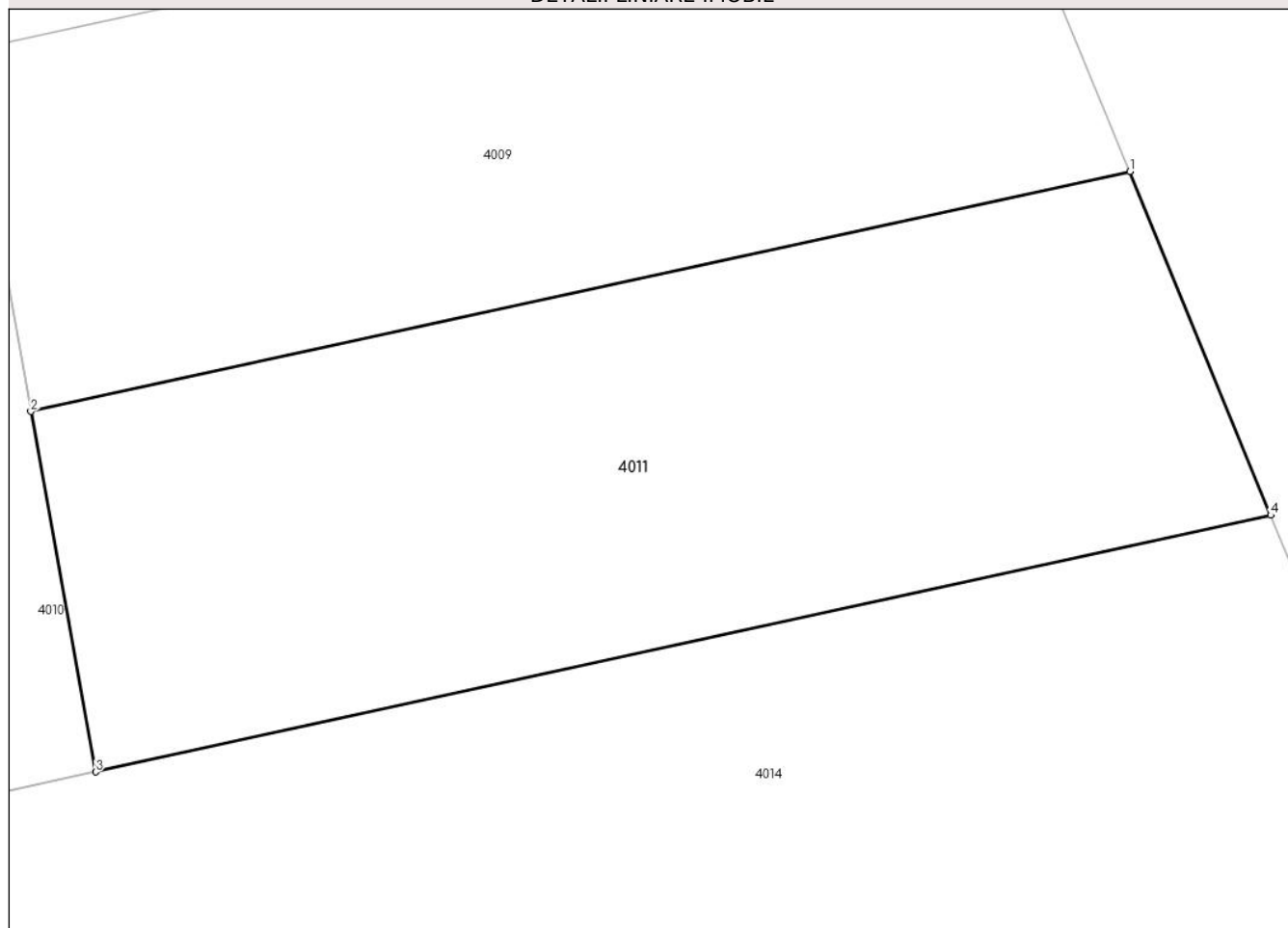
## Anexa Nr. 1 La Partea I

## Teren

Nr cadastral	Suprafața (mp)*	Observații / Referințe
	Din acte: 0 Masurata: 318	

\* Suprafața este determinată în planul de proiecție Stereo 70.

## DETALII LINIARE IMOBIL



## Date referitoare la teren

Crt	Categorie folosință	Intravilan	Suprafața (mp)	Tarla	Parcelă	Nr. topo	Observații / Referințe
1	arabil	NU	318	15	501/20	-	

## Lungime Segmente

1) Valorile lungimilor segmentelor sunt obținute din proiecție în plan.

Punct început	X / Y	Punct sfârșit	X / Y	Lungime segment (** (m)
1	426.488,837 364.430,594	2	426.458,824 364.424,032	30.722
2	426.458,824 364.424,032	3	426.460,592 364.414,182	10.007
3	426.460,592 364.414,182	4	426.492,687 364.421,199	32.853
4	426.492,687 364.421,199	1	426.488,837 364.430,594	10.153

**\*\* Lungimile segmentelor sunt determinate în planul de proiecție Stereo 70 și sunt rotunjite la 1 milimetru.**

**\*\*\* Distanța dintre puncte este formată din segmente cumulate ce sunt mai mici decât valoarea 1 milimetru.**



**DATE DESPRE IMOBILUL NR. 4012**

Oficiul de Cadastru și Publicitate Imobiliară VALCEA  
Biroul de Cadastru și Publicitate Imobiliară Ramnicu Valcea

**A. Partea I. Descrierea imobilului**

TEREN Extravilan

Adresa: Jud. Valcea, Punctul "Camp"

Nr. Crt	Nr cadastral Nr. topografic	Suprafața* (mp)	Observații / Referințe
A1		Din acte: 0 Masurata: 36	Sector cadastral:6 Teren neimprejmuit;

**B. Partea II. Proprietari și acte**

Inscrieri privitoare la dreptul de proprietate și alte drepturi reale	Referințe
/	
Act Administrativ nr. 7559, din 10/11/2023 emis de Comuna Maciuca (Act administraiv Hotararea nr.14/15.08.1991 emisa de Comisia Judeteana Valcea);	
B1 Inscrierea provizorie, drept de PROPRIETATE, dobandit prin Reconstituire, cota actuala 1/1 1) <b>Bala Maria</b>	A1

**C. Partea III. SARCINI .**

Inscrieri privind dezmembramintele dreptului de proprietate, drepturi reale de garanție și sarcini	Referințe
NU SUNT	

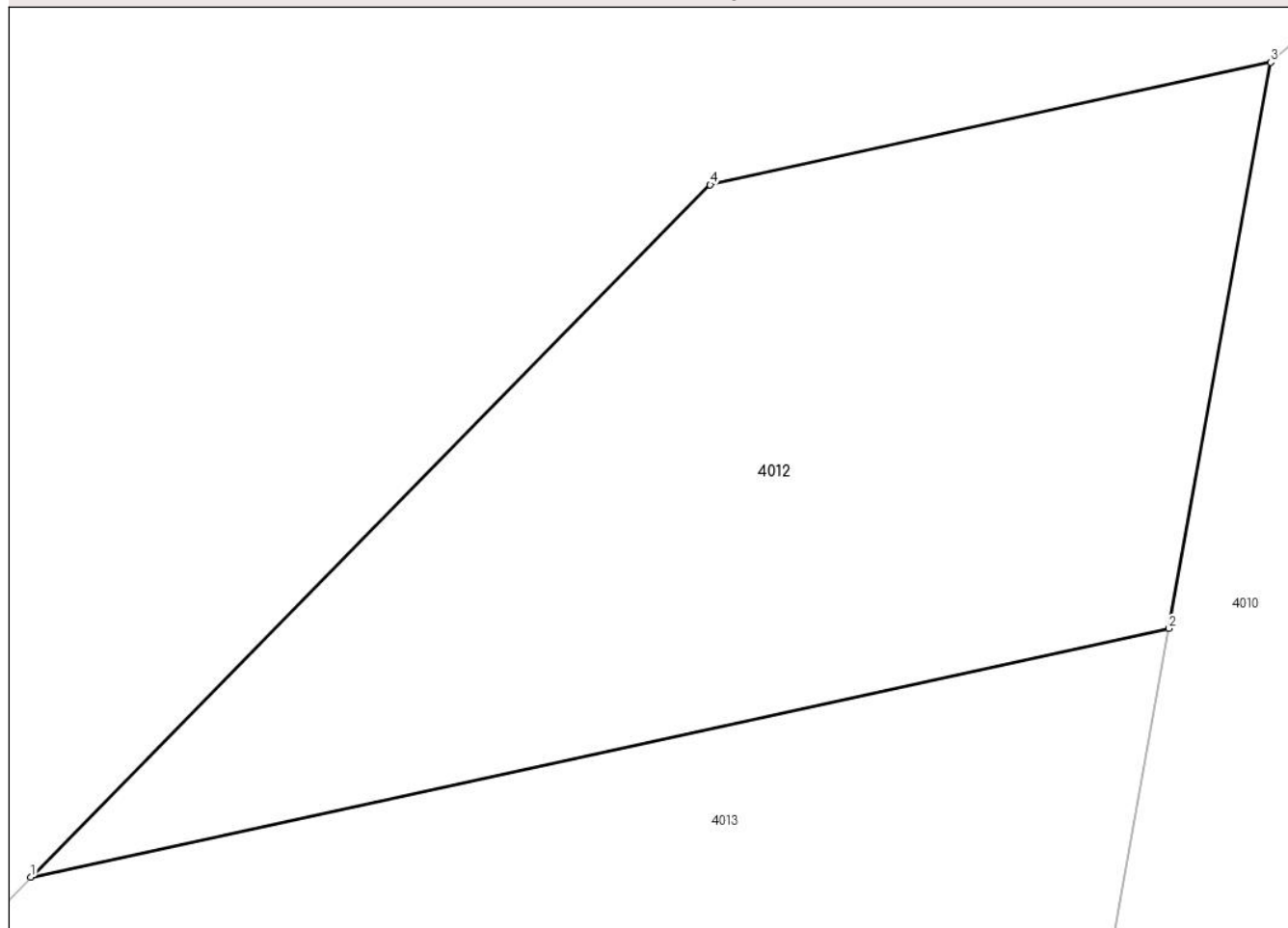
## Anexa Nr. 1 La Partea I

## Teren

Nr cadastral	Suprafața (mp)*	Observații / Referințe
	Din acte: 0 Masurata: 36	

\* Suprafața este determinată în planul de proiecție Stereo 70.

## DETALII LINIARE IMOBIL



## Date referitoare la teren

Crt	Categorie folosință	Intra vilan	Suprafața (mp)	Tarla	Parcelă	Nr. topo	Observații / Referințe
1	arabil	NU	36	15	501/5	-	

## Lungime Segmente

1) Valorile lungimilor segmentelor sunt obținute din proiecție în plan.

Punct început	X / Y	Punct sfârșit	X / Y	Lungime segment (** (m)
1	426.261,489 364.412,62	2	426.271,502 364.414,809	10.25
2	426.271,502 364.414,809	3	426.272,397 364.419,793	5.064
3	426.272,397 364.419,793	4	426.267,465 364.418,715	5.049
4	426.267,465 364.418,715	1	426.261,489 364.412,62	8.536



**\*\* Lungimile segmentelor sunt determinate în planul de proiecție Stereo 70 și sunt rotunjite la 1 milimetru.**

**\*\*\* Distanța dintre puncte este formată din segmente cumulate ce sunt mai mici decât valoarea 1 milimetru.**



**DATE DESPRE IMOBILUL NR. 4013**

Oficiul de Cadastru și Publicitate Imobiliară VALCEA  
Biroul de Cadastru și Publicitate Imobiliară Ramnicu Valcea

**A. Partea I. Descrierea imobilului**

TEREN Extravilan

Adresa: Jud. Valcea, Punctul "Camp"

Nr. Crt	Nr cadastral Nr. topografic	Suprafața* (mp)	Observații / Referințe
A1		Din acte: 0 Masurata: 97	Sector cadastral:6 Teren neimprejmuit;

**B. Partea II. Proprietari și acte**

Inscrieri privitoare la dreptul de proprietate și alte drepturi reale	Referințe
/	
Act Administrativ nr. 7660, din 10/11/2023 emis de Comuna Maciuca (Act administraiv Hotararea nr.14/15.08.1991 emisa de Comisia Judeteana Valcea);	
B1	A1
Inscrierea provizorie, drept de PROPRIETATE, dobandit prin Reconstituire, cota actuala 1/1	
1) Dascalu Marin	
2) Enache Elisabeta	
3) Staiculescu Gheorghita	

**C. Partea III. SARCINI .**

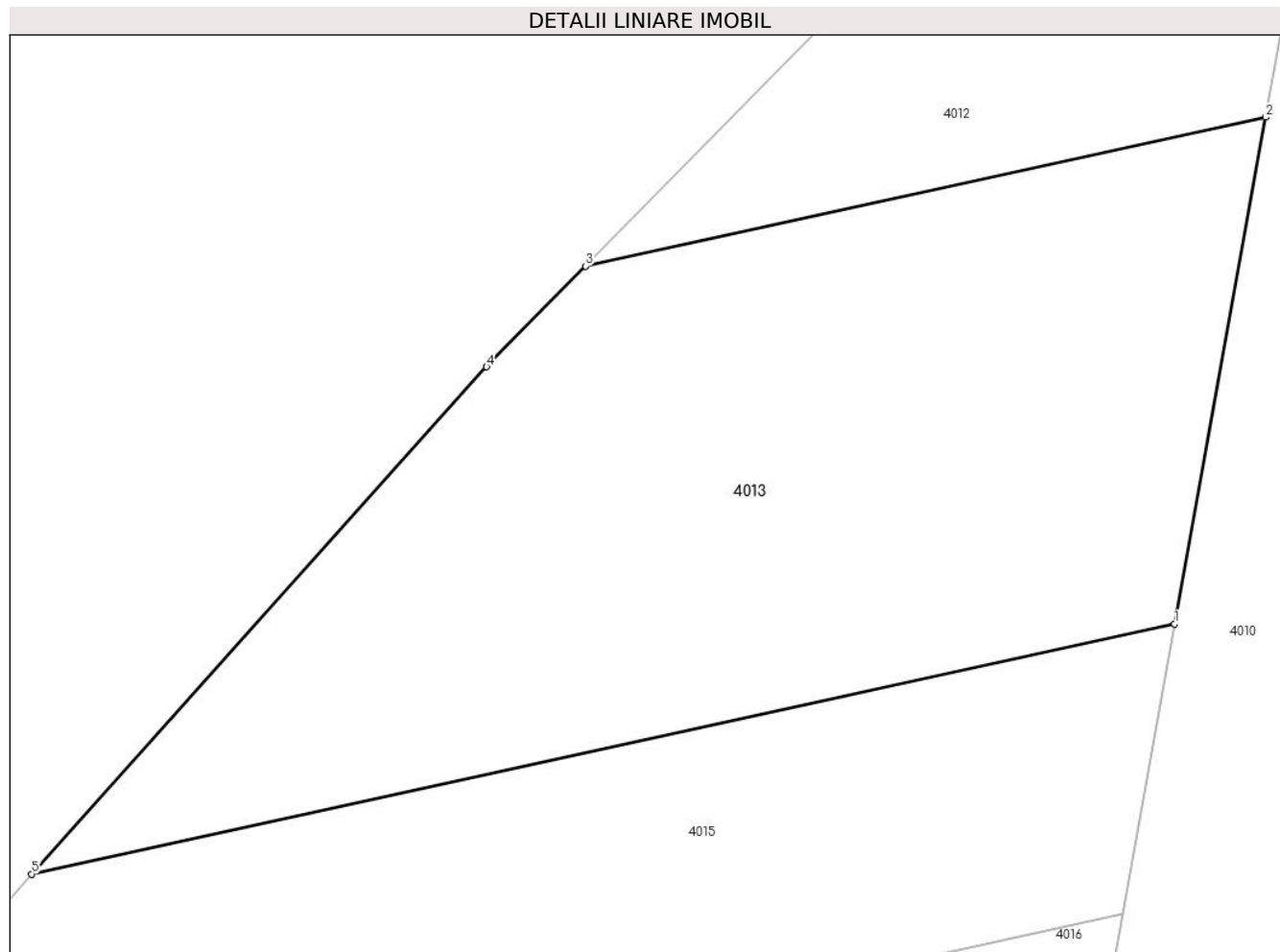
Inscrieri privind dezmembramintele dreptului de proprietate, drepturi reale de garanție și sarcini	Referințe
NU SUNT	

## Anexa Nr. 1 La Partea I

## Teren

Nr cadastral	Suprafața (mp)*	Observații / Referințe
	Din acte: 0 Masurata: 97	

\* Suprafața este determinată în planul de proiecție Stereo 70.



## Date referitoare la teren

Crt	Categorie folosință	Intra vilan	Suprafața (mp)	Tarla	Parcelă	Nr. topo	Observații / Referințe
1	arabil	NU	97	15	501/7	-	

## Lungime Segmente

1) Valorile lungimilor segmentelor sunt obținute din proiecție în plan.

Punct început	X / Y	Punct sfârșit	X / Y	Lungime segment (** (m)
1	426.270,162 364.407,351	2	426.271,502 364.414,809	7.578
2	426.271,502 364.414,809	3	426.261,489 364.412,62	10.25
3	426.261,489 364.412,62	4	426.260,033 364.411,135	2.079
4	426.260,033 364.411,135	5	426.253,336 364.403,672	10.028
5	426.253,336 364.403,672	1	426.270,162 364.407,351	17.224

**\*\* Lungimile segmentelor sunt determinate în planul de proiecție Stereo 70 și sunt rotunjite la 1 milimetru.**

**\*\*\* Distanța dintre puncte este formată din segmente cumulate ce sunt mai mici decât valoarea 1 milimetru.**



**DATE DESPRE IMOBILUL NR. 4014**

Oficiul de Cadastru și Publicitate Imobiliară VALCEA  
Biroul de Cadastru și Publicitate Imobiliară Ramnicu Valcea

**A. Partea I. Descrierea imobilului**

TEREN Extravilan

Adresa: Jud. Valcea, Punct "Camp"

Nr. Crt	Nr cadastral Nr. topografic	Suprafața* (mp)	Observații / Referințe
A1		900	Sector cadastral:6 Teren neimprejmuit;

**B. Partea II. Proprietari și acte**

Inscrieri privitoare la dreptul de proprietate și alte drepturi reale		Referințe
/		
Act Notarial nr. 4, din 31/01/2020 emis de NP Toma Denis Radu (certificat de mostenitor);		
B1	Intabulare, drept de PROPRIETATE, dobandit prin Succesiune, cota actuala 1/2 1) <b>Bondaret Iulia-Luminita</b>	A1
B2	Intabulare, drept de PROPRIETATE, dobandit prin Succesiune, cota actuala 1/2 1) <b>Anghel Ecaterina-Viorica</b>	A1

**C. Partea III. SARCINI .**

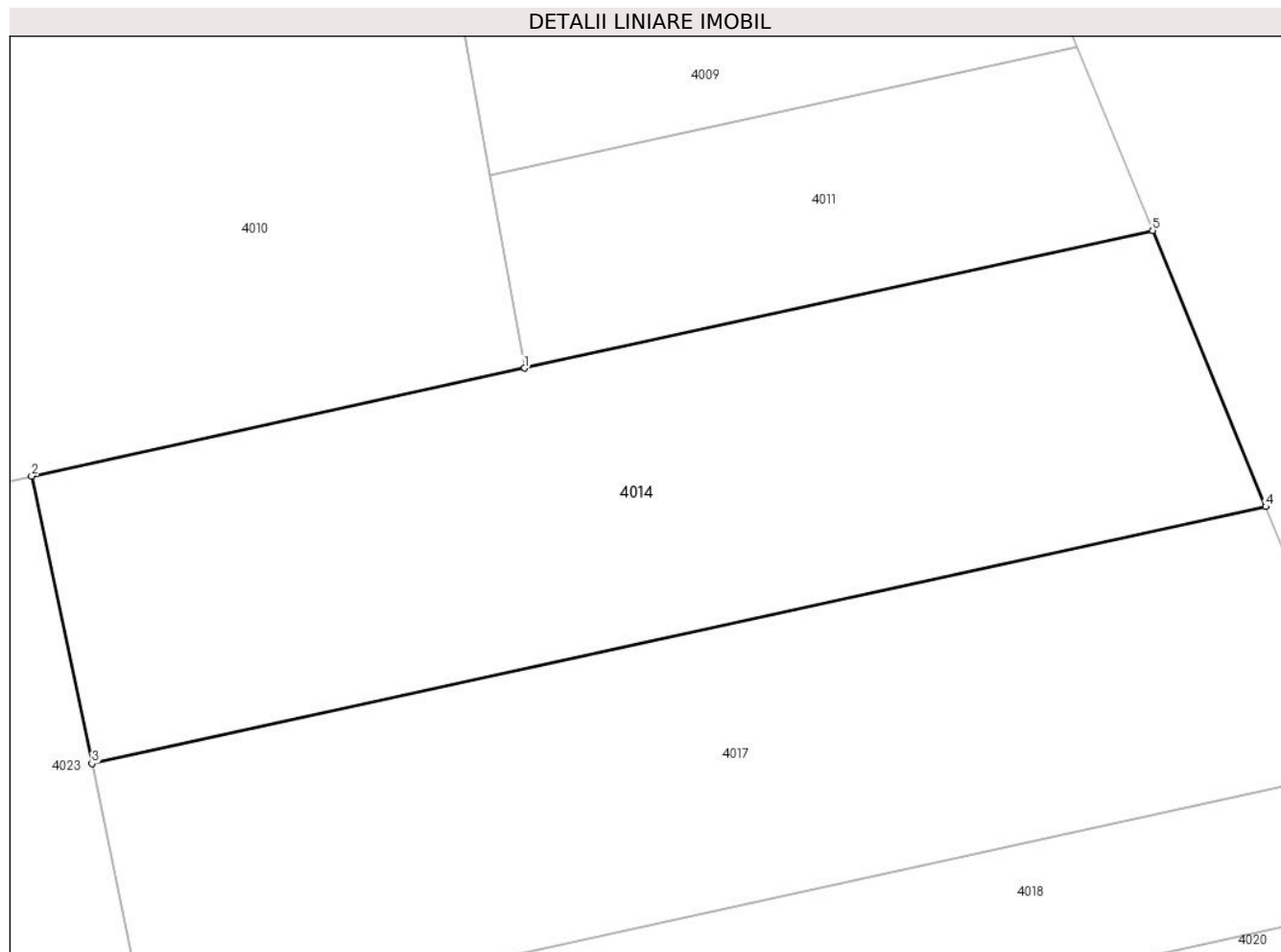
Inscrieri privind dezmembramintele dreptului de proprietate, drepturi reale de garanție și sarcini	Referințe
NU SUNT	

## Anexa Nr. 1 La Partea I

## Teren

Nr cadastral	Suprafața (mp)*	Observații / Referințe
	900	

\* Suprafața este determinată în planul de proiecție Stereo 70.



## Date referitoare la teren

Crt	Categorie folosință	Intravilan	Suprafața (mp)	Tarla	Parcelă	Nr. topo	Observații / Referințe
1	arabil	NU	900	13	374/7	-	

## Lungime Segmente

1) Valorile lungimilor segmentelor sunt obținute din proiecție în plan.

Punct început	X / Y	Punct sfârșit	X / Y	Lungime segment (** (m)
1	426.460,592 364.414,182	2	426.435,417 364.408,678	25.77
2	426.435,417 364.408,678	3	426.438,495 364.393,996	15.001
3	426.438,495 364.393,996	4	426.498,462 364.407,107	61.383
4	426.498,462 364.407,107	5	426.492,687 364.421,199	15.229
5	426.492,687 364.421,199	1	426.460,592 364.414,182	32.853



**\*\* Lungimile segmentelor sunt determinate în planul de proiecție Stereo 70 și sunt rotunjite la 1 milimetru.**

**\*\*\* Distanța dintre puncte este formată din segmente cumulate ce sunt mai mici decât valoarea 1 milimetru.**



**DATE DESPRE IMOBILUL NR. 4015**

Oficiul de Cadastru și Publicitate Imobiliară VALCEA  
Biroul de Cadastru și Publicitate Imobiliară Ramnicu Valcea

**A. Partea I. Descrierea imobilului**

TEREN Extravilan

Adresa: Jud. Valcea, Punct "Cimp"

Nr. Crt	Nr cadastral Nr. topografic	Suprafața* (mp)	Observații / Referințe
A1		Din acte: 0 Masurata: 77	Sector cadastral:6 Teren neimprejmuit;

**B. Partea II. Proprietari și acte**

Inscrieri privitoare la dreptul de proprietate și alte drepturi reale	Referințe
/	
Act Administrativ nr. 7560, din 10/11/2023 emis de Comuna Maciuca (Act administrativ Hotararea nr.14/15.08.1991 emisa de Comisia Judeteana Valcea);	
B1 Inscrierea provizorie, drept de PROPRIETATE, dobandit prin Reconstituire, cota actuala 1/1 1) Dumitrascu Victoria	A1

**C. Partea III. SARCINI .**

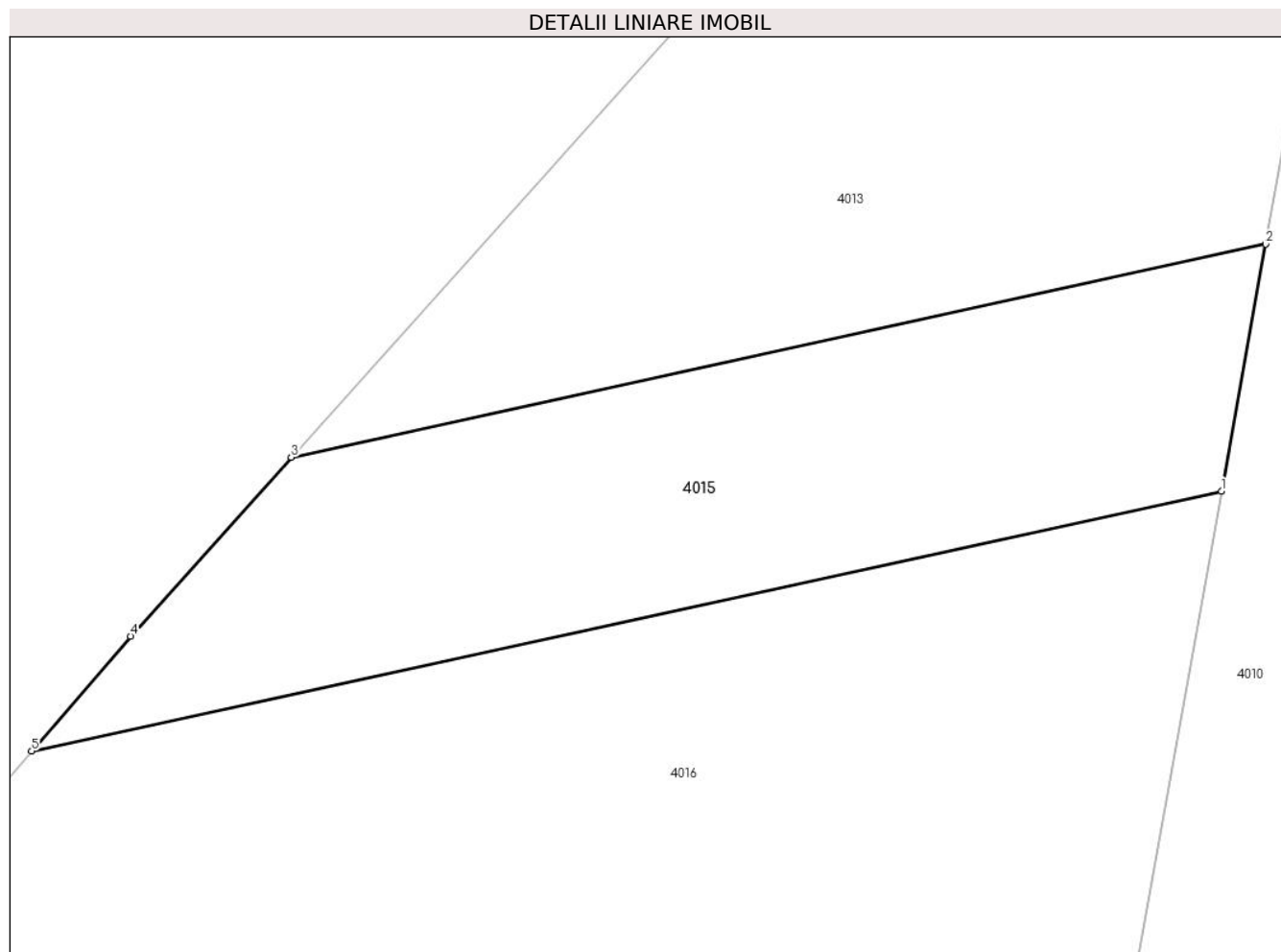
Inscrieri privind dezmembramintele dreptului de proprietate, drepturi reale de garanție și sarcini	Referințe
NU SUNT	

## Anexa Nr. 1 La Partea I

## Teren

Nr cadastral	Suprafața (mp)*	Observații / Referințe
	Din acte: 0 Masurata: 77	

\* Suprafața este determinată în planul de proiecție Stereo 70.



## Date referitoare la teren

Crt	Categorie folosință	Intra vilan	Suprafața (mp)	Tarla	Parcelă	Nr. topo	Observații / Referințe
1	arabil	NU	77	15	501/9	-	

## Lungime Segmente

1) Valorile lungimilor segmentelor sunt obținute din proiecție în plan.

Punct început	X / Y	Punct sfârșit	X / Y	Lungime segment (** (m)
1	426.269,397 364.403,089	2	426.270,162 364.407,351	4.33
2	426.270,162 364.407,351	3	426.253,336 364.403,672	17.224
3	426.253,336 364.403,672	4	426.250,562 364.400,581	4.153
4	426.250,562 364.400,581	5	426.248,856 364.398,598	2.616
5	426.248,856 364.398,598	1	426.269,397 364.403,089	21.027

**\*\* Lungimile segmentelor sunt determinate în planul de proiecție Stereo 70 și sunt rotunjite la 1 milimetru.**

**\*\*\* Distanța dintre puncte este formată din segmente cumulate ce sunt mai mici decât valoarea 1 milimetru.**



**DATE DESPRE IMOBILUL NR. 4016**

Oficiul de Cadastru și Publicitate Imobiliară VALCEA  
Biroul de Cadastru și Publicitate Imobiliară Ramnicu Valcea

**A. Partea I. Descrierea imobilului**

TEREN Extravilan

Adresa: Jud. Valcea, Punct "Cimp"

Nr. Crt	Nr cadastral Nr. topografic	Suprafața* (mp)	Observații / Referințe
A1		Din acte: 0 Masurata: 256	Sector cadastral:6 Teren neimprejmuit;

**B. Partea II. Proprietari și acte**

Inscrieri privitoare la dreptul de proprietate și alte drepturi reale	Referințe
/	
Act Administrativ nr. 7553, din 10/11/2023 emis de Comuna Maciuca (Act administrativ Hotararea nr.14/15.08.1991 emisa de Comisia Judeteana Valcea);	
B1	A1
Inscrierea provizorie, drept de PROPRIETATE, dobandit prin Reconstituire, cota actuala 1/1 1) Dumitrascu V Ion	

**C. Partea III. SARCINI .**

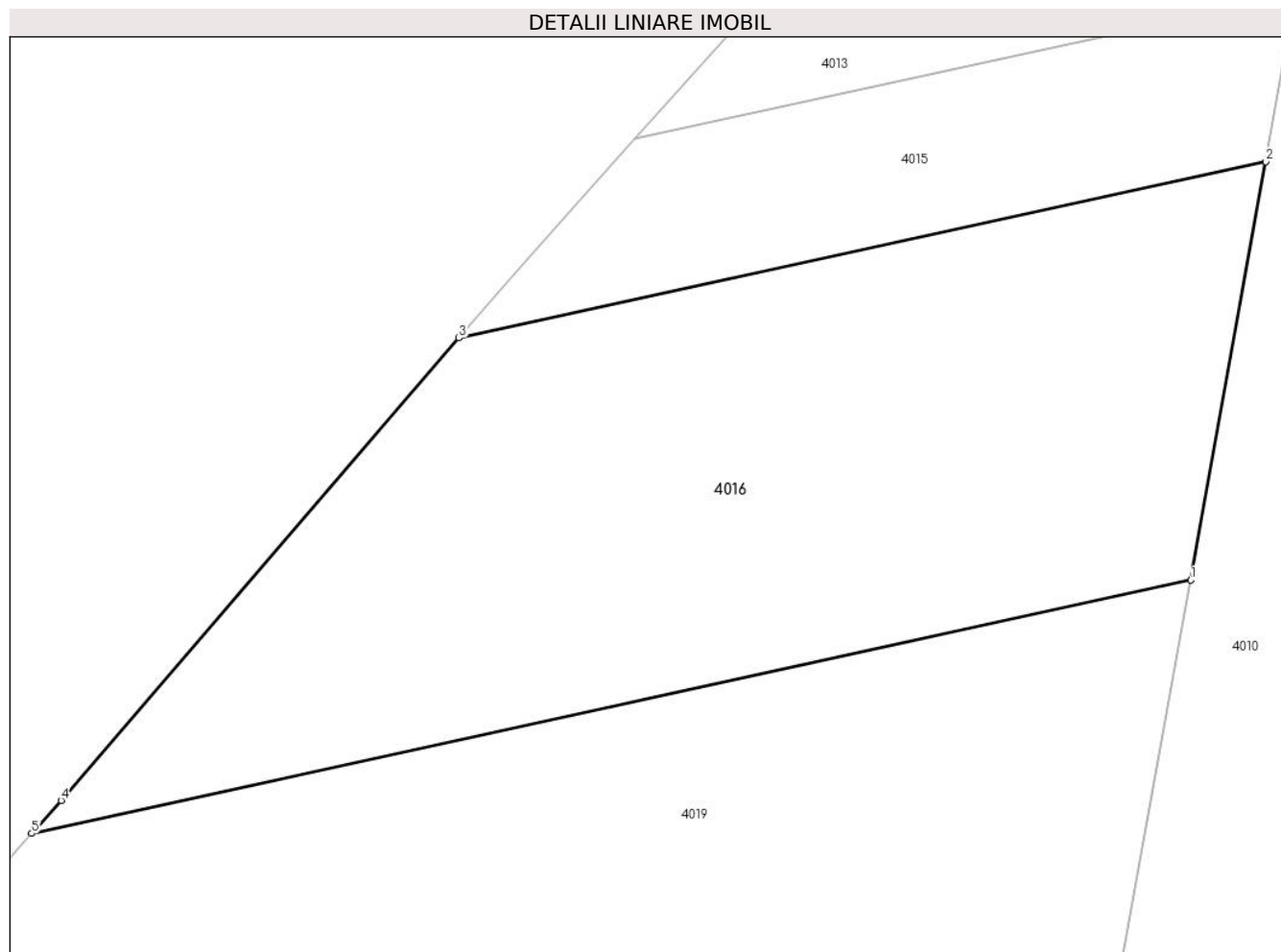
Inscrieri privind dezmembramintele dreptului de proprietate, drepturi reale de garanție și sarcini	Referințe
NU SUNT	

## Anexa Nr. 1 La Partea I

## Teren

Nr cadastral	Suprafața (mp)*	Observații / Referințe
	Din acte: 0 Masurata: 256	

\* Suprafața este determinată în planul de proiecție Stereo 70.



## Date referitoare la teren

Crt	Categorie folosință	Intra vilan	Suprafața (mp)	Tarla	Parcelă	Nr. topo	Observații / Referințe
1	arabil	NU	256	15	501/11	-	

## Lungime Segmente

1) Valorile lungimilor segmentelor sunt obținute din proiecție în plan.

Punct început	X / Y	Punct sfârșit	X / Y	Lungime segment (** (m)
1	426.267,483 364.392,434	2	426.269,397 364.403,089	10.825
2	426.269,397 364.403,089	3	426.248,856 364.398,598	21.027
3	426.248,856 364.398,598	4	426.238,728 364.386,828	15.527
4	426.238,728 364.386,828	5	426.237,977 364.385,983	1.13
5	426.237,977 364.385,983	1	426.267,483 364.392,434	30.203



**\*\* Lungimile segmentelor sunt determinate în planul de proiecție Stereo 70 și sunt rotunjite la 1 milimetru.**

**\*\*\* Distanța dintre puncte este formată din segmente cumulate ce sunt mai mici decât valoarea 1 milimetru.**



**DATE DESPRE IMOBILUL NR. 4017**

Oficiul de Cadastru și Publicitate Imobiliară VALCEA  
Biroul de Cadastru și Publicitate Imobiliară Ramnicu Valcea

**A. Partea I. Descrierea imobilului**

TEREN Extravilan

Adresa: Jud. Valcea, Punct "Camp"

Nr. Crt	Nr cadastral Nr. topografic	Suprafața* (mp)	Observații / Referințe
A1		Din acte: 0 Masurata: 885	Sector cadastral:6 Teren neimprejmuit;

**B. Partea II. Proprietari și acte**

Inscrieri privitoare la dreptul de proprietate și alte drepturi reale	Referințe
/	
Act Administrativ nr. 7556, din 10/11/2023 emis de Comuna Maciuca (Act administrativ Hotararea nr.14/15.08.1991 emisa de Comisia Judeteana Valcea);	
B1 Inscrierea provizorie, drept de PROPRIETATE, dobandit prin Reconstituire, cota actuala 1/1 1) Dumitrascu M Gheorghe	A1

**C. Partea III. SARCINI .**

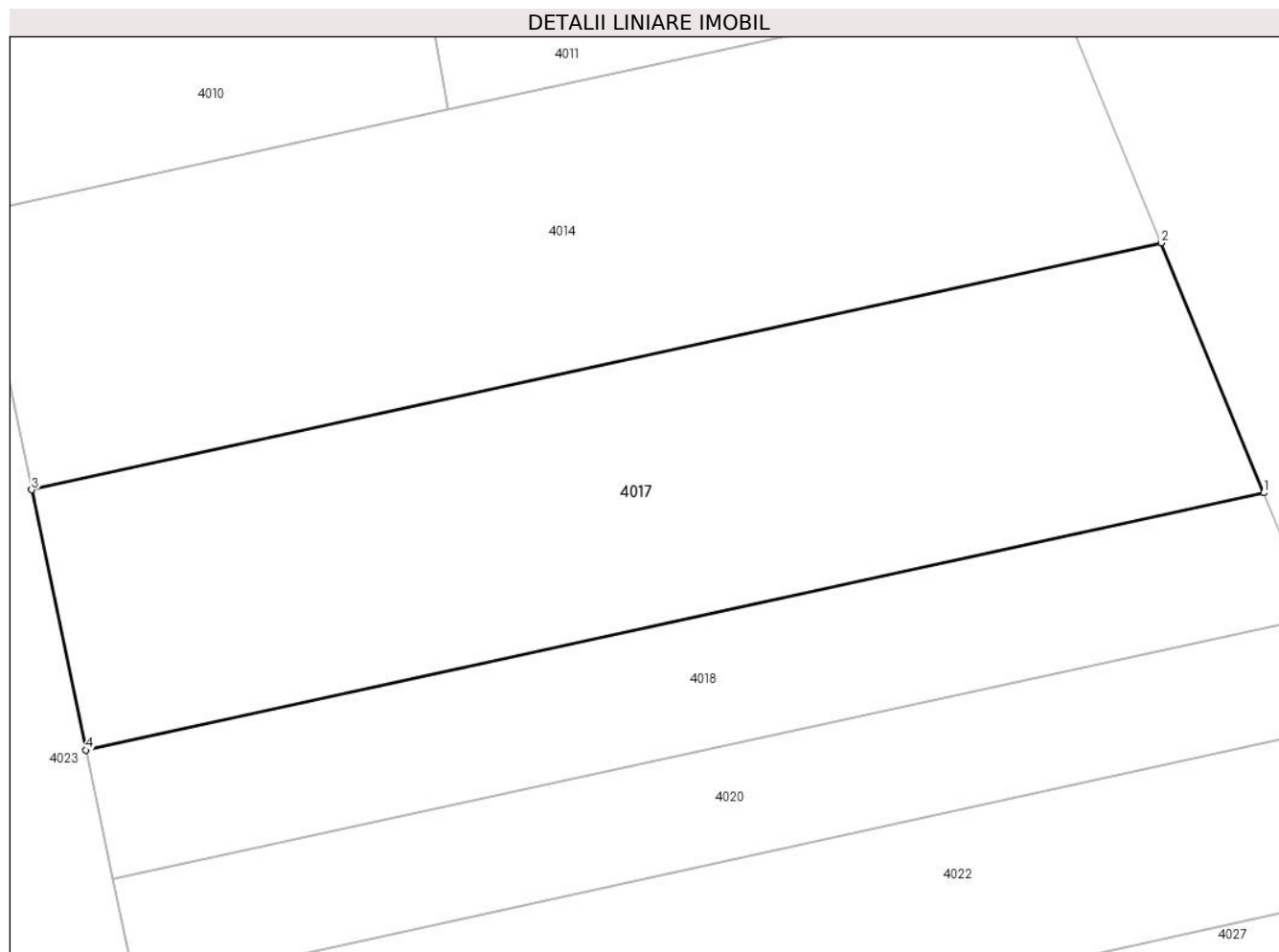
Inscrieri privind dezmembramintele dreptului de proprietate, drepturi reale de garanție și sarcini	Referințe
NU SUNT	

## Anexa Nr. 1 La Partea I

## Teren

Nr cadastral	Suprafața (mp)*	Observații / Referințe
	Din acte: 0 Masurata: 885	

\* Suprafața este determinată în planul de proiecție Stereo 70.



## Date referitoare la teren

Crt	Categorie folosință	Intra vilan	Suprafața (mp)	Tarla	Parcelă	Nr. topo	Observații / Referințe
1	arabil	NU	885	15	501/21	-	

## Lungime Segmente

1) Valorile lungimilor segmentelor sunt obținute din proiecție în plan.

Punct început	X / Y	Punct sfârșit	X / Y	Lungime segment (** (m)
1	426.503,898 364.393,843	2	426.498,462 364.407,107	14.335
2	426.498,462 364.407,107	3	426.438,495 364.393,996	61.383
3	426.438,495 364.393,996	4	426.441,393 364.380,178	14.119
4	426.441,393 364.380,178	1	426.503,898 364.393,843	63.981

**\*\* Lungimile segmentelor sunt determinate în planul de proiecție Stereo 70 și sunt rotunjite la 1 milimetru.**

**\*\*\* Distanța dintre puncte este formată din segmente cumulate ce sunt mai mici decât valoarea 1 milimetru.**



**DATE DESPRE IMOBILUL NR. 4018**

Oficiul de Cadastru și Publicitate Imobiliară VALCEA  
Biroul de Cadastru și Publicitate Imobiliară Ramnicu Valcea

**A. Partea I. Descrierea imobilului**

TEREN Extravilan

Adresa: Jud. Valcea, Punct "Cimp"

Nr. Crt	Nr cadastral Nr. topografic	Suprafața* (mp)	Observații / Referințe
A1		Din acte: 0 Masurata: 452	Sector cadastral:6 Teren neimprejmuit;

**B. Partea II. Proprietari și acte**

Inscrieri privitoare la dreptul de proprietate și alte drepturi reale	Referințe
/	
Act Administrativ nr. 7557, din 10/11/2023 emis de Comuna Maciuca (Act administrativ Hotararea nr.14/15.08.1991 emisa de Comisia Judeteana Valcea);	
B1 Inscrierea provizorie, drept de PROPRIETATE, dobandit prin Reconstituire, cota actuala 1/1 1) Enache A Nicolae	A1

**C. Partea III. SARCINI .**

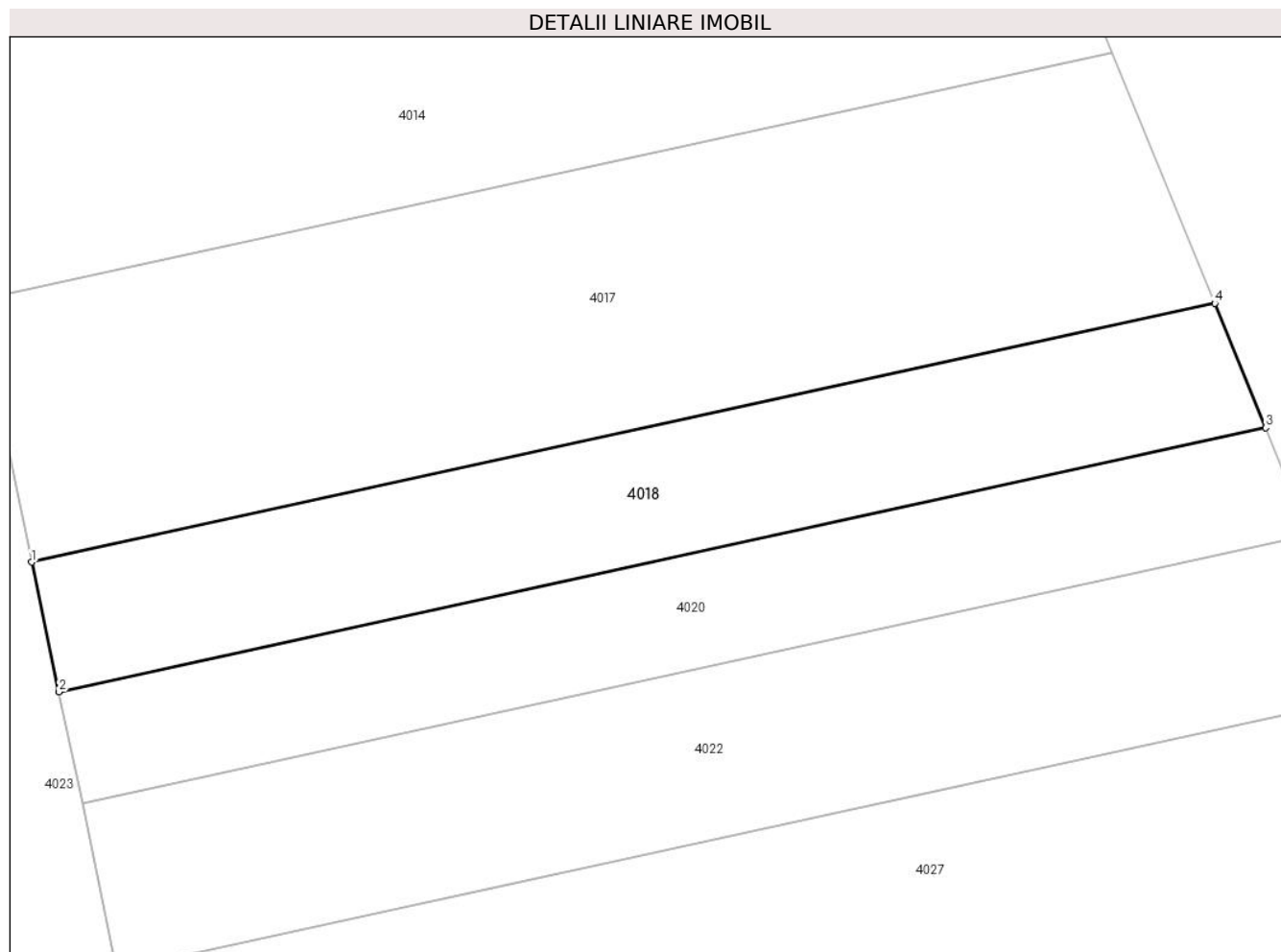
Inscrieri privind dezmembramintele dreptului de proprietate, drepturi reale de garanție și sarcini	Referințe
NU SUNT	

## Anexa Nr. 1 La Partea I

## Teren

Nr cadastral	Suprafața (mp)*	Observații / Referințe
	Din acte: 0 Masurata: 452	

\* Suprafața este determinată în planul de proiecție Stereo 70.



## Date referitoare la teren

Crt	Categorie folosință	Intravilan	Suprafața (mp)	Tarla	Parcelă	Nr. topo	Observații / Referințe
1	arabil	NU	452	15	501/22	-	

## Lungime Segmente

1) Valorile lungimilor segmentelor sunt obținute din proiecție în plan.

Punct început	X / Y	Punct sfârșit	X / Y	Lungime segment (** (m)
1	426.441,393 364.380,178	2	426.442,829 364.373,326	7.0
2	426.442,829 364.373,326	3	426.506,592 364.387,267	65.269
3	426.506,592 364.387,267	4	426.503,898 364.393,843	7.107
4	426.503,898 364.393,843	1	426.441,393 364.380,178	63.981



**\*\* Lungimile segmentelor sunt determinate în planul de proiecție Stereo 70 și sunt rotunjite la 1 milimetru.**

**\*\*\* Distanța dintre puncte este formată din segmente cumulate ce sunt mai mici decât valoarea 1 milimetru.**



**DATE DESPRE IMOBILUL NR. 4019**

Oficiul de Cadastru și Publicitate Imobiliară VALCEA  
Biroul de Cadastru și Publicitate Imobiliară Ramnicu Valcea

**A. Partea I. Descrierea imobilului**

TEREN Necunoscut

Adresa: Loc. Zavoieni, Jud. Valcea, Punct "Cimp"

Nr. Crt	Nr cadastral Nr. topografic	Suprafața* (mp)	Observații / Referințe
A1		Din acte: 0 Masurata: 350	Sector cadastral:6 Teren neimprejmuit;

**B. Partea II. Proprietari și acte**

Inscrieri privitoare la dreptul de proprietate și alte drepturi reale	Referințe
/	
Act Administrativ nr. 7554, din 10/11/2023 emis de Comuna Maciuca (Act administrativ Hotararea nr.14/15.08.1991 emisa de Comisia Judeteana Valcea);	
B1 Inscrierea provizorie, drept de PROPRIETATE, dobandit prin Reconstituire, cota actuala 1/1 1) Bontea Gheroghita 2) Dinculescu Elena 3) Sirbu Nicolae	A1

**C. Partea III. SARCINI .**

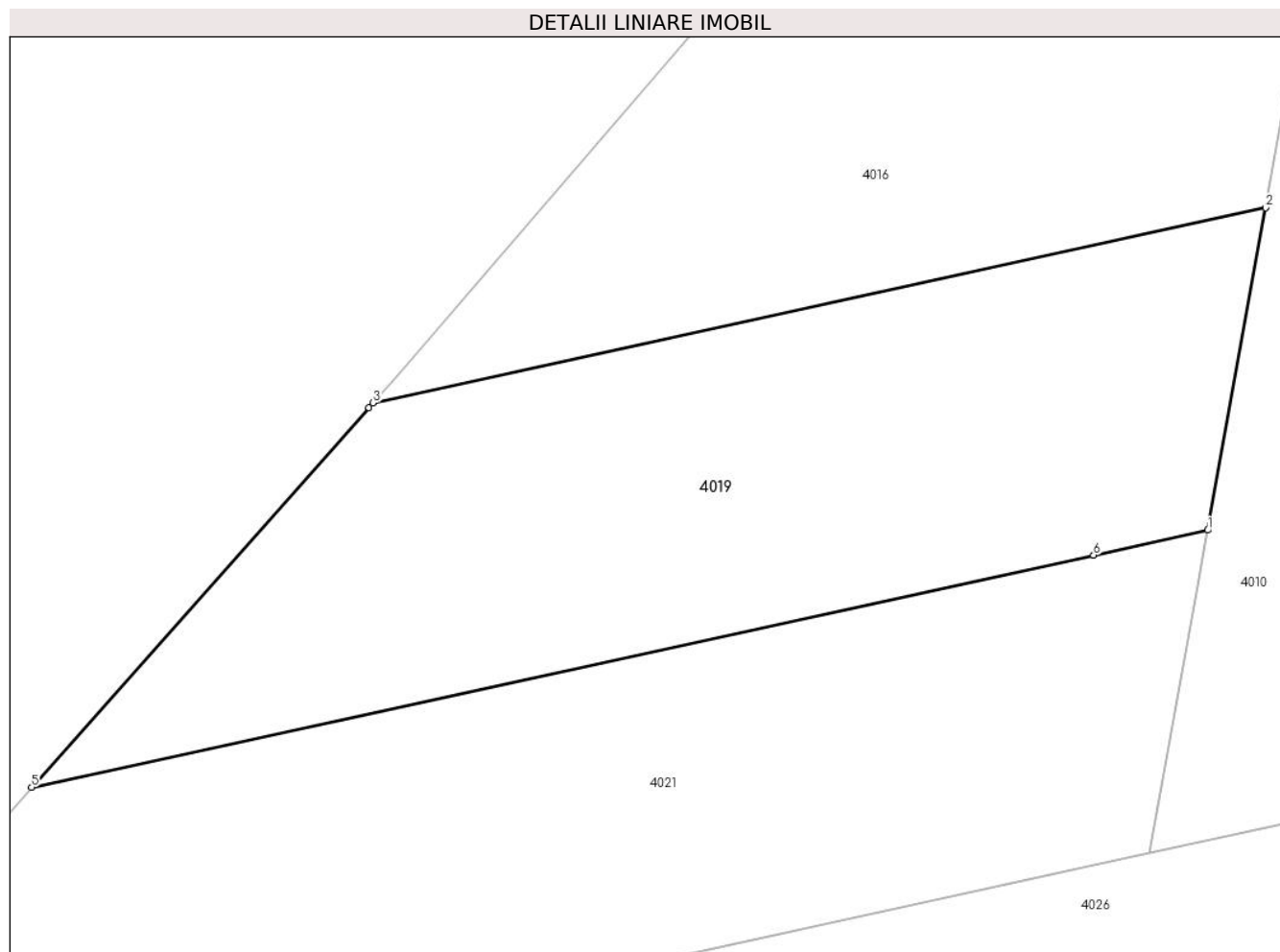
Inscrieri privind dezmembramintele dreptului de proprietate, drepturi reale de garanție și sarcini	Referințe
NU SUNT	

## Anexa Nr. 1 La Partea I

## Teren

Nr cadastral	Suprafața (mp)*	Observații / Referințe
	Din acte: 0 Masurata: 350	

\* Suprafața este determinată în planul de proiecție Stereo 70.



## Date referitoare la teren

Crt	Categorie folosință	Intravilan	Suprafața (mp)	Tarla	Parcelă	Nr. topo	Observații / Referințe
1	arabil	DA	191	15	501/12	-	
2	arabil	NU	159	15	501/13	-	

## Lungime Segmente

1) Valorile lungimilor segmentelor sunt obținute din proiecție în plan.

Punct început	X / Y	Punct sfârșit	X / Y	Lungime segment (** (m)
1	426.265,57 364.381,78	2	426.267,483 364.392,434	10.825
2	426.267,483 364.392,434	3	426.237,977 364.385,983	30.203
3	426.237,977 364.385,983	4	426.237,84 364.385,829	0.206
4	426.237,84 364.385,829	5	426.226,689 364.373,279	16.789

Punct început	X / Y	Punct sfârșit	X / Y	Lungime segment (** (m)
5	426.226,689 364.373,279	6	426.261,793 364.380,954	35.933
6	426.261,793 364.380,954	1	426.265,57 364.381,78	3.866

\*\* Lungimile segmentelor sunt determinate în planul de proiecție Stereo 70 și sunt rotunjite la 1 milimetru.

\*\*\* Distanța dintre puncte este formată din segmente cumulate ce sunt mai mici decât valoarea 1 milimetru.



**DATE DESPRE IMOBILUL NR. 4020**

Oficiul de Cadastru și Publicitate Imobiliară VALCEA  
Biroul de Cadastru și Publicitate Imobiliară Ramnicu Valcea

**A. Partea I. Descrierea imobilului**

TEREN Extravilan

Adresa: Jud. Valcea, Punct "Cimp"

Nr. Crt	Nr cadastral Nr. topografic	Suprafața* (mp)	Observații / Referințe
A1		Din acte: 0 Masurata: 395	Sector cadastral:6 Teren neimprejmuit;

**B. Partea II. Proprietari și acte**

Inscrieri privitoare la dreptul de proprietate și alte drepturi reale	Referințe
/	
Act Administrativ nr. 7558, din 10/11/2023 emis de Comuna Maciuca (Act administrativ Hotararea nr.14/15.08.1991 emisa de Comisia Judeteana Valcea);	
B1 Inscrierea provizorie, drept de PROPRIETATE, dobandit prin Reconstituire, cota actuala 1/1 1) <b>Stefanut C Dumitru</b>	A1

**C. Partea III. SARCINI .**

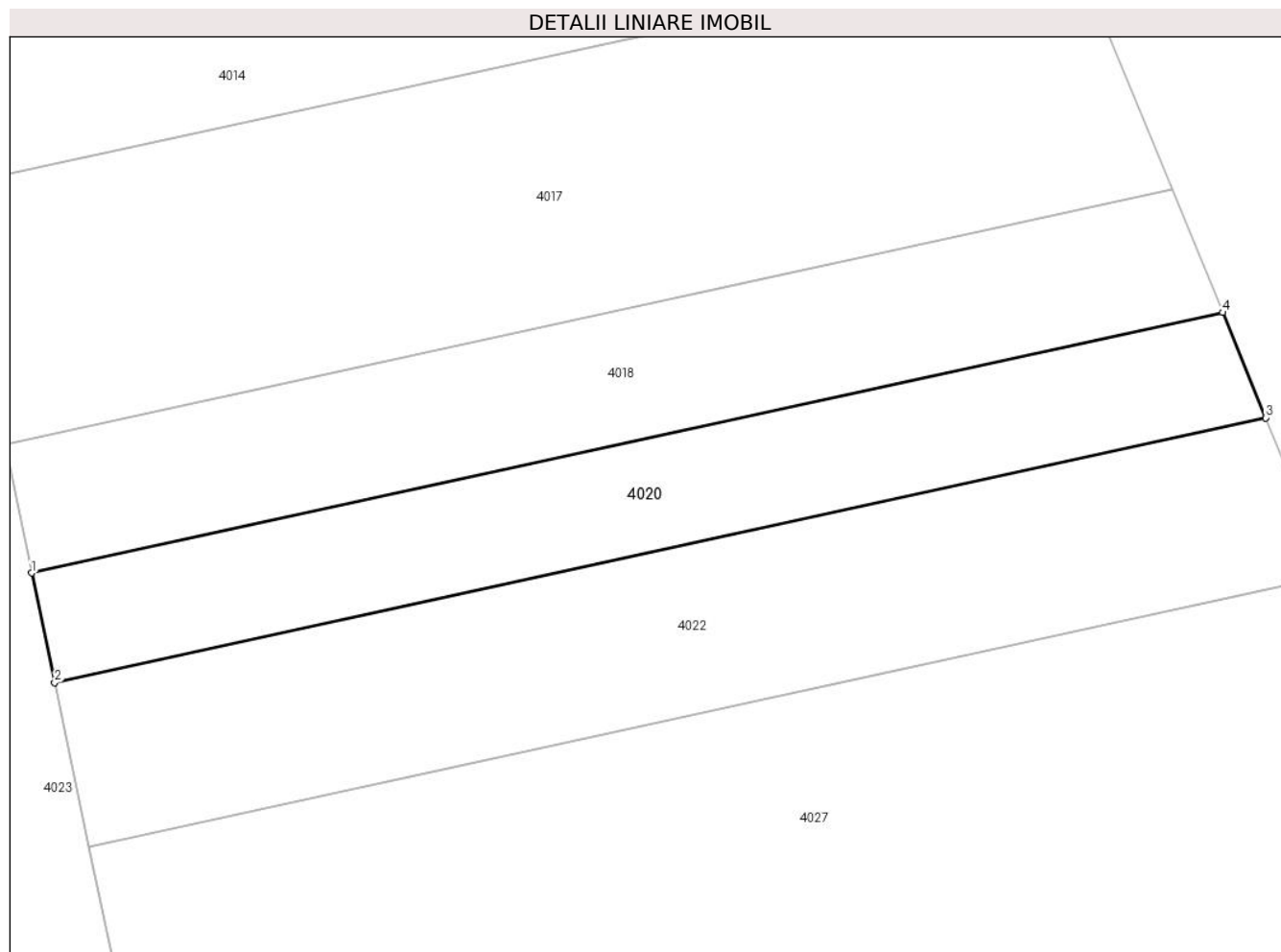
Inscrieri privind dezmembramintele dreptului de proprietate, drepturi reale de garanție și sarcini	Referințe
NU SUNT	

## Anexa Nr. 1 La Partea I

## Teren

Nr cadastral	Suprafața (mp)*	Observații / Referințe
	Din acte: 0 Masurata: 395	

\* Suprafața este determinată în planul de proiecție Stereo 70.



## Date referitoare la teren

Crt	Categorie folosință	Intra vilan	Suprafața (mp)	Tarla	Parcelă	Nr. topo	Observații / Referințe
1	arabil	NU	395	15	501/23	-	

## Lungime Segmente

1) Valorile lungimilor segmentelor sunt obținute din proiecție în plan.

Punct început	X / Y	Punct sfârșit	X / Y	Lungime segment (** (m)
1	426.442,829 364.373,326	2	426.444,061 364.367,454	6.0
2	426.444,061 364.367,454	3	426.508,902 364.381,63	66.373
3	426.508,902 364.381,63	4	426.506,592 364.387,267	6.092
4	426.506,592 364.387,267	1	426.442,829 364.373,326	65.269



**\*\* Lungimile segmentelor sunt determinate în planul de proiecție Stereo 70 și sunt rotunjite la 1 milimetru.**

**\*\*\* Distanța dintre puncte este formată din segmente cumulate ce sunt mai mici decât valoarea 1 milimetru.**



**DATE DESPRE IMOBILUL NR. 4021**

Oficiul de Cadastru și Publicitate Imobiliară VALCEA  
Biroul de Cadastru și Publicitate Imobiliară Ramnicu Valcea

**A. Partea I. Descrierea imobilului**

TEREN Intravilan

Adresa: Loc. Zavoieni, Jud. Valcea, Punct "Camp"

Nr. Crt	Nr cadastral Nr. topografic	Suprafața* (mp)	Observații / Referințe
A1		Din acte: 0 Masurata: 446	Sector cadastral:6 Teren neimprejmuit;

**B. Partea II. Proprietari și acte**

Inscrieri privitoare la dreptul de proprietate și alte drepturi reale	Referințe
/	
Act Administrativ nr. 7555, din 10/11/2023 emis de Comuna Maciuca (Act administrativ Hotararea nr.14/15.08.1991 emisa de Comisia Judeteana Valcea);	
B1 Inscrierea provizorie, drept de PROPRIETATE, dobandit prin Reconstituire, cota actuala 1/1 1) Dinca I Elena	A1

**C. Partea III. SARCINI .**

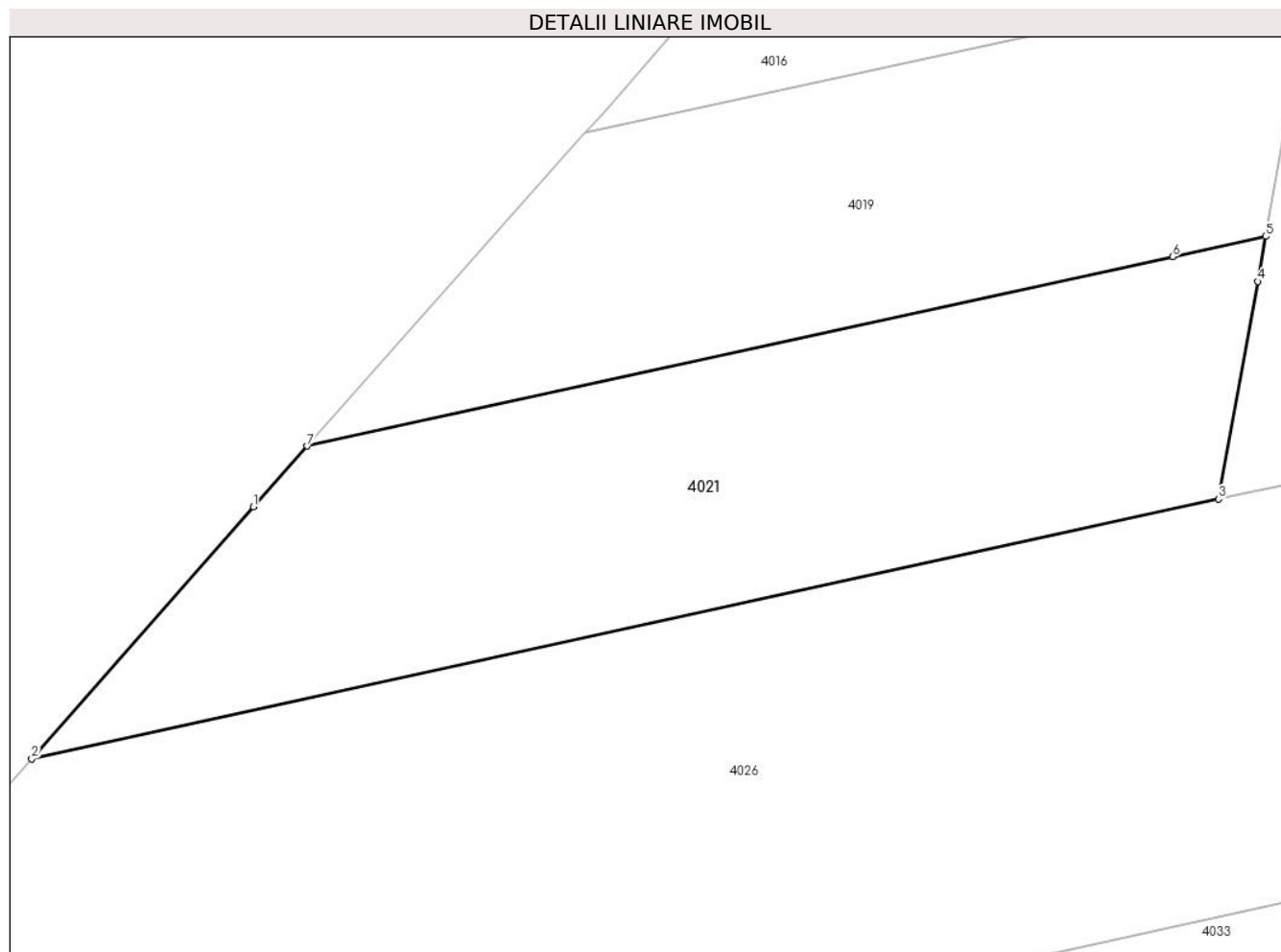
Inscrieri privind dezmembramintele dreptului de proprietate, drepturi reale de garanție și sarcini	Referințe
NU SUNT	

## Anexa Nr. 1 La Partea I

## Teren

Nr cadastral	Suprafața (mp)*	Observații / Referințe
	Din acte: 0 Masurata: 446	

\* Suprafața este determinată în planul de proiecție Stereo 70.



## Date referitoare la teren

Crt	Categorie folosință	Intra vilan	Suprafața (mp)	Tarla	Parcelă	Nr. topo	Observații / Referințe
1	arabil	DA	446	15	501/19	-	

## Lungime Segmente

1) Valorile lungimilor segmentelor sunt obținute din proiecție în plan.

Punct început	X / Y	Punct sfârșit	X / Y	Lungime segment (** (m)
1	426.224,505 364.370,821	2	426.215,506 364.360,598	13.62
2	426.215,506 364.360,598	3	426.263,656 364.371,125	49.287
3	426.263,656 364.371,125	4	426.265,242 364.379,954	8.97
4	426.265,242 364.379,954	5	426.265,57 364.381,78	1.855
5	426.265,57 364.381,78	6	426.261,793 364.380,954	3.866

Punct început	X / Y	Punct sfârșit	X / Y	Lungime segment (** (m)
6	426.261,793 364.380,954	7	426.226,689 364.373,279	35.933
7	426.226,689 364.373,279	1	426.224,505 364.370,821	3.288

\*\* Lungimile segmentelor sunt determinate în planul de proiecție Stereo 70 și sunt rotunjite la 1 milimetru.

\*\*\* Distanța dintre puncte este formată din segmente cumulate ce sunt mai mici decât valoarea 1 milimetru.



**DATE DESPRE IMOBILUL NR. 4022**

Oficiul de Cadastru și Publicitate Imobiliară VALCEA  
Biroul de Cadastru și Publicitate Imobiliară Ramnicu Valcea

**A. Partea I. Descrierea imobilului**

TEREN Extravilan

Adresa: Jud. Valcea, Punct "Cimp"

Nr. Crt	Nr cadastral Nr. topografic	Suprafața* (mp)	Observații / Referințe
A1		Din acte: 0 Masurata: 605	Sector cadastral:6 Teren neimprejmuit;

**B. Partea II. Proprietari și acte**

Inscrieri privitoare la dreptul de proprietate și alte drepturi reale	Referințe
/	
Act Administrativ nr. 7561, din 10/11/2023 emis de Comuna Maciuca (Act administrativ Hotararea nr.14/15.08.1991 emisa de Comisia Judeteana Valcea);	
B1 Inscrierea provizorie, drept de PROPRIETATE, dobandit prin Reconstituire, cota actuala 1/1 1) Ene Stefana	A1

**C. Partea III. SARCINI .**

Inscrieri privind dezmembramintele dreptului de proprietate, drepturi reale de garanție și sarcini	Referințe
NU SUNT	

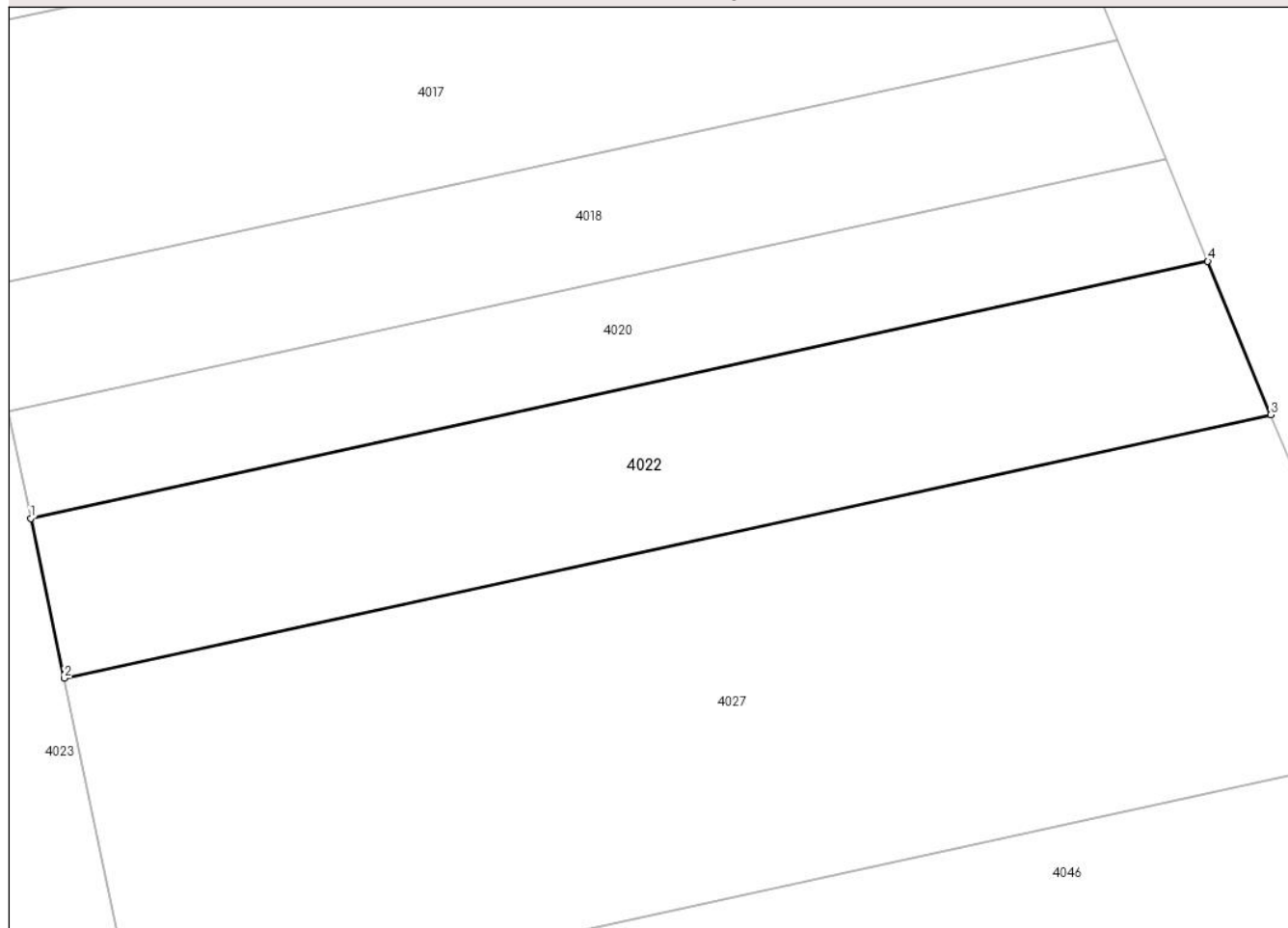
## Anexa Nr. 1 La Partea I

## Teren

Nr cadastral	Suprafața (mp)*	Observații / Referințe
	Din acte: 0 Masurata: 605	

\* Suprafața este determinată în planul de proiecție Stereo 70.

## DETALII LINIARE IMOBIL



## Date referitoare la teren

Crt	Categorie folosință	Intra vilan	Suprafața (mp)	Tarla	Parcelă	Nr. topo	Observații / Referințe
1	arabil	NU	605	15	501/24	-	

## Lungime Segmente

1) Valorile lungimilor segmentelor sunt obținute din proiecție în plan.

Punct început	X / Y	Punct sfârșit	X / Y	Lungime segment (** (m)
1	426.444,061 364.367,454	2	426.445,908 364.358,645	9.0
2	426.445,908 364.358,645	3	426.512,367 364.373,176	68.029
3	426.512,367 364.373,176	4	426.508,902 364.381,63	9.137
4	426.508,902 364.381,63	1	426.444,061 364.367,454	66.373



**\*\* Lungimile segmentelor sunt determinate în planul de proiecție Stereo 70 și sunt rotunjite la 1 milimetru.**

**\*\*\* Distanța dintre puncte este formată din segmente cumulate ce sunt mai mici decât valoarea 1 milimetru.**



**DATE DESPRE IMOBILUL NR. 4023**

Oficiul de Cadastru și Publicitate Imobiliară VALCEA  
Biroul de Cadastru și Publicitate Imobiliară Ramnicu Valcea

**A. Partea I. Descrierea imobilului**

TEREN Extravilan

Adresa: Jud. Valcea, Punct "Cimp"

Nr. Crt	Nr cadastral Nr. topografic	Suprafața* (mp)	Observații / Referințe
A1		Din acte: 0 Masurata: 1.823	Sector cadastral:6 Teren neimprejmuit;

**B. Partea II. Proprietari și acte**

Inscrieri privitoare la dreptul de proprietate și alte drepturi reale	Referințe
/	
Act Administrativ nr. 7554, din 10/11/2023 emis de Comuna Maciuca (Act administrativ Hotararea nr.14/15.08.1991 emisa de Comisia Judeteana Valcea);	
B1	Inscrierea provizorie, drept de PROPRIETATE, dobandit prin Reconstituire, cota actuala 1/1
	A1
	1) Bontea Gheorghita 2) Dinculescu Elena 3) Sirbu Nicolae

**C. Partea III. SARCINI .**

Inscrieri privind dezmembramintele dreptului de proprietate, drepturi reale de garanție și sarcini	Referințe
NU SUNT	

## Anexa Nr. 1 La Partea I

## Teren

Nr cadastral	Suprafața (mp)*	Observații / Referințe
	Din acte: 0 Masurata: 1.823	

\* Suprafața este determinată în planul de proiecție Stereo 70.



## Date referitoare la teren

Crt	Categorie folosință	Intra vilan	Suprafața (mp)	Tarla	Parcelă	Nr. topo	Observații / Referințe
1	altele	NU	1.767	15	501/15	-	
2	pasune	NU	56	15	501/16	-	

## Lungime Segmente

1) Valorile lungimilor segmentelor sunt obținute din proiecție în plan.

Punct început	X / Y	Punct sfârșit	X / Y	Lungime segment (** (m)
1	426.436,278 364.311,988	2	426.439,718 364.295,581	16.764
2	426.439,718 364.295,581	3	426.439,909 364.297,677	2.105
3	426.439,909 364.297,677	4	426.440,426 364.303,364	5.711
4	426.440,426 364.303,364	5	426.443,692 364.314,158	11.277

Punct început	X / Y	Punct sfârșit	X / Y	Lungime segment (** (m)
5	426.443,692 364.314,158	6	426.444,186 364.315,791	1.706
6	426.444,186 364.315,791	7	426.452,864 364.318,97	9.241
7	426.452,864 364.318,97	8	426.454,334 364.318,458	1.557
8	426.454,334 364.318,458	9	426.449,937 364.339,43	21.428
9	426.449,937 364.339,43	10	426.445,908 364.358,645	19.633
10	426.445,908 364.358,645	11	426.444,061 364.367,454	9.0
11	426.444,061 364.367,454	12	426.442,829 364.373,326	6.0
12	426.442,829 364.373,326	13	426.441,393 364.380,178	7.0
13	426.441,393 364.380,178	14	426.438,495 364.393,996	14.119
14	426.438,495 364.393,996	15	426.435,417 364.408,678	15.001
15	426.435,417 364.408,678	16	426.416,854 364.404,62	19.001
16	426.416,854 364.404,62	1	426.436,278 364.311,988	94.646

\*\* Lungimile segmentelor sunt determinate în planul de proiecție Stereo 70 și sunt rotunjite la 1 milimetru.

\*\*\* Distanța dintre puncte este formată din segmente cumulate ce sunt mai mici decât valoarea 1 milimetru.



**DATE DESPRE IMOBILUL NR. 4024**

Oficiul de Cadastru și Publicitate Imobiliară VALCEA  
Biroul de Cadastru și Publicitate Imobiliară Ramnicu Valcea

**A. Partea I. Descrierea imobilului**

TEREN Extravilan

Adresa: Jud. Valcea, Punct "Camp"

Nr. Crt	Nr cadastral Nr. topografic	Suprafața* (mp)	Observații / Referințe
A1		460	Sector cadastral:6 Teren neimprejmuit;

**B. Partea II. Proprietari și acte**

Inscrieri privitoare la dreptul de proprietate și alte drepturi reale	Referințe
/	
Act Administrativ nr. 1121, din 23/02/2004 emis de Comisia Judeteana (titlu de proprietate);	
B1	A1
Intabulare, drept de PROPRIETATE, dobandit prin Reconstituire, cota actuala 1/1 1) Stefanut Eugenia	

**C. Partea III. SARCINI .**

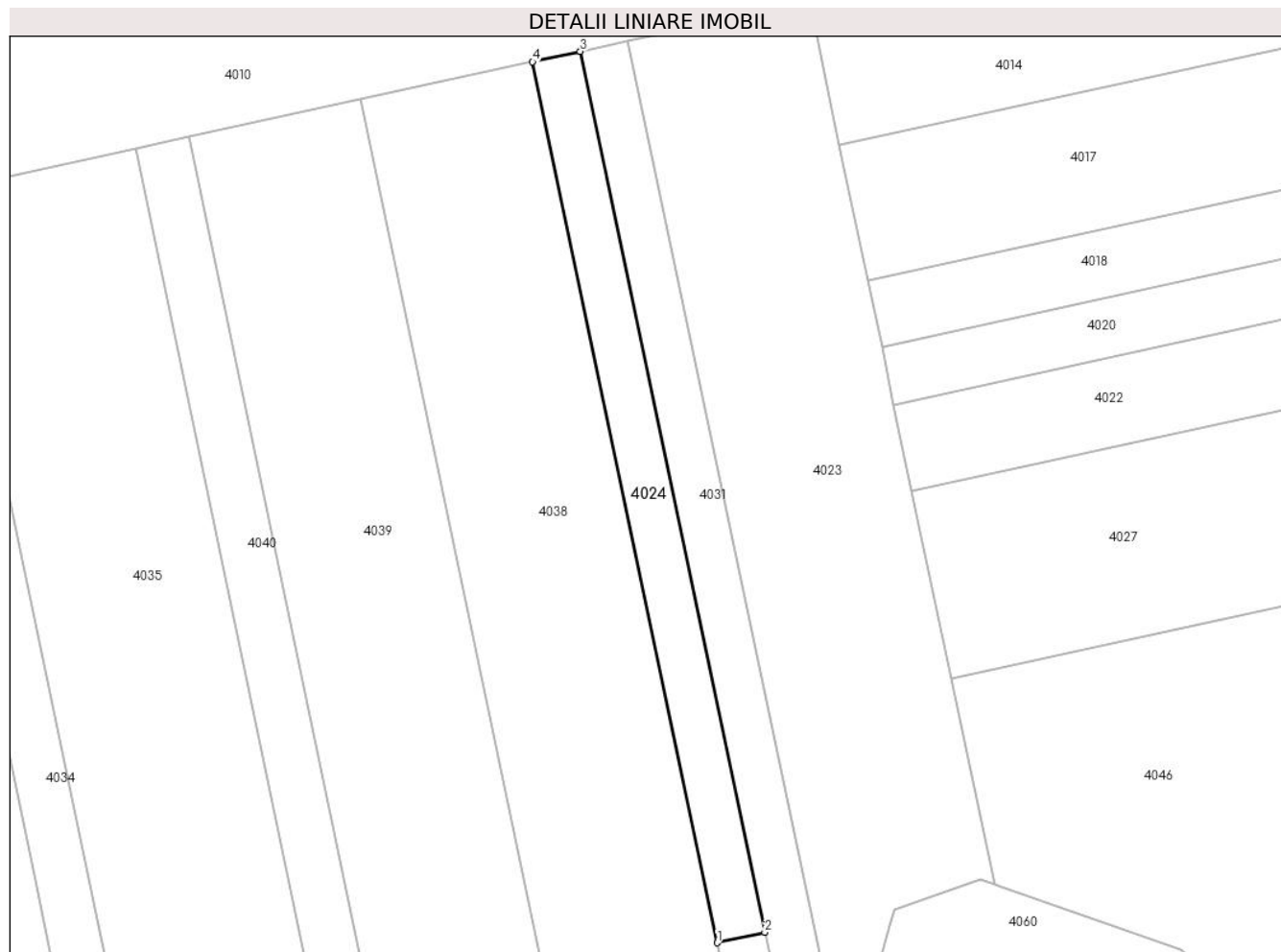
Inscrieri privind dezmembramintele dreptului de proprietate, drepturi reale de garanție și sarcini	Referințe
NU SUNT	

## Anexa Nr. 1 La Partea I

## Teren

Nr cadastral	Suprafața (mp)*	Observații / Referințe
	460	

\* Suprafața este determinată în planul de proiecție Stereo 70.



## Date referitoare la teren

Crt	Categorie folosință	Intra vilan	Suprafața (mp)	Tarla	Parcelă	Nr. topo	Observații / Referințe
1	arabil	NU	460	13	374/1	-	

## Lungime Segmente

1) Valorile lungimilor segmentelor sunt obținute din proiecție în plan.

Punct început	X / Y	Punct sfârșit	X / Y	Lungime segment (** (m)
1	426.425,965 364.312,443	2	426.430,85 364.313,511	5.0
2	426.430,85 364.313,511	3	426.411,97 364.403,552	91.999
3	426.411,97 364.403,552	4	426.407,085 364.402,484	5.0
4	426.407,085 364.402,484	1	426.425,965 364.312,443	91.999

\*\* Lungimile segmentelor sunt determinate în planul de proiecție Stereo 70 și sunt rotunjite la 1 milimetru.



**\*\*\* Distanţa dintre puncte este formată din segmente cumulate ce sunt mai mici decât valoarea 1 milimetru.**



**DATE DESPRE IMOBILUL NR. 4025**

Oficiul de Cadastru și Publicitate Imobiliară VALCEA  
Biroul de Cadastru și Publicitate Imobiliară Ramnicu Valcea

**A. Partea I. Descrierea imobilului**

TEREN Intravilan

Adresa: Loc. Zavoieni, Jud. Valcea, Punctul "Cimp"

Nr. Crt	Nr cadastral Nr. topografic	Suprafața* (mp)	Observații / Referințe
A1		Din acte: 0 Masurata: 206	Sector cadastral:6 Teren neimprejmuit;

**B. Partea II. Proprietari și acte**

Inscrieri privitoare la dreptul de proprietate și alte drepturi reale	Referințe
/	
Act Administrativ nr. 7551, din 10/11/2023 emis de Comuna Maciuca (Act administraiv Hotararea nr.14/15.08.1991 emisa de Comisia Judeteana Valcea);	
B1	A1
Inscrierea provizorie, drept de PROPRIETATE, dobandit prin Reconstituire, cota actuala 1/1 1) Orbu Stefan 2) Orbisoru Maria 3) Orbisoru Gheorghita 4) Epure Elena	

**C. Partea III. SARCINI .**

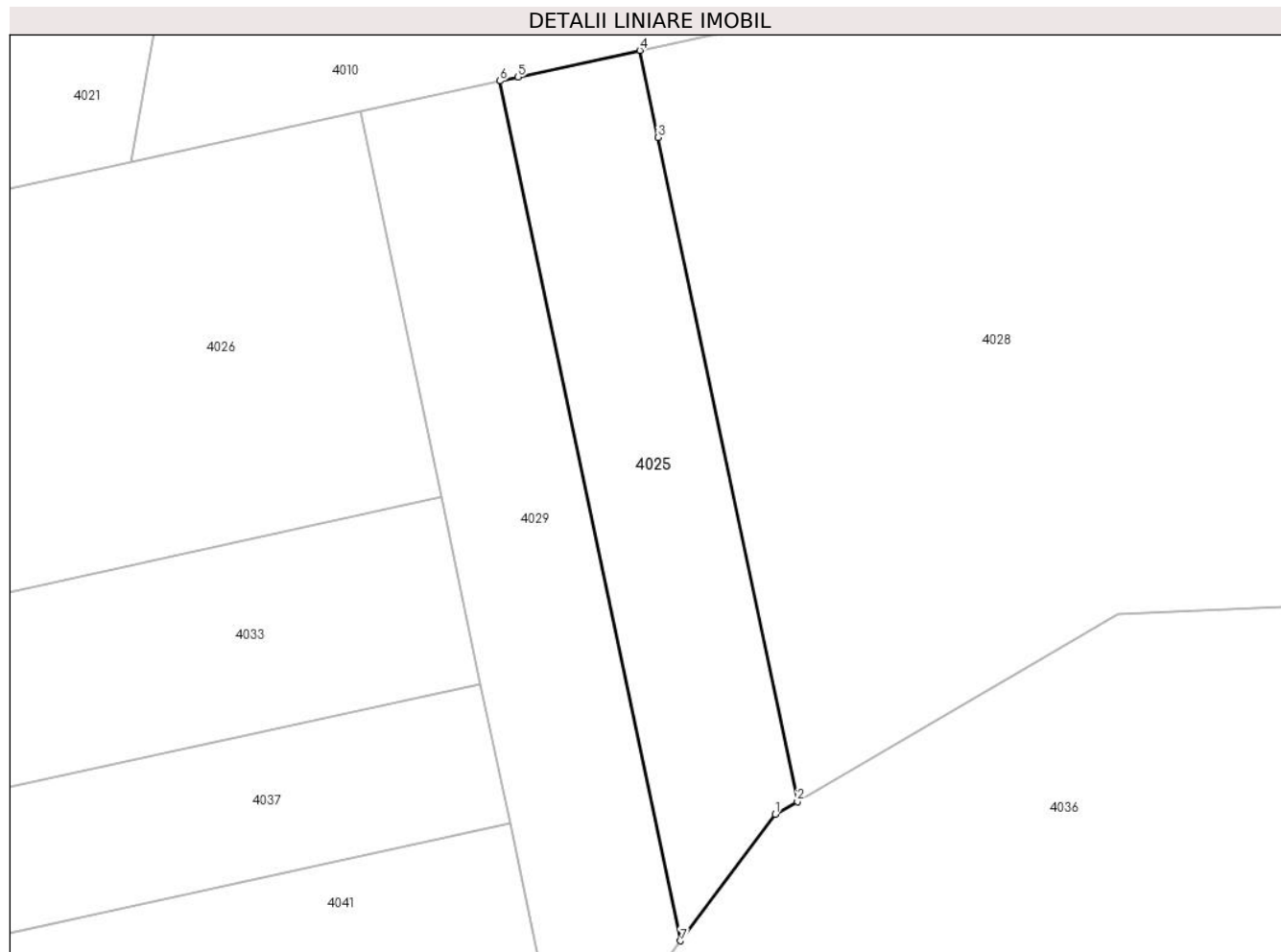
Inscrieri privind dezmembramintele dreptului de proprietate, drepturi reale de garanție și sarcini	Referințe
NU SUNT	

## Anexa Nr. 1 La Partea I

## Teren

Nr cadastral	Suprafața (mp)*	Observații / Referințe
	Din acte: 0 Masurata: 206	

\* Suprafața este determinată în planul de proiecție Stereo 70.



## Date referitoare la teren

Crt	Categorie folosință	Intra vilan	Suprafața (mp)	Tarla	Parcelă	Nr. topo	Observații / Referințe
1	arabil	DA	206	15	501/3	-	

## Lungime Segmente

1) Valorile lungimilor segmentelor sunt obținute din proiecție în plan.

Punct început	X / Y	Punct sfârșit	X / Y	Lungime segment (** (m)
1	426.290,701 364.343,721	2	426.291,626 364.344,262	1.072
2	426.291,626 364.344,262	3	426.285,773 364.372,138	28.484
3	426.285,773 364.372,138	4	426.285,006 364.375,793	3.735
4	426.285,006 364.375,793	5	426.279,906 364.374,678	5.22
5	426.279,906 364.374,678	6	426.279,144 364.374,511	0.78

Punct început	X / Y	Punct sfârșit	X / Y	Lungime segment (** (m)
6	426.279,144 364.374,511	7	426.286,724 364.338,411	36.888
7	426.286,724 364.338,411	1	426.290,701 364.343,721	6.635

\*\* Lungimile segmentelor sunt determinate în planul de proiecție Stereo 70 și sunt rotunjite la 1 milimetru.

\*\*\* Distanța dintre puncte este formată din segmente cumulate ce sunt mai mici decât valoarea 1 milimetru.



**DATE DESPRE IMOBILUL NR. 4026**

Oficiul de Cadastru și Publicitate Imobiliară VALCEA  
Biroul de Cadastru și Publicitate Imobiliară Ramnicu Valcea

**A. Partea I. Descrierea imobilului**

TEREN Intravilan

Adresa: Loc. Zavoieni, Jud. Valcea

Nr. Crt	Nr cadastral Nr. topografic	Suprafața* (mp)	Observații / Referințe
A1		1.164	Sector cadastral:6 Teren neimprejmuit;

**B. Partea II. Proprietari și acte**

Inscrieri privitoare la dreptul de proprietate și alte drepturi reale		Referințe
/		
Act Administrativ nr. 13367, din 22/04/2009 emis de Comisia Judeteana (titlu de proprietate);		
B1	Intabulare, drept de PROPRIETATE, dobandit prin Reconstituire, cota actuala 1/1 1) Constantinescu Valeria 2) Orbisor Paula	A1

**C. Partea III. SARCINI .**

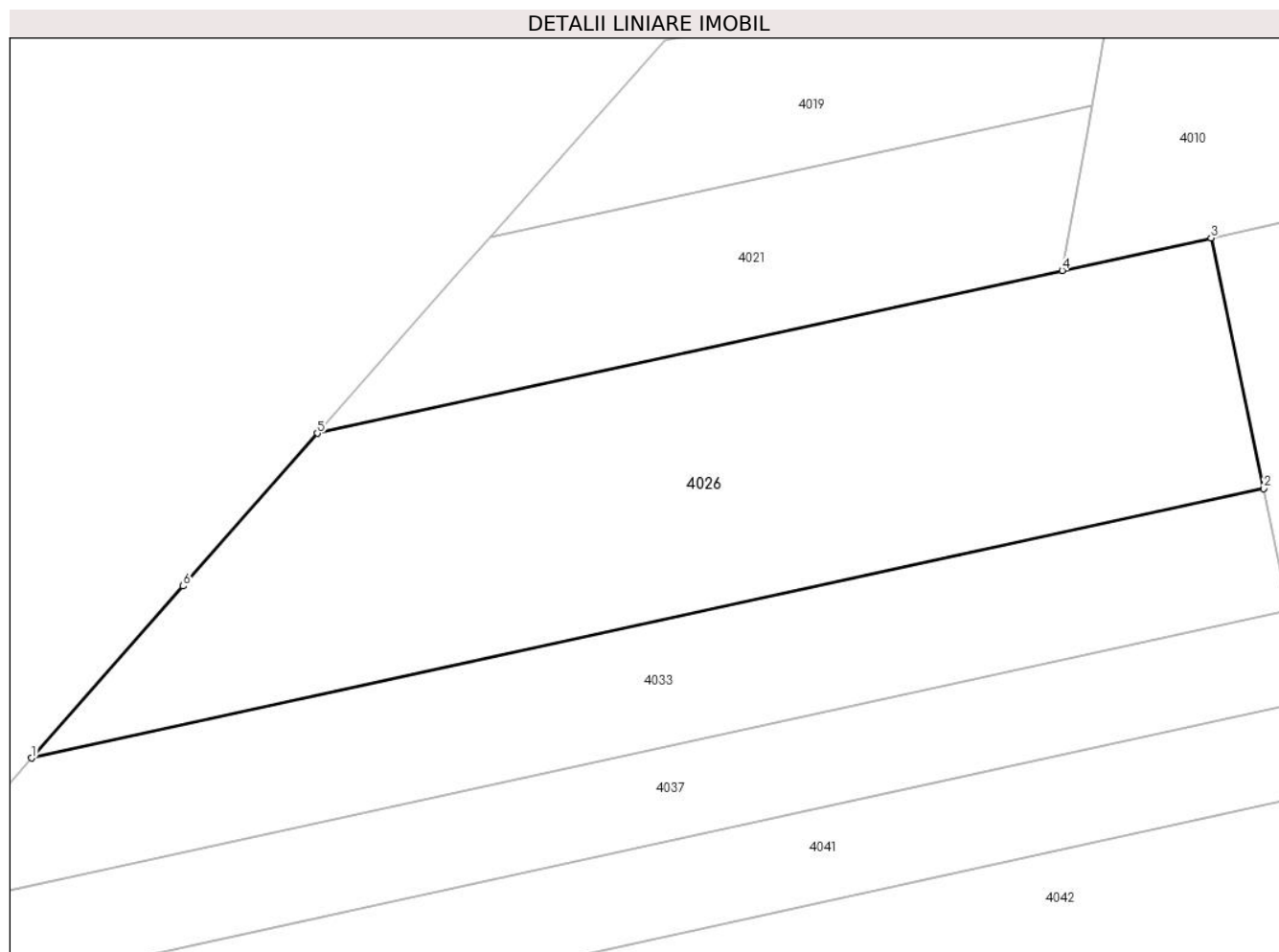
Inscrieri privind dezmembramintele dreptului de proprietate, drepturi reale de garanție și sarcini	Referințe
NU SUNT	

## Anexa Nr. 1 La Partea I

## Teren

Nr cadastral	Suprafața (mp)*	Observații / Referințe
	1.164	

\* Suprafața este determinată în planul de proiecție Stereo 70.



## Date referitoare la teren

Crt	Categorie folosință	Intravilan	Suprafața (mp)	Tarla	Parcelă	Nr. topo	Observații / Referințe
1	arabil	DA	1.164	14	423	-	

## Lungime Segmente

1) Valorile lungimilor segmentelor sunt obținute din proiecție în plan.

Punct început	X / Y	Punct sfârșit	X / Y	Lungime segment (** (m)
1	426.197,027 364.339,618	2	426.276,683 364.357,033	81.537
2	426.276,683 364.357,033	3	426.273,282 364.373,23	16.55
3	426.273,282 364.373,23	4	426.263,656 364.371,125	9.854
4	426.263,656 364.371,125	5	426.215,506 364.360,598	49.287
5	426.215,506 364.360,598	6	426.206,822 364.350,732	13.143



Punct început	X / Y	Punct sfârșit	X / Y	Lungime segment (** (m)
6	426.206,822 364.350,732	1	426.197,027 364.339,618	14.814

\*\* Lungimile segmentelor sunt determinate în planul de proiecție Stereo 70 și sunt rotunjite la 1 milimetru.

\*\*\* Distanța dintre puncte este formată din segmente cumulate ce sunt mai mici decât valoarea 1 milimetru.



**DATE DESPRE IMOBILUL NR. 4027**

Oficiul de Cadastru și Publicitate Imobiliară VALCEA  
Biroul de Cadastru și Publicitate Imobiliară Ramnicu Valcea

**A. Partea I. Descrierea imobilului**

TEREN Extravilan

Adresa: Jud. Valcea, Punct "Camp"

Nr. Crt	Nr cadastral Nr. topografic	Suprafața* (mp)	Observații / Referințe
A1		Din acte: 2.499 Masurata: 1.371	Sector cadastral:6 Teren neimprejmuit; diferenta de suprafata se alfa in Sector 5

**B. Partea II. Proprietari și acte**

Inscrieri privitoare la dreptul de proprietate și alte drepturi reale		Referințe
/		
Act Notarial nr. 64, din 26/07/2012 emis de NP Chirsanov-Capanu Alexander-Cristian (certificat de mostenitor);		
B1	Intabulare, drept de PROPRIETATE, dobandit prin Succesiune, cota actuala 1/2 1) Predonescu Constantin	A1
B2	Intabulare, drept de PROPRIETATE, dobandit prin Succesiune, cota actuala 1/2 1) Predonescu Virgil	A1

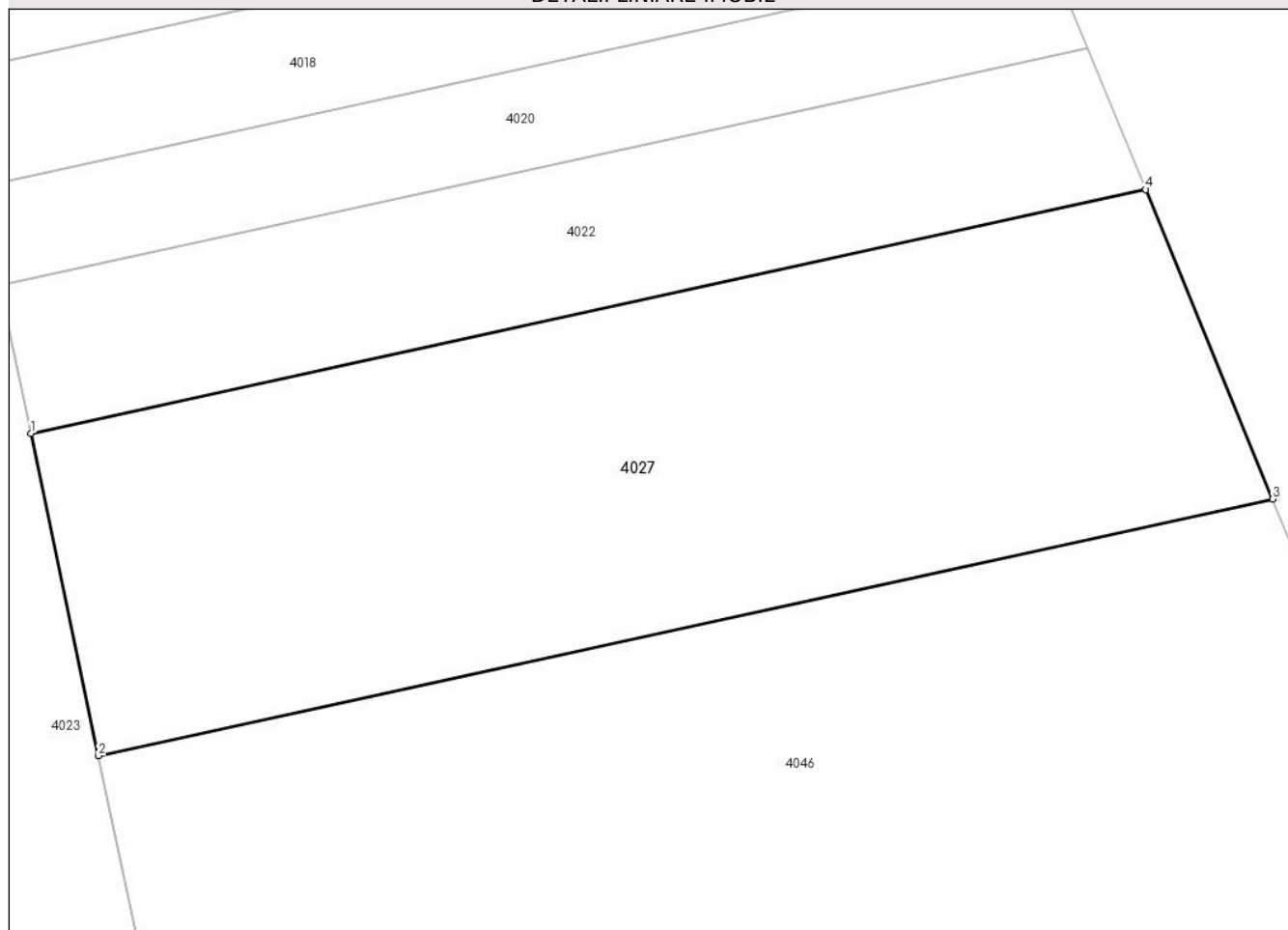
**C. Partea III. SARCINI .**

Inscrieri privind dezmembramintele dreptului de proprietate, drepturi reale de garanție și sarcini	Referințe
NU SUNT	

**Anexa Nr. 1 La Partea I****Teren**

Nr cadastral	Suprafața (mp)*	Observații / Referințe
	Din acte: 2.499 Masurata: 1.371	diferenta de suprafata se alfa in Sector 5

\* Suprafața este determinată în planul de proiecție Stereo 70.

**DETALII LINIARE IMOBIL****Date referitoare la teren**

Crt	Categorie folosință	Intra vilan	Suprafața (mp)	Tarla	Parcelă	Nr. topo	Observații / Referințe
1	arabil	NU	1.371	13	374/2	-	

**Lungime Segmente**

1) Valorile lungimilor segmentelor sunt obținute din proiecție în plan.

Punct început	X / Y	Punct sfârșit	X / Y	Lungime segment (** (m)
1	426.445,908 364.358,645	2	426.449,937 364.339,43	19.633
2	426.449,937 364.339,43	3	426.519,925 364.354,732	71.642
3	426.519,925 364.354,732	4	426.512,367 364.373,176	19.932
4	426.512,367 364.373,176	1	426.445,908 364.358,645	68.029

**\*\* Lungimile segmentelor sunt determinate în planul de proiecție Stereo 70 și sunt rotunjite la 1 milimetru.**

**\*\*\* Distanța dintre puncte este formată din segmente cumulate ce sunt mai mici decât valoarea 1 milimetru.**



**DATE DESPRE IMOBILUL NR. 4028**

Oficiul de Cadastru și Publicitate Imobiliară VALCEA  
Biroul de Cadastru și Publicitate Imobiliară Ramnicu Valcea

**A. Partea I. Descrierea imobilului**

TEREN Necunoscut

Adresa: Loc. Zavoieni, Jud. Valcea

Nr. Crt	Nr cadastral Nr. topografic	Suprafața* (mp)	Observații / Referințe
A1		Din acte: 0 Masurata: 1.479	Sector cadastral:6 Teren neimprejmuit;

**B. Partea II. Proprietari și acte**

Inscrieri privitoare la dreptul de proprietate și alte drepturi reale		Referințe
/		
Act Normativ nr. 7, din 13/03/1996 emis de Parlamentul Romaniei (Lege);		
B1	Inscrierea provizorie, drept de PROPRIETATE, dobandit prin Lege, cota actuala 1/1 1) Comuna Maciuca, CIF:2541584, Proprietar neidentificat	A1

**C. Partea III. SARCINI .**

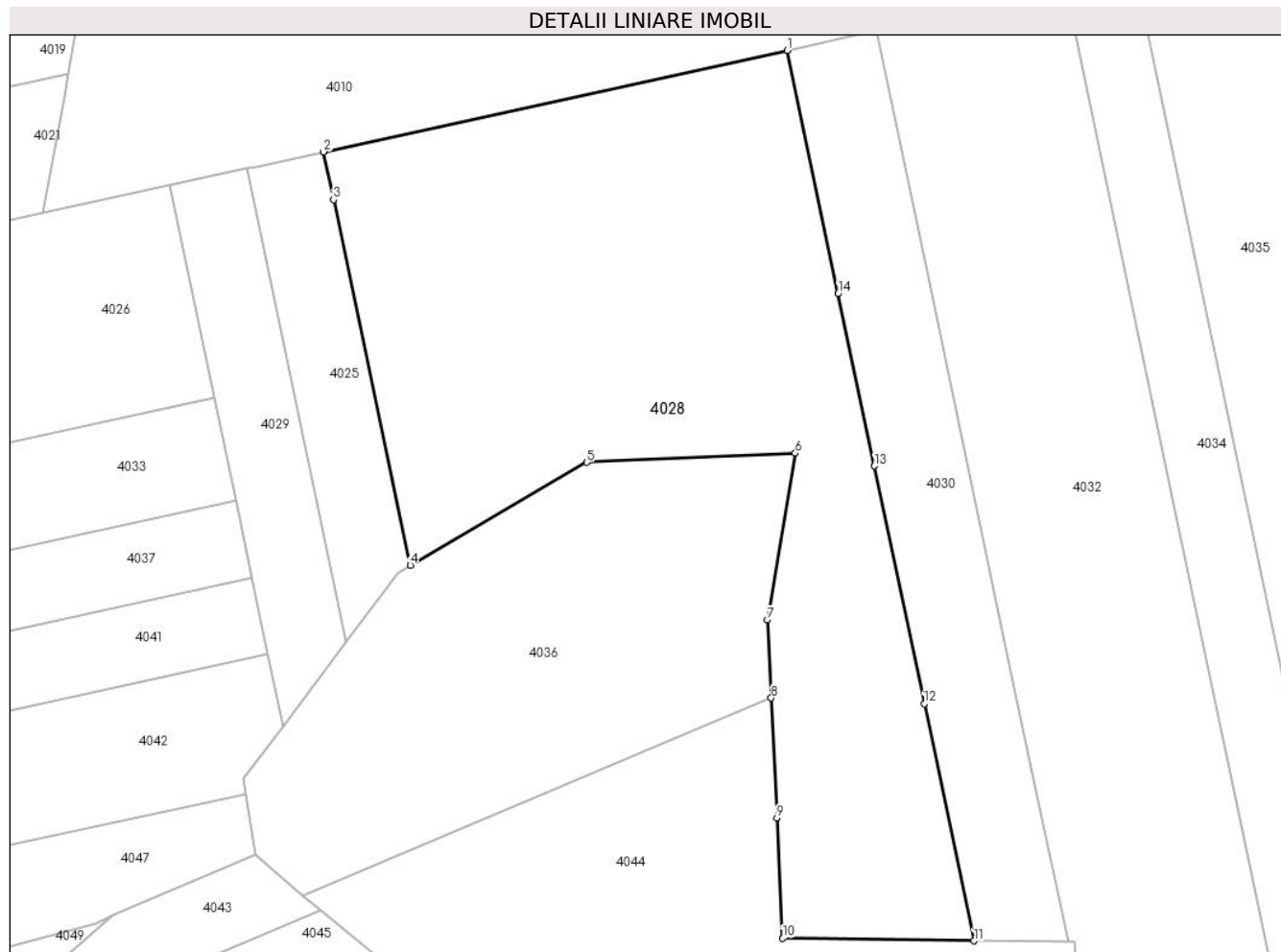
Inscrieri privind dezmembramintele dreptului de proprietate, drepturi reale de garanție și sarcini	Referințe
NU SUNT	

## Anexa Nr. 1 La Partea I

## Teren

Nr cadastral	Suprafața (mp)*	Observații / Referințe
	Din acte: 0 Masurata: 1.479	

\* Suprafața este determinată în planul de proiecție Stereo 70.



## Date referitoare la teren

Crt	Categorie folosință	Intravilan	Suprafața (mp)	Tarla	Parcelă	Nr. topo	Observații / Referințe
1	arabil	DA	550	15	501/151	-	
2	pasune	DA	223	15	501/152	-	
3	arabil	NU	521	15	501/153	-	
4	pasune	NU	185	15	501/154	-	

## Lungime Segmente

1) Valorile lungimilor segmentelor sunt obținute din proiecție în plan.

Punct început	X / Y	Punct sfârșit	X / Y	Lungime segment (** (m)
1	426.320,365 364.383,524	2	426.285,006 364.375,793	36.194
2	426.285,006 364.375,793	3	426.285,773 364.372,138	3.735
3	426.285,773 364.372,138	4	426.291,626 364.344,262	28.484



Punct început	X / Y	Punct sfârșit	X / Y	Lungime segment (** (m)
4	426.291,626 364.344,262	5	426.305,078 364.352,117	15.577
5	426.305,078 364.352,117	6	426.320,993 364.352,816	15.93
6	426.320,993 364.352,816	7	426.318,871 364.340,097	12.895
7	426.318,871 364.340,097	8	426.319,154 364.334,15	5.954
8	426.319,154 364.334,15	9	426.319,59 364.325,01	9.15
9	426.319,59 364.325,01	10	426.320,028 364.315,821	9.199
10	426.320,028 364.315,821	11	426.334,62 364.315,632	14.593
11	426.334,62 364.315,632	12	426.330,827 364.333,696	18.457
12	426.330,827 364.333,696	13	426.327,018 364.351,838	18.538
13	426.327,018 364.351,838	14	426.324,261 364.364,97	13.418
14	426.324,261 364.364,97	1	426.320,365 364.383,524	18.958

\*\* Lungimile segmentelor sunt determinate în planul de proiecție Stereo 70 și sunt rotunjite la 1 milimetru.

\*\*\* Distanța dintre puncte este formată din segmente cumulate ce sunt mai mici decât valoarea 1 milimetru.



**DATE DESPRE IMOBILUL NR. 4029**

Oficiul de Cadastru și Publicitate Imobiliară VALCEA  
Biroul de Cadastru și Publicitate Imobiliară Ramnicu Valcea

**A. Partea I. Descrierea imobilului**

TEREN Intravilan

Adresa: Loc. Zavoieni, Jud. Valcea, Punct "Cimp"

Nr. Crt	Nr cadastral Nr. topografic	Suprafața* (mp)	Observații / Referințe
A1		Din acte: 0 Masurata: 237	Sector cadastral:6 Teren neimprejmuit;

**B. Partea II. Proprietari și acte**

Inscrieri privitoare la dreptul de proprietate și alte drepturi reale	Referințe
/	
Act Administrativ nr. 7567, din 10/11/2023 emis de Comuna Maciuca (Act administrativ Hotararea nr.14/15.08.1991 emisa de Comisia Judeteana Valcea);	
B1 Inscrierea provizorie, drept de PROPRIETATE, dobandit prin Reconstituire, cota actuala 1/1 1) Popa I Dumitru	A1

**C. Partea III. SARCINI .**

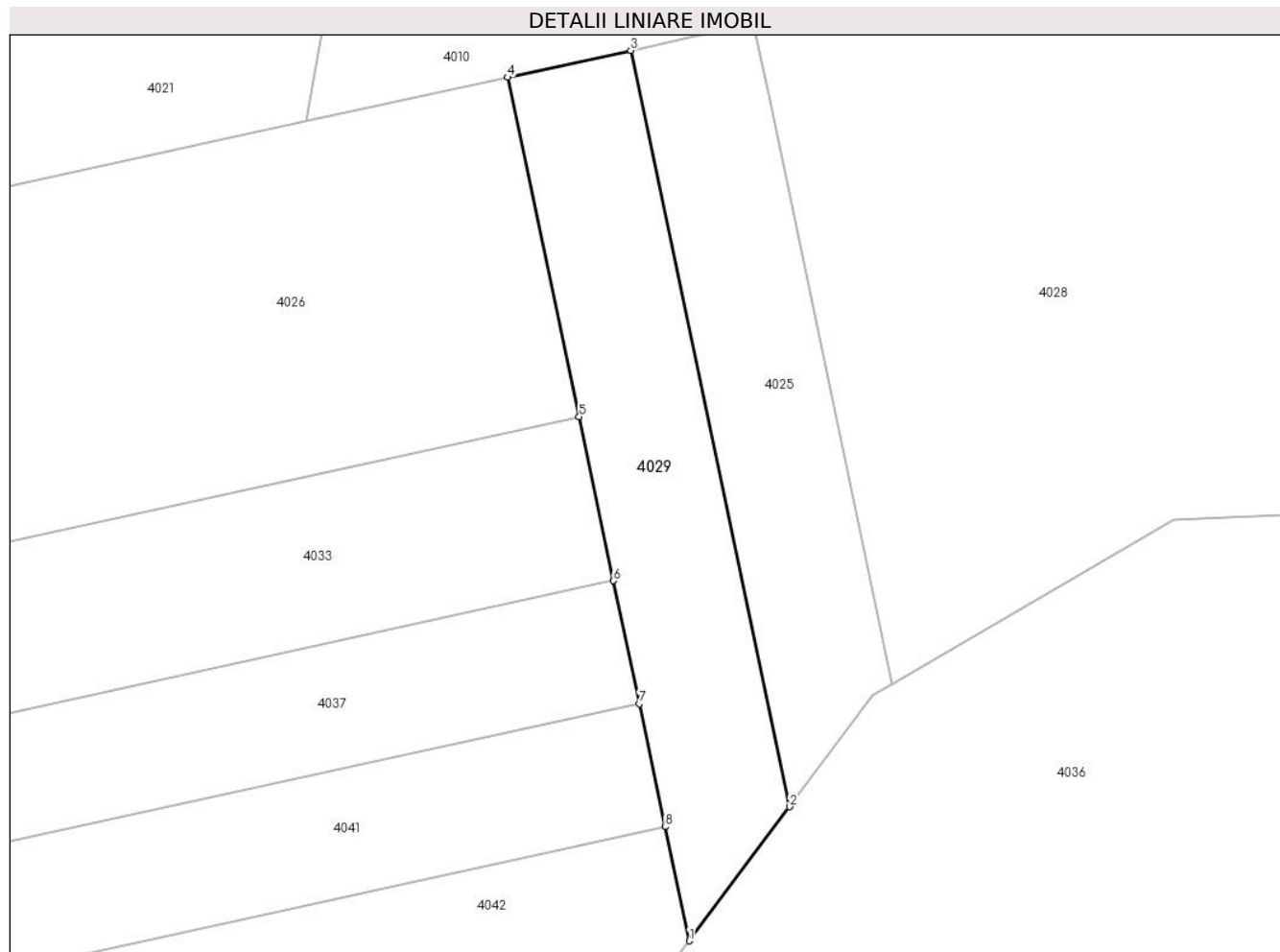
Inscrieri privind dezmembramintele dreptului de proprietate, drepturi reale de garanție și sarcini	Referințe
NU SUNT	

## Anexa Nr. 1 La Partea I

## Teren

Nr cadastral	Suprafața (mp)*	Observații / Referințe
	Din acte: 0 Masurata: 237	

\* Suprafața este determinată în planul de proiecție Stereo 70.



## Date referitoare la teren

Crt	Categorie folosință	Intra vilan	Suprafața (mp)	Tarla	Parcelă	Nr. topo	Observații / Referințe
1	arabil	DA	237	15	501/38	-	

## Lungime Segmente

1) Valorile lungimilor segmentelor sunt obținute din proiecție în plan.

Punct început	X / Y	Punct sfârșit	X / Y	Lungime segment (** (m)
1	426.281,936 364.332,016	2	426.286,724 364.338,411	7.989
2	426.286,724 364.338,411	3	426.279,144 364.374,511	36.888
3	426.279,144 364.374,511	4	426.273,282 364.373,23	6.0
4	426.273,282 364.373,23	5	426.276,683 364.357,033	16.55
5	426.276,683 364.357,033	6	426.278,327 364.349,204	8.0

Punct început	X / Y	Punct sfârșit	X / Y	Lungime segment (** (m)
6	426.278,327 364.349,204	7	426.279,56 364.343,332	6.0
7	426.279,56 364.343,332	8	426.280,793 364.337,459	6.0
8	426.280,793 364.337,459	1	426.281,936 364.332,016	5.562

\*\* Lungimile segmentelor sunt determinate în planul de proiecție Stereo 70 și sunt rotunjite la 1 milimetru.

\*\*\* Distanța dintre puncte este formată din segmente cumulate ce sunt mai mici decât valoarea 1 milimetru.



**DATE DESPRE IMOBILUL NR. 4030**

Oficiul de Cadastru și Publicitate Imobiliară VALCEA  
Biroul de Cadastru și Publicitate Imobiliară Ramnicu Valcea

**A. Partea I. Descrierea imobilului**

TEREN Necunoscut

Adresa: Loc. Zavoieni, Jud. Valcea, Punct "Cimp"

Nr. Crt	Nr cadastral Nr. topografic	Suprafața* (mp)	Observații / Referințe
A1		Din acte: 0 Masurata: 491	Sector cadastral:6 Teren neimprejmuit;

**B. Partea II. Proprietari și acte**

Inscrieri privitoare la dreptul de proprietate și alte drepturi reale	Referințe
/	
Act Administrativ nr. 7566, din 10/11/2023 emis de Comuna Maciuca (Act administrativ Hotararea nr.14/15.08.1991 emisa de Comisia Judeteana Valcea);	
B1 Inscrierea provizorie, drept de PROPRIETATE, dobandit prin Reconstituire, cota actuala 1/1 1) Stancu Ecaterina	A1

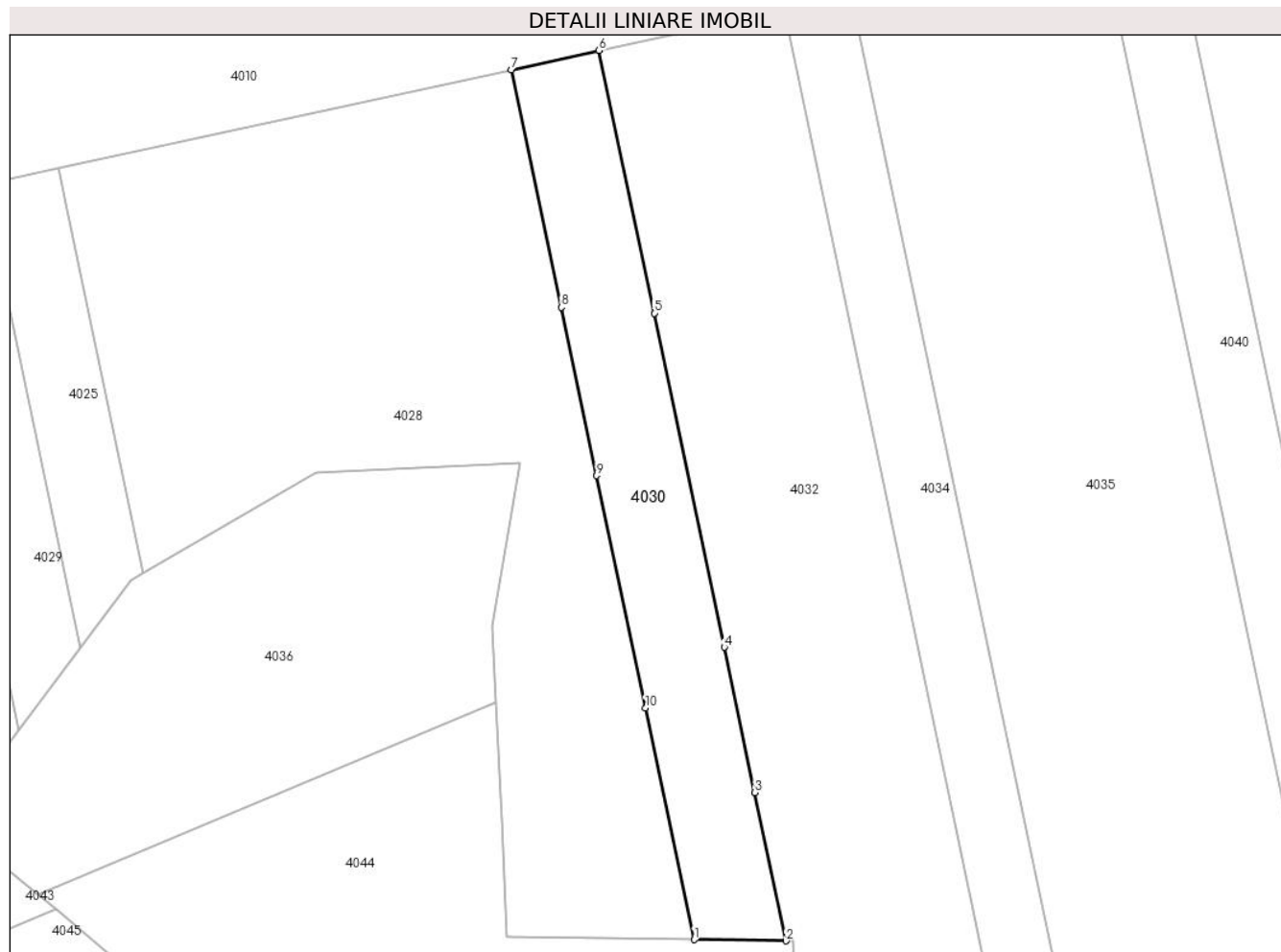
**C. Partea III. SARCINI .**

Inscrieri privind dezmembramintele dreptului de proprietate, drepturi reale de garanție și sarcini	Referințe
NU SUNT	

**Anexa Nr. 1 La Partea I****Teren**

Nr cadastral	Suprafața (mp)*	Observații / Referințe
	Din acte: 0 Masurata: 491	

\* Suprafața este determinată în planul de proiecție Stereo 70.

**Date referitoare la teren**

Crt	Categorie folosință	Intravilan	Suprafața (mp)	Tarla	Parcelă	Nr. topo	Observații / Referințe
1	arabil	NU	137	15	501/34	-	
2	arabil	DA	121	15	501/35	-	
3	pasune	DA	86	15	501/36	-	
4	pasune	NU	147	15	501/37	-	

**Lungime Segmente**

1) Valorile lungimilor segmentelor sunt obținute din proiecție în plan.

Punct început	X / Y	Punct sfârșit	X / Y	Lungime segment (** (m)
1	426.334,62 364.315,632	2	426.341,792 364.315,539	7.173
2	426.341,792 364.315,539	3	426.339,362 364.327,115	11.829
3	426.339,362 364.327,115	4	426.336,981 364.338,452	11.584



Punct început	X / Y	Punct sfârșit	X / Y	Lungime segment (** (m)
4	426.336,981 364.338,452	5	426.331,508 364.364,518	26.634
5	426.331,508 364.364,518	6	426.327,204 364.385,019	20.948
6	426.327,204 364.385,019	7	426.320,365 364.383,524	7.0
7	426.320,365 364.383,524	8	426.324,261 364.364,97	18.958
8	426.324,261 364.364,97	9	426.327,018 364.351,838	13.418
9	426.327,018 364.351,838	10	426.330,827 364.333,696	18.538
10	426.330,827 364.333,696	1	426.334,62 364.315,632	18.457

\*\* Lungimile segmentelor sunt determinate în planul de proiecție Stereo 70 și sunt rotunjite la 1 milimetru.

\*\*\* Distanța dintre puncte este formată din segmente cumulate ce sunt mai mici decât valoarea 1 milimetru.



**DATE DESPRE IMOBILUL NR. 4031**

Oficiul de Cadastru și Publicitate Imobiliară VALCEA  
Biroul de Cadastru și Publicitate Imobiliară Ramnicu Valcea

**A. Partea I. Descrierea imobilului**

TEREN Extravilan

Adresa: Jud. Valcea, Punct "Cimp"

Nr. Crt	Nr cadastral Nr. topografic	Suprafața* (mp)	Observații / Referințe
A1		Din acte: 0 Masurata: 584	Sector cadastral:6 Teren neimprejmuit;

**B. Partea II. Proprietari și acte**

Inscrieri privitoare la dreptul de proprietate și alte drepturi reale	Referințe
/	
Act Administrativ nr. 7561, din 10/11/2023 emis de Comuna Maciuca (Act administrativ Hotararea nr.14/15.08.1991 emisa de Comisia Judeteana Valcea);	
B1 Inscrierea provizorie, drept de PROPRIETATE, dobandit prin Reconstituire, cota actuala 1/1 1) Ene Stefana	A1

**C. Partea III. SARCINI .**

Inscrieri privind dezmembramintele dreptului de proprietate, drepturi reale de garanție și sarcini	Referințe
NU SUNT	

## Anexa Nr. 1 La Partea I

## Teren

Nr cadastral	Suprafața (mp)*	Observații / Referințe
	Din acte: 0 Masurata: 584	

\* Suprafața este determinată în planul de proiecție Stereo 70.



## Date referitoare la teren

Crt	Categorie folosință	Intravilan	Suprafața (mp)	Tarla	Parcelă	Nr. topo	Observații / Referințe
1	arabil	NU	474	15	501/24/1	-	
2	pasune	NU	110	15	501/25	-	

## Lungime Segmente

1) Valorile lungimilor segmentelor sunt obținute din proiecție în plan.

Punct început	X / Y	Punct sfârșit	X / Y	Lungime segment (** (m)
1	426.416,854 364.404,62	2	426.411,97 364.403,552	5.0
2	426.411,97 364.403,552	3	426.430,85 364.313,511	91.999
3	426.430,85 364.313,511	4	426.431,473 364.310,539	3.037
4	426.431,473 364.310,539	5	426.436,585 364.286,158	24.912

Punct început	X / Y	Punct sfârșit	X / Y	Lungime segment (** (m)
5	426.436,585 364.286,158	6	426.437,052 364.286,938	0.909
6	426.437,052 364.286,938	7	426.439,269 364.290,648	4.322
7	426.439,269 364.290,648	8	426.439,718 364.295,581	4.953
8	426.439,718 364.295,581	9	426.436,278 364.311,988	16.764
9	426.436,278 364.311,988	1	426.416,854 364.404,62	94.646

\*\* Lungimile segmentelor sunt determinate în planul de proiecție Stereo 70 și sunt rotunjite la 1 milimetru.

\*\*\* Distanța dintre puncte este formată din segmente cumulate ce sunt mai mici decât valoarea 1 milimetru.



**DATE DESPRE IMOBILUL NR. 4032**

Oficiul de Cadastru și Publicitate Imobiliară VALCEA  
Biroul de Cadastru și Publicitate Imobiliară Ramnicu Valcea

**A. Partea I. Descrierea imobilului**

TEREN Necunoscut

Adresa: Loc. Zavoieni, Jud. Valcea, Punct "Cimp"

Nr. Crt	Nr cadastral Nr. topografic	Suprafața* (mp)	Observații / Referințe
A1		1.288	Sector cadastral:6 Teren neimprejmuit;

**B. Partea II. Proprietari și acte**

Inscrieri privitoare la dreptul de proprietate și alte drepturi reale		Referințe
/		
Act Notarial nr. 2520, din 09/08/2022 emis de NP Ionilete Alin-Nicusor (act de partaj);		
B1	Intabulare, drept de PROPRIETATE, dobandit prin Iesire Din Indiviziune, cota actuala 1/1 1) Stocheci Nicolita	A1

**C. Partea III. SARCINI .**

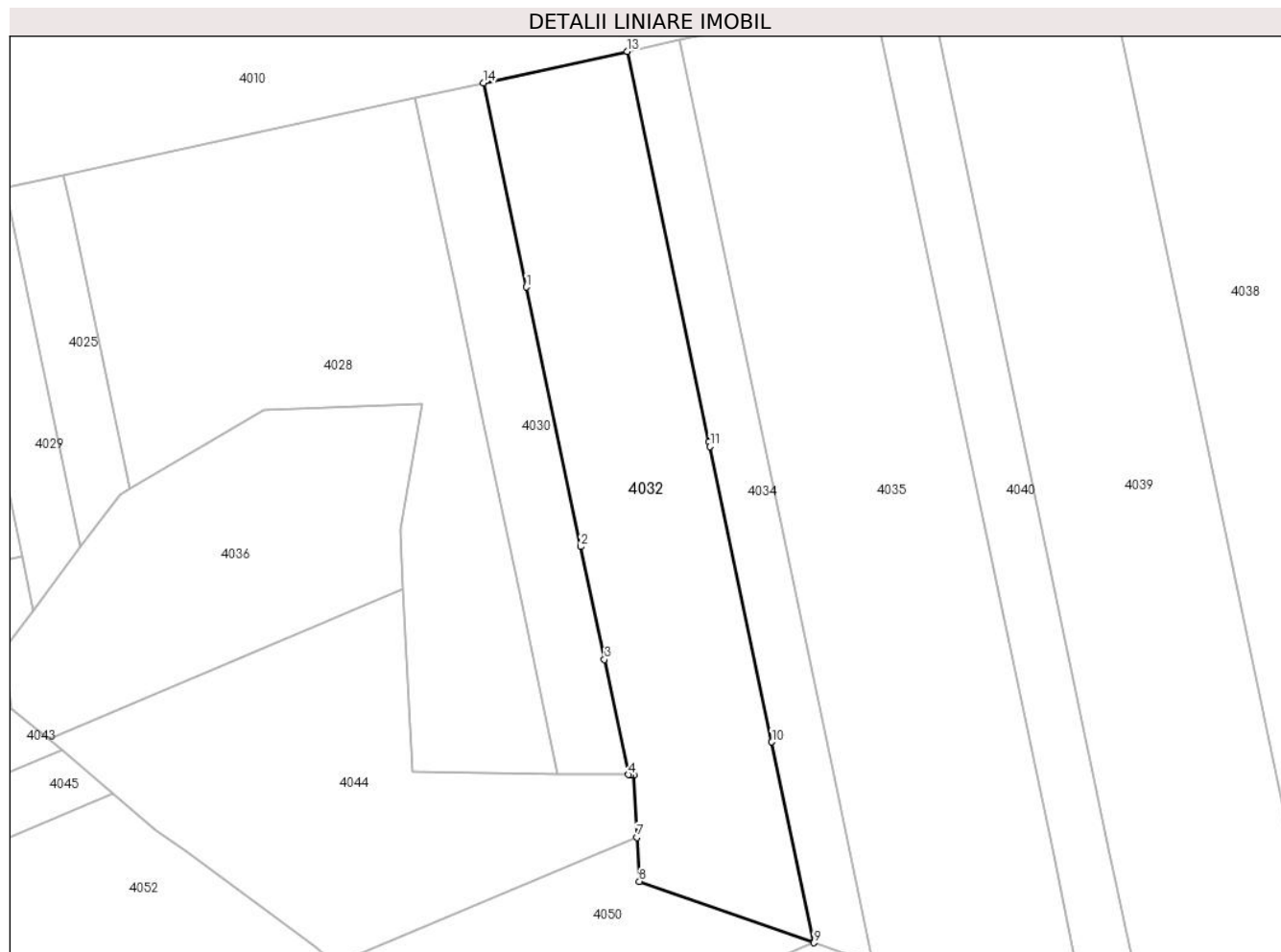
Inscrieri privind dezmembramintele dreptului de proprietate, drepturi reale de garanție și sarcini	Referințe
NU SUNT	

## Anexa Nr. 1 La Partea I

## Teren

Nr cadastral	Suprafața (mp)*	Observații / Referințe
	1.288	

\* Suprafața este determinată în planul de proiecție Stereo 70.



## Date referitoare la teren

Crt	Categorie folosință	Intravilan	Suprafața (mp)	Tarla	Parcelă	Nr. topo	Observații / Referințe
1	arabil	DA	238	14	423	-	
2	arabil	NU	414	14	423	-	
3	arabil	NU	318	14	423	-	
4	pasune	NU	318	14	423	-	

## Lungime Segmente

1) Valorile lungimilor segmentelor sunt obținute din proiecție în plan.

Punct început	X / Y	Punct sfârșit	X / Y	Lungime segment (** (m)
1	426.331,508 364.364,518	2	426.336,981 364.338,452	26.634
2	426.336,981 364.338,452	3	426.339,362 364.327,115	11.584
3	426.339,362 364.327,115	4	426.341,792 364.315,539	11.829



Punct început	X / Y	Punct sfârșit	X / Y	Lungime segment (** (m)
4	426.341,792 364.315,539	5	426.341,978 364.315,537	0.186
5	426.341,978 364.315,537	6	426.342,299 364.315,532	0.322
6	426.342,299 364.315,532	7	426.342,639 364.309,253	6.288
7	426.342,639 364.309,253	8	426.342,878 364.304,839	4.42
8	426.342,878 364.304,839	9	426.360,422 364.298,667	18.598
9	426.360,422 364.298,667	10	426.356,194 364.318,828	20.599
10	426.356,194 364.318,828	11	426.349,974 364.348,495	30.312
11	426.349,974 364.348,495	12	426.349,874 364.348,971	0.486
12	426.349,874 364.348,971	13	426.341,653 364.388,178	40.059
13	426.341,653 364.388,178	14	426.327,204 364.385,019	14.791
14	426.327,204 364.385,019	1	426.331,508 364.364,518	20.948

\*\* Lungimile segmentelor sunt determinate în planul de proiecție Stereo 70 și sunt rotunjite la 1 milimetru.

\*\*\* Distanța dintre puncte este formată din segmente cumulate ce sunt mai mici decât valoarea 1 milimetru.



**DATE DESPRE IMOBILUL NR. 4033**

Oficiul de Cadastru și Publicitate Imobiliară VALCEA  
Biroul de Cadastru și Publicitate Imobiliară Ramnicu Valcea

**A. Partea I. Descrierea imobilului**

TEREN Intravilan

Adresa: Loc. Zavoieni, Jud. Valcea, Punct "Valvarea"

Nr. Crt	Nr cadastral Nr. topografic	Suprafața* (mp)	Observații / Referințe
A1		Din acte: 0 Masurata: 696	Sector cadastral:6 Teren neimprejmuit;

**B. Partea II. Proprietari și acte**

Inscrieri privitoare la dreptul de proprietate și alte drepturi reale	Referințe
/	
Act Administrativ nr. 7576, din 10/11/2023 emis de Comuna Maciuca (Act administrativ Hotararea nr.14/15.08.1991 emisa de Comisia Judeteana Valcea);	
B1 Inscrierea provizorie, drept de PROPRIETATE, dobandit prin Reconstituire, cota actuala 1/1 1) Suca D Ioana	A1

**C. Partea III. SARCINI .**

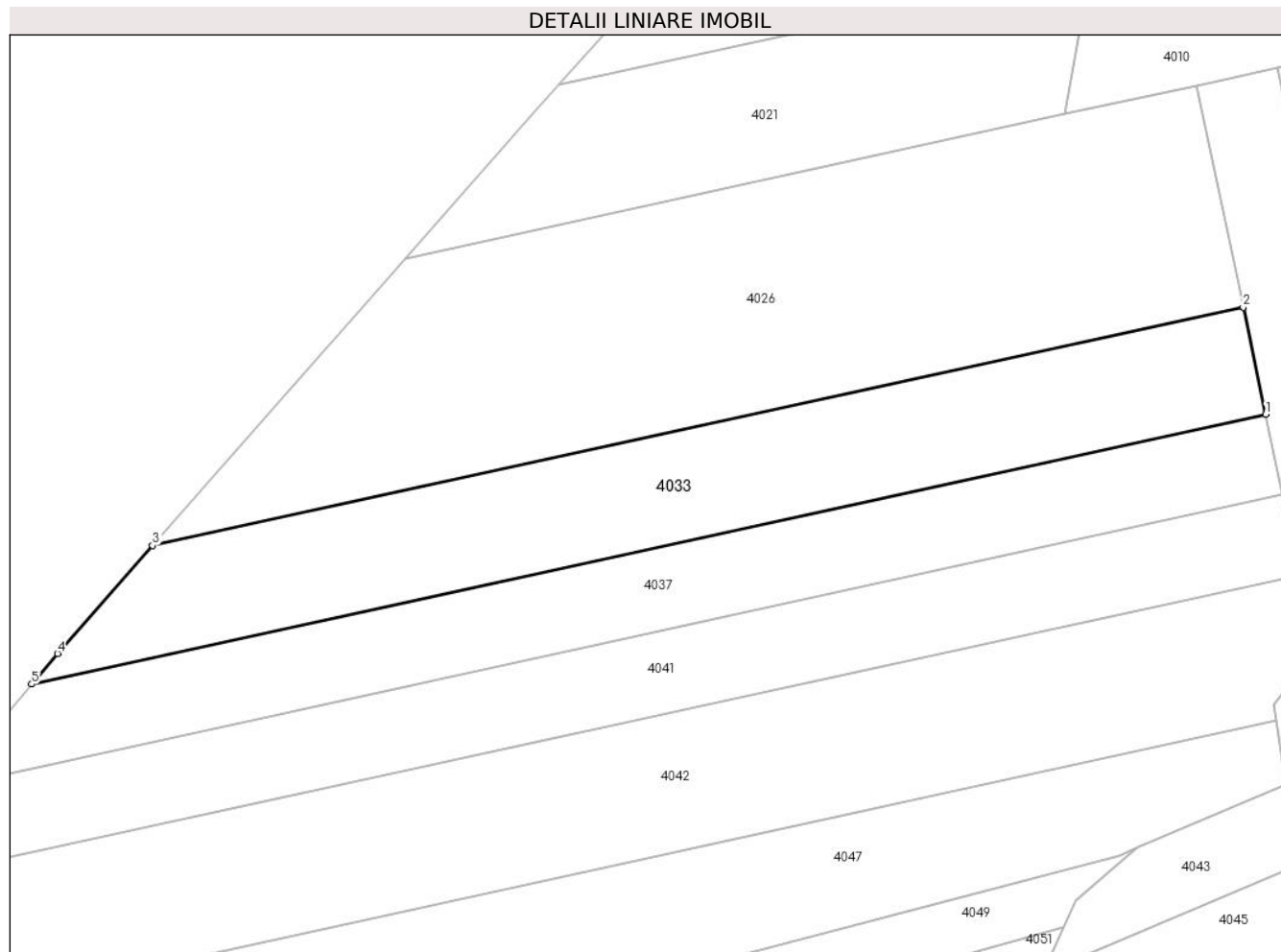
Inscrieri privind dezmembramintele dreptului de proprietate, drepturi reale de garanție și sarcini	Referințe
NU SUNT	

## Anexa Nr. 1 La Partea I

## Teren

Nr cadastral	Suprafața (mp)*	Observații / Referințe
	Din acte: 0 Masurata: 696	

\* Suprafața este determinată în planul de proiecție Stereo 70.



## Date referitoare la teren

Crt	Categorie folosință	Intra vilan	Suprafața (mp)	Tarla	Parcelă	Nr. topo	Observații / Referințe
1	arabil	DA	696	15	501/53	-	

## Lungime Segmente

1) Valorile lungimilor segmentelor sunt obținute din proiecție în plan.

Punct început	X / Y	Punct sfârșit	X / Y	Lungime segment (** (m)
1	426.278,327 364.349,204	2	426.276,683 364.357,033	8.0
2	426.276,683 364.357,033	3	426.197,027 364.339,618	81.537
3	426.197,027 364.339,618	4	426.190,085 364.331,74	10.5
4	426.190,085 364.331,74	5	426.188,196 364.329,498	2.932
5	426.188,196 364.329,498	1	426.278,327 364.349,204	92.26

**\*\* Lungimile segmentelor sunt determinate în planul de proiecție Stereo 70 și sunt rotunjite la 1 milimetru.**

**\*\*\* Distanța dintre puncte este formată din segmente cumulate ce sunt mai mici decât valoarea 1 milimetru.**



**DATE DESPRE IMOBILUL NR. 4034**

Oficiul de Cadastru și Publicitate Imobiliară VALCEA  
Biroul de Cadastru și Publicitate Imobiliară Ramnicu Valcea

**A. Partea I. Descrierea imobilului**

TEREN Extravilan

Adresa: Jud. Valcea, Punct "Cimp"

Nr. Crt	Nr cadastral Nr. topografic	Suprafața* (mp)	Observații / Referințe
A1		Din acte: 0 Masurata: 500	Sector cadastral:6 Teren neimprejmuit;

**B. Partea II. Proprietari și acte**

Inscrieri privitoare la dreptul de proprietate și alte drepturi reale	Referințe
/	
Act Administrativ nr. 7565, din 10/11/2023 emis de Comuna Maciuca (Act administrativ Hotararea nr.14/15.08.1991 emisa de Comisia Judeteana Valcea);	
B1 Inscrierea provizorie, drept de PROPRIETATE, dobandit prin Reconstituire, cota actuala 1/1 1) Suca D Ilie	A1

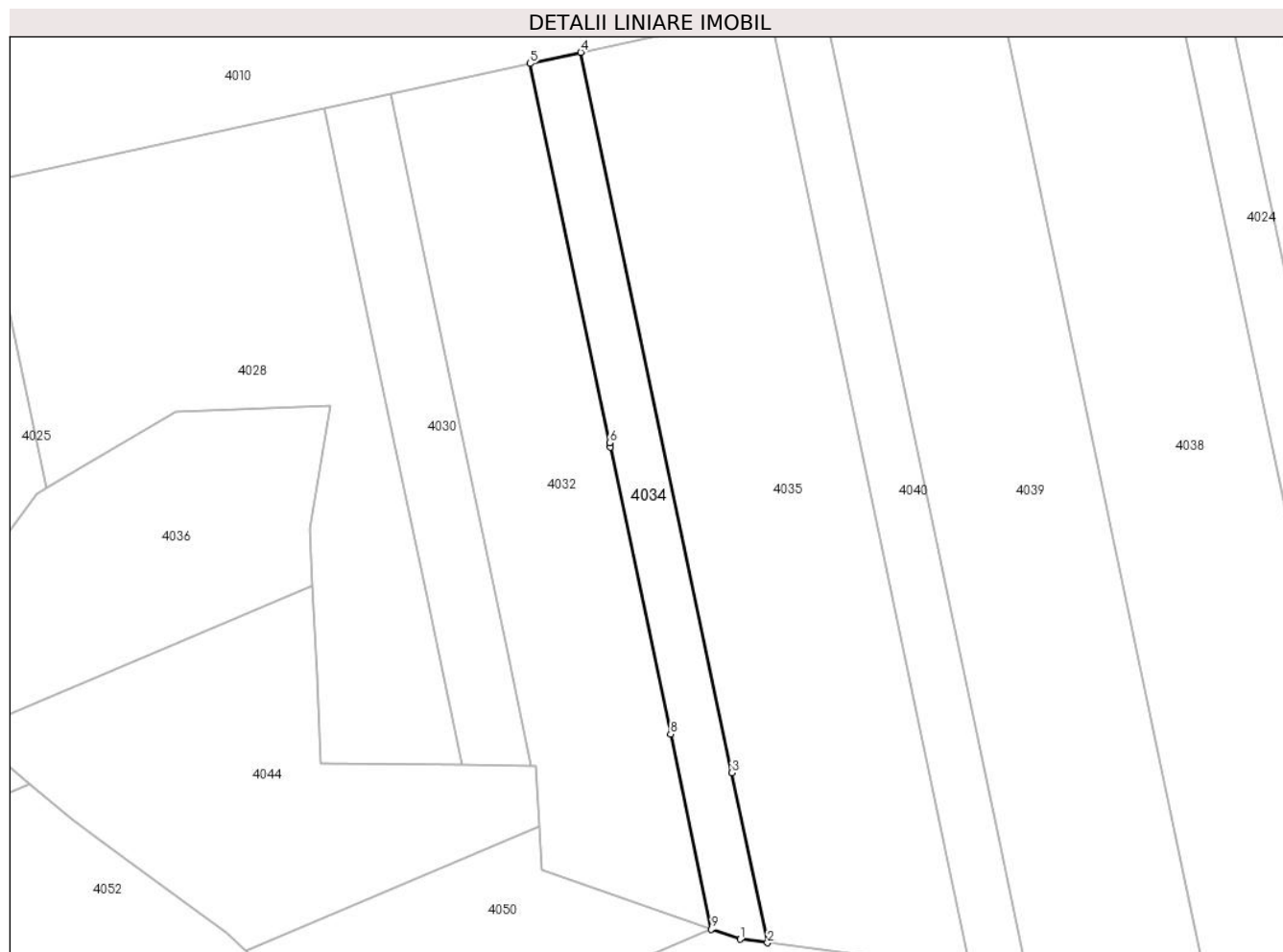
**C. Partea III. SARCINI .**

Inscrieri privind dezmembramintele dreptului de proprietate, drepturi reale de garanție și sarcini	Referințe
NU SUNT	

**Anexa Nr. 1 La Partea I****Teren**

Nr cadastral	Suprafața (mp)*	Observații / Referințe
	Din acte: 0 Masurata: 500	

\* Suprafața este determinată în planul de proiecție Stereo 70.

**Date referitoare la teren**

Crt	Categorie folosință	Intravilan	Suprafața (mp)	Tarla	Parcelă	Nr. topo	Observații / Referințe
1	arabil	NU	395	15	501/32	-	
2	pasune	NU	105	15	501/33	-	

**Lungime Segmente**

1) Valorile lungimilor segmentelor sunt obținute din proiecție în plan.

Punct început	X / Y	Punct sfârșit	X / Y	Lungime segment (** (m)
1	426.363,414 364.297,614	2	426.366,214 364.297,257	2.823
2	426.366,214 364.297,257	3	426.362,53 364.314,828	17.953
3	426.362,53 364.314,828	4	426.346,909 364.389,327	76.119
4	426.346,909 364.389,327	5	426.341,653 364.388,178	5.38



Punct început	X / Y	Punct sfârşit	X / Y	Lungime segment (** (m)
5	426.341,653 364.388,178	6	426.349,874 364.348,971	40.059
6	426.349,874 364.348,971	7	426.349,974 364.348,495	0.486
7	426.349,974 364.348,495	8	426.356,194 364.318,828	30.312
8	426.356,194 364.318,828	9	426.360,422 364.298,667	20.599
9	426.360,422 364.298,667	1	426.363,414 364.297,614	3.172

\*\* Lungimile segmentelor sunt determinate în planul de proiecție Stereo 70 și sunt rotunjite la 1 milimetru.

\*\*\* Distanța dintre puncte este formată din segmente cumulate ce sunt mai mici decât valoarea 1 milimetru.



**DATE DESPRE IMOBILUL NR. 4035**

Oficiul de Cadastru și Publicitate Imobiliară VALCEA  
 Biroul de Cadastru și Publicitate Imobiliară Ramnicu Valcea

**A. Partea I. Descrierea imobilului**

TEREN Extravilan

Adresa: Jud. Valcea, Punct "Cimp"

Nr. Crt	Nr cadastral Nr. topografic	Suprafața* (mp)	Observații / Referințe
A1		Din acte: 0 Masurata: 2.153	Sector cadastral:6 Teren neimprejmuit;

**B. Partea II. Proprietari și acte**

Inscrieri privitoare la dreptul de proprietate și alte drepturi reale	Referințe
/	
Act Administrativ nr. 7564, din 10/11/2023 emis de Comuna Maciuca (Act administrativ Hotararea nr.37/22.02.2018 emisa de Comisia Judeteana Valcea);	
B1 Inscrierea provizorie, drept de PROPRIETATE, dobandit prin Reconstituire, cota actuala 1/1 1) Suca St Nicolae	A1

**C. Partea III. SARCINI .**

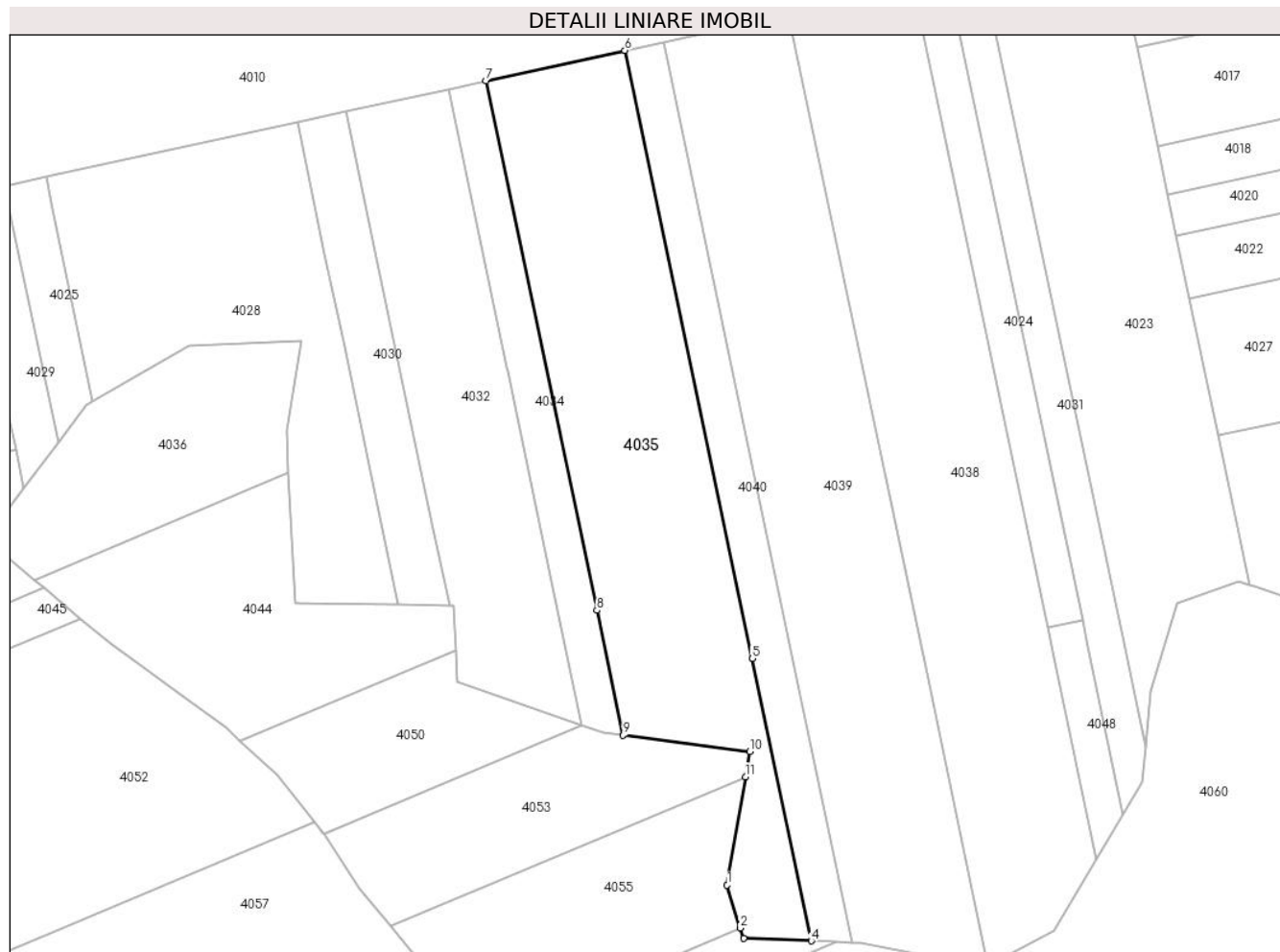
Inscrieri privind dezmembramintele dreptului de proprietate, drepturi reale de garanție și sarcini	Referințe
NU SUNT	

## Anexa Nr. 1 La Partea I

## Teren

Nr cadastral	Suprafața (mp)*	Observații / Referințe
	Din acte: 0 Masurata: 2.153	

\* Suprafața este determinată în planul de proiecție Stereo 70.



## Date referitoare la teren

Crt	Categorie folosință	Intra vilan	Suprafața (mp)	Tarla	Parcelă	Nr. topo	Observații / Referințe
1	arabil	NU	1.659	15	501/30	-	
2	pasune	NU	494	15	501/31	-	

## Lungime Segmente

1) Valorile lungimilor segmentelor sunt obținute din proiecție în plan.

Punct început	X / Y	Punct sfârșit	X / Y	Lungime segment (** (m)
1	426.380,843 364.276,198	2	426.382,703 364.270,159	6.319
2	426.382,703 364.270,159	3	426.383,157 364.268,684	1.543
3	426.383,157 364.268,684	4	426.392,711 364.268,349	9.56
4	426.392,711 364.268,349	5	426.384,385 364.308,058	40.572

Punct început	X / Y	Punct sfârșit	X / Y	Lungime segment (** (m)
5	426.384,385 364.308,058	6	426.366,448 364.393,599	87.402
6	426.366,448 364.393,599	7	426.346,909 364.389,327	20.001
7	426.346,909 364.389,327	8	426.362,53 364.314,828	76.119
8	426.362,53 364.314,828	9	426.366,214 364.297,257	17.953
9	426.366,214 364.297,257	10	426.384,025 364.294,983	17.955
10	426.384,025 364.294,983	11	426.383,42 364.291,409	3.625
11	426.383,42 364.291,409	1	426.380,843 364.276,198	15.427

\*\* Lungimile segmentelor sunt determinate în planul de proiecție Stereo 70 și sunt rotunjite la 1 milimetru.

\*\*\* Distanța dintre puncte este formată din segmente cumulate ce sunt mai mici decât valoarea 1 milimetru.



**DATE DESPRE IMOBILUL NR. 4036**

Oficiul de Cadastru și Publicitate Imobiliară VALCEA  
Biroul de Cadastru și Publicitate Imobiliară Ramnicu Valcea

**A. Partea I. Descrierea imobilului**

TEREN Intravilan

Adresa: Loc. Zavoieni, Jud. Valcea

Nr. Crt	Nr cadastral Nr. topografic	Suprafața* (mp)	Observații / Referințe
A1		Din acte: 0 Masurata: 810	Sector cadastral:6 Teren neimprejmuit;

**B. Partea II. Proprietari și acte**

Inscrieri privitoare la dreptul de proprietate și alte drepturi reale	Referințe
/	
Act Administrativ nr. 74, din 17/04/2006 emis de Comuna Maciuca (Act administrativ Hotararea nr.14/15.08.1991 emisa de Comisia Judeteana Valcea);	
B1 Inscrierea provizorie, drept de PROPRIETATE, dobandit prin Reconstituire, cota actuala 1/1 1) Barac Victoria 2) Orbisor Nicolae	A1

**C. Partea III. SARCINI .**

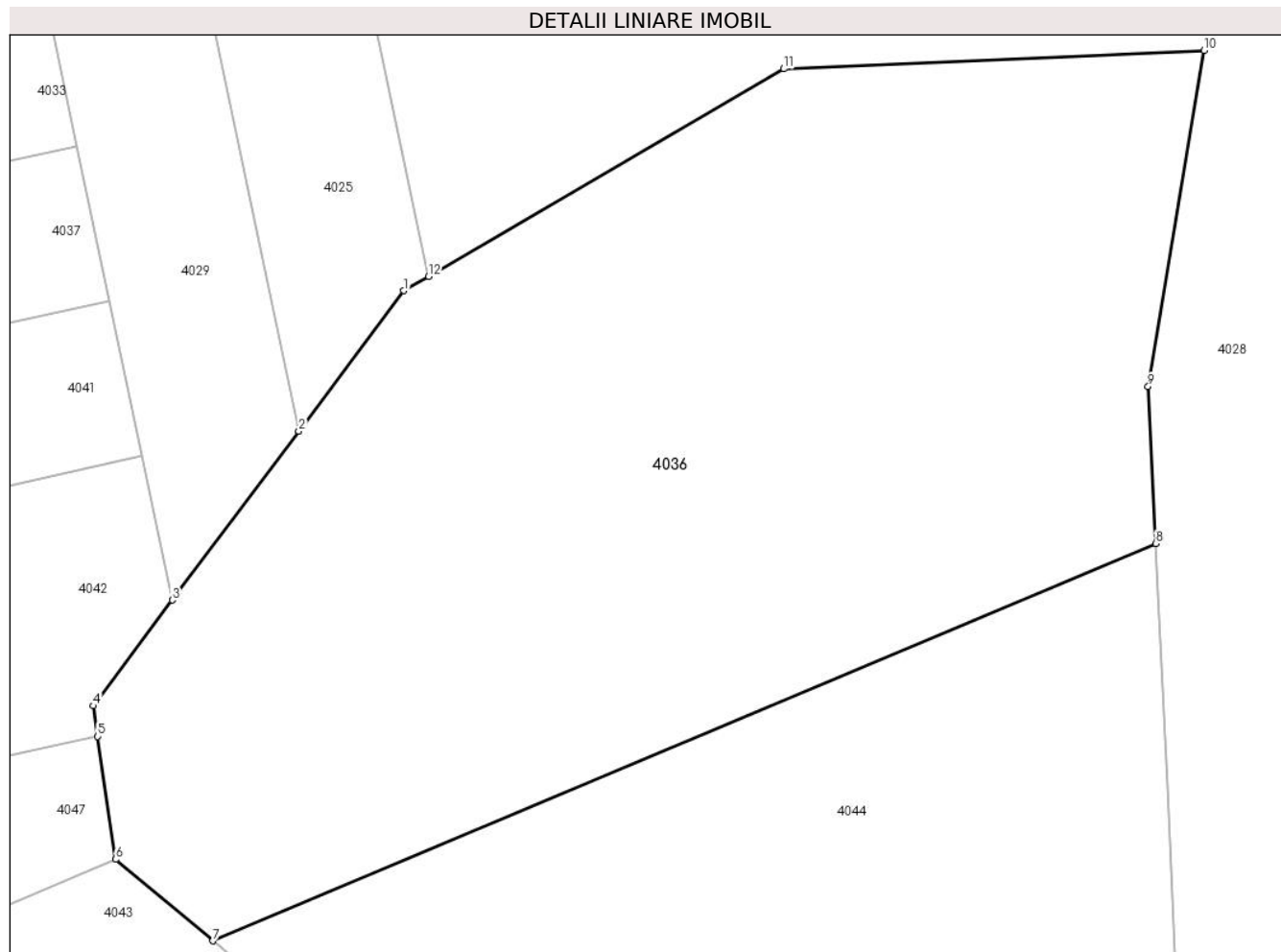
Inscrieri privind dezmembramintele dreptului de proprietate, drepturi reale de garanție și sarcini	Referințe
NU SUNT	

## Anexa Nr. 1 La Partea I

## Teren

Nr cadastral	Suprafața (mp)*	Observații / Referințe
	Din acte: 0 Masurata: 810	

\* Suprafața este determinată în planul de proiecție Stereo 70.



## Date referitoare la teren

Crt	Categorie folosință	Intra vilan	Suprafața (mp)	Tarla	Parcelă	Nr. topo	Observații / Referințe
1	padure	DA	810	15, UP V	430,UA20C	-	

## Lungime Segmente

1) Valorile lungimilor segmentelor sunt obținute din proiecție în plan.

Punct început	X / Y	Punct sfârșit	X / Y	Lungime segment (** (m)
1	426.290,701 364.343,721	2	426.286,724 364.338,411	6.635
2	426.286,724 364.338,411	3	426.281,936 364.332,016	7.989
3	426.281,936 364.332,016	4	426.278,936 364.328,009	5.006
4	426.278,936 364.328,009	5	426.279,105 364.326,854	1.167
5	426.279,105 364.326,854	6	426.279,787 364.322,203	4.701



Punct început	X / Y	Punct sfârșit	X / Y	Lungime segment (** (m)
6	426.279,787 364.322,203	7	426.283,464 364.319,116	4.801
7	426.283,464 364.319,116	8	426.319,154 364.334,15	38.727
8	426.319,154 364.334,15	9	426.318,871 364.340,097	5.954
9	426.318,871 364.340,097	10	426.320,993 364.352,816	12.895
10	426.320,993 364.352,816	11	426.305,078 364.352,117	15.93
11	426.305,078 364.352,117	12	426.291,626 364.344,262	15.577
12	426.291,626 364.344,262	1	426.290,701 364.343,721	1.072

\*\* Lungimile segmentelor sunt determinate în planul de proiecție Stereo 70 și sunt rotunjite la 1 milimetru.

\*\*\* Distanța dintre puncte este formată din segmente cumulate ce sunt mai mici decât valoarea 1 milimetru.



**DATE DESPRE IMOBILUL NR. 4037**

Oficiul de Cadastru și Publicitate Imobiliară VALCEA  
Biroul de Cadastru și Publicitate Imobiliară Ramnicu Valcea

**A. Partea I. Descrierea imobilului**

TEREN Intravilan

Adresa: Loc. Zavoieni, Jud. Valcea, Punct "Vilvarea"

Nr. Crt	Nr cadastral Nr. topografic	Suprafața* (mp)	Observații / Referințe
A1		Din acte: 0 Masurata: 577	Sector cadastral:6 Teren neimprejmuit;

**B. Partea II. Proprietari și acte**

Inscrieri privitoare la dreptul de proprietate și alte drepturi reale	Referințe
/	
Act Administrativ nr. 7568, din 10/11/2023 emis de Comuna Maciuca (Act administraiv Hotararea nr.14/15.08.1991 emisa de Comisia Judeteana Valcea);	
B1 Inscrierea provizorie, drept de PROPRIETATE, dobandit prin Reconstituire, cota actuala 1/1 1) Zavoianu Ecaterina	A1

**C. Partea III. SARCINI .**

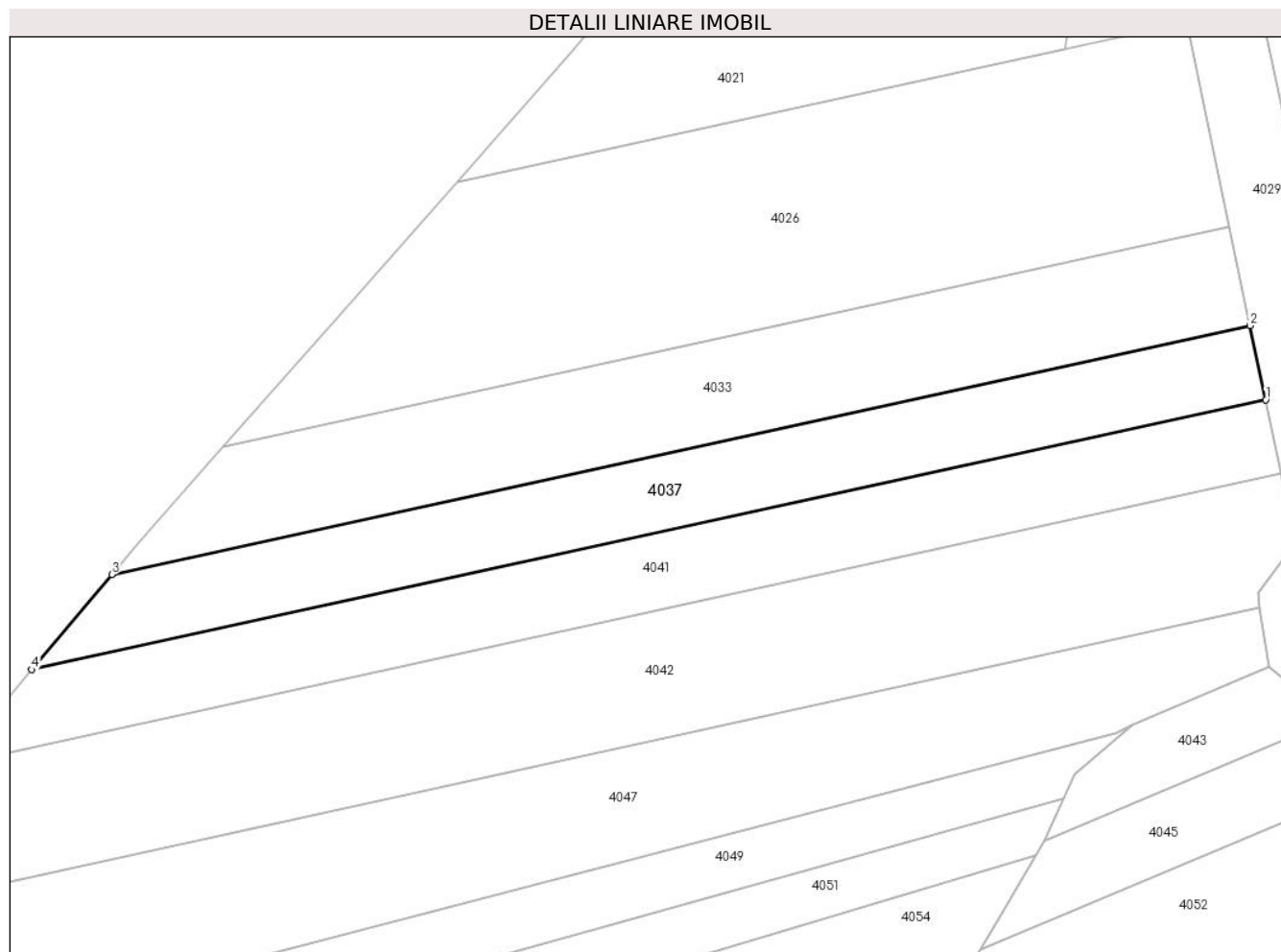
Inscrieri privind dezmembramintele dreptului de proprietate, drepturi reale de garanție și sarcini	Referințe
NU SUNT	

## Anexa Nr. 1 La Partea I

## Teren

Nr cadastral	Suprafața (mp)*	Observații / Referințe
	Din acte: 0 Masurata: 577	

\* Suprafața este determinată în planul de proiecție Stereo 70.



## Date referitoare la teren

Crt	Categorie folosință	Intra vilan	Suprafața (mp)	Tarla	Parcelă	Nr. topo	Observații / Referințe
1	arabil	DA	577	15	501/40	-	

## Lungime Segmente

1) Valorile lungimilor segmentelor sunt obținute din proiecție în plan.

Punct început	X / Y	Punct sfârșit	X / Y	Lungime segment (** (m)
1	426.279,56 364.343,332	2	426.278,327 364.349,204	6.0
2	426.278,327 364.349,204	3	426.188,196 364.329,498	92.26
3	426.188,196 364.329,498	4	426.181,853 364.321,969	9.845
4	426.181,853 364.321,969	1	426.279,56 364.343,332	100.015

**\*\* Lungimile segmentelor sunt determinate în planul de proiecție Stereo 70 și sunt rotunjite la 1 milimetru.**

**\*\*\* Distanța dintre puncte este formată din segmente cumulate ce sunt mai mici decât valoarea 1 milimetru.**



**DATE DESPRE IMOBILUL NR. 4038**

Oficiul de Cadastru și Publicitate Imobiliară VALCEA  
Biroul de Cadastru și Publicitate Imobiliară Ramnicu Valcea

**A. Partea I. Descrierea imobilului**

TEREN Extravilan

Adresa: Jud. Valcea, Punct "Cimp"

Nr. Crt	Nr cadastral Nr. topografic	Suprafața* (mp)	Observații / Referințe
A1		Din acte: 0 Masurata: 2.389	Sector cadastral:6 Teren neimprejmuit;

**B. Partea II. Proprietari și acte**

Inscrieri privitoare la dreptul de proprietate și alte drepturi reale	Referințe
/	
Act Administrativ nr. 7562, din 10/11/2023 emis de Comuna Maciuca (Act administrativ Hotararea nr.157/09.08.2018 emisa de Comisia Judeteana Valcea);	
B1 Inscrierea provizorie, drept de PROPRIETATE, dobandit prin Reconstituire, cota actuala 1/1 1) Danciu Maria 2) Chivu Viorica	A1

**C. Partea III. SARCINI .**

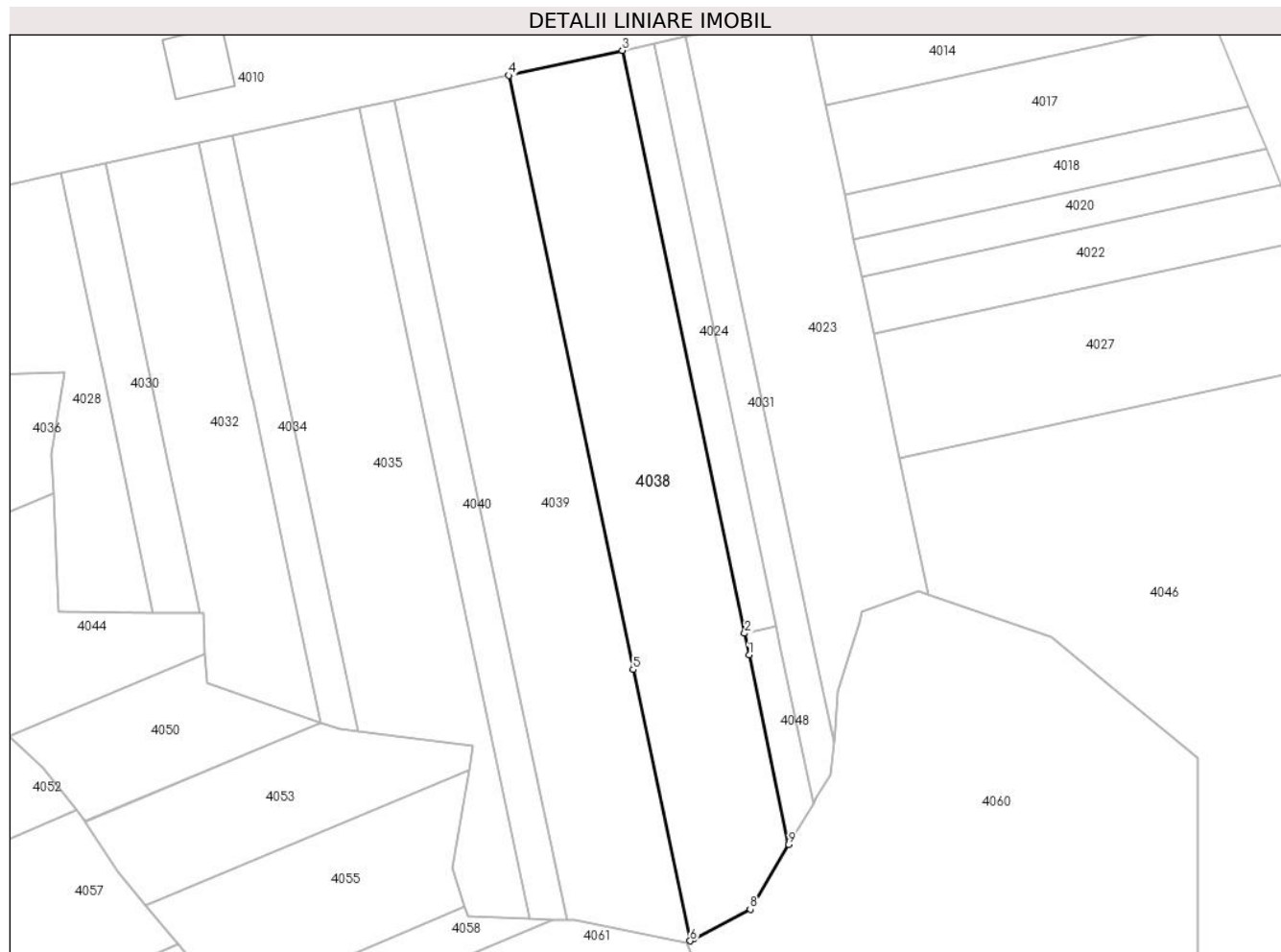
Inscrieri privind dezmembramintele dreptului de proprietate, drepturi reale de garanție și sarcini	Referințe
NU SUNT	

## Anexa Nr. 1 La Partea I

## Teren

Nr cadastral	Suprafața (mp)*	Observații / Referințe
	Din acte: 0 Masurata: 2.389	

\* Suprafața este determinată în planul de proiecție Stereo 70.



## Date referitoare la teren

Crt	Categorie folosință	Intravilan	Suprafața (mp)	Tarla	Parcelă	Nr. topo	Observații / Referințe
1	arabil	NU	1.710	15	501/26	-	
2	arabil	NU	679	15	501/27	-	

## Lungime Segmente

1) Valorile lungimilor segmentelor sunt obținute din proiecție în plan.

Punct început	X / Y	Punct sfârșit	X / Y	Lungime segment (** (m)
1	426.426,668 364.309,09	2	426.425,965 364.312,443	3.426
2	426.425,965 364.312,443	3	426.407,085 364.402,484	91.999
3	426.407,085 364.402,484	4	426.389,5 364.398,639	18.001
4	426.389,5 364.398,639	5	426.408,75 364.306,834	93.802



Punct început	X / Y	Punct sfârșit	X / Y	Lungime segment (** (m)
5	426.408,75 364.306,834	6	426.417,538 364.264,924	42.822
6	426.417,538 364.264,924	7	426.418,105 364.265,224	0.642
7	426.418,105 364.265,224	8	426.426,832 364.269,84	9.873
8	426.426,832 364.269,84	9	426.432,803 364.279,83	11.639
9	426.432,803 364.279,83	1	426.426,668 364.309,09	29.896

\*\* Lungimile segmentelor sunt determinate în planul de proiecție Stereo 70 și sunt rotunjite la 1 milimetru.

\*\*\* Distanța dintre puncte este formată din segmente cumulate ce sunt mai mici decât valoarea 1 milimetru.



**DATE DESPRE IMOBILUL NR. 4039**

Oficiul de Cadastru și Publicitate Imobiliară VALCEA  
Biroul de Cadastru și Publicitate Imobiliară Ramnicu Valcea

**A. Partea I. Descrierea imobilului**

TEREN Extravilan

Adresa: Jud. Valcea, Punct "Camp"

Nr. Crt	Nr cadastral Nr. topografic	Suprafața* (mp)	Observații / Referințe
A1		Din acte: 0 Masurata: 2.396	Sector cadastral:6 Teren neimprejmuit;

**B. Partea II. Proprietari și acte**

Inscrieri privitoare la dreptul de proprietate și alte drepturi reale	Referințe
/	
Act Administrativ nr. 7563, din 10/11/2023 emis de Comuna Maciuca (Act administrativ Hotararea nr.14/15.08.1991 emisa de Comisia Judeteana Valcea);	
B1 Inscrierea provizorie, drept de PROPRIETATE, dobandit prin Reconstituire, cota actuala 1/1 1) Enache M Ilie	A1

**C. Partea III. SARCINI .**

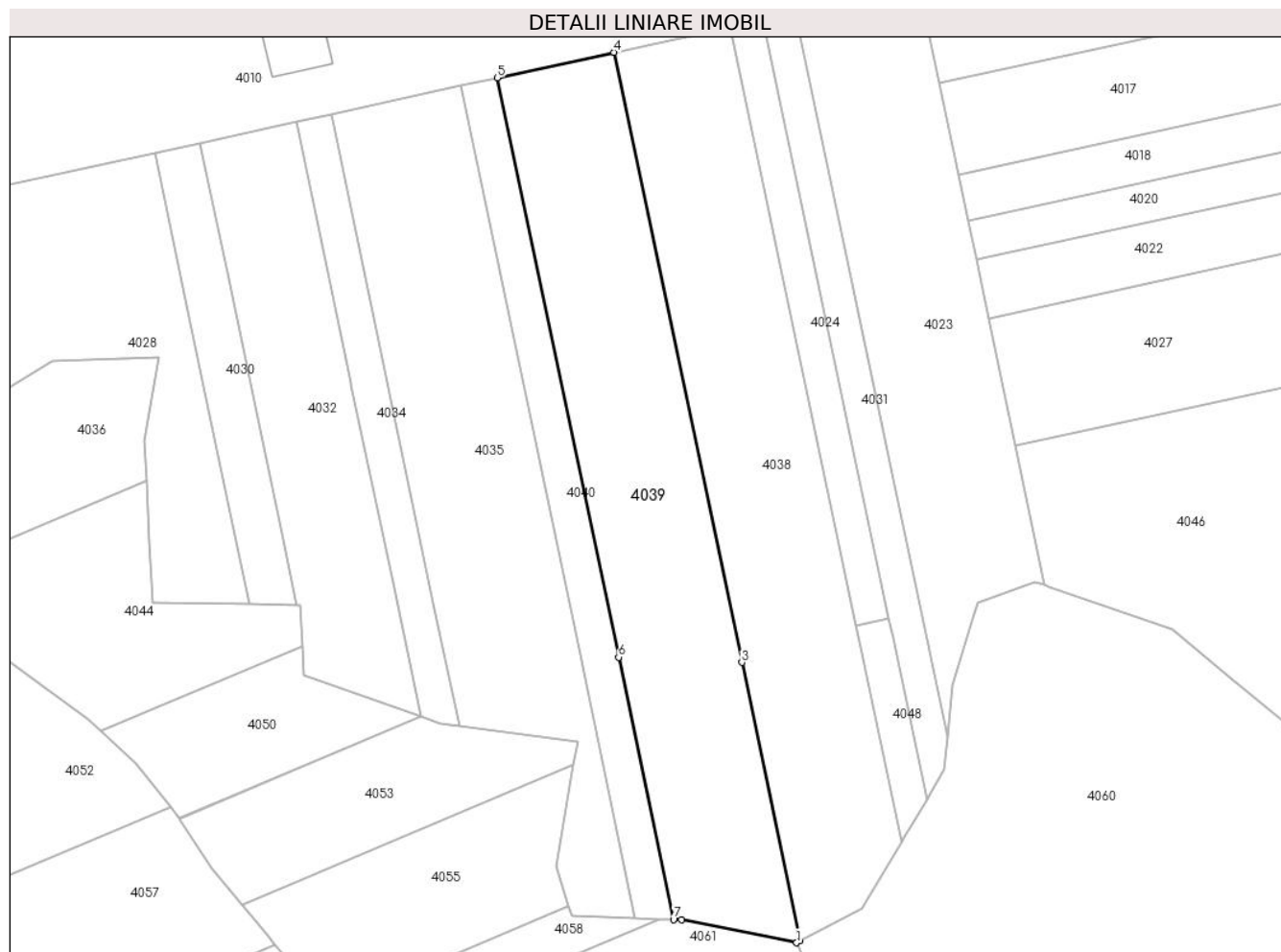
Inscrieri privind dezmembramintele dreptului de proprietate, drepturi reale de garanție și sarcini	Referințe
NU SUNT	

## Anexa Nr. 1 La Partea I

## Teren

Nr cadastral	Suprafața (mp)*	Observații / Referințe
	Din acte: 0 Masurata: 2.396	

\* Suprafața este determinată în planul de proiecție Stereo 70.



## Date referitoare la teren

Crt	Categorie folosință	Intravilan	Suprafața (mp)	Tarla	Parcelă	Nr. topo	Observații / Referințe
1	arabil	NU	1.650	15	501/28	-	
2	padure	NU	746	15	501/29	-	

## Lungime Segmente

1) Valorile lungimilor segmentelor sunt obținute din proiecție în plan.

Punct început	X / Y	Punct sfârșit	X / Y	Lungime segment (** (m)
1	426.416,998 364.264,638	2	426.417,538 364.264,924	0.61
2	426.417,538 364.264,924	3	426.408,75 364.306,834	42.822
3	426.408,75 364.306,834	4	426.389,5 364.398,639	93.802
4	426.389,5 364.398,639	5	426.371,914 364.394,794	18.001

Punct început	X / Y	Punct sfârşit	X / Y	Lungime segment (** (m)
5	426.371,914 364.394,794	6	426.390,195 364.307,611	89.079
6	426.390,195 364.307,611	7	426.398,47 364.268,147	40.322
7	426.398,47 364.268,147	8	426.399,644 364.268,106	1.174
8	426.399,644 364.268,106	1	426.416,998 364.264,638	17.697

\*\* Lungimile segmentelor sunt determinate în planul de proiecție Stereo 70 și sunt rotunjite la 1 milimetru.

\*\*\* Distanța dintre puncte este formată din segmente cumulate ce sunt mai mici decât valoarea 1 milimetru.



**DATE DESPRE IMOBILUL NR. 4040**

Oficiul de Cadastru și Publicitate Imobiliară VALCEA  
Biroul de Cadastru și Publicitate Imobiliară Ramnicu Valcea

**A. Partea I. Descrierea imobilului**

TEREN Extravilan

Adresa: Jud. Valcea, Punct "Camp"

Nr. Crt	Nr cadastral Nr. topografic	Suprafața* (mp)	Observații / Referințe
A1		720	Sector cadastral:6 Teren neimprejmuit;

**B. Partea II. Proprietari și acte**

Inscrieri privitoare la dreptul de proprietate și alte drepturi reale	Referințe
/	
Hotarare Judecatoreasca nr. 196, din 21/03/2013 emis de Judecatoria Balcesti (Sentinta Civila);	
B1	Intabulare, drept de PROPRIETATE, dobandit prin Hotarare Judecatoreasca, cota actuala 1/1
	1) Cosma Bogdan 2) Cosma Doru

**C. Partea III. SARCINI .**

Inscrieri privind dezmembramintele dreptului de proprietate, drepturi reale de garanție și sarcini	Referințe
NU SUNT	

**Anexa Nr. 1 La Partea I****Teren**

Nr cadastral	Suprafața (mp)*	Observații / Referințe
	720	

\* Suprafața este determinată în planul de proiecție Stereo 70.

**Date referitoare la teren**

Crt	Categorie folosință	Intravilan	Suprafața (mp)	Tarla	Parcelă	Nr. topo	Observații / Referințe
1	arabil	NU	494	11	574	-	
2	pasune	NU	226	11	574	-	

**Lungime Segmente**

1) Valorile lungimilor segmentelor sunt obținute din proiecție în plan.

Punct început	X / Y	Punct sfârșit	X / Y	Lungime segment (** (m)
1	426.392,711 364.268,349	2	426.396,252 364.268,225	3.543
2	426.396,252 364.268,225	3	426.398,47 364.268,147	2.22
3	426.398,47 364.268,147	4	426.390,195 364.307,611	40.322
4	426.390,195 364.307,611	5	426.371,914 364.394,794	89.079



Punct început	X / Y	Punct sfârșit	X / Y	Lungime segment (** (m)
5	426.371,914 364.394,794	6	426.366,448 364.393,599	5.596
6	426.366,448 364.393,599	7	426.384,385 364.308,058	87.402
7	426.384,385 364.308,058	1	426.392,711 364.268,349	40.572

\*\* Lungimile segmentelor sunt determinate în planul de proiecție Stereo 70 și sunt rotunjite la 1 milimetru.

\*\*\* Distanța dintre puncte este formată din segmente cumulate ce sunt mai mici decât valoarea 1 milimetru.



**DATE DESPRE IMOBILUL NR. 4041**

Oficiul de Cadastru și Publicitate Imobiliară VALCEA  
Biroul de Cadastru și Publicitate Imobiliară Ramnicu Valcea

**A. Partea I. Descrierea imobilului**

TEREN Intravilan

Adresa: Loc. Zavoieni, Jud. Valcea, Punct "Valvarea"

Nr. Crt	Nr cadastral Nr. topografic	Suprafața* (mp)	Observații / Referințe
A1		Din acte: 0 Masurata: 623	Sector cadastral:6 Teren neimprejmuit;

**B. Partea II. Proprietari și acte**

Inscrieri privitoare la dreptul de proprietate și alte drepturi reale	Referințe
/	
Act Administrativ nr. 7569, din 10/11/2023 emis de Comuna Maciuca (Act administraiv Hotararea nr.14/15.08.1991 emisa de Comisia Judeteana Valcea);	
B1 Inscrierea provizorie, drept de PROPRIETATE, dobandit prin Reconstituire, cota actuala 1/1 1) Aleca Gh Florica	A1

**C. Partea III. SARCINI .**

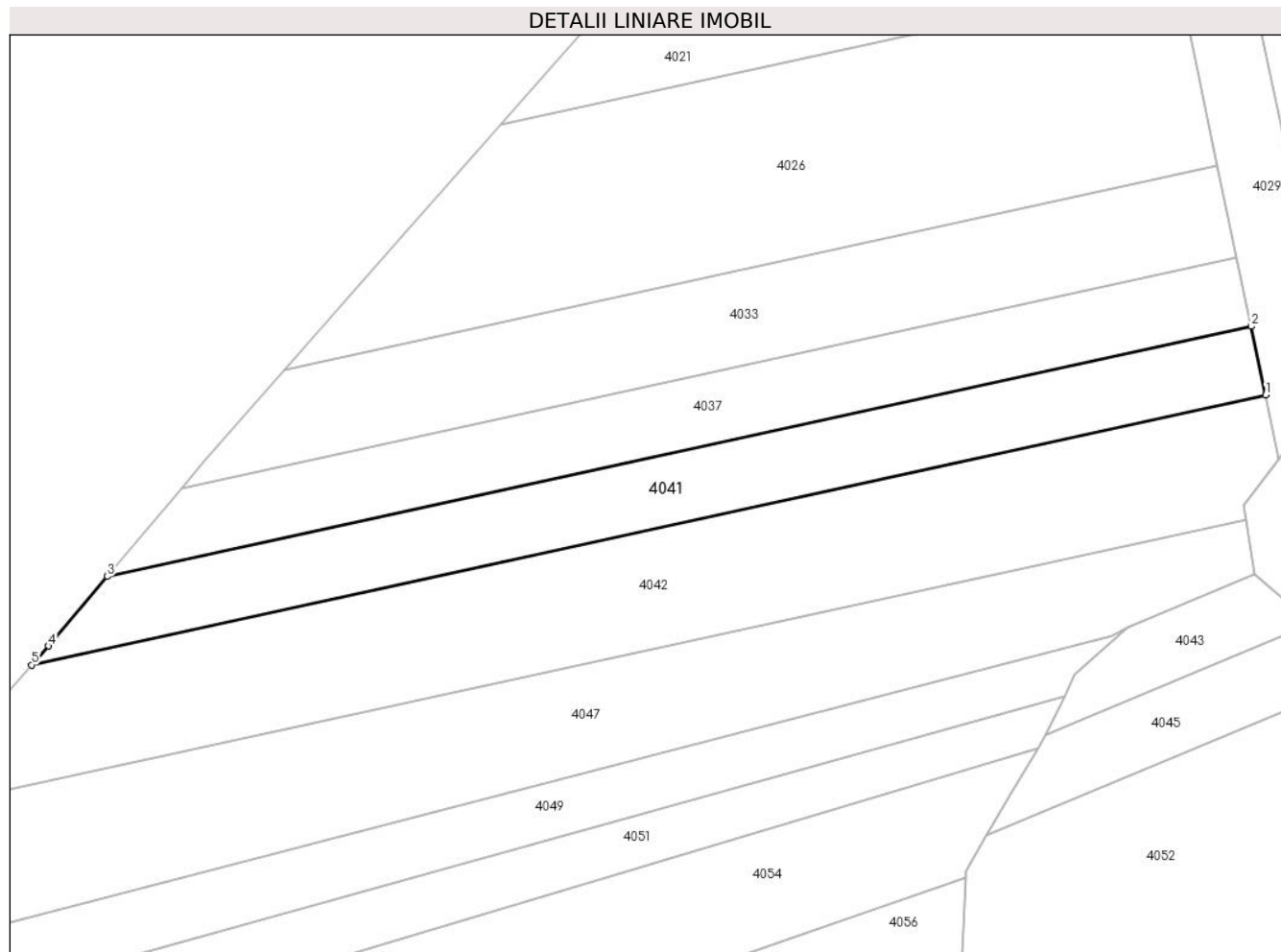
Inscrieri privind dezmembramintele dreptului de proprietate, drepturi reale de garanție și sarcini	Referințe
NU SUNT	

## Anexa Nr. 1 La Partea I

## Teren

Nr cadastral	Suprafața (mp)*	Observații / Referințe
	Din acte: 0 Masurata: 623	

\* Suprafața este determinată în planul de proiecție Stereo 70.



## Date referitoare la teren

Crt	Categorie folosință	Intra vilan	Suprafața (mp)	Tarla	Parcelă	Nr. topo	Observații / Referințe
1	arabil	DA	623	15	501/41	-	

## Lungime Segmente

1) Valorile lungimilor segmentelor sunt obținute din proiecție în plan.

Punct început	X / Y	Punct sfârșit	X / Y	Lungime segment (** (m)
1	426.280,793 364.337,459	2	426.279,56 364.343,332	6.0
2	426.279,56 364.343,332	3	426.181,853 364.321,969	100.015
3	426.181,853 364.321,969	4	426.176,851 364.316,033	7.763
4	426.176,851 364.316,033	5	426.175,409 364.314,419	2.164
5	426.175,409 364.314,419	1	426.280,793 364.337,459	107.873

**\*\* Lungimile segmentelor sunt determinate în planul de proiecție Stereo 70 și sunt rotunjite la 1 milimetru.**

**\*\*\* Distanța dintre puncte este formată din segmente cumulate ce sunt mai mici decât valoarea 1 milimetru.**



**DATE DESPRE IMOBILUL NR. 4042**

Oficiul de Cadastru și Publicitate Imobiliară VALCEA  
Biroul de Cadastru și Publicitate Imobiliară Ramnicu Valcea

**A. Partea I. Descrierea imobilului**

TEREN Intravilan

Adresa: Loc. Zavoieni, Jud. Valcea, Punct "Valvarea"

Nr. Crt	Nr cadastral Nr. topografic	Suprafața* (mp)	Observații / Referințe
A1		Din acte: 0 Masurata: 1.137	Sector cadastral:6 Teren neimprejmuit;

**B. Partea II. Proprietari și acte**

Inscrieri privitoare la dreptul de proprietate și alte drepturi reale	Referințe
/	
Act Administrativ nr. 7570, din 10/11/2023 emis de Comuna Maciuca (Act administraiv Hotararea nr.14/15.08.1991 emisa de Comisia Judeteana Valcea);	
B1 Inscrierea provizorie, drept de PROPRIETATE, dobandit prin Reconstituire, cota actuala 1/1 1) Dumitrascu P Constantina	A1

**C. Partea III. SARCINI .**

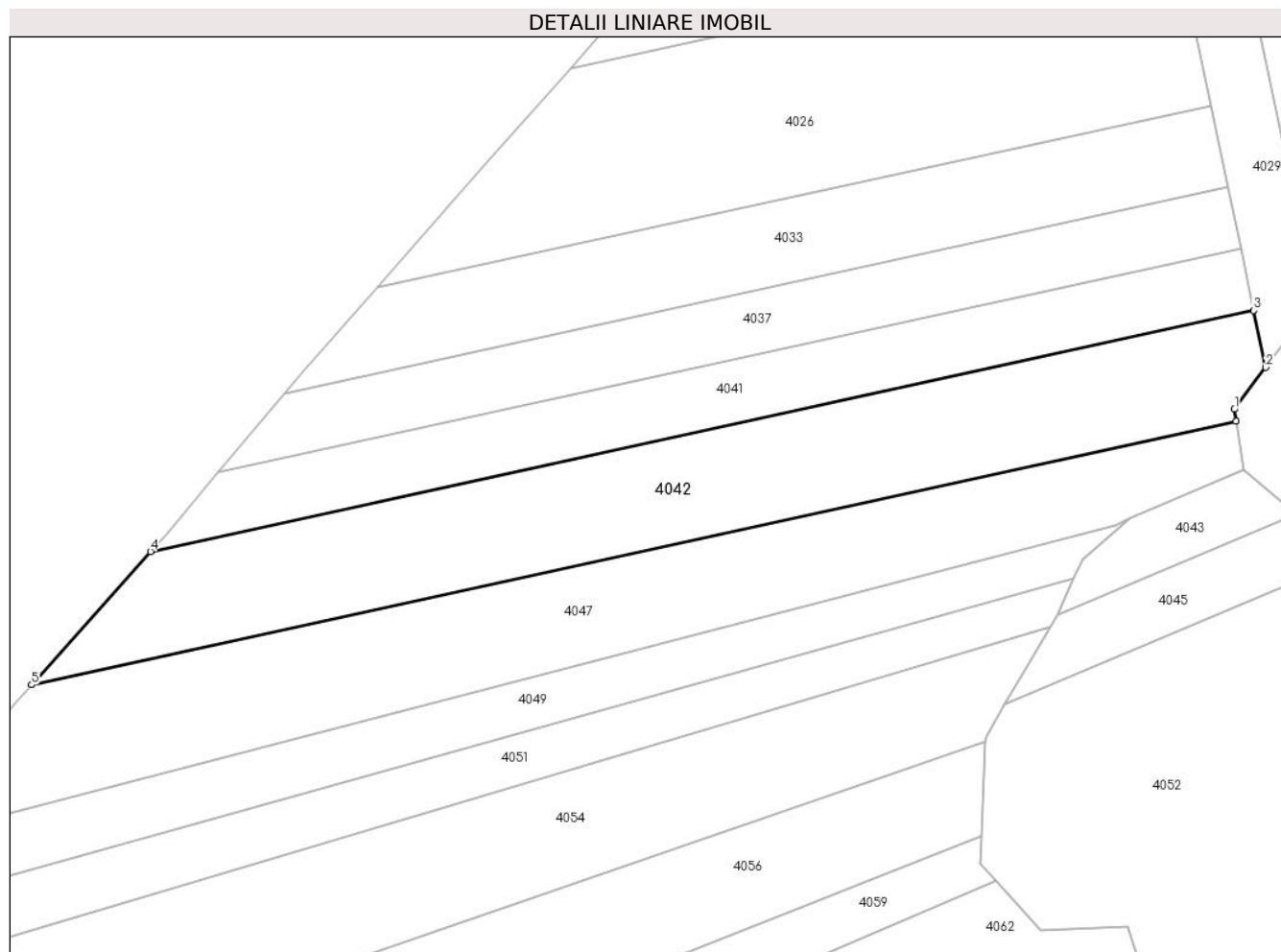
Inscrieri privind dezmembramintele dreptului de proprietate, drepturi reale de garanție și sarcini	Referințe
NU SUNT	

## Anexa Nr. 1 La Partea I

## Teren

Nr cadastral	Suprafața (mp)*	Observații / Referințe
	Din acte: 0 Masurata: 1.137	

\* Suprafața este determinată în planul de proiecție Stereo 70.



## Date referitoare la teren

Crt	Categorie folosință	Intra vilan	Suprafața (mp)	Tarla	Parcelă	Nr. topo	Observații / Referințe
1	arabil	DA	1.137	15	501/42	-	

## Lungime Segmente

1) Valorile lungimilor segmentelor sunt obținute din proiecție în plan.

Punct început	X / Y	Punct sfârșit	X / Y	Lungime segment (** (m)
1	426.278,936 364.328,009	2	426.281,936 364.332,016	5.006
2	426.281,936 364.332,016	3	426.280,793 364.337,459	5.562
3	426.280,793 364.337,459	4	426.175,409 364.314,419	107.873
4	426.175,409 364.314,419	5	426.164,049 364.301,699	17.055
5	426.164,049 364.301,699	6	426.279,105 364.326,854	117.774



Punct început	X / Y	Punct sfârșit	X / Y	Lungime segment (** (m)
6	426.279,105 364.326,854	1	426.278,936 364.328,009	1.167

\*\* Lungimile segmentelor sunt determinate în planul de proiecție Stereo 70 și sunt rotunjite la 1 milimetru.

\*\*\* Distanța dintre puncte este formată din segmente cumulate ce sunt mai mici decât valoarea 1 milimetru.



**DATE DESPRE IMOBILUL NR. 4043**

Oficiul de Cadastru și Publicitate Imobiliară VALCEA  
Biroul de Cadastru și Publicitate Imobiliară Ramnicu Valcea

**A. Partea I. Descrierea imobilului**

TEREN Intravilan

Adresa: Loc. Zavoieni, Jud. Valcea

Nr. Crt	Nr cadastral Nr. topografic	Suprafața* (mp)	Observații / Referințe
A1		Din acte: 0 Masurata: 112	Sector cadastral:6 Teren neimprejmuit;

**B. Partea II. Proprietari și acte**

Inscrieri privitoare la dreptul de proprietate și alte drepturi reale		Referințe
/		
Act Normativ nr. 7, din 13/03/1996 emis de Parlamentul Romaniei (Lege);		
B1	Inscrierea provizorie, drept de PROPRIETATE, dobandit prin Lege, cota actuala 1/1 1) Comuna Maciuca, CIF:2541584, Proprietar neidentificat	A1

**C. Partea III. SARCINI .**

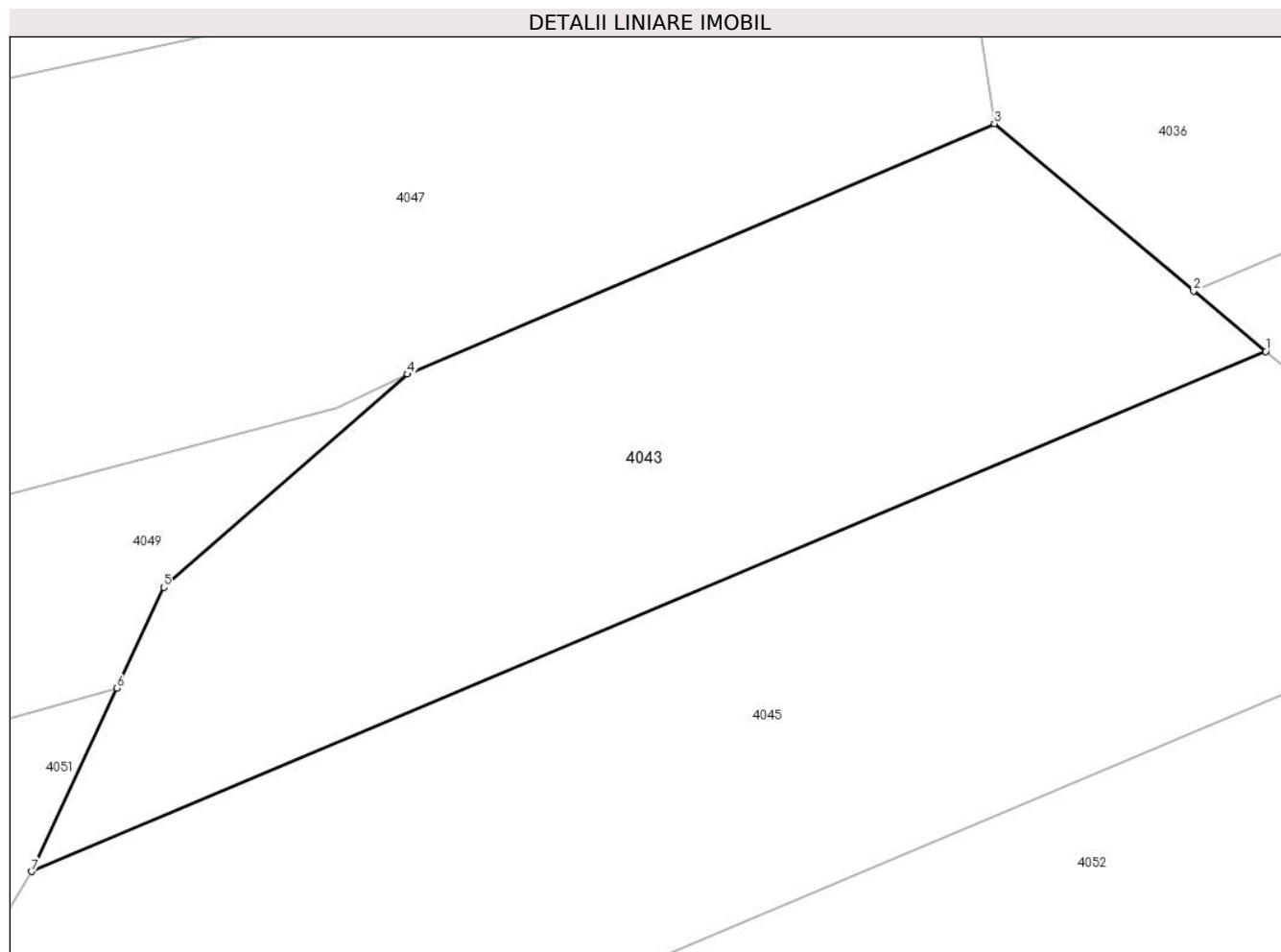
Inscrieri privind dezmembramintele dreptului de proprietate, drepturi reale de garanție și sarcini	Referințe
NU SUNT	

## Anexa Nr. 1 La Partea I

## Teren

Nr cadastral	Suprafața (mp)*	Observații / Referințe
	Din acte: 0 Masurata: 112	

\* Suprafața este determinată în planul de proiecție Stereo 70.



## Date referitoare la teren

Crt	Categorie folosință	Intra vilan	Suprafața (mp)	Tarla	Parcelă	Nr. topo	Observații / Referințe
1	padure	DA	112	15, UP V	20UA	-	

## Lungime Segmente

1) Valorile lungimilor segmentelor sunt obținute din proiecție în plan.

Punct început	X / Y	Punct sfârșit	X / Y	Lungime segment (** (m)
1	426.284,792 364.318,002	2	426.283,464 364.319,116	1.733
2	426.283,464 364.319,116	3	426.279,787 364.322,203	4.801
3	426.279,787 364.322,203	4	426.268,966 364.317,584	11.765
4	426.268,966 364.317,584	5	426.264,47 364.313,653	5.972
5	426.264,47 364.313,653	6	426.263,606 364.311,793	2.051

Punct început	X / Y	Punct sfârșit	X / Y	Lungime segment (** (m)
6	426.263,606 364.311,793	7	426.262,035 364.308,412	3.728
7	426.262,035 364.308,412	1	426.284,792 364.318,002	24.695

\*\* Lungimile segmentelor sunt determinate în planul de proiecție Stereo 70 și sunt rotunjite la 1 milimetru.

\*\*\* Distanța dintre puncte este formată din segmente cumulate ce sunt mai mici decât valoarea 1 milimetru.



**DATE DESPRE IMOBILUL NR. 4044**

Oficiul de Cadastru și Publicitate Imobiliară VALCEA  
Biroul de Cadastru și Publicitate Imobiliară Ramnicu Valcea

**A. Partea I. Descrierea imobilului**

TEREN Necunoscut

Adresa: Loc. Zavoieni, Jud. Valcea

Nr. Crt	Nr cadastral Nr. topografic	Suprafața* (mp)	Observații / Referințe
A1		1.020	Sector cadastral:6 Teren neimprejmuit;

**B. Partea II. Proprietari și acte**

Inscrieri privitoare la dreptul de proprietate și alte drepturi reale		Referințe
/		
Act Administrativ nr. 5, din 20/12/2002 emis de Comisia Judeteana Valcea (Titlu de proprietate);		
B1	Intabulare, drept de PROPRIETATE, dobandit prin Reconstituire, cota actuala 1/1 1) Coada Maria 2) Anghelus Gheorghita	A1

**C. Partea III. SARCINI .**

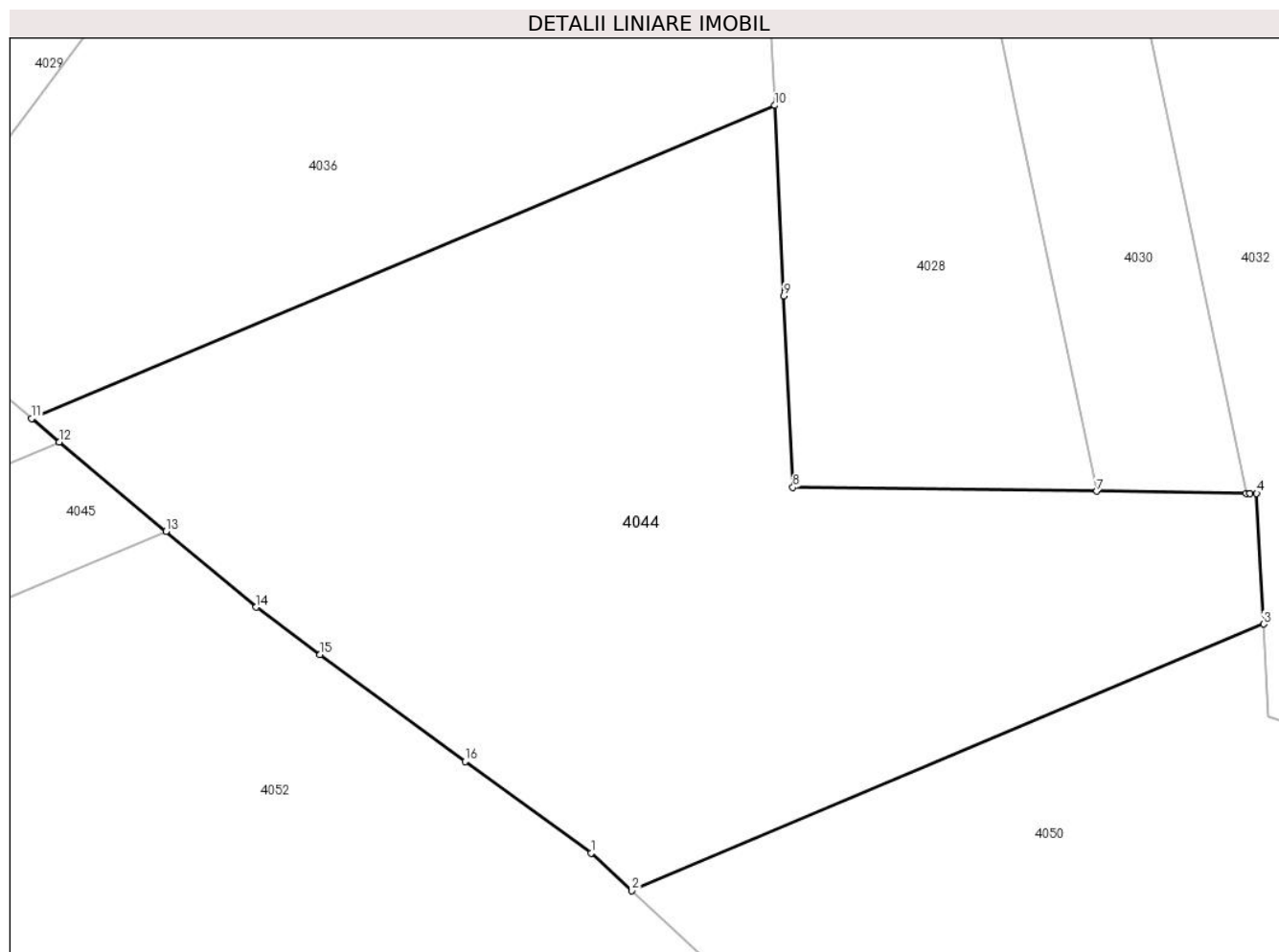
Inscrieri privind dezmembramintele dreptului de proprietate, drepturi reale de garanție și sarcini	Referințe
NU SUNT	

## Anexa Nr. 1 La Partea I

## Teren

Nr cadastral	Suprafața (mp)*	Observații / Referințe
	1.020	

\* Suprafața este determinată în planul de proiecție Stereo 70.



## Date referitoare la teren

Crt	Categorie folosință	Intravilan	Suprafața (mp)	Tarla	Parcelă	Nr. topo	Observații / Referințe
1	padure	DA	413	14, UP I	392/7,UA20C	-	
2	padure	NU	607	14, UP I	392/7,UA20C	-	

## Lungime Segmente

1) Valorile lungimilor segmentelor sunt obținute din proiecție în plan.

Punct început	X / Y	Punct sfârșit	X / Y	Lungime segment (** (m)
1	426.310,33 364.298,269	2	426.312,282 364.296,466	2.657
2	426.312,282 364.296,466	3	426.342,639 364.309,253	32.94
3	426.342,639 364.309,253	4	426.342,299 364.315,532	6.288
4	426.342,299 364.315,532	5	426.341,978 364.315,537	0.322



Punct început	X / Y	Punct sfârșit	X / Y	Lungime segment (** (m)
5	426.341,978 364.315,537	6	426.341,792 364.315,539	0.186
6	426.341,792 364.315,539	7	426.334,62 364.315,632	7.173
7	426.334,62 364.315,632	8	426.320,028 364.315,821	14.593
8	426.320,028 364.315,821	9	426.319,59 364.325,01	9.199
9	426.319,59 364.325,01	10	426.319,154 364.334,15	9.15
10	426.319,154 364.334,15	11	426.283,464 364.319,116	38.727
11	426.283,464 364.319,116	12	426.284,792 364.318,002	1.733
12	426.284,792 364.318,002	13	426.289,918 364.313,7	6.692
13	426.289,918 364.313,7	14	426.294,249 364.310,065	5.655
14	426.294,249 364.310,065	15	426.297,322 364.307,799	3.818
15	426.297,322 364.307,799	16	426.304,281 364.302,668	8.645
16	426.304,281 364.302,668	1	426.310,33 364.298,269	7.48

\*\* Lungimile segmentelor sunt determinate în planul de proiecție Stereo 70 și sunt rotunjite la 1 milimetru.

\*\*\* Distanța dintre puncte este formată din segmente cumulate ce sunt mai mici decât valoarea 1 milimetru.



**DATE DESPRE IMOBILUL NR. 4045**

Oficiul de Cadastru și Publicitate Imobiliară VALCEA  
 Biroul de Cadastru și Publicitate Imobiliară Ramnicu Valcea

**A. Partea I. Descrierea imobilului**

TEREN Intravilan

Adresa: Loc. Zavoieni, Jud. Valcea

Nr. Crt	Nr cadastral Nr. topografic	Suprafața* (mp)	Observații / Referințe
A1		180	Sector cadastral:6 Teren neimprejmuit;

**B. Partea II. Proprietari și acte**

Inscrieri privitoare la dreptul de proprietate și alte drepturi reale	Referințe
/	
Hotarare Judecatoreasca nr. 667, din 26/11/2009 emis de Judecatoria Balcesti (Sentinta Civila);	
B1	Intabulare, drept de PROPRIETATE, dobandit prin Hotarare Judecatoreasca, cota actuala 1/1 1) Stefanut Elena

**C. Partea III. SARCINI .**

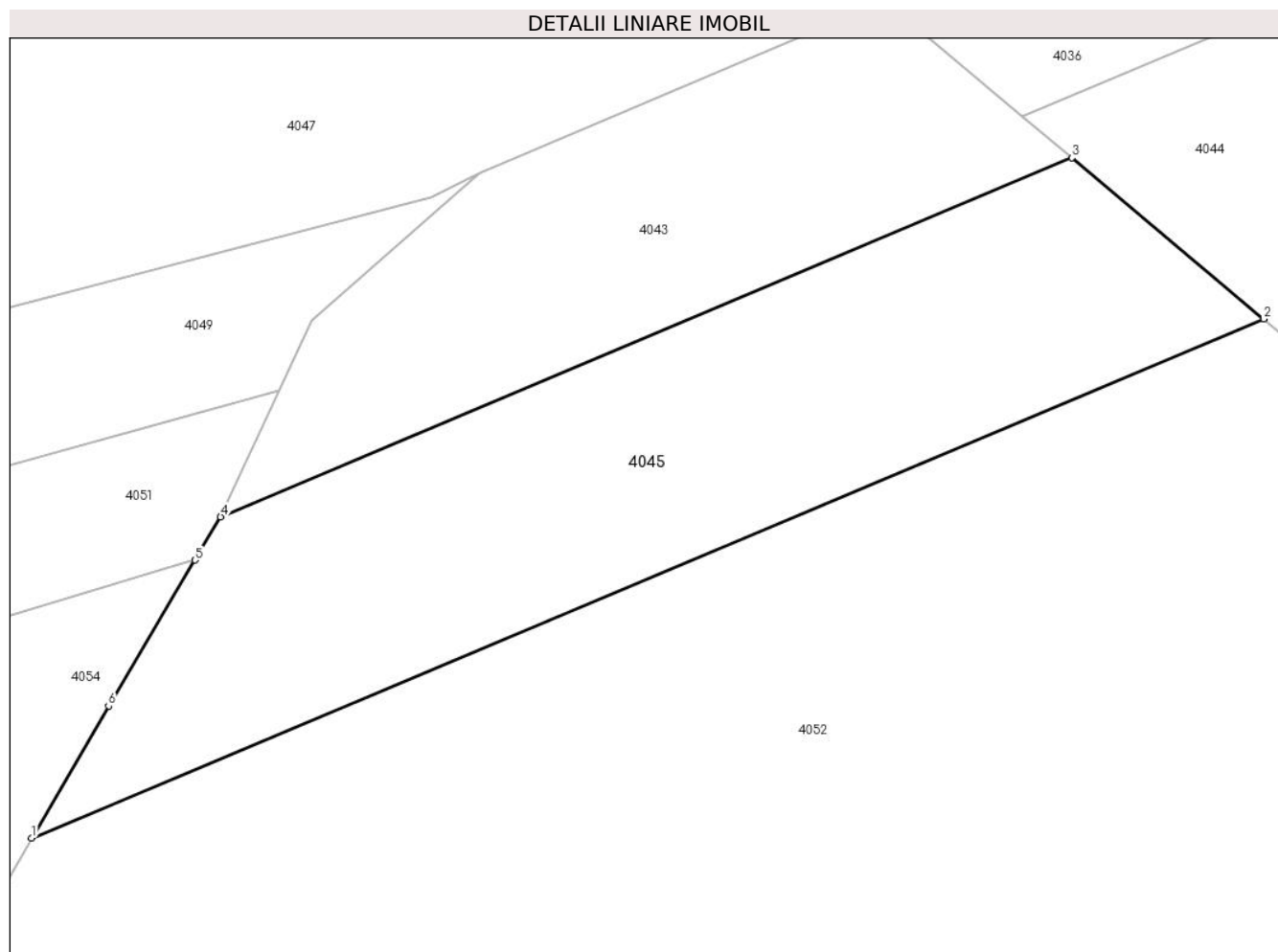
Inscrieri privind dezmembramintele dreptului de proprietate, drepturi reale de garanție și sarcini	Referințe
NU SUNT	

## Anexa Nr. 1 La Partea I

## Teren

Nr cadastral	Suprafața (mp)*	Observații / Referințe
	180	

\* Suprafața este determinată în planul de proiecție Stereo 70.



## Date referitoare la teren

Crt	Categorie folosință	Intra vilan	Suprafața (mp)	Tarla	Parcelă	Nr. topo	Observații / Referințe
1	padure	DA	180	VI	20C	-	

## Lungime Segmente

1) Valorile lungimilor segmentelor sunt obținute din proiecție în plan.

Punct început	X / Y	Punct sfârșit	X / Y	Lungime segment (** (m)
1	426.256,981 364.299,826	2	426.289,918 364.313,7	35.739
2	426.289,918 364.313,7	3	426.284,792 364.318,002	6.692
3	426.284,792 364.318,002	4	426.262,035 364.308,412	24.695
4	426.262,035 364.308,412	5	426.261,349 364.307,256	1.345
5	426.261,349 364.307,256	6	426.259,037 364.303,358	4.531

Punct început	X / Y	Punct sfârșit	X / Y	Lungime segment (** (m)
6	426.259,037 364.303,358	1	426.256,981 364.299,826	4.087

\*\* Lungimile segmentelor sunt determinate în planul de proiecție Stereo 70 și sunt rotunjite la 1 milimetru.

\*\*\* Distanța dintre puncte este formată din segmente cumulate ce sunt mai mici decât valoarea 1 milimetru.



**DATE DESPRE IMOBILUL NR. 4046**

Oficiul de Cadastru și Publicitate Imobiliară VALCEA  
Biroul de Cadastru și Publicitate Imobiliară Ramnicu Valcea

**A. Partea I. Descrierea imobilului**

TEREN Extravilan

Adresa: Jud. Valcea, Punct "Camp"

Nr. Crt	Nr cadastral Nr. topografic	Suprafața* (mp)	Observații / Referințe
A1		5.490	Sector cadastral:6 Teren neimprejmuit;

**B. Partea II. Proprietari și acte**

Inscrieri privitoare la dreptul de proprietate și alte drepturi reale	Referințe
/	
Act Administrativ nr. 8360, din 10/07/2008 emis de Comisia Judeteana (titlu de proprietate);	
B1	A1
Intabulare, drept de PROPRIETATE, dobandit prin Reconstituire, cota actuala 1/1 1) Bocsaru N Dumitru	

**C. Partea III. SARCINI .**

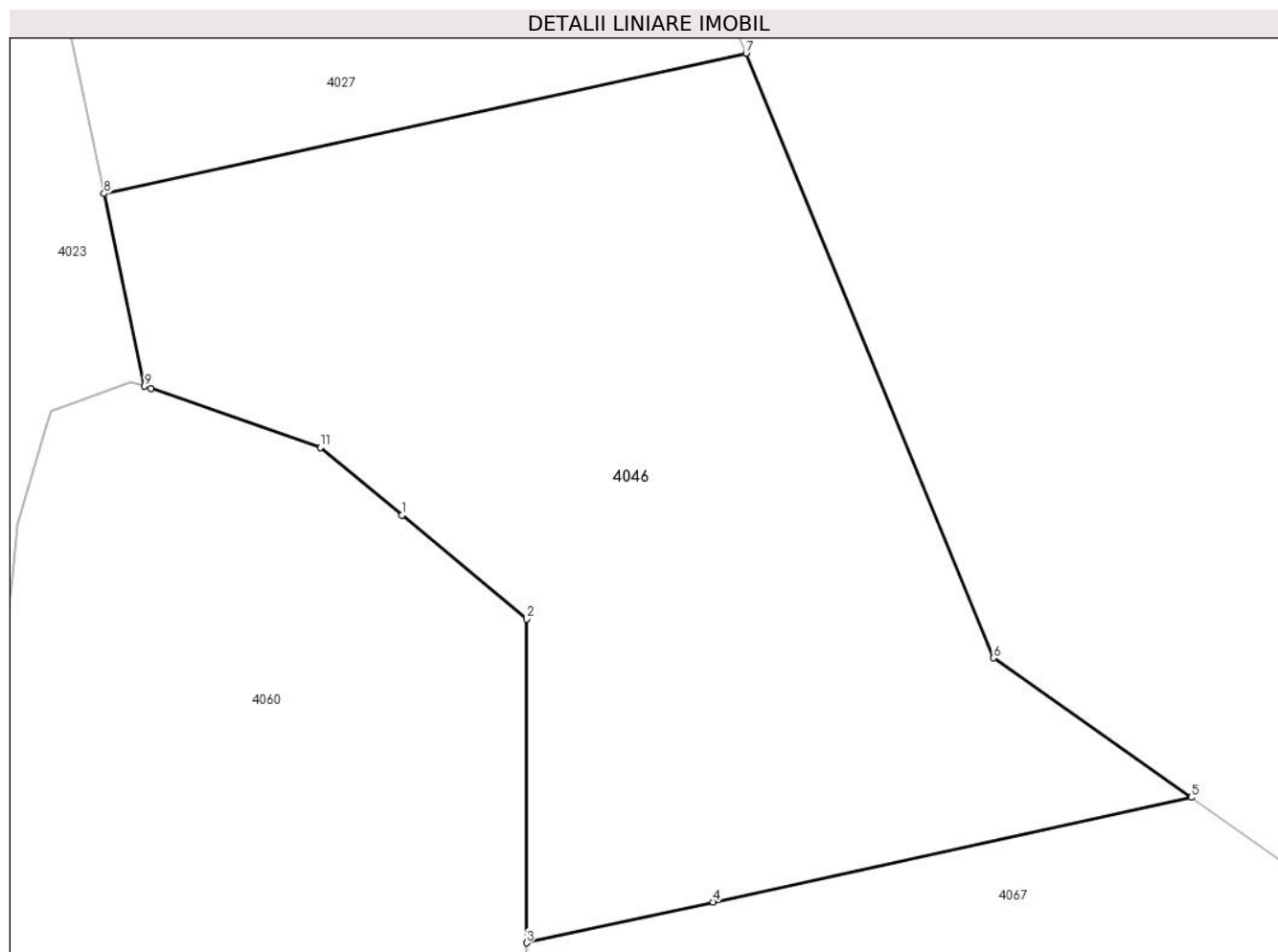
Inscrieri privind dezmembramintele dreptului de proprietate, drepturi reale de garanție și sarcini	Referințe
NU SUNT	

## Anexa Nr. 1 La Partea I

## Teren

Nr cadastral	Suprafața (mp)*	Observații / Referințe
	5.490	

\* Suprafața este determinată în planul de proiecție Stereo 70.



## Date referitoare la teren

Crt	Categorie folosință	Intra vilan	Suprafața (mp)	Tarla	Parcelă	Nr. topo	Observații / Referințe
1	pasune	NU	1.772	13	325	-	
2	arabil	NU	3.718	13	325	-	

## Lungime Segmente

1) Valorile lungimilor segmentelor sunt obținute din proiecție în plan.

Punct început	X / Y	Punct sfârșit	X / Y	Lungime segment (** (m)
1	426.482,402 364.304,393	2	426.495,975 364.293,12	17.644
2	426.495,975 364.293,12	3	426.495,996 364.257,825	35.295
3	426.495,996 364.257,825	4	426.516,323 364.262,269	20.807
4	426.516,323 364.262,269	5	426.568,432 364.273,662	53.34



Punct început	X / Y	Punct sfârșit	X / Y	Lungime segment (** (m)
5	426.568,432 364.273,662	6	426.546,918 364.288,864	26.344
6	426.546,918 364.288,864	7	426.519,925 364.354,732	71.184
7	426.519,925 364.354,732	8	426.449,937 364.339,43	71.642
8	426.449,937 364.339,43	9	426.454,334 364.318,458	21.428
9	426.454,334 364.318,458	10	426.455,014 364.318,222	0.72
10	426.455,014 364.318,222	11	426.473,486 364.311,797	19.557
11	426.473,486 364.311,797	1	426.482,402 364.304,393	11.59

\*\* Lungimile segmentelor sunt determinate în planul de proiecție Stereo 70 și sunt rotunjite la 1 milimetru.

\*\*\* Distanța dintre puncte este formată din segmente cumulate ce sunt mai mici decât valoarea 1 milimetru.



**DATE DESPRE IMOBILUL NR. 4047**

Oficiul de Cadastru și Publicitate Imobiliară VALCEA  
Biroul de Cadastru și Publicitate Imobiliară Ramnicu Valcea

**A. Partea I. Descrierea imobilului**

TEREN Intravilan

Adresa: Loc. Zavoieni, Jud. Valcea, Punct "Valvarea"

Nr. Crt	Nr cadastral Nr. topografic	Suprafața* (mp)	Observații / Referințe
A1		1.140	Sector cadastral:6 Teren neimprejmuit;

**B. Partea II. Proprietari și acte**

Inscrieri privitoare la dreptul de proprietate și alte drepturi reale	Referințe
/	
Act Administrativ nr. 21412, din 10/05/2013 emis de Comisia Judeteana Valcea (Titlu de proprietate);	
B1	A1
Intabulare, drept de PROPRIETATE, dobandit prin Reconstituire, cota actuala 1/1	
1) Diaconu Floarea	

**C. Partea III. SARCINI .**

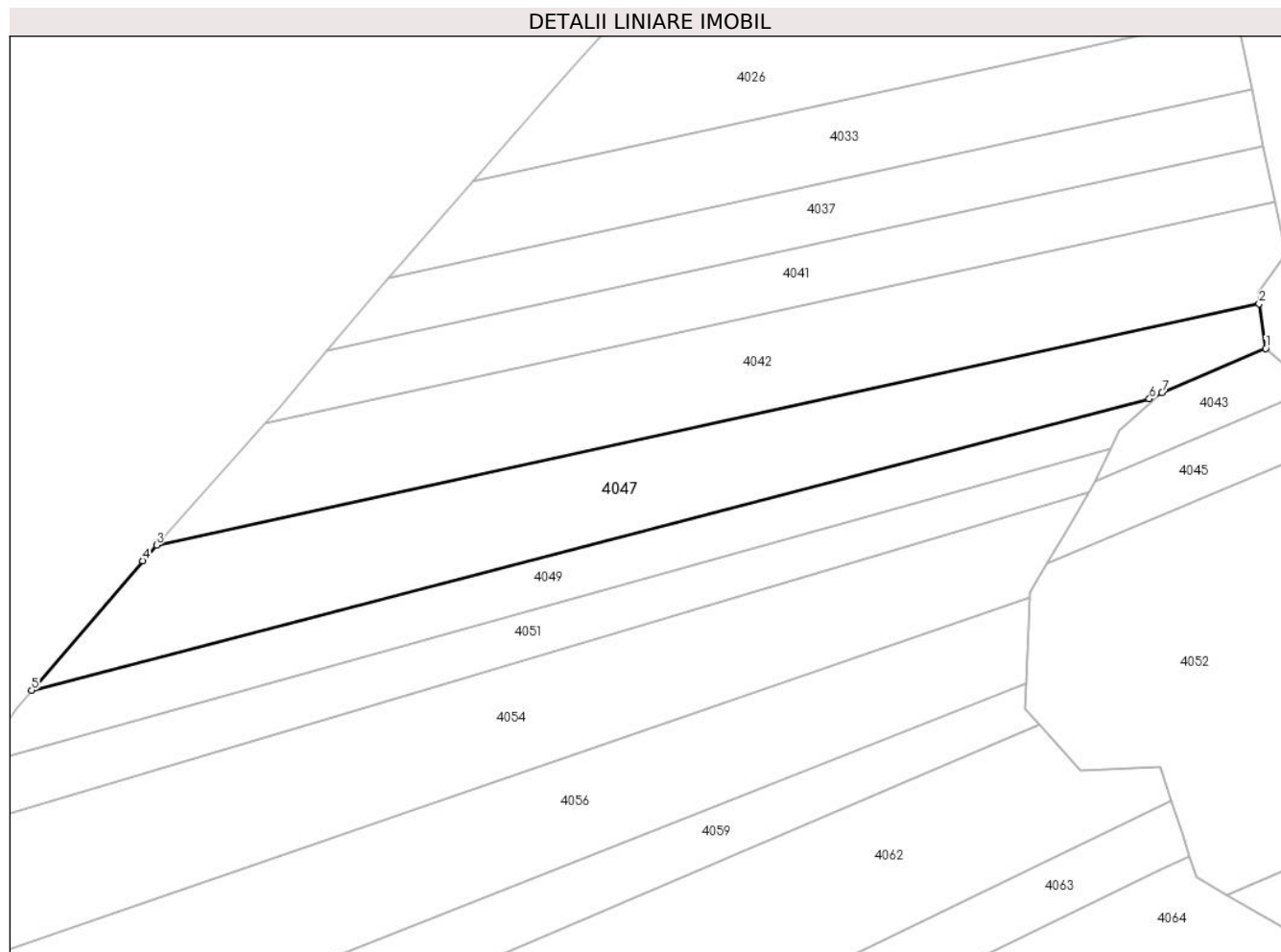
Inscrieri privind dezmembramintele dreptului de proprietate, drepturi reale de garanție și sarcini	Referințe
NU SUNT	

## Anexa Nr. 1 La Partea I

## Teren

Nr cadastral	Suprafața (mp)*	Observații / Referințe
	1.140	

\* Suprafața este determinată în planul de proiecție Stereo 70.



## Date referitoare la teren

Crt	Categorie folosință	Intravilan	Suprafața (mp)	Tarla	Parcelă	Nr. topo	Observații / Referințe
1	arabil	DA	1.140	7	423	-	

## Lungime Segmente

1) Valorile lungimilor segmentelor sunt obținute din proiecție în plan.

Punct început	X / Y	Punct sfârșit	X / Y	Lungime segment (** (m)
1	426.279,787 364.322,203	2	426.279,105 364.326,854	4.701
2	426.279,105 364.326,854	3	426.164,049 364.301,699	117.774
3	426.164,049 364.301,699	4	426.162,595 364.300,071	2.183
4	426.162,595 364.300,071	5	426.151,024 364.286,568	17.782
5	426.151,024 364.286,568	6	426.267,65 364.316,95	120.518

Punct început	X / Y	Punct sfârșit	X / Y	Lungime segment (** (m)
6	426.267,65 364.316,95	7	426.268,966 364.317,584	1.461
7	426.268,966 364.317,584	1	426.279,787 364.322,203	11.765

\*\* Lungimile segmentelor sunt determinate în planul de proiecție Stereo 70 și sunt rotunjite la 1 milimetru.

\*\*\* Distanța dintre puncte este formată din segmente cumulate ce sunt mai mici decât valoarea 1 milimetru.



**DATE DESPRE IMOBILUL NR. 4048**

Oficiul de Cadastru și Publicitate Imobiliară VALCEA  
Biroul de Cadastru și Publicitate Imobiliară Ramnicu Valcea

**A. Partea I. Descrierea imobilului**

TEREN Extravilan

Adresa: Jud. Valcea

Nr. Crt	Nr cadastral Nr. topografic	Suprafața* (mp)	Observații / Referințe
A1		Din acte: 0 Masurata: 153	Sector cadastral:6 Teren neimprejmuit;

**B. Partea II. Proprietari și acte**

Inscrieri privitoare la dreptul de proprietate și alte drepturi reale		Referințe
/		
Act Normativ nr. 7, din 13/03/1996 emis de Parlamentul Romaniei (Lege);		
B1	Inscrierea provizorie, drept de PROPRIETATE, dobandit prin Lege, cota actuala 1/1 1) Comuna Maciuca, CIF:2541584, Proprietar neidentificat	A1

**C. Partea III. SARCINI .**

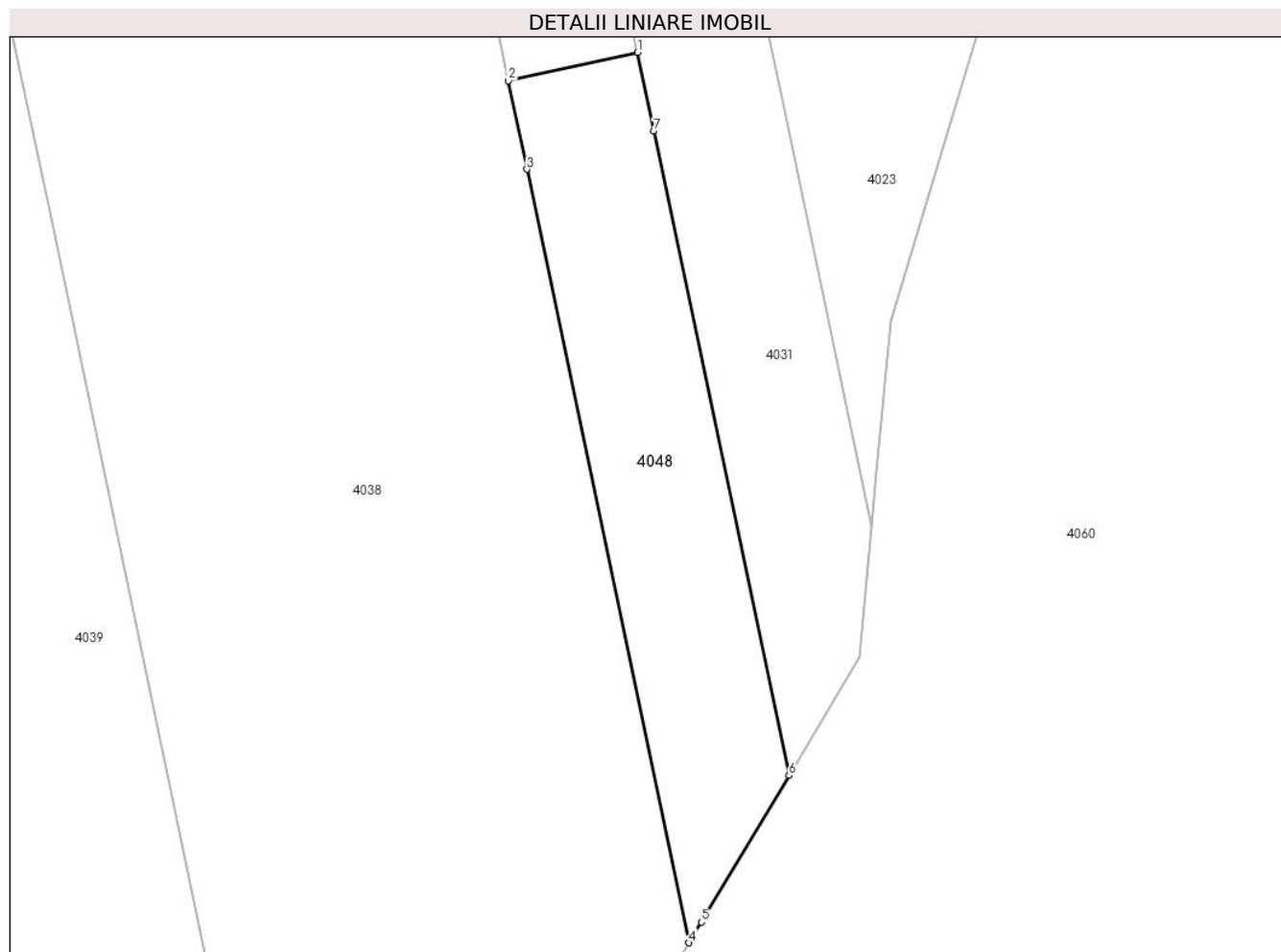
Inscrieri privind dezmembramintele dreptului de proprietate, drepturi reale de garanție și sarcini	Referințe
NU SUNT	

## Anexa Nr. 1 La Partea I

## Teren

Nr cadastral	Suprafața (mp)*	Observații / Referințe
	Din acte: 0 Masurata: 153	

\* Suprafața este determinată în planul de proiecție Stereo 70.



## Date referitoare la teren

Crt	Categorie folosință	Intra vilan	Suprafața (mp)	Tarla	Parcelă	Nr. topo	Observații / Referințe
1	pasune	NU	153	15	501/150	-	

## Lungime Segmente

1) Valorile lungimilor segmentelor sunt obținute din proiecție în plan.

Punct început	X / Y	Punct sfârșit	X / Y	Lungime segment (** (m)
1	426.430,85 364.313,511	2	426.425,965 364.312,443	5.0
2	426.425,965 364.312,443	3	426.426,668 364.309,09	3.426
3	426.426,668 364.309,09	4	426.432,803 364.279,83	29.896
4	426.432,803 364.279,83	5	426.433,27 364.280,611	0.909
5	426.433,27 364.280,611	6	426.436,585 364.286,158	6.462



Punct început	X / Y	Punct sfârșit	X / Y	Lungime segment (** (m)
6	426.436,585 364.286,158	7	426.431,473 364.310,539	24.912
7	426.431,473 364.310,539	1	426.430,85 364.313,511	3.037

\*\* Lungimile segmentelor sunt determinate în planul de proiecție Stereo 70 și sunt rotunjite la 1 milimetru.

\*\*\* Distanța dintre puncte este formată din segmente cumulate ce sunt mai mici decât valoarea 1 milimetru.



**DATE DESPRE IMOBILUL NR. 4049**

Oficiul de Cadastru și Publicitate Imobiliară VALCEA  
Biroul de Cadastru și Publicitate Imobiliară Ramnicu Valcea

**A. Partea I. Descrierea imobilului**

TEREN Intravilan

Adresa: Loc. Zavoieni, Jud. Valcea

Nr. Crt	Nr cadastral Nr. topografic	Suprafața* (mp)	Observații / Referințe
A1		600	Sector cadastral:6 Teren neimprejmuit;

**B. Partea II. Proprietari și acte**

Inscrieri privitoare la dreptul de proprietate și alte drepturi reale	Referințe
/	
Hotarare Judecatoreasca nr. 667, din 26/11/2009 emis de Judecatoria Balcesti (Sentinta civila);	
B1	Intabulare, drept de PROPRIETATE, dobandit prin Hotarare Judecatoreasca, cota actuala 1/1 1) Stefanut Elena
	A1

**C. Partea III. SARCINI .**

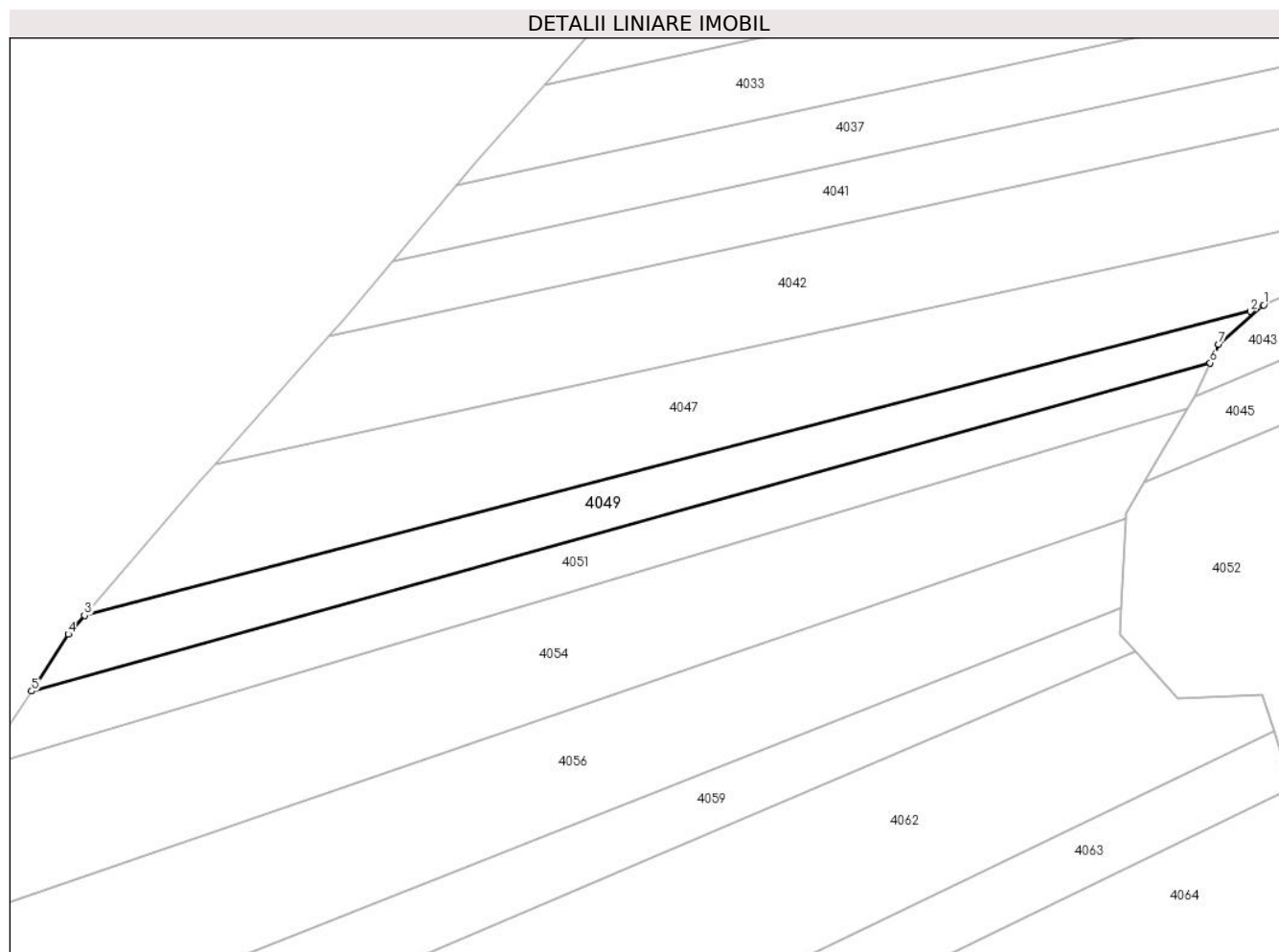
Inscrieri privind dezmembramintele dreptului de proprietate, drepturi reale de garanție și sarcini	Referințe
NU SUNT	

## Anexa Nr. 1 La Partea I

## Teren

Nr cadastral	Suprafața (mp)*	Observații / Referințe
	600	

\* Suprafața este determinată în planul de proiecție Stereo 70.



## Date referitoare la teren

Crt	Categorie folosință	Intravilan	Suprafața (mp)	Tarla	Parcelă	Nr. topo	Observații / Referințe
1	arabil	DA	600	14	432	-	

## Lungime Segmente

1) Valorile lungimilor segmentelor sunt obținute din proiecție în plan.

Punct început	X / Y	Punct sfârșit	X / Y	Lungime segment (** (m)
1	426.268,966 364.317,584	2	426.267,65 364.316,95	1.461
2	426.267,65 364.316,95	3	426.151,024 364.286,568	120.518
3	426.151,024 364.286,568	4	426.149,406 364.284,679	2.487
4	426.149,406 364.284,679	5	426.145,731 364.278,988	6.774
5	426.145,731 364.278,988	6	426.263,606 364.311,793	122.355

Punct început	X / Y	Punct sfârșit	X / Y	Lungime segment (** (m)
6	426.263,606 364.311,793	7	426.264,47 364.313,653	2.051
7	426.264,47 364.313,653	1	426.268,966 364.317,584	5.972

\*\* Lungimile segmentelor sunt determinate în planul de proiecție Stereo 70 și sunt rotunjite la 1 milimetru.

\*\*\* Distanța dintre puncte este formată din segmente cumulate ce sunt mai mici decât valoarea 1 milimetru.



**DATE DESPRE IMOBILUL NR. 4050**

Oficiul de Cadastru și Publicitate Imobiliară VALCEA  
Biroul de Cadastru și Publicitate Imobiliară Ramnicu Valcea

**A. Partea I. Descrierea imobilului**

TEREN Extravilan

Adresa: Jud. Valcea

Nr. Crt	Nr cadastral Nr. topografic	Suprafața* (mp)	Observații / Referințe
A1		560	Sector cadastral:6 Teren neimprejmuit;

**B. Partea II. Proprietari și acte**

Inscrieri privitoare la dreptul de proprietate și alte drepturi reale	Referințe
/	
Act Administrativ nr. 12153, din 04/03/2009 emis de Comisia Judeteana Valcea (Titlu de proprietate);	
B1	A1
Intabulare, drept de PROPRIETATE, dobandit prin Reconstituire, cota actuala 1/1 1) Popa Alexandru	

**C. Partea III. SARCINI .**

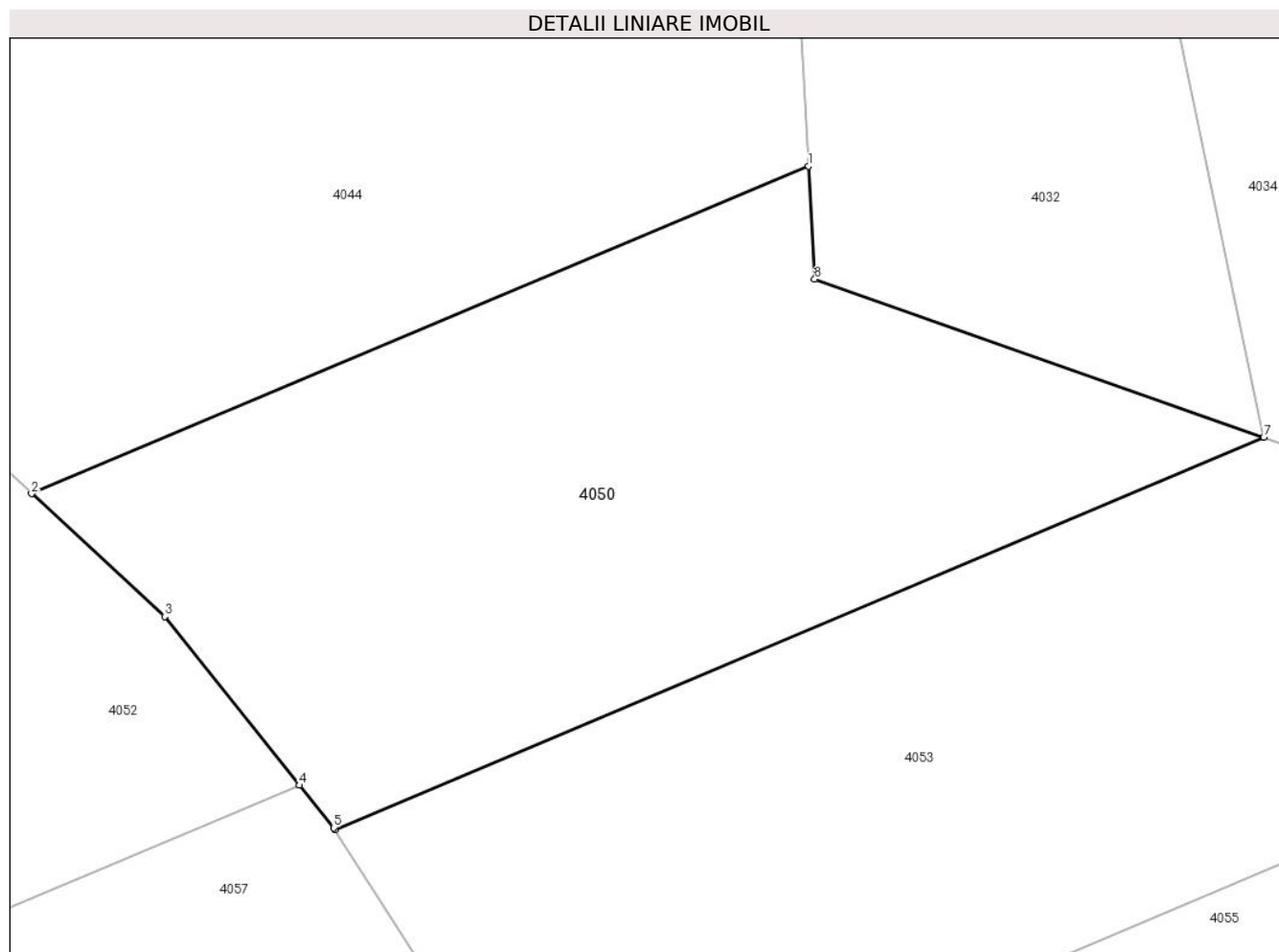
Inscrieri privind dezmembramintele dreptului de proprietate, drepturi reale de garanție și sarcini	Referințe
NU SUNT	

## Anexa Nr. 1 La Partea I

## Teren

Nr cadastral	Suprafața (mp)*	Observații / Referințe
	560	

\* Suprafața este determinată în planul de proiecție Stereo 70.



## Date referitoare la teren

Crt	Categorie folosință	Intra vilan	Suprafața (mp)	Tarla	Parcelă	Nr. topo	Observații / Referințe
1	padure	NU	560	15, UP V	437,UA20C	-	

## Lungime Segmente

1) Valorile lungimilor segmentelor sunt obținute din proiecție în plan.

Punct început	X / Y	Punct sfârșit	X / Y	Lungime segment (** (m)
1	426.342,639 364.309,253	2	426.312,282 364.296,466	32.94
2	426.312,282 364.296,466	3	426.317,479 364.291,67	7.072
3	426.317,479 364.291,67	4	426.322,75 364.285,081	8.438
4	426.322,75 364.285,081	5	426.324,078 364.283,421	2.126
5	426.324,078 364.283,421	6	426.324,13 364.283,34	0.097



Punct început	X / Y	Punct sfârșit	X / Y	Lungime segment (** (m)
6	426.324,13 364.283,34	7	426.360,422 364.298,667	39.396
7	426.360,422 364.298,667	8	426.342,878 364.304,839	18.598
8	426.342,878 364.304,839	1	426.342,639 364.309,253	4.42

\*\* Lungimile segmentelor sunt determinate în planul de proiecție Stereo 70 și sunt rotunjite la 1 milimetru.

\*\*\* Distanța dintre puncte este formată din segmente cumulate ce sunt mai mici decât valoarea 1 milimetru.



**DATE DESPRE IMOBILUL NR. 4051**

Oficiul de Cadastru și Publicitate Imobiliară VALCEA  
Biroul de Cadastru și Publicitate Imobiliară Ramnicu Valcea

**A. Partea I. Descrierea imobilului**

TEREN Intravilan

Adresa: Loc. Zavoieni, Jud. Valcea, Punct "Valvarea"

Nr. Crt	Nr cadastral Nr. topografic	Suprafața* (mp)	Observații / Referințe
A1		600	Sector cadastral:6 Teren neimprejmuit;

**B. Partea II. Proprietari și acte**

Inscrieri privitoare la dreptul de proprietate și alte drepturi reale	Referințe
/	
Act Administrativ nr. 13405, din 27/04/2009 emis de Comisia Judeteana (titlu de proprietate);	
B1	A1
Intabulare, drept de PROPRIETATE, dobandit prin Reconstituire, cota actuala 1/1 1) Bontea Maria	

**C. Partea III. SARCINI .**

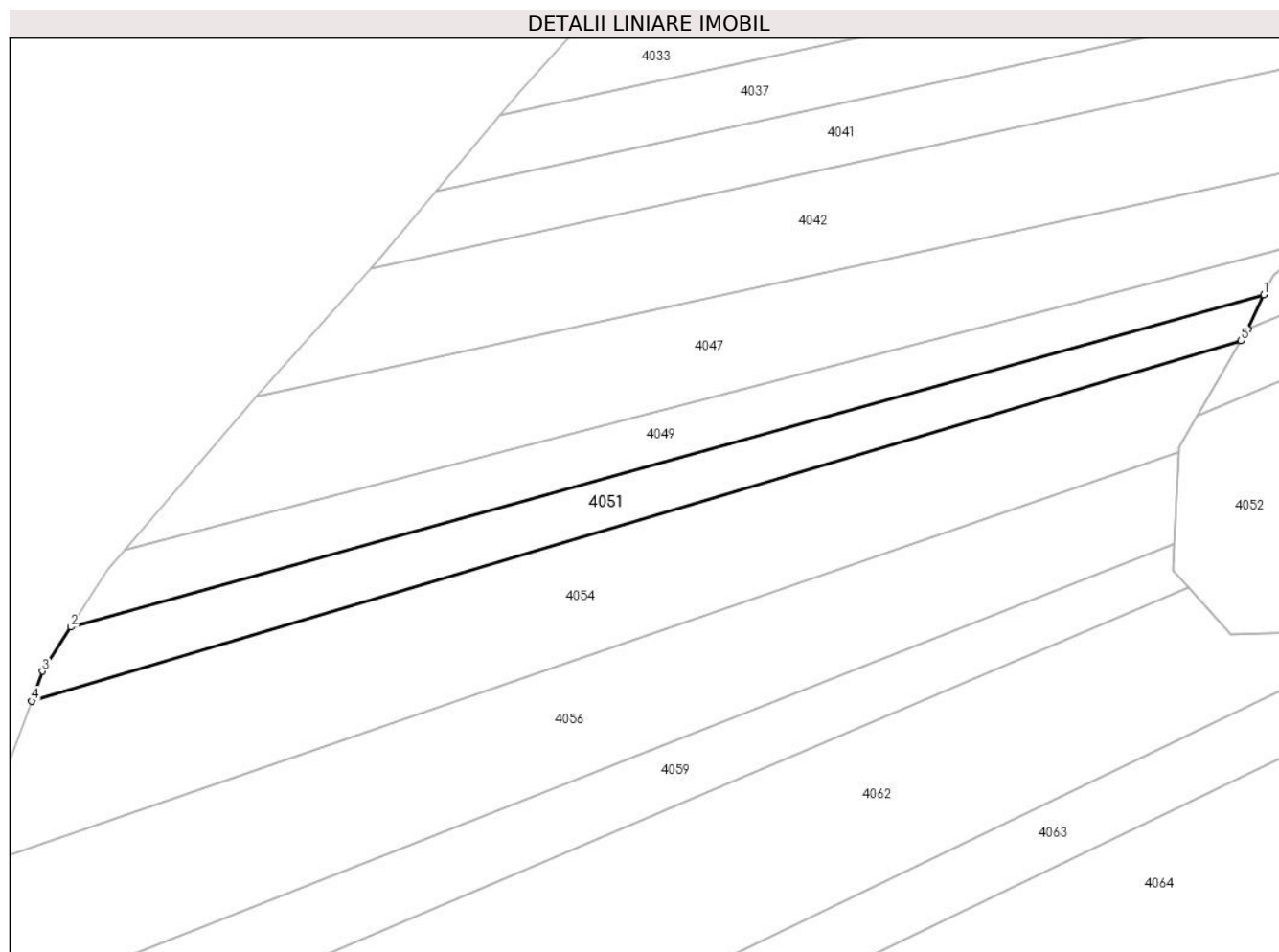
Inscrieri privind dezmembramintele dreptului de proprietate, drepturi reale de garanție și sarcini	Referințe
NU SUNT	

## Anexa Nr. 1 La Partea I

## Teren

Nr cadastral	Suprafața (mp)*	Observații / Referințe
	600	

\* Suprafața este determinată în planul de proiecție Stereo 70.



## Date referitoare la teren

Crt	Categorie folosință	Intravilan	Suprafața (mp)	Tarla	Parcelă	Nr. topo	Observații / Referințe
1	arabil	DA	600	12	214	-	

## Lungime Segmente

1) Valorile lungimilor segmentelor sunt obținute din proiecție în plan.

Punct început	X / Y	Punct sfârșit	X / Y	Lungime segment (** (m)
1	426.263,606 364.311,793	2	426.145,731 364.278,988	122.355
2	426.145,731 364.278,988	3	426.142,92 364.274,637	5.18
3	426.142,92 364.274,637	4	426.141,868 364.271,686	3.133
4	426.141,868 364.271,686	5	426.261,349 364.307,256	124.663
5	426.261,349 364.307,256	6	426.262,035 364.308,412	1.345

Punct început	X / Y	Punct sfârșit	X / Y	Lungime segment (** (m)
6	426.262,035 364.308,412	1	426.263,606 364.311,793	3.728

\*\* Lungimile segmentelor sunt determinate în planul de proiecție Stereo 70 și sunt rotunjite la 1 milimetru.

\*\*\* Distanța dintre puncte este formată din segmente cumulate ce sunt mai mici decât valoarea 1 milimetru.



**DATE DESPRE IMOBILUL NR. 4052**

Oficiul de Cadastru și Publicitate Imobiliară VALCEA  
Biroul de Cadastru și Publicitate Imobiliară Ramnicu Valcea

**A. Partea I. Descrierea imobilului**

TEREN Necunoscut

Adresa: Loc. Zavoieni, Jud. Valcea

Nr. Crt	Nr cadastral Nr. topografic	Suprafața* (mp)	Observații / Referințe
A1		1.900	Sector cadastral:6 Teren neimprejmuit;

**B. Partea II. Proprietari și acte**

Inscrieri privitoare la dreptul de proprietate și alte drepturi reale	Referințe
/	
Act Administrativ nr. 1038/401, din 24/12/2002 emis de Comisia Judeteana Valcea (Titlu de proprietate);	
B1	A1
Intabulare, drept de PROPRIETATE, dobandit prin Reconstituire, cota actuala 1/1	
1) Iordache Stefan	

**C. Partea III. SARCINI .**

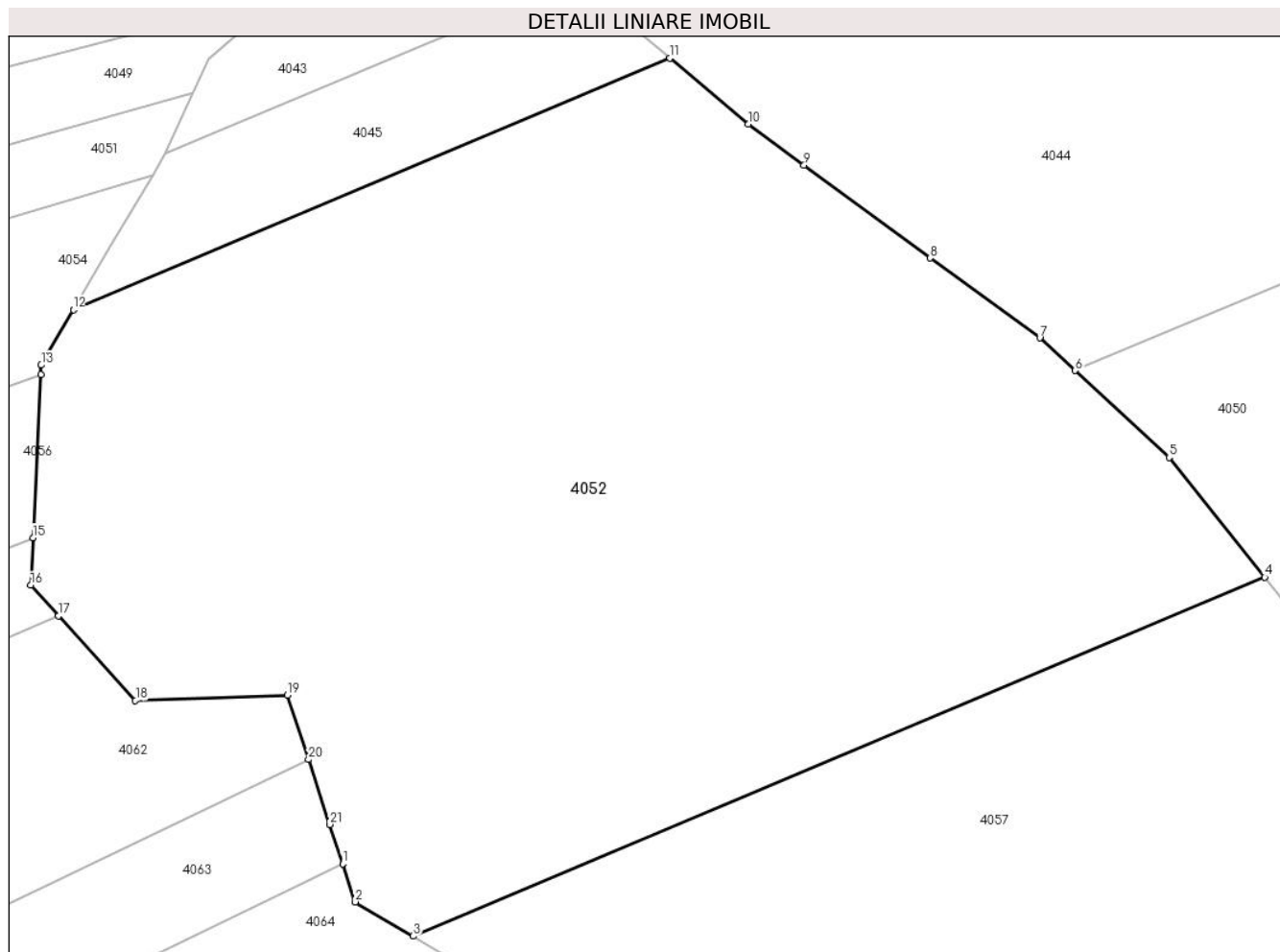
Inscrieri privind dezmembramintele dreptului de proprietate, drepturi reale de garanție și sarcini	Referințe
NU SUNT	

## Anexa Nr. 1 La Partea I

## Teren

Nr cadastral	Suprafața (mp)*	Observații / Referințe
	1.900	

\* Suprafața este determinată în planul de proiecție Stereo 70.



## Date referitoare la teren

Crt	Categorie folosință	Intravilan	Suprafața (mp)	Tarla	Parcelă	Nr. topo	Observații / Referințe
1	padure	DA	839	I	13	-	
2	padure	NU	1.061	I	13	-	

## Lungime Segmente

1) Valorile lungimilor segmentelor sunt obținute din proiecție în plan.

Punct început	X / Y	Punct sfârșit	X / Y	Lungime segment (** (m))
1	426.271,853 364.269,272	2	426.272,544 364.267,17	2.213
3	426.275,744 364.265,281	4	426.322,75 364.285,081	51.006
5	426.317,479 364.291,67	6	426.312,282 364.296,466	7.072
7	426.310,33 364.298,269	8	426.304,281 364.302,668	7.48

Punct început	X / Y	Punct sfârșit	X / Y	Lungime segment (** (m))
2	426.272,544 364.267,17	3	426.275,744 364.265,281	3.716
4	426.322,75 364.285,081	5	426.317,479 364.291,67	8.438
6	426.312,282 364.296,466	7	426.310,33 364.298,269	2.657
8	426.304,281 364.302,668	9	426.297,322 364.307,799	8.645



Punct început	X / Y	Punct sfârșit	X / Y	Lungime segment (** (m)
9	426.297,322 364.307,799	10	426.294,249 364.310,065	3.818
11	426.289,918 364.313,7	12	426.256,981 364.299,826	35.739
13	426.255,202 364.296,771	14	426.255,176 364.296,236	0.535
15	426.254,748 364.287,244	16	426.254,623 364.284,633	2.615
17	426.256,155 364.282,95	18	426.260,408 364.278,275	6.32
19	426.268,796 364.278,564	20	426.269,962 364.275,02	3.73
21	426.271,139 364.271,441	1	426.271,853 364.269,272	2.284

Punct început	X / Y	Punct sfârșit	X / Y	Lungime segment (** (m)
10	426.294,249 364.310,065	11	426.289,918 364.313,7	5.655
12	426.256,981 364.299,826	13	426.255,202 364.296,771	3.536
14	426.255,176 364.296,236	15	426.254,748 364.287,244	9.002
16	426.254,623 364.284,633	17	426.256,155 364.282,95	2.276
18	426.260,408 364.278,275	19	426.268,796 364.278,564	8.393
20	426.269,962 364.275,02	21	426.271,139 364.271,441	3.768

\*\* Lungimile segmentelor sunt determinate în planul de proiecție Stereo 70 și sunt rotunjite la 1 milimetru.

\*\*\* Distanța dintre puncte este formată din segmente cumulate ce sunt mai mici decât valoarea 1 milimetru.



**DATE DESPRE IMOBILUL NR. 4053**

Oficiul de Cadastru și Publicitate Imobiliară VALCEA  
Biroul de Cadastru și Publicitate Imobiliară Ramnicu Valcea

**A. Partea I. Descrierea imobilului**

TEREN Extravilan

Adresa: Jud. Valcea

Nr. Crt	Nr cadastral Nr. topografic	Suprafața* (mp)	Observații / Referințe
A1		770	Sector cadastral:6 Teren neimprejmuit;

**B. Partea II. Proprietari și acte**

Inscrieri privitoare la dreptul de proprietate și alte drepturi reale	Referințe
/	
Act Administrativ nr. 1179, din 31/08/2004 emis de Comisia Judeteana Valcea (Titlu de proprietate);	
B1	A1
Intabulare, drept de PROPRIETATE, dobandit prin Reconstituire, cota actuala 1/1 1) Ghiara Vasile	

**C. Partea III. SARCINI .**

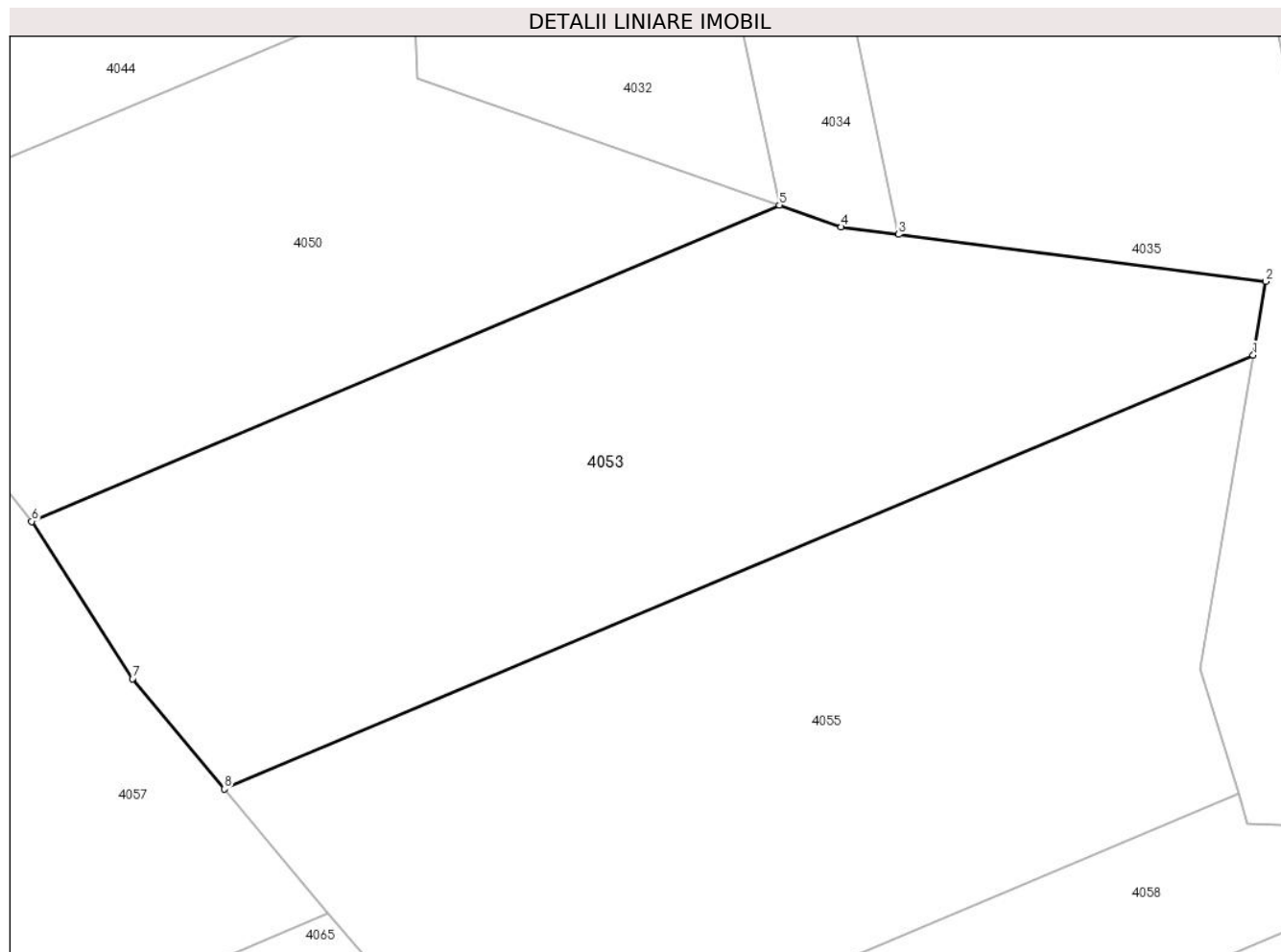
Inscrieri privind dezmembramintele dreptului de proprietate, drepturi reale de garanție și sarcini	Referințe
NU SUNT	

## Anexa Nr. 1 La Partea I

## Teren

Nr cadastral	Suprafața (mp)*	Observații / Referințe
	770	

\* Suprafața este determinată în planul de proiecție Stereo 70.



## Date referitoare la teren

Crt	Categorie folosință	Intravilan	Suprafața (mp)	Tarla	Parcelă	Nr. topo	Observații / Referințe
1	padure	NU	770	22	702	-	

## Lungime Segmente

1) Valorile lungimilor segmentelor sunt obținute din proiecție în plan.

Punct început	X / Y	Punct sfârșit	X / Y	Lungime segment (** (m)
1	426.383,42 364.291,409	2	426.384,025 364.294,983	3.625
2	426.384,025 364.294,983	3	426.366,214 364.297,257	17.955
3	426.366,214 364.297,257	4	426.363,414 364.297,614	2.823
4	426.363,414 364.297,614	5	426.360,422 364.298,667	3.172
5	426.360,422 364.298,667	6	426.324,13 364.283,34	39.396

Punct început	X / Y	Punct sfârșit	X / Y	Lungime segment (** (m)
6	426.324,13 364.283,34	7	426.329,027 364.275,722	9.056
7	426.329,027 364.275,722	8	426.333,484 364.270,375	6.961
8	426.333,484 364.270,375	1	426.383,42 364.291,409	54.185

\*\* Lungimile segmentelor sunt determinate în planul de proiecție Stereo 70 și sunt rotunjite la 1 milimetru.

\*\*\* Distanța dintre puncte este formată din segmente cumulate ce sunt mai mici decât valoarea 1 milimetru.



**DATE DESPRE IMOBILUL NR. 4054**

Oficiul de Cadastru și Publicitate Imobiliară VALCEA  
Biroul de Cadastru și Publicitate Imobiliară Ramnicu Valcea

**A. Partea I. Descrierea imobilului**

TEREN Intravilan

Adresa: Loc. Zavoieni, Jud. Valcea, Punct "Intre Poz 1-2"

Nr. Crt	Nr cadastral Nr. topografic	Suprafața* (mp)	Observații / Referințe
A1		1.400	Sector cadastral:6 Teren neimprejmuit;

**B. Partea II. Proprietari și acte**

Inscrieri privitoare la dreptul de proprietate și alte drepturi reale		Referințe
/		
Hotarare Judecatoreasca nr. 274, din 21/04/2008 emis de Judecatoria Balcesti (Sentinta civila);		
B1	Intabulare, drept de PROPRIETATE, dobandit prin Hotarare Judecatoreasca, cota actuala 1/1 1) Popa Gh Elena 2) Dancau Maria-Cristina 3) Popa Vicentiu Nicolae	A1

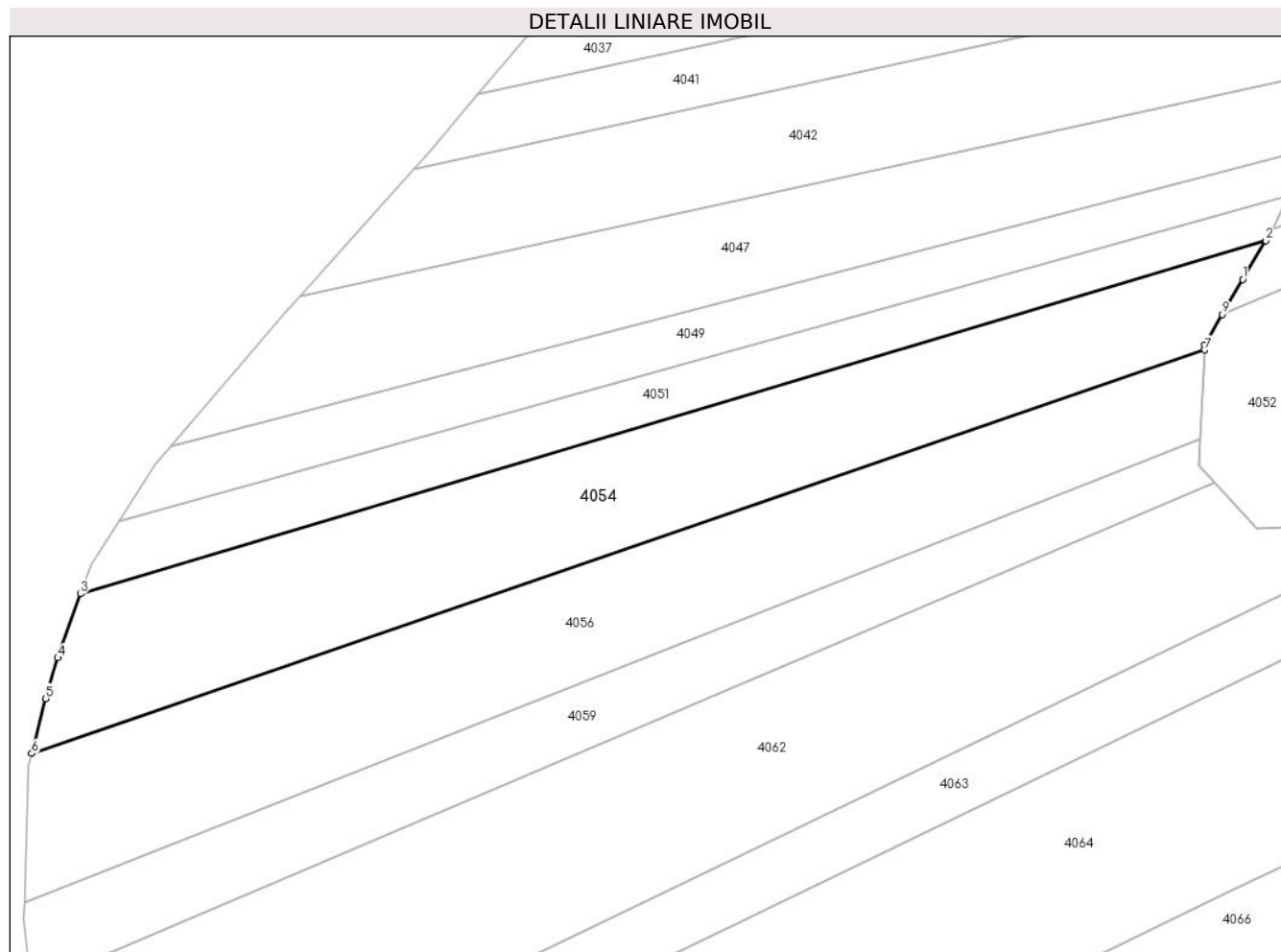
**C. Partea III. SARCINI .**

Inscrieri privind dezmembramintele dreptului de proprietate, drepturi reale de garanție și sarcini	Referințe
NU SUNT	

**Teren**

Nr cadastral	Suprafața (mp)*	Observații / Referințe
	1.400	

\* Suprafața este determinată în planul de proiecție Stereo 70.



**Date referitoare la teren**

Crt	Categorie folosință	Intravilan	Suprafața (mp)	Tarla	Parcelă	Nr. topo	Observații / Referințe
1	arabil	DA	1.400	14	423	-	

**Lungime Segmente**

1) Valorile lungimilor segmentelor sunt obținute din proiecție în plan.

Punct început	X / Y	Punct sfârșit	X / Y	Lungime segment (** (m)
1	426.259,037 364.303,358	2	426.261,349 364.307,256	4.531
2	426.261,349 364.307,256	3	426.141,868 364.271,686	124.663
3	426.141,868 364.271,686	4	426.139,57 364.265,239	6.844
4	426.139,57 364.265,239	5	426.138,345 364.261,141	4.277
5	426.138,345 364.261,141	6	426.136,927 364.255,607	5.712



Punct început	X / Y	Punct sfârșit	X / Y	Lungime segment (** (m)
6	426.136,927 364.255,607	7	426.255,176 364.296,236	125.034
7	426.255,176 364.296,236	8	426.255,202 364.296,771	0.535
8	426.255,202 364.296,771	9	426.256,981 364.299,826	3.536
9	426.256,981 364.299,826	1	426.259,037 364.303,358	4.087

\*\* Lungimile segmentelor sunt determinate în planul de proiecție Stereo 70 și sunt rotunjite la 1 milimetru.

\*\*\* Distanța dintre puncte este formată din segmente cumulate ce sunt mai mici decât valoarea 1 milimetru.



**DATE DESPRE IMOBILUL NR. 4055**

Oficiul de Cadastru și Publicitate Imobiliară VALCEA  
Biroul de Cadastru și Publicitate Imobiliară Ramnicu Valcea

**A. Partea I. Descrierea imobilului**

TEREN Extravilan

Adresa: Jud. Valcea

Nr. Crt	Nr cadastral Nr. topografic	Suprafața* (mp)	Observații / Referințe
A1		880	Sector cadastral:6 Teren neimprejmuit;

**B. Partea II. Proprietari și acte**

Inscrieri privitoare la dreptul de proprietate și alte drepturi reale	Referințe
/	
Act Administrativ nr. 16514, din 20/08/2010 emis de Comisia Judeteana Valcea (Titlu de proprietate);	
B1	A1
Intabulare, drept de PROPRIETATE, dobandit prin Reconstituire, cota actuala 1/1 1) Suca St Nicolae	

**C. Partea III. SARCINI .**

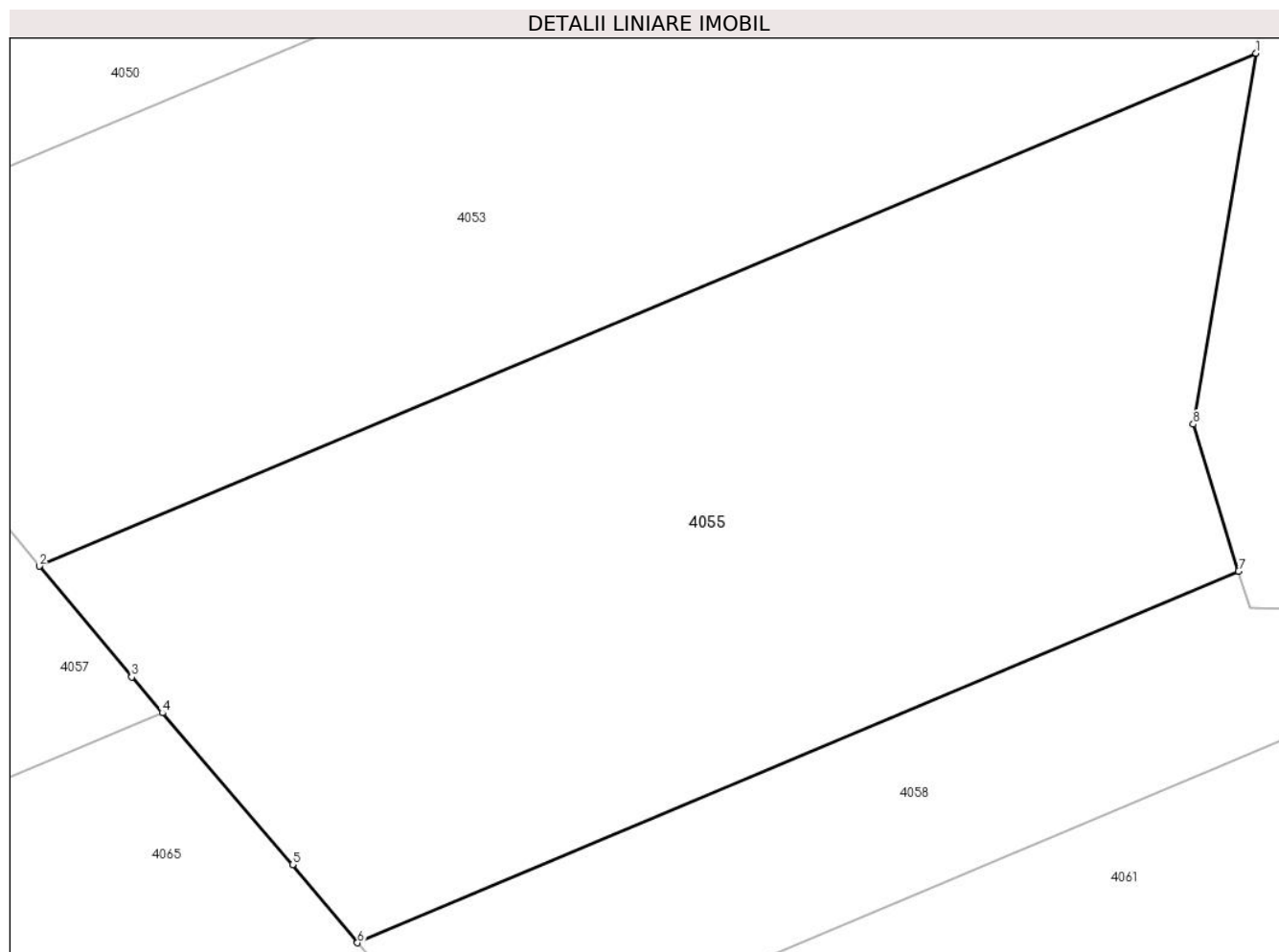
Inscrieri privind dezmembramintele dreptului de proprietate, drepturi reale de garanție și sarcini	Referințe
NU SUNT	

## Anexa Nr. 1 La Partea I

## Teren

Nr cadastral	Suprafața (mp)*	Observații / Referințe
	880	

\* Suprafața este determinată în planul de proiecție Stereo 70.



## Date referitoare la teren

Crt	Categorie folosință	Intravilan	Suprafața (mp)	Tarla	Parcelă	Nr. topo	Observații / Referințe
1	padure	NU	880	UP V	20C	-	

## Lungime Segmente

1) Valorile lungimilor segmentelor sunt obținute din proiecție în plan.

Punct început	X / Y	Punct sfârșit	X / Y	Lungime segment (** (m)
1	426.383,42 364.291,409	2	426.333,484 364.270,375	54.185
2	426.333,484 364.270,375	3	426.337,276 364.265,823	5.924
3	426.337,276 364.265,823	4	426.338,536 364.264,354	1.936
4	426.338,536 364.264,354	5	426.343,875 364.258,124	8.204
5	426.343,875 364.258,124	6	426.346,54 364.254,926	4.163

Punct început	X / Y	Punct sfârșit	X / Y	Lungime segment (** (m)
6	426.346,54 364.254,926	7	426.382,703 364.270,159	39.24
7	426.382,703 364.270,159	8	426.380,843 364.276,198	6.319
8	426.380,843 364.276,198	1	426.383,42 364.291,409	15.427

\*\* Lungimile segmentelor sunt determinate în planul de proiecție Stereo 70 și sunt rotunjite la 1 milimetru.

\*\*\* Distanța dintre puncte este formată din segmente cumulate ce sunt mai mici decât valoarea 1 milimetru.



**DATE DESPRE IMOBILUL NR. 4056**

Oficiul de Cadastru și Publicitate Imobiliară VALCEA  
Biroul de Cadastru și Publicitate Imobiliară Ramnicu Valcea

**A. Partea I. Descrierea imobilului**

TEREN Intravilan

Adresa: Loc. Zavoieni, Jud. Valcea

Nr. Crt	Nr cadastral Nr. topografic	Suprafața* (mp)	Observații / Referințe
A1		Din acte: 0 Masurata: 1.400	Sector cadastral:6 Teren neimprejmuit;

**B. Partea II. Proprietari și acte**

Inscrieri privitoare la dreptul de proprietate și alte drepturi reale		Referințe
/		
Act Normativ nr. 7, din 13/03/1996 emis de Parlamentul Romaniei (Lege);		
B1	Inscrierea provizorie, drept de PROPRIETATE, dobandit prin Lege, cota actuala 1/1 1) Comuna Maciuca, CIF:2541584, Proprietar neidentificat	A1

**C. Partea III. SARCINI .**

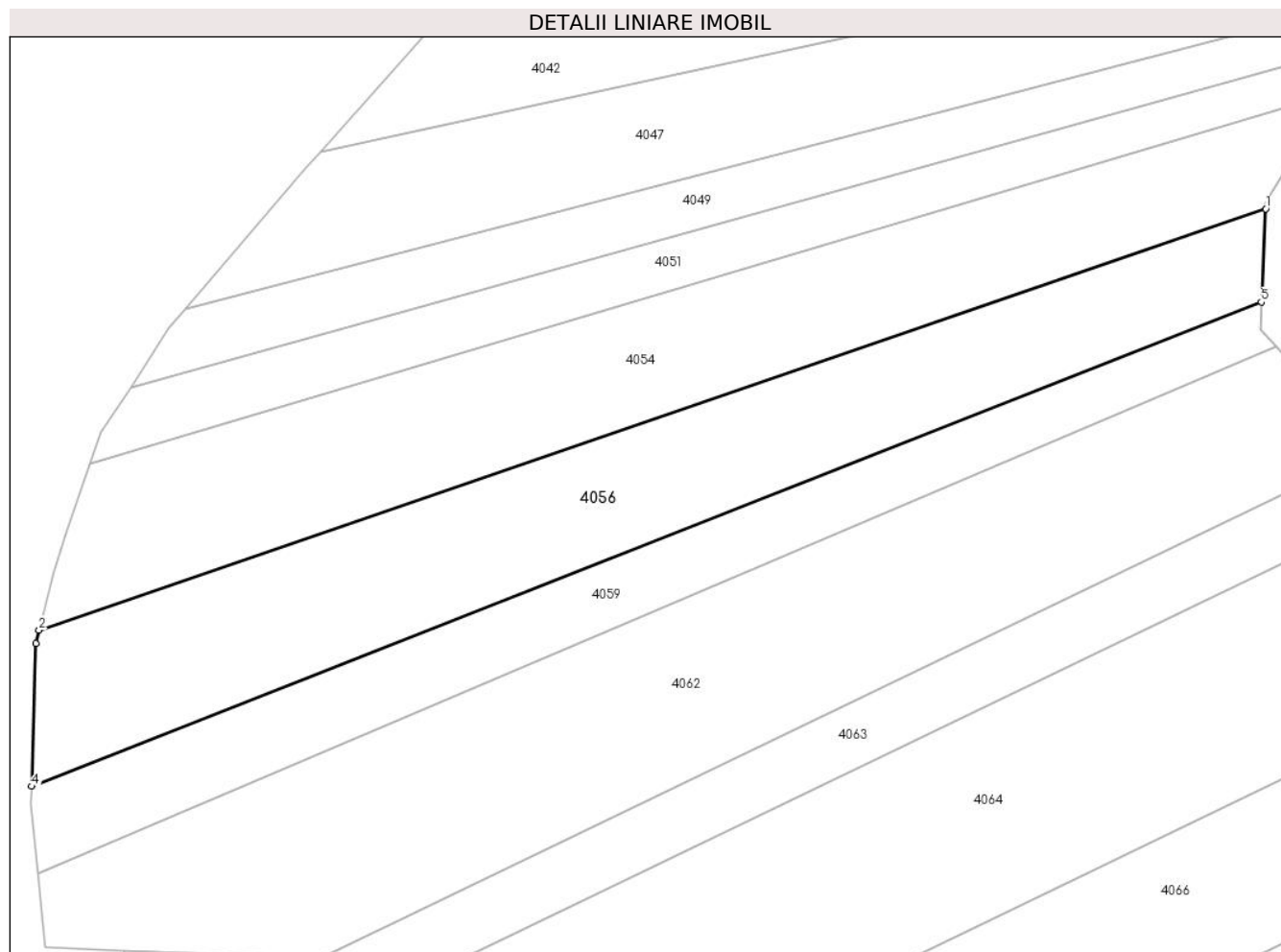
Inscrieri privind dezmembramintele dreptului de proprietate, drepturi reale de garanție și sarcini	Referințe
NU SUNT	

## Anexa Nr. 1 La Partea I

## Teren

Nr cadastral	Suprafața (mp)*	Observații / Referințe
	Din acte: 0 Masurata: 1.400	

\* Suprafața este determinată în planul de proiecție Stereo 70.



## Date referitoare la teren

Crt	Categorie folosință	Intra vilan	Suprafața (mp)	Tarla	Parcelă	Nr. topo	Observații / Referințe
1	arabil	DA	1.400	15	501/155	-	

## Lungime Segmente

1) Valorile lungimilor segmentelor sunt obținute din proiecție în plan.

Punct început	X / Y	Punct sfârșit	X / Y	Lungime segment (** (m)
1	426.255,176 364.296,236	2	426.136,927 364.255,607	125.034
2	426.136,927 364.255,607	3	426.136,605 364.254,35	1.298
3	426.136,605 364.254,35	4	426.136,206 364.240,556	13.8
4	426.136,206 364.240,556	5	426.254,748 364.287,244	127.405
5	426.254,748 364.287,244	1	426.255,176 364.296,236	9.002



**\*\* Lungimile segmentelor sunt determinate în planul de proiecție Stereo 70 și sunt rotunjite la 1 milimetru.**

**\*\*\* Distanța dintre puncte este formată din segmente cumulate ce sunt mai mici decât valoarea 1 milimetru.**



**DATE DESPRE IMOBILUL NR. 4057**

Oficiul de Cadastru și Publicitate Imobiliară VALCEA  
Biroul de Cadastru și Publicitate Imobiliară Ramnicu Valcea

**A. Partea I. Descrierea imobilului**

TEREN Extravilan

Adresa: Jud. Valcea

Nr. Crt	Nr cadastral Nr. topografic	Suprafața* (mp)	Observații / Referințe
A1		1.200	Sector cadastral:6 Teren neimprejmuit;

**B. Partea II. Proprietari și acte**

Inscrieri privitoare la dreptul de proprietate și alte drepturi reale	Referințe
/	
Act Notarial nr. 2815, din 26/10/2018 emis de NP Stan Livea (Act de partaj voluntar);	
B1	A1
Intabulare, drept de PROPRIETATE, dobandit prin lesire Din Indiviziune, cota actuala 1/1 1) Radoi Aurelian	

**C. Partea III. SARCINI .**

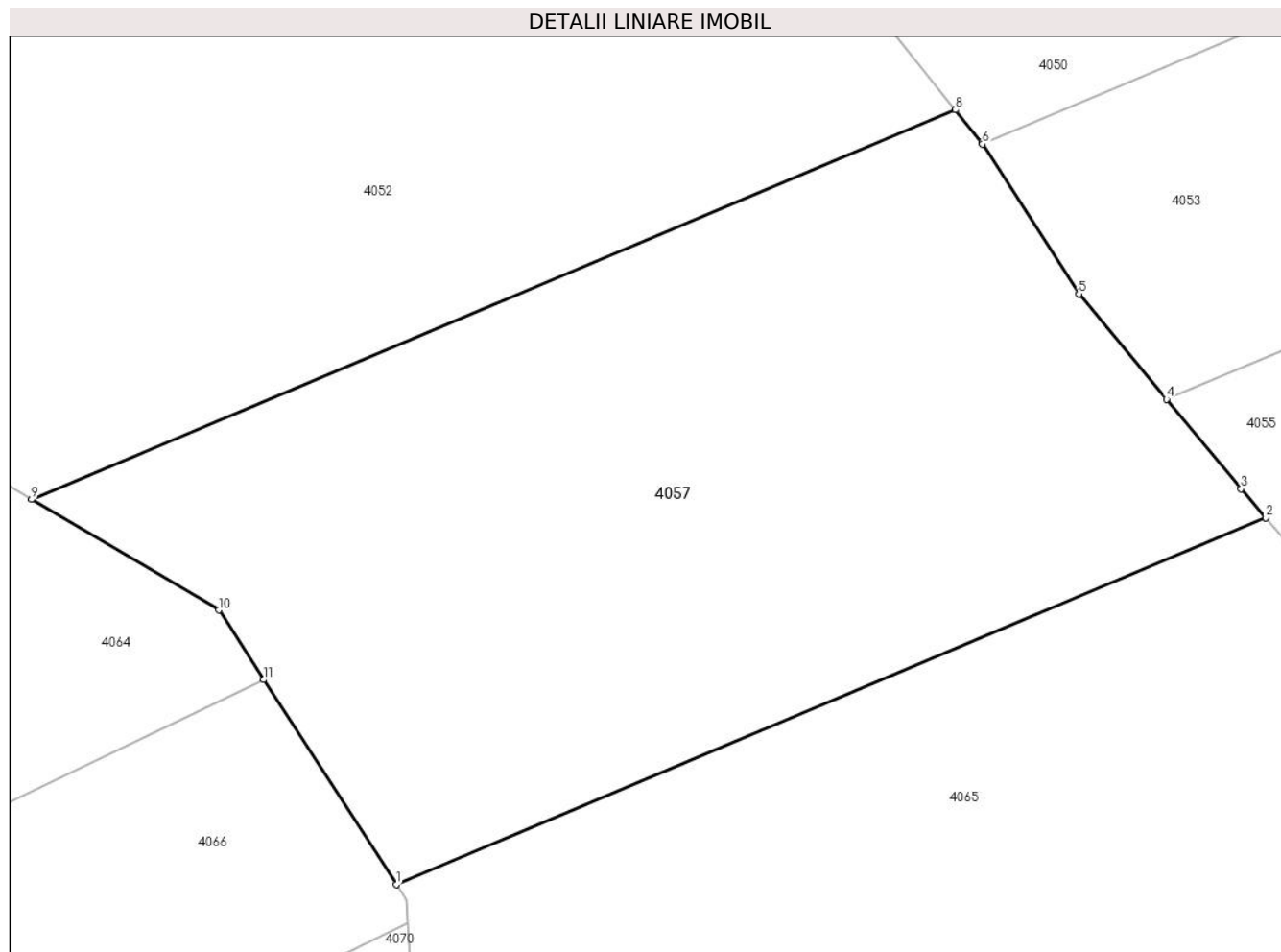
Inscrieri privind dezmembramintele dreptului de proprietate, drepturi reale de garanție și sarcini	Referințe
NU SUNT	

## Anexa Nr. 1 La Partea I

## Teren

Nr cadastral	Suprafața (mp)*	Observații / Referințe
	1.200	

\* Suprafața este determinată în planul de proiecție Stereo 70.



## Date referitoare la teren

Crt	Categorie folosință	Intravilan	Suprafața (mp)	Tarla	Parcelă	Nr. topo	Observații / Referințe
1	padure	NU	1.200	20, UP I	607,UA20E	-	

## Lungime Segmente

1) Valorile lungimilor segmentelor sunt obținute din proiecție în plan.

Punct început	X / Y	Punct sfârșit	X / Y	Lungime segment (** (m)
1	426.294,296 364.245,719	2	426.338,536 364.264,354	48.005
2	426.338,536 364.264,354	3	426.337,276 364.265,823	1.936
3	426.337,276 364.265,823	4	426.333,484 364.270,375	5.924
4	426.333,484 364.270,375	5	426.329,027 364.275,722	6.961
5	426.329,027 364.275,722	6	426.324,13 364.283,34	9.056

Punct început	X / Y	Punct sfârșit	X / Y	Lungime segment (** (m)
6	426.324,13 364.283,34	7	426.324,078 364.283,421	0.097
7	426.324,078 364.283,421	8	426.322,75 364.285,081	2.126
8	426.322,75 364.285,081	9	426.275,744 364.265,281	51.006
9	426.275,744 364.265,281	10	426.285,27 364.259,656	11.064
10	426.285,27 364.259,656	11	426.287,56 364.256,121	4.212
11	426.287,56 364.256,121	1	426.294,296 364.245,719	12.392

\*\* Lungimile segmentelor sunt determinate în planul de proiecție Stereo 70 și sunt rotunjite la 1 milimetru.

\*\*\* Distanța dintre puncte este formată din segmente cumulate ce sunt mai mici decât valoarea 1 milimetru.



**DATE DESPRE IMOBILUL NR. 4058**

Oficiul de Cadastru și Publicitate Imobiliară VALCEA  
Biroul de Cadastru și Publicitate Imobiliară Ramnicu Valcea

**A. Partea I. Descrierea imobilului**

TEREN Extravilan

Adresa: Jud. Valcea

Nr. Crt	Nr cadastral Nr. topografic	Suprafața* (mp)	Observații / Referințe
A1		Din acte: 0 Masurata: 300	Sector cadastral:6 Teren neimprejmuit;

**B. Partea II. Proprietari și acte**

Inscrieri privitoare la dreptul de proprietate și alte drepturi reale	Referințe
/	
Act Administrativ nr. 302, din 17/12/2008 emis de Comuna Maciuca (Act administrativ Hotararea nr.14/15.08.1991 emisa de Comisia Judeteana Valcea);	
B1 Inscrierea provizorie, drept de PROPRIETATE, dobandit prin Reconstituire, cota actuala 1/1 1) <b>Stefanut Eugenia</b>	A1

**C. Partea III. SARCINI .**

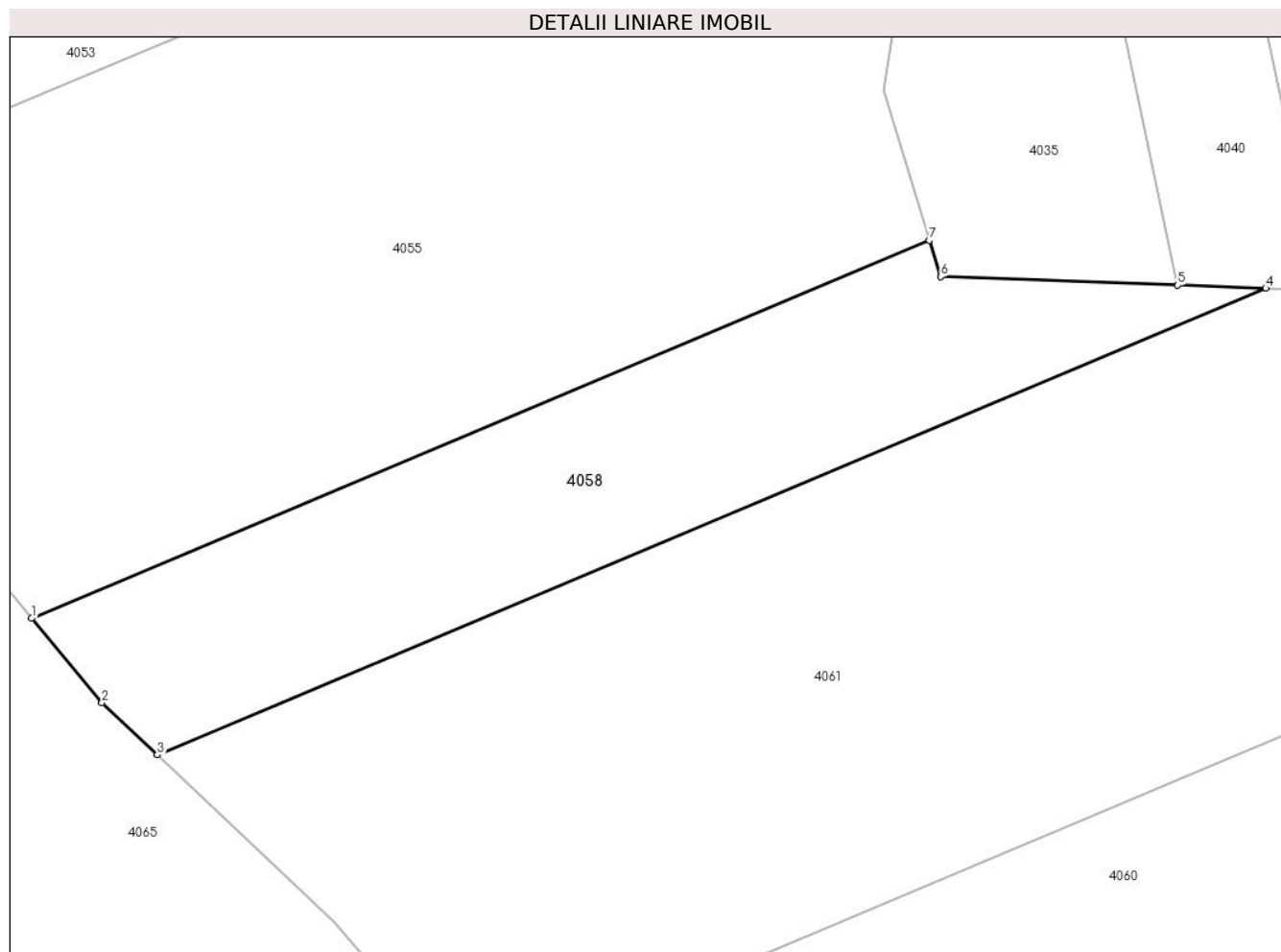
Inscrieri privind dezmembramintele dreptului de proprietate, drepturi reale de garanție și sarcini	Referințe
NU SUNT	

## Anexa Nr. 1 La Partea I

## Teren

Nr cadastral	Suprafața (mp)*	Observații / Referințe
	Din acte: 0 Masurata: 300	

\* Suprafața este determinată în planul de proiecție Stereo 70.



## Date referitoare la teren

Crt	Categorie folosință	Intra vilan	Suprafața (mp)	Tarla	Parcelă	Nr. topo	Observații / Referințe
1	padure	NU	300	15, UP V	430,UA20	-	

## Lungime Segmente

1) Valorile lungimilor segmentelor sunt obținute din proiecție în plan.

Punct început	X / Y	Punct sfârșit	X / Y	Lungime segment (** (m)
1	426.346,54 364.254,926	2	426.349,374 364.251,525	4.427
2	426.349,374 364.251,525	3	426.351,61 364.249,421	3.07
3	426.351,61 364.249,421	4	426.396,252 364.268,225	48.44
4	426.396,252 364.268,225	5	426.392,711 364.268,349	3.543
5	426.392,711 364.268,349	6	426.383,157 364.268,684	9.56



Punct început	X / Y	Punct sfârșit	X / Y	Lungime segment (** (m)
6	426.383,157 364.268,684	7	426.382,703 364.270,159	1.543
7	426.382,703 364.270,159	1	426.346,54 364.254,926	39.24

\*\* Lungimile segmentelor sunt determinate în planul de proiecție Stereo 70 și sunt rotunjite la 1 milimetru.

\*\*\* Distanța dintre puncte este formată din segmente cumulate ce sunt mai mici decât valoarea 1 milimetru.



**DATE DESPRE IMOBILUL NR. 4059**

Oficiul de Cadastru și Publicitate Imobiliară VALCEA  
Biroul de Cadastru și Publicitate Imobiliară Ramnicu Valcea

**A. Partea I. Descrierea imobilului**

TEREN Intravilan

Adresa: Loc. Zavoieni, Jud. Valcea, Punct "Valvarea"

Nr. Crt	Nr cadastral Nr. topografic	Suprafața* (mp)	Observații / Referințe
A1		800	Sector cadastral:6 Teren neimprejmuit;

**B. Partea II. Proprietari și acte**

Inscrieri privitoare la dreptul de proprietate și alte drepturi reale		Referințe
/		
Act Notarial nr. 4, din 31/01/2020 emis de NP Toma Denis Radu (certificat de mostenitor);		
B1	Intabulare, drept de PROPRIETATE, dobandit prin Succesiune, cota actuala 1/2 1) <b>Bondaret Iulia-Luminita</b>	A1
B2	Intabulare, drept de PROPRIETATE, dobandit prin Succesiune, cota actuala 1/2 1) <b>Anghel Ecaterina-Viorica</b>	A1

**C. Partea III. SARCINI .**

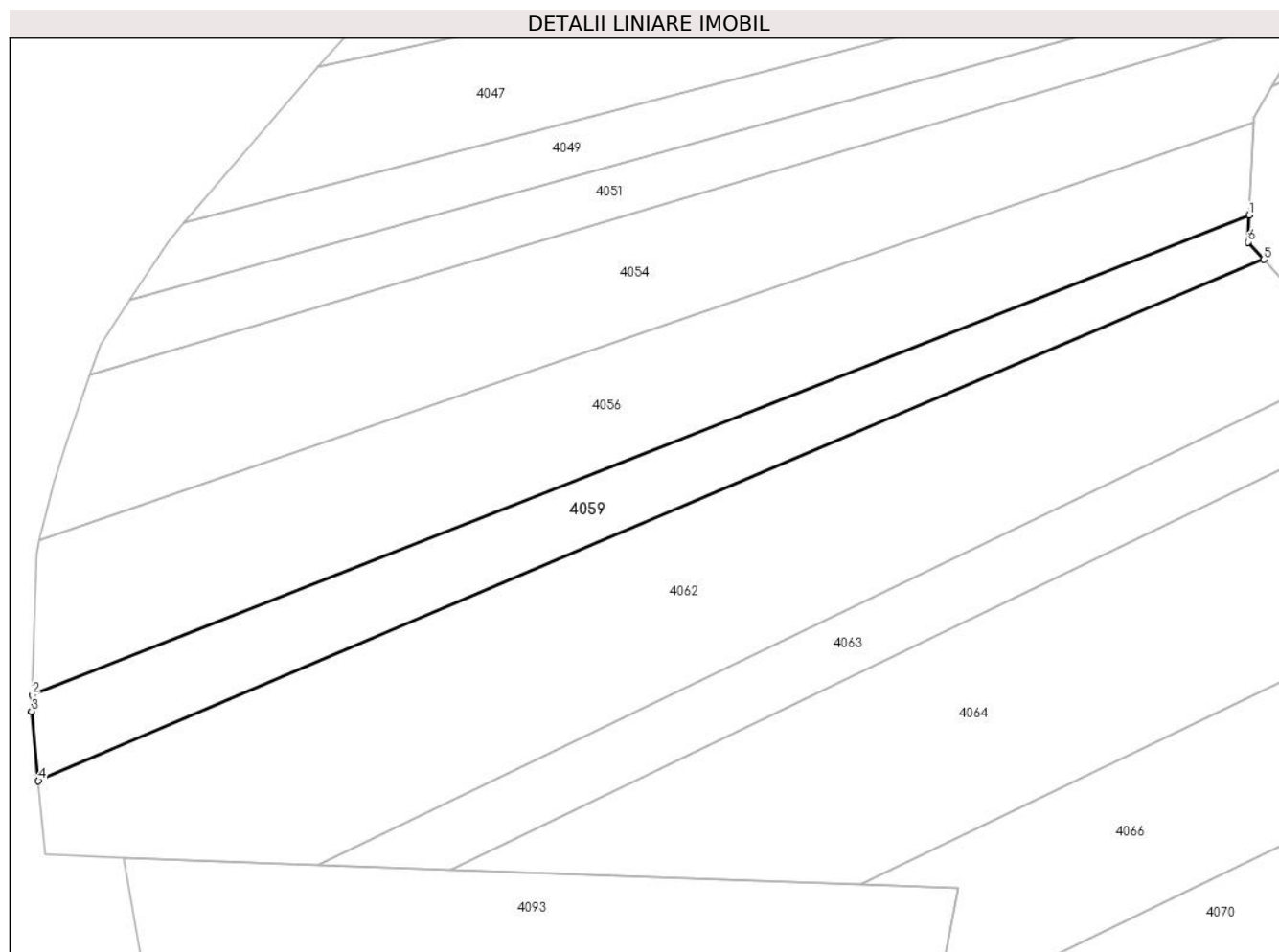
Inscrieri privind dezmembramintele dreptului de proprietate, drepturi reale de garanție și sarcini	Referințe
NU SUNT	

## Anexa Nr. 1 La Partea I

## Teren

Nr cadastral	Suprafața (mp)*	Observații / Referințe
	800	

\* Suprafața este determinată în planul de proiecție Stereo 70.



## Date referitoare la teren

Crt	Categorie folosință	Intravilan	Suprafața (mp)	Tarla	Parcelă	Nr. topo	Observații / Referințe
1	arabil	DA	800	14	423/7	-	

## Lungime Segmente

1) Valorile lungimilor segmentelor sunt obținute din proiecție în plan.

Punct început	X / Y	Punct sfârșit	X / Y	Lungime segment (** (m)
1	426.254,748 364.287,244	2	426.136,206 364.240,556	127.405
2	426.136,206 364.240,556	3	426.136,16 364.238,976	1.581
3	426.136,16 364.238,976	4	426.136,824 364.232,202	6.807
4	426.136,824 364.232,202	5	426.256,155 364.282,95	129.673
5	426.256,155 364.282,95	6	426.254,623 364.284,633	2.276

Punct început	X / Y	Punct sfârșit	X / Y	Lungime segment (** (m)
6	426.254,623 364.284,633	1	426.254,748 364.287,244	2.615

\*\* Lungimile segmentelor sunt determinate în planul de proiecție Stereo 70 și sunt rotunjite la 1 milimetru.

\*\*\* Distanța dintre puncte este formată din segmente cumulate ce sunt mai mici decât valoarea 1 milimetru.



**DATE DESPRE IMOBILUL NR. 4060**

Oficiul de Cadastru și Publicitate Imobiliară VALCEA  
Biroul de Cadastru și Publicitate Imobiliară Ramnicu Valcea

**A. Partea I. Descrierea imobilului**

TEREN Extravilan

Adresa: Jud. Valcea

Nr. Crt	Nr cadastral Nr. topografic	Suprafața* (mp)	Observații / Referințe
A1		7.500	Sector cadastral:6 Teren neimprejmuit;

**B. Partea II. Proprietari și acte**

Inscrieri privitoare la dreptul de proprietate și alte drepturi reale		Referințe
/		
Act Administrativ nr. 21408, din 09/05/2013 emis de Comisia Judeteana Valcea (Titlu de proprietate);		
B1	Intabulare, drept de PROPRIETATE, dobandit prin Reconstituire, cota actuala 1/1 1) Stancu Florian	A1

**C. Partea III. SARCINI .**

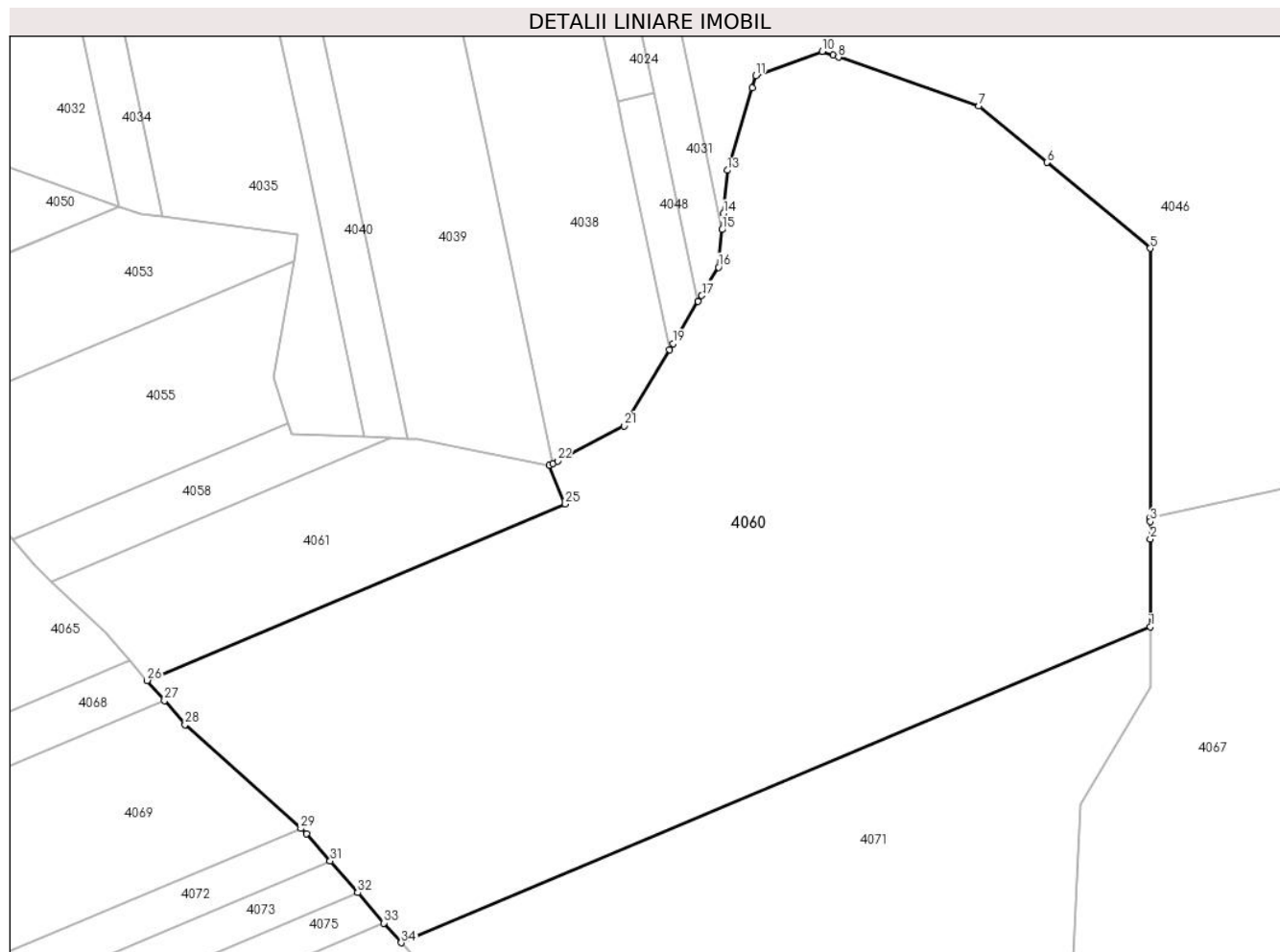
Inscrieri privind dezmembramintele dreptului de proprietate, drepturi reale de garanție și sarcini	Referințe
NU SUNT	

## Anexa Nr. 1 La Partea I

## Teren

Nr cadastral	Suprafața (mp)*	Observații / Referințe
	7.500	

\* Suprafața este determinată în planul de proiecție Stereo 70.



## Date referitoare la teren

Crt	Categorie folosință	Intravilan	Suprafața (mp)	Tarla	Parcelă	Nr. topo	Observații / Referințe
1	padure	NU	7.500	15, UP V	430,UA20	-	

## Lungime Segmente

1) Valorile lungimilor segmentelor sunt obținute din proiecție în plan.

Punct început	X / Y	Punct sfârșit	X / Y	Lungime segment (** (m)
1	426.496,004 364.243,46	2	426.495,997 364.254,969	11.509
3	426.495,996 364.257,286	4	426.495,996 364.257,825	0.539
5	426.495,975 364.293,12	6	426.482,402 364.304,393	17.644
7	426.473,486 364.311,797	8	426.455,014 364.318,222	19.557
9	426.454,334 364.318,458	10	426.452,864 364.318,97	1.557

Punct început	X / Y	Punct sfârșit	X / Y	Lungime segment (** (m)
2	426.495,997 364.254,969	3	426.495,996 364.257,286	2.317
4	426.495,996 364.257,825	5	426.495,975 364.293,12	35.295
6	426.482,402 364.304,393	7	426.473,486 364.311,797	11.59
8	426.455,014 364.318,222	9	426.454,334 364.318,458	0.72
10	426.452,864 364.318,97	11	426.444,186 364.315,791	9.241



Punct început	X / Y	Punct sfârșit	X / Y	Lungime segment (** (m))
11	426.444,186 364.315,791	12	426.443,692 364.314,158	1.706
13	426.440,426 364.303,364	14	426.439,909 364.297,677	5.711
15	426.439,718 364.295,581	16	426.439,269 364.290,648	4.953
17	426.437,052 364.286,938	18	426.436,585 364.286,158	0.909
19	426.433,27 364.280,611	20	426.432,803 364.279,83	0.909
21	426.426,832 364.269,84	22	426.418,105 364.265,224	9.873
23	426.417,538 364.264,924	24	426.416,998 364.264,638	0.61
25	426.419,13 364.259,577	26	426.364,166 364.236,425	59.641
27	426.366,466 364.233,761	28	426.369,172 364.230,628	4.14
29	426.384,385 364.216,989	30	426.385,12 364.216,33	0.987
31	426.388,249 364.212,727	32	426.391,848 364.208,582	5.49
33	426.395,319 364.204,585	34	426.397,568 364.201,996	3.429

Punct început	X / Y	Punct sfârșit	X / Y	Lungime segment (** (m))
12	426.443,692 364.314,158	13	426.440,426 364.303,364	11.277
14	426.439,909 364.297,677	15	426.439,718 364.295,581	2.105
16	426.439,269 364.290,648	17	426.437,052 364.286,938	4.322
18	426.436,585 364.286,158	19	426.433,27 364.280,611	6.462
20	426.432,803 364.279,83	21	426.426,832 364.269,84	11.639
22	426.418,105 364.265,224	23	426.417,538 364.264,924	0.642
24	426.416,998 364.264,638	25	426.419,13 364.259,577	5.492
26	426.364,166 364.236,425	27	426.366,466 364.233,761	3.519
28	426.369,172 364.230,628	29	426.384,385 364.216,989	20.432
30	426.385,12 364.216,33	31	426.388,249 364.212,727	4.772
32	426.391,848 364.208,582	33	426.395,319 364.204,585	5.294
34	426.397,568 364.201,996	1	426.496,004 364.243,46	106.813

\*\* Lungimile segmentelor sunt determinate în planul de proiecție Stereo 70 și sunt rotunjite la 1 milimetru.

\*\*\* Distanța dintre puncte este formată din segmente cumulate ce sunt mai mici decât valoarea 1 milimetru.



**DATE DESPRE IMOBILUL NR. 4061**

Oficiul de Cadastru și Publicitate Imobiliară VALCEA  
Biroul de Cadastru și Publicitate Imobiliară Ramnicu Valcea

**A. Partea I. Descrierea imobilului**

TEREN Extravilan

Adresa: Jud. Valcea

Nr. Crt	Nr cadastral Nr. topografic	Suprafața* (mp)	Observații / Referințe
A1		960	Sector cadastral:6 Teren neimprejmuit;

**B. Partea II. Proprietari și acte**

Inscrieri privitoare la dreptul de proprietate și alte drepturi reale	Referințe
/	
Act Administrativ nr. 8354, din 10/07/2008 emis de Comisia Judeteana Valcea (Titlu de proprietate);	
B1	A1
Intabulare, drept de PROPRIETATE, dobandit prin Reconstituire, cota actuala 1/1 1) Dui Elena	

**C. Partea III. SARCINI .**

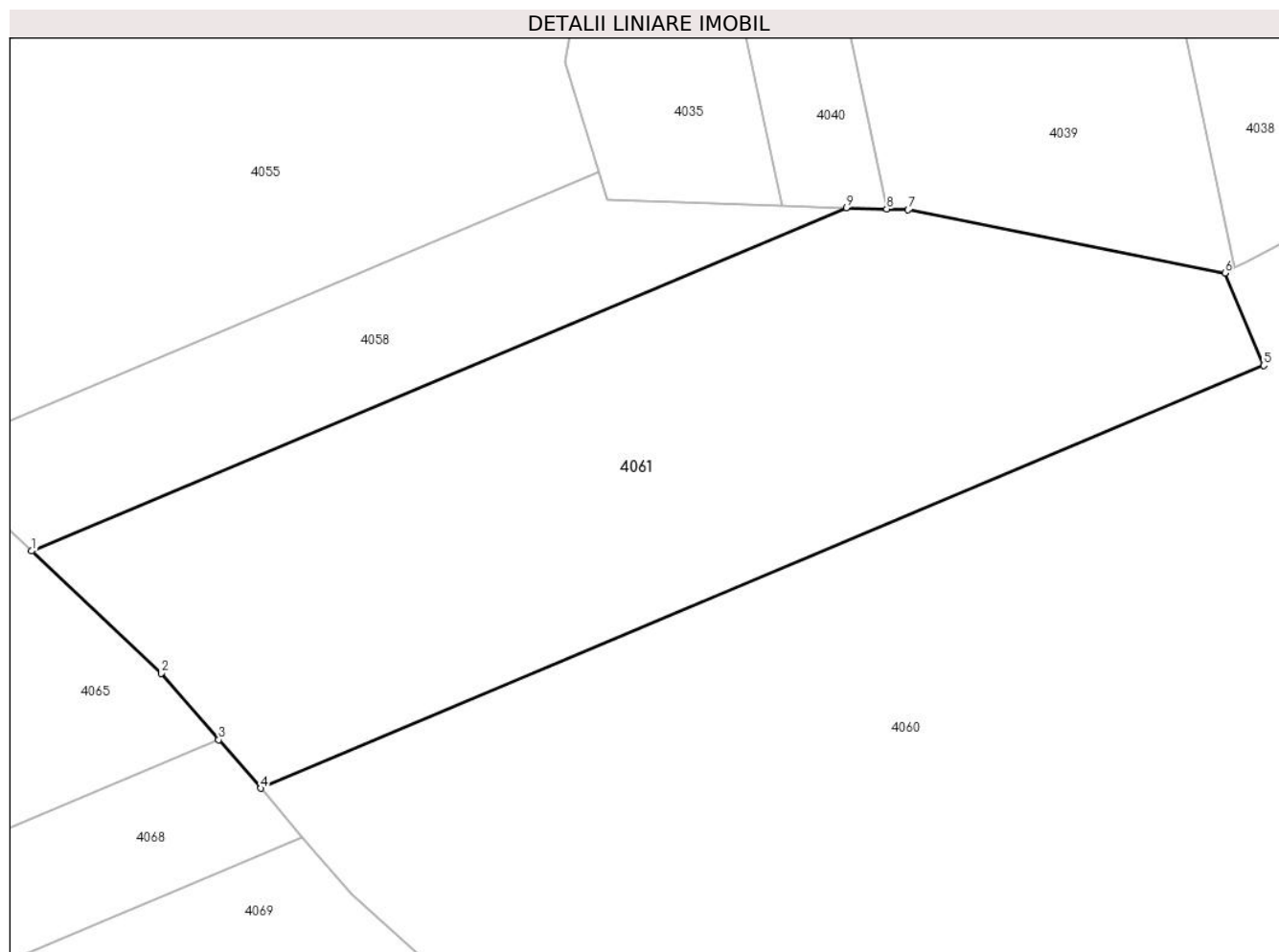
Inscrieri privind dezmembramintele dreptului de proprietate, drepturi reale de garanție și sarcini	Referințe
NU SUNT	

## Anexa Nr. 1 La Partea I

## Teren

Nr cadastral	Suprafața (mp)*	Observații / Referințe
	960	

\* Suprafața este determinată în planul de proiecție Stereo 70.



## Date referitoare la teren

Crt	Categorie folosință	Intravilan	Suprafața (mp)	Tarla	Parcelă	Nr. topo	Observații / Referințe
1	padure	NU	960	UP V	20UA	-	

## Lungime Segmente

1) Valorile lungimilor segmentelor sunt obținute din proiecție în plan.

Punct început	X / Y	Punct sfârșit	X / Y	Lungime segment (** (m)
1	426.351,61 364.249,421	2	426.358,723 364.242,727	9.768
2	426.358,723 364.242,727	3	426.361,868 364.239,085	4.812
3	426.361,868 364.239,085	4	426.364,166 364.236,425	3.515
4	426.364,166 364.236,425	5	426.419,13 364.259,577	59.641
5	426.419,13 364.259,577	6	426.416,998 364.264,638	5.492

Punct început	X / Y	Punct sfârșit	X / Y	Lungime segment (** (m)
6	426.416,998 364.264,638	7	426.399,644 364.268,106	17.697
7	426.399,644 364.268,106	8	426.398,47 364.268,147	1.174
8	426.398,47 364.268,147	9	426.396,252 364.268,225	2.22
9	426.396,252 364.268,225	1	426.351,61 364.249,421	48.44

\*\* Lungimile segmentelor sunt determinate în planul de proiecție Stereo 70 și sunt rotunjite la 1 milimetru.

\*\*\* Distanța dintre puncte este formată din segmente cumulate ce sunt mai mici decât valoarea 1 milimetru.



**DATE DESPRE IMOBILUL NR. 4062**

Oficiul de Cadastru și Publicitate Imobiliară VALCEA  
Biroul de Cadastru și Publicitate Imobiliară Ramnicu Valcea

**A. Partea I. Descrierea imobilului**

TEREN Intravilan

Adresa: Loc. Zavoieni, Jud. Valcea

Nr. Crt	Nr cadastral Nr. topografic	Suprafața* (mp)	Observații / Referințe
A1		2.044	Sector cadastral:6 Teren neimprejmuit;

**B. Partea II. Proprietari și acte**

Inscrieri privitoare la dreptul de proprietate și alte drepturi reale		Referințe
/		
Act Administrativ nr. 13367, din 22/04/2009 emis de Comisia Judeteana (titlu de proprietate);		
B1	Intabulare, drept de PROPRIETATE, dobandit prin Reconstituire, cota actuala 1/1 1) Constantinescu Valeria 2) Orbisor Paula	A1

**C. Partea III. SARCINI .**

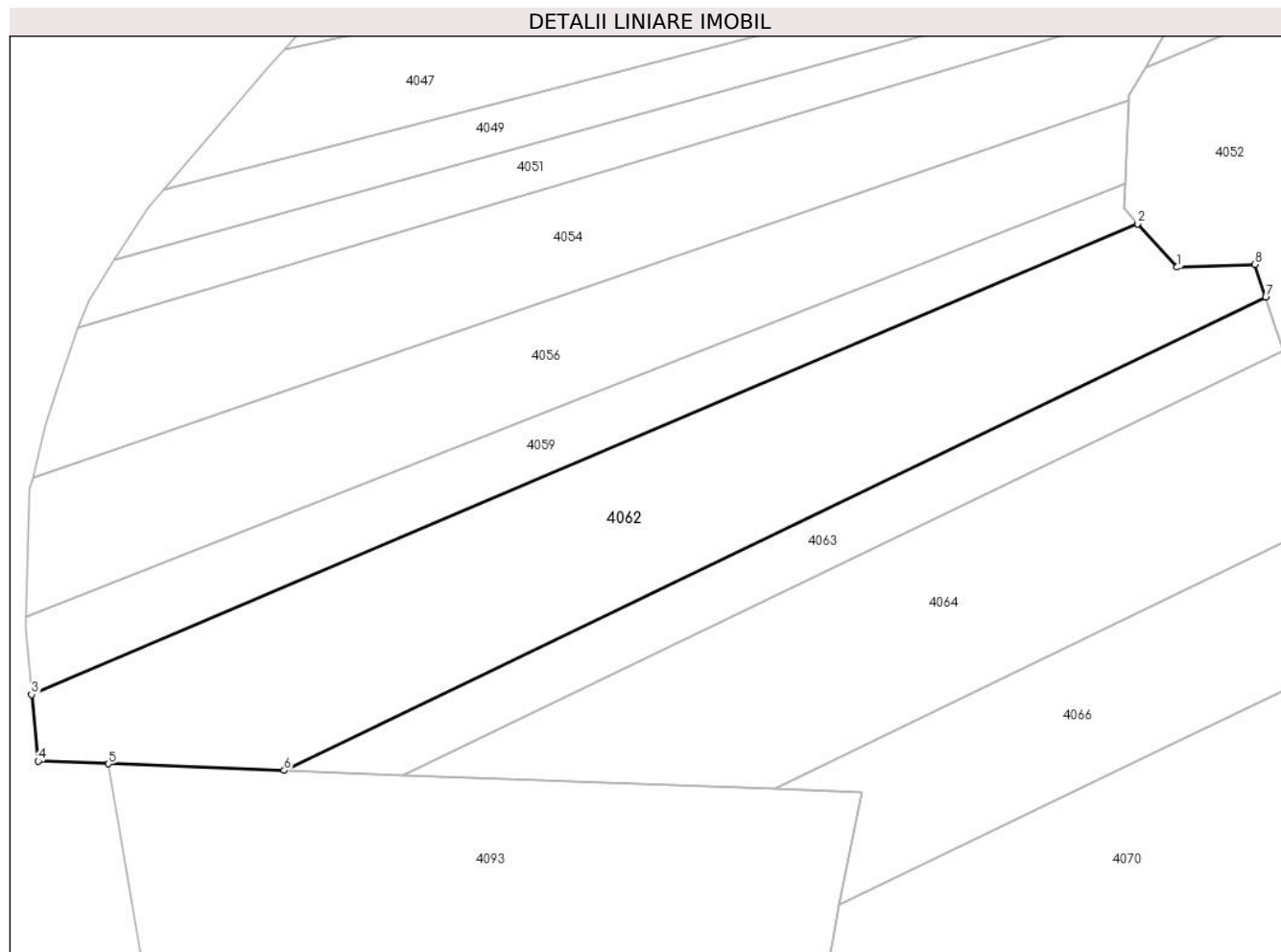
Inscrieri privind dezmembramintele dreptului de proprietate, drepturi reale de garanție și sarcini	Referințe
NU SUNT	

## Anexa Nr. 1 La Partea I

## Teren

Nr cadastral	Suprafața (mp)*	Observații / Referințe
	2.044	

\* Suprafața este determinată în planul de proiecție Stereo 70.



## Date referitoare la teren

Crt	Categorie folosință	Intra vilan	Suprafața (mp)	Tarla	Parcelă	Nr. topo	Observații / Referințe
1	arabil	DA	2.044	14	423	-	

## Lungime Segmente

1) Valorile lungimilor segmentelor sunt obținute din proiecție în plan.

Punct început	X / Y	Punct sfârșit	X / Y	Lungime segment (** (m)
1	426.260,408 364.278,275	2	426.256,155 364.282,95	6.32
2	426.256,155 364.282,95	3	426.136,824 364.232,202	129.673
3	426.136,824 364.232,202	4	426.137,526 364.225,035	7.201
4	426.137,526 364.225,035	5	426.145,12 364.224,752	7.599
5	426.145,12 364.224,752	6	426.164,067 364.224,045	18.96



Punct început	X / Y	Punct sfârșit	X / Y	Lungime segment (** (m)
6	426.164,067 364.224,045	7	426.269,962 364.275,02	117.525
7	426.269,962 364.275,02	8	426.268,796 364.278,564	3.73
8	426.268,796 364.278,564	1	426.260,408 364.278,275	8.393

\*\* Lungimile segmentelor sunt determinate în planul de proiecție Stereo 70 și sunt rotunjite la 1 milimetru.

\*\*\* Distanța dintre puncte este formată din segmente cumulate ce sunt mai mici decât valoarea 1 milimetru.



**DATE DESPRE IMOBILUL NR. 4063**

Oficiul de Cadastru și Publicitate Imobiliară VALCEA  
Biroul de Cadastru și Publicitate Imobiliară Ramnicu Valcea

**A. Partea I. Descrierea imobilului**

TEREN Intravilan

Adresa: Loc. Zavoieni, Jud. Valcea, Punct "Valvarea"

Nr. Crt	Nr cadastral Nr. topografic	Suprafața* (mp)	Observații / Referințe
A1		Din acte: 0 Masurata: 669	Sector cadastral:6 Teren neimprejmuit;

**B. Partea II. Proprietari și acte**

Inscrieri privitoare la dreptul de proprietate și alte drepturi reale	Referințe
/	
Act Administrativ nr. 7571, din 10/11/2023 emis de Comuna Maciuca (Act administraiv Hotararea nr.14/15.08.1991 emisa de Comisia Judeteana Valcea);	
B1 Inscrierea provizorie, drept de PROPRIETATE, dobandit prin Reconstituire, cota actuala 1/1 1) Iordache Stefan	A1

**C. Partea III. SARCINI .**

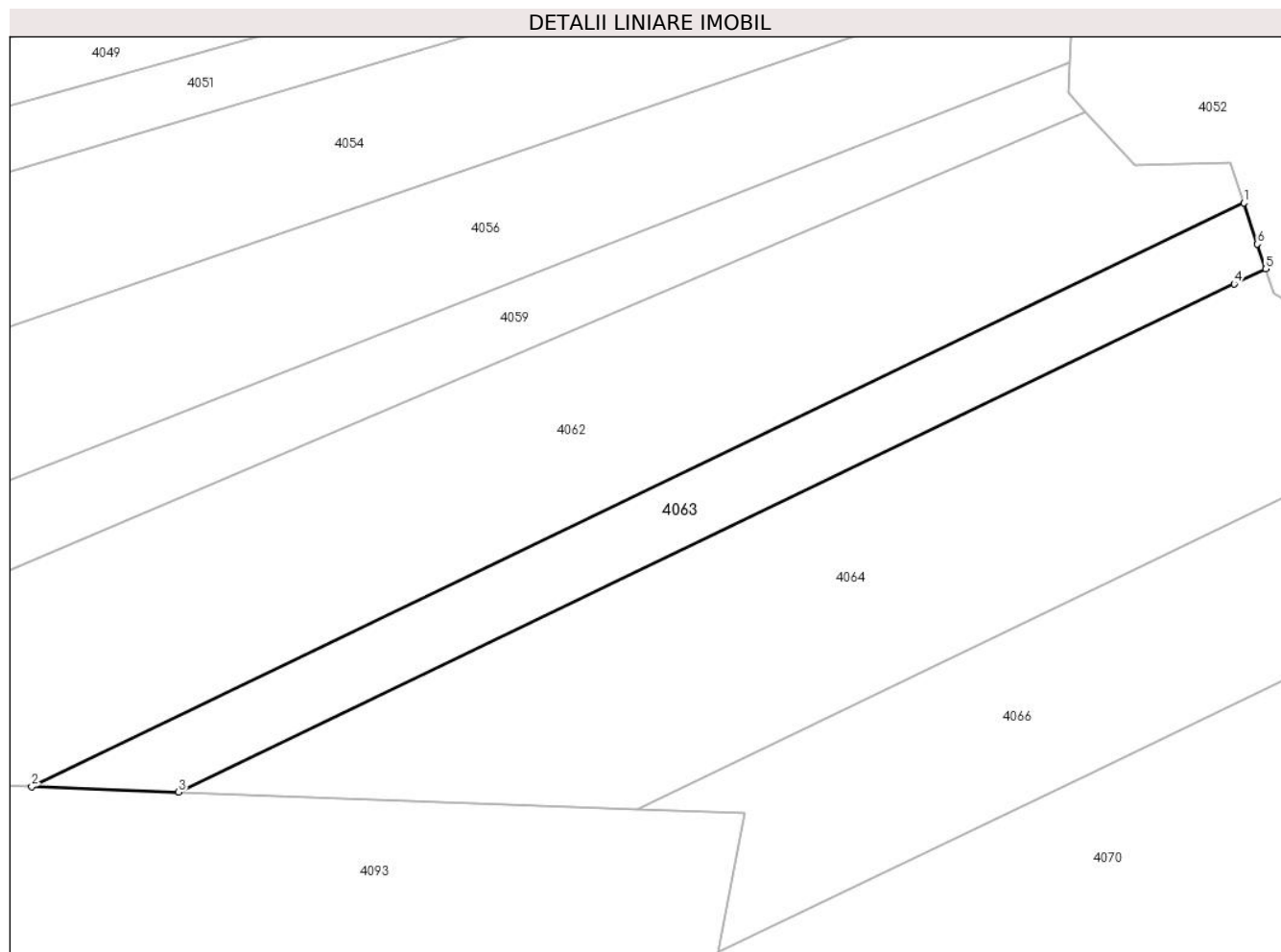
Inscrieri privind dezmembramintele dreptului de proprietate, drepturi reale de garanție și sarcini	Referințe
NU SUNT	

## Anexa Nr. 1 La Partea I

## Teren

Nr cadastral	Suprafața (mp)*	Observații / Referințe
	Din acte: 0 Masurata: 669	

\* Suprafața este determinată în planul de proiecție Stereo 70.



## Date referitoare la teren

Crt	Categorie folosință	Intra vilan	Suprafața (mp)	Tarla	Parcelă	Nr. topo	Observații / Referințe
1	arabil	DA	669	15	501/43	-	

## Lungime Segmente

1) Valorile lungimilor segmentelor sunt obținute din proiecție în plan.

Punct început	X / Y	Punct sfârșit	X / Y	Lungime segment (** (m)
1	426.269,962 364.275,02	2	426.164,067 364.224,045	117.525
2	426.164,067 364.224,045	3	426.176,906 364.223,567	12.847
3	426.176,906 364.223,567	4	426.269,102 364.267,948	102.323
4	426.269,102 364.267,948	5	426.271,853 364.269,272	3.052
5	426.271,853 364.269,272	6	426.271,139 364.271,441	2.284

Punct început	X / Y	Punct sfârșit	X / Y	Lungime segment (** (m)
6	426.271,139 364.271,441	1	426.269,962 364.275,02	3.768

\*\* Lungimile segmentelor sunt determinate în planul de proiecție Stereo 70 și sunt rotunjite la 1 milimetru.

\*\*\* Distanța dintre puncte este formată din segmente cumulate ce sunt mai mici decât valoarea 1 milimetru.



**DATE DESPRE IMOBILUL NR. 4064**

Oficiul de Cadastru și Publicitate Imobiliară VALCEA  
Biroul de Cadastru și Publicitate Imobiliară Ramnicu Valcea

**A. Partea I. Descrierea imobilului**

TEREN Necunoscut

Adresa: Loc. Zavoieni, Jud. Valcea, Punct "Valvarea"

Nr. Crt	Nr cadastral Nr. topografic	Suprafața* (mp)	Observații / Referințe
A1		Din acte: 0 Masurata: 1.720	Sector cadastral:6 Teren neimprejmuit;

**B. Partea II. Proprietari și acte**

Inscrieri privitoare la dreptul de proprietate și alte drepturi reale	Referințe
/	
Act Administrativ nr. 7572, din 10/11/2023 emis de Comuna Maciuca (Act administraiv Hotararea nr.14/15.08.1991 emisa de Comisia Judeteana Valcea);	
B1 Inscrierea provizorie, drept de PROPRIETATE, dobandit prin Reconstituire, cota actuala 1/1 1) Chitan Victor	A1

**C. Partea III. SARCINI .**

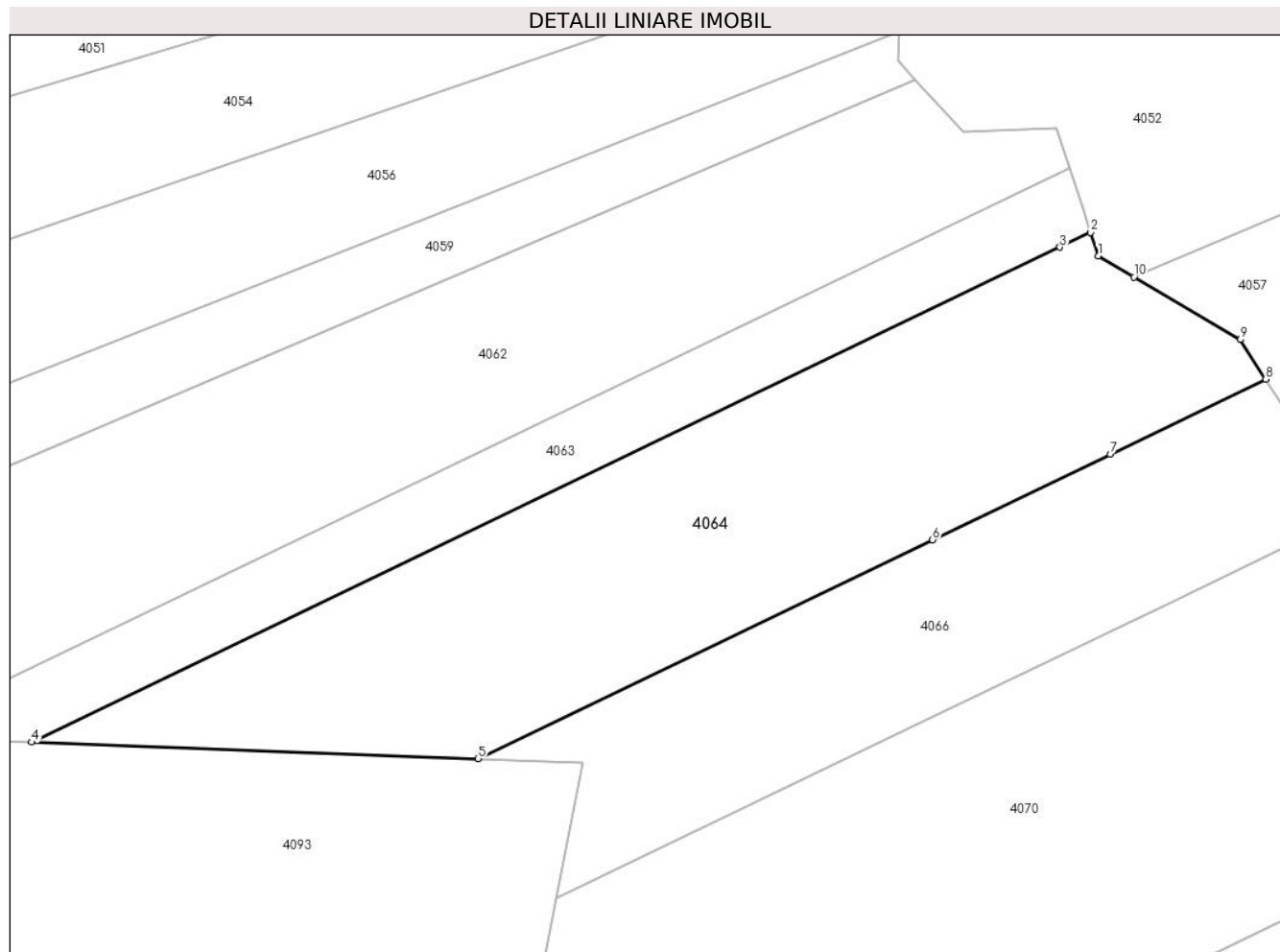
Inscrieri privind dezmembramintele dreptului de proprietate, drepturi reale de garanție și sarcini	Referințe
NU SUNT	

## Anexa Nr. 1 La Partea I

## Teren

Nr cadastral	Suprafața (mp)*	Observații / Referințe
	Din acte: 0 Masurata: 1.720	

\* Suprafața este determinată în planul de proiecție Stereo 70.



## Date referitoare la teren

Crt	Categorie folosință	Intra vilan	Suprafața (mp)	Tarla	Parcelă	Nr. topo	Observații / Referințe
1	arabil	DA	1.343	15	501/44	-	
2	arabil	NU	377	15	501/45	-	

## Lungime Segmente

1) Valorile lungimilor segmentelor sunt obținute din proiecție în plan.

Punct început	X / Y	Punct sfârșit	X / Y	Lungime segment (** (m)
1	426.272,544 364.267,17	2	426.271,853 364.269,272	2.213
2	426.271,853 364.269,272	3	426.269,102 364.267,948	3.052
3	426.269,102 364.267,948	4	426.176,906 364.223,567	102.323
4	426.176,906 364.223,567	5	426.216,949 364.222,073	40.071



Punct început	X / Y	Punct sfârșit	X / Y	Lungime segment (** (m)
5	426.216,949 364.222,073	6	426.257,682 364.241,714	45.221
6	426.257,682 364.241,714	7	426.273,623 364.249,4	17.697
7	426.273,623 364.249,4	8	426.287,56 364.256,121	15.473
8	426.287,56 364.256,121	9	426.285,27 364.259,656	4.212
9	426.285,27 364.259,656	10	426.275,744 364.265,281	11.064
10	426.275,744 364.265,281	1	426.272,544 364.267,17	3.716

\*\* Lungimile segmentelor sunt determinate în planul de proiecție Stereo 70 și sunt rotunjite la 1 milimetru.

\*\*\* Distanța dintre puncte este formată din segmente cumulate ce sunt mai mici decât valoarea 1 milimetru.



**DATE DESPRE IMOBILUL NR. 4065**

Oficiul de Cadastru și Publicitate Imobiliară VALCEA  
Biroul de Cadastru și Publicitate Imobiliară Ramnicu Valcea

**A. Partea I. Descrierea imobilului**

TEREN Extravilan

Adresa: Jud. Valcea

Nr. Crt	Nr cadastral Nr. topografic	Suprafața* (mp)	Observații / Referințe
A1		Din acte: 0 Masurata: 1.875	Sector cadastral:6 Teren neimprejmuit;

**B. Partea II. Proprietari și acte**

Inscrieri privitoare la dreptul de proprietate și alte drepturi reale	Referințe
/	
Act Administrativ nr. 579, din 28/09/2004 emis de Comuna Maciuca (Act administrativ Hotararea nr. 1389,1722/21.02.2002 emisa de Comisia Judeteana Valcea);	
B1 Inscrierea provizorie, drept de PROPRIETATE, dobandit prin Reconstituire, cota actuala 1/1 1) Ene Nicolita	A1

**C. Partea III. SARCINI .**

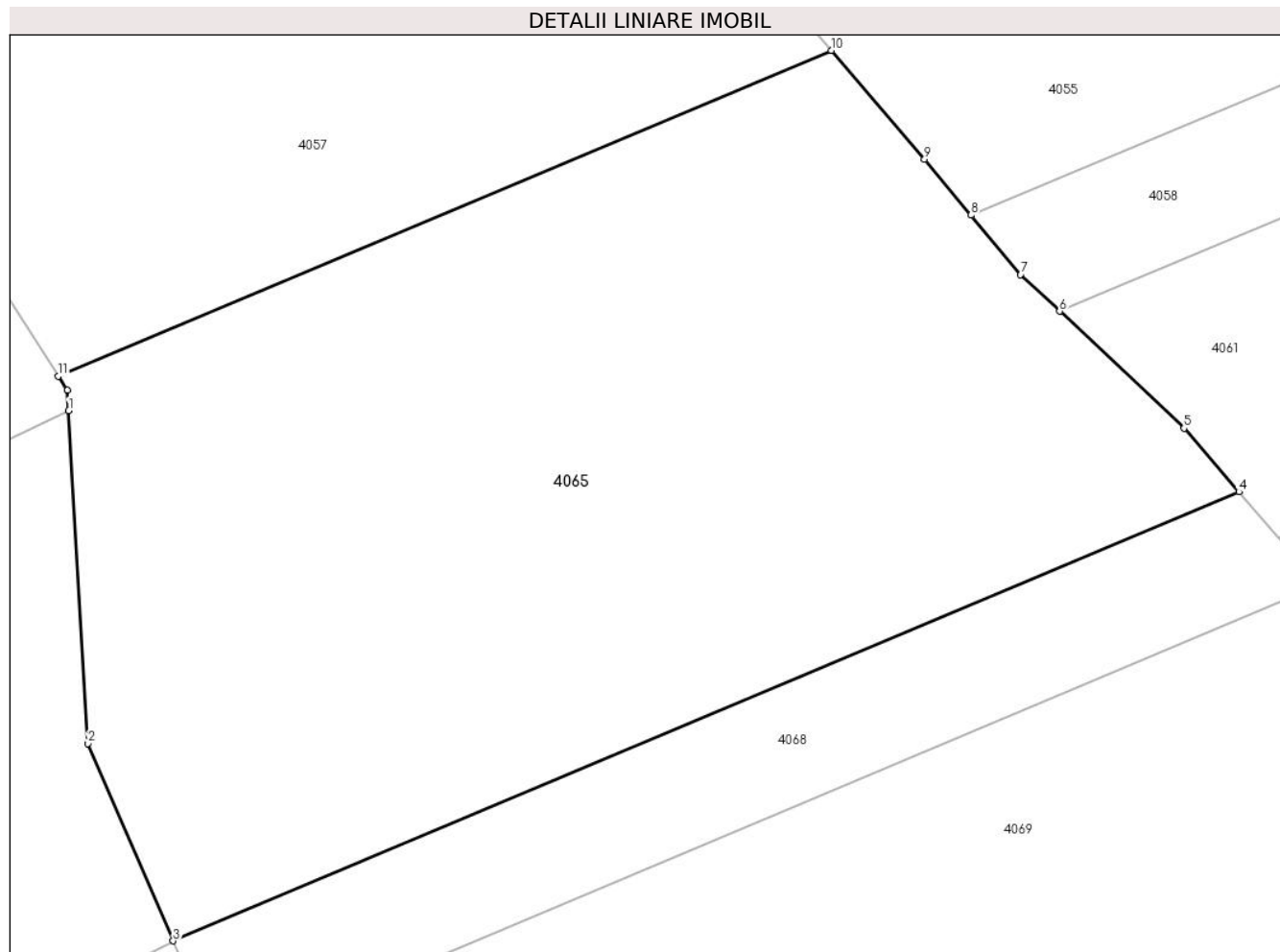
Inscrieri privind dezmembramintele dreptului de proprietate, drepturi reale de garanție și sarcini	Referințe
NU SUNT	

## Anexa Nr. 1 La Partea I

## Teren

Nr cadastral	Suprafața (mp)*	Observații / Referințe
	Din acte: 0 Masurata: 1.875	

\* Suprafața este determinată în planul de proiecție Stereo 70.



## Date referitoare la teren

Crt	Categorie folosință	Intra vilan	Suprafața (mp)	Tarla	Parcelă	Nr. topo	Observații / Referințe
1	padure	NU	1.875	13, UP V	383,UA20	-	

## Lungime Segmente

1) Valorile lungimilor segmentelor sunt obținute din proiecție în plan.

Punct început	X / Y	Punct sfârșit	X / Y	Lungime segment (** (m)
1	426.294,883 364.243,739	2	426.295,972 364.224,687	19.084
2	426.295,972 364.224,687	3	426.300,859 364.213,387	12.312
3	426.300,859 364.213,387	4	426.361,868 364.239,085	66.201
4	426.361,868 364.239,085	5	426.358,723 364.242,727	4.812
5	426.358,723 364.242,727	6	426.351,61 364.249,421	9.768

Punct început	X / Y	Punct sfârșit	X / Y	Lungime segment (** (m)
6	426.351,61 364.249,421	7	426.349,374 364.251,525	3.07
7	426.349,374 364.251,525	8	426.346,54 364.254,926	4.427
8	426.346,54 364.254,926	9	426.343,875 364.258,124	4.163
9	426.343,875 364.258,124	10	426.338,536 364.264,354	8.204
10	426.338,536 364.264,354	11	426.294,296 364.245,719	48.005
11	426.294,296 364.245,719	12	426.294,815 364.244,917	0.956
12	426.294,815 364.244,917	1	426.294,883 364.243,739	1.179

\*\* Lungimile segmentelor sunt determinate în planul de proiecție Stereo 70 și sunt rotunjite la 1 milimetru.

\*\*\* Distanța dintre puncte este formată din segmente cumulate ce sunt mai mici decât valoarea 1 milimetru.



**DATE DESPRE IMOBILUL NR. 4066**

Oficiul de Cadastru și Publicitate Imobiliară VALCEA  
Biroul de Cadastru și Publicitate Imobiliară Ramnicu Valcea

**A. Partea I. Descrierea imobilului**

TEREN Necunoscut

Adresa: Loc. Zavoieni, Jud. Valcea, Punct "UM Vilvarea"

Nr. Crt	Nr cadastral Nr. topografic	Suprafața* (mp)	Observații / Referințe
A1		1.072	Sector cadastral:6 Teren neimprejmuit;

**B. Partea II. Proprietari și acte**

Inscrieri privitoare la dreptul de proprietate și alte drepturi reale	Referințe
/	
Act Notarial nr. 2815, din 26/10/2018 emis de NP Stan Livea (act de partaj);	
B1	A1
Intabulare, drept de PROPRIETATE, dobandit prin lesire Din Indiviziune, cota actuala 1/1	
1) Suca Elena	

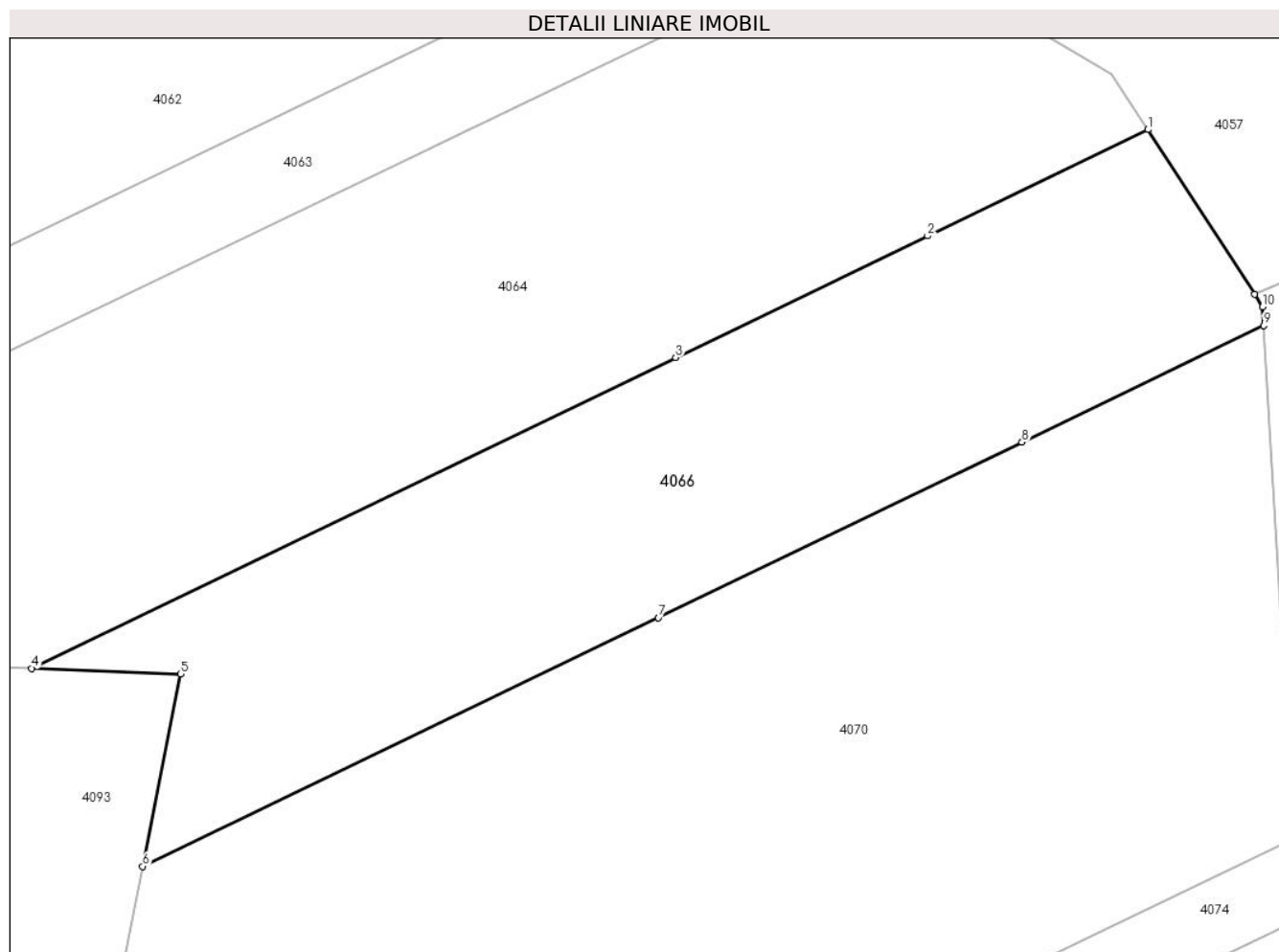
**C. Partea III. SARCINI .**

Inscrieri privind dezmembramintele dreptului de proprietate, drepturi reale de garanție și sarcini	Referințe
NU SUNT	

**Anexa Nr. 1 La Partea I****Teren**

Nr cadastral	Suprafața (mp)*	Observații / Referințe
	1.072	

\* Suprafața este determinată în planul de proiecție Stereo 70.

**Date referitoare la teren**

Crt	Categorie folosință	Intravilan	Suprafața (mp)	Tarla	Parcelă	Nr. topo	Observații / Referințe
1	arabil	DA	526	15	431/1	-	
2	arabil	NU	546	15	431/1	-	

**Lungime Segmente**

1) Valorile lungimilor segmentelor sunt obținute din proiecție în plan.

Punct început	X / Y	Punct sfârșit	X / Y	Lungime segment (** (m))
1	426.287,56 364.256,121	2	426.273,623 364.249,4	15.473
2	426.273,623 364.249,4	3	426.257,682 364.241,714	17.697
3	426.257,682 364.241,714	4	426.216,949 364.222,073	45.221
4	426.216,949 364.222,073	5	426.226,372 364.221,722	9.43



Punct început	X / Y	Punct sfârșit	X / Y	Lungime segment (** (m)
5	426.226,372 364.221,722	6	426.223,985 364.209,554	12.4
6	426.223,985 364.209,554	7	426.256,588 364.225,274	36.195
7	426.256,588 364.225,274	8	426.279,588 364.236,365	25.535
8	426.279,588 364.236,365	9	426.294,883 364.243,739	16.979
9	426.294,883 364.243,739	10	426.294,815 364.244,917	1.179
10	426.294,815 364.244,917	11	426.294,296 364.245,719	0.956
11	426.294,296 364.245,719	1	426.287,56 364.256,121	12.392

\*\* Lungimile segmentelor sunt determinate în planul de proiecție Stereo 70 și sunt rotunjite la 1 milimetru.

\*\*\* Distanța dintre puncte este formată din segmente cumulate ce sunt mai mici decât valoarea 1 milimetru.



**DATE DESPRE IMOBILUL NR. 4067**

Oficiul de Cadastru și Publicitate Imobiliară VALCEA  
Biroul de Cadastru și Publicitate Imobiliară Ramnicu Valcea

**A. Partea I. Descrierea imobilului**

TEREN Extravilan

Adresa: Jud. Valcea, Punct "Pisc Lung"

Nr. Crt	Nr cadastral Nr. topografic	Suprafața* (mp)	Observații / Referințe
A1		7.540	Sector cadastral:6 Teren neimprejmuit;

**B. Partea II. Proprietari și acte**

Inscrieri privitoare la dreptul de proprietate și alte drepturi reale	Referințe
/	
Act Administrativ nr. 320/25758, din 18/07/1999 emis de Comisia Judeteana (titlu de proprietate);	
B1	A1
Intabulare, drept de PROPRIETATE, dobandit prin Reconstituire, cota actuala 1/1 1) Cristescu Elena	

**C. Partea III. SARCINI .**

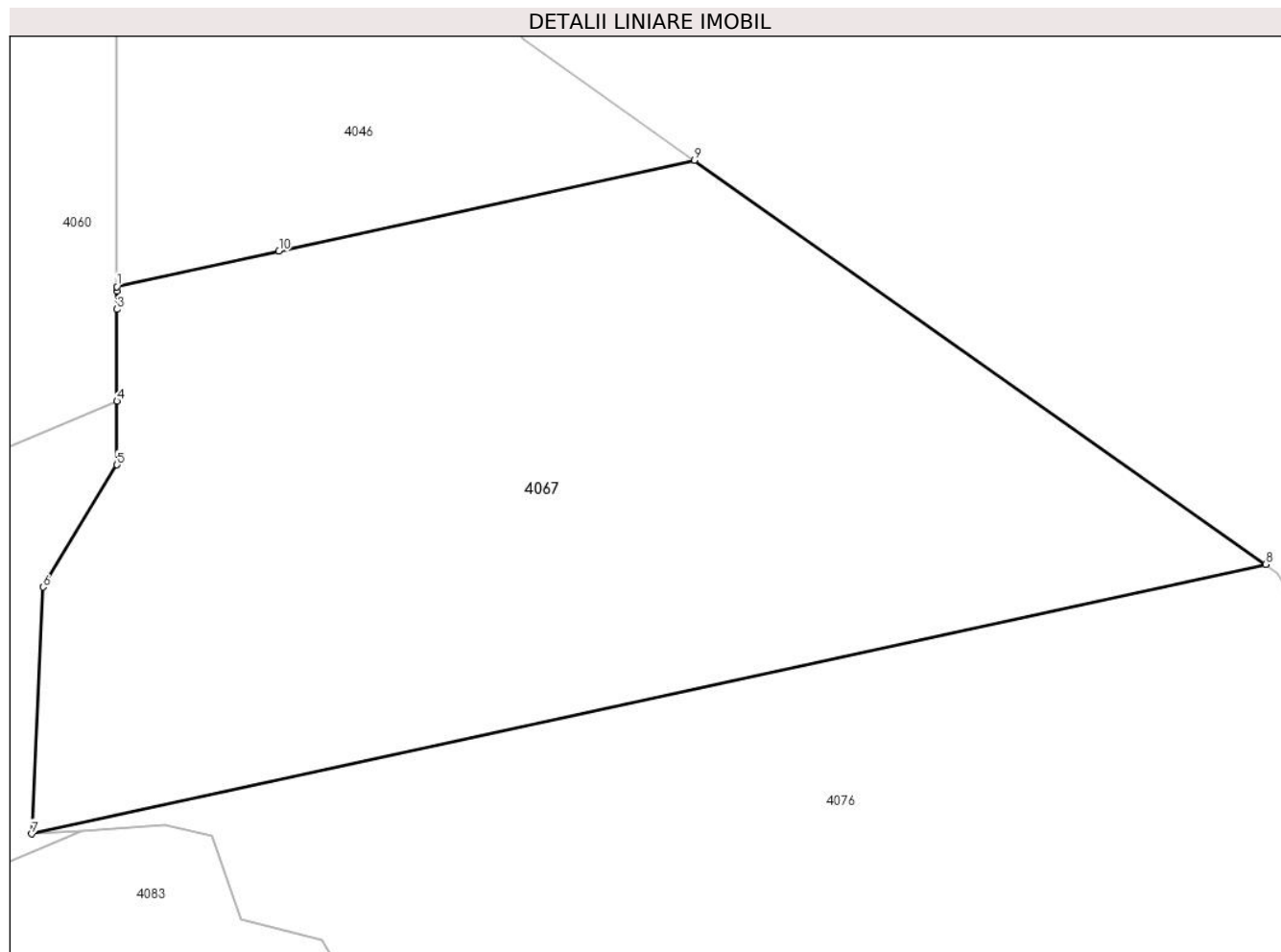
Inscrieri privind dezmembramintele dreptului de proprietate, drepturi reale de garanție și sarcini	Referințe
NU SUNT	

## Anexa Nr. 1 La Partea I

## Teren

Nr cadastral	Suprafața (mp)*	Observații / Referințe
	7.540	

\* Suprafața este determinată în planul de proiecție Stereo 70.



## Date referitoare la teren

Crt	Categorie folosință	Intra vilan	Suprafața (mp)	Tarla	Parcelă	Nr. topo	Observații / Referințe
1	arabil	NU	7.540	13	585/55	-	

## Lungime Segmente

1) Valorile lungimilor segmentelor sunt obținute din proiecție în plan.

Punct început	X / Y	Punct sfârșit	X / Y	Lungime segment (** (m)
1	426.495,996 364.257,825	2	426.495,996 364.257,286	0.539
2	426.495,996 364.257,286	3	426.495,997 364.254,969	2.317
3	426.495,997 364.254,969	4	426.496,004 364.243,46	11.509
4	426.496,004 364.243,46	5	426.496,009 364.235,484	7.976
5	426.496,009 364.235,484	6	426.486,753 364.220,167	17.896

Punct început	X / Y	Punct sfârșit	X / Y	Lungime segment (** (m)
6	426.486,753 364.220,167	7	426.485,307 364.189,244	30.957
7	426.485,307 364.189,244	8	426.640,083 364.223,034	158.421
8	426.640,083 364.223,034	9	426.568,432 364.273,662	87.733
9	426.568,432 364.273,662	10	426.516,323 364.262,269	53.34
10	426.516,323 364.262,269	1	426.495,996 364.257,825	20.807

\*\* Lungimile segmentelor sunt determinate în planul de proiecție Stereo 70 și sunt rotunjite la 1 milimetru.

\*\*\* Distanța dintre puncte este formată din segmente cumulate ce sunt mai mici decât valoarea 1 milimetru.



**DATE DESPRE IMOBILUL NR. 4068**

Oficiul de Cadastru și Publicitate Imobiliară VALCEA  
Biroul de Cadastru și Publicitate Imobiliară Ramnicu Valcea

**A. Partea I. Descrierea imobilului**

TEREN Extravilan

Adresa: Jud. Valcea

Nr. Crt	Nr cadastral Nr. topografic	Suprafața* (mp)	Observații / Referințe
A1		Din acte: 0 Masurata: 450	Sector cadastral:6 Teren neimprejmuit;

**B. Partea II. Proprietari și acte**

Inscrieri privitoare la dreptul de proprietate și alte drepturi reale	Referințe
/	
Act Administrativ nr. 140, din 24/02/2005 emis de Comuna Maciuca (Act administrativ Hotararea nr.14/15.08.1991 emisa de Comisia Judeteana Valcea);	
B1 Inscrierea provizorie, drept de PROPRIETATE, dobandit prin Reconstituire, cota actuala 1/1 1) Staiculescu Tudor	A1

**C. Partea III. SARCINI .**

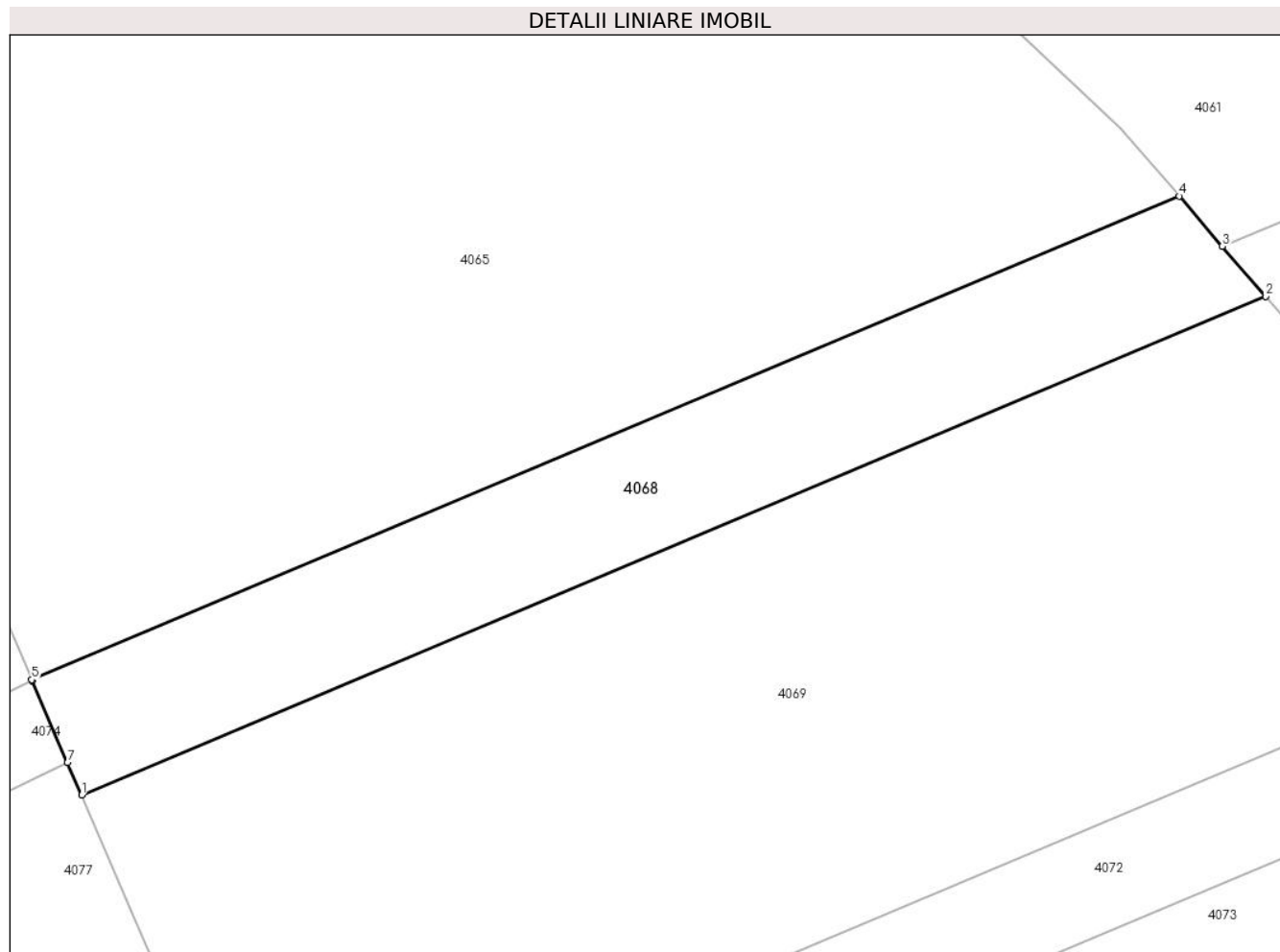
Inscrieri privind dezmembramintele dreptului de proprietate, drepturi reale de garanție și sarcini	Referințe
NU SUNT	

## Anexa Nr. 1 La Partea I

## Teren

Nr cadastral	Suprafața (mp)*	Observații / Referințe
	Din acte: 0 Masurata: 450	

\* Suprafața este determinată în planul de proiecție Stereo 70.



## Date referitoare la teren

Crt	Categorie folosință	Intra vilan	Suprafața (mp)	Tarla	Parcelă	Nr. topo	Observații / Referințe
1	padure	NU	450	15, UP V	430,UA20F	-	

## Lungime Segmente

1) Valorile lungimilor segmentelor sunt obținute din proiecție în plan.

Punct început	X / Y	Punct sfârșit	X / Y	Lungime segment (** (m)
1	426.303,515 364.207,245	2	426.366,466 364.233,761	68.307
2	426.366,466 364.233,761	3	426.364,166 364.236,425	3.519
3	426.364,166 364.236,425	4	426.361,868 364.239,085	3.515
4	426.361,868 364.239,085	5	426.300,859 364.213,387	66.201
5	426.300,859 364.213,387	6	426.300,884 364.213,328	0.064



Punct început	X / Y	Punct sfârșit	X / Y	Lungime segment (** (m)
6	426.300,884 364.213,328	7	426.302,768 364.208,972	4.746
7	426.302,768 364.208,972	1	426.303,515 364.207,245	1.881

\*\* Lungimile segmentelor sunt determinate în planul de proiecție Stereo 70 și sunt rotunjite la 1 milimetru.

\*\*\* Distanța dintre puncte este formată din segmente cumulate ce sunt mai mici decât valoarea 1 milimetru.



**DATE DESPRE IMOBILUL NR. 4069**

Oficiul de Cadastru și Publicitate Imobiliară VALCEA  
Biroul de Cadastru și Publicitate Imobiliară Ramnicu Valcea

**A. Partea I. Descrierea imobilului**

TEREN Extravilan

Adresa: Jud. Valcea

Nr. Crt	Nr cadastral Nr. topografic	Suprafața* (mp)	Observații / Referințe
A1		Din acte: 0 Masurata: 1.650	Sector cadastral:6 Teren neimprejmuit;

**B. Partea II. Proprietari și acte**

Inscrieri privitoare la dreptul de proprietate și alte drepturi reale		Referințe
/		
Act Administrativ nr. 158, din 28/07/2008 emis de Comuna Maciuca (Act administrativ Hotararea nr.51/29.03.2012 emisa de Comisia Judeteana Valcea);		
B1	Inscrierea provizorie, drept de PROPRIETATE, dobandit prin Reconstituire, cota actuala 1/1 1) <b>Stefanut I Gheorghe</b> 2) <b>Stefanut I Alexandru</b>	A1

**C. Partea III. SARCINI .**

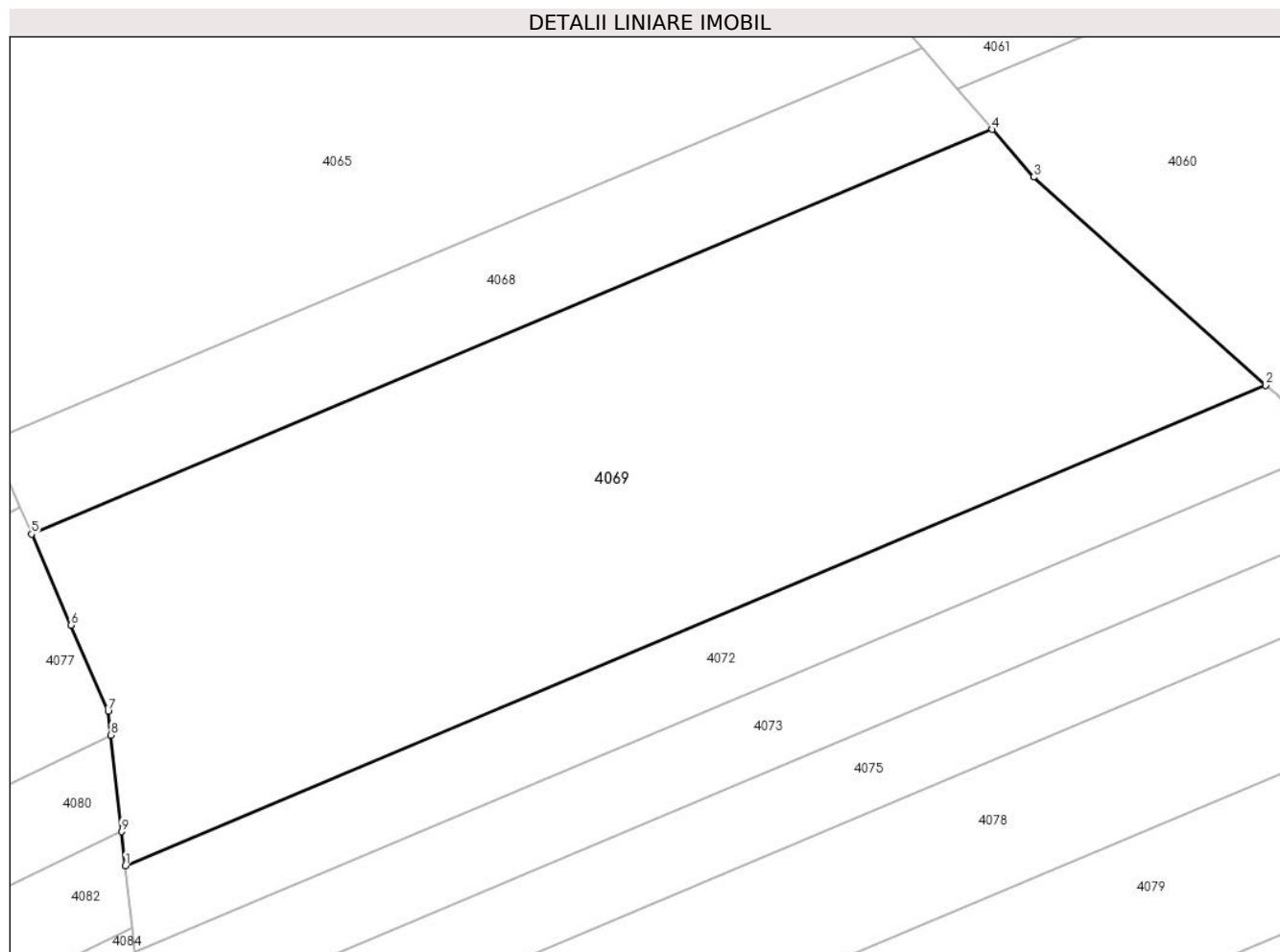
Inscrieri privind dezmembramintele dreptului de proprietate, drepturi reale de garanție și sarcini	Referințe
NU SUNT	

## Anexa Nr. 1 La Partea I

## Teren

Nr cadastral	Suprafața (mp)*	Observații / Referințe
	Din acte: 0 Masurata: 1.650	

\* Suprafața este determinată în planul de proiecție Stereo 70.



## Date referitoare la teren

Crt	Categorie folosință	Intra vilan	Suprafața (mp)	Tarla	Parcelă	Nr. topo	Observații / Referințe
1	padure	NU	1.650	15, UP V	430,UA20A	-	

## Lungime Segmente

1) Valorile lungimilor segmentelor sunt obținute din proiecție în plan.

Punct început	X / Y	Punct sfârșit	X / Y	Lungime segment (** (m)
1	426.309,646 364.185,507	2	426.384,385 364.216,989	81.099
2	426.384,385 364.216,989	3	426.369,172 364.230,628	20.432
3	426.369,172 364.230,628	4	426.366,466 364.233,761	4.14
4	426.366,466 364.233,761	5	426.303,515 364.207,245	68.307
5	426.303,515 364.207,245	6	426.306,096 364.201,278	6.501

Punct început	X / Y	Punct sfârșit	X / Y	Lungime segment (** (m)
6	426.306,096 364.201,278	7	426.308,529 364.195,652	6.13
7	426.308,529 364.195,652	8	426.308,703 364.194,071	1.59
8	426.308,703 364.194,071	9	426.309,4 364.187,746	6.363
9	426.309,4 364.187,746	1	426.309,646 364.185,507	2.252

\*\* Lungimile segmentelor sunt determinate în planul de proiecție Stereo 70 și sunt rotunjite la 1 milimetru.

\*\*\* Distanța dintre puncte este formată din segmente cumulate ce sunt mai mici decât valoarea 1 milimetru.



**DATE DESPRE IMOBILUL NR. 4070**

Oficiul de Cadastru și Publicitate Imobiliară VALCEA  
Biroul de Cadastru și Publicitate Imobiliară Ramnicu Valcea

**A. Partea I. Descrierea imobilului**

TEREN Necunoscut

Adresa: Loc. Zavoieni, Jud. Valcea

Nr. Crt	Nr cadastral Nr. topografic	Suprafața* (mp)	Observații / Referințe
A1		Din acte: 0 Masurata: 2.493	Sector cadastral:6 Teren neimprejmuit;

**B. Partea II. Proprietari și acte**

Inscrieri privitoare la dreptul de proprietate și alte drepturi reale		Referințe
/		
Act Normativ nr. 7, din 13/03/1996 emis de Parlamentul Romaniei (Lege);		
B1	Inscrierea provizorie, drept de PROPRIETATE, dobandit prin Lege, cota actuala 1/1 1) Comuna Maciuca, CIF:2541584, Proprietar neidentificat	A1

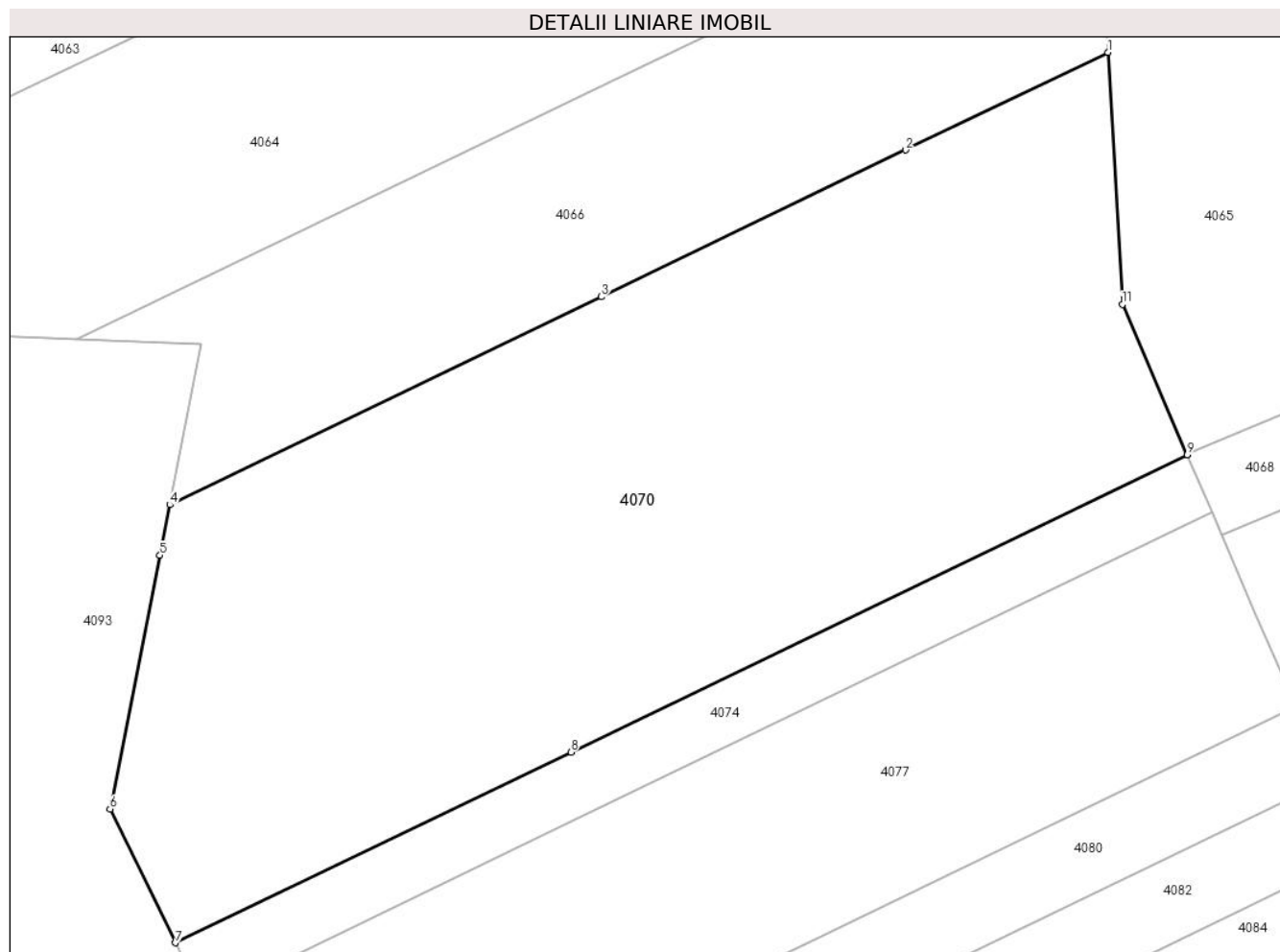
**C. Partea III. SARCINI .**

Inscrieri privind dezmembramintele dreptului de proprietate, drepturi reale de garanție și sarcini	Referințe
NU SUNT	

**Anexa Nr. 1 La Partea I****Teren**

Nr cadastral	Suprafața (mp)*	Observații / Referințe
	Din acte: 0 Masurata: 2.493	

\* Suprafața este determinată în planul de proiecție Stereo 70.

**Date referitoare la teren**

Crt	Categorie folosință	Intravilan	Suprafața (mp)	Tarla	Parcelă	Nr. topo	Observații / Referințe
1	arabil	DA	1.120	15	501/156	-	
2	arabil	NU	1.373	15	151/157	-	

**Lungime Segmente**

1) Valorile lungimilor segmentelor sunt obținute din proiecție în plan.

Punct început	X / Y	Punct sfârșit	X / Y	Lungime segment (** (m)
1	426.294,883 364.243,739	2	426.279,588 364.236,365	16.979
2	426.279,588 364.236,365	3	426.256,588 364.225,274	25.535
3	426.256,588 364.225,274	4	426.223,985 364.209,554	36.195
4	426.223,985 364.209,554	5	426.223,236 364.205,735	3.892



Punct început	X / Y	Punct sfârșit	X / Y	Lungime segment (** (m)
5	426.223,236 364.205,735	6	426.219,474 364.186,559	19.542
6	426.219,474 364.186,559	7	426.224,42 364.176,458	11.247
7	426.224,42 364.176,458	8	426.254,298 364.190,865	33.17
8	426.254,298 364.190,865	9	426.300,884 364.213,328	51.719
9	426.300,884 364.213,328	10	426.300,859 364.213,387	0.064
10	426.300,859 364.213,387	11	426.295,972 364.224,687	12.312
11	426.295,972 364.224,687	1	426.294,883 364.243,739	19.084

\*\* Lungimile segmentelor sunt determinate în planul de proiecție Stereo 70 și sunt rotunjite la 1 milimetru.

\*\*\* Distanța dintre puncte este formată din segmente cumulate ce sunt mai mici decât valoarea 1 milimetru.



**DATE DESPRE IMOBILUL NR. 4071**

Oficiul de Cadastru și Publicitate Imobiliară VALCEA  
Biroul de Cadastru și Publicitate Imobiliară Ramnicu Valcea

**A. Partea I. Descrierea imobilului**

TEREN Extravilan

Adresa: Jud. Valcea

Nr. Crt	Nr cadastral Nr. topografic	Suprafața* (mp)	Observații / Referințe
A1		4.000	Sector cadastral:6 Teren neimprejmuit;

**B. Partea II. Proprietari și acte**

Inscrieri privitoare la dreptul de proprietate și alte drepturi reale		Referințe
/		
Act Administrativ nr. 49, din 11/01/2005 emis de Comisia Judeteana Valcea (Titlu de proprietate);		
B1	Intabulare, drept de PROPRIETATE, dobandit prin Reconstituire, cota actuala 1/1	A1
	1) Smarandoiu Valeriu 2) Smarandoiu Maria 3) Smarandoiu Virgil	

**C. Partea III. SARCINI .**

Inscrieri privind dezmembramintele dreptului de proprietate, drepturi reale de garanție și sarcini	Referințe
NU SUNT	

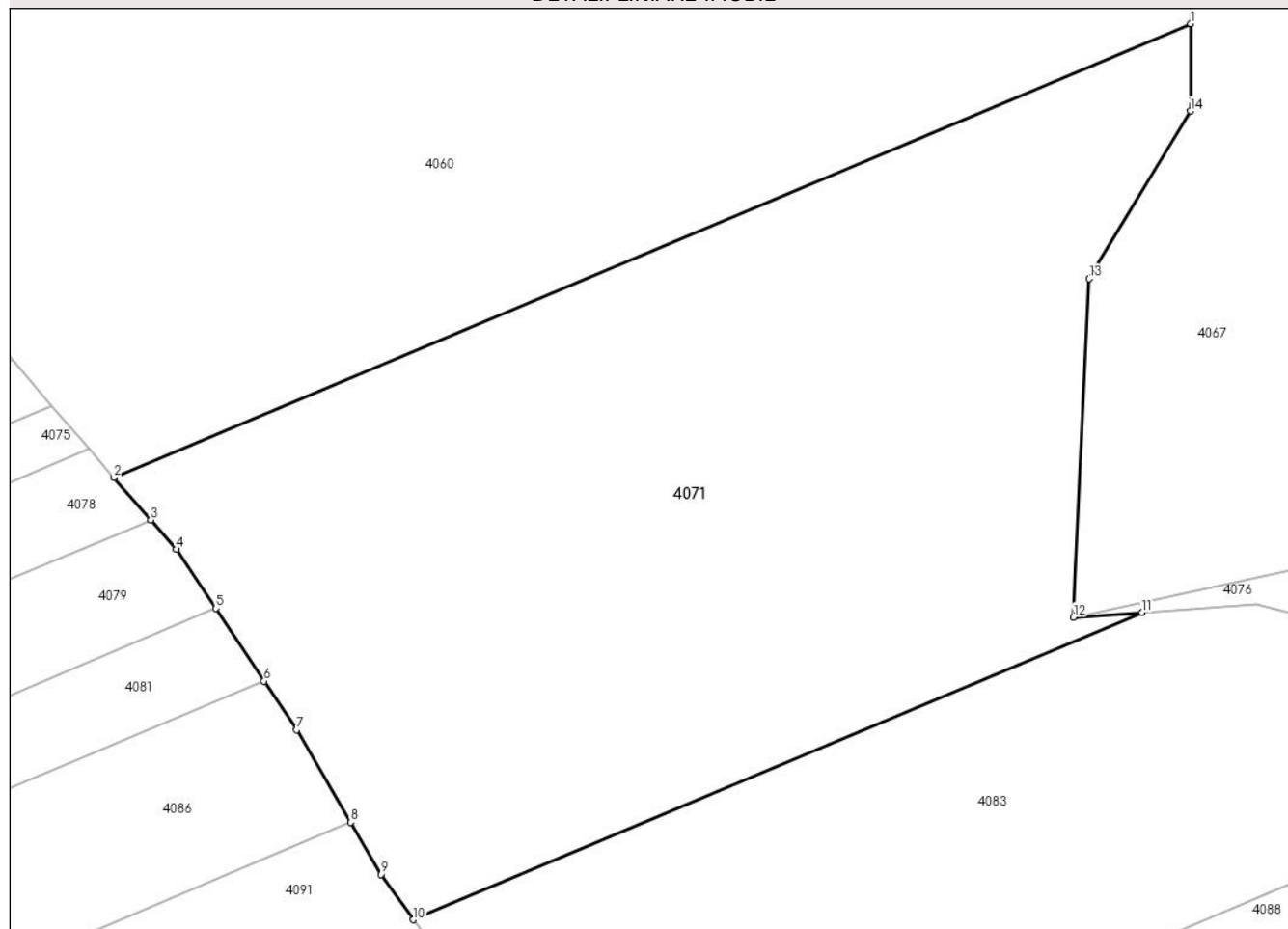
## Anexa Nr. 1 La Partea I

## Teren

Nr cadastral	Suprafața (mp)*	Observații / Referințe
	4.000	

\* Suprafața este determinată în planul de proiecție Stereo 70.

## DETALII LINIARE IMOBIL



## Date referitoare la teren

Crt	Categorie folosință	Intra vilan	Suprafața (mp)	Tarla	Parcelă	Nr. topo	Observații / Referințe
1	padure	NU	4.000	14, UP IV	392,UA20C	-	

## Lungime Segmente

1) Valorile lungimilor segmentelor sunt obținute din proiecție în plan.

Punct început	X / Y	Punct sfârșit	X / Y	Lungime segment (** (m)
1	426.496,004 364.243,46	2	426.397,568 364.201,996	106.813
2	426.397,568 364.201,996	3	426.400,924 364.198,131	5.119
3	426.400,924 364.198,131	4	426.403,267 364.195,433	3.573
4	426.403,267 364.195,433	5	426.406,858 364.190,046	6.475
5	426.406,858 364.190,046	6	426.411,287 364.183,403	7.984

Punct început	X / Y	Punct sfârșit	X / Y	Lungime segment (** (m)
6	426.411,287 364.183,403	7	426.414,265 364.178,936	5.369
7	426.414,265 364.178,936	8	426.419,191 364.170,491	9.776
8	426.419,191 364.170,491	9	426.421,964 364.165,737	5.504
9	426.421,964 364.165,737	10	426.424,924 364.161,594	5.091
10	426.424,924 364.161,594	11	426.491,594 364.189,677	72.343
11	426.491,594 364.189,677	12	426.485,307 364.189,244	6.302
12	426.485,307 364.189,244	13	426.486,753 364.220,167	30.957
13	426.486,753 364.220,167	14	426.496,009 364.235,484	17.896
14	426.496,009 364.235,484	1	426.496,004 364.243,46	7.976

\*\* Lungimile segmentelor sunt determinate în planul de proiecție Stereo 70 și sunt rotunjite la 1 milimetru.

\*\*\* Distanța dintre puncte este formată din segmente cumulate ce sunt mai mici decât valoarea 1 milimetru.



**DATE DESPRE IMOBILUL NR. 4072**

Oficiul de Cadastru și Publicitate Imobiliară VALCEA  
Biroul de Cadastru și Publicitate Imobiliară Ramnicu Valcea

**A. Partea I. Descrierea imobilului**

TEREN Extravilan

Adresa: Jud. Valcea

Nr. Crt	Nr cadastral Nr. topografic	Suprafața* (mp)	Observații / Referințe
A1		Din acte: 0 Masurata: 450	Sector cadastral:6 Teren neimprejmuit;

**B. Partea II. Proprietari și acte**

Inscrieri privitoare la dreptul de proprietate și alte drepturi reale	Referințe
/	
Act Administrativ nr. 71, din 17/04/2006 emis de Comuna Maciuca (Act administrativ Hotararea nr.14/15.08.1991 emisa de Comisia Judeteana Valcea);	
B1 Inscrierea provizorie, drept de PROPRIETATE, dobandit prin Reconstituire, cota actuala 1/1 1) Zavoianu Ecaterina	A1

**C. Partea III. SARCINI .**

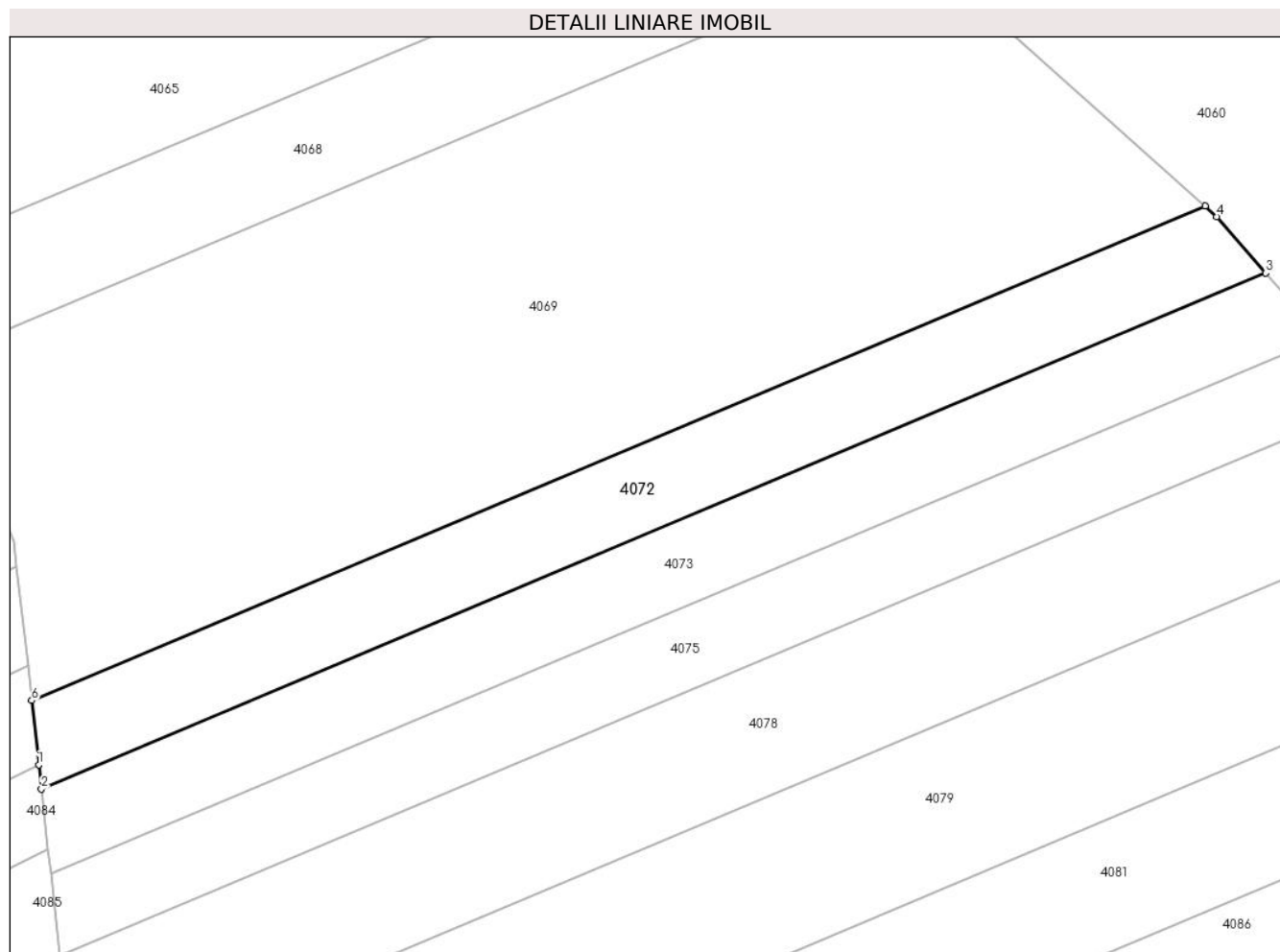
Inscrieri privind dezmembramintele dreptului de proprietate, drepturi reale de garanție și sarcini	Referințe
NU SUNT	

## Anexa Nr. 1 La Partea I

## Teren

Nr cadastral	Suprafața (mp)*	Observații / Referințe
	Din acte: 0 Masurata: 450	

\* Suprafața este determinată în planul de proiecție Stereo 70.



## Date referitoare la teren

Crt	Categorie folosință	Intra vilan	Suprafața (mp)	Tarla	Parcelă	Nr. topo	Observații / Referințe
1	padure	NU	450	15, UP V	430,UA20F	-	

## Lungime Segmente

1) Valorile lungimilor segmentelor sunt obținute din proiecție în plan.

Punct început	X / Y	Punct sfârșit	X / Y	Lungime segment (** (m)
1	426.310,096 364.181,421	2	426.310,266 364.179,879	1.551
2	426.310,266 364.179,879	3	426.388,249 364.212,727	84.618
3	426.388,249 364.212,727	4	426.385,12 364.216,33	4.772
4	426.385,12 364.216,33	5	426.384,385 364.216,989	0.987
5	426.384,385 364.216,989	6	426.309,646 364.185,507	81.099



Punct început	X / Y	Punct sfârșit	X / Y	Lungime segment (** (m)
6	426.309,646 364.185,507	1	426.310,096 364.181,421	4.112

\*\* Lungimile segmentelor sunt determinate în planul de proiecție Stereo 70 și sunt rotunjite la 1 milimetru.

\*\*\* Distanța dintre puncte este formată din segmente cumulate ce sunt mai mici decât valoarea 1 milimetru.



**DATE DESPRE IMOBILUL NR. 4073**

Oficiul de Cadastru și Publicitate Imobiliară VALCEA  
 Biroul de Cadastru și Publicitate Imobiliară Ramnicu Valcea

**A. Partea I. Descrierea imobilului**

TEREN Extravilan

Adresa: Jud. Valcea

Nr. Crt	Nr cadastral Nr. topografic	Suprafața* (mp)	Observații / Referințe
A1		Din acte: 0 Masurata: 450	Sector cadastral:6 Teren neimprejmuit;

**B. Partea II. Proprietari și acte**

Inscrieri privitoare la dreptul de proprietate și alte drepturi reale	Referințe
/	
Act Administrativ nr. 67, din 17/04/2006 emis de Comuna Maciuca (Act administrativ Hotararea nr.14/15.08.1991 emisa de Comisia Judeteana Valcea);	
B1 Inscrierea provizorie, drept de PROPRIETATE, dobandit prin Reconstituire, cota actuala 1/1 1) <b>Stefanut D Petre</b>	A1

**C. Partea III. SARCINI .**

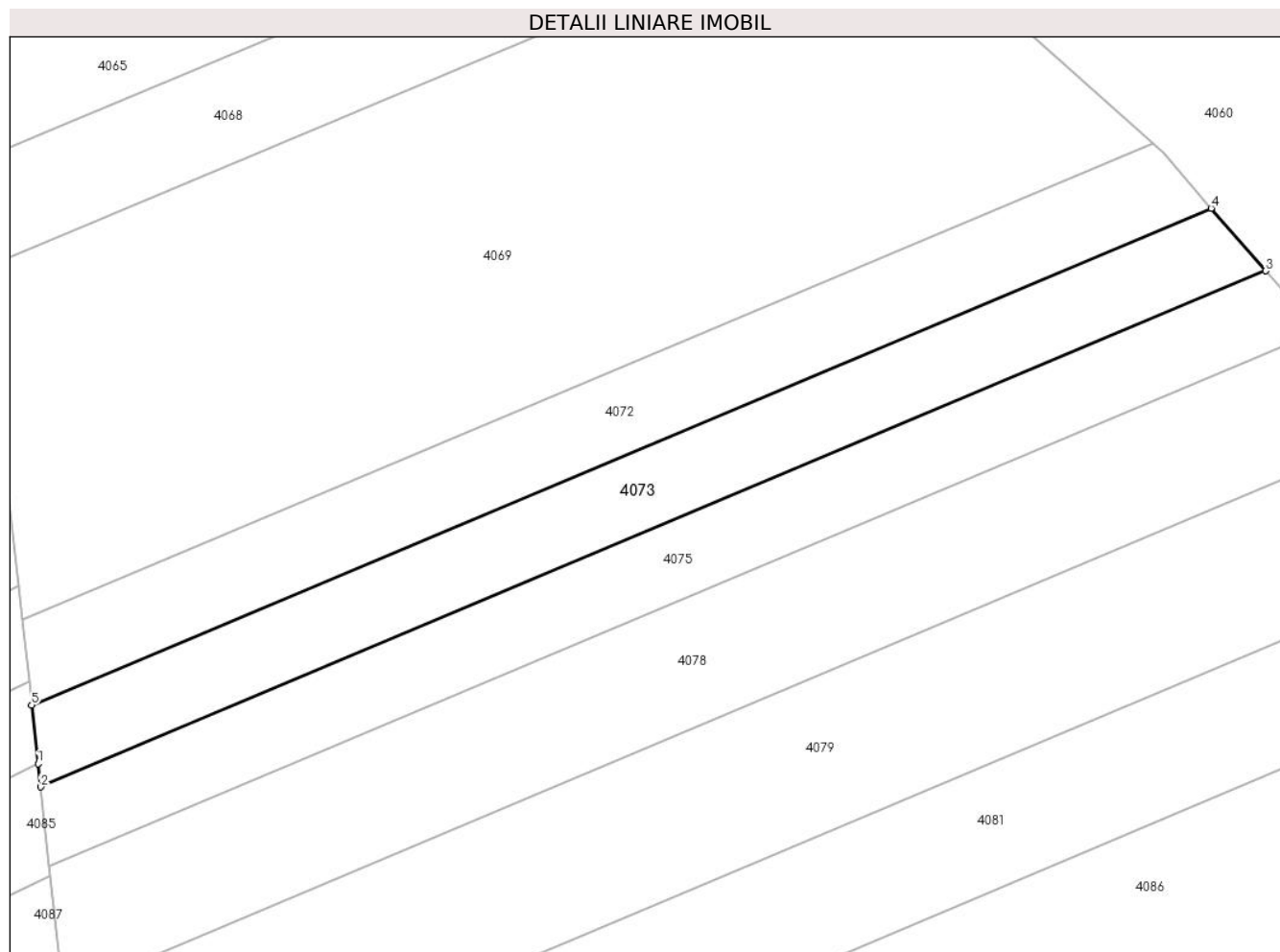
Inscrieri privind dezmembramintele dreptului de proprietate, drepturi reale de garanție și sarcini	Referințe
NU SUNT	

## Anexa Nr. 1 La Partea I

## Teren

Nr cadastral	Suprafața (mp)*	Observații / Referințe
	Din acte: 0 Masurata: 450	

\* Suprafața este determinată în planul de proiecție Stereo 70.



## Date referitoare la teren

Crt	Categorie folosință	Intra vilan	Suprafața (mp)	Tarla	Parcelă	Nr. topo	Observații / Referințe
1	padure	NU	450	14, UP V	392,UA20F	-	

## Lungime Segmente

1) Valorile lungimilor segmentelor sunt obținute din proiecție în plan.

Punct început	X / Y	Punct sfârșit	X / Y	Lungime segment (** (m)
1	426.310,692 364.176,009	2	426.310,862 364.174,468	1.55
2	426.310,862 364.174,468	3	426.391,848 364.208,582	87.878
3	426.391,848 364.208,582	4	426.388,249 364.212,727	5.49
4	426.388,249 364.212,727	5	426.310,266 364.179,879	84.618
5	426.310,266 364.179,879	1	426.310,692 364.176,009	3.894

**\*\* Lungimile segmentelor sunt determinate în planul de proiecție Stereo 70 și sunt rotunjite la 1 milimetru.**

**\*\*\* Distanța dintre puncte este formată din segmente cumulate ce sunt mai mici decât valoarea 1 milimetru.**



**DATE DESPRE IMOBILUL NR. 4074**

Oficiul de Cadastru și Publicitate Imobiliară VALCEA  
Biroul de Cadastru și Publicitate Imobiliară Ramnicu Valcea

**A. Partea I. Descrierea imobilului**

TEREN Necunoscut

Adresa: Loc. Zavoieni, Jud. Valcea, Punct "Valvarea"

Nr. Crt	Nr cadastral Nr. topografic	Suprafața* (mp)	Observații / Referințe
A1		402	Sector cadastral:6 Teren neimprejmuit;

**B. Partea II. Proprietari și acte**

Inscrieri privitoare la dreptul de proprietate și alte drepturi reale	Referințe
/	
Act Notarial nr. 148, din 13/09/2018 emis de NP Dinca Georgiana-Roxana (certificat de mostenitor);	
B1	A1
Intabulare, drept de PROPRIETATE, dobandit prin Succesiune, cota actuala 1/1 1) Staiculescu Iulian	

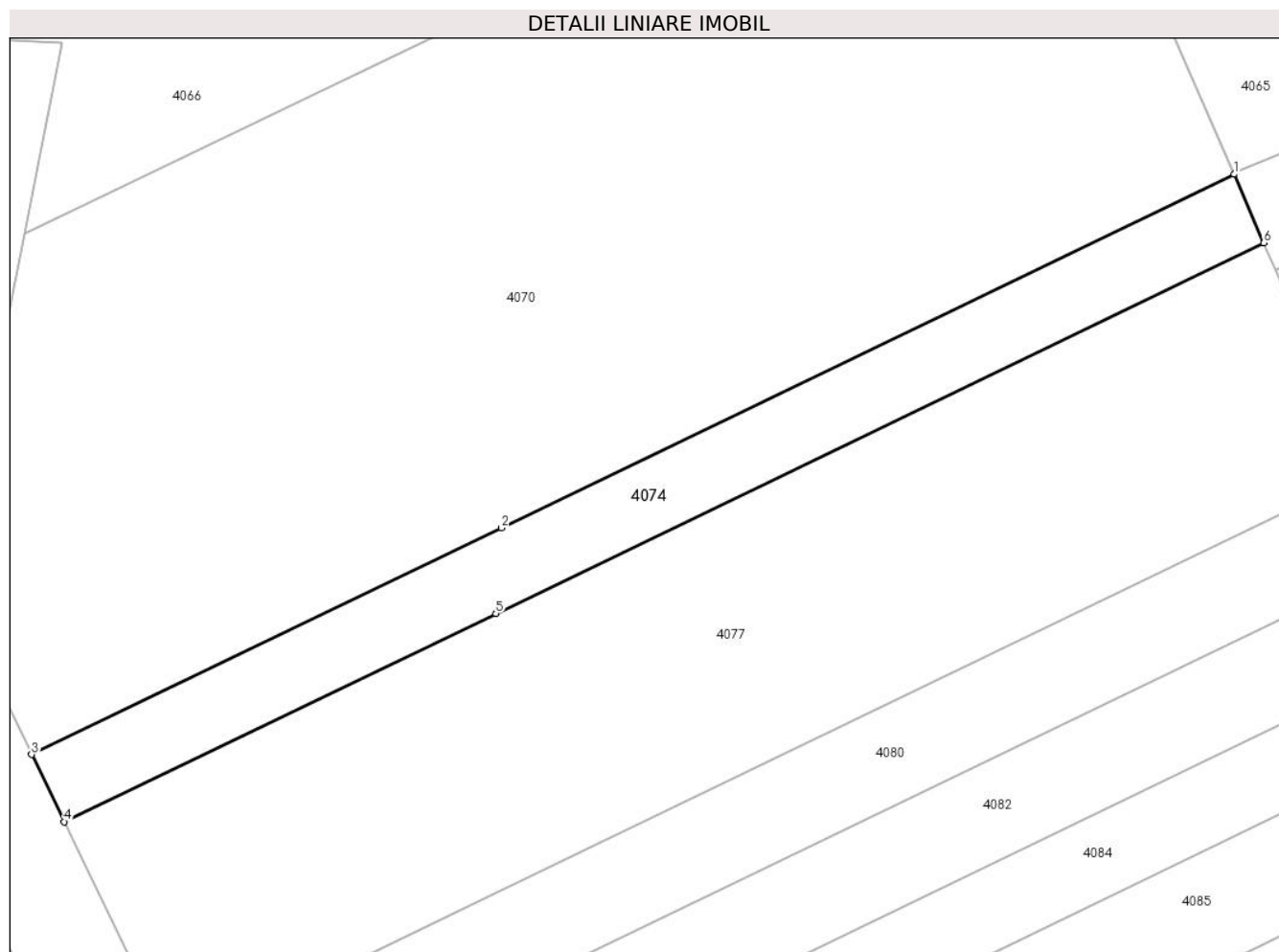
**C. Partea III. SARCINI .**

Inscrieri privind dezmembramintele dreptului de proprietate, drepturi reale de garanție și sarcini	Referințe
NU SUNT	

**Anexa Nr. 1 La Partea I****Teren**

Nr cadastral	Suprafața (mp)*	Observații / Referințe
	402	

\* Suprafața este determinată în planul de proiecție Stereo 70.

**Date referitoare la teren**

Crt	Categorie folosință	Intra vilan	Suprafața (mp)	Tarla	Parcelă	Nr. topo	Observații / Referințe
1	arabil	DA	151	15	431/3	-	
2	arabil	NU	251	15	431/3	-	

**Lungime Segmente**

1) Valorile lungimilor segmentelor sunt obținute din proiecție în plan.

Punct început	X / Y	Punct sfârșit	X / Y	Lungime segment (** (m)
1	426.300,884 364.213,328	2	426.254,298 364.190,865	51.719
2	426.254,298 364.190,865	3	426.224,42 364.176,458	33.17
3	426.224,42 364.176,458	4	426.226,489 364.172,192	4.742
4	426.226,489 364.172,192	5	426.253,937 364.185,426	30.471



Punct început	X / Y	Punct sfârșit	X / Y	Lungime segment (** (m)
5	426.253,937 364.185,426	6	426.302,768 364.208,972	54.212
6	426.302,768 364.208,972	1	426.300,884 364.213,328	4.746

\*\* Lungimile segmentelor sunt determinate în planul de proiecție Stereo 70 și sunt rotunjite la 1 milimetru.

\*\*\* Distanța dintre puncte este formată din segmente cumulate ce sunt mai mici decât valoarea 1 milimetru.



**DATE DESPRE IMOBILUL NR. 4075**

Oficiul de Cadastru și Publicitate Imobiliară VALCEA  
Biroul de Cadastru și Publicitate Imobiliară Ramnicu Valcea

**A. Partea I. Descrierea imobilului**

TEREN Extravilan

Adresa: Jud. Valcea

Nr. Crt	Nr cadastral Nr. topografic	Suprafața* (mp)	Observații / Referințe
A1		Din acte: 0 Masurata: 450	Sector cadastral:6 Teren neimprejmuit;

**B. Partea II. Proprietari și acte**

Inscrieri privitoare la dreptul de proprietate și alte drepturi reale	Referințe
/	
Act Administrativ nr. 140, din 24/02/2005 emis de Comuna Maciuca (Act administrativ Hotararea nr.14/15.08.1991 emisa de Comisia Judeteana Valcea);	
B1 Inscrierea provizorie, drept de PROPRIETATE, dobandit prin Reconstituire, cota actuala 1/1 1) Staiculescu Tudor	A1

**C. Partea III. SARCINI .**

Inscrieri privind dezmembramintele dreptului de proprietate, drepturi reale de garanție și sarcini	Referințe
NU SUNT	

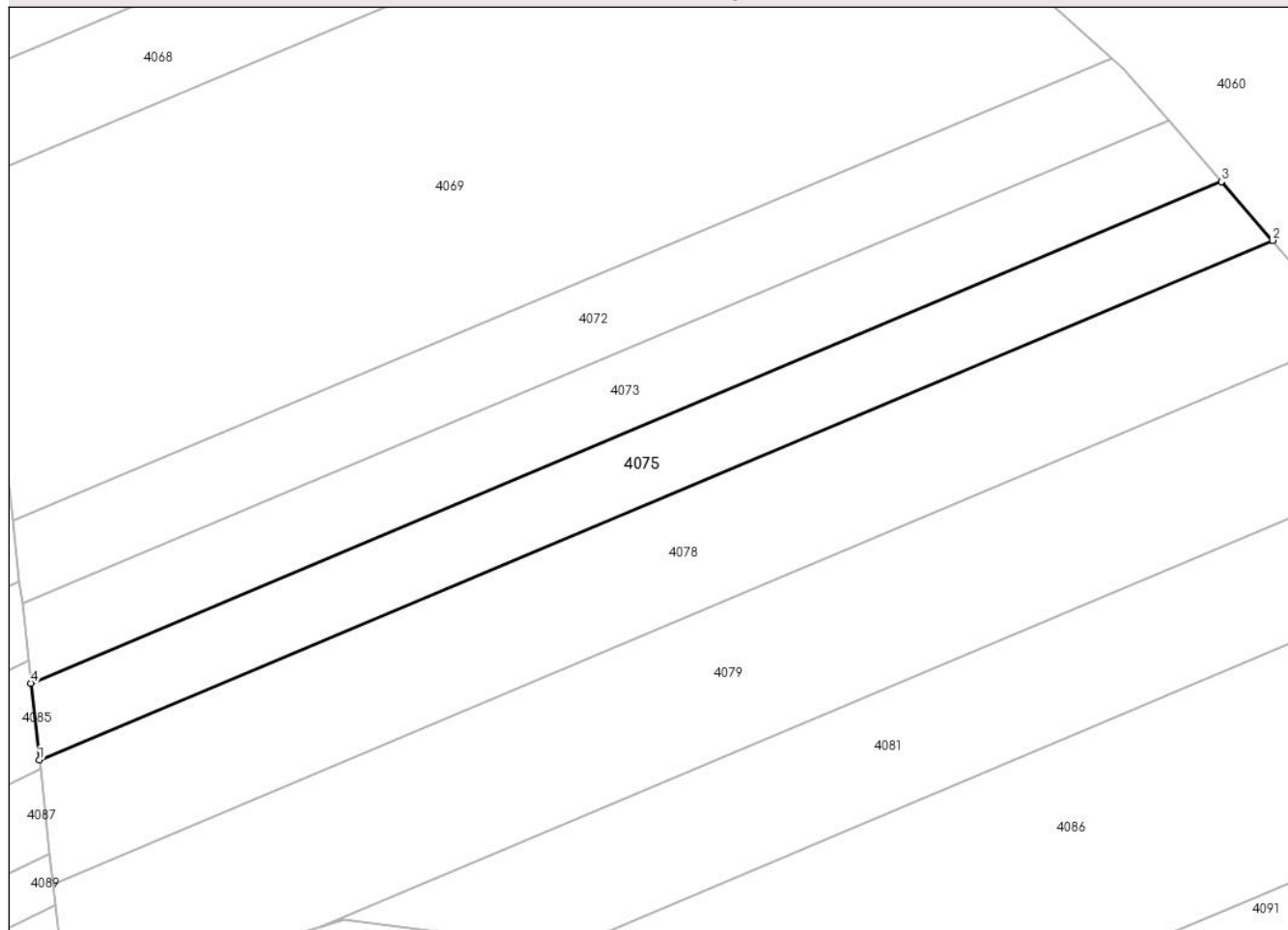
## Anexa Nr. 1 La Partea I

## Teren

Nr cadastral	Suprafața (mp)*	Observații / Referințe
	Din acte: 0 Masurata: 450	

\* Suprafața este determinată în planul de proiecție Stereo 70.

## DETALII LINIARE IMOBIL



## Date referitoare la teren

Crt	Categorie folosință	Intra vilan	Suprafața (mp)	Tarla	Parcelă	Nr. topo	Observații / Referințe
1	padure	NU	450	15, UP V	430,UA20F	-	

## Lungime Segmente

1) Valorile lungimilor segmentelor sunt obținute din proiecție în plan.

Punct început	X / Y	Punct sfârșit	X / Y	Lungime segment (** (m)
1	426.311,436 364.169,252	2	426.395,319 364.204,585	91.021
2	426.395,319 364.204,585	3	426.391,848 364.208,582	5.294
3	426.391,848 364.208,582	4	426.310,862 364.174,468	87.878
4	426.310,862 364.174,468	1	426.311,436 364.169,252	5.248

**\*\* Lungimile segmentelor sunt determinate în planul de proiecție Stereo 70 și sunt rotunjite la 1 milimetru.**

**\*\*\* Distanța dintre puncte este formată din segmente cumulate ce sunt mai mici decât valoarea 1 milimetru.**



**DATE DESPRE IMOBILUL NR. 4076**

Oficiul de Cadastru și Publicitate Imobiliară VALCEA  
Biroul de Cadastru și Publicitate Imobiliară Ramnicu Valcea

**A. Partea I. Descrierea imobilului**

TEREN Extravilan

Adresa: Jud. Valcea, Punct "Cimp"

Nr. Crt	Nr cadastral Nr. topografic	Suprafața* (mp)	Observații / Referințe
A1		Din acte: 0 Masurata: 6.608	Sector cadastral:6 Teren neimprejmuit;

**B. Partea II. Proprietari și acte**

Inscrieri privitoare la dreptul de proprietate și alte drepturi reale	Referințe
/	
Act Administrativ nr. 7568, din 10/11/2023 emis de Comuna Maciuca (Act administraiv Hotararea nr.14/15.08.1991 emisa de Comisia Judeteana Valcea);	
B1 Inscrierea provizorie, drept de PROPRIETATE, dobandit prin Reconstituire, cota actuala 1/1 1) Zavoianu Ecaterina	A1

**C. Partea III. SARCINI .**

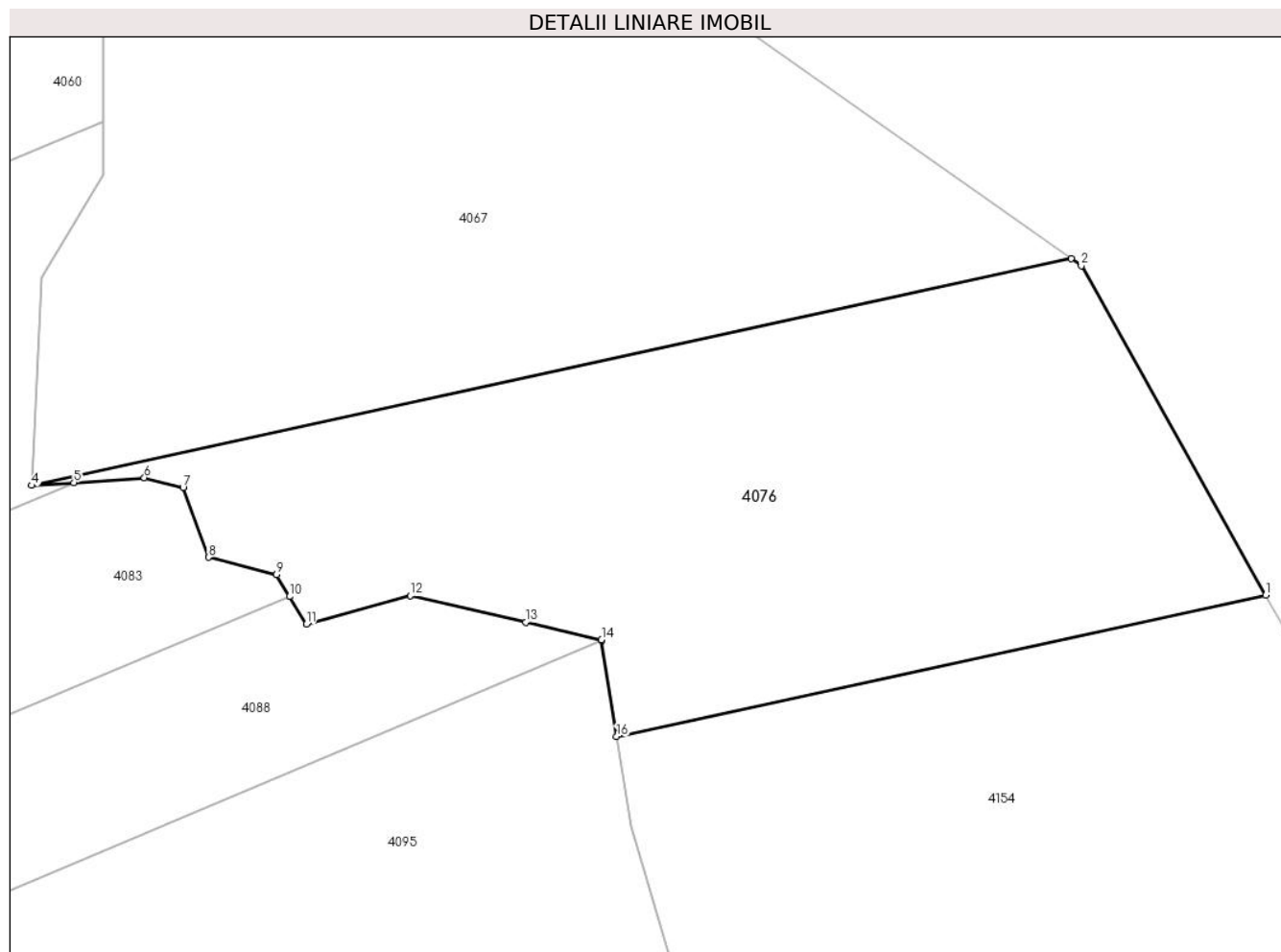
Inscrieri privind dezmembramintele dreptului de proprietate, drepturi reale de garanție și sarcini	Referințe
NU SUNT	

## Anexa Nr. 1 La Partea I

## Teren

Nr cadastral	Suprafața (mp)*	Observații / Referințe
	Din acte: 0 Masurata: 6.608	

\* Suprafața este determinată în planul de proiecție Stereo 70.



## Date referitoare la teren

Crt	Categorie folosință	Intra vilan	Suprafața (mp)	Tarla	Parcelă	Nr. topo	Observații / Referințe
1	arabil	NU	6.608	15	501/39	-	

## Lungime Segmente

1) Valorile lungimilor segmentelor sunt obținute din proiecție în plan.

Punct început	X / Y	Punct sfârșit	X / Y	Lungime segment (** (m)
1	426.669,082 364.172,924	2	426.641,63 364.221,94	56.18
2	426.641,63 364.221,94	3	426.640,083 364.223,034	1.895
3	426.640,083 364.223,034	4	426.485,307 364.189,244	158.421
4	426.485,307 364.189,244	5	426.491,594 364.189,677	6.302
5	426.491,594 364.189,677	6	426.502,083 364.190,4	10.514



Punct început	X / Y	Punct sfârșit	X / Y	Lungime segment (** (m)
6	426.502,083 364.190,4	7	426.507,867 364.188,955	5.962
7	426.507,867 364.188,955	8	426.511,628 364.178,551	11.063
8	426.511,628 364.178,551	9	426.521,751 364.175,95	10.452
9	426.521,751 364.175,95	10	426.523,713 364.172,704	3.792
10	426.523,713 364.172,704	11	426.526,196 364.168,596	4.8
11	426.526,196 364.168,596	12	426.541,664 364.172,854	16.044
12	426.541,664 364.172,854	13	426.558,88 364.168,885	17.668
13	426.558,88 364.168,885	14	426.570,16 364.166,284	11.576
14	426.570,16 364.166,284	15	426.570,179 364.166,165	0.12
15	426.570,179 364.166,165	16	426.572,418 364.151,845	14.494
16	426.572,418 364.151,845	1	426.669,082 364.172,924	98.935

\*\* Lungimile segmentelor sunt determinate în planul de proiecție Stereo 70 și sunt rotunjite la 1 milimetru.

\*\*\* Distanța dintre puncte este formată din segmente cumulate ce sunt mai mici decât valoarea 1 milimetru.



**DATE DESPRE IMOBILUL NR. 4077**

Oficiul de Cadastru și Publicitate Imobiliară VALCEA  
Biroul de Cadastru și Publicitate Imobiliară Ramnicu Valcea

**A. Partea I. Descrierea imobilului**

TEREN Necunoscut

Adresa: Loc. Zavoieni, Jud. Valcea, Punct "Vilvarea"

Nr. Crt	Nr cadastral Nr. topografic	Suprafața* (mp)	Observații / Referințe
A1		Din acte: 0 Masurata: 1.349	Sector cadastral:6 Teren neimprejmuit;

**B. Partea II. Proprietari și acte**

Inscrieri privitoare la dreptul de proprietate și alte drepturi reale	Referințe
/	
Act Administrativ nr. 7573, din 10/11/2023 emis de Comuna Maciuca (Act administrativ Hotararea nr.14/15.08.1991 emisa de Comisia Judeteana Valcea);	
B1 Inscrierea provizorie, drept de PROPRIETATE, dobandit prin Reconstituire, cota actuala 1/1 1) Stefanut Gheorghe	A1

**C. Partea III. SARCINI .**

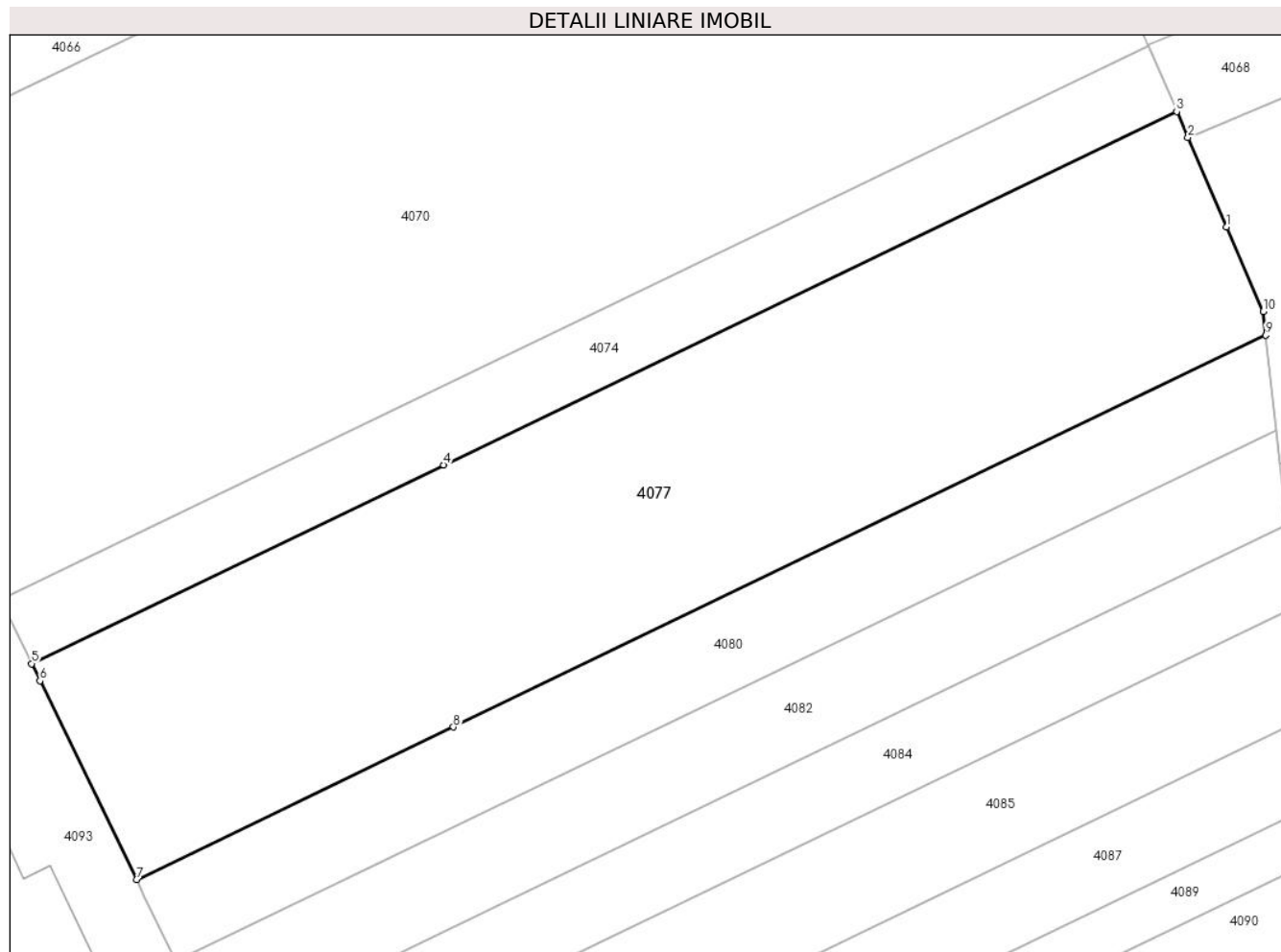
Inscrieri privind dezmembramintele dreptului de proprietate, drepturi reale de garanție și sarcini	Referințe
NU SUNT	

## Anexa Nr. 1 La Partea I

## Teren

Nr cadastral	Suprafața (mp)*	Observații / Referințe
	Din acte: 0 Masurata: 1.349	

\* Suprafața este determinată în planul de proiecție Stereo 70.



## Date referitoare la teren

Crt	Categorie folosință	Intravilan	Suprafața (mp)	Tarla	Parcelă	Nr. topo	Observații / Referințe
1	arabil	DA	420	15	501/46	-	
2	arabil	NU	929	15	501/47	-	

## Lungime Segmente

1) Valorile lungimilor segmentelor sunt obținute din proiecție în plan.

Punct început	X / Y	Punct sfârșit	X / Y	Lungime segment (** (m)
1	426.306,096 364.201,278	2	426.303,515 364.207,245	6.501
2	426.303,515 364.207,245	3	426.302,768 364.208,972	1.881
3	426.302,768 364.208,972	4	426.253,937 364.185,426	54.212
4	426.253,937 364.185,426	5	426.226,489 364.172,192	30.471

Punct început	X / Y	Punct sfârșit	X / Y	Lungime segment (** (m)
5	426.226,489 364.172,192	6	426.227,042 364.171,052	1.267
6	426.227,042 364.171,052	7	426.233,473 364.157,796	14.733
7	426.233,473 364.157,796	8	426.254,58 364.167,974	23.433
8	426.254,58 364.167,974	9	426.308,703 364.194,071	60.086
9	426.308,703 364.194,071	10	426.308,529 364.195,652	1.59
10	426.308,529 364.195,652	1	426.306,096 364.201,278	6.13

\*\* Lungimile segmentelor sunt determinate în planul de proiecție Stereo 70 și sunt rotunjite la 1 milimetru.

\*\*\* Distanța dintre puncte este formată din segmente cumulate ce sunt mai mici decât valoarea 1 milimetru.



**DATE DESPRE IMOBILUL NR. 4078**

Oficiul de Cadastru și Publicitate Imobiliară VALCEA  
Biroul de Cadastru și Publicitate Imobiliară Ramnicu Valcea

**A. Partea I. Descrierea imobilului**

TEREN Extravilan

Adresa: Jud. Valcea

Nr. Crt	Nr cadastral Nr. topografic	Suprafața* (mp)	Observații / Referințe
A1		Din acte: 0 Masurata: 760	Sector cadastral:6 Teren neimprejmuit;

**B. Partea II. Proprietari și acte**

Inscrieri privitoare la dreptul de proprietate și alte drepturi reale	Referințe
/	
Act Administrativ nr. 302, din 17/12/2008 emis de Comuna Maciuca (Act administrativ Hotararea nr.14/15.08.1991 emisa de Comisia Judeteana Valcea);	
B1 Inscrierea provizorie, drept de PROPRIETATE, dobandit prin Reconstituire, cota actuala 1/1 1) <b>Stefanut Eugenia</b>	A1

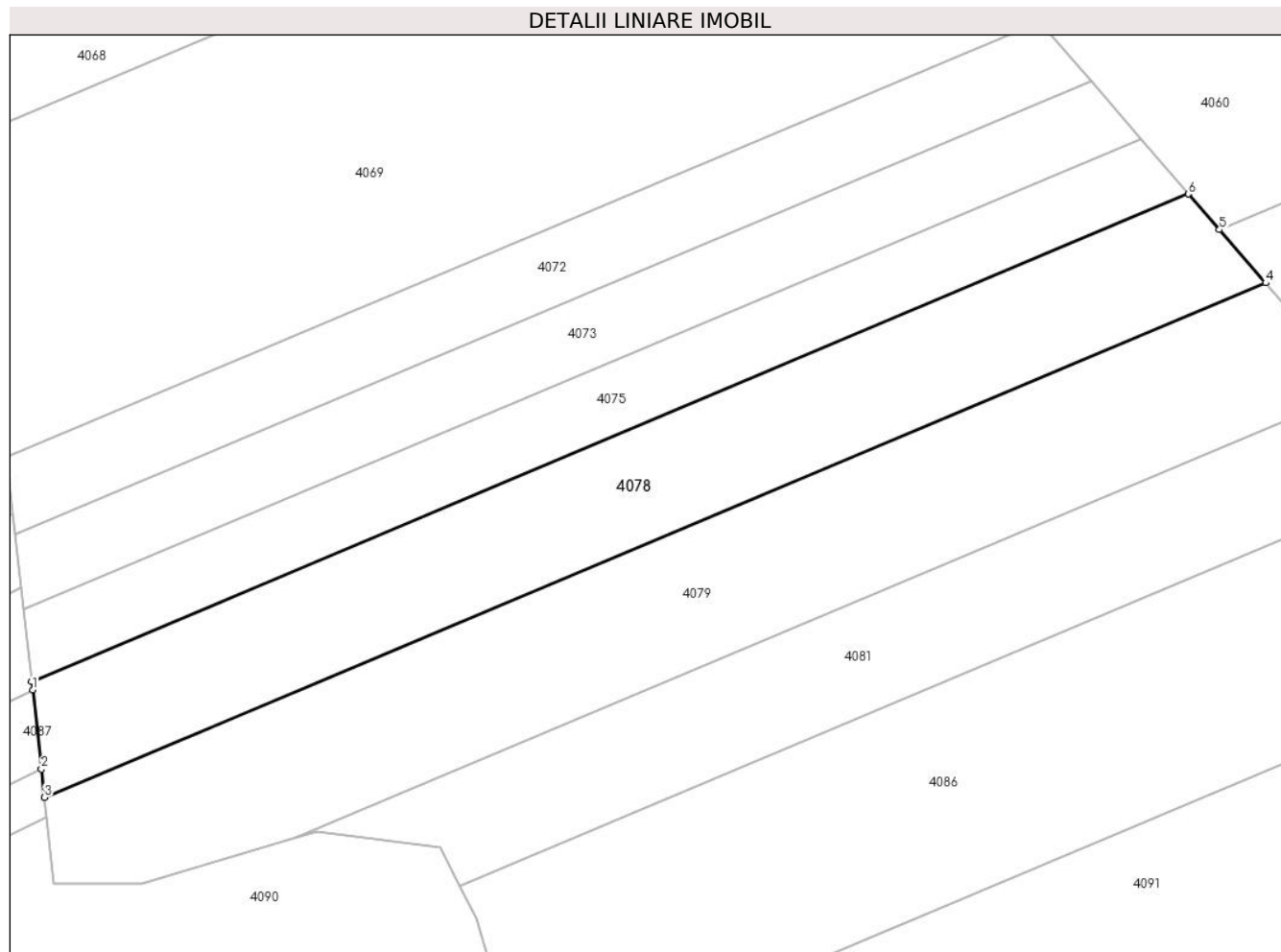
**C. Partea III. SARCINI .**

Inscrieri privind dezmembramintele dreptului de proprietate, drepturi reale de garanție și sarcini	Referințe
NU SUNT	

**Anexa Nr. 1 La Partea I****Teren**

Nr cadastral	Suprafața (mp)*	Observații / Referințe
	Din acte: 0 Masurata: 760	

\* Suprafața este determinată în planul de proiecție Stereo 70.

**Date referitoare la teren**

Crt	Categorie folosință	Intra vilan	Suprafața (mp)	Tarla	Parcelă	Nr. topo	Observații / Referințe
1	padure	NU	760	15, UP V	430,UA20	-	

**Lungime Segmente**

1) Valorile lungimilor segmentelor sunt obținute din proiecție în plan.

Punct început	X / Y	Punct sfârșit	X / Y	Lungime segment (** (m)
1	426.311,505 364.168,629	2	426.312,138 364.162,883	5.781
2	426.312,138 364.162,883	3	426.312,364 364.160,828	2.068
3	426.312,364 364.160,828	4	426.400,924 364.198,131	96.095
4	426.400,924 364.198,131	5	426.397,568 364.201,996	5.119
5	426.397,568 364.201,996	6	426.395,319 364.204,585	3.429



Punct început	X / Y	Punct sfârșit	X / Y	Lungime segment (** (m)
6	426.395,319 364.204,585	7	426.311,436 364.169,252	91.021
7	426.311,436 364.169,252	1	426.311,505 364.168,629	0.626

\*\* Lungimile segmentelor sunt determinate în planul de proiecție Stereo 70 și sunt rotunjite la 1 milimetru.

\*\*\* Distanța dintre puncte este formată din segmente cumulate ce sunt mai mici decât valoarea 1 milimetru.



**DATE DESPRE IMOBILUL NR. 4079**

Oficiul de Cadastru și Publicitate Imobiliară VALCEA  
Biroul de Cadastru și Publicitate Imobiliară Ramnicu Valcea

**A. Partea I. Descrierea imobilului**

TEREN Extravilan

Adresa: Jud. Valcea

Nr. Crt	Nr cadastral Nr. topografic	Suprafața* (mp)	Observații / Referințe
A1		Din acte: 0 Masurata: 940	Sector cadastral:6 Teren neimprejmuit;

**B. Partea II. Proprietari și acte**

Inscrieri privitoare la dreptul de proprietate și alte drepturi reale	Referințe
/	
Act Administrativ nr. 182, din 11/07/2007 emis de Comuna Maciuca (Act administrativ Hotararea nr. 1389,1722/21.02.2002 emisa de Comisia Judeteana Valcea);	
B1 Inscrierea provizorie, drept de PROPRIETATE, dobandit prin Reconstituire, cota actuala 1/1 1) <b>Stefanut Stefan</b> 2) <b>Stefanut Valerian</b> 3) <b>Radoi Elena</b>	A1

**C. Partea III. SARCINI .**

Inscrieri privind dezmembramintele dreptului de proprietate, drepturi reale de garanție și sarcini	Referințe
NU SUNT	

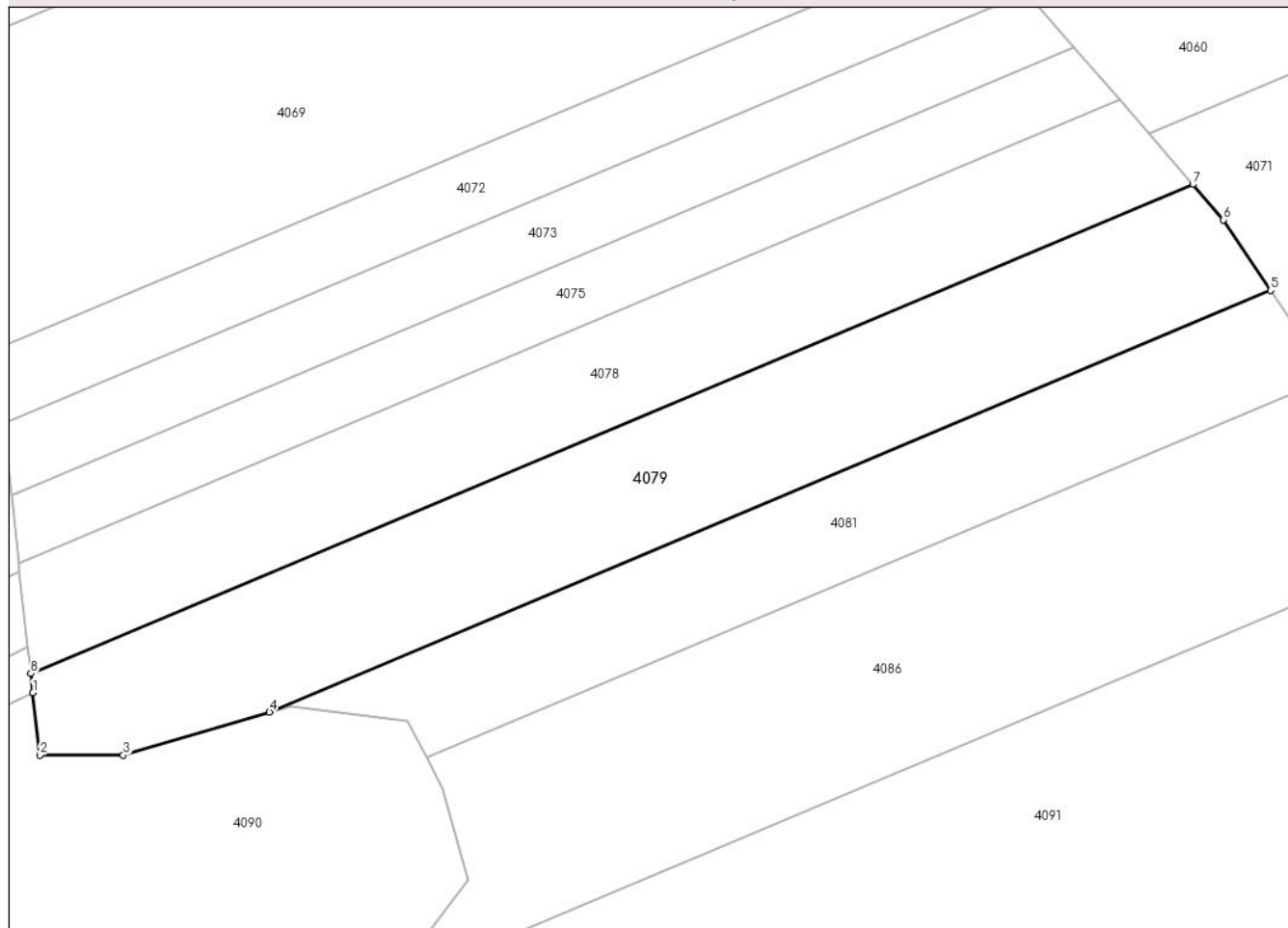
## Anexa Nr. 1 La Partea I

## Teren

Nr cadastral	Suprafața (mp)*	Observații / Referințe
	Din acte: 0 Masurata: 940	

\* Suprafața este determinată în planul de proiecție Stereo 70.

## DETALII LINIARE IMOBIL



## Date referitoare la teren

Crt	Categorie folosință	Intra vilan	Suprafața (mp)	Tarla	Parcelă	Nr. topo	Observații / Referințe
1	padure	NU	940	14, UP V	392,UA20A	-	

## Lungime Segmente

1) Valorile lungimilor segmentelor sunt obținute din proiecție în plan.

Punct început	X / Y	Punct sfârșit	X / Y	Lungime segment (** (m)
1	426.312,523 364.159,387	2	426.313,049 364.154,615	4.801
2	426.313,049 364.154,615	3	426.319,412 364.154,615	6.363
3	426.319,412 364.154,615	4	426.330,548 364.157,902	11.611
4	426.330,548 364.157,902	5	426.406,858 364.190,046	82.804
5	426.406,858 364.190,046	6	426.403,267 364.195,433	6.475

Punct început	X / Y	Punct sfârșit	X / Y	Lungime segment (** (m)
6	426.403,267 364.195,433	7	426.400,924 364.198,131	3.573
7	426.400,924 364.198,131	8	426.312,364 364.160,828	96.095
8	426.312,364 364.160,828	1	426.312,523 364.159,387	1.45

\*\* Lungimile segmentelor sunt determinate în planul de proiecție Stereo 70 și sunt rotunjite la 1 milimetru.

\*\*\* Distanța dintre puncte este formată din segmente cumulate ce sunt mai mici decât valoarea 1 milimetru.



**DATE DESPRE IMOBILUL NR. 4080**

Oficiul de Cadastru și Publicitate Imobiliară VALCEA  
Biroul de Cadastru și Publicitate Imobiliară Ramnicu Valcea

**A. Partea I. Descrierea imobilului**

TEREN Necunoscut

Adresa: Loc. Zavoieni, Jud. Valcea, Punct "Vilvarea"

Nr. Crt	Nr cadastral Nr. topografic	Suprafața* (mp)	Observații / Referințe
A1		Din acte: 0 Masurata: 495	Sector cadastral:6 Teren neimprejmuit;

**B. Partea II. Proprietari și acte**

Inscrieri privitoare la dreptul de proprietate și alte drepturi reale	Referințe
/	
Act Administrativ nr. 7574, din 10/11/2023 emis de Comuna Maciuca (Act administrativ Hotararea nr.14/15.08.1991 emisa de Comisia Judeteana Valcea);	
B1 Inscrierea provizorie, drept de PROPRIETATE, dobandit prin Reconstituire, cota actuala 1/1 1) Stefanut Maria	A1

**C. Partea III. SARCINI .**

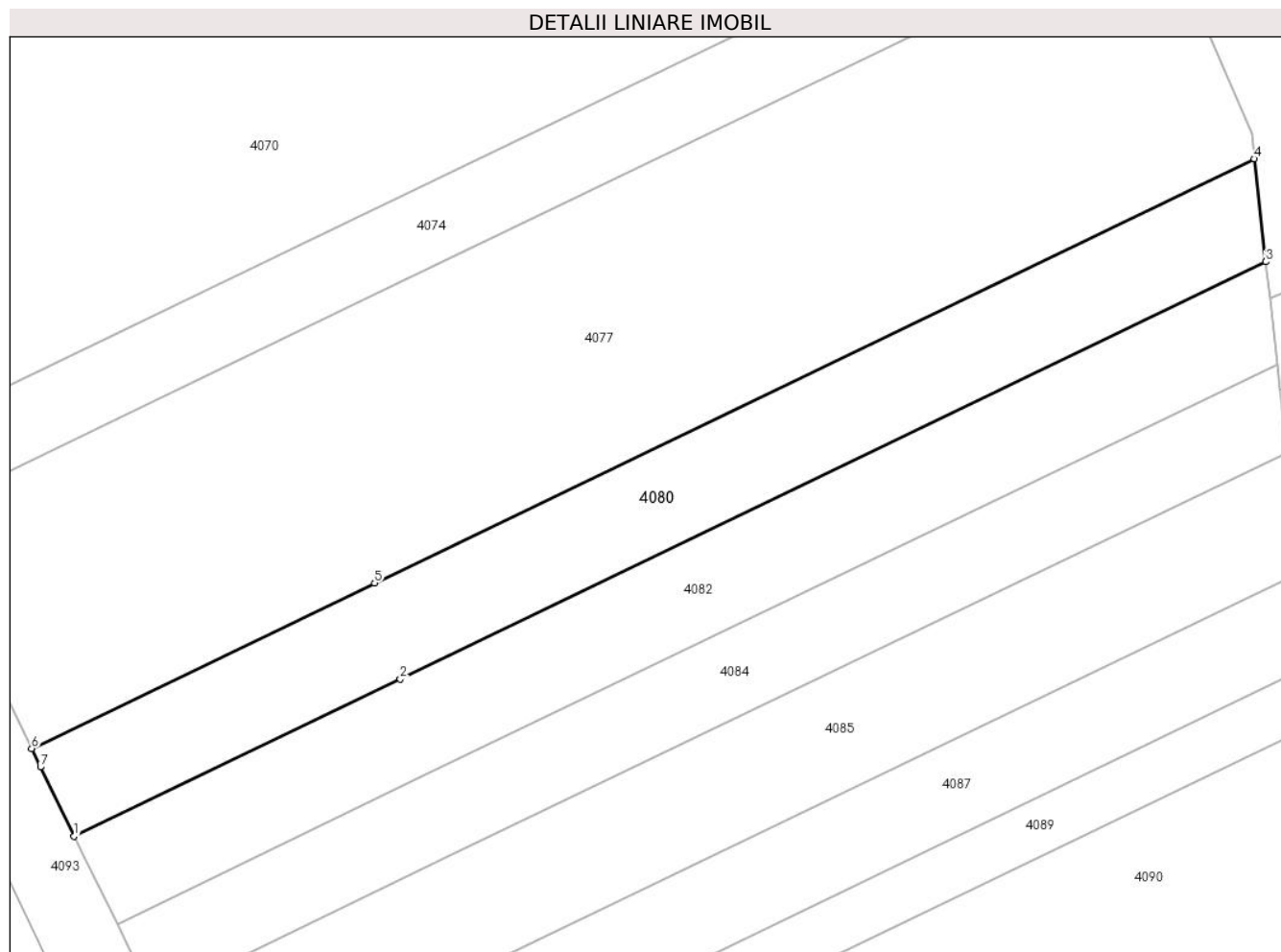
Inscrieri privind dezmembramintele dreptului de proprietate, drepturi reale de garanție și sarcini	Referințe
NU SUNT	

## Anexa Nr. 1 La Partea I

## Teren

Nr cadastral	Suprafața (mp)*	Observații / Referințe
	Din acte: 0 Masurata: 495	

\* Suprafața este determinată în planul de proiecție Stereo 70.



## Date referitoare la teren

Crt	Categorie folosință	Intravilan	Suprafața (mp)	Tarla	Parcelă	Nr. topo	Observații / Referințe
1	arabil	DA	137	15	501/48	-	
2	arabil	NU	358	15	501/49	-	

## Lungime Segmente

1) Valorile lungimilor segmentelor sunt obținute din proiecție în plan.

Punct început	X / Y	Punct sfârșit	X / Y	Lungime segment (** (m)
1	426.236,092 364.152,398	2	426.256,155 364.162,072	22.274
2	426.256,155 364.162,072	3	426.309,4 364.187,746	59.111
3	426.309,4 364.187,746	4	426.308,703 364.194,071	6.363
4	426.308,703 364.194,071	5	426.254,58 364.167,974	60.086



Punct început	X / Y	Punct sfârșit	X / Y	Lungime segment (** (m)
5	426.254,58 364.167,974	6	426.233,473 364.157,796	23.433
6	426.233,473 364.157,796	7	426.234,022 364.156,664	1.259
7	426.234,022 364.156,664	1	426.236,092 364.152,398	4.742

\*\* Lungimile segmentelor sunt determinate în planul de proiecție Stereo 70 și sunt rotunjite la 1 milimetru.

\*\*\* Distanța dintre puncte este formată din segmente cumulate ce sunt mai mici decât valoarea 1 milimetru.



**DATE DESPRE IMOBILUL NR. 4081**

Oficiul de Cadastru și Publicitate Imobiliară VALCEA  
Biroul de Cadastru și Publicitate Imobiliară Ramnicu Valcea

**A. Partea I. Descrierea imobilului**

TEREN Extravilan

Adresa: Jud. Valcea

Nr. Crt	Nr cadastral Nr. topografic	Suprafața* (mp)	Observații / Referințe
A1		600	Sector cadastral:6 Teren neimprejmuit;

**B. Partea II. Proprietari și acte**

Inscrieri privitoare la dreptul de proprietate și alte drepturi reale		Referințe
/		
Act Administrativ nr. 9479 SE CONTINUA CU TP 9479BIS, din 21/10/2008 emis de Comisia Judeteana Valcea (Titlu de proprietate);		
B1	Intabulare, drept de PROPRIETATE, dobandit prin Reconstituire, cota actuala 1/1 1) Iordache Ilie	A1

**C. Partea III. SARCINI .**

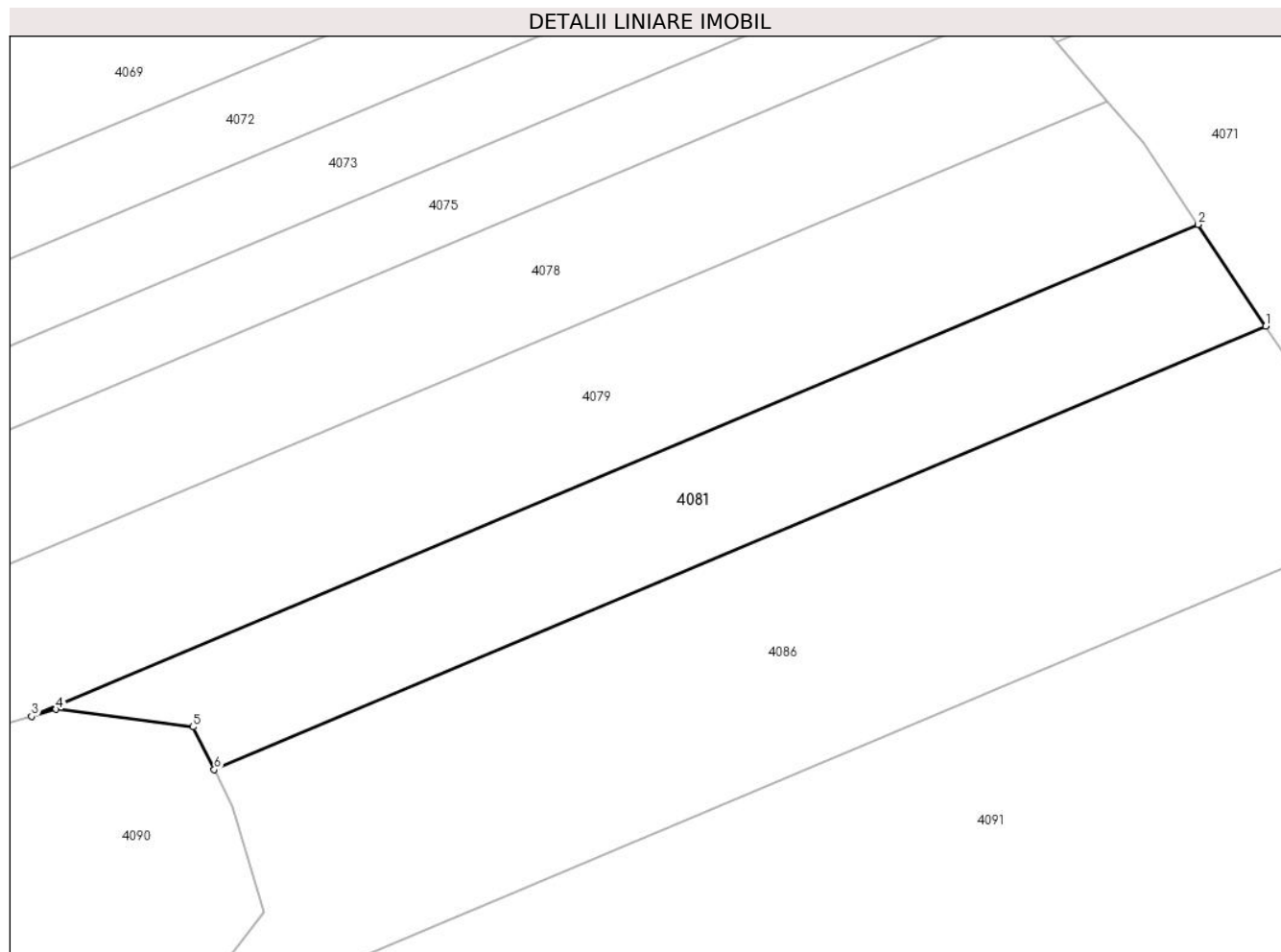
Inscrieri privind dezmembramintele dreptului de proprietate, drepturi reale de garanție și sarcini	Referințe
NU SUNT	

## Anexa Nr. 1 La Partea I

## Teren

Nr cadastral	Suprafața (mp)*	Observații / Referințe
	600	

\* Suprafața este determinată în planul de proiecție Stereo 70.



## Date referitoare la teren

Crt	Categorie folosință	Intra vilan	Suprafața (mp)	Tarla	Parcelă	Nr. topo	Observații / Referințe
1	padure	NU	600	13, UP V	368,UA20F	-	

## Lungime Segmente

1) Valorile lungimilor segmentelor sunt obținute din proiecție în plan.

Punct început	X / Y	Punct sfârșit	X / Y	Lungime segment (** (m)
1	426.411,287 364.183,403	2	426.406,858 364.190,046	7.984
2	426.406,858 364.190,046	3	426.330,548 364.157,902	82.804
3	426.330,548 364.157,902	4	426.332,138 364.158,372	1.659
4	426.332,138 364.158,372	5	426.341,105 364.157,216	9.041
5	426.341,105 364.157,216	6	426.342,5 364.154,428	3.117

Punct început	X / Y	Punct sfârşit	X / Y	Lungime segment (** (m)
6	426.342,5 364.154,428	1	426.411,287 364.183,403	74.641

\*\* Lungimile segmentelor sunt determinate în planul de proiecţie Stereo 70 şi sunt rotunjite la 1 milimetru.

\*\*\* Distanţa dintre puncte este formată din segmente cumulate ce sunt mai mici decât valoarea 1 milimetru.



**DATE DESPRE IMOBILUL NR. 4082**

Oficiul de Cadastru și Publicitate Imobiliară VALCEA  
 Biroul de Cadastru și Publicitate Imobiliară Ramnicu Valcea

**A. Partea I. Descrierea imobilului**

TEREN Necunoscut

Adresa: Loc. Zavoieni, Jud. Valcea

Nr. Crt	Nr cadastral Nr. topografic	Suprafața* (mp)	Observații / Referințe
A1		Din acte: 0 Masurata: 482	Sector cadastral:6 Teren neimprejmuit;

**B. Partea II. Proprietari și acte**

Inscrieri privitoare la dreptul de proprietate și alte drepturi reale		Referințe
/		
Act Normativ nr. 7, din 13/03/1996 emis de Parlamentul Romaniei (Lege);		
B1	Inscrierea provizorie, drept de PROPRIETATE, dobandit prin Lege, cota actuala 1/1 1) Comuna Maciuca, CIF:2541584, Proprietar neidentificat	A1

**C. Partea III. SARCINI .**

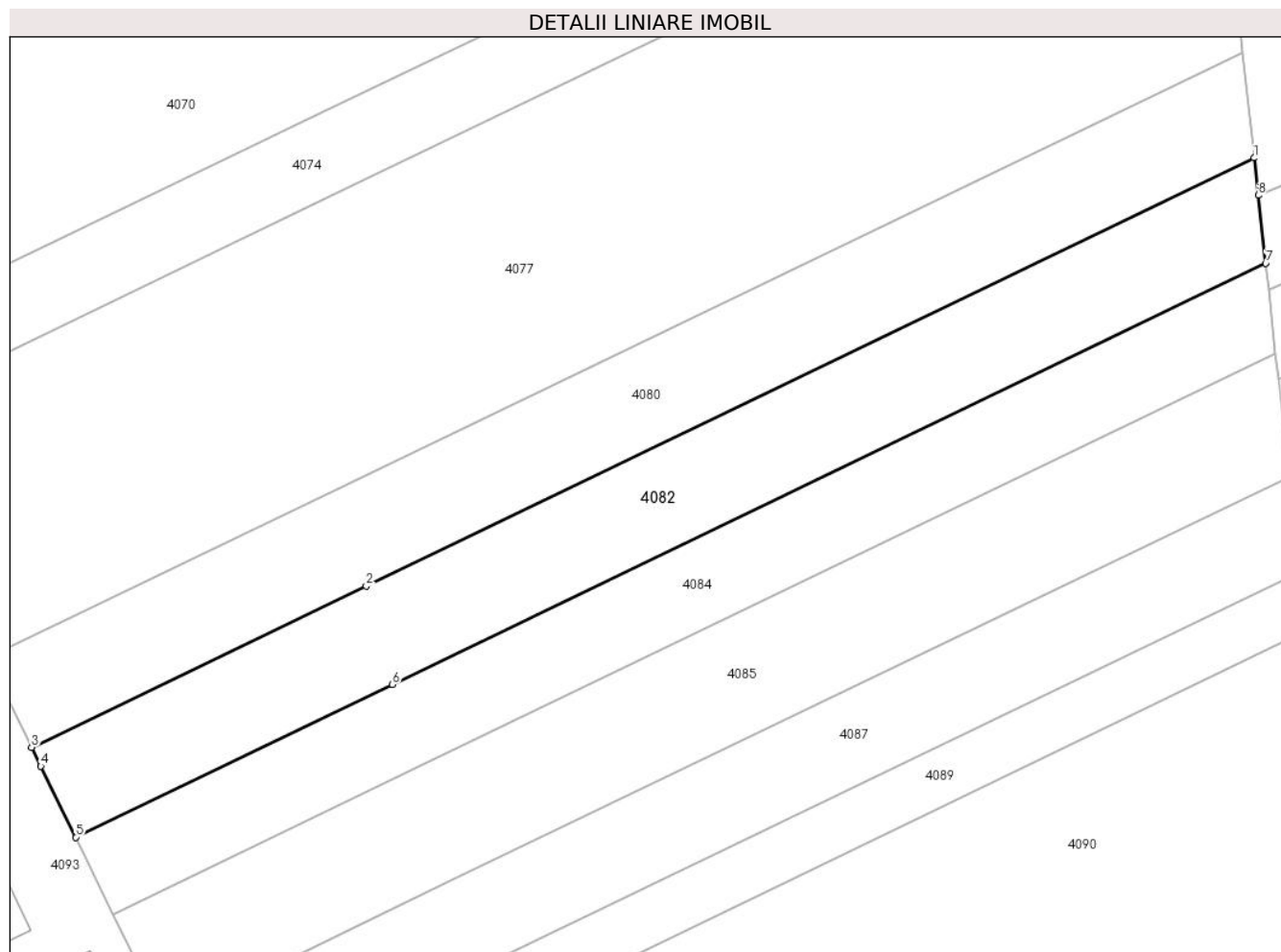
Inscrieri privind dezmembramintele dreptului de proprietate, drepturi reale de garanție și sarcini	Referințe
NU SUNT	

## Anexa Nr. 1 La Partea I

## Teren

Nr cadastral	Suprafața (mp)*	Observații / Referințe
	Din acte: 0 Masurata: 482	

\* Suprafața este determinată în planul de proiecție Stereo 70.



## Date referitoare la teren

Crt	Categorie folosință	Intravilan	Suprafața (mp)	Tarla	Parcelă	Nr. topo	Observații / Referințe
1	arabil	DA	130	15	501/160	-	
2	arabil	NU	352	15	501/161	-	

## Lungime Segmente

1) Valorile lungimilor segmentelor sunt obținute din proiecție în plan.

Punct început	X / Y	Punct sfârșit	X / Y	Lungime segment (** (m)
1	426.309,4 364.187,746	2	426.256,155 364.162,072	59.111
2	426.256,155 364.162,072	3	426.236,092 364.152,398	22.274
3	426.236,092 364.152,398	4	426.236,641 364.151,266	1.258
4	426.236,641 364.151,266	5	426.238,734 364.147,011	4.742



Punct început	X / Y	Punct sfârșit	X / Y	Lungime segment (** (m)
5	426.238,734 364.147,011	6	426.257,729 364.156,17	21.088
6	426.257,729 364.156,17	7	426.310,096 364.181,421	58.136
7	426.310,096 364.181,421	8	426.309,646 364.185,507	4.112
8	426.309,646 364.185,507	1	426.309,4 364.187,746	2.252

\*\* Lungimile segmentelor sunt determinate în planul de proiecție Stereo 70 și sunt rotunjite la 1 milimetru.

\*\*\* Distanța dintre puncte este formată din segmente cumulate ce sunt mai mici decât valoarea 1 milimetru.



**DATE DESPRE IMOBILUL NR. 4083**

Oficiul de Cadastru și Publicitate Imobiliară VALCEA  
Biroul de Cadastru și Publicitate Imobiliară Ramnicu Valcea

**A. Partea I. Descrierea imobilului**

TEREN Extravilan

Adresa: Jud. Valcea

Nr. Crt	Nr cadastral Nr. topografic	Suprafața* (mp)	Observații / Referințe
A1		Din acte: 0 Masurata: 2.400	Sector cadastral:6 Teren neimprejmuit;

**B. Partea II. Proprietari și acte**

Inscrieri privitoare la dreptul de proprietate și alte drepturi reale	Referințe
/	
Act Administrativ nr. 2059/83, din 05/11/1996 emis de ROMSILVA RA (Act administrativ Hotararea nr.14/15.08.1991 emisa de Comisia Judeteana Valcea);	
B1 Inscrierea provizorie, drept de PROPRIETATE, dobandit prin Reconstituire, cota actuala 1/1 1) Bocsaru Dumitru	A1

**C. Partea III. SARCINI .**

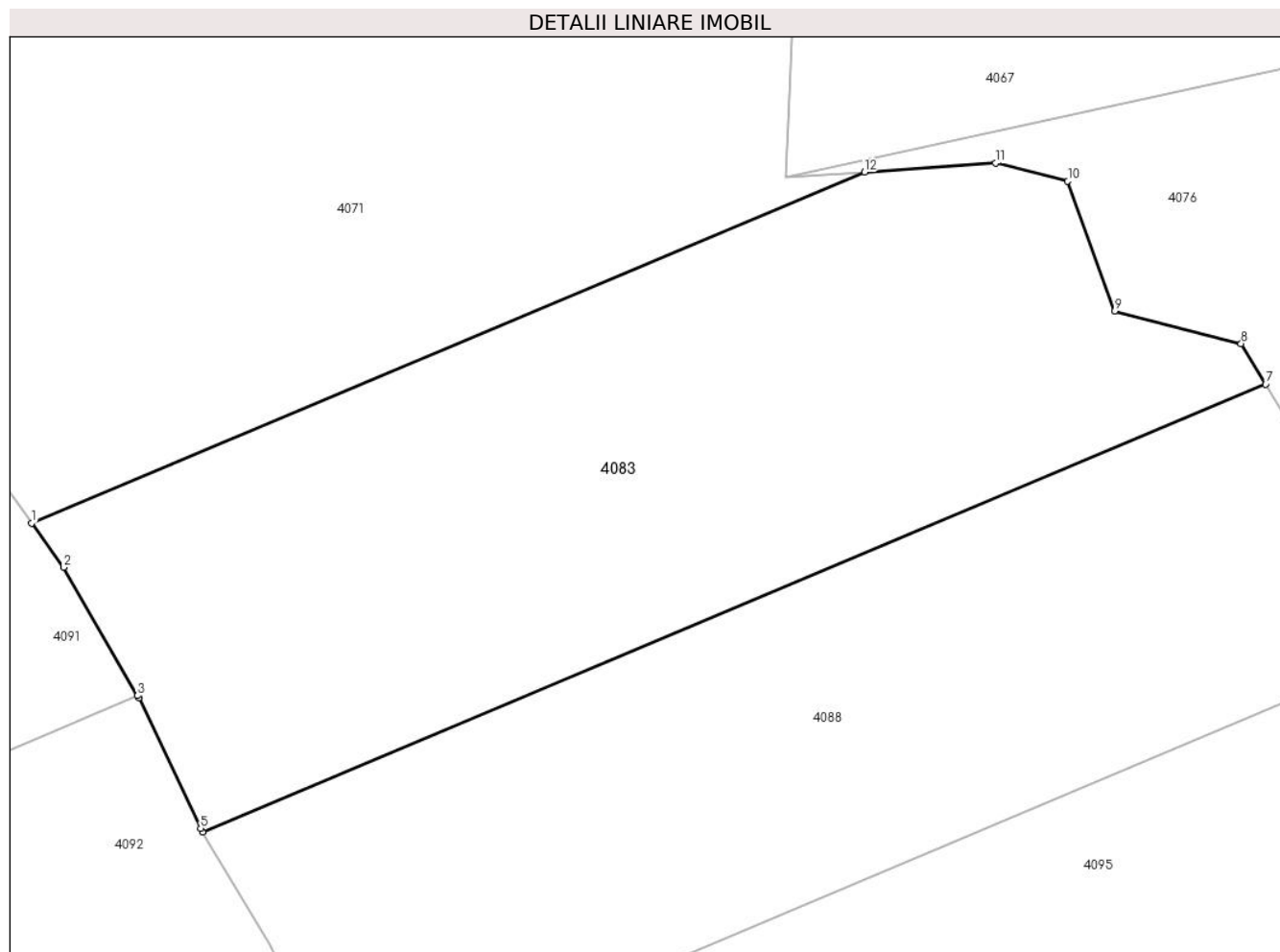
Inscrieri privind dezmembramintele dreptului de proprietate, drepturi reale de garanție și sarcini	Referințe
NU SUNT	

## Anexa Nr. 1 La Partea I

## Teren

Nr cadastral	Suprafața (mp)*	Observații / Referințe
	Din acte: 0 Masurata: 2.400	

\* Suprafața este determinată în planul de proiecție Stereo 70.



## Date referitoare la teren

Crt	Categorie folosință	Intravilan	Suprafața (mp)	Tarla	Parcelă	Nr. topo	Observații / Referințe
1	padure	NU	2.400	15, UP I Pesceana	437,UA20C	-	

## Lungime Segmente

1) Valorile lungimilor segmentelor sunt obținute din proiecție în plan.

Punct început	X / Y	Punct sfârșit	X / Y	Lungime segment (** (m)
1	426.424,924 364.161,594	2	426.427,464 364.158,038	4.37
2	426.427,464 364.158,038	3	426.433,407 364.147,773	11.862
3	426.433,407 364.147,773	4	426.433,513 364.147,59	0.211
4	426.433,513 364.147,59	5	426.438,462 364.137,141	11.562
5	426.438,462 364.137,141	6	426.438,625 364.136,864	0.322

Punct început	X / Y	Punct sfârșit	X / Y	Lungime segment (** (m)
6	426.438,625 364.136,864	7	426.523,713 364.172,704	92.328
7	426.523,713 364.172,704	8	426.521,751 364.175,95	3.792
8	426.521,751 364.175,95	9	426.511,628 364.178,551	10.452
9	426.511,628 364.178,551	10	426.507,867 364.188,955	11.063
10	426.507,867 364.188,955	11	426.502,083 364.190,4	5.962
11	426.502,083 364.190,4	12	426.491,594 364.189,677	10.514
12	426.491,594 364.189,677	1	426.424,924 364.161,594	72.343

\*\* Lungimile segmentelor sunt determinate în planul de proiecție Stereo 70 și sunt rotunjite la 1 milimetru.

\*\*\* Distanța dintre puncte este formată din segmente cumulate ce sunt mai mici decât valoarea 1 milimetru.



**DATE DESPRE IMOBILUL NR. 4084**

Oficiul de Cadastru și Publicitate Imobiliară VALCEA  
Biroul de Cadastru și Publicitate Imobiliară Ramnicu Valcea

**A. Partea I. Descrierea imobilului**

TEREN Necunoscut

Adresa: Loc. Zavoieni, Jud. Valcea, Punct "Valvarea"

Nr. Crt	Nr cadastral Nr. topografic	Suprafața* (mp)	Observații / Referințe
A1		402	Sector cadastral:6 Teren neimprejmuit;

**B. Partea II. Proprietari și acte**

Inscrieri privitoare la dreptul de proprietate și alte drepturi reale	Referințe
/	
Act Notarial nr. 148, din 13/09/2018 emis de NP Dinca Georgiana-Roxana (certificat de mostenitor);	
B1	A1
Intabulare, drept de PROPRIETATE, dobandit prin Succesiune, cota actuala 1/1 1) Staiculescu Iulian	

**C. Partea III. SARCINI .**

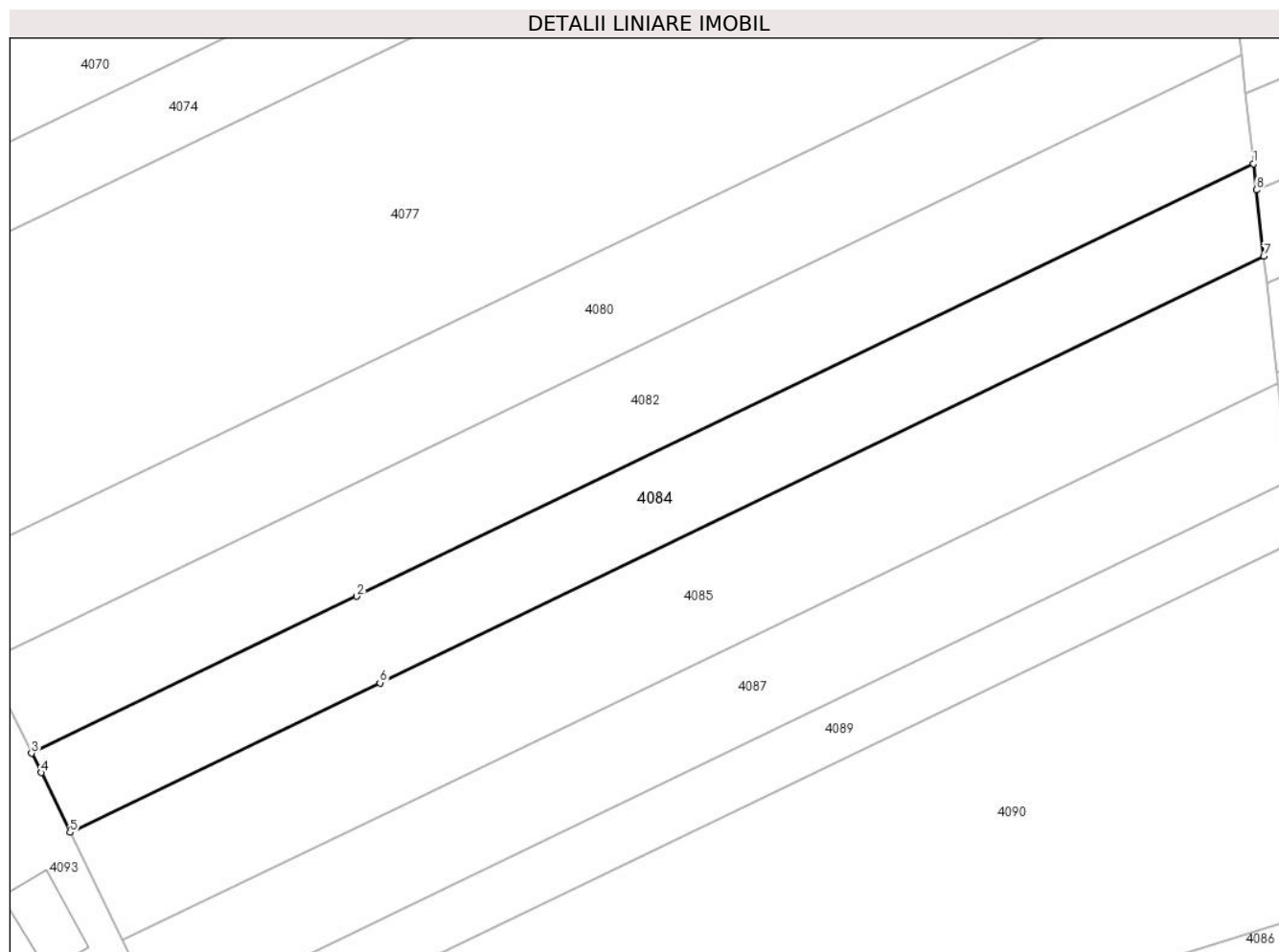
Inscrieri privind dezmembramintele dreptului de proprietate, drepturi reale de garanție și sarcini	Referințe
NU SUNT	

## Anexa Nr. 1 La Partea I

## Teren

Nr cadastral	Suprafața (mp)*	Observații / Referințe
	402	

\* Suprafața este determinată în planul de proiecție Stereo 70.



## Date referitoare la teren

Crt	Categorie folosință	Intravilan	Suprafața (mp)	Tarla	Parcelă	Nr. topo	Observații / Referințe
1	arabil	DA	106	15	431/7	-	
2	arabil	NU	296	15	431/7	-	

## Lungime Segmente

1) Valorile lungimilor segmentelor sunt obținute din proiecție în plan.

Punct început	X / Y	Punct sfârșit	X / Y	Lungime segment (** (m))
1	426.310,096 364.181,421	2	426.257,729 364.156,17	58.136
2	426.257,729 364.156,17	3	426.238,734 364.147,011	21.088
3	426.238,734 364.147,011	4	426.239,29 364.145,882	1.258
4	426.239,29 364.145,882	5	426.240,976 364.142,393	3.875



Punct început	X / Y	Punct sfârşit	X / Y	Lungime segment (** (m)
5	426.240,976 364.142,393	6	426.259,077 364.151,121	20.095
6	426.259,077 364.151,121	7	426.310,692 364.176,009	57.303
7	426.310,692 364.176,009	8	426.310,266 364.179,879	3.894
8	426.310,266 364.179,879	1	426.310,096 364.181,421	1.551

\*\* Lungimile segmentelor sunt determinate în planul de proiecție Stereo 70 și sunt rotunjite la 1 milimetru.

\*\*\* Distanța dintre puncte este formată din segmente cumulate ce sunt mai mici decât valoarea 1 milimetru.



**DATE DESPRE IMOBILUL NR. 4085**

Oficiul de Cadastru și Publicitate Imobiliară VALCEA  
 Biroul de Cadastru și Publicitate Imobiliară Ramnicu Valcea

**A. Partea I. Descrierea imobilului**

TEREN Necunoscut

Adresa: Loc. Zavoieni, Jud. Valcea

Nr. Crt	Nr cadastral Nr. topografic	Suprafața* (mp)	Observații / Referințe
A1		Din acte: 0 Masurata: 533	Sector cadastral:6 Teren neimprejmuit;

**B. Partea II. Proprietari și acte**

Inscrieri privitoare la dreptul de proprietate și alte drepturi reale	Referințe
/	
Act Administrativ nr. 7575, din 10/11/2023 emis de Comuna Maciuca (Act administrativ Hotararea nr.14/15.08.1991 emisa de Comisia Judeteana Valcea);	
B1 Inscrierea provizorie, drept de PROPRIETATE, dobandit prin Reconstituire, cota actuala 1/1 1) <b>Stefanut P Florea</b>	A1

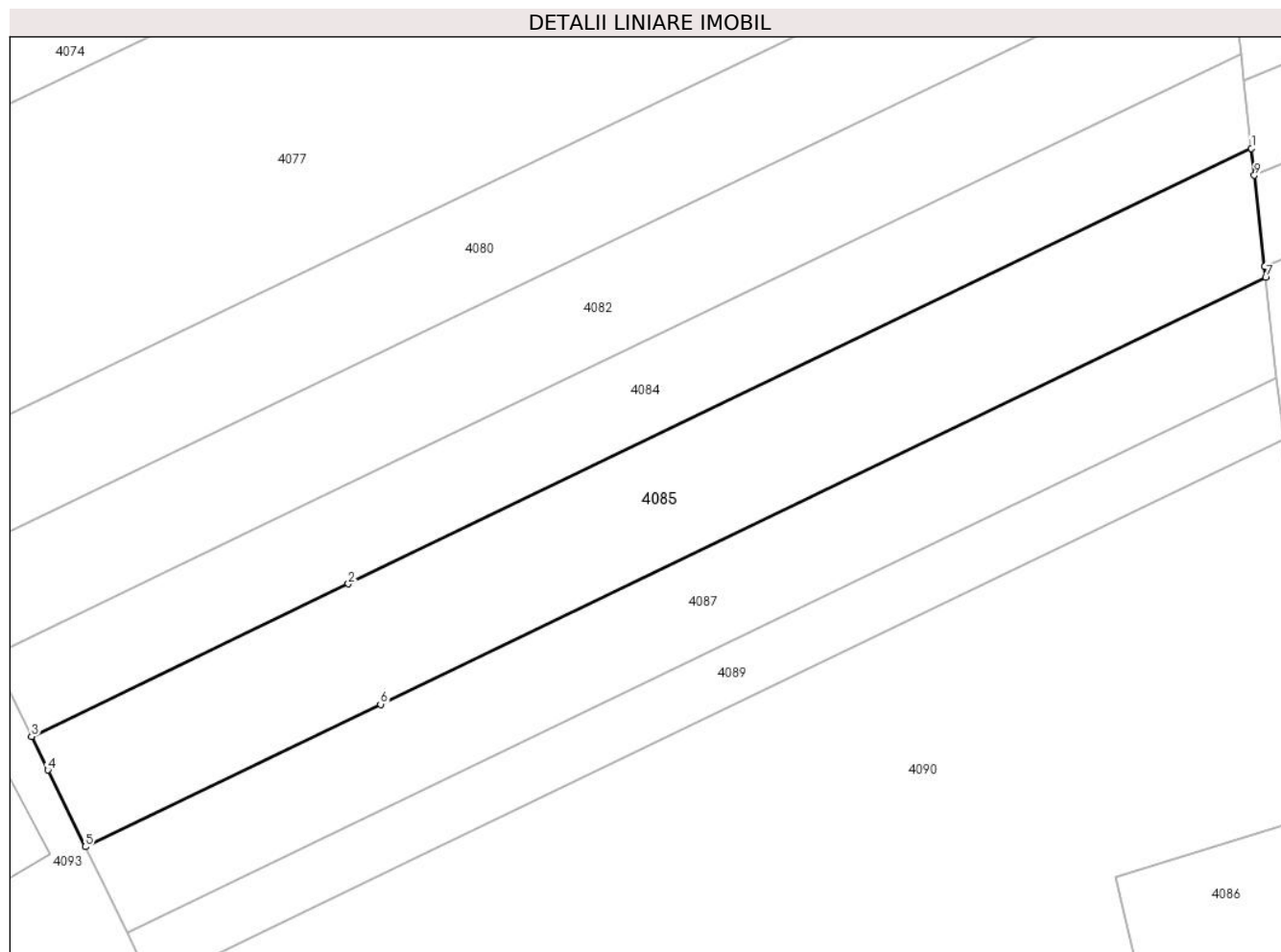
**C. Partea III. SARCINI .**

Inscrieri privind dezmembramintele dreptului de proprietate, drepturi reale de garanție și sarcini	Referințe
NU SUNT	

**Anexa Nr. 1 La Partea I****Teren**

Nr cadastral	Suprafața (mp)*	Observații / Referințe
	Din acte: 0 Masurata: 533	

\* Suprafața este determinată în planul de proiecție Stereo 70.

**Date referitoare la teren**

Crt	Categorie folosință	Intravilan	Suprafața (mp)	Tarla	Parcelă	Nr. topo	Observații / Referințe
1	arabil	DA	136	15	501/50	-	
2	arabil	NU	397	15	501/51	-	

**Lungime Segmente**

1) Valorile lungimilor segmentelor sunt obținute din proiecție în plan.

Punct început	X / Y	Punct sfârșit	X / Y	Lungime segment (** (m)
1	426.310,692 364.176,009	2	426.259,077 364.151,121	57.303
2	426.259,077 364.151,121	3	426.240,976 364.142,393	20.095
3	426.240,976 364.142,393	4	426.241,901 364.140,479	2.126
4	426.241,901 364.140,479	5	426.244,034 364.136,096	4.874

Punct început	X / Y	Punct sfârșit	X / Y	Lungime segment (** (m)
5	426.244,034 364.136,096	6	426.260,914 364.144,235	18.739
6	426.260,914 364.144,235	7	426.311,505 364.168,629	56.166
7	426.311,505 364.168,629	8	426.311,436 364.169,252	0.626
8	426.311,436 364.169,252	9	426.310,862 364.174,468	5.248
9	426.310,862 364.174,468	1	426.310,692 364.176,009	1.55

\*\* Lungimile segmentelor sunt determinate în planul de proiecție Stereo 70 și sunt rotunjite la 1 milimetru.

\*\*\* Distanța dintre puncte este formată din segmente cumulate ce sunt mai mici decât valoarea 1 milimetru.



**DATE DESPRE IMOBILUL NR. 4086**

Oficiul de Cadastru și Publicitate Imobiliară VALCEA  
Biroul de Cadastru și Publicitate Imobiliară Ramnicu Valcea

**A. Partea I. Descrierea imobilului**

TEREN Extravilan

Adresa: Jud. Valcea

Nr. Crt	Nr cadastral Nr. topografic	Suprafața* (mp)	Observații / Referințe
A1		Din acte: 0 Masurata: 1.500	Sector cadastral:6 Teren neimprejmuit;

**B. Partea II. Proprietari și acte**

Inscrieri privitoare la dreptul de proprietate și alte drepturi reale	Referințe
/	
Act Administrativ nr. 4481/4, din 02/12/2002 emis de ROMSILVA RA (Act administrativ Hotararea nr.14/15.08.1991 emisa de Comisia Judeteana Valcea);	
B1 Inscrierea provizorie, drept de PROPRIETATE, dobandit prin Reconstituire, cota actuala 1/1 1) Suca I Vasile	A1

**C. Partea III. SARCINI .**

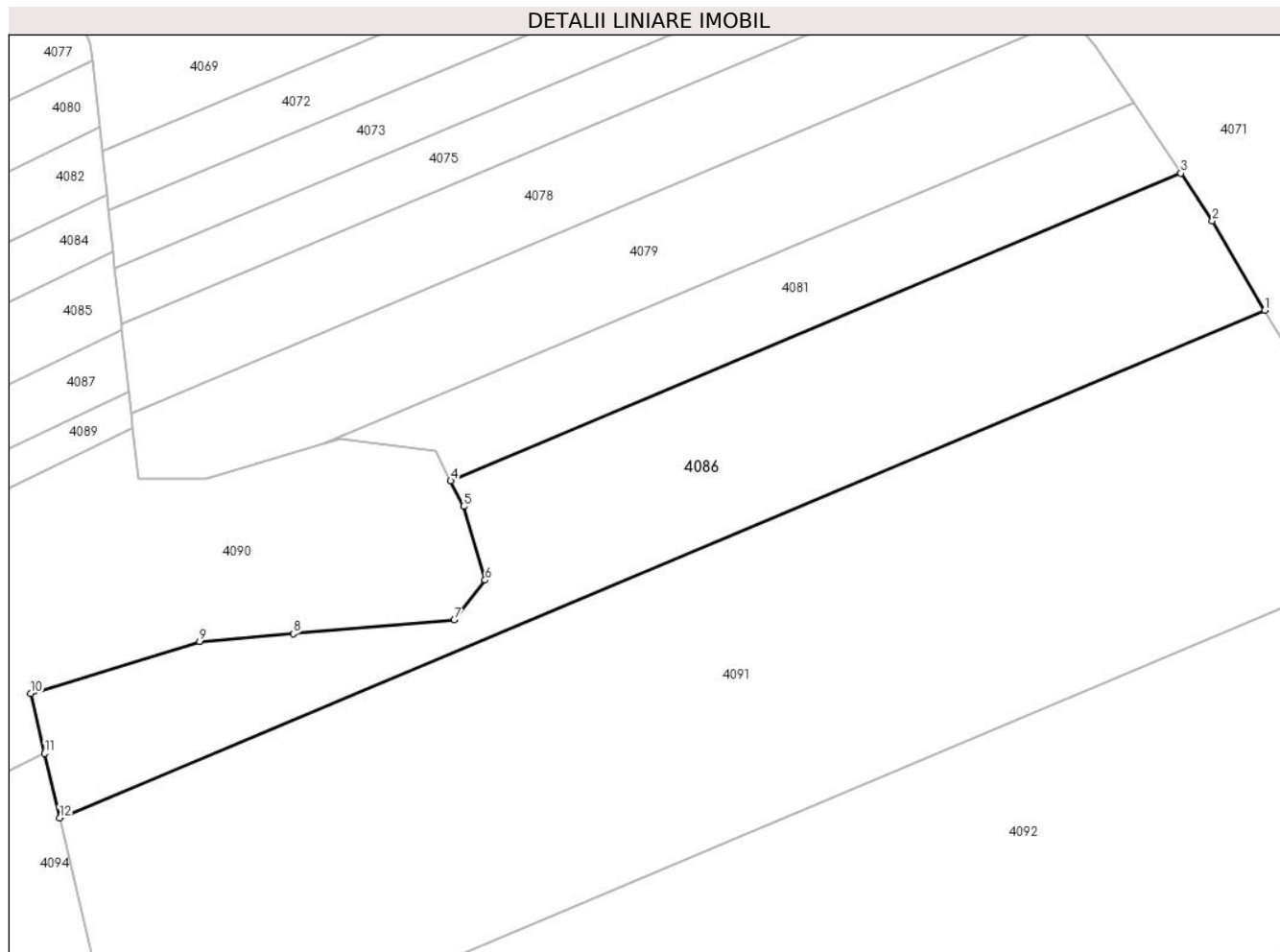
Inscrieri privind dezmembramintele dreptului de proprietate, drepturi reale de garanție și sarcini	Referințe
NU SUNT	

## Anexa Nr. 1 La Partea I

## Teren

Nr cadastral	Suprafața (mp)*	Observații / Referințe
	Din acte: 0 Masurata: 1.500	

\* Suprafața este determinată în planul de proiecție Stereo 70.



## Date referitoare la teren

Crt	Categorie folosință	Intra vilan	Suprafața (mp)	Tarla	Parcelă	Nr. topo	Observații / Referințe
1	padure	NU	1.500	15, UP V	20F	-	

## Lungime Segmente

1) Valorile lungimilor segmentelor sunt obținute din proiecție în plan.

Punct început	X / Y	Punct sfârșit	X / Y	Lungime segment (** (m)
1	426.419,191 364.170,491	2	426.414,265 364.178,936	9.776
2	426.414,265 364.178,936	3	426.411,287 364.183,403	5.369
3	426.411,287 364.183,403	4	426.342,5 364.154,428	74.641
4	426.342,5 364.154,428	5	426.343,708 364.152,014	2.7
5	426.343,708 364.152,014	6	426.345,733 364.145,078	7.225



Punct început	X / Y	Punct sfârșit	X / Y	Lungime segment (** (m)
6	426.345,733 364.145,078	7	426.342,84 364.141,321	4.741
7	426.342,84 364.141,321	8	426.327,661 364.140,042	15.233
8	426.327,661 364.140,042	9	426.318,833 364.139,298	8.859
9	426.318,833 364.139,298	10	426.302,925 364.134,385	16.649
10	426.302,925 364.134,385	11	426.304,243 364.128,75	5.787
11	426.304,243 364.128,75	12	426.305,665 364.122,672	6.242
12	426.305,665 364.122,672	1	426.419,191 364.170,491	123.186

\*\* Lungimile segmentelor sunt determinate în planul de proiecție Stereo 70 și sunt rotunjite la 1 milimetru.

\*\*\* Distanța dintre puncte este formată din segmente cumulate ce sunt mai mici decât valoarea 1 milimetru.



**DATE DESPRE IMOBILUL NR. 4087**

Oficiul de Cadastru și Publicitate Imobiliară VALCEA  
Biroul de Cadastru și Publicitate Imobiliară Ramnicu Valcea

**A. Partea I. Descrierea imobilului**

TEREN Necunoscut

Adresa: Loc. Bocsa, Jud. Valcea, Punct "Vilvarea"

Nr. Crt	Nr cadastral Nr. topografic	Suprafața* (mp)	Observații / Referințe
A1		403	Sector cadastral:6 Teren neimprejmuit;

**B. Partea II. Proprietari și acte**

Inscrieri privitoare la dreptul de proprietate și alte drepturi reale	Referințe
/	
Act Administrativ nr. 1121, din 23/02/2004 emis de Comisia Judeteana (titlu de proprietate);	
B1	A1
Intabulare, drept de PROPRIETATE, dobandit prin Reconstituire, cota actuala 1/1	
1) Stefanut Eugenia	

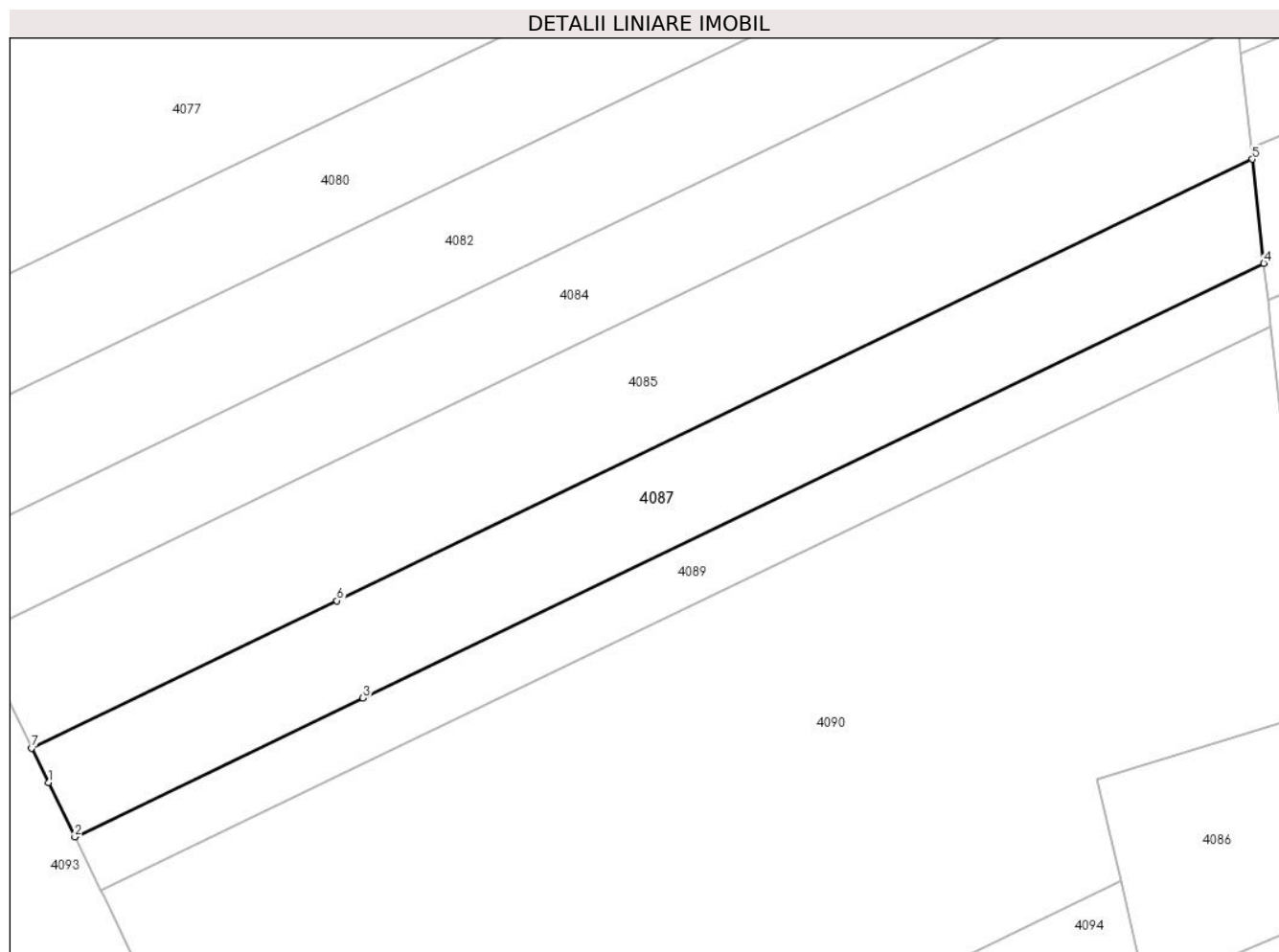
**C. Partea III. SARCINI .**

Inscrieri privind dezmembramintele dreptului de proprietate, drepturi reale de garanție și sarcini	Referințe
NU SUNT	

**Anexa Nr. 1 La Partea I****Teren**

Nr cadastral	Suprafața (mp)*	Observații / Referințe
	403	

\* Suprafața este determinată în planul de proiecție Stereo 70.

**Date referitoare la teren**

Crt	Categorie folosință	Intravilan	Suprafața (mp)	Tarla	Parcelă	Nr. topo	Observații / Referințe
1	arabil	DA	99	15	431/9	-	
2	arabil	NU	304	15	431/9	-	

**Lungime Segmente**

1) Valorile lungimilor segmentelor sunt obținute din proiecție în plan.

Punct început	X / Y	Punct sfârșit	X / Y	Lungime segment (** (m))
1	426.244,964 364.134,185	2	426.246,419 364.131,195	3.325
2	426.246,419 364.131,195	3	426.262,344 364.138,873	17.679
3	426.262,344 364.138,873	4	426.312,138 364.162,883	55.28
4	426.312,138 364.162,883	5	426.311,505 364.168,629	5.781

Punct început	X / Y	Punct sfârșit	X / Y	Lungime segment (** (m)
5	426.311,505 364.168,629	6	426.260,914 364.144,235	56.166
6	426.260,914 364.144,235	7	426.244,034 364.136,096	18.739
7	426.244,034 364.136,096	1	426.244,964 364.134,185	2.125

\*\* Lungimile segmentelor sunt determinate în planul de proiecție Stereo 70 și sunt rotunjite la 1 milimetru.

\*\*\* Distanța dintre puncte este formată din segmente cumulate ce sunt mai mici decât valoarea 1 milimetru.



**DATE DESPRE IMOBILUL NR. 4088**

Oficiul de Cadastru și Publicitate Imobiliară VALCEA  
Biroul de Cadastru și Publicitate Imobiliară Ramnicu Valcea

**A. Partea I. Descrierea imobilului**

TEREN Extravilan

Adresa: Jud. Valcea

Nr. Crt	Nr cadastral Nr. topografic	Suprafața* (mp)	Observații / Referințe
A1		2.700	Sector cadastral:6 Teren neimprejmuit;

**B. Partea II. Proprietari și acte**

Inscrieri privitoare la dreptul de proprietate și alte drepturi reale	Referințe
/	
Act Administrativ nr. 916/400, din 28/11/2002 emis de Comisia Judeteana Valcea (Titlu de proprietate);	
B1	A1
Intabulare, drept de PROPRIETATE, dobandit prin Reconstituire, cota actuala 1/1 1) Cristescu Elena	

**C. Partea III. SARCINI .**

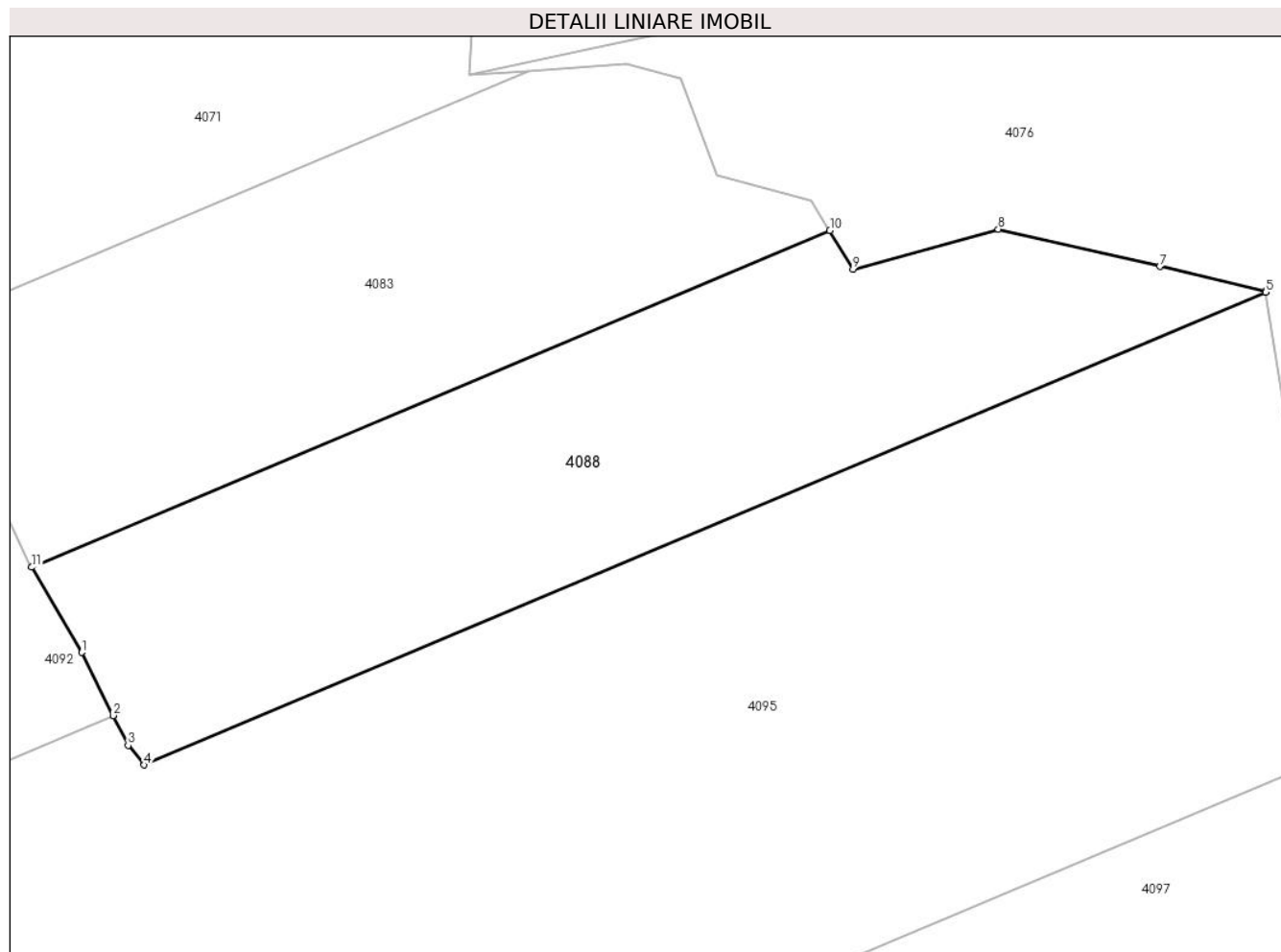
Inscrieri privind dezmembramintele dreptului de proprietate, drepturi reale de garanție și sarcini	Referințe
NU SUNT	

## Anexa Nr. 1 La Partea I

## Teren

Nr cadastral	Suprafața (mp)*	Observații / Referințe
	2.700	

\* Suprafața este determinată în planul de proiecție Stereo 70.



## Date referitoare la teren

Crt	Categorie folosință	Intravilan	Suprafața (mp)	Tarla	Parcelă	Nr. topo	Observații / Referințe
1	padure	NU	2.700	14	392/10, UA20B	-	

## Lungime Segmente

1) Valorile lungimilor segmentelor sunt obținute din proiecție în plan.

Punct început	X / Y	Punct sfârșit	X / Y	Lungime segment (** (m)
1	426.443,961 364.127,793	2	426.447,321 364.121,073	7.513
2	426.447,321 364.121,073	3	426.448,911 364.117,894	3.554
3	426.448,911 364.117,894	4	426.450,632 364.115,81	2.703
4	426.450,632 364.115,81	5	426.570,179 364.166,165	129.719
5	426.570,179 364.166,165	6	426.570,16 364.166,284	0.12



Punct început	X / Y	Punct sfârșit	X / Y	Lungime segment (** (m)
6	426.570,16 364.166,284	7	426.558,88 364.168,885	11.576
7	426.558,88 364.168,885	8	426.541,664 364.172,854	17.668
8	426.541,664 364.172,854	9	426.526,196 364.168,596	16.044
9	426.526,196 364.168,596	10	426.523,713 364.172,704	4.8
10	426.523,713 364.172,704	11	426.438,625 364.136,864	92.328
11	426.438,625 364.136,864	1	426.443,961 364.127,793	10.524

\*\* Lungimile segmentelor sunt determinate în planul de proiecție Stereo 70 și sunt rotunjite la 1 milimetru.

\*\*\* Distanța dintre puncte este formată din segmente cumulate ce sunt mai mici decât valoarea 1 milimetru.



**DATE DESPRE IMOBILUL NR. 4089**

Oficiul de Cadastru și Publicitate Imobiliară VALCEA  
Biroul de Cadastru și Publicitate Imobiliară Ramnicu Valcea

**A. Partea I. Descrierea imobilului**

TEREN Necunoscut

Adresa: Loc. Zavoieni, Jud. Valcea, Punct "Vilvarea"

Nr. Crt	Nr cadastral Nr. topografic	Suprafața* (mp)	Observații / Referințe
A1		240	Sector cadastral:6 Teren neimprejmuit;

**B. Partea II. Proprietari și acte**

Inscrieri privitoare la dreptul de proprietate și alte drepturi reale	Referințe
/	
Act Administrativ nr. 1341, din 17/05/2006 emis de Comisia Judeteana (titlu de proprietate);	
B1	A1
Intabulare, drept de PROPRIETATE, dobandit prin Reconstituire, cota actuala 1/1 1) Iordache Ilie	

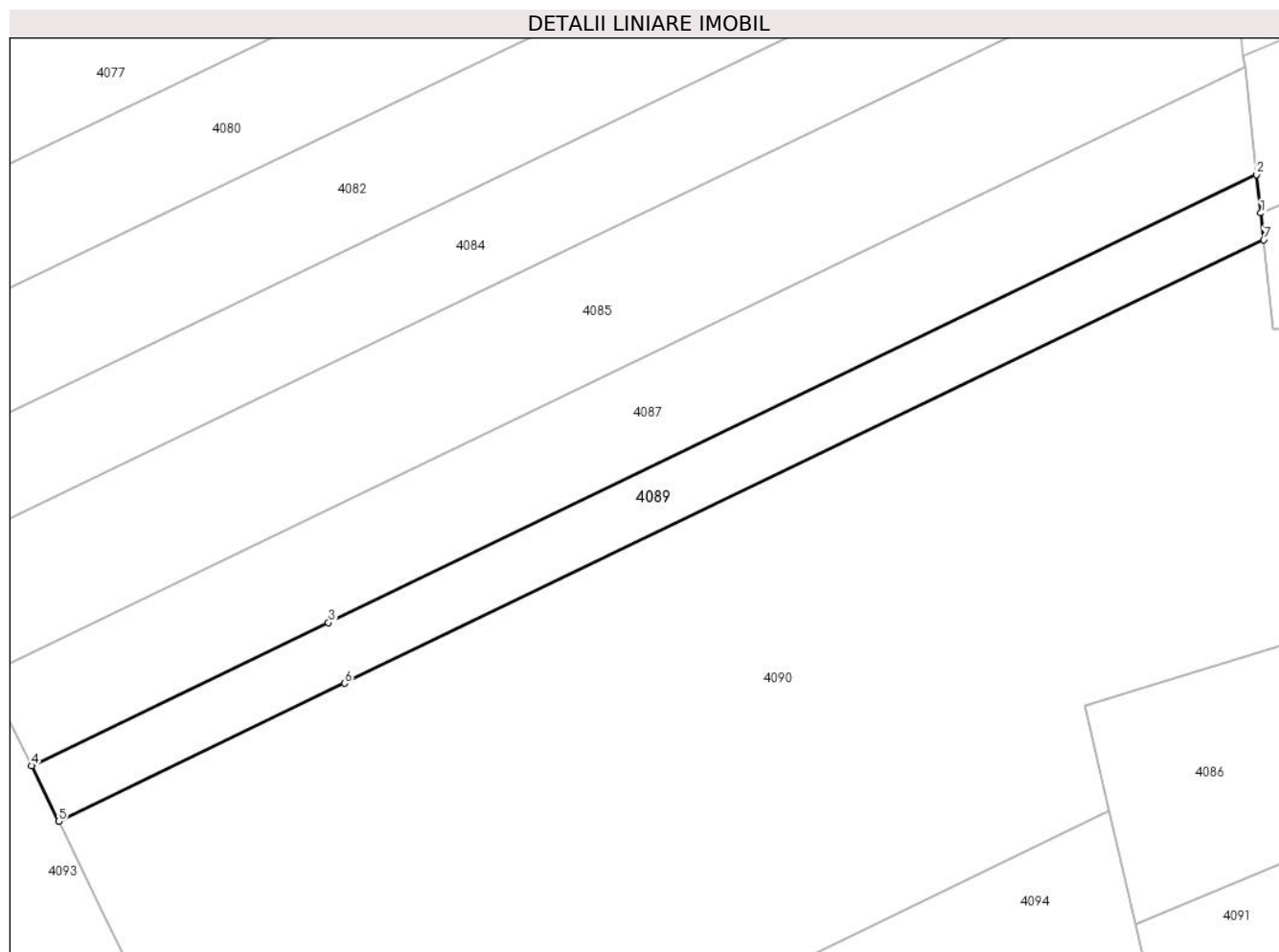
**C. Partea III. SARCINI .**

Inscrieri privind dezmembramintele dreptului de proprietate, drepturi reale de garanție și sarcini	Referințe
NU SUNT	

**Anexa Nr. 1 La Partea I****Teren**

Nr cadastral	Suprafața (mp)*	Observații / Referințe
	240	

\* Suprafața este determinată în planul de proiecție Stereo 70.

**Date referitoare la teren**

Crt	Categorie folosință	Intra vilan	Suprafața (mp)	Tarla	Parcelă	Nr. topo	Observații / Referințe
1	pasune	DA	58	15	488/1	-	
2	pasune	NU	182	15	488/1	-	

**Lungime Segmente**

1) Valorile lungimilor segmentelor sunt obținute din proiecție în plan.

Punct început	X / Y	Punct sfârșit	X / Y	Lungime segment (** (m)
1	426.312,364 364.160,828	2	426.312,138 364.162,883	2.068
2	426.312,138 364.162,883	3	426.262,344 364.138,873	55.28
3	426.262,344 364.138,873	4	426.246,419 364.131,195	17.679
4	426.246,419 364.131,195	5	426.247,87 364.128,213	3.316

Punct început	X / Y	Punct sfârșit	X / Y	Lungime segment (** (m)
5	426.247,87 364.128,213	6	426.263,214 364.135,611	17.034
6	426.263,214 364.135,611	7	426.312,523 364.159,387	54.742
7	426.312,523 364.159,387	1	426.312,364 364.160,828	1.45

\*\* Lungimile segmentelor sunt determinate în planul de proiecție Stereo 70 și sunt rotunjite la 1 milimetru.

\*\*\* Distanța dintre puncte este formată din segmente cumulate ce sunt mai mici decât valoarea 1 milimetru.



**DATE DESPRE IMOBILUL NR. 4090**

Oficiul de Cadastru și Publicitate Imobiliară VALCEA  
Biroul de Cadastru și Publicitate Imobiliară Ramnicu Valcea

**A. Partea I. Descrierea imobilului**

TEREN Necunoscut

Adresa: Loc. Zavoieni, Jud. Valcea, Punct "Valvarea"

Nr. Crt	Nr cadastral Nr. topografic	Suprafața* (mp)	Observații / Referințe
A1		Din acte: 0 Masurata: 2.055	Sector cadastral:6 Teren neimprejmuit;

**B. Partea II. Proprietari și acte**

Inscrieri privitoare la dreptul de proprietate și alte drepturi reale	Referințe
/	
Act Administrativ nr. 7576, din 10/11/2023 emis de Comuna Maciuca (Act administrativ Hotararea nr.14/15.08.1991 emisa de Comisia Judeteana Valcea);	
B1 Inscrierea provizorie, drept de PROPRIETATE, dobandit prin Reconstituire, cota actuala 1/1 1) Suca D Ioana	A1

**C. Partea III. SARCINI .**

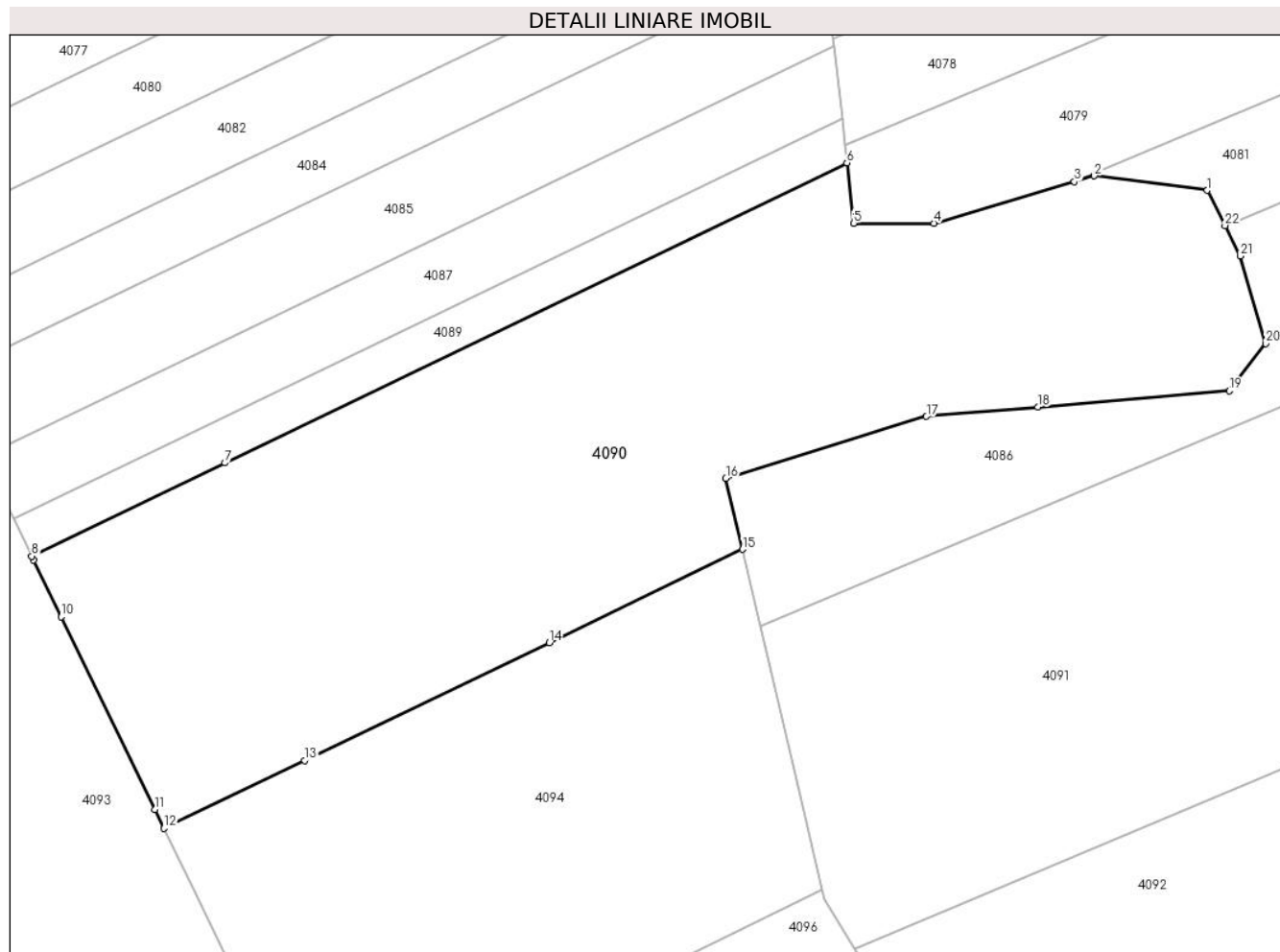
Inscrieri privind dezmembramintele dreptului de proprietate, drepturi reale de garanție și sarcini	Referințe
NU SUNT	

## Anexa Nr. 1 La Partea I

## Teren

Nr cadastral	Suprafața (mp)*	Observații / Referințe
	Din acte: 0 Masurata: 2.055	

\* Suprafața este determinată în planul de proiecție Stereo 70.



## Date referitoare la teren

Crt	Categorie folosință	Intravilan	Suprafața (mp)	Tarla	Parcelă	Nr. topo	Observații / Referințe
1	arabil	DA	353	15	501/55	-	
2	arabil	NU	1.106	15	501/54	-	
3	pasune	NU	596	15	501/56	-	

## Lungime Segmente

1) Valorile lungimilor segmentelor sunt obținute din proiecție în plan.

Punct început	X / Y	Punct sfârșit	X / Y	Lungime segment (** (m)
1	426.341,105 364.157,216	2	426.332,138 364.158,372	9.041
3	426.330,548 364.157,902	4	426.319,412 364.154,615	11.611
5	426.313,049 364.154,615	6	426.312,523 364.159,387	4.801

Punct început	X / Y	Punct sfârșit	X / Y	Lungime segment (** (m)
2	426.332,138 364.158,372	3	426.330,548 364.157,902	1.659
4	426.319,412 364.154,615	5	426.313,049 364.154,615	6.363
6	426.312,523 364.159,387	7	426.263,214 364.135,611	54.742



Punct început	X / Y	Punct sfârșit	X / Y	Lungime segment (** (m)	Punct început	X / Y	Punct sfârșit	X / Y	Lungime segment (** (m)
7	426.263,214 364.135,611	8	426.247,87 364.128,213	17.034	8	426.247,87 364.128,213	9	426.248,027 364.127,891	0.358
9	426.248,027 364.127,891	10	426.250,215 364.123,395	5.0	10	426.250,215 364.123,395	11	426.257,642 364.108,135	16.971
11	426.257,642 364.108,135	12	426.258,373 364.106,633	1.671	12	426.258,373 364.106,633	13	426.269,512 364.112,004	12.366
13	426.269,512 364.112,004	14	426.288,909 364.121,357	21.534	14	426.288,909 364.121,357	15	426.304,243 364.128,75	17.023
15	426.304,243 364.128,75	16	426.302,925 364.134,385	5.787	16	426.302,925 364.134,385	17	426.318,833 364.139,298	16.649
17	426.318,833 364.139,298	18	426.327,661 364.140,042	8.859	18	426.327,661 364.140,042	19	426.342,84 364.141,321	15.233
19	426.342,84 364.141,321	20	426.345,733 364.145,078	4.741	20	426.345,733 364.145,078	21	426.343,708 364.152,014	7.225
21	426.343,708 364.152,014	22	426.342,5 364.154,428	2.7	22	426.342,5 364.154,428	1	426.341,105 364.157,216	3.117

\*\* Lungimile segmentelor sunt determinate în planul de proiecție Stereo 70 și sunt rotunjite la 1 milimetru.

\*\*\* Distanța dintre puncte este formată din segmente cumulate ce sunt mai mici decât valoarea 1 milimetru.



**DATE DESPRE IMOBILUL NR. 4091**

Oficiul de Cadastru și Publicitate Imobiliară VALCEA  
Biroul de Cadastru și Publicitate Imobiliară Ramnicu Valcea

**A. Partea I. Descrierea imobilului**

TEREN Extravilan

Adresa: Jud. Valcea

Nr. Crt	Nr cadastral Nr. topografic	Suprafața* (mp)	Observații / Referințe
A1		3.375	Sector cadastral:6 Teren neimprejmuit;

**B. Partea II. Proprietari și acte**

Inscrieri privitoare la dreptul de proprietate și alte drepturi reale		Referințe
/		
Act Administrativ nr. 6020, din 22/11/2007 emis de Comisia Judeteana Valcea (Titlu de proprietate);		
B1	Intabulare, drept de PROPRIETATE, dobandit prin Reconstituire, cota actuala 1/1 1) Ruxanda Dumitru 2) Ruxanda Ilie 3) Cerga Eugenia	A1

**C. Partea III. SARCINI .**

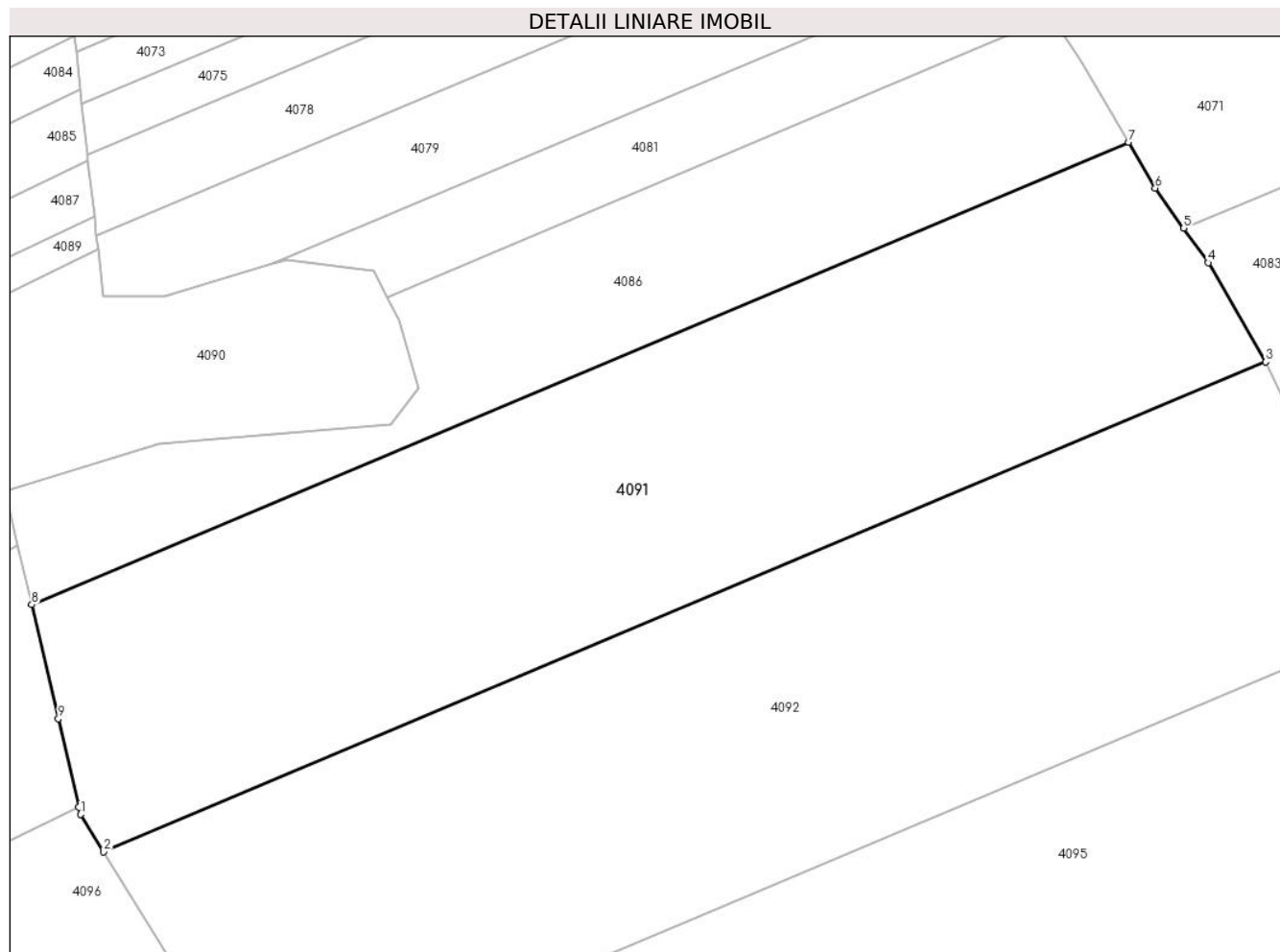
Inscrieri privind dezmembramintele dreptului de proprietate, drepturi reale de garanție și sarcini	Referințe
NU SUNT	

## Anexa Nr. 1 La Partea I

## Teren

Nr cadastral	Suprafața (mp)*	Observații / Referințe
	3.375	

\* Suprafața este determinată în planul de proiecție Stereo 70.



## Date referitoare la teren

Crt	Categorie folosință	Intravilan	Suprafața (mp)	Tarla	Parcelă	Nr. topo	Observații / Referințe
1	padure	NU	3.375	15, UP V	430,UA20	-	

## Lungime Segmente

1) Valorile lungimilor segmentelor sunt obținute din proiecție în plan.

Punct început	X / Y	Punct sfârșit	X / Y	Lungime segment (** (m)
1	426.310,734 364.100,998	2	426.313,137 364.097,112	4.568
2	426.313,137 364.097,112	3	426.433,407 364.147,773	130.504
3	426.433,407 364.147,773	4	426.427,464 364.158,038	11.862
4	426.427,464 364.158,038	5	426.424,924 364.161,594	4.37
5	426.424,924 364.161,594	6	426.421,964 364.165,737	5.091

Punct început	X / Y	Punct sfârșit	X / Y	Lungime segment (** (m)
6	426.421,964 364.165,737	7	426.419,191 364.170,491	5.504
7	426.419,191 364.170,491	8	426.305,665 364.122,672	123.186
8	426.305,665 364.122,672	9	426.308,424 364.110,874	12.116
9	426.308,424 364.110,874	10	426.310,563 364.101,731	9.39
10	426.310,563 364.101,731	1	426.310,734 364.100,998	0.753

\*\* Lungimile segmentelor sunt determinate în planul de proiecție Stereo 70 și sunt rotunjite la 1 milimetru.

\*\*\* Distanța dintre puncte este formată din segmente cumulate ce sunt mai mici decât valoarea 1 milimetru.



**DATE DESPRE IMOBILUL NR. 4092**

Oficiul de Cadastru și Publicitate Imobiliară VALCEA  
Biroul de Cadastru și Publicitate Imobiliară Ramnicu Valcea

**A. Partea I. Descrierea imobilului**

TEREN Extravilan

Adresa: Jud. Valcea

Nr. Crt	Nr cadastral Nr. topografic	Suprafața* (mp)	Observații / Referințe
A1		Din acte: 0 Masurata: 3.879	Sector cadastral:6 Teren neimprejmuit;

**B. Partea II. Proprietari și acte**

Inscrieri privitoare la dreptul de proprietate și alte drepturi reale	Referințe
/	
Act Administrativ nr. 182, din 11/07/2007 emis de Comuna Maciuca (Act administrativ Hotararea nr. 1389,1722/21.02.2002 emisa de Comisia Judeteana Valcea);	
B1 Inscrierea provizorie, drept de PROPRIETATE, dobandit prin Reconstituire, cota actuala 1/1 1) <b>Stefanut Stefan</b> 2) <b>Stefanut Valerian</b> 3) <b>Radoi Elena</b>	A1

**C. Partea III. SARCINI .**

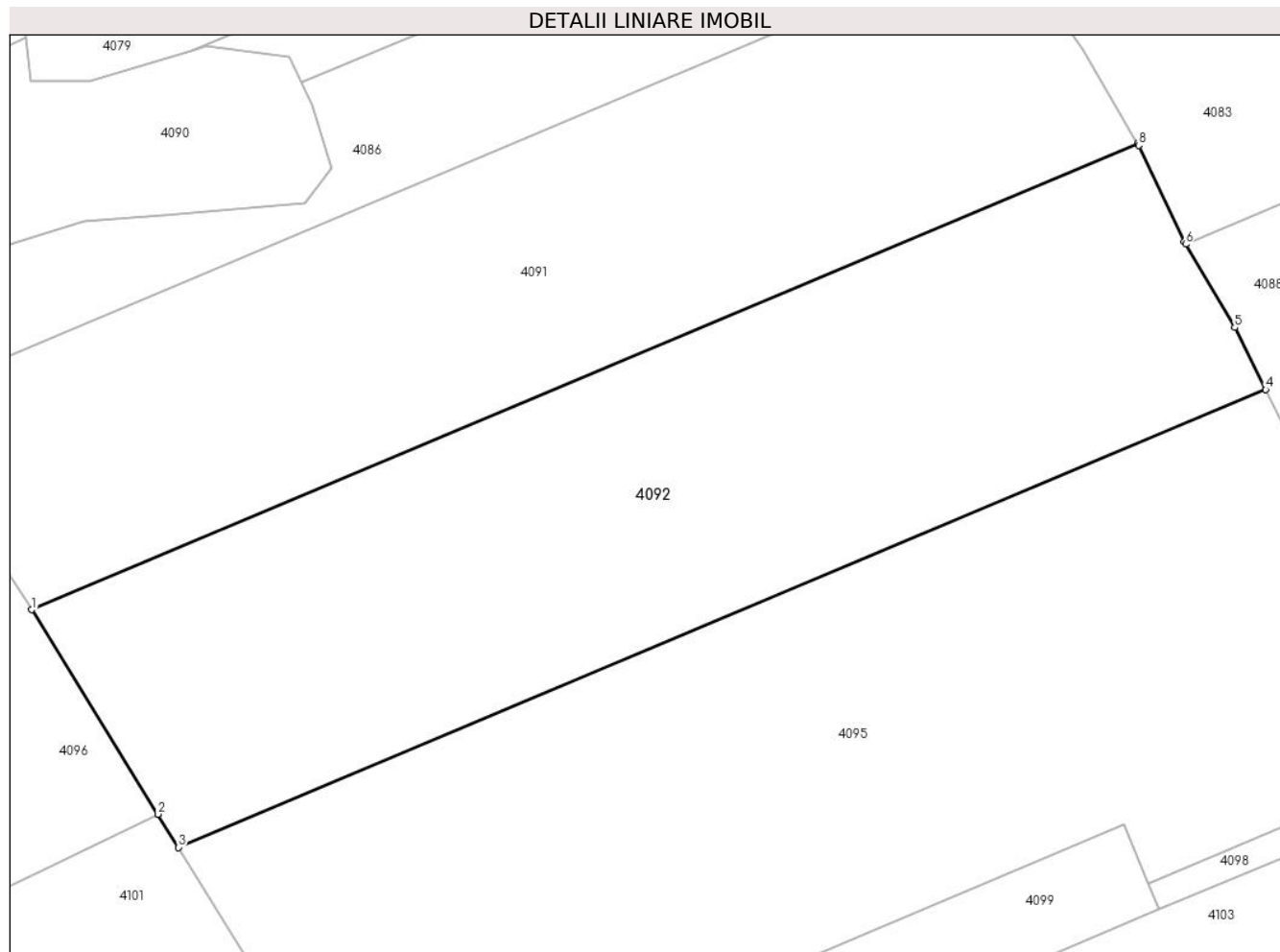
Inscrieri privind dezmembramintele dreptului de proprietate, drepturi reale de garanție și sarcini	Referințe
NU SUNT	

## Anexa Nr. 1 La Partea I

## Teren

Nr cadastral	Suprafața (mp)*	Observații / Referințe
	Din acte: 0 Masurata: 3.879	

\* Suprafața este determinată în planul de proiecție Stereo 70.



## Date referitoare la teren

Crt	Categorie folosință	Intravilan	Suprafața (mp)	Tarla	Parcelă	Nr. topo	Observații / Referințe
1	padure	NU	3.879	14, UP V	392,UA20A	-	

## Lungime Segmente

1) Valorile lungimilor segmentelor sunt obținute din proiecție în plan.

Punct început	X / Y	Punct sfârșit	X / Y	Lungime segment (** (m)
1	426.313,137 364.097,112	2	426.326,874 364.074,896	26.12
2	426.326,874 364.074,896	3	426.329,11 364.071,28	4.252
3	426.329,11 364.071,28	4	426.447,321 364.121,073	128.27
4	426.447,321 364.121,073	5	426.443,961 364.127,793	7.513
5	426.443,961 364.127,793	6	426.438,625 364.136,864	10.524



Punct început	X / Y	Punct sfârșit	X / Y	Lungime segment (** (m)
6	426.438,625 364.136,864	7	426.438,462 364.137,141	0.322
7	426.438,462 364.137,141	8	426.433,513 364.147,59	11.562
8	426.433,513 364.147,59	9	426.433,407 364.147,773	0.211
9	426.433,407 364.147,773	1	426.313,137 364.097,112	130.504

\*\* Lungimile segmentelor sunt determinate în planul de proiecție Stereo 70 și sunt rotunjite la 1 milimetru.

\*\*\* Distanța dintre puncte este formată din segmente cumulate ce sunt mai mici decât valoarea 1 milimetru.



**DATE DESPRE IMOBILUL NR. 4093**

Oficiul de Cadastru și Publicitate Imobiliară VALCEA  
Biroul de Cadastru și Publicitate Imobiliară Ramnicu Valcea

**A. Partea I. Descrierea imobilului**

TEREN Necunoscut

Adresa: Loc. Zavoieni, Jud. Valcea, PUNCT "VALVAREA"

Nr. Crt	Nr cadastral Nr. topografic	Suprafața* (mp)	Observații / Referințe
A1	35021	Din acte: 53.600 Masurata: 17.788	Sector cadastral:6 Teren neimprejmuit;

**Construcții**

Crt	Nr cadastral Nr. topografic	Adresa	Observații / Referințe
A1.1	35021-C1	Loc. Zavoieni, Jud. Valcea	Nr. niveluri:2; S. construita la sol:919 mp; S. construita defasurata:919 mp; S. construita la sol: 919 mp
A1.2	35021-C2	Loc. Zavoieni, Jud. Valcea	Nr. niveluri:1; S. construita la sol:299 mp; S. construita defasurata:299 mp; S. construita la sol: 299 mp
A1.3	35021-C3	Loc. Zavoieni, Jud. Valcea	Nr. niveluri:1; S. construita la sol:60 mp; S. construita defasurata:60 mp; S. construita la sol: 60 mp
A1.5	35021-C5	Loc. Zavoieni, Jud. Valcea	Nr. niveluri:1; S. construita la sol:15 mp; S. construita defasurata:15 mp; S. construita la sol: 15 mp
A1.6	35021-C6	Loc. Zavoieni, Jud. Valcea	Nr. niveluri:1; S. construita la sol:163 mp; S. construita defasurata:163 mp; S. construita la sol: 163 mp
A1.7	35021-C7	Loc. Zavoieni, Jud. Valcea	Nr. niveluri:1; S. construita la sol:56 mp; S. construita defasurata:56 mp; S. construita la sol: 56 mp
A1.8	35021-C8	Loc. Zavoieni, Jud. Valcea	Nr. niveluri:1; S. construita la sol:14 mp; S. construita defasurata:14 mp; S. construita la sol: 14 mp

**B. Partea II. Proprietari și acte**

Inscrieri privitoare la dreptul de proprietate și alte drepturi reale	Referințe
<b>11635 / 14/04/2009</b>	
Act Normativ nr. 1362, din 27/12/2001 emis de Guvernul Romaniei (H.G. nr.64/2004, H.G. nr. 1465/2004, Protocol nr. 1070/28.10.2004 incheiat intre MAPN si CONSILIUL LOCAL al COM. MACIUCA, Proces- verbal de predare-primire din 28.10.2004, Anexa 3 privind lista cu constructiile);	
B1 Intabulare, drept de PROPRIETATE, dobandit prin Lege, cota actuala 1/1 1) COMUNA MACIUCA- DOMENIUL PUBLIC, CIF:2541584	A1, A1.1, A1.2, A1.3, A1.5, A1.6, A1.7, A1.8
<b>10700 / 20/03/2012</b>	
Act Administrativ nr. REFERAT NR. 10700, din 20/03/2012 emis de OCPI VALCEA;	
B2 Se noteaza propunerea de dezmembrare a imobilului de sub A1 in 3 corpuri de proprietate cu nr. cadastrale 35120 , 35121 , 35122 /UAT. Maciuca.	A1, A1.1, A1.2, A1.3, A1.5, A1.6, A1.7, A1.8

**C. Partea III. SARCINI .**

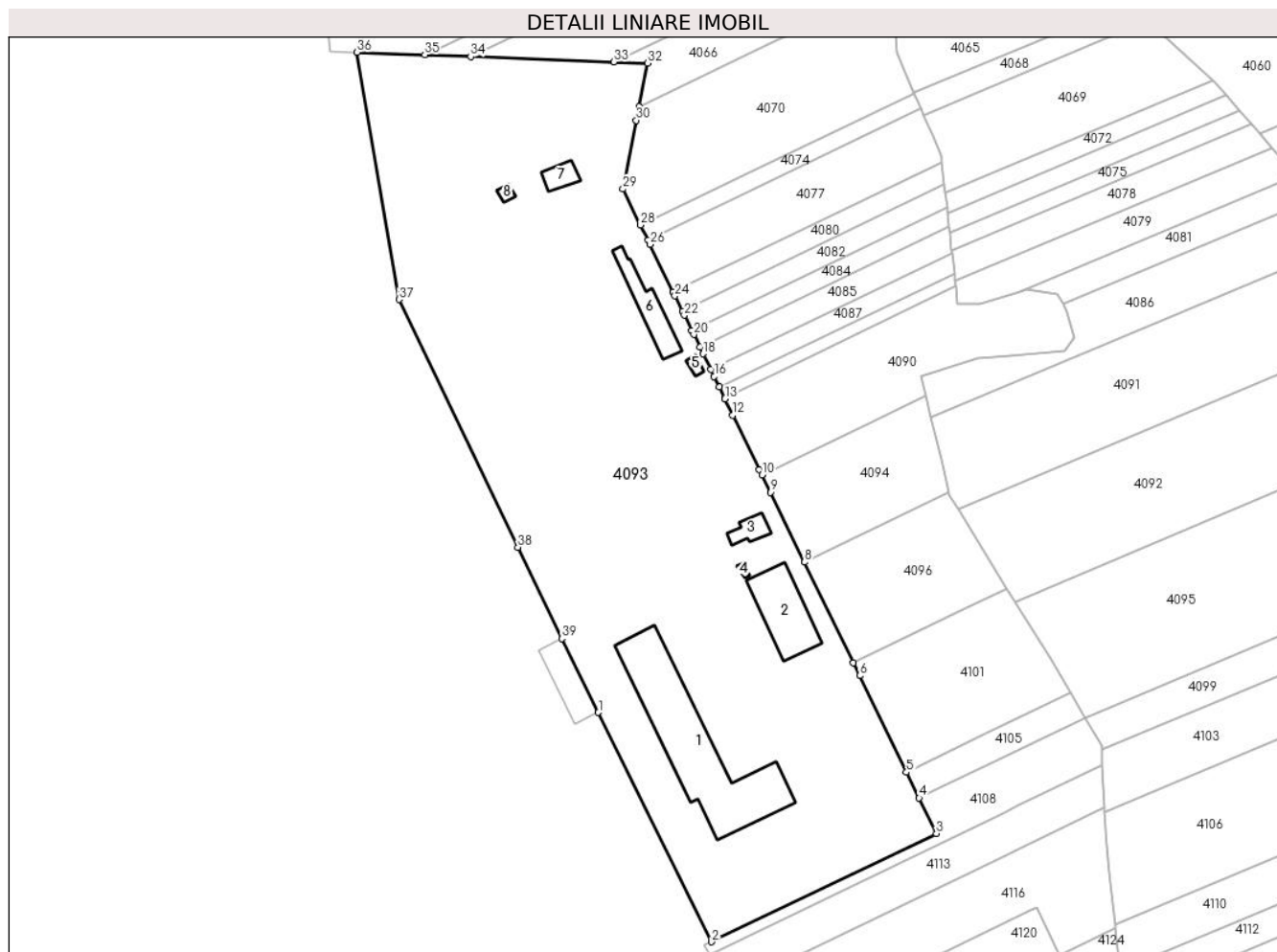
Inscrieri privind dezmembramintele dreptului de proprietate, drepturi reale de garanție și sarcini	Referințe
NU SUNT	

## Anexa Nr. 1 La Partea I

## Teren

Nr cadastral	Suprafața (mp)*	Observații / Referințe
35021	Din acte: 53.600 Masurata: 17.788	

\* Suprafața este determinată în planul de proiecție Stereo 70.



## Date referitoare la teren

Crt	Categorie folosință	Intra vilan	Suprafața (mp)	Tarla	Parcelă	Nr. topo	Observații / Referințe
1	curți construcții	DA	9.524	-	-	-	
2	curți construcții	NU	8.264	-	-	-	

## Date referitoare la construcții

Crt	Număr	Destinație construcție	Supraf. (mp)	Situație juridică	Observații / Referințe
A1.1	35021-C1	construcții administrative și social culturale	919	Cu acte	Nr. niveluri:2; S. construita la sol:919 mp; S. construita desfasurata:919 mp; S. construita la sol: 919 mp
A1.2	35021-C2	construcții administrative și social culturale	299	Cu acte	Nr. niveluri:1; S. construita la sol:299 mp; S. construita desfasurata:299 mp; S. construita la sol: 299 mp
A1.3	35021-C3	construcții anexa	60	Cu acte	Nr. niveluri:1; S. construita la sol:60 mp; S. construita desfasurata:60 mp; S. construita la sol: 60 mp
A1.4	35021-C4	construcții anexa	7	Fara acte	Nr. niveluri:1; S. construita la sol:7 mp; S. construita desfasurata:7 mp; S. construita la sol: 7 mp
A1.5	35021-C5	construcții anexa	15	Cu acte	Nr. niveluri:1; S. construita la sol:15 mp; S. construita desfasurata:15 mp; S. construita la sol: 15 mp

Crt	Număr	Destinație construcție	Supraf. (mp)	Situație juridică	Observații / Referințe
A1.6	35021-C6	construcții anexa	Din acte: 76 Masurata: 163	Cu acte	Nr. niveluri:1; S. construita la sol:163 mp; S. construita desfasurata:163 mp; S. construita la sol: 163 mp
A1.7	35021-C7	construcții anexa	56	Cu acte	Nr. niveluri:1; S. construita la sol:56 mp; S. construita desfasurata:56 mp; S. construita la sol: 56 mp
A1.8	35021-C8	construcții anexa	14	Cu acte	Nr. niveluri:1; S. construita la sol:14 mp; S. construita desfasurata:14 mp; S. construita la sol: 14 mp

**Lungime Segmente**

1) Valorile lungimilor segmentelor sunt obținute din proiecție în plan.

Punct început	X / Y	Punct sfârșit	X / Y	Lungime segment (** (m))	Punct început	X / Y	Punct sfârșit	X / Y	Lungime segment (** (m))
1	426.212,611 364.040,303	2	426.244,282 363.976,212	71.489	2	426.244,282 363.976,212	3	426.307,105 364.006,504	69.745
3	426.307,105 364.006,504	4	426.302,291 364.016,394	11.0	4	426.302,291 364.016,394	5	426.298,79 364.023,588	8.0
5	426.298,79 364.023,588	6	426.285,662 364.050,563	30.0	6	426.285,662 364.050,563	7	426.283,903 364.054,176	4.018
7	426.283,903 364.054,176	8	426.270,225 364.082,281	31.256	8	426.270,225 364.082,281	9	426.260,718 364.101,815	21.725
9	426.260,718 364.101,815	10	426.258,373 364.106,633	5.358	10	426.258,373 364.106,633	11	426.257,642 364.108,135	1.671
11	426.257,642 364.108,135	12	426.250,215 364.123,395	16.971	12	426.250,215 364.123,395	13	426.248,027 364.127,891	5.0
13	426.248,027 364.127,891	14	426.247,87 364.128,213	0.358	14	426.247,87 364.128,213	15	426.246,419 364.131,195	3.316
15	426.246,419 364.131,195	16	426.244,964 364.134,185	3.325	16	426.244,964 364.134,185	17	426.244,034 364.136,096	2.125
17	426.244,034 364.136,096	18	426.241,901 364.140,479	4.874	18	426.241,901 364.140,479	19	426.240,976 364.142,393	2.126
19	426.240,976 364.142,393	20	426.239,29 364.145,882	3.875	20	426.239,29 364.145,882	21	426.238,734 364.147,011	1.258
21	426.238,734 364.147,011	22	426.236,641 364.151,266	4.742	22	426.236,641 364.151,266	23	426.236,092 364.152,398	1.258
23	426.236,092 364.152,398	24	426.234,022 364.156,664	4.742	24	426.234,022 364.156,664	25	426.233,473 364.157,796	1.259
25	426.233,473 364.157,796	26	426.227,042 364.171,052	14.733	26	426.227,042 364.171,052	27	426.226,489 364.172,192	1.267
27	426.226,489 364.172,192	28	426.224,42 364.176,458	4.742	28	426.224,42 364.176,458	29	426.219,474 364.186,559	11.247
29	426.219,474 364.186,559	30	426.223,236 364.205,735	19.542	30	426.223,236 364.205,735	31	426.223,985 364.209,554	3.892
31	426.223,985 364.209,554	32	426.226,372 364.221,722	12.4	32	426.226,372 364.221,722	33	426.216,949 364.222,073	9.43
33	426.216,949 364.222,073	34	426.176,906 364.223,567	40.071	34	426.176,906 364.223,567	35	426.164,067 364.224,045	12.847
35	426.164,067 364.224,045	36	426.145,12 364.224,752	18.96	36	426.145,12 364.224,752	37	426.156,88 364.155,684	70.062
37	426.156,88 364.155,684	38	426.190,142 364.086,433	76.825	38	426.190,142 364.086,433	39	426.202,403 364.060,905	28.32
39	426.202,403 364.060,905	1	426.212,611 364.040,303	22.992					

\*\* Lungimile segmentelor sunt determinate în planul de proiecție Stereo 70 și sunt rotunjite la 1 milimetru.

\*\*\* Distanța dintre puncte este formată din segmente cumulate ce sunt mai mici decât valoarea 1 milimetru.



**DATE DESPRE IMOBILUL NR. 4094**

Oficiul de Cadastru și Publicitate Imobiliară VALCEA  
Biroul de Cadastru și Publicitate Imobiliară Ramnicu Valcea

**A. Partea I. Descrierea imobilului**

TEREN Extravilan

Adresa: Jud. Valcea, Punct "Vilvarea"

Nr. Crt	Nr cadastral Nr. topografic	Suprafața* (mp)	Observații / Referințe
A1		1.296	Sector cadastral:6 Teren neimprejmuit;

**B. Partea II. Proprietari și acte**

Inscrieri privitoare la dreptul de proprietate și alte drepturi reale	Referințe
/	
Act Administrativ nr. 6777, din 30/01/2008 emis de Comisia Judeteana (titlu de proprietate);	
B1	A1
Intabulare, drept de PROPRIETATE, dobandit prin Reconstituire, cota actuala 1/1	
1) Ruxanda Dumitru	
2) Ruxanda Constantin	
3) Ruxanda Marin	
4) Ruxanda Ilie	

**C. Partea III. SARCINI .**

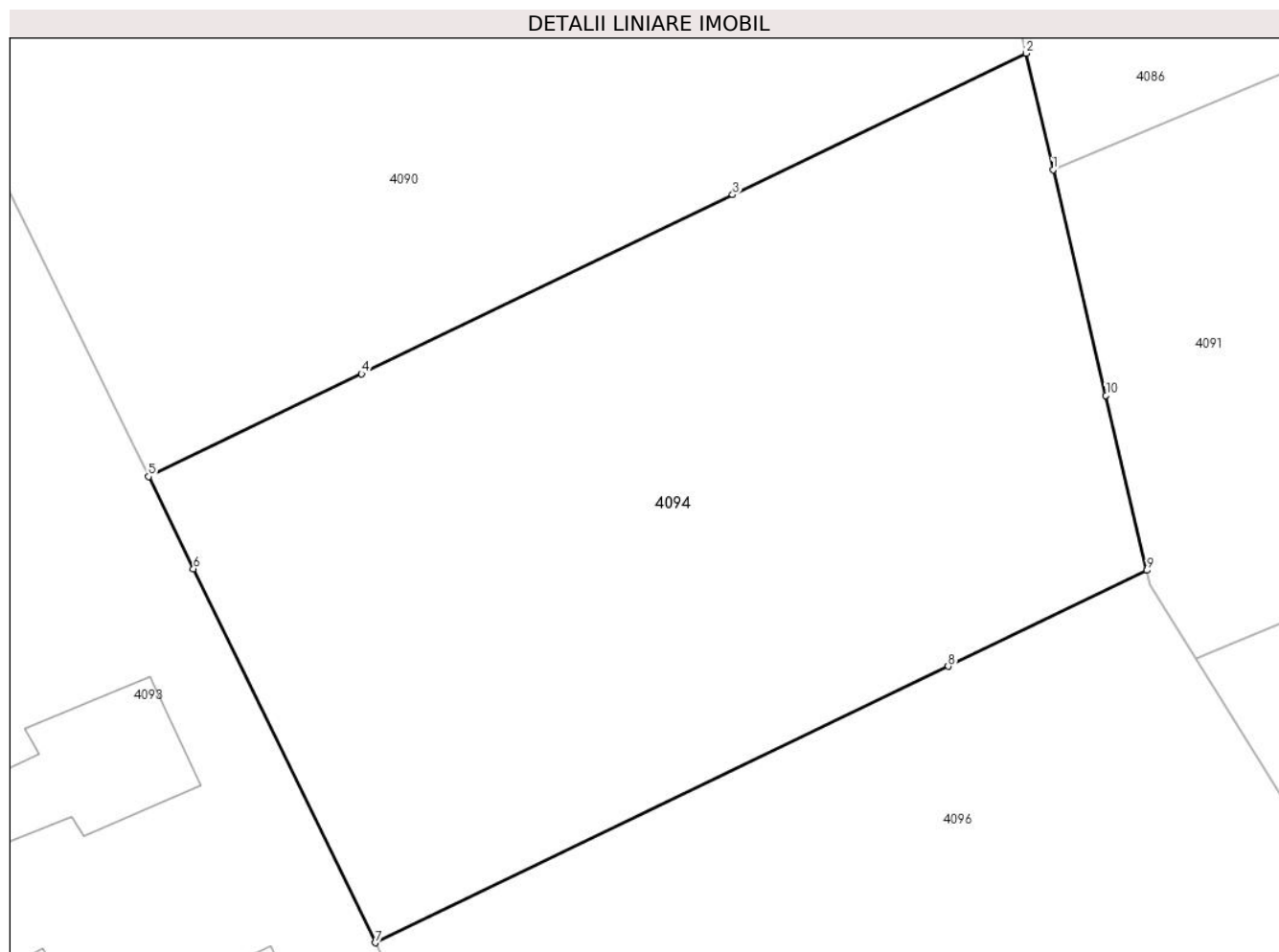
Inscrieri privind dezmembramintele dreptului de proprietate, drepturi reale de garanție și sarcini	Referințe
NU SUNT	

## Anexa Nr. 1 La Partea I

## Teren

Nr cadastral	Suprafața (mp)*	Observații / Referințe
	1.296	

\* Suprafața este determinată în planul de proiecție Stereo 70.



## Date referitoare la teren

Crt	Categorie folosință	Intravilan	Suprafața (mp)	Tarla	Parcelă	Nr. topo	Observații / Referințe
1	arabil	NU	909	15	431	-	
2	pasune	NU	387	15	431	-	

## Lungime Segmente

1) Valorile lungimilor segmentelor sunt obținute din proiecție în plan.

Punct început	X / Y	Punct sfârșit	X / Y	Lungime segment (** (m))
1	426.305,665 364.122,672	2	426.304,243 364.128,75	6.242
2	426.304,243 364.128,75	3	426.288,909 364.121,357	17.023
3	426.288,909 364.121,357	4	426.269,512 364.112,004	21.534
4	426.269,512 364.112,004	5	426.258,373 364.106,633	12.366



Punct început	X / Y	Punct sfârșit	X / Y	Lungime segment (** (m)
5	426.258,373 364.106,633	6	426.260,718 364.101,815	5.358
6	426.260,718 364.101,815	7	426.270,225 364.082,281	21.725
7	426.270,225 364.082,281	8	426.300,182 364.096,725	33.258
8	426.300,182 364.096,725	9	426.310,563 364.101,731	11.525
9	426.310,563 364.101,731	10	426.308,424 364.110,874	9.39
10	426.308,424 364.110,874	1	426.305,665 364.122,672	12.116

\*\* Lungimile segmentelor sunt determinate în planul de proiecție Stereo 70 și sunt rotunjite la 1 milimetru.

\*\*\* Distanța dintre puncte este formată din segmente cumulate ce sunt mai mici decât valoarea 1 milimetru.



**DATE DESPRE IMOBILUL NR. 4095**

Oficiul de Cadastru și Publicitate Imobiliară VALCEA  
Biroul de Cadastru și Publicitate Imobiliară Ramnicu Valcea

**A. Partea I. Descrierea imobilului**

TEREN Extravilan

Adresa: Jud. Valcea

Nr. Crt	Nr cadastral Nr. topografic	Suprafața* (mp)	Observații / Referințe
A1		10.900	Sector cadastral:6 Teren neimprejmuit;

**B. Partea II. Proprietari și acte**

Inscrieri privitoare la dreptul de proprietate și alte drepturi reale		Referințe
/		
Act Notarial nr. 32, din 20/02/2020 emis de NP Ionilete Alin-Nicusor (Certificat de mostenitor);		
B1	Intabulare, drept de PROPRIETATE, dobandit prin Succesiune, cota actuala 1/1 1) Floroiu Ion	A1

**C. Partea III. SARCINI .**

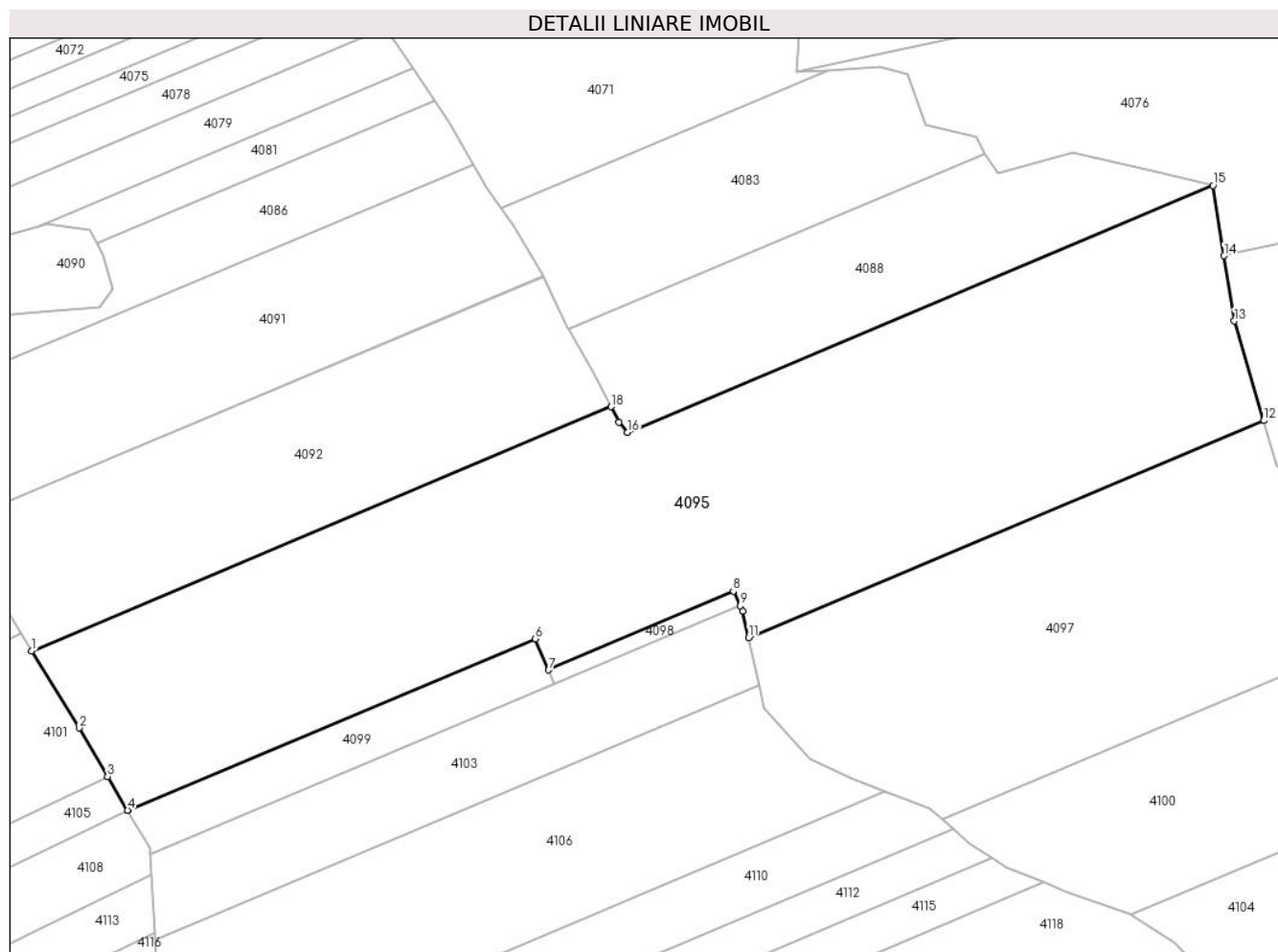
Inscrieri privind dezmembramintele dreptului de proprietate, drepturi reale de garanție și sarcini	Referințe
NU SUNT	

## Anexa Nr. 1 La Partea I

## Teren

Nr cadastral	Suprafața (mp)*	Observații / Referințe
	10.900	

\* Suprafața este determinată în planul de proiecție Stereo 70.



## Date referitoare la teren

Crt	Categorie folosință	Intravilan	Suprafața (mp)	Tarla	Parcelă	Nr. topo	Observații / Referințe
1	padure	NU	10.900	14, UP IV, 15/430, 14/392	411, UA20C, 20F,20C	-	

## Lungime Segmente

1) Valorile lungimilor segmentelor sunt obținute din proiecție în plan.

Punct început	X / Y	Punct sfârșit	X / Y	Lungime segment (** (m)
1	426.329,11 364.071,28	2	426.338,823 364.055,57	18.47
2	426.338,823 364.055,57	3	426.344,637 364.045,695	11.46
3	426.344,637 364.045,695	4	426.348,71 364.038,776	8.028
4	426.348,71 364.038,776	5	426.348,732 364.038,739	0.043

Punct început	X / Y	Punct sfârșit	X / Y	Lungime segment (** (m)
5	426.348,732 364.038,739	6	426.431,895 364.073,769	90.239
6	426.431,895 364.073,769	7	426.434,586 364.067,38	6.933
7	426.434,586 364.067,38	8	426.472,28 364.083,445	40.975
8	426.472,28 364.083,445	9	426.473,675 364.080,516	3.244
9	426.473,675 364.080,516	10	426.474,207 364.079,399	1.237
10	426.474,207 364.079,399	11	426.475,412 364.073,978	5.554
11	426.475,412 364.073,978	12	426.580,502 364.118,244	114.033
12	426.580,502 364.118,244	13	426.574,499 364.138,54	21.165
13	426.574,499 364.138,54	14	426.572,418 364.151,845	13.467
14	426.572,418 364.151,845	15	426.570,179 364.166,165	14.494
15	426.570,179 364.166,165	16	426.450,632 364.115,81	129.719
16	426.450,632 364.115,81	17	426.448,911 364.117,894	2.703
17	426.448,911 364.117,894	18	426.447,321 364.121,073	3.554
18	426.447,321 364.121,073	1	426.329,11 364.071,28	128.27

\*\* Lungimile segmentelor sunt determinate în planul de proiecție Stereo 70 și sunt rotunjite la 1 milimetru.

\*\*\* Distanța dintre puncte este formată din segmente cumulate ce sunt mai mici decât valoarea 1 milimetru.



**DATE DESPRE IMOBILUL NR. 4096**

Oficiul de Cadastru și Publicitate Imobiliară VALCEA  
Biroul de Cadastru și Publicitate Imobiliară Ramnicu Valcea

**A. Partea I. Descrierea imobilului**

TEREN Extravilan

Adresa: Jud. Valcea, Punct "Vilvarea"

Nr. Crt	Nr cadastral Nr. topografic	Suprafața* (mp)	Observații / Referințe
A1		Din acte: 0 Masurata: 1.442	Sector cadastral:6 Teren neimprejmuit;

**B. Partea II. Proprietari și acte**

Inscrieri privitoare la dreptul de proprietate și alte drepturi reale	Referințe
/	
Act Administrativ nr. 7575, din 10/11/2023 emis de Comuna Maciuca (Act administrativ Hotararea nr.14/15.08.1991 emisa de Comisia Judeteana Valcea);	
B1 Inscrierea provizorie, drept de PROPRIETATE, dobandit prin Reconstituire, cota actuala 1/1 1) <b>Stefanut P Florea</b>	A1

**C. Partea III. SARCINI .**

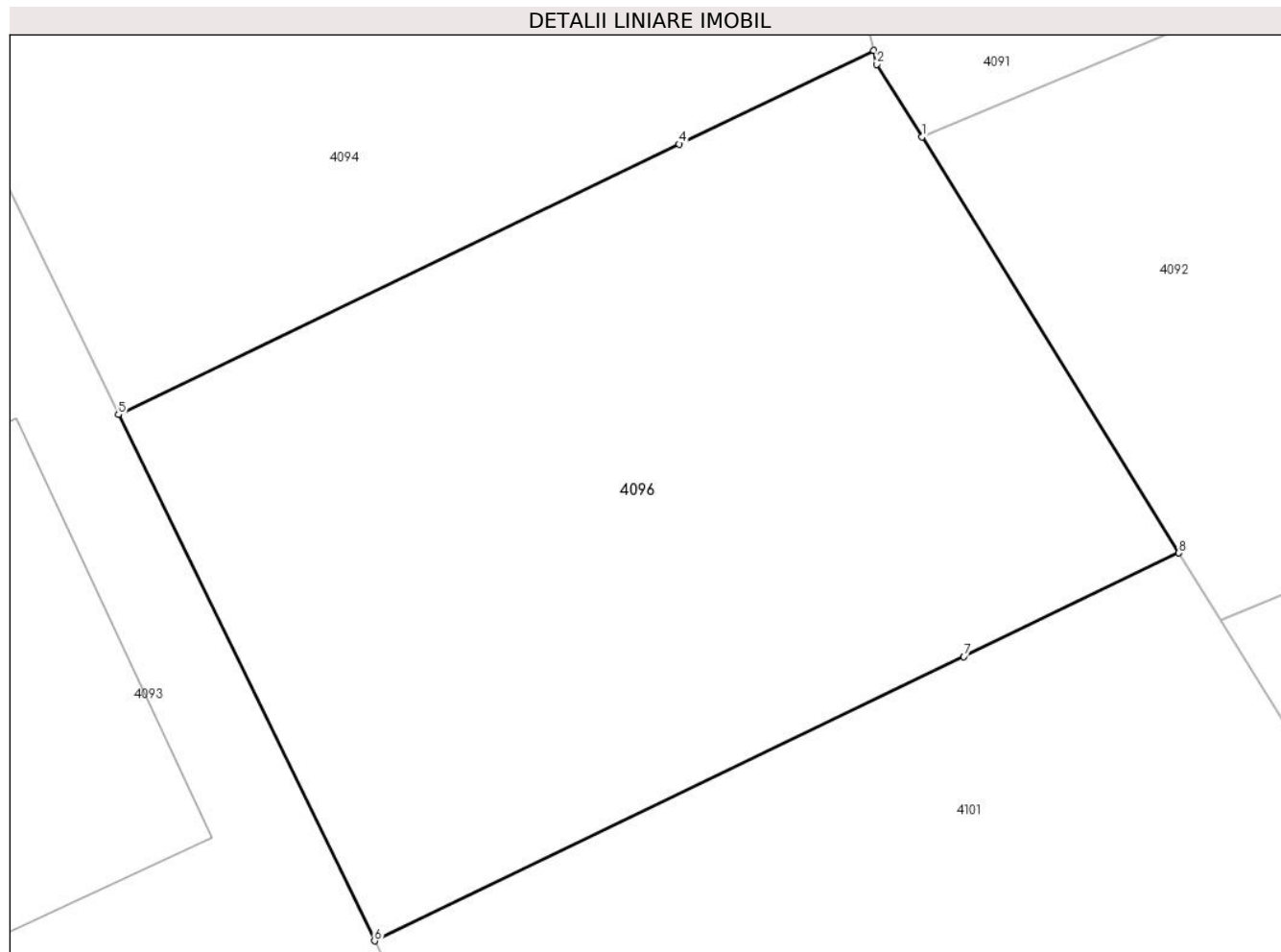
Inscrieri privind dezmembramintele dreptului de proprietate, drepturi reale de garanție și sarcini	Referințe
NU SUNT	

## Anexa Nr. 1 La Partea I

## Teren

Nr cadastral	Suprafața (mp)*	Observații / Referințe
	Din acte: 0 Masurata: 1.442	

\* Suprafața este determinată în planul de proiecție Stereo 70.



## Date referitoare la teren

Crt	Categorie folosință	Intra vilan	Suprafața (mp)	Tarla	Parcelă	Nr. topo	Observații / Referințe
1	arabil	NU	1.442	15	501/52	-	

## Lungime Segmente

1) Valorile lungimilor segmentelor sunt obținute din proiecție în plan.

Punct început	X / Y	Punct sfârșit	X / Y	Lungime segment (** (m)
1	426.313,137 364.097,112	2	426.310,734 364.100,998	4.568
2	426.310,734 364.100,998	3	426.310,563 364.101,731	0.753
3	426.310,563 364.101,731	4	426.300,182 364.096,725	11.525
4	426.300,182 364.096,725	5	426.270,225 364.082,281	33.258
5	426.270,225 364.082,281	6	426.283,903 364.054,176	31.256



Punct început	X / Y	Punct sfârșit	X / Y	Lungime segment (** (m)
6	426.283,903 364.054,176	7	426.315,389 364.069,358	34.955
7	426.315,389 364.069,358	8	426.326,874 364.074,896	12.75
8	426.326,874 364.074,896	1	426.313,137 364.097,112	26.12

\*\* Lungimile segmentelor sunt determinate în planul de proiecție Stereo 70 și sunt rotunjite la 1 milimetru.

\*\*\* Distanța dintre puncte este formată din segmente cumulate ce sunt mai mici decât valoarea 1 milimetru.



**DATE DESPRE IMOBILUL NR. 4097**

Oficiul de Cadastru și Publicitate Imobiliară VALCEA  
Biroul de Cadastru și Publicitate Imobiliară Ramnicu Valcea

**A. Partea I. Descrierea imobilului**

TEREN Extravilan

Adresa: Jud. Valcea

Nr. Crt	Nr cadastral Nr. topografic	Suprafața* (mp)	Observații / Referințe
A1		Din acte: 0 Masurata: 5.800	Sector cadastral:6 Teren neimprejmuit;

**B. Partea II. Proprietari și acte**

Inscrieri privitoare la dreptul de proprietate și alte drepturi reale	Referințe
/	
Act Administrativ nr. 174, din 27/08/2008 emis de Comuna Maciuca (Act administrativ Hotararea nr. 1389,1722/21.02.2002 emisa de Comisia Judeteana Valcea);	
B1 Inscrierea provizorie, drept de PROPRIETATE, dobandit prin Reconstituire, cota actuala 1/1 1) <b>Stefanut Stefan</b> 2) <b>Stefanut Valerian</b> 3) <b>Radoi Elena</b>	A1

**C. Partea III. SARCINI .**

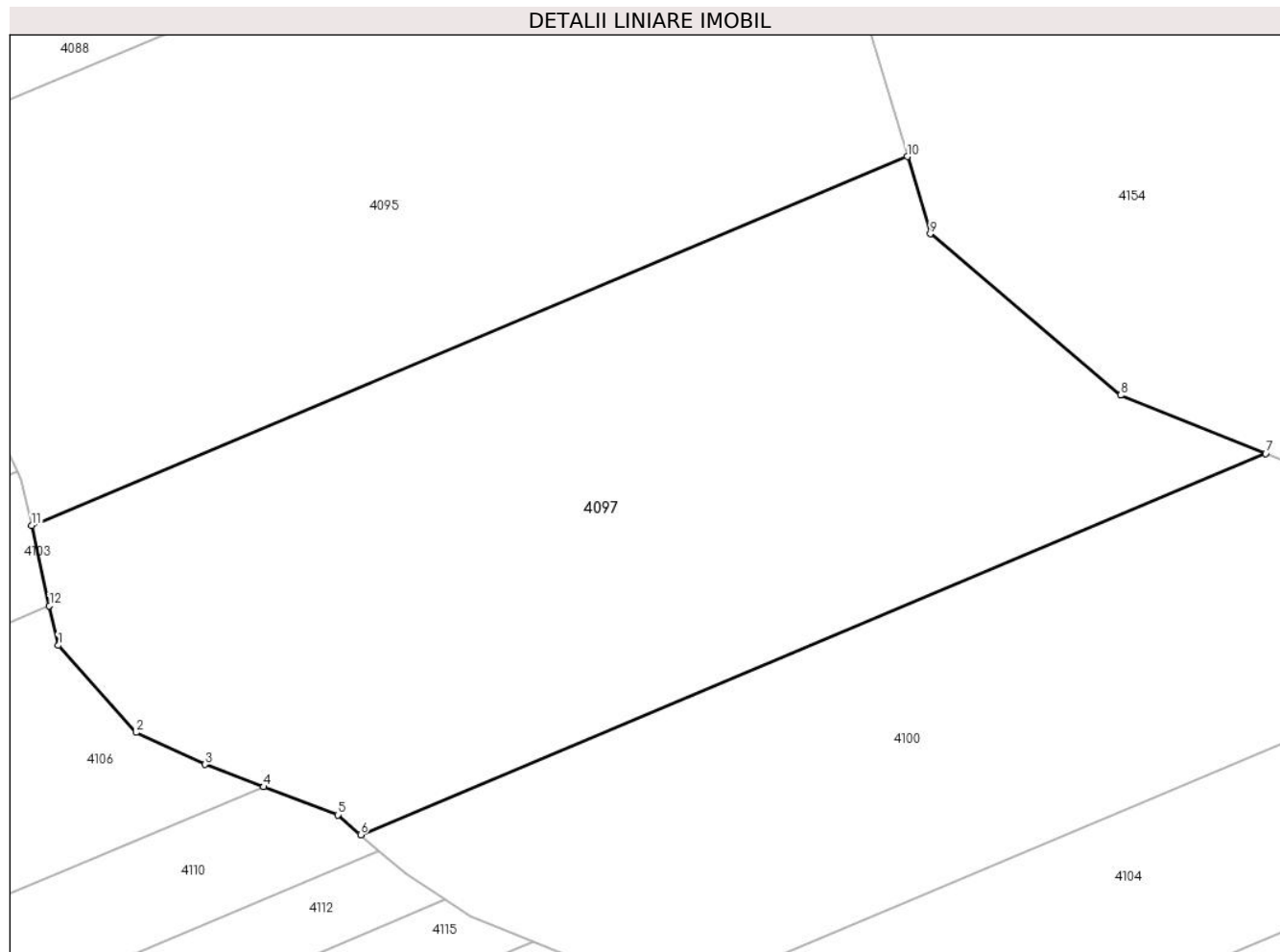
Inscrieri privind dezmembramintele dreptului de proprietate, drepturi reale de garanție și sarcini	Referințe
NU SUNT	

## Anexa Nr. 1 La Partea I

## Teren

Nr cadastral	Suprafața (mp)*	Observații / Referințe
	Din acte: 0 Masurata: 5.800	

\* Suprafața este determinată în planul de proiecție Stereo 70.



## Date referitoare la teren

Crt	Categorie folosință	Intra vilan	Suprafața (mp)	Tarla	Parcelă	Nr. topo	Observații / Referințe
1	padure	NU	5.800	15, UP V	437,UA20	-	

## Lungime Segmente

1) Valorile lungimilor segmentelor sunt obținute din proiecție în plan.

Punct început	X / Y	Punct sfârșit	X / Y	Lungime segment (** (m)
1	426.478,606 364.059,602	2	426.487,955 364.049,154	14.02
2	426.487,955 364.049,154	3	426.496,204 364.045,304	9.103
3	426.496,204 364.045,304	4	426.503,259 364.042,628	7.545
4	426.503,259 364.042,628	5	426.512,152 364.039,255	9.511
5	426.512,152 364.039,255	6	426.514,892 364.036,88	3.626

Punct început	X / Y	Punct sfârșit	X / Y	Lungime segment (** (m)
6	426.514,892 364.036,88	7	426.623,506 364.082,631	117.857
7	426.623,506 364.082,631	8	426.606,093 364.089,613	18.761
8	426.606,093 364.089,613	9	426.583,243 364.108,976	29.951
9	426.583,243 364.108,976	10	426.580,502 364.118,244	9.664
10	426.580,502 364.118,244	11	426.475,412 364.073,978	114.033
11	426.475,412 364.073,978	12	426.477,551 364.064,352	9.86
12	426.477,551 364.064,352	1	426.478,606 364.059,602	4.866

\*\* Lungimile segmentelor sunt determinate în planul de proiecție Stereo 70 și sunt rotunjite la 1 milimetru.

\*\*\* Distanța dintre puncte este formată din segmente cumulate ce sunt mai mici decât valoarea 1 milimetru.



**DATE DESPRE IMOBILUL NR. 4098**

Oficiul de Cadastru și Publicitate Imobiliară VALCEA  
Biroul de Cadastru și Publicitate Imobiliară Ramnicu Valcea

**A. Partea I. Descrierea imobilului**

TEREN Extravilan

Adresa: Jud. Valcea

Nr. Crt	Nr cadastral Nr. topografic	Suprafața* (mp)	Observații / Referințe
A1		Din acte: 0 Masurata: 129	Sector cadastral:6 Teren neimprejmuit;

**B. Partea II. Proprietari și acte**

Inscrieri privitoare la dreptul de proprietate și alte drepturi reale		Referințe
/		
Act Normativ nr. 7, din 13/03/1996 emis de Parlamentul Romaniei (Lege);		
B1	Inscrierea provizorie, drept de PROPRIETATE, dobandit prin Lege, cota actuala 1/1 1) Comuna Maciuca, CIF:2541584, Proprietar neidentificat	A1

**C. Partea III. SARCINI .**

Inscrieri privind dezmembramintele dreptului de proprietate, drepturi reale de garanție și sarcini	Referințe
NU SUNT	

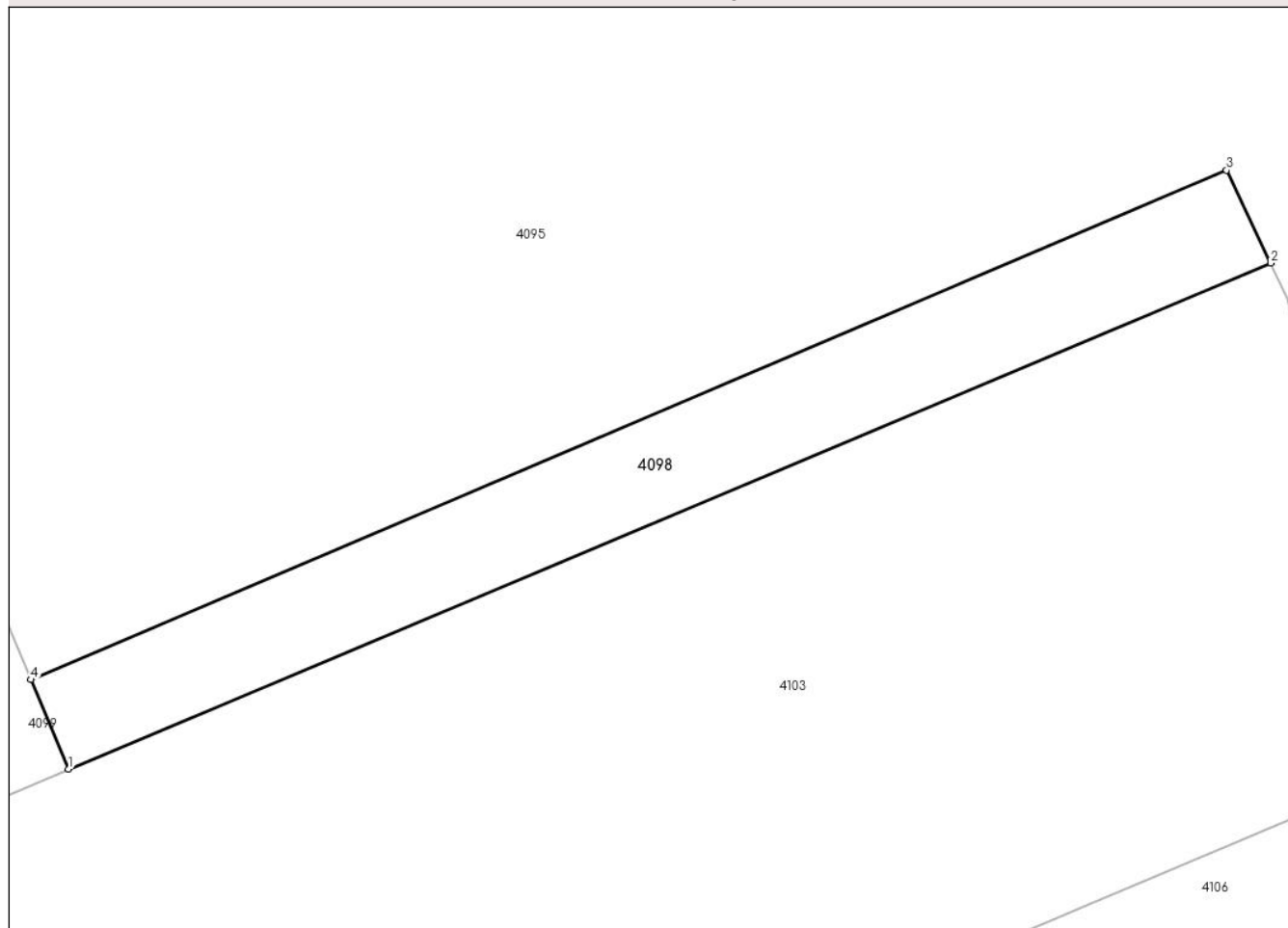
## Anexa Nr. 1 La Partea I

## Teren

Nr cadastral	Suprafața (mp)*	Observații / Referințe
	Din acte: 0 Masurata: 129	

\* Suprafața este determinată în planul de proiecție Stereo 70.

## DETALII LINIARE IMOBIL



## Date referitoare la teren

Crt	Categorie folosință	Intra vilan	Suprafața (mp)	Tarla	Parcelă	Nr. topo	Observații / Referințe
1	padure	NU	129	15, UP V	20	-	

## Lungime Segmente

1) Valorile lungimilor segmentelor sunt obținute din proiecție în plan.

Punct început	X / Y	Punct sfârșit	X / Y	Lungime segment (** (m)
1	426.435,777 364.064,553	2	426.473,675 364.080,516	41.123
2	426.473,675 364.080,516	3	426.472,28 364.083,445	3.244
3	426.472,28 364.083,445	4	426.434,586 364.067,38	40.975
4	426.434,586 364.067,38	1	426.435,777 364.064,553	3.067



**\*\* Lungimile segmentelor sunt determinate în planul de proiecție Stereo 70 și sunt rotunjite la 1 milimetru.**

**\*\*\* Distanța dintre puncte este formată din segmente cumulate ce sunt mai mici decât valoarea 1 milimetru.**



**DATE DESPRE IMOBILUL NR. 4099**

Oficiul de Cadastru și Publicitate Imobiliară VALCEA  
Biroul de Cadastru și Publicitate Imobiliară Ramnicu Valcea

**A. Partea I. Descrierea imobilului**

TEREN Extravilan

Adresa: Jud. Valcea

Nr. Crt	Nr cadastral Nr. topografic	Suprafața* (mp)	Observații / Referințe
A1		Din acte: 0 Masurata: 896	Sector cadastral:6 Teren neimprejmuit;

**B. Partea II. Proprietari și acte**

Inscrieri privitoare la dreptul de proprietate și alte drepturi reale	Referințe
/	
Act Administrativ nr. 55, din 26/02/2008 emis de Comuna Maciuca (Act administrativ Hotararea nr.14/15.08.1991 emisa de Comisia Judeteana Valcea);	
B1 Inscrierea provizorie, drept de PROPRIETATE, dobandit prin Reconstituire, cota actuala 1/1 1) <b>Staiculescu Alexandru</b>	A1

**C. Partea III. SARCINI .**

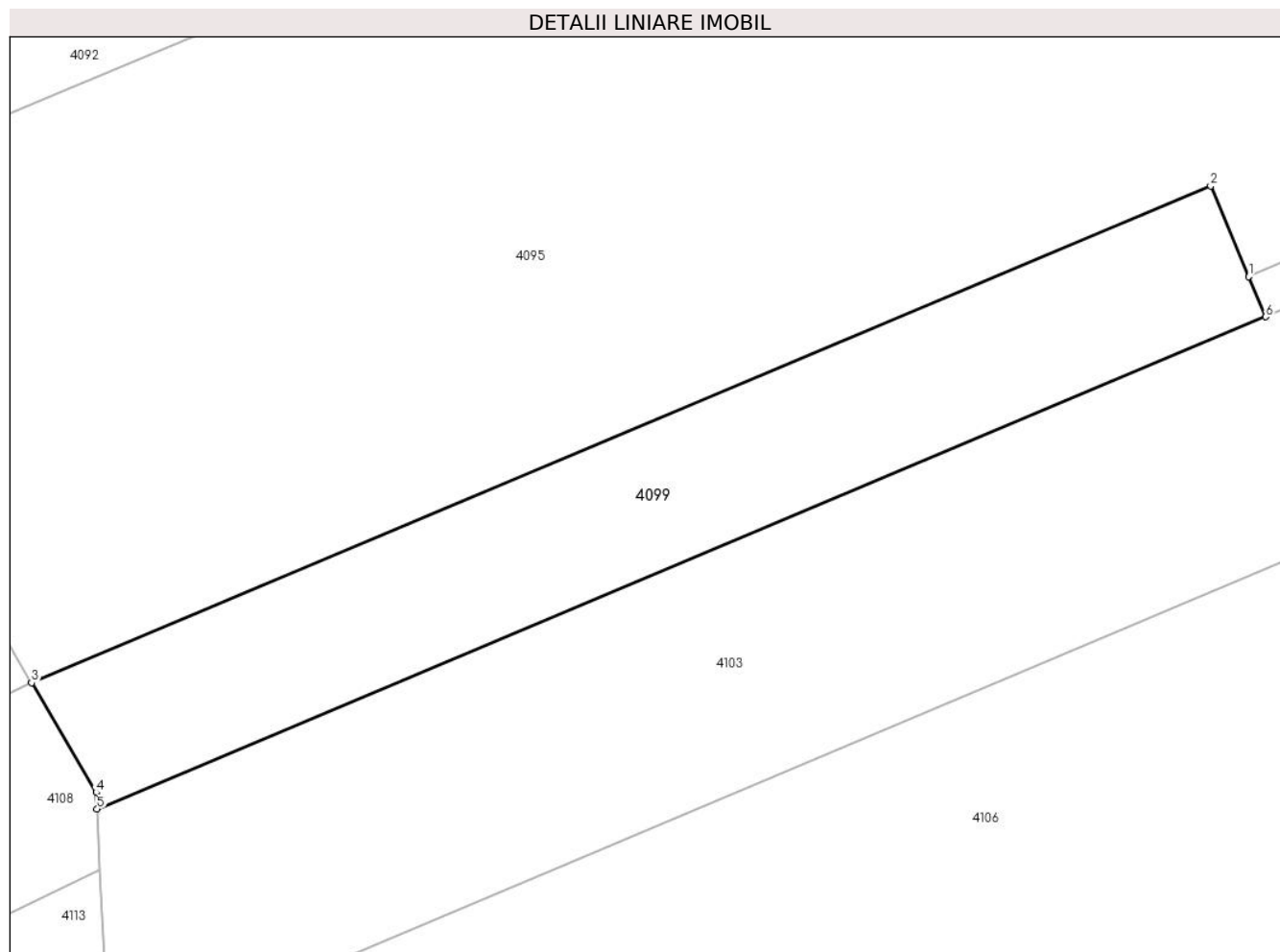
Inscrieri privind dezmembramintele dreptului de proprietate, drepturi reale de garanție și sarcini	Referințe
NU SUNT	

## Anexa Nr. 1 La Partea I

## Teren

Nr cadastral	Suprafața (mp)*	Observații / Referințe
	Din acte: 0 Masurata: 896	

\* Suprafața este determinată în planul de proiecție Stereo 70.



## Date referitoare la teren

Crt	Categorie folosință	Intravilan	Suprafața (mp)	Tarla	Parcelă	Nr. topo	Observații / Referințe
1	padure	NU	896	15, UP V	430,UA20	-	

## Lungime Segmente

1) Valorile lungimilor segmentelor sunt obținute din proiecție în plan.

Punct început	X / Y	Punct sfârșit	X / Y	Lungime segment (** (m)
1	426.434,586 364.067,38	2	426.431,895 364.073,769	6.933
2	426.431,895 364.073,769	3	426.348,732 364.038,739	90.239
3	426.348,732 364.038,739	4	426.353,285 364.031,006	8.974
4	426.353,285 364.031,006	5	426.353,347 364.029,832	1.175
5	426.353,347 364.029,832	6	426.435,777 364.064,553	89.445

Punct început	X / Y	Punct sfârșit	X / Y	Lungime segment (** (m)
6	426.435,777 364.064,553	1	426.434,586 364.067,38	3.067

\*\* Lungimile segmentelor sunt determinate în planul de proiecție Stereo 70 și sunt rotunjite la 1 milimetru.

\*\*\* Distanța dintre puncte este formată din segmente cumulate ce sunt mai mici decât valoarea 1 milimetru.



**DATE DESPRE IMOBILUL NR. 4100**

Oficiul de Cadastru și Publicitate Imobiliară VALCEA  
 Biroul de Cadastru și Publicitate Imobiliară Ramnicu Valcea

**A. Partea I. Descrierea imobilului**

TEREN Extravilan

Adresa: Jud. Valcea

Nr. Crt	Nr cadastral Nr. topografic	Suprafața* (mp)	Observații / Referințe
A1		Din acte: 0 Masurata: 4.031	Sector cadastral:6 Teren neimprejmuit;

**B. Partea II. Proprietari și acte**

Inscrieri privitoare la dreptul de proprietate și alte drepturi reale	Referințe
/	
Act Administrativ nr. 869, din 10/02/2021 emis de Comuna Maciuca (Act administrativ Hotararea nr.14/15.08.1991 emisa de Comisia Judeteana Valcea);	
B1	Inscrierea provizorie, drept de PROPRIETATE, dobandit prin Reconstituire, cota actuala 1/1
	A1
	1) Ruxanda Dumitru 2) Ruxanda Constantin 3) Ruxanda Marin 4) Ruxanda Ilie

**C. Partea III. SARCINI .**

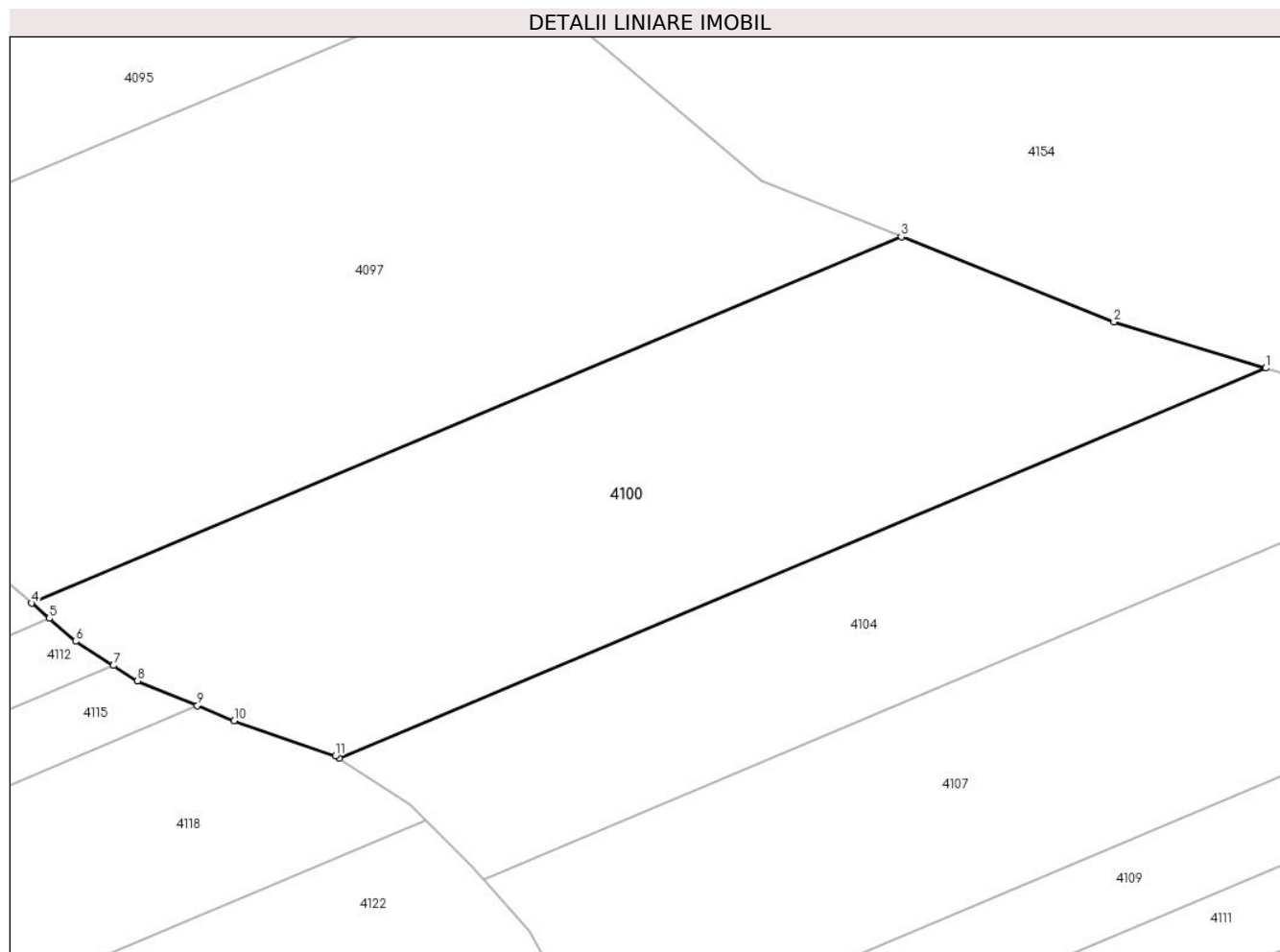
Inscrieri privind dezmembramintele dreptului de proprietate, drepturi reale de garanție și sarcini	Referințe
NU SUNT	

## Anexa Nr. 1 La Partea I

## Teren

Nr cadastral	Suprafața (mp)*	Observații / Referințe
	Din acte: 0 Masurata: 4.031	

\* Suprafața este determinată în planul de proiecție Stereo 70.



## Date referitoare la teren

Crt	Categorie folosință	Intra vilan	Suprafața (mp)	Tarla	Parcelă	Nr. topo	Observații / Referințe
1	padure	NU	4.031	14, UP V	392,UA20	-	

## Lungime Segmente

1) Valorile lungimilor segmentelor sunt obținute din proiecție în plan.

Punct început	X / Y	Punct sfârșit	X / Y	Lungime segment (** (m)
1	426.669,022 364.066,238	2	426.650,057 364.071,984	19.816
2	426.650,057 364.071,984	3	426.623,506 364.082,631	28.606
3	426.623,506 364.082,631	4	426.514,892 364.036,88	117.857
4	426.514,892 364.036,88	5	426.517,083 364.034,981	2.9
5	426.517,083 364.034,981	6	426.520,401 364.032,106	4.39



Punct început	X / Y	Punct sfârșit	X / Y	Lungime segment (** (m)
6	426.520,401 364.032,106	7	426.525,097 364.029,087	5.583
7	426.525,097 364.029,087	8	426.528,1 364.027,157	3.569
8	426.528,1 364.027,157	9	426.535,588 364.024,093	8.091
9	426.535,588 364.024,093	10	426.540,198 364.022,207	4.981
10	426.540,198 364.022,207	11	426.552,846 364.017,808	13.391
11	426.552,846 364.017,808	12	426.553,32 364.017,502	0.564
12	426.553,32 364.017,502	1	426.669,022 364.066,238	125.547

\*\* Lungimile segmentelor sunt determinate în planul de proiecție Stereo 70 și sunt rotunjite la 1 milimetru.

\*\*\* Distanța dintre puncte este formată din segmente cumulate ce sunt mai mici decât valoarea 1 milimetru.



**DATE DESPRE IMOBILUL NR. 4101**

Oficiul de Cadastru și Publicitate Imobiliară VALCEA  
Biroul de Cadastru și Publicitate Imobiliară Ramnicu Valcea

**A. Partea I. Descrierea imobilului**

TEREN Extravilan

Adresa: Jud. Valcea, Punct "Vilvarea"

Nr. Crt	Nr cadastral Nr. topografic	Suprafața* (mp)	Observații / Referințe
A1		1.680	Sector cadastral:6 Teren neimprejmuit;

**B. Partea II. Proprietari și acte**

Inscrieri privitoare la dreptul de proprietate și alte drepturi reale		Referințe
/		
Act Notarial nr. 447, din 18/04/2016 emis de NP Manea-Andreescu Carmen-Mirela (act de partaj);		
B1	Intabulare, drept de PROPRIETATE, dobandit prin lesire Din Indiviziune, cota actuala 1/1 1) Floroiu Ion	A1

**C. Partea III. SARCINI .**

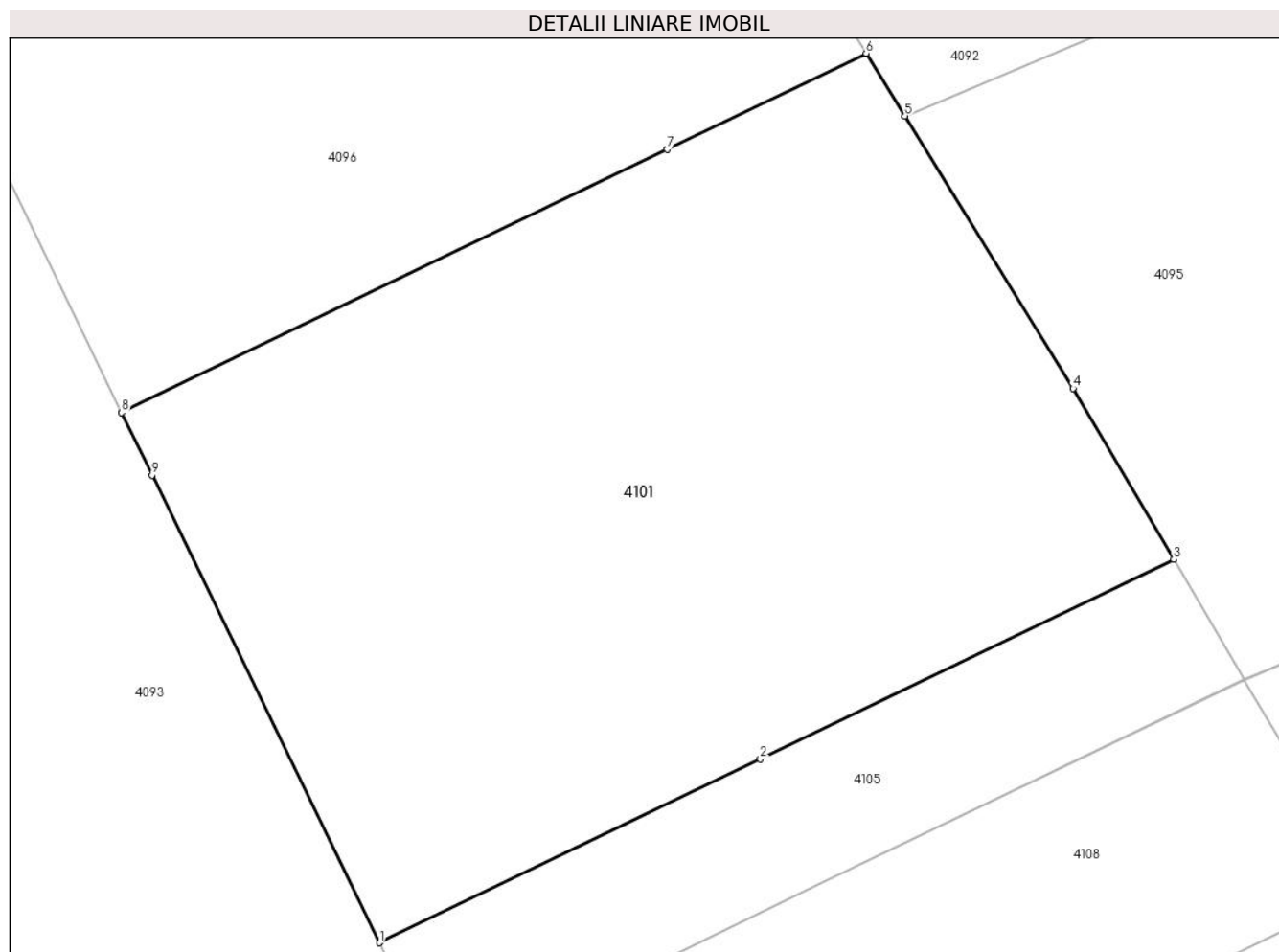
Inscrieri privind dezmembramintele dreptului de proprietate, drepturi reale de garanție și sarcini	Referințe
NU SUNT	

## Anexa Nr. 1 La Partea I

## Teren

Nr cadastral	Suprafața (mp)*	Observații / Referințe
	1.680	

\* Suprafața este determinată în planul de proiecție Stereo 70.



## Date referitoare la teren

Crt	Categorie folosință	Intra vilan	Suprafața (mp)	Tarla	Parcelă	Nr. topo	Observații / Referințe
1	arabil	NU	1.010	16	445/9	-	
2	pasune	NU	670	16	445/9	-	

## Lungime Segmente

1) Valorile lungimilor segmentelor sunt obținute din proiecție în plan.

Punct început	X / Y	Punct sfârșit	X / Y	Lungime segment (** (m)
1	426.298,79 364.023,588	2	426.320,78 364.034,191	24.412
2	426.320,78 364.034,191	3	426.344,637 364.045,695	26.487
3	426.344,637 364.045,695	4	426.338,823 364.055,57	11.46
4	426.338,823 364.055,57	5	426.329,11 364.071,28	18.47

Punct început	X / Y	Punct sfârșit	X / Y	Lungime segment (** (m)
5	426.329,11 364.071,28	6	426.326,874 364.074,896	4.252
6	426.326,874 364.074,896	7	426.315,389 364.069,358	12.75
7	426.315,389 364.069,358	8	426.283,903 364.054,176	34.955
8	426.283,903 364.054,176	9	426.285,662 364.050,563	4.018
9	426.285,662 364.050,563	1	426.298,79 364.023,588	30.0

\*\* Lungimile segmentelor sunt determinate în planul de proiecție Stereo 70 și sunt rotunjite la 1 milimetru.

\*\*\* Distanța dintre puncte este formată din segmente cumulate ce sunt mai mici decât valoarea 1 milimetru.



**DATE DESPRE IMOBILUL NR. 4102**

Oficiul de Cadastru și Publicitate Imobiliară VALCEA  
Biroul de Cadastru și Publicitate Imobiliară Ramnicu Valcea

**A. Partea I. Descrierea imobilului**

TEREN Extravilan

Adresa: Jud. Valcea, PUNCT VALVAREA

Nr. Crt	Nr cadastral Nr. topografic	Suprafața* (mp)	Observații / Referințe
A1	35022	Din acte: 53.600 Masurata: 167	Sector cadastral:6 Teren neimprejmuit;

**B. Partea II. Proprietari și acte**

Inscrieri privitoare la dreptul de proprietate și alte drepturi reale	Referințe
<b>11636 / 14/04/2009</b>	
Act Normativ nr. 1362, din 27/12/2001 emis de Guvernul Romaniei (H.G. nr.64/2004, H.G. nr. 1465/2004, Protocol nr. 1070/28.10.2004 incheiat intre MAPN si CONSILIUL LOCAL al COM. MACIUCA, Proces- verbal de predare-primire din 28.10.2004, Anexa 3 privind lista cu constructiile);	
B1	A1
Intabulare, drept de PROPRIETATE, dobandit prin Lege, cota actuala 1/1 1) COMUNA MACIUCA- DOMENIUL PUBLIC, CIF:2541584	

**C. Partea III. SARCINI .**

Inscrieri privind dezmembramintele dreptului de proprietate, drepturi reale de garanție și sarcini	Referințe
NU SUNT	

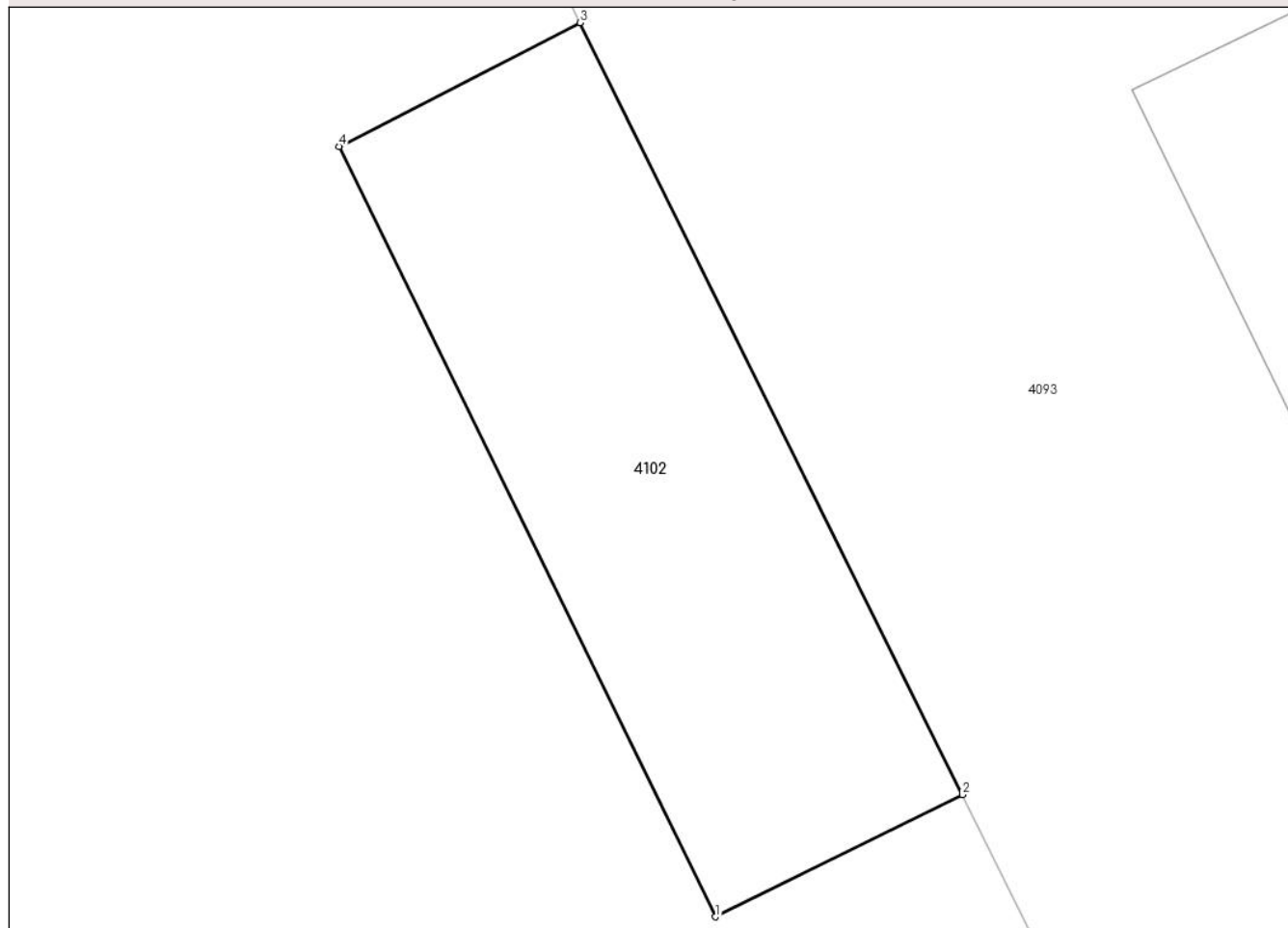
## Anexa Nr. 1 La Partea I

## Teren

Nr cadastral	Suprafața (mp)*	Observații / Referințe
35022	Din acte: 53.600 Masurata: 167	

\* Suprafața este determinată în planul de proiecție Stereo 70.

## DETALII LINIARE IMOBIL



## Date referitoare la teren

Crt	Categorie folosință	Intra vilan	Suprafața (mp)	Tarla	Parcelă	Nr. topo	Observații / Referințe
1	curți constructii	NU	167	-	-	-	PUNCT VALVAREA, SAT OVESELU

## Lungime Segmente

1) Valorile lungimilor segmentelor sunt obținute din proiecție în plan.

Punct început	X / Y	Punct sfârșit	X / Y	Lungime segment (** (m)
1	426.206,021 364.037,046	2	426.212,611 364.040,303	7.351
2	426.212,611 364.040,303	3	426.202,403 364.060,905	22.992
3	426.202,403 364.060,905	4	426.195,982 364.057,603	7.22
4	426.195,982 364.057,603	1	426.206,021 364.037,046	22.877



**\*\* Lungimile segmentelor sunt determinate în planul de proiecție Stereo 70 și sunt rotunjite la 1 milimetru.**

**\*\*\* Distanța dintre puncte este formată din segmente cumulate ce sunt mai mici decât valoarea 1 milimetru.**



**DATE DESPRE IMOBILUL NR. 4103**

Oficiul de Cadastru și Publicitate Imobiliară VALCEA  
Biroul de Cadastru și Publicitate Imobiliară Ramnicu Valcea

**A. Partea I. Descrierea imobilului**

TEREN Extravilan

Adresa: Jud. Valcea

Nr. Crt	Nr cadastral Nr. topografic	Suprafața* (mp)	Observații / Referințe
A1		2.170	Sector cadastral:6 Teren neimprejmuit;

**B. Partea II. Proprietari și acte**

Inscrieri privitoare la dreptul de proprietate și alte drepturi reale	Referințe
/	
Act Administrativ nr. 953/400, din 28/11/2002 emis de Comisia Judeteana Valcea (Titlu de proprietate);	
B1	A1
Intabulare, drept de PROPRIETATE, dobandit prin Reconstituire, cota actuala 1/1 1) Enache Valeria	

**C. Partea III. SARCINI .**

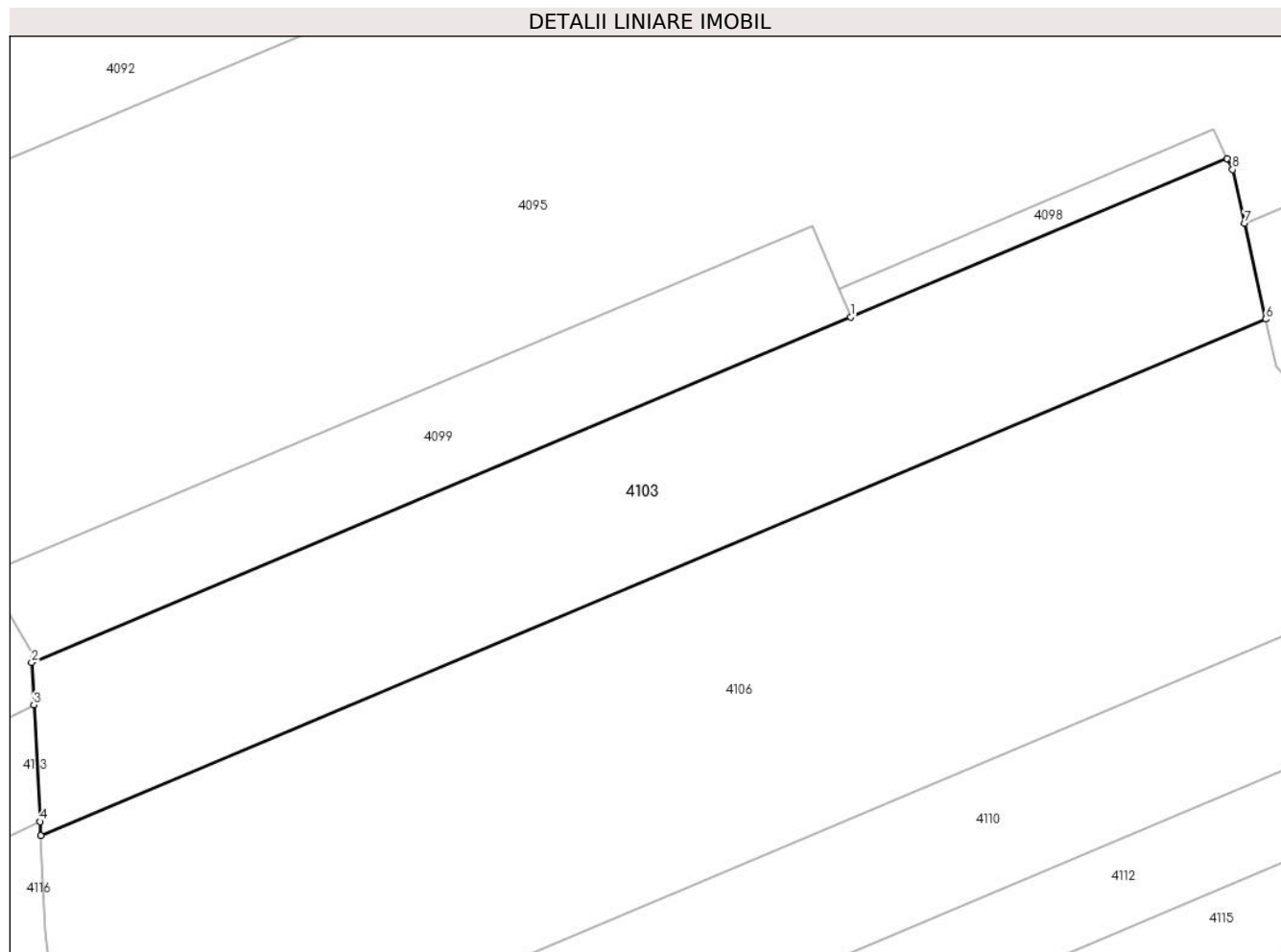
Inscrieri privind dezmembramintele dreptului de proprietate, drepturi reale de garanție și sarcini	Referințe
NU SUNT	

## Anexa Nr. 1 La Partea I

## Teren

Nr cadastral	Suprafața (mp)*	Observații / Referințe
	2.170	

\* Suprafața este determinată în planul de proiecție Stereo 70.



## Date referitoare la teren

Crt	Categorie folosință	Intravilan	Suprafața (mp)	Tarla	Parcelă	Nr. topo	Observații / Referințe
1	padure	NU	2.170	14, UP V	392/5,UA20B	-	

## Lungime Segmente

1) Valorile lungimilor segmentelor sunt obținute din proiecție în plan.

Punct început	X / Y	Punct sfârșit	X / Y	Lungime segment (** (m)
1	426.435,777 364.064,553	2	426.353,347 364.029,832	89.445
2	426.353,347 364.029,832	3	426.353,568 364.025,577	4.261
3	426.353,568 364.025,577	4	426.354,18 364.013,847	11.745
4	426.354,18 364.013,847	5	426.354,255 364.012,417	1.432
5	426.354,255 364.012,417	6	426.477,551 364.064,352	133.788

Punct început	X / Y	Punct sfârșit	X / Y	Lungime segment (** (m)
6	426.477,551 364.064,352	7	426.475,412 364.073,978	9.86
7	426.475,412 364.073,978	8	426.474,207 364.079,399	5.554
8	426.474,207 364.079,399	9	426.473,675 364.080,516	1.237
9	426.473,675 364.080,516	1	426.435,777 364.064,553	41.123

\*\* Lungimile segmentelor sunt determinate în planul de proiecție Stereo 70 și sunt rotunjite la 1 milimetru.

\*\*\* Distanța dintre puncte este formată din segmente cumulate ce sunt mai mici decât valoarea 1 milimetru.



**DATE DESPRE IMOBILUL NR. 4104**

Oficiul de Cadastru și Publicitate Imobiliară VALCEA  
Biroul de Cadastru și Publicitate Imobiliară Ramnicu Valcea

**A. Partea I. Descrierea imobilului**

TEREN Extravilan

Adresa: Jud. Valcea

Nr. Crt	Nr cadastral Nr. topografic	Suprafața* (mp)	Observații / Referințe
A1		Din acte: 0 Masurata: 2.800	Sector cadastral:6 Teren neimprejmuit;

**B. Partea II. Proprietari și acte**

Inscrieri privitoare la dreptul de proprietate și alte drepturi reale	Referințe
/	
Act Administrativ nr. 4481/2, din 02/12/2002 emis de ROMSILVA RA (Act administrativ Hotararea nr.14/15.08.1991 emisa de Comisia Judeteana Valcea);	
B1 Inscrierea provizorie, drept de PROPRIETATE, dobandit prin Reconstituire, cota actuala 1/1 1) Orbisoru C Ion	A1

**C. Partea III. SARCINI .**

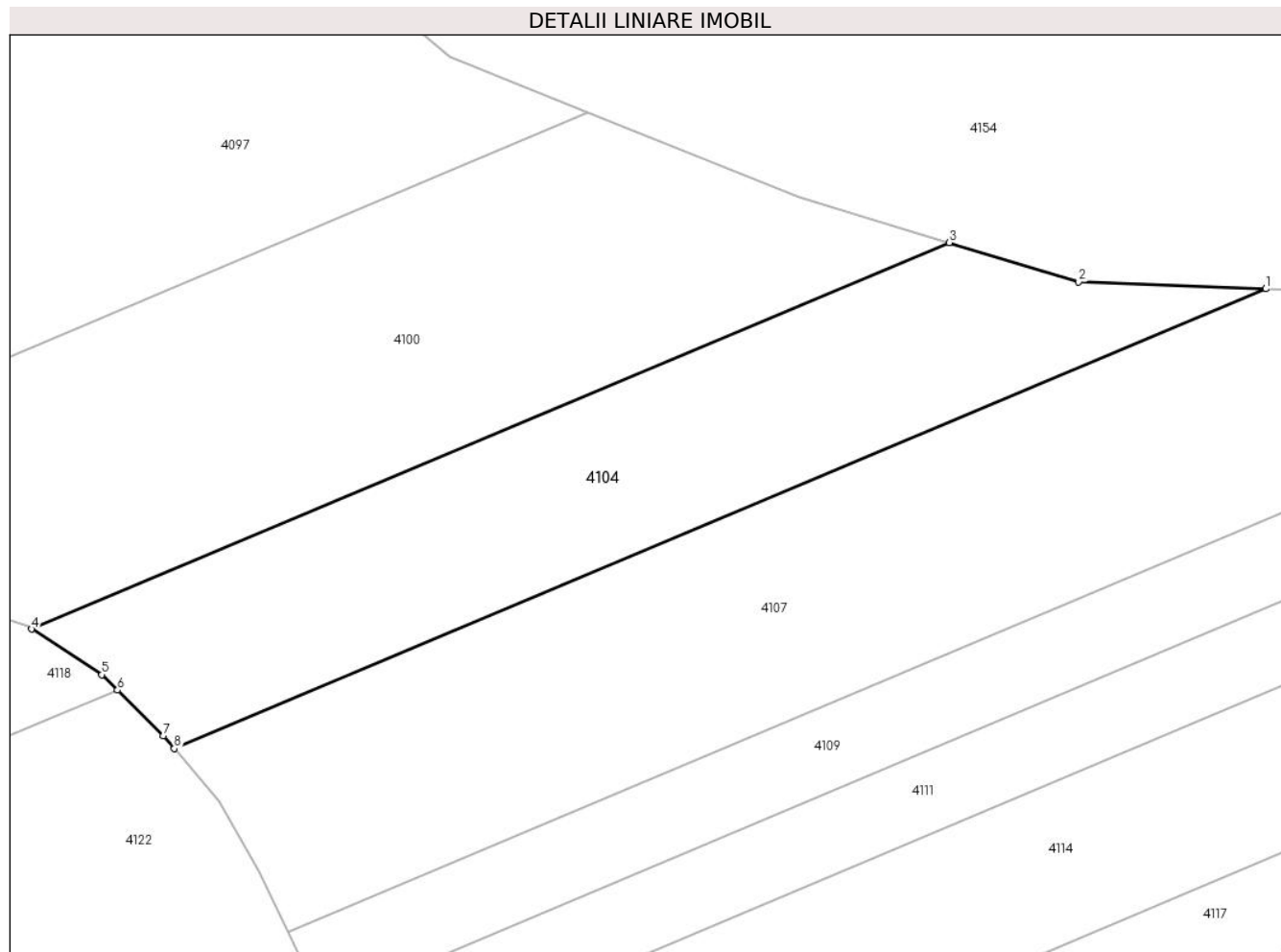
Inscrieri privind dezmembramintele dreptului de proprietate, drepturi reale de garanție și sarcini	Referințe
NU SUNT	

## Anexa Nr. 1 La Partea I

## Teren

Nr cadastral	Suprafața (mp)*	Observații / Referințe
	Din acte: 0 Masurata: 2.800	

\* Suprafața este determinată în planul de proiecție Stereo 70.



## Date referitoare la teren

Crt	Categorie folosință	Intra vilan	Suprafața (mp)	Tarla	Parcelă	Nr. topo	Observații / Referințe
1	padure	NU	2.800	UP I Pesceana	20C	-	

## Lungime Segmente

1) Valorile lungimilor segmentelor sunt obținute din proiecție în plan.

Punct început	X / Y	Punct sfârșit	X / Y	Lungime segment (** (m)
1	426.708,941 364.060,418	2	426.685,344 364.061,291	23.613
2	426.685,344 364.061,291	3	426.669,022 364.066,238	17.056
3	426.669,022 364.066,238	4	426.553,32 364.017,502	125.547
4	426.553,32 364.017,502	5	426.562,195 364.011,759	10.571
5	426.562,195 364.011,759	6	426.564,137 364.009,817	2.747



Punct început	X / Y	Punct sfârșit	X / Y	Lungime segment (** (m)
6	426.564,137 364.009,817	7	426.569,894 364.004,06	8.141
7	426.569,894 364.004,06	8	426.571,298 364.002,439	2.144
8	426.571,298 364.002,439	1	426.708,941 364.060,418	149.356

\*\* Lungimile segmentelor sunt determinate în planul de proiecție Stereo 70 și sunt rotunjite la 1 milimetru.

\*\*\* Distanța dintre puncte este formată din segmente cumulate ce sunt mai mici decât valoarea 1 milimetru.



**DATE DESPRE IMOBILUL NR. 4105**

Oficiul de Cadastru și Publicitate Imobiliară VALCEA  
Biroul de Cadastru și Publicitate Imobiliară Ramnicu Valcea

**A. Partea I. Descrierea imobilului**

TEREN Extravilan

Adresa: Jud. Valcea

Nr. Crt	Nr cadastral Nr. topografic	Suprafața* (mp)	Observații / Referințe
A1		Din acte: 0 Masurata: 410	Sector cadastral:6 Teren neimprejmuit;

**B. Partea II. Proprietari și acte**

Inscrieri privitoare la dreptul de proprietate și alte drepturi reale		Referințe
/		
Act Normativ nr. 7, din 13/03/1996 emis de Parlamentul Romaniei (Lege);		
B1	Inscrierea provizorie, drept de PROPRIETATE, dobandit prin Lege, cota actuala 1/1 1) Comuna Maciuca, CIF:2541584, Proprietar neidentificat	A1

**C. Partea III. SARCINI .**

Inscrieri privind dezmembramintele dreptului de proprietate, drepturi reale de garanție și sarcini	Referințe
NU SUNT	

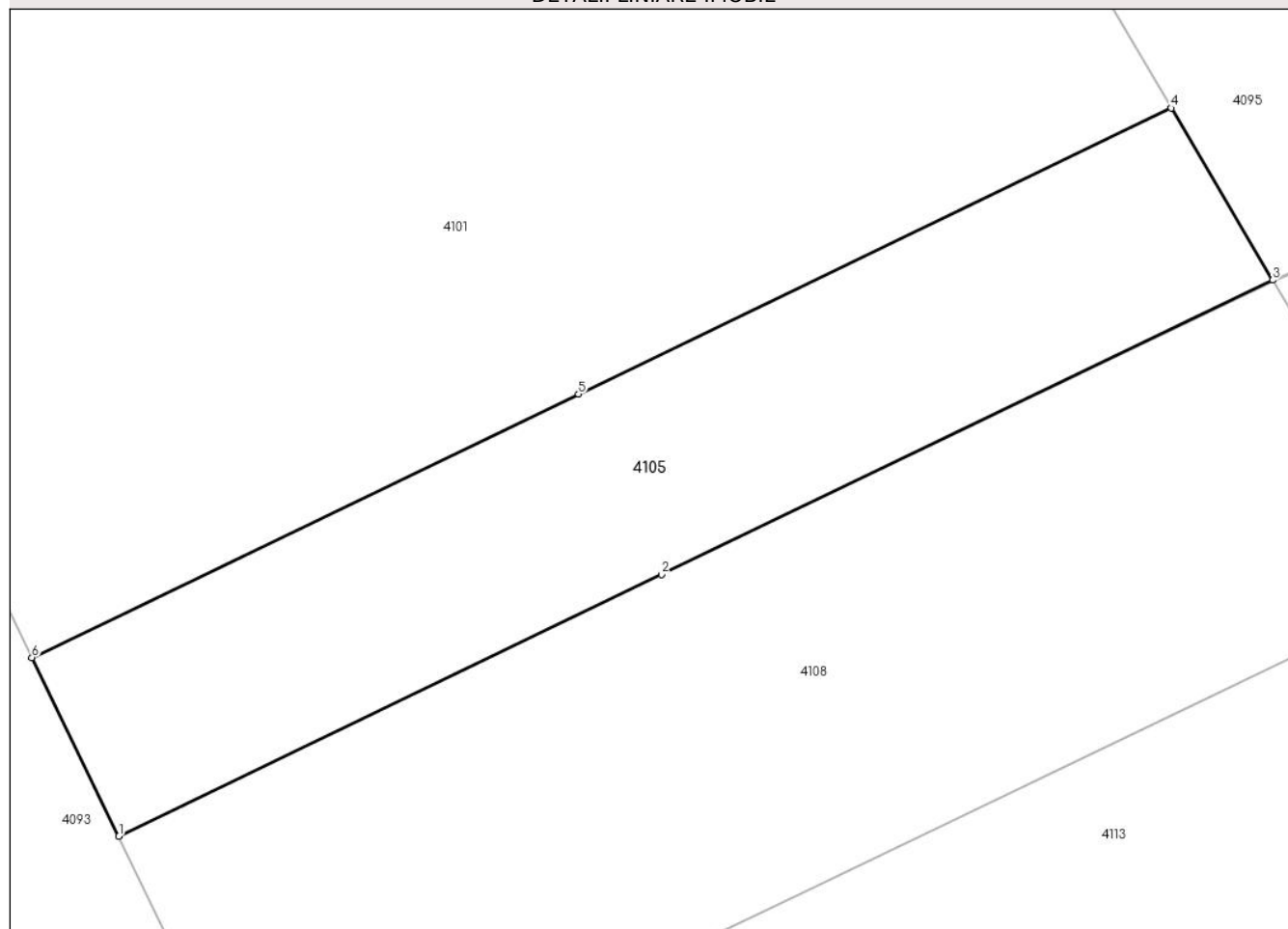
## Anexa Nr. 1 La Partea I

## Teren

Nr cadastral	Suprafața (mp)*	Observații / Referințe
	Din acte: 0 Masurata: 410	

\* Suprafața este determinată în planul de proiecție Stereo 70.

## DETALII LINIARE IMOBIL



## Date referitoare la teren

Crt	Categorie folosință	Intra vilan	Suprafața (mp)	Tarla	Parcelă	Nr. topo	Observații / Referințe
1	arabil	NU	195	15	501/158	-	
2	pasune	NU	215	15	501/159	-	

## Lungime Segmente

1) Valorile lungimilor segmentelor sunt obținute din proiecție în plan.

Punct început	X / Y	Punct sfârșit	X / Y	Lungime segment (** (m)
1	426.302,291 364.016,394	2	426.324,124 364.026,922	24.239
2	426.324,124 364.026,922	3	426.348,71 364.038,776	27.295
3	426.348,71 364.038,776	4	426.344,637 364.045,695	8.028
4	426.344,637 364.045,695	5	426.320,78 364.034,191	26.487

Punct început	X / Y	Punct sfârșit	X / Y	Lungime segment (** (m)
5	426.320,78 364.034,191	6	426.298,79 364.023,588	24.412
6	426.298,79 364.023,588	1	426.302,291 364.016,394	8.0

\*\* Lungimile segmentelor sunt determinate în planul de proiecție Stereo 70 și sunt rotunjite la 1 milimetru.

\*\*\* Distanța dintre puncte este formată din segmente cumulate ce sunt mai mici decât valoarea 1 milimetru.



**DATE DESPRE IMOBILUL NR. 4106**

Oficiul de Cadastru și Publicitate Imobiliară VALCEA  
Biroul de Cadastru și Publicitate Imobiliară Ramnicu Valcea

**A. Partea I. Descrierea imobilului**

TEREN Extravilan

Adresa: Jud. Valcea

Nr. Crt	Nr cadastral Nr. topografic	Suprafața* (mp)	Observații / Referințe
A1		Din acte: 0 Masurata: 4.289	Sector cadastral:6 Teren neimprejmuit;

**B. Partea II. Proprietari și acte**

Inscrieri privitoare la dreptul de proprietate și alte drepturi reale		Referințe
/		
Act Normativ nr. 7, din 13/03/1996 emis de Parlamentul Romaniei (Lege);		
B1	Inscrierea provizorie, drept de PROPRIETATE, dobandit prin Lege, cota actuala 1/1 1) Comuna Maciuca, CIF:2541584, Proprietar neidentificat	A1

**C. Partea III. SARCINI .**

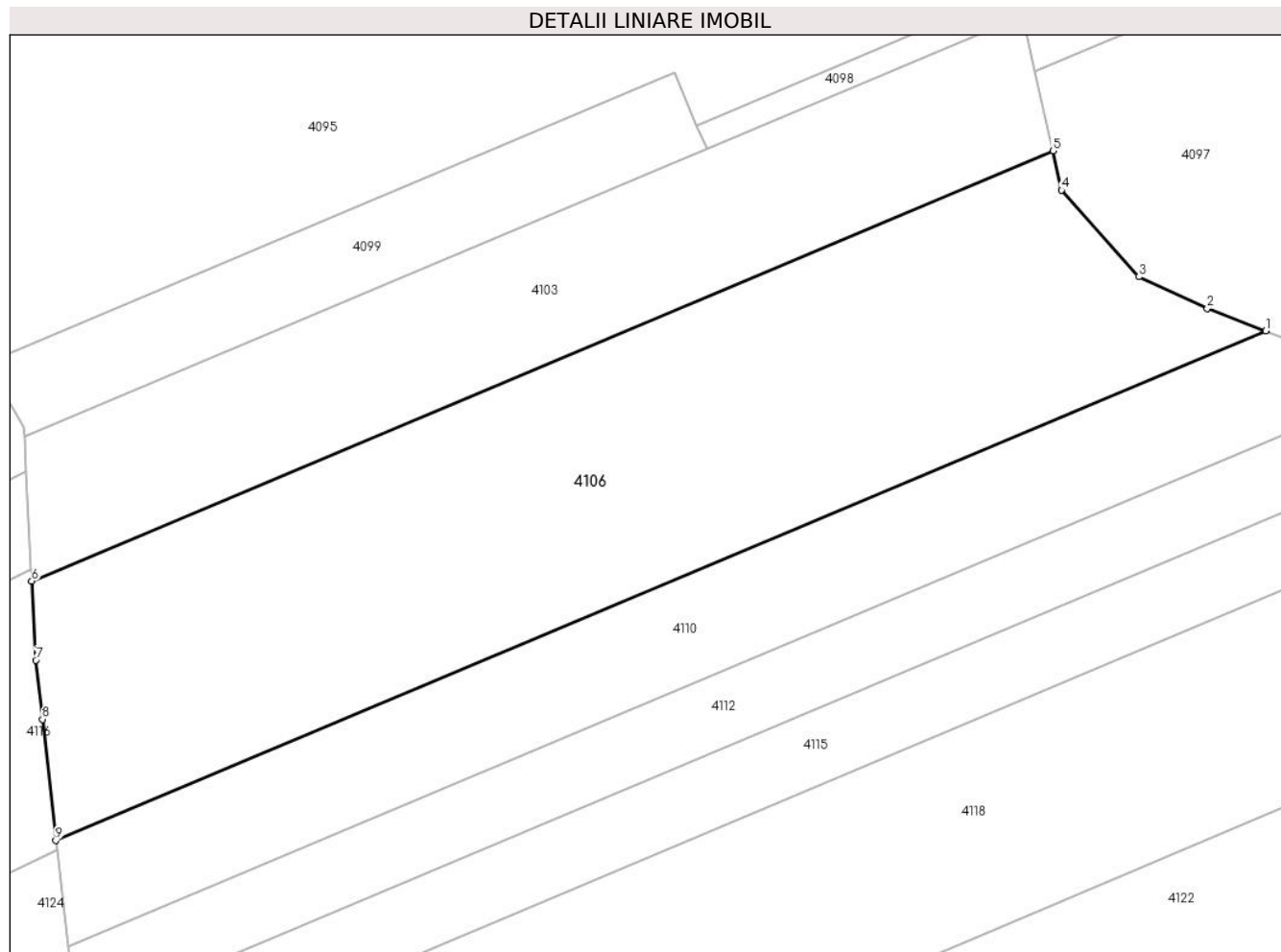
Inscrieri privind dezmembramintele dreptului de proprietate, drepturi reale de garanție și sarcini	Referințe
NU SUNT	

## Anexa Nr. 1 La Partea I

## Teren

Nr cadastral	Suprafața (mp)*	Observații / Referințe
	Din acte: 0 Masurata: 4.289	

\* Suprafața este determinată în planul de proiecție Stereo 70.



## Date referitoare la teren

Crt	Categorie folosință	Intra vilan	Suprafața (mp)	Tarla	Parcelă	Nr. topo	Observații / Referințe
1	padure	NU	4.289	15, UP V	20	-	

## Lungime Segmente

1) Valorile lungimilor segmentelor sunt obținute din proiecție în plan.

Punct început	X / Y	Punct sfârșit	X / Y	Lungime segment (** (m)
1	426.503,259 364.042,628	2	426.496,204 364.045,304	7.545
2	426.496,204 364.045,304	3	426.487,955 364.049,154	9.103
3	426.487,955 364.049,154	4	426.478,606 364.059,602	14.02
4	426.478,606 364.059,602	5	426.477,551 364.064,352	4.866
5	426.477,551 364.064,352	6	426.354,255 364.012,417	133.788



Punct început	X / Y	Punct sfârșit	X / Y	Lungime segment (** (m)
6	426.354,255 364.012,417	7	426.354,753 364.002,861	9.569
7	426.354,753 364.002,861	8	426.355,546 363.995,717	7.188
8	426.355,546 363.995,717	9	426.357,17 363.981,092	14.715
9	426.357,17 363.981,092	1	426.503,259 364.042,628	158.52

\*\* Lungimile segmentelor sunt determinate în planul de proiecție Stereo 70 și sunt rotunjite la 1 milimetru.

\*\*\* Distanța dintre puncte este formată din segmente cumulate ce sunt mai mici decât valoarea 1 milimetru.



**DATE DESPRE IMOBILUL NR. 4107**

Oficiul de Cadastru și Publicitate Imobiliară VALCEA  
Biroul de Cadastru și Publicitate Imobiliară Ramnicu Valcea

**A. Partea I. Descrierea imobilului**

TEREN Extravilan

Adresa: Jud. Valcea

Nr. Crt	Nr cadastral Nr. topografic	Suprafața* (mp)	Observații / Referințe
A1		Din acte: 0 Masurata: 4.400	Sector cadastral:6 Teren neimprejmuit;

**B. Partea II. Proprietari și acte**

Inscrieri privitoare la dreptul de proprietate și alte drepturi reale	Referințe
/	
Act Administrativ nr. 290, din 17/12/2008 emis de Comuna Maciuca (Act administrativ Hotararea nr.14/15.08.1991 emisa de Comisia Judeteana Valcea);	
B1 Inscrierea provizorie, drept de PROPRIETATE, dobandit prin Reconstituire, cota actuala 1/1 1) Staiculescu C Alexandru	A1

**C. Partea III. SARCINI .**

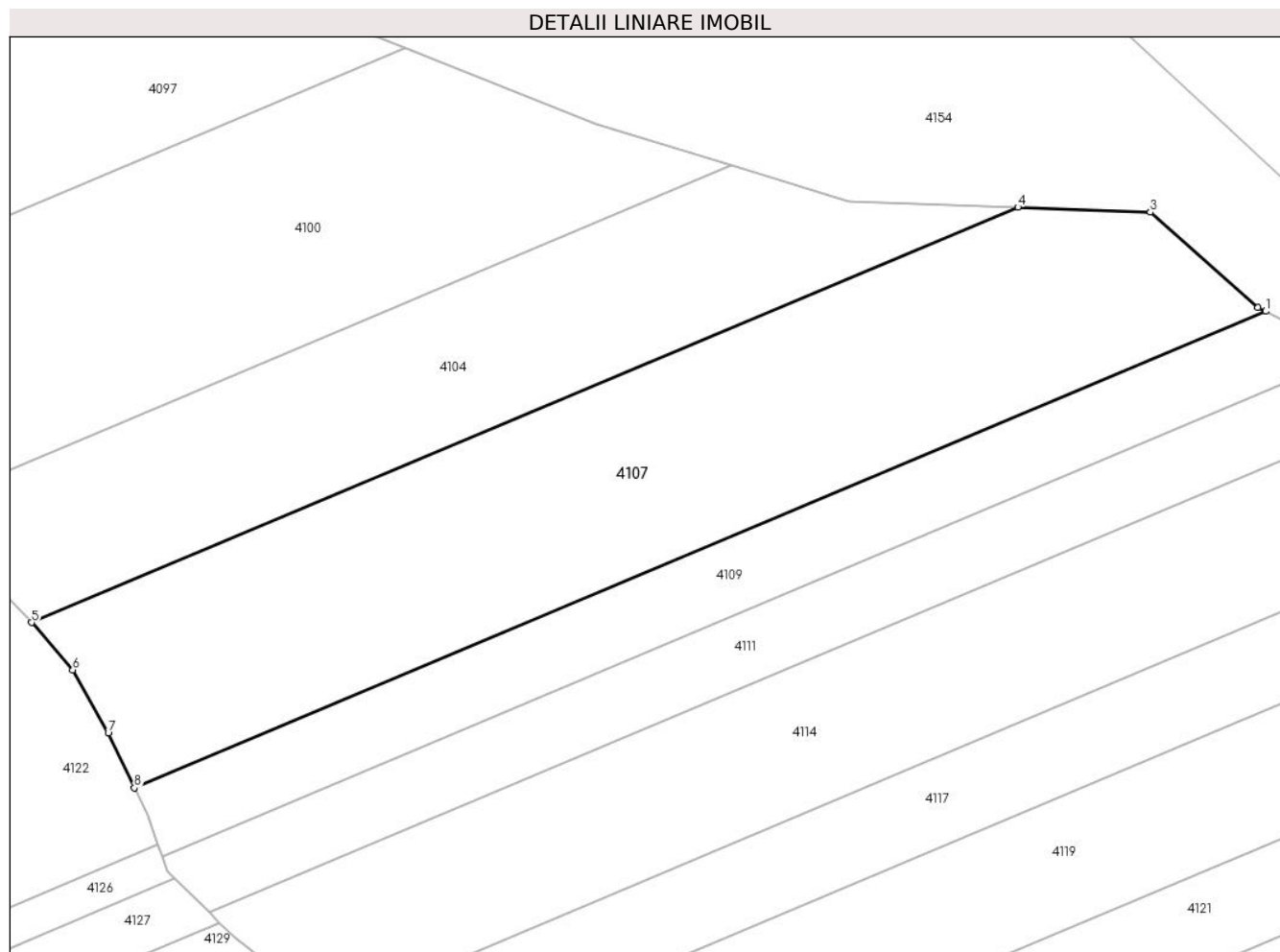
Inscrieri privind dezmembramintele dreptului de proprietate, drepturi reale de garanție și sarcini	Referințe
NU SUNT	

## Anexa Nr. 1 La Partea I

## Teren

Nr cadastral	Suprafața (mp)*	Observații / Referințe
	Din acte: 0 Masurata: 4.400	

\* Suprafața este determinată în planul de proiecție Stereo 70.



## Date referitoare la teren

Crt	Categorie folosință	Intravilan	Suprafața (mp)	Tarla	Parcelă	Nr. topo	Observații / Referințe
1	padure	NU	4.400	15, UP V	430,UA20	-	

## Lungime Segmente

1) Valorile lungimilor segmentelor sunt obținute din proiecție în plan.

Punct început	X / Y	Punct sfârșit	X / Y	Lungime segment (** (m)
1	426.743,549 364.045,884	2	426.742,484 364.046,438	1.201
2	426.742,484 364.046,438	3	426.727,443 364.059,732	20.073
3	426.727,443 364.059,732	4	426.708,941 364.060,418	18.515
4	426.708,941 364.060,418	5	426.571,298 364.002,439	149.356
5	426.571,298 364.002,439	6	426.577,043 363.995,811	8.771

Punct început	X / Y	Punct sfârșit	X / Y	Lungime segment (** (m)
6	426.577,043 363.995,811	7	426.581,992 363.987,012	10.095
7	426.581,992 363.987,012	8	426.585,633 363.979,367	8.468
8	426.585,633 363.979,367	1	426.743,549 364.045,884	171.354

\*\* Lungimile segmentelor sunt determinate în planul de proiecție Stereo 70 și sunt rotunjite la 1 milimetru.

\*\*\* Distanța dintre puncte este formată din segmente cumulate ce sunt mai mici decât valoarea 1 milimetru.



**DATE DESPRE IMOBILUL NR. 4108**

Oficiul de Cadastru și Publicitate Imobiliară VALCEA  
Biroul de Cadastru și Publicitate Imobiliară Ramnicu Valcea

**A. Partea I. Descrierea imobilului**

TEREN Extravilan

Adresa: Jud. Valcea, Punct "Valvarea"

Nr. Crt	Nr cadastral Nr. topografic	Suprafața* (mp)	Observații / Referințe
A1		Din acte: 0 Masurata: 939	Sector cadastral:6 Teren neimprejmuit;

**B. Partea II. Proprietari și acte**

Inscrieri privitoare la dreptul de proprietate și alte drepturi reale	Referințe
/	
Act Administrativ nr. 7577, din 10/11/2023 emis de Comuna Maciuca (Act administrativ Hotararea nr.14/15.08.1991 emisa de Comisia Judeteana Valcea);	
B1 Inscrierea provizorie, drept de PROPRIETATE, dobandit prin Reconstituire, cota actuala 1/1 1) Stancu C Alexandru	A1

**C. Partea III. SARCINI .**

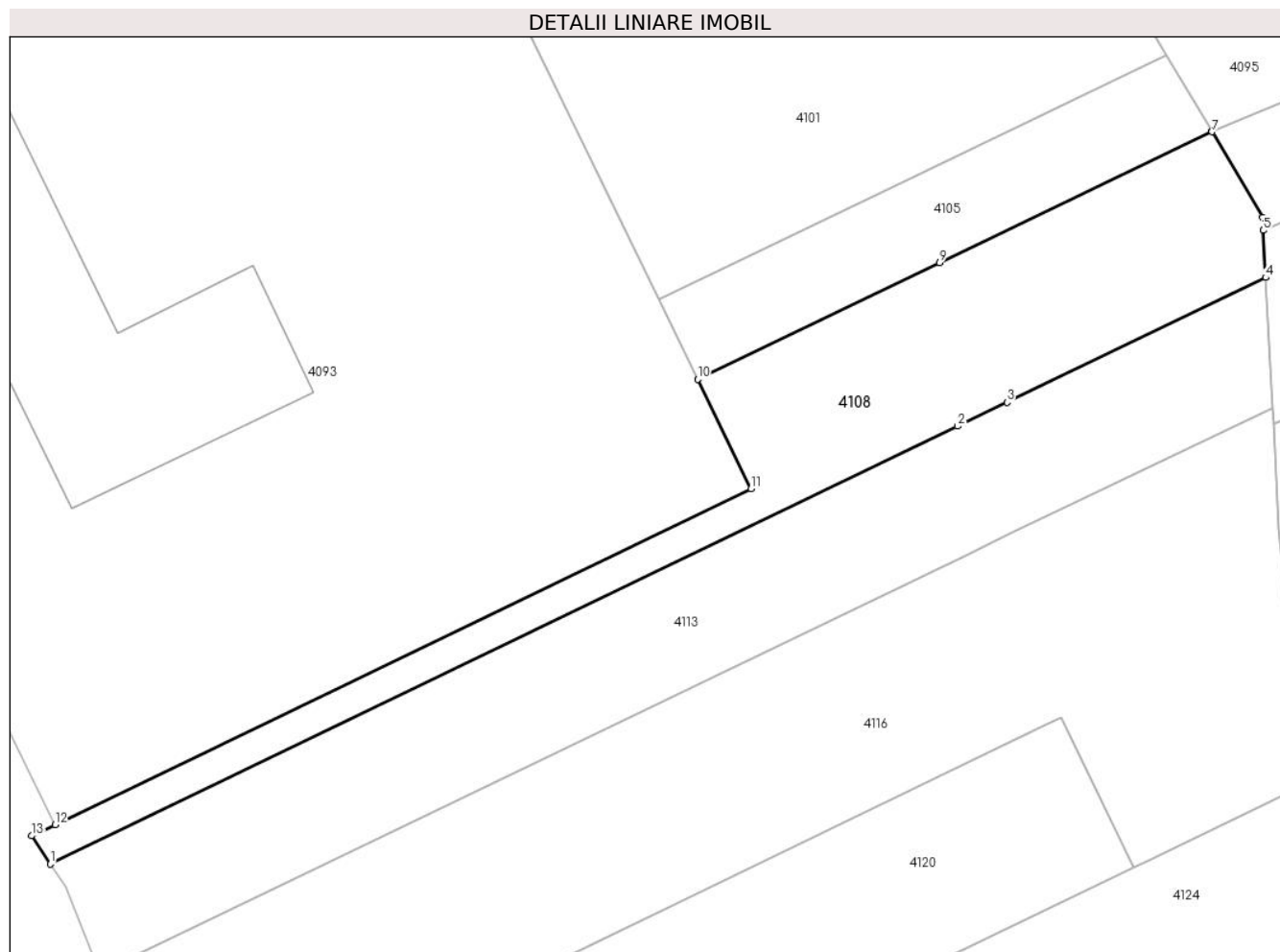
Inscrieri privind dezmembramintele dreptului de proprietate, drepturi reale de garanție și sarcini	Referințe
NU SUNT	

## Anexa Nr. 1 La Partea I

## Teren

Nr cadastral	Suprafața (mp)*	Observații / Referințe
	Din acte: 0 Masurata: 939	

\* Suprafața este determinată în planul de proiecție Stereo 70.



## Date referitoare la teren

Crt	Categorie folosință	Intravilan	Suprafața (mp)	Tarla	Parcelă	Nr. topo	Observații / Referințe
1	arabil	NU	555	15	501/57	-	
2	pasune	NU	384	15	501/58	-	

## Lungime Segmente

1) Valorile lungimilor segmentelor sunt obținute din proiecție în plan.

Punct început	X / Y	Punct sfârșit	X / Y	Lungime segment (** (m)
1	426.243,842 363.972,669	2	426.325,752 364.012,164	90.935
2	426.325,752 364.012,164	3	426.330,205 364.014,311	4.943
3	426.330,205 364.014,311	4	426.353,568 364.025,577	25.938
4	426.353,568 364.025,577	5	426.353,347 364.029,832	4.261



Punct început	X / Y	Punct sfârșit	X / Y	Lungime segment (** (m)
5	426.353,347 364.029,832	6	426.353,285 364.031,006	1.175
6	426.353,285 364.031,006	7	426.348,732 364.038,739	8.974
7	426.348,732 364.038,739	8	426.348,71 364.038,776	0.043
8	426.348,71 364.038,776	9	426.324,124 364.026,922	27.295
9	426.324,124 364.026,922	10	426.302,291 364.016,394	24.239
10	426.302,291 364.016,394	11	426.307,105 364.006,504	11.0
11	426.307,105 364.006,504	12	426.244,282 363.976,212	69.745
12	426.244,282 363.976,212	13	426.242,173 363.975,195	2.342
13	426.242,173 363.975,195	1	426.243,842 363.972,669	3.028

\*\* Lungimile segmentelor sunt determinate în planul de proiecție Stereo 70 și sunt rotunjite la 1 milimetru.

\*\*\* Distanța dintre puncte este formată din segmente cumulate ce sunt mai mici decât valoarea 1 milimetru.



**DATE DESPRE IMOBILUL NR. 4109**

Oficiul de Cadastru și Publicitate Imobiliară VALCEA  
Biroul de Cadastru și Publicitate Imobiliară Ramnicu Valcea

**A. Partea I. Descrierea imobilului**

TEREN Extravilan

Adresa: Jud. Valcea

Nr. Crt	Nr cadastral Nr. topografic	Suprafața* (mp)	Observații / Referințe
A1		Din acte: 0 Masurata: 1.800	Sector cadastral:6 Teren neimprejmuit;

**B. Partea II. Proprietari și acte**

Inscrieri privitoare la dreptul de proprietate și alte drepturi reale	Referințe
/	
Act Administrativ nr. 409, din 30/06/2009 emis de Comuna Maciuca (Act administrativ Hotararea nr.14/15.08.1991 emisa de Comisia Judeteana Valcea);	
B1 Inscrierea provizorie, drept de PROPRIETATE, dobandit prin Reconstituire, cota actuala 1/1 1) Enacica D Constantin	A1

**C. Partea III. SARCINI .**

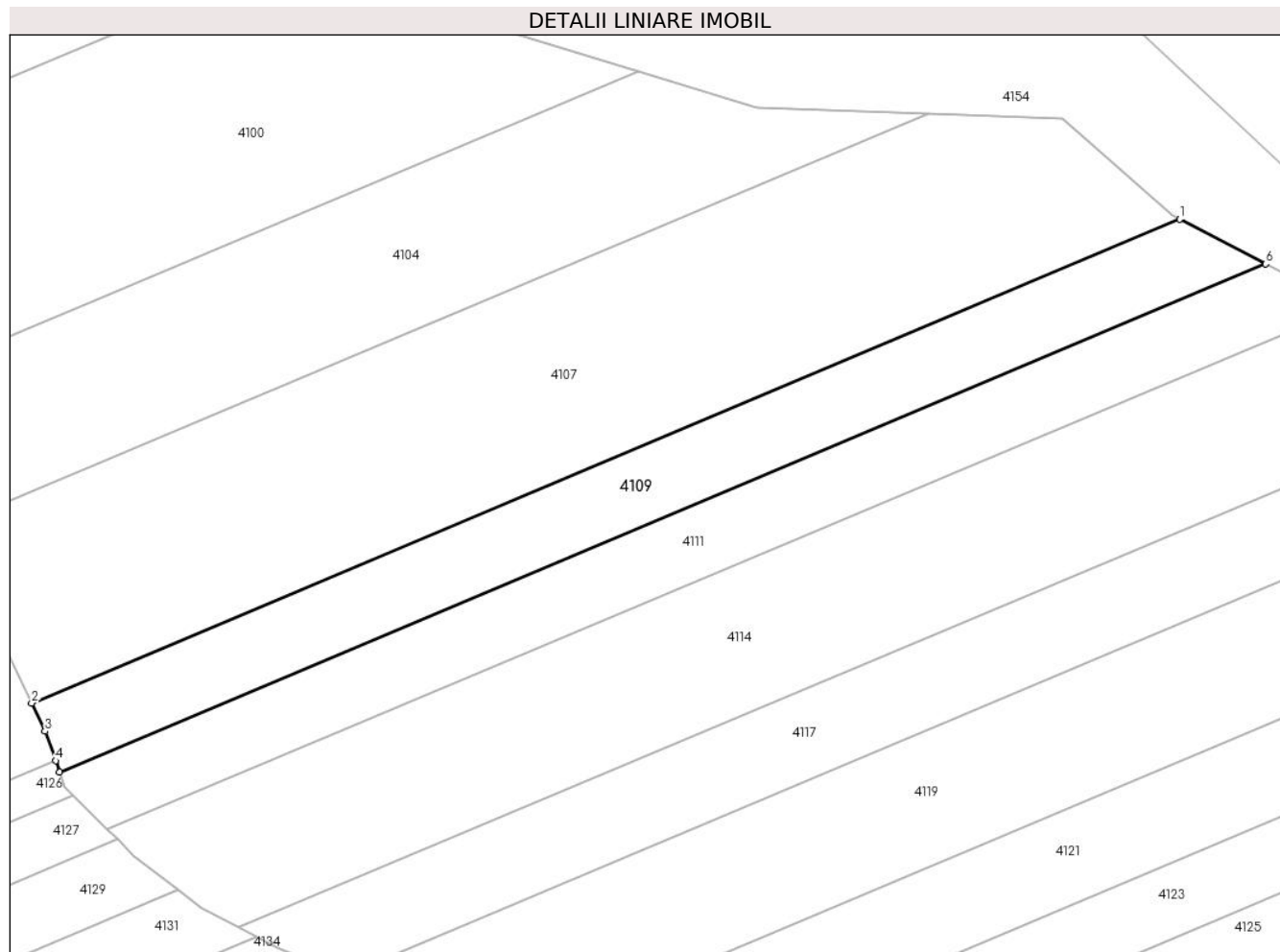
Inscrieri privind dezmembramintele dreptului de proprietate, drepturi reale de garanție și sarcini	Referințe
NU SUNT	

## Anexa Nr. 1 La Partea I

## Teren

Nr cadastral	Suprafața (mp)*	Observații / Referințe
	Din acte: 0 Masurata: 1.800	

\* Suprafața este determinată în planul de proiecție Stereo 70.



## Date referitoare la teren

Crt	Categorie folosință	Intravilan	Suprafața (mp)	Tarla	Parcelă	Nr. topo	Observații / Referințe
1	padure	NU	1.800	12, UP V	316,UA20	-	

## Lungime Segmente

1) Valorile lungimilor segmentelor sunt obținute din proiecție în plan.

Punct început	X / Y	Punct sfârșit	X / Y	Lungime segment (** (m)
1	426.743,549 364.045,884	2	426.585,633 363.979,367	171.354
2	426.585,633 363.979,367	3	426.587,491 363.975,464	4.323
3	426.587,491 363.975,464	4	426.588,932 363.971,431	4.282
4	426.588,932 363.971,431	5	426.589,491 363.969,866	1.662
5	426.589,491 363.969,866	6	426.755,37 364.039,738	179.995

Punct început	X / Y	Punct sfârşit	X / Y	Lungime segment (** (m)
6	426.755,37 364.039,738	1	426.743,549 364.045,884	13.324

\*\* Lungimile segmentelor sunt determinate în planul de proiecţie Stereo 70 şi sunt rotunjite la 1 milimetru.

\*\*\* Distanţa dintre puncte este formată din segmente cumulate ce sunt mai mici decât valoarea 1 milimetru.



**DATE DESPRE IMOBILUL NR. 4110**

Oficiul de Cadastru și Publicitate Imobiliară VALCEA  
Biroul de Cadastru și Publicitate Imobiliară Ramnicu Valcea

**A. Partea I. Descrierea imobilului**

TEREN Extravilan

Adresa: Jud. Valcea

Nr. Crt	Nr cadastral Nr. topografic	Suprafața* (mp)	Observații / Referințe
A1		2.062	Sector cadastral:6 Teren neimprejmuit;

**B. Partea II. Proprietari și acte**

Inscrieri privitoare la dreptul de proprietate și alte drepturi reale	Referințe
/	
Act Notarial nr. 245, din 23/11/2004 emis de NP Ene George (Certificat de mostenitor);	
B1	A1
Intabulare, drept de PROPRIETATE, dobandit prin Succesiune, cota actuala 1/1 1) Tinca Gheorghe	

**C. Partea III. SARCINI .**

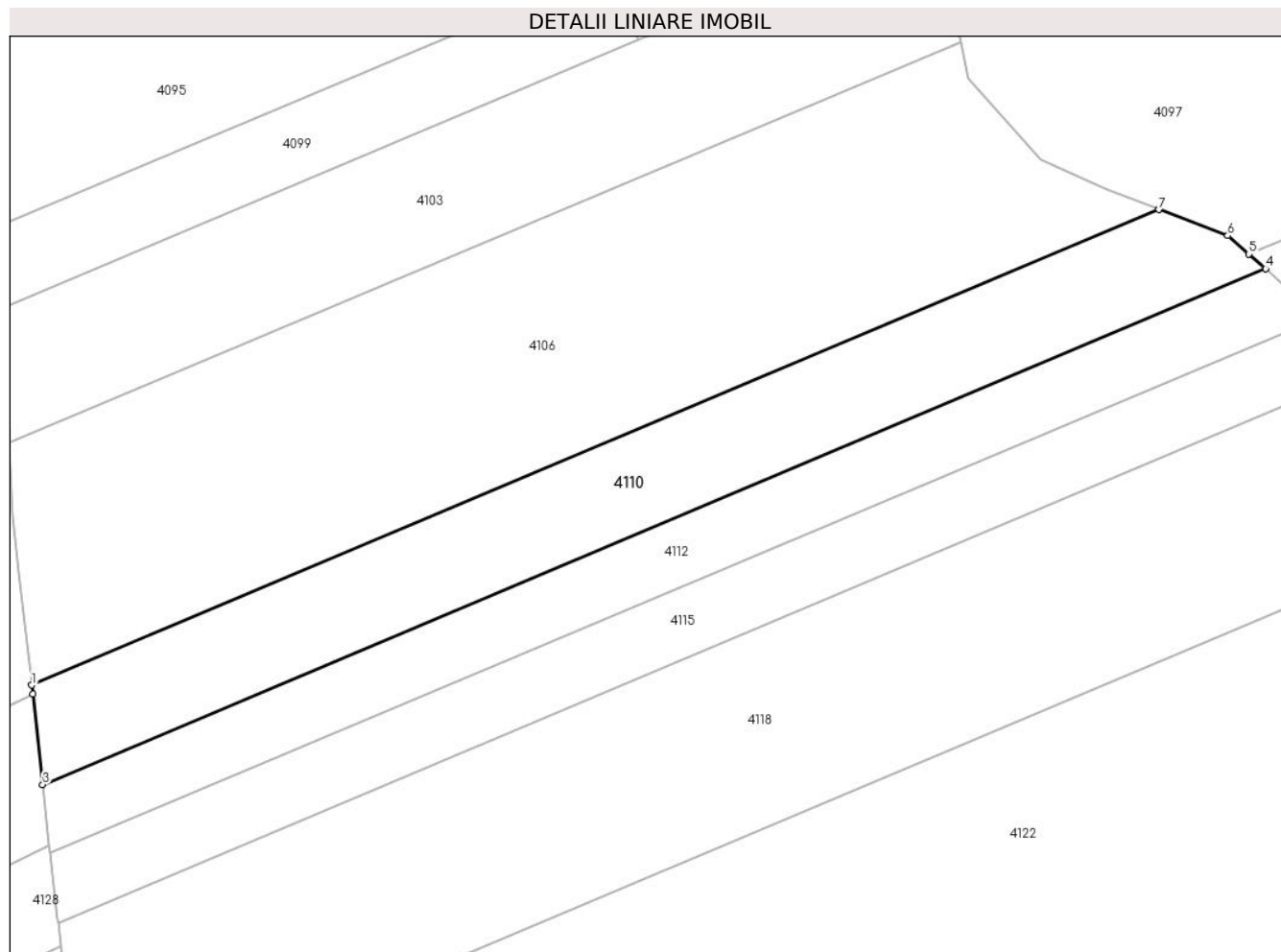
Inscrieri privind dezmembramintele dreptului de proprietate, drepturi reale de garanție și sarcini	Referințe
NU SUNT	

## Anexa Nr. 1 La Partea I

## Teren

Nr cadastral	Suprafața (mp)*	Observații / Referințe
	2.062	

\* Suprafața este determinată în planul de proiecție Stereo 70.



## Date referitoare la teren

Crt	Categorie folosință	Intravilan	Suprafața (mp)	Tarla	Parcelă	Nr. topo	Observații / Referințe
1	padure	NU	2.062	15, UP IV	430,UA20A	-	

## Lungime Segmente

1) Valorile lungimilor segmentelor sunt obținute din proiecție în plan.

Punct început	X / Y	Punct sfârșit	X / Y	Lungime segment (** (m)
1	426.357,17 363.981,092	2	426.357,301 363.979,91	1.189
2	426.357,301 363.979,91	3	426.358,599 363.968,224	11.758
3	426.358,599 363.968,224	4	426.517,083 364.034,981	171.971
4	426.517,083 364.034,981	5	426.514,892 364.036,88	2.9
5	426.514,892 364.036,88	6	426.512,152 364.039,255	3.626



Punct început	X / Y	Punct sfârșit	X / Y	Lungime segment (** (m)
6	426.512,152 364.039,255	7	426.503,259 364.042,628	9.511
7	426.503,259 364.042,628	1	426.357,17 363.981,092	158.52

\*\* Lungimile segmentelor sunt determinate în planul de proiecție Stereo 70 și sunt rotunjite la 1 milimetru.

\*\*\* Distanța dintre puncte este formată din segmente cumulate ce sunt mai mici decât valoarea 1 milimetru.



**DATE DESPRE IMOBILUL NR. 4111**

Oficiul de Cadastru și Publicitate Imobiliară VALCEA  
Biroul de Cadastru și Publicitate Imobiliară Ramnicu Valcea

**A. Partea I. Descrierea imobilului**

TEREN Extravilan

Adresa: Jud. Valcea

Nr. Crt	Nr cadastral Nr. topografic	Suprafața* (mp)	Observații / Referințe
A1		1.800	Sector cadastral:6 Teren neimprejmuit;

**B. Partea II. Proprietari și acte**

Inscrieri privitoare la dreptul de proprietate și alte drepturi reale		Referințe
/		
Act Administrativ nr. 1381, din 28/08/2006 emis de Comisia Judeteana Valcea (Titlu de proprietate);		
B1	Intabulare, drept de PROPRIETATE, dobandit prin Reconstituire, cota actuala 1/1 1) Enacica A Nicolae 2) Enacica Floarea 3) Enacica A Gheorghe	A1

**C. Partea III. SARCINI .**

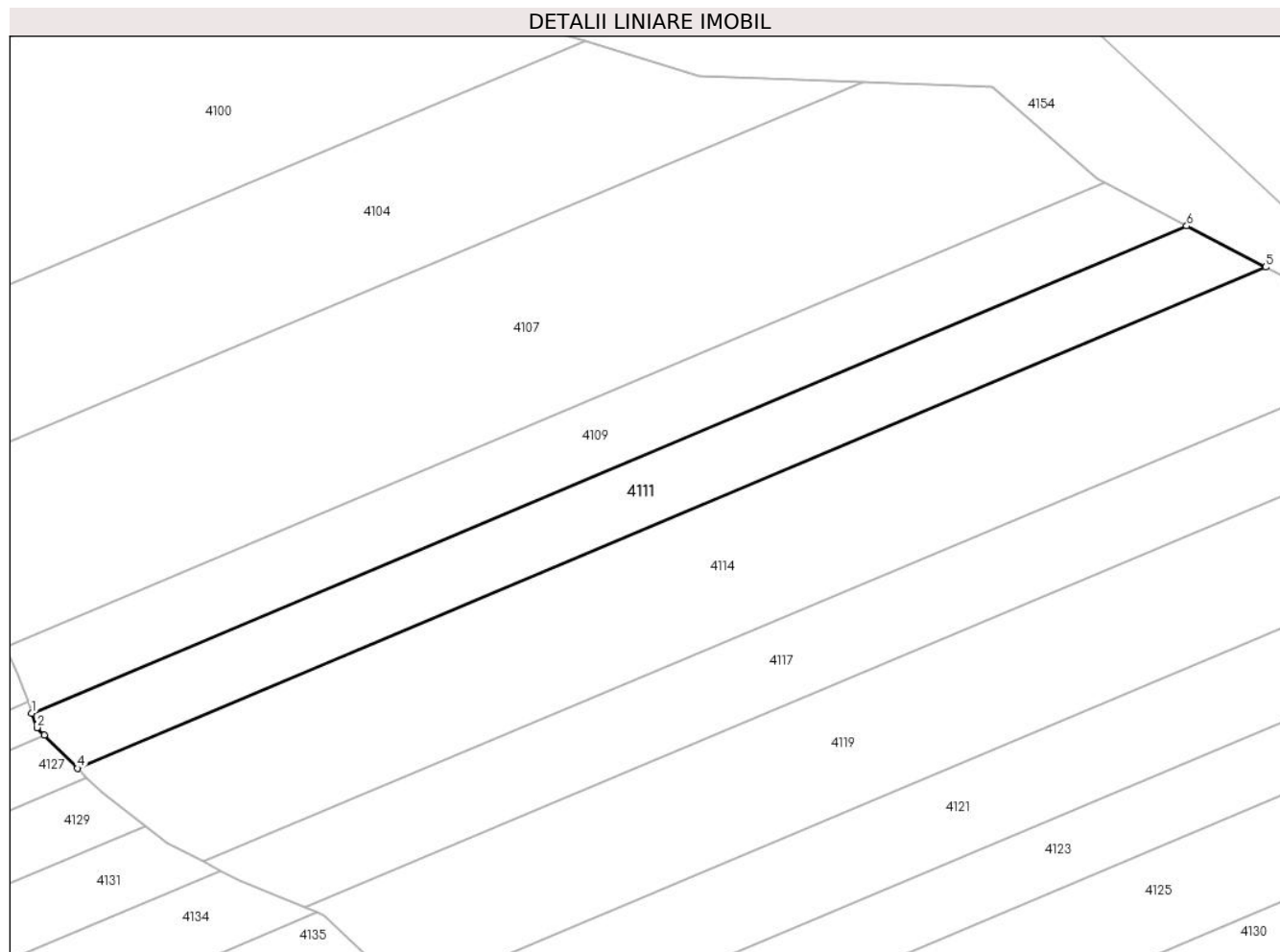
Inscrieri privind dezmembramintele dreptului de proprietate, drepturi reale de garanție și sarcini	Referințe
NU SUNT	

## Anexa Nr. 1 La Partea I

## Teren

Nr cadastral	Suprafața (mp)*	Observații / Referințe
	1.800	

\* Suprafața este determinată în planul de proiecție Stereo 70.



## Date referitoare la teren

Crt	Categorie folosință	Intra vilan	Suprafața (mp)	Tarla	Parcelă	Nr. topo	Observații / Referințe
1	padure	NU	1.800	UP V	20C	-	

## Lungime Segmente

1) Valorile lungimilor segmentelor sunt obținute din proiecție în plan.

Punct început	X / Y	Punct sfârșit	X / Y	Lungime segment (** (m)
1	426.589,491 363.969,866	2	426.590,241 363.967,765	2.231
2	426.590,241 363.967,765	3	426.591,3 363.966,706	1.498
3	426.591,3 363.966,706	4	426.596,051 363.961,955	6.718
4	426.596,051 363.961,955	5	426.766,711 364.033,841	185.182
5	426.766,711 364.033,841	6	426.755,37 364.039,738	12.782

Punct început	X / Y	Punct sfârşit	X / Y	Lungime segment (** (m)
6	426.755,37 364.039,738	1	426.589,491 363.969,866	179.995

\*\* Lungimile segmentelor sunt determinate în planul de proiecţie Stereo 70 şi sunt rotunjite la 1 milimetru.

\*\*\* Distanţa dintre puncte este formată din segmente cumulate ce sunt mai mici decât valoarea 1 milimetru.



**DATE DESPRE IMOBILUL NR. 4112**

Oficiul de Cadastru și Publicitate Imobiliară VALCEA  
Biroul de Cadastru și Publicitate Imobiliară Ramnicu Valcea

**A. Partea I. Descrierea imobilului**

TEREN Extravilan

Adresa: Jud. Valcea

Nr. Crt	Nr cadastral Nr. topografic	Suprafața* (mp)	Observații / Referințe
A1		Din acte: 0 Masurata: 1.500	Sector cadastral:6 Teren neimprejmuit;

**B. Partea II. Proprietari și acte**

Inscrieri privitoare la dreptul de proprietate și alte drepturi reale	Referințe
/	
Act Administrativ nr. 88, din 26/11/2008 emis de Comuna Maciuca (Act administrativ Hotararea nr. 1389,1722/21.02.2002 emisa de Comisia Judeteana Valcea);	
B1	Inscrierea provizorie, drept de PROPRIETATE, dobandit prin Reconstituire, cota actuala 1/1
	A1
	1) Nitu Victoria 2) Pirvulescu Petre 3) Pirvulescu Teodor 4) Pirvulescu Ilie

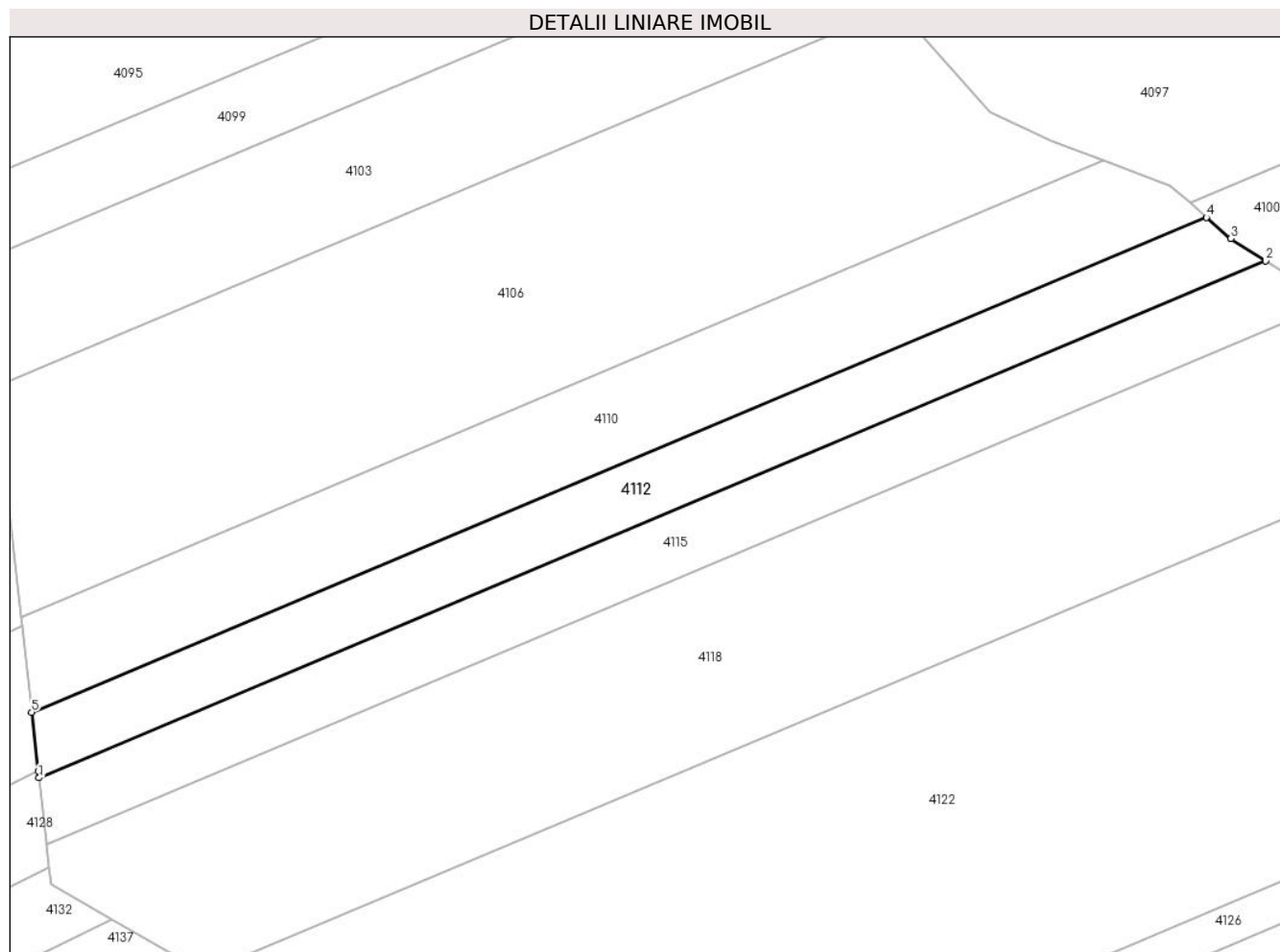
**C. Partea III. SARCINI .**

Inscrieri privind dezmembramintele dreptului de proprietate, drepturi reale de garanție și sarcini	Referințe
NU SUNT	

**Anexa Nr. 1 La Partea I****Teren**

Nr cadastral	Suprafața (mp)*	Observații / Referințe
	Din acte: 0 Masurata: 1.500	

\* Suprafața este determinată în planul de proiecție Stereo 70.

**Date referitoare la teren**

Crt	Categorie folosință	Intra vilan	Suprafața (mp)	Tarla	Parcelă	Nr. topo	Observații / Referințe
1	padure	NU	1.500	15, UP V	430,UA20	-	

**Lungime Segmente**

1) Valorile lungimilor segmentelor sunt obținute din proiecție în plan.

Punct început	X / Y	Punct sfârșit	X / Y	Lungime segment (** (m)
1	426.359,582 363.959,368	2	426.525,097 364.029,087	179.6
2	426.525,097 364.029,087	3	426.520,401 364.032,106	5.583
3	426.520,401 364.032,106	4	426.517,083 364.034,981	4.39
4	426.517,083 364.034,981	5	426.358,599 363.968,224	171.971
5	426.358,599 363.968,224	6	426.359,476 363.960,323	7.95



Punct început	X / Y	Punct sfârșit	X / Y	Lungime segment (** (m)
6	426.359,476 363.960,323	1	426.359,582 363.959,368	0.96

\*\* Lungimile segmentelor sunt determinate în planul de proiecție Stereo 70 și sunt rotunjite la 1 milimetru.

\*\*\* Distanța dintre puncte este formată din segmente cumulate ce sunt mai mici decât valoarea 1 milimetru.



**DATE DESPRE IMOBILUL NR. 4113**

Oficiul de Cadastru și Publicitate Imobiliară VALCEA  
Biroul de Cadastru și Publicitate Imobiliară Ramnicu Valcea

**A. Partea I. Descrierea imobilului**

TEREN Extravilan

Adresa: Jud. Valcea, Punct "Vilvara"

Nr. Crt	Nr cadastral Nr. topografic	Suprafața* (mp)	Observații / Referințe
A1		1.294	Sector cadastral:6 Teren neimprejmuit;

**B. Partea II. Proprietari și acte**

Inscrieri privitoare la dreptul de proprietate și alte drepturi reale		Referințe
/		
Act Administrativ nr. 1193, din 28/10/2004 emis de Comisia Judeteana (titlu de proprietate);		
B1	Intabulare, drept de PROPRIETATE, dobandit prin Reconstituire, cota actuala 1/1 1) Enache Valeria 2) Enache Aurelia	A1

**C. Partea III. SARCINI .**

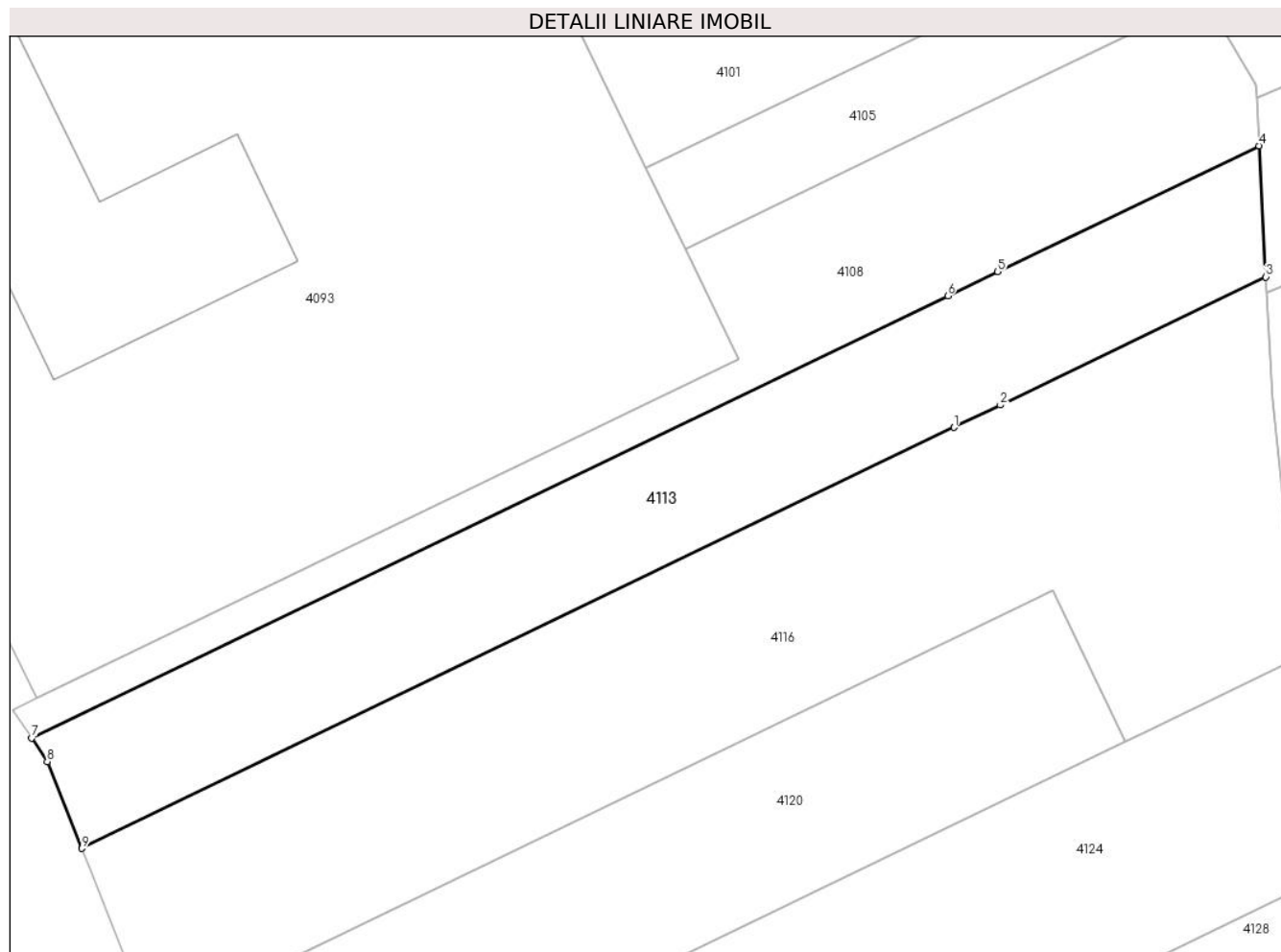
Inscrieri privind dezmembramintele dreptului de proprietate, drepturi reale de garanție și sarcini	Referințe
NU SUNT	

## Anexa Nr. 1 La Partea I

## Teren

Nr cadastral	Suprafața (mp)*	Observații / Referințe
	1.294	

\* Suprafața este determinată în planul de proiecție Stereo 70.



## Date referitoare la teren

Crt	Categorie folosință	Intravilan	Suprafața (mp)	Tarla	Parcelă	Nr. topo	Observații / Referințe
1	arabil	NU	984	15	431/15	-	
2	pasune	NU	310	15	436/3	-	

## Lungime Segmente

1) Valorile lungimilor segmentelor sunt obținute din proiecție în plan.

Punct început	X / Y	Punct sfârșit	X / Y	Lungime segment (** (m)
1	426.326,319 364.000,413	2	426.330,457 364.002,408	4.594
2	426.330,457 364.002,408	3	426.354,18 364.013,847	26.337
3	426.354,18 364.013,847	4	426.353,568 364.025,577	11.745
4	426.353,568 364.025,577	5	426.330,205 364.014,311	25.938

Punct început	X / Y	Punct sfârșit	X / Y	Lungime segment (** (m)
5	426.330,205 364.014,311	6	426.325,752 364.012,164	4.943
6	426.325,752 364.012,164	7	426.243,842 363.972,669	90.935
7	426.243,842 363.972,669	8	426.245,23 363.970,568	2.518
8	426.245,23 363.970,568	9	426.248,327 363.962,807	8.356
9	426.248,327 363.962,807	1	426.326,319 364.000,413	86.585

\*\* Lungimile segmentelor sunt determinate în planul de proiecție Stereo 70 și sunt rotunjite la 1 milimetru.

\*\*\* Distanța dintre puncte este formată din segmente cumulate ce sunt mai mici decât valoarea 1 milimetru.



**DATE DESPRE IMOBILUL NR. 4114**

Oficiul de Cadastru și Publicitate Imobiliară VALCEA  
Biroul de Cadastru și Publicitate Imobiliară Ramnicu Valcea

**A. Partea I. Descrierea imobilului**

TEREN Extravilan

Adresa: Jud. Valcea

Nr. Crt	Nr cadastral Nr. topografic	Suprafața* (mp)	Observații / Referințe
A1		3.600	Sector cadastral:6 Teren neimprejmuit;

**B. Partea II. Proprietari și acte**

Inscrieri privitoare la dreptul de proprietate și alte drepturi reale		Referințe
/		
Act Administrativ nr. 14094, din 03/06/2009 emis de Comisia Judeteana Valcea (Titlu de proprietate);		
B1	Intabulare, drept de PROPRIETATE, dobandit prin Reconstituire, cota actuala 1/2 1) <b>Cerga D Ion</b>	A1
Act Notarial nr. 276, din 26/07/2021 emis de NP Ionilete Alin-Nicusor (Certificat de mostenitor);		
B2	Intabulare, drept de PROPRIETATE, dobandit prin Succesiune, cota actuala 1/2 1) <b>Tinca Constantin</b>	A1

**C. Partea III. SARCINI .**

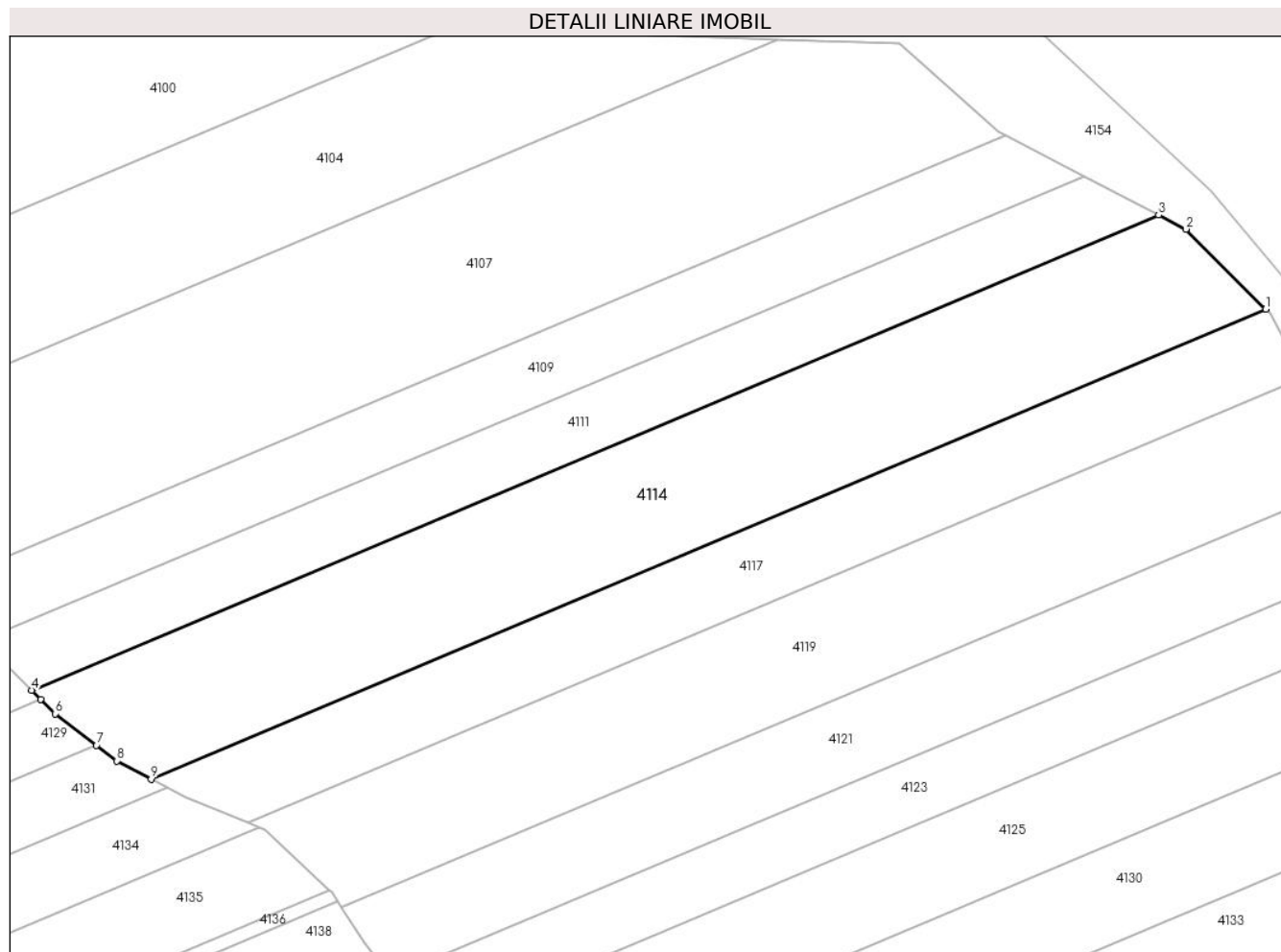
Inscrieri privind dezmembramintele dreptului de proprietate, drepturi reale de garanție și sarcini	Referințe
NU SUNT	

## Anexa Nr. 1 La Partea I

## Teren

Nr cadastral	Suprafața (mp)*	Observații / Referințe
	3.600	

\* Suprafața este determinată în planul de proiecție Stereo 70.



## Date referitoare la teren

Crt	Categorie folosință	Intravilan	Suprafața (mp)	Tarla	Parcelă	Nr. topo	Observații / Referințe
1	padure	NU	3.600	15, UP V	430,UA20F	-	

## Lungime Segmente

1) Valorile lungimilor segmentelor sunt obținute din proiecție în plan.

Punct început	X / Y	Punct sfârșit	X / Y	Lungime segment (** (m)
1	426.782,926 364.019,612	2	426.770,829 364.031,699	17.101
2	426.770,829 364.031,699	3	426.766,711 364.033,841	4.642
3	426.766,711 364.033,841	4	426.596,051 363.961,955	185.182
4	426.596,051 363.961,955	5	426.597,408 363.960,598	1.92
5	426.597,408 363.960,598	6	426.599,59 363.958,416	3.085



Punct început	X / Y	Punct sfârșit	X / Y	Lungime segment (** (m)
6	426.599,59 363.958,416	7	426.605,852 363.953,627	7.883
7	426.605,852 363.953,627	8	426.608,938 363.951,267	3.885
8	426.608,938 363.951,267	9	426.614,154 363.948,522	5.894
9	426.614,154 363.948,522	1	426.782,926 364.019,612	183.133

\*\* Lungimile segmentelor sunt determinate în planul de proiecție Stereo 70 și sunt rotunjite la 1 milimetru.

\*\*\* Distanța dintre puncte este formată din segmente cumulate ce sunt mai mici decât valoarea 1 milimetru.



**DATE DESPRE IMOBILUL NR. 4115**

Oficiul de Cadastru și Publicitate Imobiliară VALCEA  
Biroul de Cadastru și Publicitate Imobiliară Ramnicu Valcea

**A. Partea I. Descrierea imobilului**

TEREN Extravilan

Adresa: Jud. Valcea

Nr. Crt	Nr cadastral Nr. topografic	Suprafața* (mp)	Observații / Referințe
A1		1.600	Sector cadastral:6 Teren neimprejmuit;

**B. Partea II. Proprietari și acte**

Inscrieri privitoare la dreptul de proprietate și alte drepturi reale		Referințe
/		
Act Administrativ nr. 101, din 24/08/2006 emis de Comisia Judeteana Valcea (Titlu de proprietate);		
B1	Intabulare, drept de PROPRIETATE, dobandit prin Reconstituire, cota actuala 1/1	A1
	1) <b>Militaroiu Gheorghe</b> 2) <b>Militaroiu Petre</b> 3) <b>Botoran Maria</b>	

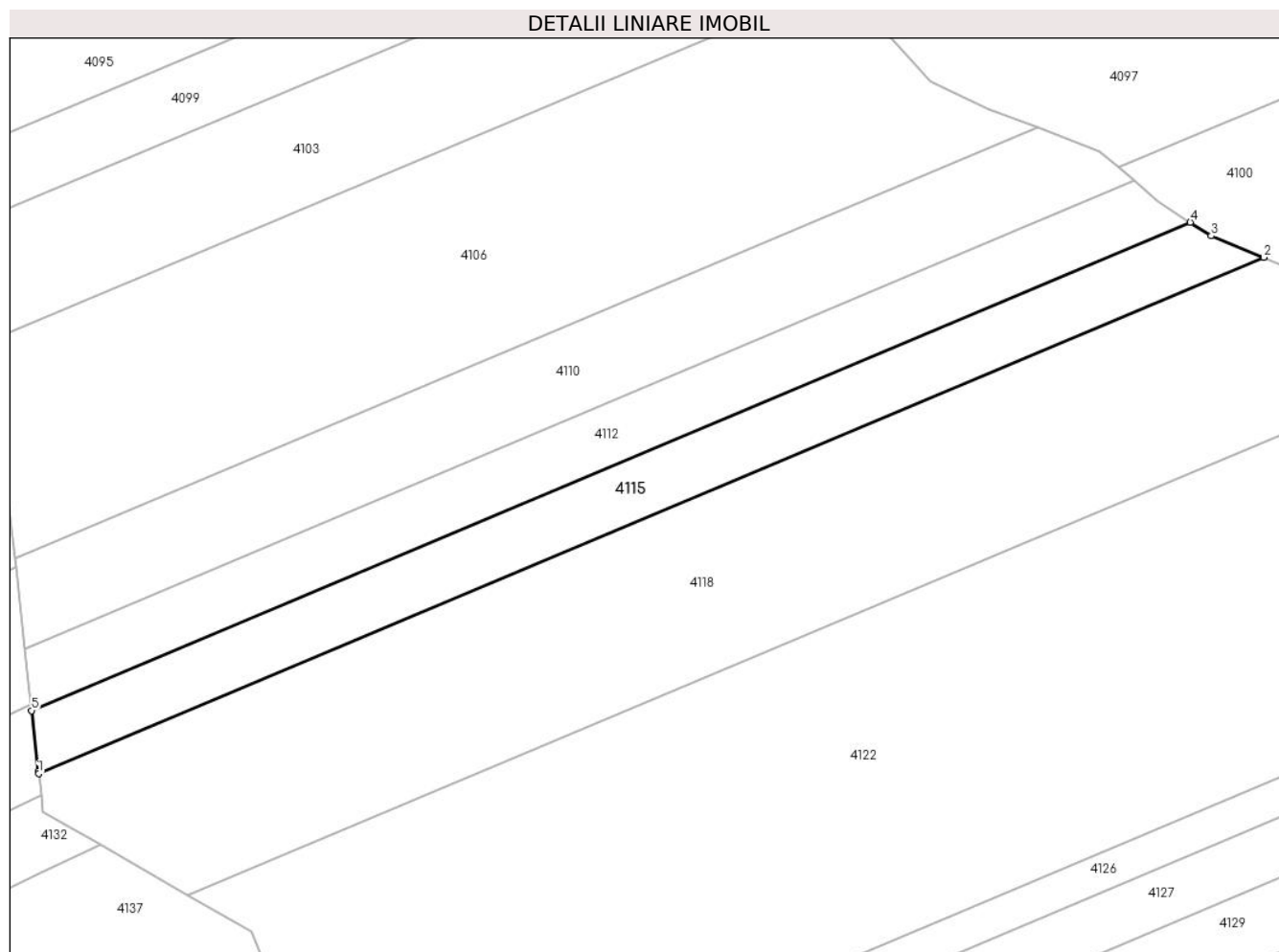
**C. Partea III. SARCINI .**

Inscrieri privind dezmembramintele dreptului de proprietate, drepturi reale de garanție și sarcini	Referințe
NU SUNT	

**Anexa Nr. 1 La Partea I****Teren**

Nr cadastral	Suprafața (mp)*	Observații / Referințe
	1.600	

\* Suprafața este determinată în planul de proiecție Stereo 70.

**Date referitoare la teren**

Crt	Categorie folosință	Intra vilan	Suprafața (mp)	Tarla	Parcelă	Nr. topo	Observații / Referințe
1	padure	NU	1.600	15, UP V	430,UA20	-	

**Lungime Segmente**

1) Valorile lungimilor segmentelor sunt obținute din proiecție în plan.

Punct început	X / Y	Punct sfârșit	X / Y	Lungime segment (** (m)
1	426.360,58 363.950,376	2	426.535,588 364.024,093	189.9
2	426.535,588 364.024,093	3	426.528,1 364.027,157	8.091
3	426.528,1 364.027,157	4	426.525,097 364.029,087	3.569
4	426.525,097 364.029,087	5	426.359,582 363.959,368	179.6
5	426.359,582 363.959,368	6	426.360,539 363.950,748	8.673

Punct început	X / Y	Punct sfârșit	X / Y	Lungime segment (** (m)
6	426.360,539 363.950,748	1	426.360,58 363.950,376	0.374

\*\* Lungimile segmentelor sunt determinate în planul de proiecție Stereo 70 și sunt rotunjite la 1 milimetru.

\*\*\* Distanța dintre puncte este formată din segmente cumulate ce sunt mai mici decât valoarea 1 milimetru.



**DATE DESPRE IMOBILUL NR. 4116**

Oficiul de Cadastru și Publicitate Imobiliară VALCEA  
Biroul de Cadastru și Publicitate Imobiliară Ramnicu Valcea

**A. Partea I. Descrierea imobilului**

TEREN Extravilan

Adresa: Jud. Valcea, Punct "Vilvarea" si "Beciu"

Nr. Crt	Nr cadastral Nr. topografic	Suprafața* (mp)	Observații / Referințe
A1		2.241	Sector cadastral:6 Teren neimprejmuit;

**B. Partea II. Proprietari și acte**

Inscrieri privitoare la dreptul de proprietate și alte drepturi reale		Referințe
/		
Act Administrativ nr. 13353, din 21/04/2009 emis de Comisia Judeteana (titlu de proprietate);		
B1	Intabulare, drept de PROPRIETATE, dobandit prin Reconstituire, cota actuala 1/1	A1
	1) Miscoci Mihai 2) Enache Ghiorghe 3) Enacica Nicolae 4) Enacica Vasile 5) Tudor Nicolae	

**C. Partea III. SARCINI .**

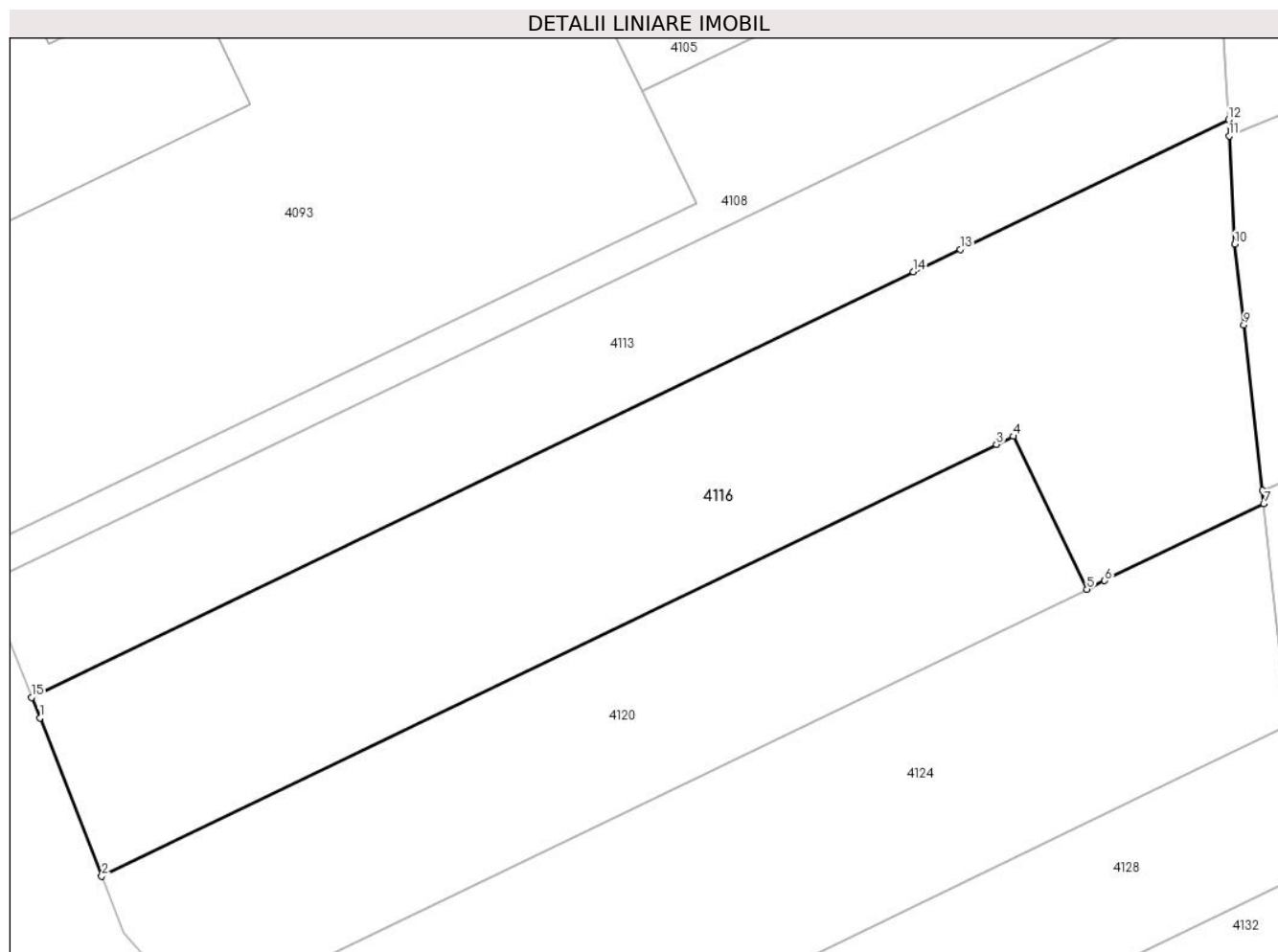
Inscrieri privind dezmembramintele dreptului de proprietate, drepturi reale de garanție și sarcini	Referințe
NU SUNT	

## Anexa Nr. 1 La Partea I

## Teren

Nr cadastral	Suprafața (mp)*	Observații / Referințe
	2.241	

\* Suprafața este determinată în planul de proiecție Stereo 70.



## Date referitoare la teren

Crt	Categorie folosință	Intravilan	Suprafața (mp)	Tarla	Parcelă	Nr. topo	Observații / Referințe
1	arabil	NU	1.476	15	431/16	-	
2	pasune	NU	765	15,14	436/4,392	-	

## Lungime Segmente

1) Valorile lungimilor segmentelor sunt obținute din proiecție în plan.

Punct început	X / Y	Punct sfârșit	X / Y	Lungime segment (** (m)
1	426.249,052 363.960,989	2	426.254,539 363.947,013	15.014
2	426.254,539 363.947,013	3	426.333,669 363.985,168	87.849
3	426.333,669 363.985,168	4	426.335,149 363.985,882	1.643
4	426.335,149 363.985,882	5	426.341,664 363.972,37	15.0



Punct început	X / Y	Punct sfârșit	X / Y	Lungime segment (** (m)
5	426.341,664 363.972,37	6	426.343,244 363.973,132	1.755
6	426.343,244 363.973,132	7	426.357,301 363.979,91	15.606
7	426.357,301 363.979,91	8	426.357,17 363.981,092	1.189
8	426.357,17 363.981,092	9	426.355,546 363.995,717	14.715
9	426.355,546 363.995,717	10	426.354,753 364.002,861	7.188
10	426.354,753 364.002,861	11	426.354,255 364.012,417	9.569
11	426.354,255 364.012,417	12	426.354,18 364.013,847	1.432
12	426.354,18 364.013,847	13	426.330,457 364.002,408	26.337
13	426.330,457 364.002,408	14	426.326,319 364.000,413	4.594
14	426.326,319 364.000,413	15	426.248,327 363.962,807	86.585
15	426.248,327 363.962,807	1	426.249,052 363.960,989	1.957

\*\* Lungimile segmentelor sunt determinate în planul de proiecție Stereo 70 și sunt rotunjite la 1 milimetru.

\*\*\* Distanța dintre puncte este formată din segmente cumulate ce sunt mai mici decât valoarea 1 milimetru.



**DATE DESPRE IMOBILUL NR. 4117**

Oficiul de Cadastru și Publicitate Imobiliară VALCEA  
Biroul de Cadastru și Publicitate Imobiliară Ramnicu Valcea

**A. Partea I. Descrierea imobilului**

TEREN Extravilan

Adresa: Jud. Valcea

Nr. Crt	Nr cadastral Nr. topografic	Suprafața* (mp)	Observații / Referințe
A1		2.100	Sector cadastral:6 Teren neimprejmuit;

**B. Partea II. Proprietari și acte**

Inscrieri privitoare la dreptul de proprietate și alte drepturi reale		Referințe
/		
Act Administrativ nr. 1381, din 28/08/2006 emis de Comisia Judeteana Valcea (Titlu de proprietate);		
B1	Intabulare, drept de PROPRIETATE, dobandit prin Reconstituire, cota actuala 1/1 1) Enacica A Nicolae 2) Enacica Floarea 3) Enacica A Gheorghe	A1

**C. Partea III. SARCINI .**

Inscrieri privind dezmembramintele dreptului de proprietate, drepturi reale de garanție și sarcini	Referințe
NU SUNT	

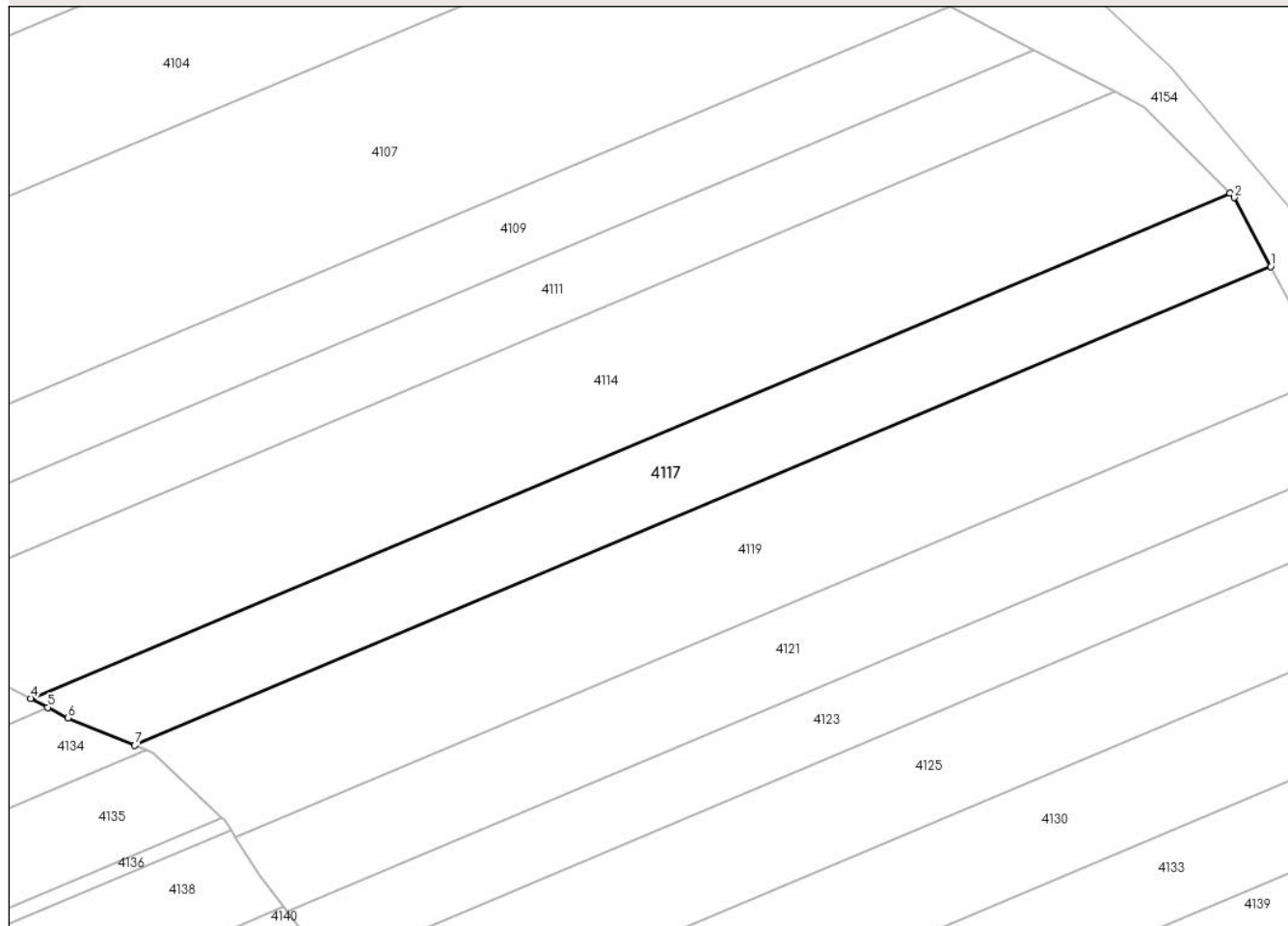
## Anexa Nr. 1 La Partea I

## Teren

Nr cadastral	Suprafața (mp)*	Observații / Referințe
	2.100	

\* Suprafața este determinată în planul de proiecție Stereo 70.

## DETALII LINIARE IMOBIL



## Date referitoare la teren

Crt	Categorie folosință	Intravilan	Suprafața (mp)	Tarla	Parcelă	Nr. topo	Observații / Referințe
1	padure	NU	2.100	UP V	20C	-	

## Lungime Segmente

1) Valorile lungimilor segmentelor sunt obținute din proiecție în plan.

Punct început	X / Y	Punct sfârșit	X / Y	Lungime segment (** (m)
1	426.788,668 364.009,279	2	426.783,556 364.018,983	10.969
2	426.783,556 364.018,983	3	426.782,926 364.019,612	0.89
3	426.782,926 364.019,612	4	426.614,154 363.948,522	183.133
4	426.614,154 363.948,522	5	426.616,527 363.947,273	2.682
5	426.616,527 363.947,273	6	426.619,387 363.945,768	3.232

Punct început	X / Y	Punct sfârșit	X / Y	Lungime segment (** (m)
6	426.619,387 363.945,768	7	426.628,774 363.941,928	10.142
7	426.628,774 363.941,928	1	426.788,668 364.009,279	173.5

\*\* Lungimile segmentelor sunt determinate în planul de proiecție Stereo 70 și sunt rotunjite la 1 milimetru.

\*\*\* Distanța dintre puncte este formată din segmente cumulate ce sunt mai mici decât valoarea 1 milimetru.



**DATE DESPRE IMOBILUL NR. 4118**

Oficiul de Cadastru și Publicitate Imobiliară VALCEA  
Biroul de Cadastru și Publicitate Imobiliară Ramnicu Valcea

**A. Partea I. Descrierea imobilului**

TEREN Extravilan

Adresa: Jud. Valcea

Nr. Crt	Nr cadastral Nr. topografic	Suprafața* (mp)	Observații / Referințe
A1		Din acte: 0 Masurata: 4.785	Sector cadastral:6 Teren neimprejmuit;

**B. Partea II. Proprietari și acte**

Inscrieri privitoare la dreptul de proprietate și alte drepturi reale	Referințe
/	
Act Administrativ nr. 88, din 26/11/2008 emis de Comuna Maciuca (Act administrativ Hotararea nr. 1389,1722/21.02.2002 emisa de Comisia Judeteana Valcea);	
B1	Inscrierea provizorie, drept de PROPRIETATE, dobandit prin Reconstituire, cota actuala 1/1
	A1
	1) Nitu Victoria 2) Pirvulescu Petre 3) Pirvulescu Teodor 4) Pirvulescu Ilie

**C. Partea III. SARCINI .**

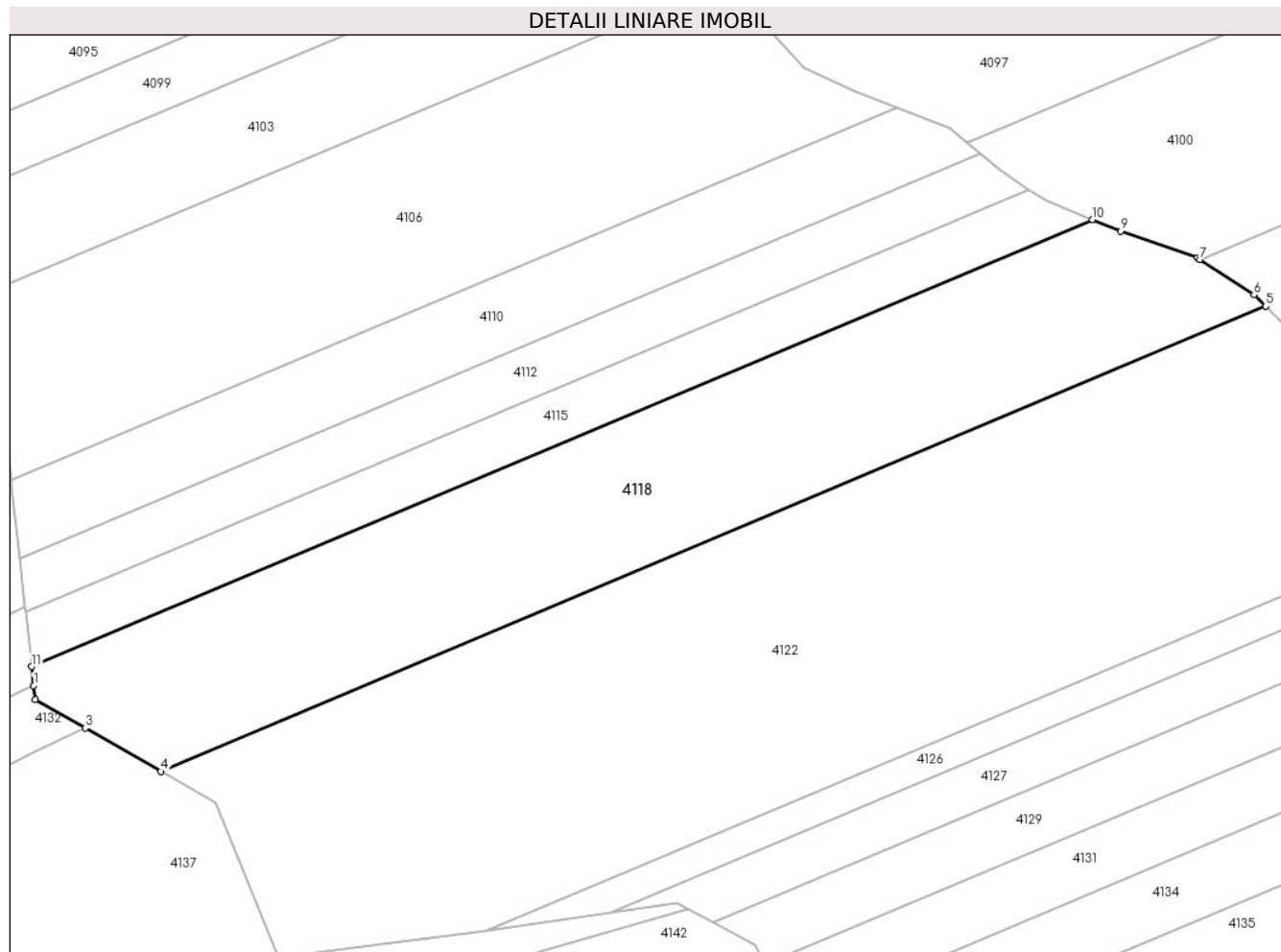
Inscrieri privind dezmembramintele dreptului de proprietate, drepturi reale de garanție și sarcini	Referințe
NU SUNT	

## Anexa Nr. 1 La Partea I

## Teren

Nr cadastral	Suprafața (mp)*	Observații / Referințe
	Din acte: 0 Masurata: 4.785	

\* Suprafața este determinată în planul de proiecție Stereo 70.



## Date referitoare la teren

Crt	Categorie folosință	Intravilan	Suprafața (mp)	Tarla	Parcelă	Nr. topo	Observații / Referințe
1	padure	NU	4.785	15, UP V	430,UA20	-	

## Lungime Segmente

1) Valorile lungimilor segmentelor sunt obținute din proiecție în plan.

Punct început	X / Y	Punct sfârșit	X / Y	Lungime segment (** (m)
1	426.360,925 363.947,268	2	426.361,18 363.944,975	2.307
2	426.361,18 363.944,975	3	426.369,405 363.940,255	9.483
3	426.369,405 363.940,255	4	426.381,932 363.933,068	14.442
4	426.381,932 363.933,068	5	426.564,137 364.009,817	197.71
5	426.564,137 364.009,817	6	426.562,195 364.011,759	2.747



Punct început	X / Y	Punct sfârșit	X / Y	Lungime segment (** (m)
6	426.562,195 364.011,759	7	426.553,32 364.017,502	10.571
7	426.553,32 364.017,502	8	426.552,846 364.017,808	0.564
8	426.552,846 364.017,808	9	426.540,198 364.022,207	13.391
9	426.540,198 364.022,207	10	426.535,588 364.024,093	4.981
10	426.535,588 364.024,093	11	426.360,58 363.950,376	189.9
11	426.360,58 363.950,376	1	426.360,925 363.947,268	3.127

\*\* Lungimile segmentelor sunt determinate în planul de proiecție Stereo 70 și sunt rotunjite la 1 milimetru.

\*\*\* Distanța dintre puncte este formată din segmente cumulate ce sunt mai mici decât valoarea 1 milimetru.



**DATE DESPRE IMOBILUL NR. 4119**

Oficiul de Cadastru și Publicitate Imobiliară VALCEA  
Biroul de Cadastru și Publicitate Imobiliară Ramnicu Valcea

**A. Partea I. Descrierea imobilului**

TEREN Extravilan

Adresa: Jud. Valcea

Nr. Crt	Nr cadastral Nr. topografic	Suprafața* (mp)	Observații / Referințe
A1		2.940	Sector cadastral:6 Teren neimprejmuit;

**B. Partea II. Proprietari și acte**

Inscrieri privitoare la dreptul de proprietate și alte drepturi reale		Referințe
/		
Act Administrativ nr. 6020, din 22/11/2007 emis de Comisia Judeteana Valcea (Titlu de proprietate);		
B1	Intabulare, drept de PROPRIETATE, dobandit prin Reconstituire, cota actuala 1/1 1) Ruxanda Dumitru 2) Ruxanda Ilie 3) Cerga Eugenia	A1

**C. Partea III. SARCINI .**

Inscrieri privind dezmembramintele dreptului de proprietate, drepturi reale de garanție și sarcini	Referințe
NU SUNT	

## Anexa Nr. 1 La Partea I

## Teren

Nr cadastral	Suprafața (mp)*	Observații / Referințe
	2.940	

\* Suprafața este determinată în planul de proiecție Stereo 70.

## DETALII LINIARE IMOBIL



## Date referitoare la teren

Crt	Categorie folosință	Intravilan	Suprafața (mp)	Tarla	Parcelă	Nr. topo	Observații / Referințe
1	padure	NU	2.940	15, UP V	430,UA20F	-	

## Lungime Segmente

1) Valorile lungimilor segmentelor sunt obținute din proiecție în plan.

Punct început	X / Y	Punct sfârșit	X / Y	Lungime segment (** (m)
1	426.796,787 363.993,866	2	426.788,668 364.009,279	17.42
2	426.788,668 364.009,279	3	426.628,774 363.941,928	173.5
3	426.628,774 363.941,928	4	426.630,409 363.941,259	1.766
4	426.630,409 363.941,259	5	426.631,485 363.940,819	1.163
5	426.631,485 363.940,819	6	426.641,062 363.931,774	13.173

Punct început	X / Y	Punct sfârșit	X / Y	Lungime segment (** (m)
6	426.641,062 363.931,774	7	426.641,384 363.931,47	0.442
7	426.641,384 363.931,47	8	426.642,327 363.930,003	1.744
8	426.642,327 363.930,003	9	426.642,933 363.929,06	1.121
9	426.642,933 363.929,06	1	426.796,787 363.993,866	166.946

\*\* Lungimile segmentelor sunt determinate în planul de proiecție Stereo 70 și sunt rotunjite la 1 milimetru.

\*\*\* Distanța dintre puncte este formată din segmente cumulate ce sunt mai mici decât valoarea 1 milimetru.



**DATE DESPRE IMOBILUL NR. 4120**

Oficiul de Cadastru și Publicitate Imobiliară VALCEA  
Biroul de Cadastru și Publicitate Imobiliară Ramnicu Valcea

**A. Partea I. Descrierea imobilului**

TEREN Extravilan

Adresa: Jud. Valcea, Punct "Valvarea"

Nr. Crt	Nr cadastral Nr. topografic	Suprafața* (mp)	Observații / Referințe
A1		Din acte: 0 Masurata: 1.339	Sector cadastral:6 Teren neimprejmuit;

**B. Partea II. Proprietari și acte**

Inscrieri privitoare la dreptul de proprietate și alte drepturi reale	Referințe
/	
Act Administrativ nr. 7578, din 10/11/2023 emis de Comuna Maciuca (Act administrativ Hotararea nr.14/15.08.1991 emisa de Comisia Judeteana Valcea);	
B1 Inscrierea provizorie, drept de PROPRIETATE, dobandit prin Reconstituire, cota actuala 1/1 1) <b>Stefanut P Marin</b>	A1

**C. Partea III. SARCINI .**

Inscrieri privind dezmembramintele dreptului de proprietate, drepturi reale de garanție și sarcini	Referințe
NU SUNT	

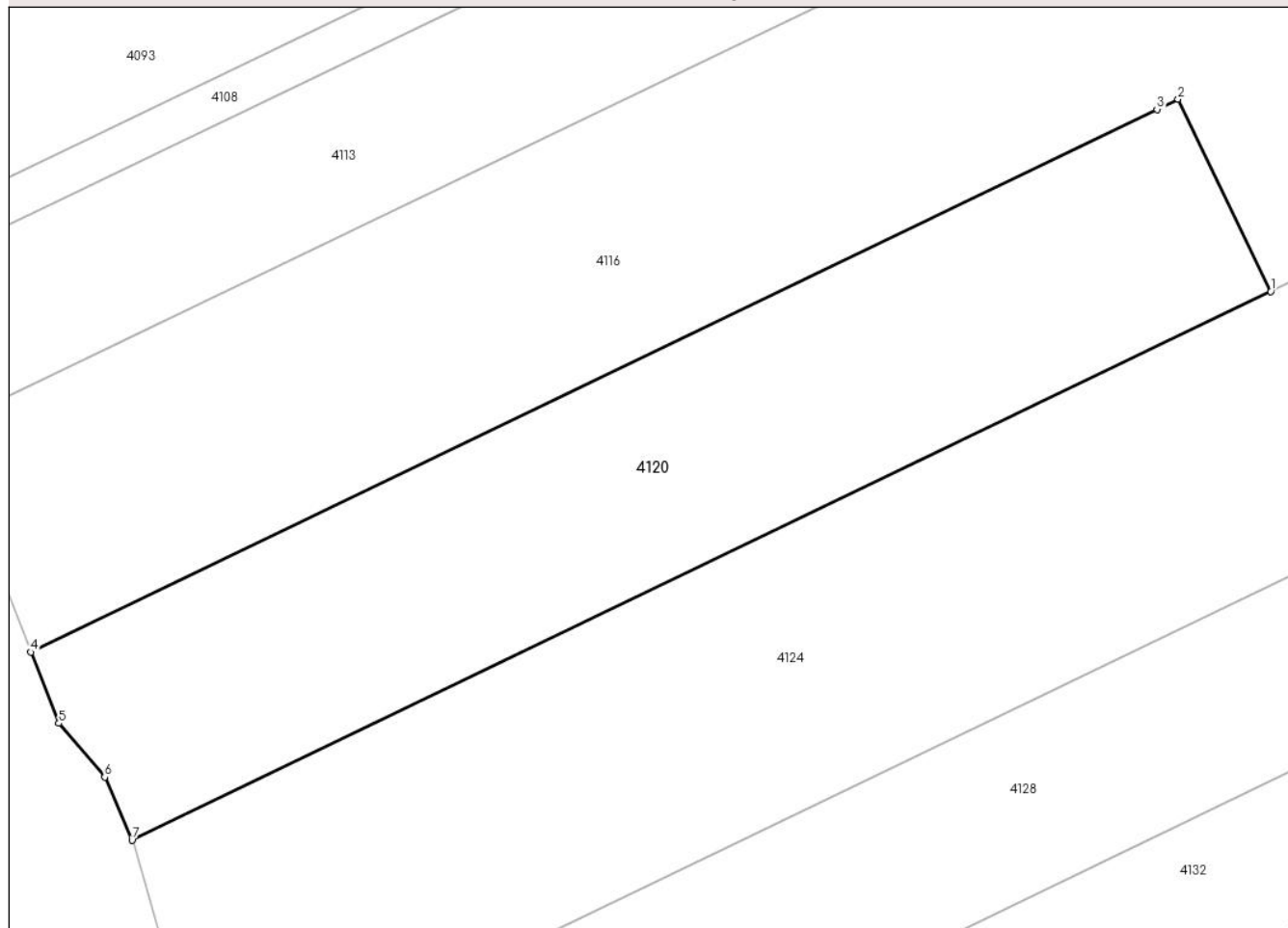
## Anexa Nr. 1 La Partea I

## Teren

Nr cadastral	Suprafața (mp)*	Observații / Referințe
	Din acte: 0 Masurata: 1.339	

\* Suprafața este determinată în planul de proiecție Stereo 70.

## DETALII LINIARE IMOBIL



## Date referitoare la teren

Crt	Categorie folosință	Intra vilan	Suprafața (mp)	Tarla	Parcelă	Nr. topo	Observații / Referințe
1	arabil	NU	1.339	15	501/59	-	

## Lungime Segmente

1) Valorile lungimilor segmentelor sunt obținute din proiecție în plan.

Punct început	X / Y	Punct sfârșit	X / Y	Lungime segment (** (m)
1	426.341,664 363.972,37	2	426.335,149 363.985,882	15.0
2	426.335,149 363.985,882	3	426.333,669 363.985,168	1.643
3	426.333,669 363.985,168	4	426.254,539 363.947,013	87.849
4	426.254,539 363.947,013	5	426.256,504 363.942,009	5.376
5	426.256,504 363.942,009	6	426.259,733 363.938,232	4.969



Punct început	X / Y	Punct sfârșit	X / Y	Lungime segment (** (m)
6	426.259,733 363.938,232	7	426.261,643 363.933,786	4.839
7	426.261,643 363.933,786	1	426.341,664 363.972,37	88.838

\*\* Lungimile segmentelor sunt determinate în planul de proiecție Stereo 70 și sunt rotunjite la 1 milimetru.

\*\*\* Distanța dintre puncte este formată din segmente cumulate ce sunt mai mici decât valoarea 1 milimetru.



**DATE DESPRE IMOBILUL NR. 4121**

Oficiul de Cadastru și Publicitate Imobiliară VALCEA  
Biroul de Cadastru și Publicitate Imobiliară Ramnicu Valcea

**A. Partea I. Descrierea imobilului**

TEREN Extravilan

Adresa: Jud. Valcea

Nr. Crt	Nr cadastral Nr. topografic	Suprafața* (mp)	Observații / Referințe
A1		2.100	Sector cadastral:6 Teren neimprejmuit;

**B. Partea II. Proprietari și acte**

Inscrieri privitoare la dreptul de proprietate și alte drepturi reale	Referințe
/	
Act Administrativ nr. 1029/401, din 24/12/2002 emis de Comisia Judeteana Valcea (Titlu de proprietate);	
B1	A1
Intabulare, drept de PROPRIETATE, dobandit prin Reconstituire, cota actuala 1/1	
1) Ivanescu Gheorghe	

**C. Partea III. SARCINI .**

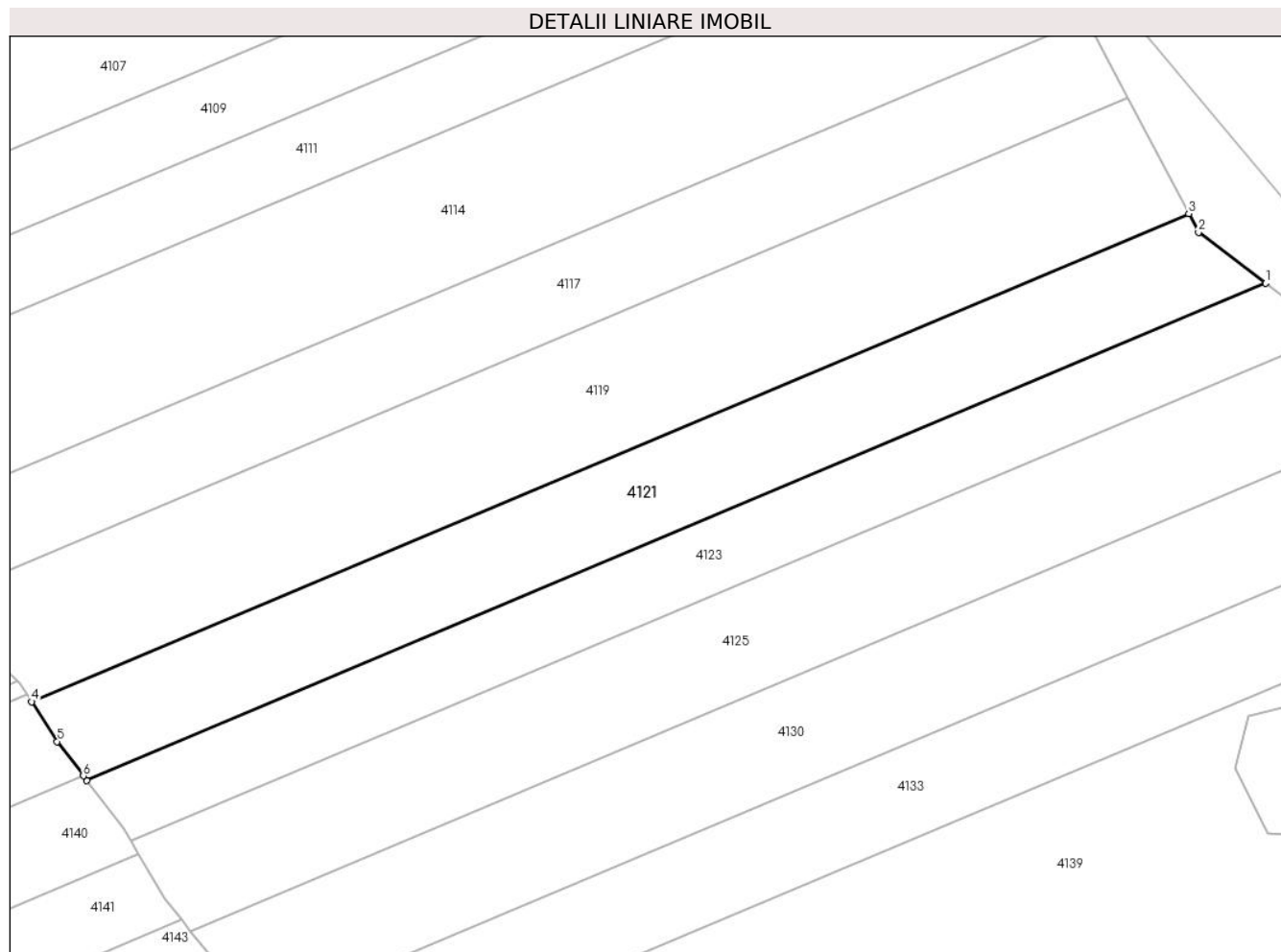
Inscrieri privind dezmembramintele dreptului de proprietate, drepturi reale de garanție și sarcini	Referințe
NU SUNT	

## Anexa Nr. 1 La Partea I

## Teren

Nr cadastral	Suprafața (mp)*	Observații / Referințe
	2.100	

\* Suprafața este determinată în planul de proiecție Stereo 70.



## Date referitoare la teren

Crt	Categorie folosință	Intravilan	Suprafața (mp)	Tarla	Parcelă	Nr. topo	Observații / Referințe
1	padure	NU	2.100	20, UP V	15/437	-	

## Lungime Segmente

1) Valorile lungimilor segmentelor sunt obținute din proiecție în plan.

Punct început	X / Y	Punct sfârșit	X / Y	Lungime segment (** (m)
1	426.807,017 363.984,621	2	426.798,076 363.991,42	11.232
2	426.798,076 363.991,42	3	426.796,787 363.993,866	2.765
3	426.796,787 363.993,866	4	426.642,933 363.929,06	166.946
4	426.642,933 363.929,06	5	426.646,333 363.923,771	6.288
5	426.646,333 363.923,771	6	426.649,806 363.919,212	5.731

Punct început	X / Y	Punct sfârșit	X / Y	Lungime segment (** (m)
6	426.649,806 363.919,212	7	426.650,274 363.918,598	0.772
7	426.650,274 363.918,598	1	426.807,017 363.984,621	170.08

\*\* Lungimile segmentelor sunt determinate în planul de proiecție Stereo 70 și sunt rotunjite la 1 milimetru.

\*\*\* Distanța dintre puncte este formată din segmente cumulate ce sunt mai mici decât valoarea 1 milimetru.



**DATE DESPRE IMOBILUL NR. 4122**

Oficiul de Cadastru și Publicitate Imobiliară VALCEA  
Biroul de Cadastru și Publicitate Imobiliară Ramnicu Valcea

**A. Partea I. Descrierea imobilului**

TEREN Extravilan

Adresa: Jud. Valcea

Nr. Crt	Nr cadastral Nr. topografic	Suprafața* (mp)	Observații / Referințe
A1		Din acte: 0 Masurata: 8.762	Sector cadastral:6 Teren neimprejmuit;

**B. Partea II. Proprietari și acte**

Inscrieri privitoare la dreptul de proprietate și alte drepturi reale		Referințe
/		
Act Normativ nr. 7, din 13/03/1996 emis de Parlamentul Romaniei (Lege);		
B1	Inscrierea provizorie, drept de PROPRIETATE, dobandit prin Lege, cota actuala 1/1 1) Comuna Maciuca, CIF:2541584, Proprietar neidentificat	A1

**C. Partea III. SARCINI .**

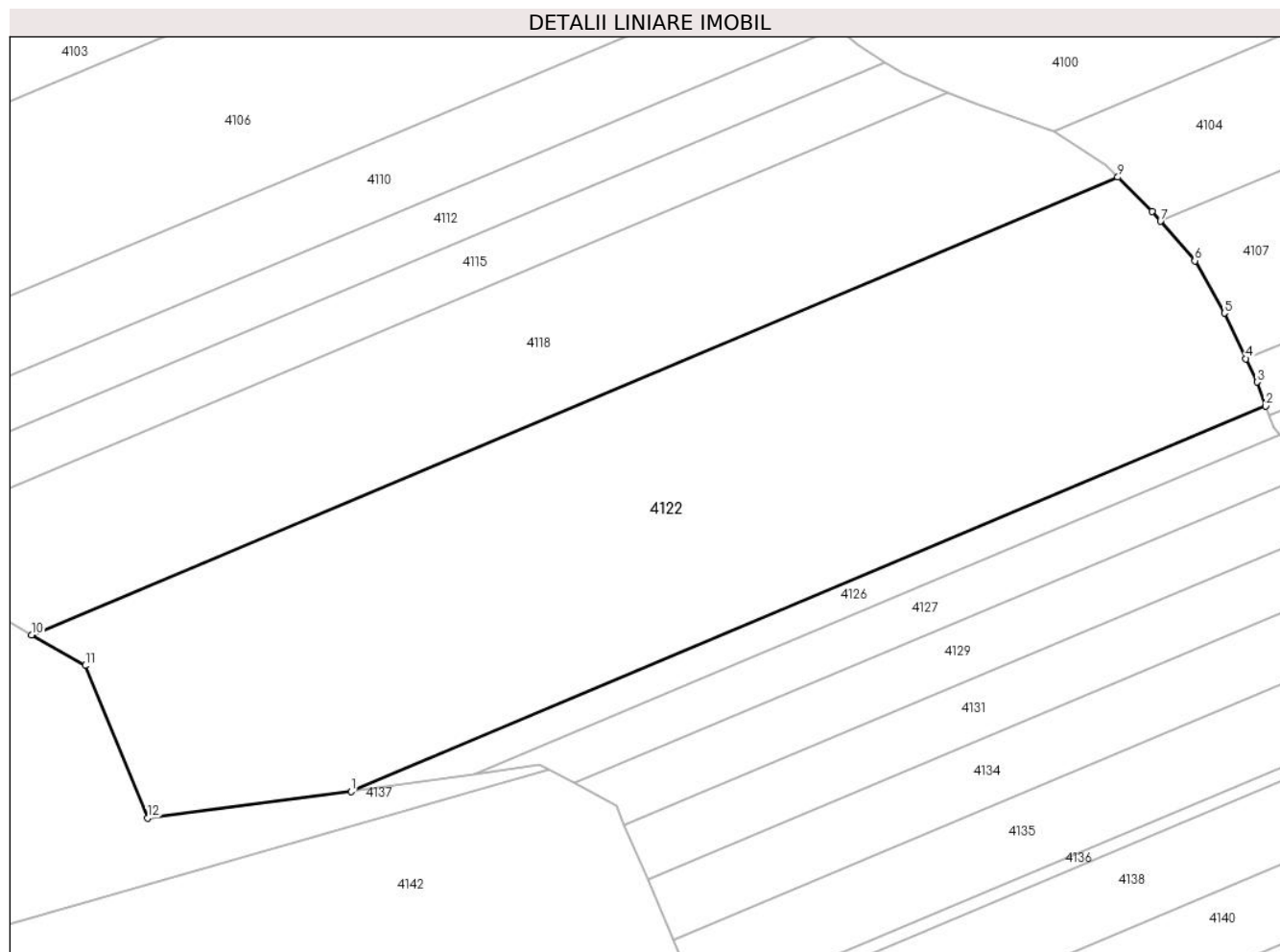
Inscrieri privind dezmembramintele dreptului de proprietate, drepturi reale de garanție și sarcini	Referințe
NU SUNT	

## Anexa Nr. 1 La Partea I

## Teren

Nr cadastral	Suprafața (mp)*	Observații / Referințe
	Din acte: 0 Masurata: 8.762	

\* Suprafața este determinată în planul de proiecție Stereo 70.



## Date referitoare la teren

Crt	Categorie folosință	Intra vilan	Suprafața (mp)	Tarla	Parcelă	Nr. topo	Observații / Referințe
1	padure	NU	8.762	15, UP V	20	-	

## Lungime Segmente

1) Valorile lungimilor segmentelor sunt obținute din proiecție în plan.

Punct început	X / Y	Punct sfârșit	X / Y	Lungime segment (** (m)
1	426.435,495 363.906,801	2	426.588,932 363.971,431	166.493
2	426.588,932 363.971,431	3	426.587,491 363.975,464	4.282
3	426.587,491 363.975,464	4	426.585,633 363.979,367	4.323
4	426.585,633 363.979,367	5	426.581,992 363.987,012	8.468
5	426.581,992 363.987,012	6	426.577,043 363.995,811	10.095



Punct început	X / Y	Punct sfârșit	X / Y	Lungime segment (** (m)
6	426.577,043 363.995,811	7	426.571,298 364.002,439	8.771
7	426.571,298 364.002,439	8	426.569,894 364.004,06	2.144
8	426.569,894 364.004,06	9	426.564,137 364.009,817	8.141
9	426.564,137 364.009,817	10	426.381,932 363.933,068	197.71
10	426.381,932 363.933,068	11	426.390,909 363.927,917	10.35
11	426.390,909 363.927,917	12	426.401,348 363.902,363	27.604
12	426.401,348 363.902,363	1	426.435,495 363.906,801	34.434

\*\* Lungimile segmentelor sunt determinate în planul de proiecție Stereo 70 și sunt rotunjite la 1 milimetru.

\*\*\* Distanța dintre puncte este formată din segmente cumulate ce sunt mai mici decât valoarea 1 milimetru.



**DATE DESPRE IMOBILUL NR. 4123**

Oficiul de Cadastru și Publicitate Imobiliară VALCEA  
Biroul de Cadastru și Publicitate Imobiliară Ramnicu Valcea

**A. Partea I. Descrierea imobilului**

TEREN Extravilan

Adresa: Jud. Valcea

Nr. Crt	Nr cadastral Nr. topografic	Suprafața* (mp)	Observații / Referințe
A1		Din acte: 0 Masurata: 1.661	Sector cadastral:6 Teren neimprejmuit;

**B. Partea II. Proprietari și acte**

Inscrieri privitoare la dreptul de proprietate și alte drepturi reale	Referințe
/	
Act Administrativ nr. 162, din 15/03/2005 emis de Comuna Maciuca (Act administrativ Hotararea nr.14/15.08.1991 emisa de Comisia Judeteana Valcea);	
B1 Inscrierea provizorie, drept de PROPRIETATE, dobandit prin Reconstituire, cota actuala 1/1 1) Dinca N Dumitru	A1

**C. Partea III. SARCINI .**

Inscrieri privind dezmembramintele dreptului de proprietate, drepturi reale de garanție și sarcini	Referințe
NU SUNT	

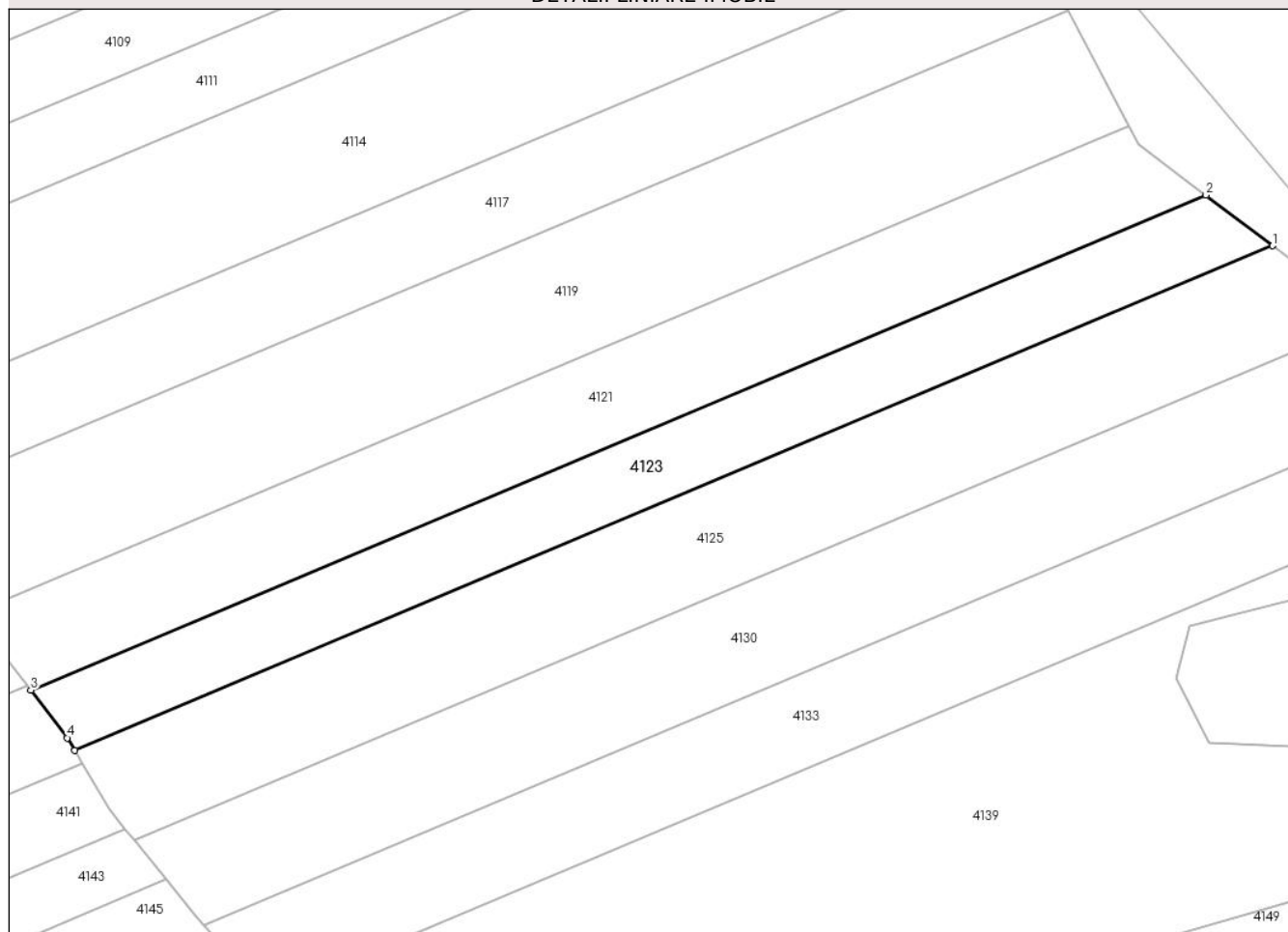
## Anexa Nr. 1 La Partea I

## Teren

Nr cadastral	Suprafața (mp)*	Observații / Referințe
	Din acte: 0 Masurata: 1.661	

\* Suprafața este determinată în planul de proiecție Stereo 70.

## DETALII LINIARE IMOBIL



## Date referitoare la teren

Crt	Categorie folosință	Intra vilan	Suprafața (mp)	Tarla	Parcelă	Nr. topo	Observații / Referințe
1	padure	NU	1.661	13, UP V	368,UA20F	-	

## Lungime Segmente

1) Valorile lungimilor segmentelor sunt obținute din proiecție în plan.

Punct început	X / Y	Punct sfârșit	X / Y	Lungime segment (** (m)
1	426.815,903 363.977,864	2	426.807,017 363.984,621	11.164
2	426.807,017 363.984,621	3	426.650,274 363.918,598	170.08
3	426.650,274 363.918,598	4	426.655,132 363.912,223	8.015
4	426.655,132 363.912,223	5	426.656,112 363.910,556	1.933
5	426.656,112 363.910,556	1	426.815,903 363.977,864	173.388

**\*\* Lungimile segmentelor sunt determinate în planul de proiecție Stereo 70 și sunt rotunjite la 1 milimetru.**

**\*\*\* Distanța dintre puncte este formată din segmente cumulate ce sunt mai mici decât valoarea 1 milimetru.**



**DATE DESPRE IMOBILUL NR. 4124**

Oficiul de Cadastru și Publicitate Imobiliară VALCEA  
Biroul de Cadastru și Publicitate Imobiliară Ramnicu Valcea

**A. Partea I. Descrierea imobilului**

TEREN Extravilan

Adresa: Jud. Valcea, Punct "Vilvarea"

Nr. Crt	Nr cadastral Nr. topografic	Suprafața* (mp)	Observații / Referințe
A1		1.941	Sector cadastral:6 Teren neimprejmuit;

**B. Partea II. Proprietari și acte**

Inscrieri privitoare la dreptul de proprietate și alte drepturi reale	Referințe
/	
Act Notarial nr. 245, din 23/11/2004 emis de NP Ene George (Certificat de mostenitor);	
B1	A1
Intabulare, drept de PROPRIETATE, dobandit prin Succesiune, cota actuala 1/1 1) Tinca Gheorghe	

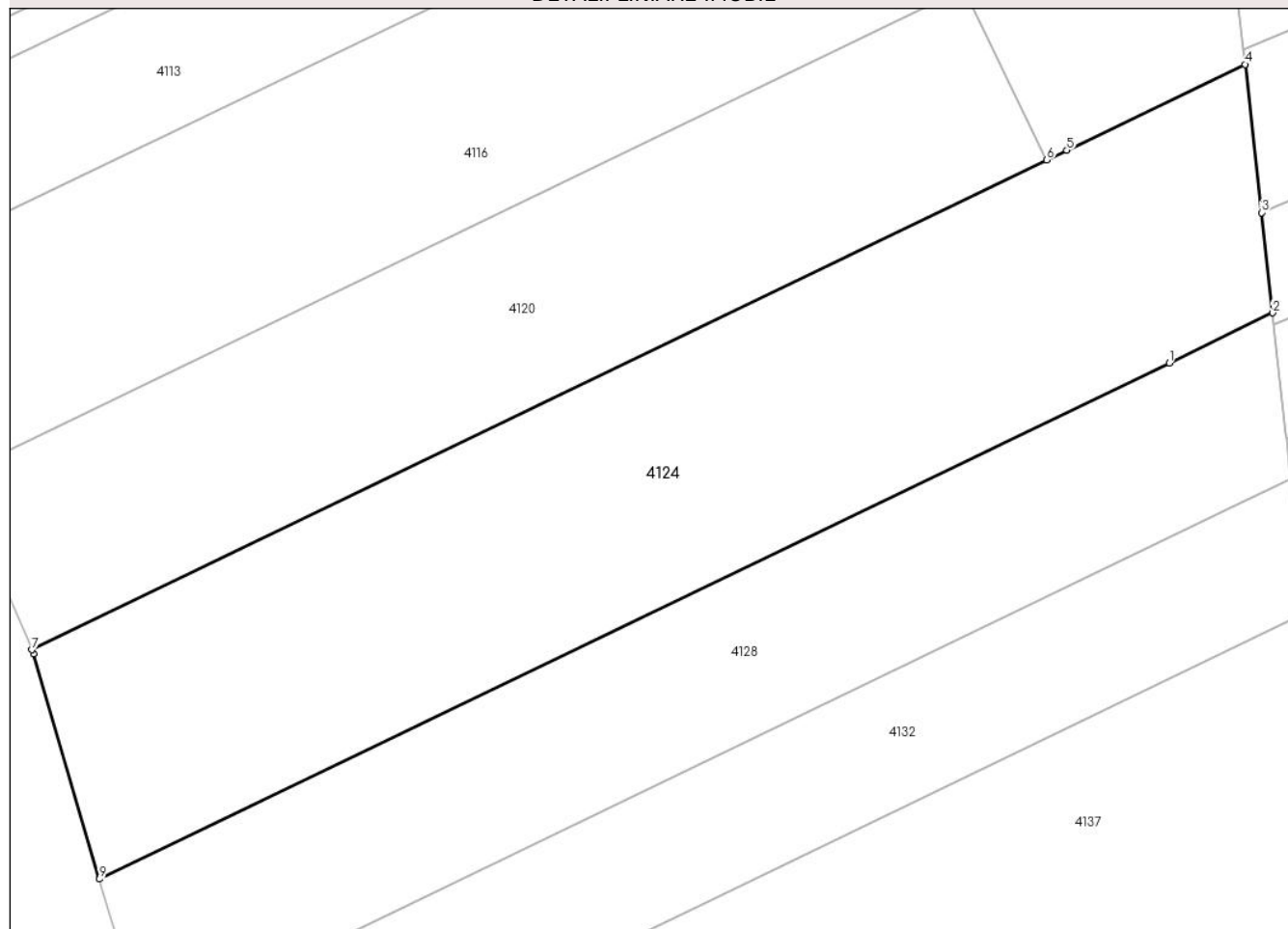
**C. Partea III. SARCINI .**

Inscrieri privind dezmembramintele dreptului de proprietate, drepturi reale de garanție și sarcini	Referințe
NU SUNT	

**Anexa Nr. 1 La Partea I****Teren**

Nr cadastral	Suprafața (mp)*	Observații / Referințe
	1.941	

\* Suprafața este determinată în planul de proiecție Stereo 70.

**DETALII LINIARE IMOBIL****Date referitoare la teren**

Crt	Categorie folosință	Intra vilan	Suprafața (mp)	Tarla	Parcelă	Nr. topo	Observații / Referințe
1	arabil	NU	1.712	15	431/18,436/6	-	
2	pasune	NU	229	15	436/6	-	

**Lungime Segmente**

1) Valorile lungimilor segmentelor sunt obținute din proiecție în plan.

Punct început	X / Y	Punct sfârșit	X / Y	Lungime segment (** (m)
1	426.351,318 363.956,389	2	426.359,476 363.960,323	9.057
2	426.359,476 363.960,323	3	426.358,599 363.968,224	7.95
3	426.358,599 363.968,224	4	426.357,301 363.979,91	11.758
4	426.357,301 363.979,91	5	426.343,244 363.973,132	15.606



Punct început	X / Y	Punct sfârșit	X / Y	Lungime segment (** (m)
5	426.343,244 363.973,132	6	426.341,664 363.972,37	1.755
6	426.341,664 363.972,37	7	426.261,643 363.933,786	88.838
7	426.261,643 363.933,786	8	426.261,779 363.933,468	0.346
8	426.261,779 363.933,468	9	426.266,983 363.915,724	18.491
9	426.266,983 363.915,724	1	426.351,318 363.956,389	93.627

\*\* Lungimile segmentelor sunt determinate în planul de proiecție Stereo 70 și sunt rotunjite la 1 milimetru.

\*\*\* Distanța dintre puncte este formată din segmente cumulate ce sunt mai mici decât valoarea 1 milimetru.



**DATE DESPRE IMOBILUL NR. 4125**

Oficiul de Cadastru și Publicitate Imobiliară VALCEA  
Biroul de Cadastru și Publicitate Imobiliară Ramnicu Valcea

**A. Partea I. Descrierea imobilului**

TEREN Extravilan

Adresa: Jud. Valcea

Nr. Crt	Nr cadastral Nr. topografic	Suprafața* (mp)	Observații / Referințe
A1		Din acte: 0 Masurata: 2.484	Sector cadastral:6 Teren neimprejmuit;

**B. Partea II. Proprietari și acte**

Inscrieri privitoare la dreptul de proprietate și alte drepturi reale	Referințe
/	
Act Administrativ nr. 84, din 19/07/2006 emis de Comuna Maciuca (Act administrativ Hotararea nr.14/15.08.1991 emisa de Comisia Judeteana Valcea);	
B1	A1
Inscrierea provizorie, drept de PROPRIETATE, dobandit prin Reconstituire, cota actuala 1/1	
1) Deaconu Virgil 2) Bolocan Constantin 3) Miscoci D Constantin	

**C. Partea III. SARCINI .**

Inscrieri privind dezmembramintele dreptului de proprietate, drepturi reale de garanție și sarcini	Referințe
NU SUNT	

## Anexa Nr. 1 La Partea I

## Teren

Nr cadastral	Suprafața (mp)*	Observații / Referințe
	Din acte: 0 Masurata: 2.484	

\* Suprafața este determinată în planul de proiecție Stereo 70.

## DETALII LINIARE IMOBIL



## Date referitoare la teren

Crt	Categorie folosință	Intra vilan	Suprafața (mp)	Tarla	Parcelă	Nr. topo	Observații / Referințe
1	padure	NU	2.484	14, UP I	392,UA20	-	

## Lungime Segmente

1) Valorile lungimilor segmentelor sunt obținute din proiecție în plan.

Punct început	X / Y	Punct sfârșit	X / Y	Lungime segment (** (m)
1	426.664,066 363.898,622	2	426.828,838 363.968,027	178.793
2	426.828,838 363.968,027	3	426.815,903 363.977,864	16.25
3	426.815,903 363.977,864	4	426.656,112 363.910,556	173.388
4	426.656,112 363.910,556	5	426.657,13 363.908,825	2.009
5	426.657,13 363.908,825	6	426.660,631 363.902,874	6.905

Punct început	X / Y	Punct sfârșit	X / Y	Lungime segment (** (m)
6	426.660,631 363.902,874	7	426.662,876 363.900,095	3.572
7	426.662,876 363.900,095	1	426.664,066 363.898,622	1.894

\*\* Lungimile segmentelor sunt determinate în planul de proiecție Stereo 70 și sunt rotunjite la 1 milimetru.

\*\*\* Distanța dintre puncte este formată din segmente cumulate ce sunt mai mici decât valoarea 1 milimetru.



**DATE DESPRE IMOBILUL NR. 4126**

Oficiul de Cadastru și Publicitate Imobiliară VALCEA  
Biroul de Cadastru și Publicitate Imobiliară Ramnicu Valcea

**A. Partea I. Descrierea imobilului**

TEREN Extravilan

Adresa: Jud. Valcea

Nr. Crt	Nr cadastral Nr. topografic	Suprafața* (mp)	Observații / Referințe
A1		825	Sector cadastral:6 Teren neimprejmuit;

**B. Partea II. Proprietari și acte**

Inscrieri privitoare la dreptul de proprietate și alte drepturi reale	Referințe
/	
Act Administrativ nr. 959/400, din 28/11/2002 emis de Comisia Judeteana Valcea (Titlu de proprietate);	
B1	A1
Intabulare, drept de PROPRIETATE, dobandit prin Reconstituire, cota actuala 1/1 1) Coiculescu Elena	

**C. Partea III. SARCINI .**

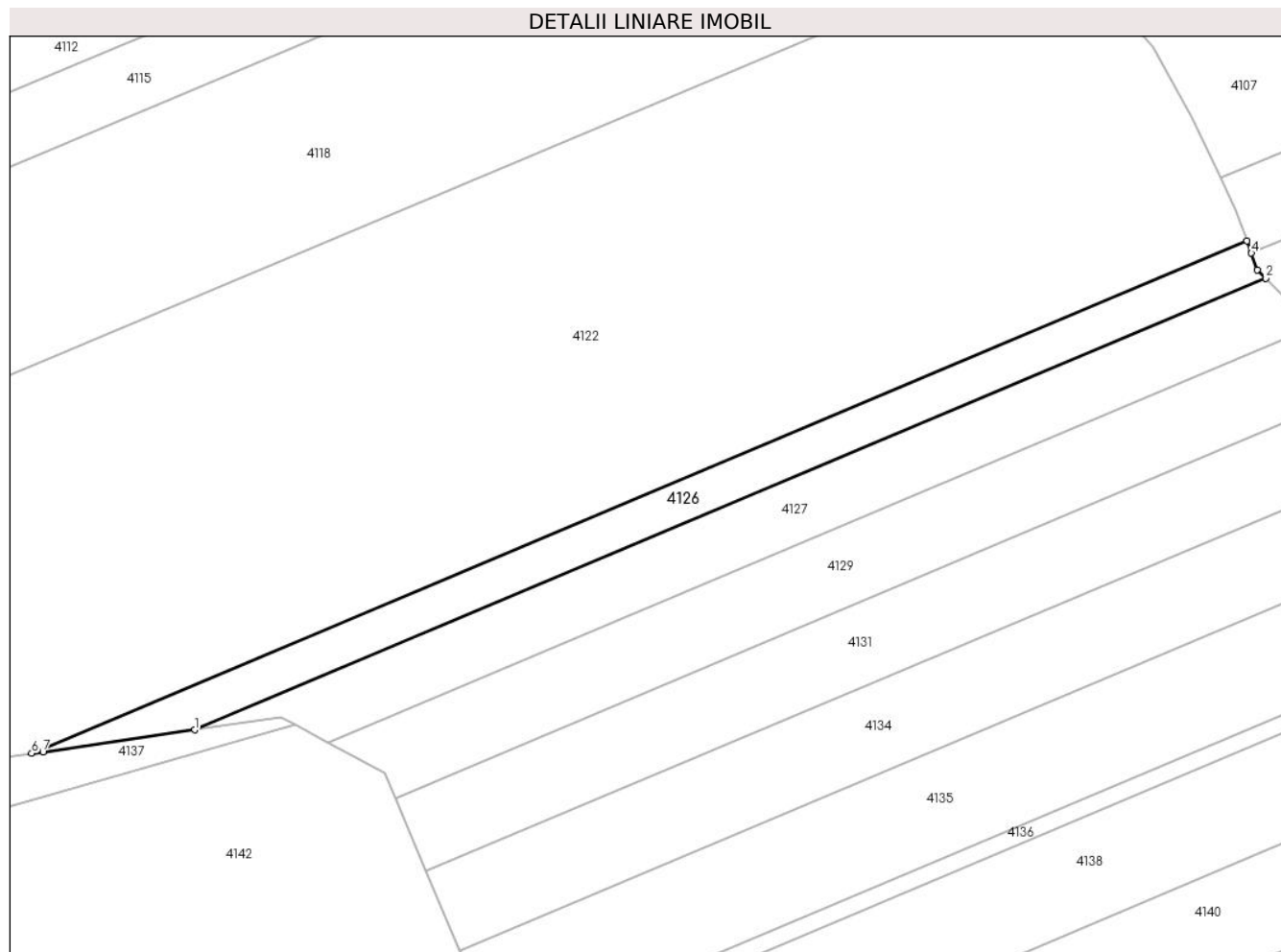
Inscrieri privind dezmembramintele dreptului de proprietate, drepturi reale de garanție și sarcini	Referințe
NU SUNT	

## Anexa Nr. 1 La Partea I

## Teren

Nr cadastral	Suprafața (mp)*	Observații / Referințe
	825	

\* Suprafața este determinată în planul de proiecție Stereo 70.



## Date referitoare la teren

Crt	Categorie folosință	Intravilan	Suprafața (mp)	Tarla	Parcelă	Nr. topo	Observații / Referințe
1	padure	NU	825	14, UP V	392,UA20B	-	

## Lungime Segmente

1) Valorile lungimilor segmentelor sunt obținute din proiecție în plan.

Punct început	X / Y	Punct sfârșit	X / Y	Lungime segment (** (m)
1	426.456,076 363.909,747	2	426.591,3 363.966,706	146.73
2	426.591,3 363.966,706	3	426.590,241 363.967,765	1.498
3	426.590,241 363.967,765	4	426.589,491 363.969,866	2.231
4	426.589,491 363.969,866	5	426.588,932 363.971,431	1.662
5	426.588,932 363.971,431	6	426.435,495 363.906,801	166.493



Punct început	X / Y	Punct sfârșit	X / Y	Lungime segment (** (m)
6	426.435,495 363.906,801	7	426.436,925 363.906,987	1.441
7	426.436,925 363.906,987	1	426.456,076 363.909,747	19.349

\*\* Lungimile segmentelor sunt determinate în planul de proiecție Stereo 70 și sunt rotunjite la 1 milimetru.

\*\*\* Distanța dintre puncte este formată din segmente cumulate ce sunt mai mici decât valoarea 1 milimetru.



**DATE DESPRE IMOBILUL NR. 4127**

Oficiul de Cadastru și Publicitate Imobiliară VALCEA  
Biroul de Cadastru și Publicitate Imobiliară Ramnicu Valcea

**A. Partea I. Descrierea imobilului**

TEREN Extravilan

Adresa: Jud. Valcea

Nr. Crt	Nr cadastral Nr. topografic	Suprafața* (mp)	Observații / Referințe
A1		Din acte: 0 Masurata: 1.105	Sector cadastral:6 Teren neimprejmuit;

**B. Partea II. Proprietari și acte**

Inscrieri privitoare la dreptul de proprietate și alte drepturi reale		Referințe
/		
Act Normativ nr. 7, din 13/03/1996 emis de Parlamentul Romaniei (Lege);		
B1	Inscrierea provizorie, drept de PROPRIETATE, dobandit prin Lege, cota actuala 1/1 1) Comuna Maciuca, CIF:2541584, Proprietar neidentificat	A1

**C. Partea III. SARCINI .**

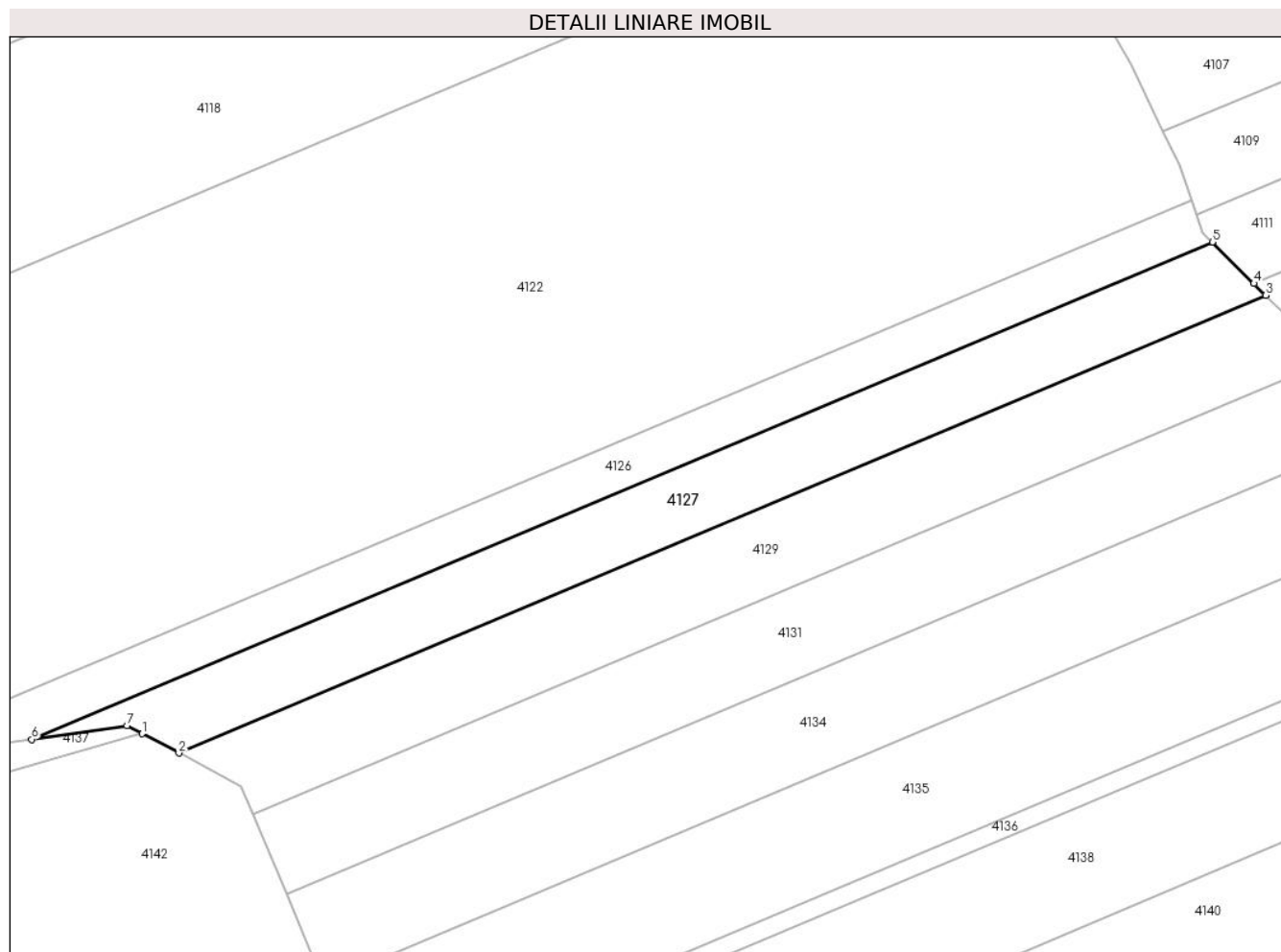
Inscrieri privind dezmembramintele dreptului de proprietate, drepturi reale de garanție și sarcini	Referințe
NU SUNT	

## Anexa Nr. 1 La Partea I

## Teren

Nr cadastral	Suprafața (mp)*	Observații / Referințe
	Din acte: 0 Masurata: 1.105	

\* Suprafața este determinată în planul de proiecție Stereo 70.



## Date referitoare la teren

Crt	Categorie folosință	Intra vilan	Suprafața (mp)	Tarla	Parcelă	Nr. topo	Observații / Referințe
1	padure	NU	1.105	15, UP V	20	-	

## Lungime Segmente

1) Valorile lungimilor segmentelor sunt obținute din proiecție în plan.

Punct început	X / Y	Punct sfârșit	X / Y	Lungime segment (** (m)
1	426.468,742 363.910,396	2	426.472,929 363.908,165	4.744
2	426.472,929 363.908,165	3	426.597,408 363.960,598	135.071
3	426.597,408 363.960,598	4	426.596,051 363.961,955	1.92
4	426.596,051 363.961,955	5	426.591,3 363.966,706	6.718
5	426.591,3 363.966,706	6	426.456,076 363.909,747	146.73

Punct început	X / Y	Punct sfârșit	X / Y	Lungime segment (** (m)
6	426.456,076 363.909,747	7	426.467,005 363.911,322	11.042
7	426.467,005 363.911,322	1	426.468,742 363.910,396	1.968

\*\* Lungimile segmentelor sunt determinate în planul de proiecție Stereo 70 și sunt rotunjite la 1 milimetru.

\*\*\* Distanța dintre puncte este formată din segmente cumulate ce sunt mai mici decât valoarea 1 milimetru.



**DATE DESPRE IMOBILUL NR. 4128**

Oficiul de Cadastru și Publicitate Imobiliară VALCEA  
Biroul de Cadastru și Publicitate Imobiliară Ramnicu Valcea

**A. Partea I. Descrierea imobilului**

TEREN Extravilan

Adresa: Jud. Valcea, Punct "Valvarea"

Nr. Crt	Nr cadastral Nr. topografic	Suprafața* (mp)	Observații / Referințe
A1		1.258	Sector cadastral:6 Teren neimprejmuit;

**B. Partea II. Proprietari și acte**

Inscrieri privitoare la dreptul de proprietate și alte drepturi reale		Referințe
/		
Act Notarial nr. 2001, din 24/06/2022 emis de NP Ionilete Alin-Nicusor (act de partaj);		
B1	Intabulare, drept de PROPRIETATE, dobandit prin Iesire Din Indiviziune, cota actuala 1/1 1) Pirvulescu Teodor	A1

**C. Partea III. SARCINI .**

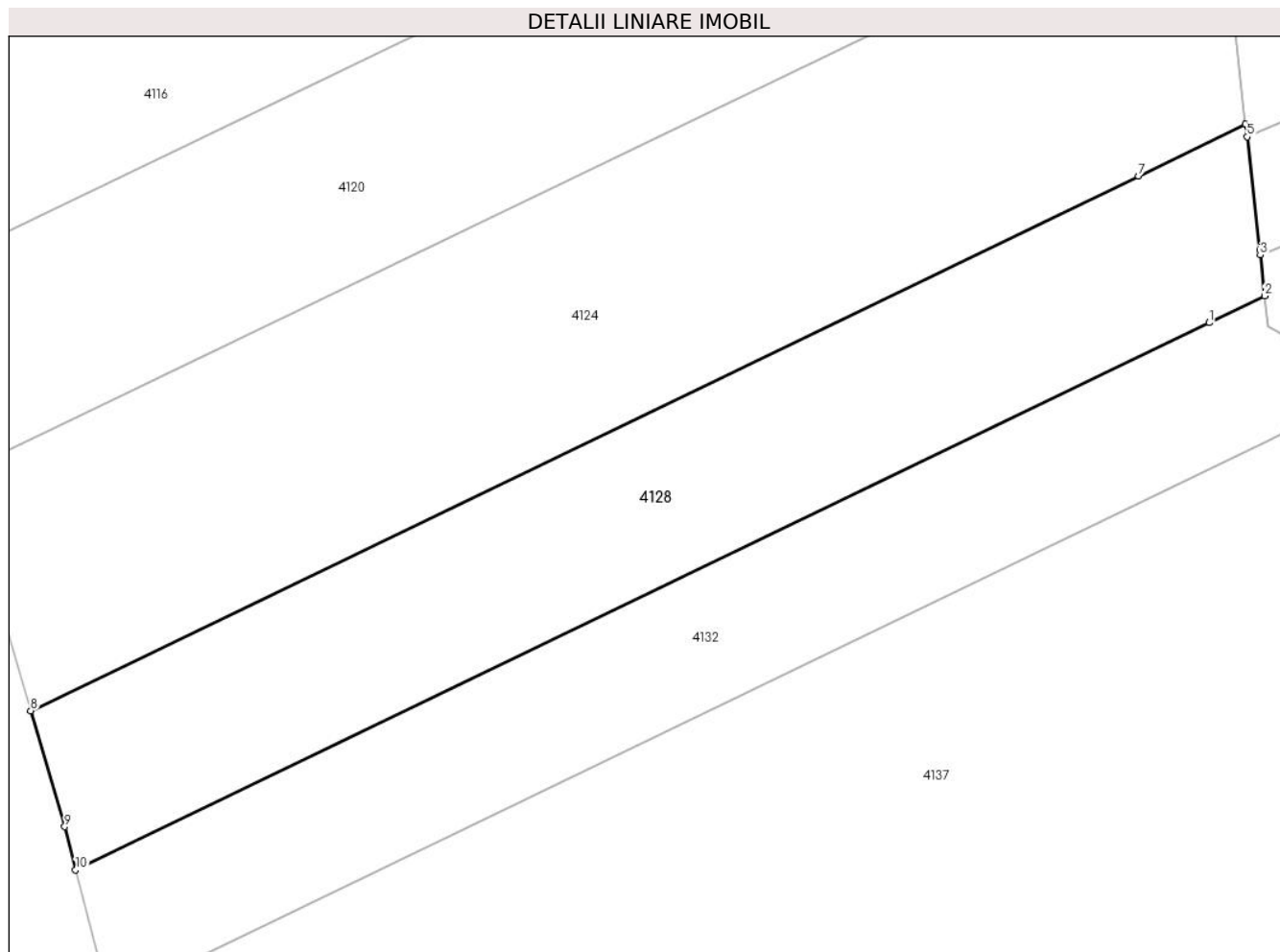
Inscrieri privind dezmembramintele dreptului de proprietate, drepturi reale de garanție și sarcini	Referințe
NU SUNT	

## Anexa Nr. 1 La Partea I

## Teren

Nr cadastral	Suprafața (mp)*	Observații / Referințe
	1.258	

\* Suprafața este determinată în planul de proiecție Stereo 70.



## Date referitoare la teren

Crt	Categorie folosință	Intravilan	Suprafața (mp)	Tarla	Parcelă	Nr. topo	Observații / Referințe
1	arabil	NU	1.173	15	431/19,436/7	-	
2	pasune	NU	85	15	436/7	-	

## Lungime Segmente

1) Valorile lungimilor segmentelor sunt obținute din proiecție în plan.

Punct început	X / Y	Punct sfârșit	X / Y	Lungime segment (** (m))
1	426.356,698 363.945,23	2	426.360,925 363.947,268	4.693
2	426.360,925 363.947,268	3	426.360,58 363.950,376	3.127
3	426.360,58 363.950,376	4	426.360,539 363.950,748	0.374
4	426.360,539 363.950,748	5	426.359,582 363.959,368	8.673



Punct început	X / Y	Punct sfârșit	X / Y	Lungime segment (** (m)
5	426.359,582 363.959,368	6	426.359,476 363.960,323	0.96
6	426.359,476 363.960,323	7	426.351,318 363.956,389	9.057
7	426.351,318 363.956,389	8	426.266,983 363.915,724	93.627
8	426.266,983 363.915,724	9	426.269,568 363.906,908	9.187
9	426.269,568 363.906,908	10	426.270,406 363.903,621	3.392
10	426.270,406 363.903,621	1	426.356,698 363.945,23	95.8

\*\* Lungimile segmentelor sunt determinate în planul de proiecție Stereo 70 și sunt rotunjite la 1 milimetru.

\*\*\* Distanța dintre puncte este formată din segmente cumulate ce sunt mai mici decât valoarea 1 milimetru.



**DATE DESPRE IMOBILUL NR. 4129**

Oficiul de Cadastru și Publicitate Imobiliară VALCEA  
Biroul de Cadastru și Publicitate Imobiliară Ramnicu Valcea

**A. Partea I. Descrierea imobilului**

TEREN Extravilan

Adresa: Jud. Valcea

Nr. Crt	Nr cadastral Nr. topografic	Suprafața* (mp)	Observații / Referințe
A1		Din acte: 0 Masurata: 1.300	Sector cadastral:6 Teren neimprejmuit;

**B. Partea II. Proprietari și acte**

Inscrieri privitoare la dreptul de proprietate și alte drepturi reale	Referințe
/	
Act Administrativ nr. 150, din 24/02/2005 emis de Comuna Maciuca (Act administrativ Hotararea nr. 1389,1722/21.02.2002 emisa de Comisia Judeteana Valcea);	
B1	A1
Inscrierea provizorie, drept de PROPRIETATE, dobandit prin Reconstituire, cota actuala 1/1	
1) Florian Elena	
2) Staiculescu Cornelia	
3) Staiculescu Cecilia	

**C. Partea III. SARCINI .**

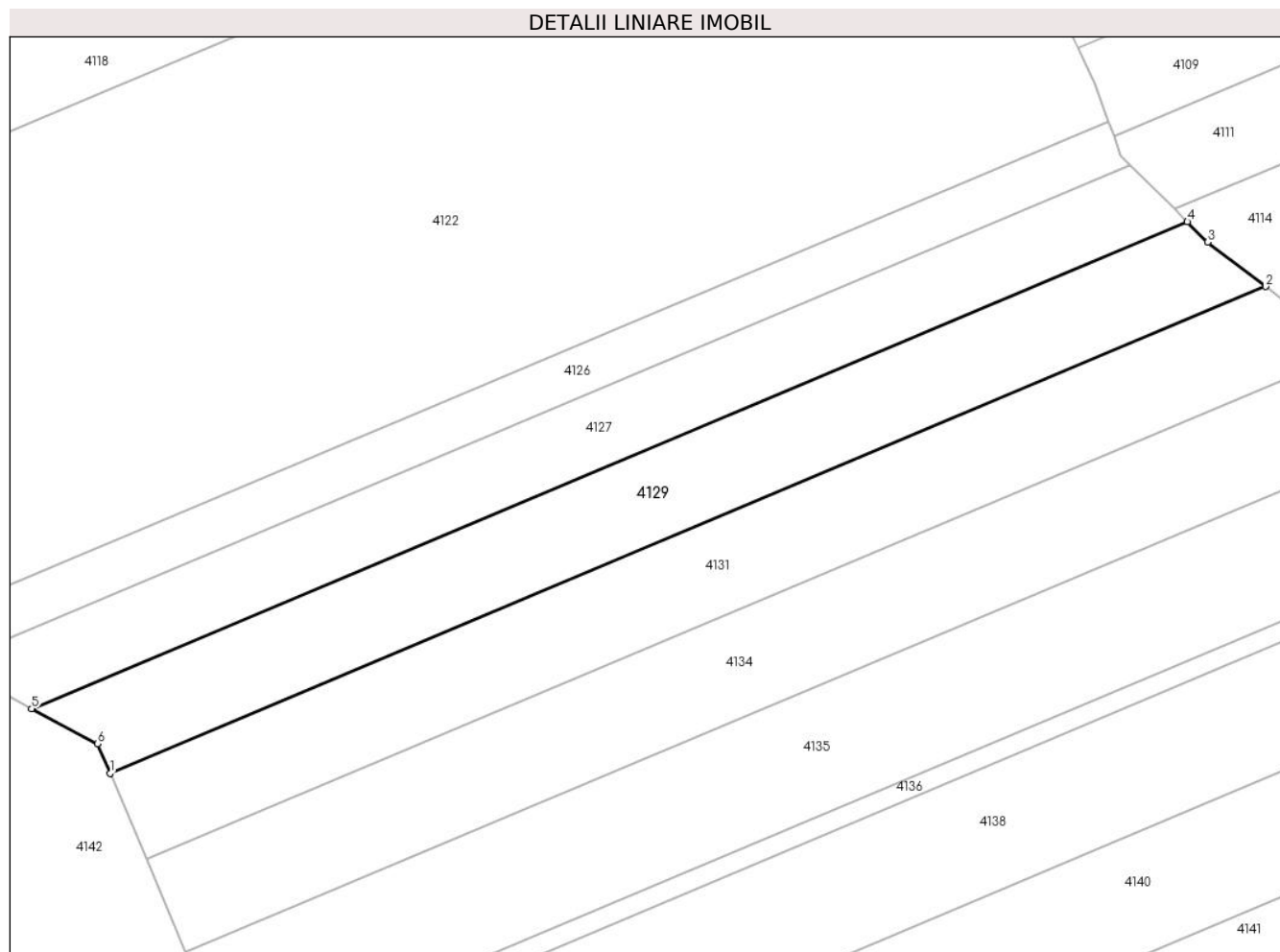
Inscrieri privind dezmembramintele dreptului de proprietate, drepturi reale de garanție și sarcini	Referințe
NU SUNT	

## Anexa Nr. 1 La Partea I

## Teren

Nr cadastral	Suprafața (mp)*	Observații / Referințe
	Din acte: 0 Masurata: 1.300	

\* Suprafața este determinată în planul de proiecție Stereo 70.



## Date referitoare la teren

Crt	Categorie folosință	Intra vilan	Suprafața (mp)	Tarla	Parcelă	Nr. topo	Observații / Referințe
1	padure	NU	1.300	15, UP V	430,UA20	-	

## Lungime Segmente

1) Valorile lungimilor segmentelor sunt obținute din proiecție în plan.

Punct început	X / Y	Punct sfârșit	X / Y	Lungime segment (** (m)
1	426.481,373 363.901,194	2	426.605,852 363.953,627	135.072
2	426.605,852 363.953,627	3	426.599,59 363.958,416	7.883
3	426.599,59 363.958,416	4	426.597,408 363.960,598	3.085
4	426.597,408 363.960,598	5	426.472,929 363.908,165	135.071
5	426.472,929 363.908,165	6	426.480,021 363.904,386	8.036

Punct început	X / Y	Punct sfârșit	X / Y	Lungime segment (** (m)
6	426.480,021 363.904,386	1	426.481,373 363.901,194	3.466

\*\* Lungimile segmentelor sunt determinate în planul de proiecție Stereo 70 și sunt rotunjite la 1 milimetru.

\*\*\* Distanța dintre puncte este formată din segmente cumulate ce sunt mai mici decât valoarea 1 milimetru.



**DATE DESPRE IMOBILUL NR. 4130**

Oficiul de Cadastru și Publicitate Imobiliară VALCEA  
Biroul de Cadastru și Publicitate Imobiliară Ramnicu Valcea

**A. Partea I. Descrierea imobilului**

TEREN Extravilan

Adresa: Jud. Valcea

Nr. Crt	Nr cadastral Nr. topografic	Suprafața* (mp)	Observații / Referințe
A1		2.490	Sector cadastral:6 Teren neimprejmuit;

**B. Partea II. Proprietari și acte**

Inscrieri privitoare la dreptul de proprietate și alte drepturi reale	Referințe
/	
Act Notarial nr. 6, din 19/02/2018 emis de NP Sandulescu Elena-Luiza (Certificat de mostenitor);	
B1	A1
Intabulare, drept de PROPRIETATE, dobandit prin Succesiune, cota actuala 1/1 1) Budica Maria	

**C. Partea III. SARCINI .**

Inscrieri privind dezmembramintele dreptului de proprietate, drepturi reale de garanție și sarcini	Referințe
NU SUNT	

**Anexa Nr. 1 La Partea I****Teren**

Nr cadastral	Suprafața (mp)*	Observații / Referințe
	2.490	

\* Suprafața este determinată în planul de proiecție Stereo 70.

**DETALII LINIARE IMOBIL****Date referitoare la teren**

Crt	Categorie folosință	Intravilan	Suprafața (mp)	Tarla	Parcelă	Nr. topo	Observații / Referințe
1	padure	NU	2.490	14, UP I	392,UA20F	-	

**Lungime Segmente**

1) Valorile lungimilor segmentelor sunt obținute din proiecție în plan.

Punct început	X / Y	Punct sfârșit	X / Y	Lungime segment (** (m)
1	426.672,18 363.888,576	2	426.673,314 363.887,315	1.696
2	426.673,314 363.887,315	3	426.835,054 363.955,443	175.503
3	426.835,054 363.955,443	4	426.830,76 363.966,566	11.923
4	426.830,76 363.966,566	5	426.828,838 363.968,027	2.414
5	426.828,838 363.968,027	6	426.664,066 363.898,622	178.793



Punct început	X / Y	Punct sfârșit	X / Y	Lungime segment (** (m)
6	426.664,066 363.898,622	7	426.668,289 363.893,393	6.721
7	426.668,289 363.893,393	1	426.672,18 363.888,576	6.192

\*\* Lungimile segmentelor sunt determinate în planul de proiecție Stereo 70 și sunt rotunjite la 1 milimetru.

\*\*\* Distanța dintre puncte este formată din segmente cumulate ce sunt mai mici decât valoarea 1 milimetru.



**DATE DESPRE IMOBILUL NR. 4131**

Oficiul de Cadastru și Publicitate Imobiliară VALCEA  
Biroul de Cadastru și Publicitate Imobiliară Ramnicu Valcea

**A. Partea I. Descrierea imobilului**

TEREN Extravilan

Adresa: Jud. Valcea

Nr. Crt	Nr cadastral Nr. topografic	Suprafața* (mp)	Observații / Referințe
A1		Din acte: 0 Masurata: 1.385	Sector cadastral:6 Teren neimprejmuit;

**B. Partea II. Proprietari și acte**

Inscrieri privitoare la dreptul de proprietate și alte drepturi reale		Referințe
/		
Act Normativ nr. 7, din 13/03/1996 emis de Parlamentul Romaniei (Lege);		
B1	Inscrierea provizorie, drept de PROPRIETATE, dobandit prin Lege, cota actuala 1/1 1) Comuna Maciuca, CIF:2541584, Proprietar neidentificat	A1

**C. Partea III. SARCINI .**

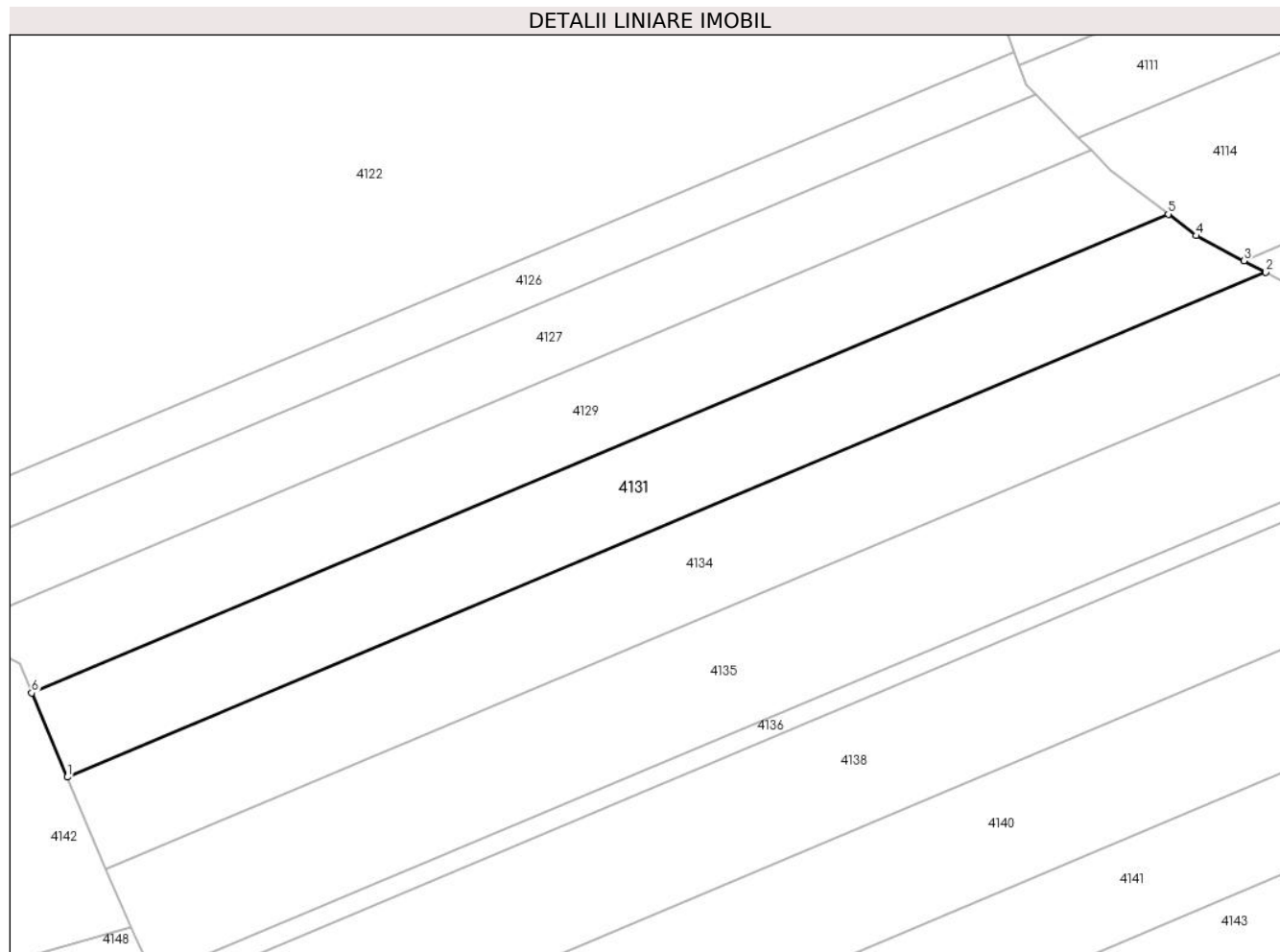
Inscrieri privind dezmembramintele dreptului de proprietate, drepturi reale de garanție și sarcini	Referințe
NU SUNT	

## Anexa Nr. 1 La Partea I

## Teren

Nr cadastral	Suprafața (mp)*	Observații / Referințe
	Din acte: 0 Masurata: 1.385	

\* Suprafața este determinată în planul de proiecție Stereo 70.



## Date referitoare la teren

Crt	Categorie folosință	Intra vilan	Suprafața (mp)	Tarla	Parcelă	Nr. topo	Observații / Referințe
1	padure	NU	1.385	15, UP V	20	-	

## Lungime Segmente

1) Valorile lungimilor segmentelor sunt obținute din proiecție în plan.

Punct început	X / Y	Punct sfârșit	X / Y	Lungime segment (** (m)
1	426.485,272 363.891,986	2	426.616,527 363.947,273	142.424
2	426.616,527 363.947,273	3	426.614,154 363.948,522	2.682
3	426.614,154 363.948,522	4	426.608,938 363.951,267	5.894
4	426.608,938 363.951,267	5	426.605,852 363.953,627	3.885
5	426.605,852 363.953,627	6	426.481,373 363.901,194	135.072

Punct început	X / Y	Punct sfârșit	X / Y	Lungime segment (** (m)
6	426.481,373 363.901,194	1	426.485,272 363.891,986	10.0

\*\* Lungimile segmentelor sunt determinate în planul de proiecție Stereo 70 și sunt rotunjite la 1 milimetru.

\*\*\* Distanța dintre puncte este formată din segmente cumulate ce sunt mai mici decât valoarea 1 milimetru.



**DATE DESPRE IMOBILUL NR. 4132**

Oficiul de Cadastru și Publicitate Imobiliară VALCEA  
Biroul de Cadastru și Publicitate Imobiliară Ramnicu Valcea

**A. Partea I. Descrierea imobilului**

TEREN Extravilan

Adresa: Jud. Valcea, Punct "Valvarea"

Nr. Crt	Nr cadastral Nr. topografic	Suprafața* (mp)	Observații / Referințe
A1		Din acte: 0 Masurata: 1.029	Sector cadastral:6 Teren neimprejmuit;

**B. Partea II. Proprietari și acte**

Inscrieri privitoare la dreptul de proprietate și alte drepturi reale	Referințe
/	
Act Administrativ nr. 7579, din 10/11/2023 emis de Comuna Maciuca (Act administrativ Hotararea nr.14/15.08.1991 emisa de Comisia Judeteana Valcea);	
B1 Inscrierea provizorie, drept de PROPRIETATE, dobandit prin Reconstituire, cota actuala 1/1 1) <b>Botoran Nicolae</b>	A1

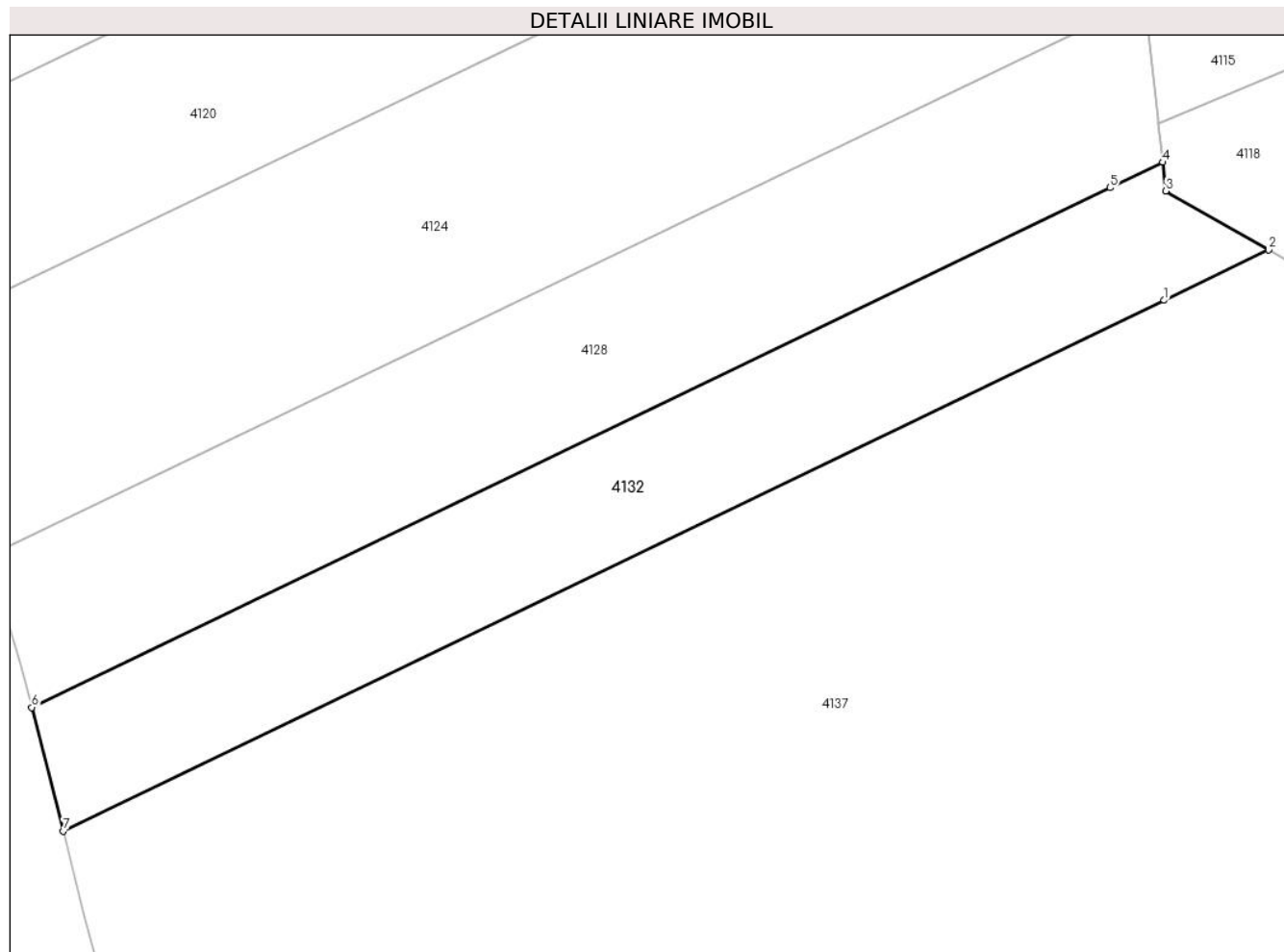
**C. Partea III. SARCINI .**

Inscrieri privind dezmembramintele dreptului de proprietate, drepturi reale de garanție și sarcini	Referințe
NU SUNT	

**Anexa Nr. 1 La Partea I****Teren**

Nr cadastral	Suprafața (mp)*	Observații / Referințe
	Din acte: 0 Masurata: 1.029	

\* Suprafața este determinată în planul de proiecție Stereo 70.

**Date referitoare la teren**

Crt	Categorie folosință	Intra vilan	Suprafața (mp)	Tarla	Parcelă	Nr. topo	Observații / Referințe
1	arabil	NU	968	15	501/60	-	
2	pasune	NU	61	15	501/61	-	

**Lungime Segmente**

1) Valorile lungimilor segmentelor sunt obținute din proiecție în plan.

Punct început	X / Y	Punct sfârșit	X / Y	Lungime segment (** (m)
1	426.361,042 363.936,222	2	426.369,405 363.940,255	9.285
2	426.369,405 363.940,255	3	426.361,18 363.944,975	9.483
3	426.361,18 363.944,975	4	426.360,925 363.947,268	2.307
4	426.360,925 363.947,268	5	426.356,698 363.945,23	4.693



Punct început	X / Y	Punct sfârșit	X / Y	Lungime segment (** (m)
5	426.356,698 363.945,23	6	426.270,406 363.903,621	95.8
6	426.270,406 363.903,621	7	426.272,925 363.893,734	10.203
7	426.272,925 363.893,734	1	426.361,042 363.936,222	97.825

\*\* Lungimile segmentelor sunt determinate în planul de proiecție Stereo 70 și sunt rotunjite la 1 milimetru.

\*\*\* Distanța dintre puncte este formată din segmente cumulate ce sunt mai mici decât valoarea 1 milimetru.



**DATE DESPRE IMOBILUL NR. 4133**

Oficiul de Cadastru și Publicitate Imobiliară VALCEA  
Biroul de Cadastru și Publicitate Imobiliară Ramnicu Valcea

**A. Partea I. Descrierea imobilului**

TEREN Extravilan

Adresa: Jud. Valcea

Nr. Crt	Nr cadastral Nr. topografic	Suprafața* (mp)	Observații / Referințe
A1		2.075	Sector cadastral:6 Teren neimprejmuit;

**B. Partea II. Proprietari și acte**

Inscrieri privitoare la dreptul de proprietate și alte drepturi reale		Referințe
/		
Act Administrativ nr. 9479 SE CONTINUA CU TP 9479BIS, din 21/10/2008 emis de Comisia Judeteana Valcea (Titlu de proprietate);		
B1	Intabulare, drept de PROPRIETATE, dobandit prin Reconstituire, cota actuala 1/1 1) Iordache Ilie	A1

**C. Partea III. SARCINI .**

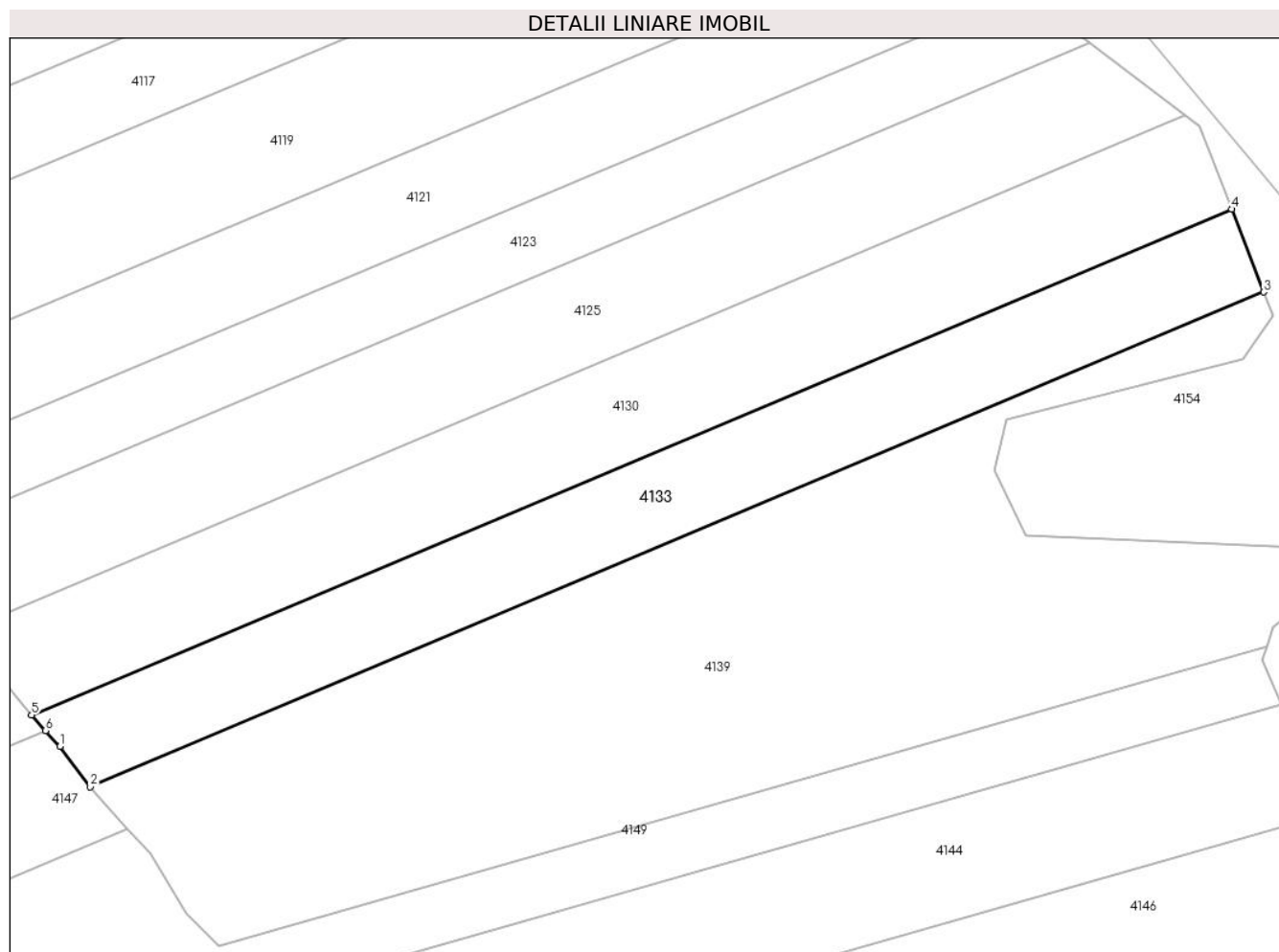
Inscrieri privind dezmembramintele dreptului de proprietate, drepturi reale de garanție și sarcini	Referințe
NU SUNT	

## Anexa Nr. 1 La Partea I

## Teren

Nr cadastral	Suprafața (mp)*	Observații / Referințe
	2.075	

\* Suprafața este determinată în planul de proiecție Stereo 70.



## Date referitoare la teren

Crt	Categorie folosință	Intra vilan	Suprafața (mp)	Tarla	Parcelă	Nr. topo	Observații / Referințe
1	padure	NU	2.075	13, UP V	368,UA20F	-	

## Lungime Segmente

1) Valorile lungimilor segmentelor sunt obținute din proiecție în plan.

Punct început	X / Y	Punct sfârșit	X / Y	Lungime segment (** (m)
1	426.677,129 363.883,077	2	426.681,197 363.877,652	6.78
2	426.681,197 363.877,652	3	426.839,366 363.944,276	171.628
3	426.839,366 363.944,276	4	426.835,054 363.955,443	11.97
4	426.835,054 363.955,443	5	426.673,314 363.887,315	175.503
5	426.673,314 363.887,315	6	426.675,19 363.885,231	2.804

Punct început	X / Y	Punct sfârșit	X / Y	Lungime segment (** (m)
6	426.675,19 363.885,231	1	426.677,129 363.883,077	2.898

\*\* Lungimile segmentelor sunt determinate în planul de proiecție Stereo 70 și sunt rotunjite la 1 milimetru.

\*\*\* Distanța dintre puncte este formată din segmente cumulate ce sunt mai mici decât valoarea 1 milimetru.



**DATE DESPRE IMOBILUL NR. 4134**

Oficiul de Cadastru și Publicitate Imobiliară VALCEA  
Biroul de Cadastru și Publicitate Imobiliară Ramnicu Valcea

**A. Partea I. Descrierea imobilului**

TEREN Extravilan

Adresa: Jud. Valcea

Nr. Crt	Nr cadastral Nr. topografic	Suprafața* (mp)	Observații / Referințe
A1		Din acte: 0 Masurata: 1.612	Sector cadastral:6 Teren neimprejmuit;

**B. Partea II. Proprietari și acte**

Inscrieri privitoare la dreptul de proprietate și alte drepturi reale	Referințe
/	
Act Administrativ nr. 318, din 08/05/2007 emis de Comuna Maciuca (Act administrativ Hotararea nr.40/18.01.2007 emisa de Comisia Judeteana Valcea);	
B1 Inscrierea provizorie, drept de PROPRIETATE, dobandit prin Reconstituire, cota actuala 1/1 1) <b>Botoran Nicolae</b>	A1

**C. Partea III. SARCINI .**

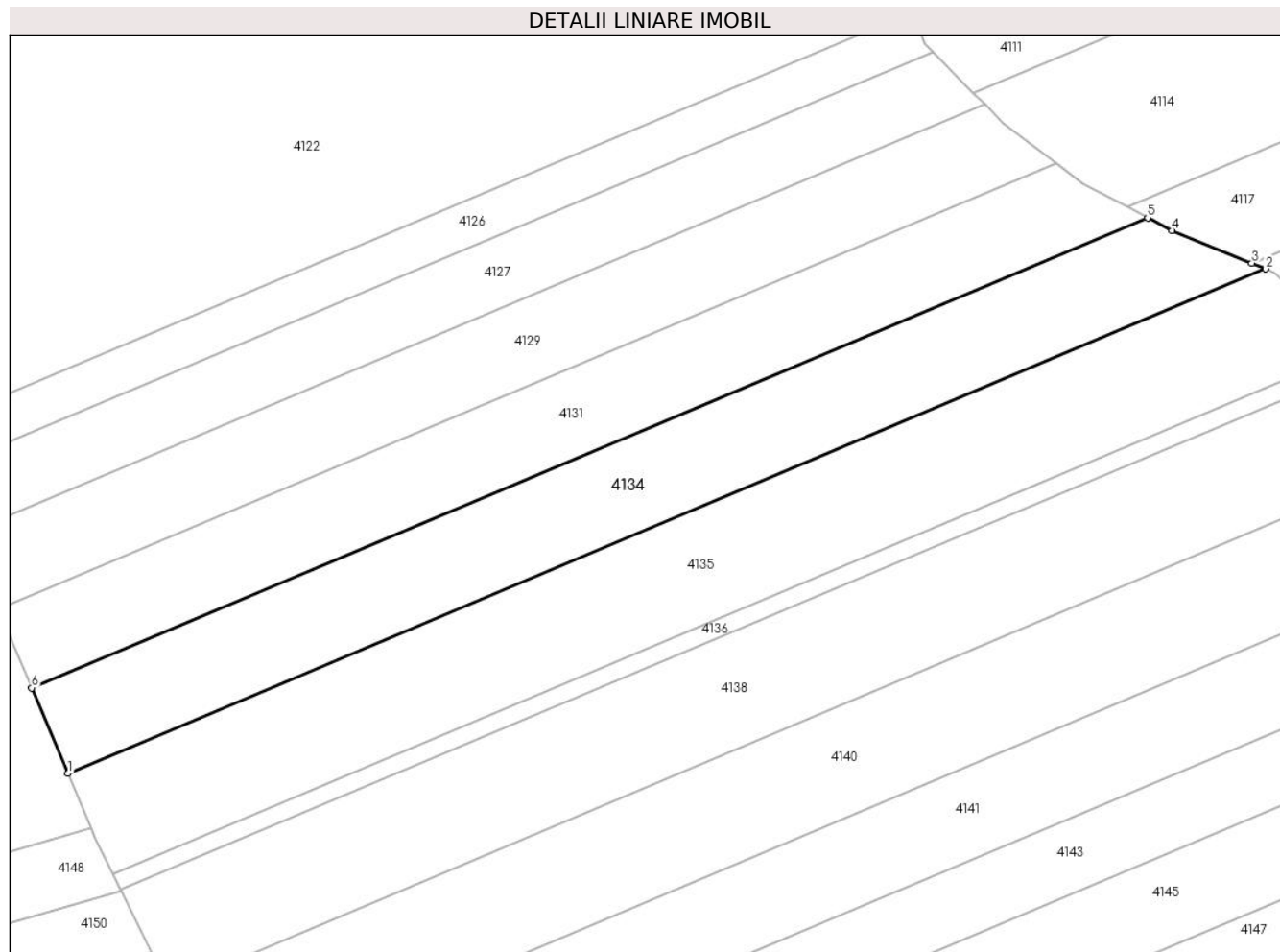
Inscrieri privind dezmembramintele dreptului de proprietate, drepturi reale de garanție și sarcini	Referințe
NU SUNT	

## Anexa Nr. 1 La Partea I

## Teren

Nr cadastral	Suprafața (mp)*	Observații / Referințe
	Din acte: 0 Masurata: 1.612	

\* Suprafața este determinată în planul de proiecție Stereo 70.



## Date referitoare la teren

Crt	Categorie folosință	Intra vilan	Suprafața (mp)	Tarla	Parcelă	Nr. topo	Observații / Referințe
1	padure	NU	1.612	15, UP V	430,UA20	-	

## Lungime Segmente

1) Valorile lungimilor segmentelor sunt obținute din proiecție în plan.

Punct început	X / Y	Punct sfârșit	X / Y	Lungime segment (** (m)
1	426.489,534 363.881,92	2	426.630,409 363.941,259	152.862
2	426.630,409 363.941,259	3	426.628,774 363.941,928	1.766
3	426.628,774 363.941,928	4	426.619,387 363.945,768	10.142
4	426.619,387 363.945,768	5	426.616,527 363.947,273	3.232
5	426.616,527 363.947,273	6	426.485,272 363.891,986	142.424



Punct început	X / Y	Punct sfârşit	X / Y	Lungime segment (** (m)
6	426.485,272 363.891,986	1	426.489,534 363.881,92	10.931

\*\* Lungimile segmentelor sunt determinate în planul de proiecţie Stereo 70 şi sunt rotunjite la 1 milimetru.

\*\*\* Distanţa dintre puncte este formată din segmente cumulate ce sunt mai mici decât valoarea 1 milimetru.



**DATE DESPRE IMOBILUL NR. 4135**

Oficiul de Cadastru și Publicitate Imobiliară VALCEA  
Biroul de Cadastru și Publicitate Imobiliară Ramnicu Valcea

**A. Partea I. Descrierea imobilului**

TEREN Extravilan

Adresa: Jud. Valcea

Nr. Crt	Nr cadastral Nr. topografic	Suprafața* (mp)	Observații / Referințe
A1		Din acte: 0 Masurata: 2.010	Sector cadastral:6 Teren neimprejmuit;

**B. Partea II. Proprietari și acte**

Inscrieri privitoare la dreptul de proprietate și alte drepturi reale	Referințe
/	
Act Administrativ nr. 263, din 21/10/2008 emis de Comuna Maciuca (Act administrativ Hotararea nr. 1389,1722/21.02.2002 emisa de Comisia Judeteana Valcea);	
B1 Inscrierea provizorie, drept de PROPRIETATE, dobandit prin Reconstituire, cota actuala 1/1 1) <b>Botoran Eugenia</b>	A1

**C. Partea III. SARCINI .**

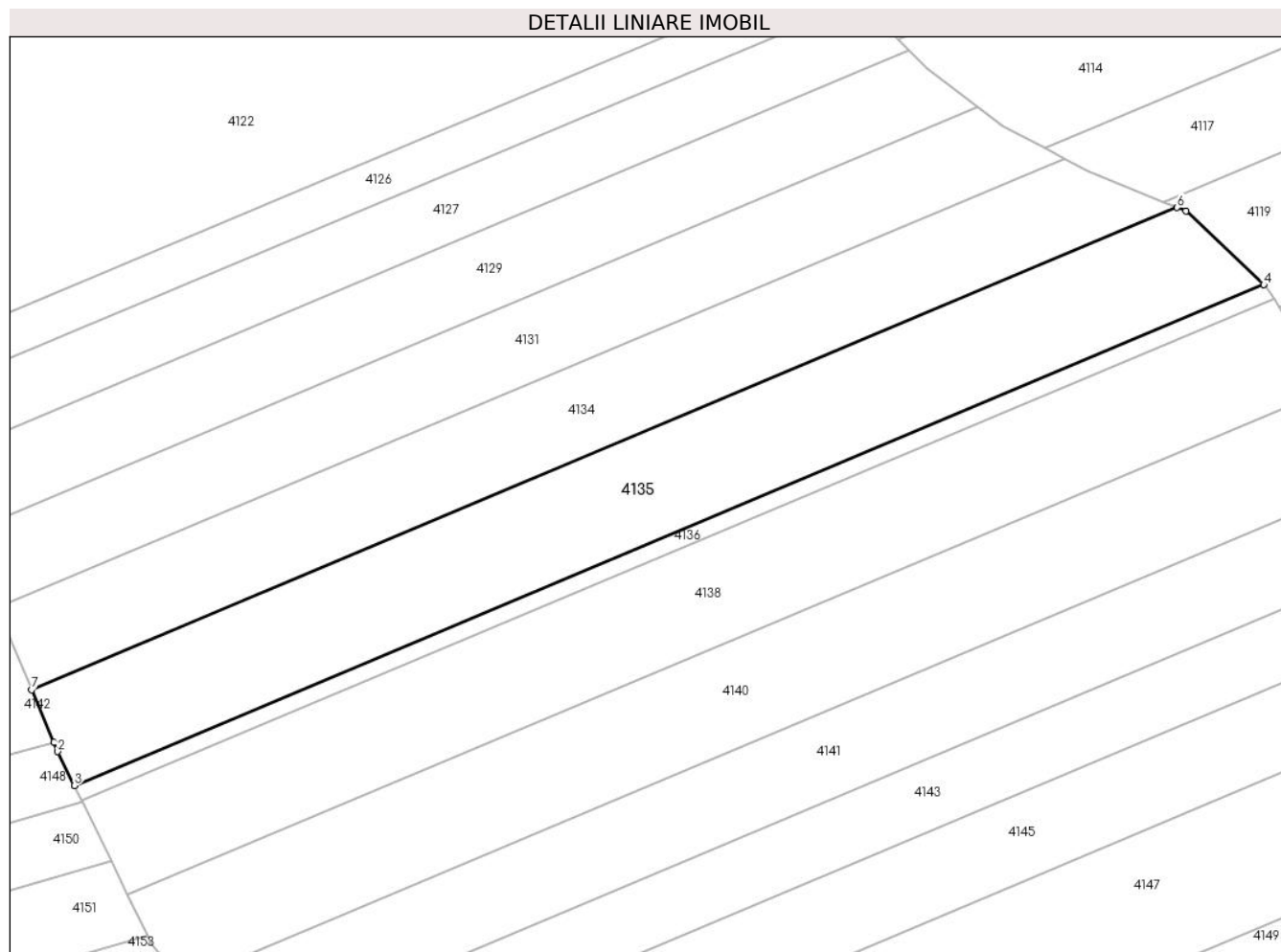
Inscrieri privind dezmembramintele dreptului de proprietate, drepturi reale de garanție și sarcini	Referințe
NU SUNT	

## Anexa Nr. 1 La Partea I

## Teren

Nr cadastral	Suprafața (mp)*	Observații / Referințe
	Din acte: 0 Masurata: 2.010	

\* Suprafața este determinată în planul de proiecție Stereo 70.



## Date referitoare la teren

Crt	Categorie folosință	Intra vilan	Suprafața (mp)	Tarla	Parcelă	Nr. topo	Observații / Referințe
1	padure	NU	2.010	15, UP V	430,UA20	-	

## Lungime Segmente

1) Valorile lungimilor segmentelor sunt obținute din proiecție în plan.

Punct început	X / Y	Punct sfârșit	X / Y	Lungime segment (** (m)
1	426.492,248 363.875,51	2	426.492,748 363.874,33	1.282
2	426.492,748 363.874,33	3	426.494,784 363.870,158	4.642
3	426.494,784 363.870,158	4	426.641,062 363.931,774	158.725
4	426.641,062 363.931,774	5	426.631,485 363.940,819	13.173
5	426.631,485 363.940,819	6	426.630,409 363.941,259	1.163

Punct început	X / Y	Punct sfârșit	X / Y	Lungime segment (** (m)
6	426.630,409 363.941,259	7	426.489,534 363.881,92	152.862
7	426.489,534 363.881,92	1	426.492,248 363.875,51	6.961

\*\* Lungimile segmentelor sunt determinate în planul de proiecție Stereo 70 și sunt rotunjite la 1 milimetru.

\*\*\* Distanța dintre puncte este formată din segmente cumulate ce sunt mai mici decât valoarea 1 milimetru.



**DATE DESPRE IMOBILUL NR. 4136**

Oficiul de Cadastru și Publicitate Imobiliară VALCEA  
Biroul de Cadastru și Publicitate Imobiliară Ramnicu Valcea

**A. Partea I. Descrierea imobilului**

TEREN Extravilan

Adresa: Jud. Valcea

Nr. Crt	Nr cadastral Nr. topografic	Suprafața* (mp)	Observații / Referințe
A1		Din acte: 0 Masurata: 337	Sector cadastral:6 Teren neimprejmuit;

**B. Partea II. Proprietari și acte**

Inscrieri privitoare la dreptul de proprietate și alte drepturi reale		Referințe
/		
Act Normativ nr. 7, din 13/03/1996 emis de Parlamentul Romaniei (Lege);		
B1	Inscrierea provizorie, drept de PROPRIETATE, dobandit prin Lege, cota actuala 1/1 1) <b>Comuna Maciuca</b> , CIF:2541584, Proprietar neidentificat	A1

**C. Partea III. SARCINI .**

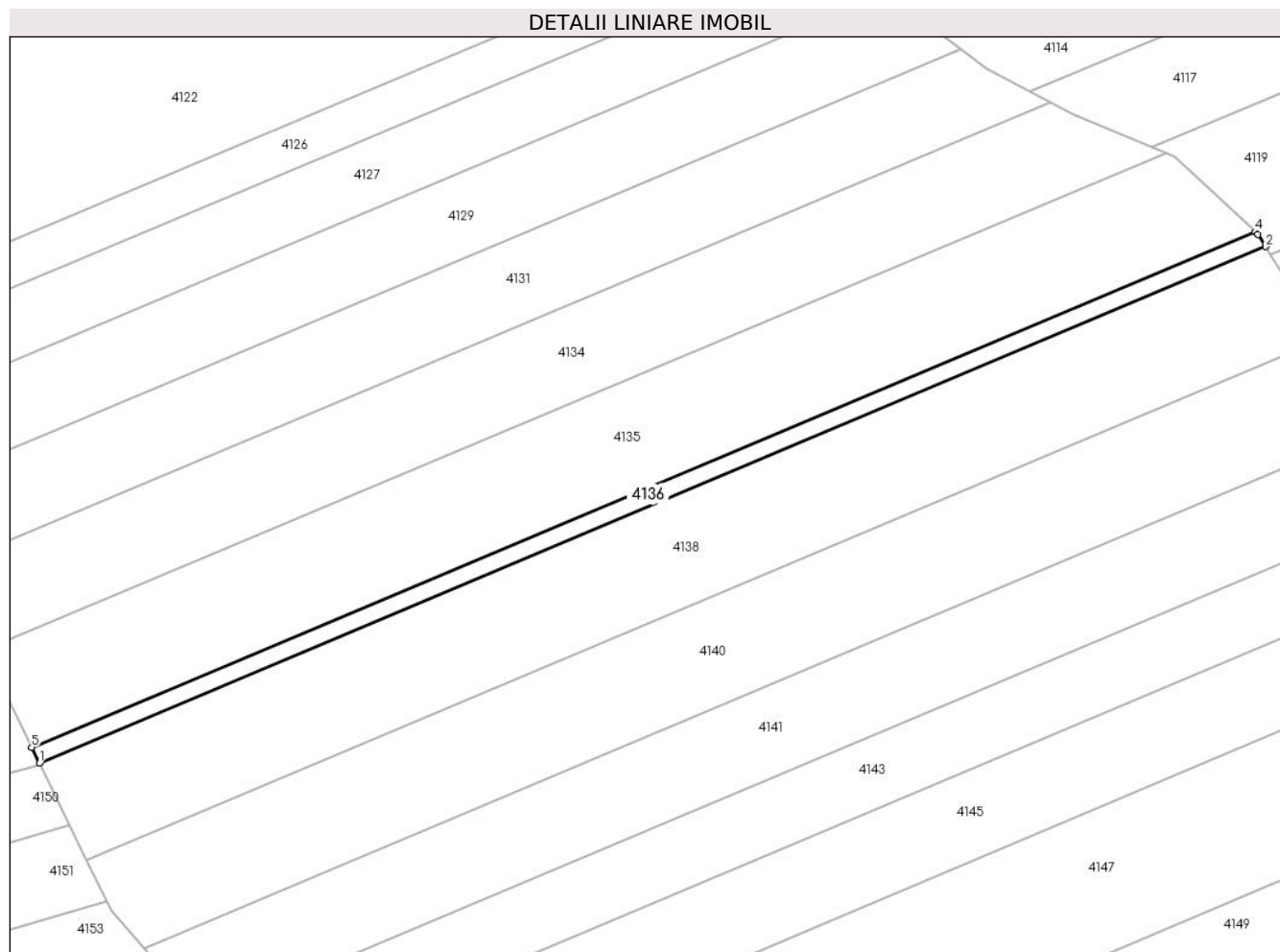
Inscrieri privind dezmembramintele dreptului de proprietate, drepturi reale de garanție și sarcini	Referințe
NU SUNT	

## Anexa Nr. 1 La Partea I

## Teren

Nr cadastral	Suprafața (mp)*	Observații / Referințe
	Din acte: 0 Masurata: 337	

\* Suprafața este determinată în planul de proiecție Stereo 70.



## Date referitoare la teren

Crt	Categorie folosință	Intra vilan	Suprafața (mp)	Tarla	Parcelă	Nr. topo	Observații / Referințe
1	padure	NU	337	15, UP V	20	-	

## Lungime Segmente

1) Valorile lungimilor segmentelor sunt obținute din proiecție în plan.

Punct început	X / Y	Punct sfârșit	X / Y	Lungime segment (** (m)
1	426.495,717 363.868,248	2	426.642,327 363.930,003	159.085
2	426.642,327 363.930,003	3	426.641,384 363.931,47	1.744
3	426.641,384 363.931,47	4	426.641,062 363.931,774	0.442
4	426.641,062 363.931,774	5	426.494,784 363.870,158	158.725
5	426.494,784 363.870,158	1	426.495,717 363.868,248	2.126



**\*\* Lungimile segmentelor sunt determinate în planul de proiecție Stereo 70 și sunt rotunjite la 1 milimetru.**

**\*\*\* Distanța dintre puncte este formată din segmente cumulate ce sunt mai mici decât valoarea 1 milimetru.**



**DATE DESPRE IMOBILUL NR. 4137**

Oficiul de Cadastru și Publicitate Imobiliară VALCEA  
Biroul de Cadastru și Publicitate Imobiliară Ramnicu Valcea

**A. Partea I. Descrierea imobilului**

TEREN Extravilan

Adresa: Jud. Valcea, Punct "Valvarea"

Nr. Crt	Nr cadastral Nr. topografic	Suprafața* (mp)	Observații / Referințe
A1		6.240	Sector cadastral:6 Teren neimprejmuit;

**B. Partea II. Proprietari și acte**

Inscrieri privitoare la dreptul de proprietate și alte drepturi reale		Referințe
/		
Act Notarial nr. 2001, din 24/06/2022 emis de NP Ionilete Alin-Nicusor (act de partaj);		
B1	Intabulare, drept de PROPRIETATE, dobandit prin Iesire Din Indiviziune, cota actuala 1/1 1) Nutu Viorica	A1

**C. Partea III. SARCINI .**

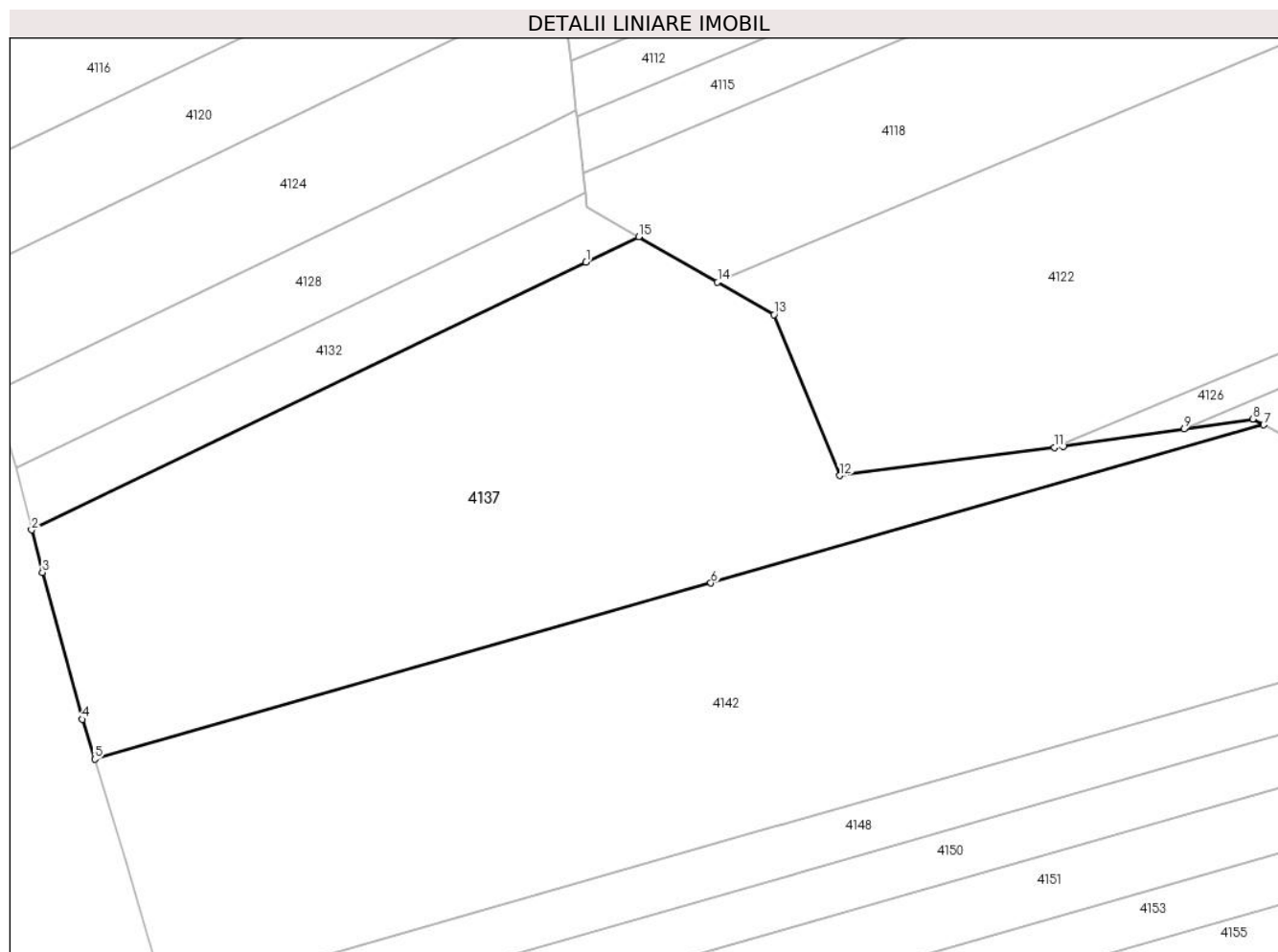
Inscrieri privind dezmembramintele dreptului de proprietate, drepturi reale de garanție și sarcini	Referințe
NU SUNT	

## Anexa Nr. 1 La Partea I

## Teren

Nr cadastral	Suprafața (mp)*	Observații / Referințe
	6.240	

\* Suprafața este determinată în planul de proiecție Stereo 70.



## Date referitoare la teren

Crt	Categorie folosință	Intra vilan	Suprafața (mp)	Tarla	Parcelă	Nr. topo	Observații / Referințe
1	arabil	NU	4.736	15	431/21,436/9	-	
2	pasune	NU	1.504	15	436/9	-	

## Lungime Segmente

1) Valorile lungimilor segmentelor sunt obținute din proiecție în plan.

Punct început	X / Y	Punct sfârșit	X / Y	Lungime segment (** (m)
1	426.361,042 363.936,222	2	426.272,925 363.893,734	97.825
2	426.272,925 363.893,734	3	426.274,644 363.886,99	6.96
3	426.274,644 363.886,99	4	426.280,988 363.863,654	24.183
4	426.280,988 363.863,654	5	426.282,945 363.857,329	6.621

Punct început	X / Y	Punct sfârșit	X / Y	Lungime segment (** (m)
5	426.282,945 363.857,329	6	426.380,886 363.885,303	101.857
6	426.380,886 363.885,303	7	426.468,742 363.910,396	91.37
7	426.468,742 363.910,396	8	426.467,005 363.911,322	1.968
8	426.467,005 363.911,322	9	426.456,076 363.909,747	11.042
9	426.456,076 363.909,747	10	426.436,925 363.906,987	19.349
10	426.436,925 363.906,987	11	426.435,495 363.906,801	1.441
11	426.435,495 363.906,801	12	426.401,348 363.902,363	34.434
12	426.401,348 363.902,363	13	426.390,909 363.927,917	27.604
13	426.390,909 363.927,917	14	426.381,932 363.933,068	10.35
14	426.381,932 363.933,068	15	426.369,405 363.940,255	14.442
15	426.369,405 363.940,255	1	426.361,042 363.936,222	9.285

\*\* Lungimile segmentelor sunt determinate în planul de proiecție Stereo 70 și sunt rotunjite la 1 milimetru.

\*\*\* Distanța dintre puncte este formată din segmente cumulate ce sunt mai mici decât valoarea 1 milimetru.



**DATE DESPRE IMOBILUL NR. 4138**

Oficiul de Cadastru și Publicitate Imobiliară VALCEA  
Biroul de Cadastru și Publicitate Imobiliară Ramnicu Valcea

**A. Partea I. Descrierea imobilului**

TEREN Extravilan

Adresa: Jud. Valcea

Nr. Crt	Nr cadastral Nr. topografic	Suprafața* (mp)	Observații / Referințe
A1		Din acte: 0 Masurata: 2.055	Sector cadastral:6 Teren neimprejmuit;

**B. Partea II. Proprietari și acte**

Inscrieri privitoare la dreptul de proprietate și alte drepturi reale	Referințe
/	
Act Administrativ nr. 801, din 02/12/2004 emis de Comuna Maciuca (Act administrativ Hotararea nr. 1389,1722/21.02.2002 emisa de Comisia Judeteana Valcea);	
B1	A1
Inscrierea provizorie, drept de PROPRIETATE, dobandit prin Reconstituire, cota actuala 1/1	
1) <b>Barbulescu Ion</b> 2) <b>Barbulescu Marin</b> 3) <b>Butoi Ana</b> 4) <b>Dascalu Ana</b> 5) <b>Lautarescu Elena</b>	

**C. Partea III. SARCINI .**

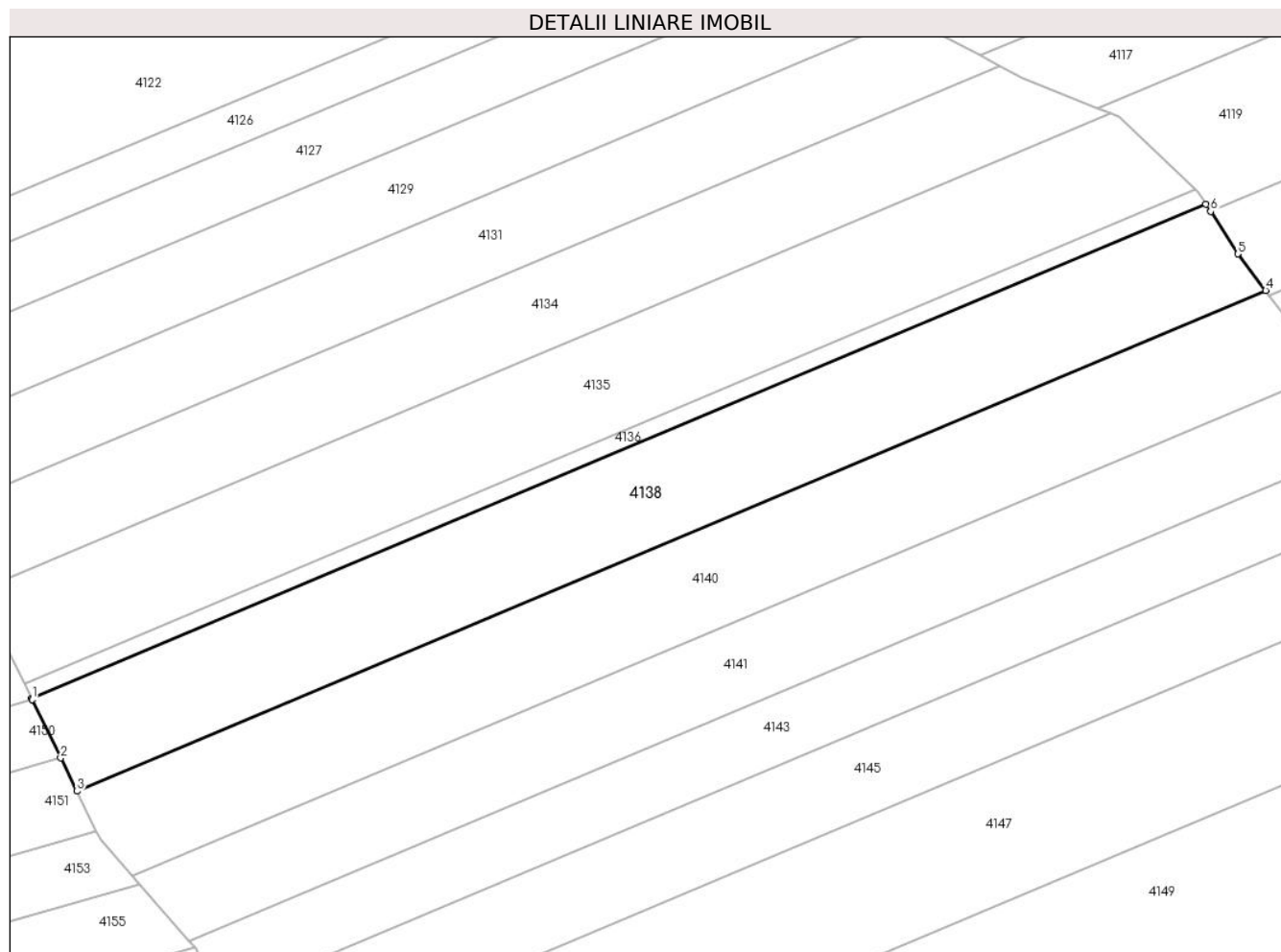
Inscrieri privind dezmembramintele dreptului de proprietate, drepturi reale de garanție și sarcini	Referințe
NU SUNT	

## Anexa Nr. 1 La Partea I

## Teren

Nr cadastral	Suprafața (mp)*	Observații / Referințe
	Din acte: 0 Masurata: 2.055	

\* Suprafața este determinată în planul de proiecție Stereo 70.



## Date referitoare la teren

Crt	Categorie folosință	Intra vilan	Suprafața (mp)	Tarla	Parcelă	Nr. topo	Observații / Referințe
1	padure	NU	2.055	15, UP I	430,UA20	-	

## Lungime Segmente

1) Valorile lungimilor segmentelor sunt obținute din proiecție în plan.

Punct început	X / Y	Punct sfârșit	X / Y	Lungime segment (** (m)
1	426.495,772 363.868,136	2	426.499,337 363.860,834	8.127
2	426.499,337 363.860,834	3	426.501,362 363.856,685	4.617
3	426.501,362 363.856,685	4	426.649,806 363.919,212	161.076
4	426.649,806 363.919,212	5	426.646,333 363.923,771	5.731
5	426.646,333 363.923,771	6	426.642,933 363.929,06	6.288



Punct început	X / Y	Punct sfârșit	X / Y	Lungime segment (** (m)
6	426.642,933 363.929,06	7	426.642,327 363.930,003	1.121
7	426.642,327 363.930,003	8	426.495,717 363.868,248	159.085
8	426.495,717 363.868,248	1	426.495,772 363.868,136	0.124

\*\* Lungimile segmentelor sunt determinate în planul de proiecție Stereo 70 și sunt rotunjite la 1 milimetru.

\*\*\* Distanța dintre puncte este formată din segmente cumulate ce sunt mai mici decât valoarea 1 milimetru.



**DATE DESPRE IMOBILUL NR. 4139**

Oficiul de Cadastru și Publicitate Imobiliară VALCEA  
Biroul de Cadastru și Publicitate Imobiliară Ramnicu Valcea

**A. Partea I. Descrierea imobilului**

TEREN Extravilan

Adresa: Jud. Valcea

Nr. Crt	Nr cadastral Nr. topografic	Suprafața* (mp)	Observații / Referințe
A1		4.980	Sector cadastral:6 Teren neimprejmuit;

**B. Partea II. Proprietari și acte**

Inscrieri privitoare la dreptul de proprietate și alte drepturi reale		Referințe
/		
Act Administrativ nr. 14094, din 03/06/2009 emis de Comisia Judeteana Valcea (Titlu de proprietate);		
B1	Intabulare, drept de PROPRIETATE, dobandit prin Reconstituire, cota actuala 1/2 1) <b>Cerga D Ion</b>	A1
Act Notarial nr. 276, din 26/07/2021 emis de NP Ionilete Alin-Nicusor (Certificat de mostenitor);		
B2	Intabulare, drept de PROPRIETATE, dobandit prin Succesiune, cota actuala 1/2 1) <b>Tinca Constantin</b>	A1

**C. Partea III. SARCINI .**

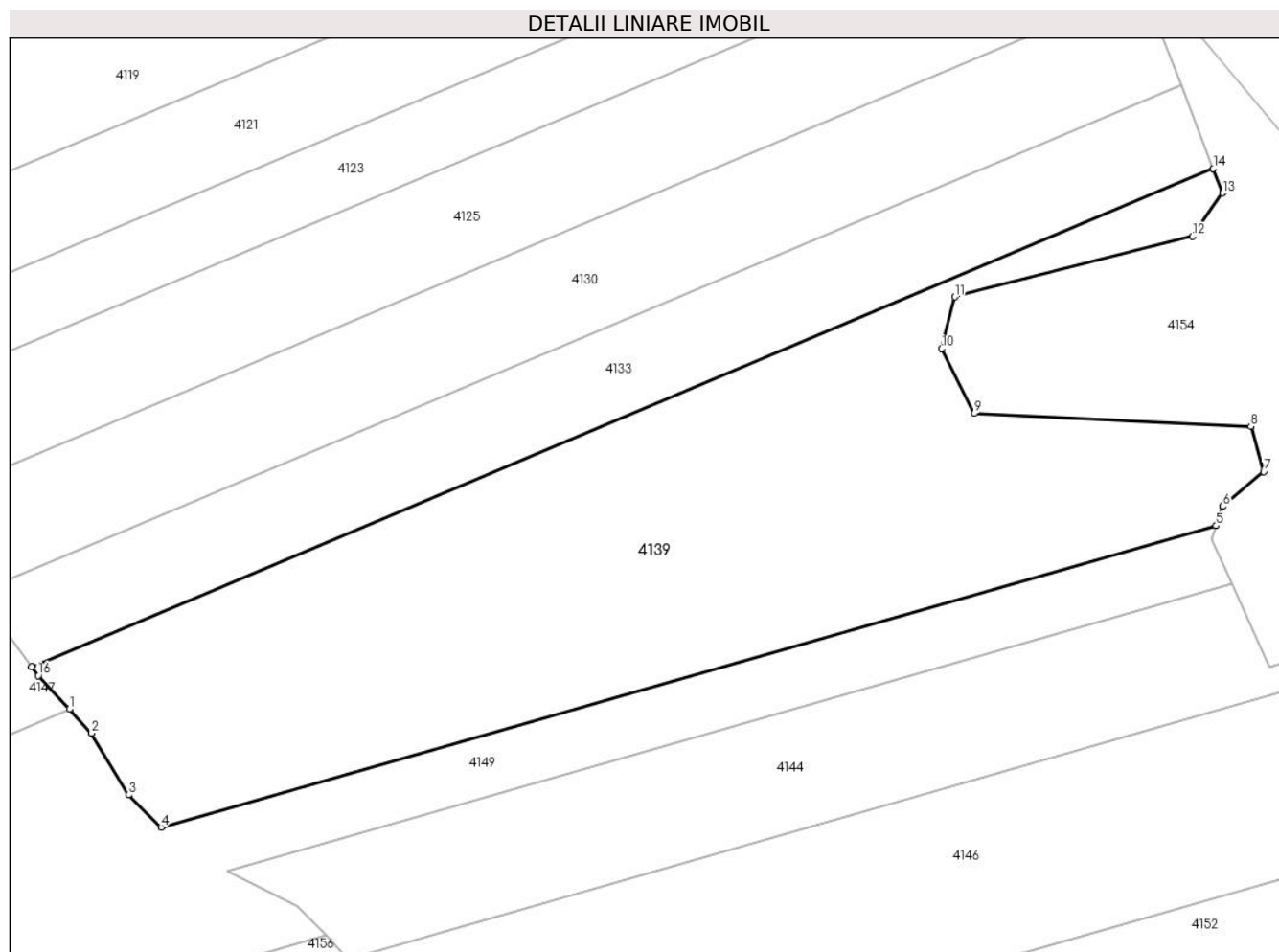
Inscrieri privind dezmembramintele dreptului de proprietate, drepturi reale de garanție și sarcini	Referințe
NU SUNT	

## Anexa Nr. 1 La Partea I

## Teren

Nr cadastral	Suprafața (mp)*	Observații / Referințe
	4.980	

\* Suprafața este determinată în planul de proiecție Stereo 70.



## Date referitoare la teren

Crt	Categorie folosință	Intravilan	Suprafața (mp)	Tarla	Parcelă	Nr. topo	Observații / Referințe
1	padure	NU	4.980	15, UP V	430,UA20F	-	

## Lungime Segmente

1) Valorile lungimilor segmentelor sunt obținute din proiecție în plan.

Punct început	X / Y	Punct sfârșit	X / Y	Lungime segment (** (m)
1	426.686,245 363.871,99	2	426.689,227 363.868,779	4.382
2	426.689,227 363.868,779	3	426.694,176 363.860,53	9.62
3	426.694,176 363.860,53	4	426.698,516 363.856,191	6.137
4	426.698,516 363.856,191	5	426.839,749 363.896,529	146.881
5	426.839,749 363.896,529	6	426.840,623 363.899,116	2.731

Punct început	X / Y	Punct sfârșit	X / Y	Lungime segment (** (m)
6	426.840,623 363.899,116	7	426.846,118 363.903,74	7.182
7	426.846,118 363.903,74	8	426.844,383 363.909,809	6.312
8	426.844,383 363.909,809	9	426.807,36 363.911,543	37.063
9	426.807,36 363.911,543	10	426.803,022 363.920,213	9.695
10	426.803,022 363.920,213	11	426.804,757 363.927,149	7.15
11	426.804,757 363.927,149	12	426.836,573 363.935,241	32.829
12	426.836,573 363.935,241	13	426.840,623 363.941,021	7.057
13	426.840,623 363.941,021	14	426.839,366 363.944,276	3.489
14	426.839,366 363.944,276	15	426.681,197 363.877,652	171.628
15	426.681,197 363.877,652	16	426.682,078 363.876,478	1.469
16	426.682,078 363.876,478	1	426.686,245 363.871,99	6.124

\*\* Lungimile segmentelor sunt determinate în planul de proiecție Stereo 70 și sunt rotunjite la 1 milimetru.

\*\*\* Distanța dintre puncte este formată din segmente cumulate ce sunt mai mici decât valoarea 1 milimetru.



**DATE DESPRE IMOBILUL NR. 4140**

Oficiul de Cadastru și Publicitate Imobiliară VALCEA  
Biroul de Cadastru și Publicitate Imobiliară Ramnicu Valcea

**A. Partea I. Descrierea imobilului**

TEREN Extravilan

Adresa: Jud. Valcea

Nr. Crt	Nr cadastral Nr. topografic	Suprafața* (mp)	Observații / Referințe
A1		2.010	Sector cadastral:6 Teren neimprejmuit;

**B. Partea II. Proprietari și acte**

Inscrieri privitoare la dreptul de proprietate și alte drepturi reale		Referințe
/		
Act Notarial nr. 215, din 23/10/2019 emis de NP Ionilete Alin-Nicusor (Certificat de mostenitor);		
B1	Intabulare, drept de PROPRIETATE, dobandit prin Succesiune, cota actuala 1/1 1) Diaconu Cornelia	A1

**C. Partea III. SARCINI .**

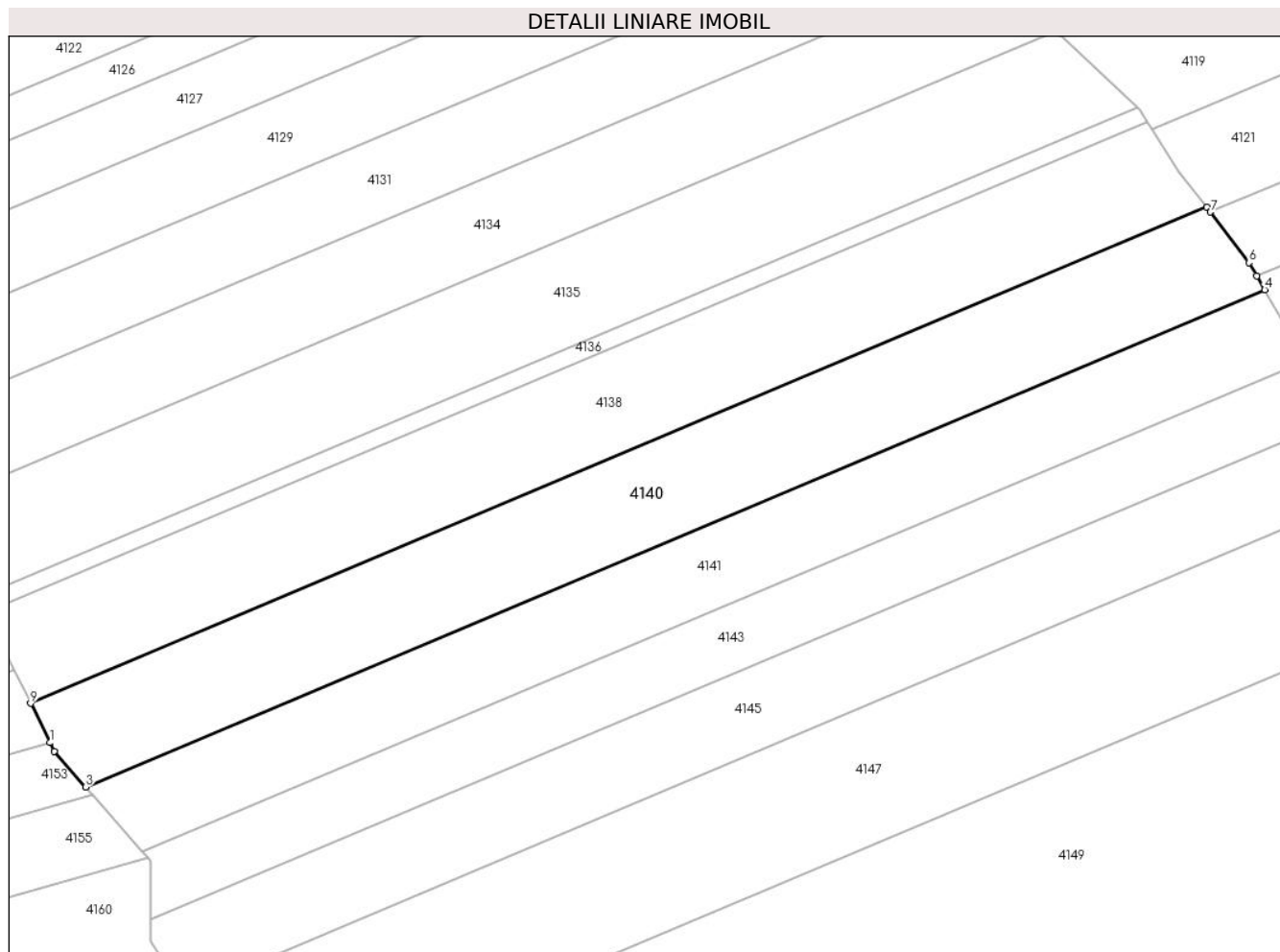
Inscrieri privind dezmembramintele dreptului de proprietate, drepturi reale de garanție și sarcini	Referințe
NU SUNT	

## Anexa Nr. 1 La Partea I

## Teren

Nr cadastral	Suprafața (mp)*	Observații / Referințe
	2.010	

\* Suprafața este determinată în planul de proiecție Stereo 70.



## Date referitoare la teren

Crt	Categorie folosință	Intravilan	Suprafața (mp)	Tarla	Parcelă	Nr. topo	Observații / Referințe
1	padure	NU	2.010	15, UP I	430,UA20	-	

## Lungime Segmente

1) Valorile lungimilor segmentelor sunt obținute din proiecție în plan.

Punct început	X / Y	Punct sfârșit	X / Y	Lungime segment (** (m)
1	426.503,793 363.851,706	2	426.504,317 363.850,632	1.196
2	426.504,317 363.850,632	3	426.508,281 363.846,127	6.001
3	426.508,281 363.846,127	4	426.657,13 363.908,825	161.516
4	426.657,13 363.908,825	5	426.656,112 363.910,556	2.009
5	426.656,112 363.910,556	6	426.655,132 363.912,223	1.933



Punct început	X / Y	Punct sfârșit	X / Y	Lungime segment (** (m)
6	426.655,132 363.912,223	7	426.650,274 363.918,598	8.015
7	426.650,274 363.918,598	8	426.649,806 363.919,212	0.772
8	426.649,806 363.919,212	9	426.501,362 363.856,685	161.076
9	426.501,362 363.856,685	1	426.503,793 363.851,706	5.54

\*\* Lungimile segmentelor sunt determinate în planul de proiecție Stereo 70 și sunt rotunjite la 1 milimetru.

\*\*\* Distanța dintre puncte este formată din segmente cumulate ce sunt mai mici decât valoarea 1 milimetru.



**DATE DESPRE IMOBILUL NR. 4141**

Oficiul de Cadastru și Publicitate Imobiliară VALCEA  
Biroul de Cadastru și Publicitate Imobiliară Ramnicu Valcea

**A. Partea I. Descrierea imobilului**

TEREN Extravilan

Adresa: Jud. Valcea

Nr. Crt	Nr cadastral Nr. topografic	Suprafața* (mp)	Observații / Referințe
A1		Din acte: 0 Masurata: 1.650	Sector cadastral:6 Teren neimprejmuit;

**B. Partea II. Proprietari și acte**

Inscrieri privitoare la dreptul de proprietate și alte drepturi reale	Referințe
/	
Act Administrativ nr. 181, din 12/09/2006 emis de Comuna Maciuca (Act administrativ Hotararea nr. 1389,1722/21.02.2002 emisa de Comisia Judeteana Valcea);	
B1	A1
Inscrierea provizorie, drept de PROPRIETATE, dobandit prin Reconstituire, cota actuala 1/1	
1) Chirita Constantin 2) Chirita Emil 3) Chirita Nicolae 4) Chirita Lucia 5) Marinoiu Sabina	

**C. Partea III. SARCINI .**

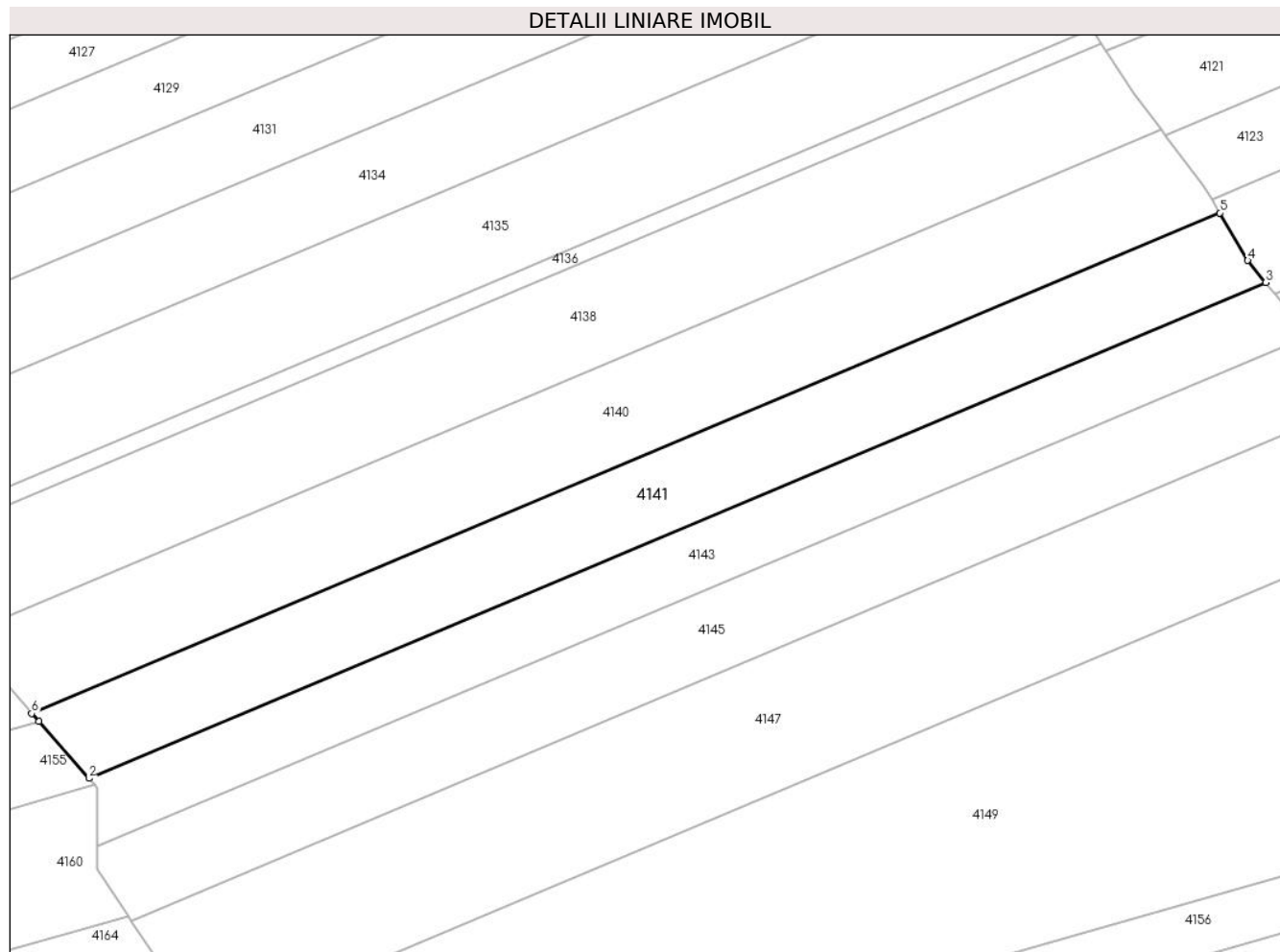
Inscrieri privind dezmembramintele dreptului de proprietate, drepturi reale de garanție și sarcini	Referințe
NU SUNT	

## Anexa Nr. 1 La Partea I

## Teren

Nr cadastral	Suprafața (mp)*	Observații / Referințe
	Din acte: 0 Masurata: 1.650	

\* Suprafața este determinată în planul de proiecție Stereo 70.



## Date referitoare la teren

Crt	Categorie folosință	Intra vilan	Suprafața (mp)	Tarla	Parcelă	Nr. topo	Observații / Referințe
1	padure	NU	1.650	15, UP V	430,UA20	-	

## Lungime Segmente

1) Valorile lungimilor segmentelor sunt obținute din proiecție în plan.

Punct început	X / Y	Punct sfârșit	X / Y	Lungime segment (** (m)
1	426.509,176 363.845,11	2	426.515,438 363.837,992	9.481
2	426.515,438 363.837,992	3	426.662,876 363.900,095	159.983
3	426.662,876 363.900,095	4	426.660,631 363.902,874	3.572
4	426.660,631 363.902,874	5	426.657,13 363.908,825	6.905
5	426.657,13 363.908,825	6	426.508,281 363.846,127	161.516

Punct început	X / Y	Punct sfârşit	X / Y	Lungime segment (** (m)
6	426.508,281 363.846,127	1	426.509,176 363.845,11	1.355

\*\* Lungimile segmentelor sunt determinate în planul de proiecţie Stereo 70 şi sunt rotunjite la 1 milimetru.

\*\*\* Distanţa dintre puncte este formată din segmente cumulate ce sunt mai mici decât valoarea 1 milimetru.



**DATE DESPRE IMOBILUL NR. 4142**

Oficiul de Cadastru și Publicitate Imobiliară VALCEA  
Biroul de Cadastru și Publicitate Imobiliară Ramnicu Valcea

**A. Partea I. Descrierea imobilului**

TEREN Extravilan

Adresa: Jud. Valcea, Punct "Valvarea"

Nr. Crt	Nr cadastral Nr. topografic	Suprafața* (mp)	Observații / Referințe
A1		Din acte: 0 Masurata: 8.104	Sector cadastral:6 Teren neimprejmuit;

**B. Partea II. Proprietari și acte**

Inscrieri privitoare la dreptul de proprietate și alte drepturi reale	Referințe
/	
Act Administrativ nr. 7580, din 10/11/2023 emis de Comuna Maciuca (Act administrativ Hotararea nr. 11396/17.01.2002 emisa de Comisia Judeteana Valcea);	
B1 Inscrierea provizorie, drept de PROPRIETATE, dobandit prin Reconstituire, cota actuala 1/1 1) <b>Barbulescu George</b>	A1

**C. Partea III. SARCINI .**

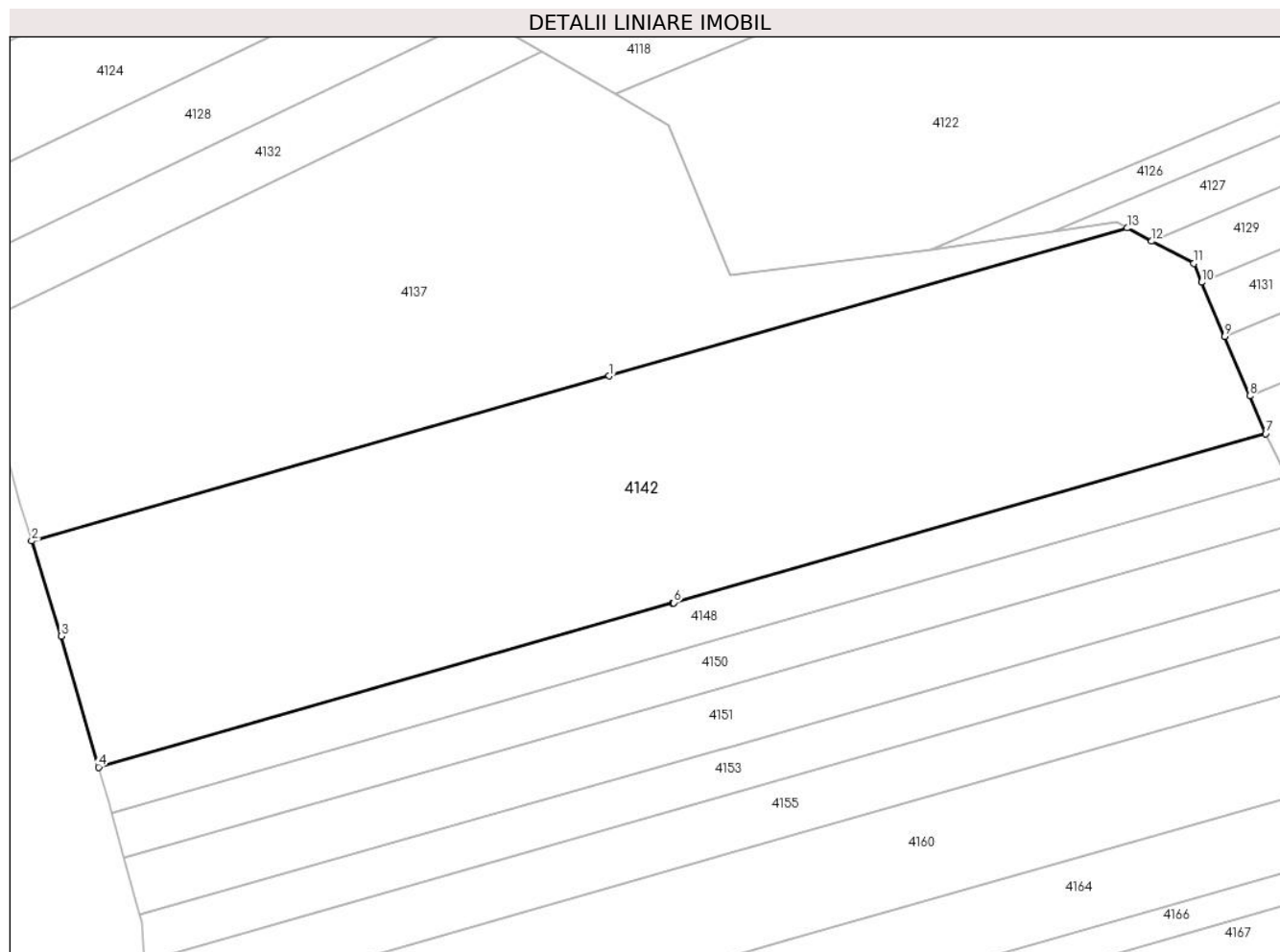
Inscrieri privind dezmembramintele dreptului de proprietate, drepturi reale de garanție și sarcini	Referințe
NU SUNT	

## Anexa Nr. 1 La Partea I

## Teren

Nr cadastral	Suprafața (mp)*	Observații / Referințe
	Din acte: 0 Masurata: 8.104	

\* Suprafața este determinată în planul de proiecție Stereo 70.



## Date referitoare la teren

Crt	Categorie folosință	Intravilan	Suprafața (mp)	Tarla	Parcelă	Nr. topo	Observații / Referințe
1	arabil	NU	4.062	15	501/62	-	
2	pasune	NU	4.042	15	501/63	-	

## Lungime Segmente

1) Valorile lungimilor segmentelor sunt obținute din proiecție în plan.

Punct început	X / Y	Punct sfârșit	X / Y	Lungime segment (** (m)
1	426.380,886 363.885,303	2	426.282,945 363.857,329	101.857
2	426.282,945 363.857,329	3	426.287,947 363.841,167	16.918
3	426.287,947 363.841,167	4	426.294,314 363.818,976	23.086
4	426.294,314 363.818,976	5	426.391,681 363.846,786	101.261



Punct început	X / Y	Punct sfârșit	X / Y	Lungime segment (** (m)
5	426.391,681 363.846,786	6	426.391,872 363.846,841	0.198
6	426.391,872 363.846,841	7	426.492,248 363.875,51	104.39
7	426.492,248 363.875,51	8	426.489,534 363.881,92	6.961
8	426.489,534 363.881,92	9	426.485,272 363.891,986	10.931
9	426.485,272 363.891,986	10	426.481,373 363.901,194	10.0
10	426.481,373 363.901,194	11	426.480,021 363.904,386	3.466
11	426.480,021 363.904,386	12	426.472,929 363.908,165	8.036
12	426.472,929 363.908,165	13	426.468,742 363.910,396	4.744
13	426.468,742 363.910,396	1	426.380,886 363.885,303	91.37

\*\* Lungimile segmentelor sunt determinate în planul de proiecție Stereo 70 și sunt rotunjite la 1 milimetru.

\*\*\* Distanța dintre puncte este formată din segmente cumulate ce sunt mai mici decât valoarea 1 milimetru.



**DATE DESPRE IMOBILUL NR. 4143**

Oficiul de Cadastru și Publicitate Imobiliară VALCEA  
Biroul de Cadastru și Publicitate Imobiliară Ramnicu Valcea

**A. Partea I. Descrierea imobilului**

TEREN Extravilan

Adresa: Jud. Valcea

Nr. Crt	Nr cadastral Nr. topografic	Suprafața* (mp)	Observații / Referințe
A1		1.340	Sector cadastral:6 Teren neimprejmuit;

**B. Partea II. Proprietari și acte**

Inscrieri privitoare la dreptul de proprietate și alte drepturi reale	Referințe
/	
Act Administrativ nr. 4524, din 19/10/2007 emis de Comisia Judeteana Valcea (Titlu de proprietate);	
B1	A1
Intabulare, drept de PROPRIETATE, dobandit prin Reconstituire, cota actuala 1/1 1) Ani Nicolita	

**C. Partea III. SARCINI .**

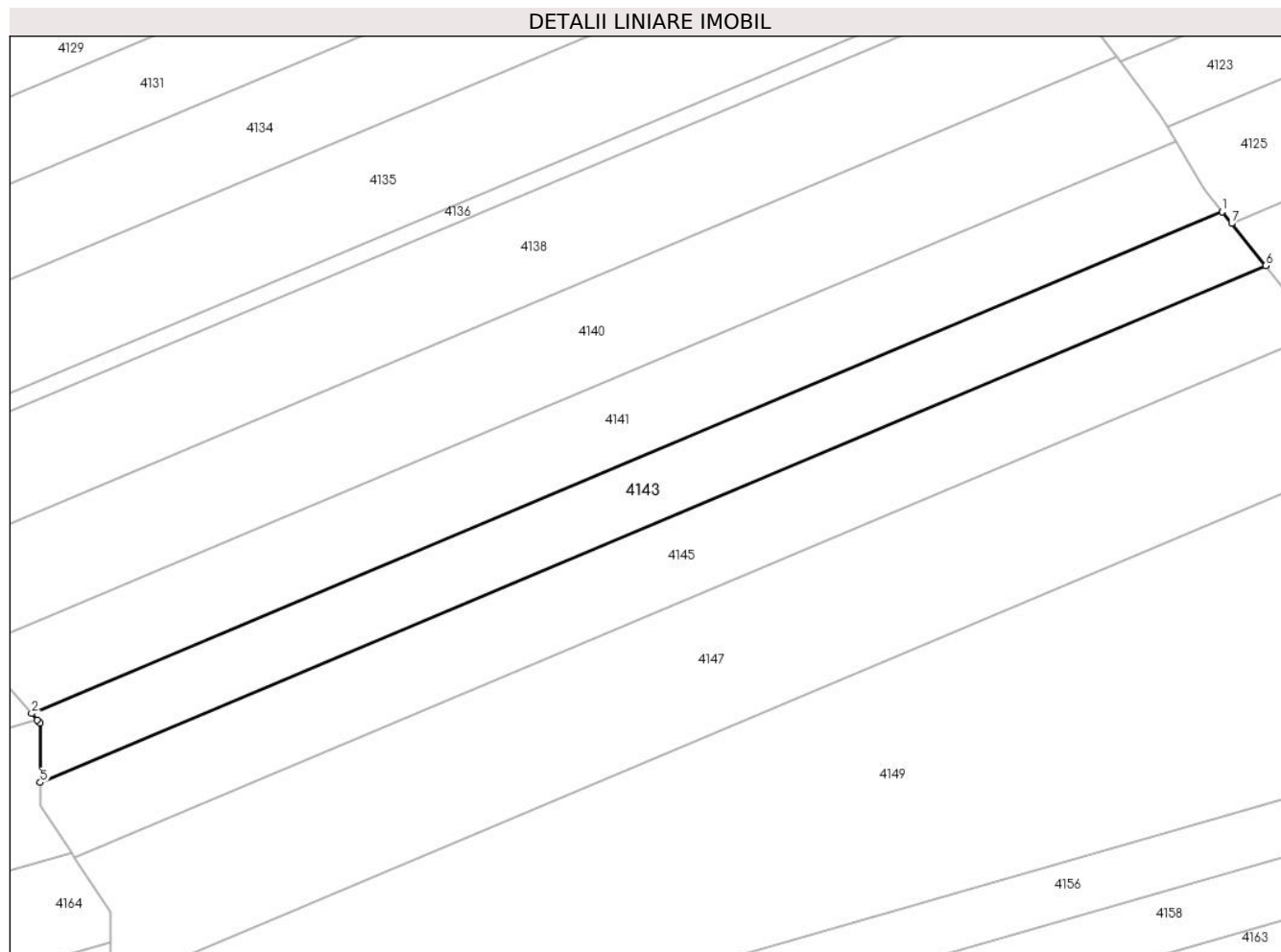
Inscrieri privind dezmembramintele dreptului de proprietate, drepturi reale de garanție și sarcini	Referințe
NU SUNT	

## Anexa Nr. 1 La Partea I

## Teren

Nr cadastral	Suprafața (mp)*	Observații / Referințe
	1.340	

\* Suprafața este determinată în planul de proiecție Stereo 70.



## Date referitoare la teren

Crt	Categorie folosință	Intravilan	Suprafața (mp)	Tarla	Parcelă	Nr. topo	Observații / Referințe
1	padure	NU	1.340	15, UP V	436,UA20	-	

## Lungime Segmente

1) Valorile lungimilor segmentelor sunt obținute din proiecție în plan.

Punct început	X / Y	Punct sfârșit	X / Y	Lungime segment (** (m)
1	426.662,876 363.900,095	2	426.515,438 363.837,992	159.983
2	426.515,438 363.837,992	3	426.516,132 363.837,203	1.05
3	426.516,132 363.837,203	4	426.516,495 363.836,79	0.55
4	426.516,495 363.836,79	5	426.516,495 363.829,454	7.336
5	426.516,495 363.829,454	6	426.668,289 363.893,393	164.71

Punct început	X / Y	Punct sfârșit	X / Y	Lungime segment (** (m)
6	426.668,289 363.893,393	7	426.664,066 363.898,622	6.721
7	426.664,066 363.898,622	1	426.662,876 363.900,095	1.894

\*\* Lungimile segmentelor sunt determinate în planul de proiecție Stereo 70 și sunt rotunjite la 1 milimetru.

\*\*\* Distanța dintre puncte este formată din segmente cumulate ce sunt mai mici decât valoarea 1 milimetru.



**DATE DESPRE IMOBILUL NR. 4144**

Oficiul de Cadastru și Publicitate Imobiliară VALCEA  
Biroul de Cadastru și Publicitate Imobiliară Ramnicu Valcea

**A. Partea I. Descrierea imobilului**

TEREN Extravilan

Adresa: Jud. Valcea

Nr. Crt	Nr cadastral Nr. topografic	Suprafața* (mp)	Observații / Referințe
A1		2.200	Sector cadastral:6 Teren neimprejmuit;

**B. Partea II. Proprietari și acte**

Inscrieri privitoare la dreptul de proprietate și alte drepturi reale	Referințe
/	
Act Administrativ nr. 1030/401, din 24/12/2002 emis de Comisia Judeteana Valcea (Titlu de proprietate);	
B1	A1
Intabulare, drept de PROPRIETATE, dobandit prin Reconstituire, cota actuala 1/1	
1) Enache Dumitru	
2) Enache Constanta	

**C. Partea III. SARCINI .**

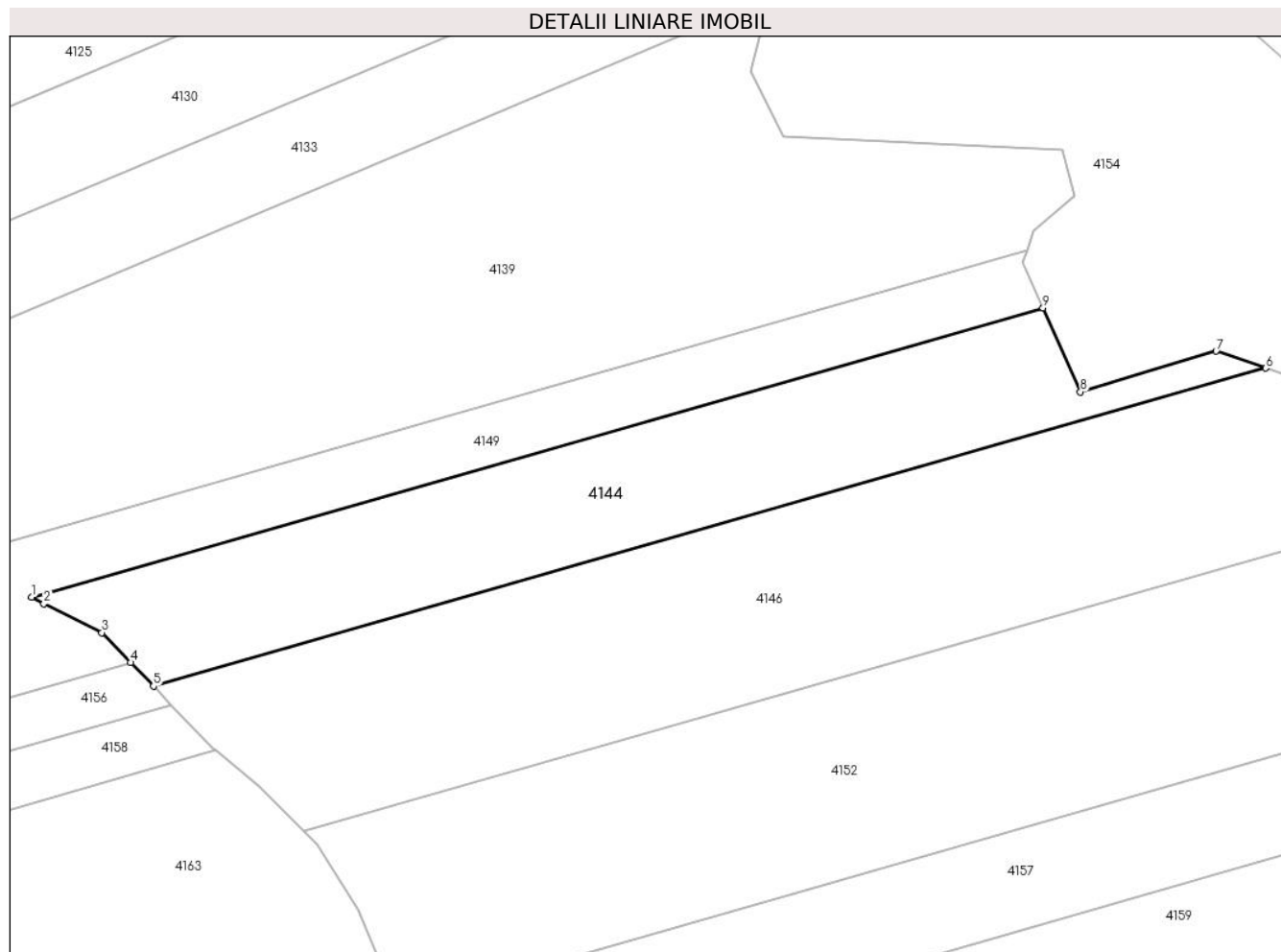
Inscrieri privind dezmembramintele dreptului de proprietate, drepturi reale de garanție și sarcini	Referințe
NU SUNT	

## Anexa Nr. 1 La Partea I

## Teren

Nr cadastral	Suprafața (mp)*	Observații / Referințe
	2.200	

\* Suprafața este determinată în planul de proiecție Stereo 70.



## Date referitoare la teren

Crt	Categorie folosință	Intravilan	Suprafața (mp)	Tarla	Parcelă	Nr. topo	Observații / Referințe
1	padure	NU	2.200	18, UP V	14/392	-	

## Lungime Segmente

1) Valorile lungimilor segmentelor sunt obținute din proiecție în plan.

Punct început	X / Y	Punct sfârșit	X / Y	Lungime segment (** (m)
1	426.707,387 363.850,404	2	426.709,024 363.849,531	1.856
2	426.709,024 363.849,531	3	426.716,723 363.845,682	8.608
3	426.716,723 363.845,682	4	426.720,556 363.841,707	5.522
4	426.720,556 363.841,707	5	426.723,581 363.838,57	4.357
5	426.723,581 363.838,57	6	426.871,464 363.880,808	153.796



Punct început	X / Y	Punct sfârşit	X / Y	Lungime segment (** (m)
6	426.871,464 363.880,808	7	426.864,874 363.883,075	6.969
7	426.864,874 363.883,075	8	426.846,831 363.877,667	18.836
8	426.846,831 363.877,667	9	426.841,843 363.888,808	12.207
9	426.841,843 363.888,808	1	426.707,387 363.850,404	139.832

\*\* Lungimile segmentelor sunt determinate în planul de proiecție Stereo 70 și sunt rotunjite la 1 milimetru.

\*\*\* Distanța dintre puncte este formată din segmente cumulate ce sunt mai mici decât valoarea 1 milimetru.



**DATE DESPRE IMOBILUL NR. 4145**

Oficiul de Cadastru și Publicitate Imobiliară VALCEA  
Biroul de Cadastru și Publicitate Imobiliară Ramnicu Valcea

**A. Partea I. Descrierea imobilului**

TEREN Extravilan

Adresa: Jud. Valcea

Nr. Crt	Nr cadastral Nr. topografic	Suprafața* (mp)	Observații / Referințe
A1		1.700	Sector cadastral:6 Teren neimprejmuit;

**B. Partea II. Proprietari și acte**

Inscrieri privitoare la dreptul de proprietate și alte drepturi reale		Referințe
/		
Act Notarial nr. 64, din 26/07/2012 emis de NP Chirsanov-Capanu Alexander-Cristian (certificat de mostenitor);		
B1	Intabulare, drept de PROPRIETATE, dobandit prin Succesiune, cota actuala 1/2 1) <b>Predonescu Constantin</b>	A1
B2	Intabulare, drept de PROPRIETATE, dobandit prin Succesiune, cota actuala 1/2 1) <b>Predonescu Virgil</b>	A1

**C. Partea III. SARCINI .**


Inscrieri privind dezmembramintele dreptului de proprietate, drepturi reale de garanție și sarcini	Referințe
NU SUNT	

## Anexa Nr. 1 La Partea I

## Teren

Nr cadastral	Suprafața (mp)*	Observații / Referințe
	1.700	

\* Suprafața este determinată în planul de proiecție Stereo 70.



## Date referitoare la teren

Crt	Categorie folosință	Intra vilan	Suprafața (mp)	Tarla	Parcelă	Nr. topo	Observații / Referințe
1	padure	NU	1.700	I	18	-	

## Lungime Segmente

1) Valorile lungimilor segmentelor sunt obținute din proiecție în plan.

Punct început	X / Y	Punct sfârșit	X / Y	Lungime segment (** (m)
1	426.516,495 363.829,454	2	426.516,495 363.826,651	2.803
2	426.516,495 363.826,651	3	426.520,386 363.820,774	7.048
3	426.520,386 363.820,774	4	426.520,774 363.820,188	0.703
4	426.520,774 363.820,188	5	426.675,19 363.885,231	167.556
5	426.675,19 363.885,231	6	426.673,314 363.887,315	2.804

Punct început	X / Y	Punct sfârșit	X / Y	Lungime segment (** (m)
6	426.673,314 363.887,315	7	426.672,18 363.888,576	1.696
7	426.672,18 363.888,576	8	426.668,289 363.893,393	6.192
8	426.668,289 363.893,393	1	426.516,495 363.829,454	164.71

\*\* Lungimile segmentelor sunt determinate în planul de proiecție Stereo 70 și sunt rotunjite la 1 milimetru.

\*\*\* Distanța dintre puncte este formată din segmente cumulate ce sunt mai mici decât valoarea 1 milimetru.



**DATE DESPRE IMOBILUL NR. 4146**

Oficiul de Cadastru și Publicitate Imobiliară VALCEA  
Biroul de Cadastru și Publicitate Imobiliară Ramnicu Valcea

**A. Partea I. Descrierea imobilului**

TEREN Extravilan

Adresa: Jud. Valcea

Nr. Crt	Nr cadastral Nr. topografic	Suprafața* (mp)	Observații / Referințe
A1		Din acte: 0 Masurata: 3.600	Sector cadastral:6 Teren neimprejmuit;

**B. Partea II. Proprietari și acte**

Inscrieri privitoare la dreptul de proprietate și alte drepturi reale	Referințe
/	
Act Administrativ nr. 389, din 06/05/2009 emis de Comuna Maciuca (Act administrativ Hotararea nr. 1389,1722/21.02.2002 emisa de Comisia Judeteana Valcea);	
B1 Inscrierea provizorie, drept de PROPRIETATE, dobandit prin Reconstituire, cota actuala 1/1 1) Enache A Dumitru	A1

**C. Partea III. SARCINI .**

Inscrieri privind dezmembramintele dreptului de proprietate, drepturi reale de garanție și sarcini	Referințe
NU SUNT	

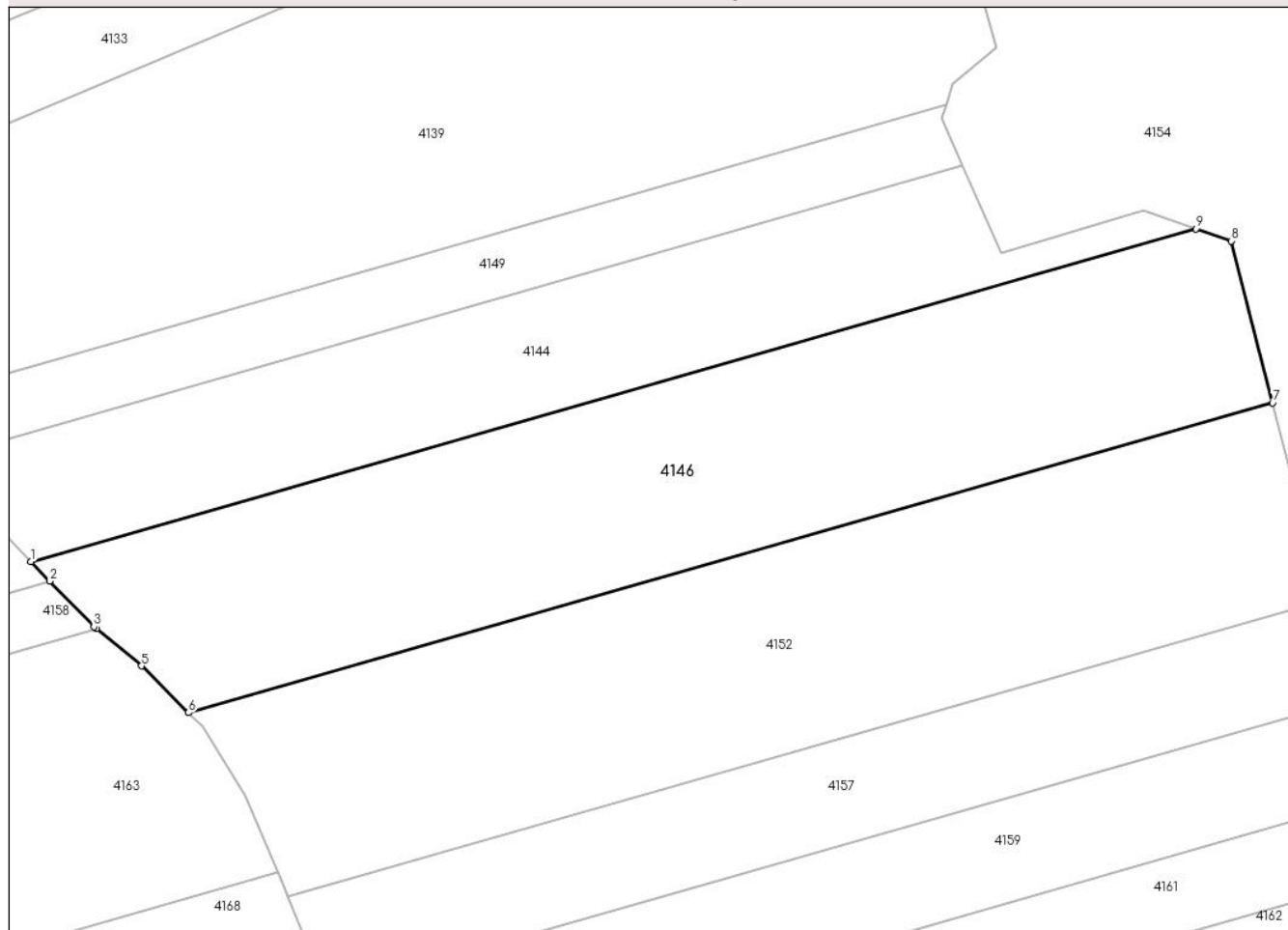
## Anexa Nr. 1 La Partea I

## Teren

Nr cadastral	Suprafața (mp)*	Observații / Referințe
	Din acte: 0 Masurata: 3.600	

\* Suprafața este determinată în planul de proiecție Stereo 70.

## DETALII LINIARE IMOBIL



## Date referitoare la teren

Crt	Categorie folosință	Intravilan	Suprafața (mp)	Tarla	Parcelă	Nr. topo	Observații / Referințe
1	padure	NU	3.600	15, UP V	430,UA20	-	

## Lungime Segmente

1) Valorile lungimilor segmentelor sunt obținute din proiecție în plan.

Punct început	X / Y	Punct sfârșit	X / Y	Lungime segment (** (m)
1	426.723,581 363.838,57	2	426.725,977 363.836,086	3.452
2	426.725,977 363.836,086	3	426.731,571 363.830,284	8.06
3	426.731,571 363.830,284	4	426.731,883 363.830,029	0.403
4	426.731,883 363.830,029	5	426.737,62 363.825,335	7.413
5	426.737,62 363.825,335	6	426.743,575 363.819,38	8.421



Punct început	X / Y	Punct sfârșit	X / Y	Lungime segment (** (m)
6	426.743,575 363.819,38	7	426.881,217 363.858,694	143.147
7	426.881,217 363.858,694	8	426.875,965 363.879,26	21.226
8	426.875,965 363.879,26	9	426.871,464 363.880,808	4.76
9	426.871,464 363.880,808	1	426.723,581 363.838,57	153.796

\*\* Lungimile segmentelor sunt determinate în planul de proiecție Stereo 70 și sunt rotunjite la 1 milimetru.

\*\*\* Distanța dintre puncte este formată din segmente cumulate ce sunt mai mici decât valoarea 1 milimetru.



**DATE DESPRE IMOBILUL NR. 4147**

Oficiul de Cadastru și Publicitate Imobiliară VALCEA  
Biroul de Cadastru și Publicitate Imobiliară Ramnicu Valcea

**A. Partea I. Descrierea imobilului**

TEREN Extravilan

Adresa: Jud. Valcea

Nr. Crt	Nr cadastral Nr. topografic	Suprafața* (mp)	Observații / Referințe
A1		Din acte: 0 Masurata: 2.800	Sector cadastral:6 Teren neimprejmuit;

**B. Partea II. Proprietari și acte**

Inscrieri privitoare la dreptul de proprietate și alte drepturi reale	Referințe
/	
Act Administrativ nr. 339, din 19/01/2004 emis de Comuna Maciuca (Act administrativ Hotararea nr. 1389,1722/21.02.2002 emisa de Comisia Judeteana Valcea);	
B1	A1
Inscrierea provizorie, drept de PROPRIETATE, dobandit prin Reconstituire, cota actuala 1/1	
1) Enache Elena 2) Maciuceanu Constantin 3) Enacica Ovidiu 4) Enacica Stefan	

**C. Partea III. SARCINI .**

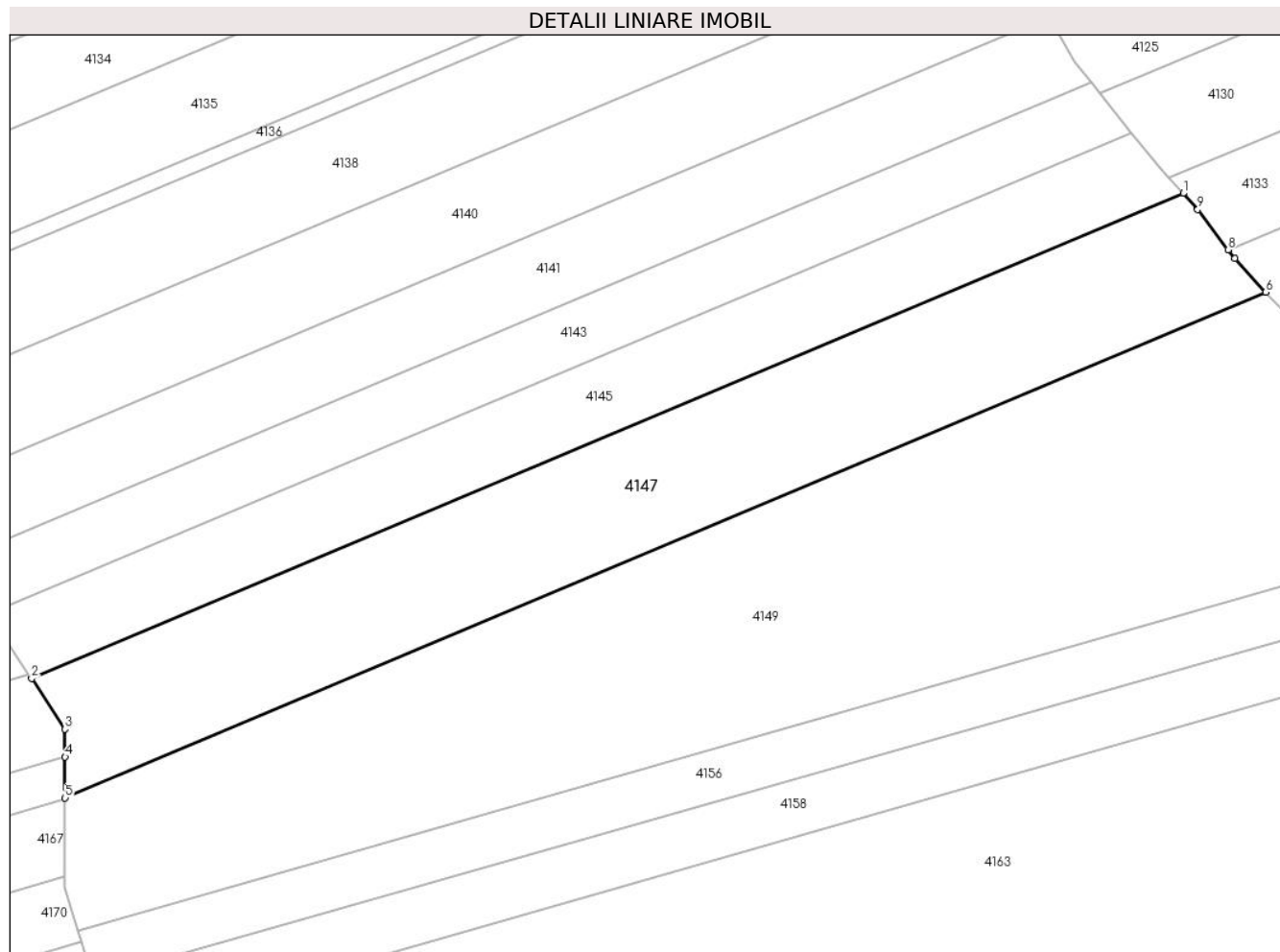
Inscrieri privind dezmembramintele dreptului de proprietate, drepturi reale de garanție și sarcini	Referințe
NU SUNT	

## Anexa Nr. 1 La Partea I

## Teren

Nr cadastral	Suprafața (mp)*	Observații / Referințe
	Din acte: 0 Masurata: 2.800	

\* Suprafața este determinată în planul de proiecție Stereo 70.



## Date referitoare la teren

Crt	Categorie folosință	Intra vilan	Suprafața (mp)	Tarla	Parcelă	Nr. topo	Observații / Referințe
1	padure	NU	2.800	15, UP I	430,UA20A	-	

## Lungime Segmente

1) Valorile lungimilor segmentelor sunt obținute din proiecție în plan.

Punct început	X / Y	Punct sfârșit	X / Y	Lungime segment (** (m)
1	426.675,19 363.885,231	2	426.520,774 363.820,188	167.556
2	426.520,774 363.820,188	3	426.525,267 363.813,401	8.139
3	426.525,267 363.813,401	4	426.525,267 363.809,688	3.713
4	426.525,267 363.809,688	5	426.525,267 363.804,182	5.506
5	426.525,267 363.804,182	6	426.686,245 363.871,99	174.677

Punct început	X / Y	Punct sfârșit	X / Y	Lungime segment (** (m)
6	426.686,245 363.871,99	7	426.682,078 363.876,478	6.124
7	426.682,078 363.876,478	8	426.681,197 363.877,652	1.469
8	426.681,197 363.877,652	9	426.677,129 363.883,077	6.78
9	426.677,129 363.883,077	1	426.675,19 363.885,231	2.898

\*\* Lungimile segmentelor sunt determinate în planul de proiecție Stereo 70 și sunt rotunjite la 1 milimetru.

\*\*\* Distanța dintre puncte este formată din segmente cumulate ce sunt mai mici decât valoarea 1 milimetru.



**DATE DESPRE IMOBILUL NR. 4148**

Oficiul de Cadastru și Publicitate Imobiliară VALCEA  
Biroul de Cadastru și Publicitate Imobiliară Ramnicu Valcea

**A. Partea I. Descrierea imobilului**

TEREN Extravilan

Adresa: Jud. Valcea, Punct "Vilvarea"

Nr. Crt	Nr cadastral Nr. topografic	Suprafața* (mp)	Observații / Referințe
A1		1.664	Sector cadastral:6 Teren neimprejmuit;

**B. Partea II. Proprietari și acte**

Inscrieri privitoare la dreptul de proprietate și alte drepturi reale	Referințe
/	
Hotarare Judecatoreasca nr. 209, din 05/04/2007 emis de Judecatoria Balcesti (Sentinta civila);	
B1	Intabulare, drept de PROPRIETATE, dobandit prin Hotarare Judecatoreasca, cota actuala 1/1 1) Dui Dorina

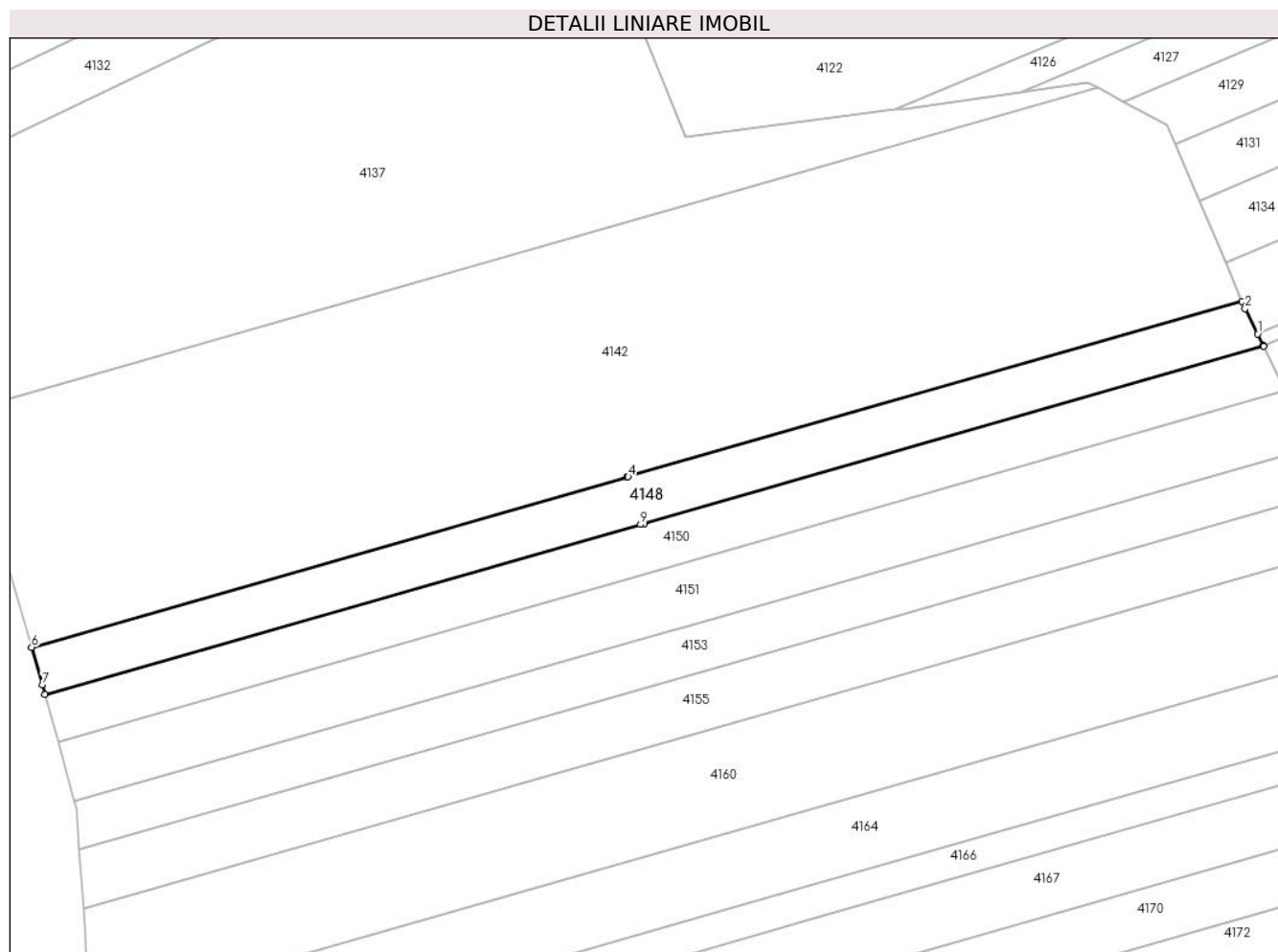
**C. Partea III. SARCINI .**

Inscrieri privind dezmembramintele dreptului de proprietate, drepturi reale de garanție și sarcini	Referințe
NU SUNT	

**Anexa Nr. 1 La Partea I****Teren**

Nr cadastral	Suprafața (mp)*	Observații / Referințe
	1.664	

\* Suprafața este determinată în planul de proiecție Stereo 70.

**Date referitoare la teren**

Crt	Categorie folosință	Intra vilan	Suprafața (mp)	Tarla	Parcelă	Nr. topo	Observații / Referințe
1	arabil	NU	816	15	431/24	-	
2	pasune	NU	848	15	436/12	-	

**Lungime Segmente**

1) Valorile lungimilor segmentelor sunt obținute din proiecție în plan.

Punct început	X / Y	Punct sfârșit	X / Y	Lungime segment (** (m)
1	426.494,784 363.870,158	2	426.492,748 363.874,33	4.642
2	426.492,748 363.874,33	3	426.492,248 363.875,51	1.282
3	426.492,248 363.875,51	4	426.391,872 363.846,841	104.39
4	426.391,872 363.846,841	5	426.391,681 363.846,786	0.198



Punct început	X / Y	Punct sfârșit	X / Y	Lungime segment (** (m)
5	426.391,681 363.846,786	6	426.294,314 363.818,976	101.261
6	426.294,314 363.818,976	7	426.296,064 363.812,876	6.347
7	426.296,064 363.812,876	8	426.296,517 363.811,226	1.712
8	426.296,517 363.811,226	9	426.393,894 363.839,038	101.271
9	426.393,894 363.839,038	10	426.394,539 363.839,222	0.67
10	426.394,539 363.839,222	11	426.495,772 363.868,136	105.281
11	426.495,772 363.868,136	12	426.495,717 363.868,248	0.124
12	426.495,717 363.868,248	1	426.494,784 363.870,158	2.126

\*\* Lungimile segmentelor sunt determinate în planul de proiecție Stereo 70 și sunt rotunjite la 1 milimetru.

\*\*\* Distanța dintre puncte este formată din segmente cumulate ce sunt mai mici decât valoarea 1 milimetru.



**DATE DESPRE IMOBILUL NR. 4149**

Oficiul de Cadastru și Publicitate Imobiliară VALCEA  
Biroul de Cadastru și Publicitate Imobiliară Ramnicu Valcea

**A. Partea I. Descrierea imobilului**

TEREN Extravilan

Adresa: Jud. Valcea

Nr. Crt	Nr cadastral Nr. topografic	Suprafața* (mp)	Observații / Referințe
A1		Din acte: 0 Masurata: 6.442	Sector cadastral:6 Teren neimprejmuit;

**B. Partea II. Proprietari și acte**

Inscrieri privitoare la dreptul de proprietate și alte drepturi reale		Referințe
/		
Act Normativ nr. 7, din 13/03/1996 emis de Parlamentul Romaniei (Lege);		
B1	Inscrierea provizorie, drept de PROPRIETATE, dobandit prin Lege, cota actuala 1/1 1) Comuna Maciuca, CIF:2541584, Proprietar neidentificat	A1

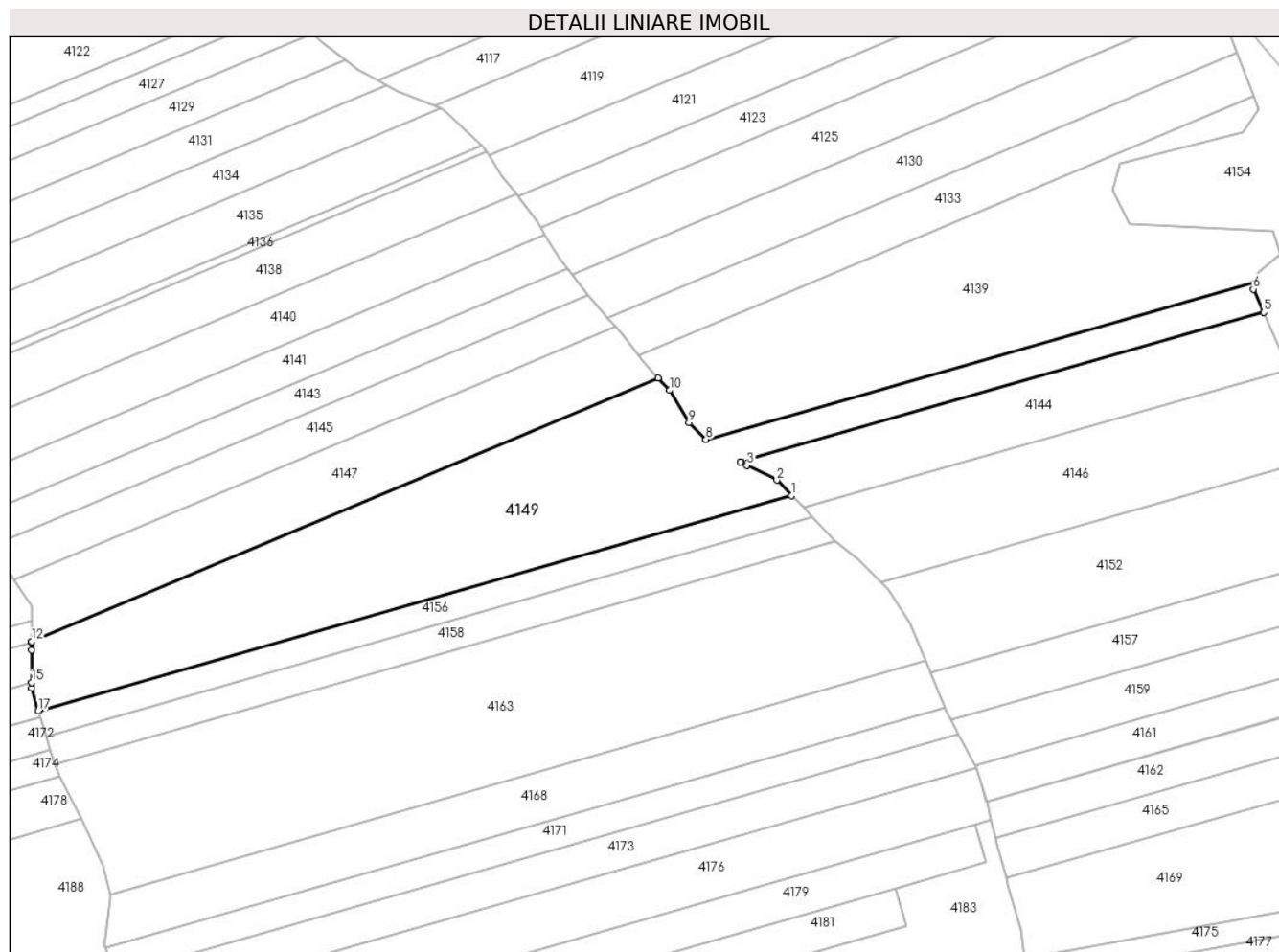
**C. Partea III. SARCINI .**

Inscrieri privind dezmembramintele dreptului de proprietate, drepturi reale de garanție și sarcini	Referințe
NU SUNT	

**Anexa Nr. 1 La Partea I****Teren**

Nr cadastral	Suprafața (mp)*	Observații / Referințe
	Din acte: 0 Masurata: 6.442	

\* Suprafața este determinată în planul de proiecție Stereo 70.

**Date referitoare la teren**

Crt	Categorie folosință	Intra vilan	Suprafața (mp)	Tarla	Parcelă	Nr. topo	Observații / Referințe
1	padure	NU	6.442	15, 14, UP V	20	-	

**Lungime Segmente**

1) Valorile lungimilor segmentelor sunt obținute din proiecție în plan.

Punct început	X / Y	Punct sfârșit	X / Y	Lungime segment (** (m)
1	426.720,556 363.841,707	2	426.716,723 363.845,682	5.522
2	426.716,723 363.845,682	3	426.709,024 363.849,531	8.608
3	426.709,024 363.849,531	4	426.707,387 363.850,404	1.856
4	426.707,387 363.850,404	5	426.841,843 363.888,808	139.832
5	426.841,843 363.888,808	6	426.839,163 363.894,793	6.558

Punct început	X / Y	Punct sfârșit	X / Y	Lungime segment (** (m)
6	426.839,163 363.894,793	7	426.839,749 363.896,529	1.833
7	426.839,749 363.896,529	8	426.698,516 363.856,191	146.881
8	426.698,516 363.856,191	9	426.694,176 363.860,53	6.137
9	426.694,176 363.860,53	10	426.689,227 363.868,779	9.62
10	426.689,227 363.868,779	11	426.686,245 363.871,99	4.382
11	426.686,245 363.871,99	12	426.525,267 363.804,182	174.677
12	426.525,267 363.804,182	13	426.525,267 363.804,037	0.146
13	426.525,267 363.804,037	14	426.525,267 363.802,017	2.019
14	426.525,267 363.802,017	15	426.525,267 363.793,637	8.38
15	426.525,267 363.793,637	16	426.525,267 363.792,188	1.449
16	426.525,267 363.792,188	17	426.526,993 363.786,421	6.019
17	426.526,993 363.786,421	1	426.720,556 363.841,707	201.304

\*\* Lungimile segmentelor sunt determinate în planul de proiecție Stereo 70 și sunt rotunjite la 1 milimetru.

\*\*\* Distanța dintre puncte este formată din segmente cumulate ce sunt mai mici decât valoarea 1 milimetru.



**DATE DESPRE IMOBILUL NR. 4150**

Oficiul de Cadastru și Publicitate Imobiliară VALCEA  
Biroul de Cadastru și Publicitate Imobiliară Ramnicu Valcea

**A. Partea I. Descrierea imobilului**

TEREN Extravilan

Adresa: Jud. Valcea, Punct "Vilvarea"

Nr. Crt	Nr cadastral Nr. topografic	Suprafața* (mp)	Observații / Referințe
A1		1.664	Sector cadastral:6 Teren neimprejmuit;

**B. Partea II. Proprietari și acte**

Inscrieri privitoare la dreptul de proprietate și alte drepturi reale		Referințe
/		
Act Notarial nr. 142, din 04/09/2018 emis de NP Dinca Georgiana-Roxana (certificat de mostenitor);		
B1	Intabulare, drept de PROPRIETATE, dobandit prin Succesiune, cota actuala 1/1 1) Bocsaru Gheorghe	A1

**C. Partea III. SARCINI .**

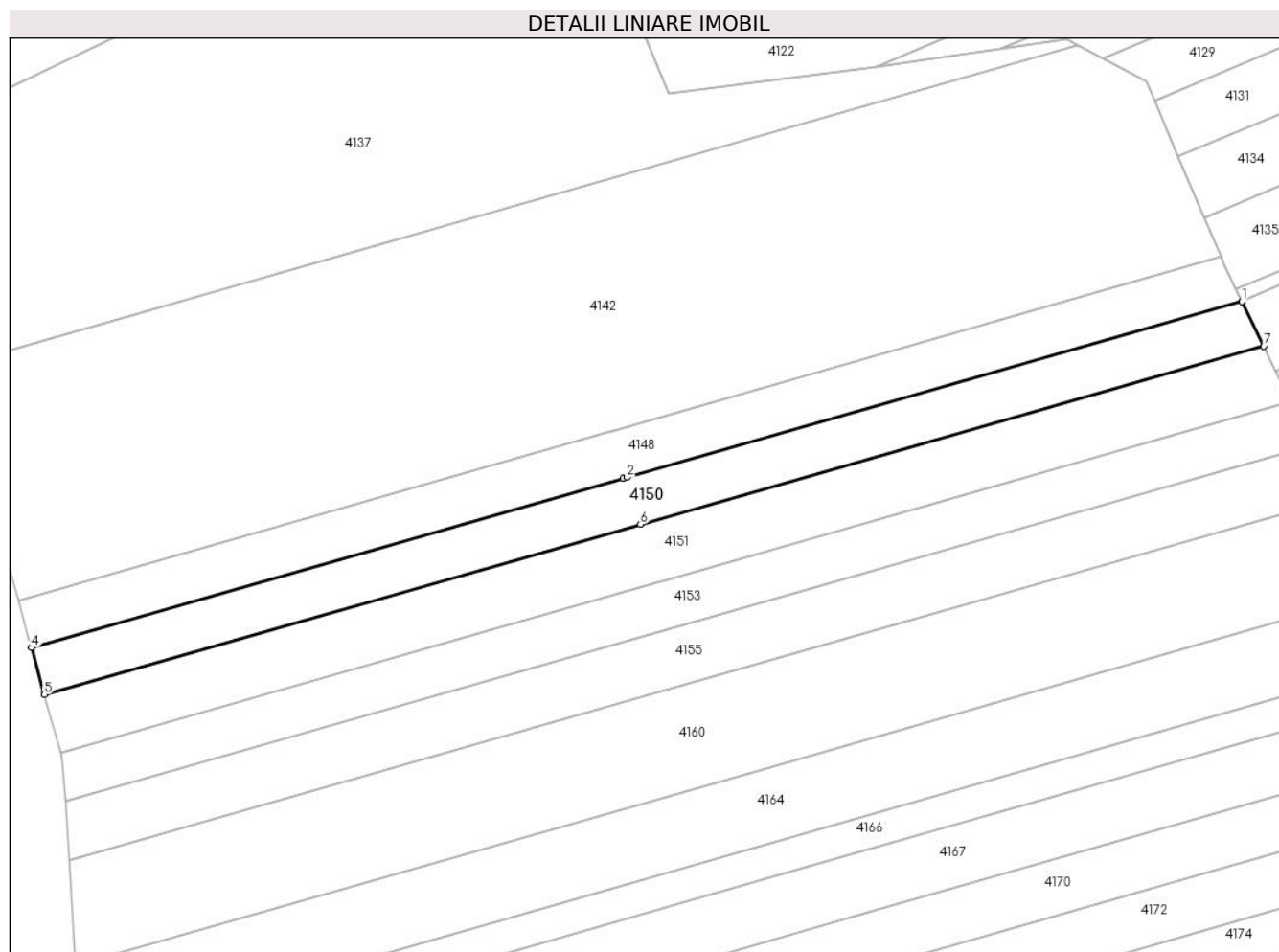
Inscrieri privind dezmembramintele dreptului de proprietate, drepturi reale de garanție și sarcini	Referințe
NU SUNT	

## Anexa Nr. 1 La Partea I

## Teren

Nr cadastral	Suprafața (mp)*	Observații / Referințe
	1.664	

\* Suprafața este determinată în planul de proiecție Stereo 70.



## Date referitoare la teren

Crt	Categorie folosință	Intravilan	Suprafața (mp)	Tarla	Parcelă	Nr. topo	Observații / Referințe
1	arabil	NU	816	15	431/25	-	
2	pasune	NU	848	15	436/1	-	

## Lungime Segmente

1) Valorile lungimilor segmentelor sunt obținute din proiecție în plan.

Punct început	X / Y	Punct sfârșit	X / Y	Lungime segment (** (m)
1	426.495,772 363.868,136	2	426.394,539 363.839,222	105.281
2	426.394,539 363.839,222	3	426.393,894 363.839,038	0.67
3	426.393,894 363.839,038	4	426.296,517 363.811,226	101.271
4	426.296,517 363.811,226	5	426.298,636 363.803,51	8.002



Punct început	X / Y	Punct sfârșit	X / Y	Lungime segment (** (m)
5	426.298,636 363.803,51	6	426.396,736 363.831,529	102.024
6	426.396,736 363.831,529	7	426.499,337 363.860,834	106.703
7	426.499,337 363.860,834	1	426.495,772 363.868,136	8.127

\*\* Lungimile segmentelor sunt determinate în planul de proiecție Stereo 70 și sunt rotunjite la 1 milimetru.

\*\*\* Distanța dintre puncte este formată din segmente cumulate ce sunt mai mici decât valoarea 1 milimetru.



**DATE DESPRE IMOBILUL NR. 4151**

Oficiul de Cadastru și Publicitate Imobiliară VALCEA  
Biroul de Cadastru și Publicitate Imobiliară Ramnicu Valcea

**A. Partea I. Descrierea imobilului**

TEREN Extravilan

Adresa: Jud. Valcea, Punct "Valvarea"

Nr. Crt	Nr cadastral Nr. topografic	Suprafața* (mp)	Observații / Referințe
A1		Din acte: 0 Masurata: 2.096	Sector cadastral:6 Teren neimprejmuit;

**B. Partea II. Proprietari și acte**

Inscrieri privitoare la dreptul de proprietate și alte drepturi reale	Referințe
/	
Act Administrativ nr. 7555, din 10/11/2023 emis de Comuna Maciuca (Act administrativ Hotararea nr.14/15.08.1991 emisa de Comisia Judeteana Valcea);	
B1 Inscrierea provizorie, drept de PROPRIETATE, dobandit prin Reconstituire, cota actuala 1/1 1) Dinca I Elena	A1

**C. Partea III. SARCINI .**

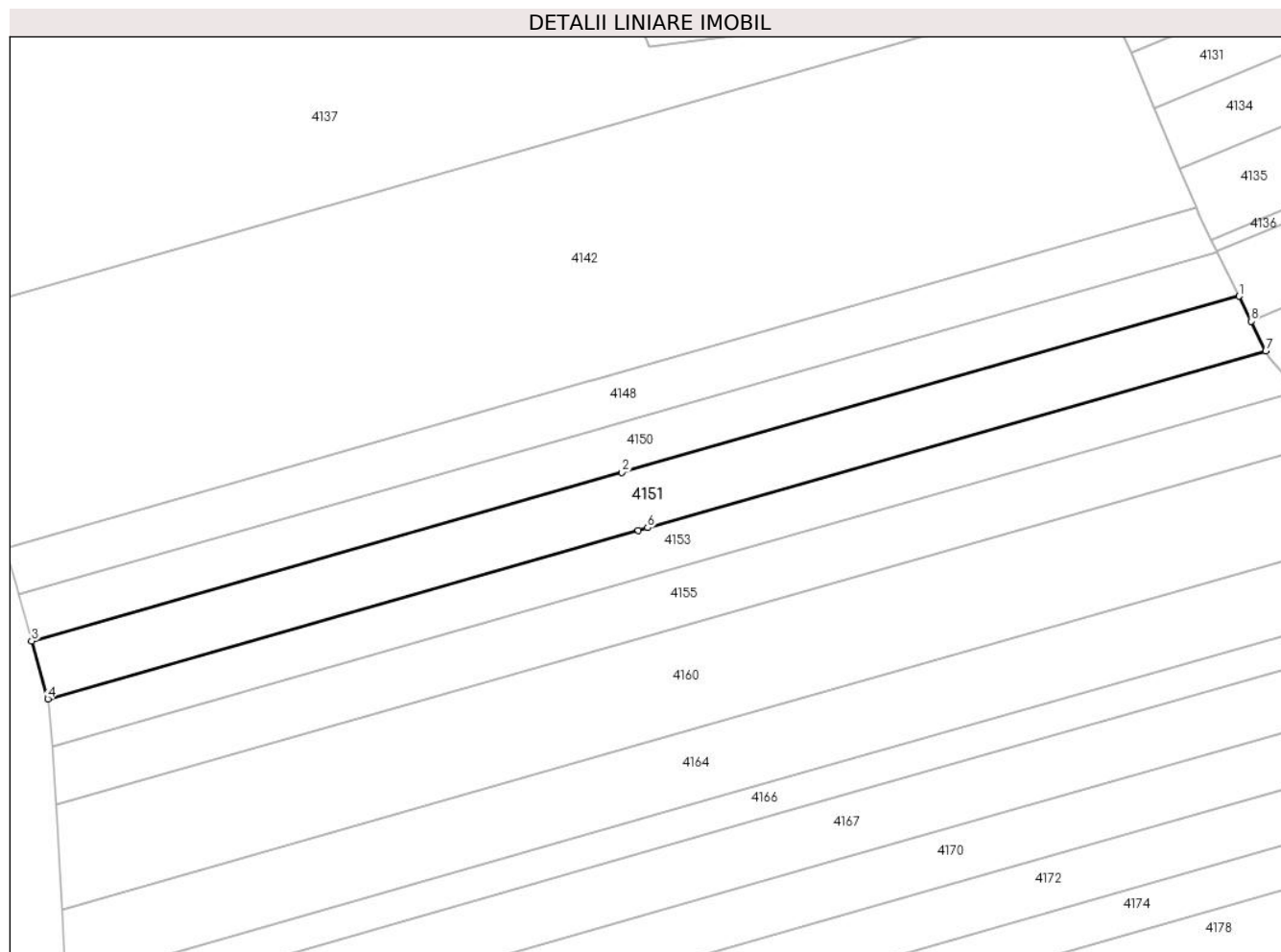
Inscrieri privind dezmembramintele dreptului de proprietate, drepturi reale de garanție și sarcini	Referințe
NU SUNT	

## Anexa Nr. 1 La Partea I

## Teren

Nr cadastral	Suprafața (mp)*	Observații / Referințe
	Din acte: 0 Masurata: 2.096	

\* Suprafața este determinată în planul de proiecție Stereo 70.



## Date referitoare la teren

Crt	Categorie folosință	Intra vilan	Suprafața (mp)	Tarla	Parcelă	Nr. topo	Observații / Referințe
1	arabil	NU	1.020	15	501/17	-	
2	pasune	NU	1.076	15	501/18	-	

## Lungime Segmente

1) Valorile lungimilor segmentelor sunt obținute din proiecție în plan.

Punct început	X / Y	Punct sfârșit	X / Y	Lungime segment (** (m)
1	426.499,337 363.860,834	2	426.396,736 363.831,529	106.703
2	426.396,736 363.831,529	3	426.298,636 363.803,51	102.024
3	426.298,636 363.803,51	4	426.301,309 363.793,873	10.0
4	426.301,309 363.793,873	5	426.399,479 363.821,913	102.096

Punct început	X / Y	Punct sfârşit	X / Y	Lungime segment (** (m)
5	426.399,479 363.821,913	6	426.401,018 363.822,352	1.6
6	426.401,018 363.822,352	7	426.503,793 363.851,706	106.885
7	426.503,793 363.851,706	8	426.501,362 363.856,685	5.54
8	426.501,362 363.856,685	1	426.499,337 363.860,834	4.617

\*\* Lungimile segmentelor sunt determinate în planul de proiecţie Stereo 70 şi sunt rotunjite la 1 milimetru.

\*\*\* Distanţa dintre puncte este formată din segmente cumulate ce sunt mai mici decât valoarea 1 milimetru.



**DATE DESPRE IMOBILUL NR. 4152**

Oficiul de Cadastru și Publicitate Imobiliară VALCEA  
Biroul de Cadastru și Publicitate Imobiliară Ramnicu Valcea

**A. Partea I. Descrierea imobilului**

TEREN Extravilan

Adresa: Jud. Valcea

Nr. Crt	Nr cadastral Nr. topografic	Suprafața* (mp)	Observații / Referințe
A1		3.600	Sector cadastral:6 Teren neimprejmuit;

**B. Partea II. Proprietari și acte**

Inscrieri privitoare la dreptul de proprietate și alte drepturi reale	Referințe
/	
Act Administrativ nr. 15, din 28/04/2004 emis de Comisia Judeteana Valcea (Titlu de proprietate);	
B1	A1
Intabulare, drept de PROPRIETATE, dobandit prin Reconstituire, cota actuala 1/1	
1) Maciuceanu Constantin 2) Enache Elena 3) Enacica Ovidiu 4) Enacica Stefan	

**C. Partea III. SARCINI .**

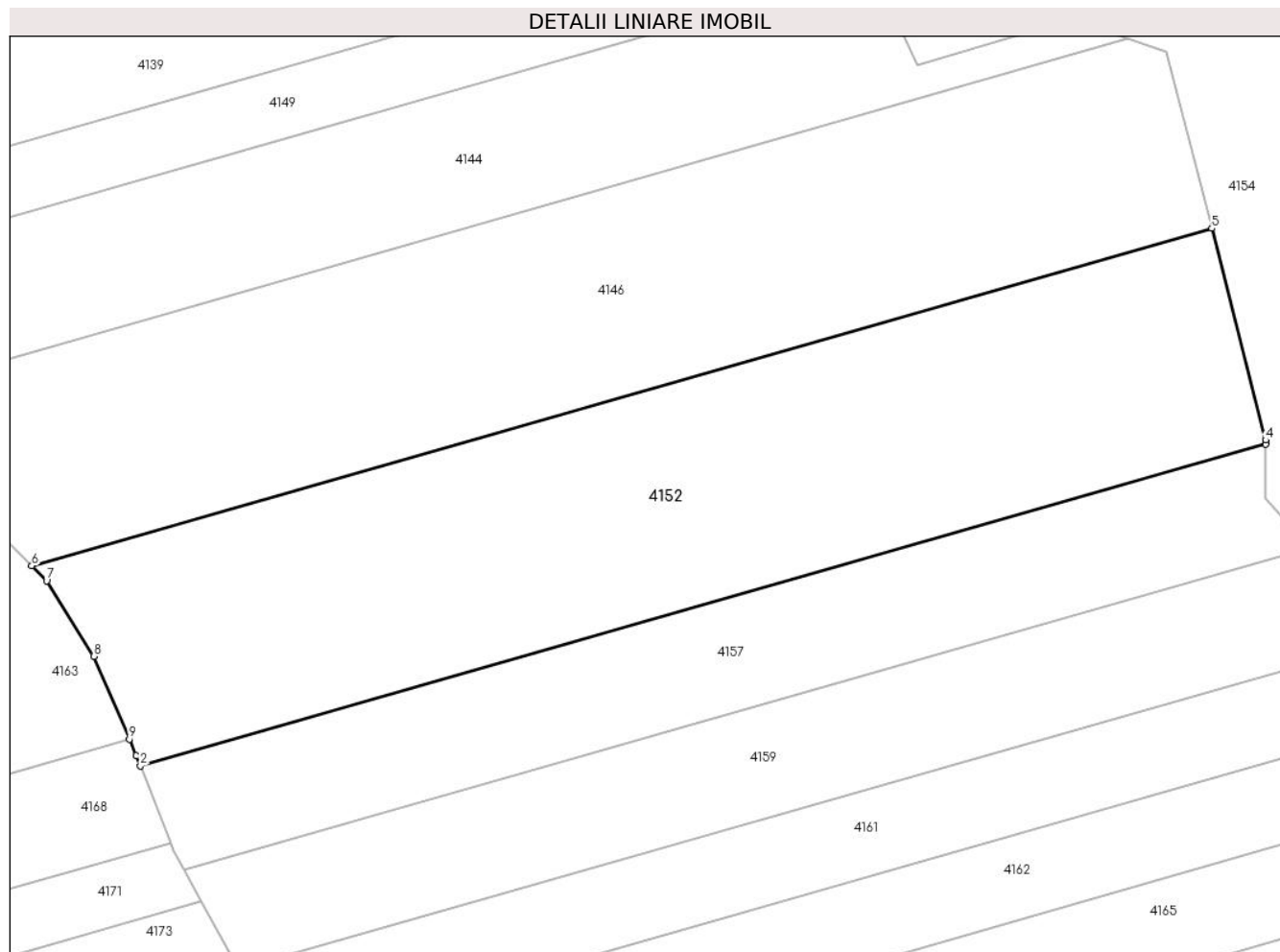
Inscrieri privind dezmembramintele dreptului de proprietate, drepturi reale de garanție și sarcini	Referințe
NU SUNT	

## Anexa Nr. 1 La Partea I

## Teren

Nr cadastral	Suprafața (mp)*	Observații / Referințe
	3.600	

\* Suprafața este determinată în planul de proiecție Stereo 70.



## Date referitoare la teren

Crt	Categorie folosință	Intravilan	Suprafața (mp)	Tarla	Parcelă	Nr. topo	Observații / Referințe
1	padure	NU	3.600	15, UP VI	430,UA20F	-	

## Lungime Segmente

1) Valorile lungimilor segmentelor sunt obținute din proiecție în plan.

Punct început	X / Y	Punct sfârșit	X / Y	Lungime segment (** (m)
1	426.755,768 363.797,289	2	426.756,25 363.796,083	1.298
2	426.756,25 363.796,083	3	426.887,515 363.833,575	136.514
3	426.887,515 363.833,575	4	426.887,515 363.834,036	0.461
4	426.887,515 363.834,036	5	426.881,217 363.858,694	25.449
5	426.881,217 363.858,694	6	426.743,575 363.819,38	143.147



Punct început	X / Y	Punct sfârșit	X / Y	Lungime segment (** (m)
6	426.743,575 363.819,38	7	426.745,319 363.817,636	2.468
7	426.745,319 363.817,636	8	426.750,819 363.808,837	10.376
8	426.750,819 363.808,837	9	426.754,957 363.799,18	10.507
9	426.754,957 363.799,18	1	426.755,768 363.797,289	2.057

\*\* Lungimile segmentelor sunt determinate în planul de proiecție Stereo 70 și sunt rotunjite la 1 milimetru.

\*\*\* Distanța dintre puncte este formată din segmente cumulate ce sunt mai mici decât valoarea 1 milimetru.



**DATE DESPRE IMOBILUL NR. 4153**

Oficiul de Cadastru și Publicitate Imobiliară VALCEA  
Biroul de Cadastru și Publicitate Imobiliară Ramnicu Valcea

**A. Partea I. Descrierea imobilului**

TEREN Extravilan

Adresa: Jud. Valcea, Punct "Vilvarea"

Nr. Crt	Nr cadastral Nr. topografic	Suprafața* (mp)	Observații / Referințe
A1		1.664	Sector cadastral:6 Teren neimprejmuit;

**B. Partea II. Proprietari și acte**

Inscrieri privitoare la dreptul de proprietate și alte drepturi reale		Referințe
/		
Act Administrativ nr. 202/41221, din 23/06/1999 emis de Comisia Judeteana Valcea (Titlu de proprietate);		
B1	Intabulare, drept de PROPRIETATE, dobandit prin Reconstituire, cota actuala 1/3 1) <b>Staiculescu Cornelia</b>	A1
B2	Intabulare, drept de PROPRIETATE, dobandit prin Reconstituire, cota actuala 1/3 1) <b>Staiculescu Cecilia</b>	A1
Act Notarial nr. 36/2022, din 04/05/2022 emis de NP Draghici Elena (certificat de mostenitor);		
B3	Intabulare, drept de PROPRIETATE, dobandit prin Succesiune, cota actuala 1/6 1) <b>Florian Marius-Ioan</b>	A1
B4	Intabulare, drept de PROPRIETATE, dobandit prin Succesiune, cota actuala 1/6 1) <b>Mandan Daniela</b>	A1

**C. Partea III. SARCINI .**

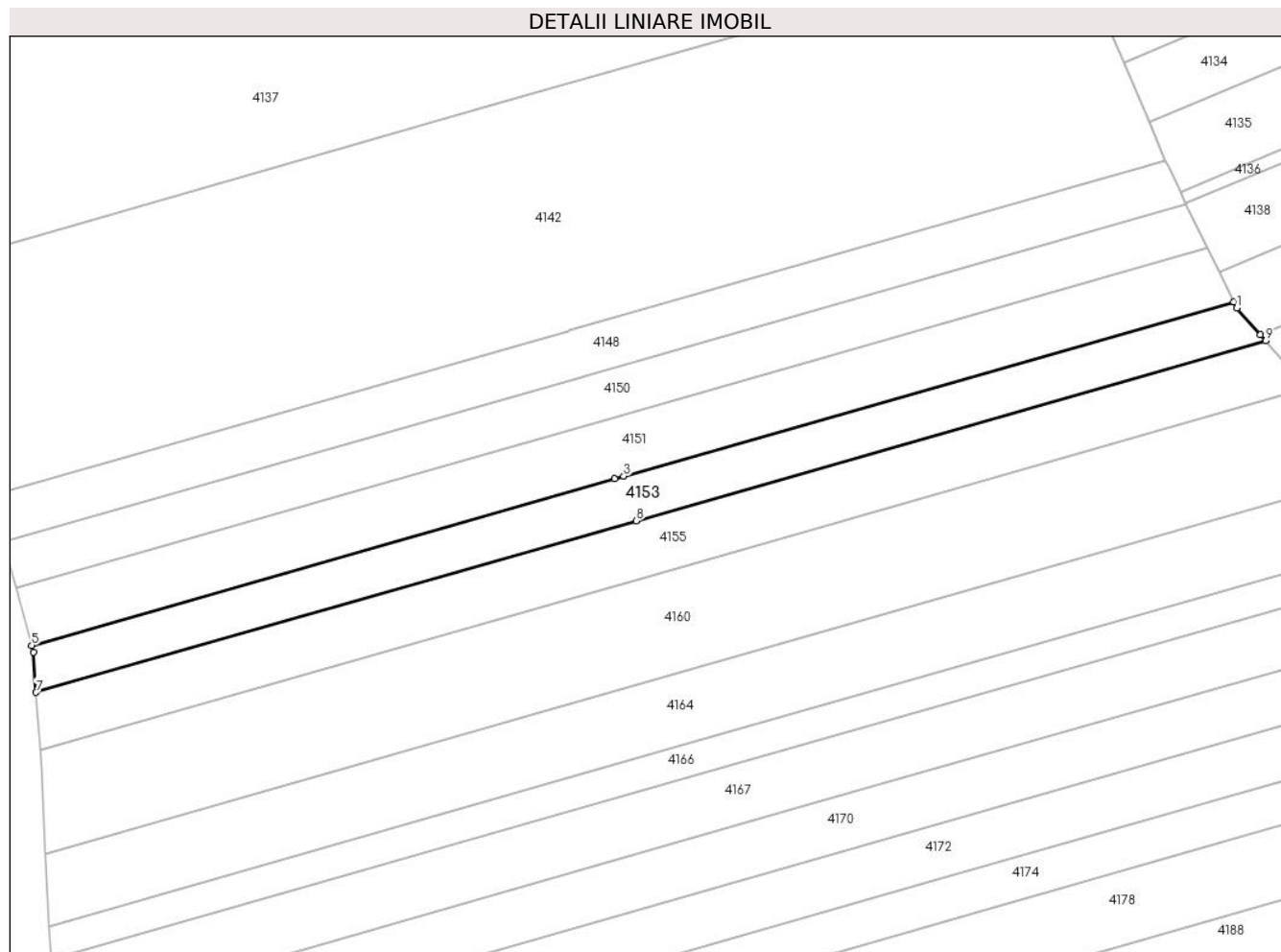
Inscrieri privind dezmembramintele dreptului de proprietate, drepturi reale de garanție și sarcini	Referințe
NU SUNT	

## Anexa Nr. 1 La Partea I

## Teren

Nr cadastral	Suprafața (mp)*	Observații / Referințe
	1.664	

\* Suprafața este determinată în planul de proiecție Stereo 70.



## Date referitoare la teren

Crt	Categorie folosință	Intra vilan	Suprafața (mp)	Tarla	Parcelă	Nr. topo	Observații / Referințe
1	arabil	NU	816	15	431/27	-	
2	pasune	NU	848	15	436/15	-	

## Lungime Segmente

1) Valorile lungimilor segmentelor sunt obținute din proiecție în plan.

Punct început	X / Y	Punct sfârșit	X / Y	Lungime segment (** (m)
1	426.504,317 363.850,632	2	426.503,793 363.851,706	1.196
2	426.503,793 363.851,706	3	426.401,018 363.822,352	106.885
3	426.401,018 363.822,352	4	426.399,479 363.821,913	1.6
4	426.399,479 363.821,913	5	426.301,309 363.793,873	102.096

Punct început	X / Y	Punct sfârșit	X / Y	Lungime segment (** (m)
5	426.301,309 363.793,873	6	426.301,591 363.792,745	1.163
6	426.301,591 363.792,745	7	426.302,073 363.785,957	6.805
7	426.302,073 363.785,957	8	426.403,166 363.814,831	105.136
8	426.403,166 363.814,831	9	426.509,176 363.845,11	110.249
9	426.509,176 363.845,11	10	426.508,281 363.846,127	1.355
10	426.508,281 363.846,127	1	426.504,317 363.850,632	6.001

\*\* Lungimile segmentelor sunt determinate în planul de proiecție Stereo 70 și sunt rotunjite la 1 milimetru.

\*\*\* Distanța dintre puncte este formată din segmente cumulate ce sunt mai mici decât valoarea 1 milimetru.



**DATE DESPRE IMOBILUL NR. 4154**

Oficiul de Cadastru și Publicitate Imobiliară VALCEA  
Biroul de Cadastru și Publicitate Imobiliară Ramnicu Valcea

**A. Partea I. Descrierea imobilului**

TEREN Extravilan

Adresa: Jud. Valcea

Nr. Crt	Nr cadastral Nr. topografic	Suprafața* (mp)	Observații / Referințe
A1		Din acte: 0 Masurata: 67.160	Sector cadastral:6 Teren neimprejmuit;

**B. Partea II. Proprietari și acte**

Inscrieri privitoare la dreptul de proprietate și alte drepturi reale		Referințe
/		
Act Normativ nr. 7, din 13/03/1996 emis de Parlamentul Romaniei (Lege);		
B1	Inscrierea provizorie, drept de PROPRIETATE, dobandit prin Lege, cota actuala 1/1 1) Comuna Maciuca, CIF:2541584, Proprietar neidentificat	A1

**C. Partea III. SARCINI .**

Inscrieri privind dezmembramintele dreptului de proprietate, drepturi reale de garanție și sarcini	Referințe
NU SUNT	





Punct început	X / Y	Punct sfârșit	X / Y	Lungime segment	Punct început	X / Y	Punct sfârșit	X / Y	Lungime segment	Punct început	X / Y	Punct sfârșit	X / Y	Lungime segment
16	426.835,054 363.955,443	17	426.839,366 363.944,276	11.97	17	426.839,366 363.944,276	18	426.840,623 363.941,021	3.489	18	426.840,623 363.941,021	19	426.836,573 363.935,241	7.057
19	426.836,573 363.935,241	20	426.804,757 363.927,149	32.829	20	426.804,757 363.927,149	21	426.803,022 363.920,213	7.15	21	426.803,022 363.920,213	22	426.807,36 363.911,543	9.695
22	426.807,36 363.911,543	23	426.844,383 363.909,809	37.063	23	426.844,383 363.909,809	24	426.846,118 363.903,74	6.312	24	426.846,118 363.903,74	25	426.840,623 363.899,116	7.182
25	426.840,623 363.899,116	26	426.839,749 363.896,529	2.731	26	426.839,749 363.896,529	27	426.839,163 363.894,793	1.833	27	426.839,163 363.894,793	28	426.841,843 363.888,808	6.558
28	426.841,843 363.888,808	29	426.846,831 363.877,667	12.207	29	426.846,831 363.877,667	30	426.864,874 363.883,075	18.836	30	426.864,874 363.883,075	31	426.871,464 363.880,808	6.969
31	426.871,464 363.880,808	32	426.875,965 363.879,26	4.76	32	426.875,965 363.879,26	33	426.881,217 363.858,694	21.226	33	426.881,217 363.858,694	34	426.887,515 363.834,036	25.449
34	426.887,515 363.834,036	35	426.887,515 363.833,575	0.461	35	426.887,515 363.833,575	36	426.887,515 363.827,192	6.383	36	426.887,515 363.827,192	37	426.892,628 363.821,516	7.64
37	426.892,628 363.821,516	38	426.893,53 363.820,515	1.347	38	426.893,53 363.820,515	39	426.907,23 363.814,839	14.829	39	426.907,23 363.814,839	40	426.921,361 363.817,264	14.338
40	426.921,361 363.817,264	41	426.936,552 363.824,284	16.735	41	426.936,552 363.824,284	42	426.949,49 363.833,103	15.657	42	426.949,49 363.833,103	43	426.957,3 363.833,103	7.81
43	426.957,3 363.833,103	44	426.960,621 363.827,529	6.488	44	426.960,621 363.827,529	45	426.965,816 363.818,808	10.151	45	426.965,816 363.818,808	46	426.970,944 363.810,2	10.02
46	426.970,944 363.810,2	47	426.972,037 363.808,366	2.135	47	426.972,037 363.808,366	48	426.978,267 363.801,297	9.422	48	426.978,267 363.801,297	49	427.000,681 363.775,868	33.898
49	427.000,681 363.775,868	50	427.009,246 363.764,239	14.442	50	427.009,246 363.764,239	51	427.013,106 363.759,0	6.508	51	427.013,106 363.759,0	52	427.018,663 363.751,455	9.37
52	427.018,663 363.751,455	53	427.022,765 363.745,886	6.917	53	427.022,765 363.745,886	54	427.025,154 363.742,642	4.029	54	427.025,154 363.742,642	55	427.028,497 363.736,764	6.762
55	427.028,497 363.736,764	56	427.033,181 363.728,527	9.476	56	427.033,181 363.728,527	57	427.035,638 363.724,207	4.97	57	427.035,638 363.724,207	58	427.036,207 363.723,206	1.152
58	427.036,207 363.723,206	59	427.037,192 363.718,551	4.758	59	427.037,192 363.718,551	60	427.038,851 363.710,718	8.006	60	427.038,851 363.710,718	61	427.040,094 363.704,846	6.002
61	427.040,094 363.704,846	62	427.041,364 363.698,848	6.131	62	427.041,364 363.698,848	63	427.041,364 363.690,847	8.001	63	427.041,364 363.690,847	64	427.041,364 363.688,814	2.033
64	427.041,364 363.688,814	65	427.041,364 363.685,007	3.807	65	427.041,364 363.685,007	66	427.041,499 363.684,32	0.7	66	427.041,499 363.684,32	67	427.045,039 363.666,242	18.422
67	427.045,039 363.666,242	68	427.072,589 363.623,207	51.098	68	427.072,589 363.623,207	69	427.074,231 363.615,496	7.884	69	427.074,231 363.615,496	70	427.087,371 363.606,636	15.848
70	427.087,371 363.606,636	71	427.087,371 363.593,861	12.775	71	427.087,371 363.593,861	72	427.087,371 363.585,23	8.631	72	427.087,371 363.585,23	73	427.087,371 363.579,826	5.404
73	427.087,371 363.579,826	74	427.087,012 363.574,967	4.872	74	427.087,012 363.574,967	75	427.086,249 363.564,626	10.369	75	427.086,249 363.564,626	76	427.085,177 363.550,104	14.562
76	427.085,177 363.550,104	77	427.085,064 363.548,58	1.528	77	427.085,064 363.548,58	78	427.085,064 363.539,04	9.541	78	427.085,064 363.539,04	79	427.085,064 363.527,844	11.196
79	427.085,064 363.527,844	80	427.085,064 363.524,954	2.89	80	427.085,064 363.524,954	81	427.086,238 363.515,143	9.881	81	427.086,238 363.515,143	82	427.087,592 363.503,824	11.4
82	427.087,592 363.503,824	83	427.088,035 363.500,114	3.736	83	427.088,035 363.500,114	84	427.088,66 363.494,89	5.262	84	427.088,66 363.494,89	85	427.090,568 363.478,944	16.059
85	427.090,568 363.478,944	86	427.068,83 363.478,944	21.738	86	427.068,83 363.478,944	87	427.068,83 363.486,236	7.291	87	427.068,83 363.486,236	88	427.032,054 363.473,166	39.029
88	427.032,054 363.473,166	89	427.000,198 363.461,846	33.808	89	427.000,198 363.461,846	90	426.991,823 363.461,846	8.375	90	426.991,823 363.461,846	91	426.982,805 363.470,65	12.604
91	426.982,805 363.470,65	92	426.970,476 363.467,752	12.665	92	426.970,476 363.467,752	93	426.962,844 363.465,958	7.841	93	426.962,844 363.465,958	94	426.955,29 363.469,239	8.235
94	426.955,29 363.469,239	95	426.937,392 363.471,864	18.09	95	426.937,392 363.471,864	96	426.918,015 363.469,568	19.512	96	426.918,015 363.469,568	97	426.906,199 363.472,941	12.289
97	426.906,199 363.472,941	98	426.893,137 363.476,67	13.583	98	426.893,137 363.476,67	99	426.883,864 363.479,317	9.643	99	426.883,864 363.479,317	100	426.874,336 363.482,037	9.909
100	426.874,336 363.482,037	101	426.865,564 363.480,12	8.979	101	426.865,564 363.480,12	102	426.862,235 363.479,392	3.407	102	426.862,235 363.479,392	103	426.859,828 363.477,399	3.126
103	426.859,828 363.477,399	104	426.851,182 363.470,239	11.225	104	426.851,182 363.470,239	105	426.829,172 363.470,239	22.01	105	426.829,172 363.470,239	106	426.810,821 363.460,683	20.69
106	426.810,821 363.460,683	107	426.794,795 363.456,293	16.616	107	426.794,795 363.456,293	108	426.767,657 363.458,101	27.198	108	426.767,657 363.458,101	109	426.767,657 363.450,512	7.589
109	426.767,657 363.450,512	110	426.865,209 363.462,246	98.255	110	426.865,209 363.462,246	111	426.869,602 363.454,136	9.223	111	426.869,602 363.454,136	112	426.875,651 363.442,038	13.526
112	426.875,651 363.442,038	113	426.882,8 363.428,84	15.01	113	426.882,8 363.428,84	114	426.885,922 363.422,357	7.195	114	426.885,922 363.422,357	115	426.799,941 363.412,014	86.601

Punct început	X / Y	Punct sfârșit	X / Y	Lungime segment	Punct început	X / Y	Punct sfârșit	X / Y	Lungime segment	Punct început	X / Y	Punct sfârșit	X / Y	Lungime segment
115	426.799,941 363.412,014	116	426.802,316 363.405,714	6.733	116	426.802,316 363.405,714	117	426.801,993 363.401,13	4.596	117	426.801,993 363.401,13	118	426.800,802 363.384,219	16.953
118	426.800,802 363.384,219	119	426.803,71 363.382,579	3.339	119	426.803,71 363.382,579	120	426.808,147 363.380,078	5.093	120	426.808,147 363.380,078	121	426.814,56 363.376,462	7.362
121	426.814,56 363.376,462	122	426.814,56 363.371,884	4.578	122	426.814,56 363.371,884	123	426.811,895 363.364,324	8.016	123	426.811,895 363.364,324	124	426.808,184 363.353,8	11.159
124	426.808,184 363.353,8	125	426.809,525 363.350,853	3.237	125	426.809,525 363.350,853	126	426.813,354 363.342,436	9.247	126	426.813,354 363.342,436	127	426.816,278 363.342,436	2.924
127	426.816,278 363.342,436	128	426.821,496 363.342,436	5.218	128	426.821,496 363.342,436	129	426.828,662 363.344,796	7.545	129	426.828,662 363.344,796	130	426.832,869 363.346,181	4.429
130	426.832,869 363.346,181	131	426.837,552 363.346,181	4.684	131	426.837,552 363.346,181	132	426.846,955 363.346,181	9.403	132	426.846,955 363.346,181	133	426.848,664 363.344,893	2.14
133	426.848,664 363.344,893	134	426.854,748 363.340,307	7.619	134	426.854,748 363.340,307	135	426.861,688 363.335,076	8.691	135	426.861,688 363.335,076	136	426.876,68 363.332,493	15.212
136	426.876,68 363.332,493	137	426.879,913 363.328,966	4.785	137	426.879,913 363.328,966	138	426.880,348 363.328,315	0.782	138	426.880,348 363.328,315	139	426.914,91 363.381,055	63.056
139	426.914,91 363.381,055	140	426.920,195 363.368,898	13.256	140	426.920,195 363.368,898	141	426.930,644 363.355,7	16.833	141	426.930,644 363.355,7	142	426.933,35 363.347,038	9.075
142	426.933,35 363.347,038	143	426.933,393 363.346,901	0.144	143	426.933,393 363.346,901	144	426.935,128 363.342,191	5.02	144	426.935,128 363.342,191	145	426.946,337 363.342,266	11.209
145	426.946,337 363.342,266	146	426.944,559 363.348,254	6.247	146	426.944,559 363.348,254	147	427.050,33 363.348,963	105.774	147	427.050,33 363.348,963	148	427.046,484 363.358,937	10.69
148	427.046,484 363.358,937	149	427.042,871 363.365,913	7.856	149	427.042,871 363.365,913	150	427.039,272 363.372,889	7.85	150	427.039,272 363.372,889	151	427.200,268 363.373,968	161.0
151	427.200,268 363.373,968	152	427.199,098 363.376,228	2.545	152	427.199,098 363.376,228	153	427.194,004 363.385,061	10.196	153	427.194,004 363.385,061	154	427.191,76 363.391,911	7.209
154	427.191,76 363.391,911	155	427.190,086 363.391,9	1.674	155	427.190,086 363.391,9	156	427.176,404 363.391,808	13.682	156	427.176,404 363.391,808	157	427.169,564 363.391,762	6.841
157	427.169,564 363.391,762	158	427.163,863 363.391,724	5.701	158	427.163,863 363.391,724	159	427.113,619 363.479,098	100.79	159	427.113,619 363.479,098	160	427.119,32 363.479,137	5.701
160	427.119,32 363.479,137	161	427.126,16 363.479,182	6.841	161	427.126,16 363.479,182	162	427.139,842 363.479,274	13.682	162	427.139,842 363.479,274	163	427.155,003 363.479,376	15.161
163	427.155,003 363.479,376	164	427.126,924 363.555,666	81.293	164	427.126,924 363.555,666	165	427.083,873 363.636,93	91.964	165	427.083,873 363.636,93	166	427.053,134 363.725,268	93.533
166	427.053,134 363.725,268	167	426.972,772 363.834,259	135.414	167	426.972,772 363.834,259	168	426.863,71 363.930,821	145.667	168	426.863,71 363.930,821	169	426.774,61 364.037,421	138.933
169	426.774,61 364.037,421	170	426.712,103 364.096,108	85.739	170	426.712,103 364.096,108	171	426.669,082 364.172,924	88.043	171	426.669,082 364.172,924	172	426.572,418 364.151,845	98.935
172	426.572,418 364.151,845	173	426.574,499 364.138,54	13.467	173	426.574,499 364.138,54	174	426.580,502 364.118,244	21.165	174	426.580,502 364.118,244	175	426.583,243 364.108,976	9.664
175	426.583,243 364.108,976	176	426.606,093 364.089,613	29.951	176	426.606,093 364.089,613	177	426.623,506 364.082,631	18.761	177	426.623,506 364.082,631	178	426.650,057 364.071,984	28.606
178	426.650,057 364.071,984	179	426.669,022 364.066,238	19.816	179	426.669,022 364.066,238	180	426.685,344 364.061,291	17.056	180	426.685,344 364.061,291	181	426.708,941 364.060,418	23.613
181	426.708,941 364.060,418	1	426.727,443 364.059,732	18.515										

\*\* Lungimile segmentelor sunt determinate în planul de proiecție Stereo 70 și sunt rotunjite la 1 milimetru.

\*\*\* Distanța dintre puncte este formată din segmente cumulate ce sunt mai mici decât valoarea 1 milimetru.

**DATE DESPRE IMOBILUL NR. 4155**

Oficiul de Cadastru și Publicitate Imobiliară VALCEA  
Biroul de Cadastru și Publicitate Imobiliară Ramnicu Valcea

**A. Partea I. Descrierea imobilului**

TEREN Extravilan

Adresa: Jud. Valcea, Punct "Valvarea"

Nr. Crt	Nr cadastral Nr. topografic	Suprafața* (mp)	Observații / Referințe
A1		2.080	Sector cadastral:6 Teren neimprejmuit;

**B. Partea II. Proprietari și acte**

Inscrieri privitoare la dreptul de proprietate și alte drepturi reale		Referințe
/		
Act Notarial nr. 1676, din 24/05/2022 emis de NP Ionilete Alin-Nicusor (act de partaj);		
B1	Intabulare, drept de PROPRIETATE, dobandit prin Iesire Din Indiviziune, cota actuala 1/1 1) Dina Eugenia	A1

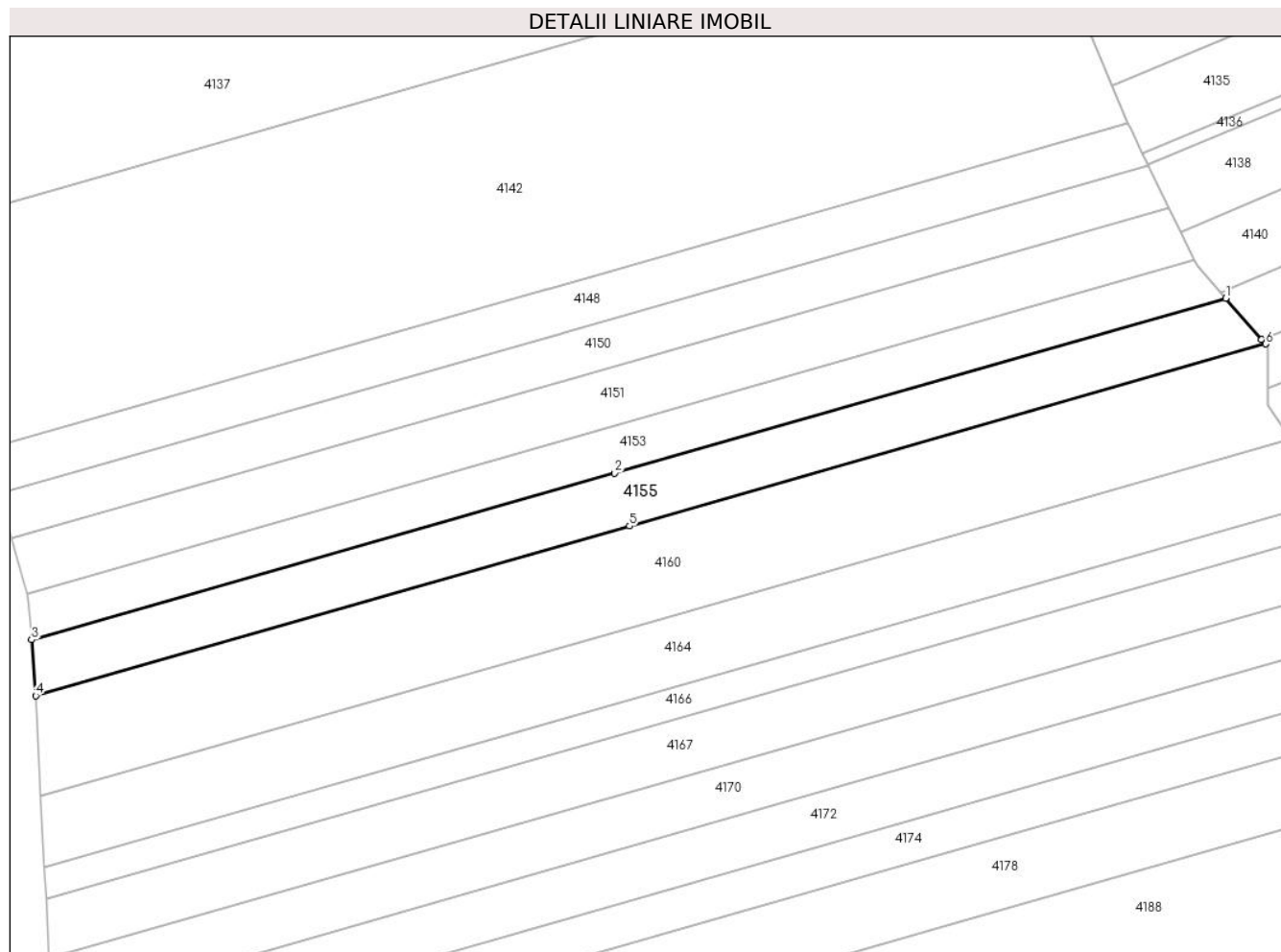
**C. Partea III. SARCINI .**

Inscrieri privind dezmembramintele dreptului de proprietate, drepturi reale de garanție și sarcini	Referințe
NU SUNT	

**Anexa Nr. 1 La Partea I****Teren**

Nr cadastral	Suprafața (mp)*	Observații / Referințe
	2.080	

\* Suprafața este determinată în planul de proiecție Stereo 70.

**Date referitoare la teren**

Crt	Categorie folosință	Intravilan	Suprafața (mp)	Tarla	Parcelă	Nr. topo	Observații / Referințe
1	arabil	NU	1.010	15	431/28	-	
2	pasune	NU	1.070	15	436/16, 431/28	-	

**Lungime Segmente**

1) Valorile lungimilor segmentelor sunt obținute din proiecție în plan.

Punct început	X / Y	Punct sfârșit	X / Y	Lungime segment (** (m)
1	426.509,176 363.845,11	2	426.403,166 363.814,831	110.249
2	426.403,166 363.814,831	3	426.302,073 363.785,957	105.136
3	426.302,073 363.785,957	4	426.302,761 363.776,26	9.722
4	426.302,761 363.776,26	5	426.405,778 363.805,684	107.137

Punct început	X / Y	Punct sfârșit	X / Y	Lungime segment (** (m)
5	426.405,778 363.805,684	6	426.516,132 363.837,203	114.767
6	426.516,132 363.837,203	7	426.515,438 363.837,992	1.05
7	426.515,438 363.837,992	1	426.509,176 363.845,11	9.481

\*\* Lungimile segmentelor sunt determinate în planul de proiecție Stereo 70 și sunt rotunjite la 1 milimetru.

\*\*\* Distanța dintre puncte este formată din segmente cumulate ce sunt mai mici decât valoarea 1 milimetru.



**DATE DESPRE IMOBILUL NR. 4156**

Oficiul de Cadastru și Publicitate Imobiliară VALCEA  
Biroul de Cadastru și Publicitate Imobiliară Ramnicu Valcea

**A. Partea I. Descrierea imobilului**

TEREN Extravilan

Adresa: Jud. Valcea

Nr. Crt	Nr cadastral Nr. topografic	Suprafața* (mp)	Observații / Referințe
A1		1.400	Sector cadastral:6 Teren neimprejmuit;

**B. Partea II. Proprietari și acte**

Inscrieri privitoare la dreptul de proprietate și alte drepturi reale	Referințe
/	
Act Administrativ nr. 934/400, din 28/11/2002 emis de Comisia Judeteana Valcea (Titlu de proprietate);	
B1	A1
Intabulare, drept de PROPRIETATE, dobandit prin Reconstituire, cota actuala 1/1 1) Iordache Petre	

**C. Partea III. SARCINI .**

Inscrieri privind dezmembramintele dreptului de proprietate, drepturi reale de garanție și sarcini	Referințe
NU SUNT	

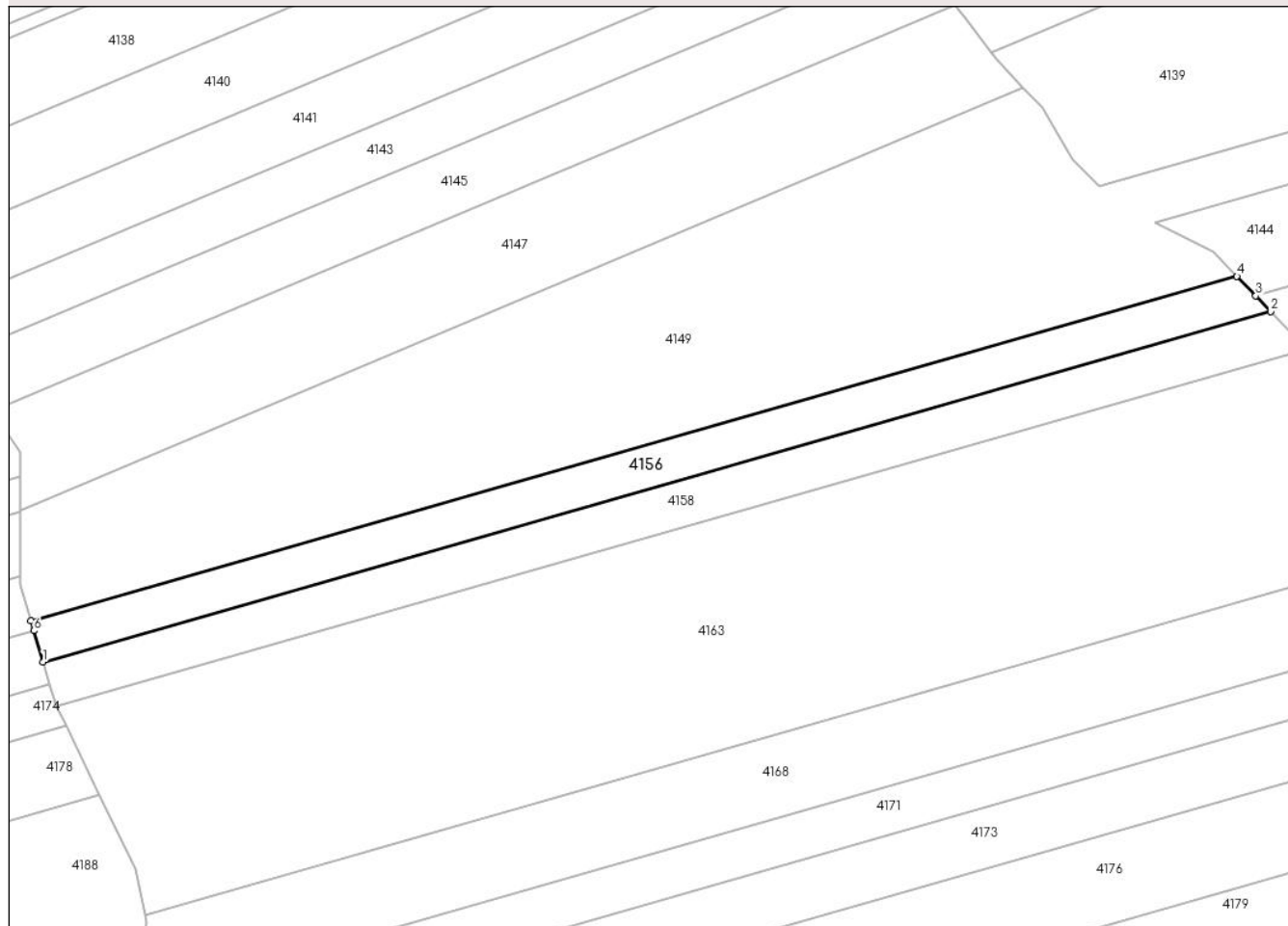
## Anexa Nr. 1 La Partea I

## Teren

Nr cadastral	Suprafața (mp)*	Observații / Referințe
	1.400	

\* Suprafața este determinată în planul de proiecție Stereo 70.

## DETALII LINIARE IMOBIL



## Date referitoare la teren

Crt	Categorie folosință	Intravilan	Suprafața (mp)	Tarla	Parcelă	Nr. topo	Observații / Referințe
1	padure	NU	1.400	15	437/10, UA20A	-	

## Lungime Segmente

1) Valorile lungimilor segmentelor sunt obținute din proiecție în plan.

Punct început	X / Y	Punct sfârșit	X / Y	Lungime segment (** (m)
1	426.528,969 363.779,817	2	426.725,977 363.836,086	204.885
2	426.725,977 363.836,086	3	426.723,581 363.838,57	3.452
3	426.723,581 363.838,57	4	426.720,556 363.841,707	4.357
4	426.720,556 363.841,707	5	426.526,993 363.786,421	201.304
5	426.526,993 363.786,421	6	426.527,462 363.784,852	1.637



Punct început	X / Y	Punct sfârșit	X / Y	Lungime segment (** (m)
6	426.527,462 363.784,852	1	426.528,969 363.779,817	5.256

\*\* Lungimile segmentelor sunt determinate în planul de proiecție Stereo 70 și sunt rotunjite la 1 milimetru.

\*\*\* Distanța dintre puncte este formată din segmente cumulate ce sunt mai mici decât valoarea 1 milimetru.



**DATE DESPRE IMOBILUL NR. 4157**

Oficiul de Cadastru și Publicitate Imobiliară VALCEA  
Biroul de Cadastru și Publicitate Imobiliară Ramnicu Valcea

**A. Partea I. Descrierea imobilului**

TEREN Extravilan

Adresa: Jud. Valcea

Nr. Crt	Nr cadastral Nr. topografic	Suprafața* (mp)	Observații / Referințe
A1		Din acte: 0 Masurata: 1.760	Sector cadastral:6 Teren neimprejmuit;

**B. Partea II. Proprietari și acte**

Inscrieri privitoare la dreptul de proprietate și alte drepturi reale		Referințe
/		
Act Normativ nr. 7, din 13/03/1996 emis de Parlamentul Romaniei (Lege);		
B1	Inscrierea provizorie, drept de PROPRIETATE, dobandit prin Lege, cota actuala 1/1 1) Comuna Maciuca, CIF:2541584, Proprietar neidentificat	A1

**C. Partea III. SARCINI .**

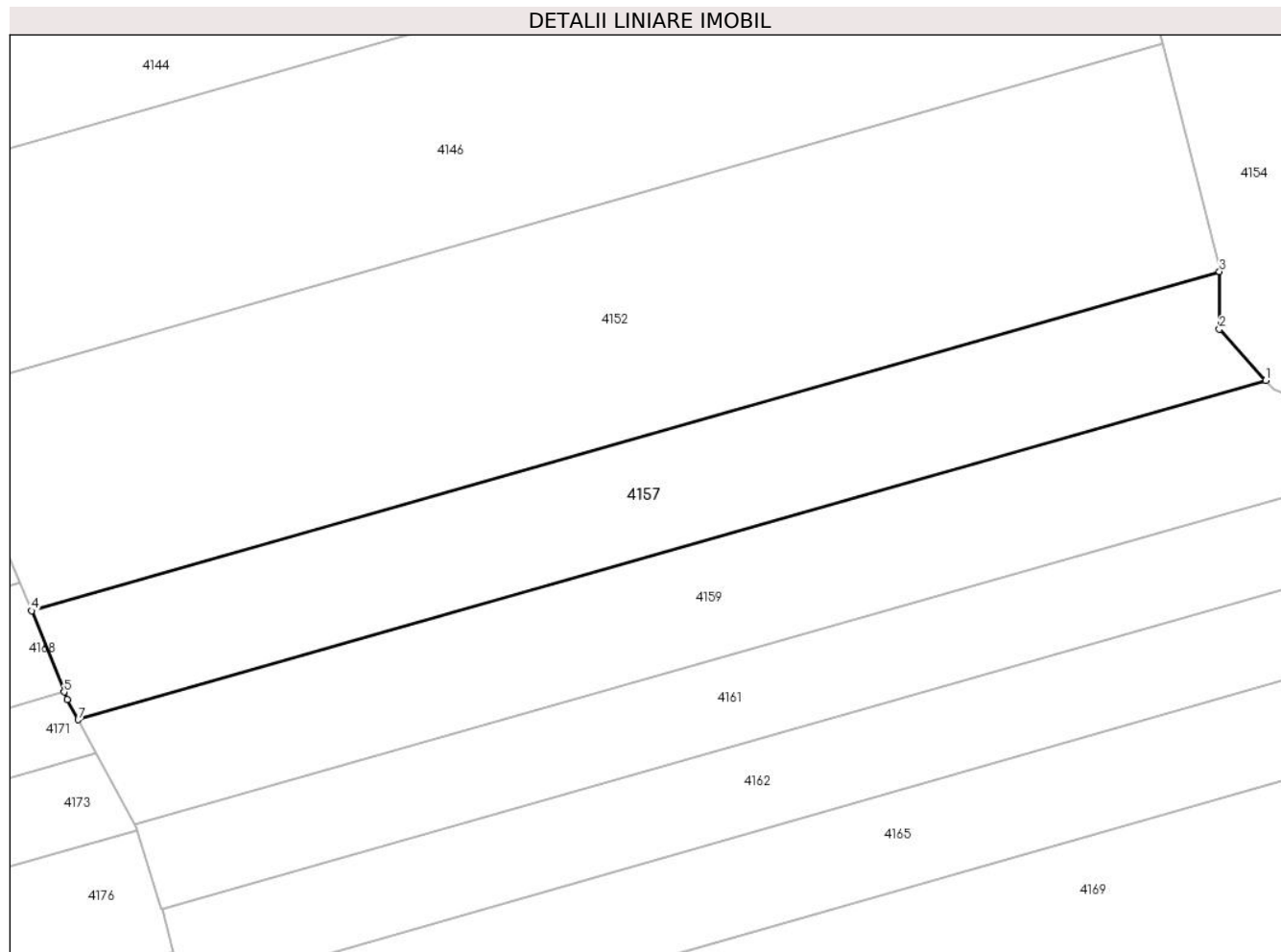
Inscrieri privind dezmembramintele dreptului de proprietate, drepturi reale de garanție și sarcini	Referințe
NU SUNT	

## Anexa Nr. 1 La Partea I

## Teren

Nr cadastral	Suprafața (mp)*	Observații / Referințe
	Din acte: 0 Masurata: 1.760	

\* Suprafața este determinată în planul de proiecție Stereo 70.



## Date referitoare la teren

Crt	Categorie folosință	Intravilan	Suprafața (mp)	Tarla	Parcelă	Nr. topo	Observații / Referințe
1	padure	NU	1.760	14, UP V	20	-	

## Lungime Segmente

1) Valorile lungimilor segmentelor sunt obținute din proiecție în plan.

Punct început	X / Y	Punct sfârșit	X / Y	Lungime segment (** (m)
1	426.892,628 363.821,516	2	426.887,515 363.827,192	7.64
2	426.887,515 363.827,192	3	426.887,515 363.833,575	6.383
3	426.887,515 363.833,575	4	426.756,25 363.796,083	136.514
4	426.756,25 363.796,083	5	426.759,836 363.787,117	9.657
5	426.759,836 363.787,117	6	426.760,167 363.786,29	0.891

Punct început	X / Y	Punct sfârșit	X / Y	Lungime segment (** (m)
6	426.760,167 363.786,29	7	426.761,384 363.784,03	2.567
7	426.761,384 363.784,03	1	426.892,628 363.821,516	136.492

\*\* Lungimile segmentelor sunt determinate în planul de proiecție Stereo 70 și sunt rotunjite la 1 milimetru.

\*\*\* Distanța dintre puncte este formată din segmente cumulate ce sunt mai mici decât valoarea 1 milimetru.



**DATE DESPRE IMOBILUL NR. 4158**

Oficiul de Cadastru și Publicitate Imobiliară VALCEA  
Biroul de Cadastru și Publicitate Imobiliară Ramnicu Valcea

**A. Partea I. Descrierea imobilului**

TEREN Extravilan

Adresa: Jud. Valcea

Nr. Crt	Nr cadastral Nr. topografic	Suprafața* (mp)	Observații / Referințe
A1		1.540	Sector cadastral:6 Teren neimprejmuit;

**B. Partea II. Proprietari și acte**

Inscrieri privitoare la dreptul de proprietate și alte drepturi reale	Referințe
/	
Act Administrativ nr. 9878, din 06/11/2008 emis de Comisia Judeteana Valcea (Titlu de proprietate);	
B1	A1
Intabulare, drept de PROPRIETATE, dobandit prin Reconstituire, cota actuala 1/1 1) Medrea Georgeta	

**C. Partea III. SARCINI .**

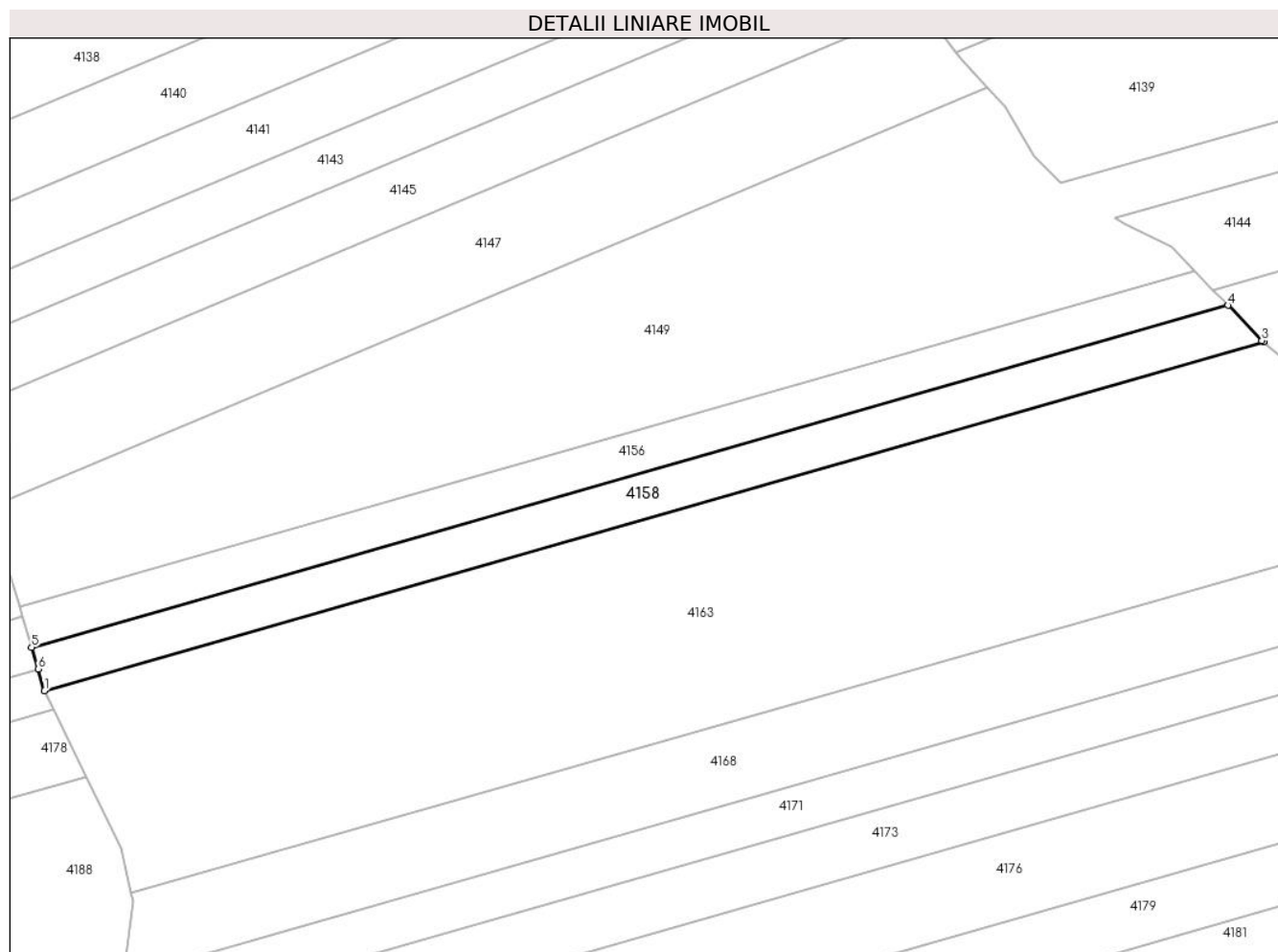
Inscrieri privind dezmembramintele dreptului de proprietate, drepturi reale de garanție și sarcini	Referințe
NU SUNT	

## Anexa Nr. 1 La Partea I

## Teren

Nr cadastral	Suprafața (mp)*	Observații / Referințe
	1.540	

\* Suprafața este determinată în planul de proiecție Stereo 70.



## Date referitoare la teren

Crt	Categorie folosință	Intra vilan	Suprafața (mp)	Tarla	Parcelă	Nr. topo	Observații / Referințe
1	padure	NU	1.540	UP I Pesceana	20C	-	

## Lungime Segmente

1) Valorile lungimilor segmentelor sunt obținute din proiecție în plan.

Punct început	X / Y	Punct sfârșit	X / Y	Lungime segment (** (m)
1	426.531,105 363.772,683	2	426.731,883 363.830,029	208.807
2	426.731,883 363.830,029	3	426.731,571 363.830,284	0.403
3	426.731,571 363.830,284	4	426.725,977 363.836,086	8.06
4	426.725,977 363.836,086	5	426.528,969 363.779,817	204.885
5	426.528,969 363.779,817	6	426.530,032 363.776,267	3.706



Punct început	X / Y	Punct sfârșit	X / Y	Lungime segment (** (m)
6	426.530,032 363.776,267	1	426.531,105 363.772,683	3.741

\*\* Lungimile segmentelor sunt determinate în planul de proiecție Stereo 70 și sunt rotunjite la 1 milimetru.

\*\*\* Distanța dintre puncte este formată din segmente cumulate ce sunt mai mici decât valoarea 1 milimetru.



**DATE DESPRE IMOBILUL NR. 4159**

Oficiul de Cadastru și Publicitate Imobiliară VALCEA  
Biroul de Cadastru și Publicitate Imobiliară Ramnicu Valcea

**A. Partea I. Descrierea imobilului**

TEREN Extravilan

Adresa: Jud. Valcea

Nr. Crt	Nr cadastral Nr. topografic	Suprafața* (mp)	Observații / Referințe
A1		Din acte: 0 Masurata: 2.040	Sector cadastral:6 Teren neimprejmuit;

**B. Partea II. Proprietari și acte**

Inscrieri privitoare la dreptul de proprietate și alte drepturi reale	Referințe
/	
Act Administrativ nr. 263, din 21/10/2008 emis de Comuna Maciuca (Act administrativ Hotararea nr. 1389,1722/21.02.2002 emisa de Comisia Judeteana Valcea);	
B1 Inscrierea provizorie, drept de PROPRIETATE, dobandit prin Reconstituire, cota actuala 1/1 1) <b>Botoran Eugenia</b>	A1

**C. Partea III. SARCINI .**

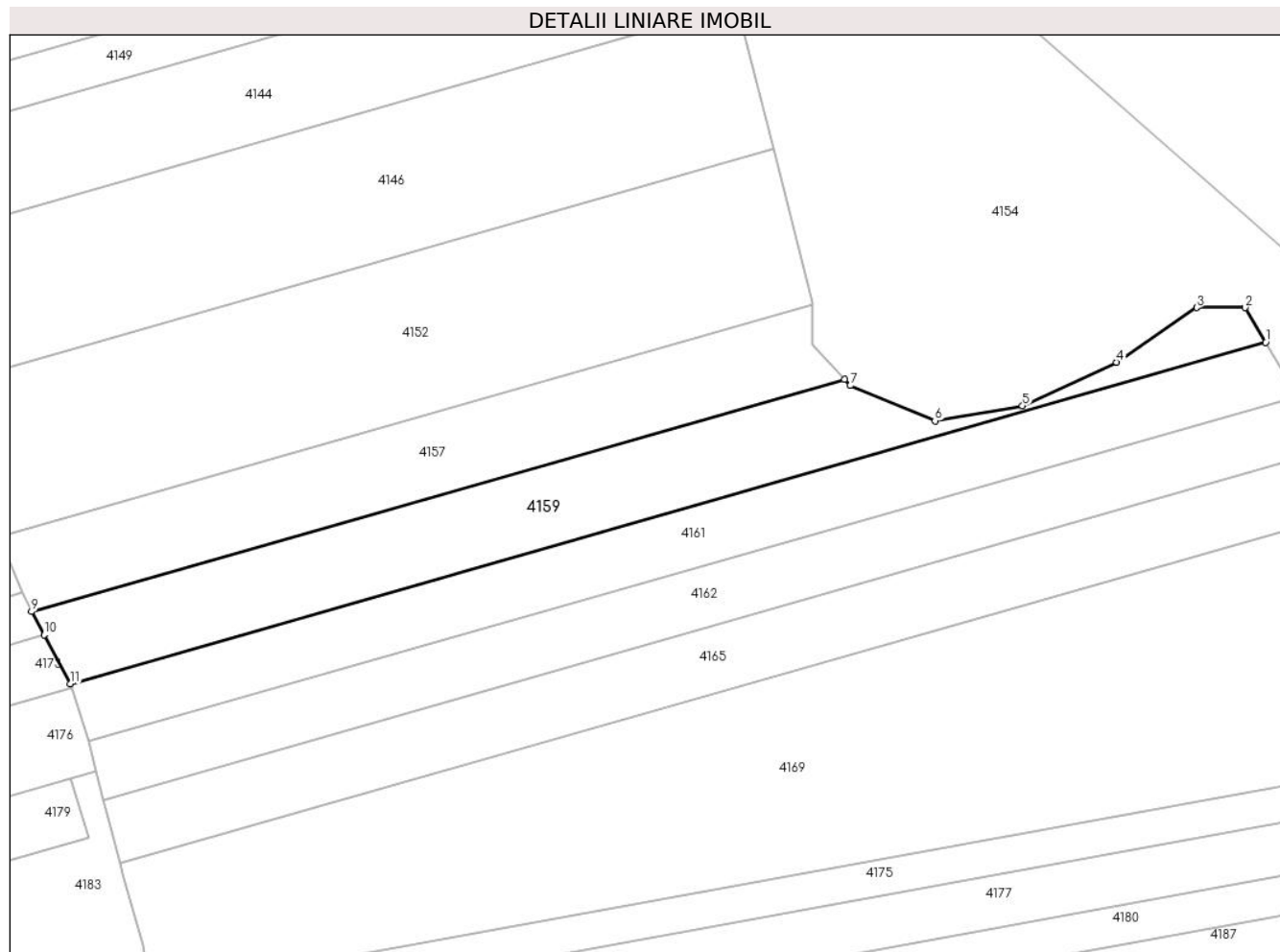
Inscrieri privind dezmembramintele dreptului de proprietate, drepturi reale de garanție și sarcini	Referințe
NU SUNT	

## Anexa Nr. 1 La Partea I

## Teren

Nr cadastral	Suprafața (mp)*	Observații / Referințe
	Din acte: 0 Masurata: 2.040	

\* Suprafața este determinată în planul de proiecție Stereo 70.



## Date referitoare la teren

Crt	Categorie folosință	Intra vilan	Suprafața (mp)	Tarla	Parcelă	Nr. topo	Observații / Referințe
1	padure	NU	2.040	15, UP V	430,UA20	-	

## Lungime Segmente

1) Valorile lungimilor segmentelor sunt obținute din proiecție în plan.

Punct început	X / Y	Punct sfârșit	X / Y	Lungime segment (** (m)
1	426.960,621 363.827,529	2	426.957,3 363.833,103	6.488
2	426.957,3 363.833,103	3	426.949,49 363.833,103	7.81
3	426.949,49 363.833,103	4	426.936,552 363.824,284	15.657
4	426.936,552 363.824,284	5	426.921,361 363.817,264	16.735
5	426.921,361 363.817,264	6	426.907,23 363.814,839	14.338

Punct început	X / Y	Punct sfârşit	X / Y	Lungime segment (** (m)
6	426.907,23 363.814,839	7	426.893,53 363.820,515	14.829
7	426.893,53 363.820,515	8	426.892,628 363.821,516	1.347
8	426.892,628 363.821,516	9	426.761,384 363.784,03	136.492
9	426.761,384 363.784,03	10	426.763,387 363.780,31	4.224
10	426.763,387 363.780,31	11	426.767,641 363.772,41	8.973
11	426.767,641 363.772,41	1	426.960,621 363.827,529	200.697

\*\* Lungimile segmentelor sunt determinate în planul de proiecție Stereo 70 și sunt rotunjite la 1 milimetru.

\*\*\* Distanța dintre puncte este formată din segmente cumulate ce sunt mai mici decât valoarea 1 milimetru.



**DATE DESPRE IMOBILUL NR. 4160**

Oficiul de Cadastru și Publicitate Imobiliară VALCEA  
Biroul de Cadastru și Publicitate Imobiliară Ramnicu Valcea

**A. Partea I. Descrierea imobilului**

TEREN Extravilan

Adresa: Jud. Valcea, Punct "Valvarea"

Nr. Crt	Nr cadastral Nr. topografic	Suprafața* (mp)	Observații / Referințe
A1		Din acte: 0 Masurata: 3.776	Sector cadastral:6 Teren neimprejmuit;

**B. Partea II. Proprietari și acte**

Inscrieri privitoare la dreptul de proprietate și alte drepturi reale		Referințe
/		
Act Normativ nr. 7, din 13/03/1996 emis de Parlamentul Romaniei (Lege);		
B1	Inscrierea provizorie, drept de PROPRIETATE, dobandit prin Lege, cota actuala 1/1 1) Comuna Maciuca, CIF:2541584, Proprietar neidentificat	A1

**C. Partea III. SARCINI .**


Inscrieri privind dezmembramintele dreptului de proprietate, drepturi reale de garanție și sarcini	Referințe
NU SUNT	

## Anexa Nr. 1 La Partea I

## Teren

Nr cadastral	Suprafața (mp)*	Observații / Referințe
	Din acte: 0 Masurata: 3.776	

\* Suprafața este determinată în planul de proiecție Stereo 70.



## Date referitoare la teren

Crt	Categorie folosință	Intravilan	Suprafața (mp)	Tarla	Parcelă	Nr. topo	Observații / Referințe
1	arabil	NU	1.850	15	501/162	-	
2	pasune	NU	1.926	15	501/163	-	

## Lungime Segmente

1) Valorile lungimilor segmentelor sunt obținute din proiecție în plan.

Punct început	X / Y	Punct sfârșit	X / Y	Lungime segment (** (m)
1	426.516,495 363.829,454	2	426.516,495 363.836,79	7.336
2	426.516,495 363.836,79	3	426.516,132 363.837,203	0.55
3	426.516,132 363.837,203	4	426.405,778 363.805,684	114.767
4	426.405,778 363.805,684	5	426.302,761 363.776,26	107.137



Punct început	X / Y	Punct sfârșit	X / Y	Lungime segment (** (m)
5	426.302,761 363.776,26	6	426.302,982 363.773,149	3.119
6	426.302,982 363.773,149	7	426.303,684 363.758,88	14.287
7	426.303,684 363.758,88	8	426.410,438 363.789,371	111.023
8	426.410,438 363.789,371	9	426.520,386 363.820,774	114.345
9	426.520,386 363.820,774	10	426.516,495 363.826,651	7.048
10	426.516,495 363.826,651	1	426.516,495 363.829,454	2.803

\*\* Lungimile segmentelor sunt determinate în planul de proiecție Stereo 70 și sunt rotunjite la 1 milimetru.

\*\*\* Distanța dintre puncte este formată din segmente cumulate ce sunt mai mici decât valoarea 1 milimetru.





## DATE DESPRE IMOBILUL NR. 4161

Oficiul de Cadastru și Publicitate Imobiliară VALCEA  
Biroul de Cadastru și Publicitate Imobiliară Ramnicu Valcea

## A. Partea I. Descrierea imobilului

TEREN Extravilan

Adresa: Jud. Valcea

Nr. Crt	Nr cadastral Nr. topografic	Suprafața* (mp)	Observații / Referințe
A1		Din acte: 0 Masurata: 1.980	Sector cadastral:6 Teren neimprejmuit;

## B. Partea II. Proprietari și acte

Inscrieri privitoare la dreptul de proprietate și alte drepturi reale	Referințe
/	
Act Administrativ nr. 801, din 02/12/2004 emis de Comuna Maciuca (Act administrativ Hotararea nr. 1389,1722/21.02.2002 emisa de Comisia Judeteana Valcea);	
B1	Inscrierea provizorie, drept de PROPRIETATE, dobandit prin Reconstituire, cota actuala 1/1
	A1
	1) <b>Barbulescu Ion</b> 2) <b>Barbulescu Marin</b> 3) <b>Butoi Ana</b> 4) <b>Dascalu Ana</b> 5) <b>Lautarescu Elena</b>

## C. Partea III. SARCINI .

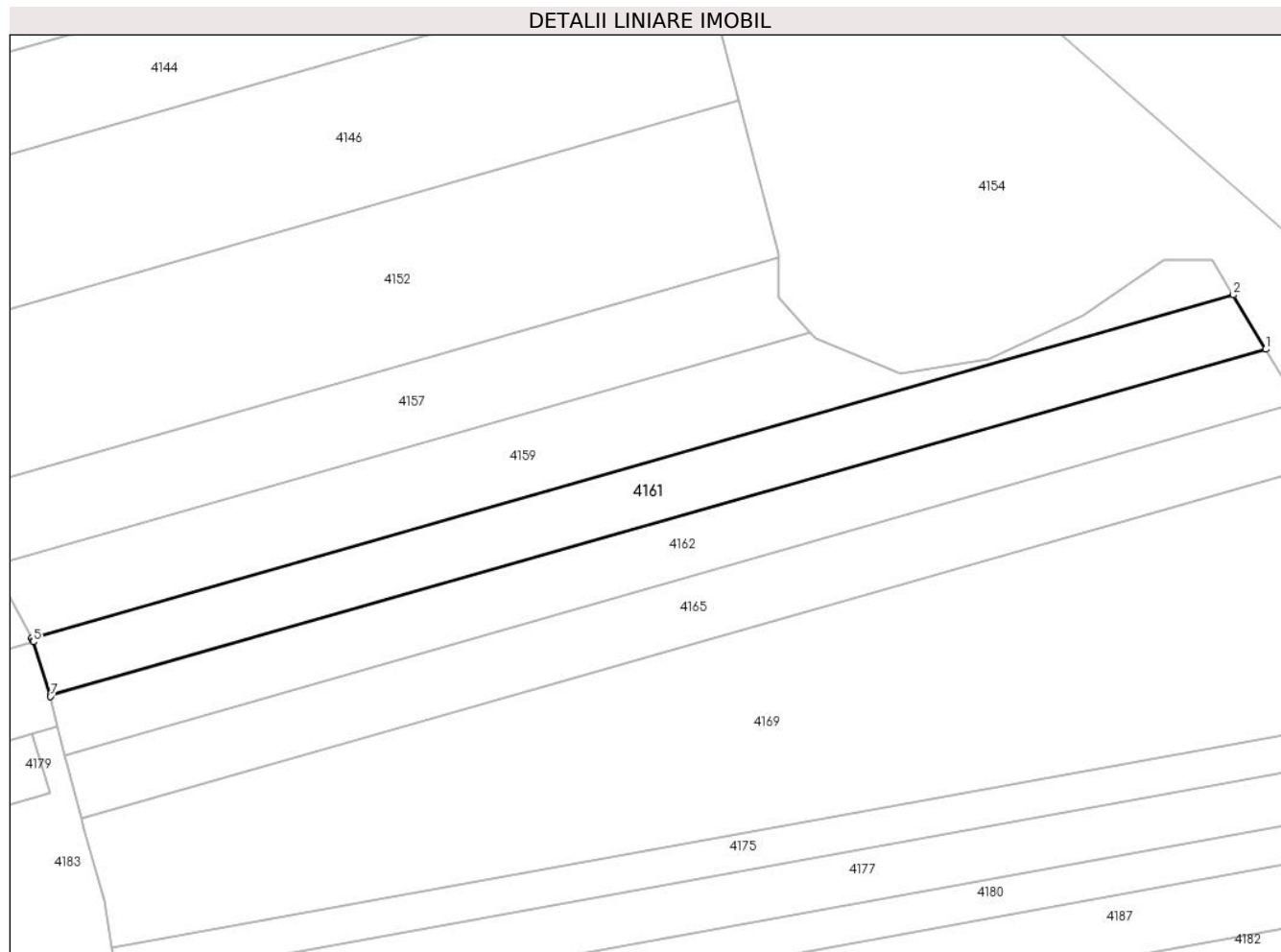
Inscrieri privind dezmembramintele dreptului de proprietate, drepturi reale de garanție și sarcini	Referințe
NU SUNT	

## Anexa Nr. 1 La Partea I

## Teren

Nr cadastral	Suprafața (mp)*	Observații / Referințe
	Din acte: 0 Masurata: 1.980	

\* Suprafața este determinată în planul de proiecție Stereo 70.



## Date referitoare la teren

Crt	Categorie folosință	Intra vilan	Suprafața (mp)	Tarla	Parcelă	Nr. topo	Observații / Referințe
1	padure	NU	1.980	15, UP I	430,UA20	-	

## Lungime Segmente

1) Valorile lungimilor segmentelor sunt obținute din proiecție în plan.

Punct început	X / Y	Punct sfârșit	X / Y	Lungime segment (** (m)
1	426.965,816 363.818,808	2	426.960,621 363.827,529	10.151
2	426.960,621 363.827,529	3	426.767,641 363.772,41	200.697
3	426.767,641 363.772,41	4	426.767,866 363.771,992	0.475
4	426.767,866 363.771,992	5	426.767,919 363.771,824	0.176
5	426.767,919 363.771,824	6	426.770,616 363.763,193	9.042

Punct început	X / Y	Punct sfârșit	X / Y	Lungime segment (** (m)
6	426.770,616 363.763,193	7	426.770,648 363.763,064	0.133
7	426.770,648 363.763,064	1	426.965,816 363.818,808	202.972

\*\* Lungimile segmentelor sunt determinate în planul de proiecție Stereo 70 și sunt rotunjite la 1 milimetru.

\*\*\* Distanța dintre puncte este formată din segmente cumulate ce sunt mai mici decât valoarea 1 milimetru.



**DATE DESPRE IMOBILUL NR. 4162**

Oficiul de Cadastru și Publicitate Imobiliară VALCEA  
Biroul de Cadastru și Publicitate Imobiliară Ramnicu Valcea

**A. Partea I. Descrierea imobilului**

TEREN Extravilan

Adresa: Jud. Valcea

Nr. Crt	Nr cadastral Nr. topografic	Suprafața* (mp)	Observații / Referințe
A1		1.980	Sector cadastral:6 Teren neimprejmuit;

**B. Partea II. Proprietari și acte**

Inscrieri privitoare la dreptul de proprietate și alte drepturi reale	Referințe
/	
Act Notarial nr. 215, din 23/10/2019 emis de NP Ionilete Alin-Nicusor (Certificat de mostenitor);	
B1	A1
Intabulare, drept de PROPRIETATE, dobandit prin Succesiune, cota actuala 1/1 1) Diaconu Cornelia	

**C. Partea III. SARCINI .**

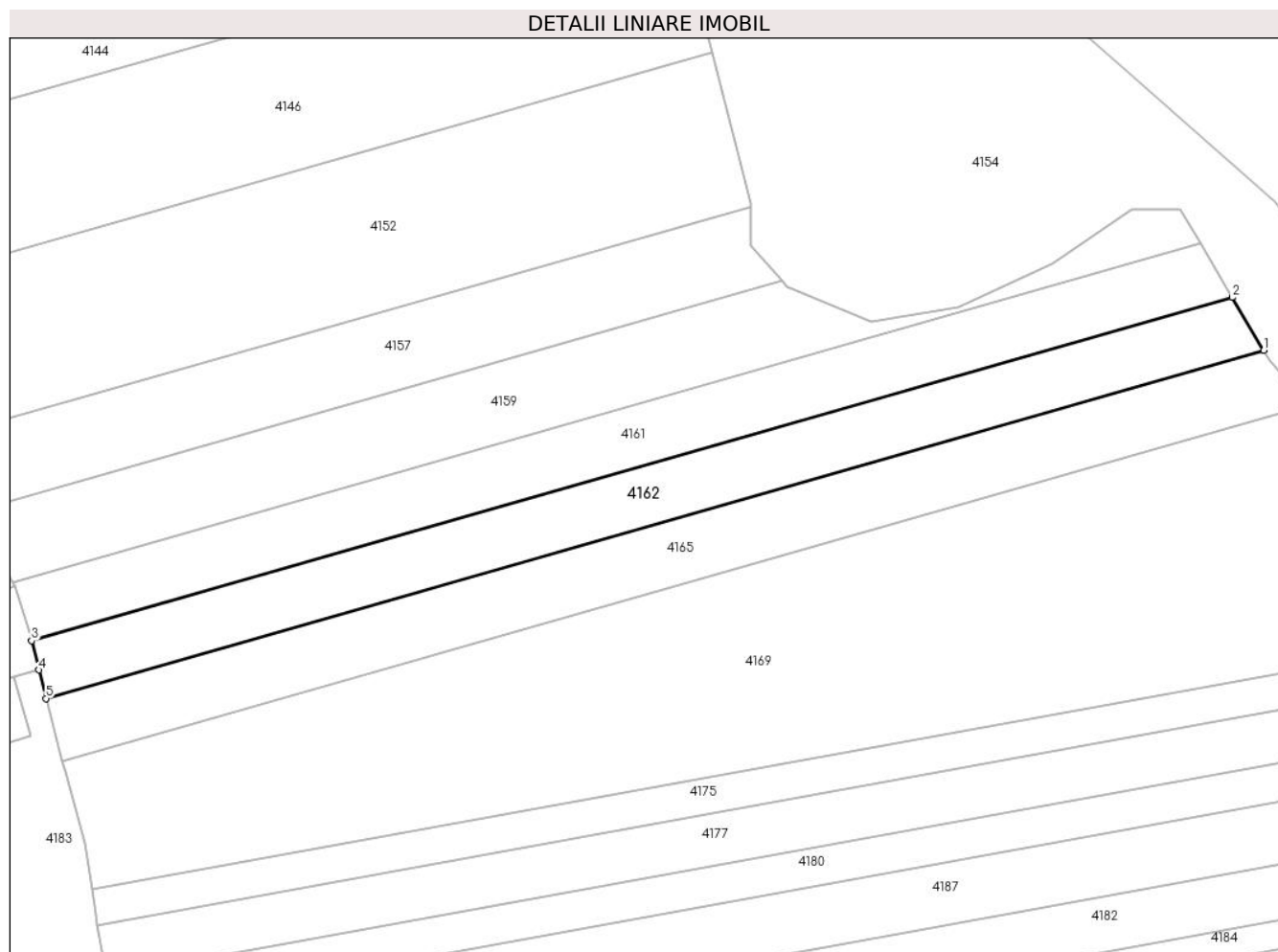
Inscrieri privind dezmembramintele dreptului de proprietate, drepturi reale de garanție și sarcini	Referințe
NU SUNT	

## Anexa Nr. 1 La Partea I

## Teren

Nr cadastral	Suprafața (mp)*	Observații / Referințe
	1.980	

\* Suprafața este determinată în planul de proiecție Stereo 70.



## Date referitoare la teren

Crt	Categorie folosință	Intravilan	Suprafața (mp)	Tarla	Parcelă	Nr. topo	Observații / Referințe
1	padure	NU	1.980	14, UP I	392,UA20	-	

## Lungime Segmente

1) Valorile lungimilor segmentelor sunt obținute din proiecție în plan.

Punct început	X / Y	Punct sfârșit	X / Y	Lungime segment (** (m)
1	426.970,944 363.810,2	2	426.965,816 363.818,808	10.02
2	426.965,816 363.818,808	3	426.770,648 363.763,064	202.972
3	426.770,648 363.763,064	4	426.771,842 363.758,287	4.924
4	426.771,842 363.758,287	5	426.772,999 363.753,662	4.767
5	426.772,999 363.753,662	1	426.970,944 363.810,2	205.861



**\*\* Lungimile segmentelor sunt determinate în planul de proiecție Stereo 70 și sunt rotunjite la 1 milimetru.**

**\*\*\* Distanța dintre puncte este formată din segmente cumulate ce sunt mai mici decât valoarea 1 milimetru.**



**DATE DESPRE IMOBILUL NR. 4163**

Oficiul de Cadastru și Publicitate Imobiliară VALCEA  
Biroul de Cadastru și Publicitate Imobiliară Ramnicu Valcea

**A. Partea I. Descrierea imobilului**

TEREN Extravilan

Adresa: Jud. Valcea

Nr. Crt	Nr cadastral Nr. topografic	Suprafața* (mp)	Observații / Referințe
A1		Din acte: 0 Masurata: 7.732	Sector cadastral:6 Teren neimprejmuit;

**B. Partea II. Proprietari și acte**

Inscrieri privitoare la dreptul de proprietate și alte drepturi reale		Referințe
/		
Act Normativ nr. 7, din 13/03/1996 emis de Parlamentul Romaniei (Lege);		
B1	Inscrierea provizorie, drept de PROPRIETATE, dobandit prin Lege, cota actuala 1/1 1) Comuna Maciuca, CIF:2541584, Proprietar neidentificat	A1

**C. Partea III. SARCINI .**

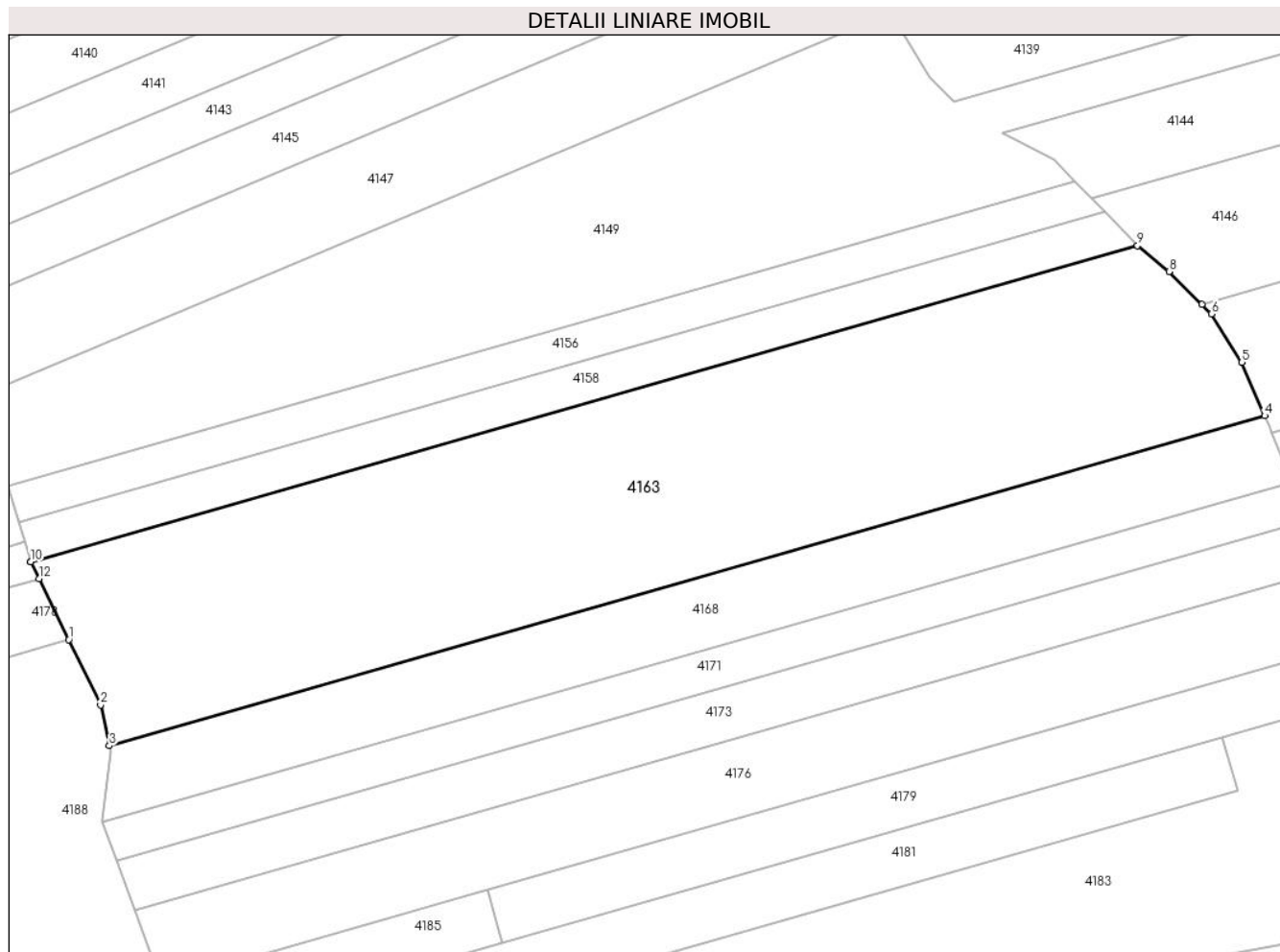
Inscrieri privind dezmembramintele dreptului de proprietate, drepturi reale de garanție și sarcini	Referințe
NU SUNT	

## Anexa Nr. 1 La Partea I

## Teren

Nr cadastral	Suprafața (mp)*	Observații / Referințe
	Din acte: 0 Masurata: 7.732	

\* Suprafața este determinată în planul de proiecție Stereo 70.



## Date referitoare la teren

Crt	Categorie folosință	Intra vilan	Suprafața (mp)	Tarla	Parcelă	Nr. topo	Observații / Referințe
1	padure	NU	7.732	15, UP V	20	-	

## Lungime Segmente

1) Valorile lungimilor segmentelor sunt obținute din proiecție în plan.

Punct început	X / Y	Punct sfârșit	X / Y	Lungime segment (** (m)
1	426.537,999 363.758,552	2	426.543,77 363.746,731	13.154
2	426.543,77 363.746,731	3	426.545,368 363.739,317	7.584
3	426.545,368 363.739,317	4	426.754,957 363.799,18	217.971
4	426.754,957 363.799,18	5	426.750,819 363.808,837	10.507
5	426.750,819 363.808,837	6	426.745,319 363.817,636	10.376

Punct început	X / Y	Punct sfârșit	X / Y	Lungime segment (** (m)
6	426.745,319 363.817,636	7	426.743,575 363.819,38	2.468
7	426.743,575 363.819,38	8	426.737,62 363.825,335	8.421
8	426.737,62 363.825,335	9	426.731,883 363.830,029	7.413
9	426.731,883 363.830,029	10	426.531,105 363.772,683	208.807
10	426.531,105 363.772,683	11	426.531,114 363.772,652	0.033
11	426.531,114 363.772,652	12	426.532,598 363.769,612	3.382
12	426.532,598 363.769,612	1	426.537,999 363.758,552	12.309

\*\* Lungimile segmentelor sunt determinate în planul de proiecție Stereo 70 și sunt rotunjite la 1 milimetru.

\*\*\* Distanța dintre puncte este formată din segmente cumulate ce sunt mai mici decât valoarea 1 milimetru.



**DATE DESPRE IMOBILUL NR. 4164**

Oficiul de Cadastru și Publicitate Imobiliară VALCEA  
Biroul de Cadastru și Publicitate Imobiliară Ramnicu Valcea

**A. Partea I. Descrierea imobilului**

TEREN Extravilan

Adresa: Jud. Valcea, Punct "Valvarea"

Nr. Crt	Nr cadastral Nr. topografic	Suprafața* (mp)	Observații / Referințe
A1		Din acte: 0 Masurata: 2.740	Sector cadastral:6 Teren neimprejmuit;

**B. Partea II. Proprietari și acte**

Inscrieri privitoare la dreptul de proprietate și alte drepturi reale	Referințe
/	
Act Administrativ nr. 7581, din 10/11/2023 emis de Comuna Maciuca (Act administrativ Hotararea nr.14/15.08.1991 emisa de Comisia Judeteana Valcea);	
B1 Inscrierea provizorie, drept de PROPRIETATE, dobandit prin Reconstituire, cota actuala 1/1 1) Firtat V Ana	A1

**C. Partea III. SARCINI .**


Inscrieri privind dezmembramintele dreptului de proprietate, drepturi reale de garanție și sarcini	Referințe
NU SUNT	

## Anexa Nr. 1 La Partea I

## Teren

Nr cadastral	Suprafața (mp)*	Observații / Referințe
	Din acte: 0 Masurata: 2.740	

\* Suprafața este determinată în planul de proiecție Stereo 70.



## Date referitoare la teren

Crt	Categorie folosință	Intravilan	Suprafața (mp)	Tarla	Parcelă	Nr. topo	Observații / Referințe
1	arabil	NU	1.367	15	501/64	-	
2	pasune	NU	1.373	15	501/65	-	

## Lungime Segmente

1) Valorile lungimilor segmentelor sunt obținute din proiecție în plan.

Punct început	X / Y	Punct sfârșit	X / Y	Lungime segment (** (m)
1	426.520,774 363.820,188	2	426.520,386 363.820,774	0.703
2	426.520,386 363.820,774	3	426.410,438 363.789,371	114.345
3	426.410,438 363.789,371	4	426.303,684 363.758,88	111.023
4	426.303,684 363.758,88	5	426.304,289 363.746,573	12.322



Punct început	X / Y	Punct sfârșit	X / Y	Lungime segment (** (m)
5	426.304,289 363.746,573	6	426.416,622 363.778,657	116.825
6	426.416,622 363.778,657	7	426.525,267 363.809,688	112.989
7	426.525,267 363.809,688	8	426.525,267 363.813,401	3.713
8	426.525,267 363.813,401	1	426.520,774 363.820,188	8.139

\*\* Lungimile segmentelor sunt determinate în planul de proiecție Stereo 70 și sunt rotunjite la 1 milimetru.

\*\*\* Distanța dintre puncte este formată din segmente cumulate ce sunt mai mici decât valoarea 1 milimetru.



**DATE DESPRE IMOBILUL NR. 4165**

Oficiul de Cadastru și Publicitate Imobiliară VALCEA  
Biroul de Cadastru și Publicitate Imobiliară Ramnicu Valcea

**A. Partea I. Descrierea imobilului**

TEREN Extravilan

Adresa: Jud. Valcea

Nr. Crt	Nr cadastral Nr. topografic	Suprafața* (mp)	Observații / Referințe
A1		2.200	Sector cadastral:6 Teren neimprejmuit;

**B. Partea II. Proprietari și acte**

Inscrieri privitoare la dreptul de proprietate și alte drepturi reale		Referințe
/		
Act Administrativ nr. 1030/401, din 24/12/2002 emis de Comisia Judeteana Valcea (Titlu de proprietate);		
B1	Intabulare, drept de PROPRIETATE, dobandit prin Reconstituire, cota actuala 1/1 1) Enache Dumitru 2) Enache Constanta	A1

**C. Partea III. SARCINI .**

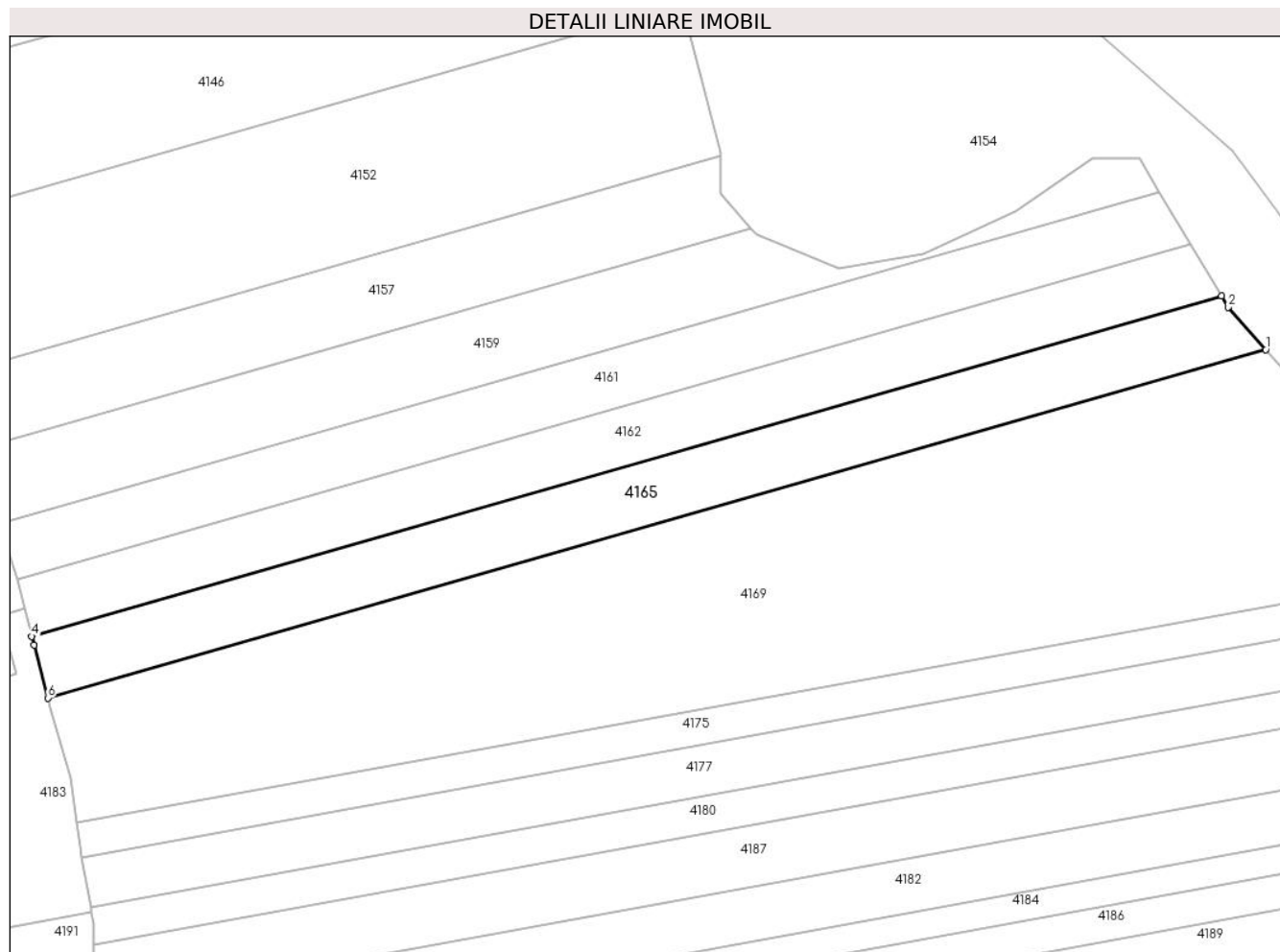
Inscrieri privind dezmembramintele dreptului de proprietate, drepturi reale de garanție și sarcini	Referințe
NU SUNT	

## Anexa Nr. 1 La Partea I

## Teren

Nr cadastral	Suprafața (mp)*	Observații / Referințe
	2.200	

\* Suprafața este determinată în planul de proiecție Stereo 70.



## Date referitoare la teren

Crt	Categorie folosință	Intravilan	Suprafața (mp)	Tarla	Parcelă	Nr. topo	Observații / Referințe
1	padure	NU	2.200	20, UP V	14/392	-	

## Lungime Segmente

1) Valorile lungimilor segmentelor sunt obținute din proiecție în plan.

Punct început	X / Y	Punct sfârșit	X / Y	Lungime segment (** (m)
1	426.978,267 363.801,297	2	426.972,037 363.808,366	9.422
2	426.972,037 363.808,366	3	426.970,944 363.810,2	2.135
3	426.970,944 363.810,2	4	426.772,999 363.753,662	205.861
4	426.772,999 363.753,662	5	426.773,366 363.752,195	1.513
5	426.773,366 363.752,195	6	426.775,672 363.743,432	9.061

Punct început	X / Y	Punct sfârșit	X / Y	Lungime segment (** (m)
6	426.775,672 363.743,432	1	426.978,267 363.801,297	210.697

\*\* Lungimile segmentelor sunt determinate în planul de proiecție Stereo 70 și sunt rotunjite la 1 milimetru.

\*\*\* Distanța dintre puncte este formată din segmente cumulate ce sunt mai mici decât valoarea 1 milimetru.



**DATE DESPRE IMOBILUL NR. 4166**

Oficiul de Cadastru și Publicitate Imobiliară VALCEA  
Biroul de Cadastru și Publicitate Imobiliară Ramnicu Valcea

**A. Partea I. Descrierea imobilului**

TEREN Extravilan

Adresa: Jud. Valcea, Punct "Vilvarea"

Nr. Crt	Nr cadastral Nr. topografic	Suprafața* (mp)	Observații / Referințe
A1		1.248	Sector cadastral:6 Teren neimprejmuit;

**B. Partea II. Proprietari și acte**

Inscrieri privitoare la dreptul de proprietate și alte drepturi reale		Referințe
/		
Act Administrativ nr. 1203, din 29/10/2004 emis de Comisia Judeteana (titlu de proprietate);		
B1	Intabulare, drept de PROPRIETATE, dobandit prin Reconstituire, cota actuala 1/1 1) Costache Gheorghe 2) Costache Elisaveta	A1

**C. Partea III. SARCINI .**

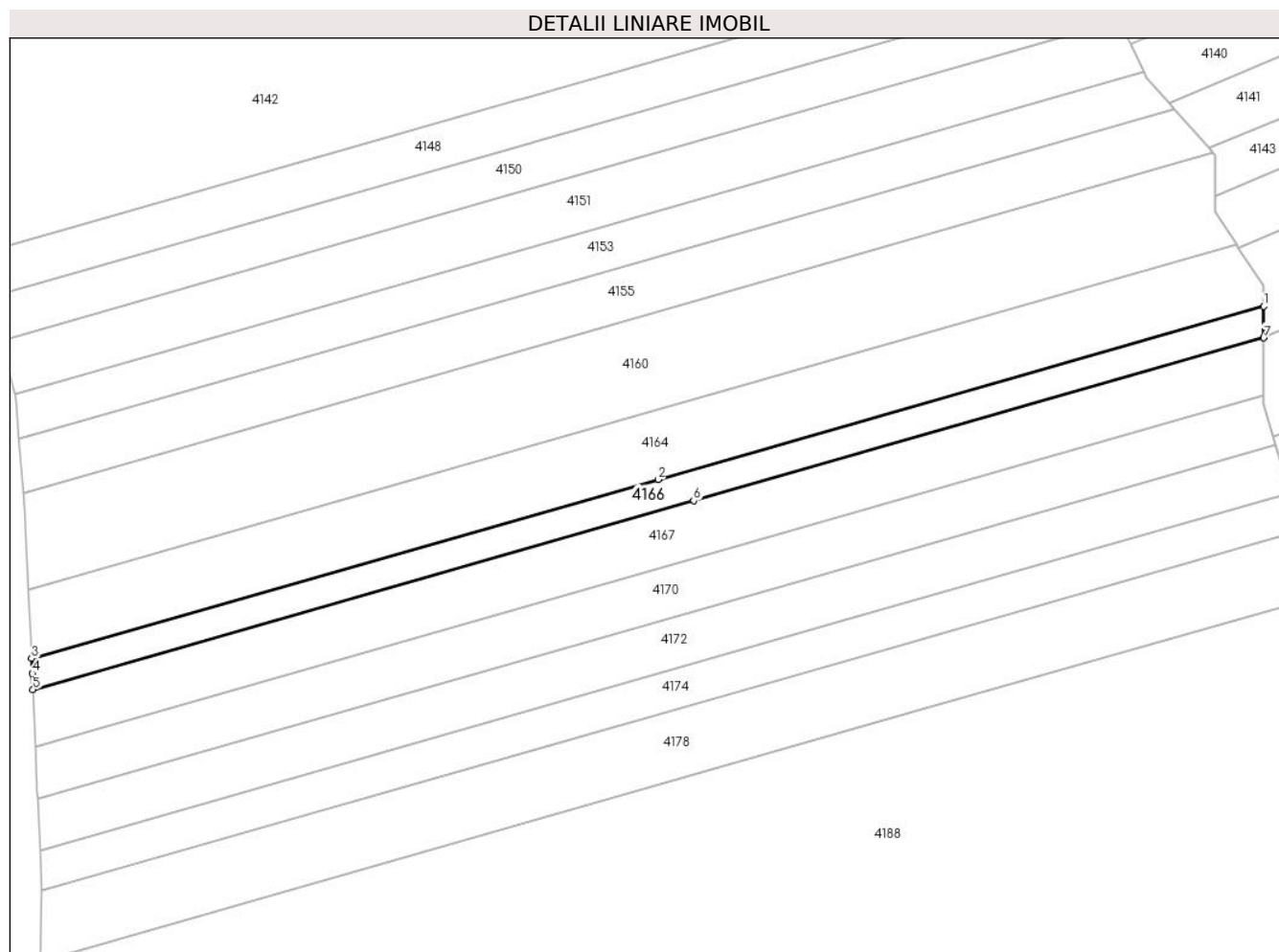
Inscrieri privind dezmembramintele dreptului de proprietate, drepturi reale de garanție și sarcini	Referințe
NU SUNT	

## Anexa Nr. 1 La Partea I

## Teren

Nr cadastral	Suprafața (mp)*	Observații / Referințe
	1.248	

\* Suprafața este determinată în planul de proiecție Stereo 70.



## Date referitoare la teren

Crt	Categorie folosință	Intra vilan	Suprafața (mp)	Tarla	Parcelă	Nr. topo	Observații / Referințe
1	arabil	NU	652	15	421/31,436/9	-	
2	pasune	NU	596	15	436/9	-	

## Lungime Segmente

1) Valorile lungimilor segmentelor sunt obținute din proiecție în plan.

Punct început	X / Y	Punct sfârșit	X / Y	Lungime segment (** (m))
1	426.525,267 363.809,688	2	426.416,622 363.778,657	112.989
2	426.416,622 363.778,657	3	426.304,289 363.746,573	116.825
3	426.304,289 363.746,573	4	426.304,421 363.743,894	2.682
4	426.304,421 363.743,894	5	426.304,544 363.740,994	2.902



Punct început	X / Y	Punct sfârșit	X / Y	Lungime segment (** (m)
5	426.304,544 363.740,994	6	426.423,039 363.774,839	123.234
6	426.423,039 363.774,839	7	426.525,267 363.804,037	106.316
7	426.525,267 363.804,037	8	426.525,267 363.804,182	0.146
8	426.525,267 363.804,182	1	426.525,267 363.809,688	5.506

\*\* Lungimile segmentelor sunt determinate în planul de proiecție Stereo 70 și sunt rotunjite la 1 milimetru.

\*\*\* Distanța dintre puncte este formată din segmente cumulate ce sunt mai mici decât valoarea 1 milimetru.



**DATE DESPRE IMOBILUL NR. 4167**

Oficiul de Cadastru și Publicitate Imobiliară VALCEA  
Biroul de Cadastru și Publicitate Imobiliară Ramnicu Valcea

**A. Partea I. Descrierea imobilului**

TEREN Extravilan

Adresa: Jud. Valcea, Punct "Valvarea"

Nr. Crt	Nr cadastral Nr. topografic	Suprafața* (mp)	Observații / Referințe
A1		Din acte: 0 Masurata: 2.293	Sector cadastral:6 Teren neimprejmuit;

**B. Partea II. Proprietari și acte**

Inscrieri privitoare la dreptul de proprietate și alte drepturi reale	Referințe
/	
Act Administrativ nr. 7582, din 10/11/2023 emis de Comuna Maciuca (Act administrativ Hotararea nr.14/15.08.1991 emisa de Comisia Judeteana Valcea);	
B1 Inscrierea provizorie, drept de PROPRIETATE, dobandit prin Reconstituire, cota actuala 1/1 1) <b>Barbulescu Gh Ion</b>	A1


**C. Partea III. SARCINI .**

Inscrieri privind dezmembramintele dreptului de proprietate, drepturi reale de garanție și sarcini	Referințe
NU SUNT	

**Anexa Nr. 1 La Partea I****Teren**

Nr cadastral	Suprafața (mp)*	Observații / Referințe
	Din acte: 0 Masurata: 2.293	

\* Suprafața este determinată în planul de proiecție Stereo 70.

**Date referitoare la teren**

Crt	Categorie folosință	Intravilan	Suprafața (mp)	Tarla	Parcelă	Nr. topo	Observații / Referințe
1	arabil	NU	1.285	15	501/66	-	
2	pasune	NU	1.008	15	501/67	-	

**Lungime Segmente**

1) Valorile lungimilor segmentelor sunt obținute din proiecție în plan.

Punct început	X / Y	Punct sfârșit	X / Y	Lungime segment (** (m)
1	426.525,267 363.802,017	2	426.525,267 363.804,037	2.019
2	426.525,267 363.804,037	3	426.423,039 363.774,839	106.316
3	426.423,039 363.774,839	4	426.304,544 363.740,994	123.234
4	426.304,544 363.740,994	5	426.304,978 363.730,718	10.285

Punct început	X / Y	Punct sfârșit	X / Y	Lungime segment (** (m)
5	426.304,978 363.730,718	6	426.433,631 363.767,464	133.798
6	426.433,631 363.767,464	7	426.525,267 363.793,637	95.3
7	426.525,267 363.793,637	1	426.525,267 363.802,017	8.38

\*\* Lungimile segmentelor sunt determinate în planul de proiecție Stereo 70 și sunt rotunjite la 1 milimetru.

\*\*\* Distanța dintre puncte este formată din segmente cumulate ce sunt mai mici decât valoarea 1 milimetru.



**DATE DESPRE IMOBILUL NR. 4168**

Oficiul de Cadastru și Publicitate Imobiliară VALCEA  
Biroul de Cadastru și Publicitate Imobiliară Ramnicu Valcea

**A. Partea I. Descrierea imobilului**

TEREN Extravilan

Adresa: Jud. Valcea

Nr. Crt	Nr cadastral Nr. topografic	Suprafața* (mp)	Observații / Referințe
A1		2.860	Sector cadastral:6 Teren neimprejmuit;

**B. Partea II. Proprietari și acte**

Inscrieri privitoare la dreptul de proprietate și alte drepturi reale	Referințe
/	
Act Administrativ nr. 12186, din 05/03/2009 emis de Comisia Judeteana Valcea (Titlu de proprietate);	
B1	A1
Intabulare, drept de PROPRIETATE, dobandit prin Reconstituire, cota actuala 1/1 1) Enache Alexandru Barbulescu	

**C. Partea III. SARCINI .**

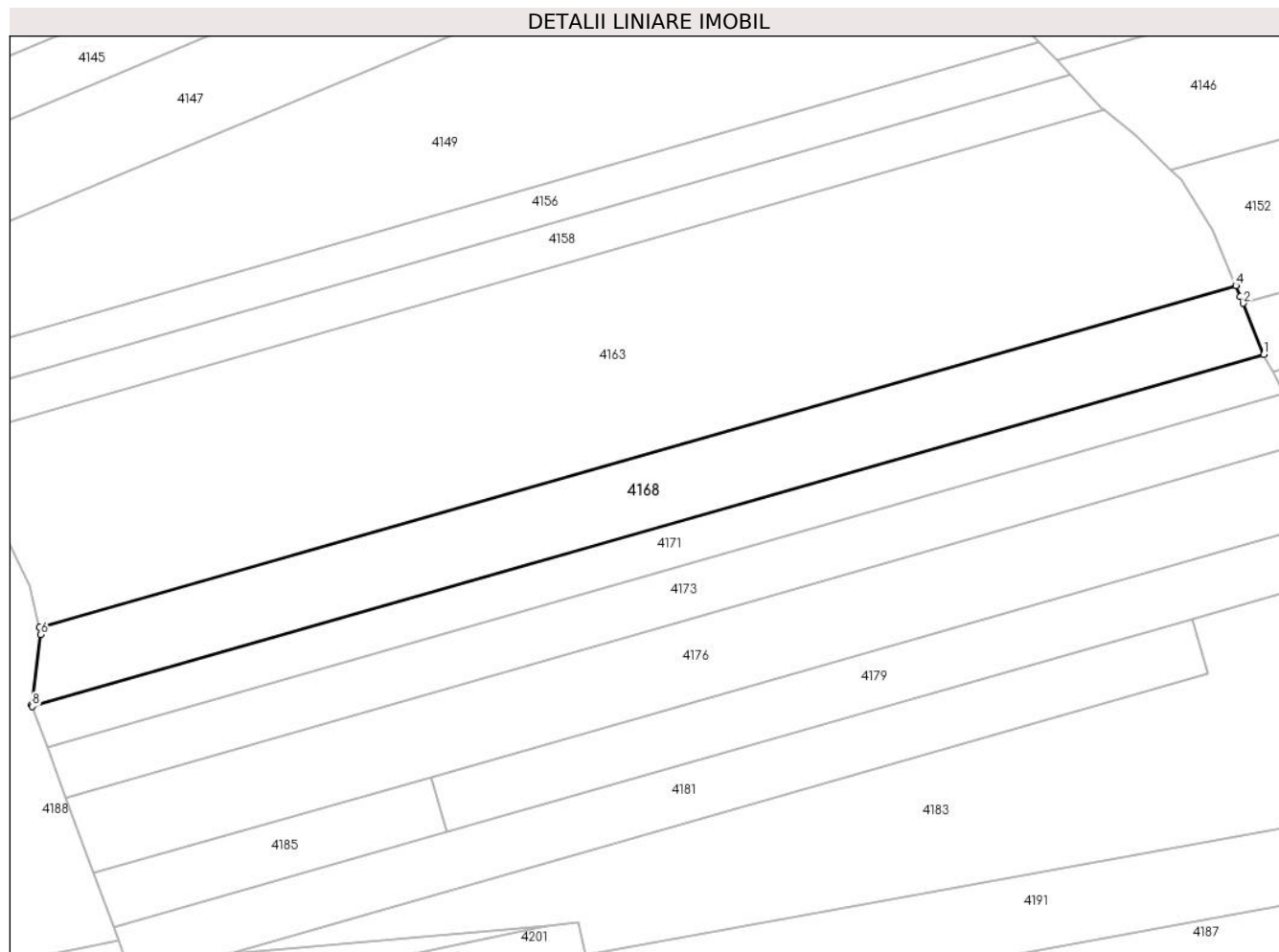
Inscrieri privind dezmembramintele dreptului de proprietate, drepturi reale de garanție și sarcini	Referințe
NU SUNT	

## Anexa Nr. 1 La Partea I

## Teren

Nr cadastral	Suprafața (mp)*	Observații / Referințe
	2.860	

\* Suprafața este determinată în planul de proiecție Stereo 70.



## Date referitoare la teren

Crt	Categorie folosință	Intravilan	Suprafața (mp)	Tarla	Parcelă	Nr. topo	Observații / Referințe
1	padure	NU	2.860	15, UP I	430,UA20A	-	

## Lungime Segmente

1) Valorile lungimilor segmentelor sunt obținute din proiecție în plan.

Punct început	X / Y	Punct sfârșit	X / Y	Lungime segment (** (m)
1	426.759,836 363.787,117	2	426.756,25 363.796,083	9.657
2	426.756,25 363.796,083	3	426.755,768 363.797,289	1.298
3	426.755,768 363.797,289	4	426.754,957 363.799,18	2.057
4	426.754,957 363.799,18	5	426.545,368 363.739,317	217.971
5	426.545,368 363.739,317	6	426.545,63 363.738,104	1.241



Punct început	X / Y	Punct sfârșit	X / Y	Lungime segment (** (m)
6	426.545,63 363.738,104	7	426.544,036 363.725,893	12.315
7	426.544,036 363.725,893	8	426.544,173 363.725,52	0.398
8	426.544,173 363.725,52	1	426.759,836 363.787,117	224.288

\*\* Lungimile segmentelor sunt determinate în planul de proiecție Stereo 70 și sunt rotunjite la 1 milimetru.

\*\*\* Distanța dintre puncte este formată din segmente cumulate ce sunt mai mici decât valoarea 1 milimetru.



**DATE DESPRE IMOBILUL NR. 4169**

Oficiul de Cadastru și Publicitate Imobiliară VALCEA  
Biroul de Cadastru și Publicitate Imobiliară Ramnicu Valcea

**A. Partea I. Descrierea imobilului**

TEREN Extravilan

Adresa: Jud. Valcea

Nr. Crt	Nr cadastral Nr. topografic	Suprafața* (mp)	Observații / Referințe
A1		Din acte: 0 Masurata: 7.140	Sector cadastral:6 Teren neimprejmuit;

**B. Partea II. Proprietari și acte**

Inscrieri privitoare la dreptul de proprietate și alte drepturi reale	Referințe
/	
Act Administrativ nr. 579, din 28/09/2004 emis de Comuna Maciuca (Act administrativ Hotararea nr. 1389,1722/21.02.2002 emisa de Comisia Judeteana Valcea);	
B1	A1
Inscrierea provizorie, drept de PROPRIETATE, dobandit prin Reconstituire, cota actuala 1/1	
1) Enacica Ilie 2) Enacica Vasile 3) Enache Ioana 4) Topala Stefan	

**C. Partea III. SARCINI .**

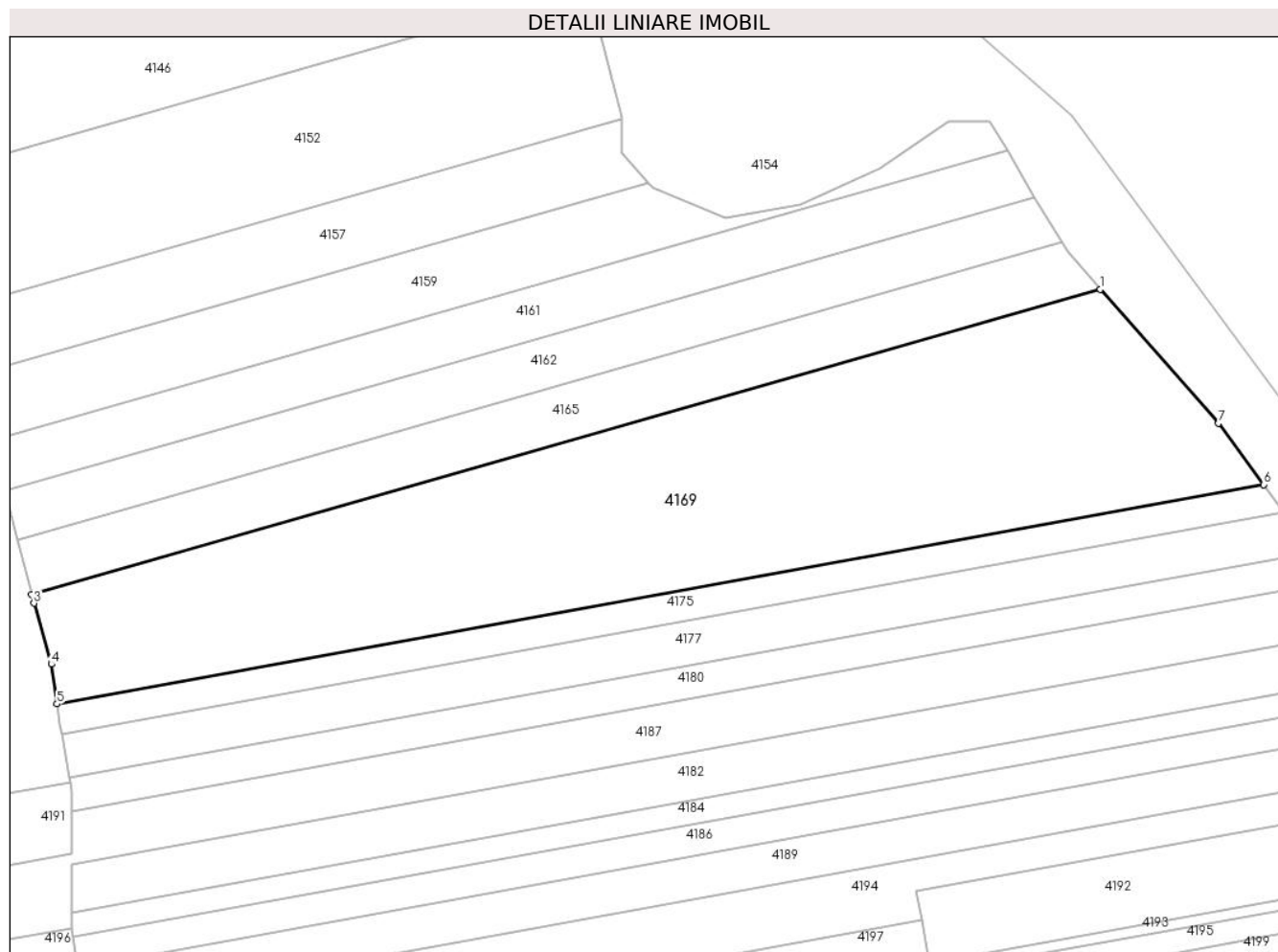
Inscrieri privind dezmembramintele dreptului de proprietate, drepturi reale de garanție și sarcini	Referințe
NU SUNT	

## Anexa Nr. 1 La Partea I

## Teren

Nr cadastral	Suprafața (mp)*	Observații / Referințe
	Din acte: 0 Masurata: 7.140	

\* Suprafața este determinată în planul de proiecție Stereo 70.



## Date referitoare la teren

Crt	Categorie folosință	Intra vilan	Suprafața (mp)	Tarla	Parcelă	Nr. topo	Observații / Referințe
1	padure	NU	7.140	15, UP V	430,UA20	-	

## Lungime Segmente

1) Valorile lungimilor segmentelor sunt obținute din proiecție în plan.

Punct început	X / Y	Punct sfârșit	X / Y	Lungime segment (** (m)
1	426.978,267 363.801,297	2	426.775,672 363.743,432	210.697
2	426.775,672 363.743,432	3	426.776,115 363.741,746	1.743
3	426.776,115 363.741,746	4	426.779,415 363.730,198	12.011
4	426.779,415 363.730,198	5	426.780,49 363.722,667	7.607
5	426.780,49 363.722,667	6	427.009,246 363.764,239	232.503

Punct început	X / Y	Punct sfârșit	X / Y	Lungime segment (** (m)
6	427.009,246 363.764,239	7	427.000,681 363.775,868	14.442
7	427.000,681 363.775,868	1	426.978,267 363.801,297	33.898

\*\* Lungimile segmentelor sunt determinate în planul de proiecție Stereo 70 și sunt rotunjite la 1 milimetru.

\*\*\* Distanța dintre puncte este formată din segmente cumulate ce sunt mai mici decât valoarea 1 milimetru.



**DATE DESPRE IMOBILUL NR. 4170**

Oficiul de Cadastru și Publicitate Imobiliară VALCEA  
Biroul de Cadastru și Publicitate Imobiliară Ramnicu Valcea

**A. Partea I. Descrierea imobilului**

TEREN Extravilan

Adresa: Jud. Valcea, Punct "Valvarea"

Nr. Crt	Nr cadastral Nr. topografic	Suprafața* (mp)	Observații / Referințe
A1		2.080	Sector cadastral:6 Teren neimprejmuit;

**B. Partea II. Proprietari și acte**

Inscrieri privitoare la dreptul de proprietate și alte drepturi reale		Referințe
/		
Act Notarial nr. 107, din 31/05/2006 emis de NP Ene George (certificat de mostenitor);		
B1	Intabulare, drept de PROPRIETATE, dobandit prin Succesiune, cota actuala 1/1 1) Diaconu Cornelia	A1


**C. Partea III. SARCINI .**

Inscrieri privind dezmembramintele dreptului de proprietate, drepturi reale de garanție și sarcini	Referințe
NU SUNT	

**Anexa Nr. 1 La Partea I****Teren**

Nr cadastral	Suprafața (mp)*	Observații / Referințe
	2.080	

\* Suprafața este determinată în planul de proiecție Stereo 70.

**Date referitoare la teren**

Crt	Categorie folosință	Intravilan	Suprafața (mp)	Tarla	Parcelă	Nr. topo	Observații / Referințe
1	arabil	NU	1.252	15	431/33, 436/21	-	
2	pasune	NU	828	15	436/21	-	

**Lungime Segmente**

1) Valorile lungimilor segmentelor sunt obținute din proiecție în plan.

Punct început	X / Y	Punct sfârșit	X / Y	Lungime segment (** (m)
1	426.305,307 363.722,922	2	426.305,371 363.721,419	1.504
2	426.305,371 363.721,419	3	426.442,872 363.760,692	142.999
3	426.442,872 363.760,692	4	426.527,462 363.784,852	87.973
4	426.527,462 363.784,852	5	426.526,993 363.786,421	1.637



Punct început	X / Y	Punct sfârșit	X / Y	Lungime segment (** (m)
5	426.526,993 363.786,421	6	426.525,267 363.792,188	6.019
6	426.525,267 363.792,188	7	426.525,267 363.793,637	1.449
7	426.525,267 363.793,637	8	426.433,631 363.767,464	95.3
8	426.433,631 363.767,464	9	426.304,978 363.730,718	133.798
9	426.304,978 363.730,718	10	426.305,259 363.724,058	6.666
10	426.305,259 363.724,058	1	426.305,307 363.722,922	1.138

\*\* Lungimile segmentelor sunt determinate în planul de proiecție Stereo 70 și sunt rotunjite la 1 milimetru.

\*\*\* Distanța dintre puncte este formată din segmente cumulate ce sunt mai mici decât valoarea 1 milimetru.



**DATE DESPRE IMOBILUL NR. 4171**

Oficiul de Cadastru și Publicitate Imobiliară VALCEA  
Biroul de Cadastru și Publicitate Imobiliară Ramnicu Valcea

**A. Partea I. Descrierea imobilului**

TEREN Extravilan

Adresa: Jud. Valcea

Nr. Crt	Nr cadastral Nr. topografic	Suprafața* (mp)	Observații / Referințe
A1		1.690	Sector cadastral:6 Teren neimprejmuit;

**B. Partea II. Proprietari și acte**

Inscrieri privitoare la dreptul de proprietate și alte drepturi reale	Referințe
/	
Act Administrativ nr. 1128, din 09/03/2004 emis de Comisia Judeteana Valcea (Titlu de proprietate);	
B1	A1
Intabulare, drept de PROPRIETATE, dobandit prin Reconstituire, cota actuala 1/1	
1) Radulescu C Dumitru	

**C. Partea III. SARCINI .**

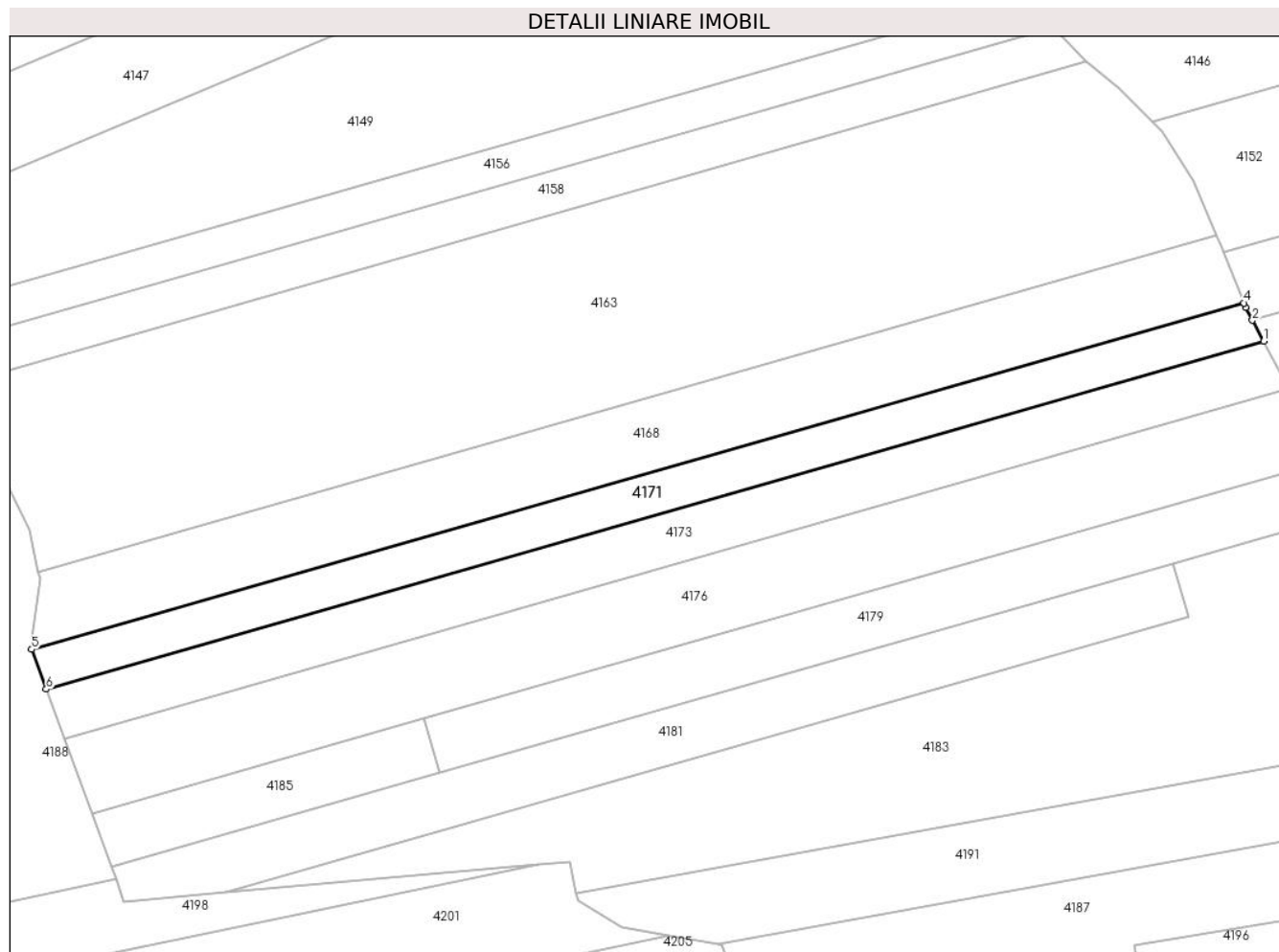
Inscrieri privind dezmembramintele dreptului de proprietate, drepturi reale de garanție și sarcini	Referințe
NU SUNT	

## Anexa Nr. 1 La Partea I

## Teren

Nr cadastral	Suprafața (mp)*	Observații / Referințe
	1.690	

\* Suprafața este determinată în planul de proiecție Stereo 70.



## Date referitoare la teren

Crt	Categorie folosință	Intravilan	Suprafața (mp)	Tarla	Parcelă	Nr. topo	Observații / Referințe
1	padure	NU	1.690	15	430	-	

## Lungime Segmente

1) Valorile lungimilor segmentelor sunt obținute din proiecție în plan.

Punct început	X / Y	Punct sfârșit	X / Y	Lungime segment (** (m)
1	426.763,387 363.780,31	2	426.761,384 363.784,03	4.224
2	426.761,384 363.784,03	3	426.760,167 363.786,29	2.567
3	426.760,167 363.786,29	4	426.759,836 363.787,117	0.891
4	426.759,836 363.787,117	5	426.544,173 363.725,52	224.288
5	426.544,173 363.725,52	6	426.546,776 363.718,442	7.541

Punct început	X / Y	Punct sfârșit	X / Y	Lungime segment (** (m)
6	426.546,776 363.718,442	1	426.763,387 363.780,31	225.274

\*\* Lungimile segmentelor sunt determinate în planul de proiecție Stereo 70 și sunt rotunjite la 1 milimetru.

\*\*\* Distanța dintre puncte este formată din segmente cumulate ce sunt mai mici decât valoarea 1 milimetru.



**DATE DESPRE IMOBILUL NR. 4172**

Oficiul de Cadastru și Publicitate Imobiliară VALCEA  
Biroul de Cadastru și Publicitate Imobiliară Ramnicu Valcea

**A. Partea I. Descrierea imobilului**

TEREN Extravilan

Adresa: Jud. Valcea, Punct "Valvarea"

Nr. Crt	Nr cadastral Nr. topografic	Suprafața* (mp)	Observații / Referințe
A1		2.080	Sector cadastral:6 Teren neimprejmuit;

**B. Partea II. Proprietari și acte**

Inscrieri privitoare la dreptul de proprietate și alte drepturi reale	Referințe
/	
Act Administrativ nr. 654/52768, din 23/06/2002 emis de Comisia Judeteana (titlu de proprietate);	
B1	A1
Intabulare, drept de PROPRIETATE, dobandit prin Reconstituire, cota actuala 1/1 1) Chirita St Nicolae	

**C. Partea III. SARCINI .**


Inscrieri privind dezmembramintele dreptului de proprietate, drepturi reale de garanție și sarcini	Referințe
NU SUNT	

## Anexa Nr. 1 La Partea I

## Teren

Nr cadastral	Suprafața (mp)*	Observații / Referințe
	2.080	

\* Suprafața este determinată în planul de proiecție Stereo 70.



## Date referitoare la teren

Crt	Categorie folosință	Intravilan	Suprafața (mp)	Tarla	Parcelă	Nr. topo	Observații / Referințe
1	arabil	NU	1.321	15	431/34, 438/22	-	
2	pasune	NU	759	15	438/22	-	

## Lungime Segmente

1) Valorile lungimilor segmentelor sunt obținute din proiecție în plan.

Punct început	X / Y	Punct sfârșit	X / Y	Lungime segment (** (m)
1	426.305,76 363.712,21	2	426.451,708 363.753,896	151.784
2	426.451,708 363.753,896	3	426.530,032 363.776,267	81.456
3	426.530,032 363.776,267	4	426.528,969 363.779,817	3.706
4	426.528,969 363.779,817	5	426.527,462 363.784,852	5.256



Punct început	X / Y	Punct sfârșit	X / Y	Lungime segment (** (m)
5	426.527,462 363.784,852	6	426.442,872 363.760,692	87.973
6	426.442,872 363.760,692	7	426.305,371 363.721,419	142.999
7	426.305,371 363.721,419	1	426.305,76 363.712,21	9.217

\*\* Lungimile segmentelor sunt determinate în planul de proiecție Stereo 70 și sunt rotunjite la 1 milimetru.

\*\*\* Distanța dintre puncte este formată din segmente cumulate ce sunt mai mici decât valoarea 1 milimetru.



**DATE DESPRE IMOBILUL NR. 4173**

Oficiul de Cadastru și Publicitate Imobiliară VALCEA  
Biroul de Cadastru și Publicitate Imobiliară Ramnicu Valcea

**A. Partea I. Descrierea imobilului**

TEREN Extravilan

Adresa: Jud. Valcea

Nr. Crt	Nr cadastral Nr. topografic	Suprafața* (mp)	Observații / Referințe
A1		Din acte: 0 Masurata: 2.125	Sector cadastral:6 Teren neimprejmuit;

**B. Partea II. Proprietari și acte**

Inscrieri privitoare la dreptul de proprietate și alte drepturi reale	Referințe
/	
Act Administrativ nr. 423, din 29/09/2005 emis de Comuna Maciuca (Act administrativ Hotararea nr. 1389,1722/21.02.2002 emisa de Comisia Judeteana Valcea);	
B1 Inscrierea provizorie, drept de PROPRIETATE, dobandit prin Reconstituire, cota actuala 1/1 1) Radulescu Dumitru	A1

**C. Partea III. SARCINI .**

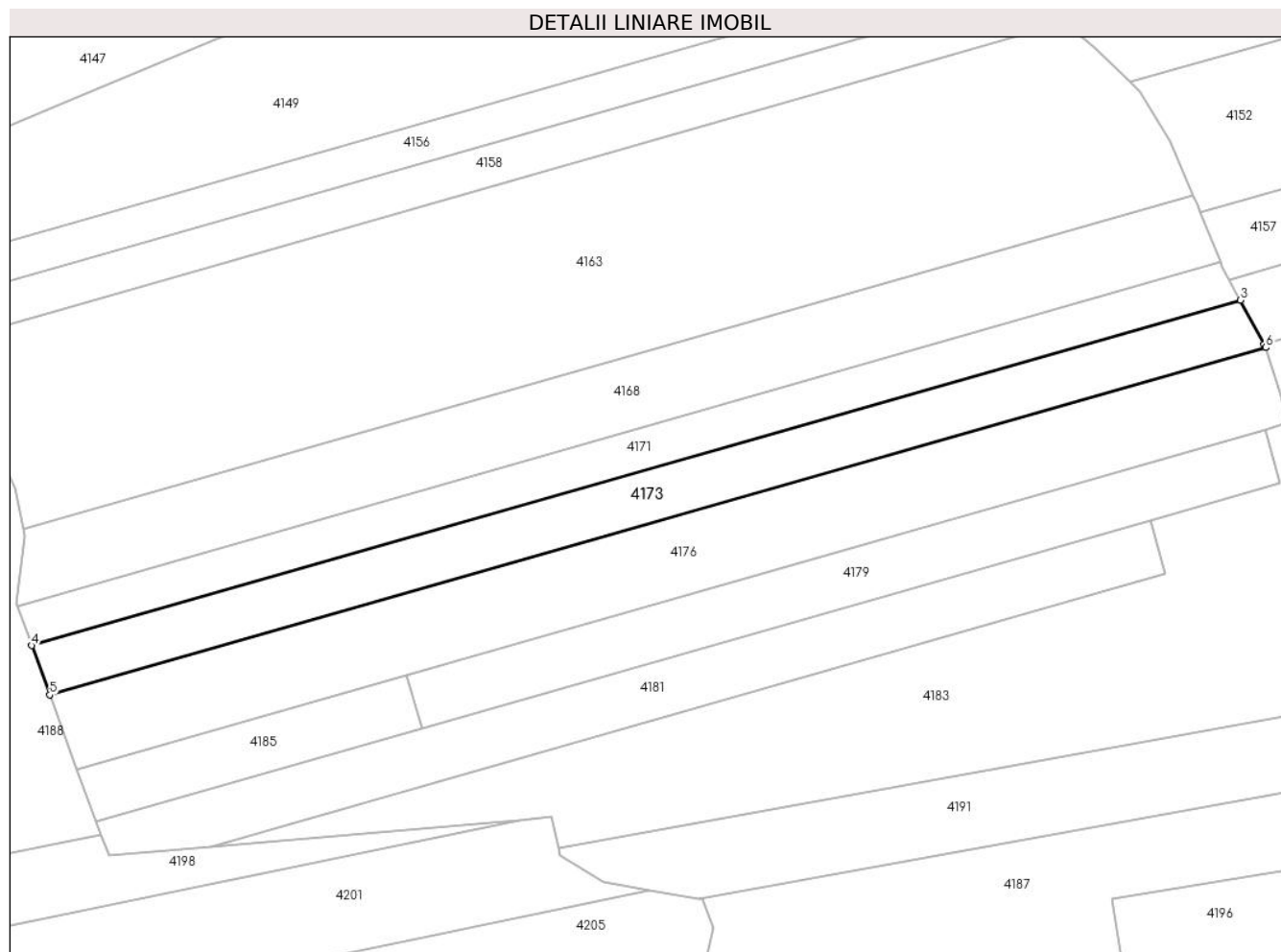
Inscrieri privind dezmembramintele dreptului de proprietate, drepturi reale de garanție și sarcini	Referințe
NU SUNT	

## Anexa Nr. 1 La Partea I

## Teren

Nr cadastral	Suprafața (mp)*	Observații / Referințe
	Din acte: 0 Masurata: 2.125	

\* Suprafața este determinată în planul de proiecție Stereo 70.



## Date referitoare la teren

Crt	Categorie folosință	Intravilan	Suprafața (mp)	Tarla	Parcelă	Nr. topo	Observații / Referințe
1	padure	NU	2.125	15, UP V	436,UA20F	-	

## Lungime Segmente

1) Valorile lungimilor segmentelor sunt obținute din proiecție în plan.

Punct început	X / Y	Punct sfârșit	X / Y	Lungime segment (** (m)
1	426.767,866 363.771,992	2	426.767,641 363.772,41	0.475
2	426.767,641 363.772,41	3	426.763,387 363.780,31	8.973
3	426.763,387 363.780,31	4	426.546,776 363.718,442	225.274
4	426.546,776 363.718,442	5	426.550,031 363.709,591	9.431
5	426.550,031 363.709,591	6	426.767,919 363.771,824	226.601

Punct început	X / Y	Punct sfârșit	X / Y	Lungime segment (** (m)
6	426.767,919 363.771,824	1	426.767,866 363.771,992	0.176

\*\* Lungimile segmentelor sunt determinate în planul de proiecție Stereo 70 și sunt rotunjite la 1 milimetru.

\*\*\* Distanța dintre puncte este formată din segmente cumulate ce sunt mai mici decât valoarea 1 milimetru.



**DATE DESPRE IMOBILUL NR. 4174**

Oficiul de Cadastru și Publicitate Imobiliară VALCEA  
Biroul de Cadastru și Publicitate Imobiliară Ramnicu Valcea

**A. Partea I. Descrierea imobilului**

TEREN Extravilan

Adresa: Jud. Valcea, Punct "Varvarea"

Nr. Crt	Nr cadastral Nr. topografic	Suprafața* (mp)	Observații / Referințe
A1		1.664	Sector cadastral:6 Teren neimprejmuit;

**B. Partea II. Proprietari și acte**

Inscrieri privitoare la dreptul de proprietate și alte drepturi reale		Referințe
/		
Act Notarial nr. 129, din 22/12/2015 emis de NP Chirsanov-Capanu Alexander-Cristian (certificat de mostenitor);		
B1	Intabulare, drept de PROPRIETATE, dobandit prin Succesiune, cota actuala 1/1 1) Ani Nicolita	A1

**C. Partea III. SARCINI .**

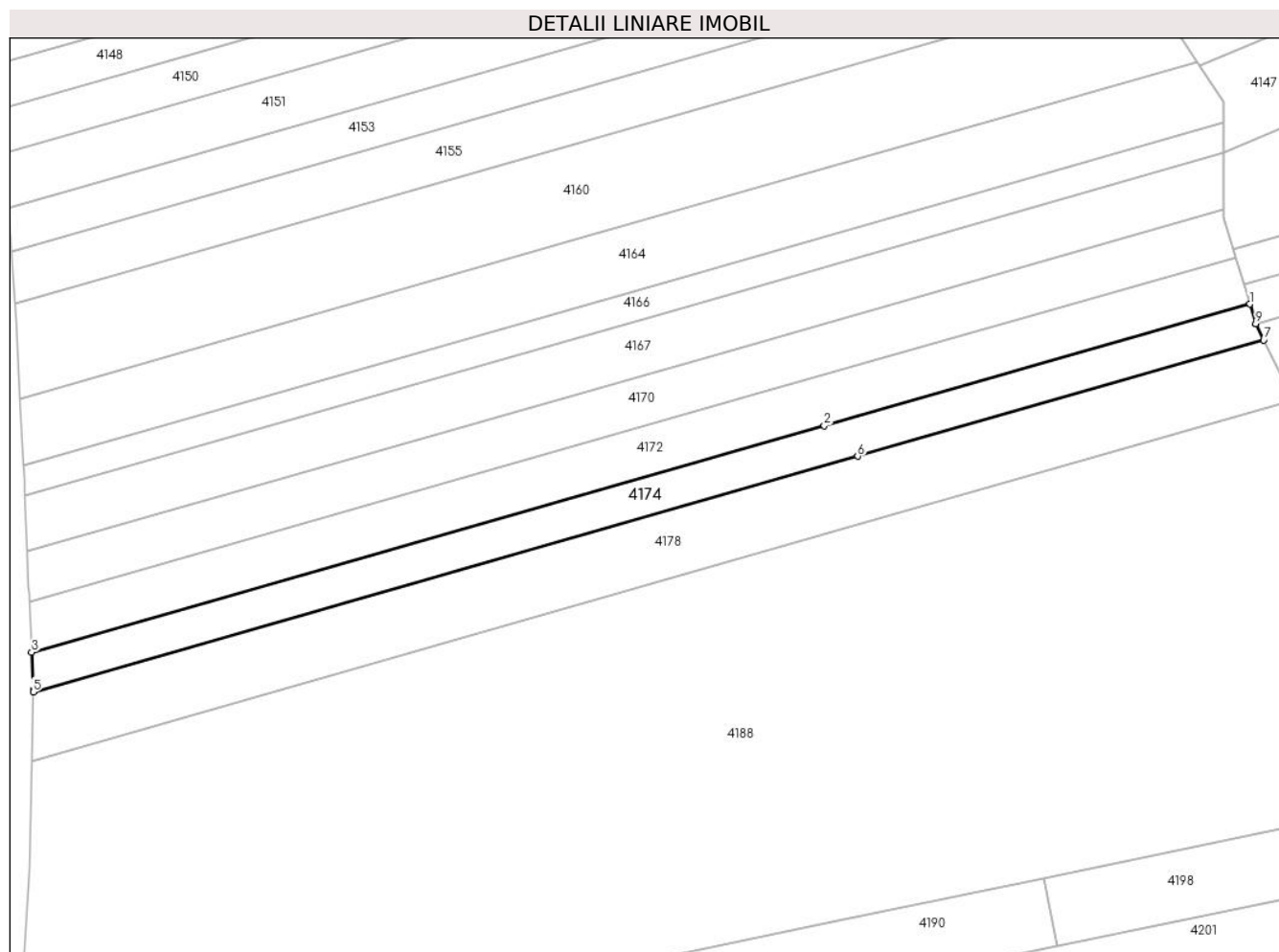
Inscrieri privind dezmembramintele dreptului de proprietate, drepturi reale de garanție și sarcini	Referințe
NU SUNT	

## Anexa Nr. 1 La Partea I

## Teren

Nr cadastral	Suprafața (mp)*	Observații / Referințe
	1.664	

\* Suprafața este determinată în planul de proiecție Stereo 70.



## Date referitoare la teren

Crt	Categorie folosință	Intravilan	Suprafața (mp)	Tarla	Parcelă	Nr. topo	Observații / Referințe
1	arabil	NU	1.100	15	431/35, 436/32	-	
2	pasune	NU	564	15	436/32	-	

## Lungime Segmente

1) Valorile lungimilor segmentelor sunt obținute din proiecție în plan.

Punct început	X / Y	Punct sfârșit	X / Y	Lungime segment (** (m)
1	426.530,032 363.776,267	2	426.451,708 363.753,896	81.456
2	426.451,708 363.753,896	3	426.305,76 363.712,21	151.784
3	426.305,76 363.712,21	4	426.306,052 363.705,299	6.918
4	426.306,052 363.705,299	5	426.306,044 363.704,904	0.395



Punct început	X / Y	Punct sfârșit	X / Y	Lungime segment (** (m)
5	426.306,044 363.704,904	6	426.457,851 363.748,263	157.878
6	426.457,851 363.748,263	7	426.532,598 363.769,612	77.736
7	426.532,598 363.769,612	8	426.531,114 363.772,652	3.382
8	426.531,114 363.772,652	9	426.531,105 363.772,683	0.033
9	426.531,105 363.772,683	1	426.530,032 363.776,267	3.741

\*\* Lungimile segmentelor sunt determinate în planul de proiecție Stereo 70 și sunt rotunjite la 1 milimetru.

\*\*\* Distanța dintre puncte este formată din segmente cumulate ce sunt mai mici decât valoarea 1 milimetru.



**DATE DESPRE IMOBILUL NR. 4175**

Oficiul de Cadastru și Publicitate Imobiliară VALCEA  
Biroul de Cadastru și Publicitate Imobiliară Ramnicu Valcea

**A. Partea I. Descrierea imobilului**

TEREN Extravilan

Adresa: Jud. Valcea

Nr. Crt	Nr cadastral Nr. topografic	Suprafața* (mp)	Observații / Referințe
A1		Din acte: 0 Masurata: 1.368	Sector cadastral:6 Teren neimprejmuit;

**B. Partea II. Proprietari și acte**

Inscrieri privitoare la dreptul de proprietate și alte drepturi reale	Referințe
/	
Act Administrativ nr. 409, din 30/06/2009 emis de Comuna Maciuca (Act administrativ Hotararea nr.14/15.08.1991 emisa de Comisia Judeteana Valcea);	
B1	Inscrierea provizorie, drept de PROPRIETATE, dobandit prin Reconstituire, cota actuala 1/1 1) Enacica D Constantin
	A1

**C. Partea III. SARCINI .**

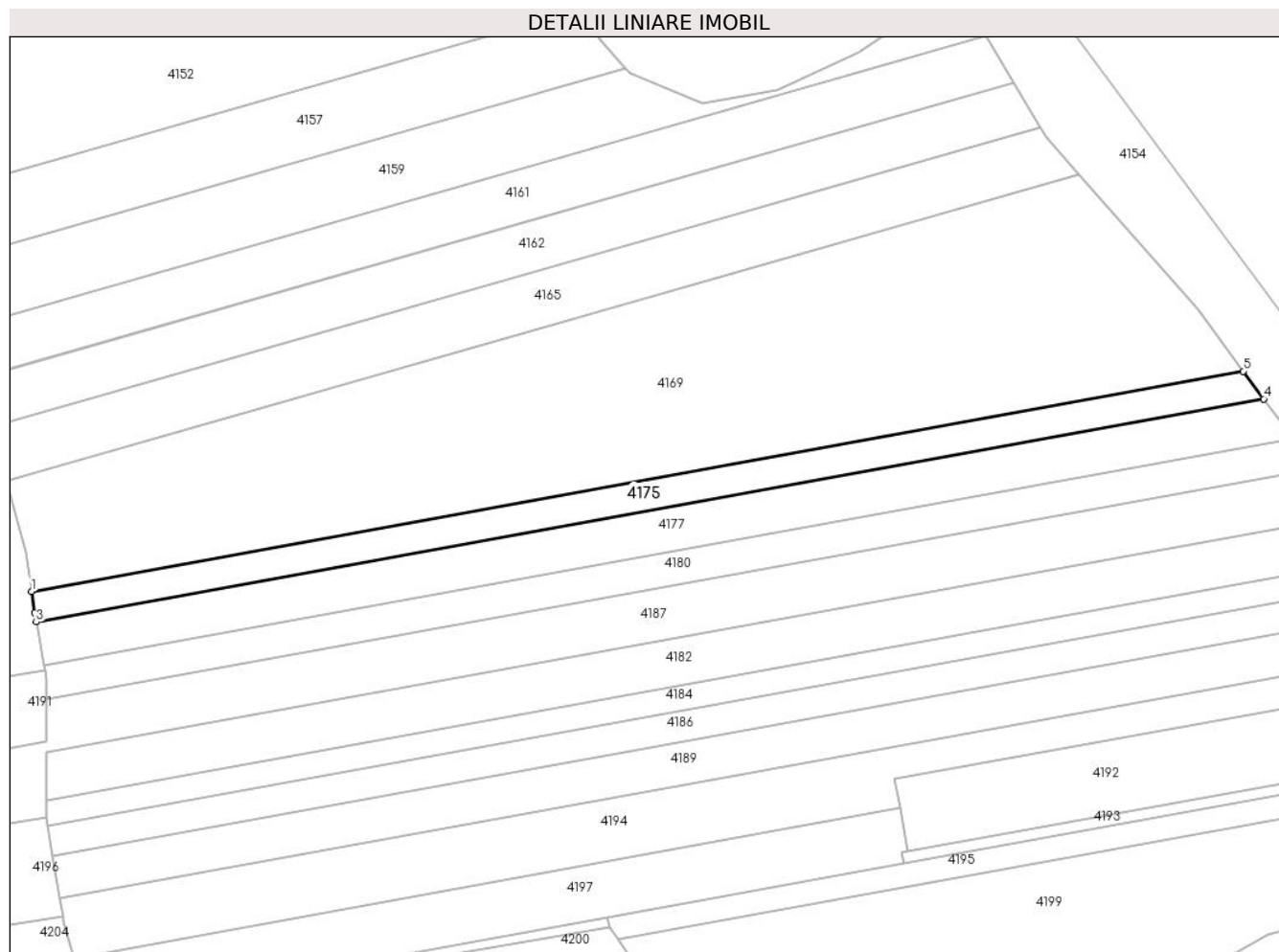
Inscrieri privind dezmembramintele dreptului de proprietate, drepturi reale de garanție și sarcini	Referințe
NU SUNT	

## Anexa Nr. 1 La Partea I

## Teren

Nr cadastral	Suprafața (mp)*	Observații / Referințe
	Din acte: 0 Masurata: 1.368	

\* Suprafața este determinată în planul de proiecție Stereo 70.



## Date referitoare la teren

Crt	Categorie folosință	Intra vilan	Suprafața (mp)	Tarla	Parcelă	Nr. topo	Observații / Referințe
1	padure	NU	1.368	12, UP V	316,UA20	-	

## Lungime Segmente

1) Valorile lungimilor segmentelor sunt obținute din proiecție în plan.

Punct început	X / Y	Punct sfârșit	X / Y	Lungime segment (** (m)
1	426.780,49 363.722,667	2	426.781,064 363.718,65	4.058
2	426.781,064 363.718,65	3	426.781,371 363.716,886	1.79
3	426.781,371 363.716,886	4	427.013,106 363.759,0	235.53
4	427.013,106 363.759,0	5	427.009,246 363.764,239	6.508
5	427.009,246 363.764,239	1	426.780,49 363.722,667	232.503

**\*\* Lungimile segmentelor sunt determinate în planul de proiecție Stereo 70 și sunt rotunjite la 1 milimetru.**

**\*\*\* Distanța dintre puncte este formată din segmente cumulate ce sunt mai mici decât valoarea 1 milimetru.**



**DATE DESPRE IMOBILUL NR. 4176**

Oficiul de Cadastru și Publicitate Imobiliară VALCEA  
Biroul de Cadastru și Publicitate Imobiliară Ramnicu Valcea

**A. Partea I. Descrierea imobilului**

TEREN Extravilan

Adresa: Jud. Valcea

Nr. Crt	Nr cadastral Nr. topografic	Suprafața* (mp)	Observații / Referințe
A1		3.188	Sector cadastral:6 Teren neimprejmuit;

**B. Partea II. Proprietari și acte**

Inscrieri privitoare la dreptul de proprietate și alte drepturi reale	Referințe
/	
Hotarare Judecatoreasca nr. 2905, din 04/11/2009 emis de Judecatoria Dragasani (Sentinta Civila);	
B1	Intabulare, drept de PROPRIETATE, dobandit prin Hotarare Judecatoreasca, cota actuala 1/1 1) Smarandoiu Eugen
	A1

**C. Partea III. SARCINI .**

Inscrieri privind dezmembramintele dreptului de proprietate, drepturi reale de garanție și sarcini	Referințe
NU SUNT	

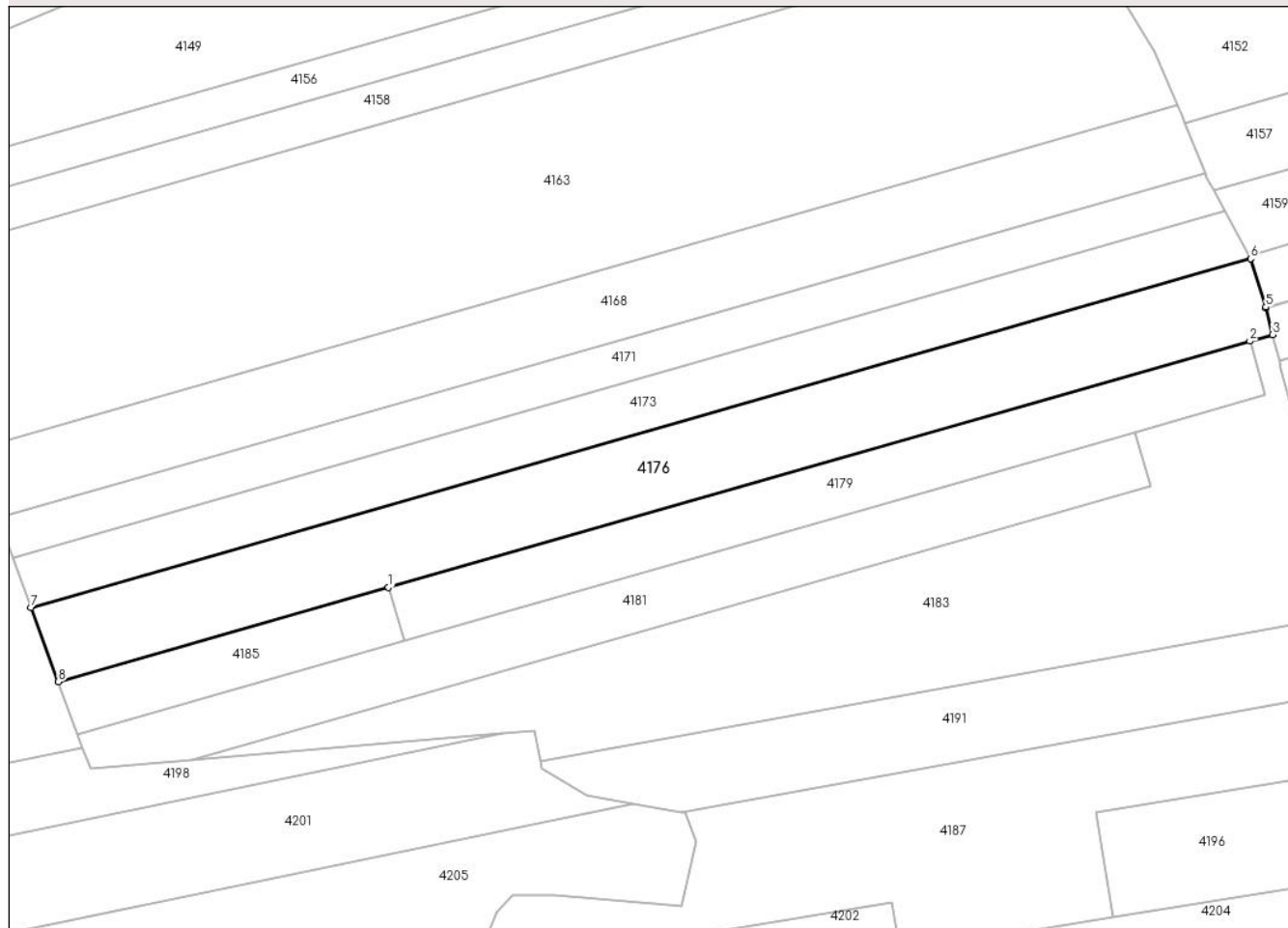
## Anexa Nr. 1 La Partea I

## Teren

Nr cadastral	Suprafața (mp)*	Observații / Referințe
	3.188	

\* Suprafața este determinată în planul de proiecție Stereo 70.

## DETALII LINIARE IMOBIL



## Date referitoare la teren

Crt	Categorie folosință	Intravilan	Suprafața (mp)	Tarla	Parcelă	Nr. topo	Observații / Referințe
1	padure	NU	3.188	15, UP I	430,UA20A	-	

## Lungime Segmente

1) Valorile lungimilor segmentelor sunt obținute din proiecție în plan.

Punct început	X / Y	Punct sfârșit	X / Y	Lungime segment (** (m)
1	426.613,919 363.713,181	2	426.767,769 363.757,124	160.003
2	426.767,769 363.757,124	3	426.771,842 363.758,287	4.236
3	426.771,842 363.758,287	4	426.770,648 363.763,064	4.924
4	426.770,648 363.763,064	5	426.770,616 363.763,193	0.133
5	426.770,616 363.763,193	6	426.767,919 363.771,824	9.042



Punct început	X / Y	Punct sfârșit	X / Y	Lungime segment (** (m)
6	426.767,919 363.771,824	7	426.550,031 363.709,591	226.601
7	426.550,031 363.709,591	8	426.554,909 363.696,327	14.133
8	426.554,909 363.696,327	1	426.613,919 363.713,181	61.37

\*\* Lungimile segmentelor sunt determinate în planul de proiecție Stereo 70 și sunt rotunjite la 1 milimetru.

\*\*\* Distanța dintre puncte este formată din segmente cumulate ce sunt mai mici decât valoarea 1 milimetru.



**DATE DESPRE IMOBILUL NR. 4177**

Oficiul de Cadastru și Publicitate Imobiliară VALCEA  
Biroul de Cadastru și Publicitate Imobiliară Ramnicu Valcea

**A. Partea I. Descrierea imobilului**

TEREN Extravilan

Adresa: Jud. Valcea

Nr. Crt	Nr cadastral Nr. topografic	Suprafața* (mp)	Observații / Referințe
A1		Din acte: 0 Masurata: 2.000	Sector cadastral:6 Teren neimprejmuit;

**B. Partea II. Proprietari și acte**

Inscrieri privitoare la dreptul de proprietate și alte drepturi reale	Referințe
/	
Act Administrativ nr. 1533/2, din 31/03/2009 emis de Comuna Maciuca (Act administrativ Hotararea nr. 14/15.08.1991 emisa de Comisia Judeteana Valcea);	
B1	Inscrierea provizorie, drept de PROPRIETATE, dobandit prin Reconstituire, cota actuala 1/1
	1) Ivanescu Gh Victoria 2) Chirita Elena

**C. Partea III. SARCINI .**

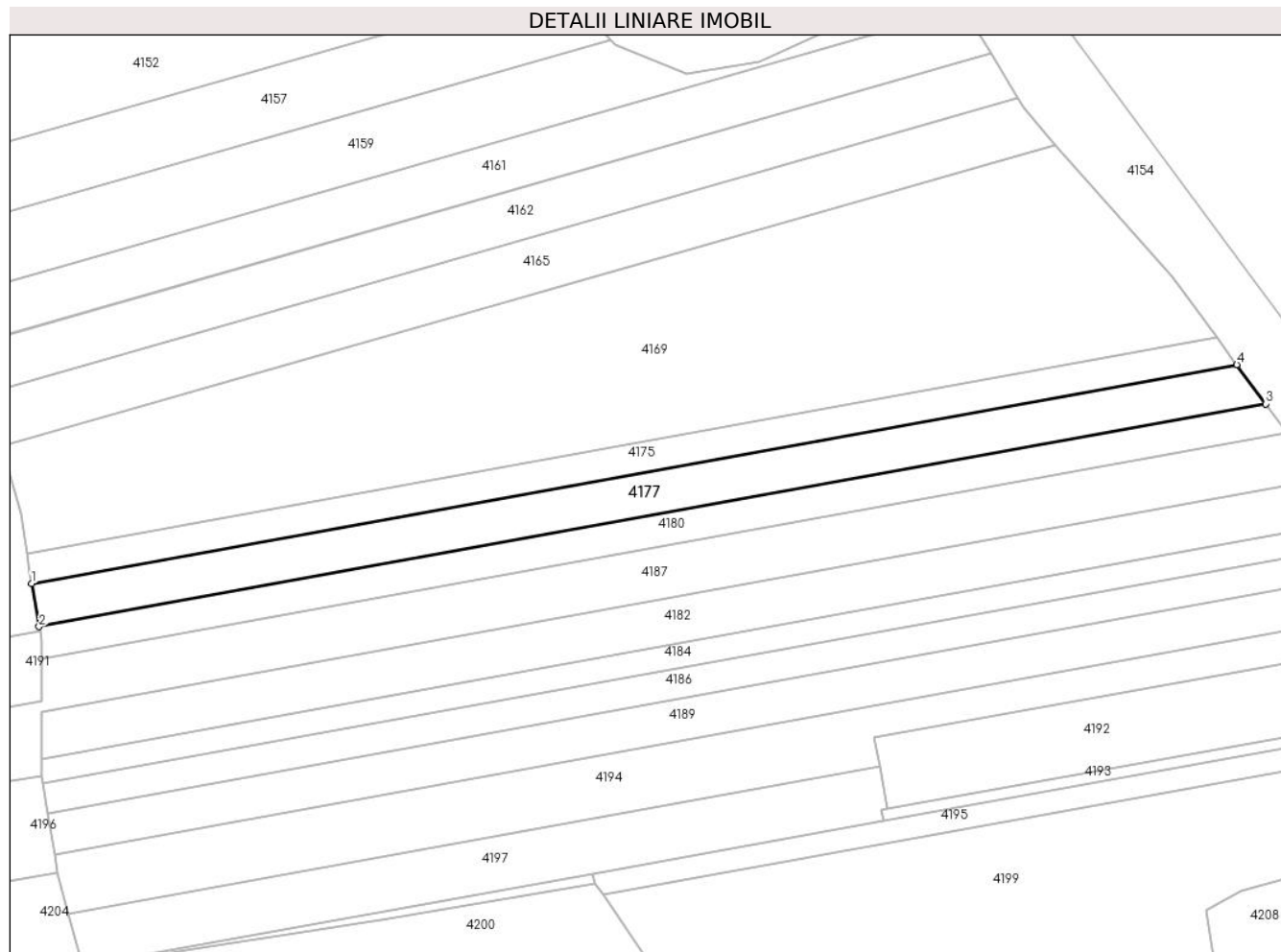
Inscrieri privind dezmembramintele dreptului de proprietate, drepturi reale de garanție și sarcini	Referințe
NU SUNT	

## Anexa Nr. 1 La Partea I

## Teren

Nr cadastral	Suprafața (mp)*	Observații / Referințe
	Din acte: 0 Masurata: 2.000	

\* Suprafața este determinată în planul de proiecție Stereo 70.



## Date referitoare la teren

Crt	Categorie folosință	Intra vilan	Suprafața (mp)	Tarla	Parcelă	Nr. topo	Observații / Referințe
1	padure	NU	2.000	15, UP V	437,UA20	-	

## Lungime Segmente

1) Valorile lungimilor segmentelor sunt obținute din proiecție în plan.

Punct început	X / Y	Punct sfârșit	X / Y	Lungime segment (** (m)
1	426.781,371 363.716,886	2	426.782,813 363.708,594	8.417
2	426.782,813 363.708,594	3	427.018,663 363.751,455	239.713
3	427.018,663 363.751,455	4	427.013,106 363.759,0	9.37
4	427.013,106 363.759,0	1	426.781,371 363.716,886	235.53

**\*\* Lungimile segmentelor sunt determinate în planul de proiecție Stereo 70 și sunt rotunjite la 1 milimetru.**

**\*\*\* Distanța dintre puncte este formată din segmente cumulate ce sunt mai mici decât valoarea 1 milimetru.**



**DATE DESPRE IMOBILUL NR. 4178**

Oficiul de Cadastru și Publicitate Imobiliară VALCEA  
Biroul de Cadastru și Publicitate Imobiliară Ramnicu Valcea

**A. Partea I. Descrierea imobilului**

TEREN Extravilan

Adresa: Jud. Valcea, Punct "Vilvarea"

Nr. Crt	Nr cadastral Nr. topografic	Suprafața* (mp)	Observații / Referințe
A1		2.891	Sector cadastral:6 Teren neimprejmuit;

**B. Partea II. Proprietari și acte**

Inscrieri privitoare la dreptul de proprietate și alte drepturi reale	Referințe
/	
Act Administrativ nr. 1056/401, din 26/06/2003 emis de Comisia Judeteana (titlu de proprietate);	
B1	A1
Intabulare, drept de PROPRIETATE, dobandit prin Reconstituire, cota actuala 1/1 1) Enache A Elena	

**C. Partea III. SARCINI .**

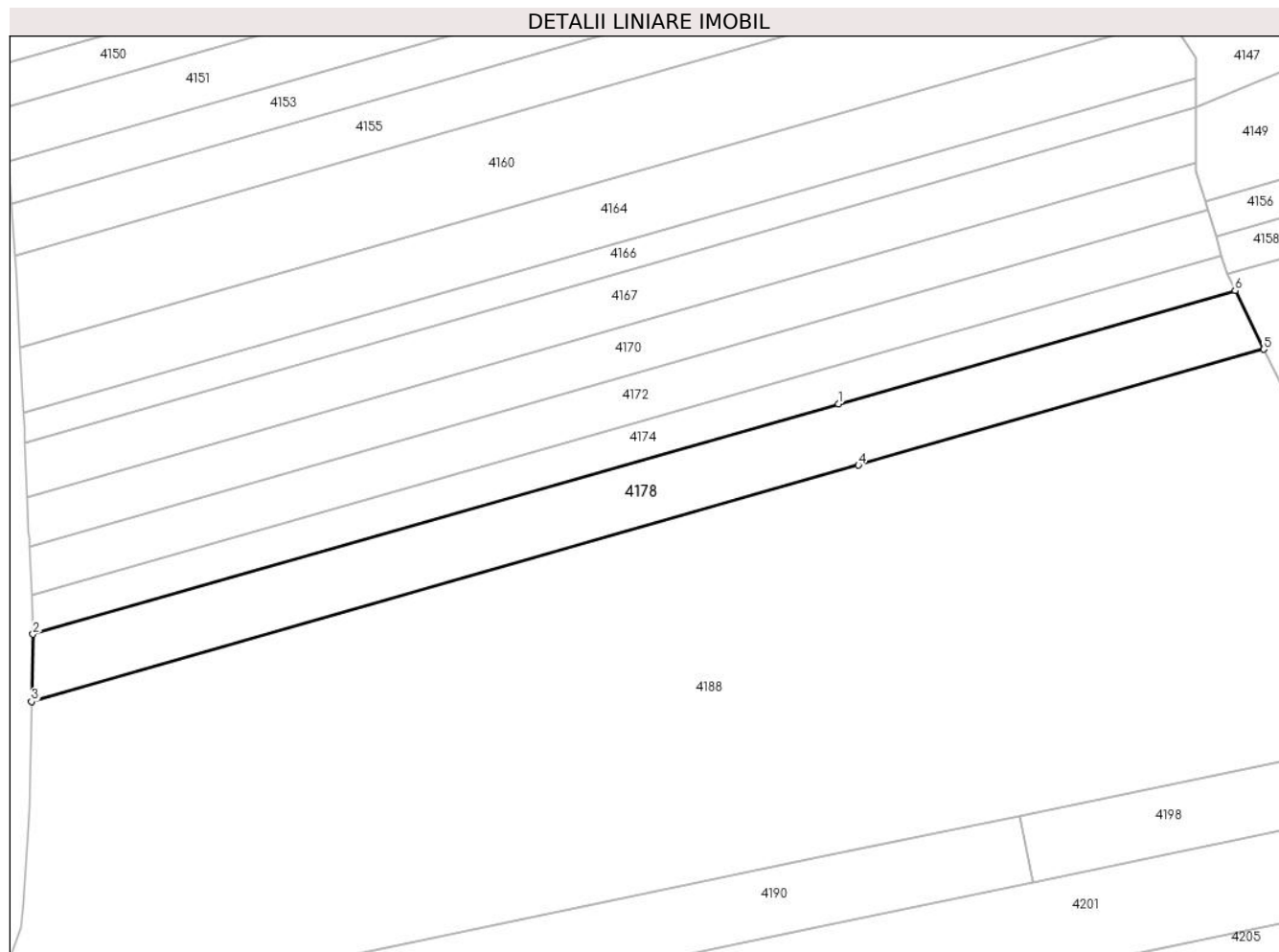
Inscrieri privind dezmembramintele dreptului de proprietate, drepturi reale de garanție și sarcini	Referințe
NU SUNT	

## Anexa Nr. 1 La Partea I

## Teren

Nr cadastral	Suprafața (mp)*	Observații / Referințe
	2.891	

\* Suprafața este determinată în planul de proiecție Stereo 70.



## Date referitoare la teren

Crt	Categorie folosință	Intravilan	Suprafața (mp)	Tarla	Parcelă	Nr. topo	Observații / Referințe
1	arabil	NU	1.939	15	431/36, 436/24	-	
2	pasune	NU	952	15	436/24	-	

## Lungime Segmente

1) Valorile lungimilor segmentelor sunt obținute din proiecție în plan.

Punct început	X / Y	Punct sfârșit	X / Y	Lungime segment (** (m)
1	426.457,851 363.748,263	2	426.306,044 363.704,904	157.878
2	426.306,044 363.704,904	3	426.305,789 363.692,228	12.679
3	426.305,789 363.692,228	4	426.461,618 363.736,736	162.061
4	426.461,618 363.736,736	5	426.537,999 363.758,552	79.435



Punct început	X / Y	Punct sfârșit	X / Y	Lungime segment (** (m)
5	426.537,999 363.758,552	6	426.532,598 363.769,612	12.309
6	426.532,598 363.769,612	1	426.457,851 363.748,263	77.736

\*\* Lungimile segmentelor sunt determinate în planul de proiecție Stereo 70 și sunt rotunjite la 1 milimetru.

\*\*\* Distanța dintre puncte este formată din segmente cumulate ce sunt mai mici decât valoarea 1 milimetru.



**DATE DESPRE IMOBILUL NR. 4179**

Oficiul de Cadastru și Publicitate Imobiliară VALCEA  
Biroul de Cadastru și Publicitate Imobiliară Ramnicu Valcea

**A. Partea I. Descrierea imobilului**

TEREN Extravilan

Adresa: Jud. Valcea

Nr. Crt	Nr cadastral Nr. topografic	Suprafața* (mp)	Observații / Referințe
A1		1.600	Sector cadastral:6 Teren neimprejmuit;

**B. Partea II. Proprietari și acte**

Inscrieri privitoare la dreptul de proprietate și alte drepturi reale		Referințe
/		
Act Administrativ nr. 1029/401, din 24/12/2002 emis de Comisia Judeteana Valcea (Titlu de proprietate);		
B1	Intabulare, drept de PROPRIETATE, dobandit prin Reconstituire, cota actuala 1/1 1) Ivanescu Gheorghe	A1

**C. Partea III. SARCINI .**

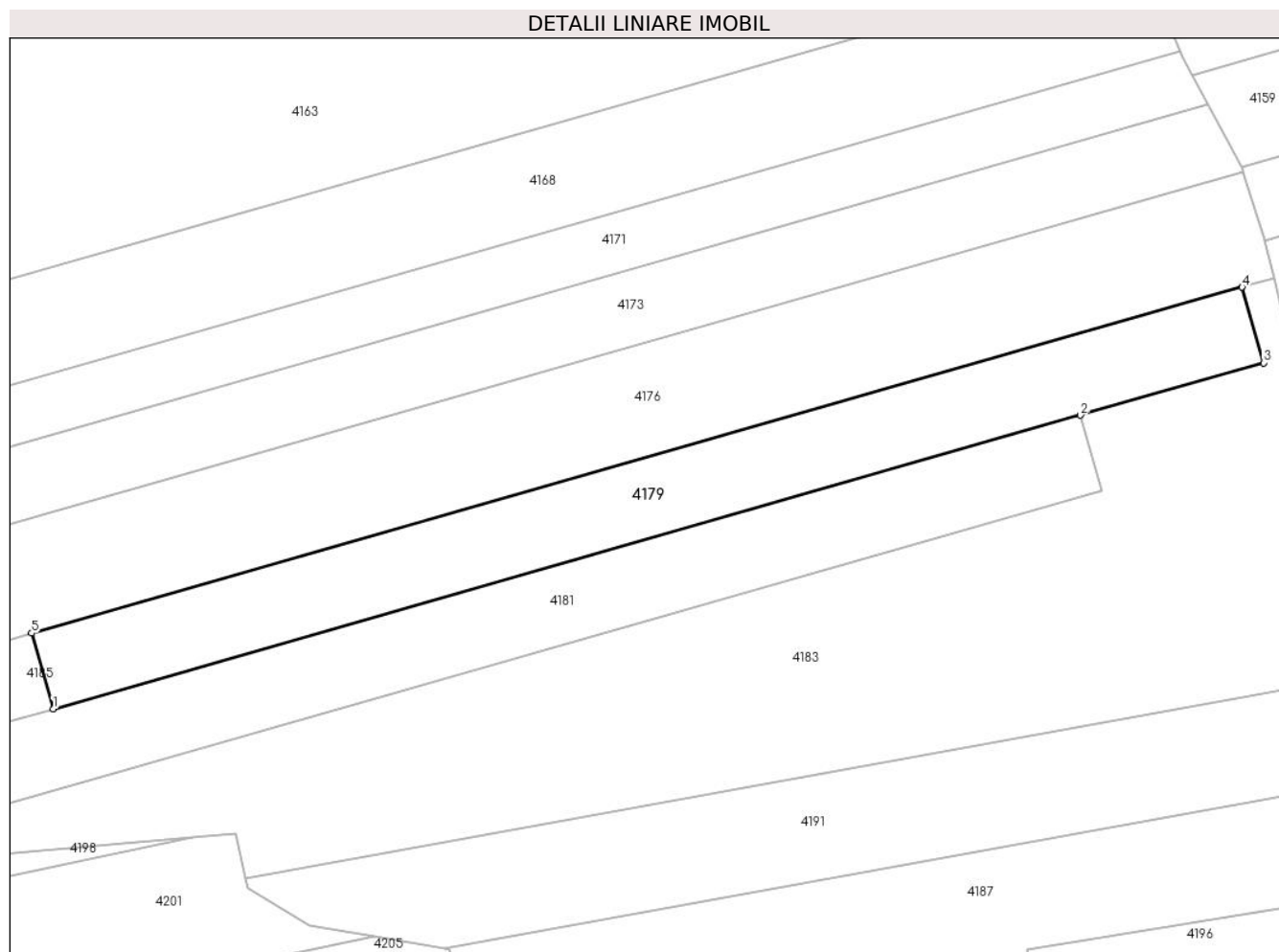
Inscrieri privind dezmembramintele dreptului de proprietate, drepturi reale de garanție și sarcini	Referințe
NU SUNT	

## Anexa Nr. 1 La Partea I

## Teren

Nr cadastral	Suprafața (mp)*	Observații / Referințe
	1.600	

\* Suprafața este determinată în planul de proiecție Stereo 70.



## Date referitoare la teren

Crt	Categorie folosință	Intravilan	Suprafața (mp)	Tarla	Parcelă	Nr. topo	Observații / Referințe
1	padure	NU	1.600	20, UP V	15/437	-	

## Lungime Segmente

1) Valorile lungimilor segmentelor sunt obținute din proiecție în plan.

Punct început	X / Y	Punct sfârșit	X / Y	Lungime segment (** (m)
1	426.616,666 363.703,566	2	426.747,232 363.740,858	135.788
2	426.747,232 363.740,858	3	426.770,516 363.747,508	24.215
3	426.770,516 363.747,508	4	426.767,769 363.757,124	10.0
4	426.767,769 363.757,124	5	426.613,919 363.713,181	160.003
5	426.613,919 363.713,181	1	426.616,666 363.703,566	10.0

**\*\* Lungimile segmentelor sunt determinate în planul de proiecție Stereo 70 și sunt rotunjite la 1 milimetru.**

**\*\*\* Distanța dintre puncte este formată din segmente cumulate ce sunt mai mici decât valoarea 1 milimetru.**



**DATE DESPRE IMOBILUL NR. 4180**

Oficiul de Cadastru și Publicitate Imobiliară VALCEA  
Biroul de Cadastru și Publicitate Imobiliară Ramnicu Valcea

**A. Partea I. Descrierea imobilului**

TEREN Extravilan

Adresa: Jud. Valcea

Nr. Crt	Nr cadastral Nr. topografic	Suprafața* (mp)	Observații / Referințe
A1		Din acte: 0 Masurata: 1.500	Sector cadastral:6 Teren neimprejmuit;

**B. Partea II. Proprietari și acte**

Inscrieri privitoare la dreptul de proprietate și alte drepturi reale	Referințe
/	
Act Administrativ nr. 74, din 30/09/2002 emis de ROMSILVA RA (Act administrativ Hotararea nr.14/15.08.1991 emisa de Comisia Judeteana Valcea);	
B1 Inscrierea provizorie, drept de PROPRIETATE, dobandit prin Reconstituire, cota actuala 1/1 1) Ruxanda N Elena	A1

**C. Partea III. SARCINI .**

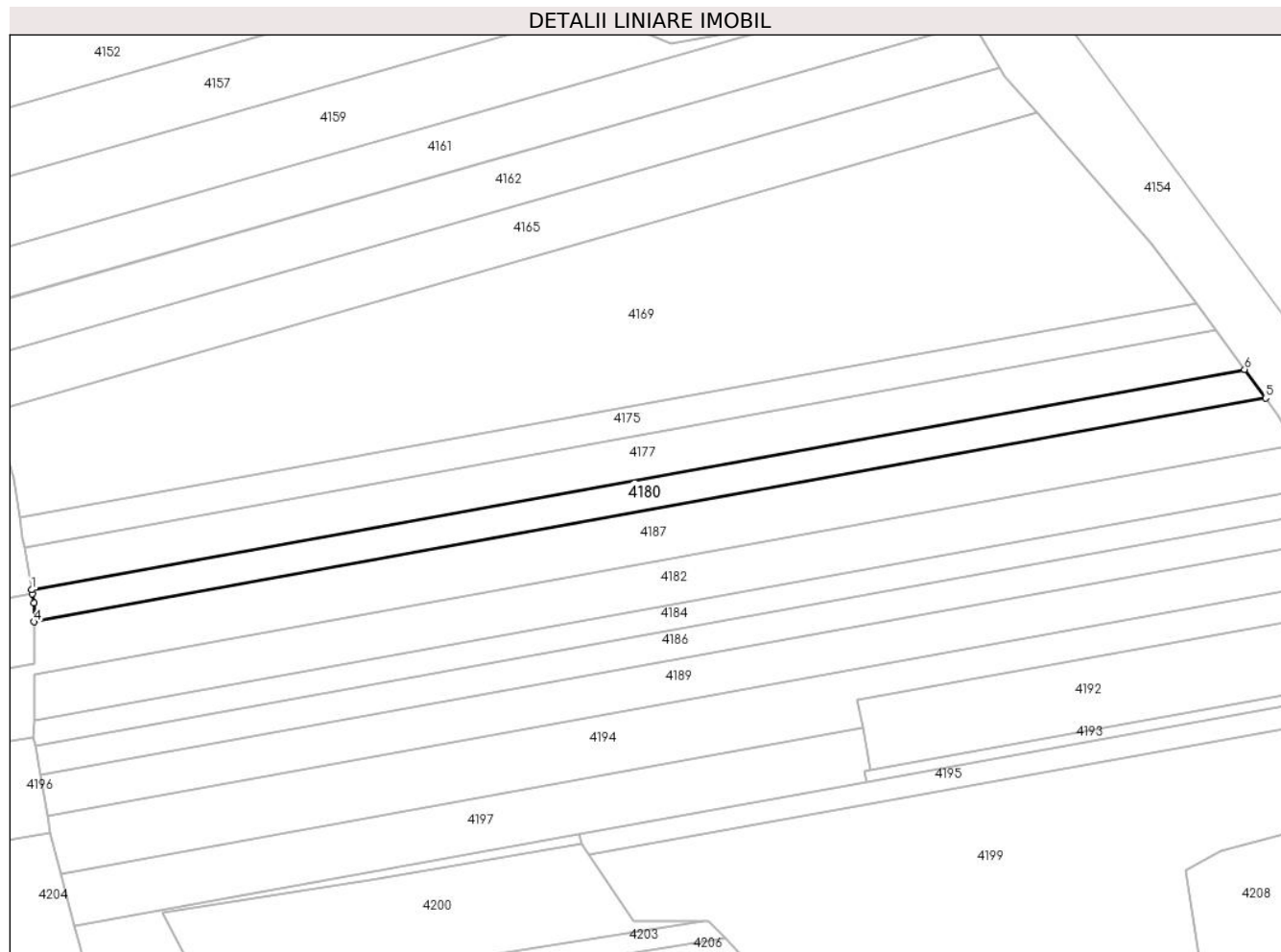
Inscrieri privind dezmembramintele dreptului de proprietate, drepturi reale de garanție și sarcini	Referințe
NU SUNT	

## Anexa Nr. 1 La Partea I

## Teren

Nr cadastral	Suprafața (mp)*	Observații / Referințe
	Din acte: 0 Masurata: 1.500	

\* Suprafața este determinată în planul de proiecție Stereo 70.



## Date referitoare la teren

Crt	Categorie folosință	Intra vilan	Suprafața (mp)	Tarla	Parcelă	Nr. topo	Observații / Referințe
1	padure	NU	1.500	14	392/7,UA20B	-	

## Lungime Segmente

1) Valorile lungimilor segmentelor sunt obținute din proiecție în plan.

Punct început	X / Y	Punct sfârșit	X / Y	Lungime segment (** (m)
1	426.782,813 363.708,594	2	426.782,944 363.707,84	0.765
2	426.782,944 363.707,84	3	426.783,264 363.706,001	1.866
3	426.783,264 363.706,001	4	426.783,264 363.702,361	3.64
4	426.783,264 363.702,361	5	427.022,765 363.745,886	243.423
5	427.022,765 363.745,886	6	427.018,663 363.751,455	6.917



Punct început	X / Y	Punct sfârșit	X / Y	Lungime segment (** (m)
6	427.018,663 363.751,455	1	426.782,813 363.708,594	239.713

\*\* Lungimile segmentelor sunt determinate în planul de proiecție Stereo 70 și sunt rotunjite la 1 milimetru.

\*\*\* Distanța dintre puncte este formată din segmente cumulate ce sunt mai mici decât valoarea 1 milimetru.



**DATE DESPRE IMOBILUL NR. 4181**

Oficiul de Cadastru și Publicitate Imobiliară VALCEA  
Biroul de Cadastru și Publicitate Imobiliară Ramnicu Valcea

**A. Partea I. Descrierea imobilului**

TEREN Extravilan

Adresa: Jud. Valcea

Nr. Crt	Nr cadastral Nr. topografic	Suprafața* (mp)	Observații / Referințe
A1		Din acte: 0 Masurata: 1.930	Sector cadastral:6 Teren neimprejmuit;

**B. Partea II. Proprietari și acte**

Inscrieri privitoare la dreptul de proprietate și alte drepturi reale	Referințe
/	
Act Administrativ nr. 317, din 18/03/2009 emis de Comuna Maciuca (Act administrativ Hotararea nr.14/15.08.1991 emisa de Comisia Judeteana Valcea);	
B1 Inscrierea provizorie, drept de PROPRIETATE, dobandit prin Reconstituire, cota actuala 1/1 1) <b>Butoi Eugen</b>	A1

**C. Partea III. SARCINI .**

Inscrieri privind dezmembramintele dreptului de proprietate, drepturi reale de garanție și sarcini	Referințe
NU SUNT	

## Anexa Nr. 1 La Partea I

## Teren

Nr cadastral	Suprafața (mp)*	Observații / Referințe
	Din acte: 0 Masurata: 1.930	

\* Suprafața este determinată în planul de proiecție Stereo 70.

## DETALII LINIARE IMOBIL



## Date referitoare la teren

Crt	Categorie folosință	Intra vilan	Suprafața (mp)	Tarla	Parcelă	Nr. topo	Observații / Referințe
1	padure	NU	1.930	15, UP V	430,UA20	-	

## Lungime Segmente

1) Valorile lungimilor segmentelor sunt obținute din proiecție în plan.

Punct început	X / Y	Punct sfârșit	X / Y	Lungime segment (** (m)
1	426.616,666 363.703,566	2	426.558,37 363.686,916	60.627
2	426.558,37 363.686,916	3	426.559,212 363.684,626	2.44
3	426.559,212 363.684,626	4	426.560,635 363.680,756	4.123
4	426.560,635 363.680,756	5	426.578,768 363.682,342	18.202
5	426.578,768 363.682,342	6	426.749,978 363.731,243	178.057

Punct început	X / Y	Punct sfârșit	X / Y	Lungime segment (** (m)
6	426.749,978 363.731,243	7	426.747,232 363.740,858	10.0
7	426.747,232 363.740,858	1	426.616,666 363.703,566	135.788

\*\* Lungimile segmentelor sunt determinate în planul de proiecție Stereo 70 și sunt rotunjite la 1 milimetru.

\*\*\* Distanța dintre puncte este formată din segmente cumulate ce sunt mai mici decât valoarea 1 milimetru.



**DATE DESPRE IMOBILUL NR. 4182**

Oficiul de Cadastru și Publicitate Imobiliară VALCEA  
Biroul de Cadastru și Publicitate Imobiliară Ramnicu Valcea

**A. Partea I. Descrierea imobilului**

TEREN Extravilan

Adresa: Jud. Valcea

Nr. Crt	Nr cadastral Nr. topografic	Suprafața* (mp)	Observații / Referințe
A1		2.250	Sector cadastral:6 Teren neimprejmuit;

**B. Partea II. Proprietari și acte**

Inscrieri privitoare la dreptul de proprietate și alte drepturi reale		Referințe
/		
Act Notarial nr. 121, din 16/11/2015 emis de NP Chirsanov-Capanu Alexander-Cristian (certificat de mostenitor);		
B1	Intabulare, drept de PROPRIETATE, dobandit prin Succesiune, cota actuala 1/2 1) Saradrescu Cornelia	A1
B2	Intabulare, drept de PROPRIETATE, dobandit prin Succesiune, cota actuala 1/2 1) Babes Gheorghe	A1

**C. Partea III. SARCINI .**

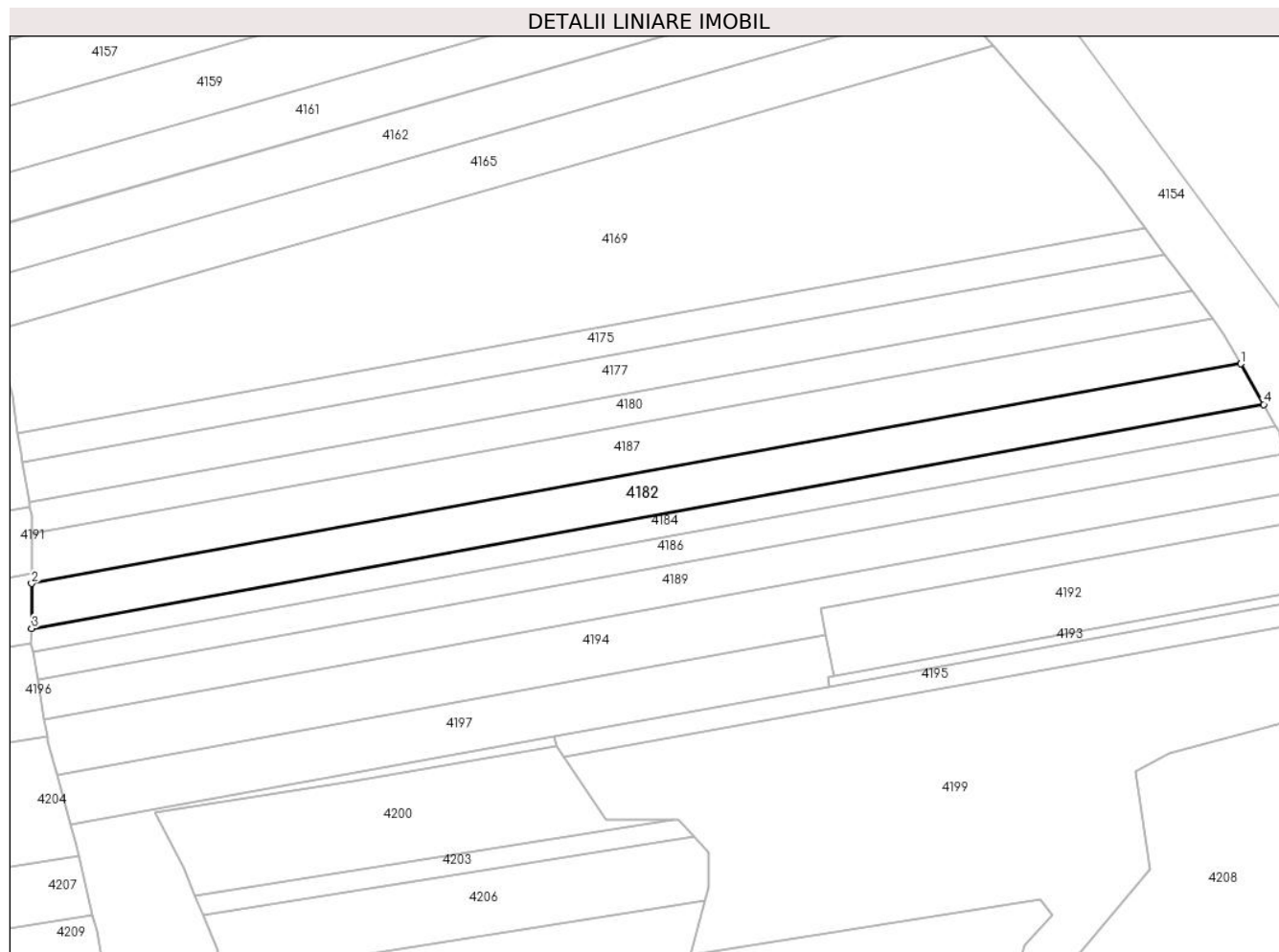
Inscrieri privind dezmembramintele dreptului de proprietate, drepturi reale de garanție și sarcini	Referințe
NU SUNT	

## Anexa Nr. 1 La Partea I

## Teren

Nr cadastral	Suprafața (mp)*	Observații / Referințe
	2.250	

\* Suprafața este determinată în planul de proiecție Stereo 70.



## Date referitoare la teren

Crt	Categorie folosință	Intravilan	Suprafața (mp)	Tarla	Parcelă	Nr. topo	Observații / Referințe
1	padure	NU	2.250	15,	437/2,UA206	-	

## Lungime Segmente

1) Valorile lungimilor segmentelor sunt obținute din proiecție în plan.

Punct început	X / Y	Punct sfârșit	X / Y	Lungime segment (** (m)
1	427.028,497 363.736,764	2	426.783,264 363.692,197	249.249
2	426.783,264 363.692,197	3	426.783,264 363.683,109	9.088
3	426.783,264 363.683,109	4	427.033,181 363.728,527	254.01
4	427.033,181 363.728,527	1	427.028,497 363.736,764	9.476

\*\* Lungimile segmentelor sunt determinate în planul de proiecție Stereo 70 și sunt rotunjite la 1 milimetru.



**\*\*\* Distanţa dintre puncte este formată din segmente cumulate ce sunt mai mici decât valoarea 1 milimetru.**



**DATE DESPRE IMOBILUL NR. 4183**

Oficiul de Cadastru și Publicitate Imobiliară VALCEA  
Biroul de Cadastru și Publicitate Imobiliară Ramnicu Valcea

**A. Partea I. Descrierea imobilului**

TEREN Extravilan

Adresa: Jud. Valcea

Nr. Crt	Nr cadastral Nr. topografic	Suprafața* (mp)	Observații / Referințe
A1		Din acte: 0 Masurata: 4.232	Sector cadastral:6 Teren neimprejmuit;

**B. Partea II. Proprietari și acte**

Inscrieri privitoare la dreptul de proprietate și alte drepturi reale		Referințe
/		
Act Normativ nr. 7, din 13/03/1996 emis de Parlamentul Romaniei (Lege);		
B1	Inscrierea provizorie, drept de PROPRIETATE, dobandit prin Lege, cota actuala 1/1 1) Comuna Maciuca, CIF:2541584, Proprietar neidentificat	A1

**C. Partea III. SARCINI .**

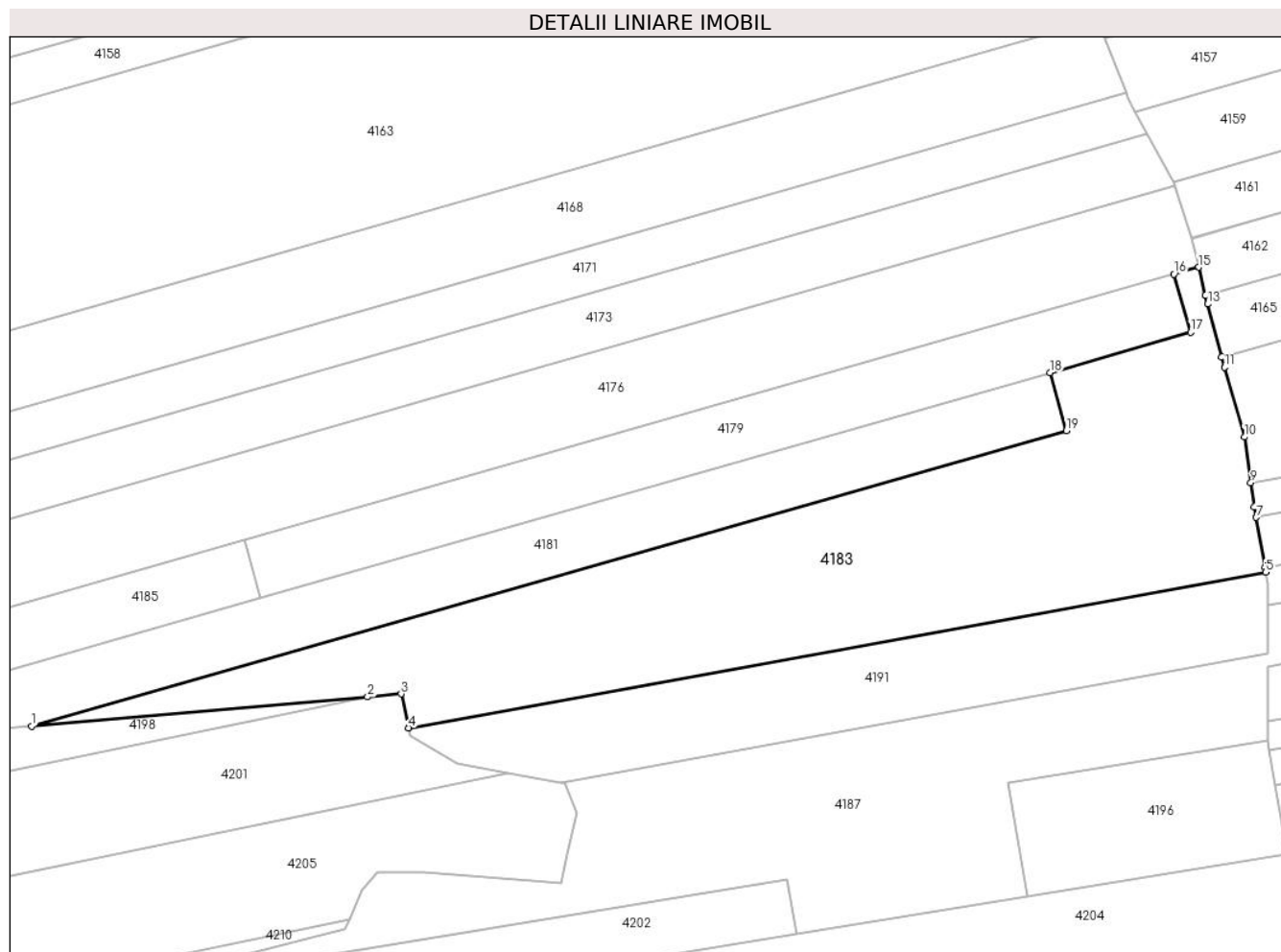
Inscrieri privind dezmembramintele dreptului de proprietate, drepturi reale de garanție și sarcini	Referințe
NU SUNT	

## Anexa Nr. 1 La Partea I

## Teren

Nr cadastral	Suprafața (mp)*	Observații / Referințe
	Din acte: 0 Masurata: 4.232	

\* Suprafața este determinată în planul de proiecție Stereo 70.



## Date referitoare la teren

Crt	Categorie folosință	Intra vilan	Suprafața (mp)	Tarla	Parcelă	Nr. topo	Observații / Referințe
1	padure	NU	4.232	15, UP V	20	-	

## Lungime Segmente

1) Valorile lungimilor segmentelor sunt obținute din proiecție în plan.

Punct început	X / Y	Punct sfârșit	X / Y	Lungime segment (** (m)
1	426.578,768 363.682,342	2	426.634,346 363.687,201	55.791
2	426.634,346 363.687,201	3	426.639,89 363.687,685	5.565
3	426.639,89 363.687,685	4	426.641,116 363.682,065	5.752
4	426.641,116 363.682,065	5	426.782,944 363.707,84	144.151
5	426.782,944 363.707,84	6	426.782,813 363.708,594	0.765

Punct început	X / Y	Punct sfârșit	X / Y	Lungime segment (** (m)
6	426.782,813 363.708,594	7	426.781,371 363.716,886	8.417
7	426.781,371 363.716,886	8	426.781,064 363.718,65	1.79
8	426.781,064 363.718,65	9	426.780,49 363.722,667	4.058
9	426.780,49 363.722,667	10	426.779,415 363.730,198	7.607
10	426.779,415 363.730,198	11	426.776,115 363.741,746	12.011
11	426.776,115 363.741,746	12	426.775,672 363.743,432	1.743
12	426.775,672 363.743,432	13	426.773,366 363.752,195	9.061
13	426.773,366 363.752,195	14	426.772,999 363.753,662	1.513
14	426.772,999 363.753,662	15	426.771,842 363.758,287	4.767
15	426.771,842 363.758,287	16	426.767,769 363.757,124	4.236
16	426.767,769 363.757,124	17	426.770,516 363.747,508	10.0
17	426.770,516 363.747,508	18	426.747,232 363.740,858	24.215
18	426.747,232 363.740,858	19	426.749,978 363.731,243	10.0
19	426.749,978 363.731,243	1	426.578,768 363.682,342	178.057

\*\* Lungimile segmentelor sunt determinate în planul de proiecție Stereo 70 și sunt rotunjite la 1 milimetru.

\*\*\* Distanța dintre puncte este formată din segmente cumulate ce sunt mai mici decât valoarea 1 milimetru.



**DATE DESPRE IMOBILUL NR. 4184**

Oficiul de Cadastru și Publicitate Imobiliară VALCEA  
Biroul de Cadastru și Publicitate Imobiliară Ramnicu Valcea

**A. Partea I. Descrierea imobilului**

TEREN Extravilan

Adresa: Jud. Valcea

Nr. Crt	Nr cadastral Nr. topografic	Suprafața* (mp)	Observații / Referințe
A1		1.197	Sector cadastral:6 Teren neimprejmuit;

**B. Partea II. Proprietari și acte**

Inscrieri privitoare la dreptul de proprietate și alte drepturi reale		Referințe
/		
Act Administrativ nr. 962/400, din 28/11/2002 emis de Comisia Judeteana Valcea (Titlu de proprietate);		
B1	Intabulare, drept de PROPRIETATE, dobandit prin Reconstituire, cota actuala 1/1 1) Mazilu Nicolae 2) Mazilu Nicolita	A1

**C. Partea III. SARCINI .**

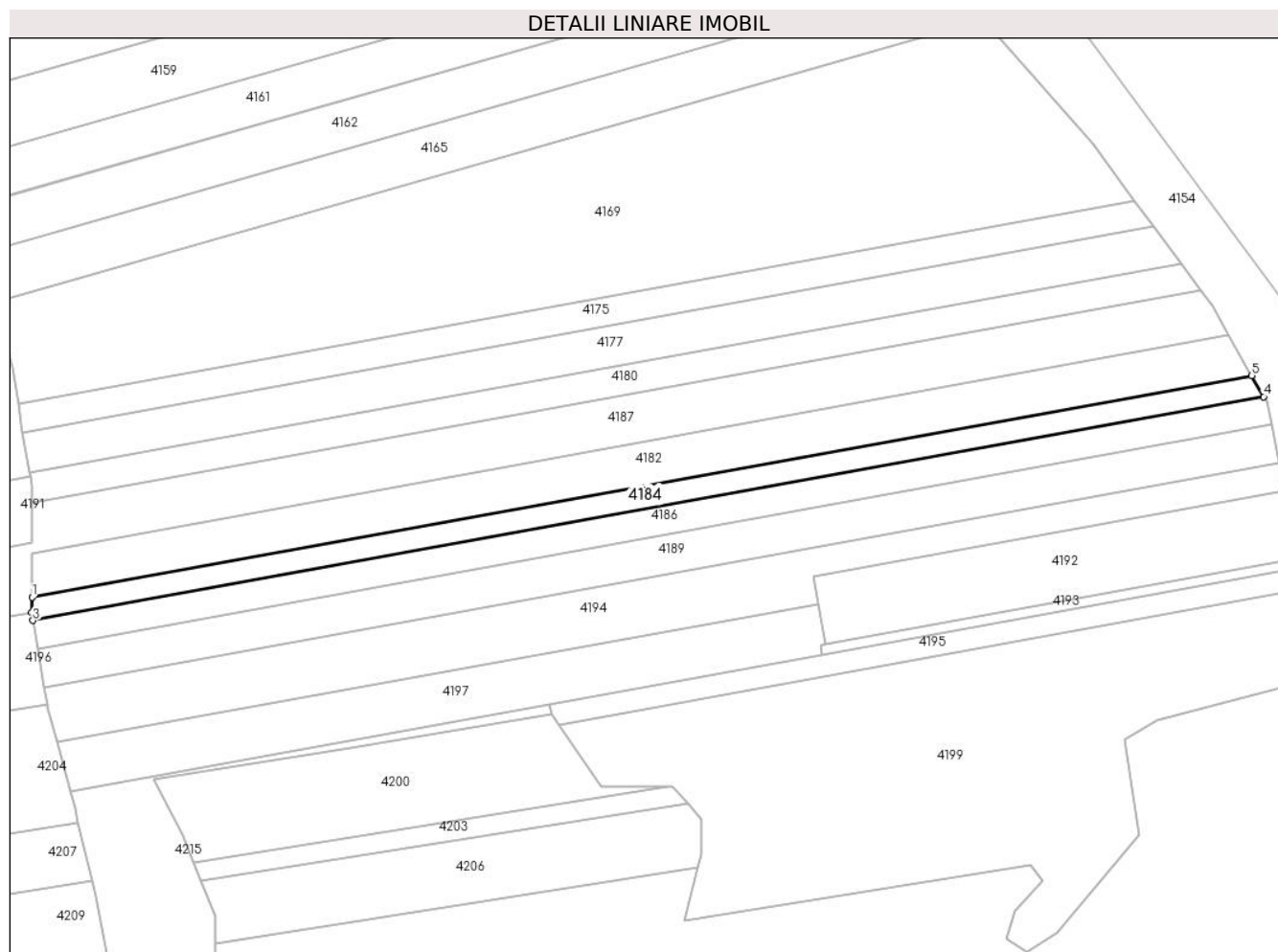
Inscrieri privind dezmembramintele dreptului de proprietate, drepturi reale de garanție și sarcini	Referințe
NU SUNT	

## Anexa Nr. 1 La Partea I

## Teren

Nr cadastral	Suprafața (mp)*	Observații / Referințe
	1.197	

\* Suprafața este determinată în planul de proiecție Stereo 70.



## Date referitoare la teren

Crt	Categorie folosință	Intravilan	Suprafața (mp)	Tarla	Parcelă	Nr. topo	Observații / Referințe
1	padure	NU	1.197	14	392/1,UA20B	-	

## Lungime Segmente

1) Valorile lungimilor segmentelor sunt obținute din proiecție în plan.

Punct început	X / Y	Punct sfârșit	X / Y	Lungime segment (** (m)
1	426.783,264 363.683,109	2	426.783,197 363.679,994	3.116
2	426.783,197 363.679,994	3	426.783,474 363.678,381	1.637
3	426.783,474 363.678,381	4	427.035,638 363.724,207	256.294
4	427.035,638 363.724,207	5	427.033,181 363.728,527	4.97
5	427.033,181 363.728,527	1	426.783,264 363.683,109	254.01



**\*\* Lungimile segmentelor sunt determinate în planul de proiecție Stereo 70 și sunt rotunjite la 1 milimetru.**

**\*\*\* Distanța dintre puncte este formată din segmente cumulate ce sunt mai mici decât valoarea 1 milimetru.**



**DATE DESPRE IMOBILUL NR. 4185**

Oficiul de Cadastru și Publicitate Imobiliară VALCEA  
Biroul de Cadastru și Publicitate Imobiliară Ramnicu Valcea

**A. Partea I. Descrierea imobilului**

TEREN Extravilan

Adresa: Jud. Valcea

Nr. Crt	Nr cadastral Nr. topografic	Suprafața* (mp)	Observații / Referințe
A1		Din acte: 0 Masurata: 610	Sector cadastral:6 Teren neimprejmuit;

**B. Partea II. Proprietari și acte**

Inscrieri privitoare la dreptul de proprietate și alte drepturi reale	Referințe
/	
Act Administrativ nr. 96, din 08/08/2006 emis de Comuna Maciuca (Act administrativ Hotararea nr. 1389,1722/21.02.2002 emisa de Comisia Judeteana Valcea);	
B1 Inscrierea provizorie, drept de PROPRIETATE, dobandit prin Reconstituire, cota actuala 1/1 1) Miscoci Eugenia	A1

**C. Partea III. SARCINI .**

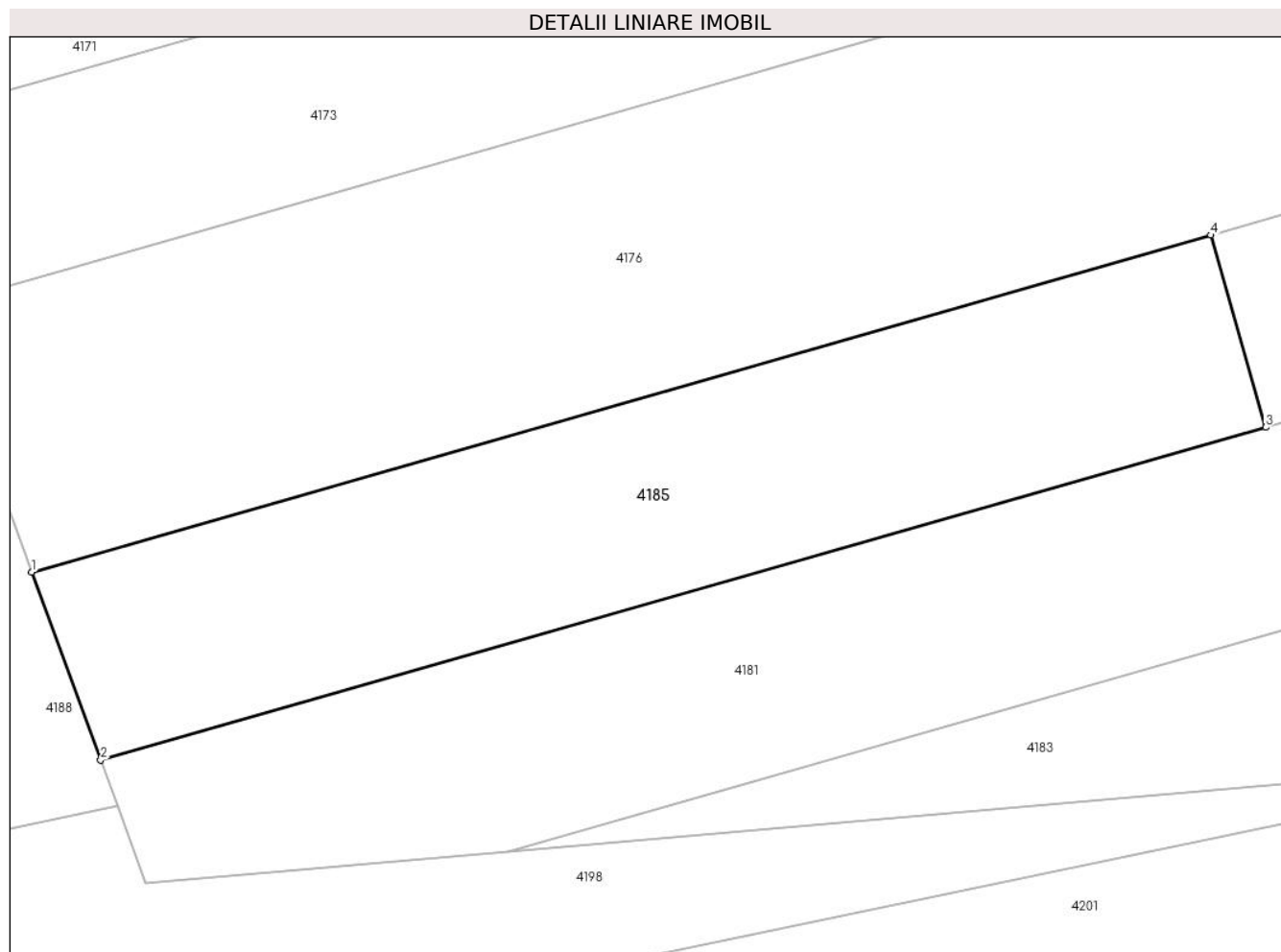
Inscrieri privind dezmembramintele dreptului de proprietate, drepturi reale de garanție și sarcini	Referințe
NU SUNT	

## Anexa Nr. 1 La Partea I

## Teren

Nr cadastral	Suprafața (mp)*	Observații / Referințe
	Din acte: 0 Masurata: 610	

\* Suprafața este determinată în planul de proiecție Stereo 70.



## Date referitoare la teren

Crt	Categorie folosință	Intra vilan	Suprafața (mp)	Tarla	Parcelă	Nr. topo	Observații / Referințe
1	padure	NU	610	15, UP V	430,UA20	-	

## Lungime Segmente

1) Valorile lungimilor segmentelor sunt obținute din proiecție în plan.

Punct început	X / Y	Punct sfârșit	X / Y	Lungime segment (** (m)
1	426.554,909 363.696,327	2	426.558,37 363.686,916	10.028
2	426.558,37 363.686,916	3	426.616,666 363.703,566	60.627
3	426.616,666 363.703,566	4	426.613,919 363.713,181	10.0
4	426.613,919 363.713,181	1	426.554,909 363.696,327	61.37

**\*\* Lungimile segmentelor sunt determinate în planul de proiecție Stereo 70 și sunt rotunjite la 1 milimetru.**

**\*\*\* Distanța dintre puncte este formată din segmente cumulate ce sunt mai mici decât valoarea 1 milimetru.**



**DATE DESPRE IMOBILUL NR. 4186**

Oficiul de Cadastru și Publicitate Imobiliară VALCEA  
Biroul de Cadastru și Publicitate Imobiliară Ramnicu Valcea

**A. Partea I. Descrierea imobilului**

TEREN Extravilan

Adresa: Jud. Valcea

Nr. Crt	Nr cadastral Nr. topografic	Suprafața* (mp)	Observații / Referințe
A1		1.500	Sector cadastral:6 Teren neimprejmuit;

**B. Partea II. Proprietari și acte**

Inscrieri privitoare la dreptul de proprietate și alte drepturi reale	Referințe
/	
Act Administrativ nr. 1042/401, din 15/04/2003 emis de Comisia Judeteana Valcea (Titlu de proprietate);	
B1	A1
Intabulare, drept de PROPRIETATE, dobandit prin Reconstituire, cota actuala 1/1 1) Toma P Elena	

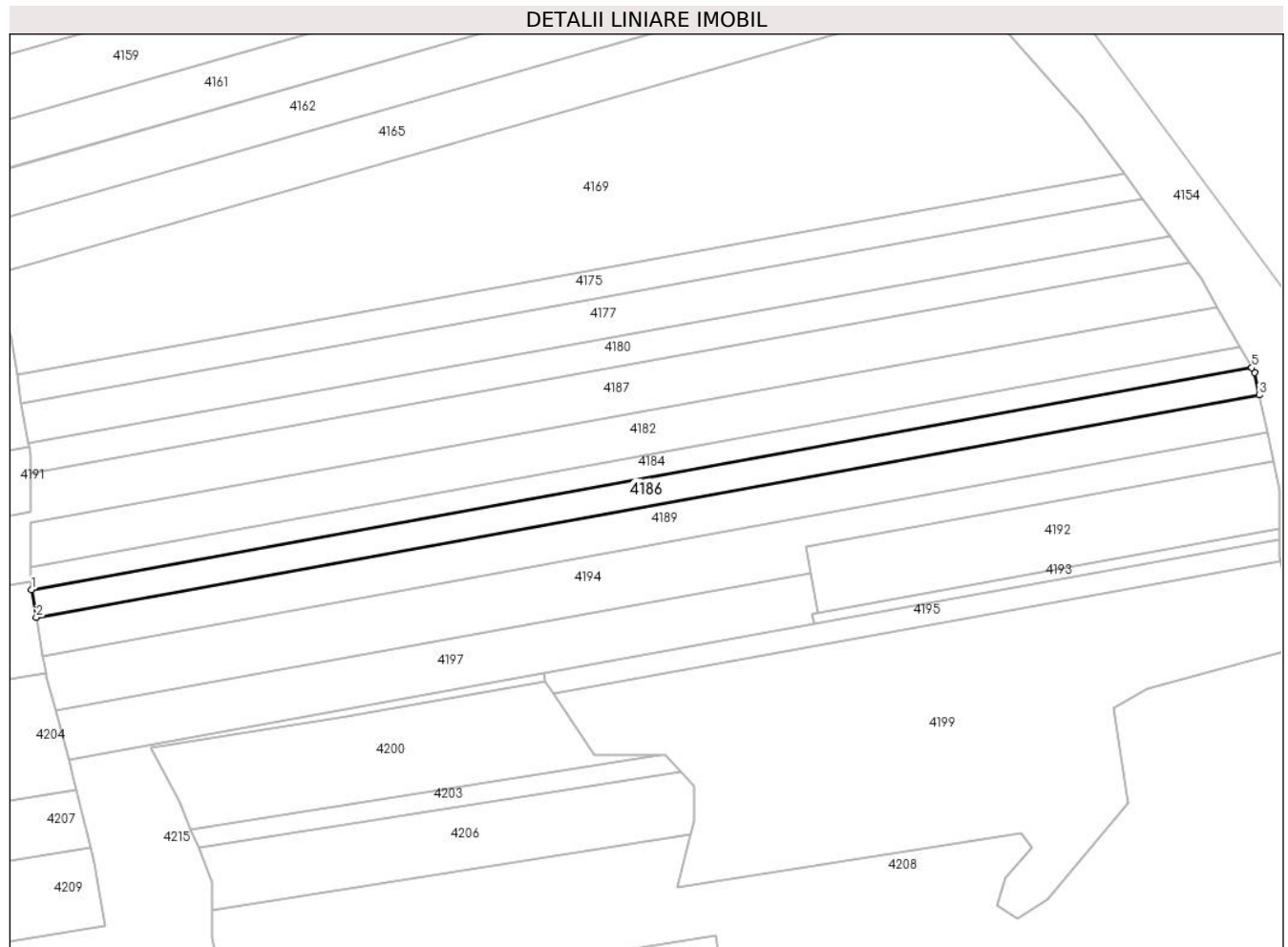
**C. Partea III. SARCINI .**

Inscrieri privind dezmembramintele dreptului de proprietate, drepturi reale de garanție și sarcini	Referințe
NU SUNT	

**Teren**

Nr cadastral	Suprafața (mp)*	Observații / Referințe
	1.500	

\* Suprafața este determinată în planul de proiecție Stereo 70.



**Date referitoare la teren**

Crt	Categorie folosință	Intravilan	Suprafața (mp)	Tarla	Parcelă	Nr. topo	Observații / Referințe
1	padure	NU	1.500	-	20B	-	

**Lungime Segmente**

1) Valorile lungimilor segmentelor sunt obținute din proiecție în plan.

Punct început	X / Y	Punct sfârșit	X / Y	Lungime segment (** (m)
1	426.783,474 363.678,381	2	426.784,461 363.672,621	5.843
2	426.784,461 363.672,621	3	427.037,192 363.718,551	256.871
3	427.037,192 363.718,551	4	427.036,207 363.723,206	4.758
4	427.036,207 363.723,206	5	427.035,638 363.724,207	1.152
5	427.035,638 363.724,207	1	426.783,474 363.678,381	256.294



**\*\* Lungimile segmentelor sunt determinate în planul de proiecție Stereo 70 și sunt rotunjite la 1 milimetru.**

**\*\*\* Distanța dintre puncte este formată din segmente cumulate ce sunt mai mici decât valoarea 1 milimetru.**



**DATE DESPRE IMOBILUL NR. 4187**

Oficiul de Cadastru și Publicitate Imobiliară VALCEA  
Biroul de Cadastru și Publicitate Imobiliară Ramnicu Valcea

**A. Partea I. Descrierea imobilului**

TEREN Extravilan

Adresa: Jud. Valcea

Nr. Crt	Nr cadastral Nr. topografic	Suprafața* (mp)	Observații / Referințe
A1		Din acte: 0 Masurata: 5.505	Sector cadastral:6 Teren neimprejmuit;

**B. Partea II. Proprietari și acte**

Inscrieri privitoare la dreptul de proprietate și alte drepturi reale		Referințe
/		
Act Normativ nr. 7, din 13/03/1996 emis de Parlamentul Romaniei (Lege);		
B1	Inscrierea provizorie, drept de PROPRIETATE, dobandit prin Lege, cota actuala 1/1 1) Comuna Maciuca, CIF:2541584, Proprietar neidentificat	A1

**C. Partea III. SARCINI .**

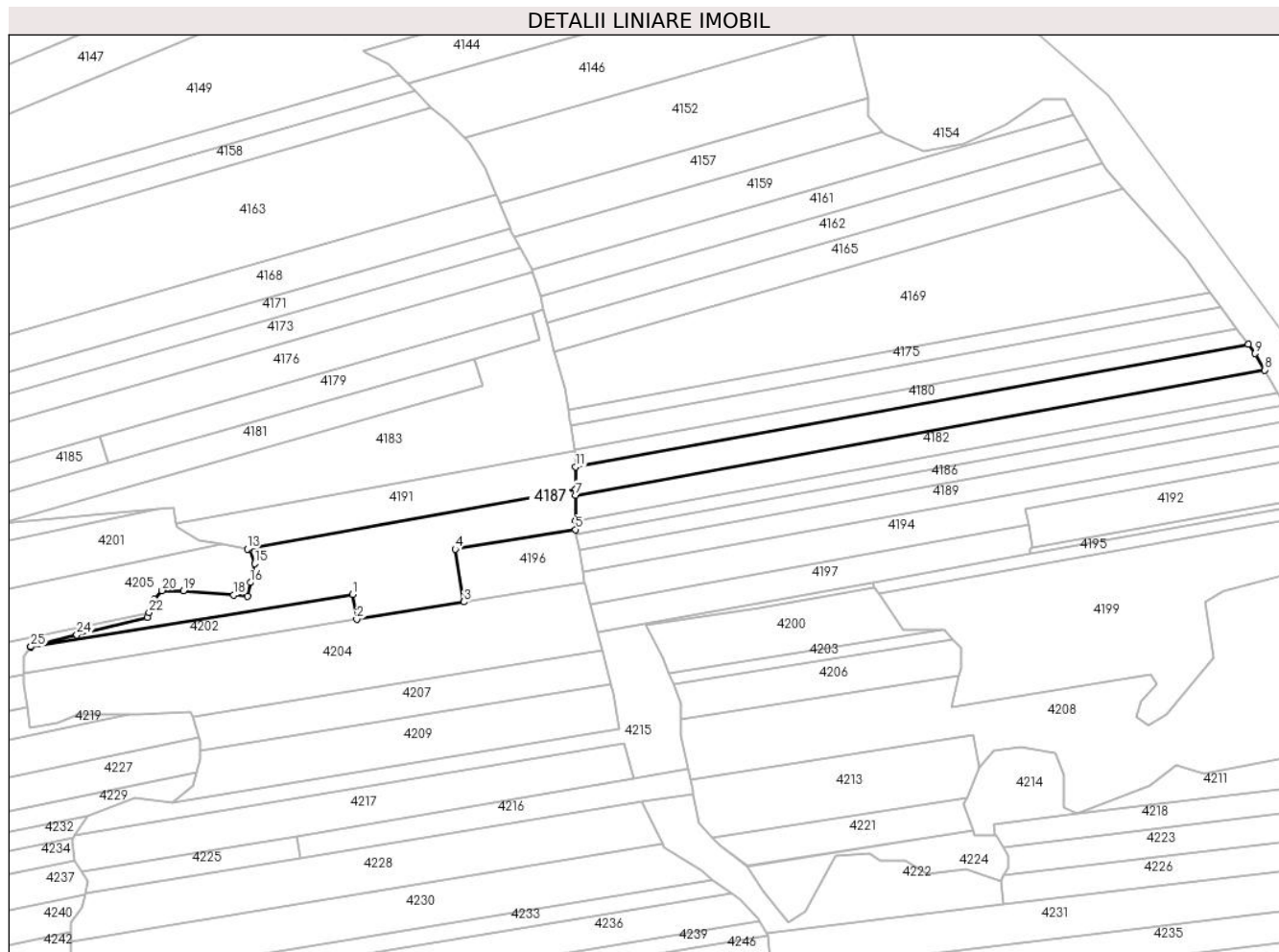
Inscrieri privind dezmembramintele dreptului de proprietate, drepturi reale de garanție și sarcini	Referințe
NU SUNT	

## Anexa Nr. 1 La Partea I

## Teren

Nr cadastral	Suprafața (mp)*	Observații / Referințe
	Din acte: 0 Masurata: 5.505	

\* Suprafața este determinată în planul de proiecție Stereo 70.



## Date referitoare la teren

Crt	Categorie folosință	Intra vilan	Suprafața (mp)	Tarla	Parcelă	Nr. topo	Observații / Referințe
1	padure	NU	5.505	15, 14, UP V	20	-	

## Lungime Segmente

1) Valorile lungimilor segmentelor sunt obținute din proiecție în plan.

Punct început	X / Y	Punct sfârșit	X / Y	Lungime segment (** (m)
1	426.703,821 363.656,909	2	426.705,27 363.648,027	9.0
3	426.743,427 363.654,253	4	426.740,367 363.673,005	19.0
5	426.783,197 363.679,994	6	426.783,264 363.683,109	3.116
7	426.783,264 363.692,197	8	427.028,497 363.736,764	249.249
9	427.025,154 363.742,642	10	427.022,765 363.745,886	4.029

Punct început	X / Y	Punct sfârșit	X / Y	Lungime segment (** (m)
2	426.705,27 363.648,027	3	426.743,427 363.654,253	38.661
4	426.740,367 363.673,005	5	426.783,197 363.679,994	43.397
6	426.783,264 363.683,109	7	426.783,264 363.692,197	9.088
8	427.028,497 363.736,764	9	427.025,154 363.742,642	6.762
10	427.022,765 363.745,886	11	426.783,264 363.702,361	243.423

Punct început	X / Y	Punct sfârșit	X / Y	Lungime segment (** (m)	Punct început	X / Y	Punct sfârșit	X / Y	Lungime segment (** (m)
11	426.783,264 363.702,361	12	426.783,264 363.694,333	8.028	12	426.783,264 363.694,333	13	426.666,313 363.673,08	118.867
13	426.666,313 363.673,08	14	426.666,96 363.672,965	0.657	14	426.666,96 363.672,965	15	426.668,889 363.667,904	5.416
15	426.668,889 363.667,904	16	426.667,399 363.661,098	6.967	16	426.667,399 363.661,098	17	426.666,357 363.656,336	4.874
17	426.666,357 363.656,336	18	426.661,548 363.656,743	4.826	18	426.661,548 363.656,743	19	426.643,564 363.658,264	18.049
19	426.643,564 363.658,264	20	426.635,966 363.658,264	7.598	20	426.635,966 363.658,264	21	426.633,313 363.655,132	4.105
21	426.633,313 363.655,132	22	426.631,382 363.650,482	5.034	22	426.631,382 363.650,482	23	426.630,66 363.648,745	1.881
23	426.630,66 363.648,745	24	426.605,671 363.642,454	25.769	24	426.605,671 363.642,454	25	426.589,307 363.638,334	16.874
25	426.589,307 363.638,334	26	426.589,22 363.638,209	0.152	26	426.589,22 363.638,209	1	426.703,821 363.656,909	116.117

\*\* Lungimile segmentelor sunt determinate în planul de proiecție Stereo 70 și sunt rotunjite la 1 milimetru.

\*\*\* Distanța dintre puncte este formată din segmente cumulate ce sunt mai mici decât valoarea 1 milimetru.



**DATE DESPRE IMOBILUL NR. 4188**

Oficiul de Cadastru și Publicitate Imobiliară VALCEA  
Biroul de Cadastru și Publicitate Imobiliară Ramnicu Valcea

**A. Partea I. Descrierea imobilului**

TEREN Extravilan

Adresa: Jud. Valcea, Punct "Valvarea"

Nr. Crt	Nr cadastral Nr. topografic	Suprafața* (mp)	Observații / Referințe
A1		16.992	Sector cadastral:6 Teren neimprejmuit;

**B. Partea II. Proprietari și acte**

Inscrieri privitoare la dreptul de proprietate și alte drepturi reale		Referințe
/		
Act Notarial nr. 1151, din 20/08/2019 emis de NP Ionilete Alin-Nicusor (act de partaj);		
B1	Intabulare, drept de PROPRIETATE, dobandit prin Iesire Din Indiviziune, cota actuala 1/1 1) <b>Mihai Irina-Elena</b>	A1

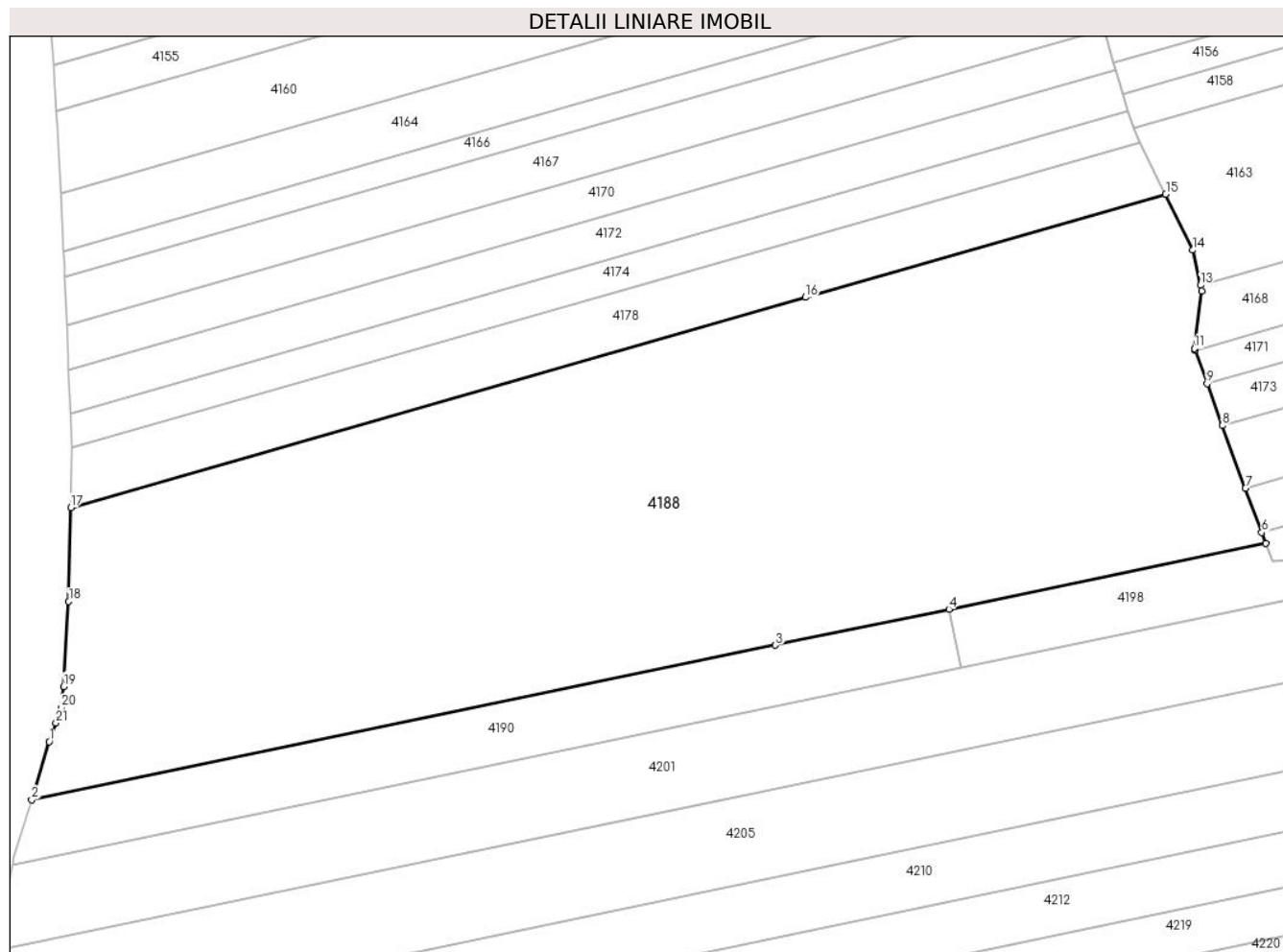
**C. Partea III. SARCINI .**

Inscrieri privind dezmembramintele dreptului de proprietate, drepturi reale de garanție și sarcini	Referințe
NU SUNT	

**Teren**

Nr cadastral	Suprafața (mp)*	Observații / Referințe
	16.992	

\* Suprafața este determinată în planul de proiecție Stereo 70.



**Date referitoare la teren**

Crt	Categorie folosință	Intravilan	Suprafața (mp)	Tarla	Parcelă	Nr. topo	Observații / Referințe
1	arabil	NU	10.222	15	431/37	-	
2	pasune	NU	6.770	15	431/25, 431/37	-	

**Lungime Segmente**

1) Valorile lungimilor segmentelor sunt obținute din proiecție în plan.

Punct început	X / Y	Punct sfârșit	X / Y	Lungime segment (** (m))
1	426.301,243 363.642,639	2	426.297,512 363.630,312	12.879
3	426.455,242 363.663,048	4	426.492,027 363.670,682	37.569
5	426.559,212 363.684,626	6	426.558,37 363.686,916	2.44
7	426.554,909 363.696,327	8	426.550,031 363.709,591	14.133

Punct început	X / Y	Punct sfârșit	X / Y	Lungime segment (** (m))
2	426.297,512 363.630,312	3	426.455,242 363.663,048	161.092
4	426.492,027 363.670,682	5	426.559,212 363.684,626	68.616
6	426.558,37 363.686,916	7	426.554,909 363.696,327	10.028
8	426.550,031 363.709,591	9	426.546,776 363.718,442	9.431



Punct început	X / Y	Punct sfârșit	X / Y	Lungime segment (** (m)
9	426.546,776 363.718,442	10	426.544,173 363.725,52	7.541
11	426.544,036 363.725,893	12	426.545,63 363.738,104	12.315
13	426.545,368 363.739,317	14	426.543,77 363.746,731	7.584
15	426.537,999 363.758,552	16	426.461,618 363.736,736	79.435
17	426.305,789 363.692,228	18	426.305,388 363.672,312	19.92
19	426.304,27 363.654,318	20	426.303,841 363.649,811	4.527
21	426.302,668 363.646,574	1	426.301,243 363.642,639	4.185

Punct început	X / Y	Punct sfârșit	X / Y	Lungime segment (** (m)
10	426.544,173 363.725,52	11	426.544,036 363.725,893	0.398
12	426.545,63 363.738,104	13	426.545,368 363.739,317	1.241
14	426.543,77 363.746,731	15	426.537,999 363.758,552	13.154
16	426.461,618 363.736,736	17	426.305,789 363.692,228	162.061
18	426.305,388 363.672,312	19	426.304,27 363.654,318	18.029
20	426.303,841 363.649,811	21	426.302,668 363.646,574	3.443

\*\* Lungimile segmentelor sunt determinate în planul de proiecție Stereo 70 și sunt rotunjite la 1 milimetru.

\*\*\* Distanța dintre puncte este formată din segmente cumulate ce sunt mai mici decât valoarea 1 milimetru.



**DATE DESPRE IMOBILUL NR. 4189**

Oficiul de Cadastru și Publicitate Imobiliară VALCEA  
Biroul de Cadastru și Publicitate Imobiliară Ramnicu Valcea

**A. Partea I. Descrierea imobilului**

TEREN Extravilan

Adresa: Jud. Valcea

Nr. Crt	Nr cadastral Nr. topografic	Suprafața* (mp)	Observații / Referințe
A1		Din acte: 0 Masurata: 2.057	Sector cadastral:6 Teren neimprejmuit;

**B. Partea II. Proprietari și acte**

Inscrieri privitoare la dreptul de proprietate și alte drepturi reale	Referințe
/	
Act Administrativ nr. 138, din 10/06/2008 emis de Comuna Maciuca (Act administrativ Hotararea nr.14/15.08.1991 emisa de Comisia Judeteana Valcea);	
B1 Inscrierea provizorie, drept de PROPRIETATE, dobandit prin Reconstituire, cota actuala 1/1 1) Scarlat Mihai	A1

**C. Partea III. SARCINI .**

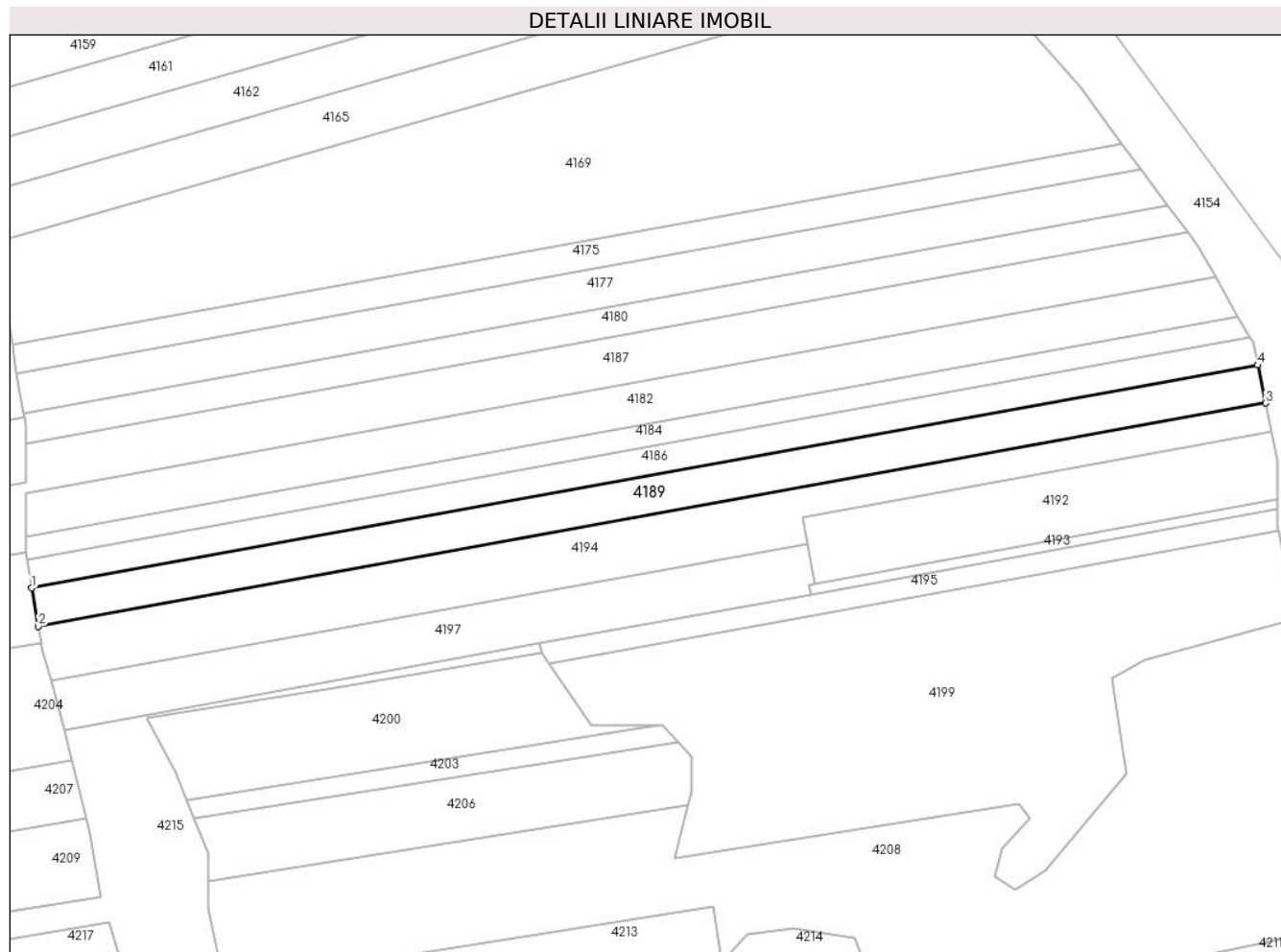
Inscrieri privind dezmembramintele dreptului de proprietate, drepturi reale de garanție și sarcini	Referințe
NU SUNT	

## Anexa Nr. 1 La Partea I

## Teren

Nr cadastral	Suprafața (mp)*	Observații / Referințe
	Din acte: 0 Masurata: 2.057	

\* Suprafața este determinată în planul de proiecție Stereo 70.



## Date referitoare la teren

Crt	Categorie folosință	Intra vilan	Suprafața (mp)	Tarla	Parcelă	Nr. topo	Observații / Referințe
1	padure	NU	2.057	15, UP V	437,UA20	-	

## Lungime Segmente

1) Valorile lungimilor segmentelor sunt obținute din proiecție în plan.

Punct început	X / Y	Punct sfârșit	X / Y	Lungime segment (** (m)
1	426.784,461 363.672,621	2	426.785,814 363.664,733	8.003
2	426.785,814 363.664,733	3	427.038,851 363.710,718	257.182
3	427.038,851 363.710,718	4	427.037,192 363.718,551	8.006
4	427.037,192 363.718,551	1	426.784,461 363.672,621	256.871

**\*\* Lungimile segmentelor sunt determinate în planul de proiecție Stereo 70 și sunt rotunjite la 1 milimetru.**

**\*\*\* Distanța dintre puncte este formată din segmente cumulate ce sunt mai mici decât valoarea 1 milimetru.**



**DATE DESPRE IMOBILUL NR. 4190**

Oficiul de Cadastru și Publicitate Imobiliară VALCEA  
Biroul de Cadastru și Publicitate Imobiliară Ramnicu Valcea

**A. Partea I. Descrierea imobilului**

TEREN Extravilan

Adresa: Jud. Valcea, Punct "Vilvarea"

Nr. Crt	Nr cadastral Nr. topografic	Suprafața* (mp)	Observații / Referințe
A1		2.576	Sector cadastral:6 Teren neimprejmuit;

**B. Partea II. Proprietari și acte**

Inscrieri privitoare la dreptul de proprietate și alte drepturi reale	Referințe
/	
Act Administrativ nr. 1320, din 14/03/2006 emis de Comisia Judeteana Valcea (Titlu de proprietate);	
B1	A1
Intabulare, drept de PROPRIETATE, dobandit prin Reconstituire, cota actuala 1/1 1) Enacica N Ilie	

**C. Partea III. SARCINI .**

Inscrieri privind dezmembramintele dreptului de proprietate, drepturi reale de garanție și sarcini	Referințe
NU SUNT	

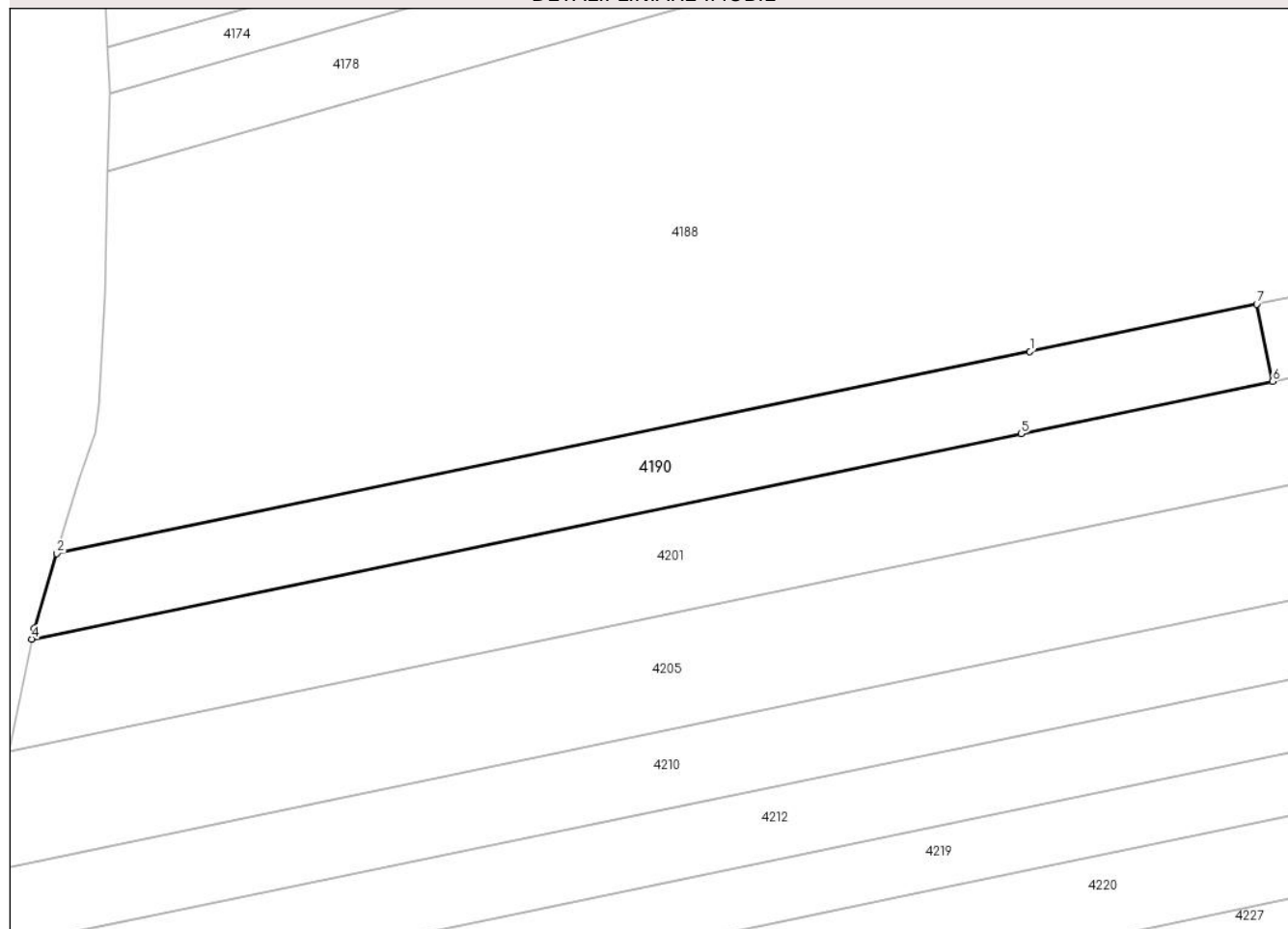
## Anexa Nr. 1 La Partea I

## Teren

Nr cadastral	Suprafața (mp)*	Observații / Referințe
	2.576	

\* Suprafața este determinată în planul de proiecție Stereo 70.

## DETALII LINIARE IMOBIL



## Date referitoare la teren

Crt	Categorie folosință	Intravilan	Suprafața (mp)	Tarla	Parcelă	Nr. topo	Observații / Referințe
1	arabil	NU	2.072	15	431/40	-	
2	pasune	NU	504	15	431/40	-	

## Lungime Segmente

1) Valorile lungimilor segmentelor sunt obținute din proiecție în plan.

Punct început	X / Y	Punct sfârșit	X / Y	Lungime segment (** (m))
1	426.455,242 363.663,048	2	426.297,512 363.630,312	161.092
2	426.297,512 363.630,312	3	426.293,856 363.618,236	12.618
3	426.293,856 363.618,236	4	426.293,488 363.616,459	1.815
4	426.293,488 363.616,459	5	426.453,845 363.649,739	163.774



Punct început	X / Y	Punct sfârșit	X / Y	Lungime segment (** (m)
5	426.453,845 363.649,739	6	426.494,586 363.658,195	41.61
6	426.494,586 363.658,195	7	426.492,027 363.670,682	12.747
7	426.492,027 363.670,682	1	426.455,242 363.663,048	37.569

\*\* Lungimile segmentelor sunt determinate în planul de proiecție Stereo 70 și sunt rotunjite la 1 milimetru.

\*\*\* Distanța dintre puncte este formată din segmente cumulate ce sunt mai mici decât valoarea 1 milimetru.



**DATE DESPRE IMOBILUL NR. 4191**

Oficiul de Cadastru și Publicitate Imobiliară VALCEA  
Biroul de Cadastru și Publicitate Imobiliară Ramnicu Valcea

**A. Partea I. Descrierea imobilului**

TEREN Extravilan

Adresa: Jud. Valcea

Nr. Crt	Nr cadastral Nr. topografic	Suprafața* (mp)	Observații / Referințe
A1		1.800	Sector cadastral:6 Teren neimprejmuit;

**B. Partea II. Proprietari și acte**

Inscrieri privitoare la dreptul de proprietate și alte drepturi reale	Referințe
/	
Act Administrativ nr. 6290, din 07/01/2008 emis de Comisia Judeteana Valcea (Titlu de proprietate);	
B1	A1
Intabulare, drept de PROPRIETATE, dobandit prin Reconstituire, cota actuala 1/1 1) Cucu Gr Dumitru	

**C. Partea III. SARCINI .**

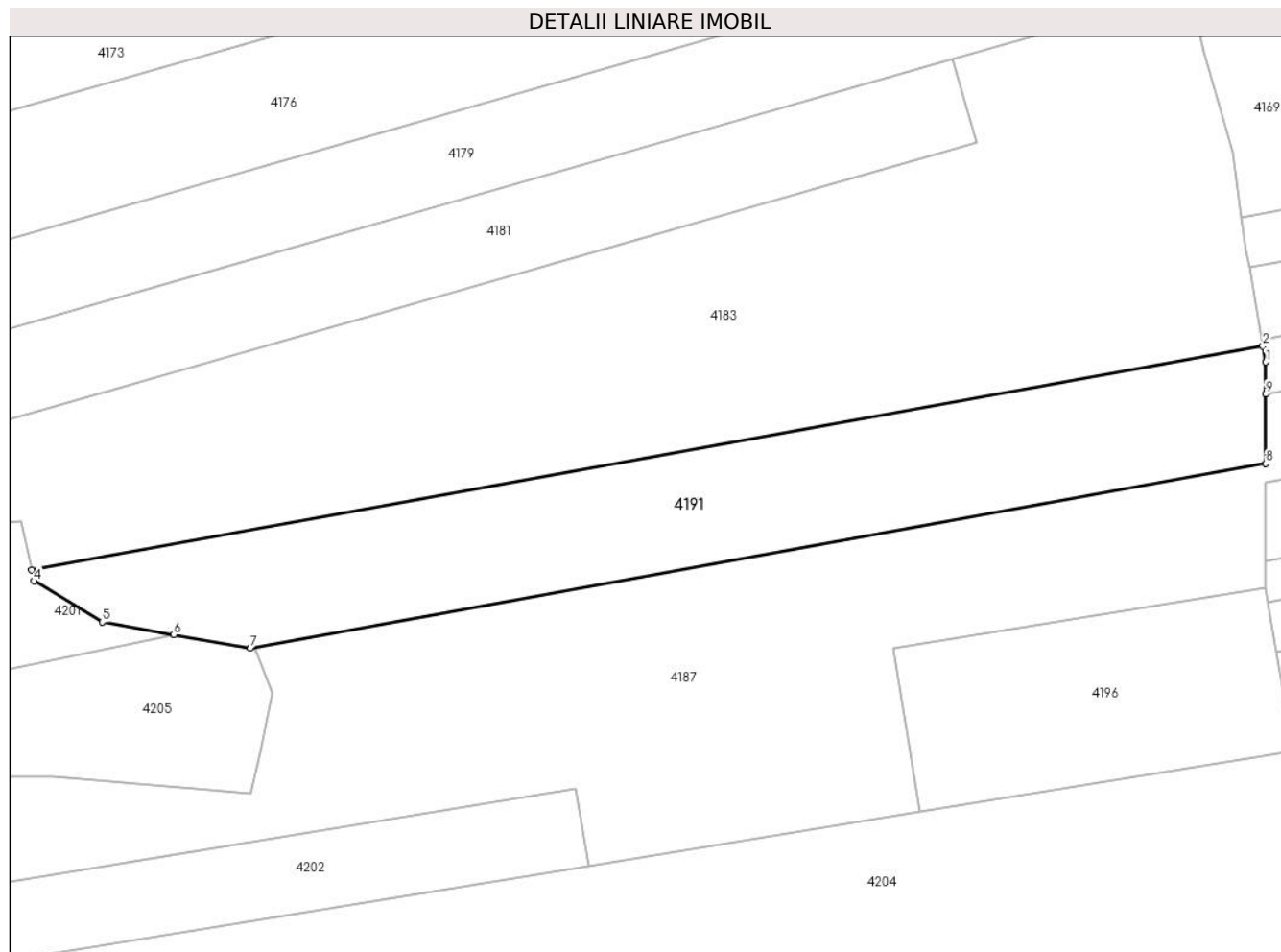
Inscrieri privind dezmembramintele dreptului de proprietate, drepturi reale de garanție și sarcini	Referințe
NU SUNT	

## Anexa Nr. 1 La Partea I

## Teren

Nr cadastral	Suprafața (mp)*	Observații / Referințe
	1.800	

\* Suprafața este determinată în planul de proiecție Stereo 70.



## Date referitoare la teren

Crt	Categorie folosință	Intra vilan	Suprafața (mp)	Tarla	Parcelă	Nr. topo	Observații / Referințe
1	padure	NU	1.800	15, UP V	430,UA20	-	

## Lungime Segmente

1) Valorile lungimilor segmentelor sunt obținute din proiecție în plan.

Punct început	X / Y	Punct sfârșit	X / Y	Lungime segment (** (m)
1	426.783,264 363.706,001	2	426.782,944 363.707,84	1.866
2	426.782,944 363.707,84	3	426.641,116 363.682,065	144.151
3	426.641,116 363.682,065	4	426.641,393 363.680,798	1.297
4	426.641,393 363.680,798	5	426.649,232 363.676,098	9.14
5	426.649,232 363.676,098	6	426.657,482 363.674,64	8.378

Punct început	X / Y	Punct sfârșit	X / Y	Lungime segment (** (m)
6	426.657,482 363.674,64	7	426.666,313 363.673,08	8.967
7	426.666,313 363.673,08	8	426.783,264 363.694,333	118.867
8	426.783,264 363.694,333	9	426.783,264 363.702,361	8.028
9	426.783,264 363.702,361	1	426.783,264 363.706,001	3.64

\*\* Lungimile segmentelor sunt determinate în planul de proiecție Stereo 70 și sunt rotunjite la 1 milimetru.

\*\*\* Distanța dintre puncte este formată din segmente cumulate ce sunt mai mici decât valoarea 1 milimetru.



**DATE DESPRE IMOBILUL NR. 4192**

Oficiul de Cadastru și Publicitate Imobiliară VALCEA  
Biroul de Cadastru și Publicitate Imobiliară Ramnicu Valcea

**A. Partea I. Descrierea imobilului**

TEREN Extravilan

Adresa: Jud. Valcea

Nr. Crt	Nr cadastral Nr. topografic	Suprafața* (mp)	Observații / Referințe
A1		1.372	Sector cadastral:6 Teren neimprejmuit;

**B. Partea II. Proprietari și acte**

Inscrieri privitoare la dreptul de proprietate și alte drepturi reale		Referințe
/		
Act Administrativ nr. 14094, din 03/06/2009 emis de Comisia Judeteana Valcea (Titlu de proprietate);		
B1	Intabulare, drept de PROPRIETATE, dobandit prin Reconstituire, cota actuala 1/2 1) Cerga D Ion	A1
Act Notarial nr. 276, din 26/07/2021 emis de NP Ionilete Alin-Nicusor (Certificat de mostenitor);		
B2	Intabulare, drept de PROPRIETATE, dobandit prin Succesiune, cota actuala 1/2 1) Tinca Constantin	A1

**C. Partea III. SARCINI .**

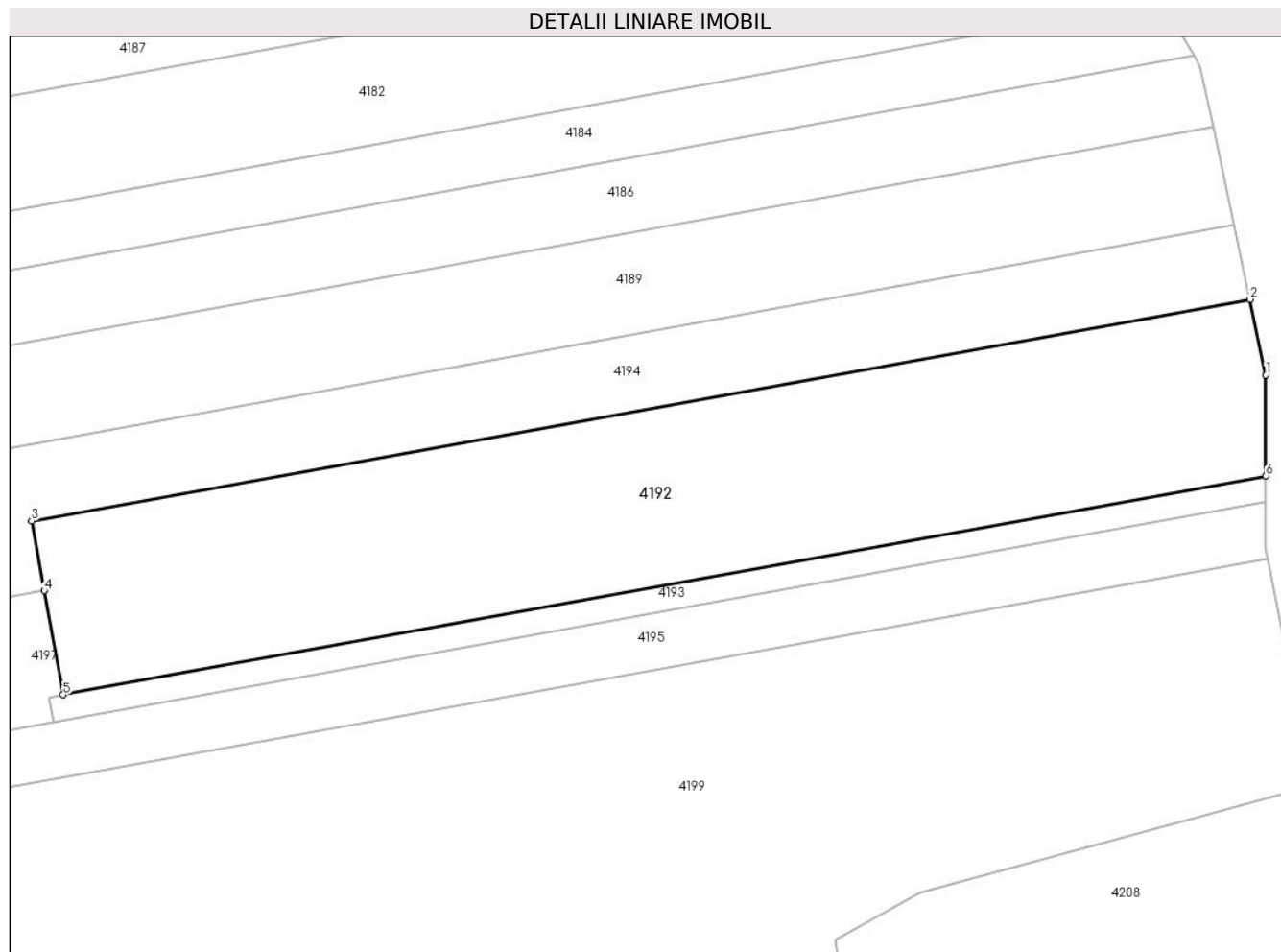
Inscrieri privind dezmembramintele dreptului de proprietate, drepturi reale de garanție și sarcini	Referințe
NU SUNT	

## Anexa Nr. 1 La Partea I

## Teren

Nr cadastral	Suprafața (mp)*	Observații / Referințe
	1.372	

\* Suprafața este determinată în planul de proiecție Stereo 70.



## Date referitoare la teren

Crt	Categorie folosință	Intravilan	Suprafața (mp)	Tarla	Parcelă	Nr. topo	Observații / Referințe
1	padure	NU	1.372	15, UP V	430,UA20F	-	

## Lungime Segmente

1) Valorile lungimilor segmentelor sunt obținute din proiecție în plan.

Punct început	X / Y	Punct sfârșit	X / Y	Lungime segment (** (m)
1	427.041,364 363.698,848	2	427.040,094 363.704,846	6.131
2	427.040,094 363.704,846	3	426.943,416 363.687,276	98.262
3	426.943,416 363.687,276	4	426.944,419 363.681,755	5.611
4	426.944,419 363.681,755	5	426.945,919 363.673,502	8.389
5	426.945,919 363.673,502	6	427.041,364 363.690,847	97.009



Punct început	X / Y	Punct sfârșit	X / Y	Lungime segment (** (m)
6	427.041,364 363.690,847	1	427.041,364 363.698,848	8.001

\*\* Lungimile segmentelor sunt determinate în planul de proiecție Stereo 70 și sunt rotunjite la 1 milimetru.

\*\*\* Distanța dintre puncte este formată din segmente cumulate ce sunt mai mici decât valoarea 1 milimetru.



**DATE DESPRE IMOBILUL NR. 4193**

Oficiul de Cadastru și Publicitate Imobiliară VALCEA  
Biroul de Cadastru și Publicitate Imobiliară Ramnicu Valcea

**A. Partea I. Descrierea imobilului**

TEREN Extravilan

Adresa: Jud. Valcea

Nr. Crt	Nr cadastral Nr. topografic	Suprafața* (mp)	Observații / Referințe
A1		196	Sector cadastral:6 Teren neimprejmuit;

**B. Partea II. Proprietari și acte**

Inscrieri privitoare la dreptul de proprietate și alte drepturi reale		Referințe
/		
Act Notarial nr. 276, din 26/07/2021 emis de NP Ionilete Alin-Nicusor (Certificat de mostenitor);		
B1	Intabulare, drept de PROPRIETATE, dobandit prin Succesiune, cota actuala 1/1 1) Tinca Constantin	A1

**C. Partea III. SARCINI .**

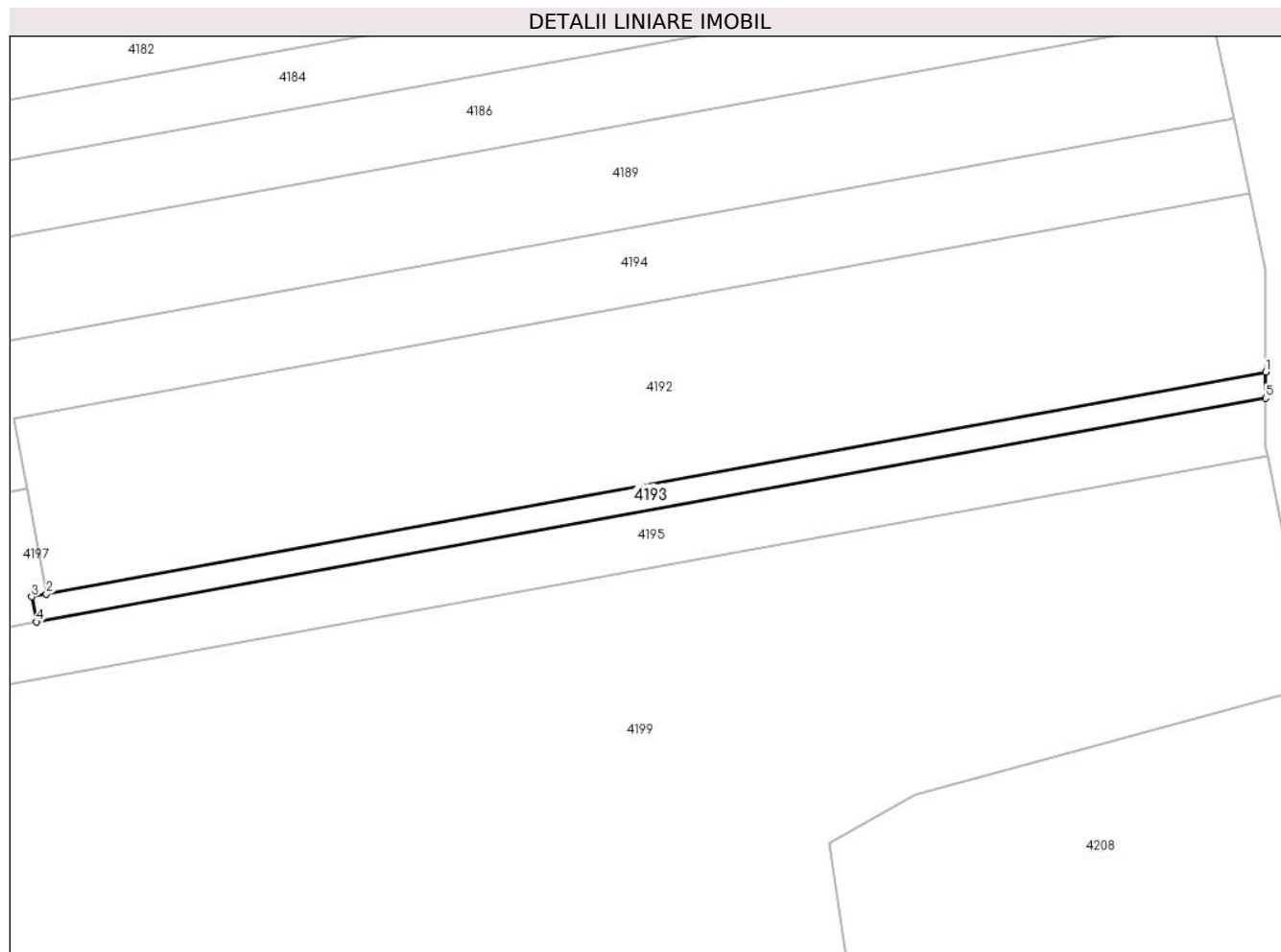
Inscrieri privind dezmembramintele dreptului de proprietate, drepturi reale de garanție și sarcini	Referințe
NU SUNT	

## Anexa Nr. 1 La Partea I

## Teren

Nr cadastral	Suprafața (mp)*	Observații / Referințe
	196	

\* Suprafața este determinată în planul de proiecție Stereo 70.



## Date referitoare la teren

Crt	Categorie folosință	Intravilan	Suprafața (mp)	Tarla	Parcelă	Nr. topo	Observații / Referințe
1	padure	NU	196	14, UP V	392,UA22	-	

## Lungime Segmente

1) Valorile lungimilor segmentelor sunt obținute din proiecție în plan.

Punct început	X / Y	Punct sfârșit	X / Y	Lungime segment (** (m)
1	427.041,364 363.690,847	2	426.945,919 363.673,502	97.009
2	426.945,919 363.673,502	3	426.944,768 363.673,293	1.17
3	426.944,768 363.673,293	4	426.945,125 363.671,325	2.0
4	426.945,125 363.671,325	5	427.041,364 363.688,814	97.815
5	427.041,364 363.688,814	1	427.041,364 363.690,847	2.033

**\*\* Lungimile segmentelor sunt determinate în planul de proiecție Stereo 70 și sunt rotunjite la 1 milimetru.**

**\*\*\* Distanța dintre puncte este formată din segmente cumulate ce sunt mai mici decât valoarea 1 milimetru.**



**DATE DESPRE IMOBILUL NR. 4194**

Oficiul de Cadastru și Publicitate Imobiliară VALCEA  
Biroul de Cadastru și Publicitate Imobiliară Ramnicu Valcea

**A. Partea I. Descrierea imobilului**

TEREN Extravilan

Adresa: Jud. Valcea

Nr. Crt	Nr cadastral Nr. topografic	Suprafața* (mp)	Observații / Referințe
A1		Din acte: 0 Masurata: 2.435	Sector cadastral:6 Teren neimprejmuit;

**B. Partea II. Proprietari și acte**

Inscrieri privitoare la dreptul de proprietate și alte drepturi reale		Referințe
/		
Act Normativ nr. 7, din 13/03/1996 emis de Parlamentul Romaniei (Lege);		
B1	Inscrierea provizorie, drept de PROPRIETATE, dobandit prin Lege, cota actuala 1/1 1) Comuna Maciuca, CIF:2541584, Proprietar neidentificat	A1

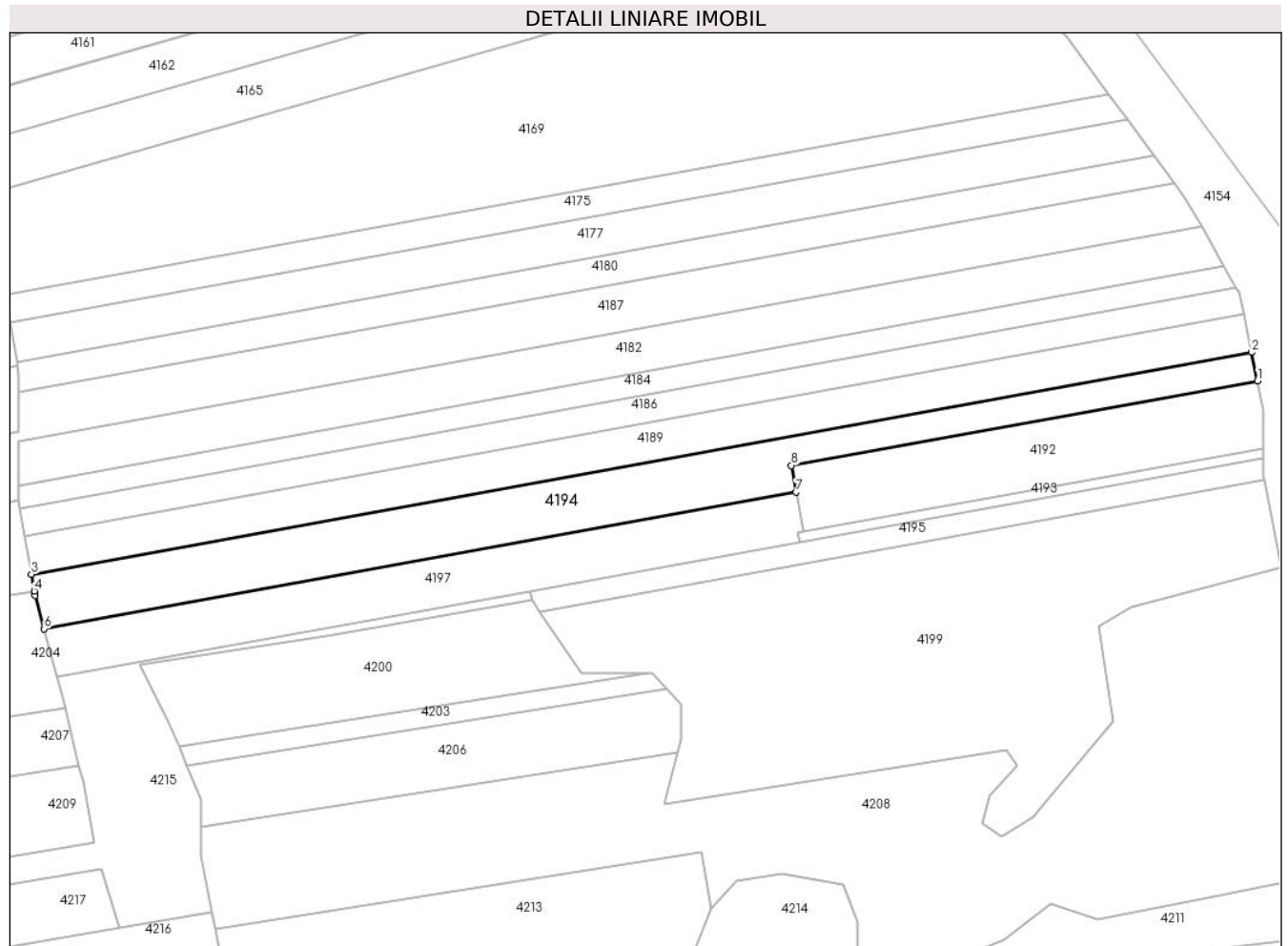
**C. Partea III. SARCINI .**

Inscrieri privind dezmembramintele dreptului de proprietate, drepturi reale de garanție și sarcini	Referințe
NU SUNT	

**Teren**

Nr cadastral	Suprafața (mp)*	Observații / Referințe
	Din acte: 0 Masurata: 2.435	

\* Suprafața este determinată în planul de proiecție Stereo 70.



**Date referitoare la teren**

Crt	Categorie folosință	Intra vilan	Suprafața (mp)	Tarla	Parcelă	Nr. topo	Observații / Referințe
1	padure	NU	2.435	14, UP V	20	-	

**Lungime Segmente**

1) Valorile lungimilor segmentelor sunt obținute din proiecție în plan.

Punct început	X / Y	Punct sfârșit	X / Y	Lungime segment (** (m)
1	427.040,094 363.704,846	2	427.038,851 363.710,718	6.002
2	427.038,851 363.710,718	3	426.785,814 363.664,733	257.182
3	426.785,814 363.664,733	4	426.786,408 363.661,266	3.517
4	426.786,408 363.661,266	5	426.786,564 363.660,358	0.922
5	426.786,564 363.660,358	6	426.788,442 363.653,409	7.198



Punct început	X / Y	Punct sfârșit	X / Y	Lungime segment (** (m)
6	426.788,442 363.653,409	7	426.944,419 363.681,755	158.532
7	426.944,419 363.681,755	8	426.943,416 363.687,276	5.611
8	426.943,416 363.687,276	1	427.040,094 363.704,846	98.262

\*\* Lungimile segmentelor sunt determinate în planul de proiecție Stereo 70 și sunt rotunjite la 1 milimetru.

\*\*\* Distanța dintre puncte este formată din segmente cumulate ce sunt mai mici decât valoarea 1 milimetru.



**DATE DESPRE IMOBILUL NR. 4195**

Oficiul de Cadastru și Publicitate Imobiliară VALCEA  
Biroul de Cadastru și Publicitate Imobiliară Ramnicu Valcea

**A. Partea I. Descrierea imobilului**

TEREN Extravilan

Adresa: Jud. Valcea

Nr. Crt	Nr cadastral Nr. topografic	Suprafața* (mp)	Observații / Referințe
A1		Din acte: 0 Masurata: 684	Sector cadastral:6 Teren neimprejmuit;

**B. Partea II. Proprietari și acte**

Inscrieri privitoare la dreptul de proprietate și alte drepturi reale	Referințe
/	
Act Administrativ nr. 394, din 06/05/2009 emis de Comuna Maciuca (Act administrativ Hotararea nr.14/15.08.1991 emisa de Comisia Judeteana Valcea);	
B1 Inscrierea provizorie, drept de PROPRIETATE, dobandit prin Reconstituire, cota actuala 1/1 1) Alexandru Dumitru	A1

**C. Partea III. SARCINI .**

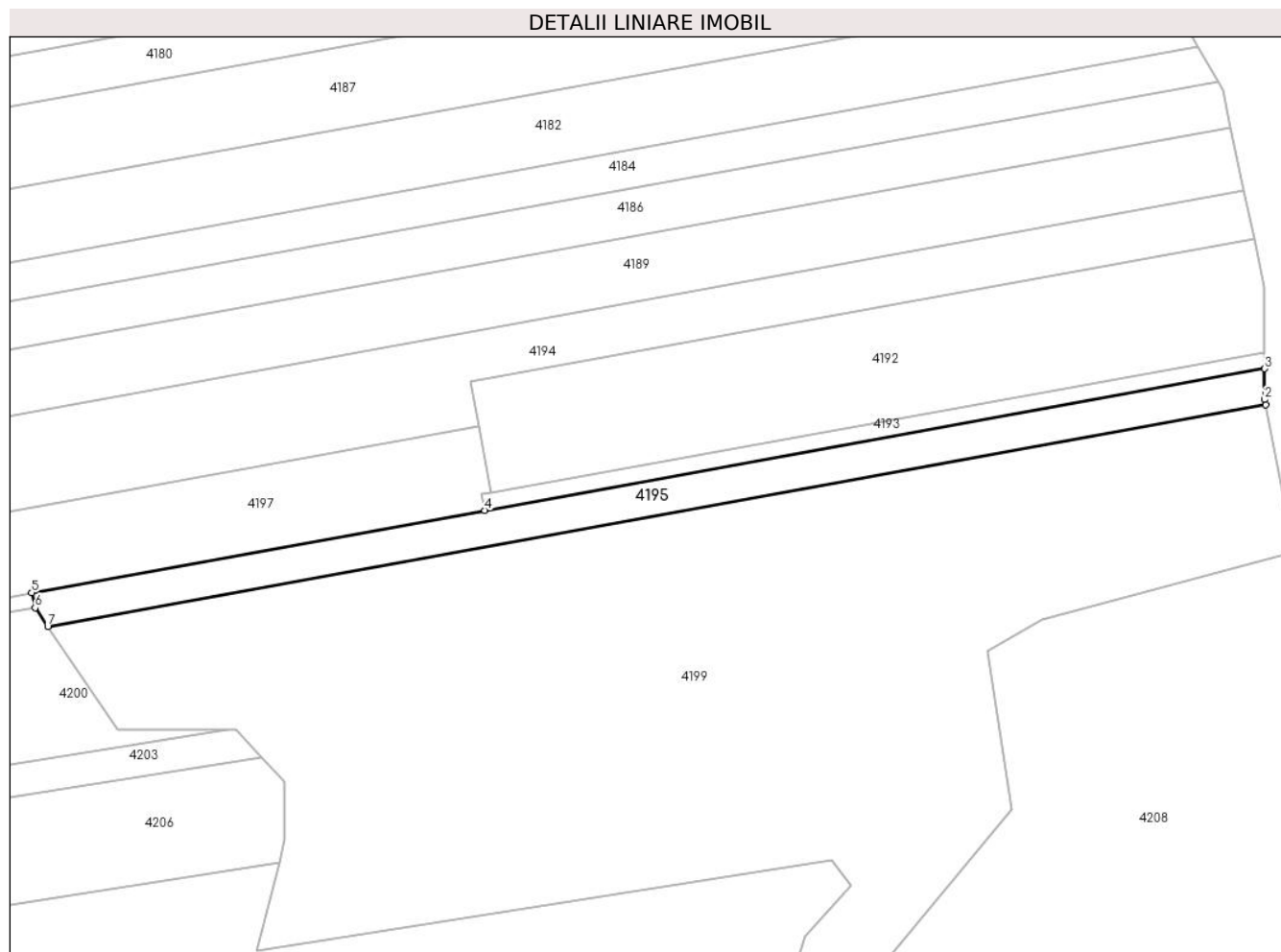
Inscrieri privind dezmembramintele dreptului de proprietate, drepturi reale de garanție și sarcini	Referințe
NU SUNT	

## Anexa Nr. 1 La Partea I

## Teren

Nr cadastral	Suprafața (mp)*	Observații / Referințe
	Din acte: 0 Masurata: 684	

\* Suprafața este determinată în planul de proiecție Stereo 70.



## Date referitoare la teren

Crt	Categorie folosință	Intra vilan	Suprafața (mp)	Tarla	Parcelă	Nr. topo	Observații / Referințe
1	padure	NU	684	15, UP V	436,UA20	-	

## Lungime Segmente

1) Valorile lungimilor segmentelor sunt obținute din proiecție în plan.

Punct început	X / Y	Punct sfârșit	X / Y	Lungime segment (** (m)
1	427.041,499 363.684,32	2	427.041,364 363.685,007	0.7
2	427.041,364 363.685,007	3	427.041,364 363.688,814	3.807
3	427.041,364 363.688,814	4	426.945,125 363.671,325	97.815
4	426.945,125 363.671,325	5	426.889,228 363.661,166	56.813
5	426.889,228 363.661,166	6	426.889,66 363.659,298	1.917

Punct început	X / Y	Punct sfârșit	X / Y	Lungime segment (** (m)
6	426.889,66 363.659,298	7	426.891,214 363.657,009	2.767
7	426.891,214 363.657,009	1	427.041,499 363.684,32	152.746

\*\* Lungimile segmentelor sunt determinate în planul de proiecție Stereo 70 și sunt rotunjite la 1 milimetru.

\*\*\* Distanța dintre puncte este formată din segmente cumulate ce sunt mai mici decât valoarea 1 milimetru.



**DATE DESPRE IMOBILUL NR. 4196**

Oficiul de Cadastru și Publicitate Imobiliară VALCEA  
Biroul de Cadastru și Publicitate Imobiliară Ramnicu Valcea

**A. Partea I. Descrierea imobilului**

TEREN Extravilan

Adresa: Jud. Valcea

Nr. Crt	Nr cadastral Nr. topografic	Suprafața* (mp)	Observații / Referințe
A1		826	Sector cadastral:6 Teren neimprejmuit;

**B. Partea II. Proprietari și acte**

Inscrieri privitoare la dreptul de proprietate și alte drepturi reale	Referințe
/	
Act Administrativ nr. 9, din 10/03/2004 emis de Comisia Judeteana Valcea (Titlu de proprietate);	
B1	A1
Intabulare, drept de PROPRIETATE, dobandit prin Reconstituire, cota actuala 1/1 1) Breazu N Gheorghe	

**C. Partea III. SARCINI .**

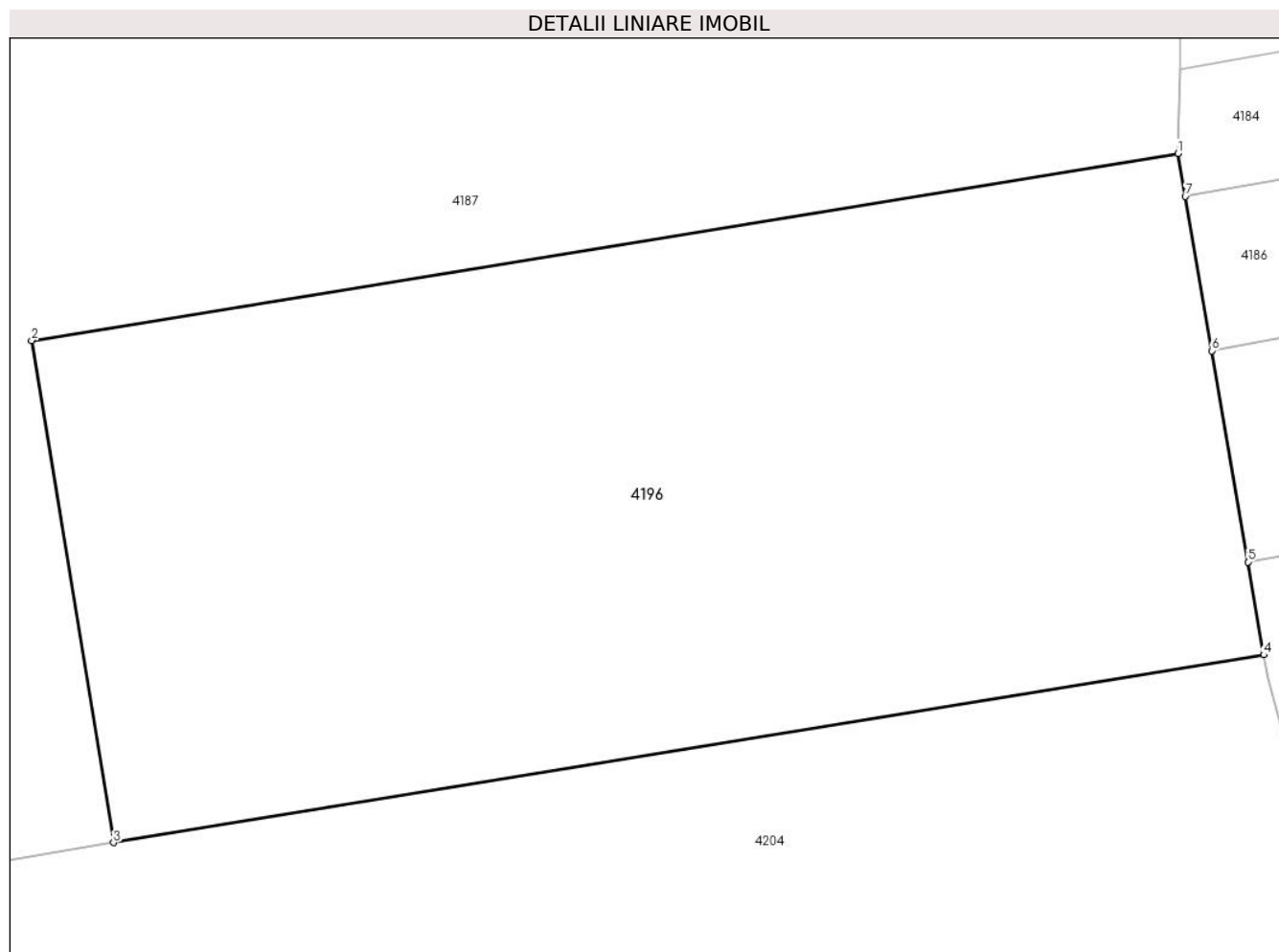
Inscrieri privind dezmembramintele dreptului de proprietate, drepturi reale de garanție și sarcini	Referințe
NU SUNT	

## Anexa Nr. 1 La Partea I

## Teren

Nr cadastral	Suprafața (mp)*	Observații / Referințe
	826	

\* Suprafața este determinată în planul de proiecție Stereo 70.



## Date referitoare la teren

Crt	Categorie folosință	Intravilan	Suprafața (mp)	Tarla	Parcelă	Nr. topo	Observații / Referințe
1	padure	NU	826	15, UP V	430,UA20A	-	

## Lungime Segmente

1) Valorile lungimilor segmentelor sunt obținute din proiecție în plan.

Punct început	X / Y	Punct sfârșit	X / Y	Lungime segment (** (m)
1	426.783,197 363.679,994	2	426.740,367 363.673,005	43.397
2	426.740,367 363.673,005	3	426.743,427 363.654,253	19.0
3	426.743,427 363.654,253	4	426.786,408 363.661,266	43.549
4	426.786,408 363.661,266	5	426.785,814 363.664,733	3.517
5	426.785,814 363.664,733	6	426.784,461 363.672,621	8.003



Punct început	X / Y	Punct sfârșit	X / Y	Lungime segment (** (m)
6	426.784,461 363.672,621	7	426.783,474 363.678,381	5.843
7	426.783,474 363.678,381	1	426.783,197 363.679,994	1.637

\*\* Lungimile segmentelor sunt determinate în planul de proiecție Stereo 70 și sunt rotunjite la 1 milimetru.

\*\*\* Distanța dintre puncte este formată din segmente cumulate ce sunt mai mici decât valoarea 1 milimetru.



**DATE DESPRE IMOBILUL NR. 4197**

Oficiul de Cadastru și Publicitate Imobiliară VALCEA  
Biroul de Cadastru și Publicitate Imobiliară Ramnicu Valcea

**A. Partea I. Descrierea imobilului**

TEREN Extravilan

Adresa: Jud. Valcea

Nr. Crt	Nr cadastral Nr. topografic	Suprafața* (mp)	Observații / Referințe
A1		1.640	Sector cadastral:6 Teren neimprejmuit;

**B. Partea II. Proprietari și acte**

Inscrieri privitoare la dreptul de proprietate și alte drepturi reale	Referințe
/	
Act Administrativ nr. 1030/401, din 24/12/2002 emis de Comisia Judeteana Valcea (Titlu de proprietate);	
B1	A1
Intabulare, drept de PROPRIETATE, dobandit prin Reconstituire, cota actuala 1/1	
1) Enache Dumitru	
2) Enache Constanta	

**C. Partea III. SARCINI .**

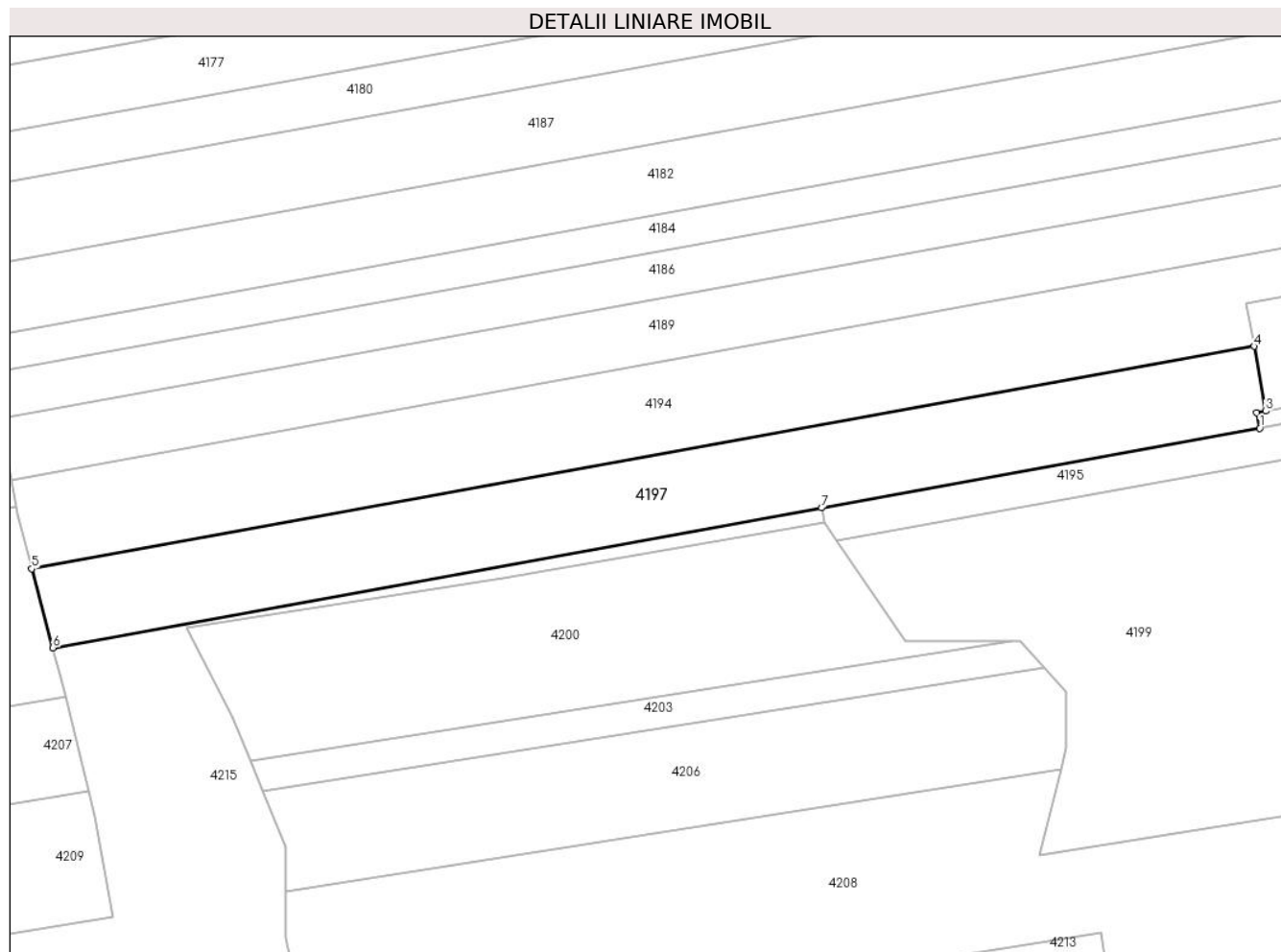
Inscrieri privind dezmembramintele dreptului de proprietate, drepturi reale de garanție și sarcini	Referințe
NU SUNT	

## Anexa Nr. 1 La Partea I

## Teren

Nr cadastral	Suprafața (mp)*	Observații / Referințe
	1.640	

\* Suprafața este determinată în planul de proiecție Stereo 70.



## Date referitoare la teren

Crt	Categorie folosință	Intra vilan	Suprafața (mp)	Tarla	Parcelă	Nr. topo	Observații / Referințe
1	padure	NU	1.640	20, UP V	14/392	-	

## Lungime Segmente

1) Valorile lungimilor segmentelor sunt obținute din proiecție în plan.

Punct început	X / Y	Punct sfârșit	X / Y	Lungime segment (** (m)
1	426.945,125 363.671,325	2	426.944,768 363.673,293	2.0
2	426.944,768 363.673,293	3	426.945,919 363.673,502	1.17
3	426.945,919 363.673,502	4	426.944,419 363.681,755	8.389
4	426.944,419 363.681,755	5	426.788,442 363.653,409	158.532
5	426.788,442 363.653,409	6	426.791,162 363.643,345	10.426

Punct început	X / Y	Punct sfârșit	X / Y	Lungime segment (** (m)
6	426.791,162 363.643,345	7	426.889,228 363.661,166	99.672
7	426.889,228 363.661,166	1	426.945,125 363.671,325	56.813

\*\* Lungimile segmentelor sunt determinate în planul de proiecție Stereo 70 și sunt rotunjite la 1 milimetru.

\*\*\* Distanța dintre puncte este formată din segmente cumulate ce sunt mai mici decât valoarea 1 milimetru.



**DATE DESPRE IMOBILUL NR. 4198**

Oficiul de Cadastru și Publicitate Imobiliară VALCEA  
Biroul de Cadastru și Publicitate Imobiliară Ramnicu Valcea

**A. Partea I. Descrierea imobilului**

TEREN Extravilan

Adresa: Jud. Valcea, Punct "Vilvarea"

Nr. Crt	Nr cadastral Nr. topografic	Suprafața* (mp)	Observații / Referințe
A1		1.200	Sector cadastral:6 Teren neimprejmuit;

**B. Partea II. Proprietari și acte**

Inscrieri privitoare la dreptul de proprietate și alte drepturi reale	Referințe
/	
Hotarare Judecatoreasca nr. 275, din 07/06/2012 emis de Judecatoria Balcesti (Sentinta Civila);	
B1	Intabulare, drept de PROPRIETATE, dobandit prin Hotarare Judecatoreasca, cota actuala 1/1 1) Grecu Felicia

**C. Partea III. SARCINI .**

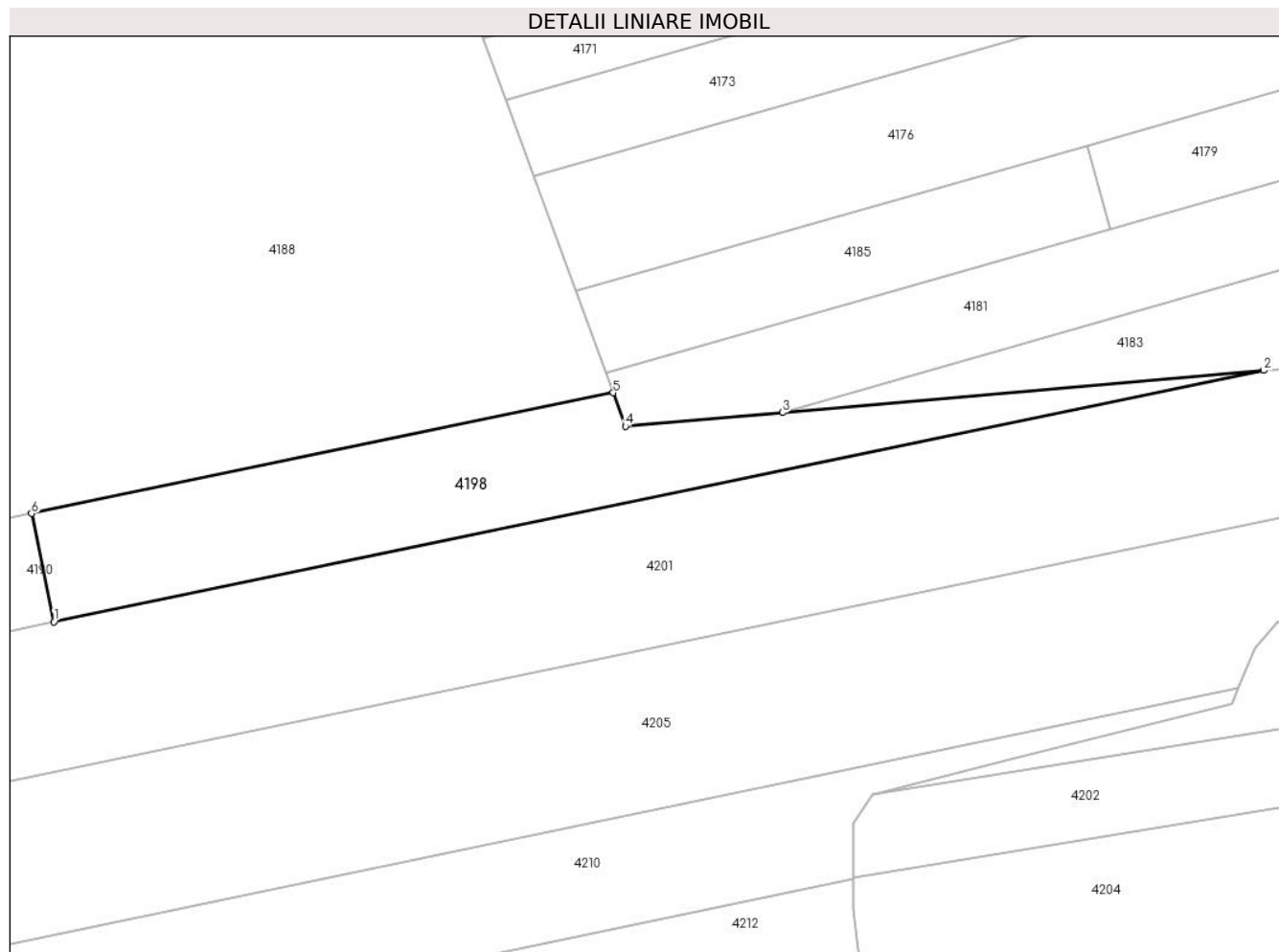
Inscrieri privind dezmembramintele dreptului de proprietate, drepturi reale de garanție și sarcini	Referințe
NU SUNT	

## Anexa Nr. 1 La Partea I

## Teren

Nr cadastral	Suprafața (mp)*	Observații / Referințe
	1.200	

\* Suprafața este determinată în planul de proiecție Stereo 70.



## Date referitoare la teren

Crt	Categorie folosință	Intra vilan	Suprafața (mp)	Tarla	Parcelă	Nr. topo	Observații / Referințe
1	pașune	NU	1.200	15	436/28	-	

## Lungime Segmente

1) Valorile lungimilor segmentelor sunt obținute din proiecție în plan.

Punct început	X / Y	Punct sfârșit	X / Y	Lungime segment (** (m)
1	426.494,586 363.658,195	2	426.634,346 363.687,201	142.738
2	426.634,346 363.687,201	3	426.578,768 363.682,342	55.791
3	426.578,768 363.682,342	4	426.560,635 363.680,756	18.202
4	426.560,635 363.680,756	5	426.559,212 363.684,626	4.123
5	426.559,212 363.684,626	6	426.492,027 363.670,682	68.616



Punct început	X / Y	Punct sfârșit	X / Y	Lungime segment (** (m)
6	426.492,027 363.670,682	1	426.494,586 363.658,195	12.747

\*\* Lungimile segmentelor sunt determinate în planul de proiecție Stereo 70 și sunt rotunjite la 1 milimetru.

\*\*\* Distanța dintre puncte este formată din segmente cumulate ce sunt mai mici decât valoarea 1 milimetru.



**DATE DESPRE IMOBILUL NR. 4199**

Oficiul de Cadastru și Publicitate Imobiliară VALCEA  
Biroul de Cadastru și Publicitate Imobiliară Ramnicu Valcea

**A. Partea I. Descrierea imobilului**

TEREN Extravilan

Adresa: Jud. Valcea

Nr. Crt	Nr cadastral Nr. topografic	Suprafața* (mp)	Observații / Referințe
A1		Din acte: 0 Masurata: 5.415	Sector cadastral:6 Teren neimprejmuit;

**B. Partea II. Proprietari și acte**

Inscrieri privitoare la dreptul de proprietate și alte drepturi reale		Referințe
/		
Act Normativ nr. 7, din 13/03/1996 emis de Parlamentul Romaniei (Lege);		
B1	Inscrierea provizorie, drept de PROPRIETATE, dobandit prin Lege, cota actuala 1/1 1) Comuna Maciuca, CIF:2541584, Proprietar neidentificat	A1

**C. Partea III. SARCINI .**

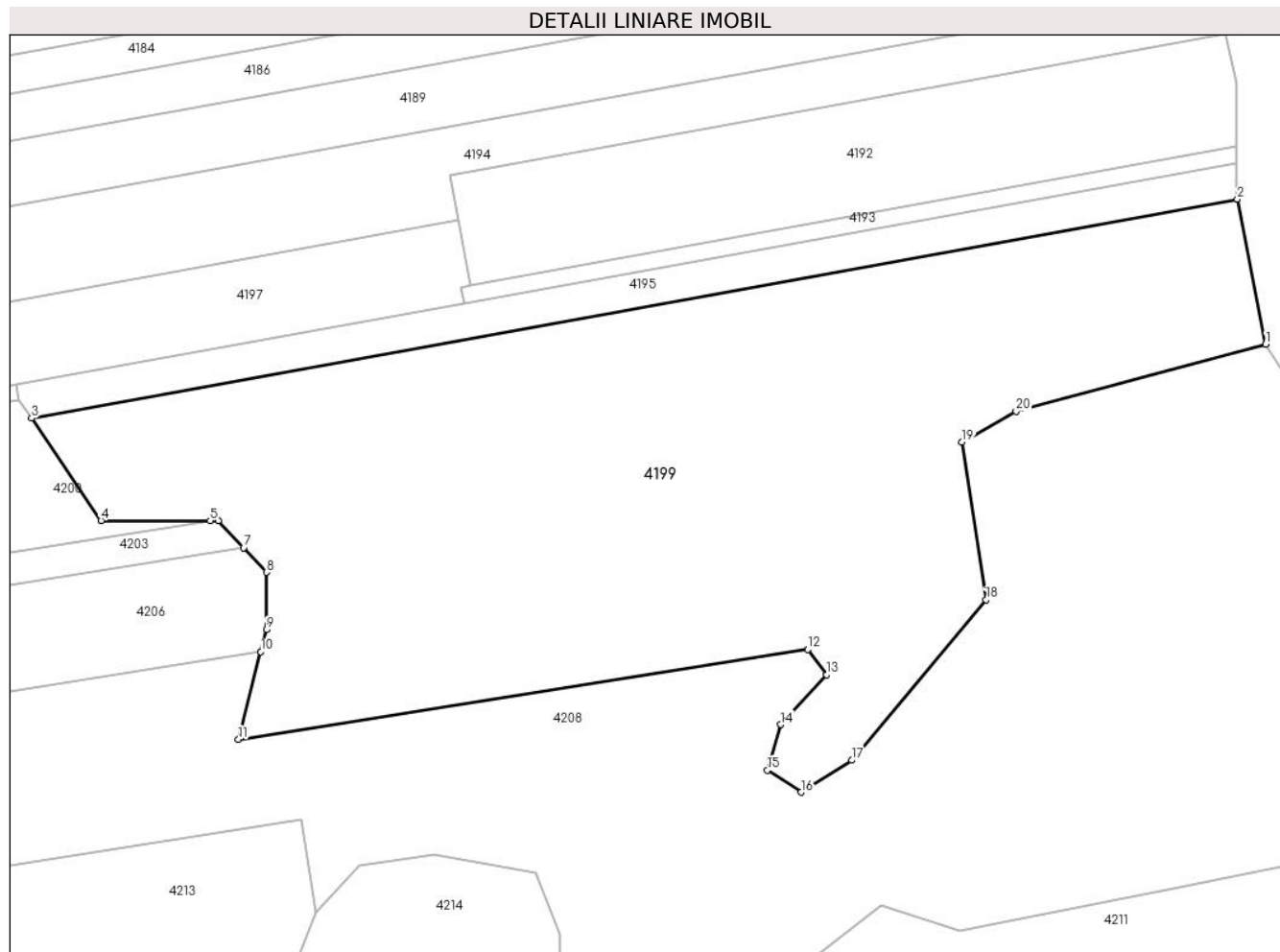
Inscrieri privind dezmembramintele dreptului de proprietate, drepturi reale de garanție și sarcini	Referințe
NU SUNT	

## Anexa Nr. 1 La Partea I

## Teren

Nr cadastral	Suprafața (mp)*	Observații / Referințe
	Din acte: 0 Masurata: 5.415	

\* Suprafața este determinată în planul de proiecție Stereo 70.



## Date referitoare la teren

Crt	Categorie folosință	Intra vilan	Suprafața (mp)	Tarla	Parcelă	Nr. topo	Observații / Referințe
1	padure	NU	5.415	14, UP V	20	-	

## Lungime Segmente

1) Valorile lungimilor segmentelor sunt obținute din proiecție în plan.

Punct început	X / Y	Punct sfârșit	X / Y	Lungime segment (** (m)
1	427.045,039 363.666,242	2	427.041,499 363.684,32	18.422
2	427.041,499 363.684,32	3	426.891,214 363.657,009	152.746
3	426.891,214 363.657,009	4	426.899,873 363.644,254	15.416
4	426.899,873 363.644,254	5	426.913,466 363.644,254	13.592
5	426.913,466 363.644,254	6	426.914,509 363.644,254	1.043

Punct început	X / Y	Punct sfârșit	X / Y	Lungime segment (** (m)
6	426.914,509 363.644,254	7	426.917,636 363.640,865	4.611
7	426.917,636 363.640,865	8	426.920,468 363.637,796	4.176
8	426.920,468 363.637,796	9	426.920,468 363.630,642	7.154
9	426.920,468 363.630,642	10	426.919,771 363.627,899	2.83
10	426.919,771 363.627,899	11	426.916,994 363.616,965	11.281
11	426.916,994 363.616,965	12	426.987,978 363.628,18	71.864
12	426.987,978 363.628,18	13	426.990,294 363.625,024	3.915
13	426.990,294 363.625,024	14	426.984,608 363.618,816	8.418
14	426.984,608 363.618,816	15	426.982,923 363.613,135	5.926
15	426.982,923 363.613,135	16	426.987,113 363.610,384	5.013
16	426.987,113 363.610,384	17	426.993,431 363.614,382	7.476
17	426.993,431 363.614,382	18	427.010,173 363.634,371	26.074
18	427.010,173 363.634,371	19	427.007,166 363.654,02	19.878
19	427.007,166 363.654,02	20	427.013,945 363.657,849	7.785
20	427.013,945 363.657,849	1	427.045,039 363.666,242	32.207

\*\* Lungimile segmentelor sunt determinate în planul de proiecție Stereo 70 și sunt rotunjite la 1 milimetru.

\*\*\* Distanța dintre puncte este formată din segmente cumulate ce sunt mai mici decât valoarea 1 milimetru.



**DATE DESPRE IMOBILUL NR. 4200**

Oficiul de Cadastru și Publicitate Imobiliară VALCEA  
Biroul de Cadastru și Publicitate Imobiliară Ramnicu Valcea

**A. Partea I. Descrierea imobilului**

TEREN Extravilan

Adresa: Jud. Valcea

Nr. Crt	Nr cadastral Nr. topografic	Suprafața* (mp)	Observații / Referințe
A1		1.540	Sector cadastral:6 Teren neimprejmuit;

**B. Partea II. Proprietari și acte**

Inscrieri privitoare la dreptul de proprietate și alte drepturi reale	Referințe
/	
Act Notarial nr. 276, din 26/07/2021 emis de NP Ionilete Alin-Nicusor (Certificat de mostenitor);	
B1	A1
Intabulare, drept de PROPRIETATE, dobandit prin Succesiune, cota actuala 1/1 1) Tinca Constantin	

**C. Partea III. SARCINI .**

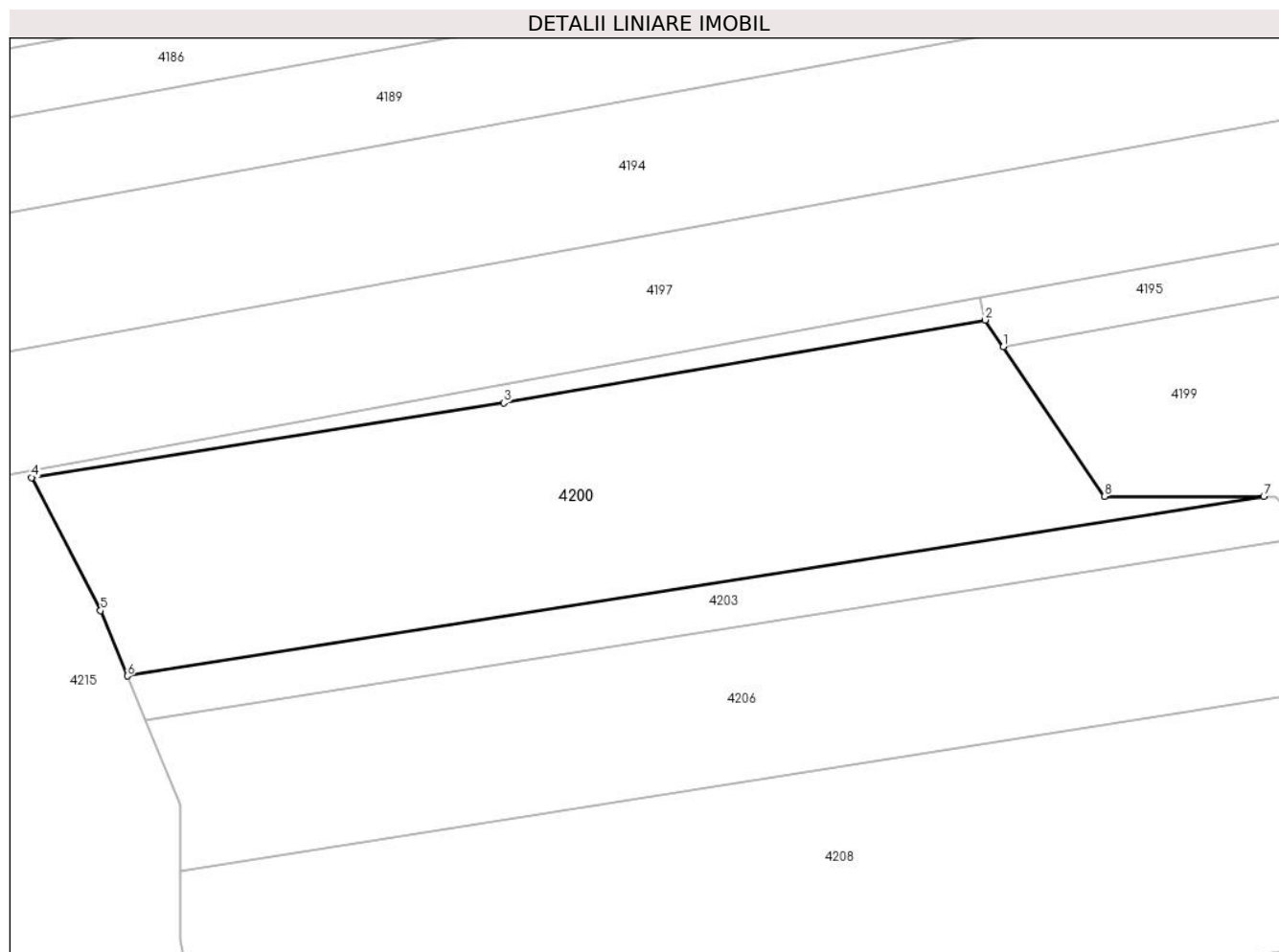
Inscrieri privind dezmembramintele dreptului de proprietate, drepturi reale de garanție și sarcini	Referințe
NU SUNT	

## Anexa Nr. 1 La Partea I

## Teren

Nr cadastral	Suprafața (mp)*	Observații / Referințe
	1.540	

\* Suprafața este determinată în planul de proiecție Stereo 70.



## Date referitoare la teren

Crt	Categorie folosință	Intravilan	Suprafața (mp)	Tarla	Parcelă	Nr. topo	Observații / Referințe
1	pașune	NU	1.540	14	392/1	-	

## Lungime Segmente

1) Valorile lungimilor segmentelor sunt obținute din proiecție în plan.

Punct început	X / Y	Punct sfârșit	X / Y	Lungime segment (** (m)
1	426.891,214 363.657,009	2	426.889,66 363.659,298	2.767
2	426.889,66 363.659,298	3	426.848,549 363.652,23	41.714
3	426.848,549 363.652,23	4	426.808,226 363.645,856	40.823
4	426.808,226 363.645,856	5	426.814,123 363.634,493	12.801
5	426.814,123 363.634,493	6	426.816,405 363.628,919	6.023



Punct început	X / Y	Punct sfârșit	X / Y	Lungime segment (** (m)
6	426.816,405 363.628,919	7	426.913,466 363.644,254	98.265
7	426.913,466 363.644,254	8	426.899,873 363.644,254	13.592
8	426.899,873 363.644,254	1	426.891,214 363.657,009	15.416

\*\* Lungimile segmentelor sunt determinate în planul de proiecție Stereo 70 și sunt rotunjite la 1 milimetru.

\*\*\* Distanța dintre puncte este formată din segmente cumulate ce sunt mai mici decât valoarea 1 milimetru.



**DATE DESPRE IMOBILUL NR. 4201**

Oficiul de Cadastru și Publicitate Imobiliară VALCEA  
Biroul de Cadastru și Publicitate Imobiliară Ramnicu Valcea

**A. Partea I. Descrierea imobilului**

TEREN Extravilan

Adresa: Jud. Valcea, Punct "Valvarea"

Nr. Crt	Nr cadastral Nr. topografic	Suprafața* (mp)	Observații / Referințe
A1		Din acte: 0 Masurata: 6.127	Sector cadastral:6 Teren neimprejmuit;

**B. Partea II. Proprietari și acte**

Inscrieri privitoare la dreptul de proprietate și alte drepturi reale	Referințe
/	
Act Administrativ nr. 7583, din 10/11/2023 emis de Comuna Maciuca (Act administrativ Hotararea nr.14/15.08.1991 emisa de Comisia Judeteana Valcea);	
B1 Inscrierea provizorie, drept de PROPRIETATE, dobandit prin Reconstituire, cota actuala 1/1 1) Suca A Elena	A1

**C. Partea III. SARCINI .**

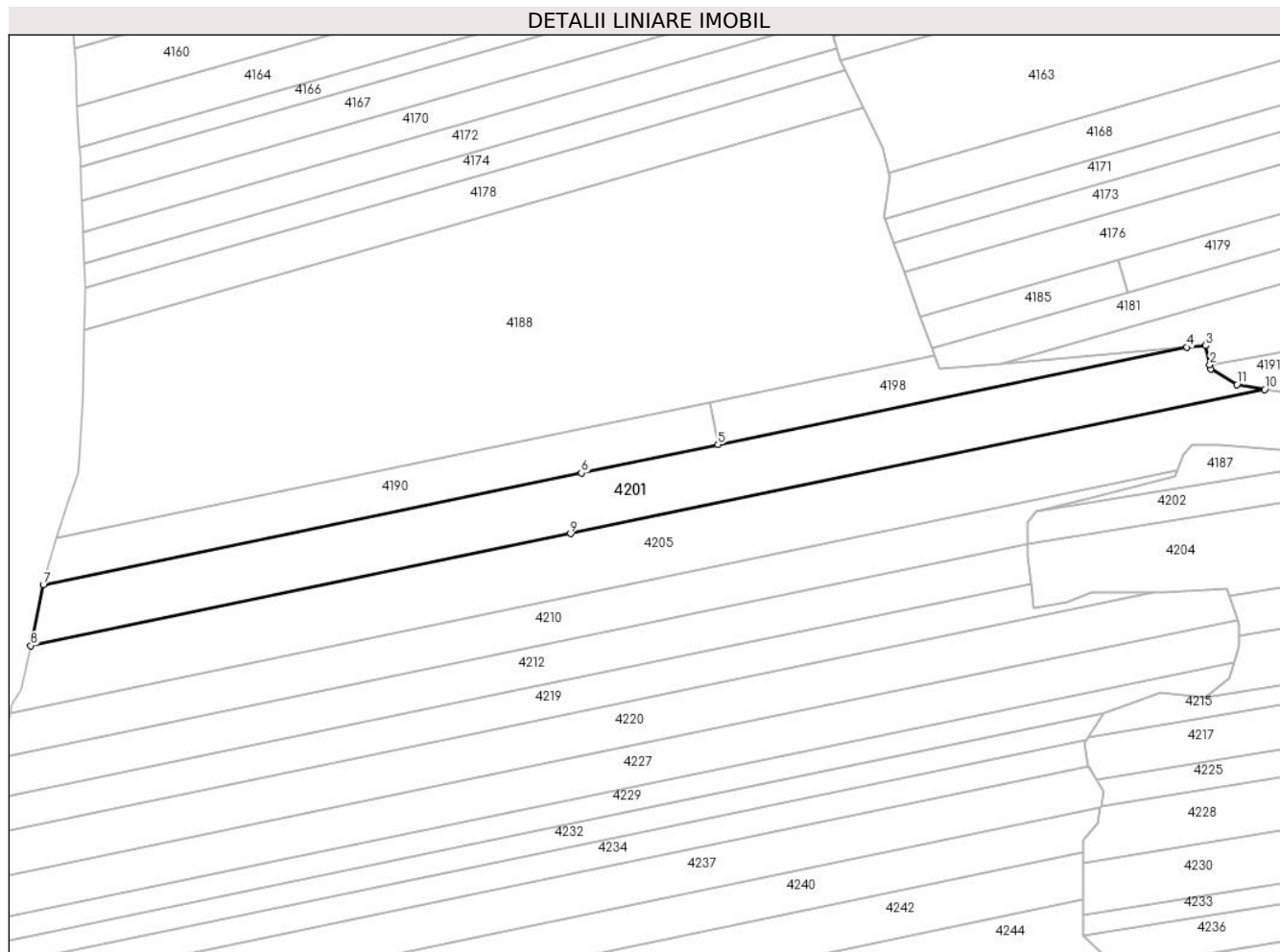
Inscrieri privind dezmembramintele dreptului de proprietate, drepturi reale de garanție și sarcini	Referințe
NU SUNT	

## Anexa Nr. 1 La Partea I

## Teren

Nr cadastral	Suprafața (mp)*	Observații / Referințe
	Din acte: 0 Masurata: 6.127	

\* Suprafața este determinată în planul de proiecție Stereo 70.



## Date referitoare la teren

Crt	Categorie folosință	Intravilan	Suprafața (mp)	Tarla	Parcelă	Nr. topo	Observații / Referințe
1	arabil	NU	2.788	15	501/68	-	
2	pasune	NU	3.339	15	501/69	-	

## Lungime Segmente

1) Valorile lungimilor segmentelor sunt obținute din proiecție în plan.

Punct început	X / Y	Punct sfârșit	X / Y	Lungime segment (** (m)
1	426.641,393 363.680,798	2	426.641,116 363.682,065	1.297
2	426.641,116 363.682,065	3	426.639,89 363.687,685	5.752
3	426.639,89 363.687,685	4	426.634,346 363.687,201	5.565
4	426.634,346 363.687,201	5	426.494,586 363.658,195	142.738

Punct început	X / Y	Punct sfârșit	X / Y	Lungime segment (** (m)
5	426.494,586 363.658,195	6	426.453,845 363.649,739	41.61
6	426.453,845 363.649,739	7	426.293,488 363.616,459	163.774
7	426.293,488 363.616,459	8	426.289,732 363.598,317	18.527
8	426.289,732 363.598,317	9	426.450,6 363.631,704	164.297
9	426.450,6 363.631,704	10	426.657,482 363.674,64	211.291
10	426.657,482 363.674,64	11	426.649,232 363.676,098	8.378
11	426.649,232 363.676,098	1	426.641,393 363.680,798	9.14

\*\* Lungimile segmentelor sunt determinate în planul de proiecție Stereo 70 și sunt rotunjite la 1 milimetru.

\*\*\* Distanța dintre puncte este formată din segmente cumulate ce sunt mai mici decât valoarea 1 milimetru.



**DATE DESPRE IMOBILUL NR. 4202**

Oficiul de Cadastru și Publicitate Imobiliară VALCEA  
Biroul de Cadastru și Publicitate Imobiliară Ramnicu Valcea

**A. Partea I. Descrierea imobilului**

TEREN Extravilan

Adresa: Jud. Valcea

Nr. Crt	Nr cadastral Nr. topografic	Suprafața* (mp)	Observații / Referințe
A1		Din acte: 0 Masurata: 1.069	Sector cadastral:6 Teren neimprejmuit;

**B. Partea II. Proprietari și acte**

Inscrieri privitoare la dreptul de proprietate și alte drepturi reale	Referințe
/	
Act Administrativ nr. 31, din 13/02/2008 emis de Comuna Maciuca (Act administrativ Hotararea nr. 1389,1722/21.02.2002 emisa de Comisia Judeteana Valcea);	
B1	Inscrierea provizorie, drept de PROPRIETATE, dobandit prin Reconstituire, cota actuala 1/1
	1) Pirvulescu Ion 2) Pirvulescu Valentin

**C. Partea III. SARCINI .**

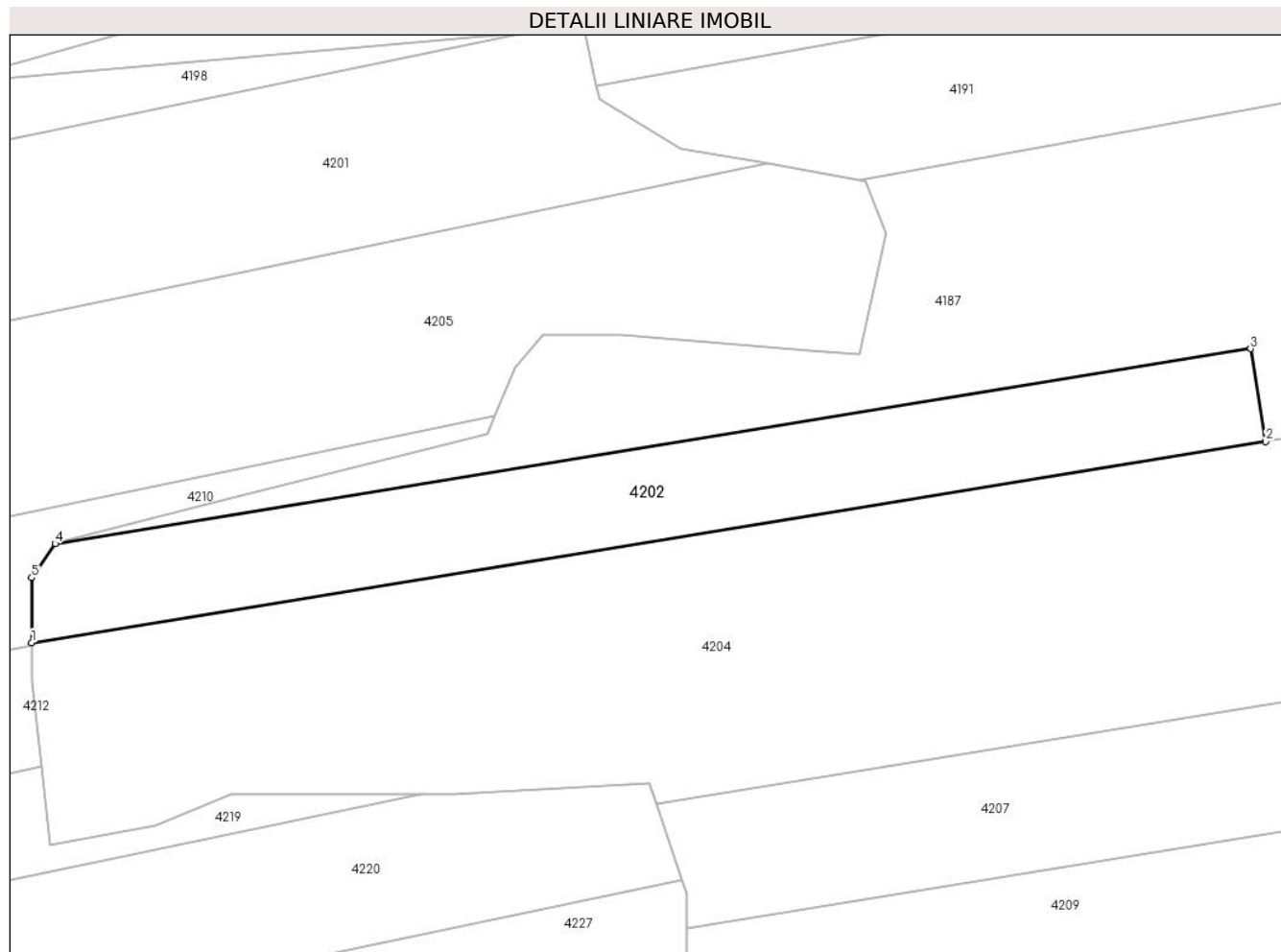
Inscrieri privind dezmembramintele dreptului de proprietate, drepturi reale de garanție și sarcini	Referințe
NU SUNT	

## Anexa Nr. 1 La Partea I

## Teren

Nr cadastral	Suprafața (mp)*	Observații / Referințe
	Din acte: 0 Masurata: 1.069	

\* Suprafața este determinată în planul de proiecție Stereo 70.



## Date referitoare la teren

Crt	Categorie folosință	Intra vilan	Suprafața (mp)	Tarla	Parcelă	Nr. topo	Observații / Referințe
1	padure	NU	1.069	UP V	20	-	

## Lungime Segmente

1) Valorile lungimilor segmentelor sunt obținute din proiecție în plan.

Punct început	X / Y	Punct sfârșit	X / Y	Lungime segment (** (m)
1	426.586,964 363.628,722	2	426.705,27 363.648,027	119.871
2	426.705,27 363.648,027	3	426.703,821 363.656,909	9.0
3	426.703,821 363.656,909	4	426.589,22 363.638,209	116.117
4	426.589,22 363.638,209	5	426.586,964 363.634,945	3.967
5	426.586,964 363.634,945	1	426.586,964 363.628,722	6.224



**\*\* Lungimile segmentelor sunt determinate în planul de proiecție Stereo 70 și sunt rotunjite la 1 milimetru.**

**\*\*\* Distanța dintre puncte este formată din segmente cumulate ce sunt mai mici decât valoarea 1 milimetru.**



**DATE DESPRE IMOBILUL NR. 4203**

Oficiul de Cadastru și Publicitate Imobiliară VALCEA  
Biroul de Cadastru și Publicitate Imobiliară Ramnicu Valcea

**A. Partea I. Descrierea imobilului**

TEREN Extravilan

Adresa: Jud. Valcea, Punct "Iamandei"

Nr. Crt	Nr cadastral Nr. topografic	Suprafața* (mp)	Observații / Referințe
A1		400	Sector cadastral:6 Teren neimprejmuit;

**B. Partea II. Proprietari și acte**

Inscrieri privitoare la dreptul de proprietate și alte drepturi reale	Referințe
/	
Act Administrativ nr. 8340, din 09/07/2008 emis de Comisia Judeteana Valcea (Titlu de proprietate);	
B1	A1
Intabulare, drept de PROPRIETATE, dobandit prin Reconstituire, cota actuala 1/1 1) Alexandru I Dumitru	

**C. Partea III. SARCINI .**

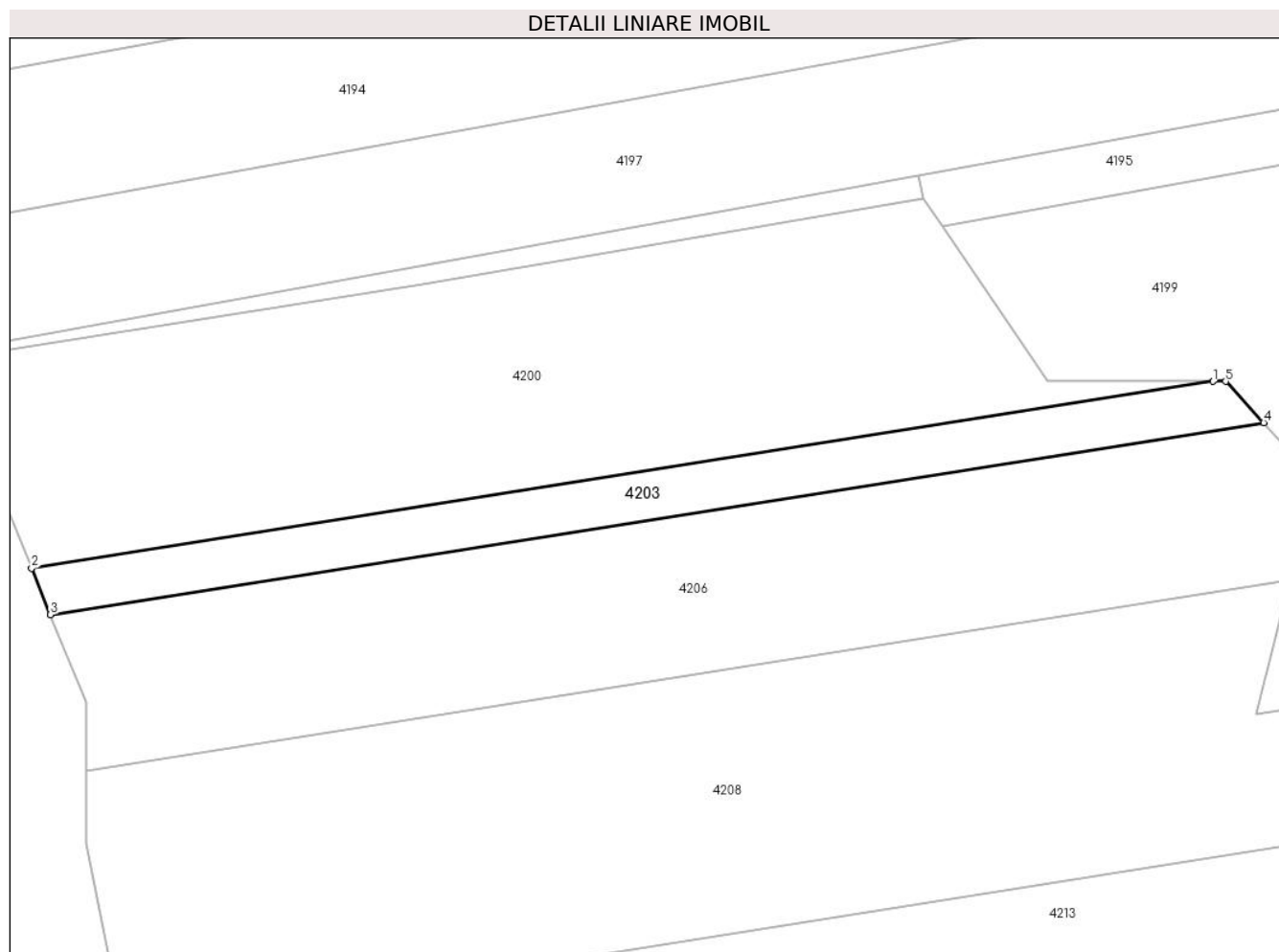
Inscrieri privind dezmembramintele dreptului de proprietate, drepturi reale de garanție și sarcini	Referințe
NU SUNT	

## Anexa Nr. 1 La Partea I

## Teren

Nr cadastral	Suprafața (mp)*	Observații / Referințe
	400	

\* Suprafața este determinată în planul de proiecție Stereo 70.



## Date referitoare la teren

Crt	Categorie folosință	Intravilan	Suprafața (mp)	Tarla	Parcelă	Nr. topo	Observații / Referințe
1	pașune	NU	400	14	342	-	

## Lungime Segmente

1) Valorile lungimilor segmentelor sunt obținute din proiecție în plan.

Punct început	X / Y	Punct sfârșit	X / Y	Lungime segment (** (m)
1	426.913,466 363.644,254	2	426.816,405 363.628,919	98.265
2	426.816,405 363.628,919	3	426.817,961 363.625,118	4.108
3	426.817,961 363.625,118	4	426.917,636 363.640,865	100.911
4	426.917,636 363.640,865	5	426.914,509 363.644,254	4.611
5	426.914,509 363.644,254	1	426.913,466 363.644,254	1.043

**\*\* Lungimile segmentelor sunt determinate în planul de proiecție Stereo 70 și sunt rotunjite la 1 milimetru.**

**\*\*\* Distanța dintre puncte este formată din segmente cumulate ce sunt mai mici decât valoarea 1 milimetru.**



**DATE DESPRE IMOBILUL NR. 4204**

Oficiul de Cadastru și Publicitate Imobiliară VALCEA  
Biroul de Cadastru și Publicitate Imobiliară Ramnicu Valcea

**A. Partea I. Descrierea imobilului**

TEREN Extravilan

Adresa: Jud. Valcea

Nr. Crt	Nr cadastral Nr. topografic	Suprafața* (mp)	Observații / Referințe
A1		4.800	Sector cadastral:6 Teren neimprejmuit;

**B. Partea II. Proprietari și acte**

Inscrieri privitoare la dreptul de proprietate și alte drepturi reale	Referințe
/	
Act Administrativ nr. 14076, din 02/06/2009 emis de Comisia Judeteana Valcea (Titlu de proprietate);	
B1	Intabulare, drept de PROPRIETATE, dobandit prin Reconstituire, cota actuala 1/2 1) <b>Topala Stefan</b>
Act Notarial nr. 1039, din 05/10/2023 emis de NP Bexa Mihai (Act de partaj voluntar);	
B2	Intabulare, drept de PROPRIETATE, dobandit prin lesire Din Indiviziune, cota actuala 1/2 1) <b>Blass Eugenia</b>

**C. Partea III. SARCINI .**

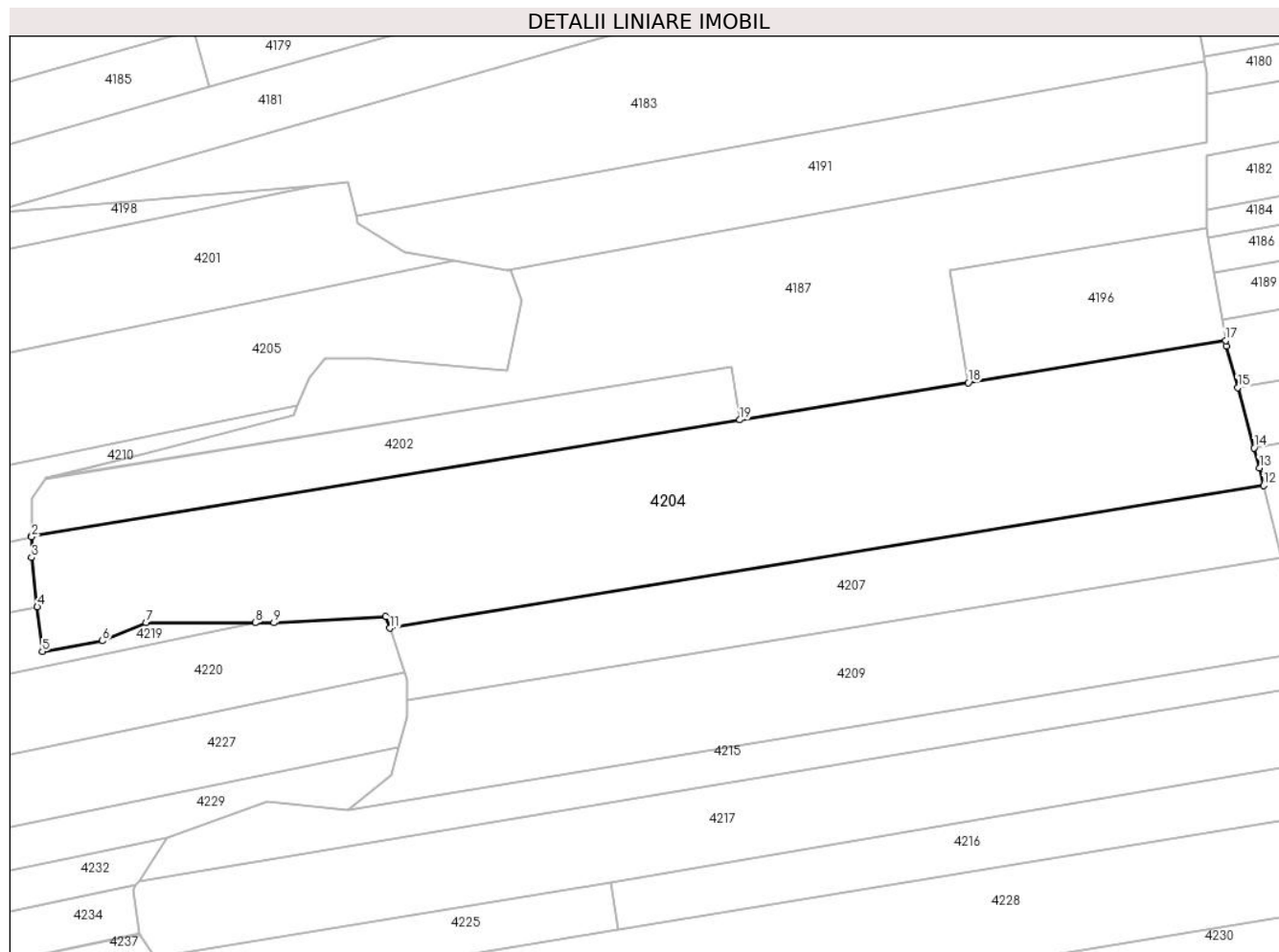
Inscrieri privind dezmembramintele dreptului de proprietate, drepturi reale de garanție și sarcini	Referințe
NU SUNT	

## Anexa Nr. 1 La Partea I

## Teren

Nr cadastral	Suprafața (mp)*	Observații / Referințe
	4.800	

\* Suprafața este determinată în planul de proiecție Stereo 70.



## Date referitoare la teren

Crt	Categorie folosință	Intra vilan	Suprafața (mp)	Tarla	Parcelă	Nr. topo	Observații / Referințe
1	padure	NU	4.800	15, UP V	430,UA20	-	

## Lungime Segmente

1) Valorile lungimilor segmentelor sunt obținute din proiecție în plan.

Punct început	X / Y	Punct sfârșit	X / Y	Lungime segment (** (m)
1	426.586,964 363.628,722	2	426.586,964 363.628,5	0.221
2	426.586,964 363.628,5	3	426.586,964 363.625,064	3.436
3	426.586,964 363.625,064	4	426.587,909 363.616,825	8.294
4	426.587,909 363.616,825	5	426.588,766 363.609,354	7.52
5	426.588,766 363.609,354	6	426.598,795 363.611,154	10.189



Punct început	X / Y	Punct sfârșit	X / Y	Lungime segment (** (m)
6	426.598,795 363.611,154	7	426.606,08 363.614,163	7.882
7	426.606,08 363.614,163	8	426.624,303 363.614,163	18.224
8	426.624,303 363.614,163	9	426.627,448 363.614,163	3.145
9	426.627,448 363.614,163	10	426.646,146 363.615,222	18.729
10	426.646,146 363.615,222	11	426.646,813 363.613,26	2.072
11	426.646,813 363.613,26	12	426.792,774 363.637,078	147.891
12	426.792,774 363.637,078	13	426.792,063 363.640,01	3.018
13	426.792,063 363.640,01	14	426.791,162 363.643,345	3.454
14	426.791,162 363.643,345	15	426.788,442 363.653,409	10.426
15	426.788,442 363.653,409	16	426.786,564 363.660,358	7.198
16	426.786,564 363.660,358	17	426.786,408 363.661,266	0.922
17	426.786,408 363.661,266	18	426.743,427 363.654,253	43.549
18	426.743,427 363.654,253	19	426.705,27 363.648,027	38.661
19	426.705,27 363.648,027	1	426.586,964 363.628,722	119.871

\*\* Lungimile segmentelor sunt determinate în planul de proiecție Stereo 70 și sunt rotunjite la 1 milimetru.

\*\*\* Distanța dintre puncte este formată din segmente cumulate ce sunt mai mici decât valoarea 1 milimetru.



**DATE DESPRE IMOBILUL NR. 4205**

Oficiul de Cadastru și Publicitate Imobiliară VALCEA  
Biroul de Cadastru și Publicitate Imobiliară Ramnicu Valcea

**A. Partea I. Descrierea imobilului**

TEREN Extravilan

Adresa: Jud. Valcea, Punct "Valvarea"

Nr. Crt	Nr cadastral Nr. topografic	Suprafața* (mp)	Observații / Referințe
A1		Din acte: 0 Masurata: 7.000	Sector cadastral:6 Teren neimprejmuit;

**B. Partea II. Proprietari și acte**

Inscrieri privitoare la dreptul de proprietate și alte drepturi reale		Referințe
/		
Act Normativ nr. 7, din 13/03/1996 emis de Parlamentul Romaniei (Lege);		
B1	Inscrierea provizorie, drept de PROPRIETATE, dobandit prin Lege, cota actuala 1/1 1) Comuna Maciuca, CIF:2541584, Proprietar neidentificat	A1

**C. Partea III. SARCINI .**

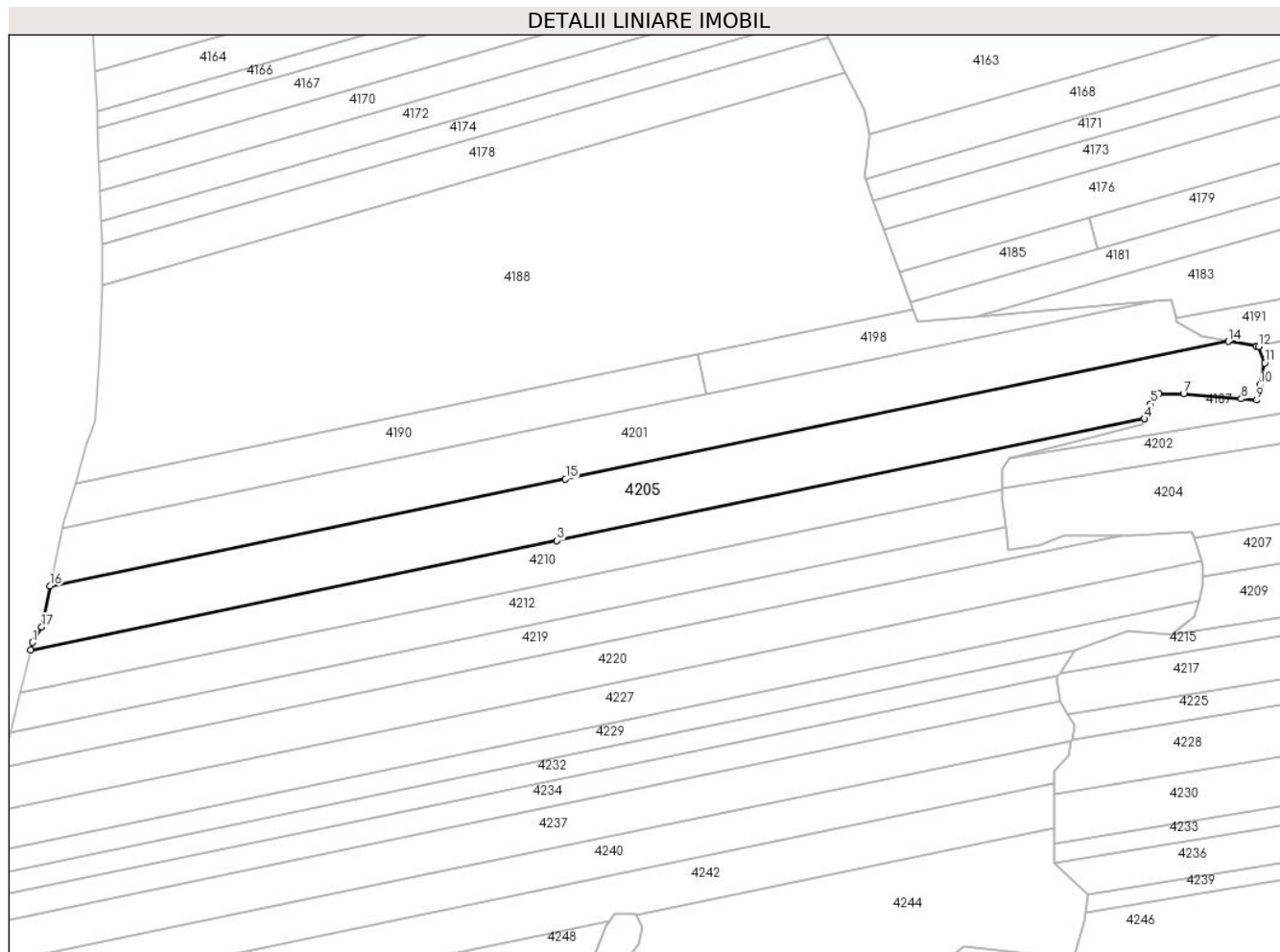
Inscrieri privind dezmembramintele dreptului de proprietate, drepturi reale de garanție și sarcini	Referințe
NU SUNT	

## Anexa Nr. 1 La Partea I

## Teren

Nr cadastral	Suprafața (mp)*	Observații / Referințe
	Din acte: 0 Masurata: 7.000	

\* Suprafața este determinată în planul de proiecție Stereo 70.



## Date referitoare la teren

Crt	Categorie folosință	Intra vilan	Suprafața (mp)	Tarla	Parcelă	Nr. topo	Observații / Referințe
1	arabil	NU	3.033	15	501/164	-	
2	pasune	NU	3.967	15	501/165	-	

## Lungime Segmente

1) Valorile lungimilor segmentelor sunt obținute din proiecție în plan.

Punct început	X / Y	Punct sfârșit	X / Y	Lungime segment (** (m)
1	426.284,198 363.580,652	2	426.283,624 363.578,329	2.393
2	426.283,624 363.578,329	3	426.447,9 363.612,414	167.775
3	426.447,9 363.612,414	4	426.631,382 363.650,482	187.389
4	426.631,382 363.650,482	5	426.633,313 363.655,132	5.034

Punct început	X / Y	Punct sfârșit	X / Y	Lungime segment (** (m)
5	426.633,313 363.655,132	6	426.635,966 363.658,264	4.105
6	426.635,966 363.658,264	7	426.643,564 363.658,264	7.598
7	426.643,564 363.658,264	8	426.661,548 363.656,743	18.049
8	426.661,548 363.656,743	9	426.666,357 363.656,336	4.826
9	426.666,357 363.656,336	10	426.667,399 363.661,098	4.874
10	426.667,399 363.661,098	11	426.668,889 363.667,904	6.967
11	426.668,889 363.667,904	12	426.666,96 363.672,965	5.416
12	426.666,96 363.672,965	13	426.666,313 363.673,08	0.657
13	426.666,313 363.673,08	14	426.657,482 363.674,64	8.967
14	426.657,482 363.674,64	15	426.450,6 363.631,704	211.291
15	426.450,6 363.631,704	16	426.289,732 363.598,317	164.297
16	426.289,732 363.598,317	17	426.287,059 363.585,488	13.104
17	426.287,059 363.585,488	1	426.284,198 363.580,652	5.619

\*\* Lungimile segmentelor sunt determinate în planul de proiecție Stereo 70 și sunt rotunjite la 1 milimetru.

\*\*\* Distanța dintre puncte este formată din segmente cumulate ce sunt mai mici decât valoarea 1 milimetru.



**DATE DESPRE IMOBILUL NR. 4206**

Oficiul de Cadastru și Publicitate Imobiliară VALCEA  
Biroul de Cadastru și Publicitate Imobiliară Ramnicu Valcea

**A. Partea I. Descrierea imobilului**

TEREN Extravilan

Adresa: Jud. Valcea, Punct "Iamandei"

Nr. Crt	Nr cadastral Nr. topografic	Suprafața* (mp)	Observații / Referințe
A1		1.330	Sector cadastral:6 Teren neimprejmuit;

**B. Partea II. Proprietari și acte**

Inscrieri privitoare la dreptul de proprietate și alte drepturi reale	Referințe
/	
Act Administrativ nr. 1418, din 16/01/2007 emis de Comisia Judeteana Valcea (titlu de proprietate);	
B1	A1
Intabulare, drept de PROPRIETATE, dobandit prin Reconstituire, cota actuala 1/1 1) Diaconu I Gheorghe	

**C. Partea III. SARCINI .**

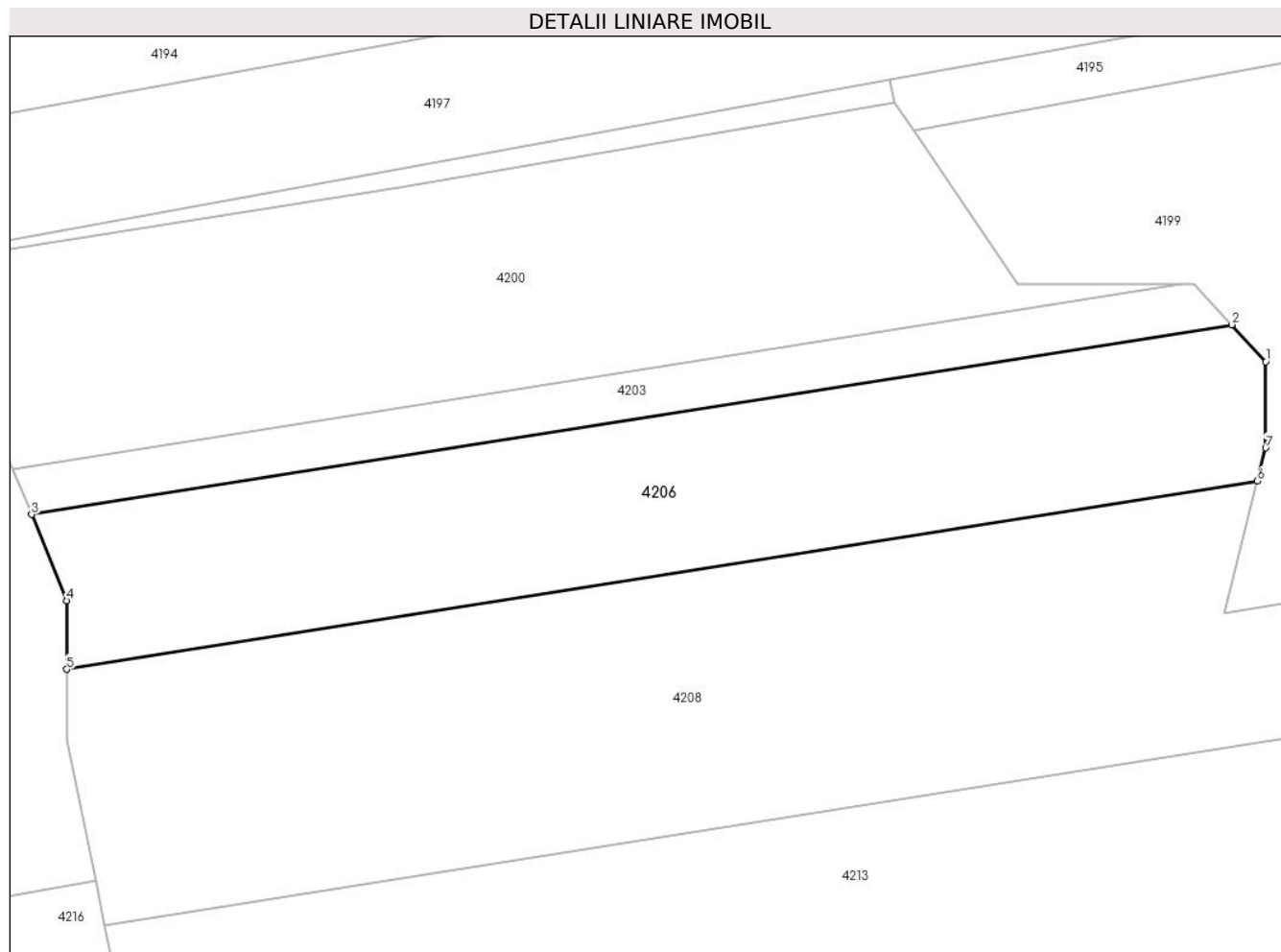
Inscrieri privind dezmembramintele dreptului de proprietate, drepturi reale de garanție și sarcini	Referințe
NU SUNT	

## Anexa Nr. 1 La Partea I

## Teren

Nr cadastral	Suprafața (mp)*	Observații / Referințe
	1.330	

\* Suprafața este determinată în planul de proiecție Stereo 70.



## Date referitoare la teren

Crt	Categorie folosință	Intravilan	Suprafața (mp)	Tarla	Parcelă	Nr. topo	Observații / Referințe
1	pasune	NU	1.330	14	342	-	

## Lungime Segmente

1) Valorile lungimilor segmentelor sunt obținute din proiecție în plan.

Punct început	X / Y	Punct sfârșit	X / Y	Lungime segment (** (m)
1	426.920,468 363.637,796	2	426.917,636 363.640,865	4.176
2	426.917,636 363.640,865	3	426.817,961 363.625,118	100.911
3	426.817,961 363.625,118	4	426.820,885 363.617,976	7.717
4	426.820,885 363.617,976	5	426.820,885 363.612,276	5.7
5	426.820,885 363.612,276	6	426.919,771 363.627,899	100.113



Punct început	X / Y	Punct sfârșit	X / Y	Lungime segment (** (m)
6	426.919,771 363.627,899	7	426.920,468 363.630,642	2.83
7	426.920,468 363.630,642	1	426.920,468 363.637,796	7.154

\*\* Lungimile segmentelor sunt determinate în planul de proiecție Stereo 70 și sunt rotunjite la 1 milimetru.

\*\*\* Distanța dintre puncte este formată din segmente cumulate ce sunt mai mici decât valoarea 1 milimetru.



**DATE DESPRE IMOBILUL NR. 4207**

Oficiul de Cadastru și Publicitate Imobiliară VALCEA  
Biroul de Cadastru și Publicitate Imobiliară Ramnicu Valcea

**A. Partea I. Descrierea imobilului**

TEREN Extravilan

Adresa: Jud. Valcea

Nr. Crt	Nr cadastral Nr. topografic	Suprafața* (mp)	Observații / Referințe
A1	37479	1.812	Sector cadastral:6 Teren neimprejmuit;

**B. Partea II. Proprietari și acte**

Inscrieri privitoare la dreptul de proprietate și alte drepturi reale	Referințe
<b>91501 / 10/11/2022</b>	
Act Notarial nr. 322, din 26/08/2021 emis de Notar Public Ionilete Alin-Nicusor (certificat de mostenitor);	
B1	A1
Intabulare, drept de PROPRIETATE, dobandit prin Succesiune, cota actuala 1/1	
1) TINCA GHEORGHE, cu titlu de mostenire	

**C. Partea III. SARCINI .**

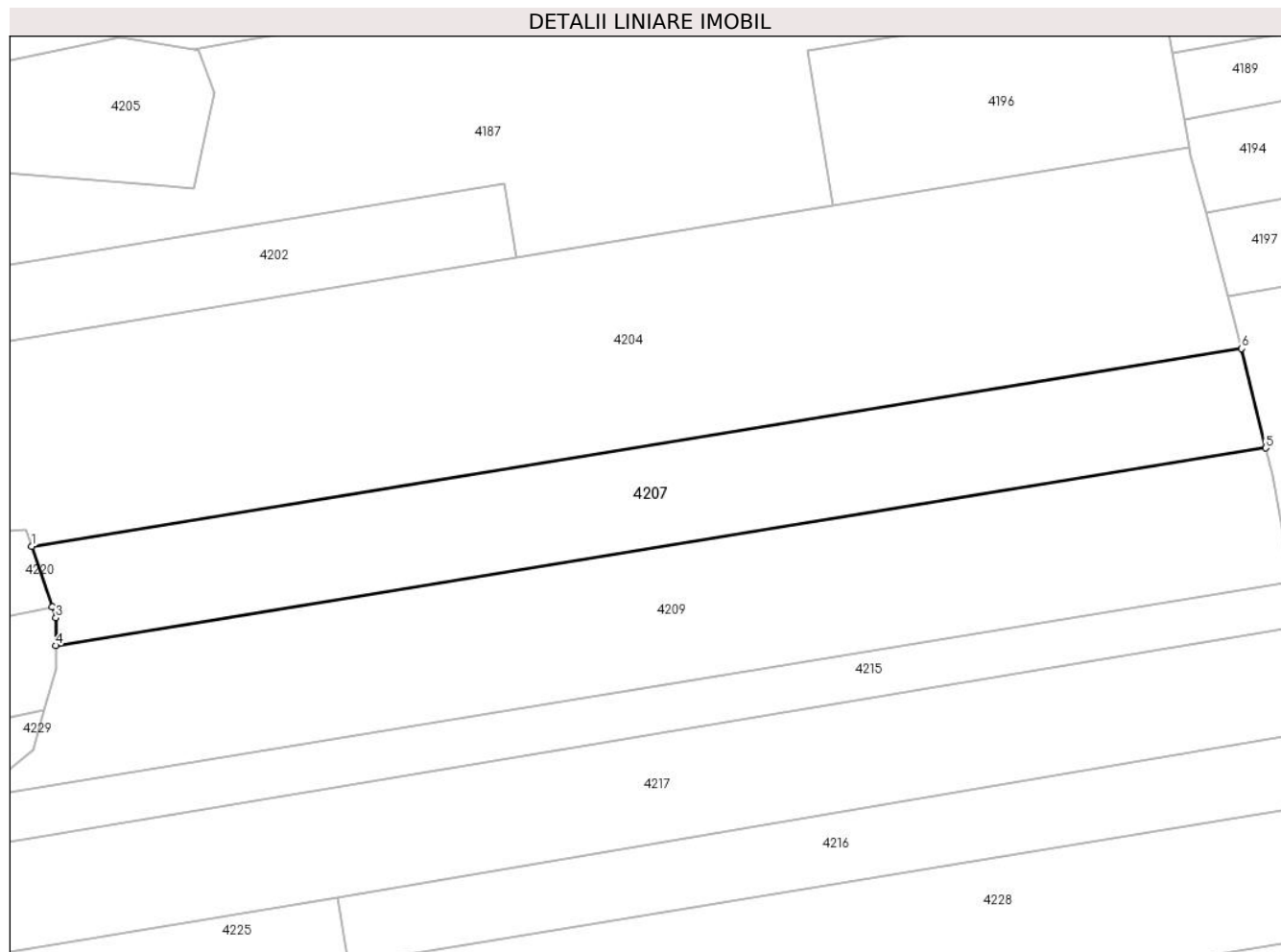
Inscrieri privind dezmembramintele dreptului de proprietate, drepturi reale de garanție și sarcini	Referințe
NU SUNT	

## Anexa Nr. 1 La Partea I

## Teren

Nr cadastral	Suprafața (mp)*	Observații / Referințe
37479	1.812	

\* Suprafața este determinată în planul de proiecție Stereo 70.



## Date referitoare la teren

Crt	Categorie folosință	Intra vilan	Suprafața (mp)	Tarla	Parcelă	Nr. topo	Observații / Referințe
1	padure	NU	1.812	15,UP V	430,UA20	-	

## Lungime Segmente

1) Valorile lungimilor segmentelor sunt obținute din proiecție în plan.

Punct început	X / Y	Punct sfârșit	X / Y	Lungime segment (** (m)
1	426.646,813 363.613,26	2	426.649,301 363.605,937	7.734
2	426.649,301 363.605,937	3	426.649,74 363.604,643	1.366
3	426.649,74 363.604,643	4	426.649,74 363.601,289	3.354
4	426.649,74 363.601,289	5	426.795,677 363.625,103	147.867
5	426.795,677 363.625,103	6	426.792,774 363.637,078	12.322

Punct început	X / Y	Punct sfârșit	X / Y	Lungime segment (** (m)
6	426.792,774 363.637,078	1	426.646,813 363.613,26	147.891

\*\* Lungimile segmentelor sunt determinate în planul de proiecție Stereo 70 și sunt rotunjite la 1 milimetru.

\*\*\* Distanța dintre puncte este formată din segmente cumulate ce sunt mai mici decât valoarea 1 milimetru.



**DATE DESPRE IMOBILUL NR. 4208**

Oficiul de Cadastru și Publicitate Imobiliară VALCEA  
Biroul de Cadastru și Publicitate Imobiliară Ramnicu Valcea

**A. Partea I. Descrierea imobilului**

TEREN Extravilan

Adresa: Jud. Valcea, Punct "Iamandei"

Nr. Crt	Nr cadastral Nr. topografic	Suprafața* (mp)	Observații / Referințe
A1		Din acte: 0 Masurata: 7.891	Sector cadastral:6 Teren neimprejmuit;

**B. Partea II. Proprietari și acte**

Inscrieri privitoare la dreptul de proprietate și alte drepturi reale	Referințe
/	
Act Administrativ nr. 7331, din 02/11/2023 emis de Comuna Maciuca (Act administraiv Hotararea nr.14/15.08.1991 emisa de Comisia Judeteana Valcea);	
B1 Inscrierea provizorie, drept de PROPRIETATE, dobandit prin Reconstituire, cota actuala 1/1 1) Coiculescu Elena	A1

**C. Partea III. SARCINI .**

Inscrieri privind dezmembramintele dreptului de proprietate, drepturi reale de garanție și sarcini	Referințe
NU SUNT	

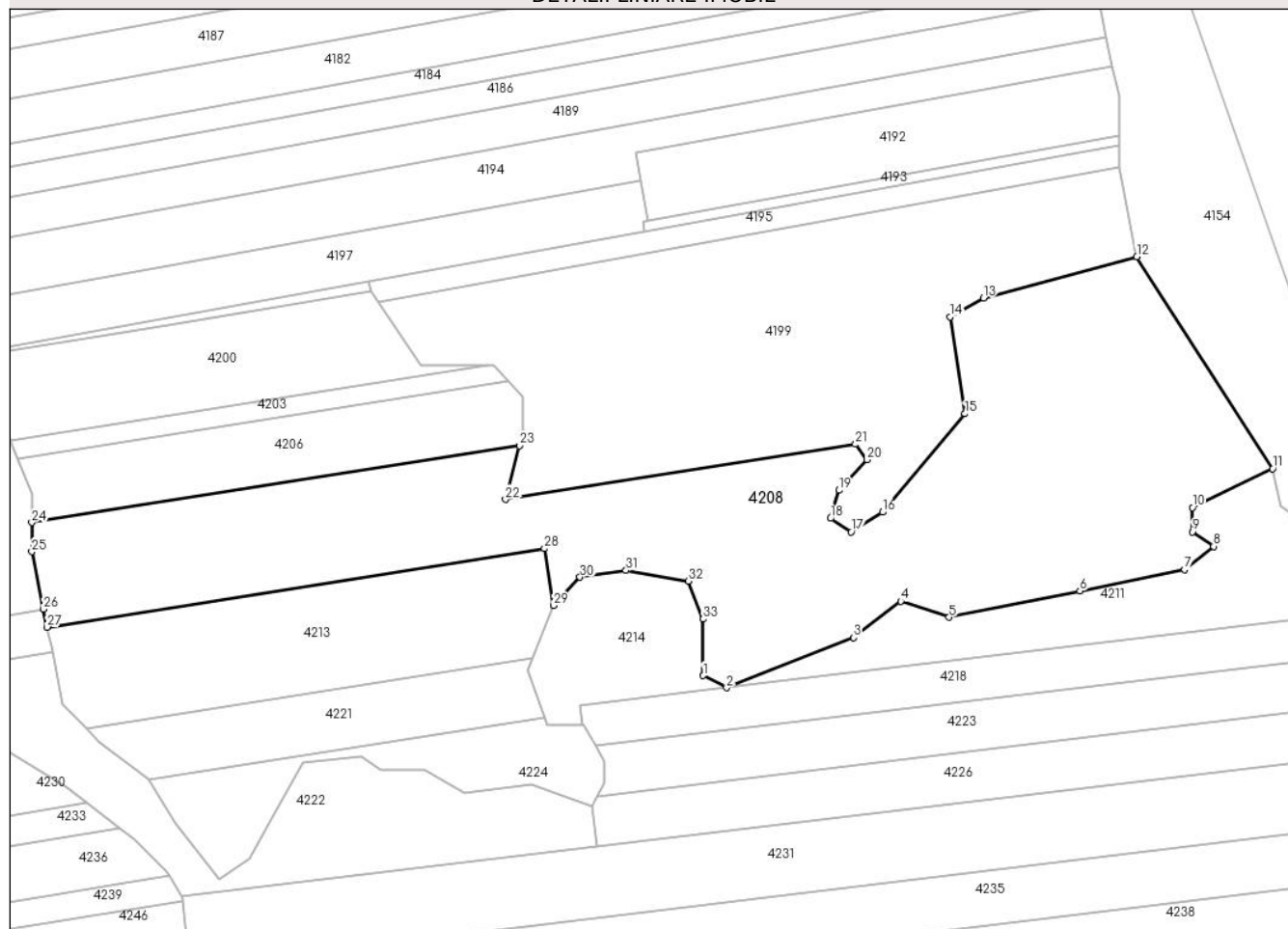
## Anexa Nr. 1 La Partea I

## Teren

Nr cadastral	Suprafața (mp)*	Observații / Referințe
	Din acte: 0 Masurata: 7.891	

\* Suprafața este determinată în planul de proiecție Stereo 70.

## DETALII LINIARE IMOBIL



## Date referitoare la teren

Crt	Categorie folosință	Intravilan	Suprafața (mp)	Tarla	Parcelă	Nr. topo	Observații / Referințe
1	pasune	NU	7.891	14	392/4	-	

## Lungime Segmente

1) Valorile lungimilor segmentelor sunt obținute din proiecție în plan.

Punct început	X / Y	Punct sfârșit	X / Y	Lungime segment (** (m)
1	426.957,073 363.581,221	2	426.961,835 363.578,76	5.36
3	426.987,616 363.588,932	4	426.997,14 363.596,316	12.051
5	427.006,948 363.593,084	6	427.033,508 363.598,433	27.093
7	427.054,691 363.602,698	8	427.060,602 363.607,456	7.589
9	427.056,333 363.610,41	10	427.056,333 363.615,332	4.922

Punct început	X / Y	Punct sfârșit	X / Y	Lungime segment (** (m)
2	426.961,835 363.578,76	3	426.987,616 363.588,932	27.715
4	426.997,14 363.596,316	5	427.006,948 363.593,084	10.327
6	427.033,508 363.598,433	7	427.054,691 363.602,698	21.608
8	427.060,602 363.607,456	9	427.056,333 363.610,41	5.191
10	427.056,333 363.615,332	11	427.072,589 363.623,207	18.064



Punct început	X / Y	Punct sfârșit	X / Y	Lungime segment (** (m)
11	427.072,589 363.623,207	12	427.045,039 363.666,242	51.098
13	427.013,945 363.657,849	14	427.007,166 363.654,02	7.785
15	427.010,173 363.634,371	16	426.993,431 363.614,382	26.074
17	426.987,113 363.610,384	18	426.982,923 363.613,135	5.013
19	426.984,608 363.618,816	20	426.990,294 363.625,024	8.418
21	426.987,978 363.628,18	22	426.916,994 363.616,965	71.864
23	426.919,771 363.627,899	24	426.820,885 363.612,276	100.113
25	426.820,885 363.606,377	26	426.823,258 363.594,727	11.889
27	426.824,004 363.591,063	28	426.924,874 363.607,0	102.121
29	426.926,702 363.595,429	30	426.932,072 363.601,216	7.894
31	426.941,406 363.602,572	32	426.954,117 363.600,418	12.893
33	426.957,073 363.592,706	1	426.957,073 363.581,221	11.485

Punct început	X / Y	Punct sfârșit	X / Y	Lungime segment (** (m)
12	427.045,039 363.666,242	13	427.013,945 363.657,849	32.207
14	427.007,166 363.654,02	15	427.010,173 363.634,371	19.878
16	426.993,431 363.614,382	17	426.987,113 363.610,384	7.476
18	426.982,923 363.613,135	19	426.984,608 363.618,816	5.926
20	426.990,294 363.625,024	21	426.987,978 363.628,18	3.915
22	426.916,994 363.616,965	23	426.919,771 363.627,899	11.281
24	426.820,885 363.612,276	25	426.820,885 363.606,377	5.899
26	426.823,258 363.594,727	27	426.824,004 363.591,063	3.739
28	426.924,874 363.607,0	29	426.926,702 363.595,429	11.714
30	426.932,072 363.601,216	31	426.941,406 363.602,572	9.432
32	426.954,117 363.600,418	33	426.957,073 363.592,706	8.258

\*\* Lungimile segmentelor sunt determinate în planul de proiecție Stereo 70 și sunt rotunjite la 1 milimetru.

\*\*\* Distanța dintre puncte este formată din segmente cumulate ce sunt mai mici decât valoarea 1 milimetru.



**DATE DESPRE IMOBILUL NR. 4209**

Oficiul de Cadastru și Publicitate Imobiliară VALCEA  
Biroul de Cadastru și Publicitate Imobiliară Ramnicu Valcea

**A. Partea I. Descrierea imobilului**

TEREN Extravilan

Adresa: Jud. Valcea

Nr. Crt	Nr cadastral Nr. topografic	Suprafața* (mp)	Observații / Referințe
A1		Din acte: 0 Masurata: 2.500	Sector cadastral:6 Teren neimprejmuit;

**B. Partea II. Proprietari și acte**

Inscrieri privitoare la dreptul de proprietate și alte drepturi reale	Referințe
/	
Act Administrativ nr. 259, din 14/08/2007 emis de Comuna Maciuca (Act administrativ Hotararea nr.14/15.08.1991 emisa de Comisia Judeteana Valcea);	
B1 Inscrierea provizorie, drept de PROPRIETATE, dobandit prin Reconstituire, cota actuala 1/1 1) Calugaru Gh Ana	A1

**C. Partea III. SARCINI .**

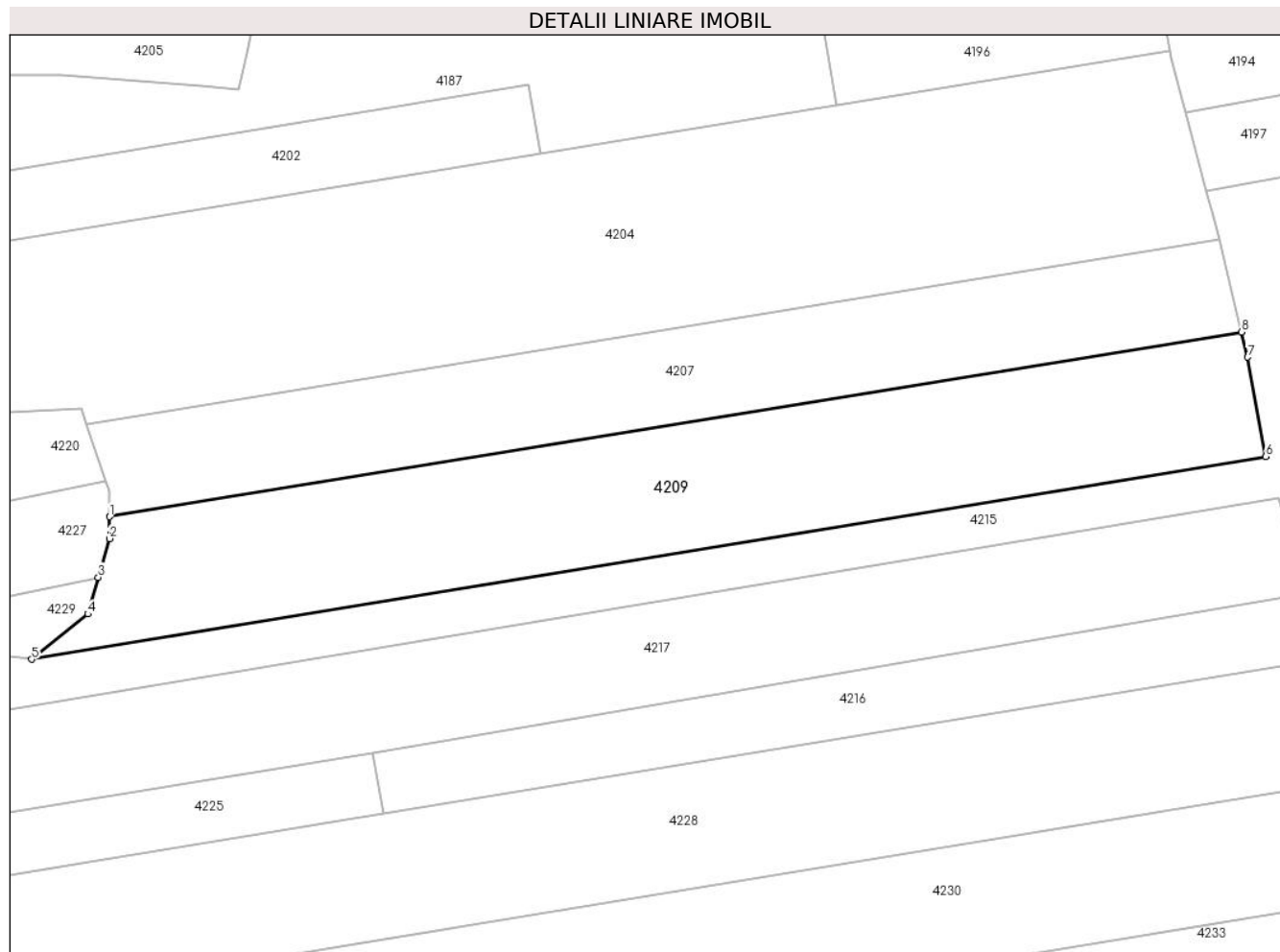
Inscrieri privind dezmembramintele dreptului de proprietate, drepturi reale de garanție și sarcini	Referințe
NU SUNT	

## Anexa Nr. 1 La Partea I

## Teren

Nr cadastral	Suprafața (mp)*	Observații / Referințe
	Din acte: 0 Masurata: 2.500	

\* Suprafața este determinată în planul de proiecție Stereo 70.



## Date referitoare la teren

Crt	Categorie folosință	Intravilan	Suprafața (mp)	Tarla	Parcelă	Nr. topo	Observații / Referințe
1	padure	NU	2.500	14, UP V	392,UA20A	-	

## Lungime Segmente

1) Valorile lungimilor segmentelor sunt obținute din proiecție în plan.

Punct început	X / Y	Punct sfârșit	X / Y	Lungime segment (** (m)
1	426.649,74 363.601,289	2	426.649,74 363.598,468	2.82
2	426.649,74 363.598,468	3	426.648,307 363.593,475	5.195
3	426.648,307 363.593,475	4	426.646,956 363.588,767	4.898
4	426.646,956 363.588,767	5	426.639,713 363.582,916	9.312
5	426.639,713 363.582,916	6	426.798,794 363.609,036	161.212

Punct început	X / Y	Punct sfârșit	X / Y	Lungime segment (** (m)
6	426.798,794 363.609,036	7	426.796,462 363.621,863	13.037
7	426.796,462 363.621,863	8	426.795,677 363.625,103	3.334
8	426.795,677 363.625,103	1	426.649,74 363.601,289	147.867

\*\* Lungimile segmentelor sunt determinate în planul de proiecție Stereo 70 și sunt rotunjite la 1 milimetru.

\*\*\* Distanța dintre puncte este formată din segmente cumulate ce sunt mai mici decât valoarea 1 milimetru.



**DATE DESPRE IMOBILUL NR. 4210**

Oficiul de Cadastru și Publicitate Imobiliară VALCEA  
Biroul de Cadastru și Publicitate Imobiliară Ramnicu Valcea

**A. Partea I. Descrierea imobilului**

TEREN Extravilan

Adresa: Jud. Valcea, Punct "Valvarea"

Nr. Crt	Nr cadastral Nr. topografic	Suprafața* (mp)	Observații / Referințe
A1		Din acte: 0 Masurata: 4.009	Sector cadastral:6 Teren neimprejmuit;

**B. Partea II. Proprietari și acte**

Inscrieri privitoare la dreptul de proprietate și alte drepturi reale	Referințe
/	
Act Administrativ nr. 7584, din 10/11/2023 emis de Comuna Maciuca (Act administrativ Hotararea nr.14/15.08.1991 emisa de Comisia Judeteana Valcea);	
B1 Inscrierea provizorie, drept de PROPRIETATE, dobandit prin Reconstituire, cota actuala 1/1 1) Stancu Gh Gheorghita	A1

**C. Partea III. SARCINI .**

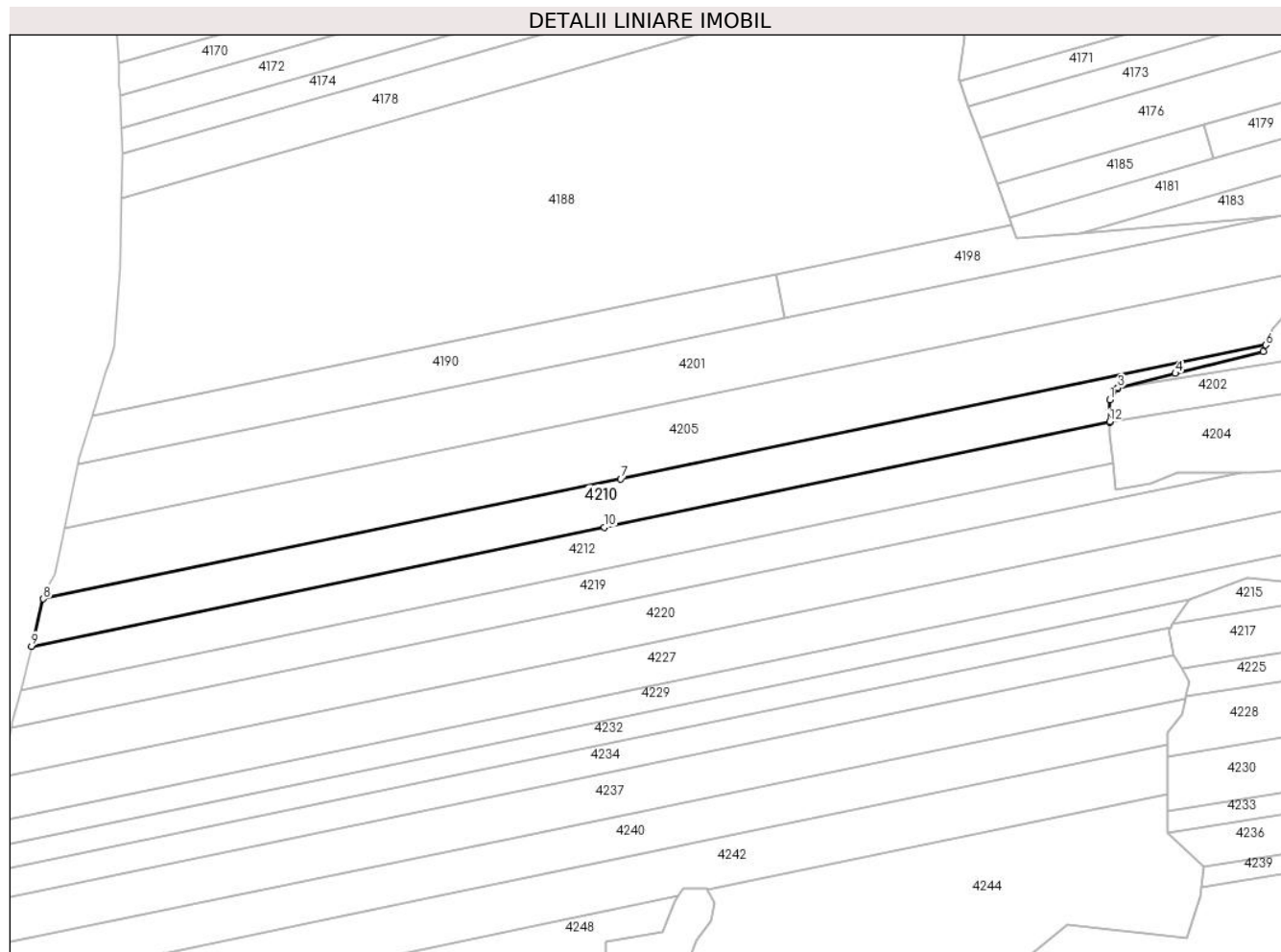
Inscrieri privind dezmembramintele dreptului de proprietate, drepturi reale de garanție și sarcini	Referințe
NU SUNT	

## Anexa Nr. 1 La Partea I

## Teren

Nr cadastral	Suprafața (mp)*	Observații / Referințe
	Din acte: 0 Masurata: 4.009	

\* Suprafața este determinată în planul de proiecție Stereo 70.



## Date referitoare la teren

Crt	Categorie folosință	Intravilan	Suprafața (mp)	Tarla	Parcelă	Nr. topo	Observații / Referințe
1	arabil	NU	2.089	15	501/70	-	
2	pasune	NU	1.920	15	501/71	-	

## Lungime Segmente

1) Valorile lungimilor segmentelor sunt obținute din proiecție în plan.

Punct început	X / Y	Punct sfârșit	X / Y	Lungime segment (** (m)
1	426.586,964 363.634,945	2	426.589,22 363.638,209	3.967
2	426.589,22 363.638,209	3	426.589,307 363.638,334	0.152
3	426.589,307 363.638,334	4	426.605,671 363.642,454	16.874
4	426.605,671 363.642,454	5	426.630,66 363.648,745	25.769



Punct început	X / Y	Punct sfârșit	X / Y	Lungime segment (** (m)
5	426.630,66 363.648,745	6	426.631,382 363.650,482	1.881
6	426.631,382 363.650,482	7	426.447,9 363.612,414	187.389
7	426.447,9 363.612,414	8	426.283,624 363.578,329	167.775
8	426.283,624 363.578,329	9	426.280,297 363.564,873	13.861
9	426.280,297 363.564,873	10	426.443,262 363.598,685	166.436
10	426.443,262 363.598,685	11	426.586,964 363.628,5	146.762
11	426.586,964 363.628,5	12	426.586,964 363.628,722	0.221
12	426.586,964 363.628,722	1	426.586,964 363.634,945	6.224

\*\* Lungimile segmentelor sunt determinate în planul de proiecție Stereo 70 și sunt rotunjite la 1 milimetru.

\*\*\* Distanța dintre puncte este formată din segmente cumulate ce sunt mai mici decât valoarea 1 milimetru.



**DATE DESPRE IMOBILUL NR. 4211**

Oficiul de Cadastru și Publicitate Imobiliară VALCEA  
Biroul de Cadastru și Publicitate Imobiliară Ramnicu Valcea

**A. Partea I. Descrierea imobilului**

TEREN Extravilan

Adresa: Jud. Valcea

Nr. Crt	Nr cadastral Nr. topografic	Suprafața* (mp)	Observații / Referințe
A1		Din acte: 0 Masurata: 1.561	Sector cadastral:6 Teren neimprejmuit;

**B. Partea II. Proprietari și acte**

Inscrieri privitoare la dreptul de proprietate și alte drepturi reale		Referințe
/		
Act Normativ nr. 7, din 13/03/1996 emis de Parlamentul Romaniei (Lege);		
B1	Inscrierea provizorie, drept de PROPRIETATE, dobandit prin Lege, cota actuala 1/1 1) Comuna Maciuca, CIF:2541584, Proprietar neidentificat	A1

**C. Partea III. SARCINI .**

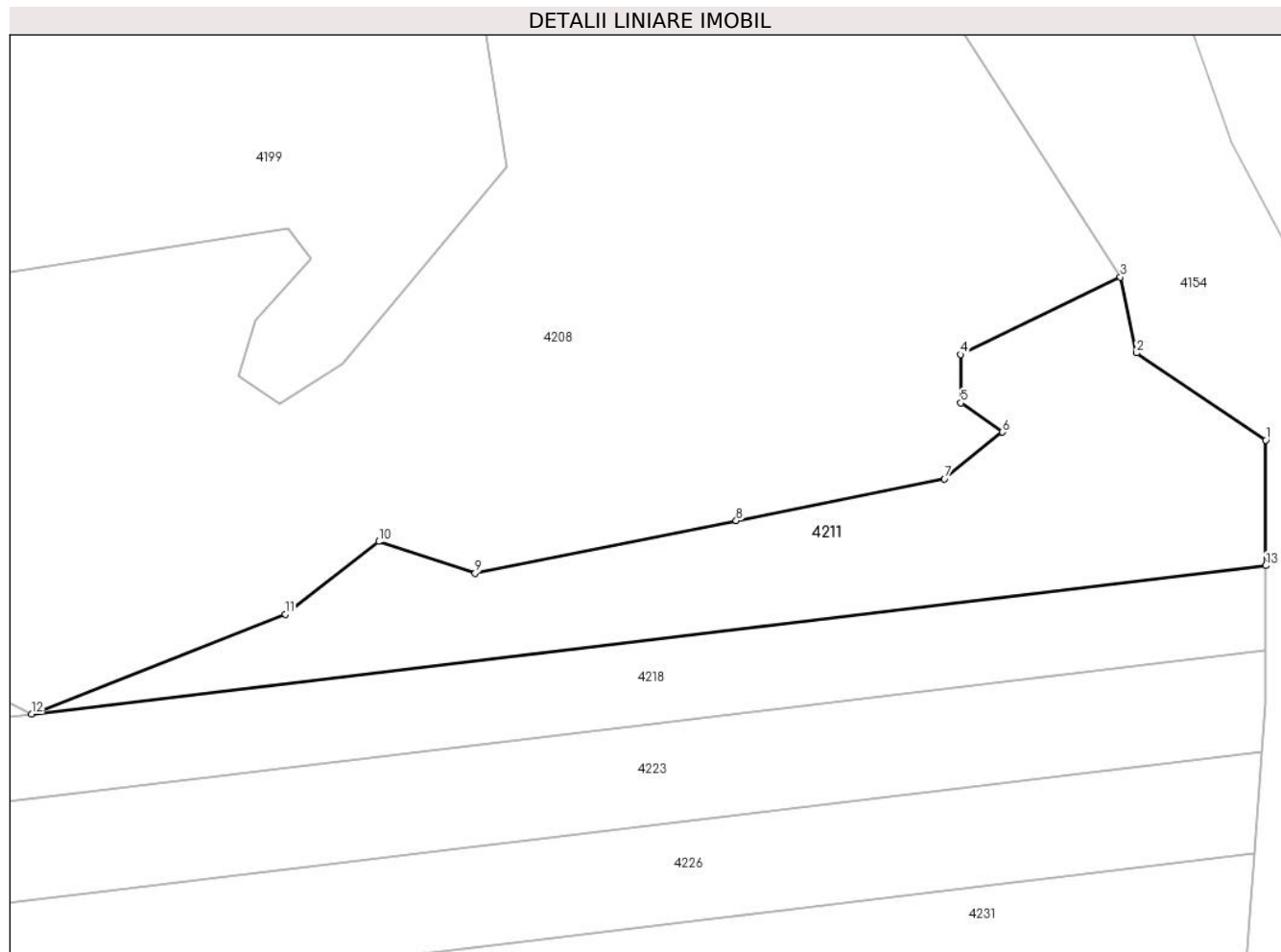
Inscrieri privind dezmembramintele dreptului de proprietate, drepturi reale de garanție și sarcini	Referințe
NU SUNT	

## Anexa Nr. 1 La Partea I

## Teren

Nr cadastral	Suprafața (mp)*	Observații / Referințe
	Din acte: 0 Masurata: 1.561	

\* Suprafața este determinată în planul de proiecție Stereo 70.



## Date referitoare la teren

Crt	Categorie folosință	Intra vilan	Suprafața (mp)	Tarla	Parcelă	Nr. topo	Observații / Referințe
1	padure	NU	1.561	14, UP V	20	-	

## Lungime Segmente

1) Valorile lungimilor segmentelor sunt obținute din proiecție în plan.

Punct început	X / Y	Punct sfârșit	X / Y	Lungime segment (** (m)
1	427.087,371 363.606,636	2	427.074,231 363.615,496	15.848
2	427.074,231 363.615,496	3	427.072,589 363.623,207	7.884
3	427.072,589 363.623,207	4	427.056,333 363.615,332	18.064
4	427.056,333 363.615,332	5	427.056,333 363.610,41	4.922
5	427.056,333 363.610,41	6	427.060,602 363.607,456	5.191

Punct început	X / Y	Punct sfârșit	X / Y	Lungime segment (** (m)
6	427.060,602 363.607,456	7	427.054,691 363.602,698	7.589
7	427.054,691 363.602,698	8	427.033,508 363.598,433	21.608
8	427.033,508 363.598,433	9	427.006,948 363.593,084	27.093
9	427.006,948 363.593,084	10	426.997,14 363.596,316	10.327
10	426.997,14 363.596,316	11	426.987,616 363.588,932	12.051
11	426.987,616 363.588,932	12	426.961,835 363.578,76	27.715
12	426.961,835 363.578,76	13	427.087,371 363.593,861	126.441
13	427.087,371 363.593,861	1	427.087,371 363.606,636	12.775

\*\* Lungimile segmentelor sunt determinate în planul de proiecție Stereo 70 și sunt rotunjite la 1 milimetru.

\*\*\* Distanța dintre puncte este formată din segmente cumulate ce sunt mai mici decât valoarea 1 milimetru.



**DATE DESPRE IMOBILUL NR. 4212**

Oficiul de Cadastru și Publicitate Imobiliară VALCEA  
Biroul de Cadastru și Publicitate Imobiliară Ramnicu Valcea

**A. Partea I. Descrierea imobilului**

TEREN Extravilan

Adresa: Jud. Valcea, Punct "Vilvarea"

Nr. Crt	Nr cadastral Nr. topografic	Suprafața* (mp)	Observații / Referințe
A1		3.663	Sector cadastral:6 Teren neimprejmuit;

**B. Partea II. Proprietari și acte**

Inscrieri privitoare la dreptul de proprietate și alte drepturi reale	Referințe
/	
Act Administrativ nr. 1410, din 13/09/2006 emis de Comisia Judeteana (titlu de proprietate);	
B1	A1
Intabulare, drept de PROPRIETATE, dobandit prin Reconstituire, cota actuala 1/1 1) Stancu D Elisabeta	

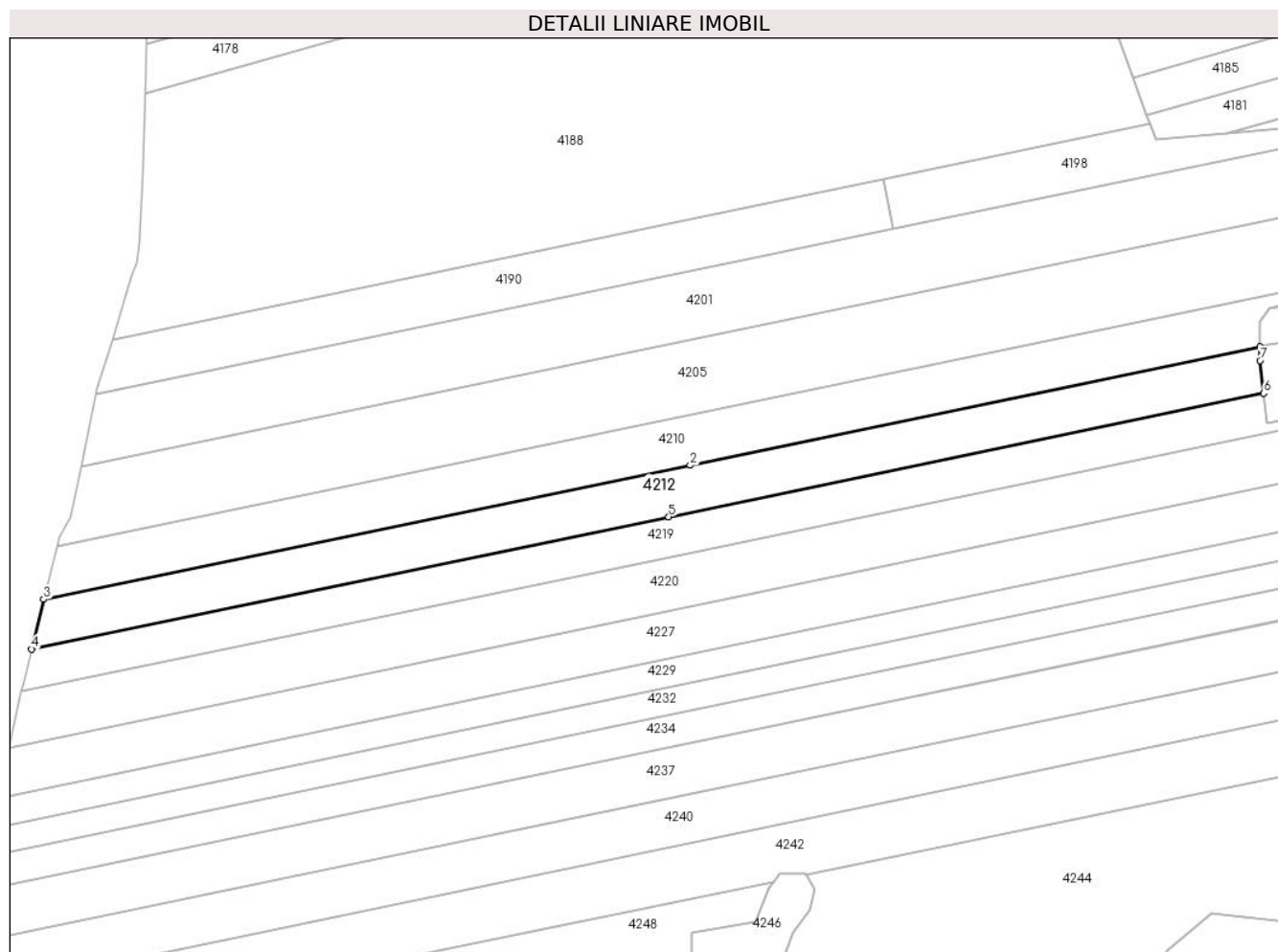
**C. Partea III. SARCINI .**

Inscrieri privind dezmembramintele dreptului de proprietate, drepturi reale de garanție și sarcini	Referințe
NU SUNT	

**Teren**

Nr cadastral	Suprafața (mp)*	Observații / Referințe
	3.663	

\* Suprafața este determinată în planul de proiecție Stereo 70.



**Date referitoare la teren**

Crt	Categorie folosință	Intravilan	Suprafața (mp)	Tarla	Parcelă	Nr. topo	Observații / Referințe
1	arabil	NU	1.921	15	121,131	-	
2	pasune	NU	1.742	15	131	-	

**Lungime Segmente**

1) Valorile lungimilor segmentelor sunt obținute din proiecție în plan.

Punct început	X / Y	Punct sfârșit	X / Y	Lungime segment (** (m)
1	426.586,964 363.628,5	2	426.443,262 363.598,685	146.762
2	426.443,262 363.598,685	3	426.280,297 363.564,873	166.436
3	426.280,297 363.564,873	4	426.277,204 363.552,359	12.89
4	426.277,204 363.552,359	5	426.437,87 363.585,695	164.088



Punct început	X / Y	Punct sfârșit	X / Y	Lungime segment (** (m)
5	426.437,87 363.585,695	6	426.587,909 363.616,825	153.234
6	426.587,909 363.616,825	7	426.586,964 363.625,064	8.294
7	426.586,964 363.625,064	1	426.586,964 363.628,5	3.436

\*\* Lungimile segmentelor sunt determinate în planul de proiecție Stereo 70 și sunt rotunjite la 1 milimetru.

\*\*\* Distanța dintre puncte este formată din segmente cumulate ce sunt mai mici decât valoarea 1 milimetru.



**DATE DESPRE IMOBILUL NR. 4213**

Oficiul de Cadastru și Publicitate Imobiliară VALCEA  
Biroul de Cadastru și Publicitate Imobiliară Ramnicu Valcea

**A. Partea I. Descrierea imobilului**

TEREN Extravilan

Adresa: Jud. Valcea, Punct "Iamandei"

Nr. Crt	Nr cadastral Nr. topografic	Suprafața* (mp)	Observații / Referințe
A1		2.160	Sector cadastral:6 Teren neimprejmuit;

**B. Partea II. Proprietari și acte**

Inscrieri privitoare la dreptul de proprietate și alte drepturi reale	Referințe
/	
Act Notarial nr. 276, din 26/07/2021 emis de NP Ionilete Alin-Nicusor (Certificat de mostenitor);	
B1	A1
Intabulare, drept de PROPRIETATE, dobandit prin Succesiune, cota actuala 1/1 1) Tinca Constantin	

**C. Partea III. SARCINI .**

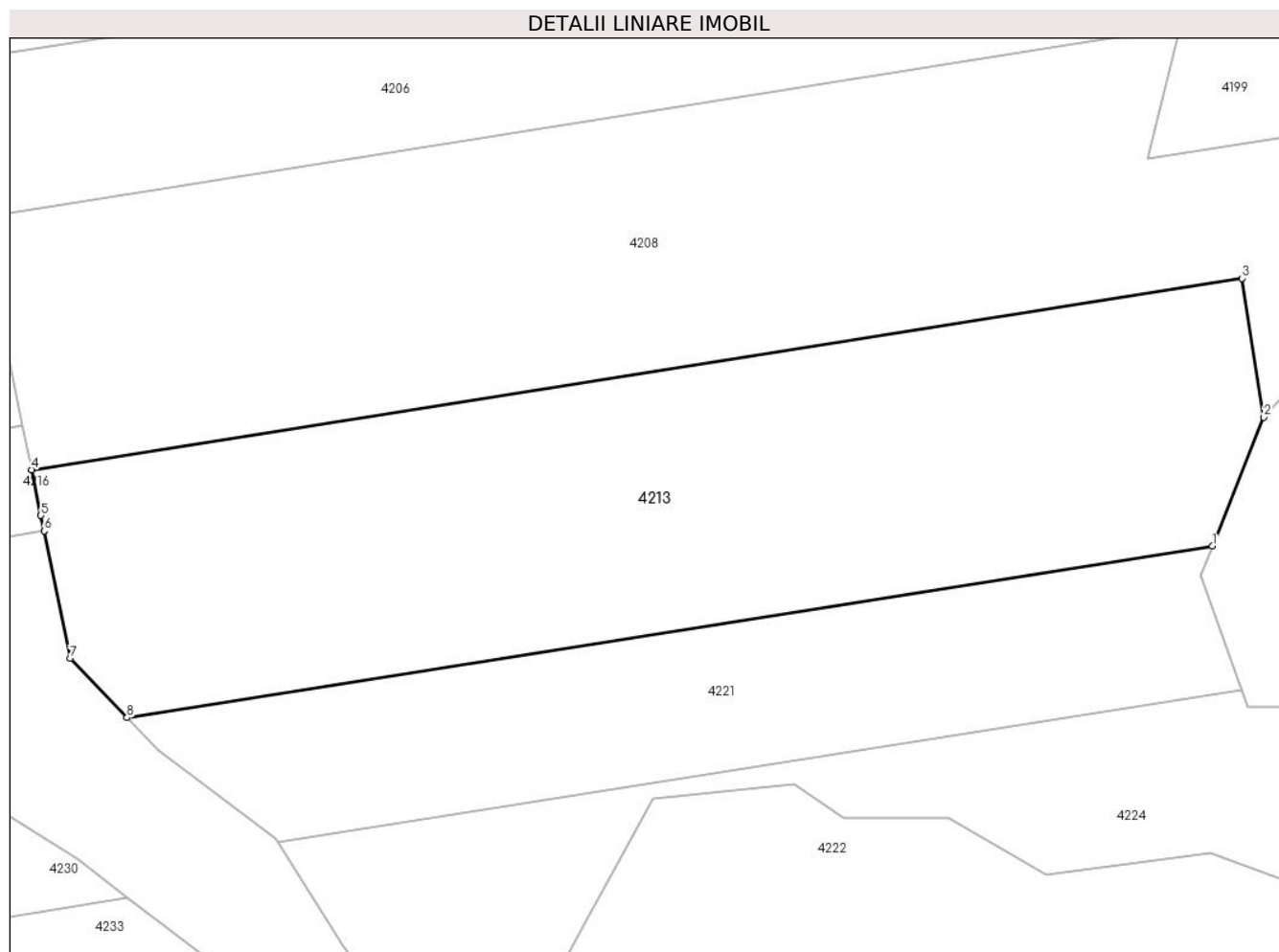
Inscrieri privind dezmembramintele dreptului de proprietate, drepturi reale de garanție și sarcini	Referințe
NU SUNT	

## Anexa Nr. 1 La Partea I

## Teren

Nr cadastral	Suprafața (mp)*	Observații / Referințe
	2.160	

\* Suprafața este determinată în planul de proiecție Stereo 70.



## Date referitoare la teren

Crt	Categorie folosință	Intravilan	Suprafața (mp)	Tarla	Parcelă	Nr. topo	Observații / Referințe
1	pasune	NU	2.160	14	392/5	-	

## Lungime Segmente

1) Valorile lungimilor segmentelor sunt obținute din proiecție în plan.

Punct început	X / Y	Punct sfârșit	X / Y	Lungime segment (** (m)
1	426.922,421 363.584,703	2	426.926,702 363.595,429	11.549
2	426.926,702 363.595,429	3	426.924,874 363.607,0	11.714
3	426.924,874 363.607,0	4	426.824,004 363.591,063	102.121
4	426.824,004 363.591,063	5	426.824,781 363.587,249	3.892
5	426.824,781 363.587,249	6	426.825,042 363.585,968	1.308

Punct început	X / Y	Punct sfârșit	X / Y	Lungime segment (** (m)
6	426.825,042 363.585,968	7	426.827,203 363.575,361	10.825
7	426.827,203 363.575,361	8	426.831,954 363.570,41	6.862
8	426.831,954 363.570,41	1	426.922,421 363.584,703	91.589

\*\* Lungimile segmentelor sunt determinate în planul de proiecție Stereo 70 și sunt rotunjite la 1 milimetru.

\*\*\* Distanța dintre puncte este formată din segmente cumulate ce sunt mai mici decât valoarea 1 milimetru.



**DATE DESPRE IMOBILUL NR. 4214**

Oficiul de Cadastru și Publicitate Imobiliară VALCEA  
Biroul de Cadastru și Publicitate Imobiliară Ramnicu Valcea

**A. Partea I. Descrierea imobilului**

TEREN Extravilan

Adresa: Jud. Valcea

Nr. Crt	Nr cadastral Nr. topografic	Suprafața* (mp)	Observații / Referințe
A1		Din acte: 0 Masurata: 833	Sector cadastral:6 Teren neimprejmuit;

**B. Partea II. Proprietari și acte**

Inscrieri privitoare la dreptul de proprietate și alte drepturi reale		Referințe
/		
Act Normativ nr. 7, din 13/03/1996 emis de Parlamentul Romaniei (Lege);		
B1	Inscrierea provizorie, drept de PROPRIETATE, dobandit prin Lege, cota actuala 1/1 1) Comuna Maciuca, CIF:2541584, Proprietar neidentificat	A1

**C. Partea III. SARCINI .**

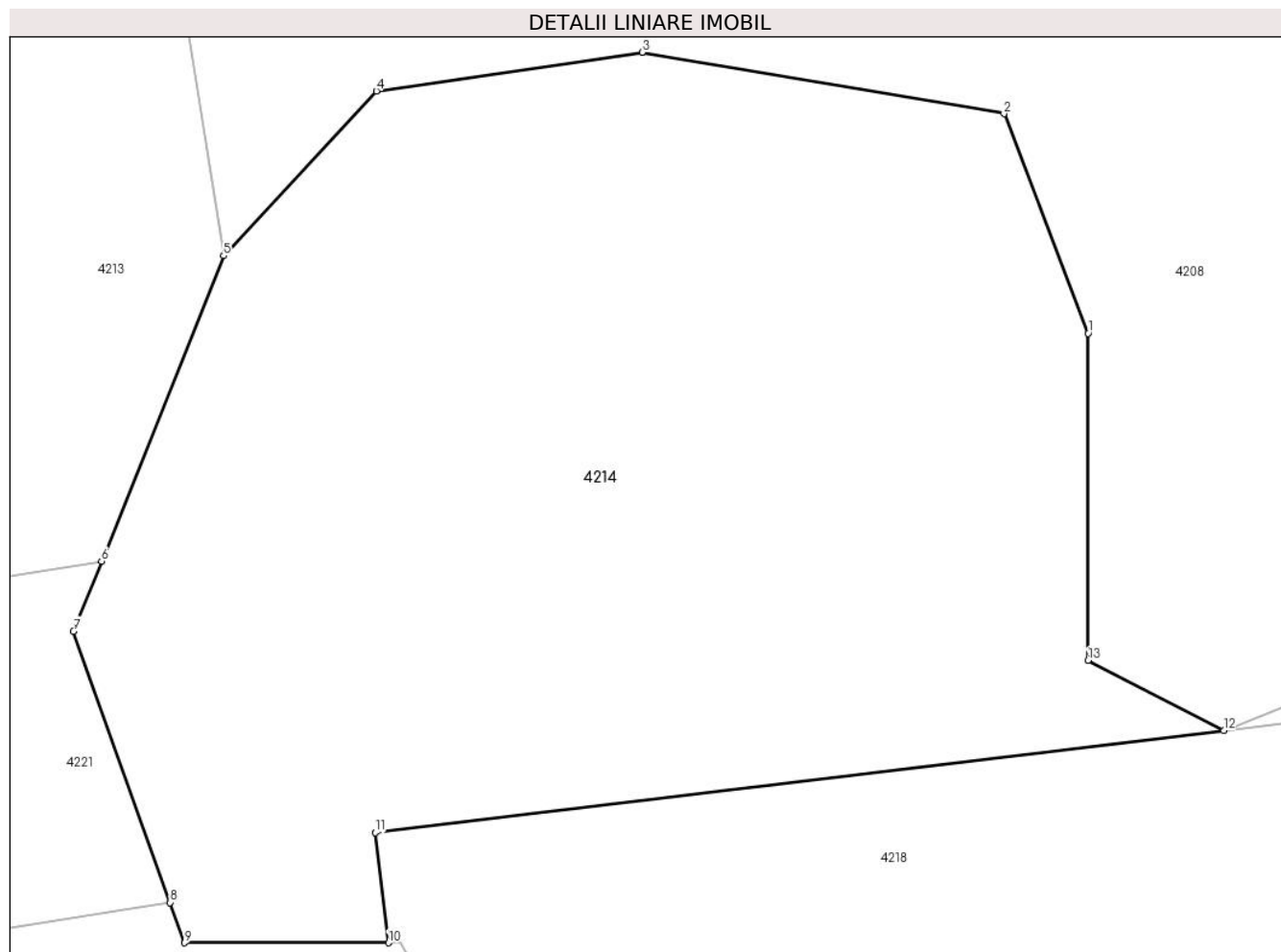
Inscrieri privind dezmembramintele dreptului de proprietate, drepturi reale de garanție și sarcini	Referințe
NU SUNT	

## Anexa Nr. 1 La Partea I

## Teren

Nr cadastral	Suprafața (mp)*	Observații / Referințe
	Din acte: 0 Masurata: 833	

\* Suprafața este determinată în planul de proiecție Stereo 70.



## Date referitoare la teren

Crt	Categorie folosință	Intra vilan	Suprafața (mp)	Tarla	Parcelă	Nr. topo	Observații / Referințe
1	padure	NU	833	14, UP V	20	-	

## Lungime Segmente

1) Valorile lungimilor segmentelor sunt obținute din proiecție în plan.

Punct început	X / Y	Punct sfârșit	X / Y	Lungime segment (** (m)
1	426.957,073 363.592,706	2	426.954,117 363.600,418	8.258
2	426.954,117 363.600,418	3	426.941,406 363.602,572	12.893
3	426.941,406 363.602,572	4	426.932,072 363.601,216	9.432
4	426.932,072 363.601,216	5	426.926,702 363.595,429	7.894
5	426.926,702 363.595,429	6	426.922,421 363.584,703	11.549



Punct început	X / Y	Punct sfârșit	X / Y	Lungime segment (** (m)
6	426.922,421 363.584,703	7	426.921,439 363.582,243	2.648
7	426.921,439 363.582,243	8	426.924,832 363.572,713	10.116
8	426.924,832 363.572,713	9	426.925,335 363.571,302	1.498
9	426.925,335 363.571,302	10	426.932,497 363.571,302	7.162
10	426.932,497 363.571,302	11	426.932,031 363.575,175	3.901
11	426.932,031 363.575,175	12	426.961,835 363.578,76	30.019
12	426.961,835 363.578,76	13	426.957,073 363.581,221	5.36
13	426.957,073 363.581,221	1	426.957,073 363.592,706	11.485

\*\* Lungimile segmentelor sunt determinate în planul de proiecție Stereo 70 și sunt rotunjite la 1 milimetru.

\*\*\* Distanța dintre puncte este formată din segmente cumulate ce sunt mai mici decât valoarea 1 milimetru.



**DATE DESPRE IMOBILUL NR. 4215**

Oficiul de Cadastru și Publicitate Imobiliară VALCEA  
Biroul de Cadastru și Publicitate Imobiliară Ramnicu Valcea

**A. Partea I. Descrierea imobilului**

TEREN Extravilan

Adresa: Jud. Valcea

Nr. Crt	Nr cadastral Nr. topografic	Suprafața* (mp)	Observații / Referințe
A1		Din acte: 0 Masurata: 2.401	Sector cadastral:6 Teren neimprejmuit;

**B. Partea II. Proprietari și acte**

Inscrieri privitoare la dreptul de proprietate și alte drepturi reale		Referințe
/		
Act Normativ nr. 7, din 13/03/1996 emis de Parlamentul Romaniei (Lege);		
B1	Inscrierea provizorie, drept de PROPRIETATE, dobandit prin Lege, cota actuala 1/1 1) Comuna Maciuca, CIF:2541584, Proprietar neidentificat	A1

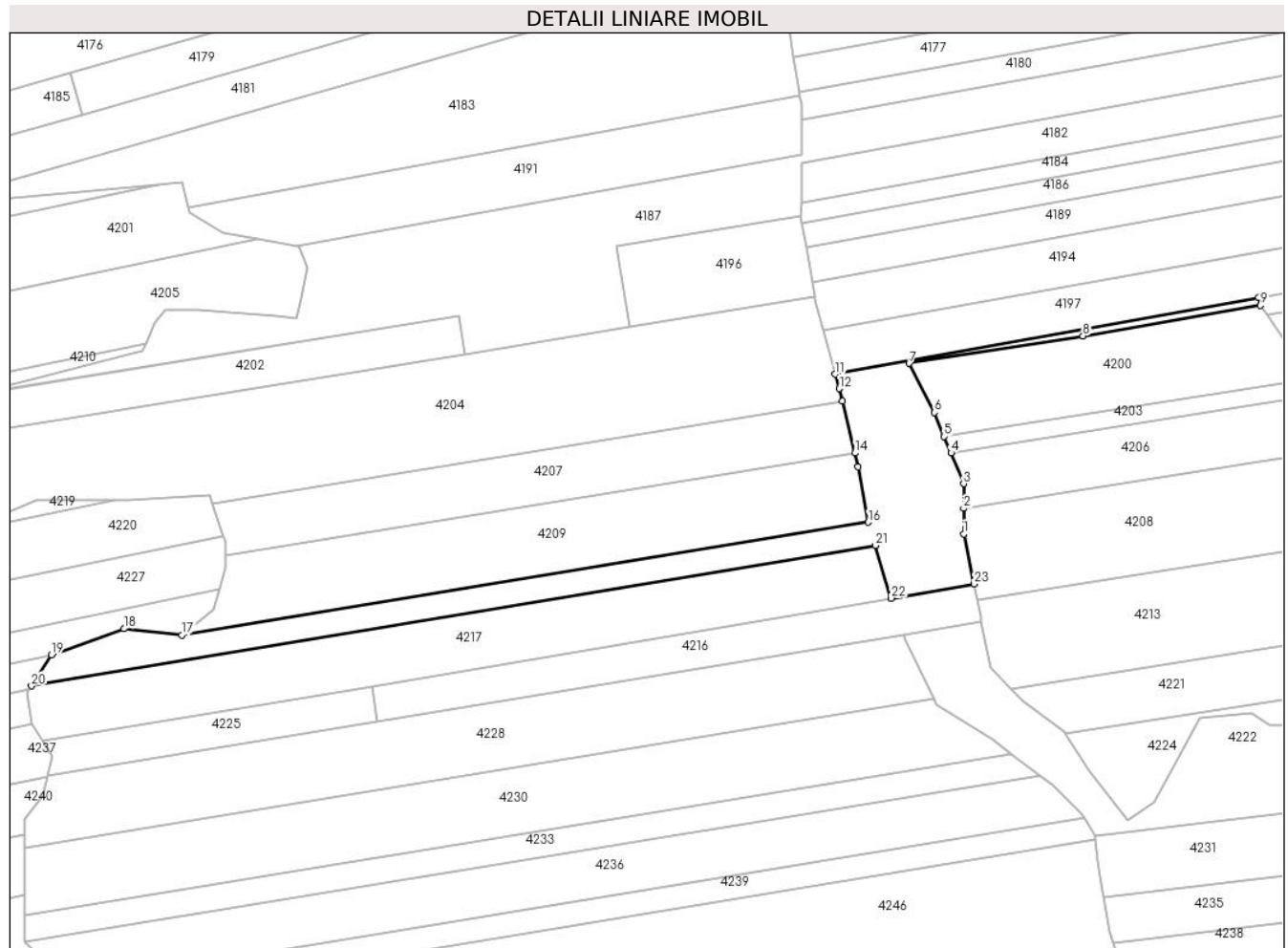
**C. Partea III. SARCINI .**

Inscrieri privind dezmembramintele dreptului de proprietate, drepturi reale de garanție și sarcini	Referințe
NU SUNT	

**Teren**

Nr cadastral	Suprafața (mp)*	Observații / Referințe
	Din acte: 0 Masurata: 2.401	

\* Suprafața este determinată în planul de proiecție Stereo 70.



**Date referitoare la teren**

Crt	Categorie folosință	Intra vilan	Suprafața (mp)	Tarla	Parcelă	Nr. topo	Observații / Referințe
1	padure	NU	2.401	15, 14, UP V	20	-	

**Lungime Segmente**

1) Valorile lungimilor segmentelor sunt obținute din proiecție în plan.

Punct început	X / Y	Punct sfârșit	X / Y	Lungime segment (** (m)
1	426.820,885 363.606,377	2	426.820,885 363.612,276	5.899
3	426.820,885 363.617,976	4	426.817,961 363.625,118	7.717
5	426.816,405 363.628,919	6	426.814,123 363.634,493	6.023
7	426.808,226 363.645,856	8	426.848,549 363.652,23	40.823
9	426.889,66 363.659,298	10	426.889,228 363.661,166	1.917

Punct început	X / Y	Punct sfârșit	X / Y	Lungime segment (** (m)
2	426.820,885 363.612,276	3	426.820,885 363.617,976	5.7
4	426.817,961 363.625,118	5	426.816,405 363.628,919	4.108
6	426.814,123 363.634,493	7	426.808,226 363.645,856	12.801
8	426.848,549 363.652,23	9	426.889,66 363.659,298	41.714
10	426.889,228 363.661,166	11	426.791,162 363.643,345	99.672

Punct început	X / Y	Punct sfârșit	X / Y	Lungime segment (** (m)
11	426.791,162 363.643,345	12	426.792,063 363.640,01	3.454
13	426.792,774 363.637,078	14	426.795,677 363.625,103	12.322
15	426.796,462 363.621,863	16	426.798,794 363.609,036	13.037
17	426.639,713 363.582,916	18	426.626,288 363.584,385	13.505
19	426.609,488 363.578,263	20	426.604,876 363.571,115	8.507
21	426.800,395 363.603,685	22	426.804,057 363.591,445	12.776
23	426.823,258 363.594,727	1	426.820,885 363.606,377	11.889

Punct început	X / Y	Punct sfârșit	X / Y	Lungime segment (** (m)
12	426.792,063 363.640,01	13	426.792,774 363.637,078	3.018
14	426.795,677 363.625,103	15	426.796,462 363.621,863	3.334
16	426.798,794 363.609,036	17	426.639,713 363.582,916	161.212
18	426.626,288 363.584,385	19	426.609,488 363.578,263	17.881
20	426.604,876 363.571,115	21	426.800,395 363.603,685	198.213
22	426.804,057 363.591,445	23	426.823,258 363.594,727	19.48

\*\* Lungimile segmentelor sunt determinate în planul de proiecție Stereo 70 și sunt rotunjite la 1 milimetru.

\*\*\* Distanța dintre puncte este formată din segmente cumulate ce sunt mai mici decât valoarea 1 milimetru.



**DATE DESPRE IMOBILUL NR. 4216**

Oficiul de Cadastru și Publicitate Imobiliară VALCEA  
Biroul de Cadastru și Publicitate Imobiliară Ramnicu Valcea

**A. Partea I. Descrierea imobilului**

TEREN Extravilan

Adresa: Jud. Valcea

Nr. Crt	Nr cadastral Nr. topografic	Suprafața* (mp)	Observații / Referințe
A1		1.200	Sector cadastral:6 Teren neimprejmuit;

**B. Partea II. Proprietari și acte**

Inscrieri privitoare la dreptul de proprietate și alte drepturi reale	Referințe
/	
Act Administrativ nr. 93, din 08/08/2006 emis de Comisia Judeteana Valcea (Titlu de proprietate);	
B1	A1
Intabulare, drept de PROPRIETATE, dobandit prin Reconstituire, cota actuala 1/1	
1) Manolache Victor	
2) Manolache Nicusor	

**C. Partea III. SARCINI .**

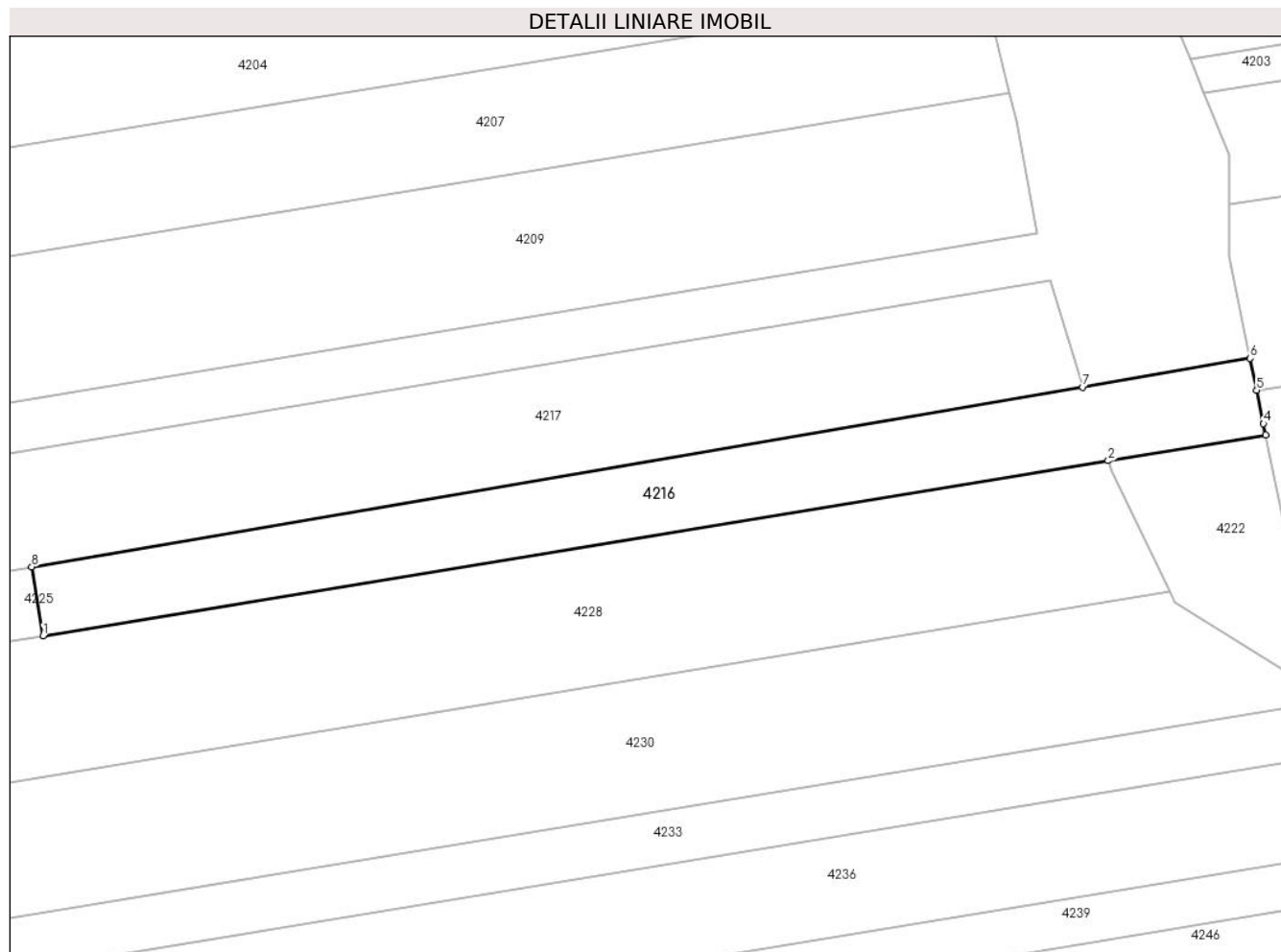
Inscrieri privind dezmembramintele dreptului de proprietate, drepturi reale de garanție și sarcini	Referințe
NU SUNT	

## Anexa Nr. 1 La Partea I

## Teren

Nr cadastral	Suprafața (mp)*	Observații / Referințe
	1.200	

\* Suprafața este determinată în planul de proiecție Stereo 70.



## Date referitoare la teren

Crt	Categorie folosință	Intravilan	Suprafața (mp)	Tarla	Parcelă	Nr. topo	Observații / Referințe
1	padure	NU	1.200	15, UP V	430,UA20C	-	

## Lungime Segmente

1) Valorile lungimilor segmentelor sunt obținute din proiecție în plan.

Punct început	X / Y	Punct sfârșit	X / Y	Lungime segment (** (m)
1	426.685,02 363.562,977	2	426.807,01 363.583,007	123.624
2	426.807,01 363.583,007	3	426.825,042 363.585,968	18.274
3	426.825,042 363.585,968	4	426.824,781 363.587,249	1.308
4	426.824,781 363.587,249	5	426.824,004 363.591,063	3.892
5	426.824,004 363.591,063	6	426.823,258 363.594,727	3.739



Punct început	X / Y	Punct sfârșit	X / Y	Lungime segment (** (m)
6	426.823,258 363.594,727	7	426.804,057 363.591,445	19.48
7	426.804,057 363.591,445	8	426.683,724 363.570,871	122.079
8	426.683,724 363.570,871	1	426.685,02 363.562,977	8.0

\*\* Lungimile segmentelor sunt determinate în planul de proiecție Stereo 70 și sunt rotunjite la 1 milimetru.

\*\*\* Distanța dintre puncte este formată din segmente cumulate ce sunt mai mici decât valoarea 1 milimetru.



**DATE DESPRE IMOBILUL NR. 4217**

Oficiul de Cadastru și Publicitate Imobiliară VALCEA  
Biroul de Cadastru și Publicitate Imobiliară Ramnicu Valcea

**A. Partea I. Descrierea imobilului**

TEREN Extravilan

Adresa: Jud. Valcea

Nr. Crt	Nr cadastral Nr. topografic	Suprafața* (mp)	Observații / Referințe
A1		Din acte: 0 Masurata: 2.600	Sector cadastral:6 Teren neimprejmuit;

**B. Partea II. Proprietari și acte**

Inscrieri privitoare la dreptul de proprietate și alte drepturi reale	Referințe
/	
Act Administrativ nr. 117, din 08/08/2006 emis de Comuna Maciuca (Act administrativ Hotararea nr.14/15.08.1991 emisa de Comisia Judeteana Valcea);	
B1 Inscrierea provizorie, drept de PROPRIETATE, dobandit prin Reconstituire, cota actuala 1/1 1) Ivanescu D Elena	A1

**C. Partea III. SARCINI .**

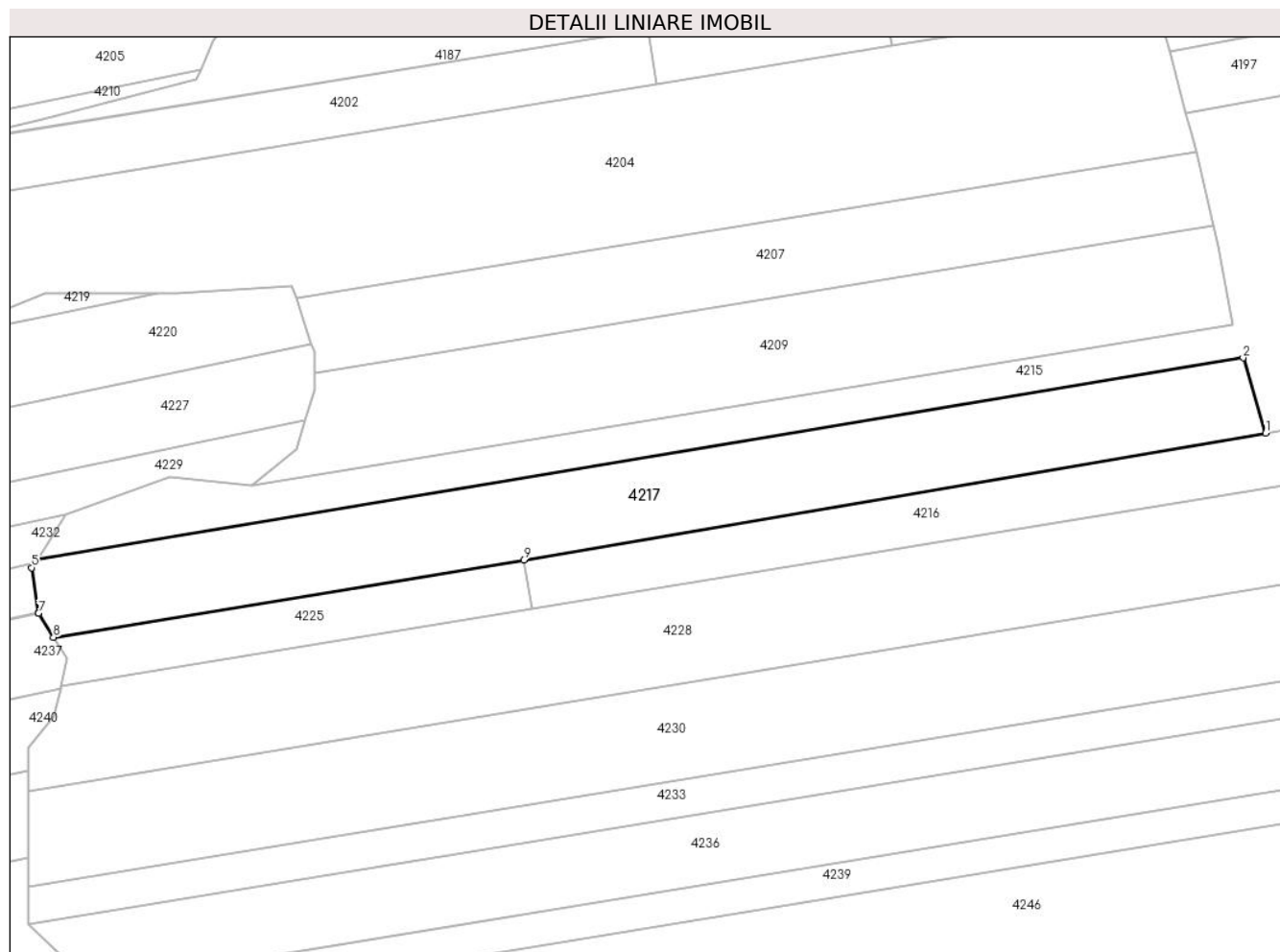
Inscrieri privind dezmembramintele dreptului de proprietate, drepturi reale de garanție și sarcini	Referințe
NU SUNT	

## Anexa Nr. 1 La Partea I

## Teren

Nr cadastral	Suprafața (mp)*	Observații / Referințe
	Din acte: 0 Masurata: 2.600	

\* Suprafața este determinată în planul de proiecție Stereo 70.



## Date referitoare la teren

Crt	Categorie folosință	Intra vilan	Suprafața (mp)	Tarla	Parcelă	Nr. topo	Observații / Referințe
1	padure	NU	2.600	15, UP V	437,UA20	-	

## Lungime Segmente

1) Valorile lungimilor segmentelor sunt obținute din proiecție în plan.

Punct început	X / Y	Punct sfârșit	X / Y	Lungime segment (** (m)
1	426.804,057 363.591,445	2	426.800,395 363.603,685	12.776
2	426.800,395 363.603,685	3	426.604,876 363.571,115	198.213
3	426.604,876 363.571,115	4	426.604,381 363.570,348	0.913
4	426.604,381 363.570,348	5	426.603,928 363.569,646	0.836
5	426.603,928 363.569,646	6	426.605,005 363.562,307	7.417

Punct început	X / Y	Punct sfârșit	X / Y	Lungime segment (** (m)
6	426.605,005 363.562,307	7	426.605,015 363.562,24	0.068
7	426.605,015 363.562,24	8	426.607,468 363.558,35	4.599
8	426.607,468 363.558,35	9	426.683,724 363.570,871	77.277
9	426.683,724 363.570,871	1	426.804,057 363.591,445	122.079

\*\* Lungimile segmentelor sunt determinate în planul de proiecție Stereo 70 și sunt rotunjite la 1 milimetru.

\*\*\* Distanța dintre puncte este formată din segmente cumulate ce sunt mai mici decât valoarea 1 milimetru.



**DATE DESPRE IMOBILUL NR. 4218**

Oficiul de Cadastru și Publicitate Imobiliară VALCEA  
Biroul de Cadastru și Publicitate Imobiliară Ramnicu Valcea

**A. Partea I. Descrierea imobilului**

TEREN Extravilan

Adresa: Jud. Valcea

Nr. Crt	Nr cadastral Nr. topografic	Suprafața* (mp)	Observații / Referințe
A1		1.330	Sector cadastral:6 Teren neimprejmuit;

**B. Partea II. Proprietari și acte**

Inscrieri privitoare la dreptul de proprietate și alte drepturi reale		Referințe
/		
Act Notarial nr. 276, din 26/07/2021 emis de NP Ionilete Alin-Nicusor (Certificat de mostenitor);		
B1	Intabulare, drept de PROPRIETATE, dobandit prin Succesiune, cota actuala 1/1 1) Tinca Constantin	A1

**C. Partea III. SARCINI .**

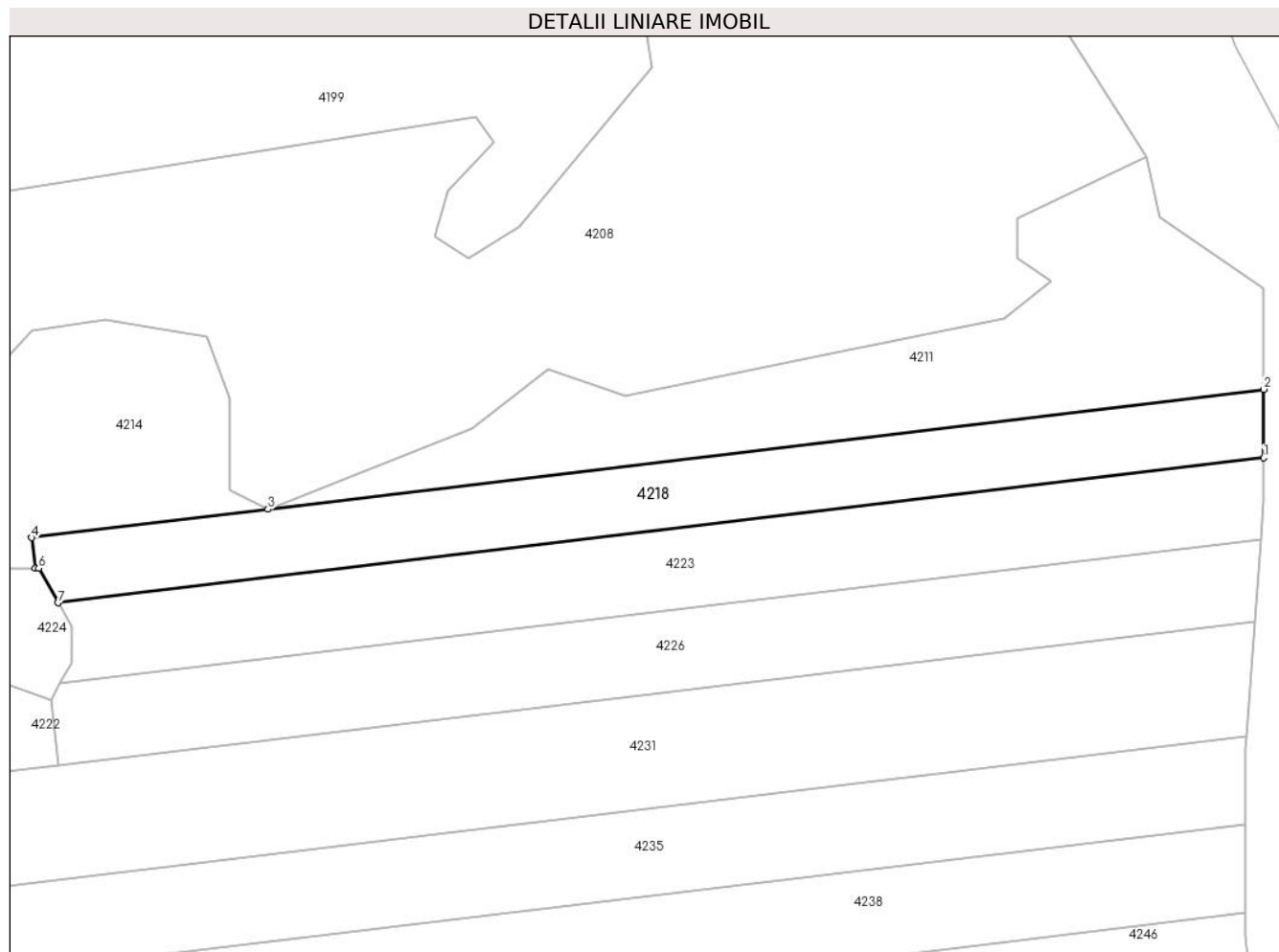
Inscrieri privind dezmembramintele dreptului de proprietate, drepturi reale de garanție și sarcini	Referințe
NU SUNT	

## Anexa Nr. 1 La Partea I

## Teren

Nr cadastral	Suprafața (mp)*	Observații / Referințe
	1.330	

\* Suprafața este determinată în planul de proiecție Stereo 70.



## Date referitoare la teren

Crt	Categorie folosință	Intravilan	Suprafața (mp)	Tarla	Parcelă	Nr. topo	Observații / Referințe
1	padure	NU	1.330	20, UP I	617,UA19	-	

## Lungime Segmente

1) Valorile lungimilor segmentelor sunt obținute din proiecție în plan.

Punct început	X / Y	Punct sfârșit	X / Y	Lungime segment (** (m)
1	427.087,371 363.585,23	2	427.087,371 363.593,861	8.631
2	427.087,371 363.593,861	3	426.961,835 363.578,76	126.441
3	426.961,835 363.578,76	4	426.932,031 363.575,175	30.019
4	426.932,031 363.575,175	5	426.932,497 363.571,302	3.901
5	426.932,497 363.571,302	6	426.932,916 363.571,302	0.42



Punct început	X / Y	Punct sfârșit	X / Y	Lungime segment (** (m)
6	426.932,916 363.571,302	7	426.935,347 363.566,943	4.991
7	426.935,347 363.566,943	1	427.087,371 363.585,23	153.12

\*\* Lungimile segmentelor sunt determinate în planul de proiecție Stereo 70 și sunt rotunjite la 1 milimetru.

\*\*\* Distanța dintre puncte este formată din segmente cumulate ce sunt mai mici decât valoarea 1 milimetru.



**DATE DESPRE IMOBILUL NR. 4219**

Oficiul de Cadastru și Publicitate Imobiliară VALCEA  
Biroul de Cadastru și Publicitate Imobiliară Ramnicu Valcea

**A. Partea I. Descrierea imobilului**

TEREN Extravilan

Adresa: Jud. Valcea, Punct "Valvarea"

Nr. Crt	Nr cadastral Nr. topografic	Suprafața* (mp)	Observații / Referințe
A1		Din acte: 0 Masurata: 3.273	Sector cadastral:6 Teren neimprejmuit;

**B. Partea II. Proprietari și acte**

Inscrieri privitoare la dreptul de proprietate și alte drepturi reale	Referințe
/	
Act Administrativ nr. 7585, din 10/11/2023 emis de Comuna Maciuca (Act administrativ Hotararea nr.14/15.08.1991 emisa de Comisia Judeteana Valcea);	
B1	Inscrierea provizorie, drept de PROPRIETATE, dobandit prin Reconstituire, cota actuala 1/1
	1) Marinescu Stefan 2) Marinescu Gheorghe

**C. Partea III. SARCINI .**

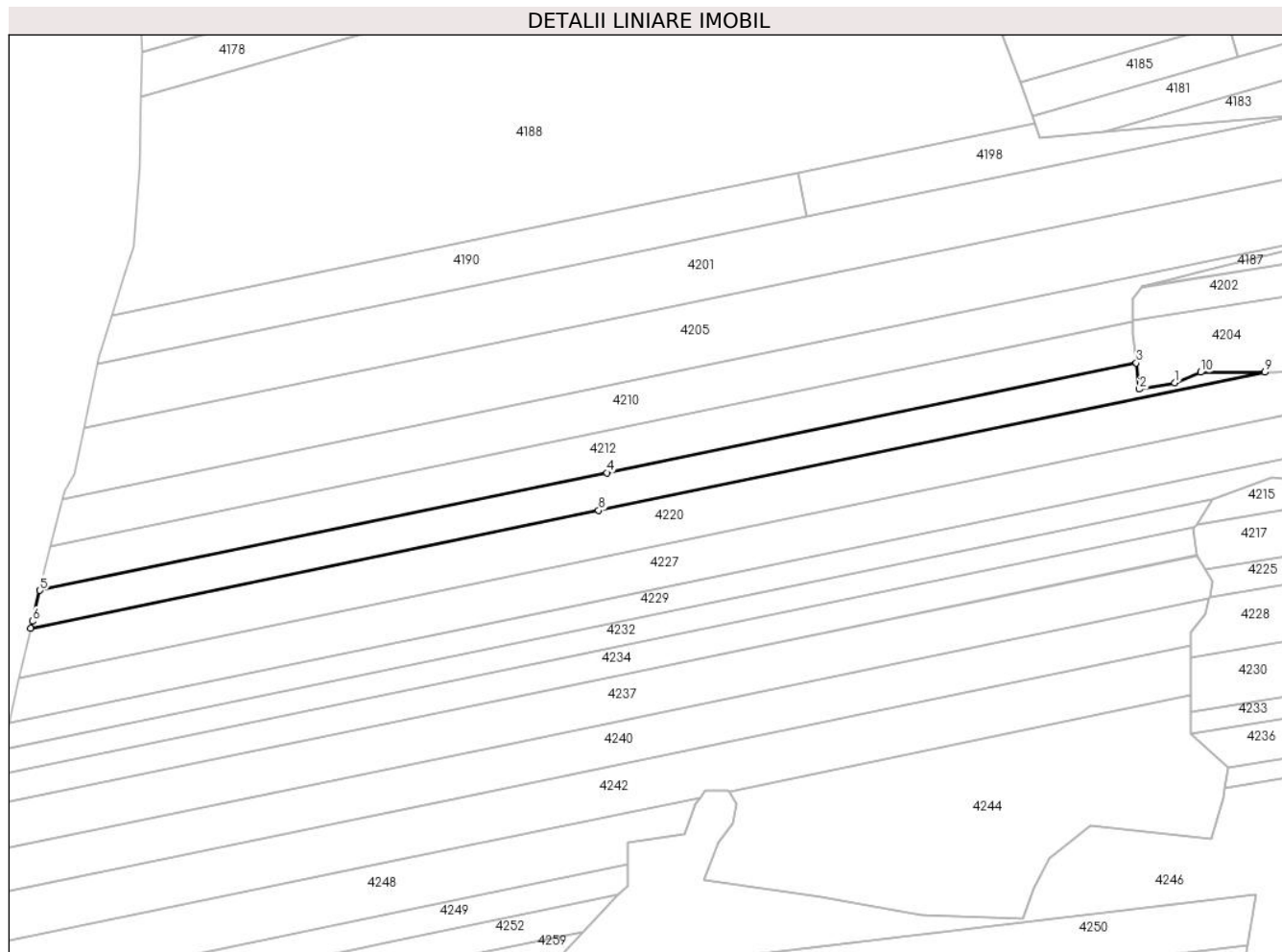
Inscrieri privind dezmembramintele dreptului de proprietate, drepturi reale de garanție și sarcini	Referințe
NU SUNT	

## Anexa Nr. 1 La Partea I

## Teren

Nr cadastral	Suprafața (mp)*	Observații / Referințe
	Din acte: 0 Masurata: 3.273	

\* Suprafața este determinată în planul de proiecție Stereo 70.



## Date referitoare la teren

Crt	Categorie folosință	Intravilan	Suprafața (mp)	Tarla	Parcelă	Nr. topo	Observații / Referințe
1	arabil	NU	1.643	15	501/72	-	
2	pasune	NU	1.630	15	501/73	-	

## Lungime Segmente

1) Valorile lungimilor segmentelor sunt obținute din proiecție în plan.

Punct început	X / Y	Punct sfârșit	X / Y	Lungime segment (** (m)
1	426.598,795 363.611,154	2	426.588,766 363.609,354	10.189
2	426.588,766 363.609,354	3	426.587,909 363.616,825	7.52
3	426.587,909 363.616,825	4	426.437,87 363.585,695	153.234
4	426.437,87 363.585,695	5	426.277,204 363.552,359	164.088

Punct început	X / Y	Punct sfârșit	X / Y	Lungime segment (** (m)
5	426.277,204 363.552,359	6	426.275,048 363.543,64	8.982
6	426.275,048 363.543,64	7	426.274,589 363.541,604	2.087
7	426.274,589 363.541,604	8	426.435,545 363.574,999	164.384
8	426.435,545 363.574,999	9	426.624,303 363.614,163	192.778
9	426.624,303 363.614,163	10	426.606,08 363.614,163	18.224
10	426.606,08 363.614,163	1	426.598,795 363.611,154	7.882

\*\* Lungimile segmentelor sunt determinate în planul de proiecție Stereo 70 și sunt rotunjite la 1 milimetru.

\*\*\* Distanța dintre puncte este formată din segmente cumulate ce sunt mai mici decât valoarea 1 milimetru.



**DATE DESPRE IMOBILUL NR. 4220**

Oficiul de Cadastru și Publicitate Imobiliară VALCEA  
Biroul de Cadastru și Publicitate Imobiliară Ramnicu Valcea

**A. Partea I. Descrierea imobilului**

TEREN Extravilan

Adresa: Jud. Valcea, Punct "Valvarea"

Nr. Crt	Nr cadastral Nr. topografic	Suprafața* (mp)	Observații / Referințe
A1		4.981	Sector cadastral:6 Teren neimprejmuit;

**B. Partea II. Proprietari și acte**

Inscrieri privitoare la dreptul de proprietate și alte drepturi reale		Referințe
/		
Act Notarial nr. 64, din 26/07/2012 emis de NP Chirsanov-Capanu Alexander-Cristian (certificat de mostenitor);		
B1	Intabulare, drept de PROPRIETATE, dobandit prin Succesiune, cota actuala 1/2 1) Predonescu Constantin	A1
B2	Intabulare, drept de PROPRIETATE, dobandit prin Succesiune, cota actuala 1/2 1) Predonescu Virgil	A1

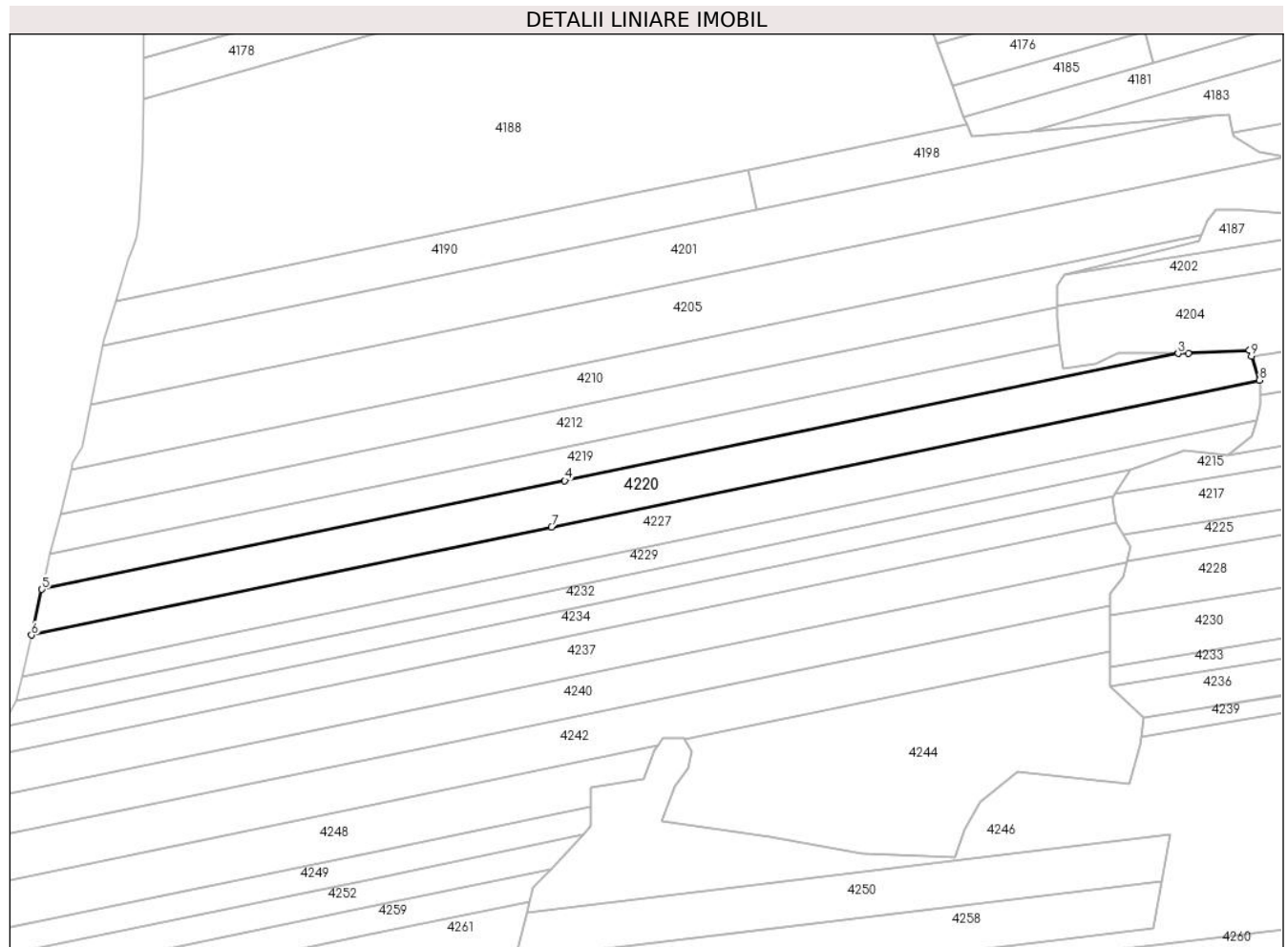
**C. Partea III. SARCINI .**

Inscrieri privind dezmembramintele dreptului de proprietate, drepturi reale de garanție și sarcini	Referințe
NU SUNT	

**Teren**

Nr cadastral	Suprafața (mp)*	Observații / Referințe
	4.981	

\* Suprafața este determinată în planul de proiecție Stereo 70.



**Date referitoare la teren**

Crt	Categorie folosință	Intravilan	Suprafața (mp)	Tarla	Parcelă	Nr. topo	Observații / Referințe
1	arabil	NU	2.153	15	431/45	-	
2	pasune	NU	2.828	15	436/33, 431/45	-	

**Lungime Segmente**

1) Valorile lungimilor segmentelor sunt obținute din proiecție în plan.

Punct început	X / Y	Punct sfârșit	X / Y	Lungime segment (** (m)
1	426.646,146 363.615,222	2	426.627,448 363.614,163	18.729
2	426.627,448 363.614,163	3	426.624,303 363.614,163	3.145
3	426.624,303 363.614,163	4	426.435,545 363.574,999	192.778
4	426.435,545 363.574,999	5	426.274,589 363.541,604	164.384



Punct început	X / Y	Punct sfârșit	X / Y	Lungime segment (** (m)
5	426.274,589 363.541,604	6	426.271,414 363.527,532	14.425
6	426.271,414 363.527,532	7	426.431,496 363.560,746	163.491
7	426.431,496 363.560,746	8	426.649,301 363.605,937	222.444
8	426.649,301 363.605,937	9	426.646,813 363.613,26	7.734
9	426.646,813 363.613,26	1	426.646,146 363.615,222	2.072

\*\* Lungimile segmentelor sunt determinate în planul de proiecție Stereo 70 și sunt rotunjite la 1 milimetru.

\*\*\* Distanța dintre puncte este formată din segmente cumulate ce sunt mai mici decât valoarea 1 milimetru.



**DATE DESPRE IMOBILUL NR. 4221**

Oficiul de Cadastru și Publicitate Imobiliară VALCEA  
Biroul de Cadastru și Publicitate Imobiliară Ramnicu Valcea

**A. Partea I. Descrierea imobilului**

TEREN Extravilan

Adresa: Jud. Valcea, Punct "Iamandei"

Nr. Crt	Nr cadastral Nr. topografic	Suprafața* (mp)	Observații / Referințe
A1		Din acte: 0 Masurata: 1.050	Sector cadastral:6 Teren neimprejmuit;

**B. Partea II. Proprietari și acte**

Inscrieri privitoare la dreptul de proprietate și alte drepturi reale	Referințe
/	
Act Administrativ nr. 7330, din 02/11/2023 emis de Comuna Maciuca (Act administraiv Hotararea nr.14/15.08.1991 emisa de Comisia Judeteana Valcea);	
B1 Inscrierea provizorie, drept de PROPRIETATE, dobandit prin Reconstituire, cota actuala 1/1 1) Tinca Alexandru	A1

**C. Partea III. SARCINI .**

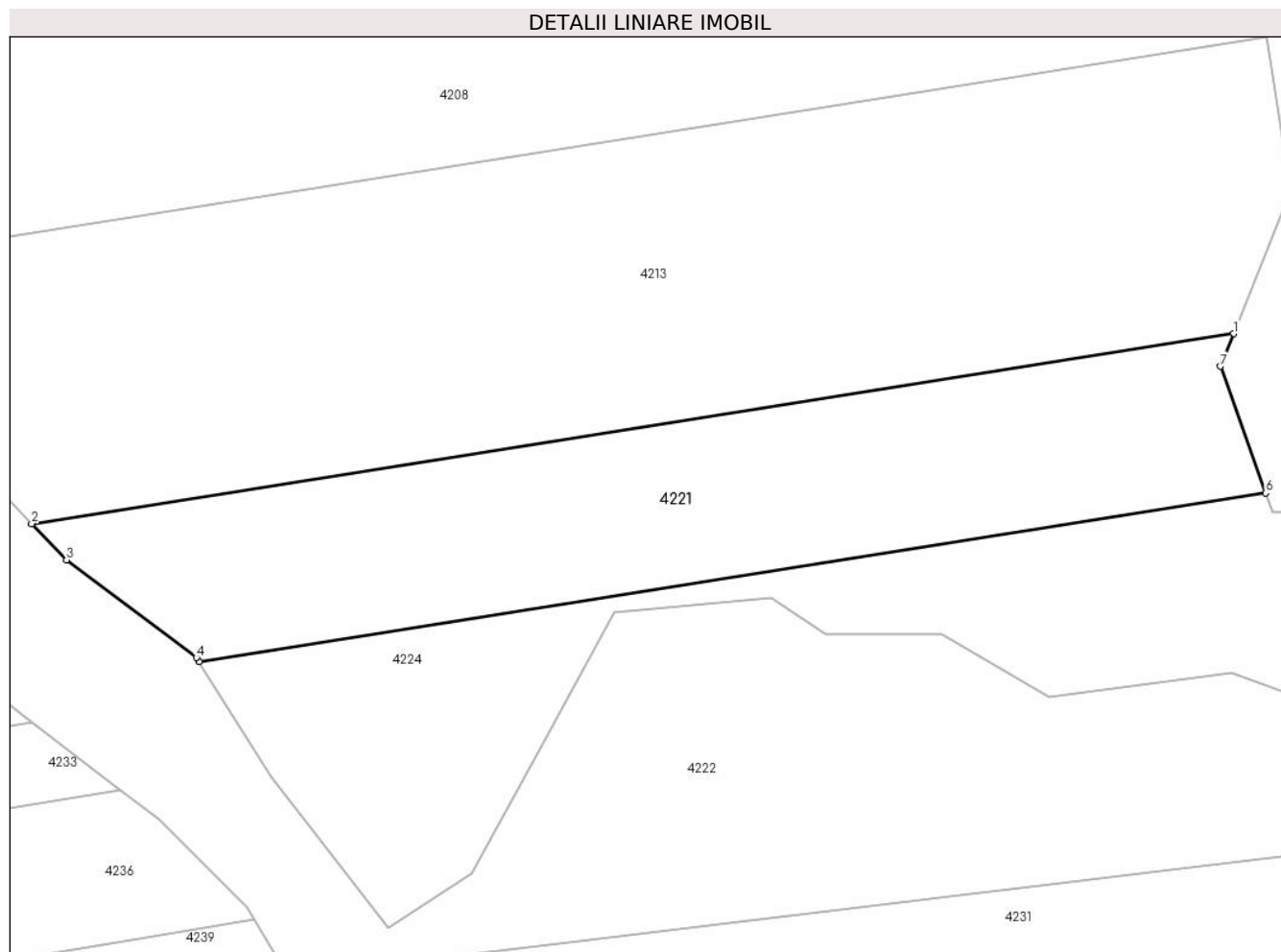
Inscrieri privind dezmembramintele dreptului de proprietate, drepturi reale de garanție și sarcini	Referințe
NU SUNT	

## Anexa Nr. 1 La Partea I

## Teren

Nr cadastral	Suprafața (mp)*	Observații / Referințe
	Din acte: 0 Masurata: 1.050	

\* Suprafața este determinată în planul de proiecție Stereo 70.



## Date referitoare la teren

Crt	Categorie folosință	Intra vilan	Suprafața (mp)	Tarla	Parcelă	Nr. topo	Observații / Referințe
1	pasune	NU	1.050	14	392/6	-	

## Lungime Segmente

1) Valorile lungimilor segmentelor sunt obținute din proiecție în plan.

Punct început	X / Y	Punct sfârșit	X / Y	Lungime segment (** (m)
1	426.922,421 363.584,703	2	426.831,954 363.570,41	91.589
2	426.831,954 363.570,41	3	426.834,574 363.567,681	3.783
3	426.834,574 363.567,681	4	426.844,366 363.560,316	12.252
4	426.844,366 363.560,316	5	426.844,546 363.560,029	0.339
5	426.844,546 363.560,029	6	426.924,832 363.572,713	81.282

Punct început	X / Y	Punct sfârșit	X / Y	Lungime segment (** (m)
6	426.924,832 363.572,713	7	426.921,439 363.582,243	10.116
7	426.921,439 363.582,243	1	426.922,421 363.584,703	2.648

\*\* Lungimile segmentelor sunt determinate în planul de proiecție Stereo 70 și sunt rotunjite la 1 milimetru.

\*\*\* Distanța dintre puncte este formată din segmente cumulate ce sunt mai mici decât valoarea 1 milimetru.



**DATE DESPRE IMOBILUL NR. 4222**

Oficiul de Cadastru și Publicitate Imobiliară VALCEA  
Biroul de Cadastru și Publicitate Imobiliară Ramnicu Valcea

**A. Partea I. Descrierea imobilului**

TEREN Extravilan

Adresa: Jud. Valcea

Nr. Crt	Nr cadastral Nr. topografic	Suprafața* (mp)	Observații / Referințe
A1		Din acte: 0 Masurata: 1.964	Sector cadastral:6 Teren neimprejmuit;

**B. Partea II. Proprietari și acte**

Inscrieri privitoare la dreptul de proprietate și alte drepturi reale		Referințe
/		
Act Normativ nr. 7, din 13/03/1996 emis de Parlamentul Romaniei (Lege);		
B1	Inscrierea provizorie, drept de PROPRIETATE, dobandit prin Lege, cota actuala 1/1 1) Comuna Maciuca, CIF:2541584, Proprietar neidentificat	A1

**C. Partea III. SARCINI .**

Inscrieri privind dezmembramintele dreptului de proprietate, drepturi reale de garanție și sarcini	Referințe
NU SUNT	

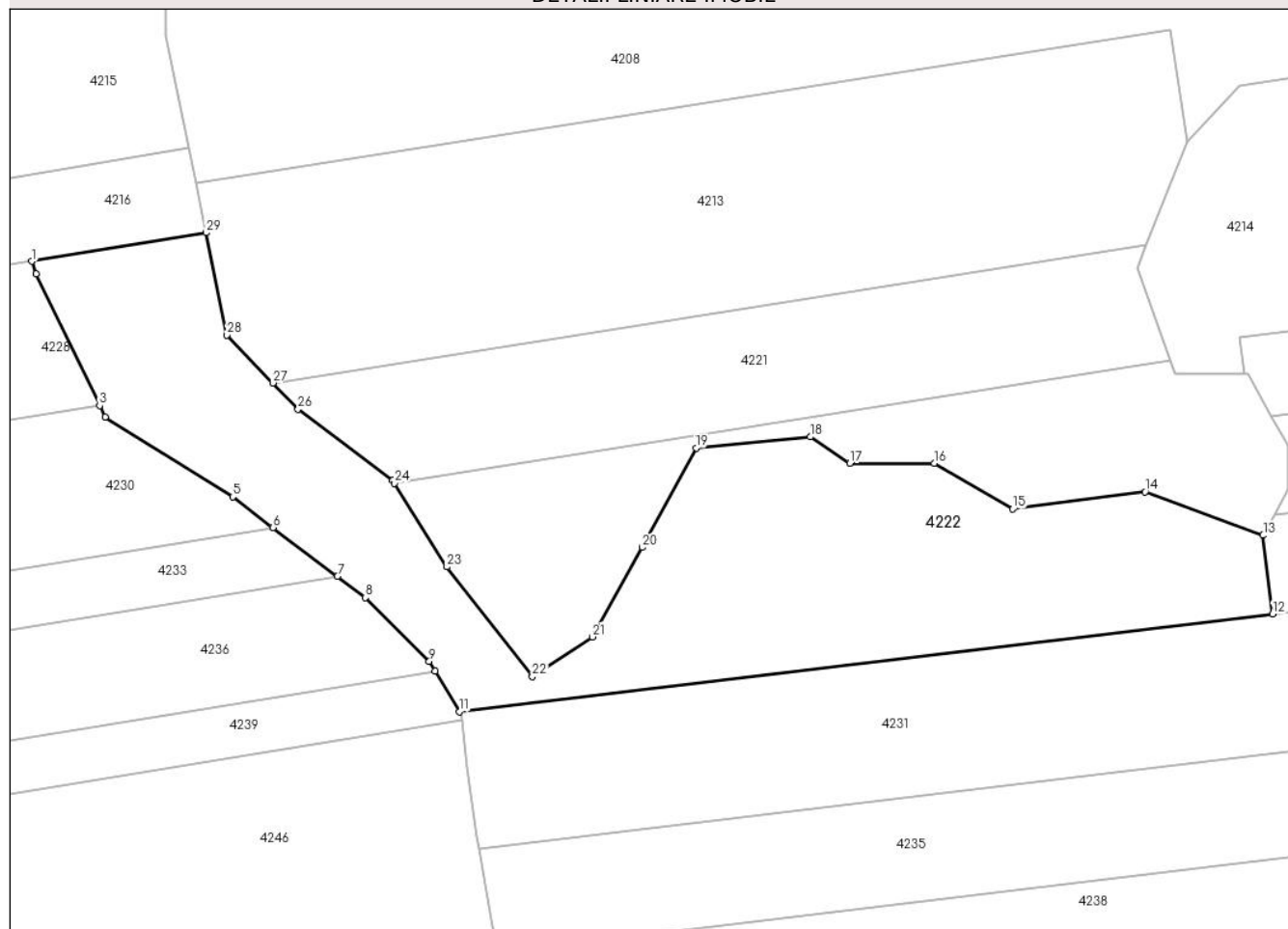
## Anexa Nr. 1 La Partea I

## Teren

Nr cadastral	Suprafața (mp)*	Observații / Referințe
	Din acte: 0 Masurata: 1.964	

\* Suprafața este determinată în planul de proiecție Stereo 70.

## DETALII LINIARE IMOBIL



## Date referitoare la teren

Crt	Categorie folosință	Intra vilan	Suprafața (mp)	Tarla	Parcelă	Nr. topo	Observații / Referințe
1	padure	NU	1.964	14, UP V	20	-	

## Lungime Segmente

1) Valorile lungimilor segmentelor sunt obținute din proiecție în plan.

Punct început	X / Y	Punct sfârșit	X / Y	Lungime segment (** (m)
1	426.807,01 363.583,007	2	426.807,461 363.581,718	1.365
3	426.814,032 363.568,072	4	426.814,61 363.566,871	1.333
5	426.827,808 363.558,622	6	426.831,997 363.555,438	5.261
7	426.838,643 363.550,387	8	426.841,556 363.548,173	3.659
9	426.848,155 363.541,574	10	426.848,752 363.540,58	1.159

Punct început	X / Y	Punct sfârșit	X / Y	Lungime segment (** (m)
2	426.807,461 363.581,718	3	426.814,032 363.568,072	15.146
4	426.814,61 363.566,871	5	426.827,808 363.558,622	15.564
6	426.831,997 363.555,438	7	426.838,643 363.550,387	8.348
8	426.841,556 363.548,173	9	426.848,155 363.541,574	9.333
10	426.848,752 363.540,58	11	426.851,283 363.536,361	4.92



Punct început	X / Y	Punct sfârșit	X / Y	Lungime segment (** (m)
11	426.851,283 363.536,361	12	426.935,481 363.546,49	84.806
13	426.934,503 363.554,625	14	426.922,289 363.559,149	13.025
15	426.908,566 363.557,361	16	426.900,458 363.562,095	9.389
17	426.891,718 363.562,095	18	426.887,612 363.564,831	4.934
19	426.875,783 363.563,68	20	426.870,203 363.553,37	11.724
21	426.865,043 363.544,112	22	426.858,831 363.540,009	7.445
23	426.849,986 363.551,371	24	426.844,546 363.560,029	10.225
25	426.844,366 363.560,316	26	426.834,574 363.567,681	12.252
27	426.831,954 363.570,41	28	426.827,203 363.575,361	6.862
29	426.825,042 363.585,968	1	426.807,01 363.583,007	18.274

Punct început	X / Y	Punct sfârșit	X / Y	Lungime segment (** (m)
12	426.935,481 363.546,49	13	426.934,503 363.554,625	8.194
14	426.922,289 363.559,149	15	426.908,566 363.557,361	13.839
16	426.900,458 363.562,095	17	426.891,718 363.562,095	8.739
18	426.887,612 363.564,831	19	426.875,783 363.563,68	11.885
20	426.870,203 363.553,37	21	426.865,043 363.544,112	10.599
22	426.858,831 363.540,009	23	426.849,986 363.551,371	14.399
24	426.844,546 363.560,029	25	426.844,366 363.560,316	0.339
26	426.834,574 363.567,681	27	426.831,954 363.570,41	3.783
28	426.827,203 363.575,361	29	426.825,042 363.585,968	10.825

\*\* Lungimile segmentelor sunt determinate în planul de proiecție Stereo 70 și sunt rotunjite la 1 milimetru.

\*\*\* Distanța dintre puncte este formată din segmente cumulate ce sunt mai mici decât valoarea 1 milimetru.



**DATE DESPRE IMOBILUL NR. 4223**

Oficiul de Cadastru și Publicitate Imobiliară VALCEA  
Biroul de Cadastru și Publicitate Imobiliară Ramnicu Valcea

**A. Partea I. Descrierea imobilului**

TEREN Extravilan

Adresa: Jud. Valcea

Nr. Crt	Nr cadastral Nr. topografic	Suprafața* (mp)	Observații / Referințe
A1		1.540	Sector cadastral:6 Teren neimprejmuit;

**B. Partea II. Proprietari și acte**

Inscrieri privitoare la dreptul de proprietate și alte drepturi reale		Referințe
/		
Act Notarial nr. 165, din 28/08/2019 emis de NP Ionilete Alin-Nicusor (Certificat de mostenitor);		
B1	Intabulare, drept de PROPRIETATE, dobandit prin Succesiune, cota actuala 1/1 1) Tinca Gheorghe	A1

**C. Partea III. SARCINI .**

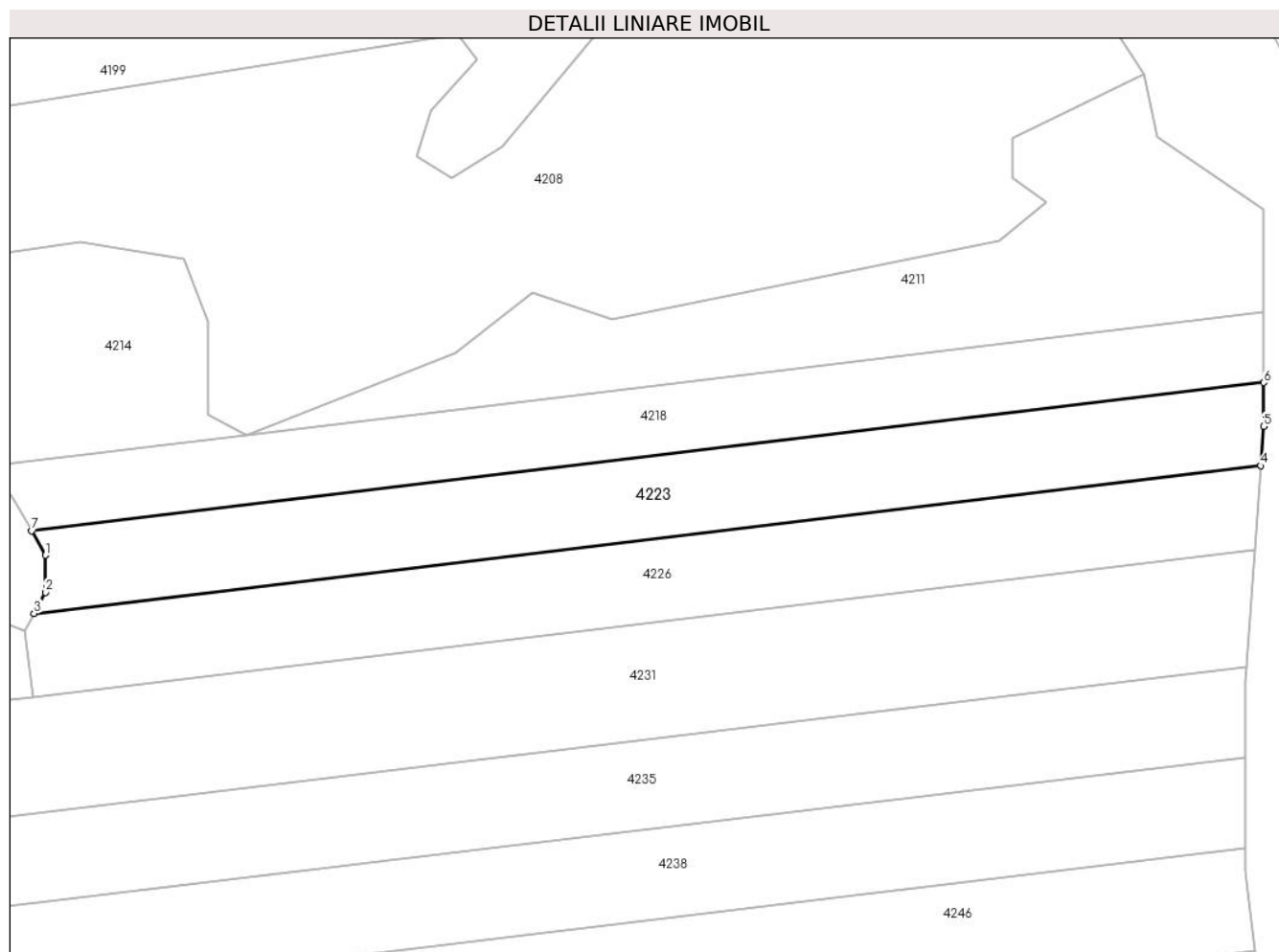
Inscrieri privind dezmembramintele dreptului de proprietate, drepturi reale de garanție și sarcini	Referințe
NU SUNT	

## Anexa Nr. 1 La Partea I

## Teren

Nr cadastral	Suprafața (mp)*	Observații / Referințe
	1.540	

\* Suprafața este determinată în planul de proiecție Stereo 70.



## Date referitoare la teren

Crt	Categorie folosință	Intravilan	Suprafața (mp)	Tarla	Parcelă	Nr. topo	Observații / Referințe
1	padure	NU	1.540	14	392/2,UA20B	-	

## Lungime Segmente

1) Valorile lungimilor segmentelor sunt obținute din proiecție în plan.

Punct început	X / Y	Punct sfârșit	X / Y	Lungime segment (** (m)
1	426.937,023 363.563,937	2	426.937,023 363.559,359	4.578
2	426.937,023 363.559,359	3	426.935,638 363.556,758	2.947
3	426.935,638 363.556,758	4	427.087,012 363.574,967	152.465
4	427.087,012 363.574,967	5	427.087,371 363.579,826	4.872
5	427.087,371 363.579,826	6	427.087,371 363.585,23	5.404

Punct început	X / Y	Punct sfârșit	X / Y	Lungime segment (** (m)
6	427.087,371 363.585,23	7	426.935,347 363.566,943	153.12
7	426.935,347 363.566,943	1	426.937,023 363.563,937	3.441

\*\* Lungimile segmentelor sunt determinate în planul de proiecție Stereo 70 și sunt rotunjite la 1 milimetru.

\*\*\* Distanța dintre puncte este formată din segmente cumulate ce sunt mai mici decât valoarea 1 milimetru.



**DATE DESPRE IMOBILUL NR. 4224**

Oficiul de Cadastru și Publicitate Imobiliară VALCEA  
Biroul de Cadastru și Publicitate Imobiliară Ramnicu Valcea

**A. Partea I. Descrierea imobilului**

TEREN Extravilan

Adresa: Jud. Valcea

Nr. Crt	Nr cadastral Nr. topografic	Suprafața* (mp)	Observații / Referințe
A1		Din acte: 0 Masurata: 951	Sector cadastral:6 Teren neimprejmuit;

**B. Partea II. Proprietari și acte**

Inscrieri privitoare la dreptul de proprietate și alte drepturi reale		Referințe
/		
Act Normativ nr. 7, din 13/03/1996 emis de Parlamentul Romaniei (Lege);		
B1	Inscrierea provizorie, drept de PROPRIETATE, dobandit prin Lege, cota actuala 1/1 1) Comuna Maciuca, CIF:2541584, Proprietar neidentificat	A1

**C. Partea III. SARCINI .**

Inscrieri privind dezmembramintele dreptului de proprietate, drepturi reale de garanție și sarcini	Referințe
NU SUNT	

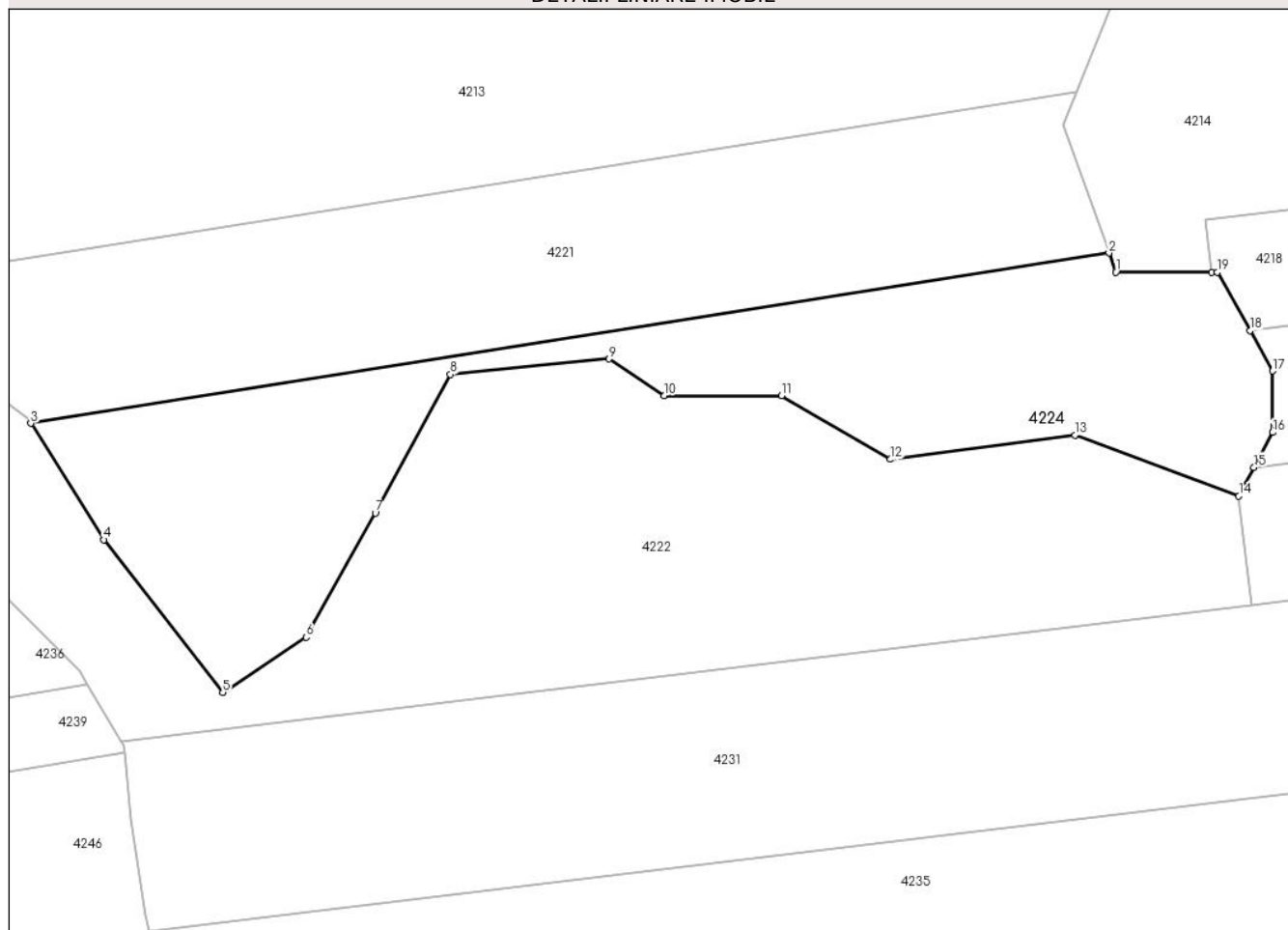
## Anexa Nr. 1 La Partea I

## Teren

Nr cadastral	Suprafața (mp)*	Observații / Referințe
	Din acte: 0 Masurata: 951	

\* Suprafața este determinată în planul de proiecție Stereo 70.

## DETALII LINIARE IMOBIL



## Date referitoare la teren

Crt	Categorie folosință	Intra vilan	Suprafața (mp)	Tarla	Parcelă	Nr. topo	Observații / Referințe
1	pasune	NU	951	14	392/7	-	

## Lungime Segmente

1) Valorile lungimilor segmentelor sunt obținute din proiecție în plan.

Punct început	X / Y	Punct sfârșit	X / Y	Lungime segment (** (m)
1	426.925,335 363.571,302	2	426.924,832 363.572,713	1.498
2	426.924,832 363.572,713	3	426.844,546 363.560,029	81.282
3	426.844,546 363.560,029	4	426.849,986 363.551,371	10.225
4	426.849,986 363.551,371	5	426.858,831 363.540,009	14.399
5	426.858,831 363.540,009	6	426.865,043 363.544,112	7.445



Punct început	X / Y	Punct sfârșit	X / Y	Lungime segment (** (m)
6	426.865,043 363.544,112	7	426.870,203 363.553,37	10.599
7	426.870,203 363.553,37	8	426.875,783 363.563,68	11.724
8	426.875,783 363.563,68	9	426.887,612 363.564,831	11.885
9	426.887,612 363.564,831	10	426.891,718 363.562,095	4.934
10	426.891,718 363.562,095	11	426.900,458 363.562,095	8.739
11	426.900,458 363.562,095	12	426.908,566 363.557,361	9.389
12	426.908,566 363.557,361	13	426.922,289 363.559,149	13.839
13	426.922,289 363.559,149	14	426.934,503 363.554,625	13.025
14	426.934,503 363.554,625	15	426.935,638 363.556,758	2.416
15	426.935,638 363.556,758	16	426.937,023 363.559,359	2.947
16	426.937,023 363.559,359	17	426.937,023 363.563,937	4.578
17	426.937,023 363.563,937	18	426.935,347 363.566,943	3.441
18	426.935,347 363.566,943	19	426.932,916 363.571,302	4.991
19	426.932,916 363.571,302	20	426.932,497 363.571,302	0.42
20	426.932,497 363.571,302	1	426.925,335 363.571,302	7.162

\*\* Lungimile segmentelor sunt determinate în planul de proiecție Stereo 70 și sunt rotunjite la 1 milimetru.

\*\*\* Distanța dintre puncte este formată din segmente cumulate ce sunt mai mici decât valoarea 1 milimetru.



**DATE DESPRE IMOBILUL NR. 4225**

Oficiul de Cadastru și Publicitate Imobiliară VALCEA  
Biroul de Cadastru și Publicitate Imobiliară Ramnicu Valcea

**A. Partea I. Descrierea imobilului**

TEREN Extravilan

Adresa: Jud. Valcea

Nr. Crt	Nr cadastral Nr. topografic	Suprafața* (mp)	Observații / Referințe
A1		Din acte: 0 Masurata: 612	Sector cadastral:6 Teren neimprejmuit;

**B. Partea II. Proprietari și acte**

Inscrieri privitoare la dreptul de proprietate și alte drepturi reale	Referințe
/	
Act Administrativ nr. 397, din 06/05/2009 emis de Comuna Maciuca (Act administrativ Hotararea nr.14/15.08.1991 emisa de Comisia Judeteana Valcea);	
B1	Inscrierea provizorie, drept de PROPRIETATE, dobandit prin Reconstituire, cota actuala 1/1
	A1
	1) Firtat D Gheorghe 2) Firtat D Nicolae 3) Firtat D Victor

**C. Partea III. SARCINI .**

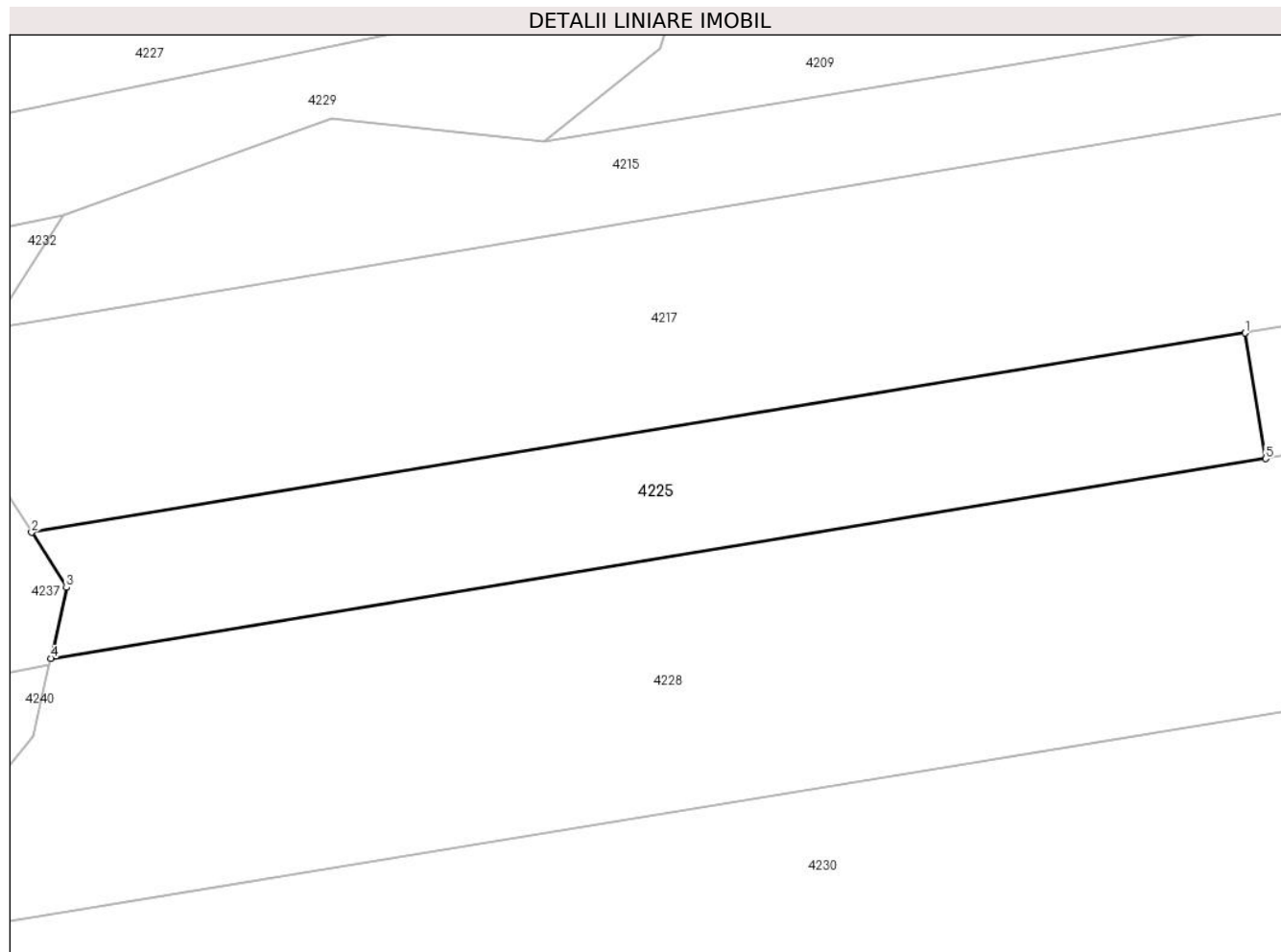
Inscrieri privind dezmembramintele dreptului de proprietate, drepturi reale de garanție și sarcini	Referințe
NU SUNT	

## Anexa Nr. 1 La Partea I

## Teren

Nr cadastral	Suprafața (mp)*	Observații / Referințe
	Din acte: 0 Masurata: 612	

\* Suprafața este determinată în planul de proiecție Stereo 70.



## Date referitoare la teren

Crt	Categorie folosință	Intra vilan	Suprafața (mp)	Tarla	Parcelă	Nr. topo	Observații / Referințe
1	padure	NU	612	14, UP V	392,UA20	-	

## Lungime Segmente

1) Valorile lungimilor segmentelor sunt obținute din proiecție în plan.

Punct început	X / Y	Punct sfârșit	X / Y	Lungime segment (** (m)
1	426.683,724 363.570,871	2	426.607,468 363.558,35	77.277
2	426.607,468 363.558,35	3	426.609,652 363.554,885	4.096
3	426.609,652 363.554,885	4	426.608,668 363.550,44	4.553
4	426.608,668 363.550,44	5	426.685,02 363.562,977	77.374
5	426.685,02 363.562,977	1	426.683,724 363.570,871	8.0

**\*\* Lungimile segmentelor sunt determinate în planul de proiecție Stereo 70 și sunt rotunjite la 1 milimetru.**

**\*\*\* Distanța dintre puncte este formată din segmente cumulate ce sunt mai mici decât valoarea 1 milimetru.**



**DATE DESPRE IMOBILUL NR. 4226**

Oficiul de Cadastru și Publicitate Imobiliară VALCEA  
Biroul de Cadastru și Publicitate Imobiliară Ramnicu Valcea

**A. Partea I. Descrierea imobilului**

TEREN Extravilan

Adresa: Jud. Valcea

Nr. Crt	Nr cadastral Nr. topografic	Suprafața* (mp)	Observații / Referințe
A1		1.554	Sector cadastral:6 Teren neimprejmuit;

**B. Partea II. Proprietari și acte**

Inscrieri privitoare la dreptul de proprietate și alte drepturi reale	Referințe
/	
Act Administrativ nr. 74, din 29/07/2005 emis de Comisia Judeteana Valcea (Titlu de proprietate);	
B1	A1
Intabulare, drept de PROPRIETATE, dobandit prin Reconstituire, cota actuala 1/1 1) Bolocan Constantin	

**C. Partea III. SARCINI .**

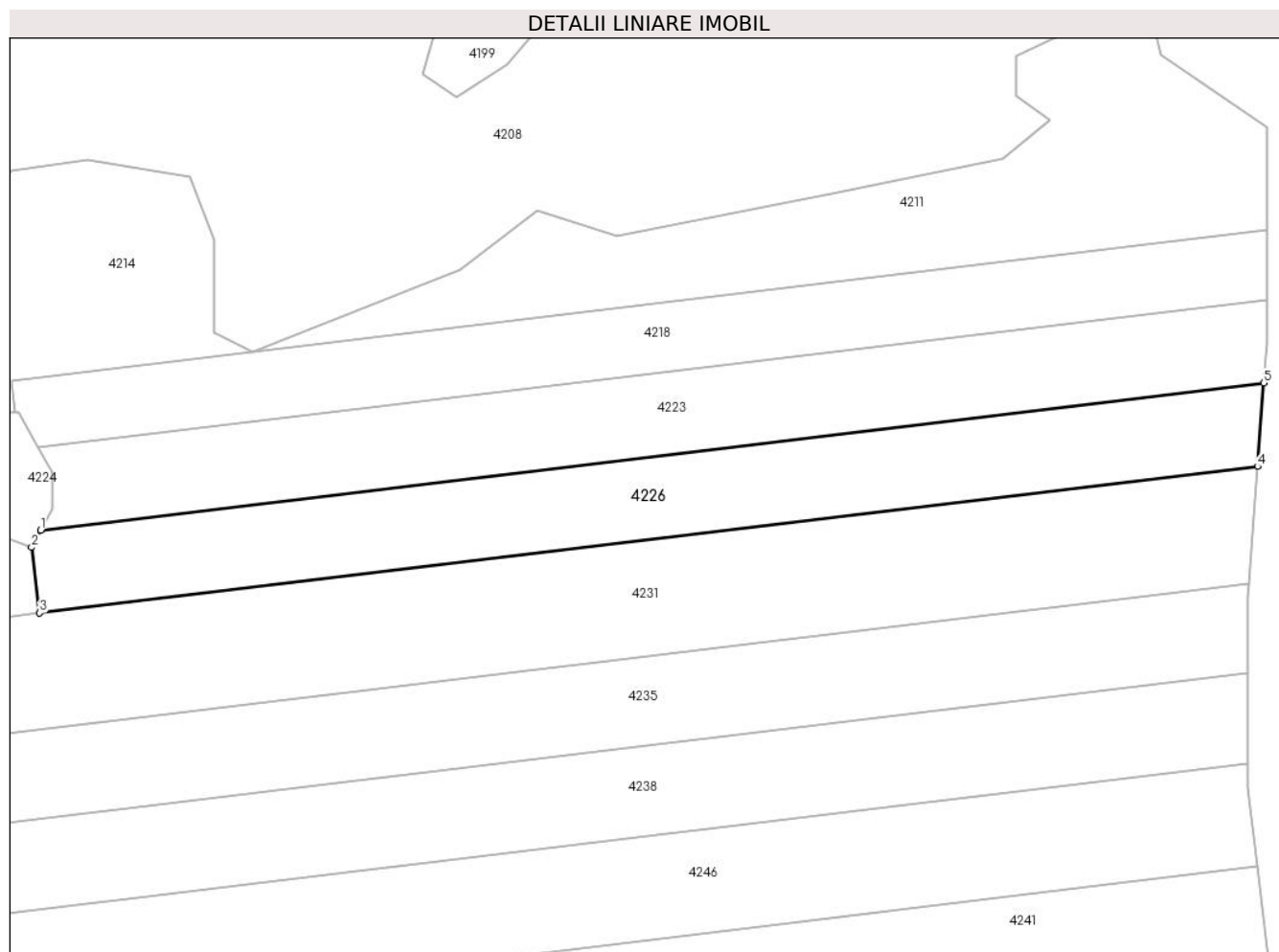
Inscrieri privind dezmembramintele dreptului de proprietate, drepturi reale de garanție și sarcini	Referințe
NU SUNT	

## Anexa Nr. 1 La Partea I

## Teren

Nr cadastral	Suprafața (mp)*	Observații / Referințe
	1.554	

\* Suprafața este determinată în planul de proiecție Stereo 70.



## Date referitoare la teren

Crt	Categorie folosință	Intravilan	Suprafața (mp)	Tarla	Parcelă	Nr. topo	Observații / Referințe
1	padure	NU	1.554	14, UP I	411,UA20	-	

## Lungime Segmente

1) Valorile lungimilor segmentelor sunt obținute din proiecție în plan.

Punct început	X / Y	Punct sfârșit	X / Y	Lungime segment (** (m)
1	426.935,638 363.556,758	2	426.934,503 363.554,625	2.416
2	426.934,503 363.554,625	3	426.935,481 363.546,49	8.194
3	426.935,481 363.546,49	4	427.086,249 363.564,626	151.854
4	427.086,249 363.564,626	5	427.087,012 363.574,967	10.369
5	427.087,012 363.574,967	1	426.935,638 363.556,758	152.465



**\*\* Lungimile segmentelor sunt determinate în planul de proiecție Stereo 70 și sunt rotunjite la 1 milimetru.**

**\*\*\* Distanța dintre puncte este formată din segmente cumulate ce sunt mai mici decât valoarea 1 milimetru.**



**DATE DESPRE IMOBILUL NR. 4227**

Oficiul de Cadastru și Publicitate Imobiliară VALCEA  
Biroul de Cadastru și Publicitate Imobiliară Ramnicu Valcea

**A. Partea I. Descrierea imobilului**

TEREN Extravilan

Adresa: Jud. Valcea, Punct "Valvarea"

Nr. Crt	Nr cadastral Nr. topografic	Suprafața* (mp)	Observații / Referințe
A1		Din acte: 0 Masurata: 4.651	Sector cadastral:6 Teren neimprejmuit;

**B. Partea II. Proprietari și acte**

Inscrieri privitoare la dreptul de proprietate și alte drepturi reale		Referințe
/		
Act Normativ nr. 7, din 13/03/1996 emis de Parlamentul Romaniei (Lege);		
B1	Inscrierea provizorie, drept de PROPRIETATE, dobandit prin Lege, cota actuala 1/1 1) Comuna Maciuca, CIF:2541584, Proprietar neidentificat	A1

**C. Partea III. SARCINI .**

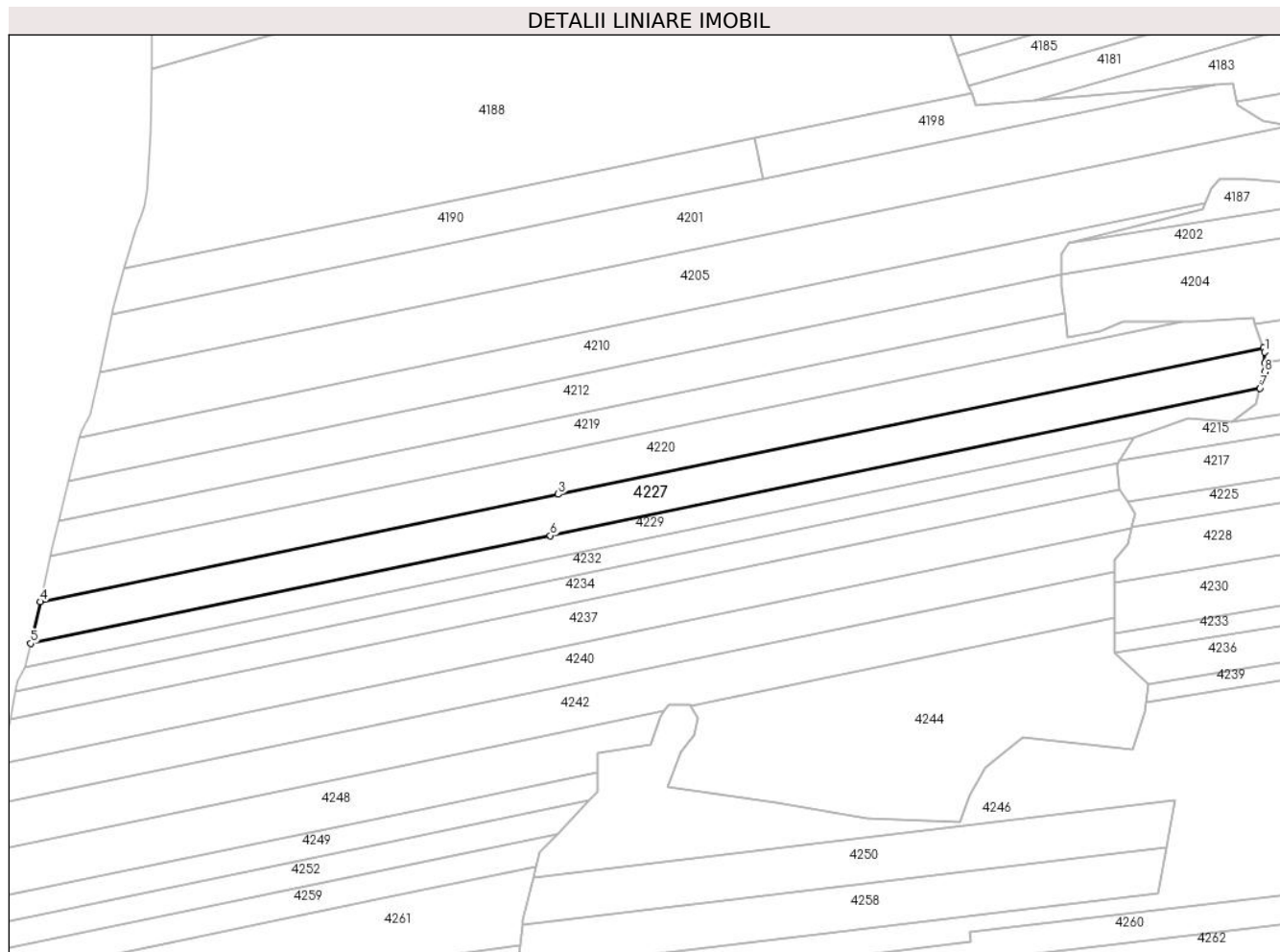
Inscrieri privind dezmembramintele dreptului de proprietate, drepturi reale de garanție și sarcini	Referințe
NU SUNT	

## Anexa Nr. 1 La Partea I

## Teren

Nr cadastral	Suprafața (mp)*	Observații / Referințe
	Din acte: 0 Masurata: 4.651	

\* Suprafața este determinată în planul de proiecție Stereo 70.



## Date referitoare la teren

Crt	Categorie folosință	Intra vilan	Suprafața (mp)	Tarla	Parcelă	Nr. topo	Observații / Referințe
1	arabil	NU	1.965	15	501/166	-	
2	pasune	NU	2.686	15	501/167	-	

## Lungime Segmente

1) Valorile lungimilor segmentelor sunt obținute din proiecție în plan.

Punct început	X / Y	Punct sfârșit	X / Y	Lungime segment (** (m)
1	426.649,74 363.604,643	2	426.649,301 363.605,937	1.366
2	426.649,301 363.605,937	3	426.431,496 363.560,746	222.444
3	426.431,496 363.560,746	4	426.271,414 363.527,532	163.491
4	426.271,414 363.527,532	5	426.268,513 363.514,675	13.181

Punct început	X / Y	Punct sfârșit	X / Y	Lungime segment (** (m)
5	426.268,513 363.514,675	6	426.429,059 363.547,985	163.965
6	426.429,059 363.547,985	7	426.648,307 363.593,475	223.918
7	426.648,307 363.593,475	8	426.649,74 363.598,468	5.195
8	426.649,74 363.598,468	9	426.649,74 363.601,289	2.82
9	426.649,74 363.601,289	1	426.649,74 363.604,643	3.354

\*\* Lungimile segmentelor sunt determinate în planul de proiecție Stereo 70 și sunt rotunjite la 1 milimetru.

\*\*\* Distanța dintre puncte este formată din segmente cumulate ce sunt mai mici decât valoarea 1 milimetru.



**DATE DESPRE IMOBILUL NR. 4228**

Oficiul de Cadastru și Publicitate Imobiliară VALCEA  
Biroul de Cadastru și Publicitate Imobiliară Ramnicu Valcea

**A. Partea I. Descrierea imobilului**

TEREN Extravilan

Adresa: Jud. Valcea

Nr. Crt	Nr cadastral Nr. topografic	Suprafața* (mp)	Observații / Referințe
A1		3.300	Sector cadastral:6 Teren neimprejmuit;

**B. Partea II. Proprietari și acte**

Inscrieri privitoare la dreptul de proprietate și alte drepturi reale		Referințe
/		
Act Notarial nr. 185, din 28/07/2020 emis de NP Ionilete Alin-Nicusor (certificat de mostenitor);		
B1	Intabulare, drept de PROPRIETATE, dobandit prin Succesiune, cota actuala 1/2 1) <b>Matei Elena</b>	A1
B2	Intabulare, drept de PROPRIETATE, dobandit prin Succesiune, cota actuala 1/2 1) <b>Dinca Lelia</b>	A1

**C. Partea III. SARCINI .**

Inscrieri privind dezmembramintele dreptului de proprietate, drepturi reale de garanție și sarcini	Referințe
NU SUNT	

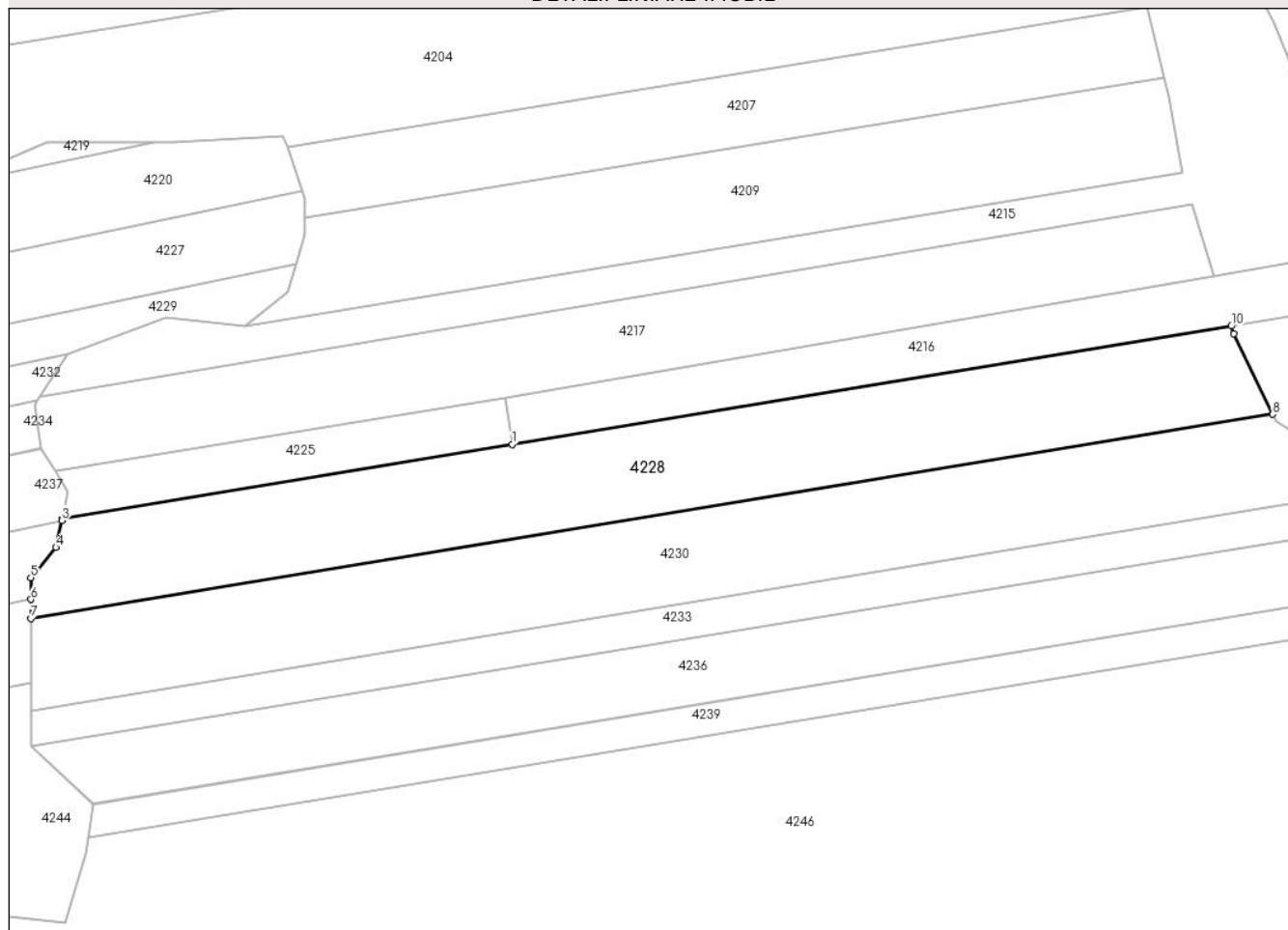
## Anexa Nr. 1 La Partea I

## Teren

Nr cadastral	Suprafața (mp)*	Observații / Referințe
	3.300	

\* Suprafața este determinată în planul de proiecție Stereo 70.

## DETALII LINIARE IMOBIL



## Date referitoare la teren

Crt	Categorie folosință	Intravilan	Suprafața (mp)	Tarla	Parcelă	Nr. topo	Observații / Referințe
1	padure	NU	3.300	15, UP V	437,UA20F	-	

## Lungime Segmente

1) Valorile lungimilor segmentelor sunt obținute din proiecție în plan.

Punct început	X / Y	Punct sfârșit	X / Y	Lungime segment (** (m)
1	426.685,02 363.562,977	2	426.608,668 363.550,44	77.374
2	426.608,668 363.550,44	3	426.608,584 363.550,056	0.393
3	426.608,584 363.550,056	4	426.607,577 363.545,505	4.662
4	426.607,577 363.545,505	5	426.603,327 363.540,37	6.665
5	426.603,327 363.540,37	6	426.603,327 363.536,71	3.66



Punct început	X / Y	Punct sfârșit	X / Y	Lungime segment (** (m)
6	426.603,327 363.536,71	7	426.603,327 363.533,475	3.236
7	426.603,327 363.533,475	8	426.814,032 363.568,072	213.526
8	426.814,032 363.568,072	9	426.807,461 363.581,718	15.146
9	426.807,461 363.581,718	10	426.807,01 363.583,007	1.365
10	426.807,01 363.583,007	1	426.685,02 363.562,977	123.624

\*\* Lungimile segmentelor sunt determinate în planul de proiecție Stereo 70 și sunt rotunjite la 1 milimetru.

\*\*\* Distanța dintre puncte este formată din segmente cumulate ce sunt mai mici decât valoarea 1 milimetru.



**DATE DESPRE IMOBILUL NR. 4229**

Oficiul de Cadastru și Publicitate Imobiliară VALCEA  
Biroul de Cadastru și Publicitate Imobiliară Ramnicu Valcea

**A. Partea I. Descrierea imobilului**

TEREN Extravilan

Adresa: Jud. Valcea, Punct "Valvarea"

Nr. Crt	Nr cadastral Nr. topografic	Suprafața* (mp)	Observații / Referințe
A1		Din acte: 0 Masurata: 2.683	Sector cadastral:6 Teren neimprejmuit;

**B. Partea II. Proprietari și acte**

Inscrieri privitoare la dreptul de proprietate și alte drepturi reale	Referințe
/	
Act Administrativ nr. 7586, din 10/11/2023 emis de Comuna Maciuca (Act administrativ Hotararea nr.14/15.08.1991 emisa de Comisia Judeteana Valcea);	
B1	Inscrierea provizorie, drept de PROPRIETATE, dobandit prin Reconstituire, cota actuala 1/1
	1) Grecu N Ion 2) Grecu N Gheorghe

**C. Partea III. SARCINI .**

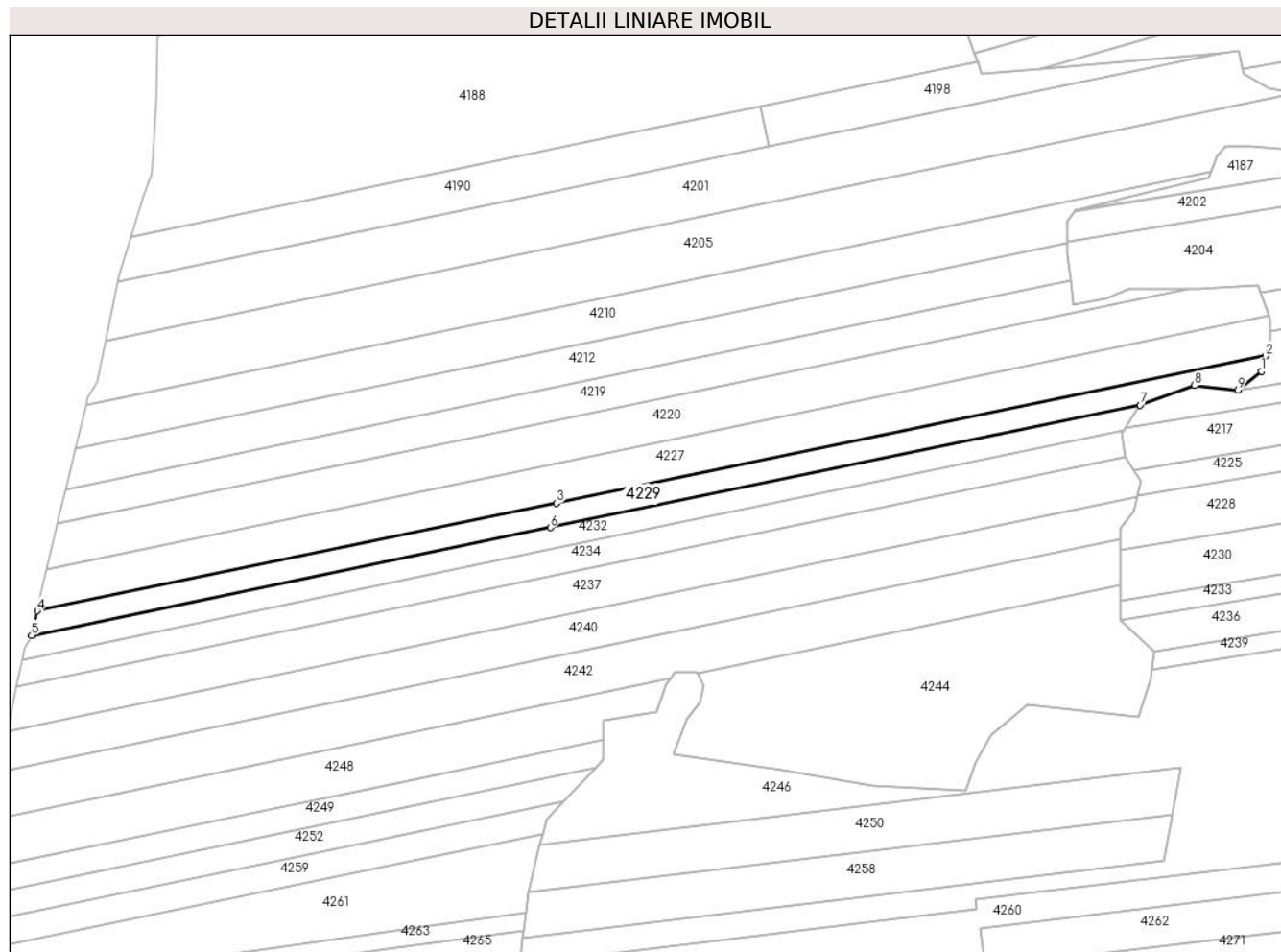
Inscrieri privind dezmembramintele dreptului de proprietate, drepturi reale de garanție și sarcini	Referințe
NU SUNT	

## Anexa Nr. 1 La Partea I

## Teren

Nr cadastral	Suprafața (mp)*	Observații / Referințe
	Din acte: 0 Masurata: 2.683	

\* Suprafața este determinată în planul de proiecție Stereo 70.



## Date referitoare la teren

Crt	Categorie folosință	Intravilan	Suprafața (mp)	Tarla	Parcelă	Nr. topo	Observații / Referințe
1	arabil	NU	1.147	15	501/74	-	
2	pasune	NU	1.536	15	501/75	-	

## Lungime Segmente

1) Valorile lungimilor segmentelor sunt obținute din proiecție în plan.

Punct început	X / Y	Punct sfârșit	X / Y	Lungime segment (** (m)
1	426.646,956 363.588,767	2	426.648,307 363.593,475	4.898
2	426.648,307 363.593,475	3	426.429,059 363.547,985	223.918
3	426.429,059 363.547,985	4	426.268,513 363.514,675	163.965
4	426.268,513 363.514,675	5	426.266,821 363.507,175	7.689

Punct început	X / Y	Punct sfârșit	X / Y	Lungime segment (** (m)
5	426.266,821 363.507,175	6	426.427,13 363.540,432	163.722
6	426.427,13 363.540,432	7	426.609,488 363.578,263	186.241
7	426.609,488 363.578,263	8	426.626,288 363.584,385	17.881
8	426.626,288 363.584,385	9	426.639,713 363.582,916	13.505
9	426.639,713 363.582,916	1	426.646,956 363.588,767	9.312

\*\* Lungimile segmentelor sunt determinate în planul de proiecție Stereo 70 și sunt rotunjite la 1 milimetru.

\*\*\* Distanța dintre puncte este formată din segmente cumulate ce sunt mai mici decât valoarea 1 milimetru.



**DATE DESPRE IMOBILUL NR. 4230**

Oficiul de Cadastru și Publicitate Imobiliară VALCEA  
Biroul de Cadastru și Publicitate Imobiliară Ramnicu Valcea

**A. Partea I. Descrierea imobilului**

TEREN Extravilan

Adresa: Jud. Valcea

Nr. Crt	Nr cadastral Nr. topografic	Suprafața* (mp)	Observații / Referințe
A1		3.420	Sector cadastral:6 Teren neimprejmuit;

**B. Partea II. Proprietari și acte**

Inscrieri privitoare la dreptul de proprietate și alte drepturi reale		Referințe
/		
Hotarare Judecatoreasca nr. 2058, din 17/06/2011 emis de Judecatoria Dragasani (Sentinta civila);		
B1	Intabulare, drept de PROPRIETATE, dobandit prin Hotarare Judecatoreasca, cota actuala 1/1 1) Smarandoiu D Nicolae	A1

**C. Partea III. SARCINI .**

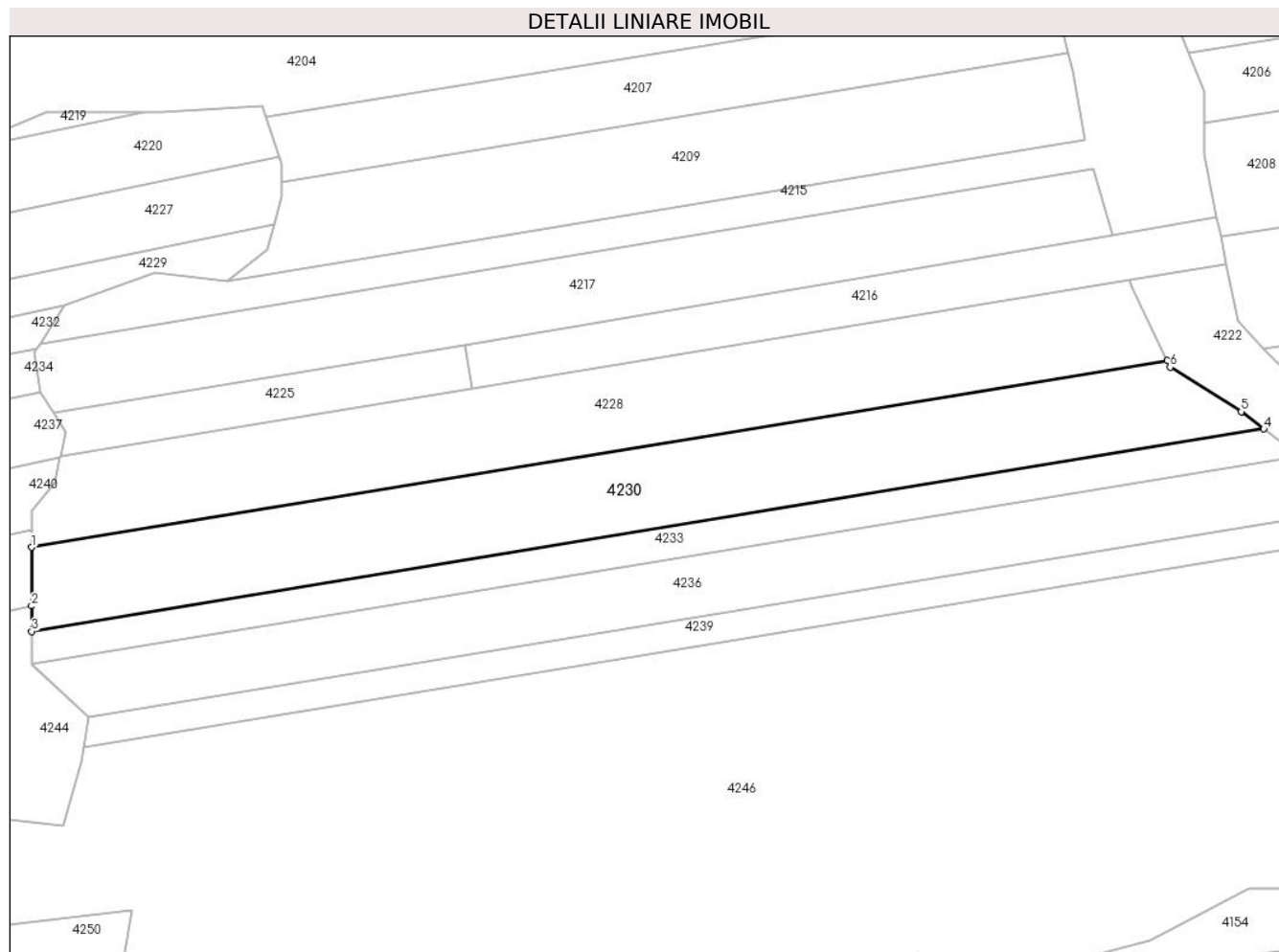
Inscrieri privind dezmembramintele dreptului de proprietate, drepturi reale de garanție și sarcini	Referințe
NU SUNT	

## Anexa Nr. 1 La Partea I

## Teren

Nr cadastral	Suprafața (mp)*	Observații / Referințe
	3.420	

\* Suprafața este determinată în planul de proiecție Stereo 70.



## Date referitoare la teren

Crt	Categorie folosință	Intravilan	Suprafața (mp)	Tarla	Parcelă	Nr. topo	Observații / Referințe
1	padure	NU	3.420	15, UP V	437,UA20	-	

## Lungime Segmente

1) Valorile lungimilor segmentelor sunt obținute din proiecție în plan.

Punct început	X / Y	Punct sfârșit	X / Y	Lungime segment (** (m)
1	426.603,327 363.533,475	2	426.603,327 363.522,608	10.867
2	426.603,327 363.522,608	3	426.603,327 363.517,891	4.717
3	426.603,327 363.517,891	4	426.831,997 363.555,438	231.732
4	426.831,997 363.555,438	5	426.827,808 363.558,622	5.261
5	426.827,808 363.558,622	6	426.814,61 363.566,871	15.564



Punct început	X / Y	Punct sfârșit	X / Y	Lungime segment (** (m)
6	426.814,61 363.566,871	7	426.814,032 363.568,072	1.333
7	426.814,032 363.568,072	1	426.603,327 363.533,475	213.526

\*\* Lungimile segmentelor sunt determinate în planul de proiecție Stereo 70 și sunt rotunjite la 1 milimetru.

\*\*\* Distanța dintre puncte este formată din segmente cumulate ce sunt mai mici decât valoarea 1 milimetru.



**DATE DESPRE IMOBILUL NR. 4231**

Oficiul de Cadastru și Publicitate Imobiliară VALCEA  
Biroul de Cadastru și Publicitate Imobiliară Ramnicu Valcea

**A. Partea I. Descrierea imobilului**

TEREN Extravilan

Adresa: Jud. Valcea

Nr. Crt	Nr cadastral Nr. topografic	Suprafața* (mp)	Observații / Referințe
A1		Din acte: 0 Masurata: 3.360	Sector cadastral:6 Teren neimprejmuit;

**B. Partea II. Proprietari și acte**

Inscrieri privitoare la dreptul de proprietate și alte drepturi reale	Referințe
/	
Act Administrativ nr. 584, din 28/09/2004 emis de Comuna Maciuca (Act administrativ Hotararea nr. 1389,1722/21.02.2002 emisa de Comisia Judeteana Valcea);	
B1 Inscrierea provizorie, drept de PROPRIETATE, dobandit prin Reconstituire, cota actuala 1/1 1) Capraru Elena	A1

**C. Partea III. SARCINI .**

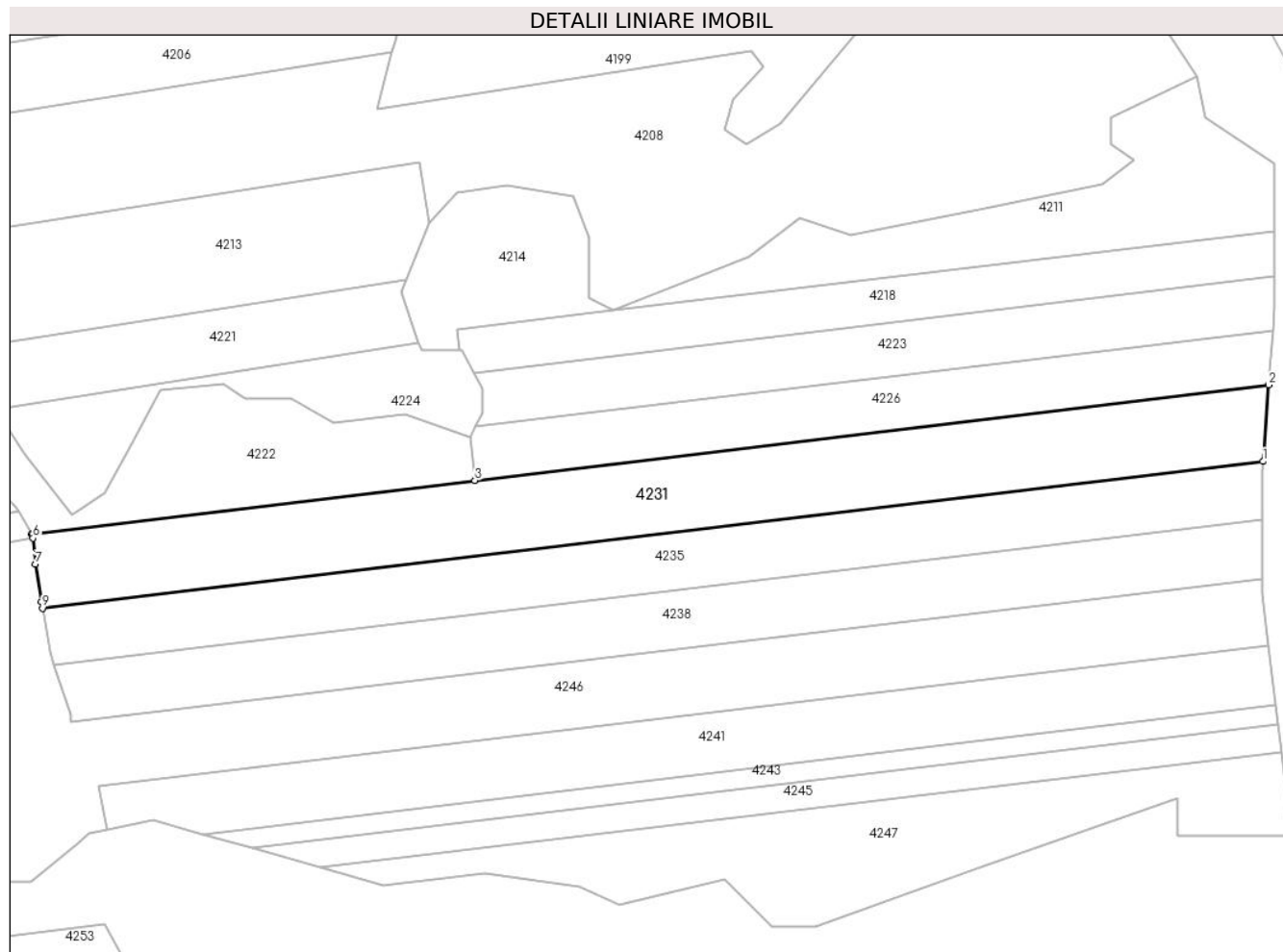
Inscrieri privind dezmembramintele dreptului de proprietate, drepturi reale de garanție și sarcini	Referințe
NU SUNT	

## Anexa Nr. 1 La Partea I

## Teren

Nr cadastral	Suprafața (mp)*	Observații / Referințe
	Din acte: 0 Masurata: 3.360	

\* Suprafața este determinată în planul de proiecție Stereo 70.



## Date referitoare la teren

Crt	Categorie folosință	Intra vilan	Suprafața (mp)	Tarla	Parcelă	Nr. topo	Observații / Referințe
1	padure	NU	3.360	14, UP V	342,UA20C	-	

## Lungime Segmente

1) Valorile lungimilor segmentelor sunt obținute din proiecție în plan.

Punct început	X / Y	Punct sfârșit	X / Y	Lungime segment (** (m)
1	427.085,177 363.550,104	2	427.086,249 363.564,626	14.562
2	427.086,249 363.564,626	3	426.935,481 363.546,49	151.854
3	426.935,481 363.546,49	4	426.851,283 363.536,361	84.806
4	426.851,283 363.536,361	5	426.851,455 363.536,075	0.334
5	426.851,455 363.536,075	6	426.851,508 363.535,543	0.534

Punct început	X / Y	Punct sfârșit	X / Y	Lungime segment (** (m)
6	426.851,508 363.535,543	7	426.852,004 363.530,576	4.992
7	426.852,004 363.530,576	8	426.853,104 363.523,427	7.233
8	426.853,104 363.523,427	9	426.853,318 363.522,213	1.232
9	426.853,318 363.522,213	1	427.085,177 363.550,104	233.53

\*\* Lungimile segmentelor sunt determinate în planul de proiecție Stereo 70 și sunt rotunjite la 1 milimetru.

\*\*\* Distanța dintre puncte este formată din segmente cumulate ce sunt mai mici decât valoarea 1 milimetru.



**DATE DESPRE IMOBILUL NR. 4232**

Oficiul de Cadastru și Publicitate Imobiliară VALCEA  
Biroul de Cadastru și Publicitate Imobiliară Ramnicu Valcea

**A. Partea I. Descrierea imobilului**

TEREN Extravilan

Adresa: Jud. Valcea, Punct "Valvarea"

Nr. Crt	Nr cadastral Nr. topografic	Suprafața* (mp)	Observații / Referințe
A1		2.344	Sector cadastral:6 Teren neimprejmuit;

**B. Partea II. Proprietari și acte**

Inscrieri privitoare la dreptul de proprietate și alte drepturi reale	Referințe
/	
Act Administrativ nr. 8357, din 10/07/2008 emis de Comisia Judeteana (titlu de proprietate);	
B1	A1
Intabulare, drept de PROPRIETATE, dobandit prin Reconstituire, cota actuala 1/1 1) Tinca Gh Nicolae	

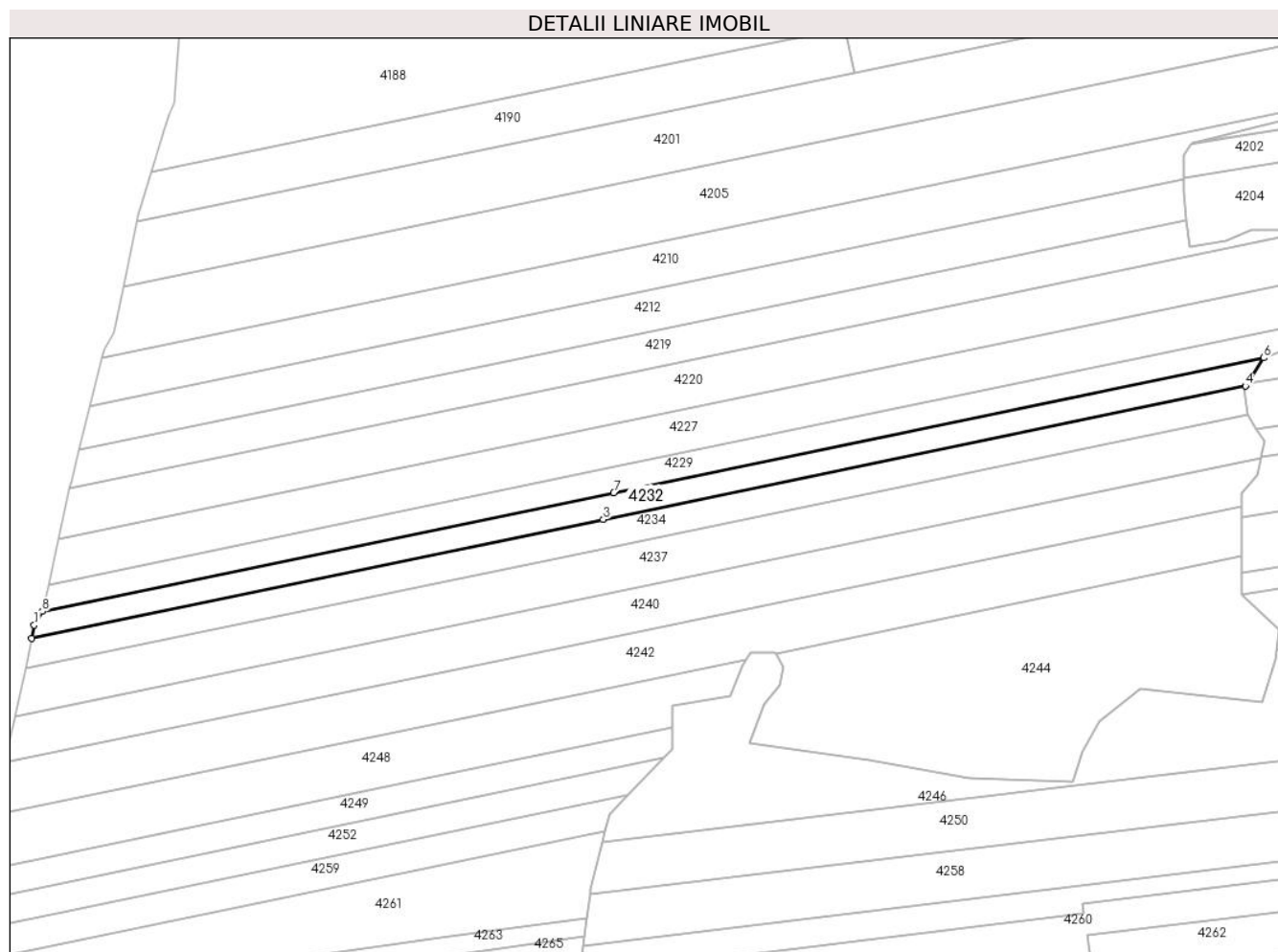
**C. Partea III. SARCINI .**

Inscrieri privind dezmembramintele dreptului de proprietate, drepturi reale de garanție și sarcini	Referințe
NU SUNT	

**Teren**

Nr cadastral	Suprafața (mp)*	Observații / Referințe
	2.344	

\* Suprafața este determinată în planul de proiecție Stereo 70.



**Date referitoare la teren**

Crt	Categorie folosință	Intravilan	Suprafața (mp)	Tarla	Parcelă	Nr. topo	Observații / Referințe
1	arabil	NU	1.101	15	431/1	-	
2	pasune	NU	1.243	15	431/2,431/1	-	

**Lungime Segmente**

1) Valorile lungimilor segmentelor sunt obținute din proiecție în plan.

Punct început	X / Y	Punct sfârșit	X / Y	Lungime segment (** (m)
1	426.264,59 363.503,33	2	426.263,843 363.499,702	3.704
2	426.263,843 363.499,702	3	426.424,235 363.532,976	163.806
3	426.424,235 363.532,976	4	426.604,381 363.570,348	183.982
4	426.604,381 363.570,348	5	426.604,876 363.571,115	0.913



Punct început	X / Y	Punct sfârșit	X / Y	Lungime segment (** (m)
5	426.604,876 363.571,115	6	426.609,488 363.578,263	8.507
6	426.609,488 363.578,263	7	426.427,13 363.540,432	186.241
7	426.427,13 363.540,432	8	426.266,821 363.507,175	163.722
8	426.266,821 363.507,175	1	426.264,59 363.503,33	4.445

\*\* Lungimile segmentelor sunt determinate în planul de proiecție Stereo 70 și sunt rotunjite la 1 milimetru.

\*\*\* Distanța dintre puncte este formată din segmente cumulate ce sunt mai mici decât valoarea 1 milimetru.



**DATE DESPRE IMOBILUL NR. 4233**

Oficiul de Cadastru și Publicitate Imobiliară VALCEA  
Biroul de Cadastru și Publicitate Imobiliară Ramnicu Valcea

**A. Partea I. Descrierea imobilului**

TEREN Extravilan

Adresa: Jud. Valcea

Nr. Crt	Nr cadastral Nr. topografic	Suprafața* (mp)	Observații / Referințe
A1		Din acte: 0 Masurata: 1.425	Sector cadastral:6 Teren neimprejmuit;

**B. Partea II. Proprietari și acte**

Inscrieri privitoare la dreptul de proprietate și alte drepturi reale	Referințe
/	
Act Administrativ nr. 391, din 06/05/2009 emis de Comuna Maciuca (Act administrativ Hotararea nr.14/15.08.1991 emisa de Comisia Judeteana Valcea);	
B1 Inscrierea provizorie, drept de PROPRIETATE, dobandit prin Reconstituire, cota actuala 1/1 1) Capraru Elena	A1

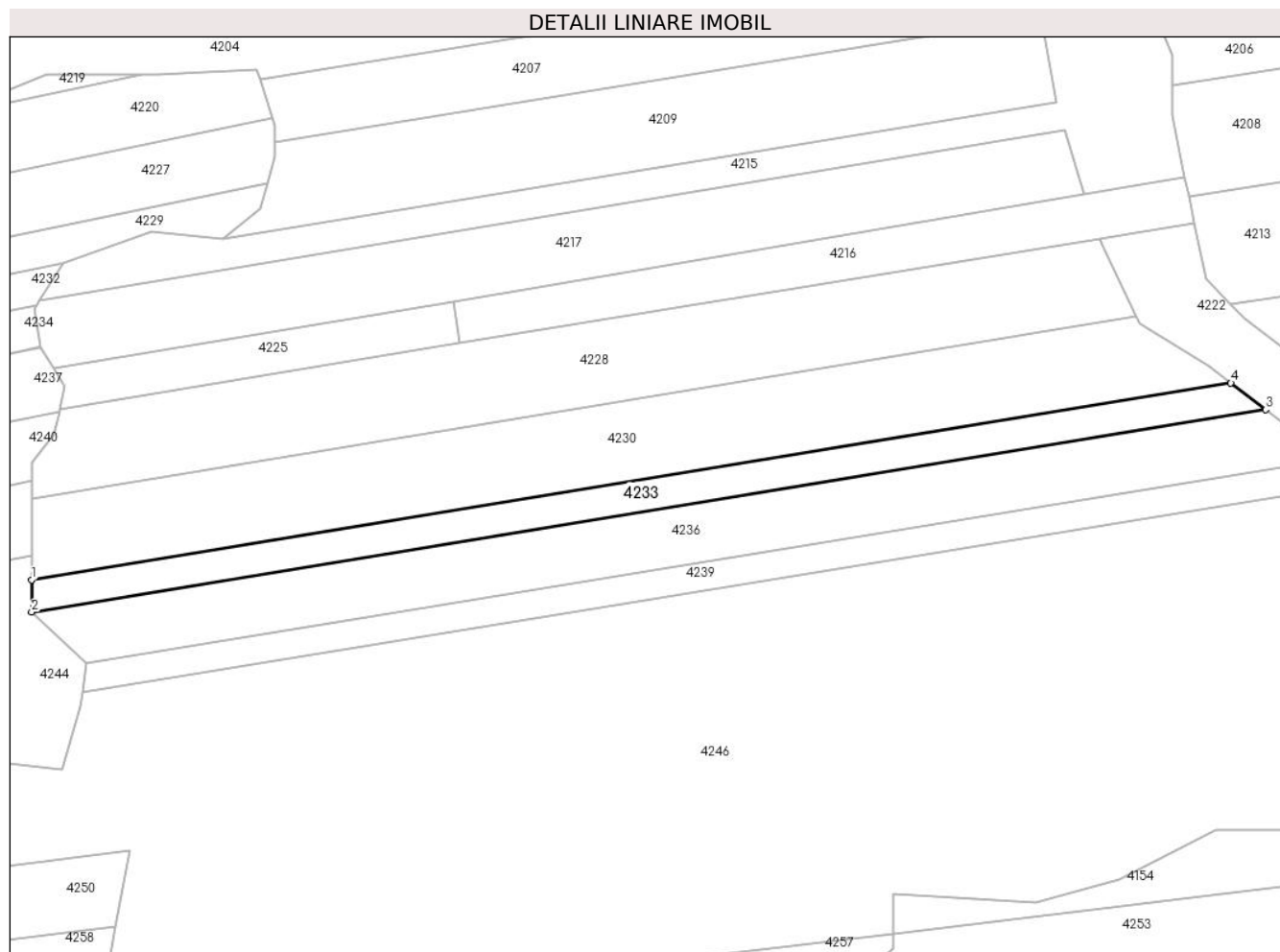
**C. Partea III. SARCINI .**

Inscrieri privind dezmembramintele dreptului de proprietate, drepturi reale de garanție și sarcini	Referințe
NU SUNT	

**Teren**

Nr cadastral	Suprafața (mp)*	Observații / Referințe
	Din acte: 0 Masurata: 1.425	

\* Suprafața este determinată în planul de proiecție Stereo 70.



**Date referitoare la teren**

Crt	Categorie folosință	Intra vilan	Suprafața (mp)	Tarla	Parcelă	Nr. topo	Observații / Referințe
1	padure	NU	1.425	15, UP V	436,UA20	-	

**Lungime Segmente**

1) Valorile lungimilor segmentelor sunt obținute din proiecție în plan.

Punct început	X / Y	Punct sfârșit	X / Y	Lungime segment (** (m)
1	426.603,327 363.517,891	2	426.603,327 363.511,749	6.142
2	426.603,327 363.511,749	3	426.838,643 363.550,387	238.467
3	426.838,643 363.550,387	4	426.831,997 363.555,438	8.348
4	426.831,997 363.555,438	1	426.603,327 363.517,891	231.732

**\*\* Lungimile segmentelor sunt determinate în planul de proiecție Stereo 70 și sunt rotunjite la 1 milimetru.**

**\*\*\* Distanța dintre puncte este formată din segmente cumulate ce sunt mai mici decât valoarea 1 milimetru.**



**DATE DESPRE IMOBILUL NR. 4234**

Oficiul de Cadastru și Publicitate Imobiliară VALCEA  
Biroul de Cadastru și Publicitate Imobiliară Ramnicu Valcea

**A. Partea I. Descrierea imobilului**

TEREN Extravilan

Adresa: Jud. Valcea, Punct "Valvarea"

Nr. Crt	Nr cadastral Nr. topografic	Suprafața* (mp)	Observații / Referințe
A1		Din acte: 0 Masurata: 2.790	Sector cadastral:6 Teren neimprejmuit;

**B. Partea II. Proprietari și acte**

Inscrieri privitoare la dreptul de proprietate și alte drepturi reale	Referințe
/	
Act Administrativ nr. 7587, din 10/11/2023 emis de Comuna Maciuca (Act administrativ Hotararea nr.14/15.08.1991 emisa de Comisia Judeteana Valcea);	
B1 Inscrierea provizorie, drept de PROPRIETATE, dobandit prin Reconstituire, cota actuala 1/1 1) Groe I Gheorghita	A1

**C. Partea III. SARCINI .**

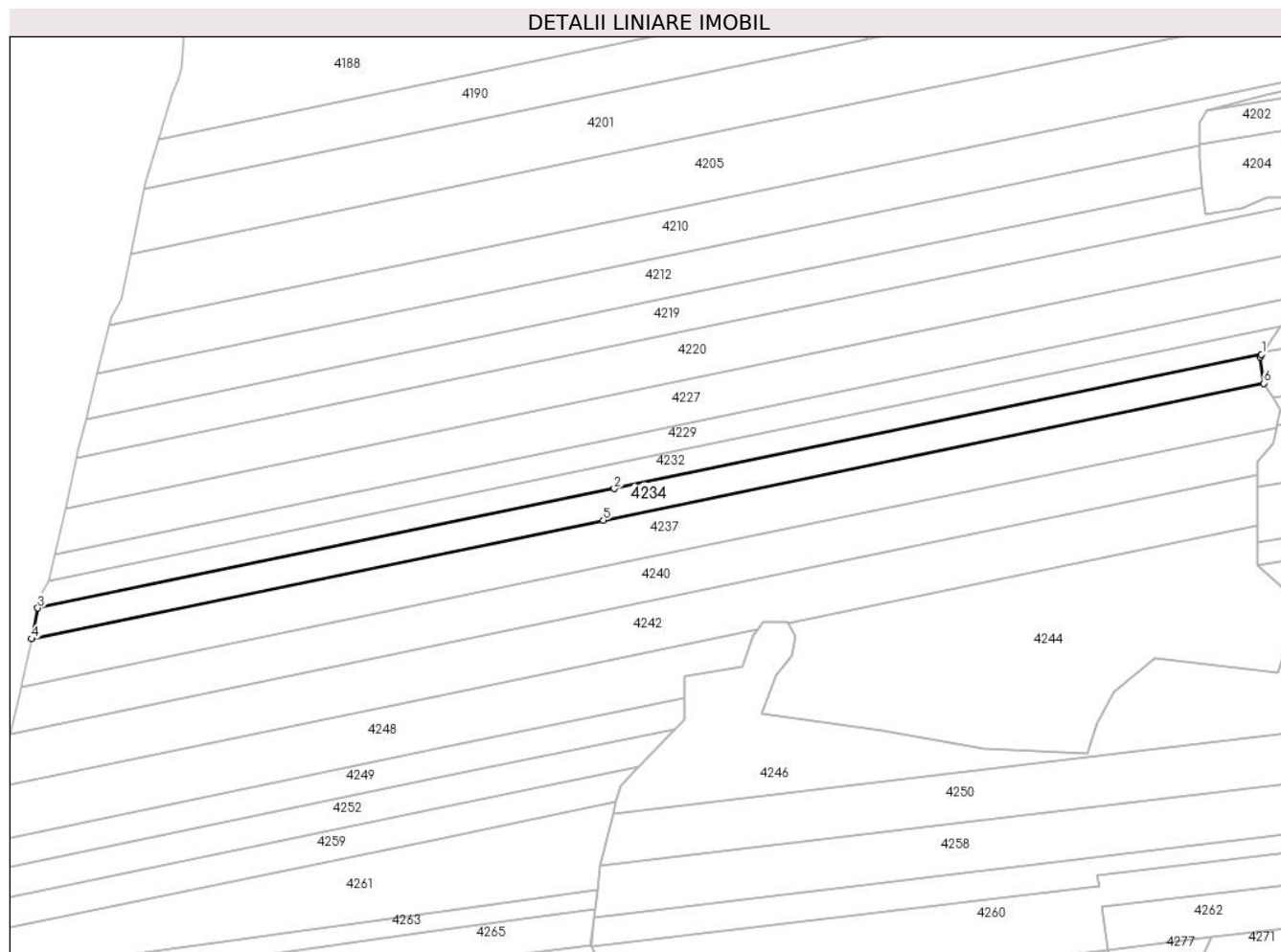
Inscrieri privind dezmembramintele dreptului de proprietate, drepturi reale de garanție și sarcini	Referințe
NU SUNT	

## Anexa Nr. 1 La Partea I

## Teren

Nr cadastral	Suprafața (mp)*	Observații / Referințe
	Din acte: 0 Masurata: 2.790	

\* Suprafața este determinată în planul de proiecție Stereo 70.



## Date referitoare la teren

Crt	Categorie folosință	Intravilan	Suprafața (mp)	Tarla	Parcelă	Nr. topo	Observații / Referințe
1	arabil	NU	1.305	15	501/78	-	
2	pasune	NU	1.485	15	501/79	-	

## Lungime Segmente

1) Valorile lungimilor segmentelor sunt obținute din proiecție în plan.

Punct început	X / Y	Punct sfârșit	X / Y	Lungime segment (** (m)
1	426.604,381 363.570,348	2	426.424,235 363.532,976	183.982
2	426.424,235 363.532,976	3	426.263,843 363.499,702	163.806
3	426.263,843 363.499,702	4	426.262,086 363.491,167	8.714
4	426.262,086 363.491,167	5	426.421,184 363.524,173	162.486



Punct început	X / Y	Punct sfârșit	X / Y	Lungime segment (** (m)
5	426.421,184 363.524,173	6	426.605,005 363.562,307	187.734
6	426.605,005 363.562,307	7	426.603,928 363.569,646	7.417
7	426.603,928 363.569,646	1	426.604,381 363.570,348	0.836

\*\* Lungimile segmentelor sunt determinate în planul de proiecție Stereo 70 și sunt rotunjite la 1 milimetru.

\*\*\* Distanța dintre puncte este formată din segmente cumulate ce sunt mai mici decât valoarea 1 milimetru.



**DATE DESPRE IMOBILUL NR. 4235**

Oficiul de Cadastru și Publicitate Imobiliară VALCEA  
Biroul de Cadastru și Publicitate Imobiliară Ramnicu Valcea

**A. Partea I. Descrierea imobilului**

TEREN Extravilan

Adresa: Jud. Valcea

Nr. Crt	Nr cadastral Nr. topografic	Suprafața* (mp)	Observații / Referințe
A1		2.550	Sector cadastral:6 Teren neimprejmuit;

**B. Partea II. Proprietari și acte**

Inscrieri privitoare la dreptul de proprietate și alte drepturi reale		Referințe
/		
Act Administrativ nr. 101, din 24/08/2006 emis de Comisia Judeteana Valcea (Titlu de proprietate);		
B1	Intabulare, drept de PROPRIETATE, dobandit prin Reconstituire, cota actuala 1/1 1) <b>Militaroiu Gheorghe</b> 2) <b>Militaroiu Petre</b> 3) <b>Botoran Maria</b>	A1

**C. Partea III. SARCINI .**

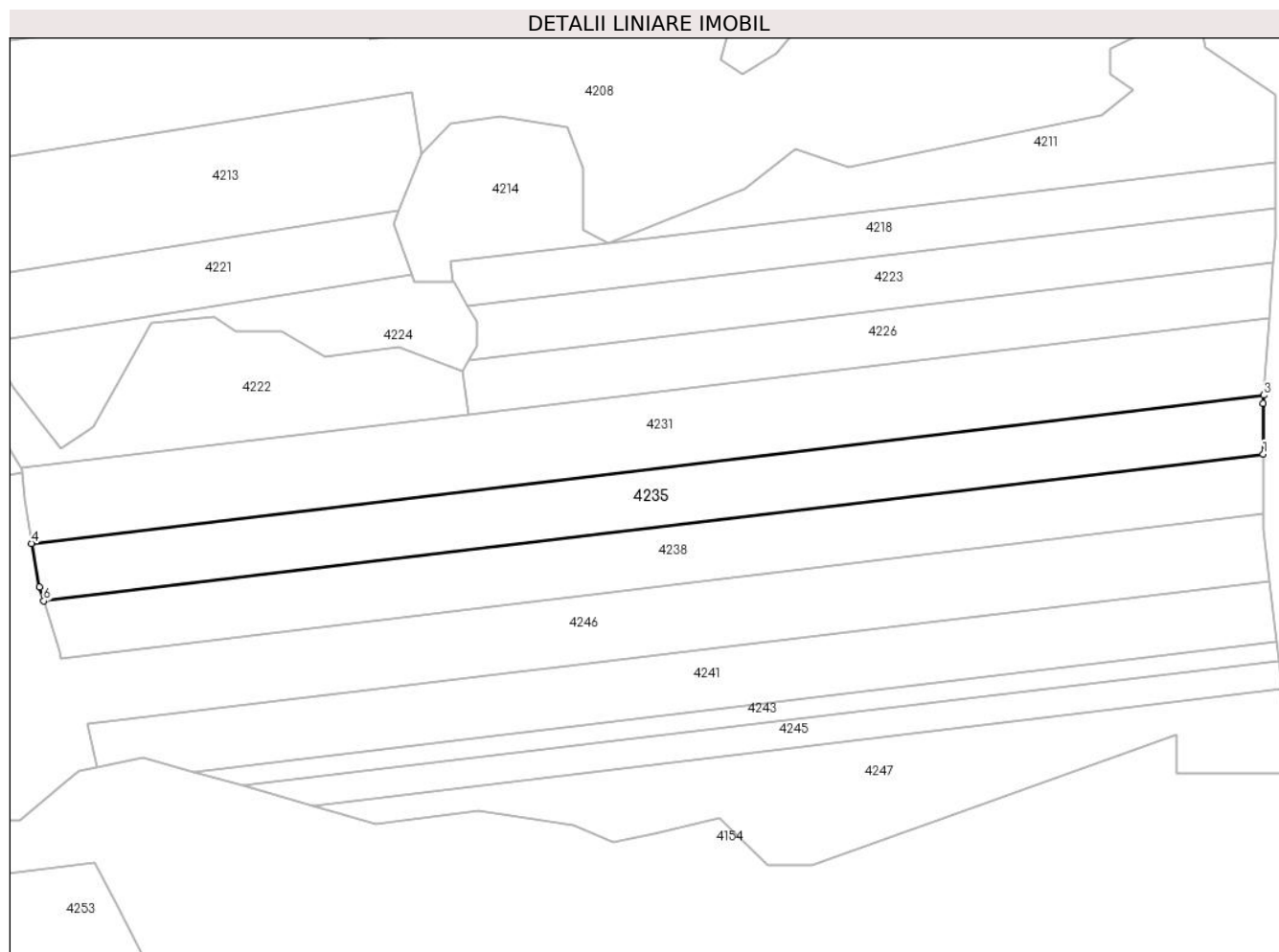
Inscrieri privind dezmembramintele dreptului de proprietate, drepturi reale de garanție și sarcini	Referințe
NU SUNT	

## Anexa Nr. 1 La Partea I

## Teren

Nr cadastral	Suprafața (mp)*	Observații / Referințe
	2.550	

\* Suprafața este determinată în planul de proiecție Stereo 70.



## Date referitoare la teren

Crt	Categorie folosință	Intravilan	Suprafața (mp)	Tarla	Parcelă	Nr. topo	Observații / Referințe
1	padure	NU	2.550	15, UP V	430,UA20	-	

## Lungime Segmente

1) Valorile lungimilor segmentelor sunt obținute din proiecție în plan.

Punct început	X / Y	Punct sfârșit	X / Y	Lungime segment (** (m)
1	427.085,064 363.539,04	2	427.085,064 363.548,58	9.541
2	427.085,064 363.548,58	3	427.085,177 363.550,104	1.528
3	427.085,177 363.550,104	4	426.853,318 363.522,213	233.53
4	426.853,318 363.522,213	5	426.854,754 363.514,078	8.261
5	426.854,754 363.514,078	6	426.855,595 363.511,436	2.772

Punct început	X / Y	Punct sfârșit	X / Y	Lungime segment (** (m)
6	426.855,595 363.511,436	1	427.085,064 363.539,04	231.124

\*\* Lungimile segmentelor sunt determinate în planul de proiecție Stereo 70 și sunt rotunjite la 1 milimetru.

\*\*\* Distanța dintre puncte este formată din segmente cumulate ce sunt mai mici decât valoarea 1 milimetru.



**DATE DESPRE IMOBILUL NR. 4236**

Oficiul de Cadastru și Publicitate Imobiliară VALCEA  
Biroul de Cadastru și Publicitate Imobiliară Ramnicu Valcea

**A. Partea I. Descrierea imobilului**

TEREN Extravilan

Adresa: Jud. Valcea

Nr. Crt	Nr cadastral Nr. topografic	Suprafața* (mp)	Observații / Referințe
A1		Din acte: 0 Masurata: 2.700	Sector cadastral:6 Teren neimprejmuit;

**B. Partea II. Proprietari și acte**

Inscrieri privitoare la dreptul de proprietate și alte drepturi reale	Referințe
/	
Act Administrativ nr. 14, din 11/03/2010 emis de Comuna Maciuca (Act administrativ Hotararea nr.14/15.08.1991 emisa de Comisia Judeteana Valcea);	
B1 Inscrierea provizorie, drept de PROPRIETATE, dobandit prin Reconstituire, cota actuala 1/1 1) Alexandru Nicolae	A1

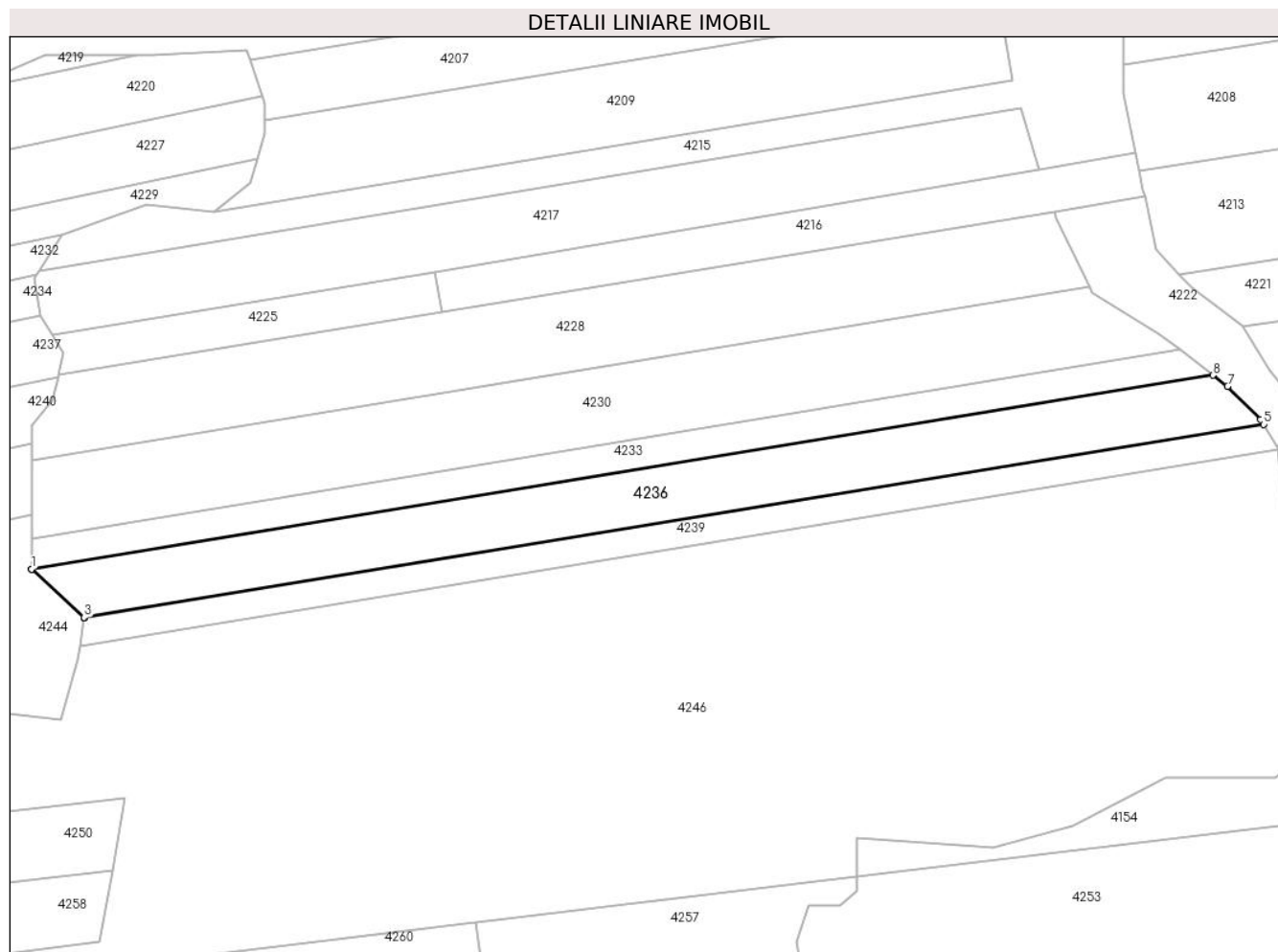
**C. Partea III. SARCINI .**

Inscrieri privind dezmembramintele dreptului de proprietate, drepturi reale de garanție și sarcini	Referințe
NU SUNT	

**Anexa Nr. 1 La Partea I****Teren**

Nr cadastral	Suprafața (mp)*	Observații / Referințe
	Din acte: 0 Masurata: 2.700	

\* Suprafața este determinată în planul de proiecție Stereo 70.

**Date referitoare la teren**

Crt	Categorie folosință	Intravilan	Suprafața (mp)	Tarla	Parcelă	Nr. topo	Observații / Referințe
1	padure	NU	2.700	14, UP V	392,UA20A	-	

**Lungime Segmente**

1) Valorile lungimilor segmentelor sunt obținute din proiecție în plan.

Punct început	X / Y	Punct sfârșit	X / Y	Lungime segment (** (m)
1	426.603,327 363.511,749	2	426.603,327 363.511,741	0.008
2	426.603,327 363.511,741	3	426.613,839 363.502,096	14.266
3	426.613,839 363.502,096	4	426.613,826 363.502,006	0.091
4	426.613,826 363.502,006	5	426.848,752 363.540,58	238.072
5	426.848,752 363.540,58	6	426.848,155 363.541,574	1.159



Punct început	X / Y	Punct sfârșit	X / Y	Lungime segment (** (m)
6	426.848,155 363.541,574	7	426.841,556 363.548,173	9.333
7	426.841,556 363.548,173	8	426.838,643 363.550,387	3.659
8	426.838,643 363.550,387	1	426.603,327 363.511,749	238.467

\*\* Lungimile segmentelor sunt determinate în planul de proiecție Stereo 70 și sunt rotunjite la 1 milimetru.

\*\*\* Distanța dintre puncte este formată din segmente cumulate ce sunt mai mici decât valoarea 1 milimetru.



**DATE DESPRE IMOBILUL NR. 4237**

Oficiul de Cadastru și Publicitate Imobiliară VALCEA  
Biroul de Cadastru și Publicitate Imobiliară Ramnicu Valcea

**A. Partea I. Descrierea imobilului**

TEREN Extravilan

Adresa: Jud. Valcea, Punct "Valvarea"

Nr. Crt	Nr cadastral Nr. topografic	Suprafața* (mp)	Observații / Referințe
A1		4.512	Sector cadastral:6 Teren neimprejmuit;

**B. Partea II. Proprietari și acte**

Inscrieri privitoare la dreptul de proprietate și alte drepturi reale	Referințe
/	
Act Administrativ nr. 1119, din 23/02/2004 emis de Comisia Judeteana (titlu de proprietate);	
B1	A1
Intabulare, drept de PROPRIETATE, dobandit prin Reconstituire, cota actuala 1/1 1) Firtat D Gheorghe	

**C. Partea III. SARCINI .**

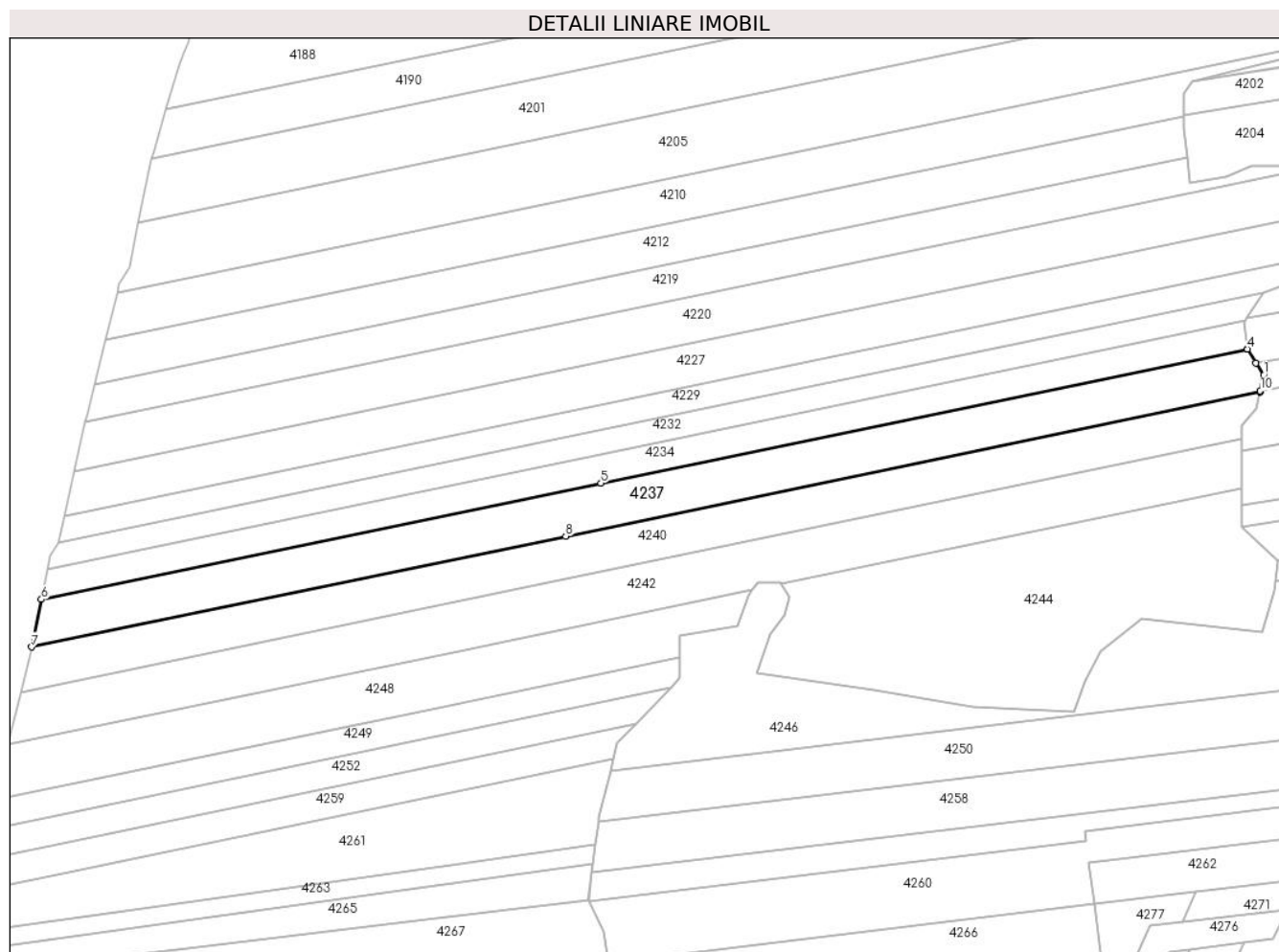
Inscrieri privind dezmembramintele dreptului de proprietate, drepturi reale de garanție și sarcini	Referințe
NU SUNT	

## Anexa Nr. 1 La Partea I

## Teren

Nr cadastral	Suprafața (mp)*	Observații / Referințe
	4.512	

\* Suprafața este determinată în planul de proiecție Stereo 70.



## Date referitoare la teren

Crt	Categorie folosință	Intravilan	Suprafața (mp)	Tarla	Parcelă	Nr. topo	Observații / Referințe
1	arabil	NU	2.020	15	431/50	-	
2	pasune	NU	2.492	15	436/38, 431/50	-	

## Lungime Segmente

1) Valorile lungimilor segmentelor sunt obținute din proiecție în plan.

Punct început	X / Y	Punct sfârșit	X / Y	Lungime segment (** (m)
1	426.609,652 363.554,885	2	426.607,468 363.558,35	4.096
2	426.607,468 363.558,35	3	426.605,015 363.562,24	4.599
3	426.605,015 363.562,24	4	426.605,005 363.562,307	0.068
4	426.605,005 363.562,307	5	426.421,184 363.524,173	187.734

Punct început	X / Y	Punct sfârșit	X / Y	Lungime segment (** (m)
5	426.421,184 363.524,173	6	426.262,086 363.491,167	162.486
6	426.262,086 363.491,167	7	426.259,293 363.477,594	13.857
7	426.259,293 363.477,594	8	426.411,168 363.509,102	155.109
8	426.411,168 363.509,102	9	426.608,584 363.550,056	201.619
9	426.608,584 363.550,056	10	426.608,668 363.550,44	0.393
10	426.608,668 363.550,44	1	426.609,652 363.554,885	4.553

\*\* Lungimile segmentelor sunt determinate în planul de proiecție Stereo 70 și sunt rotunjite la 1 milimetru.

\*\*\* Distanța dintre puncte este formată din segmente cumulate ce sunt mai mici decât valoarea 1 milimetru.



**DATE DESPRE IMOBILUL NR. 4238**

Oficiul de Cadastru și Publicitate Imobiliară VALCEA  
Biroul de Cadastru și Publicitate Imobiliară Ramnicu Valcea

**A. Partea I. Descrierea imobilului**

TEREN Extravilan

Adresa: Jud. Valcea

Nr. Crt	Nr cadastral Nr. topografic	Suprafața* (mp)	Observații / Referințe
A1		2.550	Sector cadastral:6 Teren neimprejmuit;

**B. Partea II. Proprietari și acte**

Inscrieri privitoare la dreptul de proprietate și alte drepturi reale	Referințe
/	
Act Notarial nr. 301, din 12/03/2018 emis de NP Sandulescu Elena-Luiza (Act de partaj voluntar);	
B1	A1
Intabulare, drept de PROPRIETATE, dobandit prin lesire Din Indiviziune, cota actuala 1/1 1) Enacica Liviu	

**C. Partea III. SARCINI .**

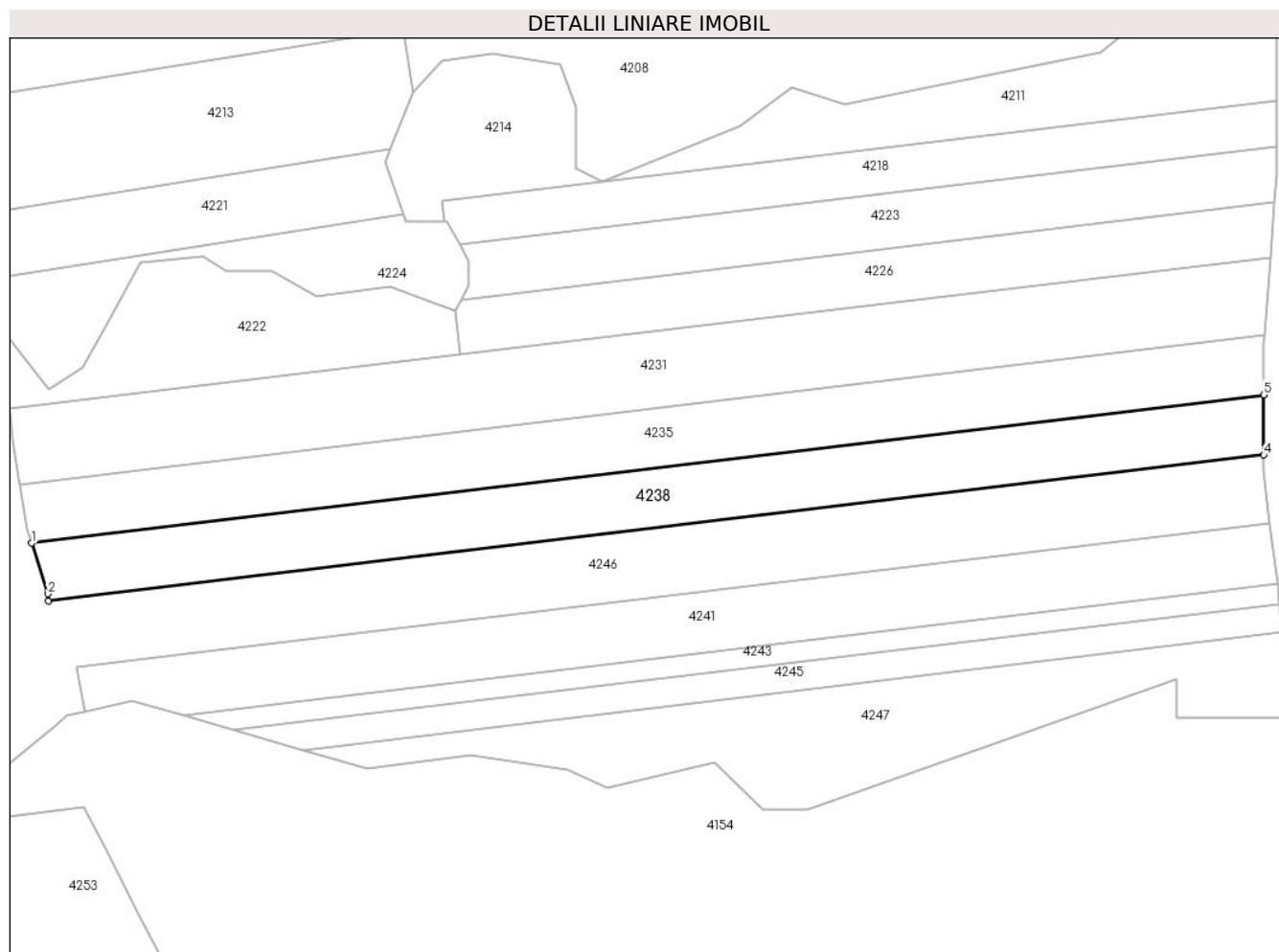
Inscrieri privind dezmembramintele dreptului de proprietate, drepturi reale de garanție și sarcini	Referințe
NU SUNT	

## Anexa Nr. 1 La Partea I

## Teren

Nr cadastral	Suprafața (mp)*	Observații / Referințe
	2.550	

\* Suprafața este determinată în planul de proiecție Stereo 70.



## Date referitoare la teren

Crt	Categorie folosință	Intravilan	Suprafața (mp)	Tarla	Parcelă	Nr. topo	Observații / Referințe
1	padure	NU	2.550	14, UP I	392,UA20	-	

## Lungime Segmente

1) Valorile lungimilor segmentelor sunt obținute din proiecție în plan.

Punct început	X / Y	Punct sfârșit	X / Y	Lungime segment (** (m)
1	426.855,595 363.511,436	2	426.858,604 363.501,98	9.924
2	426.858,604 363.501,98	3	426.858,773 363.500,623	1.367
3	426.858,773 363.500,623	4	427.085,064 363.527,844	227.923
4	427.085,064 363.527,844	5	427.085,064 363.539,04	11.196
5	427.085,064 363.539,04	1	426.855,595 363.511,436	231.124



**\*\* Lungimile segmentelor sunt determinate în planul de proiecție Stereo 70 și sunt rotunjite la 1 milimetru.**

**\*\*\* Distanța dintre puncte este formată din segmente cumulate ce sunt mai mici decât valoarea 1 milimetru.**



**DATE DESPRE IMOBILUL NR. 4239**

Oficiul de Cadastru și Publicitate Imobiliară VALCEA  
Biroul de Cadastru și Publicitate Imobiliară Ramnicu Valcea

**A. Partea I. Descrierea imobilului**

TEREN Extravilan

Adresa: Jud. Valcea

Nr. Crt	Nr cadastral Nr. topografic	Suprafața* (mp)	Observații / Referințe
A1		1.300	Sector cadastral:6 Teren neimprejmuit;

**B. Partea II. Proprietari și acte**

Inscrieri privitoare la dreptul de proprietate și alte drepturi reale	Referințe
/	
Act Administrativ nr. 12188, din 05/03/2009 emis de Comisia Judeteana Valcea (Titlu de proprietate);	
B1	A1
Intabulare, drept de PROPRIETATE, dobandit prin Reconstituire, cota actuala 1/1 1) Schiopu Nicolita	

**C. Partea III. SARCINI .**

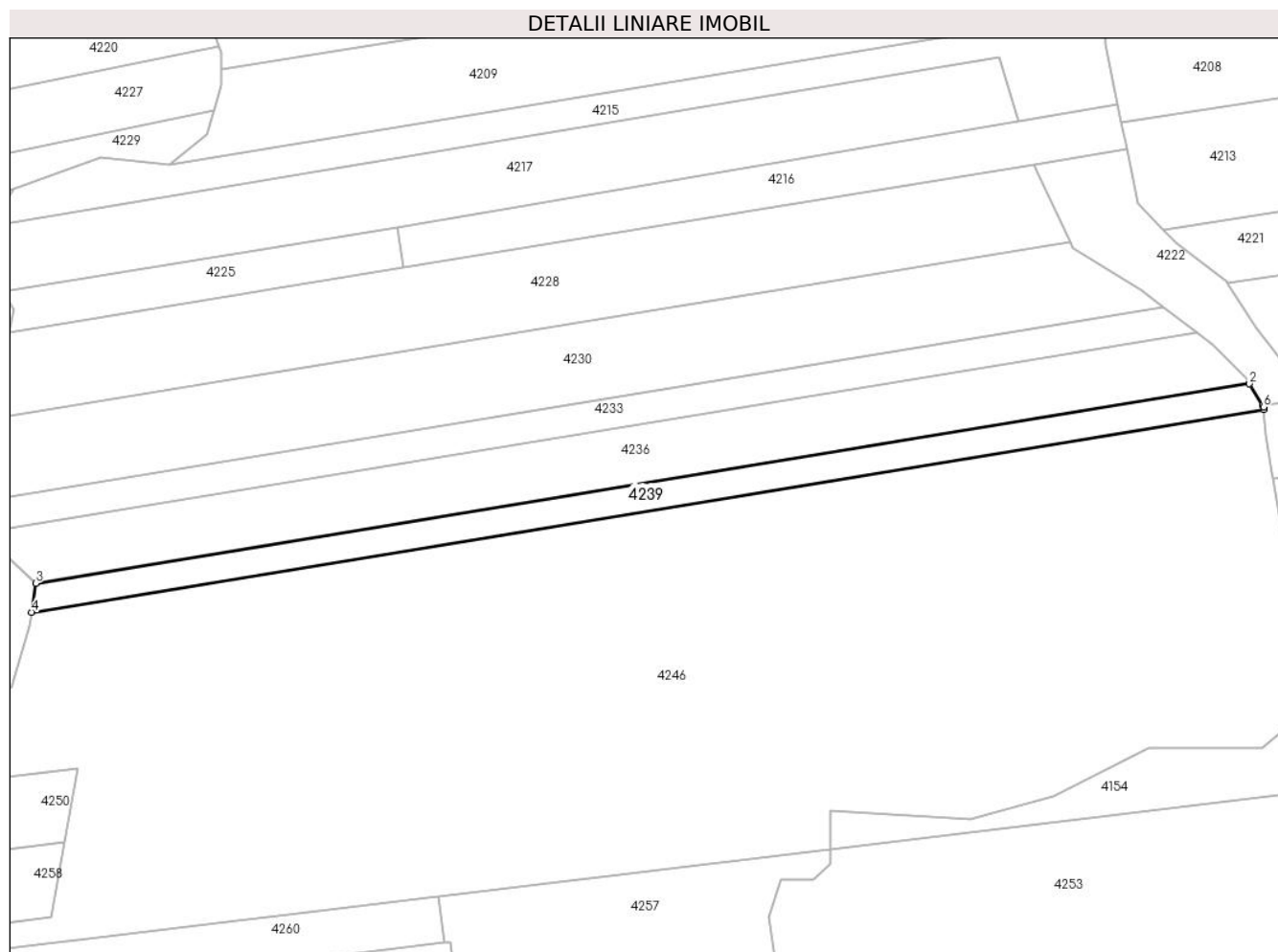
Inscrieri privind dezmembramintele dreptului de proprietate, drepturi reale de garanție și sarcini	Referințe
NU SUNT	

## Anexa Nr. 1 La Partea I

## Teren

Nr cadastral	Suprafața (mp)*	Observații / Referințe
	1.300	

\* Suprafața este determinată în planul de proiecție Stereo 70.



## Date referitoare la teren

Crt	Categorie folosință	Intravilan	Suprafața (mp)	Tarla	Parcelă	Nr. topo	Observații / Referințe
1	padure	NU	1.300	14, UP V	437,UA20	-	

## Lungime Segmente

1) Valorile lungimilor segmentelor sunt obținute din proiecție în plan.

Punct început	X / Y	Punct sfârșit	X / Y	Lungime segment (** (m)
1	426.851,283 363.536,361	2	426.848,752 363.540,58	4.92
2	426.848,752 363.540,58	3	426.613,826 363.502,006	238.072
3	426.613,826 363.502,006	4	426.613,022 363.496,384	5.678
4	426.613,022 363.496,384	5	426.851,508 363.535,543	241.679
5	426.851,508 363.535,543	6	426.851,455 363.536,075	0.534

Punct început	X / Y	Punct sfârșit	X / Y	Lungime segment (** (m)
6	426.851,455 363.536,075	1	426.851,283 363.536,361	0.334

\*\* Lungimile segmentelor sunt determinate în planul de proiecție Stereo 70 și sunt rotunjite la 1 milimetru.

\*\*\* Distanța dintre puncte este formată din segmente cumulate ce sunt mai mici decât valoarea 1 milimetru.



**DATE DESPRE IMOBILUL NR. 4240**

Oficiul de Cadastru și Publicitate Imobiliară VALCEA  
Biroul de Cadastru și Publicitate Imobiliară Ramnicu Valcea

**A. Partea I. Descrierea imobilului**

TEREN Extravilan

Adresa: Jud. Valcea, Punct "Valvarea"

Nr. Crt	Nr cadastral Nr. topografic	Suprafața* (mp)	Observații / Referințe
A1		Din acte: 0 Masurata: 4.265	Sector cadastral:6 Teren neimprejmuit;

**B. Partea II. Proprietari și acte**

Inscrieri privitoare la dreptul de proprietate și alte drepturi reale	Referințe
/	
Act Administrativ nr. 7586, din 10/11/2023 emis de Comuna Maciuca (Act administrativ Hotararea nr.14/15.08.1991 emisa de Comisia Judeteana Valcea);	
B1	Inscrierea provizorie, drept de PROPRIETATE, dobandit prin Reconstituire, cota actuala 1/1
	1) Grecu N Ion 2) Grecu N Gheorghe

**C. Partea III. SARCINI .**

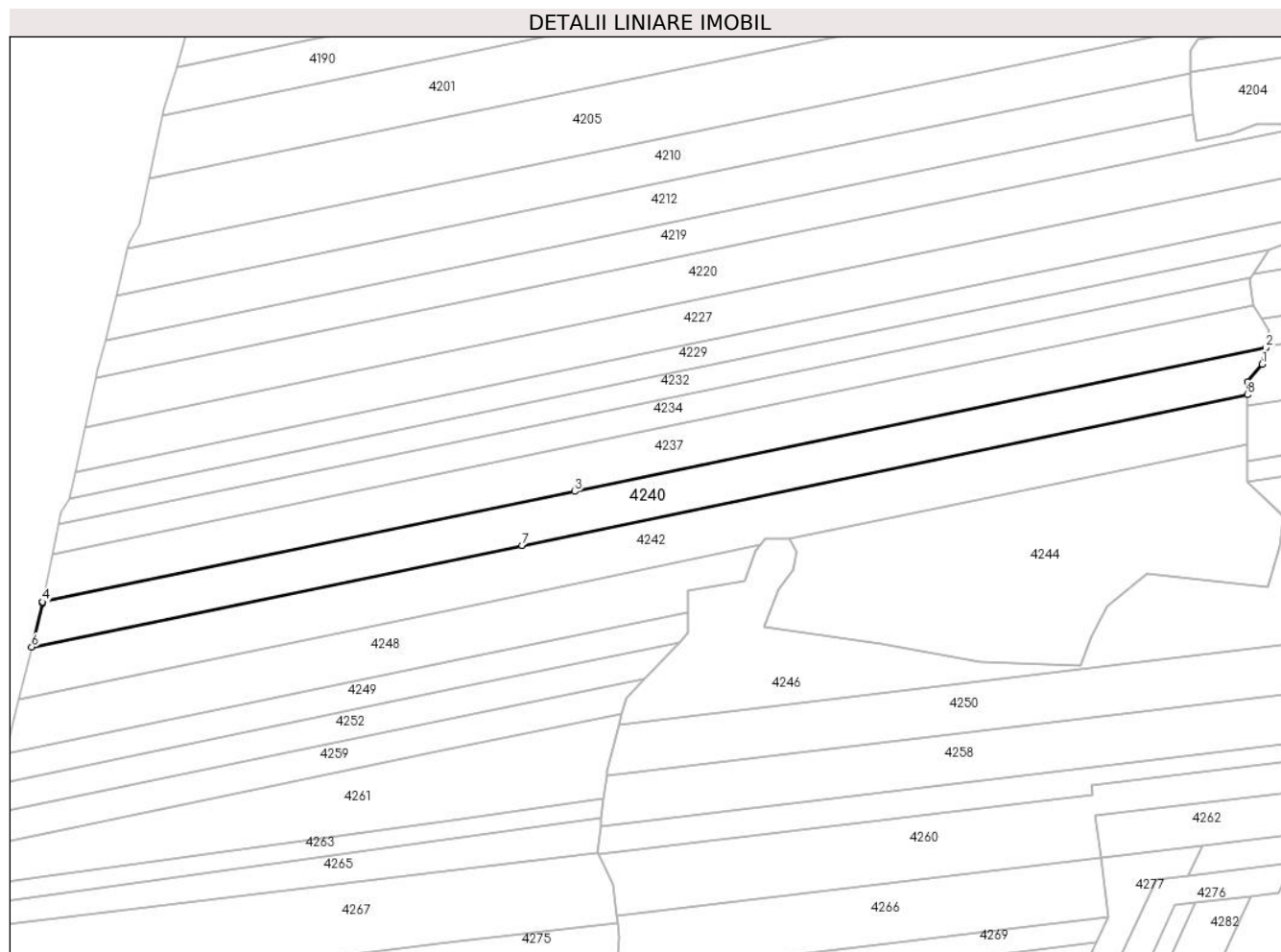
Inscrieri privind dezmembramintele dreptului de proprietate, drepturi reale de garanție și sarcini	Referințe
NU SUNT	

## Anexa Nr. 1 La Partea I

## Teren

Nr cadastral	Suprafața (mp)*	Observații / Referințe
	Din acte: 0 Masurata: 4.265	

\* Suprafața este determinată în planul de proiecție Stereo 70.



## Date referitoare la teren

Crt	Categorie folosință	Intravilan	Suprafața (mp)	Tarla	Parcelă	Nr. topo	Observații / Referințe
1	arabil	NU	1.788	15	501/76	-	
2	pasune	NU	2.477	15	501/77	-	

## Lungime Segmente

1) Valorile lungimilor segmentelor sunt obținute din proiecție în plan.

Punct început	X / Y	Punct sfârșit	X / Y	Lungime segment (** (m)
1	426.607,577 363.545,505	2	426.608,584 363.550,056	4.662
2	426.608,584 363.550,056	3	426.411,168 363.509,102	201.619
3	426.411,168 363.509,102	4	426.259,293 363.477,594	155.109
4	426.259,293 363.477,594	5	426.259,225 363.477,265	0.336



Punct început	X / Y	Punct sfârșit	X / Y	Lungime segment (** (m)
5	426.259,225 363.477,265	6	426.256,17 363.464,691	12.94
6	426.256,17 363.464,691	7	426.396,161 363.493,733	142.972
7	426.396,161 363.493,733	8	426.603,327 363.536,71	211.577
8	426.603,327 363.536,71	9	426.603,327 363.540,37	3.66
9	426.603,327 363.540,37	1	426.607,577 363.545,505	6.665

\*\* Lungimile segmentelor sunt determinate în planul de proiecție Stereo 70 și sunt rotunjite la 1 milimetru.

\*\*\* Distanța dintre puncte este formată din segmente cumulate ce sunt mai mici decât valoarea 1 milimetru.



**DATE DESPRE IMOBILUL NR. 4241**

Oficiul de Cadastru și Publicitate Imobiliară VALCEA  
 Biroul de Cadastru și Publicitate Imobiliară Ramnicu Valcea

**A. Partea I. Descrierea imobilului**

TEREN Extravilan

Adresa: Jud. Valcea

Nr. Crt	Nr cadastral Nr. topografic	Suprafața* (mp)	Observații / Referințe
A1		2.500	Sector cadastral:6 Teren neimprejmuit;

**B. Partea II. Proprietari și acte**

Inscrieri privitoare la dreptul de proprietate și alte drepturi reale	Referințe
/	
Hotarare Judecatoreasca nr. 699, din 15/12/2009 emis de Judecatoria Balcesti (Sentinta Civila);	
B1	Intabulare, drept de PROPRIETATE, dobandit prin Hotarare Judecatoreasca, cota actuala 1/1 1) Dina Mihai

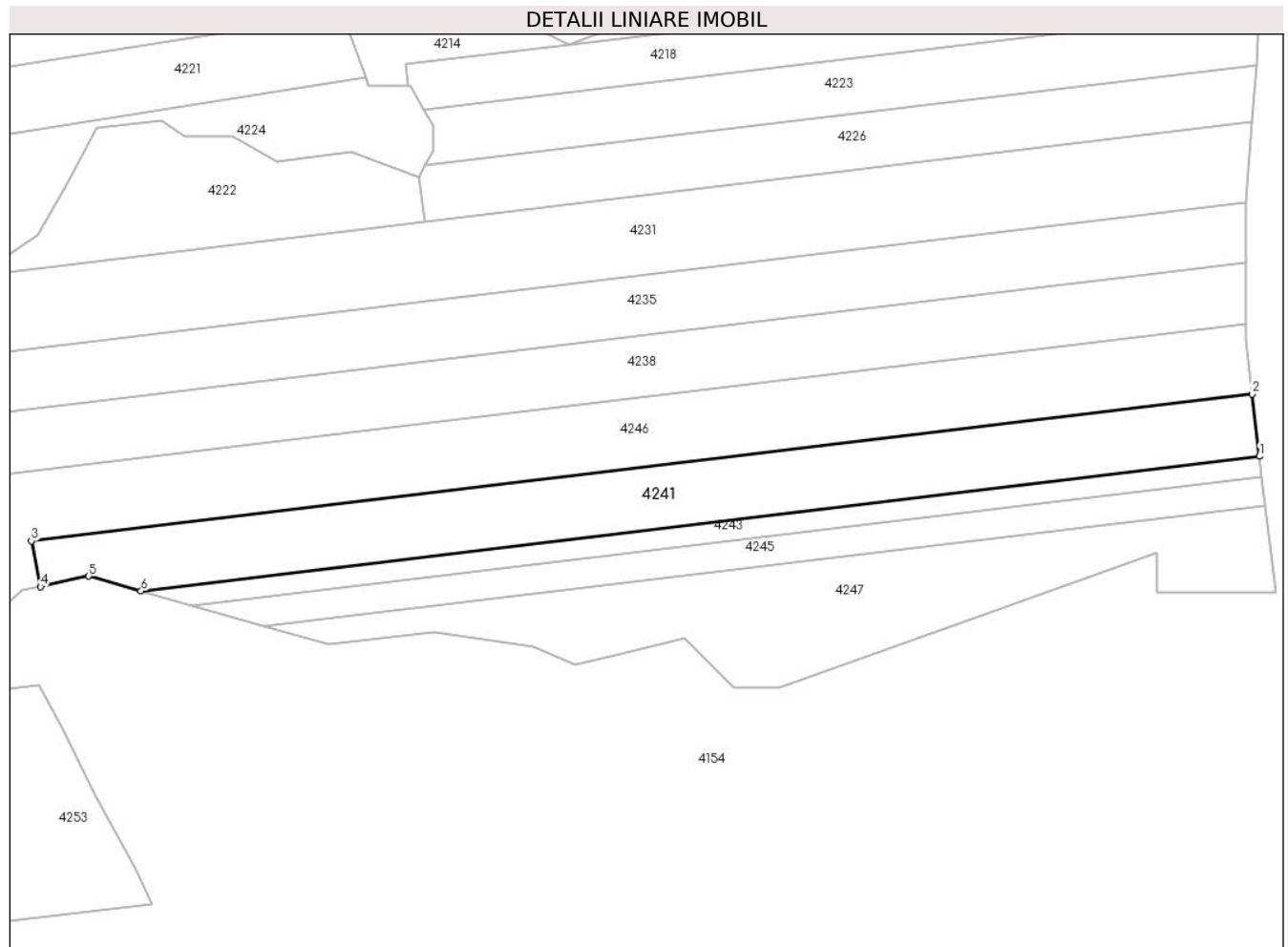
**C. Partea III. SARCINI .**

Inscrieri privind dezmembramintele dreptului de proprietate, drepturi reale de garanție și sarcini	Referințe
NU SUNT	

**Teren**

Nr cadastral	Suprafața (mp)*	Observații / Referințe
	2.500	

\* Suprafața este determinată în planul de proiecție Stereo 70.



**Date referitoare la teren**

Crt	Categorie folosință	Intra vilan	Suprafața (mp)	Tarla	Parcelă	Nr. topo	Observații / Referințe
1	padure	NU	2.500	21	647	-	

**Lungime Segmente**

1) Valorile lungimilor segmentelor sunt obținute din proiecție în plan.

Punct început	X / Y	Punct sfârșit	X / Y	Lungime segment (** (m)
1	427.087,592 363.503,824	2	427.086,238 363.515,143	11.4
2	427.086,238 363.515,143	3	426.863,902 363.488,398	223.938
3	426.863,902 363.488,398	4	426.865,564 363.480,12	8.443
4	426.865,564 363.480,12	5	426.874,336 363.482,037	8.979
5	426.874,336 363.482,037	6	426.883,864 363.479,317	9.909

Punct început	X / Y	Punct sfârşit	X / Y	Lungime segment (** (m)
6	426.883,864 363.479,317	1	427.087,592 363.503,824	205.196

\*\* Lungimile segmentelor sunt determinate în planul de proiecţie Stereo 70 şi sunt rotunjite la 1 milimetru.

\*\*\* Distanţa dintre puncte este formată din segmente cumulate ce sunt mai mici decât valoarea 1 milimetru.



**DATE DESPRE IMOBILUL NR. 4242**

Oficiul de Cadastru și Publicitate Imobiliară VALCEA  
Biroul de Cadastru și Publicitate Imobiliară Ramnicu Valcea

**A. Partea I. Descrierea imobilului**

TEREN Extravilan

Adresa: Jud. Valcea, Punct "Vilvarea"

Nr. Crt	Nr cadastral Nr. topografic	Suprafața* (mp)	Observații / Referințe
A1		4.914	Sector cadastral:6 Teren neimprejmuit;

**B. Partea II. Proprietari și acte**

Inscrieri privitoare la dreptul de proprietate și alte drepturi reale		Referințe
/		
Hotarare Judecatoreasca nr. 2058, din 17/06/2011 emis de Judecatoria Dragasani (Sentinta civila);		
B1	Intabulare, drept de PROPRIETATE, dobandit prin Hotarare Judecatoreasca, cota actuala 1/1 1) Smarandoiu D Nicolae	A1

**C. Partea III. SARCINI .**

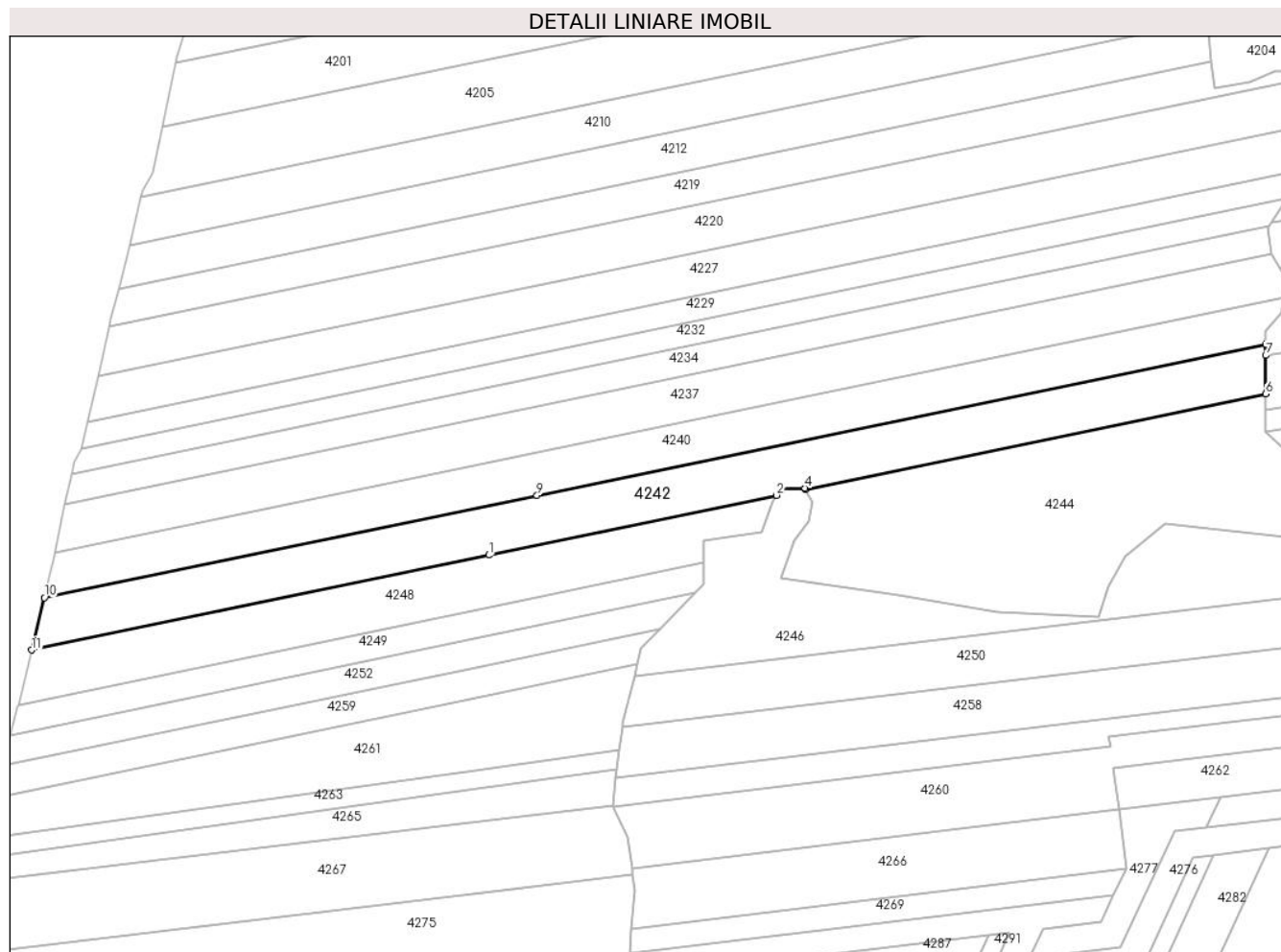
Inscrieri privind dezmembramintele dreptului de proprietate, drepturi reale de garanție și sarcini	Referințe
NU SUNT	

## Anexa Nr. 1 La Partea I

## Teren

Nr cadastral	Suprafața (mp)*	Observații / Referințe
	4.914	

\* Suprafața este determinată în planul de proiecție Stereo 70.



## Date referitoare la teren

Crt	Categorie folosință	Intravilan	Suprafața (mp)	Tarla	Parcelă	Nr. topo	Observații / Referințe
1	arabil	NU	1.904	15	431/52	-	
2	pasune	NU	3.010	15	436/40, 431/52	-	

## Lungime Segmente

1) Valorile lungimilor segmentelor sunt obținute din proiecție în plan.

Punct început	X / Y	Punct sfârșit	X / Y	Lungime segment (** (m)
1	426.382,463 363.476,786	2	426.464,294 363.493,765	83.574
2	426.464,294 363.493,765	3	426.465,723 363.495,785	2.474
3	426.465,723 363.495,785	4	426.472,364 363.495,785	6.641
4	426.472,364 363.495,785	5	426.472,536 363.495,475	0.355



Punct început	X / Y	Punct sfârșit	X / Y	Lungime segment (** (m)
5	426.472,536 363.495,475	6	426.603,327 363.522,608	133.576
6	426.603,327 363.522,608	7	426.603,327 363.533,475	10.867
7	426.603,327 363.533,475	8	426.603,327 363.536,71	3.236
8	426.603,327 363.536,71	9	426.396,161 363.493,733	211.577
9	426.396,161 363.493,733	10	426.256,17 363.464,691	142.972
10	426.256,17 363.464,691	11	426.252,56 363.449,831	15.292
11	426.252,56 363.449,831	1	426.382,463 363.476,786	132.67

\*\* Lungimile segmentelor sunt determinate în planul de proiecție Stereo 70 și sunt rotunjite la 1 milimetru.

\*\*\* Distanța dintre puncte este formată din segmente cumulate ce sunt mai mici decât valoarea 1 milimetru.



**DATE DESPRE IMOBILUL NR. 4243**

Oficiul de Cadastru și Publicitate Imobiliară VALCEA  
Biroul de Cadastru și Publicitate Imobiliară Ramnicu Valcea

**A. Partea I. Descrierea imobilului**

TEREN Extravilan

Adresa: Jud. Valcea

Nr. Crt	Nr cadastral Nr. topografic	Suprafața* (mp)	Observații / Referințe
A1		750	Sector cadastral:6 Teren neimprejmuit;

**B. Partea II. Proprietari și acte**

Inscrieri privitoare la dreptul de proprietate și alte drepturi reale	Referințe
/	
Act Administrativ nr. 6019, din 22/11/2007 emis de Comisia Judeteana Valcea (Titlu de proprietate);	
B1	A1
Intabulare, drept de PROPRIETATE, dobandit prin Reconstituire, cota actuala 1/1 1) Chirita Petre	

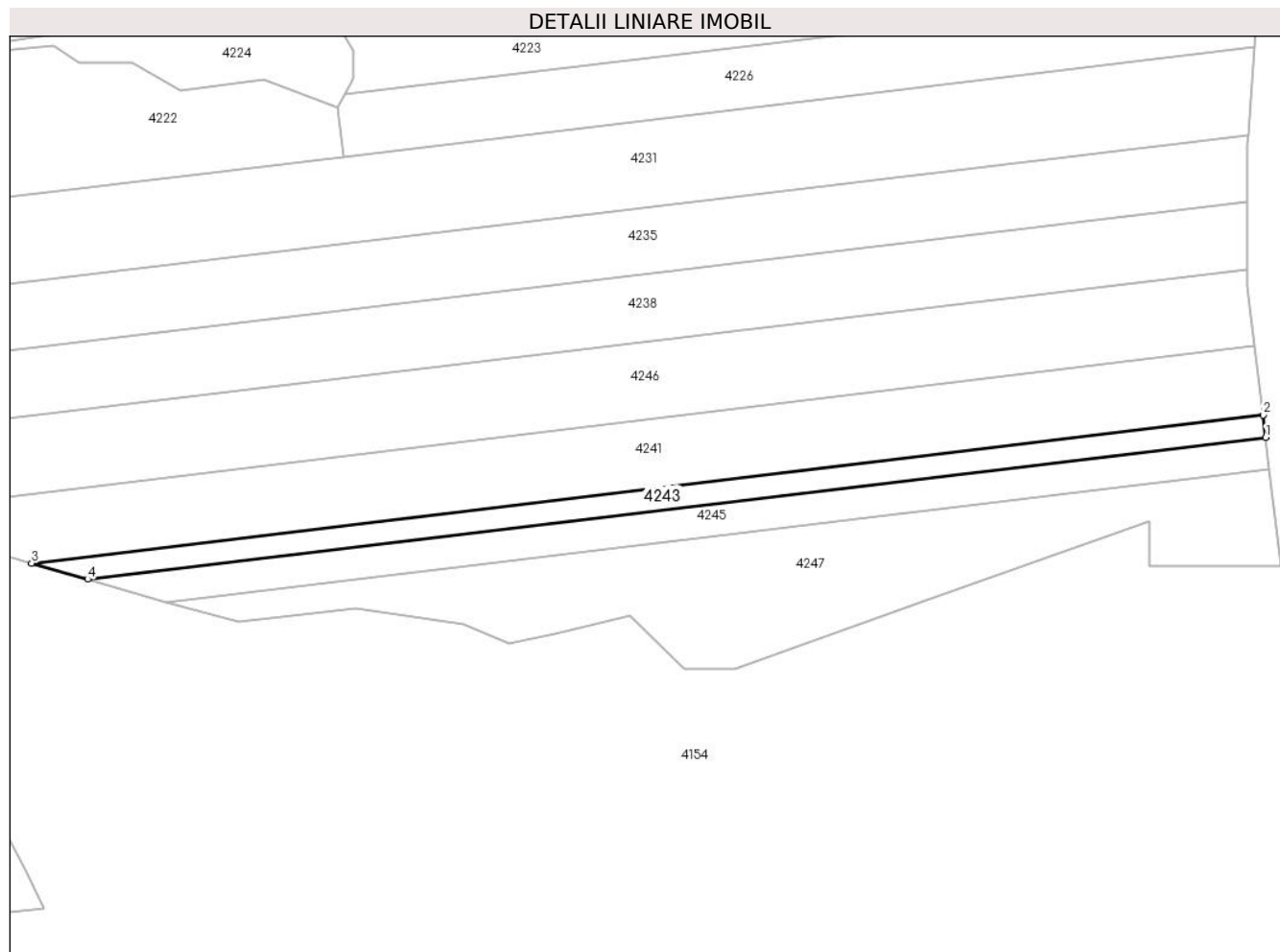
**C. Partea III. SARCINI .**

Inscrieri privind dezmembramintele dreptului de proprietate, drepturi reale de garanție și sarcini	Referințe
NU SUNT	

**Teren**

Nr cadastral	Suprafața (mp)*	Observații / Referințe
	750	

\* Suprafața este determinată în planul de proiecție Stereo 70.



**Date referitoare la teren**

Crt	Categorie folosință	Intra vilan	Suprafața (mp)	Tarla	Parcelă	Nr. topo	Observații / Referințe
1	padure	NU	750	15, UP V	430,UA20	-	

**Lungime Segmente**

1) Valorile lungimilor segmentelor sunt obținute din proiecție în plan.

Punct început	X / Y	Punct sfârșit	X / Y	Lungime segment (** (m)
1	427.088,035 363.500,114	2	427.087,592 363.503,824	3.736
2	427.087,592 363.503,824	3	426.883,864 363.479,317	205.196
3	426.883,864 363.479,317	4	426.893,137 363.476,67	9.643
4	426.893,137 363.476,67	1	427.088,035 363.500,114	196.303

\*\* Lungimile segmentelor sunt determinate în planul de proiecție Stereo 70 și sunt rotunjite la 1 milimetru.

**\*\*\* Distanţa dintre puncte este formată din segmente cumulate ce sunt mai mici decât valoarea 1 milimetru.**



**DATE DESPRE IMOBILUL NR. 4244**

Oficiul de Cadastru și Publicitate Imobiliară VALCEA  
Biroul de Cadastru și Publicitate Imobiliară Ramnicu Valcea

**A. Partea I. Descrierea imobilului**

TEREN Extravilan

Adresa: Jud. Valcea, Punct "Valvarea"

Nr. Crt	Nr cadastral Nr. topografic	Suprafața* (mp)	Observații / Referințe
A1		Din acte: 0 Masurata: 5.418	Sector cadastral:6 Teren neimprejmuit;

**B. Partea II. Proprietari și acte**

Inscrieri privitoare la dreptul de proprietate și alte drepturi reale		Referințe
/		
Act Normativ nr. 7, din 13/03/1996 emis de Parlamentul Romaniei (Lege);		
B1	Inscrierea provizorie, drept de PROPRIETATE, dobandit prin Lege, cota actuala 1/1 1) Comuna Maciuca, CIF:2541584, Proprietar neidentificat	A1

**C. Partea III. SARCINI .**

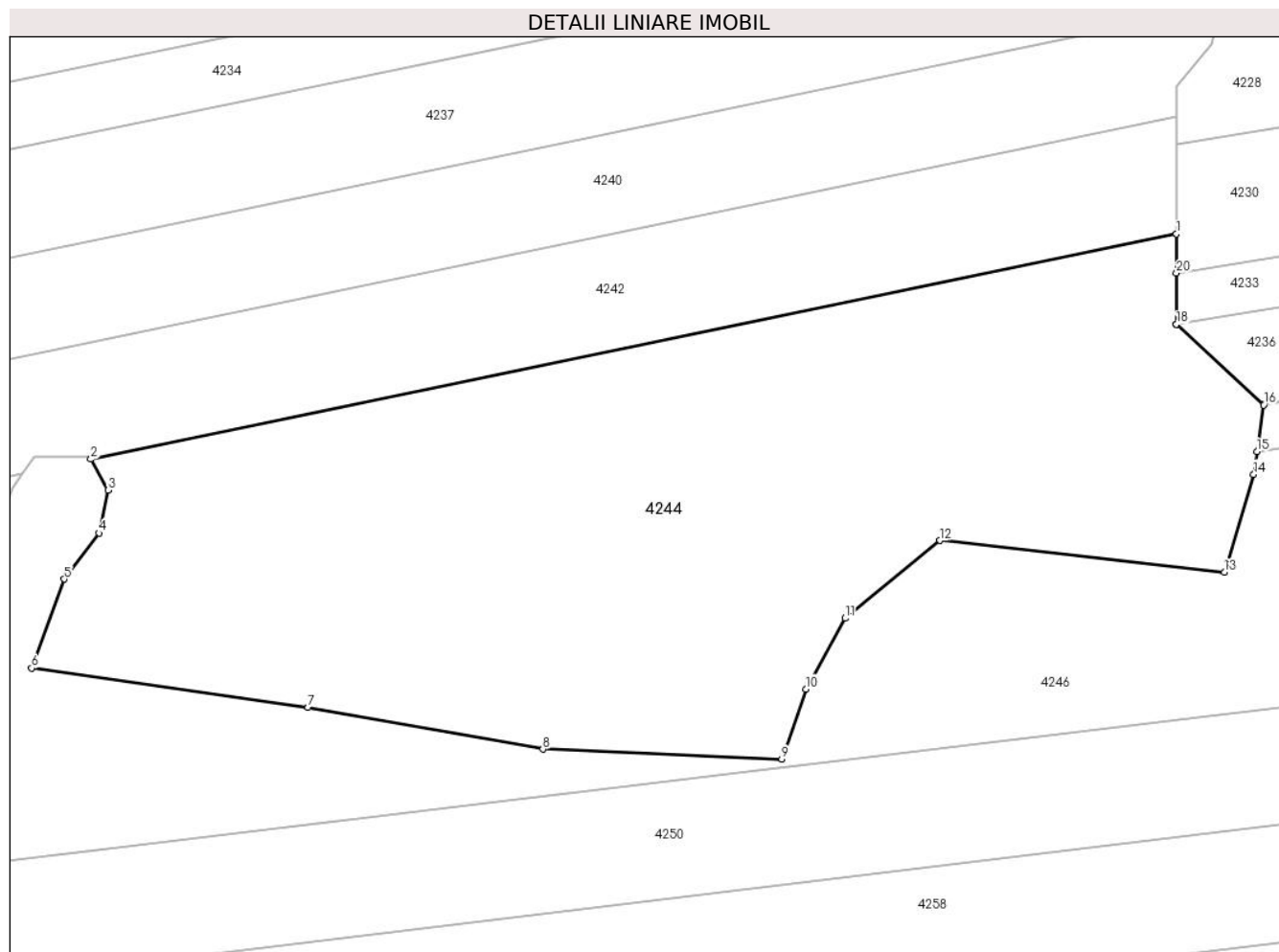
Inscrieri privind dezmembramintele dreptului de proprietate, drepturi reale de garanție și sarcini	Referințe
NU SUNT	

## Anexa Nr. 1 La Partea I

## Teren

Nr cadastral	Suprafața (mp)*	Observații / Referințe
	Din acte: 0 Masurata: 5.418	

\* Suprafața este determinată în planul de proiecție Stereo 70.



## Date referitoare la teren

Crt	Categorie folosință	Intravilan	Suprafața (mp)	Tarla	Parcelă	Nr. topo	Observații / Referințe
1	pașune	NU	5.418	15	501/168	-	

## Lungime Segmente

1) Valorile lungimilor segmentelor sunt obținute din proiecție în plan.

Punct început	X / Y	Punct sfârșit	X / Y	Lungime segment (** (m)
1	426.603,327 363.522,608	2	426.472,536 363.495,475	133.576
2	426.472,536 363.495,475	3	426.474,62 363.491,726	4.289
3	426.474,62 363.491,726	4	426.473,549 363.486,559	5.278
4	426.473,549 363.486,559	5	426.469,326 363.481,033	6.955
5	426.469,326 363.481,033	6	426.465,404 363.470,283	11.443



Punct început	X / Y	Punct sfârşit	X / Y	Lungime segment (** (m)
6	426.465,404 363.470,283	7	426.498,71 363.465,556	33.64
7	426.498,71 363.465,556	8	426.527,001 363.460,531	28.733
8	426.527,001 363.460,531	9	426.555,778 363.459,328	28.803
9	426.555,778 363.459,328	10	426.558,694 363.467,768	8.929
10	426.558,694 363.467,768	11	426.563,42 363.476,307	9.76
11	426.563,42 363.476,307	12	426.574,82 363.485,668	14.751
12	426.574,82 363.485,668	13	426.609,106 363.481,851	34.499
13	426.609,106 363.481,851	14	426.612,632 363.493,657	12.322
14	426.612,632 363.493,657	15	426.613,022 363.496,384	2.755
15	426.613,022 363.496,384	16	426.613,826 363.502,006	5.678
16	426.613,826 363.502,006	17	426.613,839 363.502,096	0.091
17	426.613,839 363.502,096	18	426.603,327 363.511,741	14.266
18	426.603,327 363.511,741	19	426.603,327 363.511,749	0.008
19	426.603,327 363.511,749	20	426.603,327 363.517,891	6.142
20	426.603,327 363.517,891	1	426.603,327 363.522,608	4.717

\*\* Lungimile segmentelor sunt determinate în planul de proiecţie Stereo 70 şi sunt rotunjite la 1 milimetru.

\*\*\* Distanţa dintre puncte este formată din segmente cumulate ce sunt mai mici decât valoarea 1 milimetru.



**DATE DESPRE IMOBILUL NR. 4245**

Oficiul de Cadastru și Publicitate Imobiliară VALCEA  
Biroul de Cadastru și Publicitate Imobiliară Ramnicu Valcea

**A. Partea I. Descrierea imobilului**

TEREN Extravilan

Adresa: Jud. Valcea

Nr. Crt	Nr cadastral Nr. topografic	Suprafața* (mp)	Observații / Referințe
A1		1.000	Sector cadastral:6 Teren neimprejmuit;

**B. Partea II. Proprietari și acte**

Inscrieri privitoare la dreptul de proprietate și alte drepturi reale		Referințe
/		
Act Administrativ nr. 93, din 08/08/2006 emis de Comisia Judeteana Valcea (Titlu de proprietate);		
B1	Intabulare, drept de PROPRIETATE, dobandit prin Reconstituire, cota actuala 1/1 1) Manolache Victor 2) Manolache Nicusor	A1

**C. Partea III. SARCINI .**

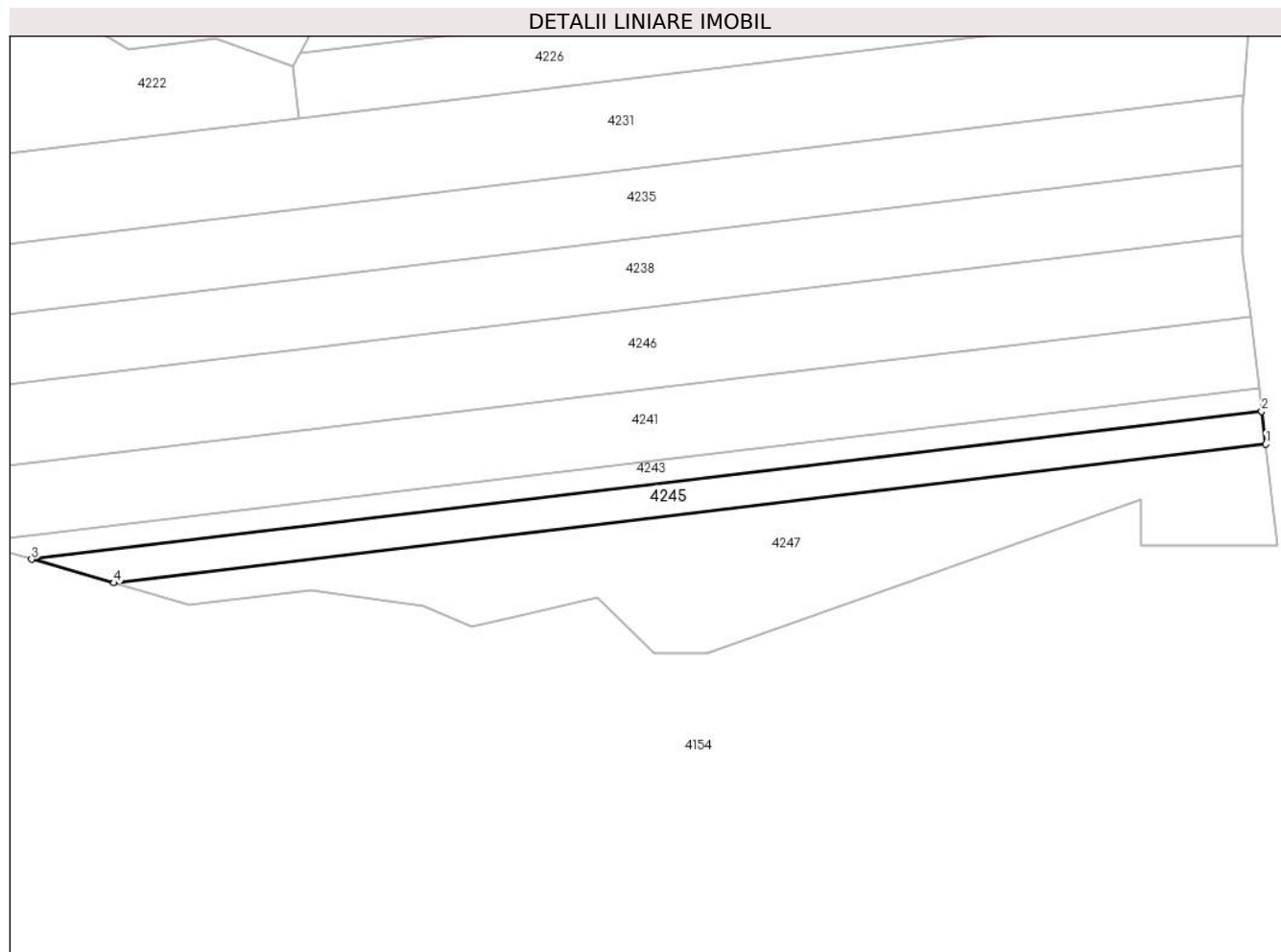
Inscrieri privind dezmembramintele dreptului de proprietate, drepturi reale de garanție și sarcini	Referințe
NU SUNT	

## Anexa Nr. 1 La Partea I

## Teren

Nr cadastral	Suprafața (mp)*	Observații / Referințe
	1.000	

\* Suprafața este determinată în planul de proiecție Stereo 70.



## Date referitoare la teren

Crt	Categorie folosință	Intra vilan	Suprafața (mp)	Tarla	Parcelă	Nr. topo	Observații / Referințe
1	padure	NU	1.000	15, UP V	430,UA20C	-	

## Lungime Segmente

1) Valorile lungimilor segmentelor sunt obținute din proiecție în plan.

Punct început	X / Y	Punct sfârșit	X / Y	Lungime segment (** (m)
1	427.088,66 363.494,89	2	427.088,035 363.500,114	5.262
2	427.088,035 363.500,114	3	426.893,137 363.476,67	196.303
3	426.893,137 363.476,67	4	426.906,199 363.472,941	13.583
4	426.906,199 363.472,941	1	427.088,66 363.494,89	183.777

\*\* Lungimile segmentelor sunt determinate în planul de proiecție Stereo 70 și sunt rotunjite la 1 milimetru.

**\*\*\* Distanţa dintre puncte este formată din segmente cumulate ce sunt mai mici decât valoarea 1 milimetru.**



**DATE DESPRE IMOBILUL NR. 4246**

Oficiul de Cadastru și Publicitate Imobiliară VALCEA  
Biroul de Cadastru și Publicitate Imobiliară Ramnicu Valcea

**A. Partea I. Descrierea imobilului**

TEREN Extravilan

Adresa: Jud. Valcea

Nr. Crt	Nr cadastral Nr. topografic	Suprafața* (mp)	Observații / Referințe
A1		Din acte: 0 Masurata: 23.899	Sector cadastral:6 Teren neimprejmuit;

**B. Partea II. Proprietari și acte**

Inscrieri privitoare la dreptul de proprietate și alte drepturi reale		Referințe
/		
Act Normativ nr. 7, din 13/03/1996 emis de Parlamentul Romaniei (Lege);		
B1	Inscrierea provizorie, drept de PROPRIETATE, dobandit prin Lege, cota actuala 1/1 1) Comuna Maciuca, CIF:2541584, Proprietar neidentificat	A1

**C. Partea III. SARCINI .**

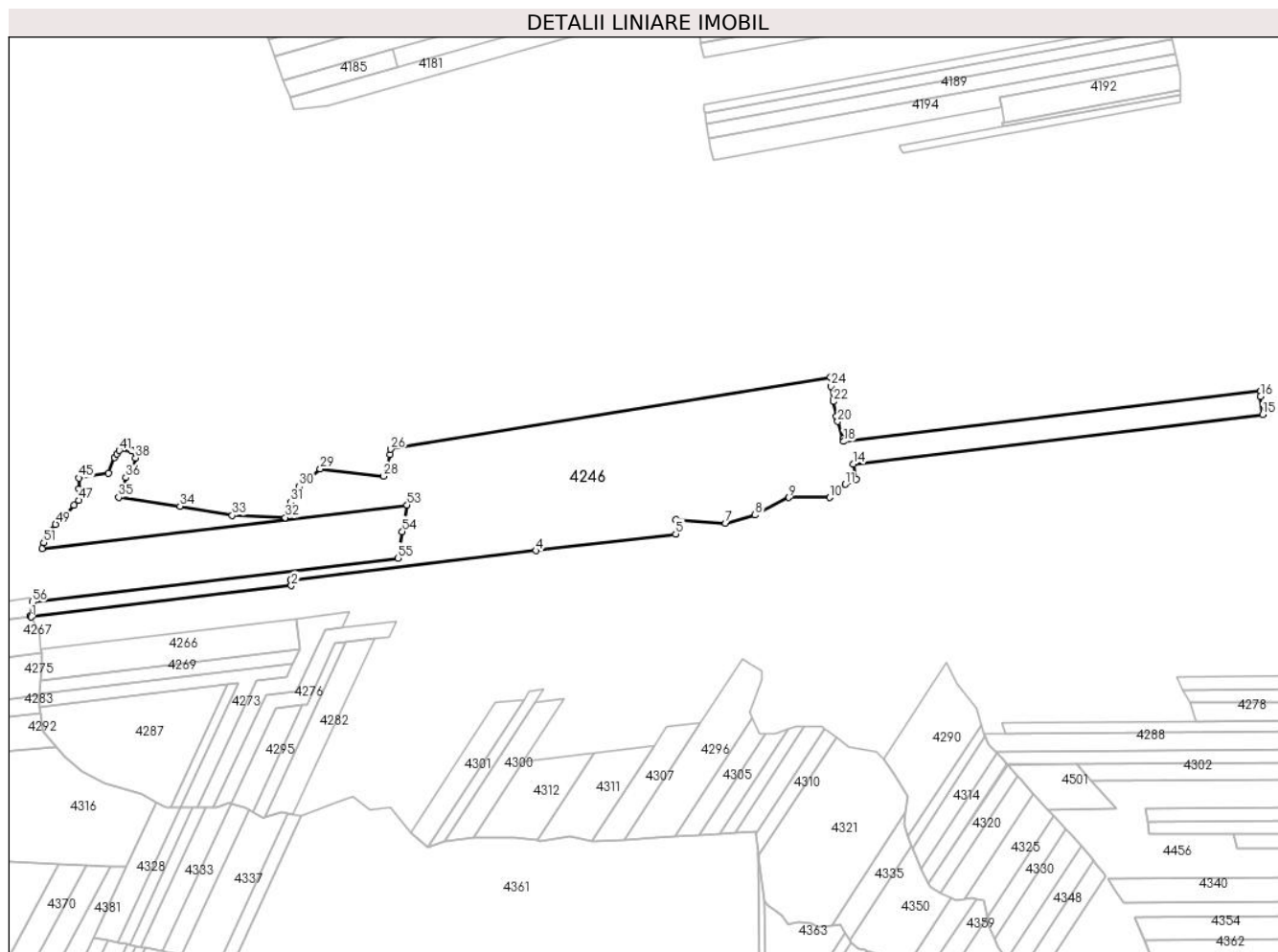
Inscrieri privind dezmembramintele dreptului de proprietate, drepturi reale de garanție și sarcini	Referințe
NU SUNT	

## Anexa Nr. 1 La Partea I

## Teren

Nr cadastral	Suprafața (mp)*	Observații / Referințe
	Din acte: 0 Masurata: 23.899	

\* Suprafața este determinată în planul de proiecție Stereo 70.



## Date referitoare la teren

Crt	Categorie folosință	Intravilan	Suprafața (mp)	Tarla	Parcelă	Nr. topo	Observații / Referințe
1	padure	NU	23.899	15, 14, UP V	20	-	

## Lungime Segmente

1) Valorile lungimilor segmentelor sunt obținute din proiecție în plan.

Punct început	X / Y	Punct sfârșit	X / Y	Lungime segment	Punct început	X / Y	Punct sfârșit	X / Y	Lungime segment	Punct început	X / Y	Punct sfârșit	X / Y	Lungime segment
1	426.417,964 363.405,424	2	426.559,129 363.422,406	142.182	2	426.559,129 363.422,406	3	426.558,723 363.425,378	3.0	3	426.558,723 363.425,378	4	426.691,76 363.441,382	133.996
4	426.691,76 363.441,382	5	426.767,657 363.450,512	76.445	5	426.767,657 363.450,512	6	426.767,657 363.458,101	7.589	6	426.767,657 363.458,101	7	426.794,795 363.456,293	27.198
7	426.794,795 363.456,293	8	426.810,821 363.460,683	16.616	8	426.810,821 363.460,683	9	426.829,172 363.470,239	20.69	9	426.829,172 363.470,239	10	426.851,182 363.470,239	22.01
10	426.851,182 363.470,239	11	426.859,828 363.477,399	11.225	11	426.859,828 363.477,399	12	426.862,235 363.479,392	3.126	12	426.862,235 363.479,392	13	426.865,564 363.480,12	3.407
13	426.865,564 363.480,12	14	426.863,902 363.488,398	8.443	14	426.863,902 363.488,398	15	427.086,238 363.515,143	223.938	15	427.086,238 363.515,143	16	427.085,064 363.524,954	9.881



Punct început	X / Y	Punct sfârșit	X / Y	Lungime segment	Punct început	X / Y	Punct sfârșit	X / Y	Lungime segment	Punct început	X / Y	Punct sfârșit	X / Y	Lungime segment
16	427.085,064 363.524,954	17	427.085,064 363.527,844	2.89	17	427.085,064 363.527,844	18	426.858,773 363.500,623	227.923	18	426.858,773 363.500,623	19	426.858,604 363.501,98	1.367
19	426.858,604 363.501,98	20	426.855,595 363.511,436	9.924	20	426.855,595 363.511,436	21	426.854,754 363.514,078	2.772	21	426.854,754 363.514,078	22	426.853,318 363.522,213	8.261
22	426.853,318 363.522,213	23	426.853,104 363.523,427	1.232	23	426.853,104 363.523,427	24	426.852,004 363.530,576	7.233	24	426.852,004 363.530,576	25	426.851,508 363.535,543	4.992
25	426.851,508 363.535,543	26	426.613,022 363.496,384	241.679	26	426.613,022 363.496,384	27	426.612,632 363.493,657	2.755	27	426.612,632 363.493,657	28	426.609,106 363.481,851	12.322
28	426.609,106 363.481,851	29	426.574,82 363.485,668	34.499	29	426.574,82 363.485,668	30	426.563,42 363.476,307	14.751	30	426.563,42 363.476,307	31	426.558,694 363.467,768	9.76
31	426.558,694 363.467,768	32	426.555,778 363.459,328	8.929	32	426.555,778 363.459,328	33	426.527,001 363.460,531	28.803	33	426.527,001 363.460,531	34	426.498,71 363.465,556	28.733
34	426.498,71 363.465,556	35	426.465,404 363.470,283	33.64	35	426.465,404 363.470,283	36	426.469,326 363.481,033	11.443	36	426.469,326 363.481,033	37	426.473,549 363.486,559	6.955
37	426.473,549 363.486,559	38	426.474,62 363.491,726	5.278	38	426.474,62 363.491,726	39	426.472,536 363.495,475	4.289	39	426.472,536 363.495,475	40	426.472,364 363.495,785	0.355
40	426.472,364 363.495,785	41	426.465,723 363.495,785	6.641	41	426.465,723 363.495,785	42	426.464,294 363.493,765	2.474	42	426.464,294 363.493,765	43	426.463,08 363.492,048	2.103
43	426.463,08 363.492,048	44	426.459,92 363.483,48	9.132	44	426.459,92 363.483,48	45	426.443,674 363.480,818	16.463	45	426.443,674 363.480,818	46	426.443,674 363.474,743	6.074
46	426.443,674 363.474,743	47	426.443,674 363.468,706	6.037	47	426.443,674 363.468,706	48	426.441,169 363.466,098	3.617	48	426.441,169 363.466,098	49	426.431,169 363.455,691	14.432
49	426.431,169 363.455,691	50	426.425,863 363.450,169	7.658	50	426.425,863 363.450,169	51	426.424,743 363.445,716	4.592	51	426.424,743 363.445,716	52	426.423,909 363.442,399	3.42
52	426.423,909 363.442,399	53	426.621,945 363.466,221	199.464	53	426.621,945 363.466,221	54	426.619,371 363.451,811	14.639	54	426.619,371 363.451,811	55	426.616,82 363.437,403	14.632
55	426.616,82 363.437,403	56	426.418,603 363.413,559	199.646	56	426.418,603 363.413,559	57	426.417,648 363.406,08	7.539	57	426.417,648 363.406,08	58	426.417,775 363.405,817	0.293
58	426.417,775 363.405,817	1	426.417,964 363.405,424	0.436										

\*\* Lungimile segmentelor sunt determinate în planul de proiecție Stereo 70 și sunt rotunjite la 1 milimetru.

\*\*\* Distanța dintre puncte este formată din segmente cumulate ce sunt mai mici decât valoarea 1 milimetru.



**DATE DESPRE IMOBILUL NR. 4247**

Oficiul de Cadastru și Publicitate Imobiliară VALCEA  
Biroul de Cadastru și Publicitate Imobiliară Ramnicu Valcea

**A. Partea I. Descrierea imobilului**

TEREN Extravilan

Adresa: Jud. Valcea

Nr. Crt	Nr cadastral Nr. topografic	Suprafața* (mp)	Observații / Referințe
A1		Din acte: 0 Masurata: 2.215	Sector cadastral:6 Teren neimprejmuit;

**B. Partea II. Proprietari și acte**

Inscrieri privitoare la dreptul de proprietate și alte drepturi reale		Referințe
/		
Act Normativ nr. 7, din 13/03/1996 emis de Parlamentul Romaniei (Lege);		
B1	Inscrierea provizorie, drept de PROPRIETATE, dobandit prin Lege, cota actuala 1/1 1) Comuna Maciuca, CIF:2541584, Proprietar neidentificat	A1

**C. Partea III. SARCINI .**

Inscrieri privind dezmembramintele dreptului de proprietate, drepturi reale de garanție și sarcini	Referințe
NU SUNT	


## Anexa Nr. 1 La Partea I

## Teren

Nr cadastral	Suprafața (mp)*	Observații / Referințe
	Din acte: 0 Masurata: 2.215	

\* Suprafața este determinată în planul de proiecție Stereo 70.

## DETALII LINIARE IMOBIL



## Date referitoare la teren

Crt	Categorie folosință	Intra vilan	Suprafața (mp)	Tarla	Parcelă	Nr. topo	Observații / Referințe
1	padure	NU	2.215	14, UP V	20	-	

## Lungime Segmente

1) Valorile lungimilor segmentelor sunt obținute din proiecție în plan.

Punct început	X / Y	Punct sfârșit	X / Y	Lungime segment (** (m)
1	426.906,199 363.472,941	2	426.918,015 363.469,568	12.289
2	426.918,015 363.469,568	3	426.937,392 363.471,864	19.512
3	426.937,392 363.471,864	4	426.955,29 363.469,239	18.09
4	426.955,29 363.469,239	5	426.962,844 363.465,958	8.235
5	426.962,844 363.465,958	6	426.970,476 363.467,752	7.841

Punct început	X / Y	Punct sfârșit	X / Y	Lungime segment (** (m)
6	426.970,476 363.467,752	7	426.982,805 363.470,65	12.665
7	426.982,805 363.470,65	8	426.991,823 363.461,846	12.604
8	426.991,823 363.461,846	9	427.000,198 363.461,846	8.375
9	427.000,198 363.461,846	10	427.032,054 363.473,166	33.808
10	427.032,054 363.473,166	11	427.068,83 363.486,236	39.029
11	427.068,83 363.486,236	12	427.068,83 363.478,944	7.291
12	427.068,83 363.478,944	13	427.090,568 363.478,944	21.738
13	427.090,568 363.478,944	14	427.088,66 363.494,89	16.059
14	427.088,66 363.494,89	1	426.906,199 363.472,941	183.777

\*\* Lungimile segmentelor sunt determinate în planul de proiecție Stereo 70 și sunt rotunjite la 1 milimetru.

\*\*\* Distanța dintre puncte este formată din segmente cumulate ce sunt mai mici decât valoarea 1 milimetru.



**DATE DESPRE IMOBILUL NR. 4248**

Oficiul de Cadastru și Publicitate Imobiliară VALCEA  
Biroul de Cadastru și Publicitate Imobiliară Ramnicu Valcea

**A. Partea I. Descrierea imobilului**

TEREN Extravilan

Adresa: Jud. Valcea, Punct "Vilvarea"

Nr. Crt	Nr cadastral Nr. topografic	Suprafața* (mp)	Observații / Referințe
A1		3.010	Sector cadastral:6 Teren neimprejmuit;

**B. Partea II. Proprietari și acte**

Inscrieri privitoare la dreptul de proprietate și alte drepturi reale		Referințe
/		
Act Notarial nr. 185, din 28/07/2020 emis de NP Ionilete Alin-Nicusor (certificat de mostenitor);		
B1	Intabulare, drept de PROPRIETATE, dobandit prin Succesiune, cota actuala 1/2 1) <b>Matei Elena</b>	A1
B2	Intabulare, drept de PROPRIETATE, dobandit prin Succesiune, cota actuala 1/2 1) <b>Dinca Lelia</b>	A1

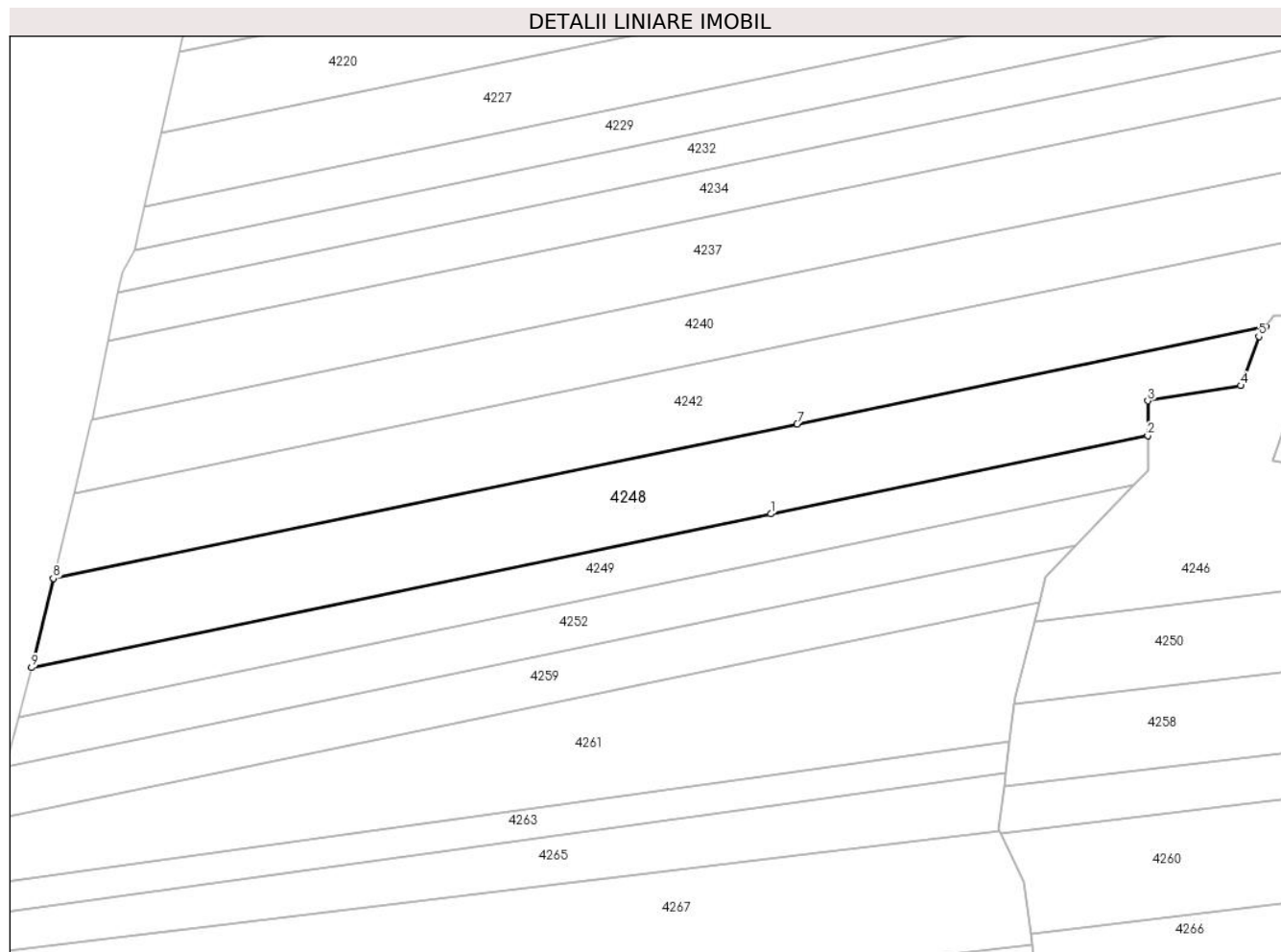
**C. Partea III. SARCINI .**

Inscrieri privind dezmembramintele dreptului de proprietate, drepturi reale de garanție și sarcini	Referințe
NU SUNT	

**Anexa Nr. 1 La Partea I****Teren**

Nr cadastral	Suprafața (mp)*	Observații / Referințe
	3.010	

\* Suprafața este determinată în planul de proiecție Stereo 70.

**Date referitoare la teren**

Crt	Categorie folosință	Intravilan	Suprafața (mp)	Tarla	Parcelă	Nr. topo	Observații / Referințe
1	arabil	NU	1.909	15	431/53	-	
2	pasune	NU	1.101	15	431/41, 431/53	-	

**Lungime Segmente**

1) Valorile lungimilor segmentelor sunt obținute din proiecție în plan.

Punct început	X / Y	Punct sfârșit	X / Y	Lungime segment (** (m)
1	426.377,891 363.461,094	2	426.443,674 363.474,743	67.185
2	426.443,674 363.474,743	3	426.443,674 363.480,818	6.074
3	426.443,674 363.480,818	4	426.459,92 363.483,48	16.463
4	426.459,92 363.483,48	5	426.463,08 363.492,048	9.132



Punct început	X / Y	Punct sfârșit	X / Y	Lungime segment (** (m)
5	426.463,08 363.492,048	6	426.464,294 363.493,765	2.103
6	426.464,294 363.493,765	7	426.382,463 363.476,786	83.574
7	426.382,463 363.476,786	8	426.252,56 363.449,831	132.67
8	426.252,56 363.449,831	9	426.248,788 363.434,305	15.977
9	426.248,788 363.434,305	1	426.377,891 363.461,094	131.853

\*\* Lungimile segmentelor sunt determinate în planul de proiecție Stereo 70 și sunt rotunjite la 1 milimetru.

\*\*\* Distanța dintre puncte este formată din segmente cumulate ce sunt mai mici decât valoarea 1 milimetru.



**DATE DESPRE IMOBILUL NR. 4249**

Oficiul de Cadastru și Publicitate Imobiliară VALCEA  
Biroul de Cadastru și Publicitate Imobiliară Ramnicu Valcea

**A. Partea I. Descrierea imobilului**

TEREN Extravilan

Adresa: Jud. Valcea, Punct "Valvarea"

Nr. Crt	Nr cadastral Nr. topografic	Suprafața* (mp)	Observații / Referințe
A1		1.590	Sector cadastral:6 Teren neimprejmuit;

**B. Partea II. Proprietari și acte**

Inscrieri privitoare la dreptul de proprietate și alte drepturi reale		Referințe
/		
Act Administrativ nr. 10695, din 15/12/2008 emis de Comisia Judeteana Valcea (Titlu de proprietate);		
B1	Intabulare, drept de PROPRIETATE, dobandit prin Reconstituire, cota actuala 1/2 1) <b>Tinca Stefan</b>	A1
Act Administrativ nr. 80, din 25/05/2009 emis de NP Chirsanov-Capanu Alexander-Cristian (certificat de mostenitor);		
B2	Intabulare, drept de PROPRIETATE, dobandit prin Succesiune, cota actuala 3/16 1) <b>Nedea Felicia</b>	A1
B3	Intabulare, drept de PROPRIETATE, dobandit prin Succesiune, cota actuala 3/16 1) <b>Tinca Gheorghe</b>	A1
Act Notarial nr. 81, din 10/05/2019 emis de NP Ionilete Alin-Nicusor (certificat de mostenitor);		
B4	Intabulare, drept de PROPRIETATE, dobandit prin Succesiune, cota actuala 1/16 1) <b>Nedea Felicia</b>	A1
B5	Intabulare, drept de PROPRIETATE, dobandit prin Succesiune, cota actuala 1/16 1) <b>Tinca Gheorghe</b>	A1

**C. Partea III. SARCINI .**

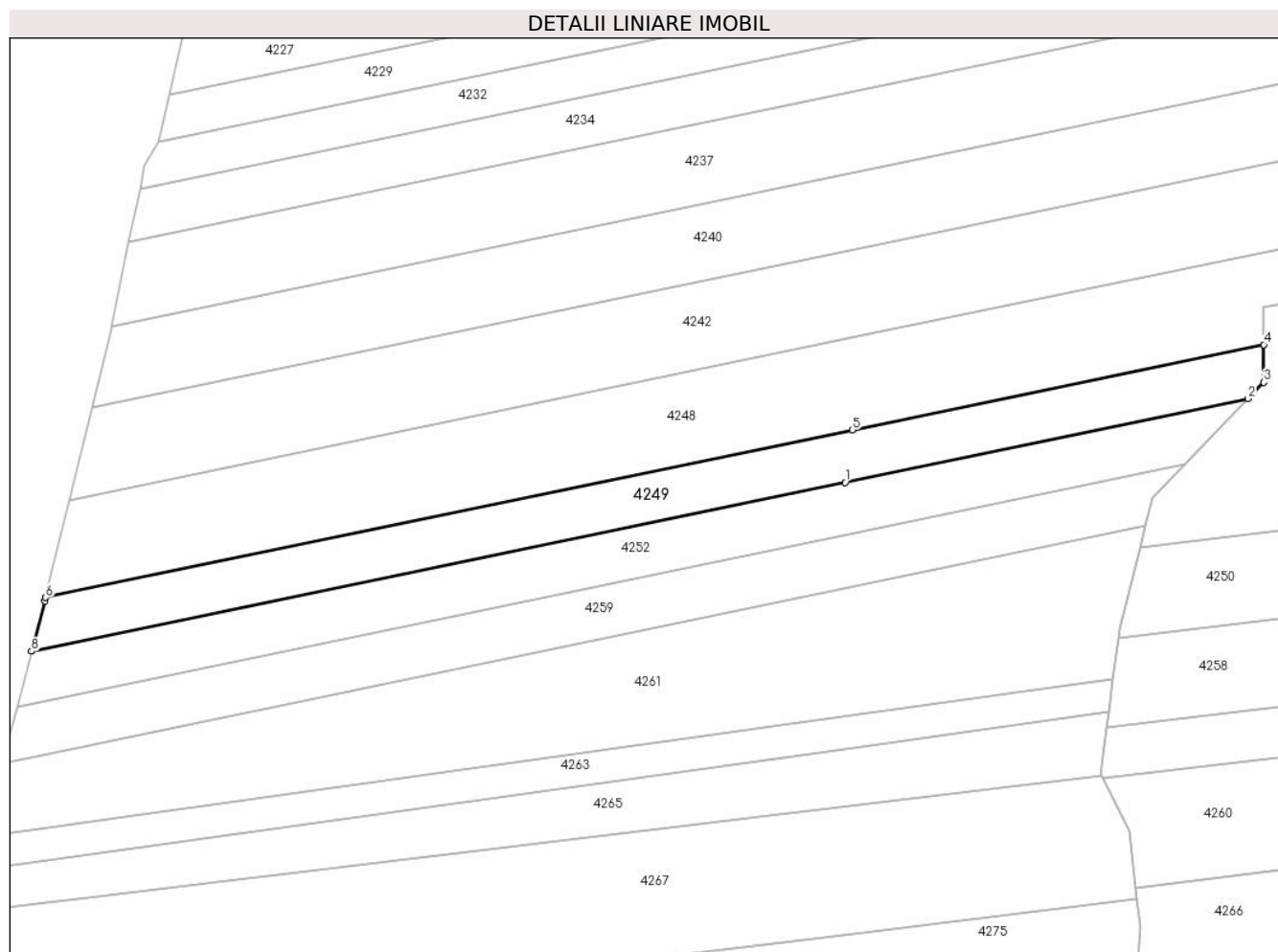
Inscrieri privind dezmembramintele dreptului de proprietate, drepturi reale de garanție și sarcini	Referințe
NU SUNT	

## Anexa Nr. 1 La Partea I

## Teren

Nr cadastral	Suprafața (mp)*	Observații / Referințe
	1.590	

\* Suprafața este determinată în planul de proiecție Stereo 70.



## Date referitoare la teren

Crt	Categorie folosință	Intravilan	Suprafața (mp)	Tarla	Parcelă	Nr. topo	Observații / Referințe
1	arabil	NU	1.053	15	431/54	-	
2	pasune	NU	537	15	436/42, 431/54	-	

## Lungime Segmente

1) Valorile lungimilor segmentelor sunt obținute din proiecție în plan.

Punct început	X / Y	Punct sfârșit	X / Y	Lungime segment (** (m)
1	426.376,698 363.452,721	2	426.441,169 363.466,098	65.844
2	426.441,169 363.466,098	3	426.443,674 363.468,706	3.617
3	426.443,674 363.468,706	4	426.443,674 363.474,743	6.037
4	426.443,674 363.474,743	5	426.377,891 363.461,094	67.185

Punct început	X / Y	Punct sfârșit	X / Y	Lungime segment (** (m)
5	426.377,891 363.461,094	6	426.248,788 363.434,305	131.853
6	426.248,788 363.434,305	7	426.248,648 363.433,731	0.591
7	426.248,648 363.433,731	8	426.246,519 363.425,71	8.299
8	426.246,519 363.425,71	1	426.376,698 363.452,721	132.951

\*\* Lungimile segmentelor sunt determinate în planul de proiecție Stereo 70 și sunt rotunjite la 1 milimetru.

\*\*\* Distanța dintre puncte este formată din segmente cumulate ce sunt mai mici decât valoarea 1 milimetru.



**DATE DESPRE IMOBILUL NR. 4250**

Oficiul de Cadastru și Publicitate Imobiliară VALCEA  
Biroul de Cadastru și Publicitate Imobiliară Ramnicu Valcea

**A. Partea I. Descrierea imobilului**

TEREN Extravilan

Adresa: Jud. Valcea

Nr. Crt	Nr cadastral Nr. topografic	Suprafața* (mp)	Observații / Referințe
A1		Din acte: 0 Masurata: 2.800	Sector cadastral:6 Teren neimprejmuit;

**B. Partea II. Proprietari și acte**

Inscrieri privitoare la dreptul de proprietate și alte drepturi reale	Referințe
/	
Act Administrativ nr. 411, din 30/06/2009 emis de Comuna Maciuca (Act administrativ Hotararea nr. 1389,1722/21.02.2002 emisa de Comisia Judeteana Valcea);	
B1 Inscrierea provizorie, drept de PROPRIETATE, dobandit prin Reconstituire, cota actuala 1/1 1) Enacica Nicolae	A1

**C. Partea III. SARCINI .**

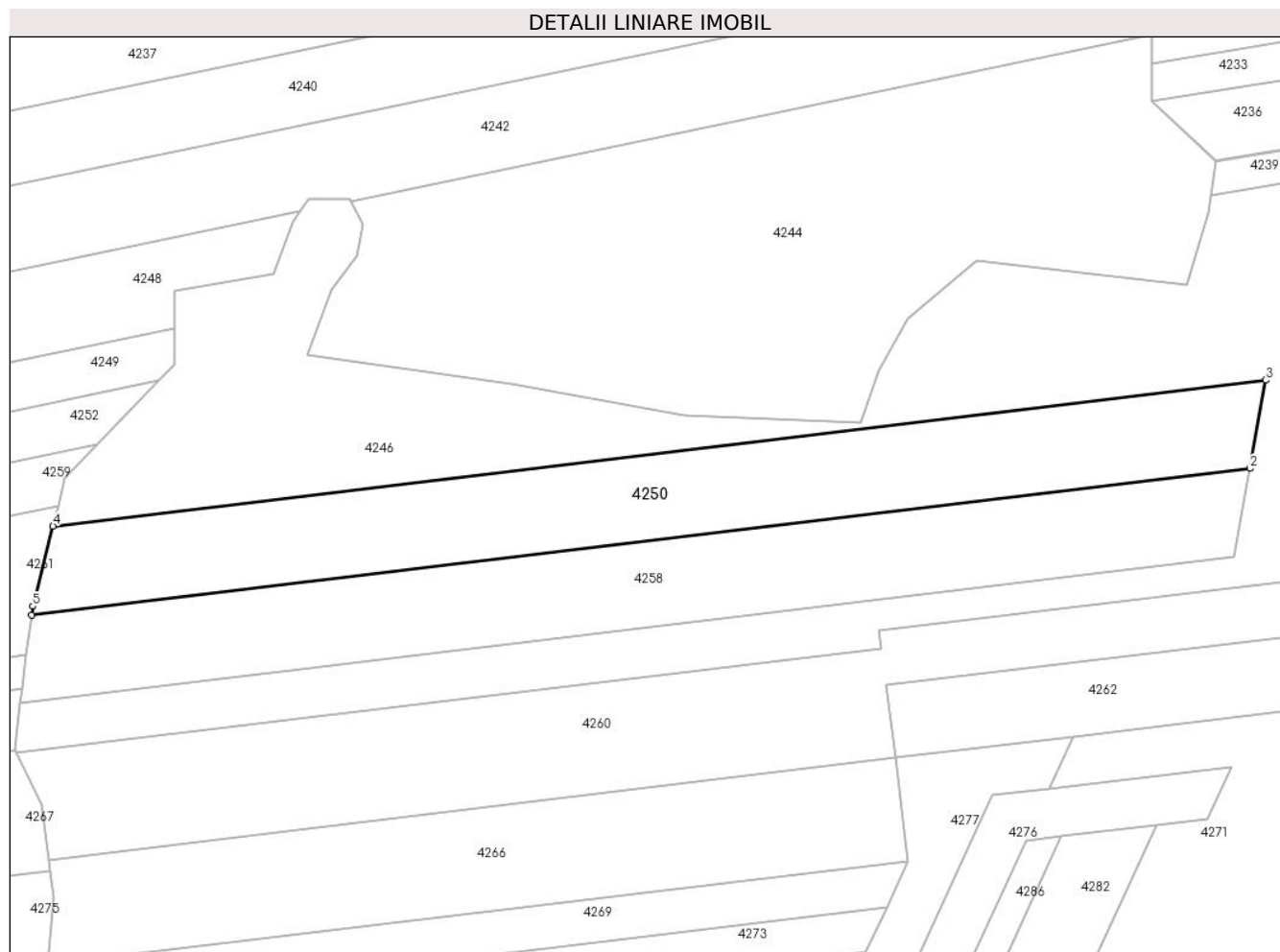
Inscrieri privind dezmembramintele dreptului de proprietate, drepturi reale de garanție și sarcini	Referințe
NU SUNT	

## Anexa Nr. 1 La Partea I

## Teren

Nr cadastral	Suprafața (mp)*	Observații / Referințe
	Din acte: 0 Masurata: 2.800	

\* Suprafața este determinată în planul de proiecție Stereo 70.



## Date referitoare la teren

Crt	Categorie folosință	Intra vilan	Suprafața (mp)	Tarla	Parcelă	Nr. topo	Observații / Referințe
1	padure	NU	2.800	15, UP V	430,UA20	-	

## Lungime Segmente

1) Valorile lungimilor segmentelor sunt obținute din proiecție în plan.

Punct început	X / Y	Punct sfârșit	X / Y	Lungime segment (** (m)
1	426.420,433 363.427,88	2	426.619,371 363.451,811	200.372
2	426.619,371 363.451,811	3	426.621,945 363.466,221	14.639
3	426.621,945 363.466,221	4	426.423,909 363.442,399	199.464
4	426.423,909 363.442,399	5	426.420,616 363.429,314	13.493
5	426.420,616 363.429,314	1	426.420,433 363.427,88	1.446



**\*\* Lungimile segmentelor sunt determinate în planul de proiecție Stereo 70 și sunt rotunjite la 1 milimetru.**

**\*\*\* Distanța dintre puncte este formată din segmente cumulate ce sunt mai mici decât valoarea 1 milimetru.**



**DATE DESPRE IMOBILUL NR. 4251**

Oficiul de Cadastru și Publicitate Imobiliară VALCEA  
Biroul de Cadastru și Publicitate Imobiliară Ramnicu Valcea

**A. Partea I. Descrierea imobilului**

TEREN Extravilan

Adresa: Jud. Valcea, Punct "Piscul Lung"

Nr. Crt	Nr cadastral Nr. topografic	Suprafața* (mp)	Observații / Referințe
A1		Din acte: 0 Masurata: 1.000	Sector cadastral:6 Teren neimprejmuit;

**B. Partea II. Proprietari și acte**

Inscrieri privitoare la dreptul de proprietate și alte drepturi reale	Referințe
/	
Act Administrativ nr. 7598, din 10/11/2023 emis de Comuna Maciuca (Act administrativ Hotararea nr.14/15.08.1991 emisa de Comisia Judeteana Valcea);	
B1 Inscrierea provizorie, drept de PROPRIETATE, dobandit prin Reconstituire, cota actuala 1/1 1) Bocsaru D Ana	A1

**C. Partea III. SARCINI .**

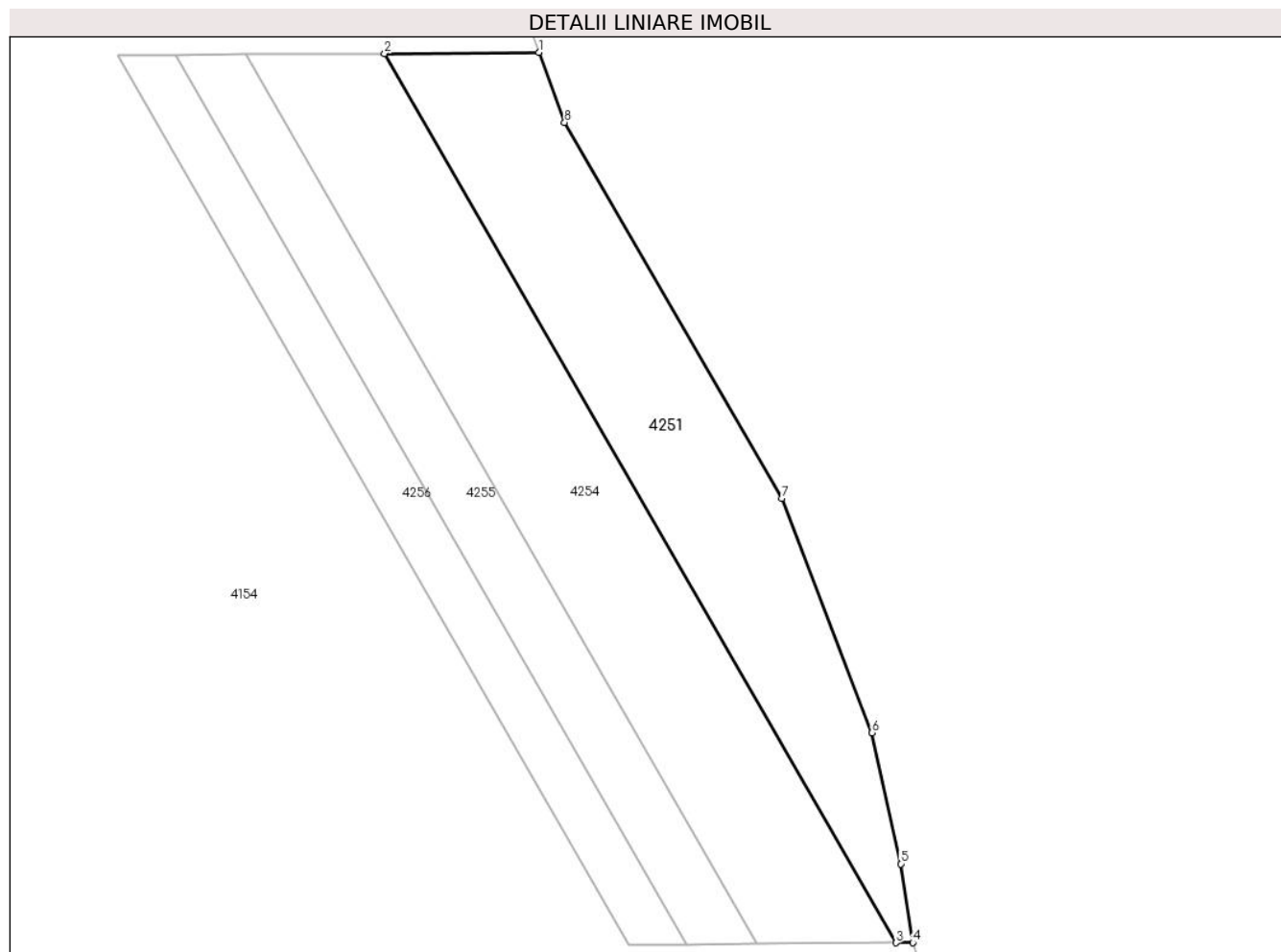
Inscrieri privind dezmembramintele dreptului de proprietate, drepturi reale de garanție și sarcini	Referințe
NU SUNT	

## Anexa Nr. 1 La Partea I

## Teren

Nr cadastral	Suprafața (mp)*	Observații / Referințe
	Din acte: 0 Masurata: 1.000	

\* Suprafața este determinată în planul de proiecție Stereo 70.



## Date referitoare la teren

Crt	Categorie folosință	Intra vilan	Suprafața (mp)	Tarla	Parcelă	Nr. topo	Observații / Referințe
1	pasune	NU	1.000	14	501/117	-	

## Lungime Segmente

1) Valorile lungimilor segmentelor sunt obținute din proiecție în plan.

Punct început	X / Y	Punct sfârșit	X / Y	Lungime segment (** (m)
1	427.155,003 363.479,376	2	427.139,842 363.479,274	15.161
2	427.139,842 363.479,274	3	427.190,086 363.391,9	100.79
3	427.190,086 363.391,9	4	427.191,76 363.391,911	1.674
4	427.191,76 363.391,911	5	427.190,572 363.399,651	7.83
5	427.190,572 363.399,651	6	427.187,754 363.412,537	13.191

Punct început	X / Y	Punct sfârșit	X / Y	Lungime segment (** (m)
6	427.187,754 363.412,537	7	427.178,905 363.435,565	24.67
7	427.178,905 363.435,565	8	427.157,538 363.472,488	42.661
8	427.157,538 363.472,488	1	427.155,003 363.479,376	7.339

\*\* Lungimile segmentelor sunt determinate în planul de proiecție Stereo 70 și sunt rotunjite la 1 milimetru.

\*\*\* Distanța dintre puncte este formată din segmente cumulate ce sunt mai mici decât valoarea 1 milimetru.



**DATE DESPRE IMOBILUL NR. 4252**

Oficiul de Cadastru și Publicitate Imobiliară VALCEA  
Biroul de Cadastru și Publicitate Imobiliară Ramnicu Valcea

**A. Partea I. Descrierea imobilului**

TEREN Extravilan

Adresa: Jud. Valcea, Punct "Vilvarea"

Nr. Crt	Nr cadastral Nr. topografic	Suprafața* (mp)	Observații / Referințe
A1		1.590	Sector cadastral:6 Teren neimprejmuit;

**B. Partea II. Proprietari și acte**

Inscrieri privitoare la dreptul de proprietate și alte drepturi reale		Referințe
/		
Hotarare Judecatoreasca nr. 5751, din 20/05/2021 emis de Judecatoria Sectorului 3 Bucuresti (Sentinta civila);		
B1	Intabulare, drept de PROPRIETATE, dobandit prin Hotarare Judecatoreasca, cota actuala 1/1 1) Valcescu Floarea	A1

**C. Partea III. SARCINI .**

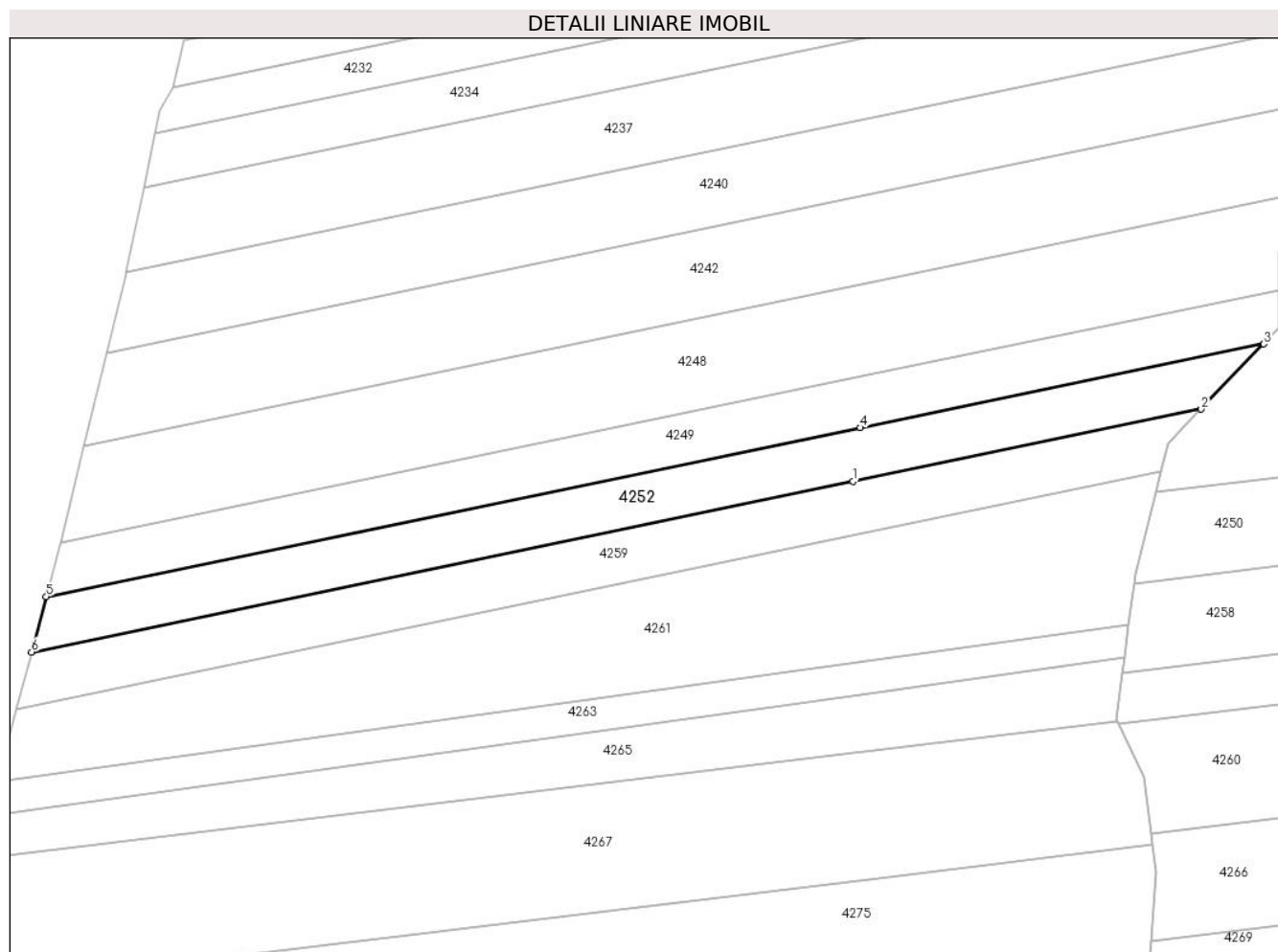
Inscrieri privind dezmembramintele dreptului de proprietate, drepturi reale de garanție și sarcini	Referințe
NU SUNT	

## Anexa Nr. 1 La Partea I

## Teren

Nr cadastral	Suprafața (mp)*	Observații / Referințe
	1.590	

\* Suprafața este determinată în planul de proiecție Stereo 70.



## Date referitoare la teren

Crt	Categorie folosință	Intravilan	Suprafața (mp)	Tarla	Parcelă	Nr. topo	Observații / Referințe
1	arabil	NU	1.089	15	462/42/1	-	
2	pasune	NU	501	15	436,462/42/1	-	

## Lungime Segmente

1) Valorile lungimilor segmentelor sunt obținute din proiecție în plan.

Punct început	X / Y	Punct sfârșit	X / Y	Lungime segment (** (m)
1	426.375,474 363.444,134	2	426.431,169 363.455,691	56.882
2	426.431,169 363.455,691	3	426.441,169 363.466,098	14.432
3	426.441,169 363.466,098	4	426.376,698 363.452,721	65.844
4	426.376,698 363.452,721	5	426.246,519 363.425,71	132.951



Punct început	X / Y	Punct sfârșit	X / Y	Lungime segment (** (m)
5	426.246,519 363.425,71	6	426.244,178 363.416,892	9.123
6	426.244,178 363.416,892	1	426.375,474 363.444,134	134.092

\*\* Lungimile segmentelor sunt determinate în planul de proiecție Stereo 70 și sunt rotunjite la 1 milimetru.

\*\*\* Distanța dintre puncte este formată din segmente cumulate ce sunt mai mici decât valoarea 1 milimetru.



**DATE DESPRE IMOBILUL NR. 4253**

Oficiul de Cadastru și Publicitate Imobiliară VALCEA  
Biroul de Cadastru și Publicitate Imobiliară Ramnicu Valcea

**A. Partea I. Descrierea imobilului**

TEREN Extravilan

Adresa: Jud. Valcea

Nr. Crt	Nr cadastral Nr. topografic	Suprafața* (mp)	Observații / Referințe
A1		4.320	Sector cadastral:6 Teren neimprejmuit;

**B. Partea II. Proprietari și acte**

Inscrieri privitoare la dreptul de proprietate și alte drepturi reale	Referințe
/	
Act Administrativ nr. 13339, din 16/04/2009 emis de Comisia Judeteana (titlu de proprietate);	
B1	A1
Intabulare, drept de PROPRIETATE, dobandit prin Reconstituire, cota actuala 1/1 1) Diaconu Gh Virgil	

**C. Partea III. SARCINI .**

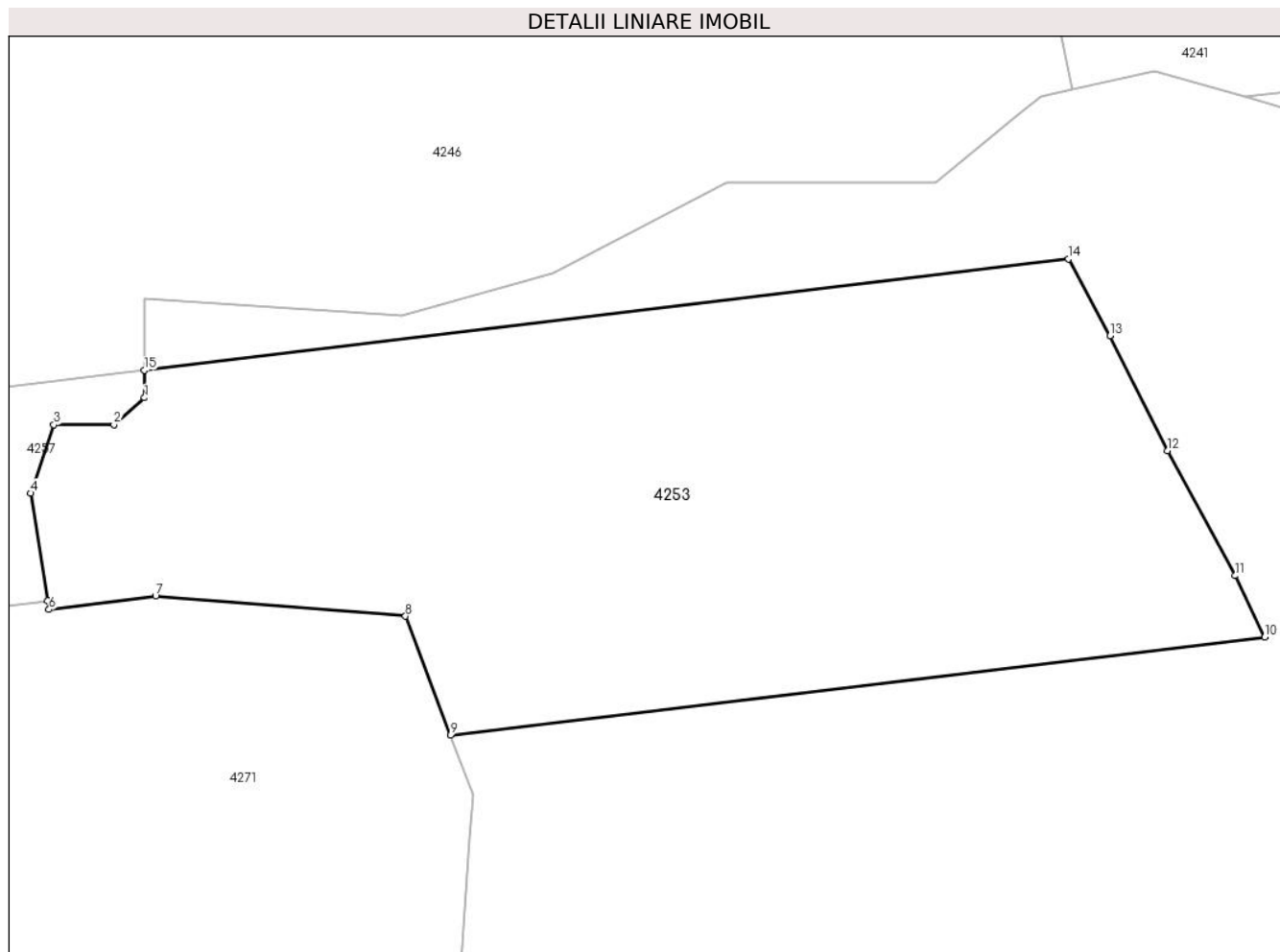
Inscrieri privind dezmembramintele dreptului de proprietate, drepturi reale de garanție și sarcini	Referințe
NU SUNT	

## Anexa Nr. 1 La Partea I

## Teren

Nr cadastral	Suprafața (mp)*	Observații / Referințe
	4.320	

\* Suprafața este determinată în planul de proiecție Stereo 70.



## Date referitoare la teren

Crt	Categorie folosință	Intravilan	Suprafața (mp)	Tarla	Parcelă	Nr. topo	Observații / Referințe
1	pașune	NU	4.320	15	435	-	

## Lungime Segmente

1) Valorile lungimilor segmentelor sunt obținute din proiecție în plan.

Punct început	X / Y	Punct sfârșit	X / Y	Lungime segment (** (m)
1	426.767,657 363.447,609	2	426.764,426 363.444,768	4.302
2	426.764,426 363.444,768	3	426.758,094 363.444,768	6.333
3	426.758,094 363.444,768	4	426.755,638 363.437,537	7.637
4	426.755,638 363.437,537	5	426.757,431 363.426,193	11.485
5	426.757,431 363.426,193	6	426.757,577 363.425,27	0.935

Punct început	X / Y	Punct sfârșit	X / Y	Lungime segment (** (m)
6	426.757,577 363.425,27	7	426.768,82 363.426,69	11.333
7	426.768,82 363.426,69	8	426.795,208 363.424,567	26.473
8	426.795,208 363.424,567	9	426.799,941 363.412,014	13.415
9	426.799,941 363.412,014	10	426.885,922 363.422,357	86.601
10	426.885,922 363.422,357	11	426.882,8 363.428,84	7.195
11	426.882,8 363.428,84	12	426.875,651 363.442,038	15.01
12	426.875,651 363.442,038	13	426.869,602 363.454,136	13.526
13	426.869,602 363.454,136	14	426.865,209 363.462,246	9.223
14	426.865,209 363.462,246	15	426.767,657 363.450,512	98.255
15	426.767,657 363.450,512	1	426.767,657 363.447,609	2.902

\*\* Lungimile segmentelor sunt determinate în planul de proiecție Stereo 70 și sunt rotunjite la 1 milimetru.

\*\*\* Distanța dintre puncte este formată din segmente cumulate ce sunt mai mici decât valoarea 1 milimetru.



**DATE DESPRE IMOBILUL NR. 4254**

Oficiul de Cadastru și Publicitate Imobiliară VALCEA  
Biroul de Cadastru și Publicitate Imobiliară Ramnicu Valcea

**A. Partea I. Descrierea imobilului**

TEREN Extravilan

Adresa: Jud. Valcea, Punct "Piscu Lung"

Nr. Crt	Nr cadastral Nr. topografic	Suprafața* (mp)	Observații / Referințe
A1		1.200	Sector cadastral:6 Teren neimprejmuit;

**B. Partea II. Proprietari și acte**

Inscrieri privitoare la dreptul de proprietate și alte drepturi reale	Referințe
/	
Act Administrativ nr. 10686, din 12/12/2008 emis de Comisia Judeteana (titlu de proprietate);	
B1	A1
Intabulare, drept de PROPRIETATE, dobandit prin Reconstituire, cota actuala 1/1 1) Baciu I Nicolae	

**C. Partea III. SARCINI .**

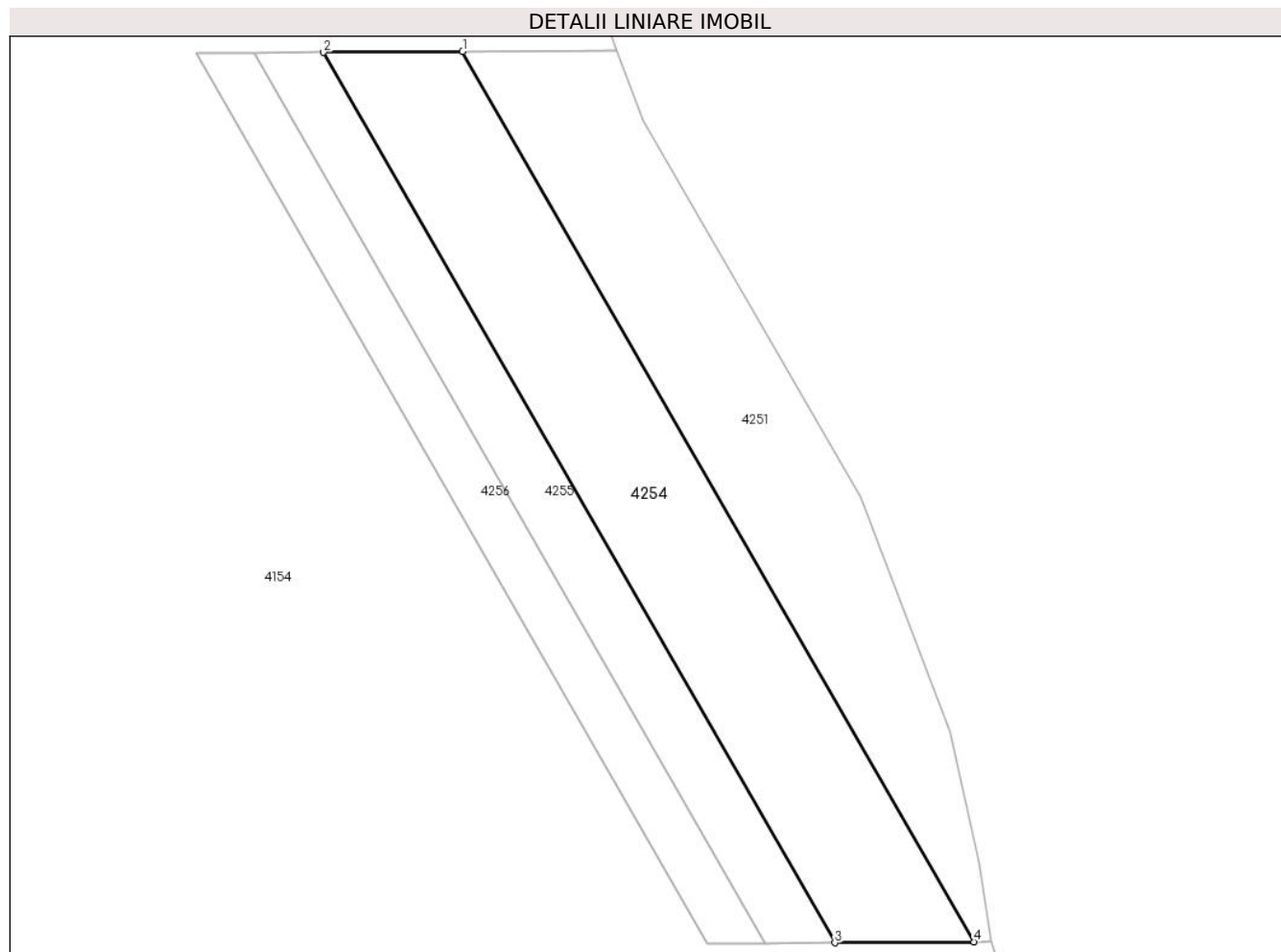
Inscrieri privind dezmembramintele dreptului de proprietate, drepturi reale de garanție și sarcini	Referințe
NU SUNT	

## Anexa Nr. 1 La Partea I

## Teren

Nr cadastral	Suprafața (mp)*	Observații / Referințe
	1.200	

\* Suprafața este determinată în planul de proiecție Stereo 70.



## Date referitoare la teren

Crt	Categorie folosință	Intra vilan	Suprafața (mp)	Tarla	Parcelă	Nr. topo	Observații / Referințe
1	altele	NU	1.200	11	419	-	

## Lungime Segmente

1) Valorile lungimilor segmentelor sunt obținute din proiecție în plan.

Punct început	X / Y	Punct sfârșit	X / Y	Lungime segment (** (m)
1	427.139,842 363.479,274	2	427.126,16 363.479,182	13.682
2	427.126,16 363.479,182	3	427.176,404 363.391,808	100.79
3	427.176,404 363.391,808	4	427.190,086 363.391,9	13.682
4	427.190,086 363.391,9	1	427.139,842 363.479,274	100.79

\*\* Lungimile segmentelor sunt determinate în planul de proiecție Stereo 70 și sunt rotunjite la 1 milimetru.



**\*\*\* Distanţa dintre puncte este formată din segmente cumulate ce sunt mai mici decât valoarea 1 milimetru.**



**DATE DESPRE IMOBILUL NR. 4255**

Oficiul de Cadastru și Publicitate Imobiliară VALCEA  
Biroul de Cadastru și Publicitate Imobiliară Ramnicu Valcea

**A. Partea I. Descrierea imobilului**

TEREN Extravilan

Adresa: Jud. Valcea, Punct "Piscu Lung"

Nr. Crt	Nr cadastral Nr. topografic	Suprafața* (mp)	Observații / Referințe
A1		600	Sector cadastral:6 Teren neimprejmuit;

**B. Partea II. Proprietari și acte**

Inscrieri privitoare la dreptul de proprietate și alte drepturi reale	Referințe
/	
Act Administrativ nr. 8360, din 10/07/2008 emis de Comisia Judeteana (titlu de proprietate);	
B1	A1
Intabulare, drept de PROPRIETATE, dobandit prin Reconstituire, cota actuala 1/1 1) Bocsaru N Dumitru	

**C. Partea III. SARCINI .**

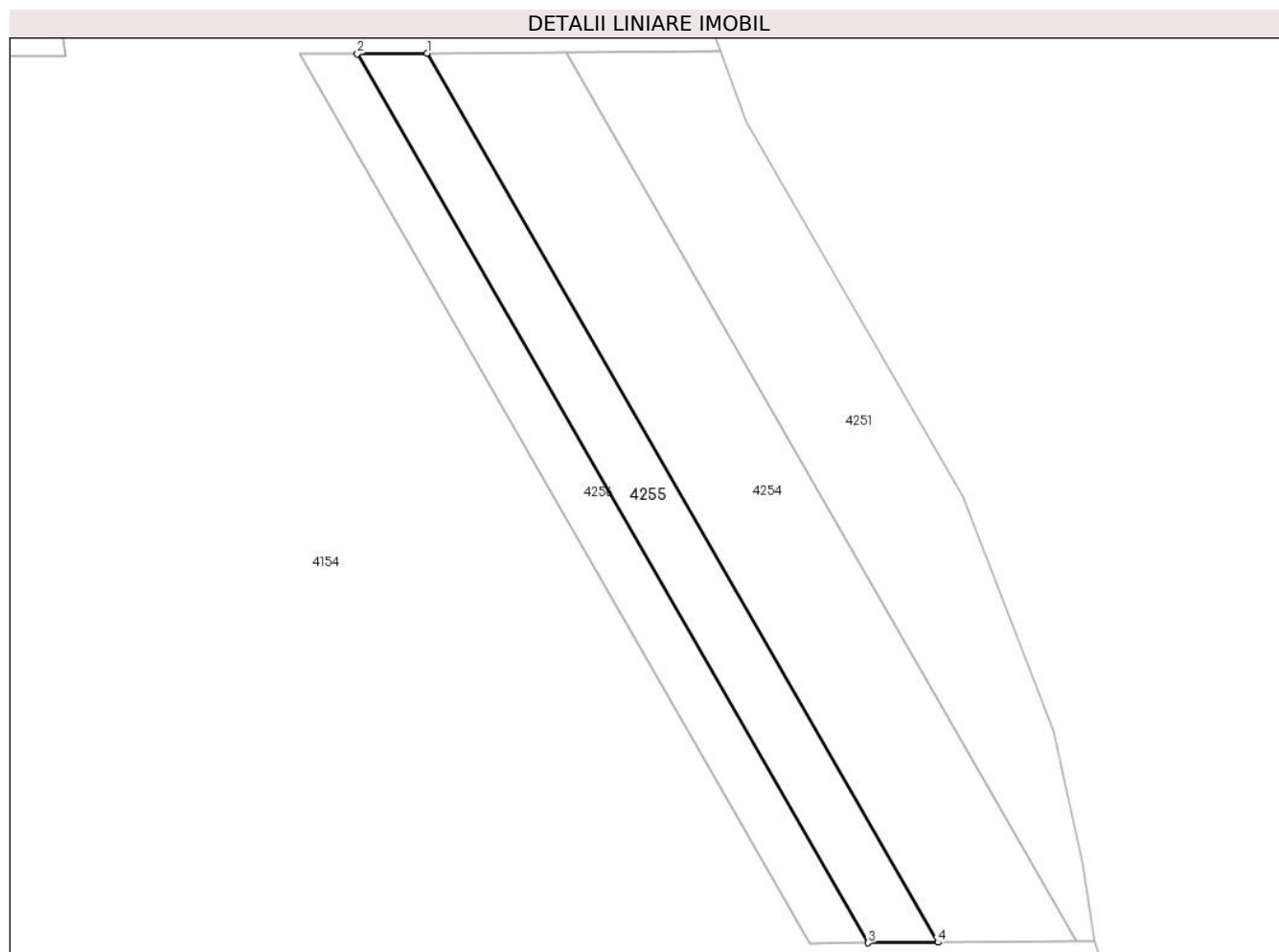
Inscrieri privind dezmembramintele dreptului de proprietate, drepturi reale de garanție și sarcini	Referințe
NU SUNT	

## Anexa Nr. 1 La Partea I

## Teren

Nr cadastral	Suprafața (mp)*	Observații / Referințe
	600	

\* Suprafața este determinată în planul de proiecție Stereo 70.



## Date referitoare la teren

Crt	Categorie folosință	Intra vilan	Suprafața (mp)	Tarla	Parcelă	Nr. topo	Observații / Referințe
1	altele	NU	600	14	311	-	

## Lungime Segmente

1) Valorile lungimilor segmentelor sunt obținute din proiecție în plan.

Punct început	X / Y	Punct sfârșit	X / Y	Lungime segment (** (m)
1	427.126,16 363.479,182	2	427.119,32 363.479,137	6.841
2	427.119,32 363.479,137	3	427.169,564 363.391,762	100.79
3	427.169,564 363.391,762	4	427.176,404 363.391,808	6.841
4	427.176,404 363.391,808	1	427.126,16 363.479,182	100.79

\*\* Lungimile segmentelor sunt determinate în planul de proiecție Stereo 70 și sunt rotunjite la 1 milimetru.

**\*\*\* Distanţa dintre puncte este formată din segmente cumulate ce sunt mai mici decât valoarea 1 milimetru.**



**DATE DESPRE IMOBILUL NR. 4256**

Oficiul de Cadastru și Publicitate Imobiliară VALCEA  
Biroul de Cadastru și Publicitate Imobiliară Ramnicu Valcea

**A. Partea I. Descrierea imobilului**

TEREN Extravilan

Adresa: Jud. Valcea, Punct "Piscu Lung"

Nr. Crt	Nr cadastral Nr. topografic	Suprafața* (mp)	Observații / Referințe
A1		500	Sector cadastral:6 Teren neimprejmuit;

**B. Partea II. Proprietari și acte**

Inscrieri privitoare la dreptul de proprietate și alte drepturi reale		Referințe
/		
Act Notarial nr. 10, din 27/02/2014 emis de NP Valerica Dan (certificat de mostenitor);		
B1	Intabulare, drept de PROPRIETATE, dobandit prin Succesiune, cota actuala 2/8 1) <b>Maolache Maria</b>	A1
B2	Intabulare, drept de PROPRIETATE, dobandit prin Succesiune, cota actuala 3/8 1) <b>Rusu Mioara Victoria</b>	A1
B3	Intabulare, drept de PROPRIETATE, dobandit prin Succesiune, cota actuala 3/8 1) <b>Manolache Gheorghe-Marius</b>	A1

**C. Partea III. SARCINI .**

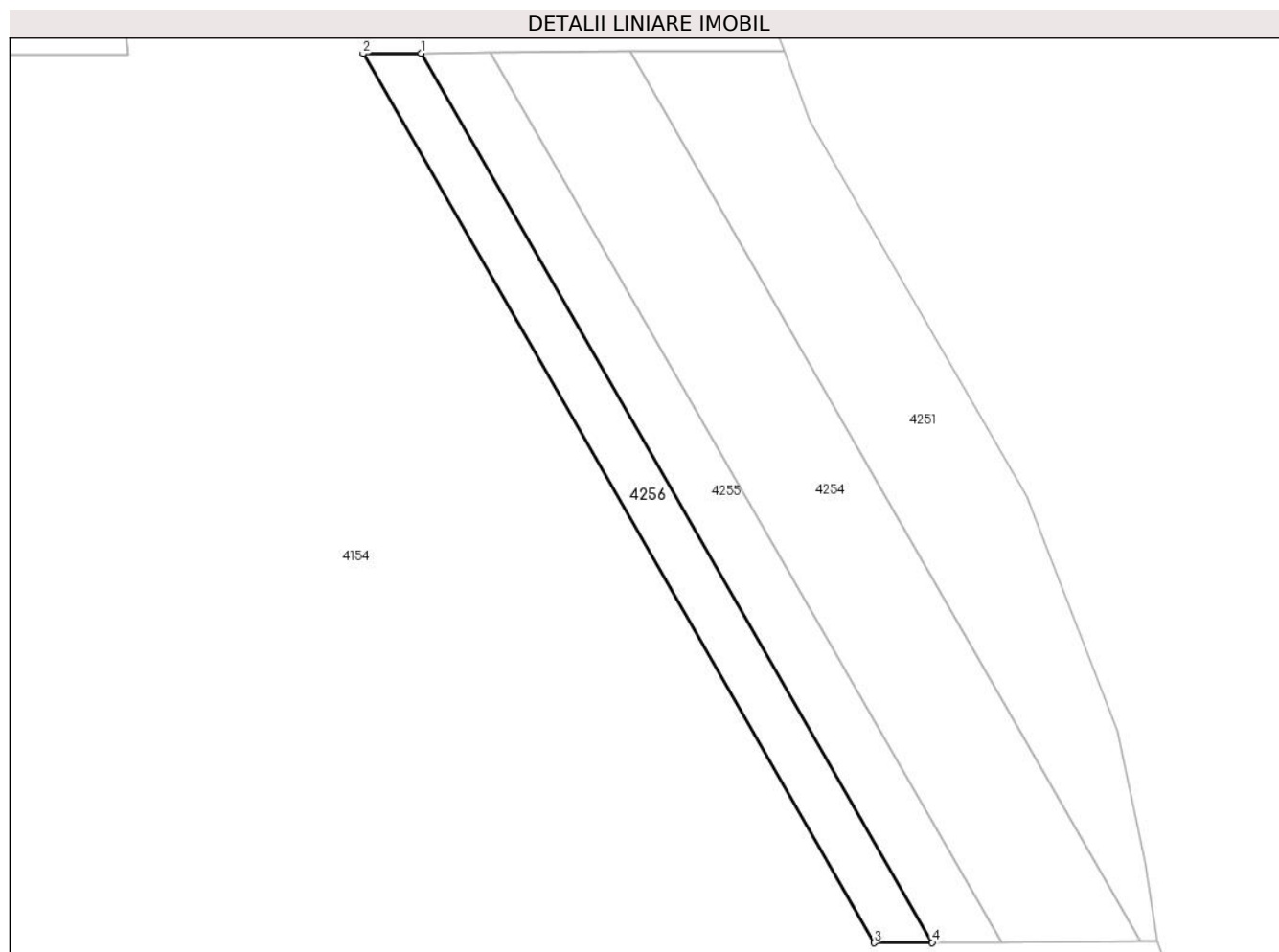
Inscrieri privind dezmembramintele dreptului de proprietate, drepturi reale de garanție și sarcini	Referințe
NU SUNT	

## Anexa Nr. 1 La Partea I

## Teren

Nr cadastral	Suprafața (mp)*	Observații / Referințe
	500	

\* Suprafața este determinată în planul de proiecție Stereo 70.



## Date referitoare la teren

Crt	Categorie folosință	Intra vilan	Suprafața (mp)	Tarla	Parcelă	Nr. topo	Observații / Referințe
1	pasune	NU	500	14	411/25	-	

## Lungime Segmente

1) Valorile lungimilor segmentelor sunt obținute din proiecție în plan.

Punct început	X / Y	Punct sfârșit	X / Y	Lungime segment (** (m)
1	427.119,32 363.479,137	2	427.113,619 363.479,098	5.701
2	427.113,619 363.479,098	3	427.163,863 363.391,724	100.79
3	427.163,863 363.391,724	4	427.169,564 363.391,762	5.701
4	427.169,564 363.391,762	1	427.119,32 363.479,137	100.79

\*\* Lungimile segmentelor sunt determinate în planul de proiecție Stereo 70 și sunt rotunjite la 1 milimetru.



**\*\*\* Distanţa dintre puncte este formată din segmente cumulate ce sunt mai mici decât valoarea 1 milimetru.**



**DATE DESPRE IMOBILUL NR. 4257**

Oficiul de Cadastru și Publicitate Imobiliară VALCEA  
Biroul de Cadastru și Publicitate Imobiliară Ramnicu Valcea

**A. Partea I. Descrierea imobilului**

TEREN Extravilan

Adresa: Jud. Valcea

Nr. Crt	Nr cadastral Nr. topografic	Suprafața* (mp)	Observații / Referințe
A1		1.500	Sector cadastral:6 Teren neimprejmuit;

**B. Partea II. Proprietari și acte**

Inscrieri privitoare la dreptul de proprietate și alte drepturi reale	Referințe
/	
Act Administrativ nr. 47, din 11/01/2005 emis de Comisia Judeteana Valcea (Titlu de proprietate);	
B1	A1
Intabulare, drept de PROPRIETATE, dobandit prin Reconstituire, cota actuala 1/1 1) Marcoianu C Ion	

**C. Partea III. SARCINI .**

Inscrieri privind dezmembramintele dreptului de proprietate, drepturi reale de garanție și sarcini	Referințe
NU SUNT	

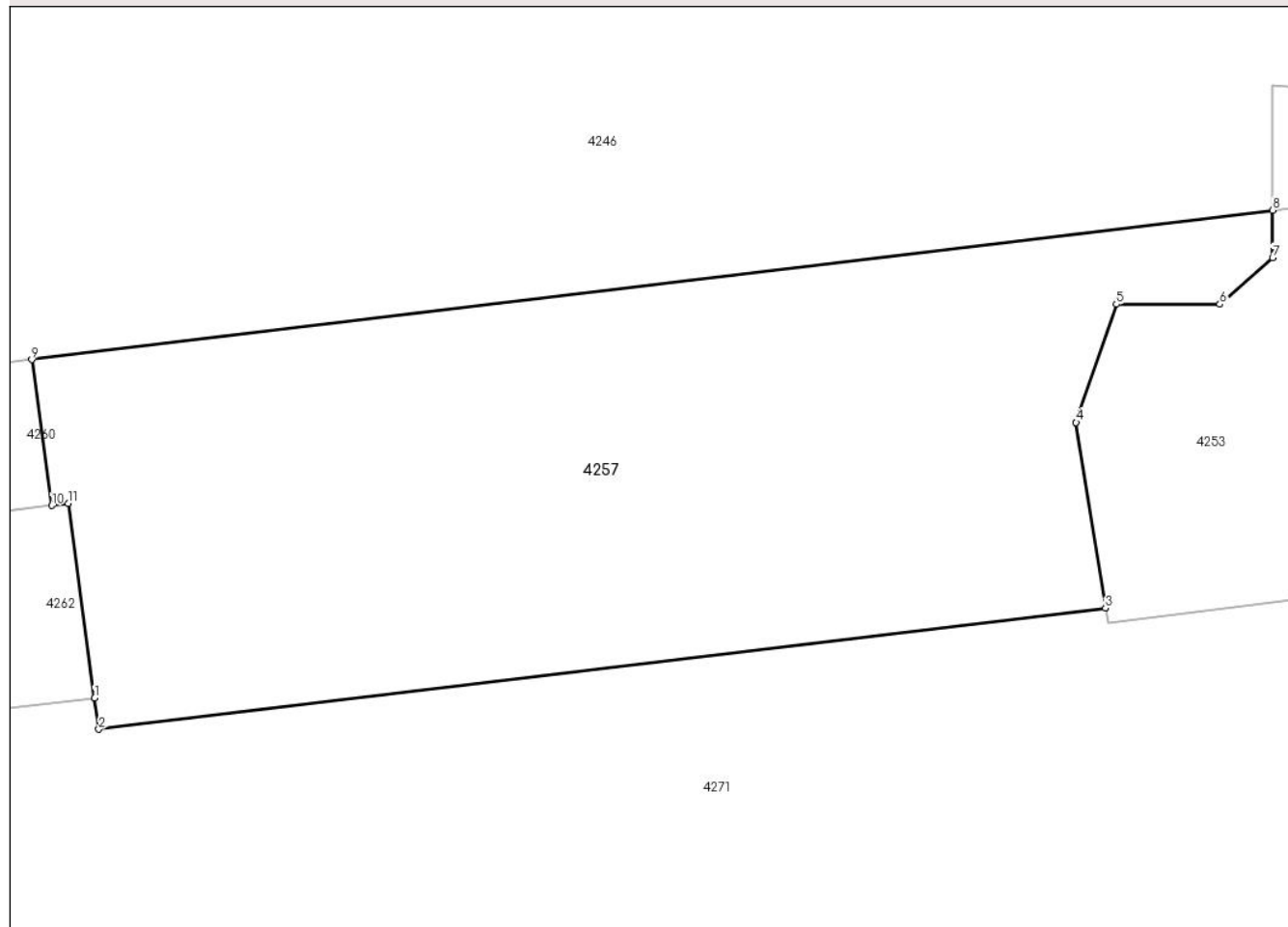
## Anexa Nr. 1 La Partea I

## Teren

Nr cadastral	Suprafața (mp)*	Observații / Referințe
	1.500	

\* Suprafața este determinată în planul de proiecție Stereo 70.

## DETALII LINIARE IMOBIL



## Date referitoare la teren

Crt	Categorie folosință	Intravilan	Suprafața (mp)	Tarla	Parcelă	Nr. topo	Observații / Referințe
1	padure	NU	1.500	15, UP I	437,UA20C	-	

## Lungime Segmente

1) Valorile lungimilor segmentelor sunt obținute din proiecție în plan.

Punct început	X / Y	Punct sfârșit	X / Y	Lungime segment (** (m)
1	426.695,602 363.420,692	2	426.695,862 363.418,787	1.923
2	426.695,862 363.418,787	3	426.757,431 363.426,193	62.013
3	426.757,431 363.426,193	4	426.755,638 363.437,537	11.485
4	426.755,638 363.437,537	5	426.758,094 363.444,768	7.637
5	426.758,094 363.444,768	6	426.764,426 363.444,768	6.333

Punct început	X / Y	Punct sfârșit	X / Y	Lungime segment (** (m)
6	426.764,426 363.444,768	7	426.767,657 363.447,609	4.302
7	426.767,657 363.447,609	8	426.767,657 363.450,512	2.902
8	426.767,657 363.450,512	9	426.691,76 363.441,382	76.445
9	426.691,76 363.441,382	10	426.692,978 363.432,463	9.001
10	426.692,978 363.432,463	11	426.693,977 363.432,584	1.006
11	426.693,977 363.432,584	1	426.695,602 363.420,692	12.002

\*\* Lungimile segmentelor sunt determinate în planul de proiecție Stereo 70 și sunt rotunjite la 1 milimetru.

\*\*\* Distanța dintre puncte este formată din segmente cumulate ce sunt mai mici decât valoarea 1 milimetru.



**DATE DESPRE IMOBILUL NR. 4258**

Oficiul de Cadastru și Publicitate Imobiliară VALCEA  
Biroul de Cadastru și Publicitate Imobiliară Ramnicu Valcea

**A. Partea I. Descrierea imobilului**

TEREN Extravilan

Adresa: Jud. Valcea

Nr. Crt	Nr cadastral Nr. topografic	Suprafața* (mp)	Observații / Referințe
A1		Din acte: 0 Masurata: 2.800	Sector cadastral:6 Teren neimprejmuit;

**B. Partea II. Proprietari și acte**

Inscrieri privitoare la dreptul de proprietate și alte drepturi reale	Referințe
/	
Act Administrativ nr. 361, din 02/04/2009 emis de Comuna Maciuca (Act administrativ Hotararea nr.14/15.08.1991 emisa de Comisia Judeteana Valcea);	
B1 Inscrierea provizorie, drept de PROPRIETATE, dobandit prin Reconstituire, cota actuala 1/1 1) Dumitrescu Gheorghe	A1

**C. Partea III. SARCINI .**

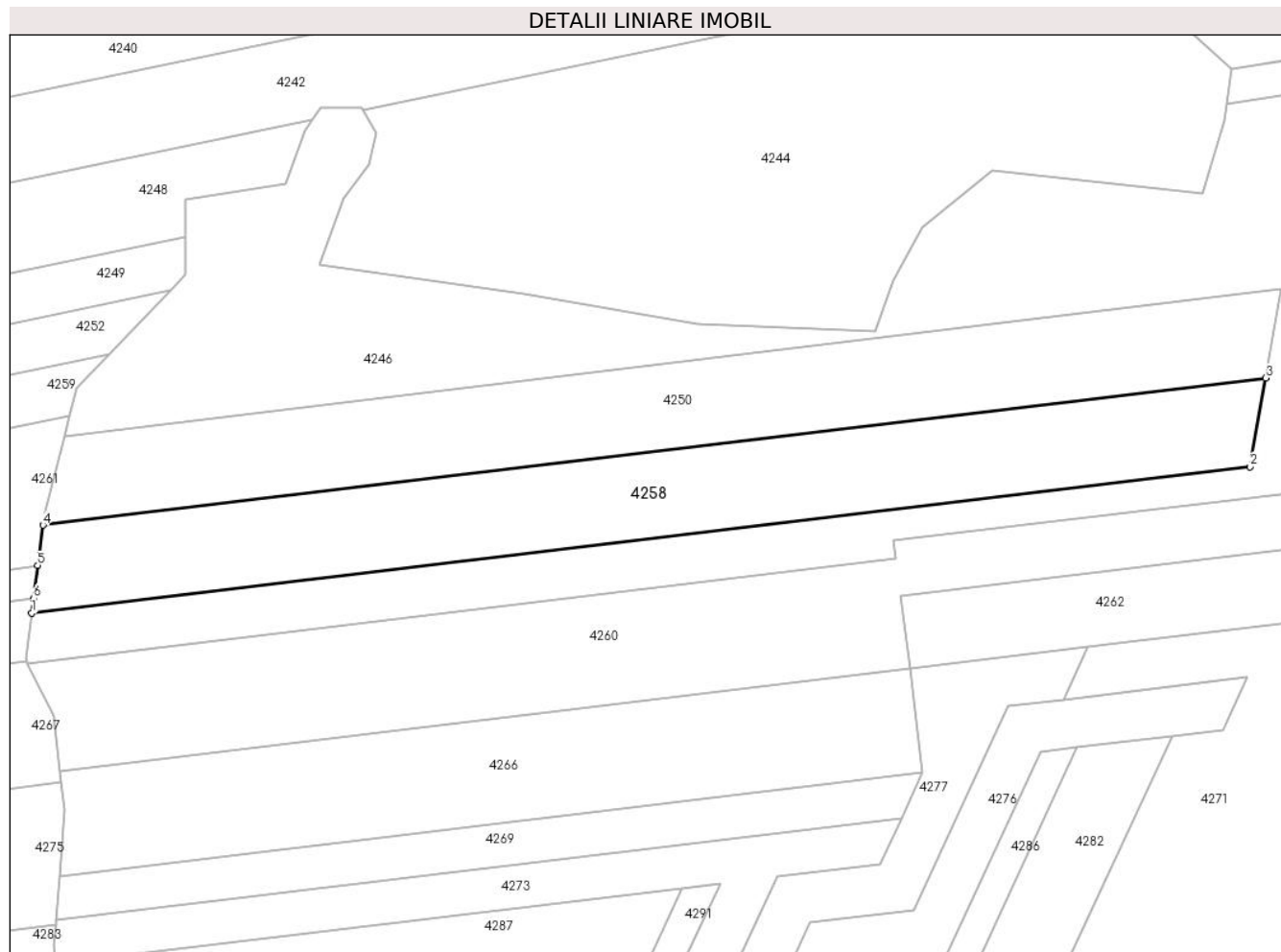
Inscrieri privind dezmembramintele dreptului de proprietate, drepturi reale de garanție și sarcini	Referințe
NU SUNT	

## Anexa Nr. 1 La Partea I

## Teren

Nr cadastral	Suprafața (mp)*	Observații / Referințe
	Din acte: 0 Masurata: 2.800	

\* Suprafața este determinată în planul de proiecție Stereo 70.



## Date referitoare la teren

Crt	Categorie folosință	Intra vilan	Suprafața (mp)	Tarla	Parcelă	Nr. topo	Observații / Referințe
1	padure	NU	2.800	15, UP V	430,UA20	-	

## Lungime Segmente

1) Valorile lungimilor segmentelor sunt obținute din proiecție în plan.

Punct început	X / Y	Punct sfârșit	X / Y	Lungime segment (** (m)
1	426.418,603 363.413,559	2	426.616,82 363.437,403	199.646
2	426.616,82 363.437,403	3	426.619,371 363.451,811	14.632
3	426.619,371 363.451,811	4	426.420,433 363.427,88	200.372
4	426.420,433 363.427,88	5	426.419,595 363.421,319	6.614
5	426.419,595 363.421,319	6	426.418,91 363.415,957	5.406



Punct început	X / Y	Punct sfârșit	X / Y	Lungime segment (** (m)
6	426.418,91 363.415,957	1	426.418,603 363.413,559	2.417

\*\* Lungimile segmentelor sunt determinate în planul de proiecție Stereo 70 și sunt rotunjite la 1 milimetru.

\*\*\* Distanța dintre puncte este formată din segmente cumulate ce sunt mai mici decât valoarea 1 milimetru.



**DATE DESPRE IMOBILUL NR. 4259**

Oficiul de Cadastru și Publicitate Imobiliară VALCEA  
Biroul de Cadastru și Publicitate Imobiliară Ramnicu Valcea

**A. Partea I. Descrierea imobilului**

TEREN Extravilan

Adresa: Jud. Valcea, Punct "Valvarea"

Nr. Crt	Nr cadastral Nr. topografic	Suprafața* (mp)	Observații / Referințe
A1		1.590	Sector cadastral:6 Teren neimprejmuit;

**B. Partea II. Proprietari și acte**

Inscrieri privitoare la dreptul de proprietate și alte drepturi reale		Referințe
/		
Act Administrativ nr. 10695, din 15/12/2008 emis de Comisia Judeteana Valcea (Titlu de proprietate);		
B1	Intabulare, drept de PROPRIETATE, dobandit prin Reconstituire, cota actuala 1/2 1) <b>Tinca Stefan</b>	A1
Act Administrativ nr. 80, din 25/05/2009 emis de NP Chirsanov-Capanu Alexander-Cristian (certificat de mostenitor);		
B2	Intabulare, drept de PROPRIETATE, dobandit prin Succesiune, cota actuala 3/16 1) <b>Nedea Felicia</b>	A1
B3	Intabulare, drept de PROPRIETATE, dobandit prin Succesiune, cota actuala 3/16 1) <b>Tinca Gheorghe</b>	A1
Act Notarial nr. 81, din 10/05/2019 emis de NP Ionilete Alin-Nicusor (certificat de mostenitor);		
B4	Intabulare, drept de PROPRIETATE, dobandit prin Succesiune, cota actuala 1/16 1) <b>Nedea Felicia</b>	A1
B5	Intabulare, drept de PROPRIETATE, dobandit prin Succesiune, cota actuala 1/16 1) <b>Tinca Gheorghe</b>	A1

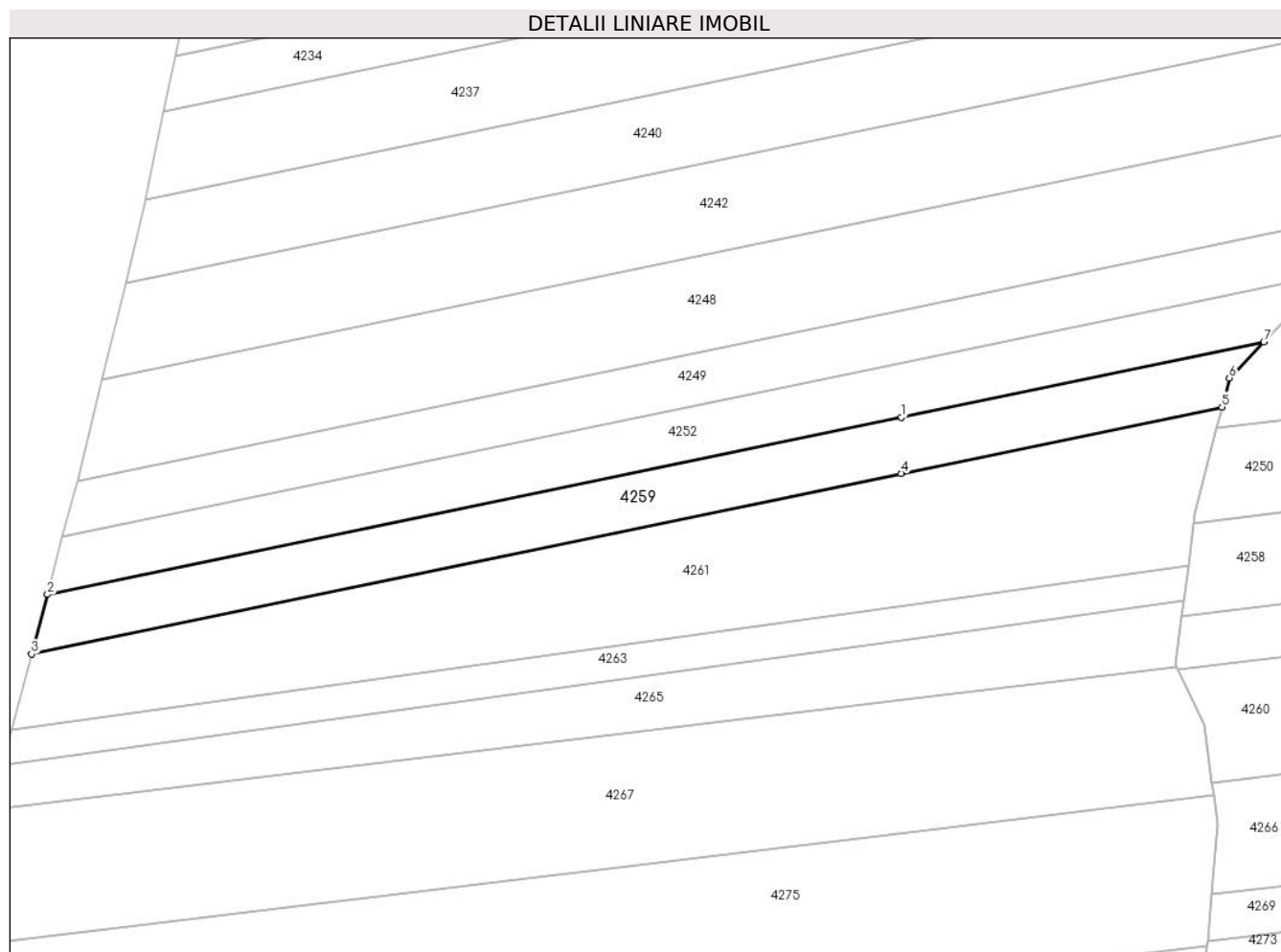
**C. Partea III. SARCINI .**

Inscrieri privind dezmembramintele dreptului de proprietate, drepturi reale de garanție și sarcini	Referințe
NU SUNT	

**Anexa Nr. 1 La Partea I****Teren**

Nr cadastral	Suprafața (mp)*	Observații / Referințe
	1.590	

\* Suprafața este determinată în planul de proiecție Stereo 70.

**Date referitoare la teren**

Crt	Categorie folosință	Intravilan	Suprafața (mp)	Tarla	Parcelă	Nr. topo	Observații / Referințe
1	arabil	NU	1.053	15	431/55	-	
2	pasune	NU	537	15	436/43, 431/55	-	

**Lungime Segmente**

1) Valorile lungimilor segmentelor sunt obținute din proiecție în plan.

Punct început	X / Y	Punct sfârșit	X / Y	Lungime segment (** (m)
1	426.375,474 363.444,134	2	426.244,178 363.416,892	134.092
2	426.244,178 363.416,892	3	426.241,751 363.407,746	9.462
3	426.241,751 363.407,746	4	426.375,425 363.435,482	136.522
4	426.375,425 363.435,482	5	426.424,743 363.445,716	50.368

Punct început	X / Y	Punct sfârșit	X / Y	Lungime segment (** (m)
5	426.424,743 363.445,716	6	426.425,863 363.450,169	4.592
6	426.425,863 363.450,169	7	426.431,169 363.455,691	7.658
7	426.431,169 363.455,691	1	426.375,474 363.444,134	56.882

\*\* Lungimile segmentelor sunt determinate în planul de proiecție Stereo 70 și sunt rotunjite la 1 milimetru.

\*\*\* Distanța dintre puncte este formată din segmente cumulate ce sunt mai mici decât valoarea 1 milimetru.



**DATE DESPRE IMOBILUL NR. 4260**

Oficiul de Cadastru și Publicitate Imobiliară VALCEA  
Biroul de Cadastru și Publicitate Imobiliară Ramnicu Valcea

**A. Partea I. Descrierea imobilului**

TEREN Extravilan

Adresa: Jud. Valcea

Nr. Crt	Nr cadastral Nr. topografic	Suprafața* (mp)	Observații / Referințe
A1		3.726	Sector cadastral:6 Teren neimprejmuit;

**B. Partea II. Proprietari și acte**

Inscrieri privitoare la dreptul de proprietate și alte drepturi reale	Referințe
/	
Act Administrativ nr. 4626, din 25/09/2007 emis de Comisia Judeteana Valcea (Titlu de proprietate);	
B1	A1
Intabulare, drept de PROPRIETATE, dobandit prin Reconstituire, cota actuala 1/1 1) Nitu D Gheorghe	

**C. Partea III. SARCINI .**

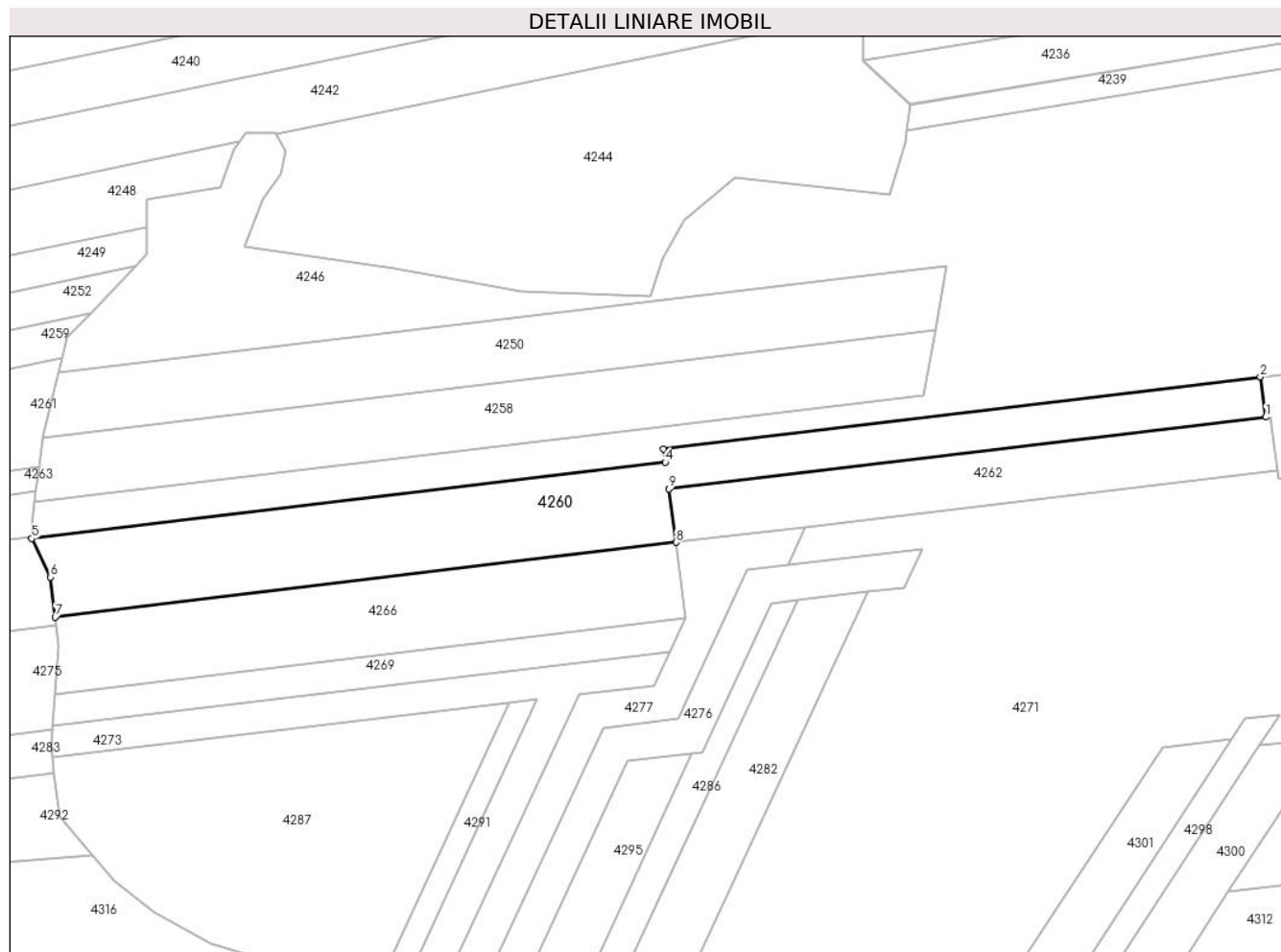
Inscrieri privind dezmembramintele dreptului de proprietate, drepturi reale de garanție și sarcini	Referințe
NU SUNT	

## Anexa Nr. 1 La Partea I

## Teren

Nr cadastral	Suprafața (mp)*	Observații / Referințe
	3.726	

\* Suprafața este determinată în planul de proiecție Stereo 70.



## Date referitoare la teren

Crt	Categorie folosință	Intravilan	Suprafața (mp)	Tarla	Parcelă	Nr. topo	Observații / Referințe
1	padure	NU	3.726	15, UP I	436,UA20	-	

## Lungime Segmente

1) Valorile lungimilor segmentelor sunt obținute din proiecție în plan.

Punct început	X / Y	Punct sfârșit	X / Y	Lungime segment (** (m)
1	426.692,978 363.432,463	2	426.691,76 363.441,382	9.001
2	426.691,76 363.441,382	3	426.558,723 363.425,378	133.996
3	426.558,723 363.425,378	4	426.559,129 363.422,406	3.0
4	426.559,129 363.422,406	5	426.417,964 363.405,424	142.182
5	426.417,964 363.405,424	6	426.422,105 363.396,843	9.528



Punct început	X / Y	Punct sfârșit	X / Y	Lungime segment (** (m)
6	426.422,105 363.396,843	7	426.423,219 363.387,927	8.986
7	426.423,219 363.387,927	8	426.561,566 363.404,569	139.344
8	426.561,566 363.404,569	9	426.559,941 363.416,46	12.002
9	426.559,941 363.416,46	1	426.692,978 363.432,463	133.996

\*\* Lungimile segmentelor sunt determinate în planul de proiecție Stereo 70 și sunt rotunjite la 1 milimetru.

\*\*\* Distanța dintre puncte este formată din segmente cumulate ce sunt mai mici decât valoarea 1 milimetru.



**DATE DESPRE IMOBILUL NR. 4261**

Oficiul de Cadastru și Publicitate Imobiliară VALCEA  
Biroul de Cadastru și Publicitate Imobiliară Ramnicu Valcea

**A. Partea I. Descrierea imobilului**

TEREN Extravilan

Adresa: Jud. Valcea, Punct "Valvarea"

Nr. Crt	Nr cadastral Nr. topografic	Suprafața* (mp)	Observații / Referințe
A1		Din acte: 0 Masurata: 3.139	Sector cadastral:6 Teren neimprejmuit;

**B. Partea II. Proprietari și acte**

Inscrieri privitoare la dreptul de proprietate și alte drepturi reale	Referințe
/	
Act Administrativ nr. 7588, din 10/11/2023 emis de Comuna Maciuca (Act administrativ Hotararea nr.14/15.08.1991 emisa de Comisia Judeteana Valcea);	
B1 Inscrierea provizorie, drept de PROPRIETATE, dobandit prin Reconstituire, cota actuala 1/1 1) Dumitrescu P Marin	A1

**C. Partea III. SARCINI .**

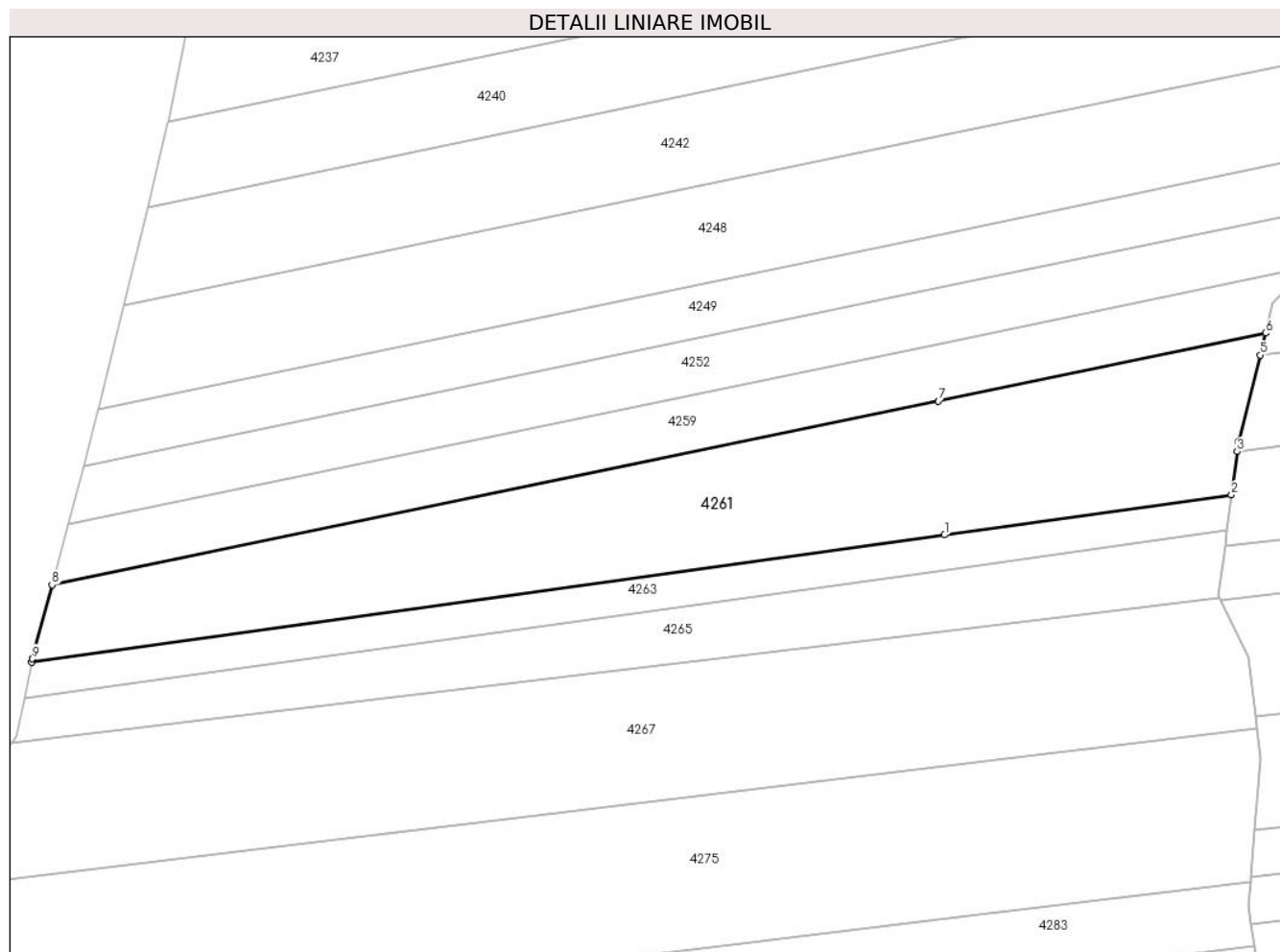
Inscrieri privind dezmembramintele dreptului de proprietate, drepturi reale de garanție și sarcini	Referințe
NU SUNT	

## Anexa Nr. 1 La Partea I

## Teren

Nr cadastral	Suprafața (mp)*	Observații / Referințe
	Din acte: 0 Masurata: 3.139	

\* Suprafața este determinată în planul de proiecție Stereo 70.



## Date referitoare la teren

Crt	Categorie folosință	Intravilan	Suprafața (mp)	Tarla	Parcelă	Nr. topo	Observații / Referințe
1	arabil	NU	2.132	15	501/80	-	
2	pasune	NU	1.007	15	501/81	-	

## Lungime Segmente

1) Valorile lungimilor segmentelor sunt obținute din proiecție în plan.

Punct început	X / Y	Punct sfârșit	X / Y	Lungime segment (** (m)
1	426.376,327 363.415,295	2	426.419,595 363.421,319	43.686
2	426.419,595 363.421,319	3	426.420,433 363.427,88	6.614
3	426.420,433 363.427,88	4	426.420,616 363.429,314	1.446
4	426.420,616 363.429,314	5	426.423,909 363.442,399	13.493

Punct început	X / Y	Punct sfârșit	X / Y	Lungime segment (** (m)
5	426.423,909 363.442,399	6	426.424,743 363.445,716	3.42
6	426.424,743 363.445,716	7	426.375,425 363.435,482	50.368
7	426.375,425 363.435,482	8	426.241,751 363.407,746	136.522
8	426.241,751 363.407,746	9	426.238,795 363.396,628	11.504
9	426.238,795 363.396,628	10	426.238,696 363.396,132	0.506
10	426.238,696 363.396,132	1	426.376,327 363.415,295	138.958

\*\* Lungimile segmentelor sunt determinate în planul de proiecție Stereo 70 și sunt rotunjite la 1 milimetru.

\*\*\* Distanța dintre puncte este formată din segmente cumulate ce sunt mai mici decât valoarea 1 milimetru.



**DATE DESPRE IMOBILUL NR. 4262**

Oficiul de Cadastru și Publicitate Imobiliară VALCEA  
 Biroul de Cadastru și Publicitate Imobiliară Ramnicu Valcea

**A. Partea I. Descrierea imobilului**

TEREN Extravilan

Adresa: Jud. Valcea

Nr. Crt	Nr cadastral Nr. topografic	Suprafața* (mp)	Observații / Referințe
A1		Din acte: 0 Masurata: 1.620	Sector cadastral:6 Teren neimprejmuit;

**B. Partea II. Proprietari și acte**

Inscrieri privitoare la dreptul de proprietate și alte drepturi reale	Referințe
/	
Act Administrativ nr. 84, din 19/07/2006 emis de Comuna Maciuca (Act administrativ Hotararea nr.14/15.08.1991 emisa de Comisia Judeteana Valcea);	
B1 Inscrierea provizorie, drept de PROPRIETATE, dobandit prin Reconstituire, cota actuala 1/1 1) Deaconu Virgil 2) Bolocan Constantin 3) Miscoci D Constantin	A1

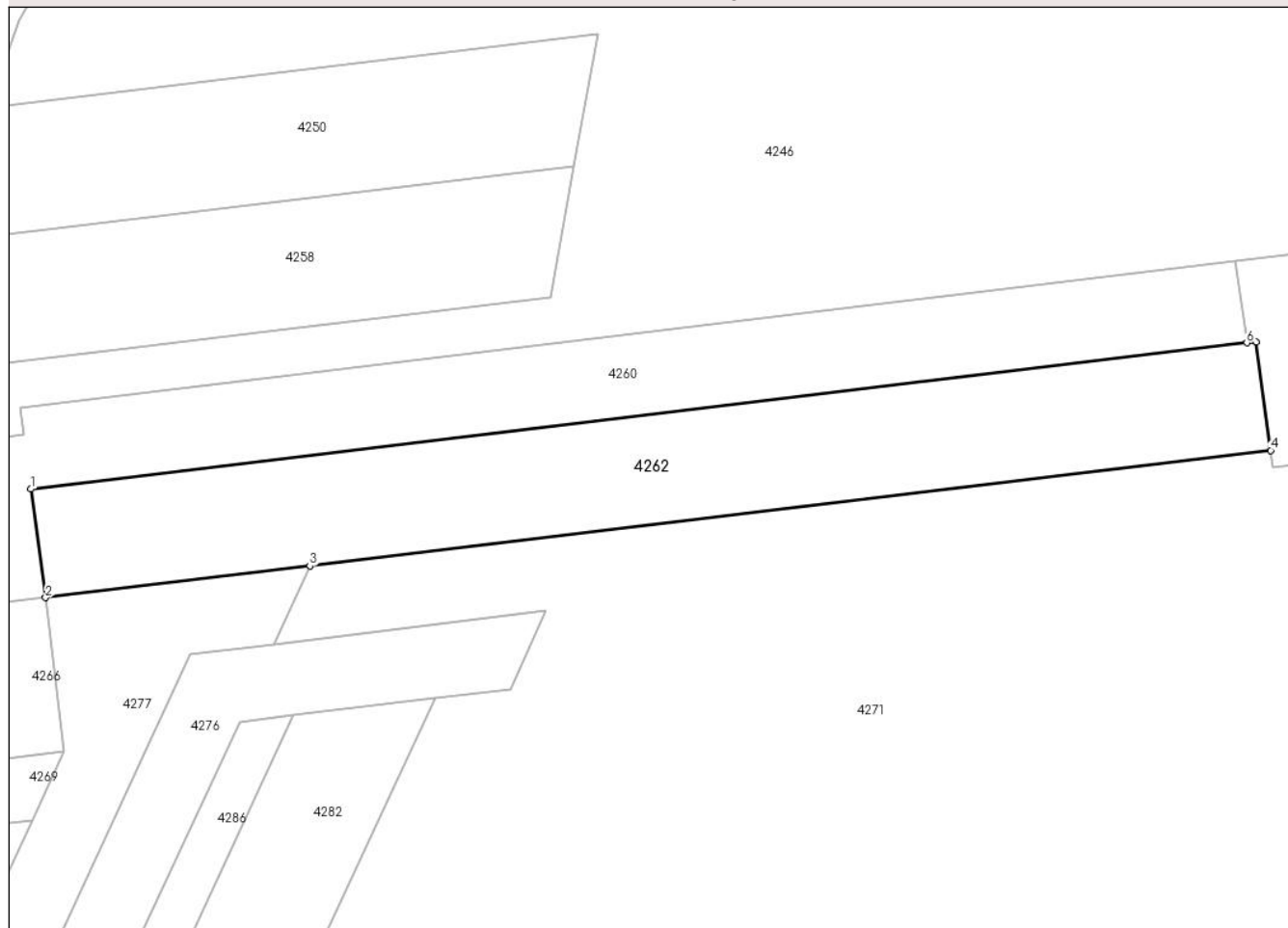
**C. Partea III. SARCINI .**

Inscrieri privind dezmembramintele dreptului de proprietate, drepturi reale de garanție și sarcini	Referințe
NU SUNT	

**Anexa Nr. 1 La Partea I****Teren**

Nr cadastral	Suprafața (mp)*	Observații / Referințe
	Din acte: 0 Masurata: 1.620	

\* Suprafața este determinată în planul de proiecție Stereo 70.

**DETALII LINIARE IMOBIL****Date referitoare la teren**

Crt	Categorie folosință	Intra vilan	Suprafața (mp)	Tarla	Parcelă	Nr. topo	Observații / Referințe
1	padure	NU	1.620	15, UP I	430,UA20	-	

**Lungime Segmente**

1) Valorile lungimilor segmentelor sunt obținute din proiecție în plan.

Punct început	X / Y	Punct sfârșit	X / Y	Lungime segment (** (m)
1	426.559,941 363.416,46	2	426.561,566 363.404,569	12.002
2	426.561,566 363.404,569	3	426.590,458 363.408,044	29.1
3	426.590,458 363.408,044	4	426.695,602 363.420,692	105.902
4	426.695,602 363.420,692	5	426.693,977 363.432,584	12.002
5	426.693,977 363.432,584	6	426.692,978 363.432,463	1.006



Punct început	X / Y	Punct sfârșit	X / Y	Lungime segment (** (m)
6	426.692,978 363.432,463	1	426.559,941 363.416,46	133.996

\*\* Lungimile segmentelor sunt determinate în planul de proiecție Stereo 70 și sunt rotunjite la 1 milimetru.

\*\*\* Distanța dintre puncte este formată din segmente cumulate ce sunt mai mici decât valoarea 1 milimetru.



**DATE DESPRE IMOBILUL NR. 4263**

Oficiul de Cadastru și Publicitate Imobiliară VALCEA  
Biroul de Cadastru și Publicitate Imobiliară Ramnicu Valcea

**A. Partea I. Descrierea imobilului**

TEREN Extravilan

Adresa: Jud. Valcea, Punct "Valvarea"

Nr. Crt	Nr cadastral Nr. topografic	Suprafața* (mp)	Observații / Referințe
A1		954	Sector cadastral:6 Teren neimprejmuit;

**B. Partea II. Proprietari și acte**

Inscrieri privitoare la dreptul de proprietate și alte drepturi reale	Referințe
/	
Act Administrativ nr. 905BIS/400, din 21/11/2002 emis de Comisia Judeteana (titlu de proprietate);	
B1	A1
Intabulare, drept de PROPRIETATE, dobandit prin Reconstituire, cota actuala 1/1 1) Dina Aurelian	

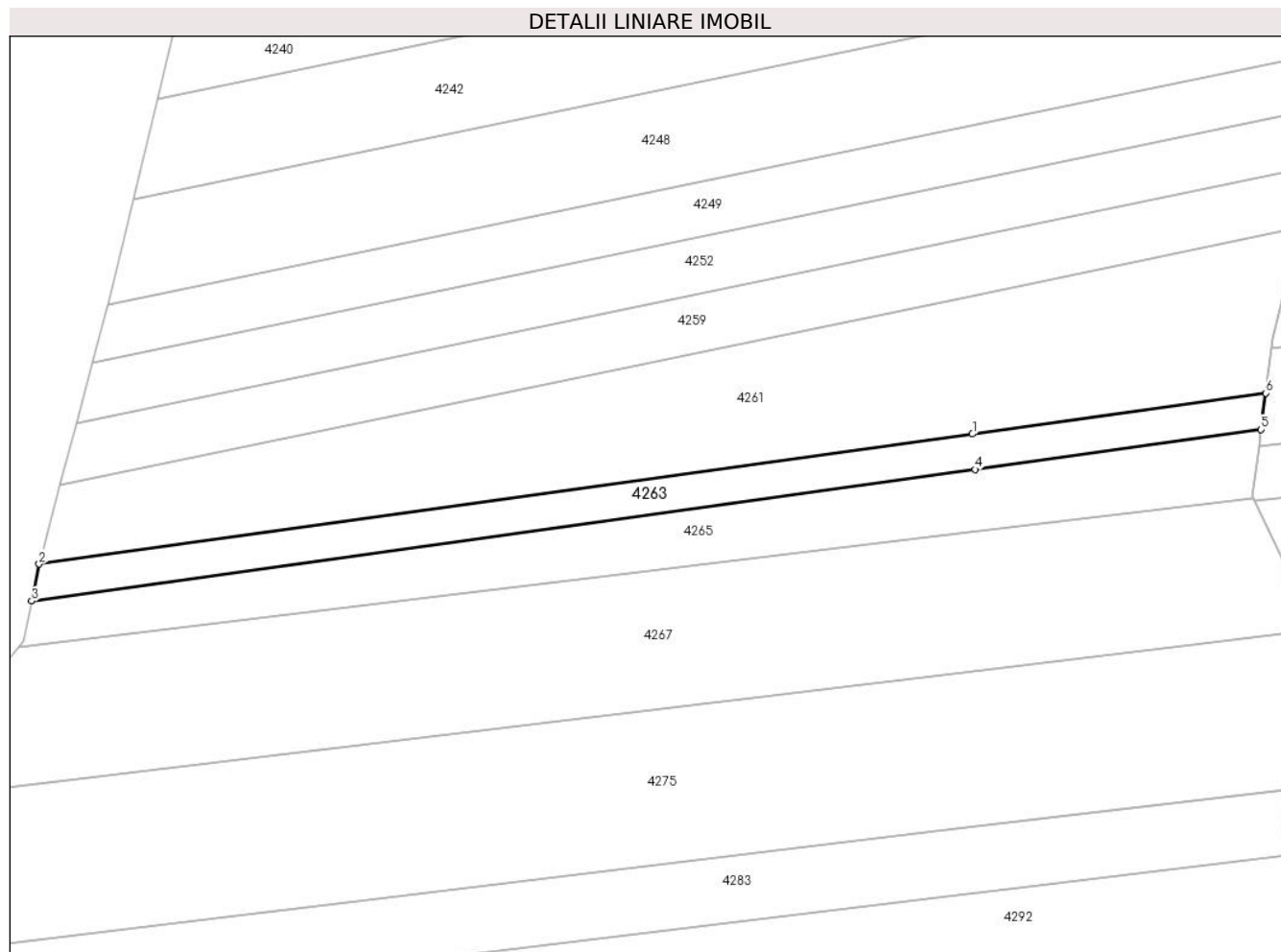
**C. Partea III. SARCINI .**

Inscrieri privind dezmembramintele dreptului de proprietate, drepturi reale de garanție și sarcini	Referințe
NU SUNT	

**Anexa Nr. 1 La Partea I****Teren**

Nr cadastral	Suprafața (mp)*	Observații / Referințe
	954	

\* Suprafața este determinată în planul de proiecție Stereo 70.

**Date referitoare la teren**

Crt	Categorie folosință	Intravilan	Suprafața (mp)	Tarla	Parcelă	Nr. topo	Observații / Referințe
1	arabil	NU	729	15	431/561	-	
2	pasune	NU	225	15	436/441, 431/561	-	

**Lungime Segmente**

1) Valorile lungimilor segmentelor sunt obținute din proiecție în plan.

Punct început	X / Y	Punct sfârșit	X / Y	Lungime segment (** (m)
1	426.376,327 363.415,295	2	426.238,696 363.396,132	138.958
2	426.238,696 363.396,132	3	426.237,59 363.390,71	5.533
3	426.237,59 363.390,71	4	426.376,702 363.410,08	140.454
4	426.376,702 363.410,08	5	426.418,91 363.415,957	42.615

Punct început	X / Y	Punct sfârșit	X / Y	Lungime segment (** (m)
5	426.418,91 363.415,957	6	426.419,595 363.421,319	5.406
6	426.419,595 363.421,319	1	426.376,327 363.415,295	43.686

\*\* Lungimile segmentelor sunt determinate în planul de proiecție Stereo 70 și sunt rotunjite la 1 milimetru.

\*\*\* Distanța dintre puncte este formată din segmente cumulate ce sunt mai mici decât valoarea 1 milimetru.



**DATE DESPRE IMOBILUL NR. 4264**

Oficiul de Cadastru și Publicitate Imobiliară VALCEA  
Biroul de Cadastru și Publicitate Imobiliară Ramnicu Valcea

**A. Partea I. Descrierea imobilului**

TEREN Extravilan

Adresa: Jud. Valcea, Punct "Piscul Lung"

Nr. Crt	Nr cadastral Nr. topografic	Suprafața* (mp)	Observații / Referințe
A1		410	Sector cadastral:6 Teren neimprejmuit;

**B. Partea II. Proprietari și acte**

Inscrieri privitoare la dreptul de proprietate și alte drepturi reale		Referințe
/		
Act Notarial nr. 175, din 16/06/2015 emis de NP Chirsanov-Capanu Alexander-Cristian (Act de partaj voluntar);		
B1	Intabulare, drept de PROPRIETATE, dobandit prin lesire Din Indiviziune, cota actuala 1/1 1) <b>Rafaila Gheorghe</b>	A1

**C. Partea III. SARCINI .**

Inscrieri privind dezmembramintele dreptului de proprietate, drepturi reale de garanție și sarcini	Referințe
NU SUNT	

## Anexa Nr. 1 La Partea I

## Teren

Nr cadastral	Suprafața (mp)*	Observații / Referințe
	410	

\* Suprafața este determinată în planul de proiecție Stereo 70.

## DETALII LINIARE IMOBIL



## Date referitoare la teren

Crt	Categorie folosință	Intra vilan	Suprafața (mp)	Tarla	Parcelă	Nr. topo	Observații / Referințe
1	pasune	NU	410	14	411/24	-	

## Lungime Segmente

1) Valorile lungimilor segmentelor sunt obținute din proiecție în plan.

Punct început	X / Y	Punct sfârșit	X / Y	Lungime segment (** (m)
1	427.195,286 363.048,424	2	427.246,612 363.048,767	51.327
2	427.246,612 363.048,767	3	427.245,567 363.056,749	8.049
3	427.245,567 363.056,749	4	427.194,241 363.056,405	51.327
4	427.194,241 363.056,405	1	427.195,286 363.048,424	8.049

\*\* Lungimile segmentelor sunt determinate în planul de proiecție Stereo 70 și sunt rotunjite la 1 milimetru.



**\*\*\* Distanţa dintre puncte este formată din segmente cumulate ce sunt mai mici decât valoarea 1 milimetru.**



**DATE DESPRE IMOBILUL NR. 4265**

Oficiul de Cadastru și Publicitate Imobiliară VALCEA  
Biroul de Cadastru și Publicitate Imobiliară Ramnicu Valcea

**A. Partea I. Descrierea imobilului**

TEREN Extravilan

Adresa: Jud. Valcea, Punct "Vilvrea"

Nr. Crt	Nr cadastral Nr. topografic	Suprafața* (mp)	Observații / Referințe
A1		Din acte: 0 Masurata: 1.501	Sector cadastral:6 Teren neimprejmuit;

**B. Partea II. Proprietari și acte**

Inscrieri privitoare la dreptul de proprietate și alte drepturi reale	Referințe
/	
Act Administrativ nr. 7589, din 10/11/2023 emis de Comuna Maciuca (Act administrativ Hotararea nr.14/15.08.1991 emisa de Comisia Judeteana Valcea);	
B1 Inscrierea provizorie, drept de PROPRIETATE, dobandit prin Reconstituire, cota actuala 1/1 1) Nitu V Ilie	A1

**C. Partea III. SARCINI .**

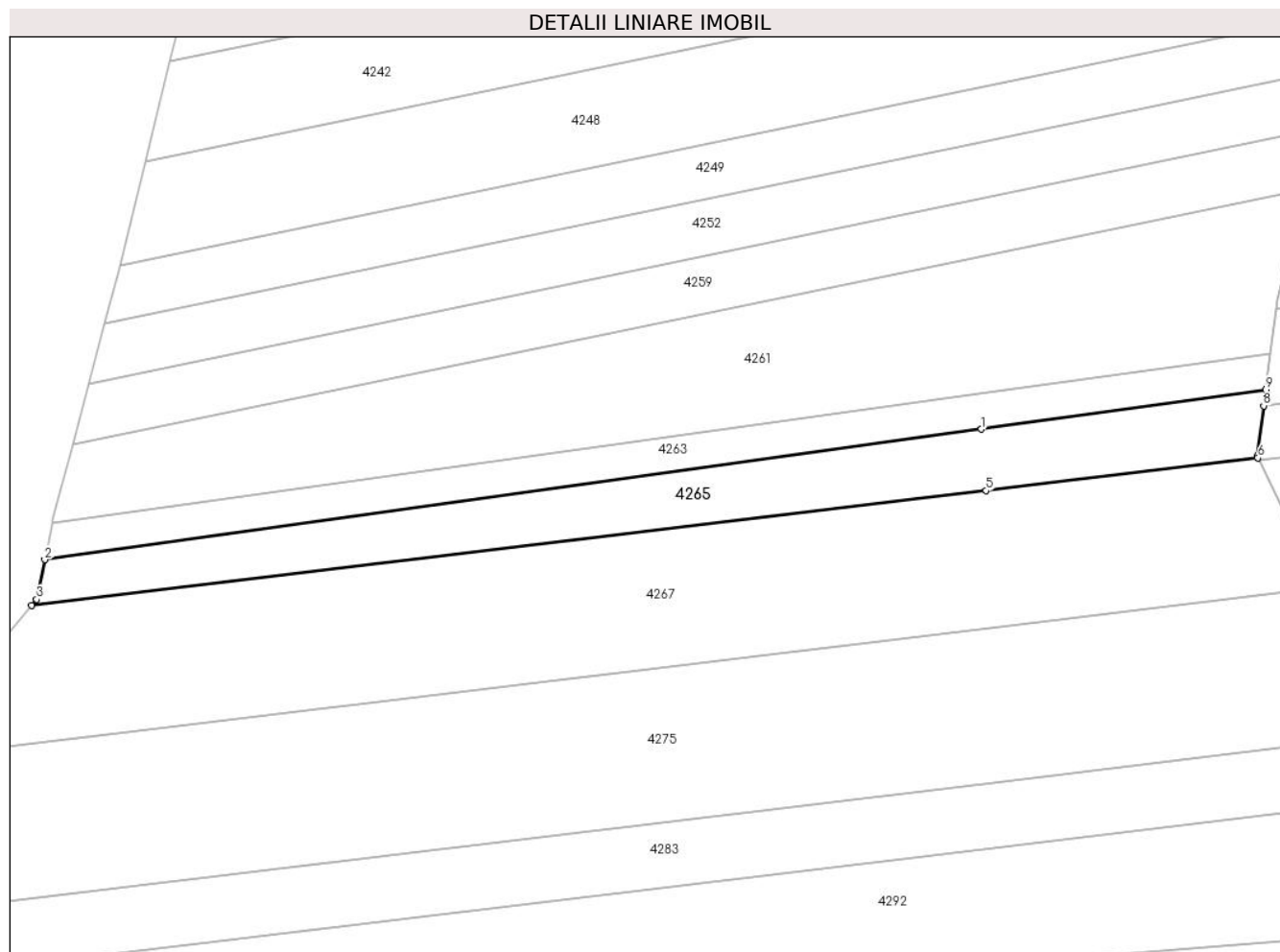
Inscrieri privind dezmembramintele dreptului de proprietate, drepturi reale de garanție și sarcini	Referințe
NU SUNT	

## Anexa Nr. 1 La Partea I

## Teren

Nr cadastral	Suprafața (mp)*	Observații / Referințe
	Din acte: 0 Masurata: 1.501	

\* Suprafața este determinată în planul de proiecție Stereo 70.



## Date referitoare la teren

Crt	Categorie folosință	Intravilan	Suprafața (mp)	Tarla	Parcelă	Nr. topo	Observații / Referințe
1	arabil	NU	1.105	15	501/83	-	
2	pasune	NU	396	15	501/84	-	

## Lungime Segmente

1) Valorile lungimilor segmentelor sunt obținute din proiecție în plan.

Punct început	X / Y	Punct sfârșit	X / Y	Lungime segment (** (m)
1	426.376,702 363.410,08	2	426.237,59 363.390,71	140.454
2	426.237,59 363.390,71	3	426.236,388 363.384,817	6.015
3	426.236,388 363.384,817	4	426.235,642 363.383,908	1.176
4	426.235,642 363.383,908	5	426.377,365 363.400,956	142.745

Punct început	X / Y	Punct sfârșit	X / Y	Lungime segment (** (m)
5	426.377,365 363.400,956	6	426.417,775 363.405,817	40.701
6	426.417,775 363.405,817	7	426.417,648 363.406,08	0.293
7	426.417,648 363.406,08	8	426.418,603 363.413,559	7.539
8	426.418,603 363.413,559	9	426.418,91 363.415,957	2.417
9	426.418,91 363.415,957	1	426.376,702 363.410,08	42.615

\*\* Lungimile segmentelor sunt determinate în planul de proiecție Stereo 70 și sunt rotunjite la 1 milimetru.

\*\*\* Distanța dintre puncte este formată din segmente cumulate ce sunt mai mici decât valoarea 1 milimetru.



**DATE DESPRE IMOBILUL NR. 4266**

Oficiul de Cadastru și Publicitate Imobiliară VALCEA  
Biroul de Cadastru și Publicitate Imobiliară Ramnicu Valcea

**A. Partea I. Descrierea imobilului**

TEREN Extravilan

Adresa: Jud. Valcea

Nr. Crt	Nr cadastral Nr. topografic	Suprafața* (mp)	Observații / Referințe
A1		2.380	Sector cadastral:6 Teren neimprejmuit;

**B. Partea II. Proprietari și acte**

Inscrieri privitoare la dreptul de proprietate și alte drepturi reale	Referințe
/	
Act Administrativ nr. 74, din 29/07/2005 emis de Comisia Judeteana Valcea (Titlu de proprietate);	
B1	A1
Intabulare, drept de PROPRIETATE, dobandit prin Reconstituire, cota actuala 1/1 1) Bolocan Constantin	

**C. Partea III. SARCINI .**

Inscrieri privind dezmembramintele dreptului de proprietate, drepturi reale de garanție și sarcini	Referințe
NU SUNT	

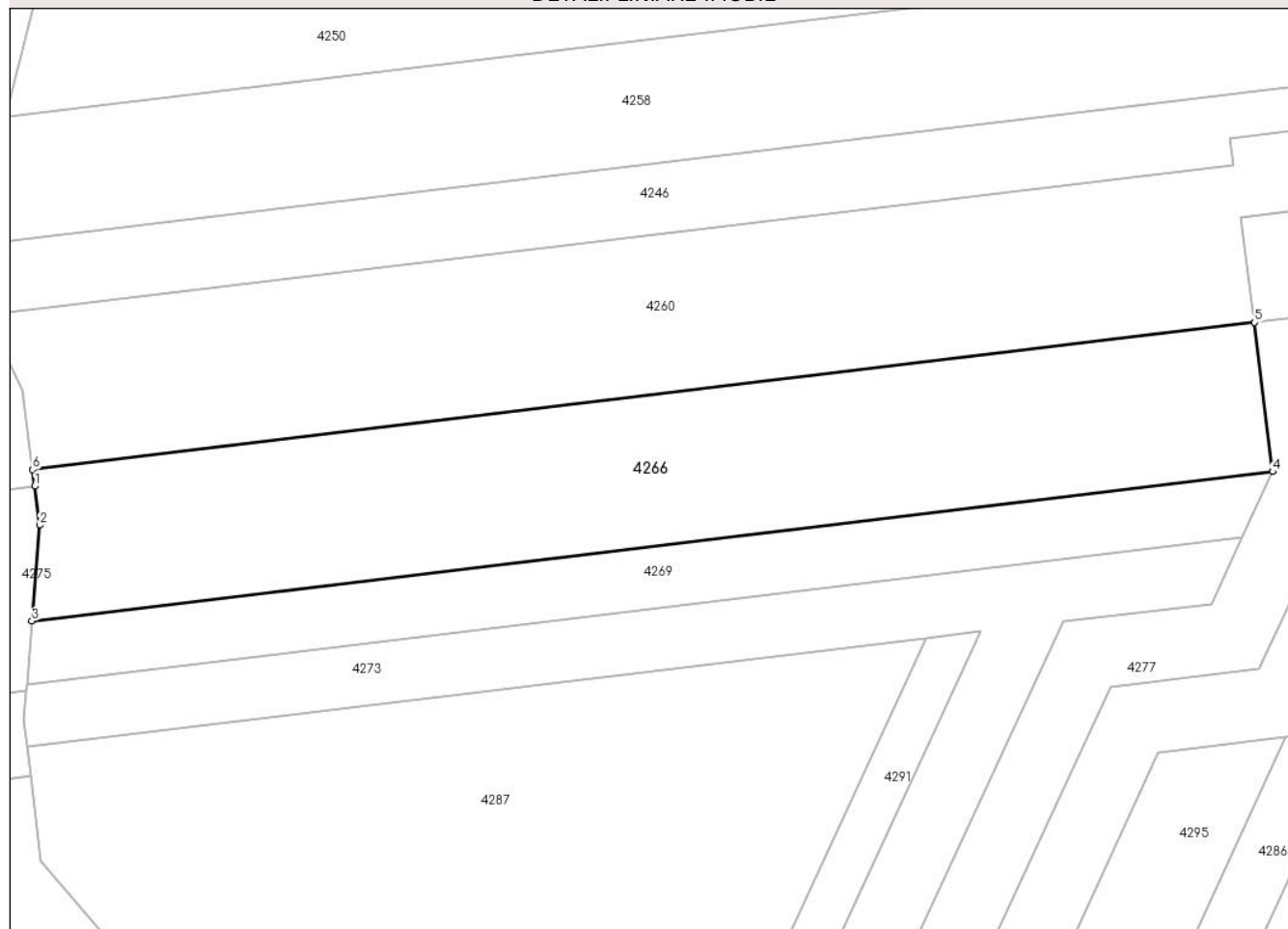
## Anexa Nr. 1 La Partea I

## Teren

Nr cadastral	Suprafața (mp)*	Observații / Referințe
	2.380	

\* Suprafața este determinată în planul de proiecție Stereo 70.

## DETALII LINIARE IMOBIL



## Date referitoare la teren

Crt	Categorie folosință	Intravilan	Suprafața (mp)	Tarla	Parcelă	Nr. topo	Observații / Referințe
1	padure	NU	2.380	15, UP I	430,UA20	-	

## Lungime Segmente

1) Valorile lungimilor segmentelor sunt obținute din proiecție în plan.

Punct început	X / Y	Punct sfârșit	X / Y	Lungime segment (** (m)
1	426.423,455 363.386,043	2	426.424,004 363.381,647	4.43
2	426.424,004 363.381,647	3	426.423,13 363.370,794	10.888
3	426.423,13 363.370,794	4	426.563,596 363.387,691	141.478
4	426.563,596 363.387,691	5	426.561,566 363.404,569	17.0
5	426.561,566 363.404,569	6	426.423,219 363.387,927	139.344



Punct început	X / Y	Punct sfârșit	X / Y	Lungime segment (** (m)
6	426.423,219 363.387,927	1	426.423,455 363.386,043	1.899

\*\* Lungimile segmentelor sunt determinate în planul de proiecție Stereo 70 și sunt rotunjite la 1 milimetru.

\*\*\* Distanța dintre puncte este formată din segmente cumulate ce sunt mai mici decât valoarea 1 milimetru.



**DATE DESPRE IMOBILUL NR. 4267**

Oficiul de Cadastru și Publicitate Imobiliară VALCEA  
Biroul de Cadastru și Publicitate Imobiliară Ramnicu Valcea

**A. Partea I. Descrierea imobilului**

TEREN Extravilan

Adresa: Jud. Valcea, Punct "Vilvarea"

Nr. Crt	Nr cadastral Nr. topografic	Suprafața* (mp)	Observații / Referințe
A1		3.975	Sector cadastral:6 Teren neimprejmuit;

**B. Partea II. Proprietari și acte**

Inscrieri privitoare la dreptul de proprietate și alte drepturi reale	Referințe
/	
Act Administrativ nr. 1257, din 14/07/2005 emis de Comisia Judeteana (titlu de proprietate);	
B1	A1
Intabulare, drept de PROPRIETATE, dobandit prin Reconstituire, cota actuala 1/1 1) Nitu D Gheorghe	

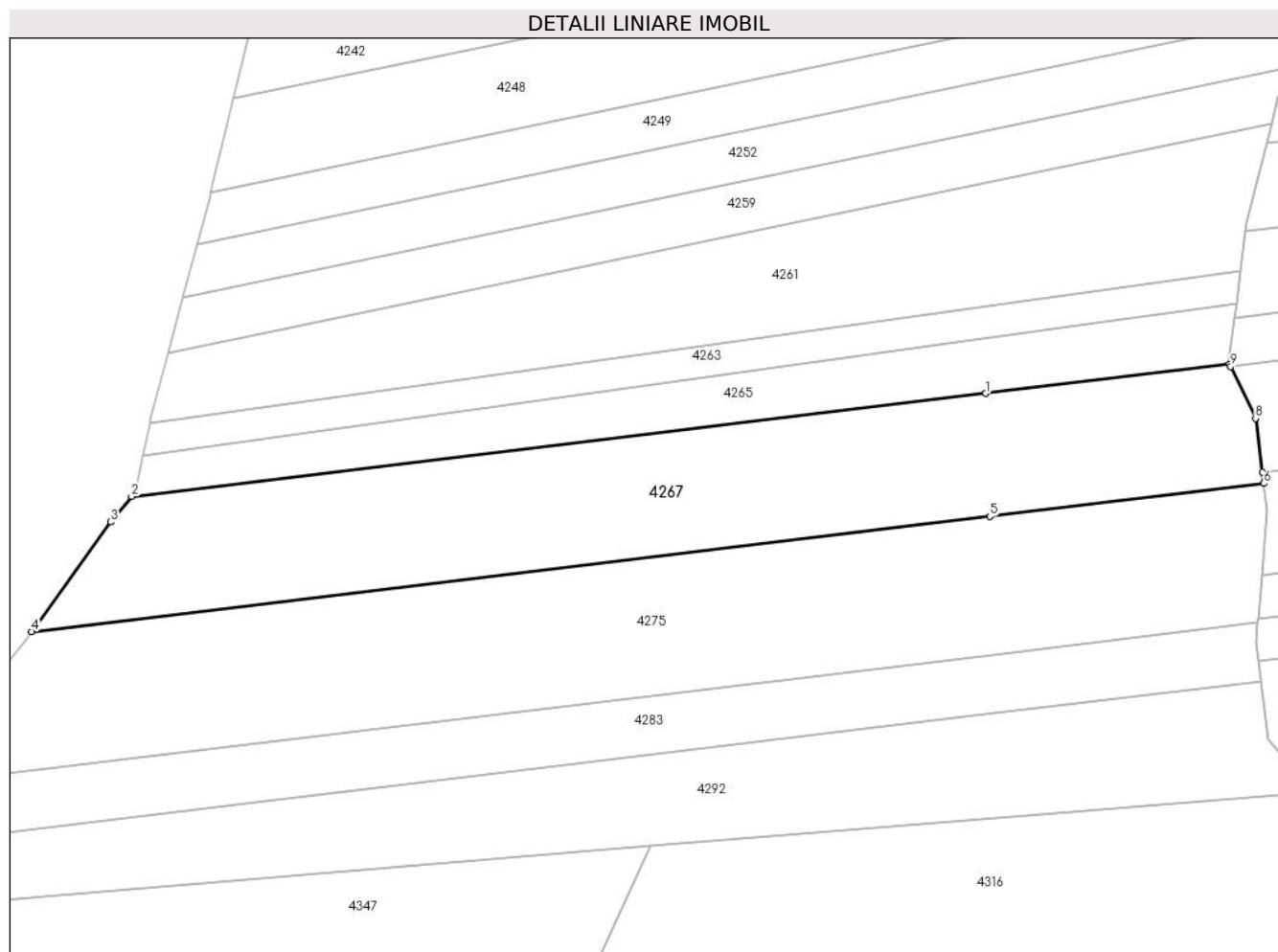
**C. Partea III. SARCINI .**

Inscrieri privind dezmembramintele dreptului de proprietate, drepturi reale de garanție și sarcini	Referințe
NU SUNT	

**Anexa Nr. 1 La Partea I****Teren**

Nr cadastral	Suprafața (mp)*	Observații / Referințe
	3.975	

\* Suprafața este determinată în planul de proiecție Stereo 70.

**Date referitoare la teren**

Crt	Categorie folosință	Intravilan	Suprafața (mp)	Tarla	Parcelă	Nr. topo	Observații / Referințe
1	arabil	NU	3.080	15	431/58	-	
2	pasune	NU	895	15	436/16, 431/58	-	

**Lungime Segmente**

1) Valorile lungimilor segmentelor sunt obținute din proiecție în plan.

Punct început	X / Y	Punct sfârșit	X / Y	Lungime segment (** (m)
1	426.377,365 363.400,956	2	426.235,642 363.383,908	142.745
2	426.235,642 363.383,908	3	426.232,162 363.379,67	5.483
3	426.232,162 363.379,67	4	426.219,055 363.361,455	22.441
4	426.219,055 363.361,455	5	426.378,017 363.380,577	160.108

Punct început	X / Y	Punct sfârșit	X / Y	Lungime segment (** (m)
5	426.378,017 363.380,577	6	426.423,455 363.386,043	45.766
6	426.423,455 363.386,043	7	426.423,219 363.387,927	1.899
7	426.423,219 363.387,927	8	426.422,105 363.396,843	8.986
8	426.422,105 363.396,843	9	426.417,964 363.405,424	9.528
9	426.417,964 363.405,424	10	426.417,775 363.405,817	0.436
10	426.417,775 363.405,817	1	426.377,365 363.400,956	40.701

\*\* Lungimile segmentelor sunt determinate în planul de proiecție Stereo 70 și sunt rotunjite la 1 milimetru.

\*\*\* Distanța dintre puncte este formată din segmente cumulate ce sunt mai mici decât valoarea 1 milimetru.



**DATE DESPRE IMOBILUL NR. 4268**

Oficiul de Cadastru și Publicitate Imobiliară VALCEA  
Biroul de Cadastru și Publicitate Imobiliară Ramnicu Valcea

**A. Partea I. Descrierea imobilului**

TEREN Extravilan

Adresa: Jud. Valcea, Punct "Piscu Lung"

Nr. Crt	Nr cadastral Nr. topografic	Suprafața* (mp)	Observații / Referințe
A1		6.899	Sector cadastral:6 Teren neimprejmuit;

**B. Partea II. Proprietari și acte**

Inscrieri privitoare la dreptul de proprietate și alte drepturi reale		Referințe
/		
Act Administrativ nr. 13337, din 16/04/2009 emis de Comisia Judeteana Valcea (titlu de proprietate);		
B1	Intabulare, drept de PROPRIETATE, dobandit prin Reconstituire, cota actuala 1/1 1) Enache Petre 2) Enache Marin	A1

**C. Partea III. SARCINI .**

Inscrieri privind dezmembramintele dreptului de proprietate, drepturi reale de garanție și sarcini	Referințe
NU SUNT	

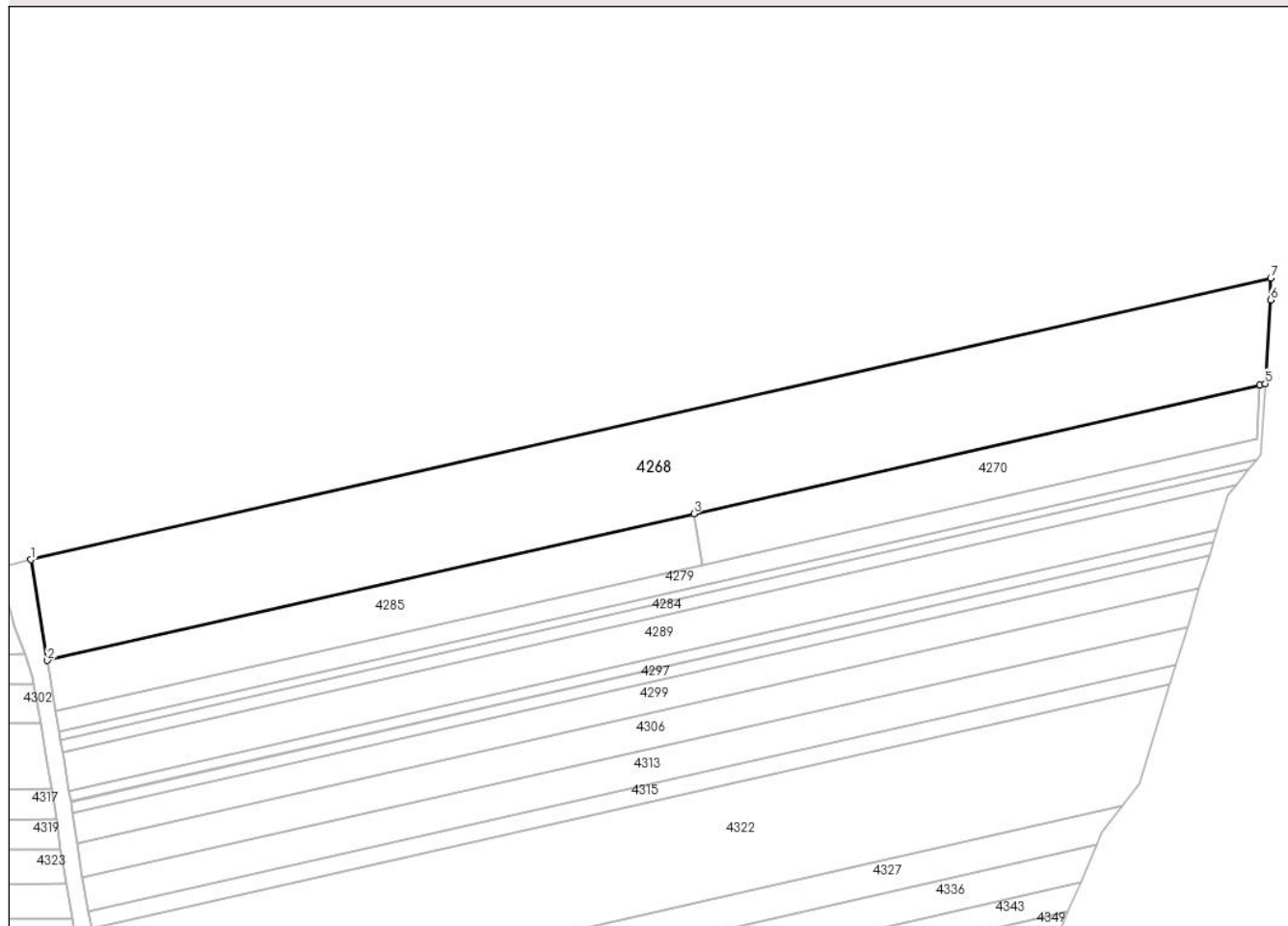
## Anexa Nr. 1 La Partea I

## Teren

Nr cadastral	Suprafața (mp)*	Observații / Referințe
	6.899	

\* Suprafața este determinată în planul de proiecție Stereo 70.

## DETALII LINIARE IMOBIL



## Date referitoare la teren

Crt	Categorie folosință	Intravilan	Suprafața (mp)	Tarla	Parcelă	Nr. topo	Observații / Referințe
1	pasune	NU	6.899	13	411/15, 406/16,406/8	-	

## Lungime Segmente

1) Valorile lungimilor segmentelor sunt obținute din proiecție în plan.

Punct început	X / Y	Punct sfârșit	X / Y	Lungime segment (** (m)
1	427.217,775 363.355,978	2	427.221,603 363.332,63	23.659
2	427.221,603 363.332,63	3	427.371,426 363.366,662	153.64
3	427.371,426 363.366,662	4	427.502,604 363.396,458	134.52
4	427.502,604 363.396,458	5	427.503,846 363.396,74	1.274
5	427.503,846 363.396,74	6	427.505,03 363.416,18	19.476



Punct început	X / Y	Punct sfârșit	X / Y	Lungime segment (** (m)
6	427.505,03 363.416,18	7	427.505,102 363.421,242	5.063
7	427.505,102 363.421,242	1	427.217,775 363.355,978	294.646

\*\* Lungimile segmentelor sunt determinate în planul de proiecție Stereo 70 și sunt rotunjite la 1 milimetru.

\*\*\* Distanța dintre puncte este formată din segmente cumulate ce sunt mai mici decât valoarea 1 milimetru.



**DATE DESPRE IMOBILUL NR. 4269**

Oficiul de Cadastru și Publicitate Imobiliară VALCEA  
Biroul de Cadastru și Publicitate Imobiliară Ramnicu Valcea

**A. Partea I. Descrierea imobilului**

TEREN Extravilan

Adresa: Jud. Valcea

Nr. Crt	Nr cadastral Nr. topografic	Suprafața* (mp)	Observații / Referințe
A1		980	Sector cadastral:6 Teren neimprejmuit;

**B. Partea II. Proprietari și acte**

Inscrieri privitoare la dreptul de proprietate și alte drepturi reale	Referințe
/	
Act Administrativ nr. 1289, din 11/08/2005 emis de Comisia Judeteana Valcea (Titlu de proprietate);	
B1	A1
Intabulare, drept de PROPRIETATE, dobandit prin Reconstituire, cota actuala 1/1 1) Miscoci S Elena	

**C. Partea III. SARCINI .**

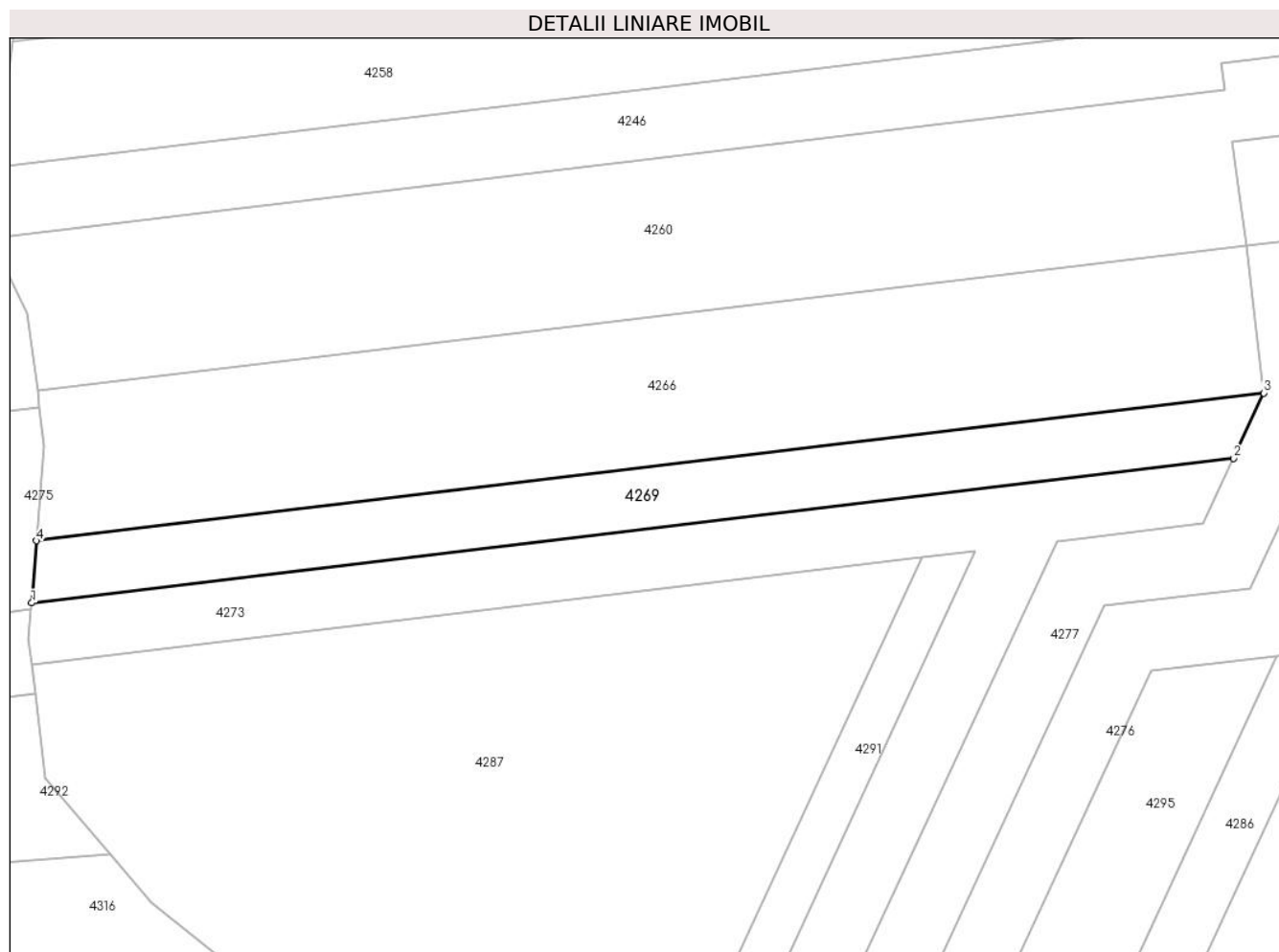
Inscrieri privind dezmembramintele dreptului de proprietate, drepturi reale de garanție și sarcini	Referințe
NU SUNT	

## Anexa Nr. 1 La Partea I

## Teren

Nr cadastral	Suprafața (mp)*	Observații / Referințe
	980	

\* Suprafața este determinată în planul de proiecție Stereo 70.



## Date referitoare la teren

Crt	Categorie folosință	Intra vilan	Suprafața (mp)	Tarla	Parcelă	Nr. topo	Observații / Referințe
1	padure	NU	980	UP I	20	-	

## Lungime Segmente

1) Valorile lungimilor segmentelor sunt obținute din proiecție în plan.

Punct început	X / Y	Punct sfârșit	X / Y	Lungime segment (** (m)
1	426.422,557 363.363,674	2	426.560,129 363.380,223	138.564
2	426.560,129 363.380,223	3	426.563,596 363.387,691	8.233
3	426.563,596 363.387,691	4	426.423,13 363.370,794	141.478
4	426.423,13 363.370,794	1	426.422,557 363.363,674	7.142

\*\* Lungimile segmentelor sunt determinate în planul de proiecție Stereo 70 și sunt rotunjite la 1 milimetru.

**\*\*\* Distanţa dintre puncte este formată din segmente cumulate ce sunt mai mici decât valoarea 1 milimetru.**



**DATE DESPRE IMOBILUL NR. 4270**

Oficiul de Cadastru și Publicitate Imobiliară VALCEA  
Biroul de Cadastru și Publicitate Imobiliară Ramnicu Valcea

**A. Partea I. Descrierea imobilului**

TEREN Extravilan

Adresa: Jud. Valcea, Punct "Peste Piscu Lung"

Nr. Crt	Nr cadastral Nr. topografic	Suprafața* (mp)	Observații / Referințe
A1		1.596	Sector cadastral:6 Teren neimprejmuit;

**B. Partea II. Proprietari și acte**

Inscrieri privitoare la dreptul de proprietate și alte drepturi reale	Referințe
/	
Act Administrativ nr. 17940, din 31/05/2011 emis de Comisia Judeteana Valcea (titlu de proprietate);	
B1	A1
Intabulare, drept de PROPRIETATE, dobandit prin Reconstituire, cota actuala 1/1	
1) Enache D Ion, proprietar decedat DEFUNCT:Da	

**C. Partea III. SARCINI .**

Inscrieri privind dezmembramintele dreptului de proprietate, drepturi reale de garanție și sarcini	Referințe
NU SUNT	

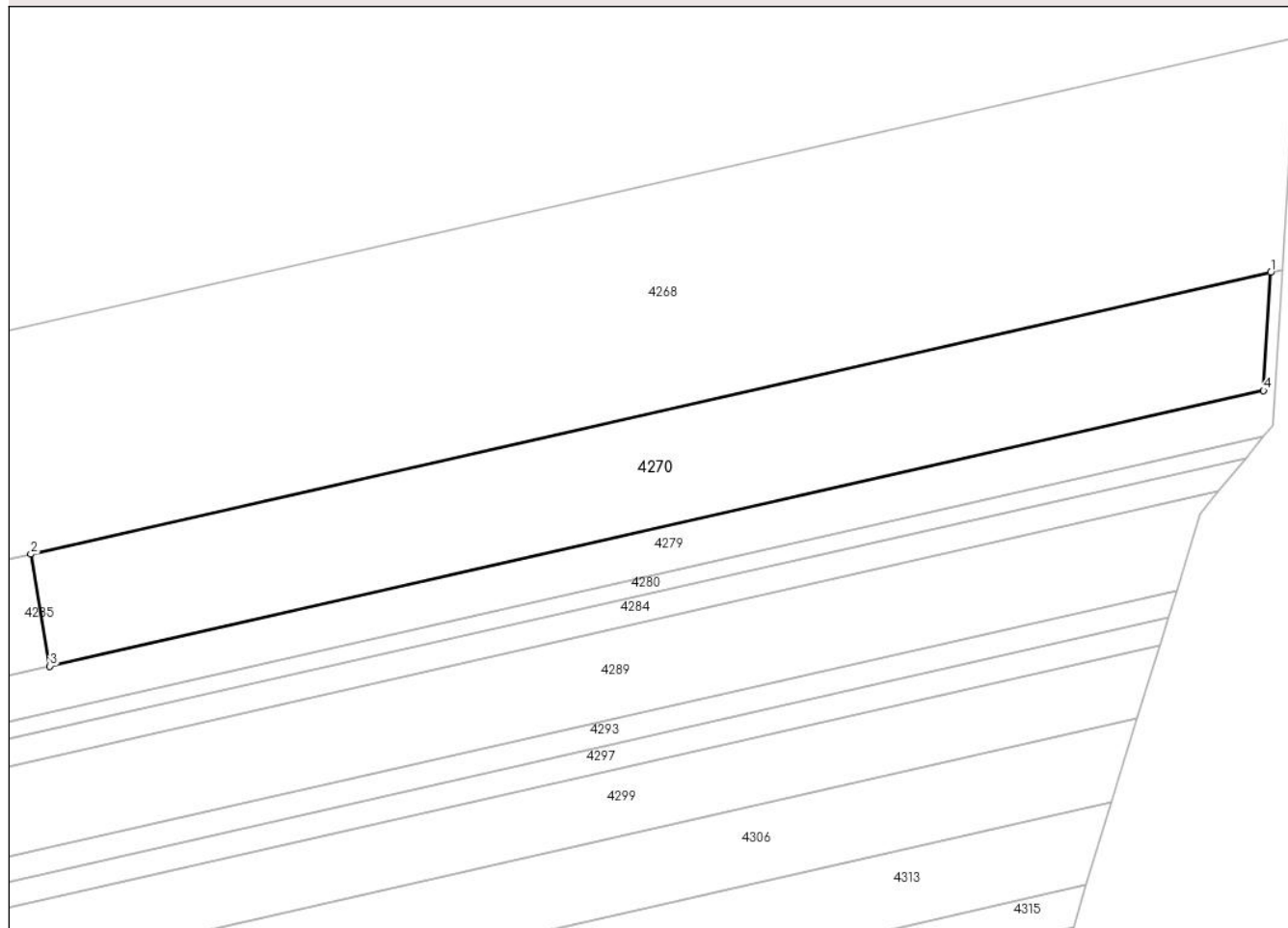
## Anexa Nr. 1 La Partea I

## Teren

Nr cadastral	Suprafața (mp)*	Observații / Referințe
	1.596	

\* Suprafața este determinată în planul de proiecție Stereo 70.

## DETALII LINIARE IMOBIL



## Date referitoare la teren

Crt	Categorie folosință	Intravilan	Suprafața (mp)	Tarla	Parcelă	Nr. topo	Observații / Referințe
1	pașune	NU	1.596	13	406	-	

## Lungime Segmente

1) Valorile lungimilor segmentelor sunt obținute din proiecție în plan.

Punct început	X / Y	Punct sfârșit	X / Y	Lungime segment (** (m)
1	427.502,604 363.396,458	2	427.371,426 363.366,662	134.52
2	427.371,426 363.366,662	3	427.373,449 363.354,832	12.001
3	427.373,449 363.354,832	4	427.501,845 363.383,98	131.663
4	427.501,845 363.383,98	1	427.502,604 363.396,458	12.501

\*\* Lungimile segmentelor sunt determinate în planul de proiecție Stereo 70 și sunt rotunjite la 1 milimetru.



**\*\*\* Distanţa dintre puncte este formată din segmente cumulate ce sunt mai mici decât valoarea 1 milimetru.**



**DATE DESPRE IMOBILUL NR. 4271**

Oficiul de Cadastru și Publicitate Imobiliară VALCEA  
Biroul de Cadastru și Publicitate Imobiliară Ramnicu Valcea

**A. Partea I. Descrierea imobilului**

TEREN Extravilan

Adresa: Jud. Valcea

Nr. Crt	Nr cadastral Nr. topografic	Suprafața* (mp)	Observații / Referințe
A1		Din acte: 0 Masurata: 18.552	Sector cadastral:6 Teren neimprejmuit;

**B. Partea II. Proprietari și acte**

Inscrieri privitoare la dreptul de proprietate și alte drepturi reale		Referințe
/		
Act Normativ nr. 7, din 13/03/1996 emis de Parlamentul Romaniei (Lege);		
B1	Inscrierea provizorie, drept de PROPRIETATE, dobandit prin Lege, cota actuala 1/1 1) Comuna Maciuca, CIF:2541584, Proprietar neidentificat	A1

**C. Partea III. SARCINI .**

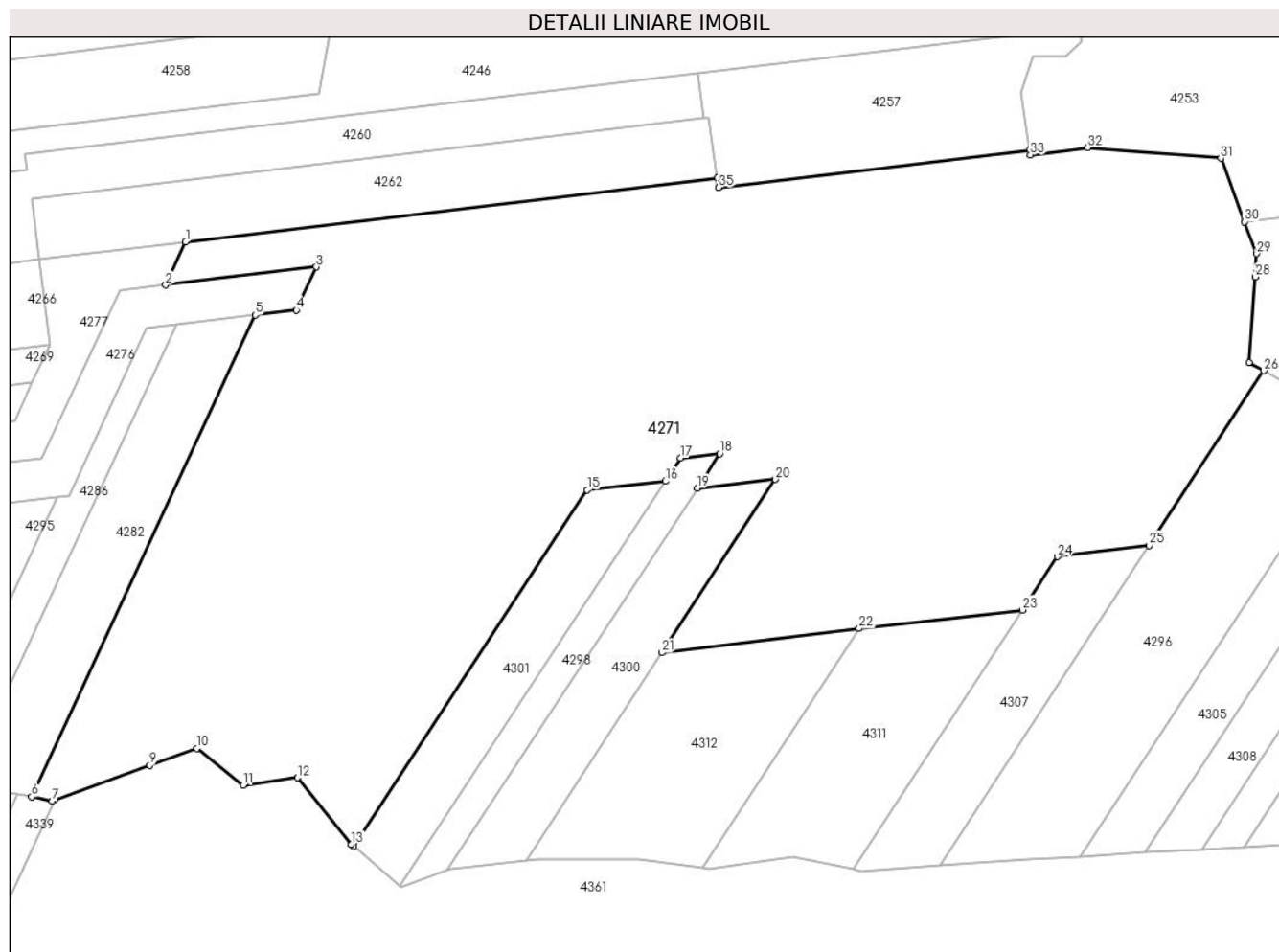
Inscrieri privind dezmembramintele dreptului de proprietate, drepturi reale de garanție și sarcini	Referințe
NU SUNT	

## Anexa Nr. 1 La Partea I

## Teren

Nr cadastral	Suprafața (mp)*	Observații / Referințe
	Din acte: 0 Masurata: 18.552	

\* Suprafața este determinată în planul de proiecție Stereo 70.



## Date referitoare la teren

Crt	Categorie folosință	Intra vilan	Suprafața (mp)	Tarla	Parcelă	Nr. topo	Observații / Referințe
1	padure	NU	18.552	15, UP V	20	-	

## Lungime Segmente

1) Valorile lungimilor segmentelor sunt obținute din proiecție în plan.

Punct început	X / Y	Punct sfârșit	X / Y	Lungime segment (** (m)
1	426.590,458 363.408,044	2	426.586,496 363.399,51	9.409
3	426.616,334 363.403,1	4	426.612,372 363.394,565	9.409
5	426.604,206 363.393,583	6	426.559,998 363.298,354	104.99
7	426.564,099 363.297,576	8	426.564,53 363.297,732	0.458

Punct început	X / Y	Punct sfârșit	X / Y	Lungime segment (** (m)
2	426.586,496 363.399,51	3	426.616,334 363.403,1	30.054
4	426.612,372 363.394,565	5	426.604,206 363.393,583	8.225
6	426.559,998 363.298,354	7	426.564,099 363.297,576	4.174
8	426.564,53 363.297,732	9	426.583,406 363.304,556	20.072

Punct început	X / Y	Punct sfârșit	X / Y	Lungime segment (** (m))
9	426.583,406 363.304,556	10	426.592,706 363.307,919	9.889
11	426.601,876 363.300,644	12	426.612,567 363.302,162	10.798
13	426.623,247 363.288,95	14	426.623,722 363.288,545	0.624
15	426.669,914 363.359,031	16	426.685,388 363.360,75	15.569
17	426.688,387 363.365,328	18	426.696,124 363.366,187	7.785
19	426.691,662 363.359,378	20	426.707,136 363.361,098	15.569
21	426.684,683 363.326,836	22	426.723,7 363.331,64	39.311
23	426.755,978 363.335,284	24	426.762,896 363.345,842	12.623
25	426.781,067 363.348,028	26	426.803,71 363.382,579	41.309
27	426.800,802 363.384,219	28	426.801,993 363.401,13	16.953
29	426.802,316 363.405,714	30	426.799,941 363.412,014	6.733
31	426.795,208 363.424,567	32	426.768,82 363.426,69	26.473
33	426.757,577 363.425,27	34	426.757,431 363.426,193	0.935
35	426.695,862 363.418,787	36	426.695,602 363.420,692	1.923

Punct început	X / Y	Punct sfârșit	X / Y	Lungime segment (** (m))
10	426.592,706 363.307,919	11	426.601,876 363.300,644	11.706
12	426.612,567 363.302,162	13	426.623,247 363.288,95	16.989
14	426.623,722 363.288,545	15	426.669,914 363.359,031	84.273
16	426.685,388 363.360,75	17	426.688,387 363.365,328	5.473
18	426.696,124 363.366,187	19	426.691,662 363.359,378	8.141
20	426.707,136 363.361,098	21	426.684,683 363.326,836	40.963
22	426.723,7 363.331,64	23	426.755,978 363.335,284	32.483
24	426.762,896 363.345,842	25	426.781,067 363.348,028	18.302
26	426.803,71 363.382,579	27	426.800,802 363.384,219	3.339
28	426.801,993 363.401,13	29	426.802,316 363.405,714	4.596
30	426.799,941 363.412,014	31	426.795,208 363.424,567	13.415
32	426.768,82 363.426,69	33	426.757,577 363.425,27	11.333
34	426.757,431 363.426,193	35	426.695,862 363.418,787	62.013
36	426.695,602 363.420,692	1	426.590,458 363.408,044	105.902

\*\* Lungimile segmentelor sunt determinate în planul de proiecție Stereo 70 și sunt rotunjite la 1 milimetru.

\*\*\* Distanța dintre puncte este formată din segmente cumulate ce sunt mai mici decât valoarea 1 milimetru.



**DATE DESPRE IMOBILUL NR. 4272**

Oficiul de Cadastru și Publicitate Imobiliară VALCEA  
Biroul de Cadastru și Publicitate Imobiliară Ramnicu Valcea

**A. Partea I. Descrierea imobilului**

TEREN Extravilan

Adresa: Jud. Valcea, Punct "Piscu Lung"

Nr. Crt	Nr cadastral Nr. topografic	Suprafața* (mp)	Observații / Referințe
A1		1.127	Sector cadastral:6 Teren neimprejmuit;

**B. Partea II. Proprietari și acte**

Inscrieri privitoare la dreptul de proprietate și alte drepturi reale		Referințe
/		
Act Administrativ nr. 13334, din 16/04/2009 emis de Comisia Judeteana (titlu de proprietate);		
B1	Intabulare, drept de PROPRIETATE, dobandit prin Reconstituire, cota actuala 1/1 1) Bolocan Mihai 2) Calin Irina-Victoria	A1

**C. Partea III. SARCINI .**

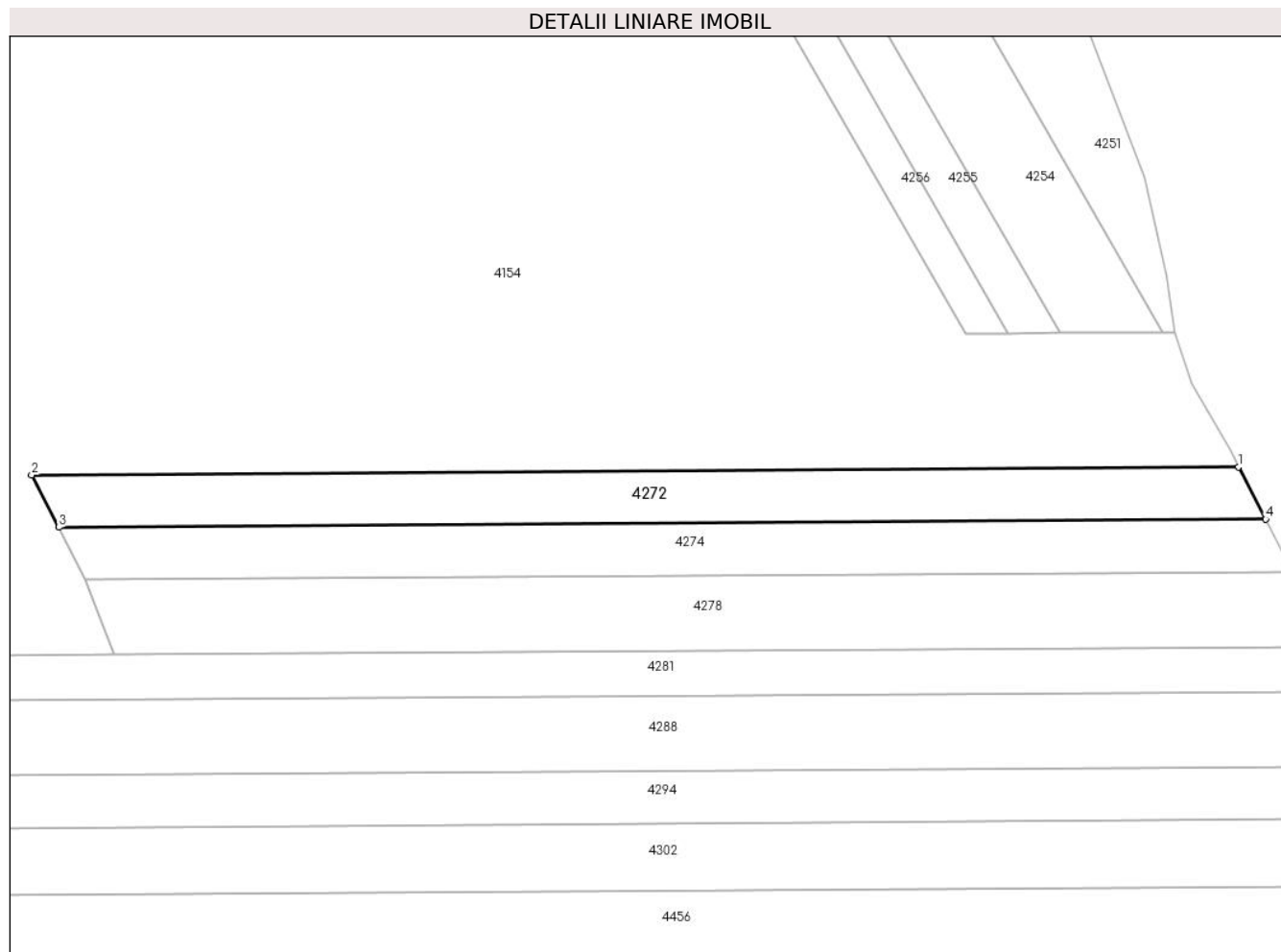
Inscrieri privind dezmembramintele dreptului de proprietate, drepturi reale de garanție și sarcini	Referințe
NU SUNT	

## Anexa Nr. 1 La Partea I

## Teren

Nr cadastral	Suprafața (mp)*	Observații / Referințe
	1.127	

\* Suprafața este determinată în planul de proiecție Stereo 70.



## Date referitoare la teren

Crt	Categorie folosință	Intravilan	Suprafața (mp)	Tarla	Parcelă	Nr. topo	Observații / Referințe
1	pasune	NU	1.127	14	411	-	

## Lungime Segmente

1) Valorile lungimilor segmentelor sunt obținute din proiecție în plan.

Punct început	X / Y	Punct sfârșit	X / Y	Lungime segment (** (m)
1	427.200,268 363.373,968	2	427.039,272 363.372,889	161.0
2	427.039,272 363.372,889	3	427.042,871 363.365,913	7.85
3	427.042,871 363.365,913	4	427.203,882 363.366,992	161.014
4	427.203,882 363.366,992	1	427.200,268 363.373,968	7.856

\*\* Lungimile segmentelor sunt determinate în planul de proiecție Stereo 70 și sunt rotunjite la 1 milimetru.



**\*\*\* Distanţa dintre puncte este formată din segmente cumulate ce sunt mai mici decât valoarea 1 milimetru.**



**DATE DESPRE IMOBILUL NR. 4273**

Oficiul de Cadastru și Publicitate Imobiliară VALCEA  
Biroul de Cadastru și Publicitate Imobiliară Ramnicu Valcea

**A. Partea I. Descrierea imobilului**

TEREN Extravilan

Adresa: Jud. Valcea

Nr. Crt	Nr cadastral Nr. topografic	Suprafața* (mp)	Observații / Referințe
A1		Din acte: 0 Masurata: 1.560	Sector cadastral:6 Teren neimprejmuit;

**B. Partea II. Proprietari și acte**

Inscrieri privitoare la dreptul de proprietate și alte drepturi reale		Referințe
/		
Act Normativ nr. 7, din 13/03/1996 emis de Parlamentul Romaniei (Lege);		
B1	Inscrierea provizorie, drept de PROPRIETATE, dobandit prin Lege, cota actuala 1/1 1) Comuna Maciuca, CIF:2541584, Proprietar neidentificat	A1

**C. Partea III. SARCINI .**

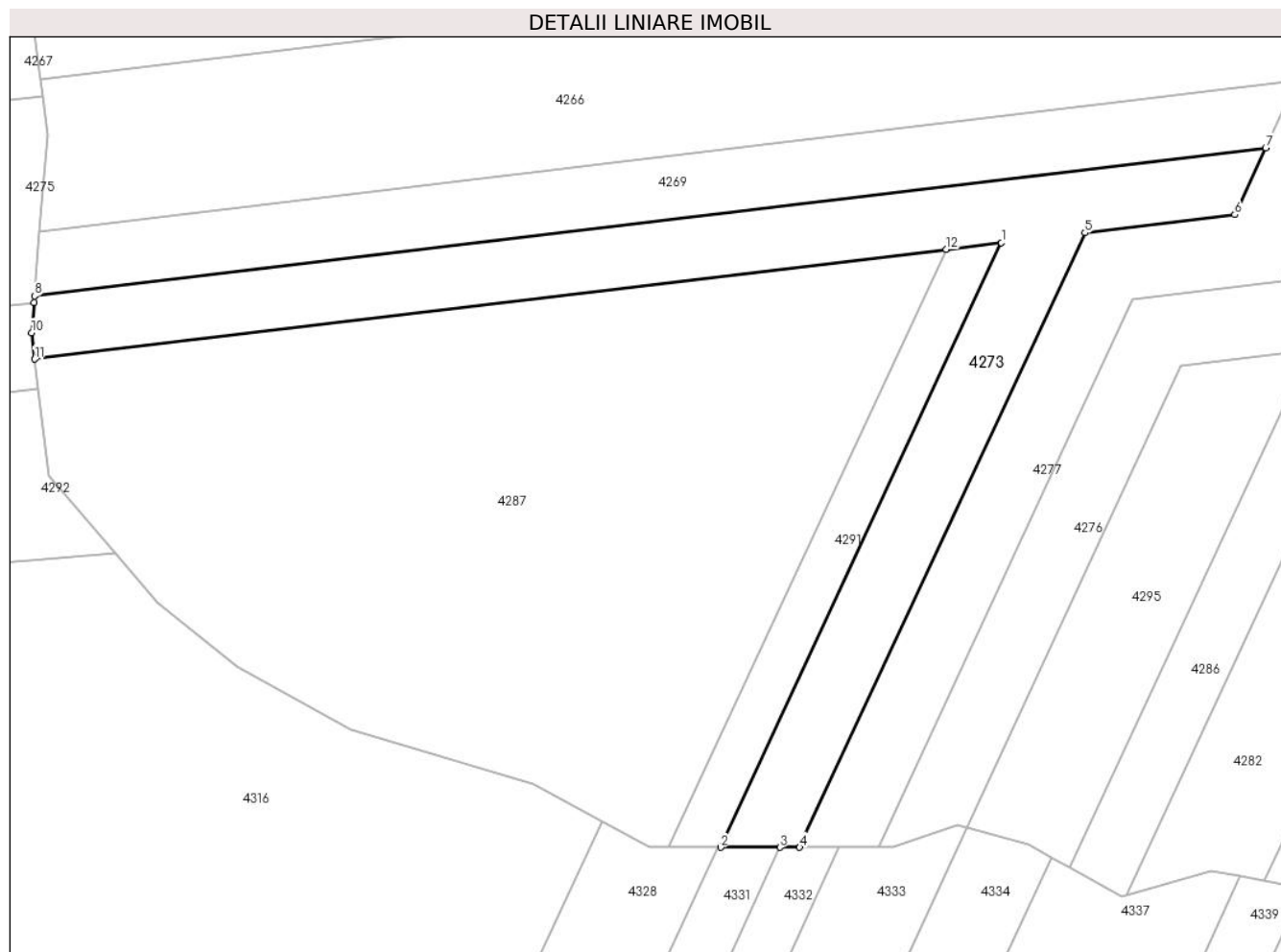
Inscrieri privind dezmembramintele dreptului de proprietate, drepturi reale de garanție și sarcini	Referințe
NU SUNT	

## Anexa Nr. 1 La Partea I

## Teren

Nr cadastral	Suprafața (mp)*	Observații / Referințe
	Din acte: 0 Masurata: 1.560	

\* Suprafața este determinată în planul de proiecție Stereo 70.



## Date referitoare la teren

Crt	Categorie folosință	Intra vilan	Suprafața (mp)	Tarla	Parcelă	Nr. topo	Observații / Referințe
1	padure	NU	1.560	15, UP V	20	-	

## Lungime Segmente

1) Valorile lungimilor segmentelor sunt obținute din proiecție în plan.

Punct început	X / Y	Punct sfârșit	X / Y	Lungime segment (** (m)
1	426.530,586 363.369,619	2	426.499,227 363.302,069	74.474
2	426.499,227 363.302,069	3	426.505,842 363.302,069	6.615
3	426.505,842 363.302,069	4	426.508,047 363.302,069	2.205
4	426.508,047 363.302,069	5	426.539,928 363.370,742	75.713
5	426.539,928 363.370,742	6	426.556,663 363.372,756	16.856

Punct început	X / Y	Punct sfârșit	X / Y	Lungime segment (** (m)
6	426.556,663 363.372,756	7	426.560,129 363.380,223	8.233
7	426.560,129 363.380,223	8	426.422,557 363.363,674	138.564
8	426.422,557 363.363,674	9	426.422,498 363.362,946	0.731
9	426.422,498 363.362,946	10	426.422,226 363.359,563	3.393
10	426.422,226 363.359,563	11	426.422,577 363.356,626	2.958
11	426.422,577 363.356,626	12	426.524,438 363.368,879	102.595
12	426.524,438 363.368,879	1	426.530,586 363.369,619	6.193

\*\* Lungimile segmentelor sunt determinate în planul de proiecție Stereo 70 și sunt rotunjite la 1 milimetru.

\*\*\* Distanța dintre puncte este formată din segmente cumulate ce sunt mai mici decât valoarea 1 milimetru.



**DATE DESPRE IMOBILUL NR. 4274**

Oficiul de Cadastru și Publicitate Imobiliară VALCEA  
Biroul de Cadastru și Publicitate Imobiliară Ramnicu Valcea

**A. Partea I. Descrierea imobilului**

TEREN Extravilan

Adresa: Jud. Valcea, Punct "Piscu Lung"

Nr. Crt	Nr cadastral Nr. topografic	Suprafața* (mp)	Observații / Referințe
A1		1.127	Sector cadastral:6 Teren neimprejmuit;

**B. Partea II. Proprietari și acte**

Inscrieri privitoare la dreptul de proprietate și alte drepturi reale	Referințe
/	
Act Administrativ nr. 13339, din 16/04/2009 emis de Comisia Judeteana (titlu de proprietate);	
B1	A1
Intabulare, drept de PROPRIETATE, dobandit prin Reconstituire, cota actuala 1/1 1) Diaconu Gh Virgil	

**C. Partea III. SARCINI .**

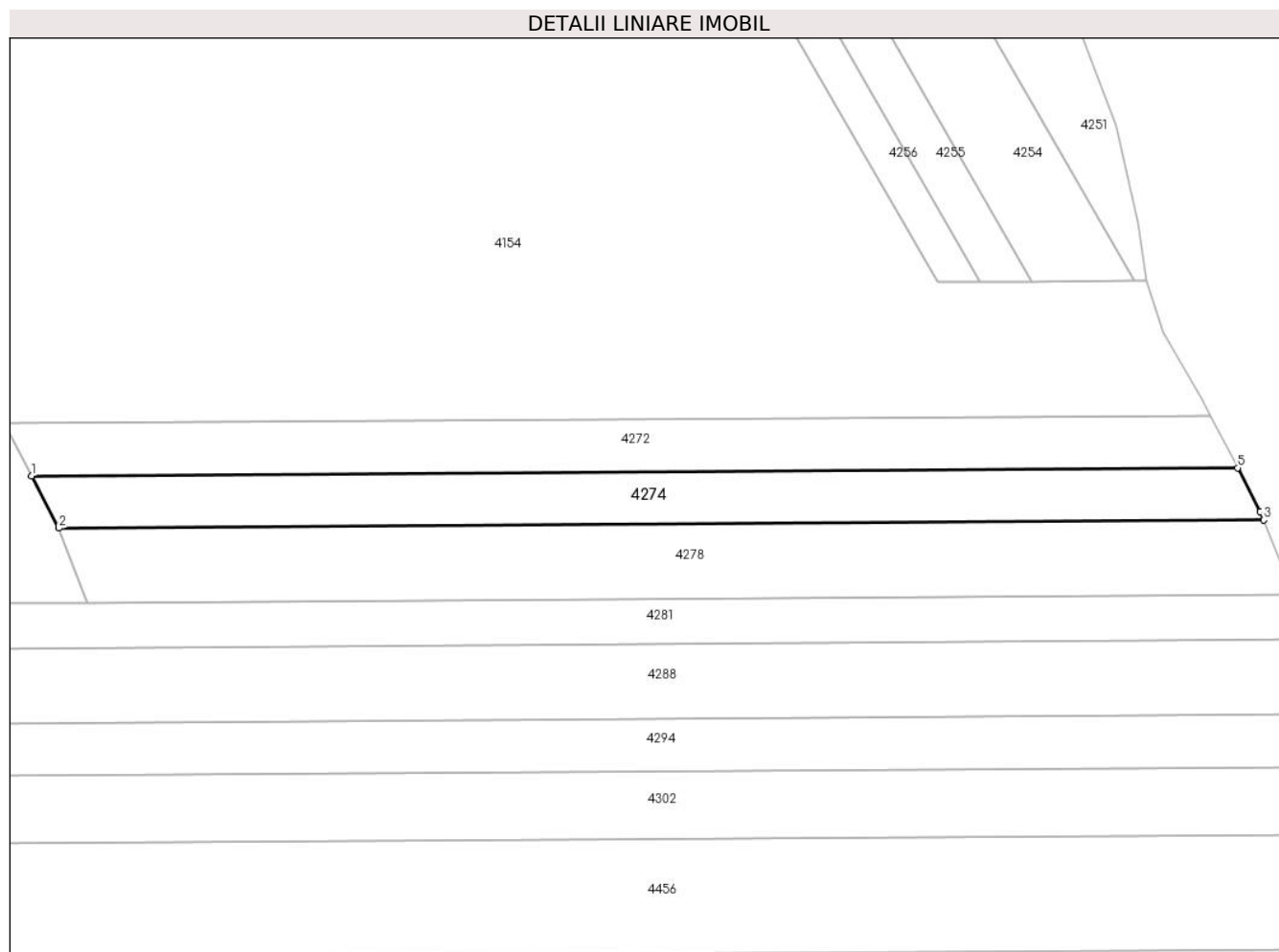
Inscrieri privind dezmembramintele dreptului de proprietate, drepturi reale de garanție și sarcini	Referințe
NU SUNT	

## Anexa Nr. 1 La Partea I

## Teren

Nr cadastral	Suprafața (mp)*	Observații / Referințe
	1.127	

\* Suprafața este determinată în planul de proiecție Stereo 70.



## Date referitoare la teren

Crt	Categorie folosință	Intravilan	Suprafața (mp)	Tarla	Parcelă	Nr. topo	Observații / Referințe
1	pasune	NU	1.127	15	417	-	

## Lungime Segmente

1) Valorile lungimilor segmentelor sunt obținute din proiecție în plan.

Punct început	X / Y	Punct sfârșit	X / Y	Lungime segment (** (m)
1	427.042,871 363.365,913	2	427.046,484 363.358,937	7.856
2	427.046,484 363.358,937	3	427.207,379 363.360,015	160.899
3	427.207,379 363.360,015	4	427.206,921 363.361,124	1.2
4	427.206,921 363.361,124	5	427.203,882 363.366,992	6.608
5	427.203,882 363.366,992	1	427.042,871 363.365,913	161.014



**\*\* Lungimile segmentelor sunt determinate în planul de proiecție Stereo 70 și sunt rotunjite la 1 milimetru.**

**\*\*\* Distanța dintre puncte este formată din segmente cumulate ce sunt mai mici decât valoarea 1 milimetru.**



**DATE DESPRE IMOBILUL NR. 4275**

Oficiul de Cadastru și Publicitate Imobiliară VALCEA  
Biroul de Cadastru și Publicitate Imobiliară Ramnicu Valcea

**A. Partea I. Descrierea imobilului**

TEREN Extravilan

Adresa: Jud. Valcea, Punct "Valvarea"

Nr. Crt	Nr cadastral Nr. topografic	Suprafața* (mp)	Observații / Referințe
A1		4.929	Sector cadastral:6 Teren neimprejmuit;

**B. Partea II. Proprietari și acte**

Inscrieri privitoare la dreptul de proprietate și alte drepturi reale		Referințe
/		
Act Administrativ nr. 639/52768, din 22/06/2002 emis de Comisia Judeteana (Act administrativ Hotararea nr. 14/15.08.1991 emisa de Comisia Judeteana Valcea);		
B1	Intabulare, drept de PROPRIETATE, dobandit prin Reconstituire, cota actuala 1/1 1) Bolocan Maria	A1

**C. Partea III. SARCINI .**

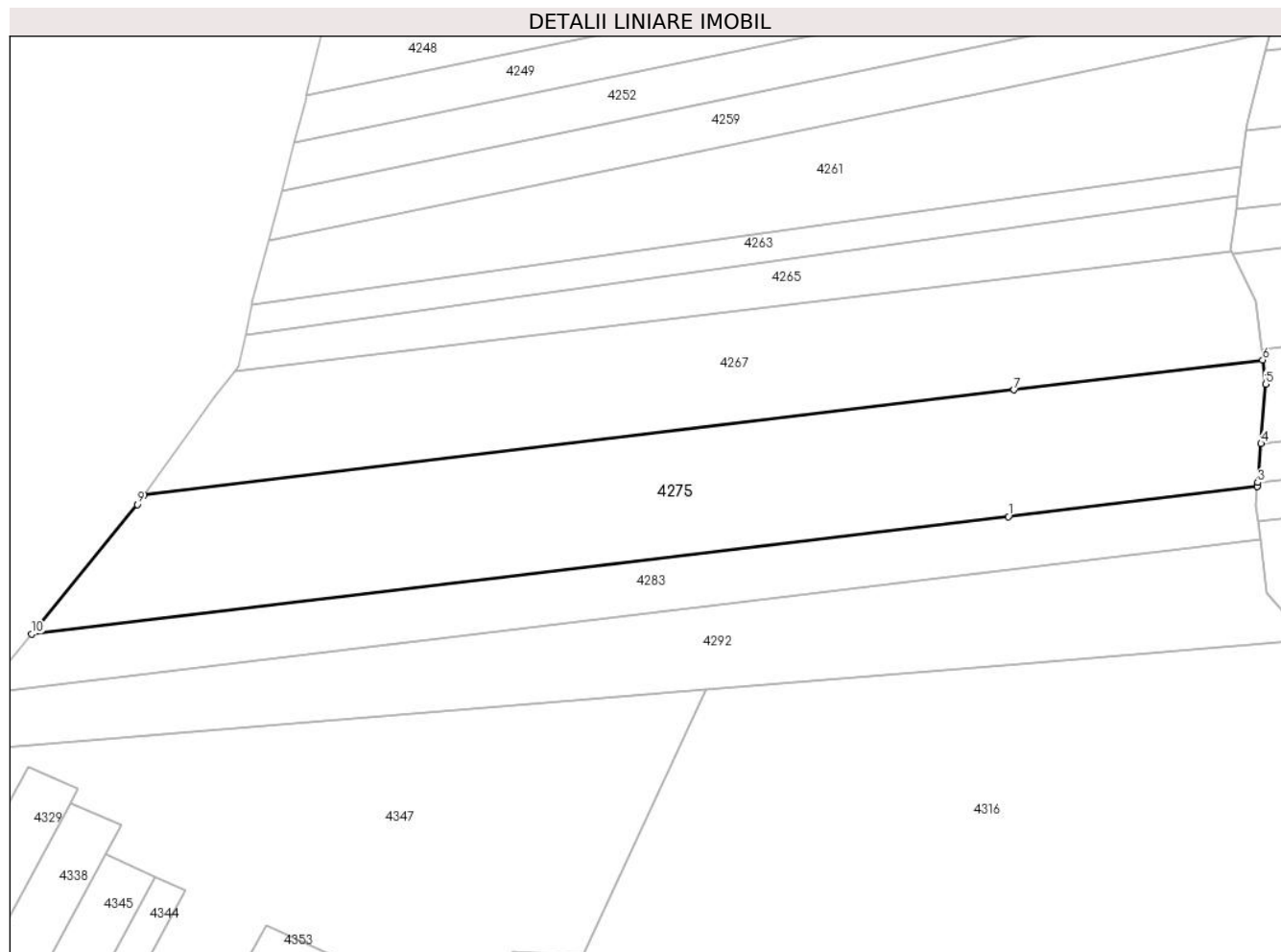
Inscrieri privind dezmembramintele dreptului de proprietate, drepturi reale de garanție și sarcini	Referințe
NU SUNT	

## Anexa Nr. 1 La Partea I

## Teren

Nr cadastral	Suprafața (mp)*	Observații / Referințe
	4.929	

\* Suprafața este determinată în planul de proiecție Stereo 70.



## Date referitoare la teren

Crt	Categorie folosință	Intravilan	Suprafața (mp)	Tarla	Parcelă	Nr. topo	Observații / Referințe
1	arabil	NU	3.875	15	431/50	-	
2	pasune	NU	1.054	15	436/47, 431/50	-	

## Lungime Segmente

1) Valorile lungimilor segmentelor sunt obținute din proiecție în plan.

Punct început	X / Y	Punct sfârșit	X / Y	Lungime segment (** (m)
1	426.376,978 363.357,47	2	426.422,498 363.362,946	45.849
2	426.422,498 363.362,946	3	426.422,557 363.363,674	0.731
3	426.422,557 363.363,674	4	426.423,13 363.370,794	7.142
4	426.423,13 363.370,794	5	426.424,004 363.381,647	10.888

Punct început	X / Y	Punct sfârșit	X / Y	Lungime segment (** (m)
5	426.424,004 363.381,647	6	426.423,455 363.386,043	4.43
6	426.423,455 363.386,043	7	426.378,017 363.380,577	45.766
7	426.378,017 363.380,577	8	426.219,055 363.361,455	160.108
8	426.219,055 363.361,455	9	426.217,785 363.359,69	2.174
9	426.217,785 363.359,69	10	426.198,515 363.336,002	30.536
10	426.198,515 363.336,002	1	426.376,978 363.357,47	179.749

\*\* Lungimile segmentelor sunt determinate în planul de proiecție Stereo 70 și sunt rotunjite la 1 milimetru.

\*\*\* Distanța dintre puncte este formată din segmente cumulate ce sunt mai mici decât valoarea 1 milimetru.



**DATE DESPRE IMOBILUL NR. 4276**

Oficiul de Cadastru și Publicitate Imobiliară VALCEA  
Biroul de Cadastru și Publicitate Imobiliară Ramnicu Valcea

**A. Partea I. Descrierea imobilului**

TEREN Extravilan

Adresa: Jud. Valcea

Nr. Crt	Nr cadastral Nr. topografic	Suprafața* (mp)	Observații / Referințe
A1		1.200	Sector cadastral:6 Teren neimprejmuit;

**B. Partea II. Proprietari și acte**

Inscrieri privitoare la dreptul de proprietate și alte drepturi reale	Referințe
/	
Act Administrativ nr. 4644, din 25/09/2007 emis de Comisia Judeteana Valcea (Titlu de proprietate);	
B1	A1
Intabulare, drept de PROPRIETATE, dobandit prin Reconstituire, cota actuala 1/1 1) Enache V Ecaterina	

**C. Partea III. SARCINI .**

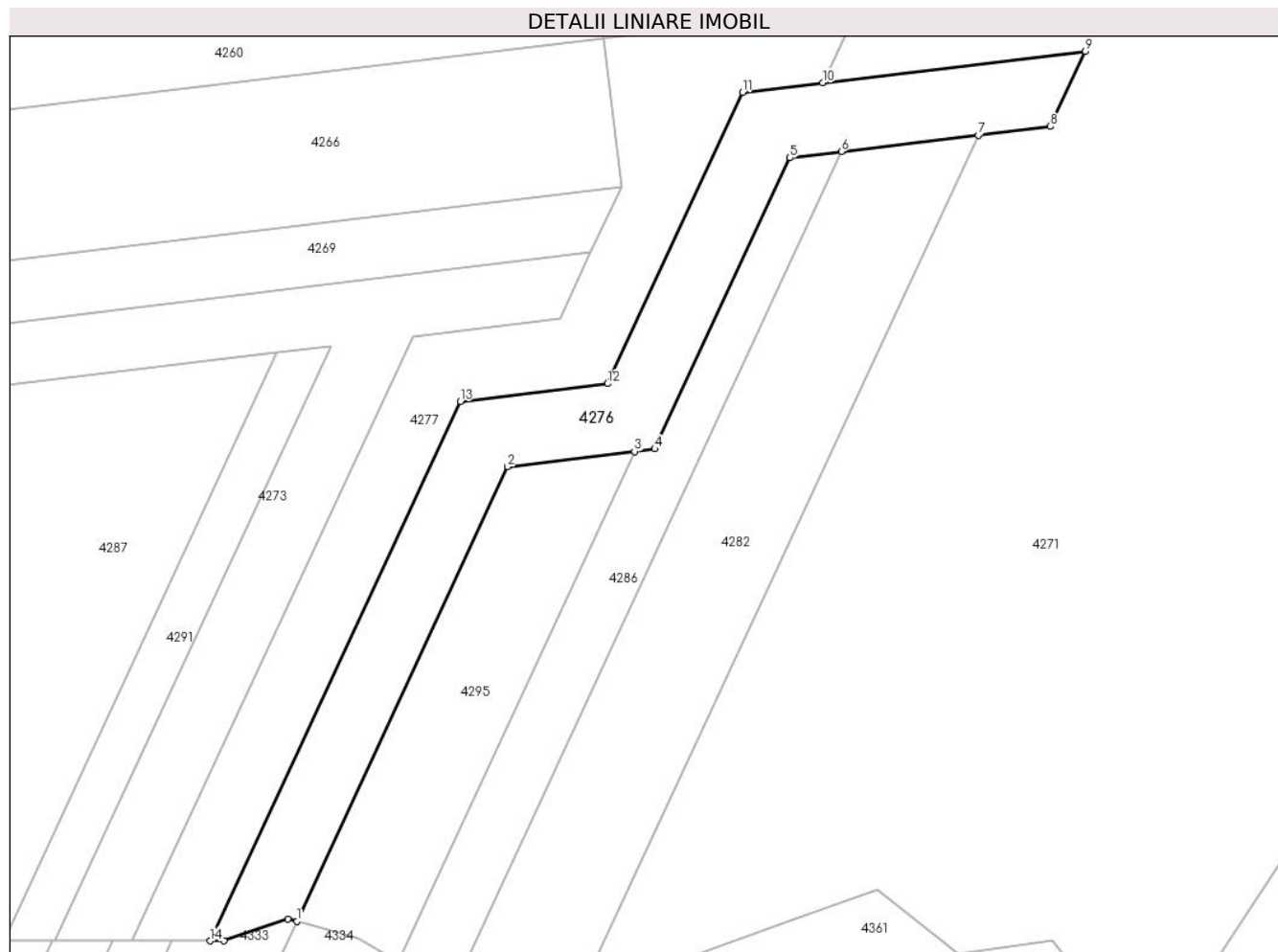
Inscrieri privind dezmembramintele dreptului de proprietate, drepturi reale de garanție și sarcini	Referințe
NU SUNT	

## Anexa Nr. 1 La Partea I

## Teren

Nr cadastral	Suprafața (mp)*	Observații / Referințe
	1.200	

\* Suprafața este determinată în planul de proiecție Stereo 70.



## Date referitoare la teren

Crt	Categorie folosință	Intravilan	Suprafața (mp)	Tarla	Parcelă	Nr. topo	Observații / Referințe
1	padure	NU	1.200	15, UP V	430,UA20	-	

## Lungime Segmente

1) Valorile lungimilor segmentelor sunt obținute din proiecție în plan.

Punct început	X / Y	Punct sfârșit	X / Y	Lungime segment (** (m)
1	426.526,719 363.304,292	2	426.550,687 363.355,922	56.921
2	426.550,687 363.355,922	3	426.565,093 363.357,654	14.51
3	426.565,093 363.357,654	4	426.567,422 363.357,935	2.346
4	426.567,422 363.357,935	5	426.582,774 363.391,005	36.46
5	426.582,774 363.391,005	6	426.588,62 363.391,708	5.887



Punct început	X / Y	Punct sfârşit	X / Y	Lungime segment (** (m)
6	426.588,62 363.391,708	7	426.604,206 363.393,583	15.699
7	426.604,206 363.393,583	8	426.612,372 363.394,565	8.225
8	426.612,372 363.394,565	9	426.616,334 363.403,1	9.409
9	426.616,334 363.403,1	10	426.586,496 363.399,51	30.054
10	426.586,496 363.399,51	11	426.577,395 363.398,415	9.167
11	426.577,395 363.398,415	12	426.562,042 363.365,345	36.46
12	426.562,042 363.365,345	13	426.545,307 363.363,332	16.856
13	426.545,307 363.363,332	14	426.516,867 363.302,069	67.543
14	426.516,867 363.302,069	15	426.518,461 363.302,069	1.594
15	426.518,461 363.302,069	16	426.525,701 363.304,572	7.661
16	426.525,701 363.304,572	1	426.526,719 363.304,292	1.056

\*\* Lungimile segmentelor sunt determinate în planul de proiecție Stereo 70 și sunt rotunjite la 1 milimetru.

\*\*\* Distanța dintre puncte este formată din segmente cumulate ce sunt mai mici decât valoarea 1 milimetru.



**DATE DESPRE IMOBILUL NR. 4277**

Oficiul de Cadastru și Publicitate Imobiliară VALCEA  
Biroul de Cadastru și Publicitate Imobiliară Ramnicu Valcea

**A. Partea I. Descrierea imobilului**

TEREN Extravilan

Adresa: Jud. Valcea

Nr. Crt	Nr cadastral Nr. topografic	Suprafața* (mp)	Observații / Referințe
A1		Din acte: 0 Masurata: 1.200	Sector cadastral:6 Teren neimprejmuit;

**B. Partea II. Proprietari și acte**

Inscrieri privitoare la dreptul de proprietate și alte drepturi reale	Referințe
/	
Act Administrativ nr. 308, din 29/08/2005 emis de Comuna Maciuca (Act administrativ Hotararea nr.14/15.08.1991 emisa de Comisia Judeteana Valcea);	
B1 Inscrierea provizorie, drept de PROPRIETATE, dobandit prin Reconstituire, cota actuala 1/1 1) Enache Nicolita	A1

**C. Partea III. SARCINI .**

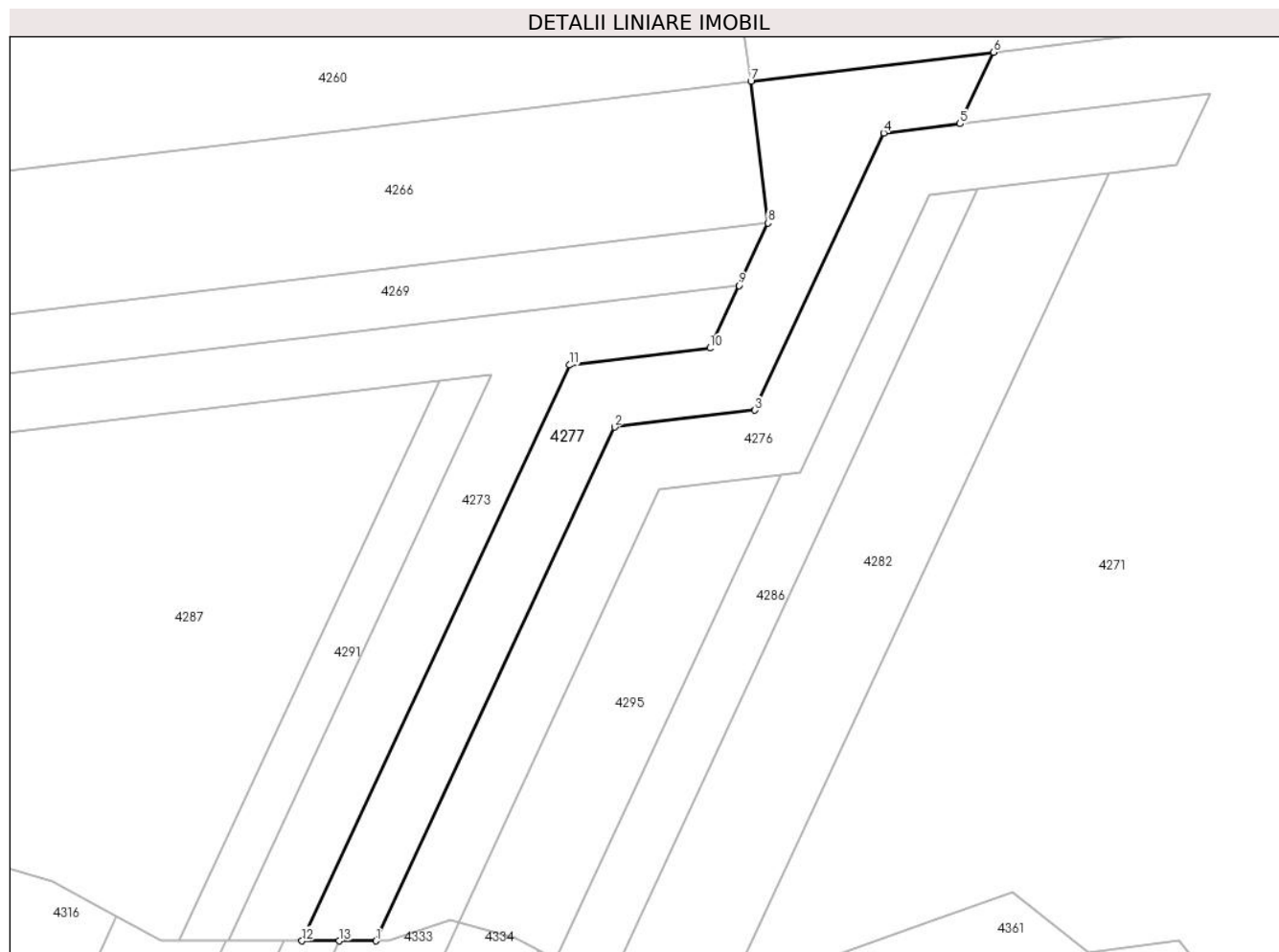
Inscrieri privind dezmembramintele dreptului de proprietate, drepturi reale de garanție și sarcini	Referințe
NU SUNT	

## Anexa Nr. 1 La Partea I

## Teren

Nr cadastral	Suprafața (mp)*	Observații / Referințe
	Din acte: 0 Masurata: 1.200	

\* Suprafața este determinată în planul de proiecție Stereo 70.



## Date referitoare la teren

Crt	Categorie folosință	Intra vilan	Suprafața (mp)	Tarla	Parcelă	Nr. topo	Observații / Referințe
1	padure	NU	1.200	15, UP V	430,UA20	-	

## Lungime Segmente

1) Valorile lungimilor segmentelor sunt obținute din proiecție în plan.

Punct început	X / Y	Punct sfârșit	X / Y	Lungime segment (** (m)
1	426.516,867 363.302,069	2	426.545,307 363.363,332	67.543
2	426.545,307 363.363,332	3	426.562,042 363.365,345	16.856
3	426.562,042 363.365,345	4	426.577,395 363.398,415	36.46
4	426.577,395 363.398,415	5	426.586,496 363.399,51	9.167
5	426.586,496 363.399,51	6	426.590,458 363.408,044	9.409

Punct început	X / Y	Punct sfârșit	X / Y	Lungime segment (** (m)
6	426.590,458 363.408,044	7	426.561,566 363.404,569	29.1
7	426.561,566 363.404,569	8	426.563,596 363.387,691	17.0
8	426.563,596 363.387,691	9	426.560,129 363.380,223	8.233
9	426.560,129 363.380,223	10	426.556,663 363.372,756	8.233
10	426.556,663 363.372,756	11	426.539,928 363.370,742	16.856
11	426.539,928 363.370,742	12	426.508,047 363.302,069	75.713
12	426.508,047 363.302,069	13	426.512,457 363.302,069	4.41
13	426.512,457 363.302,069	1	426.516,867 363.302,069	4.41

\*\* Lungimile segmentelor sunt determinate în planul de proiecție Stereo 70 și sunt rotunjite la 1 milimetru.

\*\*\* Distanța dintre puncte este formată din segmente cumulate ce sunt mai mici decât valoarea 1 milimetru.



**DATE DESPRE IMOBILUL NR. 4278**

Oficiul de Cadastru și Publicitate Imobiliară VALCEA  
Biroul de Cadastru și Publicitate Imobiliară Ramnicu Valcea

**A. Partea I. Descrierea imobilului**

TEREN Extravilan

Adresa: Jud. Valcea, Punct "Piscu Lung"

Nr. Crt	Nr cadastral Nr. topografic	Suprafața* (mp)	Observații / Referințe
A1		1.610	Sector cadastral:6 Teren neimprejmuit;

**B. Partea II. Proprietari și acte**

Inscrieri privitoare la dreptul de proprietate și alte drepturi reale	Referințe
/	
Act Administrativ nr. 1379, din 22/08/2006 emis de Comisia Judeteana (titlu de proprietate);	
B1	A1
Intabulare, drept de PROPRIETATE, dobandit prin Reconstituire, cota actuala 1/1 1) Tanase I Nicolita	

**C. Partea III. SARCINI .**

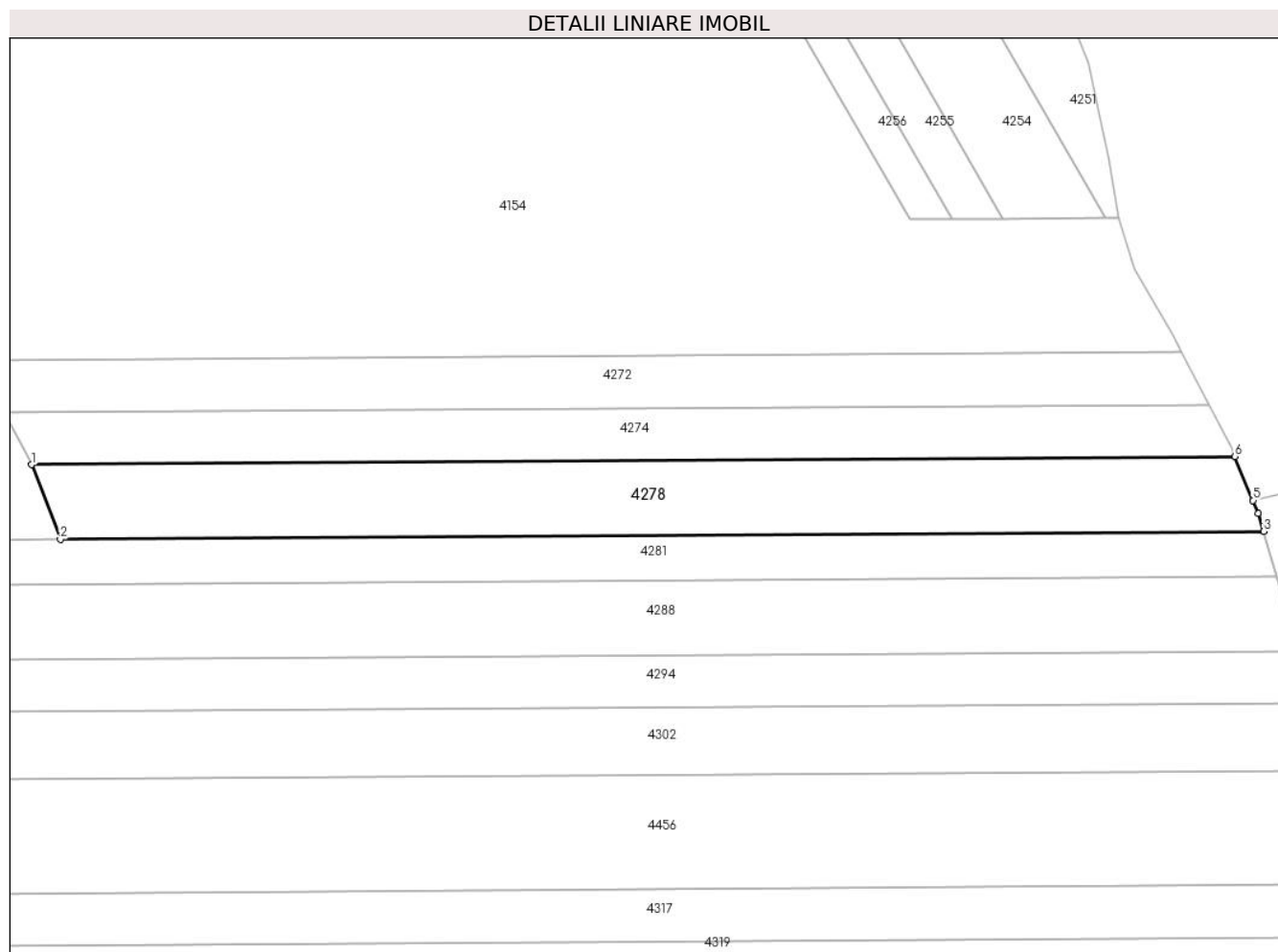
Inscrieri privind dezmembramintele dreptului de proprietate, drepturi reale de garanție și sarcini	Referințe
NU SUNT	

## Anexa Nr. 1 La Partea I

## Teren

Nr cadastral	Suprafața (mp)*	Observații / Referințe
	1.610	

\* Suprafața este determinată în planul de proiecție Stereo 70.



## Date referitoare la teren

Crt	Categorie folosință	Intravilan	Suprafața (mp)	Tarla	Parcelă	Nr. topo	Observații / Referințe
1	pasune	NU	1.610	14	411	-	

## Lungime Segmente

1) Valorile lungimilor segmentelor sunt obținute din proiecție în plan.

Punct început	X / Y	Punct sfârșit	X / Y	Lungime segment (** (m)
1	427.046,484 363.358,937	2	427.050,33 363.348,963	10.69
2	427.050,33 363.348,963	3	427.211,224 363.350,04	160.897
3	427.211,224 363.350,04	4	427.210,514 363.352,43	2.493
4	427.210,514 363.352,43	5	427.209,797 363.354,166	1.878
5	427.209,797 363.354,166	6	427.207,379 363.360,015	6.329



Punct început	X / Y	Punct sfârșit	X / Y	Lungime segment (** (m)
6	427.207,379 363.360,015	1	427.046,484 363.358,937	160.899

\*\* Lungimile segmentelor sunt determinate în planul de proiecție Stereo 70 și sunt rotunjite la 1 milimetru.

\*\*\* Distanța dintre puncte este formată din segmente cumulate ce sunt mai mici decât valoarea 1 milimetru.



**DATE DESPRE IMOBILUL NR. 4279**

Oficiul de Cadastru și Publicitate Imobiliară VALCEA  
Biroul de Cadastru și Publicitate Imobiliară Ramnicu Valcea

**A. Partea I. Descrierea imobilului**

TEREN Extravilan

Adresa: Jud. Valcea, Punct "Piscul Lung"

Nr. Crt	Nr cadastral Nr. topografic	Suprafața* (mp)	Observații / Referințe
A1		Din acte: 0 Masurata: 1.385	Sector cadastral:6 Teren neimprejmuit;

**B. Partea II. Proprietari și acte**

Inscrieri privitoare la dreptul de proprietate și alte drepturi reale		Referințe
/		
Act Normativ nr. 7, din 13/03/1996 emis de Parlamentul Romaniei (Lege);		
B1	Inscrierea provizorie, drept de PROPRIETATE, dobandit prin Lege, cota actuala 1/1 1) Comuna Maciuca, CIF:2541584, Proprietar neidentificat	A1

**C. Partea III. SARCINI .**

Inscrieri privind dezmembramintele dreptului de proprietate, drepturi reale de garanție și sarcini	Referințe
NU SUNT	


## Anexa Nr. 1 La Partea I

## Teren

Nr cadastral	Suprafața (mp)*	Observații / Referințe
	Din acte: 0 Masurata: 1.385	

\* Suprafața este determinată în planul de proiecție Stereo 70.

## DETALII LINIARE IMOBIL



## Date referitoare la teren

Crt	Categorie folosință	Intra vilan	Suprafața (mp)	Tarla	Parcelă	Nr. topo	Observații / Referințe
1	pasune	NU	1.385	14	501/176	-	

## Lungime Segmente

1) Valorile lungimilor segmentelor sunt obținute din proiecție în plan.

Punct început	X / Y	Punct sfârșit	X / Y	Lungime segment (** (m)
1	427.502,604 363.396,458	2	427.501,845 363.383,98	12.501
2	427.501,845 363.383,98	3	427.373,449 363.354,832	131.663
3	427.373,449 363.354,832	4	427.223,604 363.320,814	153.658
4	427.223,604 363.320,814	5	427.224,415 363.316,07	4.813
5	427.224,415 363.316,07	6	427.501,846 363.379,087	284.497

Punct început	X / Y	Punct sfârșit	X / Y	Lungime segment (** (m)
6	427.501,846 363.379,087	7	427.502,846 363.380,307	1.578
7	427.502,846 363.380,307	8	427.503,087 363.384,262	3.962
8	427.503,087 363.384,262	9	427.503,846 363.396,74	12.501
9	427.503,846 363.396,74	1	427.502,604 363.396,458	1.274

\*\* Lungimile segmentelor sunt determinate în planul de proiecție Stereo 70 și sunt rotunjite la 1 milimetru.

\*\*\* Distanța dintre puncte este formată din segmente cumulate ce sunt mai mici decât valoarea 1 milimetru.



**DATE DESPRE IMOBILUL NR. 4280**

Oficiul de Cadastru și Publicitate Imobiliară VALCEA  
Biroul de Cadastru și Publicitate Imobiliară Ramnicu Valcea

**A. Partea I. Descrierea imobilului**

TEREN Extravilan

Adresa: Jud. Valcea, Punct "Piscu Lung"

Nr. Crt	Nr cadastral Nr. topografic	Suprafața* (mp)	Observații / Referințe
A1		500	Sector cadastral:6 Teren neimprejmuit;

**B. Partea II. Proprietari și acte**

Inscrieri privitoare la dreptul de proprietate și alte drepturi reale		Referințe
/		
Act Administrativ nr. 13337, din 16/04/2009 emis de Comisia Judeteana Valcea (titlu de proprietate);		
B1	Intabulare, drept de PROPRIETATE, dobandit prin Reconstituire, cota actuala 1/1 1) Enache Petre 2) Enache Marin	A1

**C. Partea III. SARCINI .**

Inscrieri privind dezmembramintele dreptului de proprietate, drepturi reale de garanție și sarcini	Referințe
NU SUNT	

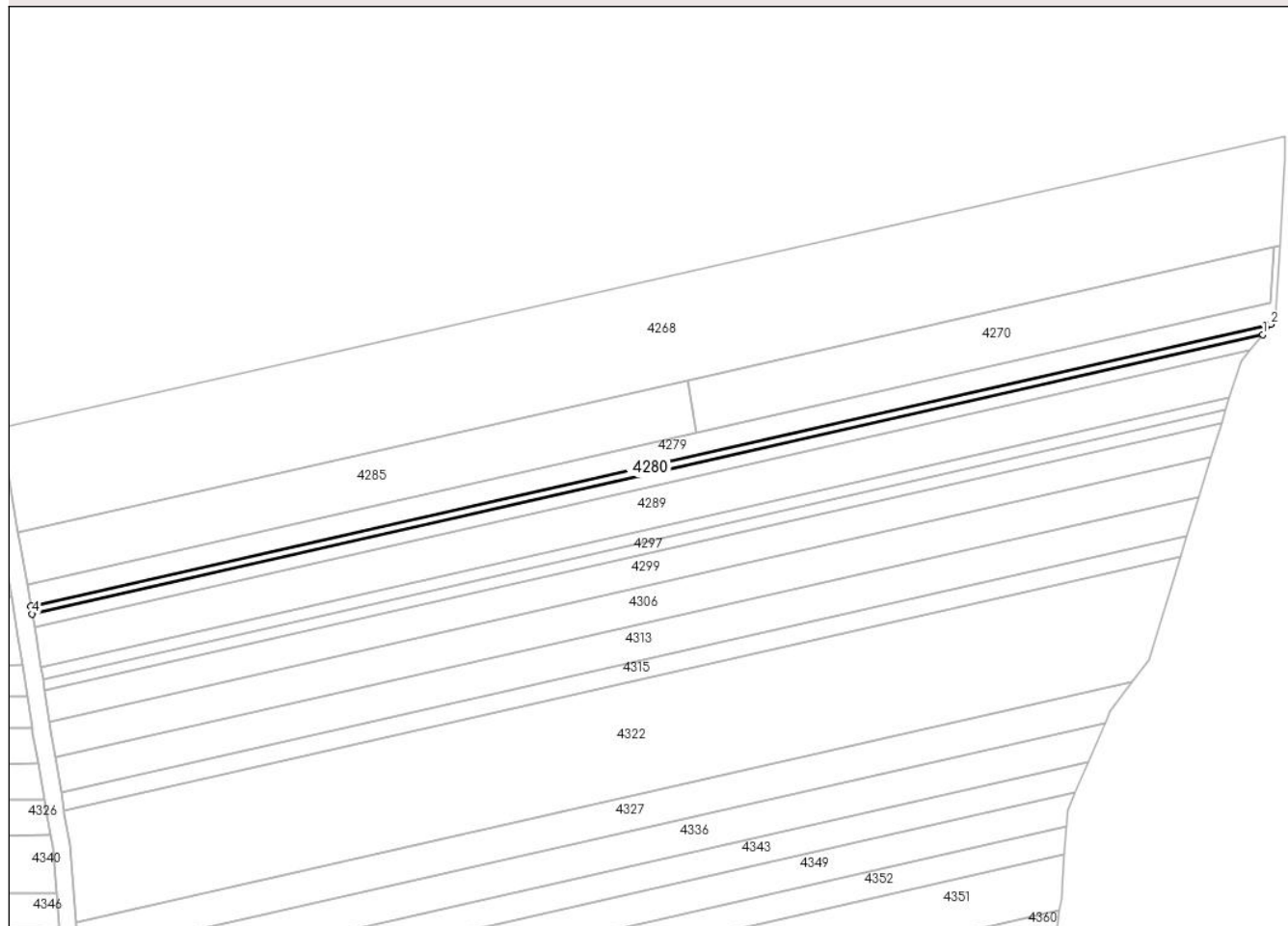
## Anexa Nr. 1 La Partea I

## Teren

Nr cadastral	Suprafața (mp)*	Observații / Referințe
	500	

\* Suprafața este determinată în planul de proiecție Stereo 70.

## DETALII LINIARE IMOBIL



## Date referitoare la teren

Crt	Categorie folosință	Intra vilan	Suprafața (mp)	Tarla	Parcelă	Nr. topo	Observații / Referințe
1	pasune	NU	500	13	406/11	-	

## Lungime Segmente

1) Valorile lungimilor segmentelor sunt obținute din proiecție în plan.

Punct început	X / Y	Punct sfârșit	X / Y	Lungime segment (** (m)
1	427.500,023 363.376,864	2	427.501,846 363.379,087	2.875
2	427.501,846 363.379,087	3	427.224,415 363.316,07	284.497
3	427.224,415 363.316,07	4	427.224,713 363.314,329	1.767
4	427.224,713 363.314,329	1	427.500,023 363.376,864	282.323

\*\* Lungimile segmentelor sunt determinate în planul de proiecție Stereo 70 și sunt rotunjite la 1 milimetru.



**\*\*\* Distanţa dintre puncte este formată din segmente cumulate ce sunt mai mici decât valoarea 1 milimetru.**



**DATE DESPRE IMOBILUL NR. 4281**

Oficiul de Cadastru și Publicitate Imobiliară VALCEA  
Biroul de Cadastru și Publicitate Imobiliară Ramnicu Valcea

**A. Partea I. Descrierea imobilului**

TEREN Extravilan

Adresa: Jud. Valcea, Punct "Piscu Lung"

Nr. Crt	Nr cadastral Nr. topografic	Suprafața* (mp)	Observații / Referințe
A1		1.600	Sector cadastral:6 Teren neimprejmuit;

**B. Partea II. Proprietari și acte**

Inscrieri privitoare la dreptul de proprietate și alte drepturi reale		Referințe
/		
Act Notarial nr. 1676, din 24/05/2022 emis de NP Ionilete Alin-Nicusor (act de partaj);		
B1	Intabulare, drept de PROPRIETATE, dobandit prin Iesire Din Indiviziune, cota actuala 1/1 1) Dina Eugenia	A1

**C. Partea III. SARCINI .**

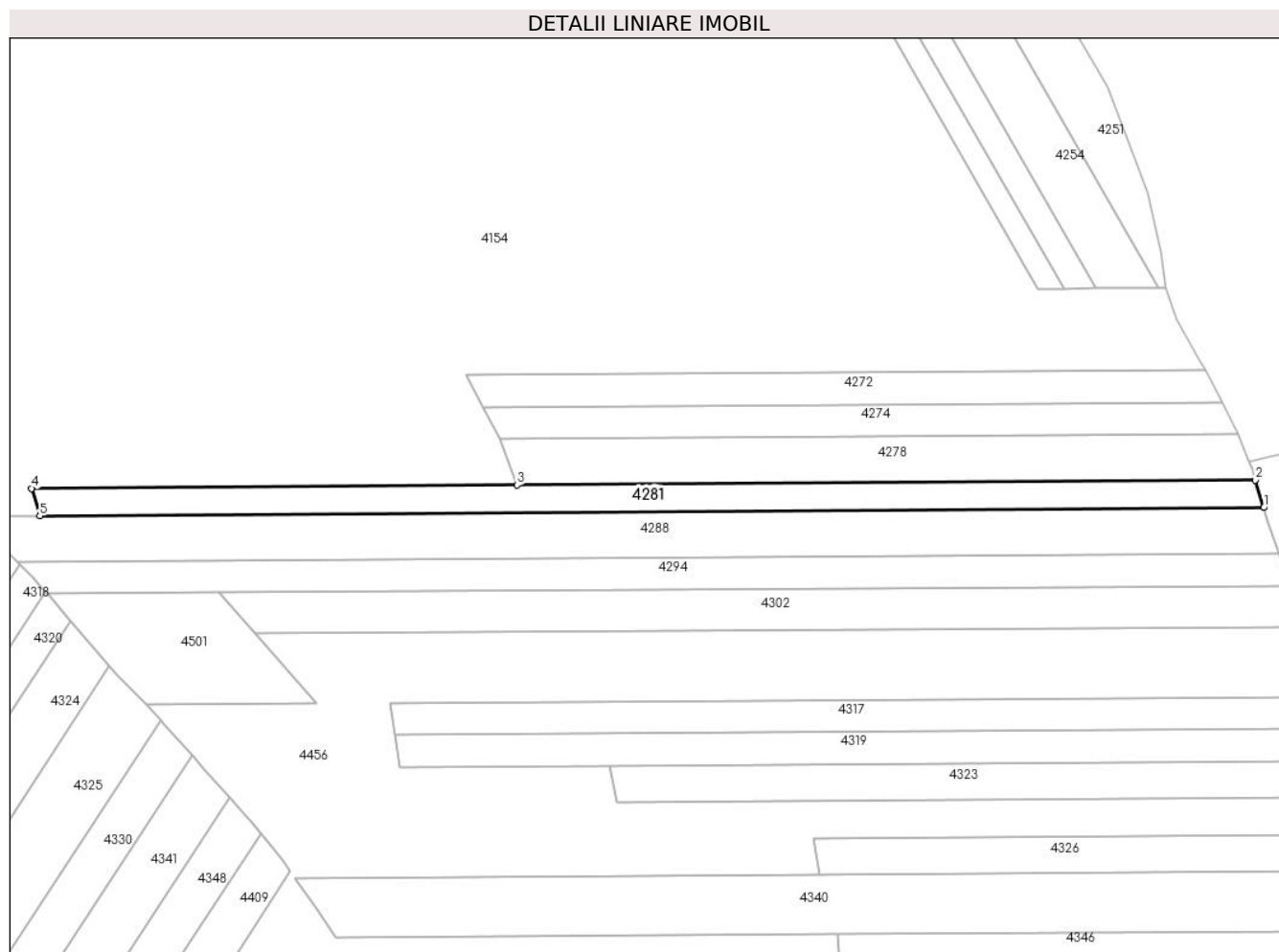
Inscrieri privind dezmembramintele dreptului de proprietate, drepturi reale de garanție și sarcini	Referințe
NU SUNT	

## Anexa Nr. 1 La Partea I

## Teren

Nr cadastral	Suprafața (mp)*	Observații / Referințe
	1.600	

\* Suprafața este determinată în planul de proiecție Stereo 70.



## Date referitoare la teren

Crt	Categorie folosință	Intravilan	Suprafața (mp)	Tarla	Parcelă	Nr. topo	Observații / Referințe
1	pașune	NU	1.600	14	411/5,411/6	-	

## Lungime Segmente

1) Valorile lungimilor segmentelor sunt obținute din proiecție în plan.

Punct început	X / Y	Punct sfârșit	X / Y	Lungime segment (** (m)
1	427.213,002 363.344,052	2	427.211,224 363.350,04	6.247
2	427.211,224 363.350,04	3	427.050,33 363.348,963	160.897
3	427.050,33 363.348,963	4	426.944,559 363.348,254	105.774
4	426.944,559 363.348,254	5	426.946,337 363.342,266	6.247
5	426.946,337 363.342,266	1	427.213,002 363.344,052	266.671

**\*\* Lungimile segmentelor sunt determinate în planul de proiecție Stereo 70 și sunt rotunjite la 1 milimetru.**

**\*\*\* Distanța dintre puncte este formată din segmente cumulate ce sunt mai mici decât valoarea 1 milimetru.**



**DATE DESPRE IMOBILUL NR. 4282**

Oficiul de Cadastru și Publicitate Imobiliară VALCEA  
 Biroul de Cadastru și Publicitate Imobiliară Ramnicu Valcea

**A. Partea I. Descrierea imobilului**

TEREN Extravilan

Adresa: Jud. Valcea

Nr. Crt	Nr cadastral Nr. topografic	Suprafața* (mp)	Observații / Referințe
A1		1.386	Sector cadastral:6 Teren neimprejmuit;

**B. Partea II. Proprietari și acte**

Inscrieri privitoare la dreptul de proprietate și alte drepturi reale	Referințe
/	
Hotarare Judecatoreasca nr. 291, din 22/09/2021 emis de Judecatoria Balcesti (Sentinta Civila);	
B1	Intabulare, drept de PROPRIETATE, dobandit prin Hotarare Judecatoreasca, cota actuala 1/1 1) Gales Eugenia

**C. Partea III. SARCINI .**

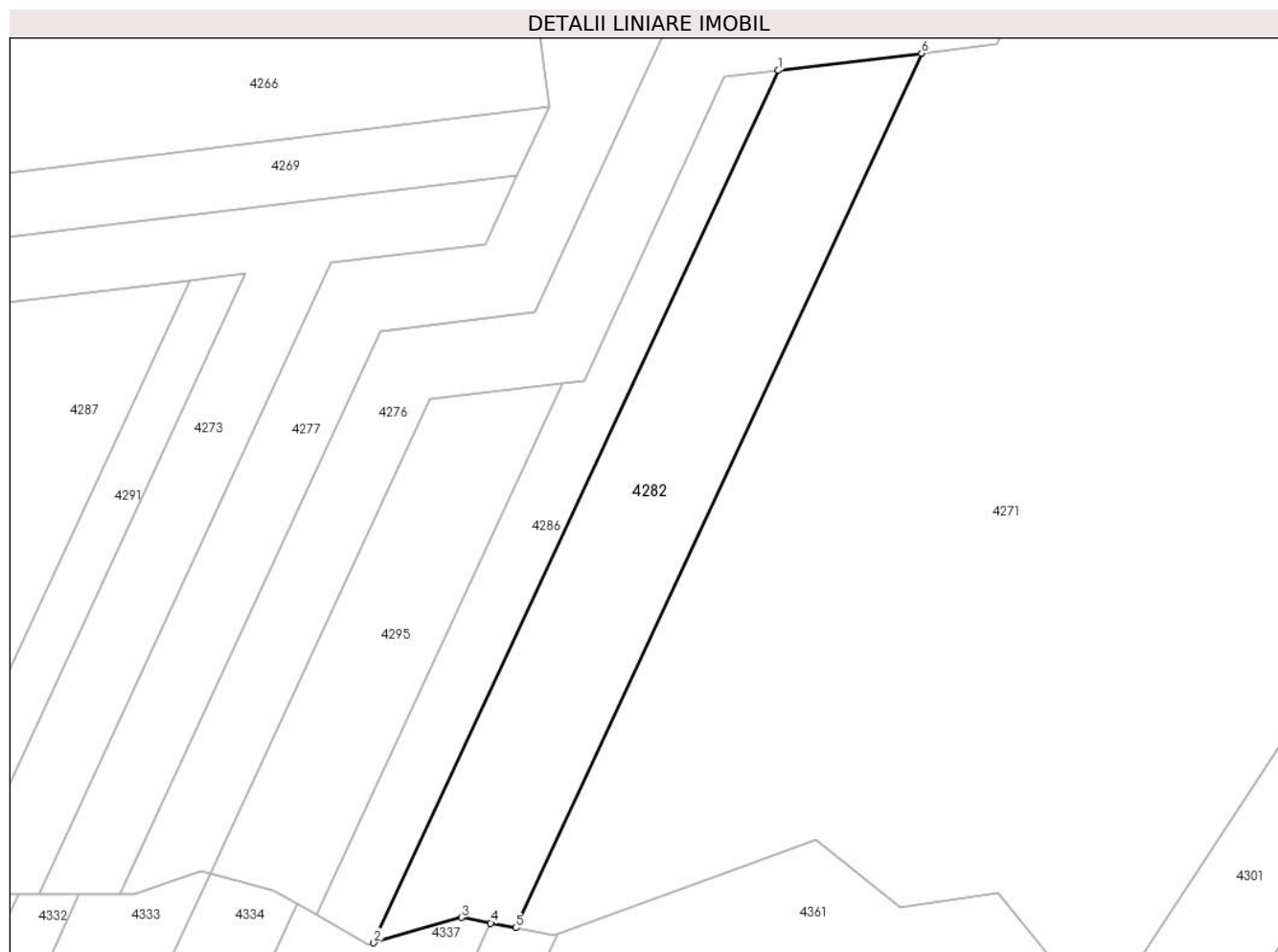
Inscrieri privind dezmembramintele dreptului de proprietate, drepturi reale de garanție și sarcini	Referințe
NU SUNT	

## Anexa Nr. 1 La Partea I

## Teren

Nr cadastral	Suprafața (mp)*	Observații / Referințe
	1.386	

\* Suprafața este determinată în planul de proiecție Stereo 70.



## Date referitoare la teren

Crt	Categorie folosință	Intravilan	Suprafața (mp)	Tarla	Parcelă	Nr. topo	Observații / Referințe
1	padure	NU	1.386	15, UP V	43,UA20	-	

## Lungime Segmente

1) Valorile lungimilor segmentelor sunt obținute din proiecție în plan.

Punct început	X / Y	Punct sfârșit	X / Y	Lungime segment (** (m)
1	426.588,62 363.391,708	2	426.544,528 363.296,73	104.713
2	426.544,528 363.296,73	3	426.554,064 363.299,48	9.924
3	426.554,064 363.299,48	4	426.557,277 363.298,87	3.271
4	426.557,277 363.298,87	5	426.559,998 363.298,354	2.769
5	426.559,998 363.298,354	6	426.604,206 363.393,583	104.99



Punct început	X / Y	Punct sfârșit	X / Y	Lungime segment (** (m)
6	426.604,206 363.393,583	1	426.588,62 363.391,708	15.699

\*\* Lungimile segmentelor sunt determinate în planul de proiecție Stereo 70 și sunt rotunjite la 1 milimetru.

\*\*\* Distanța dintre puncte este formată din segmente cumulate ce sunt mai mici decât valoarea 1 milimetru.



**DATE DESPRE IMOBILUL NR. 4283**

Oficiul de Cadastru și Publicitate Imobiliară VALCEA  
Biroul de Cadastru și Publicitate Imobiliară Ramnicu Valcea

**A. Partea I. Descrierea imobilului**

TEREN Extravilan

Nr. CF vechi:72  
Nr. cadastral vechi:99

Adresa: Jud. Valcea, Punct "Valvarea"

Nr. Crt	Nr cadastral Nr. topografic	Suprafața* (mp)	Observații / Referințe
A1	37909	2.226	Sector cadastral:6 Teren neimprejmuit; suprafata inscrisa in CF veche = 2.226,47 mp

**B. Partea II. Proprietari și acte**

Inscrieri privitoare la dreptul de proprietate și alte drepturi reale		Referințe
<b>20642 / 22/11/2005</b>		
Act Notarial nr. aut. 749, din 23/08/2004 emis de Notar Public Ene George (contract de vanzare-cumparare);		
B1	Intabulare, drept de PROPRIETATE, dobandit prin Conventie, cota actuala 1/1 1) GUGULICI-TOMULESCU LARISA-GABRIELA 2) GUGULICI-TOMULESCU RARES-COSMIN, soti	A1

**C. Partea III. SARCINI .**

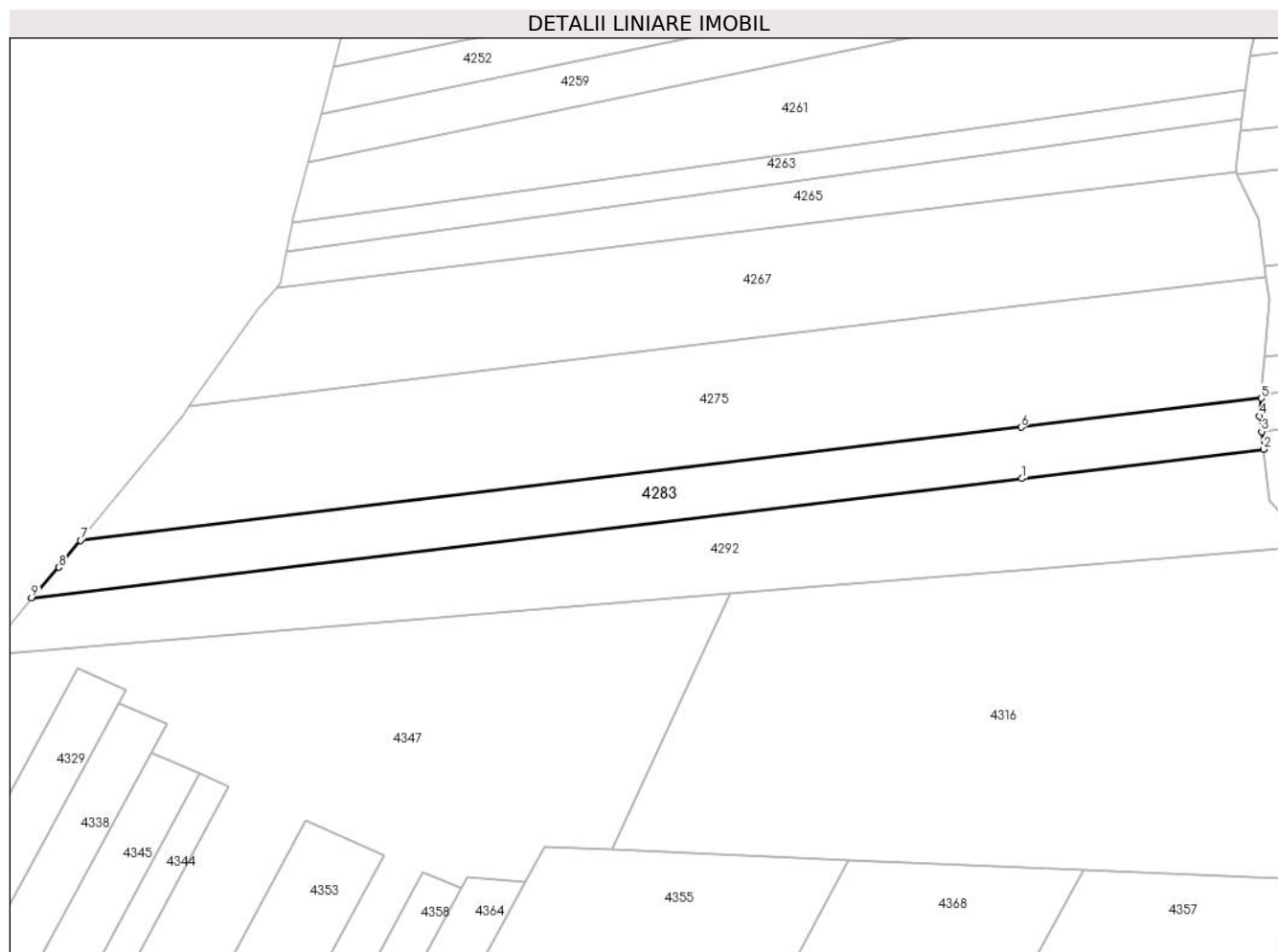
Inscrieri privind dezmembramintele dreptului de proprietate, drepturi reale de garanție și sarcini	Referințe
NU SUNT	

## Anexa Nr. 1 La Partea I

## Teren

Nr cadastral	Suprafața (mp)*	Observații / Referințe
37909	2.226	suprafata inscrisa in CF veche = 2.226,47 mp

\* Suprafața este determinată în planul de proiecție Stereo 70.



## Date referitoare la teren

Crt	Categorie folosință	Intravilan	Suprafața (mp)	Tarla	Parcelă	Nr. topo	Observații / Referințe
1	arabil	NU	1.783	15	431/60, 436/48	-	
2	pasune	NU	443	15	431/60, 436/48	-	

## Lungime Segmente

1) Valorile lungimilor segmentelor sunt obținute din proiecție în plan.

Punct început	X / Y	Punct sfârșit	X / Y	Lungime segment (** (m)
1	426.377,093 363.347,743	2	426.422,979 363.353,263	46.217
2	426.422,979 363.353,263	3	426.422,577 363.356,626	3.387
3	426.422,577 363.356,626	4	426.422,226 363.359,563	2.958
4	426.422,226 363.359,563	5	426.422,498 363.362,946	3.393

Punct început	X / Y	Punct sfârșit	X / Y	Lungime segment (** (m)
5	426.422,498 363.362,946	6	426.376,978 363.357,47	45.849
6	426.376,978 363.357,47	7	426.198,515 363.336,002	179.749
7	426.198,515 363.336,002	8	426.194,378 363.330,917	6.555
8	426.194,378 363.330,917	9	426.189,21 363.325,142	7.749
9	426.189,21 363.325,142	1	426.377,093 363.347,743	189.237

\*\* Lungimile segmentelor sunt determinate în planul de proiecție Stereo 70 și sunt rotunjite la 1 milimetru.

\*\*\* Distanța dintre puncte este formată din segmente cumulate ce sunt mai mici decât valoarea 1 milimetru.



**DATE DESPRE IMOBILUL NR. 4284**

Oficiul de Cadastru și Publicitate Imobiliară VALCEA  
Biroul de Cadastru și Publicitate Imobiliară Ramnicu Valcea

**A. Partea I. Descrierea imobilului**

TEREN Extravilan

Adresa: Jud. Valcea, Punct "Piscu Lung"

Nr. Crt	Nr cadastral Nr. topografic	Suprafața* (mp)	Observații / Referințe
A1		800	Sector cadastral:6 Teren neimprejmuit;

**B. Partea II. Proprietari și acte**

Inscrieri privitoare la dreptul de proprietate și alte drepturi reale	Referințe
/	
Act Notarial nr. 207, din 27/05/2021 emis de NP Ionilete Alin-Nicusor (Certificat de mostenitor);	
B1	A1
Intabulare, drept de PROPRIETATE, dobandit prin Succesiune, cota actuala 1/1 1) Matei Dumitru	

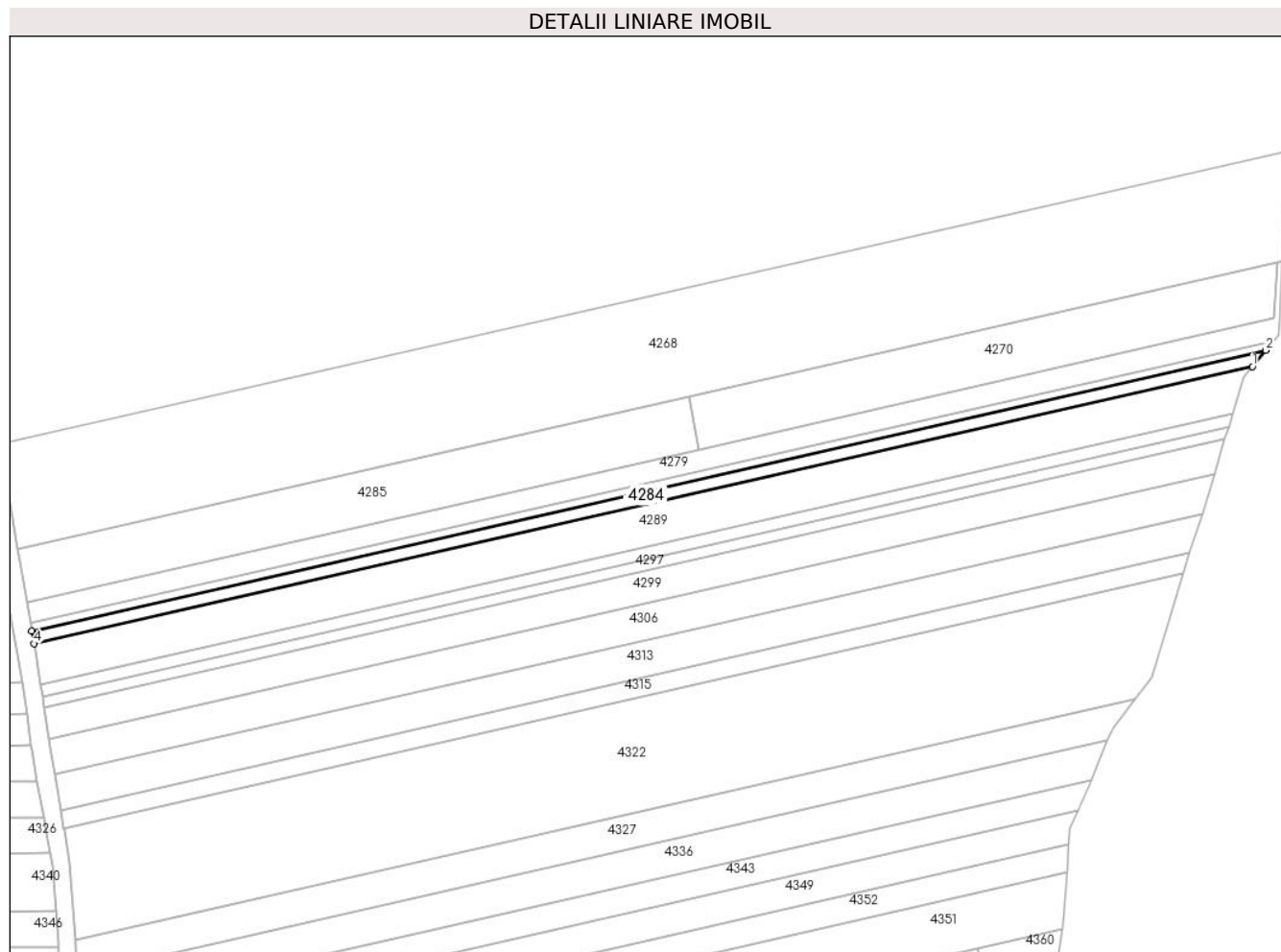
**C. Partea III. SARCINI .**

Inscrieri privind dezmembramintele dreptului de proprietate, drepturi reale de garanție și sarcini	Referințe
NU SUNT	

**Teren**

Nr cadastral	Suprafața (mp)*	Observații / Referințe
	800	

\* Suprafața este determinată în planul de proiecție Stereo 70.



**Date referitoare la teren**

Crt	Categorie folosință	Intra vilan	Suprafața (mp)	Tarla	Parcelă	Nr. topo	Observații / Referințe
1	pasune	NU	800	14	411/18	-	

**Lungime Segmente**

1) Valorile lungimilor segmentelor sunt obținute din proiecție în plan.

Punct început	X / Y	Punct sfârșit	X / Y	Lungime segment (** (m)
1	427.497,077 363.373,27	2	427.500,023 363.376,864	4.647
2	427.500,023 363.376,864	3	427.224,713 363.314,329	282.323
3	427.224,713 363.314,329	4	427.225,194 363.311,514	2.856
4	427.225,194 363.311,514	1	427.497,077 363.373,27	278.808

\*\* Lungimile segmentelor sunt determinate în planul de proiecție Stereo 70 și sunt rotunjite la 1 milimetru.



**\*\*\* Distanţa dintre puncte este formată din segmente cumulate ce sunt mai mici decât valoarea 1 milimetru.**



**DATE DESPRE IMOBILUL NR. 4285**

Oficiul de Cadastru și Publicitate Imobiliară VALCEA  
Biroul de Cadastru și Publicitate Imobiliară Ramnicu Valcea

**A. Partea I. Descrierea imobilului**

TEREN Extravilan

Adresa: Jud. Valcea, Punct "Piscu Lung"

Nr. Crt	Nr cadastral Nr. topografic	Suprafața* (mp)	Observații / Referințe
A1		1.840	Sector cadastral:6 Teren neimprejmuit;

**B. Partea II. Proprietari și acte**

Inscrieri privitoare la dreptul de proprietate și alte drepturi reale		Referințe
/		
Act Notarial nr. 62, din 18/04/2019 emis de NP Ionilete Alin-Nicusor (certificat de mostenitor);		
B1	Intabulare, drept de PROPRIETATE, dobandit prin Succesiune, cota actuala 1/1 1) Enacica Nicolae	A1

**C. Partea III. SARCINI .**

Inscrieri privind dezmembramintele dreptului de proprietate, drepturi reale de garanție și sarcini	Referințe
NU SUNT	


## Anexa Nr. 1 La Partea I

## Teren

Nr cadastral	Suprafața (mp)*	Observații / Referințe
	1.840	

\* Suprafața este determinată în planul de proiecție Stereo 70.

## DETALII LINIARE IMOBIL



## Date referitoare la teren

Crt	Categorie folosință	Intravilan	Suprafața (mp)	Tarla	Parcelă	Nr. topo	Observații / Referințe
1	pașune	NU	1.840	13	406	-	

## Lungime Segmente

1) Valorile lungimilor segmentelor sunt obținute din proiecție în plan.

Punct început	X / Y	Punct sfârșit	X / Y	Lungime segment (** (m)
1	427.371,426 363.366,662	2	427.221,603 363.332,63	153.64
2	427.221,603 363.332,63	3	427.222,063 363.329,824	2.844
3	427.222,063 363.329,824	4	427.223,604 363.320,814	9.141
4	427.223,604 363.320,814	5	427.373,449 363.354,832	153.658
5	427.373,449 363.354,832	1	427.371,426 363.366,662	12.001

**\*\* Lungimile segmentelor sunt determinate în planul de proiecție Stereo 70 și sunt rotunjite la 1 milimetru.**

**\*\*\* Distanța dintre puncte este formată din segmente cumulate ce sunt mai mici decât valoarea 1 milimetru.**



**DATE DESPRE IMOBILUL NR. 4286**

Oficiul de Cadastru și Publicitate Imobiliară VALCEA  
 Biroul de Cadastru și Publicitate Imobiliară Ramnicu Valcea

**A. Partea I. Descrierea imobilului**

TEREN Extravilan

Adresa: Jud. Valcea

Nr. Crt	Nr cadastral Nr. topografic	Suprafața* (mp)	Observații / Referințe
A1		Din acte: 0 Masurata: 646	Sector cadastral:6 Teren neimprejmuit;

**B. Partea II. Proprietari și acte**

Inscrieri privitoare la dreptul de proprietate și alte drepturi reale		Referințe
/		
Act Normativ nr. 7, din 13/03/1996 emis de Parlamentul Romaniei (Lege);		
B1	Inscrierea provizorie, drept de PROPRIETATE, dobandit prin Lege, cota actuala 1/1 1) Comuna Maciuca, CIF:2541584, Proprietar neidentificat	A1

**C. Partea III. SARCINI .**

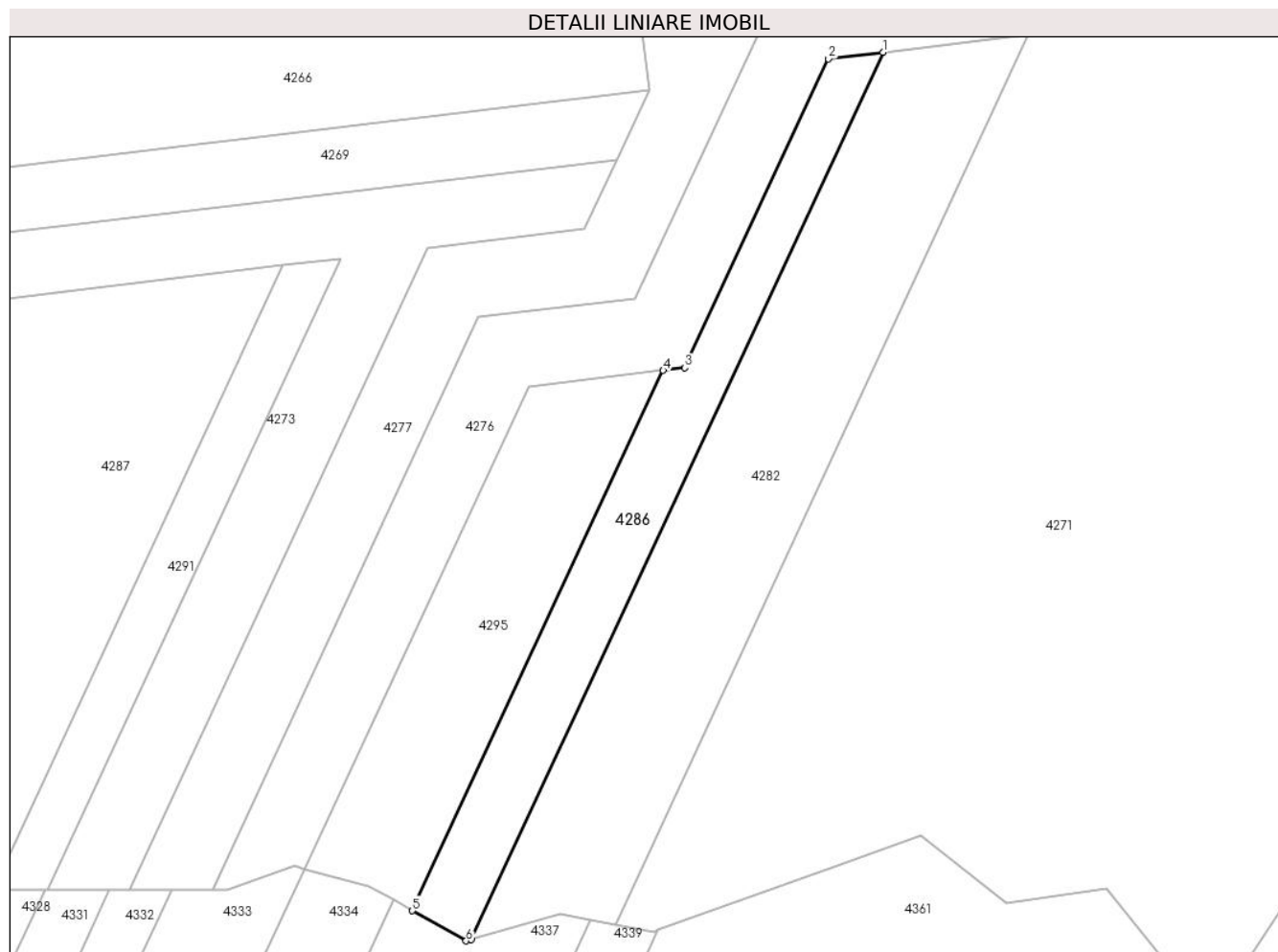
Inscrieri privind dezmembramintele dreptului de proprietate, drepturi reale de garanție și sarcini	Referințe
NU SUNT	

## Anexa Nr. 1 La Partea I

## Teren

Nr cadastral	Suprafața (mp)*	Observații / Referințe
	Din acte: 0 Masurata: 646	

\* Suprafața este determinată în planul de proiecție Stereo 70.



## Date referitoare la teren

Crt	Categorie folosință	Intra vilan	Suprafața (mp)	Tarla	Parcelă	Nr. topo	Observații / Referințe
1	padure	NU	646	15, UP V	20	-	

## Lungime Segmente

1) Valorile lungimilor segmentelor sunt obținute din proiecție în plan.

Punct început	X / Y	Punct sfârșit	X / Y	Lungime segment (** (m)
1	426.588,62 363.391,708	2	426.582,774 363.391,005	5.887
2	426.582,774 363.391,005	3	426.567,422 363.357,935	36.46
3	426.567,422 363.357,935	4	426.565,093 363.357,654	2.346
4	426.565,093 363.357,654	5	426.538,236 363.299,802	63.782
5	426.538,236 363.299,802	6	426.543,992 363.296,576	6.598



Punct început	X / Y	Punct sfârșit	X / Y	Lungime segment (** (m)
6	426.543,992 363.296,576	7	426.544,528 363.296,73	0.558
7	426.544,528 363.296,73	1	426.588,62 363.391,708	104.713

\*\* Lungimile segmentelor sunt determinate în planul de proiecție Stereo 70 și sunt rotunjite la 1 milimetru.

\*\*\* Distanța dintre puncte este formată din segmente cumulate ce sunt mai mici decât valoarea 1 milimetru.



**DATE DESPRE IMOBILUL NR. 4287**

Oficiul de Cadastru și Publicitate Imobiliară VALCEA  
Biroul de Cadastru și Publicitate Imobiliară Ramnicu Valcea

**A. Partea I. Descrierea imobilului**

TEREN Extravilan

Adresa: Jud. Valcea

Nr. Crt	Nr cadastral Nr. topografic	Suprafața* (mp)	Observații / Referințe
A1		Din acte: 0 Masurata: 3.975	Sector cadastral:6 Teren neimprejmuit;

**B. Partea II. Proprietari și acte**

Inscrieri privitoare la dreptul de proprietate și alte drepturi reale	Referințe
/	
Act Administrativ nr. 411, din 30/06/2009 emis de Comuna Maciuca (Act administrativ Hotararea nr. 1389,1722/21.02.2002 emisa de Comisia Judeteana Valcea);	
B1 Inscrierea provizorie, drept de PROPRIETATE, dobandit prin Reconstituire, cota actuala 1/1 1) Enacica Nicolae	A1

**C. Partea III. SARCINI .**

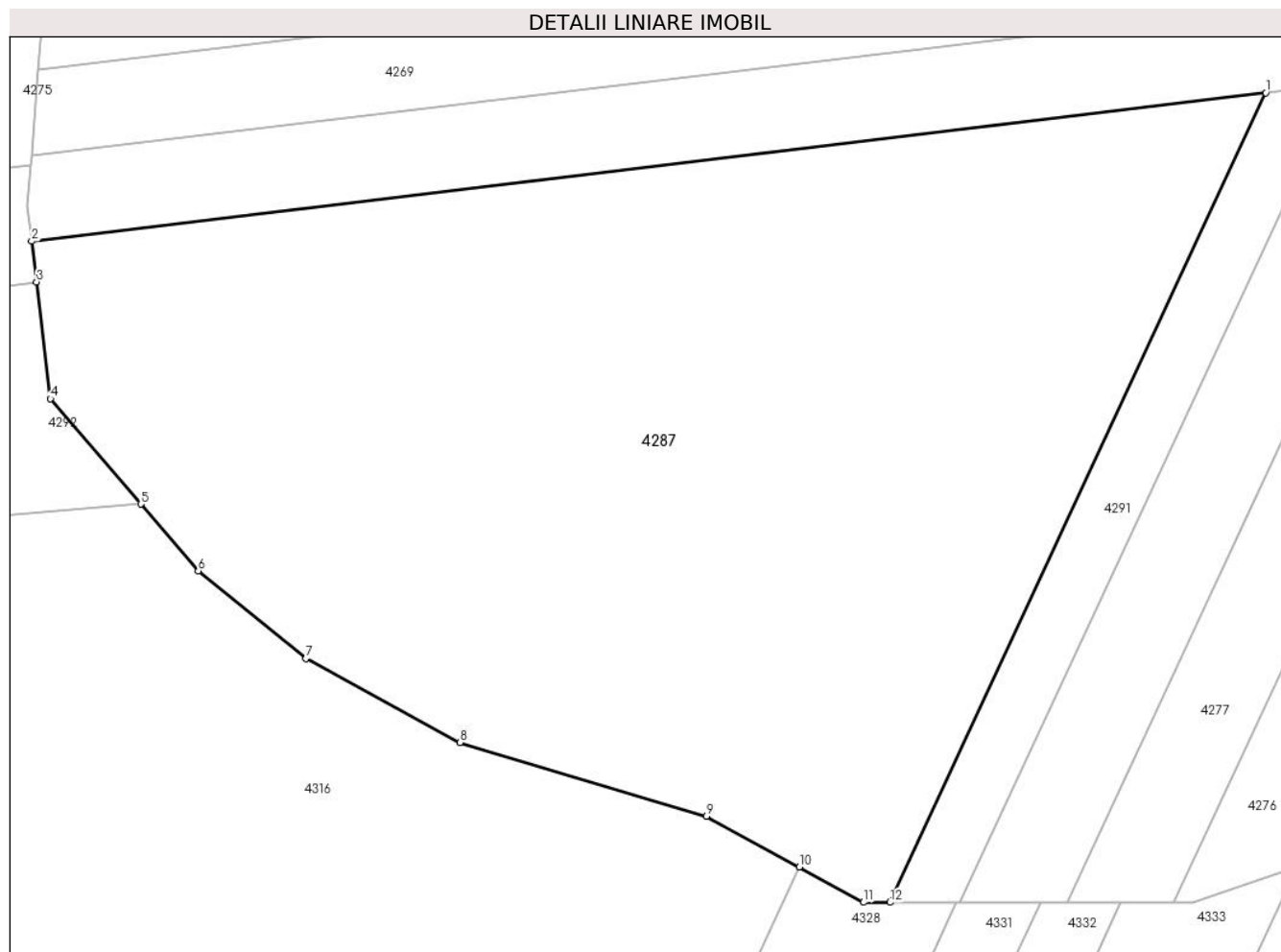
Inscrieri privind dezmembramintele dreptului de proprietate, drepturi reale de garanție și sarcini	Referințe
NU SUNT	

## Anexa Nr. 1 La Partea I

## Teren

Nr cadastral	Suprafața (mp)*	Observații / Referințe
	Din acte: 0 Masurata: 3.975	

\* Suprafața este determinată în planul de proiecție Stereo 70.



## Date referitoare la teren

Crt	Categorie folosință	Intra vilan	Suprafața (mp)	Tarla	Parcelă	Nr. topo	Observații / Referințe
1	padure	NU	3.975	15, UP V	430,UA20	-	

## Lungime Segmente

1) Valorile lungimilor segmentelor sunt obținute din proiecție în plan.

Punct început	X / Y	Punct sfârșit	X / Y	Lungime segment (** (m)
1	426.524,438 363.368,879	2	426.422,577 363.356,626	102.595
2	426.422,577 363.356,626	3	426.422,979 363.353,263	3.387
3	426.422,979 363.353,263	4	426.424,132 363.343,628	9.704
4	426.424,132 363.343,628	5	426.431,584 363.334,941	11.445
5	426.431,584 363.334,941	6	426.436,326 363.329,414	7.283

Punct început	X / Y	Punct sfârșit	X / Y	Lungime segment (** (m)
6	426.436,326 363.329,414	7	426.445,217 363.322,179	11.463
7	426.445,217 363.322,179	8	426.457,951 363.315,268	14.489
8	426.457,951 363.315,268	9	426.478,274 363.309,176	21.217
9	426.478,274 363.309,176	10	426.485,939 363.304,971	8.742
10	426.485,939 363.304,971	11	426.491,23 363.302,069	6.035
11	426.491,23 363.302,069	12	426.493,422 363.302,069	2.192
12	426.493,422 363.302,069	1	426.524,438 363.368,879	73.659

\*\* Lungimile segmentelor sunt determinate în planul de proiecție Stereo 70 și sunt rotunjite la 1 milimetru.

\*\*\* Distanța dintre puncte este formată din segmente cumulate ce sunt mai mici decât valoarea 1 milimetru.



**DATE DESPRE IMOBILUL NR. 4288**

Oficiul de Cadastru și Publicitate Imobiliară VALCEA  
Biroul de Cadastru și Publicitate Imobiliară Ramnicu Valcea

**A. Partea I. Descrierea imobilului**

TEREN Extravilan

Adresa: Jud. Valcea, Punct "Piscul Lung"

Nr. Crt	Nr cadastral Nr. topografic	Suprafața* (mp)	Observații / Referințe
A1		Din acte: 0 Masurata: 2.771	Sector cadastral:6 Teren neimprejmuit;

**B. Partea II. Proprietari și acte**

Inscrieri privitoare la dreptul de proprietate și alte drepturi reale	Referințe
/	
Act Administrativ nr. 7592, din 10/11/2023 emis de Comuna Maciuca (Act administrativ Hotararea nr.14/15.08.1991 emisa de Comisia Judeteana Valcea);	
B1	Inscrierea provizorie, drept de PROPRIETATE, dobandit prin Reconstituire, cota actuala 1/1
	1) Enache V Ion 2) Enache V Ecaterina

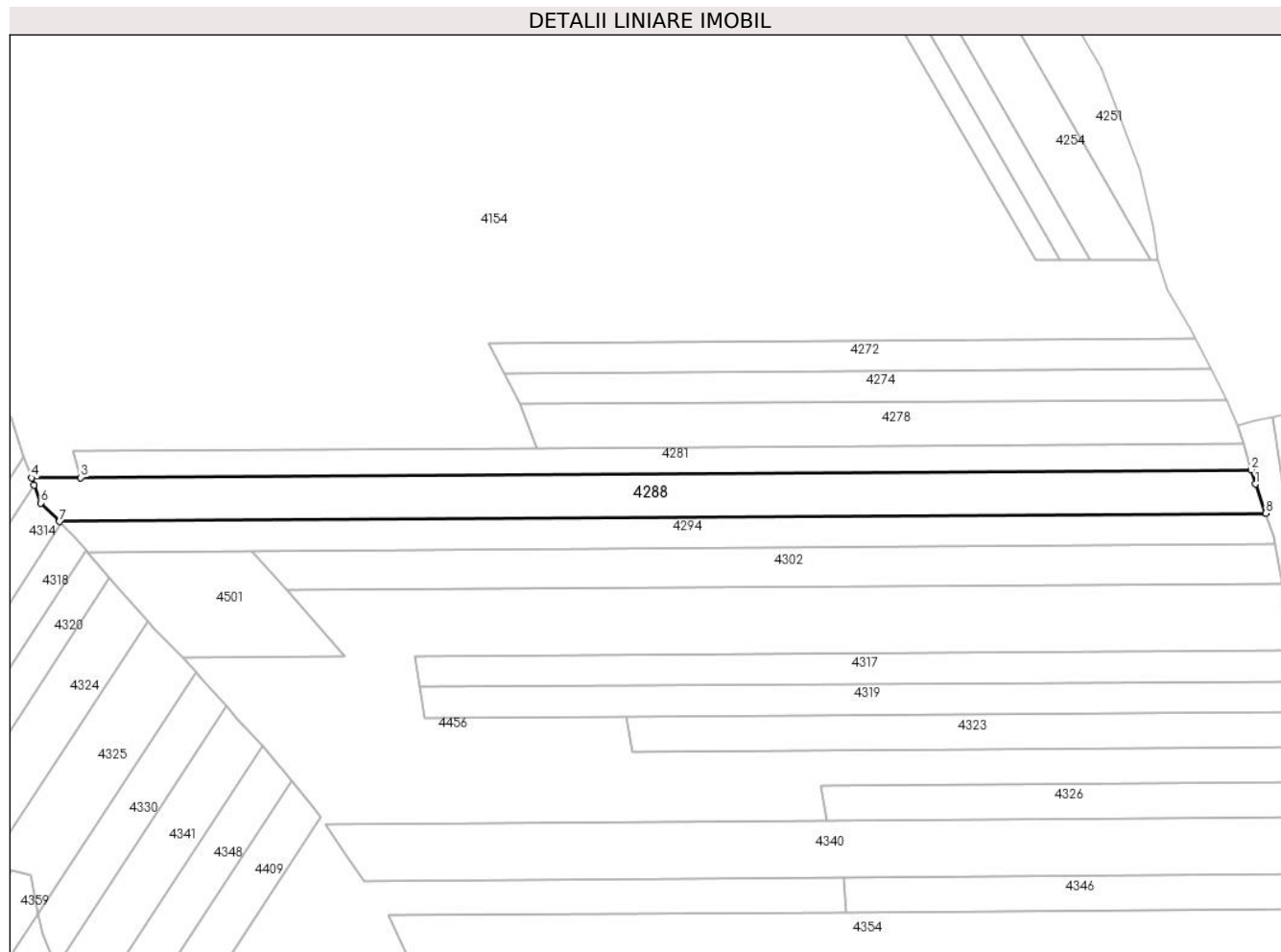
**C. Partea III. SARCINI .**

Inscrieri privind dezmembramintele dreptului de proprietate, drepturi reale de garanție și sarcini	Referințe
NU SUNT	

**Anexa Nr. 1 La Partea I****Teren**

Nr cadastral	Suprafața (mp)*	Observații / Referințe
	Din acte: 0 Masurata: 2.771	

\* Suprafața este determinată în planul de proiecție Stereo 70.

**Date referitoare la teren**

Crt	Categorie folosință	Intra vilan	Suprafața (mp)	Tarla	Parcelă	Nr. topo	Observații / Referințe
1	pasune	NU	2.771	15	501/91	-	

**Lungime Segmente**

1) Valorile lungimilor segmentelor sunt obținute din proiecție în plan.

Punct început	X / Y	Punct sfârșit	X / Y	Lungime segment (** (m)
1	427.213,98 363.340,76	2	427.213,002 363.344,052	3.435
2	427.213,002 363.344,052	3	426.946,337 363.342,266	266.671
3	426.946,337 363.342,266	4	426.935,128 363.342,191	11.209
4	426.935,128 363.342,191	5	426.935,728 363.340,563	1.736
5	426.935,728 363.340,563	6	426.937,243 363.336,453	4.38



Punct început	X / Y	Punct sfârșit	X / Y	Lungime segment (** (m)
6	426.937,243 363.336,453	7	426.941,462 363.332,233	5.967
7	426.941,462 363.332,233	8	427.216,329 363.334,074	274.873
8	427.216,329 363.334,074	1	427.213,98 363.340,76	7.086

\*\* Lungimile segmentelor sunt determinate în planul de proiecție Stereo 70 și sunt rotunjite la 1 milimetru.

\*\*\* Distanța dintre puncte este formată din segmente cumulate ce sunt mai mici decât valoarea 1 milimetru.



**DATE DESPRE IMOBILUL NR. 4289**

Oficiul de Cadastru și Publicitate Imobiliară VALCEA  
Biroul de Cadastru și Publicitate Imobiliară Ramnicu Valcea

**A. Partea I. Descrierea imobilului**

TEREN Extravilan

Adresa: Jud. Valcea, Punct "Piscu Lung"

Nr. Crt	Nr cadastral Nr. topografic	Suprafața* (mp)	Observații / Referințe
A1		2.537	Sector cadastral:6 Teren neimprejmuit;

**B. Partea II. Proprietari și acte**

Inscrieri privitoare la dreptul de proprietate și alte drepturi reale	Referințe
/	
Act Administrativ nr. 1056/401, din 26/06/2003 emis de Comisia Judeteana (titlu de proprietate);	
B1	A1
Intabulare, drept de PROPRIETATE, dobandit prin Reconstituire, cota actuala 1/1 1) Enache A Elena	

**C. Partea III. SARCINI .**

Inscrieri privind dezmembramintele dreptului de proprietate, drepturi reale de garanție și sarcini	Referințe
NU SUNT	


## Anexa Nr. 1 La Partea I

## Teren

Nr cadastral	Suprafața (mp)*	Observații / Referințe
	2.537	

\* Suprafața este determinată în planul de proiecție Stereo 70.

## DETALII LINIARE IMOBIL



## Date referitoare la teren

Crt	Categorie folosință	Intravilan	Suprafața (mp)	Tarla	Parcelă	Nr. topo	Observații / Referințe
1	pasune	NU	2.537	13	406/35, 406/36	-	

## Lungime Segmente

1) Valorile lungimilor segmentelor sunt obținute din proiecție în plan.

Punct început	X / Y	Punct sfârșit	X / Y	Lungime segment (** (m)
1	427.492,65 363.362,812	2	427.495,126 363.370,891	8.45
2	427.495,126 363.370,891	3	427.497,077 363.373,27	3.077
3	427.497,077 363.373,27	4	427.225,194 363.311,514	278.808
4	427.225,194 363.311,514	5	427.225,481 363.309,838	1.7
5	427.225,481 363.309,838	6	427.226,705 363.302,404	7.534

Punct început	X / Y	Punct sfârșit	X / Y	Lungime segment (** (m)
6	427.226,705 363.302,404	1	427.492,65 363.362,812	272.719

\*\* Lungimile segmentelor sunt determinate în planul de proiecție Stereo 70 și sunt rotunjite la 1 milimetru.

\*\*\* Distanța dintre puncte este formată din segmente cumulate ce sunt mai mici decât valoarea 1 milimetru.



**DATE DESPRE IMOBILUL NR. 4290**

Oficiul de Cadastru și Publicitate Imobiliară VALCEA  
Biroul de Cadastru și Publicitate Imobiliară Ramnicu Valcea

**A. Partea I. Descrierea imobilului**

TEREN Extravilan

Adresa: Jud. Valcea

Nr. Crt	Nr cadastral Nr. topografic	Suprafața* (mp)	Observații / Referințe
A1		Din acte: 0 Masurata: 2.189	Sector cadastral:6 Teren neimprejmuit; diferenta de suprafata provine de la ID 4363

**B. Partea II. Proprietari și acte**

Inscrieri privitoare la dreptul de proprietate și alte drepturi reale		Referințe
/		
Act Administrativ nr. 1138, din 06/04/2004 emis de Comisia Judeteana Valcea (titlu de proprietate);		
B1	Intabulare, drept de PROPRIETATE, dobandit prin Reconstituire, cota actuala 1/1 1) Tinca C Ioana	A1

**C. Partea III. SARCINI .**

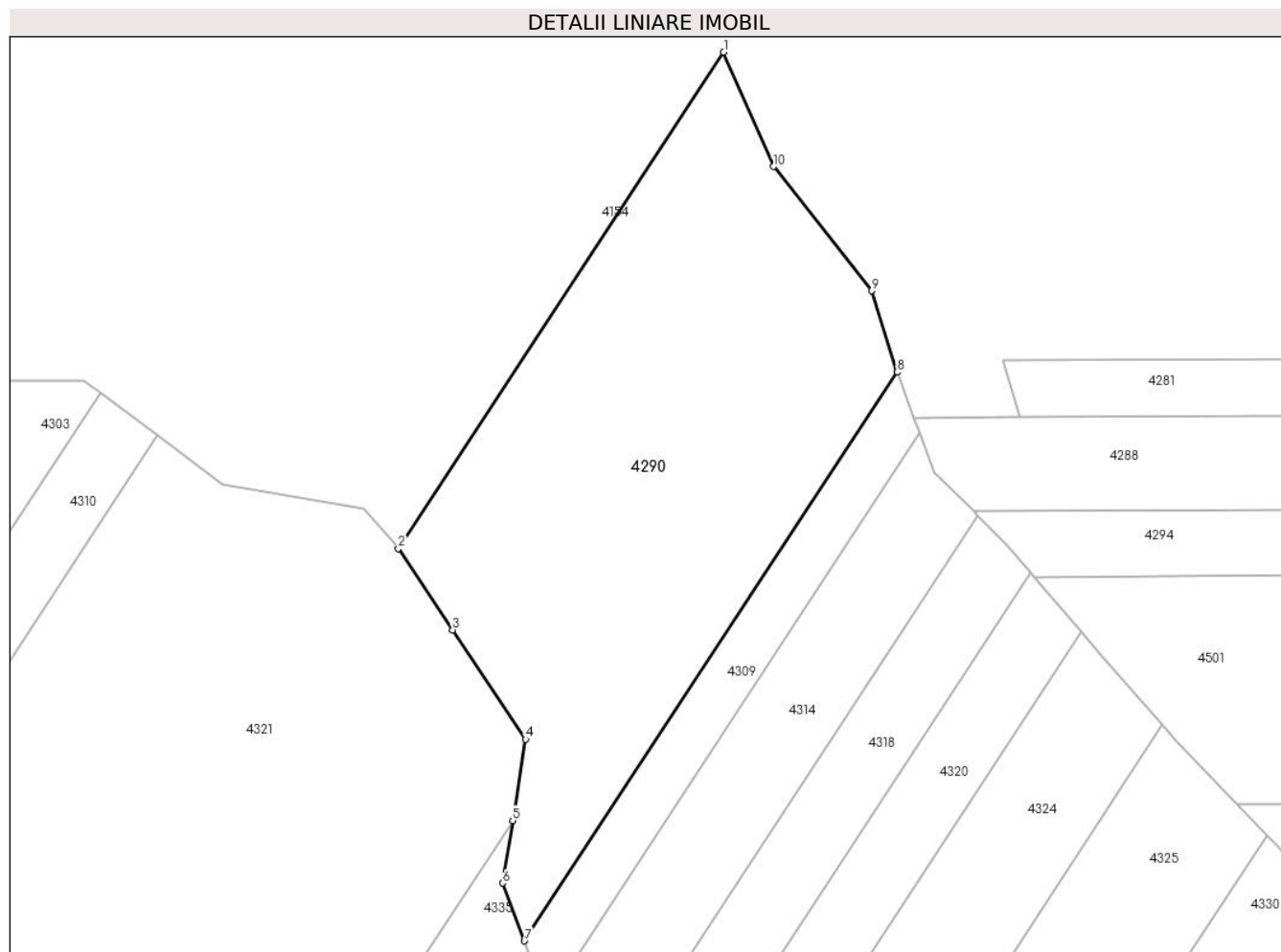
Inscrieri privind dezmembramintele dreptului de proprietate, drepturi reale de garanție și sarcini	Referințe
NU SUNT	

## Anexa Nr. 1 La Partea I

## Teren

Nr cadastral	Suprafața (mp)*	Observații / Referințe
	Din acte: 0 Masurata: 2.189	diferenta de suprafata provine de la ID 4363

\* Suprafața este determinată în planul de proiecție Stereo 70.



## Date referitoare la teren

Crt	Categorie folosință	Intra vilan	Suprafața (mp)	Tarla	Parcelă	Nr. topo	Observații / Referințe
1	pasune	NU	2.189	15	436/28, 436/29	-	

## Lungime Segmente

1) Valorile lungimilor segmentelor sunt obținute din proiecție în plan.

Punct început	X / Y	Punct sfârșit	X / Y	Lungime segment (** (m)
1	426.914,91 363.381,055	2	426.880,348 363.328,315	63.056
2	426.880,348 363.328,315	3	426.886,129 363.319,65	10.417
3	426.886,129 363.319,65	4	426.893,884 363.308,028	13.971
4	426.893,884 363.308,028	5	426.892,498 363.299,392	8.746
5	426.892,498 363.299,392	6	426.891,431 363.292,741	6.736



Punct început	X / Y	Punct sfârșit	X / Y	Lungime segment (** (m)
6	426.891,431 363.292,741	7	426.893,745 363.286,603	6.56
7	426.893,745 363.286,603	8	426.933,35 363.347,038	72.257
8	426.933,35 363.347,038	9	426.930,644 363.355,7	9.075
9	426.930,644 363.355,7	10	426.920,195 363.368,898	16.833
10	426.920,195 363.368,898	1	426.914,91 363.381,055	13.256

\*\* Lungimile segmentelor sunt determinate în planul de proiecție Stereo 70 și sunt rotunjite la 1 milimetru.

\*\*\* Distanța dintre puncte este formată din segmente cumulate ce sunt mai mici decât valoarea 1 milimetru.



**DATE DESPRE IMOBILUL NR. 4291**

Oficiul de Cadastru și Publicitate Imobiliară VALCEA  
Biroul de Cadastru și Publicitate Imobiliară Ramnicu Valcea

**A. Partea I. Descrierea imobilului**

TEREN Extravilan

Adresa: Jud. Valcea

Nr. Crt	Nr cadastral Nr. topografic	Suprafața* (mp)	Observații / Referințe
A1		Din acte: 0 Masurata: 390	Sector cadastral:6 Teren neimprejmuit;

**B. Partea II. Proprietari și acte**

Inscrieri privitoare la dreptul de proprietate și alte drepturi reale	Referințe
/	
Act Administrativ nr. 84, din 19/07/2006 emis de Comuna Maciuca (Act administrativ Hotararea nr.14/15.08.1991 emisa de Comisia Judeteana Valcea);	
B1 Inscrierea provizorie, drept de PROPRIETATE, dobandit prin Reconstituire, cota actuala 1/1 1) Deaconu Virgil 2) Bolocan Constantin 3) Miscoci D Constantin	A1

**C. Partea III. SARCINI .**

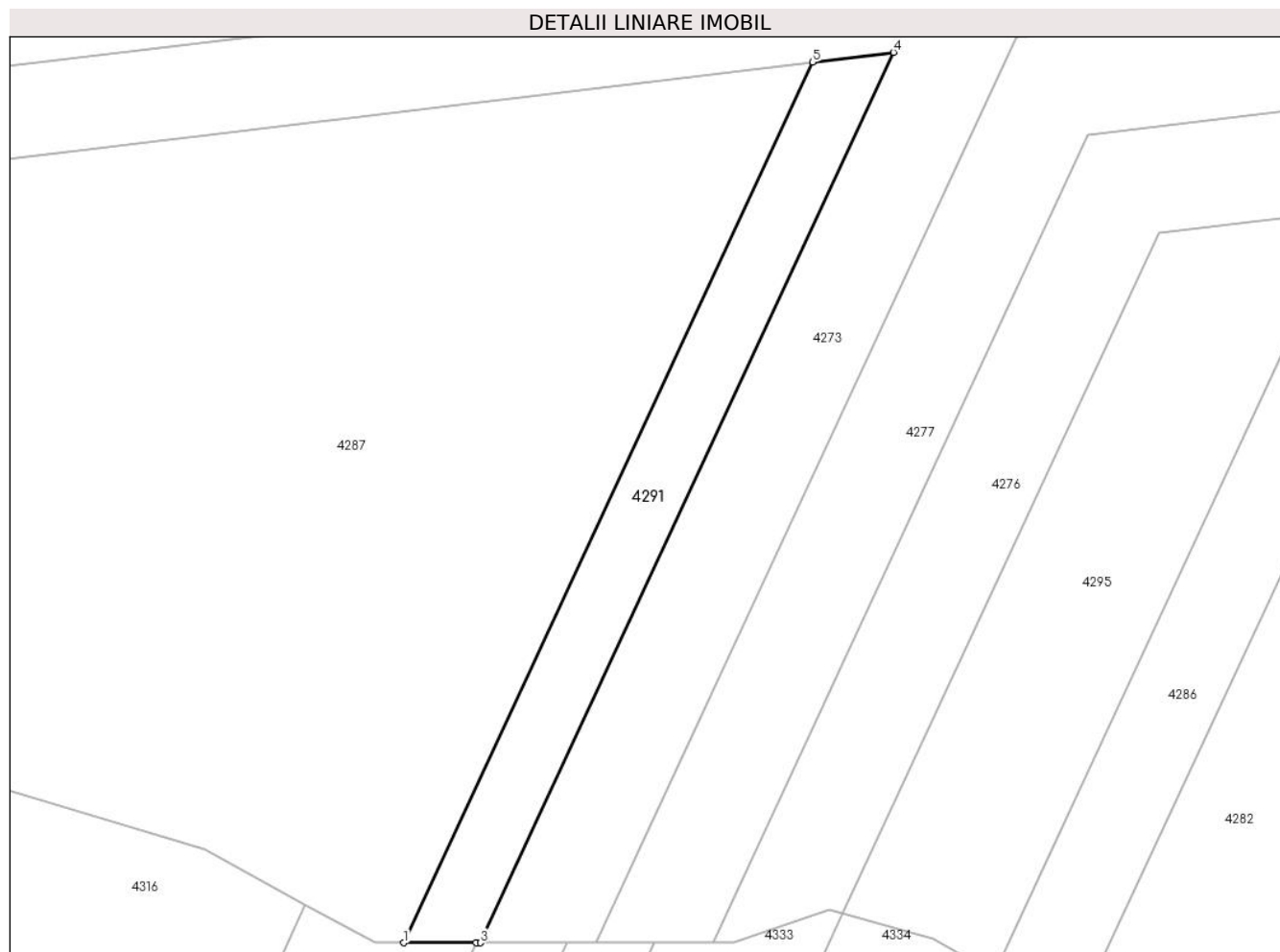
Inscrieri privind dezmembramintele dreptului de proprietate, drepturi reale de garanție și sarcini	Referințe
NU SUNT	

## Anexa Nr. 1 La Partea I

## Teren

Nr cadastral	Suprafața (mp)*	Observații / Referințe
	Din acte: 0 Masurata: 390	

\* Suprafața este determinată în planul de proiecție Stereo 70.



## Date referitoare la teren

Crt	Categorie folosință	Intra vilan	Suprafața (mp)	Tarla	Parcelă	Nr. topo	Observații / Referințe
1	padure	NU	390	15, UP I	430,UA20	-	

## Lungime Segmente

1) Valorile lungimilor segmentelor sunt obținute din proiecție în plan.

Punct început	X / Y	Punct sfârșit	X / Y	Lungime segment (** (m)
1	426.493,422 363.302,069	2	426.498,924 363.302,069	5.502
2	426.498,924 363.302,069	3	426.499,227 363.302,069	0.303
3	426.499,227 363.302,069	4	426.530,586 363.369,619	74.474
4	426.530,586 363.369,619	5	426.524,438 363.368,879	6.193
5	426.524,438 363.368,879	1	426.493,422 363.302,069	73.659

**\*\* Lungimile segmentelor sunt determinate în planul de proiecție Stereo 70 și sunt rotunjite la 1 milimetru.**

**\*\*\* Distanța dintre puncte este formată din segmente cumulate ce sunt mai mici decât valoarea 1 milimetru.**



**DATE DESPRE IMOBILUL NR. 4292**

Oficiul de Cadastru și Publicitate Imobiliară VALCEA  
Biroul de Cadastru și Publicitate Imobiliară Ramnicu Valcea

**A. Partea I. Descrierea imobilului**

TEREN Extravilan

Adresa: Jud. Valcea, Punct "Valvarea"

Nr. Crt	Nr cadastral Nr. topografic	Suprafața* (mp)	Observații / Referințe
A1		Din acte: 0 Masurata: 3.505	Sector cadastral:6 Teren neimprejmuit;

**B. Partea II. Proprietari și acte**

Inscrieri privitoare la dreptul de proprietate și alte drepturi reale	Referințe
/	
Act Administrativ nr. 7590, din 10/11/2023 emis de Comuna Maciuca (Act administrativ Hotararea nr.14/15.08.1991 emisa de Comisia Judeteana Valcea);	
B1	Inscrierea provizorie, drept de PROPRIETATE, dobandit prin Reconstituire, cota actuala 1/1 1) Cizmaru I Gheorghe
	A1

**C. Partea III. SARCINI .**

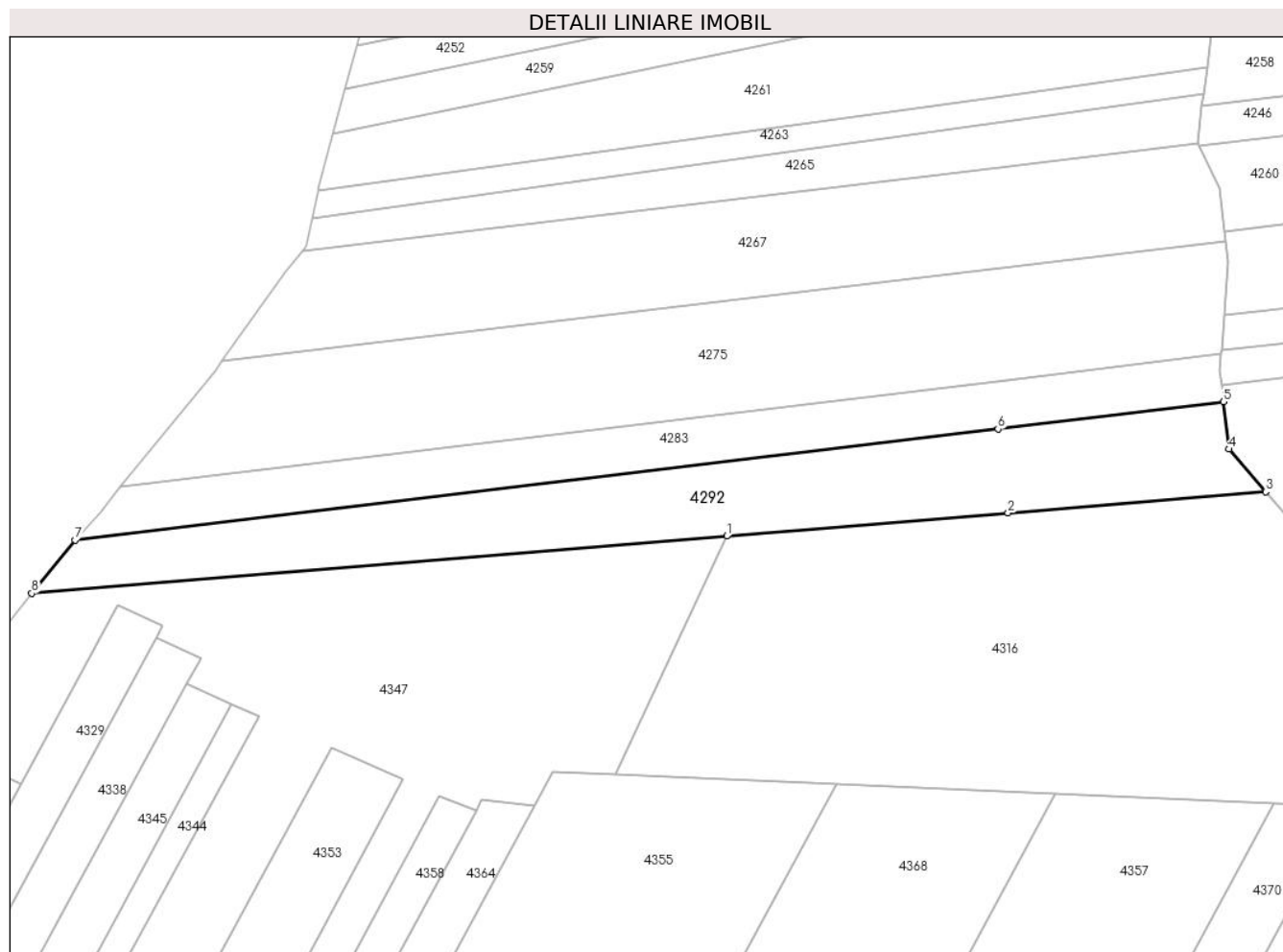
Inscrieri privind dezmembramintele dreptului de proprietate, drepturi reale de garanție și sarcini	Referințe
NU SUNT	

## Anexa Nr. 1 La Partea I

## Teren

Nr cadastral	Suprafața (mp)*	Observații / Referințe
	Din acte: 0 Masurata: 3.505	

\* Suprafața este determinată în planul de proiecție Stereo 70.



## Date referitoare la teren

Crt	Categorie folosință	Intravilan	Suprafața (mp)	Tarla	Parcelă	Nr. topo	Observații / Referințe
1	arabil	NU	2.639	15	501/85	-	
2	pasune	NU	866	15	501/86	-	

## Lungime Segmente

1) Valorile lungimilor segmentelor sunt obținute din proiecție în plan.

Punct început	X / Y	Punct sfârșit	X / Y	Lungime segment (** (m)
1	426.321,848 363.325,914	2	426.379,127 363.330,626	57.473
2	426.379,127 363.330,626	3	426.431,584 363.334,941	52.633
3	426.431,584 363.334,941	4	426.424,132 363.343,628	11.445
4	426.424,132 363.343,628	5	426.422,979 363.353,263	9.704



Punct început	X / Y	Punct sfârșit	X / Y	Lungime segment (** (m)
5	426.422,979 363.353,263	6	426.377,093 363.347,743	46.217
6	426.377,093 363.347,743	7	426.189,21 363.325,142	189.237
7	426.189,21 363.325,142	8	426.180,382 363.314,276	14.0
8	426.180,382 363.314,276	1	426.321,848 363.325,914	141.943

\*\* Lungimile segmentelor sunt determinate în planul de proiecție Stereo 70 și sunt rotunjite la 1 milimetru.

\*\*\* Distanța dintre puncte este formată din segmente cumulate ce sunt mai mici decât valoarea 1 milimetru.



**DATE DESPRE IMOBILUL NR. 4293**

Oficiul de Cadastru și Publicitate Imobiliară VALCEA  
Biroul de Cadastru și Publicitate Imobiliară Ramnicu Valcea

**A. Partea I. Descrierea imobilului**

TEREN Extravilan

Adresa: Jud. Valcea, Punct "Pisc Lung"

Nr. Crt	Nr cadastral Nr. topografic	Suprafața* (mp)	Observații / Referințe
A1		714	Sector cadastral:6 Teren neimprejmuit;

**B. Partea II. Proprietari și acte**

Inscrieri privitoare la dreptul de proprietate și alte drepturi reale	Referințe
/	
Act Administrativ nr. 1196, din 29/10/2004 emis de Comisia Judeteana Valcea (titlu de proprietate);	
B1	A1
Intabulare, drept de PROPRIETATE, dobandit prin Reconstituire, cota actuala 1/1 1) Manolache Nicusor	

**C. Partea III. SARCINI .**

Inscrieri privind dezmembramintele dreptului de proprietate, drepturi reale de garanție și sarcini	Referințe
NU SUNT	


## Anexa Nr. 1 La Partea I

## Teren

Nr cadastral	Suprafața (mp)*	Observații / Referințe
	714	

\* Suprafața este determinată în planul de proiecție Stereo 70.

## DETALII LINIARE IMOBIL



## Date referitoare la teren

Crt	Categorie folosință	Intravilan	Suprafața (mp)	Tarla	Parcelă	Nr. topo	Observații / Referințe
1	pașune	NU	714	13	406/60	-	

## Lungime Segmente

1) Valorile lungimilor segmentelor sunt obținute din proiecție în plan.

Punct început	X / Y	Punct sfârșit	X / Y	Lungime segment (** (m)
1	427.491,763 363.359,919	2	427.492,65 363.362,812	3.026
2	427.492,65 363.362,812	3	427.226,705 363.302,404	272.719
3	427.226,705 363.302,404	4	427.227,096 363.300,033	2.403
4	427.227,096 363.300,033	5	427.227,128 363.299,809	0.226
5	427.227,128 363.299,809	1	427.491,763 363.359,919	271.376

**\*\* Lungimile segmentelor sunt determinate în planul de proiecție Stereo 70 și sunt rotunjite la 1 milimetru.**

**\*\*\* Distanța dintre puncte este formată din segmente cumulate ce sunt mai mici decât valoarea 1 milimetru.**



**DATE DESPRE IMOBILUL NR. 4294**

Oficiul de Cadastru și Publicitate Imobiliară VALCEA  
 Biroul de Cadastru și Publicitate Imobiliară Ramnicu Valcea

**A. Partea I. Descrierea imobilului**

TEREN Extravilan

Adresa: Jud. Valcea, Punct "Piscul Lung"

Nr. Crt	Nr cadastral Nr. topografic	Suprafața* (mp)	Observații / Referințe
A1		Din acte: 0 Masurata: 1.909	Sector cadastral:6 Teren neimprejmuit;

**B. Partea II. Proprietari și acte**

Inscrieri privitoare la dreptul de proprietate și alte drepturi reale	Referințe
/	
Act Administrativ nr. 7597, din 10/11/2023 emis de Comuna Maciuca (Act administrativ Hotararea nr.14/15.08.1991 emisa de Comisia Judeteana Valcea);	
B1 Inscrierea provizorie, drept de PROPRIETATE, dobandit prin Reconstituire, cota actuala 1/1 1) Mazilu Ion	A1

**C. Partea III. SARCINI .**

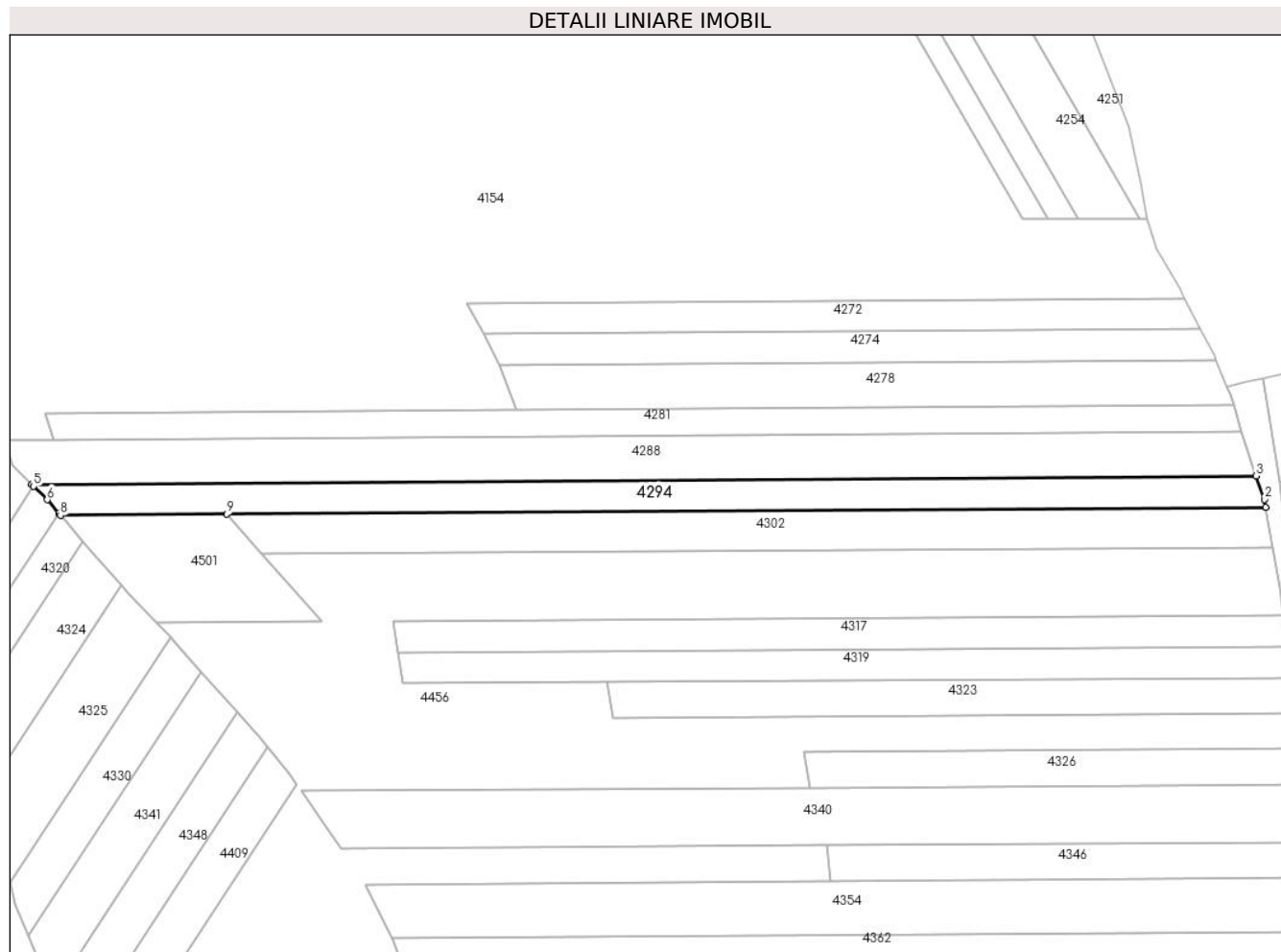
Inscrieri privind dezmembramintele dreptului de proprietate, drepturi reale de garanție și sarcini	Referințe
NU SUNT	

## Anexa Nr. 1 La Partea I

## Teren

Nr cadastral	Suprafața (mp)*	Observații / Referințe
	Din acte: 0 Masurata: 1.909	

\* Suprafața este determinată în planul de proiecție Stereo 70.



## Date referitoare la teren

Crt	Categorie folosință	Intra vilan	Suprafața (mp)	Tarla	Parcelă	Nr. topo	Observații / Referințe
1	pașune	NU	1.909	14	501/118	-	

## Lungime Segmente

1) Valorile lungimilor segmentelor sunt obținute din proiecție în plan.

Punct început	X / Y	Punct sfârșit	X / Y	Lungime segment (** (m)
1	427.218,473 363.327,089	2	427.218,177 363.328,816	1.753
2	427.218,177 363.328,816	3	427.216,329 363.334,074	5.573
3	427.216,329 363.334,074	4	426.941,462 363.332,233	274.873
4	426.941,462 363.332,233	5	426.941,924 363.331,772	0.653
5	426.941,924 363.331,772	6	426.944,942 363.328,754	4.268



Punct început	X / Y	Punct sfârșit	X / Y	Lungime segment (** (m)
6	426.944,942 363.328,754	7	426.947,531 363.325,733	3.979
7	426.947,531 363.325,733	8	426.947,922 363.325,276	0.601
8	426.947,922 363.325,276	9	426.985,309 363.325,527	37.387
9	426.985,309 363.325,527	1	427.218,473 363.327,089	233.169

\*\* Lungimile segmentelor sunt determinate în planul de proiecție Stereo 70 și sunt rotunjite la 1 milimetru.

\*\*\* Distanța dintre puncte este formată din segmente cumulate ce sunt mai mici decât valoarea 1 milimetru.



**DATE DESPRE IMOBILUL NR. 4295**

Oficiul de Cadastru și Publicitate Imobiliară VALCEA  
Biroul de Cadastru și Publicitate Imobiliară Ramnicu Valcea

**A. Partea I. Descrierea imobilului**

TEREN Extravilan

Adresa: Jud. Valcea

Nr. Crt	Nr cadastral Nr. topografic	Suprafața* (mp)	Observații / Referințe
A1		Din acte: 0 Masurata: 740	Sector cadastral:6 Teren neimprejmuit;

**B. Partea II. Proprietari și acte**

Inscrieri privitoare la dreptul de proprietate și alte drepturi reale	Referințe
/	
Act Administrativ nr. 361, din 02/04/2009 emis de Comuna Maciuca (Act administrativ Hotararea nr.14/15.08.1991 emisa de Comisia Judeteana Valcea);	
B1 Inscrierea provizorie, drept de PROPRIETATE, dobandit prin Reconstituire, cota actuala 1/1 1) Dumitrescu Gheorghe	A1

**C. Partea III. SARCINI .**

Inscrieri privind dezmembramintele dreptului de proprietate, drepturi reale de garanție și sarcini	Referințe
NU SUNT	

## Anexa Nr. 1 La Partea I

## Teren

Nr cadastral	Suprafața (mp)*	Observații / Referințe
	Din acte: 0 Masurata: 740	

\* Suprafața este determinată în planul de proiecție Stereo 70.



## Date referitoare la teren

Crt	Categorie folosință	Intra vilan	Suprafața (mp)	Tarla	Parcelă	Nr. topo	Observații / Referințe
1	padure	NU	740	15, UP V	430,UA20	-	

## Lungime Segmente

1) Valorile lungimilor segmentelor sunt obținute din proiecție în plan.

Punct început	X / Y	Punct sfârșit	X / Y	Lungime segment (** (m)
1	426.533,576 363.302,414	2	426.536,192 363.300,948	2.998
2	426.536,192 363.300,948	3	426.538,236 363.299,802	2.344
3	426.538,236 363.299,802	4	426.565,093 363.357,654	63.782
4	426.565,093 363.357,654	5	426.550,687 363.355,922	14.51
5	426.550,687 363.355,922	6	426.526,719 363.304,292	56.921

Punct început	X / Y	Punct sfârșit	X / Y	Lungime segment (** (m)
6	426.526,719 363.304,292	1	426.533,576 363.302,414	7.11

\*\* Lungimile segmentelor sunt determinate în planul de proiecție Stereo 70 și sunt rotunjite la 1 milimetru.

\*\*\* Distanța dintre puncte este formată din segmente cumulate ce sunt mai mici decât valoarea 1 milimetru.



**DATE DESPRE IMOBILUL NR. 4296**

Oficiul de Cadastru și Publicitate Imobiliară VALCEA  
Biroul de Cadastru și Publicitate Imobiliară Ramnicu Valcea

**A. Partea I. Descrierea imobilului**

TEREN Extravilan

Adresa: Jud. Valcea

Nr. Crt	Nr cadastral Nr. topografic	Suprafața* (mp)	Observații / Referințe
A1		2.300	Sector cadastral:6 Teren neimprejmuit;

**B. Partea II. Proprietari și acte**

Inscrieri privitoare la dreptul de proprietate și alte drepturi reale		Referințe
/		
Act Administrativ nr. 40, din 11/01/2005 emis de Comisia Judeteana Valcea (Titlu de proprietate);		
B1	Intabulare, drept de PROPRIETATE, dobandit prin Reconstituire, cota actuala 1/2 1) <b>Maciuceanu Constantin</b>	A1
Act Notarial nr. 127, din 14/08/2018 emis de NP Dinca Georgiana-Roxana (Certificat de mostenitor);		
B2	Intabulare, drept de PROPRIETATE, dobandit prin Succesiune, cota actuala 1/2 1) <b>Alexandru Ion</b>	A1

**C. Partea III. SARCINI .**

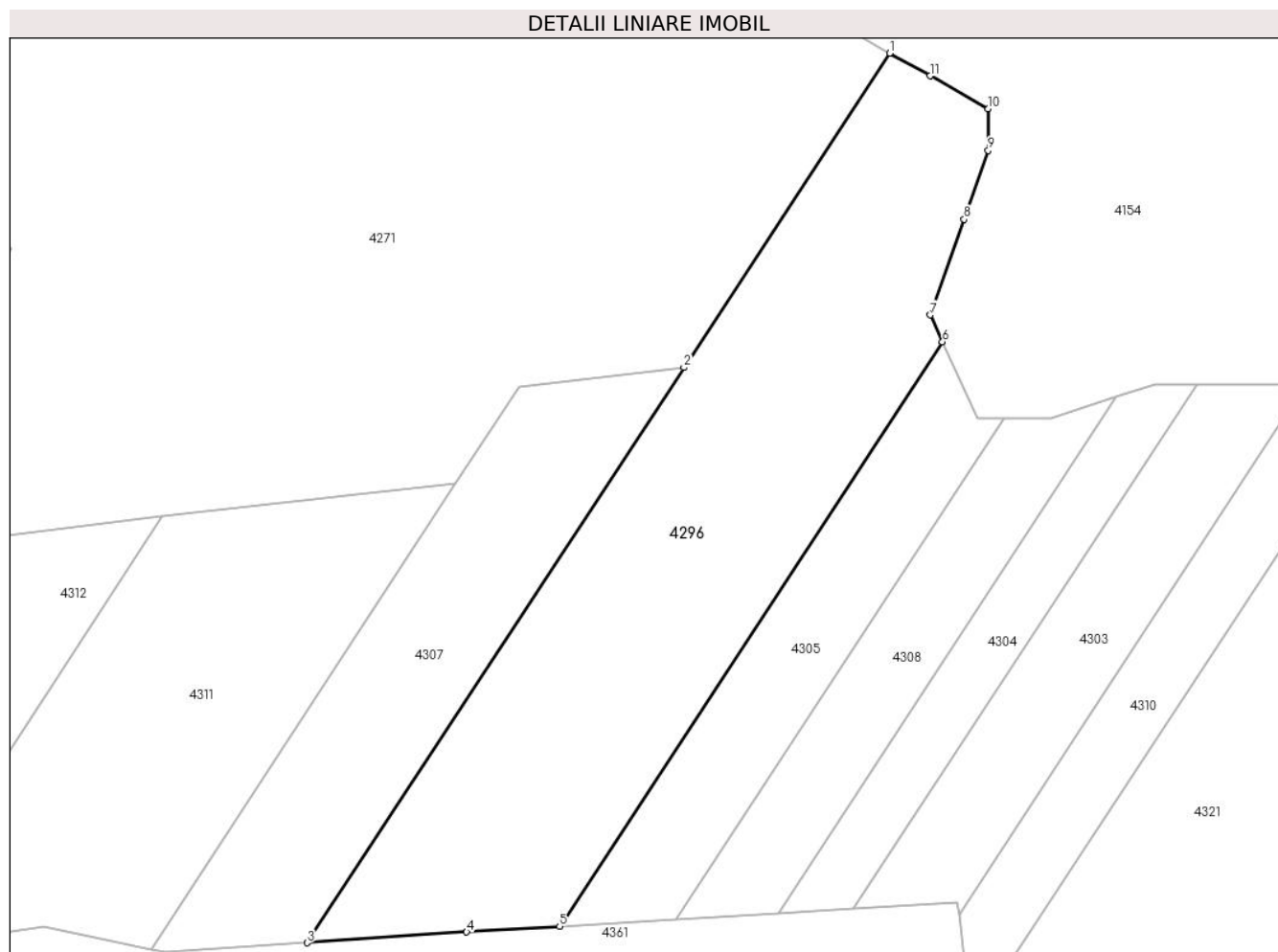
Inscrieri privind dezmembramintele dreptului de proprietate, drepturi reale de garanție și sarcini	Referințe
NU SUNT	

## Anexa Nr. 1 La Partea I

## Teren

Nr cadastral	Suprafața (mp)*	Observații / Referințe
	2.300	

\* Suprafața este determinată în planul de proiecție Stereo 70.



## Date referitoare la teren

Crt	Categorie folosință	Intravilan	Suprafața (mp)	Tarla	Parcelă	Nr. topo	Observații / Referințe
1	padure	NU	2.300	15, UP I	437,UA20C	-	

## Lungime Segmente

1) Valorile lungimilor segmentelor sunt obținute din proiecție în plan.

Punct început	X / Y	Punct sfârșit	X / Y	Lungime segment (** (m)
1	426.803,71 363.382,579	2	426.781,067 363.348,028	41.309
2	426.781,067 363.348,028	3	426.739,611 363.284,768	75.633
3	426.739,611 363.284,768	4	426.757,173 363.285,954	17.602
4	426.757,173 363.285,954	5	426.767,398 363.286,571	10.244
5	426.767,398 363.286,571	6	426.809,525 363.350,853	76.856



Punct început	X / Y	Punct sfârșit	X / Y	Lungime segment (** (m)
6	426.809,525 363.350,853	7	426.808,184 363.353,8	3.237
7	426.808,184 363.353,8	8	426.811,895 363.364,324	11.159
8	426.811,895 363.364,324	9	426.814,56 363.371,884	8.016
9	426.814,56 363.371,884	10	426.814,56 363.376,462	4.578
10	426.814,56 363.376,462	11	426.808,147 363.380,078	7.362
11	426.808,147 363.380,078	1	426.803,71 363.382,579	5.093

\*\* Lungimile segmentelor sunt determinate în planul de proiecție Stereo 70 și sunt rotunjite la 1 milimetru.

\*\*\* Distanța dintre puncte este formată din segmente cumulate ce sunt mai mici decât valoarea 1 milimetru.



**DATE DESPRE IMOBILUL NR. 4297**

Oficiul de Cadastru și Publicitate Imobiliară VALCEA  
Biroul de Cadastru și Publicitate Imobiliară Ramnicu Valcea

**A. Partea I. Descrierea imobilului**

TEREN Extravilan

Adresa: Jud. Valcea, Punct "Piscu Lung"

Nr. Crt	Nr cadastral Nr. topografic	Suprafața* (mp)	Observații / Referințe
A1		714	Sector cadastral:6 Teren neimprejmuit;

**B. Partea II. Proprietari și acte**

Inscrieri privitoare la dreptul de proprietate și alte drepturi reale		Referințe
/		
Act Notarial nr. 10, din 27/02/2014 emis de NP Valerica Dan (certificat de mostenitor);		
B1	Intabulare, drept de PROPRIETATE, dobandit prin Succesiune, cota actuala 2/8 1) <b>Manolache Maria</b>	A1
B2	Intabulare, drept de PROPRIETATE, dobandit prin Succesiune, cota actuala 3/8 1) <b>Rusu Mioara Victoria</b>	A1
B3	Intabulare, drept de PROPRIETATE, dobandit prin Succesiune, cota actuala 3/8 1) <b>Manolache Gheorghe-Marius</b>	A1

**C. Partea III. SARCINI .**

Inscrieri privind dezmembramintele dreptului de proprietate, drepturi reale de garanție și sarcini	Referințe
NU SUNT	

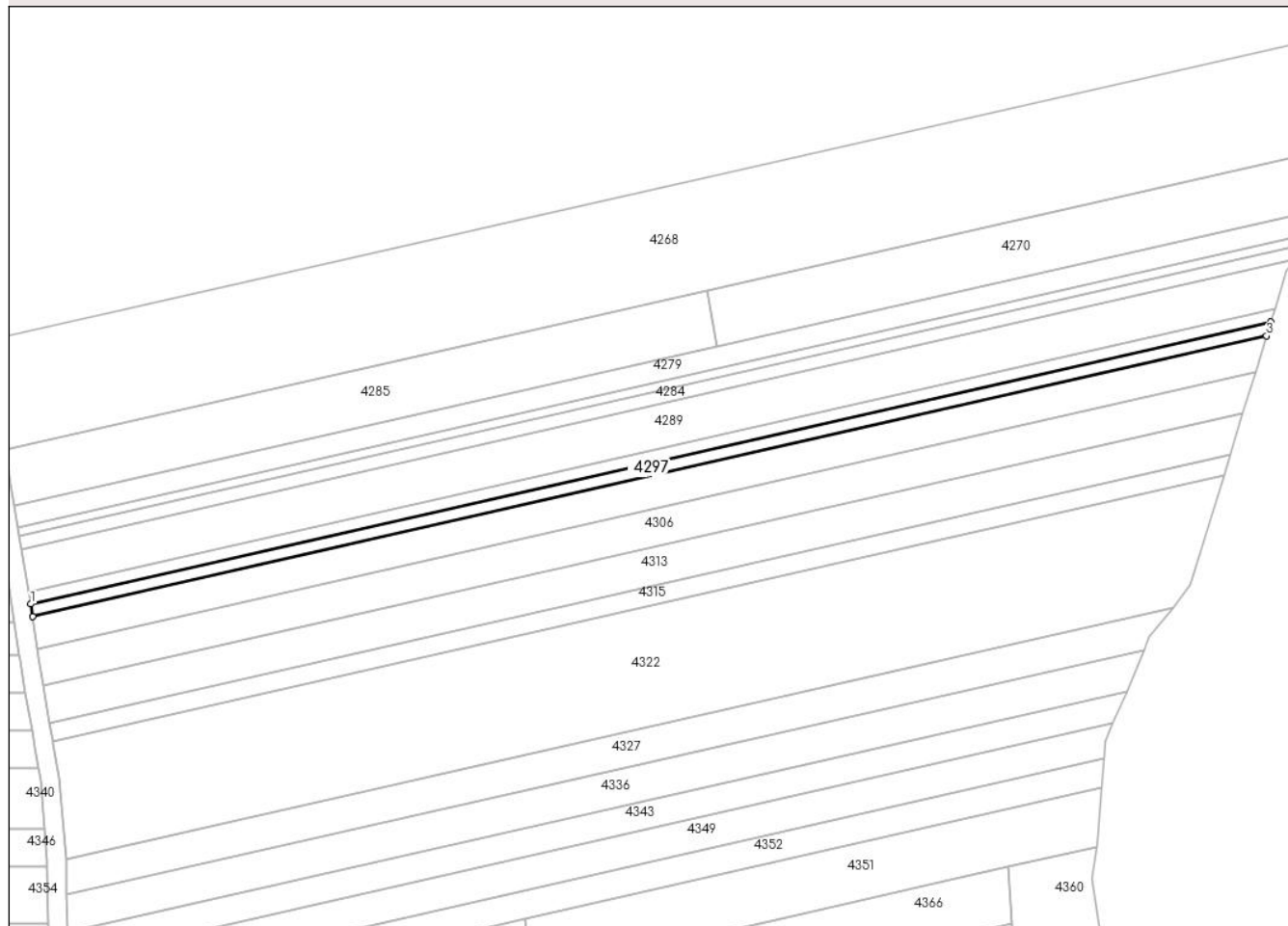
## Anexa Nr. 1 La Partea I

## Teren

Nr cadastral	Suprafața (mp)*	Observații / Referințe
	714	

\* Suprafața este determinată în planul de proiecție Stereo 70.

## DETALII LINIARE IMOBIL



## Date referitoare la teren

Crt	Categorie folosință	Intravilan	Suprafața (mp)	Tarla	Parcelă	Nr. topo	Observații / Referințe
1	arabil	NU	714	13	411/28	-	

## Lungime Segmente

1) Valorile lungimilor segmentelor sunt obținute din proiecție în plan.

Punct început	X / Y	Punct sfârșit	X / Y	Lungime segment (** (m)
1	427.227,128 363.299,809	2	427.227,498 363.297,189	2.646
2	427.227,498 363.297,189	3	427.490,872 363.357,012	270.083
3	427.490,872 363.357,012	4	427.491,763 363.359,919	3.04
4	427.491,763 363.359,919	1	427.227,128 363.299,809	271.376

\*\* Lungimile segmentelor sunt determinate în planul de proiecție Stereo 70 și sunt rotunjite la 1 milimetru.

**\*\*\* Distanţa dintre puncte este formată din segmente cumulate ce sunt mai mici decât valoarea 1 milimetru.**



**DATE DESPRE IMOBILUL NR. 4298**

Oficiul de Cadastru și Publicitate Imobiliară VALCEA  
Biroul de Cadastru și Publicitate Imobiliară Ramnicu Valcea

**A. Partea I. Descrierea imobilului**

TEREN Extravilan

Adresa: Jud. Valcea

Nr. Crt	Nr cadastral Nr. topografic	Suprafața* (mp)	Observații / Referințe
A1		Din acte: 0 Masurata: 600	Sector cadastral:6 Teren neimprejmuit;

**B. Partea II. Proprietari și acte**

Inscrieri privitoare la dreptul de proprietate și alte drepturi reale	Referințe
/	
Act Administrativ nr. 362, din 02/04/2009 emis de Comuna Maciuca (Act administrativ Hotararea nr.14/15.08.1991 emisa de Comisia Judeteana Valcea);	
B1 Inscrierea provizorie, drept de PROPRIETATE, dobandit prin Reconstituire, cota actuala 1/1 1) Dumitrescu Gheorghe	A1

**C. Partea III. SARCINI .**

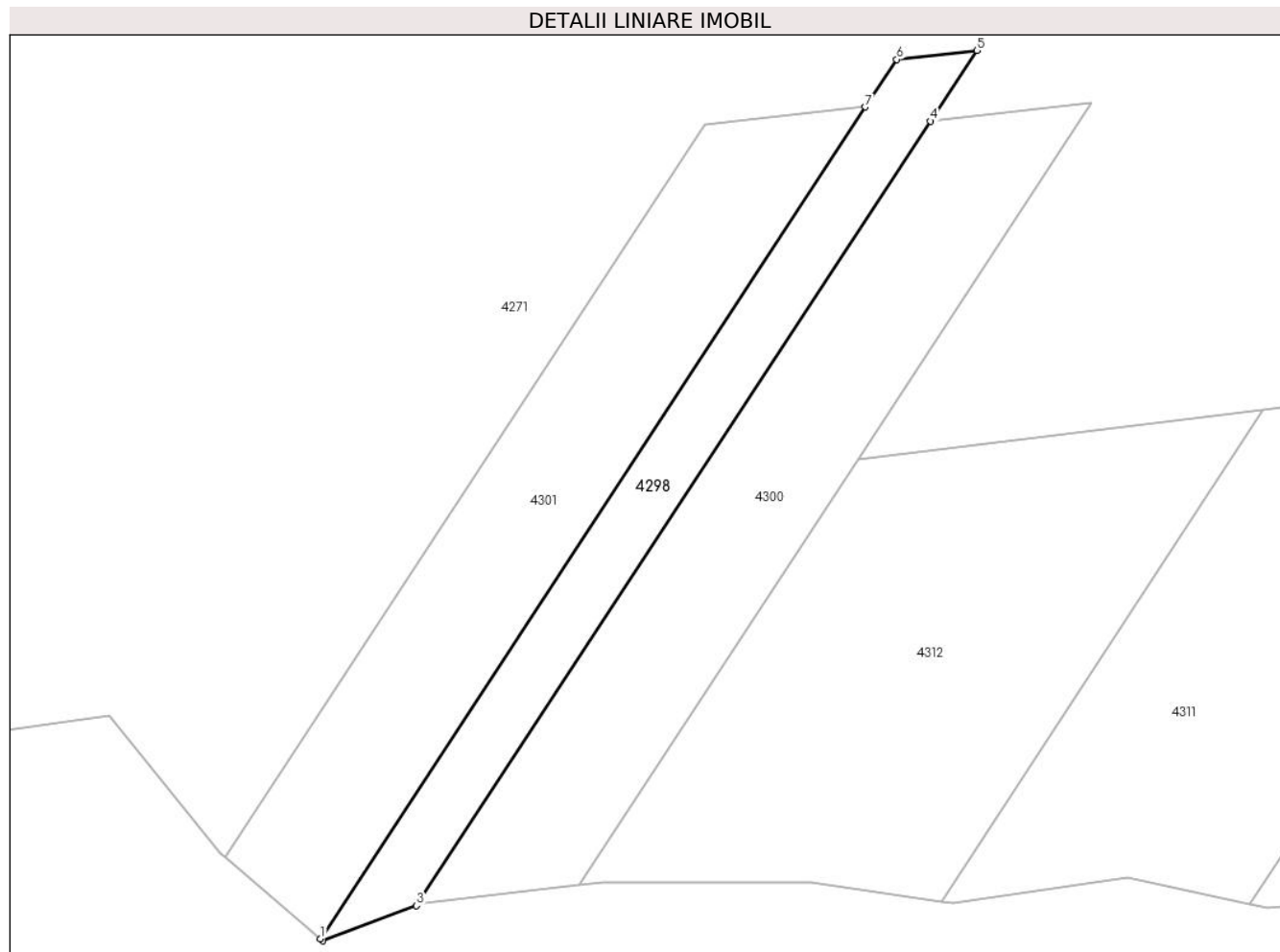
Inscrieri privind dezmembramintele dreptului de proprietate, drepturi reale de garanție și sarcini	Referințe
NU SUNT	

## Anexa Nr. 1 La Partea I

## Teren

Nr cadastral	Suprafața (mp)*	Observații / Referințe
	Din acte: 0 Masurata: 600	

\* Suprafața este determinată în planul de proiecție Stereo 70.



## Date referitoare la teren

Crt	Categorie folosință	Intravilan	Suprafața (mp)	Tarla	Parcelă	Nr. topo	Observații / Referințe
1	padure	NU	600	20, UP V	622,UA20	-	

## Lungime Segmente

1) Valorile lungimilor segmentelor sunt obținute din proiecție în plan.

Punct început	X / Y	Punct sfârșit	X / Y	Lungime segment (** (m)
1	426.632,919 363.280,687	2	426.633,144 363.280,495	0.295
2	426.633,144 363.280,495	3	426.642,188 363.283,884	9.658
3	426.642,188 363.283,884	4	426.691,662 363.359,378	90.261
4	426.691,662 363.359,378	5	426.696,124 363.366,187	8.141
5	426.696,124 363.366,187	6	426.688,387 363.365,328	7.785



Punct început	X / Y	Punct sfârșit	X / Y	Lungime segment (** (m)
6	426.688,387 363.365,328	7	426.685,388 363.360,75	5.473
7	426.685,388 363.360,75	1	426.632,919 363.280,687	95.724

\*\* Lungimile segmentelor sunt determinate în planul de proiecție Stereo 70 și sunt rotunjite la 1 milimetru.

\*\*\* Distanța dintre puncte este formată din segmente cumulate ce sunt mai mici decât valoarea 1 milimetru.



**DATE DESPRE IMOBILUL NR. 4299**

Oficiul de Cadastru și Publicitate Imobiliară VALCEA  
Biroul de Cadastru și Publicitate Imobiliară Ramnicu Valcea

**A. Partea I. Descrierea imobilului**

TEREN Extravilan

Adresa: Jud. Valcea, Punct "Piscul Lung"

Nr. Crt	Nr cadastral Nr. topografic	Suprafața* (mp)	Observații / Referințe
A1		Din acte: 0 Masurata: 1.879	Sector cadastral:6 Teren neimprejmuit;

**B. Partea II. Proprietari și acte**

Inscrieri privitoare la dreptul de proprietate și alte drepturi reale	Referințe
/	
Act Administrativ nr. 7613, din 10/11/2023 emis de Comuna Maciuca (Act administrativ Hotararea nr.14/15.08.1991 emisa de Comisia Judeteana Valcea);	
B1 Inscrierea provizorie, drept de PROPRIETATE, dobandit prin Reconstituire, cota actuala 1/1 1) Chirita P Vasile	A1

**C. Partea III. SARCINI .**

Inscrieri privind dezmembramintele dreptului de proprietate, drepturi reale de garanție și sarcini	Referințe
NU SUNT	

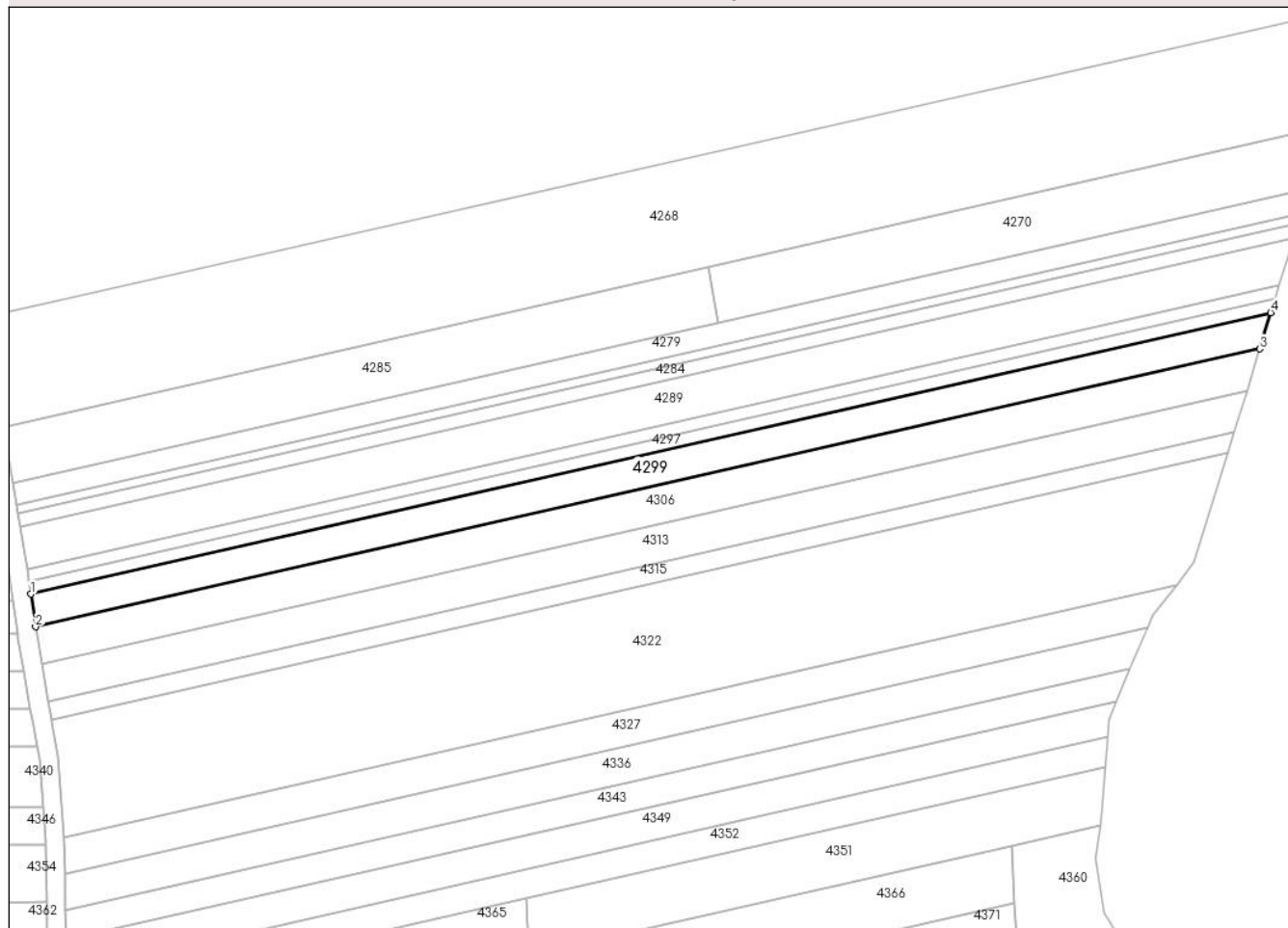
## Anexa Nr. 1 La Partea I

## Teren

Nr cadastral	Suprafața (mp)*	Observații / Referințe
	Din acte: 0 Masurata: 1.879	

\* Suprafața este determinată în planul de proiecție Stereo 70.

## DETALII LINIARE IMOBIL



## Date referitoare la teren

Crt	Categorie folosință	Intra vilan	Suprafața (mp)	Tarla	Parcelă	Nr. topo	Observații / Referințe
1	pasune	NU	1.879	14	501/136	-	

## Lungime Segmente

1) Valorile lungimilor segmentelor sunt obținute din proiecție în plan.

Punct început	X / Y	Punct sfârșit	X / Y	Lungime segment (** (m)
1	427.227,498 363.297,189	2	427.228,481 363.290,234	7.024
2	427.228,481 363.290,234	3	427.488,507 363.349,297	266.65
3	427.488,507 363.349,297	4	427.490,872 363.357,012	8.07
4	427.490,872 363.357,012	1	427.227,498 363.297,189	270.083

**\*\* Lungimile segmentelor sunt determinate în planul de proiecție Stereo 70 și sunt rotunjite la 1 milimetru.**

**\*\*\* Distanța dintre puncte este formată din segmente cumulate ce sunt mai mici decât valoarea 1 milimetru.**



**DATE DESPRE IMOBILUL NR. 4300**

Oficiul de Cadastru și Publicitate Imobiliară VALCEA  
Biroul de Cadastru și Publicitate Imobiliară Ramnicu Valcea

**A. Partea I. Descrierea imobilului**

TEREN Extravilan

Adresa: Jud. Valcea

Nr. Crt	Nr cadastral Nr. topografic	Suprafața* (mp)	Observații / Referințe
A1		Din acte: 0 Masurata: 1.080	Sector cadastral:6 Teren neimprejmuit;

**B. Partea II. Proprietari și acte**

Inscrieri privitoare la dreptul de proprietate și alte drepturi reale	Referințe
/	
Act Administrativ nr. 389, din 06/05/2009 emis de Comuna Maciuca (Act administrativ Hotararea nr. 1389,1722/21.02.2002 emisa de Comisia Judeteana Valcea);	
B1 Inscrierea provizorie, drept de PROPRIETATE, dobandit prin Reconstituire, cota actuala 1/1 1) Enache A Dumitru	A1

**C. Partea III. SARCINI .**

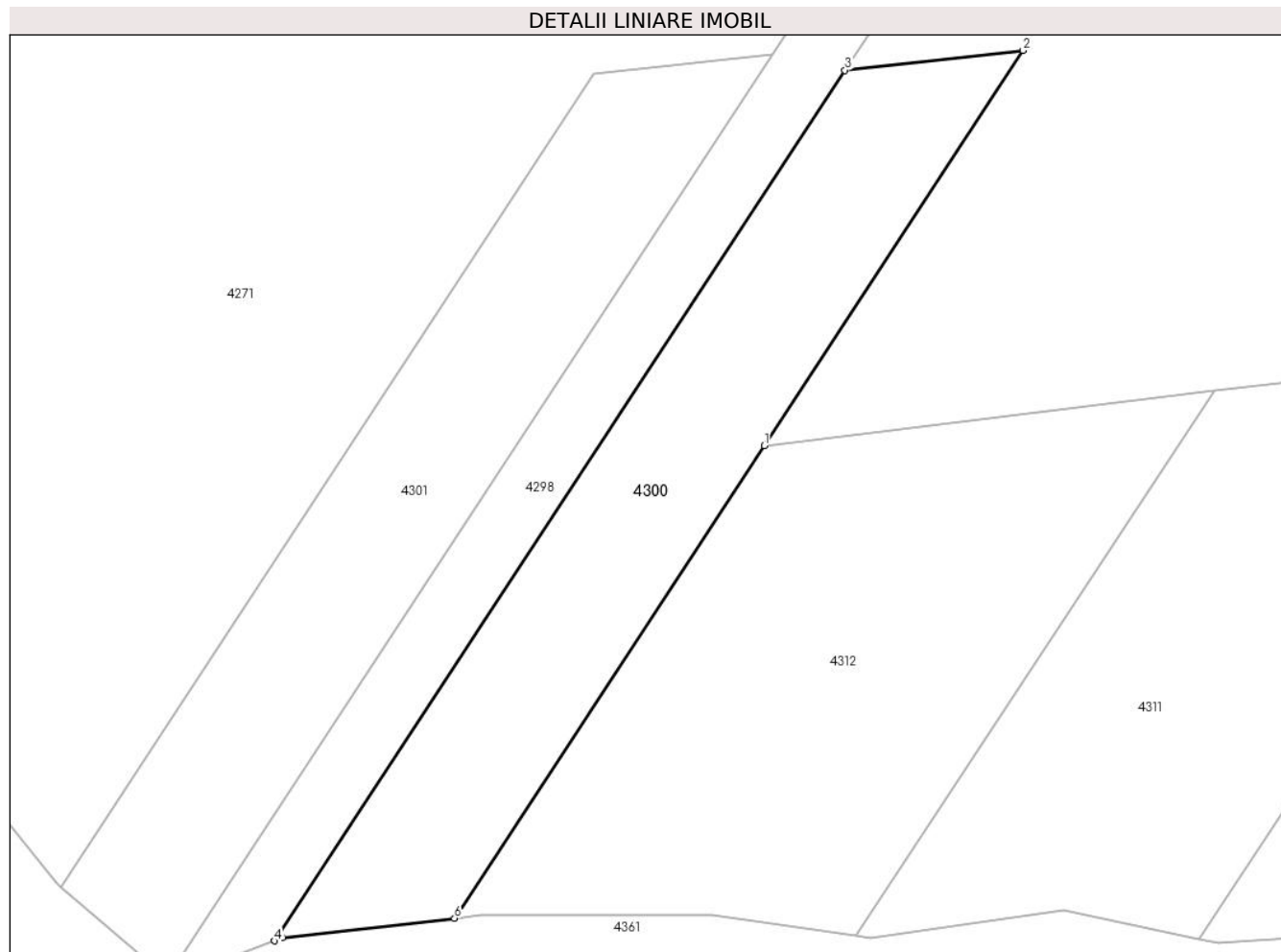
Inscrieri privind dezmembramintele dreptului de proprietate, drepturi reale de garanție și sarcini	Referințe
NU SUNT	

## Anexa Nr. 1 La Partea I

## Teren

Nr cadastral	Suprafața (mp)*	Observații / Referințe
	Din acte: 0 Masurata: 1.080	

\* Suprafața este determinată în planul de proiecție Stereo 70.



## Date referitoare la teren

Crt	Categorie folosință	Intra vilan	Suprafața (mp)	Tarla	Parcelă	Nr. topo	Observații / Referințe
1	padure	NU	1.080	15, UP V	430,UA20	-	

## Lungime Segmente

1) Valorile lungimilor segmentelor sunt obținute din proiecție în plan.

Punct început	X / Y	Punct sfârșit	X / Y	Lungime segment (** (m)
1	426.684,683 363.326,836	2	426.707,136 363.361,098	40.963
2	426.707,136 363.361,098	3	426.691,662 363.359,378	15.569
3	426.691,662 363.359,378	4	426.642,188 363.283,884	90.261
4	426.642,188 363.283,884	5	426.642,908 363.284,154	0.769
5	426.642,908 363.284,154	6	426.657,816 363.285,838	15.003



Punct început	X / Y	Punct sfârșit	X / Y	Lungime segment (** (m)
6	426.657,816 363.285,838	1	426.684,683 363.326,836	49.017

\*\* Lungimile segmentelor sunt determinate în planul de proiecție Stereo 70 și sunt rotunjite la 1 milimetru.

\*\*\* Distanța dintre puncte este formată din segmente cumulate ce sunt mai mici decât valoarea 1 milimetru.



**DATE DESPRE IMOBILUL NR. 4301**

Oficiul de Cadastru și Publicitate Imobiliară VALCEA  
Biroul de Cadastru și Publicitate Imobiliară Ramnicu Valcea

**A. Partea I. Descrierea imobilului**

TEREN Extravilan

Adresa: Jud. Valcea

Nr. Crt	Nr cadastral Nr. topografic	Suprafața* (mp)	Observații / Referințe
A1		1.080	Sector cadastral:6 Teren neimprejmuit;

**B. Partea II. Proprietari și acte**

Inscrieri privitoare la dreptul de proprietate și alte drepturi reale		Referințe
/		
Act Administrativ nr. 923/400, din 28/11/2002 emis de Comisia Judeteana Valcea (Titlu de proprietate);		
B1	Intabulare, drept de PROPRIETATE, dobandit prin Reconstituire, cota actuala 1/1	A1
	1) Chiritoiu Alexandru 2) Dumitrescu A Nicolae 3) Chirita Stefan 4) Palcue Gheorghita	

**C. Partea III. SARCINI .**

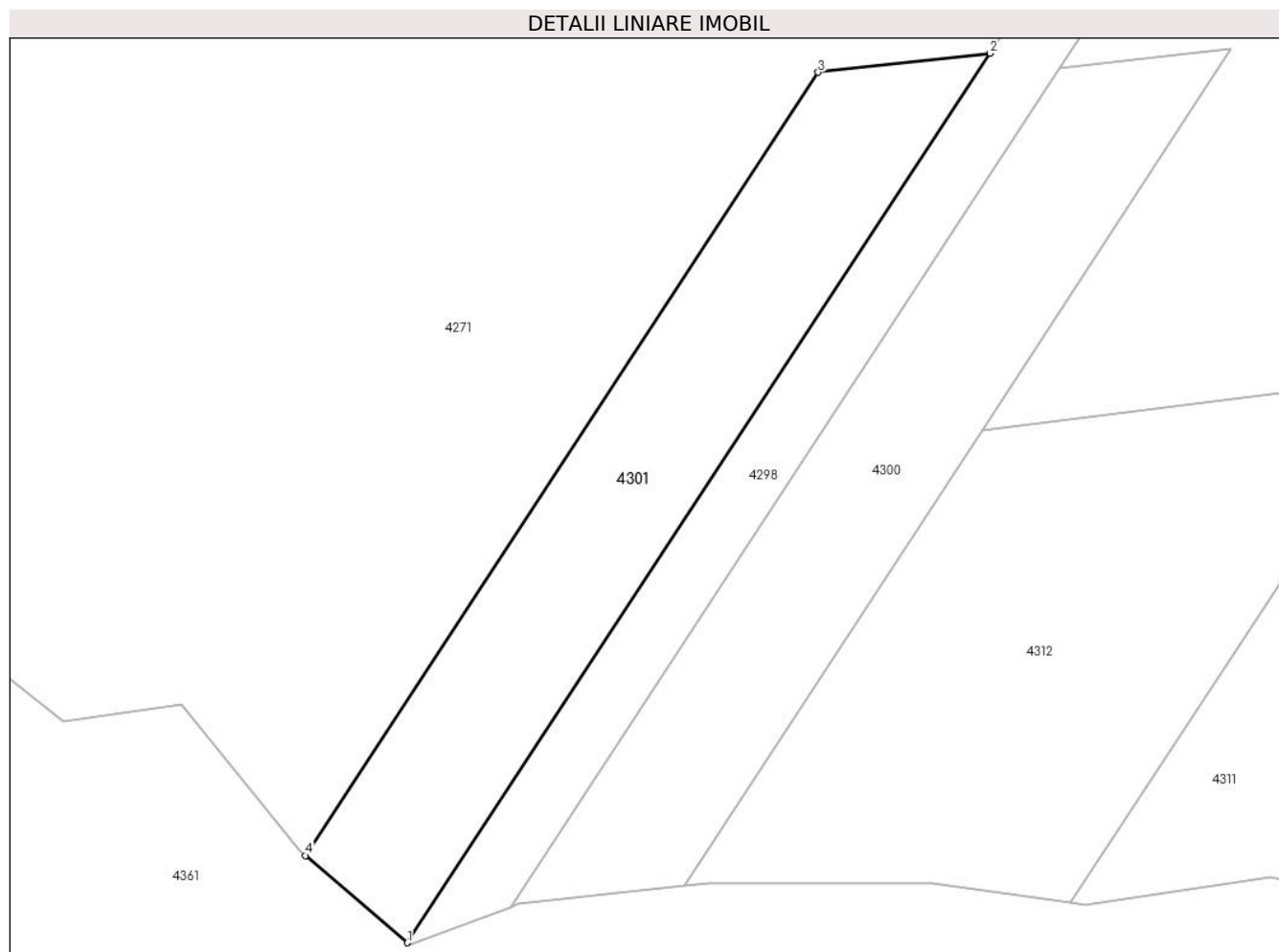
Inscrieri privind dezmembramintele dreptului de proprietate, drepturi reale de garanție și sarcini	Referințe
NU SUNT	

## Anexa Nr. 1 La Partea I

## Teren

Nr cadastral	Suprafața (mp)*	Observații / Referințe
	1.080	

\* Suprafața este determinată în planul de proiecție Stereo 70.



## Date referitoare la teren

Crt	Categorie folosință	Intravilan	Suprafața (mp)	Tarla	Parcelă	Nr. topo	Observații / Referințe
1	padure	NU	1.080	15	437,UA20E	-	

## Lungime Segmente

1) Valorile lungimilor segmentelor sunt obținute din proiecție în plan.

Punct început	X / Y	Punct sfârșit	X / Y	Lungime segment (** (m)
1	426.632,919 363.280,687	2	426.685,388 363.360,75	95.724
2	426.685,388 363.360,75	3	426.669,914 363.359,031	15.569
3	426.669,914 363.359,031	4	426.623,722 363.288,545	84.273
4	426.623,722 363.288,545	1	426.632,919 363.280,687	12.097

\*\* Lungimile segmentelor sunt determinate în planul de proiecție Stereo 70 și sunt rotunjite la 1 milimetru.

**\*\*\* Distanţa dintre puncte este formată din segmente cumulate ce sunt mai mici decât valoarea 1 milimetru.**



**DATE DESPRE IMOBILUL NR. 4302**

Oficiul de Cadastru și Publicitate Imobiliară VALCEA  
Biroul de Cadastru și Publicitate Imobiliară Ramnicu Valcea

**A. Partea I. Descrierea imobilului**

TEREN Extravilan

Adresa: Jud. Valcea, Punct "Piscu Lung"

Nr. Crt	Nr cadastral Nr. topografic	Suprafața* (mp)	Observații / Referințe
A1		2.070	Sector cadastral:6 Teren neimprejmuit;

**B. Partea II. Proprietari și acte**

Inscrieri privitoare la dreptul de proprietate și alte drepturi reale	Referințe
/	
Act Administrativ nr. 433/14288, din 10/01/2002 emis de Comisia Judeteana Valcea (titlu de proprietate);	
B1	A1
Intabulare, drept de PROPRIETATE, dobandit prin Reconstituire, cota actuala 1/1	
1) Toma A Nicolita	
2) Toma A Gheorghe	
3) Toma Eugenia	
4) Toma Polixenia Marcela	

**C. Partea III. SARCINI .**

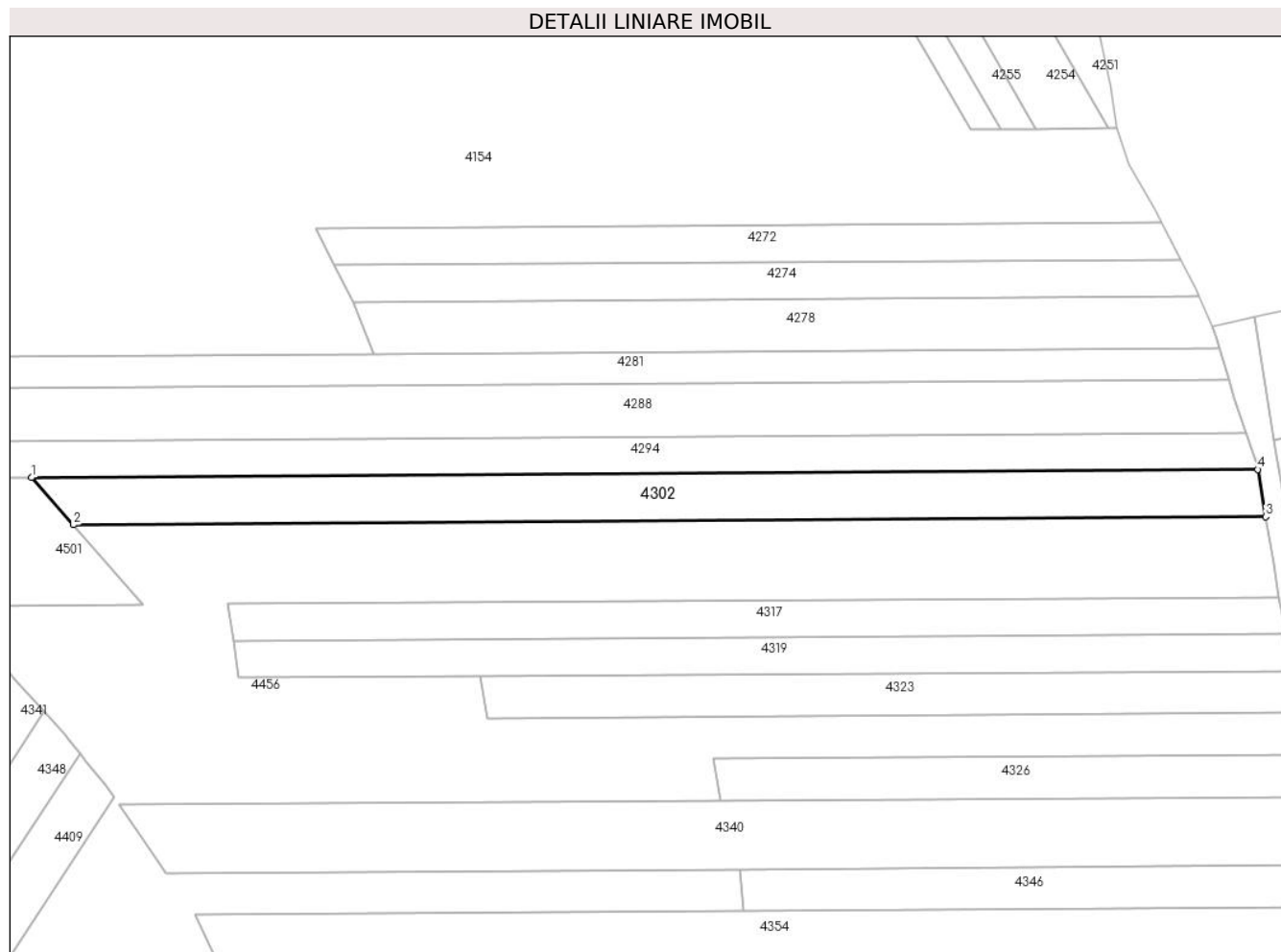
Inscrieri privind dezmembramintele dreptului de proprietate, drepturi reale de garanție și sarcini	Referințe
NU SUNT	

## Anexa Nr. 1 La Partea I

## Teren

Nr cadastral	Suprafața (mp)*	Observații / Referințe
	2.070	

\* Suprafața este determinată în planul de proiecție Stereo 70.



## Date referitoare la teren

Crt	Categorie folosință	Intravilan	Suprafața (mp)	Tarla	Parcelă	Nr. topo	Observații / Referințe
1	pasune	NU	2.070	14	411/32	-	

## Lungime Segmente

1) Valorile lungimilor segmentelor sunt obținute din proiecție în plan.

Punct început	X / Y	Punct sfârșit	X / Y	Lungime segment (** (m)
1	426.985,309 363.325,527	2	426.993,189 363.316,579	11.923
2	426.993,189 363.316,579	3	427.220,01 363.318,099	226.826
3	427.220,01 363.318,099	4	427.218,473 363.327,089	9.12
4	427.218,473 363.327,089	1	426.985,309 363.325,527	233.169

\*\* Lungimile segmentelor sunt determinate în planul de proiecție Stereo 70 și sunt rotunjite la 1 milimetru.



**\*\*\* Distanţa dintre puncte este formată din segmente cumulate ce sunt mai mici decât valoarea 1 milimetru.**



**DATE DESPRE IMOBILUL NR. 4303**

Oficiul de Cadastru și Publicitate Imobiliară VALCEA  
Biroul de Cadastru și Publicitate Imobiliară Ramnicu Valcea

**A. Partea I. Descrierea imobilului**

TEREN Extravilan

Adresa: Jud. Valcea

Nr. Crt	Nr cadastral Nr. topografic	Suprafața* (mp)	Observații / Referințe
A1		Din acte: 0 Masurata: 684	Sector cadastral:6 Teren neimprejmuit;

**B. Partea II. Proprietari și acte**

Inscrieri privitoare la dreptul de proprietate și alte drepturi reale		Referințe
/		
Act Normativ nr. 7, din 13/03/1996 emis de Parlamentul Romaniei (Lege);		
B1	Inscrierea provizorie, drept de PROPRIETATE, dobandit prin Lege, cota actuala 1/1 1) <b>Comuna Maciuca</b> , CIF:2541584, Proprietar neidentificat	A1

**C. Partea III. SARCINI .**

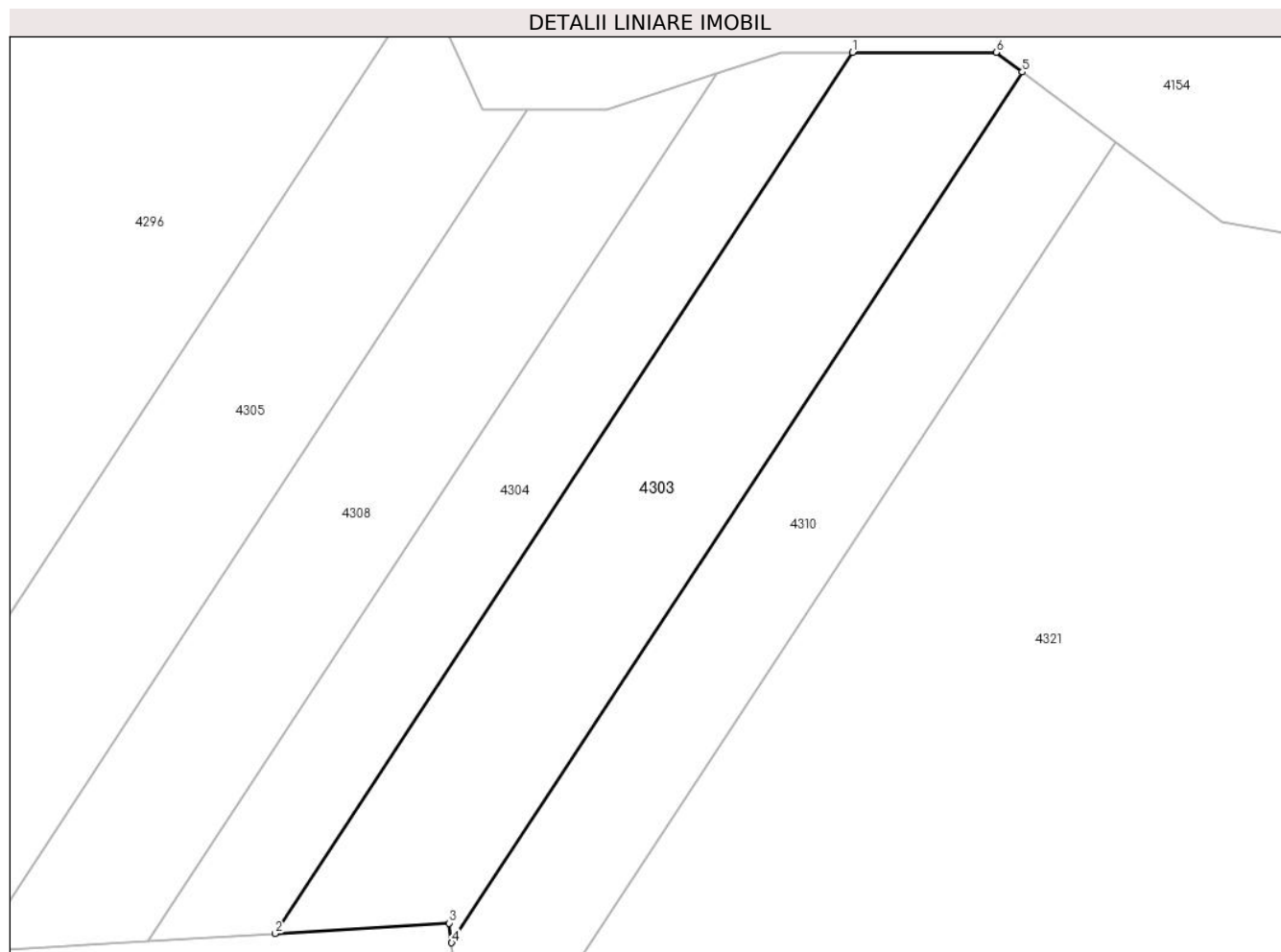
Inscrieri privind dezmembramintele dreptului de proprietate, drepturi reale de garanție și sarcini	Referințe
NU SUNT	

## Anexa Nr. 1 La Partea I

## Teren

Nr cadastral	Suprafața (mp)*	Observații / Referințe
	Din acte: 0 Masurata: 684	

\* Suprafața este determinată în planul de proiecție Stereo 70.



## Date referitoare la teren

Crt	Categorie folosință	Intra vilan	Suprafața (mp)	Tarla	Parcelă	Nr. topo	Observații / Referințe
1	padure	NU	684	15, UP V	20	-	

## Lungime Segmente

1) Valorile lungimilor segmentelor sunt obținute din proiecție în plan.

Punct început	X / Y	Punct sfârșit	X / Y	Lungime segment (** (m)
1	426.837,552 363.346,181	2	426.799,768 363.288,524	68.935
2	426.799,768 363.288,524	3	426.811,168 363.289,212	11.421
3	426.811,168 363.289,212	4	426.811,329 363.287,922	1.3
4	426.811,329 363.287,922	5	426.848,664 363.344,893	68.115
5	426.848,664 363.344,893	6	426.846,955 363.346,181	2.14

Punct început	X / Y	Punct sfârșit	X / Y	Lungime segment (** (m)
6	426.846,955 363.346,181	1	426.837,552 363.346,181	9.403

\*\* Lungimile segmentelor sunt determinate în planul de proiecție Stereo 70 și sunt rotunjite la 1 milimetru.

\*\*\* Distanța dintre puncte este formată din segmente cumulate ce sunt mai mici decât valoarea 1 milimetru.



**DATE DESPRE IMOBILUL NR. 4304**

Oficiul de Cadastru și Publicitate Imobiliară VALCEA  
Biroul de Cadastru și Publicitate Imobiliară Ramnicu Valcea

**A. Partea I. Descrierea imobilului**

TEREN Extravilan

Adresa: Jud. Valcea

Nr. Crt	Nr cadastral Nr. topografic	Suprafața* (mp)	Observații / Referințe
A1		Din acte: 0 Masurata: 460	Sector cadastral:6 Teren neimprejmuit;

**B. Partea II. Proprietari și acte**

Inscrieri privitoare la dreptul de proprietate și alte drepturi reale	Referințe
/	
Act Administrativ nr. 170, din 27/08/2008 emis de Comuna Maciuca (Act administrativ Hotararea nr.14/15.08.1991 emisa de Comisia Judeteana Valcea);	
B1 Inscrierea provizorie, drept de PROPRIETATE, dobandit prin Reconstituire, cota actuala 1/1 1) Vladu Elena	A1

**C. Partea III. SARCINI .**

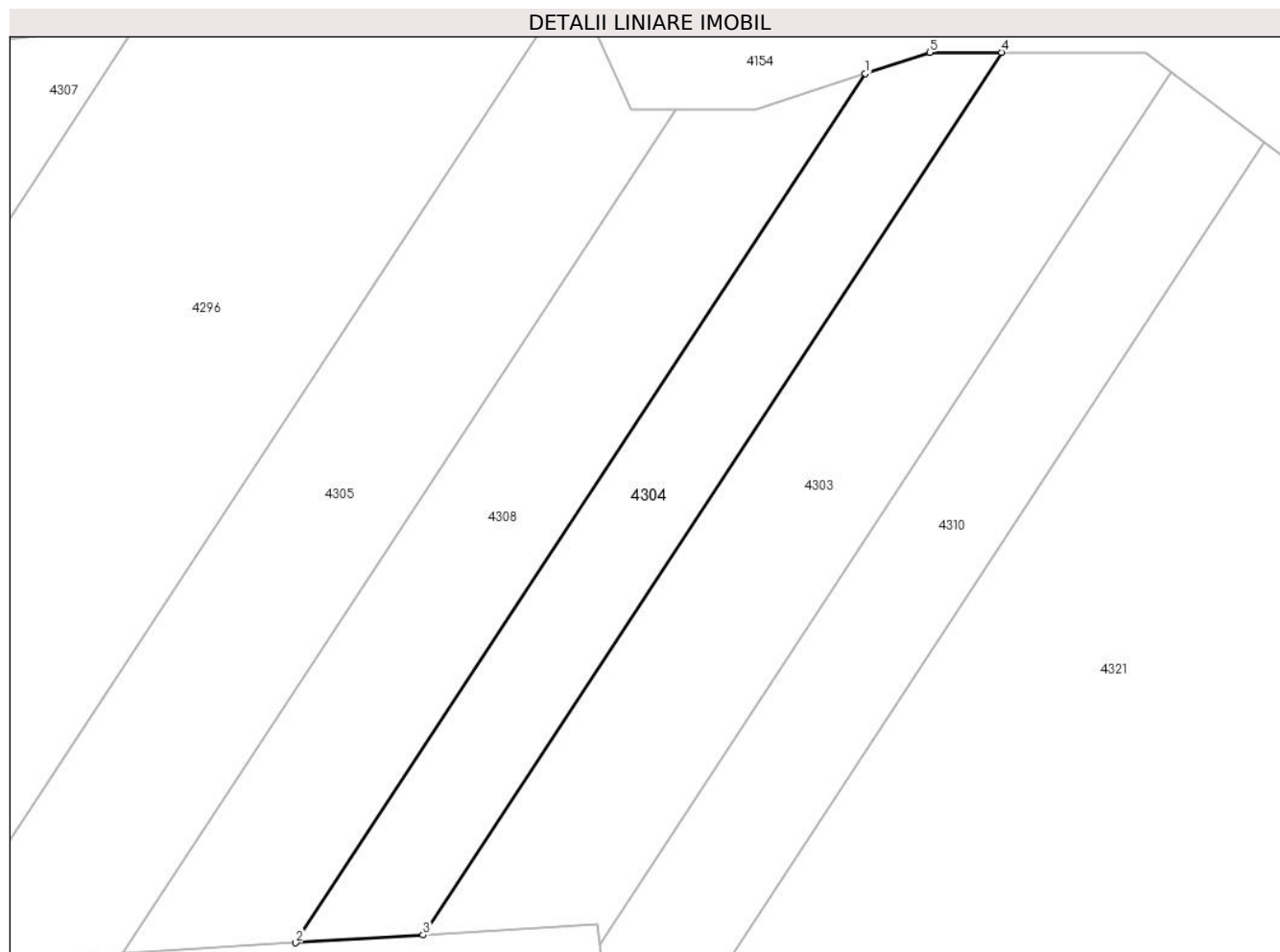
Inscrieri privind dezmembramintele dreptului de proprietate, drepturi reale de garanție și sarcini	Referințe
NU SUNT	

## Anexa Nr. 1 La Partea I

## Teren

Nr cadastral	Suprafața (mp)*	Observații / Referințe
	Din acte: 0 Masurata: 460	

\* Suprafața este determinată în planul de proiecție Stereo 70.



## Date referitoare la teren

Crt	Categorie folosință	Intra vilan	Suprafața (mp)	Tarla	Parcelă	Nr. topo	Observații / Referințe
1	padure	NU	460	15, UP V	430,UA20	-	

## Lungime Segmente

1) Valorile lungimilor segmentelor sunt obținute din proiecție în plan.

Punct început	X / Y	Punct sfârșit	X / Y	Lungime segment (** (m)
1	426.828,662 363.344,796	2	426.791,457 363.288,023	67.878
2	426.791,457 363.288,023	3	426.799,768 363.288,524	8.326
3	426.799,768 363.288,524	4	426.837,552 363.346,181	68.935
4	426.837,552 363.346,181	5	426.832,869 363.346,181	4.684
5	426.832,869 363.346,181	1	426.828,662 363.344,796	4.429



**\*\* Lungimile segmentelor sunt determinate în planul de proiecție Stereo 70 și sunt rotunjite la 1 milimetru.**

**\*\*\* Distanța dintre puncte este formată din segmente cumulate ce sunt mai mici decât valoarea 1 milimetru.**



**DATE DESPRE IMOBILUL NR. 4305**

Oficiul de Cadastru și Publicitate Imobiliară VALCEA  
Biroul de Cadastru și Publicitate Imobiliară Ramnicu Valcea

**A. Partea I. Descrierea imobilului**

TEREN Extravilan

Adresa: Jud. Valcea

Nr. Crt	Nr cadastral Nr. topografic	Suprafața* (mp)	Observații / Referințe
A1		720	Sector cadastral:6 Teren neimprejmuit;

**B. Partea II. Proprietari și acte**

Inscrieri privitoare la dreptul de proprietate și alte drepturi reale	Referințe
/	
Act Administrativ nr. 4581, din 24/09/2007 emis de Comisia Judeteana Valcea (Titlu de proprietate);	
B1	A1
Intabulare, drept de PROPRIETATE, dobandit prin Reconstituire, cota actuala 1/1 1) Tinca Lazar	

**C. Partea III. SARCINI .**

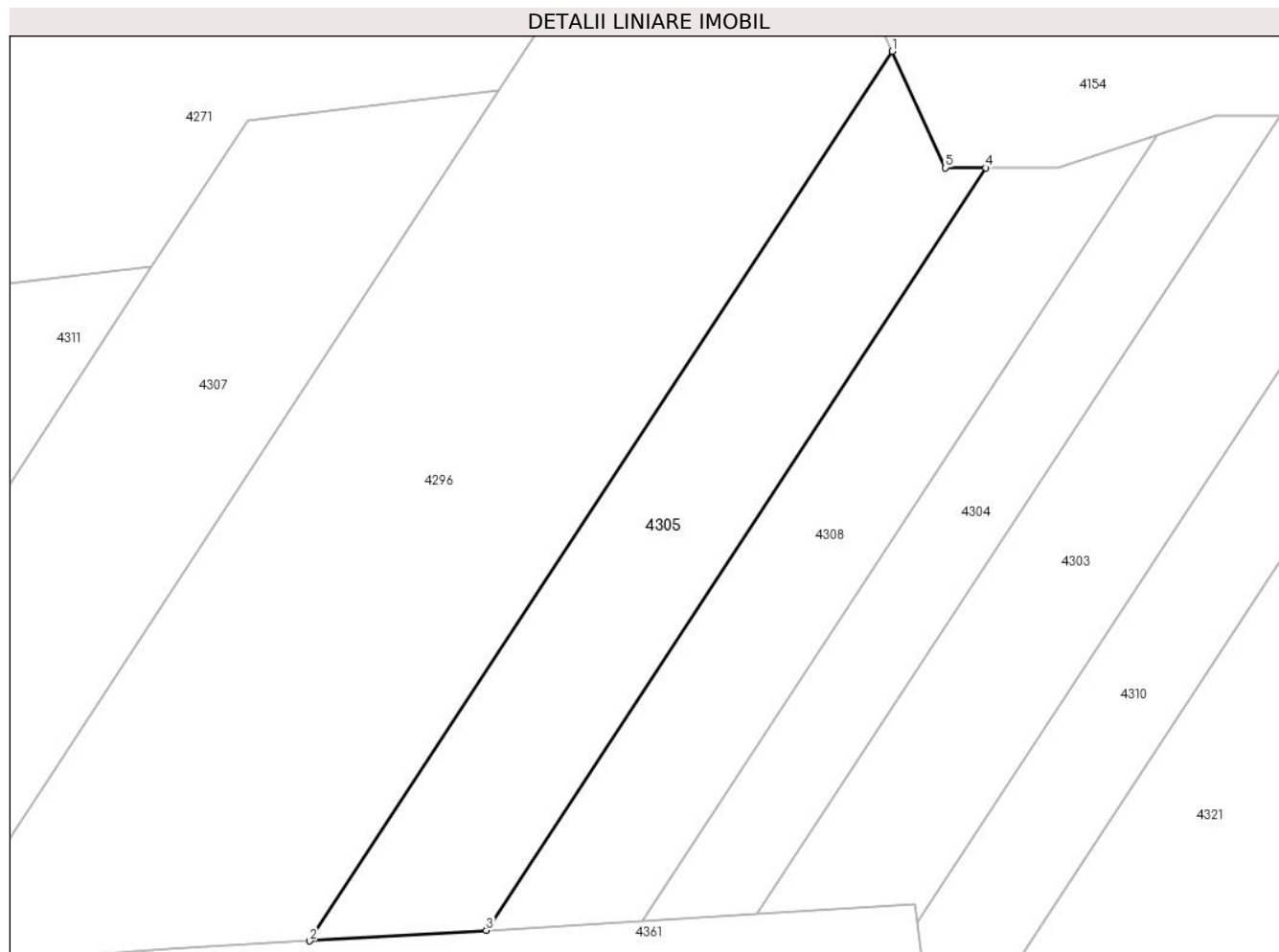
Inscrieri privind dezmembramintele dreptului de proprietate, drepturi reale de garanție și sarcini	Referințe
NU SUNT	

## Anexa Nr. 1 La Partea I

## Teren

Nr cadastral	Suprafața (mp)*	Observații / Referințe
	720	

\* Suprafața este determinată în planul de proiecție Stereo 70.



## Date referitoare la teren

Crt	Categorie folosință	Intravilan	Suprafața (mp)	Tarla	Parcelă	Nr. topo	Observații / Referințe
1	padure	NU	720	15, UP I	430,UA20	-	

## Lungime Segmente

1) Valorile lungimilor segmentelor sunt obținute din proiecție în plan.

Punct început	X / Y	Punct sfârșit	X / Y	Lungime segment (** (m)
1	426.809,525 363.350,853	2	426.767,398 363.286,571	76.856
2	426.767,398 363.286,571	3	426.780,173 363.287,342	12.798
3	426.780,173 363.287,342	4	426.816,278 363.342,436	65.871
4	426.816,278 363.342,436	5	426.813,354 363.342,436	2.924
5	426.813,354 363.342,436	1	426.809,525 363.350,853	9.247

**\*\* Lungimile segmentelor sunt determinate în planul de proiecție Stereo 70 și sunt rotunjite la 1 milimetru.**

**\*\*\* Distanța dintre puncte este formată din segmente cumulate ce sunt mai mici decât valoarea 1 milimetru.**



**DATE DESPRE IMOBILUL NR. 4306**

Oficiul de Cadastru și Publicitate Imobiliară VALCEA  
Biroul de Cadastru și Publicitate Imobiliară Ramnicu Valcea

**A. Partea I. Descrierea imobilului**

TEREN Extravilan

Adresa: Jud. Valcea, Punct "Piscul Lung"

Nr. Crt	Nr cadastral Nr. topografic	Suprafața* (mp)	Observații / Referințe
A1		Din acte: 0 Masurata: 2.117	Sector cadastral:6 Teren neimprejmuit;

**B. Partea II. Proprietari și acte**

Inscrieri privitoare la dreptul de proprietate și alte drepturi reale	Referințe
/	
Act Administrativ nr. 7614, din 10/11/2023 emis de Comuna Maciuca (Act administrativ Hotararea nr.14/15.08.1991 emisa de Comisia Judeteana Valcea);	
B1 Inscrierea provizorie, drept de PROPRIETATE, dobandit prin Reconstituire, cota actuala 1/1 1) Firtat Ana	A1

**C. Partea III. SARCINI .**

Inscrieri privind dezmembramintele dreptului de proprietate, drepturi reale de garanție și sarcini	Referințe
NU SUNT	


## Anexa Nr. 1 La Partea I

## Teren

Nr cadastral	Suprafața (mp)*	Observații / Referințe
	Din acte: 0 Masurata: 2.117	

\* Suprafața este determinată în planul de proiecție Stereo 70.

## DETALII LINIARE IMOBIL



## Date referitoare la teren

Crt	Categorie folosință	Intra vilan	Suprafața (mp)	Tarla	Parcelă	Nr. topo	Observații / Referințe
1	pașune	NU	2.117	14	501/137	-	

## Lungime Segmente

1) Valorile lungimilor segmentelor sunt obținute din proiecție în plan.

Punct început	X / Y	Punct sfârșit	X / Y	Lungime segment (** (m)
1	427.228,737 363.288,424	2	427.229,795 363.282,328	6.187
2	427.229,795 363.282,328	3	427.485,804 363.340,479	262.531
3	427.485,804 363.340,479	4	427.488,507 363.349,297	9.223
4	427.488,507 363.349,297	5	427.228,481 363.290,234	266.65
5	427.228,481 363.290,234	1	427.228,737 363.288,424	1.828



**\*\* Lungimile segmentelor sunt determinate în planul de proiecție Stereo 70 și sunt rotunjite la 1 milimetru.**

**\*\*\* Distanța dintre puncte este formată din segmente cumulate ce sunt mai mici decât valoarea 1 milimetru.**



**DATE DESPRE IMOBILUL NR. 4307**

Oficiul de Cadastru și Publicitate Imobiliară VALCEA  
Biroul de Cadastru și Publicitate Imobiliară Ramnicu Valcea

**A. Partea I. Descrierea imobilului**

TEREN Extravilan

Adresa: Jud. Valcea

Nr. Crt	Nr cadastral Nr. topografic	Suprafața* (mp)	Observații / Referințe
A1		1.050	Sector cadastral:6 Teren neimprejmuit;

**B. Partea II. Proprietari și acte**

Inscrieri privitoare la dreptul de proprietate și alte drepturi reale	Referințe
/	
Act Notarial nr. 301, din 12/03/2018 emis de NP Sandulescu Elena-Luiza (Act de partaj voluntar);	
B1	A1
Intabulare, drept de PROPRIETATE, dobandit prin lesire Din Indiviziune, cota actuala 1/1 1) Enacica Liviu	

**C. Partea III. SARCINI .**

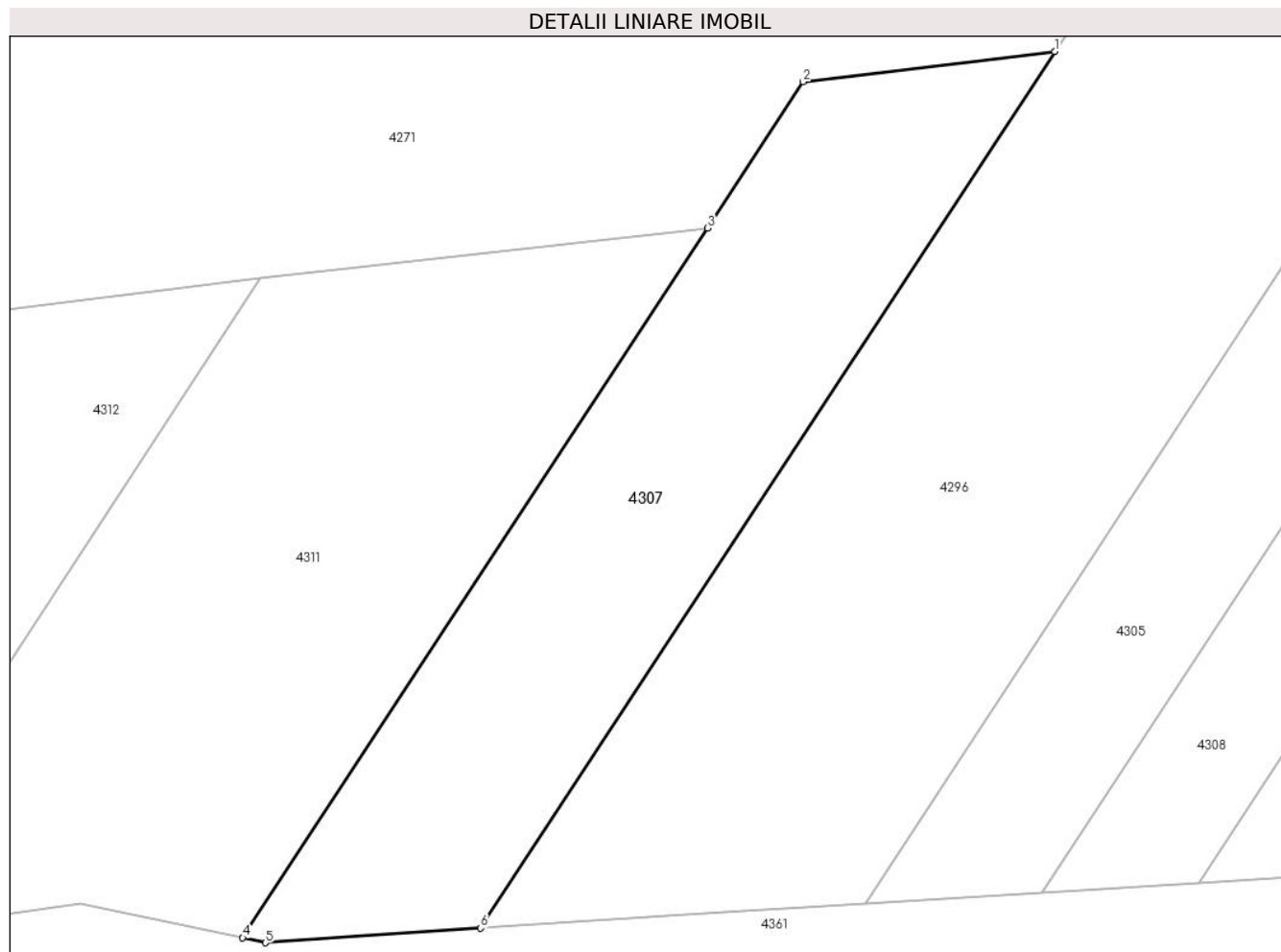
Inscrieri privind dezmembramintele dreptului de proprietate, drepturi reale de garanție și sarcini	Referințe
NU SUNT	

## Anexa Nr. 1 La Partea I

## Teren

Nr cadastral	Suprafața (mp)*	Observații / Referințe
	1.050	

\* Suprafața este determinată în planul de proiecție Stereo 70.



## Date referitoare la teren

Crt	Categorie folosință	Intravilan	Suprafața (mp)	Tarla	Parcelă	Nr. topo	Observații / Referințe
1	padure	NU	1.050	14, UP I	392,UA20	-	

## Lungime Segmente

1) Valorile lungimilor segmentelor sunt obținute din proiecție în plan.

Punct început	X / Y	Punct sfârșit	X / Y	Lungime segment (** (m)
1	426.781,067 363.348,028	2	426.762,896 363.345,842	18.302
2	426.762,896 363.345,842	3	426.755,978 363.335,284	12.623
3	426.755,978 363.335,284	4	426.722,416 363.284,071	61.231
4	426.722,416 363.284,071	5	426.724,074 363.283,719	1.696
5	426.724,074 363.283,719	6	426.739,611 363.284,768	15.572

Punct început	X / Y	Punct sfârșit	X / Y	Lungime segment (** (m)
6	426.739,611 363.284,768	1	426.781,067 363.348,028	75.633

\*\* Lungimile segmentelor sunt determinate în planul de proiecție Stereo 70 și sunt rotunjite la 1 milimetru.

\*\*\* Distanța dintre puncte este formată din segmente cumulate ce sunt mai mici decât valoarea 1 milimetru.



**DATE DESPRE IMOBILUL NR. 4308**

Oficiul de Cadastru și Publicitate Imobiliară VALCEA  
Biroul de Cadastru și Publicitate Imobiliară Ramnicu Valcea

**A. Partea I. Descrierea imobilului**

TEREN Extravilan

Adresa: Jud. Valcea

Nr. Crt	Nr cadastral Nr. topografic	Suprafața* (mp)	Observații / Referințe
A1		600	Sector cadastral:6 Teren neimprejmuit;

**B. Partea II. Proprietari și acte**

Inscrieri privitoare la dreptul de proprietate și alte drepturi reale	Referințe
/	
Hotarare Judecatoreasca nr. 291, din 22/09/2021 emis de Judecatoria Balcesti (Sentinta Civila);	
B1	Intabulare, drept de PROPRIETATE, dobandit prin Hotarare Judecatoreasca, cota actuala 1/1 1) Gales Eugenia

**C. Partea III. SARCINI .**

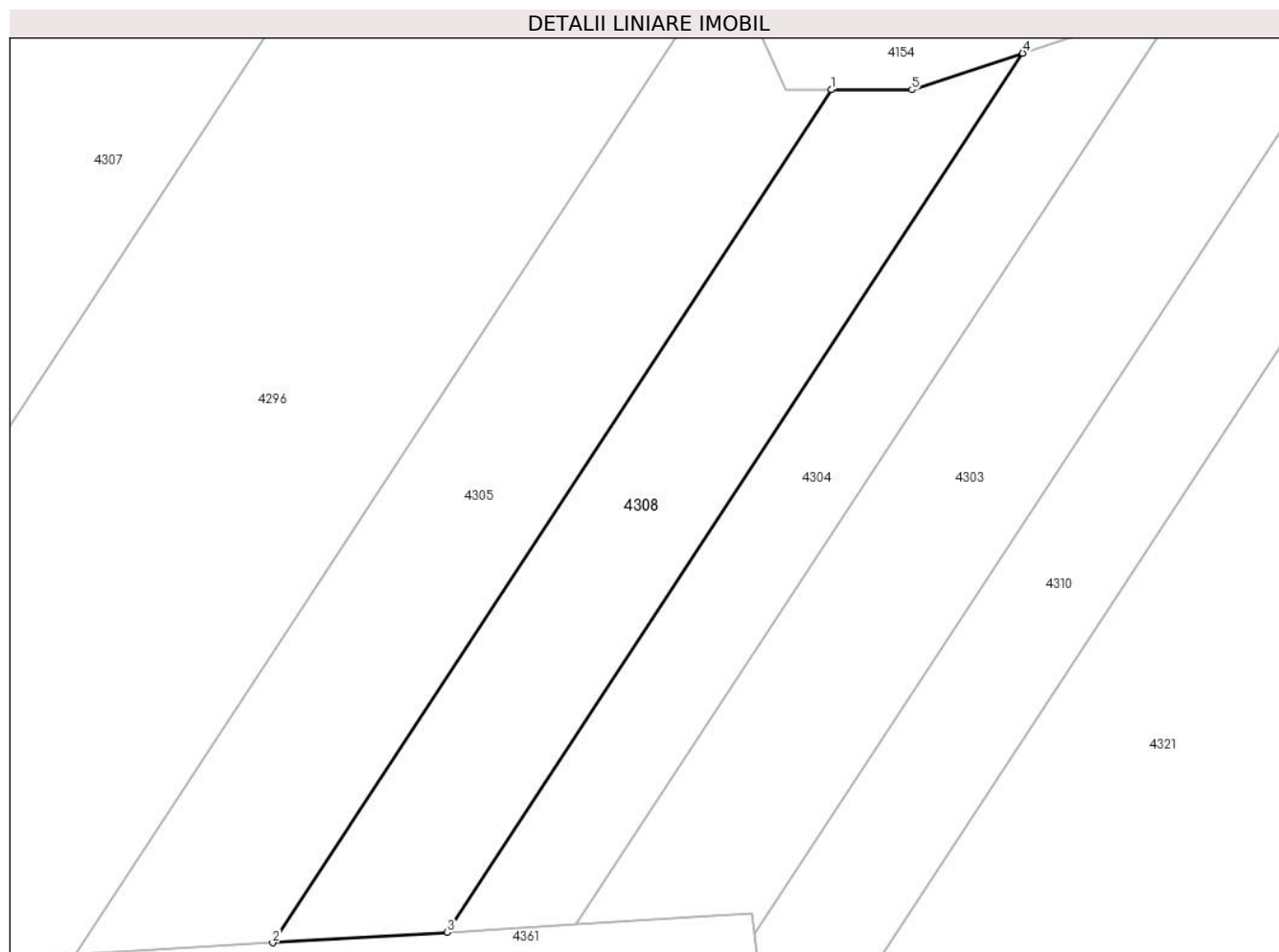
Inscrieri privind dezmembramintele dreptului de proprietate, drepturi reale de garanție și sarcini	Referințe
NU SUNT	

## Anexa Nr. 1 La Partea I

## Teren

Nr cadastral	Suprafața (mp)*	Observații / Referințe
	600	

\* Suprafața este determinată în planul de proiecție Stereo 70.



## Date referitoare la teren

Crt	Categorie folosință	Intramilan	Suprafața (mp)	Tarla	Parcelă	Nr. topo	Observații / Referințe
1	padure	NU	600	15, UP V	430,UA20	-	

## Lungime Segmente

1) Valorile lungimilor segmentelor sunt obținute din proiecție în plan.

Punct început	X / Y	Punct sfârșit	X / Y	Lungime segment (** (m)
1	426.816,278 363.342,436	2	426.780,173 363.287,342	65.871
2	426.780,173 363.287,342	3	426.791,457 363.288,023	11.305
3	426.791,457 363.288,023	4	426.828,662 363.344,796	67.878
4	426.828,662 363.344,796	5	426.821,496 363.342,436	7.545
5	426.821,496 363.342,436	1	426.816,278 363.342,436	5.218



**\*\* Lungimile segmentelor sunt determinate în planul de proiecție Stereo 70 și sunt rotunjite la 1 milimetru.**

**\*\*\* Distanța dintre puncte este formată din segmente cumulate ce sunt mai mici decât valoarea 1 milimetru.**



**DATE DESPRE IMOBILUL NR. 4309**

Oficiul de Cadastru și Publicitate Imobiliară VALCEA  
Biroul de Cadastru și Publicitate Imobiliară Ramnicu Valcea

**A. Partea I. Descrierea imobilului**

TEREN Extravilan

Adresa: Jud. Valcea, Punct "Cezmea"

Nr. Crt	Nr cadastral Nr. topografic	Suprafața* (mp)	Observații / Referințe
A1		400	Sector cadastral:6 Teren neimprejmuit;

**B. Partea II. Proprietari și acte**

Inscrieri privitoare la dreptul de proprietate și alte drepturi reale		Referințe
/		
Act Notarial nr. 7, din 22/02/2017 emis de NP Dinca Georgiana-Roxana (Certificat de mostenitor);		
B1	Intabulare, drept de PROPRIETATE, dobandit prin Succesiune, cota actuala 1/1 1) Manea Elisabeta	A1

**C. Partea III. SARCINI .**

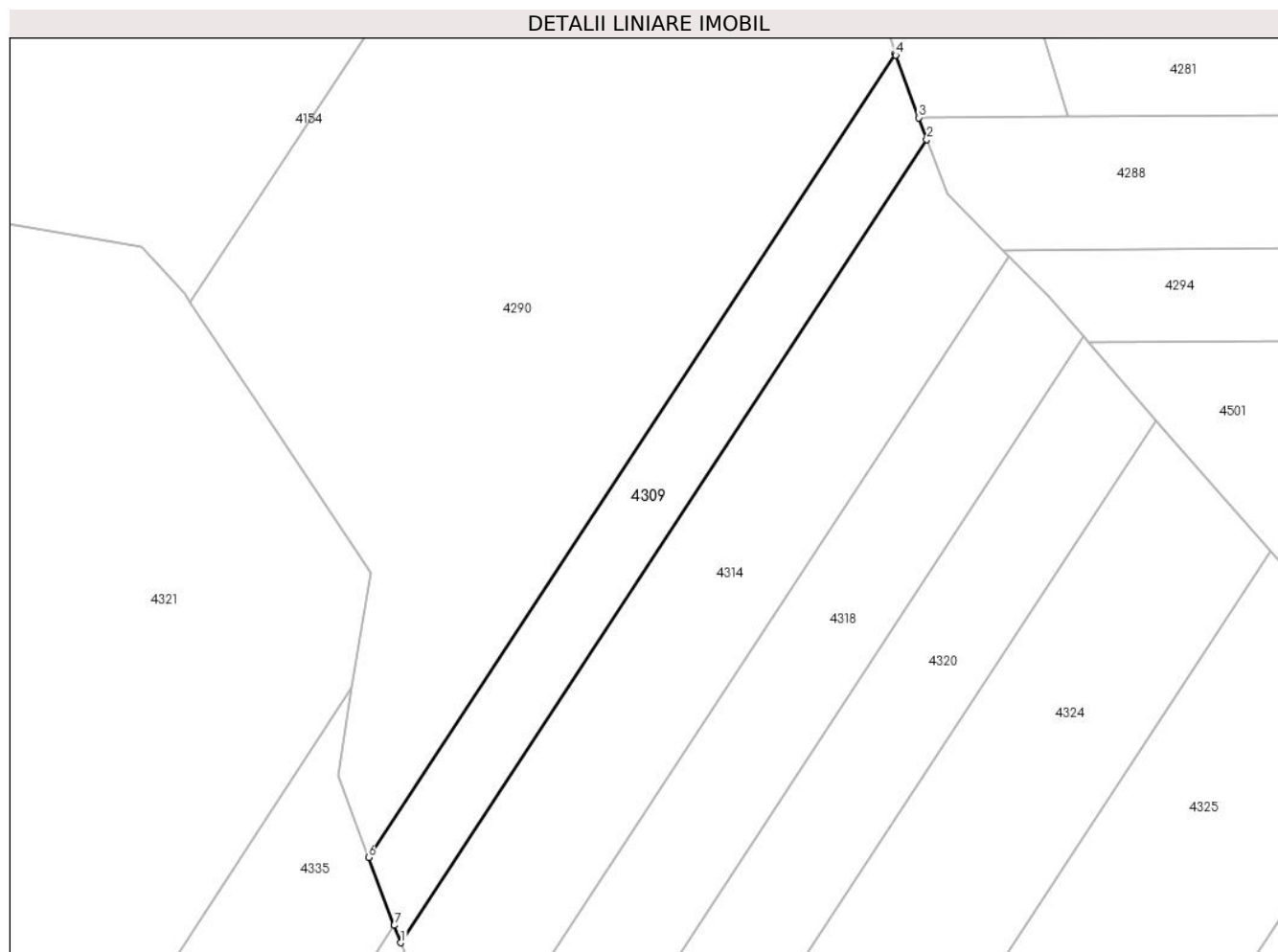
Inscrieri privind dezmembramintele dreptului de proprietate, drepturi reale de garanție și sarcini	Referințe
NU SUNT	

## Anexa Nr. 1 La Partea I

## Teren

Nr cadastral	Suprafața (mp)*	Observații / Referințe
	400	

\* Suprafața este determinată în planul de proiecție Stereo 70.



## Date referitoare la teren

Crt	Categorie folosință	Intravilan	Suprafața (mp)	Tarla	Parcelă	Nr. topo	Observații / Referințe
1	pasune	NU	400	15	436/25	-	

## Lungime Segmente

1) Valorile lungimilor segmentelor sunt obținute din proiecție în plan.

Punct început	X / Y	Punct sfârșit	X / Y	Lungime segment (** (m)
1	426.896,163 363.280,188	2	426.935,728 363.340,563	72.183
2	426.935,728 363.340,563	3	426.935,128 363.342,191	1.736
3	426.935,128 363.342,191	4	426.933,393 363.346,901	5.02
4	426.933,393 363.346,901	5	426.933,35 363.347,038	0.144
5	426.933,35 363.347,038	6	426.893,745 363.286,603	72.257

Punct început	X / Y	Punct sfârșit	X / Y	Lungime segment (** (m)
6	426.893,745 363.286,603	7	426.895,672 363.281,492	5.462
7	426.895,672 363.281,492	1	426.896,163 363.280,188	1.393

\*\* Lungimile segmentelor sunt determinate în planul de proiecție Stereo 70 și sunt rotunjite la 1 milimetru.

\*\*\* Distanța dintre puncte este formată din segmente cumulate ce sunt mai mici decât valoarea 1 milimetru.



**DATE DESPRE IMOBILUL NR. 4310**

Oficiul de Cadastru și Publicitate Imobiliară VALCEA  
 Biroul de Cadastru și Publicitate Imobiliară Ramnicu Valcea

**A. Partea I. Descrierea imobilului**

TEREN Extravilan

Adresa: Jud. Valcea

Nr. Crt	Nr cadastral Nr. topografic	Suprafața* (mp)	Observații / Referințe
A1		550	Sector cadastral:6 Teren neimprejmuit;

**B. Partea II. Proprietari și acte**

Inscrieri privitoare la dreptul de proprietate și alte drepturi reale	Referințe
/	
Act Notarial nr. 471, din 27/02/2020 emis de NP Ionilete Alin-Nicusor (Act de partaj voluntar);	
B1	A1
Intabulare, drept de PROPRIETATE, dobandit prin Iesire Din Indiviziune, cota actuala 1/1 1) Godeanu Eugenia	

**C. Partea III. SARCINI .**

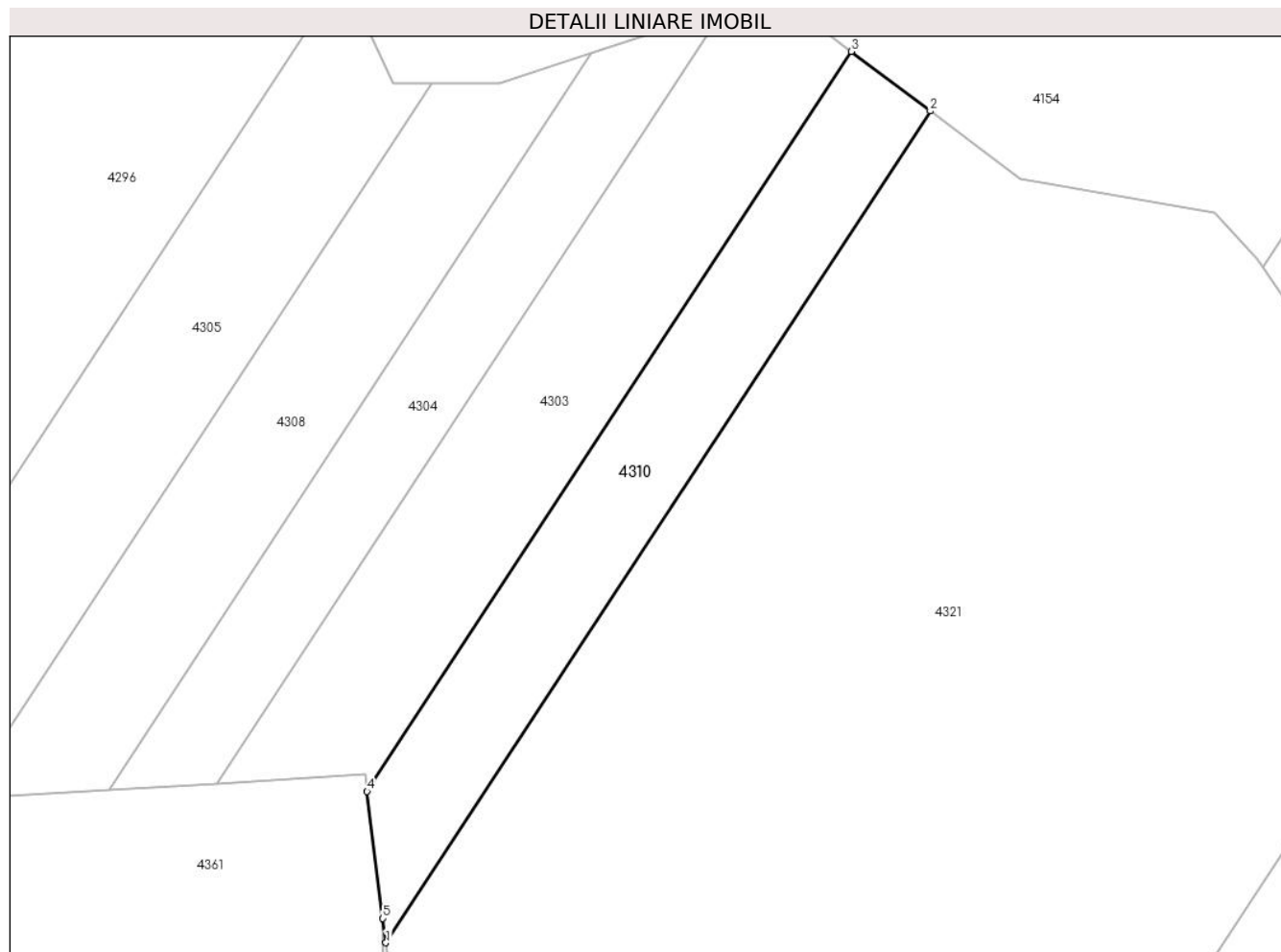
Inscrieri privind dezmembramintele dreptului de proprietate, drepturi reale de garanție și sarcini	Referințe
NU SUNT	

## Anexa Nr. 1 La Partea I

## Teren

Nr cadastral	Suprafața (mp)*	Observații / Referințe
	550	

\* Suprafața este determinată în planul de proiecție Stereo 70.



## Date referitoare la teren

Crt	Categorie folosință	Intra vilan	Suprafața (mp)	Tarla	Parcelă	Nr. topo	Observații / Referințe
1	padure	NU	550	20, UP I	622,UA20	-	

## Lungime Segmente

1) Valorile lungimilor segmentelor sunt obținute din proiecție în plan.

Punct început	X / Y	Punct sfârșit	X / Y	Lungime segment (** (m)
1	426.812,781 363.276,267	2	426.854,748 363.340,307	76.566
2	426.854,748 363.340,307	3	426.848,664 363.344,893	7.619
3	426.848,664 363.344,893	4	426.811,329 363.287,922	68.115
4	426.811,329 363.287,922	5	426.812,549 363.278,134	9.863
5	426.812,549 363.278,134	1	426.812,781 363.276,267	1.881



**\*\* Lungimile segmentelor sunt determinate în planul de proiecție Stereo 70 și sunt rotunjite la 1 milimetru.**

**\*\*\* Distanța dintre puncte este formată din segmente cumulate ce sunt mai mici decât valoarea 1 milimetru.**



**DATE DESPRE IMOBILUL NR. 4311**

Oficiul de Cadastru și Publicitate Imobiliară VALCEA  
Biroul de Cadastru și Publicitate Imobiliară Ramnicu Valcea

**A. Partea I. Descrierea imobilului**

TEREN Extravilan

Adresa: Jud. Valcea

Nr. Crt	Nr cadastral Nr. topografic	Suprafața* (mp)	Observații / Referințe
A1		1.440	Sector cadastral:6 Teren neimprejmuit;

**B. Partea II. Proprietari și acte**

Inscrieri privitoare la dreptul de proprietate și alte drepturi reale	Referințe
/	
Act Administrativ nr. 961/400, din 28/11/2002 emis de Comisia Judeteana Valcea (Titlu de proprietate);	
B1	A1
Intabulare, drept de PROPRIETATE, dobandit prin Reconstituire, cota actuala 1/1 1) Dascalu Nicolita	

**C. Partea III. SARCINI .**

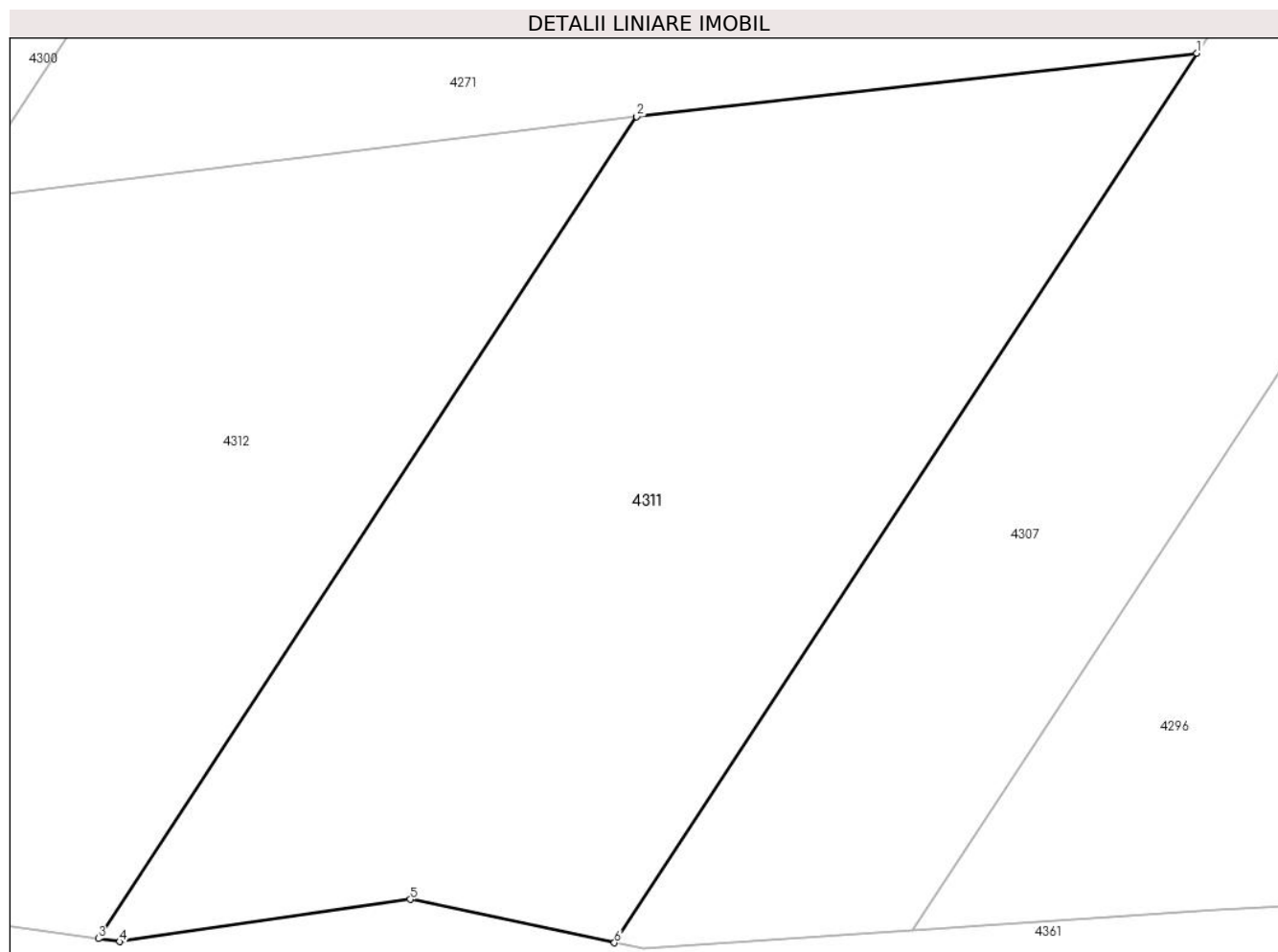
Inscrieri privind dezmembramintele dreptului de proprietate, drepturi reale de garanție și sarcini	Referințe
NU SUNT	

## Anexa Nr. 1 La Partea I

## Teren

Nr cadastral	Suprafața (mp)*	Observații / Referințe
	1.440	

\* Suprafața este determinată în planul de proiecție Stereo 70.



## Date referitoare la teren

Crt	Categorie folosință	Intra vilan	Suprafața (mp)	Tarla	Parcelă	Nr. topo	Observații / Referințe
1	padure	NU	1.440	15	437/8,UA20G	-	

## Lungime Segmente

1) Valorile lungimilor segmentelor sunt obținute din proiecție în plan.

Punct început	X / Y	Punct sfârșit	X / Y	Lungime segment (** (m)
1	426.755,978 363.335,284	2	426.723,7 363.331,64	32.483
2	426.723,7 363.331,64	3	426.692,681 363.284,308	56.59
3	426.692,681 363.284,308	4	426.693,908 363.284,134	1.239
4	426.693,908 363.284,134	5	426.710,648 363.286,565	16.916
5	426.710,648 363.286,565	6	426.722,416 363.284,071	12.029

Punct început	X / Y	Punct sfârșit	X / Y	Lungime segment (** (m)
6	426.722,416 363.284,071	1	426.755,978 363.335,284	61.231

\*\* Lungimile segmentelor sunt determinate în planul de proiecție Stereo 70 și sunt rotunjite la 1 milimetru.

\*\*\* Distanța dintre puncte este formată din segmente cumulate ce sunt mai mici decât valoarea 1 milimetru.



**DATE DESPRE IMOBILUL NR. 4312**

Oficiul de Cadastru și Publicitate Imobiliară VALCEA  
Biroul de Cadastru și Publicitate Imobiliară Ramnicu Valcea

**A. Partea I. Descrierea imobilului**

TEREN Extravilan

Adresa: Jud. Valcea

Nr. Crt	Nr cadastral Nr. topografic	Suprafața* (mp)	Observații / Referințe
A1		1.560	Sector cadastral:6 Teren neimprejmuit;

**B. Partea II. Proprietari și acte**

Inscrieri privitoare la dreptul de proprietate și alte drepturi reale	Referințe
/	
Act Administrativ nr. 6013, din 21/11/2007 emis de Comisia Judeteana Valcea (Titlu de proprietate);	
B1	A1
Intabulare, drept de PROPRIETATE, dobandit prin Reconstituire, cota actuala 1/1 1) Enacica Victoria	

**C. Partea III. SARCINI .**

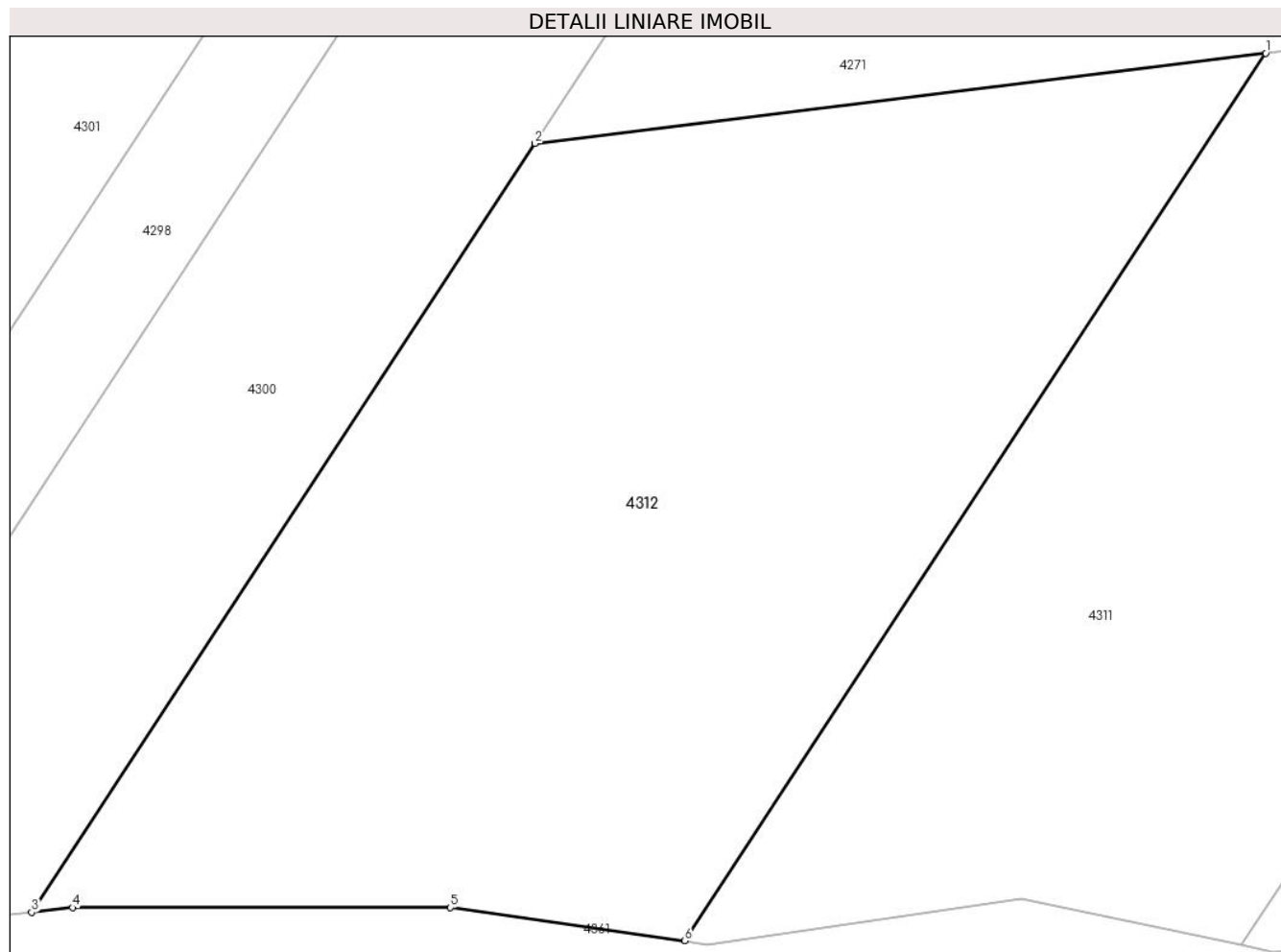
Inscrieri privind dezmembramintele dreptului de proprietate, drepturi reale de garanție și sarcini	Referințe
NU SUNT	

## Anexa Nr. 1 La Partea I

## Teren

Nr cadastral	Suprafața (mp)*	Observații / Referințe
	1.560	

\* Suprafața este determinată în planul de proiecție Stereo 70.



## Date referitoare la teren

Crt	Categorie folosință	Intra vilan	Suprafața (mp)	Tarla	Parcelă	Nr. topo	Observații / Referințe
1	padure	NU	1.560	15, UP V	430,UA20	-	

## Lungime Segmente

1) Valorile lungimilor segmentelor sunt obținute din proiecție în plan.

Punct început	X / Y	Punct sfârșit	X / Y	Lungime segment (** (m)
1	426.723,7 363.331,64	2	426.684,683 363.326,836	39.311
2	426.684,683 363.326,836	3	426.657,816 363.285,838	49.017
3	426.657,816 363.285,838	4	426.659,996 363.286,084	2.194
4	426.659,996 363.286,084	5	426.680,177 363.286,084	20.181
5	426.680,177 363.286,084	6	426.692,681 363.284,308	12.63



Punct început	X / Y	Punct sfârșit	X / Y	Lungime segment (** (m)
6	426.692,681 363.284,308	1	426.723,7 363.331,64	56.59

\*\* Lungimile segmentelor sunt determinate în planul de proiecție Stereo 70 și sunt rotunjite la 1 milimetru.

\*\*\* Distanța dintre puncte este formată din segmente cumulate ce sunt mai mici decât valoarea 1 milimetru.



**DATE DESPRE IMOBILUL NR. 4313**

Oficiul de Cadastru și Publicitate Imobiliară VALCEA  
Biroul de Cadastru și Publicitate Imobiliară Ramnicu Valcea

**A. Partea I. Descrierea imobilului**

TEREN Extravilan

Adresa: Jud. Valcea, Punct "Piscul Lung"

Nr. Crt	Nr cadastral Nr. topografic	Suprafața* (mp)	Observații / Referințe
A1		Din acte: 0 Masurata: 2.084	Sector cadastral:6 Teren neimprejmuit;

**B. Partea II. Proprietari și acte**

Inscrieri privitoare la dreptul de proprietate și alte drepturi reale	Referințe
/	
Act Administrativ nr. 7619, din 10/11/2023 emis de Comuna Maciuca (Act administrativ Hotararea nr.14/15.08.1991 emisa de Comisia Judeteana Valcea);	
B1 Inscrierea provizorie, drept de PROPRIETATE, dobandit prin Reconstituire, cota actuala 1/1 1) Chirita Gr Alexandru	A1

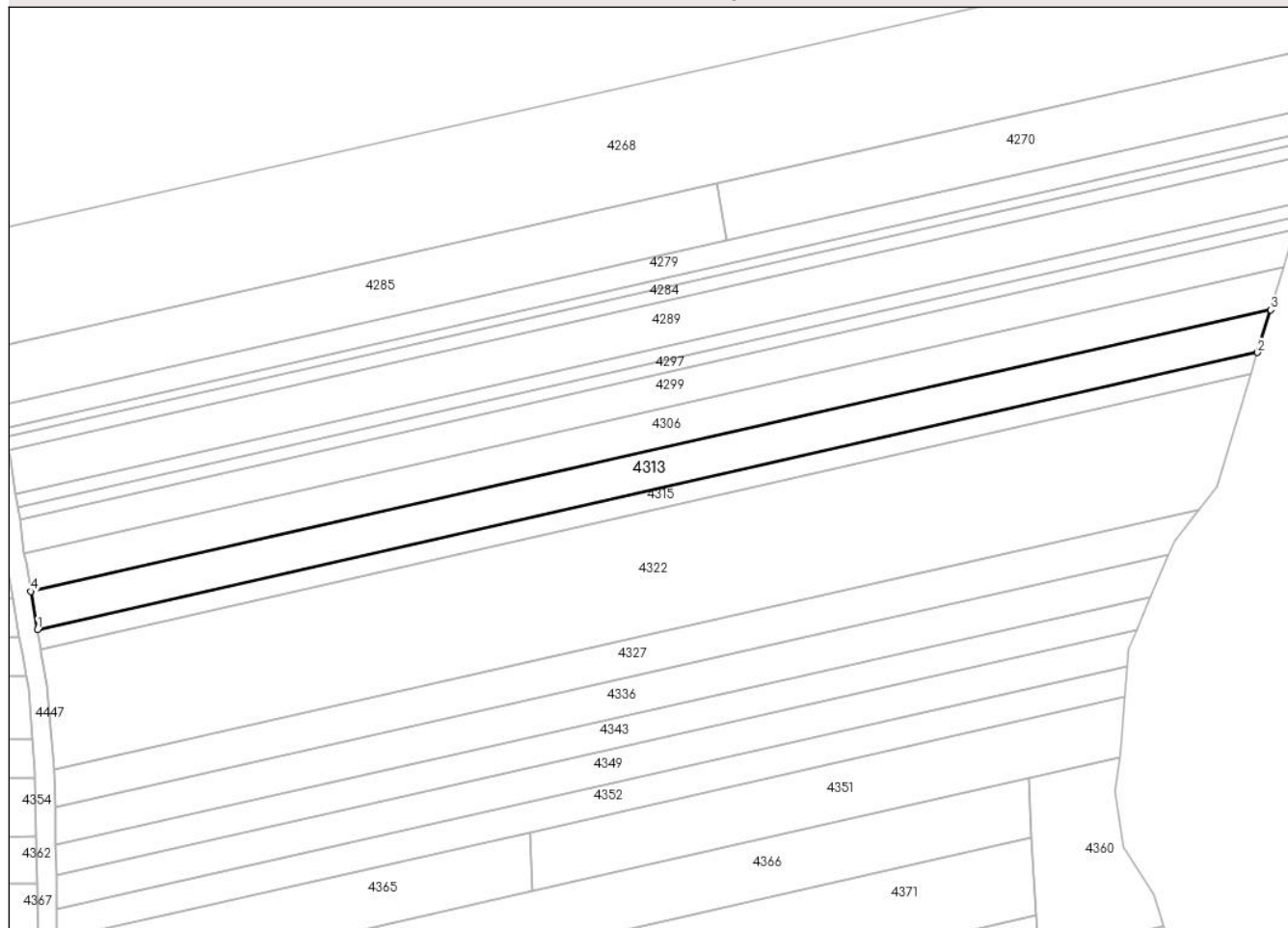
**C. Partea III. SARCINI .**

Inscrieri privind dezmembramintele dreptului de proprietate, drepturi reale de garanție și sarcini	Referințe
NU SUNT	

**Anexa Nr. 1 La Partea I****Teren**

Nr cadastral	Suprafața (mp)*	Observații / Referințe
	Din acte: 0 Masurata: 2.084	

\* Suprafața este determinată în planul de proiecție Stereo 70.

**DETALII LINIARE IMOBIL****Date referitoare la teren**

Crt	Categorie folosință	Intra vilan	Suprafața (mp)	Tarla	Parcelă	Nr. topo	Observații / Referințe
1	pasune	NU	2.084	14	501/138	-	

**Lungime Segmente**

1) Valorile lungimilor segmentelor sunt obținute din proiecție în plan.

Punct început	X / Y	Punct sfârșit	X / Y	Lungime segment (** (m)
1	427.231,164 363.274,436	2	427.483,102 363.331,661	258.355
2	427.483,102 363.331,661	3	427.485,804 363.340,479	9.223
3	427.485,804 363.340,479	4	427.229,795 363.282,328	262.531
4	427.229,795 363.282,328	1	427.231,164 363.274,436	8.011

**\*\* Lungimile segmentelor sunt determinate în planul de proiecție Stereo 70 și sunt rotunjite la 1 milimetru.**

**\*\*\* Distanța dintre puncte este formată din segmente cumulate ce sunt mai mici decât valoarea 1 milimetru.**



**DATE DESPRE IMOBILUL NR. 4314**

Oficiul de Cadastru și Publicitate Imobiliară VALCEA  
Biroul de Cadastru și Publicitate Imobiliară Ramnicu Valcea

**A. Partea I. Descrierea imobilului**

TEREN Extravilan

Adresa: Jud. Valcea, Punct "Cezmea"

Nr. Crt	Nr cadastral Nr. topografic	Suprafața* (mp)	Observații / Referințe
A1		Din acte: 0 Masurata: 732	Sector cadastral:6 Teren neimprejmuit;

**B. Partea II. Proprietari și acte**

Inscrieri privitoare la dreptul de proprietate și alte drepturi reale	Referințe
/	
Act Administrativ nr. 7631, din 10/11/2023 emis de Comuna Maciuca (Act administrativ Hotararea nr.14/15.08.1991 emisa de Comisia Judeteana Valcea);	
B1	Inscrierea provizorie, drept de PROPRIETATE, dobandit prin Reconstituire, cota actuala 1/1
	1) Popa Gheorghe 2) Popa Constantin 3) Botoran Eugenia

**C. Partea III. SARCINI .**

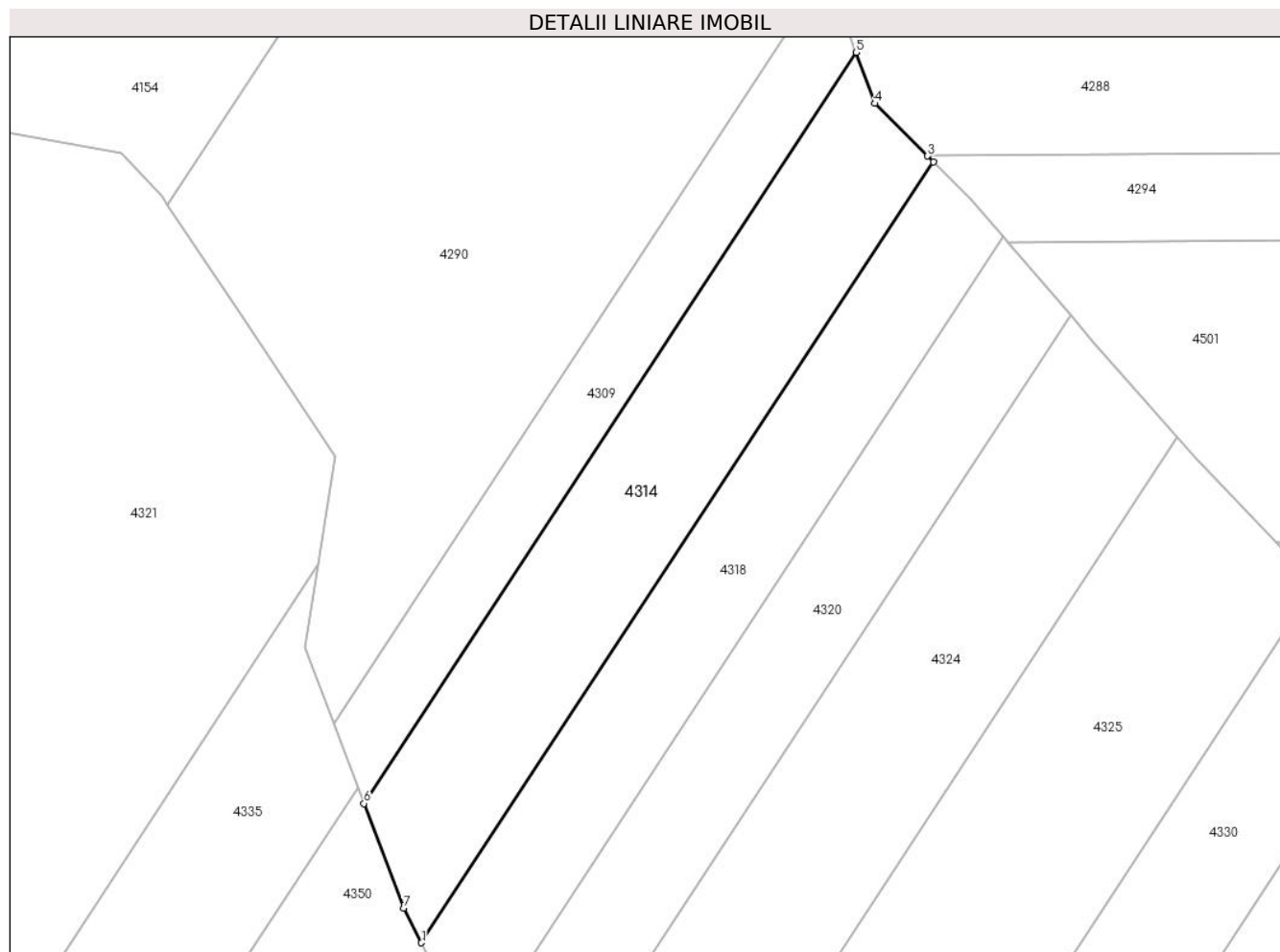
Inscrieri privind dezmembramintele dreptului de proprietate, drepturi reale de garanție și sarcini	Referințe
NU SUNT	

## Anexa Nr. 1 La Partea I

## Teren

Nr cadastral	Suprafața (mp)*	Observații / Referințe
	Din acte: 0 Masurata: 732	

\* Suprafața este determinată în planul de proiecție Stereo 70.



## Date referitoare la teren

Crt	Categorie folosință	Intra vilan	Suprafața (mp)	Tarla	Parcelă	Nr. topo	Observații / Referințe
1	pasune	NU	732	15	501/100	-	

## Lungime Segmente

1) Valorile lungimilor segmentelor sunt obținute din proiecție în plan.

Punct început	X / Y	Punct sfârșit	X / Y	Lungime segment (** (m)
1	426.900,775 363.268,981	2	426.941,924 363.331,772	75.072
2	426.941,924 363.331,772	3	426.941,462 363.332,233	0.653
3	426.941,462 363.332,233	4	426.937,243 363.336,453	5.967
4	426.937,243 363.336,453	5	426.935,728 363.340,563	4.38
5	426.935,728 363.340,563	6	426.896,163 363.280,188	72.183



Punct început	X / Y	Punct sfârșit	X / Y	Lungime segment (** (m)
6	426.896,163 363.280,188	7	426.899,335 363.271,776	8.99
7	426.899,335 363.271,776	1	426.900,775 363.268,981	3.144

\*\* Lungimile segmentelor sunt determinate în planul de proiecție Stereo 70 și sunt rotunjite la 1 milimetru.

\*\*\* Distanța dintre puncte este formată din segmente cumulate ce sunt mai mici decât valoarea 1 milimetru.



**DATE DESPRE IMOBILUL NR. 4315**

Oficiul de Cadastru și Publicitate Imobiliară VALCEA  
Biroul de Cadastru și Publicitate Imobiliară Ramnicu Valcea

**A. Partea I. Descrierea imobilului**

TEREN Extravilan

Adresa: Jud. Valcea, Punct "Piscu Lung"

Nr. Crt	Nr cadastral Nr. topografic	Suprafața* (mp)	Observații / Referințe
A1		1.040	Sector cadastral:6 Teren neimprejmuit;

**B. Partea II. Proprietari și acte**

Inscrieri privitoare la dreptul de proprietate și alte drepturi reale	Referințe
/	
Act Administrativ nr. 502BIS/25707, din 07/06/2002 emis de Comisia Judeteana Valcea (titlu de proprietate);	
B1	A1
Intabulare, drept de PROPRIETATE, dobandit prin Reconstituire, cota actuala 1/1	
1) Breazu Virgil	
2) Vilceanu Eugenia	
3) Chirita Gheorghita	

**C. Partea III. SARCINI .**

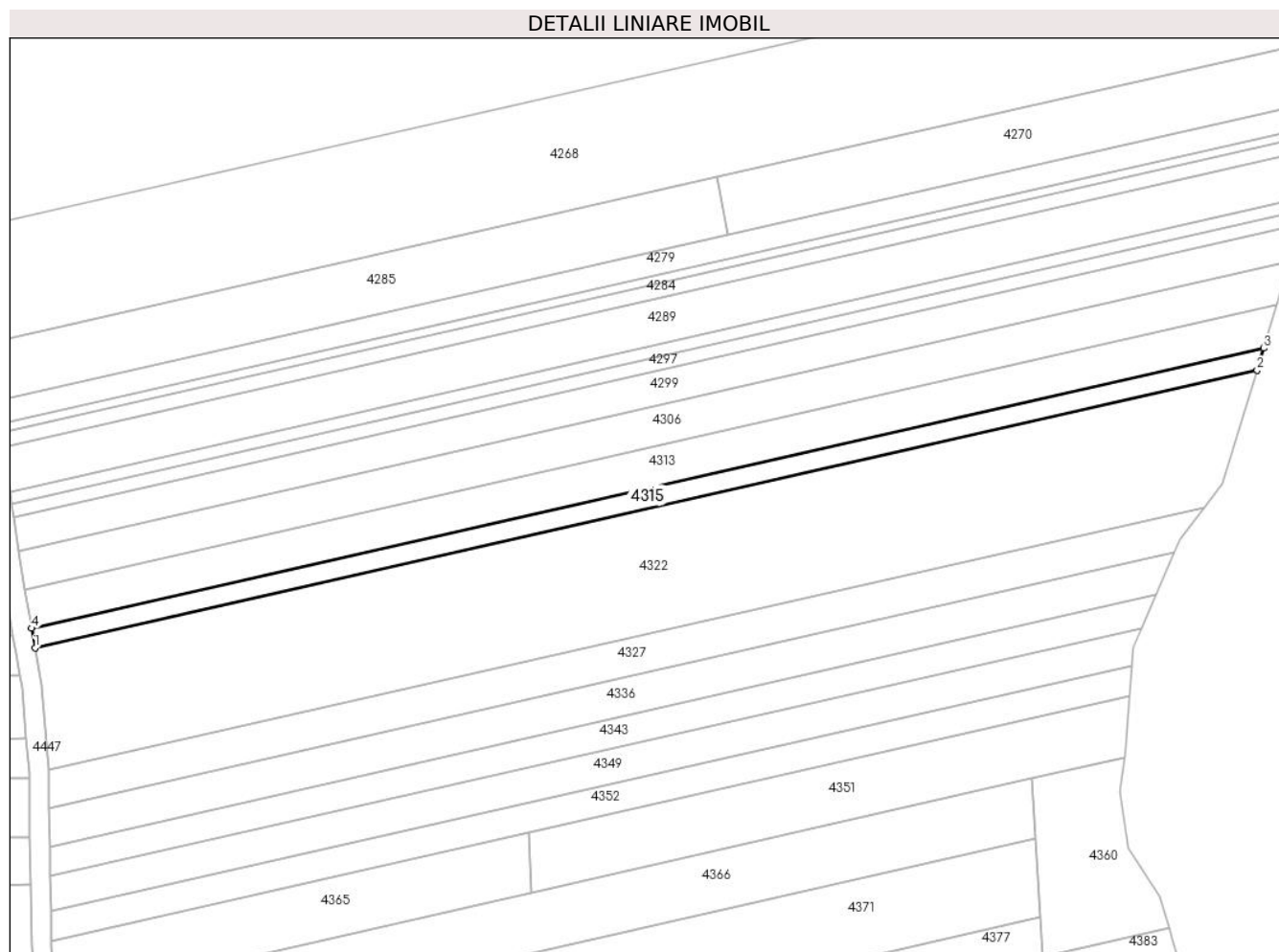
Inscrieri privind dezmembramintele dreptului de proprietate, drepturi reale de garanție și sarcini	Referințe
NU SUNT	

## Anexa Nr. 1 La Partea I

## Teren

Nr cadastral	Suprafața (mp)*	Observații / Referințe
	1.040	

\* Suprafața este determinată în planul de proiecție Stereo 70.



## Date referitoare la teren

Crt	Categorie folosință	Intravilan	Suprafața (mp)	Tarla	Parcelă	Nr. topo	Observații / Referințe
1	pasune	NU	1.040	13	411/1	-	

## Lungime Segmente

1) Valorile lungimilor segmentelor sunt obținute din proiecție în plan.

Punct început	X / Y	Punct sfârșit	X / Y	Lungime segment (** (m)
1	427.231,856 363.270,448	2	427.481,736 363.327,206	256.245
2	427.481,736 363.327,206	3	427.483,102 363.331,661	4.66
3	427.483,102 363.331,661	4	427.231,164 363.274,436	258.355
4	427.231,164 363.274,436	1	427.231,856 363.270,448	4.047

\*\* Lungimile segmentelor sunt determinate în planul de proiecție Stereo 70 și sunt rotunjite la 1 milimetru.

**\*\*\* Distanţa dintre puncte este formată din segmente cumulate ce sunt mai mici decât valoarea 1 milimetru.**



**DATE DESPRE IMOBILUL NR. 4316**

Oficiul de Cadastru și Publicitate Imobiliară VALCEA  
Biroul de Cadastru și Publicitate Imobiliară Ramnicu Valcea

**A. Partea I. Descrierea imobilului**

TEREN Extravilan

Adresa: Jud. Valcea, Punct "Dealul Mare"

Nr. Crt	Nr cadastral Nr. topografic	Suprafața* (mp)	Observații / Referințe
A1		8.990	Sector cadastral:6 Teren neimprejmuit;

**B. Partea II. Proprietari și acte**

Inscrieri privitoare la dreptul de proprietate și alte drepturi reale		Referințe
/		
Act Notarial nr. 62, din 18/04/2019 emis de NP Ionilete Alin-Nicusor (certificat de mostenitor);		
B1	Intabulare, drept de PROPRIETATE, dobandit prin Succesiune, cota actuala 1/1 1) Enacica Nicolae	A1

**C. Partea III. SARCINI .**

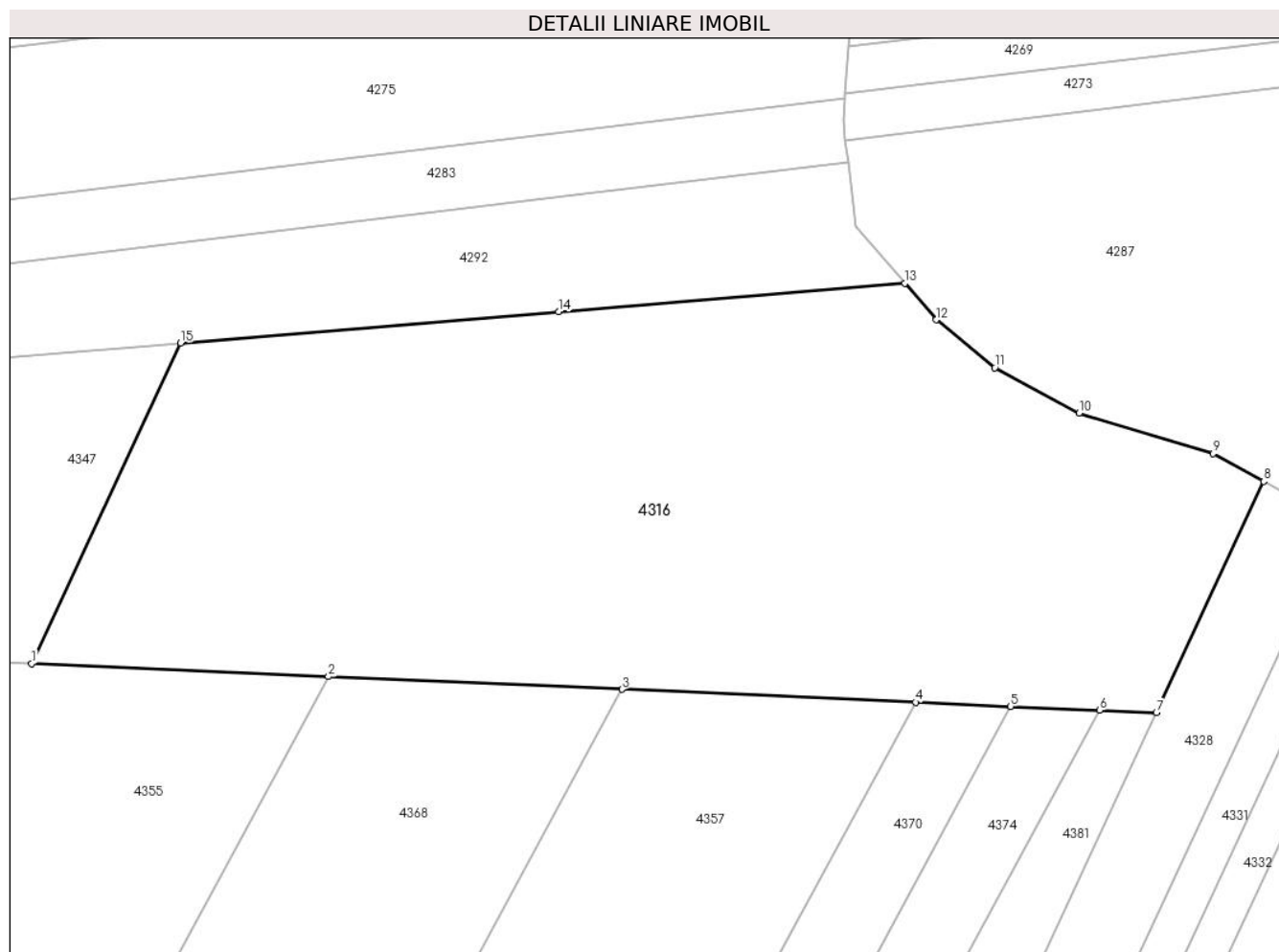
Inscrieri privind dezmembramintele dreptului de proprietate, drepturi reale de garanție și sarcini	Referințe
NU SUNT	

## Anexa Nr. 1 La Partea I

## Teren

Nr cadastral	Suprafața (mp)*	Observații / Referințe
	8.990	

\* Suprafața este determinată în planul de proiecție Stereo 70.



## Date referitoare la teren

Crt	Categorie folosință	Intra vilan	Suprafața (mp)	Tarla	Parcelă	Nr. topo	Observații / Referințe
1	arabil	NU	5.543	15	436	-	
2	pasune	NU	3.447	15	431,436	-	

## Lungime Segmente

1) Valorile lungimilor segmentelor sunt obținute din proiecție în plan.

Punct început	X / Y	Punct sfârșit	X / Y	Lungime segment (** (m)
1	426.299,317 363.277,38	2	426.344,266 363.275,418	44.992
2	426.344,266 363.275,418	3	426.388,727 363.273,478	44.503
3	426.388,727 363.273,478	4	426.433,189 363.271,538	44.504
4	426.433,189 363.271,538	5	426.447,612 363.270,908	14.436



Punct început	X / Y	Punct sfârşit	X / Y	Lungime segment (** (m)
5	426.447,612 363.270,908	6	426.461,086 363.270,32	13.488
6	426.461,086 363.270,32	7	426.469,679 363.269,945	8.601
7	426.469,679 363.269,945	8	426.485,939 363.304,971	38.616
8	426.485,939 363.304,971	9	426.478,274 363.309,176	8.742
9	426.478,274 363.309,176	10	426.457,951 363.315,268	21.217
10	426.457,951 363.315,268	11	426.445,217 363.322,179	14.489
11	426.445,217 363.322,179	12	426.436,326 363.329,414	11.463
12	426.436,326 363.329,414	13	426.431,584 363.334,941	7.283
13	426.431,584 363.334,941	14	426.379,127 363.330,626	52.633
14	426.379,127 363.330,626	15	426.321,848 363.325,914	57.473
15	426.321,848 363.325,914	1	426.299,317 363.277,38	53.509

\*\* Lungimile segmentelor sunt determinate în planul de proiecţie Stereo 70 şi sunt rotunjite la 1 milimetru.

\*\*\* Distanţa dintre puncte este formată din segmente cumulate ce sunt mai mici decât valoarea 1 milimetru.



**DATE DESPRE IMOBILUL NR. 4317**

Oficiul de Cadastru și Publicitate Imobiliară VALCEA  
Biroul de Cadastru și Publicitate Imobiliară Ramnicu Valcea

**A. Partea I. Descrierea imobilului**

TEREN Extravilan

Adresa: Jud. Valcea, Punct "Pisc Lung"

Nr. Crt	Nr cadastral Nr. topografic	Suprafața* (mp)	Observații / Referințe
A1		1.400	Sector cadastral:6 Teren neimprejmuit;

**B. Partea II. Proprietari și acte**

Inscrieri privitoare la dreptul de proprietate și alte drepturi reale	Referințe
/	
Act Notarial nr. 200, din 07/07/2015 emis de NP Chirsanov-Capanu Alexander-Cristian (act de partaj);	
B1	A1
Intabulare, drept de PROPRIETATE, dobandit prin lesire Din Indiviziune, cota actuala 1/1 1) Dinca Elena	

**C. Partea III. SARCINI .**


Inscrieri privind dezmembramintele dreptului de proprietate, drepturi reale de garanție și sarcini	Referințe
NU SUNT	

## Anexa Nr. 1 La Partea I

## Teren

Nr cadastral	Suprafața (mp)*	Observații / Referințe
	1.400	

\* Suprafața este determinată în planul de proiecție Stereo 70.



## Date referitoare la teren

Crt	Categorie folosință	Intravilan	Suprafața (mp)	Tarla	Parcelă	Nr. topo	Observații / Referințe
1	arabil	NU	1.400	14	411/33, 411/34	-	

## Lungime Segmente

1) Valorile lungimilor segmentelor sunt obținute din proiecție în plan.

Punct început	X / Y	Punct sfârșit	X / Y	Lungime segment (** (m)
1	427.223,142 363.299,428	2	427.222,581 363.302,833	3.451
2	427.222,581 363.302,833	3	427.022,571 363.301,493	200.015
3	427.022,571 363.301,493	4	427.023,66 363.294,5	7.077
4	427.023,66 363.294,5	5	427.223,649 363.295,84	199.993
5	427.223,649 363.295,84	1	427.223,142 363.299,428	3.624

**\*\* Lungimile segmentelor sunt determinate în planul de proiecție Stereo 70 și sunt rotunjite la 1 milimetru.**

**\*\*\* Distanța dintre puncte este formată din segmente cumulate ce sunt mai mici decât valoarea 1 milimetru.**



**DATE DESPRE IMOBILUL NR. 4318**

Oficiul de Cadastru și Publicitate Imobiliară VALCEA  
Biroul de Cadastru și Publicitate Imobiliară Ramnicu Valcea

**A. Partea I. Descrierea imobilului**

TEREN Extravilan

Adresa: Jud. Valcea, Punct "Cezmea"

Nr. Crt.	Nr cadastral Nr. topografic	Suprafața* (mp)	Observații / Referințe
A1		Din acte: 0 Masurata: 611	Sector cadastral:6 Teren neimprejmuit;

**B. Partea II. Proprietari și acte**

Inscrieri privitoare la dreptul de proprietate și alte drepturi reale	Referințe
/	
Act Administrativ nr. 7630, din 10/11/2023 emis de Comuna Maciuca (Act administrativ Hotararea nr.14/15.08.1991 emisa de Comisia Judeteana Valcea);	
B1	A1
Inscrierea provizorie, drept de PROPRIETATE, dobandit prin Reconstituire, cota actuala 1/1	
1) Chirita Constantin 2) Chirita Nicolae 3) Chirita Emil 4) Chirita Lucica 5) Marinoiu Sabina	

**C. Partea III. SARCINI .**

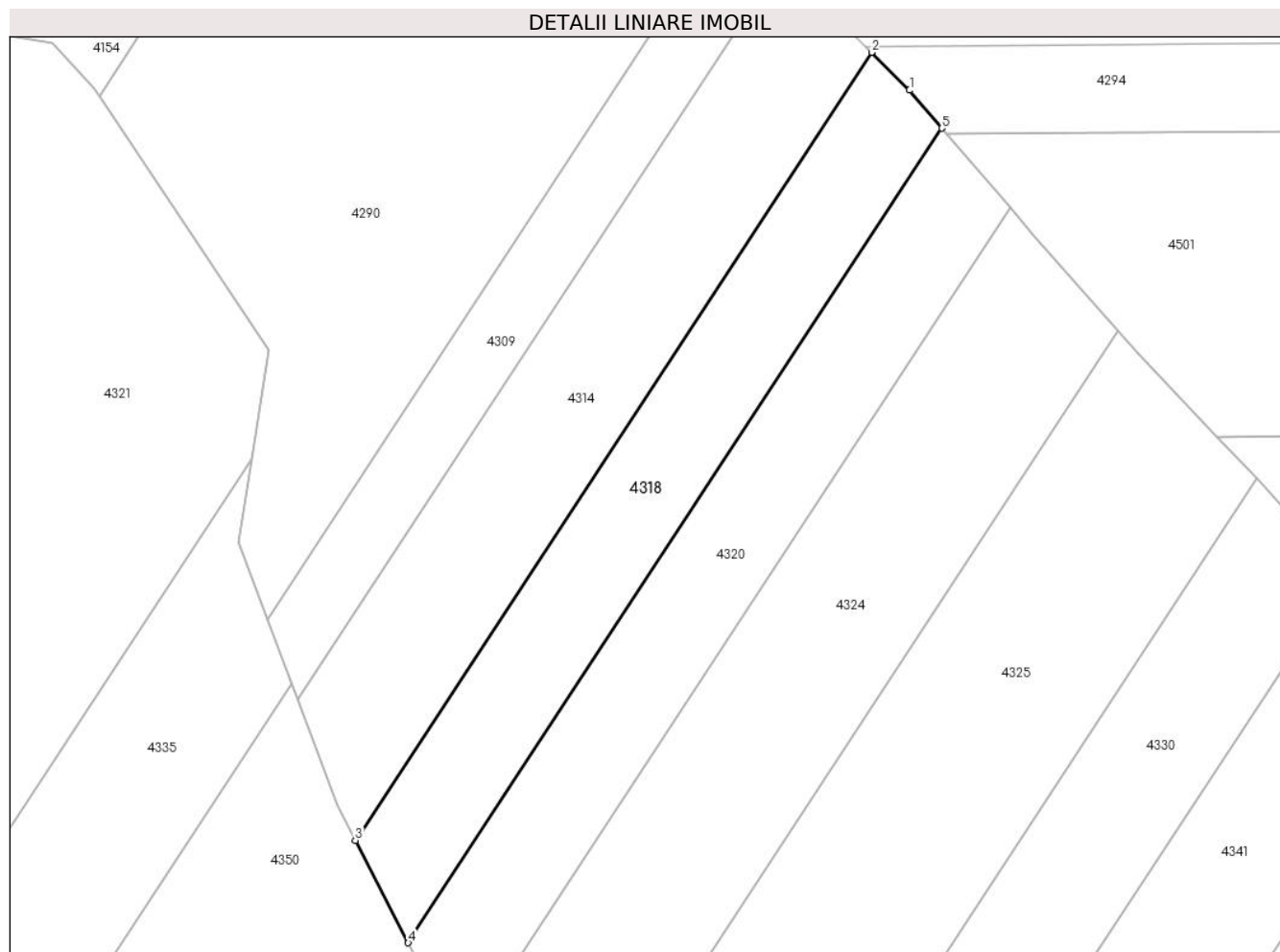
Inscrieri privind dezmembramintele dreptului de proprietate, drepturi reale de garanție și sarcini	Referințe
NU SUNT	

## Anexa Nr. 1 La Partea I

## Teren

Nr cadastral	Suprafața (mp)*	Observații / Referințe
	Din acte: 0 Masurata: 611	

\* Suprafața este determinată în planul de proiecție Stereo 70.



## Date referitoare la teren

Crt	Categorie folosință	Intra vilan	Suprafața (mp)	Tarla	Parcelă	Nr. topo	Observații / Referințe
1	pasune	NU	611	15	501/102	-	

## Lungime Segmente

1) Valorile lungimilor segmentelor sunt obținute din proiecție în plan.

Punct început	X / Y	Punct sfârșit	X / Y	Lungime segment (** (m)
1	426.944,942 363.328,754	2	426.941,924 363.331,772	4.268
2	426.941,924 363.331,772	3	426.900,775 363.268,981	75.072
3	426.900,775 363.268,981	4	426.904,985 363.260,81	9.192
4	426.904,985 363.260,81	5	426.947,531 363.325,733	77.621
5	426.947,531 363.325,733	1	426.944,942 363.328,754	3.979



**\*\* Lungimile segmentelor sunt determinate în planul de proiecție Stereo 70 și sunt rotunjite la 1 milimetru.**

**\*\*\* Distanța dintre puncte este formată din segmente cumulate ce sunt mai mici decât valoarea 1 milimetru.**



**DATE DESPRE IMOBILUL NR. 4319**

Oficiul de Cadastru și Publicitate Imobiliară VALCEA  
Biroul de Cadastru și Publicitate Imobiliară Ramnicu Valcea

**A. Partea I. Descrierea imobilului**

TEREN Extravilan

Adresa: Jud. Valcea, Punct "Piscu Lung"

Nr. Crt	Nr cadastral Nr. topografic	Suprafața* (mp)	Observații / Referințe
A1		1.400	Sector cadastral:6 Teren neimprejmuit;

**B. Partea II. Proprietari și acte**

Inscrieri privitoare la dreptul de proprietate și alte drepturi reale	Referințe
/	
Act Administrativ nr. 9874, din 06/11/2008 emis de Comisia Judeteana (titlu de proprietate);	
B1	A1
Intabulare, drept de PROPRIETATE, dobandit prin Reconstituire, cota actuala 1/1 1) Tinca Gh Ana	

**C. Partea III. SARCINI .**

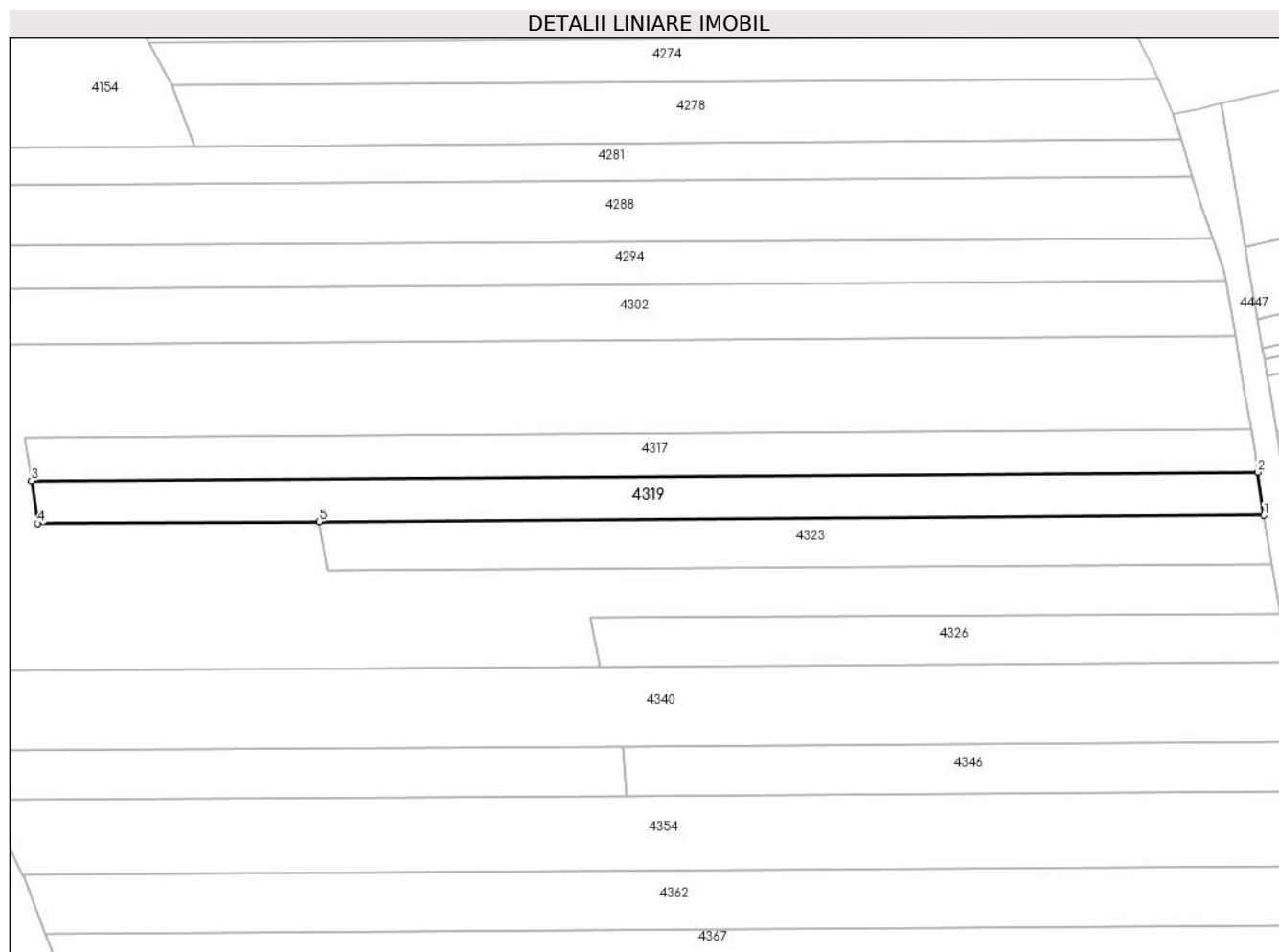
Inscrieri privind dezmembramintele dreptului de proprietate, drepturi reale de garanție și sarcini	Referințe
NU SUNT	

## Anexa Nr. 1 La Partea I

## Teren

Nr cadastral	Suprafața (mp)*	Observații / Referințe
	1.400	

\* Suprafața este determinată în planul de proiecție Stereo 70.



## Date referitoare la teren

Crt	Categorie folosință	Intravilan	Suprafața (mp)	Tarla	Parcelă	Nr. topo	Observații / Referințe
1	arabil	NU	1.400	14	130	-	

## Lungime Segmente

1) Valorile lungimilor segmentelor sunt obținute din proiecție în plan.

Punct început	X / Y	Punct sfârșit	X / Y	Lungime segment (** (m)
1	427.224,638 363.288,846	2	427.223,649 363.295,84	7.063
2	427.223,649 363.295,84	3	427.023,66 363.294,5	199.993
3	427.023,66 363.294,5	4	427.024,648 363.287,507	7.063
4	427.024,648 363.287,507	5	427.070,611 363.287,815	45.964
5	427.070,611 363.287,815	1	427.224,638 363.288,846	154.03

**\*\* Lungimile segmentelor sunt determinate în planul de proiecție Stereo 70 și sunt rotunjite la 1 milimetru.**

**\*\*\* Distanța dintre puncte este formată din segmente cumulate ce sunt mai mici decât valoarea 1 milimetru.**



**DATE DESPRE IMOBILUL NR. 4320**

Oficiul de Cadastru și Publicitate Imobiliară VALCEA  
Biroul de Cadastru și Publicitate Imobiliară Ramnicu Valcea

**A. Partea I. Descrierea imobilului**

TEREN Extravilan

Adresa: Jud. Valcea, Punct "Cezmea"

Nr. Crt	Nr cadastral Nr. topografic	Suprafața* (mp)	Observații / Referințe
A1		Din acte: 0 Masurata: 618	Sector cadastral:6 Teren neimprejmuit;

**B. Partea II. Proprietari și acte**

Inscrieri privitoare la dreptul de proprietate și alte drepturi reale	Referințe
/	
Act Administrativ nr. 7629, din 10/11/2023 emis de Comuna Maciuca (Act administrativ Hotararea nr.14/15.08.1991 emisa de Comisia Judeteana Valcea);	
B1 Inscrierea provizorie, drept de PROPRIETATE, dobandit prin Reconstituire, cota actuala 1/1 1) Chirita Floarea	A1

**C. Partea III. SARCINI .**

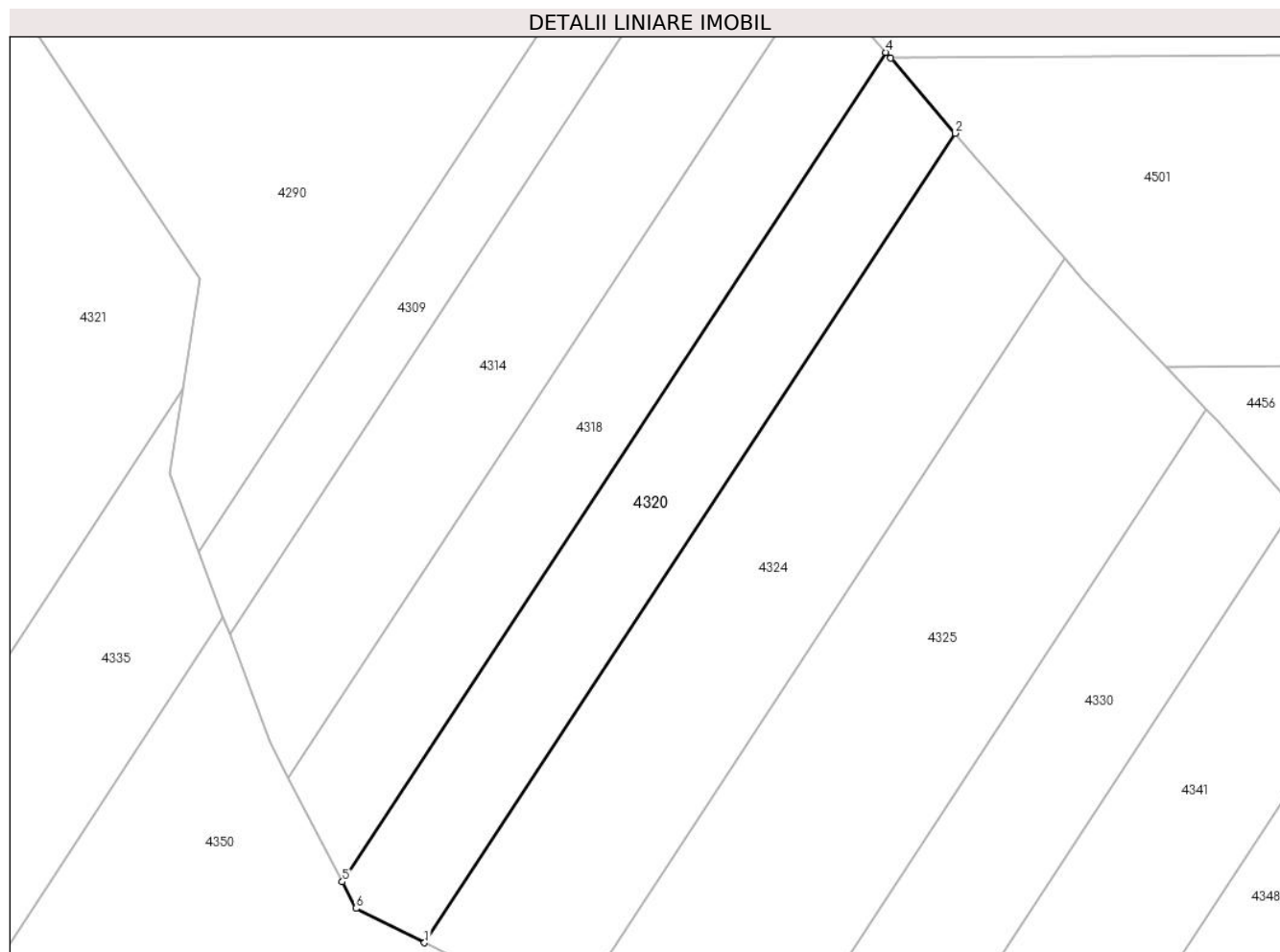
Inscrieri privind dezmembramintele dreptului de proprietate, drepturi reale de garanție și sarcini	Referințe
NU SUNT	

## Anexa Nr. 1 La Partea I

## Teren

Nr cadastral	Suprafața (mp)*	Observații / Referințe
	Din acte: 0 Masurata: 618	

\* Suprafața este determinată în planul de proiecție Stereo 70.



## Date referitoare la teren

Crt	Categorie folosință	Intra vilan	Suprafața (mp)	Tarla	Parcelă	Nr. topo	Observații / Referințe
1	pașune	NU	618	15	501/104	-	

## Lungime Segmente

1) Valorile lungimilor segmentelor sunt obținute din proiecție în plan.

Punct început	X / Y	Punct sfârșit	X / Y	Lungime segment (** (m)
1	426.911,426 363.256,043	2	426.952,951 363.319,409	75.761
2	426.952,951 363.319,409	3	426.947,922 363.325,276	7.728
3	426.947,922 363.325,276	4	426.947,531 363.325,733	0.601
4	426.947,531 363.325,733	5	426.904,985 363.260,81	77.621
5	426.904,985 363.260,81	6	426.906,055 363.258,734	2.336



Punct început	X / Y	Punct sfârșit	X / Y	Lungime segment (** (m)
6	426.906,055 363.258,734	1	426.911,426 363.256,043	6.007

\*\* Lungimile segmentelor sunt determinate în planul de proiecție Stereo 70 și sunt rotunjite la 1 milimetru.

\*\*\* Distanța dintre puncte este formată din segmente cumulate ce sunt mai mici decât valoarea 1 milimetru.



**DATE DESPRE IMOBILUL NR. 4321**

Oficiul de Cadastru și Publicitate Imobiliară VALCEA  
Biroul de Cadastru și Publicitate Imobiliară Ramnicu Valcea

**A. Partea I. Descrierea imobilului**

TEREN Extravilan

Adresa: Jud. Valcea

Nr. Crt	Nr cadastral Nr. topografic	Suprafața* (mp)	Observații / Referințe
A1		Din acte: 0 Masurata: 4.978	Sector cadastral:6 Teren neimprejmuit;

**B. Partea II. Proprietari și acte**

Inscrieri privitoare la dreptul de proprietate și alte drepturi reale		Referințe
/		
Act Normativ nr. 7, din 13/03/1996 emis de Parlamentul Romaniei (Lege);		
B1	Inscrierea provizorie, drept de PROPRIETATE, dobandit prin Lege, cota actuala 1/1 1) Comuna Maciuca, CIF:2541584, Proprietar neidentificat	A1

**C. Partea III. SARCINI .**

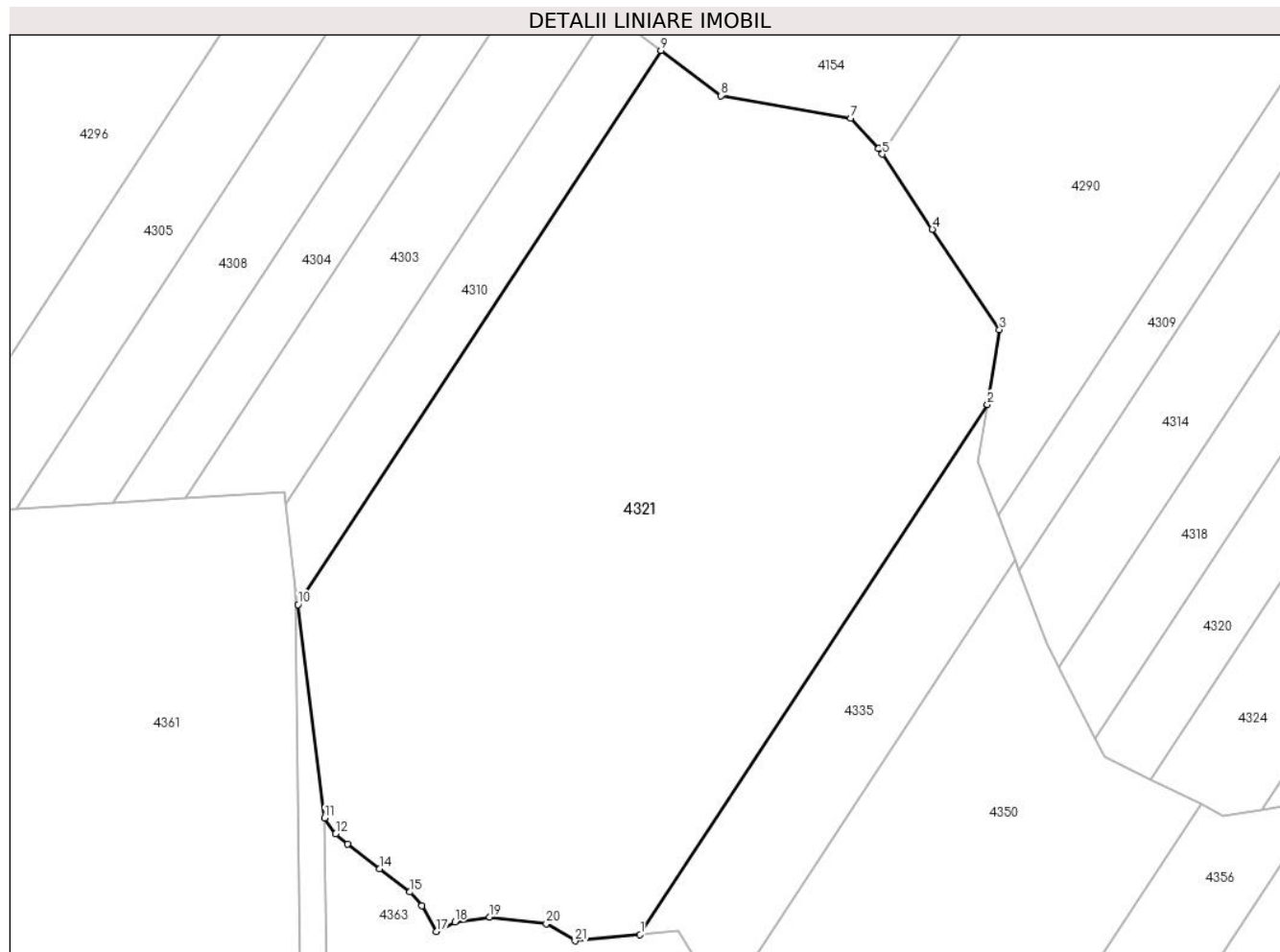
Inscrieri privind dezmembramintele dreptului de proprietate, drepturi reale de garanție și sarcini	Referințe
NU SUNT	

## Anexa Nr. 1 La Partea I

## Teren

Nr cadastral	Suprafața (mp)*	Observații / Referințe
	Din acte: 0 Masurata: 4.978	

\* Suprafața este determinată în planul de proiecție Stereo 70.



## Date referitoare la teren

Crt	Categorie folosință	Intravilan	Suprafața (mp)	Tarla	Parcelă	Nr. topo	Observații / Referințe
1	padure	NU	4.978	15, UP V	20	-	

## Lungime Segmente

1) Valorile lungimilor segmentelor sunt obținute din proiecție în plan.

Punct început	X / Y	Punct sfârșit	X / Y	Lungime segment (** (m)
1	426.852,341 363.238,115	2	426.892,498 363.299,392	73.263
3	426.893,884 363.308,028	4	426.886,129 363.319,65	13.971
5	426.880,348 363.328,315	6	426.879,913 363.328,966	0.782
7	426.876,68 363.332,493	8	426.861,688 363.335,076	15.212
9	426.854,748 363.340,307	10	426.812,781 363.276,267	76.566

Punct început	X / Y	Punct sfârșit	X / Y	Lungime segment (** (m)
2	426.892,498 363.299,392	3	426.893,884 363.308,028	8.746
4	426.886,129 363.319,65	5	426.880,348 363.328,315	10.417
6	426.879,913 363.328,966	7	426.876,68 363.332,493	4.785
8	426.861,688 363.335,076	9	426.854,748 363.340,307	8.691
10	426.812,781 363.276,267	11	426.815,856 363.251,585	24.873

Punct început	X / Y	Punct sfârșit	X / Y	Lungime segment (** (m)
11	426.815,856 363.251,585	12	426.817,149 363.249,757	2.238
13	426.818,49 363.248,549	14	426.822,254 363.245,732	4.702
15	426.825,748 363.243,049	16	426.827,09 363.241,439	2.096
17	426.828,814 363.238,459	18	426.830,924 363.239,585	2.392
19	426.834,953 363.240,16	20	426.841,494 363.239,365	6.588
21	426.844,838 363.237,393	1	426.852,341 363.238,115	7.537

Punct început	X / Y	Punct sfârșit	X / Y	Lungime segment (** (m)
12	426.817,149 363.249,757	13	426.818,49 363.248,549	1.805
14	426.822,254 363.245,732	15	426.825,748 363.243,049	4.405
16	426.827,09 363.241,439	17	426.828,814 363.238,459	3.442
18	426.830,924 363.239,585	19	426.834,953 363.240,16	4.07
20	426.841,494 363.239,365	21	426.844,838 363.237,393	3.883

\*\* Lungimile segmentelor sunt determinate în planul de proiecție Stereo 70 și sunt rotunjite la 1 milimetru.

\*\*\* Distanța dintre puncte este formată din segmente cumulate ce sunt mai mici decât valoarea 1 milimetru.



**DATE DESPRE IMOBILUL NR. 4322**

Oficiul de Cadastru și Publicitate Imobiliară VALCEA  
Biroul de Cadastru și Publicitate Imobiliară Ramnicu Valcea

**A. Partea I. Descrierea imobilului**

TEREN Extravilan

Adresa: Jud. Valcea, Punct "Piscul Lung"

Nr. Crt	Nr cadastral Nr. topografic	Suprafața* (mp)	Observații / Referințe
A1		Din acte: 0 Masurata: 6.251	Sector cadastral:6 Teren neimprejmuit;

**B. Partea II. Proprietari și acte**

Inscrieri privitoare la dreptul de proprietate și alte drepturi reale	Referințe
/	
Act Administrativ nr. 7615, din 10/11/2023 emis de Comuna Maciuca (Act administrativ Hotararea nr.14/15.08.1991 emisa de Comisia Judeteana Valcea);	
B1 Inscrierea provizorie, drept de PROPRIETATE, dobandit prin Reconstituire, cota actuala 1/1 1) Nitu V Ilie	A1


**C. Partea III. SARCINI .**

Inscrieri privind dezmembramintele dreptului de proprietate, drepturi reale de garanție și sarcini	Referințe
NU SUNT	

**Teren**

Nr cadastral	Suprafața (mp)*	Observații / Referințe
	Din acte: 0 Masurata: 6.251	

\* Suprafața este determinată în planul de proiecție Stereo 70.



**Date referitoare la teren**

Crt	Categorie folosință	Intra vilan	Suprafața (mp)	Tarla	Parcelă	Nr. topo	Observații / Referințe
1	pasune	NU	6.251	14	501/140	-	

**Lungime Segmente**

1) Valorile lungimilor segmentelor sunt obținute din proiecție în plan.

Punct început	X / Y	Punct sfârșit	X / Y	Lungime segment (** (m)
1	427.231,948 363.269,92	2	427.233,231 363.262,765	7.269
2	427.233,231 363.262,765	3	427.234,583 363.245,43	17.387
3	427.234,583 363.245,43	4	427.470,846 363.299,096	242.282
4	427.470,846 363.299,096	5	427.474,602 363.303,93	6.122
5	427.474,602 363.303,93	6	427.481,736 363.327,206	24.345



Punct început	X / Y	Punct sfârșit	X / Y	Lungime segment (** (m)
6	427.481,736 363.327,206	7	427.231,856 363.270,448	256.245
7	427.231,856 363.270,448	1	427.231,948 363.269,92	0.536

\*\* Lungimile segmentelor sunt determinate în planul de proiecție Stereo 70 și sunt rotunjite la 1 milimetru.

\*\*\* Distanța dintre puncte este formată din segmente cumulate ce sunt mai mici decât valoarea 1 milimetru.



**DATE DESPRE IMOBILUL NR. 4323**

Oficiul de Cadastru și Publicitate Imobiliară VALCEA  
Biroul de Cadastru și Publicitate Imobiliară Ramnicu Valcea

**A. Partea I. Descrierea imobilului**

TEREN Extravilan

Adresa: Jud. Valcea, Punct "Piscu Lung"

Nr. Crt	Nr cadastral Nr. topografic	Suprafața* (mp)	Observații / Referințe
A1		1.232	Sector cadastral:6 Teren neimprejmuit;

**B. Partea II. Proprietari și acte**

Inscrieri privitoare la dreptul de proprietate și alte drepturi reale	Referințe
/	
Act Administrativ nr. 837/50697, din 07/11/2002 emis de Comisia Judeteana (titlu de proprietate);	
B1	A1
Intabulare, drept de PROPRIETATE, dobandit prin Reconstituire, cota actuala 1/1 1) Dina Eugenia	

**C. Partea III. SARCINI .**

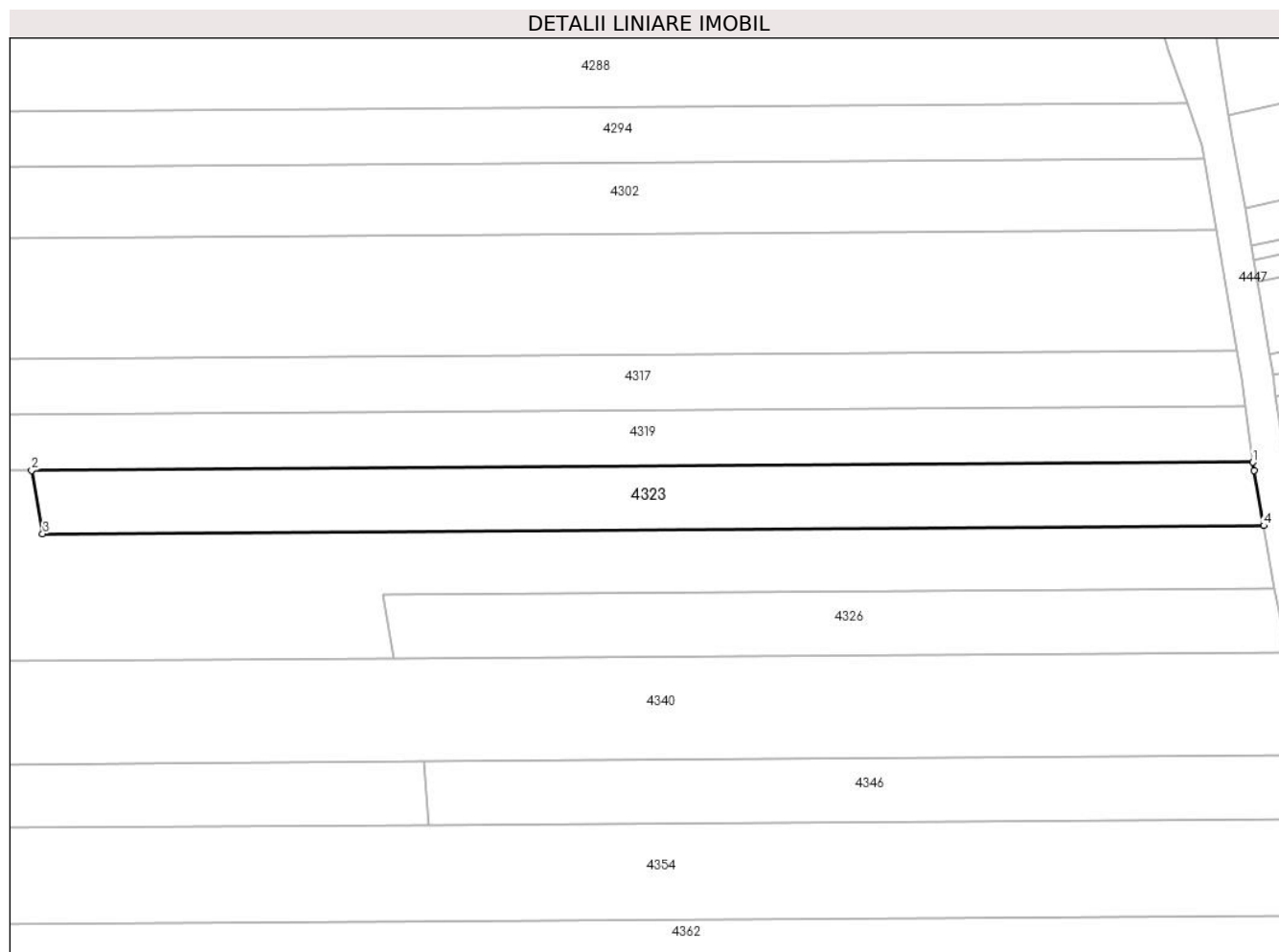
Inscrieri privind dezmembramintele dreptului de proprietate, drepturi reale de garanție și sarcini	Referințe
NU SUNT	

## Anexa Nr. 1 La Partea I

## Teren

Nr cadastral	Suprafața (mp)*	Observații / Referințe
	1.232	

\* Suprafața este determinată în planul de proiecție Stereo 70.



## Date referitoare la teren

Crt	Categorie folosință	Intravilan	Suprafața (mp)	Tarla	Parcelă	Nr. topo	Observații / Referințe
1	pasune	NU	1.232	14	411/50, 411/51	-	

## Lungime Segmente

1) Valorile lungimilor segmentelor sunt obținute din proiecție în plan.

Punct început	X / Y	Punct sfârșit	X / Y	Lungime segment (** (m)
1	427.224,638 363.288,846	2	427.070,611 363.287,815	154.03
2	427.070,611 363.287,815	3	427.071,998 363.279,824	8.11
3	427.071,998 363.279,824	4	427.225,991 363.280,855	153.996
4	427.225,991 363.280,855	5	427.224,785 363.287,802	7.051
5	427.224,785 363.287,802	1	427.224,638 363.288,846	1.055

**\*\* Lungimile segmentelor sunt determinate în planul de proiecție Stereo 70 și sunt rotunjite la 1 milimetru.**

**\*\*\* Distanța dintre puncte este formată din segmente cumulate ce sunt mai mici decât valoarea 1 milimetru.**



**DATE DESPRE IMOBILUL NR. 4324**

Oficiul de Cadastru și Publicitate Imobiliară VALCEA  
Biroul de Cadastru și Publicitate Imobiliară Ramnicu Valcea

**A. Partea I. Descrierea imobilului**

TEREN Extravilan

Adresa: Jud. Valcea, Punct "Cezmea"

Nr. Crt	Nr cadastral Nr. topografic	Suprafața* (mp)	Observații / Referințe
A1		Din acte: 0 Masurata: 917	Sector cadastral:6 Teren neimprejmuit;

**B. Partea II. Proprietari și acte**

Inscrieri privitoare la dreptul de proprietate și alte drepturi reale	Referințe
/	
Act Administrativ nr. 7628, din 10/11/2023 emis de Comuna Maciuca (Act administrativ Hotararea nr.14/15.08.1991 emisa de Comisia Judeteana Valcea);	
B1	Inscrierea provizorie, drept de PROPRIETATE, dobandit prin Reconstituire, cota actuala 1/1
	1) Nitoiu Elena 2) Nitoiu Niculina

**C. Partea III. SARCINI .**

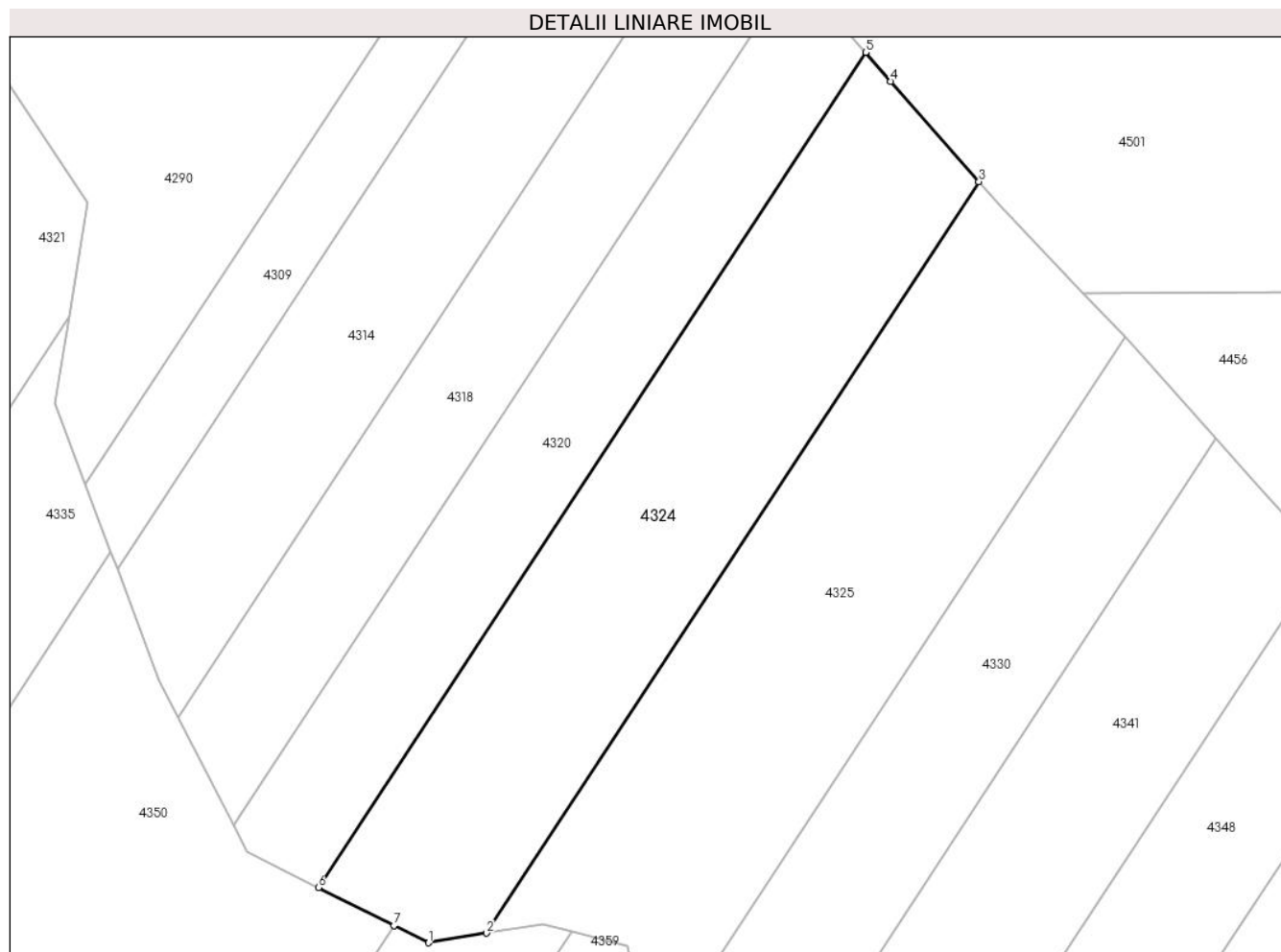
Inscrieri privind dezmembramintele dreptului de proprietate, drepturi reale de garanție și sarcini	Referințe
NU SUNT	

## Anexa Nr. 1 La Partea I

## Teren

Nr cadastral	Suprafața (mp)*	Observații / Referințe
	Din acte: 0 Masurata: 917	

\* Suprafața este determinată în planul de proiecție Stereo 70.



## Date referitoare la teren

Crt	Categorie folosință	Intravilan	Suprafața (mp)	Tarla	Parcelă	Nr. topo	Observații / Referințe
1	pasune	NU	917	15	501/106	-	

## Lungime Segmente

1) Valorile lungimilor segmentelor sunt obținute din proiecție în plan.

Punct început	X / Y	Punct sfârșit	X / Y	Lungime segment (** (m)
1	426.919,783 363.251,855	2	426.924,19 363.252,578	4.466
2	426.924,19 363.252,578	3	426.961,556 363.309,595	68.17
3	426.961,556 363.309,595	4	426.954,84 363.317,205	10.15
4	426.954,84 363.317,205	5	426.952,951 363.319,409	2.902
5	426.952,951 363.319,409	6	426.911,426 363.256,043	75.761



Punct început	X / Y	Punct sfârșit	X / Y	Lungime segment (** (m)
6	426.911,426 363.256,043	7	426.917,164 363.253,167	6.419
7	426.917,164 363.253,167	1	426.919,783 363.251,855	2.93

\*\* Lungimile segmentelor sunt determinate în planul de proiecție Stereo 70 și sunt rotunjite la 1 milimetru.

\*\*\* Distanța dintre puncte este formată din segmente cumulate ce sunt mai mici decât valoarea 1 milimetru.



**DATE DESPRE IMOBILUL NR. 4325**

Oficiul de Cadastru și Publicitate Imobiliară VALCEA  
Biroul de Cadastru și Publicitate Imobiliară Ramnicu Valcea

**A. Partea I. Descrierea imobilului**

TEREN Extravilan

Adresa: Jud. Valcea, Punct "Cesmea"

Nr. Crt	Nr cadastral Nr. topografic	Suprafața* (mp)	Observații / Referințe
A1		1.000	Sector cadastral:6 Teren neimprejmuit;

**B. Partea II. Proprietari și acte**

Inscrieri privitoare la dreptul de proprietate și alte drepturi reale	Referințe
/	
Act Administrativ nr. 654/52768, din 23/06/2002 emis de Comisia Judeteana (titlu de proprietate);	
B1	A1
Intabulare, drept de PROPRIETATE, dobandit prin Reconstituire, cota actuala 1/1 1) Chirita St Nicolae	

**C. Partea III. SARCINI .**

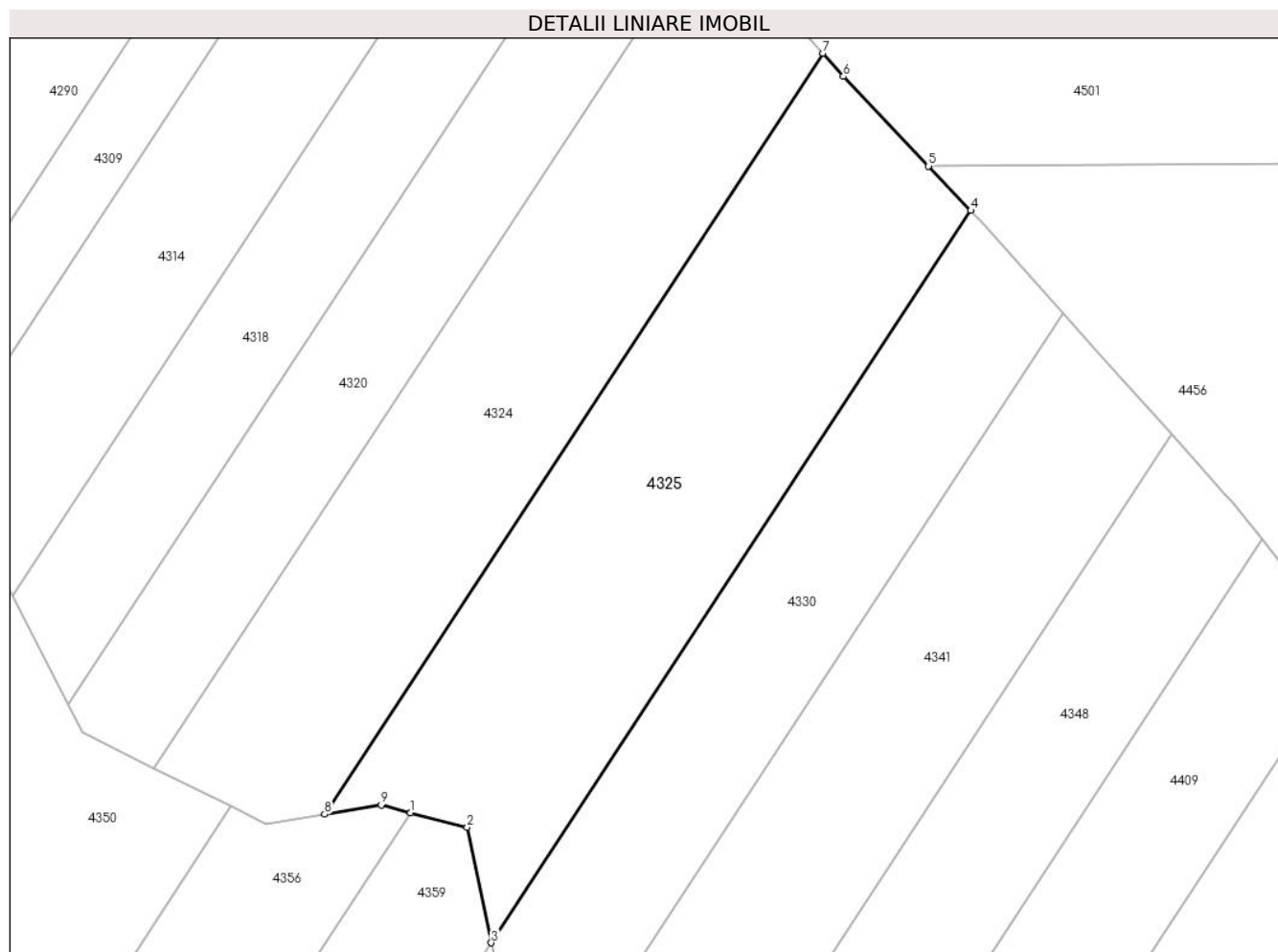
Inscrieri privind dezmembramintele dreptului de proprietate, drepturi reale de garanție și sarcini	Referințe
NU SUNT	

## Anexa Nr. 1 La Partea I

## Teren

Nr cadastral	Suprafața (mp)*	Observații / Referințe
	1.000	

\* Suprafața este determinată în planul de proiecție Stereo 70.



## Date referitoare la teren

Crt	Categorie folosință	Intravilan	Suprafața (mp)	Tarla	Parcelă	Nr. topo	Observații / Referințe
1	altele	NU	1.000	15	438/7	-	

## Lungime Segmente

1) Valorile lungimilor segmentelor sunt obținute din proiecție în plan.

Punct început	X / Y	Punct sfârșit	X / Y	Lungime segment (** (m)
1	426.930,628 363.252,71	2	426.934,877 363.251,612	4.388
2	426.934,877 363.251,612	3	426.936,687 363.242,955	8.844
3	426.936,687 363.242,955	4	426.972,634 363.297,809	65.583
4	426.972,634 363.297,809	5	426.969,472 363.301,138	4.591
5	426.969,472 363.301,138	6	426.963,089 363.307,857	9.268

Punct început	X / Y	Punct sfârșit	X / Y	Lungime segment (** (m)
6	426.963,089 363.307,857	7	426.961,556 363.309,595	2.318
7	426.961,556 363.309,595	8	426.924,19 363.252,578	68.17
8	426.924,19 363.252,578	9	426.928,442 363.253,275	4.308
9	426.928,442 363.253,275	1	426.930,628 363.252,71	2.258

\*\* Lungimile segmentelor sunt determinate în planul de proiecție Stereo 70 și sunt rotunjite la 1 milimetru.

\*\*\* Distanța dintre puncte este formată din segmente cumulate ce sunt mai mici decât valoarea 1 milimetru.



**DATE DESPRE IMOBILUL NR. 4326**

Oficiul de Cadastru și Publicitate Imobiliară VALCEA  
Biroul de Cadastru și Publicitate Imobiliară Ramnicu Valcea

**A. Partea I. Descrierea imobilului**

TEREN Extravilan

Adresa: Jud. Valcea, Punct "Piscu Lung"

Nr. Crt	Nr cadastral Nr. topografic	Suprafața* (mp)	Observații / Referințe
A1		900	Sector cadastral:6 Teren neimprejmuit;

**B. Partea II. Proprietari și acte**

Inscrieri privitoare la dreptul de proprietate și alte drepturi reale	Referințe
/	
Hotarare Judecatoreasca nr. 610, din 26/11/2020 emis de Judecatoria Balcesti (Sentinta Civila);	
B1	Intabulare, drept de PROPRIETATE, dobandit prin Hotarare Judecatoreasca, cota actuala 1/1 1) Badoi Gh Gheorghe

**C. Partea III. SARCINI .**

Inscrieri privind dezmembramintele dreptului de proprietate, drepturi reale de garanție și sarcini	Referințe
NU SUNT	

## Anexa Nr. 1 La Partea I

## Teren

Nr cadastral	Suprafața (mp)*	Observații / Referințe
	900	

\* Suprafața este determinată în planul de proiecție Stereo 70.

## DETALII LINIARE IMOBIL



## Date referitoare la teren

Crt	Categorie folosință	Intravilan	Suprafața (mp)	Tarla	Parcelă	Nr. topo	Observații / Referințe
1	pasune	NU	900	18	551	-	

## Lungime Segmente

1) Valorile lungimilor segmentelor sunt obținute din proiecție în plan.

Punct început	X / Y	Punct sfârșit	X / Y	Lungime segment (** (m)
1	427.227,377 363.272,864	2	427.114,864 363.272,111	112.516
2	427.114,864 363.272,111	3	427.116,297 363.264,12	8.118
3	427.116,297 363.264,12	4	427.228,789 363.264,874	112.495
4	427.228,789 363.264,874	5	427.228,009 363.269,225	4.421
5	427.228,009 363.269,225	1	427.227,377 363.272,864	3.694



**\*\* Lungimile segmentelor sunt determinate în planul de proiecție Stereo 70 și sunt rotunjite la 1 milimetru.**

**\*\*\* Distanța dintre puncte este formată din segmente cumulate ce sunt mai mici decât valoarea 1 milimetru.**



**DATE DESPRE IMOBILUL NR. 4327**

Oficiul de Cadastru și Publicitate Imobiliară VALCEA  
Biroul de Cadastru și Publicitate Imobiliară Ramnicu Valcea

**A. Partea I. Descrierea imobilului**

TEREN Extravilan

Adresa: Jud. Valcea, Punct "Piscu Lung"

Nr. Crt	Nr cadastral Nr. topografic	Suprafața* (mp)	Observații / Referințe
A1		1.800	Sector cadastral:6 Teren neimprejmuit;

**B. Partea II. Proprietari și acte**

Inscrieri privitoare la dreptul de proprietate și alte drepturi reale		Referințe
/		
Act Administrativ nr. 13337, din 16/04/2009 emis de Comisia Judeteana Valcea (titlu de proprietate);		
B1	Intabulare, drept de PROPRIETATE, dobandit prin Reconstituire, cota actuala 1/1 1) Enache Petre 2) Enache Marin	A1

**C. Partea III. SARCINI .**


Inscrieri privind dezmembramintele dreptului de proprietate, drepturi reale de garanție și sarcini	Referințe
NU SUNT	

## Anexa Nr. 1 La Partea I

## Teren

Nr cadastral	Suprafața (mp)*	Observații / Referințe
	1.800	

\* Suprafața este determinată în planul de proiecție Stereo 70.



## Date referitoare la teren

Crt	Categorie folosință	Intra vilan	Suprafața (mp)	Tarla	Parcelă	Nr. topo	Observații / Referințe
1	pasune	NU	1.800	13	406/4,406/12	-	

## Lungime Segmente

1) Valorile lungimilor segmentelor sunt obținute din proiecție în plan.

Punct început	X / Y	Punct sfârșit	X / Y	Lungime segment (** (m)
1	427.464,729 363.289,971	2	427.465,905 363.292,736	3.005
2	427.465,905 363.292,736	3	427.470,846 363.299,096	8.054
3	427.470,846 363.299,096	4	427.234,583 363.245,43	242.282
4	427.234,583 363.245,43	5	427.234,616 363.245,005	0.426
5	427.234,616 363.245,005	6	427.234,748 363.237,733	7.273

Punct început	X / Y	Punct sfârșit	X / Y	Lungime segment (** (m)
6	427.234,748 363.237,733	1	427.464,729 363.289,971	235.839

\*\* Lungimile segmentelor sunt determinate în planul de proiecție Stereo 70 și sunt rotunjite la 1 milimetru.

\*\*\* Distanța dintre puncte este formată din segmente cumulate ce sunt mai mici decât valoarea 1 milimetru.



**DATE DESPRE IMOBILUL NR. 4328**

Oficiul de Cadastru și Publicitate Imobiliară VALCEA  
Biroul de Cadastru și Publicitate Imobiliară Ramnicu Valcea

**A. Partea I. Descrierea imobilului**

TEREN Extravilan

Adresa: Jud. Valcea, Punct "Dealul Mare"

Nr. Crt	Nr cadastral Nr. topografic	Suprafața* (mp)	Observații / Referințe
A1		Din acte: 0 Masurata: 1.038	Sector cadastral:6 Teren neimprejmuit;

**B. Partea II. Proprietari și acte**

Inscrieri privitoare la dreptul de proprietate și alte drepturi reale	Referințe
/	
Act Administrativ nr. 7595, din 10/11/2023 emis de Comuna Maciuca (Act administrativ Hotararea nr.14/15.08.1991 emisa de Comisia Judeteana Valcea);	
B1 Inscrierea provizorie, drept de PROPRIETATE, dobandit prin Reconstituire, cota actuala 1/1 1) Miscoci D Constantin	A1

**C. Partea III. SARCINI .**

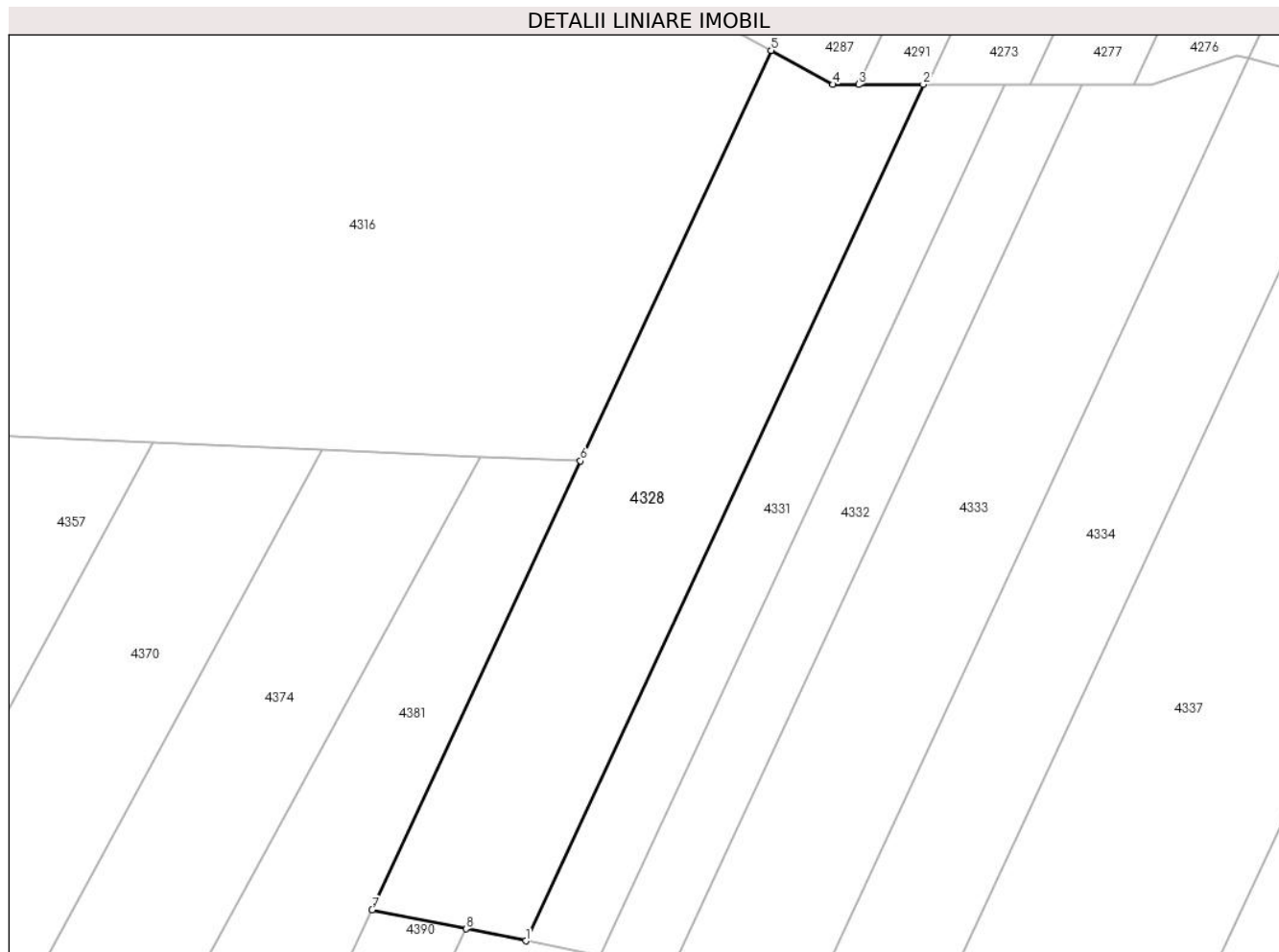
Inscrieri privind dezmembramintele dreptului de proprietate, drepturi reale de garanție și sarcini	Referințe
NU SUNT	

## Anexa Nr. 1 La Partea I

## Teren

Nr cadastral	Suprafața (mp)*	Observații / Referințe
	Din acte: 0 Masurata: 1.038	

\* Suprafața este determinată în planul de proiecție Stereo 70.



## Date referitoare la teren

Crt	Categorie folosință	Intra vilan	Suprafața (mp)	Tarla	Parcelă	Nr. topo	Observații / Referințe
1	pasune	NU	1.038	15	501/94	-	

## Lungime Segmente

1) Valorile lungimilor segmentelor sunt obținute din proiecție în plan.

Punct început	X / Y	Punct sfârșit	X / Y	Lungime segment (** (m)
1	426.464,996 363.228,984	2	426.498,924 363.302,069	80.576
2	426.498,924 363.302,069	3	426.493,422 363.302,069	5.502
3	426.493,422 363.302,069	4	426.491,23 363.302,069	2.192
4	426.491,23 363.302,069	5	426.485,939 363.304,971	6.035
5	426.485,939 363.304,971	6	426.469,679 363.269,945	38.616



Punct început	X / Y	Punct sfârșit	X / Y	Lungime segment (** (m)
6	426.469,679 363.269,945	7	426.451,891 363.231,628	42.245
7	426.451,891 363.231,628	8	426.459,892 363.230,014	8.162
8	426.459,892 363.230,014	1	426.464,996 363.228,984	5.207

\*\* Lungimile segmentelor sunt determinate în planul de proiecție Stereo 70 și sunt rotunjite la 1 milimetru.

\*\*\* Distanța dintre puncte este formată din segmente cumulate ce sunt mai mici decât valoarea 1 milimetru.



**DATE DESPRE IMOBILUL NR. 4329**

Oficiul de Cadastru și Publicitate Imobiliară VALCEA  
Biroul de Cadastru și Publicitate Imobiliară Ramnicu Valcea

**A. Partea I. Descrierea imobilului**

TEREN Extravilan

Adresa: Jud. Valcea, Punct "Dealul Mare"

Nr. Crt	Nr cadastral Nr. topografic	Suprafața* (mp)	Observații / Referințe
A1		1.000	Sector cadastral:6 Teren neimprejmuit;

**B. Partea II. Proprietari și acte**

Inscrieri privitoare la dreptul de proprietate și alte drepturi reale	Referințe
/	
Hotarare Judecatoreasca nr. 610, din 26/11/2020 emis de Judecatoria Balcesti (Sentinta Civila);	
B1	Intabulare, drept de PROPRIETATE, dobandit prin Hotarare Judecatoreasca, cota actuala 1/1
	1) Badoi P Gheorghe

**C. Partea III. SARCINI .**

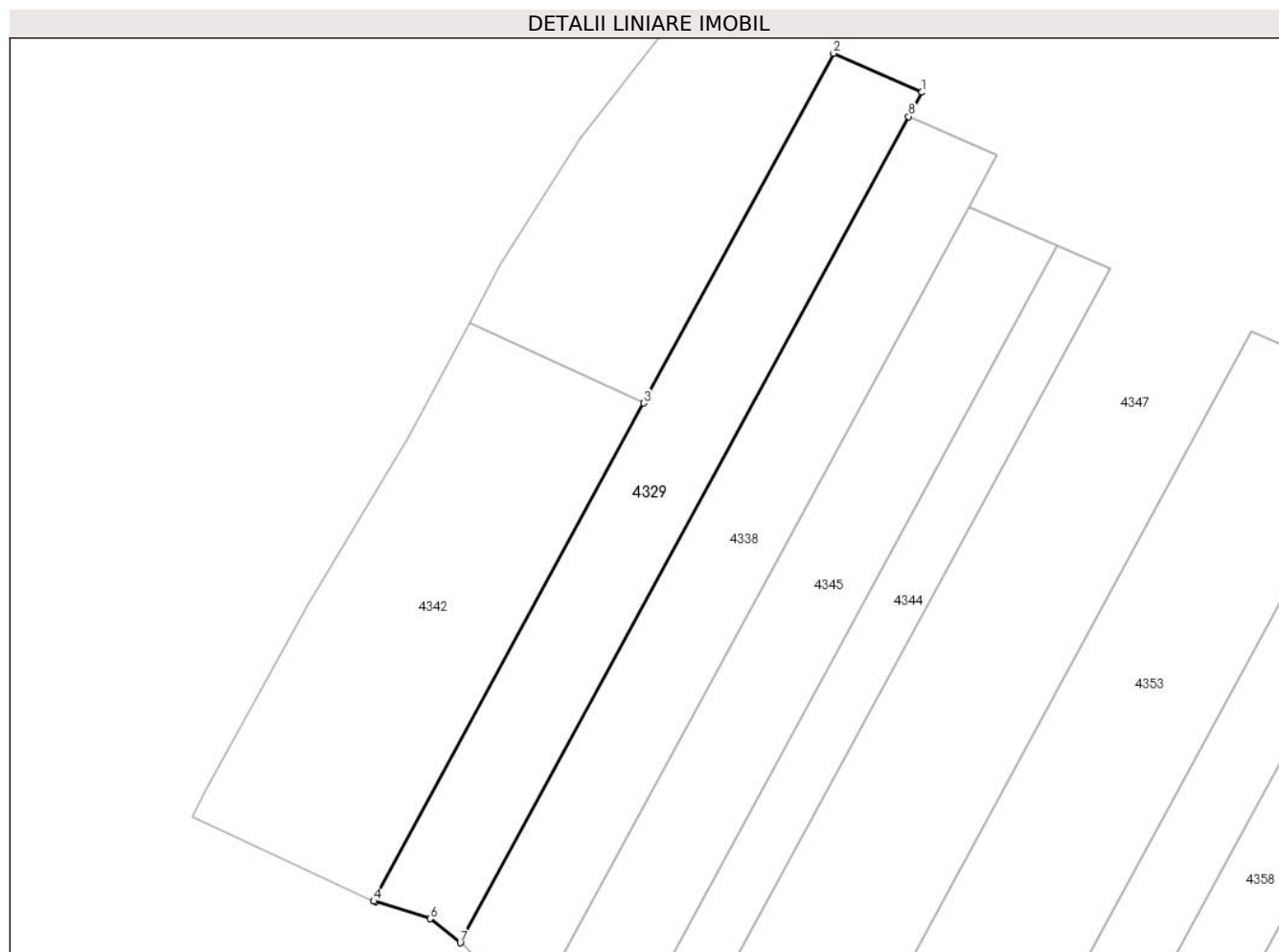
Inscrieri privind dezmembramintele dreptului de proprietate, drepturi reale de garanție și sarcini	Referințe
NU SUNT	

## Anexa Nr. 1 La Partea I

## Teren

Nr cadastral	Suprafața (mp)*	Observații / Referințe
	1.000	

\* Suprafața este determinată în planul de proiecție Stereo 70.



## Date referitoare la teren

Crt	Categorie folosință	Intravilan	Suprafața (mp)	Tarla	Parcelă	Nr. topo	Observații / Referințe
1	arabil	NU	1.000	16	431/83	-	

## Lungime Segmente

1) Valorile lungimilor segmentelor sunt obținute din proiecție în plan.

Punct început	X / Y	Punct sfârșit	X / Y	Lungime segment (** (m)
1	426.207,044 363.307,709	2	426.197,869 363.311,768	10.033
2	426.197,869 363.311,768	3	426.178,119 363.275,393	41.39
3	426.178,119 363.275,393	4	426.150,014 363.223,63	58.901
4	426.150,014 363.223,63	5	426.150,227 363.223,594	0.216
5	426.150,227 363.223,594	6	426.155,893 363.221,783	5.948

Punct început	X / Y	Punct sfârșit	X / Y	Lungime segment (** (m)
6	426.155,893 363.221,783	7	426.159,033 363.219,284	4.014
7	426.159,033 363.219,284	8	426.205,679 363.305,194	97.757
8	426.205,679 363.305,194	1	426.207,044 363.307,709	2.862

\*\* Lungimile segmentelor sunt determinate în planul de proiecție Stereo 70 și sunt rotunjite la 1 milimetru.

\*\*\* Distanța dintre puncte este formată din segmente cumulate ce sunt mai mici decât valoarea 1 milimetru.



**DATE DESPRE IMOBILUL NR. 4330**

Oficiul de Cadastru și Publicitate Imobiliară VALCEA  
Biroul de Cadastru și Publicitate Imobiliară Ramnicu Valcea

**A. Partea I. Descrierea imobilului**

TEREN Extravilan

Adresa: Jud. Valcea, Punct "Cezmea"

Nr. Crt	Nr cadastral Nr. topografic	Suprafața* (mp)	Observații / Referințe
A1		Din acte: 0 Masurata: 686	Sector cadastral:6 Teren neimprejmuit;

**B. Partea II. Proprietari și acte**

Inscrieri privitoare la dreptul de proprietate și alte drepturi reale	Referințe
/	
Act Administrativ nr. 7628, din 10/11/2023 emis de Comuna Maciuca (Act administrativ Hotararea nr.14/15.08.1991 emisa de Comisia Judeteana Valcea);	
B1	A1
Inscrierea provizorie, drept de PROPRIETATE, dobandit prin Reconstituire, cota actuala 1/1	
1) Chirita Vergil	
2) Stanica Victoria	
3) Spirleanu Paula	

**C. Partea III. SARCINI .**

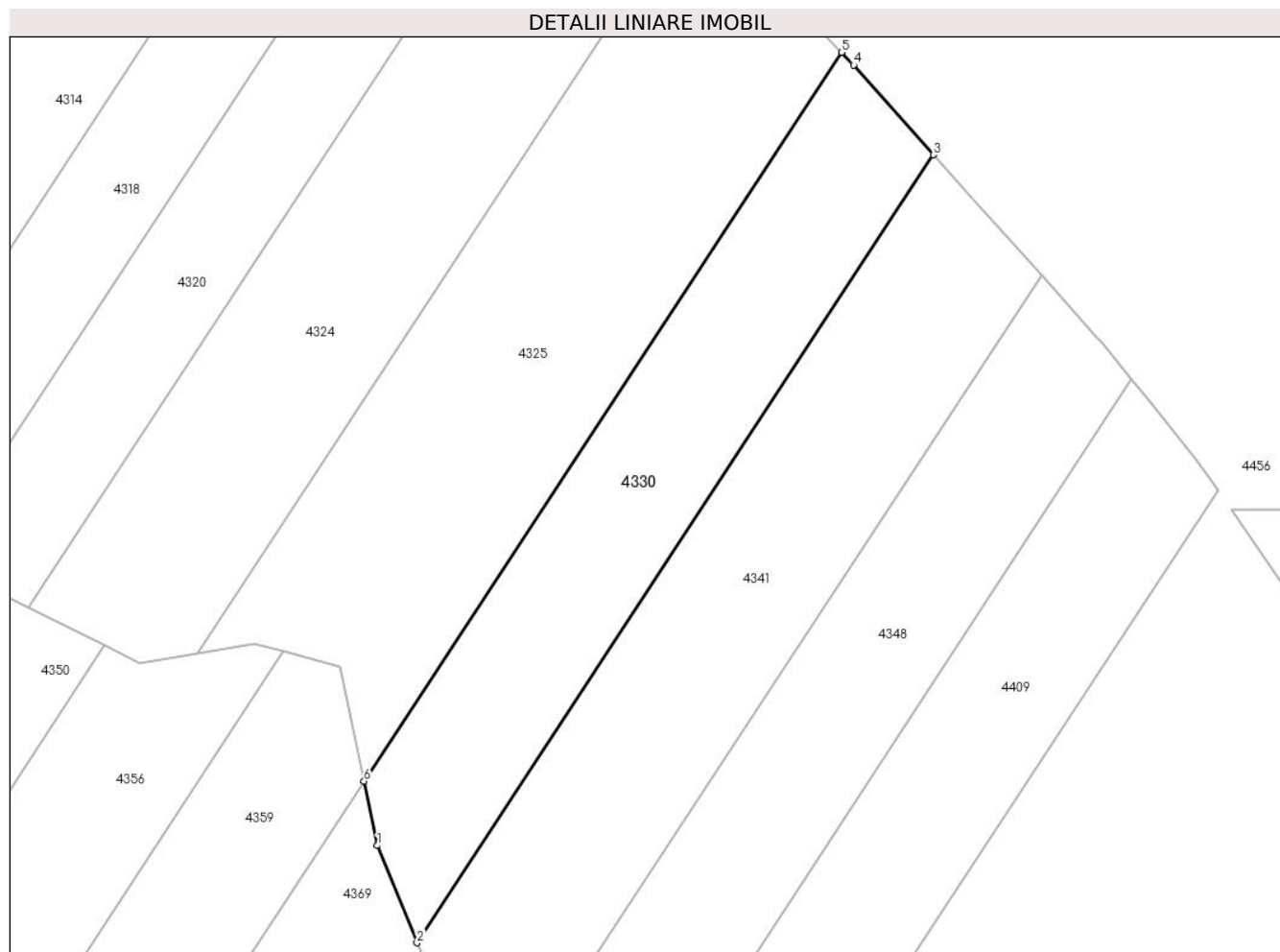
Inscrieri privind dezmembramintele dreptului de proprietate, drepturi reale de garanție și sarcini	Referințe
NU SUNT	

## Anexa Nr. 1 La Partea I

## Teren

Nr cadastral	Suprafața (mp)*	Observații / Referințe
	Din acte: 0 Masurata: 686	

\* Suprafața este determinată în planul de proiecție Stereo 70.



## Date referitoare la teren

Crt	Categorie folosință	Intra vilan	Suprafața (mp)	Tarla	Parcelă	Nr. topo	Observații / Referințe
1	pașune	NU	686	15	501/110	-	

## Lungime Segmente

1) Valorile lungimilor segmentelor sunt obținute din proiecție în plan.

Punct început	X / Y	Punct sfârșit	X / Y	Lungime segment (** (m)
1	426.937,698 363.238,119	2	426.940,678 363.230,801	7.902
2	426.940,678 363.230,801	3	426.979,541 363.290,104	70.903
3	426.979,541 363.290,104	4	426.973,538 363.296,858	9.037
4	426.973,538 363.296,858	5	426.972,634 363.297,809	1.311
5	426.972,634 363.297,809	6	426.936,687 363.242,955	65.583



Punct început	X / Y	Punct sfârșit	X / Y	Lungime segment (** (m)
6	426.936,687 363.242,955	1	426.937,698 363.238,119	4.94

\*\* Lungimile segmentelor sunt determinate în planul de proiecție Stereo 70 și sunt rotunjite la 1 milimetru.

\*\*\* Distanța dintre puncte este formată din segmente cumulate ce sunt mai mici decât valoarea 1 milimetru.



**DATE DESPRE IMOBILUL NR. 4331**

Oficiul de Cadastru și Publicitate Imobiliară VALCEA  
Biroul de Cadastru și Publicitate Imobiliară Ramnicu Valcea

**A. Partea I. Descrierea imobilului**

TEREN Extravilan

Adresa: Jud. Valcea, Punct "Dealul Mare"

Nr. Crt	Nr cadastral Nr. topografic	Suprafața* (mp)	Observații / Referințe
A1		510	Sector cadastral:6 Teren neimprejmuit;

**B. Partea II. Proprietari și acte**

Inscrieri privitoare la dreptul de proprietate și alte drepturi reale	Referințe
/	
Act Administrativ nr. 837/50697, din 07/11/2002 emis de Comisia Judeteana (titlu de proprietate);	
B1	A1
Intabulare, drept de PROPRIETATE, dobandit prin Reconstituire, cota actuala 1/1 1) Dina Eugenia	

**C. Partea III. SARCINI .**

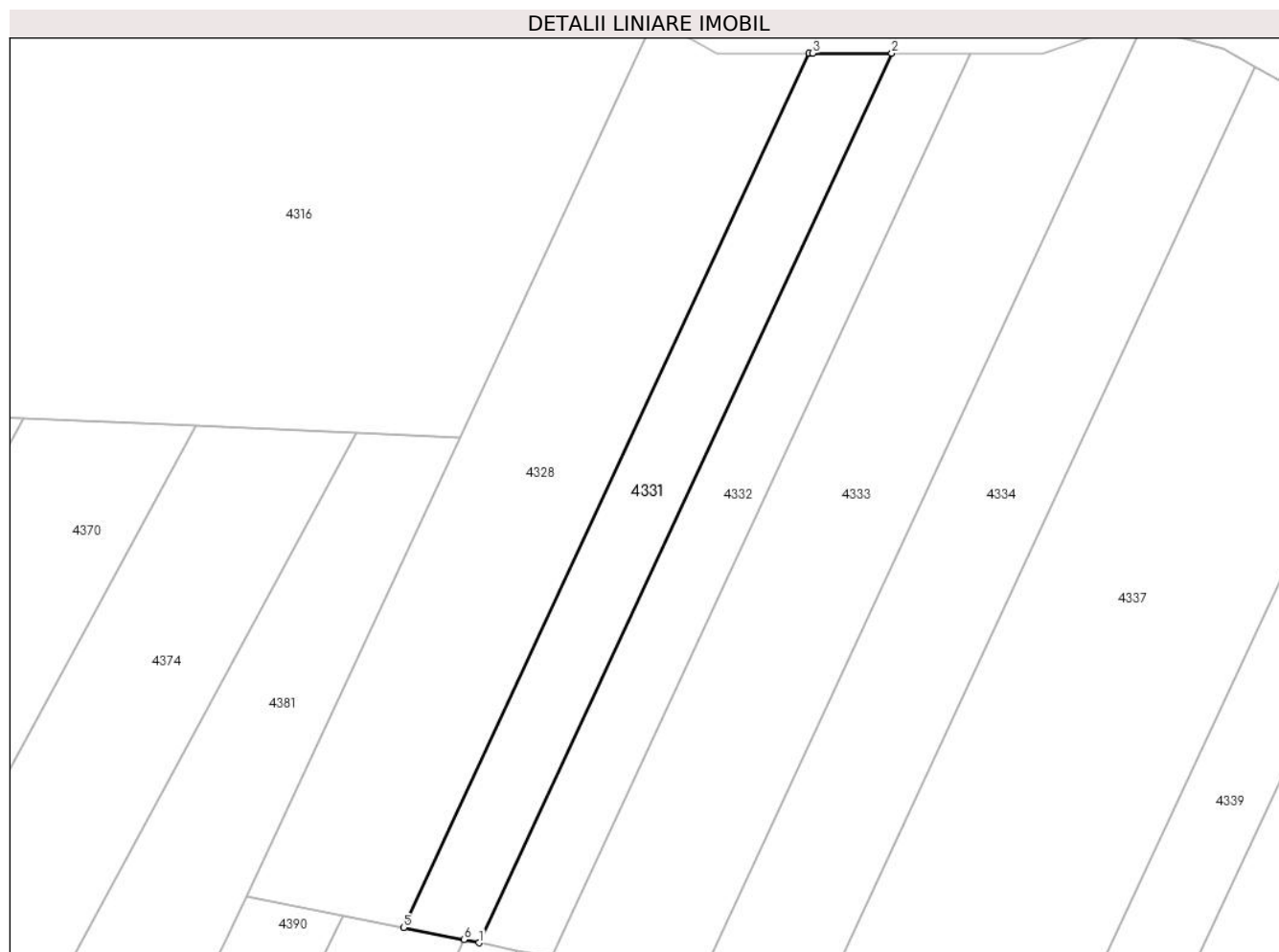
Inscrieri privind dezmembramintele dreptului de proprietate, drepturi reale de garanție și sarcini	Referințe
NU SUNT	

## Anexa Nr. 1 La Partea I

## Teren

Nr cadastral	Suprafața (mp)*	Observații / Referințe
	510	

\* Suprafața este determinată în planul de proiecție Stereo 70.



## Date referitoare la teren

Crt	Categorie folosință	Intravilan	Suprafața (mp)	Tarla	Parcelă	Nr. topo	Observații / Referințe
1	pașune	NU	510	15	436/7	-	

## Lungime Segmente

1) Valorile lungimilor segmentelor sunt obținute din proiecție în plan.

Punct început	X / Y	Punct sfârșit	X / Y	Lungime segment (** (m)
1	426.471,322 363.227,708	2	426.505,842 363.302,069	81.983
2	426.505,842 363.302,069	3	426.499,227 363.302,069	6.615
3	426.499,227 363.302,069	4	426.498,924 363.302,069	0.303
4	426.498,924 363.302,069	5	426.464,996 363.228,984	80.576
5	426.464,996 363.228,984	6	426.470,037 363.227,967	5.142

Punct început	X / Y	Punct sfârșit	X / Y	Lungime segment (** (m)
6	426.470,037 363.227,967	1	426.471,322 363.227,708	1.311

\*\* Lungimile segmentelor sunt determinate în planul de proiecție Stereo 70 și sunt rotunjite la 1 milimetru.

\*\*\* Distanța dintre puncte este formată din segmente cumulate ce sunt mai mici decât valoarea 1 milimetru.



**DATE DESPRE IMOBILUL NR. 4332**

Oficiul de Cadastru și Publicitate Imobiliară VALCEA  
Biroul de Cadastru și Publicitate Imobiliară Ramnicu Valcea

**A. Partea I. Descrierea imobilului**

TEREN Extravilan

Adresa: Jud. Valcea, Punct "Dealul Mare"

Nr. Crt	Nr cadastral Nr. topografic	Suprafața* (mp)	Observații / Referințe
A1		Din acte: 0 Masurata: 496	Sector cadastral:6 Teren neimprejmuit;

**B. Partea II. Proprietari și acte**

Inscrieri privitoare la dreptul de proprietate și alte drepturi reale	Referințe
/	
Act Administrativ nr. 7594, din 10/11/2023 emis de Comuna Maciuca (Act administrativ Hotararea nr.14/15.08.1991 emisa de Comisia Judeteana Valcea);	
B1 Inscrierea provizorie, drept de PROPRIETATE, dobandit prin Reconstituire, cota actuala 1/1 1) Enache N Nicolita	A1

**C. Partea III. SARCINI .**

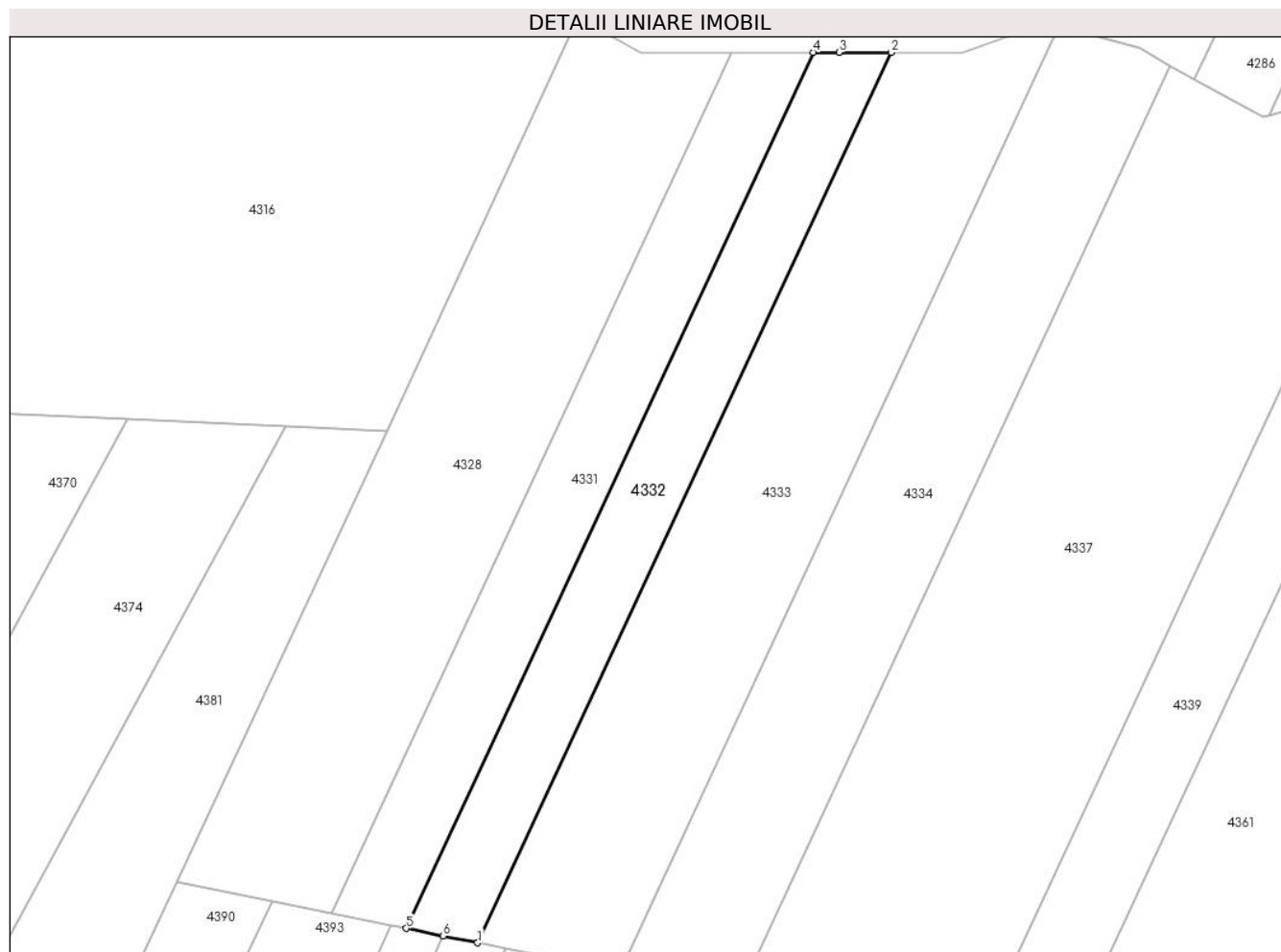
Inscrieri privind dezmembramintele dreptului de proprietate, drepturi reale de garanție și sarcini	Referințe
NU SUNT	

## Anexa Nr. 1 La Partea I

## Teren

Nr cadastral	Suprafața (mp)*	Observații / Referințe
	Din acte: 0 Masurata: 496	

\* Suprafața este determinată în planul de proiecție Stereo 70.



## Date referitoare la teren

Crt	Categorie folosință	Intravilan	Suprafața (mp)	Tarla	Parcelă	Nr. topo	Observații / Referințe
1	pasune	NU	496	15	501/95	-	

## Lungime Segmente

1) Valorile lungimilor segmentelor sunt obținute din proiecție în plan.

Punct început	X / Y	Punct sfârșit	X / Y	Lungime segment (** (m)
1	426.477,37 363.226,488	2	426.512,457 363.302,069	83.328
2	426.512,457 363.302,069	3	426.508,047 363.302,069	4.41
3	426.508,047 363.302,069	4	426.505,842 363.302,069	2.205
4	426.505,842 363.302,069	5	426.471,322 363.227,708	81.983
5	426.471,322 363.227,708	6	426.474,449 363.227,077	3.191



Punct început	X / Y	Punct sfârșit	X / Y	Lungime segment (** (m)
6	426.474,449 363.227,077	1	426.477,37 363.226,488	2.98

\*\* Lungimile segmentelor sunt determinate în planul de proiecție Stereo 70 și sunt rotunjite la 1 milimetru.

\*\*\* Distanța dintre puncte este formată din segmente cumulate ce sunt mai mici decât valoarea 1 milimetru.



**DATE DESPRE IMOBILUL NR. 4333**

Oficiul de Cadastru și Publicitate Imobiliară VALCEA  
Biroul de Cadastru și Publicitate Imobiliară Ramnicu Valcea

**A. Partea I. Descrierea imobilului**

TEREN Extravilan

Adresa: Jud. Valcea, Punct "Dealul Mare"

Nr. Crt	Nr cadastral Nr. topografic	Suprafața* (mp)	Observații / Referințe
A1		Din acte: 0 Masurata: 1.026	Sector cadastral:6 Teren neimprejmuit;

**B. Partea II. Proprietari și acte**

Inscrieri privitoare la dreptul de proprietate și alte drepturi reale	Referințe
/	
Act Administrativ nr. 7592, din 10/11/2023 emis de Comuna Maciuca (Act administrativ Hotararea nr.14/15.08.1991 emisa de Comisia Judeteana Valcea);	
B1	Inscrierea provizorie, drept de PROPRIETATE, dobandit prin Reconstituire, cota actuala 1/1
	1) Enache V Ion 2) Enache V Ecaterina

**C. Partea III. SARCINI .**

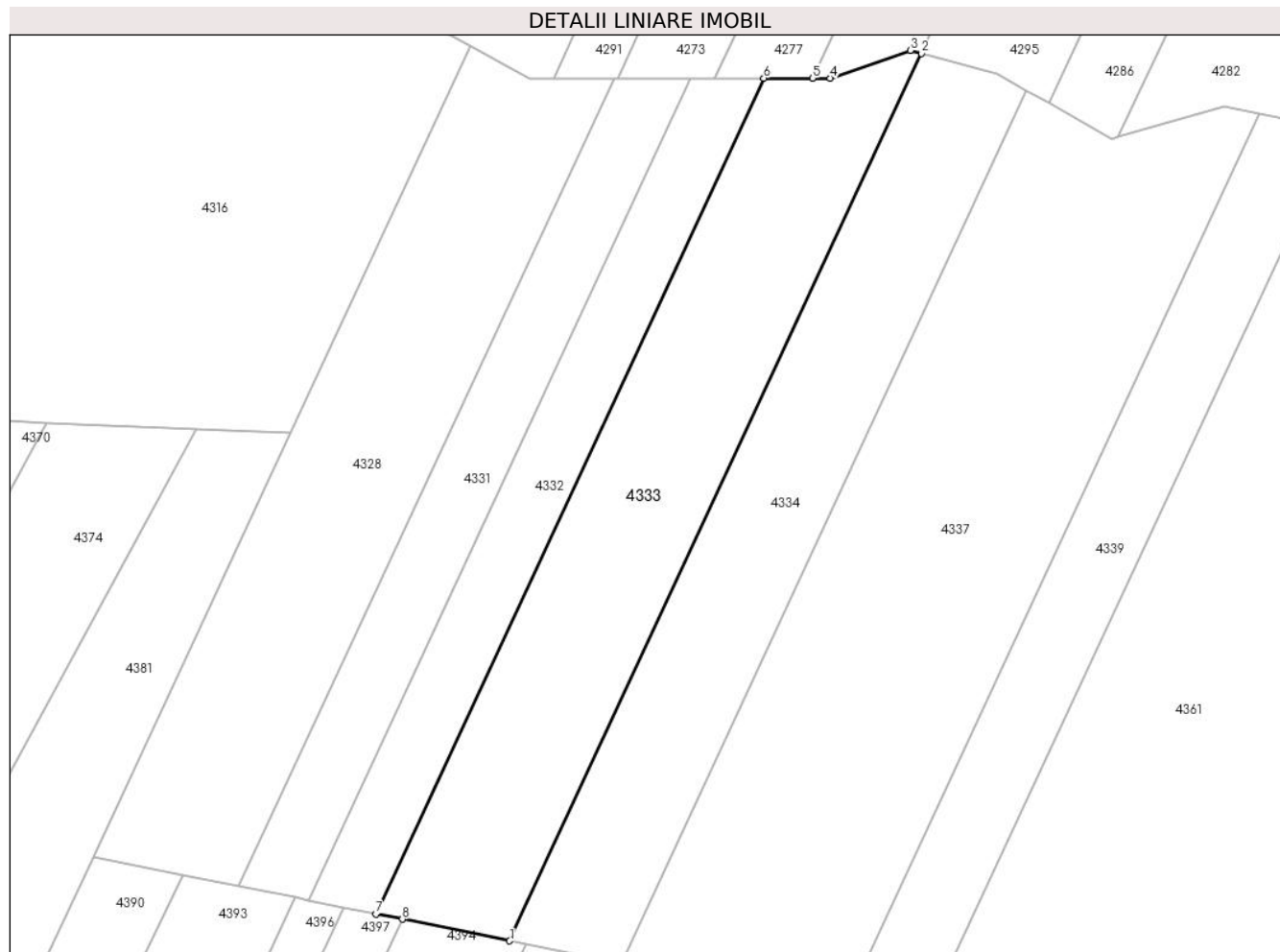
Inscrieri privind dezmembramintele dreptului de proprietate, drepturi reale de garanție și sarcini	Referințe
NU SUNT	

## Anexa Nr. 1 La Partea I

## Teren

Nr cadastral	Suprafața (mp)*	Observații / Referințe
	Din acte: 0 Masurata: 1.026	

\* Suprafața este determinată în planul de proiecție Stereo 70.



## Date referitoare la teren

Crt	Categorie folosință	Intra vilan	Suprafața (mp)	Tarla	Parcelă	Nr. topo	Observații / Referințe
1	pasune	NU	1.026	15	501/90	-	

## Lungime Segmente

1) Valorile lungimilor segmentelor sunt obținute din proiecție în plan.

Punct început	X / Y	Punct sfârșit	X / Y	Lungime segment (** (m)
1	426.489,467 363.224,048	2	426.526,719 363.304,292	88.47
2	426.526,719 363.304,292	3	426.525,701 363.304,572	1.056
3	426.525,701 363.304,572	4	426.518,461 363.302,069	7.661
4	426.518,461 363.302,069	5	426.516,867 363.302,069	1.594
5	426.516,867 363.302,069	6	426.512,457 363.302,069	4.41

Punct început	X / Y	Punct sfârșit	X / Y	Lungime segment (** (m)
6	426.512,457 363.302,069	7	426.477,37 363.226,488	83.328
7	426.477,37 363.226,488	8	426.479,768 363.226,004	2.447
8	426.479,768 363.226,004	1	426.489,467 363.224,048	9.894

\*\* Lungimile segmentelor sunt determinate în planul de proiecție Stereo 70 și sunt rotunjite la 1 milimetru.

\*\*\* Distanța dintre puncte este formată din segmente cumulate ce sunt mai mici decât valoarea 1 milimetru.



**DATE DESPRE IMOBILUL NR. 4334**

Oficiul de Cadastru și Publicitate Imobiliară VALCEA  
Biroul de Cadastru și Publicitate Imobiliară Ramnicu Valcea

**A. Partea I. Descrierea imobilului**

TEREN Extravilan

Adresa: Jud. Valcea, Punct "Dealul Mare"

Nr. Crt	Nr cadastral Nr. topografic	Suprafața* (mp)	Observații / Referințe
A1		880	Sector cadastral:6 Teren neimprejmuit;

**B. Partea II. Proprietari și acte**

Inscrieri privitoare la dreptul de proprietate și alte drepturi reale	Referințe
/	
Act Administrativ nr. 827/50697, din 07/11/2002 emis de Comisia Judeteana (titlu de proprietate);	
B1	A1
Intabulare, drept de PROPRIETATE, dobandit prin Reconstituire, cota actuala 1/1	
1) Dumitrescu Gheorghe	

**C. Partea III. SARCINI .**

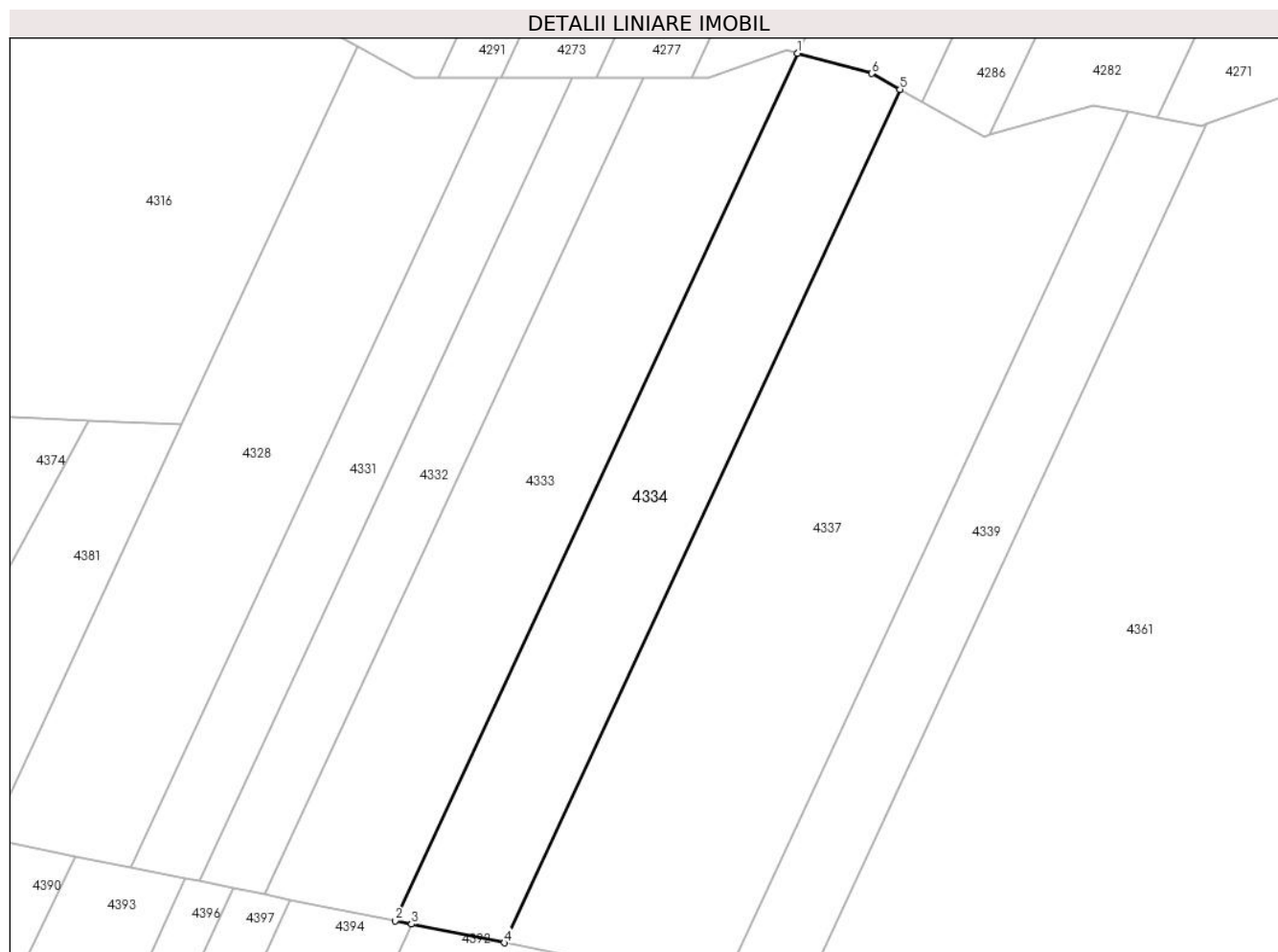
Inscrieri privind dezmembramintele dreptului de proprietate, drepturi reale de garanție și sarcini	Referințe
NU SUNT	

## Anexa Nr. 1 La Partea I

## Teren

Nr cadastral	Suprafața (mp)*	Observații / Referințe
	880	

\* Suprafața este determinată în planul de proiecție Stereo 70.



## Date referitoare la teren

Crt	Categorie folosință	Intravilan	Suprafața (mp)	Tarla	Parcelă	Nr. topo	Observații / Referințe
1	pasune	NU	880	15	436/1	-	

## Lungime Segmente

1) Valorile lungimilor segmentelor sunt obținute din proiecție în plan.

Punct început	X / Y	Punct sfârșit	X / Y	Lungime segment (** (m)
1	426.526,719 363.304,292	2	426.489,467 363.224,048	88.47
2	426.489,467 363.224,048	3	426.490,965 363.223,745	1.528
3	426.490,965 363.223,745	4	426.499,548 363.222,014	8.756
4	426.499,548 363.222,014	5	426.536,192 363.300,948	87.025
5	426.536,192 363.300,948	6	426.533,576 363.302,414	2.998



Punct început	X / Y	Punct sfârșit	X / Y	Lungime segment (** (m)
6	426.533,576 363.302,414	1	426.526,719 363.304,292	7.11

\*\* Lungimile segmentelor sunt determinate în planul de proiecție Stereo 70 și sunt rotunjite la 1 milimetru.

\*\*\* Distanța dintre puncte este formată din segmente cumulate ce sunt mai mici decât valoarea 1 milimetru.



**DATE DESPRE IMOBILUL NR. 4335**

Oficiul de Cadastru și Publicitate Imobiliară VALCEA  
Biroul de Cadastru și Publicitate Imobiliară Ramnicu Valcea

**A. Partea I. Descrierea imobilului**

TEREN Extravilan

Adresa: Jud. Valcea

Nr. Crt	Nr cadastral Nr. topografic	Suprafața* (mp)	Observații / Referințe
A1		800	Sector cadastral:6 Teren neimprejmuit;

**B. Partea II. Proprietari și acte**

Inscrieri privitoare la dreptul de proprietate și alte drepturi reale	Referințe
/	
Act Administrativ nr. 923/400, din 28/11/2002 emis de Comisia Judeteana Valcea (Titlu de proprietate);	
B1	A1
Intabulare, drept de PROPRIETATE, dobandit prin Reconstituire, cota actuala 1/1	
1) Chiritoiu Alexandru 2) Dumitrescu A Nicolae 3) Chirita Stefan 4) Palcue Gheorghita	

**C. Partea III. SARCINI .**

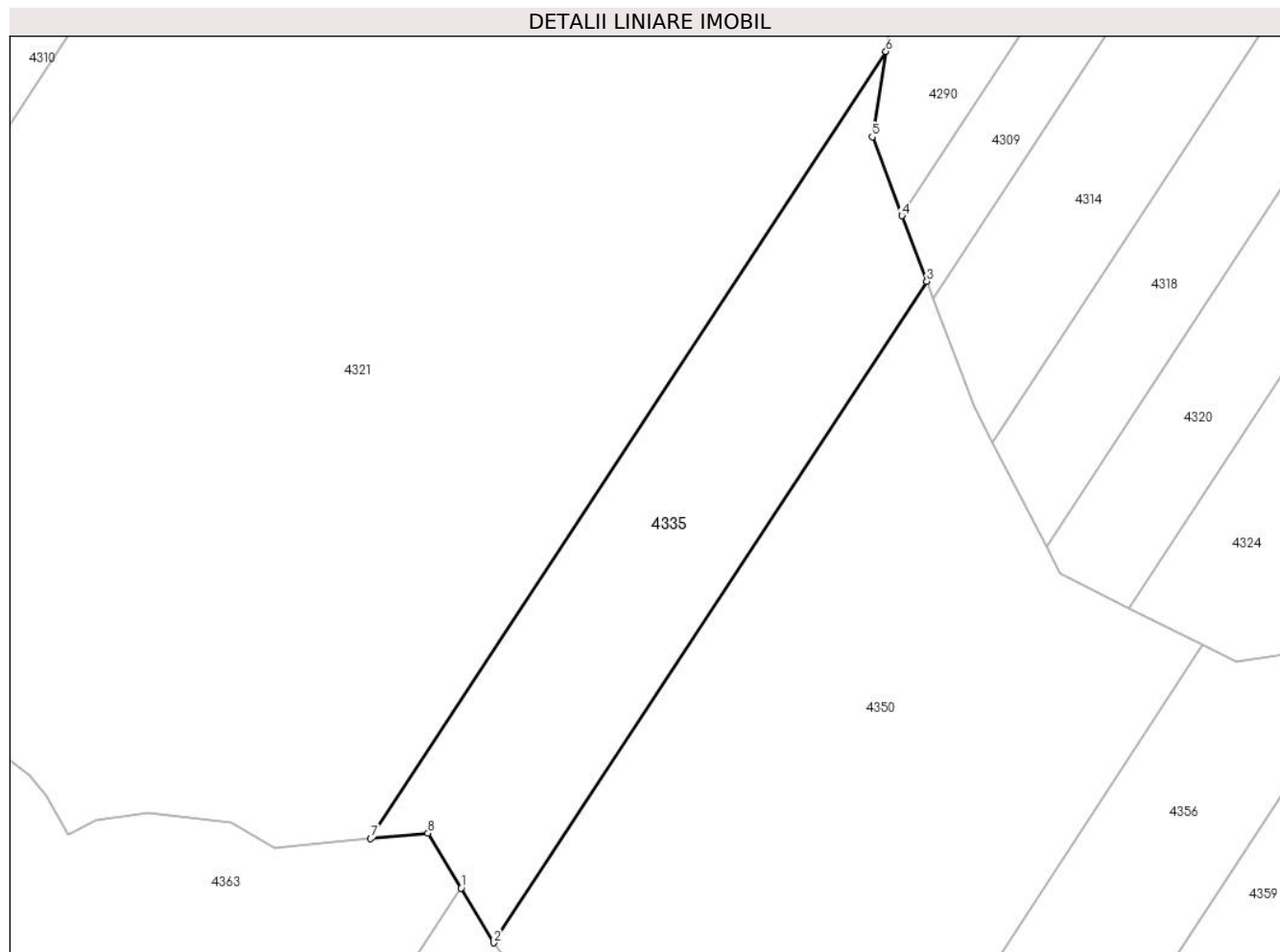
Inscrieri privind dezmembramintele dreptului de proprietate, drepturi reale de garanție și sarcini	Referințe
NU SUNT	

## Anexa Nr. 1 La Partea I

## Teren

Nr cadastral	Suprafața (mp)*	Observații / Referințe
	800	

\* Suprafața este determinată în planul de proiecție Stereo 70.



## Date referitoare la teren

Crt	Categorie folosință	Intravilan	Suprafața (mp)	Tarla	Parcelă	Nr. topo	Observații / Referințe
1	padure	NU	800	15	437/1,UA20G	-	

## Lungime Segmente

1) Valorile lungimilor segmentelor sunt obținute din proiecție în plan.

Punct început	X / Y	Punct sfârșit	X / Y	Lungime segment (** (m)
1	426.859,382 363.234,264	2	426.861,936 363.230,014	4.958
2	426.861,936 363.230,014	3	426.895,672 363.281,492	61.548
3	426.895,672 363.281,492	4	426.893,745 363.286,603	5.462
4	426.893,745 363.286,603	5	426.891,431 363.292,741	6.56
5	426.891,431 363.292,741	6	426.892,498 363.299,392	6.736

Punct început	X / Y	Punct sfârșit	X / Y	Lungime segment (** (m)
6	426.892,498 363.299,392	7	426.852,341 363.238,115	73.263
7	426.852,341 363.238,115	8	426.856,81 363.238,545	4.489
8	426.856,81 363.238,545	1	426.859,382 363.234,264	4.995

\*\* Lungimile segmentelor sunt determinate în planul de proiecție Stereo 70 și sunt rotunjite la 1 milimetru.

\*\*\* Distanța dintre puncte este formată din segmente cumulate ce sunt mai mici decât valoarea 1 milimetru.



**DATE DESPRE IMOBILUL NR. 4336**

Oficiul de Cadastru și Publicitate Imobiliară VALCEA  
Biroul de Cadastru și Publicitate Imobiliară Ramnicu Valcea

**A. Partea I. Descrierea imobilului**

TEREN Extravilan

Adresa: Jud. Valcea, Punct "Piscul Lung"

Nr. Crt	Nr cadastral Nr. topografic	Suprafața* (mp)	Observații / Referințe
A1		1.800	Sector cadastral:6 Teren neimprejmuit;

**B. Partea II. Proprietari și acte**

Inscrieri privitoare la dreptul de proprietate și alte drepturi reale	Referințe
/	
Act Administrativ nr. 1434, din 25/06/2007 emis de Comisia Judeteana Valcea (titlu de proprietate);	
B1	A1
Intabulare, drept de PROPRIETATE, dobandit prin Reconstituire, cota actuala 1/1	
1) Grecu I Ion	

**C. Partea III. SARCINI .**

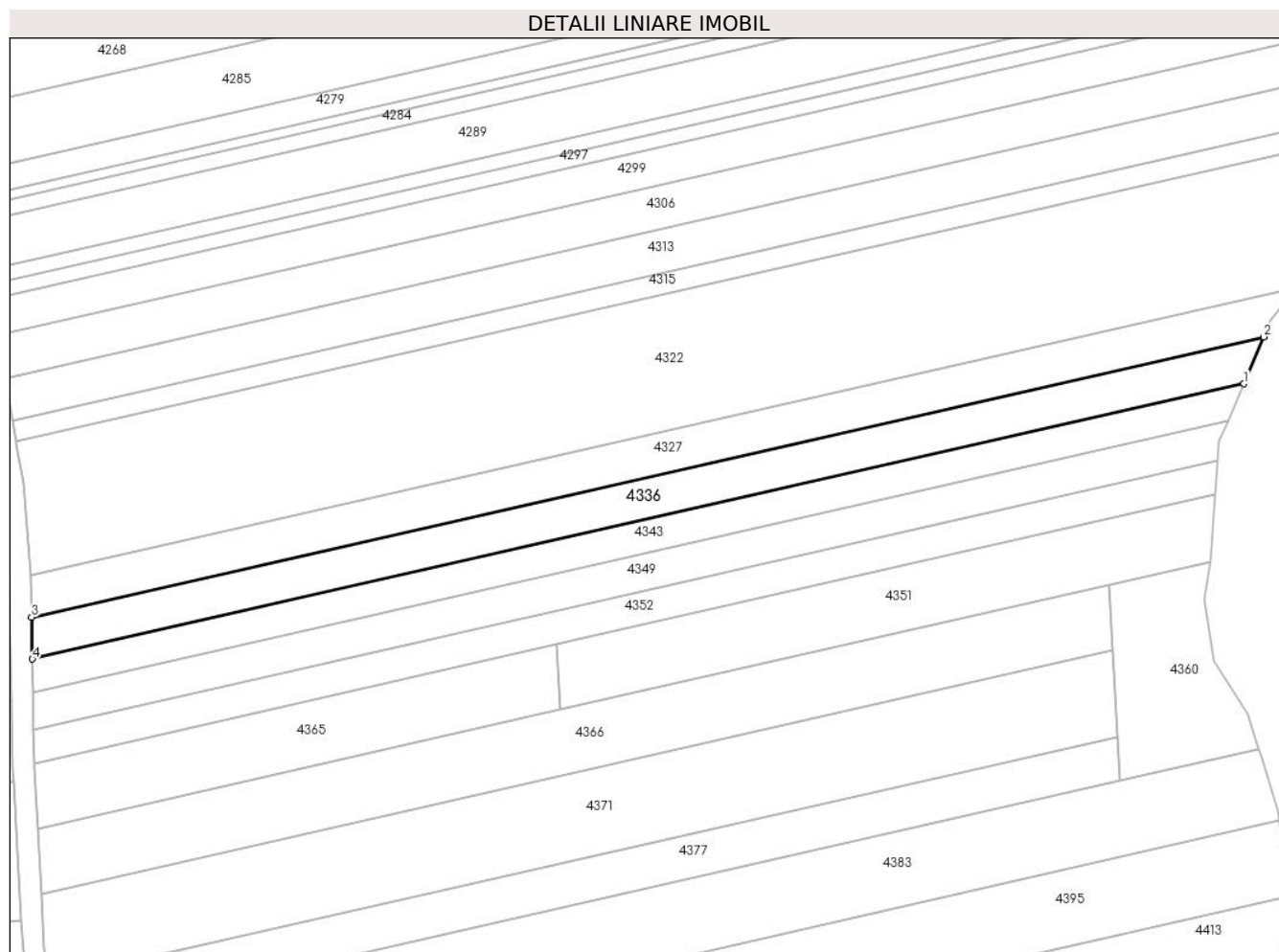
Inscrieri privind dezmembramintele dreptului de proprietate, drepturi reale de garanție și sarcini	Referințe
NU SUNT	

## Anexa Nr. 1 La Partea I

## Teren

Nr cadastral	Suprafața (mp)*	Observații / Referințe
	1.800	

\* Suprafața este determinată în planul de proiecție Stereo 70.



## Date referitoare la teren

Crt	Categorie folosință	Intra vilan	Suprafața (mp)	Tarla	Parcelă	Nr. topo	Observații / Referințe
1	pasune	NU	1.800	14	411	-	

## Lungime Segmente

1) Valorile lungimilor segmentelor sunt obținute din proiecție în plan.

Punct început	X / Y	Punct sfârșit	X / Y	Lungime segment (** (m)
1	427.461,011 363.281,234	2	427.464,729 363.289,971	9.496
2	427.464,729 363.289,971	3	427.234,748 363.237,733	235.839
3	427.234,748 363.237,733	4	427.234,89 363.229,872	7.862
4	427.234,89 363.229,872	1	427.461,011 363.281,234	231.881

\*\* Lungimile segmentelor sunt determinate în planul de proiecție Stereo 70 și sunt rotunjite la 1 milimetru.



**\*\*\* Distanţa dintre puncte este formată din segmente cumulate ce sunt mai mici decât valoarea 1 milimetru.**



**DATE DESPRE IMOBILUL NR. 4337**

Oficiul de Cadastru și Publicitate Imobiliară VALCEA  
Biroul de Cadastru și Publicitate Imobiliară Ramnicu Valcea

**A. Partea I. Descrierea imobilului**

TEREN Extravilan

Adresa: Jud. Valcea, Punct "Dealul Mare"

Nr. Crt	Nr cadastral Nr. topografic	Suprafața* (mp)	Observații / Referințe
A1		Din acte: 0 Masurata: 1.732	Sector cadastral:6 Teren neimprejmuit;

**B. Partea II. Proprietari și acte**

Inscrieri privitoare la dreptul de proprietate și alte drepturi reale	Referințe
/	
Act Administrativ nr. 7594, din 10/11/2023 emis de Comuna Maciuca (Act administrativ Hotararea nr.14/15.08.1991 emisa de Comisia Judeteana Valcea);	
B1 Inscrierea provizorie, drept de PROPRIETATE, dobandit prin Reconstituire, cota actuala 1/1 1) Enache N Nicolita	A1

**C. Partea III. SARCINI .**

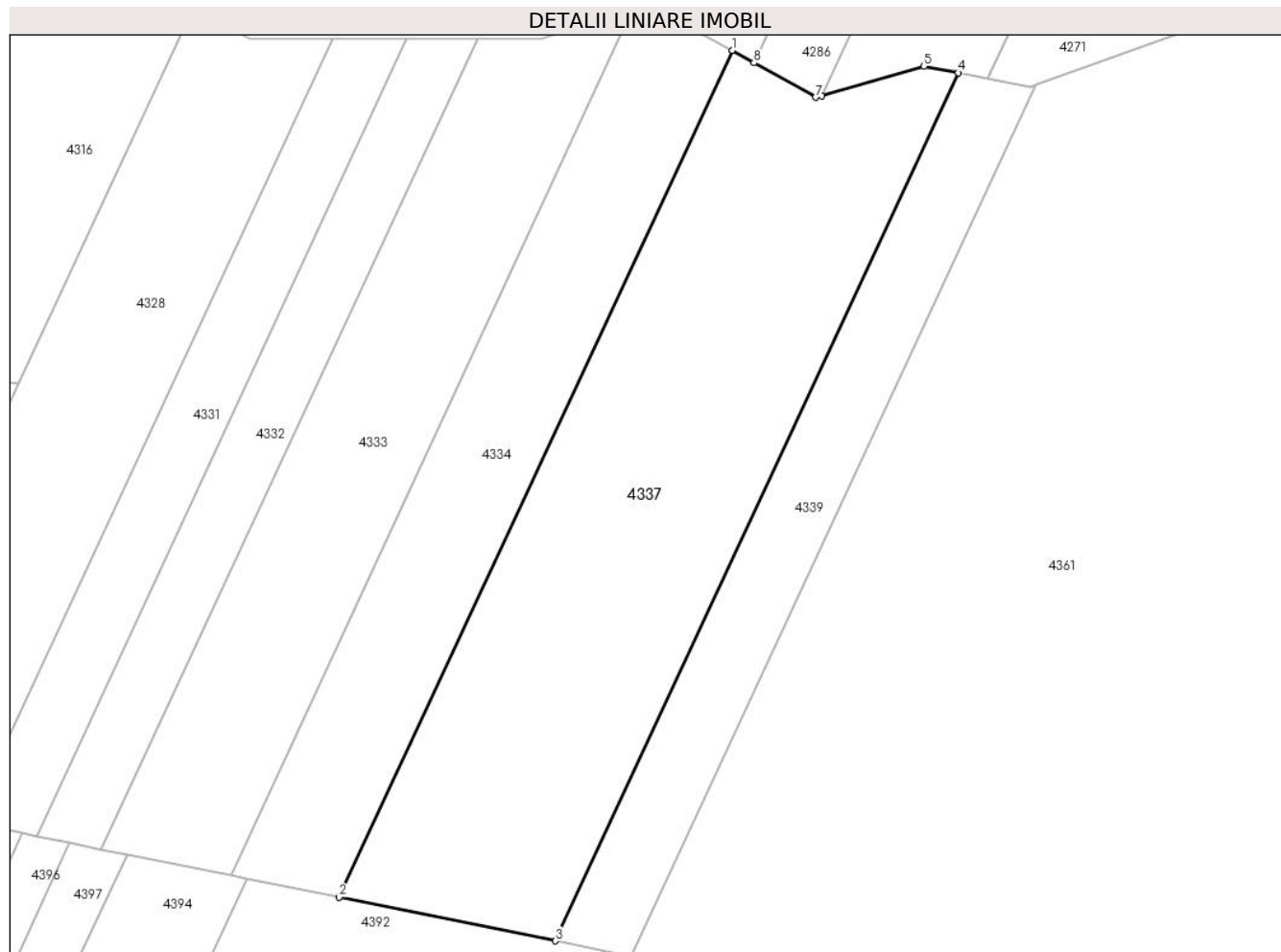
Inscrieri privind dezmembramintele dreptului de proprietate, drepturi reale de garanție și sarcini	Referințe
NU SUNT	

## Anexa Nr. 1 La Partea I

## Teren

Nr cadastral	Suprafața (mp)*	Observații / Referințe
	Din acte: 0 Masurata: 1.732	

\* Suprafața este determinată în planul de proiecție Stereo 70.



## Date referitoare la teren

Crt	Categorie folosință	Intra vilan	Suprafața (mp)	Tarla	Parcelă	Nr. topo	Observații / Referințe
1	pasune	NU	1.732	15	501/96	-	

## Lungime Segmente

1) Valorile lungimilor segmentelor sunt obținute din proiecție în plan.

Punct început	X / Y	Punct sfârșit	X / Y	Lungime segment (** (m)
1	426.536,192 363.300,948	2	426.499,548 363.222,014	87.025
2	426.499,548 363.222,014	3	426.519,71 363.217,946	20.568
3	426.519,71 363.217,946	4	426.557,277 363.298,87	89.219
4	426.557,277 363.298,87	5	426.554,064 363.299,48	3.271
5	426.554,064 363.299,48	6	426.544,528 363.296,73	9.924

Punct început	X / Y	Punct sfârșit	X / Y	Lungime segment (** (m)
6	426.544,528 363.296,73	7	426.543,992 363.296,576	0.558
7	426.543,992 363.296,576	8	426.538,236 363.299,802	6.598
8	426.538,236 363.299,802	1	426.536,192 363.300,948	2.344

\*\* Lungimile segmentelor sunt determinate în planul de proiecție Stereo 70 și sunt rotunjite la 1 milimetru.

\*\*\* Distanța dintre puncte este formată din segmente cumulate ce sunt mai mici decât valoarea 1 milimetru.



**DATE DESPRE IMOBILUL NR. 4338**

Oficiul de Cadastru și Publicitate Imobiliară VALCEA  
Biroul de Cadastru și Publicitate Imobiliară Ramnicu Valcea

**A. Partea I. Descrierea imobilului**

TEREN Extravilan

Adresa: Jud. Valcea, Punct "Dealul Mare"

Nr. Crt	Nr cadastral Nr. topografic	Suprafața* (mp)	Observații / Referințe
A1		1.000	Sector cadastral:6 Teren neimprejmuit;

**B. Partea II. Proprietari și acte**

Inscrieri privitoare la dreptul de proprietate și alte drepturi reale	Referințe
/	
Act Administrativ nr. 812BIS/50697, din 06/11/2002 emis de Comisia Judeteana Valcea (titlu de proprietate);	
B1	A1
Intabulare, drept de PROPRIETATE, dobandit prin Reconstituire, cota actuala 1/1 1) Maracine D Nicolae	

**C. Partea III. SARCINI .**

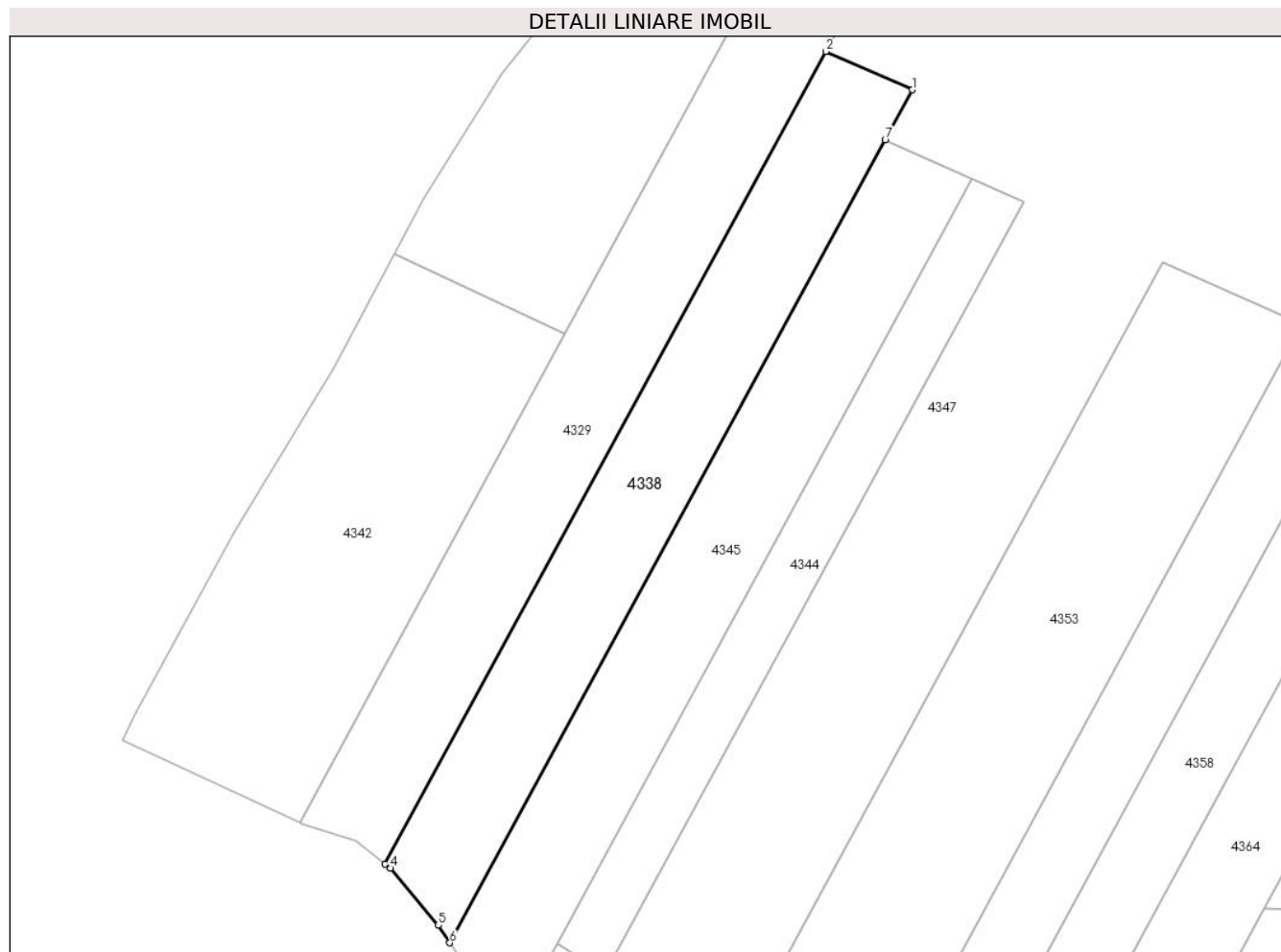
Inscrieri privind dezmembramintele dreptului de proprietate, drepturi reale de garanție și sarcini	Referințe
NU SUNT	

## Anexa Nr. 1 La Partea I

## Teren

Nr cadastral	Suprafața (mp)*	Observații / Referințe
	1.000	

\* Suprafața este determinată în planul de proiecție Stereo 70.



## Date referitoare la teren

Crt	Categorie folosință	Intravilan	Suprafața (mp)	Tarla	Parcelă	Nr. topo	Observații / Referințe
1	arabil	NU	1.000	15	431/64	-	

## Lungime Segmente

1) Valorile lungimilor segmentelor sunt obținute din proiecție în plan.

Punct început	X / Y	Punct sfârșit	X / Y	Lungime segment (** (m)
1	426.214,854 363.301,136	2	426.205,679 363.305,194	10.033
2	426.205,679 363.305,194	3	426.159,033 363.219,284	97.757
3	426.159,033 363.219,284	4	426.159,598 363.218,834	0.722
4	426.159,598 363.218,834	5	426.164,682 363.212,813	7.88
5	426.164,682 363.212,813	6	426.165,892 363.210,958	2.215



Punct început	X / Y	Punct sfârșit	X / Y	Lungime segment (** (m)
6	426.165,892 363.210,958	7	426.211,967 363.295,819	96.562
7	426.211,967 363.295,819	1	426.214,854 363.301,136	6.05

\*\* Lungimile segmentelor sunt determinate în planul de proiecție Stereo 70 și sunt rotunjite la 1 milimetru.

\*\*\* Distanța dintre puncte este formată din segmente cumulate ce sunt mai mici decât valoarea 1 milimetru.



**DATE DESPRE IMOBILUL NR. 4339**

Oficiul de Cadastru și Publicitate Imobiliară VALCEA  
Biroul de Cadastru și Publicitate Imobiliară Ramnicu Valcea

**A. Partea I. Descrierea imobilului**

TEREN Extravilan

Adresa: Jud. Valcea, Punct "Dealul Mare"

Nr. Crt	Nr cadastral Nr. topografic	Suprafața* (mp)	Observații / Referințe
A1		630	Sector cadastral:6 Teren neimprejmuit;

**B. Partea II. Proprietari și acte**

Inscrieri privitoare la dreptul de proprietate și alte drepturi reale	Referințe
/	
Act Administrativ nr. 13335, din 16/04/2009 emis de Comisia Judeteana (titlu de proprietate);	
B1	A1
Intabulare, drept de PROPRIETATE, dobandit prin Reconstituire, cota actuala 1/1 1) Predonescu N Ilie	

**C. Partea III. SARCINI .**

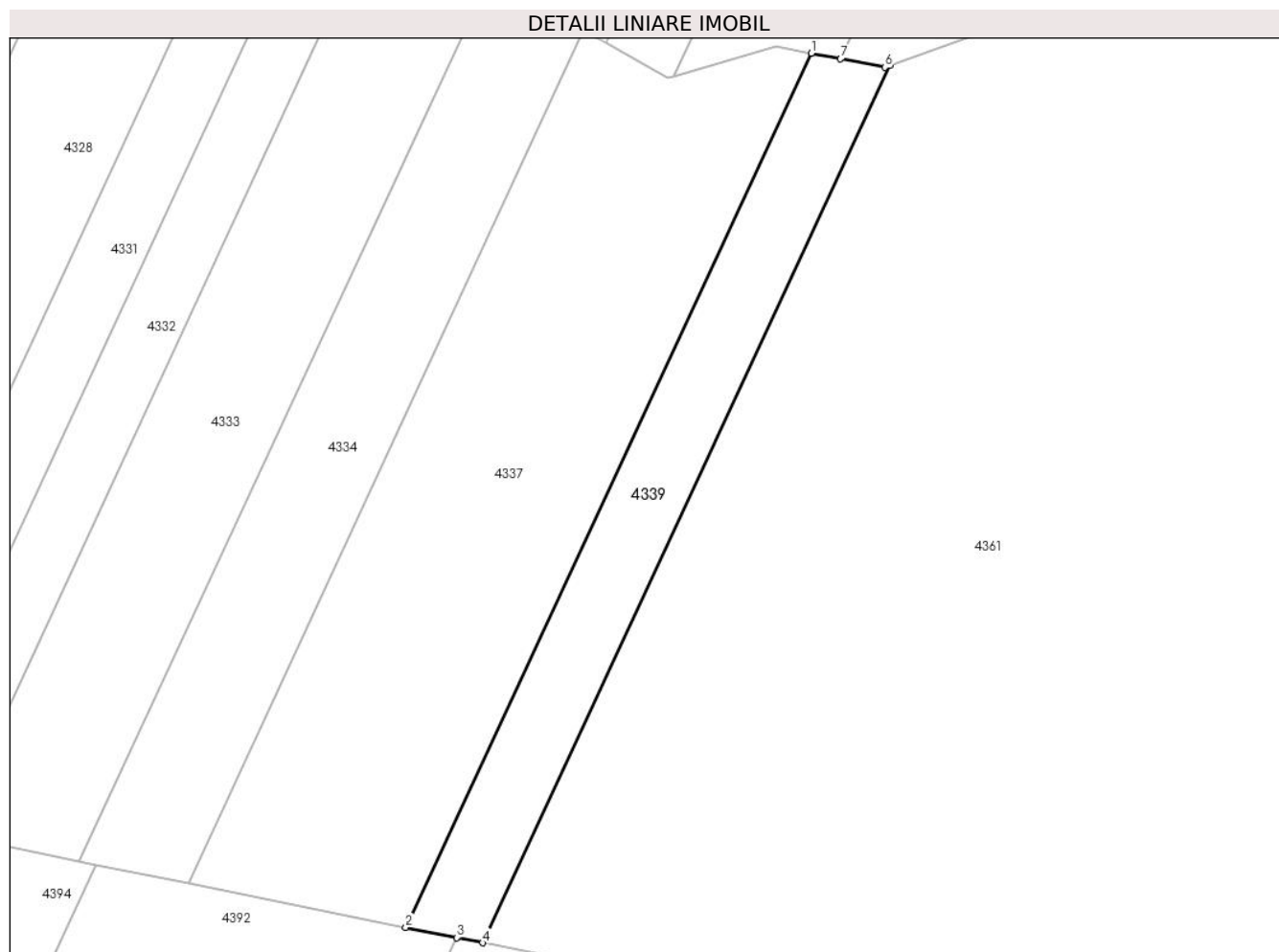
Inscrieri privind dezmembramintele dreptului de proprietate, drepturi reale de garanție și sarcini	Referințe
NU SUNT	

## Anexa Nr. 1 La Partea I

## Teren

Nr cadastral	Suprafața (mp)*	Observații / Referințe
	630	

\* Suprafața este determinată în planul de proiecție Stereo 70.



## Date referitoare la teren

Crt	Categorie folosință	Intravilan	Suprafața (mp)	Tarla	Parcelă	Nr. topo	Observații / Referințe
1	pasune	NU	630	15	438	-	

## Lungime Segmente

1) Valorile lungimilor segmentelor sunt obținute din proiecție în plan.

Punct început	X / Y	Punct sfârșit	X / Y	Lungime segment (** (m)
1	426.557,277 363.298,87	2	426.519,71 363.217,946	89.219
2	426.519,71 363.217,946	3	426.524,427 363.216,995	4.812
3	426.524,427 363.216,995	4	426.526,824 363.216,511	2.445
4	426.526,824 363.216,511	5	426.564,53 363.297,732	89.546
5	426.564,53 363.297,732	6	426.564,099 363.297,576	0.458

Punct început	X / Y	Punct sfârșit	X / Y	Lungime segment (** (m)
6	426.564,099 363.297,576	7	426.559,998 363.298,354	4.174
7	426.559,998 363.298,354	1	426.557,277 363.298,87	2.769

\*\* Lungimile segmentelor sunt determinate în planul de proiecție Stereo 70 și sunt rotunjite la 1 milimetru.

\*\*\* Distanța dintre puncte este formată din segmente cumulate ce sunt mai mici decât valoarea 1 milimetru.



**DATE DESPRE IMOBILUL NR. 4340**

Oficiul de Cadastru și Publicitate Imobiliară VALCEA  
Biroul de Cadastru și Publicitate Imobiliară Ramnicu Valcea

**A. Partea I. Descrierea imobilului**

TEREN Extravilan

Adresa: Jud. Valcea, Punct "Piscul Lung"

Nr. Crt	Nr cadastral Nr. topografic	Suprafața* (mp)	Observații / Referințe
A1		Din acte: 0 Masurata: 2.900	Sector cadastral:6 Teren neimprejmuit;

**B. Partea II. Proprietari și acte**

Inscrieri privitoare la dreptul de proprietate și alte drepturi reale	Referințe
/	
Act Administrativ nr. 7599, din 10/11/2023 emis de Comuna Maciuca (Act administraiv Hotararea nr.14/15.08.1991 emisa de Comisia Judeteana Valcea);	
B1 Inscrierea provizorie, drept de PROPRIETATE, dobandit prin Reconstituire, cota actuala 1/1 1) Enache I Marin	A1

**C. Partea III. SARCINI .**


Inscrieri privind dezmembramintele dreptului de proprietate, drepturi reale de garanție și sarcini	Referințe
NU SUNT	

## Anexa Nr. 1 La Partea I

## Teren

Nr cadastral	Suprafața (mp)*	Observații / Referințe
	Din acte: 0 Masurata: 2.900	

\* Suprafața este determinată în planul de proiecție Stereo 70.



## Date referitoare la teren

Crt	Categorie folosință	Intra vilan	Suprafața (mp)	Tarla	Parcelă	Nr. topo	Observații / Referințe
1	pasune	NU	2.900	14	501/119	-	

## Lungime Segmente

1) Valorile lungimilor segmentelor sunt obținute din proiecție în plan.

Punct început	X / Y	Punct sfârșit	X / Y	Lungime segment (** (m)
1	427.116,297 363.264,12	2	427.001,989 363.263,355	114.31
2	427.001,989 363.263,355	3	427.006,533 363.256,714	8.047
3	427.006,533 363.256,714	4	427.010,894 363.250,414	7.662
4	427.010,894 363.250,414	5	427.120,068 363.251,145	109.175
5	427.120,068 363.251,145	6	427.230,068 363.251,882	110.003



Punct început	X / Y	Punct sfârșit	X / Y	Lungime segment (** (m)
6	427.230,068 363.251,882	7	427.229,259 363.262,255	10.405
7	427.229,259 363.262,255	8	427.228,789 363.264,874	2.66
8	427.228,789 363.264,874	1	427.116,297 363.264,12	112.495

\*\* Lungimile segmentelor sunt determinate în planul de proiecție Stereo 70 și sunt rotunjite la 1 milimetru.

\*\*\* Distanța dintre puncte este formată din segmente cumulate ce sunt mai mici decât valoarea 1 milimetru.



**DATE DESPRE IMOBILUL NR. 4341**

Oficiul de Cadastru și Publicitate Imobiliară VALCEA  
Biroul de Cadastru și Publicitate Imobiliară Ramnicu Valcea

**A. Partea I. Descrierea imobilului**

TEREN Extravilan

Adresa: Jud. Valcea, Punct "Cezmea"

Nr. Crt	Nr cadastral Nr. topografic	Suprafața* (mp)	Observații / Referințe
A1		Din acte: 0 Masurata: 854	Sector cadastral:6 Teren neimprejmuit;

**B. Partea II. Proprietari și acte**

Inscrieri privitoare la dreptul de proprietate și alte drepturi reale	Referințe
/	
Act Administrativ nr. 7609, din 10/11/2023 emis de Comuna Maciuca (Act administrativ Hotararea nr.14/15.08.1991 emisa de Comisia Judeteana Valcea);	
B1 Inscrierea provizorie, drept de PROPRIETATE, dobandit prin Reconstituire, cota actuala 1/1 1) Riciu N Paula	A1

**C. Partea III. SARCINI .**

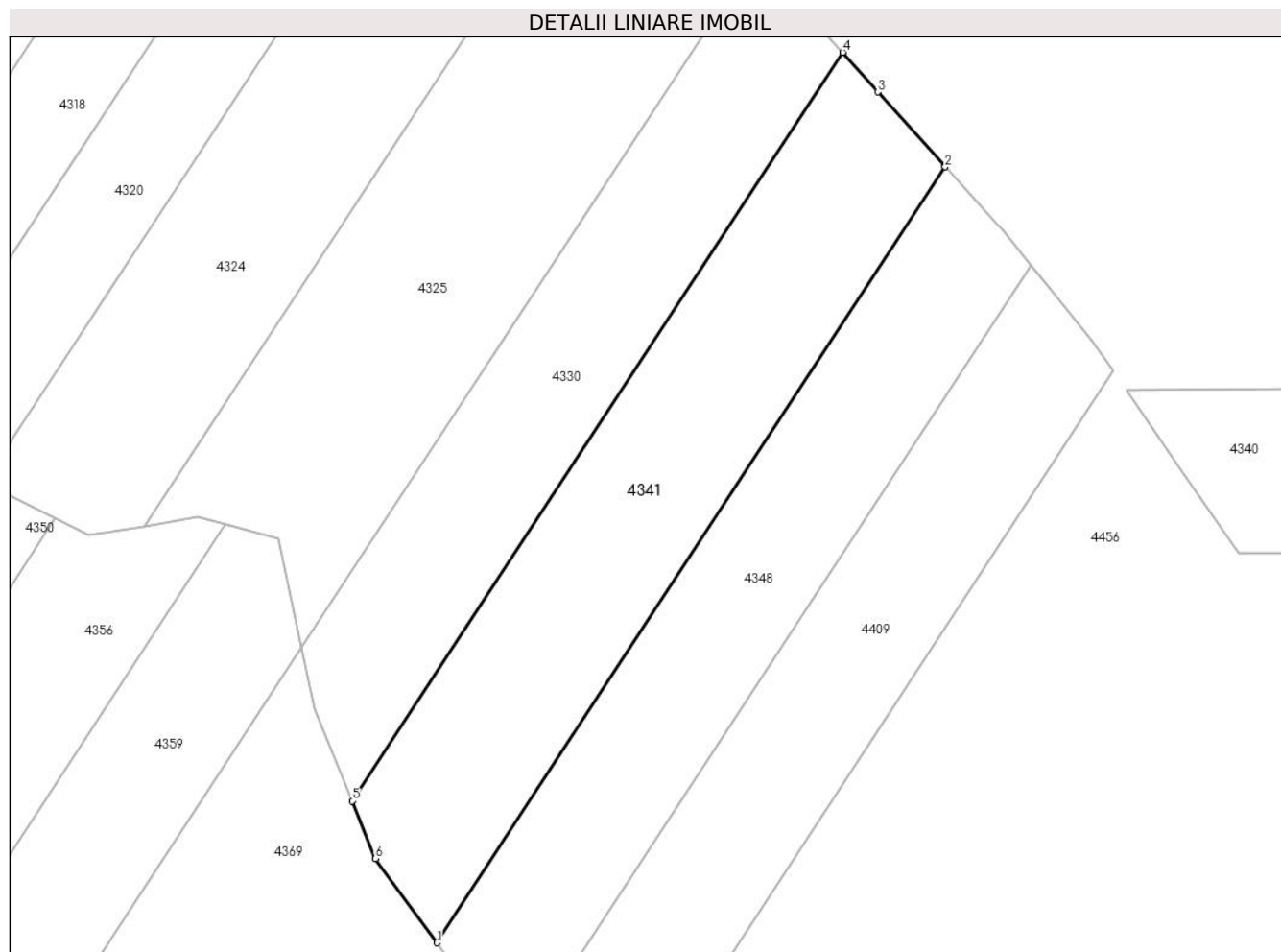
Inscrieri privind dezmembramintele dreptului de proprietate, drepturi reale de garanție și sarcini	Referințe
NU SUNT	

## Anexa Nr. 1 La Partea I

## Teren

Nr cadastral	Suprafața (mp)*	Observații / Referințe
	Din acte: 0 Masurata: 854	

\* Suprafața este determinată în planul de proiecție Stereo 70.



## Date referitoare la teren

Crt	Categorie folosință	Intra vilan	Suprafața (mp)	Tarla	Parcelă	Nr. topo	Observații / Referințe
1	pasune	NU	854	15	501/113	-	

## Lungime Segmente

1) Valorile lungimilor segmentelor sunt obținute din proiecție în plan.

Punct început	X / Y	Punct sfârșit	X / Y	Lungime segment (** (m)
1	426.947,382 363.219,566	2	426.987,666 363.281,038	73.495
2	426.987,666 363.281,038	3	426.982,336 363.286,96	7.967
3	426.982,336 363.286,96	4	426.979,541 363.290,104	4.207
4	426.979,541 363.290,104	5	426.940,678 363.230,801	70.903
5	426.940,678 363.230,801	6	426.942,536 363.226,238	4.926

Punct început	X / Y	Punct sfârșit	X / Y	Lungime segment (** (m)
6	426.942,536 363.226,238	1	426.947,382 363.219,566	8.246

\*\* Lungimile segmentelor sunt determinate în planul de proiecție Stereo 70 și sunt rotunjite la 1 milimetru.

\*\*\* Distanța dintre puncte este formată din segmente cumulate ce sunt mai mici decât valoarea 1 milimetru.



**DATE DESPRE IMOBILUL NR. 4342**

Oficiul de Cadastru și Publicitate Imobiliară VALCEA  
Biroul de Cadastru și Publicitate Imobiliară Ramnicu Valcea

**A. Partea I. Descrierea imobilului**

TEREN Extravilan

Adresa: Jud. Valcea, Punct "Dealul Mare"

Nr. Crt	Nr cadastral Nr. topografic	Suprafața* (mp)	Observații / Referințe
A1		1.200	Sector cadastral:6 Teren neimprejmuit;

**B. Partea II. Proprietari și acte**

Inscrieri privitoare la dreptul de proprietate și alte drepturi reale	Referințe
/	
Act Notarial nr. 127, din 14/08/2018 emis de NP Dinca Georgiana-Roxana (Certificat de mostenitor);	
B1	A1
Intabulare, drept de PROPRIETATE, dobandit prin Succesiune, cota actuala 1/1	
1) Alexandru Ion	

**C. Partea III. SARCINI .**

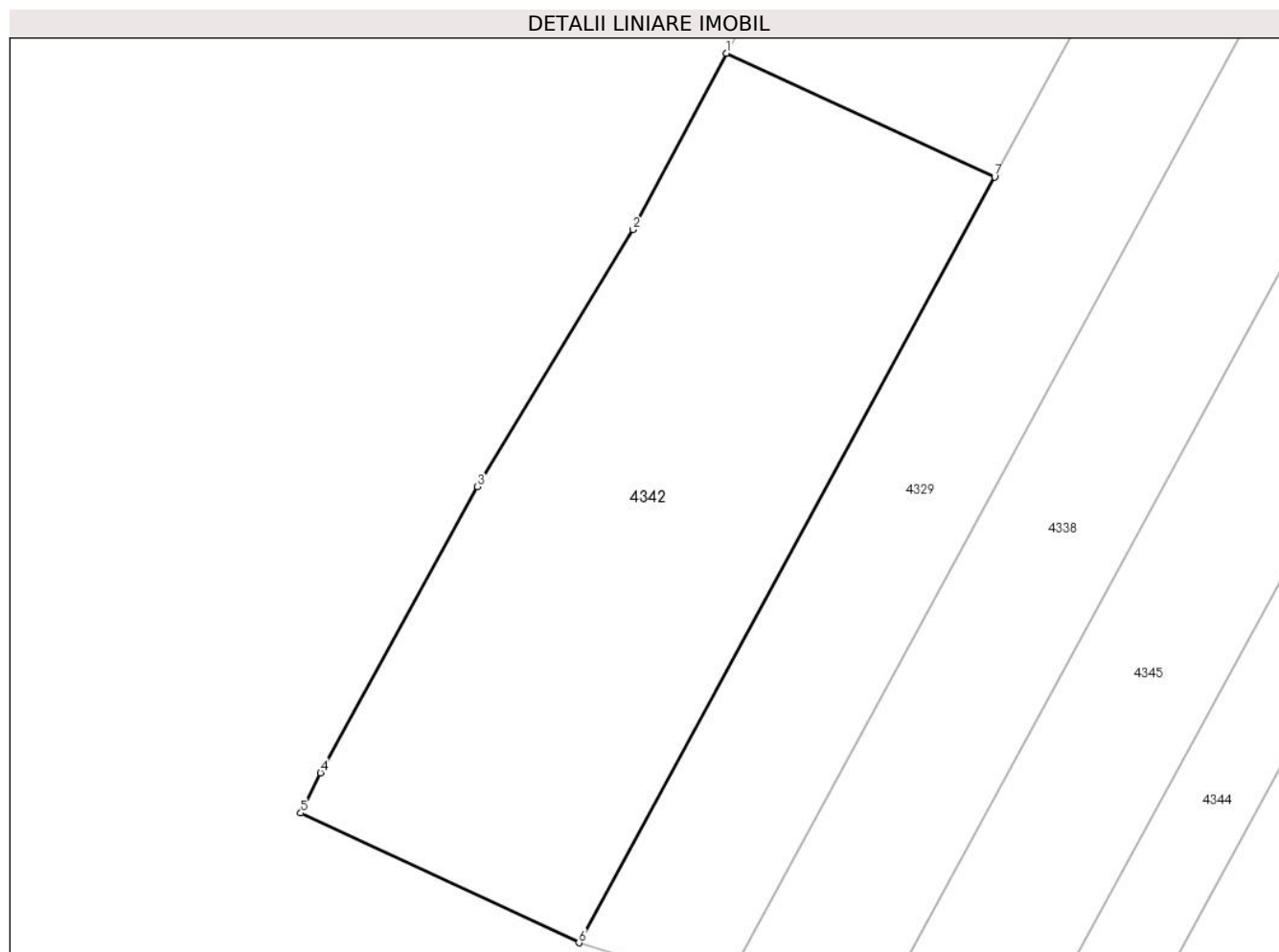
Inscrieri privind dezmembramintele dreptului de proprietate, drepturi reale de garanție și sarcini	Referințe
NU SUNT	

## Anexa Nr. 1 La Partea I

## Teren

Nr cadastral	Suprafața (mp)*	Observații / Referințe
	1.200	

\* Suprafața este determinată în planul de proiecție Stereo 70.



## Date referitoare la teren

Crt	Categorie folosință	Intravilan	Suprafața (mp)	Tarla	Parcelă	Nr. topo	Observații / Referințe
1	arabil	NU	1.200	15	431/62	-	

## Lungime Segmente

1) Valorile lungimilor segmentelor sunt obținute din proiecție în plan.

Punct început	X / Y	Punct sfârșit	X / Y	Lungime segment (** (m)
1	426.159,983 363.283,748	2	426.153,675 363.271,821	13.493
2	426.153,675 363.271,821	3	426.143,149 363.254,463	20.3
3	426.143,149 363.254,463	4	426.132,539 363.235,112	22.069
4	426.132,539 363.235,112	5	426.131,209 363.232,396	3.024
5	426.131,209 363.232,396	6	426.150,014 363.223,63	20.748



Punct început	X / Y	Punct sfârșit	X / Y	Lungime segment (** (m)
6	426.150,014 363.223,63	7	426.178,119 363.275,393	58.901
7	426.178,119 363.275,393	1	426.159,983 363.283,748	19.968

\*\* Lungimile segmentelor sunt determinate în planul de proiecție Stereo 70 și sunt rotunjite la 1 milimetru.

\*\*\* Distanța dintre puncte este formată din segmente cumulate ce sunt mai mici decât valoarea 1 milimetru.



**DATE DESPRE IMOBILUL NR. 4343**

Oficiul de Cadastru și Publicitate Imobiliară VALCEA  
Biroul de Cadastru și Publicitate Imobiliară Ramnicu Valcea

**A. Partea I. Descrierea imobilului**

TEREN Extravilan

Adresa: Jud. Valcea, Punct "Piscul Lung"

Nr. Crt	Nr cadastral Nr. topografic	Suprafața* (mp)	Observații / Referințe
A1		Din acte: 0 Masurata: 1.382	Sector cadastral:6 Teren neimprejmuit;

**B. Partea II. Proprietari și acte**

Inscrieri privitoare la dreptul de proprietate și alte drepturi reale	Referințe
/	
Act Administrativ nr. 7616, din 10/11/2023 emis de Comuna Maciuca (Act administrativ Hotararea nr.14/15.08.1991 emisa de Comisia Judeteana Valcea);	
B1 Inscrierea provizorie, drept de PROPRIETATE, dobandit prin Reconstituire, cota actuala 1/1 1) Enache M Ilie	A1

**C. Partea III. SARCINI .**


Inscrieri privind dezmembramintele dreptului de proprietate, drepturi reale de garanție și sarcini	Referințe
NU SUNT	

## Anexa Nr. 1 La Partea I

## Teren

Nr cadastral	Suprafața (mp)*	Observații / Referințe
	Din acte: 0 Masurata: 1.382	

\* Suprafața este determinată în planul de proiecție Stereo 70.



## Date referitoare la teren

Crt	Categorie folosință	Intra vilan	Suprafața (mp)	Tarla	Parcelă	Nr. topo	Observații / Referințe
1	pașune	NU	1.382	14	501/141	-	

## Lungime Segmente

1) Valorile lungimilor segmentelor sunt obținute din proiecție în plan.

Punct început	X / Y	Punct sfârșit	X / Y	Lungime segment (** (m)
1	427.458,112 363.274,423	2	427.461,011 363.281,234	7.402
2	427.461,011 363.281,234	3	427.234,89 363.229,872	231.881
3	427.234,89 363.229,872	4	427.235,0 363.223,744	6.129
4	427.235,0 363.223,744	1	427.458,112 363.274,423	228.795

**\*\* Lungimile segmentelor sunt determinate în planul de proiecție Stereo 70 și sunt rotunjite la 1 milimetru.**

**\*\*\* Distanța dintre puncte este formată din segmente cumulate ce sunt mai mici decât valoarea 1 milimetru.**



**DATE DESPRE IMOBILUL NR. 4344**

Oficiul de Cadastru și Publicitate Imobiliară VALCEA  
Biroul de Cadastru și Publicitate Imobiliară Ramnicu Valcea

**A. Partea I. Descrierea imobilului**

TEREN Extravilan

Adresa: Jud. Valcea, Punct "Dealul Mare"

Nr. Crt	Nr cadastral Nr. topografic	Suprafața* (mp)	Observații / Referințe
A1		Din acte: 0 Masurata: 555	Sector cadastral:6 Teren neimprejmuit;

**B. Partea II. Proprietari și acte**

Inscrieri privitoare la dreptul de proprietate și alte drepturi reale	Referințe
/	
Act Administrativ nr. 7588, din 10/11/2023 emis de Comuna Maciuca (Act administrativ Hotararea nr.14/15.08.1991 emisa de Comisia Judeteana Valcea);	
B1 Inscrierea provizorie, drept de PROPRIETATE, dobandit prin Reconstituire, cota actuala 1/1 1) Dumitrescu P Marin	A1

**C. Partea III. SARCINI .**

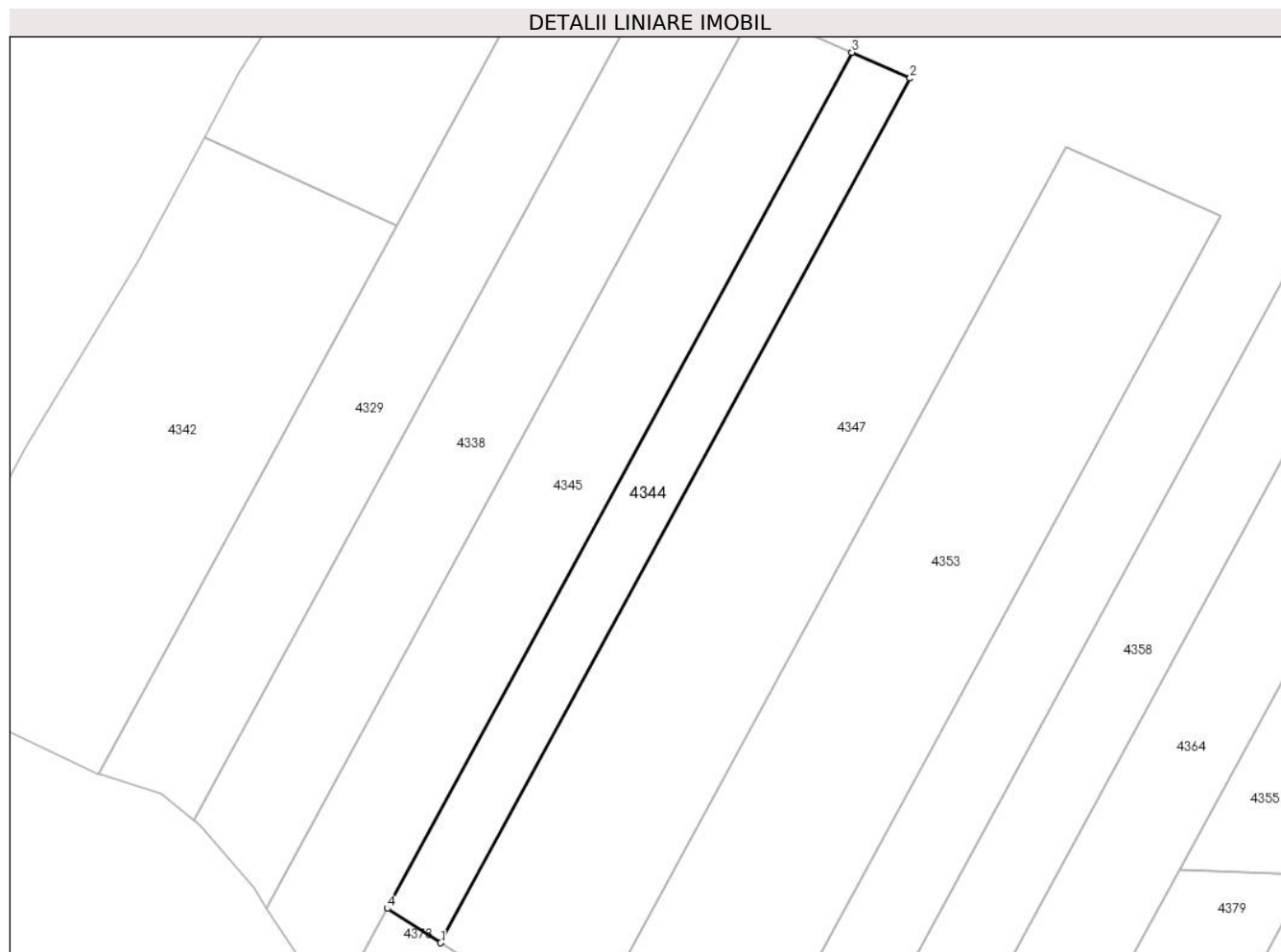
Inscrieri privind dezmembramintele dreptului de proprietate, drepturi reale de garanție și sarcini	Referințe
NU SUNT	

## Anexa Nr. 1 La Partea I

## Teren

Nr cadastral	Suprafața (mp)*	Observații / Referințe
	Din acte: 0 Masurata: 555	

\* Suprafața este determinată în planul de proiecție Stereo 70.



## Date referitoare la teren

Crt	Categorie folosință	Intra vilan	Suprafața (mp)	Tarla	Parcelă	Nr. topo	Observații / Referințe
1	arabil	NU	555	15	501/82	-	

## Lungime Segmente

1) Valorile lungimilor segmentelor sunt obținute din proiecție în plan.

Punct început	X / Y	Punct sfârșit	X / Y	Lungime segment (** (m)
1	426.182,321 363.207,685	2	426.226,648 363.289,326	92.898
2	426.226,648 363.289,326	3	426.221,143 363.291,761	6.02
3	426.221,143 363.291,761	4	426.177,251 363.210,921	91.986
4	426.177,251 363.210,921	1	426.182,321 363.207,685	6.015



**\*\* Lungimile segmentelor sunt determinate în planul de proiecție Stereo 70 și sunt rotunjite la 1 milimetru.**

**\*\*\* Distanța dintre puncte este formată din segmente cumulate ce sunt mai mici decât valoarea 1 milimetru.**



**DATE DESPRE IMOBILUL NR. 4345**

Oficiul de Cadastru și Publicitate Imobiliară VALCEA  
Biroul de Cadastru și Publicitate Imobiliară Ramnicu Valcea

**A. Partea I. Descrierea imobilului**

TEREN Extravilan

Adresa: Jud. Valcea, Punct "Dealul Mare"

Nr. Crt	Nr cadastral Nr. topografic	Suprafața* (mp)	Observații / Referințe
A1		1.000	Sector cadastral:6 Teren neimprejmuit;

**B. Partea II. Proprietari și acte**

Inscrieri privitoare la dreptul de proprietate și alte drepturi reale	Referințe
/	
Act Notarial nr. 301, din 12/03/2018 emis de NP Sandulescu Elena-Luiza (Act de partaj voluntar);	
B1	A1
Intabulare, drept de PROPRIETATE, dobandit prin lesire Din Indiviziune, cota actuala 1/1	
1) Enacica Liviu	

**C. Partea III. SARCINI .**

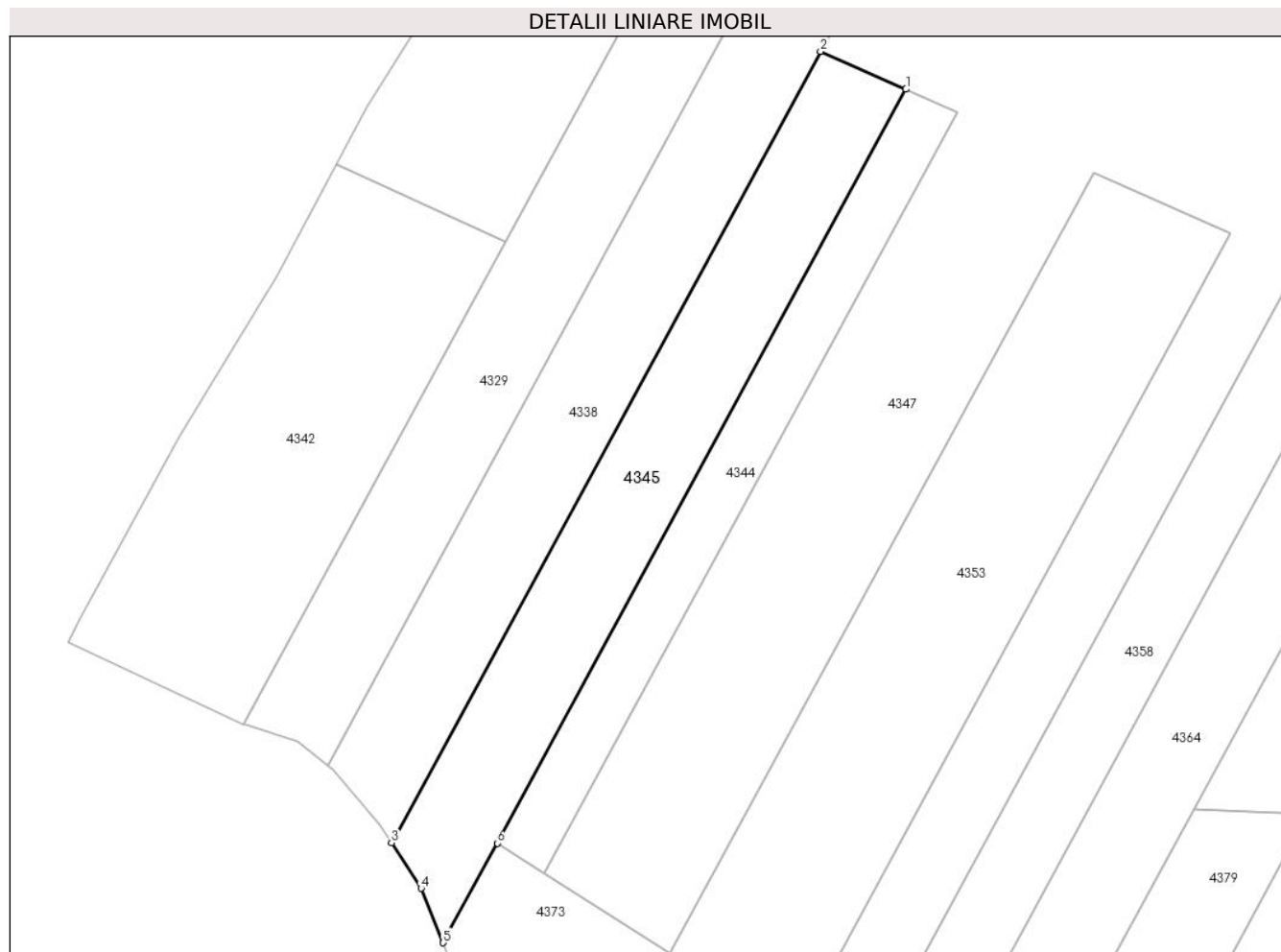
Inscrieri privind dezmembramintele dreptului de proprietate, drepturi reale de garanție și sarcini	Referințe
NU SUNT	

## Anexa Nr. 1 La Partea I

## Teren

Nr cadastral	Suprafața (mp)*	Observații / Referințe
	1.000	

\* Suprafața este determinată în planul de proiecție Stereo 70.



## Date referitoare la teren

Crt	Categorie folosință	Intravilan	Suprafața (mp)	Tarla	Parcelă	Nr. topo	Observații / Referințe
1	arabil	NU	1.000	15	431	-	

## Lungime Segmente

1) Valorile lungimilor segmentelor sunt obținute din proiecție în plan.

Punct început	X / Y	Punct sfârșit	X / Y	Lungime segment (** (m)
1	426.221,143 363.291,761	2	426.211,967 363.295,819	10.033
2	426.211,967 363.295,819	3	426.165,892 363.210,958	96.562
3	426.165,892 363.210,958	4	426.169,076 363.206,077	5.828
4	426.169,076 363.206,077	5	426.171,45 363.200,238	6.303
5	426.171,45 363.200,238	6	426.177,251 363.210,921	12.157

Punct început	X / Y	Punct sfârșit	X / Y	Lungime segment (** (m)
6	426.177,251 363.210,921	1	426.221,143 363.291,761	91.986

\*\* Lungimile segmentelor sunt determinate în planul de proiecție Stereo 70 și sunt rotunjite la 1 milimetru.

\*\*\* Distanța dintre puncte este formată din segmente cumulate ce sunt mai mici decât valoarea 1 milimetru.



**DATE DESPRE IMOBILUL NR. 4346**

Oficiul de Cadastru și Publicitate Imobiliară VALCEA  
Biroul de Cadastru și Publicitate Imobiliară Ramnicu Valcea

**A. Partea I. Descrierea imobilului**

TEREN Extravilan

Adresa: Jud. Valcea, Punct "Piscu Lung"

Nr. Crt	Nr cadastral Nr. topografic	Suprafața* (mp)	Observații / Referințe
A1		880	Sector cadastral:6 Teren neimprejmuit;

**B. Partea II. Proprietari și acte**

Inscrieri privitoare la dreptul de proprietate și alte drepturi reale	Referințe
/	
Act Notarial nr. 62, din 18/04/2019 emis de NP Ionilete Alin-Nicusor (certificat de mostenitor);	
B1	A1
Intabulare, drept de PROPRIETATE, dobandit prin Succesiune, cota actuala 1/1 1) Enacica Nicolae	

**C. Partea III. SARCINI .**

Inscrieri privind dezmembramintele dreptului de proprietate, drepturi reale de garanție și sarcini	Referințe
NU SUNT	

## Anexa Nr. 1 La Partea I

## Teren

Nr cadastral	Suprafața (mp)*	Observații / Referințe
	880	

\* Suprafața este determinată în planul de proiecție Stereo 70.

## DETALII LINIARE IMOBIL



## Date referitoare la teren

Crt	Categorie folosință	Intravilan	Suprafața (mp)	Tarla	Parcelă	Nr. topo	Observații / Referințe
1	pasune	NU	880	14	411	-	

## Lungime Segmente

1) Valorile lungimilor segmentelor sunt obținute din proiecție în plan.

Punct început	X / Y	Punct sfârșit	X / Y	Lungime segment (** (m)
1	427.230,068 363.251,882	2	427.120,068 363.251,145	110.003
2	427.120,068 363.251,145	3	427.120,691 363.243,149	8.02
3	427.120,691 363.243,149	4	427.230,636 363.243,886	109.947
4	427.230,636 363.243,886	5	427.230,619 363.244,813	0.928
5	427.230,619 363.244,813	1	427.230,068 363.251,882	7.09



**\*\* Lungimile segmentelor sunt determinate în planul de proiecție Stereo 70 și sunt rotunjite la 1 milimetru.**

**\*\*\* Distanța dintre puncte este formată din segmente cumulate ce sunt mai mici decât valoarea 1 milimetru.**



**DATE DESPRE IMOBILUL NR. 4347**

Oficiul de Cadastru și Publicitate Imobiliară VALCEA  
Biroul de Cadastru și Publicitate Imobiliară Ramnicu Valcea

**A. Partea I. Descrierea imobilului**

TEREN Extravilan

Adresa: Jud. Valcea, Punct "Dealul Mare"

Nr. Crt	Nr cadastral Nr. topografic	Suprafața* (mp)	Observații / Referințe
A1		Din acte: 0 Masurata: 7.588	Sector cadastral:6 Teren neimprejmuit;

**B. Partea II. Proprietari și acte**

Inscrieri privitoare la dreptul de proprietate și alte drepturi reale		Referințe
/		
Act Normativ nr. 7, din 13/03/1996 emis de Parlamentul Romaniei (Lege);		
B1	Inscrierea provizorie, drept de PROPRIETATE, dobandit prin Lege, cota actuala 1/1 1) Comuna Maciuca, CIF:2541584, Proprietar neidentificat	A1

**C. Partea III. SARCINI .**

Inscrieri privind dezmembramintele dreptului de proprietate, drepturi reale de garanție și sarcini	Referințe
NU SUNT	

## Anexa Nr. 1 La Partea I

## Teren

Nr cadastral	Suprafața (mp)*	Observații / Referințe
	Din acte: 0 Masurata: 7.588	

\* Suprafața este determinată în planul de proiecție Stereo 70.



## Date referitoare la teren

Crt	Categorie folosință	Intra vilan	Suprafața (mp)	Tarla	Parcelă	Nr. topo	Observații / Referințe
1	arabil	NU	7.218	15	501/169	-	
2	pasune	NU	370	15	501/170	-	

## Lungime Segmente

1) Valorile lungimilor segmentelor sunt obținute din proiecție în plan.

Punct început	X / Y	Punct sfârșit	X / Y	Lungime segment (** (m)
1	426.189,325 363.182,862	2	426.192,762 363.180,668	4.078
3	426.195,834 363.178,707	4	426.197,845 363.168,067	10.829
5	426.201,028 363.166,066	6	426.212,906 363.187,943	24.894
7	426.216,016 363.185,914	8	426.263,349 363.273,092	99.199

Punct început	X / Y	Punct sfârșit	X / Y	Lungime segment (** (m)
2	426.192,762 363.180,668	3	426.195,834 363.178,707	3.644
4	426.197,845 363.168,067	5	426.201,028 363.166,066	3.76
6	426.212,906 363.187,943	7	426.216,016 363.185,914	3.713
8	426.263,349 363.273,092	9	426.270,837 363.270,117	8.057

Punct început	X / Y	Punct sfârșit	X / Y	Lungime segment (** (m))
9	426.270,837 363.270,117	10	426.271,982 363.272,225	2.399
11	426.282,773 363.271,142	12	426.286,464 363.277,941	7.736
13	426.299,317 363.277,38	14	426.321,848 363.325,914	53.509
15	426.180,382 363.314,276	16	426.171,413 363.302,815	14.554
17	426.163,189 363.289,81	18	426.159,983 363.283,748	6.857
19	426.178,119 363.275,393	20	426.197,869 363.311,768	41.39
21	426.207,044 363.307,709	22	426.205,679 363.305,194	2.862
23	426.214,854 363.301,136	24	426.211,967 363.295,819	6.05
25	426.221,143 363.291,761	26	426.226,648 363.289,326	6.02
27	426.182,321 363.207,685	28	426.195,841 363.199,054	16.04
29	426.241,328 363.282,832	30	426.256,009 363.276,339	16.053
31	426.209,294 363.190,3	32	426.197,531 363.197,975	14.046

Punct început	X / Y	Punct sfârșit	X / Y	Lungime segment (** (m))
10	426.271,982 363.272,225	11	426.282,773 363.271,142	10.845
12	426.286,464 363.277,941	13	426.299,317 363.277,38	12.865
14	426.321,848 363.325,914	15	426.180,382 363.314,276	141.943
16	426.171,413 363.302,815	17	426.163,189 363.289,81	15.387
18	426.159,983 363.283,748	19	426.178,119 363.275,393	19.968
20	426.197,869 363.311,768	21	426.207,044 363.307,709	10.033
22	426.205,679 363.305,194	23	426.214,854 363.301,136	10.033
24	426.211,967 363.295,819	25	426.221,143 363.291,761	10.033
26	426.226,648 363.289,326	27	426.182,321 363.207,685	92.898
28	426.195,841 363.199,054	29	426.241,328 363.282,832	95.33
30	426.256,009 363.276,339	31	426.209,294 363.190,3	97.903
32	426.197,531 363.197,975	1	426.189,325 363.182,862	17.198

\*\* Lungimile segmentelor sunt determinate în planul de proiecție Stereo 70 și sunt rotunjite la 1 milimetru.

\*\*\* Distanța dintre puncte este formată din segmente cumulate ce sunt mai mici decât valoarea 1 milimetru.



**DATE DESPRE IMOBILUL NR. 4348**

Oficiul de Cadastru și Publicitate Imobiliară VALCEA  
Biroul de Cadastru și Publicitate Imobiliară Ramnicu Valcea

**A. Partea I. Descrierea imobilului**

TEREN Extravilan

Adresa: Jud. Valcea, Punct "Cesmea"

Nr. Crt	Nr cadastral Nr. topografic	Suprafața* (mp)	Observații / Referințe
A1		Din acte: 0 Masurata: 743	Sector cadastral:6 Teren neimprejmuit;

**B. Partea II. Proprietari și acte**

Inscrieri privitoare la dreptul de proprietate și alte drepturi reale	Referințe
/	
Act Administrativ nr. 7633, din 10/11/2023 emis de Comuna Maciuca (Act administrativ Hotararea nr.14/15.08.1991 emisa de Comisia Judeteana Valcea);	
B1 Inscrierea provizorie, drept de PROPRIETATE, dobandit prin Reconstituire, cota actuala 1/1 1) Zavoianu Ecaterina	A1

**C. Partea III. SARCINI .**

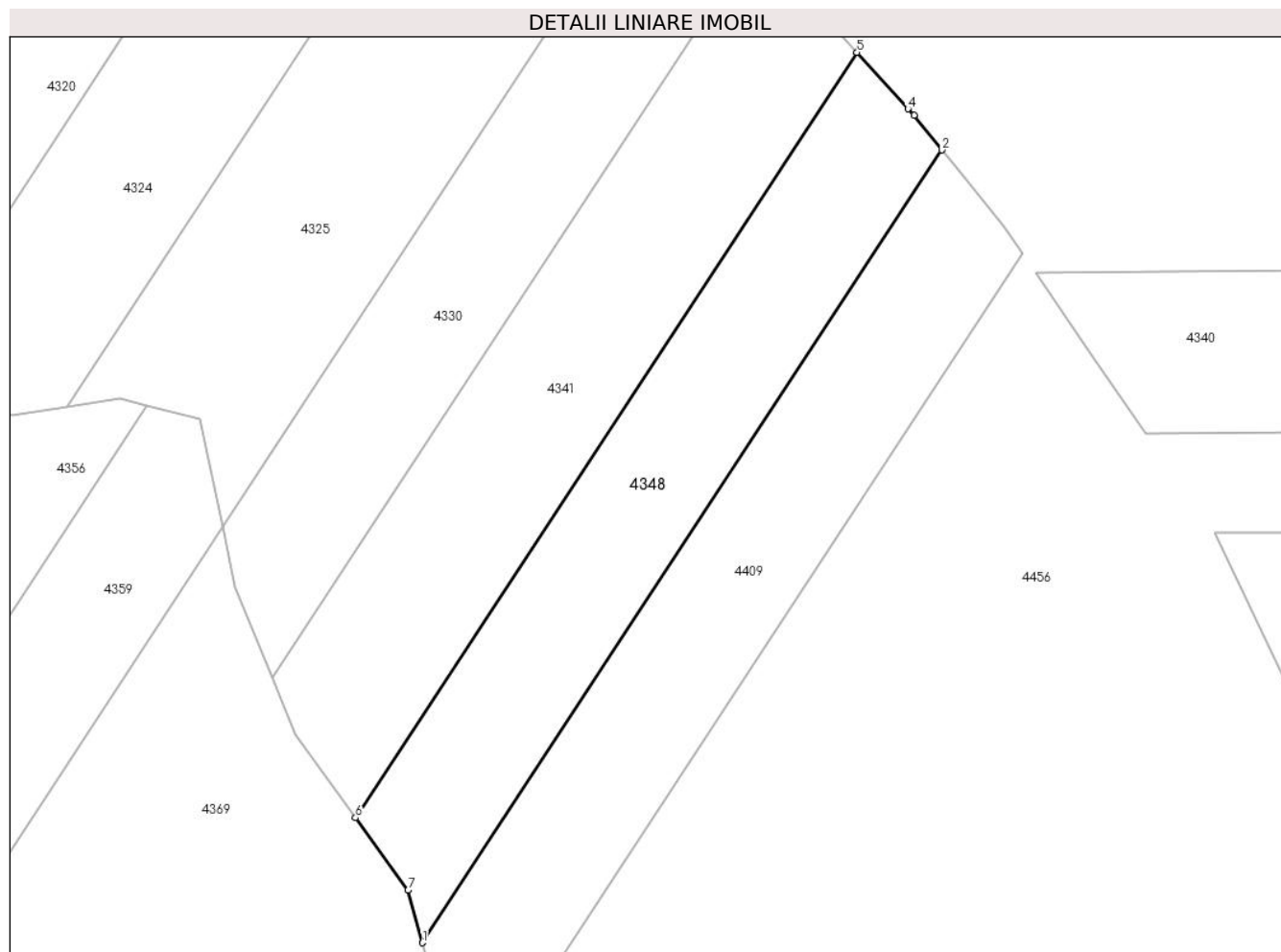
Inscrieri privind dezmembramintele dreptului de proprietate, drepturi reale de garanție și sarcini	Referințe
NU SUNT	

## Anexa Nr. 1 La Partea I

## Teren

Nr cadastral	Suprafața (mp)*	Observații / Referințe
	Din acte: 0 Masurata: 743	

\* Suprafața este determinată în planul de proiecție Stereo 70.



## Date referitoare la teren

Crt	Categorie folosință	Intra vilan	Suprafața (mp)	Tarla	Parcelă	Nr. topo	Observații / Referințe
1	pașune	NU	743	15	501/115	-	

## Lungime Segmente

1) Valorile lungimilor segmentelor sunt obținute din proiecție în plan.

Punct început	X / Y	Punct sfârșit	X / Y	Lungime segment (** (m)
1	426.952,763 363.209,534	2	426.994,483 363.273,195	76.114
2	426.994,483 363.273,195	3	426.992,235 363.275,961	3.564
3	426.992,235 363.275,961	4	426.991,754 363.276,496	0.719
4	426.991,754 363.276,496	5	426.987,666 363.281,038	6.11
5	426.987,666 363.281,038	6	426.947,382 363.219,566	73.495



Punct început	X / Y	Punct sfârșit	X / Y	Lungime segment (** (m)
6	426.947,382 363.219,566	7	426.951,605 363.213,752	7.186
7	426.951,605 363.213,752	1	426.952,763 363.209,534	4.375

\*\* Lungimile segmentelor sunt determinate în planul de proiecție Stereo 70 și sunt rotunjite la 1 milimetru.

\*\*\* Distanța dintre puncte este formată din segmente cumulate ce sunt mai mici decât valoarea 1 milimetru.



**DATE DESPRE IMOBILUL NR. 4349**

Oficiul de Cadastru și Publicitate Imobiliară VALCEA  
Biroul de Cadastru și Publicitate Imobiliară Ramnicu Valcea

**A. Partea I. Descrierea imobilului**

TEREN Extravilan

Adresa: Jud. Valcea, Punct "Piscul Lung"

Nr. Crt	Nr cadastral Nr. topografic	Suprafața* (mp)	Observații / Referințe
A1		Din acte: 0 Masurata: 1.591	Sector cadastral:6 Teren neimprejmuit;

**B. Partea II. Proprietari și acte**

Inscrieri privitoare la dreptul de proprietate și alte drepturi reale		Referințe
/		
Act Normativ nr. 7, din 13/03/1996 emis de Parlamentul Romaniei (Lege);		
B1	Inscrierea provizorie, drept de PROPRIETATE, dobandit prin Lege, cota actuala 1/1 1) Comuna Maciuca, CIF:2541584, Proprietar neidentificat	A1

**C. Partea III. SARCINI .**


Inscrieri privind dezmembramintele dreptului de proprietate, drepturi reale de garanție și sarcini	Referințe
NU SUNT	

## Anexa Nr. 1 La Partea I

## Teren

Nr cadastral	Suprafața (mp)*	Observații / Referințe
	Din acte: 0 Masurata: 1.591	

\* Suprafața este determinată în planul de proiecție Stereo 70.



## Date referitoare la teren

Crt	Categorie folosință	Intra vilan	Suprafața (mp)	Tarla	Parcelă	Nr. topo	Observații / Referințe
1	pasune	NU	1.591	14	501/177	-	

## Lungime Segmente

1) Valorile lungimilor segmentelor sunt obținute din proiecție în plan.

Punct început	X / Y	Punct sfârșit	X / Y	Lungime segment (** (m)
1	427.456,155 363.266,8	2	427.456,405 363.270,41	3.619
2	427.456,405 363.270,41	3	427.458,112 363.274,423	4.361
3	427.458,112 363.274,423	4	427.235,0 363.223,744	228.795
4	427.235,0 363.223,744	5	427.235,13 363.216,596	7.15
5	427.235,13 363.216,596	1	427.456,155 363.266,8	226.656

**\*\* Lungimile segmentelor sunt determinate în planul de proiecție Stereo 70 și sunt rotunjite la 1 milimetru.**

**\*\*\* Distanța dintre puncte este formată din segmente cumulate ce sunt mai mici decât valoarea 1 milimetru.**



**DATE DESPRE IMOBILUL NR. 4350**

Oficiul de Cadastru și Publicitate Imobiliară VALCEA  
Biroul de Cadastru și Publicitate Imobiliară Ramnicu Valcea

**A. Partea I. Descrierea imobilului**

TEREN Extravilan

Adresa: Jud. Valcea

Nr. Crt	Nr cadastral Nr. topografic	Suprafața* (mp)	Observații / Referințe
A1		1.733	Sector cadastral:6 Teren neimprejmuit;

**B. Partea II. Proprietari și acte**

Inscrieri privitoare la dreptul de proprietate și alte drepturi reale		Referințe
/		
Act Administrativ nr. 4635, din 25/09/2007 emis de Comisia Judeteana Valcea (Titlu de proprietate);		
B1	Intabulare, drept de PROPRIETATE, dobandit prin Reconstituire, cota actuala 1/2 1) <b>Miscoci Nicolae</b>	A1
Act Notarial nr. 123, din 11/09/2023 emis de NP Isac Nicoleta (Certificat de mostenitor);		
B2	Intabulare, drept de PROPRIETATE, dobandit prin Succesiune, cota actuala 1/2 1) <b>Anca Florica</b>	A1

**C. Partea III. SARCINI .**

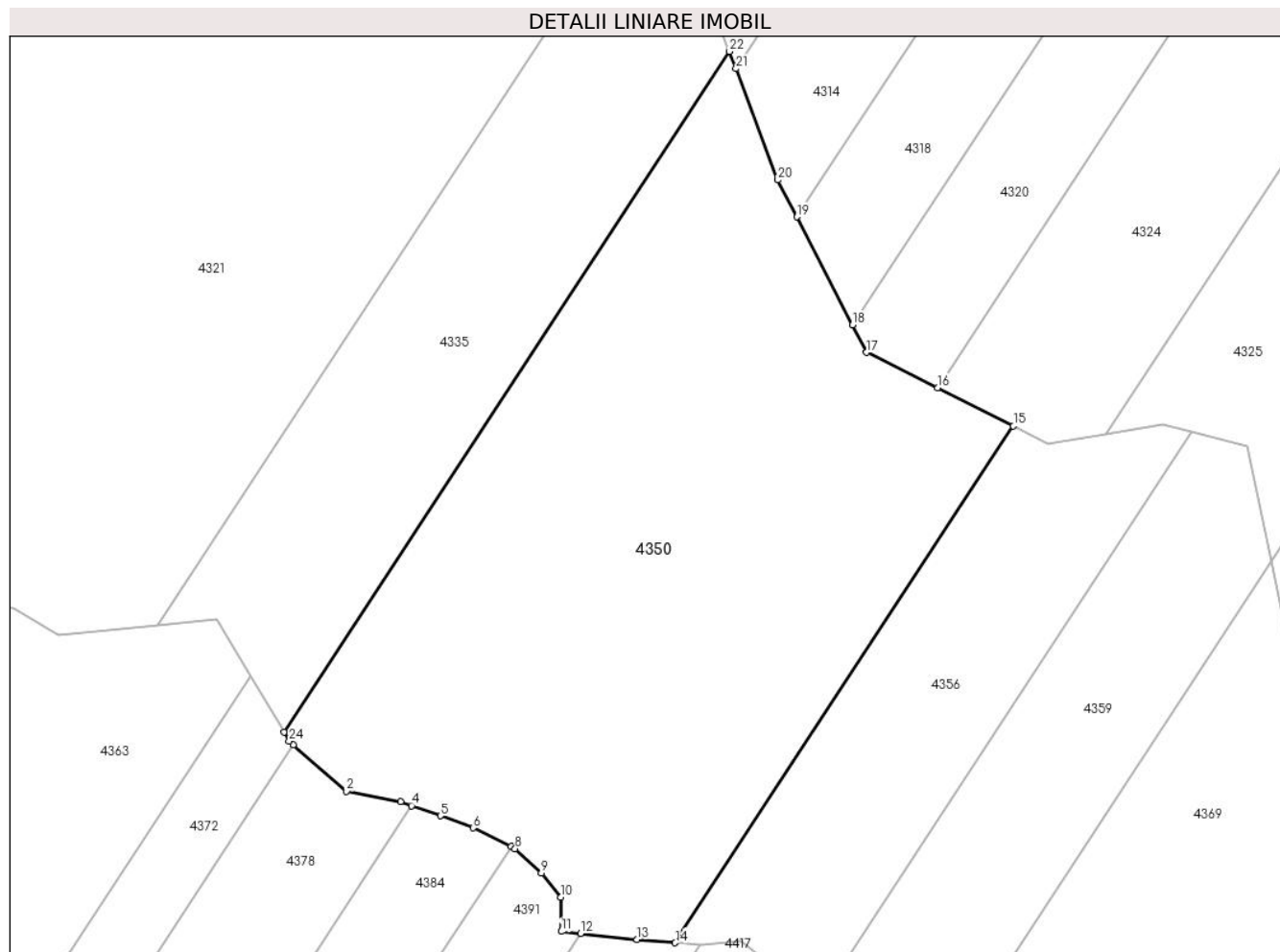
Inscrieri privind dezmembramintele dreptului de proprietate, drepturi reale de garanție și sarcini	Referințe
NU SUNT	

## Anexa Nr. 1 La Partea I

## Teren

Nr cadastral	Suprafața (mp)*	Observații / Referințe
	1.733	

\* Suprafața este determinată în planul de proiecție Stereo 70.



## Date referitoare la teren

Crt	Categorie folosință	Intravilan	Suprafața (mp)	Tarla	Parcelă	Nr. topo	Observații / Referințe
1	padure	NU	1.733	15, UP V	430,UA20	-	

## Lungime Segmente

1) Valorile lungimilor segmentelor sunt obținute din proiecție în plan.

Punct început	X / Y	Punct sfârșit	X / Y	Lungime segment (** (m)
1	426.862,66 363.229,064	2	426.866,678 363.225,538	5.346
3	426.870,757 363.224,749	4	426.871,597 363.224,458	0.889
5	426.873,783 363.223,698	6	426.876,283 363.222,779	2.664
7	426.879,13 363.221,357	8	426.879,441 363.221,202	0.347
9	426.881,414 363.219,363	10	426.882,907 363.217,537	2.358

Punct început	X / Y	Punct sfârșit	X / Y	Lungime segment (** (m)
2	426.866,678 363.225,538	3	426.870,757 363.224,749	4.154
4	426.871,597 363.224,458	5	426.873,783 363.223,698	2.314
6	426.876,283 363.222,779	7	426.879,13 363.221,357	3.182
8	426.879,441 363.221,202	9	426.881,414 363.219,363	2.698
10	426.882,907 363.217,537	11	426.882,926 363.214,952	2.586



Punct început	X / Y	Punct sfârșit	X / Y	Lungime segment (** (m)
11	426.882,926 363.214,952	12	426.884,396 363.214,797	1.478
13	426.888,668 363.214,348	14	426.891,558 363.214,093	2.901
15	426.917,164 363.253,167	16	426.911,426 363.256,043	6.419
17	426.906,055 363.258,734	18	426.904,985 363.260,81	2.336
19	426.900,775 363.268,981	20	426.899,335 363.271,776	3.144
21	426.896,163 363.280,188	22	426.895,672 363.281,492	1.393
23	426.861,936 363.230,014	24	426.862,336 363.229,348	0.777

Punct început	X / Y	Punct sfârșit	X / Y	Lungime segment (** (m)
12	426.884,396 363.214,797	13	426.888,668 363.214,348	4.296
14	426.891,558 363.214,093	15	426.917,164 363.253,167	46.717
16	426.911,426 363.256,043	17	426.906,055 363.258,734	6.007
18	426.904,985 363.260,81	19	426.900,775 363.268,981	9.192
20	426.899,335 363.271,776	21	426.896,163 363.280,188	8.99
22	426.895,672 363.281,492	23	426.861,936 363.230,014	61.548
24	426.862,336 363.229,348	1	426.862,66 363.229,064	0.43

\*\* Lungimile segmentelor sunt determinate în planul de proiecție Stereo 70 și sunt rotunjite la 1 milimetru.

\*\*\* Distanța dintre puncte este formată din segmente cumulate ce sunt mai mici decât valoarea 1 milimetru.



**DATE DESPRE IMOBILUL NR. 4351**

Oficiul de Cadastru și Publicitate Imobiliară VALCEA  
Biroul de Cadastru și Publicitate Imobiliară Ramnicu Valcea

**A. Partea I. Descrierea imobilului**

TEREN Extravilan

Adresa: Jud. Valcea, Punct "Piscul Lung"

Nr. Crt	Nr cadastral Nr. topografic	Suprafața* (mp)	Observații / Referințe
A1		Din acte: 0 Masurata: 1.504	Sector cadastral:6 Teren neimprejmuit;

**B. Partea II. Proprietari și acte**

Inscrieri privitoare la dreptul de proprietate și alte drepturi reale		Referințe
/		
Act Normativ nr. 7, din 13/03/1996 emis de Parlamentul Romaniei (Lege);		
B1	Inscrierea provizorie, drept de PROPRIETATE, dobandit prin Lege, cota actuala 1/1 1) Comuna Maciuca, CIF:2541584, Proprietar neidentificat	A1

**C. Partea III. SARCINI .**

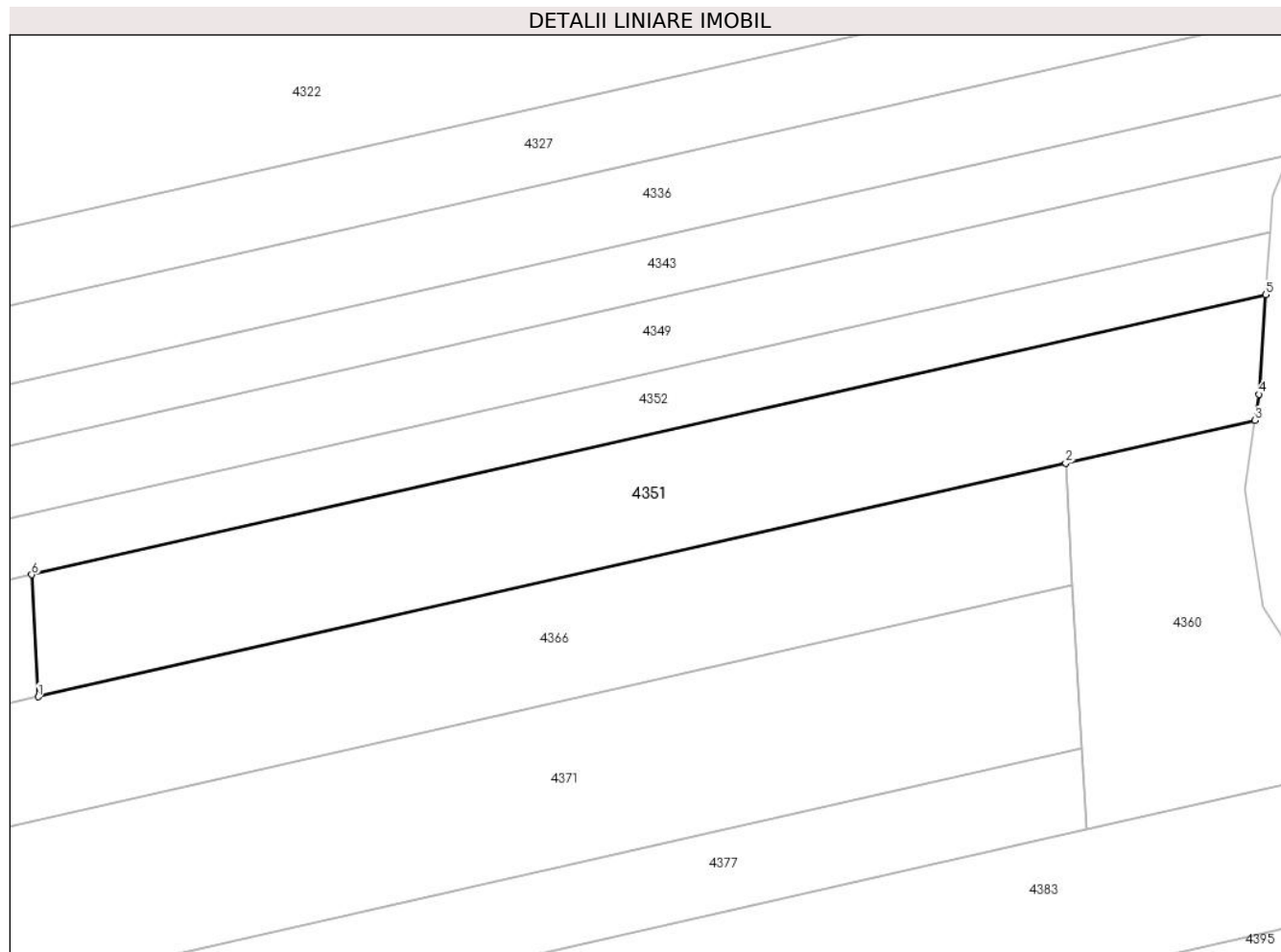
Inscrieri privind dezmembramintele dreptului de proprietate, drepturi reale de garanție și sarcini	Referințe
NU SUNT	

## Anexa Nr. 1 La Partea I

## Teren

Nr cadastral	Suprafața (mp)*	Observații / Referințe
	Din acte: 0 Masurata: 1.504	

\* Suprafața este determinată în planul de proiecție Stereo 70.



## Date referitoare la teren

Crt	Categorie folosință	Intra vilan	Suprafața (mp)	Tarla	Parcelă	Nr. topo	Observații / Referințe
1	pasune	NU	1.504	14	501/178	-	

## Lungime Segmente

1) Valorile lungimilor segmentelor sunt obținute din proiecție în plan.

Punct început	X / Y	Punct sfârșit	X / Y	Lungime segment (** (m)
1	427.333,387 363.220,455	2	427.435,794 363.243,716	105.016
2	427.435,794 363.243,716	3	427.454,654 363.248,0	19.341
3	427.454,654 363.248,0	4	427.455,035 363.250,595	2.622
4	427.455,035 363.250,595	5	427.455,723 363.260,549	9.978
5	427.455,723 363.260,549	6	427.332,741 363.232,614	126.115

Punct început	X / Y	Punct sfârșit	X / Y	Lungime segment (** (m)
6	427.332,741 363.232,614	1	427.333,387 363.220,455	12.176

\*\* Lungimile segmentelor sunt determinate în planul de proiecție Stereo 70 și sunt rotunjite la 1 milimetru.

\*\*\* Distanța dintre puncte este formată din segmente cumulate ce sunt mai mici decât valoarea 1 milimetru.



**DATE DESPRE IMOBILUL NR. 4352**

Oficiul de Cadastru și Publicitate Imobiliară VALCEA  
Biroul de Cadastru și Publicitate Imobiliară Ramnicu Valcea

**A. Partea I. Descrierea imobilului**

TEREN Extravilan

Adresa: Jud. Valcea, Punct "Piscul Lung"

Nr. Crt	Nr cadastral Nr. topografic	Suprafața* (mp)	Observații / Referințe
A1		Din acte: 0 Masurata: 1.358	Sector cadastral:6 Teren neimprejmuit;

**B. Partea II. Proprietari și acte**

Inscrieri privitoare la dreptul de proprietate și alte drepturi reale	Referințe
/	
Act Administrativ nr. 7617, din 10/11/2023 emis de Comuna Maciuca (Act administrativ Hotararea nr.14/15.08.1991 emisa de Comisia Judeteana Valcea);	
B1	A1
Inscrierea provizorie, drept de PROPRIETATE, dobandit prin Reconstituire, cota actuala 1/1	
1) Vlad Petre	
2) Burdulea Maria	
3) Roibu Nicolita	

**C. Partea III. SARCINI .**


Inscrieri privind dezmembramintele dreptului de proprietate, drepturi reale de garanție și sarcini	Referințe
NU SUNT	

## Anexa Nr. 1 La Partea I

## Teren

Nr cadastral	Suprafața (mp)*	Observații / Referințe
	Din acte: 0 Masurata: 1.358	

\* Suprafața este determinată în planul de proiecție Stereo 70.



## Date referitoare la teren

Crt	Categorie folosință	Intra vilan	Suprafața (mp)	Tarla	Parcelă	Nr. topo	Observații / Referințe
1	pasune	NU	1.358	14	501/142	-	

## Lungime Segmente

1) Valorile lungimilor segmentelor sunt obținute din proiecție în plan.

Punct început	X / Y	Punct sfârșit	X / Y	Lungime segment (** (m)
1	427.455,723 363.260,549	2	427.456,155 363.266,8	6.266
2	427.456,155 363.266,8	3	427.235,13 363.216,596	226.656
3	427.235,13 363.216,596	4	427.235,24 363.210,468	6.129
4	427.235,24 363.210,468	5	427.332,741 363.232,614	99.984
5	427.332,741 363.232,614	1	427.455,723 363.260,549	126.115



**\*\* Lungimile segmentelor sunt determinate în planul de proiecție Stereo 70 și sunt rotunjite la 1 milimetru.**

**\*\*\* Distanța dintre puncte este formată din segmente cumulate ce sunt mai mici decât valoarea 1 milimetru.**



**DATE DESPRE IMOBILUL NR. 4353**

Oficiul de Cadastru și Publicitate Imobiliară VALCEA  
Biroul de Cadastru și Publicitate Imobiliară Ramnicu Valcea

**A. Partea I. Descrierea imobilului**

TEREN Extravilan

Adresa: Jud. Valcea, Punct "Dealul Mare"

Nr. Crt	Nr cadastral Nr. topografic	Suprafața* (mp)	Observații / Referințe
A1		Din acte: 0 Masurata: 1.546	Sector cadastral:6 Teren neimprejmuit;

**B. Partea II. Proprietari și acte**

Inscrieri privitoare la dreptul de proprietate și alte drepturi reale	Referințe
/	
Act Administrativ nr. 7591, din 10/11/2023 emis de Comuna Maciuca (Act administrativ Hotararea nr.14/15.08.1991 emisa de Comisia Judeteana Valcea);	
B1 Inscrierea provizorie, drept de PROPRIETATE, dobandit prin Reconstituire, cota actuala 1/1 1) Preda Elisabeta	A1

**C. Partea III. SARCINI .**

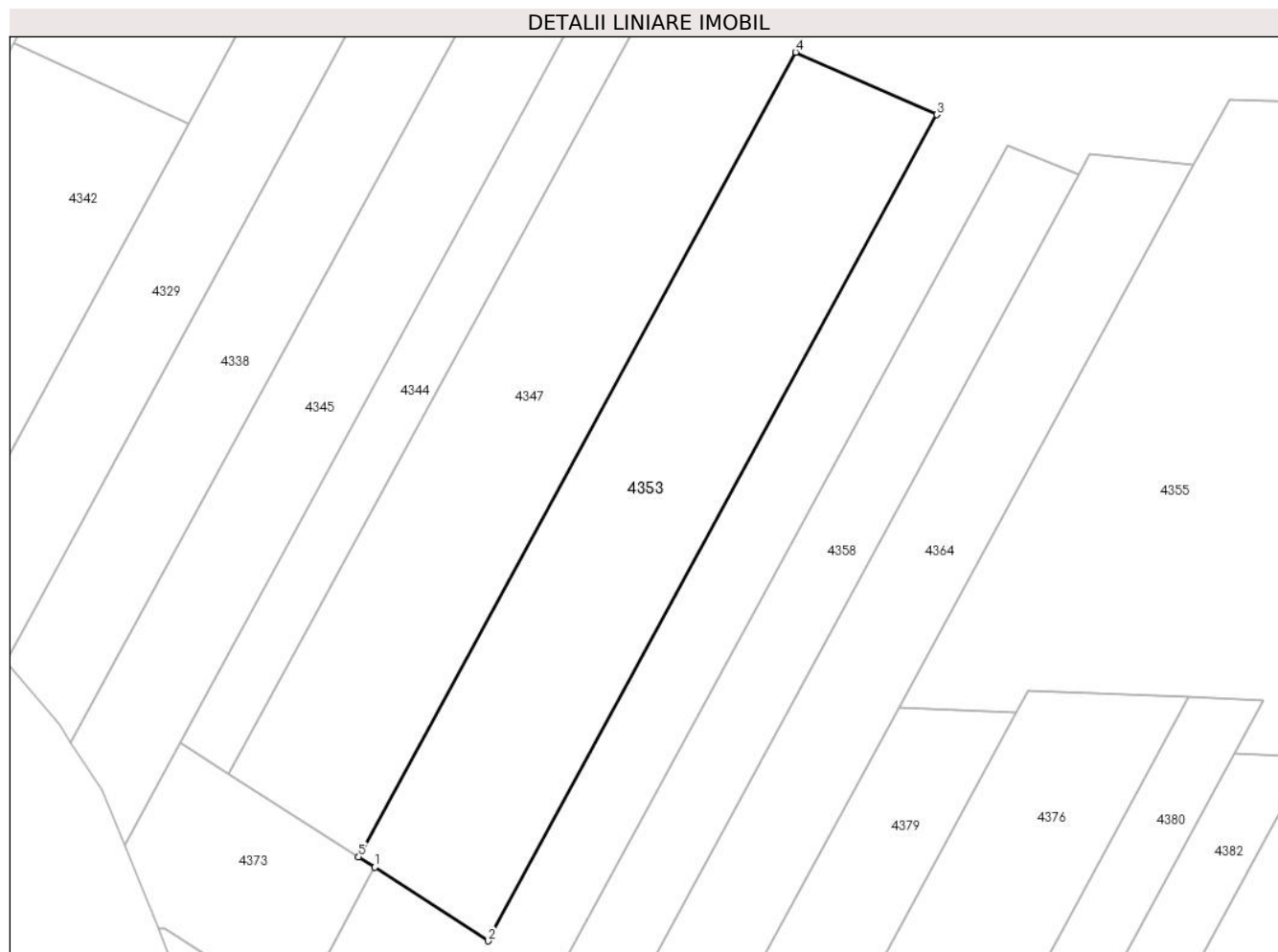
Inscrieri privind dezmembramintele dreptului de proprietate, drepturi reale de garanție și sarcini	Referințe
NU SUNT	

## Anexa Nr. 1 La Partea I

## Teren

Nr cadastral	Suprafața (mp)*	Observații / Referințe
	Din acte: 0 Masurata: 1.546	

\* Suprafața este determinată în planul de proiecție Stereo 70.



## Date referitoare la teren

Crt	Categorie folosință	Intra vilan	Suprafața (mp)	Tarla	Parcelă	Nr. topo	Observații / Referințe
1	arabil	NU	1.546	15	501/87	-	

## Lungime Segmente

1) Valorile lungimilor segmentelor sunt obținute din proiecție în plan.

Punct început	X / Y	Punct sfârșit	X / Y	Lungime segment (** (m)
1	426.197,531 363.197,975	2	426.209,294 363.190,3	14.046
2	426.209,294 363.190,3	3	426.256,009 363.276,339	97.903
3	426.256,009 363.276,339	4	426.241,328 363.282,832	16.053
4	426.241,328 363.282,832	5	426.195,841 363.199,054	95.33
5	426.195,841 363.199,054	1	426.197,531 363.197,975	2.005

**\*\* Lungimile segmentelor sunt determinate în planul de proiecție Stereo 70 și sunt rotunjite la 1 milimetru.**

**\*\*\* Distanța dintre puncte este formată din segmente cumulate ce sunt mai mici decât valoarea 1 milimetru.**



**DATE DESPRE IMOBILUL NR. 4354**

Oficiul de Cadastru și Publicitate Imobiliară VALCEA  
Biroul de Cadastru și Publicitate Imobiliară Ramnicu Valcea

**A. Partea I. Descrierea imobilului**

TEREN Extravilan

Adresa: Jud. Valcea, Punct "Piscul Lung"

Nr. Crt	Nr cadastral Nr. topografic	Suprafața* (mp)	Observații / Referințe
A1		2.580	Sector cadastral:6 Teren neimprejmuit;

**B. Partea II. Proprietari și acte**

Inscrieri privitoare la dreptul de proprietate și alte drepturi reale	Referințe
/	
Act Notarial nr. 301, din 12/03/2018 emis de NP Sandulescu Elena-Luiza (Act de partaj voluntar);	
B1	A1
Intabulare, drept de PROPRIETATE, dobandit prin lesire Din Indiviziune, cota actuala 1/1	
1) Enacica Liviu	

**C. Partea III. SARCINI .**

Inscrieri privind dezmembramintele dreptului de proprietate, drepturi reale de garanție și sarcini	Referințe
NU SUNT	

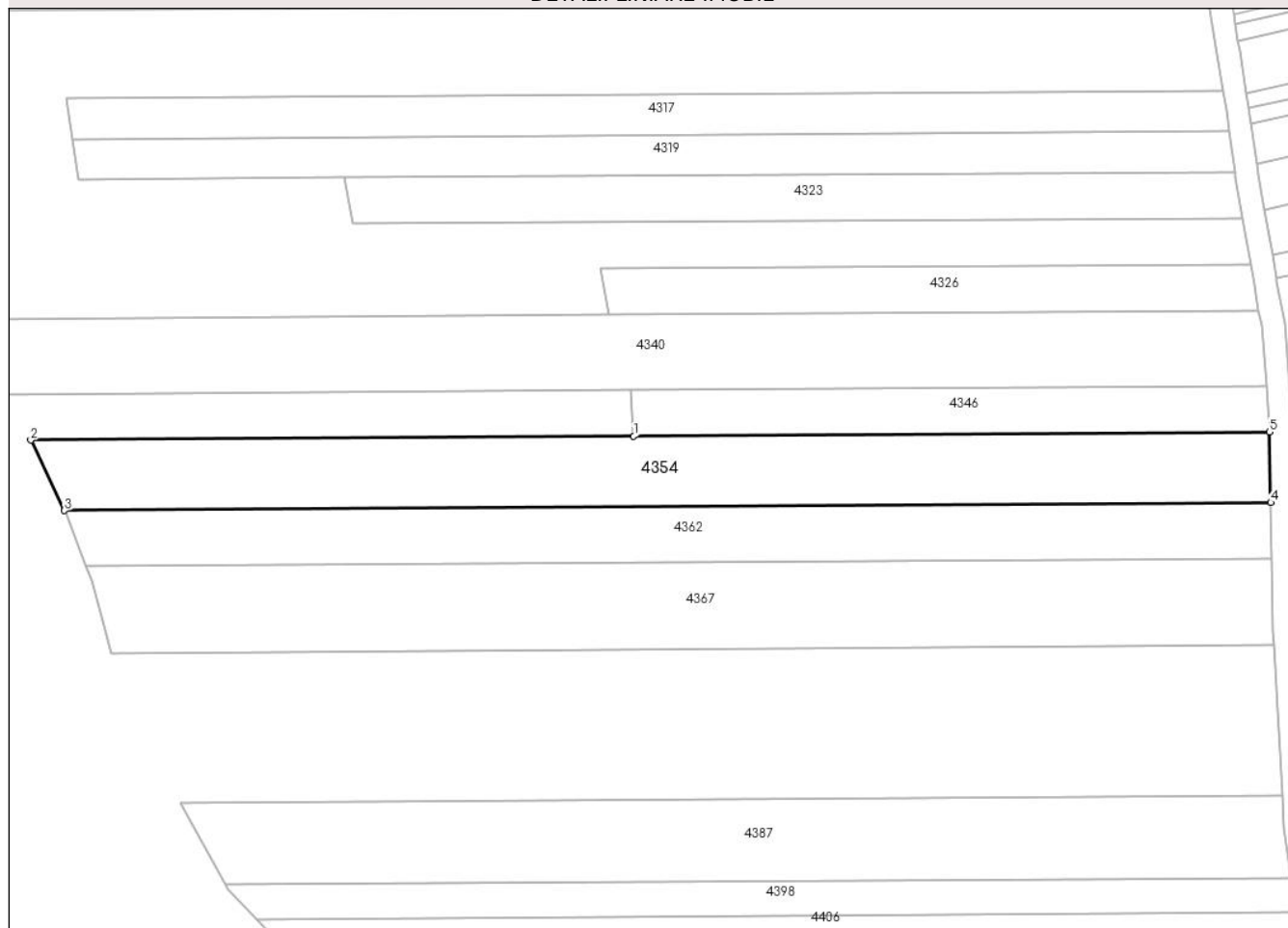
## Anexa Nr. 1 La Partea I

## Teren

Nr cadastral	Suprafața (mp)*	Observații / Referințe
	2.580	

\* Suprafața este determinată în planul de proiecție Stereo 70.

## DETALII LINIARE IMOBIL



## Date referitoare la teren

Crt	Categorie folosință	Intravilan	Suprafața (mp)	Tarla	Parcelă	Nr. topo	Observații / Referințe
1	pasune	NU	2.580	14	411	-	

## Lungime Segmente

1) Valorile lungimilor segmentelor sunt obținute din proiecție în plan.

Punct început	X / Y	Punct sfârșit	X / Y	Lungime segment (** (m)
1	427.120,691 363.243,149	2	427.016,415 363.242,451	104.279
2	427.016,415 363.242,451	3	427.022,233 363.230,287	13.484
3	427.022,233 363.230,287	4	427.230,856 363.231,684	208.628
4	427.230,856 363.231,684	5	427.230,636 363.243,886	12.204
5	427.230,636 363.243,886	1	427.120,691 363.243,149	109.947



**\*\* Lungimile segmentelor sunt determinate în planul de proiecție Stereo 70 și sunt rotunjite la 1 milimetru.**

**\*\*\* Distanța dintre puncte este formată din segmente cumulate ce sunt mai mici decât valoarea 1 milimetru.**



**DATE DESPRE IMOBILUL NR. 4355**

Oficiul de Cadastru și Publicitate Imobiliară VALCEA  
Biroul de Cadastru și Publicitate Imobiliară Ramnicu Valcea

**A. Partea I. Descrierea imobilului**

TEREN Extravilan

Adresa: Jud. Valcea, Punct "Dealul Mare"

Nr. Crt	Nr cadastral Nr. topografic	Suprafața* (mp)	Observații / Referințe
A1		4.530	Sector cadastral:6 Teren neimprejmuit;

**B. Partea II. Proprietari și acte**

Inscrieri privitoare la dreptul de proprietate și alte drepturi reale	Referințe
/	
Act Notarial nr. 127, din 14/08/2018 emis de NP Dinca Georgiana-Roxana (Certificat de mostenitor);	
B1	A1
Intabulare, drept de PROPRIETATE, dobandit prin Succesiune, cota actuala 1/1 1) Alexandru Ion	

**C. Partea III. SARCINI .**

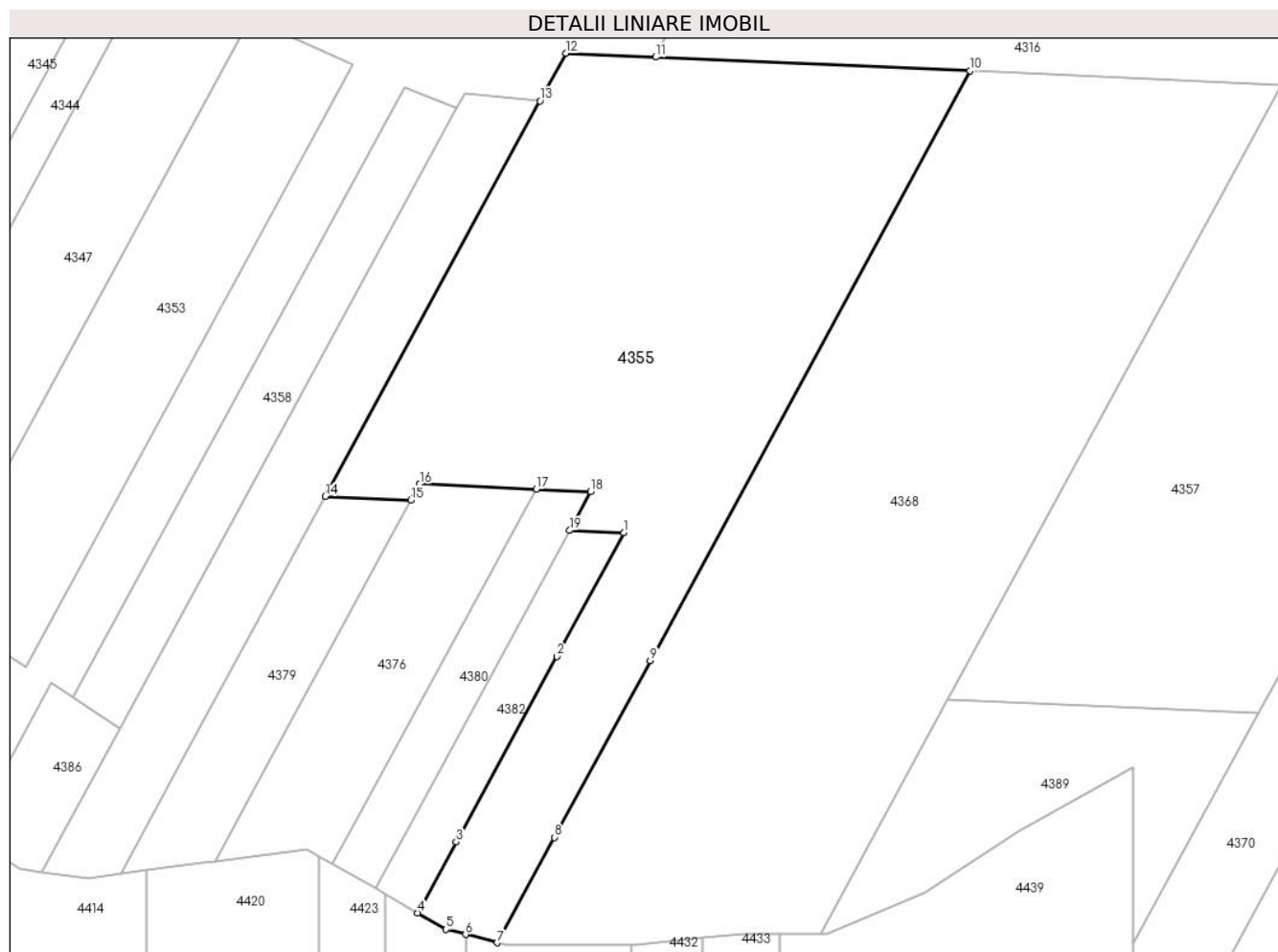
Inscrieri privind dezmembramintele dreptului de proprietate, drepturi reale de garanție și sarcini	Referințe
NU SUNT	

## Anexa Nr. 1 La Partea I

## Teren

Nr cadastral	Suprafața (mp)*	Observații / Referințe
	4.530	

\* Suprafața este determinată în planul de proiecție Stereo 70.



## Date referitoare la teren

Crt	Categorie folosință	Intravilan	Suprafața (mp)	Tarla	Parcelă	Nr. topo	Observații / Referințe
1	arabil	NU	4.353	15	431/71,431	-	
2	arabil	NU	177	15	431	-	

## Lungime Segmente

1) Valorile lungimilor segmentelor sunt obținute din proiecție în plan.

Punct început	X / Y	Punct sfârșit	X / Y	Lungime segment (** (m)
1	426.294,785 363.209,437	2	426.285,194 363.191,772	20.1
2	426.285,194 363.191,772	3	426.270,81 363.165,278	30.147
3	426.270,81 363.165,278	4	426.265,3 363.155,13	11.547
4	426.265,3 363.155,13	5	426.269,37 363.152,792	4.694

Punct început	X / Y	Punct sfârșit	X / Y	Lungime segment (** (m)
5	426.269,37 363.152,792	6	426.272,139 363.152,062	2.863
6	426.272,139 363.152,062	7	426.276,644 363.150,874	4.659
7	426.276,644 363.150,874	8	426.284,814 363.165,922	17.122
8	426.284,814 363.165,922	9	426.298,533 363.191,19	28.753
9	426.298,533 363.191,19	10	426.344,266 363.275,418	95.843
10	426.344,266 363.275,418	11	426.299,317 363.277,38	44.992
11	426.299,317 363.277,38	12	426.286,464 363.277,941	12.865
12	426.286,464 363.277,941	13	426.282,773 363.271,142	7.736
13	426.282,773 363.271,142	14	426.252,082 363.214,617	64.319
14	426.252,082 363.214,617	15	426.264,31 363.214,083	12.239
15	426.264,31 363.214,083	16	426.265,571 363.216,406	2.643
16	426.265,571 363.216,406	17	426.282,244 363.215,679	16.689
17	426.282,244 363.215,679	18	426.290,025 363.215,339	7.788
18	426.290,025 363.215,339	19	426.287,004 363.209,776	6.33
19	426.287,004 363.209,776	1	426.294,785 363.209,437	7.788

\*\* Lungimile segmentelor sunt determinate în planul de proiecție Stereo 70 și sunt rotunjite la 1 milimetru.

\*\*\* Distanța dintre puncte este formată din segmente cumulate ce sunt mai mici decât valoarea 1 milimetru.



**DATE DESPRE IMOBILUL NR. 4356**

Oficiul de Cadastru și Publicitate Imobiliară VALCEA  
Biroul de Cadastru și Publicitate Imobiliară Ramnicu Valcea

**A. Partea I. Descrierea imobilului**

TEREN Extravilan

Adresa: Jud. Valcea

Nr. Crt	Nr cadastral Nr. topografic	Suprafața* (mp)	Observații / Referințe
A1		550	Sector cadastral:6 Teren neimprejmuit;

**B. Partea II. Proprietari și acte**

Inscrieri privitoare la dreptul de proprietate și alte drepturi reale		Referințe
/		
Act Administrativ nr. 929/400, din 28/11/2002 emis de Comisia Judeteana Valcea (Titlu de proprietate);		
B1	Intabulare, drept de PROPRIETATE, dobandit prin Reconstituire, cota actuala 1/1 1) Chirita Gheorghe 2) Chirita Ion	A1

**C. Partea III. SARCINI .**

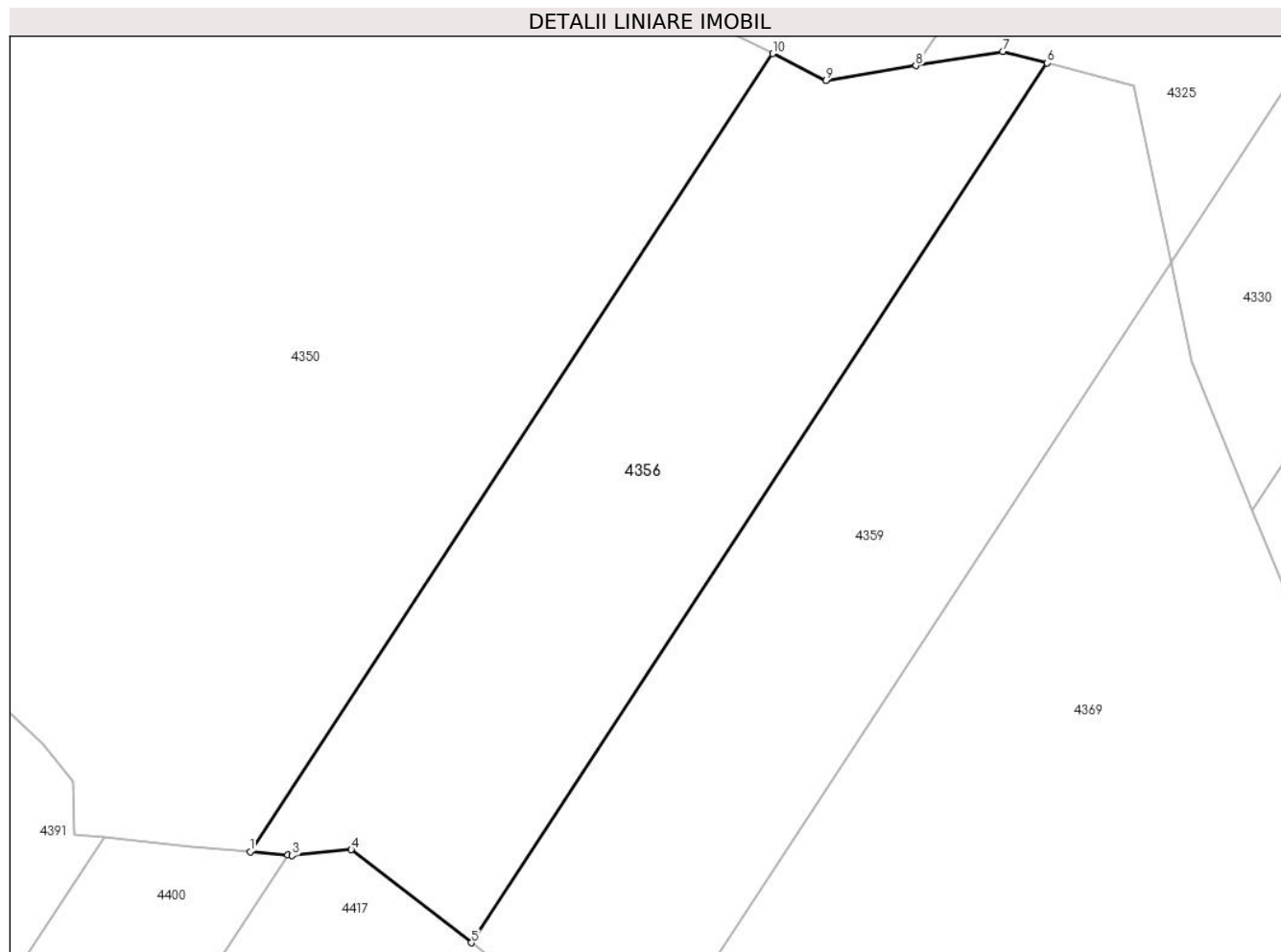
Inscrieri privind dezmembramintele dreptului de proprietate, drepturi reale de garanție și sarcini	Referințe
NU SUNT	

## Anexa Nr. 1 La Partea I

## Teren

Nr cadastral	Suprafața (mp)*	Observații / Referințe
	550	

\* Suprafața este determinată în planul de proiecție Stereo 70.



## Date referitoare la teren

Crt	Categorie folosință	Intravilan	Suprafața (mp)	Tarla	Parcelă	Nr. topo	Observații / Referințe
1	padure	NU	550	15	437/5,UA206	-	

## Lungime Segmente

1) Valorile lungimilor segmentelor sunt obținute din proiecție în plan.

Punct început	X / Y	Punct sfârșit	X / Y	Lungime segment (** (m)
1	426.891,558 363.214,093	2	426.893,393 363.213,932	1.843
2	426.893,393 363.213,932	3	426.893,62 363.213,912	0.227
3	426.893,62 363.213,912	4	426.896,517 363.214,197	2.911
4	426.896,517 363.214,197	5	426.902,403 363.209,639	7.444
5	426.902,403 363.209,639	6	426.930,628 363.252,71	51.495



Punct început	X / Y	Punct sfârșit	X / Y	Lungime segment (** (m)
6	426.930,628 363.252,71	7	426.928,442 363.253,275	2.258
7	426.928,442 363.253,275	8	426.924,19 363.252,578	4.308
8	426.924,19 363.252,578	9	426.919,783 363.251,855	4.466
9	426.919,783 363.251,855	10	426.917,164 363.253,167	2.93
10	426.917,164 363.253,167	1	426.891,558 363.214,093	46.717

\*\* Lungimile segmentelor sunt determinate în planul de proiecție Stereo 70 și sunt rotunjite la 1 milimetru.

\*\*\* Distanța dintre puncte este formată din segmente cumulate ce sunt mai mici decât valoarea 1 milimetru.



**DATE DESPRE IMOBILUL NR. 4357**

Oficiul de Cadastru și Publicitate Imobiliară VALCEA  
Biroul de Cadastru și Publicitate Imobiliară Ramnicu Valcea

**A. Partea I. Descrierea imobilului**

TEREN Extravilan

Adresa: Jud. Valcea, Punct "Dealul Mare"

Nr. Crt	Nr cadastral Nr. topografic	Suprafața* (mp)	Observații / Referințe
A1		4.000	Sector cadastral:6 Teren neimprejmuit;

**B. Partea II. Proprietari și acte**

Inscrieri privitoare la dreptul de proprietate și alte drepturi reale	Referințe
/	
Hotarare Judecatoreasca nr. 3087, din 13/11/2009 emis de Judecatoria Balcesti (Sentinta Civila);	
B1	A1
Intabulare, drept de PROPRIETATE, dobandit prin Hotarare Judecatoreasca, cota actuala 1/1 1) Nitu Laurentiu-Nicolae	

**C. Partea III. SARCINI .**

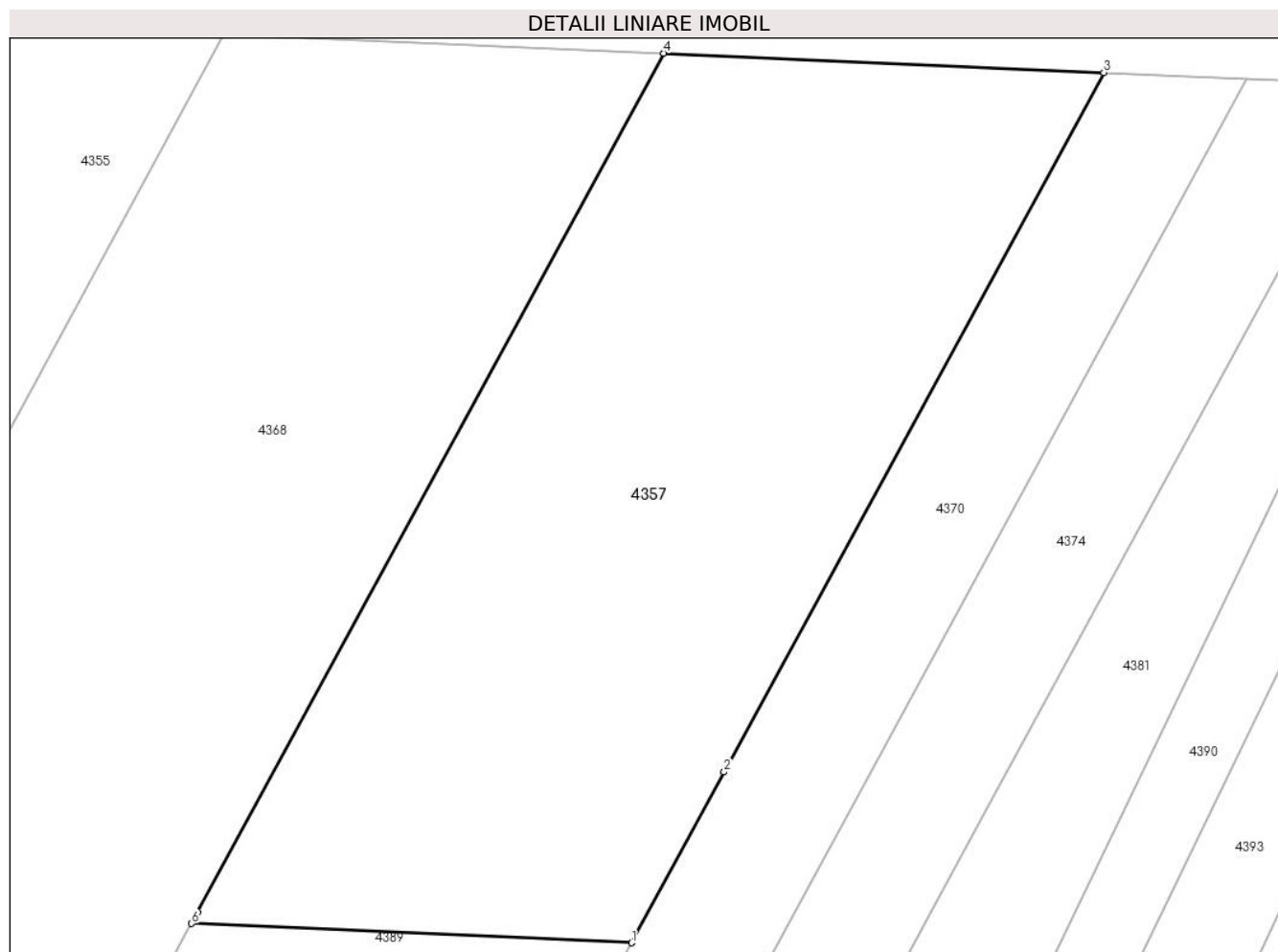
Inscrieri privind dezmembramintele dreptului de proprietate, drepturi reale de garanție și sarcini	Referințe
NU SUNT	

## Anexa Nr. 1 La Partea I

## Teren

Nr cadastral	Suprafața (mp)*	Observații / Referințe
	4.000	

\* Suprafața este determinată în planul de proiecție Stereo 70.



## Date referitoare la teren

Crt	Categorie folosință	Intravilan	Suprafața (mp)	Tarla	Parcelă	Nr. topo	Observații / Referințe
1	arabil	NU	3.528	15	431/32	-	
2	pasune	NU	472	15	431/32	-	

## Lungime Segmente

1) Valorile lungimilor segmentelor sunt obținute din proiecție în plan.

Punct început	X / Y	Punct sfârșit	X / Y	Lungime segment (** (m)
1	426.385,474 363.183,656	2	426.394,835 363.200,897	19.618
2	426.394,835 363.200,897	3	426.433,189 363.271,538	80.381
3	426.433,189 363.271,538	4	426.388,727 363.273,478	44.504
4	426.388,727 363.273,478	5	426.341,63 363.186,735	98.704

Punct început	X / Y	Punct sfârșit	X / Y	Lungime segment (** (m)
5	426.341,63 363.186,735	6	426.341,012 363.185,597	1.295
6	426.341,012 363.185,597	1	426.385,474 363.183,656	44.504

\*\* Lungimile segmentelor sunt determinate în planul de proiecție Stereo 70 și sunt rotunjite la 1 milimetru.

\*\*\* Distanța dintre puncte este formată din segmente cumulate ce sunt mai mici decât valoarea 1 milimetru.



**DATE DESPRE IMOBILUL NR. 4358**

Oficiul de Cadastru și Publicitate Imobiliară VALCEA  
Biroul de Cadastru și Publicitate Imobiliară Ramnicu Valcea

**A. Partea I. Descrierea imobilului**

TEREN Extravilan

Adresa: Jud. Valcea, Punct "Dealul Mare"

Nr. Crt	Nr cadastral Nr. topografic	Suprafața* (mp)	Observații / Referințe
A1		800	Sector cadastral:6 Teren neimprejmuit;

**B. Partea II. Proprietari și acte**

Inscrieri privitoare la dreptul de proprietate și alte drepturi reale	Referințe
/	
Act Administrativ nr. 693/52768, din 04/11/2002 emis de Comisia Judeteana Valcea (Titlu de proprietate);	
B1	A1
Intabulare, drept de PROPRIETATE, dobandit prin Reconstituire, cota actuala 1/1	
1) Badea Elisabeta	

**C. Partea III. SARCINI .**

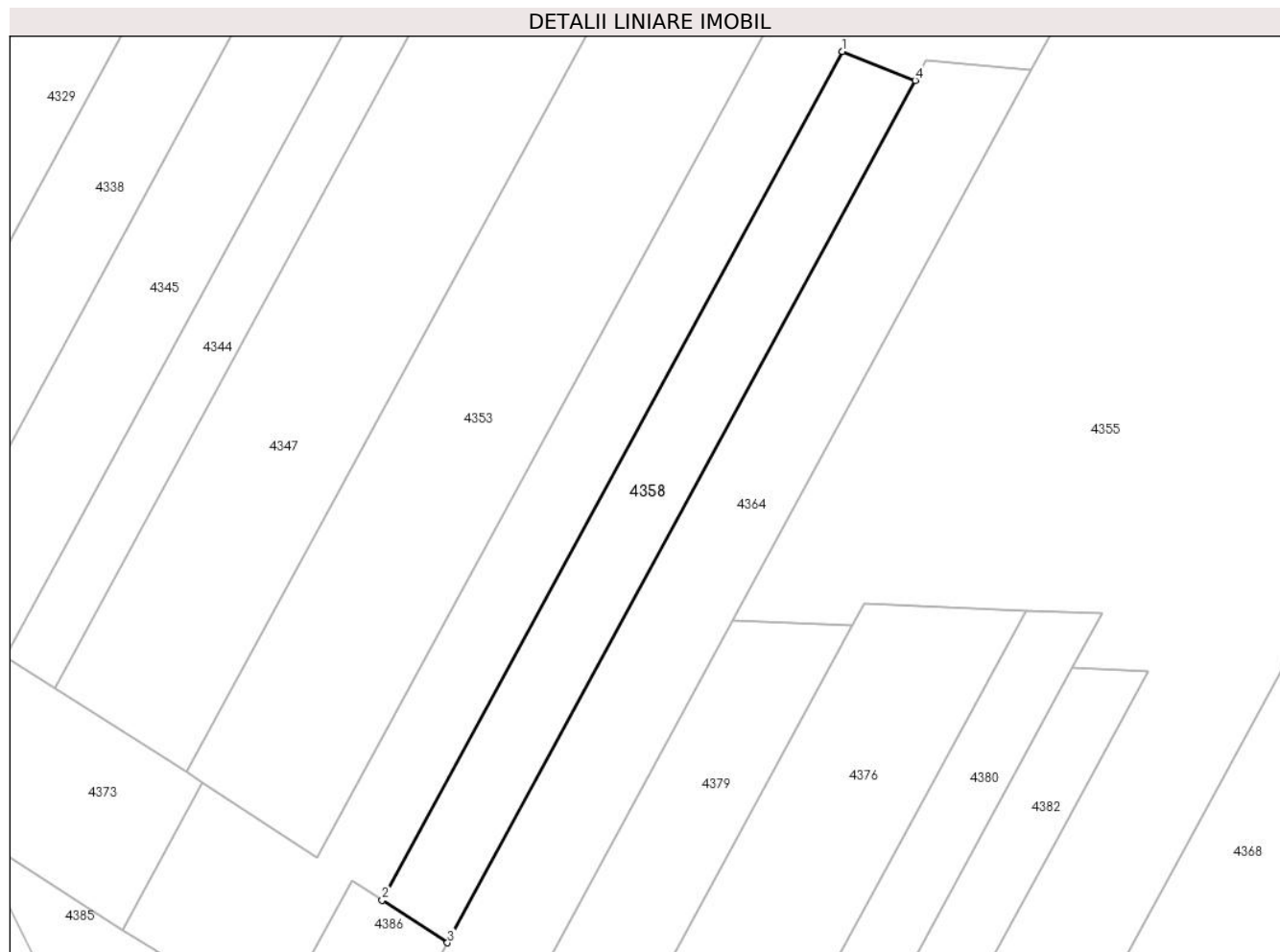
Inscrieri privind dezmembramintele dreptului de proprietate, drepturi reale de garanție și sarcini	Referințe
NU SUNT	

## Anexa Nr. 1 La Partea I

## Teren

Nr cadastral	Suprafața (mp)*	Observații / Referințe
	800	

\* Suprafața este determinată în planul de proiecție Stereo 70.



## Date referitoare la teren

Crt	Categorie folosință	Intra vilan	Suprafața (mp)	Tarla	Parcelă	Nr. topo	Observații / Referințe
1	arabil	NU	800	15	439/61	-	

## Lungime Segmente

1) Valorile lungimilor segmentelor sunt obținute din proiecție în plan.

Punct început	X / Y	Punct sfârșit	X / Y	Lungime segment (** (m)
1	426.263,349 363.273,092	2	426.216,016 363.185,914	99.199
2	426.216,016 363.185,914	3	426.222,738 363.181,528	8.026
3	426.222,738 363.181,528	4	426.270,837 363.270,117	100.804
4	426.270,837 363.270,117	1	426.263,349 363.273,092	8.057

\*\* Lungimile segmentelor sunt determinate în planul de proiecție Stereo 70 și sunt rotunjite la 1 milimetru.



**\*\*\* Distanţa dintre puncte este formată din segmente cumulate ce sunt mai mici decât valoarea 1 milimetru.**



**DATE DESPRE IMOBILUL NR. 4359**

Oficiul de Cadastru și Publicitate Imobiliară VALCEA  
Biroul de Cadastru și Publicitate Imobiliară Ramnicu Valcea

**A. Partea I. Descrierea imobilului**

TEREN Extravilan

Adresa: Jud. Valcea

Nr. Crt	Nr cadastral Nr. topografic	Suprafața* (mp)	Observații / Referințe
A1		Din acte: 0 Masurata: 550	Sector cadastral:6 Teren neimprejmuit;

**B. Partea II. Proprietari și acte**

Inscrieri privitoare la dreptul de proprietate și alte drepturi reale	Referințe
/	
Act Administrativ nr. 282, din 28/11/2007 emis de Comuna Maciuca (Act administrativ Hotararea nr. 1389,1722/21.02.2002 emisa de Comisia Judeteana Valcea);	
B1	A1
Inscrierea provizorie, drept de PROPRIETATE, dobandit prin Reconstituire, cota actuala 1/1	
1) Chirita Vergil	
2) Spirleanu Paula	
3) Stanica Victoria	

**C. Partea III. SARCINI .**

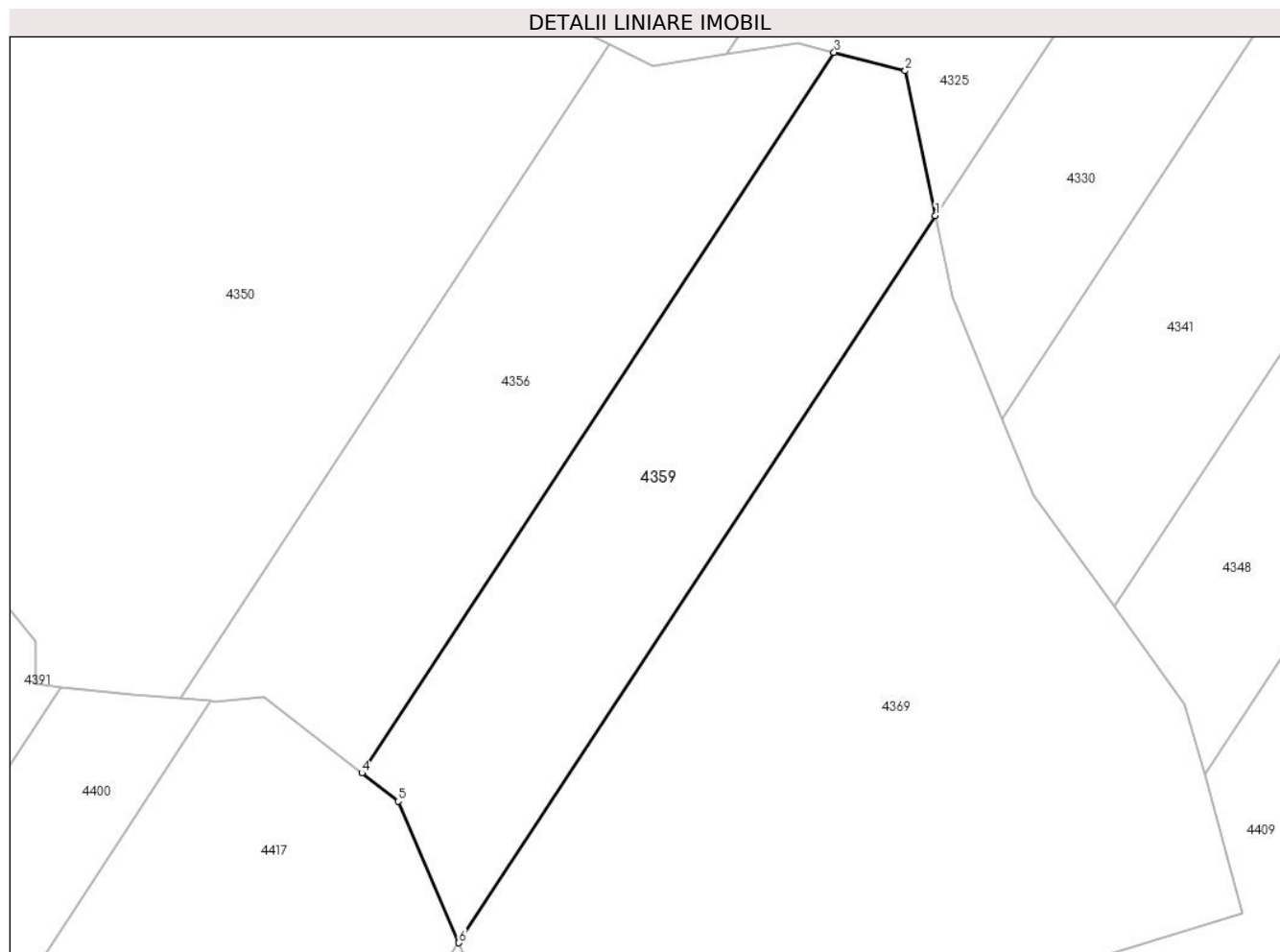
Inscrieri privind dezmembramintele dreptului de proprietate, drepturi reale de garanție și sarcini	Referințe
NU SUNT	

## Anexa Nr. 1 La Partea I

## Teren

Nr cadastral	Suprafața (mp)*	Observații / Referințe
	Din acte: 0 Masurata: 550	

\* Suprafața este determinată în planul de proiecție Stereo 70.



## Date referitoare la teren

Crt	Categorie folosință	Intra vilan	Suprafața (mp)	Tarla	Parcelă	Nr. topo	Observații / Referințe
1	padure	NU	550	15, UP V	430,UA20	-	

## Lungime Segmente

1) Valorile lungimilor segmentelor sunt obținute din proiecție în plan.

Punct început	X / Y	Punct sfârșit	X / Y	Lungime segment (** (m)
1	426.936,687 363.242,955	2	426.934,877 363.251,612	8.844
2	426.934,877 363.251,612	3	426.930,628 363.252,71	4.388
3	426.930,628 363.252,71	4	426.902,403 363.209,639	51.495
4	426.902,403 363.209,639	5	426.904,579 363.207,954	2.752
5	426.904,579 363.207,954	6	426.908,207 363.199,496	9.204

Punct început	X / Y	Punct sfârșit	X / Y	Lungime segment (** (m)
6	426.908,207 363.199,496	1	426.936,687 363.242,955	51.96

\*\* Lungimile segmentelor sunt determinate în planul de proiecție Stereo 70 și sunt rotunjite la 1 milimetru.

\*\*\* Distanța dintre puncte este formată din segmente cumulate ce sunt mai mici decât valoarea 1 milimetru.



**DATE DESPRE IMOBILUL NR. 4360**

Oficiul de Cadastru și Publicitate Imobiliară VALCEA  
Biroul de Cadastru și Publicitate Imobiliară Ramnicu Valcea

**A. Partea I. Descrierea imobilului**

TEREN Extravilan

Adresa: Jud. Valcea, Punct "Piscul Lung"

Nr. Crt	Nr cadastral Nr. topografic	Suprafața* (mp)	Observații / Referințe
A1		Din acte: 0 Masurata: 754	Sector cadastral:6 Teren neimprejmuit;

**B. Partea II. Proprietari și acte**

Inscrieri privitoare la dreptul de proprietate și alte drepturi reale	Referințe
/	
Act Administrativ nr. 7619, din 10/11/2023 emis de Comuna Maciuca (Act administrativ Hotararea nr.14/15.08.1991 emisa de Comisia Judeteana Valcea);	
B1	Inscrierea provizorie, drept de PROPRIETATE, dobandit prin Reconstituire, cota actuala 1/1 1) Chirita Gr Alexandru
	A1

**C. Partea III. SARCINI .**

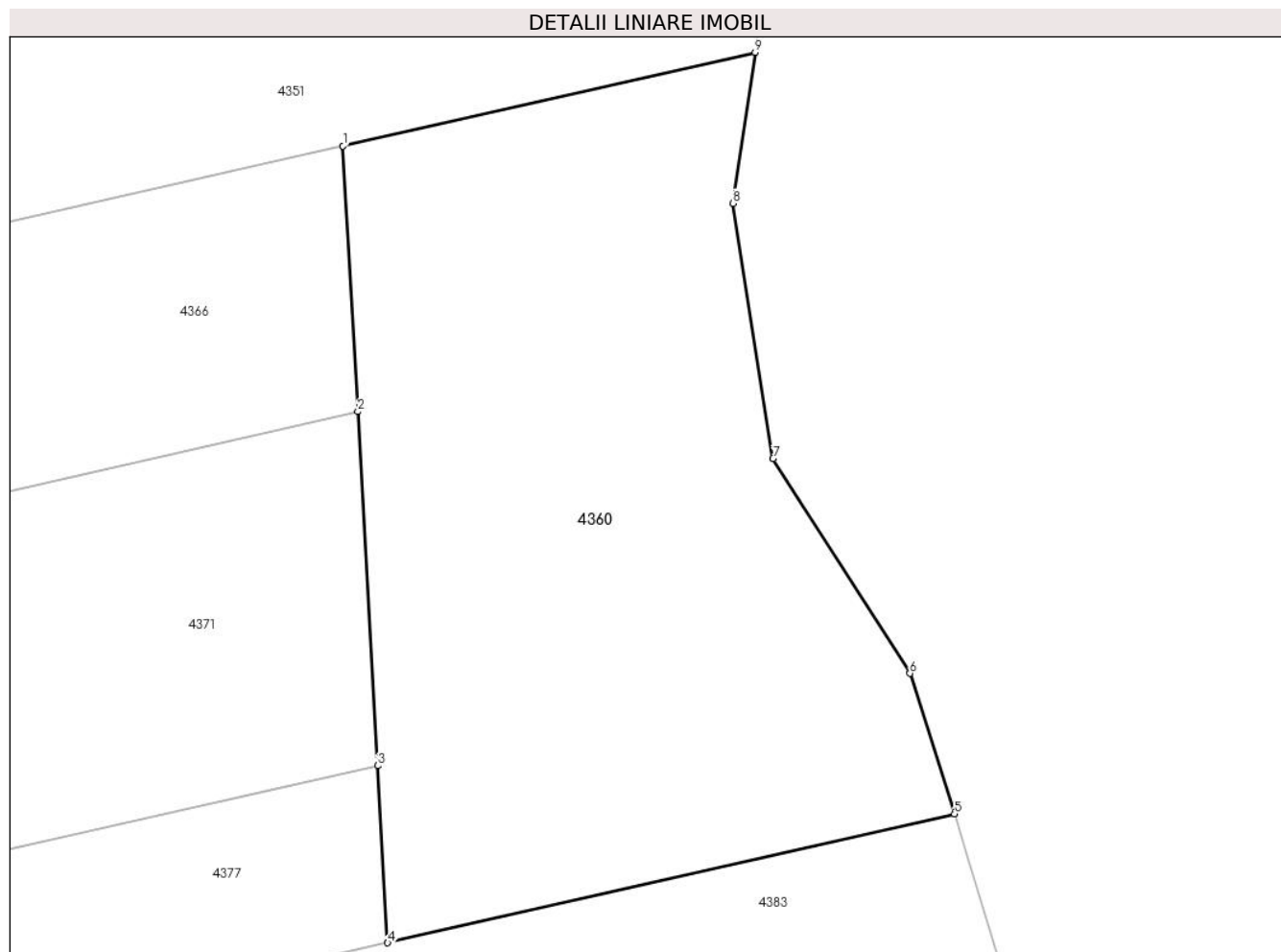
Inscrieri privind dezmembramintele dreptului de proprietate, drepturi reale de garanție și sarcini	Referințe
NU SUNT	

## Anexa Nr. 1 La Partea I

## Teren

Nr cadastral	Suprafața (mp)*	Observații / Referințe
	Din acte: 0 Masurata: 754	

\* Suprafața este determinată în planul de proiecție Stereo 70.



## Date referitoare la teren

Crt	Categorie folosință	Intra vilan	Suprafața (mp)	Tarla	Parcelă	Nr. topo	Observații / Referințe
1	pasune	NU	754	14	501/139	-	

## Lungime Segmente

1) Valorile lungimilor segmentelor sunt obținute din proiecție în plan.

Punct început	X / Y	Punct sfârșit	X / Y	Lungime segment (** (m)
1	427.435,794 363.243,716	2	427.436,476 363.231,566	12.17
2	427.436,476 363.231,566	3	427.437,386 363.215,365	16.226
3	427.437,386 363.215,365	4	427.437,841 363.207,264	8.113
4	427.437,841 363.207,264	5	427.463,77 363.213,154	26.59
5	427.463,77 363.213,154	6	427.461,739 363.219,59	6.749



Punct început	X / Y	Punct sfârșit	X / Y	Lungime segment (** (m)
6	427.461,739 363.219,59	7	427.455,473 363.229,419	11.656
7	427.455,473 363.229,419	8	427.453,642 363.241,096	11.82
8	427.453,642 363.241,096	9	427.454,654 363.248,0	6.978
9	427.454,654 363.248,0	1	427.435,794 363.243,716	19.341

\*\* Lungimile segmentelor sunt determinate în planul de proiecție Stereo 70 și sunt rotunjite la 1 milimetru.

\*\*\* Distanța dintre puncte este formată din segmente cumulate ce sunt mai mici decât valoarea 1 milimetru.



**DATE DESPRE IMOBILUL NR. 4361**

Oficiul de Cadastru și Publicitate Imobiliară VALCEA  
Biroul de Cadastru și Publicitate Imobiliară Ramnicu Valcea

**A. Partea I. Descrierea imobilului**

TEREN Extravilan

Adresa: Jud. Valcea, Punct "Dealul Mare"

Nr. Crt	Nr cadastral Nr. topografic	Suprafața* (mp)	Observații / Referințe
A1		Din acte: 0 Masurata: 27.967	Sector cadastral:6 Teren neimprejmuit;

**B. Partea II. Proprietari și acte**

Inscrieri privitoare la dreptul de proprietate și alte drepturi reale		Referințe
/		
Act Normativ nr. 7, din 13/03/1996 emis de Parlamentul Romaniei (Lege);		
B1	Inscrierea provizorie, drept de PROPRIETATE, dobandit prin Lege, cota actuala 1/1 1) Comuna Maciuca, CIF:2541584, Proprietar neidentificat	A1

**C. Partea III. SARCINI .**

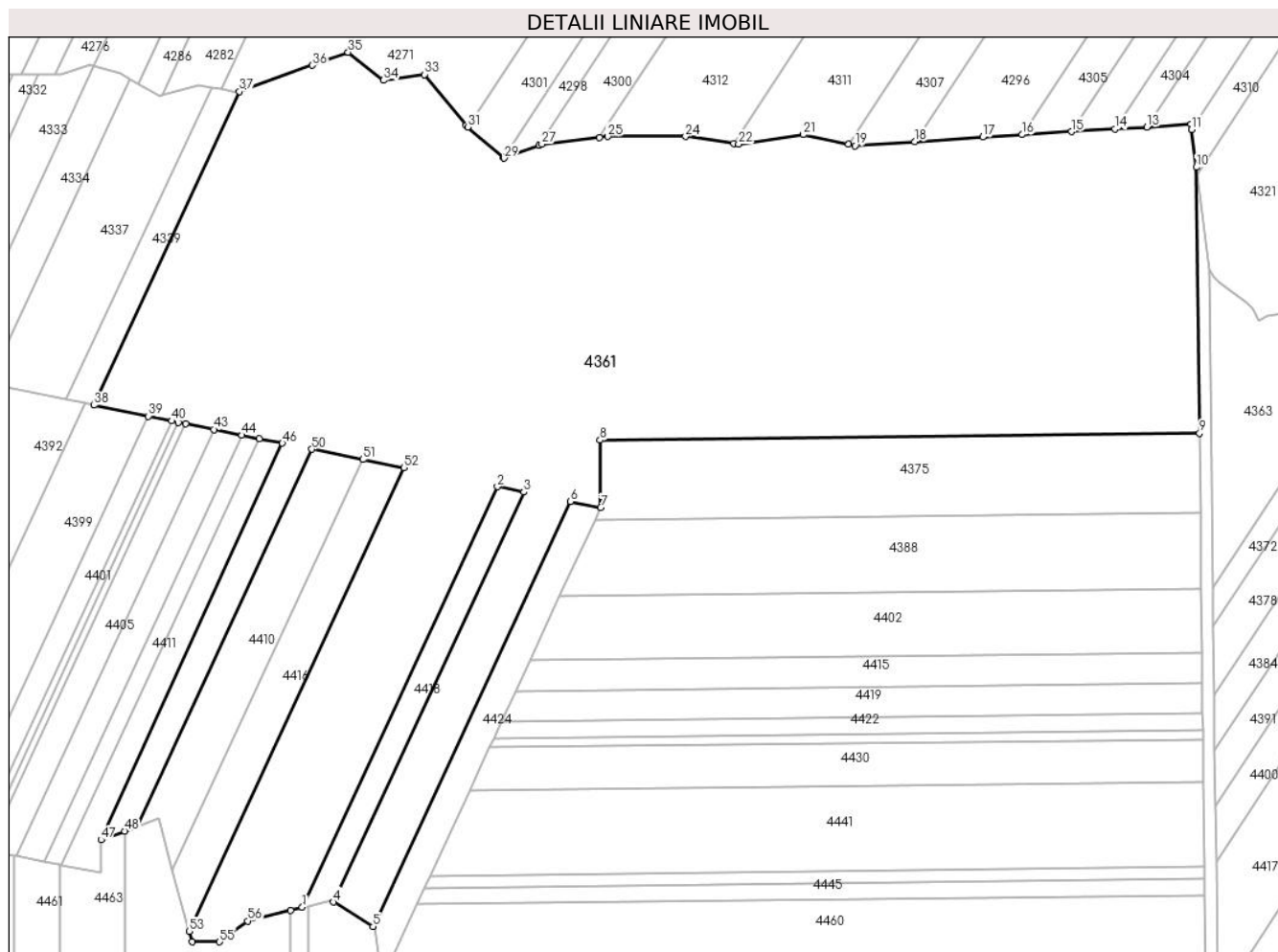
Inscrieri privind dezmembramintele dreptului de proprietate, drepturi reale de garanție și sarcini	Referințe
NU SUNT	

## Anexa Nr. 1 La Partea I

## Teren

Nr cadastral	Suprafața (mp)*	Observații / Referințe
	Din acte: 0 Masurata: 27.967	

\* Suprafața este determinată în planul de proiecție Stereo 70.



## Date referitoare la teren

Crt	Categorie folosință	Intra vilan	Suprafața (mp)	Tarla	Parcelă	Nr. topo	Observații / Referințe
1	pasune	NU	27.967	15	501/173	-	

## Lungime Segmente

1) Valorile lungimilor segmentelor sunt obținute din proiecție în plan.

Punct început	X / Y	Punct sfârșit	X / Y	Lungime segment	Punct început	X / Y	Punct sfârșit	X / Y	Lungime segment	Punct început	X / Y	Punct sfârșit	X / Y	Lungime segment
1	426.580,823 363.086,477	2	426.631,396 363.195,416	120.105	2	426.631,396 363.195,416	3	426.638,217 363.194,04	6.959	3	426.638,217 363.194,04	4	426.588,929 363.087,868	117.054
4	426.588,929 363.087,868	5	426.599,197 363.081,488	12.089	5	426.599,197 363.081,488	6	426.650,314 363.191,599	121.398	6	426.650,314 363.191,599	7	426.658,19 363.190,011	8.034
7	426.658,19 363.190,011	8	426.657,988 363.207,456	17.446	8	426.657,988 363.207,456	9	426.813,347 363.209,213	155.369	9	426.813,347 363.209,213	10	426.812,549 363.278,134	68.926
10	426.812,549 363.278,134	11	426.811,329 363.287,922	9.863	11	426.811,329 363.287,922	12	426.811,168 363.289,212	1.3	12	426.811,168 363.289,212	13	426.799,768 363.288,524	11.421
13	426.799,768 363.288,524	14	426.791,457 363.288,023	8.326	14	426.791,457 363.288,023	15	426.780,173 363.287,342	11.305	15	426.780,173 363.287,342	16	426.767,398 363.286,571	12.798

Punct început	X / Y	Punct sfârșit	X / Y	Lungime segment	Punct început	X / Y	Punct sfârșit	X / Y	Lungime segment	Punct început	X / Y	Punct sfârșit	X / Y	Lungime segment
16	426.767,398 363.286,571	17	426.757,173 363.285,954	10.244	17	426.757,173 363.285,954	18	426.739,611 363.284,768	17.602	18	426.739,611 363.284,768	19	426.724,074 363.283,719	15.572
19	426.724,074 363.283,719	20	426.722,416 363.284,071	1.696	20	426.722,416 363.284,071	21	426.710,648 363.286,565	12.029	21	426.710,648 363.286,565	22	426.693,908 363.284,134	16.916
22	426.693,908 363.284,134	23	426.692,681 363.284,308	1.239	23	426.692,681 363.284,308	24	426.680,177 363.286,084	12.63	24	426.680,177 363.286,084	25	426.659,996 363.286,084	20.181
25	426.659,996 363.286,084	26	426.657,816 363.285,838	2.194	26	426.657,816 363.285,838	27	426.642,908 363.284,154	15.003	27	426.642,908 363.284,154	28	426.642,188 363.283,884	0.769
28	426.642,188 363.283,884	29	426.633,144 363.280,495	9.658	29	426.633,144 363.280,495	30	426.632,919 363.280,687	0.295	30	426.632,919 363.280,687	31	426.623,722 363.288,545	12.097
31	426.623,722 363.288,545	32	426.623,247 363.288,95	0.624	32	426.623,247 363.288,95	33	426.612,567 363.302,162	16.989	33	426.612,567 363.302,162	34	426.601,876 363.300,644	10.798
34	426.601,876 363.300,644	35	426.592,706 363.307,919	11.706	35	426.592,706 363.307,919	36	426.583,406 363.304,556	9.889	36	426.583,406 363.304,556	37	426.564,53 363.297,732	20.072
37	426.564,53 363.297,732	38	426.526,824 363.216,511	89.546	38	426.526,824 363.216,511	39	426.540,922 363.213,667	14.381	39	426.540,922 363.213,667	40	426.546,97 363.212,447	6.17
40	426.546,97 363.212,447	41	426.548,796 363.212,079	1.862	41	426.548,796 363.212,079	42	426.550,618 363.211,712	1.858	42	426.550,618 363.211,712	43	426.557,9 363.210,242	7.43
43	426.557,9 363.210,242	44	426.565,185 363.208,773	7.431	44	426.565,185 363.208,773	45	426.569,739 363.207,854	4.646	45	426.569,739 363.207,854	46	426.575,651 363.206,661	6.031
46	426.575,651 363.206,661	47	426.528,663 363.103,967	112.934	47	426.528,663 363.103,967	48	426.534,76 363.106,244	6.509	48	426.534,76 363.106,244	49	426.537,999 363.107,454	3.457
49	426.537,999 363.107,454	50	426.583,335 363.205,111	107.668	50	426.583,335 363.205,111	51	426.596,531 363.202,449	13.462	51	426.596,531 363.202,449	52	426.607,201 363.200,297	10.886
52	426.607,201 363.200,297	53	426.551,5 363.080,31	132.286	53	426.551,5 363.080,31	54	426.552,242 363.077,554	2.854	54	426.552,242 363.077,554	55	426.559,388 363.077,554	7.146
55	426.559,388 363.077,554	56	426.566,684 363.082,93	9.062	56	426.566,684 363.082,93	57	426.577,76 363.085,709	11.42	57	426.577,76 363.085,709	1	426.580,823 363.086,477	3.157

\*\* Lungimile segmentelor sunt determinate în planul de proiecție Stereo 70 și sunt rotunjite la 1 milimetru.

\*\*\* Distanța dintre puncte este formată din segmente cumulate ce sunt mai mici decât valoarea 1 milimetru.



**DATE DESPRE IMOBILUL NR. 4362**

Oficiul de Cadastru și Publicitate Imobiliară VALCEA  
Biroul de Cadastru și Publicitate Imobiliară Ramnicu Valcea

**A. Partea I. Descrierea imobilului**

TEREN Extravilan

Adresa: Jud. Valcea, Punct "Pisc Lung"

Nr. Crt	Nr cadastral Nr. topografic	Suprafața* (mp)	Observații / Referințe
A1		2.000	Sector cadastral:6 Teren neimprejmuit;

**B. Partea II. Proprietari și acte**

Inscrieri privitoare la dreptul de proprietate și alte drepturi reale		Referințe
/		
Act Administrativ nr. 812BIS/50697, din 06/11/2002 emis de Comisia Judeteana Valcea (titlu de proprietate);		
B1	Intabulare, drept de PROPRIETATE, dobandit prin Reconstituire, cota actuala 1/1 1) Maracine D Nicolae	A1

**C. Partea III. SARCINI .**

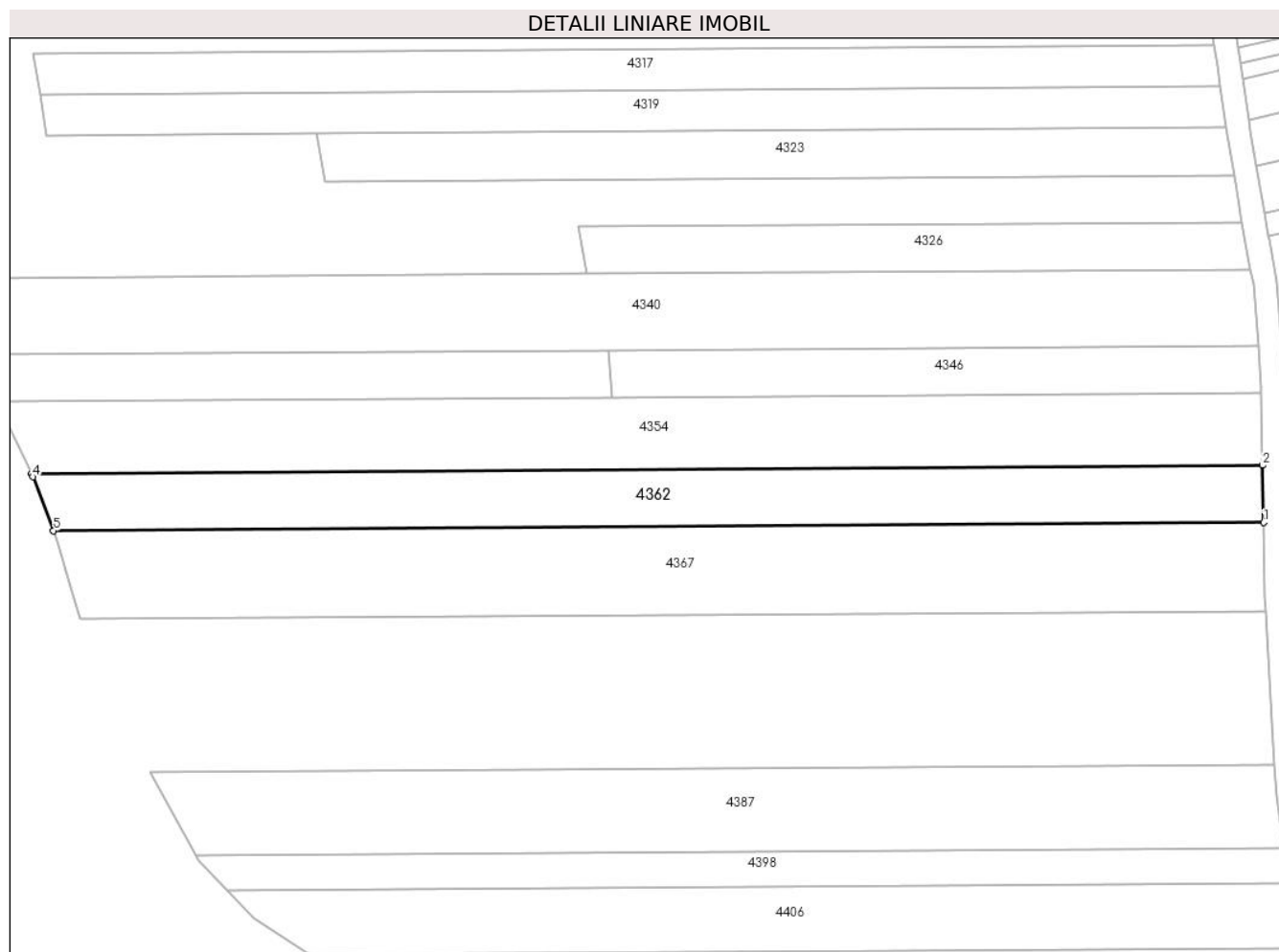
Inscrieri privind dezmembramintele dreptului de proprietate, drepturi reale de garanție și sarcini	Referințe
NU SUNT	

## Anexa Nr. 1 La Partea I

## Teren

Nr cadastral	Suprafața (mp)*	Observații / Referințe
	2.000	

\* Suprafața este determinată în planul de proiecție Stereo 70.



## Date referitoare la teren

Crt	Categorie folosință	Intra vilan	Suprafața (mp)	Tarla	Parcelă	Nr. topo	Observații / Referințe
1	pasune	NU	2.000	14	411/13	-	

## Lungime Segmente

1) Valorile lungimilor segmentelor sunt obținute din proiecție în plan.

Punct început	X / Y	Punct sfârșit	X / Y	Lungime segment (** (m)
1	427.231,031 363.222,015	2	427.230,856 363.231,684	9.67
2	427.230,856 363.231,684	3	427.022,233 363.230,287	208.628
3	427.022,233 363.230,287	4	427.022,481 363.229,768	0.575
4	427.022,481 363.229,768	5	427.025,957 363.220,642	9.766
5	427.025,957 363.220,642	1	427.231,031 363.222,015	205.078



**\*\* Lungimile segmentelor sunt determinate în planul de proiecție Stereo 70 și sunt rotunjite la 1 milimetru.**

**\*\*\* Distanța dintre puncte este formată din segmente cumulate ce sunt mai mici decât valoarea 1 milimetru.**



**DATE DESPRE IMOBILUL NR. 4363**

Oficiul de Cadastru și Publicitate Imobiliară VALCEA  
Biroul de Cadastru și Publicitate Imobiliară Ramnicu Valcea

**A. Partea I. Descrierea imobilului**

TEREN Extravilan

Adresa: Jud. Valcea, Punct "Cesmea"

Nr. Crt	Nr cadastral Nr. topografic	Suprafața* (mp)	Observații / Referințe
A1		Din acte: 0 Masurata: 1.683	Sector cadastral:6 Teren neimprejmuit; diferenta de suprafata se afla la ID 4290

**B. Partea II. Proprietari și acte**

Inscrieri privitoare la dreptul de proprietate și alte drepturi reale		Referințe
/		
Act Administrativ nr. 1138, din 06/04/2004 emis de Comisia Judeteana Valcea (titlu de proprietate);		
B1	Intabulare, drept de PROPRIETATE, dobandit prin Reconstituire, cota actuala 1/1 1) Tinca C Ioana	A1

**C. Partea III. SARCINI .**

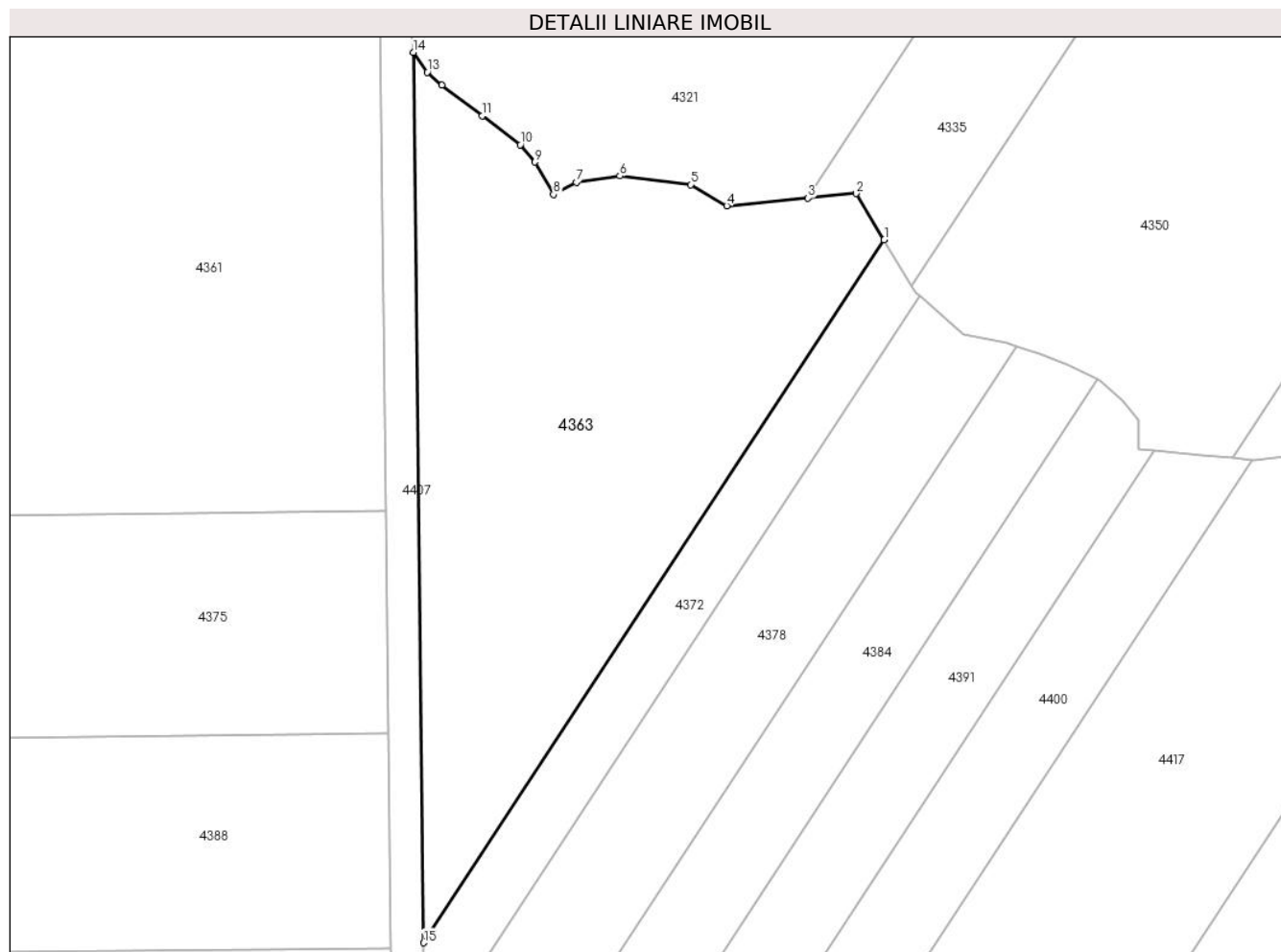
Inscrieri privind dezmembramintele dreptului de proprietate, drepturi reale de garanție și sarcini	Referințe
NU SUNT	

## Anexa Nr. 1 La Partea I

## Teren

Nr cadastral	Suprafața (mp)*	Observații / Referințe
	Din acte: 0 Masurata: 1.683	diferenta de suprafata se afla la ID 4290

\* Suprafața este determinată în planul de proiecție Stereo 70.



## Date referitoare la teren

Crt	Categorie folosință	Intra vilan	Suprafața (mp)	Tarla	Parcelă	Nr. topo	Observații / Referințe
1	pasune	NU	1.683	15	436/29	-	

## Lungime Segmente

1) Valorile lungimilor segmentelor sunt obținute din proiecție în plan.

Punct început	X / Y	Punct sfârșit	X / Y	Lungime segment (** (m)
1	426.859,382 363.234,264	2	426.856,81 363.238,545	4.995
2	426.856,81 363.238,545	3	426.852,341 363.238,115	4.489
3	426.852,341 363.238,115	4	426.844,838 363.237,393	7.537
4	426.844,838 363.237,393	5	426.841,494 363.239,365	3.883
5	426.841,494 363.239,365	6	426.834,953 363.240,16	6.588

Punct început	X / Y	Punct sfârșit	X / Y	Lungime segment (** (m)
6	426.834,953 363.240,16	7	426.830,924 363.239,585	4.07
7	426.830,924 363.239,585	8	426.828,814 363.238,459	2.392
8	426.828,814 363.238,459	9	426.827,09 363.241,439	3.442
9	426.827,09 363.241,439	10	426.825,748 363.243,049	2.096
10	426.825,748 363.243,049	11	426.822,254 363.245,732	4.405
11	426.822,254 363.245,732	12	426.818,49 363.248,549	4.702
12	426.818,49 363.248,549	13	426.817,149 363.249,757	1.805
13	426.817,149 363.249,757	14	426.815,856 363.251,585	2.238
14	426.815,856 363.251,585	15	426.816,809 363.169,299	82.291
15	426.816,809 363.169,299	1	426.859,382 363.234,264	77.672

\*\* Lungimile segmentelor sunt determinate în planul de proiecție Stereo 70 și sunt rotunjite la 1 milimetru.

\*\*\* Distanța dintre puncte este formată din segmente cumulate ce sunt mai mici decât valoarea 1 milimetru.



**DATE DESPRE IMOBILUL NR. 4364**

Oficiul de Cadastru și Publicitate Imobiliară VALCEA  
Biroul de Cadastru și Publicitate Imobiliară Ramnicu Valcea

**A. Partea I. Descrierea imobilului**

TEREN Extravilan

Adresa: Jud. Valcea, Punct "Dealul Mare"

Nr. Crt	Nr cadastral Nr. topografic	Suprafața* (mp)	Observații / Referințe
A1		Din acte: 0 Masurata: 1.265	Sector cadastral:6 Teren neimprejmuit;

**B. Partea II. Proprietari și acte**

Inscrieri privitoare la dreptul de proprietate și alte drepturi reale	Referințe
/	
Act Administrativ nr. 7592, din 10/11/2023 emis de Comuna Maciuca (Act administrativ Hotararea nr.14/15.08.1991 emisa de Comisia Judeteana Valcea);	
B1	Inscrierea provizorie, drept de PROPRIETATE, dobandit prin Reconstituire, cota actuala 1/1
	1) Enache V Ion 2) Enache V Ecaterina

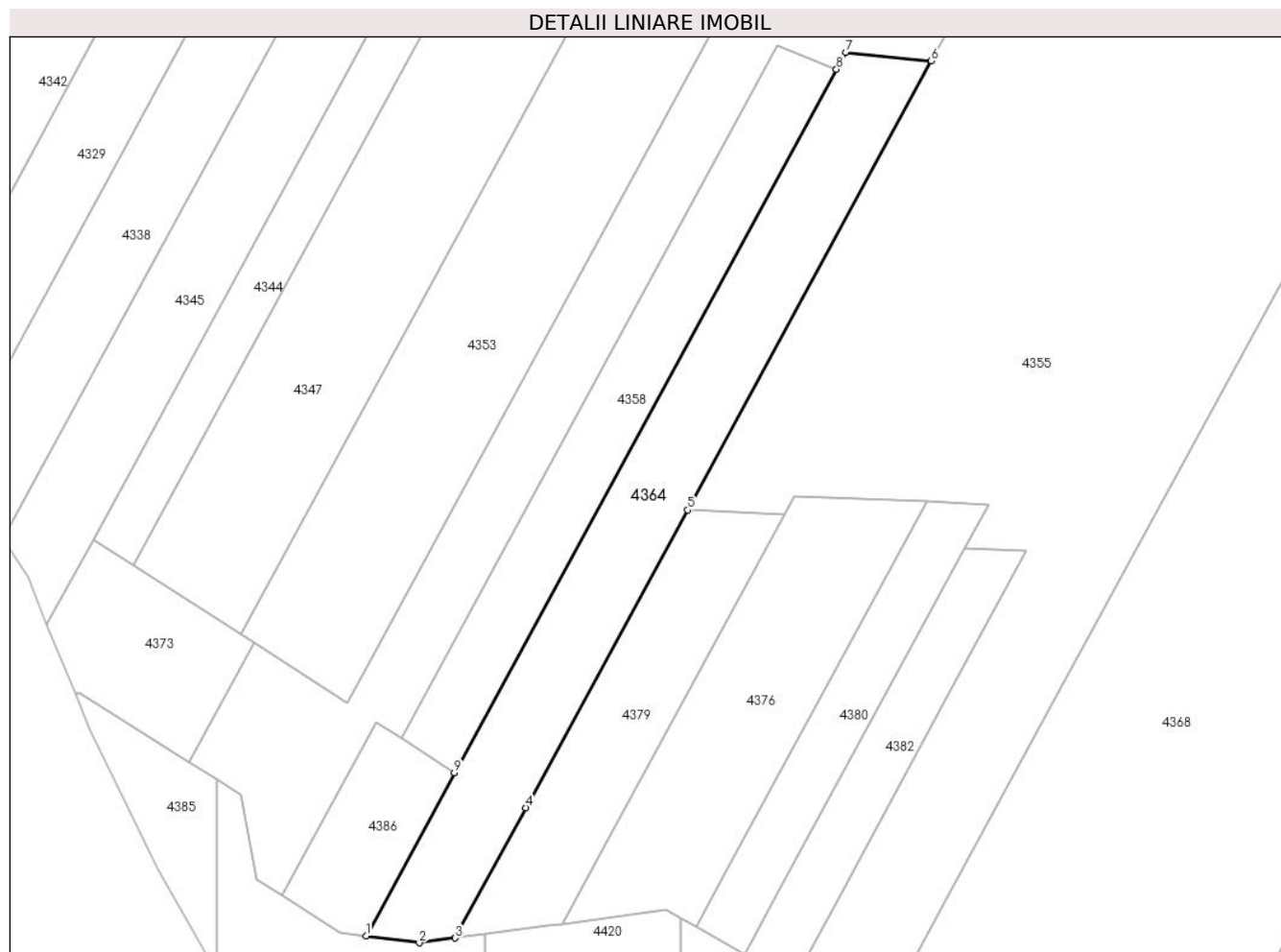
**C. Partea III. SARCINI .**

Inscrieri privind dezmembramintele dreptului de proprietate, drepturi reale de garanție și sarcini	Referințe
NU SUNT	

**Anexa Nr. 1 La Partea I****Teren**

Nr cadastral	Suprafața (mp)*	Observații / Referințe
	Din acte: 0 Masurata: 1.265	

\* Suprafața este determinată în planul de proiecție Stereo 70.

**Date referitoare la teren**

Crt	Categorie folosință	Intravilan	Suprafața (mp)	Tarla	Parcelă	Nr. topo	Observații / Referințe
1	arabil	NU	1.051	15	501/88	-	
2	pasune	NU	214	15	501/89	-	

**Lungime Segmente**

1) Valorile lungimilor segmentelor sunt obținute din proiecție în plan.

Punct început	X / Y	Punct sfârșit	X / Y	Lungime segment (** (m)
1	426.211,605 363.161,024	2	426.218,315 363.160,146	6.767
2	426.218,315 363.160,146	3	426.222,829 363.160,738	4.552
3	426.222,829 363.160,738	4	426.231,729 363.177,131	18.653
4	426.231,729 363.177,131	5	426.252,082 363.214,617	42.655



Punct început	X / Y	Punct sfârșit	X / Y	Lungime segment (** (m)
5	426.252,082 363.214,617	6	426.282,773 363.271,142	64.319
6	426.282,773 363.271,142	7	426.271,982 363.272,225	10.845
7	426.271,982 363.272,225	8	426.270,837 363.270,117	2.399
8	426.270,837 363.270,117	9	426.222,738 363.181,528	100.804
9	426.222,738 363.181,528	1	426.211,605 363.161,024	23.332

\*\* Lungimile segmentelor sunt determinate în planul de proiecție Stereo 70 și sunt rotunjite la 1 milimetru.

\*\*\* Distanța dintre puncte este formată din segmente cumulate ce sunt mai mici decât valoarea 1 milimetru.



**DATE DESPRE IMOBILUL NR. 4365**

Oficiul de Cadastru și Publicitate Imobiliară VALCEA  
Biroul de Cadastru și Publicitate Imobiliară Ramnicu Valcea

**A. Partea I. Descrierea imobilului**

TEREN Extravilan

Adresa: Jud. Valcea, Punct "Piscul Lung"

Nr. Crt	Nr cadastral Nr. topografic	Suprafața* (mp)	Observații / Referințe
A1		1.200	Sector cadastral:6 Teren neimprejmuit;

**B. Partea II. Proprietari și acte**

Inscrieri privitoare la dreptul de proprietate și alte drepturi reale		Referințe
/		
Act Notarial nr. 175, din 16/06/2015 emis de NP Chirsanov-Capanu Alexander-Cristian (Act de partaj voluntar);		
B1	Intabulare, drept de PROPRIETATE, dobandit prin lesire Din Indiviziune, cota actuala 1/1 1) <b>Rafaila Nicolae</b>	A1

**C. Partea III. SARCINI .**

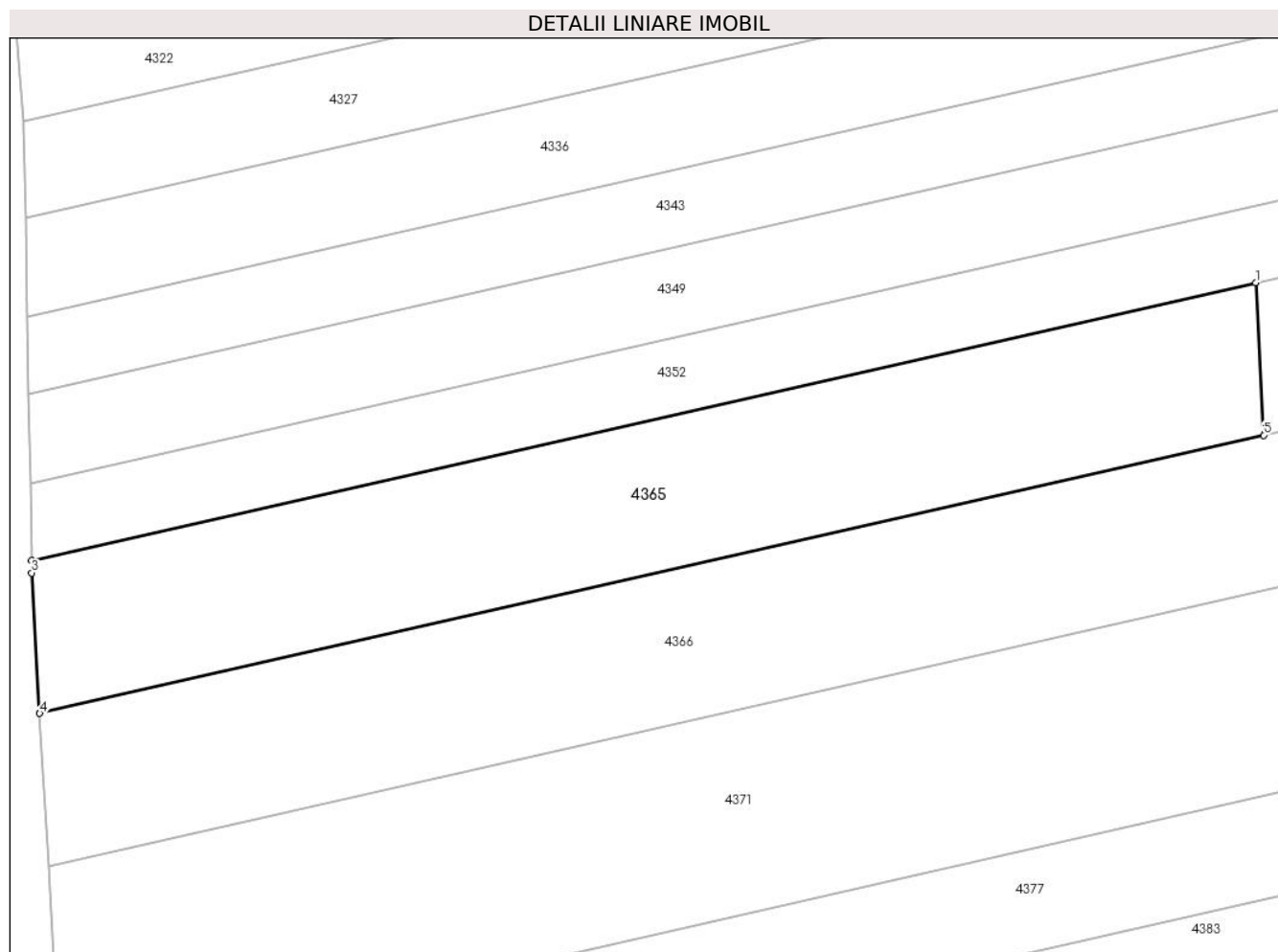
Inscrieri privind dezmembramintele dreptului de proprietate, drepturi reale de garanție și sarcini	Referințe
NU SUNT	

## Anexa Nr. 1 La Partea I

## Teren

Nr cadastral	Suprafața (mp)*	Observații / Referințe
	1.200	

\* Suprafața este determinată în planul de proiecție Stereo 70.



## Date referitoare la teren

Crt	Categorie folosință	Intravilan	Suprafața (mp)	Tarla	Parcelă	Nr. topo	Observații / Referințe
1	pasune	NU	1.200	13	411/9	-	

## Lungime Segmente

1) Valorile lungimilor segmentelor sunt obținute din proiecție în plan.

Punct început	X / Y	Punct sfârșit	X / Y	Lungime segment (** (m)
1	427.332,741 363.232,614	2	427.235,24 363.210,468	99.984
2	427.235,24 363.210,468	3	427.235,258 363.209,494	0.974
3	427.235,258 363.209,494	4	427.235,886 363.198,309	11.203
4	427.235,886 363.198,309	5	427.333,387 363.220,455	99.984
5	427.333,387 363.220,455	1	427.332,741 363.232,614	12.176

**\*\* Lungimile segmentelor sunt determinate în planul de proiecție Stereo 70 și sunt rotunjite la 1 milimetru.**

**\*\*\* Distanța dintre puncte este formată din segmente cumulate ce sunt mai mici decât valoarea 1 milimetru.**



**DATE DESPRE IMOBILUL NR. 4366**

Oficiul de Cadastru și Publicitate Imobiliară VALCEA  
Biroul de Cadastru și Publicitate Imobiliară Ramnicu Valcea

**A. Partea I. Descrierea imobilului**

TEREN Extravilan

Adresa: Jud. Valcea, Punct "Piscul Lung"

Nr. Crt	Nr cadastral Nr. topografic	Suprafața* (mp)	Observații / Referințe
A1		Din acte: 0 Masurata: 2.460	Sector cadastral:6 Teren neimprejmuit;

**B. Partea II. Proprietari și acte**

Inscrieri privitoare la dreptul de proprietate și alte drepturi reale	Referințe
/	
Act Administrativ nr. 7618, din 10/11/2023 emis de Comuna Maciuca (Act administrativ Hotararea nr.14/15.08.1991 emisa de Comisia Judeteana Valcea);	
B1 Inscrierea provizorie, drept de PROPRIETATE, dobandit prin Reconstituire, cota actuala 1/1 1) Ivanescu D Elena	A1

**C. Partea III. SARCINI .**

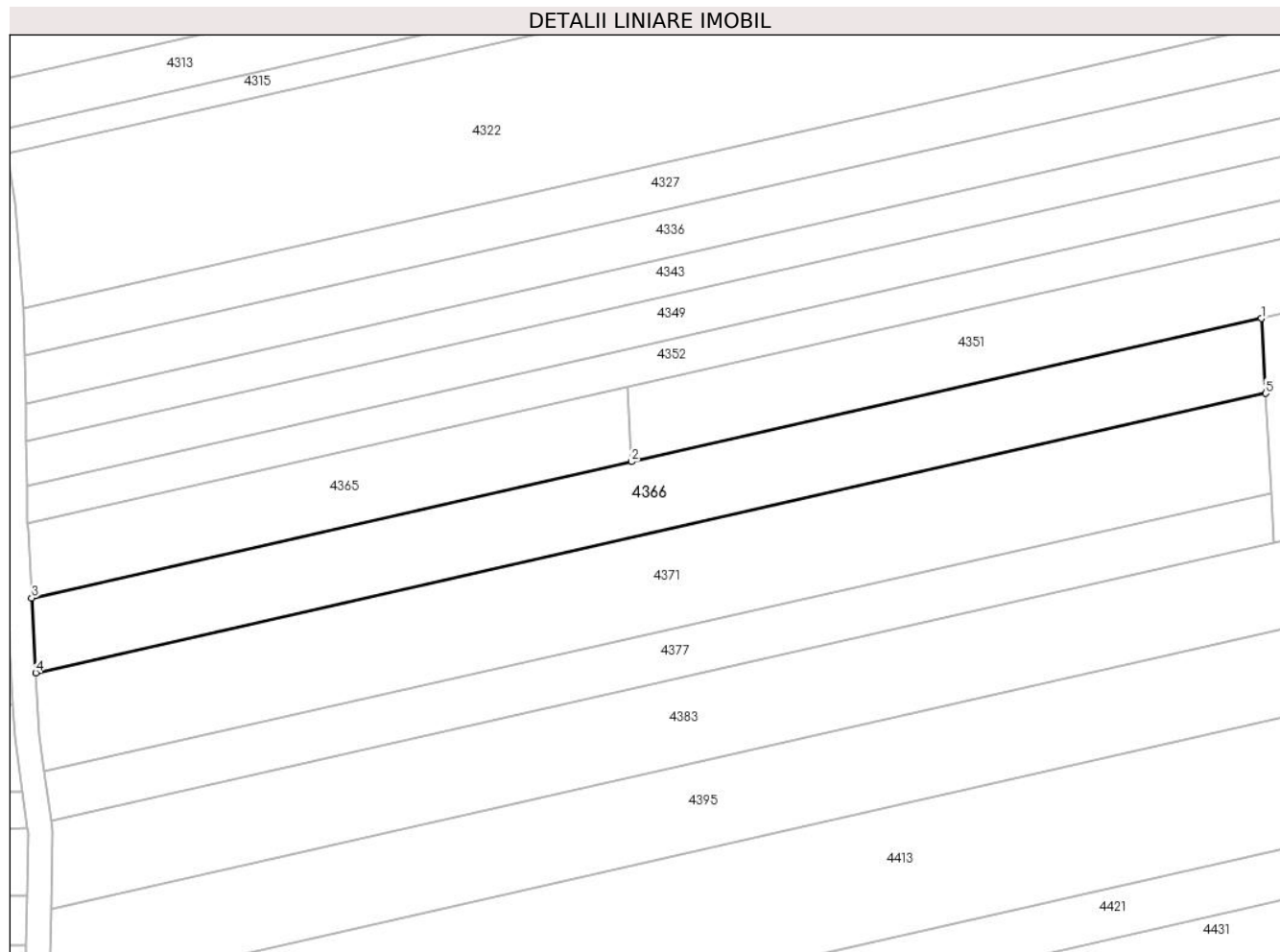
Inscrieri privind dezmembramintele dreptului de proprietate, drepturi reale de garanție și sarcini	Referințe
NU SUNT	

## Anexa Nr. 1 La Partea I

## Teren

Nr cadastral	Suprafaţa (mp)*	Observații / Referințe
	Din acte: 0 Masurata: 2.460	

\* Suprafața este determinată în planul de proiecție Stereo 70.



## Date referitoare la teren

Crt	Categorie folosință	Intra vilan	Suprafața (mp)	Tarla	Parcelă	Nr. topo	Observații / Referințe
1	pașune	NU	2.460	14	501/143	-	

## Lungime Segmente

1) Valorile lungimilor segmentelor sunt obținute din proiecție în plan.

Punct început	X / Y	Punct sfârșit	X / Y	Lungime segment (** (m)
1	427.435,794 363.243,716	2	427.333,387 363.220,455	105.016
2	427.333,387 363.220,455	3	427.235,886 363.198,309	99.984
3	427.235,886 363.198,309	4	427.236,569 363.186,158	12.17
4	427.236,569 363.186,158	5	427.436,476 363.231,566	205.0
5	427.436,476 363.231,566	1	427.435,794 363.243,716	12.17



**\*\* Lungimile segmentelor sunt determinate în planul de proiecție Stereo 70 și sunt rotunjite la 1 milimetru.**

**\*\*\* Distanța dintre puncte este formată din segmente cumulate ce sunt mai mici decât valoarea 1 milimetru.**



**DATE DESPRE IMOBILUL NR. 4367**

Oficiul de Cadastru și Publicitate Imobiliară VALCEA  
Biroul de Cadastru și Publicitate Imobiliară Ramnicu Valcea

**A. Partea I. Descrierea imobilului**

TEREN Extravilan

Adresa: Jud. Valcea, Punct "Piscul Lung"

Nr. Crt	Nr cadastral Nr. topografic	Suprafața* (mp)	Observații / Referințe
A1		Din acte: 0 Masurata: 3.043	Sector cadastral:6 Teren neimprejmuit;

**B. Partea II. Proprietari și acte**

Inscrieri privitoare la dreptul de proprietate și alte drepturi reale	Referințe
/	
Act Administrativ nr. 7594, din 10/11/2023 emis de Comuna Maciuca (Act administrativ Hotararea nr.14/15.08.1991 emisa de Comisia Judeteana Valcea);	
B1 Inscrierea provizorie, drept de PROPRIETATE, dobandit prin Reconstituire, cota actuala 1/1 1) Enache N Nicolita	A1

**C. Partea III. SARCINI .**

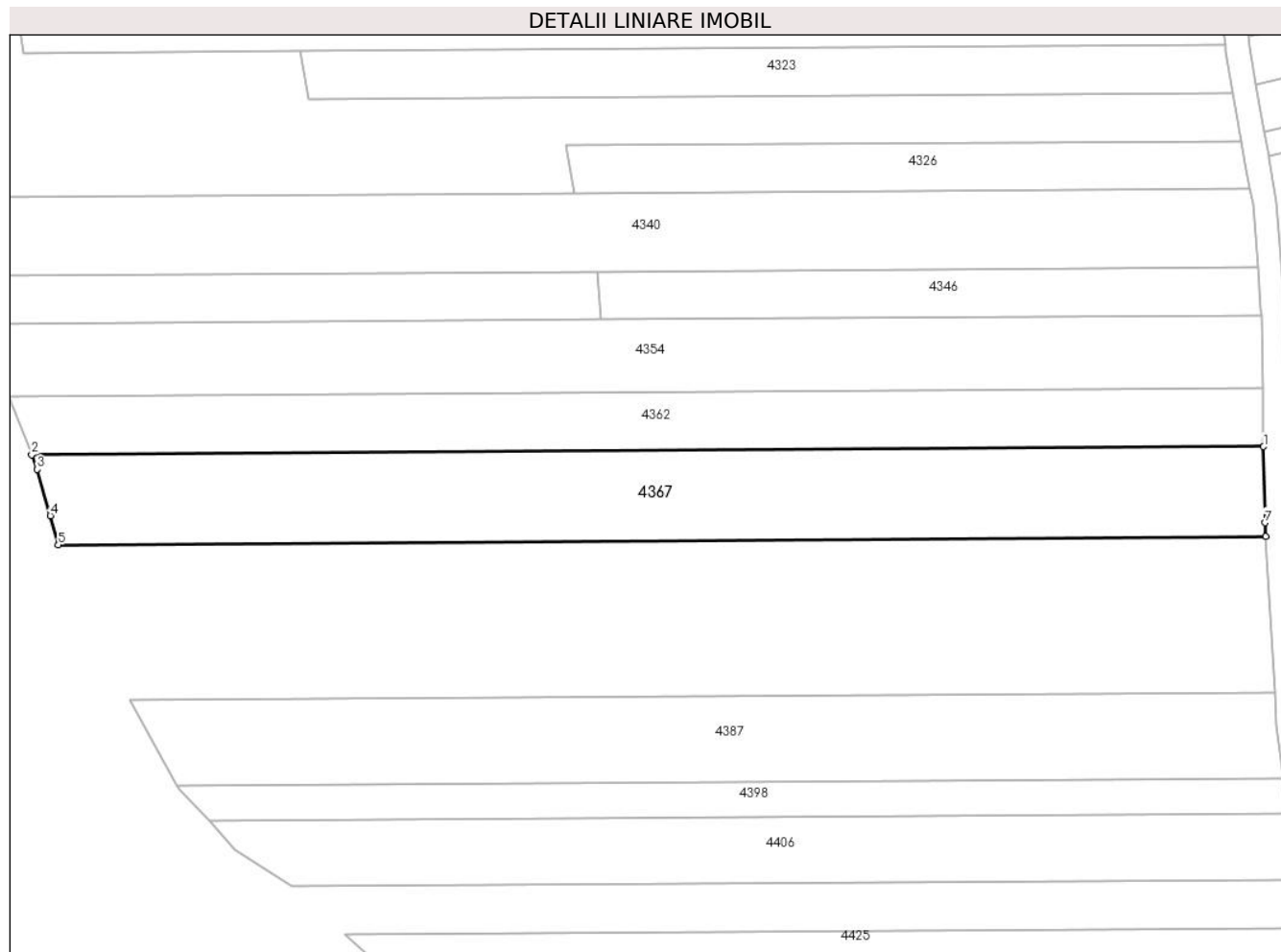
Inscrieri privind dezmembramintele dreptului de proprietate, drepturi reale de garanție și sarcini	Referințe
NU SUNT	

## Anexa Nr. 1 La Partea I

## Teren

Nr cadastral	Suprafața (mp)*	Observații / Referințe
	Din acte: 0 Masurata: 3.043	

\* Suprafața este determinată în planul de proiecție Stereo 70.



## Date referitoare la teren

Crt	Categorie folosință	Intravilan	Suprafața (mp)	Tarla	Parcelă	Nr. topo	Observații / Referințe
1	pasune	NU	3.043	14	411/1/1	-	

## Lungime Segmente

1) Valorile lungimilor segmentelor sunt obținute din proiecție în plan.

Punct început	X / Y	Punct sfârșit	X / Y	Lungime segment (** (m)
1	427.231,031 363.222,015	2	427.025,957 363.220,642	205.078
2	427.025,957 363.220,642	3	427.026,88 363.218,219	2.592
3	427.026,88 363.218,219	4	427.029,08 363.210,52	8.007
4	427.029,08 363.210,52	5	427.030,386 363.205,671	5.022
5	427.030,386 363.205,671	6	427.231,391 363.207,017	201.01

Punct început	X / Y	Punct sfârșit	X / Y	Lungime segment (** (m)
6	427.231,391 363.207,017	7	427.231,26 363.209,346	2.332
7	427.231,26 363.209,346	1	427.231,031 363.222,015	12.672

\*\* Lungimile segmentelor sunt determinate în planul de proiecție Stereo 70 și sunt rotunjite la 1 milimetru.

\*\*\* Distanța dintre puncte este formată din segmente cumulate ce sunt mai mici decât valoarea 1 milimetru.



**DATE DESPRE IMOBILUL NR. 4368**

Oficiul de Cadastru și Publicitate Imobiliară VALCEA  
Biroul de Cadastru și Publicitate Imobiliară Ramnicu Valcea

**A. Partea I. Descrierea imobilului**

TEREN Extravilan

Adresa: Jud. Valcea, Punct "Dealul Mare"

Nr. Crt	Nr cadastral Nr. topografic	Suprafața* (mp)	Observații / Referințe
A1		Din acte: 0 Masurata: 5.610	Sector cadastral:6 Teren neimprejmuit;

**B. Partea II. Proprietari și acte**

Inscrieri privitoare la dreptul de proprietate și alte drepturi reale	Referințe
/	
Act Administrativ nr. 7626, din 10/11/2023 emis de Comuna Maciuca (Act administrativ Hotararea nr.14/15.08.1991 emisa de Comisia Judeteana Valcea);	
B1	Inscrierea provizorie, drept de PROPRIETATE, dobandit prin Reconstituire, cota actuala 1/1
	1) Chirita Vergil 2) Stanica Victoria 3) Spirleanu Paula

**C. Partea III. SARCINI .**

Inscrieri privind dezmembramintele dreptului de proprietate, drepturi reale de garanție și sarcini	Referințe
NU SUNT	

## Anexa Nr. 1 La Partea I

## Teren

Nr cadastral	Suprafața (mp)*	Observații / Referințe
	Din acte: 0 Masurata: 5.610	

\* Suprafața este determinată în planul de proiecție Stereo 70.



## Date referitoare la teren

Crt	Categorie folosință	Intravilan	Suprafața (mp)	Tarla	Parcelă	Nr. topo	Observații / Referințe
1	arabil	NU	4.466	15	501/107	-	
2	arabil	NU	1.144	15	501/108	-	

## Lungime Segmente

1) Valorile lungimilor segmentelor sunt obținute din proiecție în plan.

Punct început	X / Y	Punct sfârșit	X / Y	Lungime segment (** (m)
1	426.296,533 363.150,546	2	426.306,008 363.151,546	9.528
2	426.306,008 363.151,546	3	426.312,033 363.152,182	6.059
3	426.312,033 363.152,182	4	426.317,019 363.152,182	4.986
4	426.317,019 363.152,182	5	426.322,869 363.152,182	5.851



Punct început	X / Y	Punct sfârșit	X / Y	Lungime segment (** (m)
5	426.322,869 363.152,182	6	426.341,012 363.185,597	38.022
6	426.341,012 363.185,597	7	426.341,63 363.186,735	1.295
7	426.341,63 363.186,735	8	426.388,727 363.273,478	98.704
8	426.388,727 363.273,478	9	426.344,266 363.275,418	44.503
9	426.344,266 363.275,418	10	426.298,533 363.191,19	95.843
10	426.298,533 363.191,19	11	426.284,814 363.165,922	28.753
11	426.284,814 363.165,922	12	426.276,644 363.150,874	17.122
12	426.276,644 363.150,874	13	426.277,89 363.150,546	1.288
13	426.277,89 363.150,546	14	426.295,921 363.150,546	18.031
14	426.295,921 363.150,546	1	426.296,533 363.150,546	0.612

\*\* Lungimile segmentelor sunt determinate în planul de proiecție Stereo 70 și sunt rotunjite la 1 milimetru.

\*\*\* Distanța dintre puncte este formată din segmente cumulate ce sunt mai mici decât valoarea 1 milimetru.



**DATE DESPRE IMOBILUL NR. 4369**

Oficiul de Cadastru și Publicitate Imobiliară VALCEA  
Biroul de Cadastru și Publicitate Imobiliară Ramnicu Valcea

**A. Partea I. Descrierea imobilului**

TEREN Extravilan

Adresa: Jud. Valcea

Nr. Crt	Nr cadastral Nr. topografic	Suprafața* (mp)	Observații / Referințe
A1		1.168	Sector cadastral:6 Teren neimprejmuit;

**B. Partea II. Proprietari și acte**

Inscrieri privitoare la dreptul de proprietate și alte drepturi reale	Referințe
/	
Act Administrativ nr. 915/400, din 28/11/2002 emis de Comisia Judeteana Valcea (Titlu de proprietate);	
B1	A1
Intabulare, drept de PROPRIETATE, dobandit prin Reconstituire, cota actuala 1/1 1) Barcanescu Nicolita	

**C. Partea III. SARCINI .**

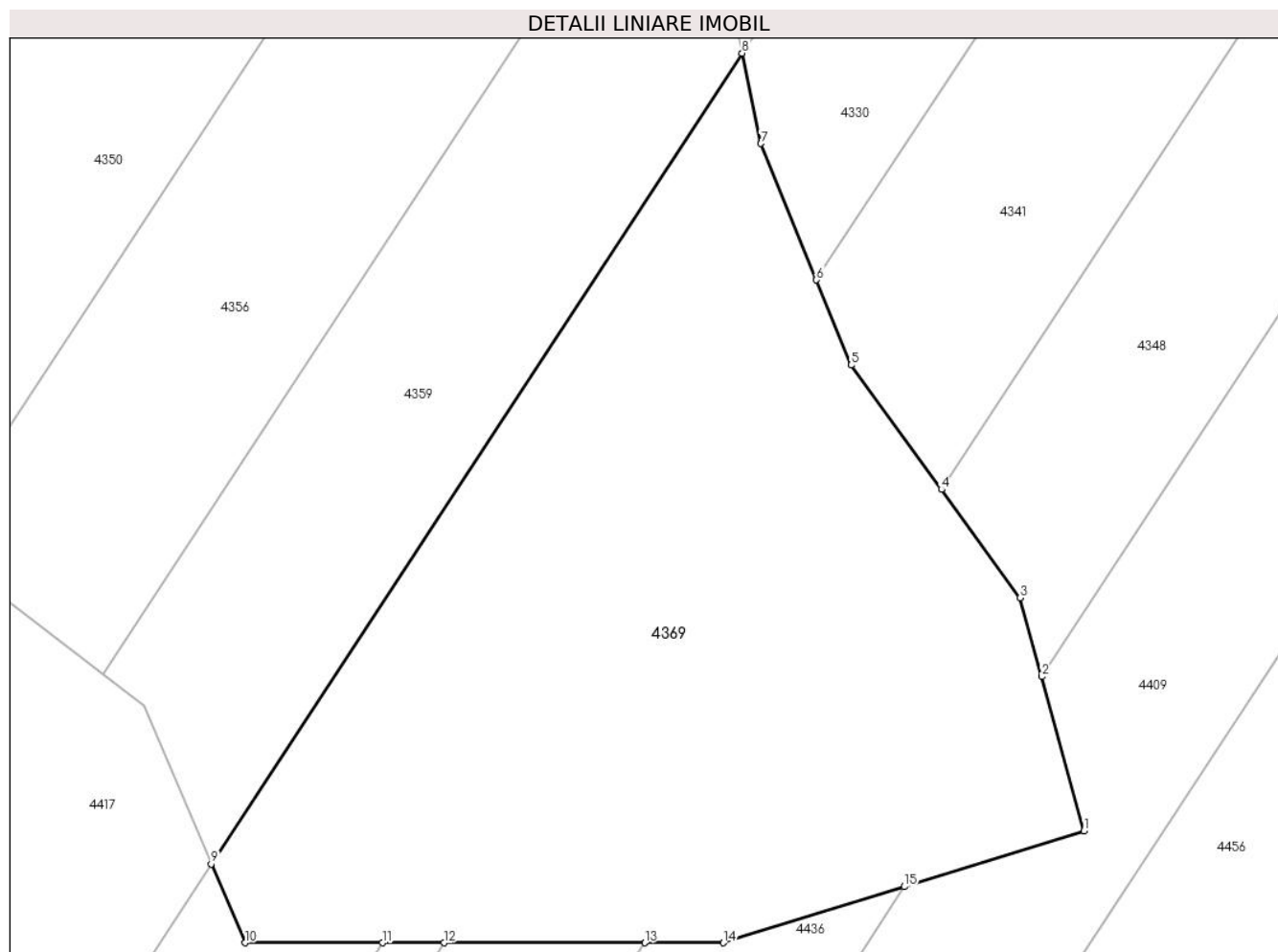
Inscrieri privind dezmembramintele dreptului de proprietate, drepturi reale de garanție și sarcini	Referințe
NU SUNT	

## Anexa Nr. 1 La Partea I

## Teren

Nr cadastral	Suprafața (mp)*	Observații / Referințe
	1.168	

\* Suprafața este determinată în planul de proiecție Stereo 70.



## Date referitoare la teren

Crt	Categorie folosință	Intra vilan	Suprafața (mp)	Tarla	Parcelă	Nr. topo	Observații / Referințe
1	padure	NU	1.168	15	437/4,UA20G	-	

## Lungime Segmente

1) Valorile lungimilor segmentelor sunt obținute din proiecție în plan.

Punct început	X / Y	Punct sfârșit	X / Y	Lungime segment (** (m)
1	426.955,031 363.201,267	2	426.952,763 363.209,534	8.572
2	426.952,763 363.209,534	3	426.951,605 363.213,752	4.375
3	426.951,605 363.213,752	4	426.947,382 363.219,566	7.186
4	426.947,382 363.219,566	5	426.942,536 363.226,238	8.246
5	426.942,536 363.226,238	6	426.940,678 363.230,801	4.926

Punct început	X / Y	Punct sfârşit	X / Y	Lungime segment (** (m)
6	426.940,678 363.230,801	7	426.937,698 363.238,119	7.902
7	426.937,698 363.238,119	8	426.936,687 363.242,955	4.94
8	426.936,687 363.242,955	9	426.908,207 363.199,496	51.96
9	426.908,207 363.199,496	10	426.910,021 363.195,267	4.601
10	426.910,021 363.195,267	11	426.917,392 363.195,267	7.371
11	426.917,392 363.195,267	12	426.920,697 363.195,267	3.305
12	426.920,697 363.195,267	13	426.931,458 363.195,267	10.76
13	426.931,458 363.195,267	14	426.935,683 363.195,267	4.225
14	426.935,683 363.195,267	15	426.945,385 363.198,276	10.158
15	426.945,385 363.198,276	1	426.955,031 363.201,267	10.099

\*\* Lungimile segmentelor sunt determinate în planul de proiecţie Stereo 70 şi sunt rotunjite la 1 milimetru.

\*\*\* Distanţa dintre puncte este formată din segmente cumulate ce sunt mai mici decât valoarea 1 milimetru.



**DATE DESPRE IMOBILUL NR. 4370**

Oficiul de Cadastru și Publicitate Imobiliară VALCEA  
Biroul de Cadastru și Publicitate Imobiliară Ramnicu Valcea

**A. Partea I. Descrierea imobilului**

TEREN Extravilan

Adresa: Jud. Valcea, Punct "DI. Mare"

Nr. Crt	Nr cadastral Nr. topografic	Suprafața* (mp)	Observații / Referințe
A1		1.980	Sector cadastral:6 Teren neimprejmuit;

**B. Partea II. Proprietari și acte**

Inscrieri privitoare la dreptul de proprietate și alte drepturi reale	Referințe
/	
Act Notarial nr. 200, din 07/07/2015 emis de NP Chirsanov-Capanu Alexander-Cristian (act de partaj);	
B1	A1
Intabulare, drept de PROPRIETATE, dobandit prin lesire Din Indiviziune, cota actuala 1/1 1) Dinca Elena	

**C. Partea III. SARCINI .**

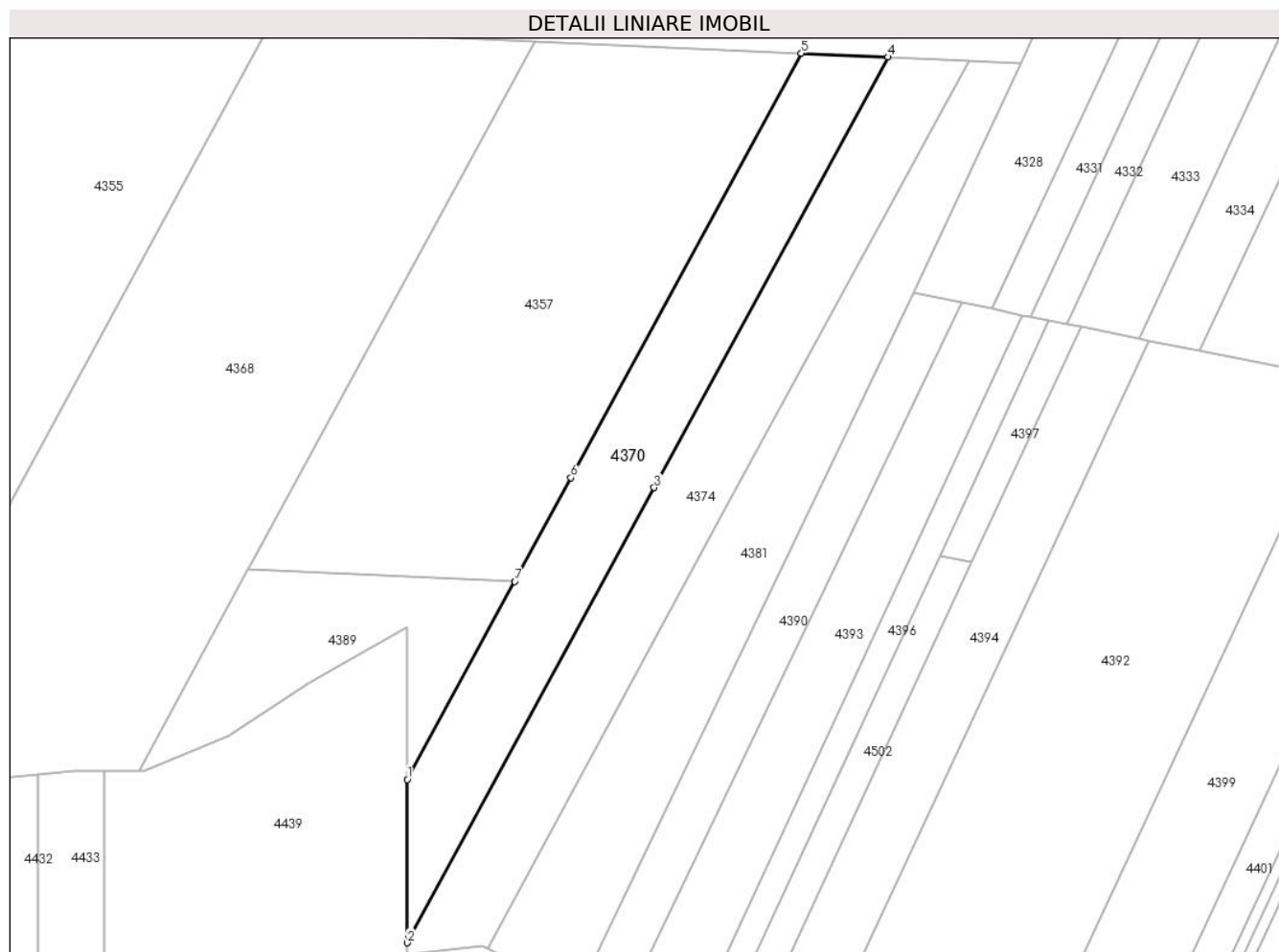
Inscrieri privind dezmembramintele dreptului de proprietate, drepturi reale de garanție și sarcini	Referințe
NU SUNT	

## Anexa Nr. 1 La Partea I

## Teren

Nr cadastral	Suprafața (mp)*	Observații / Referințe
	1.980	

\* Suprafața este determinată în planul de proiecție Stereo 70.



## Date referitoare la teren

Crt	Categorie folosință	Intravilan	Suprafața (mp)	Tarla	Parcelă	Nr. topo	Observații / Referințe
1	arabil	NU	1.980	15	431/85/1	-	

## Lungime Segmente

1) Valorile lungimilor segmentelor sunt obținute din proiecție în plan.

Punct început	X / Y	Punct sfârșit	X / Y	Lungime segment (** (m)
1	426.367,586 363.150,711	2	426.367,586 363.123,518	27.193
2	426.367,586 363.123,518	3	426.408,699 363.199,239	86.162
3	426.408,699 363.199,239	4	426.447,612 363.270,908	81.551
4	426.447,612 363.270,908	5	426.433,189 363.271,538	14.436
5	426.433,189 363.271,538	6	426.394,835 363.200,897	80.381



Punct început	X / Y	Punct sfârșit	X / Y	Lungime segment (** (m)
6	426.394,835 363.200,897	7	426.385,474 363.183,656	19.618
7	426.385,474 363.183,656	1	426.367,586 363.150,711	37.488

\*\* Lungimile segmentelor sunt determinate în planul de proiecție Stereo 70 și sunt rotunjite la 1 milimetru.

\*\*\* Distanța dintre puncte este formată din segmente cumulate ce sunt mai mici decât valoarea 1 milimetru.



**DATE DESPRE IMOBILUL NR. 4371**

Oficiul de Cadastru și Publicitate Imobiliară VALCEA  
Biroul de Cadastru și Publicitate Imobiliară Ramnicu Valcea

**A. Partea I. Descrierea imobilului**

TEREN Extravilan

Adresa: Jud. Valcea, Punct "Piscul Lung"

Nr. Crt	Nr cadastral Nr. topografic	Suprafața* (mp)	Observații / Referințe
A1		Din acte: 0 Masurata: 3.279	Sector cadastral:6 Teren neimprejmuit;

**B. Partea II. Proprietari și acte**

Inscrieri privitoare la dreptul de proprietate și alte drepturi reale		Referințe
/		
Act Normativ nr. 7, din 13/03/1996 emis de Parlamentul Romaniei (Lege);		
B1	Inscrierea provizorie, drept de PROPRIETATE, dobandit prin Lege, cota actuala 1/1 1) Comuna Maciuca, CIF:2541584, Proprietar neidentificat	A1

**C. Partea III. SARCINI .**

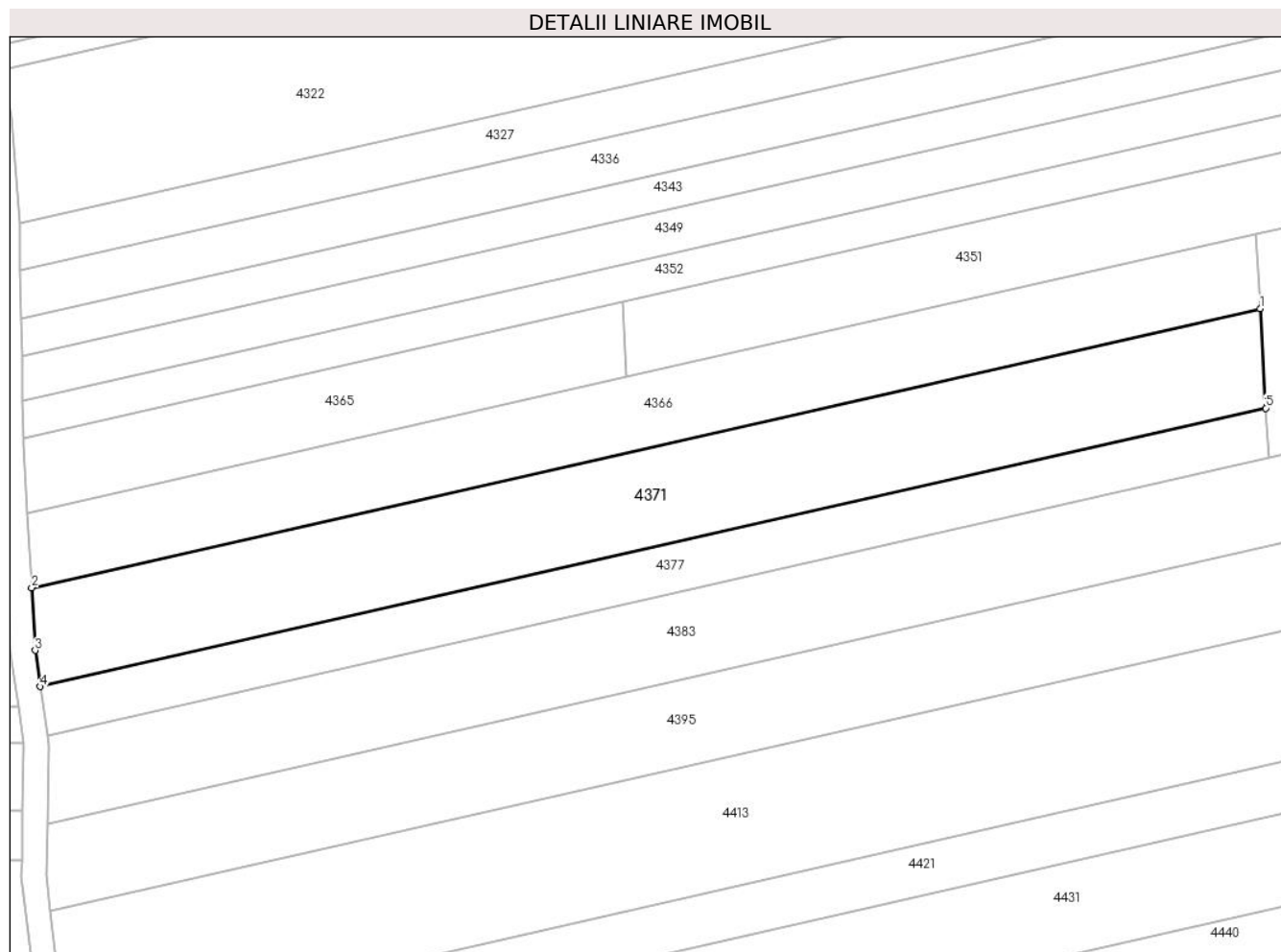
Inscrieri privind dezmembramintele dreptului de proprietate, drepturi reale de garanție și sarcini	Referințe
NU SUNT	

## Anexa Nr. 1 La Partea I

## Teren

Nr cadastral	Suprafața (mp)*	Observații / Referințe
	Din acte: 0 Masurata: 3.279	

\* Suprafața este determinată în planul de proiecție Stereo 70.



## Date referitoare la teren

Crt	Categorie folosință	Intra vilan	Suprafața (mp)	Tarla	Parcelă	Nr. topo	Observații / Referințe
1	pasune	NU	3.279	14	501/179	-	

## Lungime Segmente

1) Valorile lungimilor segmentelor sunt obținute din proiecție în plan.

Punct început	X / Y	Punct sfârșit	X / Y	Lungime segment (** (m)
1	427.436,476 363.231,566	2	427.236,569 363.186,158	205.0
2	427.236,569 363.186,158	3	427.237,142 363.175,948	10.226
3	427.237,142 363.175,948	4	427.237,971 363.170,069	5.937
4	427.237,971 363.170,069	5	427.437,386 363.215,365	204.495
5	427.437,386 363.215,365	1	427.436,476 363.231,566	16.226

**\*\* Lungimile segmentelor sunt determinate în planul de proiecție Stereo 70 și sunt rotunjite la 1 milimetru.**

**\*\*\* Distanța dintre puncte este formată din segmente cumulate ce sunt mai mici decât valoarea 1 milimetru.**



**DATE DESPRE IMOBILUL NR. 4372**

Oficiul de Cadastru și Publicitate Imobiliară VALCEA  
Biroul de Cadastru și Publicitate Imobiliară Ramnicu Valcea

**A. Partea I. Descrierea imobilului**

TEREN Extravilan

Adresa: Jud. Valcea, Punct "Cezmea"

Nr. Crt	Nr cadastral Nr. topografic	Suprafața* (mp)	Observații / Referințe
A1		450	Sector cadastral:6 Teren neimprejmuit;

**B. Partea II. Proprietari și acte**

Inscrieri privitoare la dreptul de proprietate și alte drepturi reale		Referințe
/		
Act Notarial nr. 7, din 22/02/2017 emis de NP Dinca Georgiana-Roxana (Certificat de mostenitor);		
B1	Intabulare, drept de PROPRIETATE, dobandit prin Succesiune, cota actuala 1/1 1) Manea Elisabeta	A1

**C. Partea III. SARCINI .**

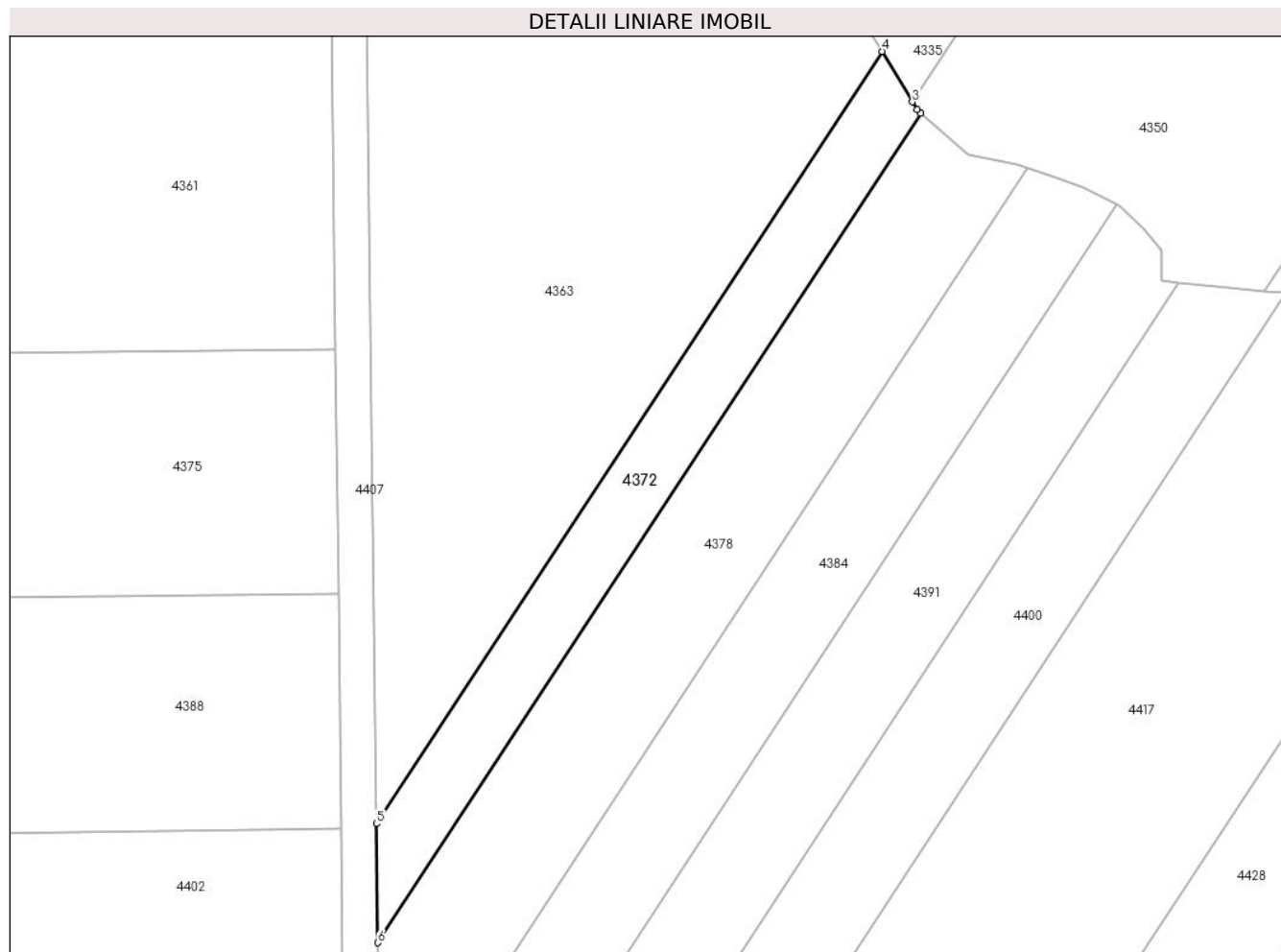
Inscrieri privind dezmembramintele dreptului de proprietate, drepturi reale de garanție și sarcini	Referințe
NU SUNT	

## Anexa Nr. 1 La Partea I

## Teren

Nr cadastral	Suprafața (mp)*	Observații / Referințe
	450	

\* Suprafața este determinată în planul de proiecție Stereo 70.



## Date referitoare la teren

Crt	Categorie folosință	Intravilan	Suprafața (mp)	Tarla	Parcelă	Nr. topo	Observații / Referințe
1	pașune	NU	450	15	436/24	-	

## Lungime Segmente

1) Valorile lungimilor segmentelor sunt obținute din proiecție în plan.

Punct început	X / Y	Punct sfârșit	X / Y	Lungime segment (** (m)
1	426.862,66 363.229,064	2	426.862,336 363.229,348	0.43
2	426.862,336 363.229,348	3	426.861,936 363.230,014	0.777
3	426.861,936 363.230,014	4	426.859,382 363.234,264	4.958
4	426.859,382 363.234,264	5	426.816,809 363.169,299	77.672
5	426.816,809 363.169,299	6	426.816,925 363.159,275	10.024



Punct început	X / Y	Punct sfârșit	X / Y	Lungime segment (** (m)
6	426.816,925 363.159,275	1	426.862,66 363.229,064	83.439

\*\* Lungimile segmentelor sunt determinate în planul de proiecție Stereo 70 și sunt rotunjite la 1 milimetru.

\*\*\* Distanța dintre puncte este formată din segmente cumulate ce sunt mai mici decât valoarea 1 milimetru.



**DATE DESPRE IMOBILUL NR. 4373**

Oficiul de Cadastru și Publicitate Imobiliară VALCEA  
Biroul de Cadastru și Publicitate Imobiliară Ramnicu Valcea

**A. Partea I. Descrierea imobilului**

TEREN Extravilan

Adresa: Jud. Valcea, Punct "Dealul Mare"

Nr. Crt	Nr cadastral Nr. topografic	Suprafața* (mp)	Observații / Referințe
A1		396	Sector cadastral:6 Teren neimprejmuit;

**B. Partea II. Proprietari și acte**

Inscrieri privitoare la dreptul de proprietate și alte drepturi reale	Referințe
/	
Act Administrativ nr. 8350, din 10/07/2008 emis de Comisia Judeteana (titlu de proprietate);	
B1	A1
Intabulare, drept de PROPRIETATE, dobandit prin Reconstituire, cota actuala 1/1 1) Budica Constanta	

**C. Partea III. SARCINI .**

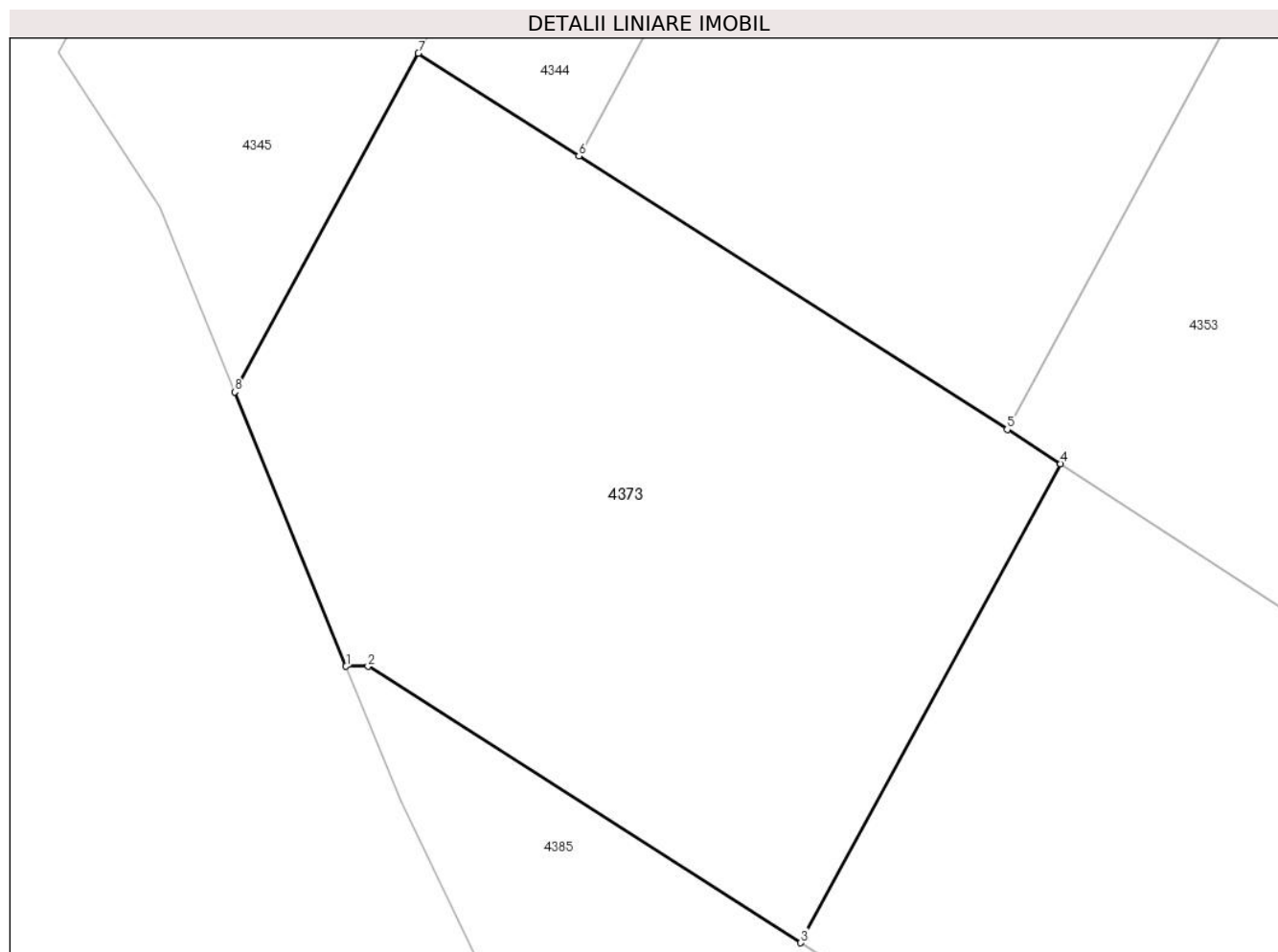
Inscrieri privind dezmembramintele dreptului de proprietate, drepturi reale de garanție și sarcini	Referințe
NU SUNT	

## Anexa Nr. 1 La Partea I

## Teren

Nr cadastral	Suprafața (mp)*	Observații / Referințe
	396	

\* Suprafața este determinată în planul de proiecție Stereo 70.



## Date referitoare la teren

Crt	Categorie folosință	Intravilan	Suprafața (mp)	Tarla	Parcelă	Nr. topo	Observații / Referințe
1	arabil	NU	396	15	451/70	-	

## Lungime Segmente

1) Valorile lungimilor segmentelor sunt obținute din proiecție în plan.

Punct început	X / Y	Punct sfârșit	X / Y	Lungime segment (** (m)
1	426.174,97 363.191,581	2	426.175,665 363.191,581	0.695
2	426.175,665 363.191,581	3	426.189,325 363.182,862	16.206
3	426.189,325 363.182,862	4	426.197,531 363.197,975	17.198
4	426.197,531 363.197,975	5	426.195,841 363.199,054	2.005
5	426.195,841 363.199,054	6	426.182,321 363.207,685	16.04

Punct început	X / Y	Punct sfârșit	X / Y	Lungime segment (** (m)
6	426.182,321 363.207,685	7	426.177,251 363.210,921	6.015
7	426.177,251 363.210,921	8	426.171,45 363.200,238	12.157
8	426.171,45 363.200,238	1	426.174,97 363.191,581	9.345

\*\* Lungimile segmentelor sunt determinate în planul de proiecție Stereo 70 și sunt rotunjite la 1 milimetru.

\*\*\* Distanța dintre puncte este formată din segmente cumulate ce sunt mai mici decât valoarea 1 milimetru.



**DATE DESPRE IMOBILUL NR. 4374**

Oficiul de Cadastru și Publicitate Imobiliară VALCEA  
Biroul de Cadastru și Publicitate Imobiliară Ramnicu Valcea

**A. Partea I. Descrierea imobilului**

TEREN Extravilan

Adresa: Jud. Valcea, Punct "Dealul Mare"

Nr. Crt	Nr cadastral Nr. topografic	Suprafața* (mp)	Observații / Referințe
A1		2.045	Sector cadastral:6 Teren neimprejmuit;

**B. Partea II. Proprietari și acte**

Inscrieri privitoare la dreptul de proprietate și alte drepturi reale	Referințe
/	
Act Administrativ nr. 9874, din 06/11/2008 emis de Comisia Judeteana Valcea (titlu de proprietate);	
B1	A1
Intabulare, drept de PROPRIETATE, dobandit prin Reconstituire, cota actuala 1/1 1) Tinca Gh Ana	

**C. Partea III. SARCINI .**

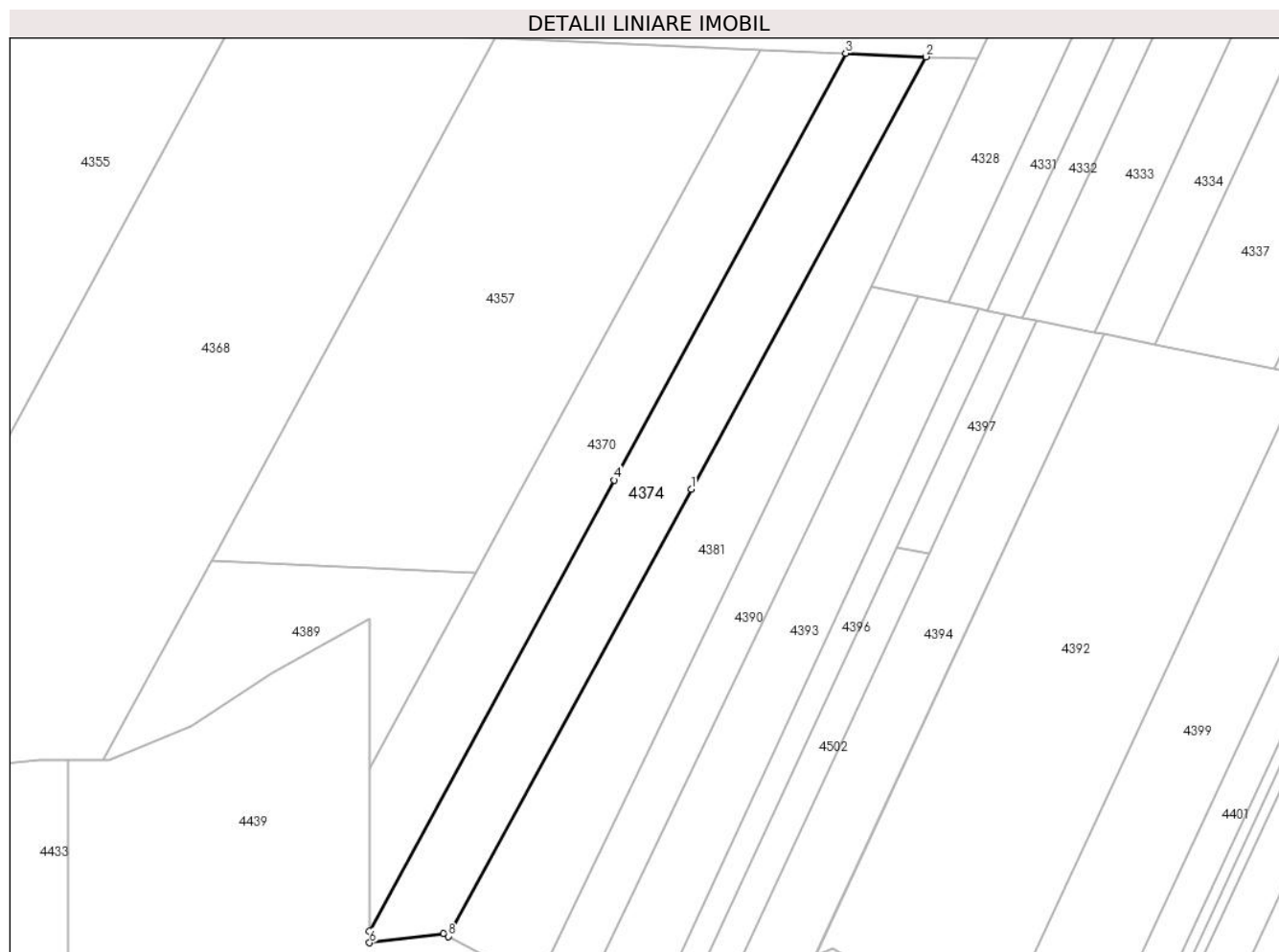
Inscrieri privind dezmembramintele dreptului de proprietate, drepturi reale de garanție și sarcini	Referințe
NU SUNT	

## Anexa Nr. 1 La Partea I

## Teren

Nr cadastral	Suprafața (mp)*	Observații / Referințe
	2.045	

\* Suprafața este determinată în planul de proiecție Stereo 70.



## Date referitoare la teren

Crt	Categorie folosință	Intravilan	Suprafața (mp)	Tarla	Parcelă	Nr. topo	Observații / Referințe
1	arabil	NU	995	15	431/19	-	
2	pasune	NU	1.050	15	431/19	-	

## Lungime Segmente

1) Valorile lungimilor segmentelor sunt obținute din proiecție în plan.

Punct început	X / Y	Punct sfârșit	X / Y	Lungime segment (** (m)
1	426.421,652 363.197,69	2	426.461,086 363.270,32	82.645
2	426.461,086 363.270,32	3	426.447,612 363.270,908	13.488
3	426.447,612 363.270,908	4	426.408,699 363.199,239	81.551
4	426.408,699 363.199,239	5	426.367,586 363.123,518	86.162



Punct început	X / Y	Punct sfârșit	X / Y	Lungime segment (** (m)
5	426.367,586 363.123,518	6	426.367,586 363.121,534	1.985
6	426.367,586 363.121,534	7	426.380,009 363.123,071	12.517
7	426.380,009 363.123,071	8	426.380,886 363.122,607	0.992
8	426.380,886 363.122,607	1	426.421,652 363.197,69	85.437

\*\* Lungimile segmentelor sunt determinate în planul de proiecție Stereo 70 și sunt rotunjite la 1 milimetru.

\*\*\* Distanța dintre puncte este formată din segmente cumulate ce sunt mai mici decât valoarea 1 milimetru.



**DATE DESPRE IMOBILUL NR. 4375**

Oficiul de Cadastru și Publicitate Imobiliară VALCEA  
Biroul de Cadastru și Publicitate Imobiliară Ramnicu Valcea

**A. Partea I. Descrierea imobilului**

TEREN Extravilan

Adresa: Jud. Valcea, Punct "Capul Piscului"

Nr. Crt	Nr cadastral Nr. topografic	Suprafața* (mp)	Observații / Referințe
A1		3.200	Sector cadastral:6 Teren neimprejmuit;

**B. Partea II. Proprietari și acte**

Inscrieri privitoare la dreptul de proprietate și alte drepturi reale	Referințe
/	
Act Administrativ nr. 5308, din 19/10/2007 emis de Comisia Judeteana Valcea (Titlu de proprietate);	
B1	A1
Intabulare, drept de PROPRIETATE, dobandit prin Reconstituire, cota actuala 1/1 1) Maciuceanu Constantin	

**C. Partea III. SARCINI .**

Inscrieri privind dezmembramintele dreptului de proprietate, drepturi reale de garanție și sarcini	Referințe
NU SUNT	

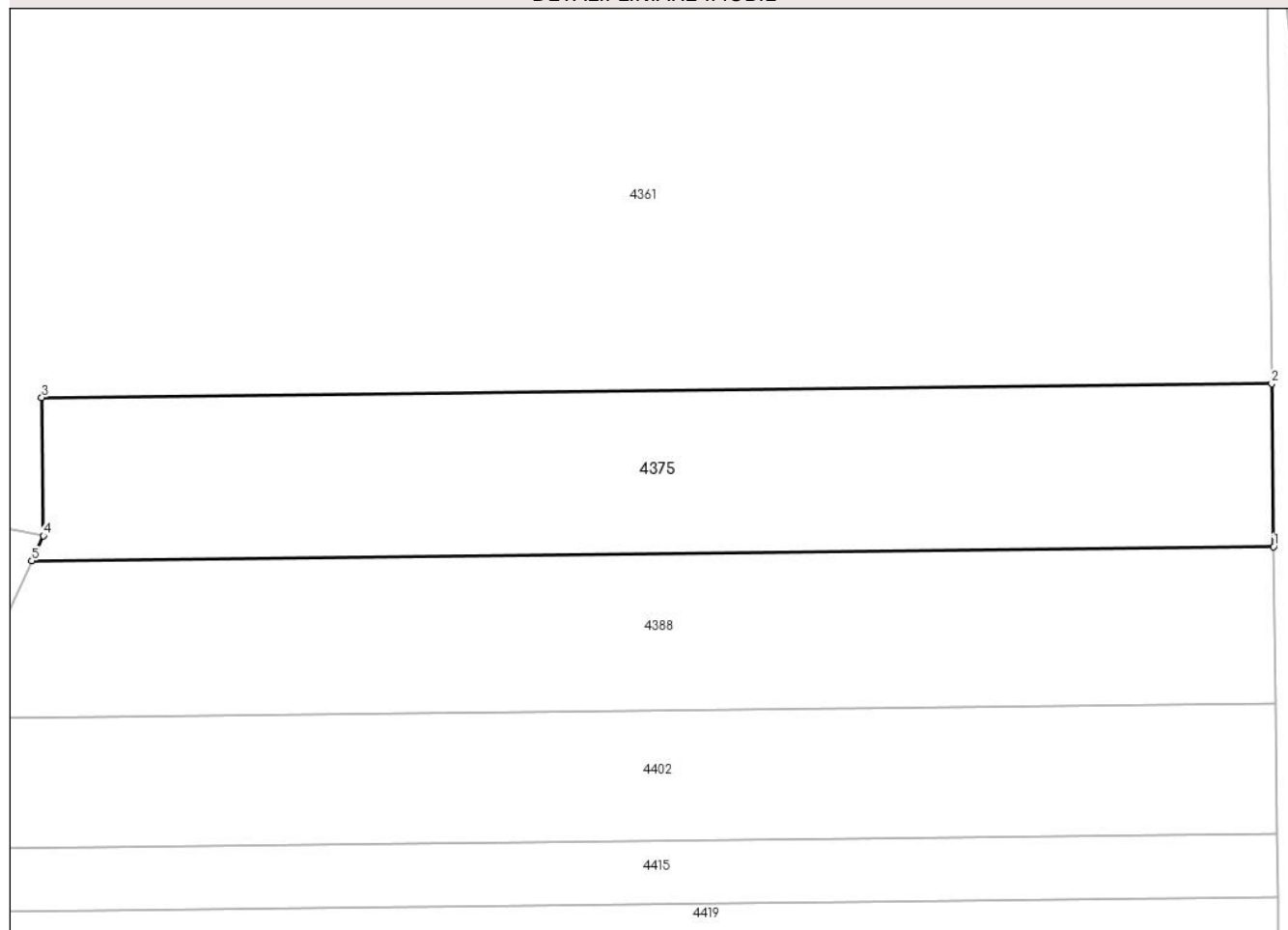
## Anexa Nr. 1 La Partea I

## Teren

Nr cadastral	Suprafața (mp)*	Observații / Referințe
	3.200	

\* Suprafața este determinată în planul de proiecție Stereo 70.

## DETALII LINIARE IMOBIL



## Date referitoare la teren

Crt	Categorie folosință	Intravilan	Suprafața (mp)	Tarla	Parcelă	Nr. topo	Observații / Referințe
1	pașune	NU	3.200	15	436	-	

## Lungime Segmente

1) Valorile lungimilor segmentelor sunt obținute din proiecție în plan.

Punct început	X / Y	Punct sfârșit	X / Y	Lungime segment (** (m)
1	426.813,585 363.188,633	2	426.813,347 363.209,213	20.581
2	426.813,347 363.209,213	3	426.657,988 363.207,456	155.369
3	426.657,988 363.207,456	4	426.658,19 363.190,011	17.446
4	426.658,19 363.190,011	5	426.656,727 363.186,859	3.474
5	426.656,727 363.186,859	1	426.813,585 363.188,633	156.868

**\*\* Lungimile segmentelor sunt determinate în planul de proiecție Stereo 70 și sunt rotunjite la 1 milimetru.**

**\*\*\* Distanța dintre puncte este formată din segmente cumulate ce sunt mai mici decât valoarea 1 milimetru.**



**DATE DESPRE IMOBILUL NR. 4376**

Oficiul de Cadastru și Publicitate Imobiliară VALCEA  
Biroul de Cadastru și Publicitate Imobiliară Ramnicu Valcea

**A. Partea I. Descrierea imobilului**

TEREN Extravilan

Adresa: Jud. Valcea, Punct "Dealul Mare"

Nr. Crt	Nr cadastral Nr. topografic	Suprafața* (mp)	Observații / Referințe
A1		900	Sector cadastral:6 Teren neimprejmuit;

**B. Partea II. Proprietari și acte**

Inscrieri privitoare la dreptul de proprietate și alte drepturi reale	Referințe
/	
Act Administrativ nr. 671/52768, din 24/06/2002 emis de Comisia Judeteana Valcea (titlu de proprietate);	
B1	A1
Intabulare, drept de PROPRIETATE, dobandit prin Reconstituire, cota actuala 1/1 1) Mazilu M Elena	

**C. Partea III. SARCINI .**

Inscrieri privind dezmembramintele dreptului de proprietate, drepturi reale de garanție și sarcini	Referințe
NU SUNT	

**Anexa Nr. 1 La Partea I****Teren**

Nr cadastral	Suprafața (mp)*	Observații / Referințe
	900	

\* Suprafața este determinată în planul de proiecție Stereo 70.

**Date referitoare la teren**

Crt	Categorie folosință	Intravilan	Suprafața (mp)	Tarla	Parcelă	Nr. topo	Observații / Referințe
1	arabil	NU	760	15	431/91	-	
2	pasune	NU	140	15	431/91	-	

**Lungime Segmente**

1) Valorile lungimilor segmentelor sunt obținute din proiecție în plan.

Punct început	X / Y	Punct sfârșit	X / Y	Lungime segment (** (m)
1	426.251,213 363.163,22	2	426.253,156 363.162,104	2.24
2	426.253,156 363.162,104	3	426.256,884 363.168,971	7.814
3	426.256,884 363.168,971	4	426.282,244 363.215,679	53.148
4	426.282,244 363.215,679	5	426.265,571 363.216,406	16.689



Punct început	X / Y	Punct sfârșit	X / Y	Lungime segment (** (m)
5	426.265,571 363.216,406	6	426.264,31 363.214,083	2.643
6	426.264,31 363.214,083	7	426.242,607 363.174,112	45.483
7	426.242,607 363.174,112	8	426.236,306 363.162,508	13.205
8	426.236,306 363.162,508	9	426.249,449 363.164,233	13.255
9	426.249,449 363.164,233	1	426.251,213 363.163,22	2.034

\*\* Lungimile segmentelor sunt determinate în planul de proiecție Stereo 70 și sunt rotunjite la 1 milimetru.

\*\*\* Distanța dintre puncte este formată din segmente cumulate ce sunt mai mici decât valoarea 1 milimetru.



**DATE DESPRE IMOBILUL NR. 4377**

Oficiul de Cadastru și Publicitate Imobiliară VALCEA  
Biroul de Cadastru și Publicitate Imobiliară Ramnicu Valcea

**A. Partea I. Descrierea imobilului**

TEREN Extravilan

Adresa: Jud. Valcea, Punct "Piscul Lung"

Nr. Crt	Nr cadastral Nr. topografic	Suprafața* (mp)	Observații / Referințe
A1		Din acte: 0 Masurata: 1.633	Sector cadastral:6 Teren neimprejmuit;

**B. Partea II. Proprietari și acte**

Inscrieri privitoare la dreptul de proprietate și alte drepturi reale	Referințe
/	
Act Administrativ nr. 7602, din 10/11/2023 emis de Comuna Maciuca (Act administraiv Hotararea nr.14/15.08.1991 emisa de Comisia Judeteana Valcea);	
B1 Inscrierea provizorie, drept de PROPRIETATE, dobandit prin Reconstituire, cota actuala 1/1 1) Enache D Eugenia	A1

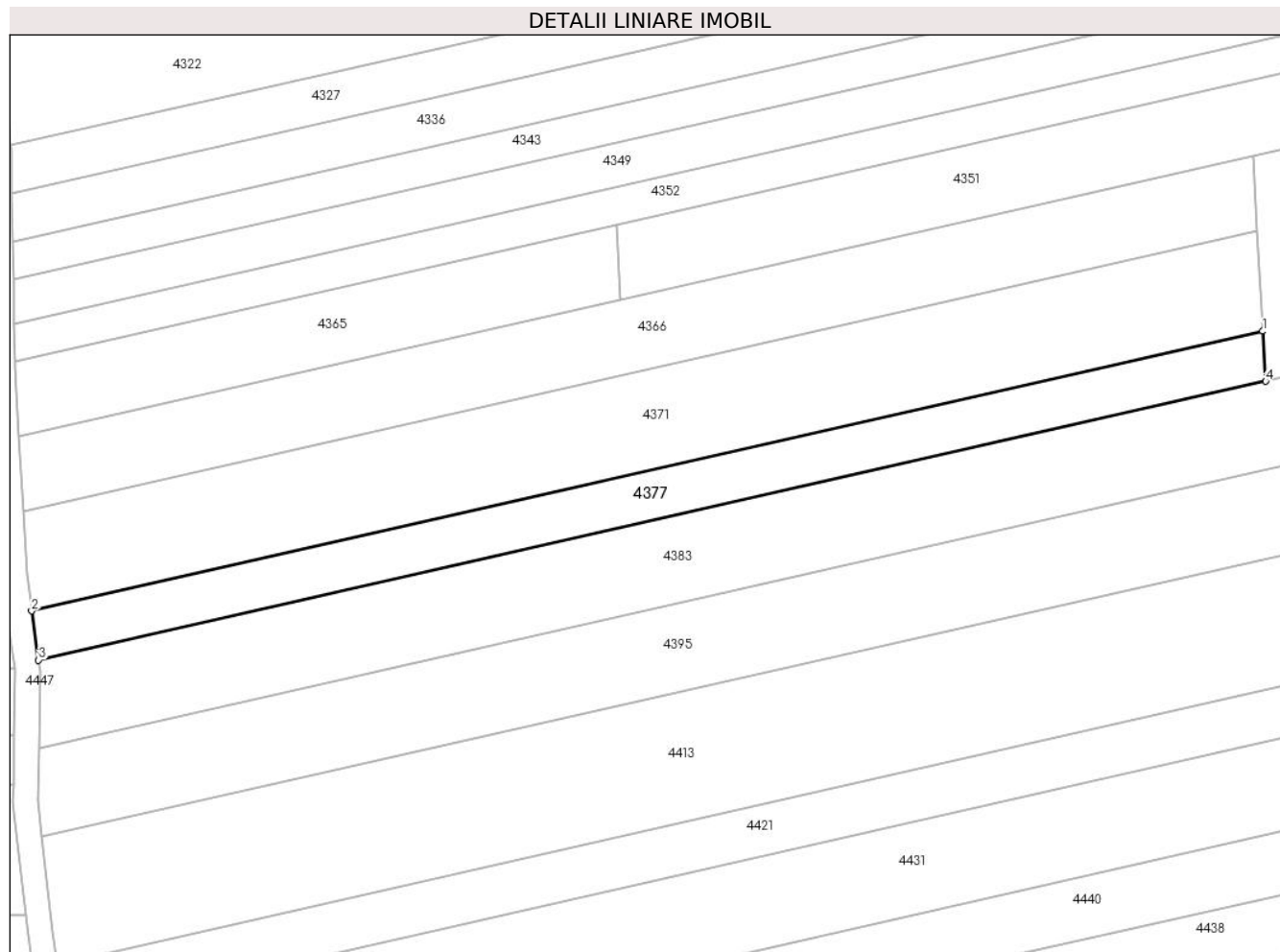
**C. Partea III. SARCINI .**

Inscrieri privind dezmembramintele dreptului de proprietate, drepturi reale de garanție și sarcini	Referințe
NU SUNT	

**Anexa Nr. 1 La Partea I****Teren**

Nr cadastral	Suprafața (mp)*	Observații / Referințe
	Din acte: 0 Masurata: 1.633	

\* Suprafața este determinată în planul de proiecție Stereo 70.

**Date referitoare la teren**

Crt	Categorie folosință	Intra vilan	Suprafața (mp)	Tarla	Parcelă	Nr. topo	Observații / Referințe
1	pasune	NU	1.633	14	501/123	-	

**Lungime Segmente**

1) Valorile lungimilor segmentelor sunt obținute din proiecție în plan.

Punct început	X / Y	Punct sfârșit	X / Y	Lungime segment (** (m)
1	427.437,386 363.215,365	2	427.237,971 363.170,069	204.495
2	427.237,971 363.170,069	3	427.239,092 363.162,12	8.028
3	427.239,092 363.162,12	4	427.437,841 363.207,264	203.812
4	427.437,841 363.207,264	1	427.437,386 363.215,365	8.113

**\*\* Lungimile segmentelor sunt determinate în planul de proiecție Stereo 70 și sunt rotunjite la 1 milimetru.**

**\*\*\* Distanța dintre puncte este formată din segmente cumulate ce sunt mai mici decât valoarea 1 milimetru.**



**DATE DESPRE IMOBILUL NR. 4378**

Oficiul de Cadastru și Publicitate Imobiliară VALCEA  
 Biroul de Cadastru și Publicitate Imobiliară Ramnicu Valcea

**A. Partea I. Descrierea imobilului**

TEREN Extravilan

Adresa: Jud. Valcea, Punct "Cezmea"

Nr. Crt	Nr cadastral Nr. topografic	Suprafața* (mp)	Observații / Referințe
A1		Din acte: 0 Masurata: 908	Sector cadastral:6 Teren neimprejmuit;

**B. Partea II. Proprietari și acte**

Inscrieri privitoare la dreptul de proprietate și alte drepturi reale	Referințe
/	
Act Administrativ nr. 7631, din 10/11/2023 emis de Comuna Maciuca (Act administrativ Hotararea nr.14/15.08.1991 emisa de Comisia Judeteana Valcea);	
B1	A1
Inscrierea provizorie, drept de PROPRIETATE, dobandit prin Reconstituire, cota actuala 1/1	
1) Popa Gheorghe 2) Popa Constantin 3) Botoran Eugenia	

**C. Partea III. SARCINI .**

Inscrieri privind dezmembramintele dreptului de proprietate, drepturi reale de garanție și sarcini	Referințe
NU SUNT	

## Anexa Nr. 1 La Partea I

## Teren

Nr cadastral	Suprafața (mp)*	Observații / Referințe
	Din acte: 0 Masurata: 908	

\* Suprafața este determinată în planul de proiecție Stereo 70.



## Date referitoare la teren

Crt	Categorie folosință	Intra vilan	Suprafața (mp)	Tarla	Parcelă	Nr. topo	Observații / Referințe
1	pasune	NU	908	15	501/99	-	

## Lungime Segmente

1) Valorile lungimilor segmentelor sunt obținute din proiecție în plan.

Punct început	X / Y	Punct sfârșit	X / Y	Lungime segment (** (m)
1	426.816,925 363.159,275	2	426.817,133 363.141,348	17.929
2	426.817,133 363.141,348	3	426.871,597 363.224,458	99.366
3	426.871,597 363.224,458	4	426.870,757 363.224,749	0.889
4	426.870,757 363.224,749	5	426.866,678 363.225,538	4.154
5	426.866,678 363.225,538	6	426.862,66 363.229,064	5.346



Punct început	X / Y	Punct sfârșit	X / Y	Lungime segment (** (m)
6	426.862,66 363.229,064	1	426.816,925 363.159,275	83.439

\*\* Lungimile segmentelor sunt determinate în planul de proiecție Stereo 70 și sunt rotunjite la 1 milimetru.

\*\*\* Distanța dintre puncte este formată din segmente cumulate ce sunt mai mici decât valoarea 1 milimetru.



**DATE DESPRE IMOBILUL NR. 4379**

Oficiul de Cadastru și Publicitate Imobiliară VALCEA  
Biroul de Cadastru și Publicitate Imobiliară Ramnicu Valcea

**A. Partea I. Descrierea imobilului**

TEREN Extravilan

Adresa: Jud. Valcea, Punct "Delu Mare"

Nr. Crt	Nr cadastral Nr. topografic	Suprafața* (mp)	Observații / Referințe
A1		660	Sector cadastral:6 Teren neimprejmuit;

**B. Partea II. Proprietari și acte**

Inscrieri privitoare la dreptul de proprietate și alte drepturi reale		Referințe
/		
Act Administrativ nr. 1117, din 23/02/2004 emis de Comisia Judeteana Valcea (Titlu de proprietate);		
B1	Intabulare, drept de PROPRIETATE, dobandit prin Reconstituire, cota actuala 1/1 1) Ivanescu Victoria 2) Chirita Elena	A1

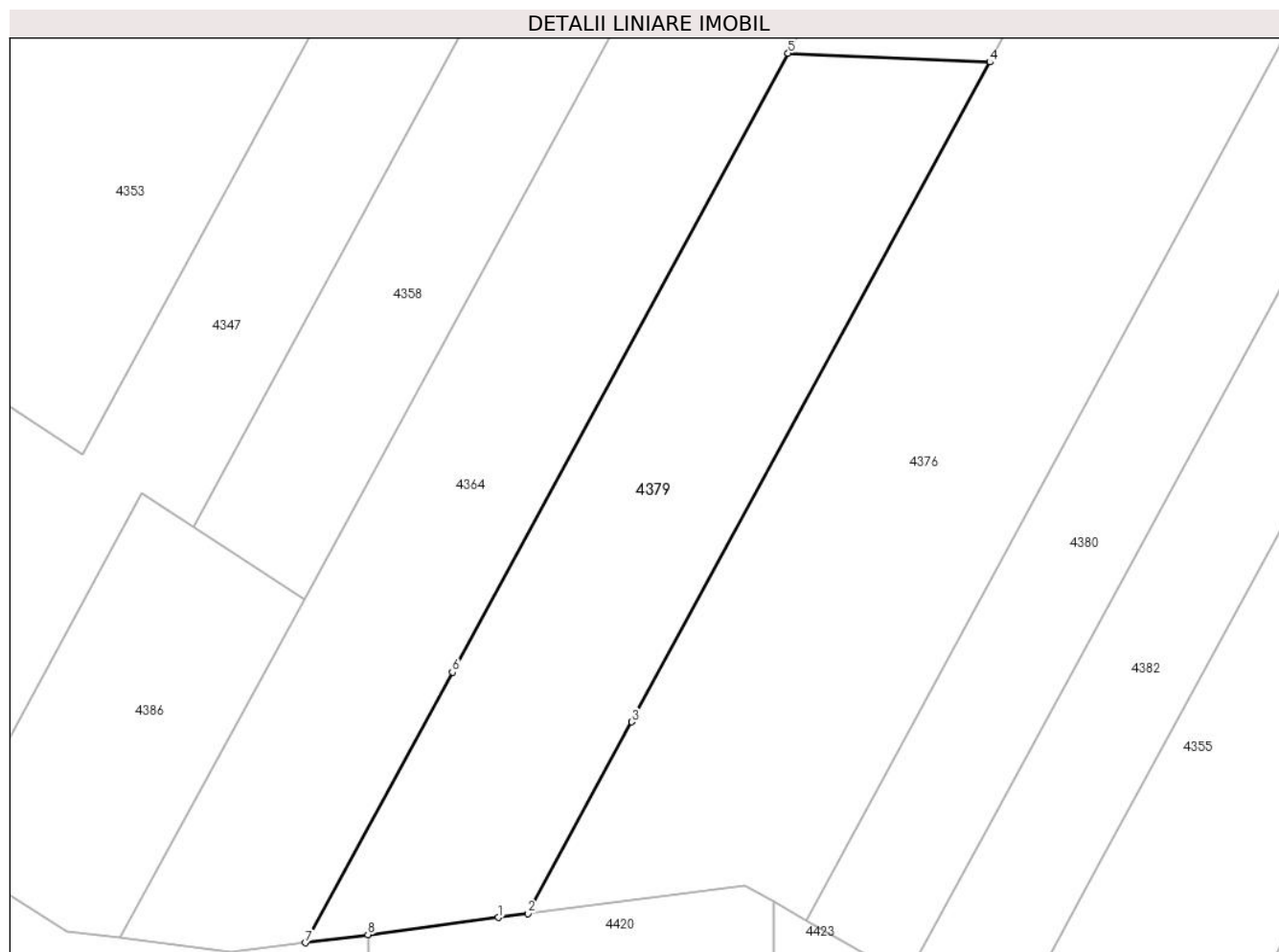
**C. Partea III. SARCINI .**

Inscrieri privind dezmembramintele dreptului de proprietate, drepturi reale de garanție și sarcini	Referințe
NU SUNT	

**Anexa Nr. 1 La Partea I****Teren**

Nr cadastral	Suprafața (mp)*	Observații / Referințe
	660	

\* Suprafața este determinată în planul de proiecție Stereo 70.

**Date referitoare la teren**

Crt	Categorie folosință	Intravilan	Suprafața (mp)	Tarla	Parcelă	Nr. topo	Observații / Referințe
1	arabil	NU	485	15	431/80	-	
2	pasune	NU	175	15	431/80	-	

**Lungime Segmente**

1) Valorile lungimilor segmentelor sunt obținute din proiecție în plan.

Punct început	X / Y	Punct sfârșit	X / Y	Lungime segment (** (m)
1	426.234,526 363.162,274	2	426.236,306 363.162,508	1.796
2	426.236,306 363.162,508	3	426.242,607 363.174,112	13.205
3	426.242,607 363.174,112	4	426.264,31 363.214,083	45.483
4	426.264,31 363.214,083	5	426.252,082 363.214,617	12.239

Punct început	X / Y	Punct sfârșit	X / Y	Lungime segment (** (m)
5	426.252,082 363.214,617	6	426.231,729 363.177,131	42.655
6	426.231,729 363.177,131	7	426.222,829 363.160,738	18.653
7	426.222,829 363.160,738	8	426.226,61 363.161,235	3.814
8	426.226,61 363.161,235	1	426.234,526 363.162,274	7.983

\*\* Lungimile segmentelor sunt determinate în planul de proiecție Stereo 70 și sunt rotunjite la 1 milimetru.

\*\*\* Distanța dintre puncte este formată din segmente cumulate ce sunt mai mici decât valoarea 1 milimetru.



**DATE DESPRE IMOBILUL NR. 4380**

Oficiul de Cadastru și Publicitate Imobiliară VALCEA  
Biroul de Cadastru și Publicitate Imobiliară Ramnicu Valcea

**A. Partea I. Descrierea imobilului**

TEREN Extravilan

Adresa: Jud. Valcea, Punct "Dealul Mare"

Nr. Crt	Nr cadastral Nr. topografic	Suprafața* (mp)	Observații / Referințe
A1		Din acte: 0 Masurata: 439	Sector cadastral:6 Teren neimprejmuit;

**B. Partea II. Proprietari și acte**

Inscrieri privitoare la dreptul de proprietate și alte drepturi reale	Referințe
/	
Act Administrativ nr. 7593, din 10/11/2023 emis de Comuna Maciuca (Act administrativ Hotararea nr.14/15.08.1991 emisa de Comisia Judeteana Valcea);	
B1	Inscrierea provizorie, drept de PROPRIETATE, dobandit prin Reconstituire, cota actuala 1/1
	1) Vlad Petre 2) Burdulea Maria

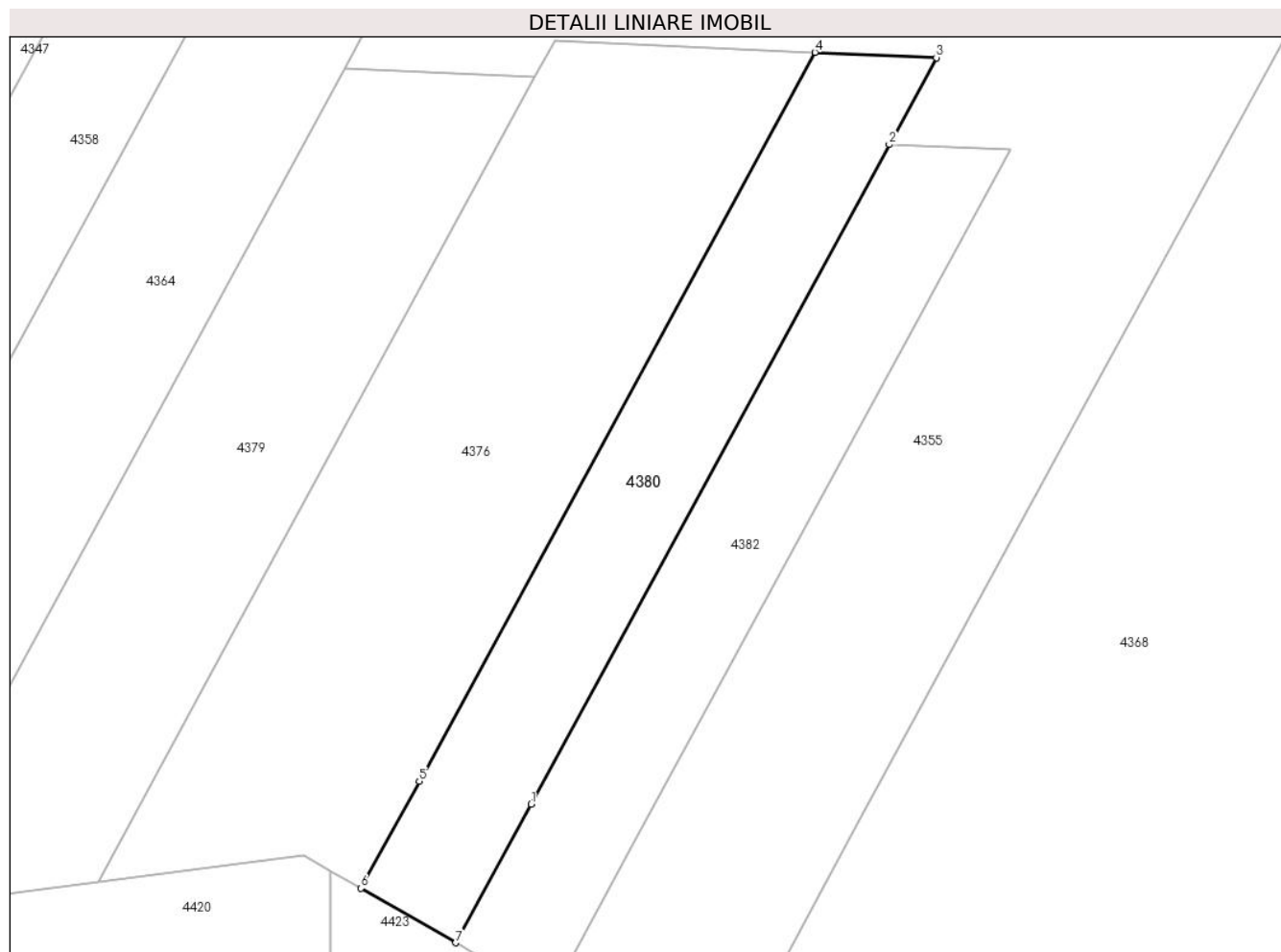
**C. Partea III. SARCINI .**

Inscrieri privind dezmembramintele dreptului de proprietate, drepturi reale de garanție și sarcini	Referințe
NU SUNT	

**Anexa Nr. 1 La Partea I****Teren**

Nr cadastral	Suprafața (mp)*	Observații / Referințe
	Din acte: 0 Masurata: 439	

\* Suprafața este determinată în planul de proiecție Stereo 70.

**Date referitoare la teren**

Crt	Categorie folosință	Intravilan	Suprafața (mp)	Tarla	Parcelă	Nr. topo	Observații / Referințe
1	arabil	NU	376	15	501/92	-	
2	pasune	NU	63	15	501/93	-	

**Lungime Segmente**

1) Valorile lungimilor segmentelor sunt obținute din proiecție în plan.

Punct început	X / Y	Punct sfârșit	X / Y	Lungime segment (** (m)
1	426.264,044 363.167,488	2	426.287,004 363.209,776	48.119
2	426.287,004 363.209,776	3	426.290,025 363.215,339	6.33
3	426.290,025 363.215,339	4	426.282,244 363.215,679	7.788
4	426.282,244 363.215,679	5	426.256,884 363.168,971	53.148



Punct început	X / Y	Punct sfârșit	X / Y	Lungime segment (** (m)
5	426.256,884 363.168,971	6	426.253,156 363.162,104	7.814
6	426.253,156 363.162,104	7	426.259,228 363.158,617	7.002
7	426.259,228 363.158,617	1	426.264,044 363.167,488	10.094

\*\* Lungimile segmentelor sunt determinate în planul de proiecție Stereo 70 și sunt rotunjite la 1 milimetru.

\*\*\* Distanța dintre puncte este formată din segmente cumulate ce sunt mai mici decât valoarea 1 milimetru.



**DATE DESPRE IMOBILUL NR. 4381**

Oficiul de Cadastru și Publicitate Imobiliară VALCEA  
Biroul de Cadastru și Publicitate Imobiliară Ramnicu Valcea

**A. Partea I. Descrierea imobilului**

TEREN Extravilan

Adresa: Jud. Valcea, Punct "Dealul Mare"

Nr. Crt	Nr cadastral Nr. topografic	Suprafața* (mp)	Observații / Referințe
A1		2.128	Sector cadastral:6 Teren neimprejmuit;

**B. Partea II. Proprietari și acte**

Inscrieri privitoare la dreptul de proprietate și alte drepturi reale	Referințe
/	
Act Notarial nr. 301, din 12/03/2018 emis de NP Sandulescu Elena-Luiza (Act de partaj voluntar);	
B1	A1
Intabulare, drept de PROPRIETATE, dobandit prin Iesire Din Indiviziune, cota actuala 1/1 1) Enacica Liviu	

**C. Partea III. SARCINI .**

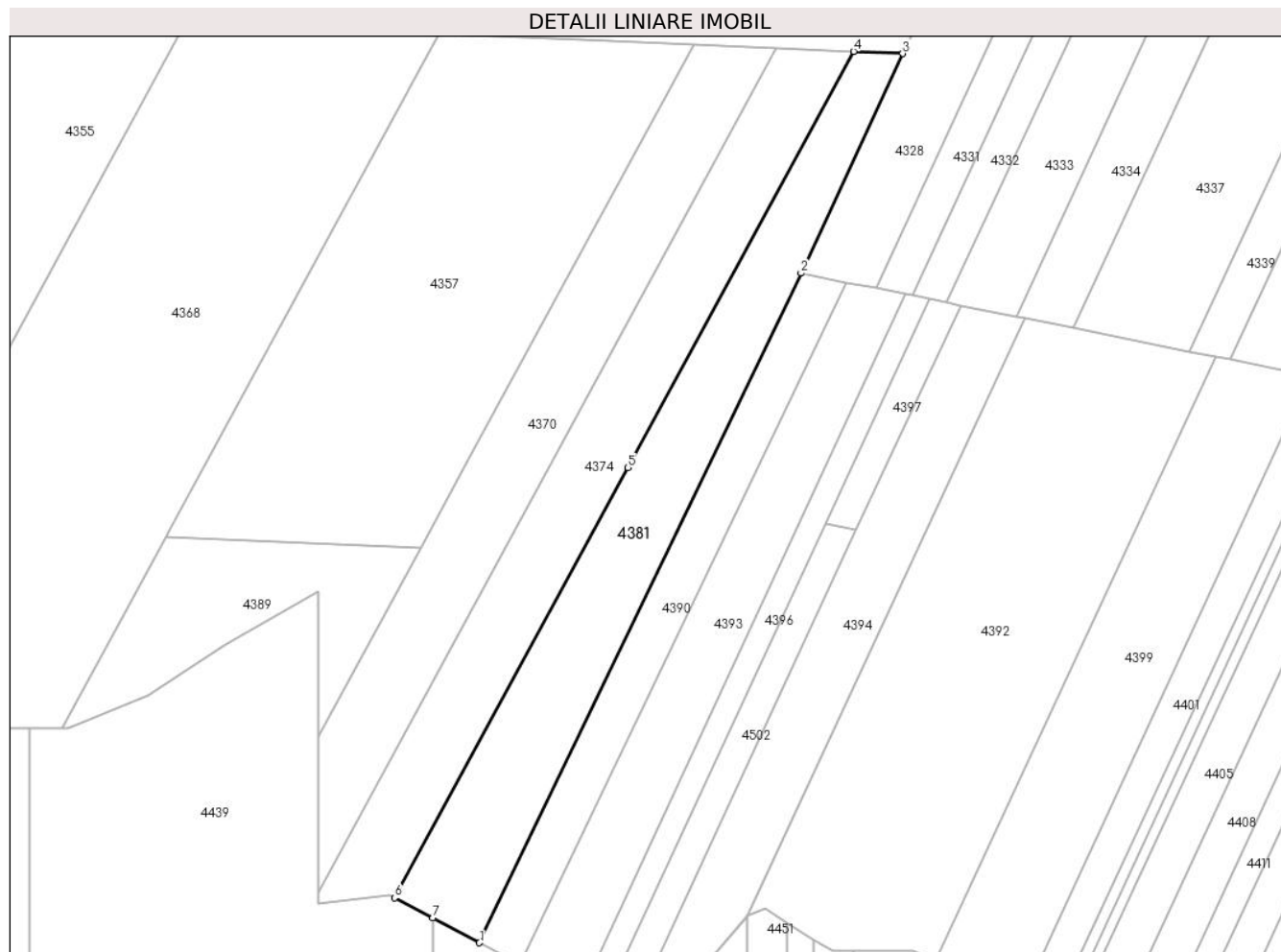
Inscrieri privind dezmembramintele dreptului de proprietate, drepturi reale de garanție și sarcini	Referințe
NU SUNT	

## Anexa Nr. 1 La Partea I

## Teren

Nr cadastral	Suprafața (mp)*	Observații / Referințe
	2.128	

\* Suprafața este determinată în planul de proiecție Stereo 70.



## Date referitoare la teren

Crt	Categorie folosință	Intra vilan	Suprafața (mp)	Tarla	Parcelă	Nr. topo	Observații / Referințe
1	pașune	NU	2.128	15	431	-	

## Lungime Segmente

1) Valorile lungimilor segmentelor sunt obținute din proiecție în plan.

Punct început	X / Y	Punct sfârșit	X / Y	Lungime segment (** (m)
1	426.395,722 363.114,751	2	426.451,891 363.231,628	129.673
2	426.451,891 363.231,628	3	426.469,679 363.269,945	42.245
3	426.469,679 363.269,945	4	426.461,086 363.270,32	8.601
4	426.461,086 363.270,32	5	426.421,652 363.197,69	82.645
5	426.421,652 363.197,69	6	426.380,886 363.122,607	85.437

Punct început	X / Y	Punct sfârșit	X / Y	Lungime segment (** (m)
6	426.380,886 363.122,607	7	426.387,586 363.119,059	7.581
7	426.387,586 363.119,059	1	426.395,722 363.114,751	9.207

\*\* Lungimile segmentelor sunt determinate în planul de proiecție Stereo 70 și sunt rotunjite la 1 milimetru.

\*\*\* Distanța dintre puncte este formată din segmente cumulate ce sunt mai mici decât valoarea 1 milimetru.



**DATE DESPRE IMOBILUL NR. 4382**

Oficiul de Cadastru și Publicitate Imobiliară VALCEA  
Biroul de Cadastru și Publicitate Imobiliară Ramnicu Valcea

**A. Partea I. Descrierea imobilului**

TEREN Extravilan

Adresa: Jud. Valcea, Punct "Dealul Mare"

Nr. Crt	Nr cadastral Nr. topografic	Suprafața* (mp)	Observații / Referințe
A1		420	Sector cadastral:6 Teren neimprejmuit;

**B. Partea II. Proprietari și acte**

Inscrieri privitoare la dreptul de proprietate și alte drepturi reale	Referințe
/	
Act Administrativ nr. 8340, din 09/07/2008 emis de Comisia Judeteana Valcea (Titlu de proprietate);	
B1	A1
Intabulare, drept de PROPRIETATE, dobandit prin Reconstituire, cota actuala 1/1 1) Alexandru I Dumitru	

**C. Partea III. SARCINI .**

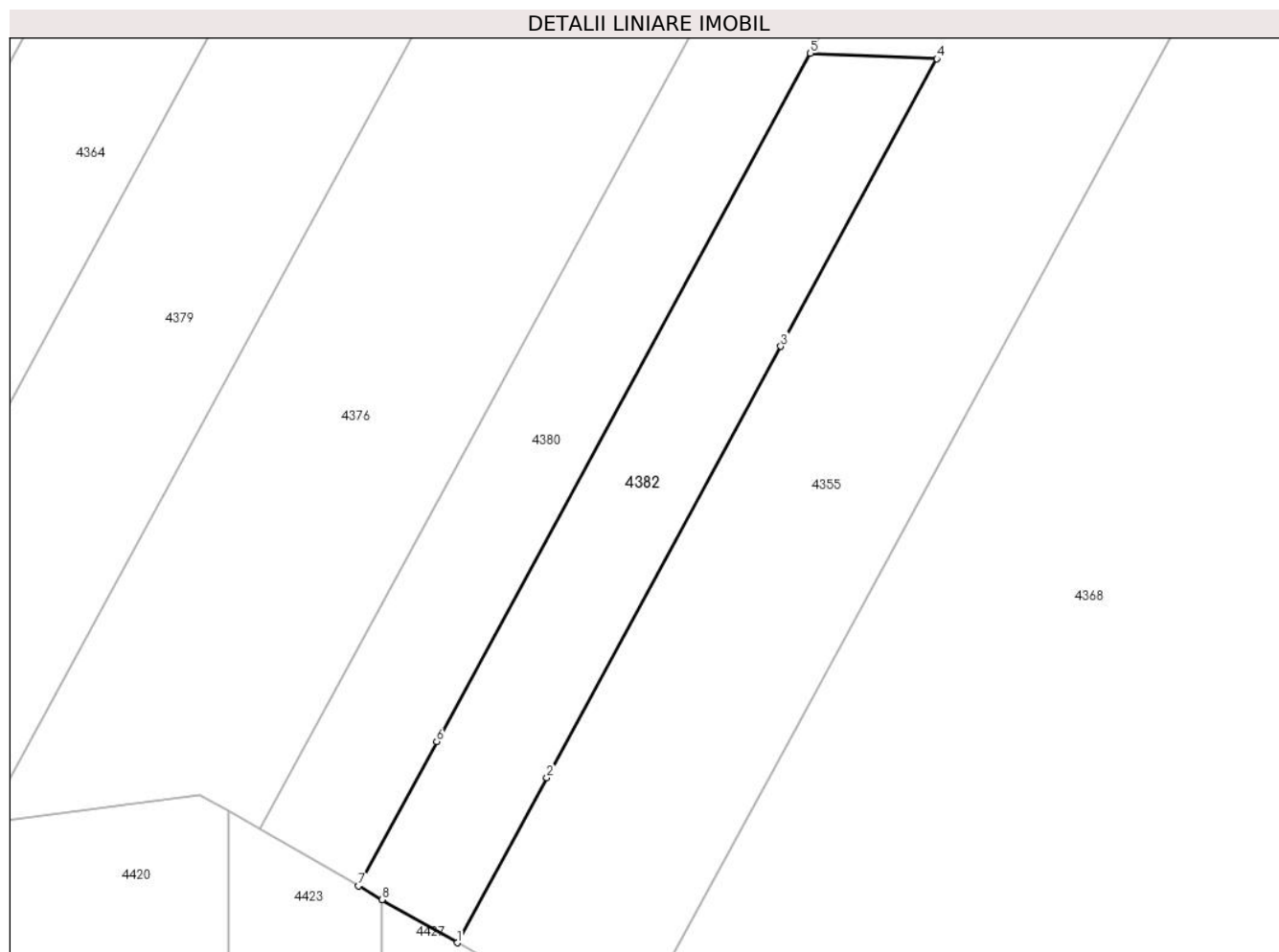
Inscrieri privind dezmembramintele dreptului de proprietate, drepturi reale de garanție și sarcini	Referințe
NU SUNT	

## Anexa Nr. 1 La Partea I

## Teren

Nr cadastral	Suprafața (mp)*	Observații / Referințe
	420	

\* Suprafața este determinată în planul de proiecție Stereo 70.



## Date referitoare la teren

Crt	Categorie folosință	Intravilan	Suprafața (mp)	Tarla	Parcelă	Nr. topo	Observații / Referințe
1	arabil	NU	344	15	415	-	
2	pasune	NU	76	15	415	-	

## Lungime Segmente

1) Valorile lungimilor segmentelor sunt obținute din proiecție în plan.

Punct început	X / Y	Punct sfârșit	X / Y	Lungime segment (** (m)
1	426.265,3 363.155,13	2	426.270,81 363.165,278	11.547
2	426.270,81 363.165,278	3	426.285,194 363.191,772	30.147
3	426.285,194 363.191,772	4	426.294,785 363.209,437	20.1
4	426.294,785 363.209,437	5	426.287,004 363.209,776	7.788



Punct început	X / Y	Punct sfârşit	X / Y	Lungime segment (** (m)
5	426.287,004 363.209,776	6	426.264,044 363.167,488	48.119
6	426.264,044 363.167,488	7	426.259,228 363.158,617	10.094
7	426.259,228 363.158,617	8	426.260,672 363.157,787	1.666
8	426.260,672 363.157,787	1	426.265,3 363.155,13	5.336

\*\* Lungimile segmentelor sunt determinate în planul de proiecție Stereo 70 și sunt rotunjite la 1 milimetru.

\*\*\* Distanța dintre puncte este formată din segmente cumulate ce sunt mai mici decât valoarea 1 milimetru.



**DATE DESPRE IMOBILUL NR. 4383**

Oficiul de Cadastru și Publicitate Imobiliară VALCEA  
Biroul de Cadastru și Publicitate Imobiliară Ramnicu Valcea

**A. Partea I. Descrierea imobilului**

TEREN Extravilan

Adresa: Jud. Valcea, Punct "Piscul Lung"

Nr. Crt	Nr cadastral Nr. topografic	Suprafața* (mp)	Observații / Referințe
A1		Din acte: 0 Masurata: 3.253	Sector cadastral:6 Teren neimprejmuit;

**B. Partea II. Proprietari și acte**

Inscrieri privitoare la dreptul de proprietate și alte drepturi reale		Referințe
/		
Act Administrativ nr. 7605, din 10/11/2023 emis de Comuna Maciuca (Act administraiv Hotararea nr.14/15.08.1991 emisa de Comisia Judeteana Valcea);		
B1	Inscrierea provizorie, drept de Reconstituire, cota actuala 1/1	A1
	1) Chirita Emil 2) Chirita Constantin 3) Chirita Nicolae 4) Marinoiu Sabina 5) Chirita Lucia	

**C. Partea III. SARCINI .**

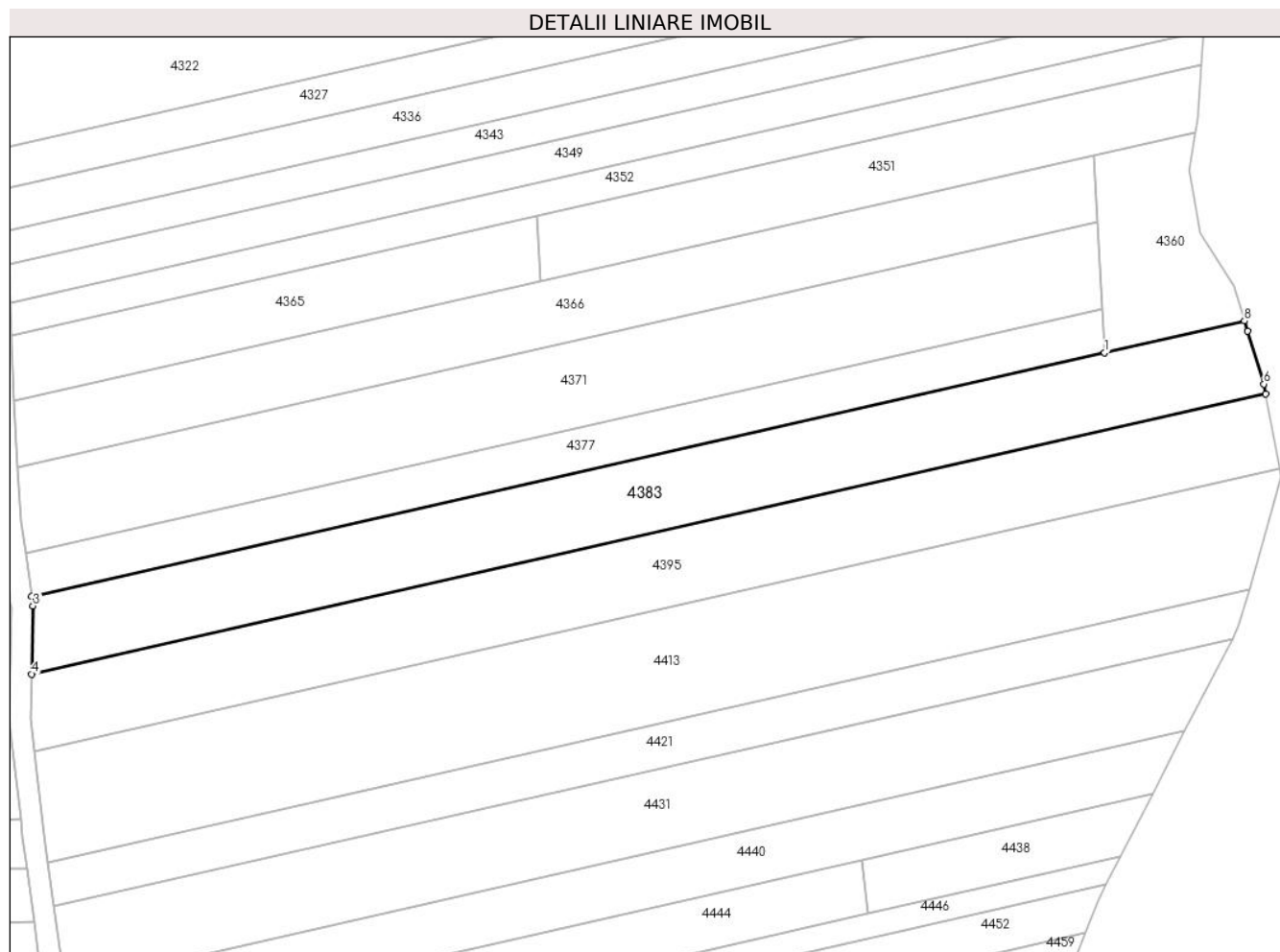
Inscrieri privind dezmembramintele dreptului de proprietate, drepturi reale de garanție și sarcini	Referințe
NU SUNT	

## Anexa Nr. 1 La Partea I

## Teren

Nr cadastral	Suprafața (mp)*	Observații / Referințe
	Din acte: 0 Masurata: 3.253	

\* Suprafața este determinată în planul de proiecție Stereo 70.



## Date referitoare la teren

Crt	Categorie folosință	Intra vilan	Suprafața (mp)	Tarla	Parcelă	Nr. topo	Observații / Referințe
1	pasune	NU	3.253	14	501/127	-	

## Lungime Segmente

1) Valorile lungimilor segmentelor sunt obținute din proiecție în plan.

Punct început	X / Y	Punct sfârșit	X / Y	Lungime segment (** (m)
1	427.437,841 363.207,264	2	427.239,092 363.162,12	203.812
2	427.239,092 363.162,12	3	427.239,336 363.160,39	1.747
3	427.239,336 363.160,39	4	427.239,104 363.147,766	12.626
4	427.239,104 363.147,766	5	427.467,695 363.199,689	234.414
5	427.467,695 363.199,689	6	427.467,355 363.201,503	1.846

Punct început	X / Y	Punct sfârșit	X / Y	Lungime segment (** (m)
6	427.467,355 363.201,503	7	427.464,365 363.211,27	10.214
7	427.464,365 363.211,27	8	427.463,77 363.213,154	1.976
8	427.463,77 363.213,154	1	427.437,841 363.207,264	26.59

\*\* Lungimile segmentelor sunt determinate în planul de proiecție Stereo 70 și sunt rotunjite la 1 milimetru.

\*\*\* Distanța dintre puncte este formată din segmente cumulate ce sunt mai mici decât valoarea 1 milimetru.



**DATE DESPRE IMOBILUL NR. 4384**

Oficiul de Cadastru și Publicitate Imobiliară VALCEA  
Biroul de Cadastru și Publicitate Imobiliară Ramnicu Valcea

**A. Partea I. Descrierea imobilului**

TEREN Extravilan

Adresa: Jud. Valcea, Punct "Cezmea"

Nr. Crt.	Nr cadastral Nr. topografic	Suprafața* (mp)	Observații / Referințe
A1		Din acte: 0 Masurata: 850	Sector cadastral:6 Teren neimprejmuit;

**B. Partea II. Proprietari și acte**

Inscrieri privitoare la dreptul de proprietate și alte drepturi reale		Referințe
/		
Act Administrativ nr. 7630, din 10/11/2023 emis de Comuna Maciuca (Act administrativ Hotararea nr.14/15.08.1991 emisa de Comisia Judeteana Valcea);		
B1	Inscrierea provizorie, drept de PROPRIETATE, dobandit prin Reconstituire, cota actuala 1/1 1) Chirita Constantin 2) Chirita Nicolae 3) Chirita Emil 4) Chirita Lucica 5) Marinoiu Sabina	A1

**C. Partea III. SARCINI .**

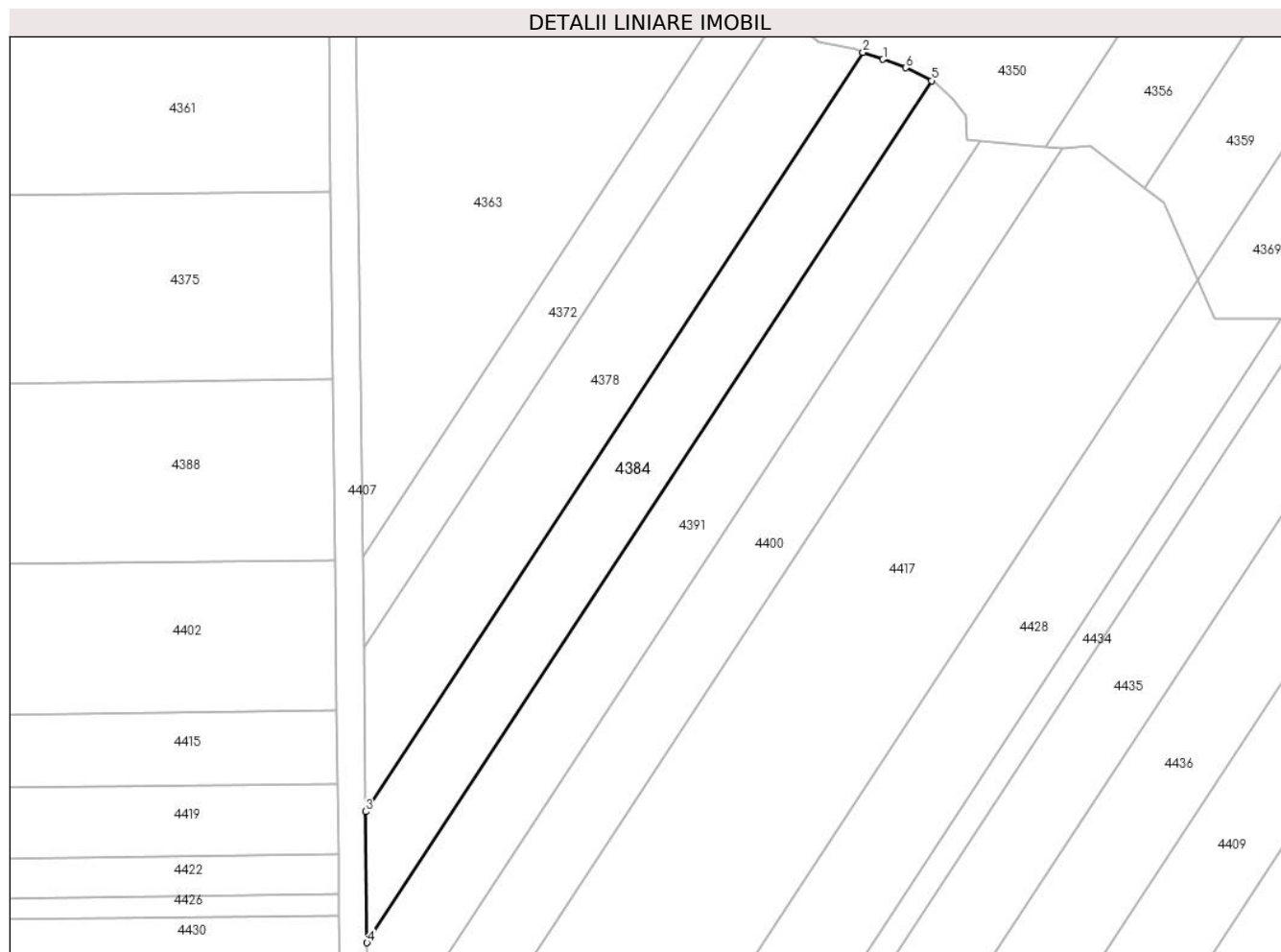
Inscrieri privind dezmembramintele dreptului de proprietate, drepturi reale de garanție și sarcini	Referințe
NU SUNT	

## Anexa Nr. 1 La Partea I

## Teren

Nr cadastral	Suprafața (mp)*	Observații / Referințe
	Din acte: 0 Masurata: 850	

\* Suprafața este determinată în planul de proiecție Stereo 70.



## Date referitoare la teren

Crt	Categorie folosință	Intra vilan	Suprafața (mp)	Tarla	Parcelă	Nr. topo	Observații / Referințe
1	pasune	NU	850	15	501/101	-	

## Lungime Segmente

1) Valorile lungimilor segmentelor sunt obținute din proiecție în plan.

Punct început	X / Y	Punct sfârșit	X / Y	Lungime segment (** (m)
1	426.873,783 363.223,698	2	426.871,597 363.224,458	2.314
2	426.871,597 363.224,458	3	426.817,133 363.141,348	99.366
3	426.817,133 363.141,348	4	426.817,299 363.127,006	14.343
4	426.817,299 363.127,006	5	426.879,13 363.221,357	112.806
5	426.879,13 363.221,357	6	426.876,283 363.222,779	3.182



Punct început	X / Y	Punct sfârșit	X / Y	Lungime segment (** (m)
6	426.876,283 363.222,779	1	426.873,783 363.223,698	2.664

\*\* Lungimile segmentelor sunt determinate în planul de proiecție Stereo 70 și sunt rotunjite la 1 milimetru.

\*\*\* Distanța dintre puncte este formată din segmente cumulate ce sunt mai mici decât valoarea 1 milimetru.



**DATE DESPRE IMOBILUL NR. 4385**

Oficiul de Cadastru și Publicitate Imobiliară VALCEA  
Biroul de Cadastru și Publicitate Imobiliară Ramnicu Valcea

**A. Partea I. Descrierea imobilului**

TEREN Extravilan

Adresa: Jud. Valcea

Nr. Crt	Nr cadastral Nr. topografic	Suprafața* (mp)	Observații / Referințe
A1		Din acte: 0 Masurata: 236	Sector cadastral:6 Teren neimprejmuit;

**B. Partea II. Proprietari și acte**

Inscrieri privitoare la dreptul de proprietate și alte drepturi reale		Referințe
/		
Act Normativ nr. 7, din 13/03/1996 emis de Parlamentul Romaniei (Lege);		
B1	Inscrierea provizorie, drept de PROPRIETATE, dobandit prin Lege, cota actuala 1/1 1) Comuna Maciuca, CIF:2541584, Proprietar neidentificat	A1

**C. Partea III. SARCINI .**

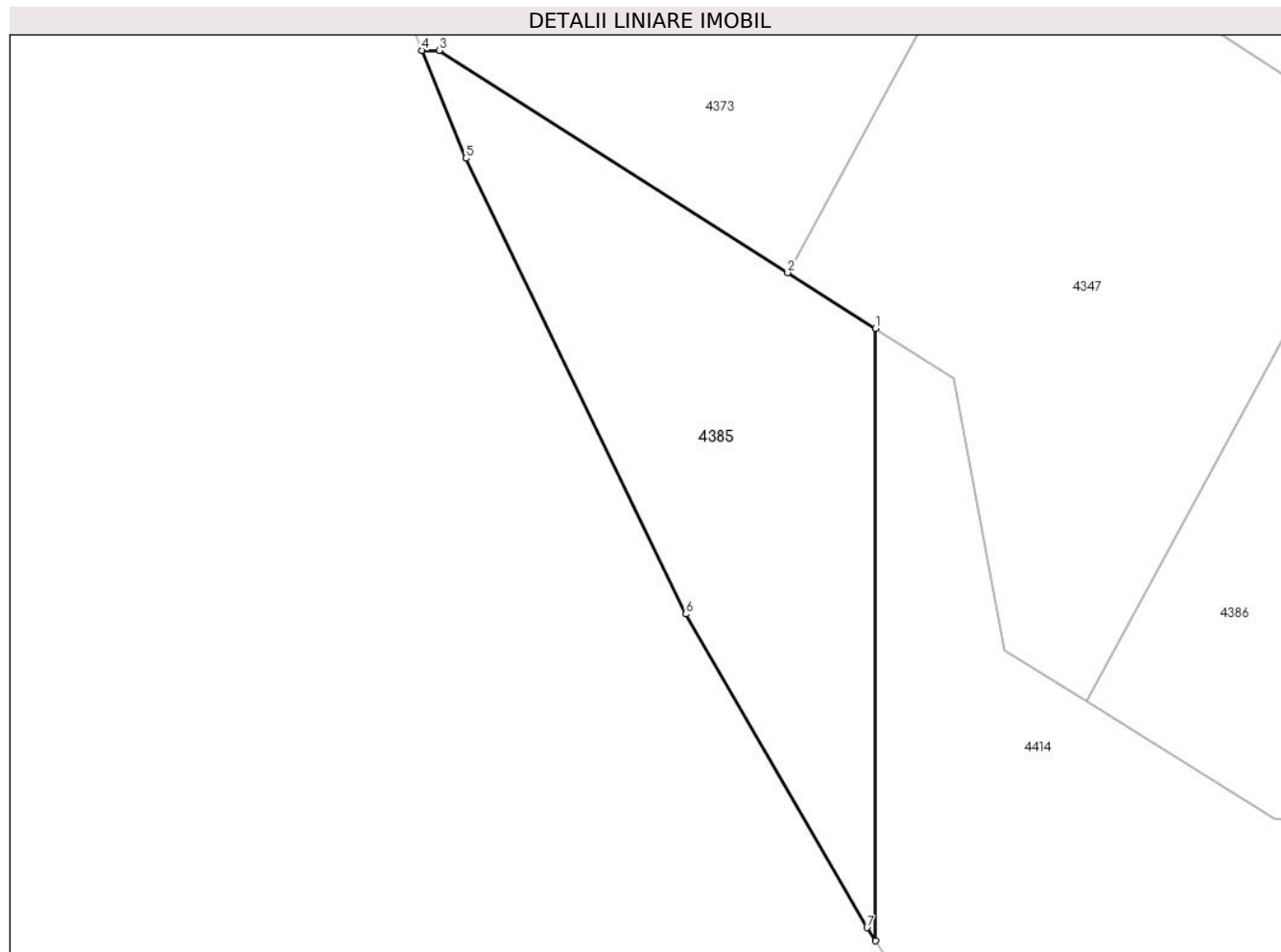
Inscrieri privind dezmembramintele dreptului de proprietate, drepturi reale de garanție și sarcini	Referințe
NU SUNT	

## Anexa Nr. 1 La Partea I

## Teren

Nr cadastral	Suprafața (mp)*	Observații / Referințe
	Din acte: 0 Masurata: 236	

\* Suprafața este determinată în planul de proiecție Stereo 70.



## Date referitoare la teren

Crt	Categorie folosință	Intra vilan	Suprafața (mp)	Tarla	Parcelă	Nr. topo	Observații / Referințe
1	padure	NU	236	15, UP V	19	-	

## Lungime Segmente

1) Valorile lungimilor segmentelor sunt obținute din proiecție în plan.

Punct început	X / Y	Punct sfârșit	X / Y	Lungime segment (** (m)
1	426.192,762 363.180,668	2	426.189,325 363.182,862	4.078
2	426.189,325 363.182,862	3	426.175,665 363.191,581	16.206
3	426.175,665 363.191,581	4	426.174,97 363.191,581	0.695
4	426.174,97 363.191,581	5	426.176,691 363.187,349	4.569
5	426.176,691 363.187,349	6	426.185,323 363.169,475	19.849

Punct început	X / Y	Punct sfârșit	X / Y	Lungime segment (** (m)
6	426.185,323 363.169,475	7	426.192,43 363.157,167	14.213
7	426.192,43 363.157,167	8	426.192,762 363.156,65	0.615
8	426.192,762 363.156,65	1	426.192,762 363.180,668	24.018

\*\* Lungimile segmentelor sunt determinate în planul de proiecție Stereo 70 și sunt rotunjite la 1 milimetru.

\*\*\* Distanța dintre puncte este formată din segmente cumulate ce sunt mai mici decât valoarea 1 milimetru.



**DATE DESPRE IMOBILUL NR. 4386**

Oficiul de Cadastru și Publicitate Imobiliară VALCEA  
Biroul de Cadastru și Publicitate Imobiliară Ramnicu Valcea

**A. Partea I. Descrierea imobilului**

TEREN Extravilan

Adresa: Jud. Valcea, Punct "Dealul Mare"

Nr. Crt	Nr cadastral Nr. topografic	Suprafața* (mp)	Observații / Referințe
A1		288	Sector cadastral:6 Teren neimprejmuit;

**B. Partea II. Proprietari și acte**

Inscrieri privitoare la dreptul de proprietate și alte drepturi reale	Referințe
/	
Act Administrativ nr. 696/52768, din 04/11/2002 emis de Comisia Judeteana Valcea (Titlu de proprietate);	
B1	A1
Intabulare, drept de PROPRIETATE, dobandit prin Reconstituire, cota actuala 1/1	
1) Constantin Gheorghita	

**C. Partea III. SARCINI .**

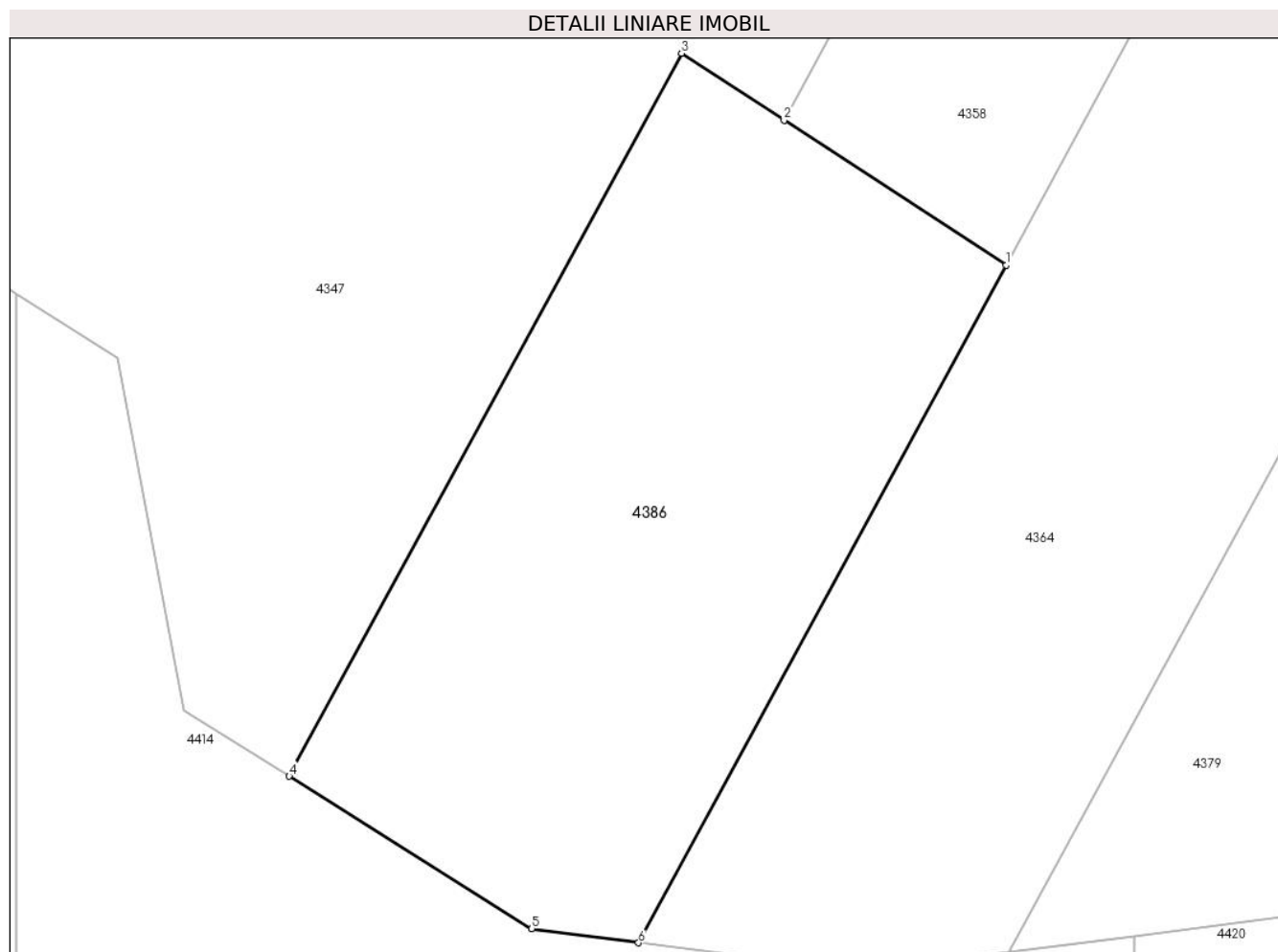
Inscrieri privind dezmembramintele dreptului de proprietate, drepturi reale de garanție și sarcini	Referințe
NU SUNT	

## Anexa Nr. 1 La Partea I

## Teren

Nr cadastral	Suprafața (mp)*	Observații / Referințe
	288	

\* Suprafața este determinată în planul de proiecție Stereo 70.



## Date referitoare la teren

Crt	Categorie folosință	Intravilan	Suprafața (mp)	Tarla	Parcelă	Nr. topo	Observații / Referințe
1	pasune	NU	288	15	431/79	-	

## Lungime Segmente

1) Valorile lungimilor segmentelor sunt obținute din proiecție în plan.

Punct început	X / Y	Punct sfârșit	X / Y	Lungime segment (** (m)
1	426.222,738 363.181,528	2	426.216,016 363.185,914	8.026
2	426.216,016 363.185,914	3	426.212,906 363.187,943	3.713
3	426.212,906 363.187,943	4	426.201,028 363.166,066	24.894
4	426.201,028 363.166,066	5	426.208,376 363.161,446	8.679
5	426.208,376 363.161,446	6	426.211,605 363.161,024	3.256



Punct început	X / Y	Punct sfârșit	X / Y	Lungime segment (** (m)
6	426.211,605 363.161,024	1	426.222,738 363.181,528	23.332

\*\* Lungimile segmentelor sunt determinate în planul de proiecție Stereo 70 și sunt rotunjite la 1 milimetru.

\*\*\* Distanța dintre puncte este formată din segmente cumulate ce sunt mai mici decât valoarea 1 milimetru.



**DATE DESPRE IMOBILUL NR. 4387**

Oficiul de Cadastru și Publicitate Imobiliară VALCEA  
Biroul de Cadastru și Publicitate Imobiliară Ramnicu Valcea

**A. Partea I. Descrierea imobilului**

TEREN Extravilan

Adresa: Jud. Valcea, Punct "Piscu Lung"

Nr. Crt	Nr cadastral Nr. topografic	Suprafața* (mp)	Observații / Referințe
A1		2.660	Sector cadastral:6 Teren neimprejmuit;

**B. Partea II. Proprietari și acte**

Inscrieri privitoare la dreptul de proprietate și alte drepturi reale		Referințe
/		
Act Notarial nr. 185, din 28/07/2020 emis de NP Ionilete Alin-Nicusor (certificat de mostenitor);		
B1	Intabulare, drept de PROPRIETATE, dobandit prin Succesiune, cota actuala 1/2 1) <b>Matei Elena</b>	A1
B2	Intabulare, drept de PROPRIETATE, dobandit prin Succesiune, cota actuala 1/2 1) <b>Dinca Lelia</b>	A1

**C. Partea III. SARCINI .**

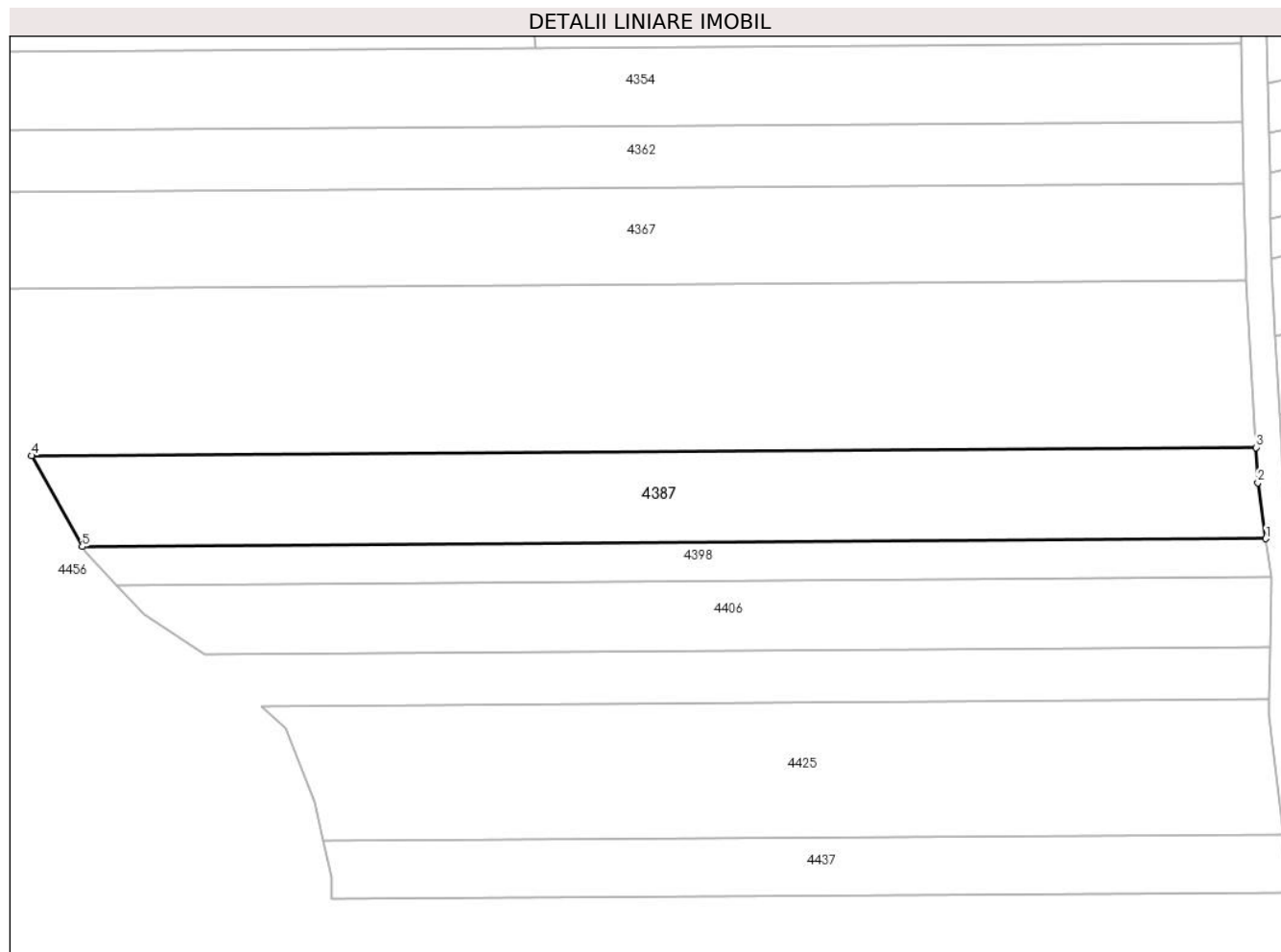
Inscrieri privind dezmembramintele dreptului de proprietate, drepturi reale de garanție și sarcini	Referințe
NU SUNT	

## Anexa Nr. 1 La Partea I

## Teren

Nr cadastral	Suprafața (mp)*	Observații / Referințe
	2.660	

\* Suprafața este determinată în planul de proiecție Stereo 70.



## Date referitoare la teren

Crt	Categorie folosință	Intravilan	Suprafața (mp)	Tarla	Parcelă	Nr. topo	Observații / Referințe
1	pasune	NU	2.660	14	411	-	

## Lungime Segmente

1) Valorile lungimilor segmentelor sunt obținute din proiecție în plan.

Punct început	X / Y	Punct sfârșit	X / Y	Lungime segment (** (m)
1	427.234,388 363.166,834	2	427.233,158 363.175,556	8.809
2	427.233,158 363.175,556	3	427.232,85 363.181,026	5.479
3	427.232,85 363.181,026	4	427.042,264 363.179,75	190.591
4	427.042,264 363.179,75	5	427.050,125 363.165,599	16.188
5	427.050,125 363.165,599	1	427.234,388 363.166,834	184.267

**\*\* Lungimile segmentelor sunt determinate în planul de proiecție Stereo 70 și sunt rotunjite la 1 milimetru.**

**\*\*\* Distanța dintre puncte este formată din segmente cumulate ce sunt mai mici decât valoarea 1 milimetru.**



**DATE DESPRE IMOBILUL NR. 4388**

Oficiul de Cadastru și Publicitate Imobiliară VALCEA  
Biroul de Cadastru și Publicitate Imobiliară Ramnicu Valcea

**A. Partea I. Descrierea imobilului**

TEREN Extravilan

Adresa: Jud. Valcea, Punct "Capul Piscului"

Nr. Crt	Nr cadastral Nr. topografic	Suprafața* (mp)	Observații / Referințe
A1		3.200	Sector cadastral:6 Teren neimprejmuit;

**B. Partea II. Proprietari și acte**

Inscrieri privitoare la dreptul de proprietate și alte drepturi reale		Referințe
/		
Act Notarial nr. 127, din 14/08/2018 emis de NP Dinca Georgiana-Roxana (certificat de mostenitor);		
B1	Intabulare, drept de PROPRIETATE, dobandit prin Succesiune, cota actuala 1/1 1) Alexandru Ion	A1

**C. Partea III. SARCINI .**

Inscrieri privind dezmembramintele dreptului de proprietate, drepturi reale de garanție și sarcini	Referințe
NU SUNT	

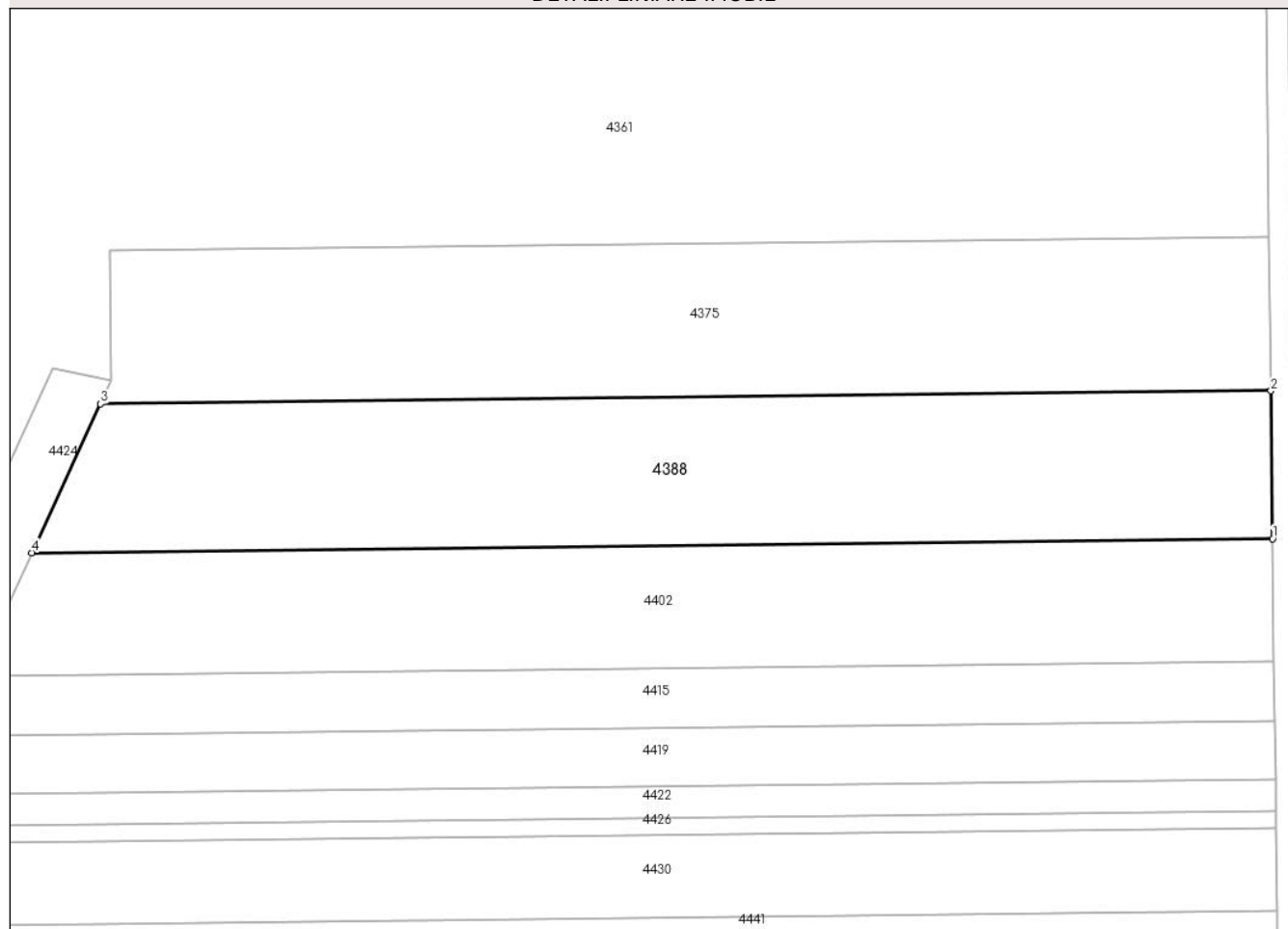
## Anexa Nr. 1 La Partea I

## Teren

Nr cadastral	Suprafața (mp)*	Observații / Referințe
	3.200	

\* Suprafața este determinată în planul de proiecție Stereo 70.

## DETALII LINIARE IMOBIL



## Date referitoare la teren

Crt	Categorie folosință	Intravilan	Suprafața (mp)	Tarla	Parcelă	Nr. topo	Observații / Referințe
1	pasune	NU	3.200	15	436	-	

## Lungime Segmente

1) Valorile lungimilor segmentelor sunt obținute din proiecție în plan.

Punct început	X / Y	Punct sfârșit	X / Y	Lungime segment (** (m)
1	426.813,814 363.168,833	2	426.813,585 363.188,633	19.802
2	426.813,585 363.188,633	3	426.656,727 363.186,859	156.868
3	426.656,727 363.186,859	4	426.647,485 363.166,952	21.948
4	426.647,485 363.166,952	1	426.813,814 363.168,833	166.34

\*\* Lungimile segmentelor sunt determinate în planul de proiecție Stereo 70 și sunt rotunjite la 1 milimetru.



**\*\*\* Distanţa dintre puncte este formată din segmente cumulate ce sunt mai mici decât valoarea 1 milimetru.**



**DATE DESPRE IMOBILUL NR. 4389**

Oficiul de Cadastru și Publicitate Imobiliară VALCEA  
Biroul de Cadastru și Publicitate Imobiliară Ramnicu Valcea

**A. Partea I. Descrierea imobilului**

TEREN Extravilan

Adresa: Jud. Valcea, Punct "Dealul Mare"

Nr. Crt	Nr cadastral Nr. topografic	Suprafața* (mp)	Observații / Referințe
A1		Din acte: 0 Masurata: 984	Sector cadastral:6 Teren neimprejmuit;

**B. Partea II. Proprietari și acte**

Inscrieri privitoare la dreptul de proprietate și alte drepturi reale		Referințe
/		
Act Normativ nr. 7, din 13/03/1996 emis de Parlamentul Romaniei (Lege);		
B1	Inscrierea provizorie, drept de PROPRIETATE, dobandit prin Lege, cota actuala 1/1 1) Comuna Maciuca, CIF:2541584, Proprietar neidentificat	A1

**C. Partea III. SARCINI .**

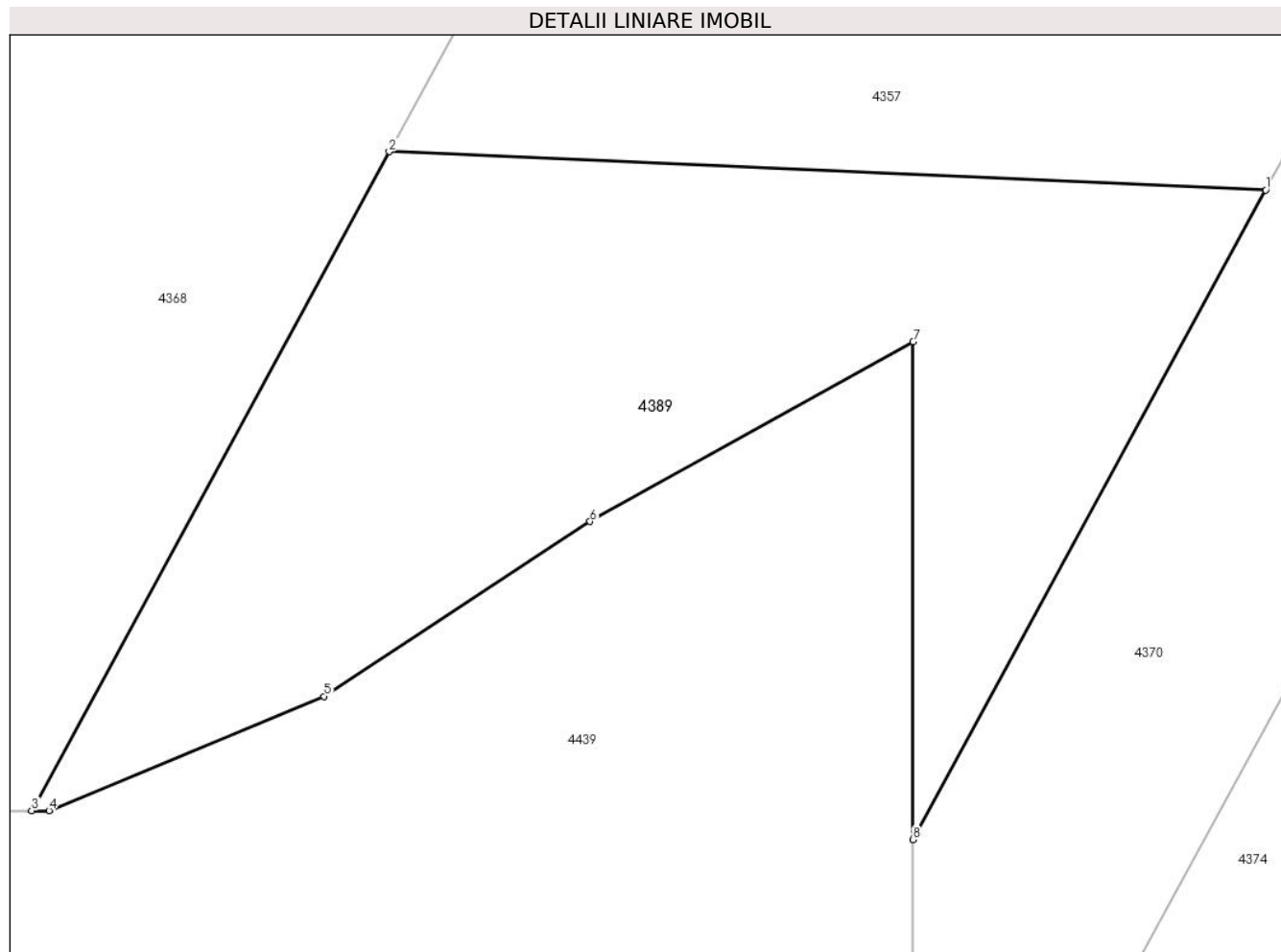
Inscrieri privind dezmembramintele dreptului de proprietate, drepturi reale de garanție și sarcini	Referințe
NU SUNT	

## Anexa Nr. 1 La Partea I

## Teren

Nr cadastral	Suprafața (mp)*	Observații / Referințe
	Din acte: 0 Masurata: 984	

\* Suprafața este determinată în planul de proiecție Stereo 70.



## Date referitoare la teren

Crt	Categorie folosință	Intra vilan	Suprafața (mp)	Tarla	Parcelă	Nr. topo	Observații / Referințe
1	pasune	NU	984	15	501/171	-	

## Lungime Segmente

1) Valorile lungimilor segmentelor sunt obținute din proiecție în plan.

Punct început	X / Y	Punct sfârșit	X / Y	Lungime segment (** (m)
1	426.385,474 363.183,656	2	426.341,012 363.185,597	44.504
2	426.341,012 363.185,597	3	426.322,869 363.152,182	38.022
3	426.322,869 363.152,182	4	426.323,747 363.152,182	0.878
4	426.323,747 363.152,182	5	426.337,709 363.157,975	15.116
5	426.337,709 363.157,975	6	426.351,198 363.166,842	16.142

Punct început	X / Y	Punct sfârșit	X / Y	Lungime segment (** (m)
6	426.351,198 363.166,842	7	426.367,586 363.175,961	18.755
7	426.367,586 363.175,961	8	426.367,586 363.150,711	25.25
8	426.367,586 363.150,711	1	426.385,474 363.183,656	37.488

\*\* Lungimile segmentelor sunt determinate în planul de proiecție Stereo 70 și sunt rotunjite la 1 milimetru.

\*\*\* Distanța dintre puncte este formată din segmente cumulate ce sunt mai mici decât valoarea 1 milimetru.



**DATE DESPRE IMOBILUL NR. 4390**

Oficiul de Cadastru și Publicitate Imobiliară VALCEA  
Biroul de Cadastru și Publicitate Imobiliară Ramnicu Valcea

**A. Partea I. Descrierea imobilului**

TEREN Extravilan

Adresa: Jud. Valcea, Punct "Dealul Mare"

Nr. Crt	Nr cadastral Nr. topografic	Suprafața* (mp)	Observații / Referințe
A1		1.035	Sector cadastral:6 Teren neimprejmuit;

**B. Partea II. Proprietari și acte**

Inscrieri privitoare la dreptul de proprietate și alte drepturi reale	Referințe
/	
Act Notarial nr. 32, din 14/05/2018 emis de NP Dinca Georgiana-Roxana (certificat de mostenitor);	
B1	A1
Intabulare, drept de PROPRIETATE, dobandit prin Succesiune, cota actuala 1/1 1) Matei Dumitru	

**C. Partea III. SARCINI .**

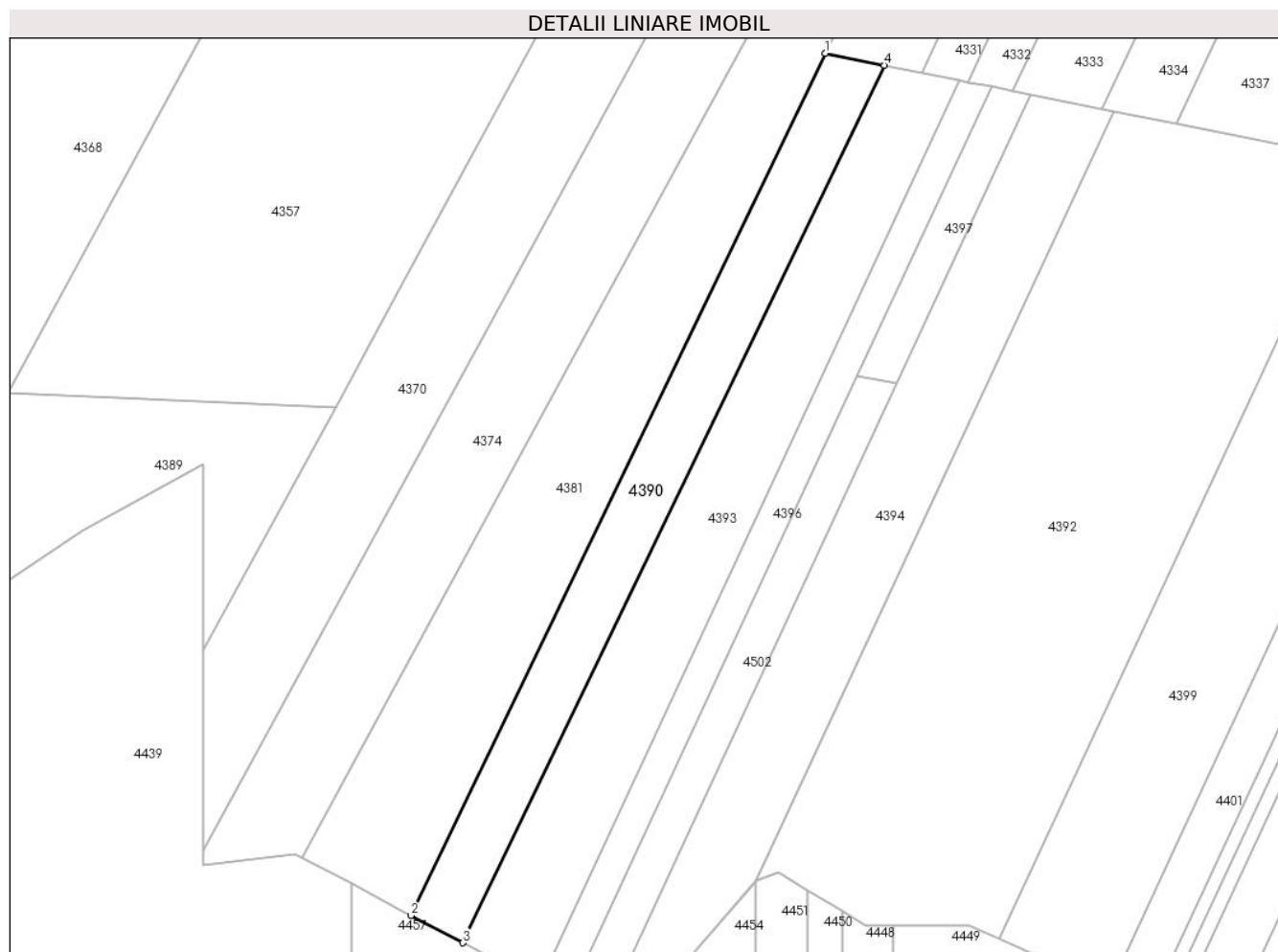
Inscrieri privind dezmembramintele dreptului de proprietate, drepturi reale de garanție și sarcini	Referințe
NU SUNT	

## Anexa Nr. 1 La Partea I

## Teren

Nr cadastral	Suprafața (mp)*	Observații / Referințe
	1.035	

\* Suprafața este determinată în planul de proiecție Stereo 70.



## Date referitoare la teren

Crt	Categorie folosință	Intravilan	Suprafața (mp)	Tarla	Parcelă	Nr. topo	Observații / Referințe
1	altele	NU	1.035	15	436/92	-	

## Lungime Segmente

1) Valorile lungimilor segmentelor sunt obținute din proiecție în plan.

Punct început	X / Y	Punct sfârșit	X / Y	Lungime segment (** (m)
1	426.451,891 363.231,628	2	426.395,722 363.114,751	129.673
2	426.395,722 363.114,751	3	426.402,719 363.111,046	7.917
3	426.402,719 363.111,046	4	426.459,892 363.230,014	131.992
4	426.459,892 363.230,014	1	426.451,891 363.231,628	8.162

\*\* Lungimile segmentelor sunt determinate în planul de proiecție Stereo 70 și sunt rotunjite la 1 milimetru.



**\*\*\* Distanţa dintre puncte este formată din segmente cumulate ce sunt mai mici decât valoarea 1 milimetru.**



**DATE DESPRE IMOBILUL NR. 4391**

Oficiul de Cadastru și Publicitate Imobiliară VALCEA  
Biroul de Cadastru și Publicitate Imobiliară Ramnicu Valcea

**A. Partea I. Descrierea imobilului**

TEREN Extravilan

Adresa: Jud. Valcea, Punct "Cezmea"

Nr. Crt	Nr cadastral Nr. topografic	Suprafața* (mp)	Observații / Referințe
A1		Din acte: 0 Masurata: 941	Sector cadastral:6 Teren neimprejmuit;

**B. Partea II. Proprietari și acte**

Inscrieri privitoare la dreptul de proprietate și alte drepturi reale	Referințe
/	
Act Administrativ nr. 7629, din 10/11/2023 emis de Comuna Maciuca (Act administrativ Hotararea nr.14/15.08.1991 emisa de Comisia Judeteana Valcea);	
B1 Inscrierea provizorie, drept de PROPRIETATE, dobandit prin Reconstituire, cota actuala 1/1 1) Chirita Floarea	A1

**C. Partea III. SARCINI .**

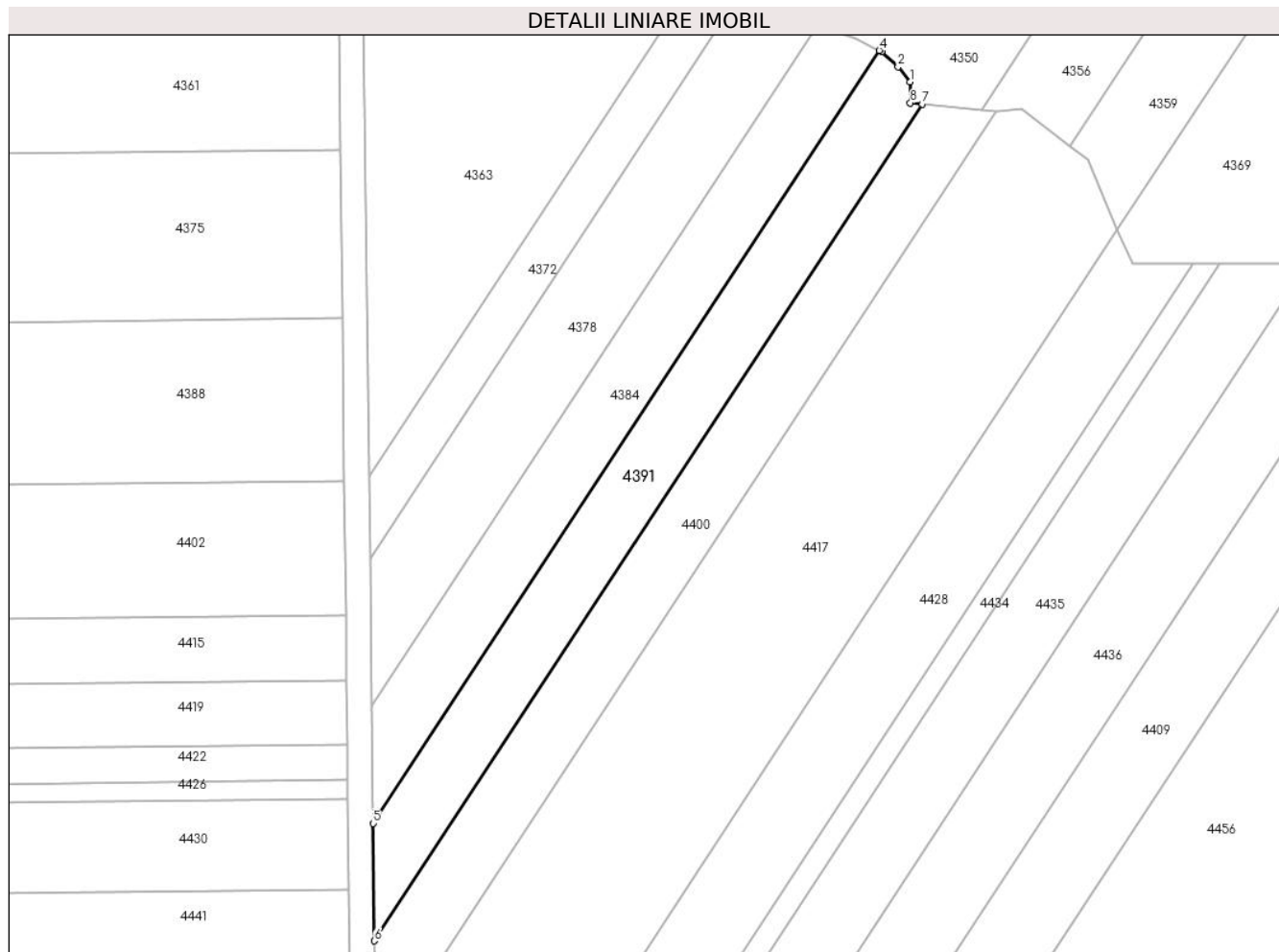
Inscrieri privind dezmembramintele dreptului de proprietate, drepturi reale de garanție și sarcini	Referințe
NU SUNT	

## Anexa Nr. 1 La Partea I

## Teren

Nr cadastral	Suprafața (mp)*	Observații / Referințe
	Din acte: 0 Masurata: 941	

\* Suprafața este determinată în planul de proiecție Stereo 70.



## Date referitoare la teren

Crt	Categorie folosință	Intra vilan	Suprafața (mp)	Tarla	Parcelă	Nr. topo	Observații / Referințe
1	pasune	NU	941	15	501/103	-	

## Lungime Segmente

1) Valorile lungimilor segmentelor sunt obținute din proiecție în plan.

Punct început	X / Y	Punct sfârșit	X / Y	Lungime segment (** (m)
1	426.882,907 363.217,537	2	426.881,414 363.219,363	2.358
2	426.881,414 363.219,363	3	426.879,441 363.221,202	2.698
3	426.879,441 363.221,202	4	426.879,13 363.221,357	0.347
4	426.879,13 363.221,357	5	426.817,299 363.127,006	112.806
5	426.817,299 363.127,006	6	426.817,465 363.112,664	14.343

Punct început	X / Y	Punct sfârșit	X / Y	Lungime segment (** (m)
6	426.817,465 363.112,664	7	426.884,396 363.214,797	122.11
7	426.884,396 363.214,797	8	426.882,926 363.214,952	1.478
8	426.882,926 363.214,952	1	426.882,907 363.217,537	2.586

\*\* Lungimile segmentelor sunt determinate în planul de proiecție Stereo 70 și sunt rotunjite la 1 milimetru.

\*\*\* Distanța dintre puncte este formată din segmente cumulate ce sunt mai mici decât valoarea 1 milimetru.



**DATE DESPRE IMOBILUL NR. 4392**

Oficiul de Cadastru și Publicitate Imobiliară VALCEA  
Biroul de Cadastru și Publicitate Imobiliară Ramnicu Valcea

**A. Partea I. Descrierea imobilului**

TEREN Extravilan

Adresa: Jud. Valcea, Punct "Dealul Mare"

Nr. Crt	Nr cadastral Nr. topografic	Suprafața* (mp)	Observații / Referințe
A1		3.848	Sector cadastral:6 Teren neimprejmuit;

**B. Partea II. Proprietari și acte**

Inscrieri privitoare la dreptul de proprietate și alte drepturi reale	Referințe
/	
Hotarare Judecatoreasca nr. 337, din 04/09/2014 emis de Judecatoria Balcesti (Sentinta civila);	
B1	A1
Intabulare, drept de PROPRIETATE, dobandit prin Hotarare Judecatoreasca, cota actuala 1/1	
1) Enache Contanta	
2) Enache Cristian-Nicolae	
3) Minuta Elliana-Carmen	

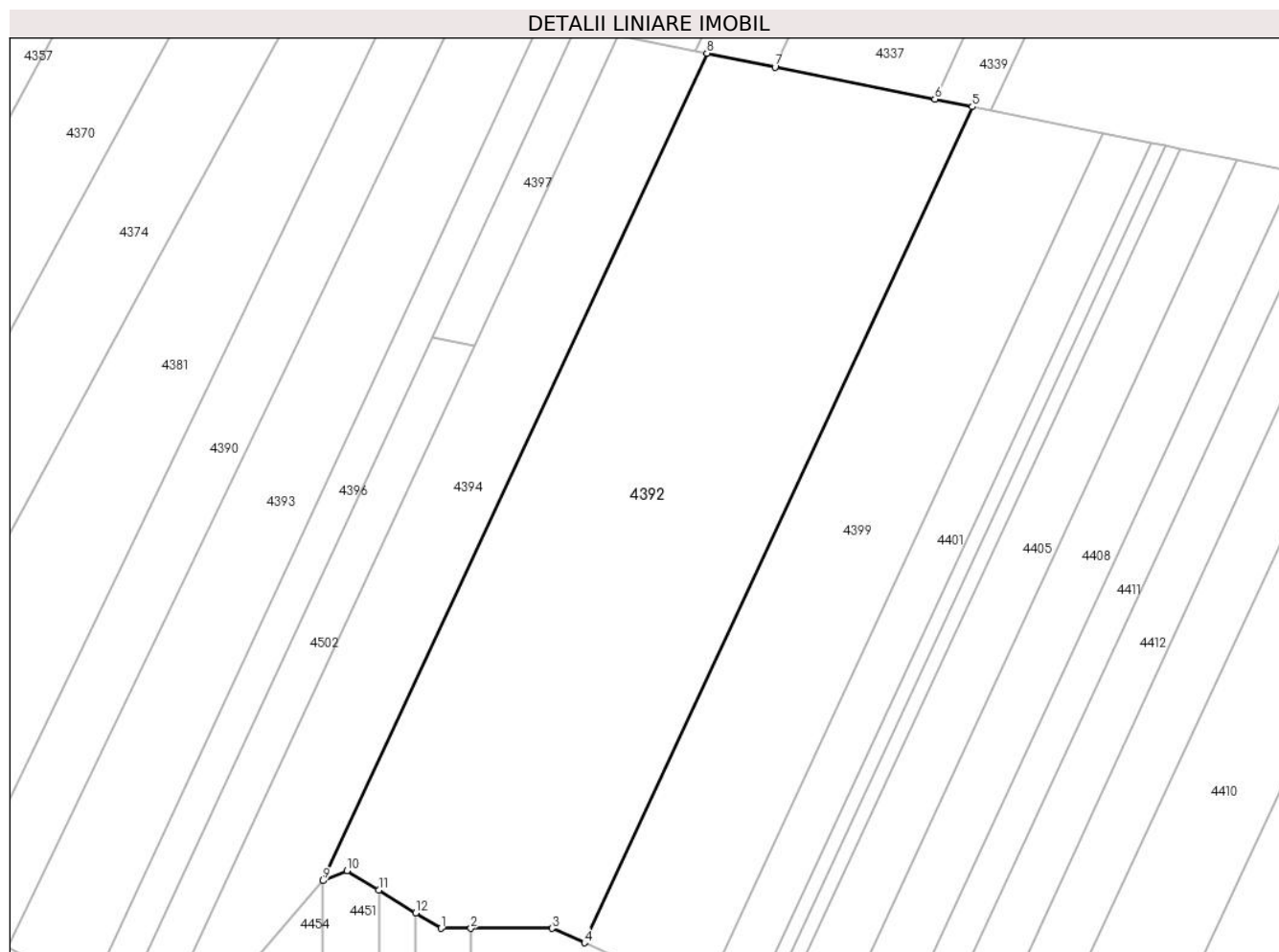
**C. Partea III. SARCINI .**

Inscrieri privind dezmembramintele dreptului de proprietate, drepturi reale de garanție și sarcini	Referințe
NU SUNT	

**Anexa Nr. 1 La Partea I****Teren**

Nr cadastral	Suprafața (mp)*	Observații / Referințe
	3.848	

\* Suprafața este determinată în planul de proiecție Stereo 70.

**Date referitoare la teren**

Crt	Categorie folosință	Intravilan	Suprafața (mp)	Tarla	Parcelă	Nr. topo	Observații / Referințe
1	pasune	NU	3.848	15	431/21, 431/22	-	

**Lungime Segmente**

1) Valorile lungimilor segmentelor sunt obținute din proiecție în plan.

Punct început	X / Y	Punct sfârșit	X / Y	Lungime segment (** (m)
1	426.457,391 363.113,384	2	426.461,159 363.113,384	3.768
2	426.461,159 363.113,384	3	426.471,414 363.113,384	10.255
3	426.471,414 363.113,384	4	426.475,485 363.111,568	4.457
4	426.475,485 363.111,568	5	426.524,427 363.216,995	116.234
5	426.524,427 363.216,995	6	426.519,71 363.217,946	4.812



Punct început	X / Y	Punct sfârșit	X / Y	Lungime segment (** (m)
6	426.519,71 363.217,946	7	426.499,548 363.222,014	20.568
7	426.499,548 363.222,014	8	426.490,965 363.223,745	8.756
8	426.490,965 363.223,745	9	426.442,52 363.119,391	115.051
9	426.442,52 363.119,391	10	426.445,548 363.120,674	3.288
10	426.445,548 363.120,674	11	426.449,535 363.118,22	4.682
11	426.449,535 363.118,22	12	426.454,202 363.115,347	5.481
12	426.454,202 363.115,347	1	426.457,391 363.113,384	3.745

\*\* Lungimile segmentelor sunt determinate în planul de proiecție Stereo 70 și sunt rotunjite la 1 milimetru.

\*\*\* Distanța dintre puncte este formată din segmente cumulate ce sunt mai mici decât valoarea 1 milimetru.



**DATE DESPRE IMOBILUL NR. 4393**

Oficiul de Cadastru și Publicitate Imobiliară VALCEA  
Biroul de Cadastru și Publicitate Imobiliară Ramnicu Valcea

**A. Partea I. Descrierea imobilului**

TEREN Extravilan

Adresa: Jud. Valcea, Punct "Dealul Mare"

Nr. Crt	Nr cadastral Nr. topografic	Suprafața* (mp)	Observații / Referințe
A1		Din acte: 0 Masurata: 1.459	Sector cadastral:6 Teren neimprejmuit;

**B. Partea II. Proprietari și acte**

Inscrieri privitoare la dreptul de proprietate și alte drepturi reale		Referințe
/		
Act Normativ nr. 7, din 13/03/1996 emis de Parlamentul Romaniei (Lege);		
B1	Inscrierea provizorie, drept de PROPRIETATE, dobandit prin Lege, cota actuala 1/1 1) Comuna Maciuca, CIF:2541584, Proprietar neidentificat	A1

**C. Partea III. SARCINI .**

Inscrieri privind dezmembramintele dreptului de proprietate, drepturi reale de garanție și sarcini	Referințe
NU SUNT	

## Anexa Nr. 1 La Partea I

## Teren

Nr cadastral	Suprafața (mp)*	Observații / Referințe
	Din acte: 0 Masurata: 1.459	

\* Suprafața este determinată în planul de proiecție Stereo 70.



## Date referitoare la teren

Crt	Categorie folosință	Intra vilan	Suprafața (mp)	Tarla	Parcelă	Nr. topo	Observații / Referințe
1	pașune	NU	1.459	15	501/172	-	

## Lungime Segmente

1) Valorile lungimilor segmentelor sunt obținute din proiecție în plan.

Punct început	X / Y	Punct sfârșit	X / Y	Lungime segment (** (m)
1	426.413,499 363.106,18	2	426.470,037 363.227,967	134.271
2	426.470,037 363.227,967	3	426.464,996 363.228,984	5.142
3	426.464,996 363.228,984	4	426.459,892 363.230,014	5.207
4	426.459,892 363.230,014	5	426.402,719 363.111,046	131.992
5	426.402,719 363.111,046	6	426.410,697 363.106,822	9.027

Punct început	X / Y	Punct sfârșit	X / Y	Lungime segment (** (m)
6	426.410,697 363.106,822	1	426.413,499 363.106,18	2.875

\*\* Lungimile segmentelor sunt determinate în planul de proiecție Stereo 70 și sunt rotunjite la 1 milimetru.

\*\*\* Distanța dintre puncte este formată din segmente cumulate ce sunt mai mici decât valoarea 1 milimetru.



**DATE DESPRE IMOBILUL NR. 4394**

Oficiul de Cadastru și Publicitate Imobiliară VALCEA  
Biroul de Cadastru și Publicitate Imobiliară Ramnicu Valcea

**A. Partea I. Descrierea imobilului**

TEREN Extravilan

Adresa: Jud. Valcea, Punct "Dealul Mare"

Nr. Crt	Nr cadastral Nr. topografic	Suprafața* (mp)	Observații / Referințe
A1		1.416	Sector cadastral:6 Teren neimprejmuit;

**B. Partea II. Proprietari și acte**

Inscrieri privitoare la dreptul de proprietate și alte drepturi reale	Referințe
/	
Act Notarial nr. 225, din 27/01/2021 emis de NP Ionilete Alin-Nicusor (act de partaj);	
B1	A1
Intabulare, drept de PROPRIETATE, dobandit prin Iesire Din Indiviziune, cota actuala 1/1 1) Ruxanda Ion	

**C. Partea III. SARCINI .**

Inscrieri privind dezmembramintele dreptului de proprietate, drepturi reale de garanție și sarcini	Referințe
NU SUNT	

## Anexa Nr. 1 La Partea I

## Teren

Nr cadastral	Suprafața (mp)*	Observații / Referințe
	1.416	

\* Suprafața este determinată în planul de proiecție Stereo 70.



## Date referitoare la teren

Crt	Categorie folosință	Intravilan	Suprafața (mp)	Tarla	Parcelă	Nr. topo	Observații / Referințe
1	pasune	NU	1.416	15	431/90, 436/96	-	

## Lungime Segmente

1) Valorile lungimilor segmentelor sunt obținute din proiecție în plan.

Punct început	X / Y	Punct sfârșit	X / Y	Lungime segment (** (m)
1	426.432,335 363.107,687	2	426.442,421 363.119,348	15.418
2	426.442,421 363.119,348	3	426.442,506 363.119,385	0.093
3	426.442,506 363.119,385	4	426.442,52 363.119,391	0.015
4	426.442,52 363.119,391	5	426.490,965 363.223,745	115.051
5	426.490,965 363.223,745	6	426.489,467 363.224,048	1.528



Punct început	X / Y	Punct sfârșit	X / Y	Lungime segment (** (m)
6	426.489,467 363.224,048	7	426.479,768 363.226,004	9.894
7	426.479,768 363.226,004	8	426.461,573 363.186,809	43.212
8	426.461,573 363.186,809	9	426.423,708 363.105,245	89.925
9	426.423,708 363.105,245	10	426.429,292 363.106,826	5.803
10	426.429,292 363.106,826	1	426.432,335 363.107,687	3.163

\*\* Lungimile segmentelor sunt determinate în planul de proiecție Stereo 70 și sunt rotunjite la 1 milimetru.

\*\*\* Distanța dintre puncte este formată din segmente cumulate ce sunt mai mici decât valoarea 1 milimetru.



**DATE DESPRE IMOBILUL NR. 4395**

Oficiul de Cadastru și Publicitate Imobiliară VALCEA  
Biroul de Cadastru și Publicitate Imobiliară Ramnicu Valcea

**A. Partea I. Descrierea imobilului**

TEREN Extravilan

Adresa: Jud. Valcea, Punct "Piscul Lung"

Nr. Crt	Nr cadastral Nr. topografic	Suprafața* (mp)	Observații / Referințe
A1		Din acte: 0 Masurata: 3.300	Sector cadastral:6 Teren neimprejmuit;

**B. Partea II. Proprietari și acte**

Inscrieri privitoare la dreptul de proprietate și alte drepturi reale	Referințe
/	
Act Administrativ nr. 7620, din 10/11/2023 emis de Comuna Maciuca (Act administrativ Hotararea nr.14/15.08.1991 emisa de Comisia Judeteana Valcea);	
B1 Inscrierea provizorie, drept de PROPRIETATE, dobandit prin Reconstituire, cota actuala 1/1 1) Chirita Floarea	A1

**C. Partea III. SARCINI .**

Inscrieri privind dezmembramintele dreptului de proprietate, drepturi reale de garanție și sarcini	Referințe
NU SUNT	

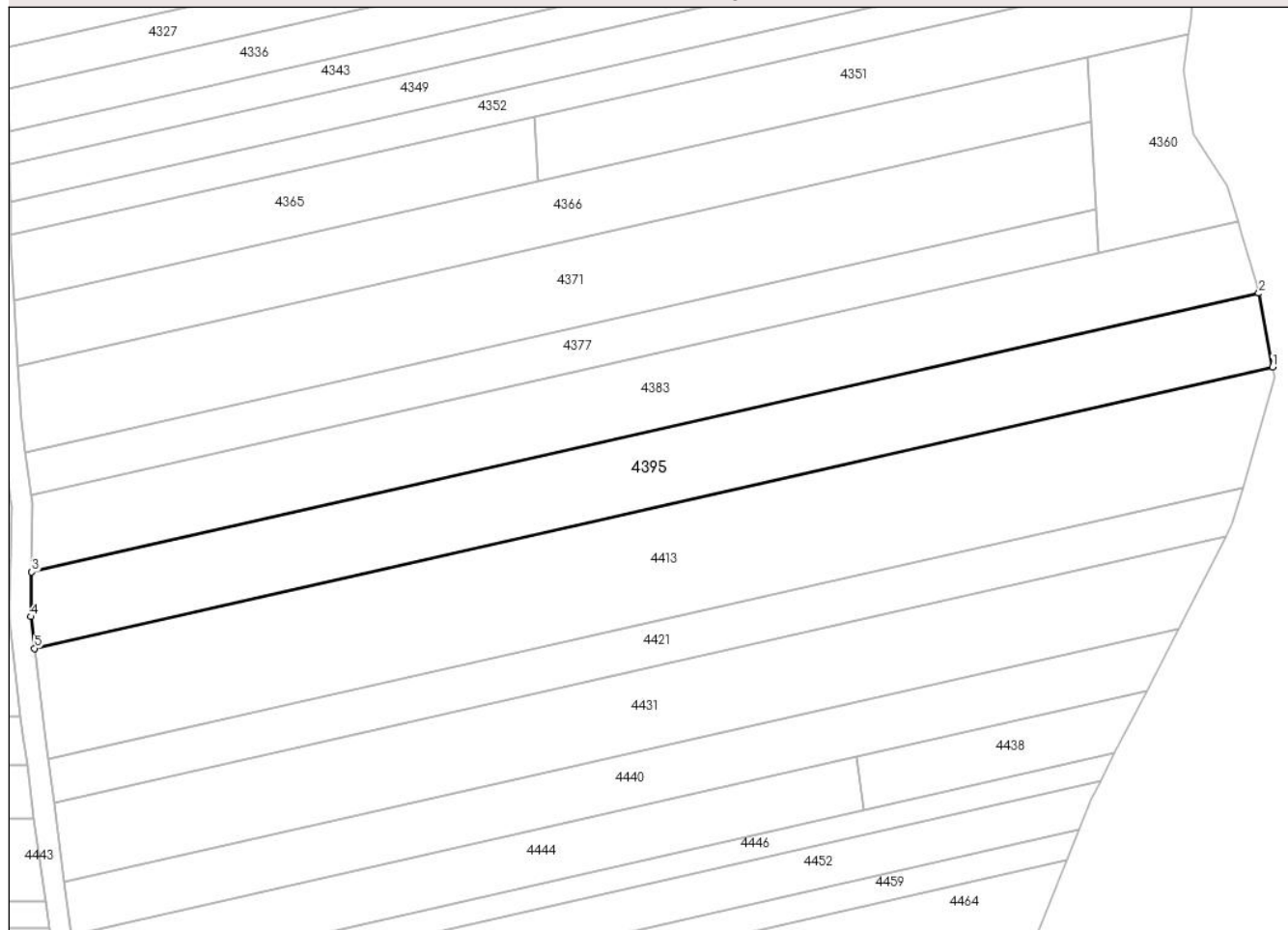
## Anexa Nr. 1 La Partea I

## Teren

Nr cadastral	Suprafața (mp)*	Observații / Referințe
	Din acte: 0 Masurata: 3.300	

\* Suprafața este determinată în planul de proiecție Stereo 70.

## DETALII LINIARE IMOBIL



## Date referitoare la teren

Crt	Categorie folosință	Intra vilan	Suprafața (mp)	Tarla	Parcelă	Nr. topo	Observații / Referințe
1	pașune	NU	3.300	14	501/144	-	

## Lungime Segmente

1) Valorile lungimilor segmentelor sunt obținute din proiecție în plan.

Punct început	X / Y	Punct sfârșit	X / Y	Lungime segment (** (m)
1	427.470,275 363.185,918	2	427.467,695 363.199,689	14.01
2	427.467,695 363.199,689	3	427.239,104 363.147,766	234.414
3	427.239,104 363.147,766	4	427.238,95 363.139,435	8.332
4	427.238,95 363.139,435	5	427.239,631 363.133,529	5.945
5	427.239,631 363.133,529	1	427.470,275 363.185,918	236.519

**\*\* Lungimile segmentelor sunt determinate în planul de proiecție Stereo 70 și sunt rotunjite la 1 milimetru.**

**\*\*\* Distanța dintre puncte este formată din segmente cumulate ce sunt mai mici decât valoarea 1 milimetru.**



**DATE DESPRE IMOBILUL NR. 4396**

Oficiul de Cadastru și Publicitate Imobiliară VALCEA  
Biroul de Cadastru și Publicitate Imobiliară Ramnicu Valcea

**A. Partea I. Descrierea imobilului**

TEREN Extravilan

Adresa: Jud. Valcea, Punct "Dealul Mare"

Nr. Crt	Nr cadastral Nr. topografic	Suprafața* (mp)	Observații / Referințe
A1		588	Sector cadastral:6 Teren neimprejmuit;

**B. Partea II. Proprietari și acte**

Inscrieri privitoare la dreptul de proprietate și alte drepturi reale	Referințe
/	
Act Administrativ nr. 1418, din 16/01/2007 emis de Comisia Judeteana Valcea (titlu de proprietate);	
B1	A1
Intabulare, drept de PROPRIETATE, dobandit prin Reconstituire, cota actuala 1/1 1) Diaconu I Gheorghe	

**C. Partea III. SARCINI .**

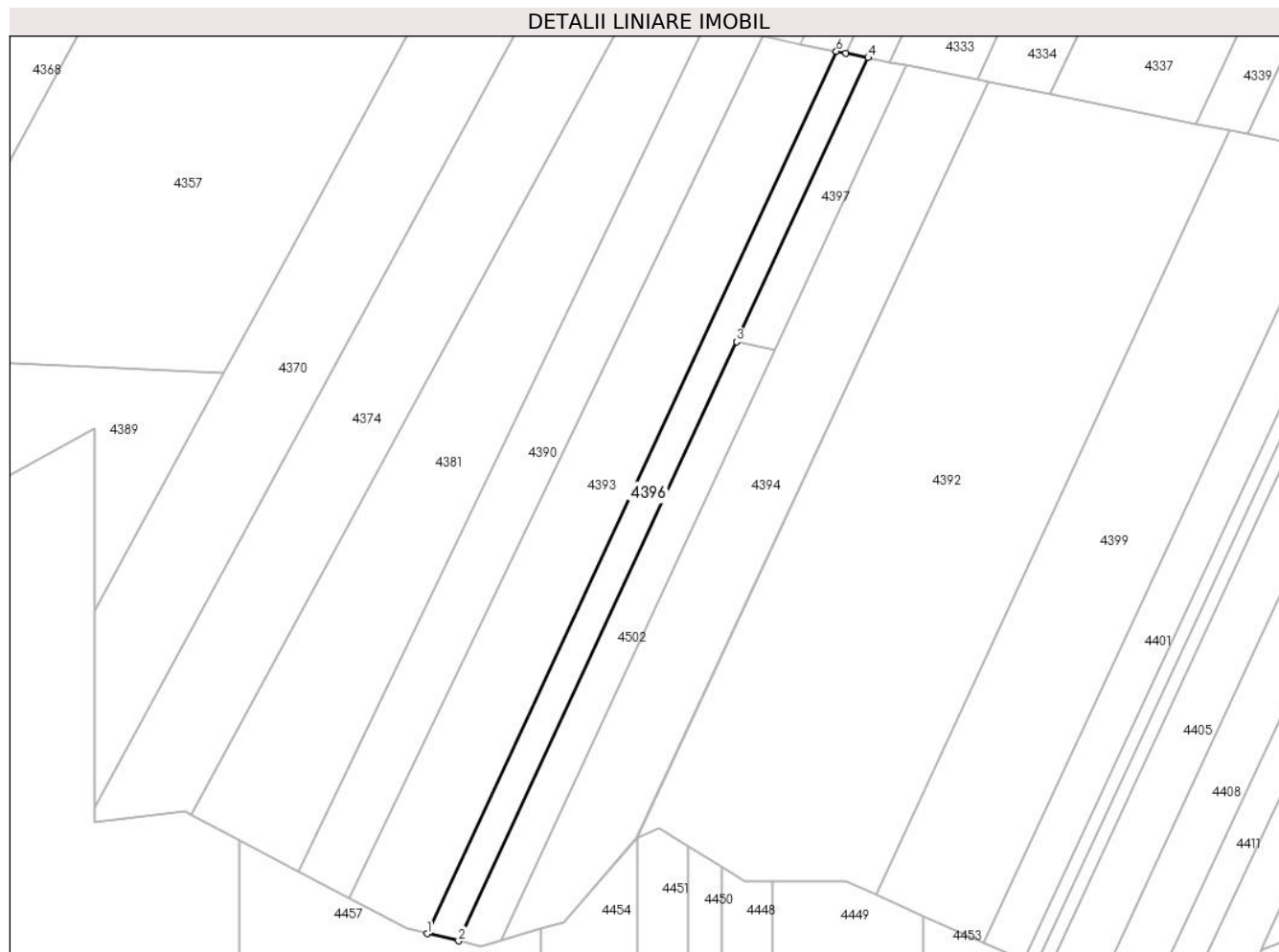
Inscrieri privind dezmembramintele dreptului de proprietate, drepturi reale de garanție și sarcini	Referințe
NU SUNT	

## Anexa Nr. 1 La Partea I

## Teren

Nr cadastral	Suprafața (mp)*	Observații / Referințe
	588	

\* Suprafața este determinată în planul de proiecție Stereo 70.



## Date referitoare la teren

Crt	Categorie folosință	Intravilan	Suprafața (mp)	Tarla	Parcelă	Nr. topo	Observații / Referințe
1	pasune	NU	588	15	436/25,437	-	

## Lungime Segmente

1) Valorile lungimilor segmentelor sunt obținute din proiecție în plan.

Punct început	X / Y	Punct sfârșit	X / Y	Lungime segment (** (m)
1	426.413,499 363.106,18	2	426.417,861 363.105,18	4.475
2	426.417,861 363.105,18	3	426.456,254 363.187,882	91.179
3	426.456,254 363.187,882	4	426.474,449 363.227,077	43.212
4	426.474,449 363.227,077	5	426.471,322 363.227,708	3.191
5	426.471,322 363.227,708	6	426.470,037 363.227,967	1.311



Punct început	X / Y	Punct sfârșit	X / Y	Lungime segment (** (m)
6	426.470,037 363.227,967	1	426.413,499 363.106,18	134.271

\*\* Lungimile segmentelor sunt determinate în planul de proiecție Stereo 70 și sunt rotunjite la 1 milimetru.

\*\*\* Distanța dintre puncte este formată din segmente cumulate ce sunt mai mici decât valoarea 1 milimetru.



**DATE DESPRE IMOBILUL NR. 4397**

Oficiul de Cadastru și Publicitate Imobiliară VALCEA  
Biroul de Cadastru și Publicitate Imobiliară Ramnicu Valcea

**A. Partea I. Descrierea imobilului**

TEREN Extravilan

Adresa: Jud. Valcea, Punct "DL.MARE"

Nr. Crt	Nr cadastral Nr. topografic	Suprafața* (mp)	Observații / Referințe
A1		228	Sector cadastral:6 Teren neimprejmuit;

**B. Partea II. Proprietari și acte**

Inscrieri privitoare la dreptul de proprietate și alte drepturi reale		Referințe
/		
Hotarare Judecatoreasca nr. 5751, din 20/05/2021 emis de Judecatoria Sectorului 3 Bucuresti (Sentinta civila);		
B1	Intabulare, drept de PROPRIETATE, dobandit prin Hotarare Judecatoreasca, cota actuala 1/1 1) Schiopu Maria	A1

**C. Partea III. SARCINI .**

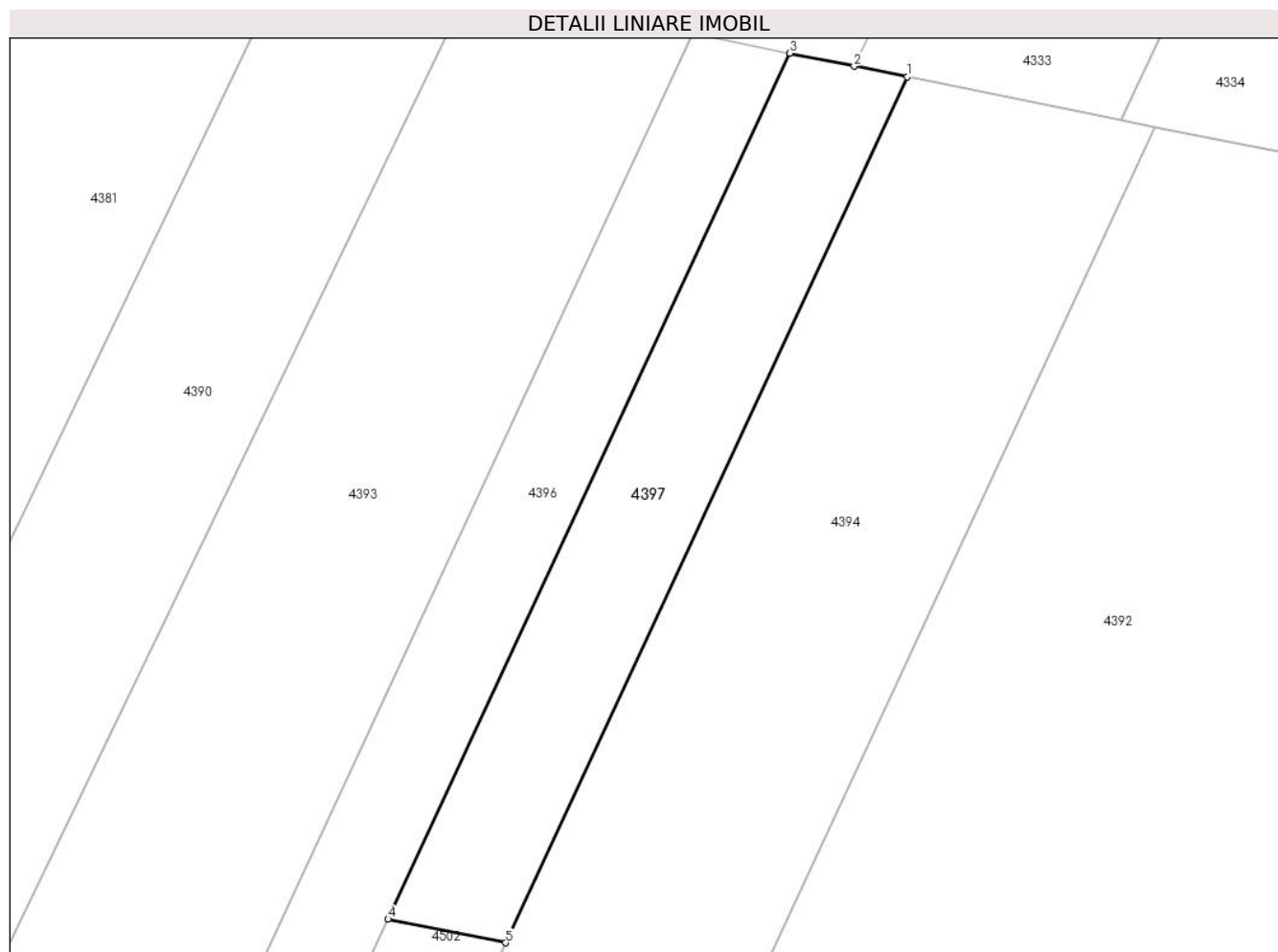
Inscrieri privind dezmembramintele dreptului de proprietate, drepturi reale de garanție și sarcini	Referințe
NU SUNT	

## Anexa Nr. 1 La Partea I

## Teren

Nr cadastral	Suprafața (mp)*	Observații / Referințe
	228	

\* Suprafața este determinată în planul de proiecție Stereo 70.



## Date referitoare la teren

Crt	Categorie folosință	Intravilan	Suprafața (mp)	Tarla	Parcelă	Nr. topo	Observații / Referințe
1	arabil	NU	228	15	431/89	-	

## Lungime Segmente

1) Valorile lungimilor segmentelor sunt obținute din proiecție în plan.

Punct început	X / Y	Punct sfârșit	X / Y	Lungime segment (** (m)
1	426.479,768 363.226,004	2	426.477,37 363.226,488	2.447
2	426.477,37 363.226,488	3	426.474,449 363.227,077	2.98
3	426.474,449 363.227,077	4	426.456,254 363.187,882	43.212
4	426.456,254 363.187,882	5	426.461,573 363.186,809	5.426
5	426.461,573 363.186,809	1	426.479,768 363.226,004	43.212

**\*\* Lungimile segmentelor sunt determinate în planul de proiecție Stereo 70 și sunt rotunjite la 1 milimetru.**

**\*\*\* Distanța dintre puncte este formată din segmente cumulate ce sunt mai mici decât valoarea 1 milimetru.**



**DATE DESPRE IMOBILUL NR. 4398**

Oficiul de Cadastru și Publicitate Imobiliară VALCEA  
Biroul de Cadastru și Publicitate Imobiliară Ramnicu Valcea

**A. Partea I. Descrierea imobilului**

TEREN Extravilan

Adresa: Jud. Valcea, Punct "Piscul Lung"

Nr. Crt	Nr cadastral Nr. topografic	Suprafața* (mp)	Observații / Referințe
A1		Din acte: 0 Masurata: 1.093	Sector cadastral:6 Teren neimprejmuit;

**B. Partea II. Proprietari și acte**

Inscrieri privitoare la dreptul de proprietate și alte drepturi reale	Referințe
/	
Act Administrativ nr. 7600, din 10/11/2023 emis de Comuna Maciuca (Act administraiv Hotararea nr.14/15.08.1991 emisa de Comisia Judeteana Valcea);	
B1 Inscrierea provizorie, drept de PROPRIETATE, dobandit prin Reconstituire, cota actuala 1/1 1) Bala A Gheorghe	A1

**C. Partea III. SARCINI .**


Inscrieri privind dezmembramintele dreptului de proprietate, drepturi reale de garanție și sarcini	Referințe
NU SUNT	

## Anexa Nr. 1 La Partea I

## Teren

Nr cadastral	Suprafața (mp)*	Observații / Referințe
	Din acte: 0 Masurata: 1.093	

\* Suprafața este determinată în planul de proiecție Stereo 70.



## Date referitoare la teren

Crt	Categorie folosință	Intra vilan	Suprafața (mp)	Tarla	Parcelă	Nr. topo	Observații / Referințe
1	pasune	NU	1.093	14	501/120	-	

## Lungime Segmente

1) Valorile lungimilor segmentelor sunt obținute din proiecție în plan.

Punct început	X / Y	Punct sfârșit	X / Y	Lungime segment (** (m)
1	427.235,233 363.160,839	2	427.234,388 363.166,834	6.054
2	427.234,388 363.166,834	3	427.050,125 363.165,599	184.267
3	427.050,125 363.165,599	4	427.050,527 363.164,876	0.827
4	427.050,527 363.164,876	5	427.055,477 363.159,635	7.21
5	427.055,477 363.159,635	1	427.235,233 363.160,839	179.76



**\*\* Lungimile segmentelor sunt determinate în planul de proiecție Stereo 70 și sunt rotunjite la 1 milimetru.**

**\*\*\* Distanța dintre puncte este formată din segmente cumulate ce sunt mai mici decât valoarea 1 milimetru.**



**DATE DESPRE IMOBILUL NR. 4399**

Oficiul de Cadastru și Publicitate Imobiliară VALCEA  
Biroul de Cadastru și Publicitate Imobiliară Ramnicu Valcea

**A. Partea I. Descrierea imobilului**

TEREN Extravilan

Adresa: Jud. Valcea, Punct "Dealul Mare"

Nr. Crt	Nr cadastral Nr. topografic	Suprafața* (mp)	Observații / Referințe
A1		1.932	Sector cadastral:6 Teren neimprejmuit;

**B. Partea II. Proprietari și acte**

Inscrieri privitoare la dreptul de proprietate și alte drepturi reale	Referințe
/	
Act Administrativ nr. 13339, din 16/04/2009 emis de Comisia Judeteana (titlu de proprietate);	
B1	A1
Intabulare, drept de PROPRIETATE, dobandit prin Reconstituire, cota actuala 1/1 1) Diaconu Gh Virgil	

**C. Partea III. SARCINI .**

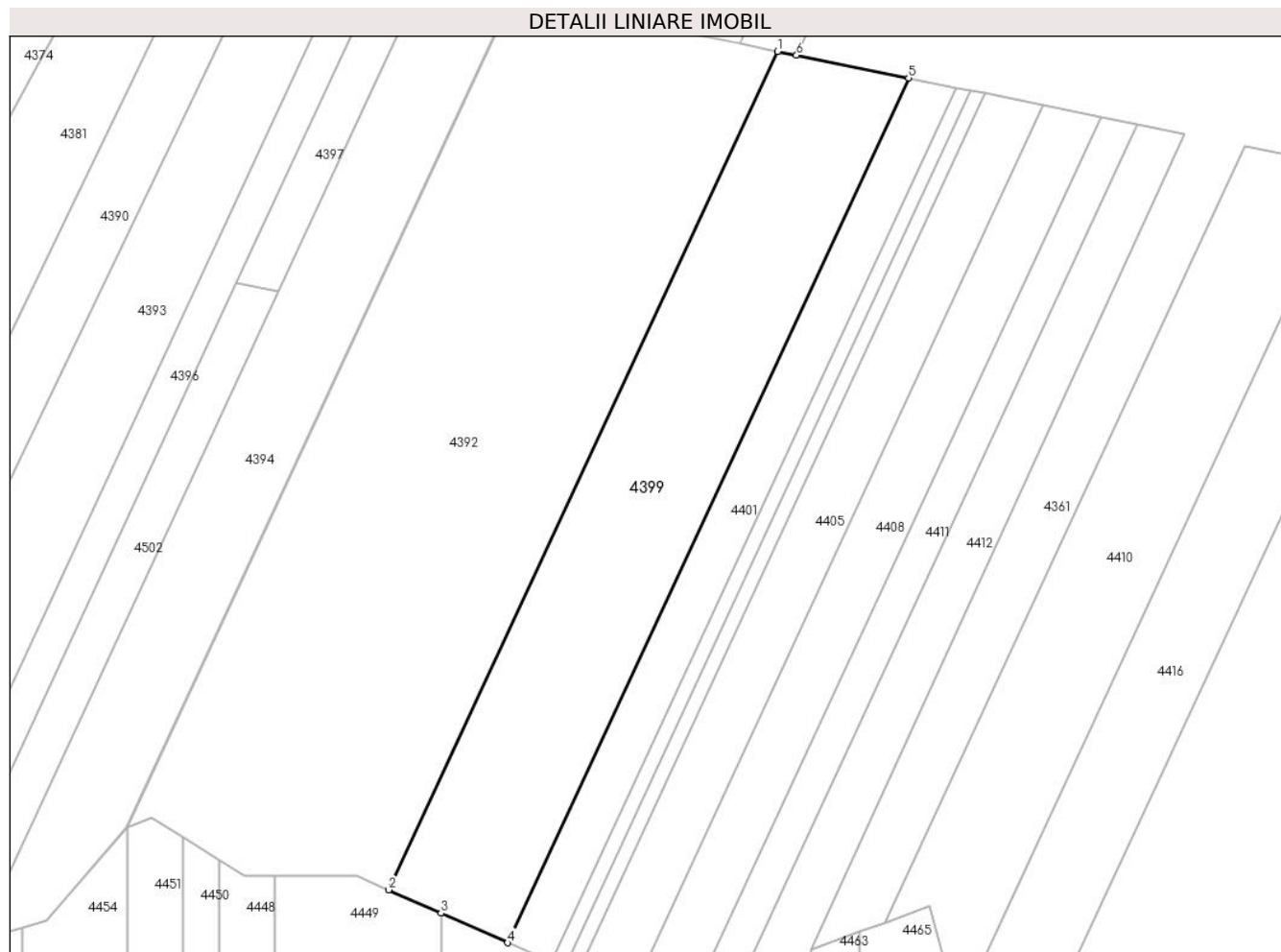
Inscrieri privind dezmembramintele dreptului de proprietate, drepturi reale de garanție și sarcini	Referințe
NU SUNT	

## Anexa Nr. 1 La Partea I

## Teren

Nr cadastral	Suprafața (mp)*	Observații / Referințe
	1.932	

\* Suprafața este determinată în planul de proiecție Stereo 70.



## Date referitoare la teren

Crt	Categorie folosință	Intravilan	Suprafața (mp)	Tarla	Parcelă	Nr. topo	Observații / Referințe
1	pasune	NU	1.932	15	436	-	

## Lungime Segmente

1) Valorile lungimilor segmentelor sunt obținute din proiecție în plan.

Punct început	X / Y	Punct sfârșit	X / Y	Lungime segment (** (m)
1	426.524,427 363.216,995	2	426.475,485 363.111,568	116.234
2	426.475,485 363.111,568	3	426.482,059 363.108,633	7.199
3	426.482,059 363.108,633	4	426.490,428 363.104,898	9.165
4	426.490,428 363.104,898	5	426.540,922 363.213,667	119.918
5	426.540,922 363.213,667	6	426.526,824 363.216,511	14.381

Punct început	X / Y	Punct sfârșit	X / Y	Lungime segment (** (m)
6	426.526,824 363.216,511	1	426.524,427 363.216,995	2.445

\*\* Lungimile segmentelor sunt determinate în planul de proiecție Stereo 70 și sunt rotunjite la 1 milimetru.

\*\*\* Distanța dintre puncte este formată din segmente cumulate ce sunt mai mici decât valoarea 1 milimetru.



**DATE DESPRE IMOBILUL NR. 4400**

Oficiul de Cadastru și Publicitate Imobiliară VALCEA  
Biroul de Cadastru și Publicitate Imobiliară Ramnicu Valcea

**A. Partea I. Descrierea imobilului**

TEREN Extravilan

Adresa: Jud. Valcea, Punct "Cezmea"

Nr. Crt	Nr cadastral Nr. topografic	Suprafața* (mp)	Observații / Referințe
A1		Din acte: 0 Masurata: 1.041	Sector cadastral:6 Teren neimprejmuit;

**B. Partea II. Proprietari și acte**

Inscrieri privitoare la dreptul de proprietate și alte drepturi reale	Referințe
/	
Act Administrativ nr. 7628, din 10/11/2023 emis de Comuna Maciuca (Act administrativ Hotararea nr.14/15.08.1991 emisa de Comisia Judeteana Valcea);	
B1	Inscrierea provizorie, drept de PROPRIETATE, dobandit prin Reconstituire, cota actuala 1/1
	1) Nitoiu Elena 2) Nitoiu Niculina

**C. Partea III. SARCINI .**

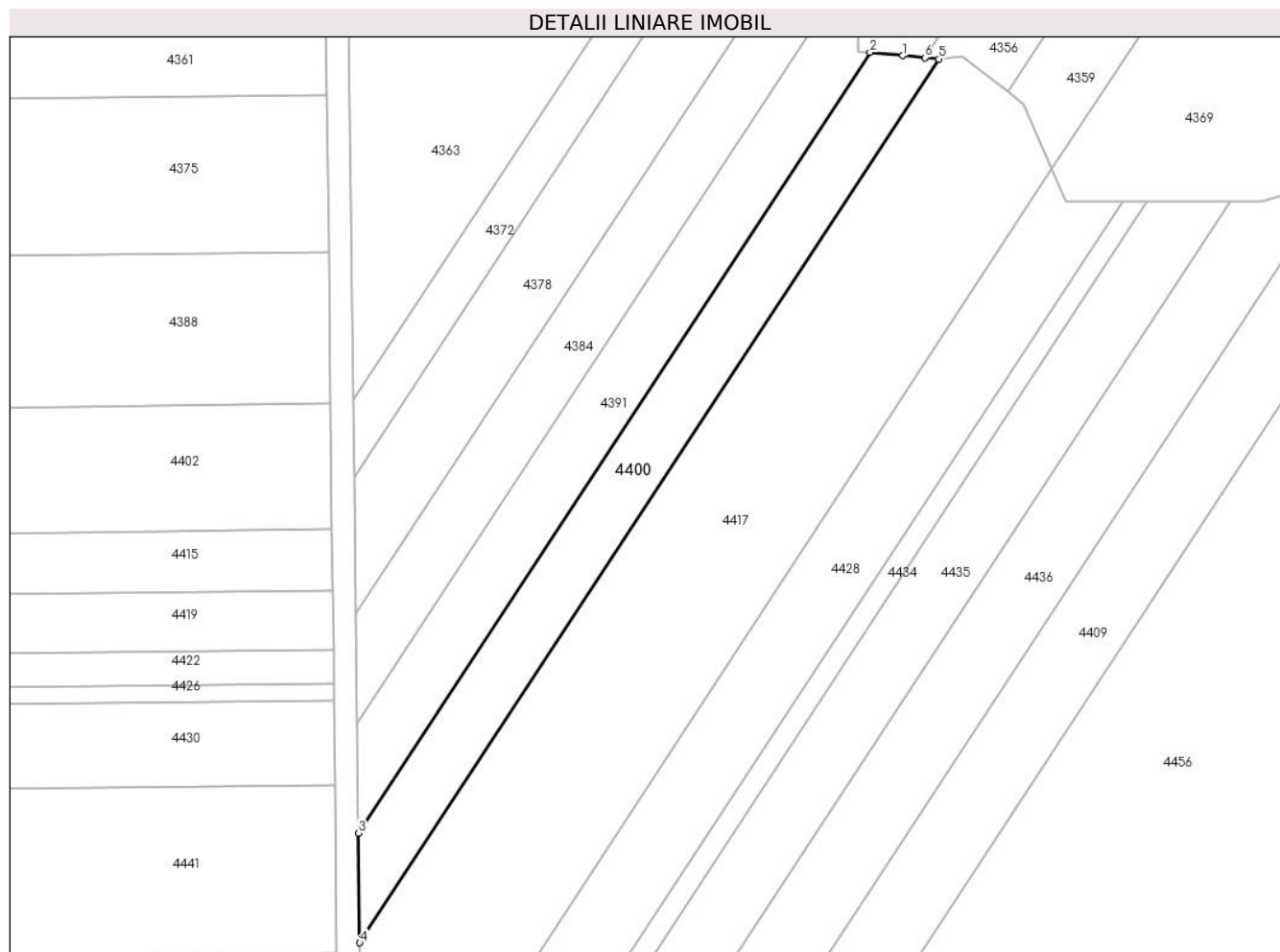
Inscrieri privind dezmembramintele dreptului de proprietate, drepturi reale de garanție și sarcini	Referințe
NU SUNT	

## Anexa Nr. 1 La Partea I

## Teren

Nr cadastral	Suprafața (mp)*	Observații / Referințe
	Din acte: 0 Masurata: 1.041	

\* Suprafața este determinată în planul de proiecție Stereo 70.



## Date referitoare la teren

Crt	Categorie folosință	Intra vilan	Suprafața (mp)	Tarla	Parcelă	Nr. topo	Observații / Referințe
1	pasune	NU	1.041	15	501/105	-	

## Lungime Segmente

1) Valorile lungimilor segmentelor sunt obținute din proiecție în plan.

Punct început	X / Y	Punct sfârșit	X / Y	Lungime segment (** (m)
1	426.888,668 363.214,348	2	426.884,396 363.214,797	4.296
2	426.884,396 363.214,797	3	426.817,465 363.112,664	122.11
3	426.817,465 363.112,664	4	426.817,631 363.098,322	14.343
4	426.817,631 363.098,322	5	426.893,393 363.213,932	138.222
5	426.893,393 363.213,932	6	426.891,558 363.214,093	1.843



Punct început	X / Y	Punct sfârșit	X / Y	Lungime segment (** (m)
6	426.891,558 363.214,093	1	426.888,668 363.214,348	2.901

\*\* Lungimile segmentelor sunt determinate în planul de proiecție Stereo 70 și sunt rotunjite la 1 milimetru.

\*\*\* Distanța dintre puncte este formată din segmente cumulate ce sunt mai mici decât valoarea 1 milimetru.



**DATE DESPRE IMOBILUL NR. 4401**

Oficiul de Cadastru și Publicitate Imobiliară VALCEA  
Biroul de Cadastru și Publicitate Imobiliară Ramnicu Valcea

**A. Partea I. Descrierea imobilului**

TEREN Extravilan

Adresa: Jud. Valcea, Punct "Dealul Mare"

Nr. Crt	Nr cadastral Nr. topografic	Suprafața* (mp)	Observații / Referințe
A1		Din acte: 0 Masurata: 724	Sector cadastral:6 Teren neimprejmuit;

**B. Partea II. Proprietari și acte**

Inscrieri privitoare la dreptul de proprietate și alte drepturi reale	Referințe
/	
Act Administrativ nr. 7596, din 10/11/2023 emis de Comuna Maciuca (Act administrativ Hotararea nr.14/15.08.1991 emisa de Comisia Judeteana Valcea);	
B1	Inscrierea provizorie, drept de PROPRIETATE, dobandit prin Reconstituire, cota actuala 1/1
	1) Stanca Gheorghe 2) Stanca Ion

**C. Partea III. SARCINI .**

Inscrieri privind dezmembramintele dreptului de proprietate, drepturi reale de garanție și sarcini	Referințe
NU SUNT	

## Anexa Nr. 1 La Partea I

## Teren

Nr cadastral	Suprafața (mp)*	Observații / Referințe
	Din acte: 0 Masurata: 724	

\* Suprafața este determinată în planul de proiecție Stereo 70.



## Date referitoare la teren

Crt	Categorie folosință	Intra vilan	Suprafața (mp)	Tarla	Parcelă	Nr. topo	Observații / Referințe
1	pașune	NU	724	15	501/97	-	

## Lungime Segmente

1) Valorile lungimilor segmentelor sunt obținute din proiecție în plan.

Punct început	X / Y	Punct sfârșit	X / Y	Lungime segment (** (m)
1	426.495,908 363.102,453	2	426.546,97 363.212,447	121.269
2	426.546,97 363.212,447	3	426.540,922 363.213,667	6.17
3	426.540,922 363.213,667	4	426.490,428 363.104,898	119.918
4	426.490,428 363.104,898	5	426.493,84 363.103,376	3.736
5	426.493,84 363.103,376	1	426.495,908 363.102,453	2.264

**\*\* Lungimile segmentelor sunt determinate în planul de proiecție Stereo 70 și sunt rotunjite la 1 milimetru.**

**\*\*\* Distanța dintre puncte este formată din segmente cumulate ce sunt mai mici decât valoarea 1 milimetru.**



**DATE DESPRE IMOBILUL NR. 4402**

Oficiul de Cadastru și Publicitate Imobiliară VALCEA  
Biroul de Cadastru și Publicitate Imobiliară Ramnicu Valcea

**A. Partea I. Descrierea imobilului**

TEREN Extravilan

Adresa: Jud. Valcea, Punct "Dealul Mare"

Nr. Crt	Nr cadastral Nr. topografic	Suprafața* (mp)	Observații / Referințe
A1		2.800	Sector cadastral:6 Teren neimprejmuit;

**B. Partea II. Proprietari și acte**

Inscrieri privitoare la dreptul de proprietate și alte drepturi reale	Referințe
/	
Act Notarial nr. 96, din 12/04/2017 emis de NP Chirsanov-Capanu Alexander-Cristian (act de partaj);	
B1	A1
Intabulare, drept de PROPRIETATE, dobandit prin Iesire Din Indiviziune, cota actuala 1/1	
1) Botoran Constantin	

**C. Partea III. SARCINI .**


Inscrieri privind dezmembramintele dreptului de proprietate, drepturi reale de garanție și sarcini	Referințe
NU SUNT	

## Anexa Nr. 1 La Partea I

## Teren

Nr cadastral	Suprafața (mp)*	Observații / Referințe
	2.800	

\* Suprafața este determinată în planul de proiecție Stereo 70.



## Date referitoare la teren

Crt	Categorie folosință	Intra vilan	Suprafața (mp)	Tarla	Parcelă	Nr. topo	Observații / Referințe
1	pasune	NU	2.800	12	349	-	

## Lungime Segmente

1) Valorile lungimilor segmentelor sunt obținute din proiecție în plan.

Punct început	X / Y	Punct sfârșit	X / Y	Lungime segment (** (m)
1	426.639,81 363.150,42	2	426.814,005 363.152,39	174.206
2	426.814,005 363.152,39	3	426.813,814 363.168,833	16.444
3	426.813,814 363.168,833	4	426.647,485 363.166,952	166.34
4	426.647,485 363.166,952	1	426.639,81 363.150,42	18.227

\*\* Lungimile segmentelor sunt determinate în planul de proiecție Stereo 70 și sunt rotunjite la 1 milimetru.



**\*\*\* Distanţa dintre puncte este formată din segmente cumulate ce sunt mai mici decât valoarea 1 milimetru.**



**DATE DESPRE IMOBILUL NR. 4403**

Oficiul de Cadastru și Publicitate Imobiliară VALCEA  
Biroul de Cadastru și Publicitate Imobiliară Ramnicu Valcea

**A. Partea I. Descrierea imobilului**

TEREN Extravilan

Adresa: Jud. Valcea, Punct "Dealul Mare"

Nr. Crt	Nr cadastral Nr. topografic	Suprafața* (mp)	Observații / Referințe
A1		220	Sector cadastral:6 Teren neimprejmuit;

**B. Partea II. Proprietari și acte**

Inscrieri privitoare la dreptul de proprietate și alte drepturi reale	Referințe
/	
Act Administrativ nr. 665/52768, din 23/06/2002 emis de Comisia Judeteana (titlu de proprietate);	
B1	A1
Intabulare, drept de PROPRIETATE, dobandit prin Reconstituire, cota actuala 1/1 1) Mazilu D Nicolae	

**C. Partea III. SARCINI .**

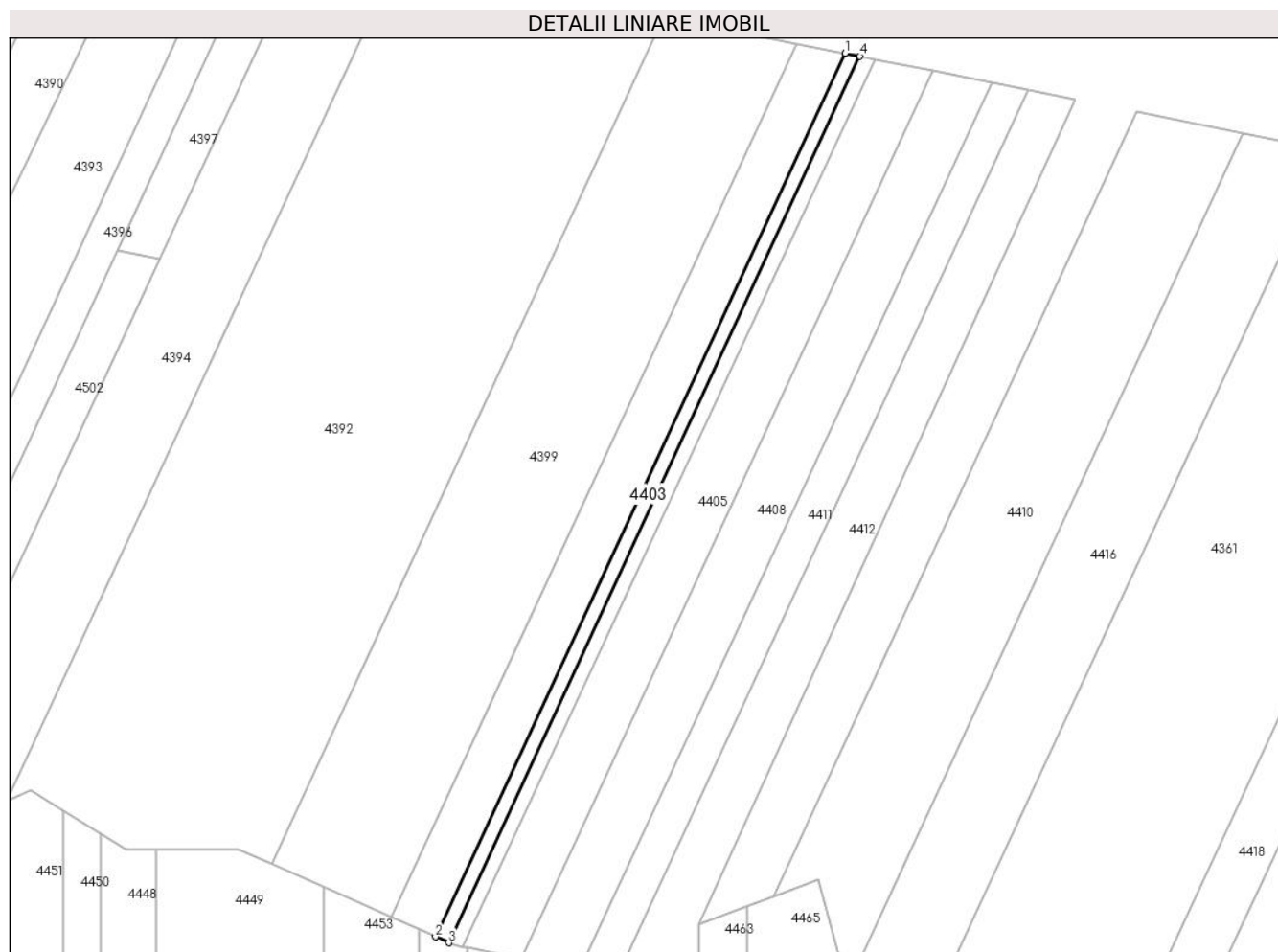
Inscrieri privind dezmembramintele dreptului de proprietate, drepturi reale de garanție și sarcini	Referințe
NU SUNT	

## Anexa Nr. 1 La Partea I

## Teren

Nr cadastral	Suprafața (mp)*	Observații / Referințe
	220	

\* Suprafața este determinată în planul de proiecție Stereo 70.



## Date referitoare la teren

Crt	Categorie folosință	Intravilan	Suprafața (mp)	Tarla	Parcelă	Nr. topo	Observații / Referințe
1	pașune	NU	220	15	436/6	-	

## Lungime Segmente

1) Valorile lungimilor segmentelor sunt obținute din proiecție în plan.

Punct început	X / Y	Punct sfârșit	X / Y	Lungime segment (** (m)
1	426.546,97 363.212,447	2	426.495,908 363.102,453	121.269
2	426.495,908 363.102,453	3	426.497,562 363.101,715	1.811
3	426.497,562 363.101,715	4	426.548,796 363.212,079	121.677
4	426.548,796 363.212,079	1	426.546,97 363.212,447	1.862

\*\* Lungimile segmentelor sunt determinate în planul de proiecție Stereo 70 și sunt rotunjite la 1 milimetru.

**\*\*\* Distanţa dintre puncte este formată din segmente cumulate ce sunt mai mici decât valoarea 1 milimetru.**



**DATE DESPRE IMOBILUL NR. 4404**

Oficiul de Cadastru și Publicitate Imobiliară VALCEA  
Biroul de Cadastru și Publicitate Imobiliară Ramnicu Valcea

**A. Partea I. Descrierea imobilului**

TEREN Extravilan

Adresa: Jud. Valcea, Punct "Dealul Mare"

Nr. Crt	Nr cadastral Nr. topografic	Suprafața* (mp)	Observații / Referințe
A1		220	Sector cadastral:6 Teren neimprejmuit;

**B. Partea II. Proprietari și acte**

Inscrieri privitoare la dreptul de proprietate și alte drepturi reale	Referințe
/	
Act Administrativ nr. 670/52768, din 24/06/2002 emis de Comisia Judeteana (titlu de proprietate);	
B1	A1
Intabulare, drept de PROPRIETATE, dobandit prin Reconstituire, cota actuala 1/1 1) Mazilu Nicolita	

**C. Partea III. SARCINI .**

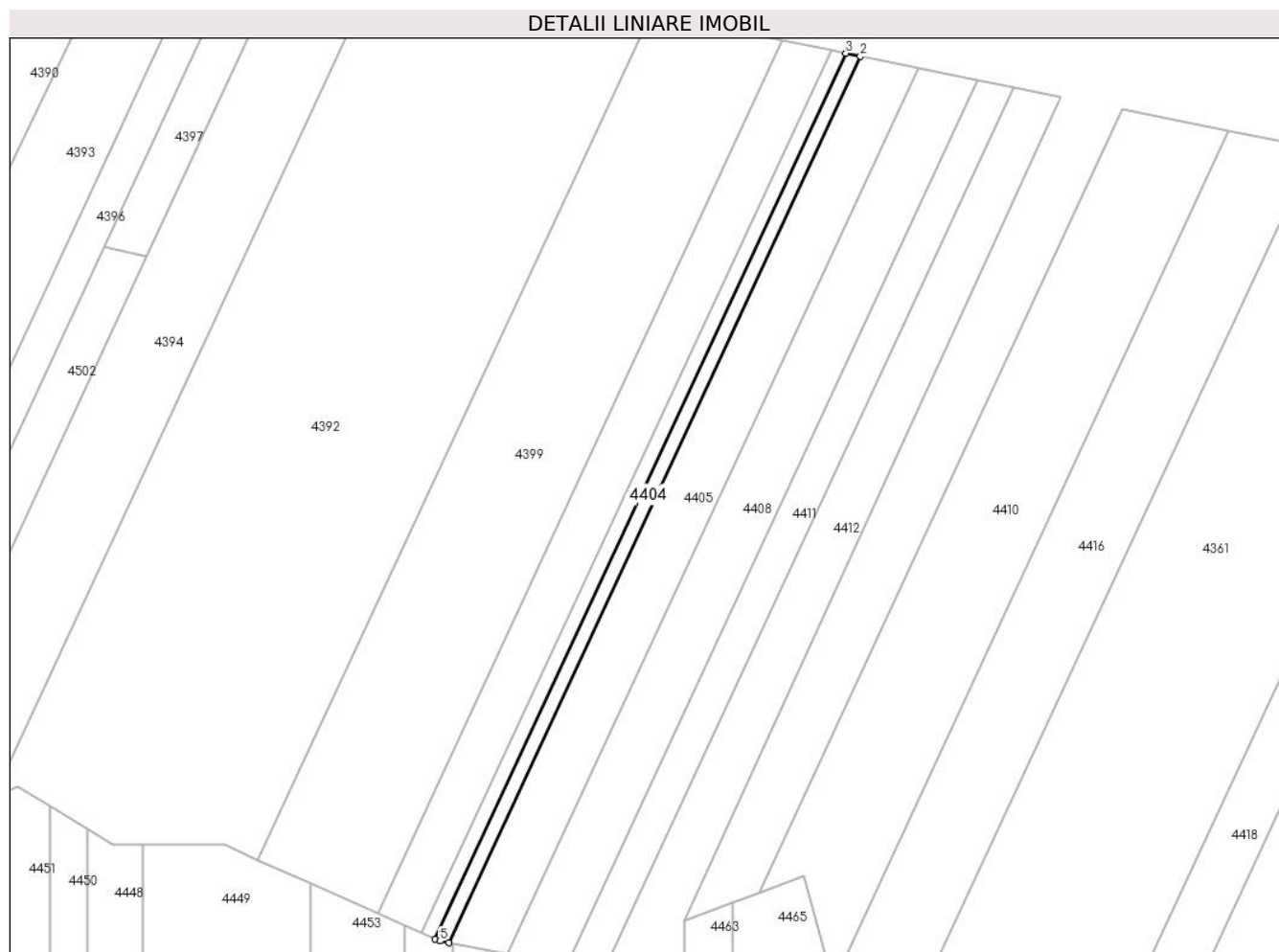
Inscrieri privind dezmembramintele dreptului de proprietate, drepturi reale de garanție și sarcini	Referințe
NU SUNT	

## Anexa Nr. 1 La Partea I

## Teren

Nr cadastral	Suprafața (mp)*	Observații / Referințe
	220	

\* Suprafața este determinată în planul de proiecție Stereo 70.



## Date referitoare la teren

Crt	Categorie folosință	Intravilan	Suprafața (mp)	Tarla	Parcelă	Nr. topo	Observații / Referințe
1	pasune	NU	220	15	436/6	-	

## Lungime Segmente

1) Valorile lungimilor segmentelor sunt obținute din proiecție în plan.

Punct început	X / Y	Punct sfârșit	X / Y	Lungime segment (** (m)
1	426.499,32 363.101,213	2	426.550,618 363.211,712	121.825
2	426.550,618 363.211,712	3	426.548,796 363.212,079	1.858
3	426.548,796 363.212,079	4	426.497,562 363.101,715	121.677
4	426.497,562 363.101,715	5	426.498,181 363.101,438	0.678
5	426.498,181 363.101,438	1	426.499,32 363.101,213	1.162



**\*\* Lungimile segmentelor sunt determinate în planul de proiecție Stereo 70 și sunt rotunjite la 1 milimetru.**

**\*\*\* Distanța dintre puncte este formată din segmente cumulate ce sunt mai mici decât valoarea 1 milimetru.**



**DATE DESPRE IMOBILUL NR. 4405**

Oficiul de Cadastru și Publicitate Imobiliară VALCEA  
Biroul de Cadastru și Publicitate Imobiliară Ramnicu Valcea

**A. Partea I. Descrierea imobilului**

TEREN Extravilan

Adresa: Jud. Valcea, Punct "Dealul Mare"

Nr. Crt	Nr cadastral Nr. topografic	Suprafața* (mp)	Observații / Referințe
A1		880	Sector cadastral:6 Teren neimprejmuit;

**B. Partea II. Proprietari și acte**

Inscrieri privitoare la dreptul de proprietate și alte drepturi reale		Referințe
/		
Act Administrativ nr. 709/952769, din 26/06/2002 emis de Comisia Judeteana (titlu de proprietate);		
B1	Intabulare, drept de PROPRIETATE, dobandit prin Reconstituire, cota actuala 1/1 1) Enache Petre 2) Enache Marin	A1

**C. Partea III. SARCINI .**

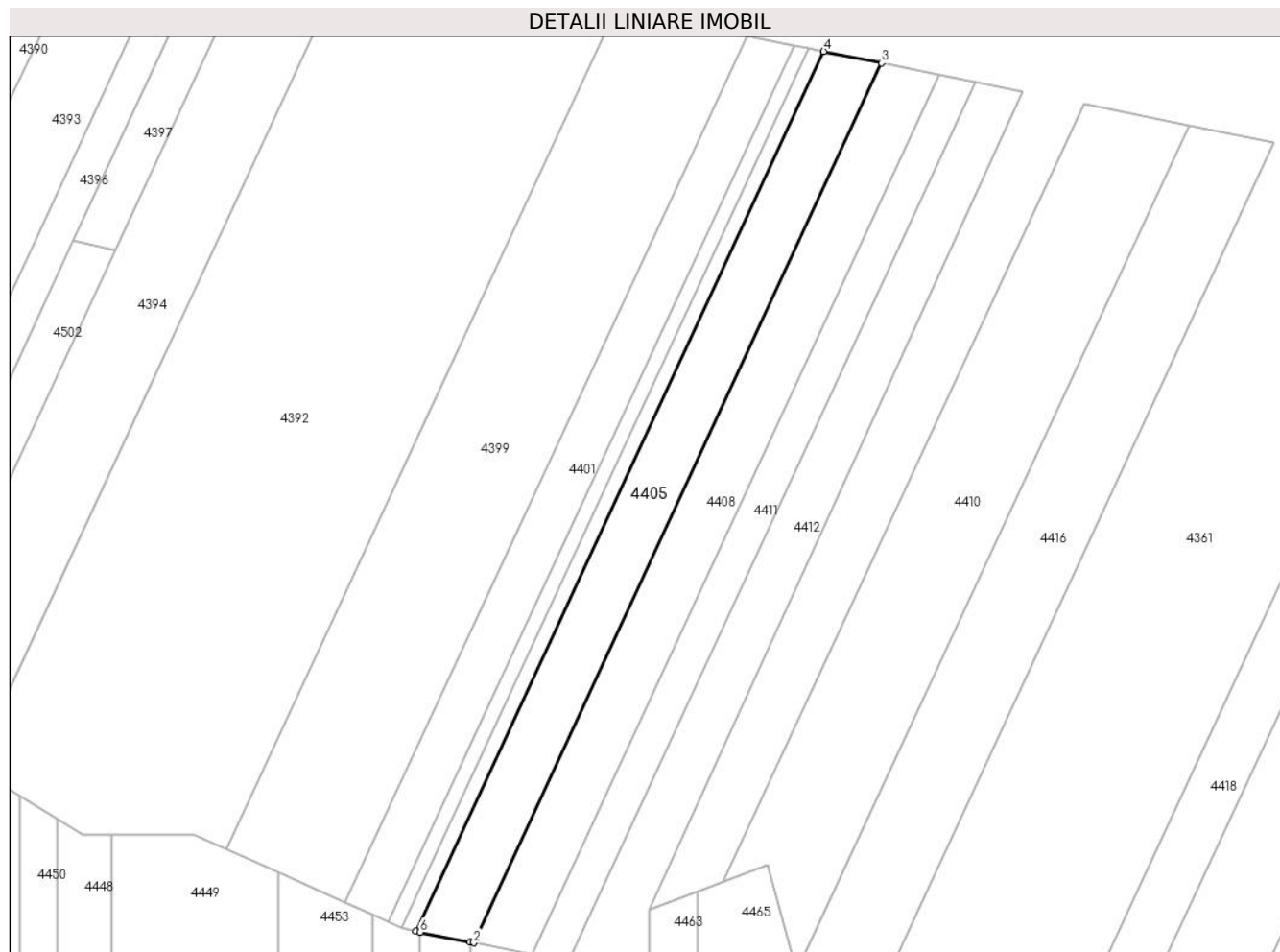
Inscrieri privind dezmembramintele dreptului de proprietate, drepturi reale de garanție și sarcini	Referințe
NU SUNT	

## Anexa Nr. 1 La Partea I

## Teren

Nr cadastral	Suprafața (mp)*	Observații / Referințe
	880	

\* Suprafața este determinată în planul de proiecție Stereo 70.



## Date referitoare la teren

Crt	Categorie folosință	Intravilan	Suprafața (mp)	Tarla	Parcelă	Nr. topo	Observații / Referințe
1	pasune	NU	880	15	438/28	-	

## Lungime Segmente

1) Valorile lungimilor segmentelor sunt obținute din proiecție în plan.

Punct început	X / Y	Punct sfârșit	X / Y	Lungime segment (** (m)
1	426.506,147 363.099,862	2	426.506,615 363.099,769	0.478
2	426.506,615 363.099,769	3	426.557,9 363.210,242	121.797
3	426.557,9 363.210,242	4	426.550,618 363.211,712	7.43
4	426.550,618 363.211,712	5	426.499,32 363.101,213	121.825
5	426.499,32 363.101,213	6	426.499,84 363.101,11	0.529

Punct început	X / Y	Punct sfârșit	X / Y	Lungime segment (** (m)
6	426.499,84 363.101,11	1	426.506,147 363.099,862	6.429

\*\* Lungimile segmentelor sunt determinate în planul de proiecție Stereo 70 și sunt rotunjite la 1 milimetru.

\*\*\* Distanța dintre puncte este formată din segmente cumulate ce sunt mai mici decât valoarea 1 milimetru.



**DATE DESPRE IMOBILUL NR. 4406**

Oficiul de Cadastru și Publicitate Imobiliară VALCEA  
Biroul de Cadastru și Publicitate Imobiliară Ramnicu Valcea

**A. Partea I. Descrierea imobilului**

TEREN Extravilan

Adresa: Jud. Valcea, Punct "Piscu Lung"

Nr. Crt	Nr cadastral Nr. topografic	Suprafața* (mp)	Observații / Referințe
A1		1.900	Sector cadastral:6 Teren neimprejmuit;

**B. Partea II. Proprietari și acte**

Inscrieri privitoare la dreptul de proprietate și alte drepturi reale		Referințe
/		
Act Notarial nr. 245, din 23/11/2004 emis de NP Ene George (Certificat de mostenitor);		
B1	Intabulare, drept de PROPRIETATE, dobandit prin Succesiune, cota actuala 1/1 1) Tinca Gheorghe	A1

**C. Partea III. SARCINI .**

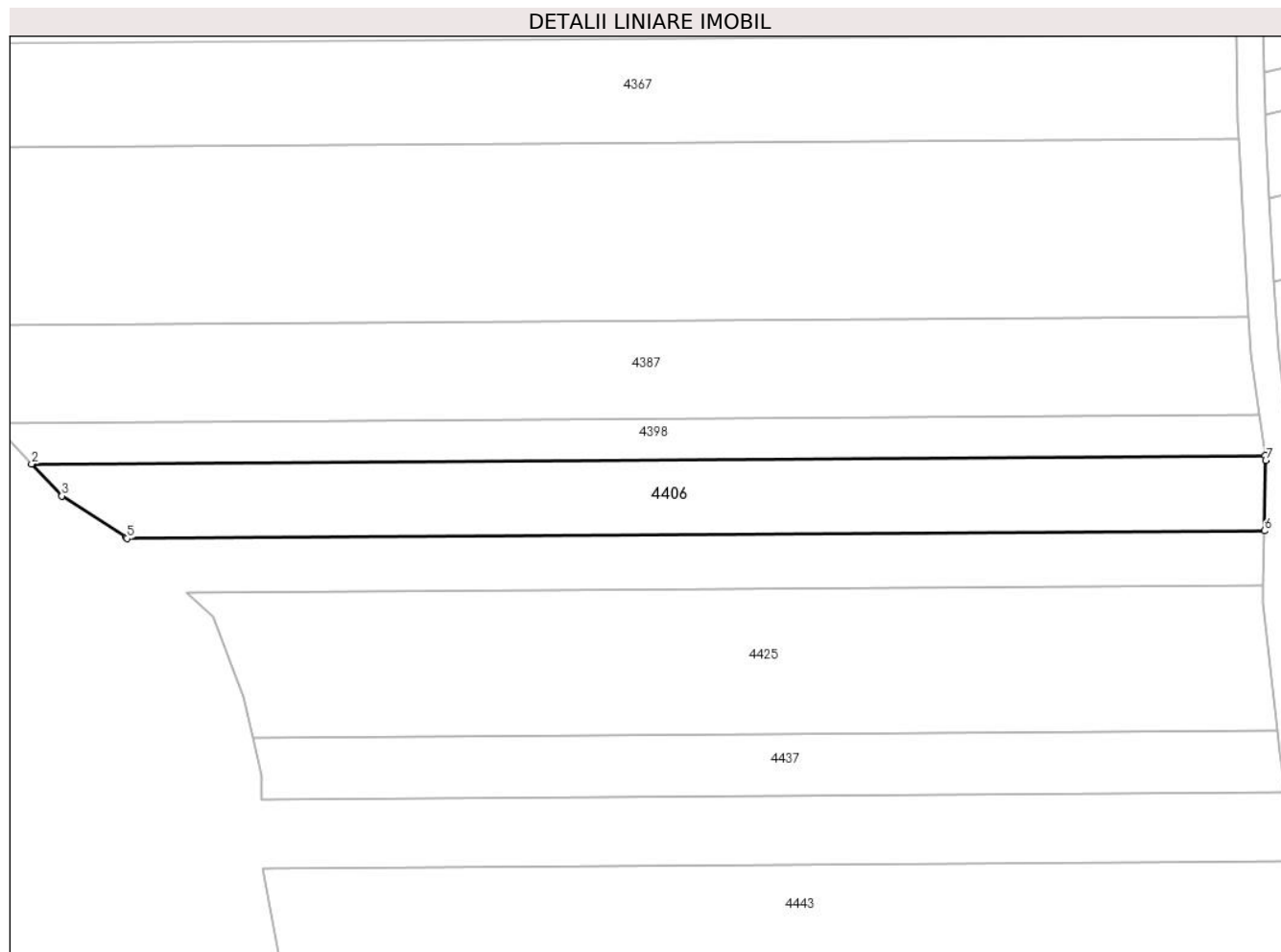
Inscrieri privind dezmembramintele dreptului de proprietate, drepturi reale de garanție și sarcini	Referințe
NU SUNT	

## Anexa Nr. 1 La Partea I

## Teren

Nr cadastral	Suprafața (mp)*	Observații / Referințe
	1.900	

\* Suprafața este determinată în planul de proiecție Stereo 70.



## Date referitoare la teren

Crt	Categorie folosință	Intravilan	Suprafața (mp)	Tarla	Parcelă	Nr. topo	Observații / Referințe
1	pasune	NU	1.900	11	100/6,411/7	-	

## Lungime Segmente

1) Valorile lungimilor segmentelor sunt obținute din proiecție în plan.

Punct început	X / Y	Punct sfârșit	X / Y	Lungime segment (** (m)
1	427.235,233 363.160,839	2	427.055,477 363.159,635	179.76
2	427.055,477 363.159,635	3	427.059,876 363.154,978	6.406
3	427.059,876 363.154,978	4	427.069,224 363.148,929	11.135
4	427.069,224 363.148,929	5	427.069,386 363.148,782	0.218
5	427.069,386 363.148,782	6	427.235,142 363.149,892	165.76



Punct început	X / Y	Punct sfârșit	X / Y	Lungime segment (** (m)
6	427.235,142 363.149,892	7	427.235,331 363.160,146	10.256
7	427.235,331 363.160,146	1	427.235,233 363.160,839	0.7

\*\* Lungimile segmentelor sunt determinate în planul de proiecție Stereo 70 și sunt rotunjite la 1 milimetru.

\*\*\* Distanța dintre puncte este formată din segmente cumulate ce sunt mai mici decât valoarea 1 milimetru.



**DATE DESPRE IMOBILUL NR. 4407**

Oficiul de Cadastru și Publicitate Imobiliară VALCEA  
Biroul de Cadastru și Publicitate Imobiliară Ramnicu Valcea

**A. Partea I. Descrierea imobilului**

TEREN Extravilan

Adresa: Jud. Valcea

Nr. Crt	Nr cadastral Nr. topografic	Suprafața* (mp)	Observații / Referințe
A1		Din acte: 0 Masurata: 663	Sector cadastral:6 Teren neimprejmuit;

**B. Partea II. Proprietari și acte**

Inscrieri privitoare la dreptul de proprietate și alte drepturi reale		Referințe
/		
Act Normativ nr. 7, din 13/03/1996 emis de Parlamentul Romaniei (Lege);		
B1	Inscrierea provizorie, drept de PROPRIETATE, dobandit prin Lege, cota actuala 1/1 1) Comuna Maciuca, CIF:2541584	A1

**C. Partea III. SARCINI .**

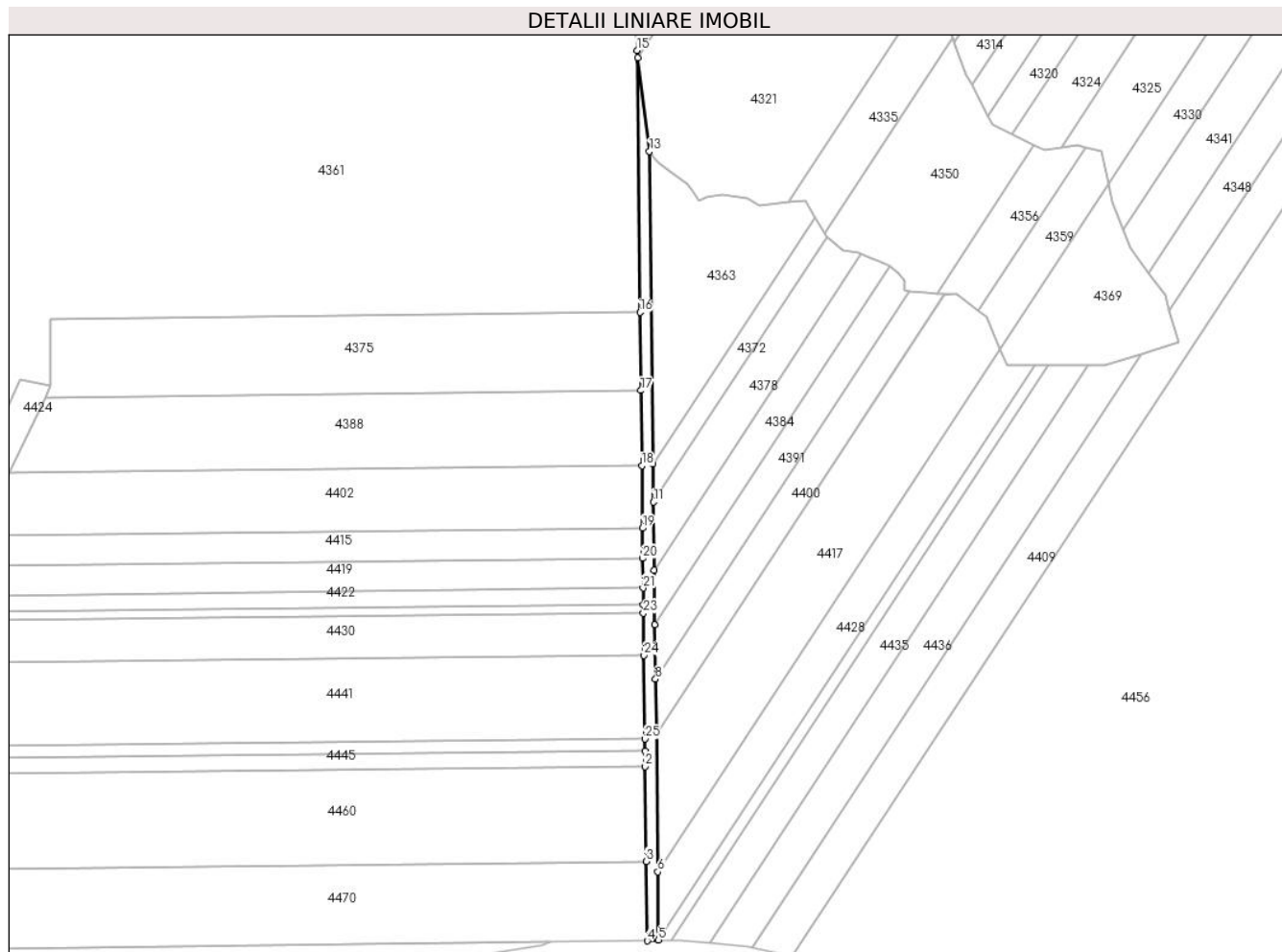
Inscrieri privind dezmembramintele dreptului de proprietate, drepturi reale de garanție și sarcini	Referințe
NU SUNT	

## Anexa Nr. 1 La Partea I

## Teren

Nr cadastral	Suprafața (mp)*	Observații / Referințe
	Din acte: 0 Masurata: 663	

\* Suprafața este determinată în planul de proiecție Stereo 70.



## Date referitoare la teren

Crt	Categorie folosință	Intra vilan	Suprafața (mp)	Tarla	Parcelă	Nr. topo	Observații / Referințe
1	drum	NU	663	-	-	-	

## Lungime Segmente

1) Valorile lungimilor segmentelor sunt obținute din proiecție în plan.

Punct început	X / Y	Punct sfârșit	X / Y	Lungime segment (** (m)
1	426.814,683 363.093,792	2	426.814,731 363.089,659	4.133
3	426.815,021 363.064,661	4	426.815,262 363.043,765	20.897
5	426.818,26 363.044,0	6	426.818,052 363.061,925	17.927
7	426.817,631 363.098,322	8	426.817,465 363.112,664	14.343
9	426.817,299 363.127,006	10	426.817,133 363.141,348	14.343

Punct început	X / Y	Punct sfârșit	X / Y	Lungime segment (** (m)
2	426.814,731 363.089,659	3	426.815,021 363.064,661	25.0
4	426.815,262 363.043,765	5	426.818,26 363.044,0	3.007
6	426.818,052 363.061,925	7	426.817,631 363.098,322	36.399
8	426.817,465 363.112,664	9	426.817,299 363.127,006	14.343
10	426.817,133 363.141,348	11	426.816,925 363.159,275	17.929

Punct început	X / Y	Punct sfârșit	X / Y	Lungime segment (** (m)
11	426.816,925 363.159,275	12	426.816,809 363.169,299	10.024
13	426.815,856 363.251,585	14	426.812,781 363.276,267	24.873
15	426.812,549 363.278,134	16	426.813,347 363.209,213	68.926
17	426.813,585 363.188,633	18	426.813,814 363.168,833	19.802
19	426.814,005 363.152,39	20	426.814,097 363.144,441	7.95
21	426.814,187 363.136,658	22	426.814,238 363.132,281	4.377
23	426.814,264 363.130,003	24	426.814,392 363.118,915	11.089
25	426.814,647 363.096,918	1	426.814,683 363.093,792	3.127

Punct început	X / Y	Punct sfârșit	X / Y	Lungime segment (** (m)
12	426.816,809 363.169,299	13	426.815,856 363.251,585	82.291
14	426.812,781 363.276,267	15	426.812,549 363.278,134	1.881
16	426.813,347 363.209,213	17	426.813,585 363.188,633	20.581
18	426.813,814 363.168,833	19	426.814,005 363.152,39	16.444
20	426.814,097 363.144,441	21	426.814,187 363.136,658	7.783
22	426.814,238 363.132,281	23	426.814,264 363.130,003	2.278
24	426.814,392 363.118,915	25	426.814,647 363.096,918	21.998

\*\* Lungimile segmentelor sunt determinate în planul de proiecție Stereo 70 și sunt rotunjite la 1 milimetru.

\*\*\* Distanța dintre puncte este formată din segmente cumulate ce sunt mai mici decât valoarea 1 milimetru.



**DATE DESPRE IMOBILUL NR. 4408**

Oficiul de Cadastru și Publicitate Imobiliară VALCEA  
Biroul de Cadastru și Publicitate Imobiliară Ramnicu Valcea

**A. Partea I. Descrierea imobilului**

TEREN Extravilan

Adresa: Jud. Valcea, Punct "Dealul Mare"

Nr. Crt	Nr cadastral Nr. topografic	Suprafața* (mp)	Observații / Referințe
A1		880	Sector cadastral:6 Teren neimprejmuit;

**B. Partea II. Proprietari și acte**

Inscrieri privitoare la dreptul de proprietate și alte drepturi reale		Referințe
/		
Act Notarial nr. 121, din 16/11/2015 emis de NP Chirsanov-Capanu Alexander-Cristian (certificat de mostenitor);		
B1	Intabulare, drept de PROPRIETATE, dobandit prin Succesiune, cota actuala 1/2 1) <b>Saradrescu Cornelia</b>	A1
B2	Intabulare, drept de PROPRIETATE, dobandit prin Succesiune, cota actuala 1/2 1) <b>Babes Gheorghe</b>	A1

**C. Partea III. SARCINI .**

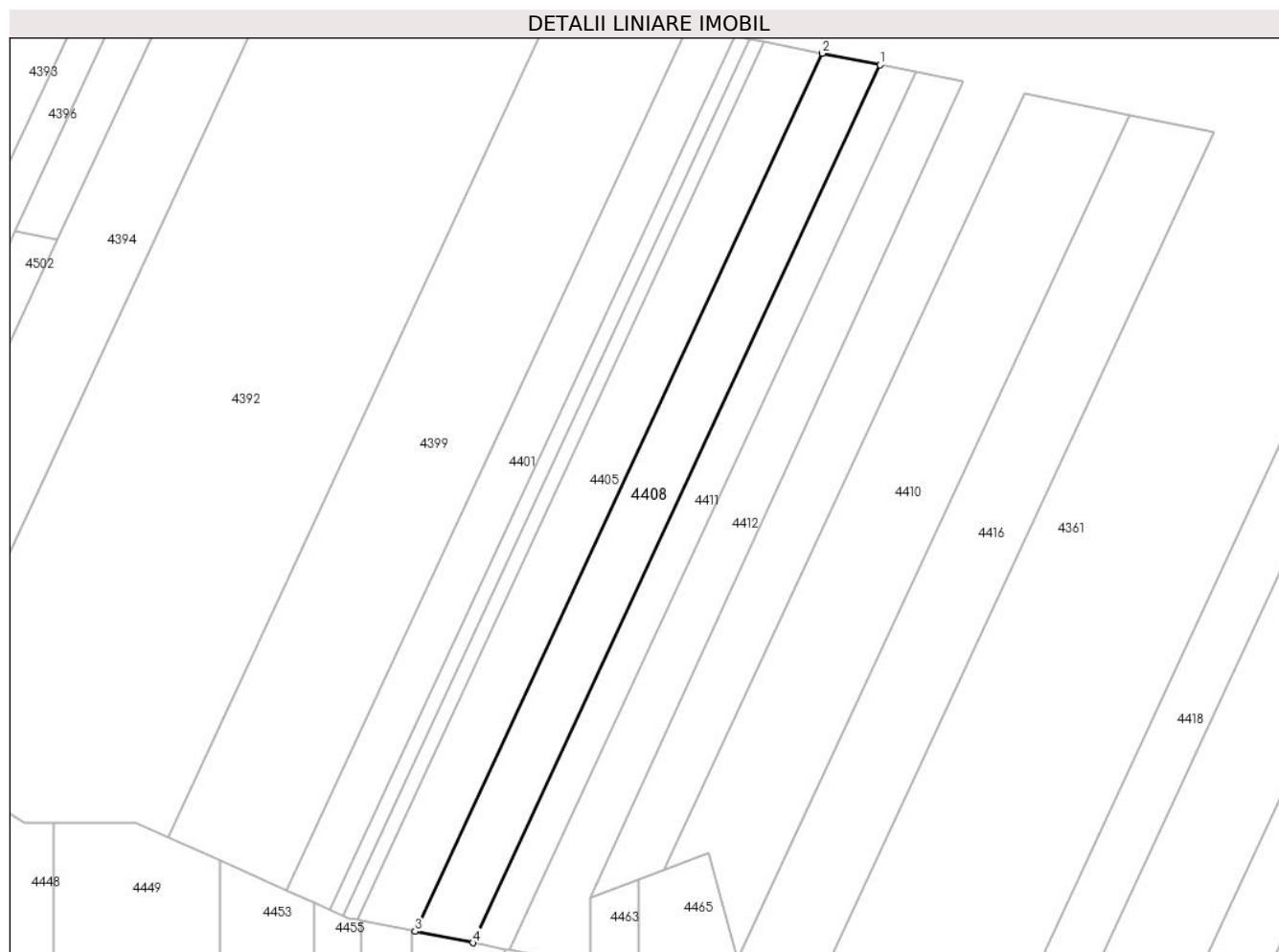
Inscrieri privind dezmembramintele dreptului de proprietate, drepturi reale de garanție și sarcini	Referințe
NU SUNT	

## Anexa Nr. 1 La Partea I

## Teren

Nr cadastral	Suprafața (mp)*	Observații / Referințe
	880	

\* Suprafața este determinată în planul de proiecție Stereo 70.



## Date referitoare la teren

Crt	Categorie folosință	Intra vilan	Suprafața (mp)	Tarla	Parcelă	Nr. topo	Observații / Referințe
1	pasune	NU	880	15	436	-	

## Lungime Segmente

1) Valorile lungimilor segmentelor sunt obținute din proiecție în plan.

Punct început	X / Y	Punct sfârșit	X / Y	Lungime segment (** (m)
1	426.565,185 363.208,773	2	426.557,9 363.210,242	7.431
2	426.557,9 363.210,242	3	426.506,615 363.099,769	121.797
3	426.506,615 363.099,769	4	426.513,912 363.098,326	7.438
4	426.513,912 363.098,326	1	426.565,185 363.208,773	121.768

\*\* Lungimile segmentelor sunt determinate în planul de proiecție Stereo 70 și sunt rotunjite la 1 milimetru.



**\*\*\* Distanţa dintre puncte este formată din segmente cumulate ce sunt mai mici decât valoarea 1 milimetru.**



**DATE DESPRE IMOBILUL NR. 4409**

Oficiul de Cadastru și Publicitate Imobiliară VALCEA  
Biroul de Cadastru și Publicitate Imobiliară Ramnicu Valcea

**A. Partea I. Descrierea imobilului**

TEREN Extravilan

Adresa: Jud. Valcea, Punct "Cezmea"

Nr. Crt	Nr cadastral Nr. topografic	Suprafața* (mp)	Observații / Referințe
A1		Din acte: 0 Masurata: 2.685	Sector cadastral:6 Teren neimprejmuit;

**B. Partea II. Proprietari și acte**

Inscrieri privitoare la dreptul de proprietate și alte drepturi reale	Referințe
/	
Act Administrativ nr. 7632, din 10/11/2023 emis de Comuna Maciuca (Act administrativ Hotararea nr.14/15.08.1991 emisa de Comisia Judeteana Valcea);	
B1	A1
Inscrierea provizorie, drept de PROPRIETATE, dobandit prin Reconstituire, cota actuala 1/1 1) Calugaru Valeria 2) Marcoianu Elena 3) Cerga Ioana 4) Butoi Ana 5) Stanca Elisabeta	

**C. Partea III. SARCINI .**

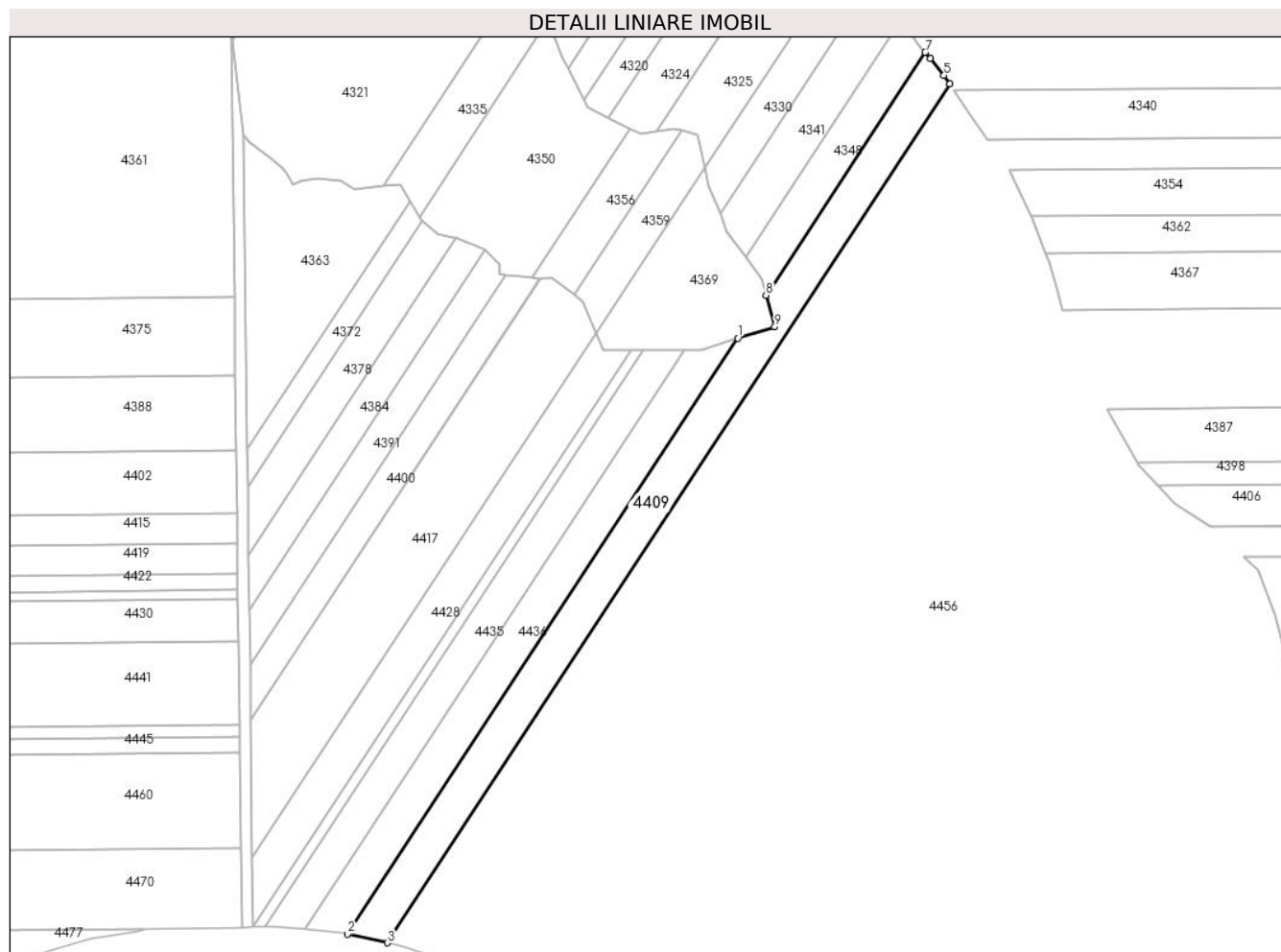
Inscrieri privind dezmembramintele dreptului de proprietate, drepturi reale de garanție și sarcini	Referințe
NU SUNT	

## Anexa Nr. 1 La Partea I

## Teren

Nr cadastral	Suprafața (mp)*	Observații / Referințe
	Din acte: 0 Masurata: 2.685	

\* Suprafața este determinată în planul de proiecție Stereo 70.



## Date referitoare la teren

Crt	Categorie folosință	Intra vilan	Suprafața (mp)	Tarla	Parcelă	Nr. topo	Observații / Referințe
1	pașune	NU	2.685	15	501/116	-	

## Lungime Segmente

1) Valorile lungimilor segmentelor sunt obținute din proiecție în plan.

Punct început	X / Y	Punct sfârșit	X / Y	Lungime segment (** (m)
1	426.945,385 363.198,276	2	426.843,004 363.042,05	186.784
2	426.843,004 363.042,05	3	426.853,461 363.039,762	10.704
3	426.853,461 363.039,762	4	427.000,968 363.264,847	269.113
4	427.000,968 363.264,847	5	426.999,384 363.267,162	2.805
5	426.999,384 363.267,162	6	426.995,792 363.271,583	5.696

Punct început	X / Y	Punct sfârșit	X / Y	Lungime segment (** (m)
6	426.995,792 363.271,583	7	426.994,483 363.273,195	2.077
7	426.994,483 363.273,195	8	426.952,763 363.209,534	76.114
8	426.952,763 363.209,534	9	426.955,031 363.201,267	8.572
9	426.955,031 363.201,267	1	426.945,385 363.198,276	10.099

\*\* Lungimile segmentelor sunt determinate în planul de proiecție Stereo 70 și sunt rotunjite la 1 milimetru.

\*\*\* Distanța dintre puncte este formată din segmente cumulate ce sunt mai mici decât valoarea 1 milimetru.



**DATE DESPRE IMOBILUL NR. 4410**

Oficiul de Cadastru și Publicitate Imobiliară VALCEA  
Biroul de Cadastru și Publicitate Imobiliară Ramnicu Valcea

**A. Partea I. Descrierea imobilului**

TEREN Extravilan

Adresa: Jud. Valcea, Punct "Dealul Mare"

Nr. Crt	Nr cadastral Nr. topografic	Suprafața* (mp)	Observații / Referințe
A1		1.430	Sector cadastral:6 Teren neimprejmuit;

**B. Partea II. Proprietari și acte**

Inscrieri privitoare la dreptul de proprietate și alte drepturi reale	Referințe
/	
Act Notarial nr. 96, din 12/04/2017 emis de NP Chirsanov-Capanu Alexander-Cristian (act de partaj);	
B1	A1
Intabulare, drept de PROPRIETATE, dobandit prin Iesire Din Indiviziune, cota actuala 1/1 1) <b>Botoran Constantin</b>	

**C. Partea III. SARCINI .**

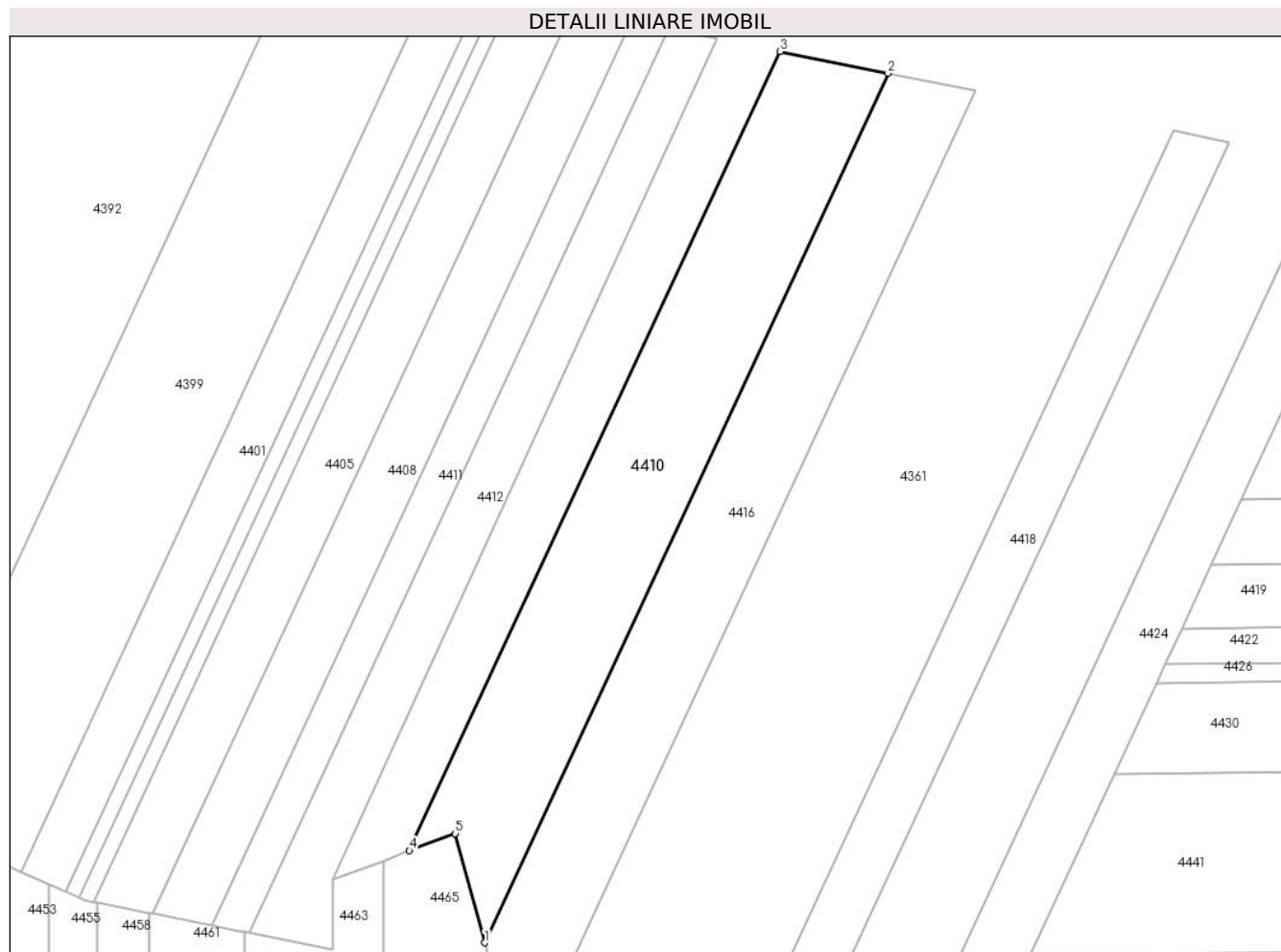
Inscrieri privind dezmembramintele dreptului de proprietate, drepturi reale de garanție și sarcini	Referințe
NU SUNT	

## Anexa Nr. 1 La Partea I

## Teren

Nr cadastral	Suprafața (mp)*	Observații / Referințe
	1.430	

\* Suprafața este determinată în planul de proiecție Stereo 70.



## Date referitoare la teren

Crt	Categorie folosință	Intravilan	Suprafața (mp)	Tarla	Parcelă	Nr. topo	Observații / Referințe
1	pasune	NU	1.430	15	436	-	

## Lungime Segmente

1) Valorile lungimilor segmentelor sunt obținute din proiecție în plan.

Punct început	X / Y	Punct sfârșit	X / Y	Lungime segment (** (m)
1	426.547,214 363.096,216	2	426.596,531 363.202,449	117.123
2	426.596,531 363.202,449	3	426.583,335 363.205,111	13.462
3	426.583,335 363.205,111	4	426.537,999 363.107,454	107.668
4	426.537,999 363.107,454	5	426.543,62 363.109,553	6.0
5	426.543,62 363.109,553	1	426.547,214 363.096,216	13.813



**\*\* Lungimile segmentelor sunt determinate în planul de proiecție Stereo 70 și sunt rotunjite la 1 milimetru.**

**\*\*\* Distanța dintre puncte este formată din segmente cumulate ce sunt mai mici decât valoarea 1 milimetru.**



**DATE DESPRE IMOBILUL NR. 4411**

Oficiul de Cadastru și Publicitate Imobiliară VALCEA  
Biroul de Cadastru și Publicitate Imobiliară Ramnicu Valcea

**A. Partea I. Descrierea imobilului**

TEREN Extravilan

Adresa: Jud. Valcea, Punct "Dealul Mare"

Nr. Crt	Nr cadastral Nr. topografic	Suprafața* (mp)	Observații / Referințe
A1		550	Sector cadastral:6 Teren neimprejmuit;

**B. Partea II. Proprietari și acte**

Inscrieri privitoare la dreptul de proprietate și alte drepturi reale		Referințe
/		
Act Notarial nr. 73, din 11/12/2015 emis de NP Dinca Georgiana-Roxana (certificat de mostenitor);		
B1	Intabulare, drept de PROPRIETATE, dobandit prin Succesiune, cota actuala 1/1 1) Ivanica Felicia	A1

**C. Partea III. SARCINI .**

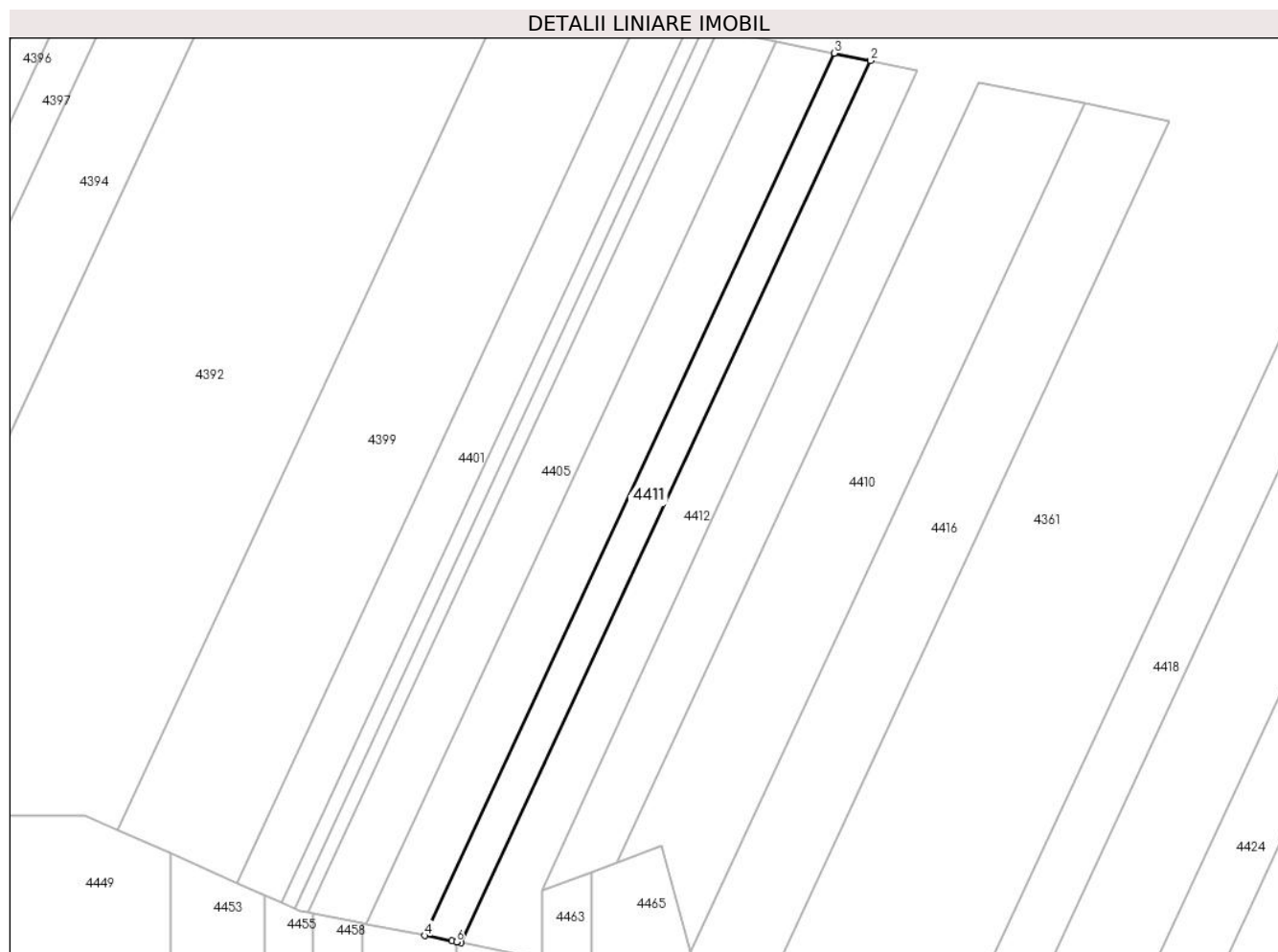
Inscrieri privind dezmembramintele dreptului de proprietate, drepturi reale de garanție și sarcini	Referințe
NU SUNT	

## Anexa Nr. 1 La Partea I

## Teren

Nr cadastral	Suprafața (mp)*	Observații / Referințe
	550	

\* Suprafața este determinată în planul de proiecție Stereo 70.



## Date referitoare la teren

Crt	Categorie folosință	Intravilan	Suprafața (mp)	Tarla	Parcelă	Nr. topo	Observații / Referințe
1	pasune	NU	550	15	436/10	-	

## Lungime Segmente

1) Valorile lungimilor segmentelor sunt obținute din proiecție în plan.

Punct început	X / Y	Punct sfârșit	X / Y	Lungime segment (** (m)
1	426.518,473 363.097,423	2	426.569,739 363.207,854	121.75
2	426.569,739 363.207,854	3	426.565,185 363.208,773	4.646
3	426.565,185 363.208,773	4	426.513,912 363.098,326	121.768
4	426.513,912 363.098,326	5	426.517,32 363.097,651	3.474
5	426.517,32 363.097,651	6	426.517,894 363.097,538	0.585

Punct început	X / Y	Punct sfârșit	X / Y	Lungime segment (** (m)
6	426.517,894 363.097,538	1	426.518,473 363.097,423	0.59

\*\* Lungimile segmentelor sunt determinate în planul de proiecție Stereo 70 și sunt rotunjite la 1 milimetru.

\*\*\* Distanța dintre puncte este formată din segmente cumulate ce sunt mai mici decât valoarea 1 milimetru.



**DATE DESPRE IMOBILUL NR. 4412**

Oficiul de Cadastru și Publicitate Imobiliară VALCEA  
Biroul de Cadastru și Publicitate Imobiliară Ramnicu Valcea

**A. Partea I. Descrierea imobilului**

TEREN Extravilan

Adresa: Jud. Valcea, "Dealul Mare"

Nr. Crt	Nr cadastral Nr. topografic	Suprafața* (mp)	Observații / Referințe
A1		770	Sector cadastral:6 Teren neimprejmuit;

**B. Partea II. Proprietari și acte**

Inscrieri privitoare la dreptul de proprietate și alte drepturi reale		Referințe
/		
Act Administrativ nr. 695/52768, din 04/11/2002 emis de Comisia Judeteana (titlu de proprietate);		
B1	Intabulare, drept de PROPRIETATE, dobandit prin Reconstituire, cota actuala 1/1 1) Pirvulescu Elena 2) Ruxanda Petre	A1

**C. Partea III. SARCINI .**

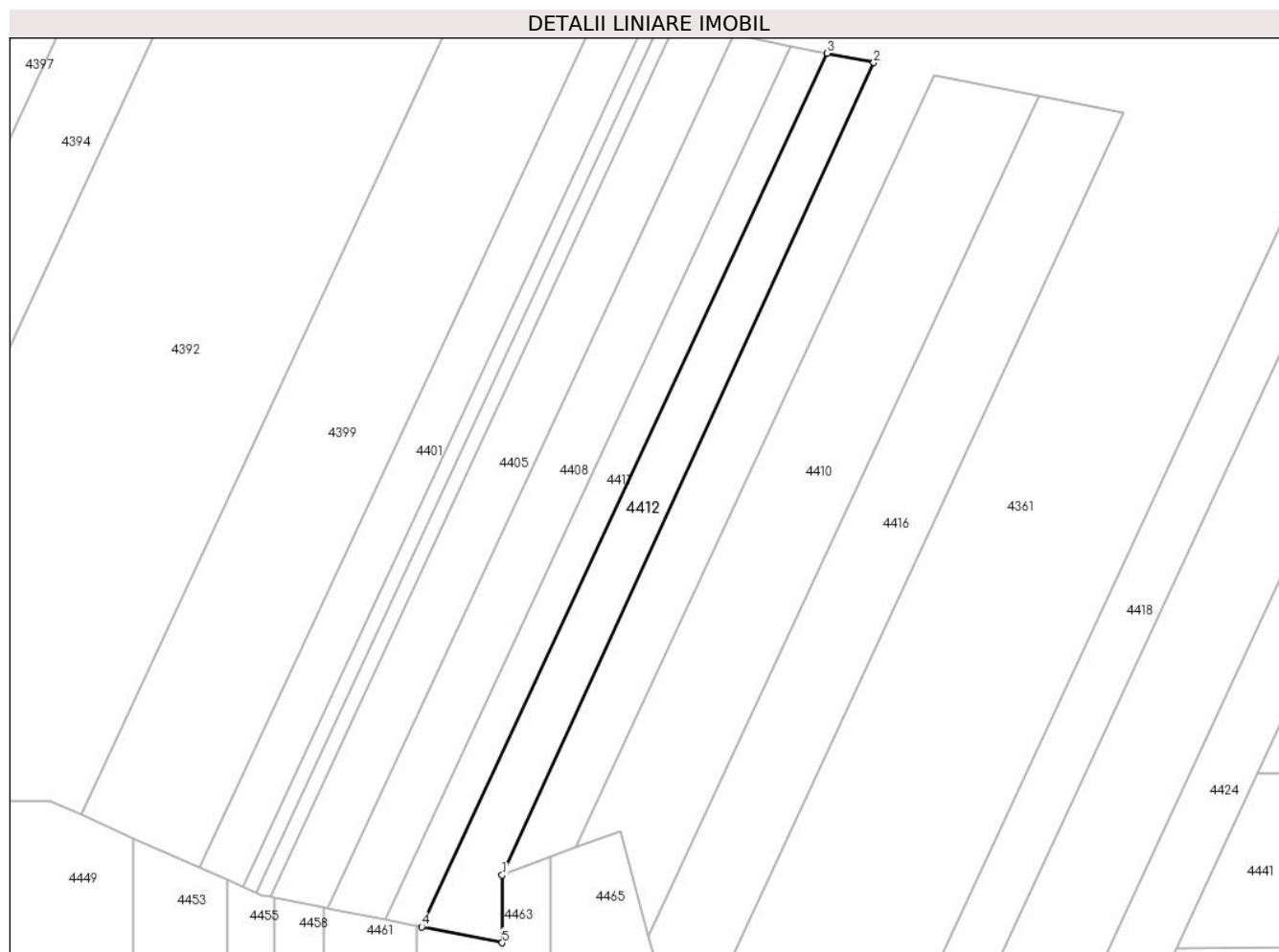
Inscrieri privind dezmembramintele dreptului de proprietate, drepturi reale de garanție și sarcini	Referințe
NU SUNT	

## Anexa Nr. 1 La Partea I

## Teren

Nr cadastral	Suprafața (mp)*	Observații / Referințe
	770	

\* Suprafața este determinată în planul de proiecție Stereo 70.



## Date referitoare la teren

Crt	Categorie folosință	Intravilan	Suprafața (mp)	Tarla	Parcelă	Nr. topo	Observații / Referințe
1	altele	NU	770	15	436/25	-	

## Lungime Segmente

1) Valorile lungimilor segmentelor sunt obținute din proiecție în plan.

Punct început	X / Y	Punct sfârșit	X / Y	Lungime segment (** (m)
1	426.528,663 363.103,967	2	426.575,651 363.206,661	112.934
2	426.575,651 363.206,661	3	426.569,739 363.207,854	6.031
3	426.569,739 363.207,854	4	426.518,473 363.097,423	121.75
4	426.518,473 363.097,423	5	426.528,663 363.095,407	10.387
5	426.528,663 363.095,407	1	426.528,663 363.103,967	8.56



**\*\* Lungimile segmentelor sunt determinate în planul de proiecție Stereo 70 și sunt rotunjite la 1 milimetru.**

**\*\*\* Distanța dintre puncte este formată din segmente cumulate ce sunt mai mici decât valoarea 1 milimetru.**



**DATE DESPRE IMOBILUL NR. 4413**

Oficiul de Cadastru și Publicitate Imobiliară VALCEA  
Biroul de Cadastru și Publicitate Imobiliară Ramnicu Valcea

**A. Partea I. Descrierea imobilului**

TEREN Extravilan

Adresa: Jud. Valcea, Punct "Piscul Lung"

Nr. Crt	Nr cadastral Nr. topografic	Suprafața* (mp)	Observații / Referințe
A1		4.830	Sector cadastral:6 Teren neimprejmuit;

**B. Partea II. Proprietari și acte**

Inscrieri privitoare la dreptul de proprietate și alte drepturi reale		Referințe
/		
Act Administrativ nr. 1296, din 24/11/2005 emis de Comisia Judeteana Valcea (titlu de proprietate);		
B1	Intabulare, drept de PROPRIETATE, dobandit prin Reconstituire, cota actuala 1/1 1) Radoi St Elena	A1

**C. Partea III. SARCINI .**

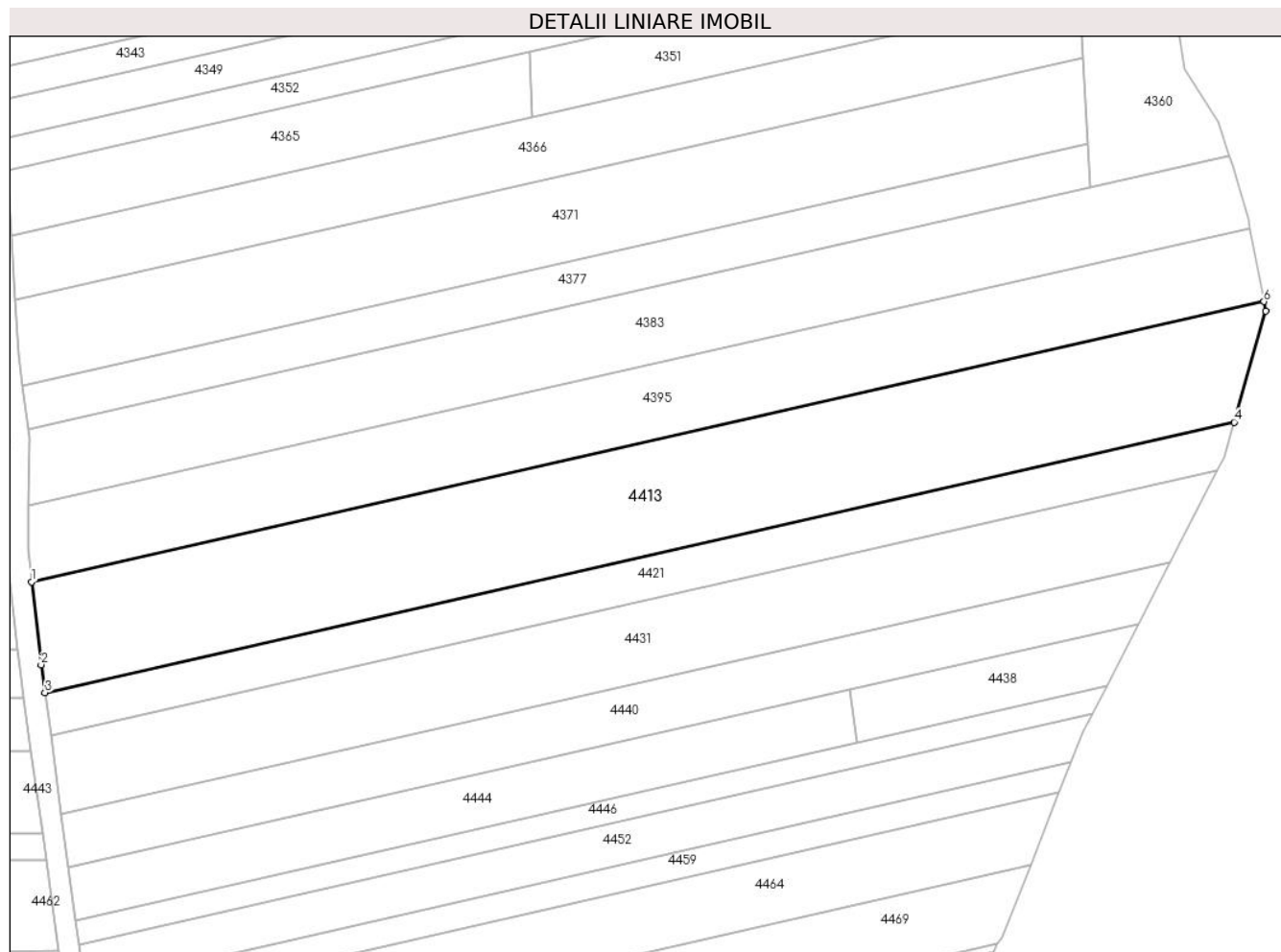
Inscrieri privind dezmembramintele dreptului de proprietate, drepturi reale de garanție și sarcini	Referințe
NU SUNT	

## Anexa Nr. 1 La Partea I

## Teren

Nr cadastral	Suprafața (mp)*	Observații / Referințe
	4.830	

\* Suprafața este determinată în planul de proiecție Stereo 70.



## Date referitoare la teren

Crt	Categorie folosință	Intravilan	Suprafața (mp)	Tarla	Parcelă	Nr. topo	Observații / Referințe
1	pașune	NU	4.830	13	411	-	

## Lungime Segmente

1) Valorile lungimilor segmentelor sunt obținute din proiecție în plan.

Punct început	X / Y	Punct sfârșit	X / Y	Lungime segment (** (m)
1	427.239,631 363.133,529	2	427.241,416 363.118,036	15.596
2	427.241,416 363.118,036	3	427.242,119 363.112,821	5.262
3	427.242,119 363.112,821	4	427.464,684 363.163,375	228.234
4	427.464,684 363.163,375	5	427.470,603 363.184,165	21.616
5	427.470,603 363.184,165	6	427.470,275 363.185,918	1.784

Punct început	X / Y	Punct sfârșit	X / Y	Lungime segment (** (m)
6	427.470,275 363.185,918	1	427.239,631 363.133,529	236.519

\*\* Lungimile segmentelor sunt determinate în planul de proiecție Stereo 70 și sunt rotunjite la 1 milimetru.

\*\*\* Distanța dintre puncte este formată din segmente cumulate ce sunt mai mici decât valoarea 1 milimetru.



**DATE DESPRE IMOBILUL NR. 4414**

Oficiul de Cadastru și Publicitate Imobiliară VALCEA  
Biroul de Cadastru și Publicitate Imobiliară Ramnicu Valcea

**A. Partea I. Descrierea imobilului**

TEREN Extravilan

Adresa: Jud. Valcea

Nr. Crt	Nr cadastral Nr. topografic	Suprafața* (mp)	Observații / Referințe
A1		1.000	Sector cadastral:6 Teren neimprejmuit;

**B. Partea II. Proprietari și acte**

Inscrieri privitoare la dreptul de proprietate și alte drepturi reale	Referințe
/	
Act Administrativ nr. 9480, din 21/10/2008 emis de Comisia Judeteana Valcea (Titlu de proprietate);	
B1	A1
Intabulare, drept de PROPRIETATE, dobandit prin Reconstituire, cota actuala 1/1 1) Budica Constanta	

**C. Partea III. SARCINI .**

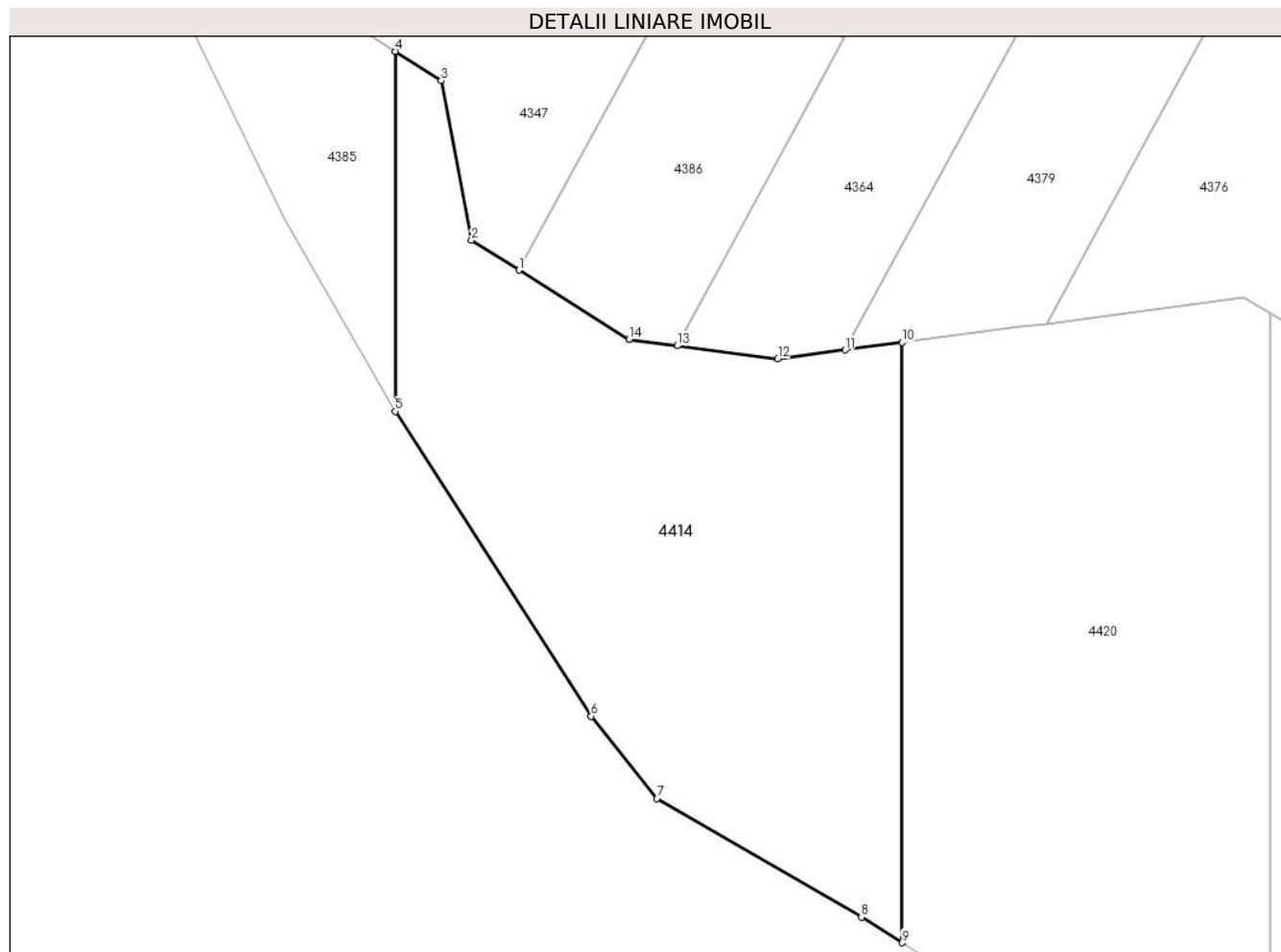
Inscrieri privind dezmembramintele dreptului de proprietate, drepturi reale de garanție și sarcini	Referințe
NU SUNT	

## Anexa Nr. 1 La Partea I

## Teren

Nr cadastral	Suprafața (mp)*	Observații / Referințe
	1.000	

\* Suprafața este determinată în planul de proiecție Stereo 70.



## Date referitoare la teren

Crt	Categorie folosință	Intra vilan	Suprafața (mp)	Tarla	Parcelă	Nr. topo	Observații / Referințe
1	padure	NU	1.000	15, UP V	430,UA19	-	

## Lungime Segmente

1) Valorile lungimilor segmentelor sunt obținute din proiecție în plan.

Punct început	X / Y	Punct sfârșit	X / Y	Lungime segment (** (m)
1	426.201,028 363.166,066	2	426.197,845 363.168,067	3.76
2	426.197,845 363.168,067	3	426.195,834 363.178,707	10.829
3	426.195,834 363.178,707	4	426.192,762 363.180,668	3.644
4	426.192,762 363.180,668	5	426.192,762 363.156,65	24.018
5	426.192,762 363.156,65	6	426.205,836 363.136,308	24.181



Punct început	X / Y	Punct sfârșit	X / Y	Lungime segment (** (m)
6	426.205,836 363.136,308	7	426.210,236 363.130,82	7.034
7	426.210,236 363.130,82	8	426.223,899 363.122,885	15.8
8	426.223,899 363.122,885	9	426.226,61 363.121,184	3.201
9	426.226,61 363.121,184	10	426.226,61 363.161,235	40.051
10	426.226,61 363.161,235	11	426.222,829 363.160,738	3.814
11	426.222,829 363.160,738	12	426.218,315 363.160,146	4.552
12	426.218,315 363.160,146	13	426.211,605 363.161,024	6.767
13	426.211,605 363.161,024	14	426.208,376 363.161,446	3.256
14	426.208,376 363.161,446	1	426.201,028 363.166,066	8.679

\*\* Lungimile segmentelor sunt determinate în planul de proiecție Stereo 70 și sunt rotunjite la 1 milimetru.

\*\*\* Distanța dintre puncte este formată din segmente cumulate ce sunt mai mici decât valoarea 1 milimetru.



**DATE DESPRE IMOBILUL NR. 4415**

Oficiul de Cadastru și Publicitate Imobiliară VALCEA  
Biroul de Cadastru și Publicitate Imobiliară Ramnicu Valcea

**A. Partea I. Descrierea imobilului**

TEREN Extravilan

Adresa: Jud. Valcea, punctul "Dl. Mare"

Nr. Crt	Nr cadastral Nr. topografic	Suprafața* (mp)	Observații / Referințe
A1	37477	1.400	Sector cadastral:6 Teren neimprejmuit;

**B. Partea II. Proprietari și acte**

Inscrieri privitoare la dreptul de proprietate și alte drepturi reale		Referințe
<b>95180 / 19/10/2023</b>		
Act Notarial nr. 2932, din 12/10/2023 emis de Notar Public CHERCIU-CIOBOTARU ANDRA-GEORGIANA (contract de vanzare-cumparare);		
B2	Intabulare, drept de PROPRIETATE, dobandit prin Conventie, cota actuala 1/1 1) DAMILA AGRO SRL, CIF:28210444	A1

**C. Partea III. SARCINI .**

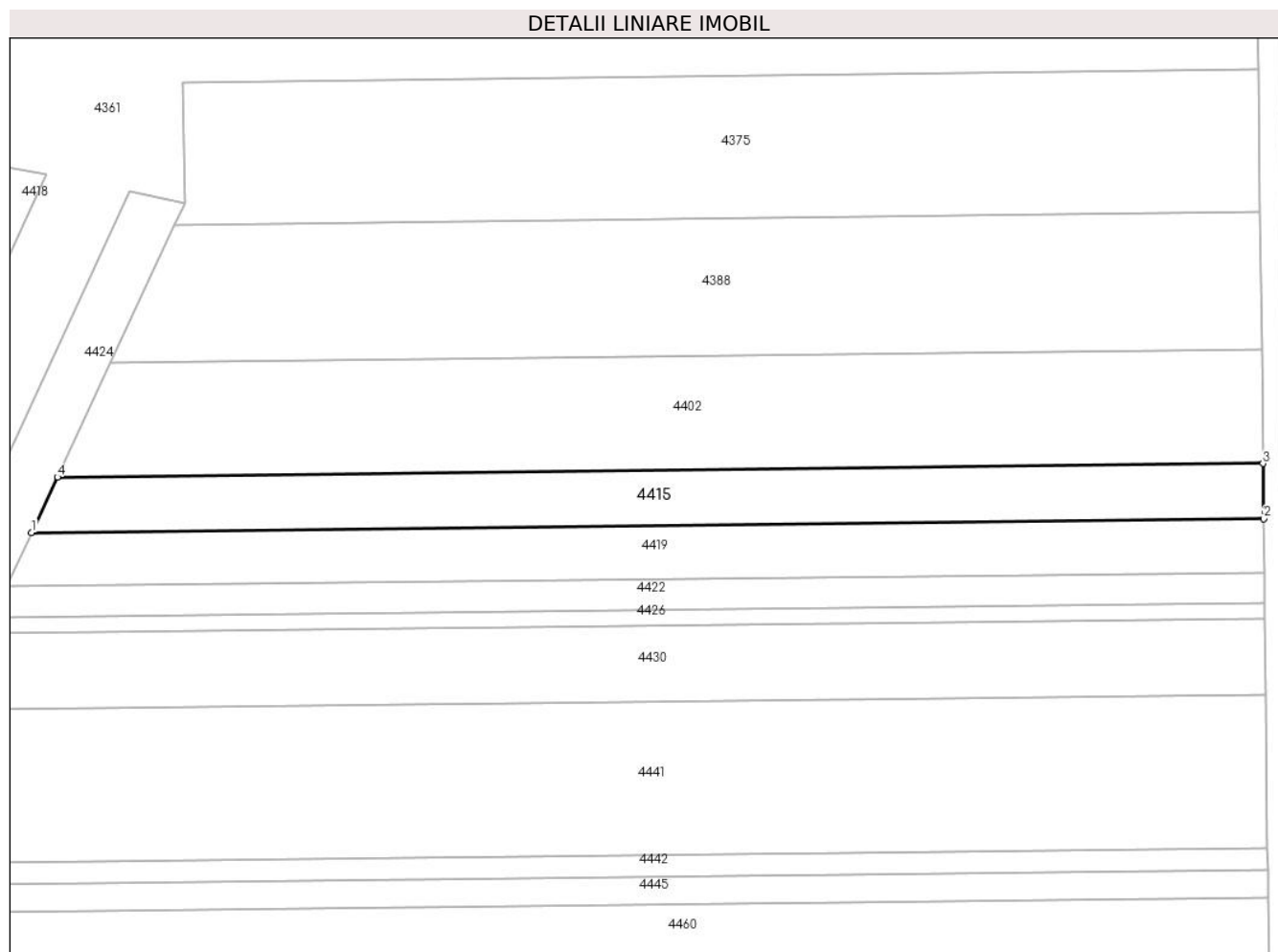
Inscrieri privind dezmembramintele dreptului de proprietate, drepturi reale de garanție și sarcini	Referințe
NU SUNT	

## Anexa Nr. 1 La Partea I

## Teren

Nr cadastral	Suprafața (mp)*	Observații / Referințe
37477	1.400	

\* Suprafața este determinată în planul de proiecție Stereo 70.



## Date referitoare la teren

Crt	Categorie folosință	Intravilan	Suprafața (mp)	Tarla	Parcelă	Nr. topo	Observații / Referințe
1	pasune	NU	1.400	15	436/26	-	

## Lungime Segmente

1) Valorile lungimilor segmentelor sunt obținute din proiecție în plan.

Punct început	X / Y	Punct sfârșit	X / Y	Lungime segment (** (m)
1	426.636,1 363.142,428	2	426.814,097 363.144,441	178.008
2	426.814,097 363.144,441	3	426.814,005 363.152,39	7.95
3	426.814,005 363.152,39	4	426.639,81 363.150,42	174.206
4	426.639,81 363.150,42	1	426.636,1 363.142,428	8.811

\*\* Lungimile segmentelor sunt determinate în planul de proiecție Stereo 70 și sunt rotunjite la 1 milimetru.

**\*\*\* Distanţa dintre puncte este formată din segmente cumulate ce sunt mai mici decât valoarea 1 milimetru.**



**DATE DESPRE IMOBILUL NR. 4416**

Oficiul de Cadastru și Publicitate Imobiliară VALCEA  
Biroul de Cadastru și Publicitate Imobiliară Ramnicu Valcea

**A. Partea I. Descrierea imobilului**

TEREN Extravilan

Adresa: Jud. Valcea, Punct "Dealul Mare"

Nr. Crt	Nr cadastral Nr. topografic	Suprafața* (mp)	Observații / Referințe
A1		1.320	Sector cadastral:6 Teren neimprejmuit;

**B. Partea II. Proprietari și acte**

Inscrieri privitoare la dreptul de proprietate și alte drepturi reale		Referințe
/		
Act Administrativ nr. 1193, din 28/10/2004 emis de Comisia Judeteana (titlu de proprietate);		
B1	Intabulare, drept de PROPRIETATE, dobandit prin Reconstituire, cota actuala 1/1 1) Enache Valeria 2) Enache Aurelia	A1

**C. Partea III. SARCINI .**

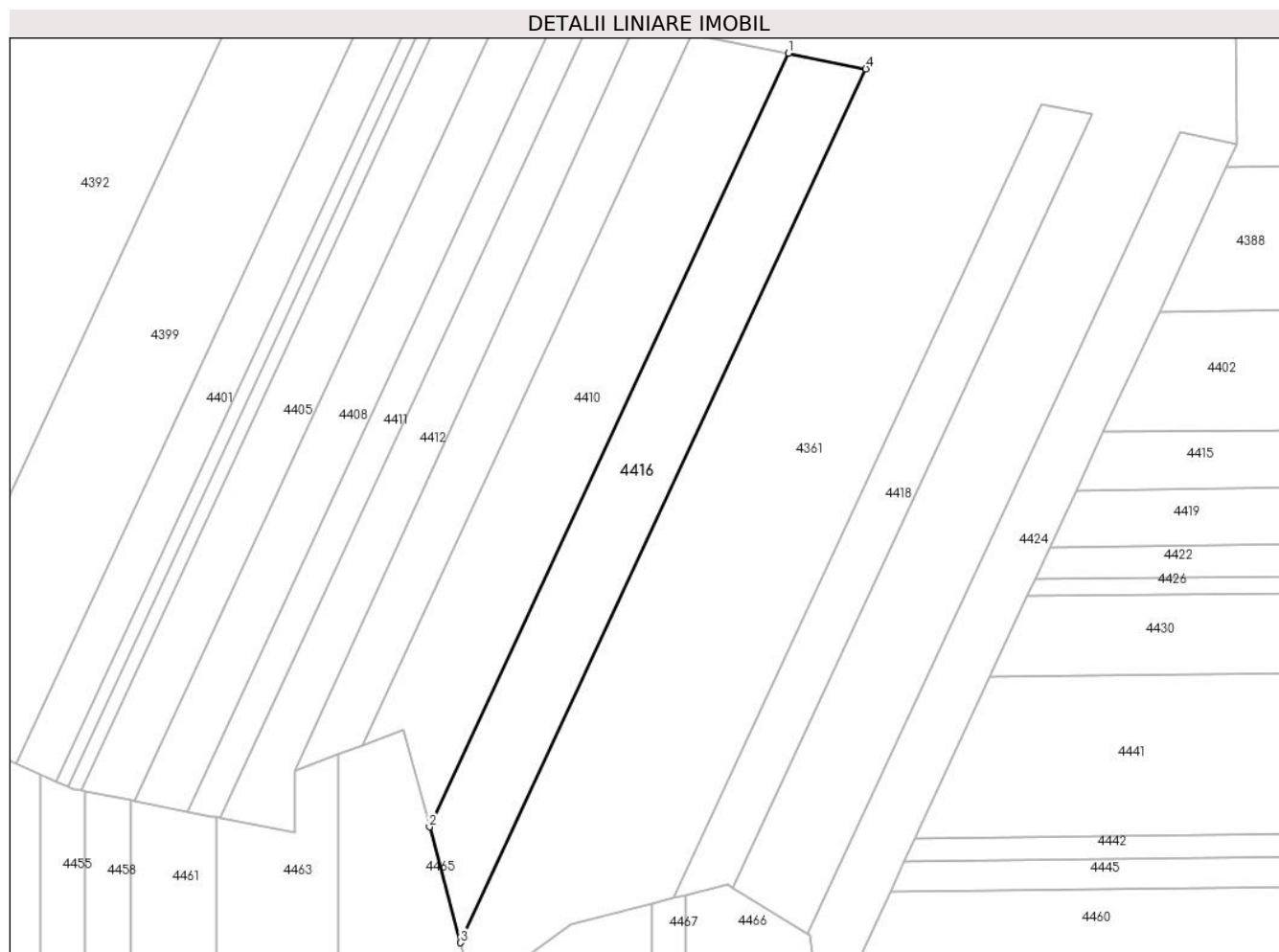
Inscrieri privind dezmembramintele dreptului de proprietate, drepturi reale de garanție și sarcini	Referințe
NU SUNT	

## Anexa Nr. 1 La Partea I

## Teren

Nr cadastral	Suprafața (mp)*	Observații / Referințe
	1.320	

\* Suprafața este determinată în planul de proiecție Stereo 70.



## Date referitoare la teren

Crt	Categorie folosință	Intravilan	Suprafața (mp)	Tarla	Parcelă	Nr. topo	Observații / Referințe
1	pasune	NU	1.320	15	436/30	-	

## Lungime Segmente

1) Valorile lungimilor segmentelor sunt obținute din proiecție în plan.

Punct început	X / Y	Punct sfârșit	X / Y	Lungime segment (** (m)
1	426.596,531 363.202,449	2	426.547,214 363.096,216	117.123
2	426.547,214 363.096,216	3	426.551,5 363.080,31	16.473
3	426.551,5 363.080,31	4	426.607,201 363.200,297	132.286
4	426.607,201 363.200,297	1	426.596,531 363.202,449	10.886

\*\* Lungimile segmentelor sunt determinate în planul de proiecție Stereo 70 și sunt rotunjite la 1 milimetru.



**\*\*\* Distanţa dintre puncte este formată din segmente cumulate ce sunt mai mici decât valoarea 1 milimetru.**



**DATE DESPRE IMOBILUL NR. 4417**

Oficiul de Cadastru și Publicitate Imobiliară VALCEA  
Biroul de Cadastru și Publicitate Imobiliară Ramnicu Valcea

**A. Partea I. Descrierea imobilului**

TEREN Extravilan

Adresa: Jud. Valcea, Punct "Cesmea"

Nr. Crt	Nr cadastral Nr. topografic	Suprafața* (mp)	Observații / Referințe
A1		3.120	Sector cadastral:6 Teren neimprejmuit;

**B. Partea II. Proprietari și acte**

Inscrieri privitoare la dreptul de proprietate și alte drepturi reale	Referințe
/	
Act Administrativ nr. 654/52768, din 23/06/2002 emis de Comisia Judeteana (titlu de proprietate);	
B1	A1
Intabulare, drept de PROPRIETATE, dobandit prin Reconstituire, cota actuala 1/1 1) Chirita St Nicolae	

**C. Partea III. SARCINI .**

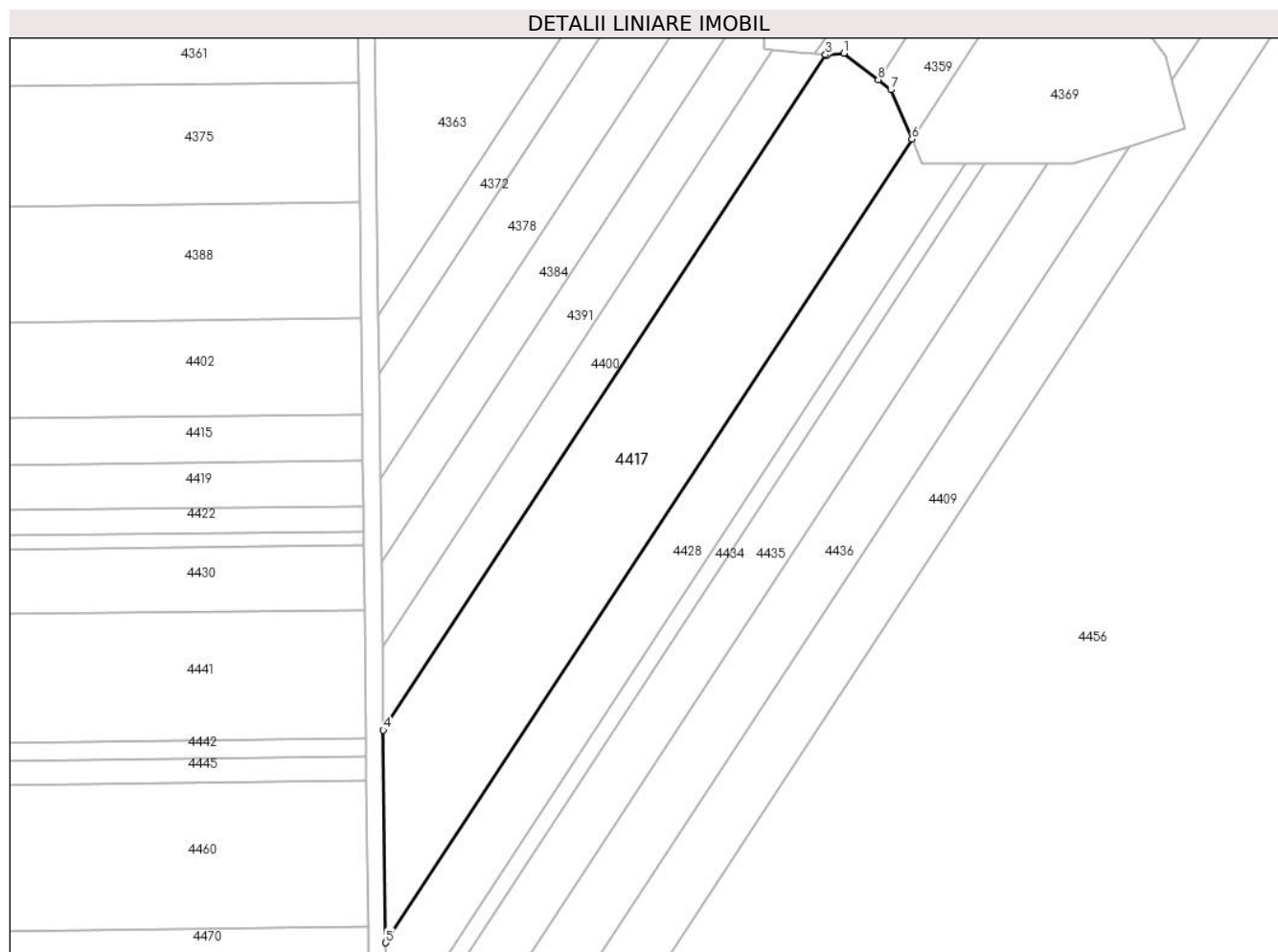
Inscrieri privind dezmembramintele dreptului de proprietate, drepturi reale de garanție și sarcini	Referințe
NU SUNT	

## Anexa Nr. 1 La Partea I

## Teren

Nr cadastral	Suprafața (mp)*	Observații / Referințe
	3.120	

\* Suprafața este determinată în planul de proiecție Stereo 70.



## Date referitoare la teren

Crt	Categorie folosință	Intra vilan	Suprafața (mp)	Tarla	Parcelă	Nr. topo	Observații / Referințe
1	altele	NU	3.120	15	436/15	-	

## Lungime Segmente

1) Valorile lungimilor segmentelor sunt obținute din proiecție în plan.

Punct început	X / Y	Punct sfârșit	X / Y	Lungime segment (** (m)
1	426.896,517 363.214,197	2	426.893,62 363.213,912	2.911
2	426.893,62 363.213,912	3	426.893,393 363.213,932	0.227
3	426.893,393 363.213,932	4	426.817,631 363.098,322	138.222
4	426.817,631 363.098,322	5	426.818,052 363.061,925	36.399
5	426.818,052 363.061,925	6	426.908,207 363.199,496	164.479

Punct început	X / Y	Punct sfârșit	X / Y	Lungime segment (** (m)
6	426.908,207 363.199,496	7	426.904,579 363.207,954	9.204
7	426.904,579 363.207,954	8	426.902,403 363.209,639	2.752
8	426.902,403 363.209,639	1	426.896,517 363.214,197	7.444

\*\* Lungimile segmentelor sunt determinate în planul de proiecție Stereo 70 și sunt rotunjite la 1 milimetru.

\*\*\* Distanța dintre puncte este formată din segmente cumulate ce sunt mai mici decât valoarea 1 milimetru.



**DATE DESPRE IMOBILUL NR. 4418**

Oficiul de Cadastru și Publicitate Imobiliară VALCEA  
Biroul de Cadastru și Publicitate Imobiliară Ramnicu Valcea

**A. Partea I. Descrierea imobilului**

TEREN Extravilan

Adresa: Jud. Valcea, Punct "Dealul Mare"

Nr. Crt	Nr cadastral Nr. topografic	Suprafața* (mp)	Observații / Referințe
A1		800	Sector cadastral:6 Teren neimprejmuit;

**B. Partea II. Proprietari și acte**

Inscrieri privitoare la dreptul de proprietate și alte drepturi reale	Referințe
/	
Act Notarial nr. 62, din 18/04/2019 emis de NP Ionilete Alin-Nicusor (certificat de mostenitor);	
B1	A1
Intabulare, drept de PROPRIETATE, dobandit prin Succesiune, cota actuala 1/1 1) Enacica Nicolae	

**C. Partea III. SARCINI .**

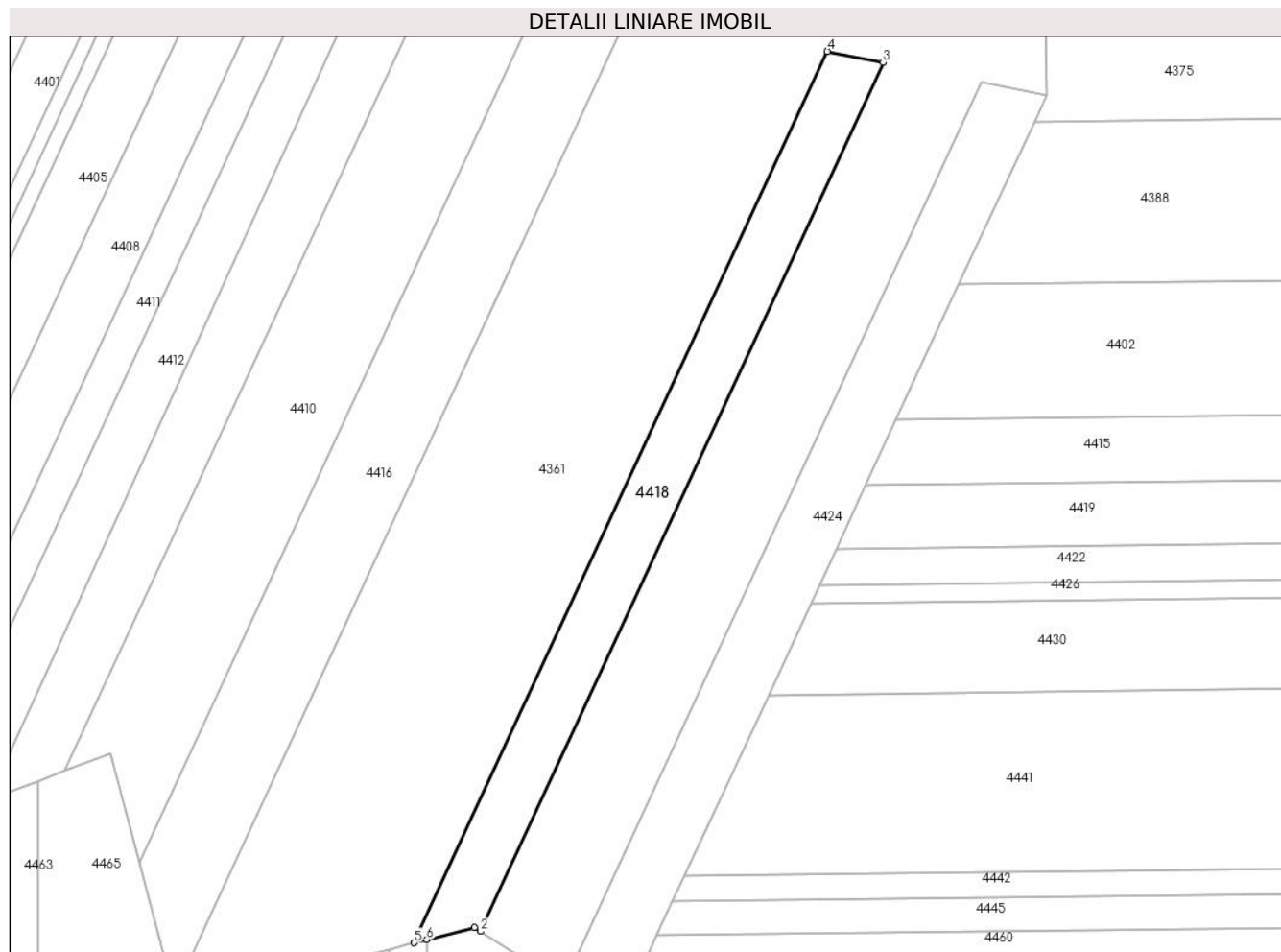
Inscrieri privind dezmembramintele dreptului de proprietate, drepturi reale de garanție și sarcini	Referințe
NU SUNT	

## Anexa Nr. 1 La Partea I

## Teren

Nr cadastral	Suprafața (mp)*	Observații / Referințe
	800	

\* Suprafața este determinată în planul de proiecție Stereo 70.



## Date referitoare la teren

Crt	Categorie folosință	Intravilan	Suprafața (mp)	Tarla	Parcelă	Nr. topo	Observații / Referințe
1	pașune	NU	800	15	436	-	

## Lungime Segmente

1) Valorile lungimilor segmentelor sunt obținute din proiecție în plan.

Punct început	X / Y	Punct sfârșit	X / Y	Lungime segment (** (m)
1	426.588,192 363.088,326	2	426.588,929 363.087,868	0.868
2	426.588,929 363.087,868	3	426.638,217 363.194,04	117.054
3	426.638,217 363.194,04	4	426.631,396 363.195,416	6.959
4	426.631,396 363.195,416	5	426.580,823 363.086,477	120.105
5	426.580,823 363.086,477	6	426.582,362 363.086,864	1.587



Punct început	X / Y	Punct sfârșit	X / Y	Lungime segment (** (m)
6	426.582,362 363.086,864	1	426.588,192 363.088,326	6.01

\*\* Lungimile segmentelor sunt determinate în planul de proiecție Stereo 70 și sunt rotunjite la 1 milimetru.

\*\*\* Distanța dintre puncte este formată din segmente cumulate ce sunt mai mici decât valoarea 1 milimetru.



**DATE DESPRE IMOBILUL NR. 4419**

Oficiul de Cadastru și Publicitate Imobiliară VALCEA  
Biroul de Cadastru și Publicitate Imobiliară Ramnicu Valcea

**A. Partea I. Descrierea imobilului**

TEREN Extravilan

Adresa: Jud. Valcea, Punct "Dealul Mare"

Nr. Crt	Nr cadastral Nr. topografic	Suprafața* (mp)	Observații / Referințe
A1		1.400	Sector cadastral:6 Teren neimprejmuit;

**B. Partea II. Proprietari și acte**

Inscrieri privitoare la dreptul de proprietate și alte drepturi reale		Referințe
/		
Act Notarial nr. 276, din 26/07/2021 emis de NP Ionilete Alin-Nicusor (Certificat de mostenitor);		
B1	Intabulare, drept de PROPRIETATE, dobandit prin Succesiune, cota actuala 1/1 1) Tinca Constantin	A1

**C. Partea III. SARCINI .**

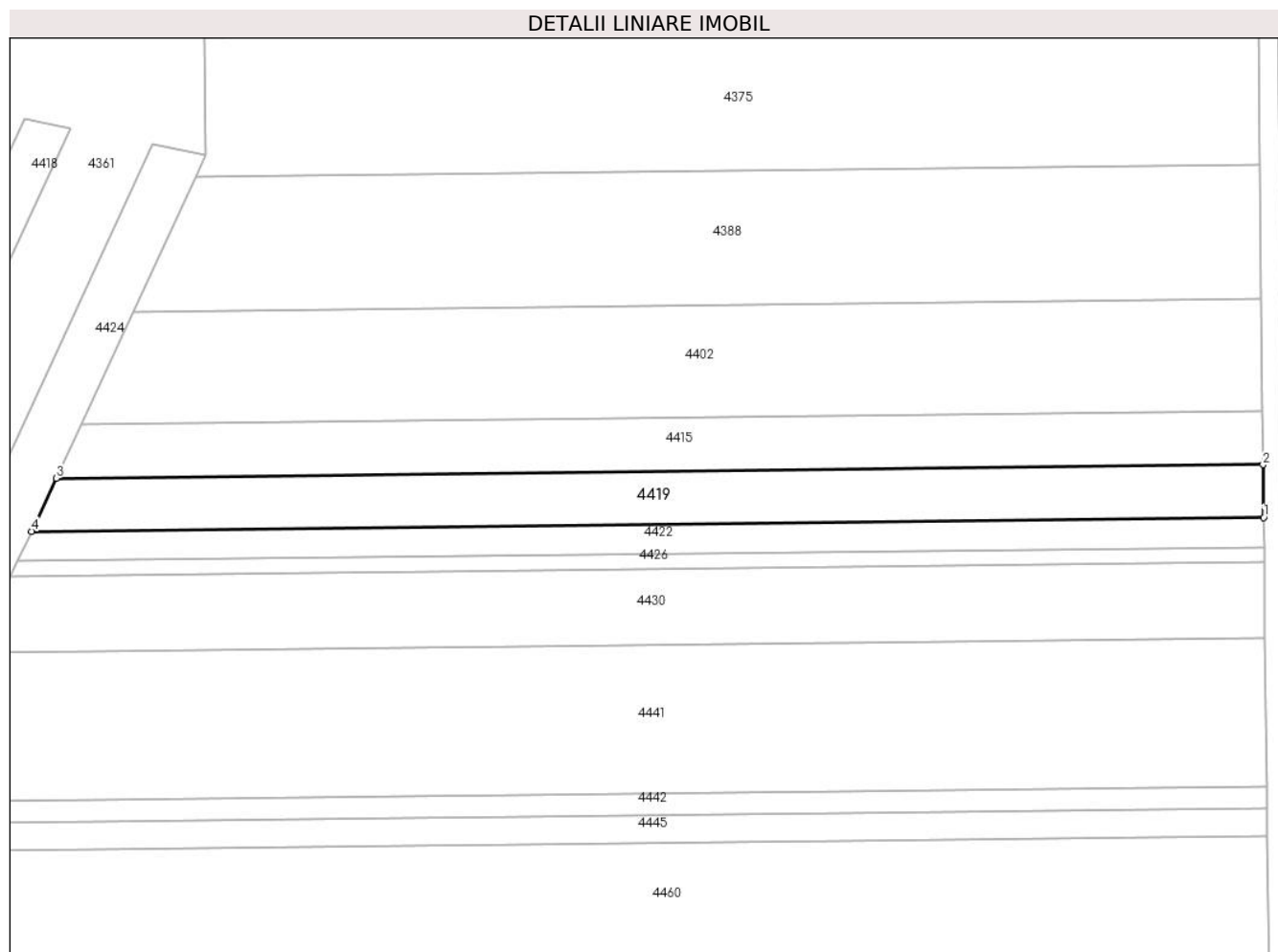
Inscrieri privind dezmembramintele dreptului de proprietate, drepturi reale de garanție și sarcini	Referințe
NU SUNT	

## Anexa Nr. 1 La Partea I

## Teren

Nr cadastral	Suprafața (mp)*	Observații / Referințe
	1.400	

\* Suprafața este determinată în planul de proiecție Stereo 70.



## Date referitoare la teren

Crt	Categorie folosință	Intravilan	Suprafața (mp)	Tarla	Parcelă	Nr. topo	Observații / Referințe
1	pasune	NU	1.400	15	436/27	-	

## Lungime Segmente

1) Valorile lungimilor segmentelor sunt obținute din proiecție în plan.

Punct început	X / Y	Punct sfârșit	X / Y	Lungime segment (** (m)
1	426.814,187 363.136,658	2	426.814,097 363.144,441	7.783
2	426.814,097 363.144,441	3	426.636,1 363.142,428	178.008
3	426.636,1 363.142,428	4	426.632,468 363.134,603	8.627
4	426.632,468 363.134,603	1	426.814,187 363.136,658	181.731

\*\* Lungimile segmentelor sunt determinate în planul de proiecție Stereo 70 și sunt rotunjite la 1 milimetru.

**\*\*\* Distanţa dintre puncte este formată din segmente cumulate ce sunt mai mici decât valoarea 1 milimetru.**



**DATE DESPRE IMOBILUL NR. 4420**

Oficiul de Cadastru și Publicitate Imobiliară VALCEA  
 Biroul de Cadastru și Publicitate Imobiliară Ramnicu Valcea

**A. Partea I. Descrierea imobilului**

TEREN Extravilan

Adresa: Jud. Valcea

Nr. Crt	Nr cadastral Nr. topografic	Suprafața* (mp)	Observații / Referințe
A1		Din acte: 0 Masurata: 1.200	Sector cadastral:6 Teren neimprejmuit;

**B. Partea II. Proprietari și acte**

Inscrieri privitoare la dreptul de proprietate și alte drepturi reale	Referințe
/	
Act Administrativ nr. 87, din 30/10/2002 emis de ROMSILVA RA (Act administrativ Hotararea nr.14/15.08.1991 emisa de Comisia Judeteana Valcea);	
B1 Inscrierea provizorie, drept de PROPRIETATE, dobandit prin Reconstituire, cota actuala 1/1 1) Olaru Elena	A1

**C. Partea III. SARCINI .**

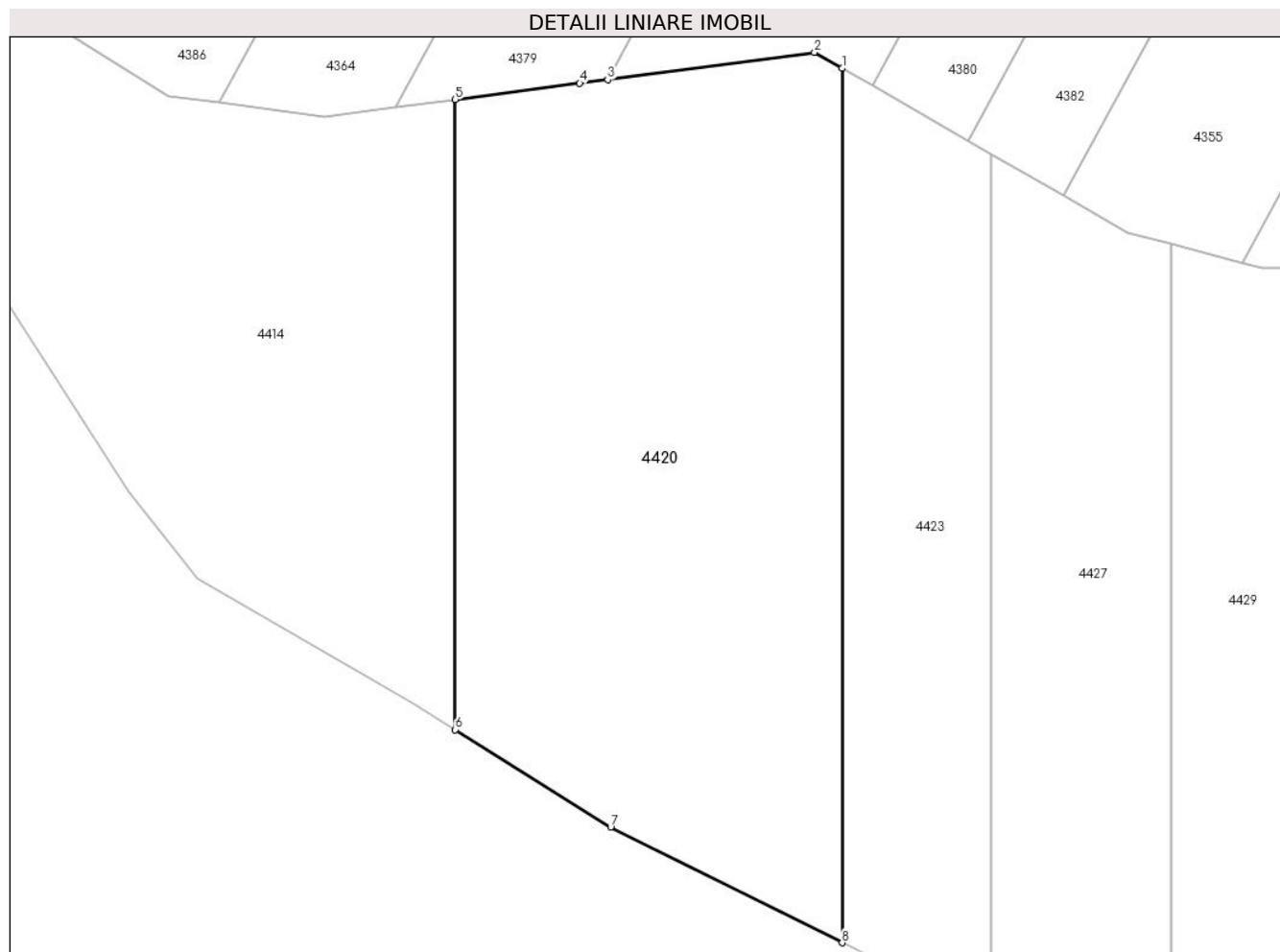
Inscrieri privind dezmembramintele dreptului de proprietate, drepturi reale de garanție și sarcini	Referințe
NU SUNT	

## Anexa Nr. 1 La Partea I

## Teren

Nr cadastral	Suprafața (mp)*	Observații / Referințe
	Din acte: 0 Masurata: 1.200	

\* Suprafața este determinată în planul de proiecție Stereo 70.



## Date referitoare la teren

Crt	Categorie folosință	Intra vilan	Suprafața (mp)	Tarla	Parcelă	Nr. topo	Observații / Referințe
1	padure	NU	1.200	15, UP I Pesceana	437/1,UA19C	-	

## Lungime Segmente

1) Valorile lungimilor segmentelor sunt obținute din proiecție în plan.

Punct început	X / Y	Punct sfârșit	X / Y	Lungime segment (** (m)
1	426.251,213 363.163,22	2	426.249,449 363.164,233	2.034
2	426.249,449 363.164,233	3	426.236,306 363.162,508	13.255
3	426.236,306 363.162,508	4	426.234,526 363.162,274	1.796
4	426.234,526 363.162,274	5	426.226,61 363.161,235	7.983
5	426.226,61 363.161,235	6	426.226,61 363.121,184	40.051



Punct început	X / Y	Punct sfârșit	X / Y	Lungime segment (** (m)
6	426.226,61 363.121,184	7	426.236,495 363.114,981	11.67
7	426.236,495 363.114,981	8	426.251,213 363.107,638	16.448
8	426.251,213 363.107,638	1	426.251,213 363.163,22	55.582

\*\* Lungimile segmentelor sunt determinate în planul de proiecție Stereo 70 și sunt rotunjite la 1 milimetru.

\*\*\* Distanța dintre puncte este formată din segmente cumulate ce sunt mai mici decât valoarea 1 milimetru.



**DATE DESPRE IMOBILUL NR. 4421**

Oficiul de Cadastru și Publicitate Imobiliară VALCEA  
Biroul de Cadastru și Publicitate Imobiliară Ramnicu Valcea

**A. Partea I. Descrierea imobilului**

TEREN Extravilan

Adresa: Jud. Valcea, Punct "Piscul Lung"

Nr. Crt	Nr cadastral Nr. topografic	Suprafața* (mp)	Observații / Referințe
A1		1.840	Sector cadastral:6 Teren neimprejmuit;

**B. Partea II. Proprietari și acte**

Inscrieri privitoare la dreptul de proprietate și alte drepturi reale	Referințe
/	
Act Administrativ nr. 10686, din 12/12/2008 emis de Comisia Judeteana (titlu de proprietate);	
B1	A1
Intabulare, drept de PROPRIETATE, dobandit prin Reconstituire, cota actuala 1/1 1) Baci I Nicolae	

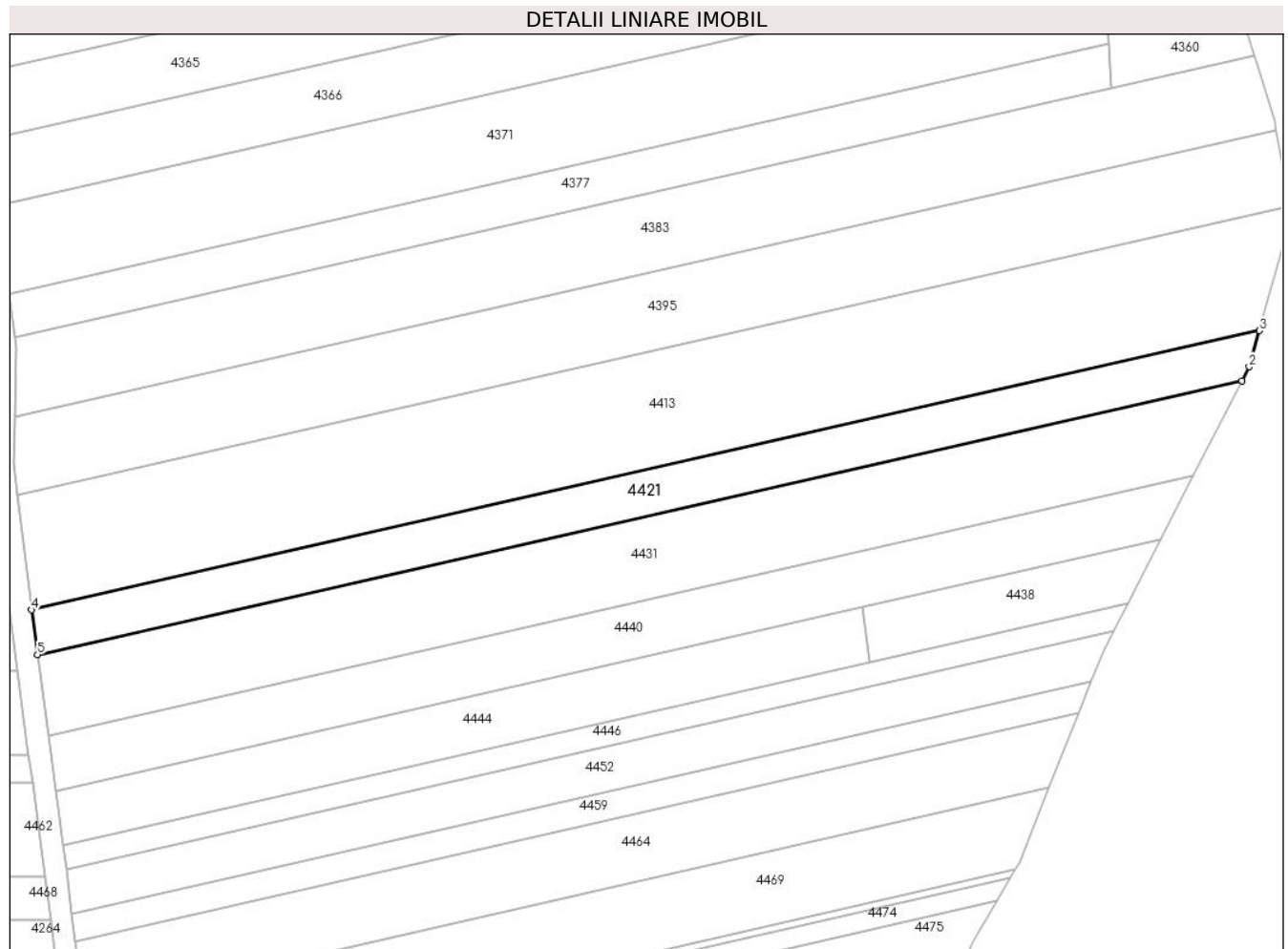
**C. Partea III. SARCINI .**

Inscrieri privind dezmembramintele dreptului de proprietate, drepturi reale de garanție și sarcini	Referințe
NU SUNT	

**Teren**

Nr cadastral	Suprafața (mp)*	Observații / Referințe
	1.840	

\* Suprafața este determinată în planul de proiecție Stereo 70.



**Date referitoare la teren**

Crt	Categorie folosință	Intravilan	Suprafața (mp)	Tarla	Parcelă	Nr. topo	Observații / Referințe
1	pașune	NU	1.840	13	411	-	

**Lungime Segmente**

1) Valorile lungimilor segmentelor sunt obținute din proiecție în plan.

Punct început	X / Y	Punct sfârșit	X / Y	Lungime segment (** (m)
1	427.461,528 363.154,32	2	427.462,824 363.156,844	2.838
2	427.462,824 363.156,844	3	427.464,684 363.163,375	6.79
3	427.464,684 363.163,375	4	427.242,119 363.112,821	228.234
4	427.242,119 363.112,821	5	427.243,21 363.104,73	8.164
5	427.243,21 363.104,73	1	427.461,528 363.154,32	223.879

**\*\* Lungimile segmentelor sunt determinate în planul de proiecție Stereo 70 și sunt rotunjite la 1 milimetru.**

**\*\*\* Distanța dintre puncte este formată din segmente cumulate ce sunt mai mici decât valoarea 1 milimetru.**



**DATE DESPRE IMOBILUL NR. 4422**

Oficiul de Cadastru și Publicitate Imobiliară VALCEA  
Biroul de Cadastru și Publicitate Imobiliară Ramnicu Valcea

**A. Partea I. Descrierea imobilului**

TEREN Extravilan

Adresa: Jud. Valcea, Punct "La Conac Tinca"

Nr. Crt	Nr cadastral Nr. topografic	Suprafața* (mp)	Observații / Referințe
A1		800	Sector cadastral:6 Teren neimprejmuit;

**B. Partea II. Proprietari și acte**

Inscrieri privitoare la dreptul de proprietate și alte drepturi reale	Referințe
/	
Act Administrativ nr. 9874, din 06/11/2008 emis de Comisia Judeteana Valcea (titlu de proprietate);	
B1	A1
Intabulare, drept de PROPRIETATE, dobandit prin Reconstituire, cota actuala 1/1 1) Tinca Gh Ana	

**C. Partea III. SARCINI .**

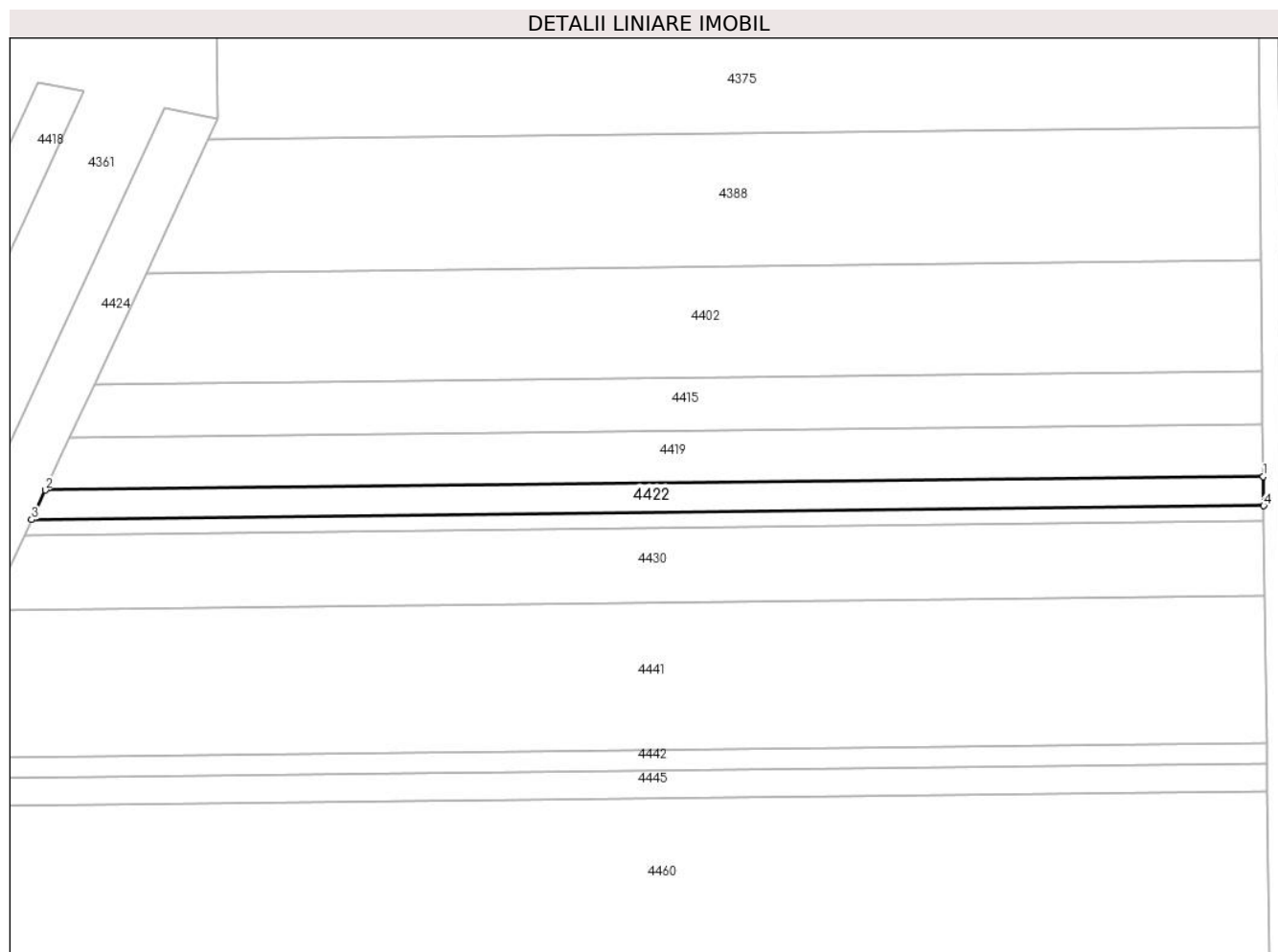
Inscrieri privind dezmembramintele dreptului de proprietate, drepturi reale de garanție și sarcini	Referințe
NU SUNT	

## Anexa Nr. 1 La Partea I

## Teren

Nr cadastral	Suprafața (mp)*	Observații / Referințe
	800	

\* Suprafața este determinată în planul de proiecție Stereo 70.



## Date referitoare la teren

Crt	Categorie folosință	Intravilan	Suprafața (mp)	Tarla	Parcelă	Nr. topo	Observații / Referințe
1	pasune	NU	800	15	43	-	

## Lungime Segmente

1) Valorile lungimilor segmentelor sunt obținute din proiecție în plan.

Punct început	X / Y	Punct sfârșit	X / Y	Lungime segment (** (m)
1	426.814,187 363.136,658	2	426.632,468 363.134,603	181.731
2	426.632,468 363.134,603	3	426.630,425 363.130,203	4.851
3	426.630,425 363.130,203	4	426.814,238 363.132,281	183.824
4	426.814,238 363.132,281	1	426.814,187 363.136,658	4.377

\*\* Lungimile segmentelor sunt determinate în planul de proiecție Stereo 70 și sunt rotunjite la 1 milimetru.



**\*\*\* Distanţa dintre puncte este formată din segmente cumulate ce sunt mai mici decât valoarea 1 milimetru.**



**DATE DESPRE IMOBILUL NR. 4423**

Oficiul de Cadastru și Publicitate Imobiliară VALCEA  
Biroul de Cadastru și Publicitate Imobiliară Ramnicu Valcea

**A. Partea I. Descrierea imobilului**

TEREN Extravilan

Adresa: Jud. Valcea

Nr. Crt	Nr cadastral Nr. topografic	Suprafața* (mp)	Observații / Referințe
A1		520	Sector cadastral:6 Teren neimprejmuit;

**B. Partea II. Proprietari și acte**

Inscrieri privitoare la dreptul de proprietate și alte drepturi reale	Referințe
/	
Act Notarial nr. 1416, din 23/05/2023 emis de NP Ionilete Alin-Nicusor (Act de partaj voluntar);	
B1	A1
Intabulare, drept de PROPRIETATE, dobandit prin Iesire Din Indiviziune, cota actuala 1/1 1) Enache Mircea	

**C. Partea III. SARCINI .**

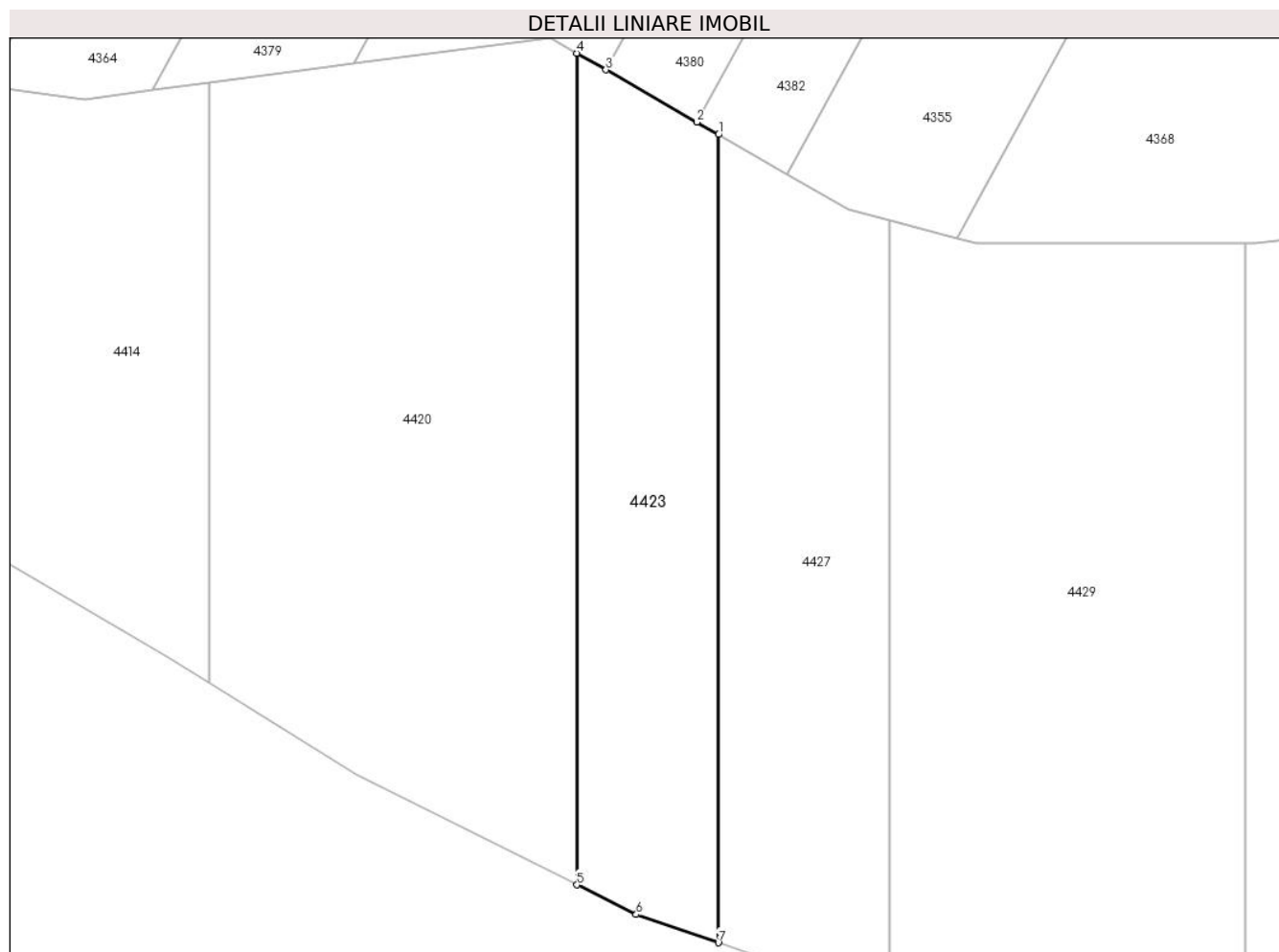
Inscrieri privind dezmembramintele dreptului de proprietate, drepturi reale de garanție și sarcini	Referințe
NU SUNT	

## Anexa Nr. 1 La Partea I

## Teren

Nr cadastral	Suprafața (mp)*	Observații / Referințe
	520	

\* Suprafața este determinată în planul de proiecție Stereo 70.



## Date referitoare la teren

Crt	Categorie folosință	Intravilan	Suprafața (mp)	Tarla	Parcelă	Nr. topo	Observații / Referințe
1	padure	NU	520	15, UP V	430,UA20	-	

## Lungime Segmente

1) Valorile lungimilor segmentelor sunt obținute din proiecție în plan.

Punct început	X / Y	Punct sfârșit	X / Y	Lungime segment (** (m)
1	426.260,672 363.157,787	2	426.259,228 363.158,617	1.666
2	426.259,228 363.158,617	3	426.253,156 363.162,104	7.002
3	426.253,156 363.162,104	4	426.251,213 363.163,22	2.24
4	426.251,213 363.163,22	5	426.251,213 363.107,638	55.582
5	426.251,213 363.107,638	6	426.255,175 363.105,661	4.428

Punct început	X / Y	Punct sfârșit	X / Y	Lungime segment (** (m)
6	426.255,175 363.105,661	7	426.260,672 363.103,773	5.813
7	426.260,672 363.103,773	1	426.260,672 363.157,787	54.014

\*\* Lungimile segmentelor sunt determinate în planul de proiecție Stereo 70 și sunt rotunjite la 1 milimetru.

\*\*\* Distanța dintre puncte este formată din segmente cumulate ce sunt mai mici decât valoarea 1 milimetru.



**DATE DESPRE IMOBILUL NR. 4424**

Oficiul de Cadastru și Publicitate Imobiliară VALCEA  
Biroul de Cadastru și Publicitate Imobiliară Ramnicu Valcea

**A. Partea I. Descrierea imobilului**

TEREN Extravilan

Adresa: Jud. Valcea, Punct "Dealul Mare"

Nr. Crt	Nr cadastral Nr. topografic	Suprafața* (mp)	Observații / Referințe
A1		1.000	Sector cadastral:6 Teren neimprejmuit;

**B. Partea II. Proprietari și acte**

Inscrieri privitoare la dreptul de proprietate și alte drepturi reale	Referințe
/	
Act Administrativ nr. 10686, din 12/12/2008 emis de Comisia Judeteana (titlu de proprietate);	
B1	A1
Intabulare, drept de PROPRIETATE, dobandit prin Reconstituire, cota actuala 1/1 1) Baicu I Nicolae	

**C. Partea III. SARCINI .**

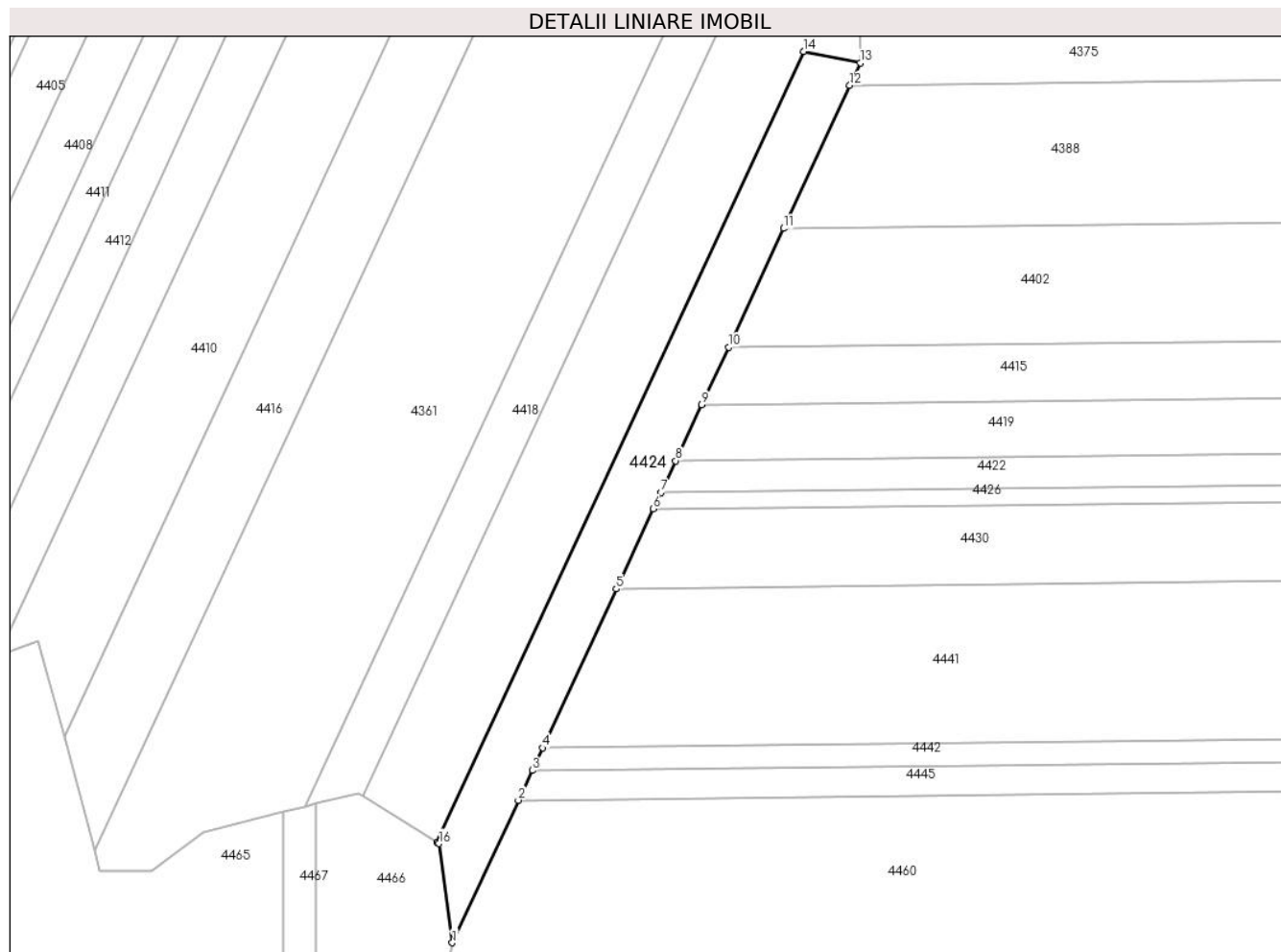
Inscrieri privind dezmembramintele dreptului de proprietate, drepturi reale de garanție și sarcini	Referințe
NU SUNT	

## Anexa Nr. 1 La Partea I

## Teren

Nr cadastral	Suprafața (mp)*	Observații / Referințe
	1.000	

\* Suprafața este determinată în planul de proiecție Stereo 70.



## Date referitoare la teren

Crt	Categorie folosință	Intravilan	Suprafața (mp)	Tarla	Parcelă	Nr. topo	Observații / Referințe
1	alte	NU	1.000	15	424	-	

## Lungime Segmente

1) Valorile lungimilor segmentelor sunt obținute din proiecție în plan.

Punct început	X / Y	Punct sfârșit	X / Y	Lungime segment (** (m)
1	426.601,322 363.067,512	2	426.610,531 363.087,35	21.871
2	426.610,531 363.087,35	3	426.612,46 363.091,505	4.581
3	426.612,46 363.091,505	4	426.613,92 363.094,649	3.466
4	426.613,92 363.094,649	5	426.624,186 363.116,764	24.382
5	426.624,186 363.116,764	6	426.629,362 363.127,912	12.291



Punct început	X / Y	Punct sfârșit	X / Y	Lungime segment (** (m)
6	426.629,362 363.127,912	7	426.630,425 363.130,203	2.525
7	426.630,425 363.130,203	8	426.632,468 363.134,603	4.851
8	426.632,468 363.134,603	9	426.636,1 363.142,428	8.627
9	426.636,1 363.142,428	10	426.639,81 363.150,42	8.811
10	426.639,81 363.150,42	11	426.647,485 363.166,952	18.227
11	426.647,485 363.166,952	12	426.656,727 363.186,859	21.948
12	426.656,727 363.186,859	13	426.658,19 363.190,011	3.474
13	426.658,19 363.190,011	14	426.650,314 363.191,599	8.034
14	426.650,314 363.191,599	15	426.599,197 363.081,488	121.398
15	426.599,197 363.081,488	16	426.599,467 363.081,32	0.318
16	426.599,467 363.081,32	1	426.601,322 363.067,512	13.932

\*\* Lungimile segmentelor sunt determinate în planul de proiecție Stereo 70 și sunt rotunjite la 1 milimetru.

\*\*\* Distanța dintre puncte este formată din segmente cumulate ce sunt mai mici decât valoarea 1 milimetru.



**DATE DESPRE IMOBILUL NR. 4425**

Oficiul de Cadastru și Publicitate Imobiliară VALCEA  
Biroul de Cadastru și Publicitate Imobiliară Ramnicu Valcea

**A. Partea I. Descrierea imobilului**

TEREN Extravilan

Adresa: Jud. Valcea, Punct "Piscu Lung"

Nr. Crt	Nr cadastral Nr. topografic	Suprafața* (mp)	Observații / Referințe
A1		3.200	Sector cadastral:6 Teren neimprejmuit;

**B. Partea II. Proprietari și acte**

Inscrieri privitoare la dreptul de proprietate și alte drepturi reale		Referințe
/		
Act Notarial nr. 127, din 14/08/2018 emis de NP Dinca Georgiana-Roxana (Certificat de mostenitor);		
B1	Intabulare, drept de PROPRIETATE, dobandit prin Succesiune, cota actuala 1/1 1) Alexandru Ion	A1

**C. Partea III. SARCINI .**

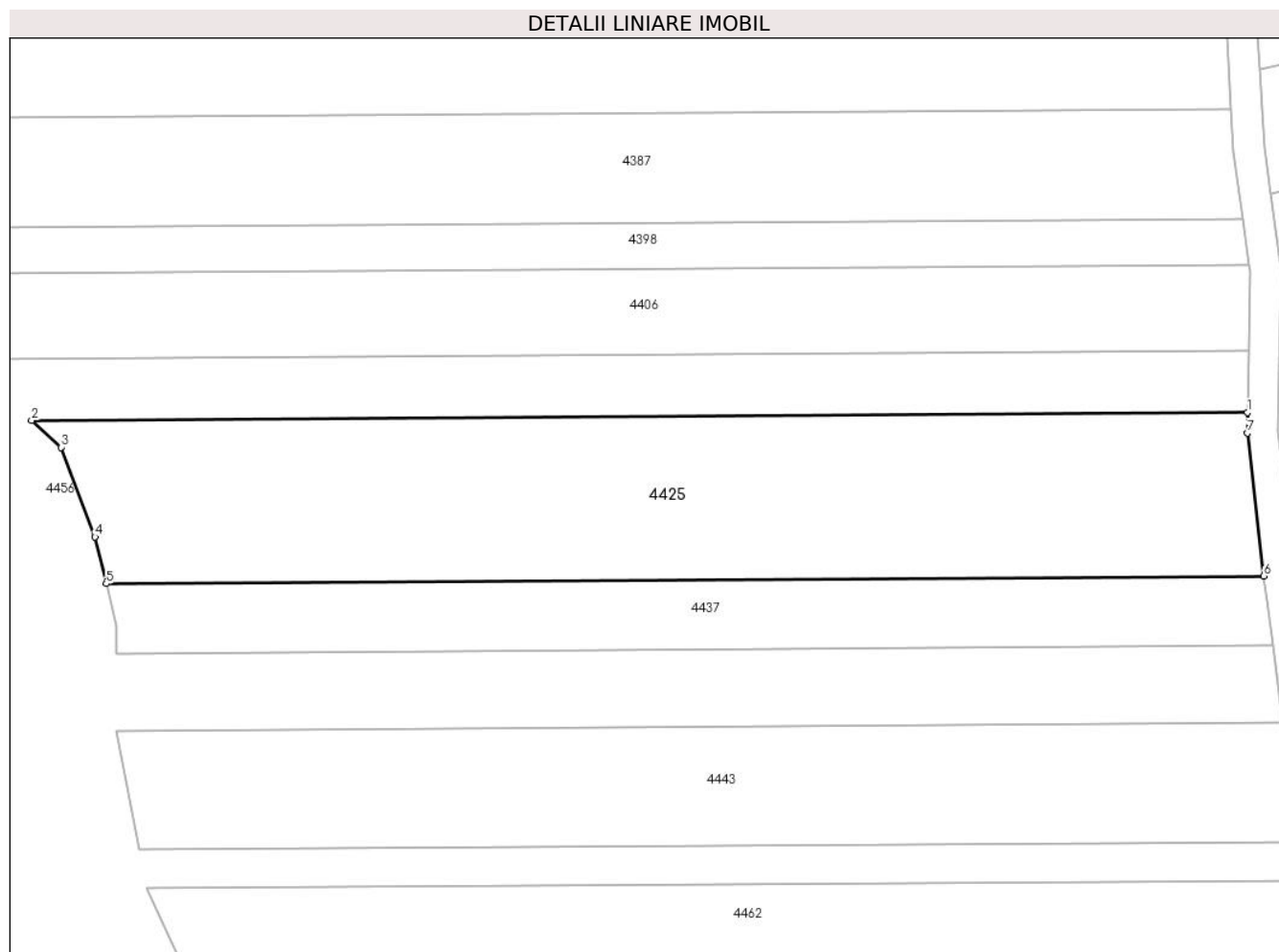
Inscrieri privind dezmembramintele dreptului de proprietate, drepturi reale de garanție și sarcini	Referințe
NU SUNT	

## Anexa Nr. 1 La Partea I

## Teren

Nr cadastral	Suprafața (mp)*	Observații / Referințe
	3.200	

\* Suprafața este determinată în planul de proiecție Stereo 70.



## Date referitoare la teren

Crt	Categorie folosință	Intravilan	Suprafața (mp)	Tarla	Parcelă	Nr. topo	Observații / Referințe
1	pasune	NU	3.200	14	411	-	

## Lungime Segmente

1) Valorile lungimilor segmentelor sunt obținute din proiecție în plan.

Punct început	X / Y	Punct sfârșit	X / Y	Lungime segment (** (m)
1	427.234,995 363.141,891	2	427.078,084 363.140,84	156.914
2	427.078,084 363.140,84	3	427.081,873 363.137,38	5.13
3	427.081,873 363.137,38	4	427.086,272 363.125,832	12.358
4	427.086,272 363.125,832	5	427.087,708 363.119,802	6.198
5	427.087,708 363.119,802	6	427.237,071 363.120,803	149.366

Punct început	X / Y	Punct sfârșit	X / Y	Lungime segment (** (m)
6	427.237,071 363.120,803	7	427.234,946 363.139,242	18.561
7	427.234,946 363.139,242	1	427.234,995 363.141,891	2.649

\*\* Lungimile segmentelor sunt determinate în planul de proiecție Stereo 70 și sunt rotunjite la 1 milimetru.

\*\*\* Distanța dintre puncte este formată din segmente cumulate ce sunt mai mici decât valoarea 1 milimetru.



**DATE DESPRE IMOBILUL NR. 4426**

Oficiul de Cadastru și Publicitate Imobiliară VALCEA  
Biroul de Cadastru și Publicitate Imobiliară Ramnicu Valcea

**A. Partea I. Descrierea imobilului**

TEREN Extravilan

Adresa: Jud. Valcea, Punct "Dealul Mare"

Nr. Crt	Nr cadastral Nr. topografic	Suprafața* (mp)	Observații / Referințe
A1		420	Sector cadastral:6 Teren neimprejmuit;

**B. Partea II. Proprietari și acte**

Inscrieri privitoare la dreptul de proprietate și alte drepturi reale	Referințe
/	
Act Administrativ nr. 671/52768, din 24/06/2002 emis de Comisia Judeteana Valcea (titlu de proprietate);	
B1	A1
Intabulare, drept de PROPRIETATE, dobandit prin Reconstituire, cota actuala 1/1	
1) Mazilu M Elena	

**C. Partea III. SARCINI .**

Inscrieri privind dezmembramintele dreptului de proprietate, drepturi reale de garanție și sarcini	Referințe
NU SUNT	

## Anexa Nr. 1 La Partea I

## Teren

Nr cadastral	Suprafața (mp)*	Observații / Referințe
	420	

\* Suprafața este determinată în planul de proiecție Stereo 70.



## Date referitoare la teren

Crt	Categorie folosință	Intravilan	Suprafața (mp)	Tarla	Parcelă	Nr. topo	Observații / Referințe
1	pasune	NU	420	15	436/10	-	

## Lungime Segmente

1) Valorile lungimilor segmentelor sunt obținute din proiecție în plan.

Punct început	X / Y	Punct sfârșit	X / Y	Lungime segment (** (m)
1	426.814,264 363.130,003	2	426.814,238 363.132,281	2.278
2	426.814,238 363.132,281	3	426.630,425 363.130,203	183.824
3	426.630,425 363.130,203	4	426.629,362 363.127,912	2.525
4	426.629,362 363.127,912	1	426.814,264 363.130,003	184.914

\*\* Lungimile segmentelor sunt determinate în planul de proiecție Stereo 70 și sunt rotunjite la 1 milimetru.



**\*\*\* Distanţa dintre puncte este formată din segmente cumulate ce sunt mai mici decât valoarea 1 milimetru.**



**DATE DESPRE IMOBILUL NR. 4427**

Oficiul de Cadastru și Publicitate Imobiliară VALCEA  
Biroul de Cadastru și Publicitate Imobiliară Ramnicu Valcea

**A. Partea I. Descrierea imobilului**

TEREN Extravilan

Adresa: Jud. Valcea

Nr. Crt	Nr cadastral Nr. topografic	Suprafața* (mp)	Observații / Referințe
A1		Din acte: 0 Masurata: 605	Sector cadastral:6 Teren neimprejmuit;

**B. Partea II. Proprietari și acte**

Inscrieri privitoare la dreptul de proprietate și alte drepturi reale	Referințe
/	
Act Administrativ nr. 313, din 18/03/2009 emis de Comuna Maciuca (Act administrativ Hotararea nr. 1389,1722/21.02.2002 emisa de Comisia Judeteana Valcea);	
B1	A1
Inscrierea provizorie, drept de PROPRIETATE, dobandit prin Reconstituire, cota actuala 1/1	
1) Chirita Elena	
2) Ivanescu Victoria	

**C. Partea III. SARCINI .**

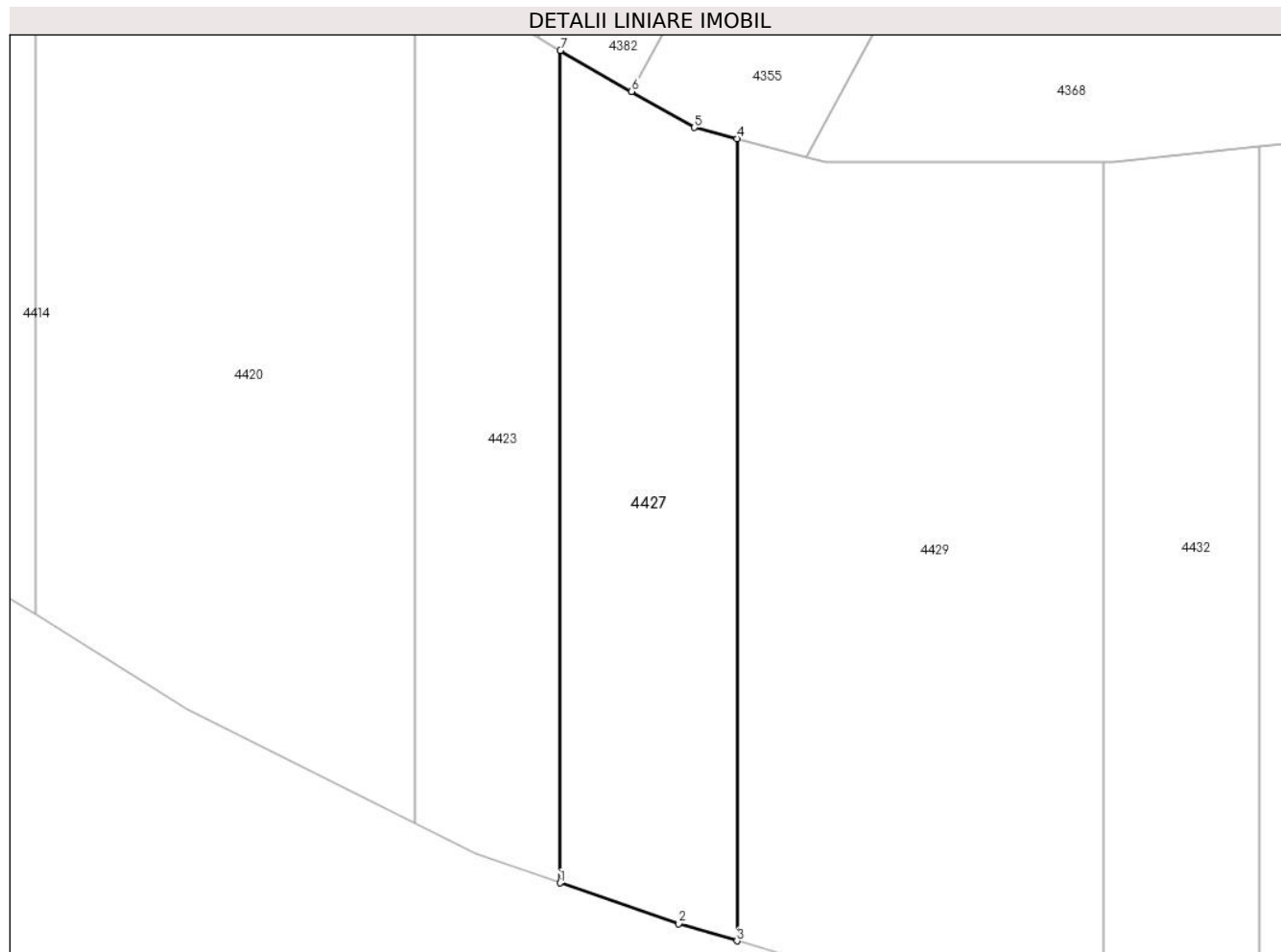
Inscrieri privind dezmembramintele dreptului de proprietate, drepturi reale de garanție și sarcini	Referințe
NU SUNT	

## Anexa Nr. 1 La Partea I

## Teren

Nr cadastral	Suprafața (mp)*	Observații / Referințe
	Din acte: 0 Masurata: 605	

\* Suprafața este determinată în planul de proiecție Stereo 70.



## Date referitoare la teren

Crt	Categorie folosință	Intra vilan	Suprafața (mp)	Tarla	Parcelă	Nr. topo	Observații / Referințe
1	padure	NU	605	15, UP V	437,UA20	-	

## Lungime Segmente

1) Valorile lungimilor segmentelor sunt obținute din proiecție în plan.

Punct început	X / Y	Punct sfârșit	X / Y	Lungime segment (** (m)
1	426.260,672 363.103,773	2	426.268,351 363.101,137	8.118
2	426.268,351 363.101,137	3	426.272,139 363.100,014	3.951
3	426.272,139 363.100,014	4	426.272,139 363.152,062	52.048
4	426.272,139 363.152,062	5	426.269,37 363.152,792	2.863
5	426.269,37 363.152,792	6	426.265,3 363.155,13	4.694

Punct început	X / Y	Punct sfârșit	X / Y	Lungime segment (** (m)
6	426.265,3 363.155,13	7	426.260,672 363.157,787	5.336
7	426.260,672 363.157,787	1	426.260,672 363.103,773	54.014

\*\* Lungimile segmentelor sunt determinate în planul de proiecție Stereo 70 și sunt rotunjite la 1 milimetru.

\*\*\* Distanța dintre puncte este formată din segmente cumulate ce sunt mai mici decât valoarea 1 milimetru.



**DATE DESPRE IMOBILUL NR. 4428**

Oficiul de Cadastru și Publicitate Imobiliară VALCEA  
Biroul de Cadastru și Publicitate Imobiliară Ramnicu Valcea

**A. Partea I. Descrierea imobilului**

TEREN Extravilan

Adresa: Jud. Valcea, Punct "Cezmea"

Nr. Crt	Nr cadastral Nr. topografic	Suprafața* (mp)	Observații / Referințe
A1		Din acte: 0 Masurata: 1.711	Sector cadastral:6 Teren neimprejmuit;

**B. Partea II. Proprietari și acte**

Inscrieri privitoare la dreptul de proprietate și alte drepturi reale	Referințe
/	
Act Administrativ nr. 7626, din 10/11/2023 emis de Comuna Maciuca (Act administrativ Hotararea nr.14/15.08.1991 emisa de Comisia Judeteana Valcea);	
B1	A1
Inscrierea provizorie, drept de PROPRIETATE, dobandit prin Reconstituire, cota actuala 1/1	
1) Chirita Vergil	
2) Stanica Victoria	
3) Spirleanu Paula	

**C. Partea III. SARCINI .**

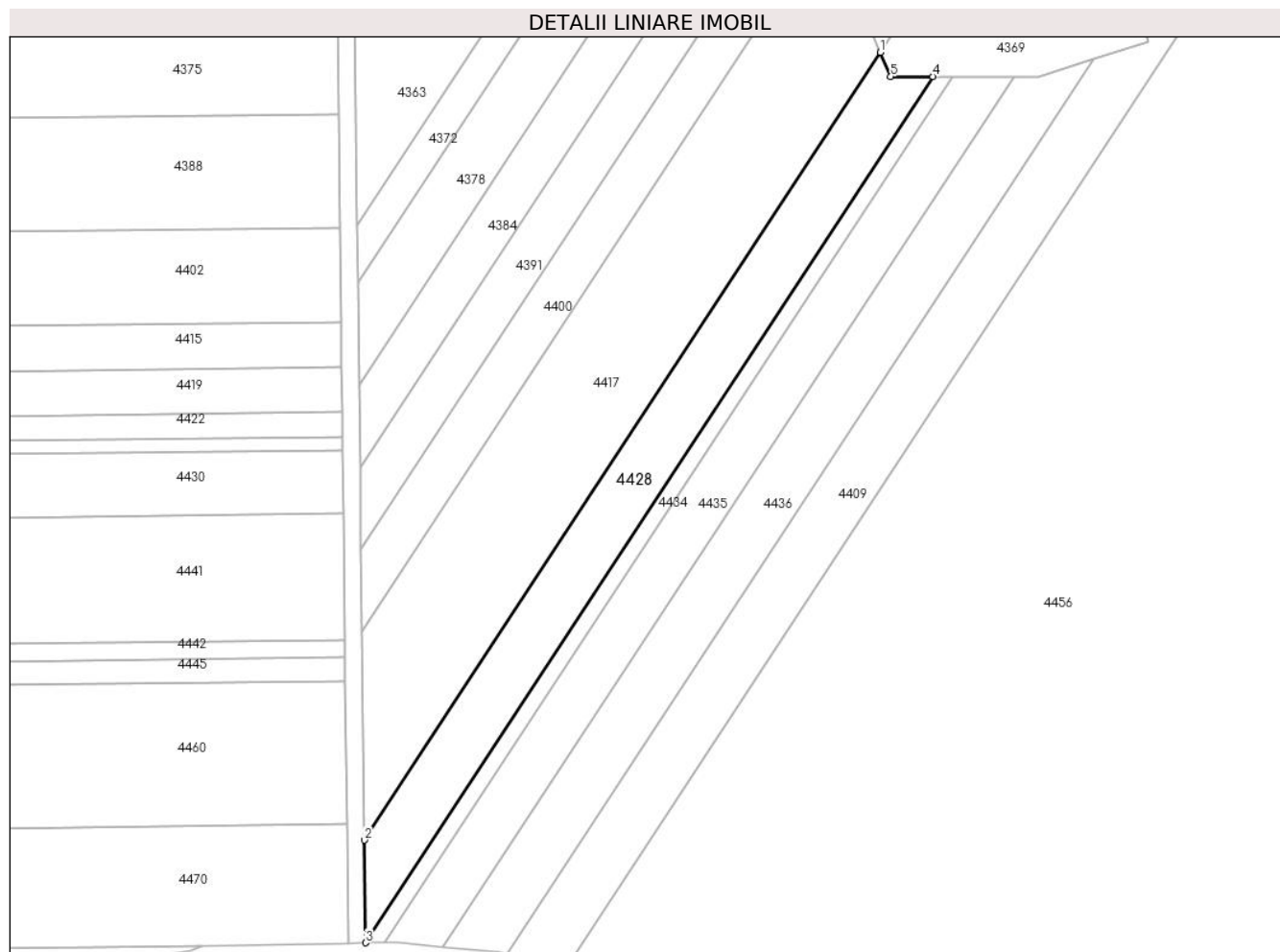
Inscrieri privind dezmembramintele dreptului de proprietate, drepturi reale de garanție și sarcini	Referințe
NU SUNT	

## Anexa Nr. 1 La Partea I

## Teren

Nr cadastral	Suprafața (mp)*	Observații / Referințe
	Din acte: 0 Masurata: 1.711	

\* Suprafața este determinată în planul de proiecție Stereo 70.



## Date referitoare la teren

Crt	Categorie folosință	Intra vilan	Suprafața (mp)	Tarla	Parcelă	Nr. topo	Observații / Referințe
1	pasune	NU	1.711	15	501/109	-	

## Lungime Segmente

1) Valorile lungimilor segmentelor sunt obținute din proiecție în plan.

Punct început	X / Y	Punct sfârșit	X / Y	Lungime segment (** (m)
1	426.908,207 363.199,496	2	426.818,052 363.061,925	164.479
2	426.818,052 363.061,925	3	426.818,26 363.044,0	17.927
3	426.818,26 363.044,0	4	426.917,392 363.195,267	180.856
4	426.917,392 363.195,267	5	426.910,021 363.195,267	7.371
5	426.910,021 363.195,267	1	426.908,207 363.199,496	4.601



**\*\* Lungimile segmentelor sunt determinate în planul de proiecție Stereo 70 și sunt rotunjite la 1 milimetru.**

**\*\*\* Distanța dintre puncte este formată din segmente cumulate ce sunt mai mici decât valoarea 1 milimetru.**



**DATE DESPRE IMOBILUL NR. 4429**

Oficiul de Cadastru și Publicitate Imobiliară VALCEA  
Biroul de Cadastru și Publicitate Imobiliară Ramnicu Valcea

**A. Partea I. Descrierea imobilului**

TEREN Extravilan

Adresa: Jud. Valcea

Nr. Crt	Nr cadastral Nr. topografic	Suprafața* (mp)	Observații / Referințe
A1		1.290	Sector cadastral:6 Teren neimprejmuit;

**B. Partea II. Proprietari și acte**

Inscrieri privitoare la dreptul de proprietate și alte drepturi reale		Referințe
/		
Act Administrativ nr. 10704/emis initial la data de 15.12.2008, din 12/08/2020 emis de Comisia Judeteana Valcea (Titlu de proprietate);		
B1	Intabulare, drept de PROPRIETATE, dobandit prin Reconstituire, cota actuala 1/1 1) Mazilu Elena	A1

**C. Partea III. SARCINI .**

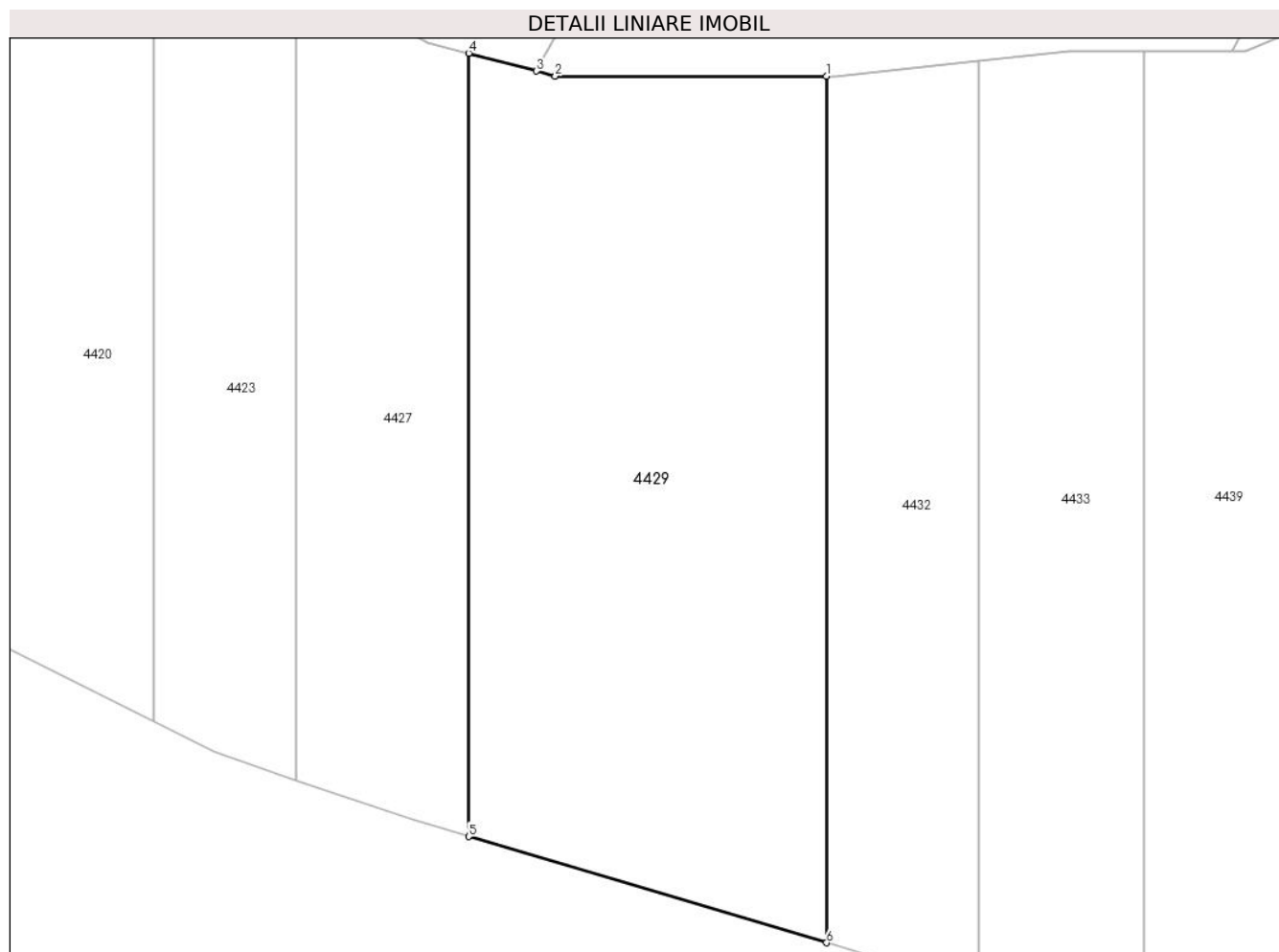
Inscrieri privind dezmembramintele dreptului de proprietate, drepturi reale de garanție și sarcini	Referințe
NU SUNT	

## Anexa Nr. 1 La Partea I

## Teren

Nr cadastral	Suprafața (mp)*	Observații / Referințe
	1.290	

\* Suprafața este determinată în planul de proiecție Stereo 70.



## Date referitoare la teren

Crt	Categorie folosință	Intra vilan	Suprafața (mp)	Tarla	Parcelă	Nr. topo	Observații / Referințe
1	padure	NU	1.290	15, UP V	437,UA19	-	

## Lungime Segmente

1) Valorile lungimilor segmentelor sunt obținute din proiecție în plan.

Punct început	X / Y	Punct sfârșit	X / Y	Lungime segment (** (m)
1	426.295,921 363.150,546	2	426.277,89 363.150,546	18.031
2	426.277,89 363.150,546	3	426.276,644 363.150,874	1.288
3	426.276,644 363.150,874	4	426.272,139 363.152,062	4.659
4	426.272,139 363.152,062	5	426.272,139 363.100,014	52.048
5	426.272,139 363.100,014	6	426.295,921 363.092,963	24.806

Punct început	X / Y	Punct sfârșit	X / Y	Lungime segment (** (m)
6	426.295,921 363.092,963	1	426.295,921 363.150,546	57.583

\*\* Lungimile segmentelor sunt determinate în planul de proiecție Stereo 70 și sunt rotunjite la 1 milimetru.

\*\*\* Distanța dintre puncte este formată din segmente cumulate ce sunt mai mici decât valoarea 1 milimetru.



**DATE DESPRE IMOBILUL NR. 4430**

Oficiul de Cadastru și Publicitate Imobiliară VALCEA  
Biroul de Cadastru și Publicitate Imobiliară Ramnicu Valcea

**A. Partea I. Descrierea imobilului**

TEREN Extravilan

Adresa: Jud. Valcea, Punct "La Conac Tinca"

Nr. Crt	Nr cadastral Nr. topografic	Suprafața* (mp)	Observații / Referințe
A1		2.080	Sector cadastral:6 Teren neimprejmuit;

**B. Partea II. Proprietari și acte**

Inscrieri privitoare la dreptul de proprietate și alte drepturi reale	Referințe
/	
Act Administrativ nr. 9874, din 06/11/2008 emis de Comisia Judeteana Valcea (titlu de proprietate);	
B1	A1
Intabulare, drept de PROPRIETATE, dobandit prin Reconstituire, cota actuala 1/1 1) Tinca Gh Ana	

**C. Partea III. SARCINI .**

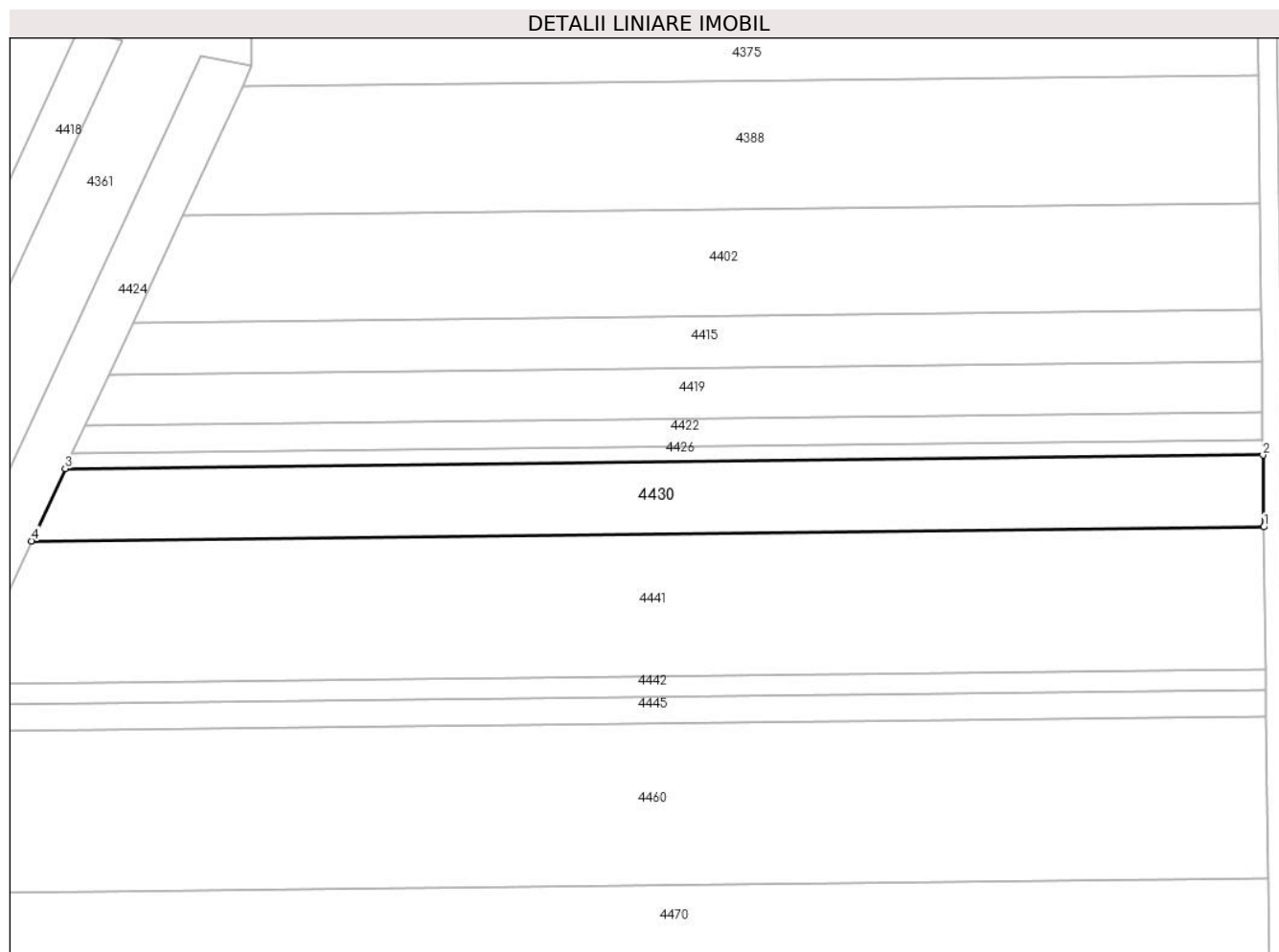
Inscrieri privind dezmembramintele dreptului de proprietate, drepturi reale de garanție și sarcini	Referințe
NU SUNT	

## Anexa Nr. 1 La Partea I

## Teren

Nr cadastral	Suprafața (mp)*	Observații / Referințe
	2.080	

\* Suprafața este determinată în planul de proiecție Stereo 70.



## Date referitoare la teren

Crt	Categorie folosință	Intravilan	Suprafața (mp)	Tarla	Parcelă	Nr. topo	Observații / Referințe
1	pasune	NU	2.080	15	436	-	

## Lungime Segmente

1) Valorile lungimilor segmentelor sunt obținute din proiecție în plan.

Punct început	X / Y	Punct sfârșit	X / Y	Lungime segment (** (m)
1	426.814,392 363.118,915	2	426.814,264 363.130,003	11.089
2	426.814,264 363.130,003	3	426.629,362 363.127,912	184.914
3	426.629,362 363.127,912	4	426.624,186 363.116,764	12.291
4	426.624,186 363.116,764	1	426.814,392 363.118,915	190.218

\*\* Lungimile segmentelor sunt determinate în planul de proiecție Stereo 70 și sunt rotunjite la 1 milimetru.



**\*\*\* Distanţa dintre puncte este formată din segmente cumulate ce sunt mai mici decât valoarea 1 milimetru.**



**DATE DESPRE IMOBILUL NR. 4431**

Oficiul de Cadastru și Publicitate Imobiliară VALCEA  
Biroul de Cadastru și Publicitate Imobiliară Ramnicu Valcea

**A. Partea I. Descrierea imobilului**

TEREN Extravilan

Adresa: Jud. Valcea, Punct "Pisc Lung"

Nr. Crt	Nr cadastral Nr. topografic	Suprafața* (mp)	Observații / Referințe
A1		3.220	Sector cadastral:6 Teren neimprejmuit;

**B. Partea II. Proprietari și acte**

Inscrieri privitoare la dreptul de proprietate și alte drepturi reale	Referințe
/	
Act Notarial nr. 1039, din 05/10/2023 emis de NP Bexa Mihai (Act de partaj voluntar);	
B1	A1
Intabulare, drept de PROPRIETATE, dobandit prin Iesire Din Indiviziune, cota actuala 1/1 1) <b>Malanga Camelia</b>	

**C. Partea III. SARCINI .**

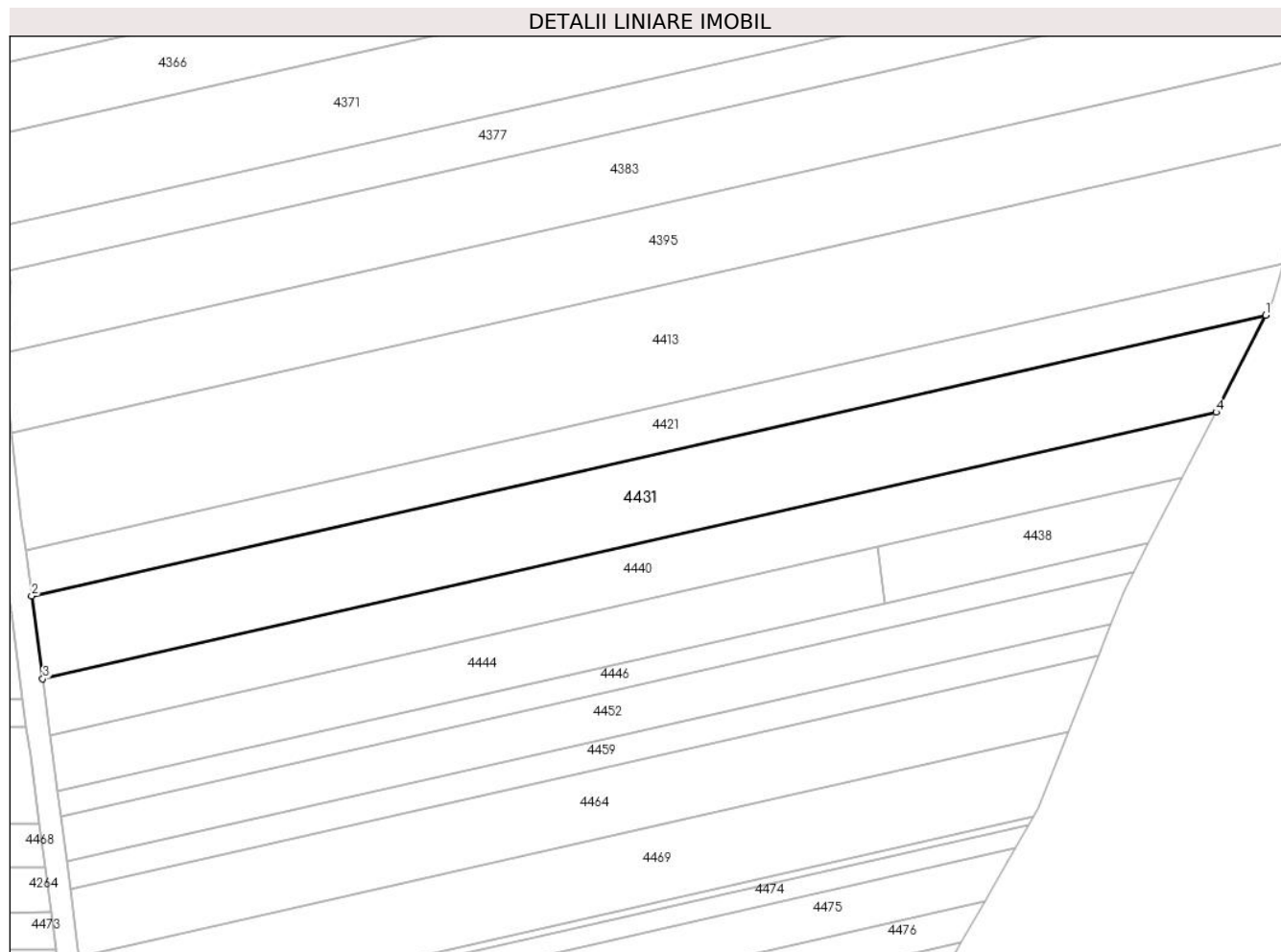
Inscrieri privind dezmembramintele dreptului de proprietate, drepturi reale de garanție și sarcini	Referințe
NU SUNT	

## Anexa Nr. 1 La Partea I

## Teren

Nr cadastral	Suprafața (mp)*	Observații / Referințe
	3.220	

\* Suprafața este determinată în planul de proiecție Stereo 70.



## Date referitoare la teren

Crt	Categorie folosință	Intra vilan	Suprafața (mp)	Tarla	Parcelă	Nr. topo	Observații / Referințe
1	pasune	NU	3.220	12	411/15	-	

## Lungime Segmente

1) Valorile lungimilor segmentelor sunt obținute din proiecție în plan.

Punct început	X / Y	Punct sfârșit	X / Y	Lungime segment (** (m)
1	427.461,528 363.154,32	2	427.243,21 363.104,73	223.879
2	427.243,21 363.104,73	3	427.245,188 363.090,057	14.806
3	427.245,188 363.090,057	4	427.452,739 363.137,201	212.837
4	427.452,739 363.137,201	1	427.461,528 363.154,32	19.243

\*\* Lungimile segmentelor sunt determinate în planul de proiecție Stereo 70 și sunt rotunjite la 1 milimetru.

**\*\*\* Distanţa dintre puncte este formată din segmente cumulate ce sunt mai mici decât valoarea 1 milimetru.**



**DATE DESPRE IMOBILUL NR. 4432**

Oficiul de Cadastru și Publicitate Imobiliară VALCEA  
Biroul de Cadastru și Publicitate Imobiliară Ramnicu Valcea

**A. Partea I. Descrierea imobilului**

TEREN Extravilan

Adresa: Jud. Valcea

Nr. Crt	Nr cadastral Nr. topografic	Suprafața* (mp)	Observații / Referințe
A1		600	Sector cadastral:6 Teren neimprejmuit;

**B. Partea II. Proprietari și acte**

Inscrieri privitoare la dreptul de proprietate și alte drepturi reale	Referințe
/	
Act Administrativ nr. 1024/401, din 24/12/2002 emis de Comisia Judeteana Valcea (Titlu de proprietate);	
B1	A1
Intabulare, drept de PROPRIETATE, dobandit prin Reconstituire, cota actuala 1/1	
1) Vintila Ilie	

**C. Partea III. SARCINI .**

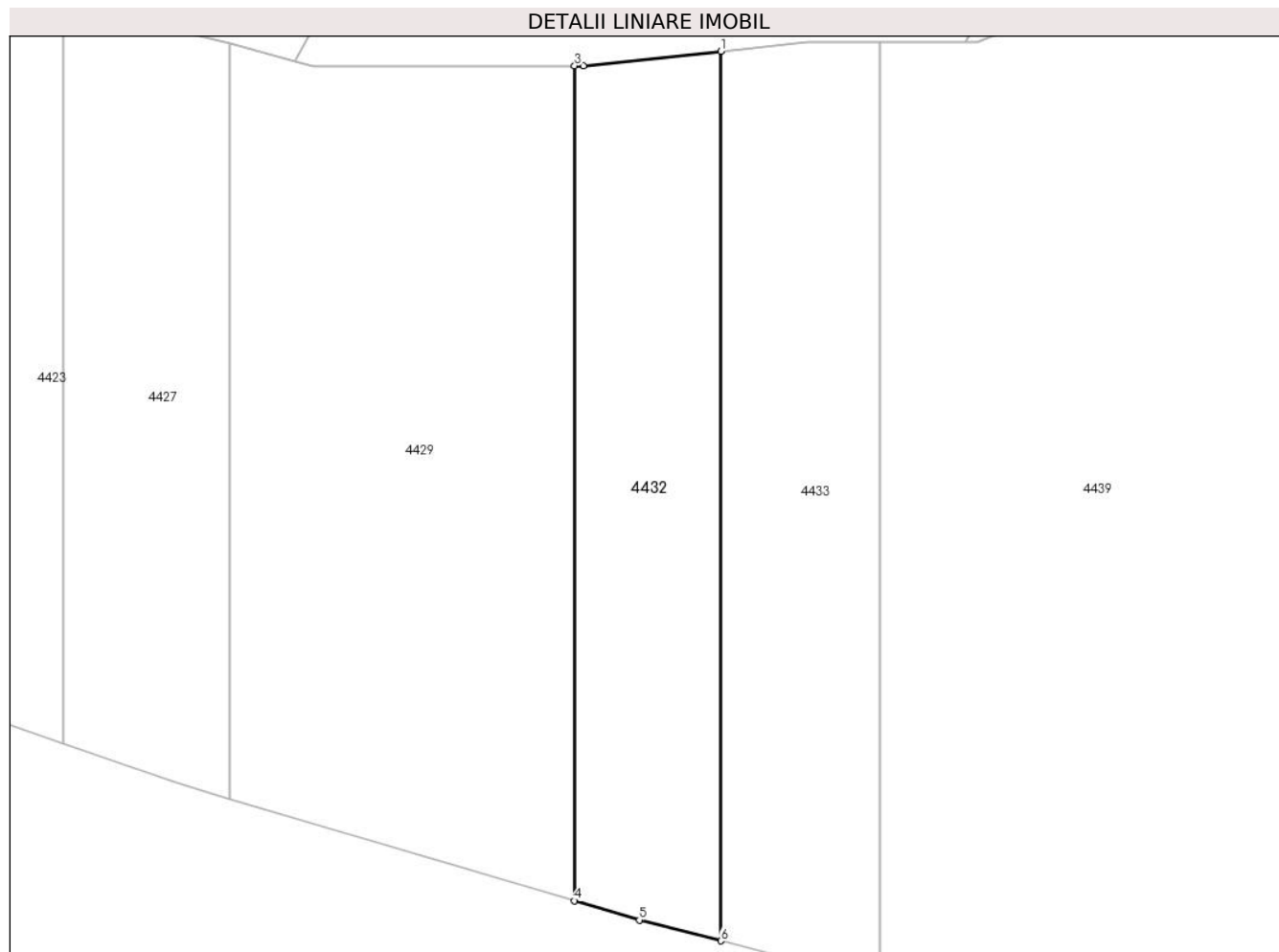
Inscrieri privind dezmembramintele dreptului de proprietate, drepturi reale de garanție și sarcini	Referințe
NU SUNT	

## Anexa Nr. 1 La Partea I

## Teren

Nr cadastral	Suprafața (mp)*	Observații / Referințe
	600	

\* Suprafața este determinată în planul de proiecție Stereo 70.



## Date referitoare la teren

Crt	Categorie folosință	Intravilan	Suprafața (mp)	Tarla	Parcelă	Nr. topo	Observații / Referințe
1	padure	NU	600	20,UPV	-	-	

## Lungime Segmente

1) Valorile lungimilor segmentelor sunt obținute din proiecție în plan.

Punct început	X / Y	Punct sfârșit	X / Y	Lungime segment (** (m)
1	426.306,008 363.151,546	2	426.296,533 363.150,546	9.528
2	426.296,533 363.150,546	3	426.295,921 363.150,546	0.612
3	426.295,921 363.150,546	4	426.295,921 363.092,963	57.583
4	426.295,921 363.092,963	5	426.300,386 363.091,639	4.657
5	426.300,386 363.091,639	6	426.306,008 363.090,205	5.802



Punct început	X / Y	Punct sfârșit	X / Y	Lungime segment (** (m)
6	426.306,008 363.090,205	1	426.306,008 363.151,546	61.341

\*\* Lungimile segmentelor sunt determinate în planul de proiecție Stereo 70 și sunt rotunjite la 1 milimetru.

\*\*\* Distanța dintre puncte este formată din segmente cumulate ce sunt mai mici decât valoarea 1 milimetru.



**DATE DESPRE IMOBILUL NR. 4433**

Oficiul de Cadastru și Publicitate Imobiliară VALCEA  
 Biroul de Cadastru și Publicitate Imobiliară Ramnicu Valcea

**A. Partea I. Descrierea imobilului**

TEREN Extravilan

Adresa: Jud. Valcea

Nr. Crt	Nr cadastral Nr. topografic	Suprafața* (mp)	Observații / Referințe
A1		696	Sector cadastral:6 Teren neimprejmuit;

**B. Partea II. Proprietari și acte**

Inscrieri privitoare la dreptul de proprietate și alte drepturi reale		Referințe
/		
Act Administrativ nr. 40, din 11/01/2005 emis de Comisia Judeteana Valcea (Titlu de proprietate);		
B1	Intabulare, drept de PROPRIETATE, dobandit prin Reconstituire, cota actuala 1/2 1) <b>Maciuceanu Constantin</b>	A1
Act Notarial nr. 127, din 14/08/2018 emis de NP Dinca Georgiana-Roxana (Certificat de mostenitor);		
B2	Intabulare, drept de PROPRIETATE, dobandit prin Succesiune, cota actuala 1/2 1) <b>Alexandru Ion</b>	A1

**C. Partea III. SARCINI .**

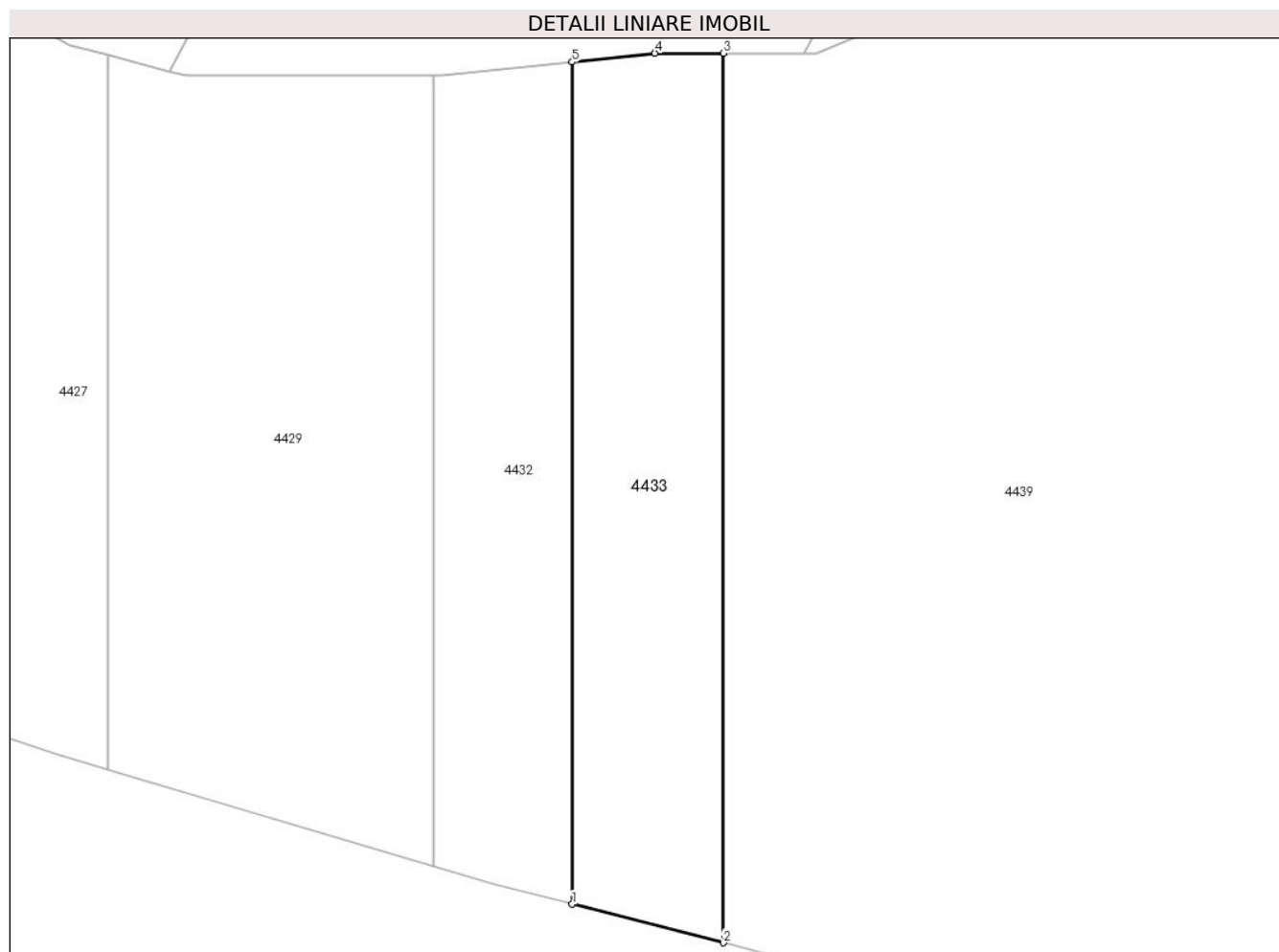
Inscrieri privind dezmembramintele dreptului de proprietate, drepturi reale de garanție și sarcini	Referințe
NU SUNT	

## Anexa Nr. 1 La Partea I

## Teren

Nr cadastral	Suprafața (mp)*	Observații / Referințe
	696	

\* Suprafața este determinată în planul de proiecție Stereo 70.



## Date referitoare la teren

Crt	Categorie folosință	Intravilan	Suprafața (mp)	Tarla	Parcelă	Nr. topo	Observații / Referințe
1	padure	NU	696	15, UP I	437,UA19	-	

## Lungime Segmente

1) Valorile lungimilor segmentelor sunt obținute din proiecție în plan.

Punct început	X / Y	Punct sfârșit	X / Y	Lungime segment (** (m)
1	426.306,008 363.090,205	2	426.317,019 363.087,396	11.364
2	426.317,019 363.087,396	3	426.317,019 363.152,182	64.786
3	426.317,019 363.152,182	4	426.312,033 363.152,182	4.986
4	426.312,033 363.152,182	5	426.306,008 363.151,546	6.059
5	426.306,008 363.151,546	1	426.306,008 363.090,205	61.341

**\*\* Lungimile segmentelor sunt determinate în planul de proiecție Stereo 70 și sunt rotunjite la 1 milimetru.**

**\*\*\* Distanța dintre puncte este formată din segmente cumulate ce sunt mai mici decât valoarea 1 milimetru.**



**DATE DESPRE IMOBILUL NR. 4434**

Oficiul de Cadastru și Publicitate Imobiliară VALCEA  
Biroul de Cadastru și Publicitate Imobiliară Ramnicu Valcea

**A. Partea I. Descrierea imobilului**

TEREN Extravilan

Adresa: Jud. Valcea, Punct "Cezmea"

Nr. Crt	Nr cadastral Nr. topografic	Suprafața* (mp)	Observații / Referințe
A1		500	Sector cadastral:6 Teren neimprejmuit;

**B. Partea II. Proprietari și acte**

Inscrieri privitoare la dreptul de proprietate și alte drepturi reale	Referințe
/	
Act Administrativ nr. 664/52768, din 23/06/2002 emis de Comisia Judeteana (titlu de proprietate);	
B1	A1
Intabulare, drept de PROPRIETATE, dobandit prin Reconstituire, cota actuala 1/1 1) <b>Butoi M Marin</b>	

**C. Partea III. SARCINI .**

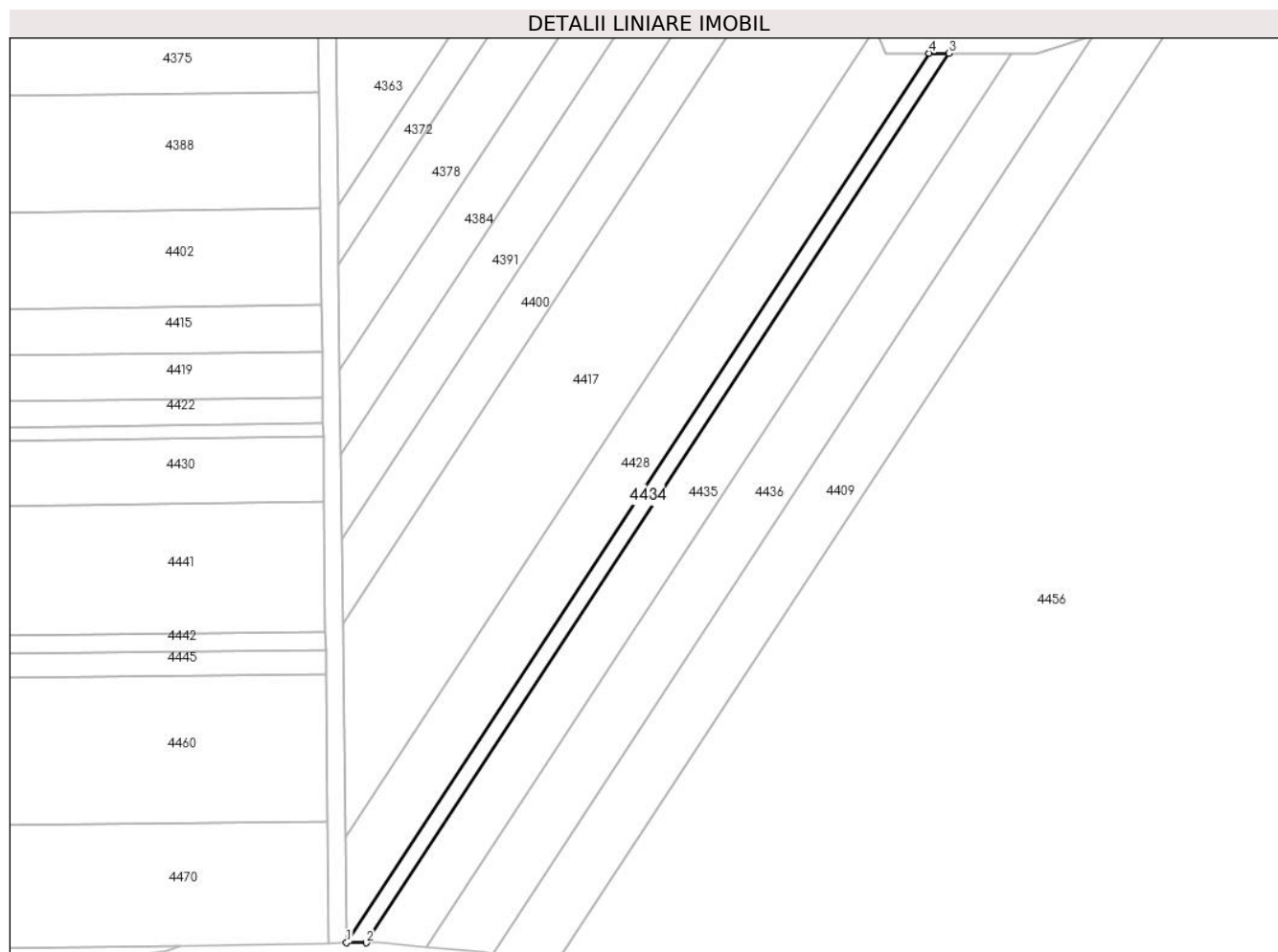
Inscrieri privind dezmembramintele dreptului de proprietate, drepturi reale de garanție și sarcini	Referințe
NU SUNT	

## Anexa Nr. 1 La Partea I

## Teren

Nr cadastral	Suprafața (mp)*	Observații / Referințe
	500	

\* Suprafața este determinată în planul de proiecție Stereo 70.



## Date referitoare la teren

Crt	Categorie folosință	Intra vilan	Suprafața (mp)	Tarla	Parcelă	Nr. topo	Observații / Referințe
1	pasune	NU	500	15	438/28	-	

## Lungime Segmente

1) Valorile lungimilor segmentelor sunt obținute din proiecție în plan.

Punct început	X / Y	Punct sfârșit	X / Y	Lungime segment (** (m)
1	426.818,26 363.044,0	2	426.821,564 363.043,998	3.304
2	426.821,564 363.043,998	3	426.920,697 363.195,267	180.859
3	426.920,697 363.195,267	4	426.917,392 363.195,267	3.305
4	426.917,392 363.195,267	1	426.818,26 363.044,0	180.856

\*\* Lungimile segmentelor sunt determinate în planul de proiecție Stereo 70 și sunt rotunjite la 1 milimetru.



**\*\*\* Distanţa dintre puncte este formată din segmente cumulate ce sunt mai mici decât valoarea 1 milimetru.**



**DATE DESPRE IMOBILUL NR. 4435**

Oficiul de Cadastru și Publicitate Imobiliară VALCEA  
Biroul de Cadastru și Publicitate Imobiliară Ramnicu Valcea

**A. Partea I. Descrierea imobilului**

TEREN Extravilan

Adresa: Jud. Valcea, Punct "Cezmea"

Nr. Crt	Nr cadastral Nr. topografic	Suprafața* (mp)	Observații / Referințe
A1		Din acte: 0 Masurata: 1.631	Sector cadastral:6 Teren neimprejmuit;

**B. Partea II. Proprietari și acte**

Inscrieri privitoare la dreptul de proprietate și alte drepturi reale	Referințe
/	
Act Administrativ nr. 7609, din 10/11/2023 emis de Comuna Maciuca (Act administrativ Hotararea nr.14/15.08.1991 emisa de Comisia Judeteana Valcea);	
B1 Inscrierea provizorie, drept de PROPRIETATE, dobandit prin Reconstituire, cota actuala 1/1 1) Riciu N Paula	A1

**C. Partea III. SARCINI .**

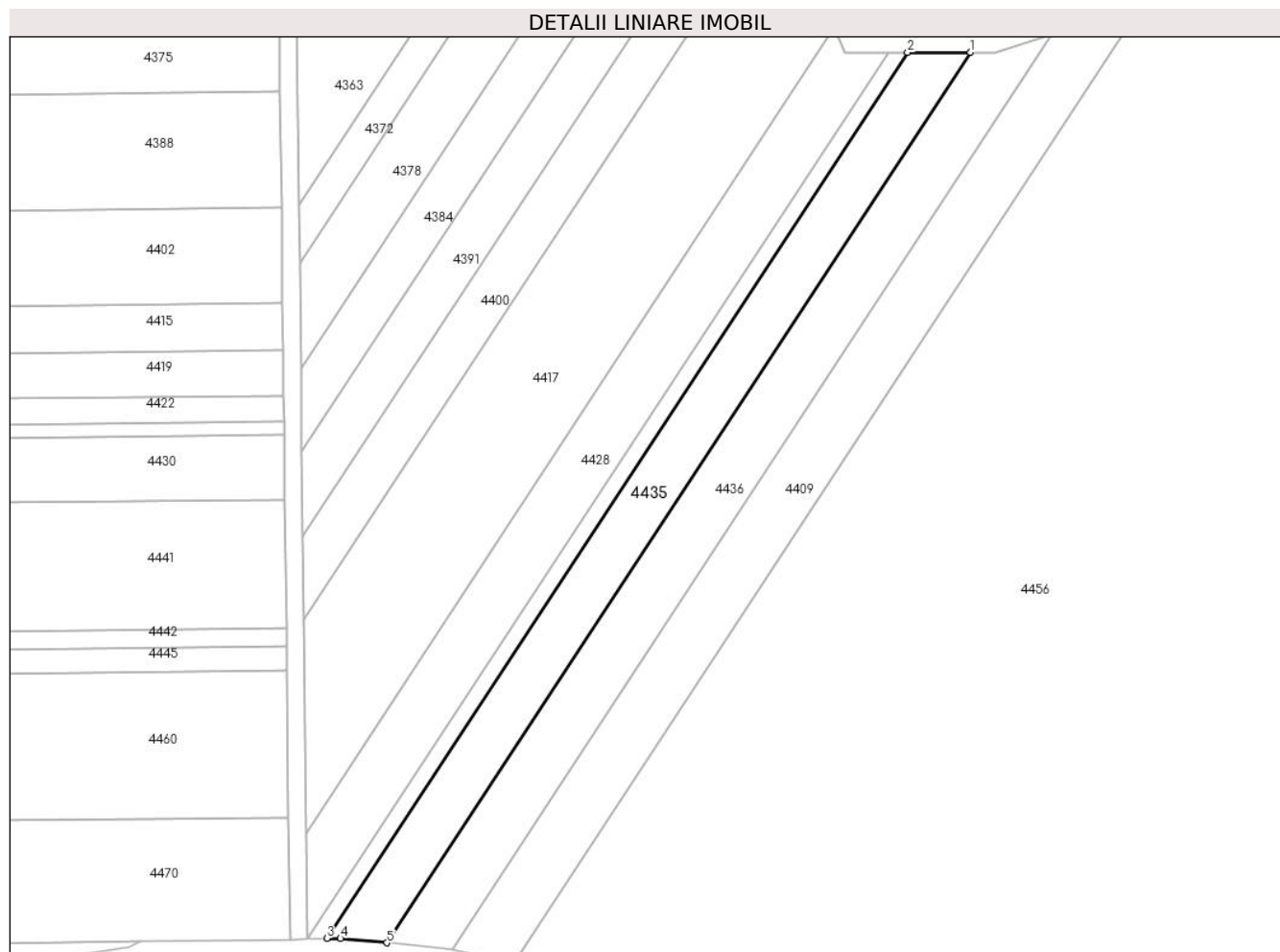
Inscrieri privind dezmembramintele dreptului de proprietate, drepturi reale de garanție și sarcini	Referințe
NU SUNT	

## Anexa Nr. 1 La Partea I

## Teren

Nr cadastral	Suprafața (mp)*	Observații / Referințe
	Din acte: 0 Masurata: 1.631	

\* Suprafața este determinată în planul de proiecție Stereo 70.



## Date referitoare la teren

Crt	Categorie folosință	Intra vilan	Suprafața (mp)	Tarla	Parcelă	Nr. topo	Observații / Referințe
1	pasune	NU	1.631	15	501/112	-	

## Lungime Segmente

1) Valorile lungimilor segmentelor sunt obținute din proiecție în plan.

Punct început	X / Y	Punct sfârșit	X / Y	Lungime segment (** (m)
1	426.931,458 363.195,267	2	426.920,697 363.195,267	10.76
2	426.920,697 363.195,267	3	426.821,564 363.043,998	180.859
3	426.821,564 363.043,998	4	426.823,889 363.043,996	2.325
4	426.823,889 363.043,996	5	426.831,841 363.043,26	7.986
5	426.831,841 363.043,26	1	426.931,458 363.195,267	181.741

**\*\* Lungimile segmentelor sunt determinate în planul de proiecție Stereo 70 și sunt rotunjite la 1 milimetru.**

**\*\*\* Distanța dintre puncte este formată din segmente cumulate ce sunt mai mici decât valoarea 1 milimetru.**



**DATE DESPRE IMOBILUL NR. 4436**

Oficiul de Cadastru și Publicitate Imobiliară VALCEA  
Biroul de Cadastru și Publicitate Imobiliară Ramnicu Valcea

**A. Partea I. Descrierea imobilului**

TEREN Extravilan

Adresa: Jud. Valcea, Punct "Cesmea"

Nr. Crt	Nr cadastral Nr. topografic	Suprafața* (mp)	Observații / Referințe
A1		Din acte: 0 Masurata: 1.835	Sector cadastral:6 Teren neimprejmuit;

**B. Partea II. Proprietari și acte**

Inscrieri privitoare la dreptul de proprietate și alte drepturi reale	Referințe
/	
Act Administrativ nr. 7633, din 10/11/2023 emis de Comuna Maciuca (Act administrativ Hotararea nr.14/15.08.1991 emisa de Comisia Judeteana Valcea);	
B1 Inscrierea provizorie, drept de PROPRIETATE, dobandit prin Reconstituire, cota actuala 1/1 1) Zavoianu Ecaterina	A1

**C. Partea III. SARCINI .**

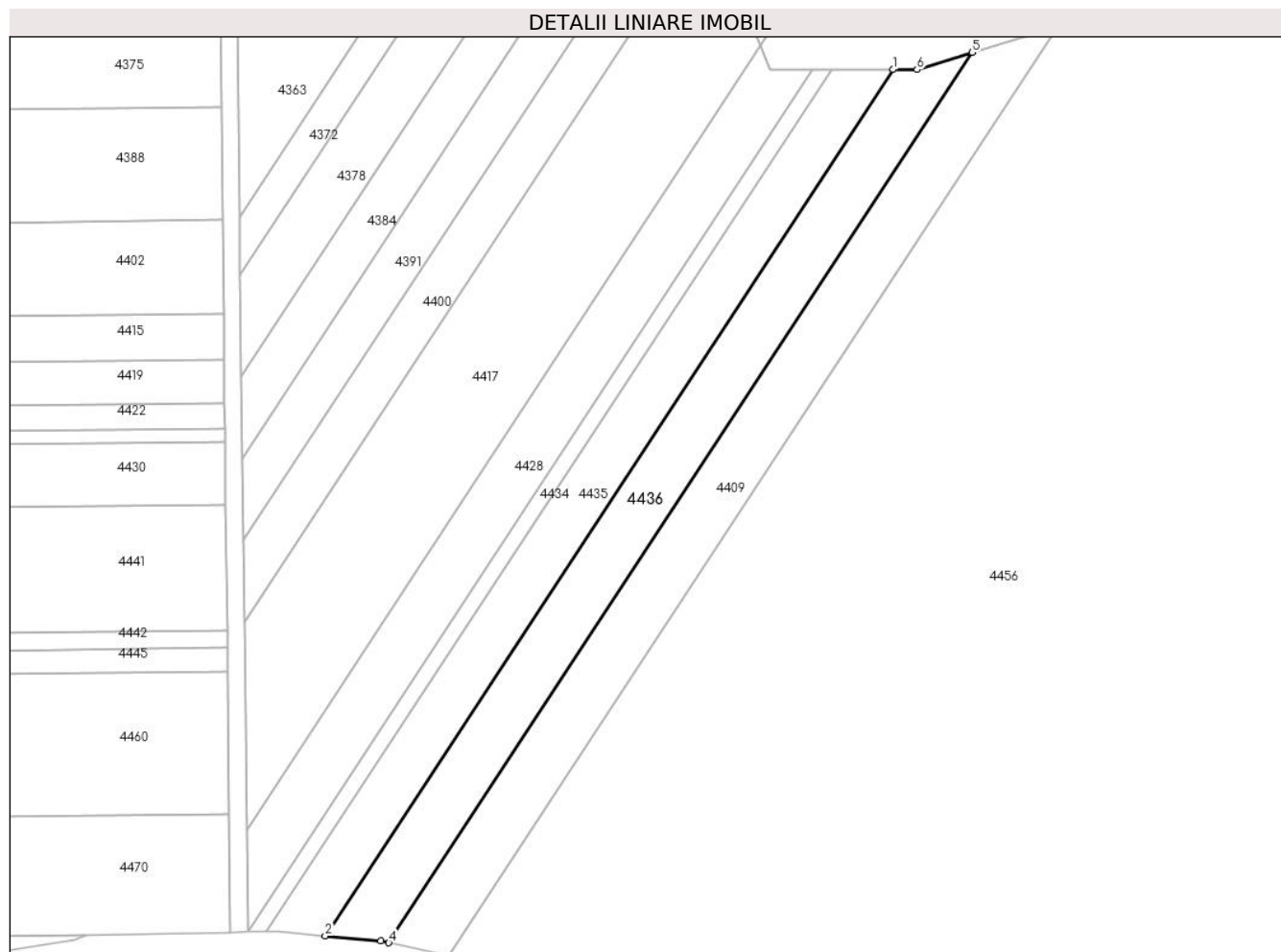
Inscrieri privind dezmembramintele dreptului de proprietate, drepturi reale de garanție și sarcini	Referințe
NU SUNT	

## Anexa Nr. 1 La Partea I

## Teren

Nr cadastral	Suprafața (mp)*	Observații / Referințe
	Din acte: 0 Masurata: 1.835	

\* Suprafața este determinată în planul de proiecție Stereo 70.



## Date referitoare la teren

Crt	Categorie folosință	Intra vilan	Suprafața (mp)	Tarla	Parcelă	Nr. topo	Observații / Referințe
1	pasune	NU	1.835	15	501/114	-	

## Lungime Segmente

1) Valorile lungimilor segmentelor sunt obținute din proiecție în plan.

Punct început	X / Y	Punct sfârșit	X / Y	Lungime segment (** (m)
1	426.931,458 363.195,267	2	426.831,841 363.043,26	181.741
2	426.831,841 363.043,26	3	426.841,606 363.042,356	9.807
3	426.841,606 363.042,356	4	426.843,004 363.042,05	1.431
4	426.843,004 363.042,05	5	426.945,385 363.198,276	186.784
5	426.945,385 363.198,276	6	426.935,683 363.195,267	10.158



Punct început	X / Y	Punct sfârşit	X / Y	Lungime segment (** (m)
6	426.935,683 363.195,267	1	426.931,458 363.195,267	4.225

\*\* Lungimile segmentelor sunt determinate în planul de proiecţie Stereo 70 şi sunt rotunjite la 1 milimetru.

\*\*\* Distanţa dintre puncte este formată din segmente cumulate ce sunt mai mici decât valoarea 1 milimetru.



**DATE DESPRE IMOBILUL NR. 4437**

Oficiul de Cadastru și Publicitate Imobiliară VALCEA  
Biroul de Cadastru și Publicitate Imobiliară Ramnicu Valcea

**A. Partea I. Descrierea imobilului**

TEREN Extravilan

Adresa: Jud. Valcea, Punct "Piscul Lung"

Nr. Crt	Nr cadastral Nr. topografic	Suprafața* (mp)	Observații / Referințe
A1		Din acte: 0 Masurata: 1.341	Sector cadastral:6 Teren neimprejmuit;

**B. Partea II. Proprietari și acte**

Inscrieri privitoare la dreptul de proprietate și alte drepturi reale	Referințe
/	
Act Administrativ nr. 7601, din 10/11/2023 emis de Comuna Maciuca (Act administraiv Hotararea nr.14/15.08.1991 emisa de Comisia Judeteana Valcea);	
B1	Inscrierea provizorie, drept de PROPRIETATE, dobandit prin Reconstituire, cota actuala 1/1
	1) Enacica Dumitru 2) Enacica Ovidiu 3) Enacica Stefan

**C. Partea III. SARCINI .**


Inscrieri privind dezmembramintele dreptului de proprietate, drepturi reale de garanție și sarcini	Referințe
NU SUNT	

## Anexa Nr. 1 La Partea I

## Teren

Nr cadastral	Suprafața (mp)*	Observații / Referințe
	Din acte: 0 Masurata: 1.341	

\* Suprafața este determinată în planul de proiecție Stereo 70.



## Date referitoare la teren

Crt	Categorie folosință	Intra vilan	Suprafața (mp)	Tarla	Parcelă	Nr. topo	Observații / Referințe
1	pasune	NU	1.341	14	501/121	-	

## Lungime Segmente

1) Valorile lungimilor segmentelor sunt obținute din proiecție în plan.

Punct început	X / Y	Punct sfârșit	X / Y	Lungime segment (** (m)
1	427.087,708 363.119,802	2	427.089,022 363.114,284	5.673
2	427.089,022 363.114,284	3	427.089,022 363.110,811	3.473
3	427.089,022 363.110,811	4	427.238,219 363.111,81	149.201
4	427.238,219 363.111,81	5	427.237,447 363.117,54	5.781
5	427.237,447 363.117,54	6	427.237,071 363.120,803	3.285

Punct început	X / Y	Punct sfârșit	X / Y	Lungime segment (** (m)
6	427.237,071 363.120,803	1	427.087,708 363.119,802	149.366

\*\* Lungimile segmentelor sunt determinate în planul de proiecție Stereo 70 și sunt rotunjite la 1 milimetru.

\*\*\* Distanța dintre puncte este formată din segmente cumulate ce sunt mai mici decât valoarea 1 milimetru.



**DATE DESPRE IMOBILUL NR. 4438**

Oficiul de Cadastru și Publicitate Imobiliară VALCEA  
Biroul de Cadastru și Publicitate Imobiliară Ramnicu Valcea

**A. Partea I. Descrierea imobilului**

TEREN Extravilan

Adresa: Jud. Valcea, Punct "Piscul Lung"

Nr. Crt	Nr cadastral Nr. topografic	Suprafața* (mp)	Observații / Referințe
A1		Din acte: 0 Masurata: 516	Sector cadastral:6 Teren neimprejmuit;

**B. Partea II. Proprietari și acte**

Inscrieri privitoare la dreptul de proprietate și alte drepturi reale		Referințe
/		
Act Normativ nr. 7, din 13/03/1996 emis de Parlamentul Romaniei (Lege);		
B1	Inscrierea provizorie, drept de PROPRIETATE, dobandit prin Lege, cota actuala 1/1 1) Comuna Maciuca, CIF:2541584, Proprietar neidentificat	A1

**C. Partea III. SARCINI .**

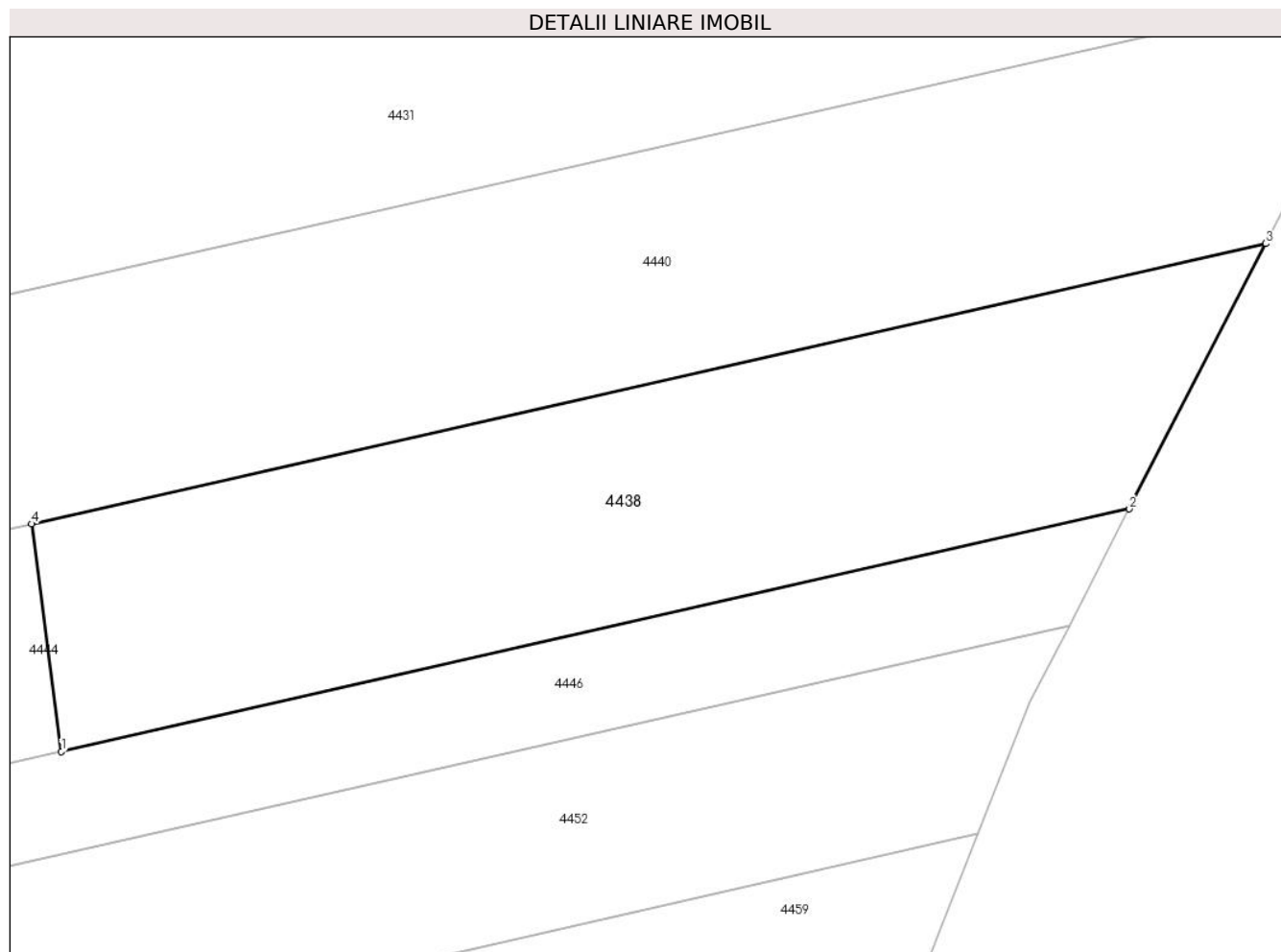
Inscrieri privind dezmembramintele dreptului de proprietate, drepturi reale de garanție și sarcini	Referințe
NU SUNT	

## Anexa Nr. 1 La Partea I

## Teren

Nr cadastral	Suprafața (mp)*	Observații / Referințe
	Din acte: 0 Masurata: 516	

\* Suprafața este determinată în planul de proiecție Stereo 70.



## Date referitoare la teren

Crt	Categorie folosință	Intra vilan	Suprafața (mp)	Tarla	Parcelă	Nr. topo	Observații / Referințe
1	pasune	NU	516	14	501/180	-	

## Lungime Segmente

1) Valorile lungimilor segmentelor sunt obținute din proiecție în plan.

Punct început	X / Y	Punct sfârșit	X / Y	Lungime segment (** (m)
1	427.394,122 363.103,377	2	427.440,819 363.113,984	47.887
2	427.440,819 363.113,984	3	427.446,779 363.125,592	13.049
3	427.446,779 363.125,592	4	427.392,818 363.113,336	55.336
4	427.392,818 363.113,336	1	427.394,122 363.103,377	10.044



**\*\* Lungimile segmentelor sunt determinate în planul de proiecție Stereo 70 și sunt rotunjite la 1 milimetru.**

**\*\*\* Distanța dintre puncte este formată din segmente cumulate ce sunt mai mici decât valoarea 1 milimetru.**



**DATE DESPRE IMOBILUL NR. 4439**

Oficiul de Cadastru și Publicitate Imobiliară VALCEA  
Biroul de Cadastru și Publicitate Imobiliară Ramnicu Valcea

**A. Partea I. Descrierea imobilului**

TEREN Extravilan

Adresa: Jud. Valcea

Nr. Crt	Nr cadastral Nr. topografic	Suprafața* (mp)	Observații / Referințe
A1		5.600	Sector cadastral:6 Teren neimprejmuit;

**B. Partea II. Proprietari și acte**

Inscrieri privitoare la dreptul de proprietate și alte drepturi reale	Referințe
/	
Act Administrativ nr. 4581, din 24/09/2007 emis de Comisia Judeteana Valcea (Titlu de proprietate);	
B1	A1
Intabulare, drept de PROPRIETATE, dobandit prin Reconstituire, cota actuala 1/1 1) Tinca Lazar	

**C. Partea III. SARCINI .**

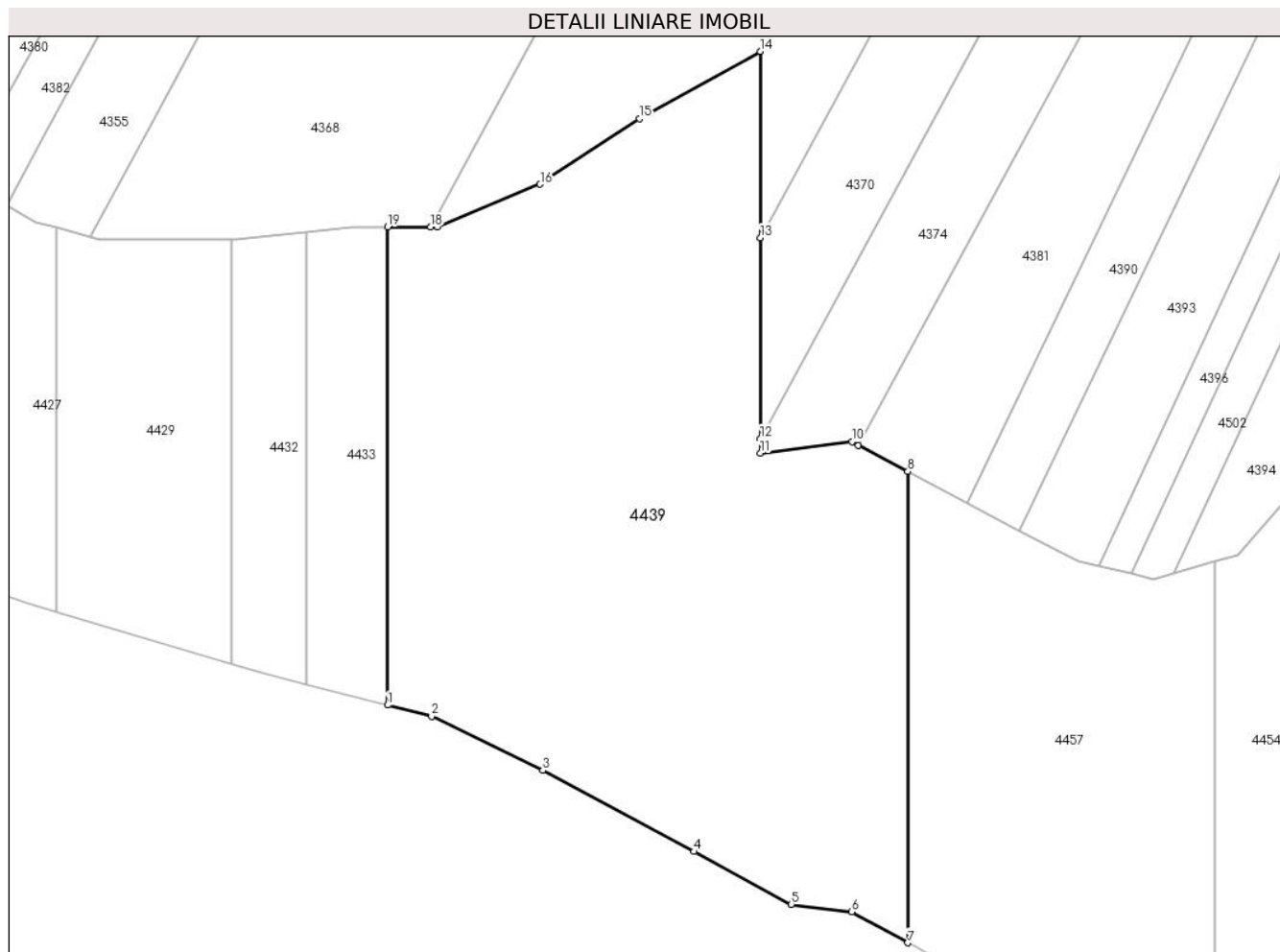
Inscrieri privind dezmembramintele dreptului de proprietate, drepturi reale de garanție și sarcini	Referințe
NU SUNT	

## Anexa Nr. 1 La Partea I

## Teren

Nr cadastral	Suprafața (mp)*	Observații / Referințe
	5.600	

\* Suprafața este determinată în planul de proiecție Stereo 70.



## Date referitoare la teren

Crt	Categorie folosință	Intravilan	Suprafața (mp)	Tarla	Parcelă	Nr. topo	Observații / Referințe
1	padure	NU	5.600	15, UP I	430,UA19	-	

## Lungime Segmente

1) Valorile lungimilor segmentelor sunt obținute din proiecție în plan.

Punct început	X / Y	Punct sfârșit	X / Y	Lungime segment (** (m)
1	426.317,019 363.087,396	2	426.322,977 363.085,876	6.149
2	426.322,977 363.085,876	3	426.338,058 363.078,535	16.773
3	426.338,058 363.078,535	4	426.358,581 363.067,539	23.283
4	426.358,581 363.067,539	5	426.371,793 363.060,36	15.036
5	426.371,793 363.060,36	6	426.379,956 363.059,365	8.224

Punct început	X / Y	Punct sfârșit	X / Y	Lungime segment (** (m)
6	426.379,956 363.059,365	7	426.387,586 363.055,181	8.701
7	426.387,586 363.055,181	8	426.387,586 363.119,059	63.879
8	426.387,586 363.119,059	9	426.380,886 363.122,607	7.581
9	426.380,886 363.122,607	10	426.380,009 363.123,071	0.992
10	426.380,009 363.123,071	11	426.367,586 363.121,534	12.517
11	426.367,586 363.121,534	12	426.367,586 363.123,518	1.985
12	426.367,586 363.123,518	13	426.367,586 363.150,711	27.193
13	426.367,586 363.150,711	14	426.367,586 363.175,961	25.25
14	426.367,586 363.175,961	15	426.351,198 363.166,842	18.755
15	426.351,198 363.166,842	16	426.337,709 363.157,975	16.142
16	426.337,709 363.157,975	17	426.323,747 363.152,182	15.116
17	426.323,747 363.152,182	18	426.322,869 363.152,182	0.878
18	426.322,869 363.152,182	19	426.317,019 363.152,182	5.851
19	426.317,019 363.152,182	1	426.317,019 363.087,396	64.786

\*\* Lungimile segmentelor sunt determinate în planul de proiecție Stereo 70 și sunt rotunjite la 1 milimetru.

\*\*\* Distanța dintre puncte este formată din segmente cumulate ce sunt mai mici decât valoarea 1 milimetru.



**DATE DESPRE IMOBILUL NR. 4440**

Oficiul de Cadastru și Publicitate Imobiliară VALCEA  
Biroul de Cadastru și Publicitate Imobiliară Ramnicu Valcea

**A. Partea I. Descrierea imobilului**

TEREN Extravilan

Adresa: Jud. Valcea, Punct "Piscul Lung"

Nr. Crt	Nr cadastral Nr. topografic	Suprafața* (mp)	Observații / Referințe
A1		Din acte: 0 Masurata: 2.091	Sector cadastral:6 Teren neimprejmuit;

**B. Partea II. Proprietari și acte**

Inscrieri privitoare la dreptul de proprietate și alte drepturi reale	Referințe
/	
Act Administrativ nr. 7621, din 10/11/2023 emis de Comuna Maciuca (Act administrativ Hotararea nr.14/15.08.1991 emisa de Comisia Judeteana Valcea);	
B1 Inscrierea provizorie, drept de PROPRIETATE, dobandit prin Reconstituire, cota actuala 1/1 1) <b>Rafaila D Elena</b>	A1

**C. Partea III. SARCINI .**

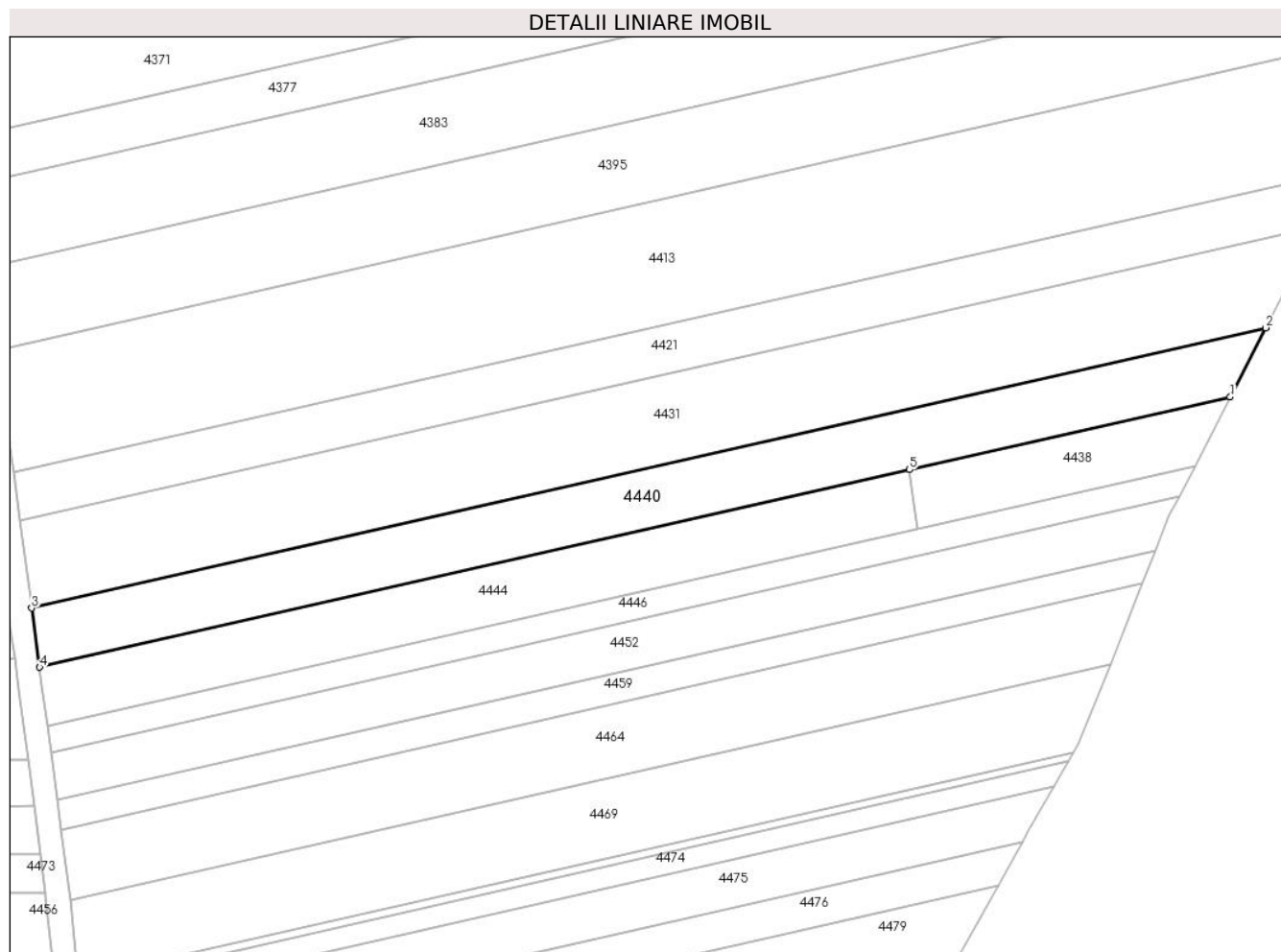
Inscrieri privind dezmembramintele dreptului de proprietate, drepturi reale de garanție și sarcini	Referințe
NU SUNT	

## Anexa Nr. 1 La Partea I

## Teren

Nr cadastral	Suprafața (mp)*	Observații / Referințe
	Din acte: 0 Masurata: 2.091	

\* Suprafața este determinată în planul de proiecție Stereo 70.



## Date referitoare la teren

Crt	Categorie folosință	Intra vilan	Suprafața (mp)	Tarla	Parcelă	Nr. topo	Observații / Referințe
1	pasune	NU	2.091	14	501/145	-	

## Lungime Segmente

1) Valorile lungimilor segmentelor sunt obținute din proiecție în plan.

Punct început	X / Y	Punct sfârșit	X / Y	Lungime segment (** (m)
1	427.446,779 363.125,592	2	427.452,739 363.137,201	13.049
2	427.452,739 363.137,201	3	427.245,188 363.090,057	212.837
3	427.245,188 363.090,057	4	427.246,53 363.080,107	10.04
4	427.246,53 363.080,107	5	427.392,818 363.113,336	150.014
5	427.392,818 363.113,336	1	427.446,779 363.125,592	55.336



**\*\* Lungimile segmentelor sunt determinate în planul de proiecție Stereo 70 și sunt rotunjite la 1 milimetru.**

**\*\*\* Distanța dintre puncte este formată din segmente cumulate ce sunt mai mici decât valoarea 1 milimetru.**



**DATE DESPRE IMOBILUL NR. 4441**

Oficiul de Cadastru și Publicitate Imobiliară VALCEA  
Biroul de Cadastru și Publicitate Imobiliară Ramnicu Valcea

**A. Partea I. Descrierea imobilului**

TEREN Extravilan

Adresa: Jud. Valcea, Punct "Dealul Mare"

Nr. Crt	Nr cadastral Nr. topografic	Suprafața* (mp)	Observații / Referințe
A1		4.300	Sector cadastral:6 Teren neimprejmuit;

**B. Partea II. Proprietari și acte**

Inscrieri privitoare la dreptul de proprietate și alte drepturi reale	Referințe
/	
Act Administrativ nr. 1089/401, din 28/07/2003 emis de Comisia Judeteana Valcea (titlu de proprietate);	
B1	A1
Intabulare, drept de PROPRIETATE, dobandit prin Reconstituire, cota actuala 1/1	
1) Chirita I Stefan	
2) Chiritoiu Ioana	
3) Dumitrescu Elena	
4) Palcue Gheorghita	

**C. Partea III. SARCINI .**

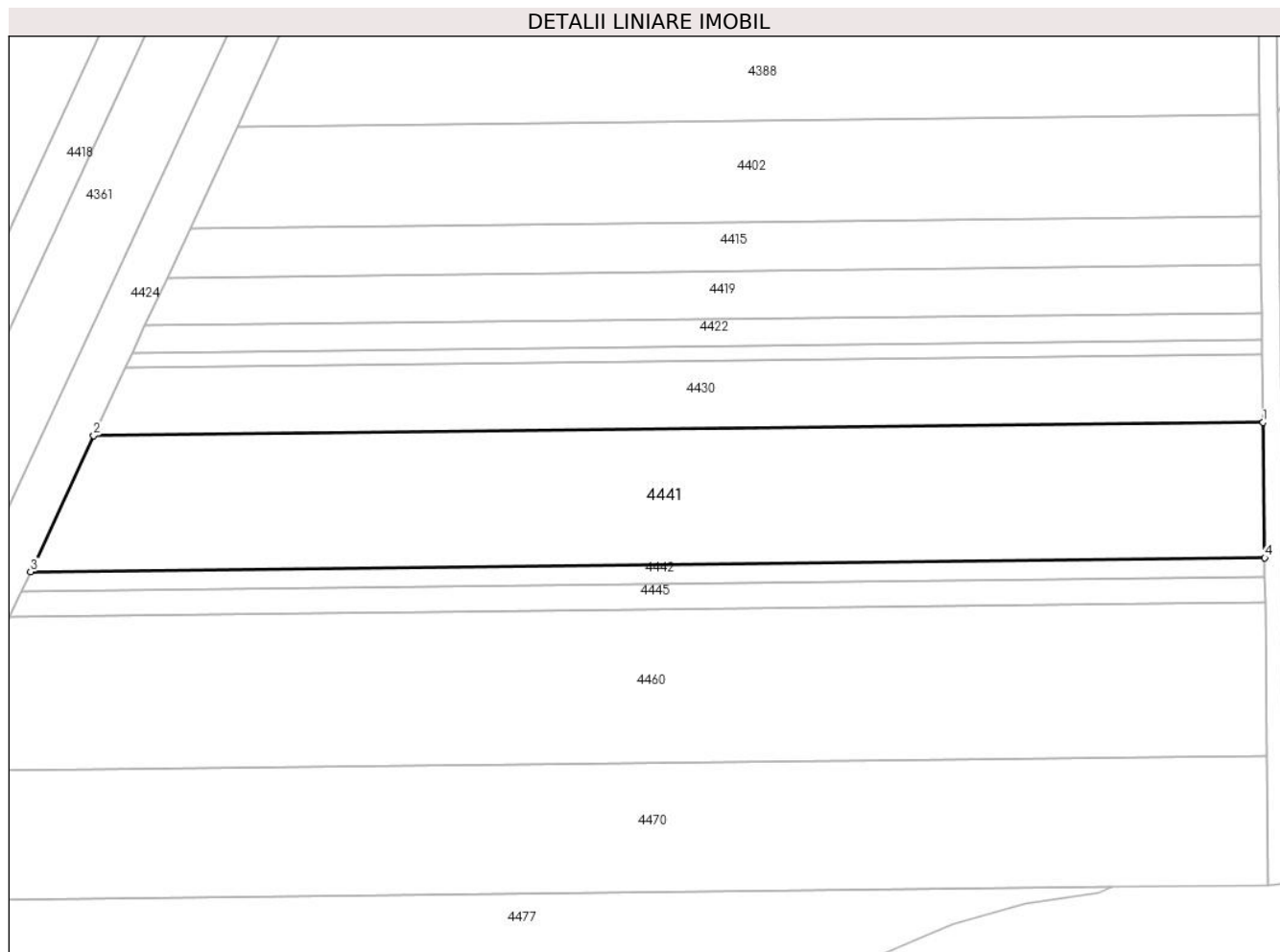
Inscrieri privind dezmembramintele dreptului de proprietate, drepturi reale de garanție și sarcini	Referințe
NU SUNT	

## Anexa Nr. 1 La Partea I

## Teren

Nr cadastral	Suprafața (mp)*	Observații / Referințe
	4.300	

\* Suprafața este determinată în planul de proiecție Stereo 70.



## Date referitoare la teren

Crt	Categorie folosință	Intravilan	Suprafața (mp)	Tarla	Parcelă	Nr. topo	Observații / Referințe
1	pasune	NU	4.300	15	436/28, 436/11	-	

## Lungime Segmente

1) Valorile lungimilor segmentelor sunt obținute din proiecție în plan.

Punct început	X / Y	Punct sfârșit	X / Y	Lungime segment (** (m)
1	426.814,392 363.118,915	2	426.624,186 363.116,764	190.218
2	426.624,186 363.116,764	3	426.613,92 363.094,649	24.382
3	426.613,92 363.094,649	4	426.814,647 363.096,918	200.74
4	426.814,647 363.096,918	1	426.814,392 363.118,915	21.998

**\*\* Lungimile segmentelor sunt determinate în planul de proiecție Stereo 70 și sunt rotunjite la 1 milimetru.**

**\*\*\* Distanța dintre puncte este formată din segmente cumulate ce sunt mai mici decât valoarea 1 milimetru.**



**DATE DESPRE IMOBILUL NR. 4442**

Oficiul de Cadastru și Publicitate Imobiliară VALCEA  
Biroul de Cadastru și Publicitate Imobiliară Ramnicu Valcea

**A. Partea I. Descrierea imobilului**

TEREN Extravilan

Adresa: Jud. Valcea, Punct "Dealul Mare"

Nr. Crt	Nr cadastral Nr. topografic	Suprafața* (mp)	Observații / Referințe
A1		630	Sector cadastral:6 Teren neimprejmuit;

**B. Partea II. Proprietari și acte**

Inscrieri privitoare la dreptul de proprietate și alte drepturi reale	Referințe
/	
Act Notarial nr. 1660, din 22/06/2023 emis de NP Ionilete Alin-Nicusor (Act de partaj voluntar);	
B1	A1
Intabulare, drept de PROPRIETATE, dobandit prin Iesire Din Indiviziune, cota actuala 1/1 1) Dascalu Vasile	

**C. Partea III. SARCINI .**

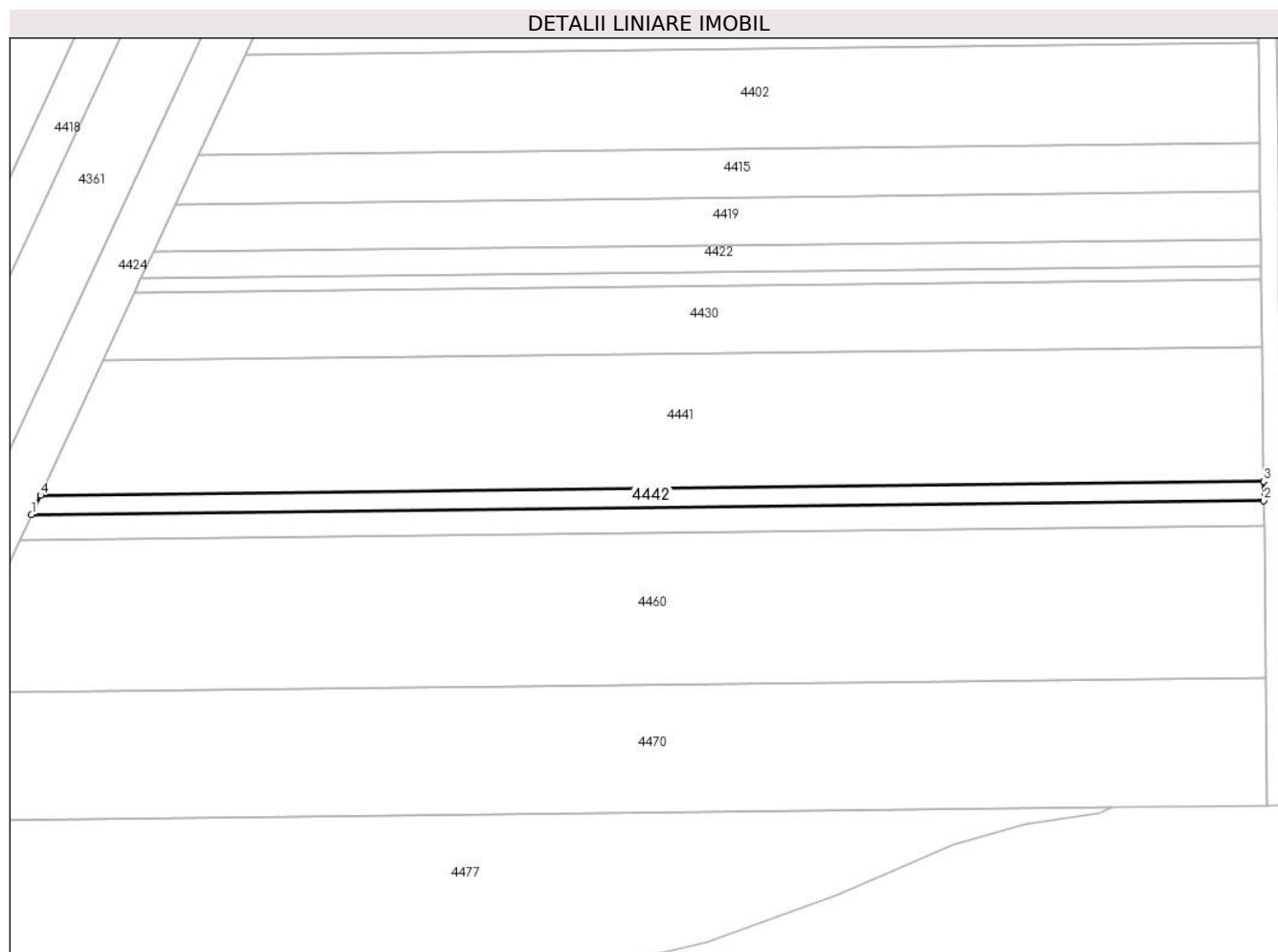
Inscrieri privind dezmembramintele dreptului de proprietate, drepturi reale de garanție și sarcini	Referințe
NU SUNT	

## Anexa Nr. 1 La Partea I

## Teren

Nr cadastral	Suprafața (mp)*	Observații / Referințe
	630	

\* Suprafața este determinată în planul de proiecție Stereo 70.



## Date referitoare la teren

Crt	Categorie folosință	Intra vilan	Suprafața (mp)	Tarla	Parcelă	Nr. topo	Observații / Referințe
1	pasune	NU	630	15	436	-	

## Lungime Segmente

1) Valorile lungimilor segmentelor sunt obținute din proiecție în plan.

Punct început	X / Y	Punct sfârșit	X / Y	Lungime segment (** (m)
1	426.612,46 363.091,505	2	426.814,683 363.093,792	202.236
2	426.814,683 363.093,792	3	426.814,647 363.096,918	3.127
3	426.814,647 363.096,918	4	426.613,92 363.094,649	200.74
4	426.613,92 363.094,649	1	426.612,46 363.091,505	3.466

\*\* Lungimile segmentelor sunt determinate în planul de proiecție Stereo 70 și sunt rotunjite la 1 milimetru.



**\*\*\* Distanţa dintre puncte este formată din segmente cumulate ce sunt mai mici decât valoarea 1 milimetru.**



**DATE DESPRE IMOBILUL NR. 4443**

Oficiul de Cadastru și Publicitate Imobiliară VALCEA  
Biroul de Cadastru și Publicitate Imobiliară Ramnicu Valcea

**A. Partea I. Descrierea imobilului**

TEREN Extravilan

Adresa: Jud. Valcea, Punct "Pisc Lung"

Nr. Crt	Nr cadastral Nr. topografic	Suprafața* (mp)	Observații / Referințe
A1		2.298	Sector cadastral:6 Teren neimprejmuit;

**B. Partea II. Proprietari și acte**

Inscrieri privitoare la dreptul de proprietate și alte drepturi reale	Referințe
/	
Act Administrativ nr. 671/52768, din 24/06/2002 emis de Comisia Judeteana Valcea (titlu de proprietate);	
B1	A1
Intabulare, drept de PROPRIETATE, dobandit prin Reconstituire, cota actuala 1/1	
1) Mazilu M Elena	

**C. Partea III. SARCINI .**

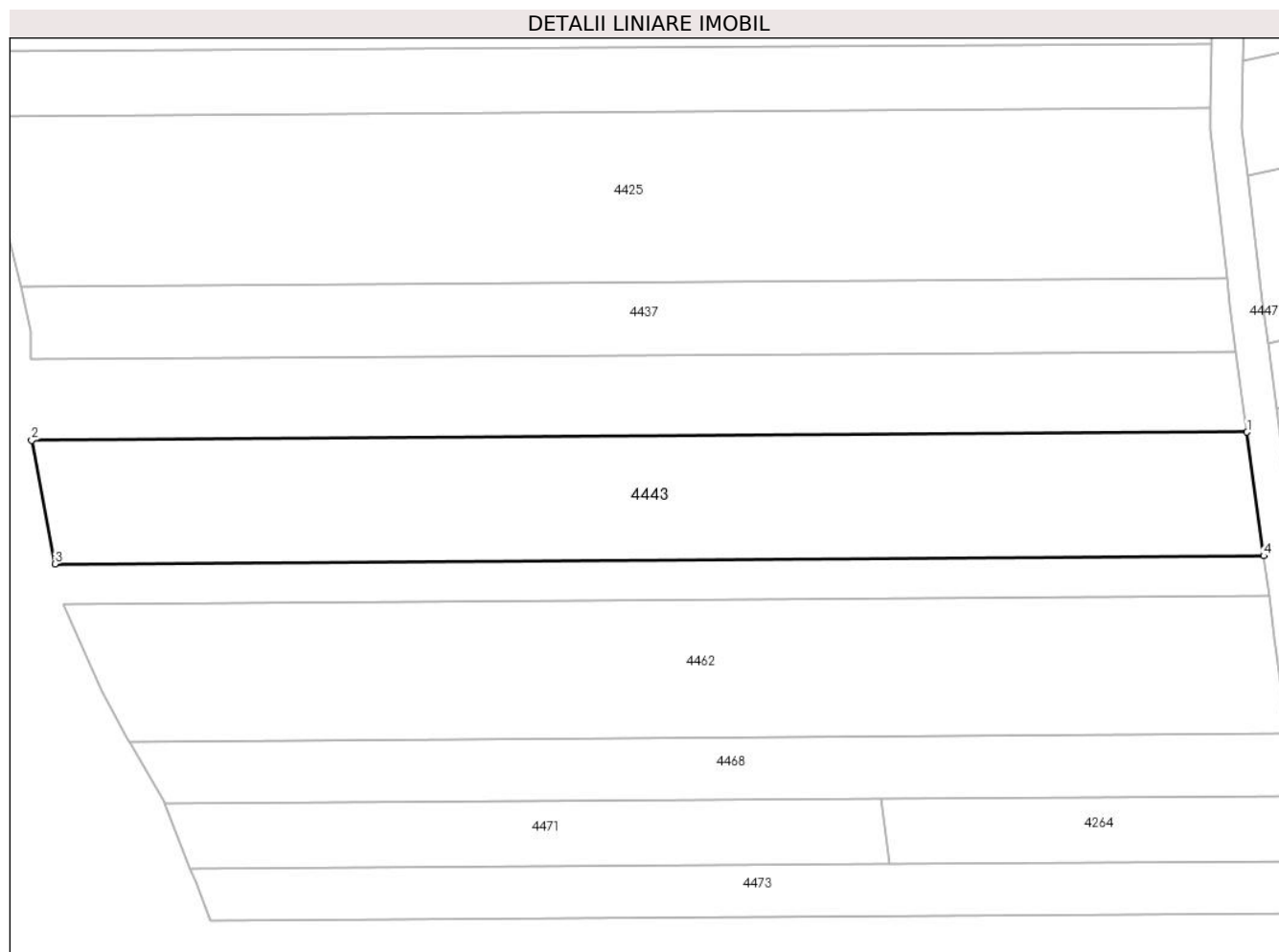
Inscrieri privind dezmembramintele dreptului de proprietate, drepturi reale de garanție și sarcini	Referințe
NU SUNT	

## Anexa Nr. 1 La Partea I

## Teren

Nr cadastral	Suprafața (mp)*	Observații / Referințe
	2.298	

\* Suprafața este determinată în planul de proiecție Stereo 70.



## Date referitoare la teren

Crt	Categorie folosință	Intravilan	Suprafața (mp)	Tarla	Parcelă	Nr. topo	Observații / Referințe
1	pasune	NU	2.298	14	411/26	-	

## Lungime Segmente

1) Valorile lungimilor segmentelor sunt obținute din proiecție în plan.

Punct început	X / Y	Punct sfârșit	X / Y	Lungime segment (** (m)
1	427.239,566 363.101,819	2	427.089,074 363.100,811	150.496
2	427.089,074 363.100,811	3	427.091,967 363.085,519	15.564
3	427.091,967 363.085,519	4	427.241,629 363.086,521	149.666
4	427.241,629 363.086,521	1	427.239,566 363.101,819	15.436

\*\* Lungimile segmentelor sunt determinate în planul de proiecție Stereo 70 și sunt rotunjite la 1 milimetru.

**\*\*\* Distanţa dintre puncte este formată din segmente cumulate ce sunt mai mici decât valoarea 1 milimetru.**



**DATE DESPRE IMOBILUL NR. 4444**

Oficiul de Cadastru și Publicitate Imobiliară VALCEA  
Biroul de Cadastru și Publicitate Imobiliară Ramnicu Valcea

**A. Partea I. Descrierea imobilului**

TEREN Extravilan

Adresa: Jud. Valcea, Punct "Piscul Lung"

Nr. Crt	Nr cadastral Nr. topografic	Suprafața* (mp)	Observații / Referințe
A1		Din acte: 0 Masurata: 1.500	Sector cadastral:6 Teren neimprejmuit;

**B. Partea II. Proprietari și acte**

Inscrieri privitoare la dreptul de proprietate și alte drepturi reale	Referințe
/	
Act Administrativ nr. 7607, din 10/11/2023 emis de Comuna Maciuca (Act administraiv Hotararea nr.14/15.08.1991 emisa de Comisia Judeteana Valcea);	
B1 Inscrierea provizorie, drept de PROPRIETATE, dobandit prin Reconstituire, cota actuala 1/1 1) Concioiu Elisabeta	A1

**C. Partea III. SARCINI .**


Inscrieri privind dezmembramintele dreptului de proprietate, drepturi reale de garanție și sarcini	Referințe
NU SUNT	

## Anexa Nr. 1 La Partea I

## Teren

Nr cadastral	Suprafața (mp)*	Observații / Referințe
	Din acte: 0 Masurata: 1.500	

\* Suprafața este determinată în planul de proiecție Stereo 70.



## Date referitoare la teren

Crt	Categorie folosință	Intravilan	Suprafața (mp)	Tarla	Parcelă	Nr. topo	Observații / Referințe
1	pasune	NU	1.500	14	501/130	-	

## Lungime Segmente

1) Valorile lungimilor segmentelor sunt obținute din proiecție în plan.

Punct început	X / Y	Punct sfârșit	X / Y	Lungime segment (** (m)
1	427.392,818 363.113,336	2	427.246,53 363.080,107	150.014
2	427.246,53 363.080,107	3	427.246,966 363.076,875	3.262
3	427.246,966 363.076,875	4	427.247,846 363.070,152	6.781
4	427.247,846 363.070,152	5	427.394,122 363.103,377	150.001
5	427.394,122 363.103,377	1	427.392,818 363.113,336	10.044



**\*\* Lungimile segmentelor sunt determinate în planul de proiecție Stereo 70 și sunt rotunjite la 1 milimetru.**

**\*\*\* Distanța dintre puncte este formată din segmente cumulate ce sunt mai mici decât valoarea 1 milimetru.**



**DATE DESPRE IMOBILUL NR. 4445**

Oficiul de Cadastru și Publicitate Imobiliară VALCEA  
Biroul de Cadastru și Publicitate Imobiliară Ramnicu Valcea

**A. Partea I. Descrierea imobilului**

TEREN Extravilan

Adresa: Jud. Valcea, Punct "Dealul Mare"

Nr. Crt	Nr cadastral Nr. topografic	Suprafața* (mp)	Observații / Referințe
A1		840	Sector cadastral:6 Teren neimprejmuit;

**B. Partea II. Proprietari și acte**

Inscrieri privitoare la dreptul de proprietate și alte drepturi reale	Referințe
/	
Act Administrativ nr. 1089/401, din 28/07/2003 emis de Comisia Judeteana Valcea (titlu de proprietate);	
B1	A1
Intabulare, drept de PROPRIETATE, dobandit prin Reconstituire, cota actuala 1/1	
1) Chirita I Stefan	
2) Chiritoiu Ioana	
3) Dumitrescu Elena	
4) Palcue Gheorghita	

**C. Partea III. SARCINI .**

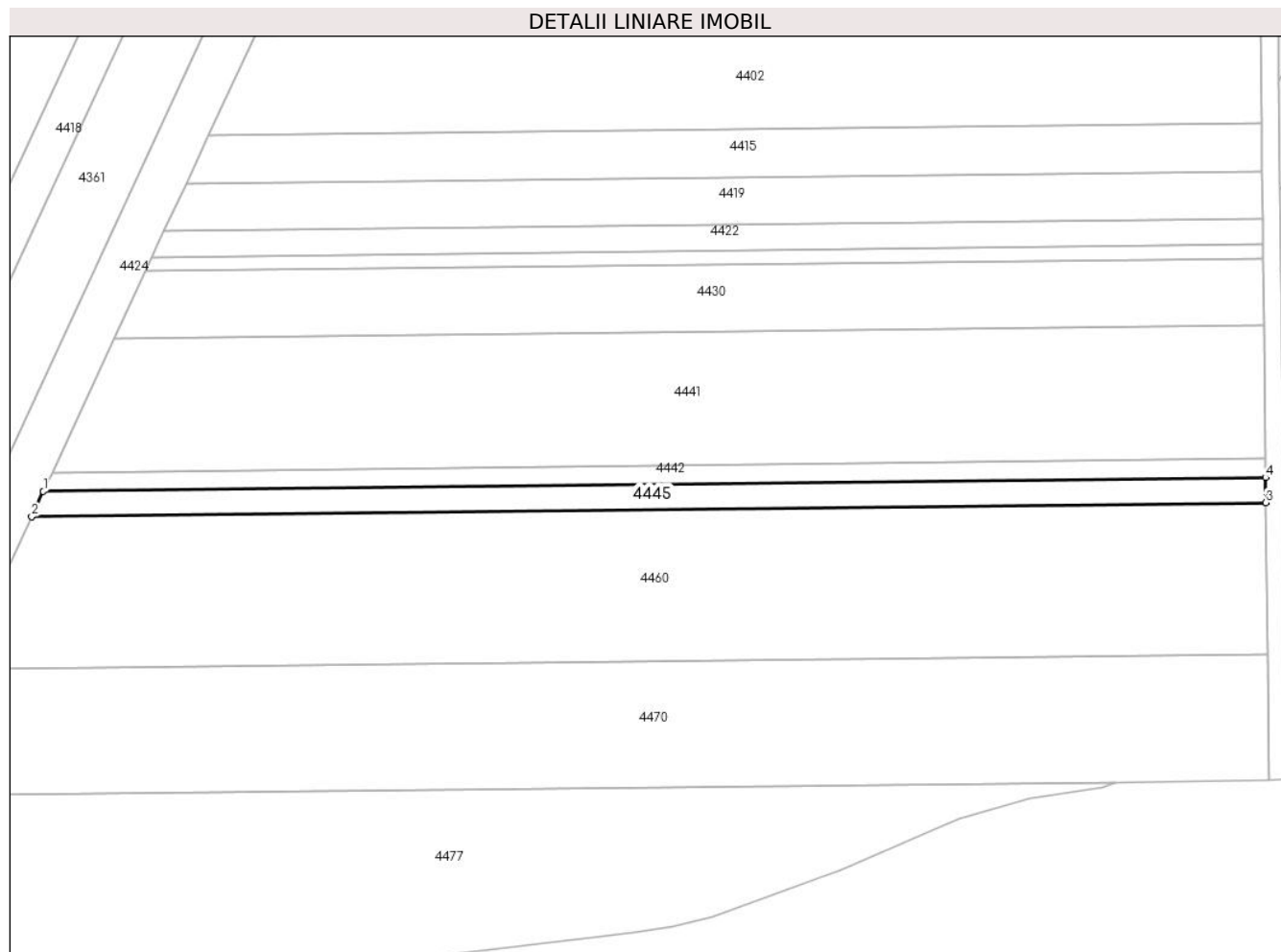
Inscrieri privind dezmembramintele dreptului de proprietate, drepturi reale de garanție și sarcini	Referințe
NU SUNT	

## Anexa Nr. 1 La Partea I

## Teren

Nr cadastral	Suprafața (mp)*	Observații / Referințe
	840	

\* Suprafața este determinată în planul de proiecție Stereo 70.



## Date referitoare la teren

Crt	Categorie folosință	Intra vilan	Suprafața (mp)	Tarla	Parcelă	Nr. topo	Observații / Referințe
1	pasune	NU	840	15	436/30	-	

## Lungime Segmente

1) Valorile lungimilor segmentelor sunt obținute din proiecție în plan.

Punct început	X / Y	Punct sfârșit	X / Y	Lungime segment (** (m)
1	426.612,46 363.091,505	2	426.610,531 363.087,35	4.581
2	426.610,531 363.087,35	3	426.814,731 363.089,659	204.213
3	426.814,731 363.089,659	4	426.814,683 363.093,792	4.133
4	426.814,683 363.093,792	1	426.612,46 363.091,505	202.236

\*\* Lungimile segmentelor sunt determinate în planul de proiecție Stereo 70 și sunt rotunjite la 1 milimetru.

**\*\*\* Distanţa dintre puncte este formată din segmente cumulate ce sunt mai mici decât valoarea 1 milimetru.**



**DATE DESPRE IMOBILUL NR. 4446**

Oficiul de Cadastru și Publicitate Imobiliară VALCEA  
Biroul de Cadastru și Publicitate Imobiliară Ramnicu Valcea

**A. Partea I. Descrierea imobilului**

TEREN Extravilan

Adresa: Jud. Valcea, Punct "Piscu Lung"

Nr. Crt	Nr cadastral Nr. topografic	Suprafața* (mp)	Observații / Referințe
A1		860	Sector cadastral:6 Teren neimprejmuit;

**B. Partea II. Proprietari și acte**

Inscrieri privitoare la dreptul de proprietate și alte drepturi reale	Referințe
/	
Act Administrativ nr. 9882, din 06/11/2008 emis de Comisia Judeteana (titlu de proprietate);	
B1	A1
Intabulare, drept de PROPRIETATE, dobandit prin Reconstituire, cota actuala 1/1 1) Ruxanda N Elena	

**C. Partea III. SARCINI .**

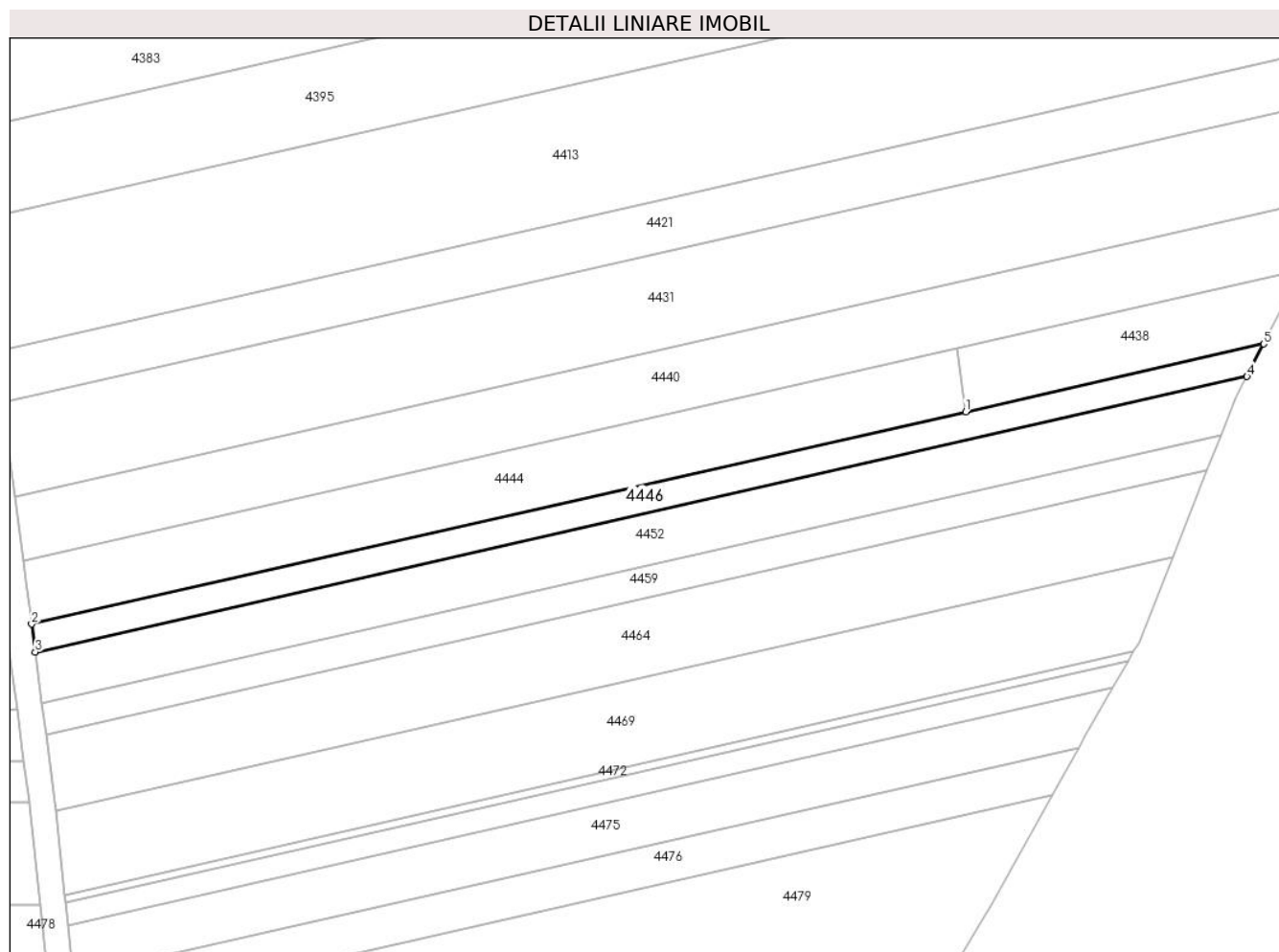
Inscrieri privind dezmembramintele dreptului de proprietate, drepturi reale de garanție și sarcini	Referințe
NU SUNT	

## Anexa Nr. 1 La Partea I

## Teren

Nr cadastral	Suprafața (mp)*	Observații / Referințe
	860	

\* Suprafața este determinată în planul de proiecție Stereo 70.



## Date referitoare la teren

Crt	Categorie folosință	Intravilan	Suprafața (mp)	Tarla	Parcelă	Nr. topo	Observații / Referințe
1	pașune	NU	860	11	411	-	

## Lungime Segmente

1) Valorile lungimilor segmentelor sunt obținute din proiecție în plan.

Punct început	X / Y	Punct sfârșit	X / Y	Lungime segment (** (m)
1	427.394,122 363.103,377	2	427.247,846 363.070,152	150.001
2	427.247,846 363.070,152	3	427.248,418 363.065,788	4.401
3	427.248,418 363.065,788	4	427.438,207 363.108,897	194.624
4	427.438,207 363.108,897	5	427.440,819 363.113,984	5.718
5	427.440,819 363.113,984	1	427.394,122 363.103,377	47.887



**\*\* Lungimile segmentelor sunt determinate în planul de proiecție Stereo 70 și sunt rotunjite la 1 milimetru.**

**\*\*\* Distanța dintre puncte este formată din segmente cumulate ce sunt mai mici decât valoarea 1 milimetru.**



**DATE DESPRE IMOBILUL NR. 4447**

Oficiul de Cadastru și Publicitate Imobiliară VALCEA  
Biroul de Cadastru și Publicitate Imobiliară Ramnicu Valcea

**A. Partea I. Descrierea imobilului**

TEREN Extravilan

Adresa: Jud. Valcea

Nr. Crt	Nr cadastral Nr. topografic	Suprafața* (mp)	Observații / Referințe
A1		Din acte: 0 Masurata: 2.220	Sector cadastral:6 Teren neimprejmuit;

**B. Partea II. Proprietari și acte**

Inscrieri privitoare la dreptul de proprietate și alte drepturi reale		Referințe
/		
Act Normativ nr. 7, din 13/03/1996 emis de Parlamentul Romaniei (Lege);		
B1	Inscrierea provizorie, drept de PROPRIETATE, dobandit prin Lege, cota actuala 1/1 1) Comuna Maciuca, CIF:2541584	A1

**C. Partea III. SARCINI .**

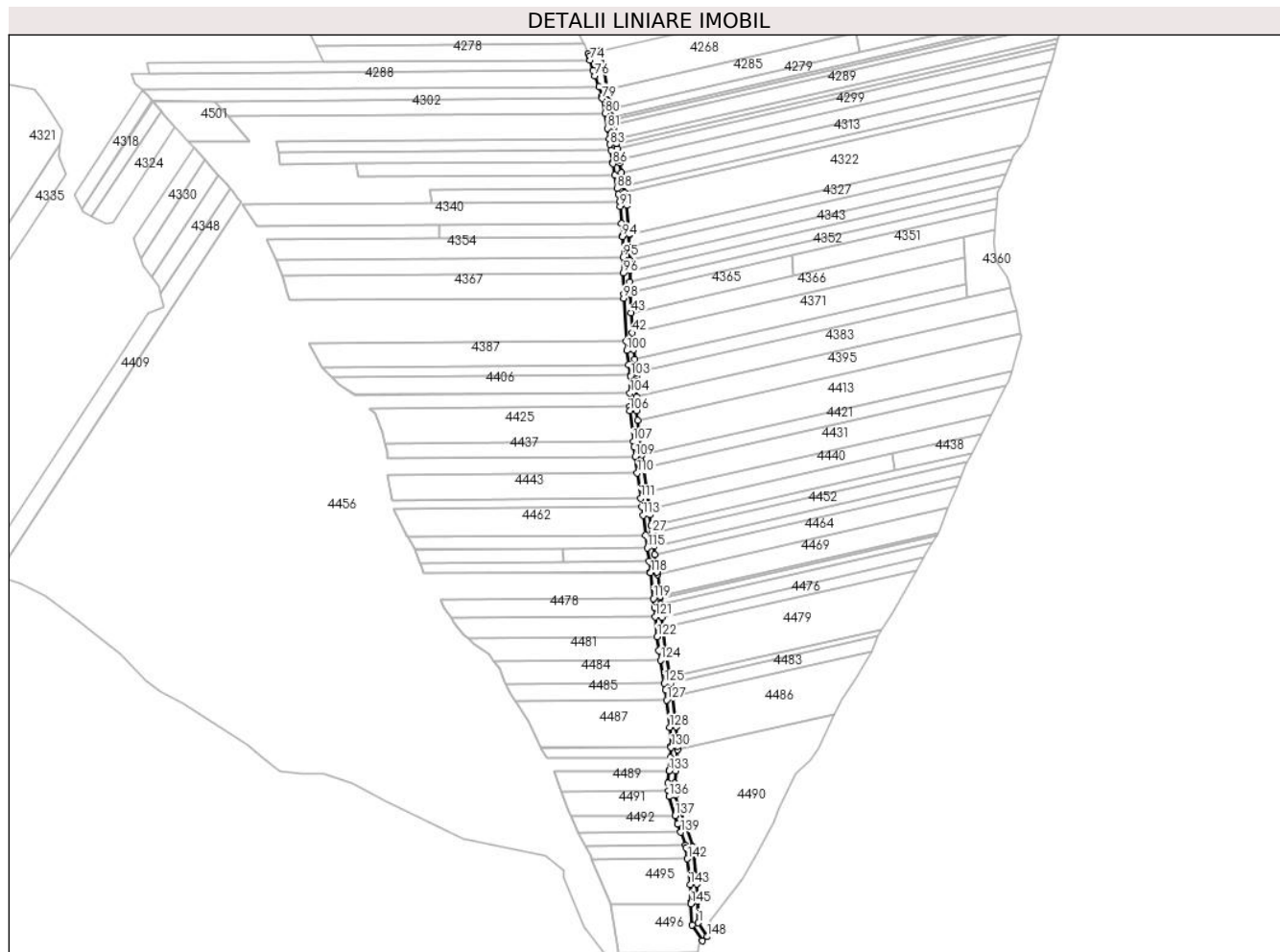
Inscrieri privind dezmembramintele dreptului de proprietate, drepturi reale de garanție și sarcini	Referințe
NU SUNT	

## Anexa Nr. 1 La Partea I

## Teren

Nr cadastral	Suprafața (mp)*	Observații / Referințe
	Din acte: 0 Masurata: 2.220	

\* Suprafața este determinată în planul de proiecție Stereo 70.



## Date referitoare la teren

Crt	Categorie folosință	Intra vilan	Suprafața (mp)	Tarla	Parcelă	Nr. topo	Observații / Referințe
1	drum	NU	2.220	-	-	-	

## Lungime Segmente

1) Valorile lungimilor segmentelor sunt obținute din proiecție în plan.

Punct început	X / Y	Punct sfârșit	X / Y	Lungime segment	Punct început	X / Y	Punct sfârșit	X / Y	Lungime segment	Punct început	X / Y	Punct sfârșit	X / Y	Lungime segment
1	427.276,253 362.831,295	2	427.275,566 362.844,039	12.763	2	427.275,566 362.844,039	3	427.275,289 362.854,586	10.551	3	427.275,289 362.854,586	4	427.272,929 362.877,223	22.76
4	427.272,929 362.877,223	5	427.267,691 362.892,024	15.701	5	427.267,691 362.892,024	6	427.262,436 362.907,988	16.807	6	427.262,436 362.907,988	7	427.261,965 362.915,233	7.26
7	427.261,965 362.915,233	8	427.262,762 362.922,789	7.598	8	427.262,762 362.922,789	9	427.263,723 362.935,464	12.711	9	427.263,723 362.935,464	10	427.263,872 362.937,426	1.968
10	427.263,872 362.937,426	11	427.262,877 362.949,349	11.964	11	427.262,877 362.949,349	12	427.260,945 362.967,462	18.215	12	427.260,945 362.967,462	13	427.260,456 362.972,05	4.614
13	427.260,456 362.972,05	14	427.259,879 362.975,379	3.379	14	427.259,879 362.975,379	15	427.259,243 362.979,054	3.73	15	427.259,243 362.979,054	16	427.256,385 362.995,55	16.741

Punct început	X / Y	Punct sfârșit	X / Y	Lungime segment	Punct început	X / Y	Punct sfârșit	X / Y	Lungime segment	Punct început	X / Y	Punct sfârșit	X / Y	Lungime segment
16	427.256,385 362.995,55	17	427.255,01 363.008,789	13.31 1	17	427.255,01 363.008,789	18	427.254,359 363.015,051	6.295	18	427.254,359 363.015,051	19	427.253,732 363.021,091	6.072
19	427.253,732 363.021,091	20	427.253,534 363.022,968	1.887	20	427.253,534 363.022,968	21	427.253,159 363.026,518	3.57	21	427.253,159 363.026,518	22	427.253,026 363.027,771	1.26
22	427.253,026 363.027,771	23	427.251,642 363.040,883	13.18 5	23	427.251,642 363.040,883	24	427.251,489 363.042,329	1.454	24	427.251,489 363.042,329	25	427.250,113 363.052,841	10.60 2
25	427.250,113 363.052,841	26	427.249,461 363.057,821	5.022	26	427.249,461 363.057,821	27	427.248,418 363.065,788	8.035	27	427.248,418 363.065,788	28	427.247,846 363.070,152	4.401
28	427.247,846 363.070,152	29	427.246,966 363.076,875	6.781	29	427.246,966 363.076,875	30	427.246,53 363.080,107	3.262	30	427.246,53 363.080,107	31	427.245,188 363.090,057	10.04
31	427.245,188 363.090,057	32	427.243,21 363.104,73	14.80 6	32	427.243,21 363.104,73	33	427.242,119 363.112,821	8.164	33	427.242,119 363.112,821	34	427.241,416 363.118,036	5.262
34	427.241,416 363.118,036	35	427.239,631 363.133,529	15.59 6	35	427.239,631 363.133,529	36	427.238,95 363.139,435	5.945	36	427.238,95 363.139,435	37	427.239,104 363.147,766	8.332
37	427.239,104 363.147,766	38	427.239,336 363.160,39	12.62 6	38	427.239,336 363.160,39	39	427.239,092 363.162,12	1.747	39	427.239,092 363.162,12	40	427.237,971 363.170,069	8.028
40	427.237,971 363.170,069	41	427.237,142 363.175,948	5.937	41	427.237,142 363.175,948	42	427.236,569 363.186,158	10.22 6	42	427.236,569 363.186,158	43	427.235,886 363.198,309	12.17
43	427.235,886 363.198,309	44	427.235,258 363.209,494	11.20 3	44	427.235,258 363.209,494	45	427.235,24 363.210,468	0.974	45	427.235,24 363.210,468	46	427.235,13 363.216,596	6.129
46	427.235,13 363.216,596	47	427.235,0 363.223,744	7.15	47	427.235,0 363.223,744	48	427.234,89 363.229,872	6.129	48	427.234,89 363.229,872	49	427.234,748 363.237,733	7.862
49	427.234,748 363.237,733	50	427.234,616 363.245,005	7.273	50	427.234,616 363.245,005	51	427.234,583 363.245,43	0.426	51	427.234,583 363.245,43	52	427.233,231 363.262,765	17.38 7
52	427.233,231 363.262,765	53	427.231,948 363.269,92	7.269	53	427.231,948 363.269,92	54	427.231,856 363.270,448	0.536	54	427.231,856 363.270,448	55	427.231,164 363.274,436	4.047
55	427.231,164 363.274,436	56	427.229,795 363.282,328	8.011	56	427.229,795 363.282,328	57	427.228,737 363.288,424	6.187	57	427.228,737 363.288,424	58	427.228,481 363.290,234	1.828
58	427.228,481 363.290,234	59	427.227,498 363.297,189	7.024	59	427.227,498 363.297,189	60	427.227,128 363.299,809	2.646	60	427.227,128 363.299,809	61	427.227,096 363.300,033	0.226
61	427.227,096 363.300,033	62	427.226,705 363.302,404	2.403	62	427.226,705 363.302,404	63	427.225,481 363.309,838	7.534	63	427.225,481 363.309,838	64	427.225,194 363.311,514	1.7
64	427.225,194 363.311,514	65	427.224,713 363.314,329	2.856	65	427.224,713 363.314,329	66	427.224,415 363.316,07	1.767	66	427.224,415 363.316,07	67	427.223,604 363.320,814	4.813
67	427.223,604 363.320,814	68	427.222,063 363.329,824	9.141	68	427.222,063 363.329,824	69	427.221,603 363.332,63	2.844	69	427.221,603 363.332,63	70	427.217,775 363.355,978	23.65 9
70	427.217,775 363.355,978	71	427.213,871 363.355,091	4.004	71	427.213,871 363.355,091	72	427.209,797 363.354,166	4.178	72	427.209,797 363.354,166	73	427.210,514 363.352,43	1.878
73	427.210,514 363.352,43	74	427.211,224 363.350,04	2.493	74	427.211,224 363.350,04	75	427.213,002 363.344,052	6.247	75	427.213,002 363.344,052	76	427.213,98 363.340,76	3.435
76	427.213,98 363.340,76	77	427.216,329 363.334,074	7.086	77	427.216,329 363.334,074	78	427.218,177 363.328,816	5.573	78	427.218,177 363.328,816	79	427.218,473 363.327,089	1.753
79	427.218,473 363.327,089	80	427.220,01 363.318,099	9.12	80	427.220,01 363.318,099	81	427.221,536 363.309,176	9.052	81	427.221,536 363.309,176	82	427.222,581 363.302,833	6.428
82	427.222,581 363.302,833	83	427.223,142 363.299,428	3.451	83	427.223,142 363.299,428	84	427.223,649 363.295,84	3.624	84	427.223,649 363.295,84	85	427.224,638 363.288,846	7.063
85	427.224,638 363.288,846	86	427.224,785 363.287,802	1.055	86	427.224,785 363.287,802	87	427.225,991 363.280,855	7.051	87	427.225,991 363.280,855	88	427.227,377 363.272,864	8.11
88	427.227,377 363.272,864	89	427.228,009 363.269,225	3.694	89	427.228,009 363.269,225	90	427.228,789 363.264,874	4.421	90	427.228,789 363.264,874	91	427.229,259 363.262,255	2.66
91	427.229,259 363.262,255	92	427.230,068 363.251,882	10.40 5	92	427.230,068 363.251,882	93	427.230,619 363.244,813	7.09	93	427.230,619 363.244,813	94	427.230,636 363.243,886	0.928
94	427.230,636 363.243,886	95	427.230,856 363.231,684	12.20 4	95	427.230,856 363.231,684	96	427.231,031 363.222,015	9.67	96	427.231,031 363.222,015	97	427.231,26 363.209,346	12.67 2
97	427.231,26 363.209,346	98	427.231,391 363.207,017	2.332	98	427.231,391 363.207,017	99	427.232,85 363.181,026	26.03 2	99	427.232,85 363.181,026	100	427.233,158 363.175,556	5.479
100	427.233,158 363.175,556	101	427.234,388 363.166,834	8.809	101	427.234,388 363.166,834	102	427.235,233 363.160,839	6.054	102	427.235,233 363.160,839	103	427.235,331 363.160,146	0.7
103	427.235,331 363.160,146	104	427.235,142 363.149,892	10.25 6	104	427.235,142 363.149,892	105	427.234,995 363.141,891	8.003	105	427.234,995 363.141,891	106	427.234,946 363.139,242	2.649
106	427.234,946 363.139,242	107	427.237,071 363.120,803	18.56 1	107	427.237,071 363.120,803	108	427.237,447 363.117,54	3.285	108	427.237,447 363.117,54	109	427.238,219 363.111,81	5.781
109	427.238,219 363.111,81	110	427.239,566 363.101,819	10.08 2	110	427.239,566 363.101,819	111	427.241,629 363.086,521	15.43 6	111	427.241,629 363.086,521	112	427.242,303 363.081,525	5.041
112	427.242,303 363.081,525	113	427.243,001 363.076,348	5.224	113	427.243,001 363.076,348	114	427.244,551 363.064,507	11.94 2	114	427.244,551 363.064,507	115	427.245,567 363.056,749	7.825

Punct început	X / Y	Punct sfârșit	X / Y	Lungime segment	Punct început	X / Y	Punct sfârșit	X / Y	Lungime segment	Punct început	X / Y	Punct sfârșit	X / Y	Lungime segment
115	427.245,567 363.056,749	116	427.246,612 363.048,767	8.049	116	427.246,612 363.048,767	117	427.247,461 363.042,28	6.543	117	427.247,461 363.042,28	118	427.247,516 363.041,859	0.425
118	427.247,516 363.041,859	119	427.249,16 363.026,291	15.655	119	427.249,16 363.026,291	120	427.249,754 363.020,674	5.648	120	427.249,754 363.020,674	121	427.250,312 363.015,299	5.405
121	427.250,312 363.015,299	122	427.251,558 363.003,307	12.057	122	427.251,558 363.003,307	123	427.252,42 362.995,001	8.35	123	427.252,42 362.995,001	124	427.253,405 362.989,319	5.767
124	427.253,405 362.989,319	125	427.255,827 362.975,335	14.192	125	427.255,827 362.975,335	126	427.256,492 362.971,496	3.896	126	427.256,492 362.971,496	127	427.257,149 362.965,343	6.187
127	427.257,149 362.965,343	128	427.258,895 362.948,97	16.466	128	427.258,895 362.948,97	129	427.259,859 362.937,411	11.6	129	427.259,859 362.937,411	130	427.259,815 362.936,828	0.584
130	427.259,815 362.936,828	131	427.259,36 362.930,825	6.02	131	427.259,36 362.930,825	132	427.258,778 362.923,15	7.697	132	427.258,778 362.923,15	133	427.258,743 362.922,821	0.331
133	427.258,743 362.922,821	134	427.257,951 362.915,314	7.549	134	427.257,951 362.915,314	135	427.258,244 362.910,817	4.506	135	427.258,244 362.910,817	136	427.258,477 362.907,221	3.604
136	427.258,477 362.907,221	137	427.262,25 362.895,761	12.065	137	427.262,25 362.895,761	138	427.263,905 362.890,731	5.295	138	427.263,905 362.890,731	139	427.265,656 362.885,784	5.248
139	427.265,656 362.885,784	140	427.268,481 362.877,802	8.466	140	427.268,481 362.877,802	141	427.269,0 362.876,336	1.555	141	427.269,0 362.876,336	142	427.269,68 362.869,81	6.561
142	427.269,68 362.869,81	143	427.271,294 362.854,326	15.568	143	427.271,294 362.854,326	144	427.271,569 362.843,879	10.451	144	427.271,569 362.843,879	145	427.271,63 362.842,754	1.126
145	427.271,63 362.842,754	146	427.272,317 362.830,004	12.768	146	427.272,317 362.830,004	147	427.278,573 362.820,451	11.419	147	427.278,573 362.820,451	148	427.281,708 362.822,966	4.019
148	427.281,708 362.822,966	1	427.276,253 362.831,295	9.957										

\*\* Lungimile segmentelor sunt determinate în planul de proiecție Stereo 70 și sunt rotunjite la 1 milimetru.

\*\*\* Distanța dintre puncte este formată din segmente cumulate ce sunt mai mici decât valoarea 1 milimetru.

**DATE DESPRE IMOBILUL NR. 4448**

Oficiul de Cadastru și Publicitate Imobiliară VALCEA  
Biroul de Cadastru și Publicitate Imobiliară Ramnicu Valcea

**A. Partea I. Descrierea imobilului**

TEREN Extravilan

Adresa: Jud. Valcea

Nr. Crt	Nr cadastral Nr. topografic	Suprafața* (mp)	Observații / Referințe
A1		Din acte: 0 Masurata: 400	Sector cadastral:6 Teren neimprejmuit;

**B. Partea II. Proprietari și acte**

Inscrieri privitoare la dreptul de proprietate și alte drepturi reale	Referințe
/	
Act Administrativ nr. 710, din 08/02/2005 emis de Comuna Maciuca (Act administrativ Hotararea nr.14/15.08.1991 emisa de Comisia Judeteana Valcea);	
B1 Inscrierea provizorie, drept de PROPRIETATE, dobandit prin Reconstituire, cota actuala 1/1 1) Ruxanda Constantin	A1

**C. Partea III. SARCINI .**

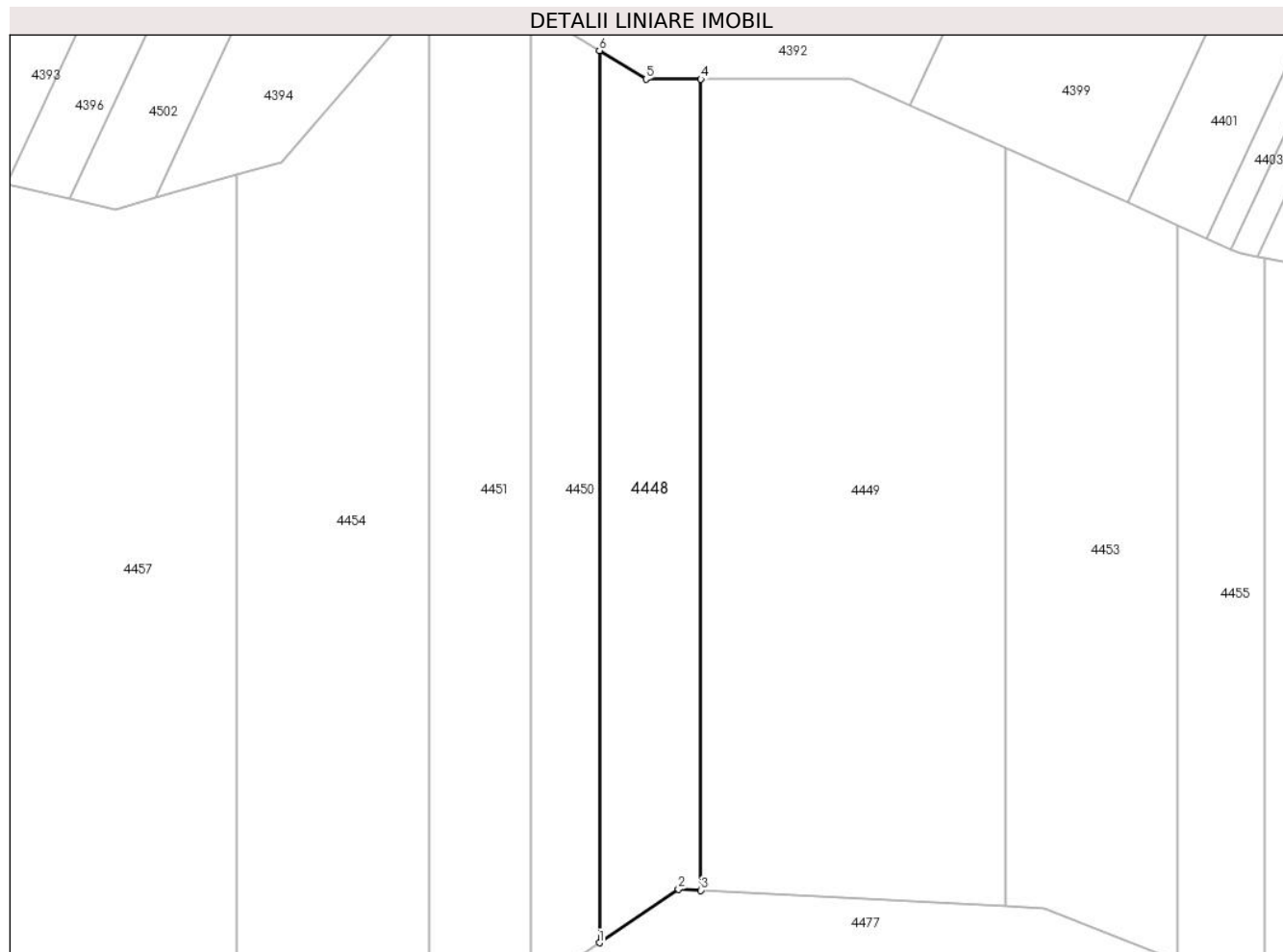
Inscrieri privind dezmembramintele dreptului de proprietate, drepturi reale de garanție și sarcini	Referințe
NU SUNT	

## Anexa Nr. 1 La Partea I

## Teren

Nr cadastral	Suprafața (mp)*	Observații / Referințe
	Din acte: 0 Masurata: 400	

\* Suprafața este determinată în planul de proiecție Stereo 70.



## Date referitoare la teren

Crt	Categorie folosință	Intra vilan	Suprafața (mp)	Tarla	Parcelă	Nr. topo	Observații / Referințe
1	padure	NU	400	15, UP V	437,UA20	-	

## Lungime Segmente

1) Valorile lungimilor segmentelor sunt obținute din proiecție în plan.

Punct început	X / Y	Punct sfârșit	X / Y	Lungime segment (** (m)
1	426.454,202 363.054,102	2	426.459,625 363.057,781	6.553
2	426.459,625 363.057,781	3	426.461,159 363.057,7	1.536
3	426.461,159 363.057,7	4	426.461,159 363.113,384	55.684
4	426.461,159 363.113,384	5	426.457,391 363.113,384	3.768
5	426.457,391 363.113,384	6	426.454,202 363.115,347	3.745



Punct început	X / Y	Punct sfârșit	X / Y	Lungime segment (** (m)
6	426.454,202 363.115,347	1	426.454,202 363.054,102	61.245

\*\* Lungimile segmentelor sunt determinate în planul de proiecție Stereo 70 și sunt rotunjite la 1 milimetru.

\*\*\* Distanța dintre puncte este formată din segmente cumulate ce sunt mai mici decât valoarea 1 milimetru.



**DATE DESPRE IMOBILUL NR. 4449**

Oficiul de Cadastru și Publicitate Imobiliară VALCEA  
Biroul de Cadastru și Publicitate Imobiliară Ramnicu Valcea

**A. Partea I. Descrierea imobilului**

TEREN Extravilan

Adresa: Jud. Valcea

Nr. Crt	Nr cadastral Nr. topografic	Suprafața* (mp)	Observații / Referințe
A1		1.150	Sector cadastral:6 Teren neimprejmuit;

**B. Partea II. Proprietari și acte**

Inscrieri privitoare la dreptul de proprietate și alte drepturi reale	Referințe
/	
Act Notarial nr. 301, din 12/03/2018 emis de NP Sandulescu Elena-Luiza (Act de partaj voluntar);	
B1	A1
Intabulare, drept de PROPRIETATE, dobandit prin Iesire Din Indiviziune, cota actuala 1/1 1) Enacica Liviu	

**C. Partea III. SARCINI .**

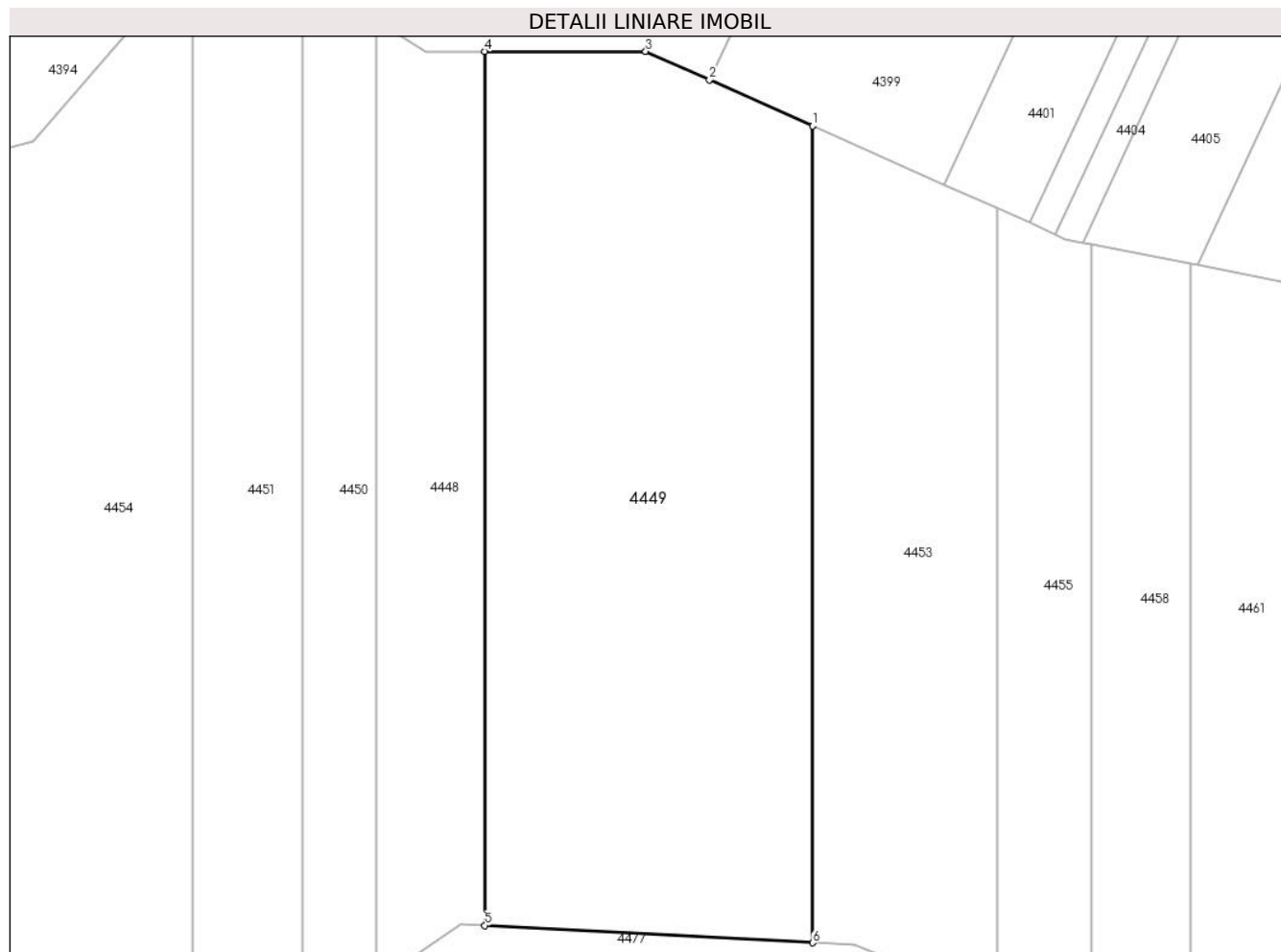
Inscrieri privind dezmembramintele dreptului de proprietate, drepturi reale de garanție și sarcini	Referințe
NU SUNT	

## Anexa Nr. 1 La Partea I

## Teren

Nr cadastral	Suprafața (mp)*	Observații / Referințe
	1.150	

\* Suprafața este determinată în planul de proiecție Stereo 70.



## Date referitoare la teren

Crt	Categorie folosință	Intravilan	Suprafața (mp)	Tarla	Parcelă	Nr. topo	Observații / Referințe
1	padure	NU	1.150	15, UP I	437,UA19	-	

## Lungime Segmente

1) Valorile lungimilor segmentelor sunt obținute din proiecție în plan.

Punct început	X / Y	Punct sfârșit	X / Y	Lungime segment (** (m)
1	426.482,059 363.108,633	2	426.475,485 363.111,568	7.199
2	426.475,485 363.111,568	3	426.471,414 363.113,384	4.457
3	426.471,414 363.113,384	4	426.461,159 363.113,384	10.255
4	426.461,159 363.113,384	5	426.461,159 363.057,7	55.684
5	426.461,159 363.057,7	6	426.482,059 363.056,596	20.929

Punct început	X / Y	Punct sfârșit	X / Y	Lungime segment (** (m)
6	426.482,059 363.056,596	1	426.482,059 363.108,633	52.037

\*\* Lungimile segmentelor sunt determinate în planul de proiecție Stereo 70 și sunt rotunjite la 1 milimetru.

\*\*\* Distanța dintre puncte este formată din segmente cumulate ce sunt mai mici decât valoarea 1 milimetru.



**DATE DESPRE IMOBILUL NR. 4450**

Oficiul de Cadastru și Publicitate Imobiliară VALCEA  
Biroul de Cadastru și Publicitate Imobiliară Ramnicu Valcea

**A. Partea I. Descrierea imobilului**

TEREN Extravilan

Adresa: Jud. Valcea

Nr. Crt	Nr cadastral Nr. topografic	Suprafața* (mp)	Observații / Referințe
A1		300	Sector cadastral:6 Teren neimprejmuit;

**B. Partea II. Proprietari și acte**

Inscrieri privitoare la dreptul de proprietate și alte drepturi reale	Referințe
/	
Act Administrativ nr. 12188, din 05/03/2009 emis de Comisia Judeteana Valcea (Titlu de proprietate);	
B1	A1
Intabulare, drept de PROPRIETATE, dobandit prin Reconstituire, cota actuala 1/1 1) Schiopu Nicolita	

**C. Partea III. SARCINI .**

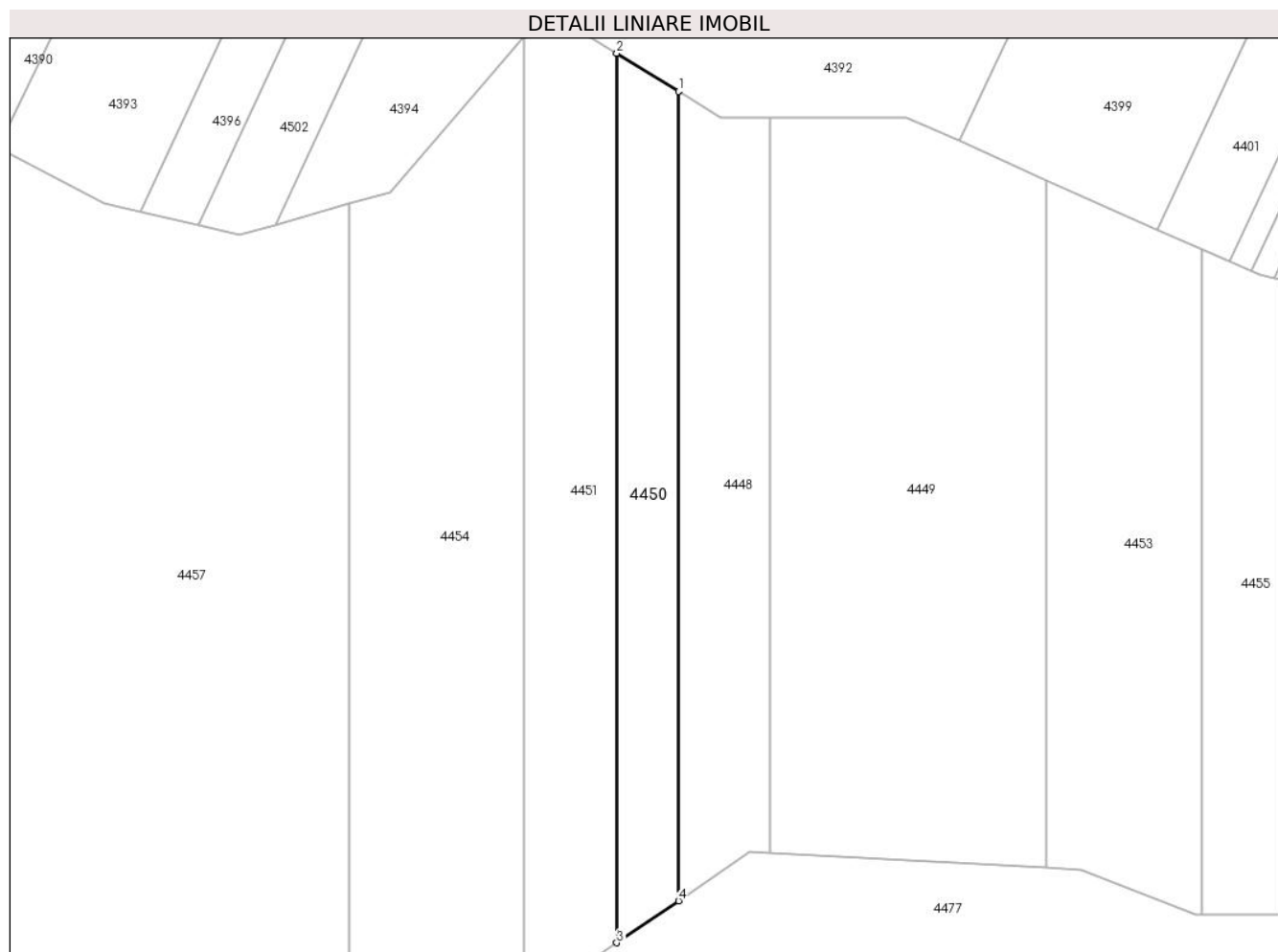
Inscrieri privind dezmembramintele dreptului de proprietate, drepturi reale de garanție și sarcini	Referințe
NU SUNT	

## Anexa Nr. 1 La Partea I

## Teren

Nr cadastral	Suprafața (mp)*	Observații / Referințe
	300	

\* Suprafața este determinată în planul de proiecție Stereo 70.



## Date referitoare la teren

Crt	Categorie folosință	Intra vilan	Suprafața (mp)	Tarla	Parcelă	Nr. topo	Observații / Referințe
1	padure	NU	300	15, UP V	437,UA19	-	

## Lungime Segmente

1) Valorile lungimilor segmentelor sunt obținute din proiecție în plan.

Punct început	X / Y	Punct sfârșit	X / Y	Lungime segment (** (m)
1	426.454,202 363.115,347	2	426.449,535 363.118,22	5.481
2	426.449,535 363.118,22	3	426.449,535 363.050,936	67.284
3	426.449,535 363.050,936	4	426.454,202 363.054,102	5.64
4	426.454,202 363.054,102	1	426.454,202 363.115,347	61.245

\*\* Lungimile segmentelor sunt determinate în planul de proiecție Stereo 70 și sunt rotunjite la 1 milimetru.



**\*\*\* Distanţa dintre puncte este formată din segmente cumulate ce sunt mai mici decât valoarea 1 milimetru.**



**DATE DESPRE IMOBILUL NR. 4451**

Oficiul de Cadastru și Publicitate Imobiliară VALCEA  
Biroul de Cadastru și Publicitate Imobiliară Ramnicu Valcea

**A. Partea I. Descrierea imobilului**

TEREN Extravilan

Adresa: Jud. Valcea

Nr. Crt	Nr cadastral Nr. topografic	Suprafața* (mp)	Observații / Referințe
A1		Din acte: 0 Masurata: 500	Sector cadastral:6 Teren neimprejmuit;

**B. Partea II. Proprietari și acte**

Inscrieri privitoare la dreptul de proprietate și alte drepturi reale	Referințe
/	
Act Administrativ nr. 710, din 25/10/2004 emis de Comuna Maciuca (Act administrativ Hotararea nr.14/15.08.1991 emisa de Comisia Judeteana Valcea);	
B1 Inscrierea provizorie, drept de PROPRIETATE, dobandit prin Reconstituire, cota actuala 1/1 1) Diaconu Gheorghe	A1

**C. Partea III. SARCINI .**

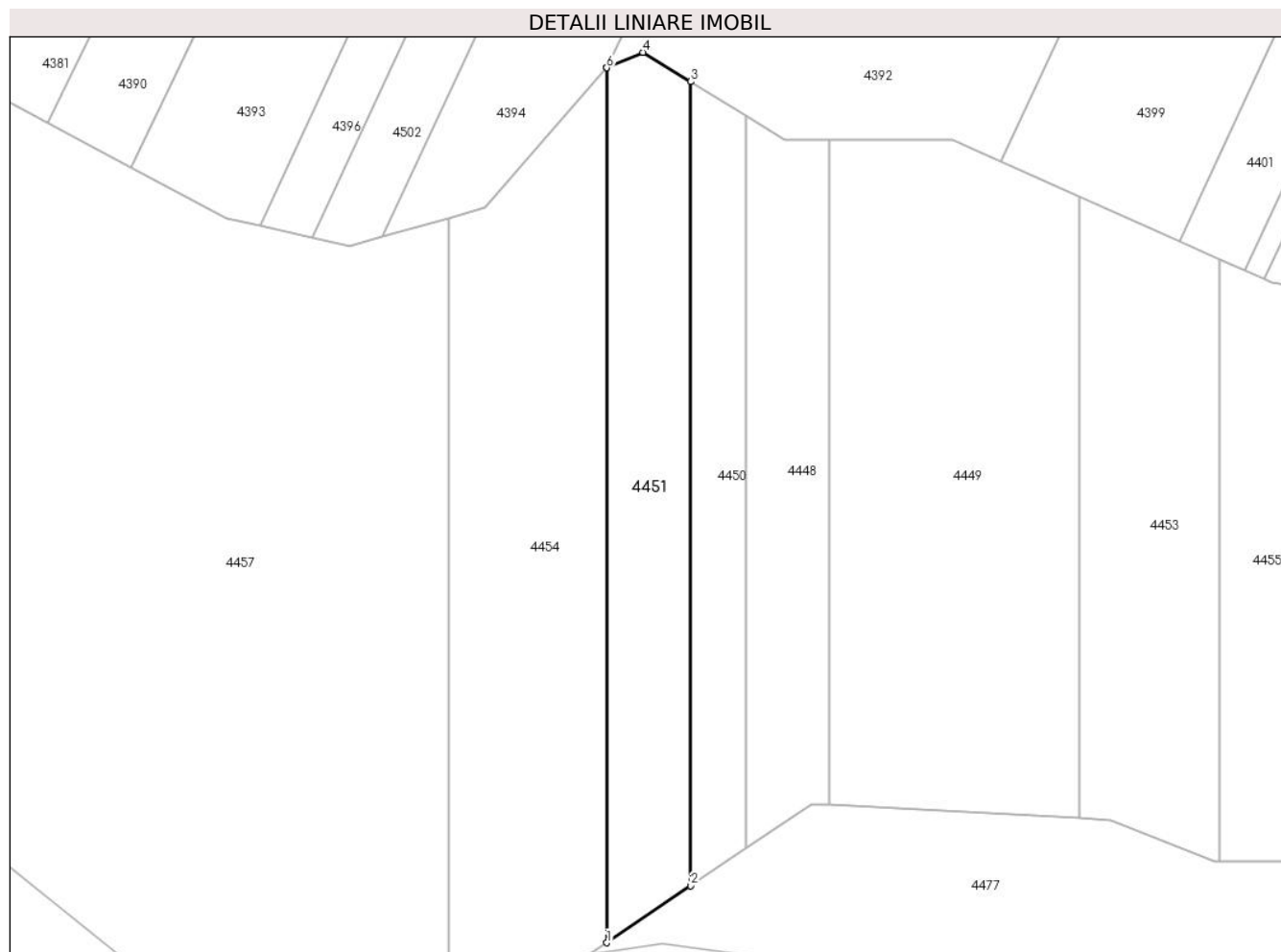
Inscrieri privind dezmembramintele dreptului de proprietate, drepturi reale de garanție și sarcini	Referințe
NU SUNT	

## Anexa Nr. 1 La Partea I

## Teren

Nr cadastral	Suprafața (mp)*	Observații / Referințe
	Din acte: 0 Masurata: 500	

\* Suprafața este determinată în planul de proiecție Stereo 70.



## Date referitoare la teren

Crt	Categorie folosință	Intra vilan	Suprafața (mp)	Tarla	Parcelă	Nr. topo	Observații / Referințe
1	padure	NU	500	15, UP V	437,UA19	-	

## Lungime Segmente

1) Valorile lungimilor segmentelor sunt obținute din proiecție în plan.

Punct început	X / Y	Punct sfârșit	X / Y	Lungime segment (** (m)
1	426.442,506 363.046,168	2	426.449,535 363.050,936	8.493
2	426.449,535 363.050,936	3	426.449,535 363.118,22	67.284
3	426.449,535 363.118,22	4	426.445,548 363.120,674	4.682
4	426.445,548 363.120,674	5	426.442,52 363.119,391	3.288
5	426.442,52 363.119,391	6	426.442,506 363.119,385	0.015

Punct început	X / Y	Punct sfârșit	X / Y	Lungime segment (** (m)
6	426.442,506 363.119,385	1	426.442,506 363.046,168	73.216

\*\* Lungimile segmentelor sunt determinate în planul de proiecție Stereo 70 și sunt rotunjite la 1 milimetru.

\*\*\* Distanța dintre puncte este formată din segmente cumulate ce sunt mai mici decât valoarea 1 milimetru.



**DATE DESPRE IMOBILUL NR. 4452**

Oficiul de Cadastru și Publicitate Imobiliară VALCEA  
Biroul de Cadastru și Publicitate Imobiliară Ramnicu Valcea

**A. Partea I. Descrierea imobilului**

TEREN Extravilan

Adresa: Jud. Valcea, Punct "Piscu Lung"

Nr. Crt	Nr cadastral Nr. topografic	Suprafața* (mp)	Observații / Referințe
A1		Din acte: 0 Masurata: 1.535	Sector cadastral:6 Teren neimprejmuit;

**B. Partea II. Proprietari și acte**

Inscrieri privitoare la dreptul de proprietate și alte drepturi reale	Referințe
/	
Act Administrativ nr. 7622, din 10/11/2023 emis de Comuna Maciuca (Act administrativ Hotararea nr.14/15.08.1991 emisa de Comisia Judeteana Valcea);	
B1	Inscrierea provizorie, drept de PROPRIETATE, dobandit prin Reconstituire, cota actuala 1/1 1) <b>Butoi M Gheorghe</b>
	A1

**C. Partea III. SARCINI .**

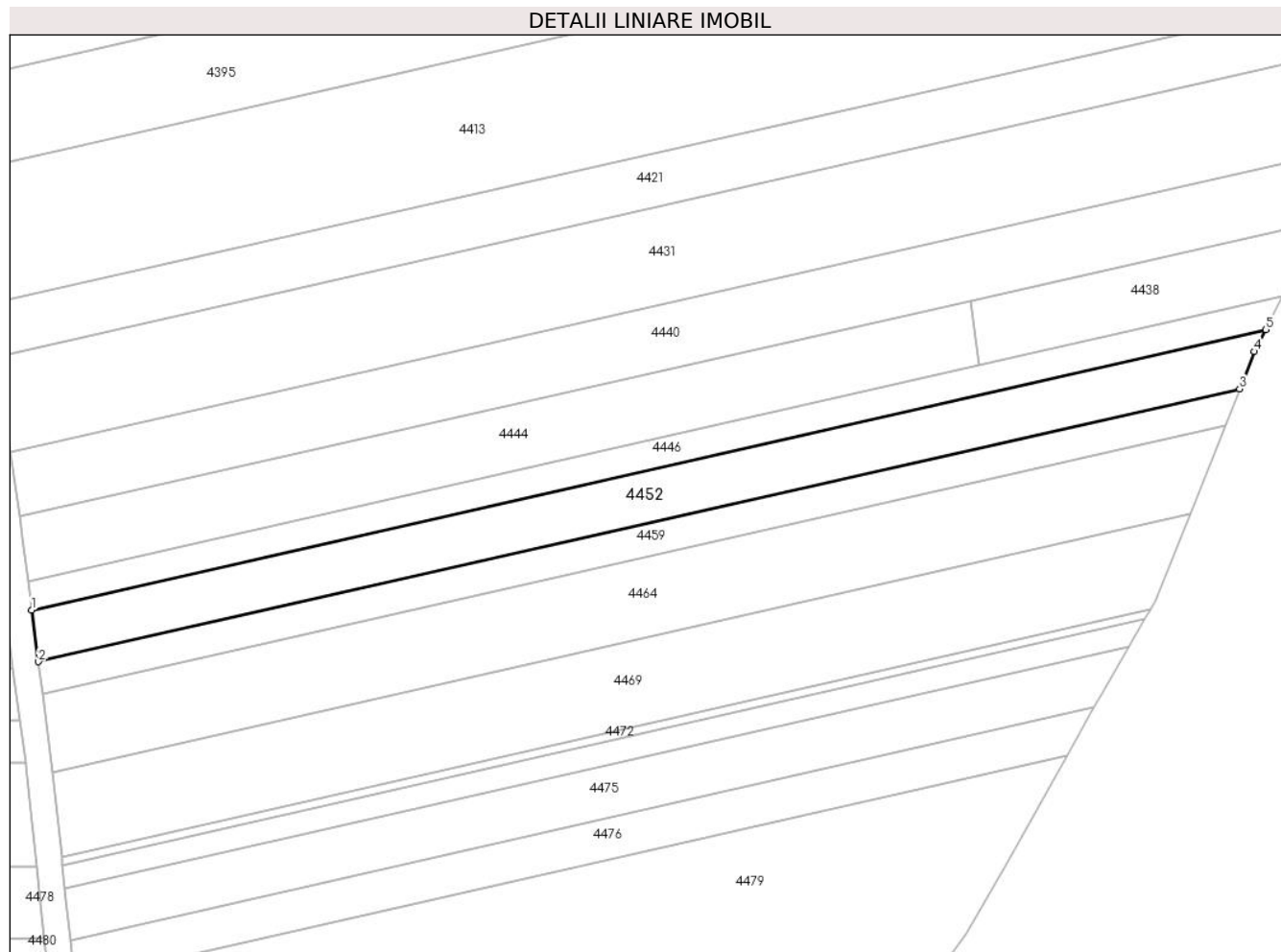
Inscrieri privind dezmembramintele dreptului de proprietate, drepturi reale de garanție și sarcini	Referințe
NU SUNT	

## Anexa Nr. 1 La Partea I

## Teren

Nr cadastral	Suprafața (mp)*	Observații / Referințe
	Din acte: 0 Masurata: 1.535	

\* Suprafața este determinată în planul de proiecție Stereo 70.



## Date referitoare la teren

Crt	Categorie folosință	Intra vilan	Suprafața (mp)	Tarla	Parcelă	Nr. topo	Observații / Referințe
1	pasune	NU	1.535	14	501/146	-	

## Lungime Segmente

1) Valorile lungimilor segmentelor sunt obținute din proiecție în plan.

Punct început	X / Y	Punct sfârșit	X / Y	Lungime segment (** (m)
1	427.248,418 363.065,788	2	427.249,461 363.057,821	8.035
2	427.249,461 363.057,821	3	427.434,194 363.099,782	189.439
3	427.434,194 363.099,782	4	427.436,478 363.105,529	6.184
4	427.436,478 363.105,529	5	427.438,207 363.108,897	3.786
5	427.438,207 363.108,897	1	427.248,418 363.065,788	194.624



**\*\* Lungimile segmentelor sunt determinate în planul de proiecție Stereo 70 și sunt rotunjite la 1 milimetru.**

**\*\*\* Distanța dintre puncte este formată din segmente cumulate ce sunt mai mici decât valoarea 1 milimetru.**



**DATE DESPRE IMOBILUL NR. 4453**

Oficiul de Cadastru și Publicitate Imobiliară VALCEA  
Biroul de Cadastru și Publicitate Imobiliară Ramnicu Valcea

**A. Partea I. Descrierea imobilului**

TEREN Extravilan

Adresa: Jud. Valcea

Nr. Crt	Nr cadastral Nr. topografic	Suprafața* (mp)	Observații / Referințe
A1		Din acte: 0 Masurata: 600	Sector cadastral:6 Teren neimprejmuit;

**B. Partea II. Proprietari și acte**

Inscrieri privitoare la dreptul de proprietate și alte drepturi reale	Referințe
/	
Act Administrativ nr. 84, din 19/07/2006 emis de Comuna Maciuca (Act administrativ Hotararea nr.14/15.08.1991 emisa de Comisia Judeteana Valcea);	
B1	Inscrierea provizorie, drept de PROPRIETATE, dobandit prin Reconstituire, cota actuala 1/1
	1) Deaconu Virgil 2) Bolocan Constantin 3) Miscoci D Constantin

**C. Partea III. SARCINI .**

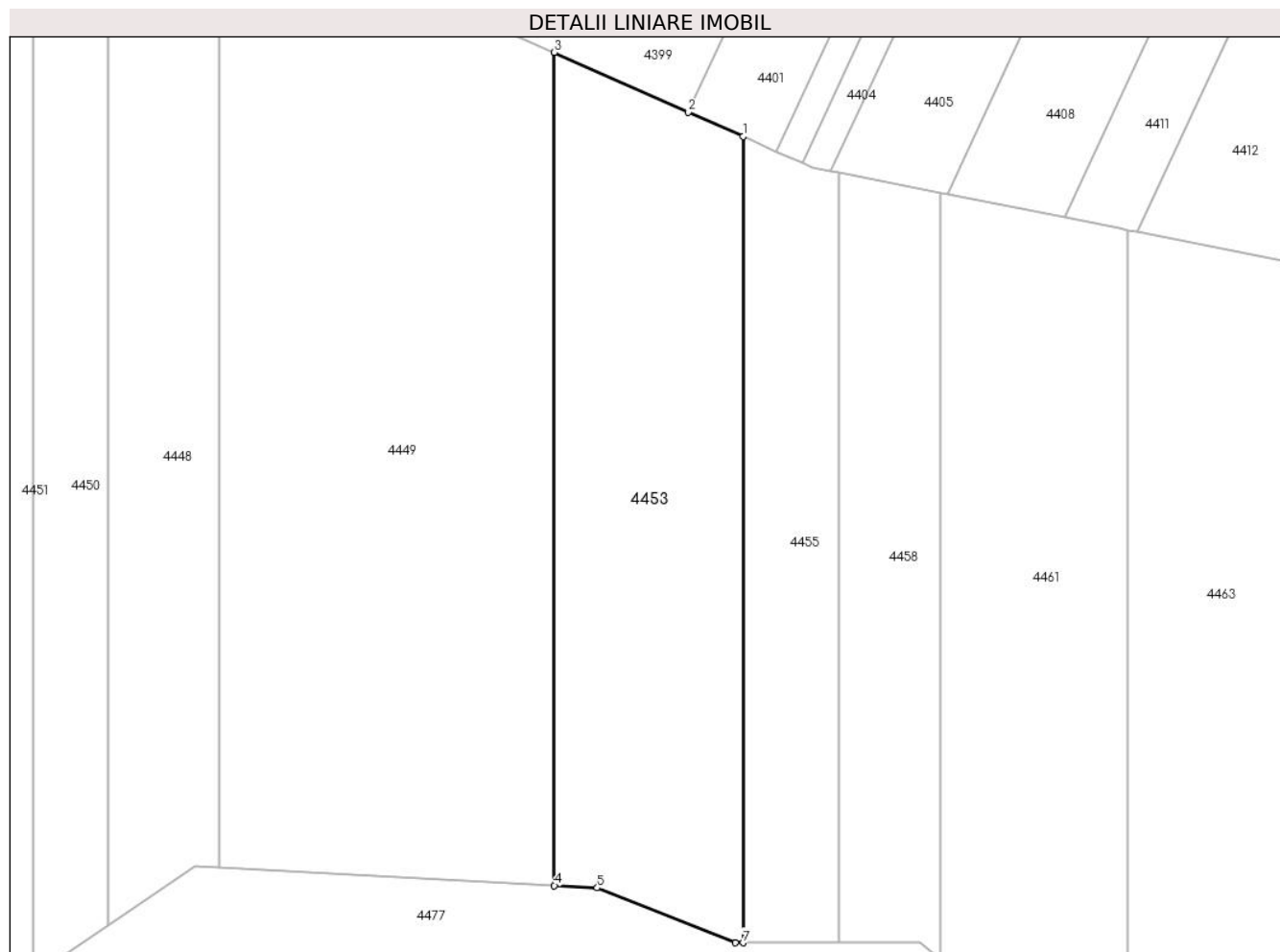
Inscrieri privind dezmembramintele dreptului de proprietate, drepturi reale de garanție și sarcini	Referințe
NU SUNT	

## Anexa Nr. 1 La Partea I

## Teren

Nr cadastral	Suprafața (mp)*	Observații / Referințe
	Din acte: 0 Masurata: 600	

\* Suprafața este determinată în planul de proiecție Stereo 70.



## Date referitoare la teren

Crt	Categorie folosință	Intra vilan	Suprafața (mp)	Tarla	Parcelă	Nr. topo	Observații / Referințe
1	padure	NU	600	15, UP I	430,UA19	-	

## Lungime Segmente

1) Valorile lungimilor segmentelor sunt obținute din proiecție în plan.

Punct început	X / Y	Punct sfârșit	X / Y	Lungime segment (** (m)
1	426.493,84 363.103,376	2	426.490,428 363.104,898	3.736
2	426.490,428 363.104,898	3	426.482,059 363.108,633	9.165
3	426.482,059 363.108,633	4	426.482,059 363.056,596	52.037
4	426.482,059 363.056,596	5	426.484,734 363.056,455	2.678
5	426.484,734 363.056,455	6	426.493,356 363.053,023	9.28

Punct început	X / Y	Punct sfârșit	X / Y	Lungime segment (** (m)
6	426.493,356 363.053,023	7	426.493,84 363.053,023	0.484
7	426.493,84 363.053,023	1	426.493,84 363.103,376	50.353

\*\* Lungimile segmentelor sunt determinate în planul de proiecție Stereo 70 și sunt rotunjite la 1 milimetru.

\*\*\* Distanța dintre puncte este formată din segmente cumulate ce sunt mai mici decât valoarea 1 milimetru.



**DATE DESPRE IMOBILUL NR. 4454**

Oficiul de Cadastru și Publicitate Imobiliară VALCEA  
 Biroul de Cadastru și Publicitate Imobiliară Ramnicu Valcea

**A. Partea I. Descrierea imobilului**

TEREN Extravilan

Adresa: Jud. Valcea

Nr. Crt	Nr cadastral Nr. topografic	Suprafața* (mp)	Observații / Referințe
A1		Din acte: 0 Masurata: 900	Sector cadastral:6 Teren neimprejmuit;

**B. Partea II. Proprietari și acte**

Inscrieri privitoare la dreptul de proprietate și alte drepturi reale	Referințe
/	
Act Administrativ nr. 396, din 06/05/2009 emis de Comuna Maciuca (Act administrativ Hotararea nr. 1389,1722/21.02.2002 emisa de Comisia Judeteana Valcea);	
B1 Inscrierea provizorie, drept de PROPRIETATE, dobandit prin Reconstituire, cota actuala 1/1 1) Matei D Victoria	A1

**C. Partea III. SARCINI .**

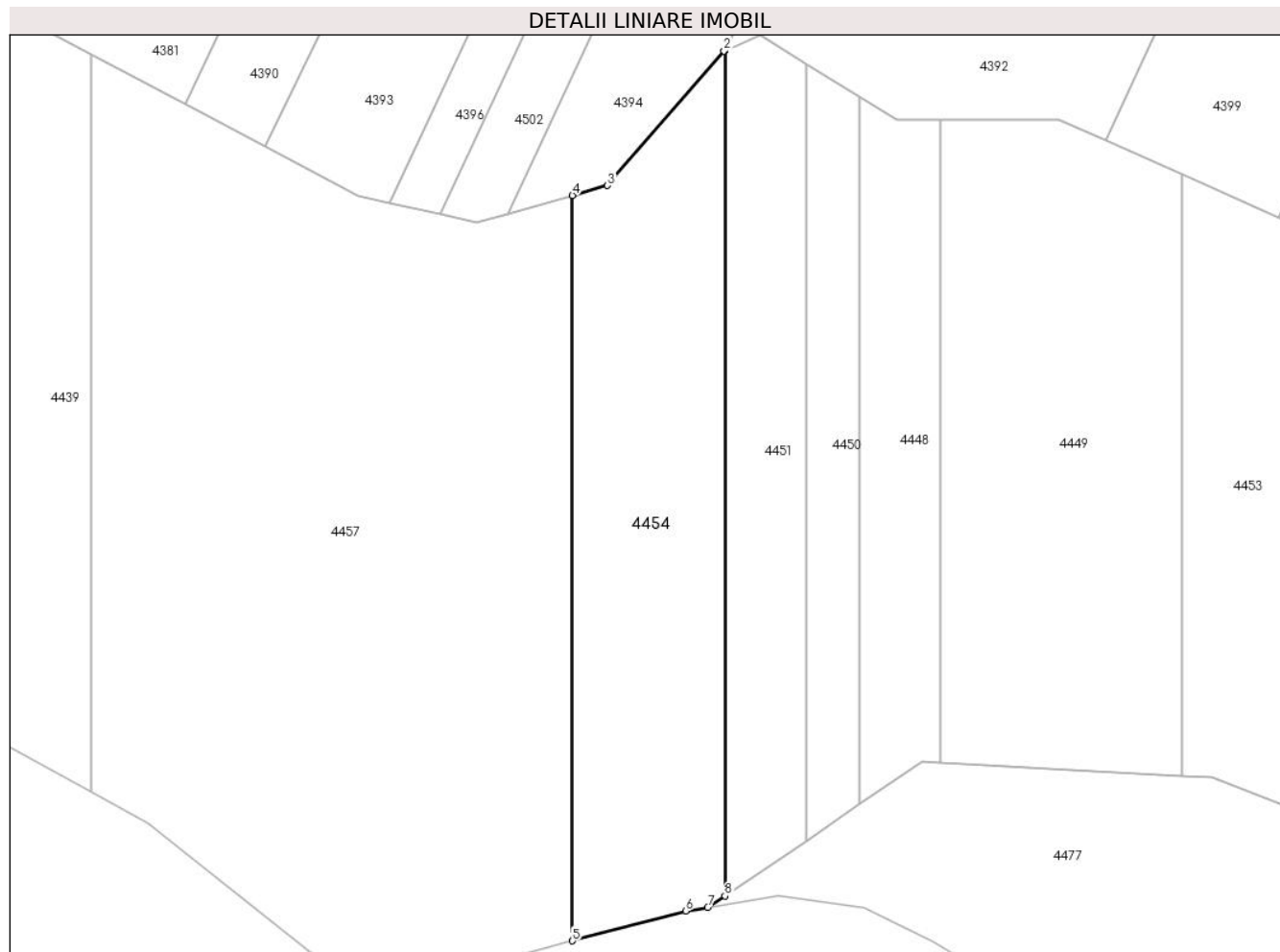
Inscrieri privind dezmembramintele dreptului de proprietate, drepturi reale de garanție și sarcini	Referințe
NU SUNT	

## Anexa Nr. 1 La Partea I

## Teren

Nr cadastral	Suprafața (mp)*	Observații / Referințe
	Din acte: 0 Masurata: 900	

\* Suprafața este determinată în planul de proiecție Stereo 70.



## Date referitoare la teren

Crt	Categorie folosință	Intra vilan	Suprafața (mp)	Tarla	Parcelă	Nr. topo	Observații / Referințe
1	padure	NU	900	15, UP I	430,UA19	-	

## Lungime Segmente

1) Valorile lungimilor segmentelor sunt obținute din proiecție în plan.

Punct început	X / Y	Punct sfârșit	X / Y	Lungime segment (** (m)
1	426.442,506 363.119,385	2	426.442,421 363.119,348	0.093
2	426.442,421 363.119,348	3	426.432,335 363.107,687	15.418
3	426.432,335 363.107,687	4	426.429,292 363.106,826	3.163
4	426.429,292 363.106,826	5	426.429,292 363.042,277	64.549
5	426.429,292 363.042,277	6	426.439,109 363.044,852	10.149



Punct început	X / Y	Punct sfârșit	X / Y	Lungime segment (** (m)
6	426.439,109 363.044,852	7	426.441,015 363.045,156	1.93
7	426.441,015 363.045,156	8	426.442,506 363.046,168	1.803
8	426.442,506 363.046,168	1	426.442,506 363.119,385	73.216

\*\* Lungimile segmentelor sunt determinate în planul de proiecție Stereo 70 și sunt rotunjite la 1 milimetru.

\*\*\* Distanța dintre puncte este formată din segmente cumulate ce sunt mai mici decât valoarea 1 milimetru.



**DATE DESPRE IMOBILUL NR. 4455**

Oficiul de Cadastru și Publicitate Imobiliară VALCEA  
Biroul de Cadastru și Publicitate Imobiliară Ramnicu Valcea

**A. Partea I. Descrierea imobilului**

TEREN Extravilan

Adresa: Jud. Valcea

Nr. Crt	Nr cadastral Nr. topografic	Suprafața* (mp)	Observații / Referințe
A1		Din acte: 0 Masurata: 294	Sector cadastral:6 Teren neimprejmuit;

**B. Partea II. Proprietari și acte**

Inscrieri privitoare la dreptul de proprietate și alte drepturi reale		Referințe
/		
Act Normativ nr. 7, din 13/03/1996 emis de Parlamentul Romaniei (Lege);		
B1	Inscrierea provizorie, drept de PROPRIETATE, dobandit prin Lege, cota actuala 1/1 1) Comuna Maciuca, CIF:2541584, Proprietar neidentificat	A1

**C. Partea III. SARCINI .**

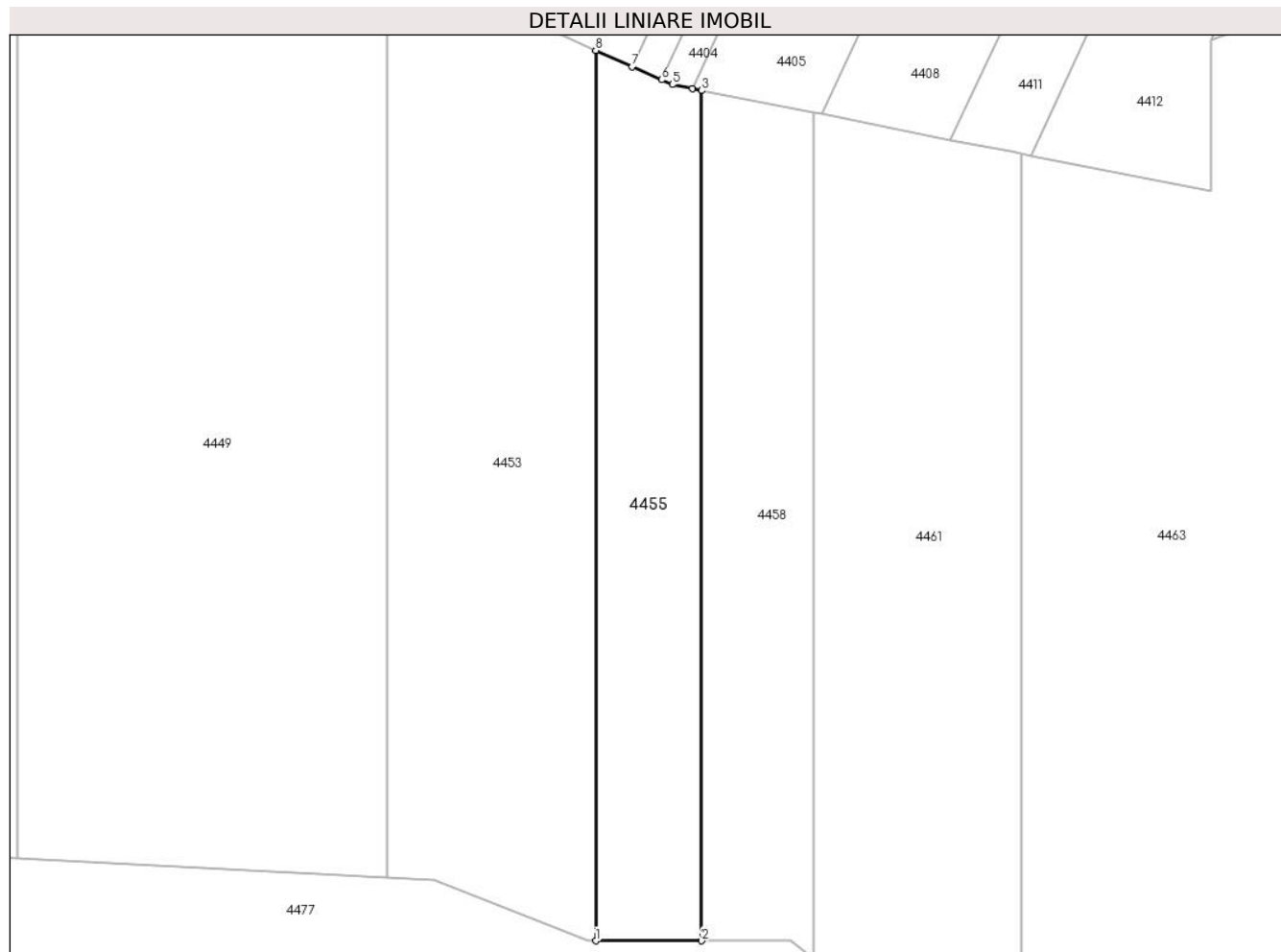
Inscrieri privind dezmembramintele dreptului de proprietate, drepturi reale de garanție și sarcini	Referințe
NU SUNT	

## Anexa Nr. 1 La Partea I

## Teren

Nr cadastral	Suprafața (mp)*	Observații / Referințe
	Din acte: 0 Masurata: 294	

\* Suprafața este determinată în planul de proiecție Stereo 70.



## Date referitoare la teren

Crt	Categorie folosință	Intra vilan	Suprafața (mp)	Tarla	Parcelă	Nr. topo	Observații / Referințe
1	padure	NU	294	15, UP V	19	-	

## Lungime Segmente

1) Valorile lungimilor segmentelor sunt obținute din proiecție în plan.

Punct început	X / Y	Punct sfârșit	X / Y	Lungime segment (** (m)
1	426.493,84 363.053,023	2	426.499,84 363.053,023	6.0
2	426.499,84 363.053,023	3	426.499,84 363.101,11	48.087
3	426.499,84 363.101,11	4	426.499,32 363.101,213	0.529
4	426.499,32 363.101,213	5	426.498,181 363.101,438	1.162
5	426.498,181 363.101,438	6	426.497,562 363.101,715	0.678

Punct început	X / Y	Punct sfârșit	X / Y	Lungime segment (** (m)
6	426.497,562 363.101,715	7	426.495,908 363.102,453	1.811
7	426.495,908 363.102,453	8	426.493,84 363.103,376	2.264
8	426.493,84 363.103,376	1	426.493,84 363.053,023	50.353

\*\* Lungimile segmentelor sunt determinate în planul de proiecție Stereo 70 și sunt rotunjite la 1 milimetru.

\*\*\* Distanța dintre puncte este formată din segmente cumulate ce sunt mai mici decât valoarea 1 milimetru.



**DATE DESPRE IMOBILUL NR. 4456**

Oficiul de Cadastru și Publicitate Imobiliară VALCEA  
Biroul de Cadastru și Publicitate Imobiliară Ramnicu Valcea

**A. Partea I. Descrierea imobilului**

TEREN Extravilan

Adresa: Jud. Valcea

Nr. Crt	Nr cadastral Nr. topografic	Suprafața* (mp)	Observații / Referințe
A1		Din acte: 0 Masurata: 80.547	Sector cadastral:6 Teren neimprejmuit;

**B. Partea II. Proprietari și acte**

Inscrieri privitoare la dreptul de proprietate și alte drepturi reale		Referințe
/		
Act Normativ nr. 7, din 13/03/1996 emis de Parlamentul Romaniei (Lege);		
B1	Inscrierea provizorie, drept de PROPRIETATE, dobandit prin Lege, cota actuala 1/1 1) Comuna Maciuca, CIF:2541584, Proprietar neidentificat	A1

**C. Partea III. SARCINI .**

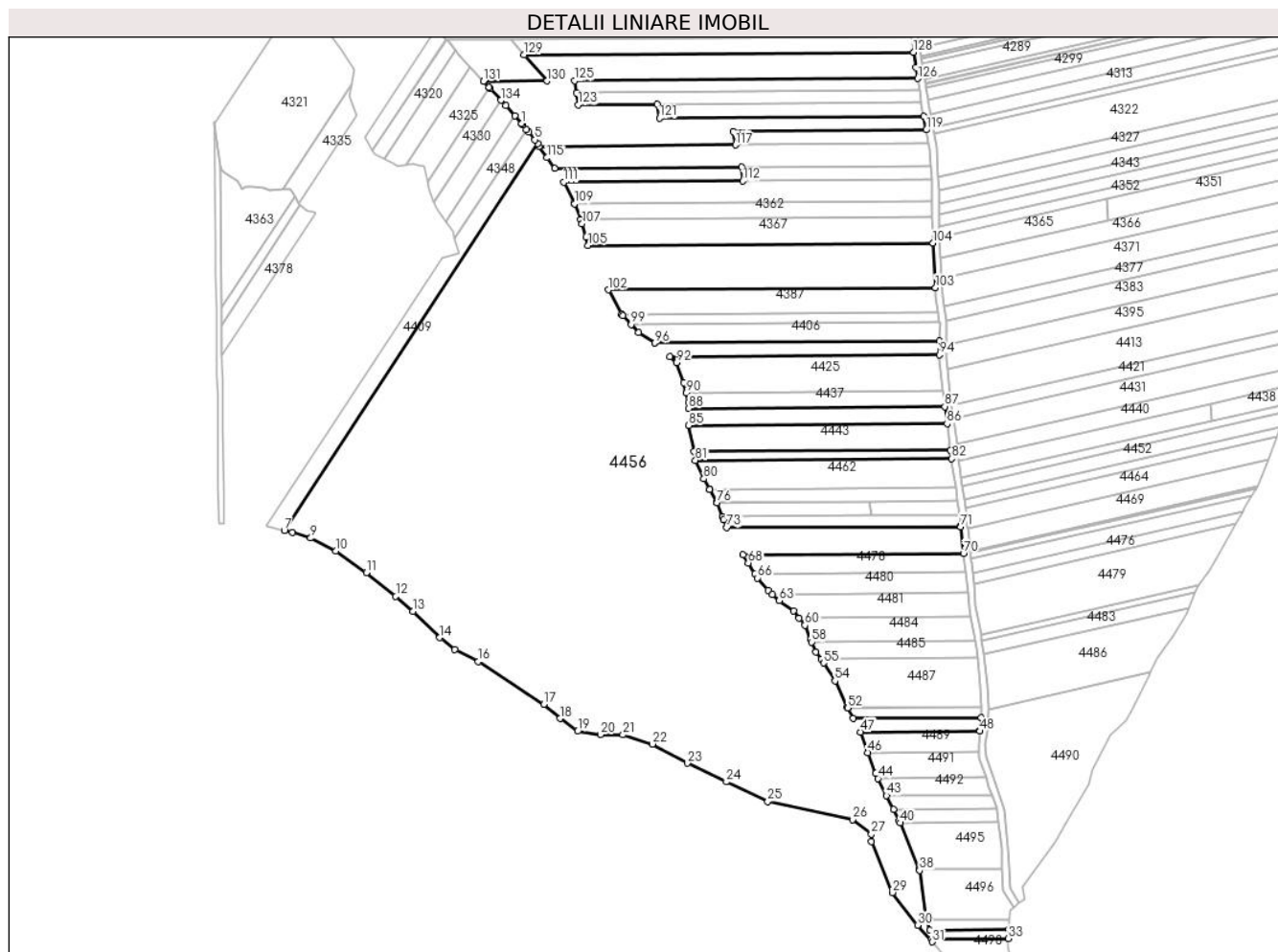
Inscrieri privind dezmembramintele dreptului de proprietate, drepturi reale de garanție și sarcini	Referințe
NU SUNT	

## Anexa Nr. 1 La Partea I

## Teren

Nr cadastral	Suprafața (mp)*	Observații / Referințe
	Din acte: 0 Masurata: 80.547	

\* Suprafața este determinată în planul de proiecție Stereo 70.



## Date referitoare la teren

Crt	Categorie folosință	Intravilan	Suprafața (mp)	Tarla	Parcelă	Nr. topo	Observații / Referințe
1	pasune	NU	80.547	15, 14	-	-	

## Lungime Segmente

1) Valorile lungimilor segmentelor sunt obținute din proiecție în plan.

Punct început	X / Y	Punct sfârșit	X / Y	Lungime segment	Punct început	X / Y	Punct sfârșit	X / Y	Lungime segment	Punct început	X / Y	Punct sfârșit	X / Y	Lungime segment
1	426.991,754 363.276,496	2	426.992,235 363.275,961	0.719	2	426.992,235 363.275,961	3	426.994,483 363.273,195	3.564	3	426.994,483 363.273,195	4	426.995,792 363.271,583	2.077
4	426.995,792 363.271,583	5	426.999,384 363.267,162	5.696	5	426.999,384 363.267,162	6	427.000,968 363.264,847	2.805	6	427.000,968 363.264,847	7	426.853,461 363.039,762	269.13
7	426.853,461 363.039,762	8	426.858,274 363.038,709	4.927	8	426.858,274 363.038,709	9	426.868,765 363.035,264	11.042	9	426.868,765 363.035,264	10	426.883,54 363.027,661	16.616
10	426.883,54 363.027,661	11	426.901,2 363.015,021	21.717	11	426.901,2 363.015,021	12	426.918,359 363.001,275	21.986	12	426.918,359 363.001,275	13	426.928,272 362.992,659	13.134
13	426.928,272 362.992,659	14	426.944,022 362.977,27	22.02	14	426.944,022 362.977,27	15	426.952,774 362.970,461	11.089	15	426.952,774 362.970,461	16	426.966,432 362.963,337	15.404



Punct început	X / Y	Punct sfârșit	X / Y	Lungime segment	Punct început	X / Y	Punct sfârșit	X / Y	Lungime segment	Punct început	X / Y	Punct sfârșit	X / Y	Lungime segment
16	426.966,432 362.963,337	17	427.004,64 362.938,484	45.58	17	427.004,64 362.938,484	18	427.014,132 362.930,206	12.59 5	18	427.014,132 362.930,206	19	427.024,314 362.922,79	12.59 7
19	427.024,314 362.922,79	20	427.037,603 362.920,893	13.42 4	20	427.037,603 362.920,893	21	427.050,72 362.920,721	13.11 7	21	427.050,72 362.920,721	22	427.067,978 362.915,374	18.06 7
22	427.067,978 362.915,374	23	427.088,17 362.904,165	23.09 5	23	427.088,17 362.904,165	24	427.110,951 362.893,3	25.23 9	24	427.110,951 362.893,3	25	427.135,112 362.881,918	26.70 8
25	427.135,112 362.881,918	26	427.184,562 362.871,412	50.55 4	26	427.184,562 362.871,412	27	427.195,424 362.862,878	13.81 3	27	427.195,424 362.862,878	28	427.195,474 362.858,49	4.389
28	427.195,474 362.858,49	29	427.207,7 362.828,898	32.01 8	29	427.207,7 362.828,898	30	427.222,351 362.809,826	24.05	30	427.222,351 362.809,826	31	427.230,969 362.800,191	12.92 6
31	427.230,969 362.800,191	32	427.230,594 362.801,816	1.667	32	427.230,594 362.801,816	33	427.275,369 362.802,116	44.77 5	33	427.275,369 362.802,116	34	427.275,651 362.807,118	5.01
34	427.275,651 362.807,118	35	427.229,443 362.806,808	46.20 9	35	427.229,443 362.806,808	36	427.228,061 362.812,799	6.148	36	427.228,061 362.812,799	37	427.227,595 362.814,819	2.072
37	427.227,595 362.814,819	38	427.223,507 362.814,774	27.26 3	38	427.223,507 362.814,774	39	427.223,238 362.842,43	0.71	39	427.223,238 362.842,43	40	427.212,157 362.869,425	29.18 1
40	427.212,157 362.869,425	41	427.211,654 362.870,667	1.34	41	427.211,654 362.870,667	42	427.208,289 362.877,399	7.526	42	427.208,289 362.877,399	43	427.204,302 362.885,372	8.915
43	427.204,302 362.885,372	44	427.199,319 362.895,339	11.14 3	44	427.199,319 362.895,339	45	427.197,906 362.898,164	3.158	45	427.197,906 362.898,164	46	427.193,463 362.910,383	13.00 2
46	427.193,463 362.910,383	47	427.189,11 362.922,354	12.73 8	47	427.189,11 362.922,354	48	427.258,743 362.922,821	69.63 5	48	427.258,743 362.922,821	49	427.258,778 362.923,15	0.331
49	427.258,778 362.923,15	50	427.259,36 362.930,825	7.697	50	427.259,36 362.930,825	51	427.184,819 362.930,326	74.54 3	51	427.184,819 362.930,326	52	427.181,599 362.936,304	6.79
52	427.181,599 362.936,304	53	427.181,409 362.936,658	0.402	53	427.181,409 362.936,658	54	427.174,26 362.952,056	16.97 7	54	427.174,26 362.952,056	55	427.167,661 362.962,505	12.35 8
55	427.167,661 362.962,505	56	427.166,174 362.964,734	2.679	56	427.166,174 362.964,734	57	427.163,261 362.969,104	5.252	57	427.163,261 362.969,104	58	427.160,68 362.974,697	6.161
58	427.160,68 362.974,697	59	427.159,962 362.976,253	1.713	59	427.159,962 362.976,253	60	427.156,662 362.984,502	8.884	60	427.156,662 362.984,502	61	427.153,345 362.988,649	5.311
61	427.153,345 362.988,649	62	427.150,063 362.992,75	5.253	62	427.150,063 362.992,75	63	427.141,814 362.998,8	10.22 9	63	427.141,814 362.998,8	64	427.137,729 363.002,544	5.542
64	427.137,729 363.002,544	65	427.135,215 363.004,849	3.41	65	427.135,215 363.004,849	66	427.129,166 363.011,998	9.365	66	427.129,166 363.011,998	67	427.127,617 363.014,477	2.923
67	427.127,617 363.014,477	68	427.123,667 363.020,796	7.452	68	427.123,667 363.020,796	69	427.120,77 363.025,431	5.465	69	427.120,77 363.025,431	70	427.249,16 363.026,291	128.3 93
70	427.249,16 363.026,291	71	427.247,516 363.041,859	15.65 5	71	427.247,516 363.041,859	72	427.247,461 363.042,28	0.425	72	427.247,461 363.042,28	73	427.111,259 363.041,368	136.2 06
73	427.111,259 363.041,368	74	427.109,369 363.046,093	5.089	74	427.109,369 363.046,093	75	427.108,688 363.047,844	1.878	75	427.108,688 363.047,844	76	427.105,59 363.055,811	8.549
76	427.105,59 363.055,811	77	427.105,519 363.055,992	0.194	77	427.105,519 363.055,992	78	427.101,202 363.063,547	8.702	78	427.101,202 363.063,547	79	427.101,12 363.063,691	0.165
79	427.101,12 363.063,691	80	427.097,82 363.069,74	6.89	80	427.097,82 363.069,74	81	427.092,967 363.080,525	11.82 7	81	427.092,967 363.080,525	82	427.242,303 363.081,525	149.3 39
82	427.242,303 363.081,525	83	427.241,629 363.086,521	5.041	83	427.241,629 363.086,521	84	427.091,967 363.085,519	149.6 66	84	427.091,967 363.085,519	85	427.089,074 363.100,811	15.56 4
85	427.089,074 363.100,811	86	427.239,566 363.101,819	150.4 96	86	427.239,566 363.101,819	87	427.238,219 363.111,81	10.08 2	87	427.238,219 363.111,81	88	427.089,022 363.110,811	149.2 01
88	427.089,022 363.110,811	89	427.089,022 363.114,284	3.473	89	427.089,022 363.114,284	90	427.087,708 363.119,802	5.673	90	427.087,708 363.119,802	91	427.086,272 363.125,832	6.198
91	427.086,272 363.125,832	92	427.081,873 363.137,38	12.35 8	92	427.081,873 363.137,38	93	427.078,084 363.140,84	5.13	93	427.078,084 363.140,84	94	427.234,995 363.141,891	156.9 14
94	427.234,995 363.141,891	95	427.235,142 363.149,892	8.003	95	427.235,142 363.149,892	96	427.069,386 363.148,782	165.7 6	96	427.069,386 363.148,782	97	427.069,224 363.148,929	0.218
97	427.069,224 363.148,929	98	427.059,876 363.154,978	11.13 5	98	427.059,876 363.154,978	99	427.055,477 363.159,635	6.406	99	427.055,477 363.159,635	100	427.050,527 363.164,876	7.21
100	427.050,527 363.164,876	101	427.050,125 363.165,599	0.827	101	427.050,125 363.165,599	102	427.042,264 363.179,75	16.18 8	102	427.042,264 363.179,75	103	427.232,85 363.181,026	190.5 91
103	427.232,85 363.181,026	104	427.231,391 363.207,017	26.03 2	104	427.231,391 363.207,017	105	427.030,386 363.205,671	201.0 1	105	427.030,386 363.205,671	106	427.029,08 363.210,52	5.022
106	427.029,08 363.210,52	107	427.026,88 363.218,219	8.007	107	427.026,88 363.218,219	108	427.025,957 363.220,642	2.592	108	427.025,957 363.220,642	109	427.022,481 363.229,768	9.766
109	427.022,481 363.229,768	110	427.022,233 363.230,287	0.575	110	427.022,233 363.230,287	111	427.016,415 363.242,451	13.48 4	111	427.016,415 363.242,451	112	427.120,691 363.243,149	104.2 79
112	427.120,691 363.243,149	113	427.120,068 363.251,145	8.02	113	427.120,068 363.251,145	114	427.010,894 363.250,414	109.1 75	114	427.010,894 363.250,414	115	427.006,533 363.256,714	7.662

Punct început	X / Y	Punct sfârșit	X / Y	Lungime segment	Punct început	X / Y	Punct sfârșit	X / Y	Lungime segment	Punct început	X / Y	Punct sfârșit	X / Y	Lungime segment
115	427.006,533 363.256,714	116	427.001,989 363.263,355	8.047	116	427.001,989 363.263,355	117	427.116,297 363.264,12	114.31	117	427.116,297 363.264,12	118	427.114,864 363.272,111	8.118
118	427.114,864 363.272,111	119	427.227,377 363.272,864	112.516	119	427.227,377 363.272,864	120	427.225,991 363.280,855	8.11	120	427.225,991 363.280,855	121	427.071,998 363.279,824	153.996
121	427.071,998 363.279,824	122	427.070,611 363.287,815	8.11	122	427.070,611 363.287,815	123	427.024,648 363.287,507	45.964	123	427.024,648 363.287,507	124	427.023,66 363.294,5	7.063
124	427.023,66 363.294,5	125	427.022,571 363.301,493	7.077	125	427.022,571 363.301,493	126	427.222,581 363.302,833	200.015	126	427.222,581 363.302,833	127	427.221,536 363.309,176	6.428
127	427.221,536 363.309,176	128	427.220,01 363.318,099	9.052	128	427.220,01 363.318,099	129	426.993,189 363.316,579	226.826	129	426.993,189 363.316,579	130	427.006,571 363.301,386	20.246
130	427.006,571 363.301,386	131	426.969,472 363.301,138	37.1	131	426.969,472 363.301,138	132	426.972,634 363.297,809	4.591	132	426.972,634 363.297,809	133	426.973,538 363.296,858	1.311
133	426.973,538 363.296,858	134	426.979,541 363.290,104	9.037	134	426.979,541 363.290,104	135	426.982,336 363.286,96	4.207	135	426.982,336 363.286,96	136	426.987,666 363.281,038	7.967
136	426.987,666 363.281,038	1	426.991,754 363.276,496	6.11										

\*\* Lungimile segmentelor sunt determinate în planul de proiecție Stereo 70 și sunt rotunjite la 1 milimetru.

\*\*\* Distanța dintre puncte este formată din segmente cumulate ce sunt mai mici decât valoarea 1 milimetru.

**DATE DESPRE IMOBILUL NR. 4457**

Oficiul de Cadastru și Publicitate Imobiliară VALCEA  
Biroul de Cadastru și Publicitate Imobiliară Ramnicu Valcea

**A. Partea I. Descrierea imobilului**

TEREN Extravilan

Adresa: Jud. Valcea

Nr. Crt	Nr cadastral Nr. topografic	Suprafața* (mp)	Observații / Referințe
A1		2.730	Sector cadastral:6 Teren neimprejmuit;

**B. Partea II. Proprietari și acte**

Inscrieri privitoare la dreptul de proprietate și alte drepturi reale	Referințe
/	
Act Notarial nr. 301, din 12/03/2018 emis de NP Sandulescu Elena-Luiza (Act de partaj voluntar);	
B1	A1
Intabulare, drept de PROPRIETATE, dobandit prin lesire Din Indiviziune, cota actuala 1/1 1) Enacica Liviu	

**C. Partea III. SARCINI .**

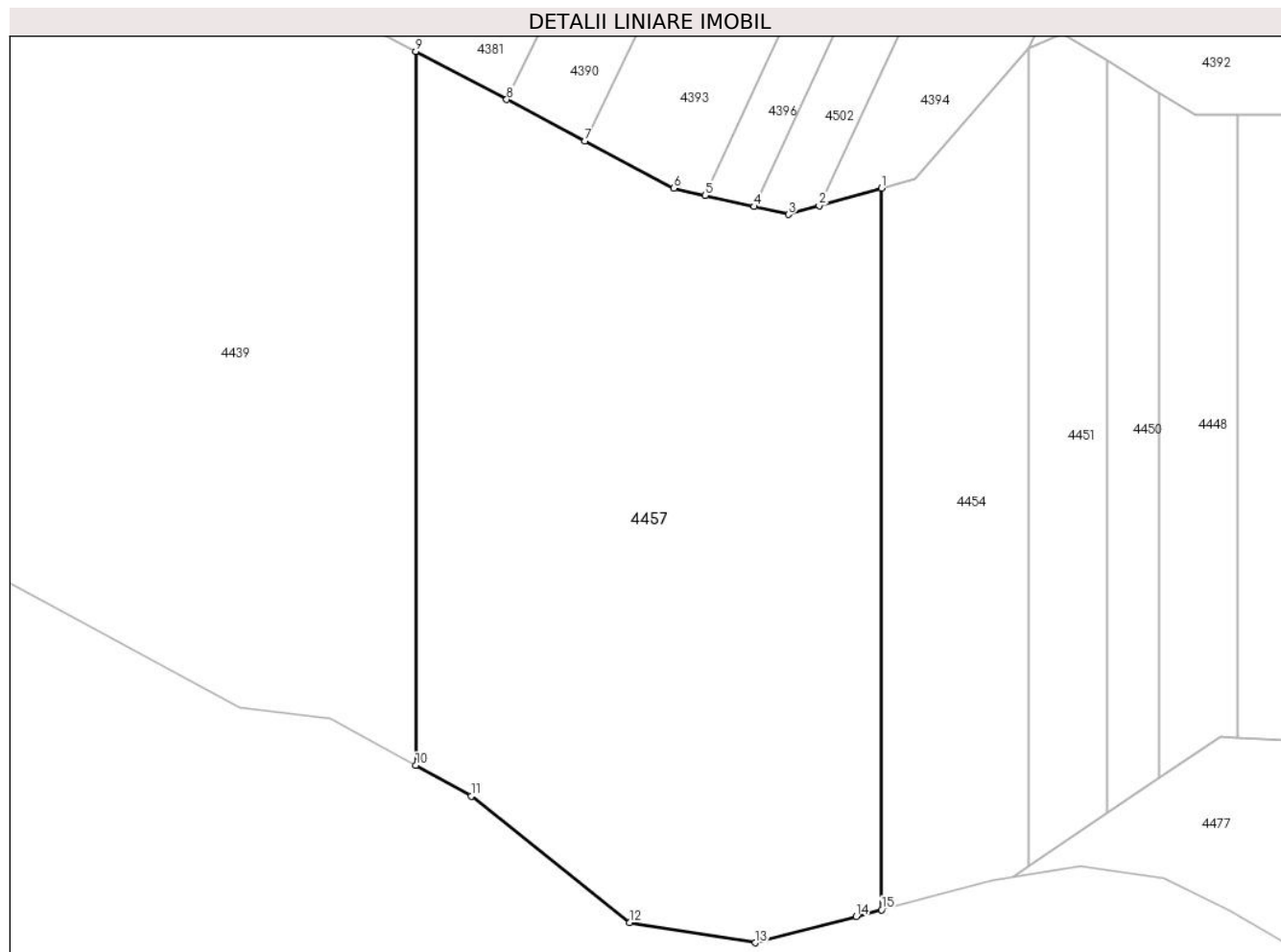
Inscrieri privind dezmembramintele dreptului de proprietate, drepturi reale de garanție și sarcini	Referințe
NU SUNT	

## Anexa Nr. 1 La Partea I

## Teren

Nr cadastral	Suprafața (mp)*	Observații / Referințe
	2.730	

\* Suprafața este determinată în planul de proiecție Stereo 70.



## Date referitoare la teren

Crt	Categorie folosință	Intravilan	Suprafața (mp)	Tarla	Parcelă	Nr. topo	Observații / Referințe
1	padure	NU	2.730	15, UP I	437,UA19	-	

## Lungime Segmente

1) Valorile lungimilor segmentelor sunt obținute din proiecție în plan.

Punct început	X / Y	Punct sfârșit	X / Y	Lungime segment (** (m)
1	426.429,292 363.106,826	2	426.423,708 363.105,245	5.803
2	426.423,708 363.105,245	3	426.420,965 363.104,468	2.851
3	426.420,965 363.104,468	4	426.417,861 363.105,18	3.185
4	426.417,861 363.105,18	5	426.413,499 363.106,18	4.475
5	426.413,499 363.106,18	6	426.410,697 363.106,822	2.875

Punct început	X / Y	Punct sfârșit	X / Y	Lungime segment (** (m)
6	426.410,697 363.106,822	7	426.402,719 363.111,046	9.027
7	426.402,719 363.111,046	8	426.395,722 363.114,751	7.917
8	426.395,722 363.114,751	9	426.387,586 363.119,059	9.207
9	426.387,586 363.119,059	10	426.387,586 363.055,181	63.879
10	426.387,586 363.055,181	11	426.392,558 363.052,454	5.671
11	426.392,558 363.052,454	12	426.406,732 363.041,124	18.146
12	426.406,732 363.041,124	13	426.417,988 363.039,322	11.399
13	426.417,988 363.039,322	14	426.427,031 363.041,684	9.346
14	426.427,031 363.041,684	15	426.429,292 363.042,277	2.337
15	426.429,292 363.042,277	1	426.429,292 363.106,826	64.549

\*\* Lungimile segmentelor sunt determinate în planul de proiecție Stereo 70 și sunt rotunjite la 1 milimetru.

\*\*\* Distanța dintre puncte este formată din segmente cumulate ce sunt mai mici decât valoarea 1 milimetru.



**DATE DESPRE IMOBILUL NR. 4458**

Oficiul de Cadastru și Publicitate Imobiliară VALCEA  
Biroul de Cadastru și Publicitate Imobiliară Ramnicu Valcea

**A. Partea I. Descrierea imobilului**

TEREN Extravilan

Adresa: Jud. Valcea

Nr. Crt	Nr cadastral Nr. topografic	Suprafața* (mp)	Observații / Referințe
A1		300	Sector cadastral:6 Teren neimprejmuit;

**B. Partea II. Proprietari și acte**

Inscrieri privitoare la dreptul de proprietate și alte drepturi reale		Referințe
/		
Act Administrativ nr. 962/400, din 28/11/2002 emis de Comisia Judeteana Valcea (Titlu de proprietate);		
B1	Intabulare, drept de PROPRIETATE, dobandit prin Reconstituire, cota actuala 1/1 1) Mazilu Nicolae 2) Mazilu Nicolita	A1

**C. Partea III. SARCINI .**

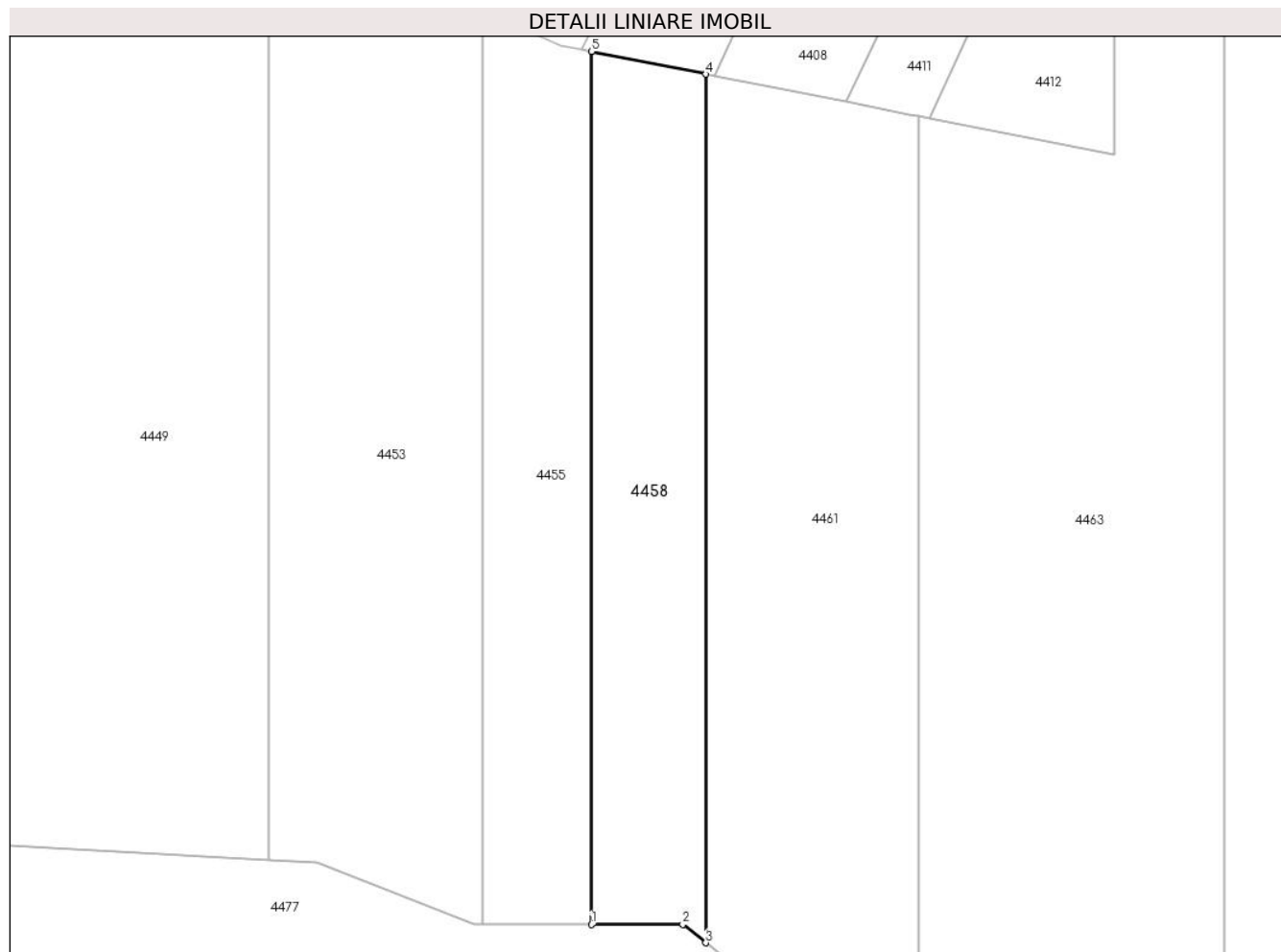
Inscrieri privind dezmembramintele dreptului de proprietate, drepturi reale de garanție și sarcini	Referințe
NU SUNT	

## Anexa Nr. 1 La Partea I

## Teren

Nr cadastral	Suprafața (mp)*	Observații / Referințe
	300	

\* Suprafața este determinată în planul de proiecție Stereo 70.



## Date referitoare la teren

Crt	Categorie folosință	Intravilan	Suprafața (mp)	Tarla	Parcelă	Nr. topo	Observații / Referințe
1	padure	NU	300	15	437/3,UA20G	-	

## Lungime Segmente

1) Valorile lungimilor segmentelor sunt obținute din proiecție în plan.

Punct început	X / Y	Punct sfârșit	X / Y	Lungime segment (** (m)
1	426.499,84 363.053,023	2	426.504,876 363.053,023	5.036
2	426.504,876 363.053,023	3	426.506,147 363.052,016	1.621
3	426.506,147 363.052,016	4	426.506,147 363.099,862	47.846
4	426.506,147 363.099,862	5	426.499,84 363.101,11	6.429
5	426.499,84 363.101,11	1	426.499,84 363.053,023	48.087



**\*\* Lungimile segmentelor sunt determinate în planul de proiecție Stereo 70 și sunt rotunjite la 1 milimetru.**

**\*\*\* Distanța dintre puncte este formată din segmente cumulate ce sunt mai mici decât valoarea 1 milimetru.**



**DATE DESPRE IMOBILUL NR. 4459**

Oficiul de Cadastru și Publicitate Imobiliară VALCEA  
Biroul de Cadastru și Publicitate Imobiliară Ramnicu Valcea

**A. Partea I. Descrierea imobilului**

TEREN Extravilan

Adresa: Jud. Valcea, Punct "Piscu Lung"

Nr. Crt	Nr cadastral Nr. topografic	Suprafața* (mp)	Observații / Referințe
A1		Din acte: 0 Masurata: 940	Sector cadastral:6 Teren neimprejmuit;

**B. Partea II. Proprietari și acte**

Inscrieri privitoare la dreptul de proprietate și alte drepturi reale	Referințe
/	
Act Administrativ nr. 7623, din 10/11/2023 emis de Comuna Maciuca (Act administrativ Hotararea nr.14/15.08.1991 emisa de Comisia Judeteana Valcea);	
B1	A1
Inscrierea provizorie, drept de PROPRIETATE, dobandit prin Reconstituire, cota actuala 1/1	
1) Chirita Constantin 2) Chirita Dumitru 3) Chirita Ion 4) Chirita Gheorghita	

**C. Partea III. SARCINI .**


Inscrieri privind dezmembramintele dreptului de proprietate, drepturi reale de garanție și sarcini	Referințe
NU SUNT	

## Anexa Nr. 1 La Partea I

## Teren

Nr cadastral	Suprafața (mp)*	Observații / Referințe
	Din acte: 0 Masurata: 940	

\* Suprafața este determinată în planul de proiecție Stereo 70.



## Date referitoare la teren

Crt	Categorie folosință	Intra vilan	Suprafața (mp)	Tarla	Parcelă	Nr. topo	Observații / Referințe
1	pasune	NU	940	14	501/147	-	

## Lungime Segmente

1) Valorile lungimilor segmentelor sunt obținute din proiecție în plan.

Punct început	X / Y	Punct sfârșit	X / Y	Lungime segment (** (m)
1	427.249,461 363.057,821	2	427.250,113 363.052,841	5.022
2	427.250,113 363.052,841	3	427.431,955 363.094,146	186.474
3	427.431,955 363.094,146	4	427.434,194 363.099,782	6.065
4	427.434,194 363.099,782	1	427.249,461 363.057,821	189.439

**\*\* Lungimile segmentelor sunt determinate în planul de proiecție Stereo 70 și sunt rotunjite la 1 milimetru.**

**\*\*\* Distanța dintre puncte este formată din segmente cumulate ce sunt mai mici decât valoarea 1 milimetru.**



**DATE DESPRE IMOBILUL NR. 4460**

Oficiul de Cadastru și Publicitate Imobiliară VALCEA  
Biroul de Cadastru și Publicitate Imobiliară Ramnicu Valcea

**A. Partea I. Descrierea imobilului**

TEREN Extravilan

Adresa: Jud. Valcea, Punct "Cezmea"

Nr. Crt	Nr cadastral Nr. topografic	Suprafața* (mp)	Observații / Referințe
A1		Din acte: 0 Masurata: 5.251	Sector cadastral:6 Teren neimprejmuit;

**B. Partea II. Proprietari și acte**

Inscrieri privitoare la dreptul de proprietate și alte drepturi reale	Referințe
/	
Act Administrativ nr. 7634, din 10/11/2023 emis de Comuna Maciuca (Act administrativ Hotararea nr.14/15.08.1991 emisa de Comisia Judeteana Valcea);	
B1 Inscrierea provizorie, drept de PROPRIETATE, dobandit prin Reconstituire, cota actuala 1/1 1) Chirita Gr Alexandru	A1

**C. Partea III. SARCINI .**

Inscrieri privind dezmembramintele dreptului de proprietate, drepturi reale de garanție și sarcini	Referințe
NU SUNT	

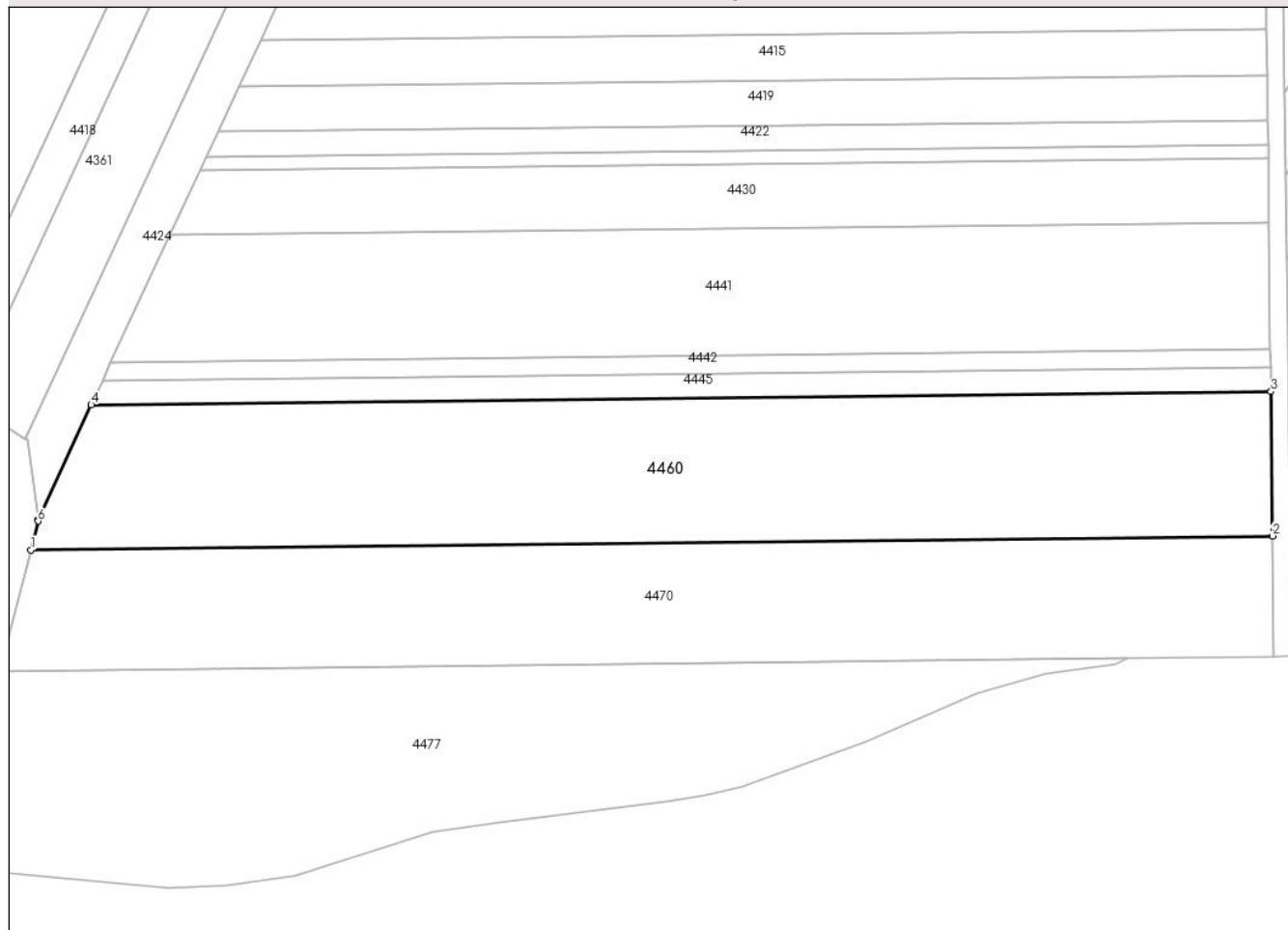
## Anexa Nr. 1 La Partea I

## Teren

Nr cadastral	Suprafața (mp)*	Observații / Referințe
	Din acte: 0 Masurata: 5.251	

\* Suprafața este determinată în planul de proiecție Stereo 70.

## DETALII LINIARE IMOBIL



## Date referitoare la teren

Crt	Categorie folosință	Intra vilan	Suprafața (mp)	Tarla	Parcelă	Nr. topo	Observații / Referințe
1	pasune	NU	5.251	15	501/98	-	

## Lungime Segmente

1) Valorile lungimilor segmentelor sunt obținute din proiecție în plan.

Punct început	X / Y	Punct sfârșit	X / Y	Lungime segment (** (m)
1	426.600,093 363.062,23	2	426.815,021 363.064,661	214.941
2	426.815,021 363.064,661	3	426.814,731 363.089,659	25.0
3	426.814,731 363.089,659	4	426.610,531 363.087,35	204.213
4	426.610,531 363.087,35	5	426.601,322 363.067,512	21.871
5	426.601,322 363.067,512	6	426.601,362 363.067,215	0.301



Punct început	X / Y	Punct sfârșit	X / Y	Lungime segment (** (m)
6	426.601,362 363.067,215	1	426.600,093 363.062,23	5.143

\*\* Lungimile segmentelor sunt determinate în planul de proiecție Stereo 70 și sunt rotunjite la 1 milimetru.

\*\*\* Distanța dintre puncte este formată din segmente cumulate ce sunt mai mici decât valoarea 1 milimetru.



**DATE DESPRE IMOBILUL NR. 4461**

Oficiul de Cadastru și Publicitate Imobiliară VALCEA  
Biroul de Cadastru și Publicitate Imobiliară Ramnicu Valcea

**A. Partea I. Descrierea imobilului**

TEREN Extravilan

Adresa: Jud. Valcea

Nr. Crt	Nr cadastral Nr. topografic	Suprafața* (mp)	Observații / Referințe
A1		Din acte: 0 Masurata: 600	Sector cadastral:6 Teren neimprejmuit;

**B. Partea II. Proprietari și acte**

Inscrieri privitoare la dreptul de proprietate și alte drepturi reale	Referințe
/	
Act Administrativ nr. 586, din 28/09/2004 emis de Comuna Maciuca (Act administrativ Hotararea nr.14/15.08.1991 emisa de Comisia Judeteana Valcea);	
B1 Inscrierea provizorie, drept de PROPRIETATE, dobandit prin Reconstituire, cota actuala 1/1 1) Enache Eugenia	A1

**C. Partea III. SARCINI .**

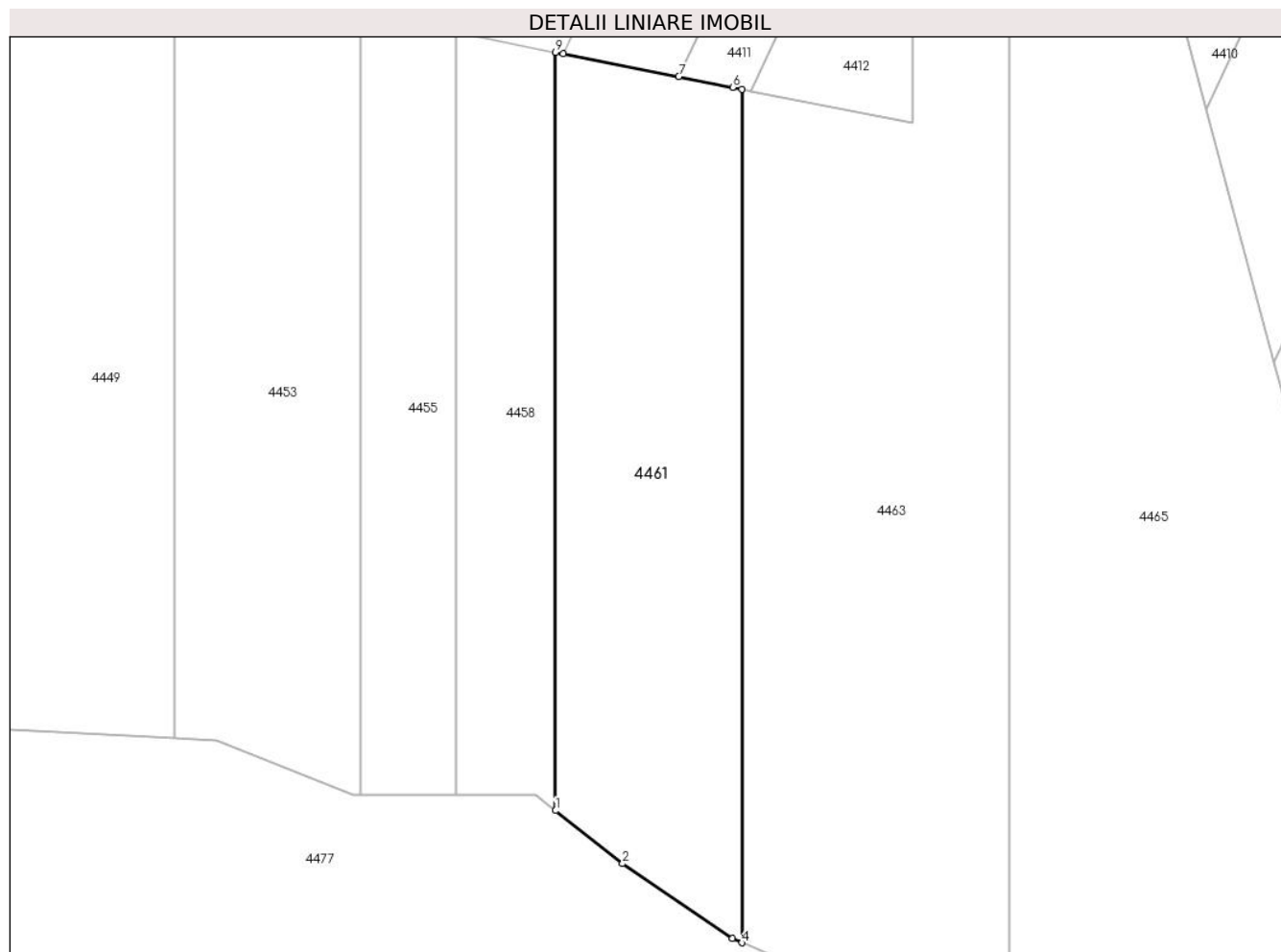
Inscrieri privind dezmembramintele dreptului de proprietate, drepturi reale de garanție și sarcini	Referințe
NU SUNT	

## Anexa Nr. 1 La Partea I

## Teren

Nr cadastral	Suprafața (mp)*	Observații / Referințe
	Din acte: 0 Masurata: 600	

\* Suprafața este determinată în planul de proiecție Stereo 70.



## Date referitoare la teren

Crt	Categorie folosință	Intra vilan	Suprafața (mp)	Tarla	Parcelă	Nr. topo	Observații / Referințe
1	padure	NU	600	14, UP V	342,UA19	-	

## Lungime Segmente

1) Valorile lungimilor segmentelor sunt obținute din proiecție în plan.

Punct început	X / Y	Punct sfârșit	X / Y	Lungime segment (** (m)
1	426.506,147 363.052,016	2	426.510,372 363.048,668	5.391
2	426.510,372 363.048,668	3	426.517,288 363.043,934	8.381
3	426.517,288 363.043,934	4	426.517,894 363.043,675	0.659
4	426.517,894 363.043,675	5	426.517,894 363.097,538	53.863
5	426.517,894 363.097,538	6	426.517,32 363.097,651	0.585

Punct început	X / Y	Punct sfârșit	X / Y	Lungime segment (** (m)
6	426.517,32 363.097,651	7	426.513,912 363.098,326	3.474
7	426.513,912 363.098,326	8	426.506,615 363.099,769	7.438
8	426.506,615 363.099,769	9	426.506,147 363.099,862	0.478
9	426.506,147 363.099,862	1	426.506,147 363.052,016	47.846

\*\* Lungimile segmentelor sunt determinate în planul de proiecție Stereo 70 și sunt rotunjite la 1 milimetru.

\*\*\* Distanța dintre puncte este formată din segmente cumulate ce sunt mai mici decât valoarea 1 milimetru.



**DATE DESPRE IMOBILUL NR. 4462**

Oficiul de Cadastru și Publicitate Imobiliară VALCEA  
Biroul de Cadastru și Publicitate Imobiliară Ramnicu Valcea

**A. Partea I. Descrierea imobilului**

TEREN Extravilan

Adresa: Jud. Valcea, Punct "Piscu Lung"

Nr. Crt	Nr cadastral Nr. topografic	Suprafața* (mp)	Observații / Referințe
A1		2.496	Sector cadastral:6 Teren neimprejmuit;

**B. Partea II. Proprietari și acte**

Inscrieri privitoare la dreptul de proprietate și alte drepturi reale		Referințe
/		
Act Notarial nr. 14, din 27/04/2012 emis de NP Chirsanov-Capanu Alexander-Cristian (Certificat de mostenitor);		
B1	Intabulare, drept de PROPRIETATE, dobandit prin Succesiune, cota actuala 1/1 1) Mocanu Maria	A1

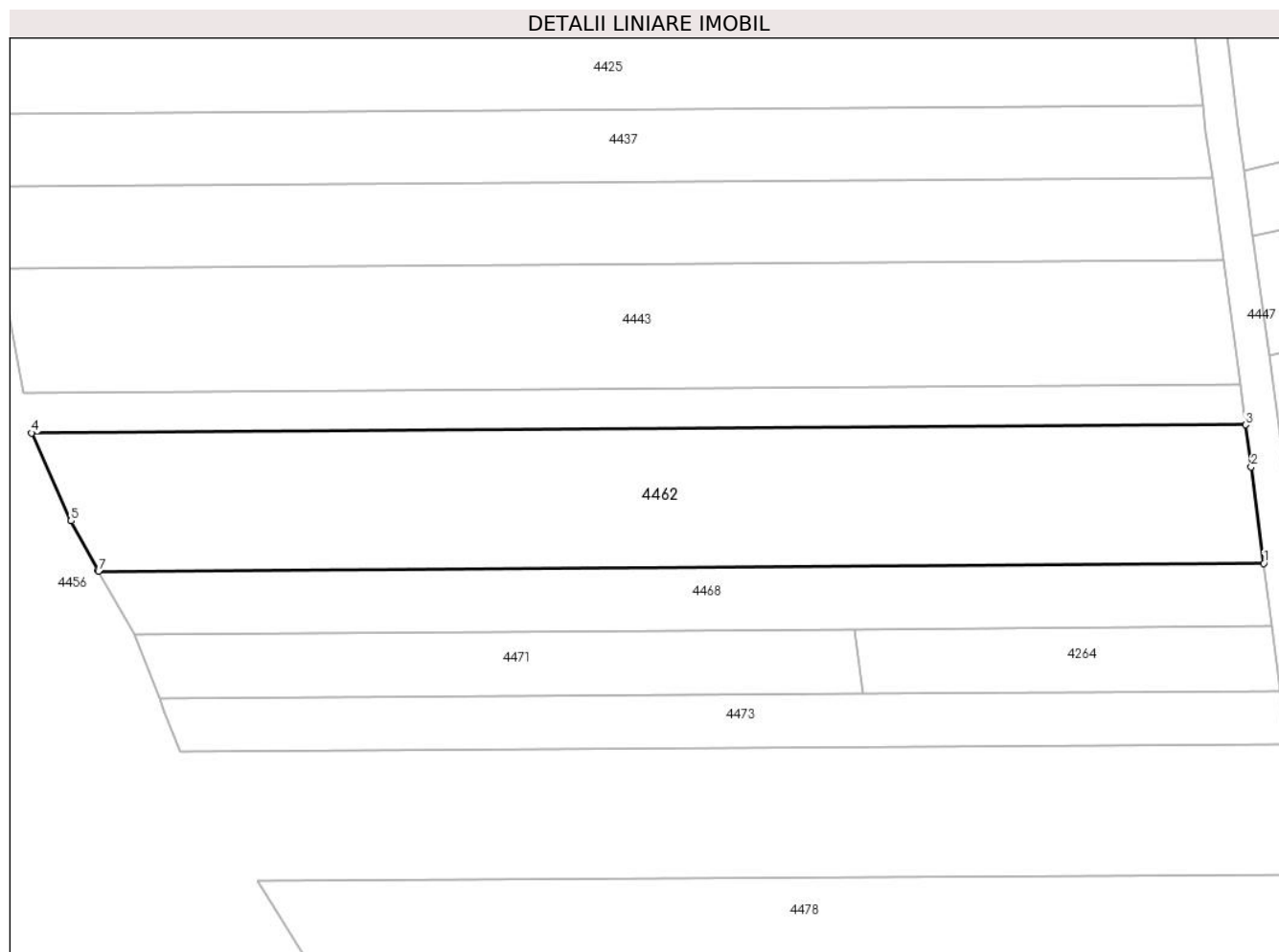
**C. Partea III. SARCINI .**

Inscrieri privind dezmembramintele dreptului de proprietate, drepturi reale de garanție și sarcini	Referințe
NU SUNT	

**Anexa Nr. 1 La Partea I****Teren**

Nr cadastral	Suprafața (mp)*	Observații / Referințe
	2.496	

\* Suprafața este determinată în planul de proiecție Stereo 70.

**Date referitoare la teren**

Crt	Categorie folosință	Intravilan	Suprafața (mp)	Tarla	Parcelă	Nr. topo	Observații / Referințe
1	pasune	NU	2.496	14	411/20, 411/20/1	-	

**Lungime Segmente**

1) Valorile lungimilor segmentelor sunt obținute din proiecție în plan.

Punct început	X / Y	Punct sfârșit	X / Y	Lungime segment (** (m)
1	427.244,551 363.064,507	2	427.243,001 363.076,348	11.942
2	427.243,001 363.076,348	3	427.242,303 363.081,525	5.224
3	427.242,303 363.081,525	4	427.092,967 363.080,525	149.339
4	427.092,967 363.080,525	5	427.097,82 363.069,74	11.827
5	427.097,82 363.069,74	6	427.101,12 363.063,691	6.89



Punct început	X / Y	Punct sfârșit	X / Y	Lungime segment (** (m)
6	427.101,12 363.063,691	7	427.101,202 363.063,547	0.165
7	427.101,202 363.063,547	1	427.244,551 363.064,507	143.353

\*\* Lungimile segmentelor sunt determinate în planul de proiecție Stereo 70 și sunt rotunjite la 1 milimetru.

\*\*\* Distanța dintre puncte este formată din segmente cumulate ce sunt mai mici decât valoarea 1 milimetru.



**DATE DESPRE IMOBILUL NR. 4463**

Oficiul de Cadastru și Publicitate Imobiliară VALCEA  
Biroul de Cadastru și Publicitate Imobiliară Ramnicu Valcea

**A. Partea I. Descrierea imobilului**

TEREN Extravilan

Adresa: Jud. Valcea

Nr. Crt	Nr cadastral Nr. topografic	Suprafața* (mp)	Observații / Referințe
A1		1.000	Sector cadastral:6 Teren neimprejmuit;

**B. Partea II. Proprietari și acte**

Inscrieri privitoare la dreptul de proprietate și alte drepturi reale		Referințe
/		
Act Notarial nr. 121, din 16/11/2015 emis de NP Chirsanov-Capanu Alexander-Cristian (certificat de mostenitor);		
B1	Intabulare, drept de PROPRIETATE, dobandit prin Succesiune, cota actuala 1/2 1) Saradrescu Cornelia	A1
B2	Intabulare, drept de PROPRIETATE, dobandit prin Succesiune, cota actuala 1/2 1) Babes Gheorghe	A1

**C. Partea III. SARCINI .**

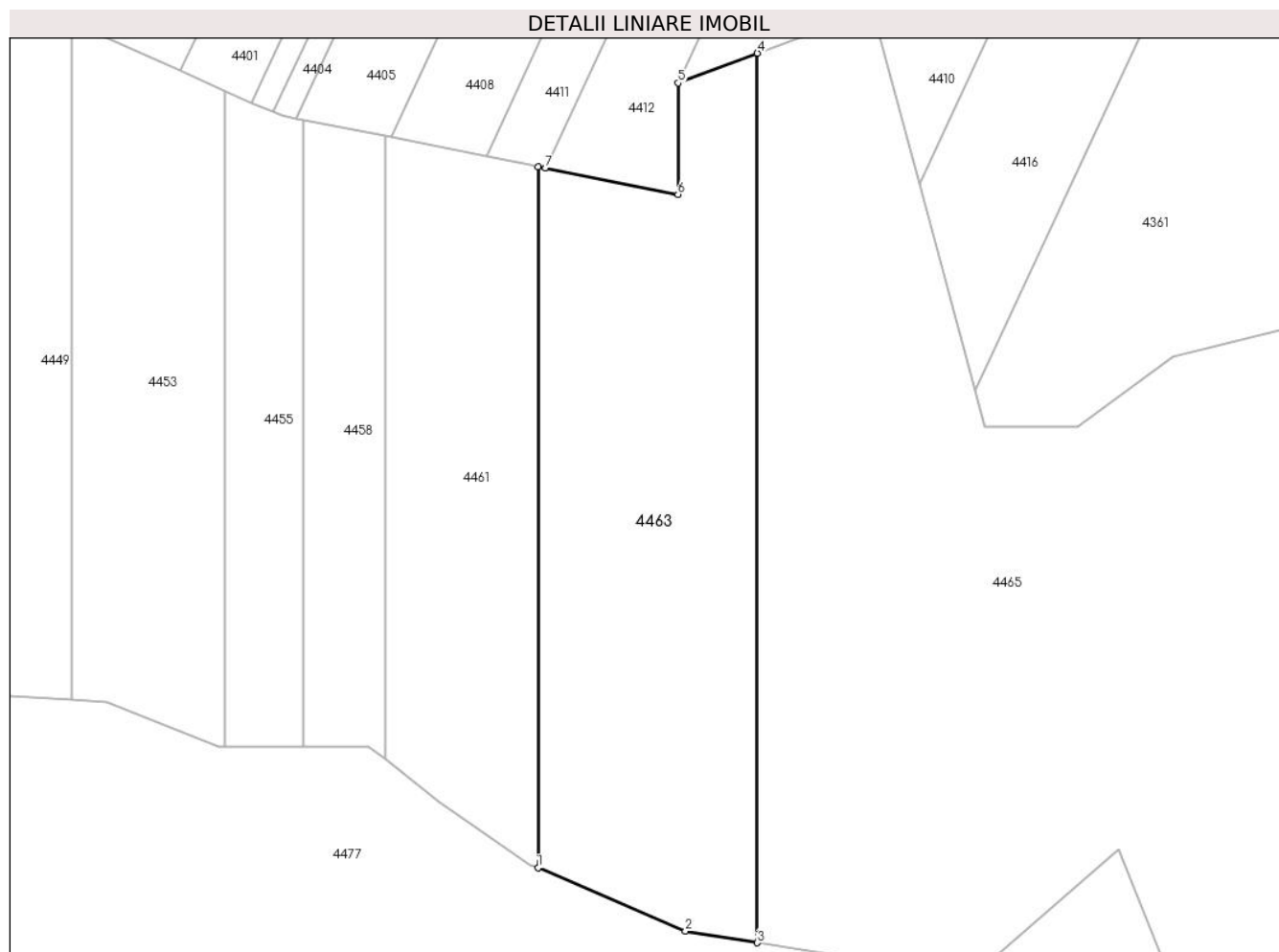
Inscrieri privind dezmembramintele dreptului de proprietate, drepturi reale de garanție și sarcini	Referințe
NU SUNT	

## Anexa Nr. 1 La Partea I

## Teren

Nr cadastral	Suprafața (mp)*	Observații / Referințe
	1.000	

\* Suprafața este determinată în planul de proiecție Stereo 70.



## Date referitoare la teren

Crt	Categorie folosință	Intravilan	Suprafața (mp)	Tarla	Parcelă	Nr. topo	Observații / Referințe
1	padure	NU	1.000	15	437/2,UA206	-	

## Lungime Segmente

1) Valorile lungimilor segmentelor sunt obținute din proiecție în plan.

Punct început	X / Y	Punct sfârșit	X / Y	Lungime segment (** (m)
1	426.517,894 363.043,675	2	426.529,227 363.038,822	12.328
2	426.529,227 363.038,822	3	426.534,76 363.037,924	5.606
3	426.534,76 363.037,924	4	426.534,76 363.106,244	68.32
4	426.534,76 363.106,244	5	426.528,663 363.103,967	6.509
5	426.528,663 363.103,967	6	426.528,663 363.095,407	8.56

Punct început	X / Y	Punct sfârșit	X / Y	Lungime segment (** (m)
6	426.528,663 363.095,407	7	426.518,473 363.097,423	10.387
7	426.518,473 363.097,423	8	426.517,894 363.097,538	0.59
8	426.517,894 363.097,538	1	426.517,894 363.043,675	53.863

\*\* Lungimile segmentelor sunt determinate în planul de proiecție Stereo 70 și sunt rotunjite la 1 milimetru.

\*\*\* Distanța dintre puncte este formată din segmente cumulate ce sunt mai mici decât valoarea 1 milimetru.



**DATE DESPRE IMOBILUL NR. 4464**

Oficiul de Cadastru și Publicitate Imobiliară VALCEA  
Biroul de Cadastru și Publicitate Imobiliară Ramnicu Valcea

**A. Partea I. Descrierea imobilului**

TEREN Extravilan

Adresa: Jud. Valcea, Punct "Piscul Lung"

Nr. Crt	Nr cadastral Nr. topografic	Suprafața* (mp)	Observații / Referințe
A1		Din acte: 0 Masurata: 2.195	Sector cadastral:6 Teren neimprejmuit;

**B. Partea II. Proprietari și acte**

Inscrieri privitoare la dreptul de proprietate și alte drepturi reale	Referințe
/	
Act Administrativ nr. 7608, din 10/11/2023 emis de Comuna Maciuca (Act administraiv Hotararea nr.14/15.08.1991 emisa de Comisia Judeteana Valcea);	
B1	Inscrierea provizorie, drept de PROPRIETATE, dobandit prin Reconstituire, cota actuala 1/1
	1) Marcoianu Ion 2) Matei Ana

**C. Partea III. SARCINI .**

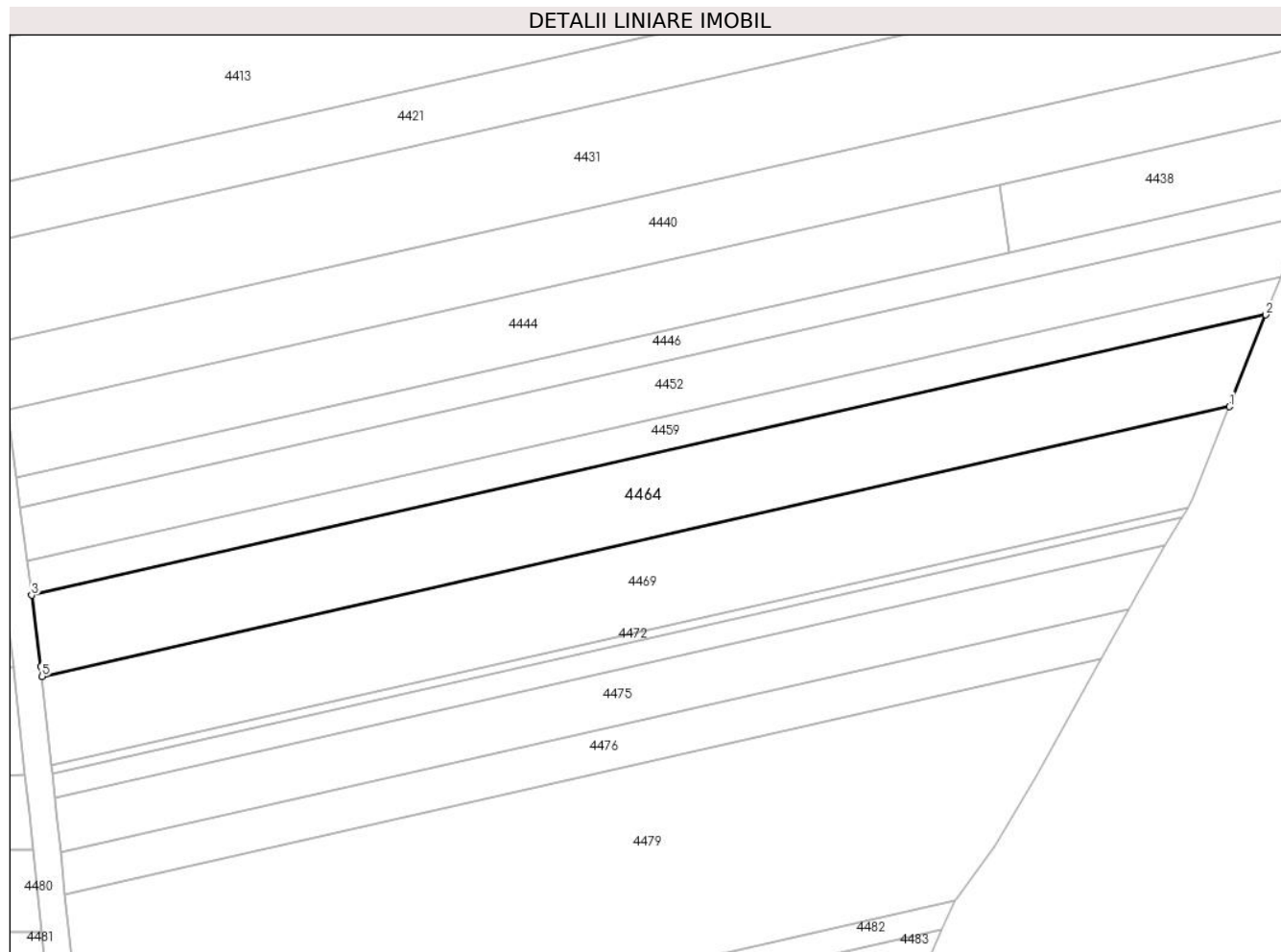
Inscrieri privind dezmembramintele dreptului de proprietate, drepturi reale de garanție și sarcini	Referințe
NU SUNT	

## Anexa Nr. 1 La Partea I

## Teren

Nr cadastral	Suprafața (mp)*	Observații / Referințe
	Din acte: 0 Masurata: 2.195	

\* Suprafața este determinată în planul de proiecție Stereo 70.



## Date referitoare la teren

Crt	Categorie folosință	Intra vilan	Suprafața (mp)	Tarla	Parcelă	Nr. topo	Observații / Referințe
1	pasune	NU	2.195	14	501/132	-	

## Lungime Segmente

1) Valorile lungimilor segmentelor sunt obținute din proiecție în plan.

Punct început	X / Y	Punct sfârșit	X / Y	Lungime segment (** (m)
1	427.426,58 363.080,619	2	427.431,955 363.094,146	14.555
2	427.431,955 363.094,146	3	427.250,113 363.052,841	186.474
3	427.250,113 363.052,841	4	427.251,489 363.042,329	10.602
4	427.251,489 363.042,329	5	427.251,642 363.040,883	1.454
5	427.251,642 363.040,883	1	427.426,58 363.080,619	179.394



**\*\* Lungimile segmentelor sunt determinate în planul de proiecție Stereo 70 și sunt rotunjite la 1 milimetru.**

**\*\*\* Distanța dintre puncte este formată din segmente cumulate ce sunt mai mici decât valoarea 1 milimetru.**



**DATE DESPRE IMOBILUL NR. 4465**

Oficiul de Cadastru și Publicitate Imobiliară VALCEA  
Biroul de Cadastru și Publicitate Imobiliară Ramnicu Valcea

**A. Partea I. Descrierea imobilului**

TEREN Extravilan

Adresa: Jud. Valcea

Nr. Crt	Nr cadastral Nr. topografic	Suprafața* (mp)	Observații / Referințe
A1		Din acte: 0 Masurata: 2.251	Sector cadastral:6 Teren neimprejmuit;

**B. Partea II. Proprietari și acte**

Inscrieri privitoare la dreptul de proprietate și alte drepturi reale		Referințe
/		
Act Normativ nr. 7, din 13/03/1996 emis de Parlamentul Romaniei (Lege);		
B1	Inscrierea provizorie, drept de PROPRIETATE, dobandit prin Lege, cota actuala 1/1 1) Comuna Maciuca, CIF:2541584, Proprietar neidentificat	A1

**C. Partea III. SARCINI .**

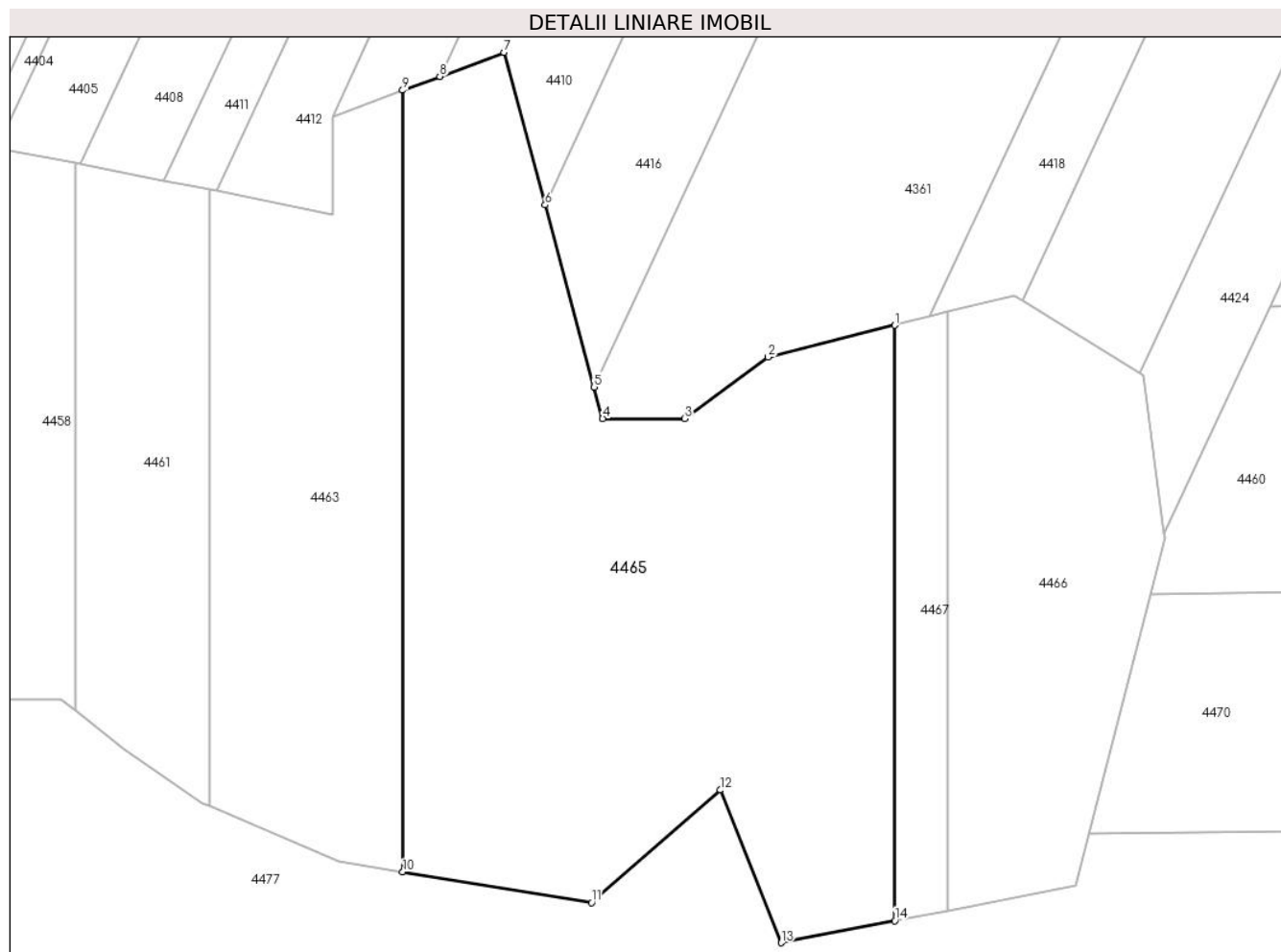
Inscrieri privind dezmembramintele dreptului de proprietate, drepturi reale de garanție și sarcini	Referințe
NU SUNT	

## Anexa Nr. 1 La Partea I

## Teren

Nr cadastral	Suprafața (mp)*	Observații / Referințe
	Din acte: 0 Masurata: 2.251	

\* Suprafața este determinată în planul de proiecție Stereo 70.



## Date referitoare la teren

Crt	Categorie folosință	Intra vilan	Suprafața (mp)	Tarla	Parcelă	Nr. topo	Observații / Referințe
1	padure	NU	2.251	15, UP V	19	-	

## Lungime Segmente

1) Valorile lungimilor segmentelor sunt obținute din proiecție în plan.

Punct început	X / Y	Punct sfârșit	X / Y	Lungime segment (** (m)
1	426.577,76 363.085,709	2	426.566,684 363.082,93	11.42
2	426.566,684 363.082,93	3	426.559,388 363.077,554	9.062
3	426.559,388 363.077,554	4	426.552,242 363.077,554	7.146
4	426.552,242 363.077,554	5	426.551,5 363.080,31	2.854
5	426.551,5 363.080,31	6	426.547,214 363.096,216	16.473

Punct început	X / Y	Punct sfârșit	X / Y	Lungime segment (** (m)
6	426.547,214 363.096,216	7	426.543,62 363.109,553	13.813
7	426.543,62 363.109,553	8	426.537,999 363.107,454	6.0
8	426.537,999 363.107,454	9	426.534,76 363.106,244	3.457
9	426.534,76 363.106,244	10	426.534,76 363.037,924	68.32
10	426.534,76 363.037,924	11	426.551,258 363.035,247	16.713
11	426.551,258 363.035,247	12	426.562,533 363.045,093	14.969
12	426.562,533 363.045,093	13	426.567,839 363.031,745	14.364
13	426.567,839 363.031,745	14	426.577,76 363.033,676	10.108
14	426.577,76 363.033,676	1	426.577,76 363.085,709	52.033

\*\* Lungimile segmentelor sunt determinate în planul de proiecție Stereo 70 și sunt rotunjite la 1 milimetru.

\*\*\* Distanța dintre puncte este formată din segmente cumulate ce sunt mai mici decât valoarea 1 milimetru.



**DATE DESPRE IMOBILUL NR. 4466**

Oficiul de Cadastru și Publicitate Imobiliară VALCEA  
Biroul de Cadastru și Publicitate Imobiliară Ramnicu Valcea

**A. Partea I. Descrierea imobilului**

TEREN Extravilan

Adresa: Jud. Valcea

Nr. Crt	Nr cadastral Nr. topografic	Suprafața* (mp)	Observații / Referințe
A1		Din acte: 0 Masurata: 804	Sector cadastral:6 Teren neimprejmuit;

**B. Partea II. Proprietari și acte**

Inscrieri privitoare la dreptul de proprietate și alte drepturi reale		Referințe
/		
Act Normativ nr. 7, din 13/03/1996 emis de Parlamentul Romaniei (Lege);		
B1	Inscrierea provizorie, drept de PROPRIETATE, dobandit prin Lege, cota actuala 1/1 1) Comuna Maciuca, CIF:2541584, Proprietar neidentificat	A1

**C. Partea III. SARCINI .**

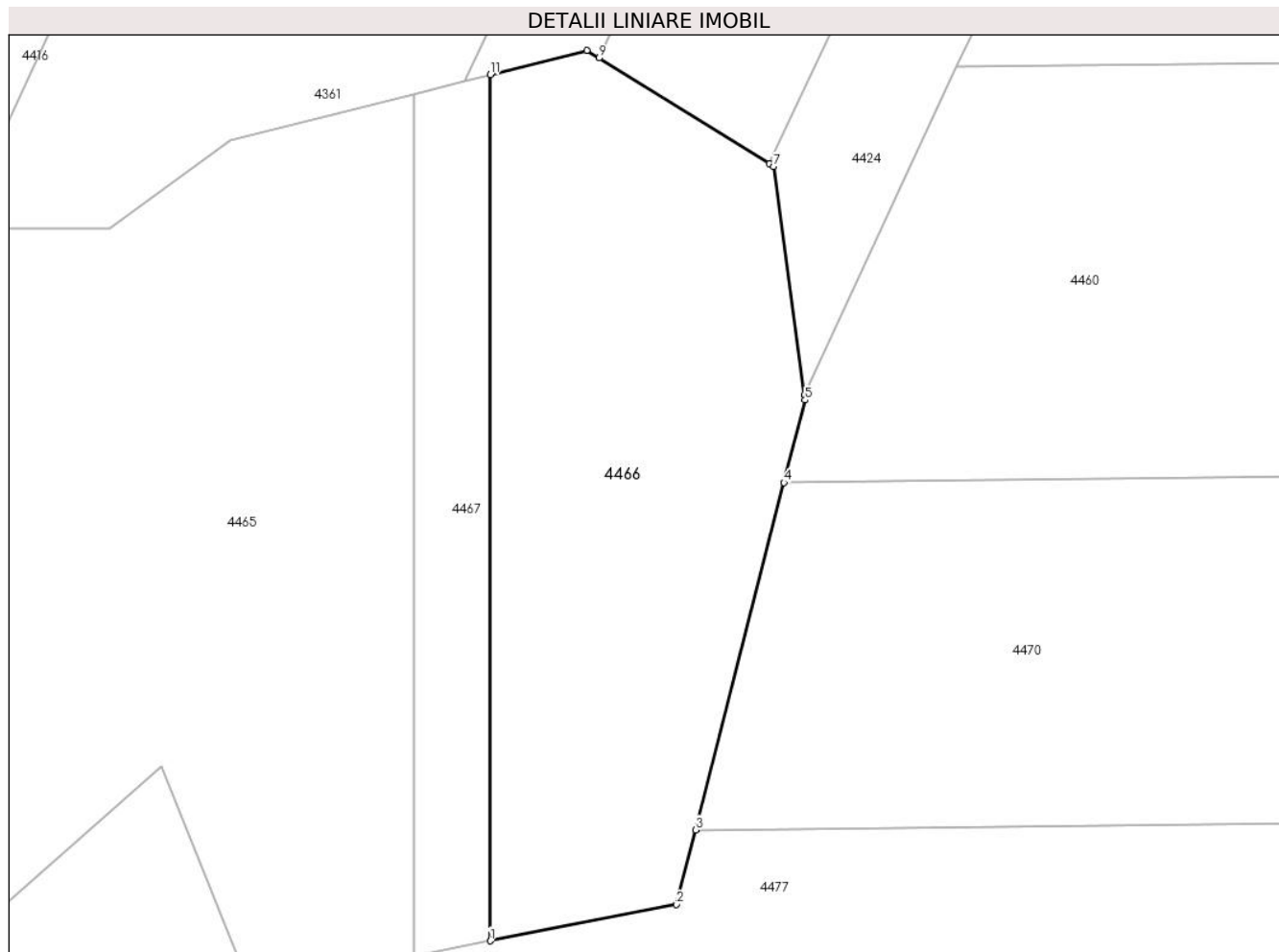
Inscrieri privind dezmembramintele dreptului de proprietate, drepturi reale de garanție și sarcini	Referințe
NU SUNT	

## Anexa Nr. 1 La Partea I

## Teren

Nr cadastral	Suprafața (mp)*	Observații / Referințe
	Din acte: 0 Masurata: 804	

\* Suprafața este determinată în planul de proiecție Stereo 70.



## Date referitoare la teren

Crt	Categorie folosință	Intra vilan	Suprafața (mp)	Tarla	Parcelă	Nr. topo	Observații / Referințe
1	padure	NU	804	15, UP V	19	-	

## Lungime Segmente

1) Valorile lungimilor segmentelor sunt obținute din proiecție în plan.

Punct început	X / Y	Punct sfârșit	X / Y	Lungime segment (** (m)
1	426.582,362 363.034,572	2	426.593,61 363.036,762	11.46
2	426.593,61 363.036,762	3	426.594,758 363.041,271	4.653
3	426.594,758 363.041,271	4	426.600,093 363.062,23	21.627
4	426.600,093 363.062,23	5	426.601,362 363.067,215	5.143
5	426.601,362 363.067,215	6	426.601,322 363.067,512	0.301



Punct început	X / Y	Punct sfârșit	X / Y	Lungime segment (** (m)
6	426.601,322 363.067,512	7	426.599,467 363.081,32	13.932
7	426.599,467 363.081,32	8	426.599,197 363.081,488	0.318
8	426.599,197 363.081,488	9	426.588,929 363.087,868	12.089
9	426.588,929 363.087,868	10	426.588,192 363.088,326	0.868
10	426.588,192 363.088,326	11	426.582,362 363.086,864	6.01
11	426.582,362 363.086,864	1	426.582,362 363.034,572	52.291

\*\* Lungimile segmentelor sunt determinate în planul de proiecție Stereo 70 și sunt rotunjite la 1 milimetru.

\*\*\* Distanța dintre puncte este formată din segmente cumulate ce sunt mai mici decât valoarea 1 milimetru.



**DATE DESPRE IMOBILUL NR. 4467**

Oficiul de Cadastru și Publicitate Imobiliară VALCEA  
 Biroul de Cadastru și Publicitate Imobiliară Ramnicu Valcea

**A. Partea I. Descrierea imobilului**

TEREN Extravilan

Adresa: Jud. Valcea

Nr. Crt	Nr cadastral Nr. topografic	Suprafața* (mp)	Observații / Referințe
A1		Din acte: 0 Masurata: 240	Sector cadastral:6 Teren neimprejmuit;

**B. Partea II. Proprietari și acte**

Inscrieri privitoare la dreptul de proprietate și alte drepturi reale	Referințe
/	
Act Administrativ nr. 410, din 30/06/2009 emis de Comuna Maciuca (Act administrativ Hotararea nr. 1389,1722/21.02.2002 emisa de Comisia Judeteana Valcea);	
B1 Inscrierea provizorie, drept de PROPRIETATE, dobandit prin Reconstituire, cota actuala 1/1 1) Enacica Nicolae	A1

**C. Partea III. SARCINI .**

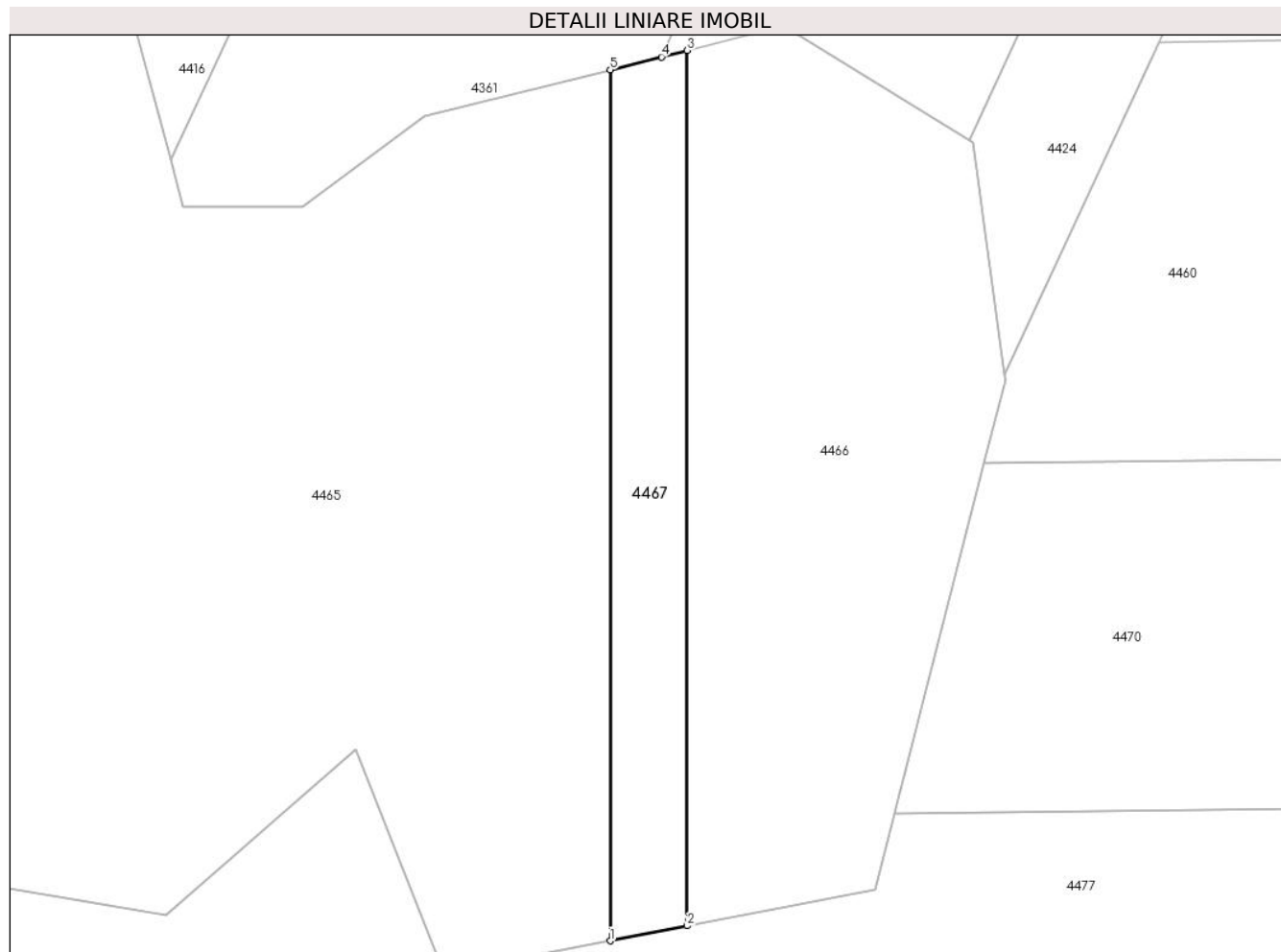
Inscrieri privind dezmembramintele dreptului de proprietate, drepturi reale de garanție și sarcini	Referințe
NU SUNT	

## Anexa Nr. 1 La Partea I

## Teren

Nr cadastral	Suprafața (mp)*	Observații / Referințe
	Din acte: 0 Masurata: 240	

\* Suprafața este determinată în planul de proiecție Stereo 70.



## Date referitoare la teren

Crt	Categorie folosință	Intra vilan	Suprafața (mp)	Tarla	Parcelă	Nr. topo	Observații / Referințe
1	padure	NU	240	15, UP I	437,UA19	-	

## Lungime Segmente

1) Valorile lungimilor segmentelor sunt obținute din proiecție în plan.

Punct început	X / Y	Punct sfârșit	X / Y	Lungime segment (** (m)
1	426.577,76 363.033,676	2	426.582,362 363.034,572	4.688
2	426.582,362 363.034,572	3	426.582,362 363.086,864	52.291
3	426.582,362 363.086,864	4	426.580,823 363.086,477	1.587
4	426.580,823 363.086,477	5	426.577,76 363.085,709	3.157
5	426.577,76 363.085,709	1	426.577,76 363.033,676	52.033

**\*\* Lungimile segmentelor sunt determinate în planul de proiecție Stereo 70 și sunt rotunjite la 1 milimetru.**

**\*\*\* Distanța dintre puncte este formată din segmente cumulate ce sunt mai mici decât valoarea 1 milimetru.**



**DATE DESPRE IMOBILUL NR. 4468**

Oficiul de Cadastru și Publicitate Imobiliară VALCEA  
Biroul de Cadastru și Publicitate Imobiliară Ramnicu Valcea

**A. Partea I. Descrierea imobilului**

TEREN Extravilan

Adresa: Jud. Valcea, Punct "Piscul Lung"

Nr. Crt	Nr cadastral Nr. topografic	Suprafața* (mp)	Observații / Referințe
A1		1.100	Sector cadastral:6 Teren neimprejmuit;

**B. Partea II. Proprietari și acte**

Inscrieri privitoare la dreptul de proprietate și alte drepturi reale		Referințe
/		
Act Administrativ nr. 709/952769, din 26/06/2002 emis de Comisia Judeteana (titlu de proprietate);		
B1	Intabulare, drept de PROPRIETATE, dobandit prin Reconstituire, cota actuala 1/1 1) Enache Petre 2) Enache Marin	A1

**C. Partea III. SARCINI .**

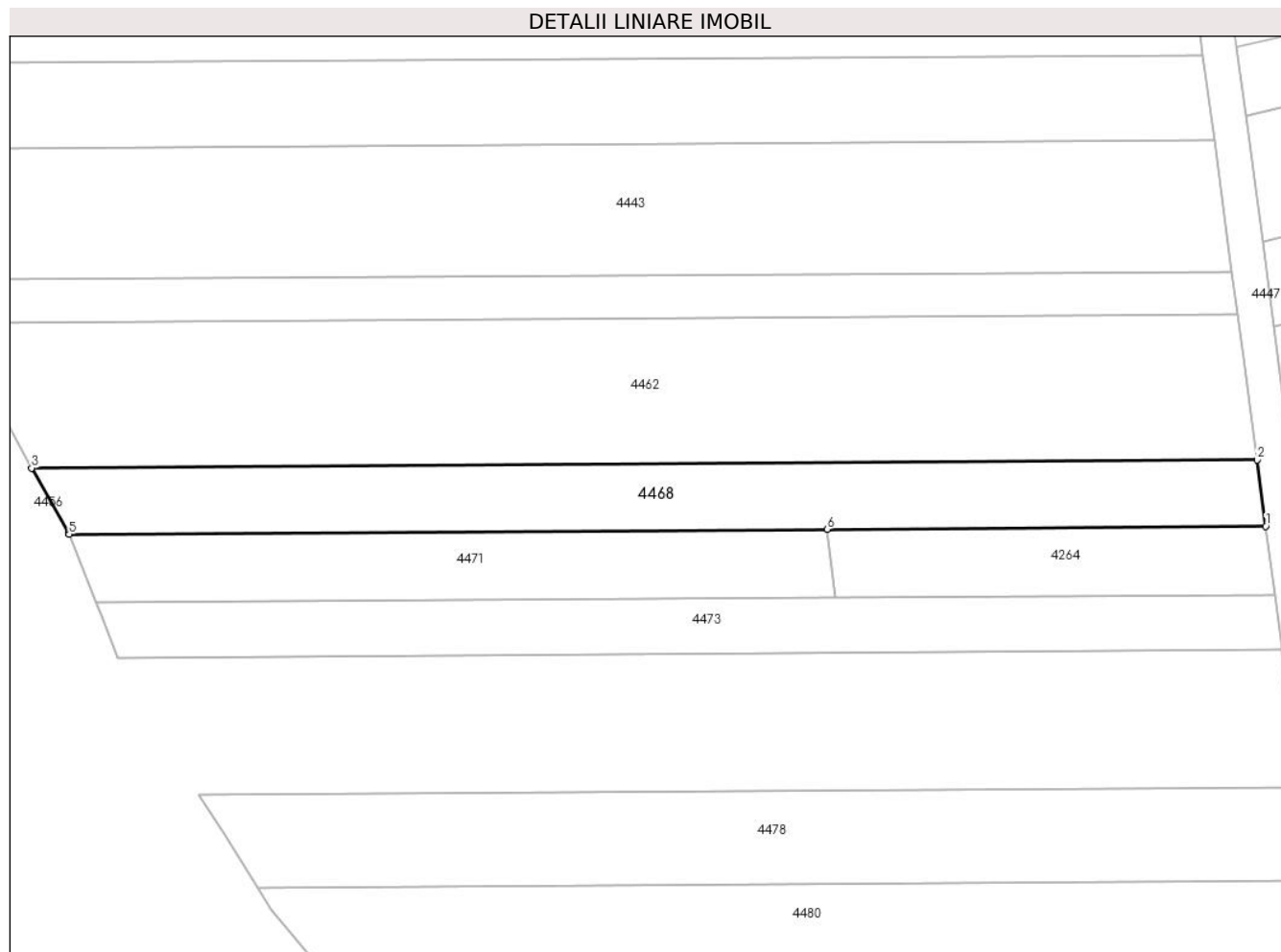
Inscrieri privind dezmembramintele dreptului de proprietate, drepturi reale de garanție și sarcini	Referințe
NU SUNT	

## Anexa Nr. 1 La Partea I

## Teren

Nr cadastral	Suprafața (mp)*	Observații / Referințe
	1.100	

\* Suprafața este determinată în planul de proiecție Stereo 70.



## Date referitoare la teren

Crt	Categorie folosință	Intra vilan	Suprafața (mp)	Tarla	Parcelă	Nr. topo	Observații / Referințe
1	pasune	NU	1.100	13	411/6,406/11	-	

## Lungime Segmente

1) Valorile lungimilor segmentelor sunt obținute din proiecție în plan.

Punct început	X / Y	Punct sfârșit	X / Y	Lungime segment (** (m)
1	427.245,567 363.056,749	2	427.244,551 363.064,507	7.825
2	427.244,551 363.064,507	3	427.101,202 363.063,547	143.353
3	427.101,202 363.063,547	4	427.105,519 363.055,992	8.702
4	427.105,519 363.055,992	5	427.105,59 363.055,811	0.194
5	427.105,59 363.055,811	6	427.194,241 363.056,405	88.654



Punct început	X / Y	Punct sfârșit	X / Y	Lungime segment (** (m)
6	427.194,241 363.056,405	1	427.245,567 363.056,749	51.327

\*\* Lungimile segmentelor sunt determinate în planul de proiecție Stereo 70 și sunt rotunjite la 1 milimetru.

\*\*\* Distanța dintre puncte este formată din segmente cumulate ce sunt mai mici decât valoarea 1 milimetru.



**DATE DESPRE IMOBILUL NR. 4469**

Oficiul de Cadastru și Publicitate Imobiliară VALCEA  
Biroul de Cadastru și Publicitate Imobiliară Ramnicu Valcea

**A. Partea I. Descrierea imobilului**

TEREN Extravilan

Adresa: Jud. Valcea, Punct "Pisc Lung"

Nr. Crt	Nr cadastral Nr. topografic	Suprafața* (mp)	Observații / Referințe
A1		2.300	Sector cadastral:6 Teren neimprejmuit;

**B. Partea II. Proprietari și acte**

Inscrieri privitoare la dreptul de proprietate și alte drepturi reale		Referințe
/		
Act Notarial nr. 276, din 26/07/2021 emis de NP Ionilete Alin-Nicusor (Certificat de mostenitor);		
B1	Intabulare, drept de PROPRIETATE, dobandit prin Succesiune, cota actuala 1/1 1) Tinca Constantin	A1

**C. Partea III. SARCINI .**

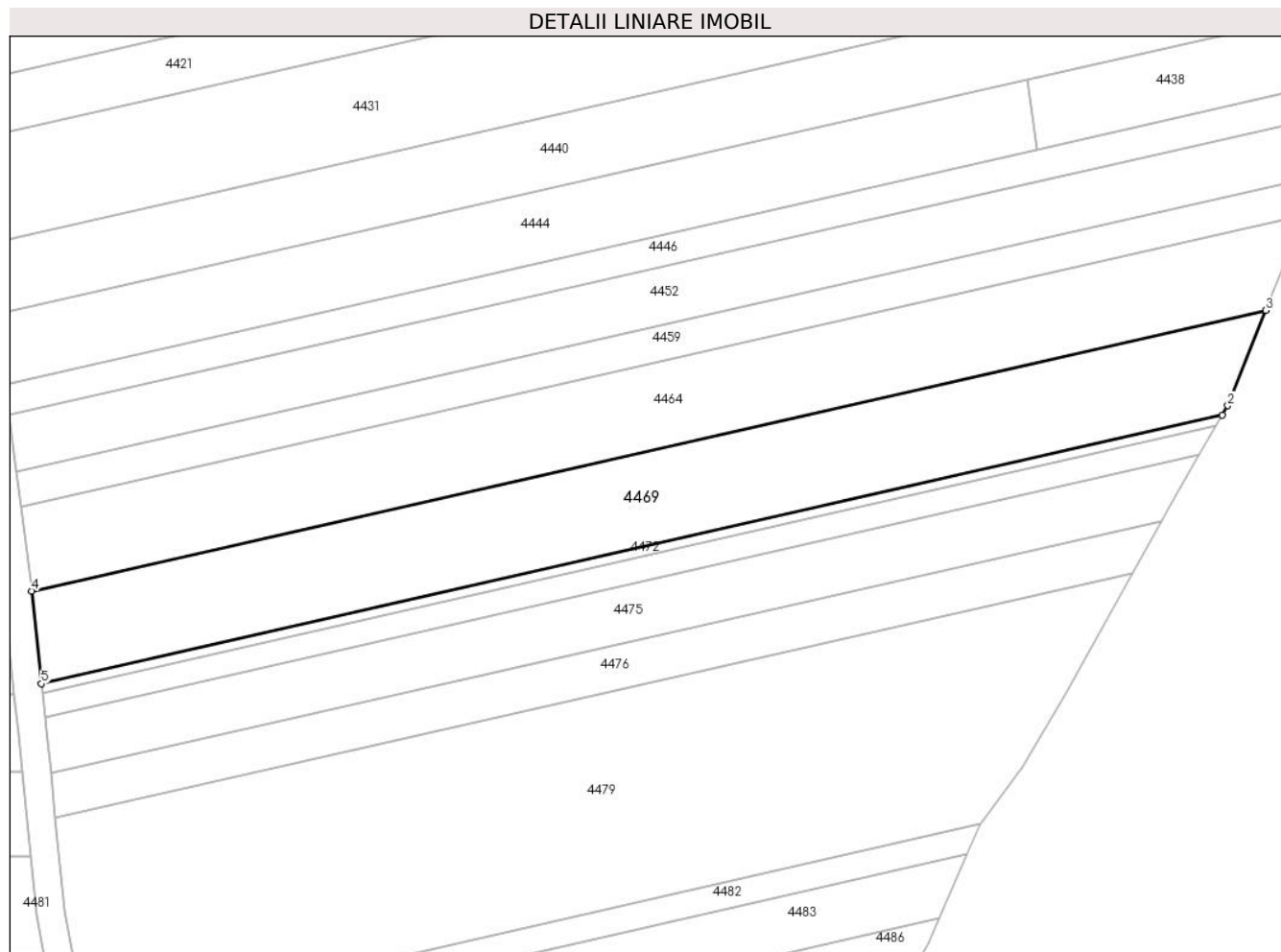
Inscrieri privind dezmembramintele dreptului de proprietate, drepturi reale de garanție și sarcini	Referințe
NU SUNT	

## Anexa Nr. 1 La Partea I

## Teren

Nr cadastral	Suprafața (mp)*	Observații / Referințe
	2.300	

\* Suprafața este determinată în planul de proiecție Stereo 70.



## Date referitoare la teren

Crt	Categorie folosință	Intravilan	Suprafața (mp)	Tarla	Parcelă	Nr. topo	Observații / Referințe
1	pașune	NU	2.300	11	411	-	

## Lungime Segmente

1) Valorile lungimilor segmentelor sunt obținute din proiecție în plan.

Punct început	X / Y	Punct sfârșit	X / Y	Lungime segment (** (m)
1	427.420,449 363.065,8	2	427.421,223 363.067,138	1.546
2	427.421,223 363.067,138	3	427.426,58 363.080,619	14.506
3	427.426,58 363.080,619	4	427.251,642 363.040,883	179.394
4	427.251,642 363.040,883	5	427.253,026 363.027,771	13.185
5	427.253,026 363.027,771	1	427.420,449 363.065,8	171.687

**\*\* Lungimile segmentelor sunt determinate în planul de proiecție Stereo 70 și sunt rotunjite la 1 milimetru.**

**\*\*\* Distanța dintre puncte este formată din segmente cumulate ce sunt mai mici decât valoarea 1 milimetru.**



**DATE DESPRE IMOBILUL NR. 4470**

Oficiul de Cadastru și Publicitate Imobiliară VALCEA  
Biroul de Cadastru și Publicitate Imobiliară Ramnicu Valcea

**A. Partea I. Descrierea imobilului**

TEREN Extravilan

Adresa: Jud. Valcea, Punct "Dealul Mare"

Nr. Crt	Nr cadastral Nr. topografic	Suprafața* (mp)	Observații / Referințe
A1		4.550	Sector cadastral:6 Teren neimprejmuit;

**B. Partea II. Proprietari și acte**

Inscrieri privitoare la dreptul de proprietate și alte drepturi reale		Referințe
/		
Act Administrativ nr. 1138, din 06/04/2004 emis de Comisia Judeteana Valcea (titlu de proprietate);		
B1	Intabulare, drept de PROPRIETATE, dobandit prin Reconstituire, cota actuala 1/1 1) Tinca C Ioana	A1

**C. Partea III. SARCINI .**

Inscrieri privind dezmembramintele dreptului de proprietate, drepturi reale de garanție și sarcini	Referințe
NU SUNT	

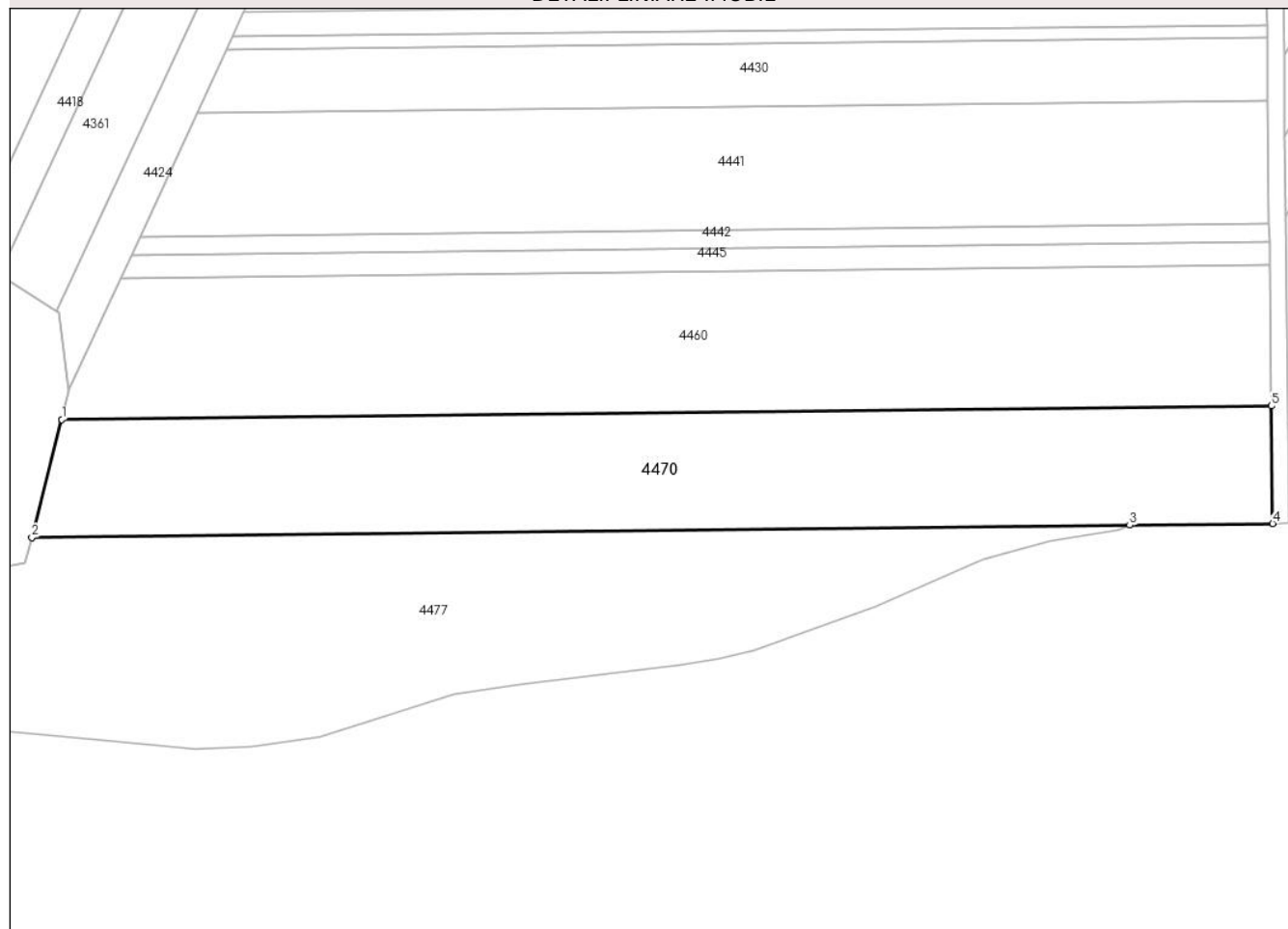
## Anexa Nr. 1 La Partea I

## Teren

Nr cadastral	Suprafața (mp)*	Observații / Referințe
	4.550	

\* Suprafața este determinată în planul de proiecție Stereo 70.

## DETALII LINIARE IMOBIL



## Date referitoare la teren

Crt	Categorie folosință	Intravilan	Suprafața (mp)	Tarla	Parcelă	Nr. topo	Observații / Referințe
1	pasune	NU	4.550	15	436/32	-	

## Lungime Segmente

1) Valorile lungimilor segmentelor sunt obținute din proiecție în plan.

Punct început	X / Y	Punct sfârșit	X / Y	Lungime segment (** (m)
1	426.600,093 363.062,23	2	426.594,758 363.041,271	21.627
2	426.594,758 363.041,271	3	426.789,862 363.043,477	195.117
3	426.789,862 363.043,477	4	426.815,262 363.043,765	25.402
4	426.815,262 363.043,765	5	426.815,021 363.064,661	20.897
5	426.815,021 363.064,661	1	426.600,093 363.062,23	214.941



**\*\* Lungimile segmentelor sunt determinate în planul de proiecție Stereo 70 și sunt rotunjite la 1 milimetru.**

**\*\*\* Distanța dintre puncte este formată din segmente cumulate ce sunt mai mici decât valoarea 1 milimetru.**



**DATE DESPRE IMOBILUL NR. 4471**

Oficiul de Cadastru și Publicitate Imobiliară VALCEA  
 Biroul de Cadastru și Publicitate Imobiliară Ramnicu Valcea

**A. Partea I. Descrierea imobilului**

TEREN Extravilan

Adresa: Jud. Valcea, Punct "Piscul Lung"

Nr. Crt	Nr cadastral Nr. topografic	Suprafața* (mp)	Observații / Referințe
A1		700	Sector cadastral:6 Teren neimprejmuit;

**B. Partea II. Proprietari și acte**

Inscrieri privitoare la dreptul de proprietate și alte drepturi reale		Referințe
/		
Act Notarial nr. 175, din 16/06/2015 emis de NP Chirsanov-Capanu Alexander-Cristian (Act de partaj voluntar);		
B1	Intabulare, drept de PROPRIETATE, dobandit prin lesire Din Indiviziune, cota actuala 1/1 1) <b>Rafaila Nicolae</b>	A1

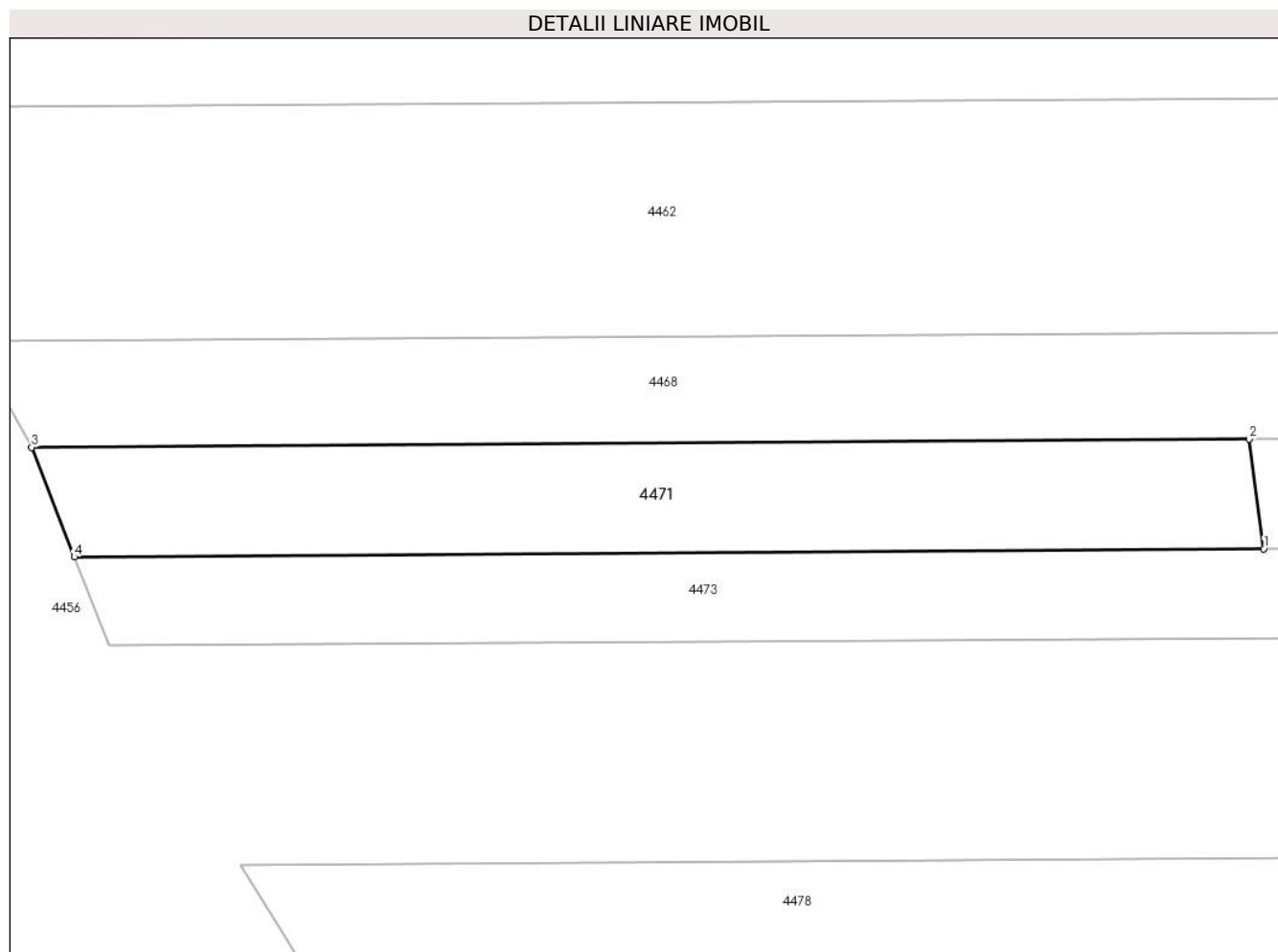
**C. Partea III. SARCINI .**

Inscrieri privind dezmembramintele dreptului de proprietate, drepturi reale de garanție și sarcini	Referințe
NU SUNT	

**Anexa Nr. 1 La Partea I****Teren**

Nr cadastral	Suprafața (mp)*	Observații / Referințe
	700	

\* Suprafața este determinată în planul de proiecție Stereo 70.

**Date referitoare la teren**

Crt	Categorie folosință	Intra vilan	Suprafața (mp)	Tarla	Parcelă	Nr. topo	Observații / Referințe
1	pasune	NU	700	14	411/23	-	

**Lungime Segmente**

1) Valorile lungimilor segmentelor sunt obținute din proiecție în plan.

Punct început	X / Y	Punct sfârșit	X / Y	Lungime segment (** (m)
1	427.195,286 363.048,424	2	427.194,241 363.056,405	8.049
2	427.194,241 363.056,405	3	427.105,59 363.055,811	88.654
3	427.105,59 363.055,811	4	427.108,688 363.047,844	8.549
4	427.108,688 363.047,844	1	427.195,286 363.048,424	86.6

\*\* Lungimile segmentelor sunt determinate în planul de proiecție Stereo 70 și sunt rotunjite la 1 milimetru.

**\*\*\* Distanţa dintre puncte este formată din segmente cumulate ce sunt mai mici decât valoarea 1 milimetru.**



**DATE DESPRE IMOBILUL NR. 4472**

Oficiul de Cadastru și Publicitate Imobiliară VALCEA  
Biroul de Cadastru și Publicitate Imobiliară Ramnicu Valcea

**A. Partea I. Descrierea imobilului**

TEREN Extravilan

Adresa: Jud. Valcea, Punct "Piscul Lung"

Nr. Crt	Nr cadastral Nr. topografic	Suprafața* (mp)	Observații / Referințe
A1		Din acte: 0 Masurata: 214	Sector cadastral:6 Teren neimprejmuit;

**B. Partea II. Proprietari și acte**

Inscrieri privitoare la dreptul de proprietate și alte drepturi reale		Referințe
/		
Act Normativ nr. 7, din 13/03/1996 emis de Parlamentul Romaniei (Lege);		
B1	Inscrierea provizorie, drept de PROPRIETATE, dobandit prin Lege, cota actuala 1/1 1) Comuna Maciuca, CIF:2541584, Proprietar neidentificat	A1

**C. Partea III. SARCINI .**

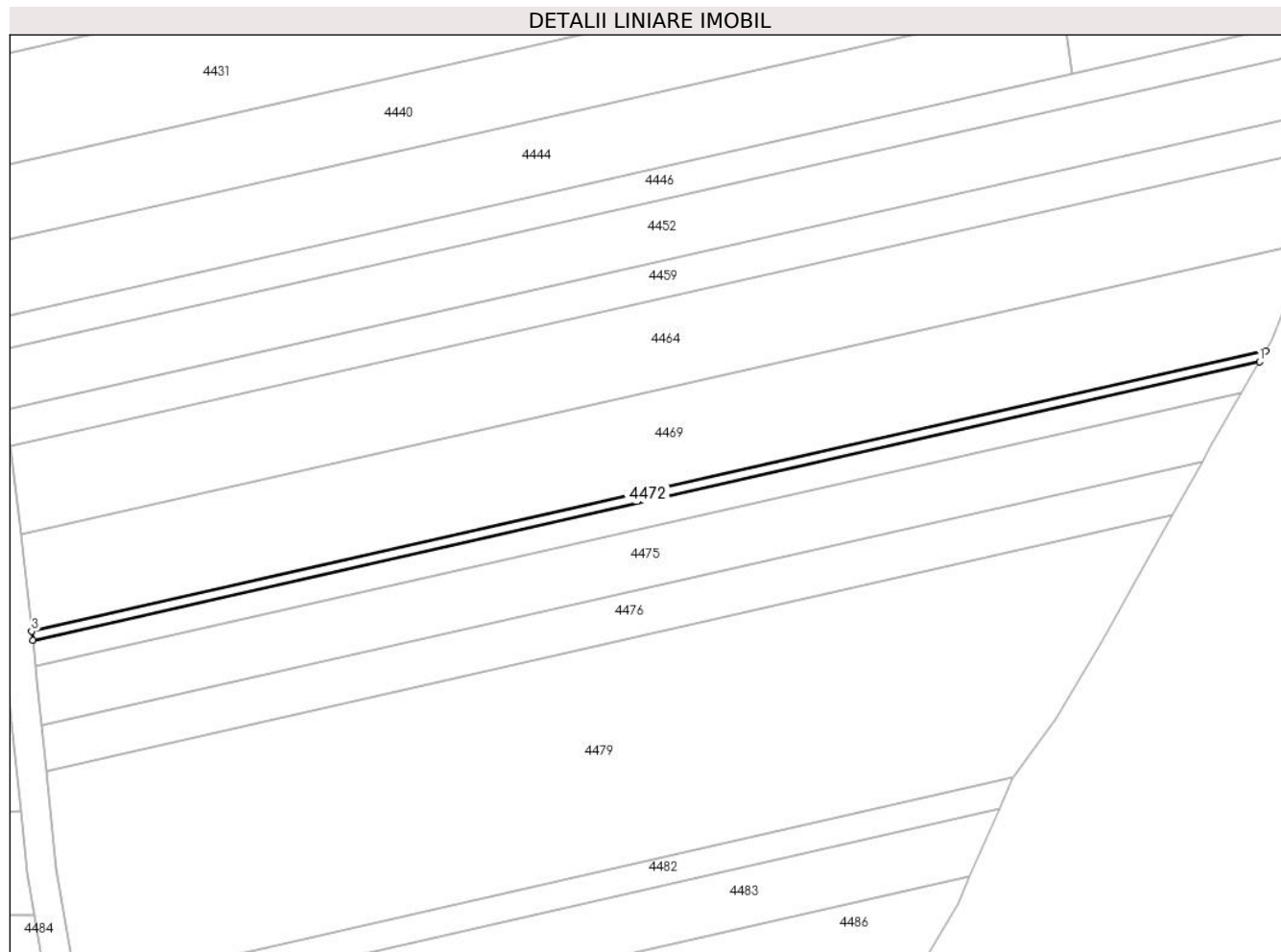
Inscrieri privind dezmembramintele dreptului de proprietate, drepturi reale de garanție și sarcini	Referințe
NU SUNT	

## Anexa Nr. 1 La Partea I

## Teren

Nr cadastral	Suprafața (mp)*	Observații / Referințe
	Din acte: 0 Masurata: 214	

\* Suprafața este determinată în planul de proiecție Stereo 70.



## Date referitoare la teren

Crt	Categorie folosință	Intra vilan	Suprafața (mp)	Tarla	Parcelă	Nr. topo	Observații / Referințe
1	pasune	NU	214	14	501/181	-	

## Lungime Segmente

1) Valorile lungimilor segmentelor sunt obținute din proiecție în plan.

Punct început	X / Y	Punct sfârșit	X / Y	Lungime segment (** (m)
1	427.419,594 363.064,323	2	427.420,449 363.065,8	1.707
2	427.420,449 363.065,8	3	427.253,026 363.027,771	171.687
3	427.253,026 363.027,771	4	427.253,159 363.026,518	1.26
4	427.253,159 363.026,518	1	427.419,594 363.064,323	170.675



**\*\* Lungimile segmentelor sunt determinate în planul de proiecție Stereo 70 și sunt rotunjite la 1 milimetru.**

**\*\*\* Distanța dintre puncte este formată din segmente cumulate ce sunt mai mici decât valoarea 1 milimetru.**



**DATE DESPRE IMOBILUL NR. 4473**

Oficiul de Cadastru și Publicitate Imobiliară VALCEA  
Biroul de Cadastru și Publicitate Imobiliară Ramnicu Valcea

**A. Partea I. Descrierea imobilului**

TEREN Extravilan

Adresa: Jud. Valcea, Punct "Piscul Lung"

Nr. Crt	Nr cadastral Nr. topografic	Suprafața* (mp)	Observații / Referințe
A1		890	Sector cadastral:6 Teren neimprejmuit;

**B. Partea II. Proprietari și acte**

Inscrieri privitoare la dreptul de proprietate și alte drepturi reale	Referințe
/	
Act Administrativ nr. 833/50697, din 07/11/2002 emis de Comisia Judeteana Valcea (titlu de proprietate);	
B1	A1
Intabulare, drept de PROPRIETATE, dobandit prin Reconstituire, cota actuala 1/1 1) Stana M Gheorghe	

**C. Partea III. SARCINI .**

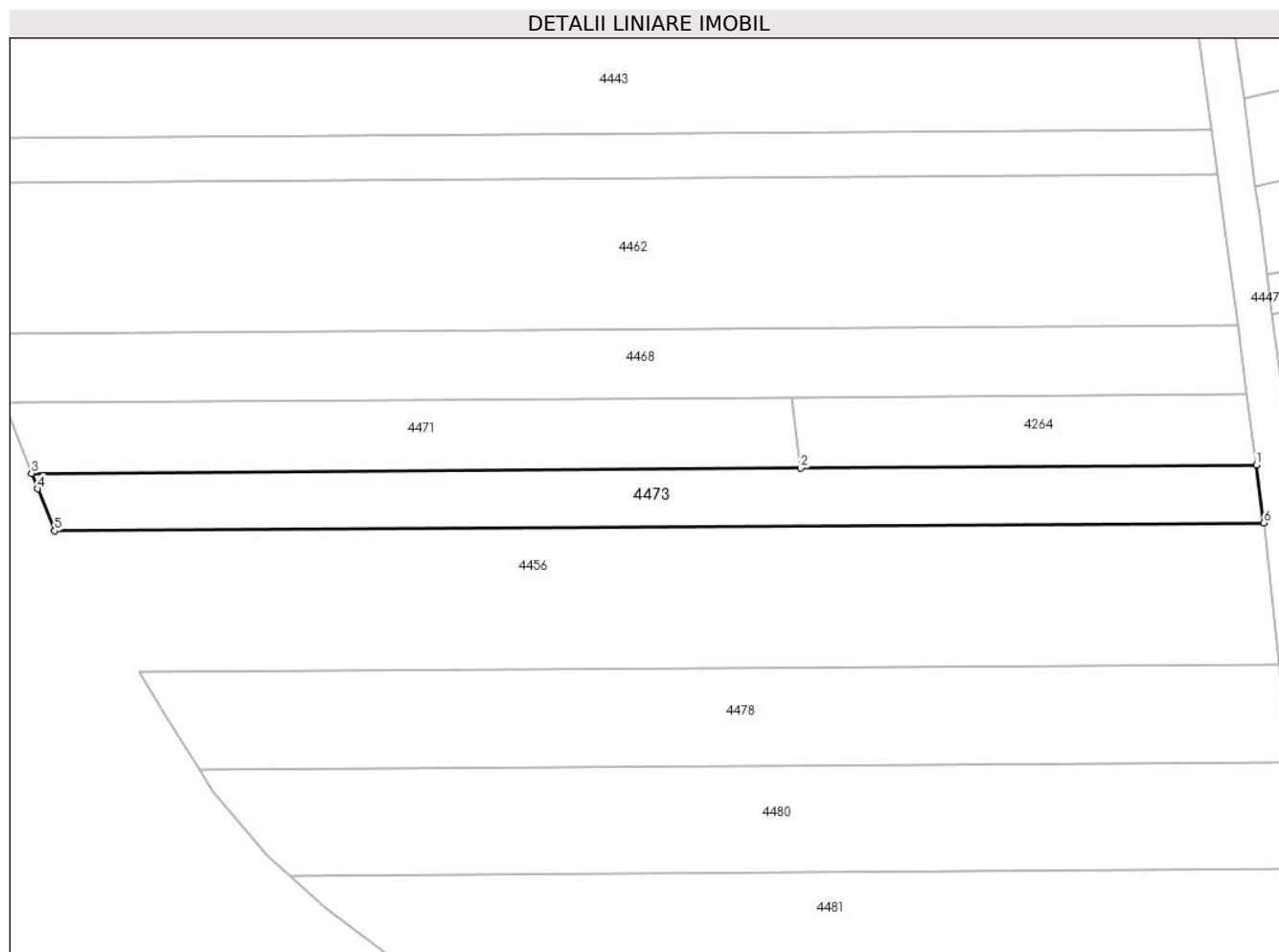
Inscrieri privind dezmembramintele dreptului de proprietate, drepturi reale de garanție și sarcini	Referințe
NU SUNT	

## Anexa Nr. 1 La Partea I

## Teren

Nr cadastral	Suprafața (mp)*	Observații / Referințe
	890	

\* Suprafața este determinată în planul de proiecție Stereo 70.



## Date referitoare la teren

Crt	Categorie folosință	Intra vilan	Suprafața (mp)	Tarla	Parcelă	Nr. topo	Observații / Referințe
1	pasune	NU	890	14	411/25	-	

## Lungime Segmente

1) Valorile lungimilor segmentelor sunt obținute din proiecție în plan.

Punct început	X / Y	Punct sfârșit	X / Y	Lungime segment (** (m)
1	427.246,612 363.048,767	2	427.195,286 363.048,424	51.327
2	427.195,286 363.048,424	3	427.108,688 363.047,844	86.6
3	427.108,688 363.047,844	4	427.109,369 363.046,093	1.878
4	427.109,369 363.046,093	5	427.111,259 363.041,368	5.089
5	427.111,259 363.041,368	6	427.247,461 363.042,28	136.206

Punct început	X / Y	Punct sfârșit	X / Y	Lungime segment (** (m)
6	427.247,461 363.042,28	1	427.246,612 363.048,767	6.543

\*\* Lungimile segmentelor sunt determinate în planul de proiecție Stereo 70 și sunt rotunjite la 1 milimetru.

\*\*\* Distanța dintre puncte este formată din segmente cumulate ce sunt mai mici decât valoarea 1 milimetru.



**DATE DESPRE IMOBILUL NR. 4474**

Oficiul de Cadastru și Publicitate Imobiliară VALCEA  
Biroul de Cadastru și Publicitate Imobiliară Ramnicu Valcea

**A. Partea I. Descrierea imobilului**

TEREN Extravilan

Adresa: Jud. Valcea, Punct "Rugina"

Nr. Crt	Nr cadastral Nr. topografic	Suprafața* (mp)	Observații / Referințe
A1		600	Sector cadastral:6 Teren neimprejmuit;

**B. Partea II. Proprietari și acte**

Inscrieri privitoare la dreptul de proprietate și alte drepturi reale	Referințe
/	
Act Administrativ nr. 1343, din 17/05/2006 emis de Comisia Judeteana Valcea (titlu de proprietate);	
B1	A1
Intabulare, drept de PROPRIETATE, dobandit prin Reconstituire, cota actuala 1/1 1) Preda Maria	

**C. Partea III. SARCINI .**

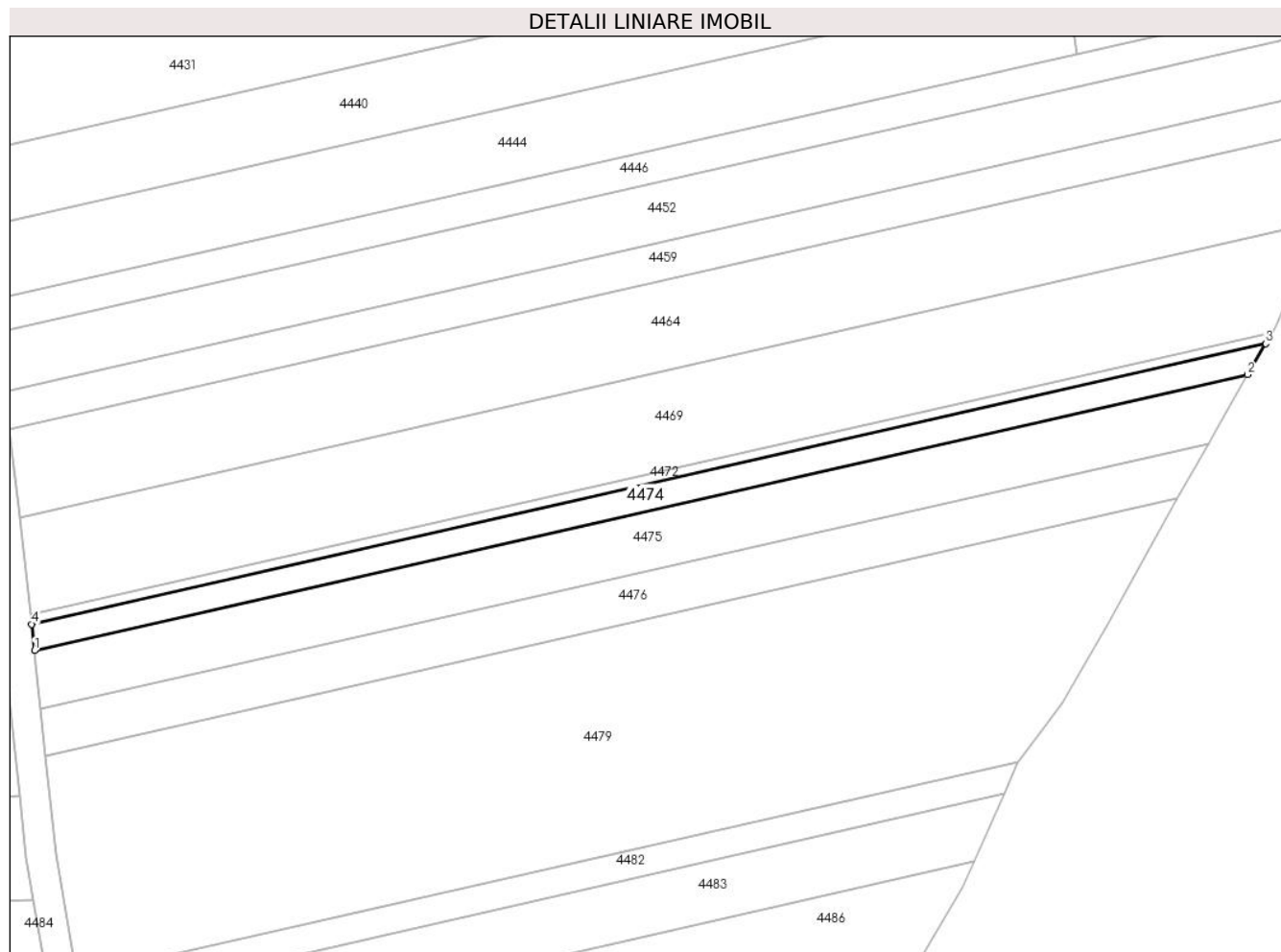
Inscrieri privind dezmembramintele dreptului de proprietate, drepturi reale de garanție și sarcini	Referințe
NU SUNT	

## Anexa Nr. 1 La Partea I

## Teren

Nr cadastral	Suprafața (mp)*	Observații / Referințe
	600	

\* Suprafața este determinată în planul de proiecție Stereo 70.



## Date referitoare la teren

Crt	Categorie folosință	Intra vilan	Suprafața (mp)	Tarla	Parcelă	Nr. topo	Observații / Referințe
1	pasune	NU	600	14	411	-	

## Lungime Segmente

1) Valorile lungimilor segmentelor sunt obținute din proiecție în plan.

Punct început	X / Y	Punct sfârșit	X / Y	Lungime segment (** (m)
1	427.253,534 363.022,968	2	427.417,171 363.060,137	167.806
2	427.417,171 363.060,137	3	427.419,594 363.064,323	4.836
3	427.419,594 363.064,323	4	427.253,159 363.026,518	170.675
4	427.253,159 363.026,518	1	427.253,534 363.022,968	3.57

\*\* Lungimile segmentelor sunt determinate în planul de proiecție Stereo 70 și sunt rotunjite la 1 milimetru.



**\*\*\* Distanţa dintre puncte este formată din segmente cumulate ce sunt mai mici decât valoarea 1 milimetru.**



**DATE DESPRE IMOBILUL NR. 4475**

Oficiul de Cadastru și Publicitate Imobiliară VALCEA  
Biroul de Cadastru și Publicitate Imobiliară Ramnicu Valcea

**A. Partea I. Descrierea imobilului**

TEREN Extravilan

Adresa: Jud. Valcea, Punct "Piscu Lung"

Nr. Crt	Nr cadastral Nr. topografic	Suprafața* (mp)	Observații / Referințe
A1		Din acte: 0 Masurata: 1.301	Sector cadastral:6 Teren neimprejmuit;

**B. Partea II. Proprietari și acte**

Inscrieri privitoare la dreptul de proprietate și alte drepturi reale	Referințe
/	
Act Administrativ nr. 7624, din 10/11/2023 emis de Comuna Maciuca (Act administrativ Hotararea nr.14/15.08.1991 emisa de Comisia Judeteana Valcea);	
B1 Inscrierea provizorie, drept de PROPRIETATE, dobandit prin Reconstituire, cota actuala 1/1 1) Mihai P Nicolita	A1

**C. Partea III. SARCINI .**

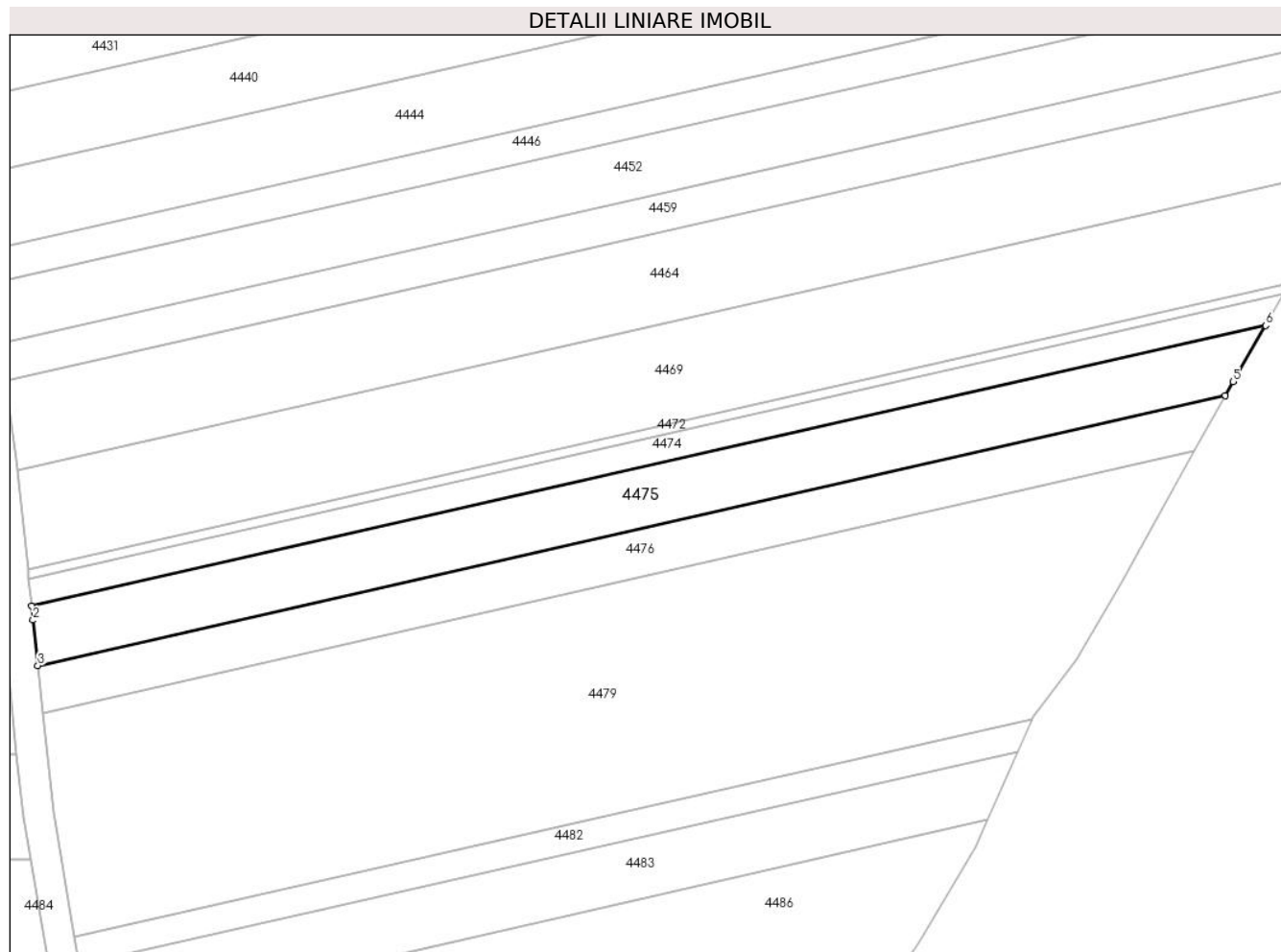
Inscrieri privind dezmembramintele dreptului de proprietate, drepturi reale de garanție și sarcini	Referințe
NU SUNT	

## Anexa Nr. 1 La Partea I

## Teren

Nr cadastral	Suprafața (mp)*	Observații / Referințe
	Din acte: 0 Masurata: 1.301	

\* Suprafața este determinată în planul de proiecție Stereo 70.



## Date referitoare la teren

Crt	Categorie folosință	Intra vilan	Suprafața (mp)	Tarla	Parcelă	Nr. topo	Observații / Referințe
1	pașune	NU	1.301	14	501/148	-	

## Lungime Segmente

1) Valorile lungimilor segmentelor sunt obținute din proiecție în plan.

Punct început	X / Y	Punct sfârșit	X / Y	Lungime segment (** (m)
1	427.253,534 363.022,968	2	427.253,732 363.021,091	1.887
2	427.253,732 363.021,091	3	427.254,359 363.015,051	6.072
3	427.254,359 363.015,051	4	427.411,816 363.050,816	161.467
4	427.411,816 363.050,816	5	427.412,862 363.052,691	2.147
5	427.412,862 363.052,691	6	427.417,171 363.060,137	8.603

Punct început	X / Y	Punct sfârşit	X / Y	Lungime segment (** (m)
6	427.417,171 363.060,137	1	427.253,534 363.022,968	167.806

\*\* Lungimile segmentelor sunt determinate în planul de proiecţie Stereo 70 şi sunt rotunjite la 1 milimetru.

\*\*\* Distanţa dintre puncte este formată din segmente cumulate ce sunt mai mici decât valoarea 1 milimetru.



**DATE DESPRE IMOBILUL NR. 4476**

Oficiul de Cadastru și Publicitate Imobiliară VALCEA  
Biroul de Cadastru și Publicitate Imobiliară Ramnicu Valcea

**A. Partea I. Descrierea imobilului**

TEREN Extravilan

Adresa: Jud. Valcea, Punct "Piscul Lung"

Nr. Crt	Nr cadastral Nr. topografic	Suprafața* (mp)	Observații / Referințe
A1		Din acte: 0 Masurata: 994	Sector cadastral:6 Teren neimprejmuit;

**B. Partea II. Proprietari și acte**

Inscrieri privitoare la dreptul de proprietate și alte drepturi reale	Referințe
/	
Act Administrativ nr. 7596, din 10/11/2023 emis de Comuna Maciuca (Act administrativ Hotararea nr.14/15.08.1991 emisa de Comisia Judeteana Valcea);	
B1	Inscrierea provizorie, drept de PROPRIETATE, dobandit prin Reconstituire, cota actuala 1/1
	1) Stanca Gheorghe 2) Stanca Ion

**C. Partea III. SARCINI .**

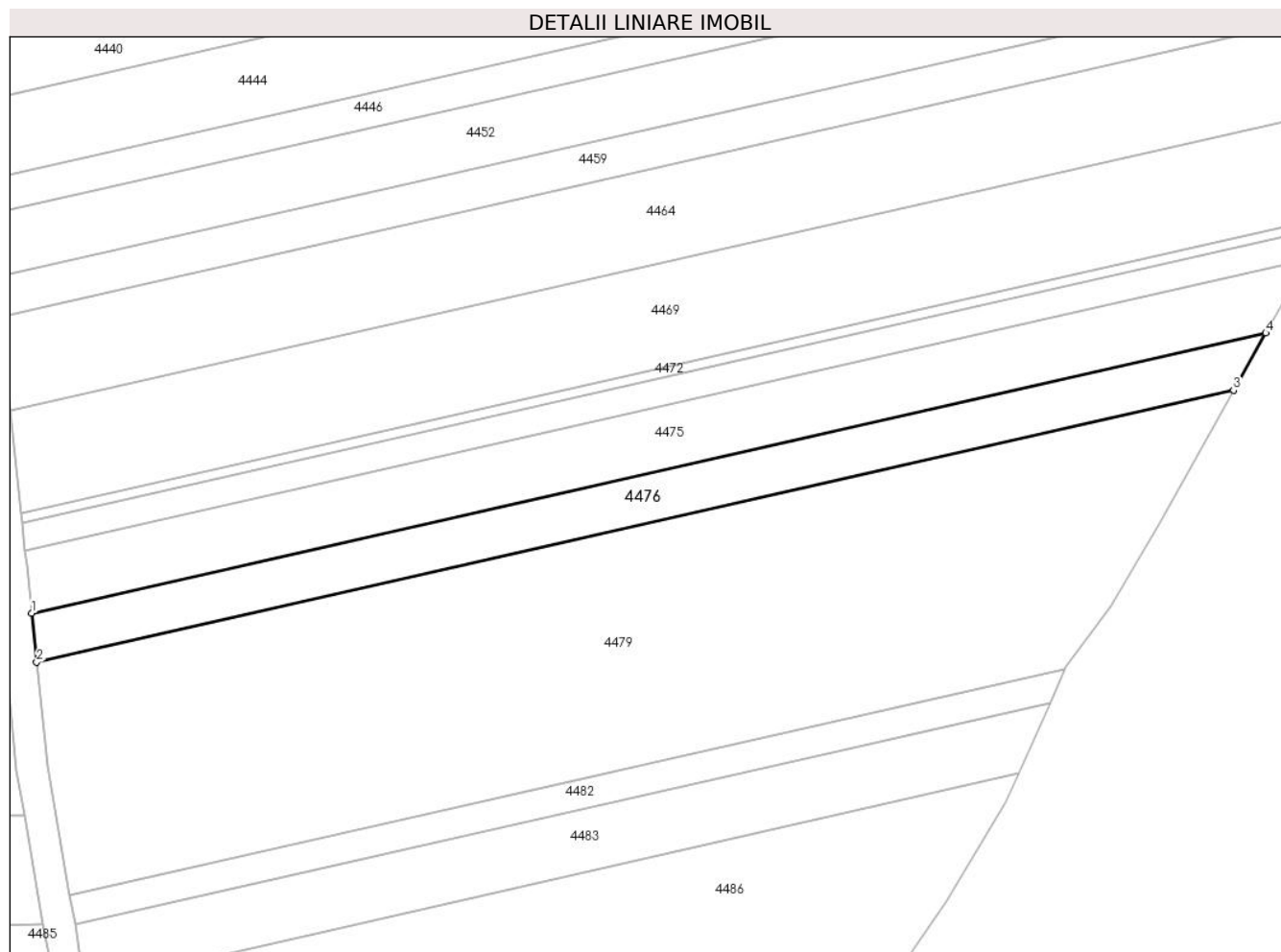
Inscrieri privind dezmembramintele dreptului de proprietate, drepturi reale de garanție și sarcini	Referințe
NU SUNT	

## Anexa Nr. 1 La Partea I

## Teren

Nr cadastral	Suprafața (mp)*	Observații / Referințe
	Din acte: 0 Masurata: 994	

\* Suprafața este determinată în planul de proiecție Stereo 70.



## Date referitoare la teren

Crt	Categorie folosință	Intra vilan	Suprafața (mp)	Tarla	Parcelă	Nr. topo	Observații / Referințe
1	pasune	NU	994	14	411/1/3	-	

## Lungime Segmente

1) Valorile lungimilor segmentelor sunt obținute din proiecție în plan.

Punct început	X / Y	Punct sfârșit	X / Y	Lungime segment (** (m)
1	427.254,359 363.015,051	2	427.255,01 363.008,789	6.295
2	427.255,01 363.008,789	3	427.407,719 363.043,476	156.6
3	427.407,719 363.043,476	4	427.411,816 363.050,816	8.406
4	427.411,816 363.050,816	1	427.254,359 363.015,051	161.467



**\*\* Lungimile segmentelor sunt determinate în planul de proiecție Stereo 70 și sunt rotunjite la 1 milimetru.**

**\*\*\* Distanța dintre puncte este formată din segmente cumulate ce sunt mai mici decât valoarea 1 milimetru.**



**DATE DESPRE IMOBILUL NR. 4477**

Oficiul de Cadastru și Publicitate Imobiliară VALCEA  
Biroul de Cadastru și Publicitate Imobiliară Ramnicu Valcea

**A. Partea I. Descrierea imobilului**

TEREN Extravilan

Adresa: Jud. Valcea, Punct "Dealul Mare"

Nr. Crt	Nr cadastral Nr. topografic	Suprafața* (mp)	Observații / Referințe
A1		Din acte: 0 Masurata: 8.674	Sector cadastral:6 Teren neimprejmuit;

**B. Partea II. Proprietari și acte**

Inscrieri privitoare la dreptul de proprietate și alte drepturi reale		Referințe
/		
Act Normativ nr. 7, din 13/03/1996 emis de Parlamentul Romaniei (Lege);		
B1	Inscrierea provizorie, drept de PROPRIETATE, dobandit prin Lege, cota actuala 1/1 1) Comuna Maciuca, CIF:2541584, Proprietar neidentificat	A1

**C. Partea III. SARCINI .**

Inscrieri privind dezmembramintele dreptului de proprietate, drepturi reale de garanție și sarcini	Referințe
NU SUNT	

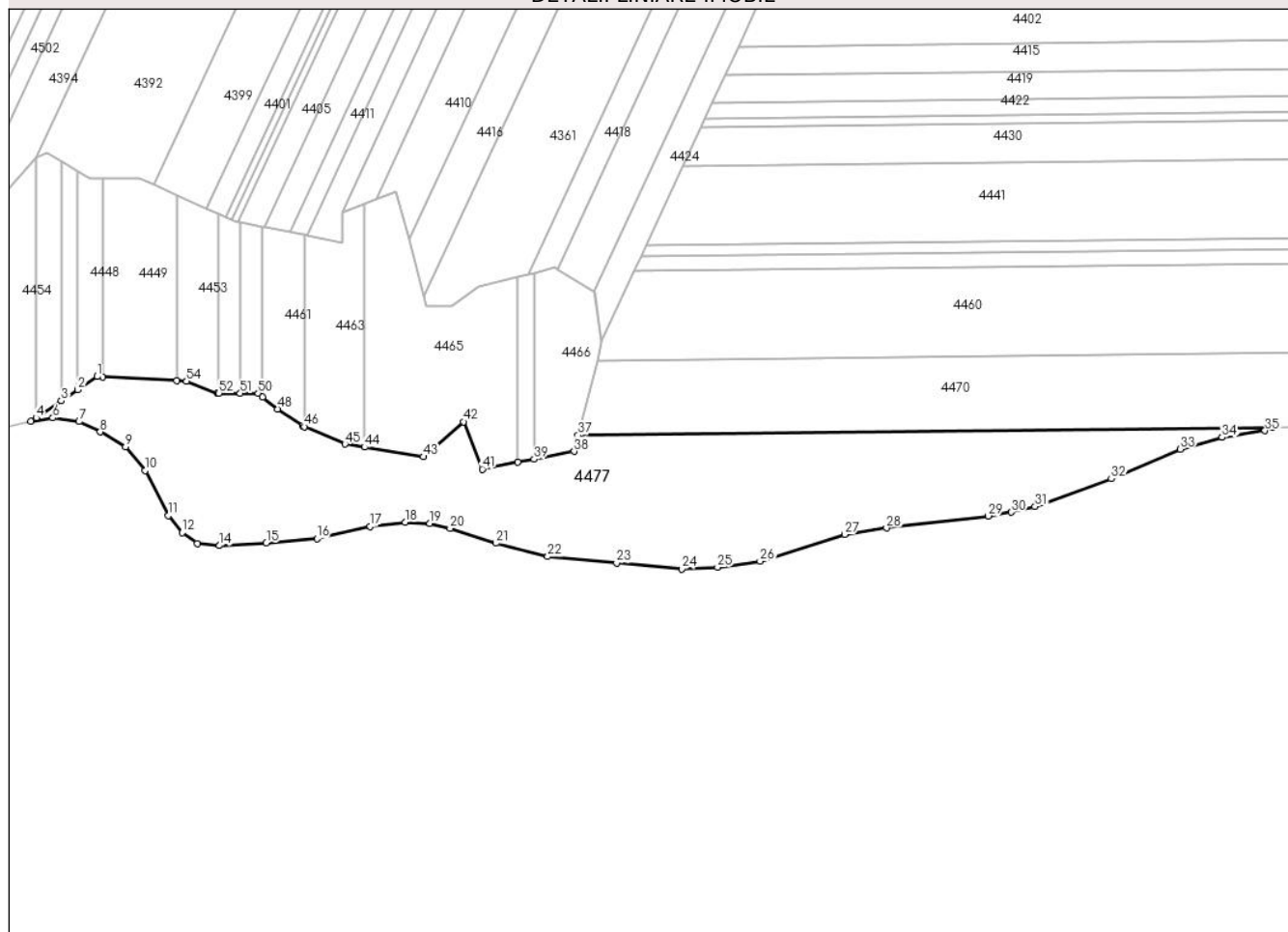
## Anexa Nr. 1 La Partea I

## Teren

Nr cadastral	Suprafața (mp)*	Observații / Referințe
	Din acte: 0 Masurata: 8.674	

\* Suprafața este determinată în planul de proiecție Stereo 70.

## DETALII LINIARE IMOBIL



## Date referitoare la teren

Crt	Categorie folosință	Intravilan	Suprafața (mp)	Tarla	Parcelă	Nr. topo	Observații / Referințe
1	pasune	NU	8.674	15	501/174	-	

## Lungime Segmente

1) Valorile lungimilor segmentelor sunt obținute din proiecție în plan.

Punct început	X / Y	Punct sfârșit	X / Y	Lungime segment	Punct început	X / Y	Punct sfârșit	X / Y	Lungime segment	Punct început	X / Y	Punct sfârșit	X / Y	Lungime segment
1	426.459,625 363.057,781	2	426.454,202 363.054,102	6.553	2	426.454,202 363.054,102	3	426.449,535 363.050,936	5.64	3	426.449,535 363.050,936	4	426.442,506 363.046,168	8.493
4	426.442,506 363.046,168	5	426.441,015 363.045,156	1.803	5	426.441,015 363.045,156	6	426.447,15 363.046,136	6.213	6	426.447,15 363.046,136	7	426.454,561 363.045,097	7.483
7	426.454,561 363.045,097	8	426.460,515 363.042,22	6.613	8	426.460,515 363.042,22	9	426.467,617 363.038,036	8.243	9	426.467,617 363.038,036	10	426.473,134 363.031,404	8.627
10	426.473,134 363.031,404	11	426.479,587 363.018,682	14.265	11	426.479,587 363.018,682	12	426.483,529 363.013,897	6.2	12	426.483,529 363.013,897	13	426.487,813 363.010,875	5.243
13	426.487,813 363.010,875	14	426.494,021 363.010,282	6.236	14	426.494,021 363.010,282	15	426.507,144 363.011,059	13.146	15	426.507,144 363.011,059	16	426.521,368 363.012,24	14.273

Punct început	X / Y	Punct sfârșit	X / Y	Lungime segment	Punct început	X / Y	Punct sfârșit	X / Y	Lungime segment	Punct început	X / Y	Punct sfârșit	X / Y	Lungime segment
16	426.521,368 363.012,24	17	426.536,346 363.015,696	15.372	17	426.536,346 363.015,696	18	426.546,173 363.016,884	9.899	18	426.546,173 363.016,884	19	426.553,11 363.016,521	6.946
19	426.553,11 363.016,521	20	426.558,803 363.015,099	5.868	20	426.558,803 363.015,099	21	426.571,621 363.010,974	13.465	21	426.571,621 363.010,974	22	426.586,188 363.007,195	15.049
22	426.586,188 363.007,195	23	426.605,543 363.005,358	19.442	23	426.605,543 363.005,358	24	426.623,846 363.003,715	18.377	24	426.623,846 363.003,715	25	426.633,906 363.004,201	10.072
25	426.633,906 363.004,201	26	426.645,89 363.005,9	12.104	26	426.645,89 363.005,9	27	426.669,622 363.013,434	24.899	27	426.669,622 363.013,434	28	426.681,409 363.015,221	11.922
28	426.681,409 363.015,221	29	426.709,932 363.018,617	28.724	29	426.709,932 363.018,617	30	426.716,493 363.019,66	6.643	30	426.716,493 363.019,66	31	426.723,116 363.021,271	6.816
31	426.723,116 363.021,271	32	426.744,543 363.029,06	22.799	32	426.744,543 363.029,06	33	426.763,853 363.037,334	21.008	33	426.763,853 363.037,334	34	426.775,643 363.040,711	12.264
34	426.775,643 363.040,711	35	426.787,724 363.042,567	12.223	35	426.787,724 363.042,567	36	426.789,862 363.043,477	2.324	36	426.789,862 363.043,477	37	426.594,758 363.041,271	195.17
37	426.594,758 363.041,271	38	426.593,61 363.036,762	4.653	38	426.593,61 363.036,762	39	426.582,362 363.034,572	11.46	39	426.582,362 363.034,572	40	426.577,76 363.033,676	4.688
40	426.577,76 363.033,676	41	426.567,839 363.031,745	10.108	41	426.567,839 363.031,745	42	426.562,533 363.045,093	14.364	42	426.562,533 363.045,093	43	426.551,258 363.035,247	14.969
43	426.551,258 363.035,247	44	426.534,76 363.037,924	16.713	44	426.534,76 363.037,924	45	426.529,227 363.038,822	5.606	45	426.529,227 363.038,822	46	426.517,894 363.043,675	12.328
46	426.517,894 363.043,675	47	426.517,288 363.043,934	0.659	47	426.517,288 363.043,934	48	426.510,372 363.048,668	8.381	48	426.510,372 363.048,668	49	426.506,147 363.052,016	5.391
49	426.506,147 363.052,016	50	426.504,876 363.053,023	1.621	50	426.504,876 363.053,023	51	426.499,84 363.053,023	5.036	51	426.499,84 363.053,023	52	426.493,84 363.053,023	6.0
52	426.493,84 363.053,023	53	426.493,356 363.053,023	0.484	53	426.493,356 363.053,023	54	426.484,734 363.056,455	9.28	54	426.484,734 363.056,455	55	426.482,059 363.056,596	2.678
55	426.482,059 363.056,596	56	426.461,159 363.057,7	20.929	56	426.461,159 363.057,7	1	426.459,625 363.057,781	1.536					

\*\* Lungimile segmentelor sunt determinate în planul de proiecție Stereo 70 și sunt rotunjite la 1 milimetru.

\*\*\* Distanța dintre puncte este formată din segmente cumulate ce sunt mai mici decât valoarea 1 milimetru.



**DATE DESPRE IMOBILUL NR. 4478**

Oficiul de Cadastru și Publicitate Imobiliară VALCEA  
Biroul de Cadastru și Publicitate Imobiliară Ramnicu Valcea

**A. Partea I. Descrierea imobilului**

TEREN Extravilan

Adresa: Jud. Valcea, Punct "Piscul Lung"

Nr. Crt	Nr cadastral Nr. topografic	Suprafața* (mp)	Observații / Referințe
A1		Din acte: 0 Masurata: 1.381	Sector cadastral:6 Teren neimprejmuit;

**B. Partea II. Proprietari și acte**

Inscrieri privitoare la dreptul de proprietate și alte drepturi reale	Referințe
/	
Act Administrativ nr. 7602, din 10/11/2023 emis de Comuna Maciuca (Act administraiv Hotararea nr.14/15.08.1991 emisa de Comisia Judeteana Valcea);	
B1 Inscrierea provizorie, drept de PROPRIETATE, dobandit prin Reconstituire, cota actuala 1/1 1) Enache D Eugenia	A1

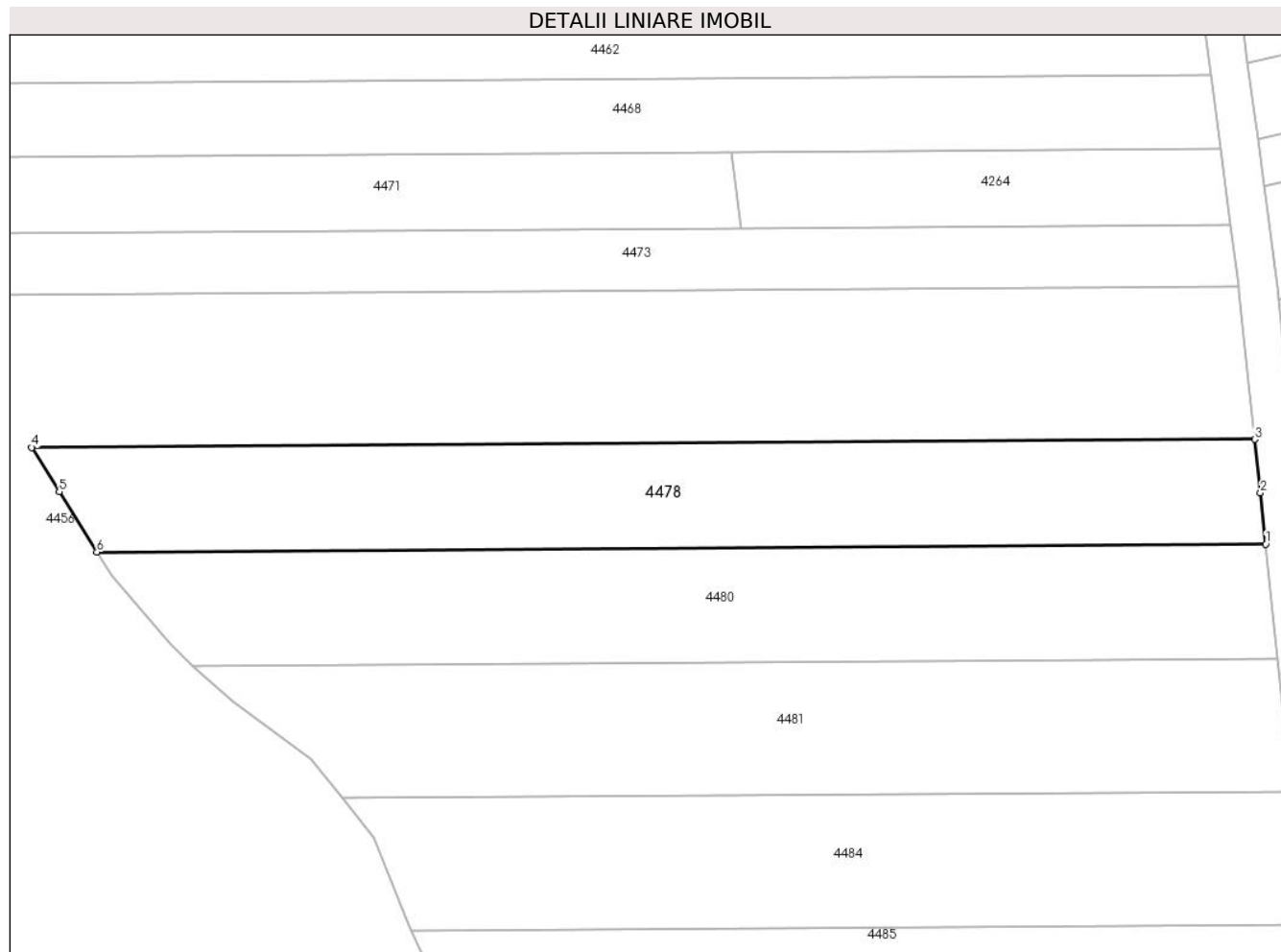
**C. Partea III. SARCINI .**

Inscrieri privind dezmembramintele dreptului de proprietate, drepturi reale de garanție și sarcini	Referințe
NU SUNT	

**Anexa Nr. 1 La Partea I****Teren**

Nr cadastral	Suprafața (mp)*	Observații / Referințe
	Din acte: 0 Masurata: 1.381	

\* Suprafața este determinată în planul de proiecție Stereo 70.

**Date referitoare la teren**

Crt	Categorie folosință	Intravilan	Suprafața (mp)	Tarla	Parcelă	Nr. topo	Observații / Referințe
1	pasune	NU	1.381	14	501/122	-	

**Lungime Segmente**

1) Valorile lungimilor segmentelor sunt obținute din proiecție în plan.

Punct început	X / Y	Punct sfârșit	X / Y	Lungime segment (** (m)
1	427.250,312 363.015,299	2	427.249,754 363.020,674	5.405
2	427.249,754 363.020,674	3	427.249,16 363.026,291	5.648
3	427.249,16 363.026,291	4	427.120,77 363.025,431	128.393
4	427.120,77 363.025,431	5	427.123,667 363.020,796	5.465
5	427.123,667 363.020,796	6	427.127,617 363.014,477	7.452



Punct început	X / Y	Punct sfârșit	X / Y	Lungime segment (** (m)
6	427.127,617 363.014,477	1	427.250,312 363.015,299	122.698

\*\* Lungimile segmentelor sunt determinate în planul de proiecție Stereo 70 și sunt rotunjite la 1 milimetru.

\*\*\* Distanța dintre puncte este formată din segmente cumulate ce sunt mai mici decât valoarea 1 milimetru.



**DATE DESPRE IMOBILUL NR. 4479**

Oficiul de Cadastru și Publicitate Imobiliară VALCEA  
Biroul de Cadastru și Publicitate Imobiliară Ramnicu Valcea

**A. Partea I. Descrierea imobilului**

TEREN Extravilan

Adresa: Jud. Valcea, Punct "Piscu Lung"

Nr. Crt	Nr cadastral Nr. topografic	Suprafața* (mp)	Observații / Referințe
A1		4.320	Sector cadastral:6 Teren neimprejmuit;

**B. Partea II. Proprietari și acte**

Inscrieri privitoare la dreptul de proprietate și alte drepturi reale		Referințe
/		
Act Administrativ nr. 57, din 21/09/2023 emis de NP Mladin-Preoteasa Alina-Corina (certificat de mostenitor);		
B1	Intabulare, drept de PROPRIETATE, dobandit prin Succesiune, cota actuala 1/3 1) <b>Nitu George</b>	A1
B2	Intabulare, drept de PROPRIETATE, dobandit prin Succesiune, cota actuala 1/3 1) <b>Calin Luminita</b>	A1
B3	Intabulare, drept de PROPRIETATE, dobandit prin Succesiune, cota actuala 1/3 1) <b>Nitu Daniel-Cristian</b>	A1

**C. Partea III. SARCINI .**

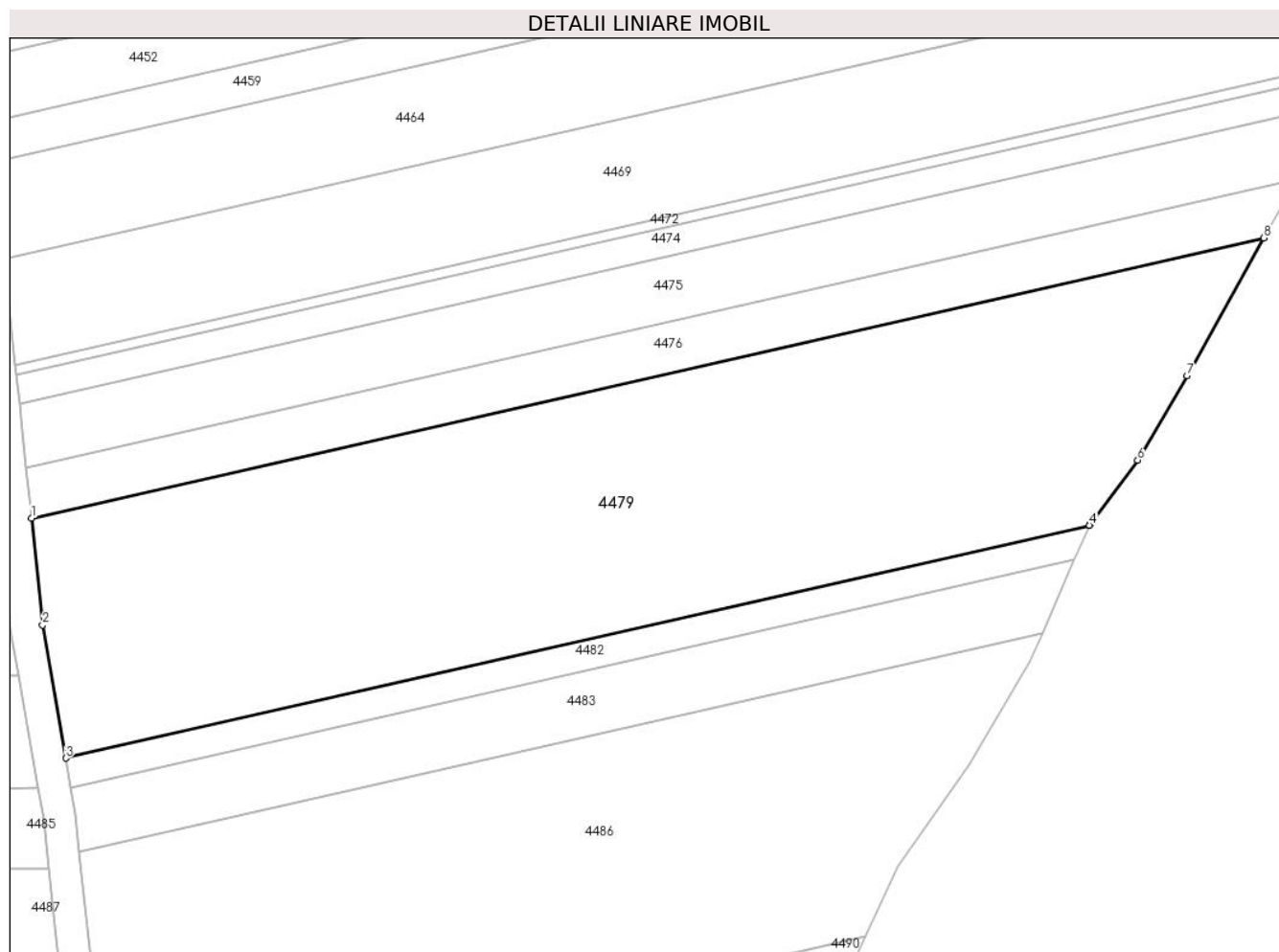
Inscrieri privind dezmembramintele dreptului de proprietate, drepturi reale de garanție și sarcini	Referințe
NU SUNT	

## Anexa Nr. 1 La Partea I

## Teren

Nr cadastral	Suprafața (mp)*	Observații / Referințe
	4.320	

\* Suprafața este determinată în planul de proiecție Stereo 70.



## Date referitoare la teren

Crt	Categorie folosință	Intravilan	Suprafața (mp)	Tarla	Parcelă	Nr. topo	Observații / Referințe
1	pașune	NU	4.320	11	411	-	

## Lungime Segmente

1) Valorile lungimilor segmentelor sunt obținute din proiecție în plan.

Punct început	X / Y	Punct sfârșit	X / Y	Lungime segment (** (m)
1	427.255,01 363.008,789	2	427.256,385 362.995,55	13.311
2	427.256,385 362.995,55	3	427.259,243 362.979,054	16.741
3	427.259,243 362.979,054	4	427.386,148 363.007,88	130.138
4	427.386,148 363.007,88	5	427.386,254 363.008,121	0.263
5	427.386,254 363.008,121	6	427.392,099 363.015,947	9.768

Punct început	X / Y	Punct sfârșit	X / Y	Lungime segment (** (m)
6	427.392,099 363.015,947	7	427.398,199 363.026,417	12.117
7	427.398,199 363.026,417	8	427.407,719 363.043,476	19.536
8	427.407,719 363.043,476	1	427.255,01 363.008,789	156.6

\*\* Lungimile segmentelor sunt determinate în planul de proiecție Stereo 70 și sunt rotunjite la 1 milimetru.

\*\*\* Distanța dintre puncte este formată din segmente cumulate ce sunt mai mici decât valoarea 1 milimetru.



**DATE DESPRE IMOBILUL NR. 4480**

Oficiul de Cadastru și Publicitate Imobiliară VALCEA  
Biroul de Cadastru și Publicitate Imobiliară Ramnicu Valcea

**A. Partea I. Descrierea imobilului**

TEREN Extravilan

Adresa: Jud. Valcea, Punct "Piscul Lung"

Nr. Crt	Nr cadastral Nr. topografic	Suprafața* (mp)	Observații / Referințe
A1		Din acte: 0 Masurata: 1.424	Sector cadastral:6 Teren neimprejmuit;

**B. Partea II. Proprietari și acte**

Inscrieri privitoare la dreptul de proprietate și alte drepturi reale	Referințe
/	
Act Administrativ nr. 7603, din 10/11/2023 emis de Comuna Maciuca (Act administraiv Hotararea nr.14/15.08.1991 emisa de Comisia Judeteana Valcea);	
B1	Inscrierea provizorie, drept de PROPRIETATE, dobandit prin Reconstituire, cota actuala 1/1
	1) Nitoiu Elena 2) Nitoiu Niculina

**C. Partea III. SARCINI .**

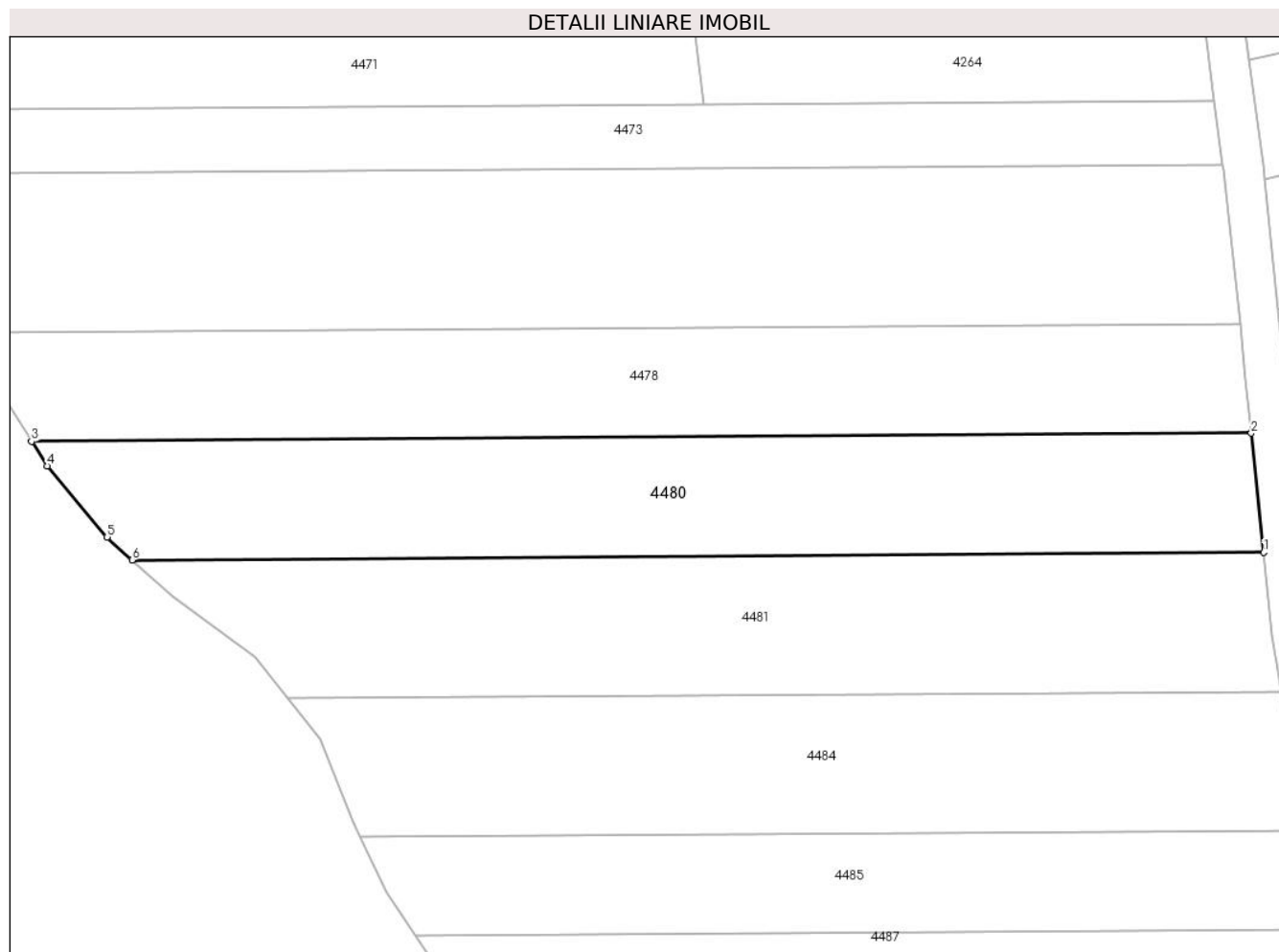
Inscrieri privind dezmembramintele dreptului de proprietate, drepturi reale de garanție și sarcini	Referințe
NU SUNT	

## Anexa Nr. 1 La Partea I

## Teren

Nr cadastral	Suprafața (mp)*	Observații / Referințe
	Din acte: 0 Masurata: 1.424	

\* Suprafața este determinată în planul de proiecție Stereo 70.



## Date referitoare la teren

Crt	Categorie folosință	Intra vilan	Suprafața (mp)	Tarla	Parcelă	Nr. topo	Observații / Referințe
1	pasune	NU	1.424	14	501/124	-	

## Lungime Segmente

1) Valorile lungimilor segmentelor sunt obținute din proiecție în plan.

Punct început	X / Y	Punct sfârșit	X / Y	Lungime segment (** (m)
1	427.251,558 363.003,307	2	427.250,312 363.015,299	12.057
2	427.250,312 363.015,299	3	427.127,617 363.014,477	122.698
3	427.127,617 363.014,477	4	427.129,166 363.011,998	2.923
4	427.129,166 363.011,998	5	427.135,215 363.004,849	9.365
5	427.135,215 363.004,849	6	427.137,729 363.002,544	3.41



Punct început	X / Y	Punct sfârșit	X / Y	Lungime segment (** (m)
6	427.137,729 363.002,544	1	427.251,558 363.003,307	113.831

\*\* Lungimile segmentelor sunt determinate în planul de proiecție Stereo 70 și sunt rotunjite la 1 milimetru.

\*\*\* Distanța dintre puncte este formată din segmente cumulate ce sunt mai mici decât valoarea 1 milimetru.



**DATE DESPRE IMOBILUL NR. 4481**

Oficiul de Cadastru și Publicitate Imobiliară VALCEA  
Biroul de Cadastru și Publicitate Imobiliară Ramnicu Valcea

**A. Partea I. Descrierea imobilului**

TEREN Extravilan

Adresa: Jud. Valcea, Punct "Piscul Lung"

Nr. Crt	Nr cadastral Nr. topografic	Suprafața* (mp)	Observații / Referințe
A1		Din acte: 0 Masurata: 1.489	Sector cadastral:6 Teren neimprejmuit;

**B. Partea II. Proprietari și acte**

Inscrieri privitoare la dreptul de proprietate și alte drepturi reale	Referințe
/	
Act Administrativ nr. 7604, din 10/11/2023 emis de Comuna Maciuca (Act administraiv Hotararea nr.14/15.08.1991 emisa de Comisia Judeteana Valcea);	
B1 Inscrierea provizorie, drept de PROPRIETATE, dobandit prin Reconstituire, cota actuala 1/1 1) Chirita D Floarea	A1

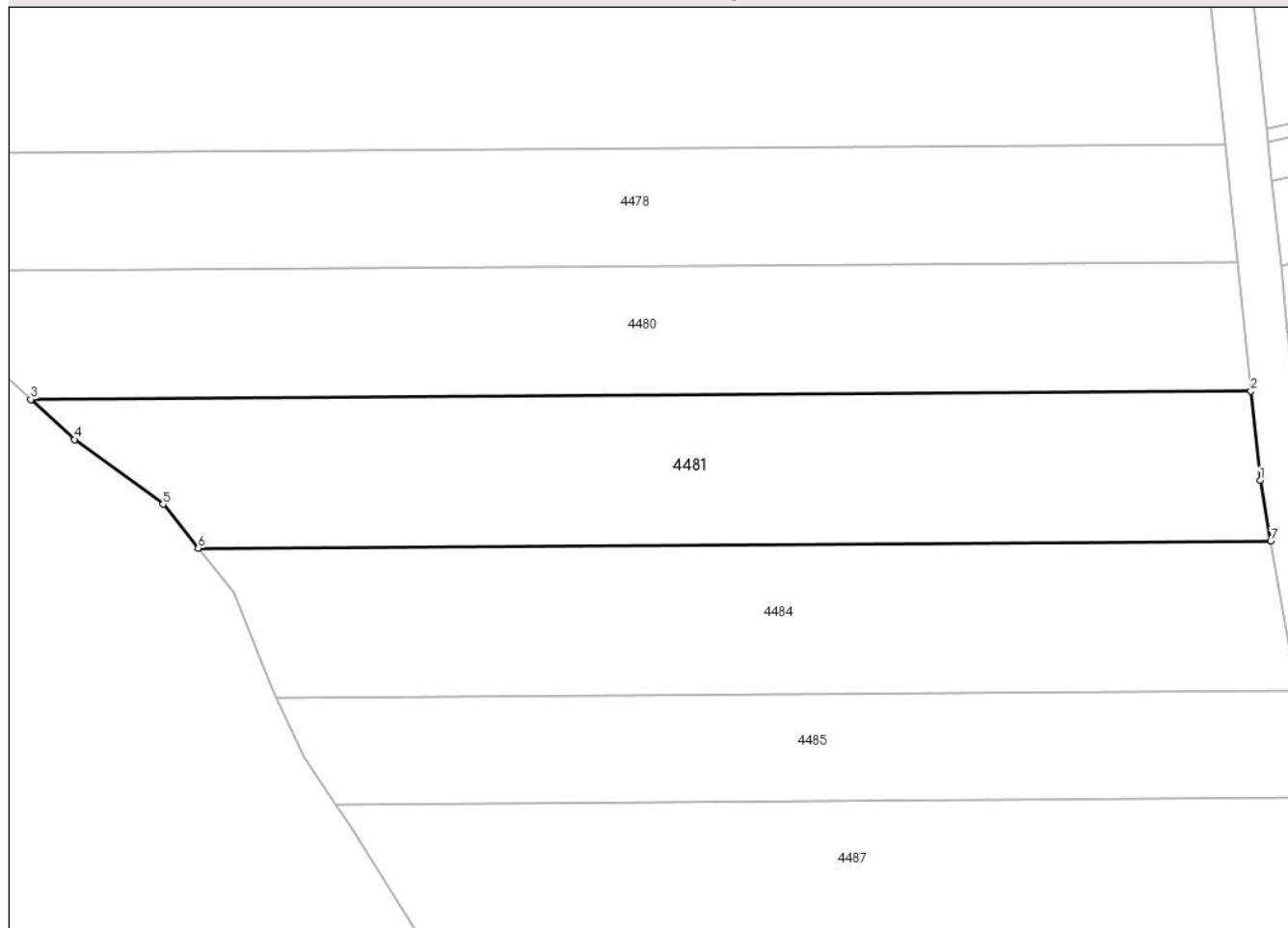
**C. Partea III. SARCINI .**

Inscrieri privind dezmembramintele dreptului de proprietate, drepturi reale de garanție și sarcini	Referințe
NU SUNT	

**Anexa Nr. 1 La Partea I****Teren**

Nr cadastral	Suprafața (mp)*	Observații / Referințe
	Din acte: 0 Masurata: 1.489	

\* Suprafața este determinată în planul de proiecție Stereo 70.

**DETALII LINIARE IMOBIL****Date referitoare la teren**

Crt	Categorie folosință	Intravilan	Suprafața (mp)	Tarla	Parcelă	Nr. topo	Observații / Referințe
1	pasune	NU	1.489	14	501/125	-	

**Lungime Segmente**

1) Valorile lungimilor segmentelor sunt obținute din proiecție în plan.

Punct început	X / Y	Punct sfârșit	X / Y	Lungime segment (** (m)
1	427.252,42 362.995,001	2	427.251,558 363.003,307	8.35
2	427.251,558 363.003,307	3	427.137,729 363.002,544	113.831
3	427.137,729 363.002,544	4	427.141,814 362.998,8	5.542
4	427.141,814 362.998,8	5	427.150,063 362.992,75	10.229
5	427.150,063 362.992,75	6	427.153,345 362.988,649	5.253

Punct început	X / Y	Punct sfârșit	X / Y	Lungime segment (** (m)
6	427.153,345 362.988,649	7	427.253,405 362.989,319	100.063
7	427.253,405 362.989,319	1	427.252,42 362.995,001	5.767

\*\* Lungimile segmentelor sunt determinate în planul de proiecție Stereo 70 și sunt rotunjite la 1 milimetru.

\*\*\* Distanța dintre puncte este formată din segmente cumulate ce sunt mai mici decât valoarea 1 milimetru.



**DATE DESPRE IMOBILUL NR. 4482**

Oficiul de Cadastru și Publicitate Imobiliară VALCEA  
Biroul de Cadastru și Publicitate Imobiliară Ramnicu Valcea

**A. Partea I. Descrierea imobilului**

TEREN Extravilan

Adresa: Jud. Valcea, Punct"Piscu Lung"

Nr. Crt	Nr cadastral Nr. topografic	Suprafața* (mp)	Observații / Referințe
A1		480	Sector cadastral:6 Teren neimprejmuit;

**B. Partea II. Proprietari și acte**

Inscrieri privitoare la dreptul de proprietate și alte drepturi reale	Referințe
/	
Act Administrativ nr. 433/14288, din 10/01/2002 emis de Comisia Judeteana (titlu de proprietate);	
B1	A1
Intabulare, drept de PROPRIETATE, dobandit prin Reconstituire, cota actuala 1/1	
1) Toma A Nicolita 2) Toma A Gheorghe 3) Toma Eugenia 4) Toma Polixenia Marcela	

**C. Partea III. SARCINI .**

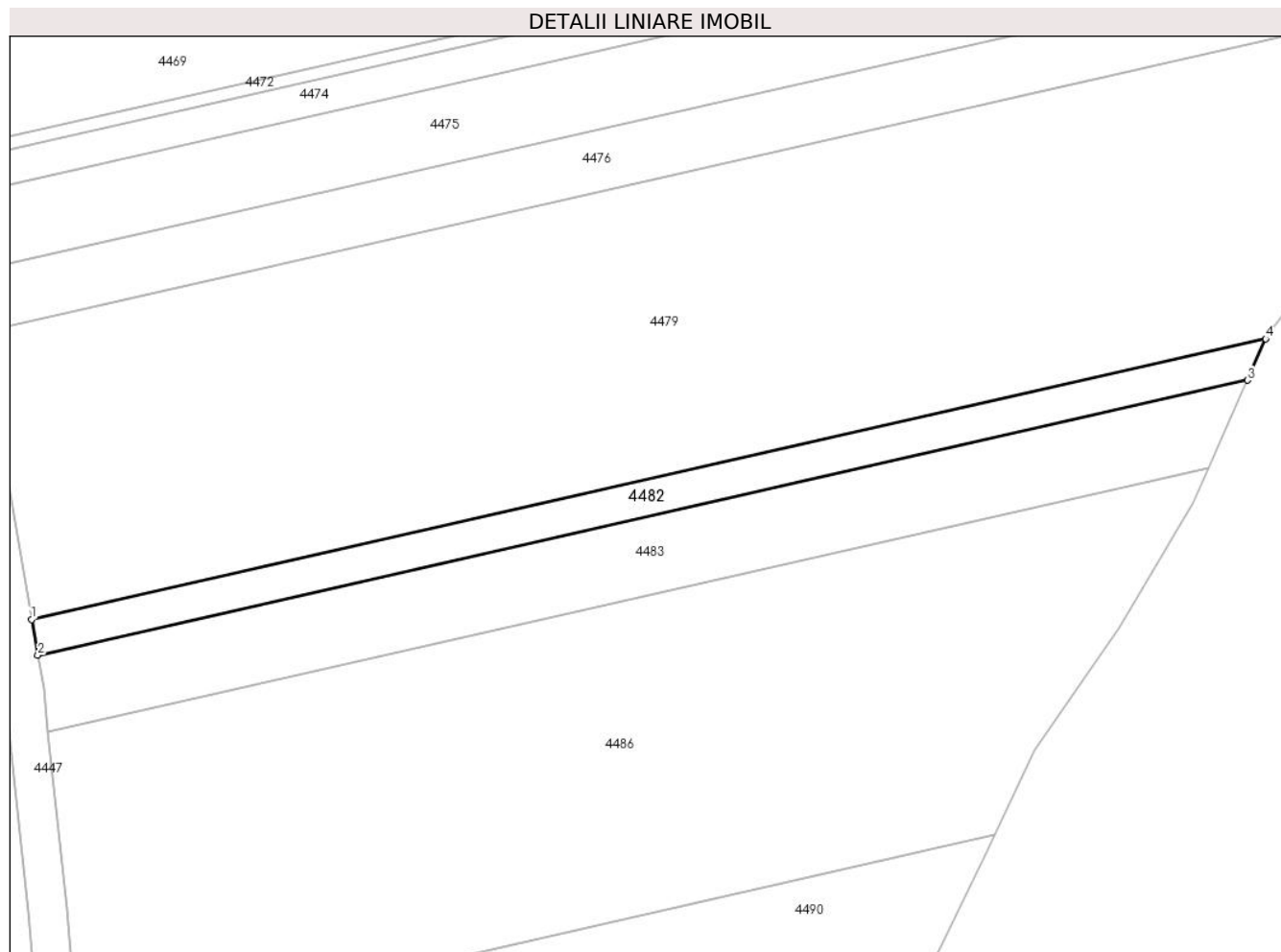
Inscrieri privind dezmembramintele dreptului de proprietate, drepturi reale de garanție și sarcini	Referințe
NU SUNT	

## Anexa Nr. 1 La Partea I

## Teren

Nr cadastral	Suprafața (mp)*	Observații / Referințe
	480	

\* Suprafața este determinată în planul de proiecție Stereo 70.



## Date referitoare la teren

Crt	Categorie folosință	Intra vilan	Suprafața (mp)	Tarla	Parcelă	Nr. topo	Observații / Referințe
1	pasune	NU	480	14	411/11	-	

## Lungime Segmente

1) Valorile lungimilor segmentelor sunt obținute din proiecție în plan.

Punct început	X / Y	Punct sfârșit	X / Y	Lungime segment (** (m)
1	427.259,243 362.979,054	2	427.259,879 362.975,379	3.73
2	427.259,879 362.975,379	3	427.384,282 363.003,636	127.572
3	427.384,282 363.003,636	4	427.386,148 363.007,88	4.635
4	427.386,148 363.007,88	1	427.259,243 362.979,054	130.138

\*\* Lungimile segmentelor sunt determinate în planul de proiecție Stereo 70 și sunt rotunjite la 1 milimetru.



**\*\*\* Distanţa dintre puncte este formată din segmente cumulate ce sunt mai mici decât valoarea 1 milimetru.**



**DATE DESPRE IMOBILUL NR. 4483**

Oficiul de Cadastru și Publicitate Imobiliară VALCEA  
Biroul de Cadastru și Publicitate Imobiliară Ramnicu Valcea

**A. Partea I. Descrierea imobilului**

TEREN Extravilan

Adresa: Jud. Valcea, Punct "Piscu Lung"

Nr. Crt	Nr cadastral Nr. topografic	Suprafața* (mp)	Observații / Referințe
A1		Din acte: 0 Masurata: 994	Sector cadastral:6 Teren neimprejmuit;

**B. Partea II. Proprietari și acte**

Inscrieri privitoare la dreptul de proprietate și alte drepturi reale	Referințe
/	
Act Administrativ nr. 7625, din 10/11/2023 emis de Comisia Judeteana (Act administrativ Hotararea nr.14/15.08.1991 emisa de Comisia Judeteana Valcea);	
B1 Inscrierea provizorie, drept de PROPRIETATE, dobandit prin Reconstituire, cota actuala 1/1 1) <b>Butoi Constantin</b>	A1

**C. Partea III. SARCINI .**

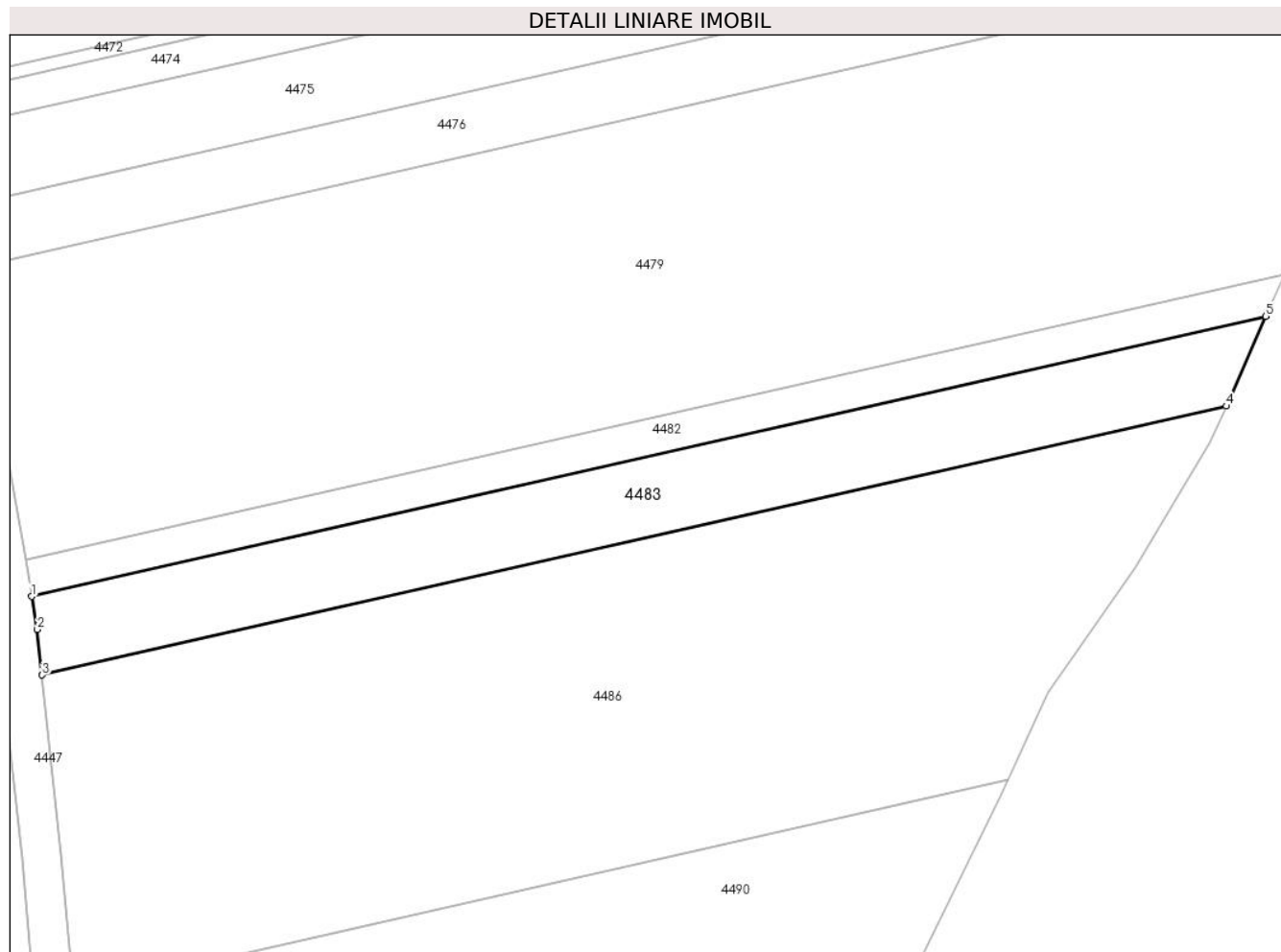
Inscrieri privind dezmembramintele dreptului de proprietate, drepturi reale de garanție și sarcini	Referințe
NU SUNT	

## Anexa Nr. 1 La Partea I

## Teren

Nr cadastral	Suprafața (mp)*	Observații / Referințe
	Din acte: 0 Masurata: 994	

\* Suprafața este determinată în planul de proiecție Stereo 70.



## Date referitoare la teren

Crt	Categorie folosință	Intra vilan	Suprafața (mp)	Tarla	Parcelă	Nr. topo	Observații / Referințe
1	pașune	NU	994	14	501/149	-	

## Lungime Segmente

1) Valorile lungimilor segmentelor sunt obținute din proiecție în plan.

Punct început	X / Y	Punct sfârșit	X / Y	Lungime segment (** (m)
1	427.259,879 362.975,379	2	427.260,456 362.972,05	3.379
2	427.260,456 362.972,05	3	427.260,945 362.967,462	4.614
3	427.260,945 362.967,462	4	427.380,297 362.994,572	122.392
4	427.380,297 362.994,572	5	427.384,282 363.003,636	9.902
5	427.384,282 363.003,636	1	427.259,879 362.975,379	127.572

**\*\* Lungimile segmentelor sunt determinate în planul de proiecție Stereo 70 și sunt rotunjite la 1 milimetru.**

**\*\*\* Distanța dintre puncte este formată din segmente cumulate ce sunt mai mici decât valoarea 1 milimetru.**



**DATE DESPRE IMOBILUL NR. 4484**

Oficiul de Cadastru și Publicitate Imobiliară VALCEA  
Biroul de Cadastru și Publicitate Imobiliară Ramnicu Valcea

**A. Partea I. Descrierea imobilului**

TEREN Extravilan

Adresa: Jud. Valcea, Punct "Piscul Lung"

Nr. Crt	Nr cadastral Nr. topografic	Suprafața* (mp)	Observații / Referințe
A1		Din acte: 0 Masurata: 1.359	Sector cadastral:6 Teren neimprejmuit;

**B. Partea II. Proprietari și acte**

Inscrieri privitoare la dreptul de proprietate și alte drepturi reale		Referințe
/		
Act Administrativ nr. 7605, din 10/11/2023 emis de Comuna Maciuca (Act administraiv Hotararea nr.14/15.08.1991 emisa de Comisia Judeteana Valcea);		
B1	Inscrierea provizorie, drept de PROPRIETATE, dobandit prin Reconstituire, cota actuala 1/1	A1
	1) Chirita Emil 2) Chirita Constantin 3) Chirita Nicolae 4) Marinoiu Sabina 5) Chirita Lucia	

**C. Partea III. SARCINI .**

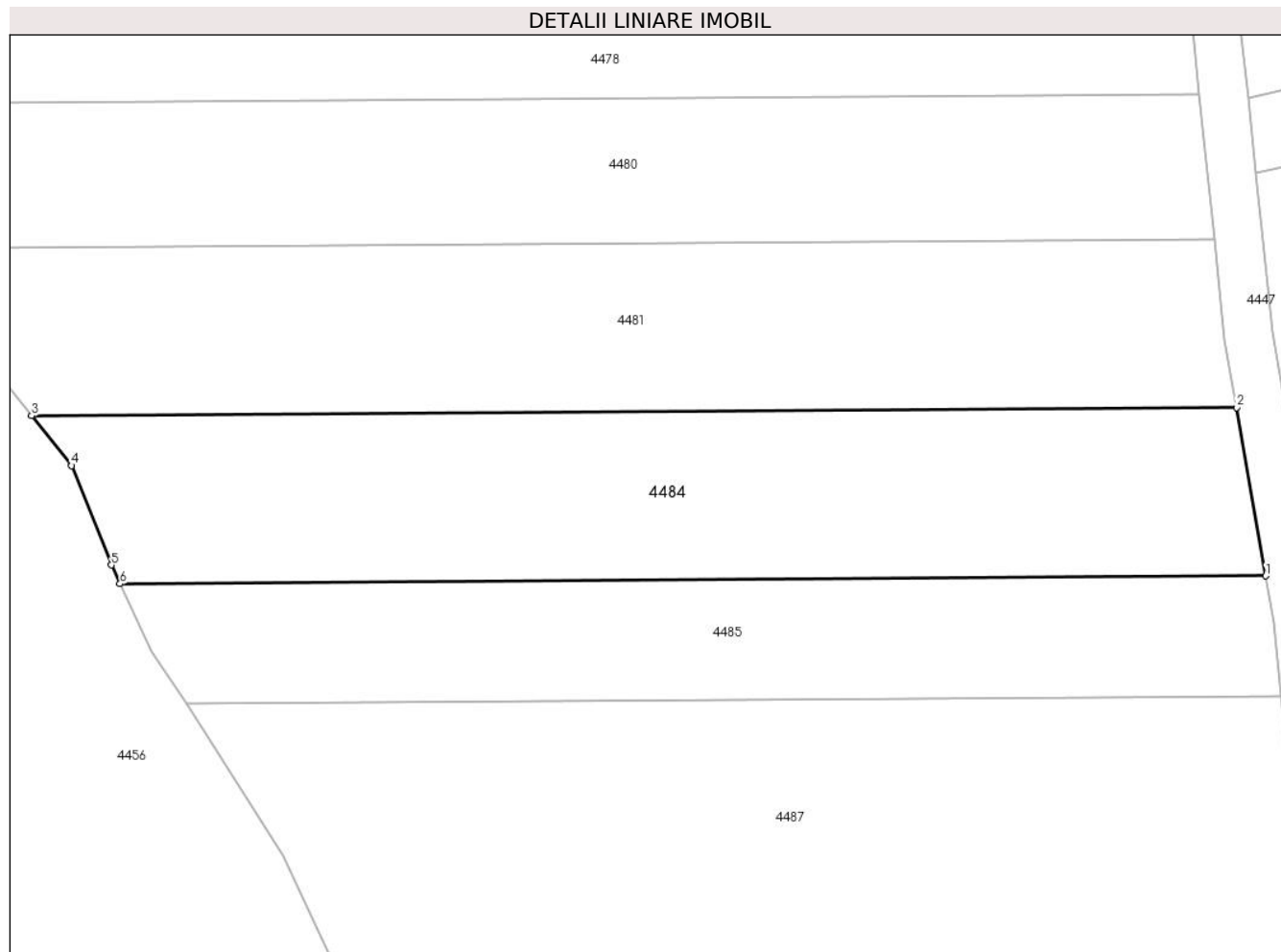
Inscrieri privind dezmembramintele dreptului de proprietate, drepturi reale de garanție și sarcini	Referințe
NU SUNT	

## Anexa Nr. 1 La Partea I

## Teren

Nr cadastral	Suprafața (mp)*	Observații / Referințe
	Din acte: 0 Masurata: 1.359	

\* Suprafața este determinată în planul de proiecție Stereo 70.



## Date referitoare la teren

Crt	Categorie folosință	Intravilan	Suprafața (mp)	Tarla	Parcelă	Nr. topo	Observații / Referințe
1	pasune	NU	1.359	14	501/126	-	

## Lungime Segmente

1) Valorile lungimilor segmentelor sunt obținute din proiecție în plan.

Punct început	X / Y	Punct sfârșit	X / Y	Lungime segment (** (m)
1	427.255,827 362.975,335	2	427.253,405 362.989,319	14.192
2	427.253,405 362.989,319	3	427.153,345 362.988,649	100.063
3	427.153,345 362.988,649	4	427.156,662 362.984,502	5.311
4	427.156,662 362.984,502	5	427.159,962 362.976,253	8.884
5	427.159,962 362.976,253	6	427.160,68 362.974,697	1.713



Punct început	X / Y	Punct sfârșit	X / Y	Lungime segment (** (m)
6	427.160,68 362.974,697	1	427.255,827 362.975,335	95.15

\*\* Lungimile segmentelor sunt determinate în planul de proiecție Stereo 70 și sunt rotunjite la 1 milimetru.

\*\*\* Distanța dintre puncte este formată din segmente cumulate ce sunt mai mici decât valoarea 1 milimetru.



**DATE DESPRE IMOBILUL NR. 4485**

Oficiul de Cadastru și Publicitate Imobiliară VALCEA  
Biroul de Cadastru și Publicitate Imobiliară Ramnicu Valcea

**A. Partea I. Descrierea imobilului**

TEREN Extravilan

Adresa: Jud. Valcea, Punct "Piscul Lung"

Nr. Crt	Nr cadastral Nr. topografic	Suprafața* (mp)	Observații / Referințe
A1		Din acte: 0 Masurata: 934	Sector cadastral:6 Teren neimprejmuit;

**B. Partea II. Proprietari și acte**

Inscrieri privitoare la dreptul de proprietate și alte drepturi reale	Referințe
/	
Act Administrativ nr. 7606, din 10/11/2023 emis de Comuna Maciuca (Act administraiv Hotararea nr.14/15.08.1991 emisa de Comisia Judeteana Valcea);	
B1	A1
Inscrierea provizorie, drept de PROPRIETATE, dobandit prin Reconstituire, cota actuala 1/1	
1) Popa V Eugenia	
2) Diaconu Maria	

**C. Partea III. SARCINI .**

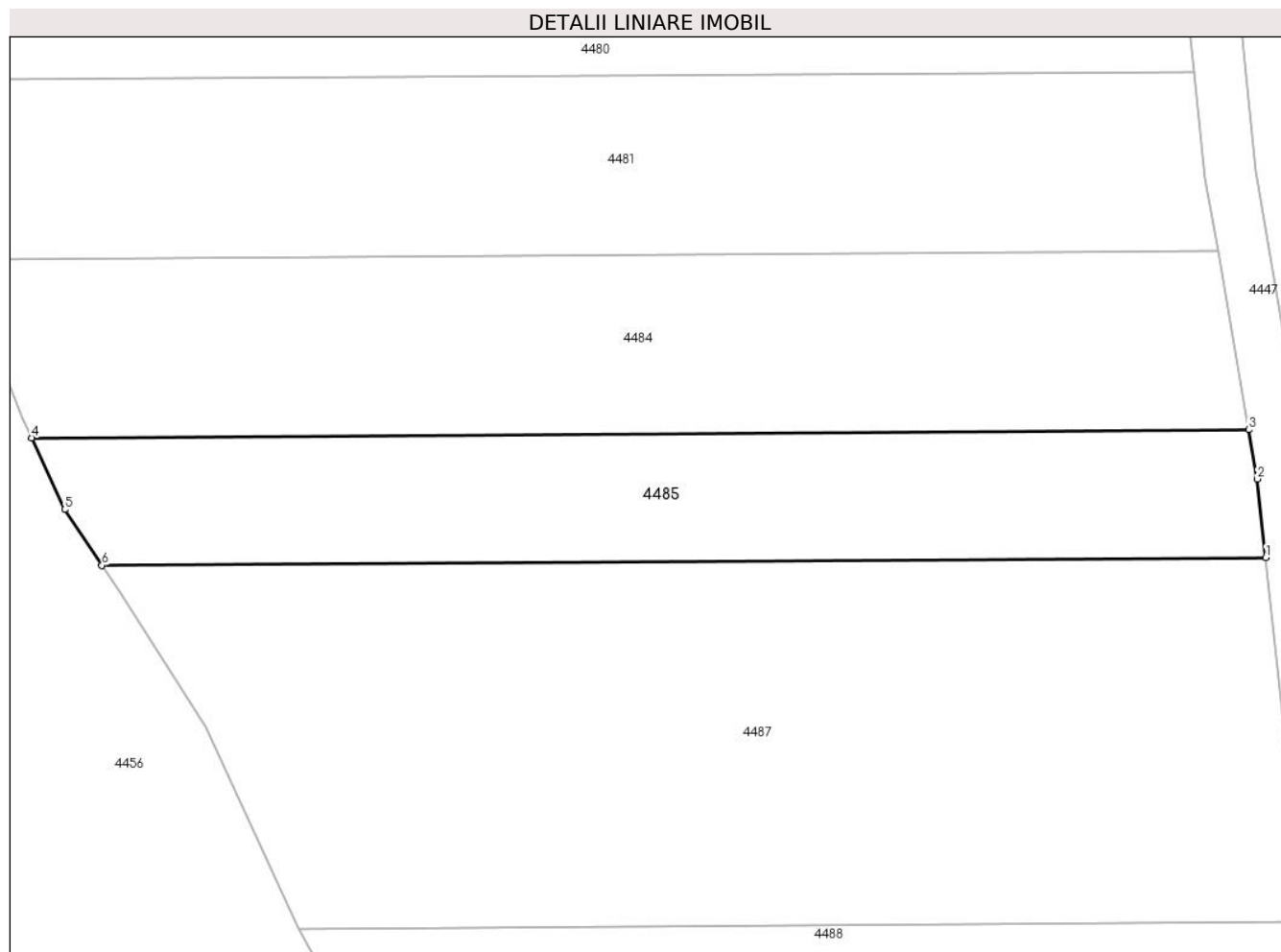
Inscrieri privind dezmembramintele dreptului de proprietate, drepturi reale de garanție și sarcini	Referințe
NU SUNT	

## Anexa Nr. 1 La Partea I

## Teren

Nr cadastral	Suprafața (mp)*	Observații / Referințe
	Din acte: 0 Masurata: 934	

\* Suprafața este determinată în planul de proiecție Stereo 70.



## Date referitoare la teren

Crt	Categorie folosință	Intravilan	Suprafața (mp)	Tarla	Parcelă	Nr. topo	Observații / Referințe
1	pasune	NU	934	14	501/128	-	

## Lungime Segmente

1) Valorile lungimilor segmentelor sunt obținute din proiecție în plan.

Punct început	X / Y	Punct sfârșit	X / Y	Lungime segment (** (m)
1	427.257,149 362.965,343	2	427.256,492 362.971,496	6.187
2	427.256,492 362.971,496	3	427.255,827 362.975,335	3.896
3	427.255,827 362.975,335	4	427.160,68 362.974,697	95.15
4	427.160,68 362.974,697	5	427.163,261 362.969,104	6.161
5	427.163,261 362.969,104	6	427.166,174 362.964,734	5.252

Punct început	X / Y	Punct sfârșit	X / Y	Lungime segment (** (m)
6	427.166,174 362.964,734	1	427.257,149 362.965,343	90.976

\*\* Lungimile segmentelor sunt determinate în planul de proiecție Stereo 70 și sunt rotunjite la 1 milimetru.

\*\*\* Distanța dintre puncte este formată din segmente cumulate ce sunt mai mici decât valoarea 1 milimetru.



**DATE DESPRE IMOBILUL NR. 4486**

Oficiul de Cadastru și Publicitate Imobiliară VALCEA  
 Biroul de Cadastru și Publicitate Imobiliară Ramnicu Valcea

**A. Partea I. Descrierea imobilului**

TEREN Extravilan

Adresa: Jud. Valcea, Punct "Rugina"

Nr. Crt	Nr cadastral Nr. topografic	Suprafața* (mp)	Observații / Referințe
A1		3.480	Sector cadastral:6 Teren neimprejmuit;

**B. Partea II. Proprietari și acte**

Inscrieri privitoare la dreptul de proprietate și alte drepturi reale	Referințe
/	
Act Administrativ nr. 6778, din 30/01/2008 emis de Comisia Judeteana (titlu de proprietate);	
B1	A1
Intabulare, drept de PROPRIETATE, dobandit prin Reconstituire, cota actuala 1/1 1) Ilie M Nicolae	

**C. Partea III. SARCINI .**

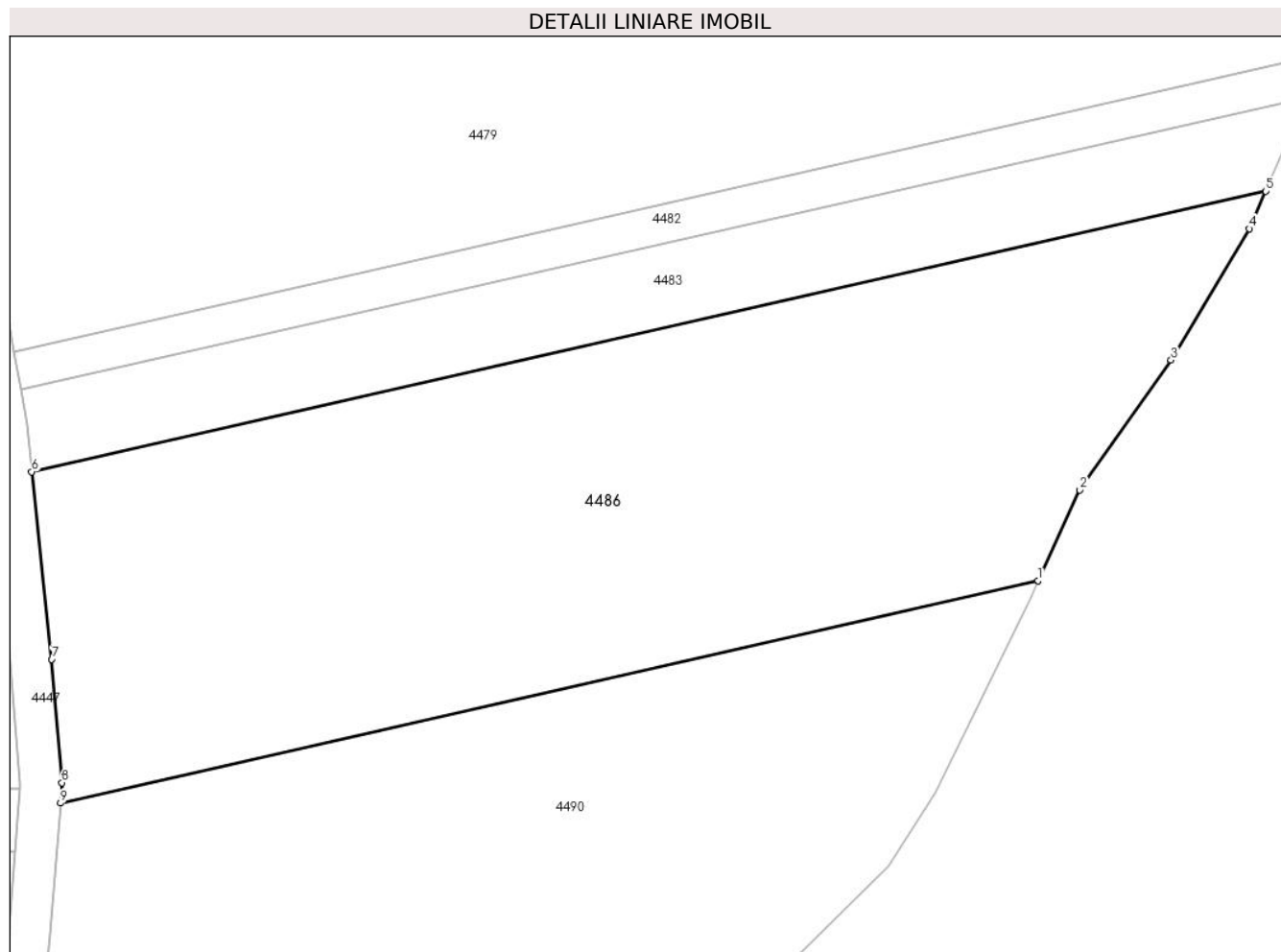
Inscrieri privind dezmembramintele dreptului de proprietate, drepturi reale de garanție și sarcini	Referințe
NU SUNT	

## Anexa Nr. 1 La Partea I

## Teren

Nr cadastral	Suprafața (mp)*	Observații / Referințe
	3.480	

\* Suprafața este determinată în planul de proiecție Stereo 70.



## Date referitoare la teren

Crt	Categorie folosință	Intra vilan	Suprafața (mp)	Tarla	Parcelă	Nr. topo	Observații / Referințe
1	pașune	NU	3.480	11	411	-	

## Lungime Segmente

1) Valorile lungimilor segmentelor sunt obținute din proiecție în plan.

Punct început	X / Y	Punct sfârșit	X / Y	Lungime segment (** (m)
1	427.358,294 362.956,945	2	427.362,33 362.965,7	9.641
2	427.362,33 362.965,7	3	427.371,139 362.978,253	15.335
3	427.371,139 362.978,253	4	427.378,706 362.990,954	14.784
4	427.378,706 362.990,954	5	427.380,297 362.994,572	3.952
5	427.380,297 362.994,572	6	427.260,945 362.967,462	122.392



Punct început	X / Y	Punct sfârșit	X / Y	Lungime segment (** (m)
6	427.260,945 362.967,462	7	427.262,877 362.949,349	18.215
7	427.262,877 362.949,349	8	427.263,872 362.937,426	11.964
8	427.263,872 362.937,426	9	427.263,723 362.935,464	1.968
9	427.263,723 362.935,464	1	427.358,294 362.956,945	96.98

\*\* Lungimile segmentelor sunt determinate în planul de proiecție Stereo 70 și sunt rotunjite la 1 milimetru.

\*\*\* Distanța dintre puncte este formată din segmente cumulate ce sunt mai mici decât valoarea 1 milimetru.



**DATE DESPRE IMOBILUL NR. 4487**

Oficiul de Cadastru și Publicitate Imobiliară VALCEA  
Biroul de Cadastru și Publicitate Imobiliară Ramnicu Valcea

**A. Partea I. Descrierea imobilului**

TEREN Extravilan

Adresa: Jud. Valcea, Punct "Piscul Lung"

Nr. Crt	Nr cadastral Nr. topografic	Suprafața* (mp)	Observații / Referințe
A1		2.400	Sector cadastral:6 Teren neimprejmuit;

**B. Partea II. Proprietari și acte**

Inscrieri privitoare la dreptul de proprietate și alte drepturi reale	Referințe
/	
Act Administrativ nr. 1072/401, din 01/07/2003 emis de Comisia Judeteana Valcea (titlu de proprietate);	
B1	A1
Intabulare, drept de PROPRIETATE, dobandit prin Reconstituire, cota actuala 1/1 1) Socolesci Constatin	

**C. Partea III. SARCINI .**

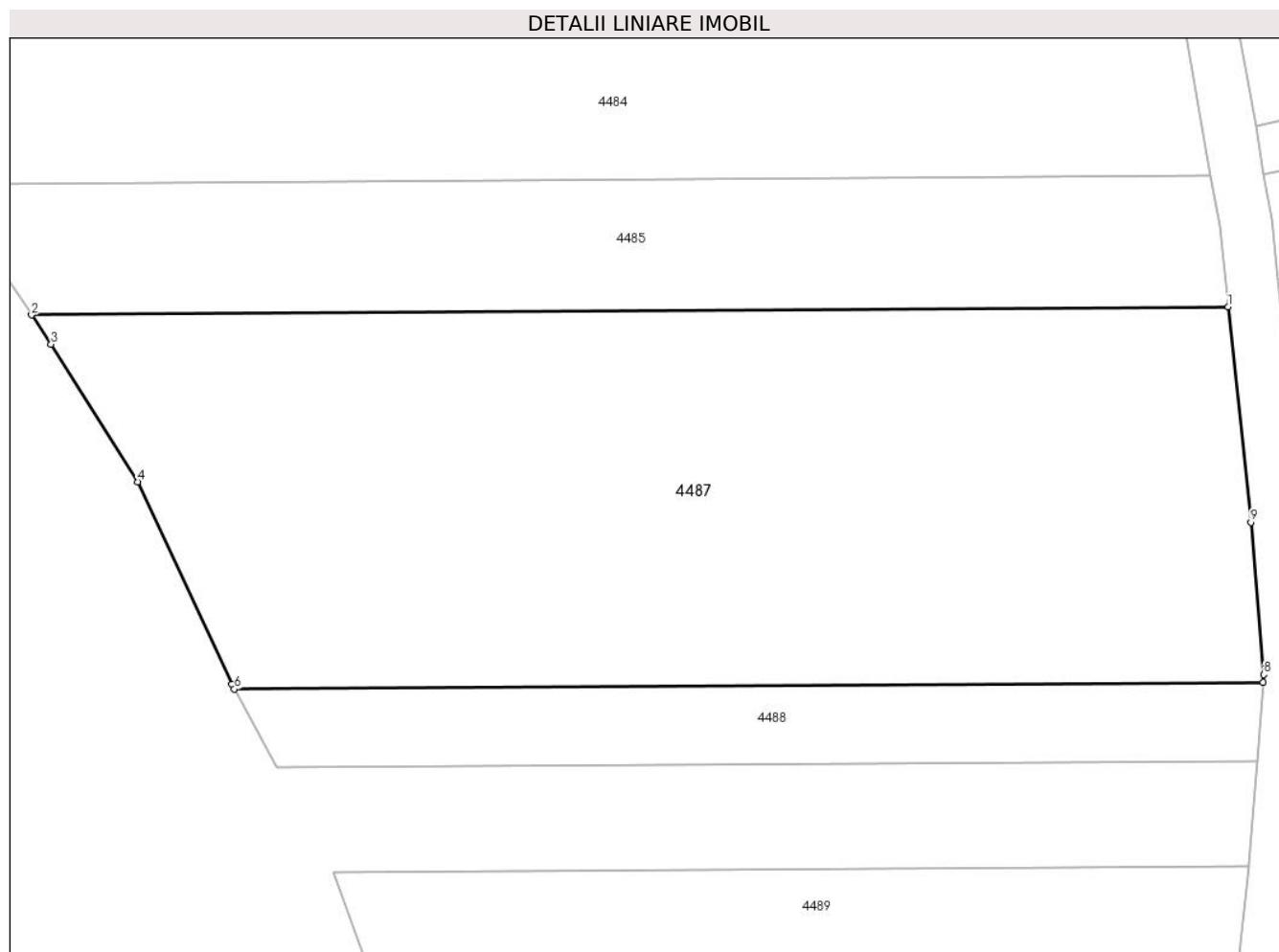
Inscrieri privind dezmembramintele dreptului de proprietate, drepturi reale de garanție și sarcini	Referințe
NU SUNT	

## Anexa Nr. 1 La Partea I

## Teren

Nr cadastral	Suprafața (mp)*	Observații / Referințe
	2.400	

\* Suprafața este determinată în planul de proiecție Stereo 70.



## Date referitoare la teren

Crt	Categorie folosință	Intravilan	Suprafața (mp)	Tarla	Parcelă	Nr. topo	Observații / Referințe
1	pasune	NU	2.400	14	411	-	

## Lungime Segmente

1) Valorile lungimilor segmentelor sunt obținute din proiecție în plan.

Punct început	X / Y	Punct sfârșit	X / Y	Lungime segment (** (m)
1	427.257,149 362.965,343	2	427.166,174 362.964,734	90.976
2	427.166,174 362.964,734	3	427.167,661 362.962,505	2.679
3	427.167,661 362.962,505	4	427.174,26 362.952,056	12.358
4	427.174,26 362.952,056	5	427.181,409 362.936,658	16.977
5	427.181,409 362.936,658	6	427.181,599 362.936,304	0.402

Punct început	X / Y	Punct sfârșit	X / Y	Lungime segment (** (m)
6	427.181,599 362.936,304	7	427.259,815 362.936,828	78.218
7	427.259,815 362.936,828	8	427.259,859 362.937,411	0.584
8	427.259,859 362.937,411	9	427.258,895 362.948,97	11.6
9	427.258,895 362.948,97	1	427.257,149 362.965,343	16.466

\*\* Lungimile segmentelor sunt determinate în planul de proiecție Stereo 70 și sunt rotunjite la 1 milimetru.

\*\*\* Distanța dintre puncte este formată din segmente cumulate ce sunt mai mici decât valoarea 1 milimetru.



**DATE DESPRE IMOBILUL NR. 4488**

Oficiul de Cadastru și Publicitate Imobiliară VALCEA  
Biroul de Cadastru și Publicitate Imobiliară Ramnicu Valcea

**A. Partea I. Descrierea imobilului**

TEREN Extravilan

Adresa: Jud. Valcea, Punct "Piscul Lung"

Nr. Crt	Nr cadastral Nr. topografic	Suprafața* (mp)	Observații / Referințe
A1		Din acte: 0 Masurata: 458	Sector cadastral:6 Teren neimprejmuit;

**B. Partea II. Proprietari și acte**

Inscrieri privitoare la dreptul de proprietate și alte drepturi reale	Referințe
/	
Act Administrativ nr. 7607, din 10/11/2023 emis de Comuna Maciuca (Act administraiv Hotararea nr.14/15.08.1991 emisa de Comisia Judeteana Valcea);	
B1 Inscrierea provizorie, drept de PROPRIETATE, dobandit prin Reconstituire, cota actuala 1/1 1) Concioiu Elisabeta	A1

**C. Partea III. SARCINI .**

Inscrieri privind dezmembramintele dreptului de proprietate, drepturi reale de garanție și sarcini	Referințe
NU SUNT	

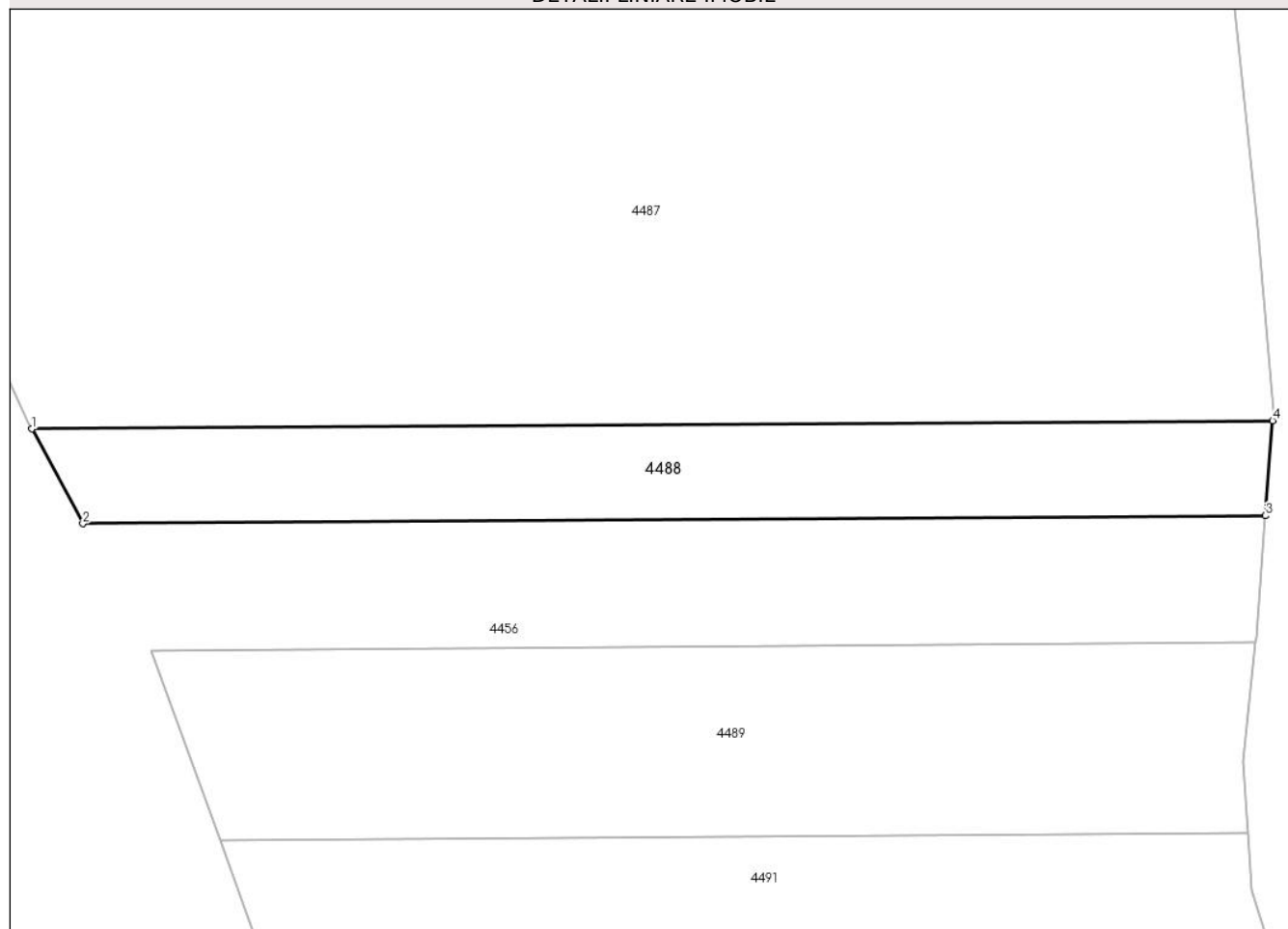
## Anexa Nr. 1 La Partea I

## Teren

Nr cadastral	Suprafața (mp)*	Observații / Referințe
	Din acte: 0 Masurata: 458	

\* Suprafața este determinată în planul de proiecție Stereo 70.

## DETALII LINIARE IMOBIL



## Date referitoare la teren

Crt	Categorie folosință	Intravilan	Suprafața (mp)	Tarla	Parcelă	Nr. topo	Observații / Referințe
1	pasune	NU	458	14	501/129	-	

## Lungime Segmente

1) Valorile lungimilor segmentelor sunt obținute din proiecție în plan.

Punct început	X / Y	Punct sfârșit	X / Y	Lungime segment (** (m)
1	427.181,599 362.936,304	2	427.184,819 362.930,326	6.79
2	427.184,819 362.930,326	3	427.259,36 362.930,825	74.543
3	427.259,36 362.930,825	4	427.259,815 362.936,828	6.02
4	427.259,815 362.936,828	1	427.181,599 362.936,304	78.218



**\*\* Lungimile segmentelor sunt determinate în planul de proiecție Stereo 70 și sunt rotunjite la 1 milimetru.**

**\*\*\* Distanța dintre puncte este formată din segmente cumulate ce sunt mai mici decât valoarea 1 milimetru.**



**DATE DESPRE IMOBILUL NR. 4489**

Oficiul de Cadastru și Publicitate Imobiliară VALCEA  
Biroul de Cadastru și Publicitate Imobiliară Ramnicu Valcea

**A. Partea I. Descrierea imobilului**

TEREN Extravilan

Adresa: Jud. Valcea, Punct "Piscul Lung"

Nr. Crt	Nr cadastral Nr. topografic	Suprafața* (mp)	Observații / Referințe
A1		Din acte: 0 Masurata: 804	Sector cadastral:6 Teren neimprejmuit;

**B. Partea II. Proprietari și acte**

Inscrieri privitoare la dreptul de proprietate și alte drepturi reale	Referințe
/	
Act Administrativ nr. 7608, din 10/11/2023 emis de Comuna Maciuca (Act administraiv Hotararea nr.14/15.08.1991 emisa de Comisia Judeteana Valcea);	
B1	Inscrierea provizorie, drept de PROPRIETATE, dobandit prin Reconstituire, cota actuala 1/1
	1) Marcoianu Ion 2) Matei Ana

**C. Partea III. SARCINI .**

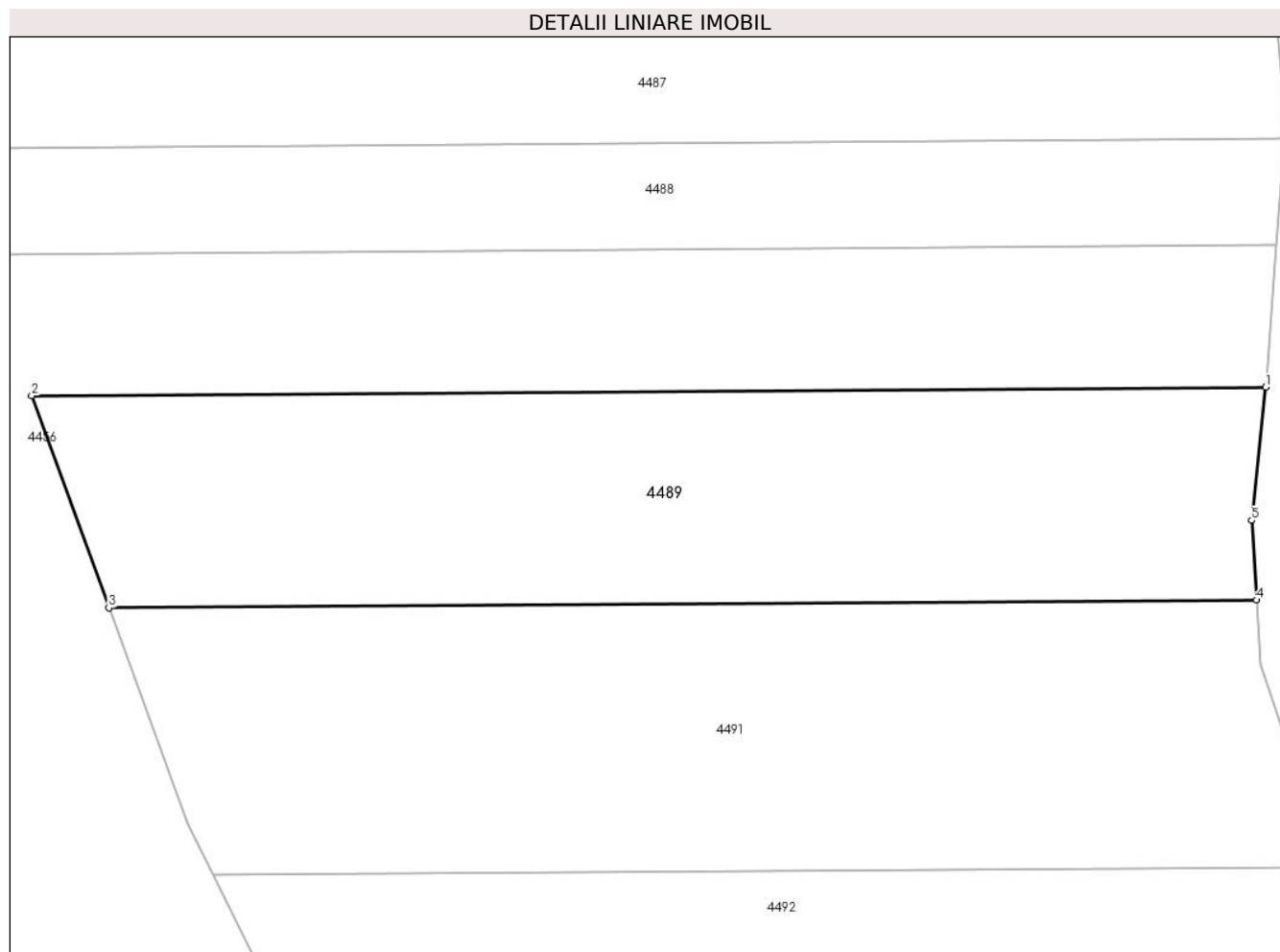
Inscrieri privind dezmembramintele dreptului de proprietate, drepturi reale de garanție și sarcini	Referințe
NU SUNT	

## Anexa Nr. 1 La Partea I

## Teren

Nr cadastral	Suprafața (mp)*	Observații / Referințe
	Din acte: 0 Masurata: 804	

\* Suprafața este determinată în planul de proiecție Stereo 70.



## Date referitoare la teren

Crt	Categorie folosință	Intravilan	Suprafața (mp)	Tarla	Parcelă	Nr. topo	Observații / Referințe
1	pasune	NU	804	14	501/131	-	

## Lungime Segmente

1) Valorile lungimilor segmentelor sunt obținute din proiecție în plan.

Punct început	X / Y	Punct sfârșit	X / Y	Lungime segment (** (m)
1	427.258,743 362.922,821	2	427.189,11 362.922,354	69.635
2	427.189,11 362.922,354	3	427.193,463 362.910,383	12.738
3	427.193,463 362.910,383	4	427.258,244 362.910,817	64.782
4	427.258,244 362.910,817	5	427.257,951 362.915,314	4.506
5	427.257,951 362.915,314	1	427.258,743 362.922,821	7.549

**\*\* Lungimile segmentelor sunt determinate în planul de proiecție Stereo 70 și sunt rotunjite la 1 milimetru.**

**\*\*\* Distanța dintre puncte este formată din segmente cumulate ce sunt mai mici decât valoarea 1 milimetru.**



**DATE DESPRE IMOBILUL NR. 4490**

Oficiul de Cadastru și Publicitate Imobiliară VALCEA  
Biroul de Cadastru și Publicitate Imobiliară Ramnicu Valcea

**A. Partea I. Descrierea imobilului**

TEREN Extravilan

Adresa: Jud. Valcea

Nr. Crt	Nr cadastral Nr. topografic	Suprafața* (mp)	Observații / Referințe
A1		5.760	Sector cadastral:6 Teren neimprejmuit;

**B. Partea II. Proprietari și acte**

Inscrieri privitoare la dreptul de proprietate și alte drepturi reale	Referințe
/	
Act Administrativ nr. 1379, din 22/08/2006 emis de Comisia Judeteana (titlu de proprietate);	
B1	A1
Intabulare, drept de PROPRIETATE, dobandit prin Reconstituire, cota actuala 1/1 1) Tanase I Nicolita	

**C. Partea III. SARCINI .**

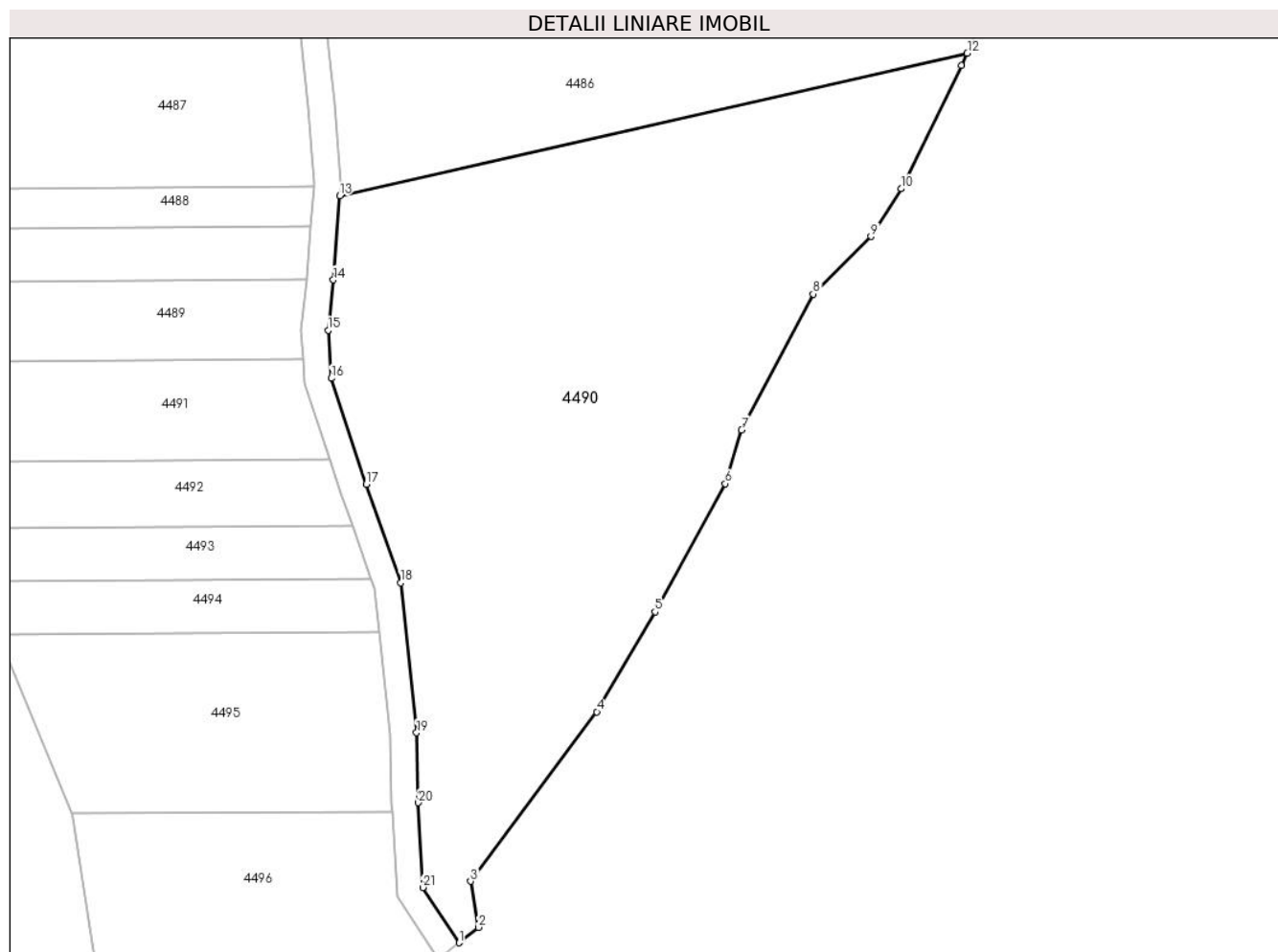
Inscrieri privind dezmembramintele dreptului de proprietate, drepturi reale de garanție și sarcini	Referințe
NU SUNT	

## Anexa Nr. 1 La Partea I

## Teren

Nr cadastral	Suprafața (mp)*	Observații / Referințe
	5.760	

\* Suprafața este determinată în planul de proiecție Stereo 70.



## Date referitoare la teren

Crt	Categorie folosință	Intra vilan	Suprafața (mp)	Tarla	Parcelă	Nr. topo	Observații / Referințe
1	pasune	NU	5.760	11	411	-	

## Lungime Segmente

1) Valorile lungimilor segmentelor sunt obținute din proiecție în plan.

Punct început	X / Y	Punct sfârșit	X / Y	Lungime segment (** (m)
1	427.281,708 362.822,966	2	427.284,601 362.825,286	3.708
3	427.283,433 362.832,217	4	427.302,458 362.857,762	31.851
5	427.311,225 362.872,819	6	427.321,843 362.892,119	22.028
7	427.324,31 362.900,211	8	427.335,074 362.920,688	23.134
9	427.343,806 362.929,356	10	427.348,314 362.936,529	8.472

Punct început	X / Y	Punct sfârșit	X / Y	Lungime segment (** (m)
2	427.284,601 362.825,286	3	427.283,433 362.832,217	7.029
4	427.302,458 362.857,762	5	427.311,225 362.872,819	17.423
6	427.321,843 362.892,119	7	427.324,31 362.900,211	8.46
8	427.335,074 362.920,688	9	427.343,806 362.929,356	12.304
10	427.348,314 362.936,529	11	427.357,44 362.955,092	20.685



Punct început	X / Y	Punct sfârșit	X / Y	Lungime segment (** (m)
11	427.357,44 362.955,092	12	427.358,294 362.956,945	2.04
13	427.263,723 362.935,464	14	427.262,762 362.922,789	12.711
15	427.261,965 362.915,233	16	427.262,436 362.907,988	7.26
17	427.267,691 362.892,024	18	427.272,929 362.877,223	15.701
19	427.275,289 362.854,586	20	427.275,566 362.844,039	10.551
21	427.276,253 362.831,295	1	427.281,708 362.822,966	9.957

Punct început	X / Y	Punct sfârșit	X / Y	Lungime segment (** (m)
12	427.358,294 362.956,945	13	427.263,723 362.935,464	96.98
14	427.262,762 362.922,789	15	427.261,965 362.915,233	7.598
16	427.262,436 362.907,988	17	427.267,691 362.892,024	16.807
18	427.272,929 362.877,223	19	427.275,289 362.854,586	22.76
20	427.275,566 362.844,039	21	427.276,253 362.831,295	12.763

\*\* Lungimile segmentelor sunt determinate în planul de proiecție Stereo 70 și sunt rotunjite la 1 milimetru.

\*\*\* Distanța dintre puncte este formată din segmente cumulate ce sunt mai mici decât valoarea 1 milimetru.



**DATE DESPRE IMOBILUL NR. 4491**

Oficiul de Cadastru și Publicitate Imobiliară VALCEA  
Biroul de Cadastru și Publicitate Imobiliară Ramnicu Valcea

**A. Partea I. Descrierea imobilului**

TEREN Extravilan

Adresa: Jud. Valcea, Punct "Piscu-Lung"

Nr. Crt	Nr cadastral Nr. topografic	Suprafața* (mp)	Observații / Referințe
A1		960	Sector cadastral:6 Teren neimprejmuit;

**B. Partea II. Proprietari și acte**

Inscrieri privitoare la dreptul de proprietate și alte drepturi reale		Referințe
/		
Act Notarial nr. 129, din 22/12/2015 emis de NP Chirsanov-Capanu Alexander-Cristian (certificat de mostenitor);		
B1	Intabulare, drept de PROPRIETATE, dobandit prin Succesiune, cota actuala 1/1 1) Ani Nicolita	A1

**C. Partea III. SARCINI .**

Inscrieri privind dezmembramintele dreptului de proprietate, drepturi reale de garanție și sarcini	Referințe
NU SUNT	

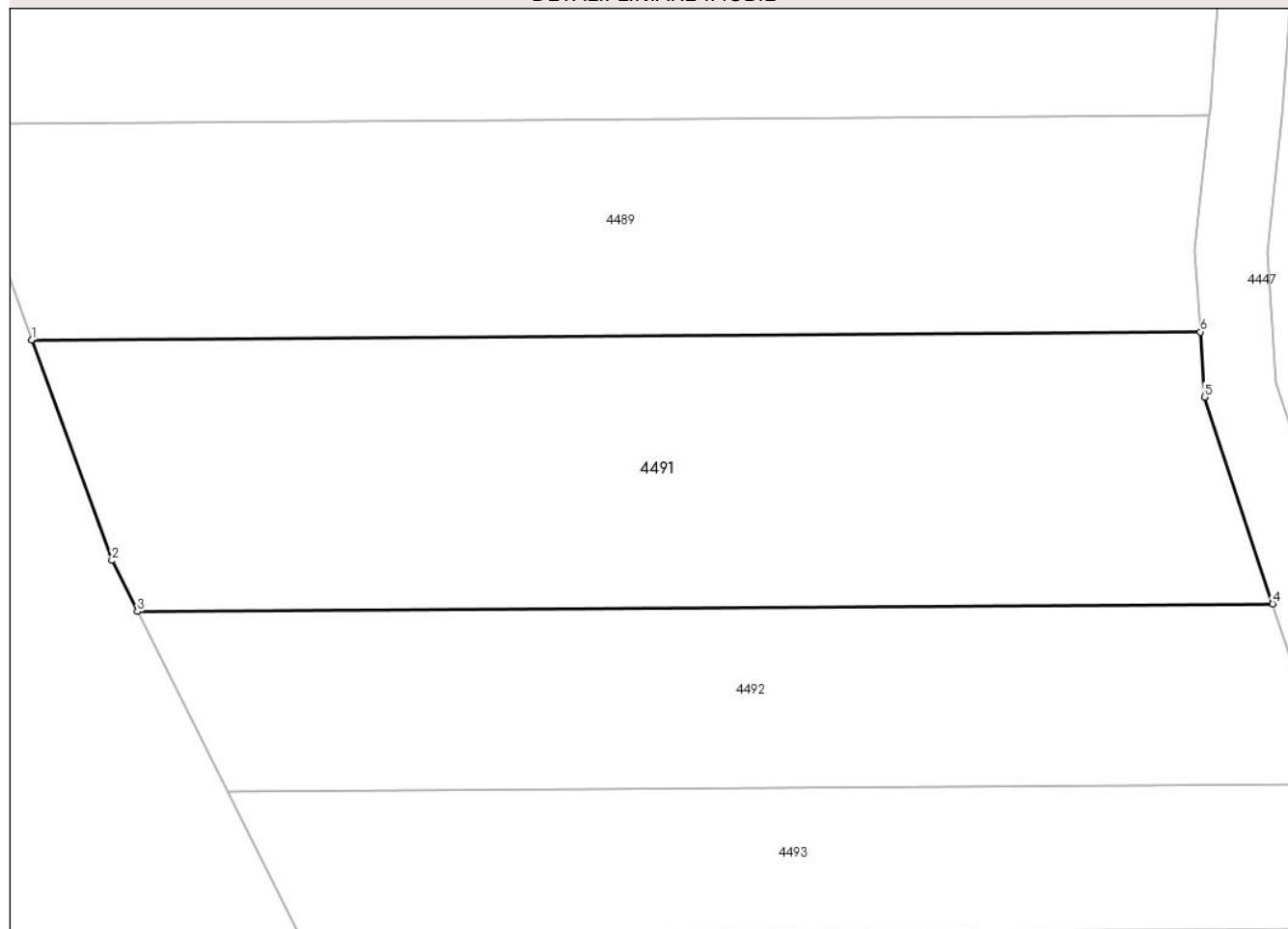
## Anexa Nr. 1 La Partea I

## Teren

Nr cadastral	Suprafața (mp)*	Observații / Referințe
	960	

\* Suprafața este determinată în planul de proiecție Stereo 70.

## DETALII LINIARE IMOBIL



## Date referitoare la teren

Crt	Categorie folosință	Intra vilan	Suprafața (mp)	Tarla	Parcelă	Nr. topo	Observații / Referințe
1	pasune	NU	960	14	411	-	

## Lungime Segmente

1) Valorile lungimilor segmentelor sunt obținute din proiecție în plan.

Punct început	X / Y	Punct sfârșit	X / Y	Lungime segment (** (m)
1	427.193,463 362.910,383	2	427.197,906 362.898,164	13.002
2	427.197,906 362.898,164	3	427.199,319 362.895,339	3.158
3	427.199,319 362.895,339	4	427.262,25 362.895,761	62.933
4	427.262,25 362.895,761	5	427.258,477 362.907,221	12.065
5	427.258,477 362.907,221	6	427.258,244 362.910,817	3.604

Punct început	X / Y	Punct sfârșit	X / Y	Lungime segment (** (m)
6	427.258,244 362.910,817	1	427.193,463 362.910,383	64.782

\*\* Lungimile segmentelor sunt determinate în planul de proiecție Stereo 70 și sunt rotunjite la 1 milimetru.

\*\*\* Distanța dintre puncte este formată din segmente cumulate ce sunt mai mici decât valoarea 1 milimetru.



**DATE DESPRE IMOBILUL NR. 4492**

Oficiul de Cadastru și Publicitate Imobiliară VALCEA  
Biroul de Cadastru și Publicitate Imobiliară Ramnicu Valcea

**A. Partea I. Descrierea imobilului**

TEREN Extravilan

Adresa: Jud. Valcea, Punct "Piscul Lung"

Nr. Crt	Nr cadastral Nr. topografic	Suprafața* (mp)	Observații / Referințe
A1		Din acte: 0 Masurata: 621	Sector cadastral:6 Teren neimprejmuit;

**B. Partea II. Proprietari și acte**

Inscrieri privitoare la dreptul de proprietate și alte drepturi reale	Referințe
/	
Act Administrativ nr. 7596, din 10/11/2023 emis de Comuna Maciuca (Act administrativ Hotararea nr.14/15.08.1991 emisa de Comisia Judeteana Valcea);	
B1	Inscrierea provizorie, drept de PROPRIETATE, dobandit prin Reconstituire, cota actuala 1/1
	1) Stanca Gheorghe 2) Stanca Ion

**C. Partea III. SARCINI .**

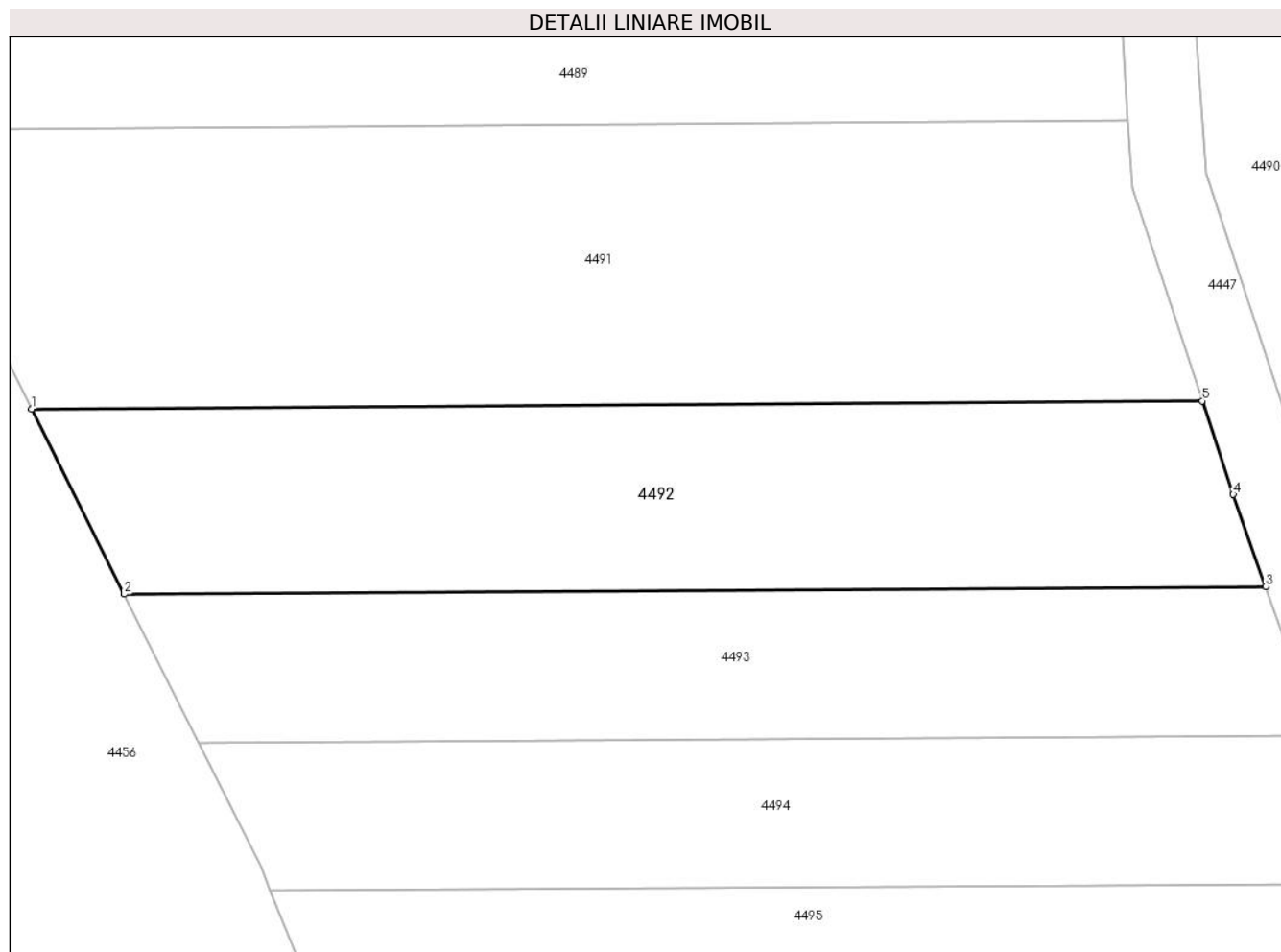
Inscrieri privind dezmembramintele dreptului de proprietate, drepturi reale de garanție și sarcini	Referințe
NU SUNT	

## Anexa Nr. 1 La Partea I

## Teren

Nr cadastral	Suprafața (mp)*	Observații / Referințe
	Din acte: 0 Masurata: 621	

\* Suprafața este determinată în planul de proiecție Stereo 70.



## Date referitoare la teren

Crt	Categorie folosință	Intra vilan	Suprafața (mp)	Tarla	Parcelă	Nr. topo	Observații / Referințe
1	pasune	NU	621	14	411/1/2	-	

## Lungime Segmente

1) Valorile lungimilor segmentelor sunt obținute din proiecție în plan.

Punct început	X / Y	Punct sfârșit	X / Y	Lungime segment (** (m)
1	427.199,319 362.895,339	2	427.204,302 362.885,372	11.143
2	427.204,302 362.885,372	3	427.265,656 362.885,784	61.356
3	427.265,656 362.885,784	4	427.263,905 362.890,731	5.248
4	427.263,905 362.890,731	5	427.262,25 362.895,761	5.295
5	427.262,25 362.895,761	1	427.199,319 362.895,339	62.933



**\*\* Lungimile segmentelor sunt determinate în planul de proiecție Stereo 70 și sunt rotunjite la 1 milimetru.**

**\*\*\* Distanța dintre puncte este formată din segmente cumulate ce sunt mai mici decât valoarea 1 milimetru.**



**DATE DESPRE IMOBILUL NR. 4493**

Oficiul de Cadastru și Publicitate Imobiliară VALCEA  
Biroul de Cadastru și Publicitate Imobiliară Ramnicu Valcea

**A. Partea I. Descrierea imobilului**

TEREN Extravilan

Adresa: Jud. Valcea, Punct "Piscul Lung"

Nr. Crt	Nr cadastral Nr. topografic	Suprafața* (mp)	Observații / Referințe
A1		Din acte: 0 Masurata: 486	Sector cadastral:6 Teren neimprejmuit;

**B. Partea II. Proprietari și acte**

Inscrieri privitoare la dreptul de proprietate și alte drepturi reale	Referințe
/	
Act Administrativ nr. 7609, din 10/11/2023 emis de Comuna Maciuca (Act administrativ Hotararea nr.14/15.08.1991 emisa de Comisia Judeteana Valcea);	
B1 Inscrierea provizorie, drept de PROPRIETATE, dobandit prin Reconstituire, cota actuala 1/1 1) Riciu N Paula	A1

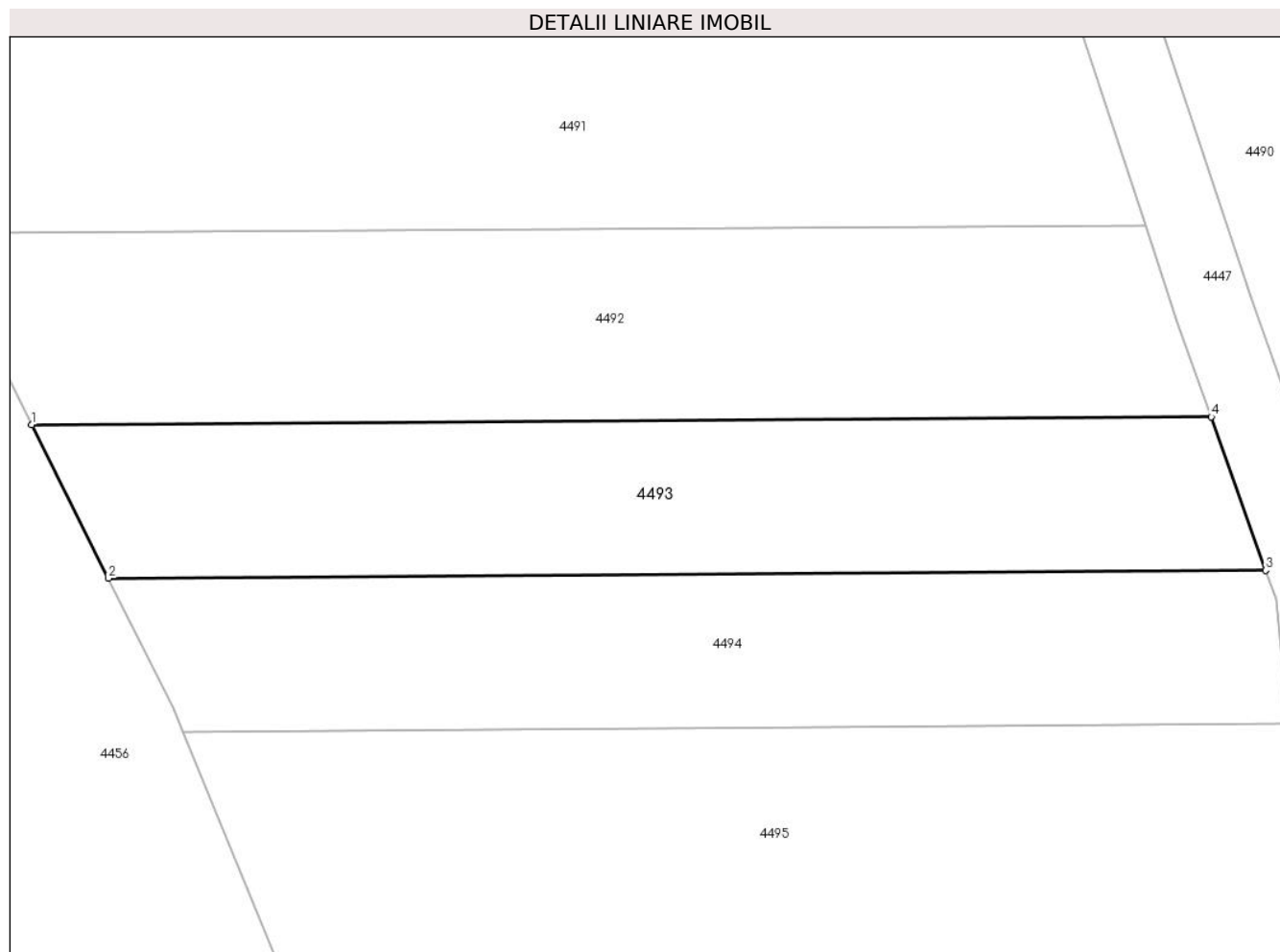
**C. Partea III. SARCINI .**

Inscrieri privind dezmembramintele dreptului de proprietate, drepturi reale de garanție și sarcini	Referințe
NU SUNT	

**Anexa Nr. 1 La Partea I****Teren**

Nr cadastral	Suprafața (mp)*	Observații / Referințe
	Din acte: 0 Masurata: 486	

\* Suprafața este determinată în planul de proiecție Stereo 70.

**Date referitoare la teren**

Crt	Categorie folosință	Intra vilan	Suprafața (mp)	Tarla	Parcelă	Nr. topo	Observații / Referințe
1	pasune	NU	486	14	501/111	-	

**Lungime Segmente**

1) Valorile lungimilor segmentelor sunt obținute din proiecție în plan.

Punct început	X / Y	Punct sfârșit	X / Y	Lungime segment (** (m)
1	427.204,302 362.885,372	2	427.208,289 362.877,399	8.915
2	427.208,289 362.877,399	3	427.268,481 362.877,802	60.194
3	427.268,481 362.877,802	4	427.265,656 362.885,784	8.466
4	427.265,656 362.885,784	1	427.204,302 362.885,372	61.356

**\*\* Lungimile segmentelor sunt determinate în planul de proiecție Stereo 70 și sunt rotunjite la 1 milimetru.**

**\*\*\* Distanța dintre puncte este formată din segmente cumulate ce sunt mai mici decât valoarea 1 milimetru.**



**DATE DESPRE IMOBILUL NR. 4494**

Oficiul de Cadastru și Publicitate Imobiliară VALCEA  
Biroul de Cadastru și Publicitate Imobiliară Ramnicu Valcea

**A. Partea I. Descrierea imobilului**

TEREN Extravilan

Adresa: Jud. Valcea, Punct "Piscul Lung"

Nr. Crt	Nr cadastral Nr. topografic	Suprafața* (mp)	Observații / Referințe
A1		Din acte: 0 Masurata: 472	Sector cadastral:6 Teren neimprejmuit;

**B. Partea II. Proprietari și acte**

Inscrieri privitoare la dreptul de proprietate și alte drepturi reale	Referințe
/	
Act Administrativ nr. 7610, din 10/11/2023 emis de Comuna Maciuca (Act administrativ Hotararea nr.14/15.08.1991 emisa de Comisia Judeteana Valcea);	
B1 Inscrierea provizorie, drept de PROPRIETATE, dobandit prin Reconstituire, cota actuala 1/1 1) <b>Butoi Constantin</b>	A1

**C. Partea III. SARCINI .**

Inscrieri privind dezmembramintele dreptului de proprietate, drepturi reale de garanție și sarcini	Referințe
NU SUNT	

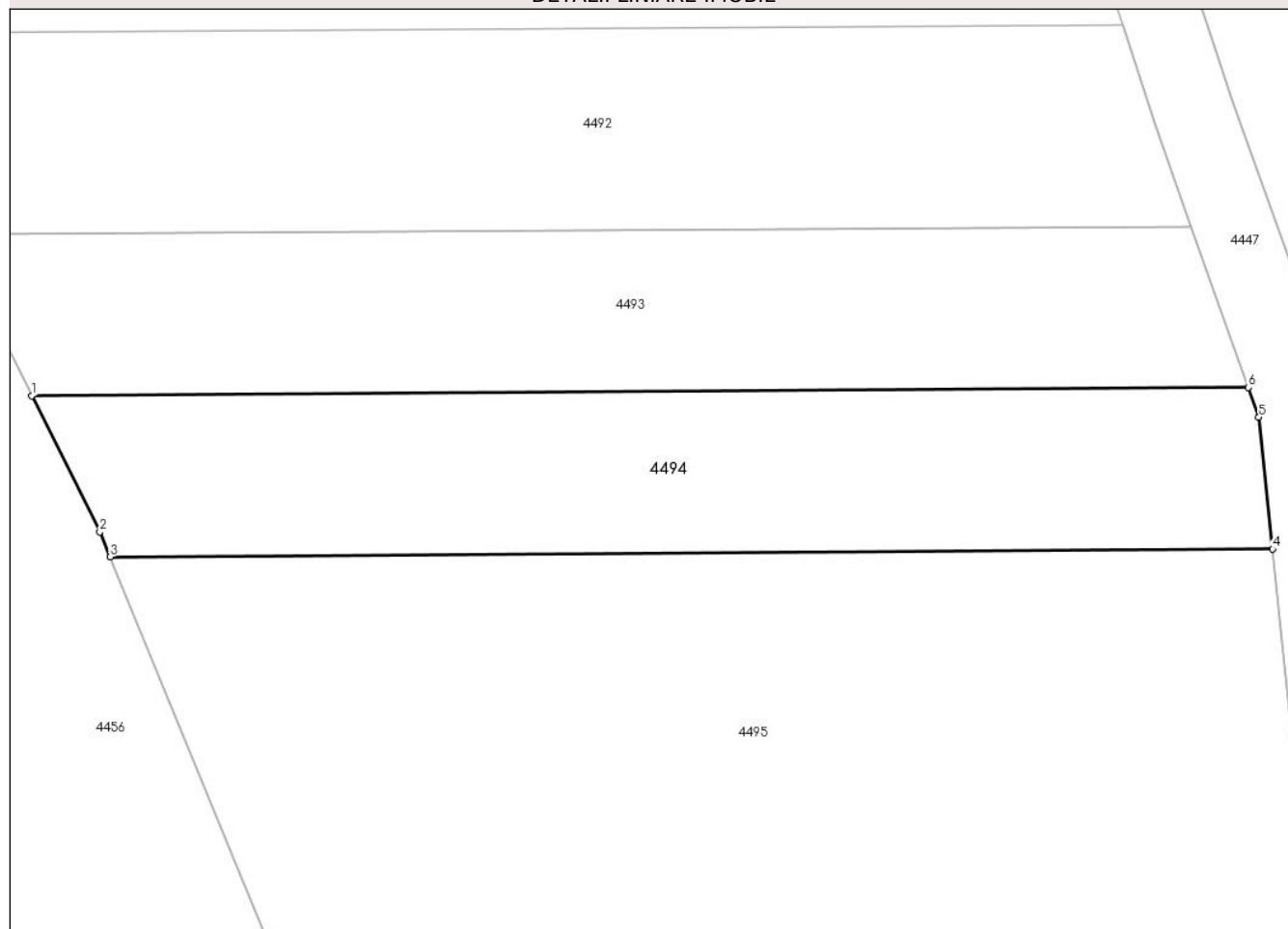
## Anexa Nr. 1 La Partea I

## Teren

Nr cadastral	Suprafața (mp)*	Observații / Referințe
	Din acte: 0 Masurata: 472	

\* Suprafața este determinată în planul de proiecție Stereo 70.

## DETALII LINIARE IMOBIL



## Date referitoare la teren

Crt	Categorie folosință	Intravilan	Suprafața (mp)	Tarla	Parcelă	Nr. topo	Observații / Referințe
1	pașune	NU	472	14	501/133	-	

## Lungime Segmente

1) Valorile lungimilor segmentelor sunt obținute din proiecție în plan.

Punct început	X / Y	Punct sfârșit	X / Y	Lungime segment (** (m)
1	427.208,289 362.877,399	2	427.211,654 362.870,667	7.526
2	427.211,654 362.870,667	3	427.212,157 362.869,425	1.34
3	427.212,157 362.869,425	4	427.269,68 362.869,81	57.525
4	427.269,68 362.869,81	5	427.269,0 362.876,336	6.561
5	427.269,0 362.876,336	6	427.268,481 362.877,802	1.555



Punct început	X / Y	Punct sfârșit	X / Y	Lungime segment (** (m)
6	427.268,481 362.877,802	1	427.208,289 362.877,399	60.194

\*\* Lungimile segmentelor sunt determinate în planul de proiecție Stereo 70 și sunt rotunjite la 1 milimetru.

\*\*\* Distanța dintre puncte este formată din segmente cumulate ce sunt mai mici decât valoarea 1 milimetru.



**DATE DESPRE IMOBILUL NR. 4495**

Oficiul de Cadastru și Publicitate Imobiliară VALCEA  
Biroul de Cadastru și Publicitate Imobiliară Ramnicu Valcea

**A. Partea I. Descrierea imobilului**

TEREN Extravilan

Adresa: Jud. Valcea, Punct "Piscul Lung"

Nr. Crt	Nr cadastral Nr. topografic	Suprafața* (mp)	Observații / Referințe
A1		1.440	Sector cadastral:6 Teren neimprejmuit;

**B. Partea II. Proprietari și acte**

Inscrieri privitoare la dreptul de proprietate și alte drepturi reale	Referințe
/	
Act Administrativ nr. 1437, din 26/07/2007 emis de Comisia Judeteana Valcea (titlu de proprietate);	
B1	A1
Intabulare, drept de PROPRIETATE, dobandit prin Reconstituire, cota actuala 1/1 1) Smarandoiu Alexandrina	

**C. Partea III. SARCINI .**

Inscrieri privind dezmembramintele dreptului de proprietate, drepturi reale de garanție și sarcini	Referințe
NU SUNT	

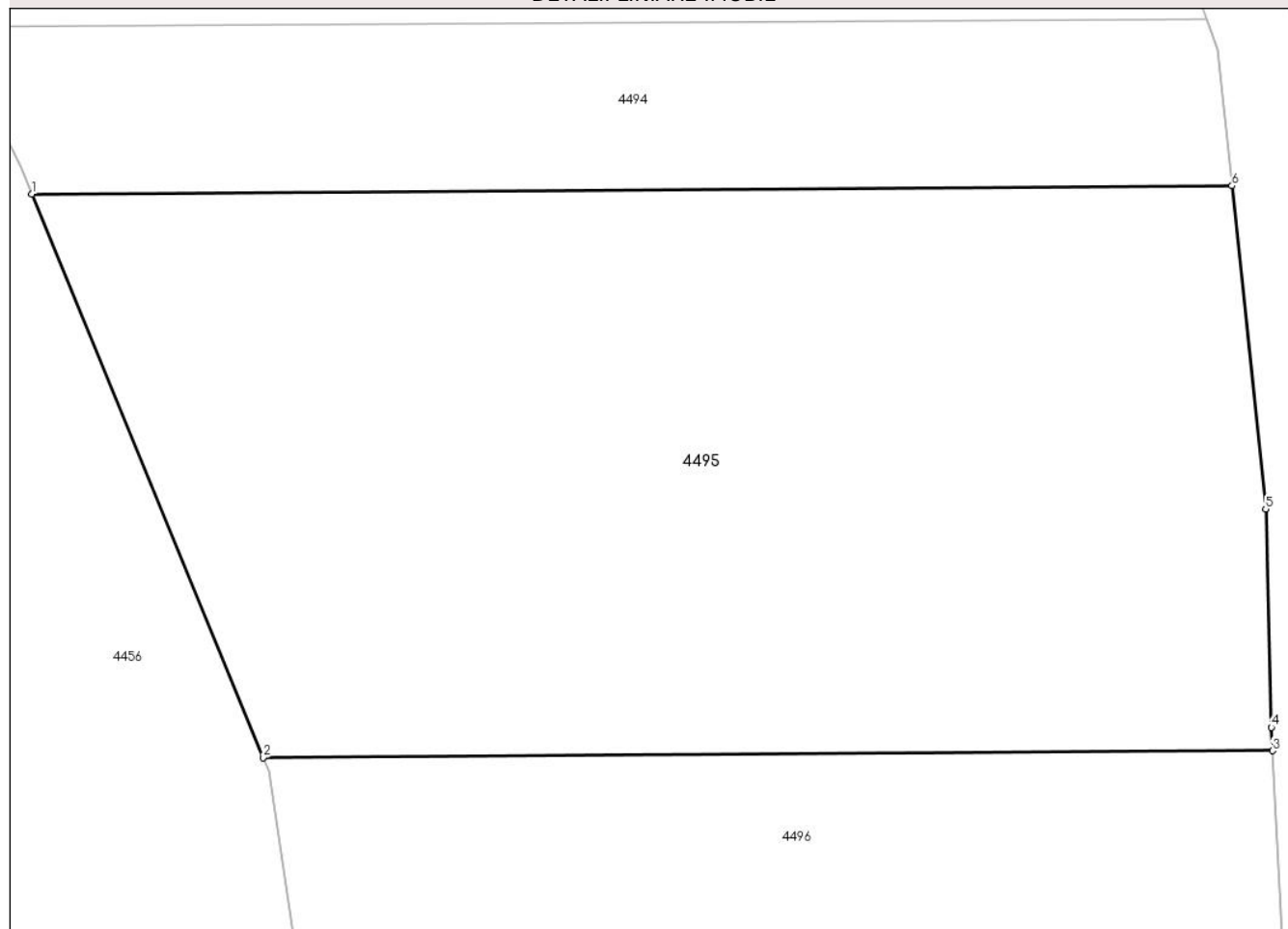
## Anexa Nr. 1 La Partea I

## Teren

Nr cadastral	Suprafața (mp)*	Observații / Referințe
	1.440	

\* Suprafața este determinată în planul de proiecție Stereo 70.

## DETALII LINIARE IMOBIL



## Date referitoare la teren

Crt	Categorie folosință	Intra vilan	Suprafața (mp)	Tarla	Parcelă	Nr. topo	Observații / Referințe
1	pasune	NU	1.440	14	411	-	

## Lungime Segmente

1) Valorile lungimilor segmentelor sunt obținute din proiecție în plan.

Punct început	X / Y	Punct sfârșit	X / Y	Lungime segment (** (m)
1	427.212,157 362.869,425	2	427.223,238 362.842,43	29.181
2	427.223,238 362.842,43	3	427.271,63 362.842,754	48.392
3	427.271,63 362.842,754	4	427.271,569 362.843,879	1.126
4	427.271,569 362.843,879	5	427.271,294 362.854,326	10.451
5	427.271,294 362.854,326	6	427.269,68 362.869,81	15.568

Punct început	X / Y	Punct sfârșit	X / Y	Lungime segment (** (m)
6	427.269,68 362.869,81	1	427.212,157 362.869,425	57.525

\*\* Lungimile segmentelor sunt determinate în planul de proiecție Stereo 70 și sunt rotunjite la 1 milimetru.

\*\*\* Distanța dintre puncte este formată din segmente cumulate ce sunt mai mici decât valoarea 1 milimetru.



**DATE DESPRE IMOBILUL NR. 4496**

Oficiul de Cadastru și Publicitate Imobiliară VALCEA  
Biroul de Cadastru și Publicitate Imobiliară Ramnicu Valcea

**A. Partea I. Descrierea imobilului**

TEREN Extravilan

Adresa: Jud. Valcea, Punct "Piscul Lung"

Nr. Crt	Nr cadastral Nr. topografic	Suprafața* (mp)	Observații / Referințe
A1		1.440	Sector cadastral:6 Teren neimprejmuit;

**B. Partea II. Proprietari și acte**

Inscrieri privitoare la dreptul de proprietate și alte drepturi reale	Referințe
/	
Act Administrativ nr. 1343, din 17/05/2006 emis de Comisia Judeteana Valcea (titlu de proprietate);	
B1	A1
Intabulare, drept de PROPRIETATE, dobandit prin Reconstituire, cota actuala 1/1 1) Preda Maria	

**C. Partea III. SARCINI .**

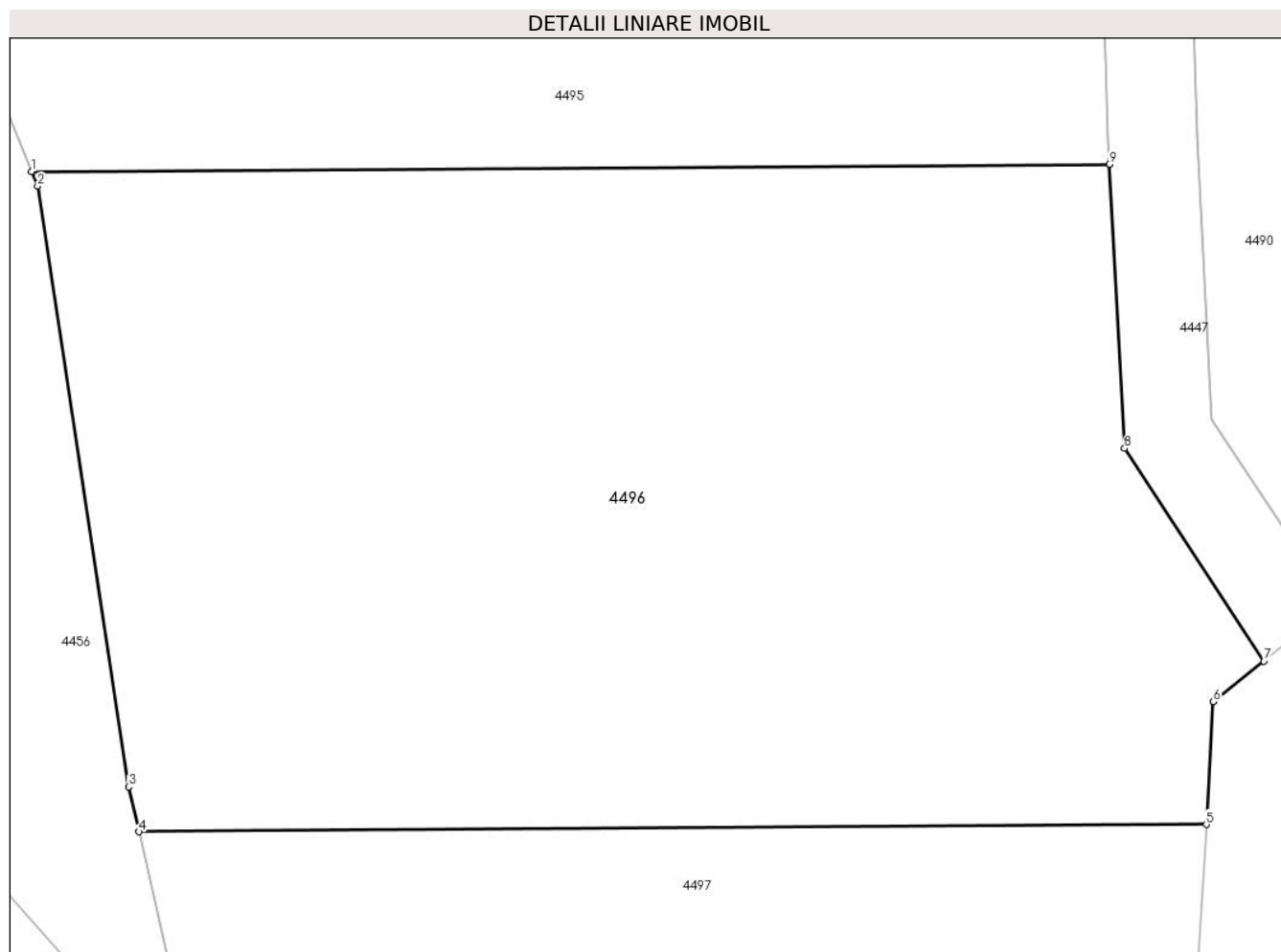
Inscrieri privind dezmembramintele dreptului de proprietate, drepturi reale de garanție și sarcini	Referințe
NU SUNT	

## Anexa Nr. 1 La Partea I

## Teren

Nr cadastral	Suprafața (mp)*	Observații / Referințe
	1.440	

\* Suprafața este determinată în planul de proiecție Stereo 70.



## Date referitoare la teren

Crt	Categorie folosință	Intra vilan	Suprafața (mp)	Tarla	Parcelă	Nr. topo	Observații / Referințe
1	pasune	NU	1.440	14	411	-	

## Lungime Segmente

1) Valorile lungimilor segmentelor sunt obținute din proiecție în plan.

Punct început	X / Y	Punct sfârșit	X / Y	Lungime segment (** (m)
1	427.223,238 362.842,43	2	427.223,507 362.841,774	0.71
2	427.223,507 362.841,774	3	427.227,595 362.814,819	27.263
3	427.227,595 362.814,819	4	427.228,061 362.812,799	2.072
4	427.228,061 362.812,799	5	427.275,989 362.813,12	47.929
5	427.275,989 362.813,12	6	427.276,3 362.818,628	5.517



Punct început	X / Y	Punct sfârșit	X / Y	Lungime segment (** (m)
6	427.276,3 362.818,628	7	427.278,573 362.820,451	2.914
7	427.278,573 362.820,451	8	427.272,317 362.830,004	11.419
8	427.272,317 362.830,004	9	427.271,63 362.842,754	12.768
9	427.271,63 362.842,754	1	427.223,238 362.842,43	48.392

\*\* Lungimile segmentelor sunt determinate în planul de proiecție Stereo 70 și sunt rotunjite la 1 milimetru.

\*\*\* Distanța dintre puncte este formată din segmente cumulate ce sunt mai mici decât valoarea 1 milimetru.



**DATE DESPRE IMOBILUL NR. 4497**

Oficiul de Cadastru și Publicitate Imobiliară VALCEA  
Biroul de Cadastru și Publicitate Imobiliară Ramnicu Valcea

**A. Partea I. Descrierea imobilului**

TEREN Extravilan

Adresa: Jud. Valcea, Punct "Piscul Lung"

Nr. Crt	Nr cadastral Nr. topografic	Suprafața* (mp)	Observații / Referințe
A1		Din acte: 0 Masurata: 282	Sector cadastral:6 Teren neimprejmuit;

**B. Partea II. Proprietari și acte**

Inscrieri privitoare la dreptul de proprietate și alte drepturi reale	Referințe
/	
Act Administrativ nr. 7611, din 10/11/2023 emis de Comuna Maciuca (Act administrativ Hotararea nr.14/15.08.1991 emisa de Comisia Judeteana Valcea);	
B1 Inscrierea provizorie, drept de PROPRIETATE, dobandit prin Reconstituire, cota actuala 1/1 1) Preda D Gheorghe	A1

**C. Partea III. SARCINI .**

Inscrieri privind dezmembramintele dreptului de proprietate, drepturi reale de garanție și sarcini	Referințe
NU SUNT	

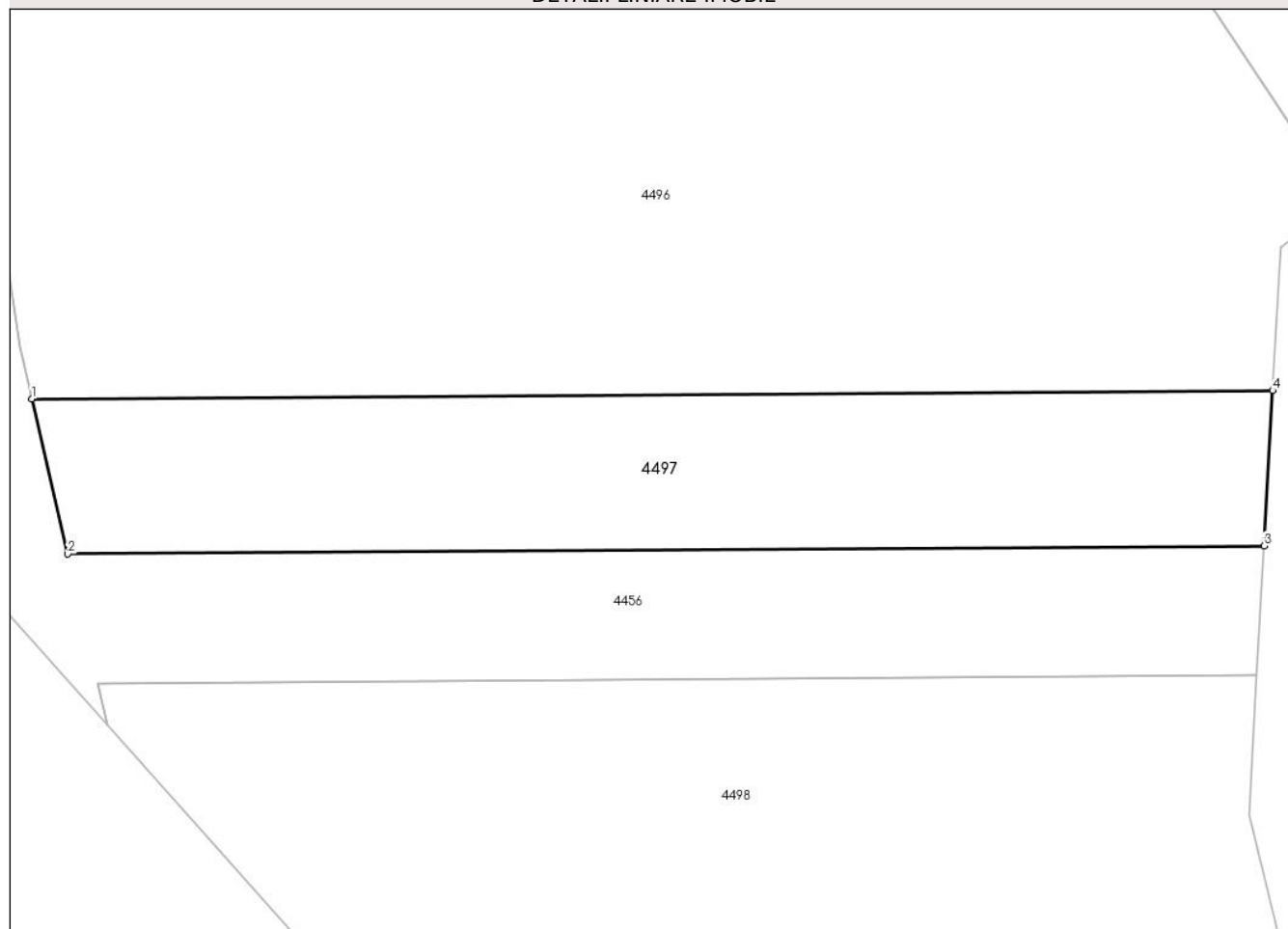
## Anexa Nr. 1 La Partea I

## Teren

Nr cadastral	Suprafața (mp)*	Observații / Referințe
	Din acte: 0 Masurata: 282	

\* Suprafața este determinată în planul de proiecție Stereo 70.

## DETALII LINIARE IMOBIL



## Date referitoare la teren

Crt	Categorie folosință	Intra vilan	Suprafața (mp)	Tarla	Parcelă	Nr. topo	Observații / Referințe
1	pasune	NU	282	14	501/134	-	

## Lungime Segmente

1) Valorile lungimilor segmentelor sunt obținute din proiecție în plan.

Punct început	X / Y	Punct sfârșit	X / Y	Lungime segment (** (m)
1	427.228,061 362.812,799	2	427.229,443 362.806,808	6.148
2	427.229,443 362.806,808	3	427.275,651 362.807,118	46.209
3	427.275,651 362.807,118	4	427.275,989 362.813,12	6.012
4	427.275,989 362.813,12	1	427.228,061 362.812,799	47.929

**\*\* Lungimile segmentelor sunt determinate în planul de proiecție Stereo 70 și sunt rotunjite la 1 milimetru.**

**\*\*\* Distanța dintre puncte este formată din segmente cumulate ce sunt mai mici decât valoarea 1 milimetru.**



**DATE DESPRE IMOBILUL NR. 4498**

Oficiul de Cadastru și Publicitate Imobiliară VALCEA  
Biroul de Cadastru și Publicitate Imobiliară Ramnicu Valcea

**A. Partea I. Descrierea imobilului**

TEREN Extravilan

Adresa: Jud. Valcea, Punct "Piscul Lung"

Nr. Crt	Nr cadastral Nr. topografic	Suprafața* (mp)	Observații / Referințe
A1		456	Sector cadastral:6 Teren neimprejmuit;

**B. Partea II. Proprietari și acte**

Inscrieri privitoare la dreptul de proprietate și alte drepturi reale	Referințe
/	
Act Administrativ nr. 1343, din 17/05/2006 emis de Comisia Judeteana Valcea (titlu de proprietate);	
B1	A1
Intabulare, drept de PROPRIETATE, dobandit prin Reconstituire, cota actuala 1/1 1) Preda Maria	

**C. Partea III. SARCINI .**

Inscrieri privind dezmembramintele dreptului de proprietate, drepturi reale de garanție și sarcini	Referințe
NU SUNT	

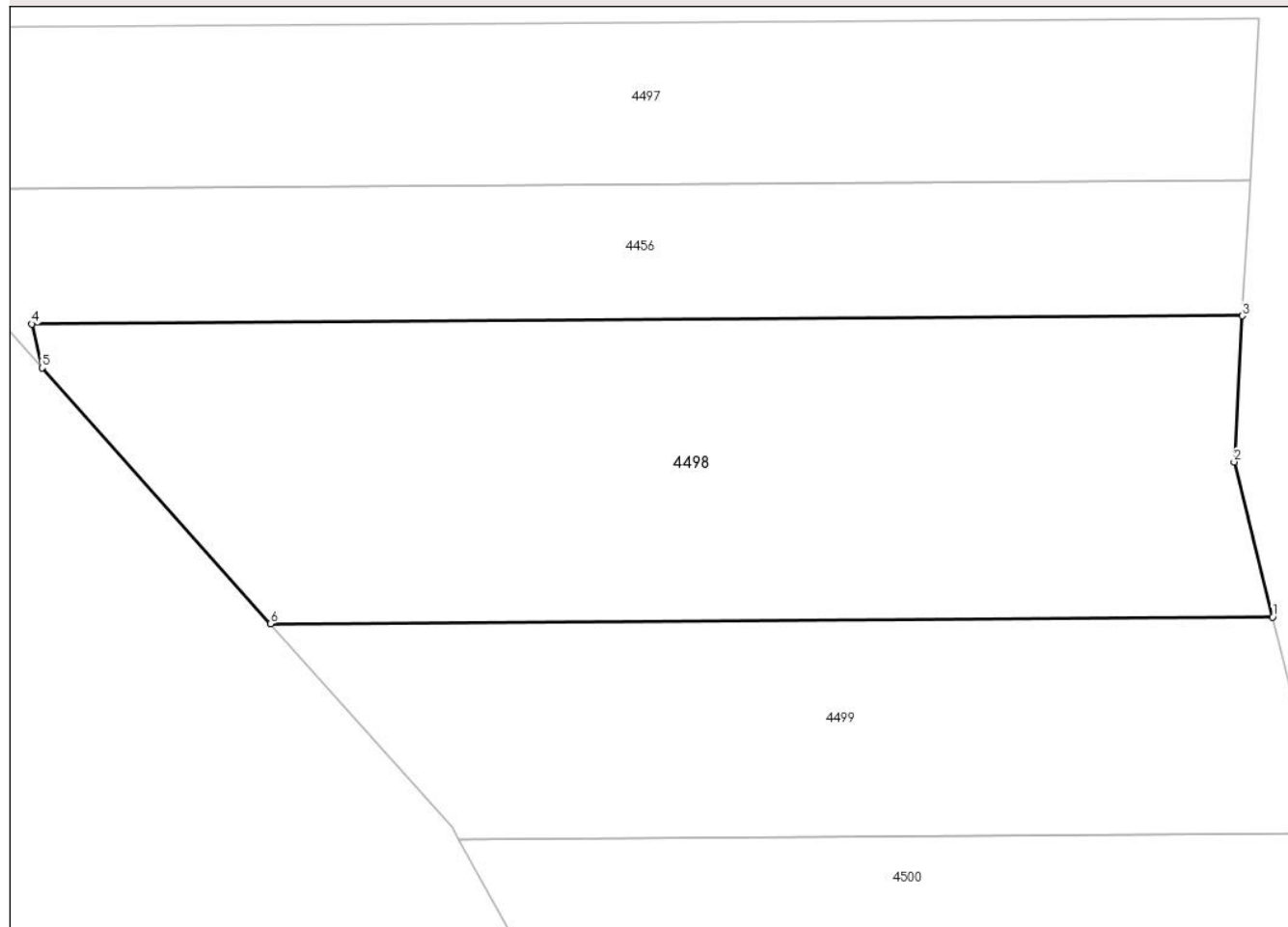
## Anexa Nr. 1 La Partea I

## Teren

Nr cadastral	Suprafața (mp)*	Observații / Referințe
	456	

\* Suprafața este determinată în planul de proiecție Stereo 70.

## DETALII LINIARE IMOBIL



## Date referitoare la teren

Crt	Categorie folosință	Intra vilan	Suprafața (mp)	Tarla	Parcelă	Nr. topo	Observații / Referințe
1	pasune	NU	456	14	411	-	

## Lungime Segmente

1) Valorile lungimilor segmentelor sunt obținute din proiecție în plan.

Punct început	X / Y	Punct sfârșit	X / Y	Lungime segment (** (m)
1	427.276,484 362.790,988	2	427.275,064 362.796,716	5.901
2	427.275,064 362.796,716	3	427.275,369 362.802,116	5.408
3	427.275,369 362.802,116	4	427.230,594 362.801,816	44.775
4	427.230,594 362.801,816	5	427.230,969 362.800,191	1.667
5	427.230,969 362.800,191	6	427.239,423 362.790,74	12.68



Punct început	X / Y	Punct sfârșit	X / Y	Lungime segment (** (m)
6	427.239,423 362.790,74	1	427.276,484 362.790,988	37.061

\*\* Lungimile segmentelor sunt determinate în planul de proiecție Stereo 70 și sunt rotunjite la 1 milimetru.

\*\*\* Distanța dintre puncte este formată din segmente cumulate ce sunt mai mici decât valoarea 1 milimetru.



**DATE DESPRE IMOBILUL NR. 4499**

Oficiul de Cadastru și Publicitate Imobiliară VALCEA  
Biroul de Cadastru și Publicitate Imobiliară Ramnicu Valcea

**A. Partea I. Descrierea imobilului**

TEREN Extravilan

Adresa: Jud. Valcea, Punct "Piscul Lung"

Nr. Crt	Nr cadastral Nr. topografic	Suprafața* (mp)	Observații / Referințe
A1		Din acte: 0 Masurata: 276	Sector cadastral:6 Teren neimprejmuit;

**B. Partea II. Proprietari și acte**

Inscrieri privitoare la dreptul de proprietate și alte drepturi reale	Referințe
/	
Act Administrativ nr. 7612, din 10/11/2023 emis de Comuna Maciuca (Act administrativ Hotararea nr.14/15.08.1991 emisa de Comisia Judeteana Valcea);	
B1 Inscrierea provizorie, drept de PROPRIETATE, dobandit prin Reconstituire, cota actuala 1/1 1) Matei D Nicolae	A1

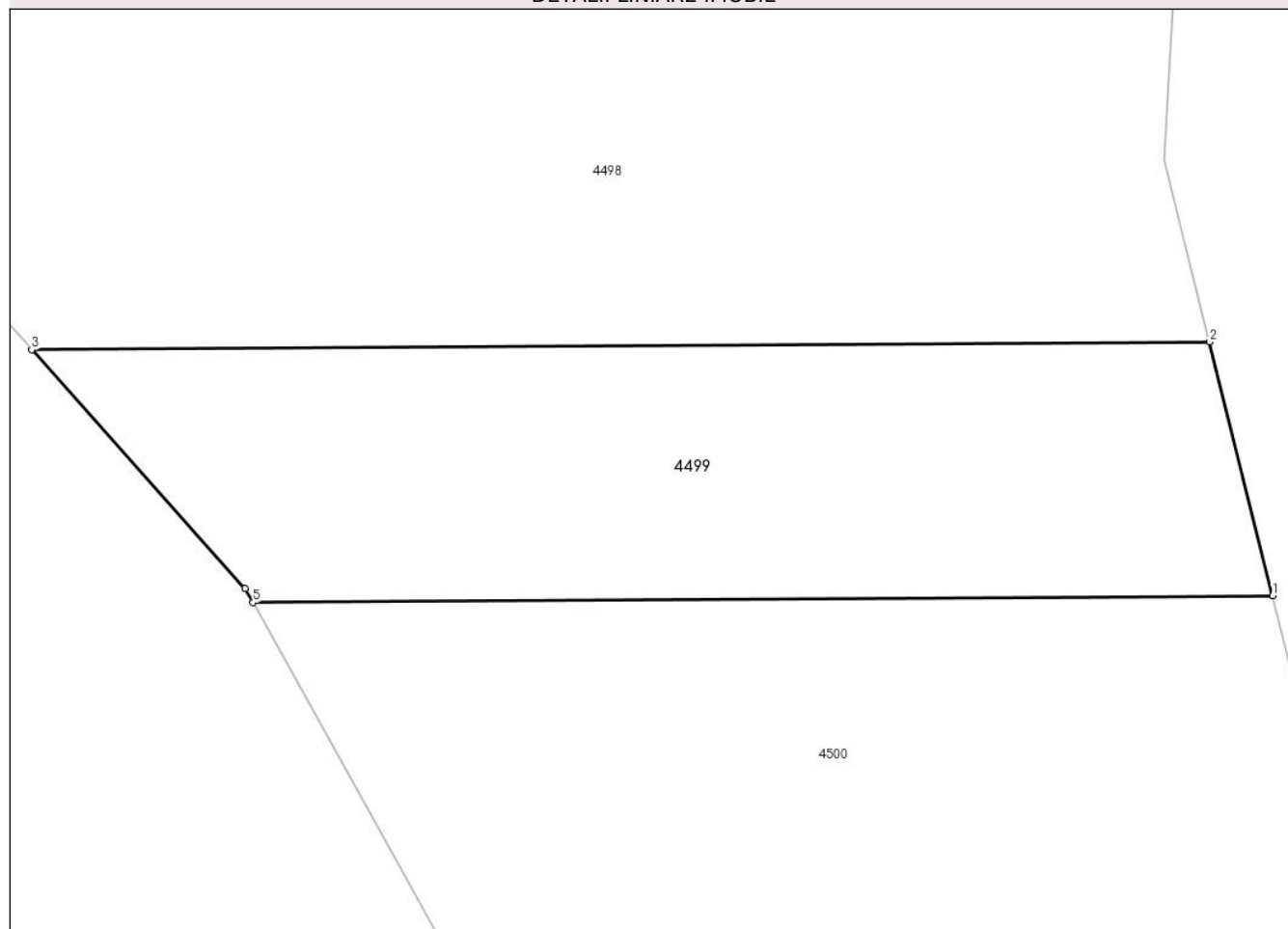
**C. Partea III. SARCINI .**

Inscrieri privind dezmembramintele dreptului de proprietate, drepturi reale de garanție și sarcini	Referințe
NU SUNT	

**Anexa Nr. 1 La Partea I****Teren**

Nr cadastral	Suprafața (mp)*	Observații / Referințe
	Din acte: 0 Masurata: 276	

\* Suprafața este determinată în planul de proiecție Stereo 70.

**DETALII LINIARE IMOBIL****Date referitoare la teren**

Crt	Categorie folosință	Intra vilan	Suprafața (mp)	Tarla	Parcelă	Nr. topo	Observații / Referințe
1	pasune	NU	276	14	501/135	-	

**Lungime Segmente**

1) Valorile lungimilor segmentelor sunt obținute din proiecție în plan.

Punct început	X / Y	Punct sfârșit	X / Y	Lungime segment (** (m)
1	427.278,463 362.783,002	2	427.276,484 362.790,988	8.229
2	427.276,484 362.790,988	3	427.239,423 362.790,74	37.061
3	427.239,423 362.790,74	4	427.246,136 362.783,235	10.07
4	427.246,136 362.783,235	5	427.246,386 362.782,787	0.513
5	427.246,386 362.782,787	1	427.278,463 362.783,002	32.078

**\*\* Lungimile segmentelor sunt determinate în planul de proiecție Stereo 70 și sunt rotunjite la 1 milimetru.**

**\*\*\* Distanța dintre puncte este formată din segmente cumulate ce sunt mai mici decât valoarea 1 milimetru.**



**DATE DESPRE IMOBILUL NR. 4500**

Oficiul de Cadastru și Publicitate Imobiliară VALCEA  
Biroul de Cadastru și Publicitate Imobiliară Ramnicu Valcea

**A. Partea I. Descrierea imobilului**

TEREN Extravilan

Adresa: Jud. Valcea, Punct "Piscu Lung"

Nr. Crt	Nr cadastral Nr. topografic	Suprafața* (mp)	Observații / Referințe
A1		Din acte: 0 Masurata: 1.511	Sector cadastral:6 Teren neimprejmuit;

**B. Partea II. Proprietari și acte**

Inscrieri privitoare la dreptul de proprietate și alte drepturi reale		Referințe
/		
Act Normativ nr. 7, din 13/03/1996 emis de Parlamentul Romaniei (Lege);		
B1	Inscrierea provizorie, drept de PROPRIETATE, dobandit prin Lege, cota actuala 1/1 1) Comuna Maciuca, CIF:2541584, Proprietar neidentificat	A1

**C. Partea III. SARCINI .**

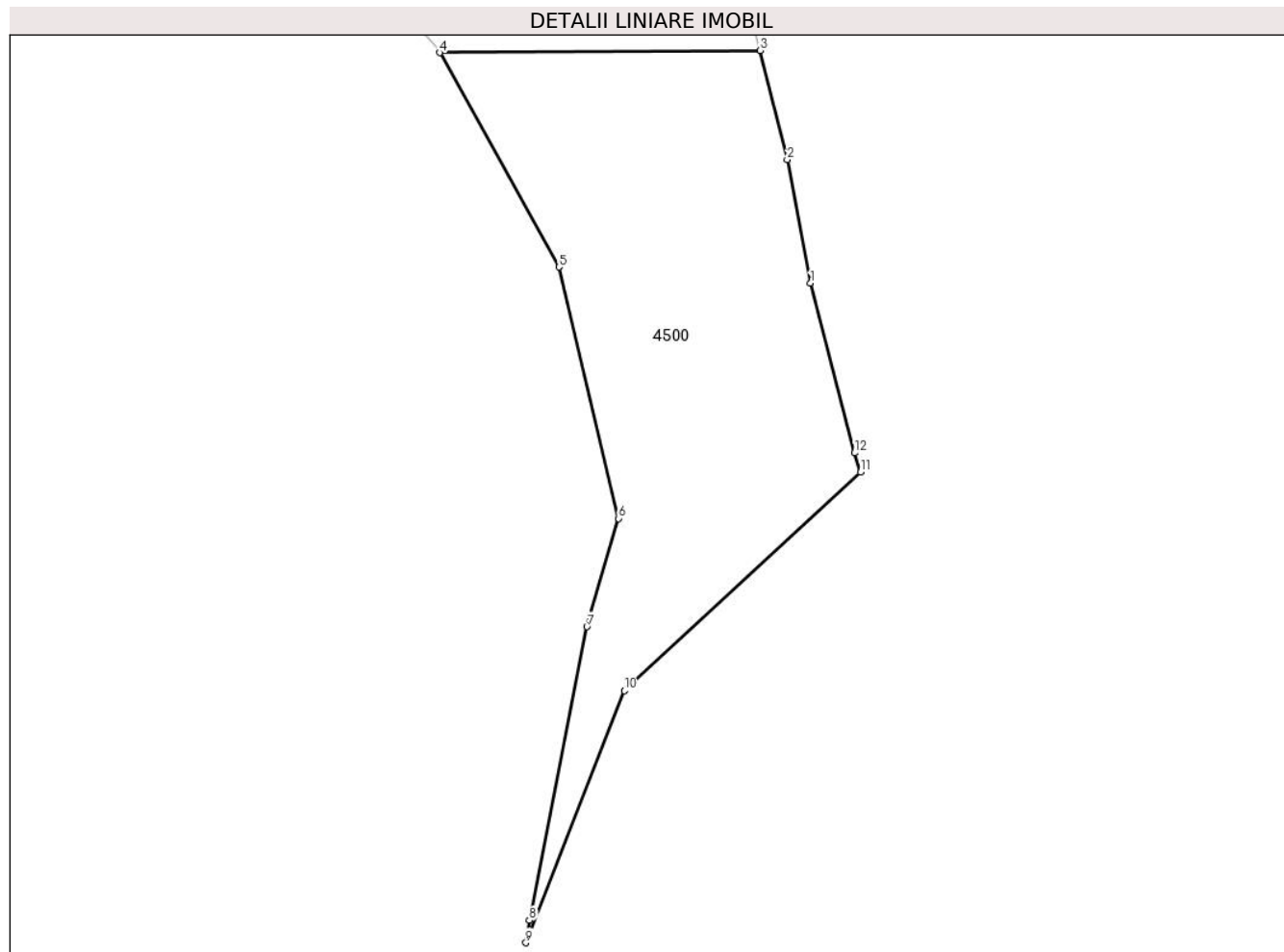
Inscrieri privind dezmembramintele dreptului de proprietate, drepturi reale de garanție și sarcini	Referințe
NU SUNT	

## Anexa Nr. 1 La Partea I

## Teren

Nr cadastral	Suprafața (mp)*	Observații / Referințe
	Din acte: 0 Masurata: 1.511	

\* Suprafața este determinată în planul de proiecție Stereo 70.



## Date referitoare la teren

Crt	Categorie folosință	Intra vilan	Suprafața (mp)	Tarla	Parcelă	Nr. topo	Observații / Referințe
1	pasune	NU	1.511	15	501/175	-	

## Lungime Segmente

1) Valorile lungimilor segmentelor sunt obținute din proiecție în plan.

Punct început	X / Y	Punct sfârșit	X / Y	Lungime segment (** (m)
1	427.283,494 362.759,714	2	427.281,169 362.772,084	12.587
2	427.281,169 362.772,084	3	427.278,463 362.783,002	11.248
3	427.278,463 362.783,002	4	427.246,386 362.782,787	32.078
4	427.246,386 362.782,787	5	427.258,312 362.761,334	24.545
5	427.258,312 362.761,334	6	427.264,3 362.736,156	25.881



Punct început	X / Y	Punct sfârșit	X / Y	Lungime segment (** (m)
6	427.264,3 362.736,156	7	427.261,121 362.725,333	11.28
7	427.261,121 362.725,333	8	427.255,354 362.695,953	29.941
8	427.255,354 362.695,953	9	427.255,019 362.693,705	2.273
9	427.255,019 362.693,705	10	427.264,866 362.718,928	27.077
10	427.264,866 362.718,928	11	427.288,523 362.740,815	32.229
11	427.288,523 362.740,815	12	427.287,905 362.742,727	2.009
12	427.287,905 362.742,727	1	427.283,494 362.759,714	17.55

\*\* Lungimile segmentelor sunt determinate în planul de proiecție Stereo 70 și sunt rotunjite la 1 milimetru.

\*\*\* Distanța dintre puncte este formată din segmente cumulate ce sunt mai mici decât valoarea 1 milimetru.



**DATE DESPRE IMOBILUL NR. 4501**

Oficiul de Cadastru și Publicitate Imobiliară VALCEA  
Biroul de Cadastru și Publicitate Imobiliară Ramnicu Valcea

**A. Partea I. Descrierea imobilului**

TEREN Extravilan

Adresa: Jud. Valcea, Punct "Piscul Lung"

Nr. Crt	Nr cadastral Nr. topografic	Suprafața* (mp)	Observații / Referințe
A1		910	Sector cadastral:6 Teren neimprejmuit;

**B. Partea II. Proprietari și acte**

Inscrieri privitoare la dreptul de proprietate și alte drepturi reale	Referințe
/	
Act Notarial nr. 127, din 14/08/2018 emis de NP Dinca Georgiana-Roxana (Certificat de mostenitor);	
B1	A1
Intabulare, drept de PROPRIETATE, dobandit prin Succesiune, cota actuala 1/1 1) Alexandru Ion	

**C. Partea III. SARCINI .**

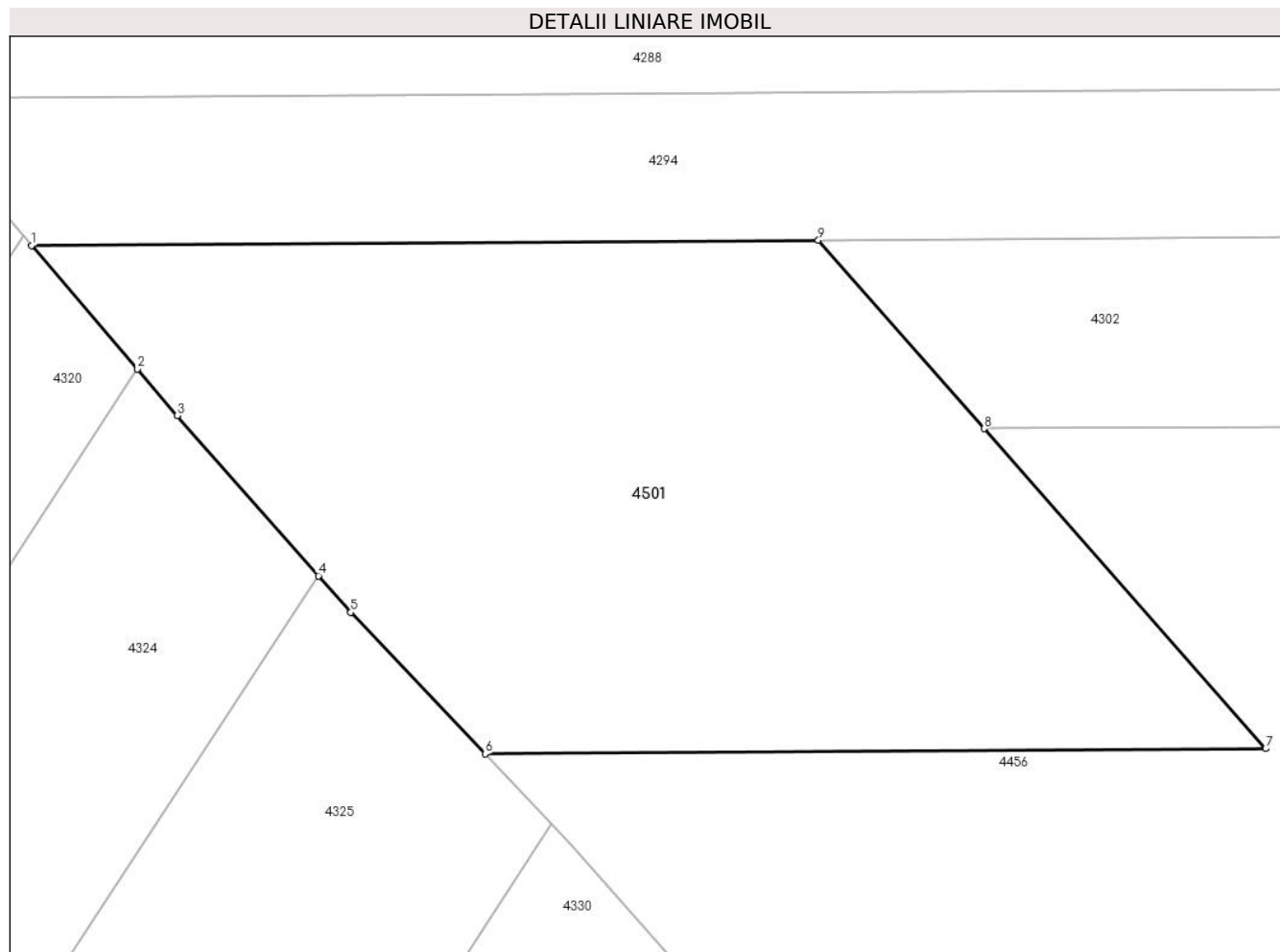
Inscrieri privind dezmembramintele dreptului de proprietate, drepturi reale de garanție și sarcini	Referințe
NU SUNT	

## Anexa Nr. 1 La Partea I

## Teren

Nr cadastral	Suprafața (mp)*	Observații / Referințe
	910	

\* Suprafața este determinată în planul de proiecție Stereo 70.



## Date referitoare la teren

Crt	Categorie folosință	Intravilan	Suprafața (mp)	Tarla	Parcelă	Nr. topo	Observații / Referințe
1	padure	NU	910	14	411	-	

## Lungime Segmente

1) Valorile lungimilor segmentelor sunt obținute din proiecție în plan.

Punct început	X / Y	Punct sfârșit	X / Y	Lungime segment (** (m)
1	426.947,922 363.325,276	2	426.952,951 363.319,409	7.728
2	426.952,951 363.319,409	3	426.954,84 363.317,205	2.902
3	426.954,84 363.317,205	4	426.961,556 363.309,595	10.15
4	426.961,556 363.309,595	5	426.963,089 363.307,857	2.318
5	426.963,089 363.307,857	6	426.969,472 363.301,138	9.268

Punct început	X / Y	Punct sfârșit	X / Y	Lungime segment (** (m)
6	426.969,472 363.301,138	7	427.006,571 363.301,386	37.1
7	427.006,571 363.301,386	8	426.993,189 363.316,579	20.246
8	426.993,189 363.316,579	9	426.985,309 363.325,527	11.923
9	426.985,309 363.325,527	1	426.947,922 363.325,276	37.387

\*\* Lungimile segmentelor sunt determinate în planul de proiecție Stereo 70 și sunt rotunjite la 1 milimetru.

\*\*\* Distanța dintre puncte este formată din segmente cumulate ce sunt mai mici decât valoarea 1 milimetru.



**DATE DESPRE IMOBILUL NR. 4502**

Oficiul de Cadastru și Publicitate Imobiliară VALCEA  
Biroul de Cadastru și Publicitate Imobiliară Ramnicu Valcea

**A. Partea I. Descrierea imobilului**

TEREN Extravilan

Adresa: Jud. Valcea, Punct "DL.MARE"

Nr. Crt	Nr cadastral Nr. topografic	Suprafața* (mp)	Observații / Referințe
A1		480	Sector cadastral:6 Teren neimprejmuit;

**B. Partea II. Proprietari și acte**

Inscrieri privitoare la dreptul de proprietate și alte drepturi reale		Referințe
/		
Hotarare Judecatoreasca nr. 5751, din 20/05/2021 emis de Judecatoria Sectorului 3 Bucuresti (Sentinta civila);		
B1	Intabulare, drept de PROPRIETATE, dobandit prin Hotarare Judecatoreasca, cota actuala 1/1 1) Valcescu Floarea	A1

**C. Partea III. SARCINI .**

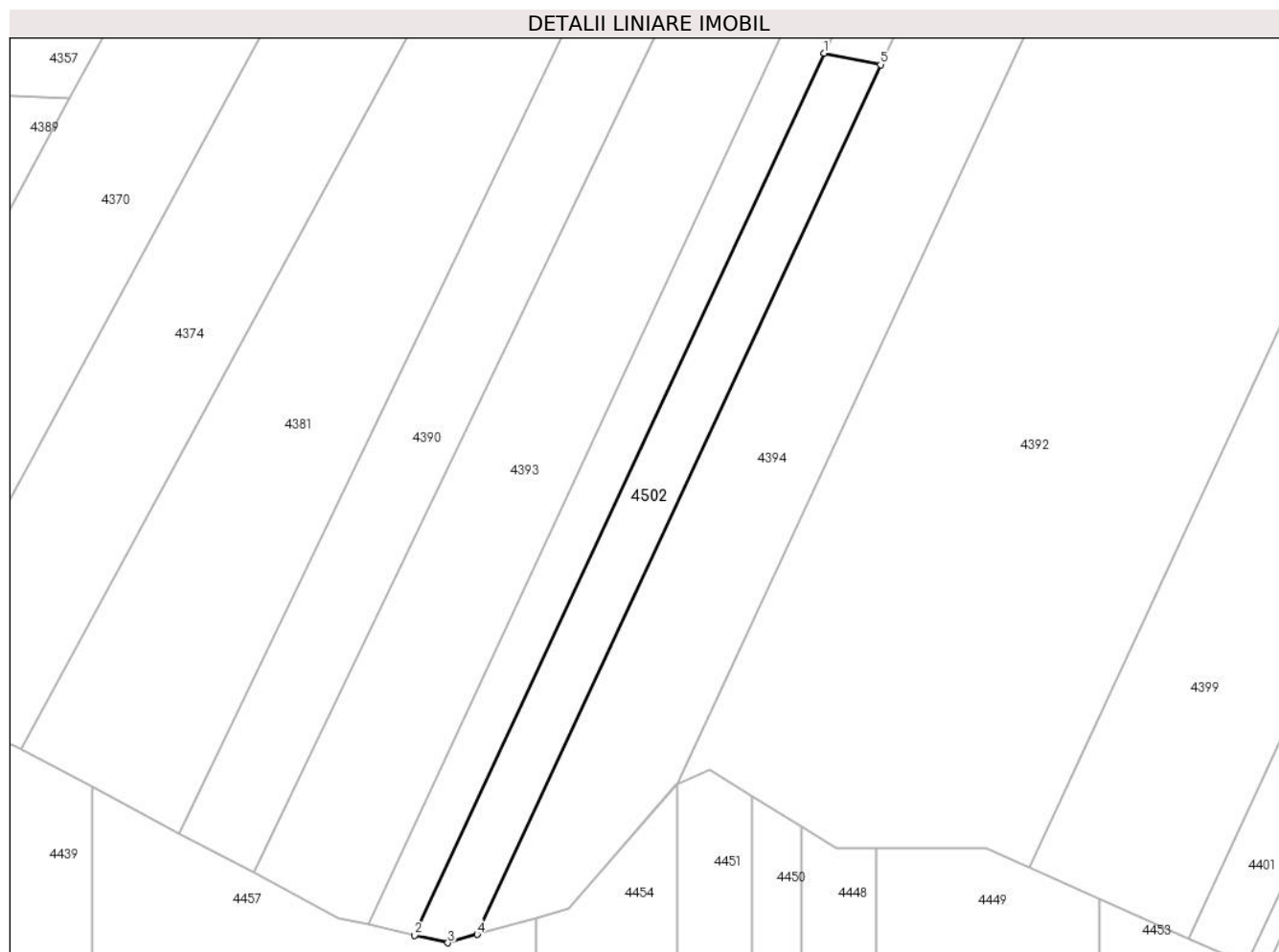
Inscrieri privind dezmembramintele dreptului de proprietate, drepturi reale de garanție și sarcini	Referințe
NU SUNT	

## Anexa Nr. 1 La Partea I

## Teren

Nr cadastral	Suprafața (mp)*	Observații / Referințe
	480	

\* Suprafața este determinată în planul de proiecție Stereo 70.



## Date referitoare la teren

Crt	Categorie folosință	Intravilan	Suprafața (mp)	Tarla	Parcelă	Nr. topo	Observații / Referințe
1	pasune	NU	480	15	436/95	-	

## Lungime Segmente

1) Valorile lungimilor segmentelor sunt obținute din proiecție în plan.

Punct început	X / Y	Punct sfârșit	X / Y	Lungime segment (** (m)
1	426.456,254 363.187,882	2	426.417,861 363.105,18	91.179
2	426.417,861 363.105,18	3	426.420,965 363.104,468	3.185
3	426.420,965 363.104,468	4	426.423,708 363.105,245	2.851
4	426.423,708 363.105,245	5	426.461,573 363.186,809	89.925
5	426.461,573 363.186,809	1	426.456,254 363.187,882	5.426



**\*\* Lungimile segmentelor sunt determinate în planul de proiecție Stereo 70 și sunt rotunjite la 1 milimetru.**

**\*\*\* Distanța dintre puncte este formată din segmente cumulate ce sunt mai mici decât valoarea 1 milimetru.**

