



## DATE DESPRE IMOBILUL NR. 1675

Oficiul de Cadastru și Publicitate Imobiliară VALCEA  
Biroul de Cadastru și Publicitate Imobiliară Ramnicu Valcea

## A. Partea I. Descrierea imobilului

TEREN Intravilan

Adresa: Loc. Ladesti, Nr. 113, Jud. Valcea, PUNCTELE "ACASA", "VALE CASA"

Nr. Crt	Nr cadastral Nr. topografic	Suprafața* (mp)	Observații / Referințe
A1	35195	18.510	Sector cadastral:26 Teren neimprijmit;

## Construcții

Crt	Nr cadastral Nr. topografic	Adresa	Observații / Referințe
A1.1	35195-C1	Loc. Ladesti, Nr. 113, Jud. Valcea	Nr. niveluri:3; S. construita la sol:116 mp; S. construita desfasurata:116 mp; LOCUINTA D+P+M - edificata din caramida si lemn, in anul 1925; nu este prevazuta cu ascensor; nu detine certificat de performanta energetica
A1.2	35195-C2	Loc. Ladesti, Nr. 113, Jud. Valcea	Nr. niveluri:1; S. construita la sol:19 mp; S. construita desfasurata:19 mp; MAGAZIE - edificata din lemn, in anul 1932
A1.3	35195-C3	Loc. Ladesti, Nr. 113, Jud. Valcea	Nr. niveluri:2; S. construita la sol:59 mp; S. construita desfasurata:59 mp; GRAJD CU FANAR - edificat din lemn, in anul 1930
A1.4	35195-C4	Loc. Ladesti, Nr. 113, Jud. Valcea	Nr. niveluri:1; S. construita la sol:7 mp; S. construita desfasurata:7 mp; COTET - edificata din caramida, in anul 1999
A1.5	35195-C5	Loc. Ladesti, Nr. 113, Jud. Valcea	Nr. niveluri:1; S. construita la sol:3 mp; S. construita desfasurata:3 mp; ANEXA P - edificata din lemn, in anul 1999

## B. Partea II. Proprietari și acte

Inscrieri privitoare la dreptul de proprietate și alte drepturi reale	Referințe
<b>38623 / 28/09/2012</b>	
Act Administrativ nr. 1362, din 17/08/2006 emis de OJCPI VALCEA (act notarial, Certificat de mostenitor nr. 5/26-07-2002 emis de BNP CONSTANTIN DRANCIU; act notarial, Certificat de mostenitor nr. 968/30-10-1978 emis de NOTARIATUL DE STAT JUDETEAN VALCEA; act administrativ, Adeverinta nr. 1507/27.09.2012 emisa de Primaria Ladesti.);	
B1 Intabulare, drept de PROPRIETATE, dobandit prin Lege, cota actuala 1/1 1) POPESCU NICOLAE	A1, A1.1, A1.2, A1.3, A1.4, A1.5

## C. Partea III. SARCINI

Inscrieri privind dezmembramintele dreptului de proprietate, drepturi reale de garanție și sarcini	Referințe
<b>63633 / 12/08/2022</b>	
Act Notarial nr. 633, din 20/06/2022 emis de NP Stoian Alin Marian;	
C3 Intabulare, drept de SUPERFICIE, cu titlu gratuit, asupra terenului in suprafata de 16178 mp (parcelele 4 CC si 5 A) ce face parte din imobilul de sub A1, in scopul edificarii unor constructii (inclusiv parc fotovoltaic), pentru o durata de 15 ani, incepand cu data autentificarii prezentului contract de superficie, cu posibilitate de prelungire,, cota actuala 1/1, cota initiala 1/1 1) DATIX ENERGY SRL, CIF:45689577	A1

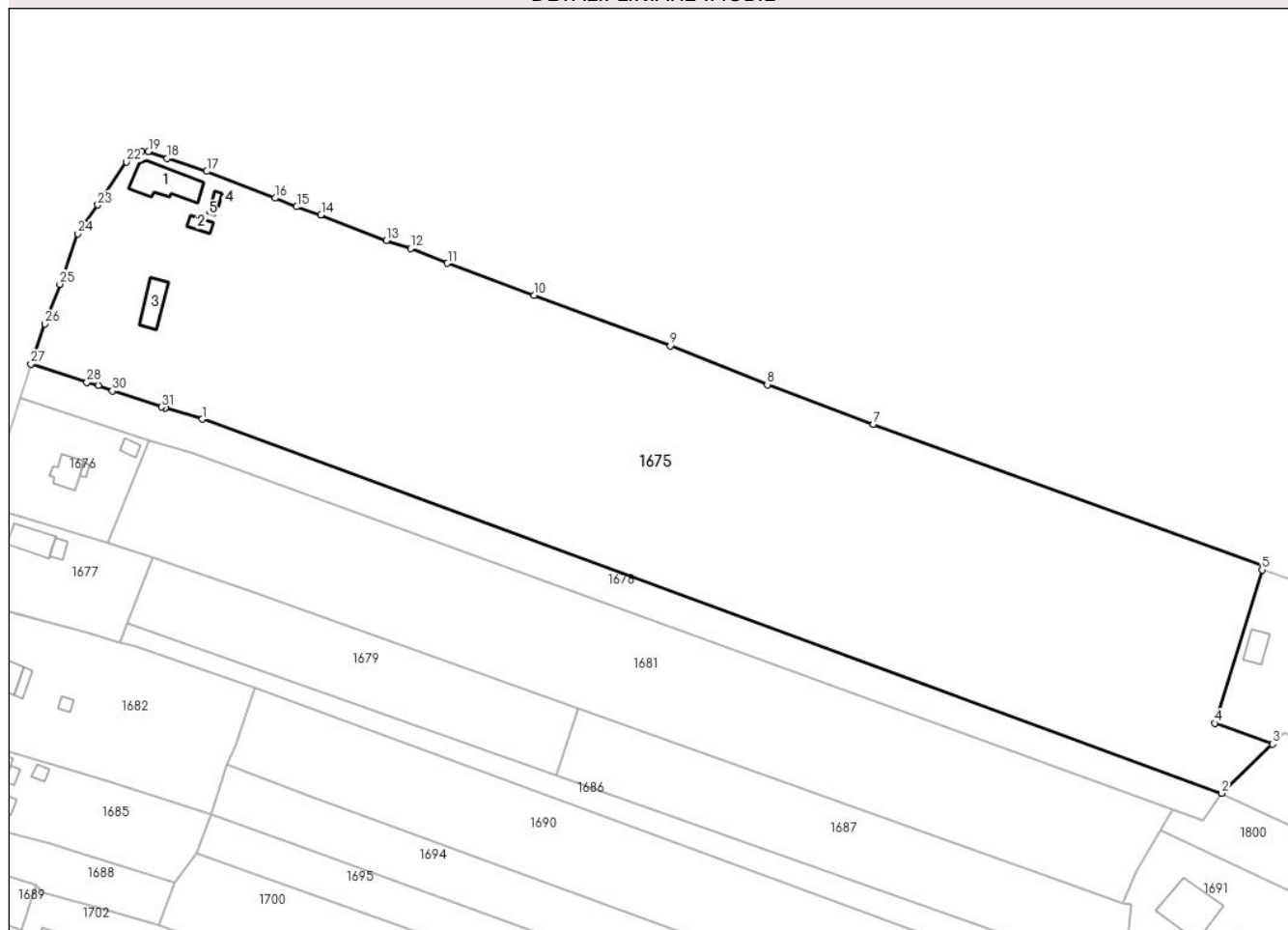
## Anexa Nr. 1 La Partea I

## Teren

Nr cadastral	Suprafața (mp)*	Observații / Referințe
35195	18.510	

\* Suprafața este determinată în planul de proiecție Stereo 70.

## DETALII LINIARE IMOBIL



## Date referitoare la teren

Crt	Categorie folosință	Intravilan	Suprafața (mp)	Tarla	Parcelă	Nr. topo	Observații / Referințe
1	curți construcții	DA	250	18	452	-	
2	curți construcții	DA	1.368	18	452	-	
3	arabil	DA	714	18	452/1	-	
4	curți construcții	DA	286	18	452	-	Parcela propusa pentru superficie.
5	arabil	DA	15.892	73	1499/1	-	Parcela propusa pentru superficie.

## Date referitoare la construcții

Crt	Număr	Destinație construcție	Supraf. (mp)	Situație juridică	Observații / Referințe
A1.1	35195-C1	construcții de locuințe	116	Cu acte	Nr. niveluri:3; S. construita la sol:116 mp; S. construita desfasurata:116 mp; LOCUINTA D+P+M - edificata din caramida si lemn, in anul 1925; nu este prevazuta cu ascensor; nu detine certificat de performanta energetica
A1.2	35195-C2	construcții anexa	19	Cu acte	Nr. niveluri:1; S. construita la sol:19 mp; S. construita desfasurata:19 mp; MAGAZIE - edificata din lemn, in anul 1932
A1.3	35195-C3	construcții anexa	59	Cu acte	Nr. niveluri:2; S. construita la sol:59 mp; S. construita desfasurata:59 mp; GRAJD CU FANAR - edificat din lemn, in anul 1930

Crt	Număr	Destinație construcție	Supraf. (mp)	Situație juridică	Observații / Referințe
A1.4	35195-C4	construcții anexa	7	Cu acte	Nr. niveluri:1; S. construita la sol:7 mp; S. construita desfasurata:7 mp; COTET - edificata din caramida, in anul 1999
A1.5	35195-C5	construcții anexa	3	Cu acte	Nr. niveluri:1; S. construita la sol:3 mp; S. construita desfasurata:3 mp; ANEXA P - edificata din lemn, in anul 1999

**Lungime Segmente**

1) Valorile lungimilor segmentelor sunt obținute din proiecție în plan.

Punct început	X / Y	Punct sfârșit	X / Y	Lungime segment (** (m))	Punct început	X / Y	Punct sfârșit	X / Y	Lungime segment (** (m))
1	424.475,808 375.403,897	2	424.735,684 375.308,607	276.795	2	424.735,684 375.308,607	3	424.748,721 375.321,168	18.104
3	424.748,721 375.321,168	4	424.733,939 375.326,519	15.721	4	424.733,939 375.326,519	5	424.746,034 375.365,569	40.88
5	424.746,034 375.365,569	6	424.746,317 375.366,536	1.008	6	424.746,317 375.366,536	7	424.646,861 375.402,555	105.777
7	424.646,861 375.402,555	8	424.619,896 375.412,717	28.816	8	424.619,896 375.412,717	9	424.595,148 375.422,535	26.624
9	424.595,148 375.422,535	10	424.560,493 375.435,418	36.972	10	424.560,493 375.435,418	11	424.538,348 375.443,603	23.609
11	424.538,348 375.443,603	12	424.528,954 375.447,419	10.139	12	424.528,954 375.447,419	13	424.522,813 375.449,443	6.466
13	424.522,813 375.449,443	14	424.506,117 375.455,924	17.91	14	424.506,117 375.455,924	15	424.499,948 375.457,992	6.506
15	424.499,948 375.457,992	16	424.494,39 375.460,173	5.971	16	424.494,39 375.460,173	17	424.477,011 375.466,989	18.668
17	424.477,011 375.466,989	18	424.466,945 375.470,339	10.609	18	424.466,945 375.470,339	19	424.462,113 375.472,077	5.135
19	424.462,113 375.472,077	20	424.460,31 375.472,189	1.806	20	424.460,31 375.472,189	21	424.459,266 375.471,846	1.099
21	424.459,266 375.471,846	22	424.456,527 375.469,405	3.669	22	424.456,527 375.469,405	23	424.449,239 375.458,455	13.154
23	424.449,239 375.458,455	24	424.444,141 375.451,109	8.942	24	424.444,141 375.451,109	25	424.439,552 375.438,292	13.614
25	424.439,552 375.438,292	26	424.435,721 375.428,198	10.797	26	424.435,721 375.428,198	27	424.432,158 375.417,937	10.862
27	424.432,158 375.417,937	28	424.446,435 375.413,256	15.025	28	424.446,435 375.413,256	29	424.449,311 375.412,503	2.973
29	424.449,311 375.412,503	30	424.452,888 375.411,135	3.83	30	424.452,888 375.411,135	31	424.465,403 375.407,006	13.179
31	424.465,403 375.407,006	32	424.466,46 375.406,732	1.092	32	424.466,46 375.406,732	1	424.475,808 375.403,897	9.768

\*\* Lungimile segmentelor sunt determinate în planul de proiecție Stereo 70 și sunt rotunjite la 1 milimetru.

\*\*\* Distanța dintre puncte este formată din segmente cumulate ce sunt mai mici decât valoarea 1 milimetru.



**DATE DESPRE IMOBILUL NR. 1676**

Oficiul de Cadastru și Publicitate Imobiliară VALCEA  
Biroul de Cadastru și Publicitate Imobiliară Ramnicu Valcea

**A. Partea I. Descrierea imobilului**

TEREN Intravilan

Adresa: Loc. Ladesti, Nr. 173, Jud. Valcea

Nr. Crt	Nr cadastral Nr. topografic	Suprafața* (mp)	Observații / Referințe
A1		955	Sector cadastral:26 Teren imprejmuit;

**Construcții**

Crt	Nr cadastral Nr. topografic	Adresa	Observații / Referințe
A1.1		Loc. Ladesti, Nr. 173, Jud. Valcea	Nr. niveluri:1; S. construita la sol:50 mp; LOCUINȚĂ
A1.2		Loc. Ladesti, Nr. 173, Jud. Valcea	Nr. niveluri:1; S. construita la sol:5 mp; BUCĂTĂRIE DE VARĂ
A1.3		Loc. Ladesti, Nr. 173, Jud. Valcea	Nr. niveluri:1; S. construita la sol:15 mp; MAGAZIE

**B. Partea II. Proprietari și acte**

Inscrieri privitoare la dreptul de proprietate și alte drepturi reale		Referințe
/		
Act Notarial nr. CM 42, din 07/05/2015 emis de NP DRÂNCIU CONSTANTIN;		
B1	Intabulare, drept de PROPRIETATE, dobandit prin Succesiune, cota actuala 1/2 1) SÂNDULESCU VERGICĂ	A1
B2	Intabulare, drept de PROPRIETATE, dobandit prin Succesiune, cota actuala 1/2 1) SÂNDULESCU NICOLAE	A1
Act Administrativ nr. 3509, din 29/10/2024 emis de PRIMĂRIA COMUNEI LĂDEȘTI;		
B3	Intabulare, drept de PROPRIETATE, dobandit prin Construire, cota actuala 1/1 1) SÂNDULESCU VERGICĂ 2) SÂNDULESCU NICOLAE	A1.1, A1.2, A1.3

**C. Partea III. SARCINI .**

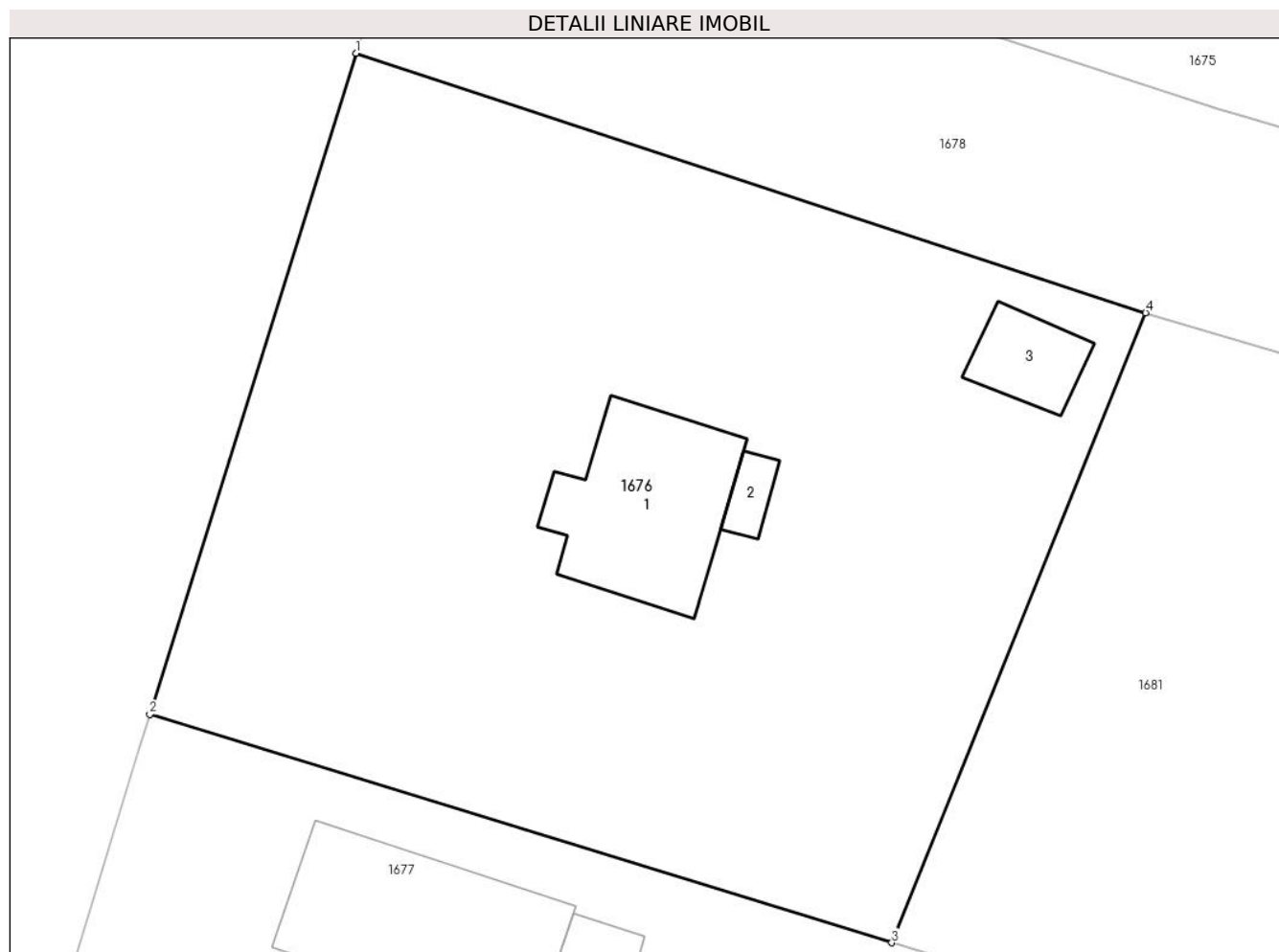
Inscrieri privind dezmembramintele dreptului de proprietate, drepturi reale de garanție și sarcini	Referințe
NU SUNT	

## Anexa Nr. 1 La Partea I

## Teren

Nr cadastral	Suprafața (mp)*	Observații / Referințe
	955	

\* Suprafața este determinată în planul de proiecție Stereo 70.



## Date referitoare la teren

Crt	Categorie folosință	Intravilan	Suprafața (mp)	Tarla	Parcelă	Nr. topo	Observații / Referințe
1	curți constructii	DA	955	18	458	-	

## Date referitoare la construcții

Crt	Număr	Destinație construcție	Supraf. (mp)	Situație juridică	Observații / Referințe
A1.1		construcții de locuințe	50	Cu acte	Nr. niveluri:1; S. construita la sol:50 mp; LOCUINȚĂ
A1.2		construcții anexa	5	Cu acte	Nr. niveluri:1; S. construita la sol:5 mp; BUCĂTĂRIE DE VARĂ
A1.3		construcții anexa	15	Cu acte	Nr. niveluri:1; S. construita la sol:15 mp; MAGAZIE

## Lungime Segmente

1) Valorile lungimilor segmentelor sunt obținute din proiecție în plan.

Punct început	X / Y	Punct sfârșit	X / Y	Lungime segment (** (m)
1	424.429,472 375.409,347	2	424.420,862 375.381,806	28.856
2	424.420,862 375.381,806	3	424.451,785 375.372,298	32.352

Punct început	X / Y	Punct sfârşit	X / Y	Lungime segment (** (m)
3	424.451,785 375.372,298	4	424.462,366 375.398,534	28.289
4	424.462,366 375.398,534	1	424.429,472 375.409,347	34.626

\*\* Lungimile segmentelor sunt determinate în planul de proiecţie Stereo 70 şi sunt rotunjite la 1 milimetru.

\*\*\* Distanţa dintre puncte este formată din segmente cumulate ce sunt mai mici decât valoarea 1 milimetru.





**DATE DESPRE IMOBILUL NR. 1677**

Oficiul de Cadastru și Publicitate Imobiliară VALCEA  
Biroul de Cadastru și Publicitate Imobiliară Ramnicu Valcea

**A. Partea I. Descrierea imobilului**

TEREN Intravilan

Adresa: Loc. Ladesti, Nr. 175, Jud. Valcea

Nr. Crt	Nr cadastral Nr. topografic	Suprafața* (mp)	Observații / Referințe
A1		1.035	Sector cadastral:26 Teren imprejmuit;

**Construcții**

Crt	Nr cadastral Nr. topografic	Adresa	Observații / Referințe
A1.1		Loc. Ladesti, Nr. 175, Jud. Valcea	Nr. niveluri:1; S. construita la sol:64 mp; LOCUINȚĂ
A1.2		Loc. Ladesti, Nr. 175, Jud. Valcea	Nr. niveluri:1; S. construita la sol:15 mp; BUCATARIE VARA

**B. Partea II. Proprietari și acte**

Inscrieri privitoare la dreptul de proprietate și alte drepturi reale		Referințe
/		
Act Administrativ nr. 447/46570, din 22/03/2000 emis de CJSIPT VALCEA;		
B1	Intabulare, drept de PROPRIETATE, dobandit prin Reconstituire, cota actuala 1/1 1) ȘERBAN ION	A1
Act Administrativ nr. 3509, din 29/10/2024 emis de PRIMĂRIA COMUNEI LĂDEȘTI;		
B2	Intabulare, drept de PROPRIETATE, dobandit prin Construire, cota actuala 1/1 1) ȘERBAN ION	A1.1, A1.2

**C. Partea III. SARCINI .**

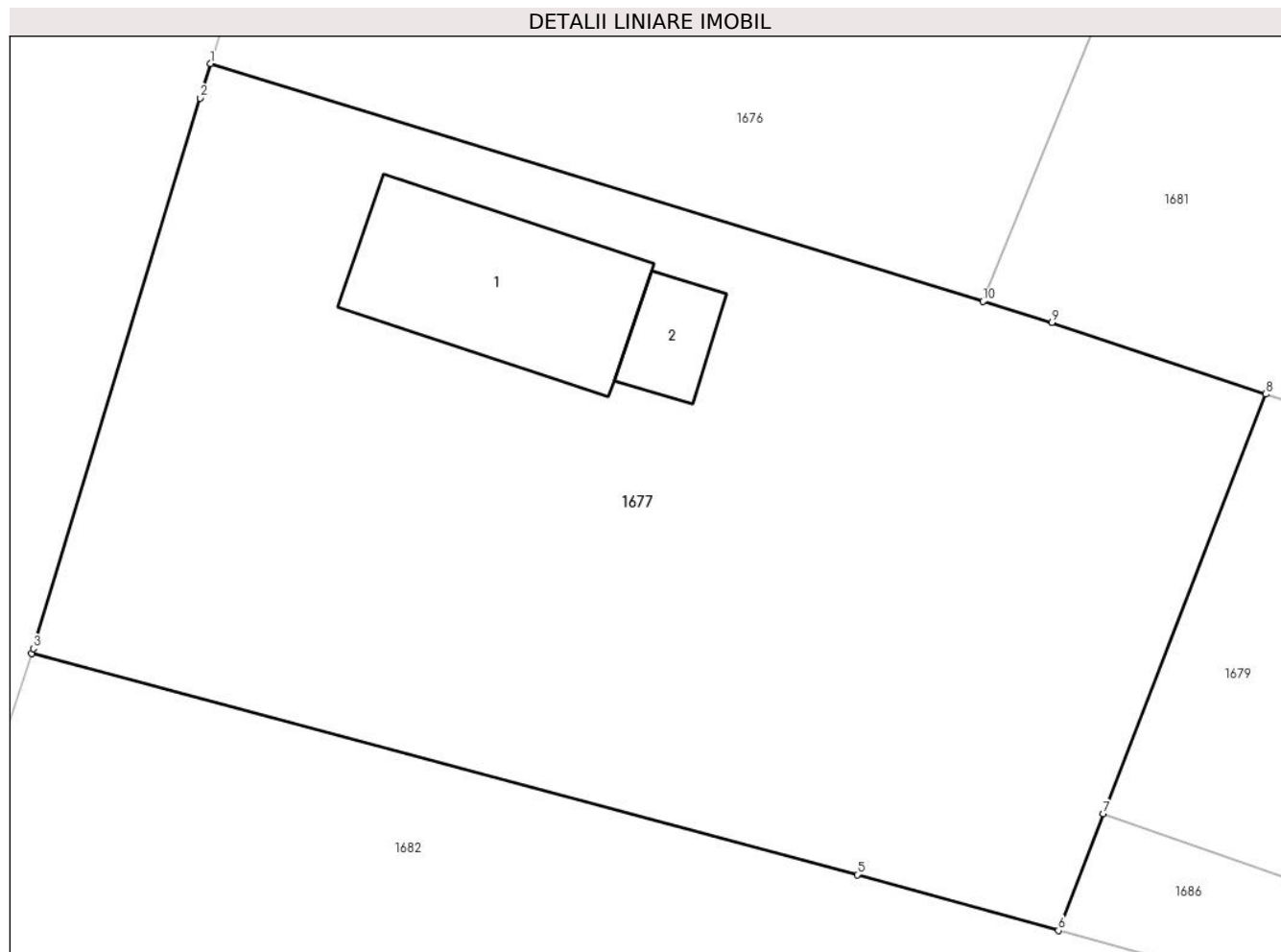
Inscrieri privind dezmembramintele dreptului de proprietate, drepturi reale de garanție și sarcini	Referințe
NU SUNT	

## Anexa Nr. 1 La Partea I

## Teren

Nr cadastral	Suprafața (mp)*	Observații / Referințe
	1.035	

\* Suprafața este determinată în planul de proiecție Stereo 70.



## Date referitoare la teren

Crt	Categorie folosință	Intravilan	Suprafața (mp)	Tarla	Parcelă	Nr. topo	Observații / Referințe
1	curți constructii	DA	372	18	461	-	
2	vie	DA	433	18	462	-	
3	arabil	DA	230	18	461/1	-	

## Date referitoare la construcții

Crt	Număr	Destinație construcție	Supraf. (mp)	Situație juridică	Observații / Referințe
A1.1		construcții de locuințe	64	Cu acte	Nr. niveluri:1; S. construita la sol:64 mp; LOCUINȚĂ
A1.2		construcții anexa	15	Cu acte	Nr. niveluri:1; S. construita la sol:15 mp; BUCATARIE VARA

## Lungime Segmente

1) Valorile lungimilor segmentelor sunt obținute din proiecție în plan.

Punct început	X / Y	Punct sfârșit	X / Y	Lungime segment (** (m)
1	424.420,862 375.381,806	2	424.420,432 375.380,432	1.44

Punct început	X / Y	Punct sfârșit	X / Y	Lungime segment (** (m)
2	424.420,432 375.380,432	3	424.413,753 375.358,414	23.009
3	424.413,753 375.358,414	4	424.413,692 375.358,23	0.194
4	424.413,692 375.358,23	5	424.446,752 375.349,373	34.226
5	424.446,752 375.349,373	6	424.454,804 375.347,142	8.356
6	424.454,804 375.347,142	7	424.456,608 375.351,803	4.999
7	424.456,608 375.351,803	8	424.463,107 375.368,597	18.007
8	424.463,107 375.368,597	9	424.454,546 375.371,465	9.029
9	424.454,546 375.371,465	10	424.451,785 375.372,298	2.884
10	424.451,785 375.372,298	1	424.420,862 375.381,806	32.352

\*\* Lungimile segmentelor sunt determinate în planul de proiecție Stereo 70 și sunt rotunjite la 1 milimetru.

\*\*\* Distanța dintre puncte este formată din segmente cumulate ce sunt mai mici decât valoarea 1 milimetru.



**DATE DESPRE IMOBILUL NR. 1678**

Oficiul de Cadastru și Publicitate Imobiliară VALCEA  
Biroul de Cadastru și Publicitate Imobiliară Ramnicu Valcea

**A. Partea I. Descrierea imobilului**

TEREN Necunoscut

Adresa: Loc. Ladesti, Jud. Valcea

Nr. Crt	Nr cadastral Nr. topografic	Suprafața* (mp)	Observații / Referințe
A1		2.765	Sector cadastral:26 Teren neimprejmuit;

**B. Partea II. Proprietari și acte**

Inscrieri privitoare la dreptul de proprietate și alte drepturi reale		Referințe
/		
Act Notarial nr. 2136, din 25/08/1998 emis de BNP POP VASILE;		
B1	Intabulare, drept de PROPRIETATE, dobandit prin Conventie, cota actuala 1/1 1) SANDULESCU MARIA	A1

**C. Partea III. SARCINI .**

Inscrieri privind dezmembramintele dreptului de proprietate, drepturi reale de garanție și sarcini	Referințe
NU SUNT	

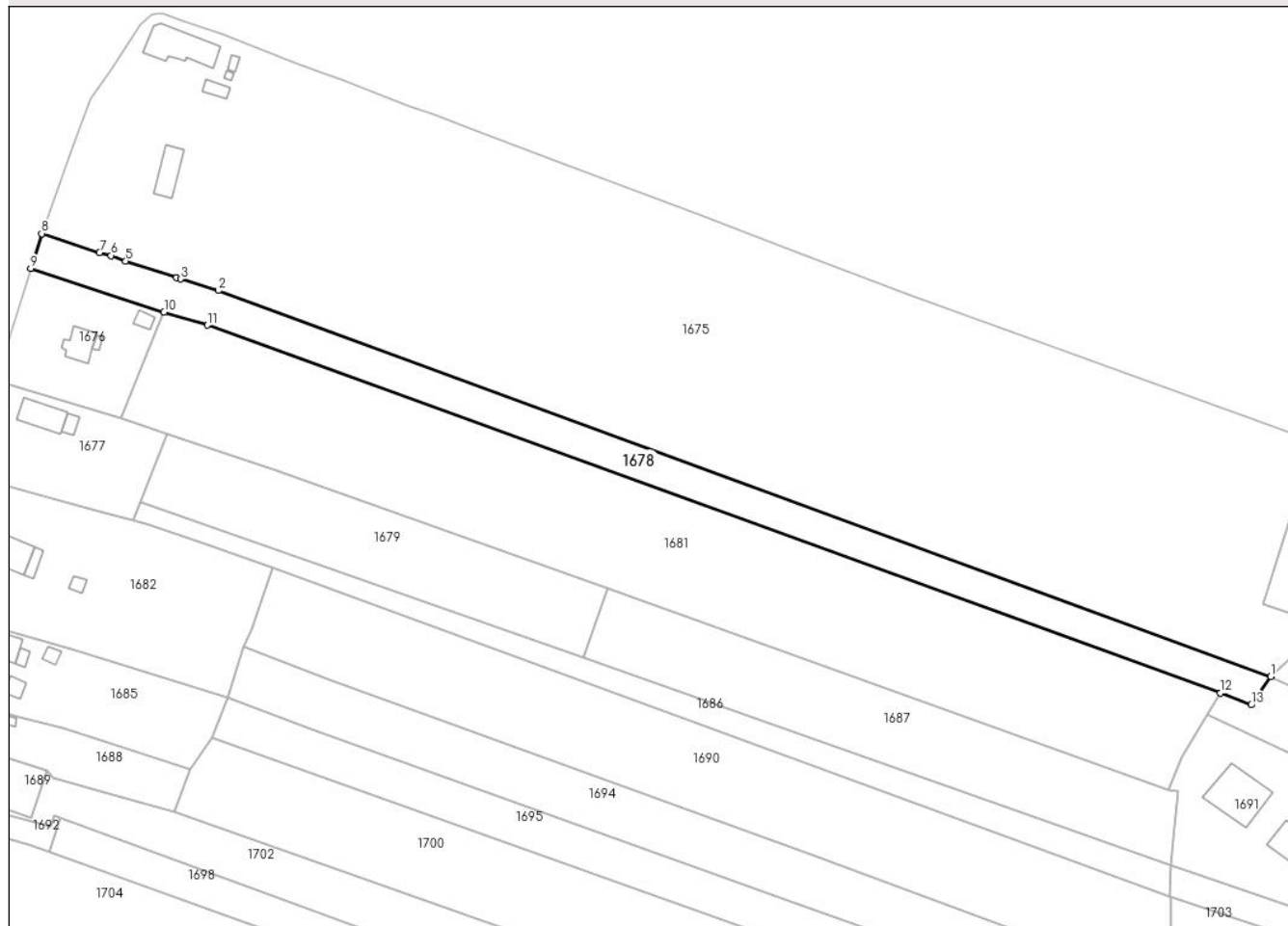
## Anexa Nr. 1 La Partea I

## Teren

Nr cadastral	Suprafața (mp)*	Observații / Referințe
	2.765	

\* Suprafața este determinată în planul de proiecție Stereo 70.

## DETALII LINIARE IMOBIL



## Date referitoare la teren

Crt	Categorie folosință	Intravilan	Suprafața (mp)	Tarla	Parcelă	Nr. topo	Observații / Referințe
1	arabil	DA	1.866	-	-	-	
2	arabil	NU	899	-	-	-	

## Lungime Segmente

1) Valorile lungimilor segmentelor sunt obținute din proiecție în plan.

Punct început	X / Y	Punct sfârșit	X / Y	Lungime segment (** (m)
1	424.735,684 375.308,607	2	424.475,808 375.403,897	276.795
2	424.475,808 375.403,897	3	424.466,46 375.406,732	9.768
3	424.466,46 375.406,732	4	424.465,403 375.407,006	1.092
4	424.465,403 375.407,006	5	424.452,888 375.411,135	13.179

Punct început	X / Y	Punct sfârșit	X / Y	Lungime segment (** (m)
5	424.452,888 375.411,135	6	424.449,311 375.412,503	3.83
6	424.449,311 375.412,503	7	424.446,435 375.413,256	2.973
7	424.446,435 375.413,256	8	424.432,158 375.417,937	15.025
8	424.432,158 375.417,937	9	424.429,472 375.409,347	9.0
9	424.429,472 375.409,347	10	424.462,366 375.398,534	34.626
10	424.462,366 375.398,534	11	424.473,075 375.395,317	11.182
11	424.473,075 375.395,317	12	424.723,275 375.304,532	266.161
12	424.723,275 375.304,532	13	424.730,851 375.301,6	8.124
13	424.730,851 375.301,6	1	424.735,684 375.308,607	8.512

\*\* Lungimile segmentelor sunt determinate în planul de proiecție Stereo 70 și sunt rotunjite la 1 milimetru.

\*\*\* Distanța dintre puncte este formată din segmente cumulate ce sunt mai mici decât valoarea 1 milimetru.





**DATE DESPRE IMOBILUL NR. 1679**

Oficiul de Cadastru și Publicitate Imobiliară VALCEA  
Biroul de Cadastru și Publicitate Imobiliară Ramnicu Valcea

**A. Partea I. Descrierea imobilului**

TEREN Necunoscut

Adresa: Loc. Ladesti, Jud. Valcea

Nr. Crt	Nr cadastral Nr. topografic	Suprafața* (mp)	Observații / Referințe
A1		2.106	Sector cadastral:26 Teren neimprejmuit;

**B. Partea II. Proprietari și acte**

Inscrieri privitoare la dreptul de proprietate și alte drepturi reale	Referințe
/	
Act Administrativ nr. 447/46570, din 22/03/2000 emis de CJSIPT VALCEA;	
B1	A1
Intabulare, drept de PROPRIETATE, dobandit prin Reconstituire, cota actuala 1/1 1) ȘERBAN ION	

**C. Partea III. SARCINI .**

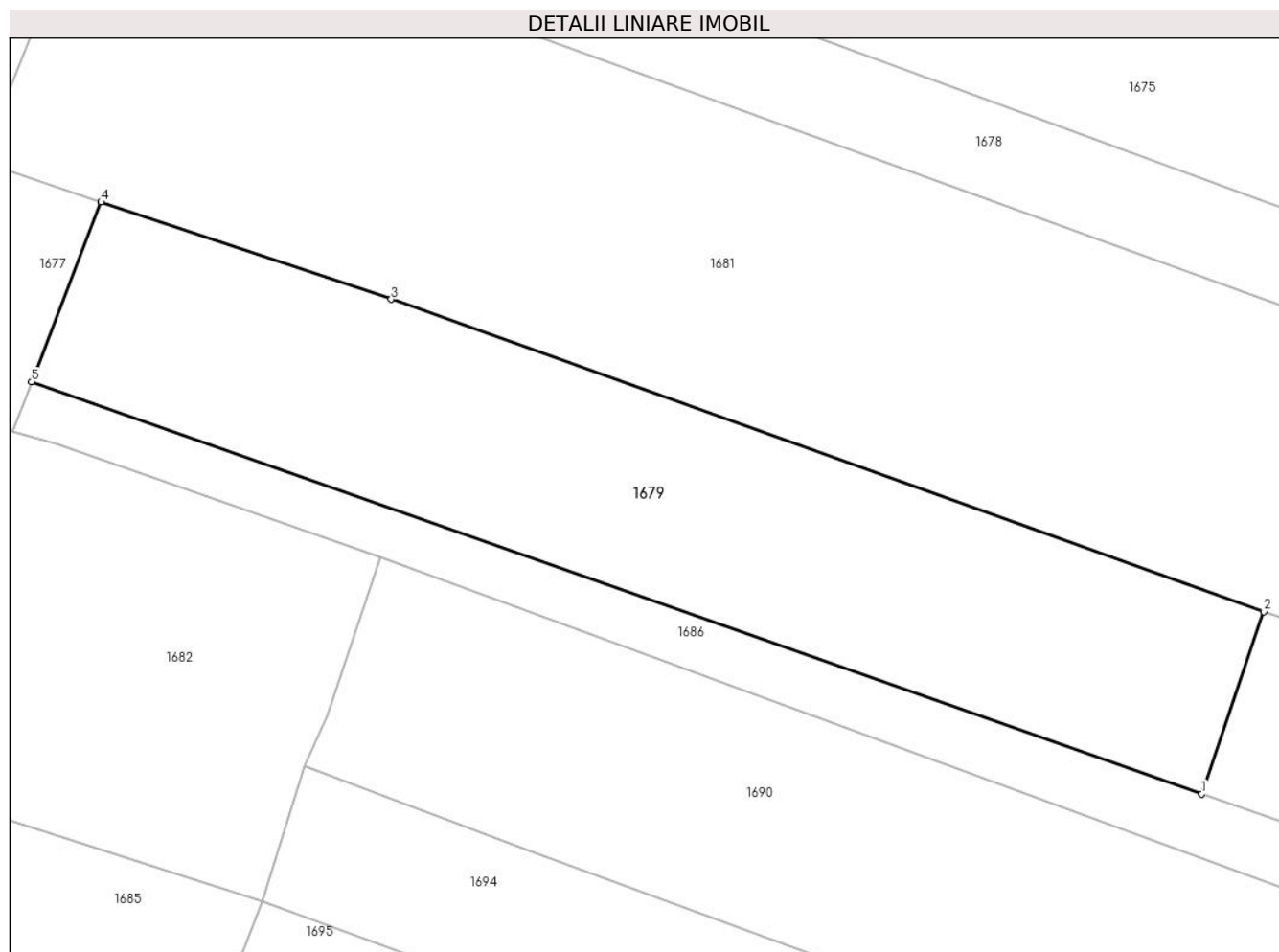
Inscrieri privind dezmembramintele dreptului de proprietate, drepturi reale de garanție și sarcini	Referințe
NU SUNT	

## Anexa Nr. 1 La Partea I

## Teren

Nr cadastral	Suprafața (mp)*	Observații / Referințe
	2.106	

\* Suprafața este determinată în planul de proiecție Stereo 70.



## Date referitoare la teren

Crt	Categorie folosință	Intravilan	Suprafața (mp)	Tarla	Parcelă	Nr. topo	Observații / Referințe
1	arabil	DA	660	73	1499/4	-	
2	arabil	NU	1.446	73	1499/4	-	

## Lungime Segmente

1) Valorile lungimilor segmentelor sunt obținute din proiecție în plan.

Punct început	X / Y	Punct sfârșit	X / Y	Lungime segment (** (m)
1	424.566,016 375.313,283	2	424.571,825 375.330,322	18.002
2	424.571,825 375.330,322	3	424.490,236 375.359,507	86.652
3	424.490,236 375.359,507	4	424.463,107 375.368,597	28.611
4	424.463,107 375.368,597	5	424.456,608 375.351,803	18.007

Punct început	X / Y	Punct sfârşit	X / Y	Lungime segment (** (m)
5	424.456,608 375.351,803	1	424.566,016 375.313,283	115.991

\*\* Lungimile segmentelor sunt determinate în planul de proiecţie Stereo 70 şi sunt rotunjite la 1 milimetru.

\*\*\* Distanţa dintre puncte este formată din segmente cumulate ce sunt mai mici decât valoarea 1 milimetru.



**DATE DESPRE IMOBILUL NR. 1680**

Oficiul de Cadastru și Publicitate Imobiliară VALCEA  
Biroul de Cadastru și Publicitate Imobiliară Ramnicu Valcea

**A. Partea I. Descrierea imobilului**

TEREN Intravilan

Adresa: Loc. Ladesti, Jud. Valcea

Nr. Crt	Nr cadastral Nr. topografic	Suprafața* (mp)	Observații / Referințe
A1		1.613	Sector cadastral:26 Teren neimpregmuit;

**Construcții**

Crt	Nr cadastral Nr. topografic	Adresa	Observații / Referințe
A1.1		Loc. Ladesti, Jud. Valcea	Nr. niveluri:1; S. construita la sol:174 mp; moara
A1.2		Loc. Ladesti, Jud. Valcea	Nr. niveluri:1; S. construita la sol:39 mp; magazie

**B. Partea II. Proprietari și acte**

Inscrieri privitoare la dreptul de proprietate și alte drepturi reale		Referințe
/		
Act Administrativ nr. 3509, din 29/10/2024 emis de PRIMĂRIA COMUNEI LĂDEȘTI;		
B1	Inscrierea posesiei, drept de PROPRIETATE, dobandit prin Lege, cota actuala 1/1 1) NEIDENTIFICAT NEIDENTIFICAT	A1, A1.1, A1.2
Act Normativ nr. 7, din 13/03/1996 emis de PARLAMENTUL ROMÂNIEI ((art. 13));		
B2	Se notează mențiunea de proprietar neidentificat	A1, A1.1, A1.2

**C. Partea III. SARCINI .**

Inscrieri privind dezmembramintele dreptului de proprietate, drepturi reale de garanție și sarcini	Referințe
NU SUNT	

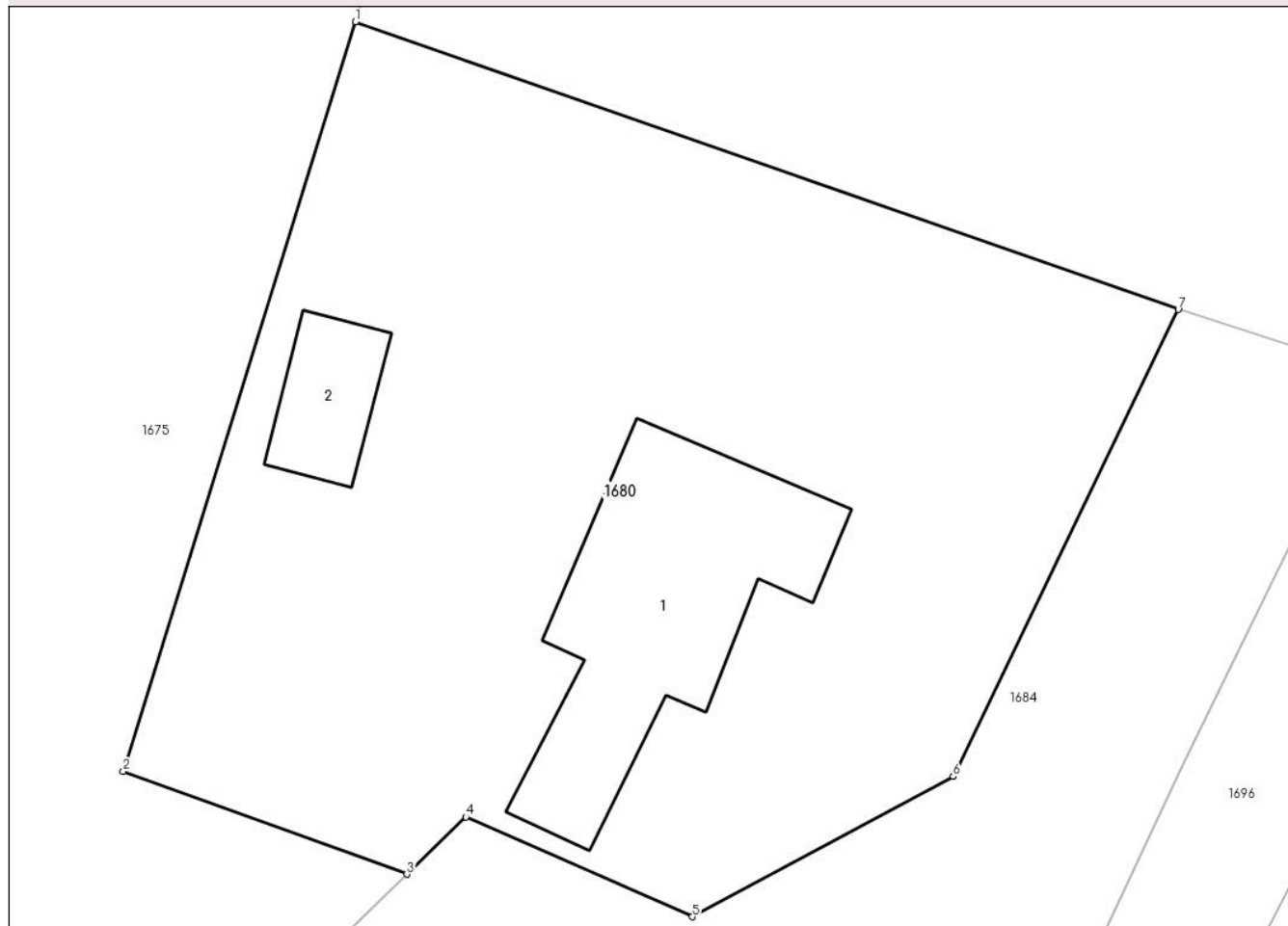
## Anexa Nr. 1 La Partea I

## Teren

Nr cadastral	Suprafața (mp)*	Observații / Referințe
	1.613	

\* Suprafața este determinată în planul de proiecție Stereo 70.

## DETALII LINIARE IMOBIL



## Date referitoare la teren

Crt	Categorie folosință	Intravilan	Suprafața (mp)	Tarla	Parcelă	Nr. topo	Observații / Referințe
1	curți constructii	DA	1.613	-	-	-	

## Date referitoare la construcții

Crt	Număr	Destinație construcție	Supraf. (mp)	Situație juridică	Observații / Referințe
A1.1		construcții industriale și edilitare	174	Cu acte	Nr. niveluri:1; S. construită la sol:174 mp; moara
A1.2		construcții anexa	39	Cu acte	Nr. niveluri:1; S. construită la sol:39 mp; magazie

## Lungime Segmente

1) Valorile lungimilor segmentelor sunt obținute din proiecție în plan.

Punct început	X / Y	Punct sfârșit	X / Y	Lungime segment (** (m)
1	424.746,034 375.365,569	2	424.733,939 375.326,519	40.88
2	424.733,939 375.326,519	3	424.748,721 375.321,168	15.721

Punct început	X / Y	Punct sfârșit	X / Y	Lungime segment (** (m)
3	424.748,721 375.321,168	4	424.751,798 375.324,153	4.288
4	424.751,798 375.324,153	5	424.763,59 375.318,957	12.886
5	424.763,59 375.318,957	6	424.777,183 375.326,258	15.429
6	424.777,183 375.326,258	7	424.788,919 375.350,586	27.011
7	424.788,919 375.350,586	1	424.746,034 375.365,569	45.427

\*\* Lungimile segmentelor sunt determinate în planul de proiecție Stereo 70 și sunt rotunjite la 1 milimetru.

\*\*\* Distanța dintre puncte este formată din segmente cumulate ce sunt mai mici decât valoarea 1 milimetru.





**DATE DESPRE IMOBILUL NR. 1681**

Oficiul de Cadastru și Publicitate Imobiliară VALCEA  
Biroul de Cadastru și Publicitate Imobiliară Ramnicu Valcea

**A. Partea I. Descrierea imobilului**

TEREN Necunoscut

Adresa: Loc. Ladesti, Jud. Valcea

Nr. Crt	Nr cadastral Nr. topografic	Suprafața* (mp)	Observații / Referințe
A1		7.550	Sector cadastral:26 Teren neimprejmut;

**B. Partea II. Proprietari și acte**

Inscrieri privitoare la dreptul de proprietate și alte drepturi reale		Referințe
/		
Act Notarial nr. CM 42, din 07/05/2015 emis de NP DRÂNCIU CONSTANTIN;		
B1	Intabulare, drept de PROPRIETATE, dobandit prin Succesiune, cota actuala 1/2 1) SÂNDULESCU VERGICĂ	A1
B2	Intabulare, drept de PROPRIETATE, dobandit prin Succesiune, cota actuala 1/2 1) SÂNDULESCU NICOLAE	A1

**C. Partea III. SARCINI .**

Inscrieri privind dezmembramintele dreptului de proprietate, drepturi reale de garanție și sarcini	Referințe
NU SUNT	

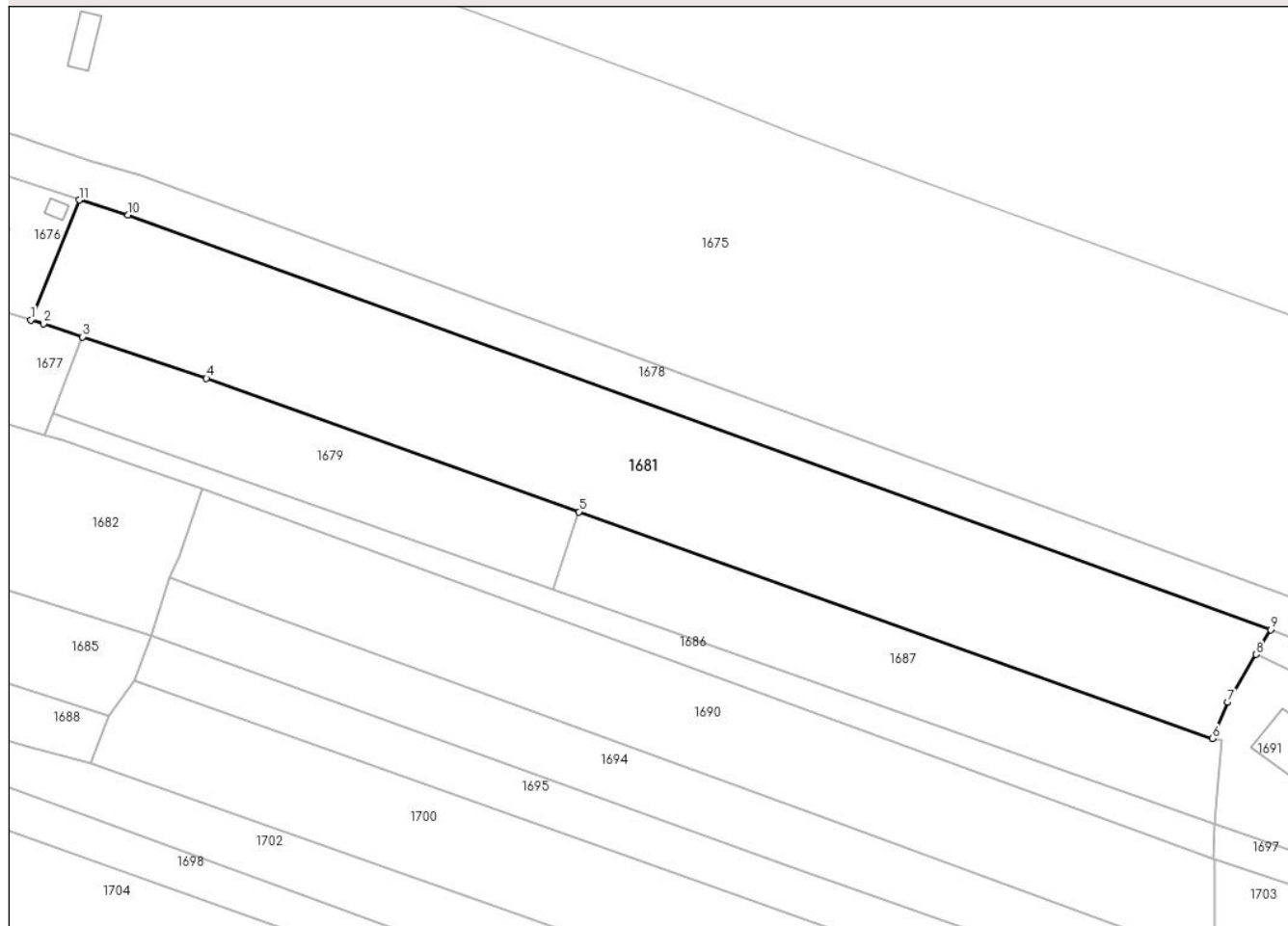
## Anexa Nr. 1 La Partea I

## Teren

Nr cadastral	Suprafața (mp)*	Observații / Referințe
	7.550	

\* Suprafața este determinată în planul de proiecție Stereo 70.

## DETALII LINIARE IMOBIL



## Date referitoare la teren

Crt	Categorie folosință	Intra vilan	Suprafața (mp)	Tarla	Parcelă	Nr. topo	Observații / Referințe
1	arabil	DA	2.595	18	457	-	
2	arabil	NU	4.955	73	1499/3	-	

## Lungime Segmente

1) Valorile lungimilor segmentelor sunt obținute din proiecție în plan.

Punct început	X / Y	Punct sfârșit	X / Y	Lungime segment (** (m)
1	424.451,785 375.372,298	2	424.454,546 375.371,465	2.884
2	424.454,546 375.371,465	3	424.463,107 375.368,597	9.029
3	424.463,107 375.368,597	4	424.490,236 375.359,507	28.611
4	424.490,236 375.359,507	5	424.571,825 375.330,322	86.652

Punct început	X / Y	Punct sfârșit	X / Y	Lungime segment (** (m)
5	424.571,825 375.330,322	6	424.710,486 375.280,722	147.265
6	424.710,486 375.280,722	7	424.713,86 375.288,708	8.669
7	424.713,86 375.288,708	8	424.720,054 375.299,118	12.113
8	424.720,054 375.299,118	9	424.723,275 375.304,532	6.3
9	424.723,275 375.304,532	10	424.473,075 375.395,317	266.161
10	424.473,075 375.395,317	11	424.462,366 375.398,534	11.182
11	424.462,366 375.398,534	1	424.451,785 375.372,298	28.289

\*\* Lungimile segmentelor sunt determinate în planul de proiecție Stereo 70 și sunt rotunjite la 1 milimetru.

\*\*\* Distanța dintre puncte este formată din segmente cumulate ce sunt mai mici decât valoarea 1 milimetru.



**DATE DESPRE IMOBILUL NR. 1682**

Oficiul de Cadastru și Publicitate Imobiliară VALCEA  
Biroul de Cadastru și Publicitate Imobiliară Ramnicu Valcea

**A. Partea I. Descrierea imobilului**

TEREN Intravilan

Adresa: Loc. Ladesti, Nr. 177, Jud. Valcea

Nr. Crt	Nr cadastral Nr. topografic	Suprafața* (mp)	Observații / Referințe
A1		2.707	Sector cadastral:26 Teren imprejmuit;

**Construcții**

Crt	Nr cadastral Nr. topografic	Adresa	Observații / Referințe
A1.1		Loc. Ladesti, Nr. 177, Jud. Valcea	Nr. niveluri:1; S. construita la sol:74 mp; LOCUINȚĂ
A1.2		Loc. Ladesti, Nr. 177, Jud. Valcea	Nr. niveluri:1; S. construita la sol:17 mp; BUCĂTĂRIE VARĂ
A1.3		Loc. Ladesti, Nr. 177, Jud. Valcea	Nr. niveluri:1; S. construita la sol:11 mp; ANEXĂ

**B. Partea II. Proprietari și acte**

Inscrieri privitoare la dreptul de proprietate și alte drepturi reale		Referințe
/		
Act Administrativ nr. 1246, din 03/08/2005 emis de CJSIPT VÂLCEA;		
B1	Intabulare, drept de PROPRIETATE, dobandit prin Reconstituire, cota actuala 1/1 1) NETCU GHEORGHE	A1
Act Administrativ nr. 3509, din 29/10/2024 emis de PRIMĂRIA COMUNEI LĂDEȘTI;		
B2	Intabulare, drept de PROPRIETATE, dobandit prin Construire, cota actuala 1/1 1) NETCU GHEORGHE	A1.1, A1.2, A1.3

**C. Partea III. SARCINI .**

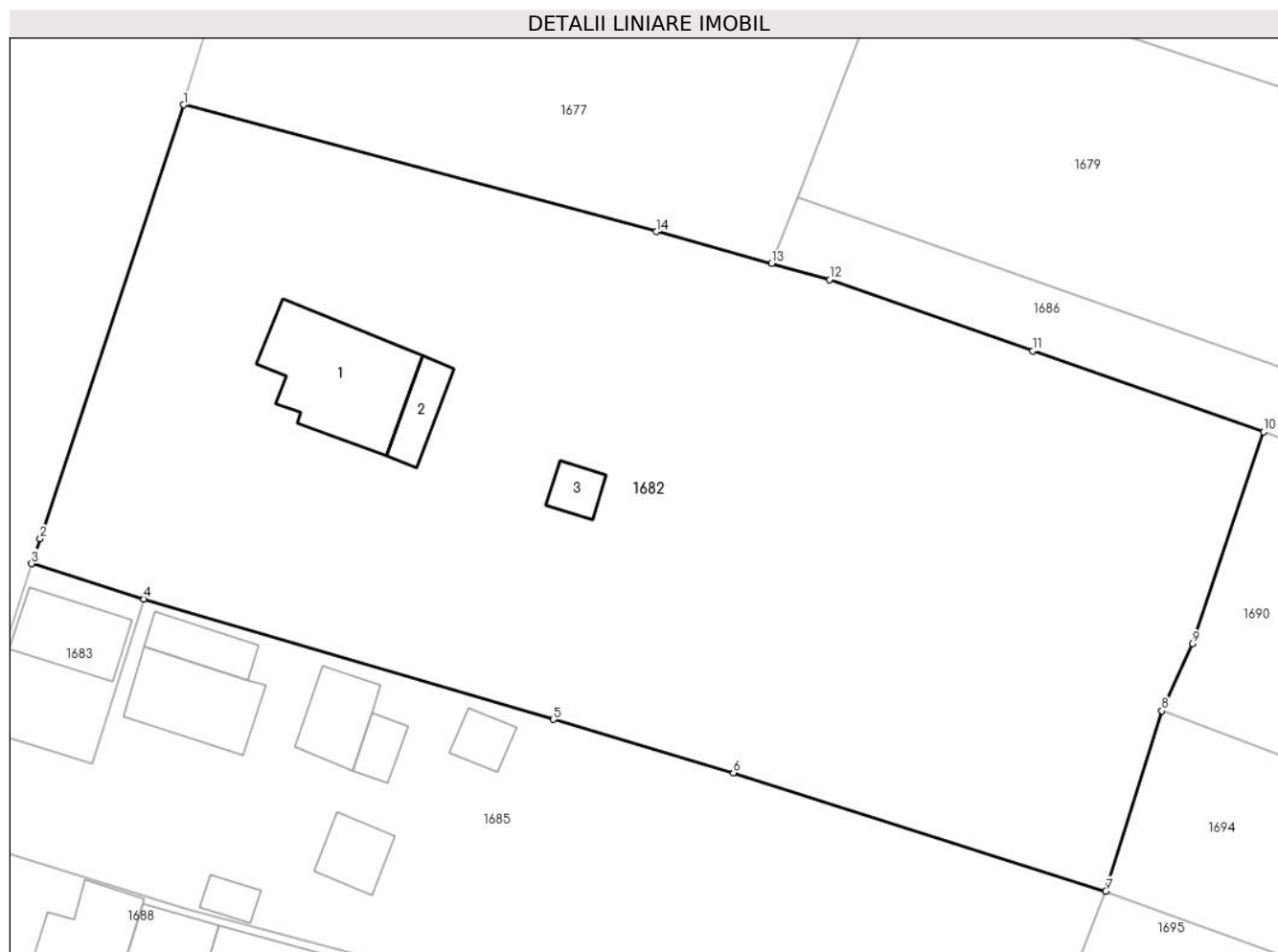
Inscrieri privind dezmembramintele dreptului de proprietate, drepturi reale de garanție și sarcini	Referințe
NU SUNT	

## Anexa Nr. 1 La Partea I

## Teren

Nr cadastral	Suprafața (mp)*	Observații / Referințe
	2.707	

\* Suprafața este determinată în planul de proiecție Stereo 70.



## Date referitoare la teren

Crt	Categorie folosință	Intra vilan	Suprafața (mp)	Tarla	Parcelă	Nr. topo	Observații / Referințe
1	curți constructii	DA	756	18	463	-	
2	vie	DA	437	18	467	-	
3	arabil	DA	1.514	18	464, 466	-	

## Date referitoare la construcții

Crt	Număr	Destinație construcție	Supraf. (mp)	Situație juridică	Observații / Referințe
A1.1		construcții de locuințe	74	Cu acte	Nr. niveluri:1; S. construita la sol:74 mp; LOCUINȚĂ
A1.2		construcții anexa	17	Cu acte	Nr. niveluri:1; S. construita la sol:17 mp; BUCĂTĂRIE VARĂ
A1.3		construcții anexa	11	Cu acte	Nr. niveluri:1; S. construita la sol:11 mp; ANEXĂ

## Lungime Segmente

1) Valorile lungimilor segmentelor sunt obținute din proiecție în plan.

Punct început	X / Y	Punct sfârșit	X / Y	Lungime segment (** (m)
---------------	-------	---------------	-------	-------------------------

Punct început	X / Y	Punct sfârșit	X / Y	Lungime segment (** (m)
1	424.413,692 375.358,23	2	424.403,674 375.327,919	31.923
2	424.403,674 375.327,919	3	424.403,071 375.326,174	1.846
3	424.403,071 375.326,174	4	424.410,911 375.323,704	8.219
4	424.410,911 375.323,704	5	424.439,532 375.315,292	29.832
5	424.439,532 375.315,292	6	424.452,137 375.311,559	13.146
6	424.452,137 375.311,559	7	424.478,171 375.303,296	27.314
7	424.478,171 375.303,296	8	424.482,084 375.315,898	13.196
8	424.482,084 375.315,898	9	424.484,215 375.320,575	5.14
9	424.484,215 375.320,575	10	424.489,207 375.335,378	15.622
10	424.489,207 375.335,378	11	424.473,069 375.341,036	17.101
11	424.473,069 375.341,036	12	424.458,856 375.346,022	15.062
12	424.458,856 375.346,022	13	424.454,804 375.347,142	4.203
13	424.454,804 375.347,142	14	424.446,752 375.349,373	8.356
14	424.446,752 375.349,373	1	424.413,692 375.358,23	34.226

\*\* Lungimile segmentelor sunt determinate în planul de proiecție Stereo 70 și sunt rotunjite la 1 milimetru.

\*\*\* Distanța dintre puncte este formată din segmente cumulate ce sunt mai mici decât valoarea 1 milimetru.





**DATE DESPRE IMOBILUL NR. 1683**

Oficiul de Cadastru și Publicitate Imobiliară VALCEA  
Biroul de Cadastru și Publicitate Imobiliară Ramnicu Valcea

**A. Partea I. Descrierea imobilului**

TEREN Intravilan

Adresa: Loc. Ladesti, Nr. 179, Jud. Valcea

Nr. Crt	Nr cadastral Nr. topografic	Suprafața* (mp)	Observații / Referințe
A1		Din acte: 1.000 Masurata: 100	Sector cadastral:26 Teren imprejmuit; Diferența de suprafață se regăsește la ID 1685

**Construcții**

Crt	Nr cadastral Nr. topografic	Adresa	Observații / Referințe
A1.1		Loc. Ladesti, Nr. 179, Jud. Valcea	Nr. niveluri:1; S. construita la sol:34 mp; ANEXĂ

**B. Partea II. Proprietari și acte**

Inscrieri privitoare la dreptul de proprietate și alte drepturi reale		Referințe
/		
Act Administrativ nr. 1/2317, din 01/01/2000 emis de CJSIPT VÂLCEA;		
B1	Intabulare, drept de PROPRIETATE, dobandit prin Reconstituire, cota actuala 1/1 1) POPESCU AUREL	A1
Act Administrativ nr. 3509, din 28/10/2024 emis de PRIMĂRIA COMUNEI LĂDEȘTI;		
B2	Intabulare, drept de PROPRIETATE, dobandit prin Construire, cota actuala 1/1 1) POPESCU AUREL	A1.1

**C. Partea III. SARCINI .**

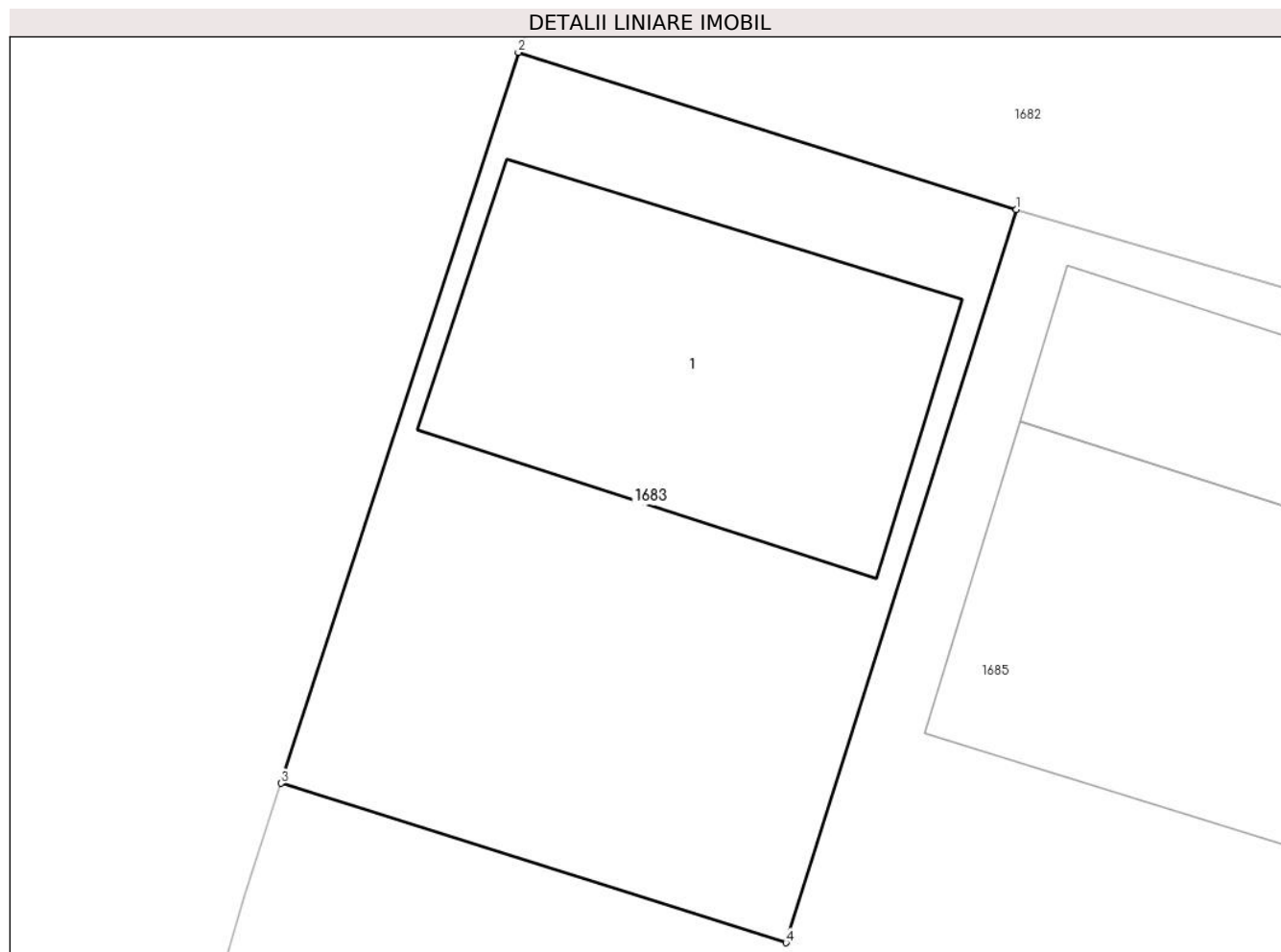
Inscrieri privind dezmembramintele dreptului de proprietate, drepturi reale de garanție și sarcini	Referințe
NU SUNT	

## Anexa Nr. 1 La Partea I

## Teren

Nr cadastral	Suprafața (mp)*	Observații / Referințe
	Din acte: 1.000 Masurata: 100	Diferența de suprafață se regăsește la ID 1685

\* Suprafața este determinată în planul de proiecție Stereo 70.



## Date referitoare la teren

Crt	Categorie folosință	Intra vilan	Suprafața (mp)	Tarla	Parcelă	Nr. topo	Observații / Referințe
1	curți constructii	DA	100	18	468	-	

## Date referitoare la construcții

Crt	Număr	Destinație construcție	Supraf. (mp)	Situație juridică	Observații / Referințe
A1.1		construcții anexa	34	Cu acte	Nr. niveluri:1; S. construita la sol:34 mp; ANEXĂ

## Lungime Segmente

1) Valorile lungimilor segmentelor sunt obținute din proiecție în plan.

Punct început	X / Y	Punct sfârșit	X / Y	Lungime segment (** (m)
1	424.410,911 375.323,704	2	424.403,071 375.326,174	8.219
2	424.403,071 375.326,174	3	424.399,334 375.314,673	12.093
3	424.399,334 375.314,673	4	424.407,284 375.312,165	8.336

Punct început	X / Y	Punct sfârșit	X / Y	Lungime segment (** (m)
4	424.407,284 375.312,165	1	424.410,911 375.323,704	12.095

\*\* Lungimile segmentelor sunt determinate în planul de proiecție Stereo 70 și sunt rotunjite la 1 milimetru.

\*\*\* Distanța dintre puncte este formată din segmente cumulate ce sunt mai mici decât valoarea 1 milimetru.



**DATE DESPRE IMOBILUL NR. 1684**

Oficiul de Cadastru și Publicitate Imobiliară VALCEA  
Biroul de Cadastru și Publicitate Imobiliară Ramnicu Valcea

**A. Partea I. Descrierea imobilului**

TEREN Intravilan

Adresa: Loc. Ladesti, Str Targului, Nr. 6, Jud. Valcea

Nr. Crt	Nr cadastral Nr. topografic	Suprafața* (mp)	Observații / Referințe
A1	36074	Din acte: 1.393 Masurata: 1.343	Sector cadastral:26 Teren imprejmuit;

**B. Partea II. Proprietari și acte**

Inscrieri privitoare la dreptul de proprietate și alte drepturi reale		Referințe
<b>66023 / 30/07/2024</b>		
Act Administrativ nr. 1362, din 17/08/2006 emis de CJSIPT VÂLCEA;		
B1	Intabulare, drept de PROPRIETATE, dobandit prin Lege, cota actuala 1/1 1) POPESCU NICOLAE	A1

**C. Partea III. SARCINI .**

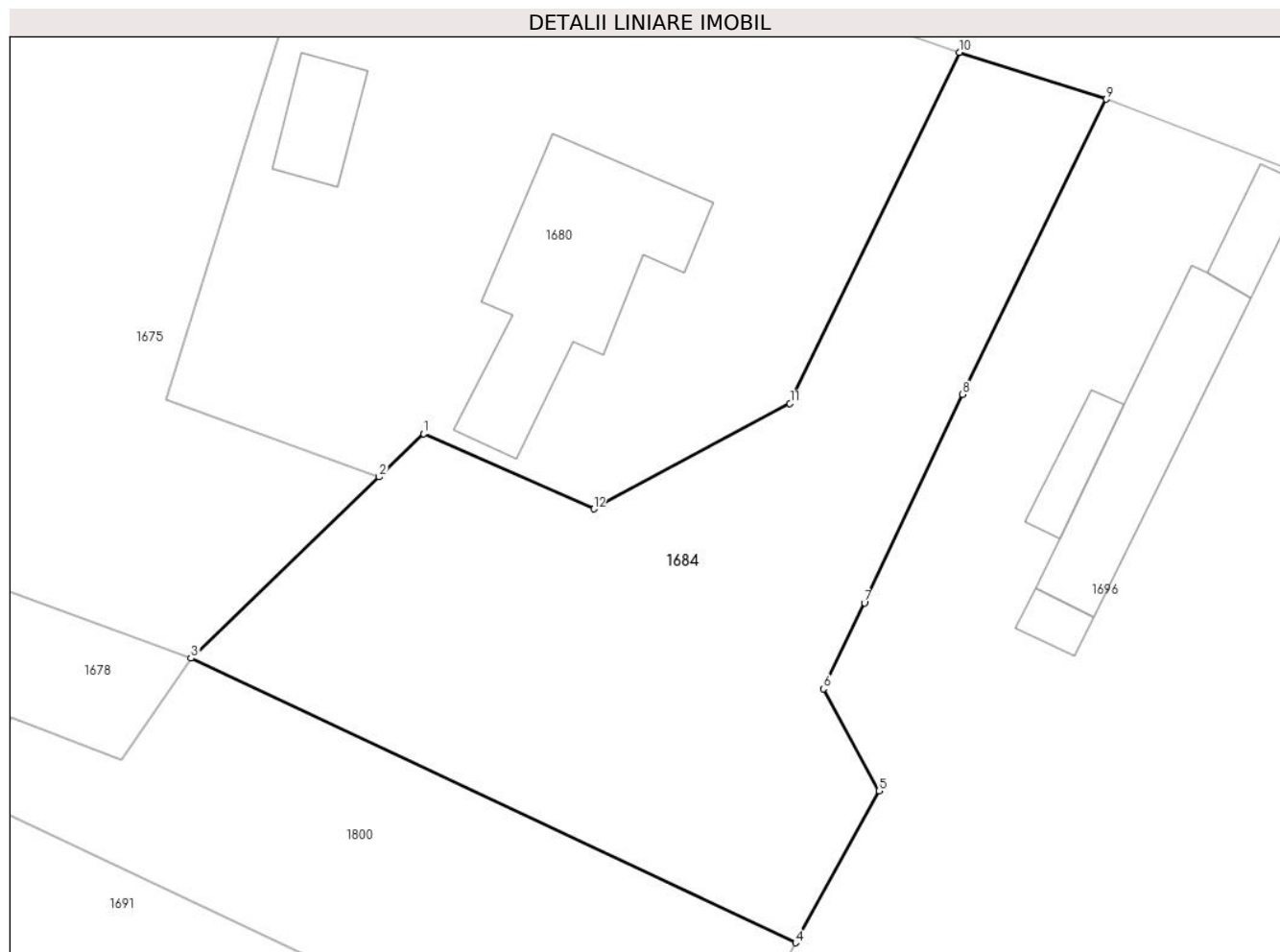
Inscrieri privind dezmembramintele dreptului de proprietate, drepturi reale de garanție și sarcini	Referințe
NU SUNT	

## Anexa Nr. 1 La Partea I

## Teren

Nr cadastral	Suprafața (mp)*	Observații / Referințe
36074	Din acte: 1.393 Masurata: 1.343	

\* Suprafața este determinată în planul de proiecție Stereo 70.



## Date referitoare la teren

Crt	Categorie folosință	Intravilan	Suprafața (mp)	Tarla	Parcelă	Nr. topo	Observații / Referințe
1	curți constructii	DA	1.343	17	447/1	-	

## Lungime Segmente

1) Valorile lungimilor segmentelor sunt obținute din proiecție în plan.

Punct început	X / Y	Punct sfârșit	X / Y	Lungime segment (** (m)
1	424.751,798 375.324,153	2	424.748,721 375.321,168	4.288
2	424.748,721 375.321,168	3	424.735,684 375.308,607	18.104
3	424.735,684 375.308,607	4	424.777,569 375.288,894	46.292
4	424.777,569 375.288,894	5	424.783,362 375.299,42	12.015
5	424.783,362 375.299,42	6	424.779,506 375.306,487	8.051

Punct început	X / Y	Punct sfârșit	X / Y	Lungime segment (** (m)
6	424.779,506 375.306,487	7	424.782,348 375.312,44	6.597
7	424.782,348 375.312,44	8	424.789,157 375.326,881	15.966
8	424.789,157 375.326,881	9	424.799,111 375.347,341	22.753
9	424.799,111 375.347,341	10	424.788,919 375.350,586	10.696
10	424.788,919 375.350,586	11	424.777,183 375.326,258	27.011
11	424.777,183 375.326,258	12	424.763,59 375.318,957	15.429
12	424.763,59 375.318,957	1	424.751,798 375.324,153	12.886

\*\* Lungimile segmentelor sunt determinate în planul de proiecție Stereo 70 și sunt rotunjite la 1 milimetru.

\*\*\* Distanța dintre puncte este formată din segmente cumulate ce sunt mai mici decât valoarea 1 milimetru.





**DATE DESPRE IMOBILUL NR. 1685**

Oficiul de Cadastru și Publicitate Imobiliară VALCEA  
Biroul de Cadastru și Publicitate Imobiliară Ramnicu Valcea

**A. Partea I. Descrierea imobilului**

TEREN Intravilan

Adresa: Loc. Ladesti, Nr. 179, Jud. Valcea, punctul ACASA

Nr. Crt	Nr cadastral Nr. topografic	Suprafața* (mp)	Observații / Referințe
A1	35344	Din acte: 900 Masurata: 1.416	Sector cadastral:26 Teren imprejmuit;

**Construcții**

Crt	Nr cadastral Nr. topografic	Adresa	Observații / Referințe
A1.1	35344-C1	Loc. Ladesti, Nr. 179, Jud. Valcea	Nr. niveluri:1; S. construita la sol:45 mp; S. construita desfasurata:45 mp; Locuinta parter ,din lemn ,invelitoare tigla , fara lift sau certificat de performanta energetica
A1.2	35344-C2	Loc. Ladesti, Nr. 179, Jud. Valcea	Nr. niveluri:1; S. construita la sol:19 mp; S. construita desfasurata:19 mp; magazie parter zidarie caramida
A1.3	35344-C3	Loc. Ladesti, Nr. 179, Jud. Valcea	Nr. niveluri:1; S. construita la sol:27 mp; S. construita desfasurata:27 mp; Anexa gospodareasca -bucatarie din lemn
A1.4	35344-C4	Loc. Ladesti, Nr. 179, Jud. Valcea	Nr. niveluri:1; S. construita la sol:11 mp; S. construita desfasurata:11 mp; Anexa gospodareasca lemn
A1.5	35344-C5	Loc. Ladesti, Nr. 179, Jud. Valcea	Nr. niveluri:1; S. construita la sol:12 mp; Cotet pasari
A1.6	35344-C6	Loc. Ladesti, Nr. 179, Jud. Valcea	Nr. niveluri:1; S. construita la sol:19 mp; Cotet porc
A1.7	35344-C7	Loc. Ladesti, Nr. 179, Jud. Valcea	Nr. niveluri:1; S. construita la sol:9 mp; Patul- lemn

**B. Partea II. Proprietari și acte**

Inscrieri privitoare la dreptul de proprietate și alte drepturi reale	Referințe
<b>11837 / 12/03/2014</b>	
Act Notarial nr. 386, din 11/03/2014 emis de NP Holohan Diana-Mihaela;	
B3 Intabulare, drept de PROPRIETATE, dobandit prin Conventie, cota actuala 1/1 1) STOIAN GEORGETA 2) STOIAN CONSTANTIN, soti	A1, A1.1, A1.2, A1.3, A1.4, A1.5, A1.6, A1.7

**C. Partea III. SARCINI**

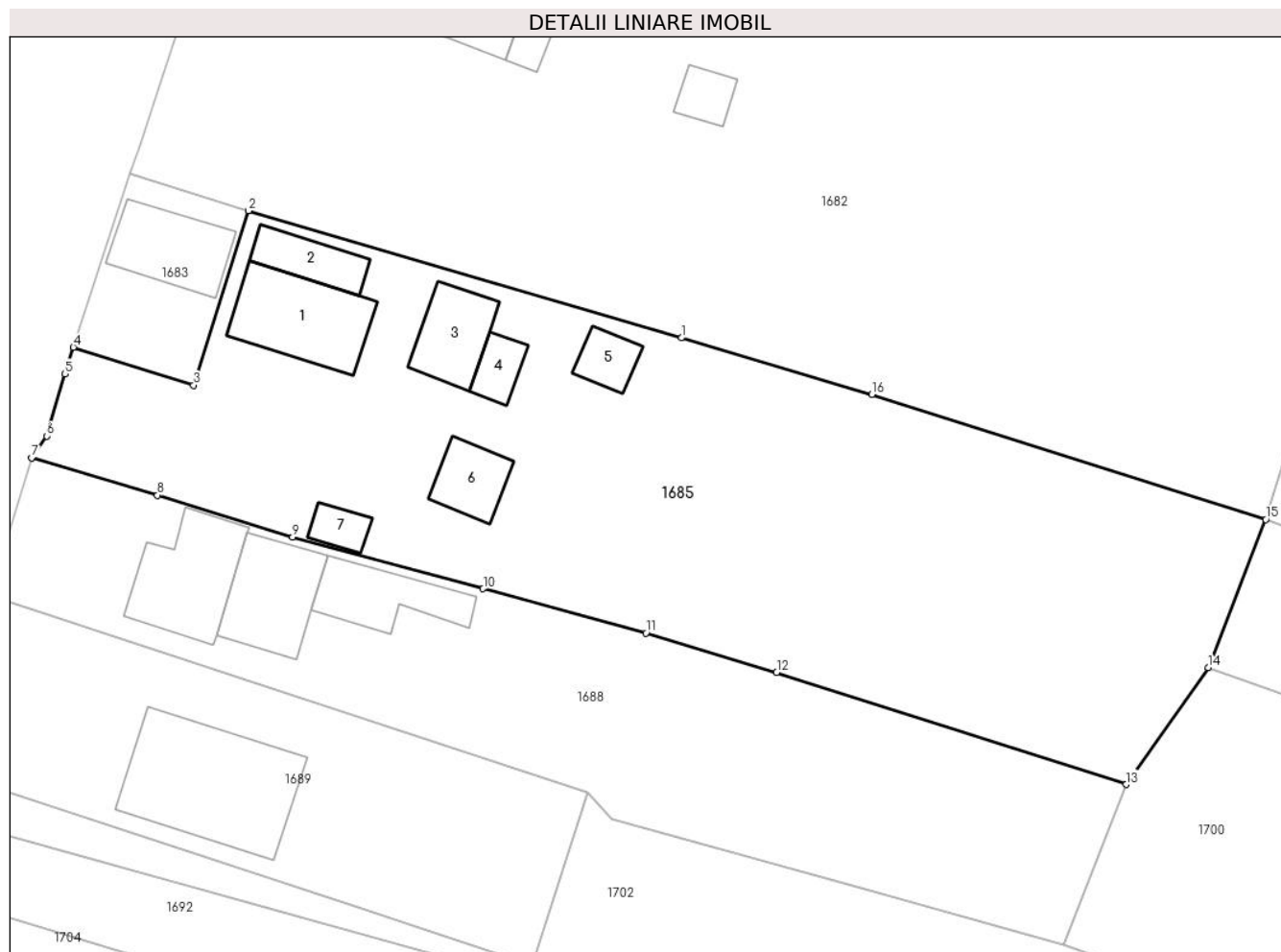
Inscrieri privind dezmembramintele dreptului de proprietate, drepturi reale de garanție și sarcini	Referințe
<b>11837 / 12/03/2014</b>	
Act Notarial nr. 386, din 11/03/2014 emis de NP Holohan Diana-Mihaela;	
C4 Intabulare, drept de UZUFRACT VIAGER, cota actuala 1/1, cota initiala 1/1 1) POPESCU AUREL	A1, A1.1, A1.2, A1.3, A1.4, A1.5, A1.6, A1.7

## Anexa Nr. 1 La Partea I

## Teren

Nr cadastral	Suprafața (mp)*	Observații / Referințe
35344	Din acte: 900 Masurata: 1.416	

\* Suprafața este determinată în planul de proiecție Stereo 70.



## Date referitoare la teren

Crt	Categorie folosință	Intra vilan	Suprafața (mp)	Tarla	Parcelă	Nr. topo	Observații / Referințe
1	curți constructii	DA	536	18	468	-	imprijmuit
2	arabil	DA	880	18	468+ 470/2	-	imprijmuit gard plasa

## Date referitoare la construcții

Crt	Număr	Destinație construcție	Supraf. (mp)	Situație juridică	Observații / Referințe
A1.1	35344-C1	construcții de locuințe	45	Cu acte	Nr. niveluri:1; S. construita la sol:45 mp; S. construita desfasurata:45 mp; Locuinta parter ,din lemn ,invelitoare tigla , fara lift sau certificat de performanta energetica
A1.2	35344-C2	construcții anexa	19	Cu acte	Nr. niveluri:1; S. construita la sol:19 mp; S. construita desfasurata:19 mp; magazie parter zidarie caramida
A1.3	35344-C3	construcții anexa	27	Cu acte	Nr. niveluri:1; S. construita la sol:27 mp; S. construita desfasurata:27 mp; Anexa gospodareasca -bucatarie din lemn
A1.4	35344-C4	construcții anexa	11	Cu acte	Nr. niveluri:1; S. construita la sol:11 mp; S. construita desfasurata:11 mp; Anexa gospodareasca lemn
A1.5	35344-C5	construcții anexa	12	Cu acte	Nr. niveluri:1; S. construita la sol:12 mp; Cotet pasari
A1.6	35344-C6	construcții anexa	19	Cu acte	Nr. niveluri:1; S. construita la sol:19 mp; Cotet porc
A1.7	35344-C7	construcții anexa	9	Cu acte	Nr. niveluri:1; S. construita la sol:9 mp; Patul-lemn

**Lungime Segmente**

1) Valorile lungimilor segmentelor sunt obținute din proiecție în plan.

Punct început	X / Y	Punct sfârșit	X / Y	Lungime segment (** (m))
1	424.439,532 375.315,292	2	424.410,911 375.323,704	29.832
2	424.410,911 375.323,704	3	424.407,284 375.312,165	12.095
3	424.407,284 375.312,165	4	424.399,334 375.314,673	8.336
4	424.399,334 375.314,673	5	424.398,771 375.312,919	1.842
5	424.398,771 375.312,919	6	424.397,573 375.308,81	4.28
6	424.397,573 375.308,81	7	424.396,577 375.307,37	1.751
7	424.396,577 375.307,37	8	424.404,891 375.304,894	8.675
8	424.404,891 375.304,894	9	424.413,835 375.302,125	9.363
9	424.413,835 375.302,125	10	424.426,43 375.298,716	13.048
10	424.426,43 375.298,716	11	424.437,197 375.295,782	11.16
11	424.437,197 375.295,782	12	424.445,84 375.293,177	9.027
12	424.445,84 375.293,177	13	424.468,94 375.285,773	24.258
13	424.468,94 375.285,773	14	424.474,358 375.293,497	9.434
14	424.474,358 375.293,497	15	424.478,171 375.303,296	10.515
15	424.478,171 375.303,296	16	424.452,137 375.311,559	27.314
16	424.452,137 375.311,559	1	424.439,532 375.315,292	13.146

\*\* Lungimile segmentelor sunt determinate în planul de proiecție Stereo 70 și sunt rotunjite la 1 milimetru.

\*\*\* Distanța dintre puncte este formată din segmente cumulate ce sunt mai mici decât valoarea 1 milimetru.



**DATE DESPRE IMOBILUL NR. 1686**

Oficiul de Cadastru și Publicitate Imobiliară VALCEA  
Biroul de Cadastru și Publicitate Imobiliară Ramnicu Valcea

**A. Partea I. Descrierea imobilului**

TEREN Necunoscut

Adresa: Loc. Ladesti, Jud. Valcea

Nr. Crt	Nr cadastral Nr. topografic	Suprafața* (mp)	Observații / Referințe
A1		1.590	Sector cadastral:26 Teren neimprejmuit;

**B. Partea II. Proprietari și acte**

Inscrieri privitoare la dreptul de proprietate și alte drepturi reale	Referințe
/	
Act Administrativ nr. 13318, din 15/04/2009 emis de CJSIPT VALCEA;	
B1	A1
Intabulare, drept de PROPRIETATE, dobandit prin Reconstituire, cota actuala 1/1 1) ROTARU GHEORGHIA	

**C. Partea III. SARCINI .**

Inscrieri privind dezmembramintele dreptului de proprietate, drepturi reale de garanție și sarcini	Referințe
NU SUNT	

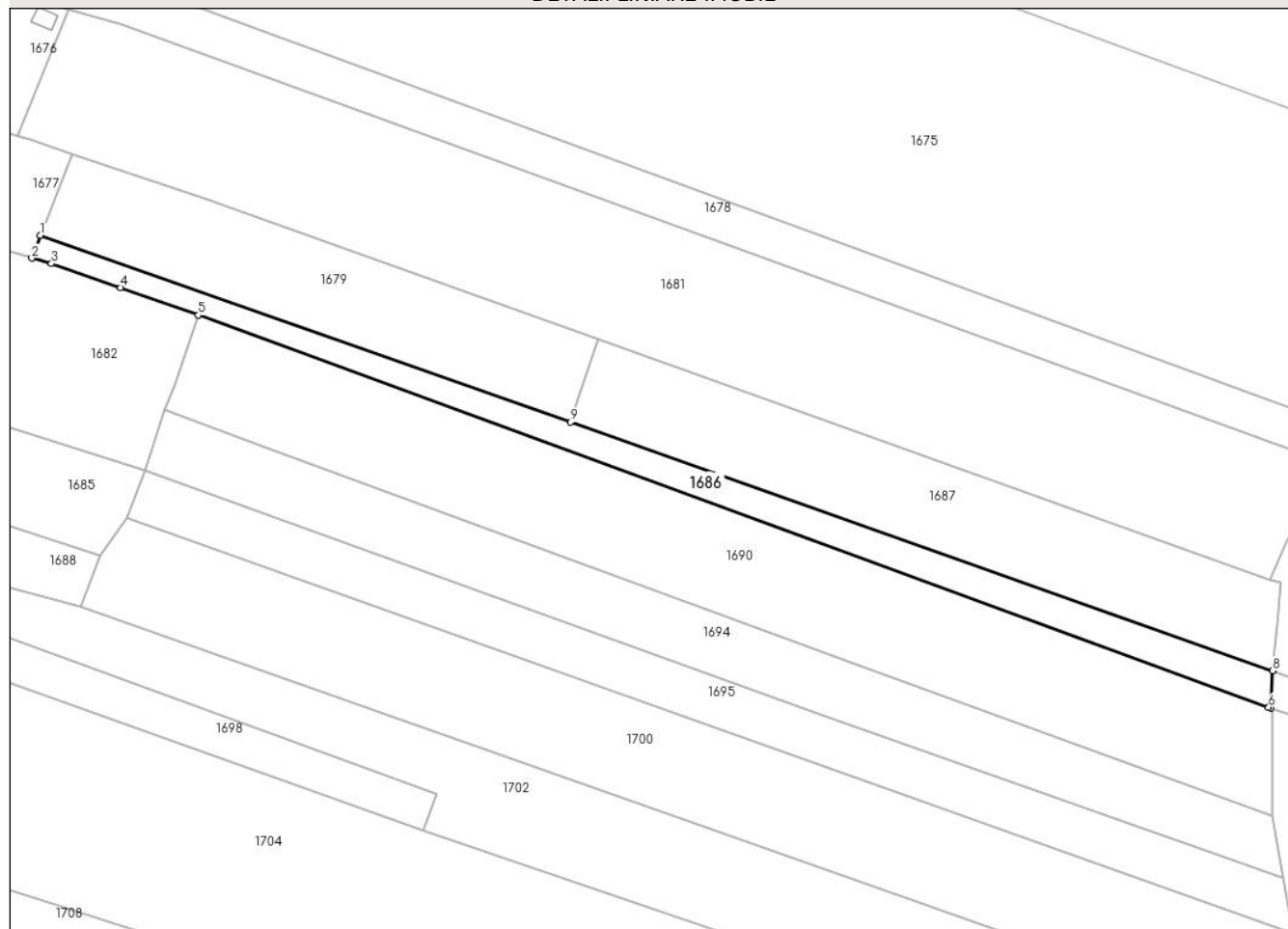
## Anexa Nr. 1 La Partea I

## Teren

Nr cadastral	Suprafața (mp)*	Observații / Referințe
	1.590	

\* Suprafața este determinată în planul de proiecție Stereo 70.

## DETALII LINIARE IMOBIL



## Date referitoare la teren

Crt	Categorie folosință	Intravilan	Suprafața (mp)	Tarla	Parcelă	Nr. topo	Observații / Referințe
1	arabil	DA	513	73	1499/6	-	
2	arabil	NU	1.077	73	1499/6	-	

## Lungime Segmente

1) Valorile lungimilor segmentelor sunt obținute din proiecție în plan.

Punct început	X / Y	Punct sfârșit	X / Y	Lungime segment (** (m)
1	424.456,608 375.351,803	2	424.454,804 375.347,142	4.999
2	424.454,804 375.347,142	3	424.458,856 375.346,022	4.203
3	424.458,856 375.346,022	4	424.473,069 375.341,036	15.062
4	424.473,069 375.341,036	5	424.489,207 375.335,378	17.101

Punct început	X / Y	Punct sfârșit	X / Y	Lungime segment (** (m)
5	424.489,207 375.335,378	6	424.710,175 375.254,484	235.31
6	424.710,175 375.254,484	7	424.710,604 375.254,35	0.449
7	424.710,604 375.254,35	8	424.710,998 375.262,004	7.663
8	424.710,998 375.262,004	9	424.566,016 375.313,283	153.784
9	424.566,016 375.313,283	1	424.456,608 375.351,803	115.991

\*\* Lungimile segmentelor sunt determinate în planul de proiecție Stereo 70 și sunt rotunjite la 1 milimetru.

\*\*\* Distanța dintre puncte este formată din segmente cumulate ce sunt mai mici decât valoarea 1 milimetru.





**DATE DESPRE IMOBILUL NR. 1687**

Oficiul de Cadastru și Publicitate Imobiliară VALCEA  
 Biroul de Cadastru și Publicitate Imobiliară Ramnicu Valcea

**A. Partea I. Descrierea imobilului**

TEREN Necunoscut

Adresa: Loc. Ladesti, Jud. Valcea

Nr. Crt	Nr cadastral Nr. topografic	Suprafața* (mp)	Observații / Referințe
A1		2.690	Sector cadastral:26 Teren neimprejmuit;

**B. Partea II. Proprietari și acte**

Inscrieri privitoare la dreptul de proprietate și alte drepturi reale	Referințe
/	
Act Administrativ nr. 1231, din 14/01/2005 emis de CJSIPT VALCEA;	
B1	A1
Intabulare, drept de PROPRIETATE, dobandit prin Reconstituire, cota actuala 1/1 1) VLĂDUȚ GHEORGHE	

**C. Partea III. SARCINI .**

Inscrieri privind dezmembramintele dreptului de proprietate, drepturi reale de garanție și sarcini	Referințe
NU SUNT	

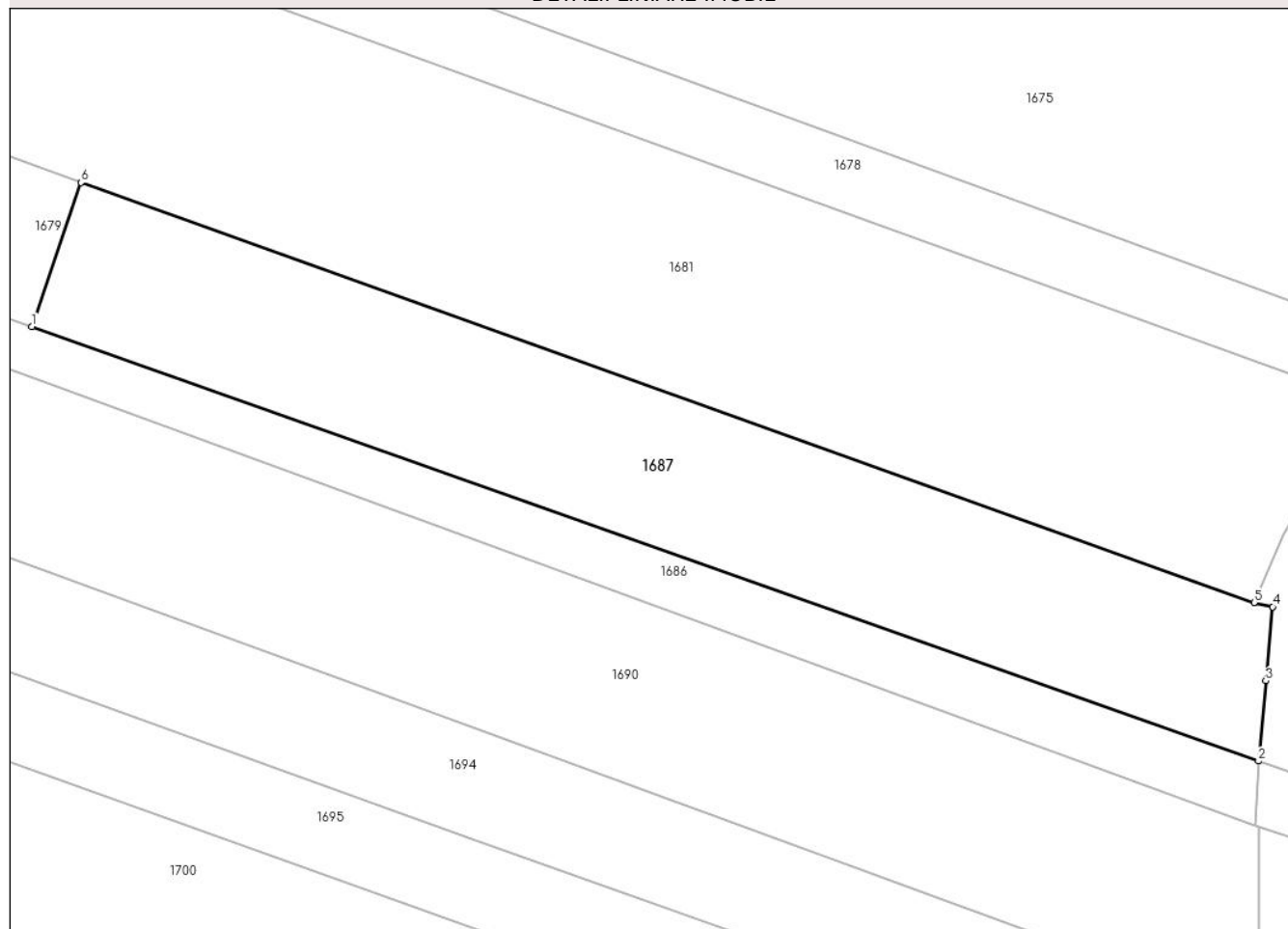
## Anexa Nr. 1 La Partea I

## Teren

Nr cadastral	Suprafața (mp)*	Observații / Referințe
	2.690	

\* Suprafața este determinată în planul de proiecție Stereo 70.

## DETALII LINIARE IMOBIL



## Date referitoare la teren

Crt	Categorie folosință	Intra vilan	Suprafața (mp)	Tarla	Parcelă	Nr. topo	Observații / Referințe
1	arabil	NU	1.833	73	1499/5	-	
2	arabil	DA	857	73	1499/5	-	

## Lungime Segmente

1) Valorile lungimilor segmentelor sunt obținute din proiecție în plan.

Punct început	X / Y	Punct sfârșit	X / Y	Lungime segment (** (m)
1	424.566,016 375.313,283	2	424.710,998 375.262,004	153.784
2	424.710,998 375.262,004	3	424.711,87 375.271,463	9.5
3	424.711,87 375.271,463	4	424.712,677 375.280,219	8.793
4	424.712,677 375.280,219	5	424.710,486 375.280,722	2.247

Punct început	X / Y	Punct sfârșit	X / Y	Lungime segment (** (m)
5	424.710,486 375.280,722	6	424.571,825 375.330,322	147.265
6	424.571,825 375.330,322	1	424.566,016 375.313,283	18.002

\*\* Lungimile segmentelor sunt determinate în planul de proiecție Stereo 70 și sunt rotunjite la 1 milimetru.

\*\*\* Distanța dintre puncte este formată din segmente cumulate ce sunt mai mici decât valoarea 1 milimetru.



**DATE DESPRE IMOBILUL NR. 1688**

Oficiul de Cadastru și Publicitate Imobiliară VALCEA  
Biroul de Cadastru și Publicitate Imobiliară Ramnicu Valcea

**A. Partea I. Descrierea imobilului**

TEREN Intravilan

Adresa: Loc. Ladesti, Nr. 181, Jud. Valcea

Nr. Crt	Nr cadastral Nr. topografic	Suprafața* (mp)	Observații / Referințe
A1		Din acte: 765 Masurata: 823	Sector cadastral:26 Teren imprejmuit;

**Construcții**

Crt	Nr cadastral Nr. topografic	Adresa	Observații / Referințe
A1.1		Loc. Ladesti, Nr. 181, Jud. Valcea	Nr. niveluri:2; S. construita la sol:45 mp; LOCUINȚĂ
A1.2		Loc. Ladesti, Nr. 181, Jud. Valcea	Nr. niveluri:1; S. construita la sol:39 mp; LOCUINȚĂ
A1.3		Loc. Ladesti, Nr. 181, Jud. Valcea	Nr. niveluri:1; S. construita la sol:30 mp; BUCATARIE

**B. Partea II. Proprietari și acte**

Inscrieri privitoare la dreptul de proprietate și alte drepturi reale		Referințe
/		
Act Administrativ nr. 35/2317, din 01/01/2000 emis de CJSIPT VÂLCEA;		
B1	Intabulare, drept de PROPRIETATE, dobandit prin Reconstituire, cota actuala 1/1 1) BUȘE ZINCA	A1
Act Administrativ nr. 3509, din 29/10/2024 emis de PRIMĂRIA COMUNEI LĂDEȘTI;		
B2	Intabulare, drept de PROPRIETATE, dobandit prin Construire, cota actuala 1/1 1) BUȘE ZINCA	A1.1, A1.2, A1.3

**C. Partea III. SARCINI .**

Inscrieri privind dezmembramintele dreptului de proprietate, drepturi reale de garanție și sarcini	Referințe
NU SUNT	

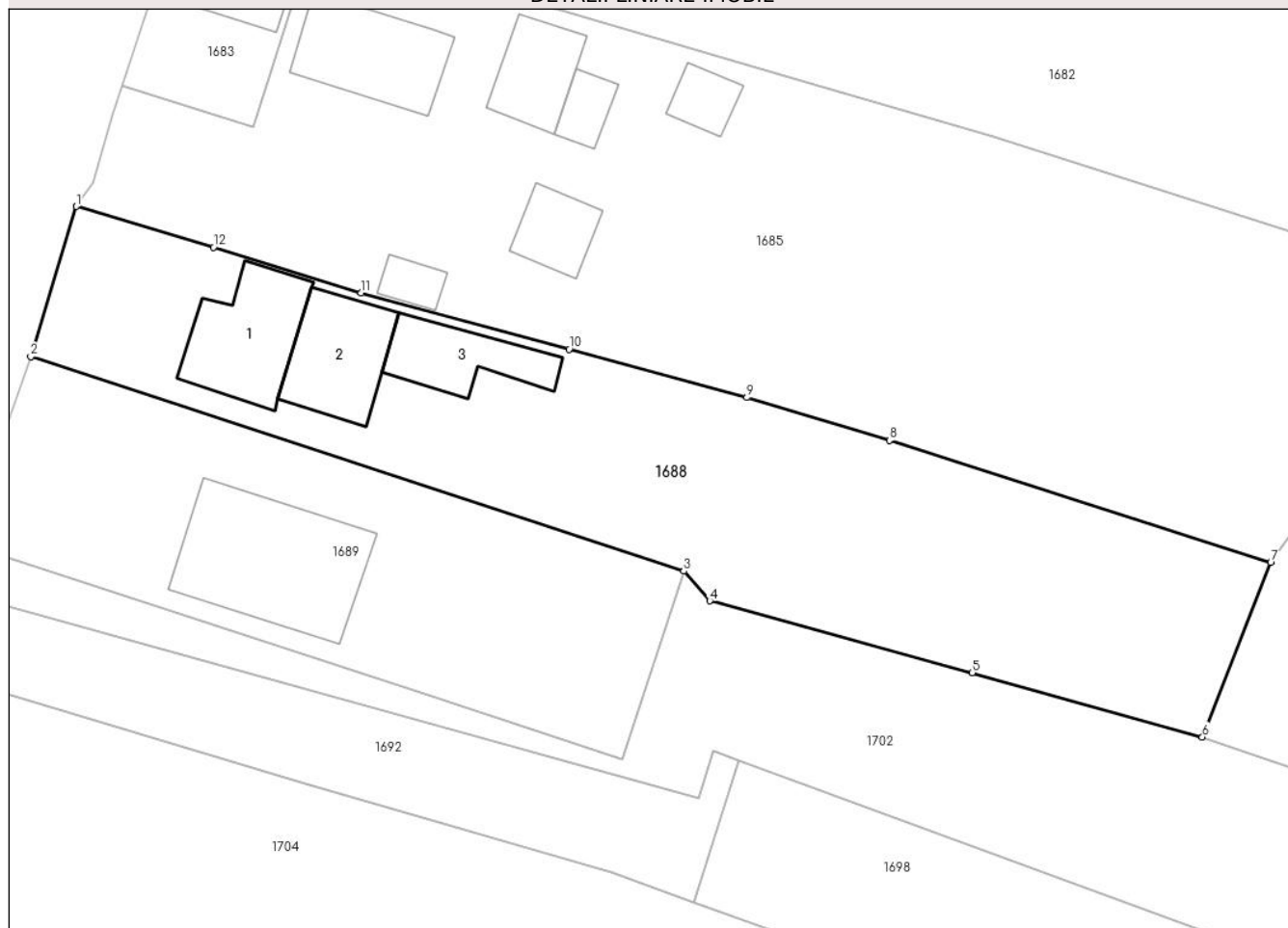
## Anexa Nr. 1 La Partea I

## Teren

Nr cadastral	Suprafața (mp)*	Observații / Referințe
	Din acte: 765 Masurata: 823	

\* Suprafața este determinată în planul de proiecție Stereo 70.

## DETALII LINIARE IMOBIL



## Date referitoare la teren

Crt	Categorie folosință	Intra vilan	Suprafața (mp)	Tarla	Parcelă	Nr. topo	Observații / Referințe
1	curți constructii	DA	362	18	471	-	
2	arabil	DA	461	18	477	-	

## Date referitoare la construcții

Crt	Număr	Destinație construcție	Supraf. (mp)	Situație juridică	Observații / Referințe
A1.1		construcții de locuințe	45	Cu acte	Nr. niveluri:2; S. construita la sol:45 mp; LOCUINȚĂ
A1.2		construcții de locuințe	39	Cu acte	Nr. niveluri:1; S. construita la sol:39 mp; LOCUINȚĂ
A1.3		construcții anexa	30	Cu acte	Nr. niveluri:1; S. construita la sol:30 mp; BUCATARIE

## Lungime Segmente

1) Valorile lungimilor segmentelor sunt obținute din proiecție în plan.

Punct început	X / Y	Punct sfârșit	X / Y	Lungime segment (** (m)
1	424.396,577 375.307,37	2	424.393,815 375.298,258	9.521

Punct început	X / Y	Punct sfârșit	X / Y	Lungime segment (** (m)
2	424.393,815 375.298,258	3	424.433,375 375.285,255	41.642
3	424.433,375 375.285,255	4	424.434,958 375.283,457	2.396
4	424.434,958 375.283,457	5	424.450,864 375.279,098	16.492
5	424.450,864 375.279,098	6	424.464,802 375.275,203	14.472
6	424.464,802 375.275,203	7	424.468,94 375.285,773	11.351
7	424.468,94 375.285,773	8	424.445,84 375.293,177	24.258
8	424.445,84 375.293,177	9	424.437,197 375.295,782	9.027
9	424.437,197 375.295,782	10	424.426,43 375.298,716	11.16
10	424.426,43 375.298,716	11	424.413,835 375.302,125	13.048
11	424.413,835 375.302,125	12	424.404,891 375.304,894	9.363
12	424.404,891 375.304,894	1	424.396,577 375.307,37	8.675

\*\* Lungimile segmentelor sunt determinate în planul de proiecție Stereo 70 și sunt rotunjite la 1 milimetru.

\*\*\* Distanța dintre puncte este formată din segmente cumulate ce sunt mai mici decât valoarea 1 milimetru.





**DATE DESPRE IMOBILUL NR. 1689**

Oficiul de Cadastru și Publicitate Imobiliară VALCEA  
Biroul de Cadastru și Publicitate Imobiliară Ramnicu Valcea

**A. Partea I. Descrierea imobilului**

TEREN Intravilan

Adresa: Loc. Ladesti, Nr. 183, Jud. Valcea

Nr. Crt	Nr cadastral Nr. topografic	Suprafața* (mp)	Observații / Referințe
A1	35327	Din acte: 500 Masurata: 502	Sector cadastral:26 Teren imprejmuit;

**Construcții**

Crt	Nr cadastral Nr. topografic	Adresa	Observații / Referințe
A1.1	35327-C1	Loc. Ladesti, Str 183, Jud. Valcea	Nr. niveluri:2; S. construita la sol:78 mp; Casa,P+1, AN 2018

**B. Partea II. Proprietari și acte**

Inscrieri privitoare la dreptul de proprietate și alte drepturi reale		Referințe
<b>353247 / 06/01/2014</b>		
Act Notarial nr. 1256, din 30/12/2013 emis de BNP Manea Andreescu Carmen Mirela;		
B3	Intabulare, drept de PROPRIETATE, dobandit prin Conventie, cota actuala 1/1 1) BUSE NICOLAE, casatorit cu 2) BUSE ELENA	A1
<b>86267 / 11/11/2019</b>		
Act Administrativ nr. 1167, din 04/10/2019 emis de Primaria Ladesti (act administrativ nr 9 din 14.08.2013, emis de Primaria Ladesti;act administrativ nr 2585 din 24.08.2018, emis de Primaria Ladesti);		
B4	Intabulare, drept de PROPRIETATE, dobandit prin Construire, cota actuala 1/1 1) BUSE ELENA 2) BUSE NICOLAE	A1.1

**C. Partea III. SARCINI .**

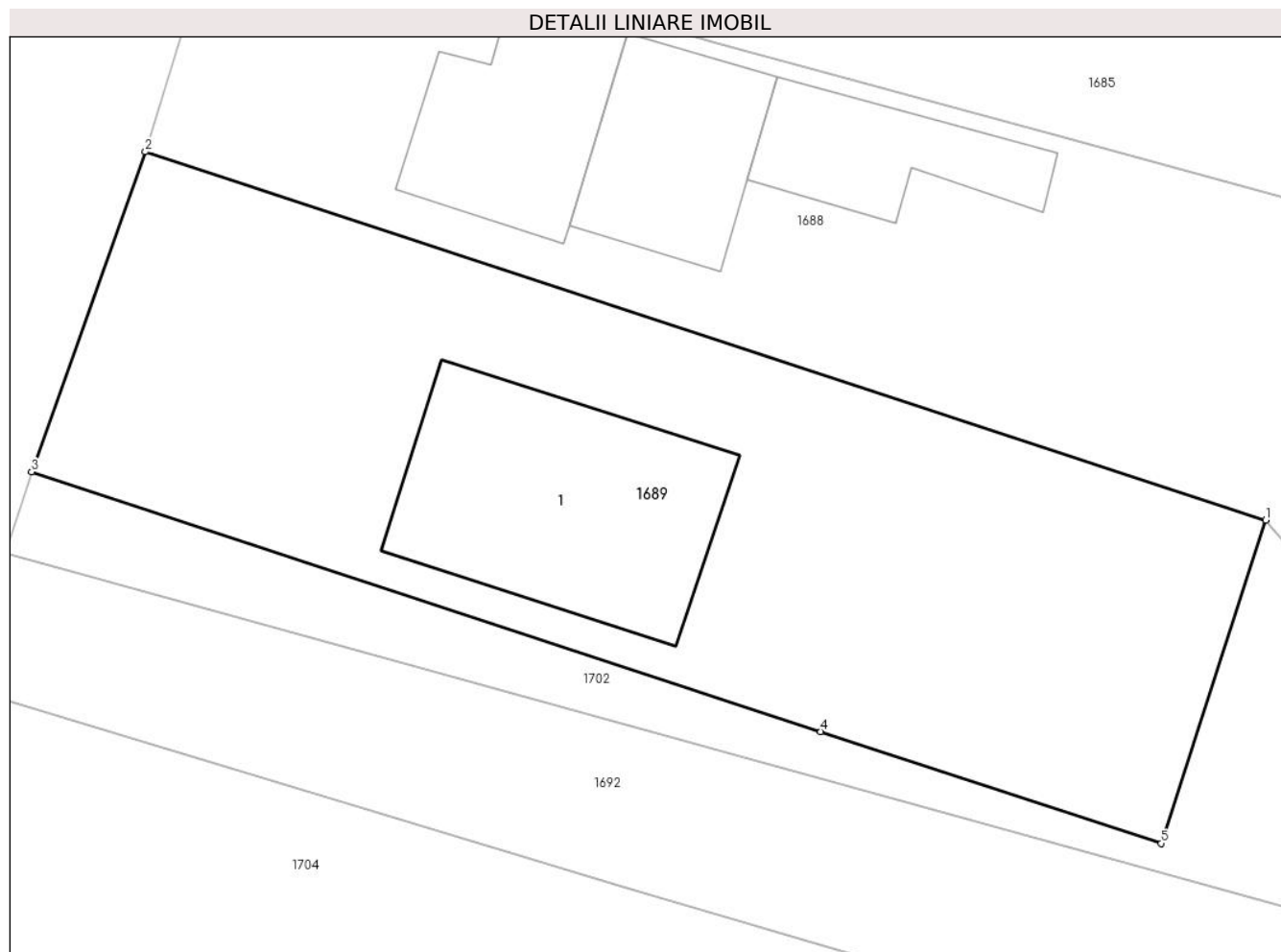
Inscrieri privind dezmembramintele dreptului de proprietate, drepturi reale de garanție și sarcini	Referințe
NU SUNT	

## Anexa Nr. 1 La Partea I

## Teren

Nr cadastral	Suprafața (mp)*	Observații / Referințe
35327	Din acte: 500 Masurata: 502	

\* Suprafața este determinată în planul de proiecție Stereo 70.



## Date referitoare la teren

Crt	Categorie folosință	Intra vilan	Suprafața (mp)	Tarla	Parcelă	Nr. topo	Observații / Referințe
1	curți constructii	DA	502	-	-	-	

## Date referitoare la construcții

Crt	Număr	Destinație construcție	Supraf. (mp)	Situație juridică	Observații / Referințe
A1.1	35327-C1	construcții de locuințe	78	Cu acte	Nr. niveluri:2; S. construita la sol:78 mp; Casa, P+1, AN 2018

## Lungime Segmente

1) Valorile lungimilor segmentelor sunt obținute din proiecție în plan.

Punct început	X / Y	Punct sfârșit	X / Y	Lungime segment (** (m)
1	424.433,375 375.285,255	2	424.393,815 375.298,258	41.642
2	424.393,815 375.298,258	3	424.389,799 375.286,953	11.998
3	424.389,799 375.286,953	4	424.417,665 375.277,789	29.334

Punct început	X / Y	Punct sfârșit	X / Y	Lungime segment (** (m)
4	424.417,665 375.277,789	5	424.429,685 375.273,836	12.653
5	424.429,685 375.273,836	1	424.433,375 375.285,255	12.0

\*\* Lungimile segmentelor sunt determinate în planul de proiecție Stereo 70 și sunt rotunjite la 1 milimetru.

\*\*\* Distanța dintre puncte este formată din segmente cumulate ce sunt mai mici decât valoarea 1 milimetru.



**DATE DESPRE IMOBILUL NR. 1690**

Oficiul de Cadastru și Publicitate Imobiliară VALCEA  
Biroul de Cadastru și Publicitate Imobiliară Ramnicu Valcea

**A. Partea I. Descrierea imobilului**

TEREN Necunoscut

Adresa: Loc. Ladesti, Jud. Valcea

Nr. Crt	Nr cadastral Nr. topografic	Suprafața* (mp)	Observații / Referințe
A1		4.998	Sector cadastral:26 Teren neimprejmuit;

**B. Partea II. Proprietari și acte**

Inscrieri privitoare la dreptul de proprietate și alte drepturi reale	Referințe
/	
Act Administrativ nr. 1245, din 03/08/2005 emis de CJSDP VALCEA;	
B1	A1
Intabulare, drept de PROPRIETATE, dobandit prin Reconstituire, cota actuala 1/1 1) NETCU GHEORGHE	

**C. Partea III. SARCINI .**

Inscrieri privind dezmembramintele dreptului de proprietate, drepturi reale de garanție și sarcini	Referințe
NU SUNT	

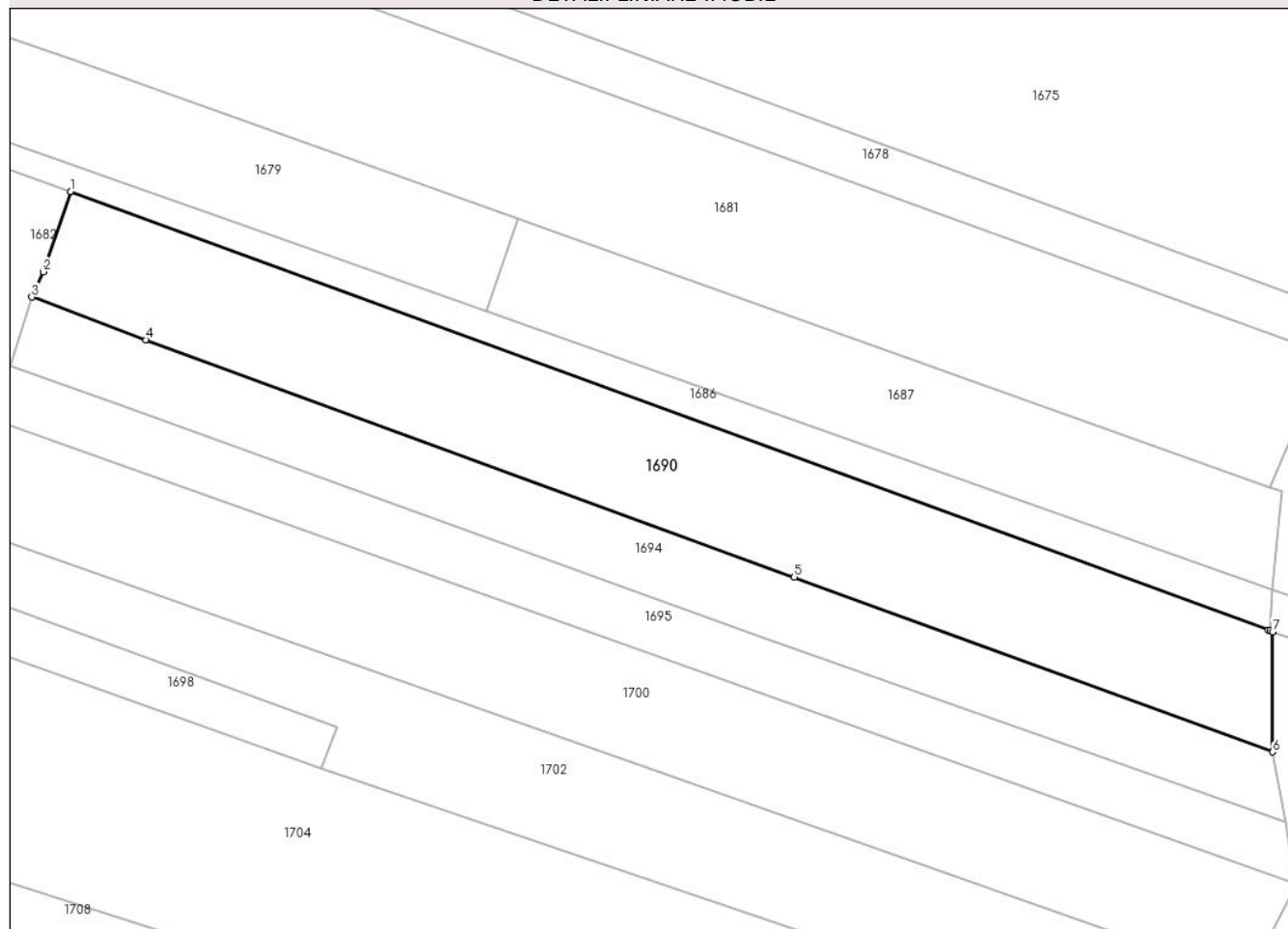
## Anexa Nr. 1 La Partea I

## Teren

Nr cadastral	Suprafața (mp)*	Observații / Referințe
	4.998	

\* Suprafața este determinată în planul de proiecție Stereo 70.

## DETALII LINIARE IMOBIL



## Date referitoare la teren

Crt	Categorie folosință	Intravilan	Suprafața (mp)	Tarla	Parcelă	Nr. topo	Observații / Referințe
1	arabil	DA	1.070	73	1499/7	-	
2	arabil	NU	3.928	73	1499/7	-	

## Lungime Segmente

1) Valorile lungimilor segmentelor sunt obținute din proiecție în plan.

Punct început	X / Y	Punct sfârșit	X / Y	Lungime segment (** (m)
1	424.489,207 375.335,378	2	424.484,215 375.320,575	15.622
2	424.484,215 375.320,575	3	424.482,084 375.315,898	5.14
3	424.482,084 375.315,898	4	424.503,095 375.308,028	22.437
4	424.503,095 375.308,028	5	424.622,749 375.264,305	127.392

Punct început	X / Y	Punct sfârșit	X / Y	Lungime segment (** (m)
5	424.622,749 375.264,305	6	424.711,005 375.232,055	93.964
6	424.711,005 375.232,055	7	424.710,995 375.254,228	22.173
7	424.710,995 375.254,228	8	424.710,604 375.254,35	0.409
8	424.710,604 375.254,35	9	424.710,175 375.254,484	0.449
9	424.710,175 375.254,484	1	424.489,207 375.335,378	235.31

\*\* Lungimile segmentelor sunt determinate în planul de proiecție Stereo 70 și sunt rotunjite la 1 milimetru.

\*\*\* Distanța dintre puncte este formată din segmente cumulate ce sunt mai mici decât valoarea 1 milimetru.





**DATE DESPRE IMOBILUL NR. 1691**

Oficiul de Cadastru și Publicitate Imobiliară VALCEA  
Biroul de Cadastru și Publicitate Imobiliară Ramnicu Valcea

**A. Partea I. Descrierea imobilului**

TEREN Intravilan

Adresa: Loc. Ladesti, Jud. Valcea

Nr. Crt	Nr cadastral Nr. topografic	Suprafața* (mp)	Observații / Referințe
A1		1.890	Sector cadastral:26 Teren neimprijmit;

**Construcții**

Crt	Nr cadastral Nr. topografic	Adresa	Observații / Referințe
A1.1		Loc. Ladesti, Jud. Valcea	Nr. niveluri:1; S. construita la sol:157 mp; S. construita desfasurata:157 mp; ANEXA
A1.2		Loc. Ladesti, Jud. Valcea	Nr. niveluri:1; S. construita la sol:142 mp; S. construita desfasurata:142 mp; ANEXA
A1.3		Loc. Ladesti, Jud. Valcea	Nr. niveluri:1; S. construita la sol:80 mp; S. construita desfasurata:80 mp; ANEXA

**B. Partea II. Proprietari și acte**

Inscrieri privitoare la dreptul de proprietate și alte drepturi reale		Referințe
/		
Act Administrativ nr. 20342, din 10/01/2013 emis de CJSIPT VÂLCEA;		
B1	Intabulare, drept de PROPRIETATE, dobandit prin Reconstituire, cota actuala 1/1 1) GOGÎRNOIU VICTOR	A1
Act Administrativ nr. 3509, din 28/10/2024 emis de PRIMĂRIA COMUNEI LĂDEȘTI;		
B2	Intabulare, drept de PROPRIETATE, dobandit prin Construire, cota actuala 1/1 1) GOGÎRNOIU VICTOR	A1.1, A1.2, A1.3

**C. Partea III. SARCINI .**

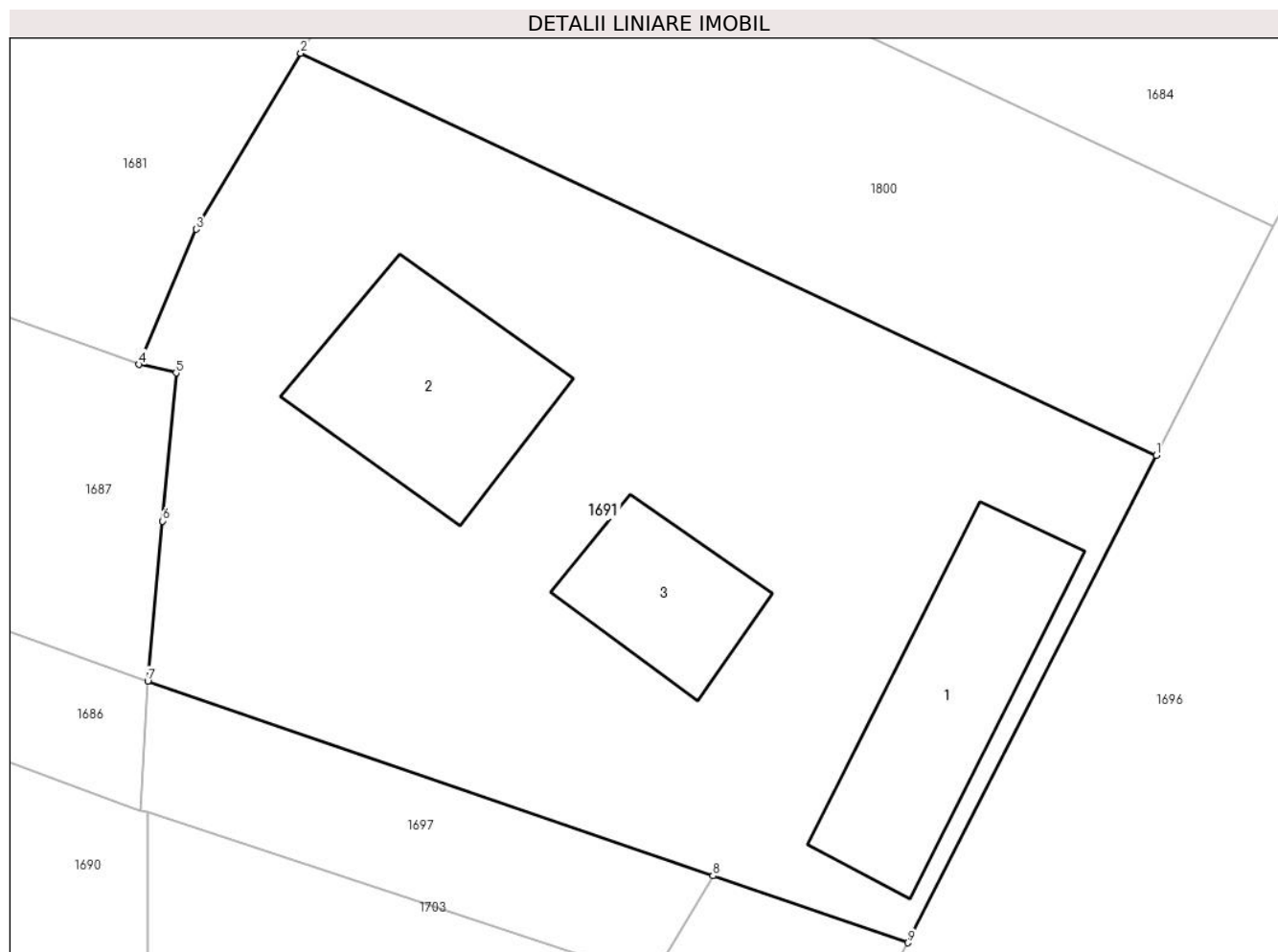
Inscrieri privind dezmembramintele dreptului de proprietate, drepturi reale de garanție și sarcini	Referințe
NU SUNT	

## Anexa Nr. 1 La Partea I

## Teren

Nr cadastral	Suprafața (mp)*	Observații / Referințe
	1.890	

\* Suprafața este determinată în planul de proiecție Stereo 70.



## Date referitoare la teren

Crt	Categorie folosință	Intra vilan	Suprafața (mp)	Tarla	Parcelă	Nr. topo	Observații / Referințe
1	curți constructii	DA	1.890	17	447/6, 447/4	-	

## Date referitoare la construcții

Crt	Număr	Destinație construcție	Supraf. (mp)	Situație juridică	Observații / Referințe
A1.1		constructii anexa	157	Cu acte	Nr. niveluri:1; S. construita la sol:157 mp; S. construita desfasurata:157 mp; ANEXA
A1.2		constructii anexa	142	Cu acte	Nr. niveluri:1; S. construita la sol:142 mp; S. construita desfasurata:142 mp; ANEXA
A1.3		constructii anexa	80	Cu acte	Nr. niveluri:1; S. construita la sol:80 mp; S. construita desfasurata:80 mp; ANEXA

## Lungime Segmente

1) Valorile lungimilor segmentelor sunt obținute din proiecție în plan.

Punct început	X / Y	Punct sfârșit	X / Y	Lungime segment (** (m)
1	424.770,669 375.275,351	2	424.720,054 375.299,118	55.917
2	424.720,054 375.299,118	3	424.713,86 375.288,708	12.113

Punct început	X / Y	Punct sfârşit	X / Y	Lungime segment (** (m)
3	424.713,86 375.288,708	4	424.710,486 375.280,722	8.669
4	424.710,486 375.280,722	5	424.712,677 375.280,219	2.247
5	424.712,677 375.280,219	6	424.711,87 375.271,463	8.793
6	424.711,87 375.271,463	7	424.710,998 375.262,004	9.5
7	424.710,998 375.262,004	8	424.744,442 375.250,482	35.373
8	424.744,442 375.250,482	9	424.755,966 375.246,527	12.184
9	424.755,966 375.246,527	1	424.770,669 375.275,351	32.357

\*\* Lungimile segmentelor sunt determinate în planul de proiecţie Stereo 70 şi sunt rotunjite la 1 milimetru.

\*\*\* Distanţa dintre puncte este formată din segmente cumulate ce sunt mai mici decât valoarea 1 milimetru.



**DATE DESPRE IMOBILUL NR. 1692**

Oficiul de Cadastru și Publicitate Imobiliară VALCEA  
Biroul de Cadastru și Publicitate Imobiliară Ramnicu Valcea

**A. Partea I. Descrierea imobilului**

TEREN Intravilan

Adresa: Loc. Ladesti, Jud. Valcea, PUNCT VATRA SAT

Nr. Crt	Nr cadastral Nr. topografic	Suprafața* (mp)	Observații / Referințe
A1	35369	274	Sector cadastral:26 Teren neimprejmuit;

**B. Partea II. Proprietari și acte**

Inscrieri privitoare la dreptul de proprietate și alte drepturi reale	Referințe
<b>57771 / 27/11/2014</b>	
Act Notarial nr. 2122, din 26/11/2014 emis de BIN GUTAU MARIANA;	
B2	A1
Intabulare, drept de PROPRIETATE, dobandit prin Conventie, cota actuala 1/1 1) BUSE NICOLAE	

**C. Partea III. SARCINI .**

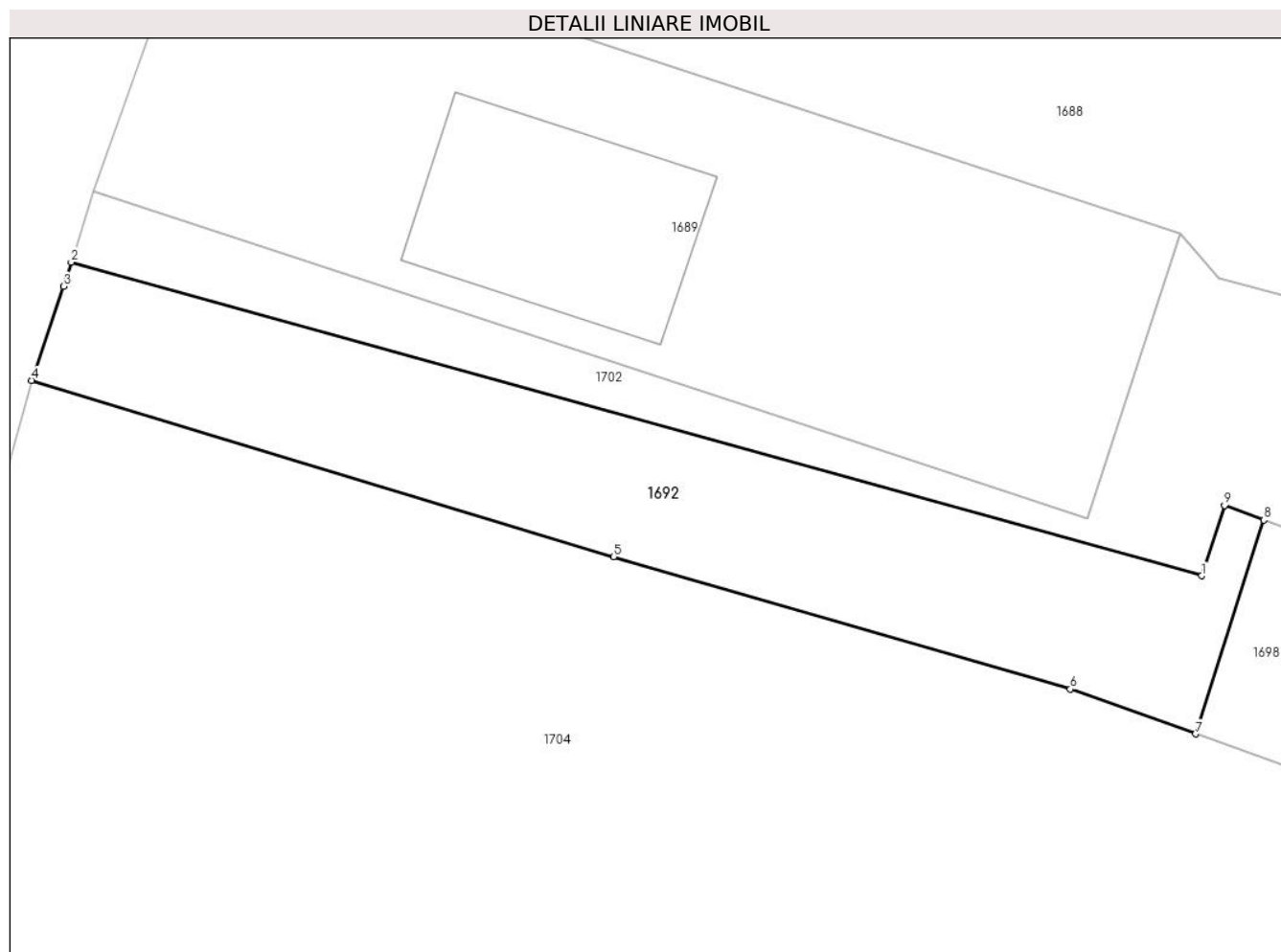
Inscrieri privind dezmembramintele dreptului de proprietate, drepturi reale de garanție și sarcini	Referințe
NU SUNT	

## Anexa Nr. 1 La Partea I

## Teren

Nr cadastral	Suprafața (mp)*	Observații / Referințe
35369	274	

\* Suprafața este determinată în planul de proiecție Stereo 70.



## Date referitoare la teren

Crt	Categorie folosință	Intravilan	Suprafața (mp)	Tarla	Parcelă	Nr. topo	Observații / Referințe
1	arabil	DA	274	73	1499/12	-	

## Lungime Segmente

1) Valorile lungimilor segmentelor sunt obținute din proiecție în plan.

Punct început	X / Y	Punct sfârșit	X / Y	Lungime segment (** (m)
1	424.434,25 375.271,521	2	424.388,891 375.284,097	47.07
2	424.388,891 375.284,097	3	424.388,586 375.283,124	1.02
3	424.388,586 375.283,124	4	424.387,302 375.279,349	3.987
4	424.387,302 375.279,349	5	424.410,652 375.272,288	24.394
5	424.410,652 375.272,288	6	424.428,977 375.266,978	19.079

Punct început	X / Y	Punct sfârșit	X / Y	Lungime segment (** (m)
6	424.428,977 375.266,978	7	424.434,004 375.265,178	5.339
7	424.434,004 375.265,178	8	424.436,742 375.273,756	9.004
8	424.436,742 375.273,756	9	424.435,159 375.274,334	1.685
9	424.435,159 375.274,334	1	424.434,25 375.271,521	2.957

\*\* Lungimile segmentelor sunt determinate în planul de proiecție Stereo 70 și sunt rotunjite la 1 milimetru.

\*\*\* Distanța dintre puncte este formată din segmente cumulate ce sunt mai mici decât valoarea 1 milimetru.





**DATE DESPRE IMOBILUL NR. 1693**

Oficiul de Cadastru și Publicitate Imobiliară VALCEA  
Biroul de Cadastru și Publicitate Imobiliară Ramnicu Valcea

**A. Partea I. Descrierea imobilului**

TEREN Intravilan

Adresa: Loc. Ladesti, Jud. Valcea

Nr. Crt	Nr cadastral Nr. topografic	Suprafața* (mp)	Observații / Referințe
A1		2.080	Sector cadastral:26 Teren neimprejmuit;

**B. Partea II. Proprietari și acte**

Inscrieri privitoare la dreptul de proprietate și alte drepturi reale		Referințe
/		
Act Administrativ nr. 7256, din 19/09/2002 emis de CJFF VÂLCEA (PV de punere în posesie nr. 633/31 din 13,04,2005, emis de Primăria Lădești);		
B1	Inscrierea provizorie, drept de PROPRIETATE, dobandit prin Lege, cota actuala 1/1 1) POPESCU NICOLAE	A1

**C. Partea III. SARCINI .**

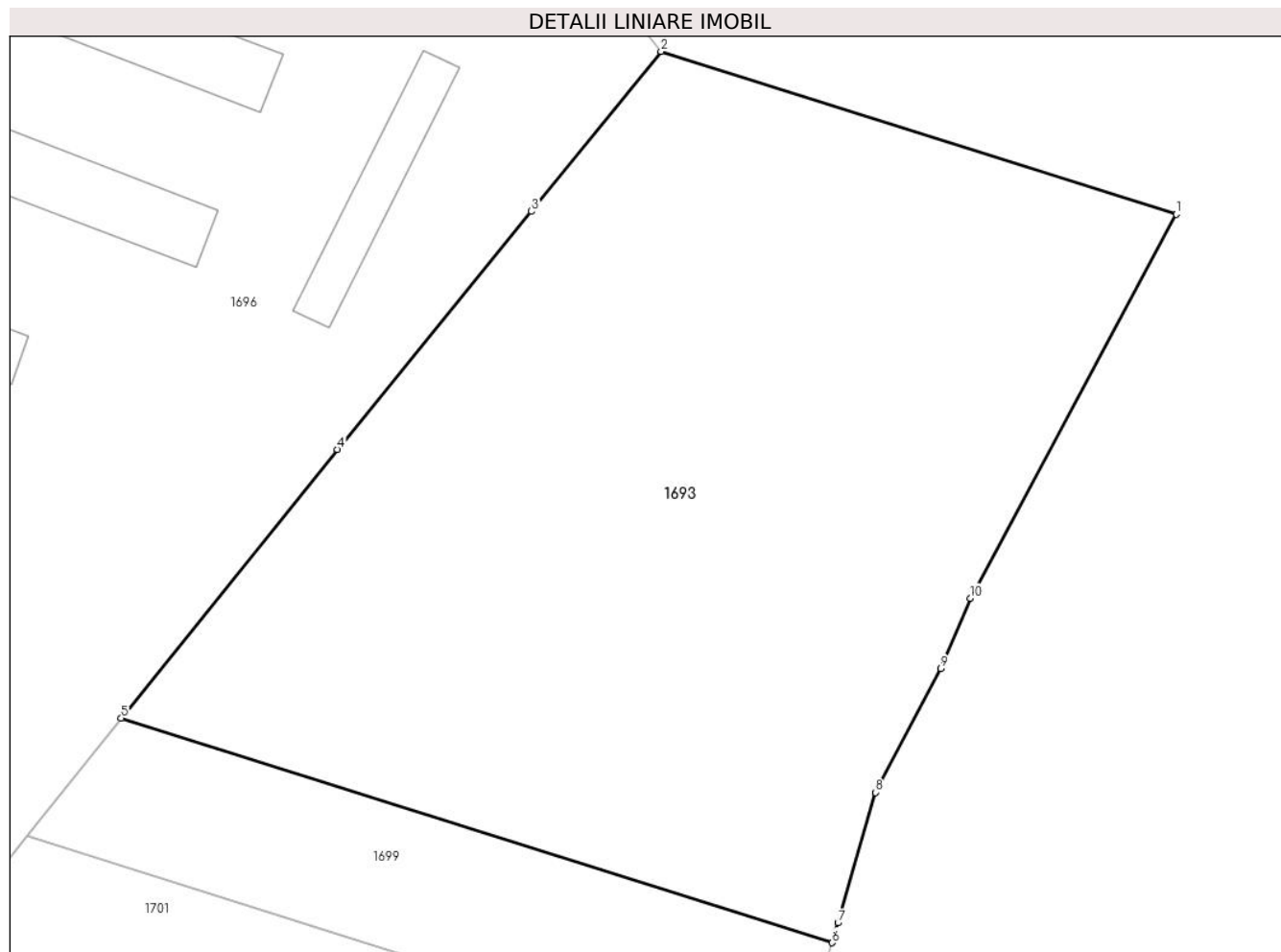
Inscrieri privind dezmembramintele dreptului de proprietate, drepturi reale de garanție și sarcini	Referințe
NU SUNT	

## Anexa Nr. 1 La Partea I

## Teren

Nr cadastral	Suprafața (mp)*	Observații / Referințe
	2.080	

\* Suprafața este determinată în planul de proiecție Stereo 70.



## Date referitoare la teren

Crt	Categorie folosință	Intravilan	Suprafața (mp)	Tarla	Parcelă	Nr. topo	Observații / Referințe
1	padure	DA	2.080	73	1501/1	-	UP V CERNA, UA 52

## Lungime Segmente

1) Valorile lungimilor segmentelor sunt obținute din proiecție în plan.

Punct început	X / Y	Punct sfârșit	X / Y	Lungime segment (** (m)
1	424.937,433 375.289,594	2	424.904,271 375.300,06	34.774
2	424.904,271 375.300,06	3	424.895,924 375.289,77	13.25
3	424.895,924 375.289,77	4	424.883,418 375.274,461	19.768
4	424.883,418 375.274,461	5	424.869,509 375.257,18	22.183
5	424.869,509 375.257,18	6	424.915,292 375.242,731	48.009

Punct început	X / Y	Punct sfârșit	X / Y	Lungime segment (** (m)
6	424.915,292 375.242,731	7	424.915,658 375.244,011	1.331
7	424.915,658 375.244,011	8	424.918,06 375.252,401	8.727
8	424.918,06 375.252,401	9	424.922,269 375.260,368	9.011
9	424.922,269 375.260,368	10	424.924,169 375.264,894	4.908
10	424.924,169 375.264,894	1	424.937,433 375.289,594	28.036

\*\* Lungimile segmentelor sunt determinate în planul de proiecție Stereo 70 și sunt rotunjite la 1 milimetru.

\*\*\* Distanța dintre puncte este formată din segmente cumulate ce sunt mai mici decât valoarea 1 milimetru.



**DATE DESPRE IMOBILUL NR. 1694**

Oficiul de Cadastru și Publicitate Imobiliară VALCEA  
Biroul de Cadastru și Publicitate Imobiliară Ramnicu Valcea

**A. Partea I. Descrierea imobilului**

TEREN Necunoscut

Nr. CF vechi:168  
Nr. cadastral vechi:206

Adresa: Loc. Ladesti, Jud. Valcea

Nr. Crt	Nr cadastral Nr. topografic	Suprafața* (mp)	Observații / Referințe
A1	35215	Din acte: 3.062 Masurata: 3.065	Sector cadastral:26 Teren neimprejmit; Ladesti, sat Ladesti, pct. "La Netcu"

**B. Partea II. Proprietari și acte**

Inscrieri privitoare la dreptul de proprietate și alte drepturi reale	Referințe
<b>6653 / 04/02/2020</b>	
Act Notarial nr. 93, din 04/02/2020 emis de ARMEANU CORINA-RALUCA;	
B2	A1
Intabulare, drept de PROPRIETATE, dobandit prin Conventie, cota actuala 1/1	
1) POPESCU PAUL ADRIAN	
2) POPESCU TANIA, soti	
<i>OBSERVATII: bun comun, cu titlu de cumparare</i>	

**C. Partea III. SARCINI .**

Inscrieri privind dezmembramintele dreptului de proprietate, drepturi reale de garanție și sarcini	Referințe
NU SUNT	

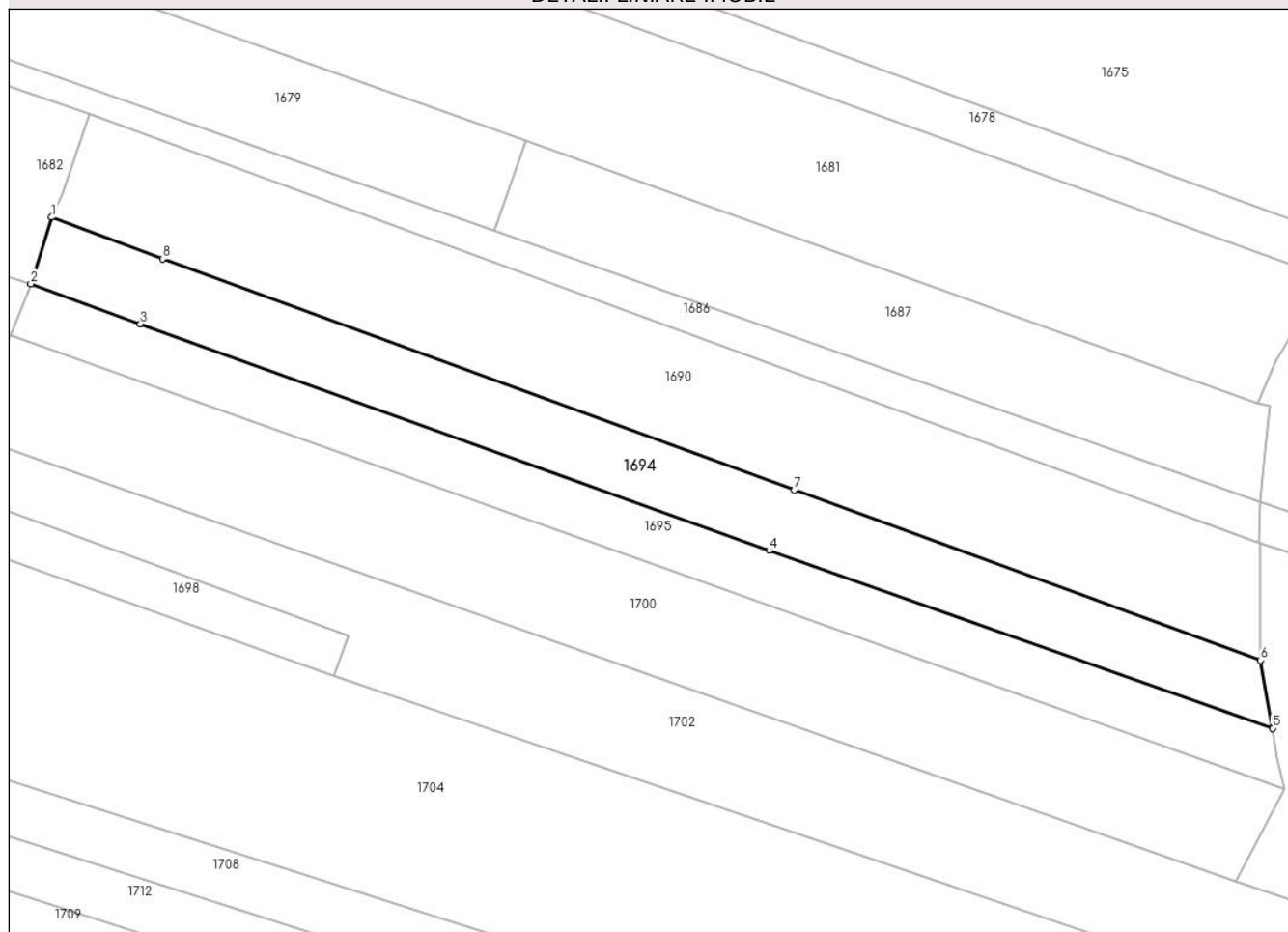
## Anexa Nr. 1 La Partea I

## Teren

Nr cadastral	Suprafața (mp)*	Observații / Referințe
35215	Din acte: 3.062 Masurata: 3.065	Ladesti, sat Ladesti, pct. "La Netcu"

\* Suprafața este determinată în planul de proiecție Stereo 70.

## DETALII LINIARE IMOBIL



## Date referitoare la teren

Crt	Categorie folosință	Intravilan	Suprafața (mp)	Tarla	Parcelă	Nr. topo	Observații / Referințe
1	arabil	DA	619	73	1499/8	-	
2	arabil	NU	2.446	73	1499/8	-	

## Lungime Segmente

1) Valorile lungimilor segmentelor sunt obținute din proiecție în plan.

Punct început	X / Y	Punct sfârșit	X / Y	Lungime segment (** (m)
1	424.482,084 375.315,898	2	424.478,171 375.303,296	13.196
2	424.478,171 375.303,296	3	424.498,92 375.295,716	22.09
3	424.498,92 375.295,716	4	424.618,002 375.252,806	126.577
4	424.618,002 375.252,806	5	424.713,306 375.219,176	101.063

Punct început	X / Y	Punct sfârșit	X / Y	Lungime segment (** (m)
5	424.713,306 375.219,176	6	424.711,005 375.232,055	13.083
6	424.711,005 375.232,055	7	424.622,749 375.264,305	93.964
7	424.622,749 375.264,305	8	424.503,095 375.308,028	127.392
8	424.503,095 375.308,028	1	424.482,084 375.315,898	22.437

\*\* Lungimile segmentelor sunt determinate în planul de proiecție Stereo 70 și sunt rotunjite la 1 milimetru.

\*\*\* Distanța dintre puncte este formată din segmente cumulate ce sunt mai mici decât valoarea 1 milimetru.





**DATE DESPRE IMOBILUL NR. 1695**

Oficiul de Cadastru și Publicitate Imobiliară VALCEA  
Biroul de Cadastru și Publicitate Imobiliară Ramnicu Valcea

**A. Partea I. Descrierea imobilului**

TEREN Necunoscut

Adresa: Loc. Ladesti, Jud. Valcea

Nr. Crt	Nr cadastral Nr. topografic	Suprafața* (mp)	Observații / Referințe
A1		2.541	Sector cadastral:26 Teren neimprejmuit;

**B. Partea II. Proprietari și acte**

Inscrieri privitoare la dreptul de proprietate și alte drepturi reale	Referințe
/	
Act Administrativ nr. 1301, din 21/03/2006 emis de CJSIPT VALCEA;	
B1	A1
Intabulare, drept de PROPRIETATE, dobandit prin Reconstituire, cota actuala 1/1 1) ANGHEL PARASCHIVA	

**C. Partea III. SARCINI .**

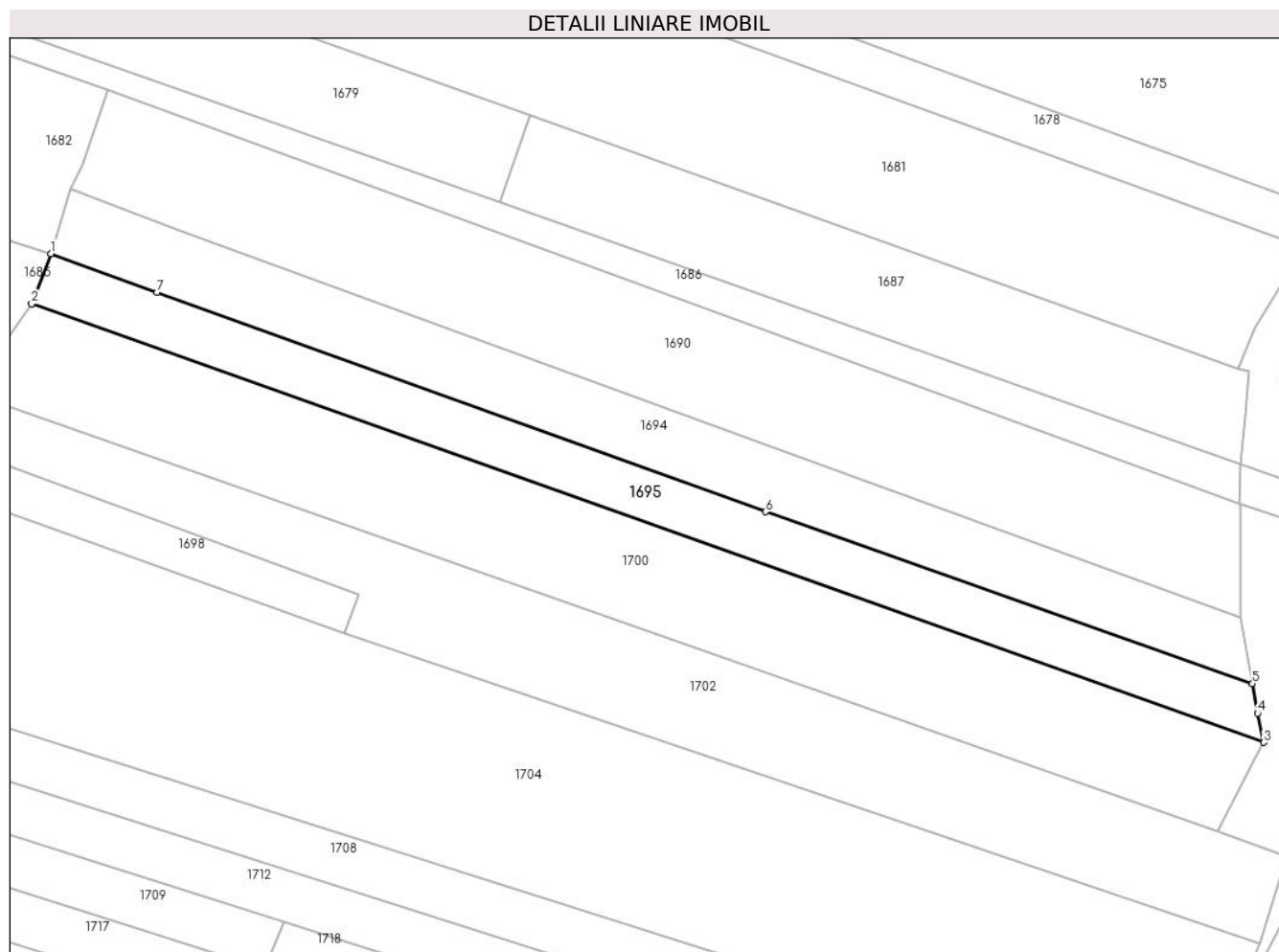
Inscrieri privind dezmembramintele dreptului de proprietate, drepturi reale de garanție și sarcini	Referințe
NU SUNT	

## Anexa Nr. 1 La Partea I

## Teren

Nr cadastral	Suprafața (mp)*	Observații / Referințe
	2.541	

\* Suprafața este determinată în planul de proiecție Stereo 70.



## Date referitoare la teren

Crt	Categorie folosință	Intravilan	Suprafața (mp)	Tarla	Parcelă	Nr. topo	Observații / Referințe
1	arabil	DA	526	73	1499/9	-	
2	arabil	NU	2.015	73	1499/9	-	

## Lungime Segmente

1) Valorile lungimilor segmentelor sunt obținute din proiecție în plan.

Punct început	X / Y	Punct sfârșit	X / Y	Lungime segment (** (m)
1	424.478,171 375.303,296	2	424.474,358 375.293,497	10.515
2	424.474,358 375.293,497	3	424.715,494 375.207,693	255.948
3	424.715,494 375.207,693	4	424.714,267 375.213,399	5.836
4	424.714,267 375.213,399	5	424.713,306 375.219,176	5.857

Punct început	X / Y	Punct sfârșit	X / Y	Lungime segment (** (m)
5	424.713,306 375.219,176	6	424.618,002 375.252,806	101.063
6	424.618,002 375.252,806	7	424.498,92 375.295,716	126.577
7	424.498,92 375.295,716	1	424.478,171 375.303,296	22.09

\*\* Lungimile segmentelor sunt determinate în planul de proiecție Stereo 70 și sunt rotunjite la 1 milimetru.

\*\*\* Distanța dintre puncte este formată din segmente cumulate ce sunt mai mici decât valoarea 1 milimetru.



**DATE DESPRE IMOBILUL NR. 1696**

Oficiul de Cadastru și Publicitate Imobiliară VALCEA  
Biroul de Cadastru și Publicitate Imobiliară Ramnicu Valcea

**A. Partea I. Descrierea imobilului**

TEREN Intravilan

Adresa: Loc. Ladesti, Jud. Valcea, PCT."TEREN PIATA TARG LADESTI"

Nr. Crt	Nr cadastral Nr. topografic	Suprafața* (mp)	Observații / Referințe
A1	35015	Din acte: 16.767 Masurata: 16.771	Sector cadastral:26 Teren imprejmuit;

**Construcții**

Crt	Nr cadastral Nr. topografic	Adresa	Observații / Referințe
A1.1	35015-C1	Loc. Ladesti, Jud. Valcea	Nr. niveluri:1; S. construita la sol:30 mp; ANEXA DIN ZIDARIE, ACOPERITA CU PLACI DE AZBOCIMENT;
A1.3	35015-C3	Loc. Ladesti, Jud. Valcea	Nr. niveluri:1; S. construita la sol:132 mp; S. construita desfasurata:132 mp; BAZAR, AN 1975
A1.6	35015-C6	Loc. Ladesti, Jud. Valcea	Nr. niveluri:1; S. construita la sol:113 mp; S. construita desfasurata:113 mp; BAR, AN 1975
A1.7	35015-C7	Loc. Ladesti, Jud. Valcea	Nr. niveluri:1; S. construita la sol:27 mp; S. construita desfasurata:27 mp; MAGAZIE, AN 1975
A1.8	35015-C8	Loc. Ladesti, Jud. Valcea	Nr. niveluri:1; S. construita la sol:14 mp; S. construita desfasurata:14 mp; WC, AN 1975
A1.10	35015-C10	Loc. Ladesti, Jud. Valcea	Nr. niveluri:1; S. construita la sol:262 mp; COPERTINA METALICA, ACOPERITA CU POLICARBONAT;
A1.11	35015-C11	Loc. Ladesti, Jud. Valcea	Nr. niveluri:1; S. construita la sol:258 mp; COPERTINA METALICA, ACOPERITA CU POLICARBONAT;
A1.12	35015-C12	Loc. Ladesti, Jud. Valcea	Nr. niveluri:1; S. construita la sol:258 mp; COPERTINA METALICA, ACOPERITA CU POLICARBONAT;
A1.13	35015-C13	Loc. Ladesti, Jud. Valcea	Nr. niveluri:1; S. construita la sol:51 mp; ANEXA DIN ZIDARIE, ACOPERITA CU PLACI DE AZBOCIMENT;
A1.14	35015-C14	Loc. Ladesti, Jud. Valcea	Nr. niveluri:1; S. construita la sol:49 mp; ANEXA DIN ZIDARIE, ACOPERITA CU PLACI DE AZBOCIMENT;
A1.15	35015-C15	Loc. Ladesti, Jud. Valcea, PCT."TEREN PIATA TARG LADESTI"	Nr. niveluri:1; S. construita la sol:45 mp; MAGAZIE

**B. Partea II. Proprietari și acte**

Inscrieri privitoare la dreptul de proprietate și alte drepturi reale	Referințe
<b>8765 / 23/03/2009</b>	
Act Normativ nr. 1362, din 27/12/2001 emis de GUVERNUL ROMANIEI;	
B1	A1
Intabulare, drept de PROPRIETATE, dobandit prin Lege, cota actuala 1/1 1) COMUNA LADESTI, CIF:2541487	
<b>86770 / 12/11/2019</b>	
Act Administrativ nr. 3026, din 08/11/2019 emis de Primaria com. Ladesti;	
B3	A1.3, A1.6, A1.7, A1.8
Intabulare, drept de PROPRIETATE, dobandit prin Lege, cota actuala 1/1 1) CONSUMCOOP LADESTI-SOCIETATE COOPERATIVA, CIF:2552761	
/	
Act Administrativ nr. 3509, din 28/10/2024 emis de PRIMĂRIA COMUNEI LĂDEȘTI;	
B5	A1.1, A1.10, A1.11, A1.12, A1.13, A1.14, A1.15
Intabulare, drept de PROPRIETATE, dobandit prin Construire, cota actuala 1/1 1) CONSUMCOOP LADESTI-SOCIETATE COOPERATIVA, CIF:2552761	

**C. Partea III. SARCINI .**

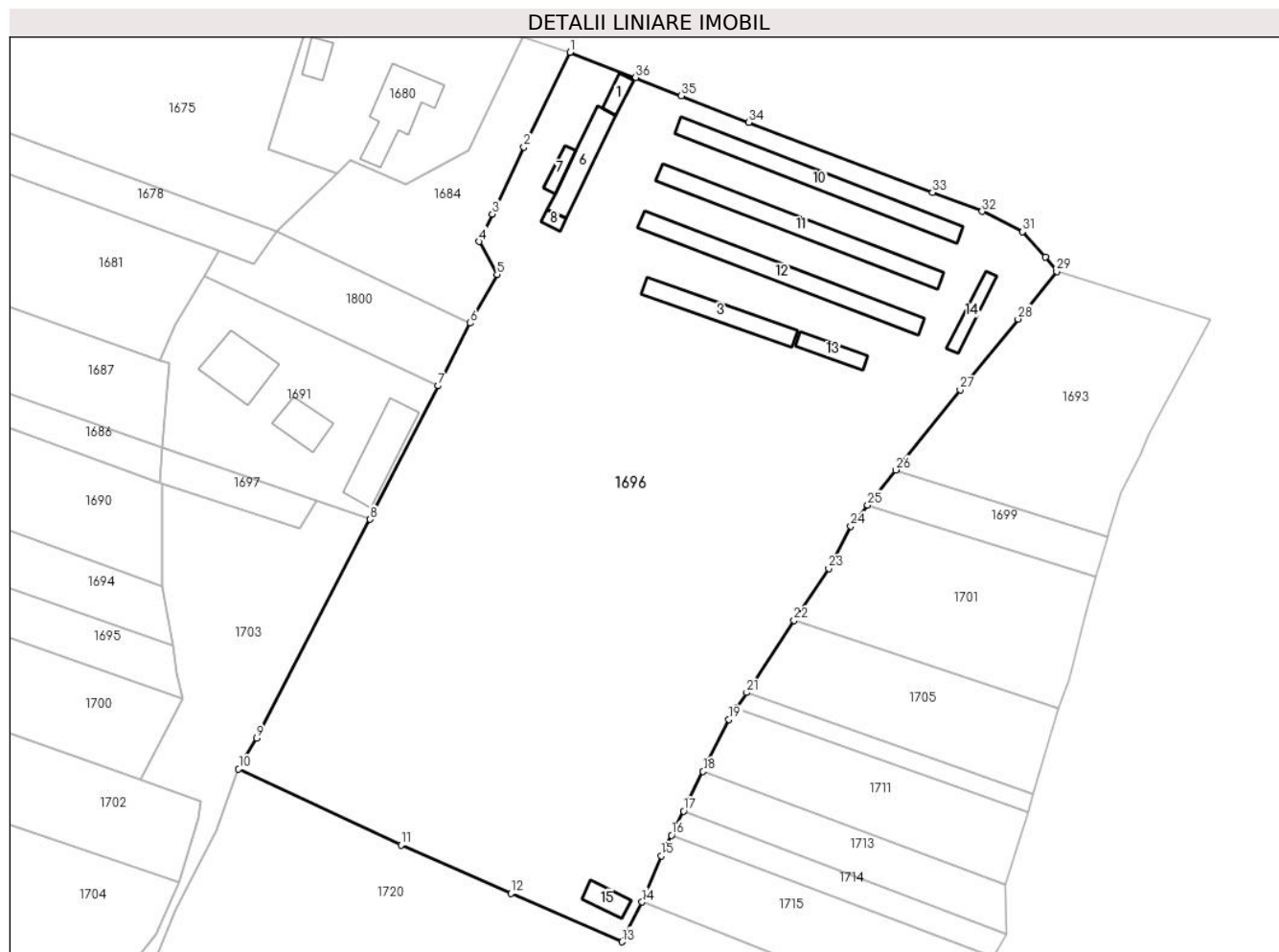
Inscrieri privind dezmembramintele dreptului de proprietate, drepturi reale de garanție și sarcini	Referințe
NU SUNT	

## Anexa Nr. 1 La Partea I

## Teren

Nr cadastral	Suprafața (mp)*	Observații / Referințe
35015	Din acte: 16.767 Masurata: 16.771	

\* Suprafața este determinată în planul de proiecție Stereo 70.



## Date referitoare la teren

Crt	Categorie folosință	Intra vilan	Suprafața (mp)	Tarla	Parcelă	Nr. topo	Observații / Referințe
1	curți constructii	DA	16.771	-	-	-	

## Date referitoare la construcții

Crt	Număr	Destinație construcție	Supraf. (mp)	Situație juridică	Observații / Referințe
A1.1	35015-C1	construcții anexa	30	Cu acte	Nr. niveluri:1; S. construita la sol:30 mp; ANEXA DIN ZIDARIE, ACOPERITA CU PLACI DE AZBOCIMENT;
A1.3	35015-C3	construcții anexa	132	Cu acte	Nr. niveluri:1; S. construita la sol:132 mp; S. construita desfasurata:132 mp; BAZAR, AN 1975
A1.6	35015-C6	construcții anexa	Din acte: 132 Masurata: 113	Cu acte	Nr. niveluri:1; S. construita la sol:113 mp; S. construita desfasurata:113 mp; BAR, AN 1975
A1.7	35015-C7	construcții anexa	27	Cu acte	Nr. niveluri:1; S. construita la sol:27 mp; S. construita desfasurata:27 mp; MAGAZIE, AN 1975
A1.8	35015-C8	construcții anexa	14	Cu acte	Nr. niveluri:1; S. construita la sol:14 mp; S. construita desfasurata:14 mp; WC, AN 1975
A1.10	35015-C10	construcții anexa	Din acte: 113 Masurata: 262	Cu acte	Nr. niveluri:1; S. construita la sol:262 mp; COPERTINA METALICA, ACOPERITA CU POLICARBONAT;

Crt	Număr	Destinație construcție	Supraf. (mp)	Situație juridică	Observații / Referințe
A1.11	35015-C11	construcții anexa	Din acte: 27 Masurata: 258	Cu acte	Nr. niveluri:1; S. construita la sol:258 mp; COPERTINA METALICA, ACOPERITA CU POLICARBONAT;
A1.12	35015-C12	construcții anexa	Din acte: 14 Masurata: 258	Cu acte	Nr. niveluri:1; S. construita la sol:258 mp; COPERTINA METALICA, ACOPERITA CU POLICARBONAT;
A1.13	35015-C13	construcții anexa	51	Cu acte	Nr. niveluri:1; S. construita la sol:51 mp; ANEXA DIN ZIDARIE, ACOPERITA CU PLACI DE AZBOCIMENT;
A1.14	35015-C14	construcții anexa	Din acte: 262 Masurata: 49	Cu acte	Nr. niveluri:1; S. construita la sol:49 mp; ANEXA DIN ZIDARIE, ACOPERITA CU PLACI DE AZBOCIMENT;
A1.15	35015-C15	construcții anexa	Din acte: 258 Masurata: 45	Cu acte	Nr. niveluri:1; S. construita la sol:45 mp; MAGAZIE

**Lungime Segmente**

1) Valorile lungimilor segmentelor sunt obținute din proiecție în plan.

Punct început	X / Y	Punct sfârșit	X / Y	Lungime segment (** (m))	Punct început	X / Y	Punct sfârșit	X / Y	Lungime segment (** (m))
1	424.799,111 375.347,341	2	424.789,157 375.326,881	22.753	2	424.789,157 375.326,881	3	424.782,348 375.312,44	15.966
3	424.782,348 375.312,44	4	424.779,506 375.306,487	6.597	4	424.779,506 375.306,487	5	424.783,362 375.299,42	8.051
5	424.783,362 375.299,42	6	424.777,569 375.288,894	12.015	6	424.777,569 375.288,894	7	424.770,669 375.275,351	15.199
7	424.770,669 375.275,351	8	424.755,966 375.246,527	32.357	8	424.755,966 375.246,527	9	424.731,428 375.199,326	53.198
9	424.731,428 375.199,326	10	424.727,56 375.192,651	7.715	10	424.727,56 375.192,651	11	424.762,658 375.176,257	38.738
11	424.762,658 375.176,257	12	424.786,361 375.165,82	25.899	12	424.786,361 375.165,82	13	424.810,371 375.155,329	26.202
13	424.810,371 375.155,329	14	424.814,724 375.163,925	9.635	14	424.814,724 375.163,925	15	424.818,894 375.173,88	10.793
15	424.818,894 375.173,88	16	424.821,09 375.178,324	4.956	16	424.821,09 375.178,324	17	424.823,676 375.183,556	5.837
17	424.823,676 375.183,556	18	424.827,9 375.192,104	9.535	18	424.827,9 375.192,104	19	424.833,444 375.203,323	12.514
19	424.833,444 375.203,323	20	424.835,033 375.205,728	2.883	20	424.835,033 375.205,728	21	424.837,285 375.209,136	4.085
21	424.837,285 375.209,136	22	424.847,555 375.224,68	18.63	22	424.847,555 375.224,68	23	424.855,005 375.235,955	13.514
23	424.855,005 375.235,955	24	424.859,801 375.245,069	10.299	24	424.859,801 375.245,069	25	424.863,457 375.249,63	5.846
25	424.863,457 375.249,63	26	424.869,509 375.257,18	9.676	26	424.869,509 375.257,18	27	424.883,418 375.274,461	22.183
27	424.883,418 375.274,461	28	424.895,924 375.289,77	19.768	28	424.895,924 375.289,77	29	424.904,271 375.300,06	13.25
29	424.904,271 375.300,06	30	424.901,792 375.303,148	3.96	30	424.901,792 375.303,148	31	424.896,912 375.308,606	7.321
31	424.896,912 375.308,606	32	424.888,141 375.313,005	9.812	32	424.888,141 375.313,005	33	424.877,451 375.317,086	11.442
33	424.877,451 375.317,086	34	424.837,77 375.332,199	42.462	34	424.837,77 375.332,199	35	424.823,165 375.337,941	15.693
35	424.823,165 375.337,941	36	424.813,27 375.341,906	10.66	36	424.813,27 375.341,906	1	424.799,111 375.347,341	15.166

\*\* Lungimile segmentelor sunt determinate în planul de proiecție Stereo 70 și sunt rotunjite la 1 milimetru.

\*\*\* Distanța dintre puncte este formată din segmente cumulate ce sunt mai mici decât valoarea 1 milimetru.





**DATE DESPRE IMOBILUL NR. 1697**

Oficiul de Cadastru și Publicitate Imobiliară VALCEA  
Biroul de Cadastru și Publicitate Imobiliară Ramnicu Valcea

**A. Partea I. Descrierea imobilului**

TEREN Intravilan

Adresa: Loc. Ladesti, Jud. Valcea

Nr. Crt	Nr cadastral Nr. topografic	Suprafața* (mp)	Observații / Referințe
A1		239	Sector cadastral:26 Teren neimprejmuit;

**B. Partea II. Proprietari și acte**

Inscrieri privitoare la dreptul de proprietate și alte drepturi reale	Referințe
/	
Act Administrativ nr. 13318, din 15/04/2009 emis de CJSIPT VALCEA;	
B1	A1
Intabulare, drept de PROPRIETATE, dobandit prin Reconstituire, cota actuala 1/1 1) ROTARU GHEORGHIA	

**C. Partea III. SARCINI .**

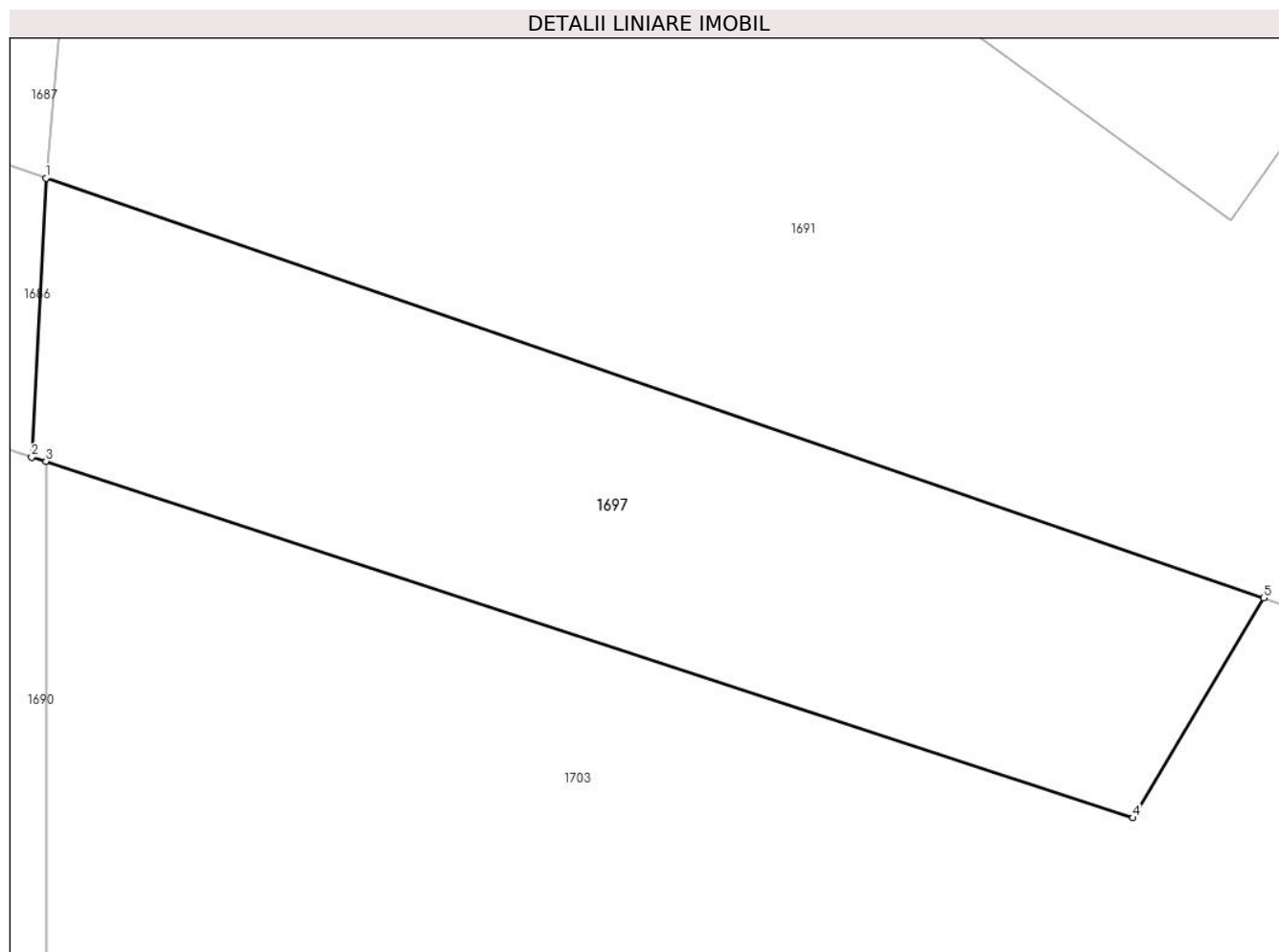
Inscrieri privind dezmembramintele dreptului de proprietate, drepturi reale de garanție și sarcini	Referințe
NU SUNT	

## Anexa Nr. 1 La Partea I

## Teren

Nr cadastral	Suprafața (mp)*	Observații / Referințe
	239	

\* Suprafața este determinată în planul de proiecție Stereo 70.



## Date referitoare la teren

Crt	Categorie folosință	Intravilan	Suprafața (mp)	Tarla	Parcelă	Nr. topo	Observații / Referințe
1	arabil	DA	239	73	1499/6/1	-	

## Lungime Segmente

1) Valorile lungimilor segmentelor sunt obținute din proiecție în plan.

Punct început	X / Y	Punct sfârșit	X / Y	Lungime segment (** (m)
1	424.710,998 375.262,004	2	424.710,604 375.254,35	7.663
2	424.710,604 375.254,35	3	424.710,995 375.254,228	0.409
3	424.710,995 375.254,228	4	424.740,844 375.244,445	31.411
4	424.740,844 375.244,445	5	424.744,442 375.250,482	7.027
5	424.744,442 375.250,482	1	424.710,998 375.262,004	35.373

**\*\* Lungimile segmentelor sunt determinate în planul de proiecție Stereo 70 și sunt rotunjite la 1 milimetru.**

**\*\*\* Distanța dintre puncte este formată din segmente cumulate ce sunt mai mici decât valoarea 1 milimetru.**



**DATE DESPRE IMOBILUL NR. 1698**

Oficiul de Cadastru și Publicitate Imobiliară VALCEA  
Biroul de Cadastru și Publicitate Imobiliară Ramnicu Valcea

**A. Partea I. Descrierea imobilului**

TEREN Extravilan

Adresa: Jud. Valcea, SAT LADESTI, PUNCT VATRA SAT

Nr. Crt	Nr cadastral Nr. topografic	Suprafața* (mp)	Observații / Referințe
A1	35370	918	Sector cadastral:26 Teren neimprejmuit;

**B. Partea II. Proprietari și acte**

Inscrieri privitoare la dreptul de proprietate și alte drepturi reale		Referințe
<b>57772 / 27/11/2014</b>		
Act Administrativ nr. Contract de Vanzare Cumparare aut.nr.2122, din 26/11/2014 emis de BIN GUTAU MARIANA;		
B3	Intabulare, drept de PROPRIETATE, dobandit prin Conventie, cota actuala 1/1 1) BUSE NICOLAE	A1

**C. Partea III. SARCINI .**

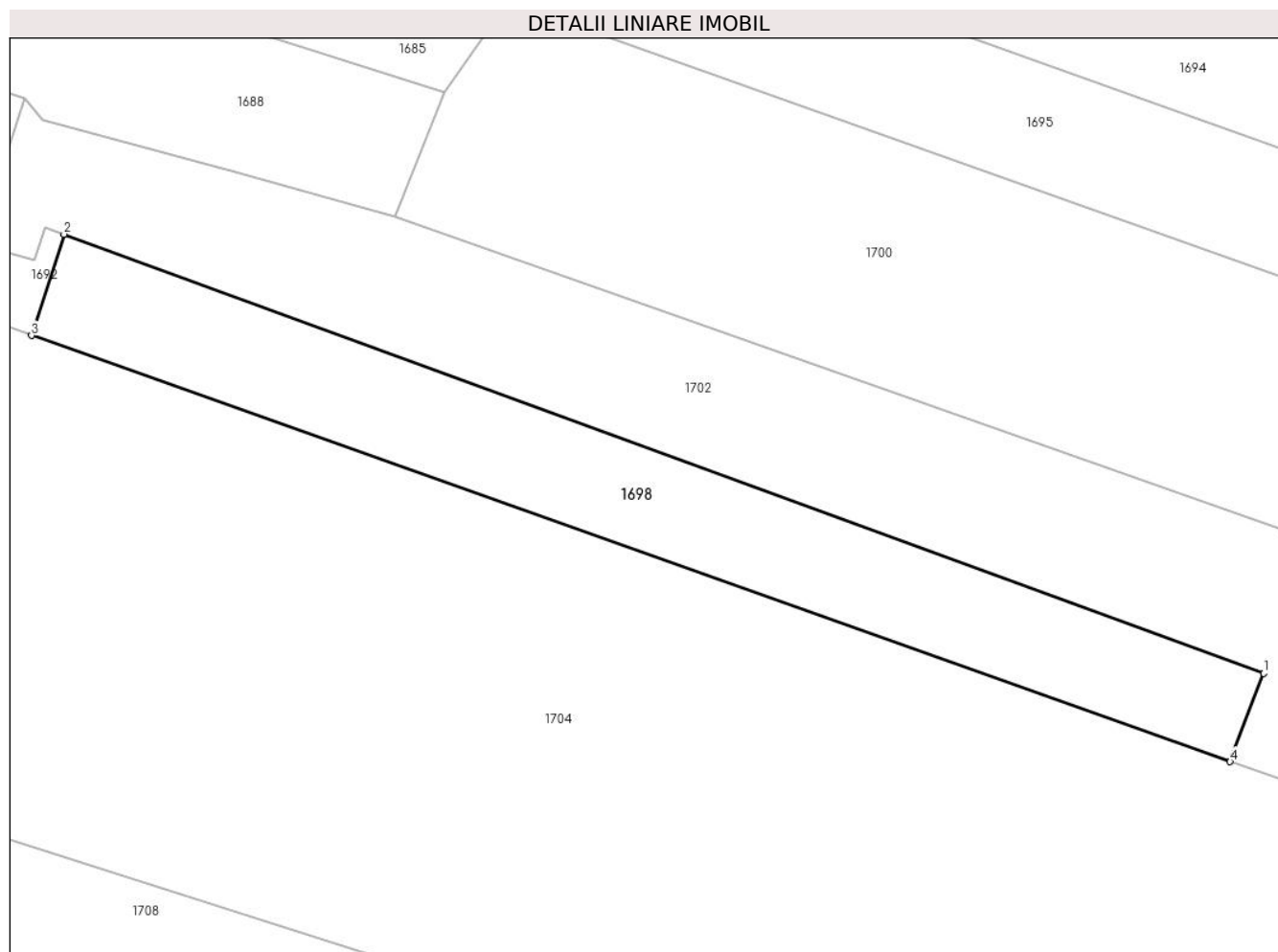
Inscrieri privind dezmembramintele dreptului de proprietate, drepturi reale de garanție și sarcini	Referințe
NU SUNT	

## Anexa Nr. 1 La Partea I

## Teren

Nr cadastral	Suprafața (mp)*	Observații / Referințe
35370	918	

\* Suprafața este determinată în planul de proiecție Stereo 70.



## Date referitoare la teren

Crt	Categorie folosință	Intra vilan	Suprafața (mp)	Tarla	Parcelă	Nr. topo	Observații / Referințe
1	arabil	NU	918	73	1499/12	-	

## Lungime Segmente

1) Valorile lungimilor segmentelor sunt obținute din proiecție în plan.

Punct început	X / Y	Punct sfârșit	X / Y	Lungime segment (** (m)
1	424.538,396 375.236,572	2	424.436,742 375.273,756	108.241
2	424.436,742 375.273,756	3	424.434,004 375.265,178	9.004
3	424.434,004 375.265,178	4	424.535,549 375.229,096	107.765
4	424.535,549 375.229,096	1	424.538,396 375.236,572	8.0

\*\* Lungimile segmentelor sunt determinate în planul de proiecție Stereo 70 și sunt rotunjite la 1 milimetru.

**\*\*\* Distanţa dintre puncte este formată din segmente cumulate ce sunt mai mici decât valoarea 1 milimetru.**





**DATE DESPRE IMOBILUL NR. 1699**

Oficiul de Cadastru și Publicitate Imobiliară VALCEA  
Biroul de Cadastru și Publicitate Imobiliară Ramnicu Valcea

**A. Partea I. Descrierea imobilului**

TEREN Necunoscut

Adresa: Loc. Ladesti, Jud. Valcea

Nr. Crt	Nr cadastral Nr. topografic	Suprafața* (mp)	Observații / Referințe
A1		450	Sector cadastral:26 Teren neimprejmut;

**B. Partea II. Proprietari și acte**

Inscrieri privitoare la dreptul de proprietate și alte drepturi reale		Referințe
/		
Act Administrativ nr. 3509, din 28/10/2024 emis de PRIMĂRIA COMUNEI LĂDEȘTI;		
B1	Inscrierea posesiei, drept de PROPRIETATE, dobandit prin Lege, cota actuala 1/1 1) NEIDENTIFICAT NEIDENTIFICAT	A1
Act Normativ nr. 7, din 13/03/1996 emis de PARLAMENTUL ROMÂNIEI ((art. 13));		
B2	Se notează mențiunea de proprietar neidentificat	A1

**C. Partea III. SARCINI .**

Inscrieri privind dezmembramintele dreptului de proprietate, drepturi reale de garanție și sarcini	Referințe
NU SUNT	

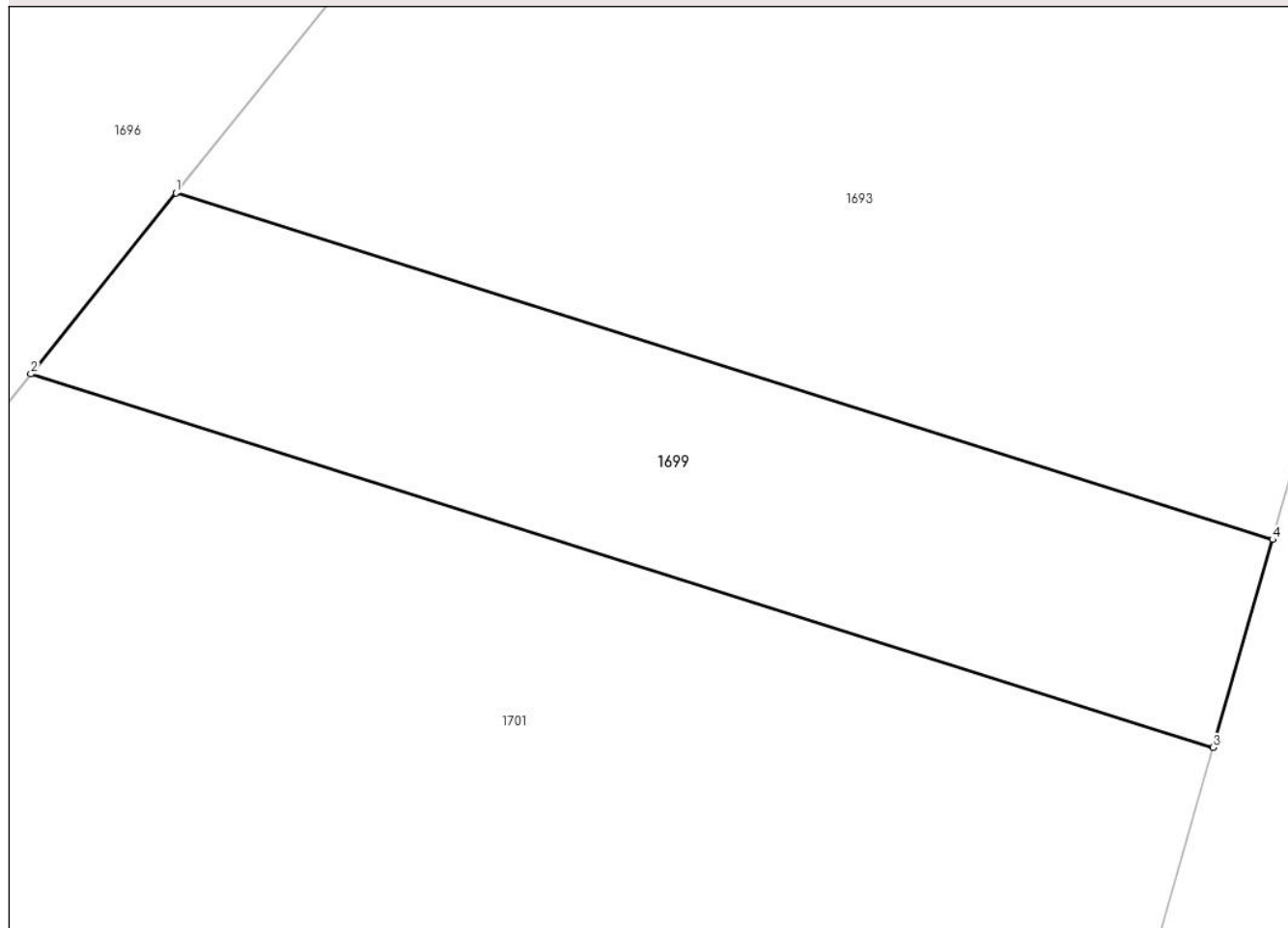
## Anexa Nr. 1 La Partea I

## Teren

Nr cadastral	Suprafața (mp)*	Observații / Referințe
	450	

\* Suprafața este determinată în planul de proiecție Stereo 70.

## DETALII LINIARE IMOBIL



## Date referitoare la teren

Crt	Categorie folosință	Intravilan	Suprafața (mp)	Tarla	Parcelă	Nr. topo	Observații / Referințe
1	padure	DA	353	73	1501/3	-	UP V CERNA, UP 52
2	padure	NU	97	73	1501/3	-	UP V CERNA, UP 52

## Lungime Segmente

1) Valorile lungimilor segmentelor sunt obținute din proiecție în plan.

Punct început	X / Y	Punct sfârșit	X / Y	Lungime segment (** (m)
1	424.869,509 375.257,18	2	424.863,457 375.249,63	9.676
2	424.863,457 375.249,63	3	424.912,809 375.234,055	51.752
3	424.912,809 375.234,055	4	424.915,292 375.242,731	9.025
4	424.915,292 375.242,731	1	424.869,509 375.257,18	48.009

**\*\* Lungimile segmentelor sunt determinate în planul de proiecție Stereo 70 și sunt rotunjite la 1 milimetru.**

**\*\*\* Distanța dintre puncte este formată din segmente cumulate ce sunt mai mici decât valoarea 1 milimetru.**



**DATE DESPRE IMOBILUL NR. 1700**

Oficiul de Cadastru și Publicitate Imobiliară VALCEA  
Biroul de Cadastru și Publicitate Imobiliară Ramnicu Valcea

**A. Partea I. Descrierea imobilului**

TEREN Necunoscut

Nr. CF vechi:44  
Nr. cadastral vechi:163

Adresa: Loc. Ladesti, Jud. Valcea, pct. "La Moara"

Nr. Crt	Nr cadastral Nr. topografic	Suprafața* (mp)	Observații / Referințe
A1	35854	5.121	Sector cadastral:26 Teren neimprejmuit;

**B. Partea II. Proprietari și acte**

Inscrieri privitoare la dreptul de proprietate și alte drepturi reale		Referințe
<b>414 / 18/05/2004</b>		
Act Notarial nr. 15, din 14/05/2004 emis de Notar Public Dranciu Constantin;		
B1	Intabulare, drept de PROPRIETATE, dobandit prin Conventie, cota actuala 1/2 1) DEACONESCU GHEORGHE	A1
<b>36372 / 09/05/2022</b>		
Act Notarial nr. Certificat de legatar nr. 12, din 04/05/2022 emis de Notar Public Loghin Melania Gabriela;		
B2	Intabulare, drept de PROPRIETATE, dobandit prin Succesiune, cota actuala 1/2 1) deaconescu gheorghe	A1

**C. Partea III. SARCINI .**

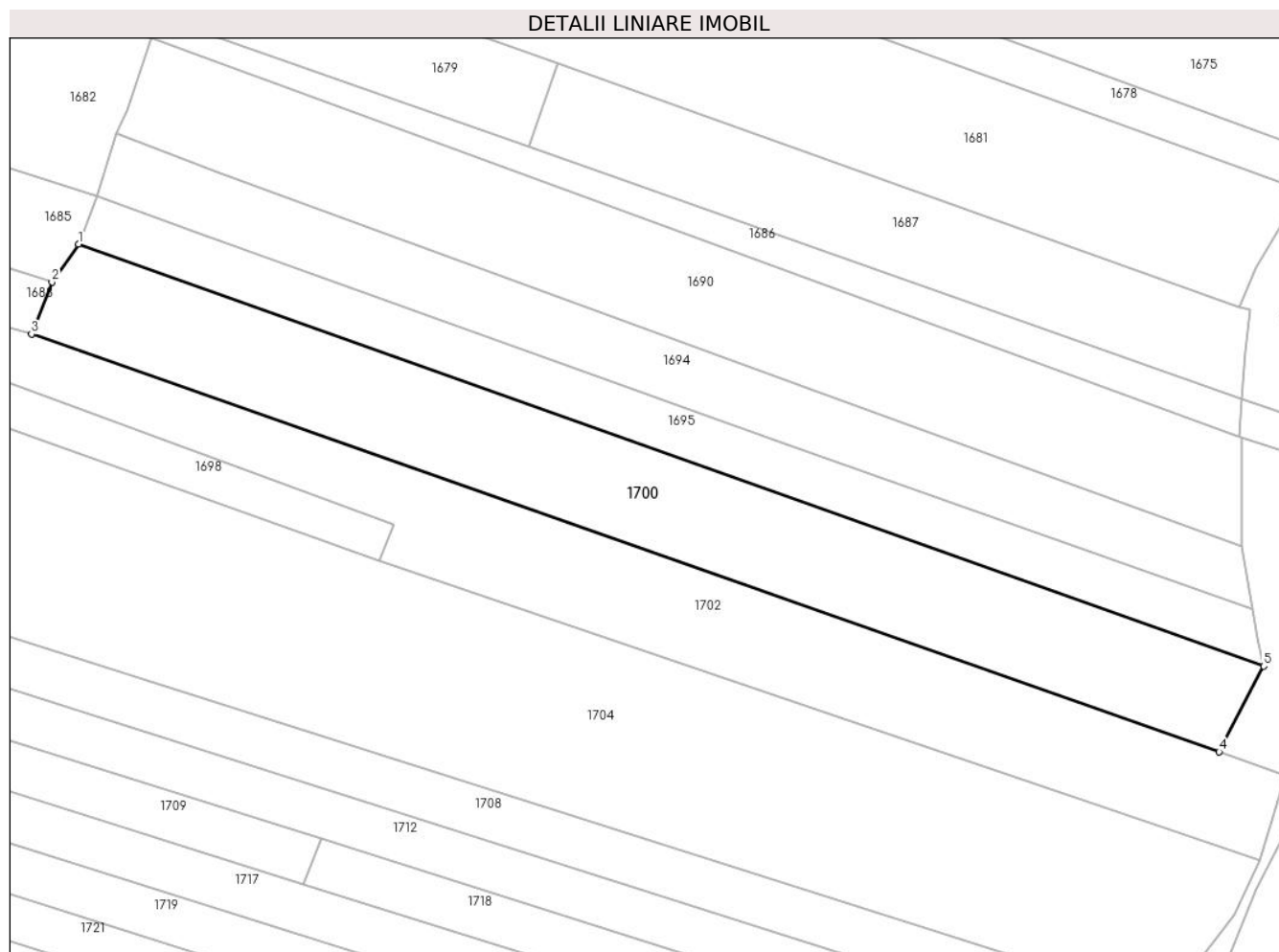
Inscrieri privind dezmembramintele dreptului de proprietate, drepturi reale de garanție și sarcini	Referințe
NU SUNT	

## Anexa Nr. 1 La Partea I

## Teren

Nr cadastral	Suprafața (mp)*	Observații / Referințe
35854	5.121	

\* Suprafața este determinată în planul de proiecție Stereo 70.



## Date referitoare la teren

Crt	Categorie folosință	Intravilan	Suprafața (mp)	Tarla	Parcelă	Nr. topo	Observații / Referințe
1	arabil	DA	826	73	1499/10	-	
2	arabil	NU	4.295	73	1499/10	-	

## Lungime Segmente

1) Valorile lungimilor segmentelor sunt obținute din proiecție în plan.

Punct început	X / Y	Punct sfârșit	X / Y	Lungime segment (** (m)
1	424.474,358 375.293,497	2	424.468,94 375.285,773	9.434
2	424.468,94 375.285,773	3	424.464,802 375.275,203	11.351
3	424.464,802 375.275,203	4	424.706,434 375.190,245	256.133
4	424.706,434 375.190,245	5	424.715,494 375.207,693	19.66

Punct început	X / Y	Punct sfârșit	X / Y	Lungime segment (** (m)
5	424.715,494 375.207,693	1	424.474,358 375.293,497	255.948

\*\* Lungimile segmentelor sunt determinate în planul de proiecție Stereo 70 și sunt rotunjite la 1 milimetru.

\*\*\* Distanța dintre puncte este formată din segmente cumulate ce sunt mai mici decât valoarea 1 milimetru.





**DATE DESPRE IMOBILUL NR. 1701**

Oficiul de Cadastru și Publicitate Imobiliară VALCEA  
Biroul de Cadastru și Publicitate Imobiliară Ramnicu Valcea

**A. Partea I. Descrierea imobilului**

TEREN Necunoscut

Adresa: Loc. Ladesti, Jud. Valcea

Nr. Crt	Nr cadastral Nr. topografic	Suprafața* (mp)	Observații / Referințe
A1		1.633	Sector cadastral:26 Teren neimprejmuit;

**B. Partea II. Proprietari și acte**

Inscrieri privitoare la dreptul de proprietate și alte drepturi reale		Referințe
/		
Act Administrativ nr. 15, din 08/08/1991 emis de CJFF VÂLCEA (PV de punere în posesie nr. 633/30 din 13.04.2005, emis de Primăria Lădești);		
B1	Inscrierea provizorie, drept de PROPRIETATE, dobandit prin Lege, cota actuala 1/1 1) SÂNDULESCU ELISABETA	A1

**C. Partea III. SARCINI .**

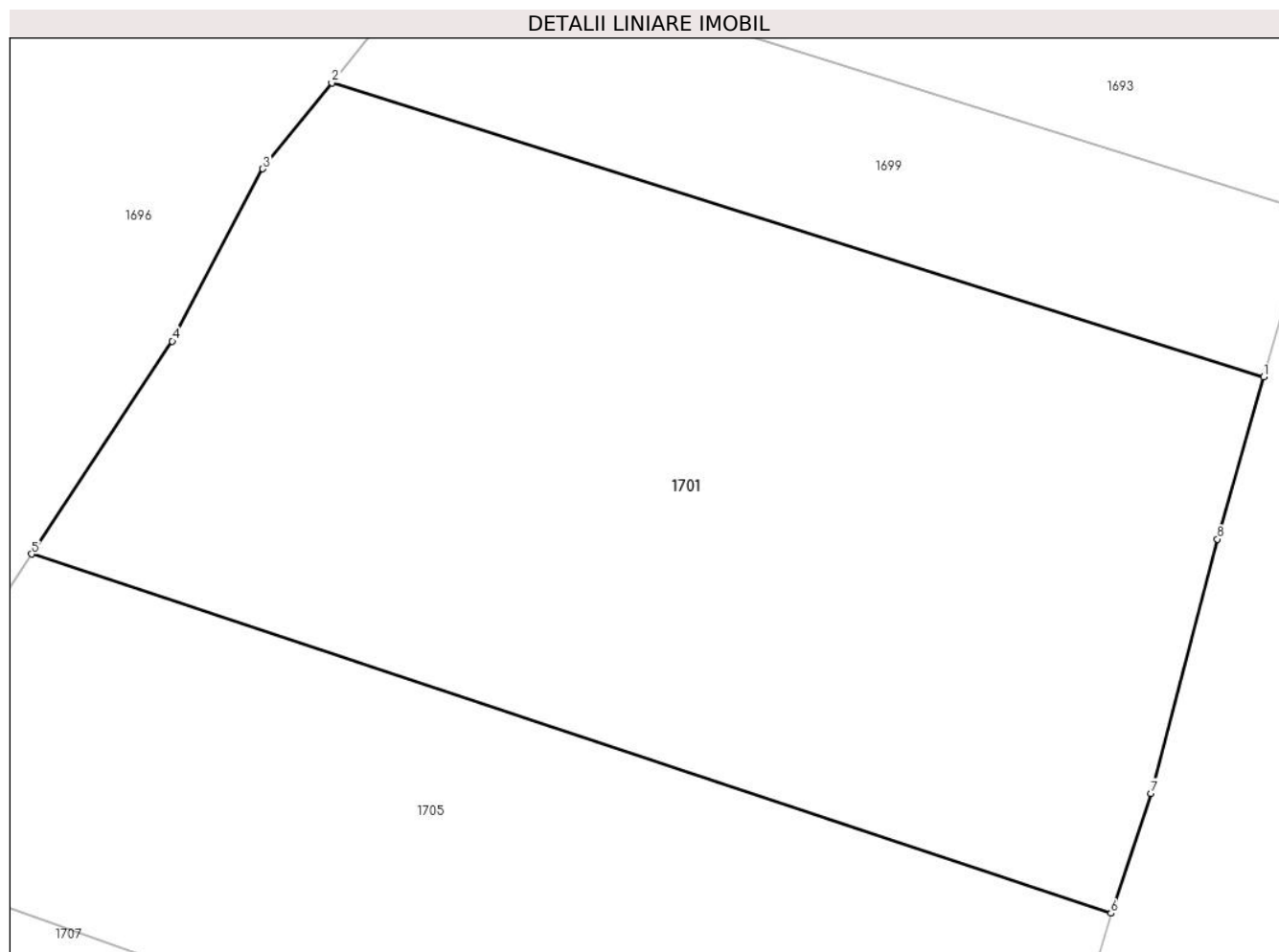
Inscrieri privind dezmembramintele dreptului de proprietate, drepturi reale de garanție și sarcini	Referințe
NU SUNT	

## Anexa Nr. 1 La Partea I

## Teren

Nr cadastral	Suprafața (mp)*	Observații / Referințe
	1.633	

\* Suprafața este determinată în planul de proiecție Stereo 70.



## Date referitoare la teren

Crt	Categorie folosință	Intravilan	Suprafața (mp)	Tarla	Parcelă	Nr. topo	Observații / Referințe
1	padure	DA	1.085	73	1501/4	-	UP V CERNA, UA 52
2	padure	NU	548	73	1501/4	-	UP V CERNA, UA 52

## Lungime Segmente

1) Valorile lungimilor segmentelor sunt obținute din proiecție în plan.

Punct început	X / Y	Punct sfârșit	X / Y	Lungime segment (** (m)
1	424.912,809 375.234,055	2	424.863,457 375.249,63	51.752
2	424.863,457 375.249,63	3	424.859,801 375.245,069	5.846
3	424.859,801 375.245,069	4	424.855,005 375.235,955	10.299
4	424.855,005 375.235,955	5	424.847,555 375.224,68	13.514

Punct început	X / Y	Punct sfârșit	X / Y	Lungime segment (** (m)
5	424.847,555 375.224,68	6	424.904,724 375.205,668	60.247
6	424.904,724 375.205,668	7	424.906,848 375.212,022	6.7
7	424.906,848 375.212,022	8	424.910,354 375.225,475	13.902
8	424.910,354 375.225,475	1	424.912,809 375.234,055	8.924

\*\* Lungimile segmentelor sunt determinate în planul de proiecție Stereo 70 și sunt rotunjite la 1 milimetru.

\*\*\* Distanța dintre puncte este formată din segmente cumulate ce sunt mai mici decât valoarea 1 milimetru.



**DATE DESPRE IMOBILUL NR. 1702**

Oficiul de Cadastru și Publicitate Imobiliară VALCEA  
Biroul de Cadastru și Publicitate Imobiliară Ramnicu Valcea

**A. Partea I. Descrierea imobilului**

TEREN Necunoscut

Nr. CF vechi:169  
Nr. cadastral vechi:205

Adresa: Loc. Ladesti, Jud. Valcea

Nr. Crt	Nr cadastral Nr. topografic	Suprafața* (mp)	Observații / Referințe
A1	35236	4.951	Sector cadastral:26 Teren neimprejmuit; com. Ladesti, sat Ladesti, pct. "La Moara"

**B. Partea II. Proprietari și acte**

Inscrieri privitoare la dreptul de proprietate și alte drepturi reale	Referințe
<b>40794 / 10/09/2013</b>	
Act Notarial nr. contract de vanzare-cumparare aut nr. 934, din 09/09/2013 emis de NP MANEA ANDREESCU CARMEN MIRELA;	
B2	A1
Intabulare, drept de PROPRIETATE, dobandit prin Conventie, cota actuala 1/1	
1) BUSE NICOLAE, casatorit cu	
2) BUSE ELENA	

**C. Partea III. SARCINI .**

Inscrieri privind dezmembramintele dreptului de proprietate, drepturi reale de garanție și sarcini	Referințe
NU SUNT	

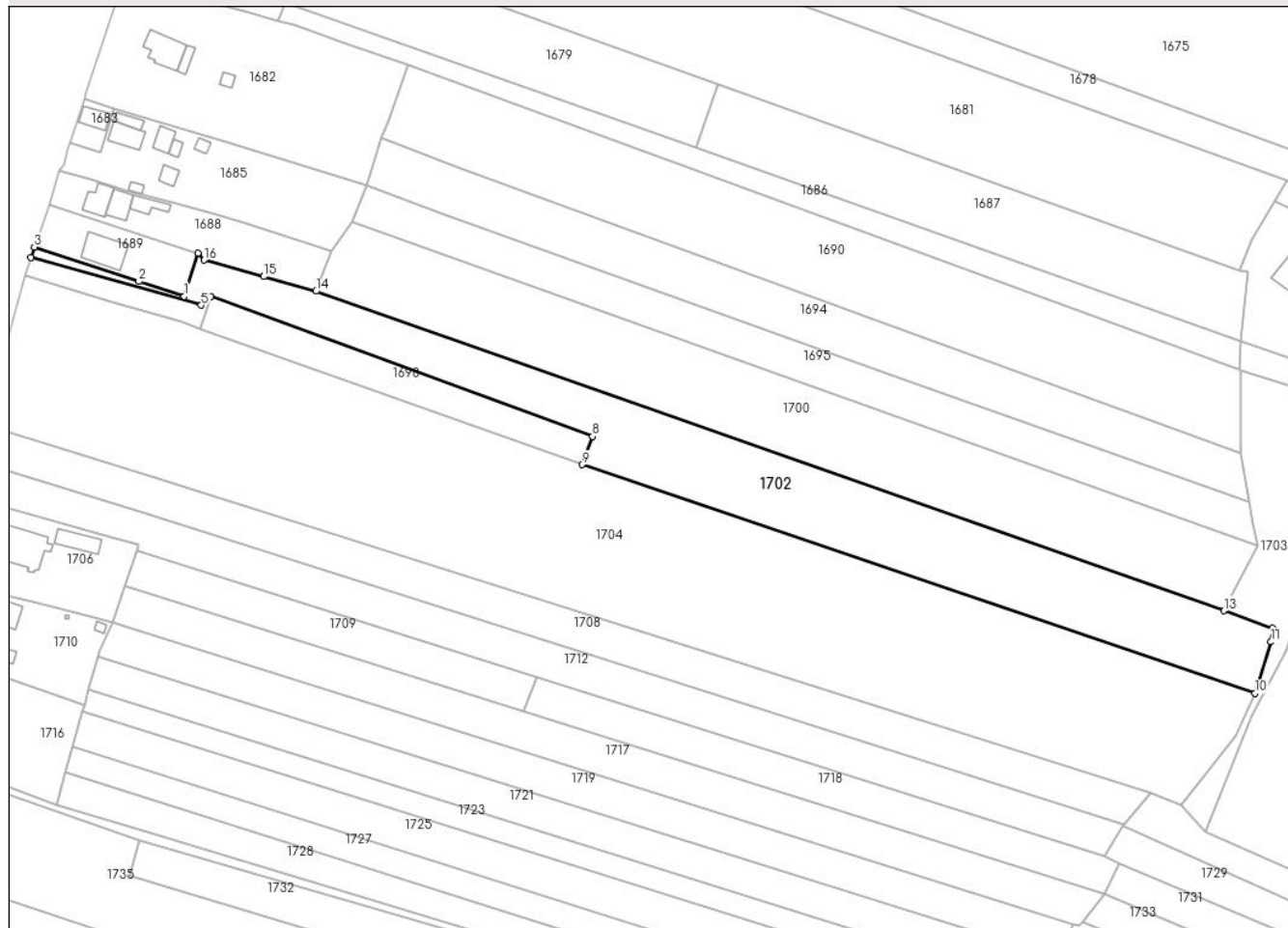
## Anexa Nr. 1 La Partea I

## Teren

Nr cadastral	Suprafața (mp)*	Observații / Referințe
35236	4.951	com. Ladesti, sat Ladesti, pct. "La Moara"

\* Suprafața este determinată în planul de proiecție Stereo 70.

## DETALII LINIARE IMOBIL



## Date referitoare la teren

Crt	Categorie folosință	Intra vilan	Suprafața (mp)	Tarla	Parcelă	Nr. topo	Observații / Referințe
1	arabil	DA	168	73	-	-	
2	arabil	NU	4.783	73	-	-	

## Lungime Segmente

1) Valorile lungimilor segmentelor sunt obținute din proiecție în plan.

Punct început	X / Y	Punct sfârșit	X / Y	Lungime segment (** (m)
1	424.429,685 375.273,836	2	424.417,665 375.277,789	12.653
2	424.417,665 375.277,789	3	424.389,799 375.286,953	29.334
3	424.389,799 375.286,953	4	424.388,891 375.284,097	2.996
4	424.388,891 375.284,097	5	424.434,25 375.271,521	47.07

Punct început	X / Y	Punct sfârșit	X / Y	Lungime segment (** (m)
5	424.434,25 375.271,521	6	424.435,159 375.274,334	2.957
6	424.435,159 375.274,334	7	424.436,742 375.273,756	1.685
7	424.436,742 375.273,756	8	424.538,396 375.236,572	108.241
8	424.538,396 375.236,572	9	424.535,549 375.229,096	8.0
9	424.535,549 375.229,096	10	424.714,707 375.168,282	189.198
10	424.714,707 375.168,282	11	424.718,965 375.181,994	14.358
11	424.718,965 375.181,994	12	424.719,383 375.185,692	3.721
12	424.719,383 375.185,692	13	424.706,434 375.190,245	13.726
13	424.706,434 375.190,245	14	424.464,802 375.275,203	256.133
14	424.464,802 375.275,203	15	424.450,864 375.279,098	14.472
15	424.450,864 375.279,098	16	424.434,958 375.283,457	16.492
16	424.434,958 375.283,457	17	424.433,375 375.285,255	2.396
17	424.433,375 375.285,255	1	424.429,685 375.273,836	12.0

\*\* Lungimile segmentelor sunt determinate în planul de proiecție Stereo 70 și sunt rotunjite la 1 milimetru.

\*\*\* Distanța dintre puncte este formată din segmente cumulate ce sunt mai mici decât valoarea 1 milimetru.





**DATE DESPRE IMOBILUL NR. 1703**

Oficiul de Cadastru și Publicitate Imobiliară VALCEA  
Biroul de Cadastru și Publicitate Imobiliară Ramnicu Valcea

**A. Partea I. Descrierea imobilului**

TEREN Intravilan

Adresa: Loc. Ladesti, Jud. Valcea

Nr. Crt	Nr cadastral Nr. topografic	Suprafața* (mp)	Observații / Referințe
A1		2.055	Sector cadastral:26 Teren neimprejmut;

**B. Partea II. Proprietari și acte**

Inscrieri privitoare la dreptul de proprietate și alte drepturi reale		Referințe
/		
Act Administrativ nr. 3509, din 29/10/2024 emis de PRIMĂRIA COMUNEI LĂDEȘTI;		
B1	Inscrierea posesiei, drept de PROPRIETATE, dobandit prin Lege, cota actuala 1/1 1) NEIDENTIFICAT NEIDENTIFICAT	A1
Act Normativ nr. 7, din 13/03/1996 emis de PARLAMENTUL ROMÂNIEI ((art. 13));		
B2	Se noteaza mențiunea de proprietar neidentificat	A1

**C. Partea III. SARCINI .**

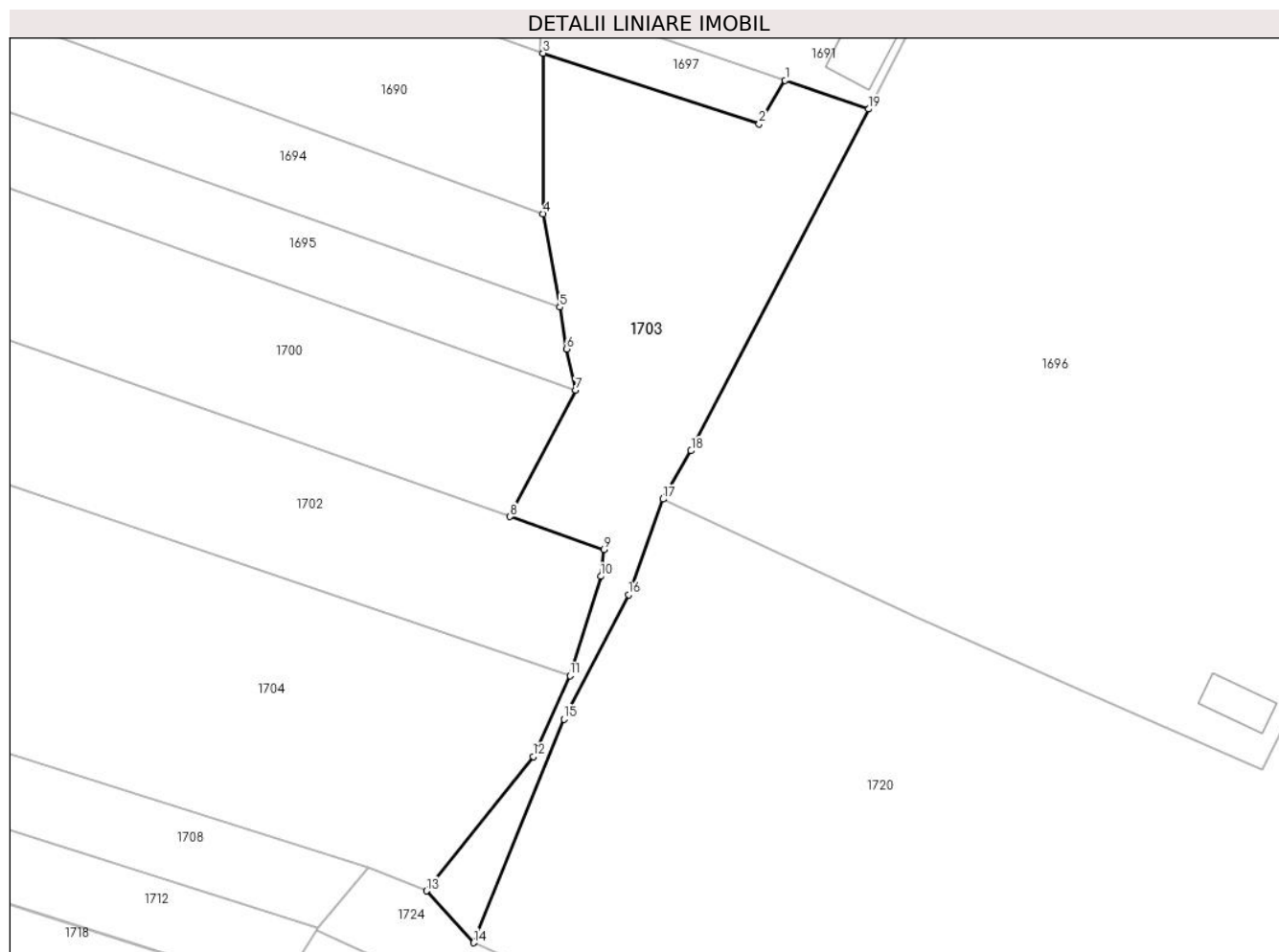
Inscrieri privind dezmembramintele dreptului de proprietate, drepturi reale de garanție și sarcini	Referințe
NU SUNT	

## Anexa Nr. 1 La Partea I

## Teren

Nr cadastral	Suprafața (mp)*	Observații / Referințe
	2.055	

\* Suprafața este determinată în planul de proiecție Stereo 70.



## Date referitoare la teren

Crt	Categorie folosință	Intravilan	Suprafața (mp)	Tarla	Parcelă	Nr. topo	Observații / Referințe
1	padure	DA	2.055	-	-	-	

## Lungime Segmente

1) Valorile lungimilor segmentelor sunt obținute din proiecție în plan.

Punct început	X / Y	Punct sfârșit	X / Y	Lungime segment (** (m)
1	424.744,442 375.250,482	2	424.740,844 375.244,445	7.027
2	424.740,844 375.244,445	3	424.710,995 375.254,228	31.411
3	424.710,995 375.254,228	4	424.711,005 375.232,055	22.173
4	424.711,005 375.232,055	5	424.713,306 375.219,176	13.083
5	424.713,306 375.219,176	6	424.714,267 375.213,399	5.857

Punct început	X / Y	Punct sfârșit	X / Y	Lungime segment (** (m)
6	424.714,267 375.213,399	7	424.715,494 375.207,693	5.836
7	424.715,494 375.207,693	8	424.706,434 375.190,245	19.66
8	424.706,434 375.190,245	9	424.719,383 375.185,692	13.726
9	424.719,383 375.185,692	10	424.718,965 375.181,994	3.721
10	424.718,965 375.181,994	11	424.714,707 375.168,282	14.358
11	424.714,707 375.168,282	12	424.709,629 375.157,106	12.275
12	424.709,629 375.157,106	13	424.694,916 375.138,544	23.686
13	424.694,916 375.138,544	14	424.701,357 375.131,386	9.63
14	424.701,357 375.131,386	15	424.713,872 375.162,259	33.313
15	424.713,872 375.162,259	16	424.722,805 375.179,458	19.381
16	424.722,805 375.179,458	17	424.727,56 375.192,651	14.024
17	424.727,56 375.192,651	18	424.731,428 375.199,326	7.715
18	424.731,428 375.199,326	19	424.755,966 375.246,527	53.198
19	424.755,966 375.246,527	1	424.744,442 375.250,482	12.184

\*\* Lungimile segmentelor sunt determinate în planul de proiecție Stereo 70 și sunt rotunjite la 1 milimetru.

\*\*\* Distanța dintre puncte este formată din segmente cumulate ce sunt mai mici decât valoarea 1 milimetru.



**DATE DESPRE IMOBILUL NR. 1704**

Oficiul de Cadastru și Publicitate Imobiliară VALCEA  
Biroul de Cadastru și Publicitate Imobiliară Ramnicu Valcea

**A. Partea I. Descrierea imobilului**

TEREN Necunoscut

Adresa: Loc. Ladesti, Jud. Valcea

Nr. Crt	Nr cadastral Nr. topografic	Suprafața* (mp)	Observații / Referințe
A1		12.835	Sector cadastral:26 Teren neimprejmit;

**B. Partea II. Proprietari și acte**

Inscrieri privitoare la dreptul de proprietate și alte drepturi reale		Referințe
/		
Act Administrativ nr. 1381, din 01/11/2006 emis de CJSIPT VÂLCEA;		
B1	Intabulare, drept de PROPRIETATE, dobandit prin Reconstituire, cota actuala 1/1 1) DĂNICEL ALEXANDRU 2) DĂNICEL ANCA 3) DĂNICEL CĂTĂLIN	A1

**C. Partea III. SARCINI .**

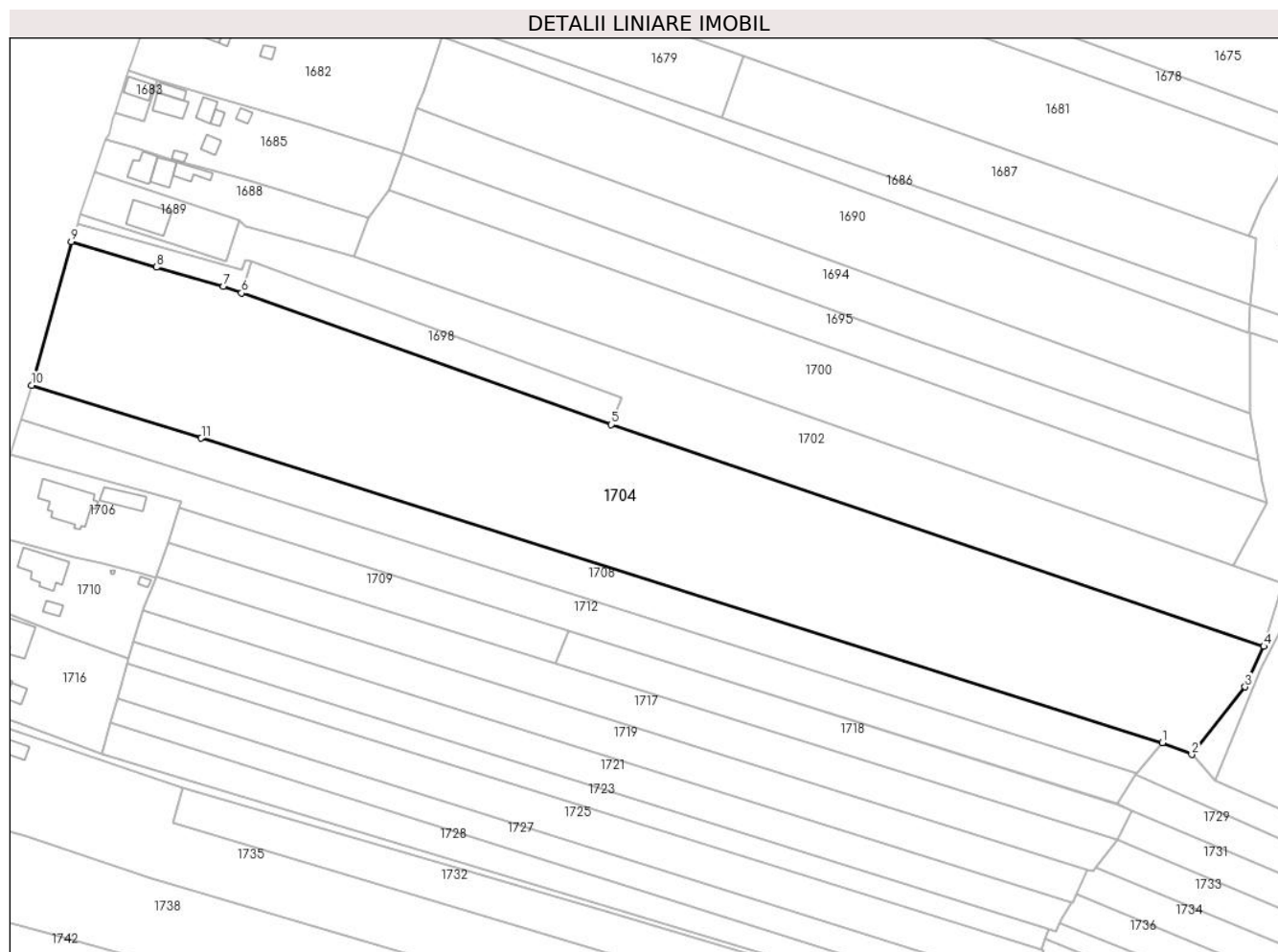
Inscrieri privind dezmembramintele dreptului de proprietate, drepturi reale de garanție și sarcini	Referințe
NU SUNT	

## Anexa Nr. 1 La Partea I

## Teren

Nr cadastral	Suprafața (mp)*	Observații / Referințe
	12.835	

\* Suprafața este determinată în planul de proiecție Stereo 70.



## Date referitoare la teren

Crt	Categorie folosință	Intravilan	Suprafața (mp)	Tarla	Parcelă	Nr. topo	Observații / Referințe
1	arabil	DA	2.024	18	480	-	
2	arabil	NU	10.811	73	1499/13	-	

## Lungime Segmente

1) Valorile lungimilor segmentelor sunt obținute din proiecție în plan.

Punct început	X / Y	Punct sfârșit	X / Y	Lungime segment (** (m)
1	424.686,859 375.141,773	2	424.694,916 375.138,544	8.68
2	424.694,916 375.138,544	3	424.709,629 375.157,106	23.686
3	424.709,629 375.157,106	4	424.714,707 375.168,282	12.275
4	424.714,707 375.168,282	5	424.535,549 375.229,096	189.198

Punct început	X / Y	Punct sfârșit	X / Y	Lungime segment (** (m)
5	424.535,549 375.229,096	6	424.434,004 375.265,178	107.765
6	424.434,004 375.265,178	7	424.428,977 375.266,978	5.339
7	424.428,977 375.266,978	8	424.410,652 375.272,288	19.079
8	424.410,652 375.272,288	9	424.387,302 375.279,349	24.394
9	424.387,302 375.279,349	10	424.376,372 375.239,875	40.959
10	424.376,372 375.239,875	11	424.422,954 375.225,381	48.785
11	424.422,954 375.225,381	1	424.686,859 375.141,773	276.832

\*\* Lungimile segmentelor sunt determinate în planul de proiecție Stereo 70 și sunt rotunjite la 1 milimetru.

\*\*\* Distanța dintre puncte este formată din segmente cumulate ce sunt mai mici decât valoarea 1 milimetru.





**DATE DESPRE IMOBILUL NR. 1705**

Oficiul de Cadastru și Publicitate Imobiliară VALCEA  
Biroul de Cadastru și Publicitate Imobiliară Ramnicu Valcea

**A. Partea I. Descrierea imobilului**

TEREN Necunoscut

Adresa: Loc. Ladesti, Jud. Valcea

Nr. Crt	Nr cadastral Nr. topografic	Suprafața* (mp)	Observații / Referințe
A1		1.170	Sector cadastral:26 Teren neimprejmuit;

**B. Partea II. Proprietari și acte**

Inscrieri privitoare la dreptul de proprietate și alte drepturi reale		Referințe
/		
Act Administrativ nr. 7256, din 19/09/2002 emis de CJFF VÂLCEA (PV de punere în posesie nr. 525/3 din 09,04,2008, emis de Primăria Lădești);		
B1	Inscrierea provizorie, drept de PROPRIETATE, dobandit prin Lege, cota actuala 1/1 1) VLĂDUȚ GHEORGHE	A1

**C. Partea III. SARCINI .**

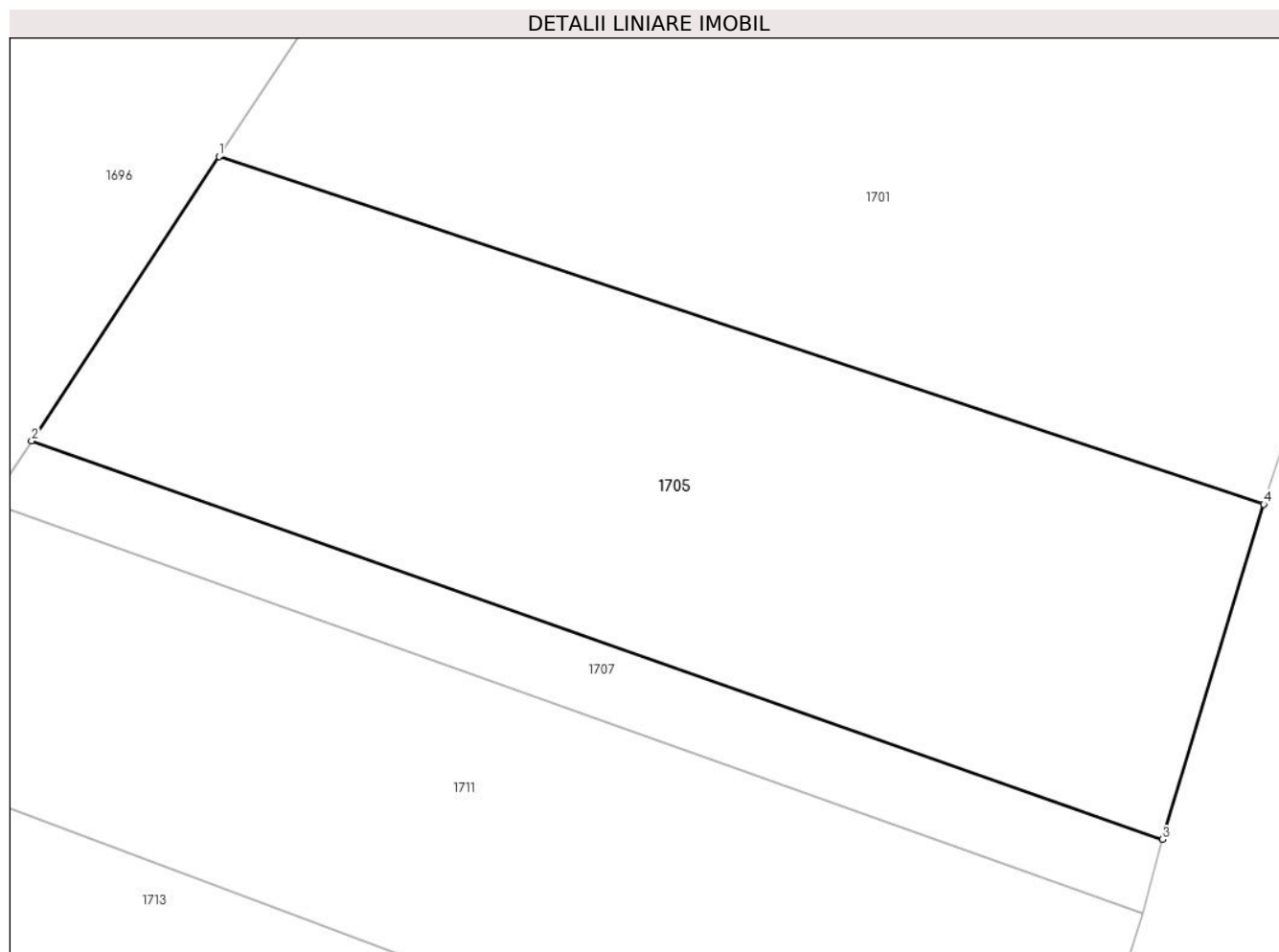
Inscrieri privind dezmembramintele dreptului de proprietate, drepturi reale de garanție și sarcini	Referințe
NU SUNT	

## Anexa Nr. 1 La Partea I

## Teren

Nr cadastral	Suprafața (mp)*	Observații / Referințe
	1.170	

\* Suprafața este determinată în planul de proiecție Stereo 70.



## Date referitoare la teren

Crt	Categorie folosință	Intravilan	Suprafața (mp)	Tarla	Parcelă	Nr. topo	Observații / Referințe
1	padure	DA	658	73	1501/5	-	UP V CERNA, UA52
2	padure	NU	512	73	1501/5	-	UP V CERNA, UA52

## Lungime Segmente

1) Valorile lungimilor segmentelor sunt obținute din proiecție în plan.

Punct început	X / Y	Punct sfârșit	X / Y	Lungime segment (** (m)
1	424.847,555 375.224,68	2	424.837,285 375.209,136	18.63
2	424.837,285 375.209,136	3	424.899,173 375.187,336	65.615
3	424.899,173 375.187,336	4	424.904,724 375.205,668	19.155
4	424.904,724 375.205,668	1	424.847,555 375.224,68	60.247

**\*\* Lungimile segmentelor sunt determinate în planul de proiecție Stereo 70 și sunt rotunjite la 1 milimetru.**

**\*\*\* Distanța dintre puncte este formată din segmente cumulate ce sunt mai mici decât valoarea 1 milimetru.**



**DATE DESPRE IMOBILUL NR. 1706**

Oficiul de Cadastru și Publicitate Imobiliară VALCEA  
Biroul de Cadastru și Publicitate Imobiliară Ramnicu Valcea

**A. Partea I. Descrierea imobilului**

TEREN Intravilan

Adresa: Loc. Ladesti, Nr. 191, Jud. Valcea, punctul "Acasa"

Nr. Crt	Nr cadastral Nr. topografic	Suprafața* (mp)	Observații / Referințe
A1	35580	Din acte: 1.087 Masurata: 1.090	Sector cadastral:26 Teren imprejmuit;

**Construcții**

Crt	Nr cadastral Nr. topografic	Adresa	Observații / Referințe
A1.1	35580-C1	Loc. Ladesti, Nr. 191, Jud. Valcea	Nr. niveluri:2; S. construita la sol:126 mp; S. construita desfasurata:190 mp; CASA S+P, AN 1975
A1.2	35580-C2	Loc. Ladesti, Nr. 191, Jud. Valcea	Nr. niveluri:1; S. construita la sol:48 mp; S. construita desfasurata:48 mp; FANAR, AN 1980

**B. Partea II. Proprietari și acte**

Inscrieri privitoare la dreptul de proprietate și alte drepturi reale		Referințe
<b>40307 / 28/05/2021</b>		
Act Notarial nr. 1202, din 18/05/2021 emis de NP Firan Rodica;		
B5	Intabulare, drept de PROPRIETATE, dobandit prin Conventie, cota actuala 1/1 1) DRAGUT NICOLAE-MARIUS <i>OBSERVATII: cu titlu de partaj voluntar</i>	A1
B6	Intabulare, drept de PROPRIETATE, dobandit prin Conventie, cota actuala 1/1 1) DRAGUT NICOLAE-MARIUS <i>OBSERVATII: cu titlu de partaj voluntar</i>	A1.1, A1.2

**C. Partea III. SARCINI .**

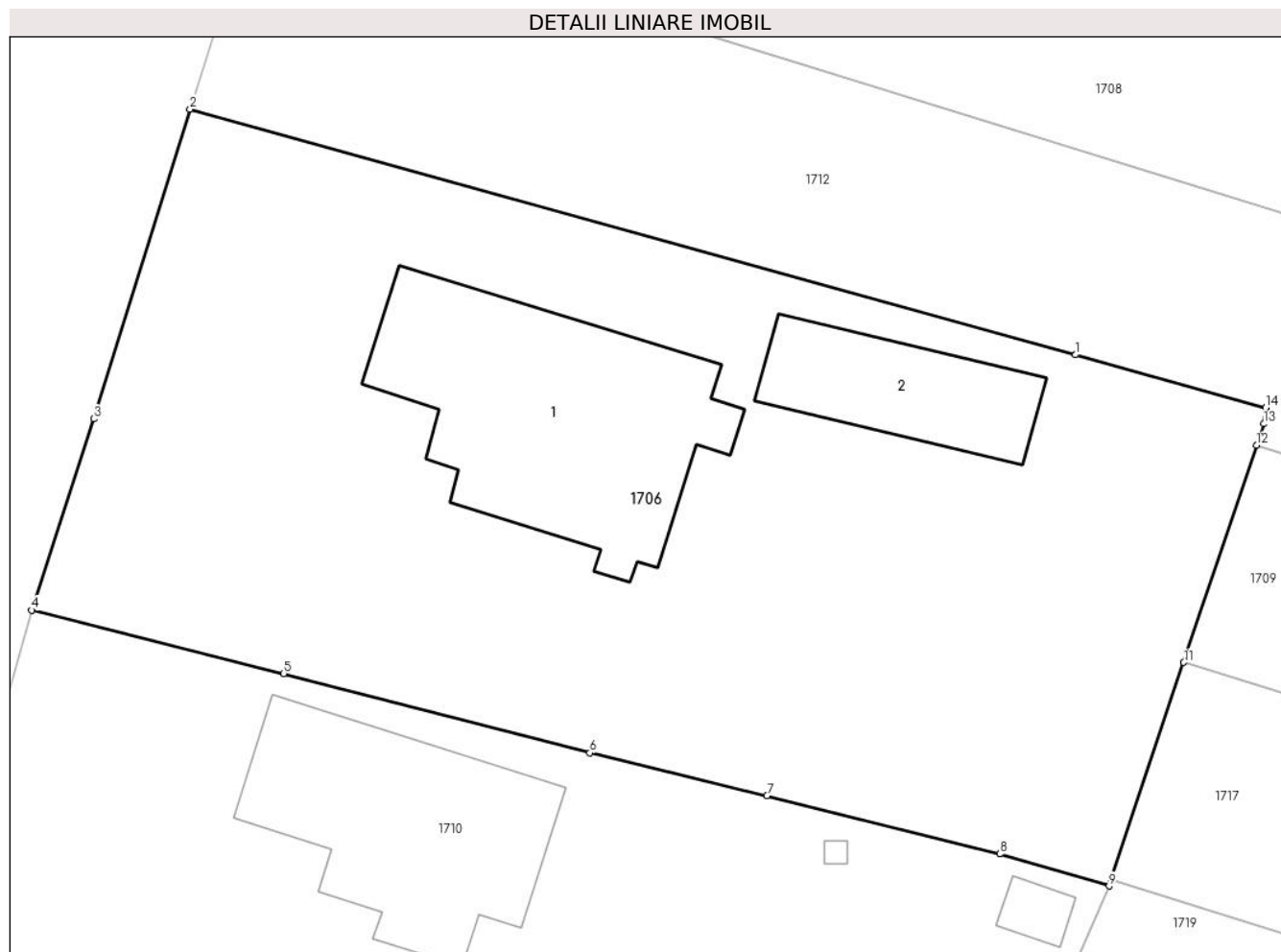
Inscrieri privind dezmembramintele dreptului de proprietate, drepturi reale de garanție și sarcini	Referințe
NU SUNT	

## Anexa Nr. 1 La Partea I

## Teren

Nr cadastral	Suprafața (mp)*	Observații / Referințe
35580	Din acte: 1.087 Masurata: 1.090	

\* Suprafața este determinată în planul de proiecție Stereo 70.



## Date referitoare la teren

Crt	Categorie folosință	Intra vilan	Suprafața (mp)	Tarla	Parcelă	Nr. topo	Observații / Referințe
1	curți constructii	DA	612	18	484, 485	-	
2	arabil	DA	478	18	485, 486	-	

## Date referitoare la construcții

Crt	Număr	Destinație construcție	Supraf. (mp)	Situație juridică	Observații / Referințe
A1.1	35580-C1	construcții de locuințe	126	Cu acte	Nr. niveluri:2; S. construita la sol:126 mp; S. construita desfasurata:190 mp; CASA S+P, AN 1975
A1.2	35580-C2	construcții anexa	48	Cu acte	Nr. niveluri:1; S. construita la sol:48 mp; S. construita desfasurata:48 mp; FANAR, AN 1980

## Lungime Segmente

1) Valorile lungimilor segmentelor sunt obținute din proiecție în plan.

Punct început	X / Y	Punct sfârșit	X / Y	Lungime segment (** (m)
1	424.409,108 375.210,234	2	424.370,442 375.220,97	40.129

Punct început	X / Y	Punct sfârșit	X / Y	Lungime segment (** (m)
2	424.370,442 375.220,97	3	424.366,227 375.207,441	14.17
3	424.366,227 375.207,441	4	424.363,522 375.199,087	8.781
4	424.363,522 375.199,087	5	424.374,536 375.196,309	11.359
5	424.374,536 375.196,309	6	424.387,904 375.192,853	13.808
6	424.387,904 375.192,853	7	424.395,635 375.190,981	7.954
7	424.395,635 375.190,981	8	424.405,808 375.188,435	10.487
8	424.405,808 375.188,435	9	424.410,576 375.187,036	4.969
9	424.410,576 375.187,036	10	424.410,67 375.187,313	0.292
10	424.410,67 375.187,313	11	424.413,846 375.196,799	10.004
11	424.413,846 375.196,799	12	424.417,021 375.206,282	10.0
12	424.417,021 375.206,282	13	424.417,337 375.207,225	0.995
13	424.417,337 375.207,225	14	424.417,422 375.207,921	0.701
14	424.417,422 375.207,921	1	424.409,108 375.210,234	8.63

\*\* Lungimile segmentelor sunt determinate în planul de proiecție Stereo 70 și sunt rotunjite la 1 milimetru.

\*\*\* Distanța dintre puncte este formată din segmente cumulate ce sunt mai mici decât valoarea 1 milimetru.





**DATE DESPRE IMOBILUL NR. 1707**

Oficiul de Cadastru și Publicitate Imobiliară VALCEA  
Biroul de Cadastru și Publicitate Imobiliară Ramnicu Valcea

**A. Partea I. Descrierea imobilului**

TEREN Necunoscut

Adresa: Loc. Ladesti, Jud. Valcea

Nr. Crt	Nr cadastral Nr. topografic	Suprafața* (mp)	Observații / Referințe
A1		270	Sector cadastral:26 Teren neimprejmut;

**B. Partea II. Proprietari și acte**

Inscrieri privitoare la dreptul de proprietate și alte drepturi reale		Referințe
/		
Act Administrativ nr. 3509, din 29/10/2024 emis de PRIMĂRIA COMUNEI LĂDEȘTI;		
B1	Inscrierea posesiei, drept de PROPRIETATE, dobandit prin Lege, cota actuala 1/1 1) NEIDENTIFICAT NEIDENTIFICAT	A1
Act Normativ nr. 7, din 13/03/1996 emis de PARLAMENTUL ROMÂNIEI ((art. 13));		
B2	Se notează mențiunea de proprietar neidentificat	A1

**C. Partea III. SARCINI .**

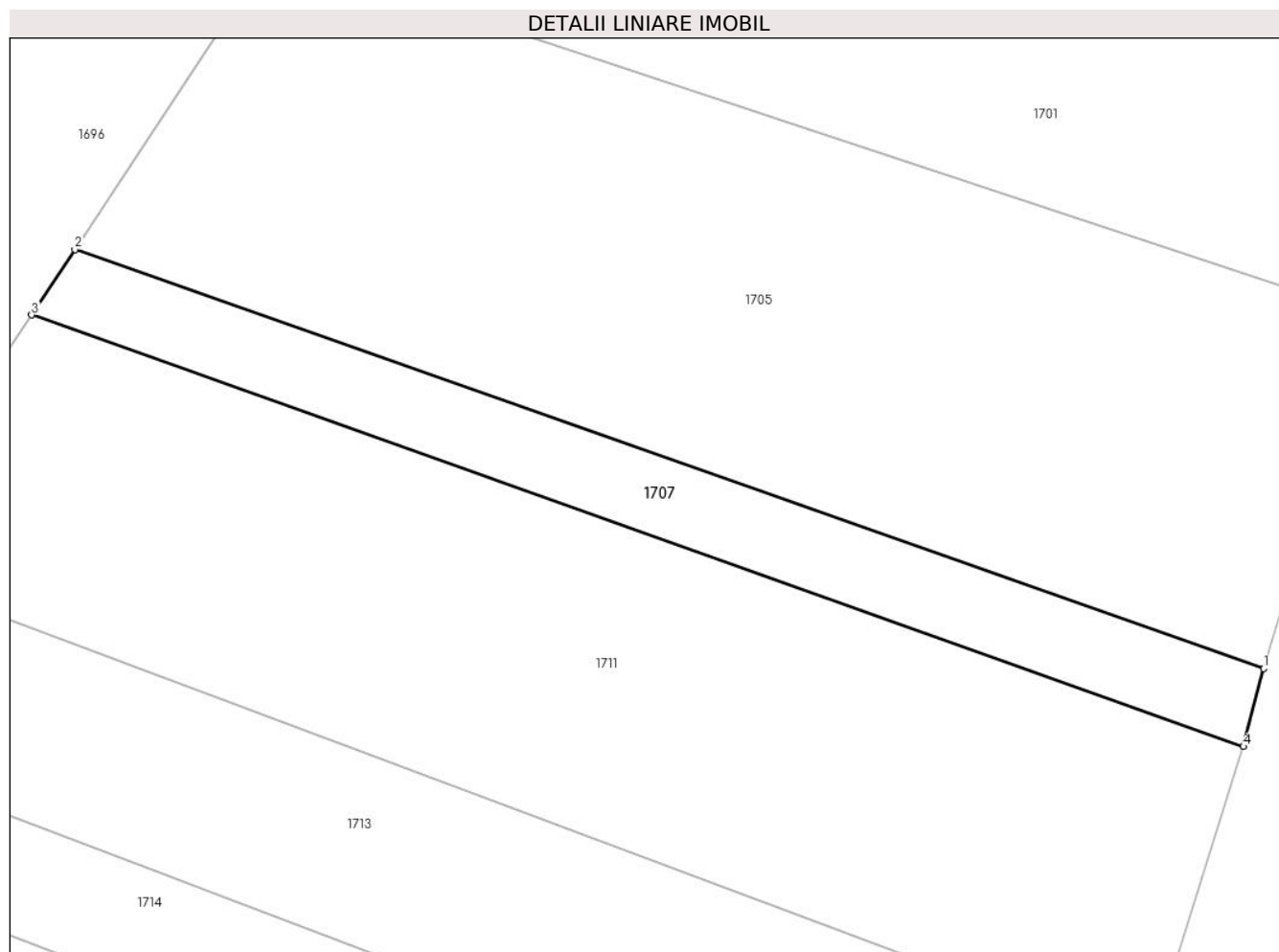
Inscrieri privind dezmembramintele dreptului de proprietate, drepturi reale de garanție și sarcini	Referințe
NU SUNT	

## Anexa Nr. 1 La Partea I

## Teren

Nr cadastral	Suprafața (mp)*	Observații / Referințe
	270	

\* Suprafața este determinată în planul de proiecție Stereo 70.



## Date referitoare la teren

Crt	Categorie folosință	Intravilan	Suprafața (mp)	Tarla	Parcelă	Nr. topo	Observații / Referințe
1	padure	DA	149	73	1501/6	-	UP V CERNA, UP 52
2	padure	NU	121	73	1501/6	-	UP V CERNA, UP 52

## Lungime Segmente

1) Valorile lungimilor segmentelor sunt obținute din proiecție în plan.

Punct început	X / Y	Punct sfârșit	X / Y	Lungime segment (** (m)
1	424.899,173 375.187,336	2	424.837,285 375.209,136	65.615
2	424.837,285 375.209,136	3	424.835,033 375.205,728	4.085
3	424.835,033 375.205,728	4	424.898,112 375.183,279	66.954
4	424.898,112 375.183,279	1	424.899,173 375.187,336	4.192

**\*\* Lungimile segmentelor sunt determinate în planul de proiecție Stereo 70 și sunt rotunjite la 1 milimetru.**

**\*\*\* Distanța dintre puncte este formată din segmente cumulate ce sunt mai mici decât valoarea 1 milimetru.**



**DATE DESPRE IMOBILUL NR. 1708**

Oficiul de Cadastru și Publicitate Imobiliară VALCEA  
Biroul de Cadastru și Publicitate Imobiliară Ramnicu Valcea

**A. Partea I. Descrierea imobilului**

TEREN Necunoscut

Adresa: Loc. Ladesti, Jud. Valcea, Punctul „, In Lunca ”.

Nr. Crt	Nr cadastral Nr. topografic	Suprafața* (mp)	Observații / Referințe
A1	35876	Din acte: 3.359 Masurata: 3.239	Sector cadastral:26 Teren neimprejmuit;

**B. Partea II. Proprietari și acte**

Inscrieri privitoare la dreptul de proprietate și alte drepturi reale		Referințe
<b>88423 / 01/11/2022</b>		
Act Notarial nr. 1203, din 28/10/2022 emis de Notar Public FIRAN ALEXANDRU-FLORIN;		
B4	Intabulare, drept de PROPRIETATE, dobandit prin Conventie, cota actuala 1/1 1) <b>DRAGUT NICOLAE-MARIUS</b> , necasatorit <i>OBSERVATIIL: bun propriu;</i>	A1

**C. Partea III. SARCINI .**

Inscrieri privind dezmembramintele dreptului de proprietate, drepturi reale de garanție și sarcini	Referințe
NU SUNT	

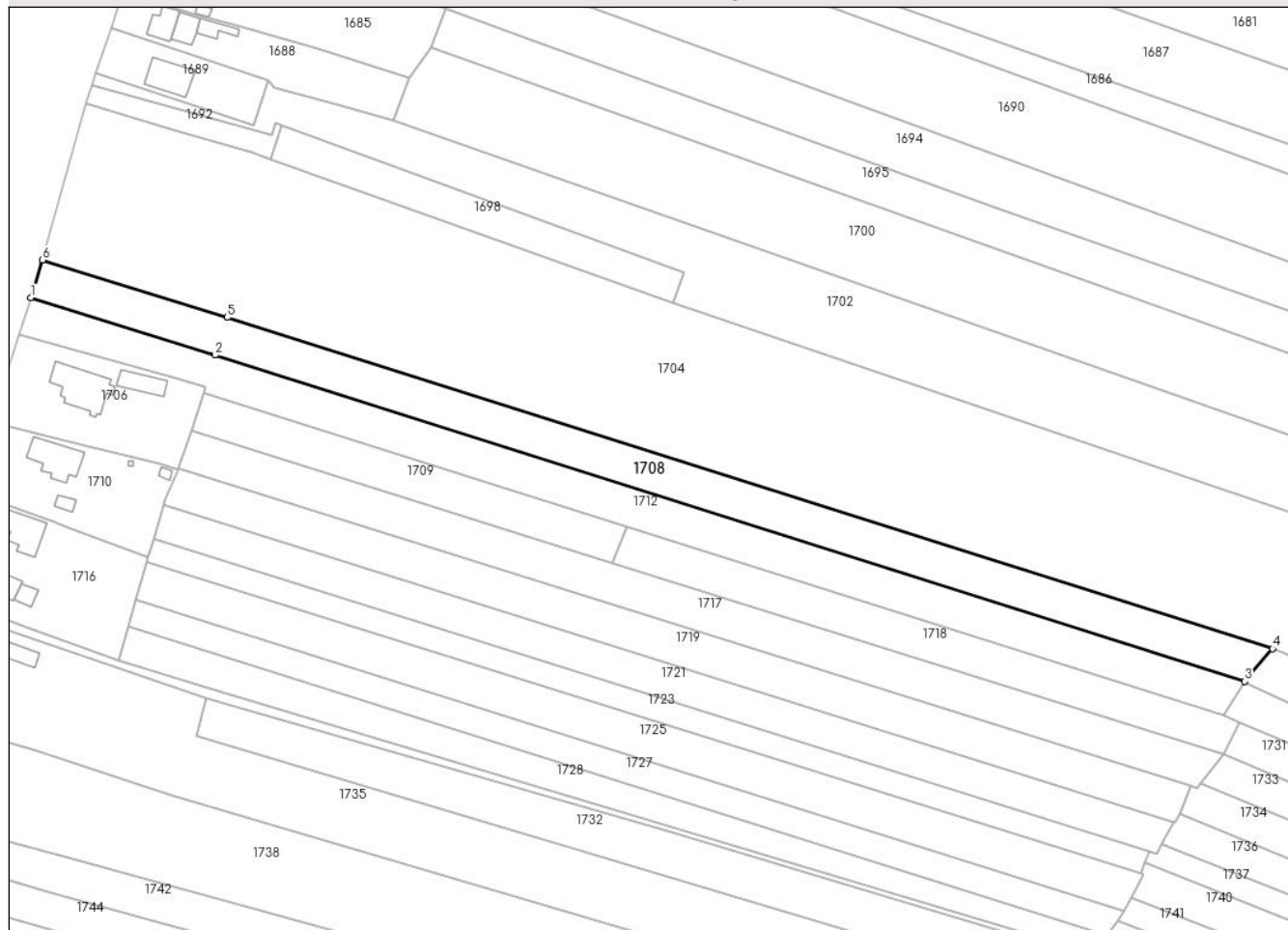
## Anexa Nr. 1 La Partea I

## Teren

Nr cadastral	Suprafața (mp)*	Observații / Referințe
35876	Din acte: 3.359 Masurata: 3.239	

\* Suprafața este determinată în planul de proiecție Stereo 70.

## DETALII LINIARE IMOBIL



## Date referitoare la teren

Crt	Categorie folosință	Intravilan	Suprafața (mp)	Tarla	Parcelă	Nr. topo	Observații / Referințe
1	arabil	DA	486	73	1499/14	-	
2	arabil	NU	2.753	73	1499/14	-	

## Lungime Segmente

1) Valorile lungimilor segmentelor sunt obținute din proiecție în plan.

Punct început	X / Y	Punct sfârșit	X / Y	Lungime segment (** (m)
1	424.373,401 375.230,326	2	424.419,899 375.215,86	48.696
2	424.419,899 375.215,86	3	424.679,84 375.133,473	272.685
3	424.679,84 375.133,473	4	424.686,859 375.141,773	10.87
4	424.686,859 375.141,773	5	424.422,954 375.225,381	276.832

Punct început	X / Y	Punct sfârșit	X / Y	Lungime segment (** (m)
5	424.422,954 375.225,381	6	424.376,372 375.239,875	48.785
6	424.376,372 375.239,875	1	424.373,401 375.230,326	10.001

\*\* Lungimile segmentelor sunt determinate în planul de proiecție Stereo 70 și sunt rotunjite la 1 milimetru.

\*\*\* Distanța dintre puncte este formată din segmente cumulate ce sunt mai mici decât valoarea 1 milimetru.





**DATE DESPRE IMOBILUL NR. 1709**

Oficiul de Cadastru și Publicitate Imobiliară VALCEA  
Biroul de Cadastru și Publicitate Imobiliară Ramnicu Valcea

**A. Partea I. Descrierea imobilului**

TEREN Extravilan

Adresa: Jud. Valcea

Nr. Crt	Nr cadastral Nr. topografic	Suprafața* (mp)	Observații / Referințe
A1		1.107	Sector cadastral:26 Teren neimprejmuit;

**B. Partea II. Proprietari și acte**

Inscrieri privitoare la dreptul de proprietate și alte drepturi reale	Referințe
/	
Act Notarial nr. 168, din 18/10/2004 emis de NP CONSTANTIN DRÂNCIU;	
B1	A1
Intabulare, drept de PROPRIETATE, dobandit prin Succesiune, cota actuala 1/1 1) PÎRVULESCU P MARIA	

**C. Partea III. SARCINI .**

Inscrieri privind dezmembramintele dreptului de proprietate, drepturi reale de garanție și sarcini	Referințe
NU SUNT	

## Anexa Nr. 1 La Partea I

## Teren

Nr cadastral	Suprafața (mp)*	Observații / Referințe
	1.107	

\* Suprafața este determinată în planul de proiecție Stereo 70.

## DETALII LINIARE IMOBIL



## Date referitoare la teren

Crt	Categorie folosință	Intra vilan	Suprafața (mp)	Tarla	Parcelă	Nr. topo	Observații / Referințe
1	arabil	NU	1.107	73	1499/17	-	

## Lungime Segmente

1) Valorile lungimilor segmentelor sunt obținute din proiecție în plan.

Punct început	X / Y	Punct sfârșit	X / Y	Lungime segment (** (m)
1	424.417,021 375.206,282	2	424.413,846 375.196,799	10.0
2	424.413,846 375.196,799	3	424.520,091 375.163,43	111.362
3	424.520,091 375.163,43	4	424.523,709 375.172,612	9.869
4	424.523,709 375.172,612	1	424.417,021 375.206,282	111.875

\*\* Lungimile segmentelor sunt determinate în planul de proiecție Stereo 70 și sunt rotunjite la 1 milimetru.

**\*\*\* Distanţa dintre puncte este formată din segmente cumulate ce sunt mai mici decât valoarea 1 milimetru.**



**DATE DESPRE IMOBILUL NR. 1710**

Oficiul de Cadastru și Publicitate Imobiliară VALCEA  
Biroul de Cadastru și Publicitate Imobiliară Ramnicu Valcea

**A. Partea I. Descrierea imobilului**

TEREN Intravilan

Adresa: Loc. Ladesti, Nr. 105, Jud. Valcea, PUNCTUL ACASA

Nr. Crt	Nr cadastral Nr. topografic	Suprafața* (mp)	Observații / Referințe
A1	35172	Din acte: 982 Masurata: 996	Sector cadastral:26 Teren neimpregmuit;

**Construcții**

Crt	Nr cadastral Nr. topografic	Adresa	Observații / Referințe
A1.1	35172-C1	Loc. Ladesti, Nr. 193, Jud. Valcea	Nr. niveluri:2; S. construita la sol:96 mp; LOCUINTA-D+P- construita in 1979 din caramida , acoperita cu tabla, fara lift, fara certificat de performanta energetica
A1.2	35172-C2	Loc. Ladesti, Nr. 193, Jud. Valcea	Nr. niveluri:1; S. construita la sol:1 mp; WC-construit in 1979 din lemn, acoperit cu tabla
A1.3	35172-C3	Loc. Ladesti, Nr. 193, Jud. Valcea	Nr. niveluri:1; S. construita la sol:7 mp; COTET-construit in 1995 din caramida, acoperit cu placi de azbociment
A1.4	35172-C4	Loc. Ladesti, Nr. 193, Jud. Valcea	Nr. niveluri:1; S. construita la sol:15 mp; BUCATARIE- construita in 1979 din caramida, acoperita cu tabla

**B. Partea II. Proprietari și acte**

Inscrieri privitoare la dreptul de proprietate și alte drepturi reale		Referințe
<b>17205 / 05/05/2012</b>		
Act Normativ nr. 19031, din 21/03/2012 emis de CJSIPT VALCEA (STABILIREA DREPTULUI DE PROPRIETATE ASUPRA TERENURILOR VALCEA, ADEVERINTA NR 607/27-04-2012 eliberata de PRIMARIA LADESTI; CERTIFICAT FISCAL NR 607/27-04-2012 eliberat de PRIMARIA LADESTI;);		
B1	Intabulare, drept de PROPRIETATE, dobandit prin Lege, cota actuala 1/1 1) STANCIULESCU VICTORIA	A1
Act Normativ nr. 19031, din 21/03/2012 emis de CJSIPT VALCEA (STABILIREA DREPTULUI DE PROPRIETATE ASUPRA TERENURILOR VALCEA, ADEVERINTA NR 607/27-04-2012 eliberata de PRIMARIA LADESTI; CERTIFICAT FISCAL NR 607/27-04-2012 eliberat de PRIMARIA LADESTI;);		
B2	Intabulare, drept de PROPRIETATE, dobandit prin Construire, cota actuala 1/1 1) STANCIULESCU VICTORIA	A1.1, A1.2, A1.3, A1.4
<b>26815 / 22/05/2017</b>		
Act Administrativ nr. 691, din 18/05/2017 emis de Primaria Ladesti;		
B3	Se noteaza actualizare adresa imobil.	A1, A1.1, A1.2, A1.3, A1.4

**C. Partea III. SARCINI .**

Inscrieri privind dezmembramintele dreptului de proprietate, drepturi reale de garanție și sarcini	Referințe
NU SUNT	

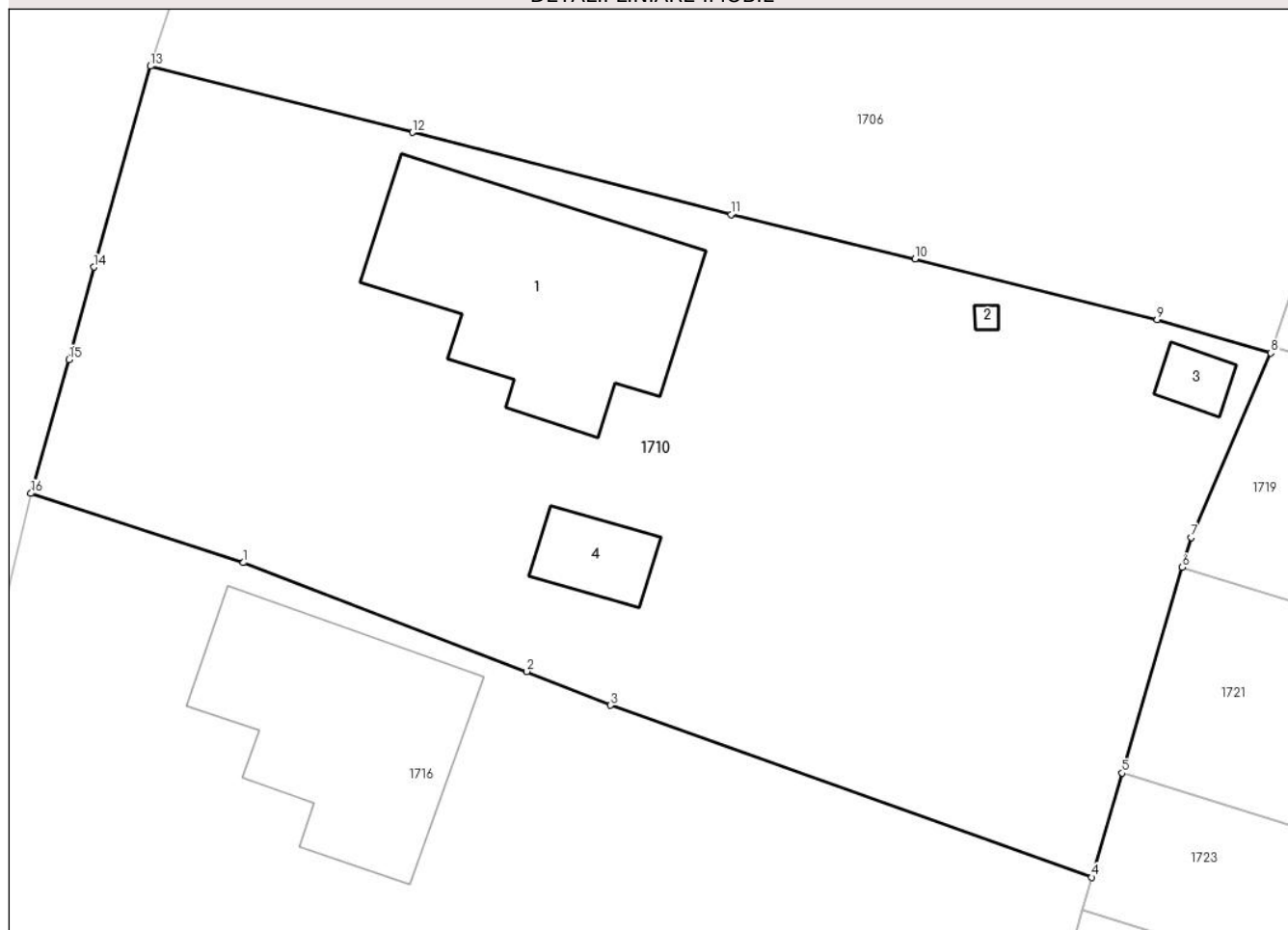
## Anexa Nr. 1 La Partea I

## Teren

Nr cadastral	Suprafața (mp)*	Observații / Referințe
35172	Din acte: 982 Masurata: 996	

\* Suprafața este determinată în planul de proiecție Stereo 70.

## DETALII LINIARE IMOBIL



## Date referitoare la teren

Crt	Categorie folosință	Intra vilan	Suprafața (mp)	Tarla	Parcelă	Nr. topo	Observații / Referințe
1	curți constructii	DA	427	18	488	-	
2	arabil	DA	85	18	488	-	
3	arabil	DA	484	18	489	-	

## Date referitoare la construcții

Crt	Număr	Destinație construcție	Supraf. (mp)	Situație juridică	Observații / Referințe
A1.1	35172-C1	construcții de locuințe	96	Cu acte	Nr. niveluri:2; S. construită la sol:96 mp; LOCUINTA-D+P-construită în 1979 din caramida, acoperită cu tablă, fără lift, fără certificat de performanță energetică
A1.2	35172-C2	construcții anexa	1	Cu acte	Nr. niveluri:1; S. construită la sol:1 mp; WC-construit în 1979 din lemn, acoperit cu tablă
A1.3	35172-C3	construcții anexa	7	Cu acte	Nr. niveluri:1; S. construită la sol:7 mp; COTET-construit în 1995 din caramida, acoperit cu plăci de azbociment
A1.4	35172-C4	construcții anexa	15	Cu acte	Nr. niveluri:1; S. construită la sol:15 mp; BUCATARIE-construită în 1979 din caramida, acoperită cu tablă

**Lungime Segmente**

1) Valorile lungimilor segmentelor sunt obținute din proiecție în plan.

Punct început	X / Y	Punct sfârșit	X / Y	Lungime segment (** (m)
1	424.367,432 375.178,23	2	424.379,327 375.173,655	12.744
2	424.379,327 375.173,655	3	424.382,848 375.172,236	3.796
3	424.382,848 375.172,236	4	424.403,054 375.165,008	21.46
4	424.403,054 375.165,008	5	424.404,335 375.169,388	4.564
5	424.404,335 375.169,388	6	424.406,858 375.178,027	9.0
6	424.406,858 375.178,027	7	424.407,225 375.179,282	1.307
7	424.407,225 375.179,282	8	424.410,576 375.187,036	8.447
8	424.410,576 375.187,036	9	424.405,808 375.188,435	4.969
9	424.405,808 375.188,435	10	424.395,635 375.190,981	10.487
10	424.395,635 375.190,981	11	424.387,904 375.192,853	7.954
11	424.387,904 375.192,853	12	424.374,536 375.196,309	13.808
12	424.374,536 375.196,309	13	424.363,522 375.199,087	11.359
13	424.363,522 375.199,087	14	424.361,14 375.190,643	8.774
14	424.361,14 375.190,643	15	424.360,108 375.186,758	4.02
15	424.360,108 375.186,758	16	424.358,5 375.181,135	5.848
16	424.358,5 375.181,135	1	424.367,432 375.178,23	9.393

\*\* Lungimile segmentelor sunt determinate în planul de proiecție Stereo 70 și sunt rotunjite la 1 milimetru.

\*\*\* Distanța dintre puncte este formată din segmente cumulate ce sunt mai mici decât valoarea 1 milimetru.





**DATE DESPRE IMOBILUL NR. 1711**

Oficiul de Cadastru și Publicitate Imobiliară VALCEA  
Biroul de Cadastru și Publicitate Imobiliară Ramnicu Valcea

**A. Partea I. Descrierea imobilului**

TEREN Necunoscut

Adresa: Loc. Ladesti, Jud. Valcea

Nr. Crt	Nr cadastral Nr. topografic	Suprafața* (mp)	Observații / Referințe
A1		1.080	Sector cadastral:26 Teren neimprejmuit;

**B. Partea II. Proprietari și acte**

Inscrieri privitoare la dreptul de proprietate și alte drepturi reale		Referințe
/		
Act Administrativ nr. 7256, din 19/09/2002 emis de CJFF VÂLCEA (PV de punere în posesie nr. 2261/122 din 11,12,2003, emis de Primăria Lădești);		
B1	Inscrierea provizorie, drept de PROPRIETATE, dobandit prin Lege, cota actuala 1/1 1) NETCU GHEORGHE	A1

**C. Partea III. SARCINI .**

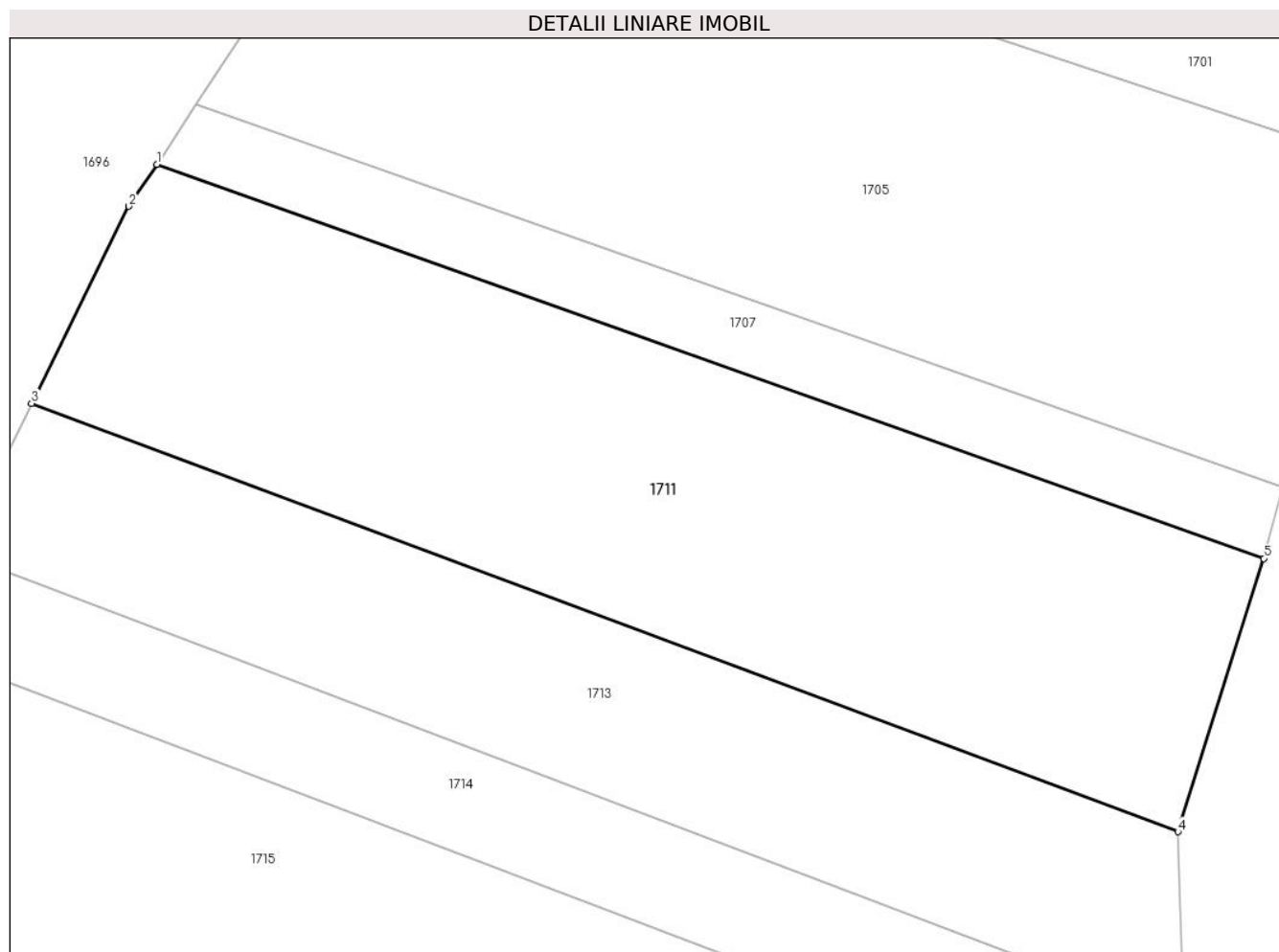
Inscrieri privind dezmembramintele dreptului de proprietate, drepturi reale de garanție și sarcini	Referințe
NU SUNT	

## Anexa Nr. 1 La Partea I

## Teren

Nr cadastral	Suprafața (mp)*	Observații / Referințe
	1.080	

\* Suprafața este determinată în planul de proiecție Stereo 70.



## Date referitoare la teren

Crt	Categorie folosință	Intravilan	Suprafața (mp)	Tarla	Parcelă	Nr. topo	Observații / Referințe
1	padure	DA	590	73	1501/7	-	UP V CERNA, UA52
2	padure	NU	490	73	1501/7	-	UP V CERNA, UA 52

## Lungime Segmente

1) Valorile lungimilor segmentelor sunt obținute din proiecție în plan.

Punct început	X / Y	Punct sfârșit	X / Y	Lungime segment (** (m)
1	424.835,033 375.205,728	2	424.833,444 375.203,323	2.883
2	424.833,444 375.203,323	3	424.827,9 375.192,104	12.514
3	424.827,9 375.192,104	4	424.893,225 375.167,707	69.732
4	424.893,225 375.167,707	5	424.898,112 375.183,279	16.322

Punct început	X / Y	Punct sfârşit	X / Y	Lungime segment (** (m)
5	424.898,112 375.183,279	1	424.835,033 375.205,728	66.954

\*\* Lungimile segmentelor sunt determinate în planul de proiecţie Stereo 70 şi sunt rotunjite la 1 milimetru.

\*\*\* Distanţa dintre puncte este formată din segmente cumulate ce sunt mai mici decât valoarea 1 milimetru.



**DATE DESPRE IMOBILUL NR. 1712**

Oficiul de Cadastru și Publicitate Imobiliară VALCEA  
Biroul de Cadastru și Publicitate Imobiliară Ramnicu Valcea

**A. Partea I. Descrierea imobilului**

TEREN Necunoscut

Adresa: Loc. Ladesti, Jud. Valcea, Punctul "In Lunca"

Nr. Crt	Nr cadastral Nr. topografic	Suprafața* (mp)	Observații / Referințe
A1	35914	3.110	Sector cadastral:26 Teren neimprejmuit;

**B. Partea II. Proprietari și acte**

Inscrieri privitoare la dreptul de proprietate și alte drepturi reale		Referințe
<b>102415 / 09/12/2022</b>		
Act Administrativ nr. 29617, din 23/11/2022 emis de COMISIA JUDETEANA VALCEA;		
B1	Intabulare, drept de PROPRIETATE, dobandit prin Lege, cota actuala 1/1 1) ZAMFIR ALEXANDRU 2) ERDOS AURELIA	A1

**C. Partea III. SARCINI .**

Inscrieri privind dezmembramintele dreptului de proprietate, drepturi reale de garanție și sarcini	Referințe
NU SUNT	

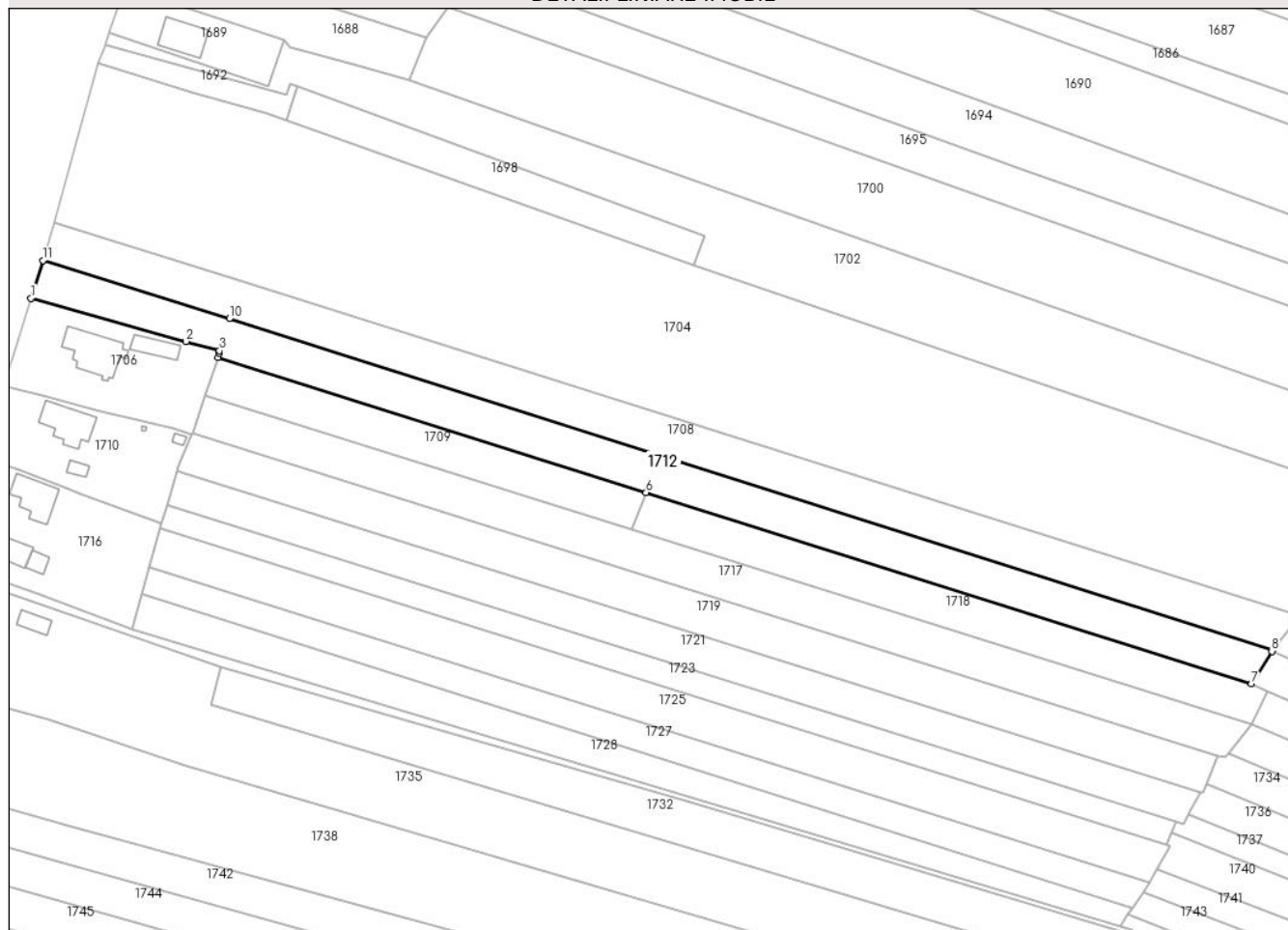
## Anexa Nr. 1 La Partea I

## Teren

Nr cadastral	Suprafața (mp)*	Observații / Referințe
35914	3.110	

\* Suprafața este determinată în planul de proiecție Stereo 70.

## DETALII LINIARE IMOBIL



## Date referitoare la teren

Crt	Categorie folosință	Intravilan	Suprafața (mp)	Tarla	Parcelă	Nr. topo	Observații / Referințe
1	arabil	DA	441	73	1499/15	-	
2	arabil	NU	2.669	73	1499/15/1	-	

## Lungime Segmente

1) Valorile lungimilor segmentelor sunt obținute din proiecție în plan.

Punct început	X / Y	Punct sfârșit	X / Y	Lungime segment (** (m)
1	424.370,442 375.220,97	2	424.409,108 375.210,234	40.129
2	424.409,108 375.210,234	3	424.417,422 375.207,921	8.63
3	424.417,422 375.207,921	4	424.417,337 375.207,225	0.701
4	424.417,337 375.207,225	5	424.417,021 375.206,282	0.995

Punct început	X / Y	Punct sfârșit	X / Y	Lungime segment (** (m)
5	424.417,021 375.206,282	6	424.523,709 375.172,612	111.875
6	424.523,709 375.172,612	7	424.674,56 375.125,004	158.185
7	424.674,56 375.125,004	8	424.679,616 375.133,113	9.556
8	424.679,616 375.133,113	9	424.679,84 375.133,473	0.424
9	424.679,84 375.133,473	10	424.419,899 375.215,86	272.685
10	424.419,899 375.215,86	11	424.373,401 375.230,326	48.696
11	424.373,401 375.230,326	1	424.370,442 375.220,97	9.813

\*\* Lungimile segmentelor sunt determinate în planul de proiecție Stereo 70 și sunt rotunjite la 1 milimetru.

\*\*\* Distanța dintre puncte este formată din segmente cumulate ce sunt mai mici decât valoarea 1 milimetru.





**DATE DESPRE IMOBILUL NR. 1713**

Oficiul de Cadastru și Publicitate Imobiliară VALCEA  
Biroul de Cadastru și Publicitate Imobiliară Ramnicu Valcea

**A. Partea I. Descrierea imobilului**

TEREN Necunoscut

Nr. CF vechi:241  
Nr. cadastral vechi:287

Adresa: Loc. Ladesti, Jud. Valcea

Nr. Crt	Nr cadastral Nr. topografic	Suprafața* (mp)	Observații / Referințe
A1	35201	697	Sector cadastral:26 Teren neimprejmuit;

**B. Partea II. Proprietari și acte**

Inscrieri privitoare la dreptul de proprietate și alte drepturi reale	Referințe
<b>6654 / 04/02/2020</b>	
Act Notarial nr. 93, din 04/02/2020 emis de ARMEANU CORINA-RALUCA;	
B2	A1
Intabulare, drept de PROPRIETATE, dobandit prin Conventie, cota actuala 1/1	
1) POPESCU PAUL ADRIAN	
2) POPESCU TANIA, soti	
<i>OBSERVATII: bun comun, cu titlu de cumparare</i>	

**C. Partea III. SARCINI .**

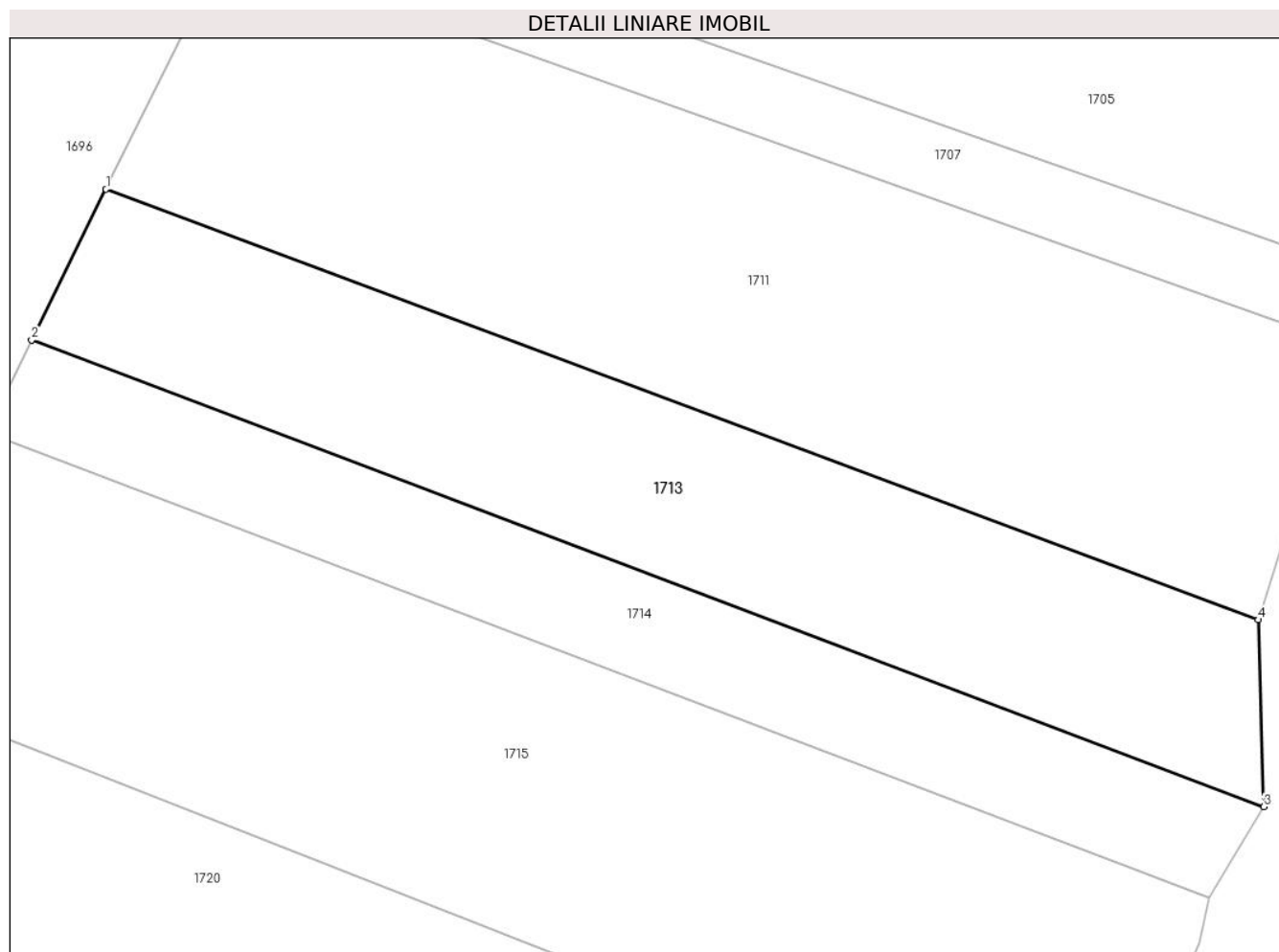
Inscrieri privind dezmembramintele dreptului de proprietate, drepturi reale de garanție și sarcini	Referințe
NU SUNT	

## Anexa Nr. 1 La Partea I

## Teren

Nr cadastral	Suprafața (mp)*	Observații / Referințe
35201	697	

\* Suprafața este determinată în planul de proiecție Stereo 70.



## Date referitoare la teren

Crt	Categorie folosință	Intravilan	Suprafața (mp)	Tarla	Parcelă	Nr. topo	Observații / Referințe
1	padure	DA	366	73	1501/8	-	UP V CERNA, UA52
2	padure	NU	331	73	1501/8	-	UP V CERNA, UA52

## Lungime Segmente

1) Valorile lungimilor segmentelor sunt obținute din proiecție în plan.

Punct început	X / Y	Punct sfârșit	X / Y	Lungime segment (** (m))
1	424.827,9 375.192,104	2	424.823,676 375.183,556	9.535
2	424.823,676 375.183,556	3	424.893,545 375.157,109	74.707
3	424.893,545 375.157,109	4	424.893,225 375.167,707	10.603
4	424.893,225 375.167,707	1	424.827,9 375.192,104	69.732

**\*\* Lungimile segmentelor sunt determinate în planul de proiecție Stereo 70 și sunt rotunjite la 1 milimetru.**

**\*\*\* Distanța dintre puncte este formată din segmente cumulate ce sunt mai mici decât valoarea 1 milimetru.**



**DATE DESPRE IMOBILUL NR. 1714**

Oficiul de Cadastru și Publicitate Imobiliară VALCEA  
 Biroul de Cadastru și Publicitate Imobiliară Ramnicu Valcea

**A. Partea I. Descrierea imobilului**

TEREN Necunoscut

Adresa: Loc. Ladesti, Jud. Valcea

Nr. Crt	Nr cadastral Nr. topografic	Suprafața* (mp)	Observații / Referințe
A1		436	Sector cadastral:26 Teren neimprejmuit;

**B. Partea II. Proprietari și acte**

Inscrieri privitoare la dreptul de proprietate și alte drepturi reale	Referințe
/	
Act Administrativ nr. 24282, din 04/02/2016 emis de CJSIPT VÂLCEA;	
B1	A1
Intabulare, drept de PROPRIETATE, dobandit prin Reconstituire, cota actuala 1/1 1) ANGHEL PARASCHIVA	

**C. Partea III. SARCINI .**

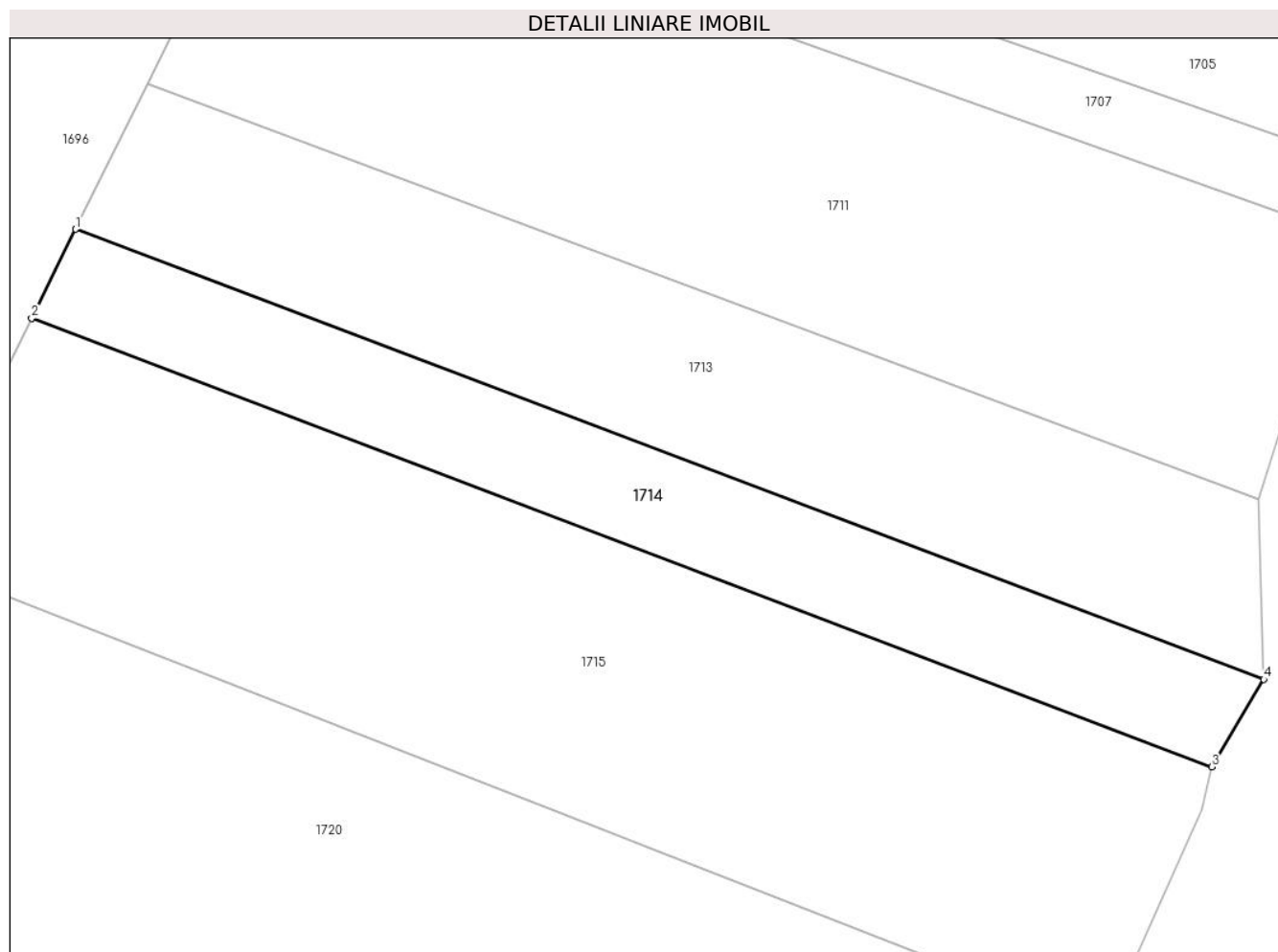
Inscrieri privind dezmembramintele dreptului de proprietate, drepturi reale de garanție și sarcini	Referințe
NU SUNT	

## Anexa Nr. 1 La Partea I

## Teren

Nr cadastral	Suprafața (mp)*	Observații / Referințe
	436	

\* Suprafața este determinată în planul de proiecție Stereo 70.



## Date referitoare la teren

Crt	Categorie folosință	Intravilan	Suprafața (mp)	Tarla	Parcelă	Nr. topo	Observații / Referințe
1	padure	DA	223	73	1501/9	-	UP V CERNA, UA52
2	padure	NU	213	73	1501/9	-	UP V CERNA, UA52

## Lungime Segmente

1) Valorile lungimilor segmentelor sunt obținute din proiecție în plan.

Punct început	X / Y	Punct sfârșit	X / Y	Lungime segment (** (m)
1	424.823,676 375.183,556	2	424.821,09 375.178,324	5.837
2	424.821,09 375.178,324	3	424.890,482 375.151,967	74.229
3	424.890,482 375.151,967	4	424.893,545 375.157,109	5.984
4	424.893,545 375.157,109	1	424.823,676 375.183,556	74.707

**\*\* Lungimile segmentelor sunt determinate în planul de proiecție Stereo 70 și sunt rotunjite la 1 milimetru.**

**\*\*\* Distanța dintre puncte este formată din segmente cumulate ce sunt mai mici decât valoarea 1 milimetru.**





**DATE DESPRE IMOBILUL NR. 1715**

Oficiul de Cadastru și Publicitate Imobiliară VALCEA  
Biroul de Cadastru și Publicitate Imobiliară Ramnicu Valcea

**A. Partea I. Descrierea imobilului**

TEREN Necunoscut

Adresa: Loc. Ladesti, Jud. Valcea

Nr. Crt	Nr cadastral Nr. topografic	Suprafața* (mp)	Observații / Referințe
A1		2.772	Sector cadastral:26 Teren neimprejmut;

**B. Partea II. Proprietari și acte**

Inscrieri privitoare la dreptul de proprietate și alte drepturi reale		Referințe
/		
Act Administrativ nr. 3509, din 29/10/2024 emis de PRIMĂRIA COMUNEI LĂDEȘTI;		
B1	Inscrierea posesiei, drept de PROPRIETATE, dobandit prin Lege, cota actuala 1/1 1) NEIDENTIFICAT NEIDENTIFICAT	A1
Act Normativ nr. 7, din 13/03/1996 emis de PARLAMENTUL ROMÂNIEI ((art. 13));		
B2	Se notează mențiunea de proprietar neidentificat	A1

**C. Partea III. SARCINI .**

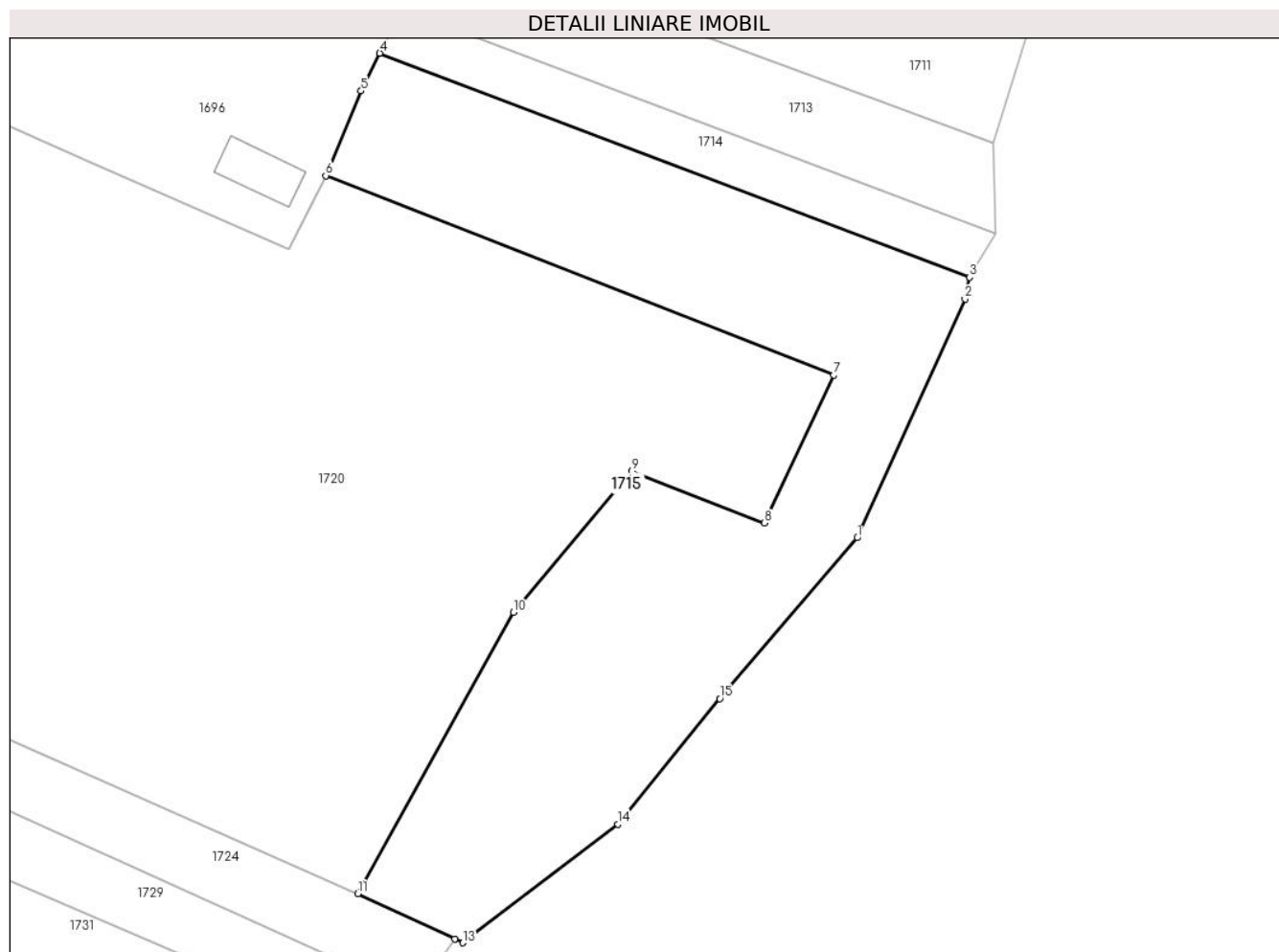
Inscrieri privind dezmembramintele dreptului de proprietate, drepturi reale de garanție și sarcini	Referințe
NU SUNT	

## Anexa Nr. 1 La Partea I

## Teren

Nr cadastral	Suprafața (mp)*	Observații / Referințe
	2.772	

\* Suprafața este determinată în planul de proiecție Stereo 70.



## Date referitoare la teren

Crt	Categorie folosință	Intravilan	Suprafața (mp)	Tarla	Parcelă	Nr. topo	Observații / Referințe
1	padure	DA	500	73	-	-	
2	padure	NU	2.272	73	-	-	

## Lungime Segmente

1) Valorile lungimilor segmentelor sunt obținute din proiecție în plan.

Punct început	X / Y	Punct sfârșit	X / Y	Lungime segment (** (m)
1	424.877,258 375.121,361	2	424.889,936 375.149,427	30.796
2	424.889,936 375.149,427	3	424.890,482 375.151,967	2.599
3	424.890,482 375.151,967	4	424.821,09 375.178,324	74.229
4	424.821,09 375.178,324	5	424.818,894 375.173,88	4.956

Punct început	X / Y	Punct sfârșit	X / Y	Lungime segment (** (m)
5	424.818,894 375.173,88	6	424.814,724 375.163,925	10.793
6	424.814,724 375.163,925	7	424.874,488 375.140,513	64.187
7	424.874,488 375.140,513	8	424.866,34 375.123,096	19.228
8	424.866,34 375.123,096	9	424.850,72 375.129,229	16.781
9	424.850,72 375.129,229	10	424.836,783 375.112,601	21.697
10	424.836,783 375.112,601	11	424.818,509 375.079,527	37.787
11	424.818,509 375.079,527	12	424.829,903 375.074,214	12.572
12	424.829,903 375.074,214	13	424.830,876 375.073,756	1.075
13	424.830,876 375.073,756	14	424.849,114 375.087,689	22.951
14	424.849,114 375.087,689	15	424.861,087 375.102,465	19.018
15	424.861,087 375.102,465	1	424.877,258 375.121,361	24.871

\*\* Lungimile segmentelor sunt determinate în planul de proiecție Stereo 70 și sunt rotunjite la 1 milimetru.

\*\*\* Distanța dintre puncte este formată din segmente cumulate ce sunt mai mici decât valoarea 1 milimetru.



**DATE DESPRE IMOBILUL NR. 1716**

Oficiul de Cadastru și Publicitate Imobiliară VALCEA  
Biroul de Cadastru și Publicitate Imobiliară Ramnicu Valcea

**A. Partea I. Descrierea imobilului**

TEREN Intravilan

Adresa: Loc. Ladesti, Nr. 195, Jud. Valcea

Nr. Crt	Nr cadastral Nr. topografic	Suprafața* (mp)	Observații / Referințe
A1		1.283	Sector cadastral:26 Teren imprejmuit;

**Construcții**

Crt	Nr cadastral Nr. topografic	Adresa	Observații / Referințe
A1.1		Loc. Ladesti, Nr. 195, Jud. Valcea	Nr. niveluri:2; S. construita la sol:87 mp; LOCUINTA
A1.2		Loc. Ladesti, Nr. 195, Jud. Valcea	Nr. niveluri:1; S. construita la sol:37 mp; LOCUINTA
A1.3		Loc. Ladesti, Nr. 195, Jud. Valcea	Nr. niveluri:1; S. construita la sol:22 mp; ANEXA

**B. Partea II. Proprietari și acte**

Inscrieri privitoare la dreptul de proprietate și alte drepturi reale		Referințe
/		
Act Administrativ nr. 25816, din 16/01/2018 emis de CJSIPT VÂLCEA;		
B1	Intabulare, drept de PROPRIETATE, dobandit prin Reconstituire, cota actuala 1/1 1) DEACONESCU D ELISAVETA, vaduva	A1
Act Administrativ nr. 3509, din 29/10/2024 emis de PRIMĂRIA COMUNEI LĂDEȘTI;		
B2	Intabulare, drept de PROPRIETATE, dobandit prin Construire, cota actuala 1/1 1) DEACONESCU D ELISAVETA, vaduva	A1.1, A1.2, A1.3

**C. Partea III. SARCINI .**

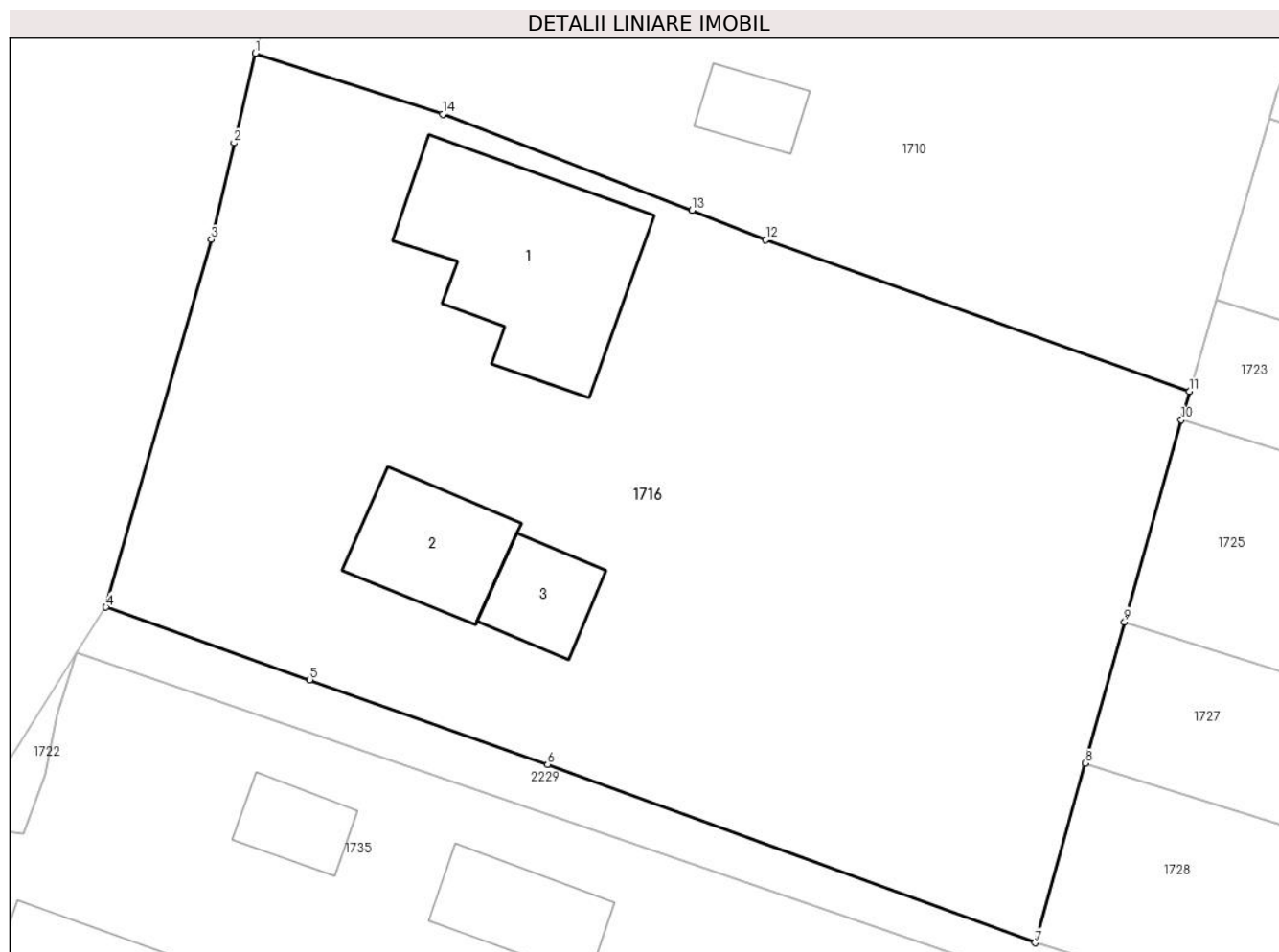
Inscrieri privind dezmembramentele dreptului de proprietate, drepturi reale de garanție și sarcini	Referințe
NU SUNT	

## Anexa Nr. 1 La Partea I

## Teren

Nr cadastral	Suprafața (mp)*	Observații / Referințe
	1.283	

\* Suprafața este determinată în planul de proiecție Stereo 70.



## Date referitoare la teren

Crt	Categorie folosință	Intravilan	Suprafața (mp)	Tarla	Parcelă	Nr. topo	Observații / Referințe
1	curți constructii	DA	724	73	494	-	
2	vie	DA	150	73	495	-	
3	arabil	DA	409	73	494	-	

## Date referitoare la construcții

Crt	Număr	Destinație construcție	Supraf. (mp)	Situație juridică	Observații / Referințe
A1.1		construcții de locuințe	87	Cu acte	Nr. niveluri:2; S. construita la sol:87 mp; LOCUINTA
A1.2		construcții de locuințe	37	Cu acte	Nr. niveluri:1; S. construita la sol:37 mp; LOCUINTA
A1.3		construcții anexa	22	Cu acte	Nr. niveluri:1; S. construita la sol:22 mp; ANEXA

## Lungime Segmente

1) Valorile lungimilor segmentelor sunt obținute din proiecție în plan.

Punct început	X / Y	Punct sfârșit	X / Y	Lungime segment (** (m)

Punct început	X / Y	Punct sfârșit	X / Y	Lungime segment (** (m)
1	424.358,5 375.181,135	2	424.357,48 375.176,862	4.393
2	424.357,48 375.176,862	3	424.356,402 375.172,252	4.734
3	424.356,402 375.172,252	4	424.351,37 375.154,725	18.235
4	424.351,37 375.154,725	5	424.361,089 375.151,263	10.317
5	424.361,089 375.151,263	6	424.372,438 375.147,229	12.045
6	424.372,438 375.147,229	7	424.395,699 375.138,728	24.766
7	424.395,699 375.138,728	8	424.398,077 375.147,286	8.883
8	424.398,077 375.147,286	9	424.399,962 375.154,024	6.996
9	424.399,962 375.154,024	10	424.402,673 375.163,659	10.01
10	424.402,673 375.163,659	11	424.403,054 375.165,008	1.401
11	424.403,054 375.165,008	12	424.382,848 375.172,236	21.46
12	424.382,848 375.172,236	13	424.379,327 375.173,655	3.796
13	424.379,327 375.173,655	14	424.367,432 375.178,23	12.744
14	424.367,432 375.178,23	1	424.358,5 375.181,135	9.393

\*\* Lungimile segmentelor sunt determinate în planul de proiecție Stereo 70 și sunt rotunjite la 1 milimetru.

\*\*\* Distanța dintre puncte este formată din segmente cumulate ce sunt mai mici decât valoarea 1 milimetru.





**DATE DESPRE IMOBILUL NR. 1717**

Oficiul de Cadastru și Publicitate Imobiliară VALCEA  
Biroul de Cadastru și Publicitate Imobiliară Ramnicu Valcea

**A. Partea I. Descrierea imobilului**

TEREN Extravilan

Nr. CF vechi:228

Nr. cadastral vechi:275

Adresa: Jud. Valcea

Nr. Crt	Nr cadastral Nr. topografic	Suprafața* (mp)	Observații / Referințe
A1	35242	Din acte: 2.660 Masurata: 2.720	Sector cadastral:26 Teren neimprejmuit; pct. "Langa Casa"

**B. Partea II. Proprietari și acte**

Inscrieri privitoare la dreptul de proprietate și alte drepturi reale	Referințe
<b>21554 / 14/08/2006</b>	
Act Notarial nr. aut. nr. 1611, din 10/08/2006 emis de BNP NEGRU RADU;	
B1	A1
Intabulare, drept de PROPRIETATE, dobandit prin Conventie, cota actuala 1/1	
1) DEACONESCU D ELISAVETA, vaduva	
OBSERVATII: (provenita din conversia CF 228)	

**C. Partea III. SARCINI .**

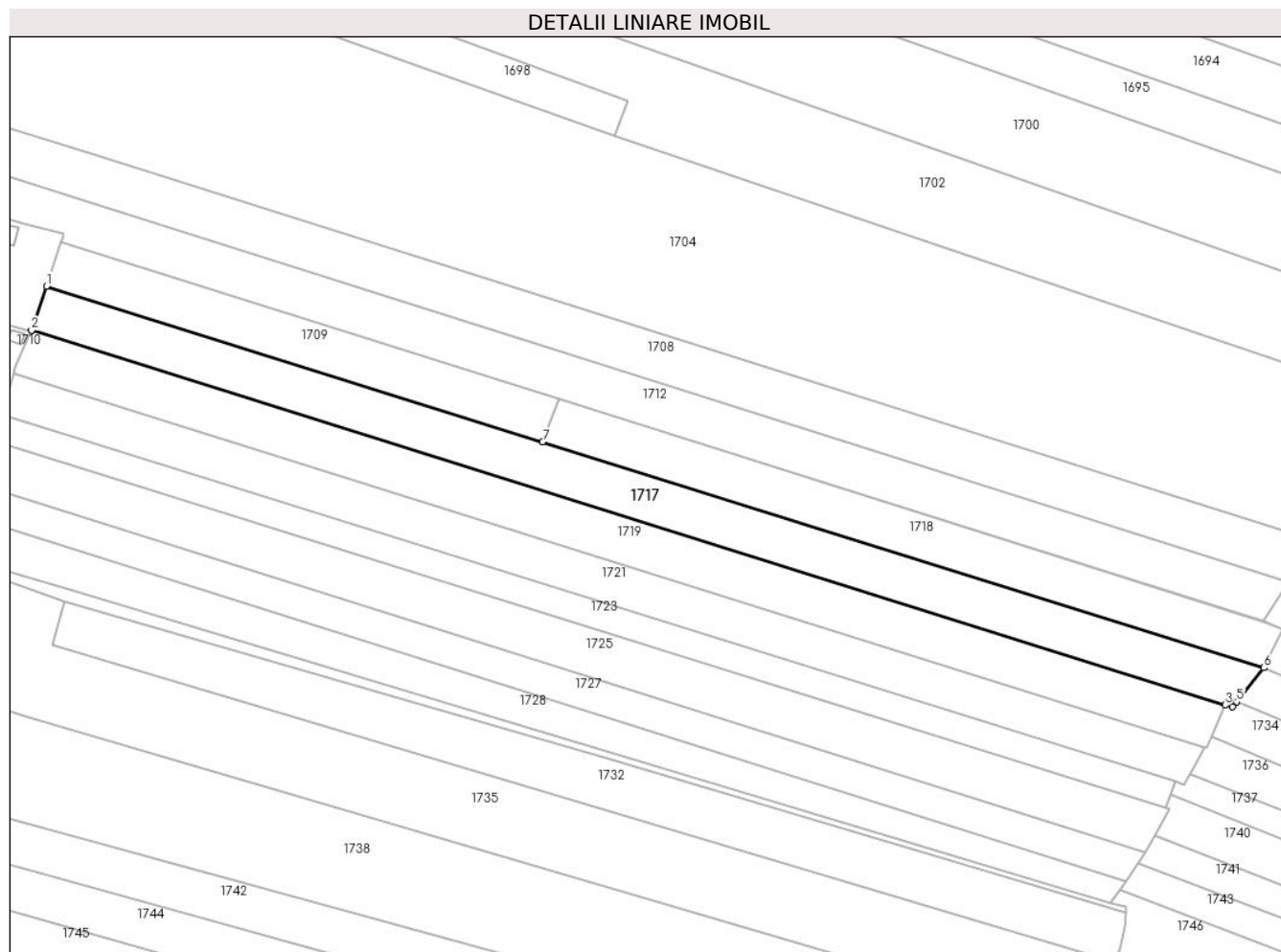
Inscrieri privind dezmembramintele dreptului de proprietate, drepturi reale de garanție și sarcini	Referințe
NU SUNT	

## Anexa Nr. 1 La Partea I

## Teren

Nr cadastral	Suprafața (mp)*	Observații / Referințe
35242	Din acte: 2.660 Masurata: 2.720	pct. "Langa Casa"

\* Suprafața este determinată în planul de proiecție Stereo 70.



## Date referitoare la teren

Crt	Categorie folosință	Intra vilan	Suprafața (mp)	Tarla	Parcelă	Nr. topo	Observații / Referințe
1	arabil	NU	2.720	73	1490/18	-	

## Lungime Segmente

1) Valorile lungimilor segmentelor sunt obținute din proiecție în plan.

Punct început	X / Y	Punct sfârșit	X / Y	Lungime segment (** (m)
1	424.413,846 375.196,799	2	424.410,67 375.187,313	10.004
2	424.410,67 375.187,313	3	424.666,28 375.107,047	267.917
3	424.666,28 375.107,047	4	424.667,866 375.106,632	1.639
4	424.667,866 375.106,632	5	424.668,72 375.107,706	1.373
5	424.668,72 375.107,706	6	424.674,543 375.115,026	9.353

Punct început	X / Y	Punct sfârșit	X / Y	Lungime segment (** (m)
6	424.674,543 375.115,026	7	424.520,091 375.163,43	161.859
7	424.520,091 375.163,43	1	424.413,846 375.196,799	111.362

\*\* Lungimile segmentelor sunt determinate în planul de proiecție Stereo 70 și sunt rotunjite la 1 milimetru.

\*\*\* Distanța dintre puncte este formată din segmente cumulate ce sunt mai mici decât valoarea 1 milimetru.



**DATE DESPRE IMOBILUL NR. 1718**

Oficiul de Cadastru și Publicitate Imobiliară VALCEA  
Biroul de Cadastru și Publicitate Imobiliară Ramnicu Valcea

**A. Partea I. Descrierea imobilului**

TEREN Extravilan

Adresa: Jud. Valcea

Nr. Crt	Nr cadastral Nr. topografic	Suprafața* (mp)	Observații / Referințe
A1		1.569	Sector cadastral:26 Teren neimprejmuit;

**B. Partea II. Proprietari și acte**

Inscrieri privitoare la dreptul de proprietate și alte drepturi reale	Referințe
/	
Act Administrativ nr. 1416, din 19/06/2007 emis de CJSIPT VÂLCEA;	
B1	A1
Intabulare, drept de PROPRIETATE, dobandit prin Reconstituire, cota actuala 1/1 1) ROTARU VLADIMIR	

**C. Partea III. SARCINI .**

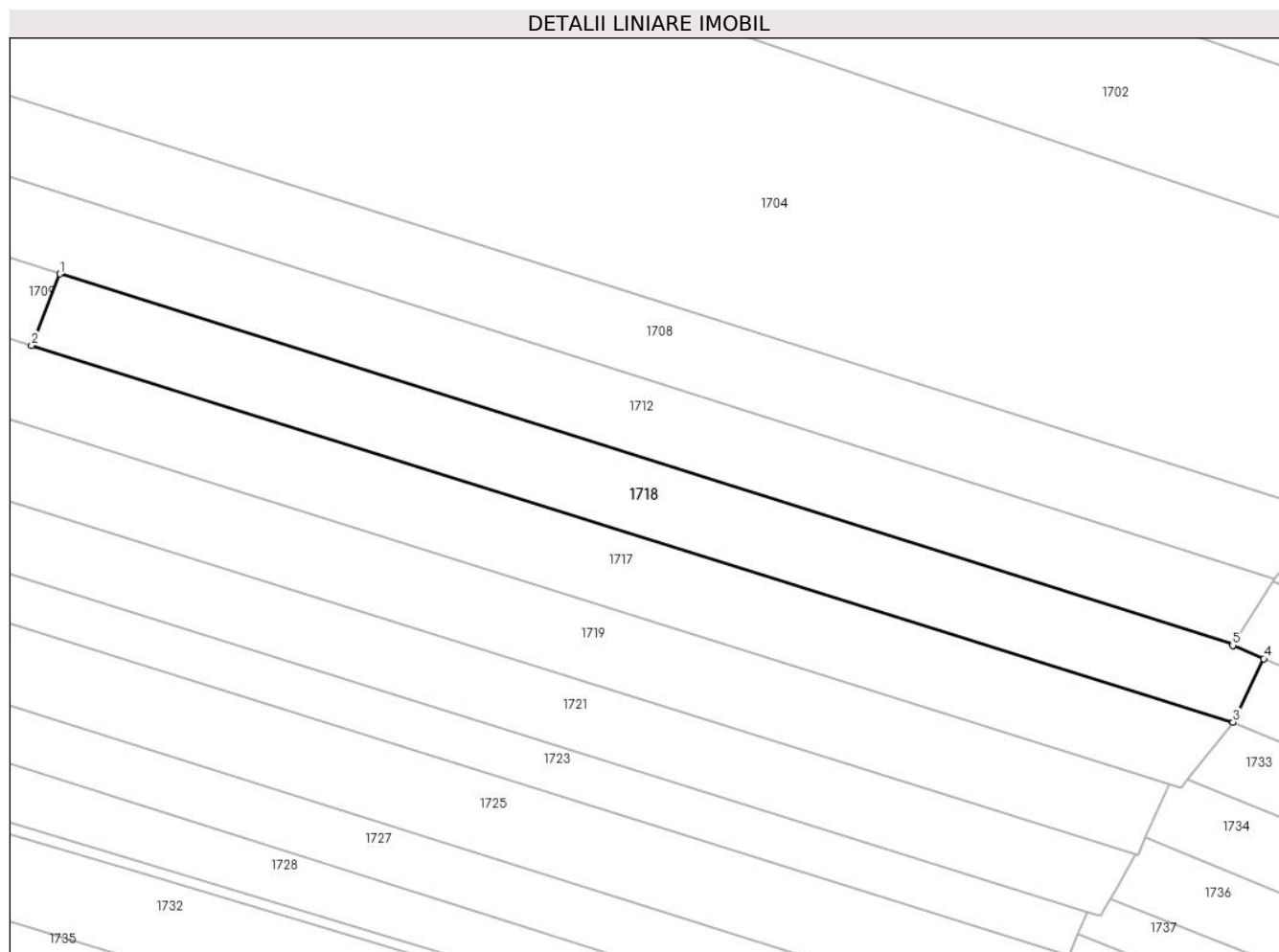
Inscrieri privind dezmembramintele dreptului de proprietate, drepturi reale de garanție și sarcini	Referințe
NU SUNT	

## Anexa Nr. 1 La Partea I

## Teren

Nr cadastral	Suprafața (mp)*	Observații / Referințe
	1.569	

\* Suprafața este determinată în planul de proiecție Stereo 70.



## Date referitoare la teren

Crt	Categorie folosință	Intravilan	Suprafața (mp)	Tarla	Parcelă	Nr. topo	Observații / Referințe
1	arabil	NU	1.569	73	1499/16	-	

## Lungime Segmente

1) Valorile lungimilor segmentelor sunt obținute din proiecție în plan.

Punct început	X / Y	Punct sfârșit	X / Y	Lungime segment (** (m)
1	424.523,709 375.172,612	2	424.520,091 375.163,43	9.869
2	424.520,091 375.163,43	3	424.674,543 375.115,026	161.859
3	424.674,543 375.115,026	4	424.678,486 375.123,179	9.057
4	424.678,486 375.123,179	5	424.674,494 375.124,876	4.338
5	424.674,494 375.124,876	6	424.674,56 375.125,004	0.144

Punct început	X / Y	Punct sfârșit	X / Y	Lungime segment (** (m)
6	424.674,56 375.125,004	1	424.523,709 375.172,612	158.185

\*\* Lungimile segmentelor sunt determinate în planul de proiecție Stereo 70 și sunt rotunjite la 1 milimetru.

\*\*\* Distanța dintre puncte este formată din segmente cumulate ce sunt mai mici decât valoarea 1 milimetru.





**DATE DESPRE IMOBILUL NR. 1719**

Oficiul de Cadastru și Publicitate Imobiliară VALCEA  
Biroul de Cadastru și Publicitate Imobiliară Ramnicu Valcea

**A. Partea I. Descrierea imobilului**

TEREN Necunoscut

Adresa: Loc. Ladesti, Jud. Valcea

Nr. Crt	Nr cadastral Nr. topografic	Suprafața* (mp)	Observații / Referințe
A1		Din acte: 2.660 Masurata: 2.661	Sector cadastral:26 Teren neimprejmuit;

**B. Partea II. Proprietari și acte**

Inscrieri privitoare la dreptul de proprietate și alte drepturi reale		Referințe
/		
Act Notarial nr. 101, din 11/05/2008 emis de NP VASILE STOIAN;		
B1	Intabulare, drept de PROPRIETATE, dobandit prin Succesiune, cota actuala 1/3 1) DEACONESCU M GHEORGHE	A1
B2	Intabulare, drept de PROPRIETATE, dobandit prin Succesiune, cota actuala 1/3 1) DIACONESCU M NICOLAE	A1
B3	Intabulare, drept de PROPRIETATE, dobandit prin Succesiune, cota actuala 1/3 1) UNGUROIU M VICTORIA	A1

**C. Partea III. SARCINI .**


Inscrieri privind dezmembramintele dreptului de proprietate, drepturi reale de garanție și sarcini	Referințe
NU SUNT	

## Anexa Nr. 1 La Partea I

## Teren

Nr cadastral	Suprafața (mp)*	Observații / Referințe
	Din acte: 2.660 Masurata: 2.661	

\* Suprafața este determinată în planul de proiecție Stereo 70.



## Date referitoare la teren

Crt	Categorie folosință	Intra vilan	Suprafața (mp)	Tarla	Parcelă	Nr. topo	Observații / Referințe
1	arabil	DA	13	73	1499/19	-	
2	arabil	NU	2.648	73	1499/19	-	

## Lungime Segmente

1) Valorile lungimilor segmentelor sunt obținute din proiecție în plan.

Punct început	X / Y	Punct sfârșit	X / Y	Lungime segment (** (m)
1	424.410,67 375.187,313	2	424.410,576 375.187,036	0.292
2	424.410,576 375.187,036	3	424.407,225 375.179,282	8.447
3	424.407,225 375.179,282	4	424.406,858 375.178,027	1.307
4	424.406,858 375.178,027	5	424.661,934 375.098,073	267.313

Punct început	X / Y	Punct sfârşit	X / Y	Lungime segment (** (m)
5	424.661,934 375.098,073	6	424.662,356 375.097,941	0.442
6	424.662,356 375.097,941	7	424.663,321 375.100,18	2.439
7	424.663,321 375.100,18	8	424.666,28 375.107,047	7.477
8	424.666,28 375.107,047	1	424.410,67 375.187,313	267.917

\*\* Lungimile segmentelor sunt determinate în planul de proiecție Stereo 70 și sunt rotunjite la 1 milimetru.

\*\*\* Distanța dintre puncte este formată din segmente cumulate ce sunt mai mici decât valoarea 1 milimetru.





## DATE DESPRE IMOBILUL NR. 1720

Oficiul de Cadastru și Publicitate Imobiliară VALCEA  
Biroul de Cadastru și Publicitate Imobiliară Ramnicu Valcea

## A. Partea I. Descrierea imobilului

TEREN Necunoscut

Nr. cadastral vechi:305

Adresa: Loc. Ladesti, Jud. Valcea, pct. "La Targ"

Nr. Crt	Nr cadastral Nr. topografic	Suprafața* (mp)	Observații / Referințe
A1	35377	9.584	Sector cadastral:26 Teren neimprejmuit;

## B. Partea II. Proprietari și acte

Inscrieri privitoare la dreptul de proprietate și alte drepturi reale	Referințe
<b>52942 / 29/10/2014</b>	
Act Notarial nr. contract de vanzare-cumparare aut. sub nr. 3, din 26/03/2004 emis de Notar Public Constantin Dranciu;	
B2	A1
Intabulare, drept de PROPRIETATE, dobandit prin Conventie, cota actuala 1/1	
1) <b>COMUNA LADESTI</b> , CIF:2541487	
<i>OBSERVATII: pozitie transcrisa din CF nr. 35373 a localitatii Ladesti, inscrisa prin incheierea nr. 267/30.03.2004</i>	
Act Notarial nr. contract de vanzare-cumparare aut. sub nr. 13, din 14/05/2004 emis de Notar Public Constantin Dranciu;	
B3	A1
Intabulare, drept de PROPRIETATE, dobandit prin Conventie, cota actuala 1/1	
1) <b>COMUNA LADESTI</b> , CIF:2541487	
<i>OBSERVATII: pozitie transcrisa din CF nr. 35374 a localitatii Ladesti, inscrisa prin incheierea nr. 849/12.10.2004</i>	
Act Notarial nr. contract de vanzare-cumparare aut. sub nr. 41, din 08/10/2004 emis de Notar Public Constantin Dranciu;	
B4	A1
Intabulare, drept de PROPRIETATE, dobandit prin Conventie, cota actuala 1/1	
1) <b>COMUNA LADESTI</b> , CIF:2541487	
<i>OBSERVATII: pozitie transcrisa din CF nr. 35372 a localitatii Ladesti, inscrisa prin incheierea nr. 850/12.10.2004</i>	

## C. Partea III. SARCINI .

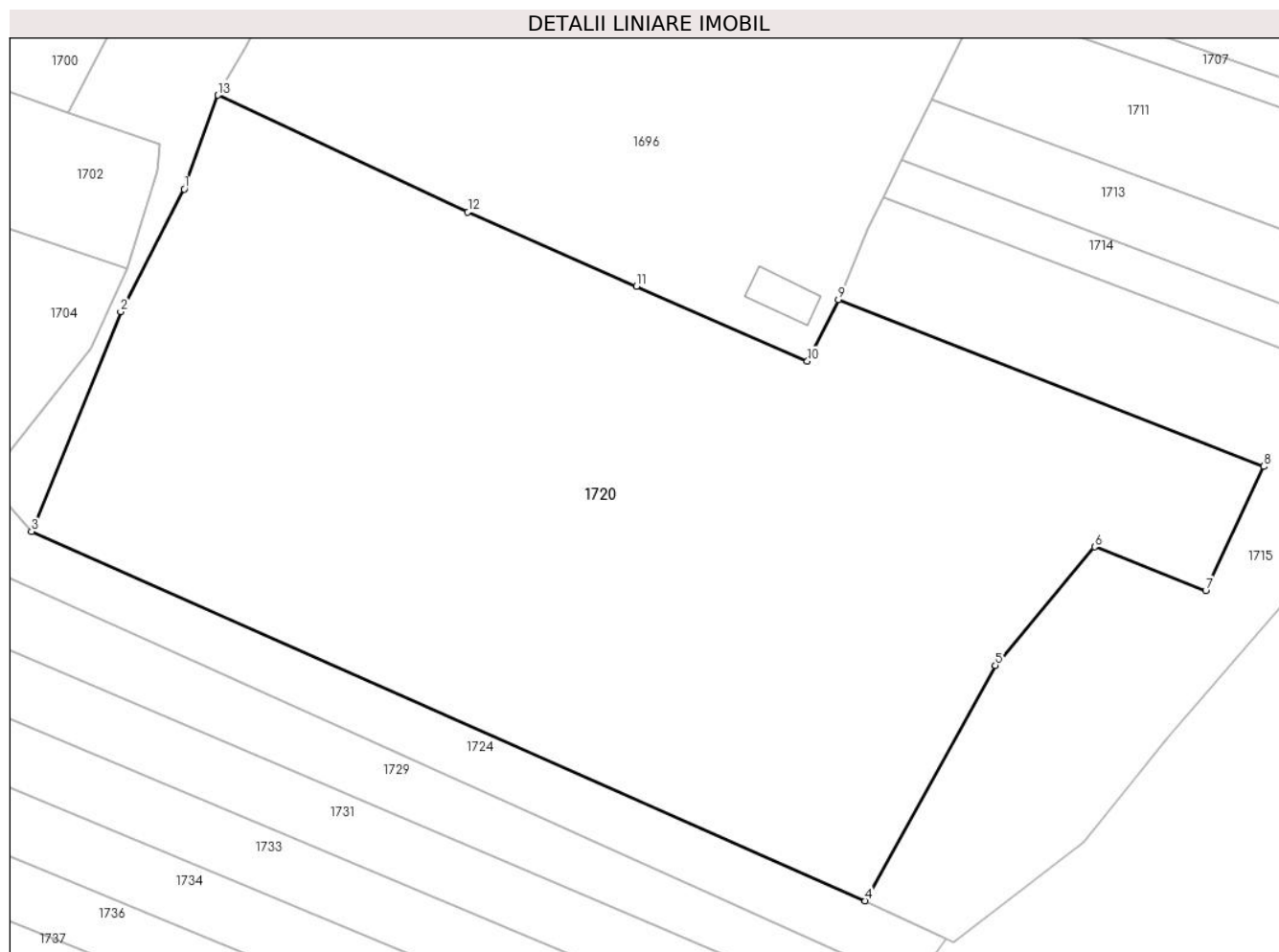
Inscrieri privind dezmembramintele dreptului de proprietate, drepturi reale de garanție și sarcini	Referințe
NU SUNT	

## Anexa Nr. 1 La Partea I

## Teren

Nr cadastral	Suprafața (mp)*	Observații / Referințe
35377	9.584	

\* Suprafața este determinată în planul de proiecție Stereo 70.



## Date referitoare la teren

Crt	Categorie folosință	Intravilan	Suprafața (mp)	Tarla	Parcelă	Nr. topo	Observații / Referințe
1	padure	DA	4.128	-	-	-	
2	padure	NU	5.456	-	-	-	

## Lungime Segmente

1) Valorile lungimilor segmentelor sunt obținute din proiecție în plan.

Punct început	X / Y	Punct sfârșit	X / Y	Lungime segment (** (m)
1	424.722,805 375.179,458	2	424.713,872 375.162,259	19.381
2	424.713,872 375.162,259	3	424.701,357 375.131,386	33.313
3	424.701,357 375.131,386	4	424.818,509 375.079,527	128.117
4	424.818,509 375.079,527	5	424.836,783 375.112,601	37.787

Punct început	X / Y	Punct sfârșit	X / Y	Lungime segment (** (m)
5	424.836,783 375.112,601	6	424.850,72 375.129,229	21.697
6	424.850,72 375.129,229	7	424.866,34 375.123,096	16.781
7	424.866,34 375.123,096	8	424.874,488 375.140,513	19.228
8	424.874,488 375.140,513	9	424.814,724 375.163,925	64.187
9	424.814,724 375.163,925	10	424.810,371 375.155,329	9.635
10	424.810,371 375.155,329	11	424.786,361 375.165,82	26.202
11	424.786,361 375.165,82	12	424.762,658 375.176,257	25.899
12	424.762,658 375.176,257	13	424.727,56 375.192,651	38.738
13	424.727,56 375.192,651	1	424.722,805 375.179,458	14.024

\*\* Lungimile segmentelor sunt determinate în planul de proiecție Stereo 70 și sunt rotunjite la 1 milimetru.

\*\*\* Distanța dintre puncte este formată din segmente cumulate ce sunt mai mici decât valoarea 1 milimetru.





**DATE DESPRE IMOBILUL NR. 1721**

Oficiul de Cadastru și Publicitate Imobiliară VALCEA  
Biroul de Cadastru și Publicitate Imobiliară Ramnicu Valcea

**A. Partea I. Descrierea imobilului**

TEREN Necunoscut

Adresa: Loc. Ladesti, Jud. Valcea

Nr. Crt	Nr cadastral Nr. topografic	Suprafața* (mp)	Observații / Referințe
A1		2.390	Sector cadastral:26 Teren neimprejmit;

**B. Partea II. Proprietari și acte**

Inscrieri privitoare la dreptul de proprietate și alte drepturi reale		Referințe
/		
Act Administrativ nr. 13831, din 15/05/2009 emis de CJSIPT VALCEA;		
B1	Intabulare, drept de PROPRIETATE, dobandit prin Reconstituire, cota actuala 1/1 1) GHIȚULESCU EMILIAN 2) MAZILU GHEORGHE	A1

**C. Partea III. SARCINI .**

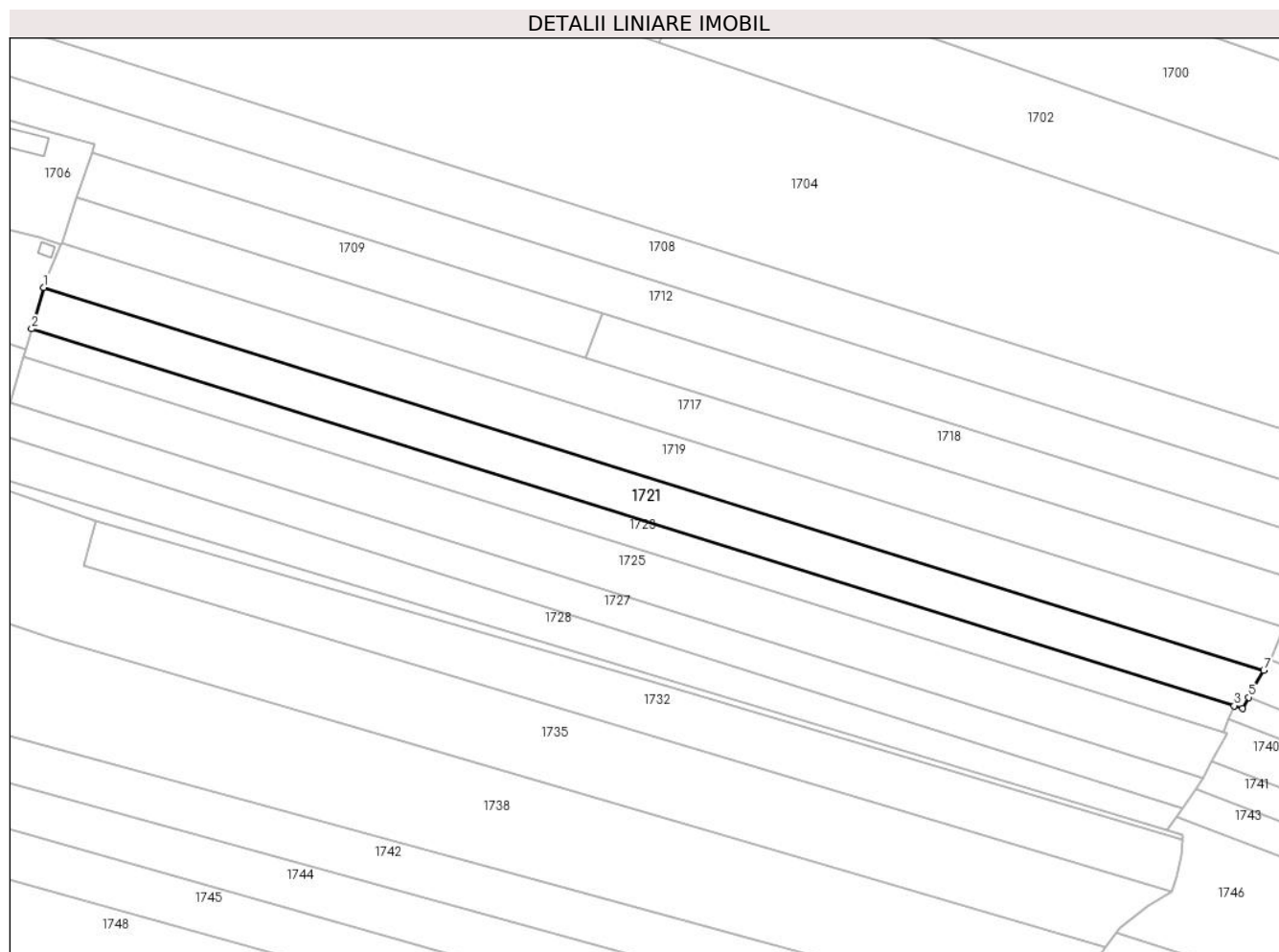
Inscrieri privind dezmembramintele dreptului de proprietate, drepturi reale de garanție și sarcini	Referințe
NU SUNT	

## Anexa Nr. 1 La Partea I

## Teren

Nr cadastral	Suprafața (mp)*	Observații / Referințe
	2.390	

\* Suprafața este determinată în planul de proiecție Stereo 70.



## Date referitoare la teren

Crt	Categorie folosință	Intravilan	Suprafața (mp)	Tarla	Parcelă	Nr. topo	Observații / Referințe
1	arabil	DA	16	73	1499/20	-	
2	arabil	NU	2.374	73	1499/20	-	

## Lungime Segmente

1) Valorile lungimilor segmentelor sunt obținute din proiecție în plan.

Punct început	X / Y	Punct sfârșit	X / Y	Lungime segment (** (m)
1	424.406,858 375.178,027	2	424.404,335 375.169,388	9.0
2	424.404,335 375.169,388	3	424.655,734 375.090,64	263.445
3	424.655,734 375.090,64	4	424.657,533 375.090,077	1.885
4	424.657,533 375.090,077	5	424.658,808 375.092,394	2.645

Punct început	X / Y	Punct sfârşit	X / Y	Lungime segment (** (m)
5	424.658,808 375.092,394	6	424.659,473 375.093,602	1.379
6	424.659,473 375.093,602	7	424.661,934 375.098,073	5.104
7	424.661,934 375.098,073	1	424.406,858 375.178,027	267.313

\*\* Lungimile segmentelor sunt determinate în planul de proiecţie Stereo 70 şi sunt rotunjite la 1 milimetru.

\*\*\* Distanţa dintre puncte este formată din segmente cumulate ce sunt mai mici decât valoarea 1 milimetru.



**DATE DESPRE IMOBILUL NR. 1722**

Oficiul de Cadastru și Publicitate Imobiliară VALCEA  
Biroul de Cadastru și Publicitate Imobiliară Ramnicu Valcea

**A. Partea I. Descrierea imobilului**

TEREN Intravilan

Adresa: Loc. Popesti, Jud. Valcea

Nr. Crt	Nr cadastral Nr. topografic	Suprafața* (mp)	Observații / Referințe
A1		13	Sector cadastral:26 Teren neimprejmut;

**B. Partea II. Proprietari și acte**

Inscrieri privitoare la dreptul de proprietate și alte drepturi reale		Referințe
/		
Act Administrativ nr. 3509, din 29/10/2024 emis de PRIMĂRIA COMUNEI LĂDEȘTI;		
B1	Inscrierea posesiei, drept de PROPRIETATE, dobandit prin Lege, cota actuala 1/1 1) NEIDENTIFICAT NEIDENTIFICAT	A1
Act Normativ nr. 7, din 13/03/1996 emis de PARLAMENTUL ROMÂNIEI ((art. 13));		
B2	Se notează mențiunea de proprietar neidentificat	A1

**C. Partea III. SARCINI .**

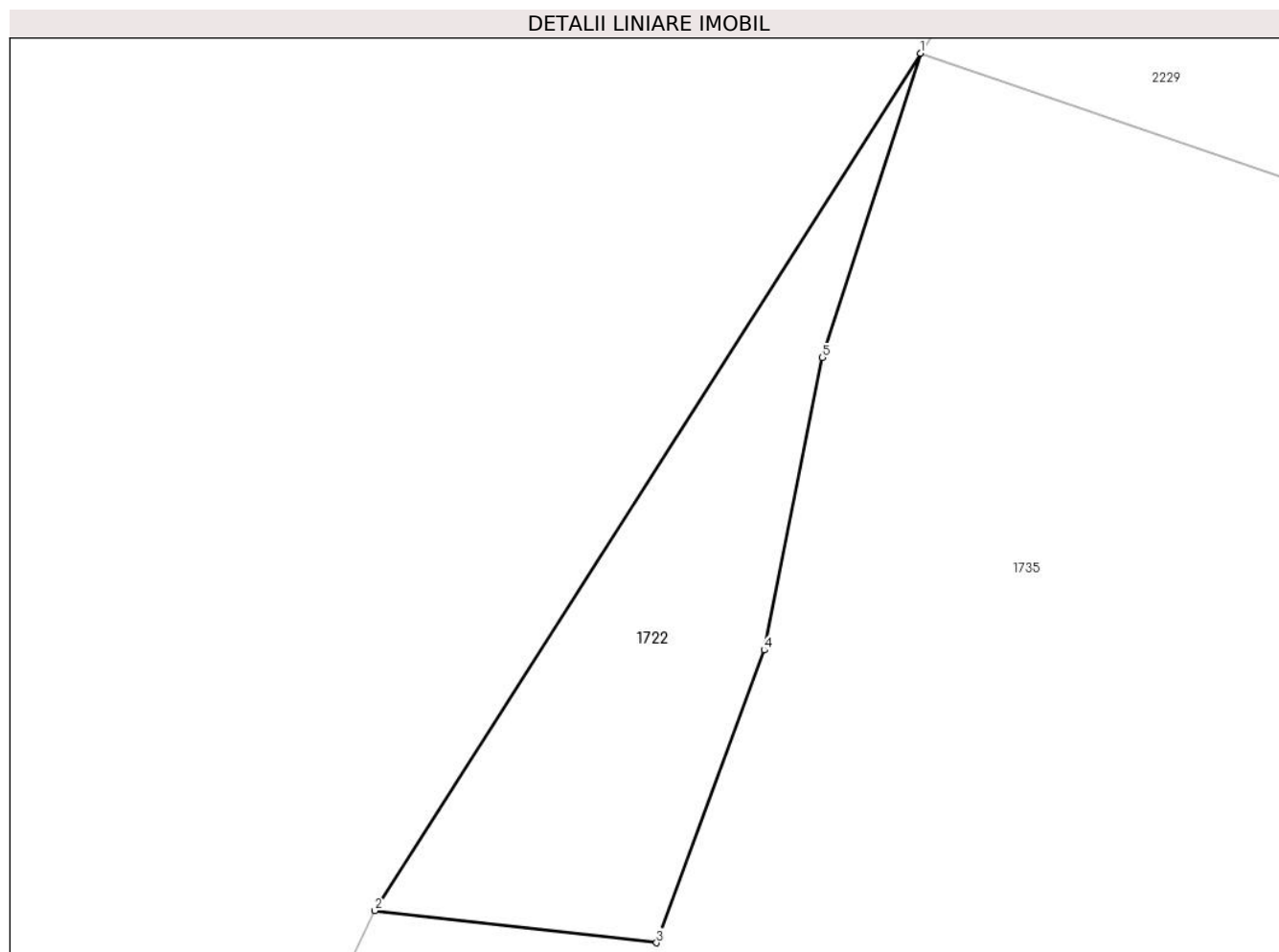
Inscrieri privind dezmembramintele dreptului de proprietate, drepturi reale de garanție și sarcini	Referințe
NU SUNT	

## Anexa Nr. 1 La Partea I

## Teren

Nr cadastral	Suprafața (mp)*	Observații / Referințe
	13	

\* Suprafața este determinată în planul de proiecție Stereo 70.



## Date referitoare la teren

Crt	Categorie folosință	Intravilan	Suprafața (mp)	Tarla	Parcelă	Nr. topo	Observații / Referințe
1	curti constructii	DA	13	-	-	-	

## Lungime Segmente

1) Valorile lungimilor segmentelor sunt obținute din proiecție în plan.

Punct început	X / Y	Punct sfârșit	X / Y	Lungime segment (** (m)
1	424.349,99 375.152,558	2	424.344,703 375.144,254	9.844
2	424.344,703 375.144,254	3	424.347,432 375.143,942	2.747
3	424.347,432 375.143,942	4	424.348,475 375.146,776	3.02
4	424.348,475 375.146,776	5	424.349,04 375.149,61	2.889
5	424.349,04 375.149,61	1	424.349,99 375.152,558	3.097

**\*\* Lungimile segmentelor sunt determinate în planul de proiecție Stereo 70 și sunt rotunjite la 1 milimetru.**

**\*\*\* Distanța dintre puncte este formată din segmente cumulate ce sunt mai mici decât valoarea 1 milimetru.**





**DATE DESPRE IMOBILUL NR. 1723**

Oficiul de Cadastru și Publicitate Imobiliară VALCEA  
Biroul de Cadastru și Publicitate Imobiliară Ramnicu Valcea

**A. Partea I. Descrierea imobilului**

TEREN Necunoscut

Adresa: Loc. Ladesti, Jud. Valcea

Nr. Crt	Nr cadastral Nr. topografic	Suprafața* (mp)	Observații / Referințe
A1		1.579	Sector cadastral:26 Teren neimprejmuit;

**B. Partea II. Proprietari și acte**

Inscrieri privitoare la dreptul de proprietate și alte drepturi reale		Referințe
/		
Act Administrativ nr. 23657, din 29/10/2015 emis de CJSIPT VALCEA;		
B1	Intabulare, drept de PROPRIETATE, dobandit prin Reconstituire, cota actuala 1/1 1) ROTARU IOANA 2) STAIKU MARGARETA 3) MAZILU I GHEORGHE	A1

**C. Partea III. SARCINI .**

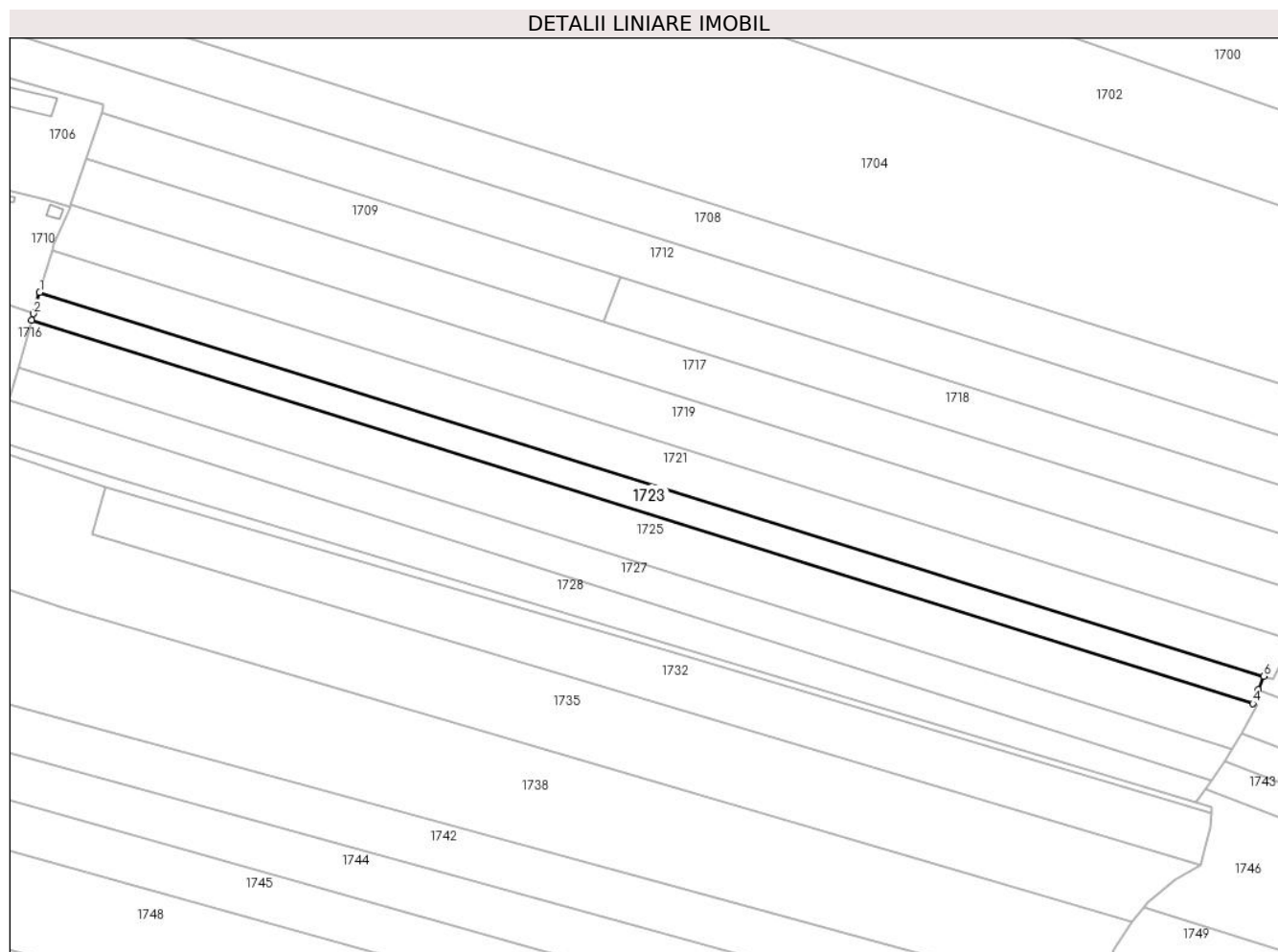
Inscrieri privind dezmembramintele dreptului de proprietate, drepturi reale de garanție și sarcini	Referințe
NU SUNT	

## Anexa Nr. 1 La Partea I

## Teren

Nr cadastral	Suprafața (mp)*	Observații / Referințe
	1.579	

\* Suprafața este determinată în planul de proiecție Stereo 70.



## Date referitoare la teren

Crt	Categorie folosință	Intravilan	Suprafața (mp)	Tarla	Parcelă	Nr. topo	Observații / Referințe
1	arabil	DA	10	73	1499/21	-	
2	arabil	NU	1.569	73	1499/21	-	

## Lungime Segmente

1) Valorile lungimilor segmentelor sunt obținute din proiecție în plan.

Punct început	X / Y	Punct sfârșit	X / Y	Lungime segment (** (m)
1	424.404,335 375.169,388	2	424.403,054 375.165,008	4.564
2	424.403,054 375.165,008	3	424.402,673 375.163,659	1.401
3	424.402,673 375.163,659	4	424.653,516 375.085,006	262.885
4	424.653,516 375.085,006	5	424.654,636 375.087,849	3.055

Punct început	X / Y	Punct sfârșit	X / Y	Lungime segment (** (m)
5	424.654,636 375.087,849	6	424.655,734 375.090,64	3.0
6	424.655,734 375.090,64	1	424.404,335 375.169,388	263.445

\*\* Lungimile segmentelor sunt determinate în planul de proiecție Stereo 70 și sunt rotunjite la 1 milimetru.

\*\*\* Distanța dintre puncte este formată din segmente cumulate ce sunt mai mici decât valoarea 1 milimetru.



**DATE DESPRE IMOBILUL NR. 1724**

Oficiul de Cadastru și Publicitate Imobiliară VALCEA  
Biroul de Cadastru și Publicitate Imobiliară Ramnicu Valcea

**A. Partea I. Descrierea imobilului**

TEREN Extravilan

Adresa: Jud. Valcea

Nr. Crt	Nr cadastral Nr. topografic	Suprafața* (mp)	Observații / Referințe
A1		1.267	Sector cadastral:26 Teren neimprejmuit;

**B. Partea II. Proprietari și acte**

Inscrieri privitoare la dreptul de proprietate și alte drepturi reale	Referințe
/	
Act Notarial nr. 20, din 15/10/2004 emis de NP CONSTANTIN DRÂNCIU;	
B1	A1
Intabulare, drept de PROPRIETATE, dobandit prin lesire Din Indiviziune, cota actuala 1/1 1) CÎRCIU N ION	

**C. Partea III. SARCINI .**

Inscrieri privind dezmembramintele dreptului de proprietate, drepturi reale de garanție și sarcini	Referințe
NU SUNT	

## Anexa Nr. 1 La Partea I

## Teren

Nr cadastral	Suprafața (mp)*	Observații / Referințe
	1.267	

\* Suprafața este determinată în planul de proiecție Stereo 70.

## DETALII LINIARE IMOBIL



## Date referitoare la teren

Crt	Categorie folosință	Intra vilan	Suprafața (mp)	Tarla	Parcelă	Nr. topo	Observații / Referințe
1	padure	NU	1.267	73	1501/14	-	UP V CERNA, UA52

## Lungime Segmente

1) Valorile lungimilor segmentelor sunt obținute din proiecție în plan.

Punct început	X / Y	Punct sfârșit	X / Y	Lungime segment (** (m)
1	424.694,916 375.138,544	2	424.686,859 375.141,773	8.68
2	424.686,859 375.141,773	3	424.679,84 375.133,473	10.87
3	424.679,84 375.133,473	4	424.679,616 375.133,113	0.424
4	424.679,616 375.133,113	5	424.825,199 375.067,785	159.569
5	424.825,199 375.067,785	6	424.829,903 375.074,214	7.967

Punct început	X / Y	Punct sfârșit	X / Y	Lungime segment (** (m)
6	424.829,903 375.074,214	7	424.818,509 375.079,527	12.572
7	424.818,509 375.079,527	8	424.701,357 375.131,386	128.117
8	424.701,357 375.131,386	1	424.694,916 375.138,544	9.63

\*\* Lungimile segmentelor sunt determinate în planul de proiecție Stereo 70 și sunt rotunjite la 1 milimetru.

\*\*\* Distanța dintre puncte este formată din segmente cumulate ce sunt mai mici decât valoarea 1 milimetru.





**DATE DESPRE IMOBILUL NR. 1725**

Oficiul de Cadastru și Publicitate Imobiliară VALCEA  
Biroul de Cadastru și Publicitate Imobiliară Ramnicu Valcea

**A. Partea I. Descrierea imobilului**

TEREN Necunoscut

Adresa: Loc. Ladesti, Jud. Valcea

Nr. Crt	Nr cadastral Nr. topografic	Suprafața* (mp)	Observații / Referințe
A1		2.660	Sector cadastral:26 Teren neimprejmuit;

**B. Partea II. Proprietari și acte**

Inscrieri privitoare la dreptul de proprietate și alte drepturi reale	Referințe
/	
Act Notarial nr. CM 229, din 22/11/2021 emis de NP MAZILU CALUDIA ANA;	
B1	A1
Intabulare, drept de PROPRIETATE, dobandit prin Succesiune, cota actuala 1/1 1) RĂDESCU RODICA	

**C. Partea III. SARCINI .**

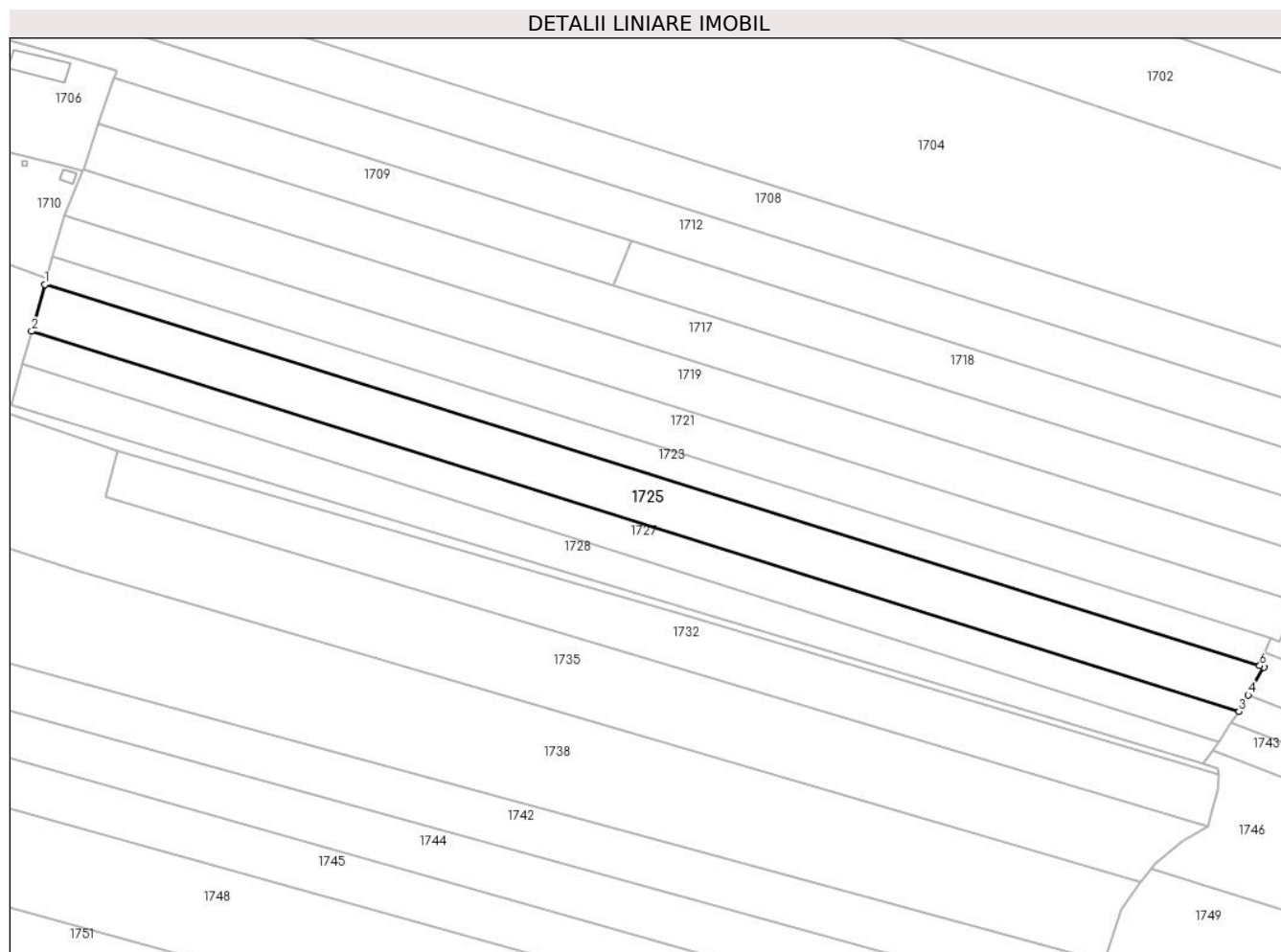
Inscrieri privind dezmembramintele dreptului de proprietate, drepturi reale de garanție și sarcini	Referințe
NU SUNT	

## Anexa Nr. 1 La Partea I

## Teren

Nr cadastral	Suprafața (mp)*	Observații / Referințe
	2.660	

\* Suprafața este determinată în planul de proiecție Stereo 70.



## Date referitoare la teren

Crt	Categorie folosință	Intravilan	Suprafața (mp)	Tarla	Parcelă	Nr. topo	Observații / Referințe
1	arabil	DA	16	73	1499/22	-	
2	arabil	NU	2.644	73	1499/22	-	

## Lungime Segmente

1) Valorile lungimilor segmentelor sunt obținute din proiecție în plan.

Punct început	X / Y	Punct sfârșit	X / Y	Lungime segment (** (m)
1	424.402,673 375.163,659	2	424.399,962 375.154,024	10.01
2	424.399,962 375.154,024	3	424.649,236 375.075,598	261.32
3	424.649,236 375.075,598	4	424.651,137 375.078,99	3.889
4	424.651,137 375.078,99	5	424.654,36 375.084,742	6.594

Punct început	X / Y	Punct sfârșit	X / Y	Lungime segment (** (m)
5	424.654,36 375.084,742	6	424.653,516 375.085,006	0.884
6	424.653,516 375.085,006	1	424.402,673 375.163,659	262.885

\*\* Lungimile segmentelor sunt determinate în planul de proiecție Stereo 70 și sunt rotunjite la 1 milimetru.

\*\*\* Distanța dintre puncte este formată din segmente cumulate ce sunt mai mici decât valoarea 1 milimetru.



**DATE DESPRE IMOBILUL NR. 1726**

Oficiul de Cadastru și Publicitate Imobiliară VALCEA  
Biroul de Cadastru și Publicitate Imobiliară Ramnicu Valcea

**A. Partea I. Descrierea imobilului**

TEREN Intravilan

Adresa: Loc. Popesti, Jud. Valcea

Nr. Crt	Nr cadastral Nr. topografic	Suprafața* (mp)	Observații / Referințe
A1		257	Sector cadastral:26 Teren imprejmuit;

**Construcții**

Crt	Nr cadastral Nr. topografic	Adresa	Observații / Referințe
A1.1		Loc. Popesti, Jud. Valcea	Nr. niveluri:1; S. construita la sol:74 mp; LOCUINTA

**B. Partea II. Proprietari și acte**

Inscrieri privitoare la dreptul de proprietate și alte drepturi reale		Referințe
/		
Act Administrativ nr. 24278, din 01/01/1991 emis de CJSIPT VÂLCEA;		
B1	Intabulare, drept de PROPRIETATE, dobandit prin Reconstituire, cota actuala 1/1 1) BĂDPȚĂ I ALEXANDRU	A1
Act Administrativ nr. 3509, din 29/10/2024 emis de PRIMĂRIA COMUNEI LĂDEȘTI;		
B2	Intabulare, drept de PROPRIETATE, dobandit prin Construire, cota actuala 1/1 1) BĂDPȚĂ I ALEXANDRU	A1.1

**C. Partea III. SARCINI .**

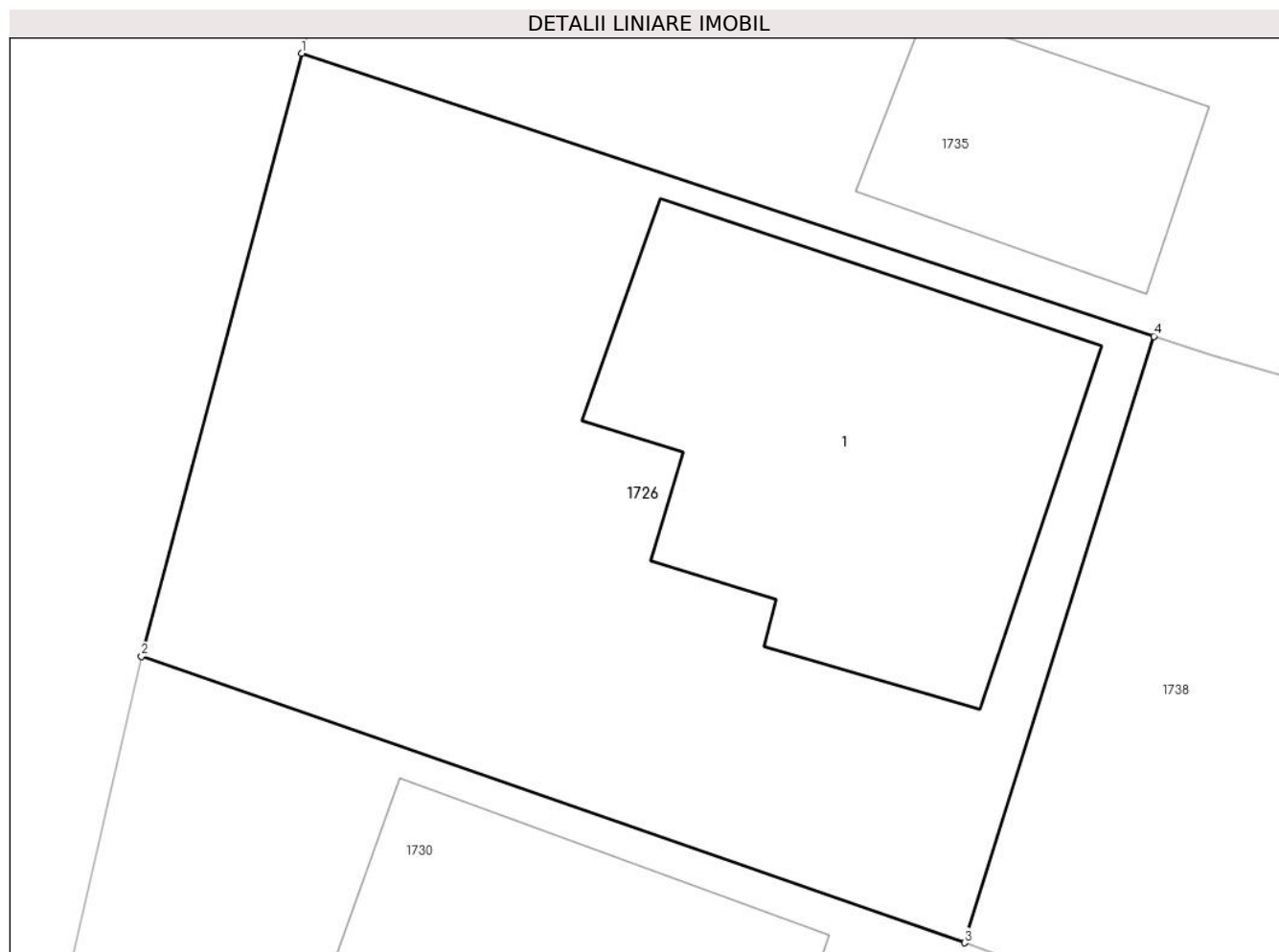
Inscrieri privind dezmembramintele dreptului de proprietate, drepturi reale de garanție și sarcini	Referințe
NU SUNT	

## Anexa Nr. 1 La Partea I

## Teren

Nr cadastral	Suprafața (mp)*	Observații / Referințe
	257	

\* Suprafața este determinată în planul de proiecție Stereo 70.



## Date referitoare la teren

Crt	Categorie folosință	Intra vilan	Suprafața (mp)	Tarla	Parcelă	Nr. topo	Observații / Referințe
1	curți constructii	DA	257	7	165	-	

## Date referitoare la construcții

Crt	Număr	Destinație construcție	Supraf. (mp)	Situație juridică	Observații / Referințe
A1.1		construcții de locuințe	74	Cu acte	Nr. niveluri:1; S. construita la sol:74 mp; LOCUINTA

## Lungime Segmente

1) Valorile lungimilor segmentelor sunt obținute din proiecție în plan.

Punct început	X / Y	Punct sfârșit	X / Y	Lungime segment (** (m)
1	424.338,293 375.127,318	2	424.334,848 375.114,352	13.416
2	424.334,848 375.114,352	3	424.352,553 375.108,197	18.745
3	424.352,553 375.108,197	4	424.356,623 375.121,234	13.658
4	424.356,623 375.121,234	1	424.338,293 375.127,318	19.314

**\*\* Lungimile segmentelor sunt determinate în planul de proiecție Stereo 70 și sunt rotunjite la 1 milimetru.**

**\*\*\* Distanța dintre puncte este formată din segmente cumulate ce sunt mai mici decât valoarea 1 milimetru.**





**DATE DESPRE IMOBILUL NR. 1727**

Oficiul de Cadastru și Publicitate Imobiliară VALCEA  
Biroul de Cadastru și Publicitate Imobiliară Ramnicu Valcea

**A. Partea I. Descrierea imobilului**

TEREN Necunoscut

Adresa: Loc. Ladesti, Jud. Valcea

Nr. Crt	Nr cadastral Nr. topografic	Suprafața* (mp)	Observații / Referințe
A1		1.850	Sector cadastral:26 Teren neimprejmuit;

**B. Partea II. Proprietari și acte**

Inscrieri privitoare la dreptul de proprietate și alte drepturi reale		Referințe
/		
Act Notarial nr. CM 120, din 10/08/2004 emis de NP VASILE STOIAN;		
B1	Intabulare, drept de PROPRIETATE, dobandit prin Succesiune, cota actuala 1/1 1) ZĂRNESCU I NICOLAE	A1

**C. Partea III. SARCINI .**

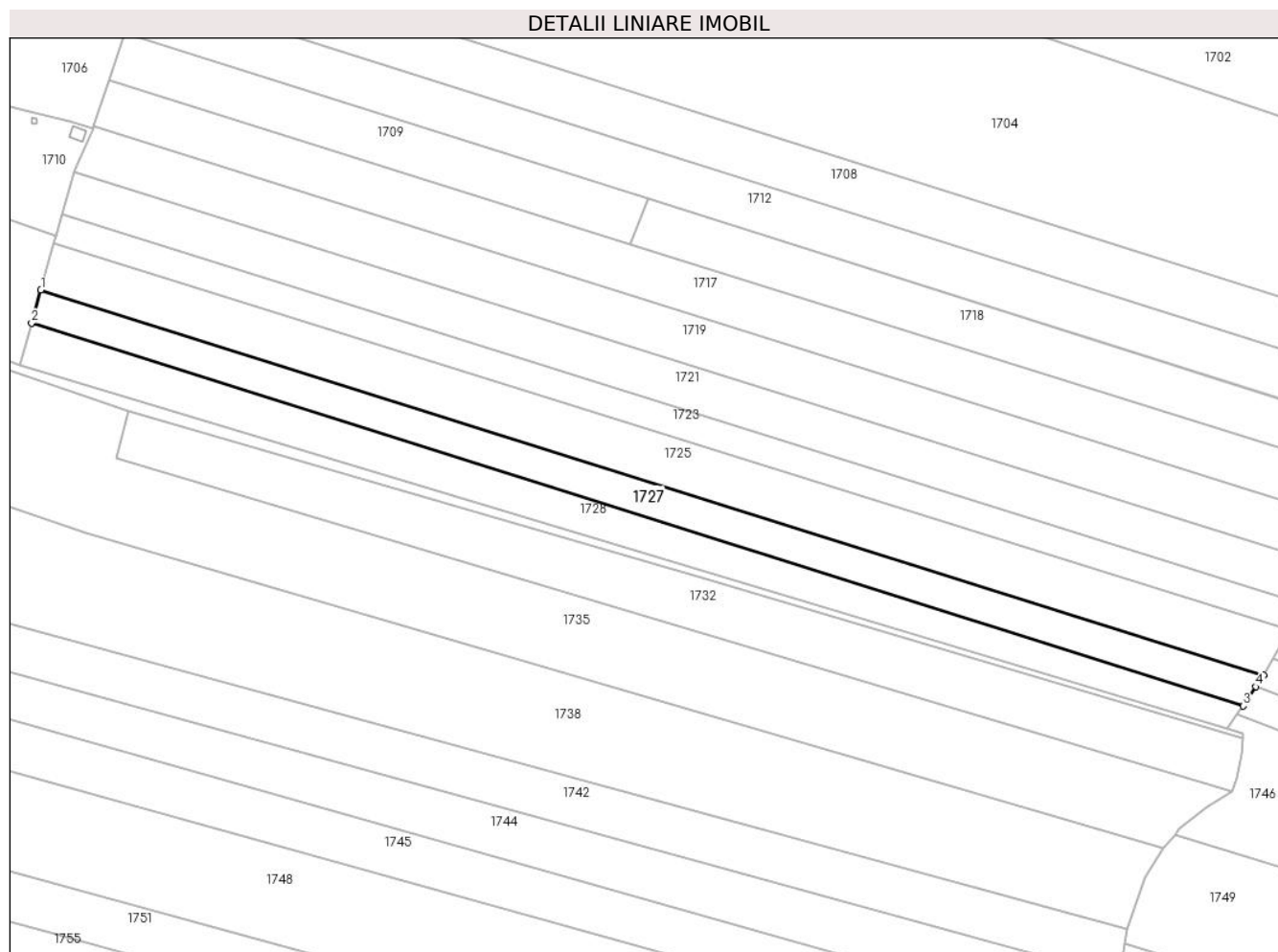
Inscrieri privind dezmembramintele dreptului de proprietate, drepturi reale de garanție și sarcini	Referințe
NU SUNT	

## Anexa Nr. 1 La Partea I

## Teren

Nr cadastral	Suprafața (mp)*	Observații / Referințe
	1.850	

\* Suprafața este determinată în planul de proiecție Stereo 70.



## Date referitoare la teren

Crt	Categorie folosință	Intravilan	Suprafața (mp)	Tarla	Parcelă	Nr. topo	Observații / Referințe
1	arabil	DA	10	73	1499/23	-	
2	arabil	NU	1.840	73	1499/23	-	

## Lungime Segmente

1) Valorile lungimilor segmentelor sunt obținute din proiecție în plan.

Punct început	X / Y	Punct sfârșit	X / Y	Lungime segment (** (m)
1	424.399,962 375.154,024	2	424.398,077 375.147,286	6.996
2	424.398,077 375.147,286	3	424.645,08 375.069,328	259.014
3	424.645,08 375.069,328	4	424.647,676 375.073,244	4.697
4	424.647,676 375.073,244	5	424.649,236 375.075,598	2.824

Punct început	X / Y	Punct sfârșit	X / Y	Lungime segment (** (m)
5	424.649,236 375.075,598	1	424.399,962 375.154,024	261.32

\*\* Lungimile segmentelor sunt determinate în planul de proiecție Stereo 70 și sunt rotunjite la 1 milimetru.

\*\*\* Distanța dintre puncte este formată din segmente cumulate ce sunt mai mici decât valoarea 1 milimetru.



**DATE DESPRE IMOBILUL NR. 1728**

Oficiul de Cadastru și Publicitate Imobiliară VALCEA  
Biroul de Cadastru și Publicitate Imobiliară Ramnicu Valcea

**A. Partea I. Descrierea imobilului**

TEREN Necunoscut

Adresa: Loc. Ladesti, Jud. Valcea

Nr. Crt	Nr cadastral Nr. topografic	Suprafața* (mp)	Observații / Referințe
A1		1.850	Sector cadastral:26 Teren neimprejmuit;

**B. Partea II. Proprietari și acte**

Inscrieri privitoare la dreptul de proprietate și alte drepturi reale	Referințe
/	
Act Administrativ nr. 447/46570, din 22/03/2000 emis de CJSIPT VALCEA;	
B1	A1
Intabulare, drept de PROPRIETATE, dobandit prin Reconstituire, cota actuala 1/1 1) ȘERBAN ION	

**C. Partea III. SARCINI .**

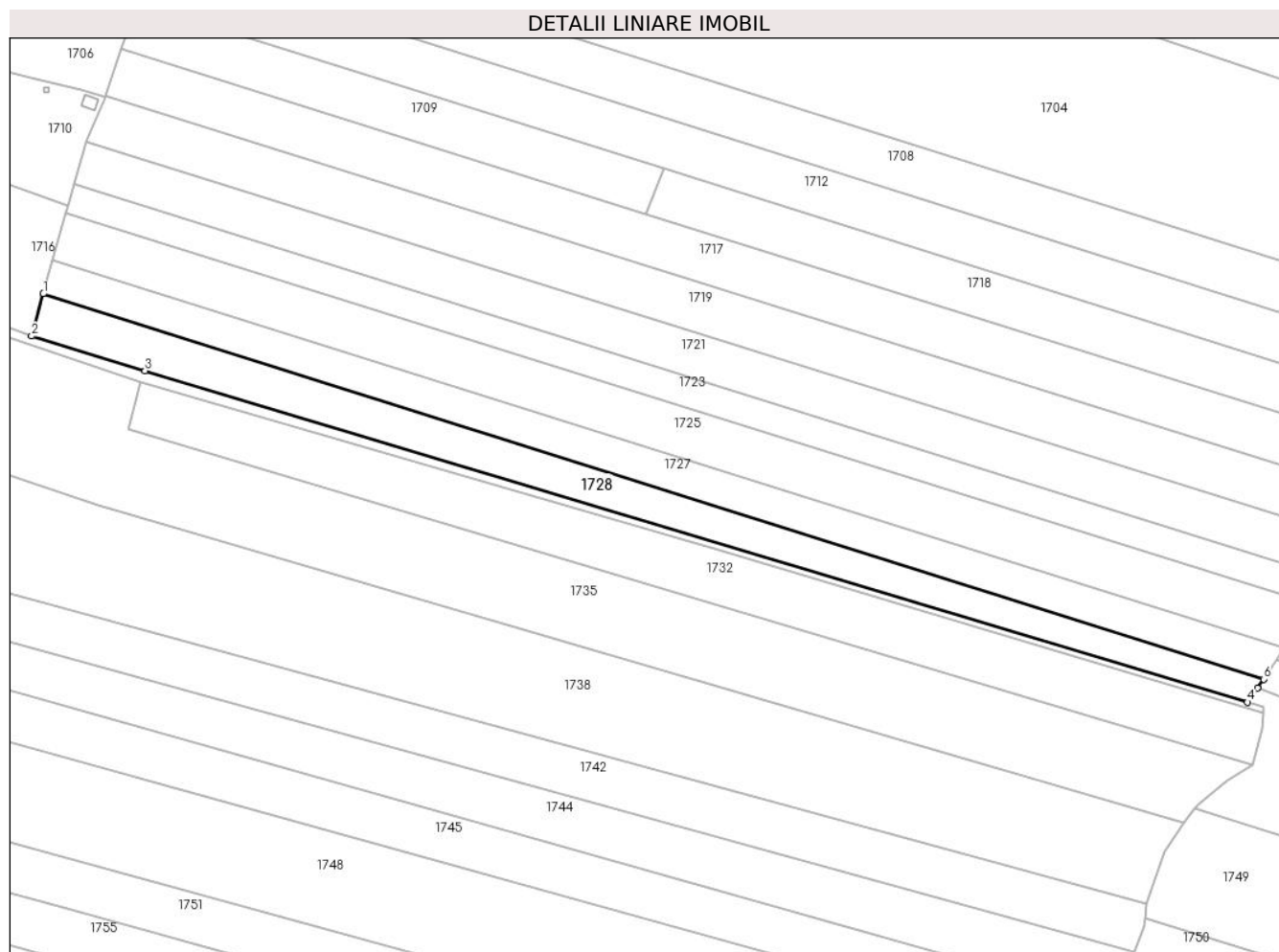
Inscrieri privind dezmembramintele dreptului de proprietate, drepturi reale de garanție și sarcini	Referințe
NU SUNT	

## Anexa Nr. 1 La Partea I

## Teren

Nr cadastral	Suprafața (mp)*	Observații / Referințe
	1.850	

\* Suprafața este determinată în planul de proiecție Stereo 70.



## Date referitoare la teren

Crt	Categorie folosință	Intravilan	Suprafața (mp)	Tarla	Parcelă	Nr. topo	Observații / Referințe
1	arabil	DA	11	73	1499/24	-	
2	arabil	NU	1.839	73	1499/24	-	

## Lungime Segmente

1) Valorile lungimilor segmentelor sunt obținute din proiecție în plan.

Punct început	X / Y	Punct sfârșit	X / Y	Lungime segment (** (m)
1	424.398,077 375.147,286	2	424.395,699 375.138,728	8.883
2	424.395,699 375.138,728	3	424.418,669 375.131,744	24.008
3	424.418,669 375.131,744	4	424.641,792 375.064,698	232.978
4	424.641,792 375.064,698	5	424.643,809 375.067,539	3.484

Punct început	X / Y	Punct sfârșit	X / Y	Lungime segment (** (m)
5	424.643,809 375.067,539	6	424.645,08 375.069,328	2.195
6	424.645,08 375.069,328	1	424.398,077 375.147,286	259.014

\*\* Lungimile segmentelor sunt determinate în planul de proiecție Stereo 70 și sunt rotunjite la 1 milimetru.

\*\*\* Distanța dintre puncte este formată din segmente cumulate ce sunt mai mici decât valoarea 1 milimetru.





**DATE DESPRE IMOBILUL NR. 1729**

Oficiul de Cadastru și Publicitate Imobiliară VALCEA  
Biroul de Cadastru și Publicitate Imobiliară Ramnicu Valcea

**A. Partea I. Descrierea imobilului**

TEREN Extravilan

Adresa: Jud. Valcea

Nr. Crt	Nr cadastral Nr. topografic	Suprafața* (mp)	Observații / Referințe
A1		1.261	Sector cadastral:26 Teren neimprejmuit;

**B. Partea II. Proprietari și acte**

Inscrieri privitoare la dreptul de proprietate și alte drepturi reale		Referințe
/		
Act Administrativ nr. 15, din 08/08/1991 emis de CJFF VĂLCEA (PV de punere în posesie nr. 1079/92 din 23,07,2004, emis de Primăria Lădești);		
B1	Inscrierea provizorie, drept de PROPRIETATE, dobandit prin Lege, cota actuala 1/1 1) LIXANDRU ALEXANDRU	A1

**C. Partea III. SARCINI .**

Inscrieri privind dezmembramintele dreptului de proprietate, drepturi reale de garanție și sarcini	Referințe
NU SUNT	

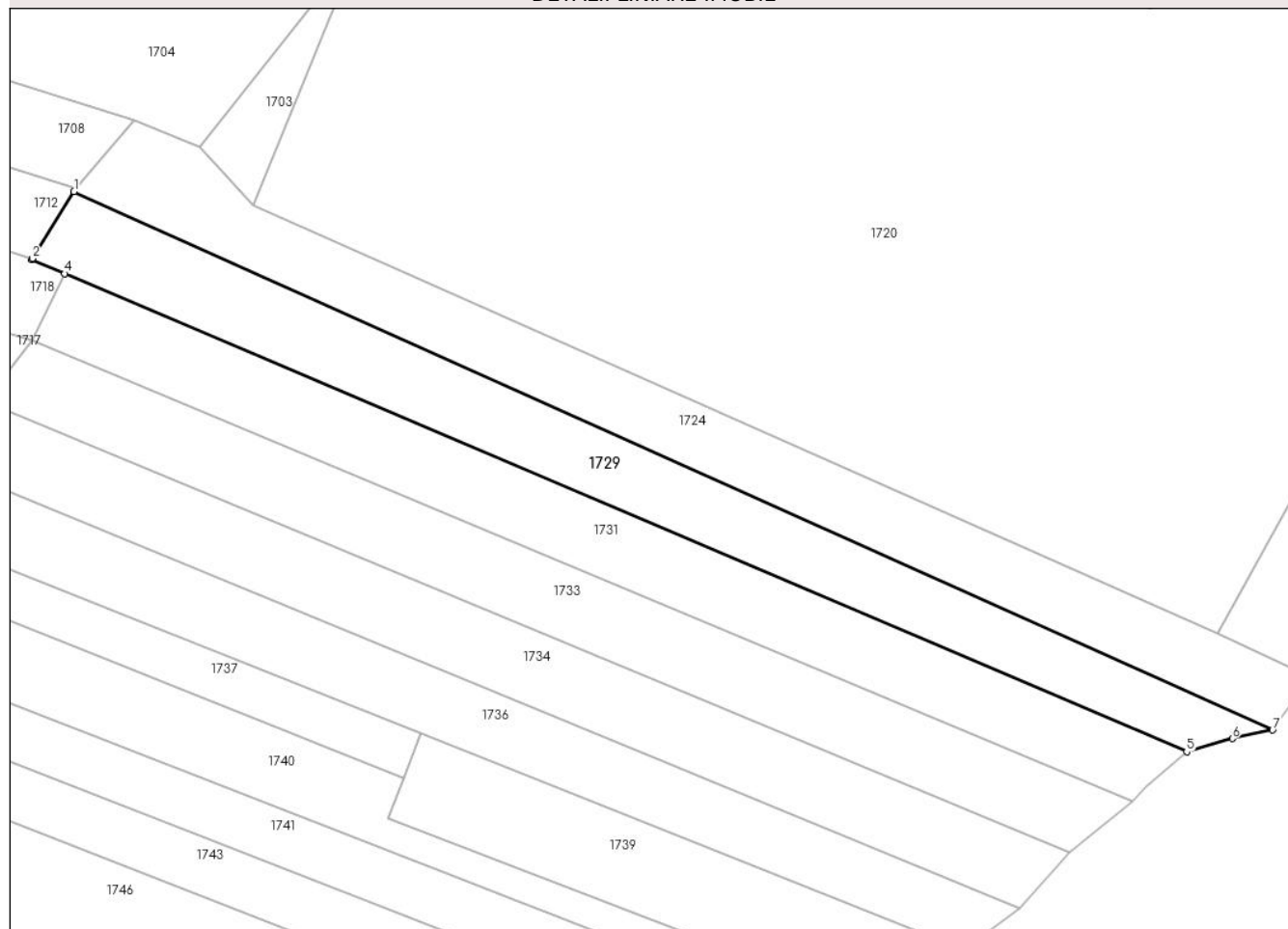
## Anexa Nr. 1 La Partea I

## Teren

Nr cadastral	Suprafața (mp)*	Observații / Referințe
	1.261	

\* Suprafața este determinată în planul de proiecție Stereo 70.

## DETALII LINIARE IMOBIL



## Date referitoare la teren

Crt	Categorie folosință	Intra vilan	Suprafața (mp)	Tarla	Parcelă	Nr. topo	Observații / Referințe
1	padure	NU	1.261	73	1501/14	-	UP V CERNA, UA 52

## Lungime Segmente

1) Valorile lungimilor segmentelor sunt obținute din proiecție în plan.

Punct început	X / Y	Punct sfârșit	X / Y	Lungime segment (** (m)
1	424.679,616 375.133,113	2	424.674,56 375.125,004	9.556
2	424.674,56 375.125,004	3	424.674,494 375.124,876	0.144
3	424.674,494 375.124,876	4	424.678,486 375.123,179	4.338
4	424.678,486 375.123,179	5	424.814,76 375.065,16	148.111
5	424.814,76 375.065,16	6	424.820,297 375.066,742	5.758

Punct început	X / Y	Punct sfârșit	X / Y	Lungime segment (** (m)
6	424.820,297 375.066,742	7	424.825,199 375.067,785	5.012
7	424.825,199 375.067,785	1	424.679,616 375.133,113	159.569

\*\* Lungimile segmentelor sunt determinate în planul de proiecție Stereo 70 și sunt rotunjite la 1 milimetru.

\*\*\* Distanța dintre puncte este formată din segmente cumulate ce sunt mai mici decât valoarea 1 milimetru.



**DATE DESPRE IMOBILUL NR. 1730**

Oficiul de Cadastru și Publicitate Imobiliară VALCEA  
Biroul de Cadastru și Publicitate Imobiliară Ramnicu Valcea

**A. Partea I. Descrierea imobilului**

TEREN Intravilan

Adresa: Loc. Popesti, Jud. Valcea

Nr. Crt	Nr cadastral Nr. topografic	Suprafața* (mp)	Observații / Referințe
A1		433	Sector cadastral:26 Teren imprejmuit;

**Construcții**

Crt	Nr cadastral Nr. topografic	Adresa	Observații / Referințe
A1.1		Loc. Popesti, Jud. Valcea	Nr. niveluri:1; S. construita la sol:48 mp; LOCUINTA

**B. Partea II. Proprietari și acte**

Inscrieri privitoare la dreptul de proprietate și alte drepturi reale		Referințe
/		
Act Administrativ nr. 4/2317, din 01/01/1991 emis de CJSIPT VÂLCEA;		
B1	Intabulare, drept de PROPRIETATE, dobandit prin Reconstituire, cota actuala 1/1 1) ISPAS ELENA	A1
Act Administrativ nr. 3509, din 29/10/2024 emis de PRIMĂRIA COMUNEI LĂDEȘTI;		
B2	Intabulare, drept de PROPRIETATE, dobandit prin Construire, cota actuala 1/1 1) ISPAS ELENA	A1.1

**C. Partea III. SARCINI .**

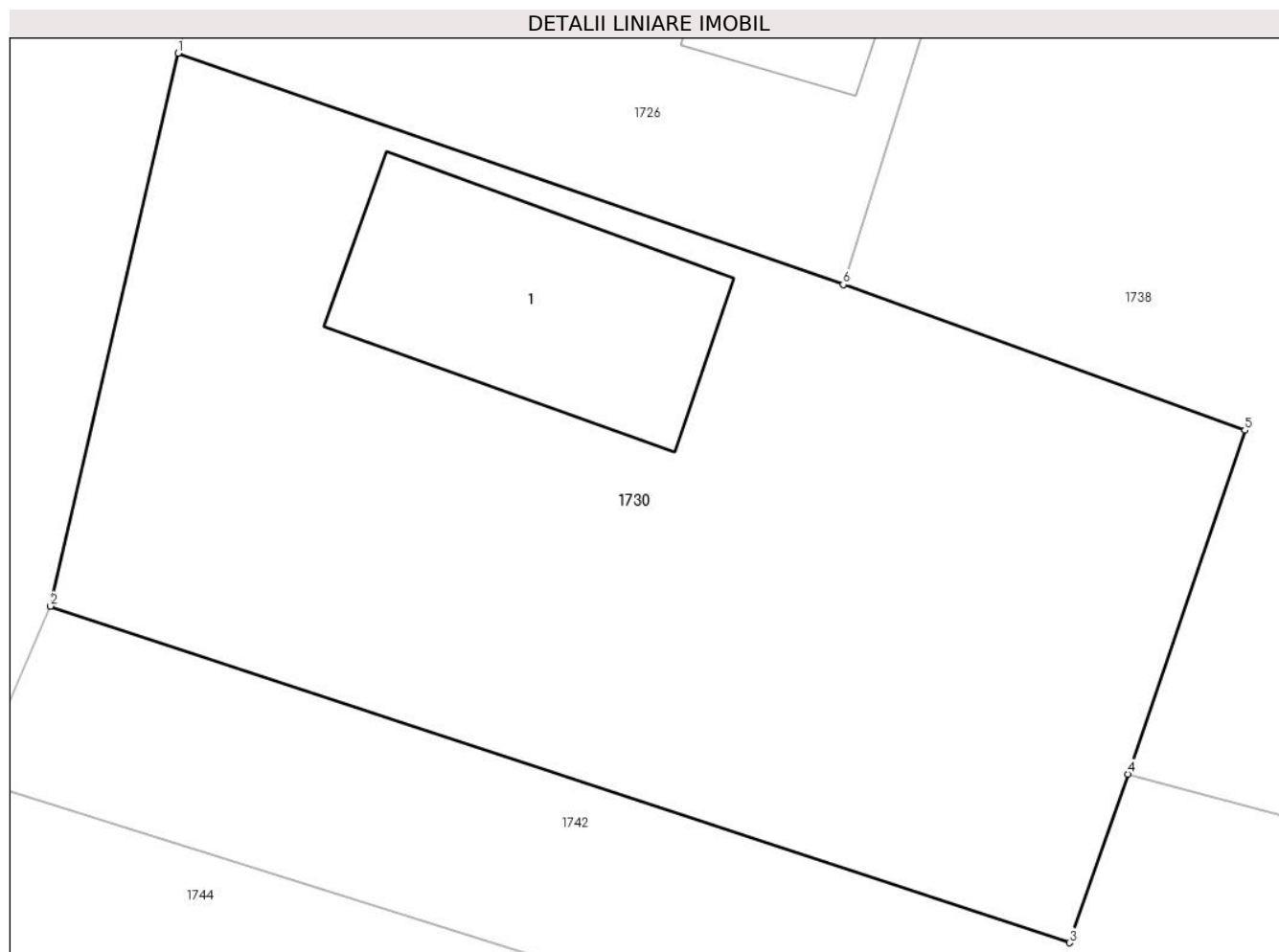
Inscrieri privind dezmembramintele dreptului de proprietate, drepturi reale de garanție și sarcini	Referințe
NU SUNT	

## Anexa Nr. 1 La Partea I

## Teren

Nr cadastral	Suprafața (mp)*	Observații / Referințe
	433	

\* Suprafața este determinată în planul de proiecție Stereo 70.



## Date referitoare la teren

Crt	Categorie folosință	Intravilan	Suprafața (mp)	Tarla	Parcelă	Nr. topo	Observații / Referințe
1	curți constructii	DA	433	7	166, 167	-	

## Date referitoare la construcții

Crt	Număr	Destinație construcție	Supraf. (mp)	Situație juridică	Observații / Referințe
A1.1		construcții de locuințe	48	Cu acte	Nr. niveluri:1; S. construita la sol:48 mp; LOCUINTA

## Lungime Segmente

1) Valorile lungimilor segmentelor sunt obținute din proiecție în plan.

Punct început	X / Y	Punct sfârșit	X / Y	Lungime segment (** (m)
1	424.334,848 375.114,352	2	424.331,449 375.099,642	15.098
2	424.331,449 375.099,642	3	424.358,579 375.090,686	28.57
3	424.358,579 375.090,686	4	424.360,129 375.095,176	4.75
4	424.360,129 375.095,176	5	424.363,245 375.104,32	9.66

Punct început	X / Y	Punct sfârșit	X / Y	Lungime segment (** (m)
5	424.363,245 375.104,32	6	424.352,553 375.108,197	11.373
6	424.352,553 375.108,197	1	424.334,848 375.114,352	18.745

\*\* Lungimile segmentelor sunt determinate în planul de proiecție Stereo 70 și sunt rotunjite la 1 milimetru.

\*\*\* Distanța dintre puncte este formată din segmente cumulate ce sunt mai mici decât valoarea 1 milimetru.





**DATE DESPRE IMOBILUL NR. 1731**

Oficiul de Cadastru și Publicitate Imobiliară VALCEA  
Biroul de Cadastru și Publicitate Imobiliară Ramnicu Valcea

**A. Partea I. Descrierea imobilului**

TEREN Extravilan

Adresa: Jud. Valcea

Nr. Crt	Nr cadastral Nr. topografic	Suprafața* (mp)	Observații / Referințe
A1		1.260	Sector cadastral:26 Teren neimprejmuit;

**B. Partea II. Proprietari și acte**

Inscrieri privitoare la dreptul de proprietate și alte drepturi reale		Referințe
/		
Act Administrativ nr. 7256, din 19/09/2002 emis de CJFF VÂLCEA (PV de punere în posesie nr. 1079/112 din 23.07.2004, emis de Primăria Lădești);		
B1	Inscrierea provizorie, drept de PROPRIETATE, dobandit prin Lege, cota actuala 1/1 1) ROTARU VLADIMIR	A1

**C. Partea III. SARCINI .**

Inscrieri privind dezmembramintele dreptului de proprietate, drepturi reale de garanție și sarcini	Referințe
NU SUNT	

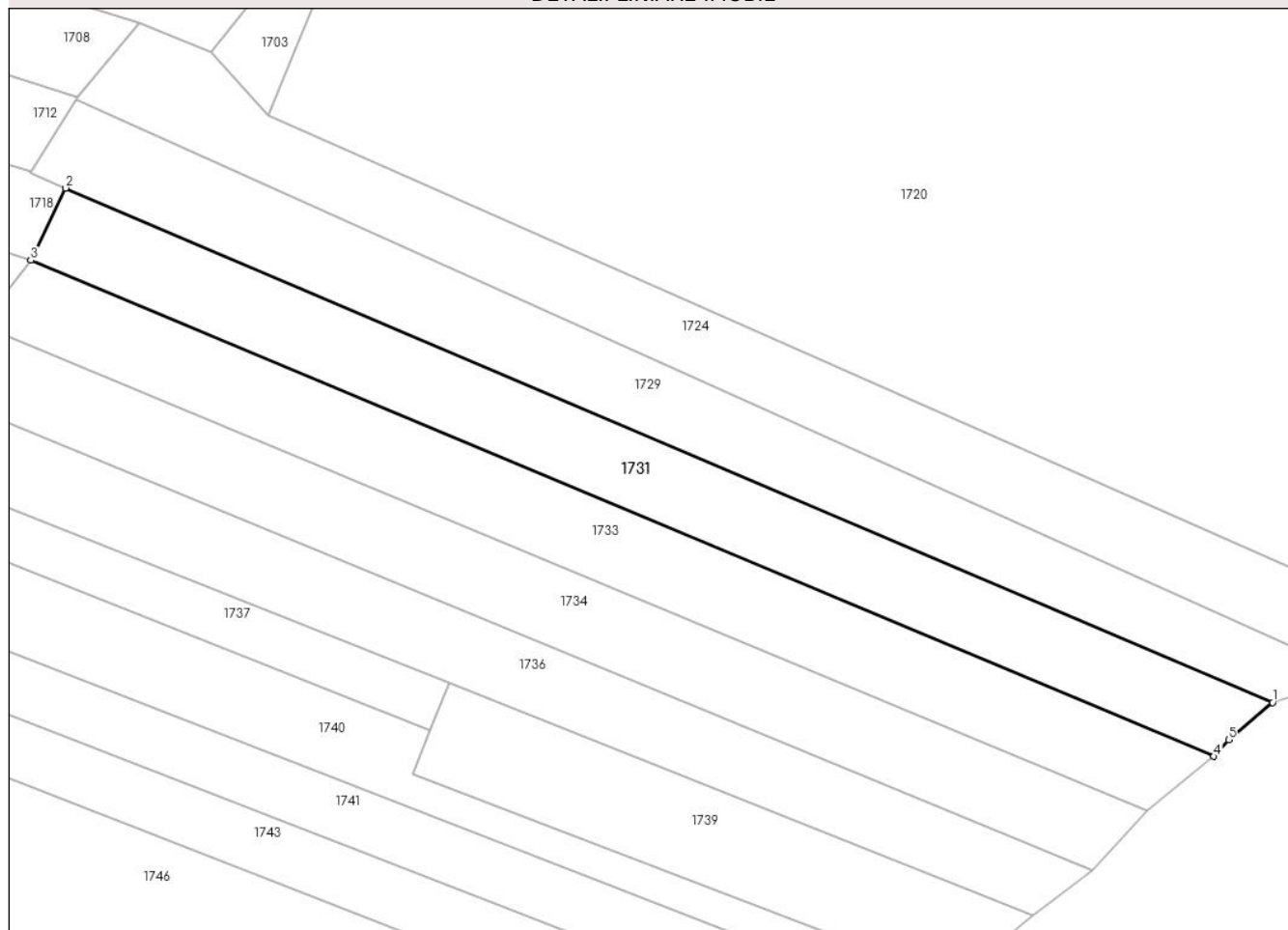
## Anexa Nr. 1 La Partea I

## Teren

Nr cadastral	Suprafața (mp)*	Observații / Referințe
	1.260	

\* Suprafața este determinată în planul de proiecție Stereo 70.

## DETALII LINIARE IMOBIL



## Date referitoare la teren

Crt	Categorie folosință	Intravilan	Suprafața (mp)	Tarla	Parcelă	Nr. topo	Observații / Referințe
1	padure	NU	1.260	73	1501/16	-	UP V CERNA, UP 52

## Lungime Segmente

1) Valorile lungimilor segmentelor sunt obținute din proiecție în plan.

Punct început	X / Y	Punct sfârșit	X / Y	Lungime segment (** (m)
1	424.814,76 375.065,16	2	424.678,486 375.123,179	148.111
2	424.678,486 375.123,179	3	424.674,543 375.115,026	9.057
3	424.674,543 375.115,026	4	424.808,134 375.059,08	144.833
4	424.808,134 375.059,08	5	424.809,788 375.060,945	2.493
5	424.809,788 375.060,945	1	424.814,76 375.065,16	6.518

**\*\* Lungimile segmentelor sunt determinate în planul de proiecție Stereo 70 și sunt rotunjite la 1 milimetru.**

**\*\*\* Distanța dintre puncte este formată din segmente cumulate ce sunt mai mici decât valoarea 1 milimetru.**



**DATE DESPRE IMOBILUL NR. 1732**

Oficiul de Cadastru și Publicitate Imobiliară VALCEA  
 Biroul de Cadastru și Publicitate Imobiliară Ramnicu Valcea

**A. Partea I. Descrierea imobilului**

TEREN Extravilan

Adresa: Jud. Valcea

Nr. Crt	Nr cadastral Nr. topografic	Suprafața* (mp)	Observații / Referințe
A1		2.516	Sector cadastral:26 Teren neimprejmuit;

**B. Partea II. Proprietari și acte**

Inscrieri privitoare la dreptul de proprietate și alte drepturi reale		Referințe
/		
Act Notarial nr. CM 7, din 06/06/2003 emis de NP CONSTANTIN DRÂNCIU;		
B1	Intabulare, drept de PROPRIETATE, dobandit prin Succesiune, cota actuala 1/1 1) OANCEA AURORA	A1

**C. Partea III. SARCINI .**

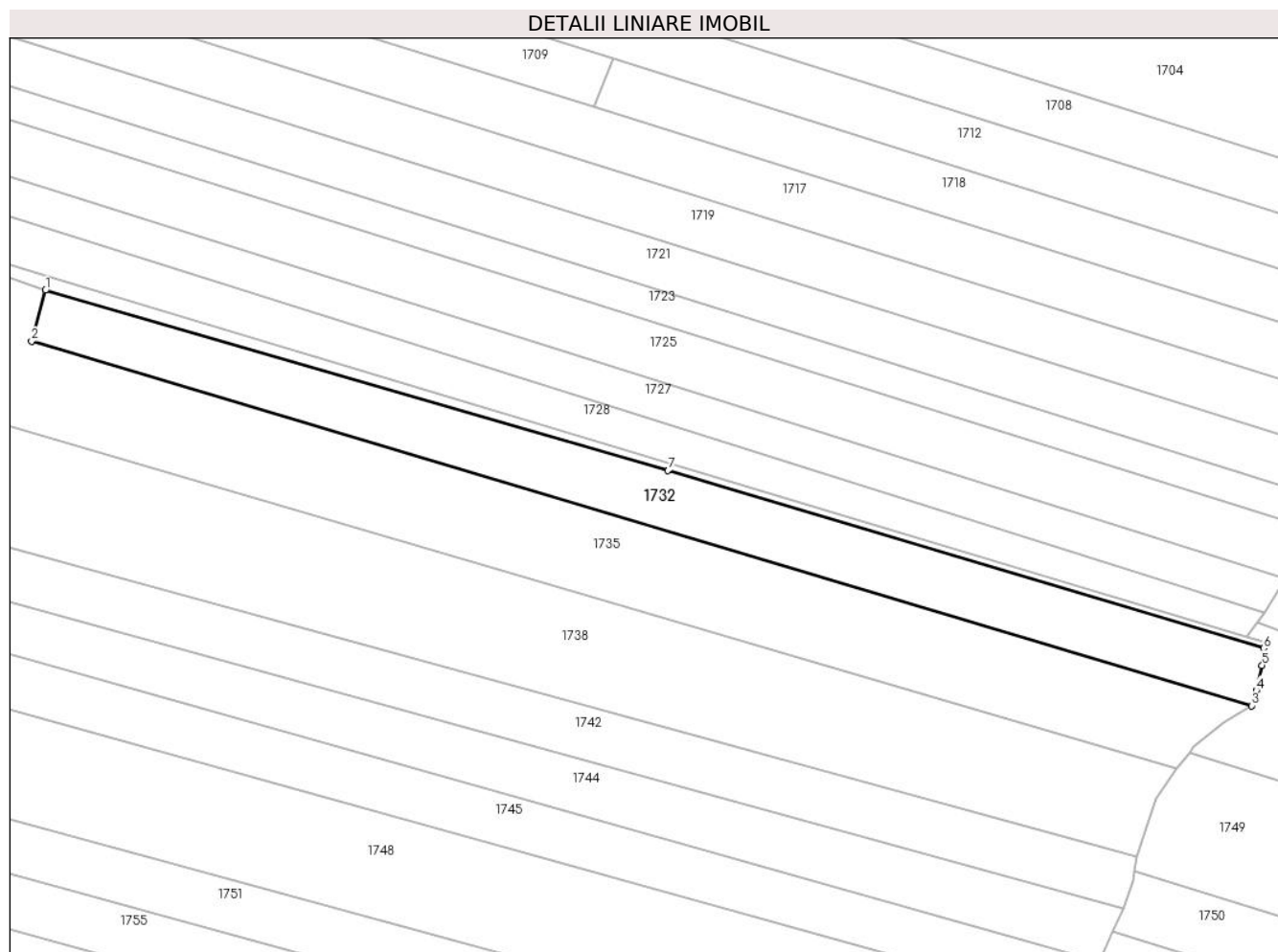
Inscrieri privind dezmembramintele dreptului de proprietate, drepturi reale de garanție și sarcini	Referințe
NU SUNT	

## Anexa Nr. 1 La Partea I

## Teren

Nr cadastral	Suprafața (mp)*	Observații / Referințe
	2.516	

\* Suprafața este determinată în planul de proiecție Stereo 70.



## Date referitoare la teren

Crt	Categorie folosință	Intravilan	Suprafața (mp)	Tarla	Parcelă	Nr. topo	Observații / Referințe
1	arabil	NU	2.516	73	1506/1	-	

## Lungime Segmente

1) Valorile lungimilor segmentelor sunt obținute din proiecție în plan.

Punct început	X / Y	Punct sfârșit	X / Y	Lungime segment (** (m)
1	424.417,819 375.129,334	2	424.415,23 375.119,852	9.829
2	424.415,23 375.119,852	3	424.642,803 375.051,908	237.5
3	424.642,803 375.051,908	4	424.643,642 375.054,736	2.95
4	424.643,642 375.054,736	5	424.644,729 375.059,438	4.826
5	424.644,729 375.059,438	6	424.645,024 375.062,626	3.201

Punct început	X / Y	Punct sfârșit	X / Y	Lungime segment (** (m)
6	424.645,024 375.062,626	7	424.533,903 375.095,74	115.95
7	424.533,903 375.095,74	1	424.417,819 375.129,334	120.848

\*\* Lungimile segmentelor sunt determinate în planul de proiecție Stereo 70 și sunt rotunjite la 1 milimetru.

\*\*\* Distanța dintre puncte este formată din segmente cumulate ce sunt mai mici decât valoarea 1 milimetru.





**DATE DESPRE IMOBILUL NR. 1733**

Oficiul de Cadastru și Publicitate Imobiliară VALCEA  
Biroul de Cadastru și Publicitate Imobiliară Ramnicu Valcea

**A. Partea I. Descrierea imobilului**

TEREN Extravilan

Adresa: Jud. Valcea

Nr. Crt	Nr cadastral Nr. topografic	Suprafața* (mp)	Observații / Referințe
A1		1.261	Sector cadastral:26 Teren neimprejmuit;

**B. Partea II. Proprietari și acte**

Inscrieri privitoare la dreptul de proprietate și alte drepturi reale		Referințe
/		
Act Administrativ nr. 15, din 08/08/1991 emis de CJFF VĂLCEA (PV de punere în posesie nr. 1079/92 din 23,07,2004, emis de Primăria Lădești);		
B1	Inscrierea provizorie, drept de PROPRIETATE, dobandit prin Lege, cota actuala 1/1 1) LIXANDRU ALEXANDRU	A1

**C. Partea III. SARCINI .**

Inscrieri privind dezmembramintele dreptului de proprietate, drepturi reale de garanție și sarcini	Referințe
NU SUNT	

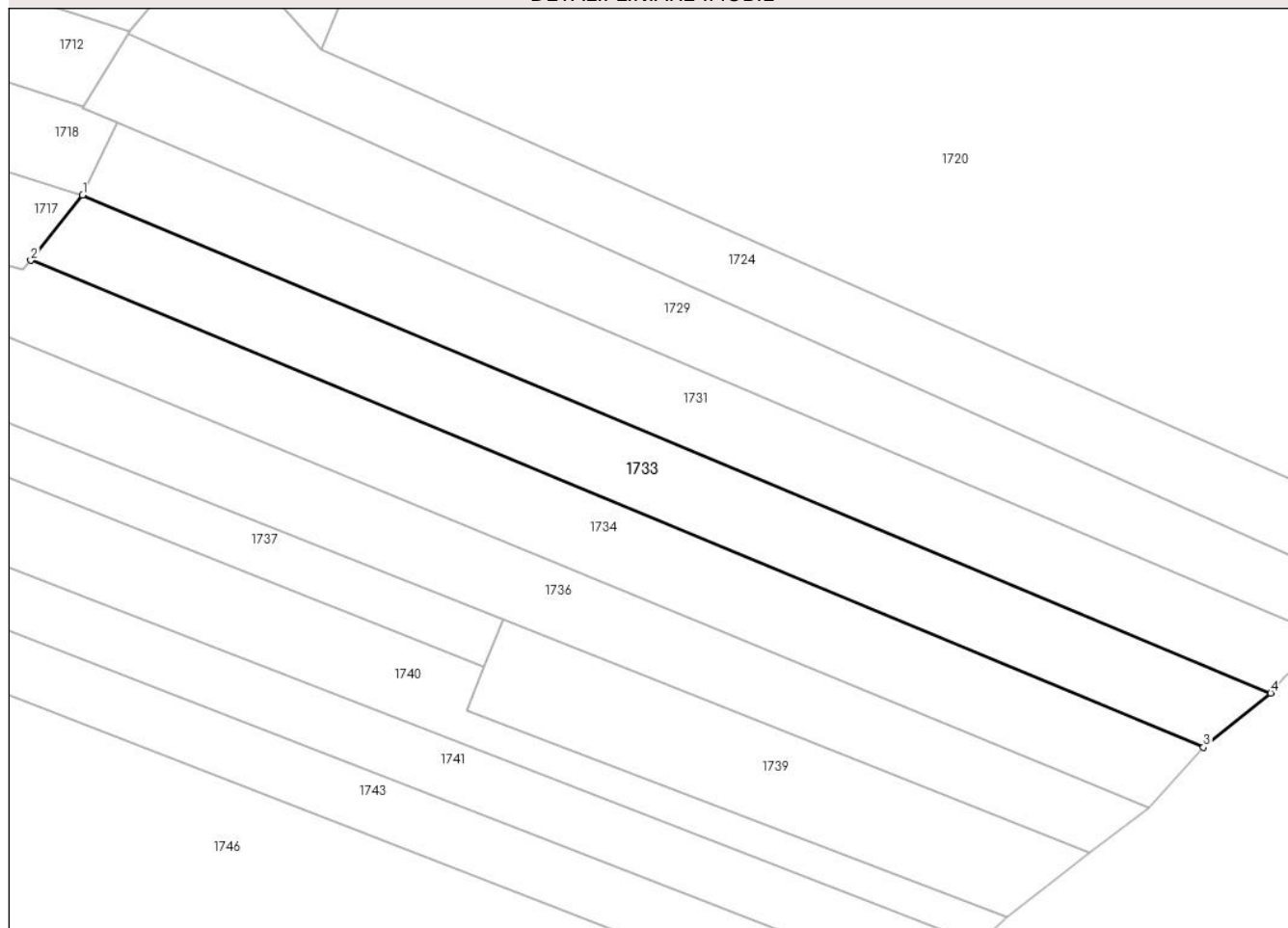
## Anexa Nr. 1 La Partea I

## Teren

Nr cadastral	Suprafața (mp)*	Observații / Referințe
	1.261	

\* Suprafața este determinată în planul de proiecție Stereo 70.

## DETALII LINIARE IMOBIL



## Date referitoare la teren

Crt	Categorie folosință	Intra vilan	Suprafața (mp)	Tarla	Parcelă	Nr. topo	Observații / Referințe
1	padure	NU	1.261	73	1501/17	-	UP V CERNA, UP 52

## Lungime Segmente

1) Valorile lungimilor segmentelor sunt obținute din proiecție în plan.

Punct început	X / Y	Punct sfârșit	X / Y	Lungime segment (** (m)
1	424.674,543 375.115,026	2	424.668,72 375.107,706	9.353
2	424.668,72 375.107,706	3	424.800,571 375.052,979	142.757
3	424.800,571 375.052,979	4	424.808,134 375.059,08	9.717
4	424.808,134 375.059,08	1	424.674,543 375.115,026	144.833

\*\* Lungimile segmentelor sunt determinate în planul de proiecție Stereo 70 și sunt rotunjite la 1 milimetru.

**\*\*\* Distanţa dintre puncte este formată din segmente cumulate ce sunt mai mici decât valoarea 1 milimetru.**



**DATE DESPRE IMOBILUL NR. 1734**

Oficiul de Cadastru și Publicitate Imobiliară VALCEA  
Biroul de Cadastru și Publicitate Imobiliară Ramnicu Valcea

**A. Partea I. Descrierea imobilului**

TEREN Extravilan

Adresa: Jud. Valcea

Nr. Crt	Nr cadastral Nr. topografic	Suprafața* (mp)	Observații / Referințe
A1		1.261	Sector cadastral:26 Teren neimprejmuit;

**B. Partea II. Proprietari și acte**

Inscrieri privitoare la dreptul de proprietate și alte drepturi reale		Referințe
/		
Act Administrativ nr. 7256, din 19/09/2002 emis de CJFF VÂLCEA (PV de punere în posesie nr. 2261/69 din 09.09.2002, emis de Primăria Lădești);		
B1	Inscrierea provizorie, drept de PROPRIETATE, dobandit prin Lege, cota actuala 1/1 1) DEACONESCU GHEORGHITA	A1

**C. Partea III. SARCINI .**

Inscrieri privind dezmembramintele dreptului de proprietate, drepturi reale de garanție și sarcini	Referințe
NU SUNT	

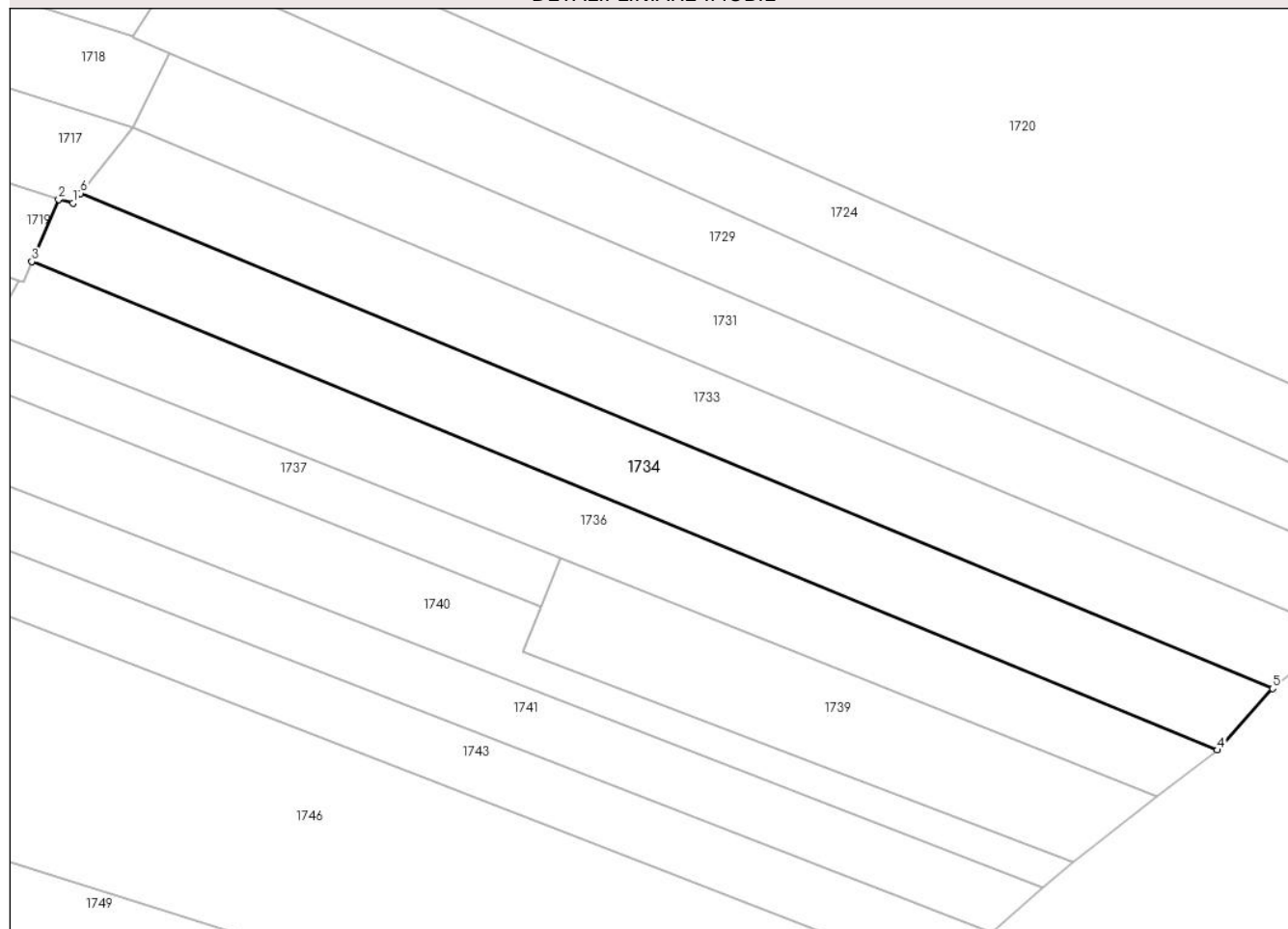
## Anexa Nr. 1 La Partea I

## Teren

Nr cadastral	Suprafața (mp)*	Observații / Referințe
	1.261	

\* Suprafața este determinată în planul de proiecție Stereo 70.

## DETALII LINIARE IMOBIL



## Date referitoare la teren

Crt	Categorie folosință	Intravilan	Suprafața (mp)	Tarla	Parcelă	Nr. topo	Observații / Referințe
1	padure	NU	1.261	73	1501/18	-	UP V CERNA, UP 5

## Lungime Segmente

1) Valorile lungimilor segmentelor sunt obținute din proiecție în plan.

Punct început	X / Y	Punct sfârșit	X / Y	Lungime segment (** (m)
1	424.667,866 375.106,632	2	424.666,28 375.107,047	1.639
2	424.666,28 375.107,047	3	424.663,321 375.100,18	7.477
3	424.663,321 375.100,18	4	424.794,452 375.046,178	141.815
4	424.794,452 375.046,178	5	424.800,571 375.052,979	9.148
5	424.800,571 375.052,979	6	424.668,72 375.107,706	142.757

Punct început	X / Y	Punct sfârșit	X / Y	Lungime segment (** (m)
6	424.668,72 375.107,706	1	424.667,866 375.106,632	1.373

\*\* Lungimile segmentelor sunt determinate în planul de proiecție Stereo 70 și sunt rotunjite la 1 milimetru.

\*\*\* Distanța dintre puncte este formată din segmente cumulate ce sunt mai mici decât valoarea 1 milimetru.







## DATE DESPRE IMOBILUL NR. 1735

Oficiul de Cadastru și Publicitate Imobiliară VALCEA  
Biroul de Cadastru și Publicitate Imobiliară Ramnicu Valcea

## A. Partea I. Descrierea imobilului

TEREN Necunoscut

Nr. CF vechi:105  
Nr. cadastral vechi:137/2

Adresa: Loc. Popesti, Nr. 1, Jud. Valcea, pct. "Acasa"

Nr. Crt	Nr cadastral Nr. topografic	Suprafața* (mp)	Observații / Referințe
A1	35808	5.633	Sector cadastral:26 Teren neimprejmuit;

## Construcții

Crt	Nr cadastral Nr. topografic	Adresa	Observații / Referințe
A1.1	35808-C1	Loc. Popesti, Nr. 1, Jud. Valcea, pct. "Acasa"	Nr. niveluri:1; S. construita la sol:65 mp; casa de locuit in suprafata de 52,25 mp, cu trei camere, sala si beci;
A1.2	35808-C2	Loc. Popesti, Nr. 1, Jud. Valcea, pct. "Acasa"	Nr. niveluri:1; S. construita la sol:11 mp; ANEXA
A1.3	35808-C3	Loc. Popesti, Nr. 1, Jud. Valcea, pct. "Acasa"	Nr. niveluri:1; S. construita la sol:18 mp; ANEXA
A1.4	35808-C4	Loc. Popesti, Nr. 1, Jud. Valcea, pct. "Acasa"	Nr. niveluri:1; S. construita la sol:31 mp; ANEXA
A1.5	35808-C5	Loc. Popesti, Nr. 1, Jud. Valcea, pct. "Acasa"	Nr. niveluri:1; S. construita la sol:28 mp; ANEXA

## B. Partea II. Proprietari și acte

Inscrieri privatoare la dreptul de proprietate și alte drepturi reale		Referințe
<b>65479 / 27/08/2021</b>		
Act Notarial nr. Contract de vanzare - cumparare aut. nr. 2983, din 26/08/2021 emis de notar public Sabau CALIN-GIANI;		
B3	Intabulare, drept de PROPRIETATE, dobandit prin Conventie, cota actuala 1/1 1) <b>ȚURCAN ȘTEFAN</b> , necasatorit <i>OBSERVATII: bun propriu, cu titlu de cumparare</i>	A1
B4	Intabulare, drept de PROPRIETATE, dobandit prin Conventie, cota actuala 1/1 1) <b>ȚURCAN ȘTEFAN</b> , necasatorit <i>OBSERVATII: bun propriu, cu titlu de cumparare</i>	A1.1, A1.2
/		
Act Administrativ nr. 3509, din 29/10/2024 emis de PRIMĂRIA COMUNEI LĂDEȘTI;		
B5	Intabulare, drept de PROPRIETATE, dobandit prin Construire, cota actuala 1/1 1) <b>ȚURCAN ȘTEFAN</b> , necasatorit	A1.3, A1.4, A1.5

## C. Partea III. SARCINI .

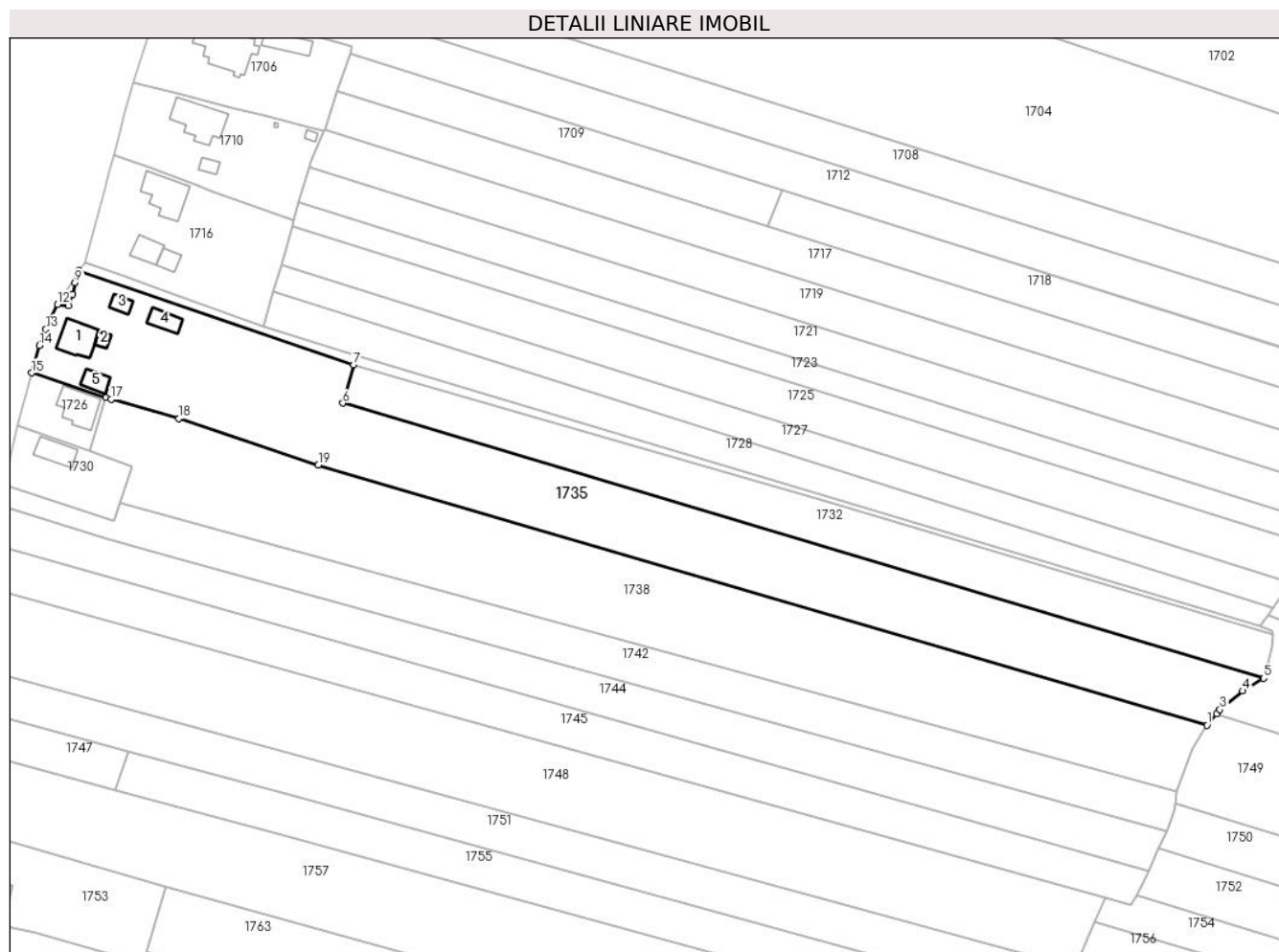
Inscrieri privind dezmembramintele dreptului de proprietate, drepturi reale de garanție și sarcini	Referințe
NU SUNT	

## Anexa Nr. 1 La Partea I

## Teren

Nr cadastral	Suprafața (mp)*	Observații / Referințe
35808	5.633	

\* Suprafața este determinată în planul de proiecție Stereo 70.



## Date referitoare la teren

Crt	Categorie folosință	Intravilan	Suprafața (mp)	Tarla	Parcelă	Nr. topo	Observații / Referințe
1	curți constructii	DA	1.012	7	160, 161	-	
2	arabil	DA	363	73	162	-	
3	arabil	NU	4.258	73	1506/2	-	

## Date referitoare la construcții

Crt	Număr	Destinație construcție	Supraf. (mp)	Situație juridică	Observații / Referințe
A1.1	35808-C1	construcții de locuințe	65	Cu acte	Nr. niveluri:1; S. construita la sol:65 mp; casa de locuit in suprafata de 52,25 mp, cu trei camere, sala si beci;
A1.2	35808-C2	construcții anexa	11	Cu acte	Nr. niveluri:1; S. construita la sol:11 mp; ANEXA
A1.3	35808-C3	construcții anexa	18	Cu acte	Nr. niveluri:1; S. construita la sol:18 mp; ANEXA
A1.4	35808-C4	construcții anexa	31	Cu acte	Nr. niveluri:1; S. construita la sol:31 mp; ANEXA
A1.5	35808-C5	construcții anexa	28	Cu acte	Nr. niveluri:1; S. construita la sol:28 mp; ANEXA

## Lungime Segmente

1) Valorile lungimilor segmentelor sunt obținute din proiecție în plan.

Punct început	X / Y	Punct sfârșit	X / Y	Lungime segment (** (m)
1	424.628,784 375.040,322	2	424.631,131 375.043,171	3.691
2	424.631,131 375.043,171	3	424.631,973 375.044,194	1.324
3	424.631,973 375.044,194	4	424.637,619 375.048,796	7.283
4	424.637,619 375.048,796	5	424.642,803 375.051,908	6.047
5	424.642,803 375.051,908	6	424.415,23 375.119,852	237.5
6	424.415,23 375.119,852	7	424.417,819 375.129,334	9.829
7	424.417,819 375.129,334	8	424.349,99 375.152,558	71.694
8	424.349,99 375.152,558	9	424.349,04 375.149,61	3.097
9	424.349,04 375.149,61	10	424.348,475 375.146,776	2.889
10	424.348,475 375.146,776	11	424.347,432 375.143,942	3.02
11	424.347,432 375.143,942	12	424.344,703 375.144,254	2.747
12	424.344,703 375.144,254	13	424.341,783 375.138,113	6.8
13	424.341,783 375.138,113	14	424.340,265 375.134,157	4.237
14	424.340,265 375.134,157	15	424.338,293 375.127,318	7.117
15	424.338,293 375.127,318	16	424.356,623 375.121,234	19.314
16	424.356,623 375.121,234	17	424.357,898 375.120,81	1.343
17	424.357,898 375.120,81	18	424.374,724 375.116,047	17.487
18	424.374,724 375.116,047	19	424.409,134 375.104,617	36.259
19	424.409,134 375.104,617	1	424.628,784 375.040,322	228.867

\*\* Lungimile segmentelor sunt determinate în planul de proiecție Stereo 70 și sunt rotunjite la 1 milimetru.

\*\*\* Distanța dintre puncte este formată din segmente cumulate ce sunt mai mici decât valoarea 1 milimetru.



**DATE DESPRE IMOBILUL NR. 1736**

Oficiul de Cadastru și Publicitate Imobiliară VALCEA  
Biroul de Cadastru și Publicitate Imobiliară Ramnicu Valcea

**A. Partea I. Descrierea imobilului**

TEREN Extravilan

Adresa: Jud. Valcea

Nr. Crt	Nr cadastral Nr. topografic	Suprafața* (mp)	Observații / Referințe
A1		1.131	Sector cadastral:26 Teren neimprejmuit;

**B. Partea II. Proprietari și acte**

Inscrieri privitoare la dreptul de proprietate și alte drepturi reale		Referințe
/		
Act Administrativ nr. 7256, din 19/09/2002 emis de CJFF VÂLCEA (PV de punere în posesie nr. 1079/111 din 23.07.2004, emis de Primăria Lădești);		
B1	Inscrierea provizorie, drept de PROPRIETATE, dobandit prin Lege, cota actuala 1/1 1) GHITULESCU EMILIAN 2) MAZILU GHEORGHE	A1

**C. Partea III. SARCINI .**

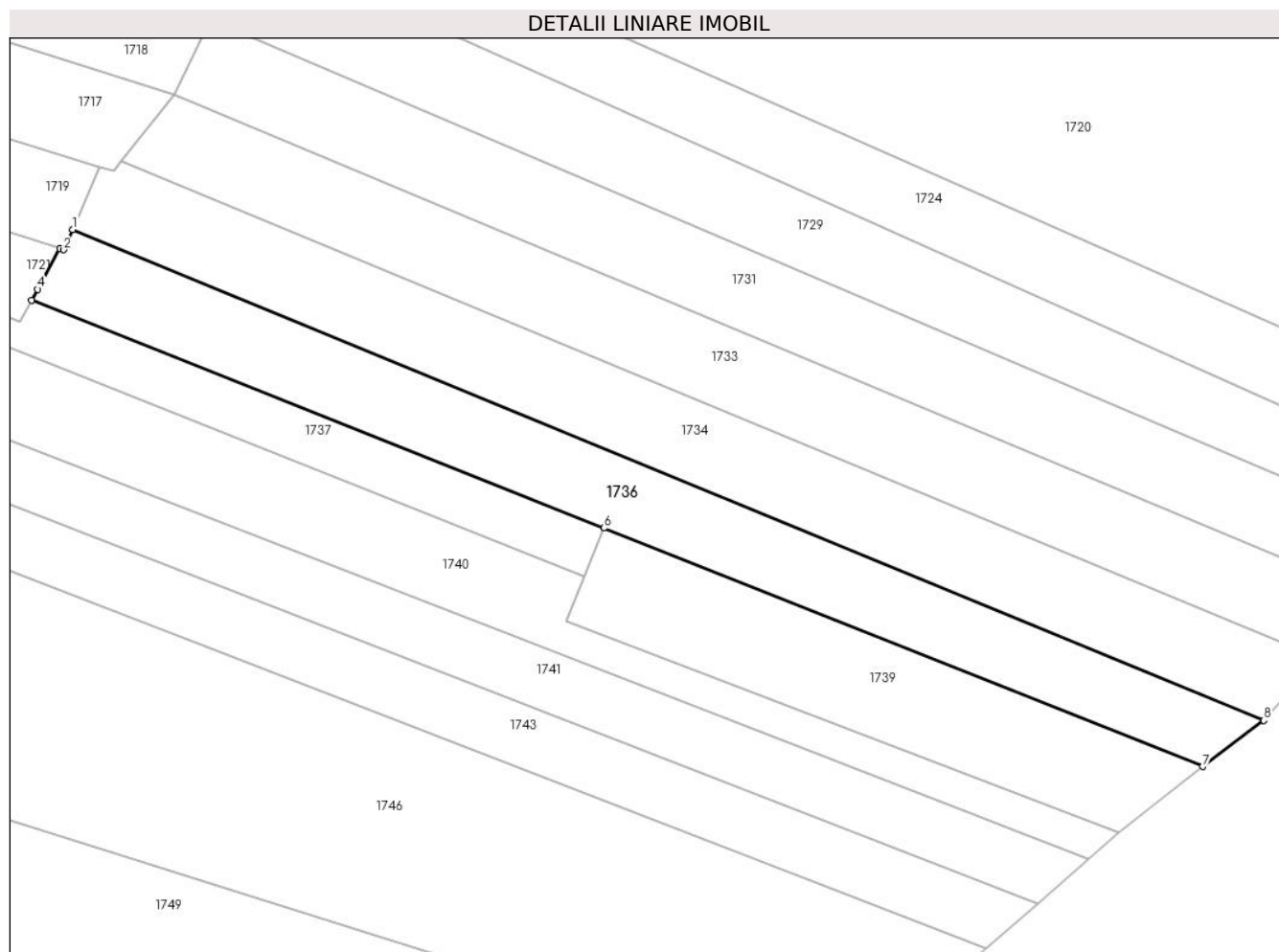
Inscrieri privind dezmembramintele dreptului de proprietate, drepturi reale de garanție și sarcini	Referințe
NU SUNT	

## Anexa Nr. 1 La Partea I

## Teren

Nr cadastral	Suprafața (mp)*	Observații / Referințe
	1.131	

\* Suprafața este determinată în planul de proiecție Stereo 70.



## Date referitoare la teren

Crt	Categorie folosință	Intravilan	Suprafața (mp)	Tarla	Parcelă	Nr. topo	Observații / Referințe
1	padure	NU	1.131	73	1051/19	-	UP V CERNA, UA 52

## Lungime Segmente

1) Valorile lungimilor segmentelor sunt obținute din proiecție în plan.

Punct început	X / Y	Punct sfârșit	X / Y	Lungime segment (** (m)
1	424.663,321 375.100,18	2	424.662,356 375.097,941	2.439
2	424.662,356 375.097,941	3	424.661,934 375.098,073	0.442
3	424.661,934 375.098,073	4	424.659,473 375.093,602	5.104
4	424.659,473 375.093,602	5	424.658,808 375.092,394	1.379
5	424.658,808 375.092,394	6	424.721,805 375.067,336	67.797

Punct început	X / Y	Punct sfârşit	X / Y	Lungime segment (** (m)
6	424.721,805 375.067,336	7	424.787,751 375.041,105	70.972
7	424.787,751 375.041,105	8	424.794,452 375.046,178	8.405
8	424.794,452 375.046,178	1	424.663,321 375.100,18	141.815

\*\* Lungimile segmentelor sunt determinate în planul de proiecţie Stereo 70 şi sunt rotunjite la 1 milimetru.

\*\*\* Distanţa dintre puncte este formată din segmente cumulate ce sunt mai mici decât valoarea 1 milimetru.





**DATE DESPRE IMOBILUL NR. 1737**

Oficiul de Cadastru și Publicitate Imobiliară VALCEA  
Biroul de Cadastru și Publicitate Imobiliară Ramnicu Valcea

**A. Partea I. Descrierea imobilului**

TEREN Extravilan

Adresa: Jud. Valcea

Nr. Crt	Nr cadastral Nr. topografic	Suprafața* (mp)	Observații / Referințe
A1		399	Sector cadastral:26 Teren neimprejmuit;

**B. Partea II. Proprietari și acte**

Inscrieri privitoare la dreptul de proprietate și alte drepturi reale		Referințe
/		
Act Administrativ nr. 7256, din 19/09/2002 emis de CJFF VÂLCEA (PV de punere în posesie nr. 1079/112 din 23.07.2004, emis de Primăria Lădești);		
B1	Inscrierea provizorie, drept de PROPRIETATE, dobandit prin Lege, cota actuala 1/1 1) ROTARU VLADIMIR	A1

**C. Partea III. SARCINI .**

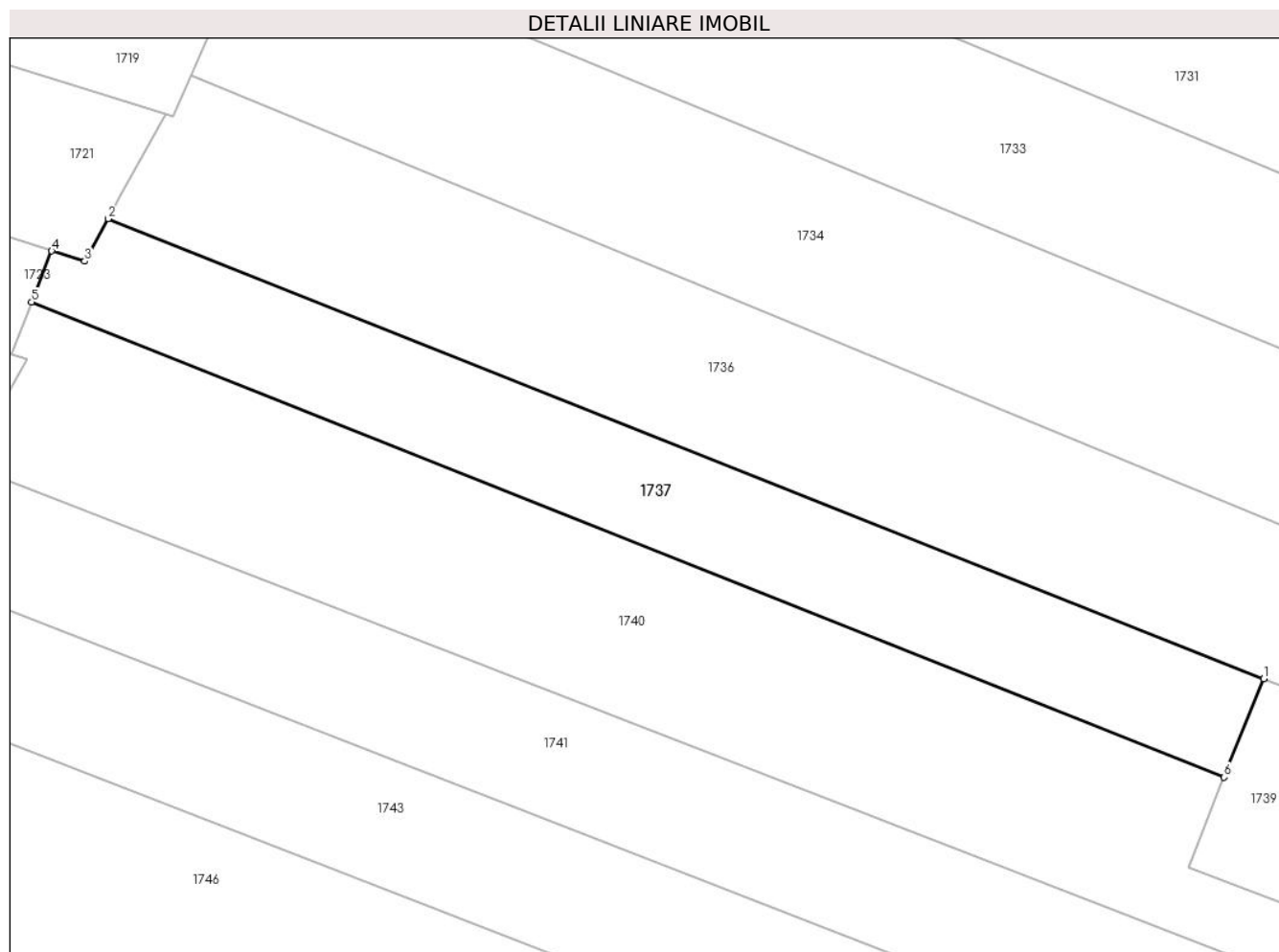
Inscrieri privind dezmembramintele dreptului de proprietate, drepturi reale de garanție și sarcini	Referințe
NU SUNT	

## Anexa Nr. 1 La Partea I

## Teren

Nr cadastral	Suprafața (mp)*	Observații / Referințe
	399	

\* Suprafața este determinată în planul de proiecție Stereo 70.



## Date referitoare la teren

Crt	Categorie folosință	Intravilan	Suprafața (mp)	Tarla	Parcelă	Nr. topo	Observații / Referințe
1	padure	NU	399	73	1501/20	-	UP V CERNA, UP 52

## Lungime Segmente

1) Valorile lungimilor segmentelor sunt obținute din proiecție în plan.

Punct început	X / Y	Punct sfârșit	X / Y	Lungime segment (** (m)
1	424.721,805 375.067,336	2	424.658,808 375.092,394	67.797
2	424.658,808 375.092,394	3	424.657,533 375.090,077	2.645
3	424.657,533 375.090,077	4	424.655,734 375.090,64	1.885
4	424.655,734 375.090,64	5	424.654,636 375.087,849	3.0
5	424.654,636 375.087,849	6	424.719,649 375.061,963	69.977

Punct început	X / Y	Punct sfârșit	X / Y	Lungime segment (** (m)
6	424.719,649 375.061,963	1	424.721,805 375.067,336	5.79

\*\* Lungimile segmentelor sunt determinate în planul de proiecție Stereo 70 și sunt rotunjite la 1 milimetru.

\*\*\* Distanța dintre puncte este formată din segmente cumulate ce sunt mai mici decât valoarea 1 milimetru.



**DATE DESPRE IMOBILUL NR. 1738**

Oficiul de Cadastru și Publicitate Imobiliară VALCEA  
Biroul de Cadastru și Publicitate Imobiliară Ramnicu Valcea

**A. Partea I. Descrierea imobilului**

TEREN Necunoscut

Adresa: Loc. Popesti, Jud. Valcea

Nr. Crt	Nr cadastral Nr. topografic	Suprafața* (mp)	Observații / Referințe
A1		5.703	Sector cadastral:26 Teren neimprejmuit;

**B. Partea II. Proprietari și acte**

Inscrieri privitoare la dreptul de proprietate și alte drepturi reale		Referințe
/		
Act Administrativ nr. 15, din 08/08/1991 emis de CJFF VÂLCEA (PV de punere în posesie nr. 57 din 16.07.2024, emis de Primăria Lădești);		
B1	Inscrierea provizorie, drept de PROPRIETATE, dobandit prin Lege, cota actuala 1/1 1) FICIUC AURELIA 2) VOICU IOANA 3) CONSTANTINESCU MARIA	A1

**C. Partea III. SARCINI .**

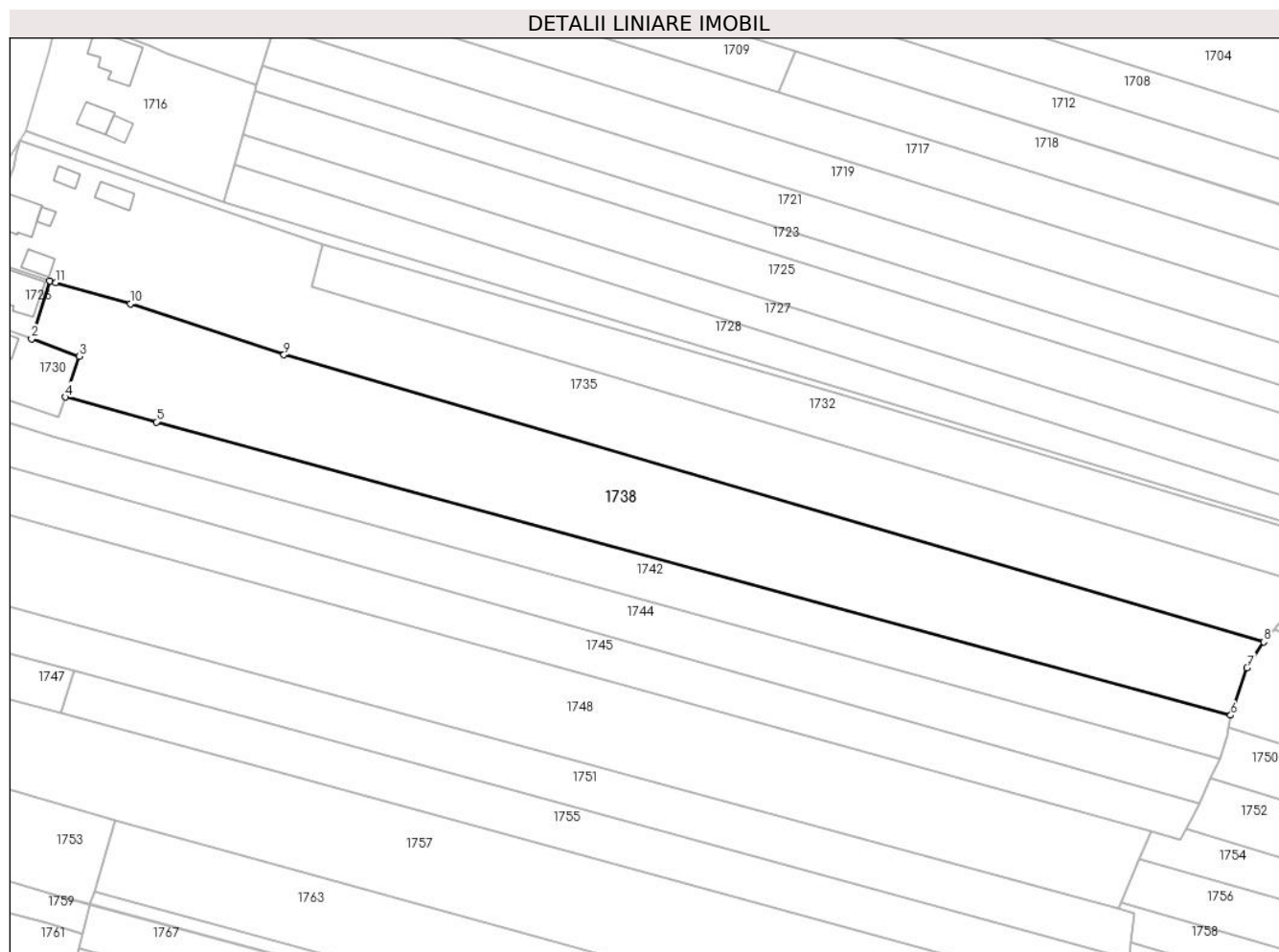
Inscrieri privind dezmembramintele dreptului de proprietate, drepturi reale de garanție și sarcini	Referințe
NU SUNT	

## Anexa Nr. 1 La Partea I

## Teren

Nr cadastral	Suprafața (mp)*	Observații / Referințe
	5.703	

\* Suprafața este determinată în planul de proiecție Stereo 70.



## Date referitoare la teren

Crt	Categorie folosință	Intravilan	Suprafața (mp)	Tarla	Parcelă	Nr. topo	Observații / Referințe
1	arabil	DA	662	100	1506/2	-	TARLA 100 DIN PV, TARLA 73 DIN PLAN
2	arabil	NU	5.041	100	1506/2	-	TARLA 100 DIN PV, TARLA 73 DIN PLAN

## Lungime Segmente

1) Valorile lungimilor segmentelor sunt obținute din proiecție în plan.

Punct început	X / Y	Punct sfârșit	X / Y	Lungime segment (** (m)
1	424.356,623 375.121,234	2	424.352,553 375.108,197	13.658
2	424.352,553 375.108,197	3	424.363,245 375.104,32	11.373
3	424.363,245 375.104,32	4	424.360,129 375.095,176	9.66
4	424.360,129 375.095,176	5	424.380,56 375.089,601	21.178

Punct început	X / Y	Punct sfârșit	X / Y	Lungime segment (** (m)
5	424.380,56 375.089,601	6	424.621,39 375.023,885	249.635
6	424.621,39 375.023,885	7	424.625,013 375.034,552	11.266
7	424.625,013 375.034,552	8	424.628,784 375.040,322	6.893
8	424.628,784 375.040,322	9	424.409,134 375.104,617	228.867
9	424.409,134 375.104,617	10	424.374,724 375.116,047	36.259
10	424.374,724 375.116,047	11	424.357,898 375.120,81	17.487
11	424.357,898 375.120,81	1	424.356,623 375.121,234	1.343

\*\* Lungimile segmentelor sunt determinate în planul de proiecție Stereo 70 și sunt rotunjite la 1 milimetru.

\*\*\* Distanța dintre puncte este formată din segmente cumulate ce sunt mai mici decât valoarea 1 milimetru.





**DATE DESPRE IMOBILUL NR. 1739**

Oficiul de Cadastru și Publicitate Imobiliară VALCEA  
Biroul de Cadastru și Publicitate Imobiliară Ramnicu Valcea

**A. Partea I. Descrierea imobilului**

TEREN Extravilan

Adresa: Jud. Valcea

Nr. Crt	Nr cadastral Nr. topografic	Suprafața* (mp)	Observații / Referințe
A1		720	Sector cadastral:26 Teren neimprejmuit;

**B. Partea II. Proprietari și acte**

Inscrieri privitoare la dreptul de proprietate și alte drepturi reale		Referințe
/		
Act Administrativ nr. 7256, din 19/09/2002 emis de CJFF VÂLCEA (PV de punere în posesie nr. 1079/108 din 23.07.2004, emis de Primăria Lădești);		
B1	Inscrierea provizorie, drept de PROPRIETATE, dobandit prin Lege, cota actuala 1/1 1) DEACONESCU ECATERINA	A1

**C. Partea III. SARCINI .**

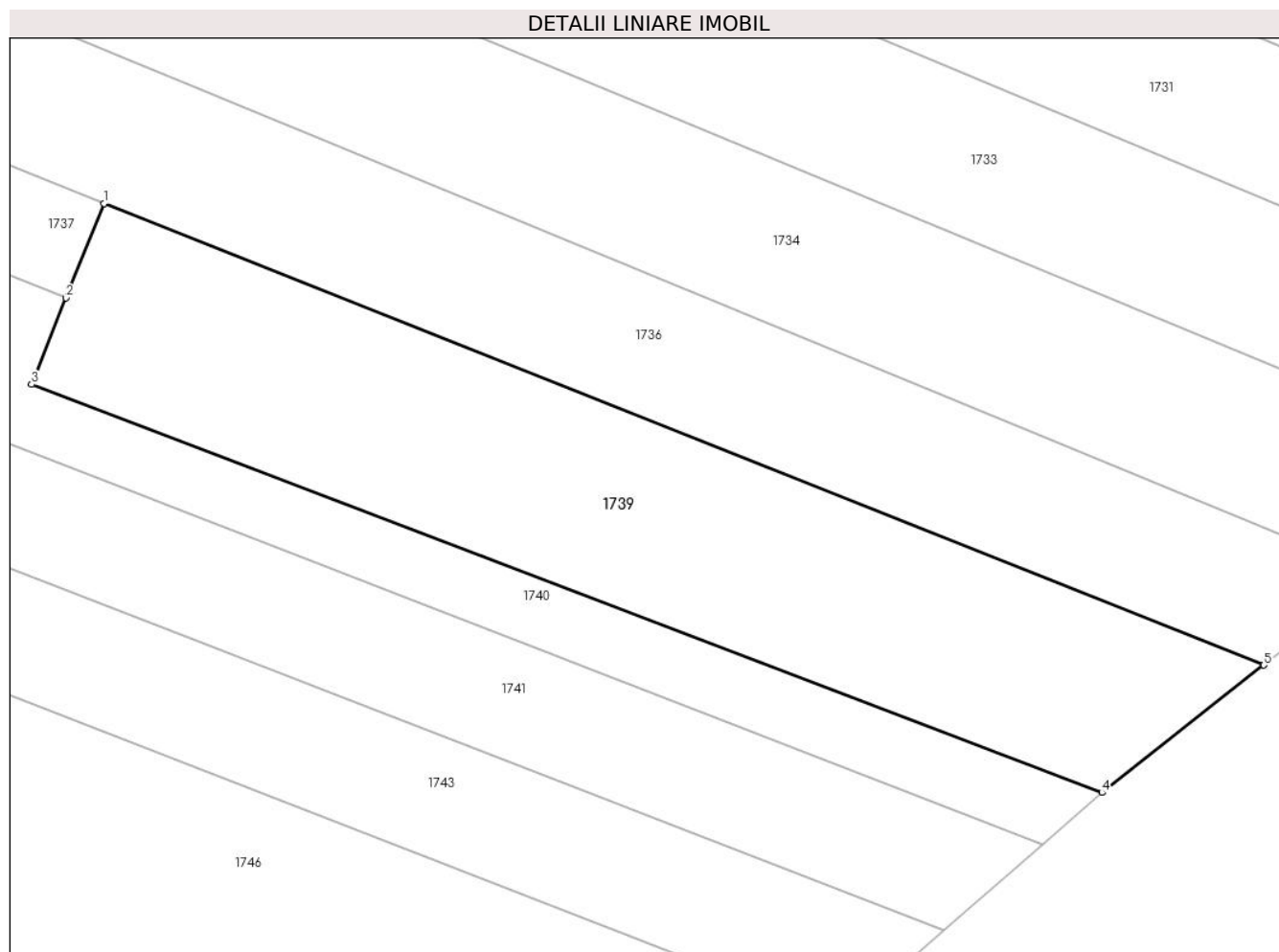
Inscrieri privind dezmembramintele dreptului de proprietate, drepturi reale de garanție și sarcini	Referințe
NU SUNT	

## Anexa Nr. 1 La Partea I

## Teren

Nr cadastral	Suprafața (mp)*	Observații / Referințe
	720	

\* Suprafața este determinată în planul de proiecție Stereo 70.



## Date referitoare la teren

Crt	Categorie folosință	Intra vilan	Suprafața (mp)	Tarla	Parcelă	Nr. topo	Observații / Referințe
1	padure	NU	720	73	1501/200	-	P1501/21, UP V CERNA, UP 52

## Lungime Segmente

1) Valorile lungimilor segmentelor sunt obținute din proiecție în plan.

Punct început	X / Y	Punct sfârșit	X / Y	Lungime segment (** (m)
1	424.721,805 375.067,336	2	424.719,649 375.061,963	5.79
2	424.719,649 375.061,963	3	424.717,692 375.057,06	5.279
3	424.717,692 375.057,06	4	424.778,549 375.033,858	65.129
4	424.778,549 375.033,858	5	424.787,751 375.041,105	11.713
5	424.787,751 375.041,105	1	424.721,805 375.067,336	70.972

**\*\* Lungimile segmentelor sunt determinate în planul de proiecție Stereo 70 și sunt rotunjite la 1 milimetru.**

**\*\*\* Distanța dintre puncte este formată din segmente cumulate ce sunt mai mici decât valoarea 1 milimetru.**



**DATE DESPRE IMOBILUL NR. 1740**

Oficiul de Cadastru și Publicitate Imobiliară VALCEA  
Biroul de Cadastru și Publicitate Imobiliară Ramnicu Valcea

**A. Partea I. Descrierea imobilului**

TEREN Extravilan

Adresa: Jud. Valcea

Nr. Crt	Nr cadastral Nr. topografic	Suprafața* (mp)	Observații / Referințe
A1		883	Sector cadastral:26 Teren neimprejmuit;

**B. Partea II. Proprietari și acte**

Inscrieri privitoare la dreptul de proprietate și alte drepturi reale		Referințe
/		
Act Administrativ nr. 7256, din 19/09/2002 emis de CJFF VÂLCEA (PV de punere în posesie nr. 146/184 din 28.01.2004, emis de Primăria Lădești);		
B1	Inscrierea provizorie, drept de PROPRIETATE, dobandit prin Lege, cota actuala 1/1 1) DRĂGUȚ M DUMITRU	A1

**C. Partea III. SARCINI .**

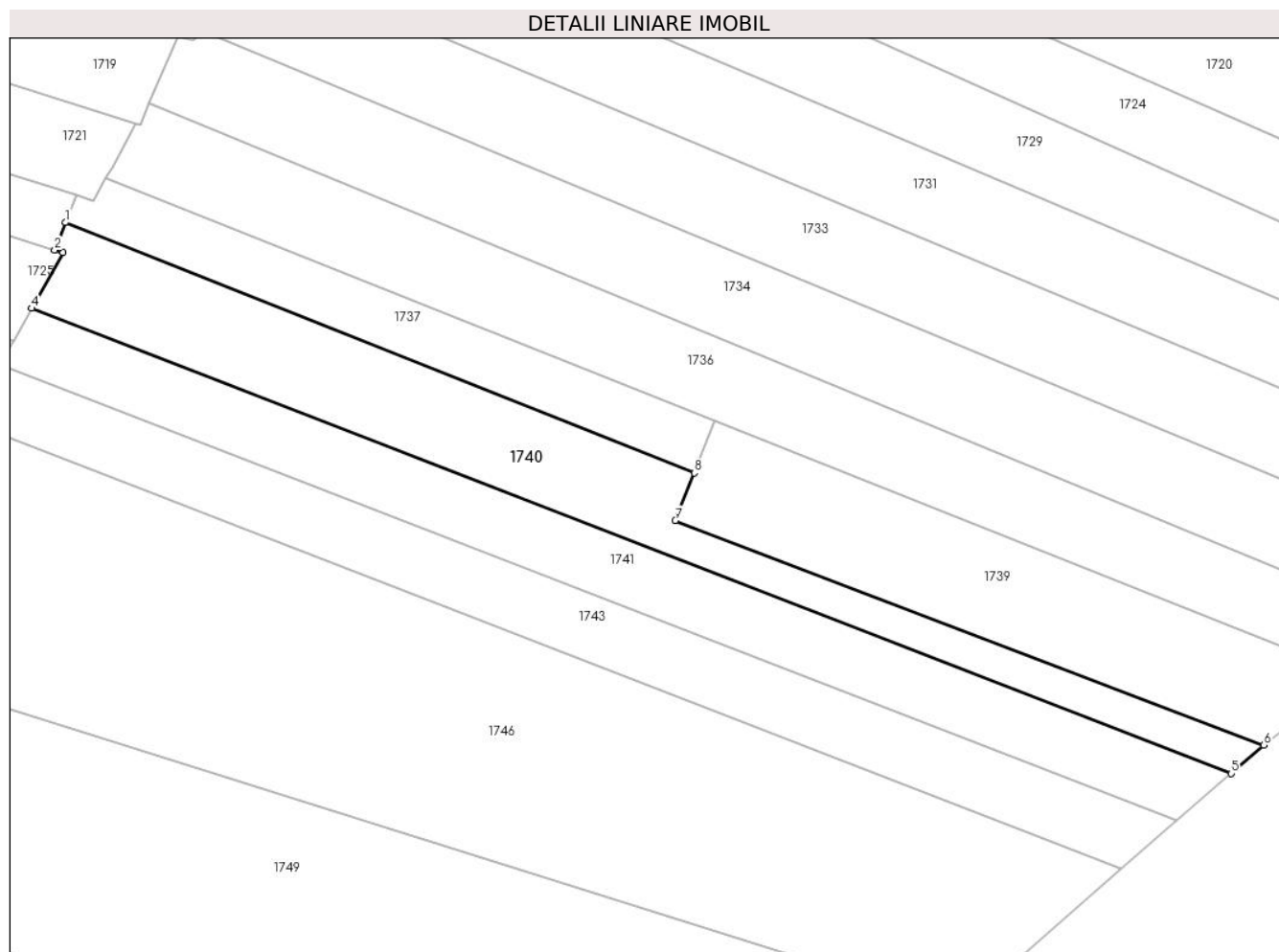
Inscrieri privind dezmembramintele dreptului de proprietate, drepturi reale de garanție și sarcini	Referințe
NU SUNT	

## Anexa Nr. 1 La Partea I

## Teren

Nr cadastral	Suprafața (mp)*	Observații / Referințe
	883	

\* Suprafața este determinată în planul de proiecție Stereo 70.



## Date referitoare la teren

Crt	Categorie folosință	Intravilan	Suprafața (mp)	Tarla	Parcelă	Nr. topo	Observații / Referințe
1	padure	NU	883	73	1501/21	-	UP V CERNA, UA 52

## Lungime Segmente

1) Valorile lungimilor segmentelor sunt obținute din proiecție în plan.

Punct început	X / Y	Punct sfârșit	X / Y	Lungime segment (** (m)
1	424.654,636 375.087,849	2	424.653,516 375.085,006	3.055
2	424.653,516 375.085,006	3	424.654,36 375.084,742	0.884
3	424.654,36 375.084,742	4	424.651,137 375.078,99	6.594
4	424.651,137 375.078,99	5	424.775,175 375.030,92	133.027
5	424.775,175 375.030,92	6	424.778,549 375.033,858	4.474

Punct început	X / Y	Punct sfârșit	X / Y	Lungime segment (** (m)
6	424.778,549 375.033,858	7	424.717,692 375.057,06	65.129
7	424.717,692 375.057,06	8	424.719,649 375.061,963	5.279
8	424.719,649 375.061,963	1	424.654,636 375.087,849	69.977

\*\* Lungimile segmentelor sunt determinate în planul de proiecție Stereo 70 și sunt rotunjite la 1 milimetru.

\*\*\* Distanța dintre puncte este formată din segmente cumulate ce sunt mai mici decât valoarea 1 milimetru.





**DATE DESPRE IMOBILUL NR. 1741**

Oficiul de Cadastru și Publicitate Imobiliară VALCEA  
Biroul de Cadastru și Publicitate Imobiliară Ramnicu Valcea

**A. Partea I. Descrierea imobilului**

TEREN Extravilan

Adresa: Jud. Valcea

Nr. Crt	Nr cadastral Nr. topografic	Suprafața* (mp)	Observații / Referințe
A1		871	Sector cadastral:26 Teren neimprejmuit;

**B. Partea II. Proprietari și acte**

Inscrieri privitoare la dreptul de proprietate și alte drepturi reale		Referințe
/		
Act Administrativ nr. 43, din 22/03/2004 emis de CJSIPT VÂLCEA;		
B1	Intabulare, drept de PROPRIETATE, dobândit prin Lege, cota actuala 1/1 1) ZĂRNESCU ILIE	A1

**C. Partea III. SARCINI .**

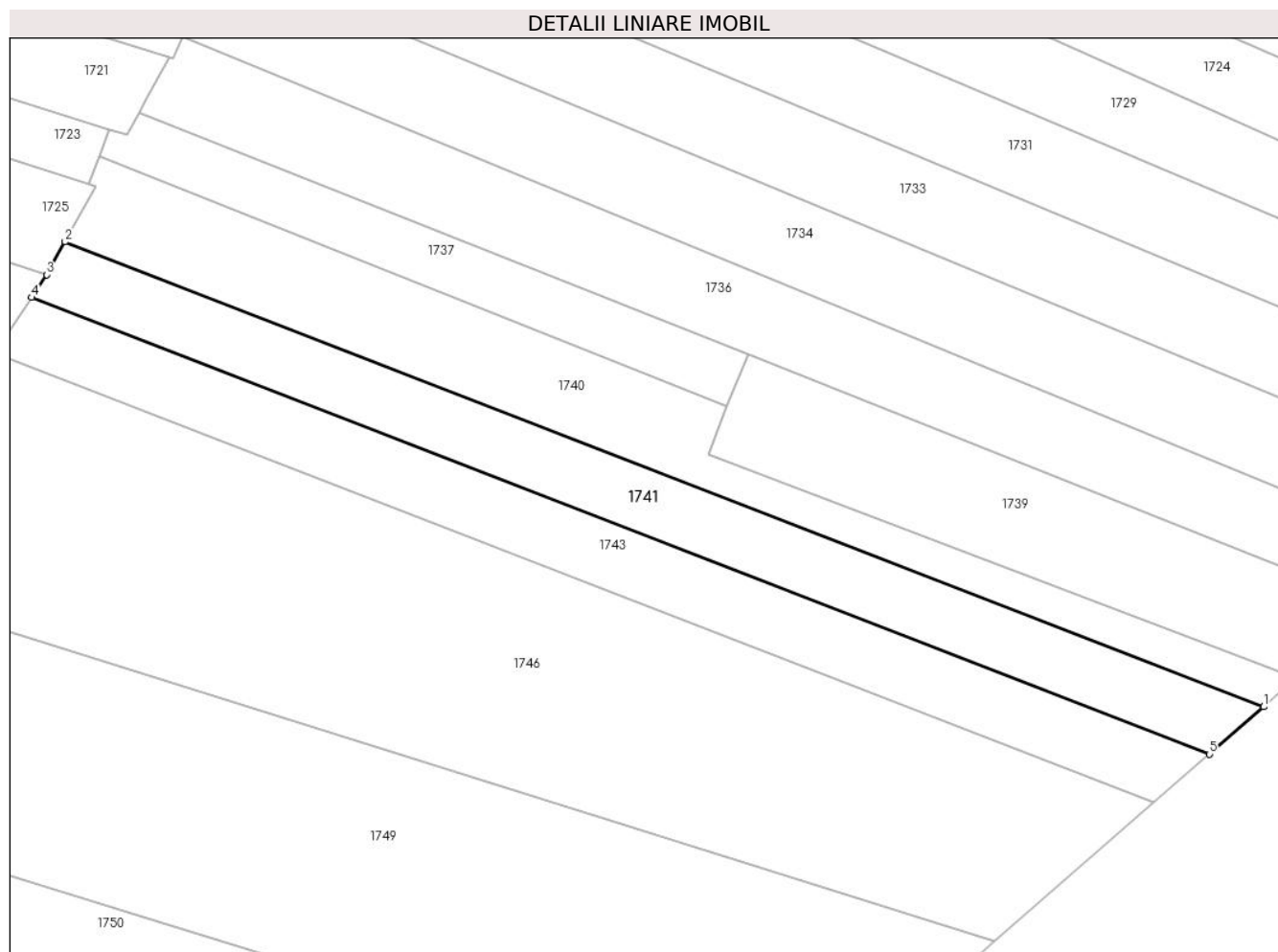
Inscrieri privind dezmembramintele dreptului de proprietate, drepturi reale de garanție și sarcini	Referințe
NU SUNT	

## Anexa Nr. 1 La Partea I

## Teren

Nr cadastral	Suprafața (mp)*	Observații / Referințe
	871	

\* Suprafața este determinată în planul de proiecție Stereo 70.



## Date referitoare la teren

Crt	Categorie folosință	Intravilan	Suprafața (mp)	Tarla	Parcelă	Nr. topo	Observații / Referințe
1	padure	NU	871	73	1501/22	-	UP V CERNA, UA 52

## Lungime Segmente

1) Valorile lungimilor segmentelor sunt obținute din proiecție în plan.

Punct început	X / Y	Punct sfârșit	X / Y	Lungime segment (** (m)
1	424.775,175 375.030,92	2	424.651,137 375.078,99	133.027
2	424.651,137 375.078,99	3	424.649,236 375.075,598	3.889
3	424.649,236 375.075,598	4	424.647,676 375.073,244	2.824
4	424.647,676 375.073,244	5	424.769,543 375.026,015	130.699
5	424.769,543 375.026,015	1	424.775,175 375.030,92	7.468

**\*\* Lungimile segmentelor sunt determinate în planul de proiecție Stereo 70 și sunt rotunjite la 1 milimetru.**

**\*\*\* Distanța dintre puncte este formată din segmente cumulate ce sunt mai mici decât valoarea 1 milimetru.**



**DATE DESPRE IMOBILUL NR. 1742**

Oficiul de Cadastru și Publicitate Imobiliară VALCEA  
Biroul de Cadastru și Publicitate Imobiliară Ramnicu Valcea

**A. Partea I. Descrierea imobilului**

TEREN Necunoscut

Adresa: Loc. Popesti, Jud. Valcea, Punctul "La Dilicesti"

Nr. Crt	Nr cadastral Nr. topografic	Suprafața* (mp)	Observații / Referințe
A1	35736	2.782	Sector cadastral:26 Teren neimprejmuit;

**B. Partea II. Proprietari și acte**

Inscrieri privitoare la dreptul de proprietate și alte drepturi reale		Referințe
<b>66083 / 08/10/2020</b>		
Act Administrativ nr. Titlu de proprietate nr. 27613, din 24/09/2020 emis de Comisia Judeteana Valcea (act administrativ nr 1416/SC din 07.10.2020, emis de OCPI VALCEA );		
B1	Intabulare, drept de PROPRIETATE, dobandit prin Reconstituire, cota actuala 1/1 1) <b>NETCU NICOLAE</b> <i>OBSERVATII: Bun propriu, cu titlu de reconstituire;</i>	A1

**C. Partea III. SARCINI .**

Inscrieri privind dezmembramintele dreptului de proprietate, drepturi reale de garanție și sarcini	Referințe
NU SUNT	

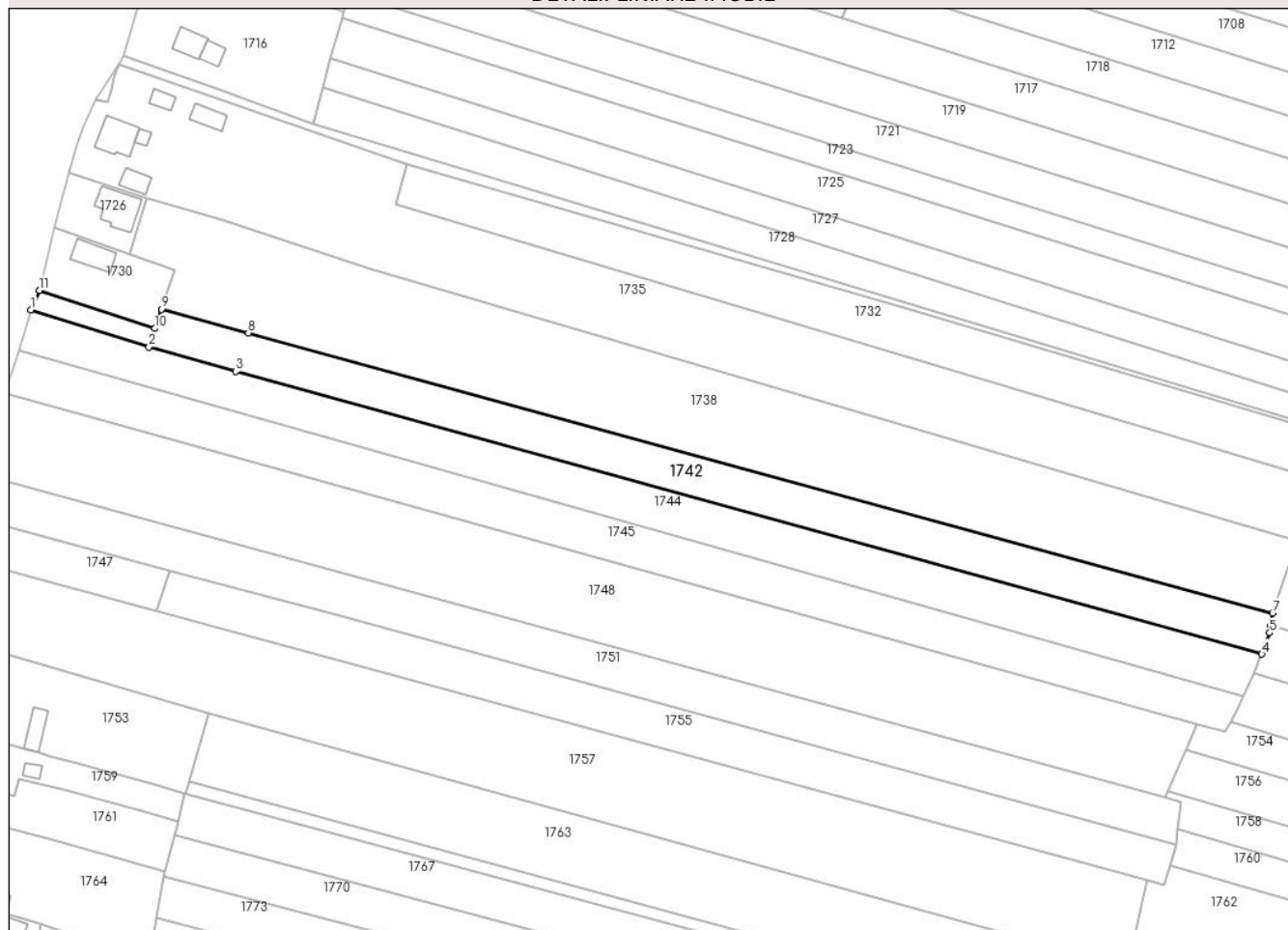
## Anexa Nr. 1 La Partea I

## Teren

Nr cadastral	Suprafața (mp)*	Observații / Referințe
35736	2.782	

\* Suprafața este determinată în planul de proiecție Stereo 70.

## DETALII LINIARE IMOBIL



## Date referitoare la teren

Crt	Categorie folosință	Intravilan	Suprafața (mp)	Tarla	Parcelă	Nr. topo	Observații / Referințe
1	arabil	DA	350	73	1506/3	-	
2	arabil	NU	2.432	73	1506/3/1	-	

## Lungime Segmente

1) Valorile lungimilor segmentelor sunt obținute din proiecție în plan.

Punct început	X / Y	Punct sfârșit	X / Y	Lungime segment (** (m)
1	424.329,454 375.095,012	2	424.357,22 375.086,319	29.095
2	424.357,22 375.086,319	3	424.377,567 375.080,56	21.145
3	424.377,567 375.080,56	4	424.618,858 375.014,183	250.255
4	424.618,858 375.014,183	5	424.620,734 375.019,213	5.369

Punct început	X / Y	Punct sfârșit	X / Y	Lungime segment (** (m)
5	424.620,734 375.019,213	6	424.620,99 375.021,033	1.838
6	424.620,99 375.021,033	7	424.621,39 375.023,885	2.88
7	424.621,39 375.023,885	8	424.380,56 375.089,601	249.635
8	424.380,56 375.089,601	9	424.360,129 375.095,176	21.178
9	424.360,129 375.095,176	10	424.358,579 375.090,686	4.75
10	424.358,579 375.090,686	11	424.331,449 375.099,642	28.57
11	424.331,449 375.099,642	1	424.329,454 375.095,012	5.042

\*\* Lungimile segmentelor sunt determinate în planul de proiecție Stereo 70 și sunt rotunjite la 1 milimetru.

\*\*\* Distanța dintre puncte este formată din segmente cumulate ce sunt mai mici decât valoarea 1 milimetru.





**DATE DESPRE IMOBILUL NR. 1743**

Oficiul de Cadastru și Publicitate Imobiliară VALCEA  
Biroul de Cadastru și Publicitate Imobiliară Ramnicu Valcea

**A. Partea I. Descrierea imobilului**

TEREN Extravilan

Adresa: Jud. Valcea

Nr. Crt	Nr cadastral Nr. topografic	Suprafața* (mp)	Observații / Referințe
A1		871	Sector cadastral:26 Teren neimpregmuit;

**B. Partea II. Proprietari și acte**

Inscrieri privitoare la dreptul de proprietate și alte drepturi reale	Referințe
/	
Act Administrativ nr. 4414, din 18/09/2007 emis de CJSIPT VÂLCEA;	
B1	A1
Intabulare, drept de PROPRIETATE, dobandit prin Lege, cota actuala 1/1 1) ȘERBAN ION	

**C. Partea III. SARCINI .**

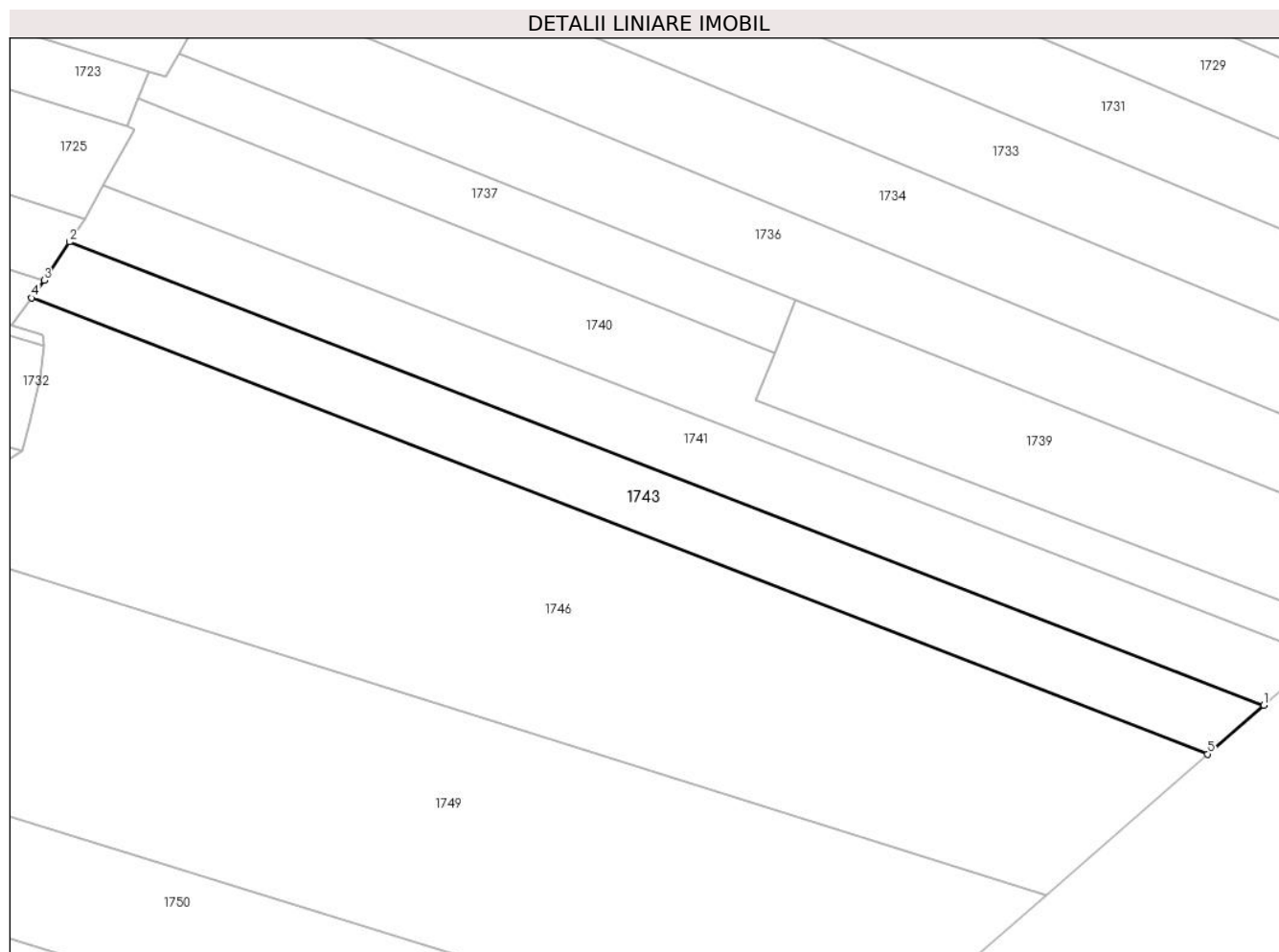
Inscrieri privind dezmembramintele dreptului de proprietate, drepturi reale de garanție și sarcini	Referințe
NU SUNT	

## Anexa Nr. 1 La Partea I

## Teren

Nr cadastral	Suprafața (mp)*	Observații / Referințe
	871	

\* Suprafața este determinată în planul de proiecție Stereo 70.



## Date referitoare la teren

Crt	Categorie folosință	Intravilan	Suprafața (mp)	Tarla	Parcelă	Nr. topo	Observații / Referințe
1	padure	NU	871	73	1501/23	-	UP V CERNA,UA 52

## Lungime Segmente

1) Valorile lungimilor segmentelor sunt obținute din proiecție în plan.

Punct început	X / Y	Punct sfârșit	X / Y	Lungime segment (** (m)
1	424.769,543 375.026,015	2	424.647,676 375.073,244	130.699
2	424.647,676 375.073,244	3	424.645,08 375.069,328	4.697
3	424.645,08 375.069,328	4	424.643,809 375.067,539	2.195
4	424.643,809 375.067,539	5	424.763,819 375.021,03	128.707
5	424.763,819 375.021,03	1	424.769,543 375.026,015	7.59

**\*\* Lungimile segmentelor sunt determinate în planul de proiecție Stereo 70 și sunt rotunjite la 1 milimetru.**

**\*\*\* Distanța dintre puncte este formată din segmente cumulate ce sunt mai mici decât valoarea 1 milimetru.**



**DATE DESPRE IMOBILUL NR. 1744**

Oficiul de Cadastru și Publicitate Imobiliară VALCEA  
Biroul de Cadastru și Publicitate Imobiliară Ramnicu Valcea

**A. Partea I. Descrierea imobilului**

TEREN Necunoscut

Adresa: Loc. Popesti, Jud. Valcea

Nr. Crt	Nr cadastral Nr. topografic	Suprafața* (mp)	Observații / Referințe
A1		2.960	Sector cadastral:26 Teren neimprejmuit;

**B. Partea II. Proprietari și acte**

Inscrieri privitoare la dreptul de proprietate și alte drepturi reale		Referințe
/		
Act Notarial nr. 778, din 25/06/2019 emis de NP MAZILU CLAUDIA ANA;		
B1	Intabulare, drept de PROPRIETATE, dobandit prin lesire Din Indiviziune, cota actuala 1/1 1) LIXANDRU ION	A1

**C. Partea III. SARCINI .**

Inscrieri privind dezmembramintele dreptului de proprietate, drepturi reale de garanție și sarcini	Referințe
NU SUNT	

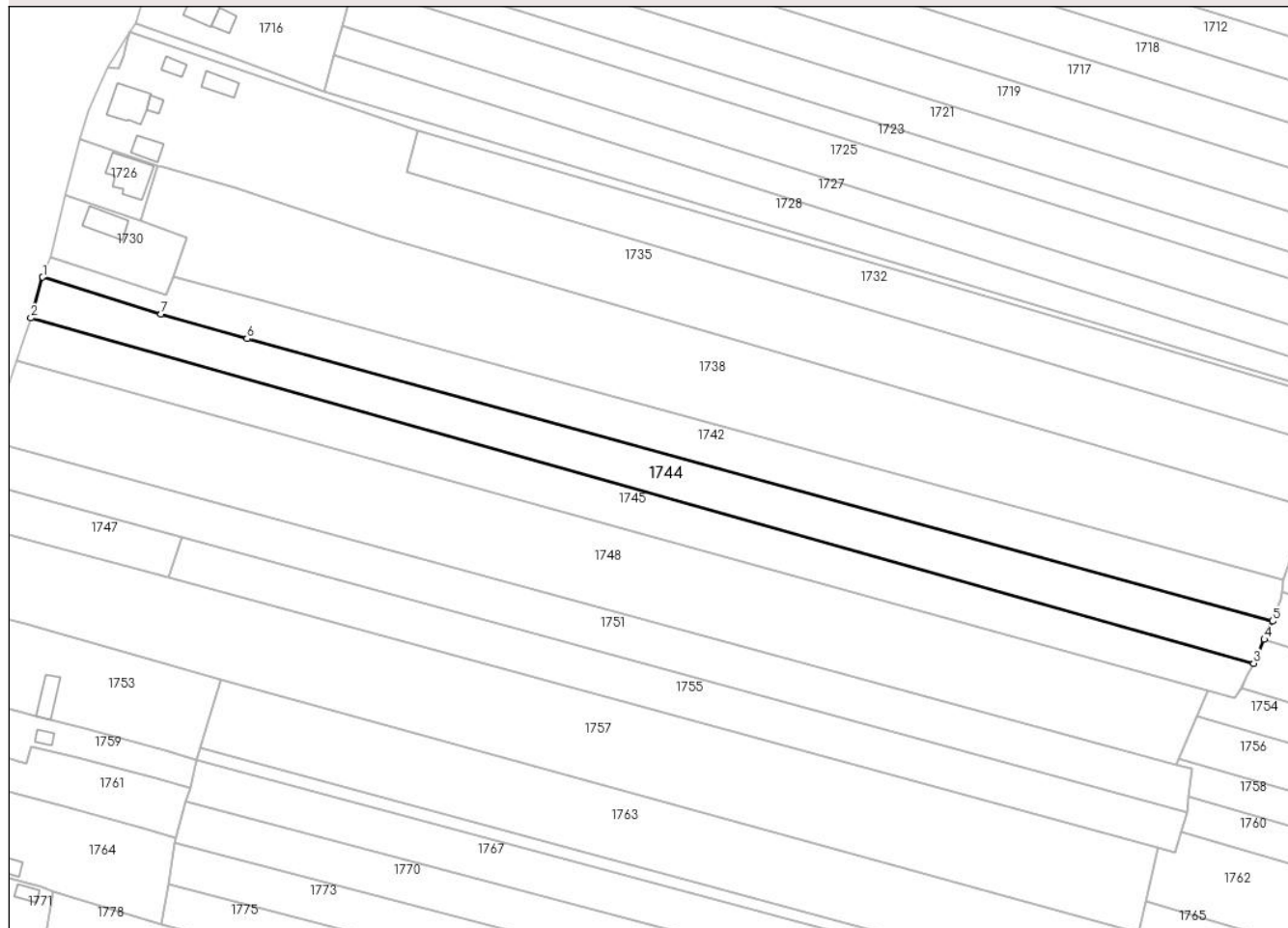
## Anexa Nr. 1 La Partea I

## Teren

Nr cadastral	Suprafața (mp)*	Observații / Referințe
	2.960	

\* Suprafața este determinată în planul de proiecție Stereo 70.

## DETALII LINIARE IMOBIL



## Date referitoare la teren

Crt	Categorie folosință	Intravilan	Suprafața (mp)	Tarla	Parcelă	Nr. topo	Observații / Referințe
1	arabil	DA	474	73	1506/4	-	
2	arabil	NU	2.486	73	1506/4/1	-	

## Lungime Segmente

1) Valorile lungimilor segmentelor sunt obținute din proiecție în plan.

Punct început	X / Y	Punct sfârșit	X / Y	Lungime segment (** (m)
1	424.329,454 375.095,012	2	424.326,676 375.085,406	9.999
2	424.326,676 375.085,406	3	424.614,403 375.004,23	298.959
3	424.614,403 375.004,23	4	424.616,924 375.009,862	6.171
4	424.616,924 375.009,862	5	424.618,858 375.014,183	4.733

Punct început	X / Y	Punct sfârșit	X / Y	Lungime segment (** (m)
5	424.618,858 375.014,183	6	424.377,567 375.080,56	250.255
6	424.377,567 375.080,56	7	424.357,22 375.086,319	21.145
7	424.357,22 375.086,319	1	424.329,454 375.095,012	29.095

\*\* Lungimile segmentelor sunt determinate în planul de proiecție Stereo 70 și sunt rotunjite la 1 milimetru.

\*\*\* Distanța dintre puncte este formată din segmente cumulate ce sunt mai mici decât valoarea 1 milimetru.





**DATE DESPRE IMOBILUL NR. 1745**

Oficiul de Cadastru și Publicitate Imobiliară VALCEA  
 Biroul de Cadastru și Publicitate Imobiliară Ramnicu Valcea

**A. Partea I. Descrierea imobilului**

TEREN Necunoscut

Adresa: Loc. Popesti, Jud. Valcea

Nr. Crt	Nr cadastral Nr. topografic	Suprafața* (mp)	Observații / Referințe
A1		2.923	Sector cadastral:26 Teren neimprejmuit;

**B. Partea II. Proprietari și acte**

Inscrieri privitoare la dreptul de proprietate și alte drepturi reale	Referințe
/	
Act Notarial nr. CM 5, din 08/04/2011 emis de NP DRÂNCIU CONSTANTIN;	
B1	A1
Intabulare, drept de PROPRIETATE, dobandit prin Succesiune, cota actuala 1/1 1) DRĂGUȚ N MIHAI	

**C. Partea III. SARCINI .**

Inscrieri privind dezmembramintele dreptului de proprietate, drepturi reale de garanție și sarcini	Referințe
NU SUNT	

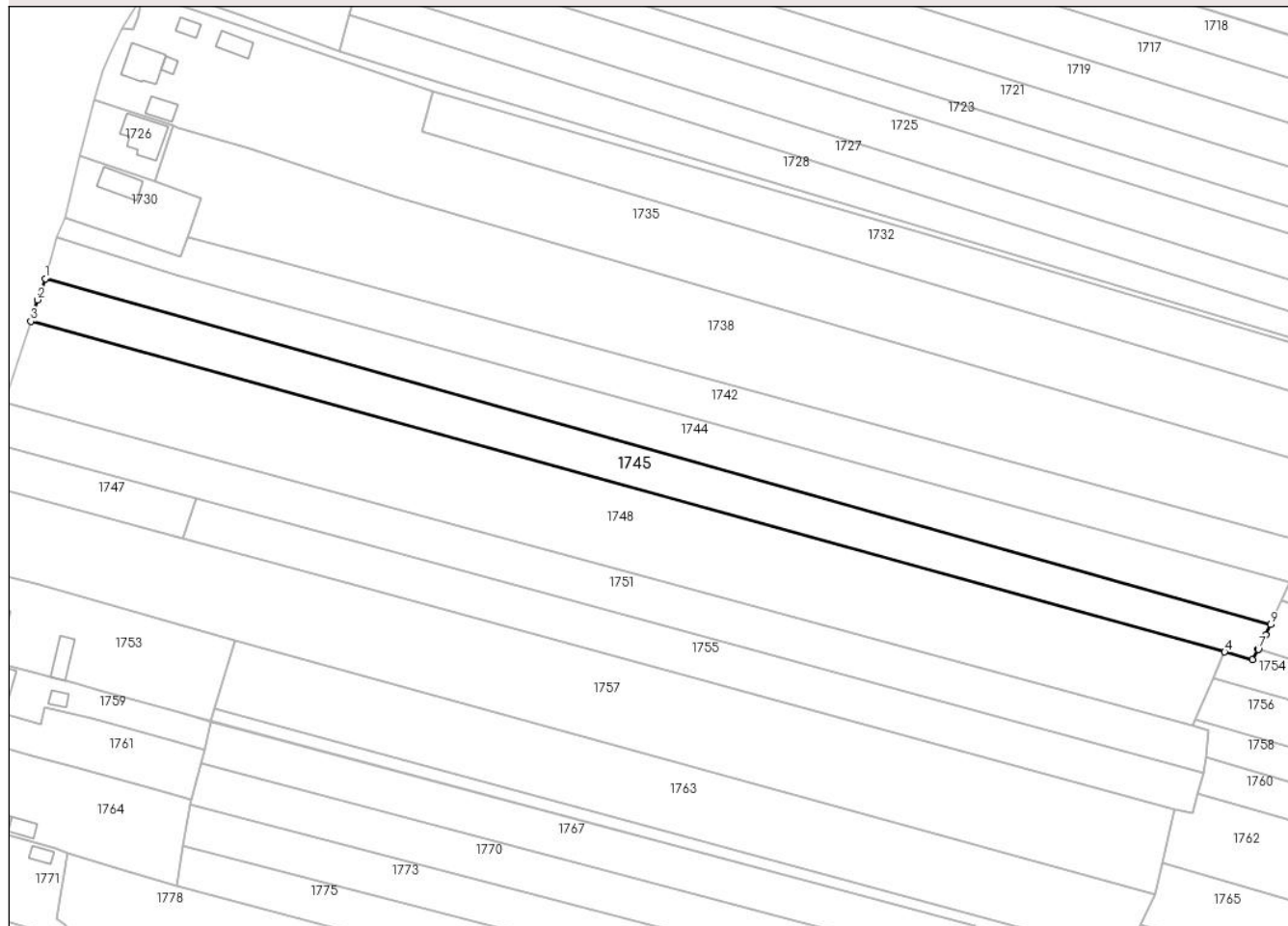
## Anexa Nr. 1 La Partea I

## Teren

Nr cadastral	Suprafața (mp)*	Observații / Referințe
	2.923	

\* Suprafața este determinată în planul de proiecție Stereo 70.

## DETALII LINIARE IMOBIL



## Date referitoare la teren

Crt	Categorie folosință	Intravilan	Suprafața (mp)	Tarla	Parcelă	Nr. topo	Observații / Referințe
1	arabil	DA	524	73	1506/5	-	
2	arabil	NU	2.399	73	1506/5	-	

## Lungime Segmente

1) Valorile lungimilor segmentelor sunt obținute din proiecție în plan.

Punct început	X / Y	Punct sfârșit	X / Y	Lungime segment (** (m)
1	424.326,676 375.085,406	2	424.324,912 375.080,43	5.28
2	424.324,912 375.080,43	3	424.323,324 375.075,41	5.265
3	424.323,324 375.075,41	4	424.603,593 374.997,826	290.81
4	424.603,593 374.997,826	5	424.610,057 374.995,982	6.721

Punct început	X / Y	Punct sfârșit	X / Y	Lungime segment (** (m)
5	424.610,057 374.995,982	6	424.611,48 374.998,404	2.81
6	424.611,48 374.998,404	7	424.611,494 374.998,433	0.032
7	424.611,494 374.998,433	8	424.613,204 375.001,858	3.828
8	424.613,204 375.001,858	9	424.614,403 375.004,23	2.658
9	424.614,403 375.004,23	1	424.326,676 375.085,406	298.959

\*\* Lungimile segmentelor sunt determinate în planul de proiecție Stereo 70 și sunt rotunjite la 1 milimetru.

\*\*\* Distanța dintre puncte este formată din segmente cumulate ce sunt mai mici decât valoarea 1 milimetru.



**DATE DESPRE IMOBILUL NR. 1746**

Oficiul de Cadastru și Publicitate Imobiliară VALCEA  
Biroul de Cadastru și Publicitate Imobiliară Ramnicu Valcea

**A. Partea I. Descrierea imobilului**

TEREN Extravilan

Adresa: Jud. Valcea

Nr. Crt	Nr cadastral Nr. topografic	Suprafața* (mp)	Observații / Referințe
A1		2.801	Sector cadastral:26 Teren neimprejmuit;

**B. Partea II. Proprietari și acte**

Inscrieri privitoare la dreptul de proprietate și alte drepturi reale		Referințe
/		
Act Administrativ nr. 15, din 08/08/1991 emis de CJFF VĂLCEA (PV de punere în posesie nr. 1079/92 din 23,07,2004, emis de Primăria Lădești);		
B1	Inscrierea provizorie, drept de PROPRIETATE, dobandit prin Lege, cota actuala 1/1 1) LIXANDRU ALEXANDRU	A1

**C. Partea III. SARCINI .**

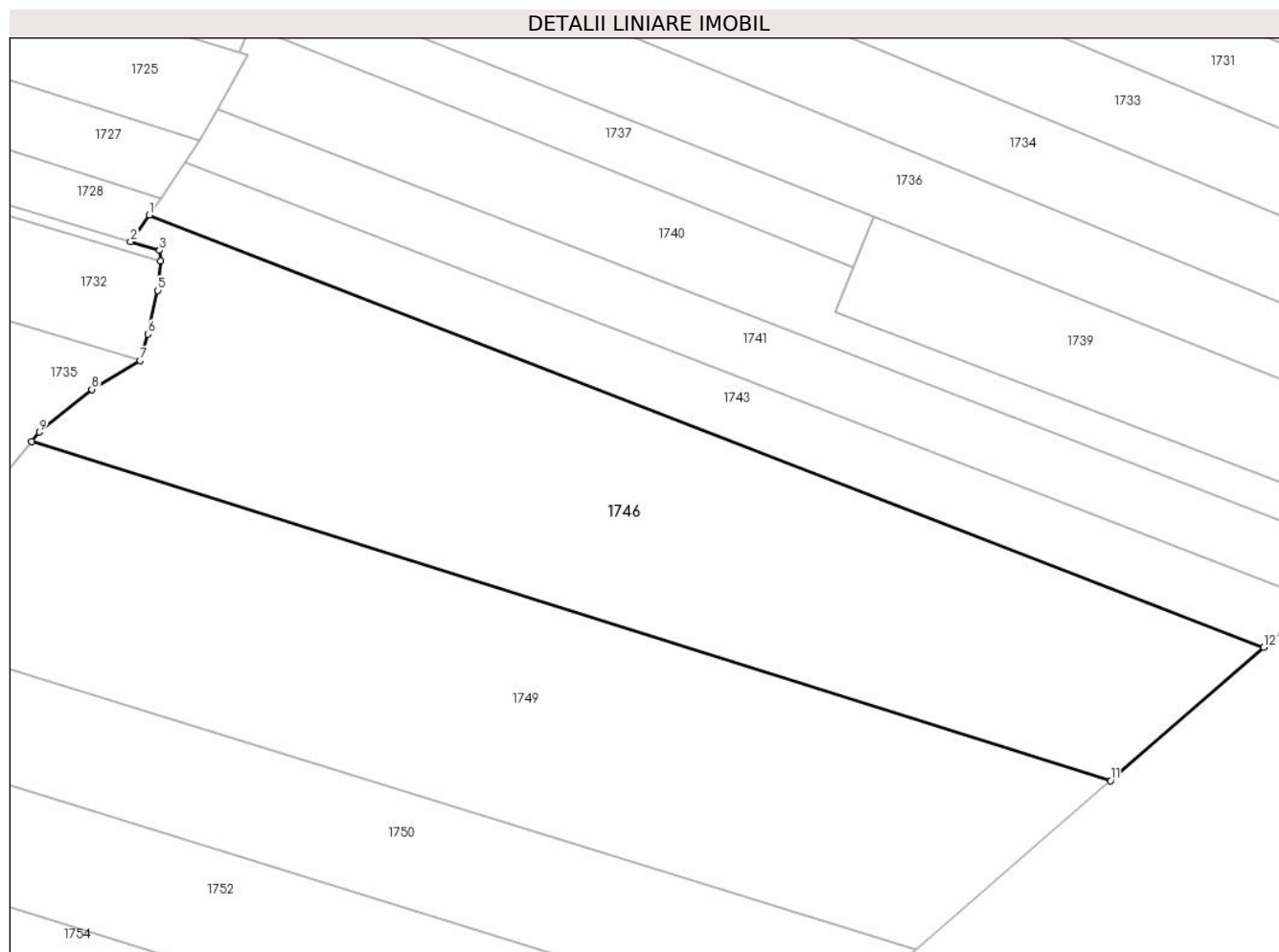
Inscrieri privind dezmembramintele dreptului de proprietate, drepturi reale de garanție și sarcini	Referințe
NU SUNT	

## Anexa Nr. 1 La Partea I

## Teren

Nr cadastral	Suprafața (mp)*	Observații / Referințe
	2.801	

\* Suprafața este determinată în planul de proiecție Stereo 70.



## Date referitoare la teren

Crt	Categorie folosință	Intravilan	Suprafața (mp)	Tarla	Parcelă	Nr. topo	Observații / Referințe
1	padure	NU	2.801	73	1501/24	-	UP V CERNA, UA 52

## Lungime Segmente

1) Valorile lungimilor segmentelor sunt obținute din proiecție în plan.

Punct început	X / Y	Punct sfârșit	X / Y	Lungime segment (** (m)
1	424.643,809 375.067,539	2	424.641,792 375.064,698	3.484
2	424.641,792 375.064,698	3	424.644,906 375.063,761	3.252
3	424.644,906 375.063,761	4	424.645,024 375.062,626	1.142
4	424.645,024 375.062,626	5	424.644,729 375.059,438	3.201
5	424.644,729 375.059,438	6	424.643,642 375.054,736	4.826

Punct început	X / Y	Punct sfârșit	X / Y	Lungime segment (** (m)
6	424.643,642 375.054,736	7	424.642,803 375.051,908	2.95
7	424.642,803 375.051,908	8	424.637,619 375.048,796	6.047
8	424.637,619 375.048,796	9	424.631,973 375.044,194	7.283
9	424.631,973 375.044,194	10	424.631,131 375.043,171	1.324
10	424.631,131 375.043,171	11	424.747,337 375.006,675	121.802
11	424.747,337 375.006,675	12	424.763,819 375.021,03	21.857
12	424.763,819 375.021,03	1	424.643,809 375.067,539	128.707

\*\* Lungimile segmentelor sunt determinate în planul de proiecție Stereo 70 și sunt rotunjite la 1 milimetru.

\*\*\* Distanța dintre puncte este formată din segmente cumulate ce sunt mai mici decât valoarea 1 milimetru.





**DATE DESPRE IMOBILUL NR. 1747**

Oficiul de Cadastru și Publicitate Imobiliară VALCEA  
Biroul de Cadastru și Publicitate Imobiliară Ramnicu Valcea

**A. Partea I. Descrierea imobilului**

TEREN Intravilan

Adresa: Loc. Popesti, Jud. Valcea, PUNCT "LIXANDRESTI" ("SIMINOC")

Nr. Crt	Nr cadastral Nr. topografic	Suprafața* (mp)	Observații / Referințe
A1	35468	489	Sector cadastral:26 Teren neimprejmit;

**B. Partea II. Proprietari și acte**

Inscrieri privitoare la dreptul de proprietate și alte drepturi reale		Referințe
<b>37632 / 30/07/2015</b>		
Act Notarial nr. 1738, din 29/07/2015 emis de N.P. Firan Rodica;		
B2	Intabulare, drept de PROPRIETATE, dobandit prin Conventie, cota actuala 1/1 1) ARDELEANU CONSTANTIN 2) ARDELEANU AMALIA ELENA, soti <i>OBSERVATII: bun comun</i>	A1

**C. Partea III. SARCINI**

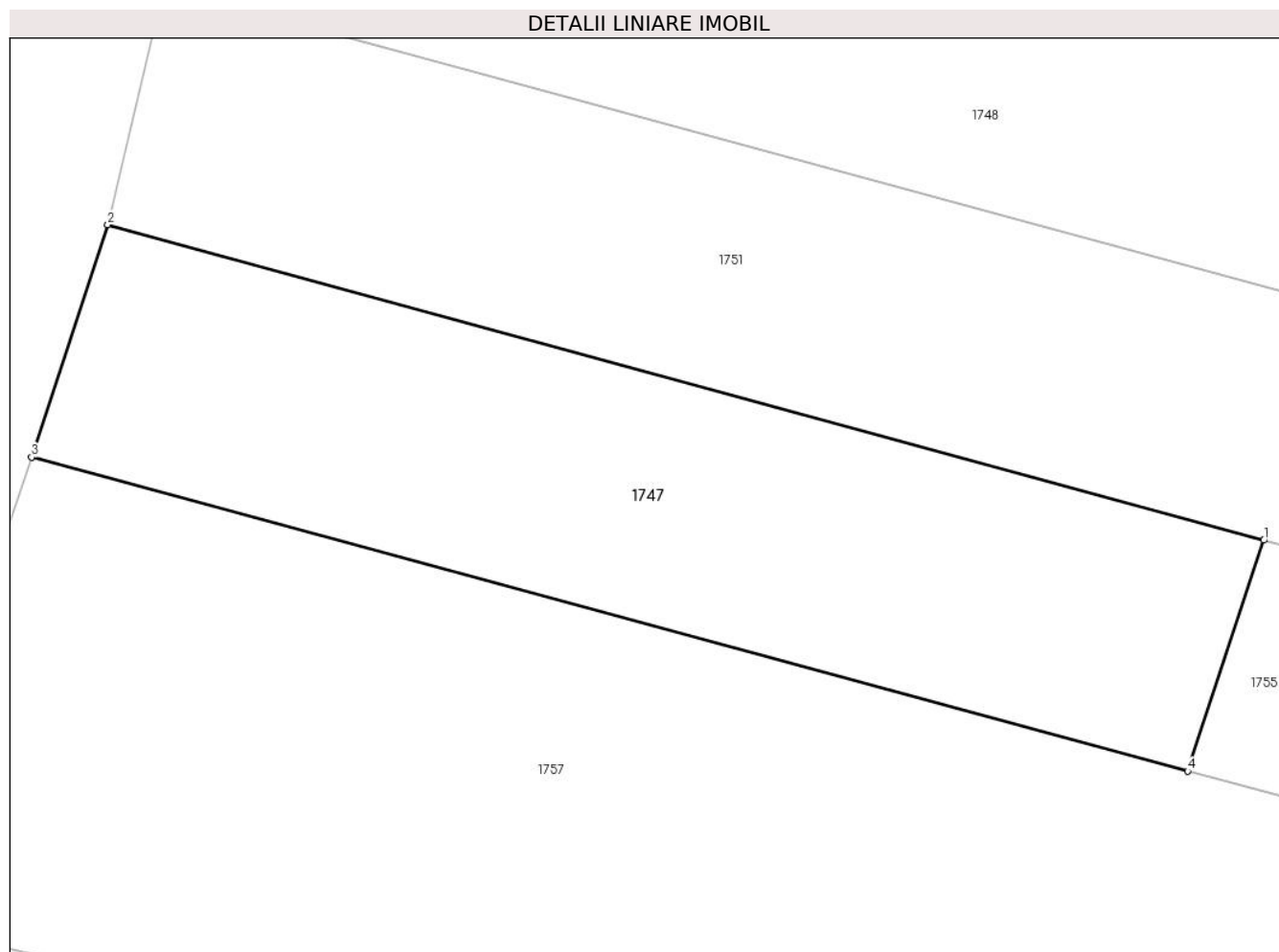
Inscrieri privind dezmembramintele dreptului de proprietate, drepturi reale de garanție și sarcini		Referințe
<b>37632 / 30/07/2015</b>		
Act Notarial nr. 1738, din 29/07/2015 emis de N.P. Firan Rodica;		
C1	Intabulare, drept de UZUFRACT VIAGER, cota actuala 1/1, cota initiala 1/1 1) VLADUT NICOLAE	A1

## Anexa Nr. 1 La Partea I

## Teren

Nr cadastral	Suprafața (mp)*	Observații / Referințe
35468	489	

\* Suprafața este determinată în planul de proiecție Stereo 70.



## Date referitoare la teren

Crt	Categorie folosință	Intra vilan	Suprafața (mp)	Tarla	Parcelă	Nr. topo	Observații / Referințe
1	arabil	DA	489	-	-	-	

## Lungime Segmente

1) Valorile lungimilor segmentelor sunt obținute din proiecție în plan.

Punct început	X / Y	Punct sfârșit	X / Y	Lungime segment (** (m)
1	424.362,128 375.033,772	2	424.314,785 375.046,678	49.07
2	424.314,785 375.046,678	3	424.311,669 375.037,175	10.001
3	424.311,669 375.037,175	4	424.359,01 375.024,324	49.054
4	424.359,01 375.024,324	1	424.362,128 375.033,772	9.949

\*\* Lungimile segmentelor sunt determinate în planul de proiecție Stereo 70 și sunt rotunjite la 1 milimetru.

**\*\*\* Distanţa dintre puncte este formată din segmente cumulate ce sunt mai mici decât valoarea 1 milimetru.**



**DATE DESPRE IMOBILUL NR. 1748**

Oficiul de Cadastru și Publicitate Imobiliară VALCEA  
Biroul de Cadastru și Publicitate Imobiliară Ramnicu Valcea

**A. Partea I. Descrierea imobilului**

TEREN Necunoscut

Nr. CF vechi:309  
Nr. cadastral vechi:345

Adresa: Loc. Popesti, Jud. Valcea

Nr. Crt	Nr cadastral Nr. topografic	Suprafața* (mp)	Observații / Referințe
A1	35226	Din acte: 5.600 Masurata: 5.607	Sector cadastral:26 Teren neimprejmit; com. Ladesti, sat Popesti, pct. "La Dilica"

**B. Partea II. Proprietari și acte**

Inscrieri privitoare la dreptul de proprietate și alte drepturi reale	Referințe
<b>36627 / 18/09/2008</b>	
Act Notarial nr. aut. nr. 1611, din 17/09/2008 emis de BNP MANEA-ANDREESCU CARMEN-MIRELA;	
B1	A1
Intabulare, drept de PROPRIETATE, dobandit prin Conventie, cota actuala 1/1	
1) <b>MATEI LIVIU-DANIEL</b> , casatorit cu	
2) <b>MATEI SIMONA</b>	
<i>OBSERVATII: (provenita din conversia CF 309)</i>	

**C. Partea III. SARCINI .**

Inscrieri privind dezmembramintele dreptului de proprietate, drepturi reale de garanție și sarcini	Referințe
NU SUNT	

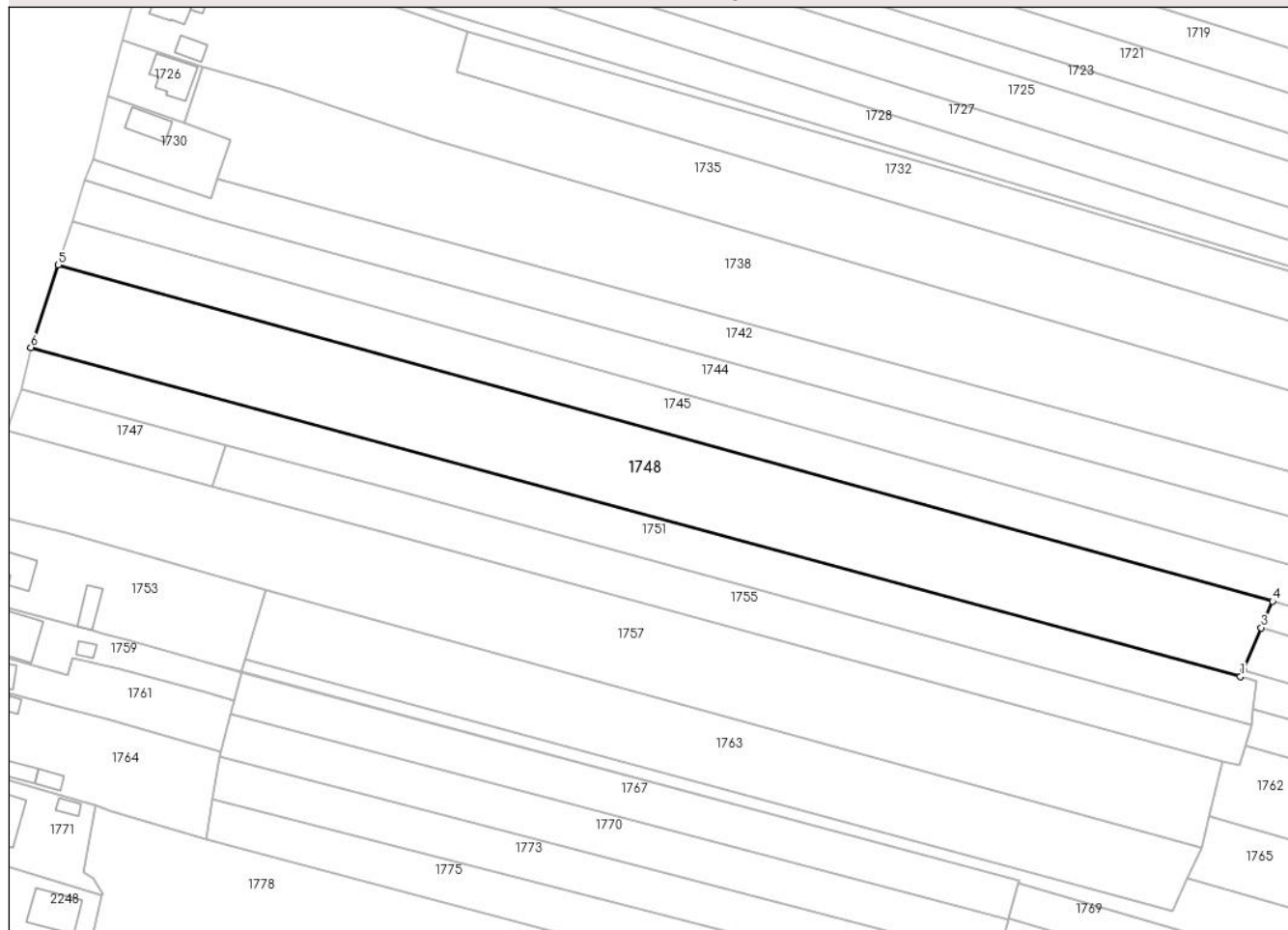
## Anexa Nr. 1 La Partea I

## Teren

Nr cadastral	Suprafața (mp)*	Observații / Referințe
35226	Din acte: 5.600 Masurata: 5.607	com. Ladesti, sat Popesti, pct. "La Dilica"

\* Suprafața este determinată în planul de proiecție Stereo 70.

## DETALII LINIARE IMOBIL



## Date referitoare la teren

Crt	Categorie folosință	Intra vilan	Suprafața (mp)	Tarla	Parcelă	Nr. topo	Observații / Referințe
1	arabil	DA	992	73	1506/6	-	
2	arabil	NU	4.615	73	1506/6	-	

## Lungime Segmente

1) Valorile lungimilor segmentelor sunt obținute din proiecție în plan.

Punct început	X / Y	Punct sfârșit	X / Y	Lungime segment (** (m)
1	424.596,177 374.980,477	2	424.596,802 374.981,939	1.59
2	424.596,802 374.981,939	3	424.600,984 374.991,72	10.638
3	424.600,984 374.991,72	4	424.603,593 374.997,826	6.64
4	424.603,593 374.997,826	5	424.323,324 375.075,41	290.81

Punct început	X / Y	Punct sfârşit	X / Y	Lungime segment (** (m)
5	424.323,324 375.075,41	6	424.317,067 375.056,414	20.0
6	424.317,067 375.056,414	1	424.596,177 374.980,477	289.256

\*\* Lungimile segmentelor sunt determinate în planul de proiecție Stereo 70 și sunt rotunjite la 1 milimetru.

\*\*\* Distanța dintre puncte este formată din segmente cumulate ce sunt mai mici decât valoarea 1 milimetru.





**DATE DESPRE IMOBILUL NR. 1749**

Oficiul de Cadastru și Publicitate Imobiliară VALCEA  
Biroul de Cadastru și Publicitate Imobiliară Ramnicu Valcea

**A. Partea I. Descrierea imobilului**

TEREN Extravilan

Adresa: Jud. Valcea

Nr. Crt	Nr cadastral Nr. topografic	Suprafața* (mp)	Observații / Referințe
A1		2.801	Sector cadastral:26 Teren neimprejmuit;

**B. Partea II. Proprietari și acte**

Inscrieri privitoare la dreptul de proprietate și alte drepturi reale		Referințe
/		
Act Administrativ nr. 15, din 08/08/1991 emis de CJFF VĂLCEA (PV de punere în posesie nr. 1079/98 din 23,07,2004, emis de Primăria Lădești);		
B1	Inscrierea provizorie, drept de PROPRIETATE, dobandit prin Lege, cota actuala 1/1 1) FICIUC AURELIA 2) CONSTANTINESCU MARIA 3) VOICU IOANA	A1

**C. Partea III. SARCINI .**

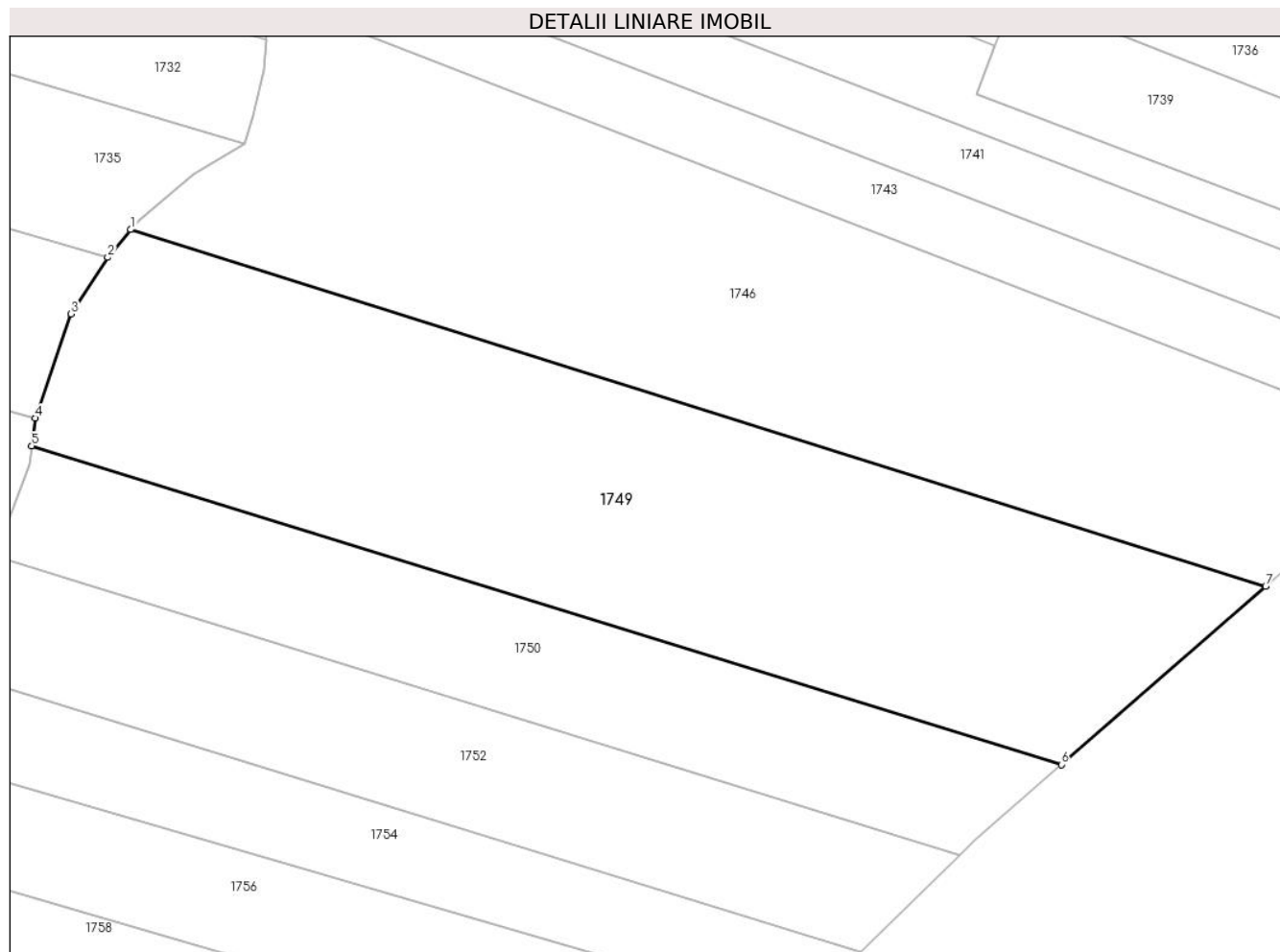
Inscrieri privind dezmembramintele dreptului de proprietate, drepturi reale de garanție și sarcini	Referințe
NU SUNT	

## Anexa Nr. 1 La Partea I

## Teren

Nr cadastral	Suprafața (mp)*	Observații / Referințe
	2.801	

\* Suprafața este determinată în planul de proiecție Stereo 70.



## Date referitoare la teren

Crt	Categorie folosință	Intravilan	Suprafața (mp)	Tarla	Parcelă	Nr. topo	Observații / Referințe
1	padure	NU	2.801	73	1501/25	-	UP V CERNA, UA 52

## Lungime Segmente

1) Valorile lungimilor segmentelor sunt obținute din proiecție în plan.

Punct început	X / Y	Punct sfârșit	X / Y	Lungime segment (** (m)
1	424.631,131 375.043,171	2	424.628,784 375.040,322	3.691
2	424.628,784 375.040,322	3	424.625,013 375.034,552	6.893
3	424.625,013 375.034,552	4	424.621,39 375.023,885	11.266
4	424.621,39 375.023,885	5	424.620,99 375.021,033	2.88
5	424.620,99 375.021,033	6	424.726,416 374.988,454	110.345

Punct început	X / Y	Punct sfârşit	X / Y	Lungime segment (** (m)
6	424.726,416 374.988,454	7	424.747,337 375.006,675	27.743
7	424.747,337 375.006,675	1	424.631,131 375.043,171	121.802

\*\* Lungimile segmentelor sunt determinate în planul de proiecție Stereo 70 și sunt rotunjite la 1 milimetru.

\*\*\* Distanța dintre puncte este formată din segmente cumulate ce sunt mai mici decât valoarea 1 milimetru.



**DATE DESPRE IMOBILUL NR. 1750**

Oficiul de Cadastru și Publicitate Imobiliară VALCEA  
Biroul de Cadastru și Publicitate Imobiliară Ramnicu Valcea

**A. Partea I. Descrierea imobilului**

TEREN Extravilan

Adresa: Jud. Valcea

Nr. Crt	Nr cadastral Nr. topografic	Suprafața* (mp)	Observații / Referințe
A1		1.267	Sector cadastral:26 Teren neimprejmuit;

**B. Partea II. Proprietari și acte**

Inscrieri privitoare la dreptul de proprietate și alte drepturi reale		Referințe
/		
Act Administrativ nr. 15, din 08/08/1991 emis de CJFF VĂLCEA (PV de punere în posesie nr. 1079/82 din 23,07,2004, emis de Primăria Lădești);		
B1	Inscrierea provizorie, drept de PROPRIETATE, dobandit prin Lege, cota actuala 1/1 1) NETCU NICOLAE	A1

**C. Partea III. SARCINI .**

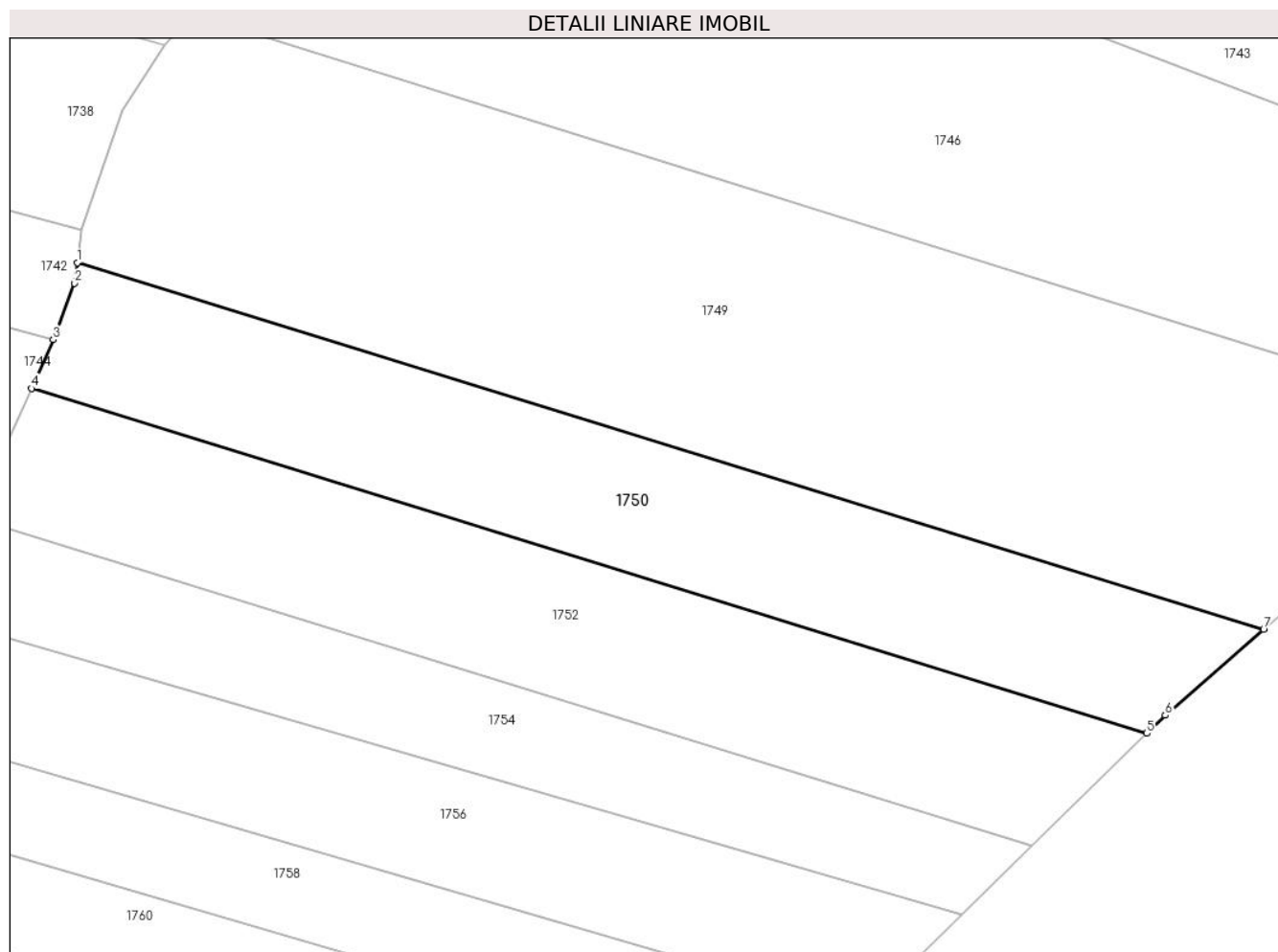
Inscrieri privind dezmembramintele dreptului de proprietate, drepturi reale de garanție și sarcini	Referințe
NU SUNT	

## Anexa Nr. 1 La Partea I

## Teren

Nr cadastral	Suprafața (mp)*	Observații / Referințe
	1.267	

\* Suprafața este determinată în planul de proiecție Stereo 70.



## Date referitoare la teren

Crt	Categorie folosință	Intravilan	Suprafața (mp)	Tarla	Parcelă	Nr. topo	Observații / Referințe
1	padure	NU	1.267	73	1501/26	-	UP V CERNA, UA 52

## Lungime Segmente

1) Valorile lungimilor segmentelor sunt obținute din proiecție în plan.

Punct început	X / Y	Punct sfârșit	X / Y	Lungime segment (** (m)
1	424.620,99 375.021,033	2	424.620,734 375.019,213	1.838
2	424.620,734 375.019,213	3	424.618,858 375.014,183	5.369
3	424.618,858 375.014,183	4	424.616,924 375.009,862	4.733
4	424.616,924 375.009,862	5	424.716,033 374.979,236	103.733
5	424.716,033 374.979,236	6	424.717,67 374.980,837	2.29

Punct început	X / Y	Punct sfârşit	X / Y	Lungime segment (** (m)
6	424.717,67 374.980,837	7	424.726,416 374.988,454	11.598
7	424.726,416 374.988,454	1	424.620,99 375.021,033	110.345

\*\* Lungimile segmentelor sunt determinate în planul de proiecție Stereo 70 și sunt rotunjite la 1 milimetru.

\*\*\* Distanța dintre puncte este formată din segmente cumulate ce sunt mai mici decât valoarea 1 milimetru.





**DATE DESPRE IMOBILUL NR. 1751**

Oficiul de Cadastru și Publicitate Imobiliară VALCEA  
Biroul de Cadastru și Publicitate Imobiliară Ramnicu Valcea

**A. Partea I. Descrierea imobilului**

TEREN Necunoscut

Adresa: Loc. Popesti, Jud. Valcea

Nr. Crt	Nr cadastral Nr. topografic	Suprafața* (mp)	Observații / Referințe
A1		2.926	Sector cadastral:26 Teren neimprejmit;

**B. Partea II. Proprietari și acte**

Inscrieri privitoare la dreptul de proprietate și alte drepturi reale		Referințe
/		
Act Notarial nr. CM 42, din 07/05/2015 emis de NP DRÂNCIU CONSTANTIN;		
B1	Intabulare, drept de PROPRIETATE, dobandit prin Succesiune, cota actuala 1/2 1) SÂNDULESCU VERGICĂ	A1
B2	Intabulare, drept de PROPRIETATE, dobandit prin Succesiune, cota actuala 1/2 1) SÂNDULESCU NICOLAE	A1

**C. Partea III. SARCINI .**

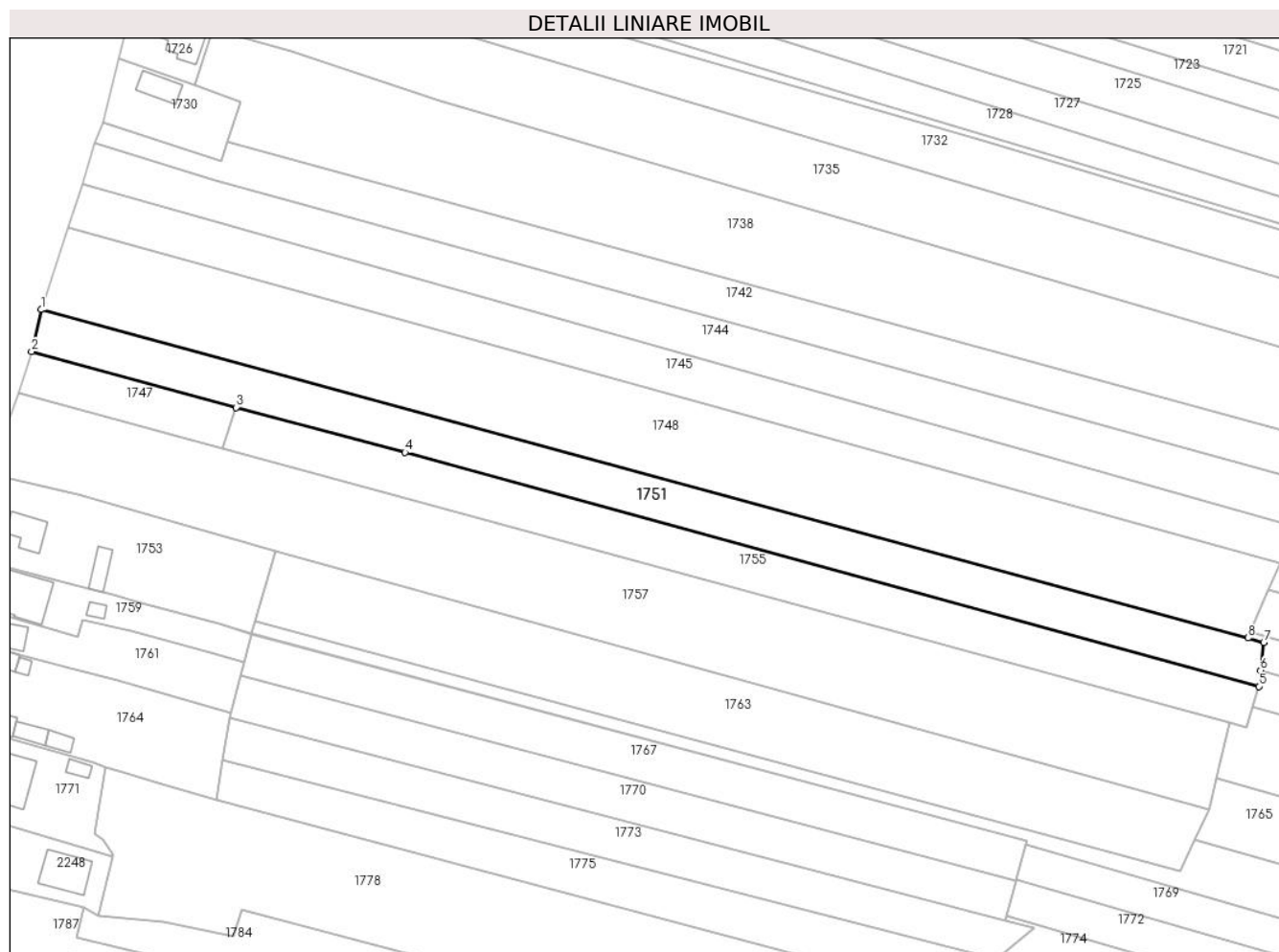
Inscrieri privind dezmembramintele dreptului de proprietate, drepturi reale de garanție și sarcini	Referințe
NU SUNT	

## Anexa Nr. 1 La Partea I

## Teren

Nr cadastral	Suprafața (mp)*	Observații / Referințe
	2.926	

\* Suprafața este determinată în planul de proiecție Stereo 70.



## Date referitoare la teren

Crt	Categorie folosință	Intravilan	Suprafața (mp)	Tarla	Parcelă	Nr. topo	Observații / Referințe
1	arabil	DA	495	73	1506/7	-	
2	arabil	NU	2.431	73	1506/7	-	

## Lungime Segmente

1) Valorile lungimilor segmentelor sunt obținute din proiecție în plan.

Punct început	X / Y	Punct sfârșit	X / Y	Lungime segment (** (m)
1	424.317,067 375.056,414	2	424.314,785 375.046,678	10.0
2	424.314,785 375.046,678	3	424.362,128 375.033,772	49.07
3	424.362,128 375.033,772	4	424.401,176 375.023,377	40.408
4	424.401,176 375.023,377	5	424.598,671 374.969,293	204.767

Punct început	X / Y	Punct sfârșit	X / Y	Lungime segment (** (m)
5	424.598,671 374.969,293	6	424.599,101 374.973,009	3.741
6	424.599,101 374.973,009	7	424.599,849 374.979,478	6.512
7	424.599,849 374.979,478	8	424.596,177 374.980,477	3.806
8	424.596,177 374.980,477	1	424.317,067 375.056,414	289.256

\*\* Lungimile segmentelor sunt determinate în planul de proiecție Stereo 70 și sunt rotunjite la 1 milimetru.

\*\*\* Distanța dintre puncte este formată din segmente cumulate ce sunt mai mici decât valoarea 1 milimetru.



**DATE DESPRE IMOBILUL NR. 1752**

Oficiul de Cadastru și Publicitate Imobiliară VALCEA  
Biroul de Cadastru și Publicitate Imobiliară Ramnicu Valcea

**A. Partea I. Descrierea imobilului**

TEREN Extravilan

Adresa: Jud. Valcea

Nr. Crt	Nr cadastral Nr. topografic	Suprafața* (mp)	Observații / Referințe
A1		1.267	Sector cadastral:26 Teren neimprejmuit;

**B. Partea II. Proprietari și acte**

Inscrieri privitoare la dreptul de proprietate și alte drepturi reale	Referințe
/	
Act Notarial nr. 778, din 25/06/2019 emis de NP MAZILU CALUDIA ANA;	
B1	A1
Intabulare, drept de PROPRIETATE, dobandit prin lesire Din Indiviziune, cota actuala 1/1 1) LIXANDRU ION	

**C. Partea III. SARCINI .**

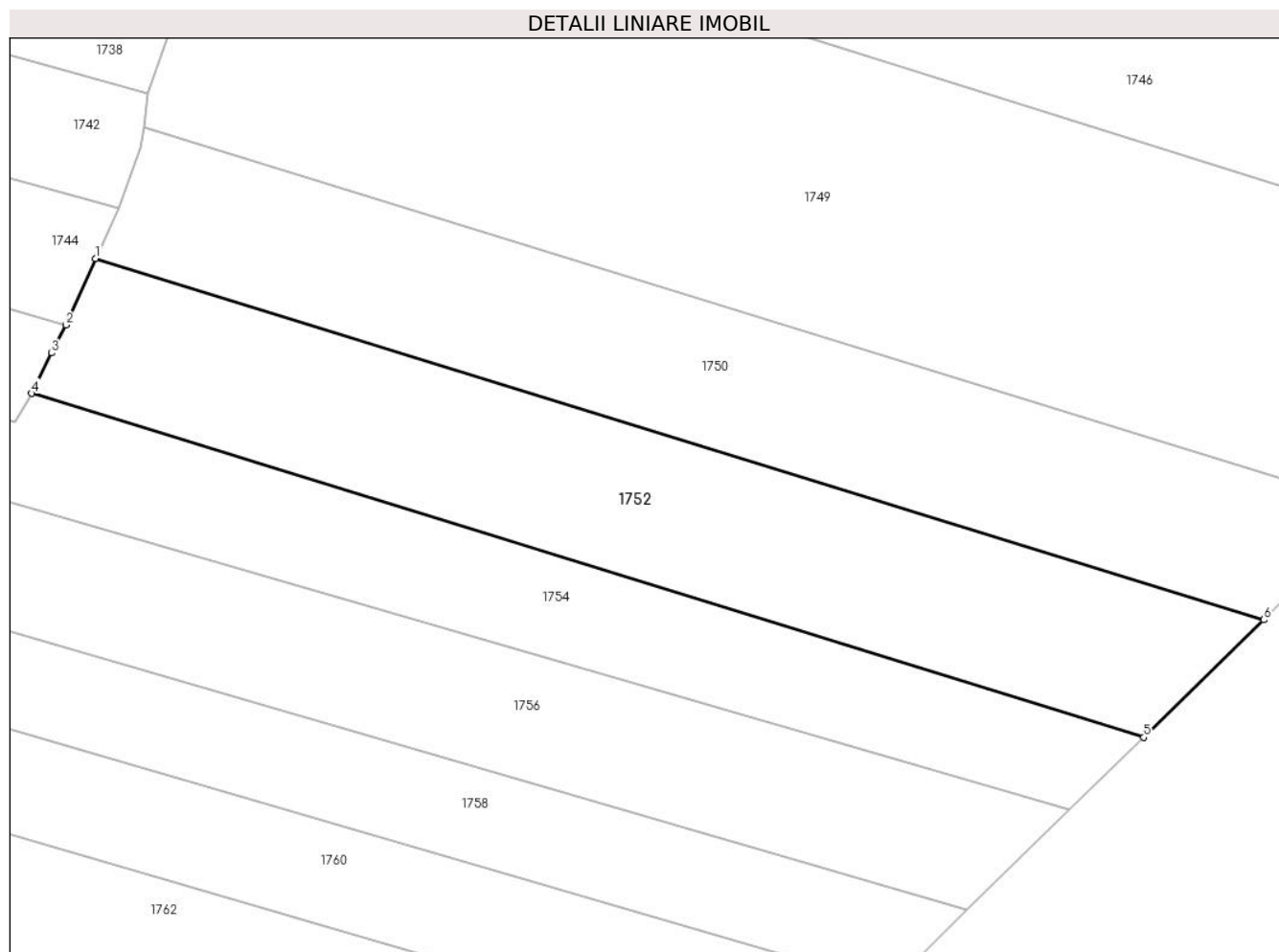
Inscrieri privind dezmembramintele dreptului de proprietate, drepturi reale de garanție și sarcini	Referințe
NU SUNT	

## Anexa Nr. 1 La Partea I

## Teren

Nr cadastral	Suprafața (mp)*	Observații / Referințe
	1.267	

\* Suprafața este determinată în planul de proiecție Stereo 70.



## Date referitoare la teren

Crt	Categorie folosință	Intra vilan	Suprafața (mp)	Tarla	Parcelă	Nr. topo	Observații / Referințe
1	padure	NU	1.267	73	1501/27	-	UP V CERNA, UA52

## Lungime Segmente

1) Valorile lungimilor segmentelor sunt obținute din proiecție în plan.

Punct început	X / Y	Punct sfârșit	X / Y	Lungime segment (** (m)
1	424.616,924 375.009,862	2	424.614,403 375.004,23	6.171
2	424.614,403 375.004,23	3	424.613,204 375.001,858	2.658
3	424.613,204 375.001,858	4	424.611,494 374.998,433	3.828
4	424.611,494 374.998,433	5	424.705,846 374.969,277	98.755
5	424.705,846 374.969,277	6	424.716,033 374.979,236	14.246

Punct început	X / Y	Punct sfârșit	X / Y	Lungime segment (** (m)
6	424.716,033 374.979,236	1	424.616,924 375.009,862	103.733

\*\* Lungimile segmentelor sunt determinate în planul de proiecție Stereo 70 și sunt rotunjite la 1 milimetru.

\*\*\* Distanța dintre puncte este formată din segmente cumulate ce sunt mai mici decât valoarea 1 milimetru.





**DATE DESPRE IMOBILUL NR. 1753**

Oficiul de Cadastru și Publicitate Imobiliară VALCEA  
Biroul de Cadastru și Publicitate Imobiliară Ramnicu Valcea

**A. Partea I. Descrierea imobilului**

TEREN Necunoscut

Nr. CF vechi:254  
Nr. cadastral vechi:294

Adresa: Loc. Popesti, Nr. 23, Jud. Valcea, pct.Acasa

Nr. Crt	Nr cadastral Nr. topografic	Suprafața* (mp)	Observații / Referințe
A1	35285	Din acte: 1.164 Masurata: 1.373	Sector cadastral:26 Teren imprejmuit;

**Construcții**

Crt	Nr cadastral Nr. topografic	Adresa	Observații / Referințe
A1.1	35285-C1	Loc. Popesti, Nr. 23, Jud. Valcea, pct. Acasa	Nr. niveluri:1; S. construita la sol:56 mp; locuinta
A1.2	35285-C2	Loc. Popesti, Nr. 23, Jud. Valcea, pct. Acasa	Nr. niveluri:1; S. construita la sol:36 mp; magazie

**B. Partea II. Proprietari și acte**

Inscrieri privitoare la dreptul de proprietate și alte drepturi reale		Referințe
<b>20934 / 14/05/2013</b>		
Act Notarial nr. 209, din 30/04/2013 emis de BNP Pufan Irina;		
B2	Intabulare, drept de PROPRIETATE, dobandit prin Conventie, cota actuala 1/1 1) TEODORESCU ANISOARA 2) TEODORESCU CRISTIAN, soti	A1, A1.1, A1.2

**C. Partea III. SARCINI .**

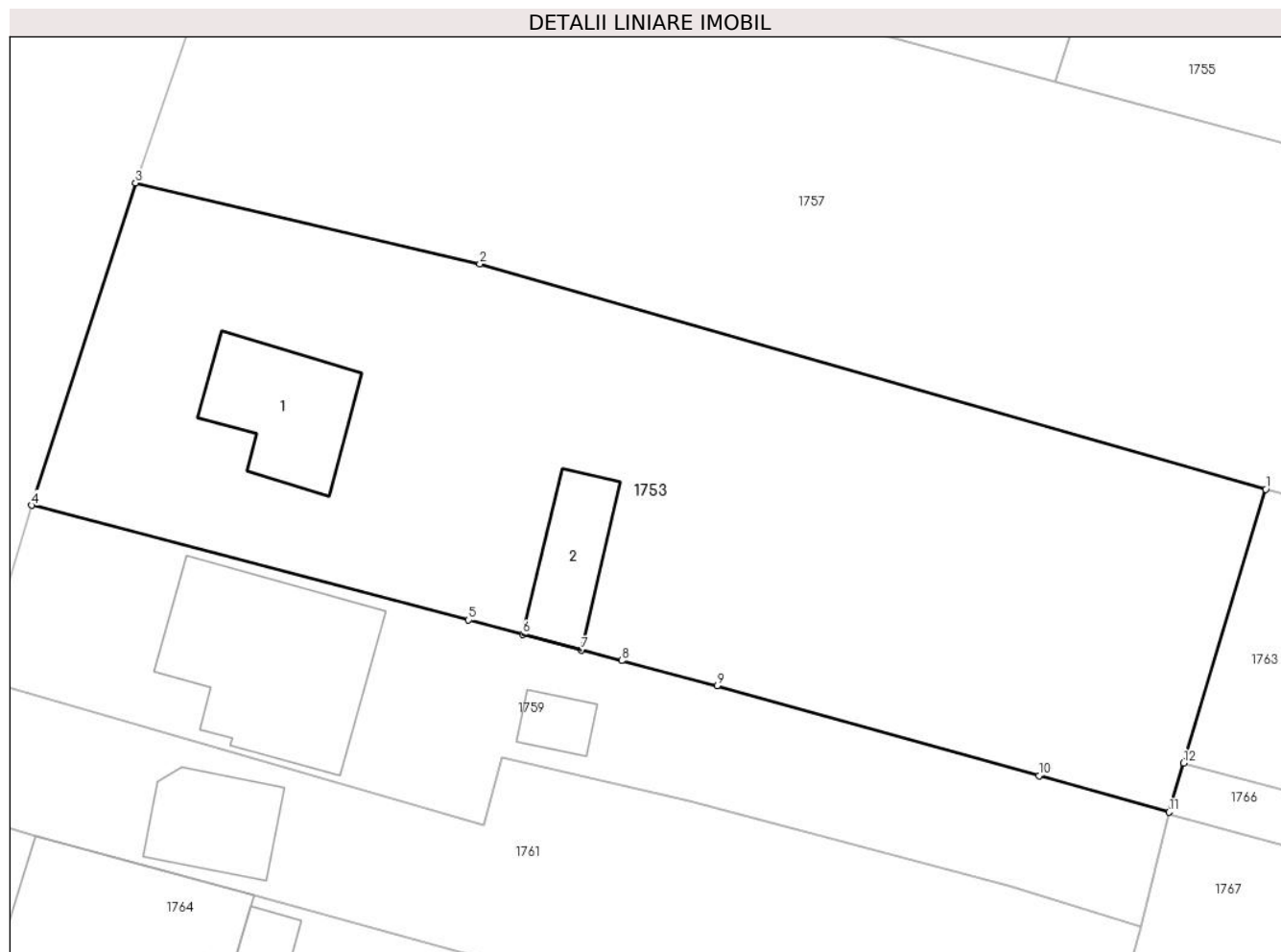
Inscrieri privind dezmembramintele dreptului de proprietate, drepturi reale de garanție și sarcini	Referințe
NU SUNT	

## Anexa Nr. 1 La Partea I

## Teren

Nr cadastral	Suprafața (mp)*	Observații / Referințe
35285	Din acte: 1.164 Masurata: 1.373	

\* Suprafața este determinată în planul de proiecție Stereo 70.



## Date referitoare la teren

Crt	Categorie folosință	Intra vilan	Suprafața (mp)	Tarla	Parcelă	Nr. topo	Observații / Referințe
1	curți constructii	DA	690	-	-	-	
2	arabil	DA	376	-	-	-	
3	arabil	NU	307	-	-	-	

## Date referitoare la construcții

Crt	Număr	Destinație construcție	Supraf. (mp)	Situație juridică	Observații / Referințe
A1.1	35285-C1	construcții de locuințe	56	Cu acte	Nr. niveluri:1; S. construita la sol:56 mp; locuinta
A1.2	35285-C2	construcții anexa	36	Cu acte	Nr. niveluri:1; S. construita la sol:36 mp; magaziE

## Lungime Segmente

1) Valorile lungimilor segmentelor sunt obținute din proiecție în plan.

Punct început	X / Y	Punct sfârșit	X / Y	Lungime segment (** (m)
1	424.371,36 375.000,447	2	424.325,364 375.013,646	47.852

Punct început	X / Y	Punct sfârșit	X / Y	Lungime segment (** (m)
2	424.325,364 375.013,646	3	424.305,217 375.018,37	20.694
3	424.305,217 375.018,37	4	424.299,129 374.999,506	19.822
4	424.299,129 374.999,506	5	424.324,708 374.992,804	26.442
5	424.324,708 374.992,804	6	424.327,859 374.991,95	3.265
6	424.327,859 374.991,95	7	424.331,287 374.991,049	3.544
7	424.331,287 374.991,049	8	424.333,658 374.990,425	2.452
8	424.333,658 374.990,425	9	424.339,251 374.988,954	5.783
9	424.339,251 374.988,954	10	424.358,087 374.983,684	19.559
10	424.358,087 374.983,684	11	424.365,698 374.981,554	7.903
11	424.365,698 374.981,554	12	424.366,558 374.984,423	2.995
12	424.366,558 374.984,423	1	424.371,36 375.000,447	16.728

\*\* Lungimile segmentelor sunt determinate în planul de proiecție Stereo 70 și sunt rotunjite la 1 milimetru.

\*\*\* Distanța dintre puncte este formată din segmente cumulate ce sunt mai mici decât valoarea 1 milimetru.



**DATE DESPRE IMOBILUL NR. 1754**

Oficiul de Cadastru și Publicitate Imobiliară VALCEA  
Biroul de Cadastru și Publicitate Imobiliară Ramnicu Valcea

**A. Partea I. Descrierea imobilului**

TEREN Extravilan

Adresa: Jud. Valcea

Nr. Crt	Nr cadastral Nr. topografic	Suprafața* (mp)	Observații / Referințe
A1		878	Sector cadastral:26 Teren neimprejmuit;

**B. Partea II. Proprietari și acte**

Inscrieri privitoare la dreptul de proprietate și alte drepturi reale		Referințe
/		
Act Administrativ nr. 7256, din 19/09/2002 emis de CJFF VÂLCEA (PV de punere în posesie nr. 1079/83 din 23.07.2004, emis de Primăria Lădești);		
B1	Inscrierea provizorie, drept de PROPRIETATE, dobandit prin Lege, cota actuala 1/1 1) DRĂGUȚ M NICOLAE	A1

**C. Partea III. SARCINI .**

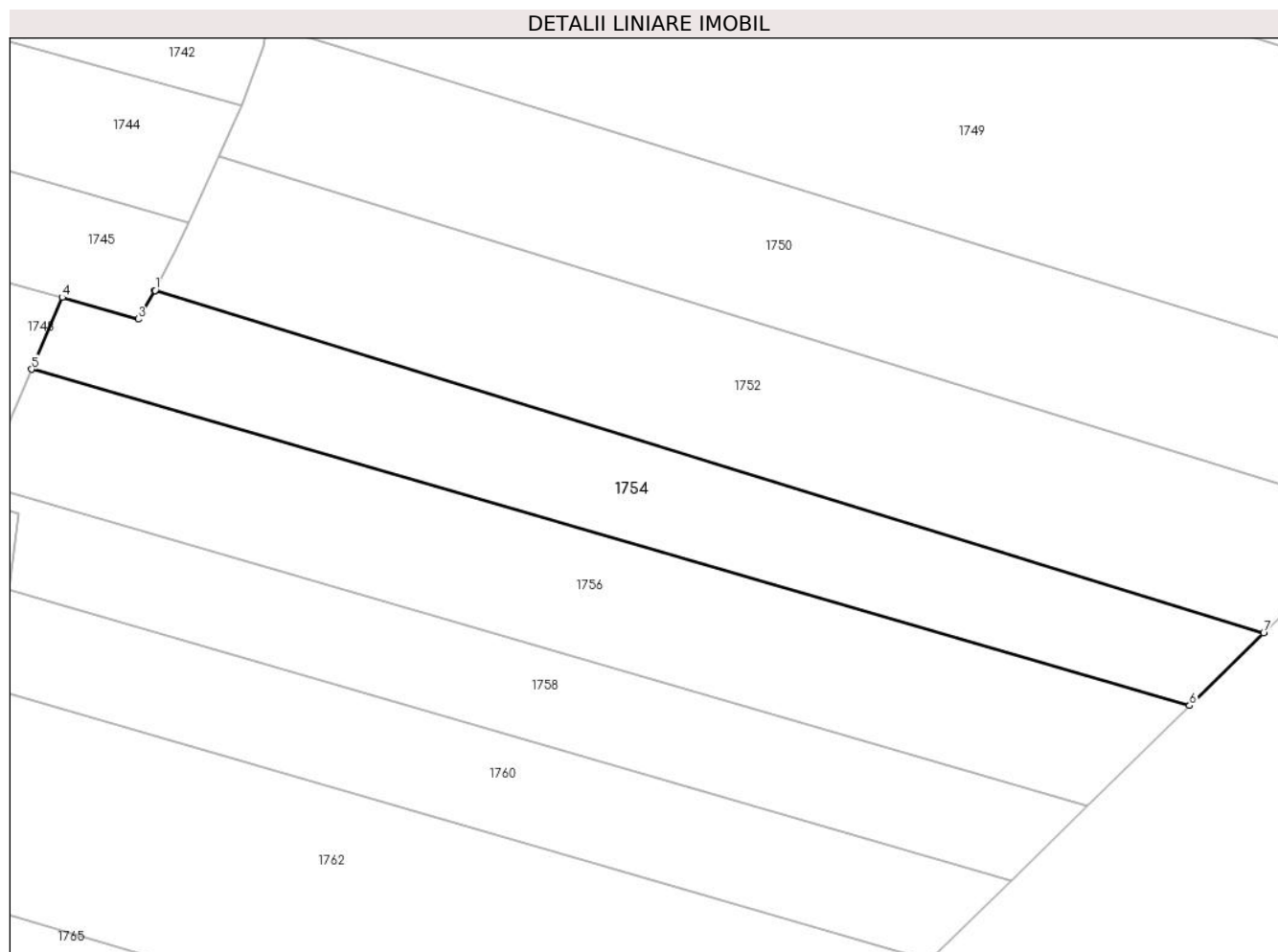
Inscrieri privind dezmembramintele dreptului de proprietate, drepturi reale de garanție și sarcini	Referințe
NU SUNT	

## Anexa Nr. 1 La Partea I

## Teren

Nr cadastral	Suprafața (mp)*	Observații / Referințe
	878	

\* Suprafața este determinată în planul de proiecție Stereo 70.



## Date referitoare la teren

Crt	Categorie folosință	Intravilan	Suprafața (mp)	Tarla	Parcelă	Nr. topo	Observații / Referințe
1	padure	NU	878	73	1501/28	-	UP V CERNA, UA 52

## Lungime Segmente

1) Valorile lungimilor segmentelor sunt obținute din proiecție în plan.

Punct început	X / Y	Punct sfârșit	X / Y	Lungime segment (** (m)
1	424.611,494 374.998,433	2	424.611,48 374.998,404	0.032
2	424.611,48 374.998,404	3	424.610,057 374.995,982	2.81
3	424.610,057 374.995,982	4	424.603,593 374.997,826	6.721
4	424.603,593 374.997,826	5	424.600,984 374.991,72	6.64
5	424.600,984 374.991,72	6	424.699,541 374.963,111	102.626

Punct început	X / Y	Punct sfârșit	X / Y	Lungime segment (** (m)
6	424.699,541 374.963,111	7	424.705,846 374.969,277	8.819
7	424.705,846 374.969,277	1	424.611,494 374.998,433	98.755

\*\* Lungimile segmentelor sunt determinate în planul de proiecție Stereo 70 și sunt rotunjite la 1 milimetru.

\*\*\* Distanța dintre puncte este formată din segmente cumulate ce sunt mai mici decât valoarea 1 milimetru.





**DATE DESPRE IMOBILUL NR. 1755**

Oficiul de Cadastru și Publicitate Imobiliară VALCEA  
Biroul de Cadastru și Publicitate Imobiliară Ramnicu Valcea

**A. Partea I. Descrierea imobilului**

TEREN Extravilan

Adresa: Jud. Valcea, SAT POPESTI, PUNCT "LIXANDRESTI" ("SIMINOC")

Nr. Crt	Nr cadastral Nr. topografic	Suprafața* (mp)	Observații / Referințe
A1	35469	2.437	Sector cadastral:26 Teren neimprejmit;

**B. Partea II. Proprietari și acte**

Inscrieri privitoare la dreptul de proprietate și alte drepturi reale		Referințe
<b>37633 / 30/07/2015</b>		
Act Notarial nr. Contract de donatie imobiliara aut. nr. 1738, din 29/07/2015 emis de N.P. Firan Rodica;		
B2	Intabulare, drept de PROPRIETATE, dobandit prin Conventie, cota actuala 1/1 1) ARDELEANU CONSTANTIN 2) ARDELEANU AMALIA ELENA, soti <i>OBSERVATII: bun comun</i>	A1

**C. Partea III. SARCINI**

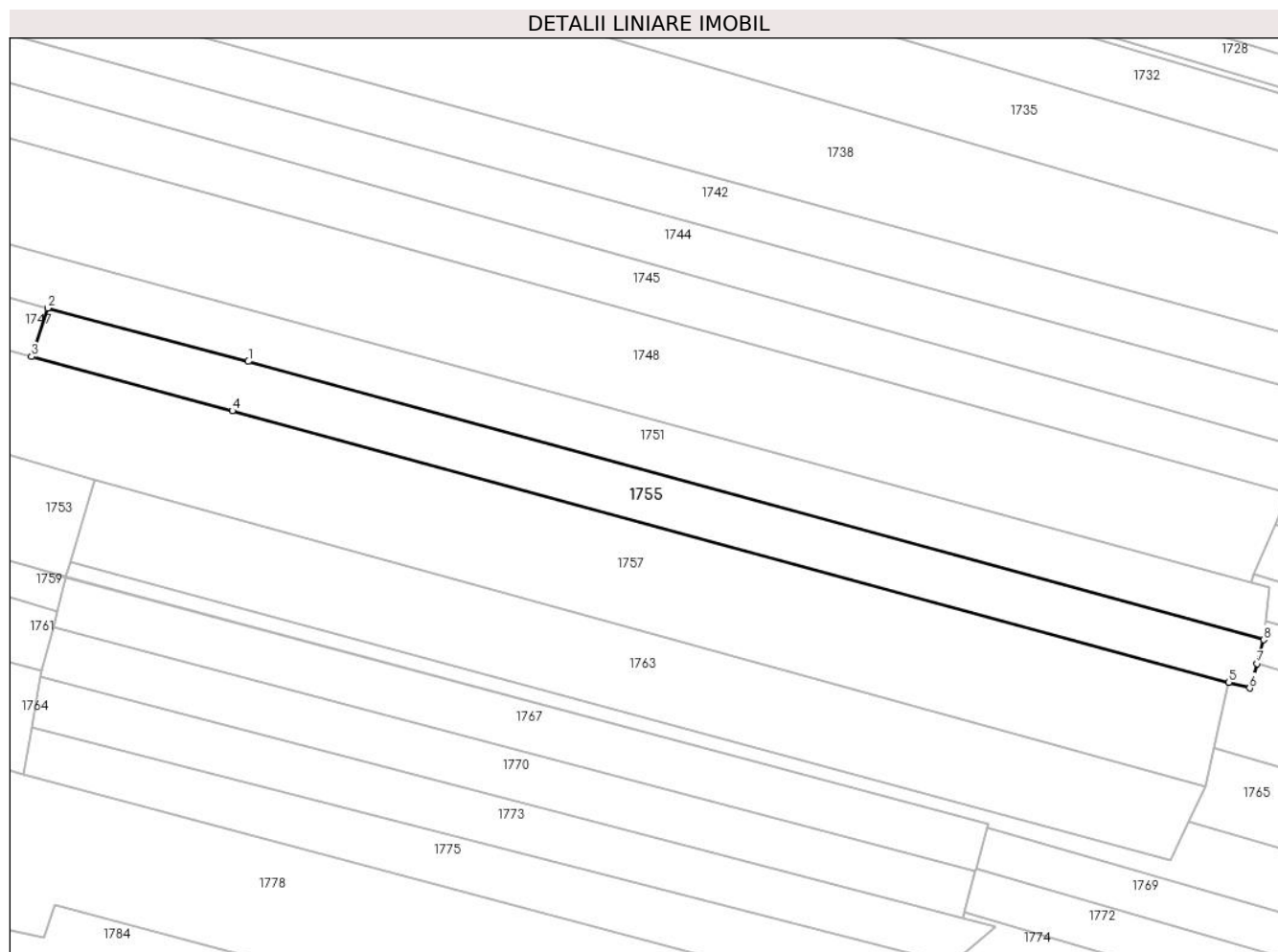
Inscrieri privind dezmembramintele dreptului de proprietate, drepturi reale de garanție și sarcini		Referințe
<b>37633 / 30/07/2015</b>		
Act Notarial nr. Contract de donatie imobiliara aut. nr. 1738, din 29/07/2015 emis de N.P. Firan Rodica;		
C1	Intabulare, drept de UZUFRACT VIAGER, cota actuala 1/1, cota initiala 1/1 1) VLADUT NICOLAE	A1

## Anexa Nr. 1 La Partea I

## Teren

Nr cadastral	Suprafața (mp)*	Observații / Referințe
35469	2.437	

\* Suprafața este determinată în planul de proiecție Stereo 70.



## Date referitoare la teren

Crt	Categorie folosință	Intravilan	Suprafața (mp)	Tarla	Parcelă	Nr. topo	Observații / Referințe
1	arabil	NU	2.437	73	1506/8	-	

## Lungime Segmente

1) Valorile lungimilor segmentelor sunt obținute din proiecție în plan.

Punct început	X / Y	Punct sfârșit	X / Y	Lungime segment (** (m)
1	424.401,176 375.023,377	2	424.362,128 375.033,772	40.408
2	424.362,128 375.033,772	3	424.359,01 375.024,324	9.949
3	424.359,01 375.024,324	4	424.398,057 375.013,791	40.443
4	424.398,057 375.013,791	5	424.591,896 374.961,01	200.896
5	424.591,896 374.961,01	6	424.595,951 374.959,906	4.203

Punct început	X / Y	Punct sfârșit	X / Y	Lungime segment (** (m)
6	424.595,951 374.959,906	7	424.597,322 374.964,637	4.926
7	424.597,322 374.964,637	8	424.598,671 374.969,293	4.847
8	424.598,671 374.969,293	1	424.401,176 375.023,377	204.767

\*\* Lungimile segmentelor sunt determinate în planul de proiecție Stereo 70 și sunt rotunjite la 1 milimetru.

\*\*\* Distanța dintre puncte este formată din segmente cumulate ce sunt mai mici decât valoarea 1 milimetru.



**DATE DESPRE IMOBILUL NR. 1756**

Oficiul de Cadastru și Publicitate Imobiliară VALCEA  
Biroul de Cadastru și Publicitate Imobiliară Ramnicu Valcea

**A. Partea I. Descrierea imobilului**

TEREN Extravilan

Adresa: Jud. Valcea

Nr. Crt	Nr cadastral Nr. topografic	Suprafața* (mp)	Observații / Referințe
A1		1.059	Sector cadastral:26 Teren neimprejmuit;

**B. Partea II. Proprietari și acte**

Inscrieri privitoare la dreptul de proprietate și alte drepturi reale		Referințe
/		
Act Administrativ nr. 7256, din 19/09/2002 emis de CJFF VÂLCEA (PV de punere în posesie nr. 1079/109 din 23.07.2004, emis de Primăria Lădești);		
B1	Inscrierea provizorie, drept de PROPRIETATE, dobandit prin Lege, cota actuala 1/1 1) MITRACHE ALEXANDRU 2) MITRACHE ROMU 3) MITRACHE MIHAI 4) MITRACHE NICOLAE	A1

**C. Partea III. SARCINI .**

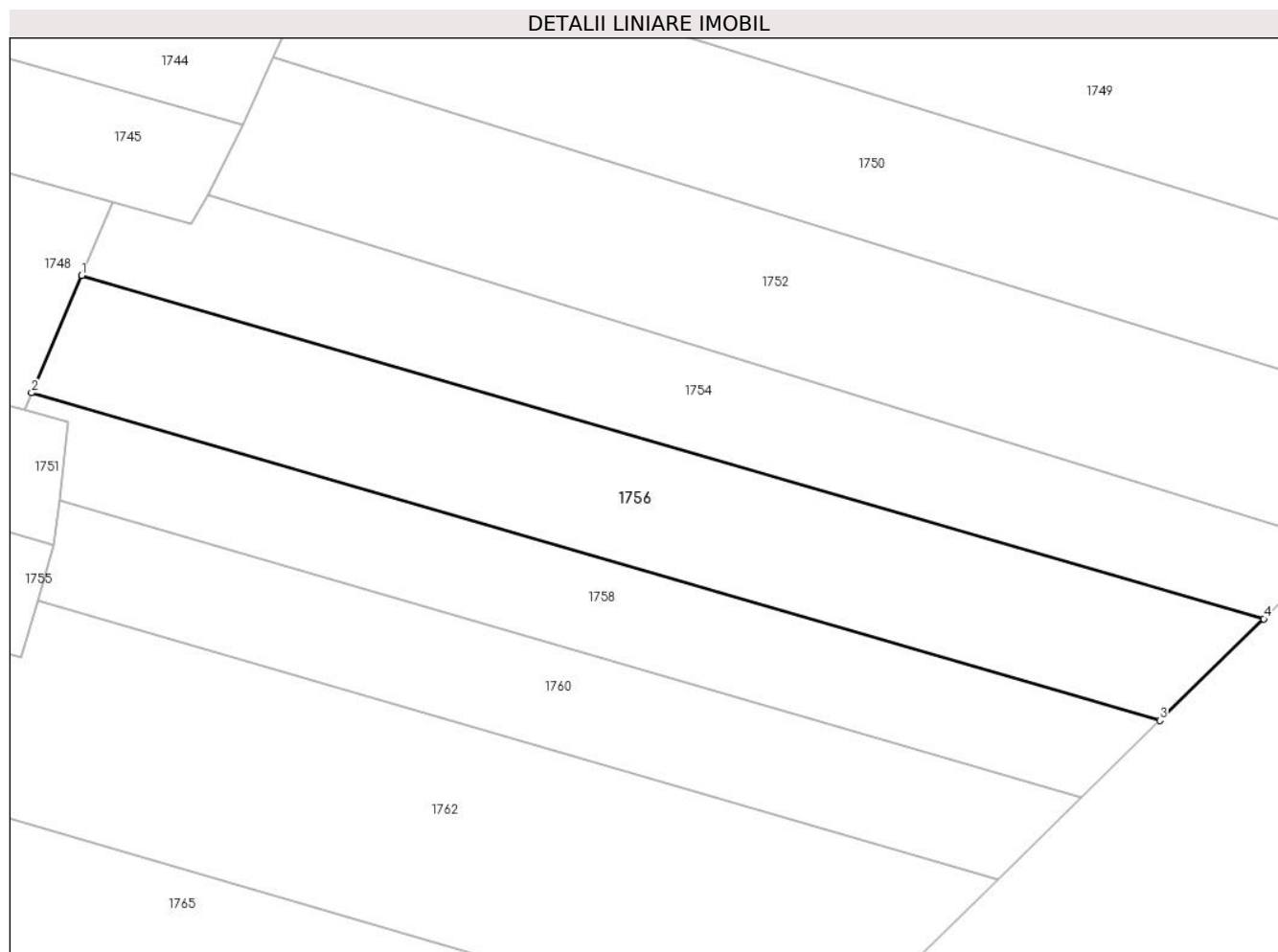
Inscrieri privind dezmembramintele dreptului de proprietate, drepturi reale de garanție și sarcini	Referințe
NU SUNT	

## Anexa Nr. 1 La Partea I

## Teren

Nr cadastral	Suprafața (mp)*	Observații / Referințe
	1.059	

\* Suprafața este determinată în planul de proiecție Stereo 70.



## Date referitoare la teren

Crt	Categorie folosință	Intra vilan	Suprafața (mp)	Tarla	Parcelă	Nr. topo	Observații / Referințe
1	padure	NU	1.059	73	1079/109	-	UP V CERNA, UP 52

## Lungime Segmente

1) Valorile lungimilor segmentelor sunt obținute din proiecție în plan.

Punct început	X / Y	Punct sfârșit	X / Y	Lungime segment (** (m)
1	424.600,984 374.991,72	2	424.596,802 374.981,939	10.638
2	424.596,802 374.981,939	3	424.690,869 374.954,633	97.95
3	424.690,869 374.954,633	4	424.699,541 374.963,111	12.127
4	424.699,541 374.963,111	1	424.600,984 374.991,72	102.626

\*\* Lungimile segmentelor sunt determinate în planul de proiecție Stereo 70 și sunt rotunjite la 1 milimetru.

**\*\*\* Distanţa dintre puncte este formată din segmente cumulate ce sunt mai mici decât valoarea 1 milimetru.**





**DATE DESPRE IMOBILUL NR. 1757**

Oficiul de Cadastru și Publicitate Imobiliară VALCEA  
Biroul de Cadastru și Publicitate Imobiliară Ramnicu Valcea

**A. Partea I. Descrierea imobilului**

TEREN Necunoscut

Adresa: Loc. Popesti, Jud. Valcea

Nr. Crt	Nr cadastral Nr. topografic	Suprafața* (mp)	Observații / Referințe
A1		5.853	Sector cadastral:26 Teren neimprejmuit;

**B. Partea II. Proprietari și acte**

Inscrieri privitoare la dreptul de proprietate și alte drepturi reale	Referințe
/	
Act Administrativ nr. 539/25748, din 06/06/2002 emis de CJSIPT VÂLCEA;	
B1	A1
Intabulare, drept de PROPRIETATE, dobandit prin Reconstituire, cota actuala 1/1 1) MUNTEANU MARGARETA	

**C. Partea III. SARCINI .**

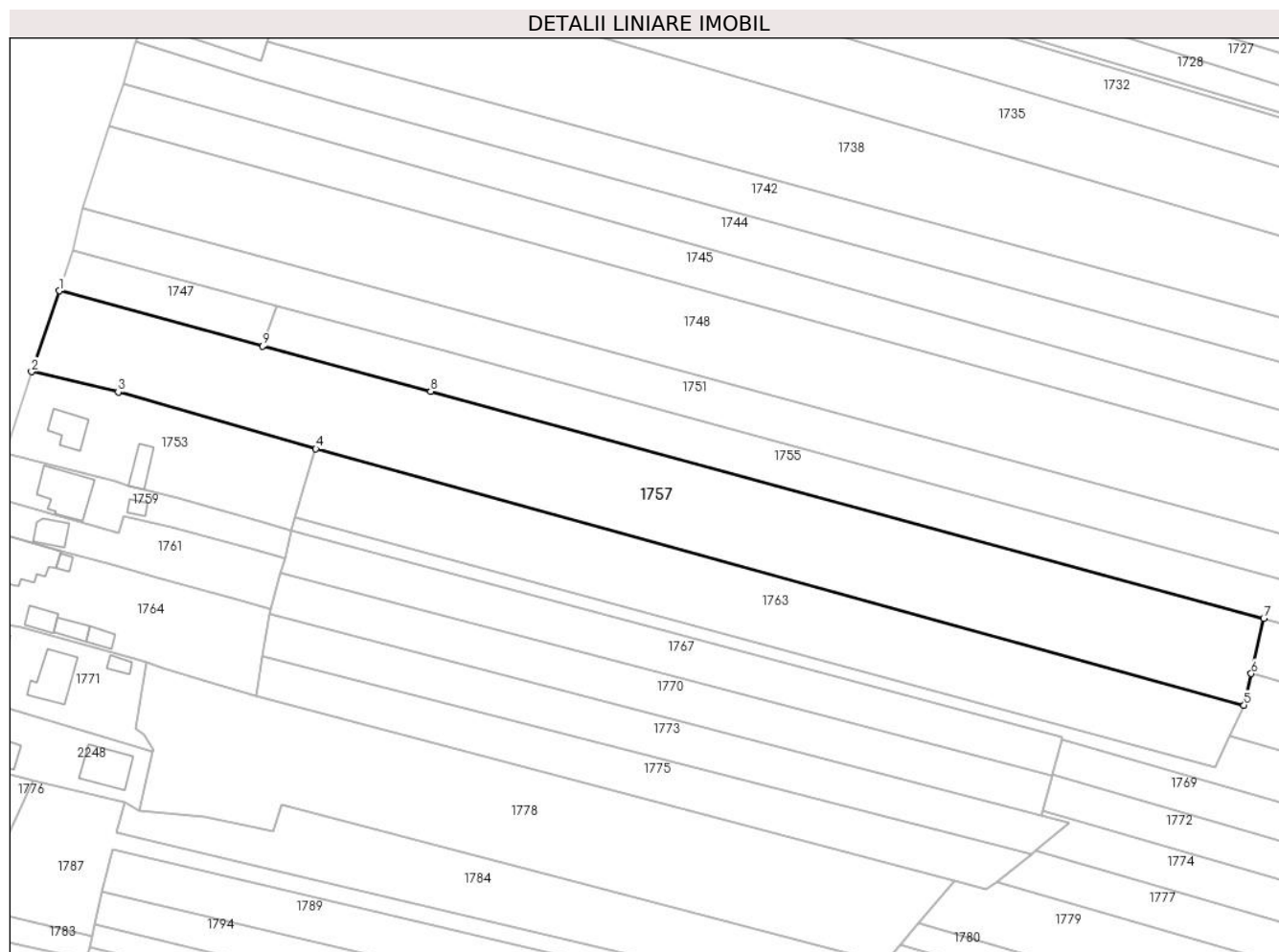
Inscrieri privind dezmembramintele dreptului de proprietate, drepturi reale de garanție și sarcini	Referințe
NU SUNT	

## Anexa Nr. 1 La Partea I

## Teren

Nr cadastral	Suprafața (mp)*	Observații / Referințe
	5.853	

\* Suprafața este determinată în planul de proiecție Stereo 70.



## Date referitoare la teren

Crt	Categorie folosință	Intravilan	Suprafața (mp)	Tarla	Parcelă	Nr. topo	Observații / Referințe
1	arabil	DA	954	73	1506/9	-	
2	arabil	NU	4.899	73	1506/9	-	

## Lungime Segmente

1) Valorile lungimilor segmentelor sunt obținute din proiecție în plan.

Punct început	X / Y	Punct sfârșit	X / Y	Lungime segment (** (m)
1	424.311,669 375.037,175	2	424.305,217 375.018,37	19.881
2	424.305,217 375.018,37	3	424.325,364 375.013,646	20.694
3	424.325,364 375.013,646	4	424.371,36 375.000,447	47.852
4	424.371,36 375.000,447	5	424.587,331 374.940,85	224.044

Punct început	X / Y	Punct sfârșit	X / Y	Lungime segment (** (m)
5	424.587,331 374.940,85	6	424.588,996 374.948,203	7.539
6	424.588,996 374.948,203	7	424.591,896 374.961,01	13.131
7	424.591,896 374.961,01	8	424.398,057 375.013,791	200.896
8	424.398,057 375.013,791	9	424.359,01 375.024,324	40.443
9	424.359,01 375.024,324	1	424.311,669 375.037,175	49.054

\*\* Lungimile segmentelor sunt determinate în planul de proiecție Stereo 70 și sunt rotunjite la 1 milimetru.

\*\*\* Distanța dintre puncte este formată din segmente cumulate ce sunt mai mici decât valoarea 1 milimetru.



**DATE DESPRE IMOBILUL NR. 1758**

Oficiul de Cadastru și Publicitate Imobiliară VALCEA  
Biroul de Cadastru și Publicitate Imobiliară Ramnicu Valcea

**A. Partea I. Descrierea imobilului**

TEREN Extravilan

Adresa: Jud. Valcea

Nr. Crt	Nr cadastral Nr. topografic	Suprafața* (mp)	Observații / Referințe
A1		733	Sector cadastral:26 Teren neimprejmuit;

**B. Partea II. Proprietari și acte**

Inscrieri privitoare la dreptul de proprietate și alte drepturi reale		Referințe
/		
Act Administrativ nr. 15, din 08/08/1991 emis de CJFF VÂLCEA (PV de punere în posesie nr. 633/30 din 13.04.2005, emis de Primăria Lădești);		
B1	Inscrierea provizorie, drept de PROPRIETATE, dobandit prin Lege, cota actuala 1/1 1) SÂNDULESCU ELISABETA	A1

**C. Partea III. SARCINI .**

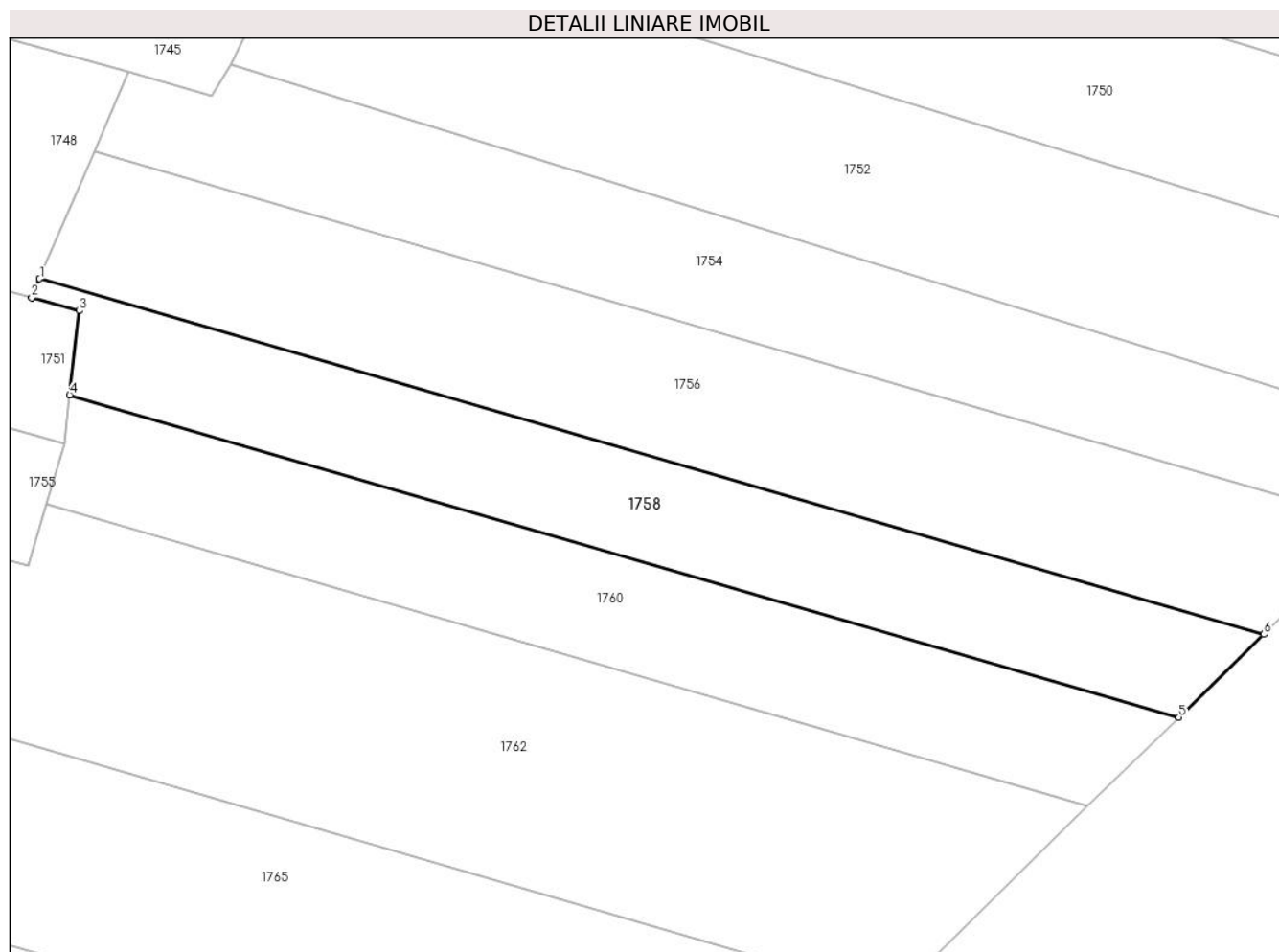
Inscrieri privind dezmembramintele dreptului de proprietate, drepturi reale de garanție și sarcini	Referințe
NU SUNT	

## Anexa Nr. 1 La Partea I

## Teren

Nr cadastral	Suprafața (mp)*	Observații / Referințe
	733	

\* Suprafața este determinată în planul de proiecție Stereo 70.



## Date referitoare la teren

Crt	Categorie folosință	Intra vilan	Suprafața (mp)	Tarla	Parcelă	Nr. topo	Observații / Referințe
1	padure	NU	733	73	1501/30	-	UP V CERNA, UA 52

## Lungime Segmente

1) Valorile lungimilor segmentelor sunt obținute din proiecție în plan.

Punct început	X / Y	Punct sfârșit	X / Y	Lungime segment (** (m)
1	424.596,802 374.981,939	2	424.596,177 374.980,477	1.59
2	424.596,177 374.980,477	3	424.599,849 374.979,478	3.806
3	424.599,849 374.979,478	4	424.599,101 374.973,009	6.512
4	424.599,101 374.973,009	5	424.684,353 374.948,262	88.772
5	424.684,353 374.948,262	6	424.690,869 374.954,633	9.113

Punct început	X / Y	Punct sfârșit	X / Y	Lungime segment (** (m)
6	424.690,869 374.954,633	1	424.596,802 374.981,939	97.95

\*\* Lungimile segmentelor sunt determinate în planul de proiecție Stereo 70 și sunt rotunjite la 1 milimetru.

\*\*\* Distanța dintre puncte este formată din segmente cumulate ce sunt mai mici decât valoarea 1 milimetru.





**DATE DESPRE IMOBILUL NR. 1759**

Oficiul de Cadastru și Publicitate Imobiliară VALCEA  
Biroul de Cadastru și Publicitate Imobiliară Ramnicu Valcea

**A. Partea I. Descrierea imobilului**

TEREN Necunoscut

Nr. CF vechi:278

Nr. cadastral vechi:284/1

Adresa: Loc. Popesti, Nr. 25, Jud. Valcea

Nr. Crt	Nr cadastral Nr. topografic	Suprafața* (mp)	Observații / Referințe
A1	35424	Din acte: 605 Masurata: 603	Sector cadastral:26 Teren imprejmuit;

**Construcții**

Crt	Nr cadastral Nr. topografic	Adresa	Observații / Referințe
A1.1	35424-C1	Loc. Popesti, Nr. 25, Jud. Valcea	Nr. niveluri:1; S. construita la sol:110 mp; LOCUINȚĂ
A1.2	35424-C2	Loc. Popesti, Nr. 25, Jud. Valcea	Nr. niveluri:1; S. construita la sol:13 mp; MAGAZIE

**B. Partea II. Proprietari și acte**

Inscrieri privitoare la dreptul de proprietate și alte drepturi reale		Referințe
<b>26418 / 03/08/2007</b>		
Act Notarial nr. 674/2007, din 01/01/2007 emis de BNP PARASCHIV ELENA;		
B1	Intabulare, drept de PROPRIETATE, dobandit prin Conventie, cota actuala 1/1 1) ARDELEANU AMALIA <i>OBSERVATII: (provenita din conversia CF 278)</i>	A1, A1.1, A1.2

**C. Partea III. SARCINI**

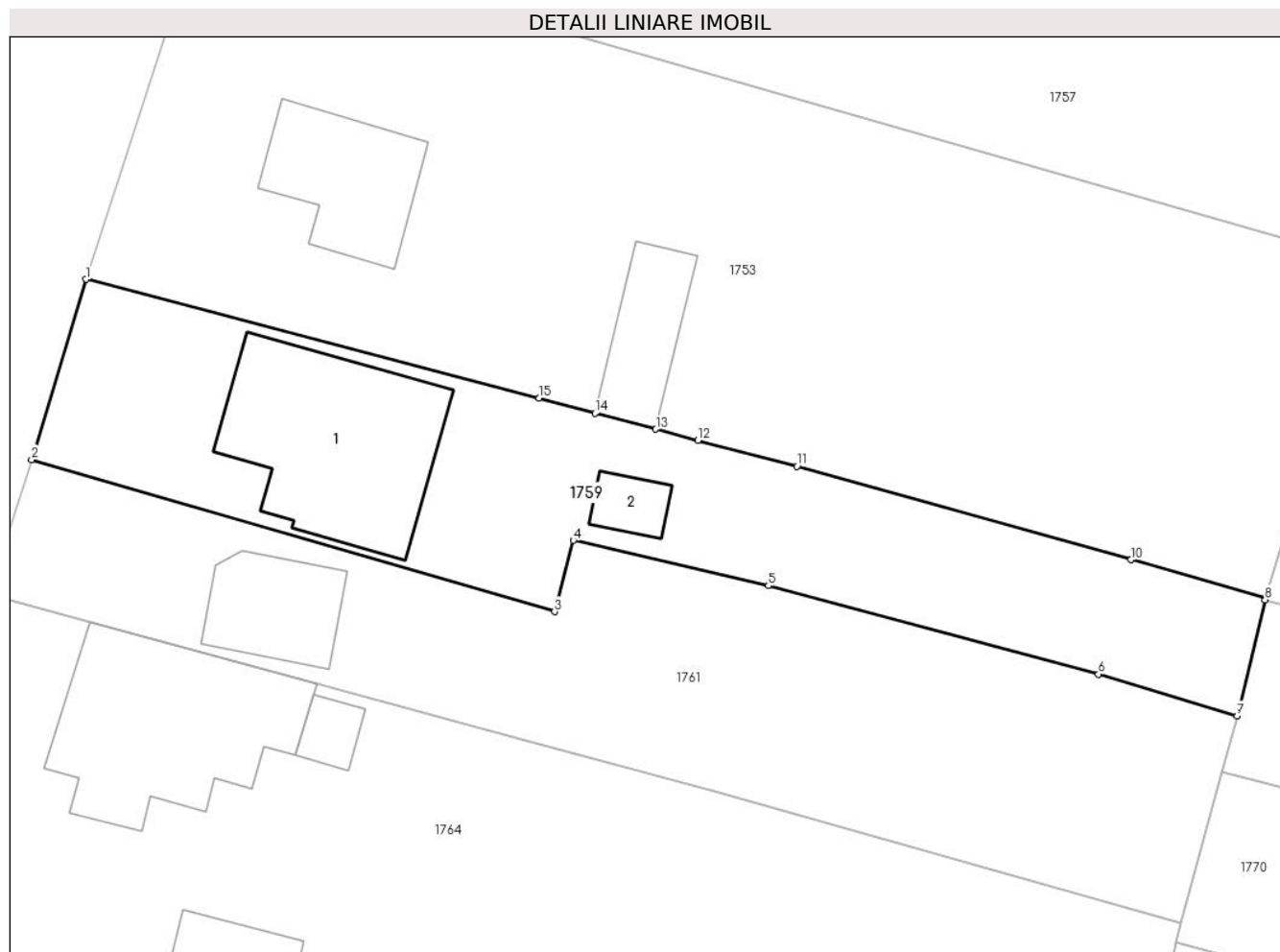
Inscrieri privind dezmembramintele dreptului de proprietate, drepturi reale de garanție și sarcini		Referințe
<b>26418 / 03/08/2007</b>		
Act Notarial nr. 674/2007, din 01/01/2007 emis de NP PARASCHIV ELENA;		
C1	Intabulare, drept de UZUFRACT VIAGER, cota actuala 1/1, cota initiala 1/1 1) VLADUT NICOLAE 2) VLADUT IONELA <i>OBSERVATII: (provenita din conversia CF 278)</i>	A1, A1.1, A1.2

## Anexa Nr. 1 La Partea I

## Teren

Nr cadastral	Suprafața (mp)*	Observații / Referințe
35424	Din acte: 605 Masurata: 603	

\* Suprafața este determinată în planul de proiecție Stereo 70.



## Date referitoare la teren

Crt	Categorie folosință	Intravilan	Suprafața (mp)	Tarla	Parcelă	Nr. topo	Observații / Referințe
1	curți constructii	DA	379	7	-	-	
2	arabil	DA	95	7	-	-	
3	arabil	NU	129	7	-	-	

## Date referitoare la construcții

Crt	Număr	Destinație construcție	Supraf. (mp)	Situație juridică	Observații / Referințe
A1.1	35424-C1	construcții de locuințe	110	Cu acte	Nr. niveluri:1; S. construita la sol:110 mp; LOCUINȚĂ
A1.2	35424-C2	construcții anexa	13	Cu acte	Nr. niveluri:1; S. construita la sol:13 mp; MAGAZIE

## Lungime Segmente

1) Valorile lungimilor segmentelor sunt obținute din proiecție în plan.

Punct început	X / Y	Punct sfârșit	X / Y	Lungime segment (** (m)
1	424.299,129 374.999,506	2	424.296,067 374.989,337	10.62

Punct început	X / Y	Punct sfârșit	X / Y	Lungime segment (** (m)
2	424.296,067 374.989,337	3	424.325,573 374.980,76	30.728
3	424.325,573 374.980,76	4	424.326,63 374.984,777	4.154
4	424.326,63 374.984,777	5	424.337,637 374.982,224	11.299
5	424.337,637 374.982,224	6	424.356,272 374.977,229	19.293
6	424.356,272 374.977,229	7	424.364,086 374.974,881	8.159
7	424.364,086 374.974,881	8	424.365,666 374.981,424	6.731
8	424.365,666 374.981,424	9	424.365,698 374.981,554	0.134
9	424.365,698 374.981,554	10	424.358,087 374.983,684	7.903
10	424.358,087 374.983,684	11	424.339,251 374.988,954	19.559
11	424.339,251 374.988,954	12	424.333,658 374.990,425	5.783
12	424.333,658 374.990,425	13	424.331,287 374.991,049	2.452
13	424.331,287 374.991,049	14	424.327,859 374.991,95	3.544
14	424.327,859 374.991,95	15	424.324,708 374.992,804	3.265
15	424.324,708 374.992,804	1	424.299,129 374.999,506	26.442

\*\* Lungimile segmentelor sunt determinate în planul de proiecție Stereo 70 și sunt rotunjite la 1 milimetru.

\*\*\* Distanța dintre puncte este formată din segmente cumulate ce sunt mai mici decât valoarea 1 milimetru.



**DATE DESPRE IMOBILUL NR. 1760**

Oficiul de Cadastru și Publicitate Imobiliară VALCEA  
Biroul de Cadastru și Publicitate Imobiliară Ramnicu Valcea

**A. Partea I. Descrierea imobilului**

TEREN Extravilan

Adresa: Jud. Valcea

Nr. Crt	Nr cadastral Nr. topografic	Suprafața* (mp)	Observații / Referințe
A1		733	Sector cadastral:26 Teren neimprejmuit;

**B. Partea II. Proprietari și acte**

Inscrieri privitoare la dreptul de proprietate și alte drepturi reale		Referințe
/		
Act Administrativ nr. 7256, din 19/09/2002 emis de CJFF VĂLCEA (PV de punere în posesie nr. 255/24 din 18,02,2008, emis de Primăria Lădești);		
B1	Inscrierea provizorie, drept de PROPRIETATE, dobandit prin Lege, cota actuala 1/1 1) VLADUT NICOLAE	A1

**C. Partea III. SARCINI .**

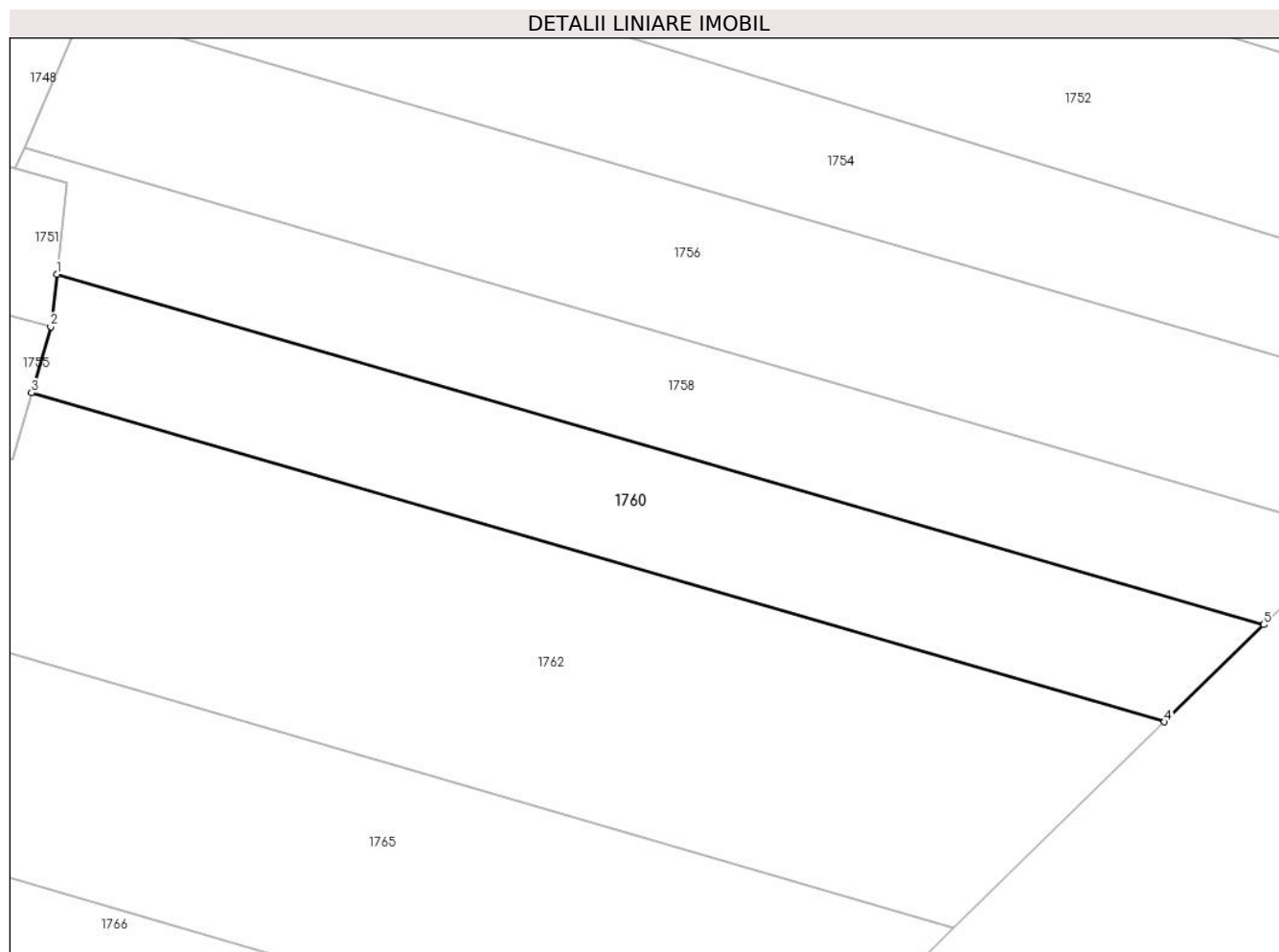
Inscrieri privind dezmembramintele dreptului de proprietate, drepturi reale de garanție și sarcini	Referințe
NU SUNT	

## Anexa Nr. 1 La Partea I

## Teren

Nr cadastral	Suprafața (mp)*	Observații / Referințe
	733	

\* Suprafața este determinată în planul de proiecție Stereo 70.



## Date referitoare la teren

Crt	Categorie folosință	Intravilan	Suprafața (mp)	Tarla	Parcelă	Nr. topo	Observații / Referințe
1	padure	NU	733	73	1501/31	-	UP V CERNA, UA 52

## Lungime Segmente

1) Valorile lungimilor segmentelor sunt obținute din proiecție în plan.

Punct început	X / Y	Punct sfârșit	X / Y	Lungime segment (** (m)
1	424.599,101 374.973,009	2	424.598,671 374.969,293	3.741
2	424.598,671 374.969,293	3	424.597,322 374.964,637	4.847
3	424.597,322 374.964,637	4	424.677,344 374.941,408	83.325
4	424.677,344 374.941,408	5	424.684,353 374.948,262	9.803
5	424.684,353 374.948,262	1	424.599,101 374.973,009	88.772

**\*\* Lungimile segmentelor sunt determinate în planul de proiecție Stereo 70 și sunt rotunjite la 1 milimetru.**

**\*\*\* Distanța dintre puncte este formată din segmente cumulate ce sunt mai mici decât valoarea 1 milimetru.**





**DATE DESPRE IMOBILUL NR. 1761**

Oficiul de Cadastru și Publicitate Imobiliară VALCEA  
Biroul de Cadastru și Publicitate Imobiliară Ramnicu Valcea

**A. Partea I. Descrierea imobilului**

TEREN Necunoscut

Nr. CF vechi:237  
Nr. cadastral vechi:284/2

Adresa: Loc. Popesti, Nr. 27, Jud. Valcea, pct. "Acasa"

Nr. Crt	Nr cadastral Nr. topografic	Suprafața* (mp)	Observații / Referințe
A1	35048	705	Sector cadastral:26 Teren imprejmuit; supr. mas. de 702,67 mp.

**Construcții**

Crt	Nr cadastral Nr. topografic	Adresa	Observații / Referințe
A1.1	35048-C1	Loc. Popesti, Nr. 27, Jud. Valcea	Nr. niveluri:1; S. construita la sol:40 mp; bucatarie

**B. Partea II. Proprietari și acte**

Inscrieri privitoare la dreptul de proprietate și alte drepturi reale		Referințe
<b>27713 / 27/08/2009</b>		
Act Notarial nr. 3435, din 26/08/2009 emis de BNP FIRAN RODICA;		
B2	Intabulare, drept de PROPRIETATE, dobandit prin Conventie, cota actuala 1/1 1) SULEA M MIHAI MARIAN, necasatorit	A1, A1.1

**C. Partea III. SARCINI**

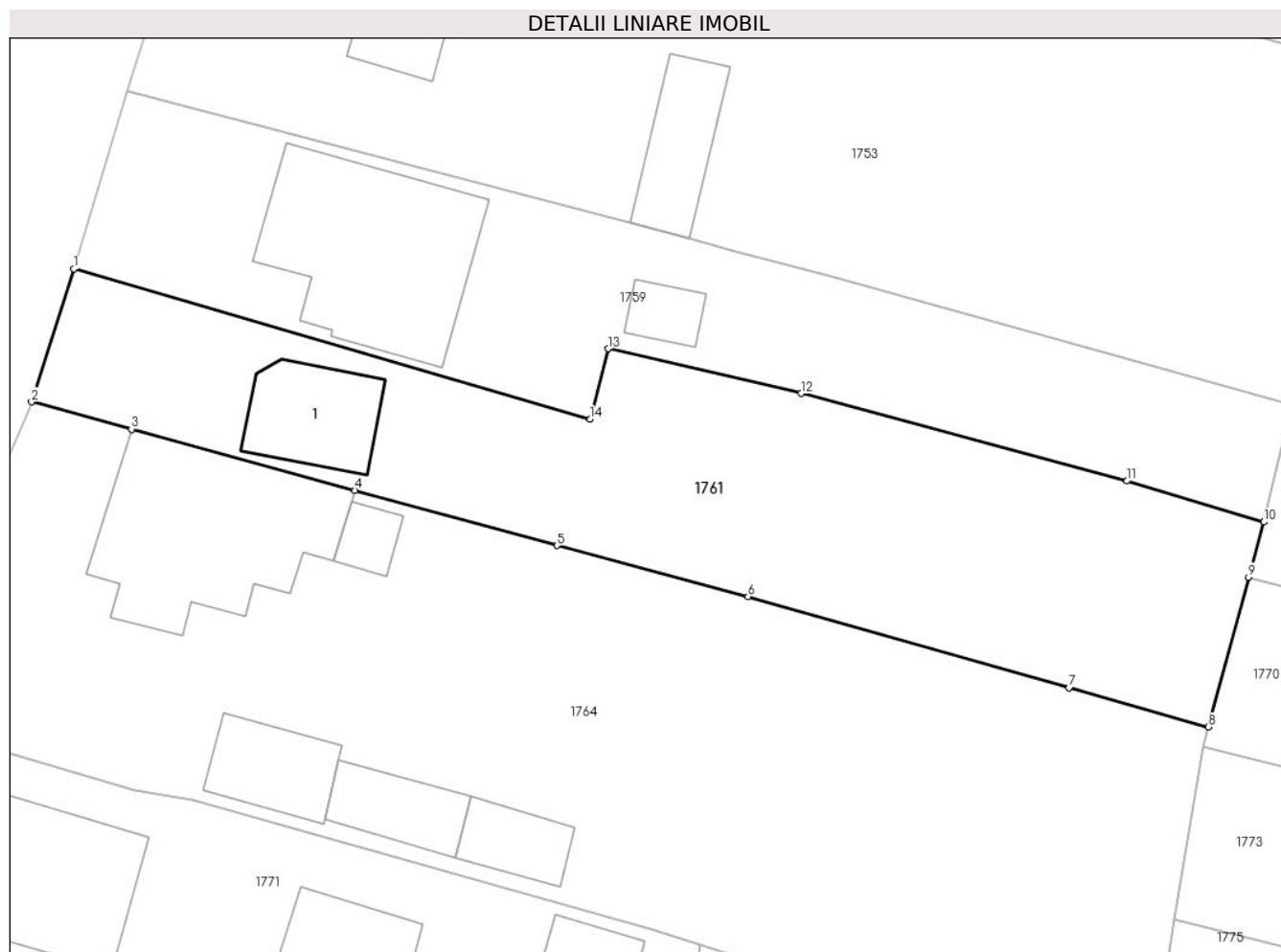
Inscrieri privind dezmembramintele dreptului de proprietate, drepturi reale de garanție și sarcini		Referințe
<b>27713 / 27/08/2009</b>		
Act Notarial nr. 3435, din 26/08/2009 emis de BNP FIRAN RODICA;		
C1	Se inscrie drept de uzufruct viager in favoarea vanzatorului VLADUT N. NICOLAE si a sotiei acestuia VLADUT P. IONELA.	A1, A1.1

## Anexa Nr. 1 La Partea I

## Teren

Nr cadastral	Suprafața (mp)*	Observații / Referințe
35048	705	supr. mas. de 702,67 mp.

\* Suprafața este determinată în planul de proiecție Stereo 70.



## Date referitoare la teren

Crt	Categorie folosință	Intravilan	Suprafața (mp)	Tarla	Parcelă	Nr. topo	Observații / Referințe
1	curți constructii	DA	395	-	-	-	
2	arabil	DA	75	-	-	-	
3	vie	NU	235	-	-	-	

## Date referitoare la construcții

Crt	Număr	Destinație construcție	Supraf. (mp)	Situație juridică	Observații / Referințe
A1.1	35048-C1	construcții anexa	40	Cu acte	Nr. niveluri:1; S. construita la sol:40 mp; bucatarie

## Lungime Segmente

1) Valorile lungimilor segmentelor sunt obținute din proiecție în plan.

Punct început	X / Y	Punct sfârșit	X / Y	Lungime segment (** (m)
1	424.296,067 374.989,337	2	424.293,664 374.981,746	7.963
2	424.293,664 374.981,746	3	424.299,375 374.980,183	5.921

Punct început	X / Y	Punct sfârșit	X / Y	Lungime segment (** (m)
3	424.299,375 374.980,183	4	424.312,143 374.976,69	13.238
4	424.312,143 374.976,69	5	424.323,688 374.973,531	11.969
5	424.323,688 374.973,531	6	424.334,604 374.970,623	11.297
6	424.334,604 374.970,623	7	424.352,951 374.965,42	19.07
7	424.352,951 374.965,42	8	424.360,91 374.963,171	8.271
8	424.360,91 374.963,171	9	424.363,217 374.971,729	8.863
9	424.363,217 374.971,729	10	424.364,086 374.974,881	3.27
10	424.364,086 374.974,881	11	424.356,272 374.977,229	8.159
11	424.356,272 374.977,229	12	424.337,637 374.982,224	19.293
12	424.337,637 374.982,224	13	424.326,63 374.984,777	11.299
13	424.326,63 374.984,777	14	424.325,573 374.980,76	4.154
14	424.325,573 374.980,76	1	424.296,067 374.989,337	30.728

\*\* Lungimile segmentelor sunt determinate în planul de proiecție Stereo 70 și sunt rotunjite la 1 milimetru.

\*\*\* Distanța dintre puncte este formată din segmente cumulate ce sunt mai mici decât valoarea 1 milimetru.



**DATE DESPRE IMOBILUL NR. 1762**

Oficiul de Cadastru și Publicitate Imobiliară VALCEA  
Biroul de Cadastru și Publicitate Imobiliară Ramnicu Valcea

**A. Partea I. Descrierea imobilului**

TEREN Extravilan

Adresa: Jud. Valcea

Nr. Crt	Nr cadastral Nr. topografic	Suprafața* (mp)	Observații / Referințe
A1		1.466	Sector cadastral:26 Teren neimprejmuit;

**B. Partea II. Proprietari și acte**

Inscrieri privitoare la dreptul de proprietate și alte drepturi reale	Referințe
/	
Act Administrativ nr. 7256, din 19/09/2002 emis de CJFF VÂLCEA (PV de punere în posesie nr. 177/7 din 04,02,2009, emis de Primăria Lădești);	
B1	Inscrierea provizorie, drept de PROPRIETATE, dobandit prin Lege, cota actuala 1/1
1) MUNTEANU MARAGARETA	

**C. Partea III. SARCINI .**

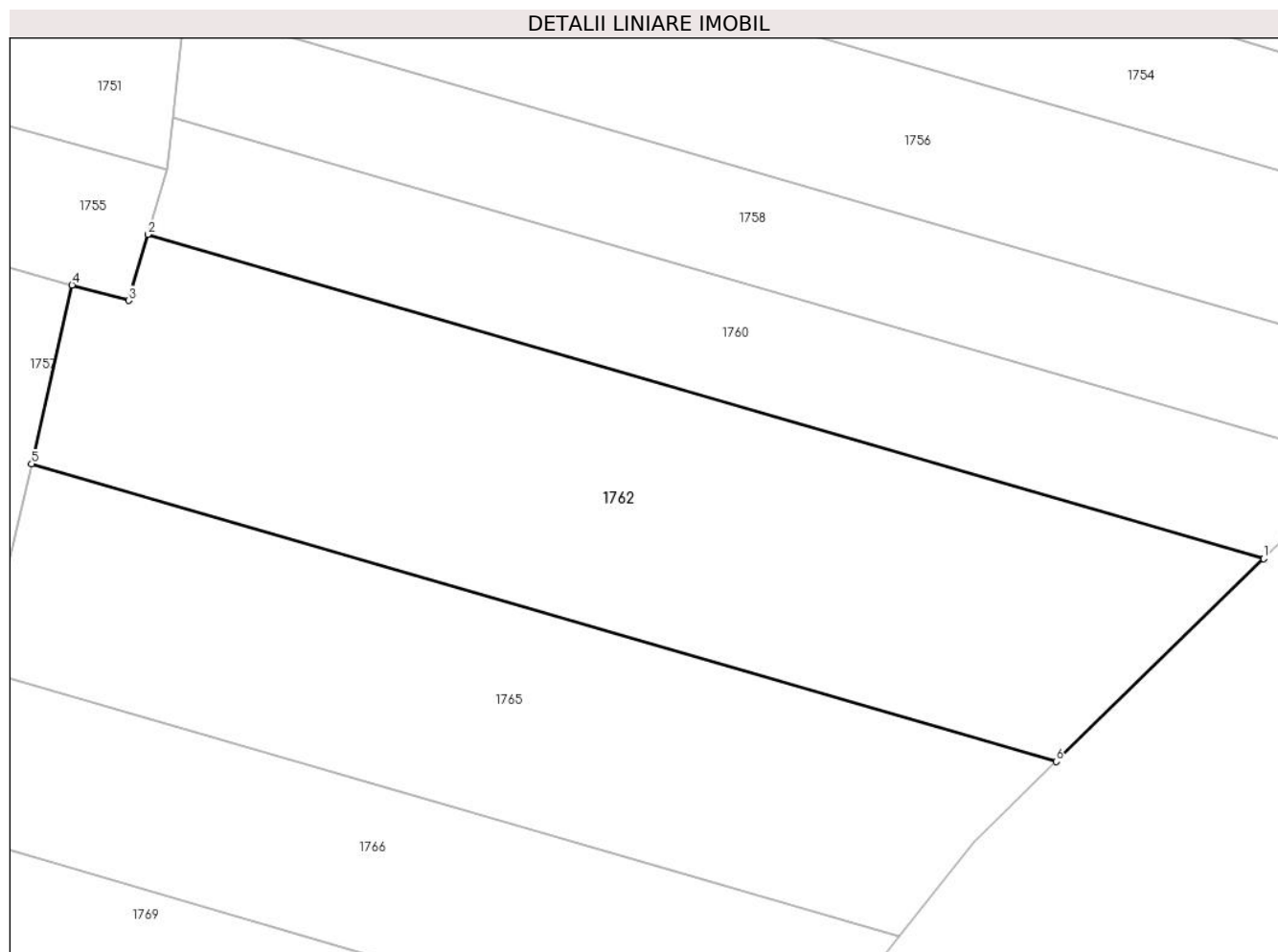
Inscrieri privind dezmembramintele dreptului de proprietate, drepturi reale de garanție și sarcini	Referințe
NU SUNT	

## Anexa Nr. 1 La Partea I

## Teren

Nr cadastral	Suprafața (mp)*	Observații / Referințe
	1.466	

\* Suprafața este determinată în planul de proiecție Stereo 70.



## Date referitoare la teren

Crt	Categorie folosință	Intra vilan	Suprafața (mp)	Tarla	Parcelă	Nr. topo	Observații / Referințe
1	padure	NU	1.466	73	1501/32	-	UP V CERNA, UA 52

## Lungime Segmente

1) Valorile lungimilor segmentelor sunt obținute din proiecție în plan.

Punct început	X / Y	Punct sfârșit	X / Y	Lungime segment (** (m)
1	424.677,344 374.941,408	2	424.597,322 374.964,637	83.325
2	424.597,322 374.964,637	3	424.595,951 374.959,906	4.926
3	424.595,951 374.959,906	4	424.591,896 374.961,01	4.203
4	424.591,896 374.961,01	5	424.588,996 374.948,203	13.131
5	424.588,996 374.948,203	6	424.662,477 374.926,873	76.514

Punct început	X / Y	Punct sfârșit	X / Y	Lungime segment (** (m)
6	424.662,477 374.926,873	1	424.677,344 374.941,408	20.792

\*\* Lungimile segmentelor sunt determinate în planul de proiecție Stereo 70 și sunt rotunjite la 1 milimetru.

\*\*\* Distanța dintre puncte este formată din segmente cumulate ce sunt mai mici decât valoarea 1 milimetru.





**DATE DESPRE IMOBILUL NR. 1763**

Oficiul de Cadastru și Publicitate Imobiliară VALCEA  
Biroul de Cadastru și Publicitate Imobiliară Ramnicu Valcea

**A. Partea I. Descrierea imobilului**

TEREN Extravilan

Adresa: Jud. Valcea

Nr. Crt	Nr cadastral Nr. topografic	Suprafața* (mp)	Observații / Referințe
A1		3.609	Sector cadastral:26 Teren neimprejmuit;

**B. Partea II. Proprietari și acte**

Inscrieri privitoare la dreptul de proprietate și alte drepturi reale		Referințe
/		
Act Notarial nr. APV 9, din 22/06/2007 emis de NP DRÂNCIU CONSTANTIN;		
B1	Intabulare, drept de PROPRIETATE, dobandit prin Conventie, cota actuala 1/1 1) MAZILU R IOAN-SIMONA	A1

**C. Partea III. SARCINI .**

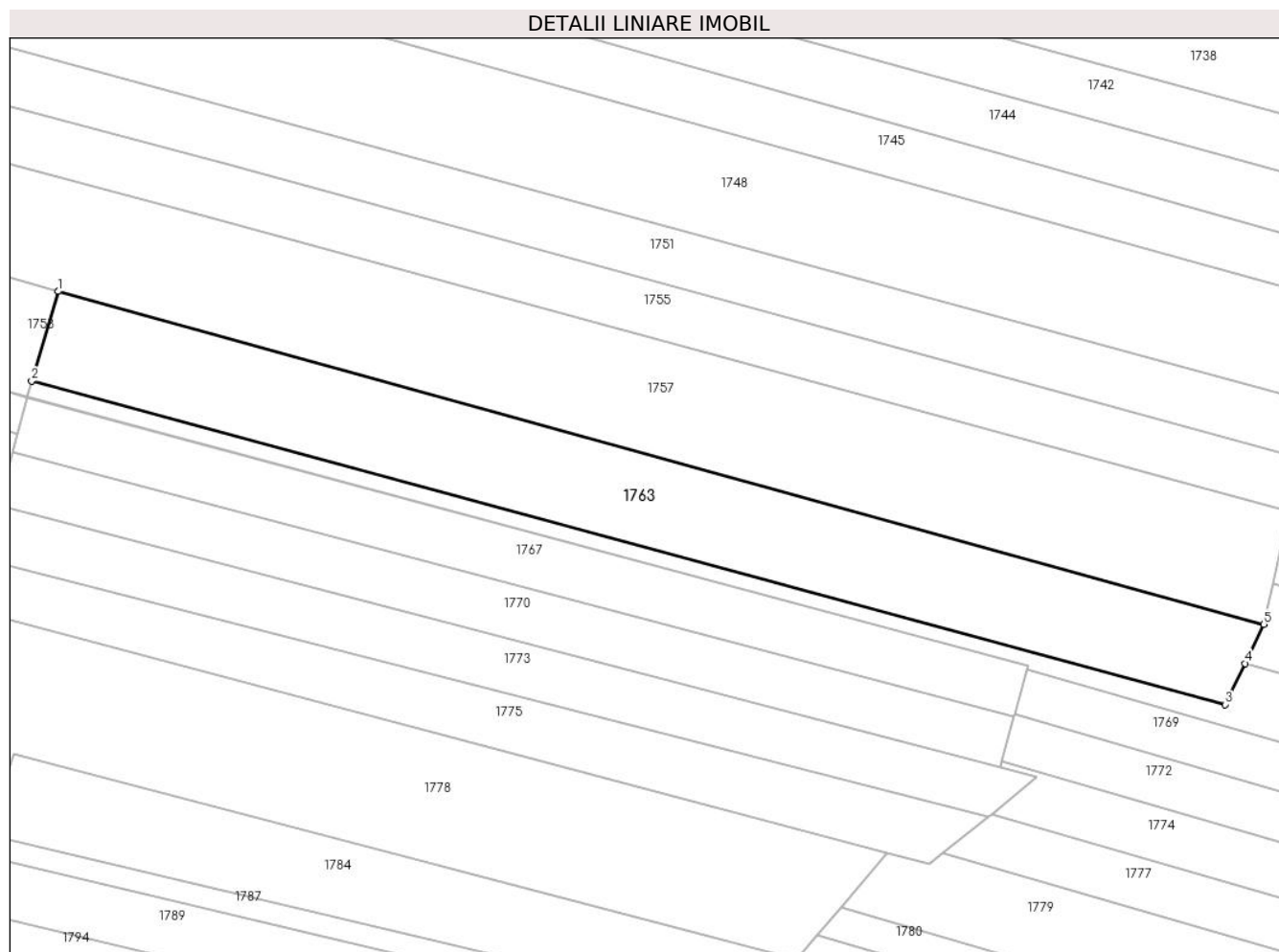
Inscrieri privind dezmembramintele dreptului de proprietate, drepturi reale de garanție și sarcini	Referințe
NU SUNT	

## Anexa Nr. 1 La Partea I

## Teren

Nr cadastral	Suprafața (mp)*	Observații / Referințe
	3.609	

\* Suprafața este determinată în planul de proiecție Stereo 70.



## Date referitoare la teren

Crt	Categorie folosință	Intravilan	Suprafața (mp)	Tarla	Parcelă	Nr. topo	Observații / Referințe
1	arabil	NU	3.609	73	1506/10	-	

## Lungime Segmente

1) Valorile lungimilor segmentelor sunt obținute din proiecție în plan.

Punct început	X / Y	Punct sfârșit	X / Y	Lungime segment (** (m)
1	424.371,36 375.000,447	2	424.366,558 374.984,423	16.728
2	424.366,558 374.984,423	3	424.580,458 374.926,486	221.608
3	424.580,458 374.926,486	4	424.583,977 374.933,839	8.152
4	424.583,977 374.933,839	5	424.587,331 374.940,85	7.772
5	424.587,331 374.940,85	1	424.371,36 375.000,447	224.044

**\*\* Lungimile segmentelor sunt determinate în planul de proiecție Stereo 70 și sunt rotunjite la 1 milimetru.**

**\*\*\* Distanța dintre puncte este formată din segmente cumulate ce sunt mai mici decât valoarea 1 milimetru.**



**DATE DESPRE IMOBILUL NR. 1764**

Oficiul de Cadastru și Publicitate Imobiliară VALCEA  
Biroul de Cadastru și Publicitate Imobiliară Ramnicu Valcea

**A. Partea I. Descrierea imobilului**

TEREN Necunoscut

Adresa: Loc. Popesti, Nr. 29, Jud. Valcea

Nr. Crt	Nr cadastral Nr. topografic	Suprafața* (mp)	Observații / Referințe
A1		Din acte: 630 Masurata: 1.433	Sector cadastral:26 Teren imprejmuit;

**Construcții**

Crt	Nr cadastral Nr. topografic	Adresa	Observații / Referințe
A1.1		Loc. Popesti, Nr. 29, Jud. Valcea	Nr. niveluri:1; S. construita la sol:111 mp; LOCUINȚĂ
A1.2		Loc. Popesti, Nr. 29, Jud. Valcea	Nr. niveluri:1; S. construita la sol:11 mp; BUCATARIE VARA
A1.3		Loc. Popesti, Nr. 29, Jud. Valcea	Nr. niveluri:1; S. construita la sol:32 mp; ANEXA LOCUIBILA
A1.4		Loc. Popesti, Nr. 29, Jud. Valcea	Nr. niveluri:1; S. construita la sol:28 mp; MAGAZIE
A1.5		Loc. Popesti, Nr. 29, Jud. Valcea	Nr. niveluri:1; S. construita la sol:22 mp; GRAJD

**B. Partea II. Proprietari și acte**

Inscrieri privitoare la dreptul de proprietate și alte drepturi reale		Referințe
/		
Act Administrativ nr. 20334, din 10/01/2013 emis de CJSIPT VÂLCEA;		
B1	Intabulare, drept de PROPRIETATE, dobandit prin Reconstituire, cota actuala 1/1 1) STACU MARGARETA	A1
Act Administrativ nr. 3509, din 29/10/2024 emis de PRIMĂRIA COMUNEI LĂDEȘTI;		
B2	Intabulare, drept de PROPRIETATE, dobandit prin Construire, cota actuala 1/1 1) STACU MARGARETA	A1.1, A1.2, A1.3, A1.4, A1.5

**C. Partea III. SARCINI .**

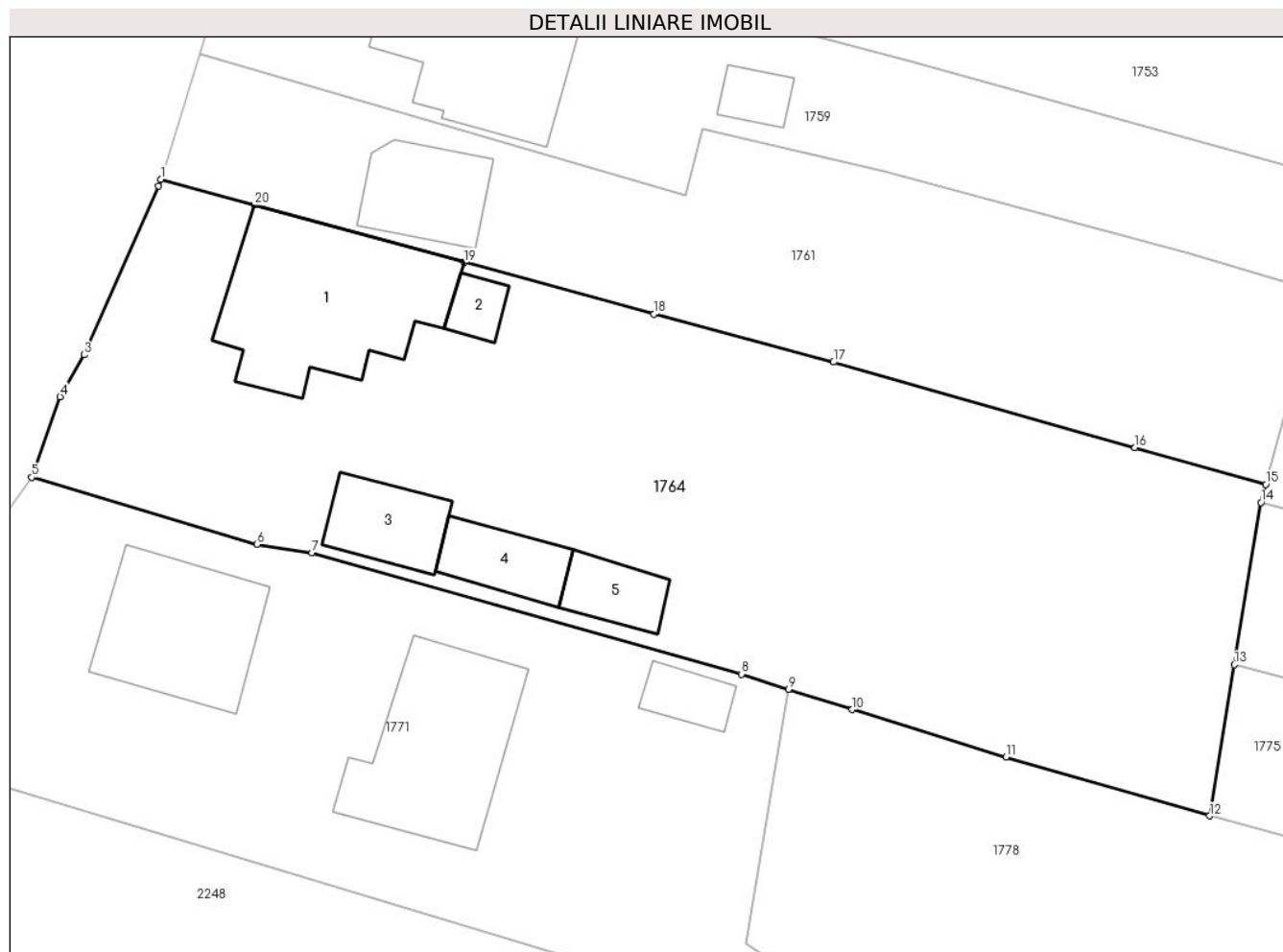
Inscrieri privind dezmembramintele dreptului de proprietate, drepturi reale de garanție și sarcini	Referințe
NU SUNT	

## Anexa Nr. 1 La Partea I

## Teren

Nr cadastral	Suprafața (mp)*	Observații / Referințe
	Din acte: 630 Masurata: 1.433	

\* Suprafața este determinată în planul de proiecție Stereo 70.



## Date referitoare la teren

Crt	Categorie folosință	Intra vilan	Suprafața (mp)	Tarla	Parcelă	Nr. topo	Observații / Referințe
1	curți constructii	DA	788	7	178	-	
2	arabil	DA	229	7	178	-	
3	vie	NU	416	7	180	-	

## Date referitoare la construcții

Crt	Număr	Destinație construcție	Supraf. (mp)	Situație juridică	Observații / Referințe
A1.1		construcții de locuințe	111	Cu acte	Nr. niveluri:1; S. construită la sol:111 mp; LOCUINȚĂ
A1.2		construcții anexa	11	Cu acte	Nr. niveluri:1; S. construită la sol:11 mp; BUCATARIE VARA
A1.3		construcții anexa	32	Cu acte	Nr. niveluri:1; S. construită la sol:32 mp; ANEXA LOCUIBILA
A1.4		construcții anexa	28	Cu acte	Nr. niveluri:1; S. construită la sol:28 mp; MAGAZIE
A1.5		construcții anexa	22	Cu acte	Nr. niveluri:1; S. construită la sol:22 mp; GRAJD

**Lungime Segmente**

1) Valorile lungimilor segmentelor sunt obținute din proiecție în plan.

Punct început	X / Y	Punct sfârșit	X / Y	Lungime segment (** (m)
1	424.293,664 374.981,746	2	424.293,538 374.981,347	0.418
2	424.293,538 374.981,347	3	424.289,011 374.971,064	11.235
3	424.289,011 374.971,064	4	424.287,548 374.968,508	2.945
4	424.287,548 374.968,508	5	424.285,815 374.963,606	5.199
5	424.285,815 374.963,606	6	424.299,532 374.959,535	14.309
6	424.299,532 374.959,535	7	424.302,877 374.959,009	3.386
7	424.302,877 374.959,009	8	424.329,014 374.951,633	27.158
8	424.329,014 374.951,633	9	424.331,867 374.950,717	2.996
9	424.331,867 374.950,717	10	424.335,741 374.949,475	4.068
10	424.335,741 374.949,475	11	424.345,096 374.946,598	9.787
11	424.345,096 374.946,598	12	424.357,489 374.943,007	12.903
12	424.357,489 374.943,007	13	424.358,997 374.952,206	9.321
13	424.358,997 374.952,206	14	424.360,614 374.962,074	10.0
14	424.360,614 374.962,074	15	424.360,91 374.963,171	1.136
15	424.360,91 374.963,171	16	424.352,951 374.965,42	8.271
16	424.352,951 374.965,42	17	424.334,604 374.970,623	19.07
17	424.334,604 374.970,623	18	424.323,688 374.973,531	11.297
18	424.323,688 374.973,531	19	424.312,143 374.976,69	11.969
19	424.312,143 374.976,69	20	424.299,375 374.980,183	13.238
20	424.299,375 374.980,183	1	424.293,664 374.981,746	5.921

\*\* Lungimile segmentelor sunt determinate în planul de proiecție Stereo 70 și sunt rotunjite la 1 milimetru.

\*\*\* Distanța dintre puncte este formată din segmente cumulate ce sunt mai mici decât valoarea 1 milimetru.





**DATE DESPRE IMOBILUL NR. 1765**

Oficiul de Cadastru și Publicitate Imobiliară VALCEA  
Biroul de Cadastru și Publicitate Imobiliară Ramnicu Valcea

**A. Partea I. Descrierea imobilului**

TEREN Extravilan

Adresa: Jud. Valcea

Nr. Crt	Nr cadastral Nr. topografic	Suprafața* (mp)	Observații / Referințe
A1		1.102	Sector cadastral:26 Teren neimpregmuit;

**B. Partea II. Proprietari și acte**

Inscrieri privitoare la dreptul de proprietate și alte drepturi reale		Referințe
/		
Act Administrativ nr. 7256, din 19/09/2002 emis de CJFF VÂLCEA (PV de punere în posesie nr. 1079/112 din 23.07.2004, emis de Primăria Lădești);		
B1	Inscrierea provizorie, drept de PROPRIETATE, dobandit prin Lege, cota actuala 1/1 1) MAZILU IOANA 2) MAZILU ROBERT 3) MAZILU AMEDEU	A1

**C. Partea III. SARCINI .**

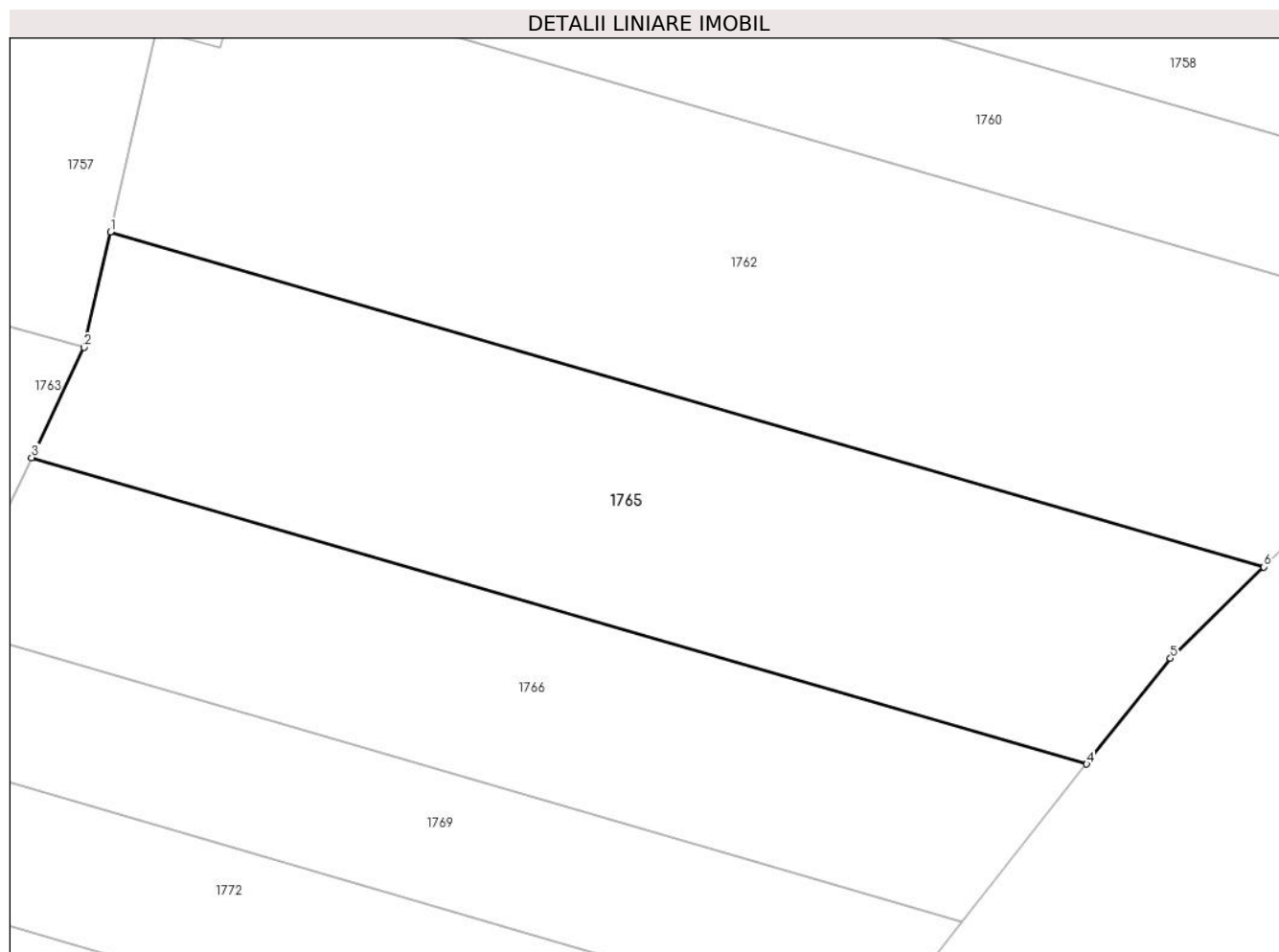
Inscrieri privind dezmembramintele dreptului de proprietate, drepturi reale de garanție și sarcini	Referințe
NU SUNT	

## Anexa Nr. 1 La Partea I

## Teren

Nr cadastral	Suprafața (mp)*	Observații / Referințe
	1.102	

\* Suprafața este determinată în planul de proiecție Stereo 70.



## Date referitoare la teren

Crt	Categorie folosință	Intravilan	Suprafața (mp)	Tarla	Parcelă	Nr. topo	Observații / Referințe
1	padure	NU	1.102	73	1501/33	-	UP V CERNA, UA 52

## Lungime Segmente

1) Valorile lungimilor segmentelor sunt obținute din proiecție în plan.

Punct început	X / Y	Punct sfârșit	X / Y	Lungime segment (** (m)
1	424.588,996 374.948,203	2	424.587,331 374.940,85	7.539
2	424.587,331 374.940,85	3	424.583,977 374.933,839	7.772
3	424.583,977 374.933,839	4	424.651,198 374.914,326	69.997
4	424.651,198 374.914,326	5	424.656,533 374.921,061	8.592
5	424.656,533 374.921,061	6	424.662,477 374.926,873	8.313

Punct început	X / Y	Punct sfârșit	X / Y	Lungime segment (** (m)
6	424.662,477 374.926,873	1	424.588,996 374.948,203	76.514

\*\* Lungimile segmentelor sunt determinate în planul de proiecție Stereo 70 și sunt rotunjite la 1 milimetru.

\*\*\* Distanța dintre puncte este formată din segmente cumulate ce sunt mai mici decât valoarea 1 milimetru.



**DATE DESPRE IMOBILUL NR. 1766**

Oficiul de Cadastru și Publicitate Imobiliară VALCEA  
Biroul de Cadastru și Publicitate Imobiliară Ramnicu Valcea

**A. Partea I. Descrierea imobilului**

TEREN Extravilan

Adresa: Jud. Valcea

Nr. Crt	Nr cadastral Nr. topografic	Suprafața* (mp)	Observații / Referințe
A1		1.457	Sector cadastral:26 Teren neimprejmut;

**B. Partea II. Proprietari și acte**

Inscrieri privitoare la dreptul de proprietate și alte drepturi reale		Referințe
/		
Act Administrativ nr. 3509, din 29/10/2024 emis de PRIMĂRIA COMUNEI LĂDEȘTI;		
B1	Inscrierea posesiei, drept de PROPRIETATE, dobandit prin Lege, cota actuala 1/1 1) NEIDENTIFICAT NEIDENTIFICAT	A1
Act Normativ nr. 7, din 13/03/1996 emis de PARLAMENTUL ROMÂNIEI ((art. 13));		
B2	Se notează mențiunea de proprietar neidentificat	A1

**C. Partea III. SARCINI .**

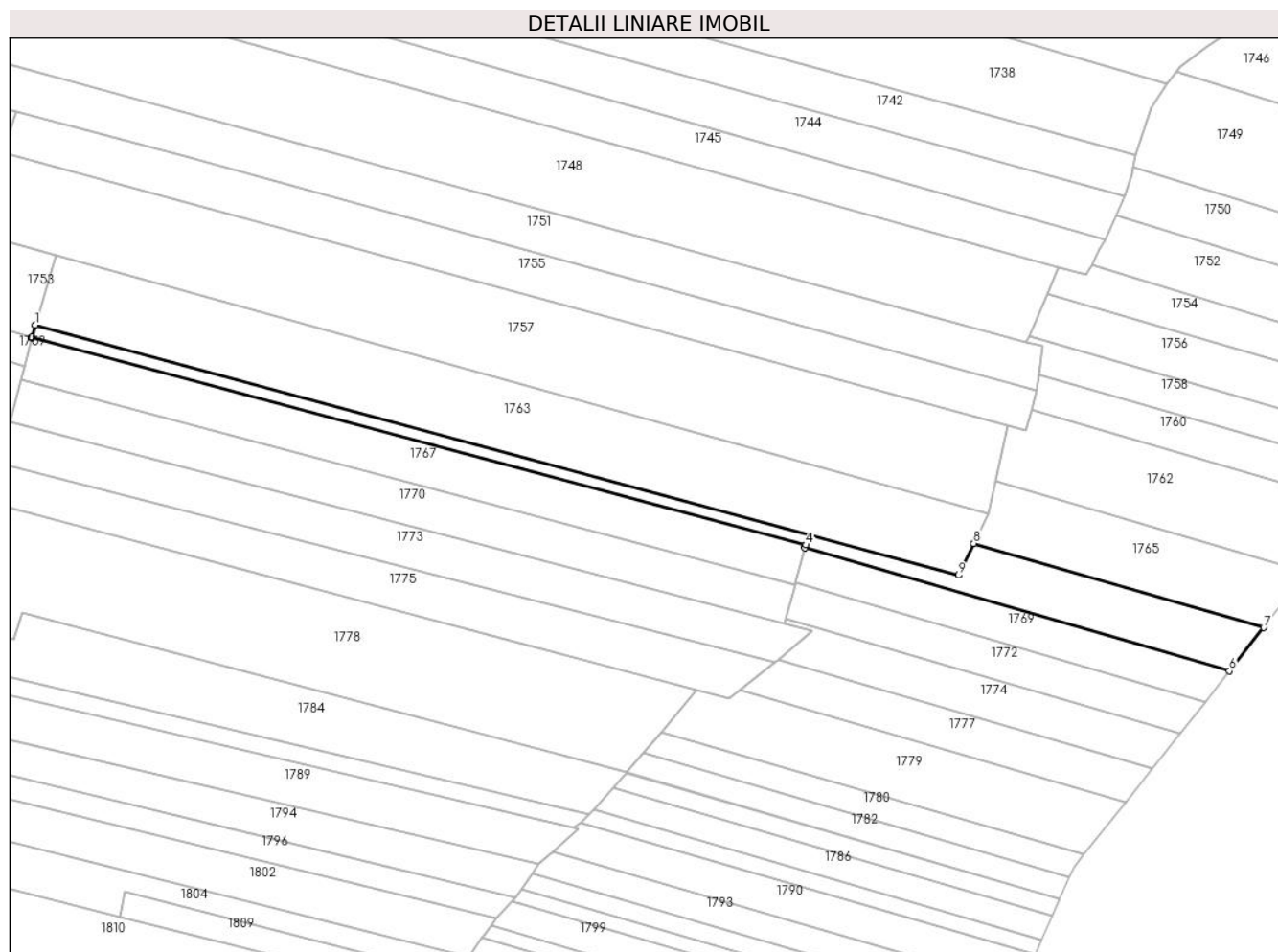
Inscrieri privind dezmembramintele dreptului de proprietate, drepturi reale de garanție și sarcini	Referințe
NU SUNT	

## Anexa Nr. 1 La Partea I

## Teren

Nr cadastral	Suprafața (mp)*	Observații / Referințe
	1.457	

\* Suprafața este determinată în planul de proiecție Stereo 70.



## Date referitoare la teren

Crt	Categorie folosință	Intravilan	Suprafața (mp)	Tarla	Parcelă	Nr. topo	Observații / Referințe
1	arabil	NU	607	73	1506/11	-	
2	padure	NU	850	73	1501/34	-	UP V CERNA, UP 52

## Lungime Segmente

1) Valorile lungimilor segmentelor sunt obținute din proiecție în plan.

Punct început	X / Y	Punct sfârșit	X / Y	Lungime segment (** (m)
1	424.366,558 374.984,423	2	424.365,698 374.981,554	2.995
2	424.365,698 374.981,554	3	424.365,666 374.981,424	0.134
3	424.365,666 374.981,424	4	424.545,058 374.933,49	185.685
4	424.545,058 374.933,49	5	424.544,888 374.932,861	0.652

Punct început	X / Y	Punct sfârșit	X / Y	Lungime segment (** (m)
5	424.544,888 374.932,861	6	424.643,261 374.904,305	102.434
6	424.643,261 374.904,305	7	424.651,198 374.914,326	12.784
7	424.651,198 374.914,326	8	424.583,977 374.933,839	69.997
8	424.583,977 374.933,839	9	424.580,458 374.926,486	8.152
9	424.580,458 374.926,486	1	424.366,558 374.984,423	221.608

\*\* Lungimile segmentelor sunt determinate în planul de proiecție Stereo 70 și sunt rotunjite la 1 milimetru.

\*\*\* Distanța dintre puncte este formată din segmente cumulate ce sunt mai mici decât valoarea 1 milimetru.





**DATE DESPRE IMOBILUL NR. 1767**

Oficiul de Cadastru și Publicitate Imobiliară VALCEA  
Biroul de Cadastru și Publicitate Imobiliară Ramnicu Valcea

**A. Partea I. Descrierea imobilului**

TEREN Extravilan

Adresa: Jud. Valcea

Nr. Crt	Nr cadastral Nr. topografic	Suprafața* (mp)	Observații / Referințe
A1		1.804	Sector cadastral:26 Teren neimprejmuit;

**B. Partea II. Proprietari și acte**

Inscrieri privitoare la dreptul de proprietate și alte drepturi reale	Referințe
/	
Act Administrativ nr. 7576, din 08/04/2008 emis de CJSIPT VÂLCEA;	
B1	A1
Intabulare, drept de PROPRIETATE, dobandit prin Reconstituire, cota actuala 1/1 1) DIACONESCU ELENA	

**C. Partea III. SARCINI .**

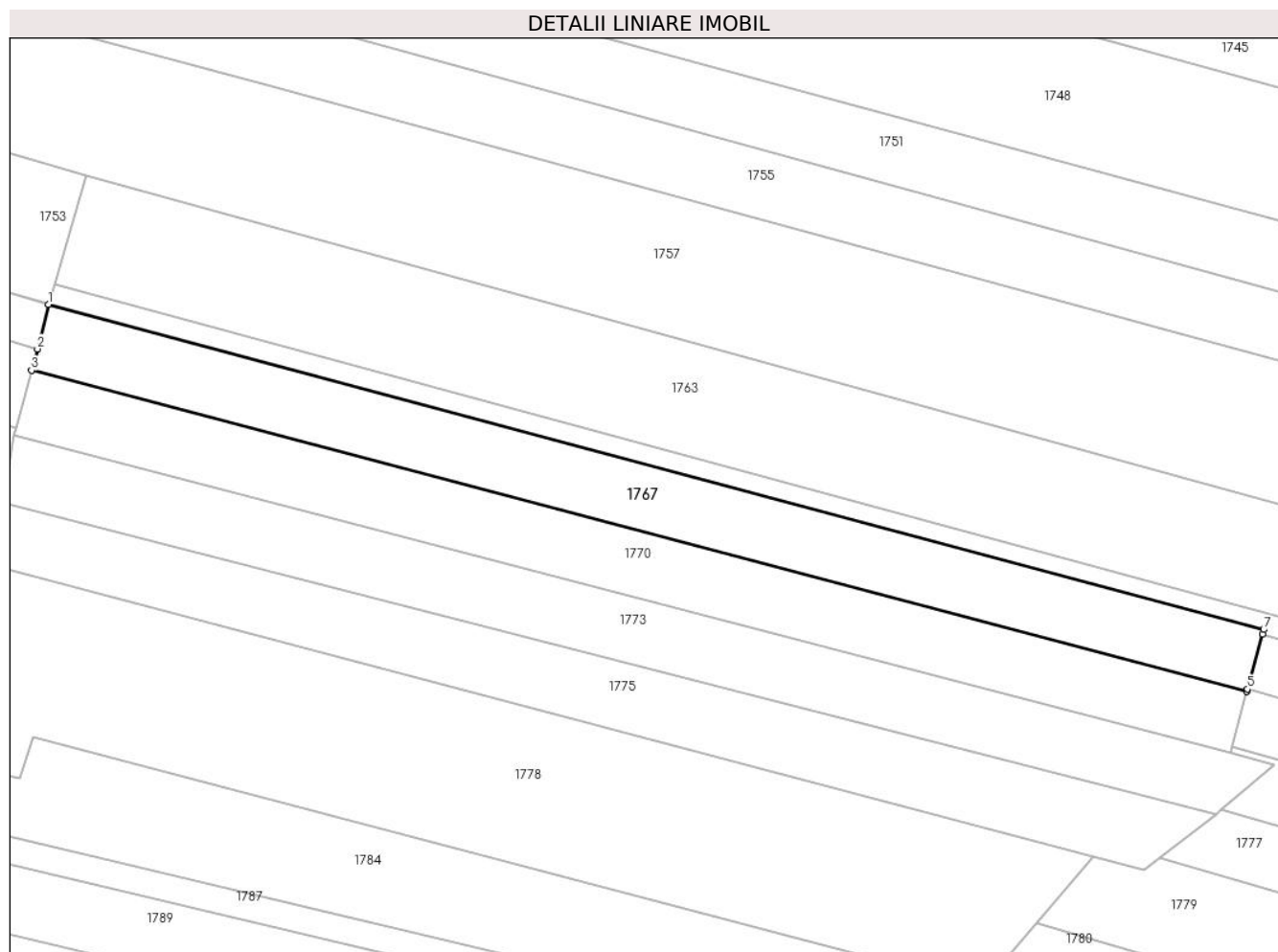
Inscrieri privind dezmembramintele dreptului de proprietate, drepturi reale de garanție și sarcini	Referințe
NU SUNT	

## Anexa Nr. 1 La Partea I

## Teren

Nr cadastral	Suprafața (mp)*	Observații / Referințe
	1.804	

\* Suprafața este determinată în planul de proiecție Stereo 70.



## Date referitoare la teren

Crt	Categorie folosință	Intra vilan	Suprafața (mp)	Tarla	Parcelă	Nr. topo	Observații / Referințe
1	arabil	NU	1.804	73	1506/12	-	

## Lungime Segmente

1) Valorile lungimilor segmentelor sunt obținute din proiecție în plan.

Punct început	X / Y	Punct sfârșit	X / Y	Lungime segment (** (m)
1	424.365,666 374.981,424	2	424.364,086 374.974,881	6.731
2	424.364,086 374.974,881	3	424.363,217 374.971,729	3.27
3	424.363,217 374.971,729	4	424.542,595 374.924,368	185.525
4	424.542,595 374.924,368	5	424.542,686 374.924,704	0.349
5	424.542,686 374.924,704	6	424.544,888 374.932,861	8.448

Punct început	X / Y	Punct sfârșit	X / Y	Lungime segment (** (m)
6	424.544,888 374.932,861	7	424.545,058 374.933,49	0.652
7	424.545,058 374.933,49	1	424.365,666 374.981,424	185.685

\*\* Lungimile segmentelor sunt determinate în planul de proiecție Stereo 70 și sunt rotunjite la 1 milimetru.

\*\*\* Distanța dintre puncte este formată din segmente cumulate ce sunt mai mici decât valoarea 1 milimetru.



**DATE DESPRE IMOBILUL NR. 1768**

Oficiul de Cadastru și Publicitate Imobiliară VALCEA  
Biroul de Cadastru și Publicitate Imobiliară Ramnicu Valcea

**A. Partea I. Descrierea imobilului**

TEREN Extravilan

Adresa: Jud. Valcea

Nr. Crt	Nr cadastral Nr. topografic	Suprafața* (mp)	Observații / Referințe
A1		1.062	Sector cadastral:26 Teren neimprejmuit;

**B. Partea II. Proprietari și acte**

Inscrieri privitoare la dreptul de proprietate și alte drepturi reale	Referințe
/	
Act Administrativ nr. 18076, din 30/08/2011 emis de CJPSDPT-VÂLCEA;	
B1	A1
Intabulare, drept de PROPRIETATE, dobandit prin Reconstituire, cota actuala 1/1 1) MANU N CONSTANTIN	

**C. Partea III. SARCINI .**

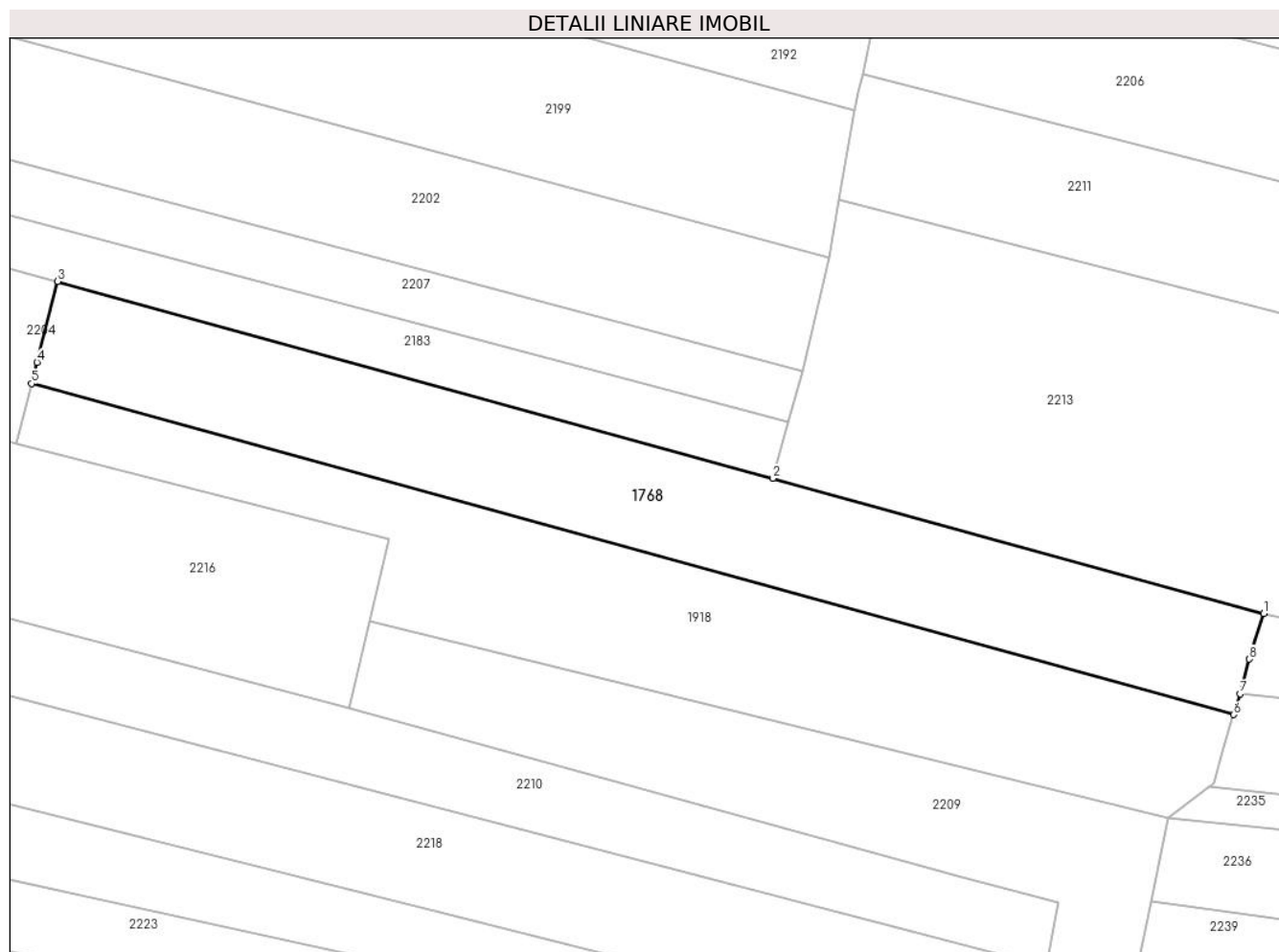
Inscrieri privind dezmembramintele dreptului de proprietate, drepturi reale de garanție și sarcini	Referințe
NU SUNT	

## Anexa Nr. 1 La Partea I

## Teren

Nr cadastral	Suprafața (mp)*	Observații / Referințe
	1.062	

\* Suprafața este determinată în planul de proiecție Stereo 70.



## Date referitoare la teren

Crt	Categorie folosință	Intravilan	Suprafața (mp)	Tarla	Parcelă	Nr. topo	Observații / Referințe
1	arabil	NU	1.062	99	2878/26	-	

## Lungime Segmente

1) Valorile lungimilor segmentelor sunt obținute din proiecție în plan.

Punct început	X / Y	Punct sfârșit	X / Y	Lungime segment (** (m)
1	424.288,773 373.474,008	2	424.244,696 373.486,14	45.717
2	424.244,696 373.486,14	3	424.180,481 373.503,814	66.602
3	424.180,481 373.503,814	4	424.178,615 373.496,541	7.508
4	424.178,615 373.496,541	5	424.178,126 373.494,637	1.966
5	424.178,126 373.494,637	6	424.286,085 373.464,923	111.973

Punct început	X / Y	Punct sfârşit	X / Y	Lungime segment (** (m)
6	424.286,085 373.464,923	7	424.286,643 373.466,808	1.966
7	424.286,643 373.466,808	8	424.287,468 373.469,907	3.206
8	424.287,468 373.469,907	1	424.288,773 373.474,008	4.304

\*\* Lungimile segmentelor sunt determinate în planul de proiecție Stereo 70 și sunt rotunjite la 1 milimetru.

\*\*\* Distanța dintre puncte este formată din segmente cumulate ce sunt mai mici decât valoarea 1 milimetru.





**DATE DESPRE IMOBILUL NR. 1769**

Oficiul de Cadastru și Publicitate Imobiliară VALCEA  
Biroul de Cadastru și Publicitate Imobiliară Ramnicu Valcea

**A. Partea I. Descrierea imobilului**

TEREN Extravilan

Adresa: Jud. Valcea

Nr. Crt	Nr cadastral Nr. topografic	Suprafața* (mp)	Observații / Referințe
A1		850	Sector cadastral:26 Teren neimprejmuit;

**B. Partea II. Proprietari și acte**

Inscrieri privitoare la dreptul de proprietate și alte drepturi reale		Referințe
/		
Act Administrativ nr. 7256, din 19/09/2002 emis de CJFF VÂLCEA (PV de punere în posesie nr. 1079/84 din 23.07.2004, emis de Primăria Lădești);		
B1	Inscrierea provizorie, drept de PROPRIETATE, dobandit prin Lege, cota actuala 1/1 1) DIACONESCU ELISABETA	A1

**C. Partea III. SARCINI .**

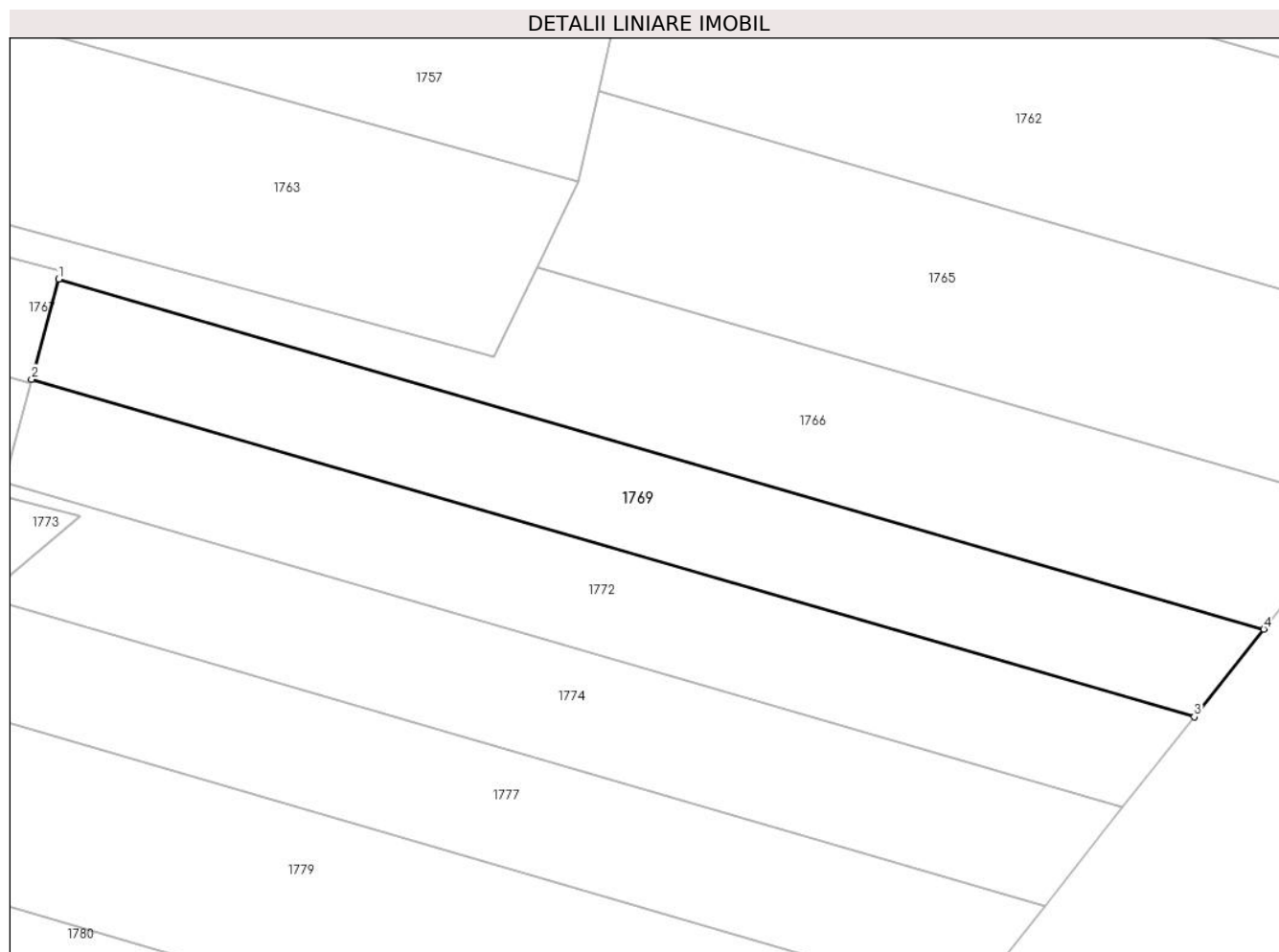
Inscrieri privind dezmembramintele dreptului de proprietate, drepturi reale de garanție și sarcini	Referințe
NU SUNT	

## Anexa Nr. 1 La Partea I

## Teren

Nr cadastral	Suprafața (mp)*	Observații / Referințe
	850	

\* Suprafața este determinată în planul de proiecție Stereo 70.



## Date referitoare la teren

Crt	Categorie folosință	Intra vilan	Suprafața (mp)	Tarla	Parcelă	Nr. topo	Observații / Referințe
1	padure	NU	850	73	1501/85	-	P 1501/35, UP V CERNA, UP 52

## Lungime Segmente

1) Valorile lungimilor segmentelor sunt obținute din proiecție în plan.

Punct început	X / Y	Punct sfârșit	X / Y	Lungime segment (** (m)
1	424.544,888 374.932,861	2	424.542,686 374.924,704	8.448
2	424.542,686 374.924,704	3	424.637,597 374.897,154	98.829
3	424.637,597 374.897,154	4	424.643,261 374.904,305	9.123
4	424.643,261 374.904,305	1	424.544,888 374.932,861	102.434

\*\* Lungimile segmentelor sunt determinate în planul de proiecție Stereo 70 și sunt rotunjite la 1 milimetru.

**\*\*\* Distanţa dintre puncte este formată din segmente cumulate ce sunt mai mici decât valoarea 1 milimetru.**



**DATE DESPRE IMOBILUL NR. 1770**

Oficiul de Cadastru și Publicitate Imobiliară VALCEA  
Biroul de Cadastru și Publicitate Imobiliară Ramnicu Valcea

**A. Partea I. Descrierea imobilului**

TEREN Extravilan

Adresa: Jud. Valcea, Punctul „, La Siminoc ”.

Nr. Crt	Nr cadastral Nr. topografic	Suprafața* (mp)	Observații / Referințe
A1	36041	1.804	Sector cadastral:26 Teren neimpregmuit;

**B. Partea II. Proprietari și acte**

Inscrieri privitoare la dreptul de proprietate și alte drepturi reale		Referințe
<b>104813 / 14/11/2024</b>		
Act Notarial nr. Contract de intretinere aut. nr. 1427, din 11/11/2024 emis de Notar Public MAZILU CLAUDIA ANA;		
B2	Intabulare, drept de PROPRIETATE, dobandit prin Conventie, cota actuala 1/1 1) LIXANDRU IULIANA, necasatorita <i>OBSERVATII: bun propriu;</i>	A1

**C. Partea III. SARCINI**

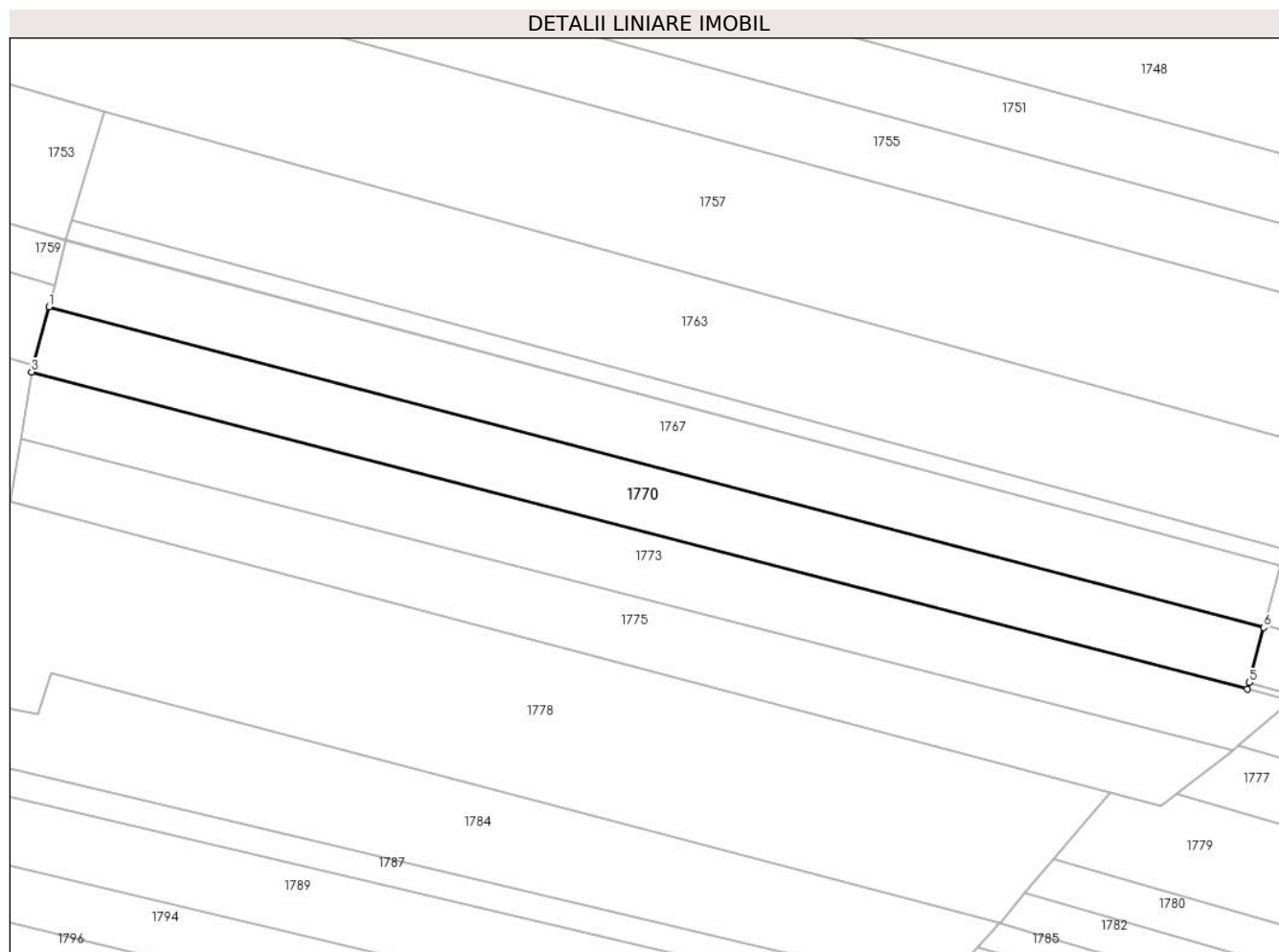
Inscrieri privind dezmembramintele dreptului de proprietate, drepturi reale de garanție și sarcini		Referințe
<b>104813 / 14/11/2024</b>		
Act Notarial nr. Contract de intretinere aut. nr. 1427, din 11/11/2024 emis de Notar Public MAZILU CLAUDIA ANA;		
C1	Intabulare, drept de IPOTECA LEGALA, Valoare:0 , reprezentand obligatia de intretinere, cota actuala 1/1, cota initiala 1/1 1) LIXANDRU GHEORGHE 2) LIXANDRU VIORICA, sotii	A1

## Anexa Nr. 1 La Partea I

## Teren

Nr cadastral	Suprafața (mp)*	Observații / Referințe
36041	1.804	

\* Suprafața este determinată în planul de proiecție Stereo 70.



## Date referitoare la teren

Crt	Categorie folosință	Intravilan	Suprafața (mp)	Tarla	Parcelă	Nr. topo	Observații / Referințe
1	arabil	NU	1.804	73	1506/13	-	

## Lungime Segmente

1) Valorile lungimilor segmentelor sunt obținute din proiecție în plan.

Punct început	X / Y	Punct sfârșit	X / Y	Lungime segment (** (m)
1	424.363,217 374.971,729	2	424.360,91 374.963,171	8.863
2	424.360,91 374.963,171	3	424.360,614 374.962,074	1.136
3	424.360,614 374.962,074	4	424.540,149 374.915,248	185.541
4	424.540,149 374.915,248	5	424.540,425 374.916,276	1.064
5	424.540,425 374.916,276	6	424.542,595 374.924,368	8.378

Punct început	X / Y	Punct sfârșit	X / Y	Lungime segment (** (m)
6	424.542,595 374.924,368	1	424.363,217 374.971,729	185.525

\*\* Lungimile segmentelor sunt determinate în planul de proiecție Stereo 70 și sunt rotunjite la 1 milimetru.

\*\*\* Distanța dintre puncte este formată din segmente cumulate ce sunt mai mici decât valoarea 1 milimetru.





**DATE DESPRE IMOBILUL NR. 1771**

Oficiul de Cadastru și Publicitate Imobiliară VALCEA  
Biroul de Cadastru și Publicitate Imobiliară Ramnicu Valcea

**A. Partea I. Descrierea imobilului**

TEREN Intravilan

Adresa: Loc. Popesti, Nr. 31, Jud. Valcea

Nr. Crt	Nr cadastral Nr. topografic	Suprafața* (mp)	Observații / Referințe
A1		1.004	Sector cadastral:26 Teren imprejmuit;

**Construcții**

Crt	Nr cadastral Nr. topografic	Adresa	Observații / Referințe
A1.1		Loc. Popesti, Nr. 31, Jud. Valcea	Nr. niveluri:1; S. construita la sol:74 mp; S. construita desfasurata:74 mp; Casa de locuit, An construire 1963
A1.2		Loc. Popesti, Nr. 31, Jud. Valcea	Nr. niveluri:1; S. construita la sol:91 mp; S. construita desfasurata:91 mp; Magazie si grajd, An construire 1986
A1.3		Loc. Popesti, Nr. 31, Jud. Valcea	Nr. niveluri:1; S. construita la sol:16 mp; S. construita desfasurata:16 mp; Magazie

**B. Partea II. Proprietari și acte**

Inscrieri privitoare la dreptul de proprietate și alte drepturi reale		Referințe
/		
Act Notarial nr. 213, din 27/01/2022 emis de BNP FIRAN RODICA;		
B1	Intabulare, drept de PROPRIETATE, dobandit prin lesire Din Indiviziune, cota actuala 1/1 1) STANCU EUGENIA	A1, A1.1, A1.2
Act Administrativ nr. 3509, din 29/10/2024 emis de PRIMĂRIA COMUNEI LĂDEȘTI;		
B2	Intabulare, drept de PROPRIETATE, dobandit prin Construire, cota actuala 1/1 1) STANCU EUGENIA	A1.3

**C. Partea III. SARCINI .**

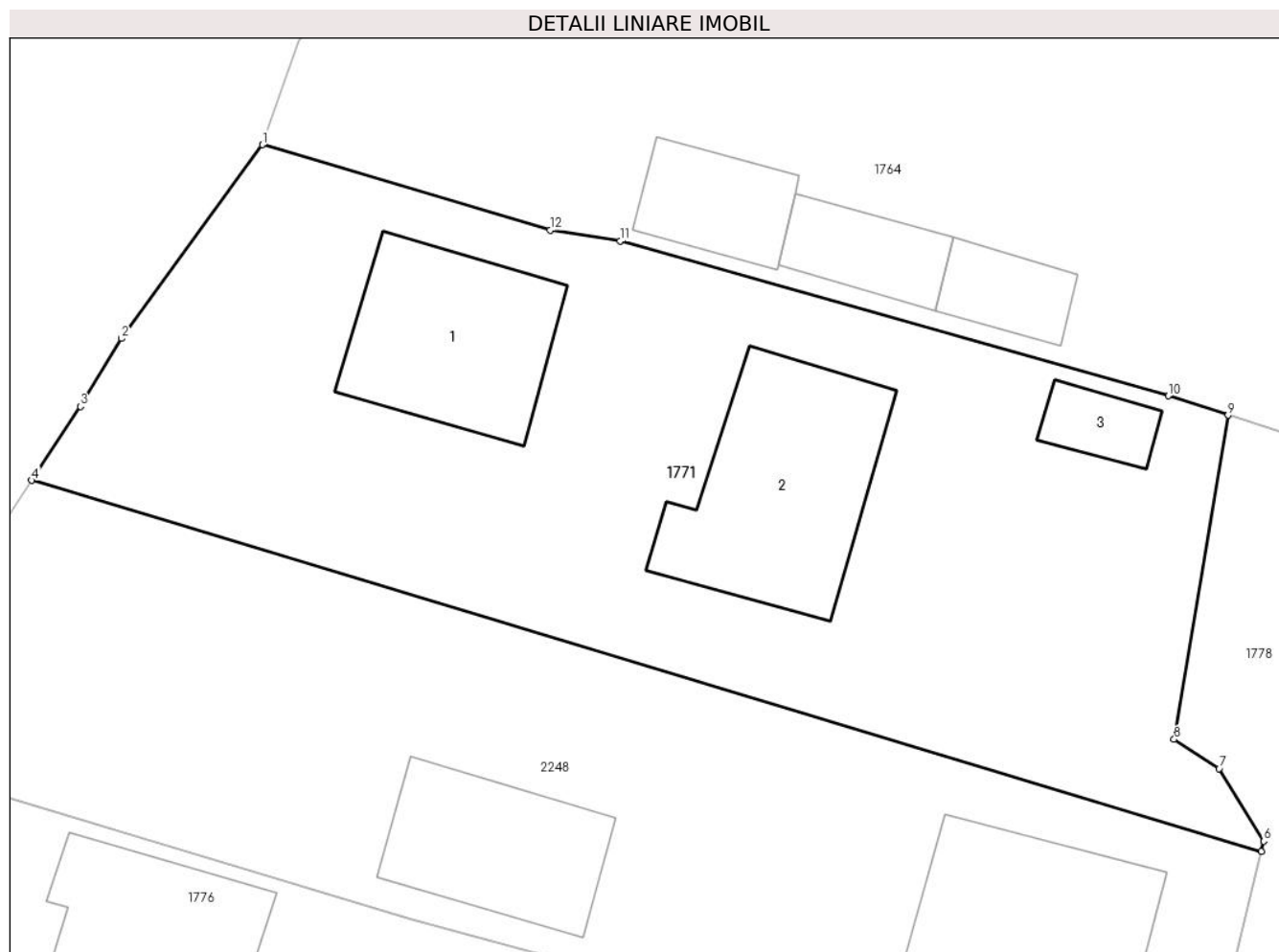
Inscrieri privind dezmembramintele dreptului de proprietate, drepturi reale de garanție și sarcini	Referințe
NU SUNT	

## Anexa Nr. 1 La Partea I

## Teren

Nr cadastral	Suprafața (mp)*	Observații / Referințe
	1.004	

\* Suprafața este determinată în planul de proiecție Stereo 70.



## Date referitoare la teren

Crt	Categorie folosință	Intravilan	Suprafața (mp)	Tarla	Parcelă	Nr. topo	Observații / Referințe
1	curți constructii	DA	1.004	7	182	-	

## Date referitoare la construcții

Crt	Număr	Destinație construcție	Supraf. (mp)	Situație juridică	Observații / Referințe
A1.1		construcții de locuințe	74	Cu acte	Nr. niveluri:1; S. construita la sol:74 mp; S. construita desfasurata:74 mp; Casa de locuit, An construire 1963
A1.2		construcții anexa	91	Cu acte	Nr. niveluri:1; S. construita la sol:91 mp; S. construita desfasurata:91 mp; Magazie si grajd, An construire 1986
A1.3		construcții anexa	16	Cu acte	Nr. niveluri:1; S. construita la sol:16 mp; S. construita desfasurata:16 mp; Magazie

## Lungime Segmente

1) Valorile lungimilor segmentelor sunt obținute din proiecție în plan.

Punct început	X / Y	Punct sfârșit	X / Y	Lungime segment (** (m)
1	424.285,815 374.963,606	2	424.279,099 374.954,365	11.424

Punct început	X / Y	Punct sfârşit	X / Y	Lungime segment (** (m)
2	424.279,099 374.954,365	3	424.277,139 374.951,132	3.781
3	424.277,139 374.951,132	4	424.274,812 374.947,61	4.221
4	424.274,812 374.947,61	5	424.333,45 374.929,932	61.245
5	424.333,45 374.929,932	6	424.333,567 374.930,416	0.498
6	424.333,567 374.930,416	7	424.331,44 374.933,879	4.064
7	424.331,44 374.933,879	8	424.329,292 374.935,263	2.555
8	424.329,292 374.935,263	9	424.331,867 374.950,717	15.668
9	424.331,867 374.950,717	10	424.329,014 374.951,633	2.996
10	424.329,014 374.951,633	11	424.302,877 374.959,009	27.158
11	424.302,877 374.959,009	12	424.299,532 374.959,535	3.386
12	424.299,532 374.959,535	1	424.285,815 374.963,606	14.309

\*\* Lungimile segmentelor sunt determinate în planul de proiecţie Stereo 70 şi sunt rotunjite la 1 milimetru.

\*\*\* Distanţa dintre puncte este formată din segmente cumulate ce sunt mai mici decât valoarea 1 milimetru.



**DATE DESPRE IMOBILUL NR. 1772**

Oficiul de Cadastru și Publicitate Imobiliară VALCEA  
Biroul de Cadastru și Publicitate Imobiliară Ramnicu Valcea

**A. Partea I. Descrierea imobilului**

TEREN Extravilan

Adresa: Jud. Valcea

Nr. Crt	Nr cadastral Nr. topografic	Suprafața* (mp)	Observații / Referințe
A1		846	Sector cadastral:26 Teren neimpregmuit;

**B. Partea II. Proprietari și acte**

Inscrieri privitoare la dreptul de proprietate și alte drepturi reale	Referințe
/	
Act Administrativ nr. 18, din 11/03/2004 emis de CJSIPT VÂLCEA;	
B1	A1
Intabulare, drept de PROPRIETATE, dobandit prin Lege, cota actuala 1/1 1) LIXANDRU M ION	

**C. Partea III. SARCINI .**

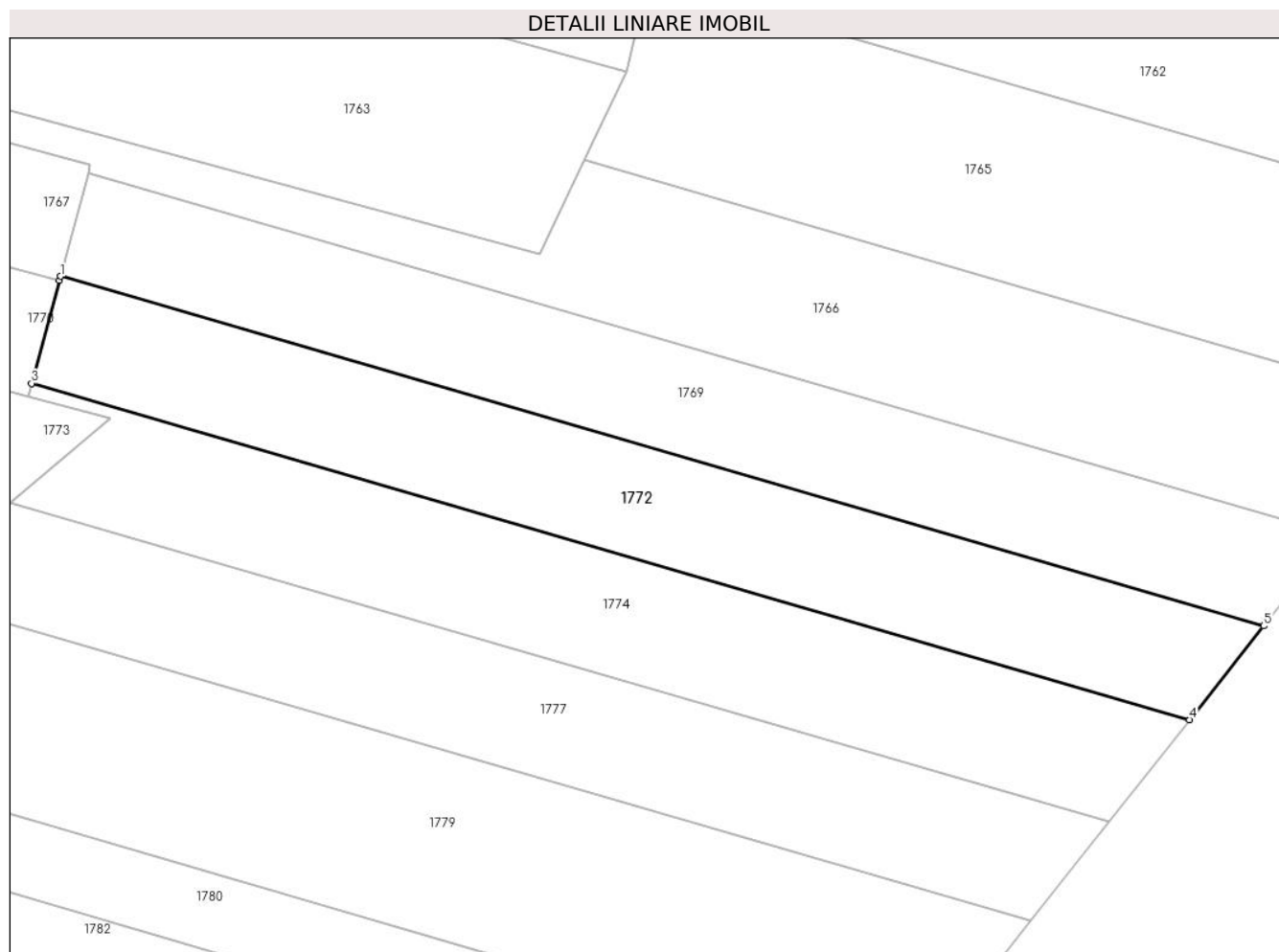
Inscrieri privind dezmembramintele dreptului de proprietate, drepturi reale de garanție și sarcini	Referințe
NU SUNT	

## Anexa Nr. 1 La Partea I

## Teren

Nr cadastral	Suprafața (mp)*	Observații / Referințe
	846	

\* Suprafața este determinată în planul de proiecție Stereo 70.



## Date referitoare la teren

Crt	Categorie folosință	Intra vilan	Suprafața (mp)	Tarla	Parcelă	Nr. topo	Observații / Referințe
1	padure	NU	846	73	1501/36	-	UP V CERNA, UA52

## Lungime Segmente

1) Valorile lungimilor segmentelor sunt obținute din proiecție în plan.

Punct început	X / Y	Punct sfârșit	X / Y	Lungime segment (** (m)
1	424.542,686 374.924,704	2	424.542,595 374.924,368	0.349
2	424.542,595 374.924,368	3	424.540,425 374.916,276	8.378
3	424.540,425 374.916,276	4	424.631,746 374.889,767	95.091
4	424.631,746 374.889,767	5	424.637,597 374.897,154	9.423
5	424.637,597 374.897,154	1	424.542,686 374.924,704	98.829

**\*\* Lungimile segmentelor sunt determinate în planul de proiecție Stereo 70 și sunt rotunjite la 1 milimetru.**

**\*\*\* Distanța dintre puncte este formată din segmente cumulate ce sunt mai mici decât valoarea 1 milimetru.**





**DATE DESPRE IMOBILUL NR. 1773**

Oficiul de Cadastru și Publicitate Imobiliară VALCEA  
Biroul de Cadastru și Publicitate Imobiliară Ramnicu Valcea

**A. Partea I. Descrierea imobilului**

TEREN Extravilan

Adresa: Jud. Valcea

Nr. Crt	Nr cadastral Nr. topografic	Suprafața* (mp)	Observații / Referințe
A1		1.804	Sector cadastral:26 Teren neimprejmuit;

**B. Partea II. Proprietari și acte**

Inscrieri privitoare la dreptul de proprietate și alte drepturi reale	Referințe
/	
Act Administrativ nr. 760/46594, din 14/02/2017 emis de CJSIPT VÂLCEA;	
B1	A1
Intabulare, drept de PROPRIETATE, dobandit prin Reconstituire, cota actuala 1/1 1) MAZILU OREST	

**C. Partea III. SARCINI .**

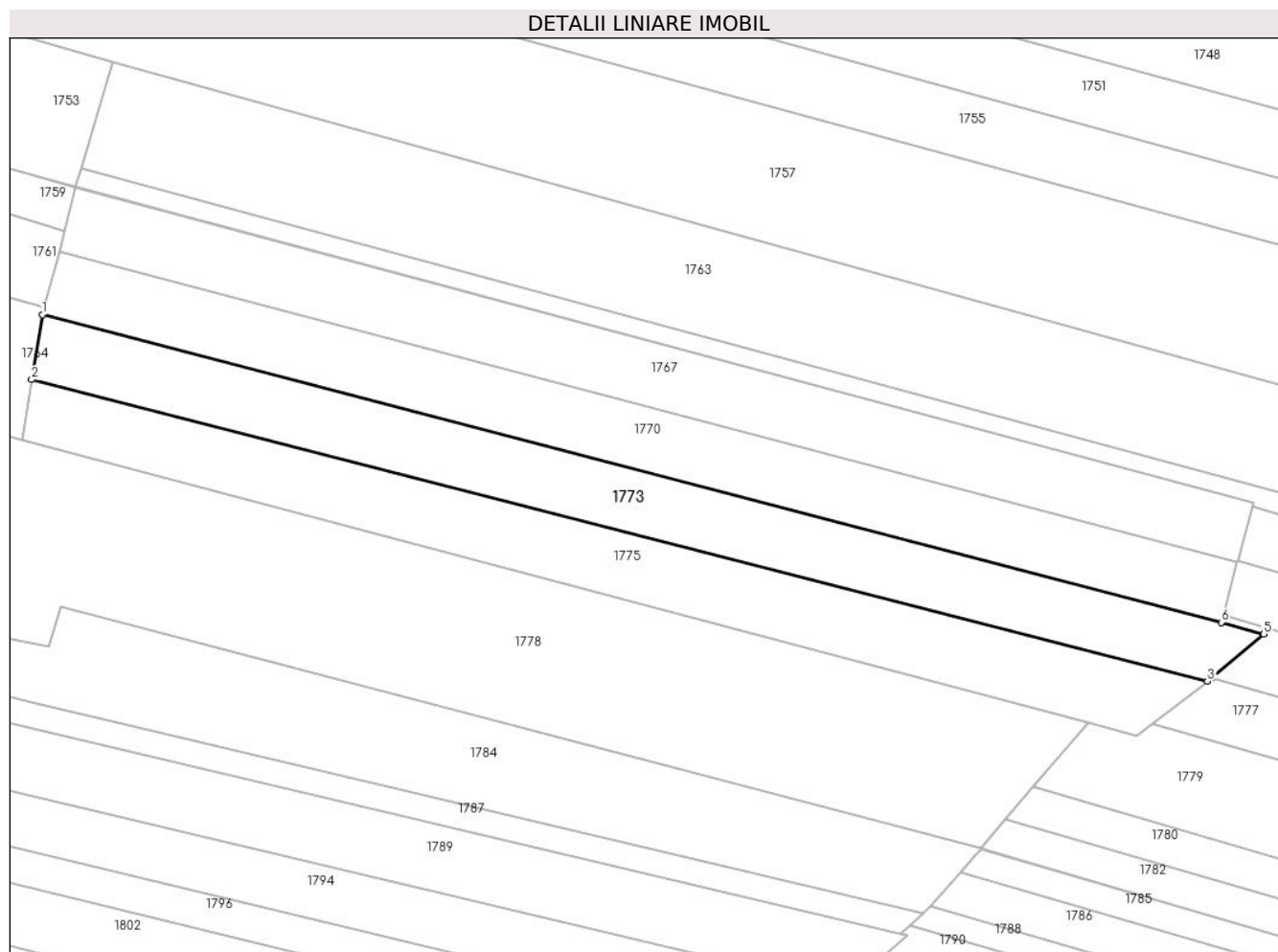
Inscrieri privind dezmembramintele dreptului de proprietate, drepturi reale de garanție și sarcini	Referințe
NU SUNT	

## Anexa Nr. 1 La Partea I

## Teren

Nr cadastral	Suprafața (mp)*	Observații / Referințe
	1.804	

\* Suprafața este determinată în planul de proiecție Stereo 70.



## Date referitoare la teren

Crt	Categorie folosință	Intravilan	Suprafața (mp)	Tarla	Parcelă	Nr. topo	Observații / Referințe
1	arabil	NU	1.804	73	1506/14	-	

## Lungime Segmente

1) Valorile lungimilor segmentelor sunt obținute din proiecție în plan.

Punct început	X / Y	Punct sfârșit	X / Y	Lungime segment (** (m)
1	424.360,614 374.962,074	2	424.358,997 374.952,206	10.0
2	424.358,997 374.952,206	3	424.538,044 374.906,303	184.838
3	424.538,044 374.906,303	4	424.538,751 374.906,896	0.923
4	424.538,751 374.906,896	5	424.546,618 374.913,502	10.272
5	424.546,618 374.913,502	6	424.540,149 374.915,248	6.7

Punct început	X / Y	Punct sfârşit	X / Y	Lungime segment (** (m)
6	424.540,149 374.915,248	1	424.360,614 374.962,074	185.541

\*\* Lungimile segmentelor sunt determinate în planul de proiecţie Stereo 70 şi sunt rotunjite la 1 milimetru.

\*\*\* Distanţa dintre puncte este formată din segmente cumulate ce sunt mai mici decât valoarea 1 milimetru.



**DATE DESPRE IMOBILUL NR. 1774**

Oficiul de Cadastru și Publicitate Imobiliară VALCEA  
Biroul de Cadastru și Publicitate Imobiliară Ramnicu Valcea

**A. Partea I. Descrierea imobilului**

TEREN Extravilan

Adresa: Jud. Valcea

Nr. Crt	Nr cadastral Nr. topografic	Suprafața* (mp)	Observații / Referințe
A1		850	Sector cadastral:26 Teren neimprejmuit;

**B. Partea II. Proprietari și acte**

Inscrieri privitoare la dreptul de proprietate și alte drepturi reale		Referințe
/		
Act Administrativ nr. 7256, din 19/09/2002 emis de CJFF VÂLCEA (PV de punere în posesie nr. 2261/61 din 11,12,2003, emis de Primăria Lădești);		
B1	Inscrierea provizorie, drept de PROPRIETATE, dobandit prin Lege, cota actuala 1/1 1) MAZILU OREST	A1

**C. Partea III. SARCINI .**

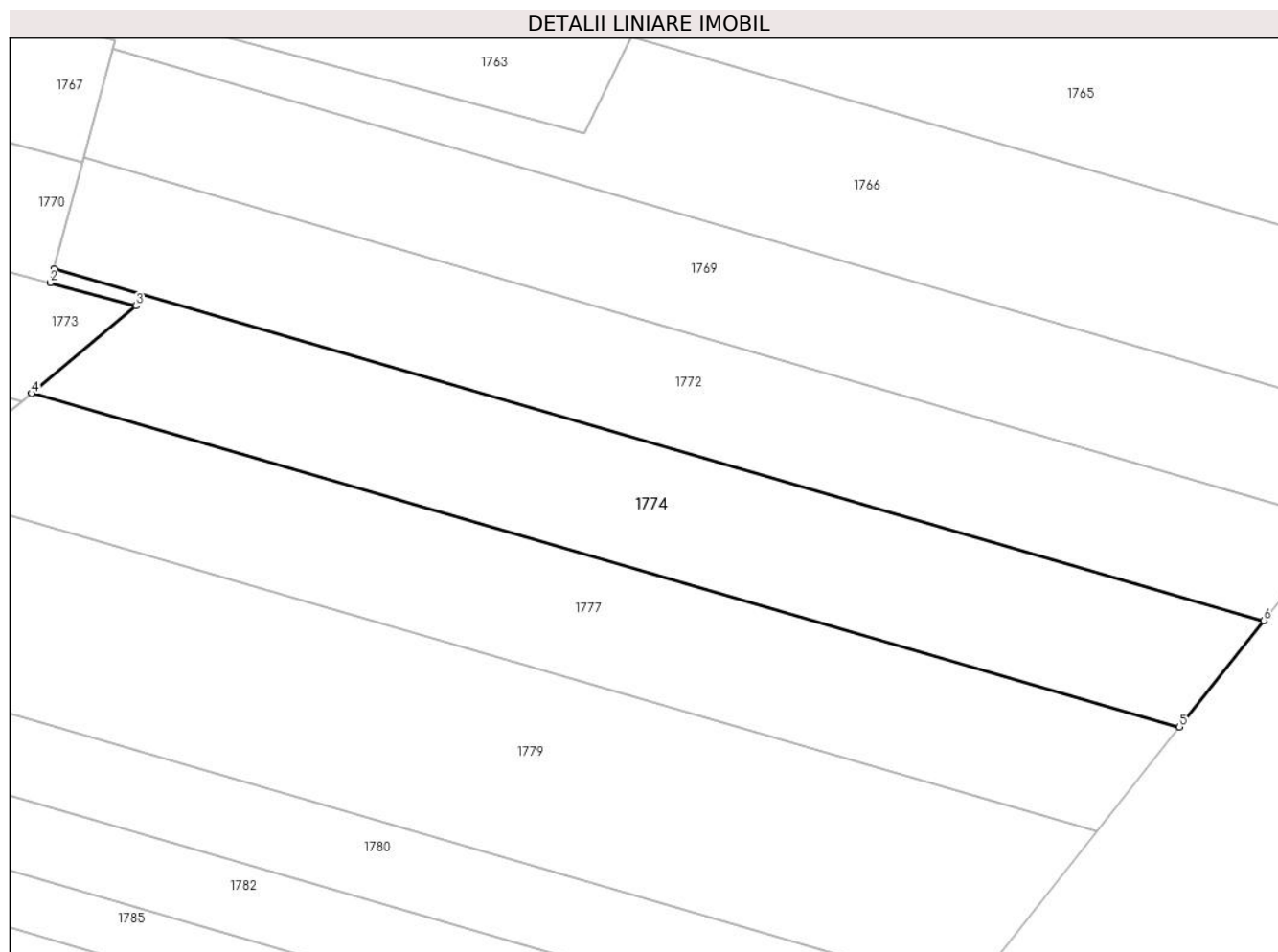
Inscrieri privind dezmembramintele dreptului de proprietate, drepturi reale de garanție și sarcini	Referințe
NU SUNT	

## Anexa Nr. 1 La Partea I

## Teren

Nr cadastral	Suprafața (mp)*	Observații / Referințe
	850	

\* Suprafața este determinată în planul de proiecție Stereo 70.



## Date referitoare la teren

Crt	Categorie folosință	Intra vilan	Suprafața (mp)	Tarla	Parcelă	Nr. topo	Observații / Referințe
1	padure	NU	850	73	1501/37	-	UP V CERNA, UA 52

## Lungime Segmente

1) Valorile lungimilor segmentelor sunt obținute din proiecție în plan.

Punct început	X / Y	Punct sfârșit	X / Y	Lungime segment (** (m)
1	424.540,425 374.916,276	2	424.540,149 374.915,248	1.064
2	424.540,149 374.915,248	3	424.546,618 374.913,502	6.7
3	424.546,618 374.913,502	4	424.538,751 374.906,896	10.272
4	424.538,751 374.906,896	5	424.625,393 374.881,746	90.219
5	424.625,393 374.881,746	6	424.631,746 374.889,767	10.232

Punct început	X / Y	Punct sfârșit	X / Y	Lungime segment (** (m)
6	424.631,746 374.889,767	1	424.540,425 374.916,276	95.091

\*\* Lungimile segmentelor sunt determinate în planul de proiecție Stereo 70 și sunt rotunjite la 1 milimetru.

\*\*\* Distanța dintre puncte este formată din segmente cumulate ce sunt mai mici decât valoarea 1 milimetru.





**DATE DESPRE IMOBILUL NR. 1775**

Oficiul de Cadastru și Publicitate Imobiliară VALCEA  
Biroul de Cadastru și Publicitate Imobiliară Ramnicu Valcea

**A. Partea I. Descrierea imobilului**

TEREN Extravilan

Adresa: Jud. Valcea

Nr. Crt	Nr cadastral Nr. topografic	Suprafața* (mp)	Observații / Referințe
A1		1.804	Sector cadastral:26 Teren neimprejmuit;

**B. Partea II. Proprietari și acte**

Inscrieri privitoare la dreptul de proprietate și alte drepturi reale	Referințe
/	
Act Notarial nr. 41, din 10/11/2021 emis de MANEA-ANDREESCU CARMEN-MIHAELA;	
B1	A1
Intabulare, drept de PROPRIETATE, dobandit prin Succesiune, cota actuala 1/1 1) POPA MIRCEA	

**C. Partea III. SARCINI .**

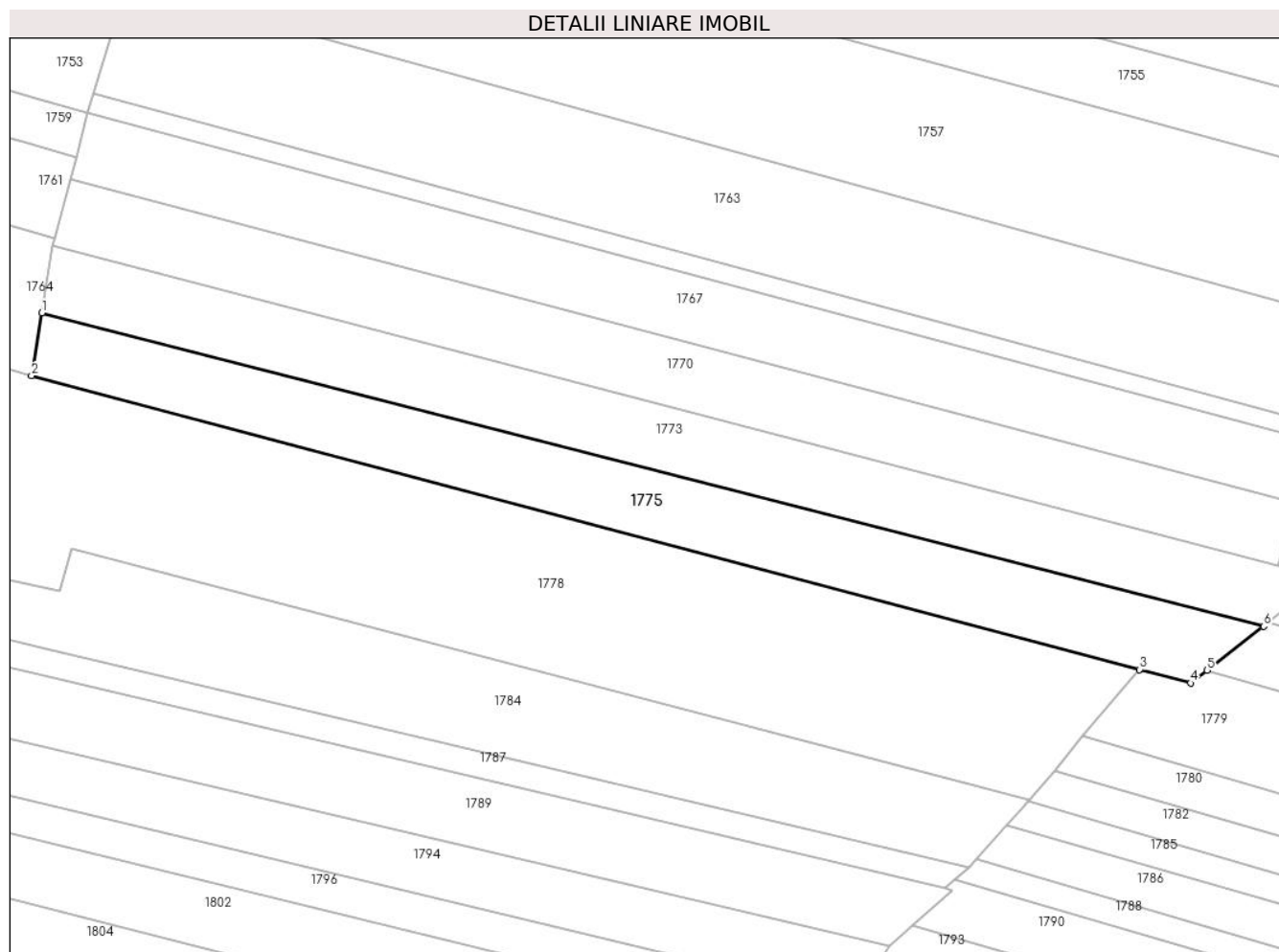
Inscrieri privind dezmembramintele dreptului de proprietate, drepturi reale de garanție și sarcini	Referințe
NU SUNT	

## Anexa Nr. 1 La Partea I

## Teren

Nr cadastral	Suprafața (mp)*	Observații / Referințe
	1.804	

\* Suprafața este determinată în planul de proiecție Stereo 70.



## Date referitoare la teren

Crt	Categorie folosință	Intravilan	Suprafața (mp)	Tarla	Parcelă	Nr. topo	Observații / Referințe
1	arabil	NU	1.804	73	1506/15	-	

## Lungime Segmente

1) Valorile lungimilor segmentelor sunt obținute din proiecție în plan.

Punct început	X / Y	Punct sfârșit	X / Y	Lungime segment (** (m)
1	424.358,997 374.952,206	2	424.357,489 374.943,007	9.321
2	424.357,489 374.943,007	3	424.519,863 374.899,978	167.978
3	424.519,863 374.899,978	4	424.527,326 374.898,0	7.721
4	424.527,326 374.898,0	5	424.529,726 374.899,86	3.036
5	424.529,726 374.899,86	6	424.538,044 374.906,303	10.521

Punct început	X / Y	Punct sfârșit	X / Y	Lungime segment (** (m)
6	424.538,044 374.906,303	1	424.358,997 374.952,206	184.838

\*\* Lungimile segmentelor sunt determinate în planul de proiecție Stereo 70 și sunt rotunjite la 1 milimetru.

\*\*\* Distanța dintre puncte este formată din segmente cumulate ce sunt mai mici decât valoarea 1 milimetru.



**DATE DESPRE IMOBILUL NR. 1776**

Oficiul de Cadastru și Publicitate Imobiliară VALCEA  
Biroul de Cadastru și Publicitate Imobiliară Ramnicu Valcea

**A. Partea I. Descrierea imobilului**

TEREN Intravilan

Adresa: Loc. Popesti, Nr. 33, Jud. Valcea, PUNCT "ACASA"

Nr. Crt	Nr cadastral Nr. topografic	Suprafața* (mp)	Observații / Referințe
A1	35326	1.016	Sector cadastral:26 Teren neimprijmit;

**Construcții**

Crt	Nr cadastral Nr. topografic	Adresa	Observații / Referințe
A1.1	35326-C1	Loc. Popesti, Nr. 33, Jud. Valcea	Nr. niveluri:1; S. construita la sol:106 mp; CASA, CONSTRUITA DIN LEMN IN ANUL 1970; NU DETINE CERTIFICAT DE PERFORMANTA ENERGETICA
A1.2	35326-C2	Loc. Popesti, Nr. 33, Jud. Valcea	Nr. niveluri:1; S. construita la sol:26 mp; MAGAZIE, CONSTRUITA DIN LEMN IN ANUL 1977;
A1.3	35326-C3	Loc. Popesti, Nr. 33, Jud. Valcea	Nr. niveluri:1; S. construita la sol:12 mp; REMIZA, CONSTRUITA DIN LEMN IN ANUL 1977;

**B. Partea II. Proprietari și acte**

Inscrieri privitoare la dreptul de proprietate și alte drepturi reale		Referințe
<b>17108 / 08/04/2014</b>		
Act Notarial nr. Contract de vanzare -cumparare aut. nr. 272, din 07/04/2014 emis de NP. Manea Andreescu Carmen Mirela;		
B5	Intabulare, drept de PROPRIETATE bun comun, dobandit prin Conventie, cota actuala 1/1 1) POIENARU ROBERT-CANTEMIR, casatorit cu 2) POIENARU IONELA-SORINA	A1, A1.1, A1.2, A1.3

**C. Partea III. SARCINI .**

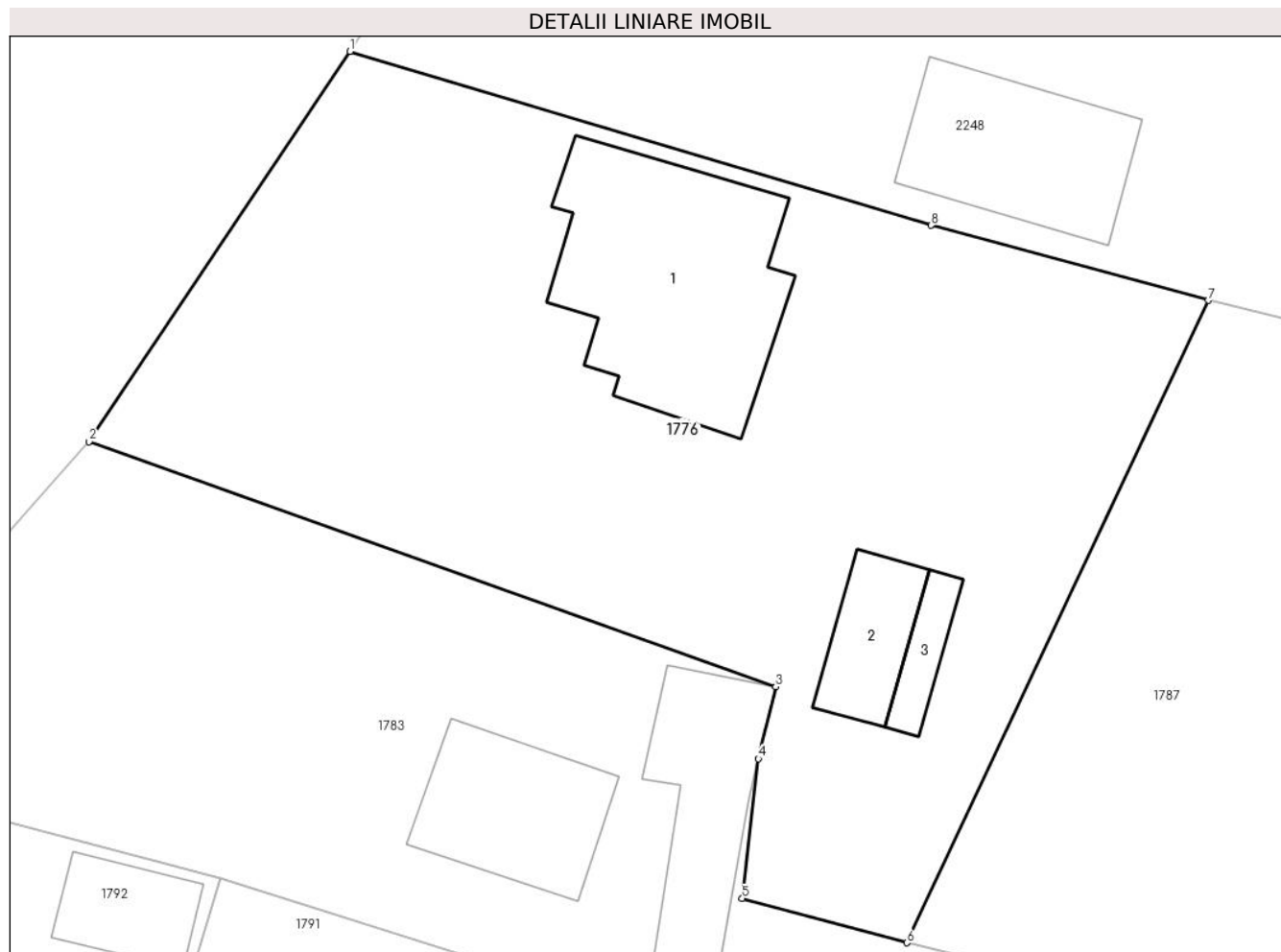
Inscrieri privind dezmembramintele dreptului de proprietate, drepturi reale de garanție și sarcini	Referințe
NU SUNT	

## Anexa Nr. 1 La Partea I

## Teren

Nr cadastral	Suprafața (mp)*	Observații / Referințe
35326	1.016	

\* Suprafața este determinată în planul de proiecție Stereo 70.



## Date referitoare la teren

Crt	Categorie folosință	Intravilan	Suprafața (mp)	Tarla	Parcelă	Nr. topo	Observații / Referințe
1	curți constructii	DA	1.016	7	187	-	

## Date referitoare la construcții

Crt	Număr	Destinație construcție	Supraf. (mp)	Situație juridică	Observații / Referințe
A1.1	35326-C1	construcții de locuințe	106	Cu acte	Nr. niveluri:1; S. construită la sol:106 mp; CASA, CONSTRUITĂ DIN LEMN ÎN ANUL 1970; NU DETINE CERTIFICAT DE PERFORMANȚĂ ENERGETICĂ
A1.2	35326-C2	construcții anexa	26	Cu acte	Nr. niveluri:1; S. construită la sol:26 mp; MAGAZIE, CONSTRUITĂ DIN LEMN ÎN ANUL 1977;
A1.3	35326-C3	construcții anexa	12	Cu acte	Nr. niveluri:1; S. construită la sol:12 mp; REMIZA, CONSTRUITĂ DIN LEMN ÎN ANUL 1977;

## Lungime Segmente

1) Valorile lungimilor segmentelor sunt obținute din proiecție în plan.

Punct început	X / Y	Punct sfârșit	X / Y	Lungime segment (** (m))
1	424.266,274 374.934,683	2	424.254,295 374.916,791	21.532

Punct început	X / Y	Punct sfârșit	X / Y	Lungime segment (** (m)
2	424.254,295 374.916,791	3	424.285,821 374.905,545	33.472
3	424.285,821 374.905,545	4	424.285,028 374.902,243	3.396
4	424.285,028 374.902,243	5	424.284,289 374.895,84	6.446
5	424.284,289 374.895,84	6	424.291,837 374.893,806	7.817
6	424.291,837 374.893,806	7	424.305,687 374.923,264	32.551
7	424.305,687 374.923,264	8	424.292,95 374.926,703	13.193
8	424.292,95 374.926,703	1	424.266,274 374.934,683	27.844

\*\* Lungimile segmentelor sunt determinate în planul de proiecție Stereo 70 și sunt rotunjite la 1 milimetru.

\*\*\* Distanța dintre puncte este formată din segmente cumulate ce sunt mai mici decât valoarea 1 milimetru.





**DATE DESPRE IMOBILUL NR. 1777**

Oficiul de Cadastru și Publicitate Imobiliară VALCEA  
Biroul de Cadastru și Publicitate Imobiliară Ramnicu Valcea

**A. Partea I. Descrierea imobilului**

TEREN Extravilan

Adresa: Jud. Valcea

Nr. Crt	Nr cadastral Nr. topografic	Suprafața* (mp)	Observații / Referințe
A1		850	Sector cadastral:26 Teren neimpregmuit;

**B. Partea II. Proprietari și acte**

Inscrieri privitoare la dreptul de proprietate și alte drepturi reale		Referințe
/		
Act Administrativ nr. 7256, din 19/09/2002 emis de CJFF VÂLCEA (PV de punere în posesie nr. 2261/117 din 11,12,2003, emis de Primăria Lădești);		
B1	Inscrierea provizorie, drept de PROPRIETATE, dobandit prin Lege, cota actuala 1/1 1) POPA NICOLAE 2) POPA VICTOR 3) POPA ELENA 4) DRAGNEA EUGENIA	A1

**C. Partea III. SARCINI .**

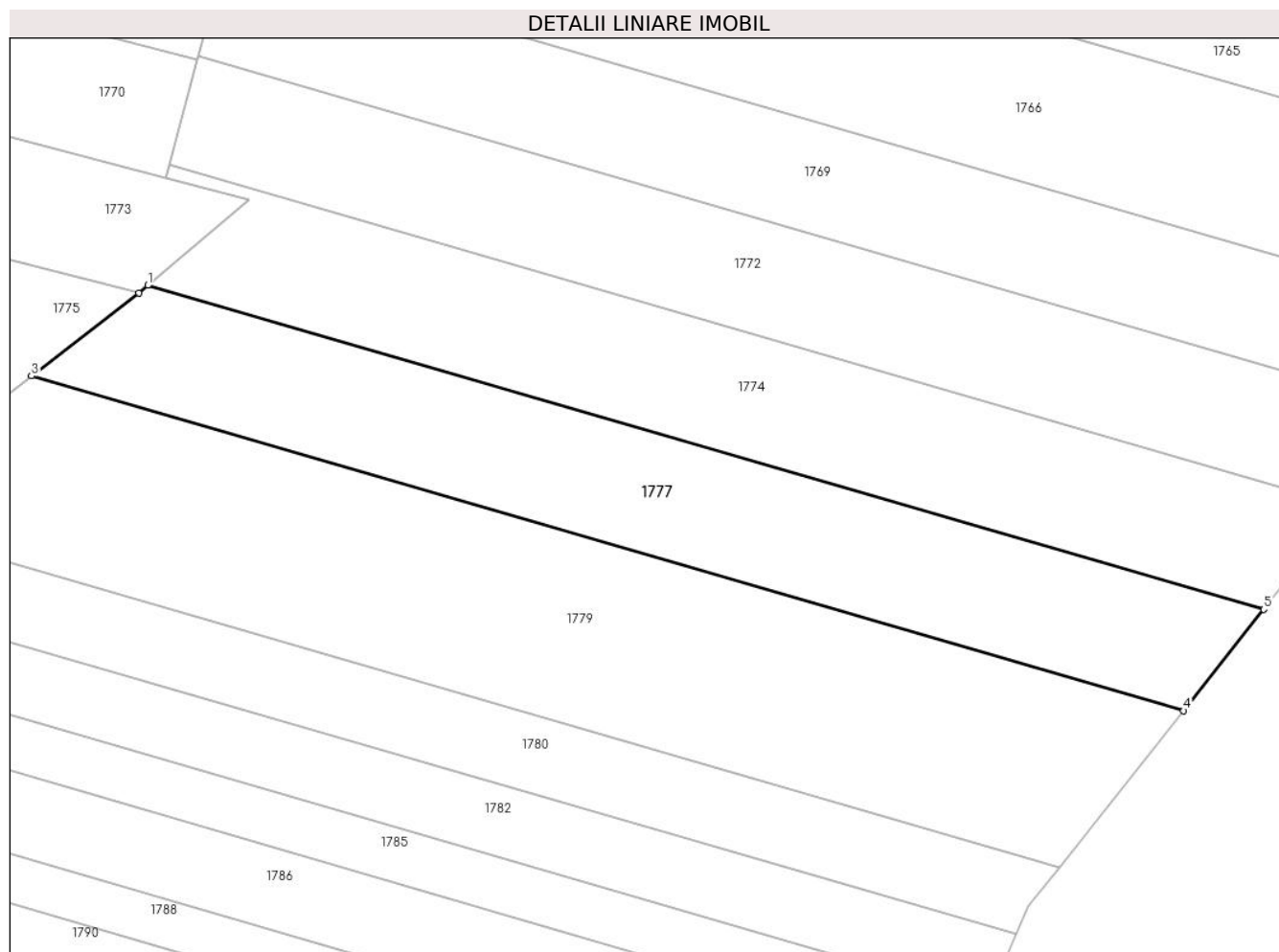
Inscrieri privind dezmembramintele dreptului de proprietate, drepturi reale de garanție și sarcini	Referințe
NU SUNT	

## Anexa Nr. 1 La Partea I

## Teren

Nr cadastral	Suprafața (mp)*	Observații / Referințe
	850	

\* Suprafața este determinată în planul de proiecție Stereo 70.



## Date referitoare la teren

Crt	Categorie folosință	Intra vilan	Suprafața (mp)	Tarla	Parcelă	Nr. topo	Observații / Referințe
1	padure	NU	850	73	1501/38	-	UP V CERNA, UA52

## Lungime Segmente

1) Valorile lungimilor segmentelor sunt obținute din proiecție în plan.

Punct început	X / Y	Punct sfârșit	X / Y	Lungime segment (** (m)
1	424.538,751 374.906,896	2	424.538,044 374.906,303	0.923
2	424.538,044 374.906,303	3	424.529,726 374.899,86	10.521
3	424.529,726 374.899,86	4	424.619,174 374.873,895	93.14
4	424.619,174 374.873,895	5	424.625,393 374.881,746	10.016
5	424.625,393 374.881,746	1	424.538,751 374.906,896	90.219

**\*\* Lungimile segmentelor sunt determinate în planul de proiecție Stereo 70 și sunt rotunjite la 1 milimetru.**

**\*\*\* Distanța dintre puncte este formată din segmente cumulate ce sunt mai mici decât valoarea 1 milimetru.**



**DATE DESPRE IMOBILUL NR. 1778**

Oficiul de Cadastru și Publicitate Imobiliară VALCEA  
Biroul de Cadastru și Publicitate Imobiliară Ramnicu Valcea

**A. Partea I. Descrierea imobilului**

TEREN Necunoscut

Adresa: Loc. Popesti, Jud. Valcea

Nr. Crt	Nr cadastral Nr. topografic	Suprafața* (mp)	Observații / Referințe
A1		4.518	Sector cadastral:26 Teren neimprejmuit;

**B. Partea II. Proprietari și acte**

Inscrieri privitoare la dreptul de proprietate și alte drepturi reale	Referințe
/	
Act Notarial nr. 213, din 27/01/2022 emis de BNP FIRAN RODICA;	
B1	A1
Intabulare, drept de PROPRIETATE, dobandit prin Iesire Din Indiviziune, cota actuala 1/1 1) STANCU EUGENIA	

**C. Partea III. SARCINI .**

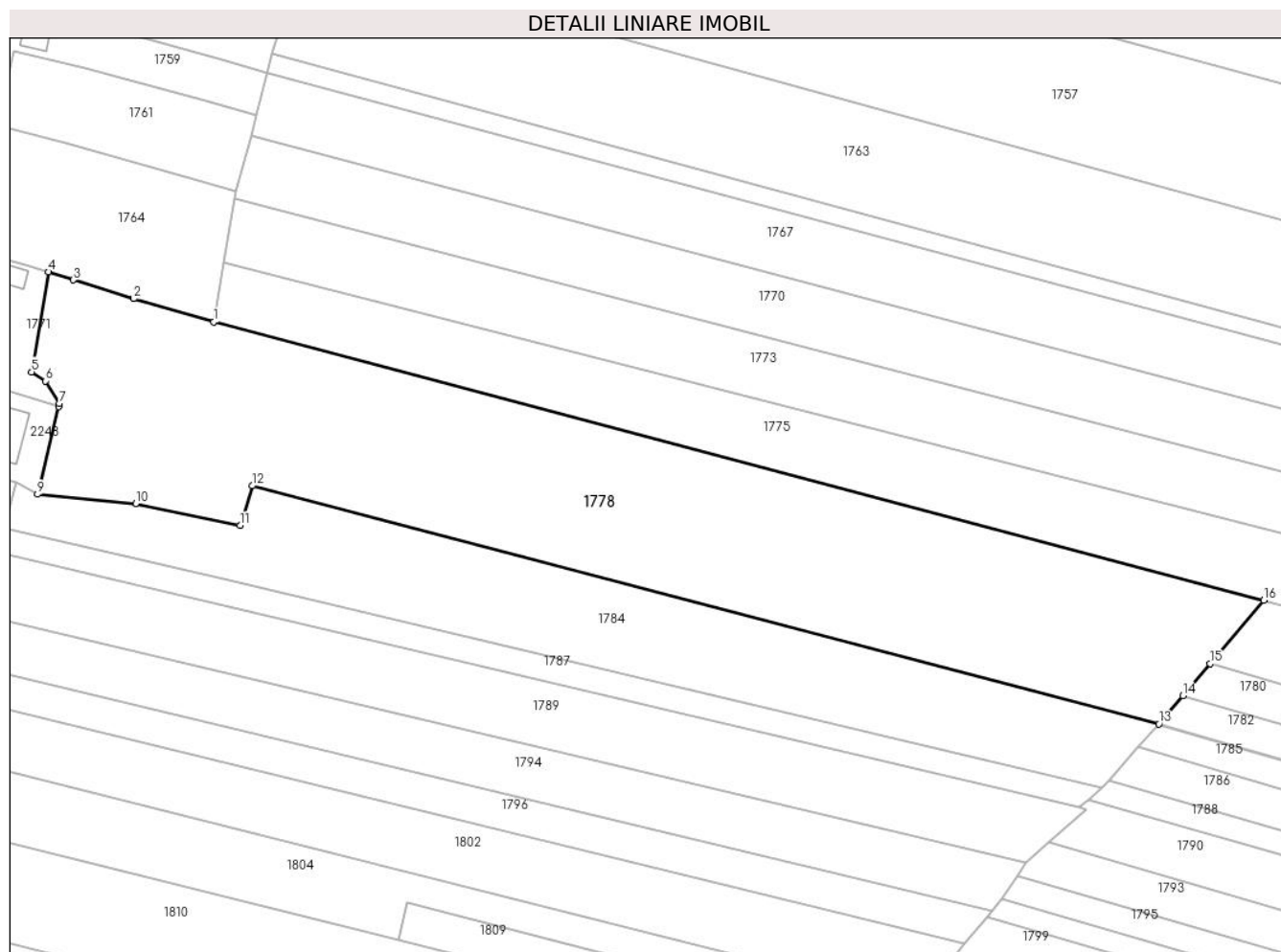
Inscrieri privind dezmembramintele dreptului de proprietate, drepturi reale de garanție și sarcini	Referințe
NU SUNT	

## Anexa Nr. 1 La Partea I

## Teren

Nr cadastral	Suprafața (mp)*	Observații / Referințe
	4.518	

\* Suprafața este determinată în planul de proiecție Stereo 70.



## Date referitoare la teren

Crt	Categorie folosință	Intravilan	Suprafața (mp)	Tarla	Parcelă	Nr. topo	Observații / Referințe
1	arabil	DA	60	73	1506/16	-	
2	arabil	NU	4.458	73	1506/16	-	

## Lungime Segmente

1) Valorile lungimilor segmentelor sunt obținute din proiecție în plan.

Punct început	X / Y	Punct sfârșit	X / Y	Lungime segment (** (m)
1	424.357,489 374.943,007	2	424.345,096 374.946,598	12.903
2	424.345,096 374.946,598	3	424.335,741 374.949,475	9.787
3	424.335,741 374.949,475	4	424.331,867 374.950,717	4.068
4	424.331,867 374.950,717	5	424.329,292 374.935,263	15.668

Punct început	X / Y	Punct sfârşit	X / Y	Lungime segment (** (m)
5	424.329,292 374.935,263	6	424.331,44 374.933,879	2.555
6	424.331,44 374.933,879	7	424.333,567 374.930,416	4.064
7	424.333,567 374.930,416	8	424.333,45 374.929,932	0.498
8	424.333,45 374.929,932	9	424.330,188 374.916,365	13.954
9	424.330,188 374.916,365	10	424.345,389 374.914,884	15.273
10	424.345,389 374.914,884	11	424.361,532 374.911,523	16.489
11	424.361,532 374.911,523	12	424.363,432 374.917,66	6.425
12	424.363,432 374.917,66	13	424.503,63 374.880,841	144.952
13	424.503,63 374.880,841	14	424.507,353 374.885,231	5.756
14	424.507,353 374.885,231	15	424.511,559 374.890,189	6.502
15	424.511,559 374.890,189	16	424.519,863 374.899,978	12.836
16	424.519,863 374.899,978	1	424.357,489 374.943,007	167.978

\*\* Lungimile segmentelor sunt determinate în planul de proiecție Stereo 70 și sunt rotunjite la 1 milimetru.

\*\*\* Distanța dintre puncte este formată din segmente cumulate ce sunt mai mici decât valoarea 1 milimetru.





**DATE DESPRE IMOBILUL NR. 1779**

Oficiul de Cadastru și Publicitate Imobiliară VALCEA  
Biroul de Cadastru și Publicitate Imobiliară Ramnicu Valcea

**A. Partea I. Descrierea imobilului**

TEREN Extravilan

Adresa: Jud. Valcea

Nr. Crt	Nr cadastral Nr. topografic	Suprafața* (mp)	Observații / Referințe
A1		1.440	Sector cadastral:26 Teren neimprejmuit;

**B. Partea II. Proprietari și acte**

Inscrieri privitoare la dreptul de proprietate și alte drepturi reale		Referințe
/		
Act Administrativ nr. 7256, din 19/09/2002 emis de CJFF VÂLCEA (PV de punere în posesie nr. 2261/89 din 11,12,2003, emis de Primăria Lădești);		
B1	Inscrierea provizorie, drept de PROPRIETATE, dobandit prin Lege, cota actuala 1/1 1) STANCU NICOLAE	A1

**C. Partea III. SARCINI .**

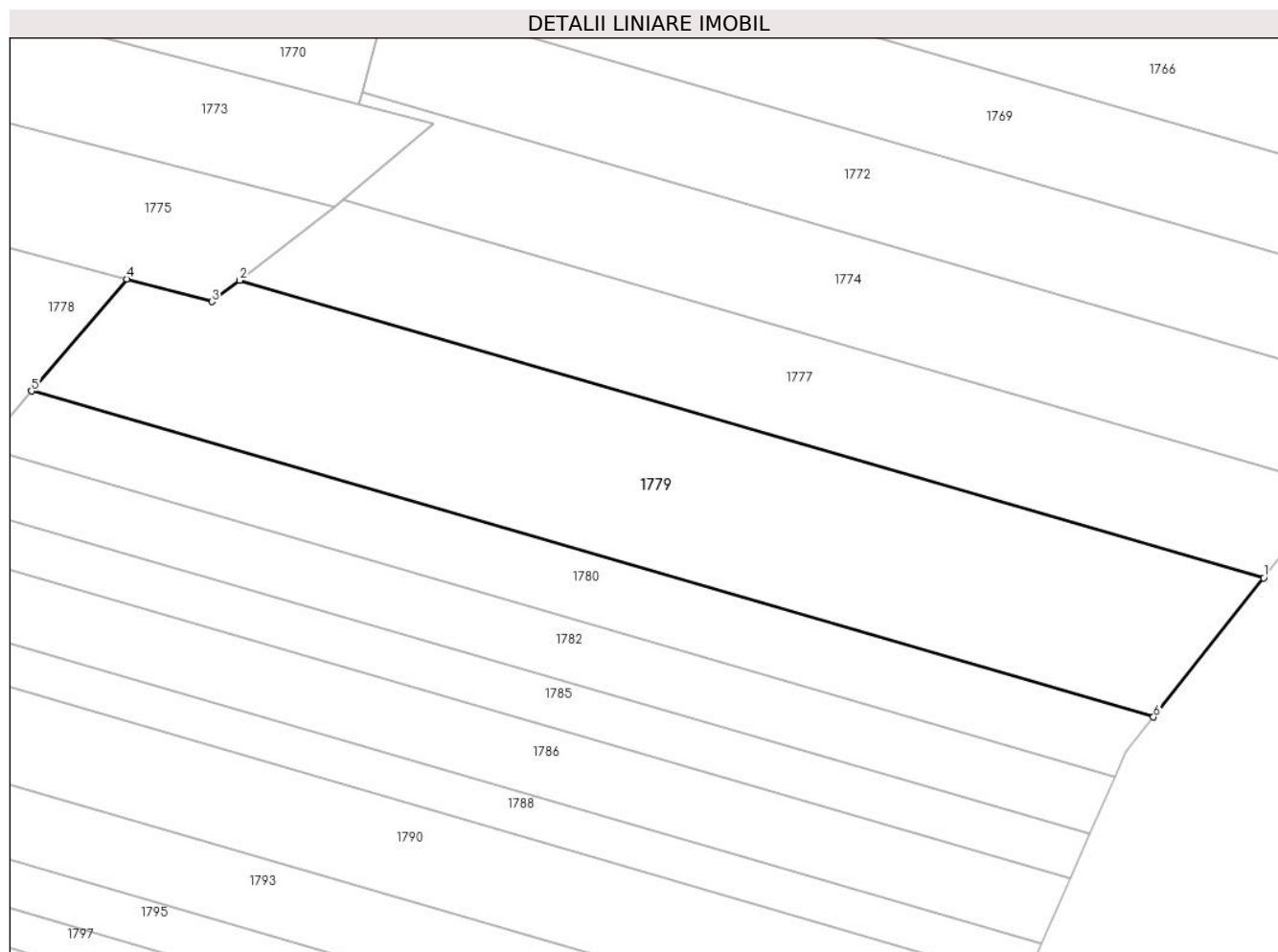
Inscrieri privind dezmembramintele dreptului de proprietate, drepturi reale de garanție și sarcini	Referințe
NU SUNT	

## Anexa Nr. 1 La Partea I

## Teren

Nr cadastral	Suprafața (mp)*	Observații / Referințe
	1.440	

\* Suprafața este determinată în planul de proiecție Stereo 70.



## Date referitoare la teren

Crt	Categorie folosință	Intra vilan	Suprafața (mp)	Tarla	Parcelă	Nr. topo	Observații / Referințe
1	padure	NU	1.440	73	1501/39	-	UP V CERNA, UA52

## Lungime Segmente

1) Valorile lungimilor segmentelor sunt obținute din proiecție în plan.

Punct început	X / Y	Punct sfârșit	X / Y	Lungime segment (** (m)
1	424.619,174 374.873,895	2	424.529,726 374.899,86	93.14
2	424.529,726 374.899,86	3	424.527,326 374.898,0	3.036
3	424.527,326 374.898,0	4	424.519,863 374.899,978	7.721
4	424.519,863 374.899,978	5	424.511,559 374.890,189	12.836
5	424.511,559 374.890,189	6	424.609,551 374.861,744	102.036

Punct început	X / Y	Punct sfârșit	X / Y	Lungime segment (** (m)
6	424.609,551 374.861,744	1	424.619,174 374.873,895	15.5

\*\* Lungimile segmentelor sunt determinate în planul de proiecție Stereo 70 și sunt rotunjite la 1 milimetru.

\*\*\* Distanța dintre puncte este formată din segmente cumulate ce sunt mai mici decât valoarea 1 milimetru.



**DATE DESPRE IMOBILUL NR. 1780**

Oficiul de Cadastru și Publicitate Imobiliară VALCEA  
Biroul de Cadastru și Publicitate Imobiliară Ramnicu Valcea

**A. Partea I. Descrierea imobilului**

TEREN Extravilan

Adresa: Jud. Valcea

Nr. Crt	Nr cadastral Nr. topografic	Suprafața* (mp)	Observații / Referințe
A1		607	Sector cadastral:26 Teren neimprejmuit;

**B. Partea II. Proprietari și acte**

Inscrieri privitoare la dreptul de proprietate și alte drepturi reale		Referințe
/		
Act Administrativ nr. 15, din 08/08/1991 emis de CJFF VĂLCEA (PV de punere în posesie nr. 1079/85 din 23,07,2004, emis de Primăria Lădești);		
B1	Inscrierea provizorie, drept de PROPRIETATE, dobandit prin Lege, cota actuala 1/1 1) LIXANDRU OCTAVIAN	A1

**C. Partea III. SARCINI .**

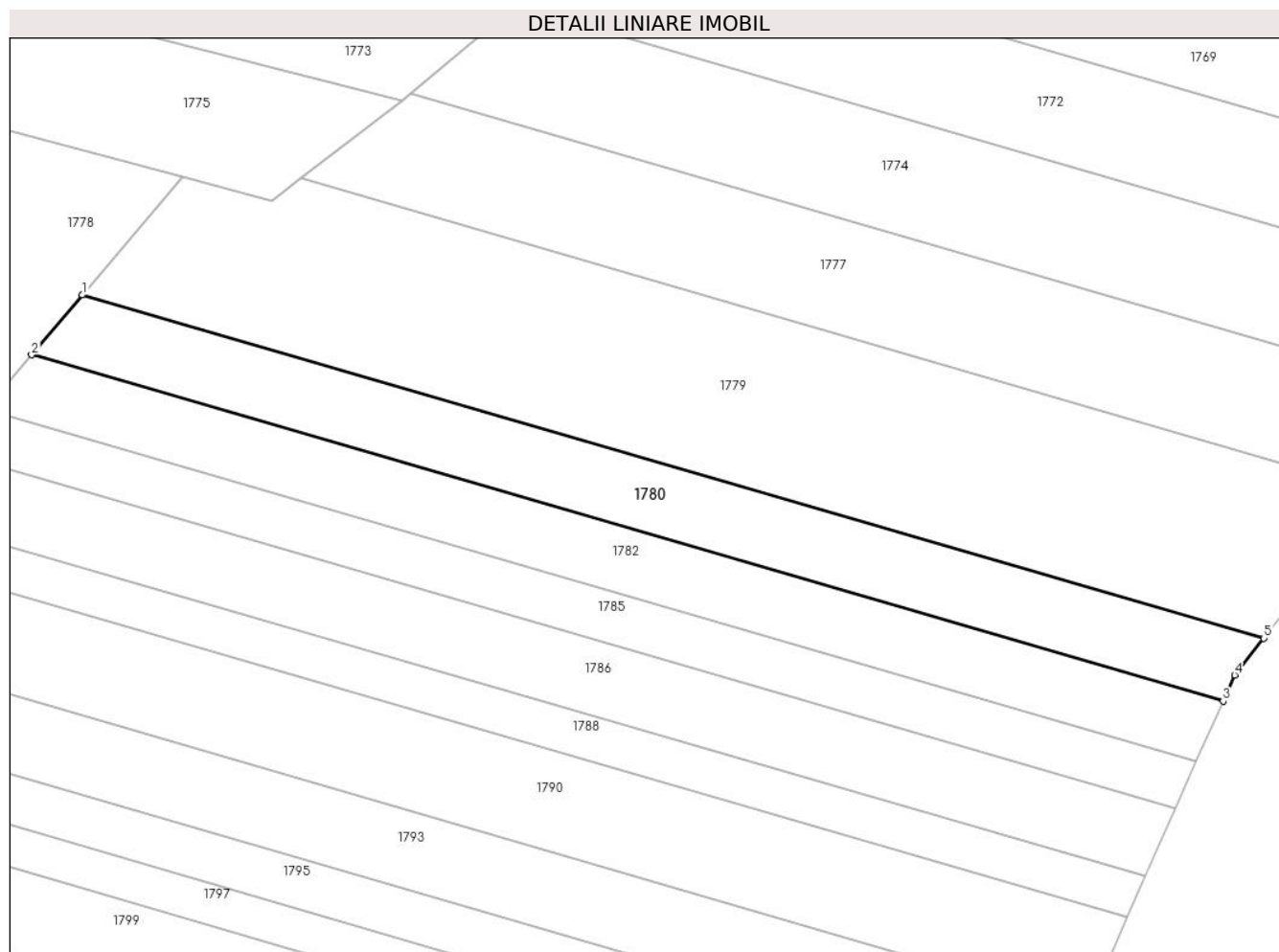
Inscrieri privind dezmembramintele dreptului de proprietate, drepturi reale de garanție și sarcini	Referințe
NU SUNT	

## Anexa Nr. 1 La Partea I

## Teren

Nr cadastral	Suprafața (mp)*	Observații / Referințe
	607	

\* Suprafața este determinată în planul de proiecție Stereo 70.



## Date referitoare la teren

Crt	Categorie folosință	Intra vilan	Suprafața (mp)	Tarla	Parcelă	Nr. topo	Observații / Referințe
1	padure	NU	607	73	1501/40	-	UP V CERNA, UA 52

## Lungime Segmente

1) Valorile lungimilor segmentelor sunt obținute din proiecție în plan.

Punct început	X / Y	Punct sfârșit	X / Y	Lungime segment (** (m)
1	424.511,559 374.890,189	2	424.507,353 374.885,231	6.502
2	424.507,353 374.885,231	3	424.606,184 374.856,542	102.91
3	424.606,184 374.856,542	4	424.607,142 374.858,703	2.363
4	424.607,142 374.858,703	5	424.609,551 374.861,744	3.88
5	424.609,551 374.861,744	1	424.511,559 374.890,189	102.036

**\*\* Lungimile segmentelor sunt determinate în planul de proiecție Stereo 70 și sunt rotunjite la 1 milimetru.**

**\*\*\* Distanța dintre puncte este formată din segmente cumulate ce sunt mai mici decât valoarea 1 milimetru.**





**DATE DESPRE IMOBILUL NR. 1782**

Oficiul de Cadastru și Publicitate Imobiliară VALCEA  
Biroul de Cadastru și Publicitate Imobiliară Ramnicu Valcea

**A. Partea I. Descrierea imobilului**

TEREN Extravilan

Adresa: Jud. Valcea

Nr. Crt	Nr cadastral Nr. topografic	Suprafața* (mp)	Observații / Referințe
A1		563	Sector cadastral:26 Teren neimprejmuit;

**B. Partea II. Proprietari și acte**

Inscrieri privitoare la dreptul de proprietate și alte drepturi reale		Referințe
/		
Act Administrativ nr. 44, din 22/03/2004 emis de CJSIPT VÂLCEA;		
B1	Intabulare, drept de PROPRIETATE, dobandit prin Lege, cota actuala 1/1 1) RADA ILIE	A1

**C. Partea III. SARCINI .**

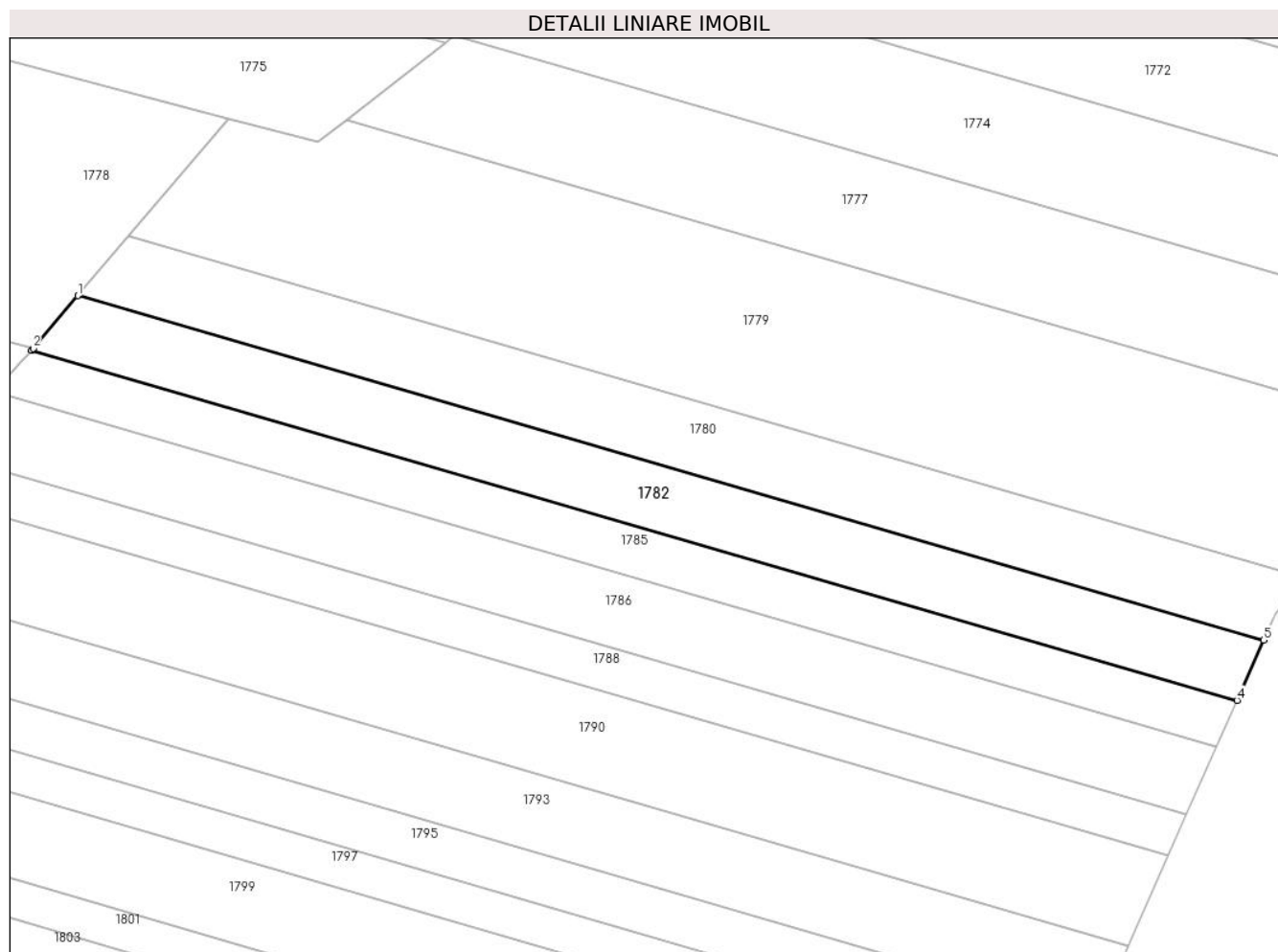
Inscrieri privind dezmembramintele dreptului de proprietate, drepturi reale de garanție și sarcini	Referințe
NU SUNT	

## Anexa Nr. 1 La Partea I

## Teren

Nr cadastral	Suprafața (mp)*	Observații / Referințe
	563	

\* Suprafața este determinată în planul de proiecție Stereo 70.



## Date referitoare la teren

Crt	Categorie folosință	Intra vilan	Suprafața (mp)	Tarla	Parcelă	Nr. topo	Observații / Referințe
1	padure	NU	563	73	1501/41	-	UP V CERNA, UA52

## Lungime Segmente

1) Valorile lungimilor segmentelor sunt obținute din proiecție în plan.

Punct început	X / Y	Punct sfârșit	X / Y	Lungime segment (** (m)
1	424.507,353 374.885,231	2	424.503,63 374.880,841	5.756
2	424.503,63 374.880,841	3	424.503,502 374.880,698	0.192
3	424.503,502 374.880,698	4	424.603,964 374.851,536	104.609
4	424.603,964 374.851,536	5	424.606,184 374.856,542	5.476
5	424.606,184 374.856,542	1	424.507,353 374.885,231	102.91

**\*\* Lungimile segmentelor sunt determinate în planul de proiecție Stereo 70 și sunt rotunjite la 1 milimetru.**

**\*\*\* Distanța dintre puncte este formată din segmente cumulate ce sunt mai mici decât valoarea 1 milimetru.**



**DATE DESPRE IMOBILUL NR. 1783**

Oficiul de Cadastru și Publicitate Imobiliară VALCEA  
Biroul de Cadastru și Publicitate Imobiliară Ramnicu Valcea

**A. Partea I. Descrierea imobilului**

TEREN Necunoscut

Adresa: Loc. Popesti, Nr. 35, Jud. Valcea

Nr. Crt	Nr cadastral Nr. topografic	Suprafața* (mp)	Observații / Referințe
A1		857	Sector cadastral:26 Teren imprejmuit;

**Construcții**

Crt	Nr cadastral Nr. topografic	Adresa	Observații / Referințe
A1.1		Loc. Popesti, Nr. 35, Jud. Valcea	Nr. niveluri:1; S. construita la sol:50 mp; LOCUINȚĂ
A1.2		Loc. Popesti, Nr. 35, Jud. Valcea	Nr. niveluri:1; S. construita la sol:51 mp; MAGAZIE

**B. Partea II. Proprietari și acte**

Inscrieri privitoare la dreptul de proprietate și alte drepturi reale		Referințe
/		
Act Administrativ nr. 1109, din 20/02/2004 emis de CJSIPT VÂLCEA;		
B1	Intabulare, drept de PROPRIETATE, dobandit prin Reconstituire, cota actuala 1/1 1) DEACONESCU I MARIN	A1
Act Administrativ nr. 3509, din 29/10/2024 emis de PRIMĂRIA COMUNEI LĂDEȘTI;		
B2	Intabulare, drept de PROPRIETATE, dobandit prin Construire, cota actuala 1/1 1) DEACONESCU I MARIN	A1.1, A1.2

**C. Partea III. SARCINI .**

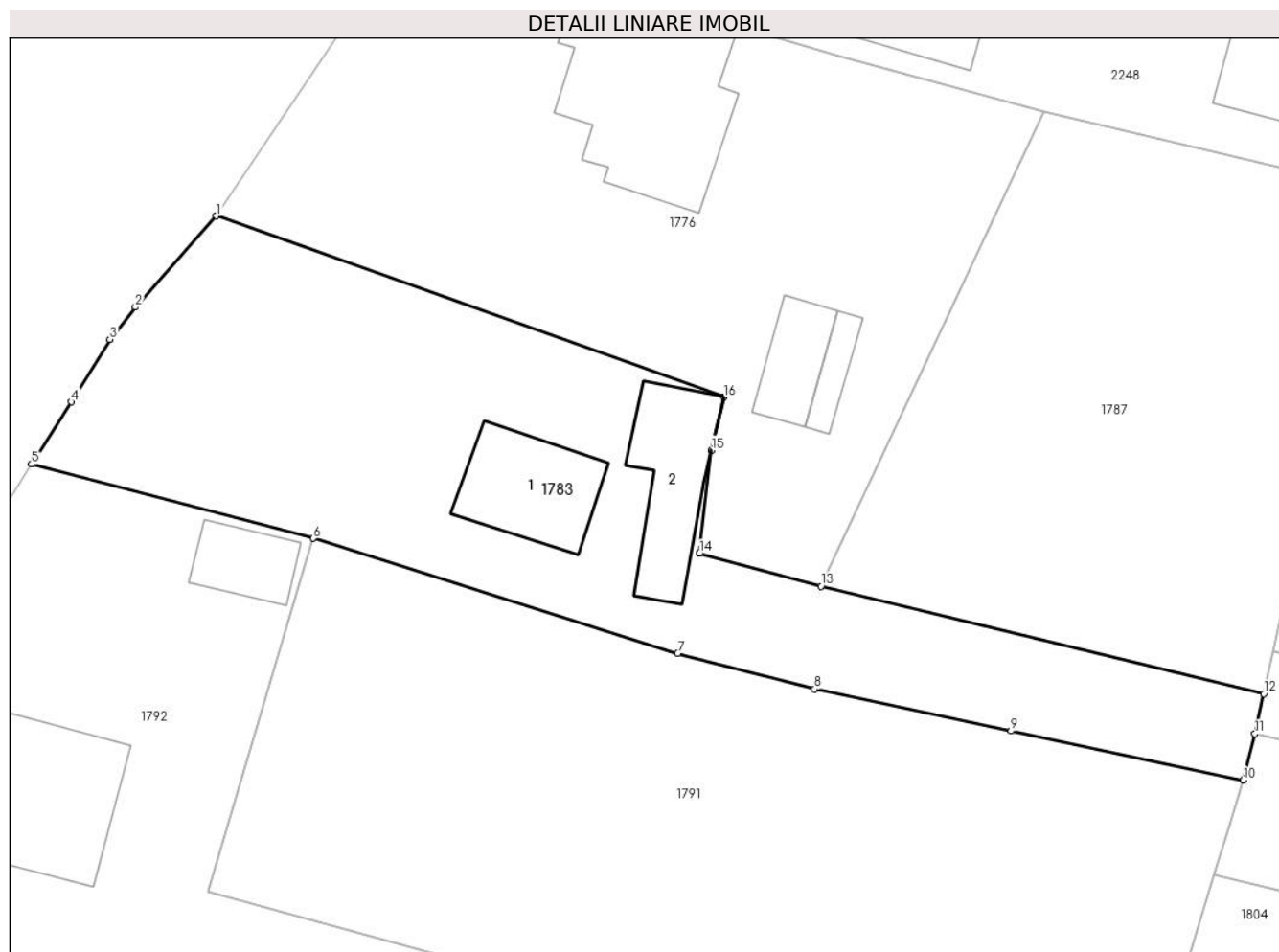
Inscrieri privind dezmembramintele dreptului de proprietate, drepturi reale de garanție și sarcini	Referințe
NU SUNT	

## Anexa Nr. 1 La Partea I

## Teren

Nr cadastral	Suprafața (mp)*	Observații / Referințe
	857	

\* Suprafața este determinată în planul de proiecție Stereo 70.



## Date referitoare la teren

Crt	Categorie folosință	Intra vilan	Suprafața (mp)	Tarla	Parcelă	Nr. topo	Observații / Referințe
1	curți constructii	DA	713	7	192	-	
2	arabil	NU	144	7	192	-	

## Date referitoare la construcții

Crt	Număr	Destinație construcție	Supraf. (mp)	Situație juridică	Observații / Referințe
A1.1		construcții de locuințe	50	Cu acte	Nr. niveluri:1; S. construita la sol:50 mp; LOCUINȚĂ
A1.2		construcții anexa	51	Cu acte	Nr. niveluri:1; S. construita la sol:51 mp; MAGAZIE

## Lungime Segmente

1) Valorile lungimilor segmentelor sunt obținute din proiecție în plan.

Punct început	X / Y	Punct sfârșit	X / Y	Lungime segment (** (m))
1	424.254,295 374.916,791	2	424.249,265 374.911,127	7.575
2	424.249,265 374.911,127	3	424.247,679 374.909,128	2.552

Punct început	X / Y	Punct sfârșit	X / Y	Lungime segment (** (m)
3	424.247,679 374.909,128	4	424.245,302 374.905,247	4.551
4	424.245,302 374.905,247	5	424.242,826 374.901,388	4.585
5	424.242,826 374.901,388	6	424.260,319 374.896,779	18.09
6	424.260,319 374.896,779	7	424.282,942 374.889,641	23.723
7	424.282,942 374.889,641	8	424.291,438 374.887,433	8.778
8	424.291,438 374.887,433	9	424.303,636 374.884,836	12.471
9	424.303,636 374.884,836	10	424.318,057 374.881,78	14.741
10	424.318,057 374.881,78	11	424.318,787 374.884,651	2.962
11	424.318,787 374.884,651	12	424.319,33 374.887,133	2.541
12	424.319,33 374.887,133	13	424.291,837 374.893,806	28.292
13	424.291,837 374.893,806	14	424.284,289 374.895,84	7.817
14	424.284,289 374.895,84	15	424.285,028 374.902,243	6.446
15	424.285,028 374.902,243	16	424.285,821 374.905,545	3.396
16	424.285,821 374.905,545	1	424.254,295 374.916,791	33.472

\*\* Lungimile segmentelor sunt determinate în planul de proiecție Stereo 70 și sunt rotunjite la 1 milimetru.

\*\*\* Distanța dintre puncte este formată din segmente cumulate ce sunt mai mici decât valoarea 1 milimetru.





**DATE DESPRE IMOBILUL NR. 1784**

Oficiul de Cadastru și Publicitate Imobiliară VALCEA  
Biroul de Cadastru și Publicitate Imobiliară Ramnicu Valcea

**A. Partea I. Descrierea imobilului**

TEREN Extravilan

Adresa: Jud. Valcea

Nr. Crt	Nr cadastral Nr. topografic	Suprafața* (mp)	Observații / Referințe
A1		2.178	Sector cadastral:26 Teren neimprejmuit;

**B. Partea II. Proprietari și acte**

Inscrieri privitoare la dreptul de proprietate și alte drepturi reale	Referințe
/	
Act Administrativ nr. 922/900, din 21/12/2002 emis de CJSIPT VÂLCEA;	
B1	A1
Intabulare, drept de PROPRIETATE, dobandit prin Reconstituire, cota actuala 1/1 1) DRAGUT IOANA	

**C. Partea III. SARCINI .**

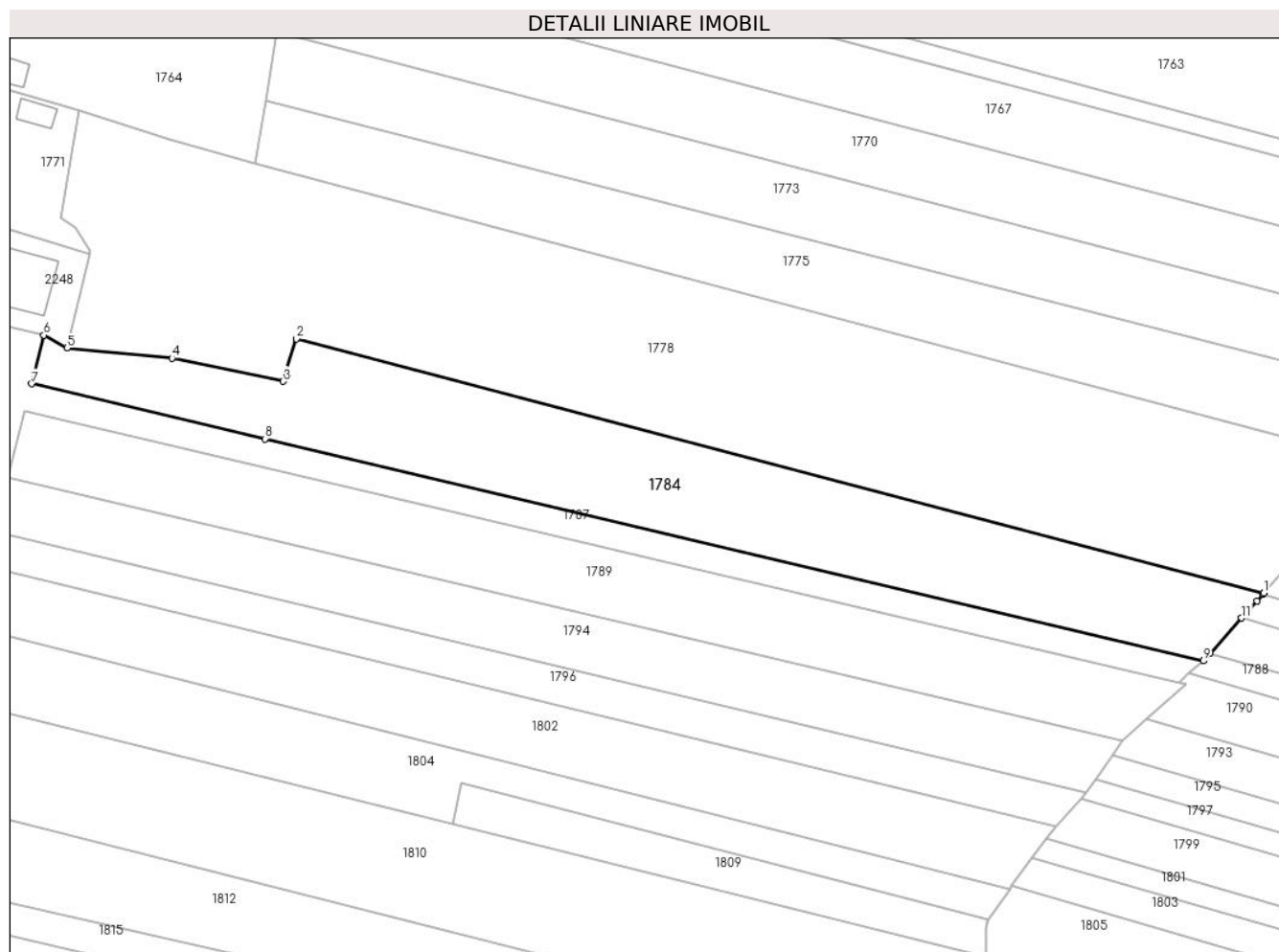
Inscrieri privind dezmembramintele dreptului de proprietate, drepturi reale de garanție și sarcini	Referințe
NU SUNT	

## Anexa Nr. 1 La Partea I

## Teren

Nr cadastral	Suprafața (mp)*	Observații / Referințe
	2.178	

\* Suprafața este determinată în planul de proiecție Stereo 70.



## Date referitoare la teren

Crt	Categorie folosință	Intra vilan	Suprafața (mp)	Tarla	Parcelă	Nr. topo	Observații / Referințe
1	arabil	NU	2.178	73	1506/19	-	

## Lungime Segmente

1) Valorile lungimilor segmentelor sunt obținute din proiecție în plan.

Punct început	X / Y	Punct sfârșit	X / Y	Lungime segment (** (m)
1	424.503,63 374.880,841	2	424.363,432 374.917,66	144.952
2	424.363,432 374.917,66	3	424.361,532 374.911,523	6.425
3	424.361,532 374.911,523	4	424.345,389 374.914,884	16.489
4	424.345,389 374.914,884	5	424.330,188 374.916,365	15.273
5	424.330,188 374.916,365	6	424.326,849 374.918,226	3.823

Punct început	X / Y	Punct sfârșit	X / Y	Lungime segment (** (m)
6	424.326,849 374.918,226	7	424.325,056 374.911,166	7.285
7	424.325,056 374.911,166	8	424.358,91 374.903,191	34.78
8	424.358,91 374.903,191	9	424.494,853 374.871,022	139.697
9	424.494,853 374.871,022	10	424.495,861 374.872,15	1.513
10	424.495,861 374.872,15	11	424.500,415 374.877,245	6.833
11	424.500,415 374.877,245	12	424.502,63 374.879,722	3.323
12	424.502,63 374.879,722	13	424.503,502 374.880,698	1.309
13	424.503,502 374.880,698	1	424.503,63 374.880,841	0.192

\*\* Lungimile segmentelor sunt determinate în planul de proiecție Stereo 70 și sunt rotunjite la 1 milimetru.

\*\*\* Distanța dintre puncte este formată din segmente cumulate ce sunt mai mici decât valoarea 1 milimetru.



**DATE DESPRE IMOBILUL NR. 1785**

Oficiul de Cadastru și Publicitate Imobiliară VALCEA  
Biroul de Cadastru și Publicitate Imobiliară Ramnicu Valcea

**A. Partea I. Descrierea imobilului**

TEREN Extravilan

Adresa: Jud. Valcea

Nr. Crt	Nr cadastral Nr. topografic	Suprafața* (mp)	Observații / Referințe
A1		440	Sector cadastral:26 Teren neimpregmuit;

**B. Partea II. Proprietari și acte**

Inscrieri privitoare la dreptul de proprietate și alte drepturi reale		Referințe
/		
Act Administrativ nr. 28, din 11/03/2004 emis de CJSIPT VÂLCEA;		
B1	Intabulare, drept de PROPRIETATE, dobândit prin Lege, cota actuala 1/1 1) CĂPITĂNESCU N ELVIRA	A1

**C. Partea III. SARCINI .**

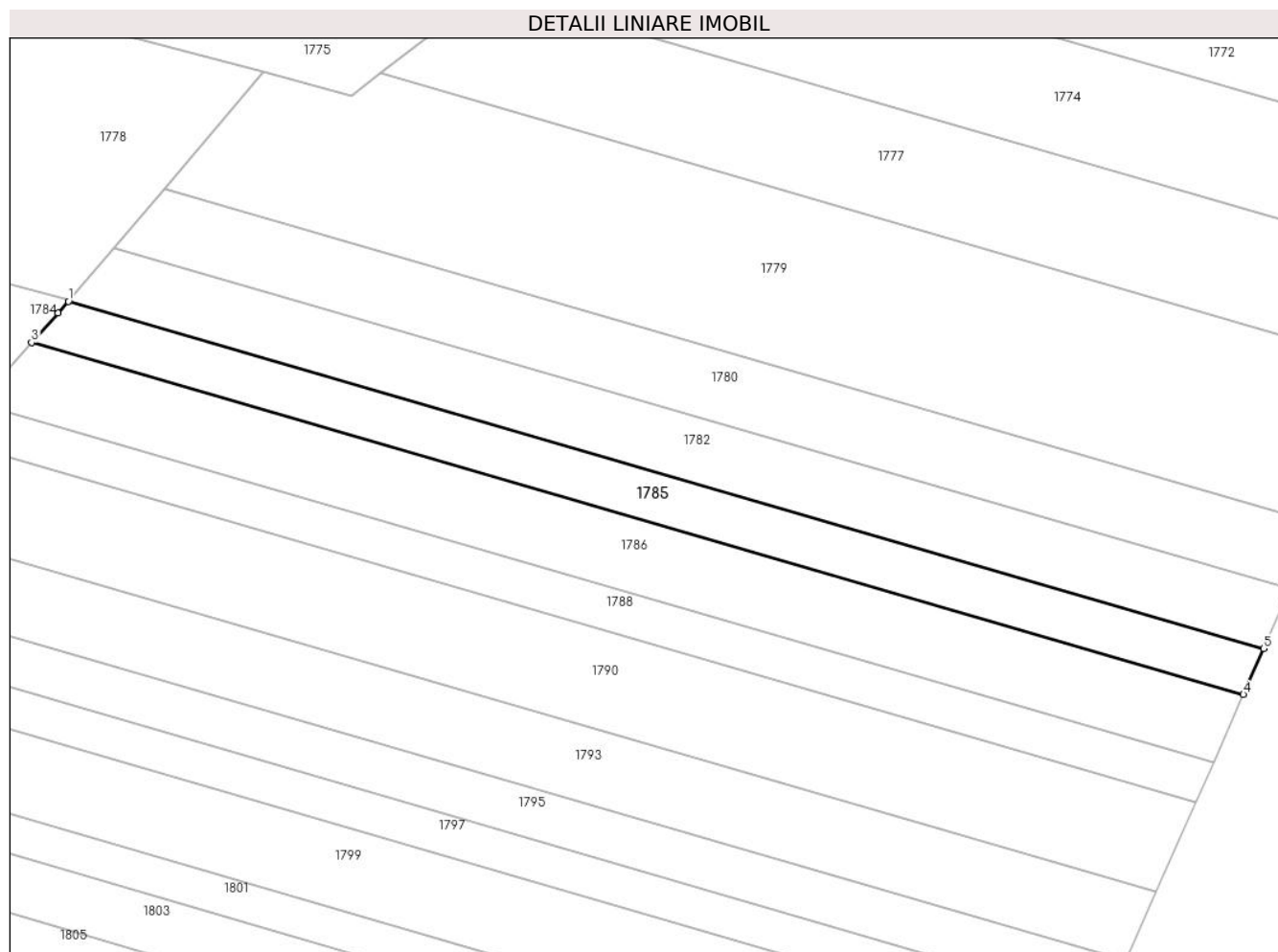
Inscrieri privind dezmembramintele dreptului de proprietate, drepturi reale de garanție și sarcini	Referințe
NU SUNT	

## Anexa Nr. 1 La Partea I

## Teren

Nr cadastral	Suprafața (mp)*	Observații / Referințe
	440	

\* Suprafața este determinată în planul de proiecție Stereo 70.



## Date referitoare la teren

Crt	Categorie folosință	Intravilan	Suprafața (mp)	Tarla	Parcelă	Nr. topo	Observații / Referințe
1	padure	NU	440	73	1501/42	-	UP V CERNA, UA52

## Lungime Segmente

1) Valorile lungimilor segmentelor sunt obținute din proiecție în plan.

Punct început	X / Y	Punct sfârșit	X / Y	Lungime segment (** (m)
1	424.503,502 374.880,698	2	424.502,63 374.879,722	1.309
2	424.502,63 374.879,722	3	424.500,415 374.877,245	3.323
3	424.500,415 374.877,245	4	424.602,255 374.847,682	106.044
4	424.602,255 374.847,682	5	424.603,964 374.851,536	4.216
5	424.603,964 374.851,536	1	424.503,502 374.880,698	104.609

**\*\* Lungimile segmentelor sunt determinate în planul de proiecție Stereo 70 și sunt rotunjite la 1 milimetru.**

**\*\*\* Distanța dintre puncte este formată din segmente cumulate ce sunt mai mici decât valoarea 1 milimetru.**





**DATE DESPRE IMOBILUL NR. 1786**

Oficiul de Cadastru și Publicitate Imobiliară VALCEA  
Biroul de Cadastru și Publicitate Imobiliară Ramnicu Valcea

**A. Partea I. Descrierea imobilului**

TEREN Extravilan

Adresa: Jud. Valcea

Nr. Crt	Nr cadastral Nr. topografic	Suprafața* (mp)	Observații / Referințe
A1		660	Sector cadastral:26 Teren neimprejmuit;

**B. Partea II. Proprietari și acte**

Inscrieri privitoare la dreptul de proprietate și alte drepturi reale		Referințe
/		
Act Administrativ nr. 7256, din 19/09/2002 emis de CJFF VÂLCEA (PV de punere în posesie nr. 2261/109 din 11,12,2003, emis de Primăria Lădești);		
B1	Inscrierea provizorie, drept de PROPRIETATE, dobandit prin Lege, cota actuala 1/1 1) DRĂGUȚ M GHEORGHE	A1

**C. Partea III. SARCINI .**

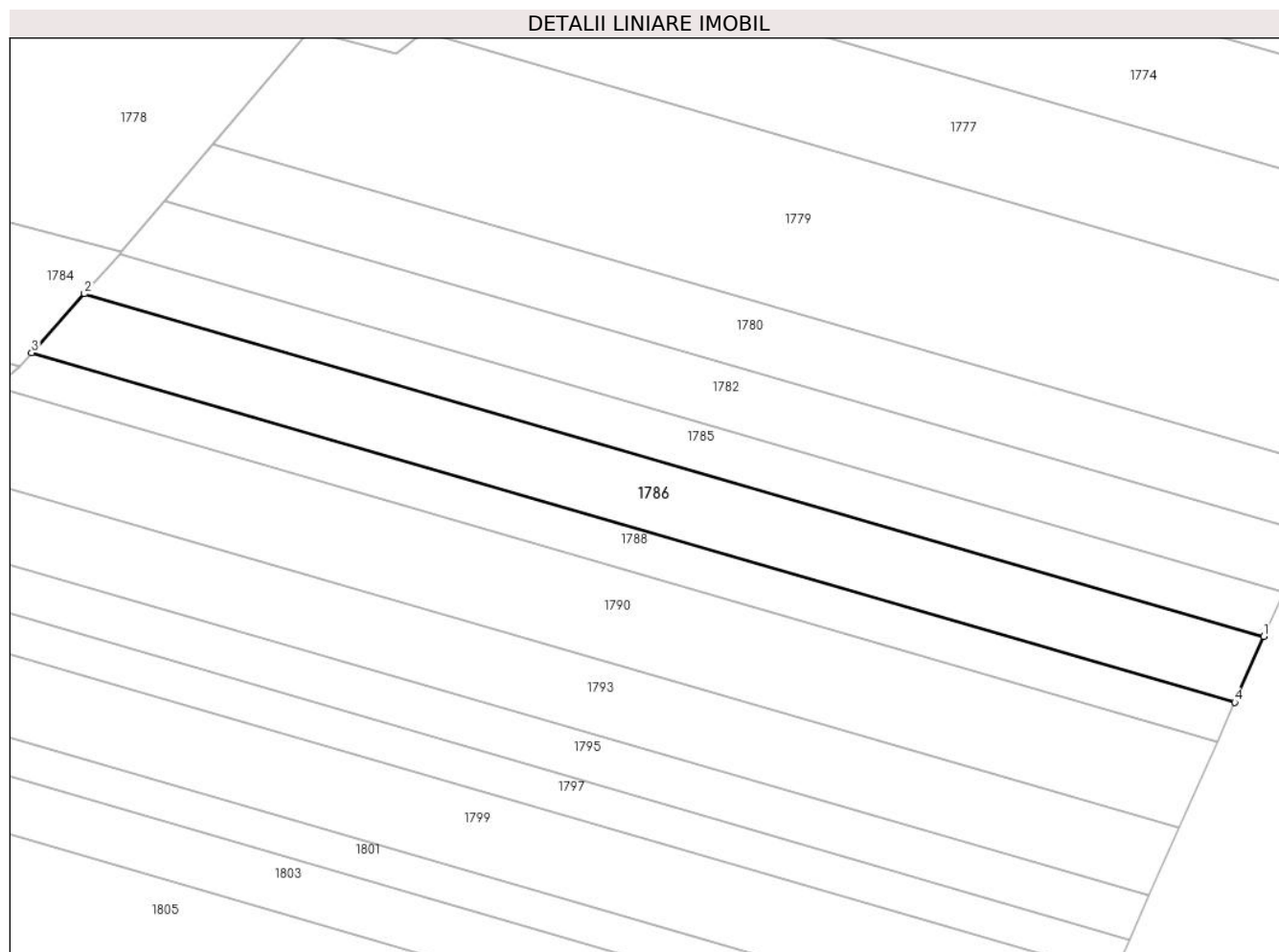
Inscrieri privind dezmembramintele dreptului de proprietate, drepturi reale de garanție și sarcini	Referințe
NU SUNT	

## Anexa Nr. 1 La Partea I

## Teren

Nr cadastral	Suprafața (mp)*	Observații / Referințe
	660	

\* Suprafața este determinată în planul de proiecție Stereo 70.



## Date referitoare la teren

Crt	Categorie folosință	Intravilan	Suprafața (mp)	Tarla	Parcelă	Nr. topo	Observații / Referințe
1	padure	NU	660	73	1501/51	-	UP V CERNA, UA 52

## Lungime Segmente

1) Valorile lungimilor segmentelor sunt obținute din proiecție în plan.

Punct început	X / Y	Punct sfârșit	X / Y	Lungime segment (** (m)
1	424.602,255 374.847,682	2	424.500,415 374.877,245	106.044
2	424.500,415 374.877,245	3	424.495,861 374.872,15	6.833
3	424.495,861 374.872,15	4	424.599,734 374.841,997	108.161
4	424.599,734 374.841,997	1	424.602,255 374.847,682	6.219

\*\* Lungimile segmentelor sunt determinate în planul de proiecție Stereo 70 și sunt rotunjite la 1 milimetru.

**\*\*\* Distanţa dintre puncte este formată din segmente cumulate ce sunt mai mici decât valoarea 1 milimetru.**



**DATE DESPRE IMOBILUL NR. 1787**

Oficiul de Cadastru și Publicitate Imobiliară VALCEA  
Biroul de Cadastru și Publicitate Imobiliară Ramnicu Valcea

**A. Partea I. Descrierea imobilului**

TEREN Necunoscut

Adresa: Loc. Popesti, Jud. Valcea

Nr. Crt	Nr cadastral Nr. topografic	Suprafața* (mp)	Observații / Referințe
A1		1.476	Sector cadastral:26 Teren neimprejmut;

**B. Partea II. Proprietari și acte**

Inscrieri privitoare la dreptul de proprietate și alte drepturi reale		Referințe
/		
Act Administrativ nr. 3509, din 29/10/2024 emis de PRIMĂRIA COMUNEI LĂDEȘTI;		
B1	Inscrierea posesiei, drept de PROPRIETATE, dobandit prin Lege, cota actuala 1/1 1) NEIDENTIFICAT NEIDENTIFICAT	A1
Act Normativ nr. 7, din 13/03/1996 emis de PARLAMENTUL ROMÂNIEI ((art. 13));		
B2	Se notează mențiunea de proprietar neidentificat	A1

**C. Partea III. SARCINI .**

Inscrieri privind dezmembramintele dreptului de proprietate, drepturi reale de garanție și sarcini	Referințe
NU SUNT	

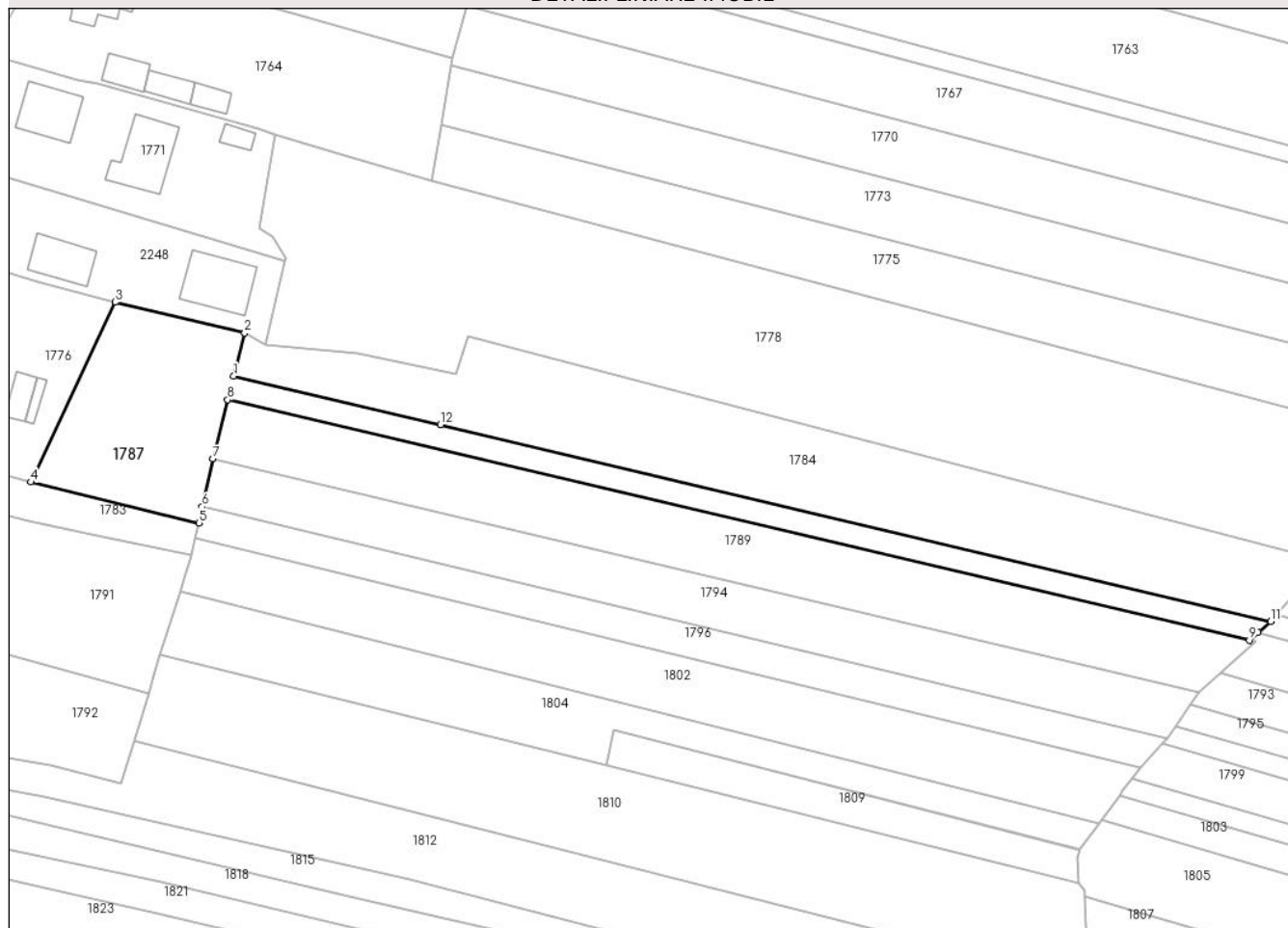
## Anexa Nr. 1 La Partea I

## Teren

Nr cadastral	Suprafața (mp)*	Observații / Referințe
	1.476	

\* Suprafața este determinată în planul de proiecție Stereo 70.

## DETALII LINIARE IMOBIL



## Date referitoare la teren

Crt	Categorie folosință	Intravilan	Suprafața (mp)	Tarla	Parcelă	Nr. topo	Observații / Referințe
1	arabil	DA	701	73	1506/20	-	
2	arabil	NU	775	73	1506/20	-	

## Lungime Segmente

1) Valorile lungimilor segmentelor sunt obținute din proiecție în plan.

Punct început	X / Y	Punct sfârșit	X / Y	Lungime segment (** (m)
1	424.325,056 374.911,166	2	424.326,849 374.918,226	7.285
2	424.326,849 374.918,226	3	424.305,687 374.923,264	21.753
3	424.305,687 374.923,264	4	424.291,837 374.893,806	32.551
4	424.291,837 374.893,806	5	424.319,33 374.887,133	28.292

Punct început	X / Y	Punct sfârșit	X / Y	Lungime segment (** (m)
5	424.319,33 374.887,133	6	424.319,896 374.889,783	2.709
6	424.319,896 374.889,783	7	424.321,611 374.897,596	8.0
7	424.321,611 374.897,596	8	424.324,072 374.907,289	10.0
8	424.324,072 374.907,289	9	424.491,331 374.867,915	171.831
9	424.491,331 374.867,915	10	424.492,803 374.869,213	1.962
10	424.492,803 374.869,213	11	424.494,853 374.871,022	2.734
11	424.494,853 374.871,022	12	424.358,91 374.903,191	139.697
12	424.358,91 374.903,191	1	424.325,056 374.911,166	34.78

\*\* Lungimile segmentelor sunt determinate în planul de proiecție Stereo 70 și sunt rotunjite la 1 milimetru.

\*\*\* Distanța dintre puncte este formată din segmente cumulate ce sunt mai mici decât valoarea 1 milimetru.





**DATE DESPRE IMOBILUL NR. 1788**

Oficiul de Cadastru și Publicitate Imobiliară VALCEA  
Biroul de Cadastru și Publicitate Imobiliară Ramnicu Valcea

**A. Partea I. Descrierea imobilului**

TEREN Extravilan

Adresa: Jud. Valcea

Nr. Crt	Nr cadastral Nr. topografic	Suprafața* (mp)	Observații / Referințe
A1		400	Sector cadastral:26 Teren neimprejmuit;

**B. Partea II. Proprietari și acte**

Inscrieri privitoare la dreptul de proprietate și alte drepturi reale		Referințe
/		
Act Administrativ nr. 7256, din 19/09/2002 emis de CJFF VĂLCEA (PV de punere în posesie nr. 1079/107 din 23.07.2004, emis de Primăria Lădești);		
B1	Inscrierea provizorie, drept de PROPRIETATE, dobandit prin Lege, cota actuala 1/1 1) COTOARBĂ AUREL	A1

**C. Partea III. SARCINI .**

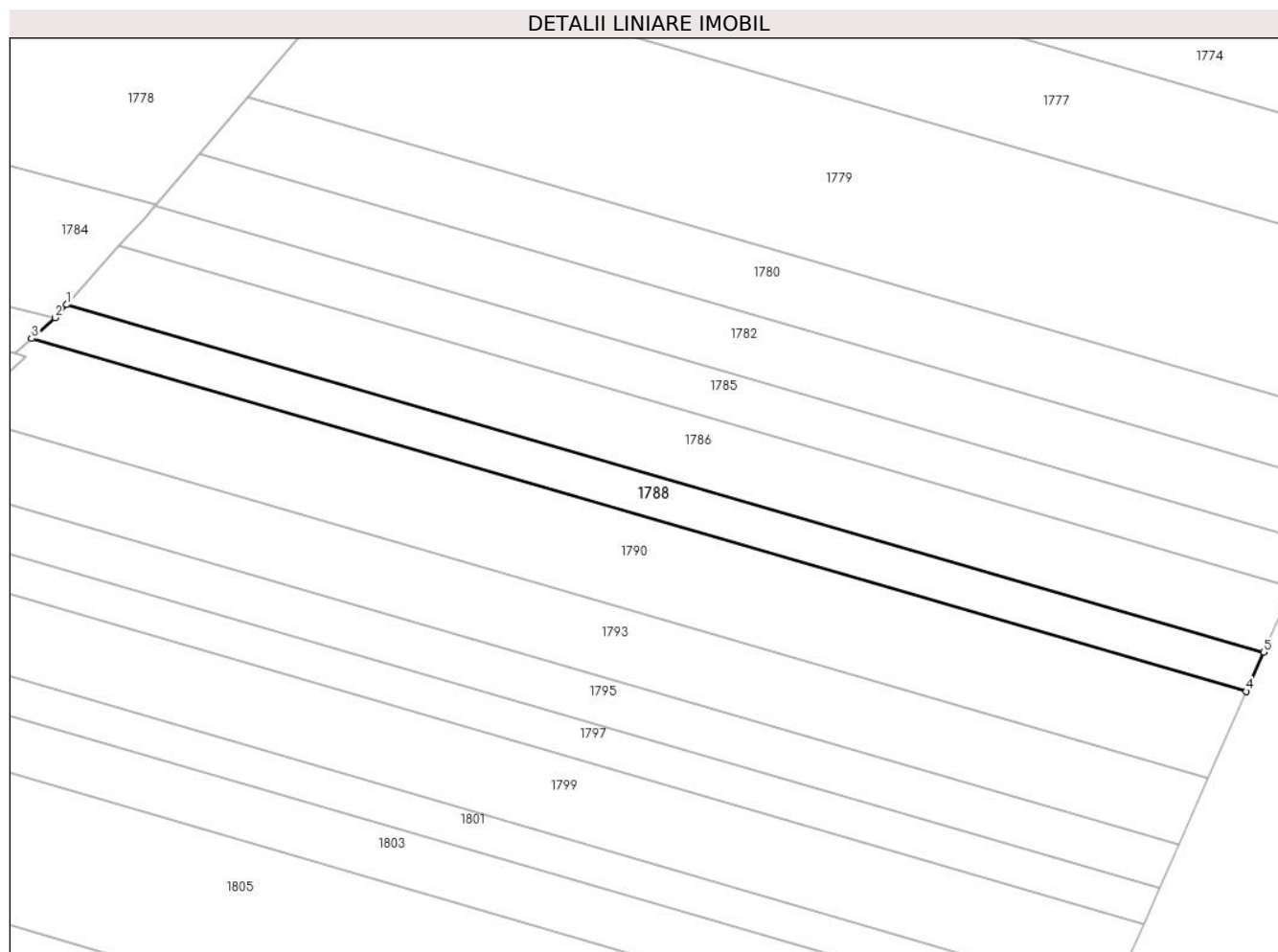
Inscrieri privind dezmembramintele dreptului de proprietate, drepturi reale de garanție și sarcini	Referințe
NU SUNT	

## Anexa Nr. 1 La Partea I

## Teren

Nr cadastral	Suprafața (mp)*	Observații / Referințe
	400	

\* Suprafața este determinată în planul de proiecție Stereo 70.



## Date referitoare la teren

Crt	Categorie folosință	Intravilan	Suprafața (mp)	Tarla	Parcelă	Nr. topo	Observații / Referințe
1	padure	NU	400	73	1501/43	-	UP V CERNA, UA 52

## Lungime Segmente

1) Valorile lungimilor segmentelor sunt obținute din proiecție în plan.

Punct început	X / Y	Punct sfârșit	X / Y	Lungime segment (** (m)
1	424.495,861 374.872,15	2	424.494,853 374.871,022	1.513
2	424.494,853 374.871,022	3	424.492,803 374.869,213	2.734
3	424.492,803 374.869,213	4	424.598,232 374.838,609	109.782
4	424.598,232 374.838,609	5	424.599,734 374.841,997	3.707
5	424.599,734 374.841,997	1	424.495,861 374.872,15	108.161

**\*\* Lungimile segmentelor sunt determinate în planul de proiecție Stereo 70 și sunt rotunjite la 1 milimetru.**

**\*\*\* Distanța dintre puncte este formată din segmente cumulate ce sunt mai mici decât valoarea 1 milimetru.**



**DATE DESPRE IMOBILUL NR. 1789**

Oficiul de Cadastru și Publicitate Imobiliară VALCEA  
 Biroul de Cadastru și Publicitate Imobiliară Ramnicu Valcea

**A. Partea I. Descrierea imobilului**

TEREN Extravilan

Adresa: Jud. Valcea

Nr. Crt	Nr cadastral Nr. topografic	Suprafața* (mp)	Observații / Referințe
A1		1.700	Sector cadastral:26 Teren neimprejmuit;

**B. Partea II. Proprietari și acte**

Inscrieri privitoare la dreptul de proprietate și alte drepturi reale	Referințe
/	
Act Notarial nr. CM 229, din 22/11/2021 emis de NP MAZILU CALUDIA ANA;	
B1	A1
Intabulare, drept de PROPRIETATE, dobandit prin Succesiune, cota actuala 1/1 1) RĂDESCU RODICA	

**C. Partea III. SARCINI .**

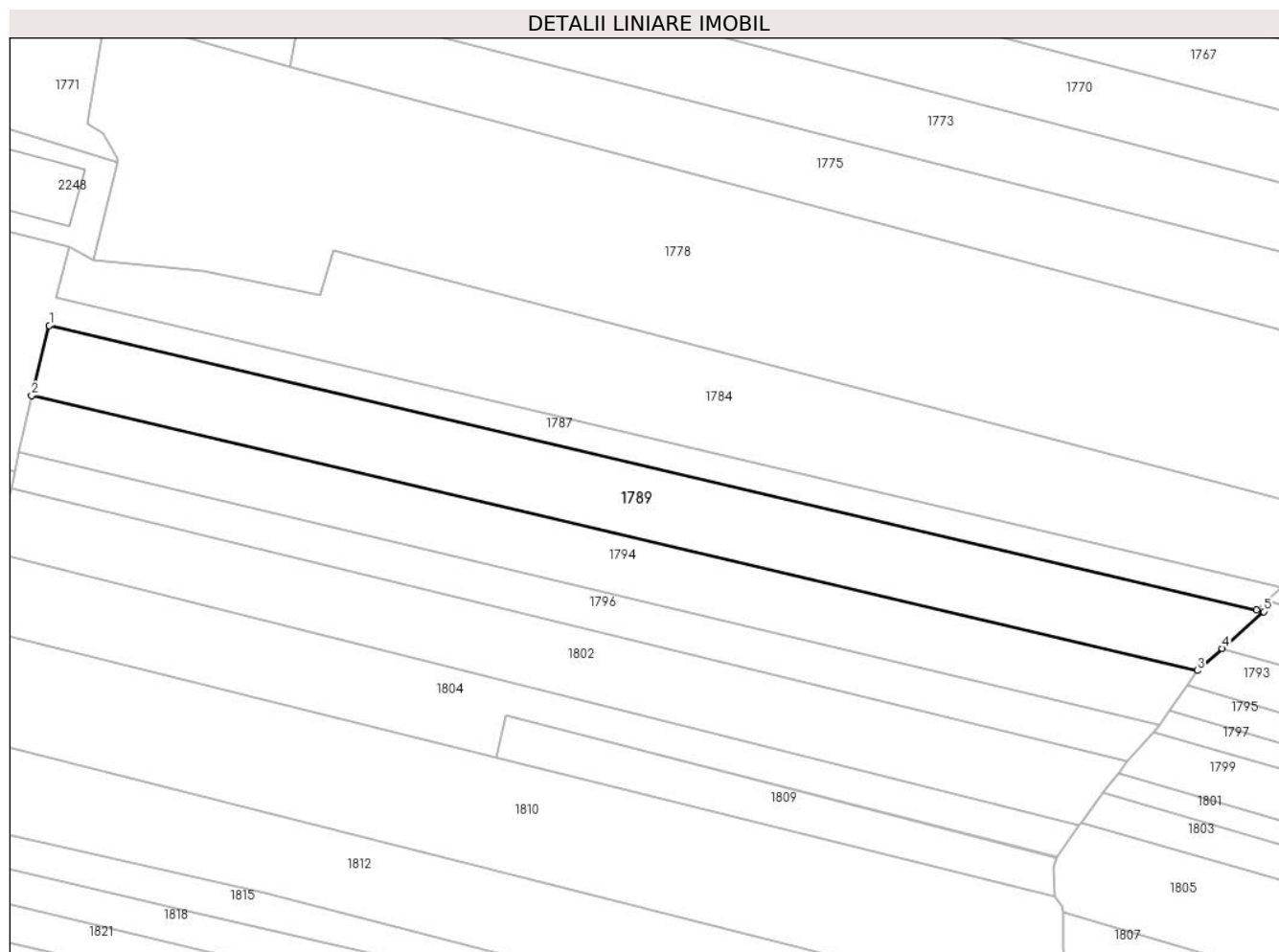
Inscrieri privind dezmembramintele dreptului de proprietate, drepturi reale de garanție și sarcini	Referințe
NU SUNT	

## Anexa Nr. 1 La Partea I

## Teren

Nr cadastral	Suprafața (mp)*	Observații / Referințe
	1.700	

\* Suprafața este determinată în planul de proiecție Stereo 70.



## Date referitoare la teren

Crt	Categorie folosință	Intravilan	Suprafața (mp)	Tarla	Parcelă	Nr. topo	Observații / Referințe
1	arabil	NU	1.700	73	1506/21	-	

## Lungime Segmente

1) Valorile lungimilor segmentelor sunt obținute din proiecție în plan.

Punct început	X / Y	Punct sfârșit	X / Y	Lungime segment (** (m)
1	424.324,072 374.907,289	2	424.321,611 374.897,596	10.0
2	424.321,611 374.897,596	3	424.483,133 374.859,501	165.953
3	424.483,133 374.859,501	4	424.486,595 374.862,571	4.627
4	424.486,595 374.862,571	5	424.492,35 374.867,676	7.693
5	424.492,35 374.867,676	6	424.491,331 374.867,915	1.047

Punct început	X / Y	Punct sfârșit	X / Y	Lungime segment (** (m)
6	424.491,331 374.867,915	1	424.324,072 374.907,289	171.831

\*\* Lungimile segmentelor sunt determinate în planul de proiecție Stereo 70 și sunt rotunjite la 1 milimetru.

\*\*\* Distanța dintre puncte este formată din segmente cumulate ce sunt mai mici decât valoarea 1 milimetru.





**DATE DESPRE IMOBILUL NR. 1790**

Oficiul de Cadastru și Publicitate Imobiliară VALCEA  
Biroul de Cadastru și Publicitate Imobiliară Ramnicu Valcea

**A. Partea I. Descrierea imobilului**

TEREN Extravilan

Adresa: Jud. Valcea

Nr. Crt	Nr cadastral Nr. topografic	Suprafața* (mp)	Observații / Referințe
A1		900	Sector cadastral:26 Teren neimprejmuit;

**B. Partea II. Proprietari și acte**

Inscrieri privitoare la dreptul de proprietate și alte drepturi reale	Referințe
/	
Act Administrativ nr. 7256, din 19/09/2002 emis de CJFF VÂLCEA (PV de punere în posesie nr. 146/184 din 28,01,2004, emis de Primăria Lădești);	
B1	Inscrierea provizorie, drept de PROPRIETATE, dobandit prin Lege, cota actuala 1/1
	1) DRĂGUȚ M DUMITRU

**C. Partea III. SARCINI .**

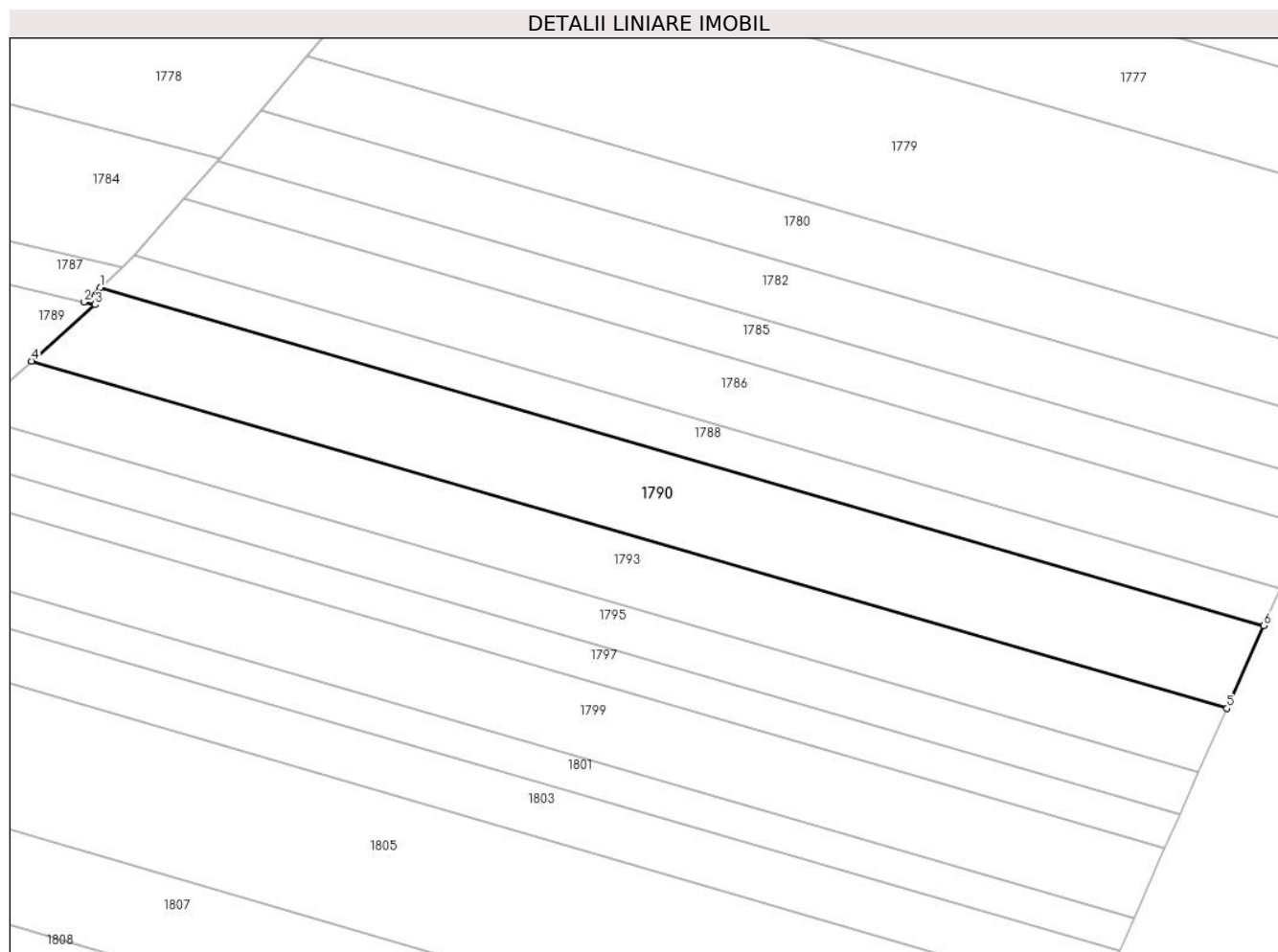
Inscrieri privind dezmembramintele dreptului de proprietate, drepturi reale de garanție și sarcini	Referințe
NU SUNT	

## Anexa Nr. 1 La Partea I

## Teren

Nr cadastral	Suprafața (mp)*	Observații / Referințe
	900	

\* Suprafața este determinată în planul de proiecție Stereo 70.



## Date referitoare la teren

Crt	Categorie folosință	Intravilan	Suprafața (mp)	Tarla	Parcelă	Nr. topo	Observații / Referințe
1	padure	NU	900	73	1501/44	-	UP V CERNA, UA 52

## Lungime Segmente

1) Valorile lungimilor segmentelor sunt obținute din proiecție în plan.

Punct început	X / Y	Punct sfârșit	X / Y	Lungime segment (** (m)
1	424.492,803 374.869,213	2	424.491,331 374.867,915	1.962
2	424.491,331 374.867,915	3	424.492,35 374.867,676	1.047
3	424.492,35 374.867,676	4	424.486,595 374.862,571	7.693
4	424.486,595 374.862,571	5	424.594,915 374.831,128	112.792
5	424.594,915 374.831,128	6	424.598,232 374.838,609	8.183

Punct început	X / Y	Punct sfârșit	X / Y	Lungime segment (** (m)
6	424.598,232 374.838,609	1	424.492,803 374.869,213	109.782

\*\* Lungimile segmentelor sunt determinate în planul de proiecție Stereo 70 și sunt rotunjite la 1 milimetru.

\*\*\* Distanța dintre puncte este formată din segmente cumulate ce sunt mai mici decât valoarea 1 milimetru.



**DATE DESPRE IMOBILUL NR. 1791**

Oficiul de Cadastru și Publicitate Imobiliară VALCEA  
 Biroul de Cadastru și Publicitate Imobiliară Ramnicu Valcea

**A. Partea I. Descrierea imobilului**

TEREN Necunoscut

Adresa: Loc. Popesti, Jud. Valcea

Nr. Crt	Nr cadastral Nr. topografic	Suprafața* (mp)	Observații / Referințe
A1		1.339	Sector cadastral:26 Teren neimprejmuit;

**B. Partea II. Proprietari și acte**

Inscrieri privitoare la dreptul de proprietate și alte drepturi reale	Referințe
/	
Act Administrativ nr. 1089, din 12/01/2004 emis de CJSIPT VÂLCEA;	
B1	A1
Intabulare, drept de PROPRIETATE, dobandit prin Reconstituire, cota actuala 1/1 1) LIXANDRU I MIRCEA	

**C. Partea III. SARCINI .**

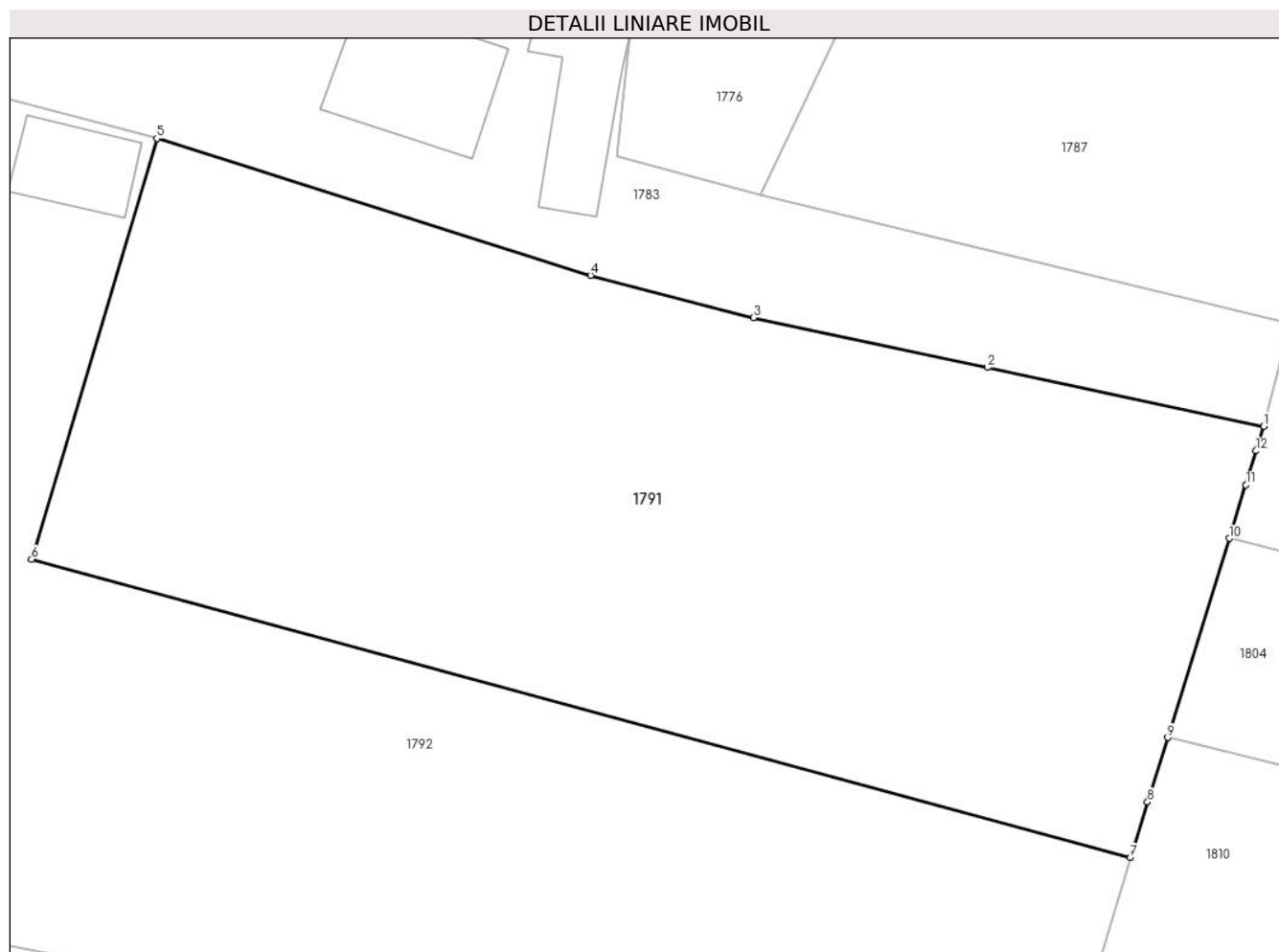
Inscrieri privind dezmembramintele dreptului de proprietate, drepturi reale de garanție și sarcini	Referințe
NU SUNT	

## Anexa Nr. 1 La Partea I

## Teren

Nr cadastral	Suprafața (mp)*	Observații / Referințe
	1.339	

\* Suprafața este determinată în planul de proiecție Stereo 70.



## Date referitoare la teren

Crt	Categorie folosință	Intra vilan	Suprafața (mp)	Tarla	Parcelă	Nr. topo	Observații / Referințe
1	arabil	DA	677	8	199	-	
2	arabil	NU	662	8	199	-	

## Lungime Segmente

1) Valorile lungimilor segmentelor sunt obținute din proiecție în plan.

Punct început	X / Y	Punct sfârșit	X / Y	Lungime segment (** (m)
1	424.318,057 374.881,78	2	424.303,636 374.884,836	14.741
2	424.303,636 374.884,836	3	424.291,438 374.887,433	12.471
3	424.291,438 374.887,433	4	424.282,942 374.889,641	8.778
4	424.282,942 374.889,641	5	424.260,319 374.896,779	23.723

Punct început	X / Y	Punct sfârșit	X / Y	Lungime segment (** (m)
5	424.260,319 374.896,779	6	424.253,789 374.874,84	22.89
6	424.253,789 374.874,84	7	424.311,094 374.859,293	59.376
7	424.311,094 374.859,293	8	424.311,999 374.862,192	3.036
8	424.311,999 374.862,192	9	424.313,051 374.865,552	3.521
9	424.313,051 374.865,552	10	424.316,262 374.875,933	10.866
10	424.316,262 374.875,933	11	424.317,125 374.878,721	2.919
11	424.317,125 374.878,721	12	424.317,658 374.880,492	1.85
12	424.317,658 374.880,492	1	424.318,057 374.881,78	1.348

\*\* Lungimile segmentelor sunt determinate în planul de proiecție Stereo 70 și sunt rotunjite la 1 milimetru.

\*\*\* Distanța dintre puncte este formată din segmente cumulate ce sunt mai mici decât valoarea 1 milimetru.





**DATE DESPRE IMOBILUL NR. 1792**

Oficiul de Cadastru și Publicitate Imobiliară VALCEA  
Biroul de Cadastru și Publicitate Imobiliară Ramnicu Valcea

**A. Partea I. Descrierea imobilului**

TEREN Necunoscut

Adresa: Loc. Popești, Jud. Valcea

Nr. Crt	Nr cadastral Nr. topografic	Suprafața* (mp)	Observații / Referințe
A1		2.053	Sector cadastral:26 Teren imprejmuit;

**Construcții**

Crt	Nr cadastral Nr. topografic	Adresa	Observații / Referințe
A1.1		Loc. Popești, Jud. Valcea	Nr. niveluri:1; S. construita la sol:87 mp; casa
A1.2		Loc. Popești, Jud. Valcea	Nr. niveluri:1; S. construita la sol:25 mp; anexa
A1.3		Loc. Popești, Jud. Valcea	Nr. niveluri:1; S. construita la sol:23 mp; magazie

**B. Partea II. Proprietari și acte**

Inscrieri privitoare la dreptul de proprietate și alte drepturi reale		Referințe
/		
Act Administrativ nr. 15, din 08/08/1991 emis de CJFF VÂLCEA (PV de punere în posesie nr. 49 din 16,07,2024, emis de Primăria Lădești);		
B1	Inscrierea provizorie, drept de PROPRIETATE, dobandit prin Lege, cota actuala 1/1 1) IORDACHE GHEORGHE	A1
Act Administrativ nr. 3509, din 29/10/2024 emis de PRIMĂRIA COMUNEI LĂDEȘTI;		
B2	Intabulare, drept de PROPRIETATE, dobandit prin Construire, cota actuala 1/1 1) IORDACHE GHEORGHE	A1.1, A1.2, A1.3

**C. Partea III. SARCINI .**

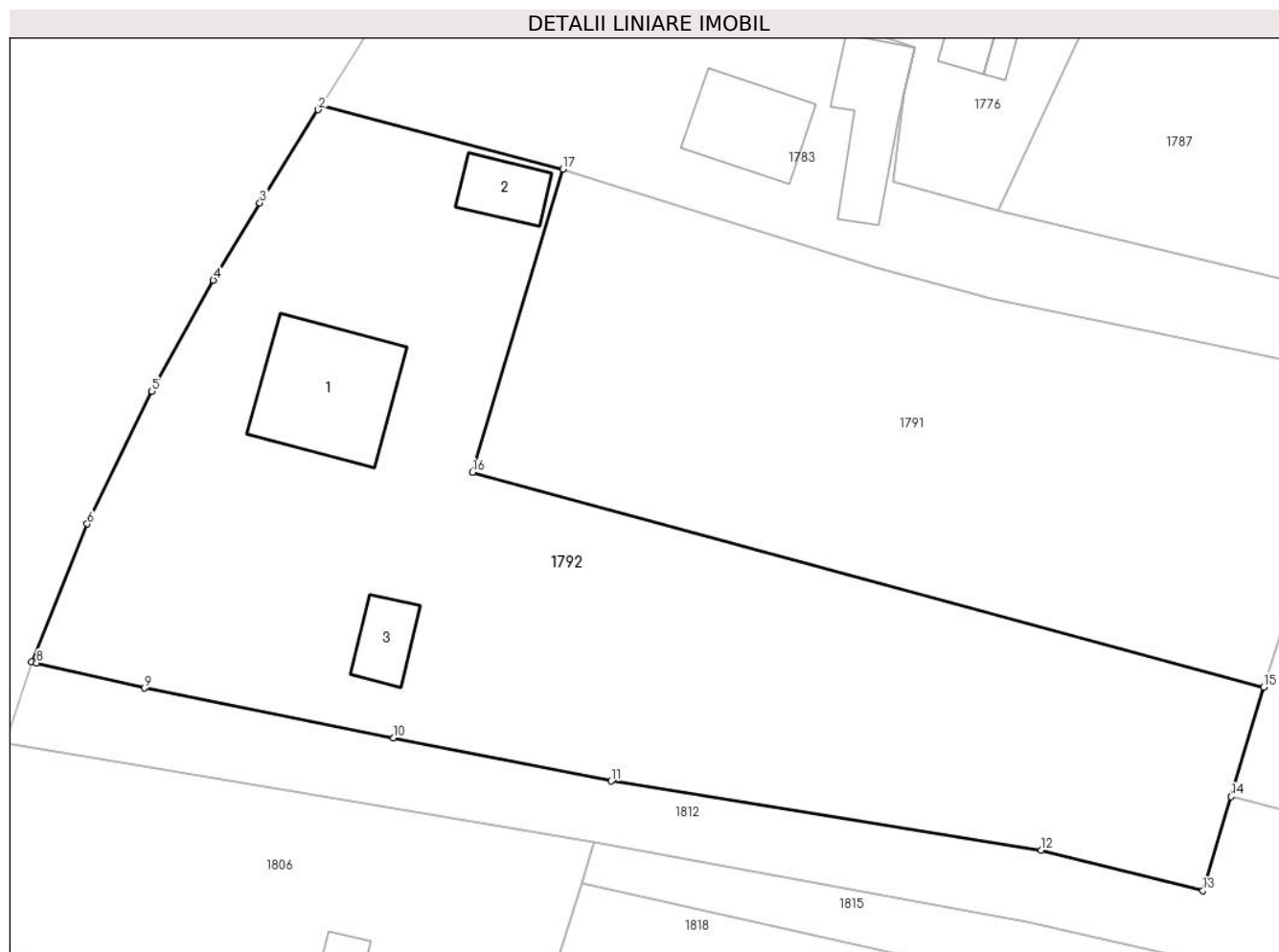
Inscrieri privind dezmembramintele dreptului de proprietate, drepturi reale de garanție și sarcini	Referințe
NU SUNT	

## Anexa Nr. 1 La Partea I

## Teren

Nr cadastral	Suprafața (mp)*	Observații / Referințe
	2.053	

\* Suprafața este determinată în planul de proiecție Stereo 70.



## Date referitoare la teren

Crt	Categorie folosință	Intravilan	Suprafața (mp)	Tarla	Parcelă	Nr. topo	Observații / Referințe
1	curți constructii	DA	1.063	8	197	-	
2	arabil	DA	411	8	197/1	-	
3	arabil	NU	579	8	197/1	-	

## Date referitoare la construcții

Crt	Număr	Destinație construcție	Supraf. (mp)	Situație juridică	Observații / Referințe
A1.1		construcții de locuințe	87	Cu acte	Nr. niveluri:1; S. construita la sol:87 mp; casa
A1.2		construcții anexa	25	Cu acte	Nr. niveluri:1; S. construita la sol:25 mp; anexa
A1.3		construcții anexa	23	Cu acte	Nr. niveluri:1; S. construita la sol:23 mp; magazie

## Lungime Segmente

1) Valorile lungimilor segmentelor sunt obținute din proiecție în plan.

Punct început	X / Y	Punct sfârșit	X / Y	Lungime segment (** (m)
---------------	-------	---------------	-------	-------------------------

Punct început	X / Y	Punct sfârșit	X / Y	Lungime segment (** (m)
1	424.242,826 374.901,388	2	424.242,624 374.901,074	0.373
2	424.242,624 374.901,074	3	424.238,389 374.894,34	7.955
3	424.238,389 374.894,34	4	424.235,019 374.888,731	6.544
4	424.235,019 374.888,731	5	424.230,562 374.880,703	9.182
5	424.230,562 374.880,703	6	424.225,892 374.871,105	10.674
6	424.225,892 374.871,105	7	424.221,858 374.861,123	10.767
7	424.221,858 374.861,123	8	424.222,213 374.861,046	0.363
8	424.222,213 374.861,046	9	424.230,029 374.859,219	8.027
9	424.230,029 374.859,219	10	424.248,072 374.855,628	18.397
10	424.248,072 374.855,628	11	424.263,844 374.852,488	16.082
11	424.263,844 374.852,488	12	424.294,983 374.847,486	31.538
12	424.294,983 374.847,486	13	424.306,681 374.844,564	12.058
13	424.306,681 374.844,564	14	424.308,719 374.851,363	7.098
14	424.308,719 374.851,363	15	424.311,094 374.859,293	8.278
15	424.311,094 374.859,293	16	424.253,789 374.874,84	59.376
16	424.253,789 374.874,84	17	424.260,319 374.896,779	22.89
17	424.260,319 374.896,779	1	424.242,826 374.901,388	18.09

\*\* Lungimile segmentelor sunt determinate în planul de proiecție Stereo 70 și sunt rotunjite la 1 milimetru.

\*\*\* Distanța dintre puncte este formată din segmente cumulate ce sunt mai mici decât valoarea 1 milimetru.



**DATE DESPRE IMOBILUL NR. 1793**

Oficiul de Cadastru și Publicitate Imobiliară VALCEA  
Biroul de Cadastru și Publicitate Imobiliară Ramnicu Valcea

**A. Partea I. Descrierea imobilului**

TEREN Extravilan

Adresa: Jud. Valcea

Nr. Crt	Nr cadastral Nr. topografic	Suprafața* (mp)	Observații / Referințe
A1		720	Sector cadastral:26 Teren neimprejmuit;

**B. Partea II. Proprietari și acte**

Inscrieri privitoare la dreptul de proprietate și alte drepturi reale		Referințe
/		
Act Administrativ nr. 7256, din 19/09/2002 emis de CJFF VÂLCEA (PV de punere în posesie nr. 2261/93 din 11,12,2003, emis de Primăria Lădești);		
B1	Inscrierea provizorie, drept de PROPRIETATE, dobandit prin Lege, cota actuala 1/1 1) IORDACHE ELEONORA	A1

**C. Partea III. SARCINI .**

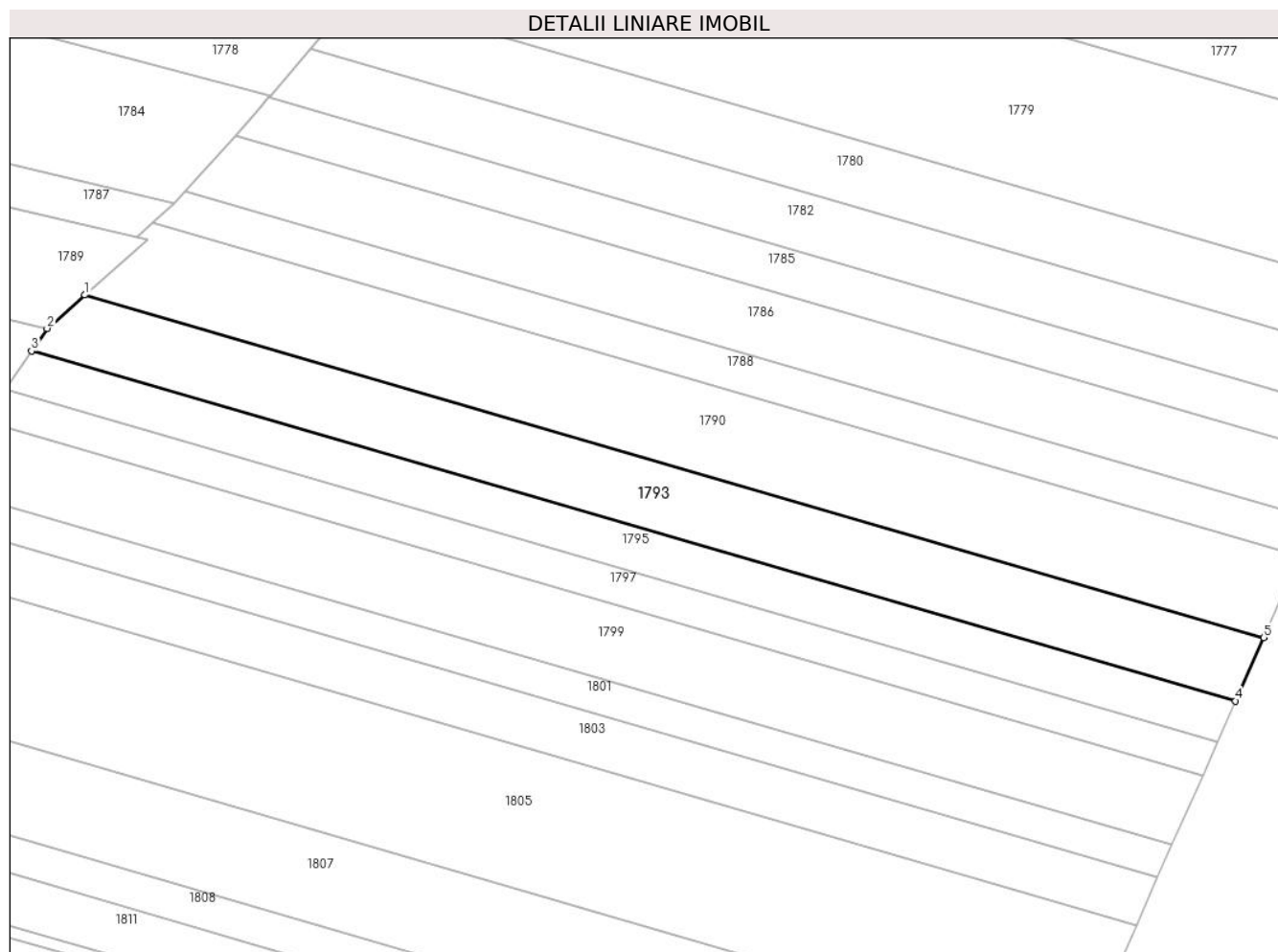
Inscrieri privind dezmembramintele dreptului de proprietate, drepturi reale de garanție și sarcini	Referințe
NU SUNT	

## Anexa Nr. 1 La Partea I

## Teren

Nr cadastral	Suprafața (mp)*	Observații / Referințe
	720	

\* Suprafața este determinată în planul de proiecție Stereo 70.



## Date referitoare la teren

Crt	Categorie folosință	Intravilan	Suprafața (mp)	Tarla	Parcelă	Nr. topo	Observații / Referințe
1	padure	NU	720	73	1501/45	-	UP V CERNA, UA 52

## Lungime Segmente

1) Valorile lungimilor segmentelor sunt obținute din proiecție în plan.

Punct început	X / Y	Punct sfârșit	X / Y	Lungime segment (** (m)
1	424.486,595 374.862,571	2	424.483,133 374.859,501	4.627
2	424.483,133 374.859,501	3	424.481,706 374.857,43	2.515
3	424.481,706 374.857,43	4	424.592,333 374.825,304	115.197
4	424.592,333 374.825,304	5	424.594,915 374.831,128	6.37
5	424.594,915 374.831,128	1	424.486,595 374.862,571	112.792

**\*\* Lungimile segmentelor sunt determinate în planul de proiecție Stereo 70 și sunt rotunjite la 1 milimetru.**

**\*\*\* Distanța dintre puncte este formată din segmente cumulate ce sunt mai mici decât valoarea 1 milimetru.**





**DATE DESPRE IMOBILUL NR. 1794**

Oficiul de Cadastru și Publicitate Imobiliară VALCEA  
Biroul de Cadastru și Publicitate Imobiliară Ramnicu Valcea

**A. Partea I. Descrierea imobilului**

TEREN Extravilan

Adresa: Jud. Valcea

Nr. Crt	Nr cadastral Nr. topografic	Suprafața* (mp)	Observații / Referințe
A1		1.360	Sector cadastral:26 Teren neimprejmit;

**B. Partea II. Proprietari și acte**

Inscrieri privitoare la dreptul de proprietate și alte drepturi reale		Referințe
/		
Act Notarial nr. CM 1, din 10/03/2017 emis de NP MANEA-ANDREESCU CARMEN-MIRELA;		
B1	Intabulare, drept de PROPRIETATE, dobandit prin Succesiune, cota actuala 1/2 1) IORDACHE VICTOR	A1
Act Notarial nr. 38, din 25/10/2021 emis de NP MANEA-ANDREESCU CARMEN-MIRELA;		
B2	Intabulare, drept de PROPRIETATE, dobandit prin Succesiune, cota actuala 1/8 1) PLETEA CONSTANTIN	A1
B3	Intabulare, drept de PROPRIETATE, dobandit prin Succesiune, cota actuala 3/8 1) PLETEA ELENA CAMELIA	A1

**C. Partea III. SARCINI .**

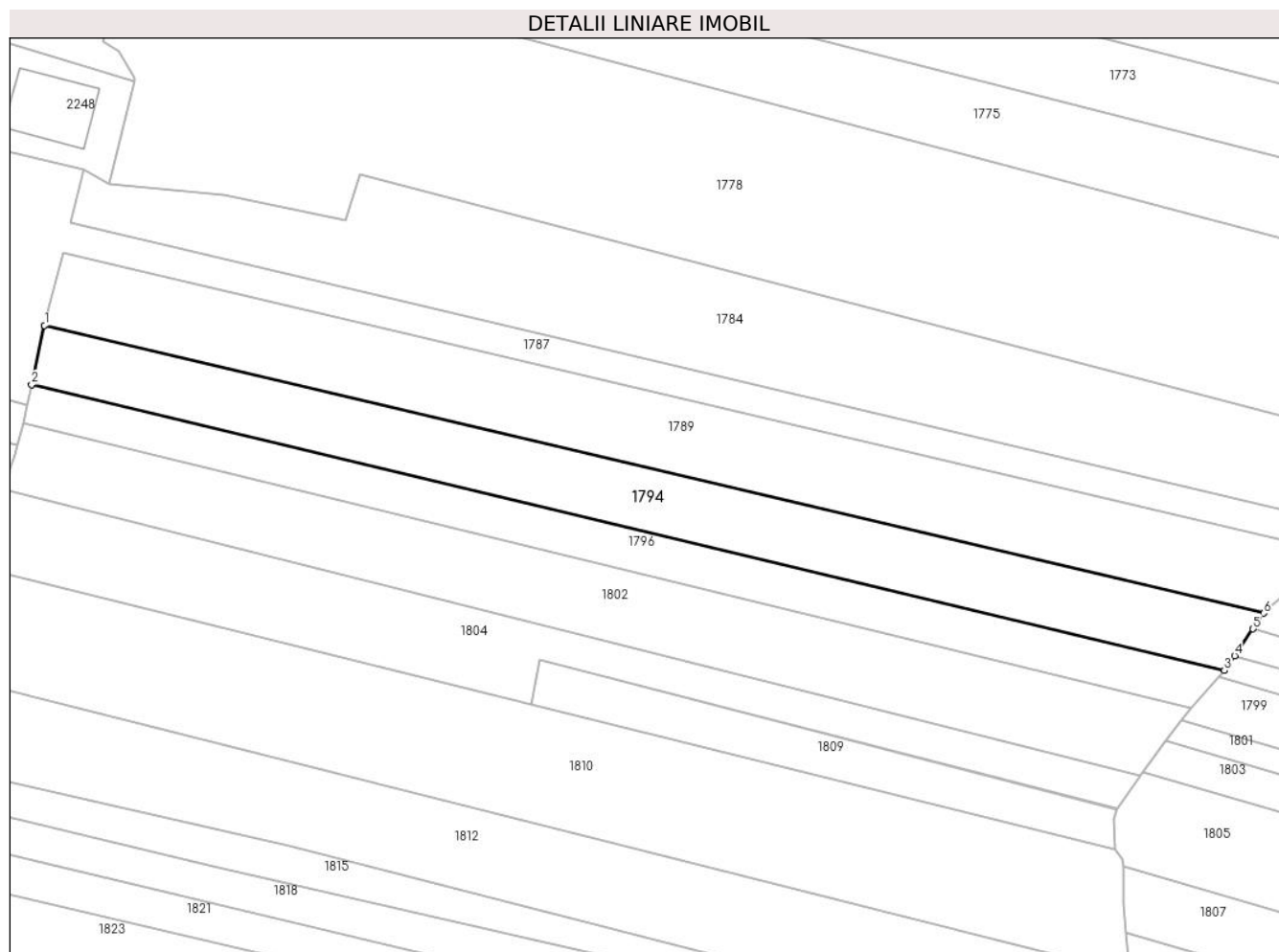
Inscrieri privind dezmembramintele dreptului de proprietate, drepturi reale de garanție și sarcini	Referințe
NU SUNT	

## Anexa Nr. 1 La Partea I

## Teren

Nr cadastral	Suprafața (mp)*	Observații / Referințe
	1.360	

\* Suprafața este determinată în planul de proiecție Stereo 70.



## Date referitoare la teren

Crt	Categorie folosință	Intravilan	Suprafața (mp)	Tarla	Parcelă	Nr. topo	Observații / Referințe
1	arabil	NU	1.360	73	1506/22	-	

## Lungime Segmente

1) Valorile lungimilor segmentelor sunt obținute din proiecție în plan.

Punct început	X / Y	Punct sfârșit	X / Y	Lungime segment (** (m)
1	424.321,611 374.897,596	2	424.319,896 374.889,783	8.0
2	424.319,896 374.889,783	3	424.477,918 374.851,935	162.492
3	424.477,918 374.851,935	4	424.479,264 374.853,887	2.371
4	424.479,264 374.853,887	5	424.481,706 374.857,43	4.303
5	424.481,706 374.857,43	6	424.483,133 374.859,501	2.515

Punct început	X / Y	Punct sfârşit	X / Y	Lungime segment (** (m)
6	424.483,133 374.859,501	1	424.321,611 374.897,596	165.953

\*\* Lungimile segmentelor sunt determinate în planul de proiecţie Stereo 70 şi sunt rotunjite la 1 milimetru.

\*\*\* Distanţa dintre puncte este formată din segmente cumulate ce sunt mai mici decât valoarea 1 milimetru.



**DATE DESPRE IMOBILUL NR. 1795**

Oficiul de Cadastru și Publicitate Imobiliară VALCEA  
Biroul de Cadastru și Publicitate Imobiliară Ramnicu Valcea

**A. Partea I. Descrierea imobilului**

TEREN Extravilan

Adresa: Jud. Valcea

Nr. Crt	Nr cadastral Nr. topografic	Suprafața* (mp)	Observații / Referințe
A1		472	Sector cadastral:26 Teren neimprejmuit;

**B. Partea II. Proprietari și acte**

Inscrieri privitoare la dreptul de proprietate și alte drepturi reale		Referințe
/		
Act Administrativ nr. 8991, din 11/12/2003 emis de CJFF VÂLCEA (PV de punere în posesie nr. 146/187 din 28,01,2004, emis de Primăria Lădești);		
B1	Inscrierea provizorie, drept de PROPRIETATE, dobandit prin Lege, cota actuala 1/1 1) MAZILU IOANA	A1

**C. Partea III. SARCINI .**

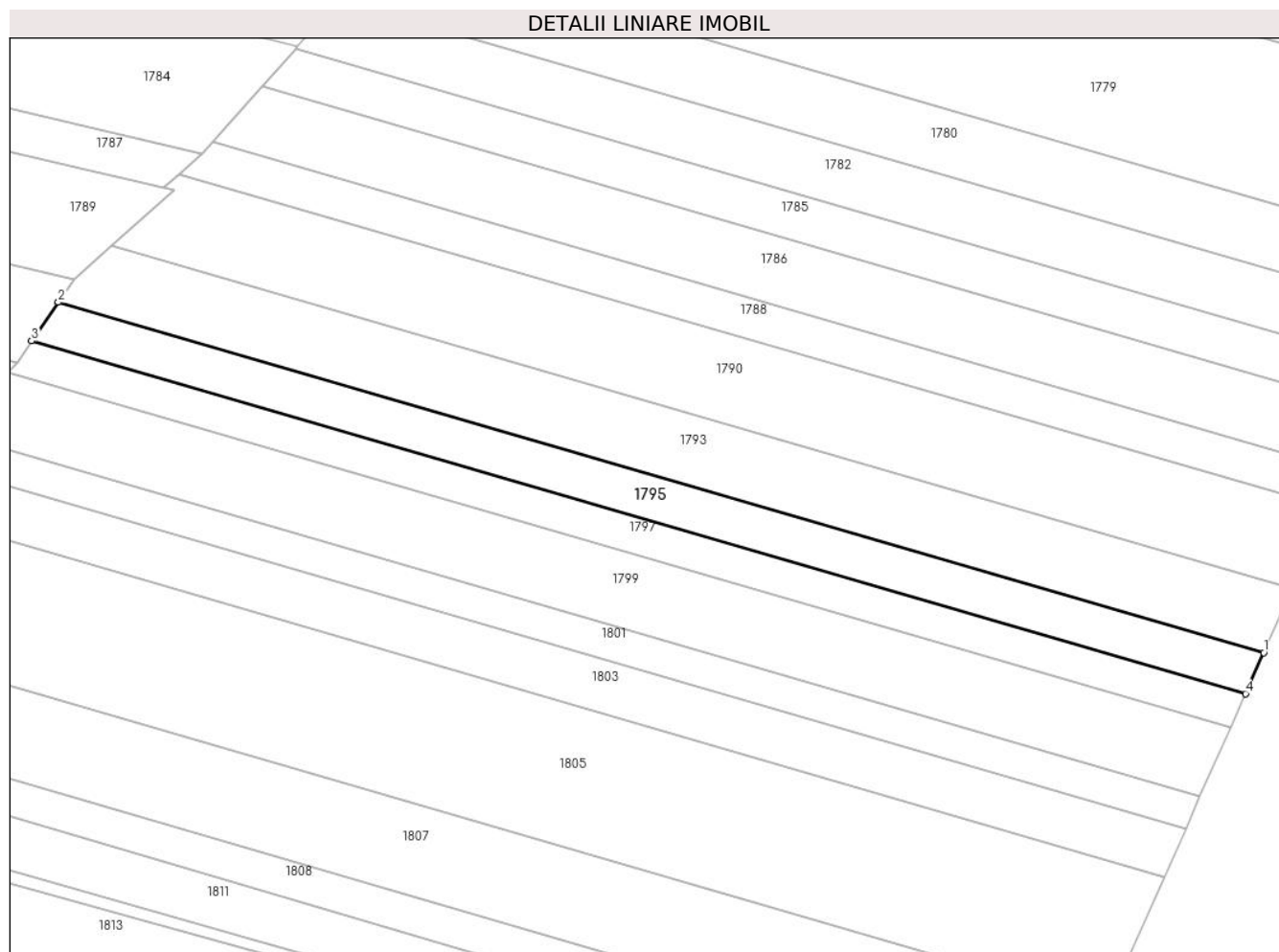
Inscrieri privind dezmembramintele dreptului de proprietate, drepturi reale de garanție și sarcini	Referințe
NU SUNT	

## Anexa Nr. 1 La Partea I

## Teren

Nr cadastral	Suprafața (mp)*	Observații / Referințe
	472	

\* Suprafața este determinată în planul de proiecție Stereo 70.



## Date referitoare la teren

Crt	Categorie folosință	Intravilan	Suprafața (mp)	Tarla	Parcelă	Nr. topo	Observații / Referințe
1	padure	NU	472	73	1501/46	-	UP V CERNA, UA 52

## Lungime Segmente

1) Valorile lungimilor segmentelor sunt obținute din proiecție în plan.

Punct început	X / Y	Punct sfârșit	X / Y	Lungime segment (** (m)
1	424.592,333 374.825,304	2	424.481,706 374.857,43	115.197
2	424.481,706 374.857,43	3	424.479,264 374.853,887	4.303
3	424.479,264 374.853,887	4	424.590,663 374.821,538	116.001
4	424.590,663 374.821,538	1	424.592,333 374.825,304	4.12

\*\* Lungimile segmentelor sunt determinate în planul de proiecție Stereo 70 și sunt rotunjite la 1 milimetru.

**\*\*\* Distanţa dintre puncte este formată din segmente cumulate ce sunt mai mici decât valoarea 1 milimetru.**





**DATE DESPRE IMOBILUL NR. 1796**

Oficiul de Cadastru și Publicitate Imobiliară VALCEA  
Biroul de Cadastru și Publicitate Imobiliară Ramnicu Valcea

**A. Partea I. Descrierea imobilului**

TEREN Extravilan

Adresa: Jud. Valcea

Nr. Crt	Nr cadastral Nr. topografic	Suprafața* (mp)	Observații / Referințe
A1		892	Sector cadastral:26 Teren neimprejmuit;

**B. Partea II. Proprietari și acte**

Inscrieri privitoare la dreptul de proprietate și alte drepturi reale	Referințe
/	
Act Administrativ nr. 1075, din 07/01/2004 emis de CJSIPT VÂLCEA;	
B1	A1
Intabulare, drept de PROPRIETATE, dobandit prin Reconstituire, cota actuala 1/1 1) MAZILU DUMITRU	

**C. Partea III. SARCINI .**

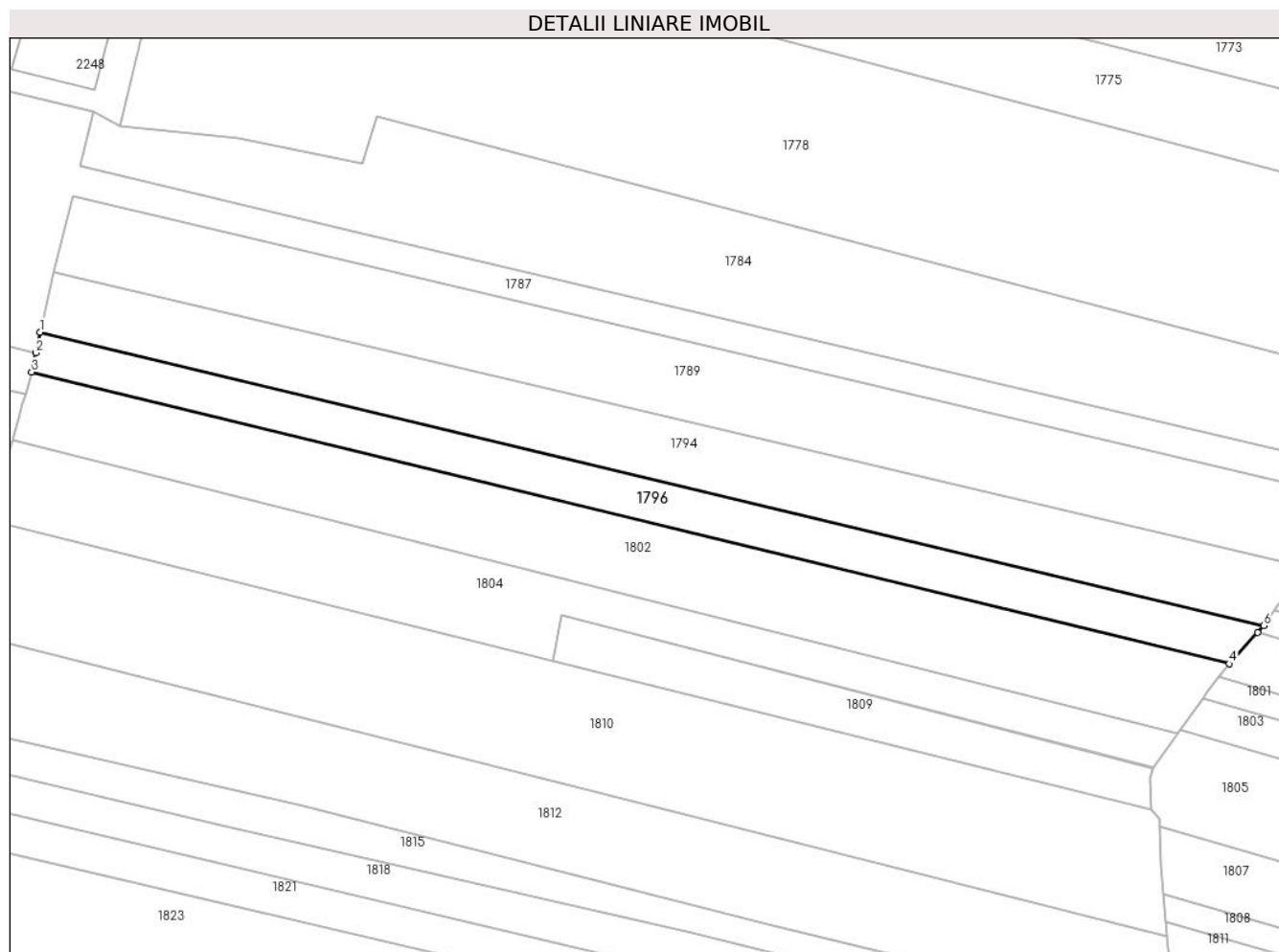
Inscrieri privind dezmembramintele dreptului de proprietate, drepturi reale de garanție și sarcini	Referințe
NU SUNT	

## Anexa Nr. 1 La Partea I

## Teren

Nr cadastral	Suprafața (mp)*	Observații / Referințe
	892	

\* Suprafața este determinată în planul de proiecție Stereo 70.



## Date referitoare la teren

Crt	Categorie folosință	Intravilan	Suprafața (mp)	Tarla	Parcelă	Nr. topo	Observații / Referințe
1	arabil	NU	892	73	1506/23	-	

## Lungime Segmente

1) Valorile lungimilor segmentelor sunt obținute din proiecție în plan.

Punct început	X / Y	Punct sfârșit	X / Y	Lungime segment (** (m)
1	424.319,896 374.889,783	2	424.319,33 374.887,133	2.709
2	424.319,33 374.887,133	3	424.318,787 374.884,651	2.541
3	424.318,787 374.884,651	4	424.473,468 374.846,993	159.2
4	424.473,468 374.846,993	5	424.477,106 374.851,033	5.436
5	424.477,106 374.851,033	6	424.477,918 374.851,935	1.214

Punct început	X / Y	Punct sfârşit	X / Y	Lungime segment (** (m)
6	424.477,918 374.851,935	1	424.319,896 374.889,783	162.492

\*\* Lungimile segmentelor sunt determinate în planul de proiecţie Stereo 70 şi sunt rotunjite la 1 milimetru.

\*\*\* Distanţa dintre puncte este formată din segmente cumulate ce sunt mai mici decât valoarea 1 milimetru.



**DATE DESPRE IMOBILUL NR. 1797**

Oficiul de Cadastru și Publicitate Imobiliară VALCEA  
Biroul de Cadastru și Publicitate Imobiliară Ramnicu Valcea

**A. Partea I. Descrierea imobilului**

TEREN Extravilan

Adresa: Jud. Valcea

Nr. Crt	Nr cadastral Nr. topografic	Suprafața* (mp)	Observații / Referințe
A1		389	Sector cadastral:26 Teren neimprejmuit;

**B. Partea II. Proprietari și acte**

Inscrieri privitoare la dreptul de proprietate și alte drepturi reale		Referințe
/		
Act Administrativ nr. 7256, din 19/09/2002 emis de CJFF VĂLCEA (PV de punere în posesie nr. 2261/100 din 11,12,2003, emis de Primăria Lădești);		
B1	Inscrierea provizorie, drept de PROPRIETATE, dobandit prin Lege, cota actuala 1/1 1) STANCU NICOLAE 2) STANCU GHEORGHE	A1

**C. Partea III. SARCINI .**

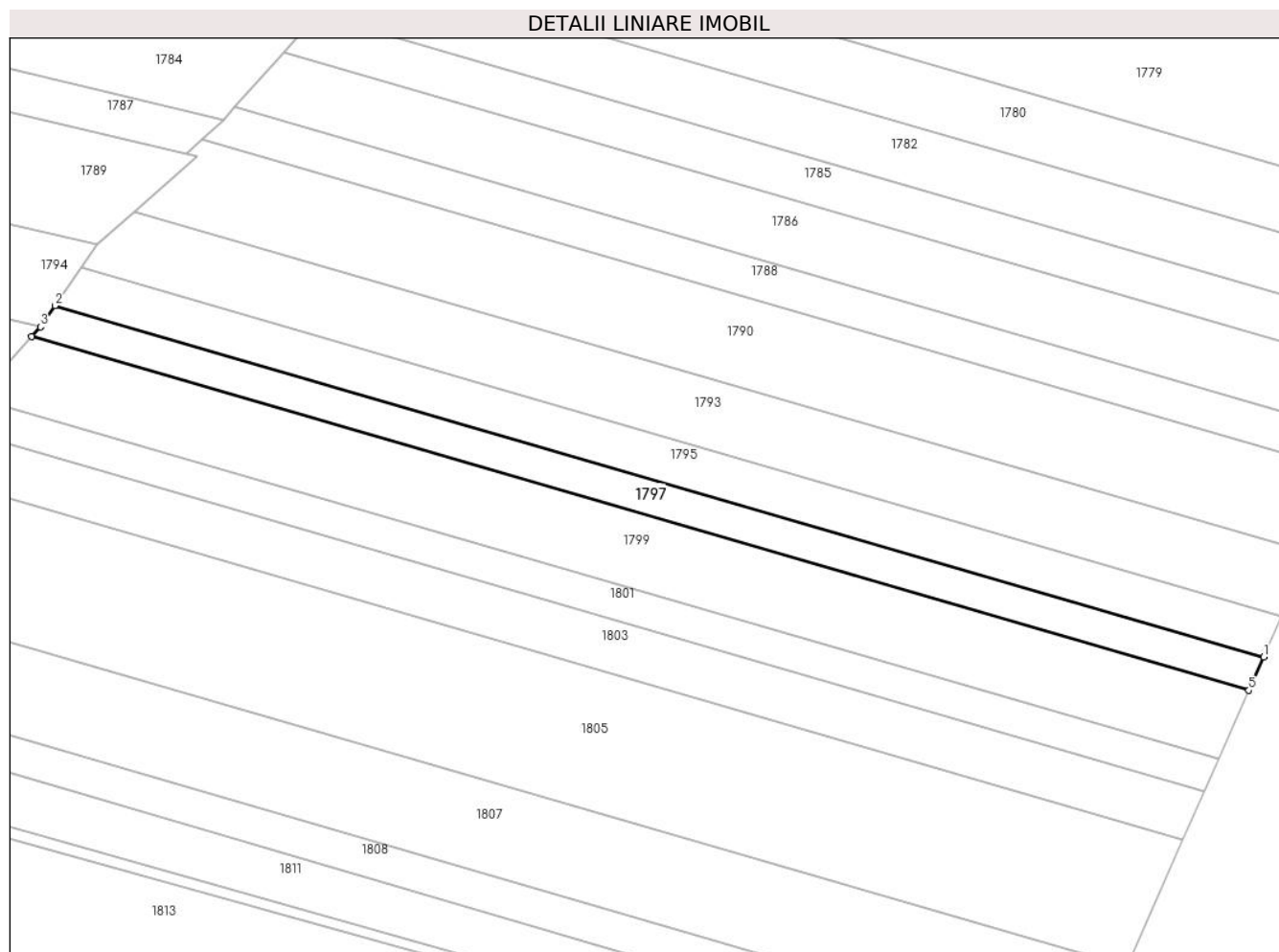
Inscrieri privind dezmembramintele dreptului de proprietate, drepturi reale de garanție și sarcini	Referințe
NU SUNT	

## Anexa Nr. 1 La Partea I

## Teren

Nr cadastral	Suprafața (mp)*	Observații / Referințe
	389	

\* Suprafața este determinată în planul de proiecție Stereo 70.



## Date referitoare la teren

Crt	Categorie folosință	Intravilan	Suprafața (mp)	Tarla	Parcelă	Nr. topo	Observații / Referințe
1	padure	NU	389	73	1501/47	-	UP V CERNA, UA 52

## Lungime Segmente

1) Valorile lungimilor segmentelor sunt obținute din proiecție în plan.

Punct început	X / Y	Punct sfârșit	X / Y	Lungime segment (** (m)
1	424.590,663 374.821,538	2	424.479,264 374.853,887	116.001
2	424.479,264 374.853,887	3	424.477,918 374.851,935	2.371
3	424.477,918 374.851,935	4	424.477,106 374.851,033	1.214
4	424.477,106 374.851,033	5	424.589,295 374.818,454	116.824
5	424.589,295 374.818,454	1	424.590,663 374.821,538	3.374

**\*\* Lungimile segmentelor sunt determinate în planul de proiecție Stereo 70 și sunt rotunjite la 1 milimetru.**

**\*\*\* Distanța dintre puncte este formată din segmente cumulate ce sunt mai mici decât valoarea 1 milimetru.**





**DATE DESPRE IMOBILUL NR. 1799**

Oficiul de Cadastru și Publicitate Imobiliară VALCEA  
Biroul de Cadastru și Publicitate Imobiliară Ramnicu Valcea

**A. Partea I. Descrierea imobilului**

TEREN Extravilan

Adresa: Jud. Valcea

Nr. Crt	Nr cadastral Nr. topografic	Suprafața* (mp)	Observații / Referințe
A1		810	Sector cadastral:26 Teren neimpregmuit;

**B. Partea II. Proprietari și acte**

Inscrieri privitoare la dreptul de proprietate și alte drepturi reale	Referințe
/	
Act Administrativ nr. 18, din 11/03/2004 emis de CJSIPT VÂLCEA;	
B1	A1
Intabulare, drept de PROPRIETATE, dobândit prin Lege, cota actuala 1/1 1) LIXANDRU M ION	

**C. Partea III. SARCINI .**

Inscrieri privind dezmembramintele dreptului de proprietate, drepturi reale de garanție și sarcini	Referințe
NU SUNT	

## Anexa Nr. 1 La Partea I

## Teren

Nr cadastral	Suprafața (mp)*	Observații / Referințe
	810	

\* Suprafața este determinată în planul de proiecție Stereo 70.



## Date referitoare la teren

Crt	Categorie folosință	Intravilan	Suprafața (mp)	Tarla	Parcelă	Nr. topo	Observații / Referințe
1	padure	NU	810	73	1501/48	-	UP V CERNA, UA52

## Lungime Segmente

1) Valorile lungimilor segmentelor sunt obținute din proiecție în plan.

Punct început	X / Y	Punct sfârșit	X / Y	Lungime segment (** (m)
1	424.477,106 374.851,033	2	424.473,468 374.846,993	5.436
2	424.473,468 374.846,993	3	424.472,17 374.845,318	2.12
3	424.472,17 374.845,318	4	424.586,487 374.812,12	119.04
4	424.586,487 374.812,12	5	424.589,295 374.818,454	6.928
5	424.589,295 374.818,454	1	424.477,106 374.851,033	116.824

**\*\* Lungimile segmentelor sunt determinate în planul de proiecție Stereo 70 și sunt rotunjite la 1 milimetru.**

**\*\*\* Distanța dintre puncte este formată din segmente cumulate ce sunt mai mici decât valoarea 1 milimetru.**



**DATE DESPRE IMOBILUL NR. 1800**

Oficiul de Cadastru și Publicitate Imobiliară VALCEA  
Biroul de Cadastru și Publicitate Imobiliară Ramnicu Valcea

**A. Partea I. Descrierea imobilului**

TEREN Intravilan

Adresa: Loc. Ladesti, Jud. Valcea

Nr. Crt	Nr cadastral Nr. topografic	Suprafața* (mp)	Observații / Referințe
A1		771	Sector cadastral:26 Teren neimprejmut;

**B. Partea II. Proprietari și acte**

Inscrieri privitoare la dreptul de proprietate și alte drepturi reale		Referințe
/		
Act Administrativ nr. 3509, din 29/10/2024 emis de PRIMĂRIA COMUNEI LĂDEȘTI;		
B1	Inscrierea posesiei, drept de PROPRIETATE, dobandit prin Lege, cota actuala 1/1 1) NEIDENTIFICAT NEIDENTIFICAT	A1
Act Normativ nr. 7, din 13/03/1996 emis de PARLAMENTUL ROMÂNIEI ((art. 13));		
B2	Se noteaza mențiunea de proprietar neidentificat	A1

**C. Partea III. SARCINI .**

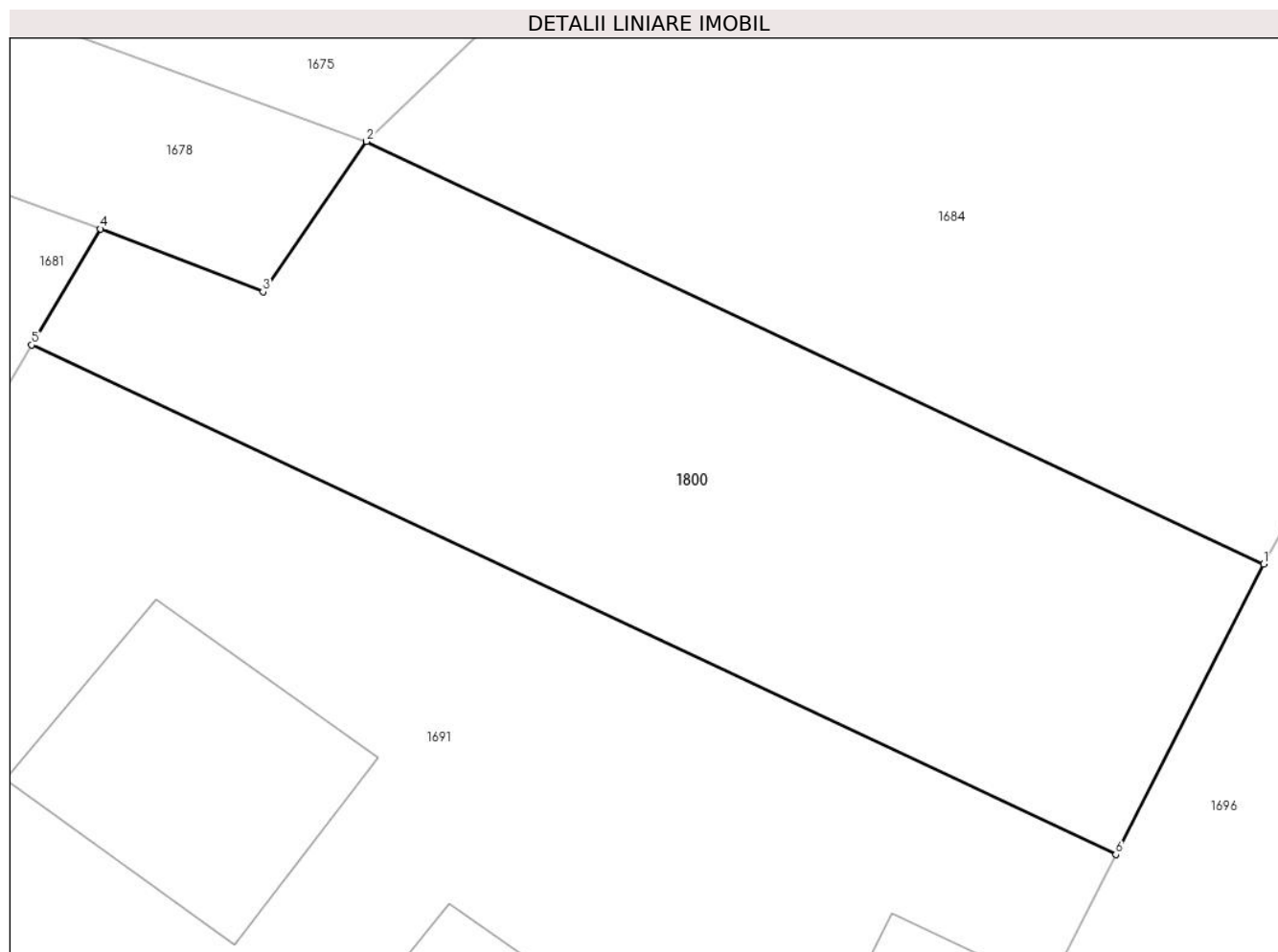
Inscrieri privind dezmembramintele dreptului de proprietate, drepturi reale de garanție și sarcini	Referințe
NU SUNT	

## Anexa Nr. 1 La Partea I

## Teren

Nr cadastral	Suprafața (mp)*	Observații / Referințe
	771	

\* Suprafața este determinată în planul de proiecție Stereo 70.



## Date referitoare la teren

Crt	Categorie folosință	Intravilan	Suprafața (mp)	Tarla	Parcelă	Nr. topo	Observații / Referințe
1	curți constructii	DA	771	17	-	-	

## Lungime Segmente

1) Valorile lungimilor segmentelor sunt obținute din proiecție în plan.

Punct început	X / Y	Punct sfârșit	X / Y	Lungime segment (** (m)
1	424.777,569 375.288,894	2	424.735,684 375.308,607	46.292
2	424.735,684 375.308,607	3	424.730,851 375.301,6	8.512
3	424.730,851 375.301,6	4	424.723,275 375.304,532	8.124
4	424.723,275 375.304,532	5	424.720,054 375.299,118	6.3
5	424.720,054 375.299,118	6	424.770,669 375.275,351	55.917

Punct început	X / Y	Punct sfârșit	X / Y	Lungime segment (** (m)
6	424.770,669 375.275,351	1	424.777,569 375.288,894	15.199

\*\* Lungimile segmentelor sunt determinate în planul de proiecție Stereo 70 și sunt rotunjite la 1 milimetru.

\*\*\* Distanța dintre puncte este formată din segmente cumulate ce sunt mai mici decât valoarea 1 milimetru.





**DATE DESPRE IMOBILUL NR. 1801**

Oficiul de Cadastru și Publicitate Imobiliară VALCEA  
Biroul de Cadastru și Publicitate Imobiliară Ramnicu Valcea

**A. Partea I. Descrierea imobilului**

TEREN Extravilan

Adresa: Jud. Valcea

Nr. Crt	Nr cadastral Nr. topografic	Suprafața* (mp)	Observații / Referințe
A1		385	Sector cadastral:26 Teren neimprejmuit;

**B. Partea II. Proprietari și acte**

Inscrieri privitoare la dreptul de proprietate și alte drepturi reale		Referințe
/		
Act Administrativ nr. 7256, din 19/09/2002 emis de CJFF VĂLCEA (PV de punere în posesie nr. 1079/101 din 23.07.2004, emis de Primăria Lădești);		
B1	Inscrierea provizorie, drept de PROPRIETATE, dobandit prin Lege, cota actuala 1/1 1) LIXANDRU I MIRCEA	A1

**C. Partea III. SARCINI .**

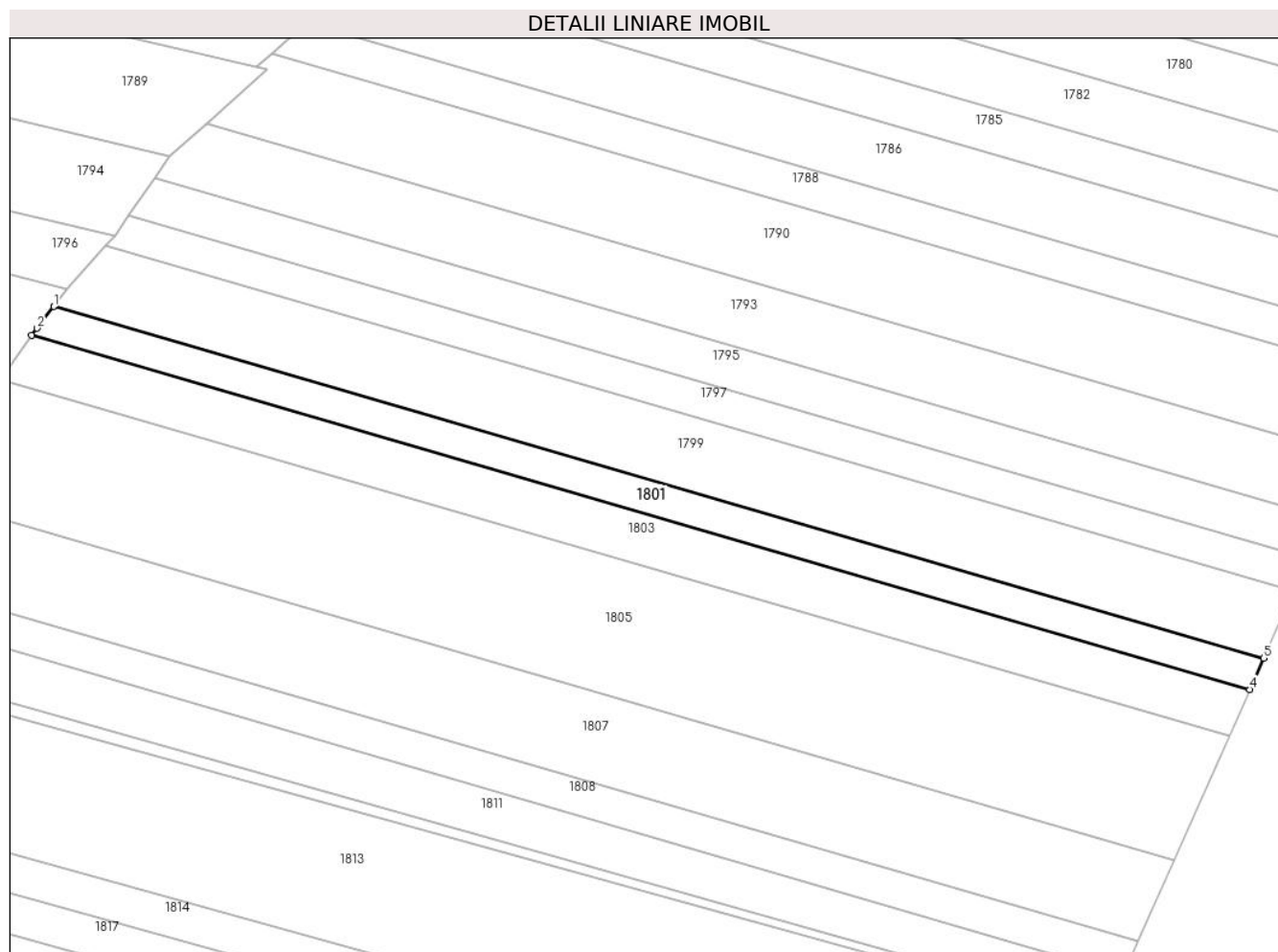
Inscrieri privind dezmembramintele dreptului de proprietate, drepturi reale de garanție și sarcini	Referințe
NU SUNT	

## Anexa Nr. 1 La Partea I

## Teren

Nr cadastral	Suprafața (mp)*	Observații / Referințe
	385	

\* Suprafața este determinată în planul de proiecție Stereo 70.



## Date referitoare la teren

Crt	Categorie folosință	Intravilan	Suprafața (mp)	Tarla	Parcelă	Nr. topo	Observații / Referințe
1	padure	NU	385	73	1501/49	-	UP V CERNA, UA 52

## Lungime Segmente

1) Valorile lungimilor segmentelor sunt obținute din proiecție în plan.

Punct început	X / Y	Punct sfârșit	X / Y	Lungime segment (** (m)
1	424.472,17 374.845,318	2	424.470,578 374.843,263	2.599
2	424.470,578 374.843,263	3	424.470,077 374.842,57	0.856
3	424.470,077 374.842,57	4	424.585,169 374.809,147	119.847
4	424.585,169 374.809,147	5	424.586,487 374.812,12	3.252
5	424.586,487 374.812,12	1	424.472,17 374.845,318	119.04

**\*\* Lungimile segmentelor sunt determinate în planul de proiecție Stereo 70 și sunt rotunjite la 1 milimetru.**

**\*\*\* Distanța dintre puncte este formată din segmente cumulate ce sunt mai mici decât valoarea 1 milimetru.**



**DATE DESPRE IMOBILUL NR. 1802**

Oficiul de Cadastru și Publicitate Imobiliară VALCEA  
Biroul de Cadastru și Publicitate Imobiliară Ramnicu Valcea

**A. Partea I. Descrierea imobilului**

TEREN Extravilan

Adresa: Jud. Valcea

Nr. Crt	Nr cadastral Nr. topografic	Suprafața* (mp)	Observații / Referințe
A1		1.522	Sector cadastral:26 Teren neimprejmit;

**B. Partea II. Proprietari și acte**

Inscrieri privitoare la dreptul de proprietate și alte drepturi reale		Referințe
/		
Act Administrativ nr. 3509, din 29/10/2024 emis de PRIMĂRIA COMUNEI LĂDEȘTI;		
B1	Inscrierea posesiei, drept de PROPRIETATE, dobandit prin Lege, cota actuala 1/1 1) NEIDENTIFICAT NEIDENTIFICAT	A1
Act Normativ nr. 7, din 13/03/1996 emis de PARLAMENTUL ROMÂNIEI ((art. 13));		
B2	Se notează mențiunea de proprietar neidentificat	A1

**C. Partea III. SARCINI .**

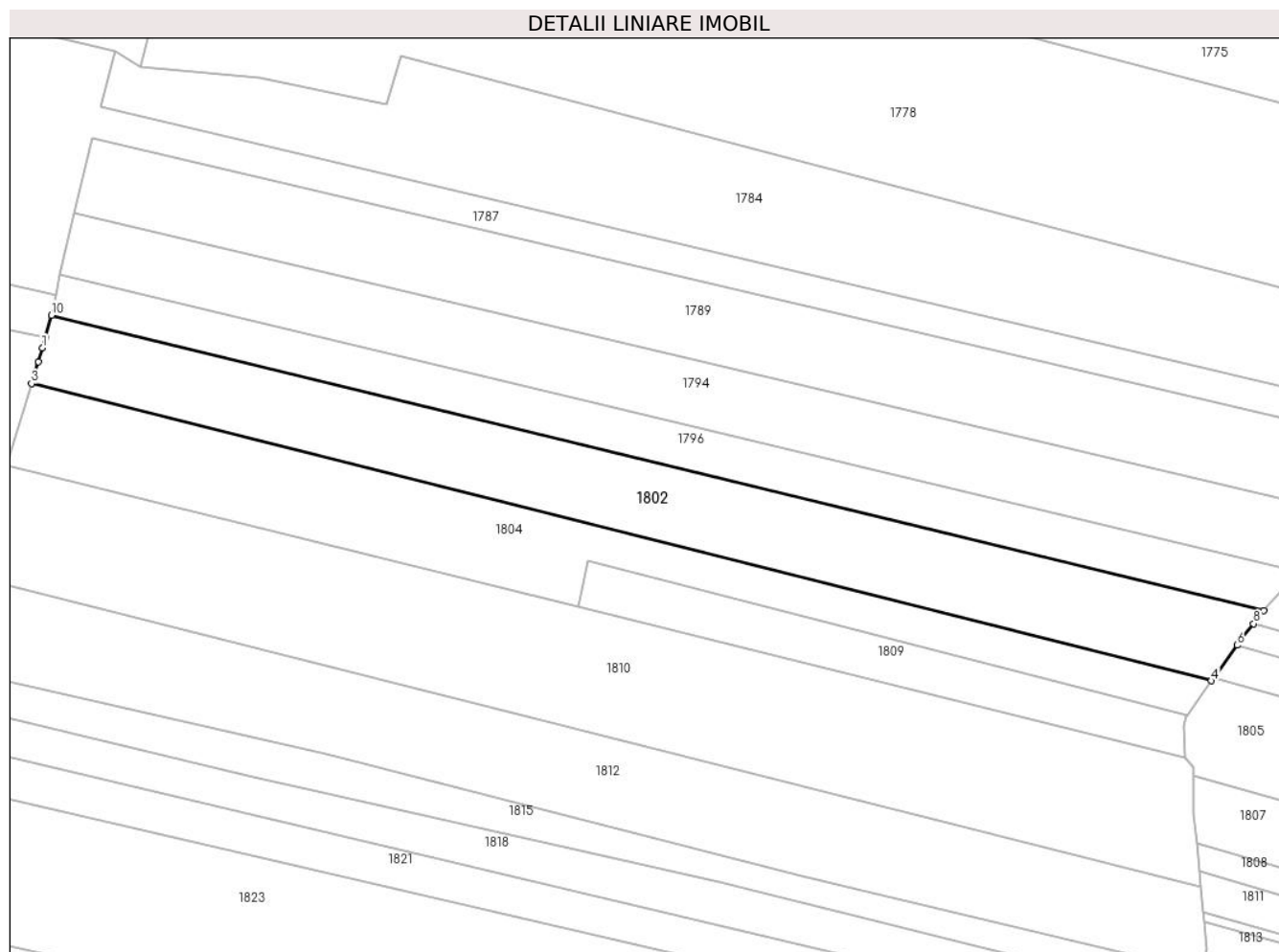
Inscrieri privind dezmembramintele dreptului de proprietate, drepturi reale de garanție și sarcini	Referințe
NU SUNT	

## Anexa Nr. 1 La Partea I

## Teren

Nr cadastral	Suprafața (mp)*	Observații / Referințe
	1.522	

\* Suprafața este determinată în planul de proiecție Stereo 70.



## Date referitoare la teren

Crt	Categorie folosință	Intravilan	Suprafața (mp)	Tarla	Parcelă	Nr. topo	Observații / Referințe
1	arabil	NU	1.522	73	1506/24, 1506/25	-	

## Lungime Segmente

1) Valorile lungimilor segmentelor sunt obținute din proiecție în plan.

Punct început	X / Y	Punct sfârșit	X / Y	Lungime segment (** (m)
1	424.317,658 374.880,492	2	424.317,125 374.878,721	1.85
2	424.317,125 374.878,721	3	424.316,262 374.875,933	2.919
3	424.316,262 374.875,933	4	424.466,8 374.838,028	155.237
4	424.466,8 374.838,028	5	424.467,104 374.838,45	0.52
5	424.467,104 374.838,45	6	424.470,077 374.842,57	5.08

Punct început	X / Y	Punct sfârșit	X / Y	Lungime segment (** (m)
6	424.470,077 374.842,57	7	424.470,578 374.843,263	0.856
7	424.470,578 374.843,263	8	424.472,17 374.845,318	2.599
8	424.472,17 374.845,318	9	424.473,468 374.846,993	2.12
9	424.473,468 374.846,993	10	424.318,787 374.884,651	159.2
10	424.318,787 374.884,651	11	424.318,057 374.881,78	2.962
11	424.318,057 374.881,78	1	424.317,658 374.880,492	1.348

\*\* Lungimile segmentelor sunt determinate în planul de proiecție Stereo 70 și sunt rotunjite la 1 milimetru.

\*\*\* Distanța dintre puncte este formată din segmente cumulate ce sunt mai mici decât valoarea 1 milimetru.





**DATE DESPRE IMOBILUL NR. 1803**

Oficiul de Cadastru și Publicitate Imobiliară VALCEA  
Biroul de Cadastru și Publicitate Imobiliară Ramnicu Valcea

**A. Partea I. Descrierea imobilului**

TEREN Extravilan

Adresa: Jud. Valcea

Nr. Crt	Nr cadastral Nr. topografic	Suprafața* (mp)	Observații / Referințe
A1		576	Sector cadastral:26 Teren neimprejmit;

**B. Partea II. Proprietari și acte**

Inscrieri privitoare la dreptul de proprietate și alte drepturi reale		Referințe
/		
Act Administrativ nr. 1131, din 12/03/2004 emis de CJSIPT VÂLCEA;		
B1	Intabulare, drept de PROPRIETATE, dobandit prin Reconstituire, cota actuala 1/1 1) NEAMU LUCIA 2) NEAMU GHEORGHE 3) NEAMU NICOLAE	A1

**C. Partea III. SARCINI .**

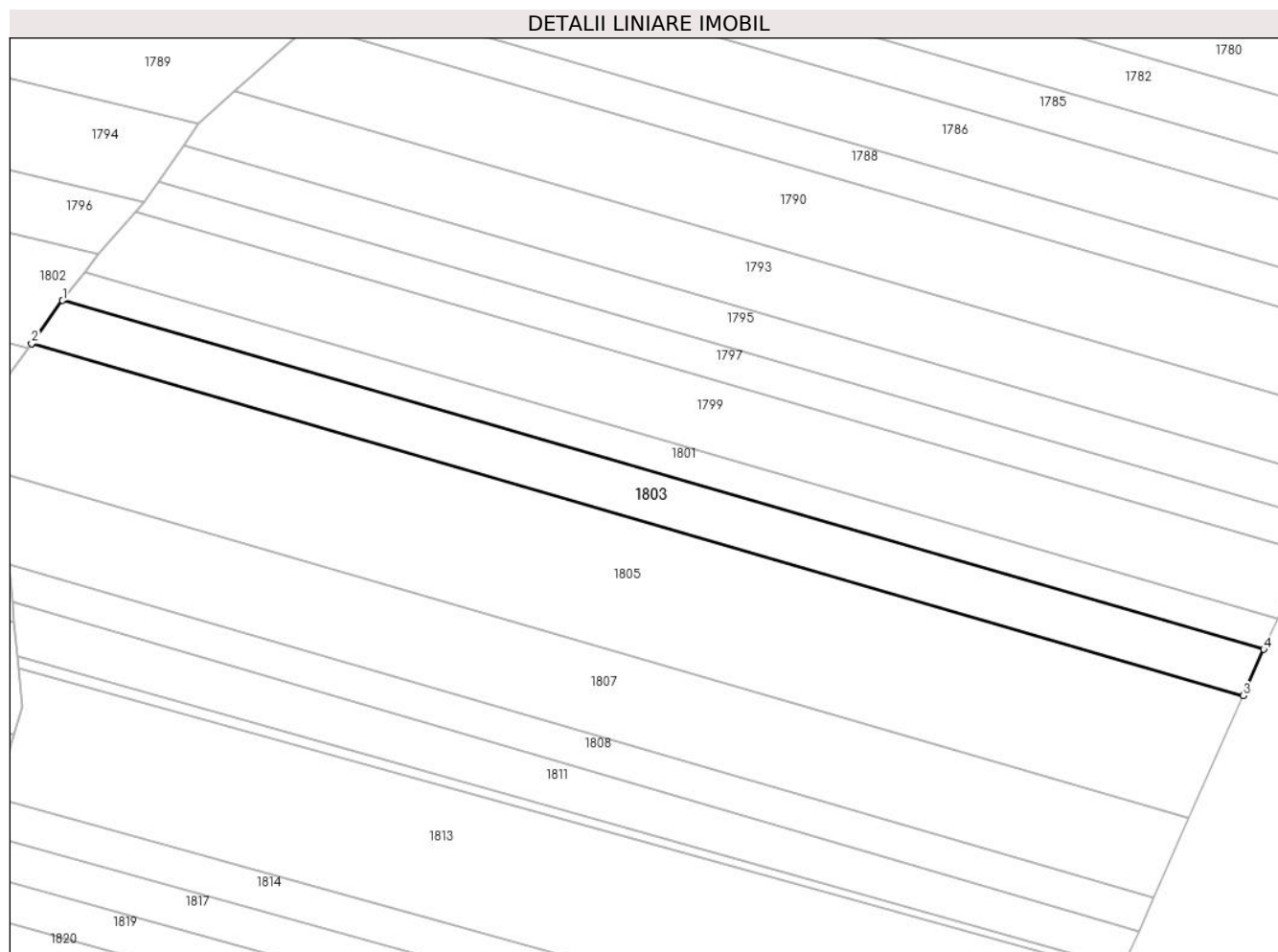
Inscrieri privind dezmembramintele dreptului de proprietate, drepturi reale de garanție și sarcini	Referințe
NU SUNT	

## Anexa Nr. 1 La Partea I

## Teren

Nr cadastral	Suprafața (mp)*	Observații / Referințe
	576	

\* Suprafața este determinată în planul de proiecție Stereo 70.



## Date referitoare la teren

Crt	Categorie folosință	Intra vilan	Suprafața (mp)	Tarla	Parcelă	Nr. topo	Observații / Referințe
1	padure	NU	576	73	1501/50	-	UP V CERNA, UA52

## Lungime Segmente

1) Valorile lungimilor segmentelor sunt obținute din proiecție în plan.

Punct început	X / Y	Punct sfârșit	X / Y	Lungime segment (** (m)
1	424.470,077 374.842,57	2	424.467,104 374.838,45	5.08
2	424.467,104 374.838,45	3	424.583,212 374.804,733	120.904
3	424.583,212 374.804,733	4	424.585,169 374.809,147	4.829
4	424.585,169 374.809,147	1	424.470,077 374.842,57	119.847

\*\* Lungimile segmentelor sunt determinate în planul de proiecție Stereo 70 și sunt rotunjite la 1 milimetru.

**\*\*\* Distanţa dintre puncte este formată din segmente cumulate ce sunt mai mici decât valoarea 1 milimetru.**



**DATE DESPRE IMOBILUL NR. 1804**

Oficiul de Cadastru și Publicitate Imobiliară VALCEA  
Biroul de Cadastru și Publicitate Imobiliară Ramnicu Valcea

**A. Partea I. Descrierea imobilului**

TEREN Extravilan

Adresa: Jud. Valcea

Nr. Crt	Nr cadastral Nr. topografic	Suprafața* (mp)	Observații / Referințe
A1		1.184	Sector cadastral:26 Teren neimprejmuit;

**B. Partea II. Proprietari și acte**

Inscrieri privitoare la dreptul de proprietate și alte drepturi reale	Referințe
/	
Act Administrativ nr. 1089, din 12/01/2004 emis de CJSIPT VÂLCEA;	
B1	A1
Intabulare, drept de PROPRIETATE, dobandit prin Reconstituire, cota actuala 1/1 1) LIXANDRU I MIRCEA	

**C. Partea III. SARCINI .**

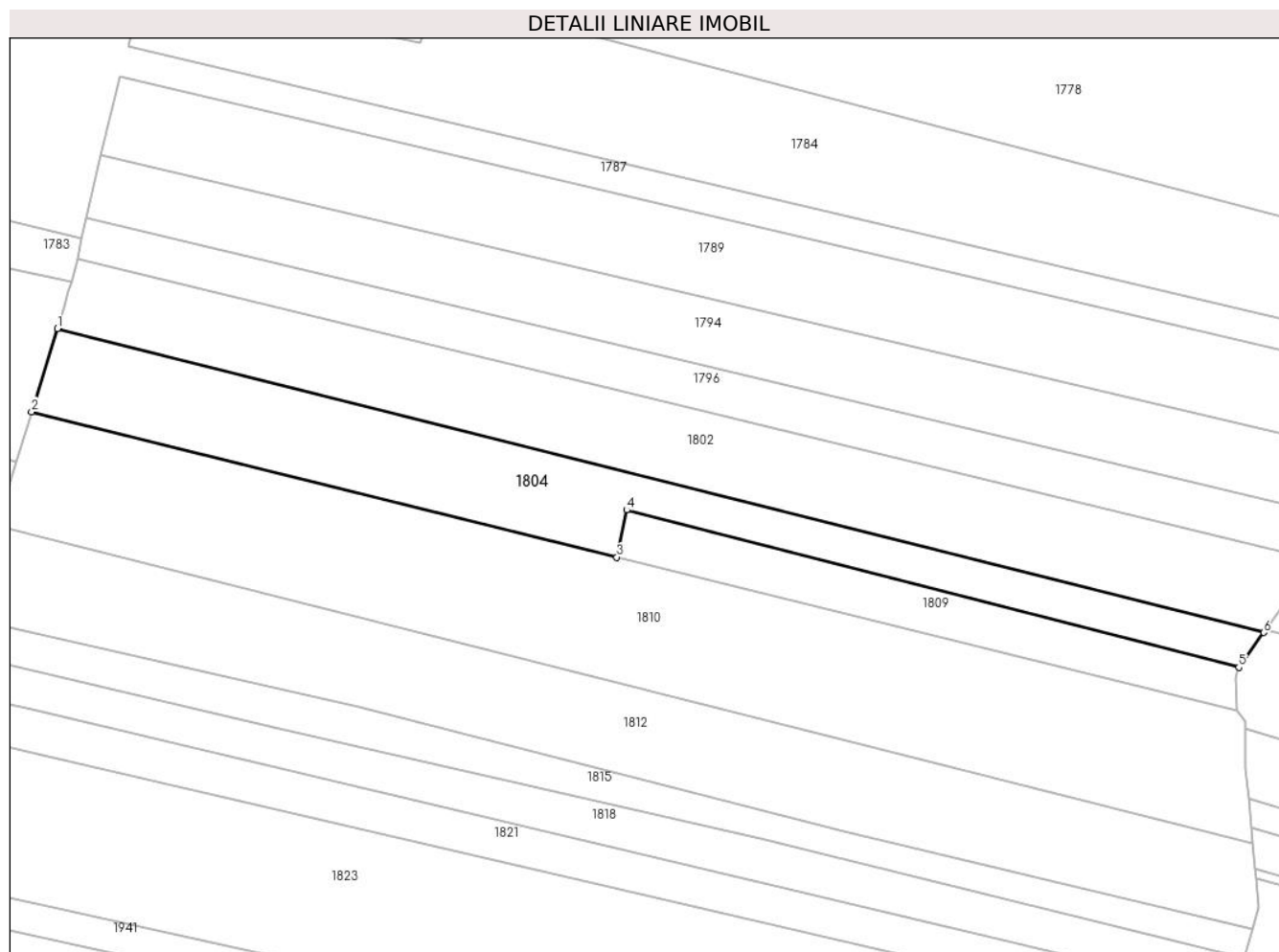
Inscrieri privind dezmembramintele dreptului de proprietate, drepturi reale de garanție și sarcini	Referințe
NU SUNT	

## Anexa Nr. 1 La Partea I

## Teren

Nr cadastral	Suprafața (mp)*	Observații / Referințe
	1.184	

\* Suprafața este determinată în planul de proiecție Stereo 70.



## Date referitoare la teren

Crt	Categorie folosință	Intravilan	Suprafața (mp)	Tarla	Parcelă	Nr. topo	Observații / Referințe
1	arabil	NU	1.184	73	1506/26	-	

## Lungime Segmente

1) Valorile lungimilor segmentelor sunt obținute din proiecție în plan.

Punct început	X / Y	Punct sfârșit	X / Y	Lungime segment (** (m)
1	424.316,262 374.875,933	2	424.313,051 374.865,552	10.866
2	424.313,051 374.865,552	3	424.386,083 374.847,426	75.247
3	424.386,083 374.847,426	4	424.387,292 374.853,319	6.016
4	424.387,292 374.853,319	5	424.463,687 374.833,676	78.88
5	424.463,687 374.833,676	6	424.466,8 374.838,028	5.35

Punct început	X / Y	Punct sfârșit	X / Y	Lungime segment (** (m)
6	424.466,8 374.838,028	1	424.316,262 374.875,933	155.237

\*\* Lungimile segmentelor sunt determinate în planul de proiecție Stereo 70 și sunt rotunjite la 1 milimetru.

\*\*\* Distanța dintre puncte este formată din segmente cumulate ce sunt mai mici decât valoarea 1 milimetru.





**DATE DESPRE IMOBILUL NR. 1805**

Oficiul de Cadastru și Publicitate Imobiliară VALCEA  
Biroul de Cadastru și Publicitate Imobiliară Ramnicu Valcea

**A. Partea I. Descrierea imobilului**

TEREN Extravilan

Adresa: Jud. Valcea

Nr. Crt	Nr cadastral Nr. topografic	Suprafața* (mp)	Observații / Referințe
A1		1.536	Sector cadastral:26 Teren neimpregmuit;

**B. Partea II. Proprietari și acte**

Inscrieri privitoare la dreptul de proprietate și alte drepturi reale	Referințe
/	
Act Administrativ nr. 7256, din 19/09/2002 emis de CJFF VÂLCEA (PV de punere în posesie nr. 2261/64 din 11,12,2003, emis de Primăria Lădești);	
B1	A1
Inscrierea provizorie, drept de PROPRIETATE, dobandit prin Lege, cota actuala 1/1	
1) IORDACHE GHEORGHE	
2) IORDACHE CONSTANTIN	
3) POPESCU ELEONORA	

**C. Partea III. SARCINI .**

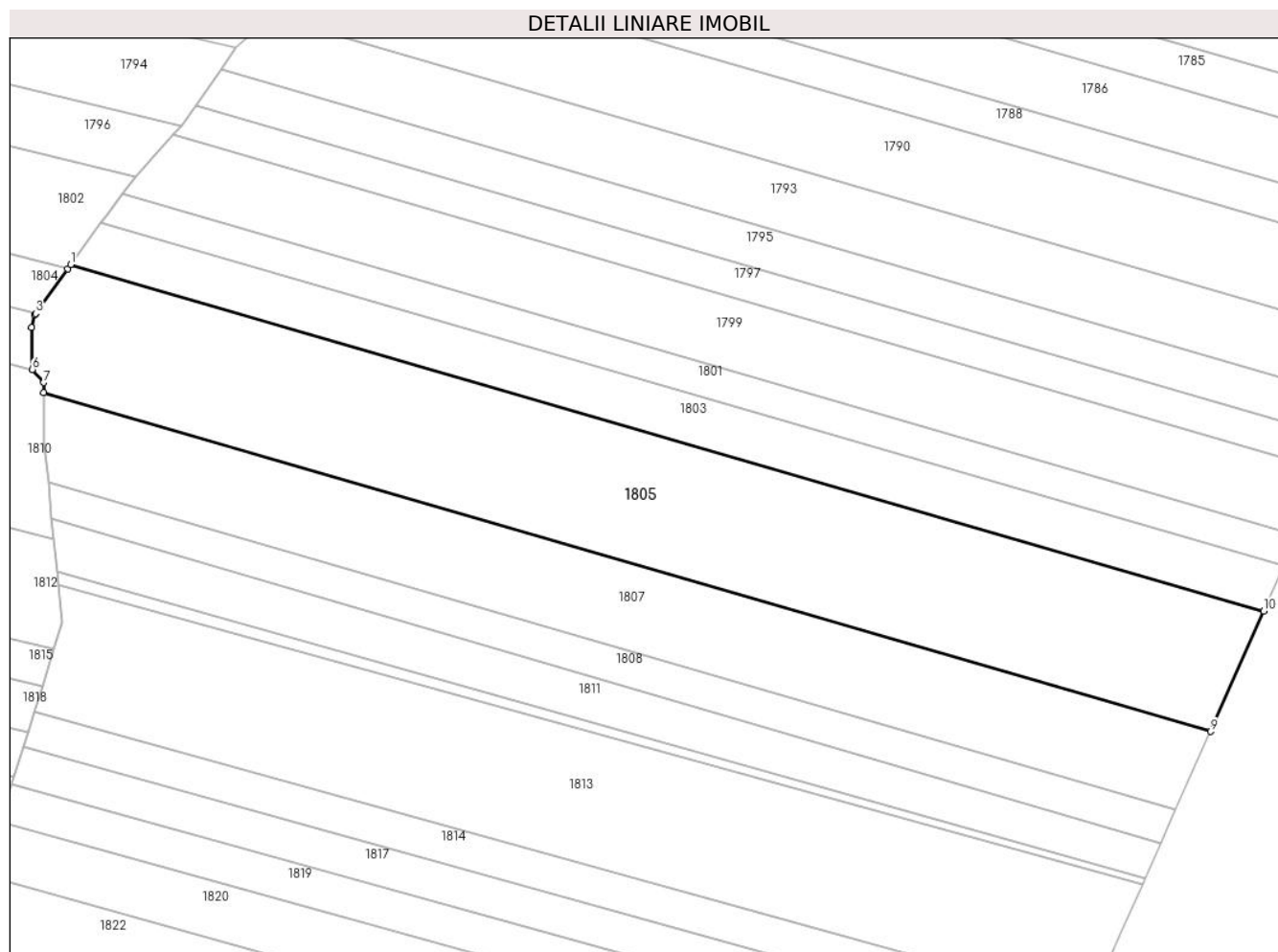
Inscrieri privind dezmembramintele dreptului de proprietate, drepturi reale de garanție și sarcini	Referințe
NU SUNT	

## Anexa Nr. 1 La Partea I

## Teren

Nr cadastral	Suprafața (mp)*	Observații / Referințe
	1.536	

\* Suprafața este determinată în planul de proiecție Stereo 70.



## Date referitoare la teren

Crt	Categorie folosință	Intravilan	Suprafața (mp)	Tarla	Parcelă	Nr. topo	Observații / Referințe
1	padure	NU	1.536	73	1501/52	-	UP V CERNA, UA 52

## Lungime Segmente

1) Valorile lungimilor segmentelor sunt obținute din proiecție în plan.

Punct început	X / Y	Punct sfârșit	X / Y	Lungime segment (** (m)
1	424.467,104 374.838,45	2	424.466,8 374.838,028	0.52
2	424.466,8 374.838,028	3	424.463,687 374.833,676	5.35
3	424.463,687 374.833,676	4	424.463,598 374.833,553	0.152
4	424.463,598 374.833,553	5	424.463,301 374.832,312	1.276
5	424.463,301 374.832,312	6	424.463,38 374.828,241	4.071

Punct început	X / Y	Punct sfârșit	X / Y	Lungime segment (** (m)
6	424.463,38 374.828,241	7	424.464,465 374.826,953	1.684
7	424.464,465 374.826,953	8	424.464,48 374.825,998	0.955
8	424.464,48 374.825,998	9	424.578,021 374.793,026	118.232
9	424.578,021 374.793,026	10	424.583,212 374.804,733	12.806
10	424.583,212 374.804,733	1	424.467,104 374.838,45	120.904

\*\* Lungimile segmentelor sunt determinate în planul de proiecție Stereo 70 și sunt rotunjite la 1 milimetru.

\*\*\* Distanța dintre puncte este formată din segmente cumulate ce sunt mai mici decât valoarea 1 milimetru.



**DATE DESPRE IMOBILUL NR. 1806**

Oficiul de Cadastru și Publicitate Imobiliară VALCEA  
Biroul de Cadastru și Publicitate Imobiliară Ramnicu Valcea

**A. Partea I. Descrierea imobilului**

TEREN Intravilan

Adresa: Loc. Popesti, Nr. 41, Jud. Valcea

Nr. Crt	Nr cadastral Nr. topografic	Suprafața* (mp)	Observații / Referințe
A1		1.038	Sector cadastral:26 Teren imprejmuit;

**Construcții**

Crt	Nr cadastral Nr. topografic	Adresa	Observații / Referințe
A1.1		Loc. Popesti, Nr. 41, Jud. Valcea	Nr. niveluri:1; S. construita la sol:79 mp; LOCUINȚĂ
A1.2		Loc. Popesti, Nr. 41, Jud. Valcea	Nr. niveluri:1; S. construita la sol:19 mp; MAGAZIE

**B. Partea II. Proprietari și acte**

Inscrieri privitoare la dreptul de proprietate și alte drepturi reale		Referințe
/		
Act Administrativ nr. 78/2317, din 23/04/1994 emis de CJSIPT VÂLCEA;		
B1	Intabulare, drept de PROPRIETATE, dobandit prin Reconstituire, cota actuala 1/1 1) IORDACHE I M GHEORGHE	A1
Act Administrativ nr. 3509, din 29/10/2024 emis de PRIMĂRIA COMUNEI LĂDEȘTI;		
B2	Intabulare, drept de PROPRIETATE, dobandit prin Construire, cota actuala 1/1 1) IORDACHE I M GHEORGHE	A1.1, A1.2

**C. Partea III. SARCINI .**

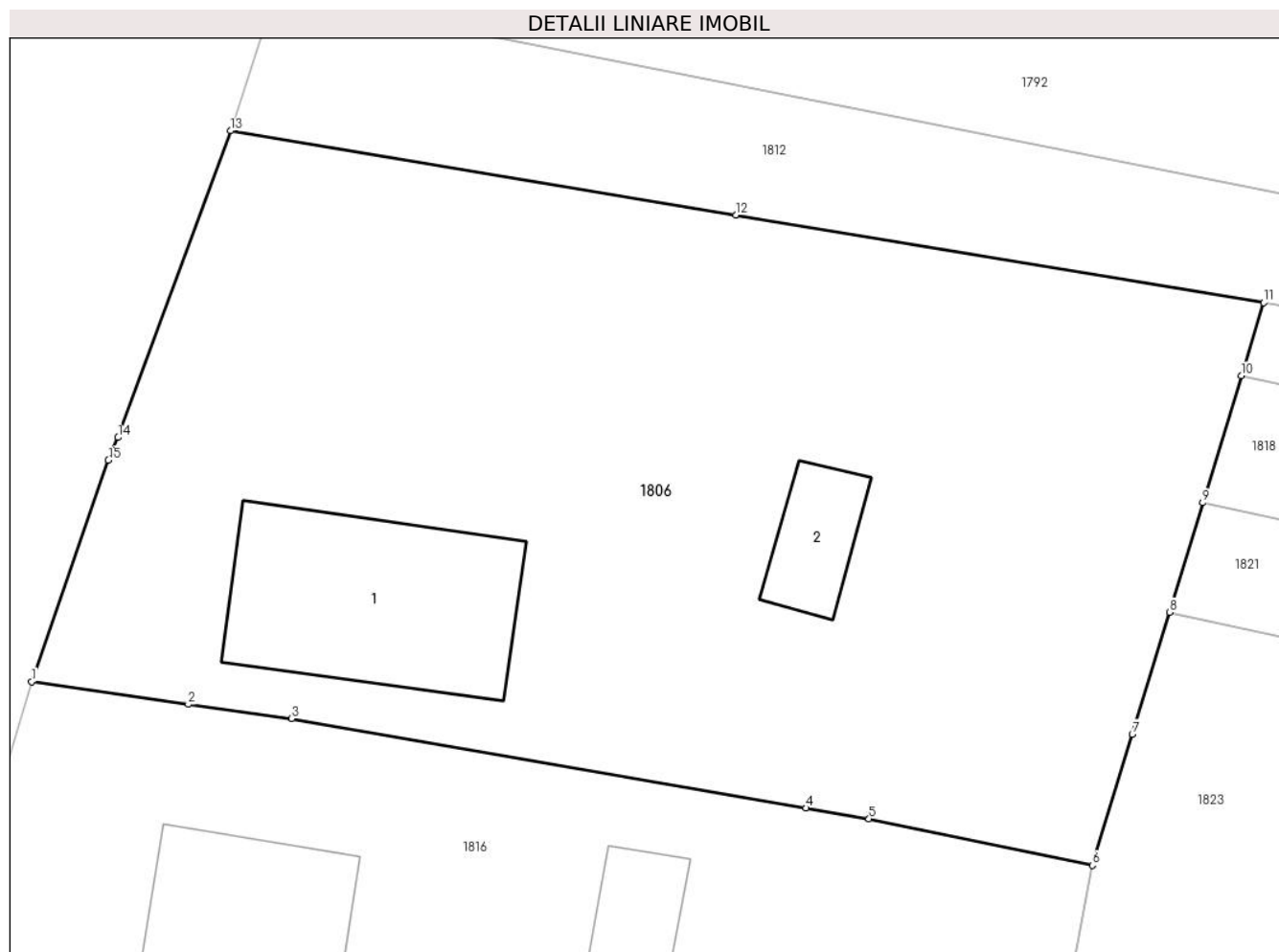
Inscrieri privind dezmembramintele dreptului de proprietate, drepturi reale de garanție și sarcini	Referințe
NU SUNT	

## Anexa Nr. 1 La Partea I

## Teren

Nr cadastral	Suprafața (mp)*	Observații / Referințe
	1.038	

\* Suprafața este determinată în planul de proiecție Stereo 70.



## Date referitoare la teren

Crt	Categorie folosință	Intravilan	Suprafața (mp)	Tarla	Parcelă	Nr. topo	Observații / Referințe
1	curți constructii	DA	1.038	9	206, 207	-	

## Date referitoare la construcții

Crt	Număr	Destinație construcție	Supraf. (mp)	Situație juridică	Observații / Referințe
A1.1		construcții de locuințe	79	Cu acte	Nr. niveluri:1; S. construita la sol:79 mp; LOCUINȚĂ
A1.2		construcții anexa	19	Cu acte	Nr. niveluri:1; S. construita la sol:19 mp; MAGAZIE

## Lungime Segmente

1) Valorile lungimilor segmentelor sunt obținute din proiecție în plan.

Punct început	X / Y	Punct sfârșit	X / Y	Lungime segment (** (m)
1	424.211,742 374.832,477	2	424.218,206 374.831,545	6.531
2	424.218,206 374.831,545	3	424.222,465 374.830,956	4.3
3	424.222,465 374.830,956	4	424.243,704 374.827,271	21.556

Punct început	X / Y	Punct sfârşit	X / Y	Lungime segment (** (m)
4	424.243,704 374.827,271	5	424.246,304 374.826,82	2.639
5	424.246,304 374.826,82	6	424.255,52 374.824,91	9.412
6	424.255,52 374.824,91	7	424.257,17 374.830,318	5.654
7	424.257,17 374.830,318	8	424.258,704 374.835,35	5.261
8	424.258,704 374.835,35	9	424.260,08 374.839,86	4.715
9	424.260,08 374.839,86	10	424.261,676 374.845,096	5.473
10	424.261,676 374.845,096	11	424.262,596 374.848,109	3.15
11	424.262,596 374.848,109	12	424.240,804 374.851,734	22.091
12	424.240,804 374.851,734	13	424.219,952 374.855,203	21.139
13	424.219,952 374.855,203	14	424.215,312 374.842,55	13.476
14	424.215,312 374.842,55	15	424.214,912 374.841,614	1.018
15	424.214,912 374.841,614	1	424.211,742 374.832,477	9.671

\*\* Lungimile segmentelor sunt determinate în planul de proiecție Stereo 70 și sunt rotunjite la 1 milimetru.

\*\*\* Distanța dintre puncte este formată din segmente cumulate ce sunt mai mici decât valoarea 1 milimetru.





**DATE DESPRE IMOBILUL NR. 1807**

Oficiul de Cadastru și Publicitate Imobiliară VALCEA  
Biroul de Cadastru și Publicitate Imobiliară Ramnicu Valcea

**A. Partea I. Descrierea imobilului**

TEREN Extravilan

Adresa: Jud. Valcea

Nr. Crt	Nr cadastral Nr. topografic	Suprafața* (mp)	Observații / Referințe
A1		961	Sector cadastral:26 Teren neimprejmuit;

**B. Partea II. Proprietari și acte**

Inscrieri privitoare la dreptul de proprietate și alte drepturi reale		Referințe
/		
Act Administrativ nr. 22616, din 26/05/2015 emis de CJSIPT VÂLCEA;		
B1	Intabulare, drept de PROPRIETATE, dobandit prin Lege, cota actuala 1/1 1) NEAGOE GH DAVID	A1

**C. Partea III. SARCINI .**

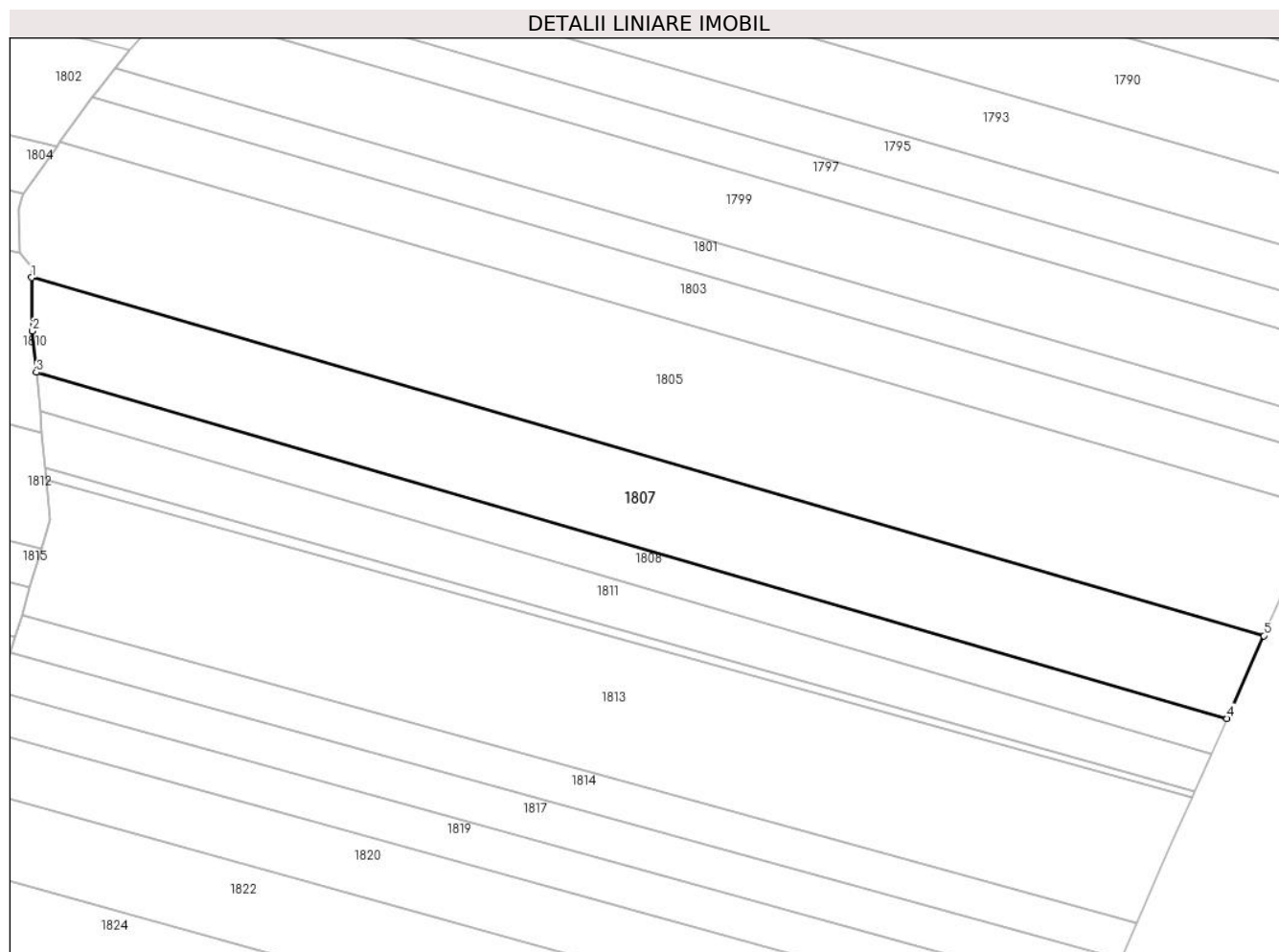
Inscrieri privind dezmembramintele dreptului de proprietate, drepturi reale de garanție și sarcini	Referințe
NU SUNT	

## Anexa Nr. 1 La Partea I

## Teren

Nr cadastral	Suprafața (mp)*	Observații / Referințe
	961	

\* Suprafața este determinată în planul de proiecție Stereo 70.



## Date referitoare la teren

Crt	Categorie folosință	Intravilan	Suprafața (mp)	Tarla	Parcelă	Nr. topo	Observații / Referințe
1	padure	NU	961	73	1501/53	-	UP V CERNA, UA52

## Lungime Segmente

1) Valorile lungimilor segmentelor sunt obținute din proiecție în plan.

Punct început	X / Y	Punct sfârșit	X / Y	Lungime segment (** (m)
1	424.464,48 374.825,998	2	424.464,559 374.821,079	4.92
2	424.464,559 374.821,079	3	424.464,923 374.817,268	3.829
3	424.464,923 374.817,268	4	424.574,642 374.785,406	114.252
4	424.574,642 374.785,406	5	424.578,021 374.793,026	8.336
5	424.578,021 374.793,026	1	424.464,48 374.825,998	118.232

**\*\* Lungimile segmentelor sunt determinate în planul de proiecție Stereo 70 și sunt rotunjite la 1 milimetru.**

**\*\*\* Distanța dintre puncte este formată din segmente cumulate ce sunt mai mici decât valoarea 1 milimetru.**



**DATE DESPRE IMOBILUL NR. 1808**

Oficiul de Cadastru și Publicitate Imobiliară VALCEA  
Biroul de Cadastru și Publicitate Imobiliară Ramnicu Valcea

**A. Partea I. Descrierea imobilului**

TEREN Extravilan

Adresa: Jud. Valcea

Nr. Crt	Nr cadastral Nr. topografic	Suprafața* (mp)	Observații / Referințe
A1		385	Sector cadastral:26 Teren neimpregmuit;

**B. Partea II. Proprietari și acte**

Inscrieri privitoare la dreptul de proprietate și alte drepturi reale		Referințe
/		
Act Administrativ nr. 19, din 11/03/2004 emis de CJSIPT VÂLCEA;		
B1	Intabulare, drept de PROPRIETATE, dobândit prin Lege, cota actuala 1/1 1) LASCU M ION	A1

**C. Partea III. SARCINI .**

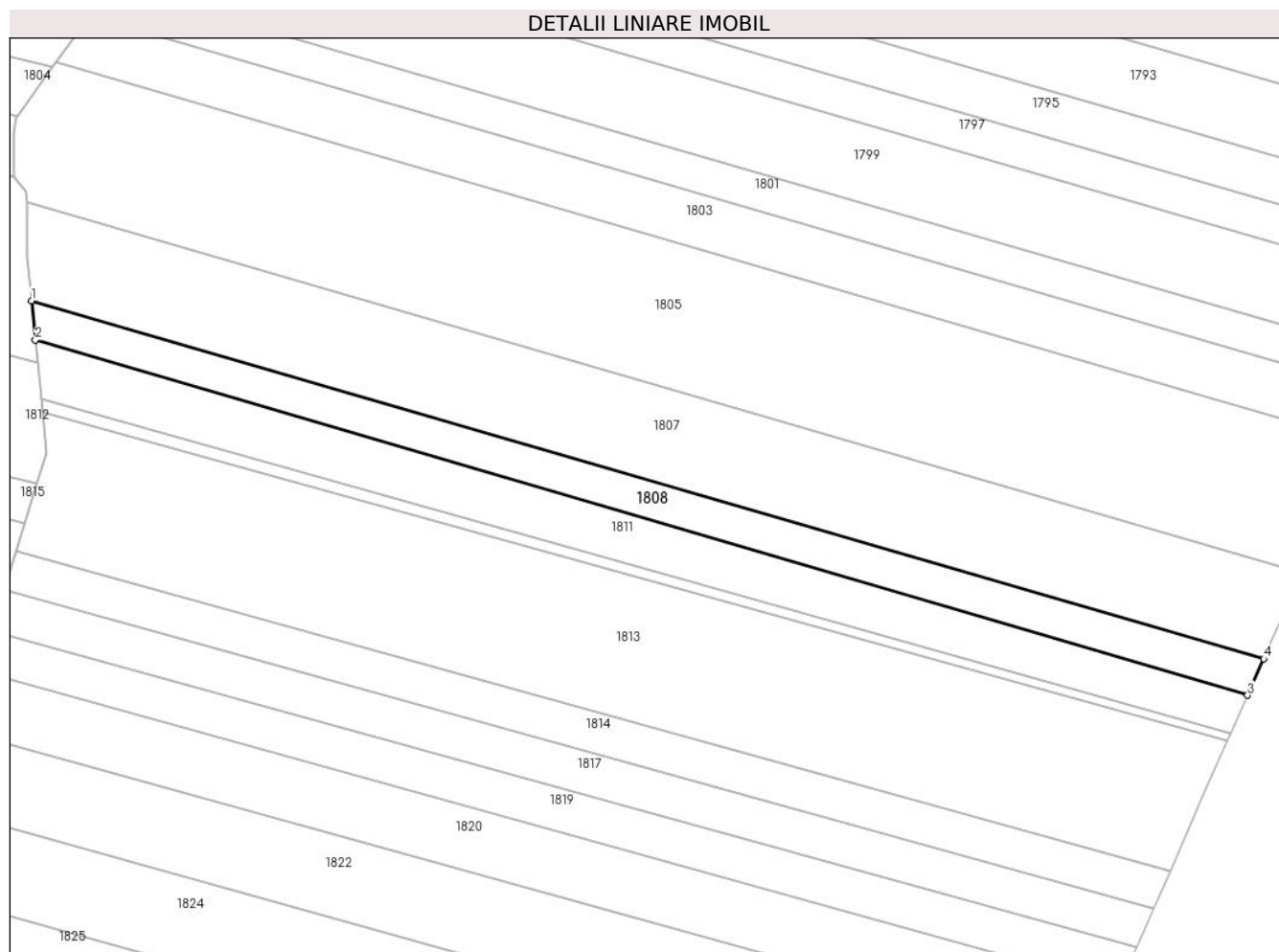
Inscrieri privind dezmembramintele dreptului de proprietate, drepturi reale de garanție și sarcini	Referințe
NU SUNT	

## Anexa Nr. 1 La Partea I

## Teren

Nr cadastral	Suprafața (mp)*	Observații / Referințe
	385	

\* Suprafața este determinată în planul de proiecție Stereo 70.



## Date referitoare la teren

Crt	Categorie folosință	Intravilan	Suprafața (mp)	Tarla	Parcelă	Nr. topo	Observații / Referințe
1	padure	NU	385	73	1501/54	-	UP V CERNA, UA52

## Lungime Segmente

1) Valorile lungimilor segmentelor sunt obținute din proiecție în plan.

Punct început	X / Y	Punct sfârșit	X / Y	Lungime segment (** (m)
1	424.464,923 374.817,268	2	424.465,258 374.813,76	3.523
2	424.465,258 374.813,76	3	424.573,202 374.782,158	112.475
3	424.573,202 374.782,158	4	424.574,642 374.785,406	3.552
4	424.574,642 374.785,406	1	424.464,923 374.817,268	114.252

\*\* Lungimile segmentelor sunt determinate în planul de proiecție Stereo 70 și sunt rotunjite la 1 milimetru.

**\*\*\* Distanţa dintre puncte este formată din segmente cumulate ce sunt mai mici decât valoarea 1 milimetru.**





**DATE DESPRE IMOBILUL NR. 1809**

Oficiul de Cadastru și Publicitate Imobiliară VALCEA  
Biroul de Cadastru și Publicitate Imobiliară Ramnicu Valcea

**A. Partea I. Descrierea imobilului**

TEREN Extravilan

Adresa: Jud. Valcea

Nr. Crt	Nr cadastral Nr. topografic	Suprafața* (mp)	Observații / Referințe
A1		449	Sector cadastral:26 Teren neimprejmuit;

**B. Partea II. Proprietari și acte**

Inscrieri privitoare la dreptul de proprietate și alte drepturi reale		Referințe
/		
Act Administrativ nr. 522/25748, din 06/06/2002 emis de CJSIPT VÂLCEA;		
B1	Intabulare, drept de PROPRIETATE, dobandit prin Reconstituire, cota actuala 1/1 1) NEAMU LUCIA 2) NEAMU GHEORGHE 3) NEAMU NICOLAE	A1

**C. Partea III. SARCINI .**

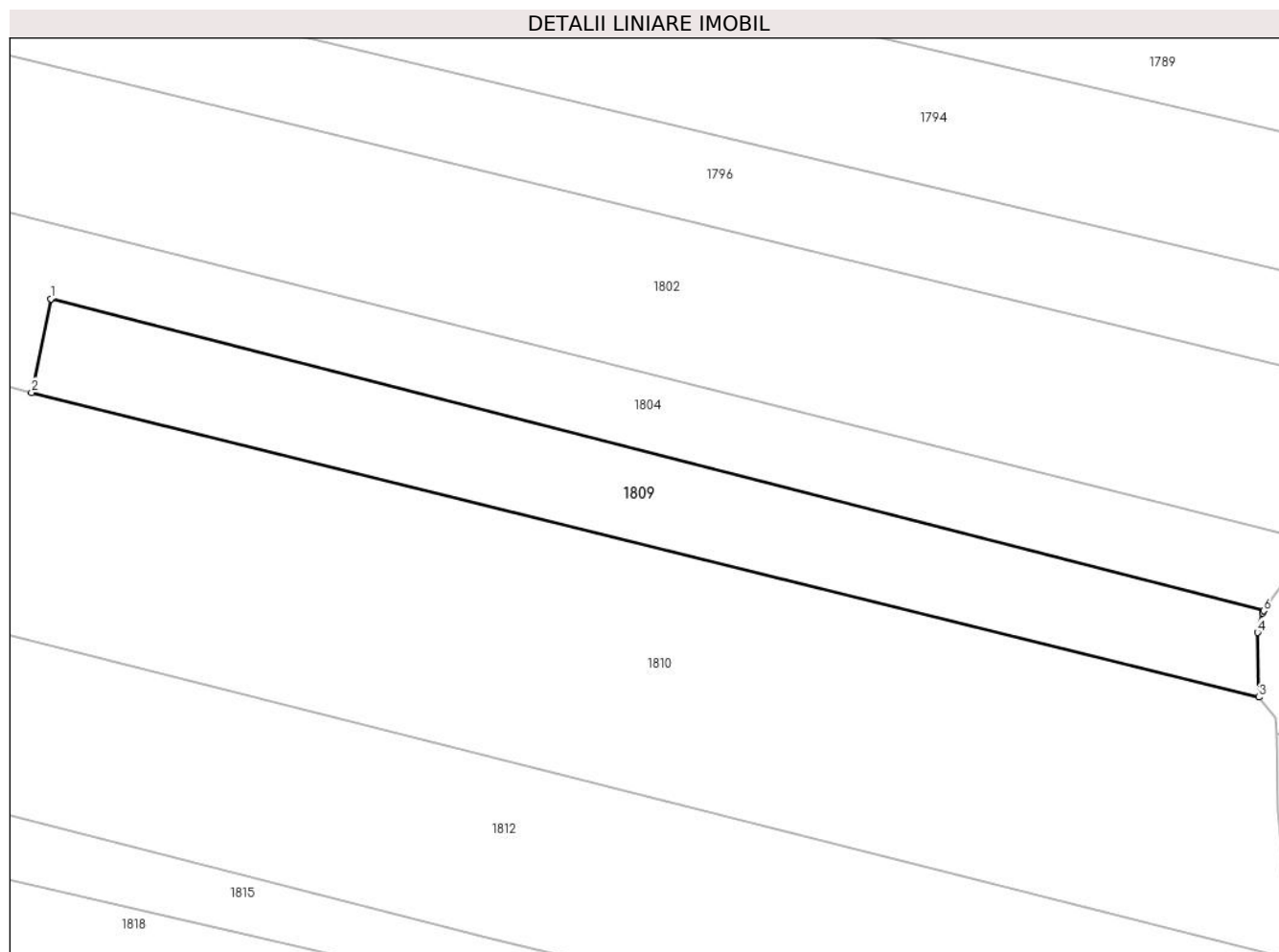
Inscrieri privind dezmembramintele dreptului de proprietate, drepturi reale de garanție și sarcini	Referințe
NU SUNT	

## Anexa Nr. 1 La Partea I

## Teren

Nr cadastral	Suprafața (mp)*	Observații / Referințe
	449	

\* Suprafața este determinată în planul de proiecție Stereo 70.



## Date referitoare la teren

Crt	Categorie folosință	Intravilan	Suprafața (mp)	Tarla	Parcelă	Nr. topo	Observații / Referințe
1	arabil	NU	449	73	1506/27	-	

## Lungime Segmente

1) Valorile lungimilor segmentelor sunt obținute din proiecție în plan.

Punct început	X / Y	Punct sfârșit	X / Y	Lungime segment (** (m)
1	424.387,292 374.853,319	2	424.386,083 374.847,426	6.016
2	424.386,083 374.847,426	3	424.463,38 374.828,241	79.643
3	424.463,38 374.828,241	4	424.463,301 374.832,312	4.071
4	424.463,301 374.832,312	5	424.463,598 374.833,553	1.276
5	424.463,598 374.833,553	6	424.463,687 374.833,676	0.152

Punct început	X / Y	Punct sfârşit	X / Y	Lungime segment (** (m)
6	424.463,687 374.833,676	1	424.387,292 374.853,319	78.88

\*\* Lungimile segmentelor sunt determinate în planul de proiecţie Stereo 70 şi sunt rotunjite la 1 milimetru.

\*\*\* Distanţa dintre puncte este formată din segmente cumulate ce sunt mai mici decât valoarea 1 milimetru.



**DATE DESPRE IMOBILUL NR. 1810**

Oficiul de Cadastru și Publicitate Imobiliară VALCEA  
Biroul de Cadastru și Publicitate Imobiliară Ramnicu Valcea

**A. Partea I. Descrierea imobilului**

TEREN Extravilan

Adresa: Jud. Valcea

Nr. Crt	Nr cadastral Nr. topografic	Suprafața* (mp)	Observații / Referințe
A1		2.404	Sector cadastral:26 Teren neimprejmuit;

**B. Partea II. Proprietari și acte**

Inscrieri privitoare la dreptul de proprietate și alte drepturi reale		Referințe
/		
Act Administrativ nr. 15, din 08/08/1991 emis de CJFF VÂLCEA (PV de punere în posesie nr. 49 din 16,07,2024, emis de Primăria Lădești);		
B1	Inscrierea provizorie, drept de PROPRIETATE, dobandit prin Lege, cota actuala 1/1 1) IORDACHE GHEORGHE	A1

**C. Partea III. SARCINI .**

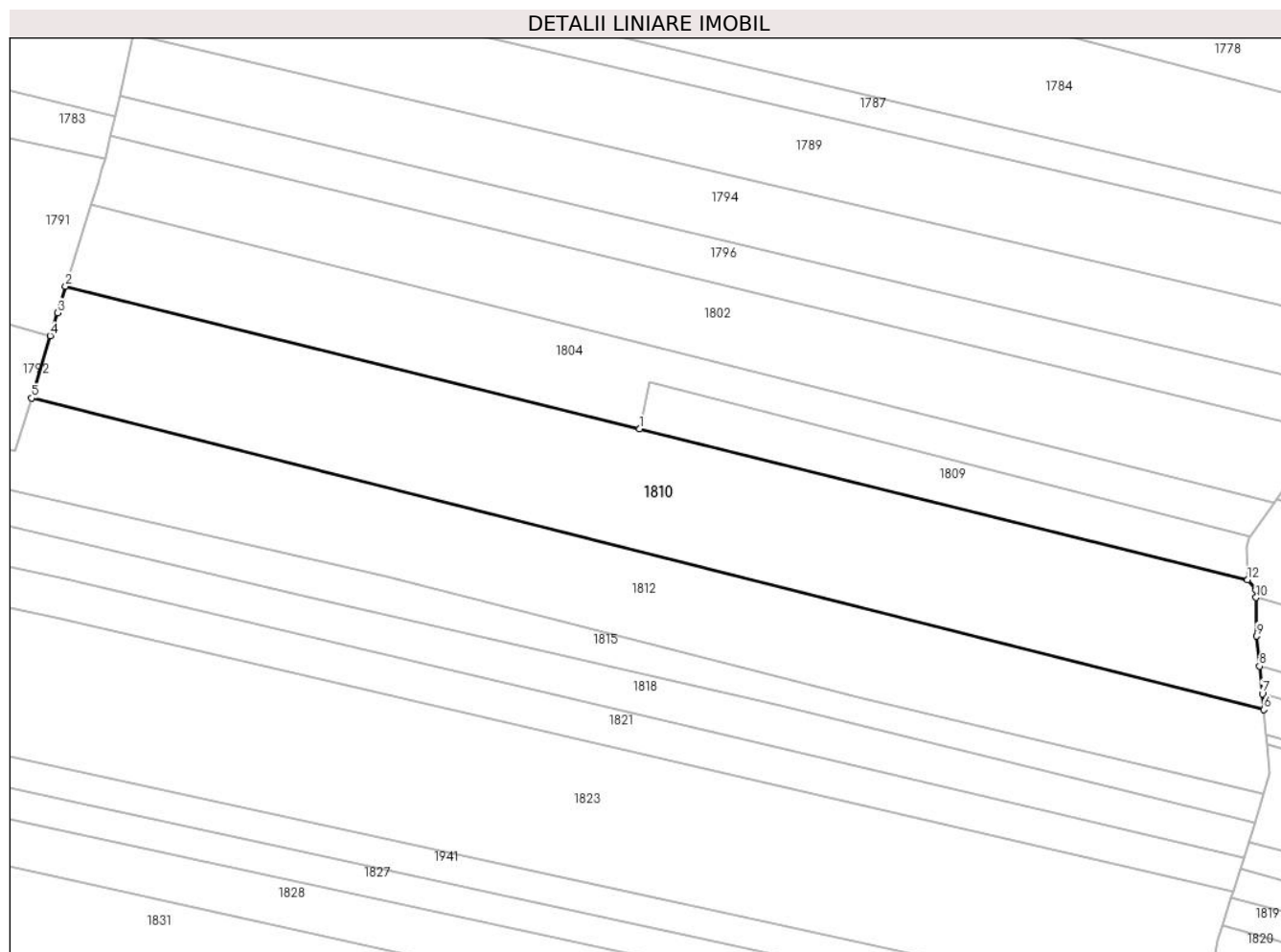
Inscrieri privind dezmembramintele dreptului de proprietate, drepturi reale de garanție și sarcini	Referințe
NU SUNT	

## Anexa Nr. 1 La Partea I

## Teren

Nr cadastral	Suprafața (mp)*	Observații / Referințe
	2.404	

\* Suprafața este determinată în planul de proiecție Stereo 70.



## Date referitoare la teren

Crt	Categorie folosință	Intravilan	Suprafața (mp)	Tarla	Parcelă	Nr. topo	Observații / Referințe
1	arabil	NU	2.404	73	1506/28	-	

## Lungime Segmente

1) Valorile lungimilor segmentelor sunt obținute din proiecție în plan.

Punct început	X / Y	Punct sfârșit	X / Y	Lungime segment (** (m)
1	424.386,083 374.847,426	2	424.313,051 374.865,552	75.247
2	424.313,051 374.865,552	3	424.311,999 374.862,192	3.521
3	424.311,999 374.862,192	4	424.311,094 374.859,293	3.036
4	424.311,094 374.859,293	5	424.308,719 374.851,363	8.278
5	424.308,719 374.851,363	6	424.465,449 374.811,752	161.659

Punct început	X / Y	Punct sfârşit	X / Y	Lungime segment (** (m)
6	424.465,449 374.811,752	7	424.465,258 374.813,76	2.017
7	424.465,258 374.813,76	8	424.464,923 374.817,268	3.523
8	424.464,923 374.817,268	9	424.464,559 374.821,079	3.829
9	424.464,559 374.821,079	10	424.464,48 374.825,998	4.92
10	424.464,48 374.825,998	11	424.464,465 374.826,953	0.955
11	424.464,465 374.826,953	12	424.463,38 374.828,241	1.684
12	424.463,38 374.828,241	1	424.386,083 374.847,426	79.643

\*\* Lungimile segmentelor sunt determinate în planul de proiecţie Stereo 70 şi sunt rotunjite la 1 milimetru.

\*\*\* Distanţa dintre puncte este formată din segmente cumulate ce sunt mai mici decât valoarea 1 milimetru.





**DATE DESPRE IMOBILUL NR. 1811**

Oficiul de Cadastru și Publicitate Imobiliară VALCEA  
 Biroul de Cadastru și Publicitate Imobiliară Ramnicu Valcea

**A. Partea I. Descrierea imobilului**

TEREN Extravilan

Adresa: Jud. Valcea

Nr. Crt	Nr cadastral Nr. topografic	Suprafața* (mp)	Observații / Referințe
A1		480	Sector cadastral:26 Teren neimprejmuit;

**B. Partea II. Proprietari și acte**

Inscrieri privitoare la dreptul de proprietate și alte drepturi reale		Referințe
/		
Act Administrativ nr. 22, din 11/03/2005 emis de CJSIPT VÂLCEA;		
B1	Intabulare, drept de PROPRIETATE, dobândit prin Lege, cota actuala 1/1 1) IORDACHE N MARIN 2) CHIRIAC GHEORGHITĂ	A1

**C. Partea III. SARCINI .**

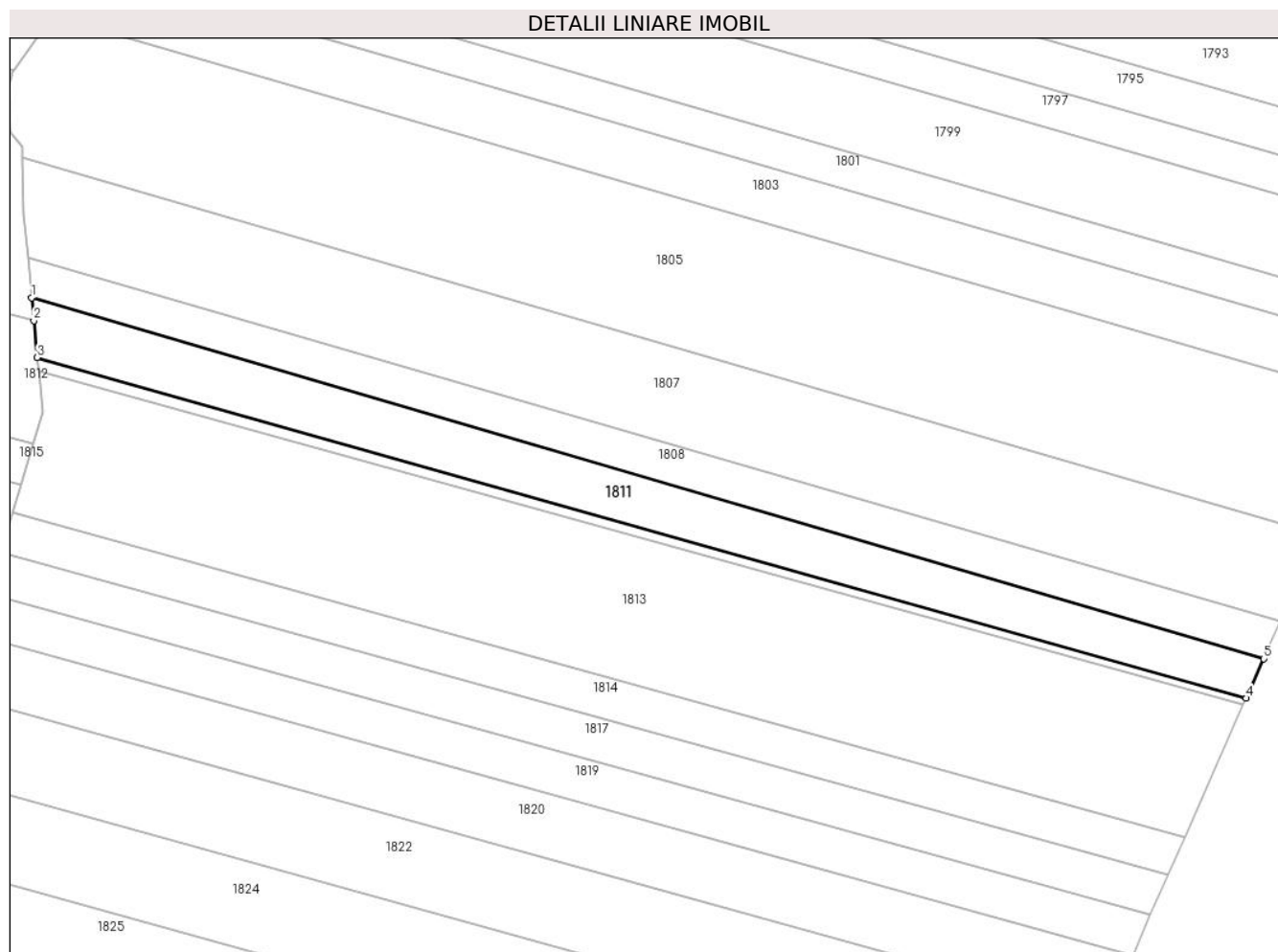
Inscrieri privind dezmembramintele dreptului de proprietate, drepturi reale de garanție și sarcini	Referințe
NU SUNT	

## Anexa Nr. 1 La Partea I

## Teren

Nr cadastral	Suprafața (mp)*	Observații / Referințe
	480	

\* Suprafața este determinată în planul de proiecție Stereo 70.



## Date referitoare la teren

Crt	Categorie folosință	Intravilan	Suprafața (mp)	Tarla	Parcelă	Nr. topo	Observații / Referințe
1	padure	NU	480	73	1501/55	-	

## Lungime Segmente

1) Valorile lungimilor segmentelor sunt obținute din proiecție în plan.

Punct început	X / Y	Punct sfârșit	X / Y	Lungime segment (** (m)
1	424.465,258 374.813,76	2	424.465,449 374.811,752	2.017
2	424.465,449 374.811,752	3	424.465,757 374.808,528	3.239
3	424.465,757 374.808,528	4	424.571,673 374.778,71	110.034
4	424.571,673 374.778,71	5	424.573,202 374.782,158	3.773
5	424.573,202 374.782,158	1	424.465,258 374.813,76	112.475

**\*\* Lungimile segmentelor sunt determinate în planul de proiecție Stereo 70 și sunt rotunjite la 1 milimetru.**

**\*\*\* Distanța dintre puncte este formată din segmente cumulate ce sunt mai mici decât valoarea 1 milimetru.**



**DATE DESPRE IMOBILUL NR. 1812**

Oficiul de Cadastru și Publicitate Imobiliară VALCEA  
Biroul de Cadastru și Publicitate Imobiliară Ramnicu Valcea

**A. Partea I. Descrierea imobilului**

TEREN Necunoscut

Adresa: Loc. Popesti, Jud. Valcea

Nr. Crt	Nr cadastral Nr. topografic	Suprafața* (mp)	Observații / Referințe
A1		2.253	Sector cadastral:26 Teren neimprejmuit;

**B. Partea II. Proprietari și acte**

Inscrieri privitoare la dreptul de proprietate și alte drepturi reale	Referințe
/	
Act Administrativ nr. 1126, din 10/03/2004 emis de CJSIPT VÂLCEA;	
B1	A1
Intabulare, drept de PROPRIETATE, dobandit prin Reconstituire, cota actuala 1/1 1) NEAGOE GH DAVID	

**C. Partea III. SARCINI .**

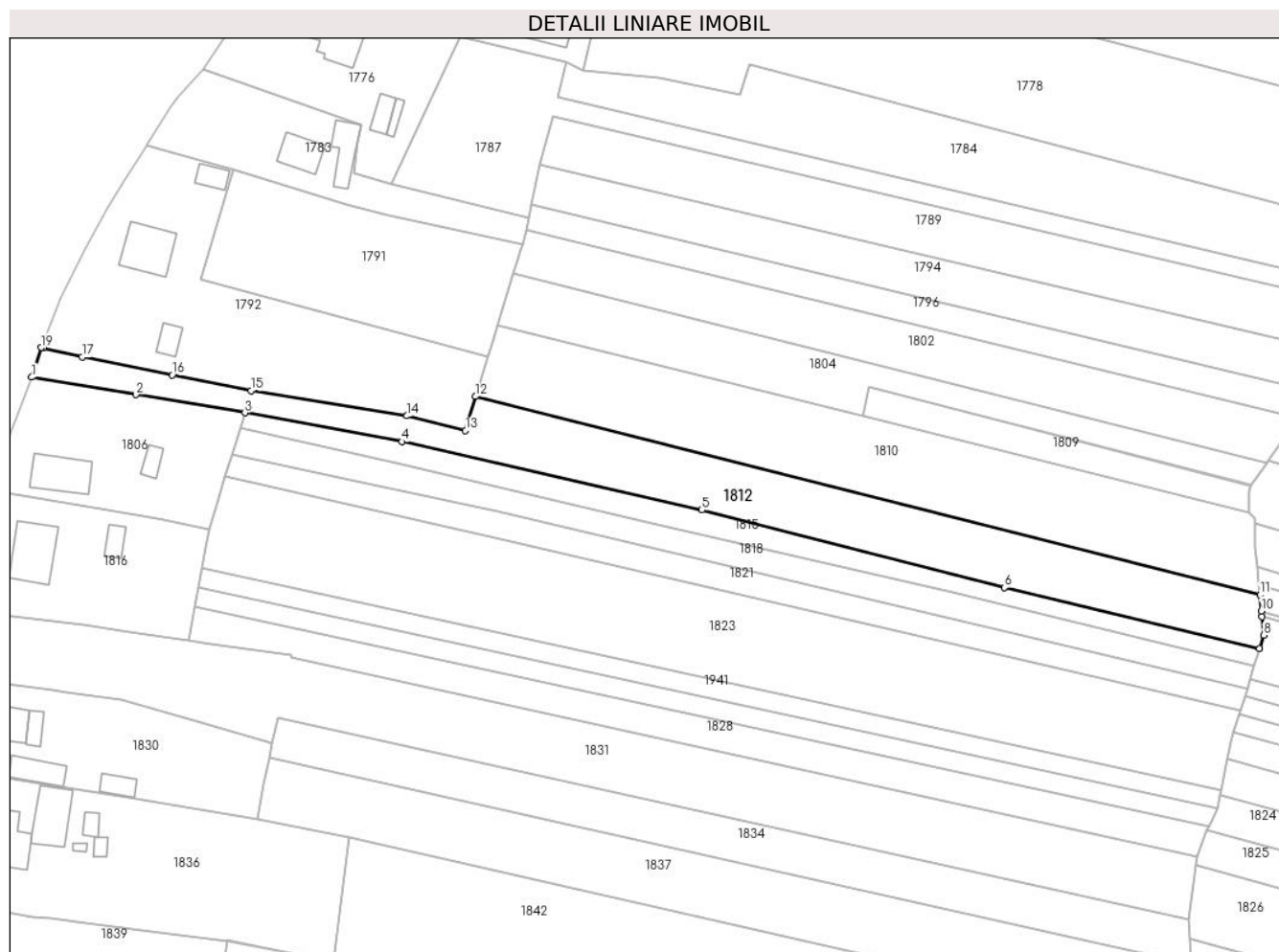
Inscrieri privind dezmembramintele dreptului de proprietate, drepturi reale de garanție și sarcini	Referințe
NU SUNT	

## Anexa Nr. 1 La Partea I

## Teren

Nr cadastral	Suprafața (mp)*	Observații / Referințe
	2.253	

\* Suprafața este determinată în planul de proiecție Stereo 70.



## Date referitoare la teren

Crt	Categorie folosință	Intravilan	Suprafața (mp)	Tarla	Parcelă	Nr. topo	Observații / Referințe
1	arabil	DA	274	9	200	-	
2	arabil	NU	1.979	73	1506/29	-	

## Lungime Segmente

1) Valorile lungimilor segmentelor sunt obținute din proiecție în plan.

Punct început	X / Y	Punct sfârșit	X / Y	Lungime segment (** (m)
1	424.219,952 374.855,203	2	424.240,804 374.851,734	21.139
2	424.240,804 374.851,734	3	424.262,596 374.848,109	22.091
3	424.262,596 374.848,109	4	424.293,989 374.842,337	31.919
4	424.293,989 374.842,337	5	424.353,928 374.828,695	61.472

Punct început	X / Y	Punct sfârşit	X / Y	Lungime segment (** (m)
5	424.353,928 374.828,695	6	424.414,412 374.813,194	62.439
6	424.414,412 374.813,194	7	424.465,416 374.801,032	52.435
7	424.465,416 374.801,032	8	424.466,218 374.803,697	2.783
8	424.466,218 374.803,697	9	424.465,872 374.807,324	3.644
9	424.465,872 374.807,324	10	424.465,757 374.808,528	1.209
10	424.465,757 374.808,528	11	424.465,449 374.811,752	3.239
11	424.465,449 374.811,752	12	424.308,719 374.851,363	161.659
12	424.308,719 374.851,363	13	424.306,681 374.844,564	7.098
13	424.306,681 374.844,564	14	424.294,983 374.847,486	12.058
14	424.294,983 374.847,486	15	424.263,844 374.852,488	31.538
15	424.263,844 374.852,488	16	424.248,072 374.855,628	16.082
16	424.248,072 374.855,628	17	424.230,029 374.859,219	18.397
17	424.230,029 374.859,219	18	424.222,213 374.861,046	8.027
18	424.222,213 374.861,046	19	424.221,858 374.861,123	0.363
19	424.221,858 374.861,123	1	424.219,952 374.855,203	6.219

\*\* Lungimile segmentelor sunt determinate în planul de proiecție Stereo 70 și sunt rotunjite la 1 milimetru.

\*\*\* Distanța dintre puncte este formată din segmente cumulate ce sunt mai mici decât valoarea 1 milimetru.





**DATE DESPRE IMOBILUL NR. 1813**

Oficiul de Cadastru și Publicitate Imobiliară VALCEA  
Biroul de Cadastru și Publicitate Imobiliară Ramnicu Valcea

**A. Partea I. Descrierea imobilului**

TEREN Extravilan

Adresa: Jud. Valcea

Nr. Crt	Nr cadastral Nr. topografic	Suprafața* (mp)	Observații / Referințe
A1		1.348	Sector cadastral:26 Teren neimprejmuit;

**B. Partea II. Proprietari și acte**

Inscrieri privitoare la dreptul de proprietate și alte drepturi reale		Referințe
/		
Act Administrativ nr. 7256, din 19/09/2002 emis de CJFF VÂLCEA (PV de punere în posesie nr. 2261/89 din 11,12,2003, emis de Primăria Lădești);		
B1	Inscrierea provizorie, drept de PROPRIETATE, dobandit prin Lege, cota actuala 1/1 1) STANCU NICOLAE	A1

**C. Partea III. SARCINI .**

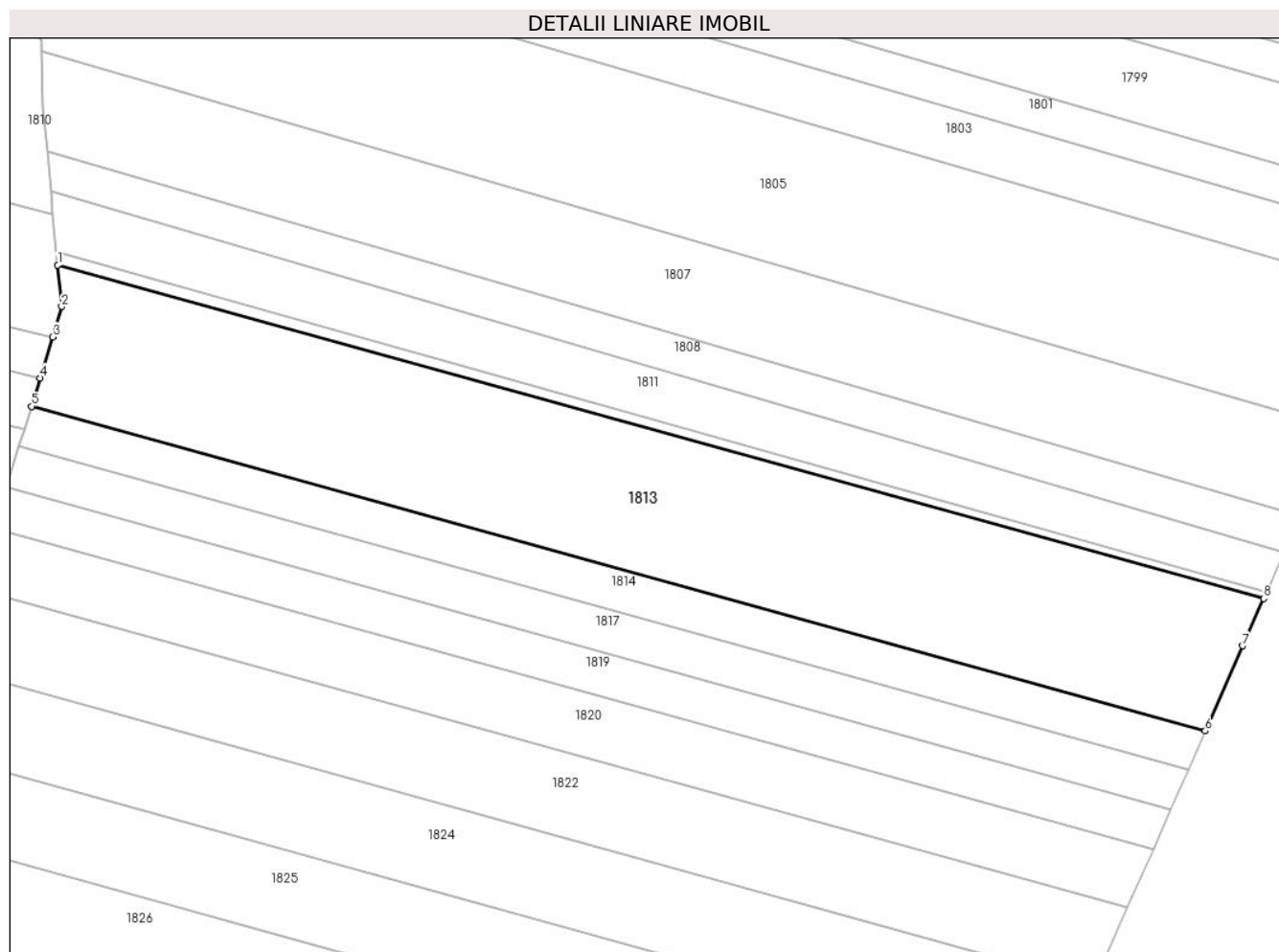
Inscrieri privind dezmembramintele dreptului de proprietate, drepturi reale de garanție și sarcini	Referințe
NU SUNT	

## Anexa Nr. 1 La Partea I

## Teren

Nr cadastral	Suprafața (mp)*	Observații / Referințe
	1.348	

\* Suprafața este determinată în planul de proiecție Stereo 70.



## Date referitoare la teren

Crt	Categorie folosință	Intra vilan	Suprafața (mp)	Tarla	Parcelă	Nr. topo	Observații / Referințe
1	padure	NU	1.348	73	1501/57	-	UP V CERNA, UA 52

## Lungime Segmente

1) Valorile lungimilor segmentelor sunt obținute din proiecție în plan.

Punct început	X / Y	Punct sfârșit	X / Y	Lungime segment (** (m)
1	424.465,872 374.807,324	2	424.466,218 374.803,697	3.644
2	424.466,218 374.803,697	3	424.465,416 374.801,032	2.783
3	424.465,416 374.801,032	4	424.464,335 374.797,435	3.756
4	424.464,335 374.797,435	5	424.463,575 374.794,953	2.596
5	424.463,575 374.794,953	6	424.566,303 374.766,56	106.58

Punct început	X / Y	Punct sfârșit	X / Y	Lungime segment (** (m)
6	424.566,303 374.766,56	7	424.569,59 374.774,011	8.144
7	424.569,59 374.774,011	8	424.571,425 374.778,15	4.527
8	424.571,425 374.778,15	1	424.465,872 374.807,324	109.511

\*\* Lungimile segmentelor sunt determinate în planul de proiecție Stereo 70 și sunt rotunjite la 1 milimetru.

\*\*\* Distanța dintre puncte este formată din segmente cumulate ce sunt mai mici decât valoarea 1 milimetru.



**DATE DESPRE IMOBILUL NR. 1814**

Oficiul de Cadastru și Publicitate Imobiliară VALCEA  
Biroul de Cadastru și Publicitate Imobiliară Ramnicu Valcea

**A. Partea I. Descrierea imobilului**

TEREN Extravilan

Adresa: Jud. Valcea

Nr. Crt	Nr cadastral Nr. topografic	Suprafața* (mp)	Observații / Referințe
A1		385	Sector cadastral:26 Teren neimprejmuit;

**B. Partea II. Proprietari și acte**

Inscrieri privitoare la dreptul de proprietate și alte drepturi reale		Referințe
/		
Act Notarial nr. 213, din 27/01/2022 emis de BNP FIRAN RODICA;		
B1	Intabulare, drept de PROPRIETATE, dobandit prin Iesire Din Indiviziune, cota actuala 1/1 1) STANCU GHEORGHE	A1

**C. Partea III. SARCINI .**

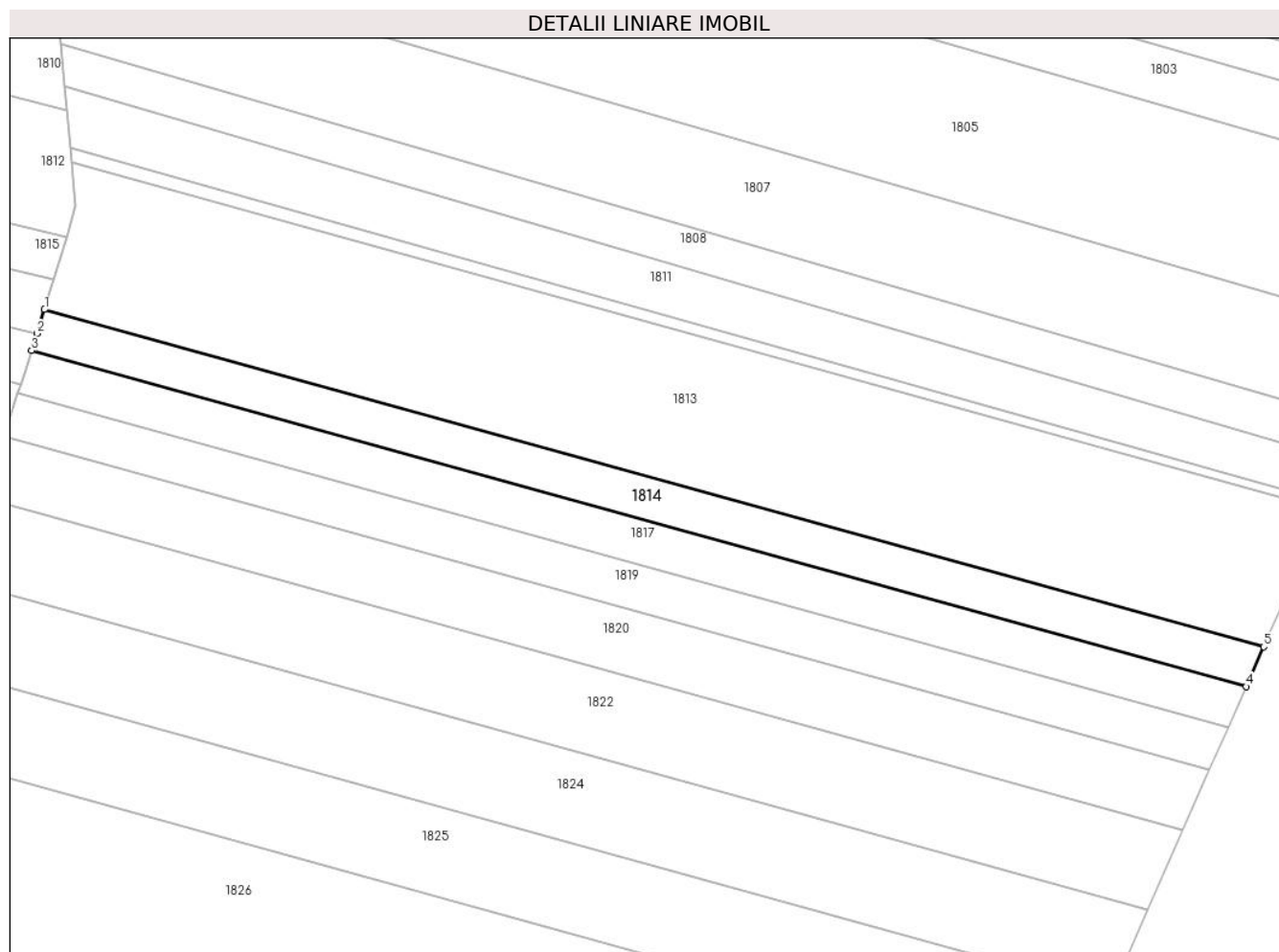
Inscrieri privind dezmembramintele dreptului de proprietate, drepturi reale de garanție și sarcini	Referințe
NU SUNT	

## Anexa Nr. 1 La Partea I

## Teren

Nr cadastral	Suprafața (mp)*	Observații / Referințe
	385	

\* Suprafața este determinată în planul de proiecție Stereo 70.



## Date referitoare la teren

Crt	Categorie folosință	Intravilan	Suprafața (mp)	Tarla	Parcelă	Nr. topo	Observații / Referințe
1	padure	NU	385	73	1501/58	-	UP V CERNA, UA52

## Lungime Segmente

1) Valorile lungimilor segmentelor sunt obținute din proiecție în plan.

Punct început	X / Y	Punct sfârșit	X / Y	Lungime segment (** (m)
1	424.463,575 374.794,953	2	424.462,945 374.792,938	2.111
2	424.462,945 374.792,938	3	424.462,49 374.791,498	1.51
3	424.462,49 374.791,498	4	424.564,827 374.763,213	106.174
4	424.564,827 374.763,213	5	424.566,303 374.766,56	3.658
5	424.566,303 374.766,56	1	424.463,575 374.794,953	106.58

**\*\* Lungimile segmentelor sunt determinate în planul de proiecție Stereo 70 și sunt rotunjite la 1 milimetru.**

**\*\*\* Distanța dintre puncte este formată din segmente cumulate ce sunt mai mici decât valoarea 1 milimetru.**





**DATE DESPRE IMOBILUL NR. 1815**

Oficiul de Cadastru și Publicitate Imobiliară VALCEA  
Biroul de Cadastru și Publicitate Imobiliară Ramnicu Valcea

**A. Partea I. Descrierea imobilului**

TEREN Necunoscut

Adresa: Loc. Popesti, Jud. Valcea

Nr. Crt	Nr cadastral Nr. topografic	Suprafața* (mp)	Observații / Referințe
A1		840	Sector cadastral:26 Teren neimprejmuit;

**B. Partea II. Proprietari și acte**

Inscrieri privitoare la dreptul de proprietate și alte drepturi reale		Referințe
/		
Act Administrativ nr. 738/46594, din 24/09/2002 emis de CJSIPT VÂLCEA;		
B1	Intabulare, drept de PROPRIETATE, dobandit prin Reconstituire, cota actuala 1/1 1) LASCU ION	A1

**C. Partea III. SARCINI .**

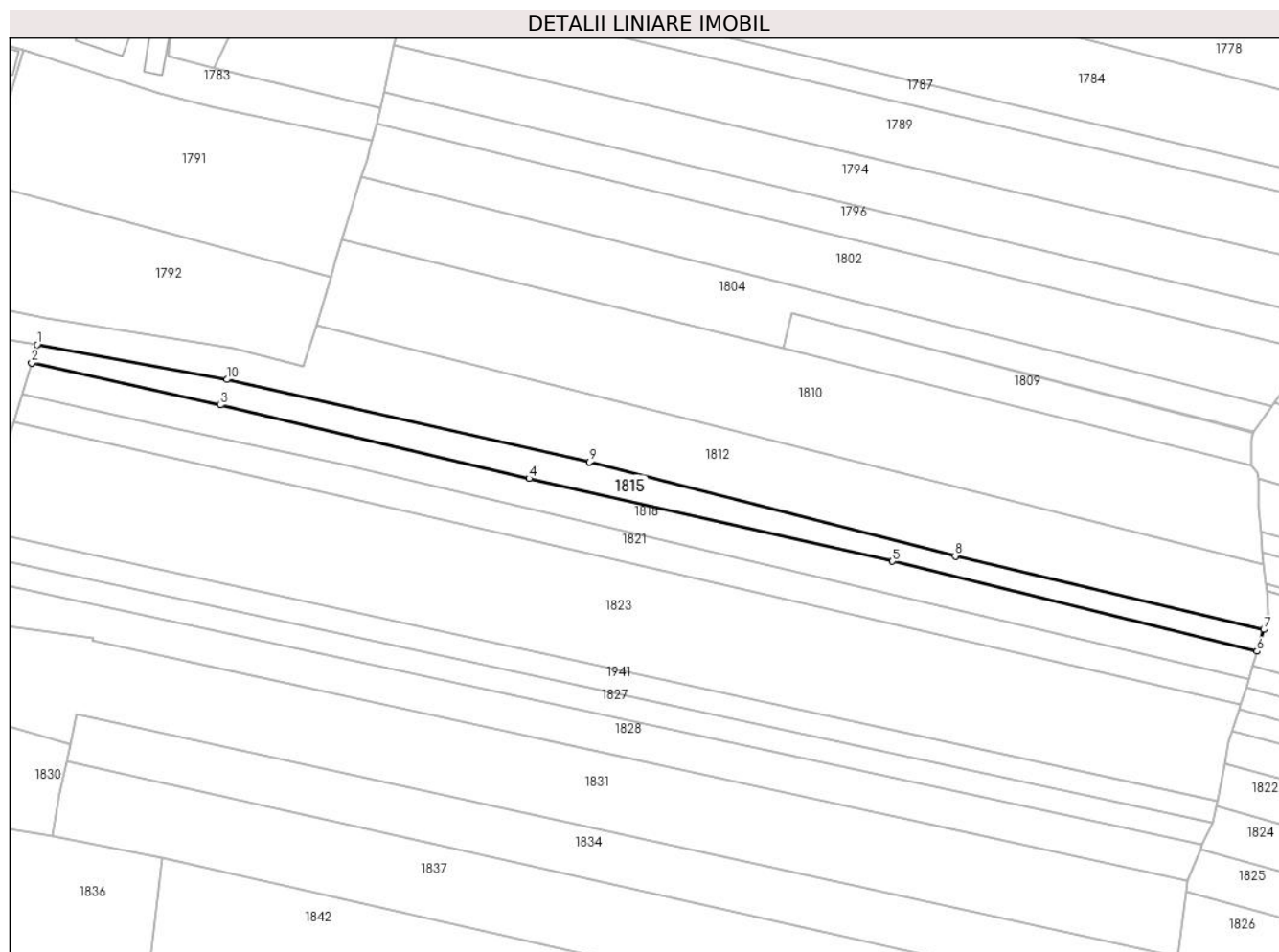
Inscrieri privind dezmembramintele dreptului de proprietate, drepturi reale de garanție și sarcini	Referințe
NU SUNT	

## Anexa Nr. 1 La Partea I

## Teren

Nr cadastral	Suprafața (mp)*	Observații / Referințe
	840	

\* Suprafața este determinată în planul de proiecție Stereo 70.



## Date referitoare la teren

Crt	Categorie folosință	Intravilan	Suprafața (mp)	Tarla	Parcelă	Nr. topo	Observații / Referințe
1	arabil	DA	35	73	1506/30	-	
2	arabil	NU	805	73	1506/30	-	

## Lungime Segmente

1) Valorile lungimilor segmentelor sunt obținute din proiecție în plan.

Punct început	X / Y	Punct sfârșit	X / Y	Lungime segment (** (m)
1	424.262,596 374.848,109	2	424.261,676 374.845,096	3.15
2	424.261,676 374.845,096	3	424.292,934 374.838,146	32.021
3	424.292,934 374.838,146	4	424.343,924 374.826,002	52.416
4	424.343,924 374.826,002	5	424.404,027 374.812,314	61.642

Punct început	X / Y	Punct sfârșit	X / Y	Lungime segment (** (m)
5	424.404,027 374.812,314	6	424.464,335 374.797,435	62.116
6	424.464,335 374.797,435	7	424.465,416 374.801,032	3.756
7	424.465,416 374.801,032	8	424.414,412 374.813,194	52.435
8	424.414,412 374.813,194	9	424.353,928 374.828,695	62.439
9	424.353,928 374.828,695	10	424.293,989 374.842,337	61.472
10	424.293,989 374.842,337	1	424.262,596 374.848,109	31.919

\*\* Lungimile segmentelor sunt determinate în planul de proiecție Stereo 70 și sunt rotunjite la 1 milimetru.

\*\*\* Distanța dintre puncte este formată din segmente cumulate ce sunt mai mici decât valoarea 1 milimetru.



**DATE DESPRE IMOBILUL NR. 1816**

Oficiul de Cadastru și Publicitate Imobiliară VALCEA  
Biroul de Cadastru și Publicitate Imobiliară Ramnicu Valcea

**A. Partea I. Descrierea imobilului**

TEREN Intravilan

Adresa: Loc. Popesti, Jud. Valcea, PCT."ACASA"

Nr. Crt	Nr cadastral Nr. topografic	Suprafața* (mp)	Observații / Referințe
A1	35018	1.087	Sector cadastral:26 Teren neimprijmit;

**Construcții**

Crt	Nr cadastral Nr. topografic	Adresa	Observații / Referințe
A1.1	35018-C1	Loc. Popesti, Jud. Valcea, PCT."ACASA"	Nr. niveluri:2; S. construita la sol:96 mp; Casa, P+1, cu suprafata construita la sol=96mp si suprafata construita desfasurata=156mp, doua nivele
A1.2	35018-C2	Loc. Popesti, Jud. Valcea, PCT."ACASA"	Nr. niveluri:1; S. construita la sol:22 mp; Anexa, P, suprafata construita la sol=22mp si suprafata construita desfasurata=22mp, un nivel

**B. Partea II. Proprietari și acte**

Inscrieri privitoare la dreptul de proprietate și alte drepturi reale	Referințe
<b>15112 / 18/05/2009</b>	
Act Notarial nr. 755, din 15/05/2009 emis de BNP HOLOHAN DIANA MIHAELA (contract de vanzare cumparare);	
B2	A1, A1.1, A1.2
Intabulare, drept de PROPRIETATE, dobandit prin Conventie, cota actuala 1/1	
1) POPA NICOLAE, sot	
2) POPA MARIANA, sotie	

**C. Partea III. SARCINI .**

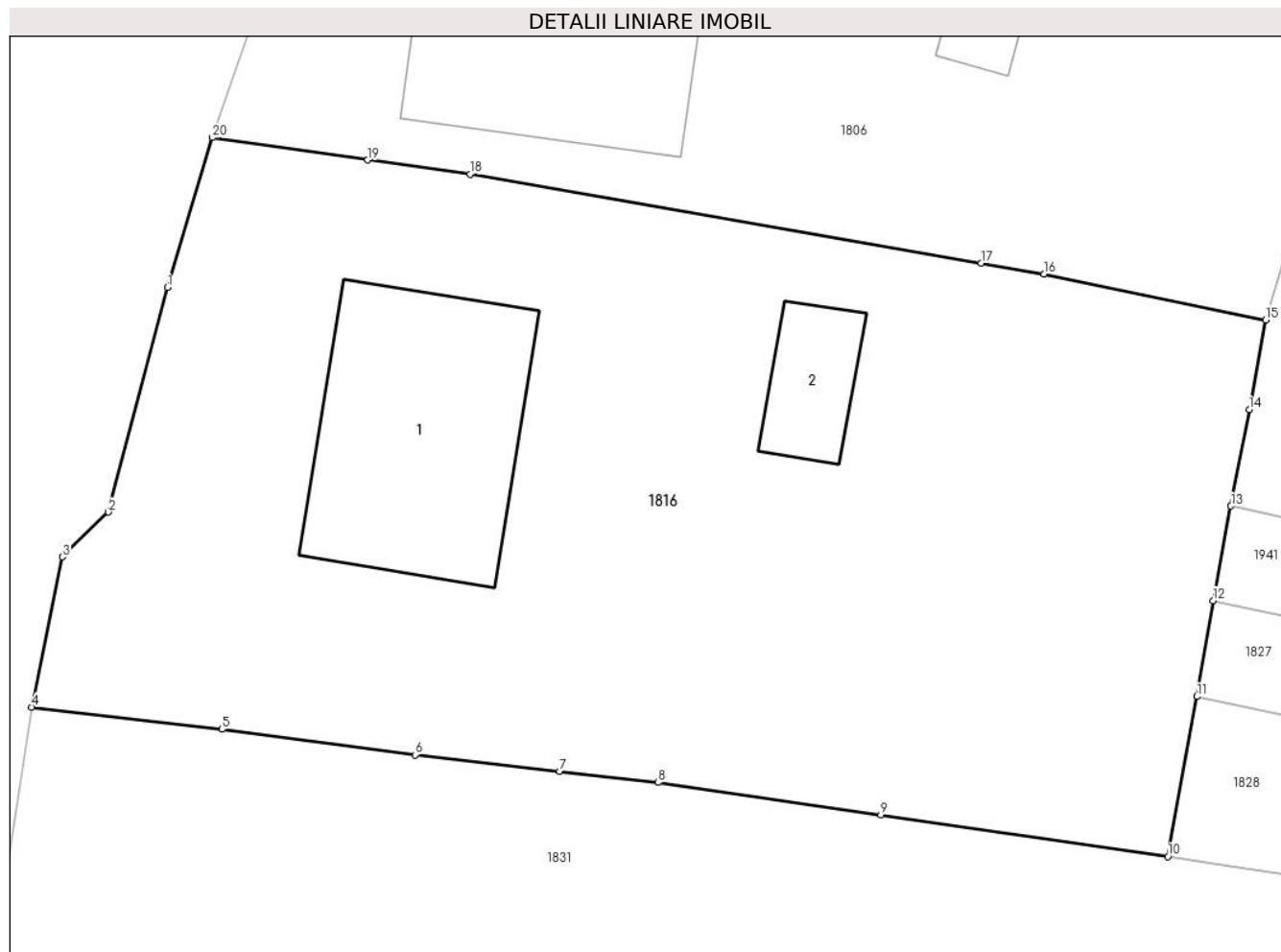
Inscrieri privind dezmembramintele dreptului de proprietate, drepturi reale de garanție și sarcini	Referințe
NU SUNT	

## Anexa Nr. 1 La Partea I

## Teren

Nr cadastral	Suprafața (mp)*	Observații / Referințe
35018	1.087	

\* Suprafața este determinată în planul de proiecție Stereo 70.



## Date referitoare la teren

Crt	Categorie folosință	Intravilan	Suprafața (mp)	Tarla	Parcelă	Nr. topo	Observații / Referințe
1	curți constructii	DA	810	9	211	-	
2	vie	DA	277	9	209	-	

## Date referitoare la construcții

Crt	Număr	Destinație construcție	Supraf. (mp)	Situație juridică	Observații / Referințe
A1.1	35018-C1	construcții de locuințe	96	Cu acte	Nr. niveluri:2; S. construita la sol:96 mp; Casa, P+1, cu suprafata construita la sol=96mp si suprafata construita desfasurata=156mp, doua nivele
A1.2	35018-C2	construcții anexa	22	Cu acte	Nr. niveluri:1; S. construita la sol:22 mp; Anexa, P, suprafata construita la sol=22mp si suprafata construita desfasurata=22mp, un nivel

## Lungime Segmente

1) Valorile lungimilor segmentelor sunt obținute din proiecție în plan.

Punct început	X / Y	Punct sfârșit	X / Y	Lungime segment (** (m)
---------------	-------	---------------	-------	-------------------------

Punct început	X / Y	Punct sfârşit	X / Y	Lungime segment (** (m)
1	424.209,878 374.826,256	2	424.207,434 374.816,933	9.638
2	424.207,434 374.816,933	3	424.205,52 374.815,074	2.668
3	424.205,52 374.815,074	4	424.204,241 374.808,84	6.364
4	424.204,241 374.808,84	5	424.212,146 374.807,918	7.959
5	424.212,146 374.807,918	6	424.220,169 374.806,857	8.093
6	424.220,169 374.806,857	7	424.226,177 374.806,179	6.046
7	424.226,177 374.806,179	8	424.230,276 374.805,716	4.125
8	424.230,276 374.805,716	9	424.239,526 374.804,372	9.347
9	424.239,526 374.804,372	10	424.251,455 374.802,637	12.055
10	424.251,455 374.802,637	11	424.252,659 374.809,277	6.748
11	424.252,659 374.809,277	12	424.253,337 374.813,253	4.034
12	424.253,337 374.813,253	13	424.254,074 374.817,183	3.998
13	424.254,074 374.817,183	14	424.254,83 374.821,184	4.073
14	424.254,83 374.821,184	15	424.255,52 374.824,91	3.789
15	424.255,52 374.824,91	16	424.246,304 374.826,82	9.412
16	424.246,304 374.826,82	17	424.243,704 374.827,271	2.639
17	424.243,704 374.827,271	18	424.222,465 374.830,956	21.556
18	424.222,465 374.830,956	19	424.218,206 374.831,545	4.3
19	424.218,206 374.831,545	20	424.211,742 374.832,477	6.531
20	424.211,742 374.832,477	1	424.209,878 374.826,256	6.494

\*\* Lungimile segmentelor sunt determinate în planul de proiecţie Stereo 70 şi sunt rotunjite la 1 milimetru.

\*\*\* Distanţa dintre puncte este formată din segmente cumulate ce sunt mai mici decât valoarea 1 milimetru.





**DATE DESPRE IMOBILUL NR. 1817**

Oficiul de Cadastru și Publicitate Imobiliară VALCEA  
Biroul de Cadastru și Publicitate Imobiliară Ramnicu Valcea

**A. Partea I. Descrierea imobilului**

TEREN Extravilan

Adresa: Jud. Valcea

Nr. Crt	Nr cadastral Nr. topografic	Suprafața* (mp)	Observații / Referințe
A1		400	Sector cadastral:26 Teren neimprejmuit;

**B. Partea II. Proprietari și acte**

Inscrieri privitoare la dreptul de proprietate și alte drepturi reale		Referințe
/		
Act Administrativ nr. 15, din 08/08/1991 emis de CJFF VÂLCEA (PV de punere în posesie nr. 2261/85 din 11,12,2003, emis de Primăria Lădești);		
B1	Inscrierea provizorie, drept de PROPRIETATE, dobandit prin Lege, cota actuala 1/1 1) COJOCARU ILIE	A1

**C. Partea III. SARCINI .**

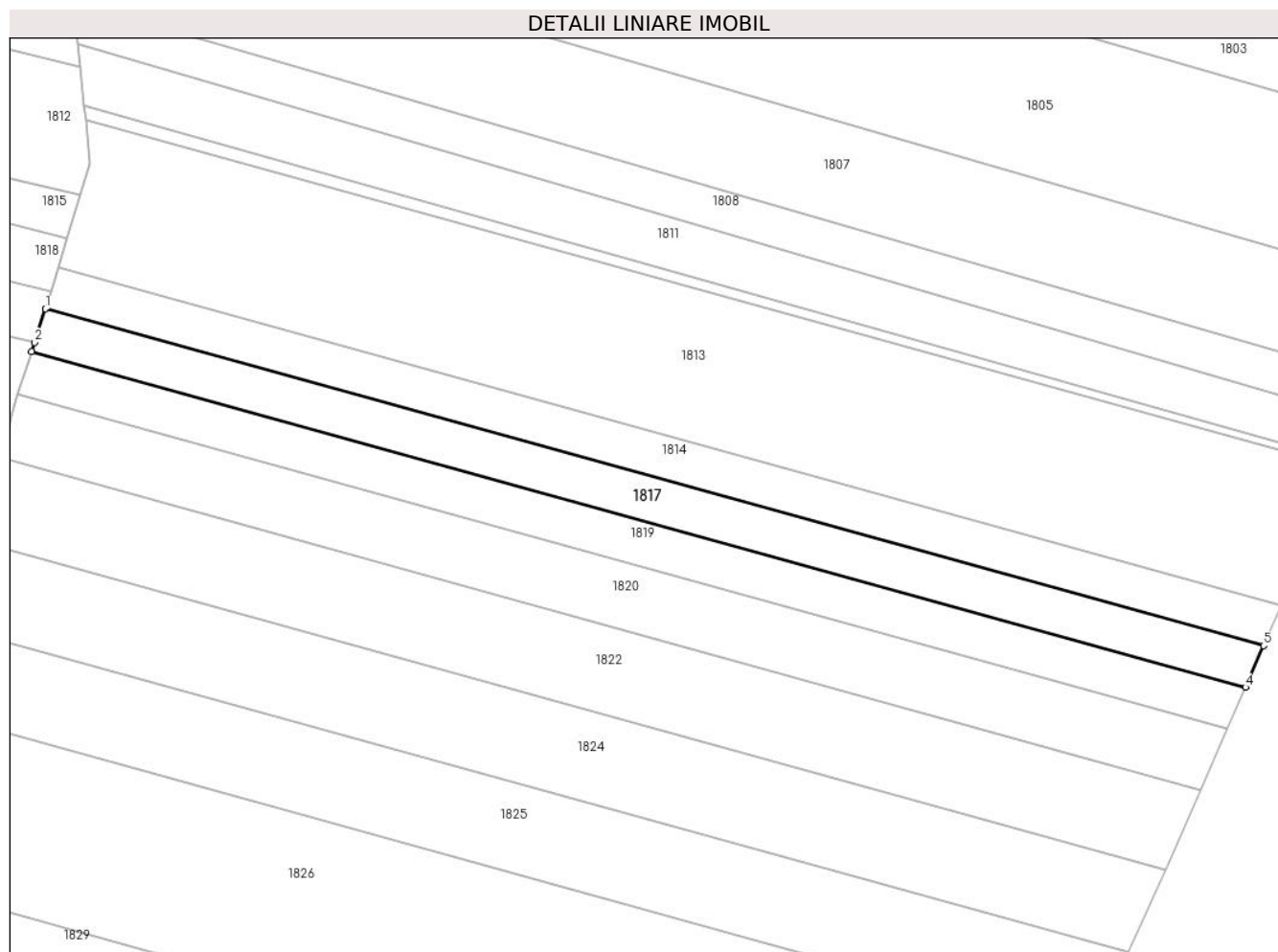
Inscrieri privind dezmembramintele dreptului de proprietate, drepturi reale de garanție și sarcini	Referințe
NU SUNT	

## Anexa Nr. 1 La Partea I

## Teren

Nr cadastral	Suprafața (mp)*	Observații / Referințe
	400	

\* Suprafața este determinată în planul de proiecție Stereo 70.



## Date referitoare la teren

Crt	Categorie folosință	Intravilan	Suprafața (mp)	Tarla	Parcelă	Nr. topo	Observații / Referințe
1	padure	NU	400	73	1501/59	-	UP V CERNA, UA 52

## Lungime Segmente

1) Valorile lungimilor segmentelor sunt obținute din proiecție în plan.

Punct început	X / Y	Punct sfârșit	X / Y	Lungime segment (** (m)
1	424.462,49 374.791,498	2	424.461,582 374.788,665	2.975
2	424.461,582 374.788,665	3	424.461,336 374.787,901	0.803
3	424.461,336 374.787,901	4	424.563,287 374.759,722	105.773
4	424.563,287 374.759,722	5	424.564,827 374.763,213	3.815
5	424.564,827 374.763,213	1	424.462,49 374.791,498	106.174

**\*\* Lungimile segmentelor sunt determinate în planul de proiecție Stereo 70 și sunt rotunjite la 1 milimetru.**

**\*\*\* Distanța dintre puncte este formată din segmente cumulate ce sunt mai mici decât valoarea 1 milimetru.**



**DATE DESPRE IMOBILUL NR. 1818**

Oficiul de Cadastru și Publicitate Imobiliară VALCEA  
Biroul de Cadastru și Publicitate Imobiliară Ramnicu Valcea

**A. Partea I. Descrierea imobilului**

TEREN Necunoscut

Adresa: Loc. Popesti, Jud. Valcea

Nr. Crt	Nr cadastral Nr. topografic	Suprafața* (mp)	Observații / Referințe
A1		1.050	Sector cadastral:26 Teren neimprejmuit;

**B. Partea II. Proprietari și acte**

Inscrieri privitoare la dreptul de proprietate și alte drepturi reale	Referințe
/	
Act Administrativ nr. 545/25748, din 26/06/2002 emis de CJSIPT VÂLCEA;	
B1	A1
Intabulare, drept de PROPRIETATE, dobandit prin Reconstituire, cota actuala 1/1 1) IORDACHE M NICOLAE	

**C. Partea III. SARCINI .**

Inscrieri privind dezmembramintele dreptului de proprietate, drepturi reale de garanție și sarcini	Referințe
NU SUNT	

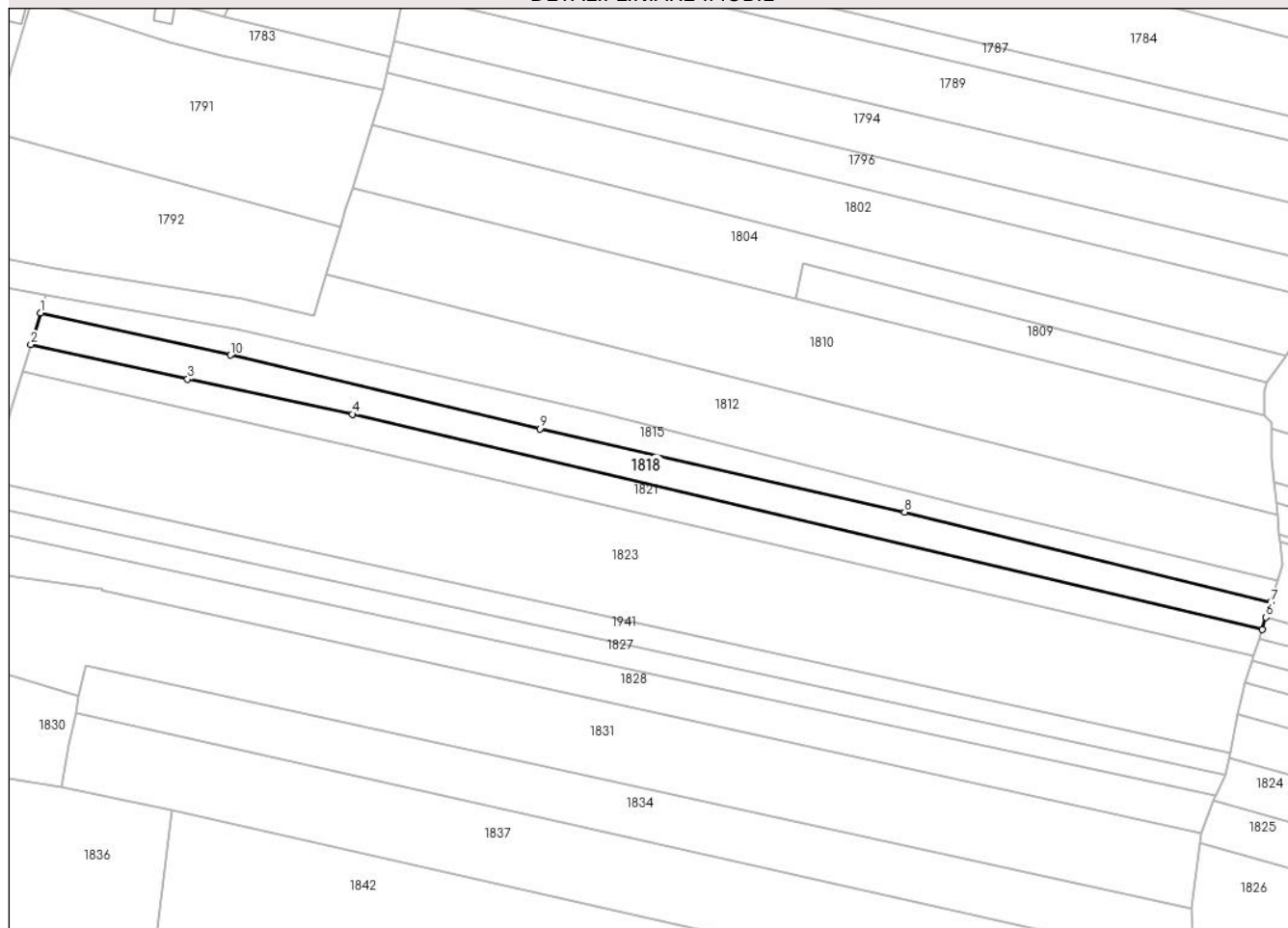
## Anexa Nr. 1 La Partea I

## Teren

Nr cadastral	Suprafața (mp)*	Observații / Referințe
	1.050	

\* Suprafața este determinată în planul de proiecție Stereo 70.

## DETALII LINIARE IMOBIL



## Date referitoare la teren

Crt	Categorie folosință	Intra vilan	Suprafața (mp)	Tarla	Parcelă	Nr. topo	Observații / Referințe
1	arabil	DA	20	73	1506/31	-	
2	arabil	NU	1.030	73	1506/31	-	

## Lungime Segmente

1) Valorile lungimilor segmentelor sunt obținute din proiecție în plan.

Punct început	X / Y	Punct sfârșit	X / Y	Lungime segment (** (m)
1	424.261,676 374.845,096	2	424.260,08 374.839,86	5.473
2	424.260,08 374.839,86	3	424.285,881 374.834,197	26.415
3	424.285,881 374.834,197	4	424.313,06 374.828,414	27.787
4	424.313,06 374.828,414	5	424.462,945 374.792,938	154.026

Punct început	X / Y	Punct sfârşit	X / Y	Lungime segment (** (m)
5	424.462,945 374.792,938	6	424.463,575 374.794,953	2.111
6	424.463,575 374.794,953	7	424.464,335 374.797,435	2.596
7	424.464,335 374.797,435	8	424.404,027 374.812,314	62.116
8	424.404,027 374.812,314	9	424.343,924 374.826,002	61.642
9	424.343,924 374.826,002	10	424.292,934 374.838,146	52.416
10	424.292,934 374.838,146	1	424.261,676 374.845,096	32.021

\*\* Lungimile segmentelor sunt determinate în planul de proiecție Stereo 70 și sunt rotunjite la 1 milimetru.

\*\*\* Distanța dintre puncte este formată din segmente cumulate ce sunt mai mici decât valoarea 1 milimetru.





**DATE DESPRE IMOBILUL NR. 1819**

Oficiul de Cadastru și Publicitate Imobiliară VALCEA  
Biroul de Cadastru și Publicitate Imobiliară Ramnicu Valcea

**A. Partea I. Descrierea imobilului**

TEREN Extravilan

Adresa: Jud. Valcea

Nr. Crt	Nr cadastral Nr. topografic	Suprafața* (mp)	Observații / Referințe
A1		400	Sector cadastral:26 Teren neimprejmuit;

**B. Partea II. Proprietari și acte**

Inscrieri privitoare la dreptul de proprietate și alte drepturi reale		Referințe
/		
Act Administrativ nr. 7256, din 19/09/2002 emis de CJFF VÂLCEA (PV de punere în posesie nr. 1079/86 din 23.07.2004, emis de Primăria Lădești);		
B1	Inscrierea provizorie, drept de PROPRIETATE, dobandit prin Lege, cota actuala 1/1 1) COCORĂL V ELISABETA	A1

**C. Partea III. SARCINI .**

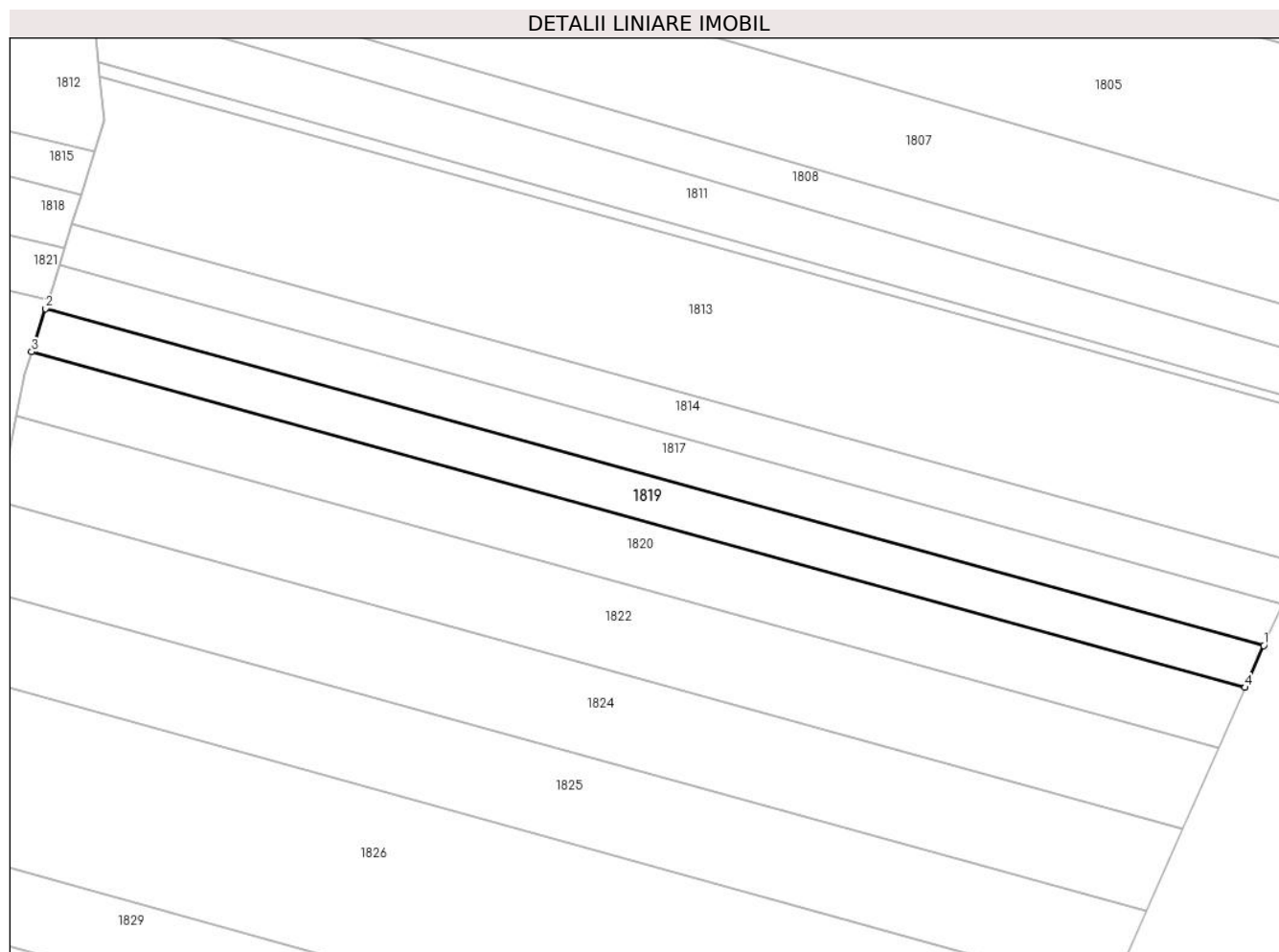
Inscrieri privind dezmembramintele dreptului de proprietate, drepturi reale de garanție și sarcini	Referințe
NU SUNT	

## Anexa Nr. 1 La Partea I

## Teren

Nr cadastral	Suprafața (mp)*	Observații / Referințe
	400	

\* Suprafața este determinată în planul de proiecție Stereo 70.



## Date referitoare la teren

Crt	Categorie folosință	Intravilan	Suprafața (mp)	Tarla	Parcelă	Nr. topo	Observații / Referințe
1	padure	NU	400	73	1501/60	-	UP V CERNA, UA 52

## Lungime Segmente

1) Valorile lungimilor segmentelor sunt obținute din proiecție în plan.

Punct început	X / Y	Punct sfârșit	X / Y	Lungime segment (** (m)
1	424.563,287 374.759,722	2	424.461,336 374.787,901	105.773
2	424.461,336 374.787,901	3	424.460,179 374.784,29	3.792
3	424.460,179 374.784,29	4	424.561,742 374.756,219	105.371
4	424.561,742 374.756,219	1	424.563,287 374.759,722	3.829

\*\* Lungimile segmentelor sunt determinate în planul de proiecție Stereo 70 și sunt rotunjite la 1 milimetru.

**\*\*\* Distanţa dintre puncte este formată din segmente cumulate ce sunt mai mici decât valoarea 1 milimetru.**



**DATE DESPRE IMOBILUL NR. 1820**

Oficiul de Cadastru și Publicitate Imobiliară VALCEA  
Biroul de Cadastru și Publicitate Imobiliară Ramnicu Valcea

**A. Partea I. Descrierea imobilului**

TEREN Extravilan

Adresa: Jud. Valcea

Nr. Crt	Nr cadastral Nr. topografic	Suprafața* (mp)	Observații / Referințe
A1		577	Sector cadastral:26 Teren neimpregmuit;

**B. Partea II. Proprietari și acte**

Inscrieri privitoare la dreptul de proprietate și alte drepturi reale	Referințe
/	
Act Notarial nr. 3, din 08/03/2012 emis de NP CONSTANTIN DRÂNCIU;	
B1	A1
Intabulare, drept de PROPRIETATE, dobandit prin Succesiune, cota actuala 1/1 1) OSICEANU EUGENIA	

**C. Partea III. SARCINI .**

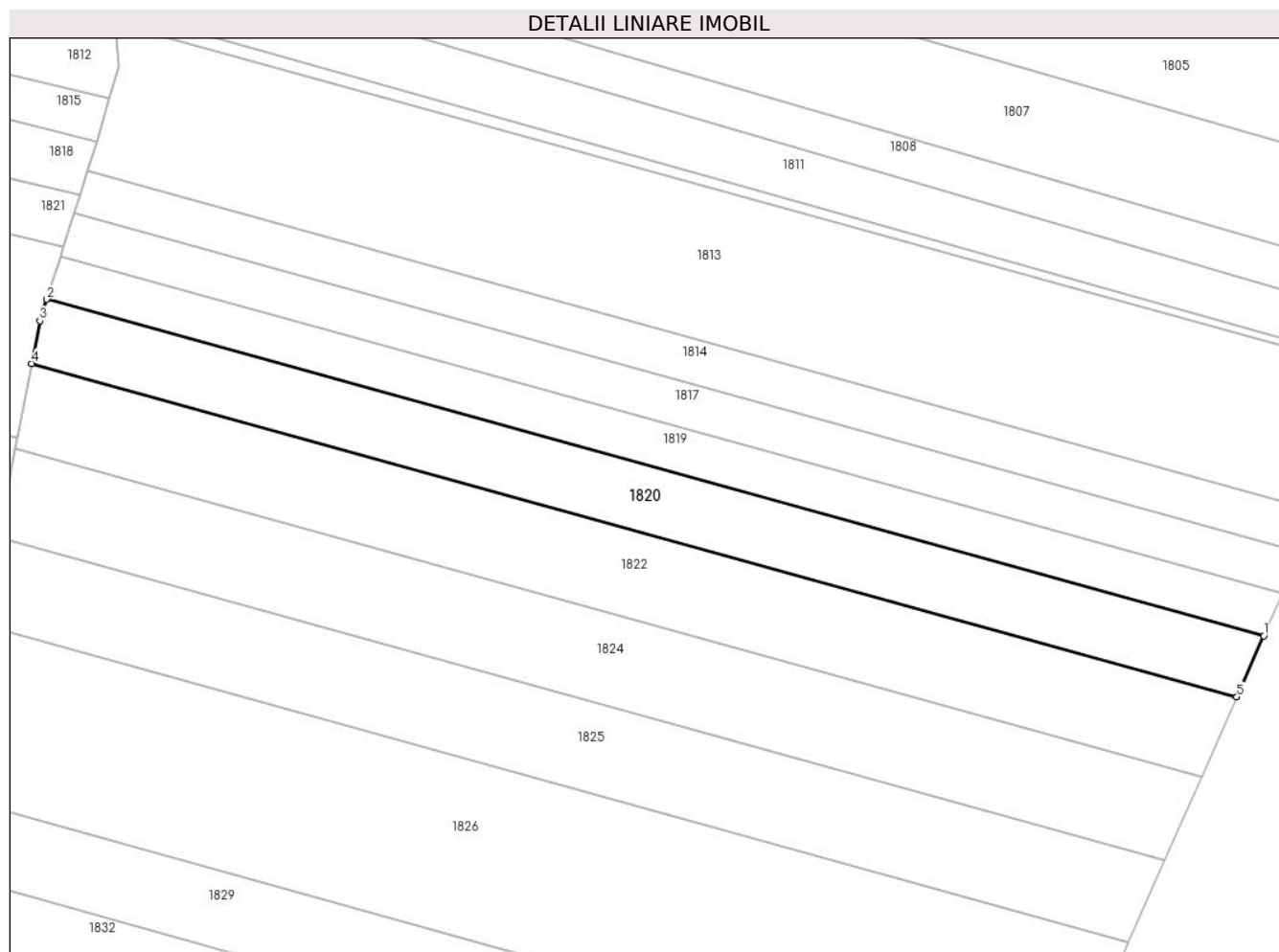
Inscrieri privind dezmembramintele dreptului de proprietate, drepturi reale de garanție și sarcini	Referințe
NU SUNT	

## Anexa Nr. 1 La Partea I

## Teren

Nr cadastral	Suprafața (mp)*	Observații / Referințe
	577	

\* Suprafața este determinată în planul de proiecție Stereo 70.



## Date referitoare la teren

Crt	Categorie folosință	Intravilan	Suprafața (mp)	Tarla	Parcelă	Nr. topo	Observații / Referințe
1	padure	NU	577	73	1501/61	-	UP V CERNA, UA 52

## Lungime Segmente

1) Valorile lungimilor segmentelor sunt obținute din proiecție în plan.

Punct început	X / Y	Punct sfârșit	X / Y	Lungime segment (** (m)
1	424.561,742 374.756,219	2	424.460,179 374.784,29	105.371
2	424.460,179 374.784,29	3	424.459,599 374.782,482	1.899
3	424.459,599 374.782,482	4	424.458,908 374.778,937	3.611
4	424.458,908 374.778,937	5	424.559,499 374.751,134	104.363
5	424.559,499 374.751,134	1	424.561,742 374.756,219	5.557

**\*\* Lungimile segmentelor sunt determinate în planul de proiecție Stereo 70 și sunt rotunjite la 1 milimetru.**

**\*\*\* Distanța dintre puncte este formată din segmente cumulate ce sunt mai mici decât valoarea 1 milimetru.**





**DATE DESPRE IMOBILUL NR. 1821**

Oficiul de Cadastru și Publicitate Imobiliară VALCEA  
Biroul de Cadastru și Publicitate Imobiliară Ramnicu Valcea

**A. Partea I. Descrierea imobilului**

TEREN Necunoscut

Adresa: Loc. Popesti, Jud. Valcea

Nr. Crt	Nr cadastral Nr. topografic	Suprafața* (mp)	Observații / Referințe
A1		1.008	Sector cadastral:26 Teren neimprejmit;

**B. Partea II. Proprietari și acte**

Inscrieri privitoare la dreptul de proprietate și alte drepturi reale		Referințe
/		
Act Administrativ nr. 519/25748, din 26/04/2002 emis de CJSIPT VÂLCEA;		
B1	Intabulare, drept de PROPRIETATE, dobandit prin Reconstituire, cota actuala 1/1	A1
	1) DULACIOIU EUGENIU 2) DULACIOIU NICOLAE 3) DULACIOIU VASILE 4) DULACIOIU LUCICA	

**C. Partea III. SARCINI .**

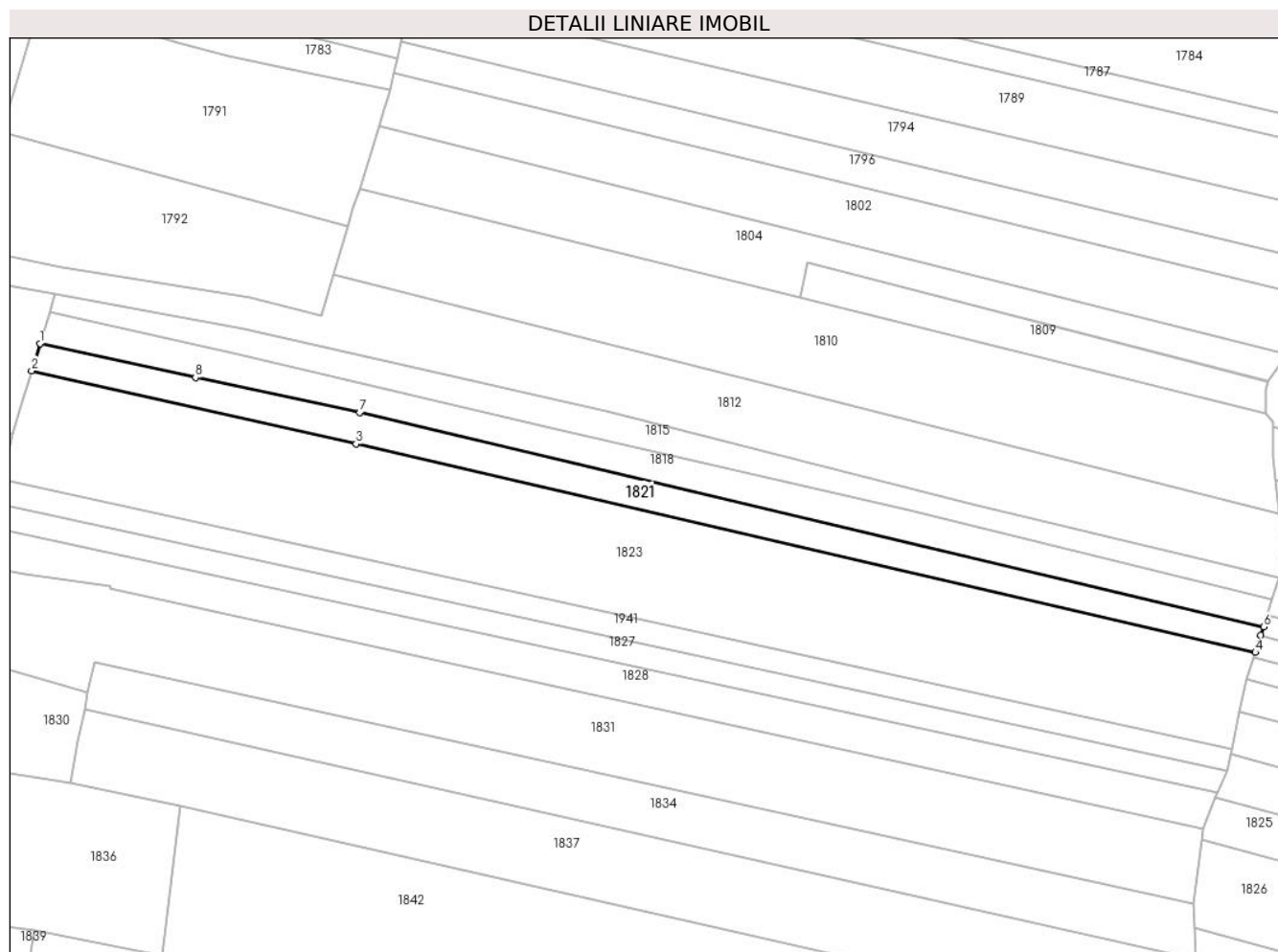
Inscrieri privind dezmembramintele dreptului de proprietate, drepturi reale de garanție și sarcini	Referințe
NU SUNT	

## Anexa Nr. 1 La Partea I

## Teren

Nr cadastral	Suprafața (mp)*	Observații / Referințe
	1.008	

\* Suprafața este determinată în planul de proiecție Stereo 70.



## Date referitoare la teren

Crt	Categorie folosință	Intravilan	Suprafața (mp)	Tarla	Parcelă	Nr. topo	Observații / Referințe
1	arabil	DA	18	73	1506/32	-	
2	arabil	NU	990	73	1506/32	-	

## Lungime Segmente

1) Valorile lungimilor segmentelor sunt obținute din proiecție în plan.

Punct început	X / Y	Punct sfârșit	X / Y	Lungime segment (** (m)
1	424.260,08 374.839,86	2	424.258,704 374.835,35	4.715
2	424.258,704 374.835,35	3	424.312,486 374.823,237	55.129
3	424.312,486 374.823,237	4	424.461,582 374.788,665	153.051
4	424.461,582 374.788,665	5	424.462,49 374.791,498	2.975

Punct început	X / Y	Punct sfârșit	X / Y	Lungime segment (** (m)
5	424.462,49 374.791,498	6	424.462,945 374.792,938	1.51
6	424.462,945 374.792,938	7	424.313,06 374.828,414	154.026
7	424.313,06 374.828,414	8	424.285,881 374.834,197	27.787
8	424.285,881 374.834,197	1	424.260,08 374.839,86	26.415

\*\* Lungimile segmentelor sunt determinate în planul de proiecție Stereo 70 și sunt rotunjite la 1 milimetru.

\*\*\* Distanța dintre puncte este formată din segmente cumulate ce sunt mai mici decât valoarea 1 milimetru.



**DATE DESPRE IMOBILUL NR. 1822**

Oficiul de Cadastru și Publicitate Imobiliară VALCEA  
Biroul de Cadastru și Publicitate Imobiliară Ramnicu Valcea

**A. Partea I. Descrierea imobilului**

TEREN Extravilan

Adresa: Jud. Valcea

Nr. Crt	Nr cadastral Nr. topografic	Suprafața* (mp)	Observații / Referințe
A1		750	Sector cadastral:26 Teren neimprejmuit;

**B. Partea II. Proprietari și acte**

Inscrieri privitoare la dreptul de proprietate și alte drepturi reale		Referințe
/		
Act Administrativ nr. 7256, din 19/09/2002 emis de CJFF VĂLCEA (PV de punere în posesie nr. 633/32 din 14,04,2005, emis de Primăria Lădești);		
B1	Inscrierea provizorie, drept de PROPRIETATE, dobandit prin Lege, cota actuala 1/1 1) MAZILU IOANA 2) PRUNĂ AURICA 3) POPA MIRCEA GHEORGHE	A1

**C. Partea III. SARCINI .**

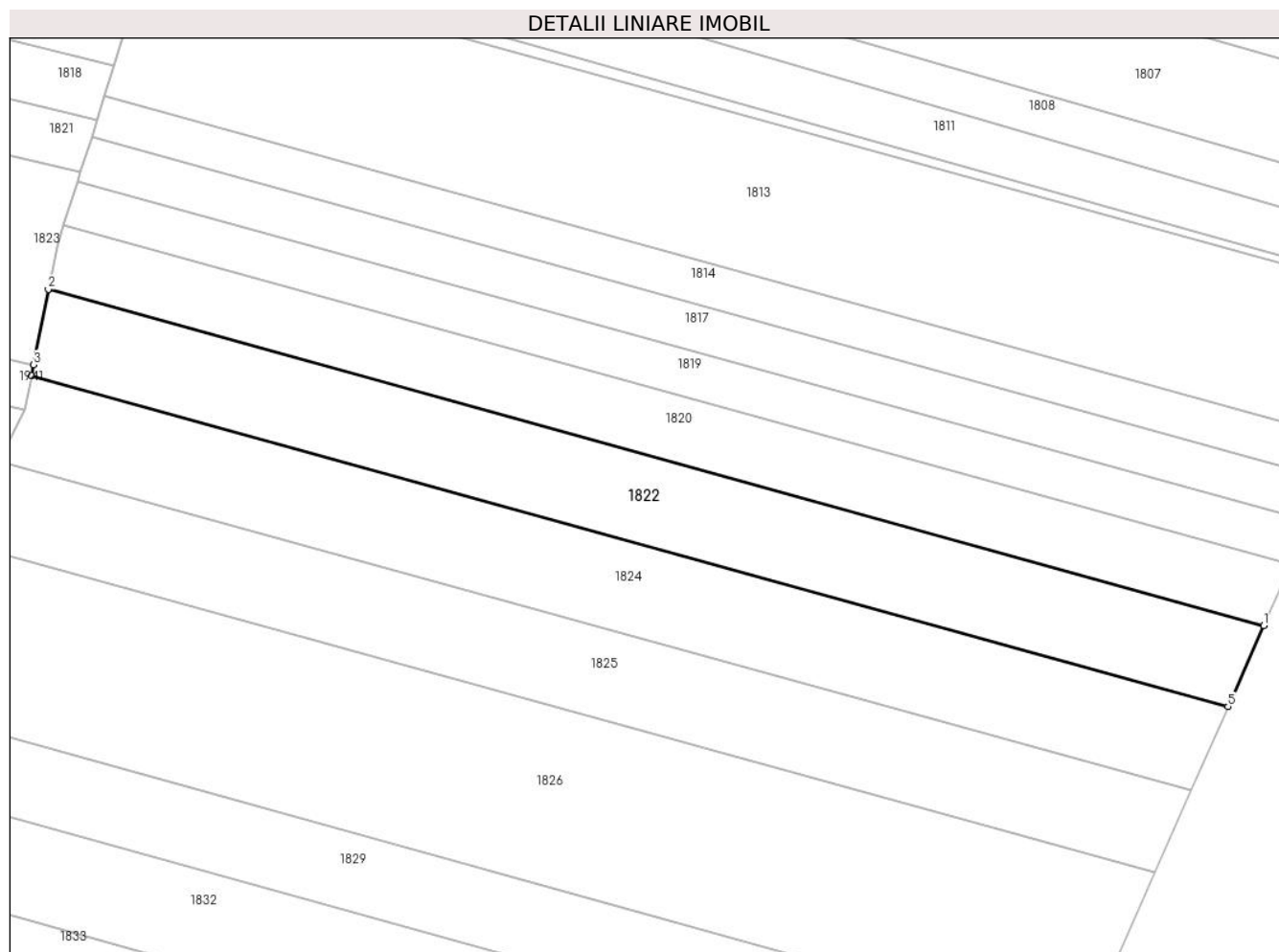
Inscrieri privind dezmembramintele dreptului de proprietate, drepturi reale de garanție și sarcini	Referințe
NU SUNT	

## Anexa Nr. 1 La Partea I

## Teren

Nr cadastral	Suprafața (mp)*	Observații / Referințe
	750	

\* Suprafața este determinată în planul de proiecție Stereo 70.



## Date referitoare la teren

Crt	Categorie folosință	Intravilan	Suprafața (mp)	Tarla	Parcelă	Nr. topo	Observații / Referințe
1	padure	NU	750	73	1501/62	-	UP V CERNA, UA 52

## Lungime Segmente

1) Valorile lungimilor segmentelor sunt obținute din proiecție în plan.

Punct început	X / Y	Punct sfârșit	X / Y	Lungime segment (** (m)
1	424.559,499 374.751,134	2	424.458,908 374.778,937	104.363
2	424.458,908 374.778,937	3	424.457,692 374.772,703	6.351
3	424.457,692 374.772,703	4	424.457,517 374.771,807	0.913
4	424.457,517 374.771,807	5	424.556,545 374.744,436	102.74
5	424.556,545 374.744,436	1	424.559,499 374.751,134	7.32

**\*\* Lungimile segmentelor sunt determinate în planul de proiecție Stereo 70 și sunt rotunjite la 1 milimetru.**

**\*\*\* Distanța dintre puncte este formată din segmente cumulate ce sunt mai mici decât valoarea 1 milimetru.**





**DATE DESPRE IMOBILUL NR. 1823**

Oficiul de Cadastru și Publicitate Imobiliară VALCEA  
Biroul de Cadastru și Publicitate Imobiliară Ramnicu Valcea

**A. Partea I. Descrierea imobilului**

TEREN Necunoscut

Adresa: Loc. Popesti, Jud. Valcea

Nr. Crt	Nr cadastral Nr. topografic	Suprafața* (mp)	Observații / Referințe
A1		3.690	Sector cadastral:26 Teren neimprejmuit;

**B. Partea II. Proprietari și acte**

Inscrieri privitoare la dreptul de proprietate și alte drepturi reale		Referințe
/		
Act Notarial nr. 213, din 27/01/2022 emis de BNP FIRAN RODICA;		
B1	Intabulare, drept de PROPRIETATE, dobandit prin lesire Din Indiviziune, cota actuala 1/1 1) STANCU EUGENIA	A1

**C. Partea III. SARCINI .**

Inscrieri privind dezmembramintele dreptului de proprietate, drepturi reale de garanție și sarcini	Referințe
NU SUNT	

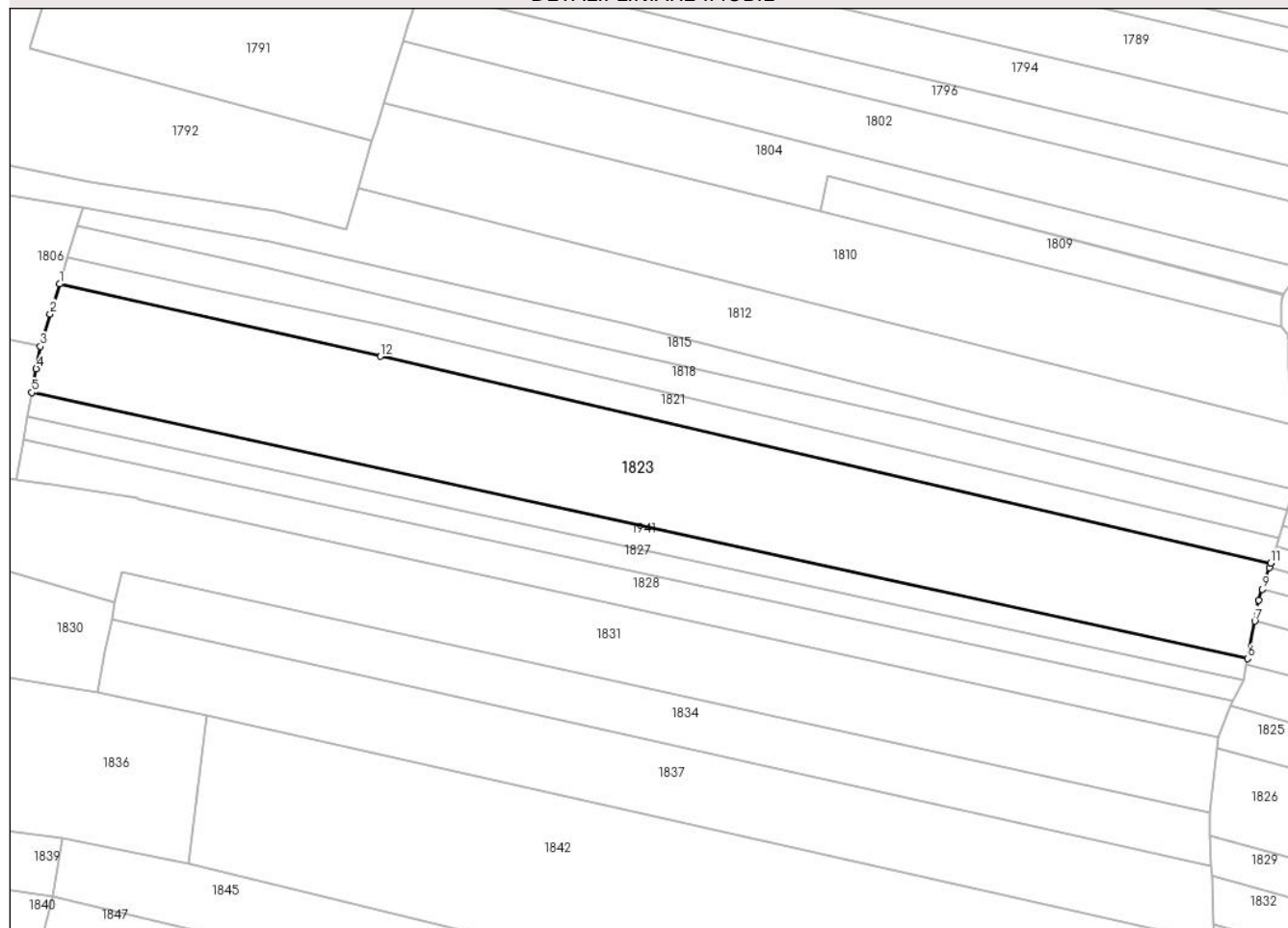
## Anexa Nr. 1 La Partea I

## Teren

Nr cadastral	Suprafața (mp)*	Observații / Referințe
	3.690	

\* Suprafața este determinată în planul de proiecție Stereo 70.

## DETALII LINIARE IMOBIL



## Date referitoare la teren

Crt	Categorie folosință	Intravilan	Suprafața (mp)	Tarla	Parcelă	Nr. topo	Observații / Referințe
1	arabil	DA	69	73	1506/33	-	
2	arabil	NU	3.621	73	1506/33	-	

## Lungime Segmente

1) Valorile lungimilor segmentelor sunt obținute din proiecție în plan.

Punct început	X / Y	Punct sfârșit	X / Y	Lungime segment (** (m)
1	424.258,704 374.835,35	2	424.257,17 374.830,318	5.261
2	424.257,17 374.830,318	3	424.255,52 374.824,91	5.654
3	424.255,52 374.824,91	4	424.254,83 374.821,184	3.789
4	424.254,83 374.821,184	5	424.254,074 374.817,183	4.073

Punct început	X / Y	Punct sfârșit	X / Y	Lungime segment (** (m)
5	424.254,074 374.817,183	6	424.457,692 374.772,703	208.42
6	424.457,692 374.772,703	7	424.458,908 374.778,937	6.351
7	424.458,908 374.778,937	8	424.459,599 374.782,482	3.611
8	424.459,599 374.782,482	9	424.460,179 374.784,29	1.899
9	424.460,179 374.784,29	10	424.461,336 374.787,901	3.792
10	424.461,336 374.787,901	11	424.461,582 374.788,665	0.803
11	424.461,582 374.788,665	12	424.312,486 374.823,237	153.051
12	424.312,486 374.823,237	1	424.258,704 374.835,35	55.129

\*\* Lungimile segmentelor sunt determinate în planul de proiecție Stereo 70 și sunt rotunjite la 1 milimetru.

\*\*\* Distanța dintre puncte este formată din segmente cumulate ce sunt mai mici decât valoarea 1 milimetru.



**DATE DESPRE IMOBILUL NR. 1824**

Oficiul de Cadastru și Publicitate Imobiliară VALCEA  
Biroul de Cadastru și Publicitate Imobiliară Ramnicu Valcea

**A. Partea I. Descrierea imobilului**

TEREN Extravilan

Adresa: Jud. Valcea

Nr. Crt	Nr cadastral Nr. topografic	Suprafața* (mp)	Observații / Referințe
A1		769	Sector cadastral:26 Teren neimprejmuit;

**B. Partea II. Proprietari și acte**

Inscrieri privitoare la dreptul de proprietate și alte drepturi reale	Referințe
/	
Act Notarial nr. 8, din 11/05/2007 emis de NP DRÂNCIU CONSTANTIN;	
B1	A1
Intabulare, drept de PROPRIETATE, dobandit prin lesire Din Indiviziune, cota actuala 1/1 1) MAZILU GHEORGHE	

**C. Partea III. SARCINI .**

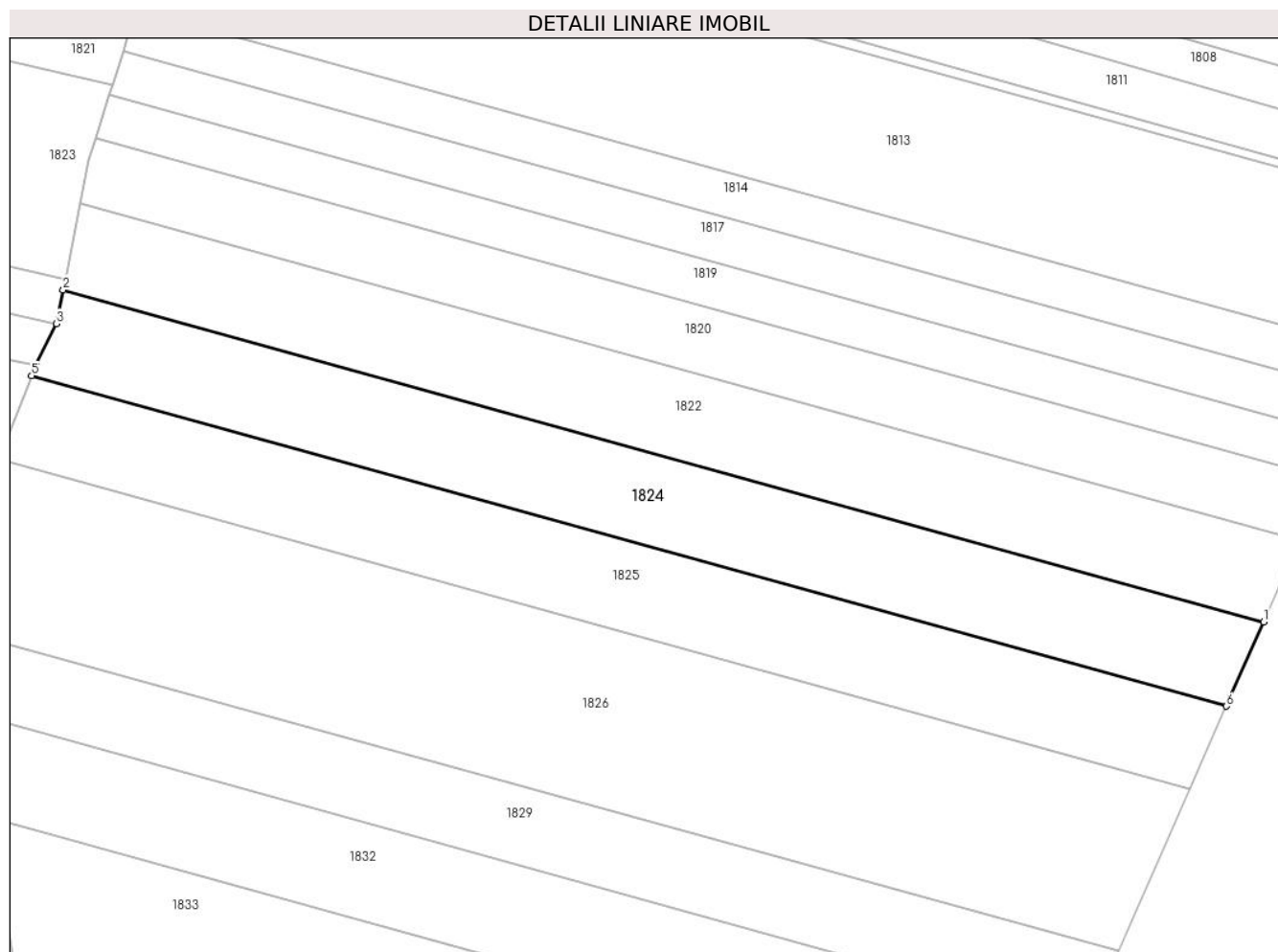
Inscrieri privind dezmembramintele dreptului de proprietate, drepturi reale de garanție și sarcini	Referințe
NU SUNT	

## Anexa Nr. 1 La Partea I

## Teren

Nr cadastral	Suprafața (mp)*	Observații / Referințe
	769	

\* Suprafața este determinată în planul de proiecție Stereo 70.



## Date referitoare la teren

Crt	Categorie folosință	Intra vilan	Suprafața (mp)	Tarla	Parcelă	Nr. topo	Observații / Referințe
1	padure	NU	769	73	1501/63	-	UP V CERNA, UA 52

## Lungime Segmente

1) Valorile lungimilor segmentelor sunt obținute din proiecție în plan.

Punct început	X / Y	Punct sfârșit	X / Y	Lungime segment (** (m)
1	424.556,545 374.744,436	2	424.457,517 374.771,807	102.74
2	424.457,517 374.771,807	3	424.456,972 374.769,014	2.846
3	424.456,972 374.769,014	4	424.455,247 374.765,558	3.862
4	424.455,247 374.765,558	5	424.454,921 374.764,725	0.895
5	424.454,921 374.764,725	6	424.553,478 374.737,484	102.252

Punct început	X / Y	Punct sfârşit	X / Y	Lungime segment (** (m)
6	424.553,478 374.737,484	1	424.556,545 374.744,436	7.598

\*\* Lungimile segmentelor sunt determinate în planul de proiecție Stereo 70 și sunt rotunjite la 1 milimetru.

\*\*\* Distanța dintre puncte este formată din segmente cumulate ce sunt mai mici decât valoarea 1 milimetru.





**DATE DESPRE IMOBILUL NR. 1825**

Oficiul de Cadastru și Publicitate Imobiliară VALCEA  
Biroul de Cadastru și Publicitate Imobiliară Ramnicu Valcea

**A. Partea I. Descrierea imobilului**

TEREN Extravilan

Adresa: Jud. Valcea

Nr. Crt	Nr cadastral Nr. topografic	Suprafața* (mp)	Observații / Referințe
A1		750	Sector cadastral:26 Teren neimprejmuit;

**B. Partea II. Proprietari și acte**

Inscrieri privitoare la dreptul de proprietate și alte drepturi reale	Referințe
/	
Act Administrativ nr. 7256, din 19/09/2002 emis de CJFF VĂLCEA (PV de punere în posesie nr. 633/32 din 13,04,2005, emis de Primăria Lădești);	
B1	A1
Inscrierea provizorie, drept de PROPRIETATE, dobandit prin Lege, cota actuala 1/1	
1) PRUNĂ AURICA	
2) MAZILU IOANA	
3) POPA MIRCEAGHEORGHE	

**C. Partea III. SARCINI .**

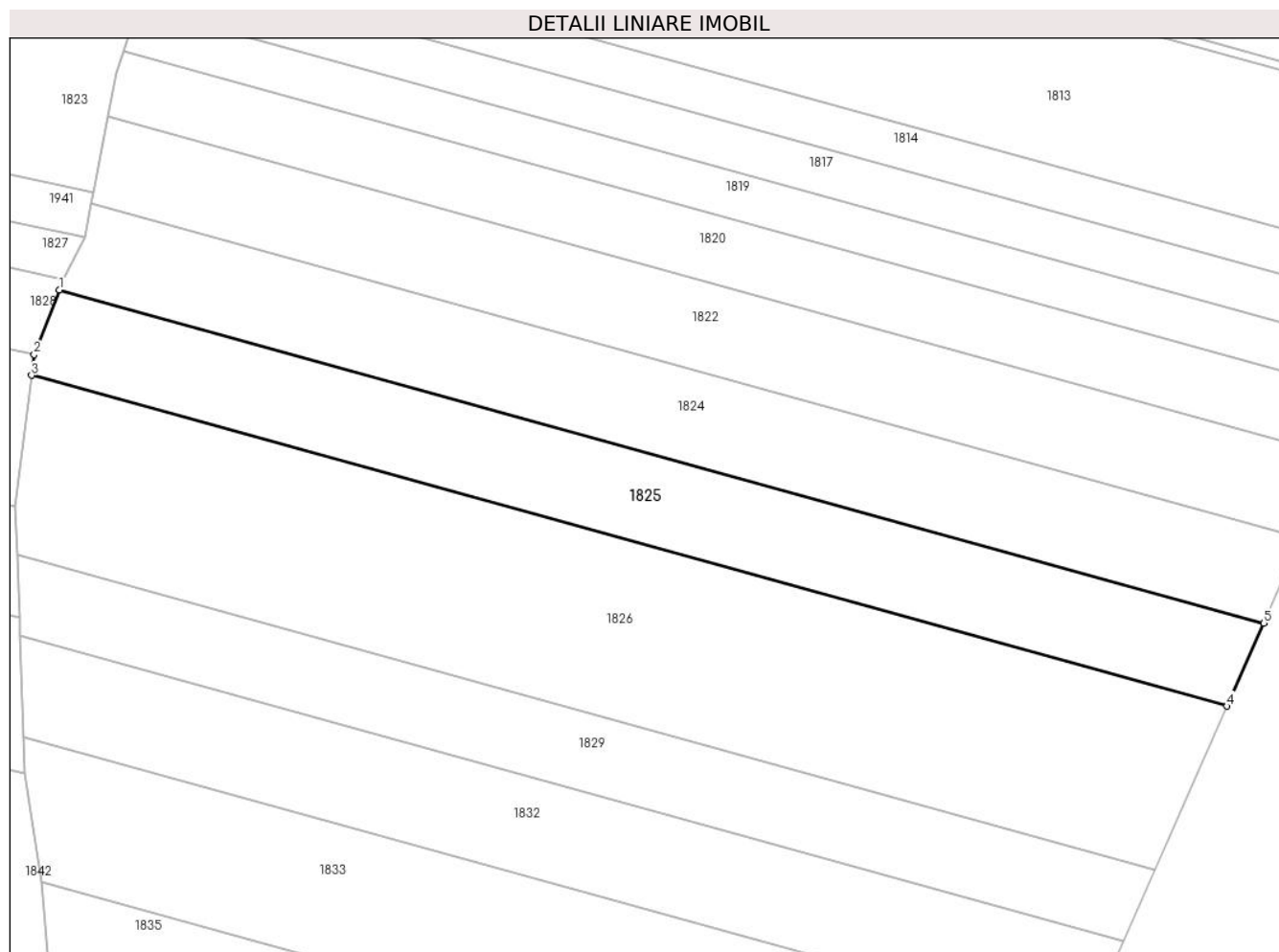
Inscrieri privind dezmembramintele dreptului de proprietate, drepturi reale de garanție și sarcini	Referințe
NU SUNT	

## Anexa Nr. 1 La Partea I

## Teren

Nr cadastral	Suprafața (mp)*	Observații / Referințe
	750	

\* Suprafața este determinată în planul de proiecție Stereo 70.



## Date referitoare la teren

Crt	Categorie folosință	Intravilan	Suprafața (mp)	Tarla	Parcelă	Nr. topo	Observații / Referințe
1	padure	NU	750	73	1501/65	-	UP V CERNA, UA 52

## Lungime Segmente

1) Valorile lungimilor segmentelor sunt obținute din proiecție în plan.

Punct început	X / Y	Punct sfârșit	X / Y	Lungime segment (** (m)
1	424.454,921 374.764,725	2	424.452,851 374.759,43	5.685
2	424.452,851 374.759,43	3	424.452,639 374.757,73	1.713
3	424.452,639 374.757,73	4	424.550,48 374.730,687	101.51
4	424.550,48 374.730,687	5	424.553,478 374.737,484	7.429
5	424.553,478 374.737,484	1	424.454,921 374.764,725	102.252

**\*\* Lungimile segmentelor sunt determinate în planul de proiecție Stereo 70 și sunt rotunjite la 1 milimetru.**

**\*\*\* Distanța dintre puncte este formată din segmente cumulate ce sunt mai mici decât valoarea 1 milimetru.**



**DATE DESPRE IMOBILUL NR. 1826**

Oficiul de Cadastru și Publicitate Imobiliară VALCEA  
Biroul de Cadastru și Publicitate Imobiliară Ramnicu Valcea

**A. Partea I. Descrierea imobilului**

TEREN Extravilan

Adresa: Jud. Valcea

Nr. Crt	Nr cadastral Nr. topografic	Suprafața* (mp)	Observații / Referințe
A1		1.440	Sector cadastral:26 Teren neimprejmuit;

**B. Partea II. Proprietari și acte**

Inscrieri privitoare la dreptul de proprietate și alte drepturi reale		Referințe
/		
Act Administrativ nr. 15, din 08/08/1991 emis de CJFF VÂLCEA (PV de punere în posesie nr. 2261/111 din 11,12,2003, emis de Primăria Lădești);		
B1	Inscrierea provizorie, drept de PROPRIETATE, dobandit prin Lege, cota actuala 1/1 1) COCORĂL V ELISABETA	A1

**C. Partea III. SARCINI .**

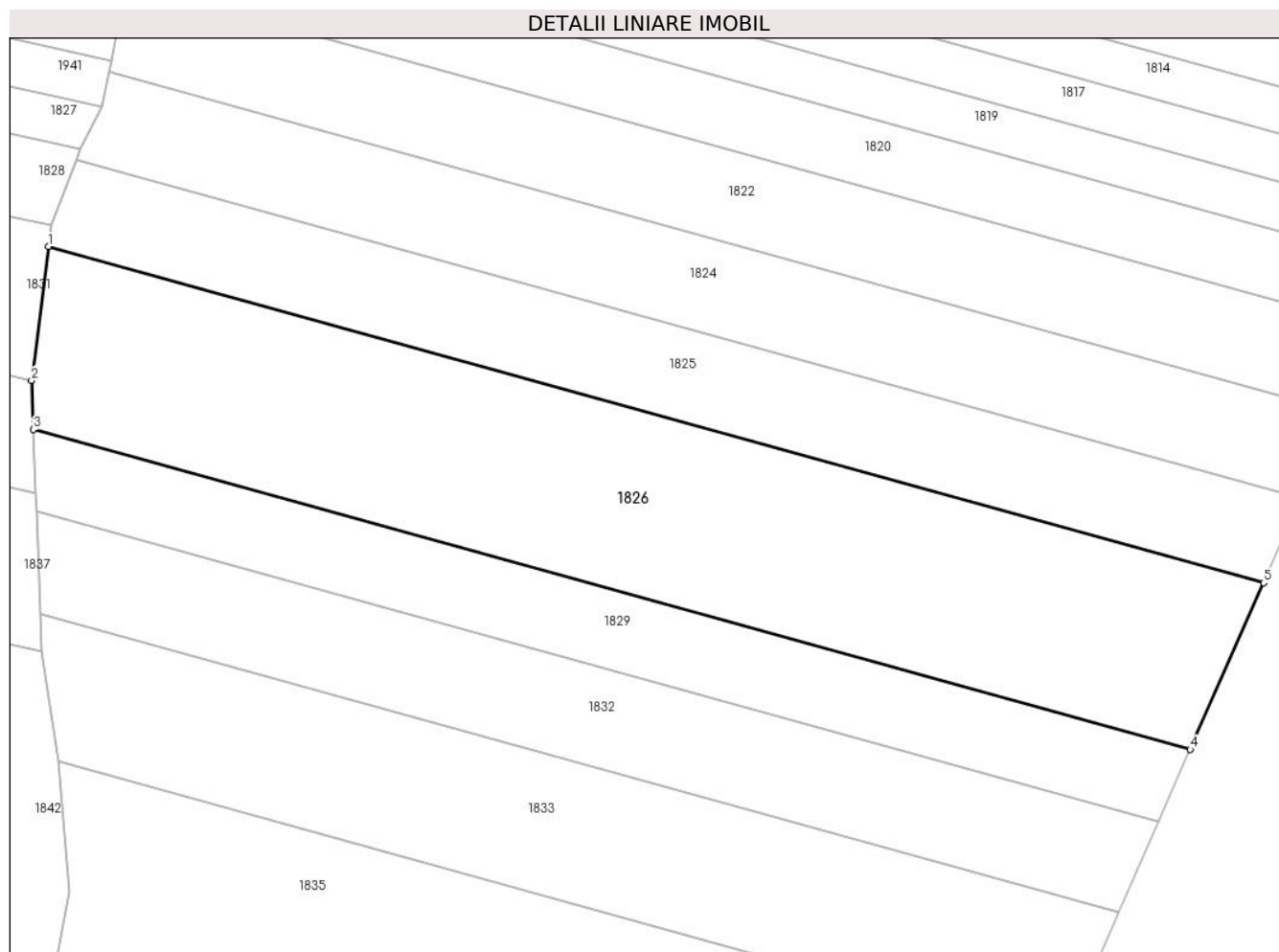
Inscrieri privind dezmembramintele dreptului de proprietate, drepturi reale de garanție și sarcini	Referințe
NU SUNT	

## Anexa Nr. 1 La Partea I

## Teren

Nr cadastral	Suprafața (mp)*	Observații / Referințe
	1.440	

\* Suprafața este determinată în planul de proiecție Stereo 70.



## Date referitoare la teren

Crt	Categorie folosință	Intravilan	Suprafața (mp)	Tarla	Parcelă	Nr. topo	Observații / Referințe
1	padure	NU	1.440	73	1501/66	-	UP V CERNA, UA 52

## Lungime Segmente

1) Valorile lungimilor segmentelor sunt obținute din proiecție în plan.

Punct început	X / Y	Punct sfârșit	X / Y	Lungime segment (** (m)
1	424.452,639 374.757,73	2	424.451,298 374.746,972	10.841
2	424.451,298 374.746,972	3	424.451,442 374.743,016	3.959
3	424.451,442 374.743,016	4	424.544,565 374.717,277	96.614
4	424.544,565 374.717,277	5	424.550,48 374.730,687	14.657
5	424.550,48 374.730,687	1	424.452,639 374.757,73	101.51

**\*\* Lungimile segmentelor sunt determinate în planul de proiecție Stereo 70 și sunt rotunjite la 1 milimetru.**

**\*\*\* Distanța dintre puncte este formată din segmente cumulate ce sunt mai mici decât valoarea 1 milimetru.**





**DATE DESPRE IMOBILUL NR. 1827**

Oficiul de Cadastru și Publicitate Imobiliară VALCEA  
Biroul de Cadastru și Publicitate Imobiliară Ramnicu Valcea

**A. Partea I. Descrierea imobilului**

TEREN Necunoscut

Adresa: Loc. Ladesti, Jud. Valcea

Nr. Crt	Nr cadastral Nr. topografic	Suprafața* (mp)	Observații / Referințe
A1		808	Sector cadastral:26 Teren neimprejmuit;

**B. Partea II. Proprietari și acte**

Inscrieri privitoare la dreptul de proprietate și alte drepturi reale		Referințe
/		
Act Notarial nr. CM 58, din 08/03/2019 emis de NP MAZILU CLAUDIA ANA;		
B1	Intabulare, drept de PROPRIETATE, dobandit prin Succesiune, cota actuala 1/1 1) MIRICĂ MARGARETA	A1

**C. Partea III. SARCINI .**

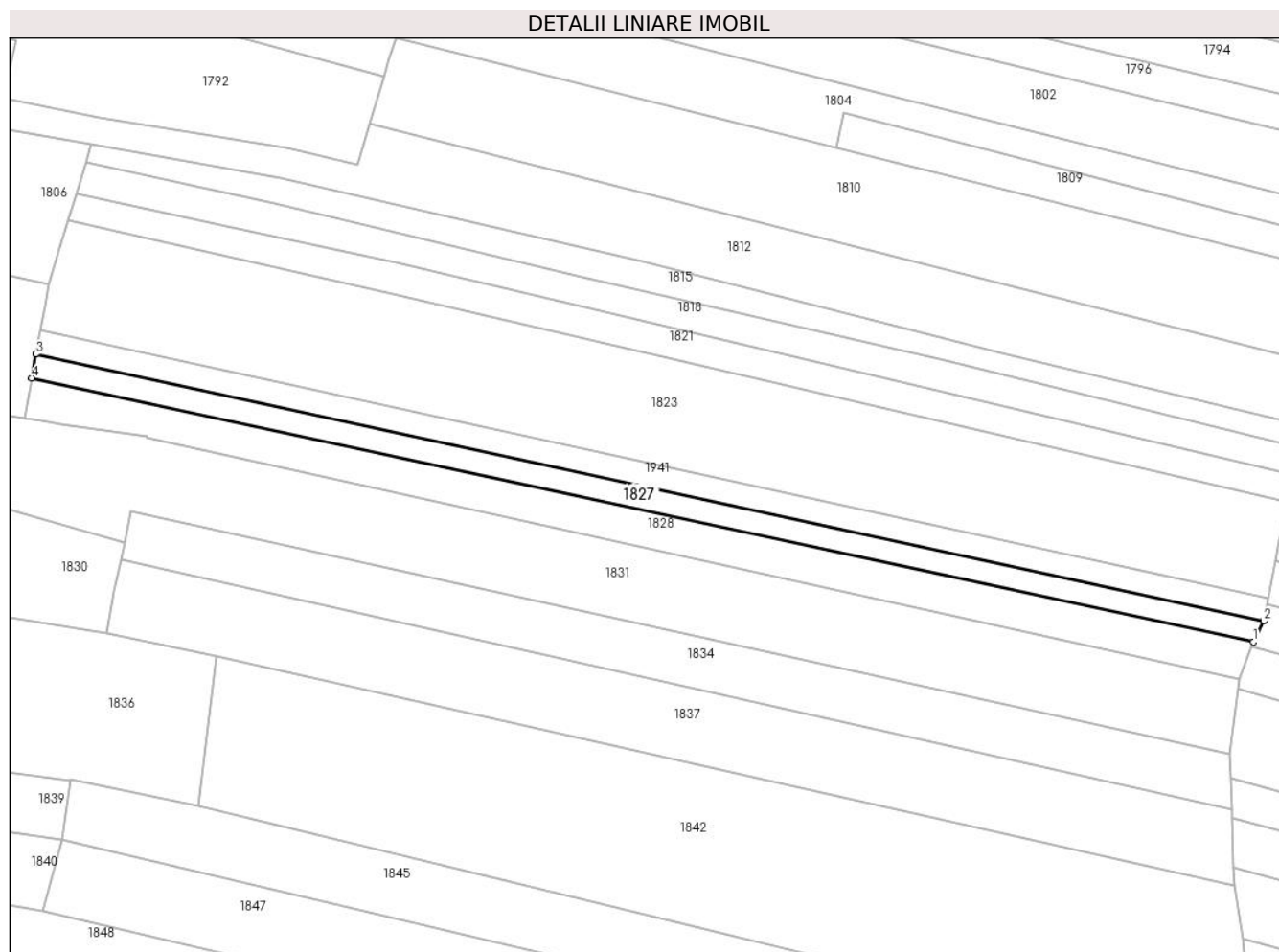
Inscrieri privind dezmembramintele dreptului de proprietate, drepturi reale de garanție și sarcini	Referințe
NU SUNT	

## Anexa Nr. 1 La Partea I

## Teren

Nr cadastral	Suprafața (mp)*	Observații / Referințe
	808	

\* Suprafața este determinată în planul de proiecție Stereo 70.



## Date referitoare la teren

Crt	Categorie folosință	Intravilan	Suprafața (mp)	Tarla	Parcelă	Nr. topo	Observații / Referințe
1	arabil	DA	13	73	1506/35	-	
2	arabil	NU	795	73	1506/35	-	

## Lungime Segmente

1) Valorile lungimilor segmentelor sunt obținute din proiecție în plan.

Punct început	X / Y	Punct sfârșit	X / Y	Lungime segment (** (m)
1	424.455,247 374.765,558	2	424.456,972 374.769,014	3.862
2	424.456,972 374.769,014	3	424.253,337 374.813,253	208.385
3	424.253,337 374.813,253	4	424.252,659 374.809,277	4.034
4	424.252,659 374.809,277	1	424.455,247 374.765,558	207.252

**\*\* Lungimile segmentelor sunt determinate în planul de proiecție Stereo 70 și sunt rotunjite la 1 milimetru.**

**\*\*\* Distanța dintre puncte este formată din segmente cumulate ce sunt mai mici decât valoarea 1 milimetru.**



**DATE DESPRE IMOBILUL NR. 1828**

Oficiul de Cadastru și Publicitate Imobiliară VALCEA  
Biroul de Cadastru și Publicitate Imobiliară Ramnicu Valcea

**A. Partea I. Descrierea imobilului**

TEREN Necunoscut

Adresa: Loc. Popesti, Jud. Valcea

Nr. Crt	Nr cadastral Nr. topografic	Suprafața* (mp)	Observații / Referințe
A1		1.260	Sector cadastral:26 Teren neimprejmuit;

**B. Partea II. Proprietari și acte**

Inscrieri privitoare la dreptul de proprietate și alte drepturi reale		Referințe
/		
Act Notarial nr. CM 3, din 09/03/2012 emis de NP DRÂNCIU CONSTANTIN;		
B1	Intabulare, drept de PROPRIETATE, dobandit prin Succesiune, cota actuala 1/1 1) OSICEANU EUGENIA	A1

**C. Partea III. SARCINI .**

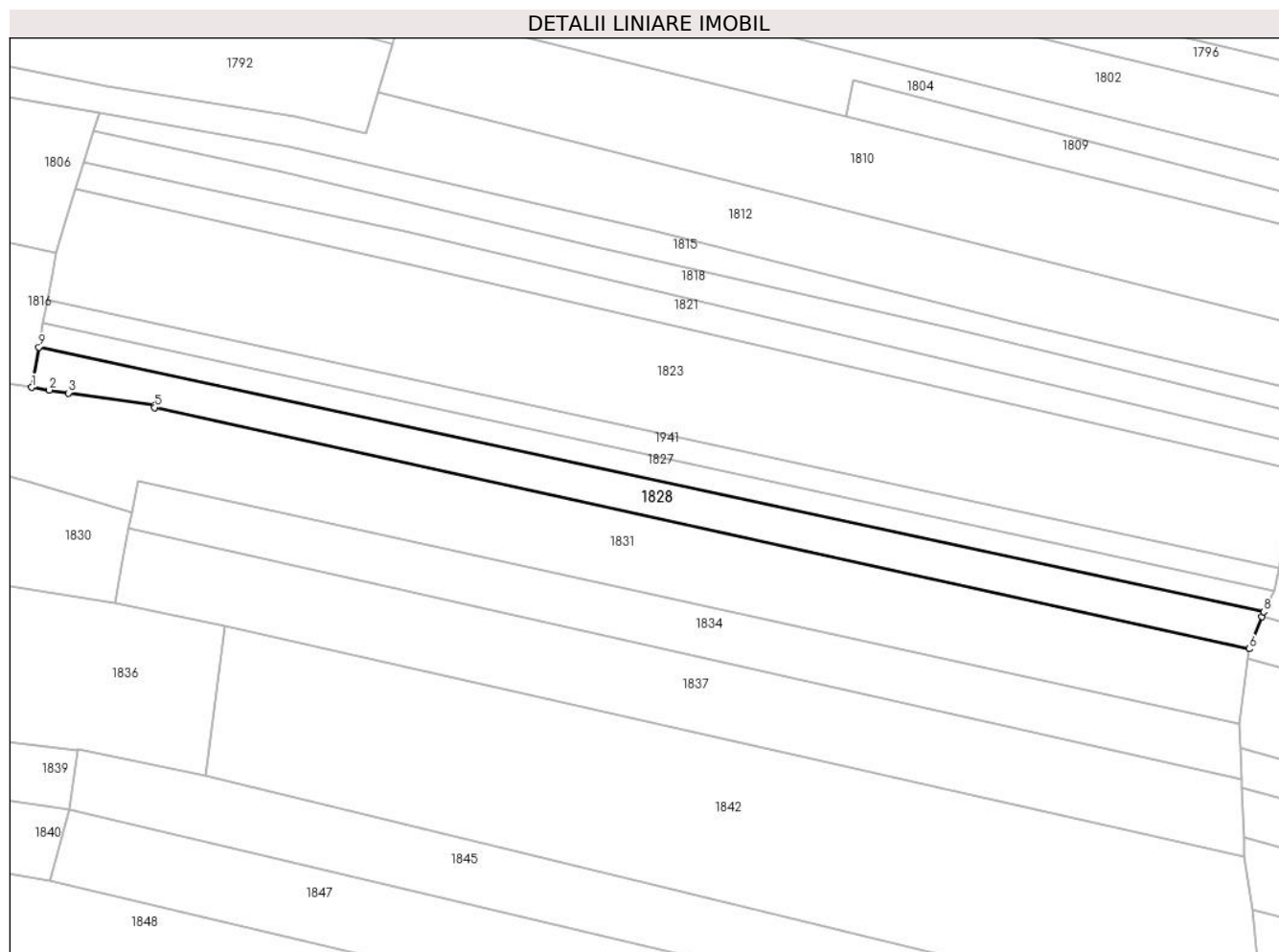
Inscrieri privind dezmembramintele dreptului de proprietate, drepturi reale de garanție și sarcini	Referințe
NU SUNT	

## Anexa Nr. 1 La Partea I

## Teren

Nr cadastral	Suprafața (mp)*	Observații / Referințe
	1.260	

\* Suprafața este determinată în planul de proiecție Stereo 70.



## Date referitoare la teren

Crt	Categorie folosință	Intravilan	Suprafața (mp)	Tarla	Parcelă	Nr. topo	Observații / Referințe
1	arabil	DA	20	73	1506/36	-	
2	arabil	NU	1.240	73	1506/36	-	

## Lungime Segmente

1) Valorile lungimilor segmentelor sunt obținute din proiecție în plan.

Punct început	X / Y	Punct sfârșit	X / Y	Lungime segment (** (m)
1	424.251,455 374.802,637	2	424.254,36 374.802,193	2.939
2	424.254,36 374.802,193	3	424.257,552 374.801,704	3.229
3	424.257,552 374.801,704	4	424.271,835 374.799,627	14.433
4	424.271,835 374.799,627	5	424.271,767 374.799,318	0.316

Punct început	X / Y	Punct sfârșit	X / Y	Lungime segment (** (m)
5	424.271,767 374.799,318	6	424.452,851 374.759,43	185.425
6	424.452,851 374.759,43	7	424.454,921 374.764,725	5.685
7	424.454,921 374.764,725	8	424.455,247 374.765,558	0.895
8	424.455,247 374.765,558	9	424.252,659 374.809,277	207.252
9	424.252,659 374.809,277	1	424.251,455 374.802,637	6.748

\*\* Lungimile segmentelor sunt determinate în planul de proiecție Stereo 70 și sunt rotunjite la 1 milimetru.

\*\*\* Distanța dintre puncte este formată din segmente cumulate ce sunt mai mici decât valoarea 1 milimetru.





**DATE DESPRE IMOBILUL NR. 1829**

Oficiul de Cadastru și Publicitate Imobiliară VALCEA  
Biroul de Cadastru și Publicitate Imobiliară Ramnicu Valcea

**A. Partea I. Descrierea imobilului**

TEREN Extravilan

Adresa: Jud. Valcea

Nr. Crt	Nr cadastral Nr. topografic	Suprafața* (mp)	Observații / Referințe
A1		600	Sector cadastral:26 Teren neimprejmuit;

**B. Partea II. Proprietari și acte**

Inscrieri privitoare la dreptul de proprietate și alte drepturi reale	Referințe
/	
Act Administrativ nr. 7256, din 19/09/2002 emis de CJFF VÂLCEA (PV de punere în posesie nr. 2261/71 din 11,12,2003, emis de Primăria Lădești);	
B1	A1
Inscrierea provizorie, drept de PROPRIETATE, dobandit prin Lege, cota actuala 1/1	
1) DRĂGUȚ ILIE	
2) DRĂGUȚ NICOLIȚA	
3) MARINESCU GHEORGHE	

**C. Partea III. SARCINI .**

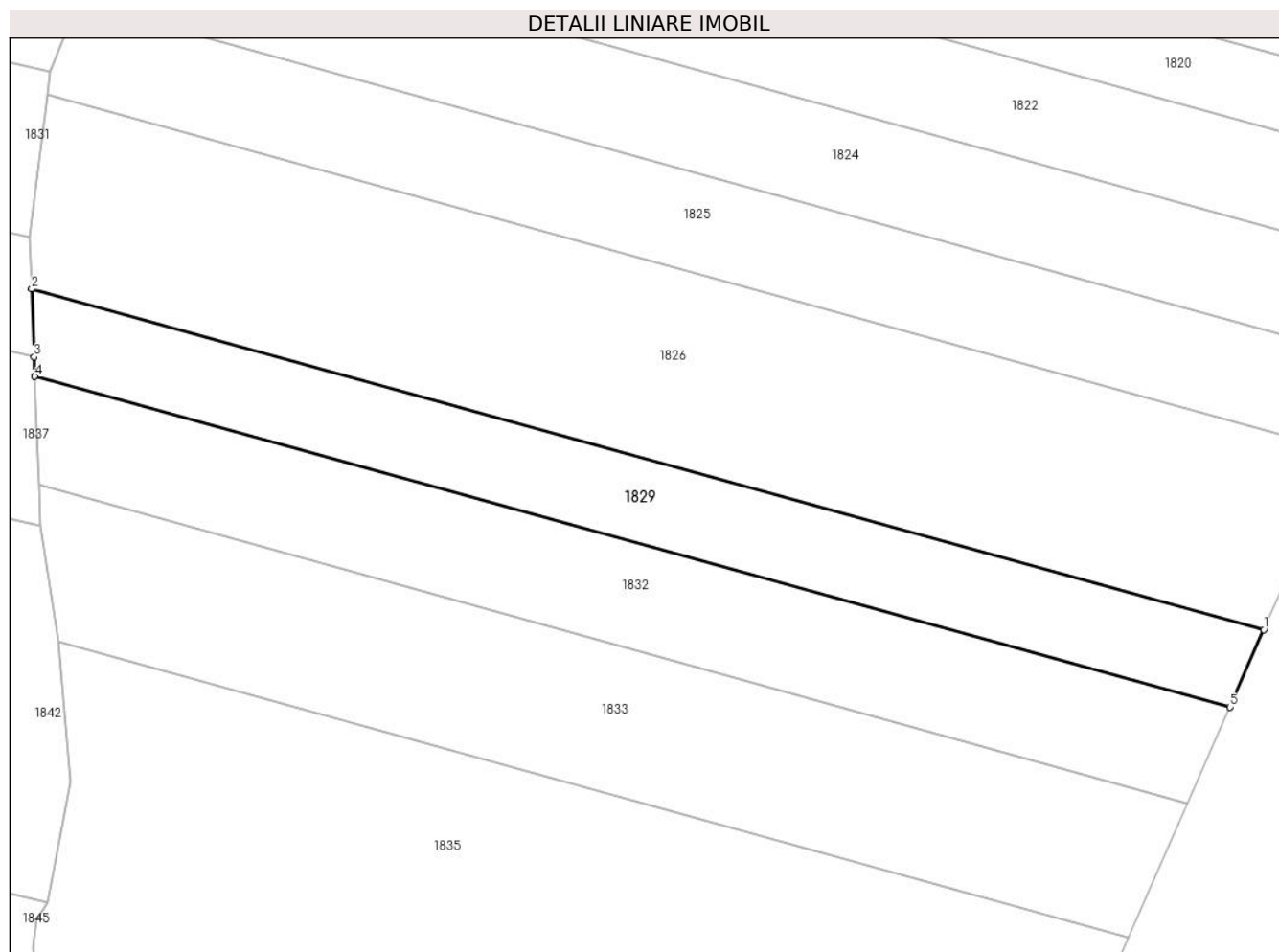
Inscrieri privind dezmembramintele dreptului de proprietate, drepturi reale de garanție și sarcini	Referințe
NU SUNT	

## Anexa Nr. 1 La Partea I

## Teren

Nr cadastral	Suprafața (mp)*	Observații / Referințe
	600	

\* Suprafața este determinată în planul de proiecție Stereo 70.



## Date referitoare la teren

Crt	Categorie folosință	Intravilan	Suprafața (mp)	Tarla	Parcelă	Nr. topo	Observații / Referințe
1	padure	NU	600	73	1501/67	-	UP V CERNA, UA 52

## Lungime Segmente

1) Valorile lungimilor segmentelor sunt obținute din proiecție în plan.

Punct început	X / Y	Punct sfârșit	X / Y	Lungime segment (** (m)
1	424.544,565 374.717,277	2	424.451,442 374.743,016	96.614
2	424.451,442 374.743,016	3	424.451,629 374.737,884	5.135
3	424.451,629 374.737,884	4	424.451,685 374.736,407	1.479
4	424.451,685 374.736,407	5	424.541,993 374.711,446	93.695
5	424.541,993 374.711,446	1	424.544,565 374.717,277	6.373

**\*\* Lungimile segmentelor sunt determinate în planul de proiecție Stereo 70 și sunt rotunjite la 1 milimetru.**

**\*\*\* Distanța dintre puncte este formată din segmente cumulate ce sunt mai mici decât valoarea 1 milimetru.**



**DATE DESPRE IMOBILUL NR. 1830**

Oficiul de Cadastru și Publicitate Imobiliară VALCEA  
Biroul de Cadastru și Publicitate Imobiliară Ramnicu Valcea

**A. Partea I. Descrierea imobilului**

TEREN Necunoscut

Adresa: Loc. Popesti, Nr. 47, Jud. Valcea

Nr. Crt	Nr cadastral Nr. topografic	Suprafața* (mp)	Observații / Referințe
A1		Din acte: 1.022 Masurata: 1.213	Sector cadastral:26 Teren imprejmuit;

**Construcții**

Crt	Nr cadastral Nr. topografic	Adresa	Observații / Referințe
A1.1		Loc. Popesti, Nr. 43, Jud. Valcea	Nr. niveluri:2; S. construita la sol:100 mp; LOCUINȚĂ, P+1
A1.2		Loc. Popesti, Nr. 43, Jud. Valcea	Nr. niveluri:1; S. construita la sol:20 mp; ANEXA
A1.3		Loc. Popesti, Nr. 43, Jud. Valcea	Nr. niveluri:1; S. construita la sol:26 mp; GRAJD
A1.4		Loc. Popesti, Nr. 47, Jud. Valcea	Nr. niveluri:1; S. construita la sol:48 mp; MAGAZIE

**B. Partea II. Proprietari și acte**

Inscrieri privitoare la dreptul de proprietate și alte drepturi reale		Referințe
/		
Act Administrativ nr. 34/2317, din 08/06/1994 emis de CJSIPT VĂLCEA;		
B1	Intabulare, drept de PROPRIETATE, dobandit prin Reconstituire, cota actuala 1/1 1) POPA N MARIN	A1
Act Administrativ nr. 3509, din 29/10/2024 emis de PRIMĂRIA COMUNEI LĂDEȘTI;		
B2	Intabulare, drept de PROPRIETATE, dobandit prin Construire, cota actuala 1/1 1) POPA N MARIN	A1.1, A1.2, A1.3, A1.4

**C. Partea III. SARCINI .**

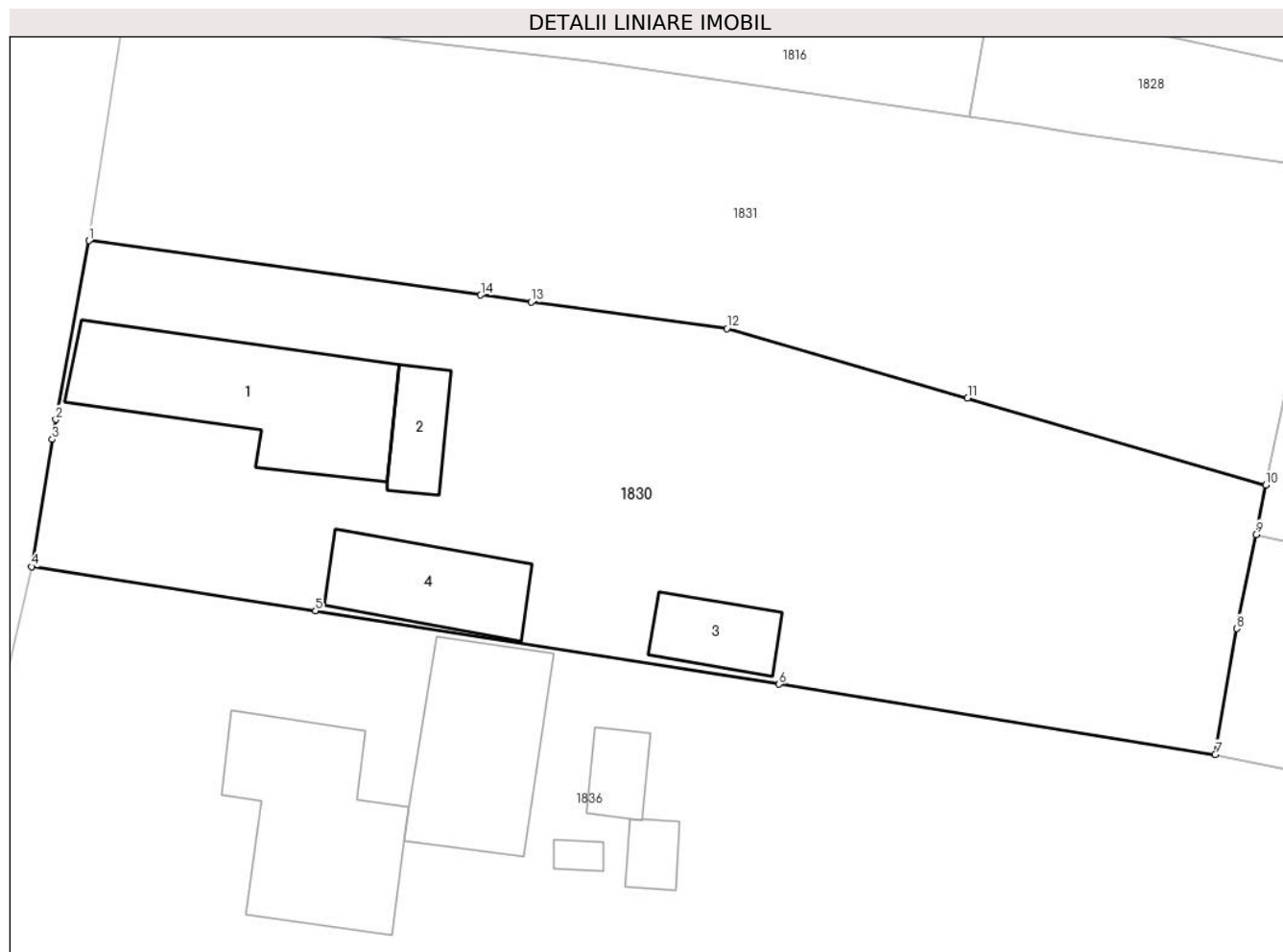
Inscrieri privind dezmembramintele dreptului de proprietate, drepturi reale de garanție și sarcini	Referințe
NU SUNT	

## Anexa Nr. 1 La Partea I

## Teren

Nr cadastral	Suprafața (mp)*	Observații / Referințe
	Din acte: 1.022 Masurata: 1.213	

\* Suprafața este determinată în planul de proiecție Stereo 70.



## Date referitoare la teren

Crt	Categorie folosință	Intra vilan	Suprafața (mp)	Tarla	Parcelă	Nr. topo	Observații / Referințe
1	curți constructii	DA	730	9	227	-	
2	arabil	NU	200	9	226/2	-	
3	altele	NU	283	9	226/2	-	

## Date referitoare la construcții

Crt	Număr	Destinație construcție	Supraf. (mp)	Situație juridică	Observații / Referințe
A1.1		construcții de locuințe	100	Cu acte	Nr. niveluri:2; S. construita la sol:100 mp; LOCUINȚĂ, P+1
A1.2		construcții anexa	20	Cu acte	Nr. niveluri:1; S. construita la sol:20 mp; ANEXA
A1.3		construcții anexa	26	Cu acte	Nr. niveluri:1; S. construita la sol:26 mp; GRAJD
A1.4		construcții anexa	48	Cu acte	Nr. niveluri:1; S. construita la sol:48 mp; MAGAZIE

**Lungime Segmente**

1) Valorile lungimilor segmentelor sunt obținute din proiecție în plan.

Punct început	X / Y	Punct sfârșit	X / Y	Lungime segment (** (m)
1	424.202,237 374.795,701	2	424.200,39 374.785,709	10.161
2	424.200,39 374.785,709	3	424.200,202 374.784,588	1.137
3	424.200,202 374.784,588	4	424.199,041 374.777,483	7.199
4	424.199,041 374.777,483	5	424.214,908 374.775,009	16.059
5	424.214,908 374.775,009	6	424.240,808 374.770,917	26.221
6	424.240,808 374.770,917	7	424.265,188 374.766,986	24.695
7	424.265,188 374.766,986	8	424.266,399 374.774,017	7.135
8	424.266,399 374.774,017	9	424.267,457 374.779,277	5.365
9	424.267,457 374.779,277	10	424.268,012 374.782,038	2.816
10	424.268,012 374.782,038	11	424.251,35 374.786,9	17.357
11	424.251,35 374.786,9	12	424.237,89 374.790,794	14.012
12	424.237,89 374.790,794	13	424.226,961 374.792,264	11.027
13	424.226,961 374.792,264	14	424.224,135 374.792,657	2.853
14	424.224,135 374.792,657	1	424.202,237 374.795,701	22.109

\*\* Lungimile segmentelor sunt determinate în planul de proiecție Stereo 70 și sunt rotunjite la 1 milimetru.

\*\*\* Distanța dintre puncte este formată din segmente cumulate ce sunt mai mici decât valoarea 1 milimetru.





**DATE DESPRE IMOBILUL NR. 1831**

Oficiul de Cadastru și Publicitate Imobiliară VALCEA  
Biroul de Cadastru și Publicitate Imobiliară Ramnicu Valcea

**A. Partea I. Descrierea imobilului**

TEREN Necunoscut

Adresa: Loc. Popesti, Jud. Valcea, pct. "VALE SOSEA"

Nr. Crt	Nr cadastral Nr. topografic	Suprafața* (mp)	Observații / Referințe
A1	35527	Din acte: 3.522 Masurata: 3.315	Sector cadastral:26 Teren neimprejmut;

**B. Partea II. Proprietari și acte**

Inscrieri privitoare la dreptul de proprietate și alte drepturi reale		Referințe
<b>3415 / 26/01/2016</b>		
Act Administrativ nr. Titlu de proprietate Nr. 1088, din 12/01/2004 emis de CJSIPT VĂLCEA (Certificat de Mostenitor Nr. 104 din 30.09.2004 emis de Notar Public Teodorescu Dan Mihai; Certificat de mostenitor Nr. 20 din 22.08.2013 emis de Notar Public Mariana Nurciu);		
B1	Intabulare, drept de PROPRIETATE, dobandit prin Succesiune, cota actuala 4/8 1) SALIU DOINA	A1
B2	Intabulare, drept de PROPRIETATE, dobandit prin Succesiune, cota actuala 1/8 1) PRUNA FLORICA	A1
B3	Intabulare, drept de PROPRIETATE, dobandit prin Succesiune, cota actuala 3/8 1) TOMESCU RAZVAN-EUGEN	A1

**C. Partea III. SARCINI .**

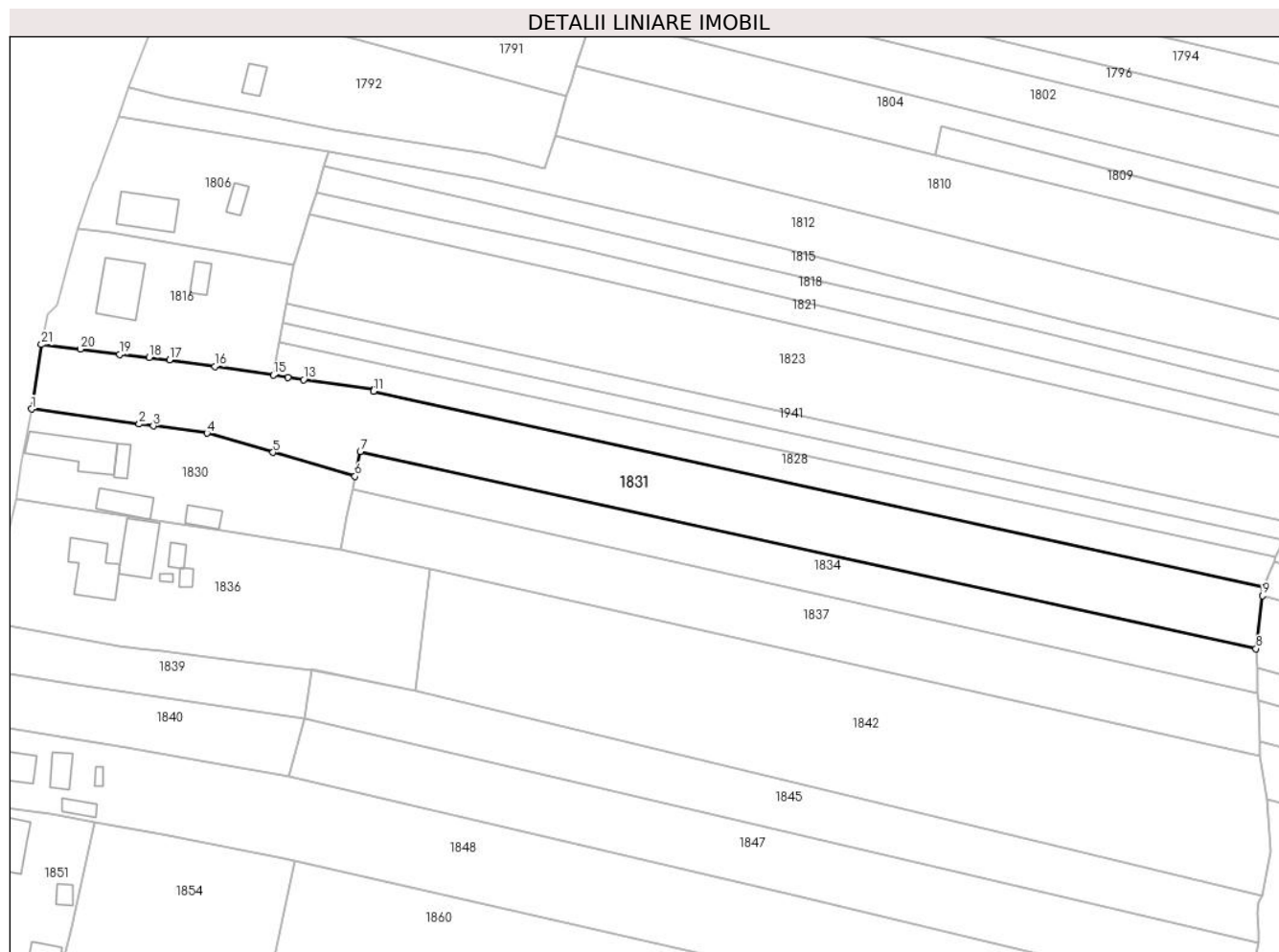
Inscrieri privind dezmembramintele dreptului de proprietate, drepturi reale de garanție și sarcini	Referințe
NU SUNT	

## Anexa Nr. 1 La Partea I

## Teren

Nr cadastral	Suprafața (mp)*	Observații / Referințe
35527	Din acte: 3.522 Masurata: 3.315	

\* Suprafața este determinată în planul de proiecție Stereo 70.



## Date referitoare la teren

Crt	Categorie folosință	Intravilan	Suprafața (mp)	Tarla	Parcelă	Nr. topo	Observații / Referințe
1	arabil	DA	298	9	214	-	
2	vie	DA	399	9	215	-	
3	vie	NU	293	9	215	-	
4	arabil	NU	2.325	73	1506/37	-	

## Lungime Segmente

1) Valorile lungimilor segmentelor sunt obținute din proiecție în plan.

Punct început	X / Y	Punct sfârșit	X / Y	Lungime segment (** (m)
1	424.202,237 374.795,701	2	424.224,135 374.792,657	22.109
3	424.226,961 374.792,264	4	424.237,89 374.790,794	11.027
5	424.251,35 374.786,9	6	424.268,012 374.782,038	17.357

Punct început	X / Y	Punct sfârșit	X / Y	Lungime segment (** (m)
2	424.224,135 374.792,657	3	424.226,961 374.792,264	2.853
4	424.237,89 374.790,794	5	424.251,35 374.786,9	14.012
6	424.268,012 374.782,038	7	424.269,091 374.787,108	5.184

Punct început	X / Y	Punct sfârșit	X / Y	Lungime segment (** (m)
7	424.269,091 374.787,108	8	424.451,298 374.746,972	186.575
9	424.452,639 374.757,73	10	424.452,851 374.759,43	1.713
11	424.271,767 374.799,318	12	424.271,835 374.799,627	0.316
13	424.257,552 374.801,704	14	424.254,36 374.802,193	3.229
15	424.251,455 374.802,637	16	424.239,526 374.804,372	12.055
17	424.230,276 374.805,716	18	424.226,177 374.806,179	4.125
19	424.220,169 374.806,857	20	424.212,146 374.807,918	8.093
21	424.204,241 374.808,84	1	424.202,237 374.795,701	13.291

Punct început	X / Y	Punct sfârșit	X / Y	Lungime segment (** (m)
8	424.451,298 374.746,972	9	424.452,639 374.757,73	10.841
10	424.452,851 374.759,43	11	424.271,767 374.799,318	185.425
12	424.271,835 374.799,627	13	424.257,552 374.801,704	14.433
14	424.254,36 374.802,193	15	424.251,455 374.802,637	2.939
16	424.239,526 374.804,372	17	424.230,276 374.805,716	9.347
18	424.226,177 374.806,179	19	424.220,169 374.806,857	6.046
20	424.212,146 374.807,918	21	424.204,241 374.808,84	7.959

\*\* Lungimile segmentelor sunt determinate în planul de proiecție Stereo 70 și sunt rotunjite la 1 milimetru.

\*\*\* Distanța dintre puncte este formată din segmente cumulate ce sunt mai mici decât valoarea 1 milimetru.



**DATE DESPRE IMOBILUL NR. 1832**

Oficiul de Cadastru și Publicitate Imobiliară VALCEA  
Biroul de Cadastru și Publicitate Imobiliară Ramnicu Valcea

**A. Partea I. Descrierea imobilului**

TEREN Extravilan

Adresa: Jud. Valcea

Nr. Crt	Nr cadastral Nr. topografic	Suprafața* (mp)	Observații / Referințe
A1		720	Sector cadastral:26 Teren neimprejmuit;

**B. Partea II. Proprietari și acte**

Inscrieri privitoare la dreptul de proprietate și alte drepturi reale		Referințe
/		
Act Administrativ nr. 15, din 08/08/1991 emis de CJFF VÂLCEA (PV de punere în posesie nr. 2261/111 din 11,12,2003, emis de Primăria Lădești);		
B1	Inscrierea provizorie, drept de PROPRIETATE, dobandit prin Lege, cota actuala 1/1 1) COCORĂL V ELISABETA	A1

**C. Partea III. SARCINI .**

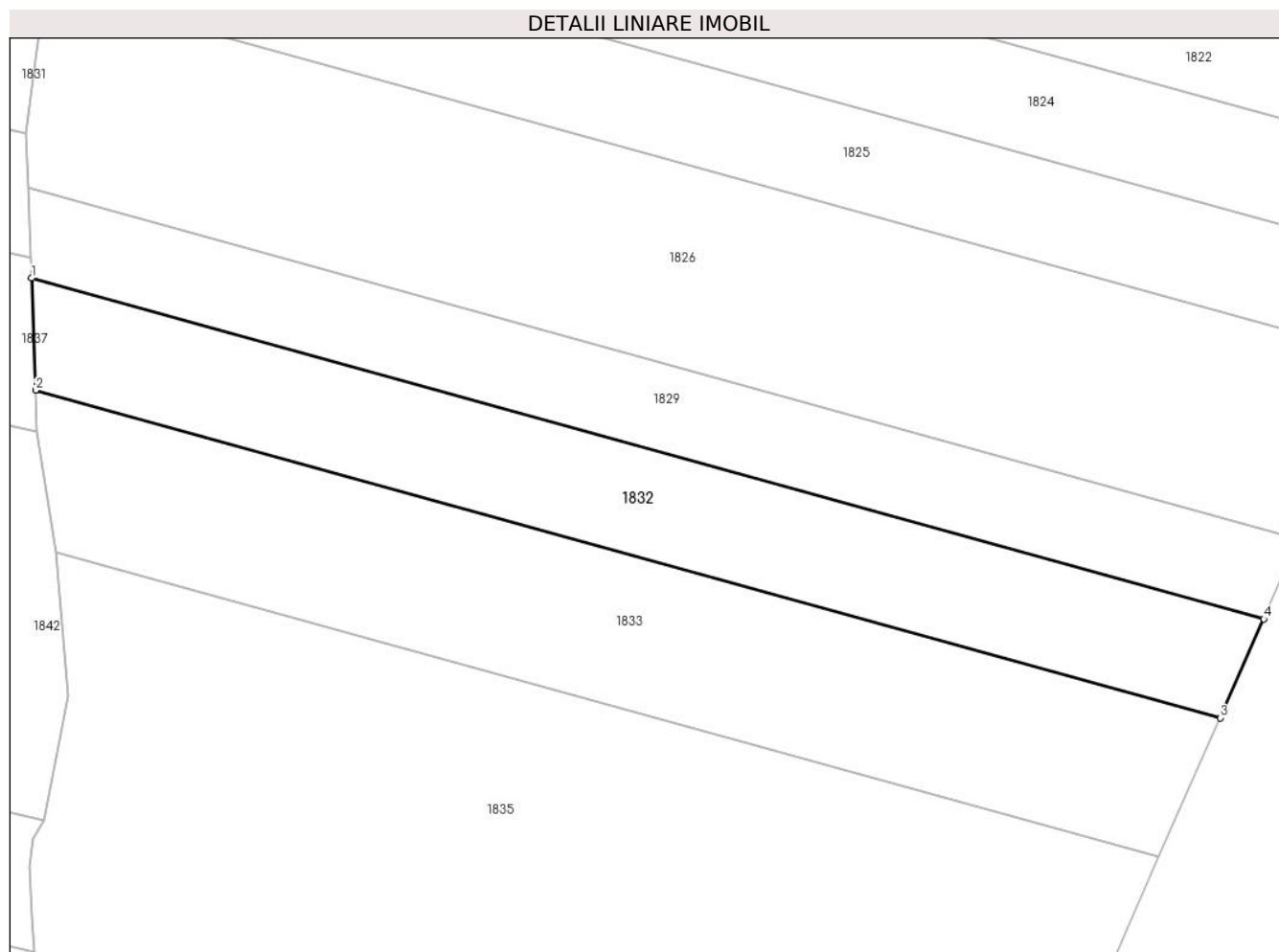
Inscrieri privind dezmembramintele dreptului de proprietate, drepturi reale de garanție și sarcini	Referințe
NU SUNT	

## Anexa Nr. 1 La Partea I

## Teren

Nr cadastral	Suprafața (mp)*	Observații / Referințe
	720	

\* Suprafața este determinată în planul de proiecție Stereo 70.



## Date referitoare la teren

Crt	Categorie folosință	Intravilan	Suprafața (mp)	Tarla	Parcelă	Nr. topo	Observații / Referințe
1	padure	NU	720	73	1501/68	-	UP V CERNA, UA 52

## Lungime Segmente

1) Valorile lungimilor segmentelor sunt obținute din proiecție în plan.

Punct început	X / Y	Punct sfârșit	X / Y	Lungime segment (** (m)
1	424.451,685 374.736,407	2	424.451,975 374.728,197	8.215
2	424.451,975 374.728,197	3	424.538,797 374.704,2	90.077
3	424.538,797 374.704,2	4	424.541,993 374.711,446	7.92
4	424.541,993 374.711,446	1	424.451,685 374.736,407	93.695

\*\* Lungimile segmentelor sunt determinate în planul de proiecție Stereo 70 și sunt rotunjite la 1 milimetru.

**\*\*\* Distanţa dintre puncte este formată din segmente cumulate ce sunt mai mici decât valoarea 1 milimetru.**





**DATE DESPRE IMOBILUL NR. 1833**

Oficiul de Cadastru și Publicitate Imobiliară VALCEA  
Biroul de Cadastru și Publicitate Imobiliară Ramnicu Valcea

**A. Partea I. Descrierea imobilului**

TEREN Extravilan

Adresa: Jud. Valcea

Nr. Crt	Nr cadastral Nr. topografic	Suprafața* (mp)	Observații / Referințe
A1		960	Sector cadastral:26 Teren neimprejmuit;

**B. Partea II. Proprietari și acte**

Inscrieri privitoare la dreptul de proprietate și alte drepturi reale		Referințe
/		
Act Administrativ nr. 15, din 08/08/1991 emis de CJFF VĂLCEA (PV de punere în posesie nr. 1079/97 din 23,07,2004, emis de Primăria Lădești);		
B1	Inscrierea provizorie, drept de PROPRIETATE, dobandit prin Lege, cota actuala 1/1 1) LIXANDRU N V IOANA	A1

**C. Partea III. SARCINI .**

Inscrieri privind dezmembramintele dreptului de proprietate, drepturi reale de garanție și sarcini	Referințe
NU SUNT	

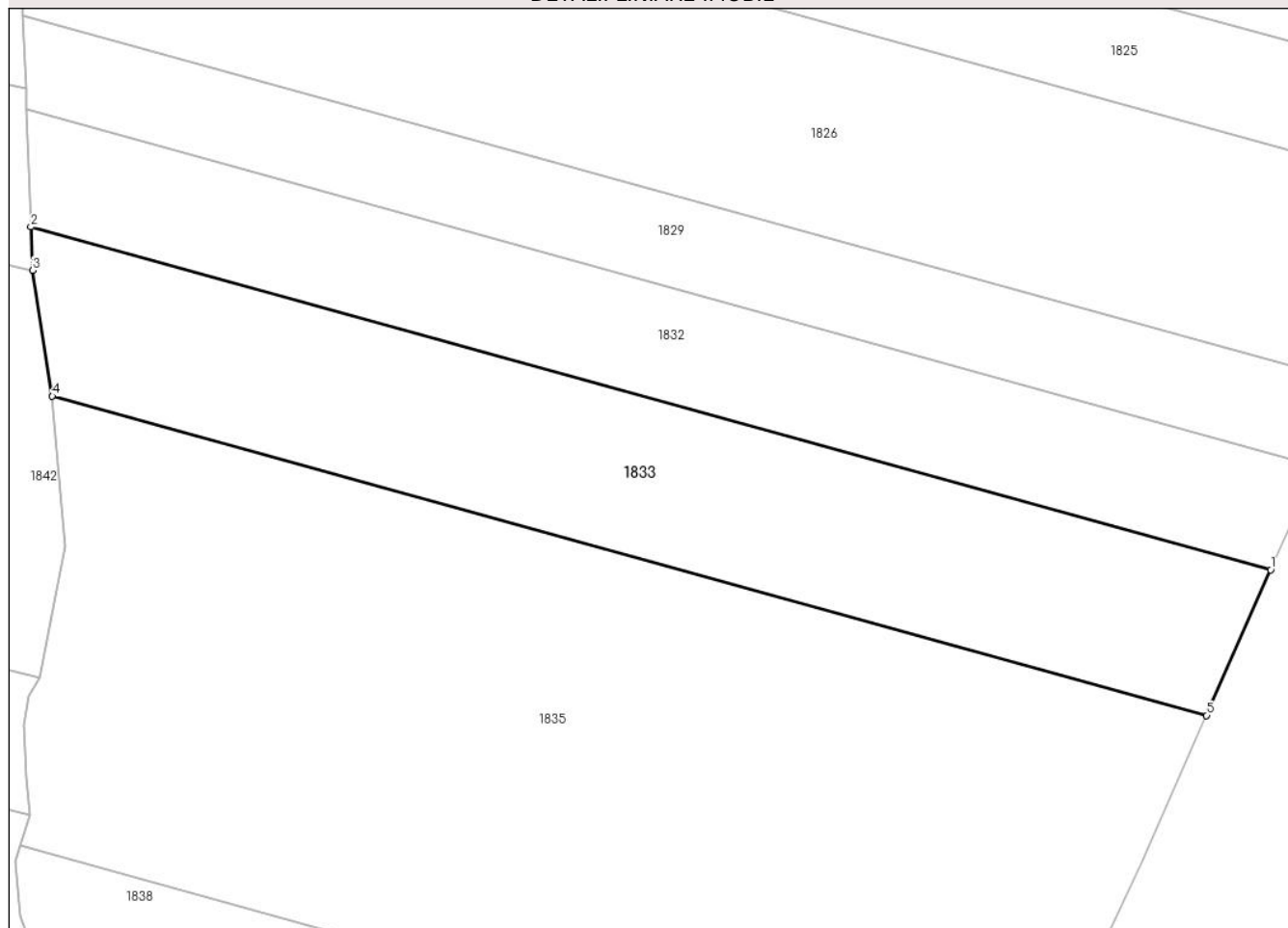
## Anexa Nr. 1 La Partea I

## Teren

Nr cadastral	Suprafața (mp)*	Observații / Referințe
	960	

\* Suprafața este determinată în planul de proiecție Stereo 70.

## DETALII LINIARE IMOBIL



## Date referitoare la teren

Crt	Categorie folosință	Intravilan	Suprafața (mp)	Tarla	Parcelă	Nr. topo	Observații / Referințe
1	padure	NU	960	73	1501/69	-	UP V CERNA, UA 52

## Lungime Segmente

1) Valorile lungimilor segmentelor sunt obținute din proiecție în plan.

Punct început	X / Y	Punct sfârșit	X / Y	Lungime segment (** (m)
1	424.538,797 374.704,2	2	424.451,975 374.728,197	90.077
2	424.451,975 374.728,197	3	424.452,083 374.725,156	3.043
3	424.452,083 374.725,156	4	424.453,477 374.716,349	8.917
4	424.453,477 374.716,349	5	424.534,302 374.694,009	83.856
5	424.534,302 374.694,009	1	424.538,797 374.704,2	11.138

**\*\* Lungimile segmentelor sunt determinate în planul de proiecție Stereo 70 și sunt rotunjite la 1 milimetru.**

**\*\*\* Distanța dintre puncte este formată din segmente cumulate ce sunt mai mici decât valoarea 1 milimetru.**



**DATE DESPRE IMOBILUL NR. 1834**

Oficiul de Cadastru și Publicitate Imobiliară VALCEA  
Biroul de Cadastru și Publicitate Imobiliară Ramnicu Valcea

**A. Partea I. Descrierea imobilului**

TEREN Extravilan

Adresa: Jud. Valcea

Nr. Crt	Nr cadastral Nr. topografic	Suprafața* (mp)	Observații / Referințe
A1		1.576	Sector cadastral:26 Teren neimprejmuit;

**B. Partea II. Proprietari și acte**

Inscrieri privitoare la dreptul de proprietate și alte drepturi reale		Referințe
/		
Act Notarial nr. APV 8, din 11/05/2007 emis de NP DRÂNCIU CONSTANTIN;		
B1	Intabulare, drept de PROPRIETATE, dobandit prin lesire Din Indiviziune, cota actuala 1/1 1) MAZILU N GHEORGHE	A1

**C. Partea III. SARCINI .**

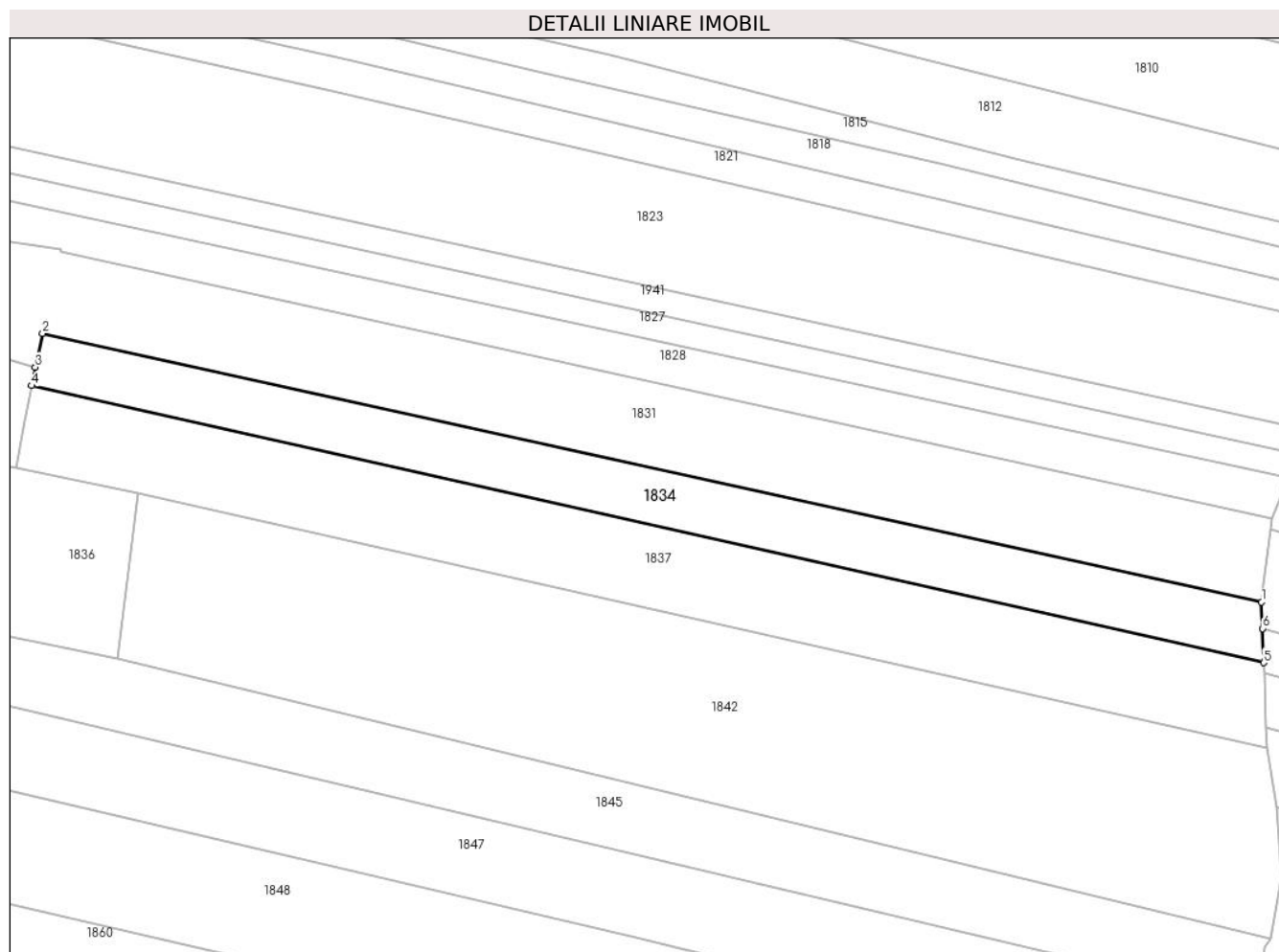
Inscrieri privind dezmembramintele dreptului de proprietate, drepturi reale de garanție și sarcini	Referințe
NU SUNT	

## Anexa Nr. 1 La Partea I

## Teren

Nr cadastral	Suprafața (mp)*	Observații / Referințe
	1.576	

\* Suprafața este determinată în planul de proiecție Stereo 70.



## Date referitoare la teren

Crt	Categorie folosință	Intravilan	Suprafața (mp)	Tarla	Parcelă	Nr. topo	Observații / Referințe
1	arabil	NU	1.576	73	1506/38	-	

## Lungime Segmente

1) Valorile lungimilor segmentelor sunt obținute din proiecție în plan.

Punct început	X / Y	Punct sfârșit	X / Y	Lungime segment (** (m)
1	424.451,298 374.746,972	2	424.269,091 374.787,108	186.575
2	424.269,091 374.787,108	3	424.268,012 374.782,038	5.184
3	424.268,012 374.782,038	4	424.267,457 374.779,277	2.816
4	424.267,457 374.779,277	5	424.451,629 374.737,884	188.767
5	424.451,629 374.737,884	6	424.451,442 374.743,016	5.135

Punct început	X / Y	Punct sfârșit	X / Y	Lungime segment (** (m)
6	424.451,442 374.743,016	1	424.451,298 374.746,972	3.959

\*\* Lungimile segmentelor sunt determinate în planul de proiecție Stereo 70 și sunt rotunjite la 1 milimetru.

\*\*\* Distanța dintre puncte este formată din segmente cumulate ce sunt mai mici decât valoarea 1 milimetru.





**DATE DESPRE IMOBILUL NR. 1835**

Oficiul de Cadastru și Publicitate Imobiliară VALCEA  
Biroul de Cadastru și Publicitate Imobiliară Ramnicu Valcea

**A. Partea I. Descrierea imobilului**

TEREN Extravilan

Adresa: Jud. Valcea

Nr. Crt	Nr cadastral Nr. topografic	Suprafața* (mp)	Observații / Referințe
A1		2.400	Sector cadastral:26 Teren neimprejmuit;

**B. Partea II. Proprietari și acte**

Inscrieri privitoare la dreptul de proprietate și alte drepturi reale		Referințe
/		
Act Administrativ nr. 8991, din 11/12/2003 emis de CJFF VÂLCEA (PV de punere în posesie nr. 1079/87 din 23.07.2004, emis de Primăria Lădești);		
B1	Inscrierea provizorie, drept de PROPRIETATE, dobandit prin Lege, cota actuala 1/1 1) PETRĂCHIOIU CONSTANTIN	A1

**C. Partea III. SARCINI .**

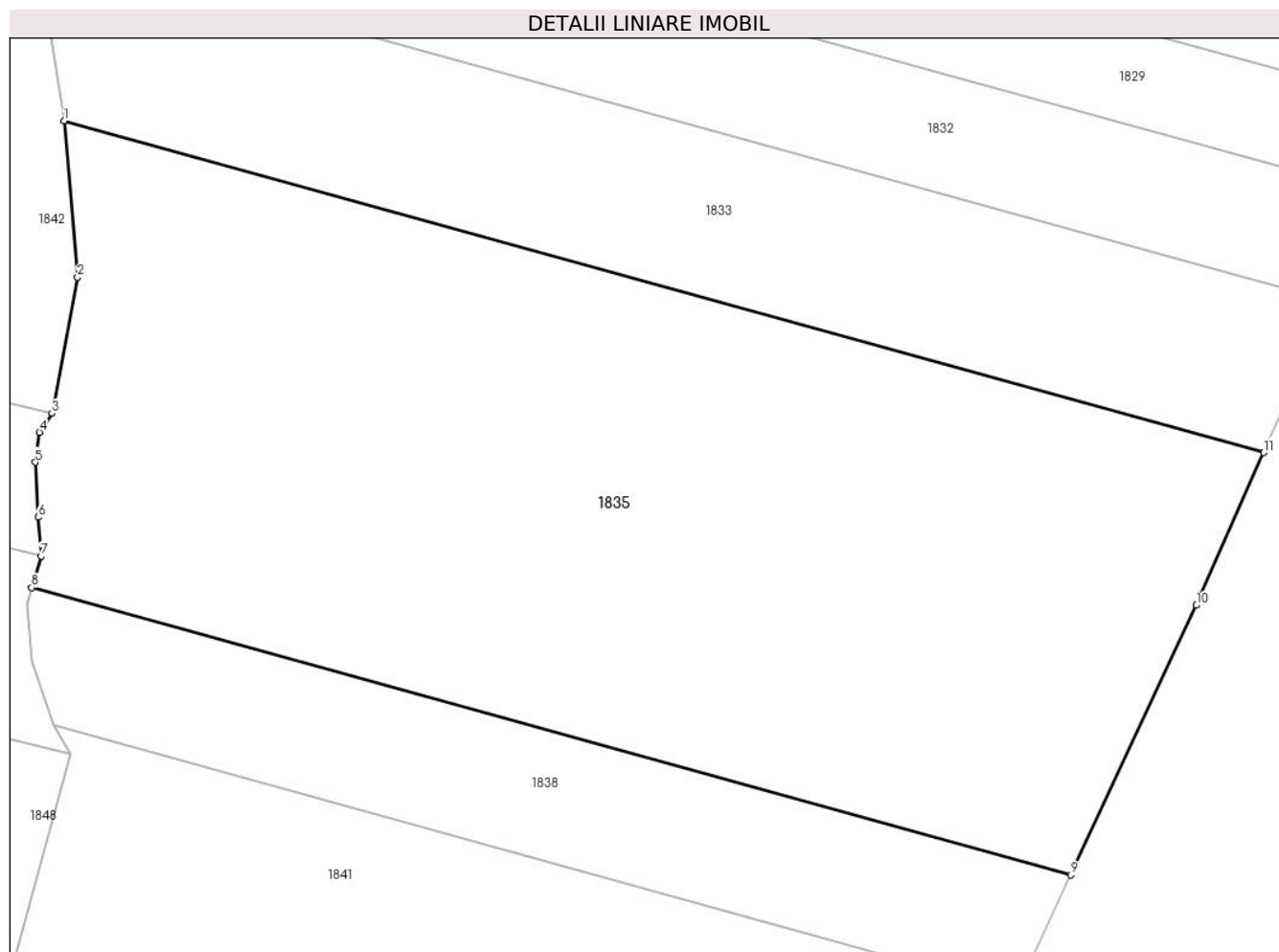
Inscrieri privind dezmembramintele dreptului de proprietate, drepturi reale de garanție și sarcini	Referințe
NU SUNT	

## Anexa Nr. 1 La Partea I

## Teren

Nr cadastral	Suprafața (mp)*	Observații / Referințe
	2.400	

\* Suprafața este determinată în planul de proiecție Stereo 70.



## Date referitoare la teren

Crt	Categorie folosință	Intravilan	Suprafața (mp)	Tarla	Parcelă	Nr. topo	Observații / Referințe
1	padure	NU	2.400	73	1501/70	-	UP V CERNA, UA 52

## Lungime Segmente

1) Valorile lungimilor segmentelor sunt obținute din proiecție în plan.

Punct început	X / Y	Punct sfârșit	X / Y	Lungime segment (** (m)
1	424.453,477 374.716,349	2	424.454,356 374.705,823	10.563
2	424.454,356 374.705,823	3	424.452,633 374.696,657	9.326
3	424.452,633 374.696,657	4	424.451,798 374.695,382	1.525
4	424.451,798 374.695,382	5	424.451,519 374.693,358	2.043
5	424.451,519 374.693,358	6	424.451,695 374.689,66	3.703

Punct început	X / Y	Punct sfârșit	X / Y	Lungime segment (** (m)
6	424.451,695 374.689,66	7	424.451,918 374.687,042	2.627
7	424.451,918 374.687,042	8	424.451,261 374.684,92	2.221
8	424.451,261 374.684,92	9	424.521,282 374.665,567	72.646
9	424.521,282 374.665,567	10	424.529,766 374.683,724	20.041
10	424.529,766 374.683,724	11	424.534,302 374.694,009	11.241
11	424.534,302 374.694,009	1	424.453,477 374.716,349	83.856

\*\* Lungimile segmentelor sunt determinate în planul de proiecție Stereo 70 și sunt rotunjite la 1 milimetru.

\*\*\* Distanța dintre puncte este formată din segmente cumulate ce sunt mai mici decât valoarea 1 milimetru.



**DATE DESPRE IMOBILUL NR. 1836**

Oficiul de Cadastru și Publicitate Imobiliară VALCEA  
Biroul de Cadastru și Publicitate Imobiliară Ramnicu Valcea

**A. Partea I. Descrierea imobilului**

TEREN Necunoscut

Adresa: Loc. Popesti, Nr. 49, Jud. Valcea

Nr. Crt	Nr cadastral Nr. topografic	Suprafața* (mp)	Observații / Referințe
A1		2.222	Sector cadastral:26 Teren imprejmuit;

**Construcții**

Crt	Nr cadastral Nr. topografic	Adresa	Observații / Referințe
A1.1		Loc. Popesti, Nr. 49, Jud. Valcea	Nr. niveluri:2; S. construita la sol:91 mp; LOCUINTA, P+1
A1.2		Loc. Popesti, Nr. 49, Jud. Valcea	Nr. niveluri:1; S. construita la sol:77 mp; MAGAZIE
A1.3		Loc. Popesti, Nr. 49, Jud. Valcea	Nr. niveluri:1; S. construita la sol:15 mp; ANEXA
A1.4		Loc. Popesti, Nr. 49, Jud. Valcea	Nr. niveluri:1; S. construita la sol:11 mp; ANEXA
A1.5		Loc. Popesti, Nr. 49, Jud. Valcea	Nr. niveluri:1; S. construita la sol:4 mp; COTEȚ

**B. Partea II. Proprietari și acte**

Inscrieri privitoare la dreptul de proprietate și alte drepturi reale		Referințe
/		
Act Administrativ nr. 81/2317, din 01/01/1991 emis de CJSIPT VĂLCEA;		
B1	Intabulare, drept de PROPRIETATE, dobandit prin Reconstituire, cota actuala 1/1 1) PLETEA CONSTANTIN	A1
Act Administrativ nr. 3509, din 29/10/2024 emis de PRIMĂRIA COMUNEI LĂDEȘTI;		
B2	Intabulare, drept de PROPRIETATE, dobandit prin Construire, cota actuala 1/1 1) PLETEA CONSTANTIN	A1.1, A1.2, A1.3, A1.4, A1.5

**C. Partea III. SARCINI .**

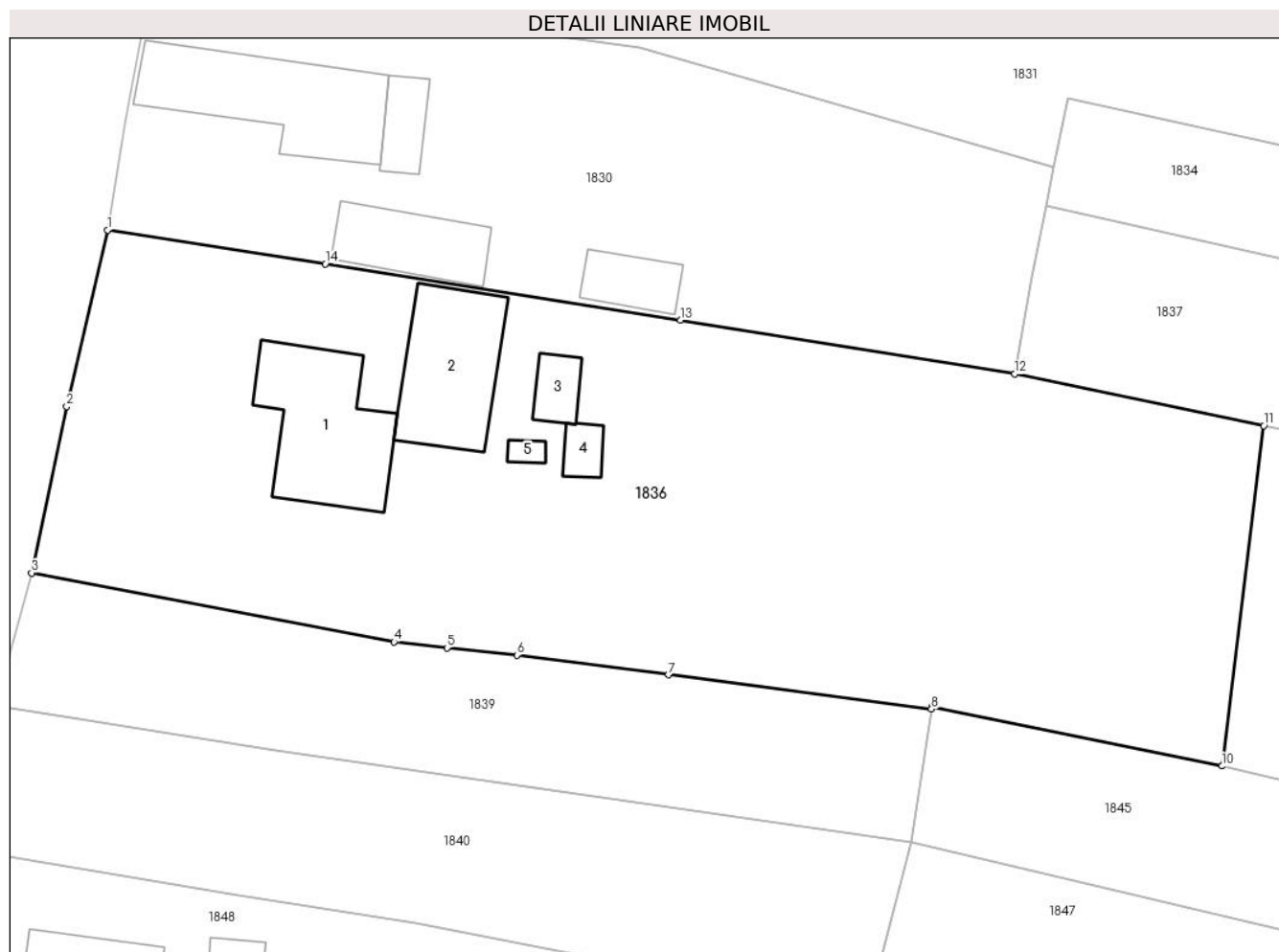
Inscrieri privind dezmembramintele dreptului de proprietate, drepturi reale de garanție și sarcini	Referințe
NU SUNT	

## Anexa Nr. 1 La Partea I

## Teren

Nr cadastral	Suprafața (mp)*	Observații / Referințe
	2.222	

\* Suprafața este determinată în planul de proiecție Stereo 70.



## Date referitoare la teren

Crt	Categorie folosință	Intravilan	Suprafața (mp)	Tarla	Parcelă	Nr. topo	Observații / Referințe
1	curți constructii	DA	939	9	219	-	
2	vie	NU	356	9	223	-	
3	arabil	NU	927	9	225	-	

## Date referitoare la construcții

Crt	Număr	Destinație construcție	Supraf. (mp)	Situație juridică	Observații / Referințe
A1.1		construcții de locuințe	91	Cu acte	Nr. niveluri:2; S. construită la sol:91 mp; LOCUINTA, P+1
A1.2		construcții anexa	77	Cu acte	Nr. niveluri:1; S. construită la sol:77 mp; MAGAZIE
A1.3		construcții anexa	15	Cu acte	Nr. niveluri:1; S. construită la sol:15 mp; ANEXA
A1.4		construcții anexa	11	Cu acte	Nr. niveluri:1; S. construită la sol:11 mp; ANEXA
A1.5		construcții anexa	4	Cu acte	Nr. niveluri:1; S. construită la sol:4 mp; COTEȚ

**Lungime Segmente**

1) Valorile lungimilor segmentelor sunt obținute din proiecție în plan.

Punct început	X / Y	Punct sfârșit	X / Y	Lungime segment (** (m)
1	424.199,041 374.777,483	2	424.196,057 374.764,621	13.204
2	424.196,057 374.764,621	3	424.193,5 374.752,492	12.396
3	424.193,5 374.752,492	4	424.219,932 374.747,47	26.904
4	424.219,932 374.747,47	5	424.223,785 374.747,032	3.878
5	424.223,785 374.747,032	6	424.228,882 374.746,513	5.123
6	424.228,882 374.746,513	7	424.239,918 374.745,071	11.131
7	424.239,918 374.745,071	8	424.259,119 374.742,579	19.362
8	424.259,119 374.742,579	9	424.259,145 374.742,749	0.172
9	424.259,145 374.742,749	10	424.280,303 374.738,42	21.596
10	424.280,303 374.738,42	11	424.283,346 374.763,225	24.991
11	424.283,346 374.763,225	12	424.265,188 374.766,986	18.543
12	424.265,188 374.766,986	13	424.240,808 374.770,917	24.695
13	424.240,808 374.770,917	14	424.214,908 374.775,009	26.221
14	424.214,908 374.775,009	1	424.199,041 374.777,483	16.059

\*\* Lungimile segmentelor sunt determinate în planul de proiecție Stereo 70 și sunt rotunjite la 1 milimetru.

\*\*\* Distanța dintre puncte este formată din segmente cumulate ce sunt mai mici decât valoarea 1 milimetru.





**DATE DESPRE IMOBILUL NR. 1837**

Oficiul de Cadastru și Publicitate Imobiliară VALCEA  
Biroul de Cadastru și Publicitate Imobiliară Ramnicu Valcea

**A. Partea I. Descrierea imobilului**

TEREN Extravilan

Adresa: Jud. Valcea, sat Popesti, pct."Vale Sosea"

Nr. Crt	Nr cadastral Nr. topografic	Suprafața* (mp)	Observații / Referințe
A1	35521	Din acte: 2.562 Masurata: 2.331	Sector cadastral:26 Teren neimprejmut;

**B. Partea II. Proprietari și acte**

Inscrieri privitoare la dreptul de proprietate și alte drepturi reale		Referințe
<b>61828 / 26/11/2015</b>		
Act Administrativ nr. Titlu de proprietate nr. 1088,, din 12/01/2004 emis de CJSIPT VĂLCEA (, certificat de mostenitor nr. 104/30.09.2004-NP Teodorescu Dan Mihnea si certificat de mostenitor nr. 20/22-08-2013 emis de NP Nurciu Mariana.);		
B1	Intabulare, drept de PROPRIETATE, dobandit prin Succesiune, cota actuala 4/8 1) SALIU DOINA	A1
B2	Intabulare, drept de PROPRIETATE, dobandit prin Succesiune, cota actuala 3/8 1) TOMESCU RAZVAN-EUGEN	A1
Act Administrativ nr. Titlu de proprietate nr. 1088,, din 12/01/2004 emis de Comisia Judeteana Valcea (, certificat de mostenitor nr. 104/30.09.2004-NP Teodorescu Dan Mihnea si certificat de mostenitor nr. 20/22-08-2013 emis de NP Nurciu Mariana.);		
B3	Intabulare, drept de PROPRIETATE, dobandit prin Succesiune, cota actuala 1/8 1) PRUNA FLORICA	A1

**C. Partea III. SARCINI .**

Inscrieri privind dezmembramintele dreptului de proprietate, drepturi reale de garanție și sarcini	Referințe
NU SUNT	

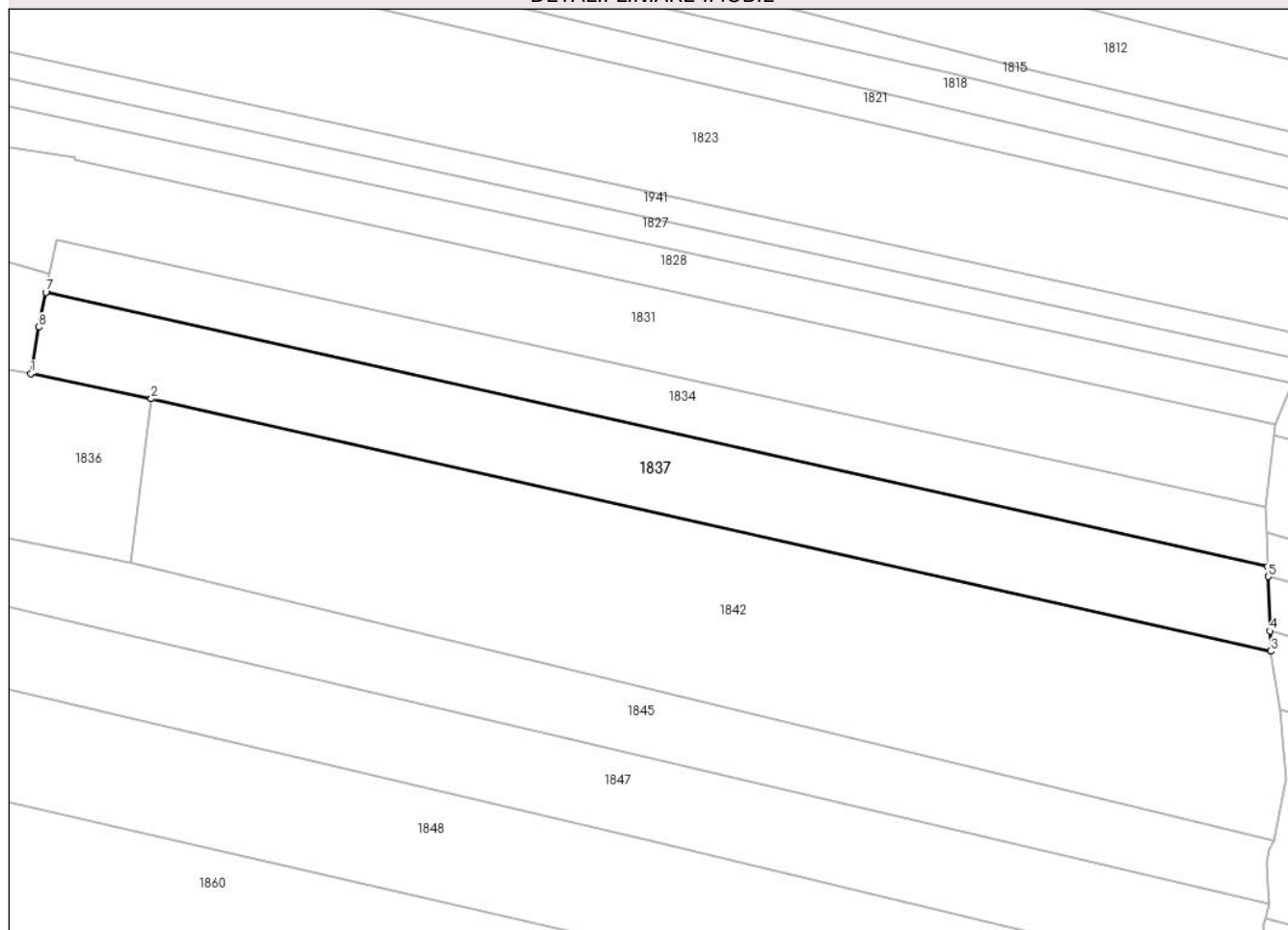
## Anexa Nr. 1 La Partea I

## Teren

Nr cadastral	Suprafața (mp)*	Observații / Referințe
35521	Din acte: 2.562 Masurata: 2.331	

\* Suprafața este determinată în planul de proiecție Stereo 70.

## DETALII LINIARE IMOBIL



## Date referitoare la teren

Crt	Categorie folosință	Intra vilan	Suprafața (mp)	Tarla	Parcelă	Nr. topo	Observații / Referințe
1	arabil	NU	2.331	73	1506/39	-	

## Lungime Segmente

1) Valorile lungimilor segmentelor sunt obținute din proiecție în plan.

Punct început	X / Y	Punct sfârșit	X / Y	Lungime segment (** (m)
1	424.265,188 374.766,986	2	424.283,346 374.763,225	18.543
2	424.283,346 374.763,225	3	424.452,083 374.725,156	172.978
3	424.452,083 374.725,156	4	424.451,975 374.728,197	3.043
4	424.451,975 374.728,197	5	424.451,685 374.736,407	8.215
5	424.451,685 374.736,407	6	424.451,629 374.737,884	1.479

Punct început	X / Y	Punct sfârşit	X / Y	Lungime segment (** (m)
6	424.451,629 374.737,884	7	424.267,457 374.779,277	188.767
7	424.267,457 374.779,277	8	424.266,399 374.774,017	5.365
8	424.266,399 374.774,017	1	424.265,188 374.766,986	7.135

\*\* Lungimile segmentelor sunt determinate în planul de proiecție Stereo 70 și sunt rotunjite la 1 milimetru.

\*\*\* Distanța dintre puncte este formată din segmente cumulate ce sunt mai mici decât valoarea 1 milimetru.



**DATE DESPRE IMOBILUL NR. 1838**

Oficiul de Cadastru și Publicitate Imobiliară VALCEA  
Biroul de Cadastru și Publicitate Imobiliară Ramnicu Valcea

**A. Partea I. Descrierea imobilului**

TEREN Extravilan

Adresa: Jud. Valcea

Nr. Crt	Nr cadastral Nr. topografic	Suprafața* (mp)	Observații / Referințe
A1		600	Sector cadastral:26 Teren neimprejmuit;

**B. Partea II. Proprietari și acte**

Inscrieri privitoare la dreptul de proprietate și alte drepturi reale		Referințe
/		
Act Administrativ nr. 7256, din 19/09/2002 emis de CJFF VÂLCEA (PV de punere în posesie nr. 2261/97 din 11,12,2003, emis de Primăria Lădești);		
B1	Inscrierea provizorie, drept de PROPRIETATE, dobandit prin Lege, cota actuala 1/1 1) IORDACHE PROCOPIE	A1

**C. Partea III. SARCINI .**

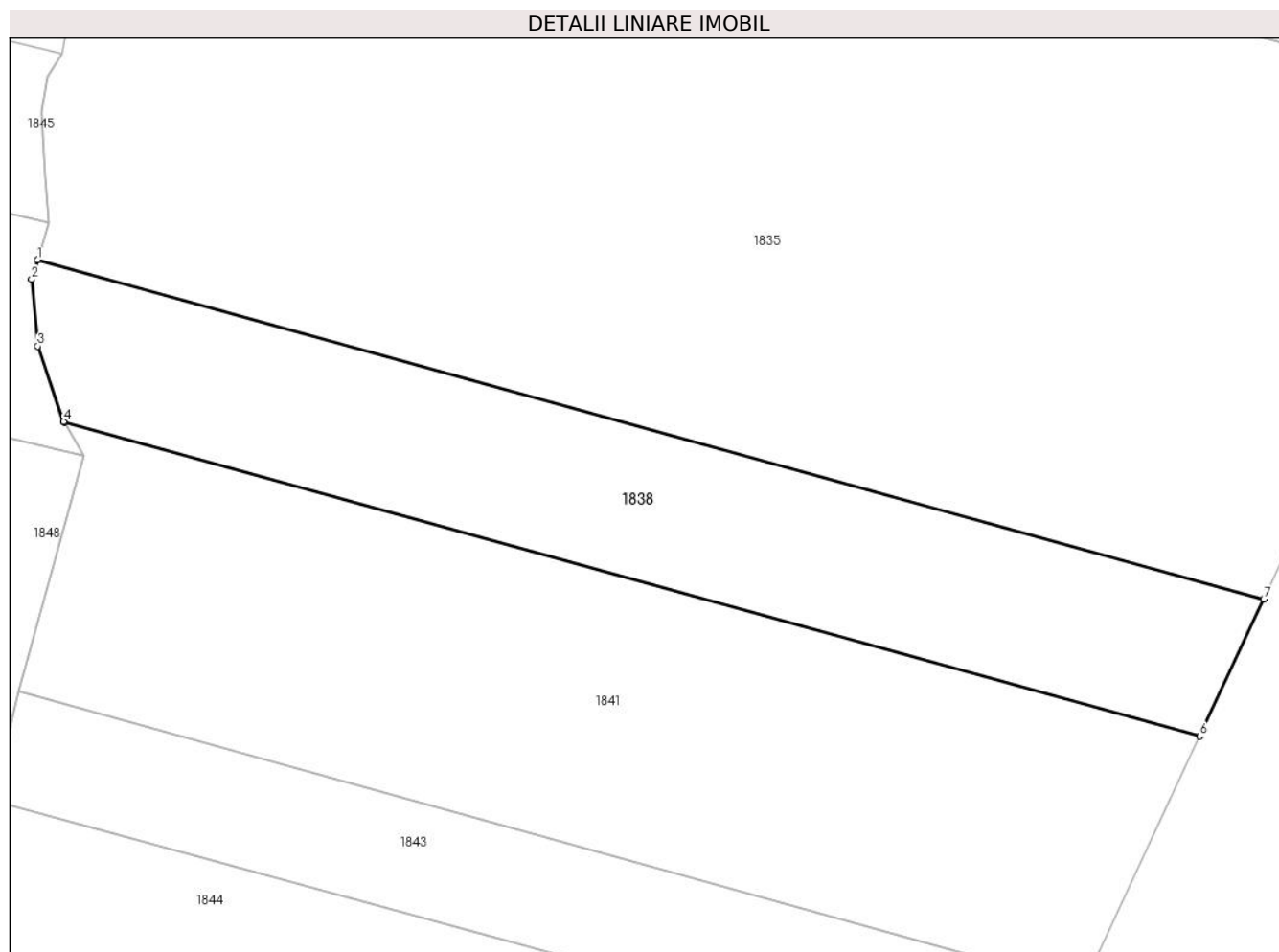
Inscrieri privind dezmembramintele dreptului de proprietate, drepturi reale de garanție și sarcini	Referințe
NU SUNT	

## Anexa Nr. 1 La Partea I

## Teren

Nr cadastral	Suprafața (mp)*	Observații / Referințe
	600	

\* Suprafața este determinată în planul de proiecție Stereo 70.



## Date referitoare la teren

Crt	Categorie folosință	Intra vilan	Suprafața (mp)	Tarla	Parcelă	Nr. topo	Observații / Referințe
1	padure	NU	600	73	1501/71	-	UP V CERNA, UA 52

## Lungime Segmente

1) Valorile lungimilor segmentelor sunt obținute din proiecție în plan.

Punct început	X / Y	Punct sfârșit	X / Y	Lungime segment (** (m)
1	424.451,261 374.684,92	2	424.450,919 374.683,815	1.158
2	424.450,919 374.683,815	3	424.451,267 374.679,999	3.831
3	424.451,267 374.679,999	4	424.452,761 374.675,706	4.546
4	424.452,761 374.675,706	5	424.452,782 374.675,67	0.041
5	424.452,782 374.675,67	6	424.517,628 374.657,747	67.278

Punct început	X / Y	Punct sfârșit	X / Y	Lungime segment (** (m)
6	424.517,628 374.657,747	7	424.521,282 374.665,567	8.631
7	424.521,282 374.665,567	1	424.451,261 374.684,92	72.646

\*\* Lungimile segmentelor sunt determinate în planul de proiecție Stereo 70 și sunt rotunjite la 1 milimetru.

\*\*\* Distanța dintre puncte este formată din segmente cumulate ce sunt mai mici decât valoarea 1 milimetru.





**DATE DESPRE IMOBILUL NR. 1839**

Oficiul de Cadastru și Publicitate Imobiliară VALCEA  
Biroul de Cadastru și Publicitate Imobiliară Ramnicu Valcea

**A. Partea I. Descrierea imobilului**

TEREN Necunoscut

Adresa: Loc. Popesti, Jud. Valcea

Nr. Crt	Nr cadastral Nr. topografic	Suprafața* (mp)	Observații / Referințe
A1		637	Sector cadastral:26 Teren neimprijmit;

**B. Partea II. Proprietari și acte**

Inscrieri privitoare la dreptul de proprietate și alte drepturi reale		Referințe
/		
Act Administrativ nr. 1112, din 20/02/2004 emis de CJSIPT VÂLCEA;		
B1	Intabulare, drept de PROPRIETATE, dobandit prin Reconstituire, cota actuala 1/1 1) DRĂGUȚ ILIE 2) DRĂGUȚ ANA	A1

**C. Partea III. SARCINI .**

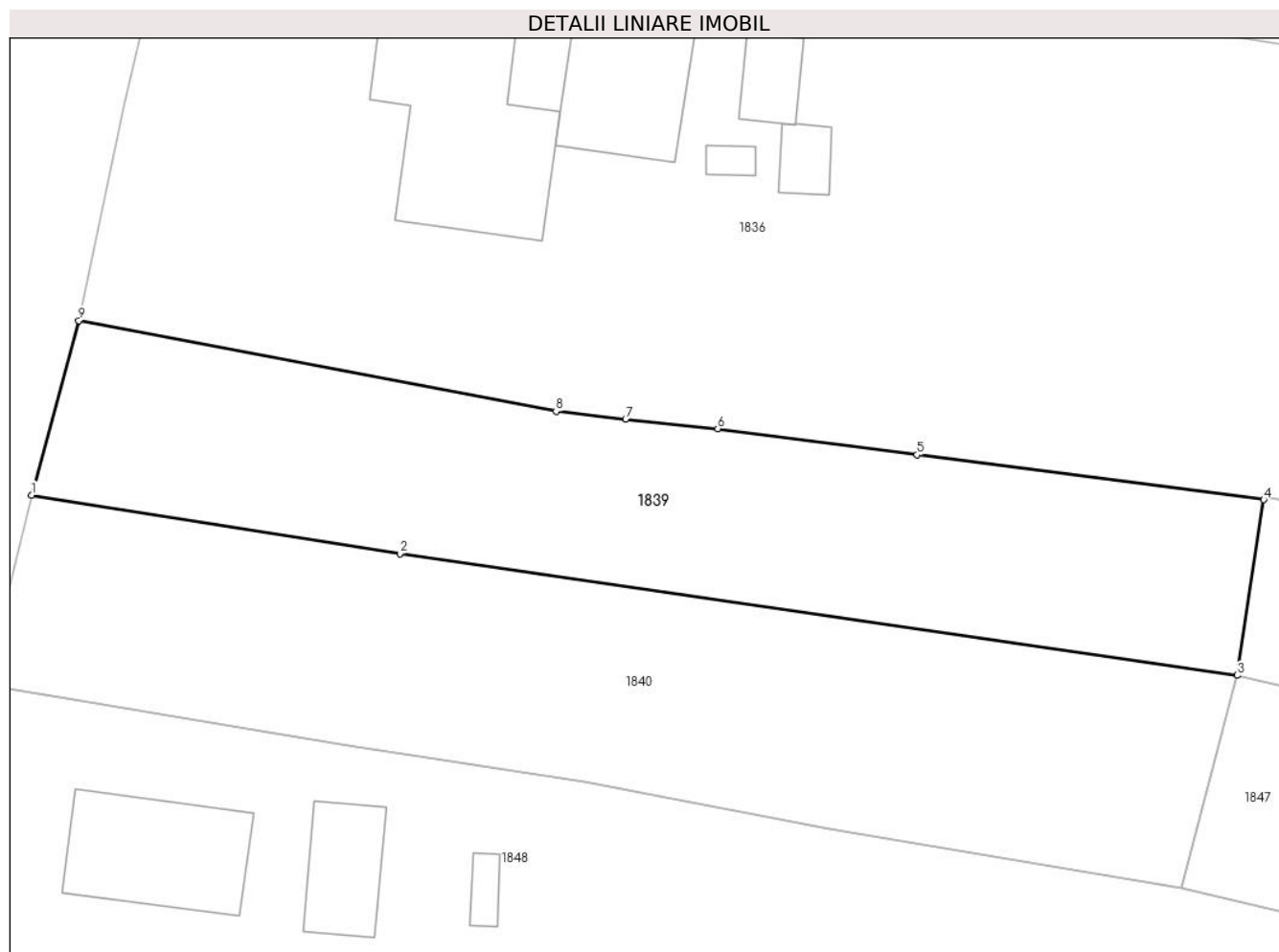
Inscrieri privind dezmembramintele dreptului de proprietate, drepturi reale de garanție și sarcini	Referințe
NU SUNT	

## Anexa Nr. 1 La Partea I

## Teren

Nr cadastral	Suprafața (mp)*	Observații / Referințe
	637	

\* Suprafața este determinată în planul de proiecție Stereo 70.



## Date referitoare la teren

Crt	Categorie folosință	Intravilan	Suprafața (mp)	Tarla	Parcelă	Nr. topo	Observații / Referințe
1	arabil	DA	478	9	226	-	
2	arabil	NU	159	9	226	-	

## Lungime Segmente

1) Valorile lungimilor segmentelor sunt obținute din proiecție în plan.

Punct început	X / Y	Punct sfârșit	X / Y	Lungime segment (** (m)
1	424.190,893 374.742,838	2	424.211,285 374.739,598	20.647
2	424.211,285 374.739,598	3	424.257,644 374.732,862	46.846
3	424.257,644 374.732,862	4	424.259,119 374.742,579	9.828
4	424.259,119 374.742,579	5	424.239,918 374.745,071	19.362

Punct început	X / Y	Punct sfârșit	X / Y	Lungime segment (** (m)
5	424.239,918 374.745,071	6	424.228,882 374.746,513	11.131
6	424.228,882 374.746,513	7	424.223,785 374.747,032	5.123
7	424.223,785 374.747,032	8	424.219,932 374.747,47	3.878
8	424.219,932 374.747,47	9	424.193,5 374.752,492	26.904
9	424.193,5 374.752,492	1	424.190,893 374.742,838	10.0

\*\* Lungimile segmentelor sunt determinate în planul de proiecție Stereo 70 și sunt rotunjite la 1 milimetru.

\*\*\* Distanța dintre puncte este formată din segmente cumulate ce sunt mai mici decât valoarea 1 milimetru.



**DATE DESPRE IMOBILUL NR. 1840**

Oficiul de Cadastru și Publicitate Imobiliară VALCEA  
Biroul de Cadastru și Publicitate Imobiliară Ramnicu Valcea

**A. Partea I. Descrierea imobilului**

TEREN Necunoscut

Adresa: Loc. Popesti, Jud. Valcea

Nr. Crt	Nr cadastral Nr. topografic	Suprafața* (mp)	Observații / Referințe
A1		Din acte: 810 Masurata: 760	Sector cadastral:26 Teren imprejmuit;

**B. Partea II. Proprietari și acte**

Inscrieri privitoare la dreptul de proprietate și alte drepturi reale		Referințe
/		
Act Notarial nr. CM 58, din 08/03/2019 emis de NP MAZILU CLAUDIA ANA;		
B1	Intabulare, drept de PROPRIETATE, dobandit prin Succesiune, cota actuala 1/1 1) MIRICĂ MARGARETA	A1

**C. Partea III. SARCINI .**

Inscrieri privind dezmembramintele dreptului de proprietate, drepturi reale de garanție și sarcini	Referințe
NU SUNT	

## Anexa Nr. 1 La Partea I

## Teren

Nr cadastral	Suprafața (mp)*	Observații / Referințe
	Din acte: 810 Masurata: 760	

\* Suprafața este determinată în planul de proiecție Stereo 70.

## DETALII LINIARE IMOBIL



## Date referitoare la teren

Crt	Categorie folosință	Intravilan	Suprafața (mp)	Tarla	Parcelă	Nr. topo	Observații / Referințe
1	arabil	DA	566	9	226/1	-	
2	arabil	NU	194	9	226/1	-	

## Lungime Segmente

1) Valorile lungimilor segmentelor sunt obținute din proiecție în plan.

Punct început	X / Y	Punct sfârșit	X / Y	Lungime segment (** (m)
1	424.188,312 374.732,368	2	424.208,017 374.729,074	19.978
2	424.208,017 374.729,074	3	424.221,489 374.726,948	13.639
3	424.221,489 374.726,948	4	424.235,065 374.724,355	13.821
4	424.235,065 374.724,355	5	424.254,558 374.721,073	19.767

Punct început	X / Y	Punct sfârșit	X / Y	Lungime segment (** (m)
5	424.254,558 374.721,073	6	424.257,644 374.732,862	12.187
6	424.257,644 374.732,862	7	424.211,285 374.739,598	46.846
7	424.211,285 374.739,598	8	424.190,893 374.742,838	20.647
8	424.190,893 374.742,838	1	424.188,312 374.732,368	10.783

\*\* Lungimile segmentelor sunt determinate în planul de proiecție Stereo 70 și sunt rotunjite la 1 milimetru.

\*\*\* Distanța dintre puncte este formată din segmente cumulate ce sunt mai mici decât valoarea 1 milimetru.





**DATE DESPRE IMOBILUL NR. 1841**

Oficiul de Cadastru și Publicitate Imobiliară VALCEA  
Biroul de Cadastru și Publicitate Imobiliară Ramnicu Valcea

**A. Partea I. Descrierea imobilului**

TEREN Extravilan

Adresa: Jud. Valcea

Nr. Crt	Nr cadastral Nr. topografic	Suprafața* (mp)	Observații / Referințe
A1		1.000	Sector cadastral:26 Teren neimprejmuit;

**B. Partea II. Proprietari și acte**

Inscrieri privitoare la dreptul de proprietate și alte drepturi reale		Referințe
/		
Act Administrativ nr. 15, din 08/08/1991 emis de CJFF VĂLCEA (PV de punere în posesie nr. 1079/97 din 23,07,2004, emis de Primăria Lădești);		
B1	Inscrierea provizorie, drept de PROPRIETATE, dobandit prin Lege, cota actuala 1/1 1) LIXANDRU N V IOANA	A1

**C. Partea III. SARCINI .**

Inscrieri privind dezmembramintele dreptului de proprietate, drepturi reale de garanție și sarcini	Referințe
NU SUNT	

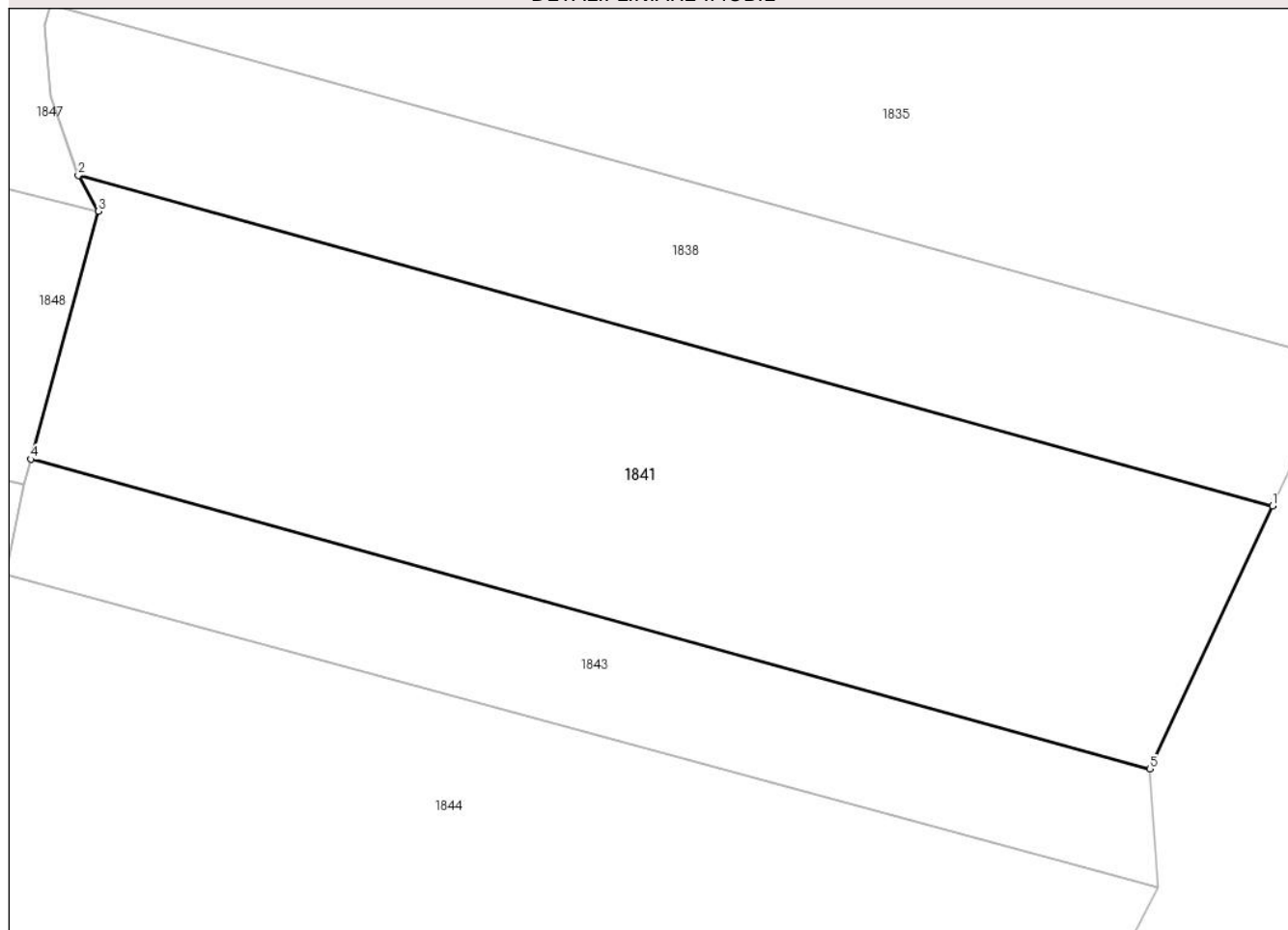
## Anexa Nr. 1 La Partea I

## Teren

Nr cadastral	Suprafața (mp)*	Observații / Referințe
	1.000	

\* Suprafața este determinată în planul de proiecție Stereo 70.

## DETALII LINIARE IMOBIL



## Date referitoare la teren

Crt	Categorie folosință	Intra vilan	Suprafața (mp)	Tarla	Parcelă	Nr. topo	Observații / Referințe
1	padure	NU	1.000	73	1501/72	-	UP V CERNA, UA 52

## Lungime Segmente

1) Valorile lungimilor segmentelor sunt obținute din proiecție în plan.

Punct început	X / Y	Punct sfârșit	X / Y	Lungime segment (** (m)
1	424.517,628 374.657,747	2	424.452,782 374.675,67	67.278
2	424.452,782 374.675,67	3	424.453,877 374.673,74	2.22
3	424.453,877 374.673,74	4	424.450,207 374.660,286	13.946
4	424.450,207 374.660,286	5	424.510,968 374.643,492	63.039
5	424.510,968 374.643,492	1	424.517,628 374.657,747	15.735

**\*\* Lungimile segmentelor sunt determinate în planul de proiecție Stereo 70 și sunt rotunjite la 1 milimetru.**

**\*\*\* Distanța dintre puncte este formată din segmente cumulate ce sunt mai mici decât valoarea 1 milimetru.**



**DATE DESPRE IMOBILUL NR. 1842**

Oficiul de Cadastru și Publicitate Imobiliară VALCEA  
Biroul de Cadastru și Publicitate Imobiliară Ramnicu Valcea

**A. Partea I. Descrierea imobilului**

TEREN Extravilan

Adresa: Jud. Valcea

Nr. Crt	Nr cadastral Nr. topografic	Suprafața* (mp)	Observații / Referințe
A1		4.625	Sector cadastral:26 Teren neimprejmuit;

**B. Partea II. Proprietari și acte**

Inscrieri privitoare la dreptul de proprietate și alte drepturi reale		Referințe
/		
Act Notarial nr. CM 58, din 08/03/2019 emis de NP MAZILU CLAUDIA ANA;		
B1	Intabulare, drept de PROPRIETATE, dobandit prin Succesiune, cota actuala 1/1 1) MIRICĂ MARGARETA	A1

**C. Partea III. SARCINI .**

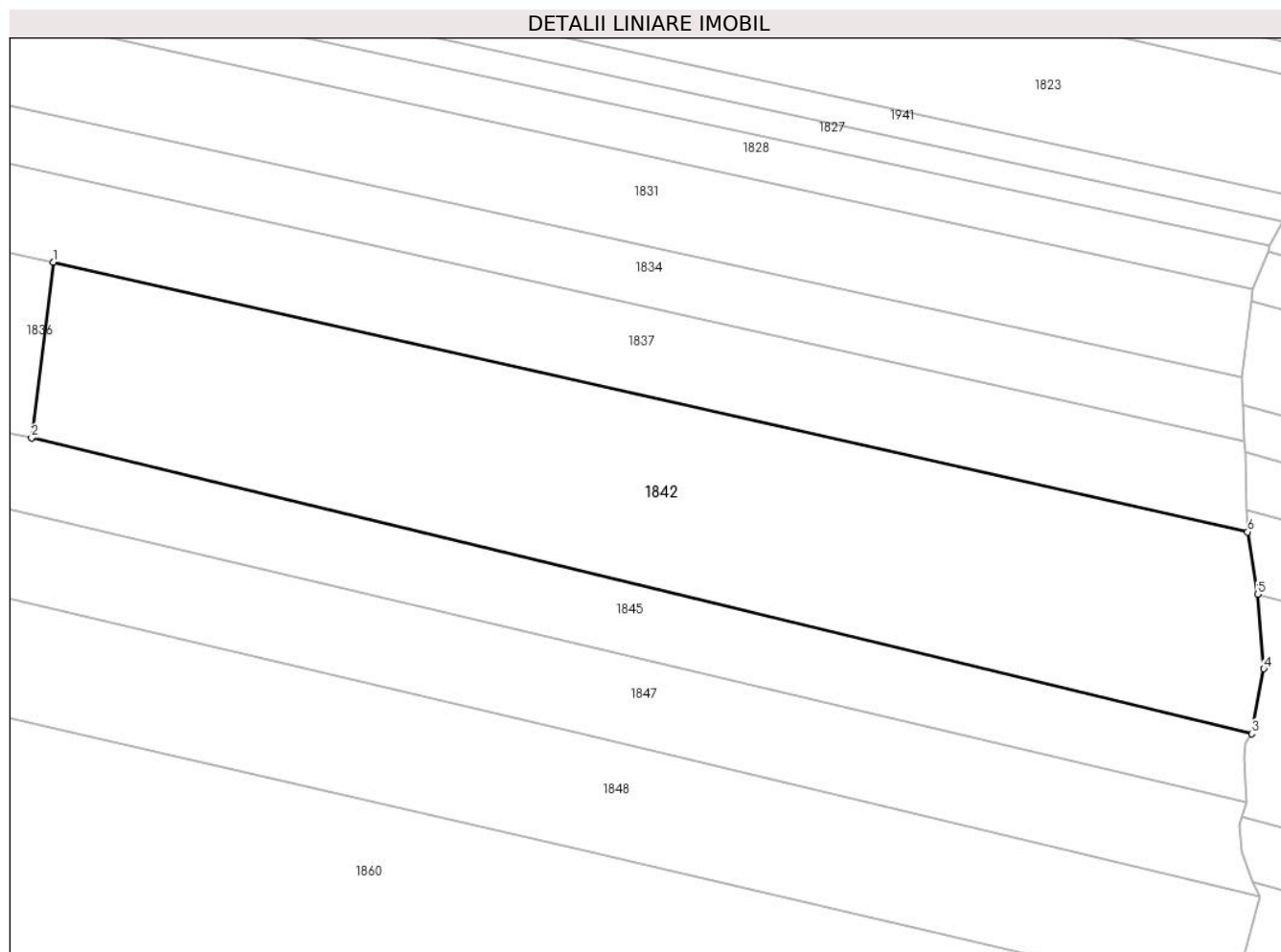
Inscrieri privind dezmembramintele dreptului de proprietate, drepturi reale de garanție și sarcini	Referințe
NU SUNT	

## Anexa Nr. 1 La Partea I

## Teren

Nr cadastral	Suprafața (mp)*	Observații / Referințe
	4.625	

\* Suprafața este determinată în planul de proiecție Stereo 70.



## Date referitoare la teren

Crt	Categorie folosință	Intravilan	Suprafața (mp)	Tarla	Parcelă	Nr. topo	Observații / Referințe
1	arabil	NU	4.625	73	1506/40	-	

## Lungime Segmente

1) Valorile lungimilor segmentelor sunt obținute din proiecție în plan.

Punct început	X / Y	Punct sfârșit	X / Y	Lungime segment (** (m)
1	424.283,346 374.763,225	2	424.280,303 374.738,42	24.991
2	424.280,303 374.738,42	3	424.452,633 374.696,657	177.318
3	424.452,633 374.696,657	4	424.454,356 374.705,823	9.326
4	424.454,356 374.705,823	5	424.453,477 374.716,349	10.563
5	424.453,477 374.716,349	6	424.452,083 374.725,156	8.917

Punct început	X / Y	Punct sfârșit	X / Y	Lungime segment (** (m)
6	424.452,083 374.725,156	1	424.283,346 374.763,225	172.978

\*\* Lungimile segmentelor sunt determinate în planul de proiecție Stereo 70 și sunt rotunjite la 1 milimetru.

\*\*\* Distanța dintre puncte este formată din segmente cumulate ce sunt mai mici decât valoarea 1 milimetru.





**DATE DESPRE IMOBILUL NR. 1843**

Oficiul de Cadastru și Publicitate Imobiliară VALCEA  
Biroul de Cadastru și Publicitate Imobiliară Ramnicu Valcea

**A. Partea I. Descrierea imobilului**

TEREN Extravilan

Adresa: Jud. Valcea

Nr. Crt	Nr cadastral Nr. topografic	Suprafața* (mp)	Observații / Referințe
A1		400	Sector cadastral:26 Teren neimprejmuit;

**B. Partea II. Proprietari și acte**

Inscrieri privitoare la dreptul de proprietate și alte drepturi reale		Referințe
/		
Act Administrativ nr. 14, din 11/03/2004 emis de CJSIPT VÂLCEA;		
B1	Intabulare, drept de PROPRIETATE, dobandit prin Lege, cota actuala 1/1 1) MATEI N ILIE	A1

**C. Partea III. SARCINI .**

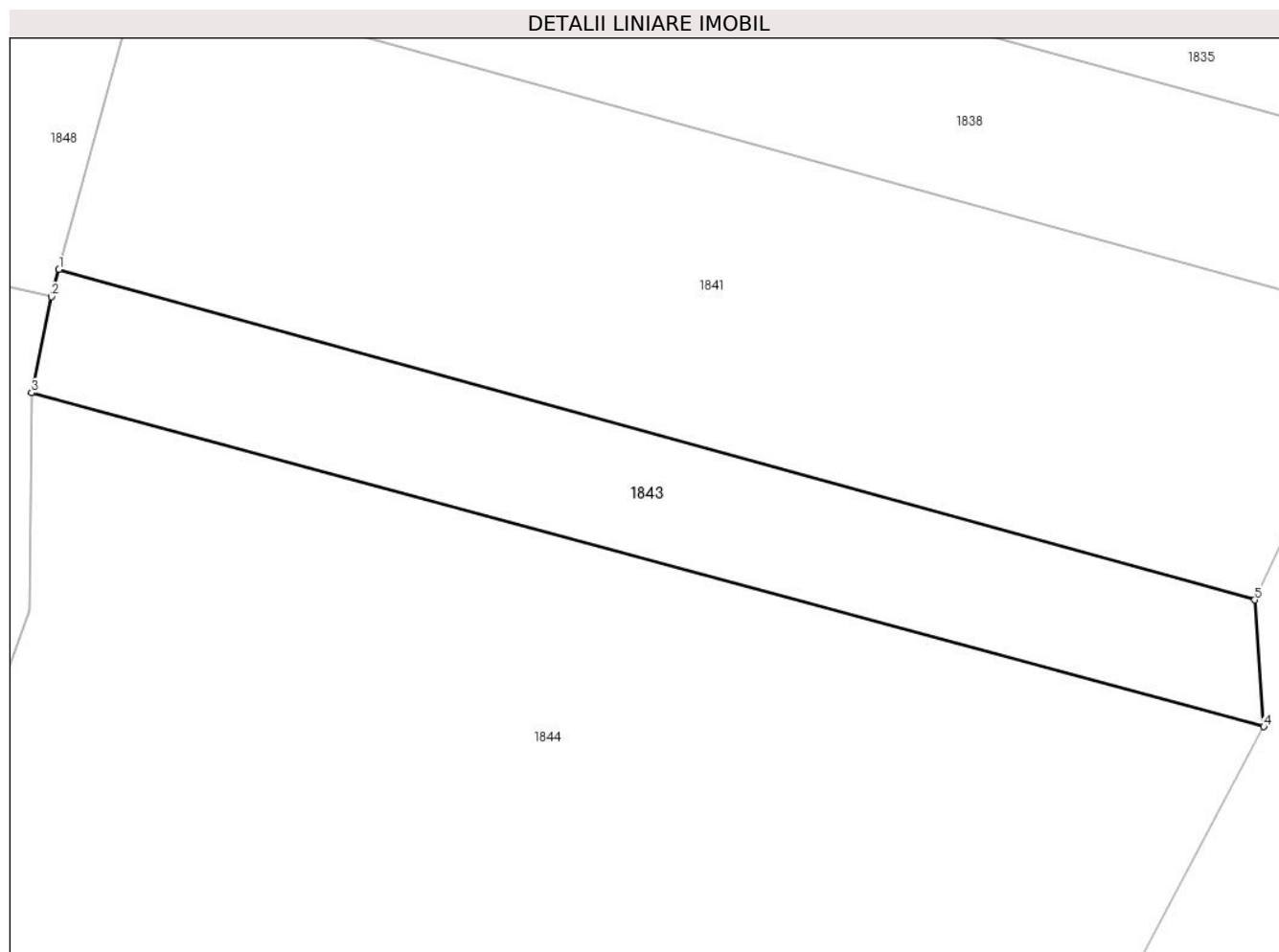
Inscrieri privind dezmembramintele dreptului de proprietate, drepturi reale de garanție și sarcini	Referințe
NU SUNT	

## Anexa Nr. 1 La Partea I

## Teren

Nr cadastral	Suprafața (mp)*	Observații / Referințe
	400	

\* Suprafața este determinată în planul de proiecție Stereo 70.



## Date referitoare la teren

Crt	Categorie folosință	Intra vilan	Suprafața (mp)	Tarla	Parcelă	Nr. topo	Observații / Referințe
1	padure	NU	400	73	1501/73	-	UP V CERNA, UA 52

## Lungime Segmente

1) Valorile lungimilor segmentelor sunt obținute din proiecție în plan.

Punct început	X / Y	Punct sfârșit	X / Y	Lungime segment (** (m)
1	424.450,207 374.660,286	2	424.449,826 374.658,892	1.444
2	424.449,826 374.658,892	3	424.448,817 374.654,016	4.98
3	424.448,817 374.654,016	4	424.511,434 374.637,055	64.874
4	424.511,434 374.637,055	5	424.510,968 374.643,492	6.454
5	424.510,968 374.643,492	1	424.450,207 374.660,286	63.039

**\*\* Lungimile segmentelor sunt determinate în planul de proiecție Stereo 70 și sunt rotunjite la 1 milimetru.**

**\*\*\* Distanța dintre puncte este formată din segmente cumulate ce sunt mai mici decât valoarea 1 milimetru.**



**DATE DESPRE IMOBILUL NR. 1844**

Oficiul de Cadastru și Publicitate Imobiliară VALCEA  
Biroul de Cadastru și Publicitate Imobiliară Ramnicu Valcea

**A. Partea I. Descrierea imobilului**

TEREN Extravilan

Adresa: Jud. Valcea

Nr. Crt	Nr cadastral Nr. topografic	Suprafața* (mp)	Observații / Referințe
A1		1.836	Sector cadastral:26 Teren neimprejmuit;

**B. Partea II. Proprietari și acte**

Inscrieri privitoare la dreptul de proprietate și alte drepturi reale		Referințe
/		
Act Administrativ nr. 7256, din 19/09/2002 emis de CJFF VĂLCEA (PV de punere în posesie nr. 2216/117 din 11,12,2003, emis de Primăria Lădești);		
B1	Inscrierea provizorie, drept de PROPRIETATE, dobandit prin Lege, cota actuala 1/1 1) POPA VICTOR 2) POPA NICOLAE 3) POPA ELENA 4) DRAGNEA EUGENIA	A1

**C. Partea III. SARCINI .**

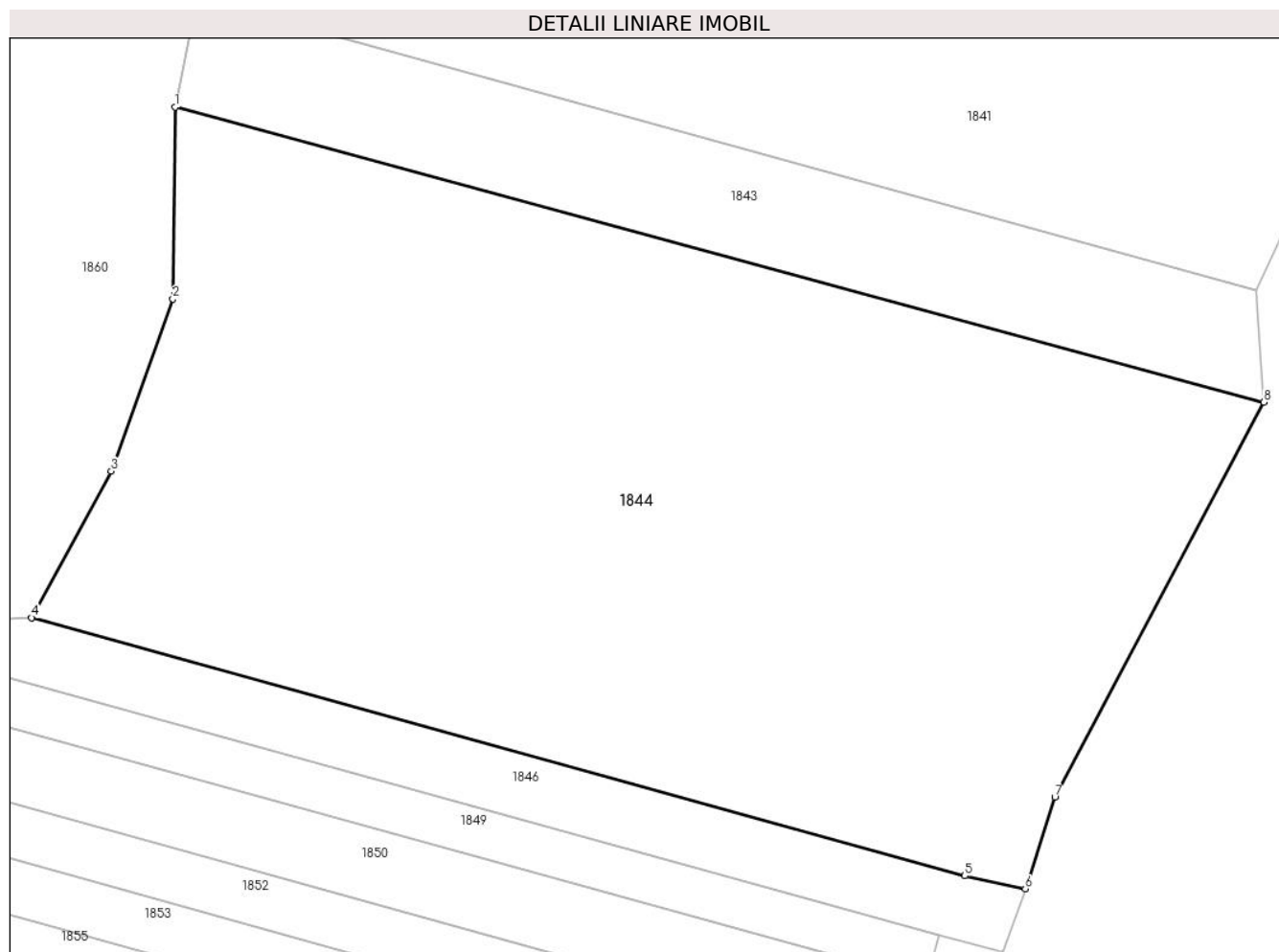
Inscrieri privind dezmembramintele dreptului de proprietate, drepturi reale de garanție și sarcini	Referințe
NU SUNT	

## Anexa Nr. 1 La Partea I

## Teren

Nr cadastral	Suprafața (mp)*	Observații / Referințe
	1.836	

\* Suprafața este determinată în planul de proiecție Stereo 70.



## Date referitoare la teren

Crt	Categorie folosință	Intra vilan	Suprafața (mp)	Tarla	Parcelă	Nr. topo	Observații / Referințe
1	padure	NU	1.836	73	1501/74	-	UP V CERNA, UP 52

## Lungime Segmente

1) Valorile lungimilor segmentelor sunt obținute din proiecție în plan.

Punct început	X / Y	Punct sfârșit	X / Y	Lungime segment (** (m)
1	424.448,817 374.654,016	2	424.448,699 374.642,992	11.024
2	424.448,699 374.642,992	3	424.445,159 374.633,1	10.507
3	424.445,159 374.633,1	4	424.440,579 374.624,678	9.586
4	424.440,579 374.624,678	5	424.494,244 374.609,846	55.677
5	424.494,244 374.609,846	6	424.497,719 374.609,099	3.554

Punct început	X / Y	Punct sfârșit	X / Y	Lungime segment (** (m)
6	424.497,719 374.609,099	7	424.499,426 374.614,371	5.542
7	424.499,426 374.614,371	8	424.511,434 374.637,055	25.666
8	424.511,434 374.637,055	1	424.448,817 374.654,016	64.874

\*\* Lungimile segmentelor sunt determinate în planul de proiecție Stereo 70 și sunt rotunjite la 1 milimetru.

\*\*\* Distanța dintre puncte este formată din segmente cumulate ce sunt mai mici decât valoarea 1 milimetru.





**DATE DESPRE IMOBILUL NR. 1845**

Oficiul de Cadastru și Publicitate Imobiliară VALCEA  
Biroul de Cadastru și Publicitate Imobiliară Ramnicu Valcea

**A. Partea I. Descrierea imobilului**

TEREN Extravilan

Adresa: Jud. Valcea

Nr. Crt	Nr cadastral Nr. topografic	Suprafața* (mp)	Observații / Referințe
A1		2.005	Sector cadastral:26 Teren neimprejmuit;

**B. Partea II. Proprietari și acte**

Inscrieri privitoare la dreptul de proprietate și alte drepturi reale		Referințe
/		
Act Administrativ nr. 1112, din 20/02/2004 emis de CJSIPT VÂLCEA;		
B1	Intabulare, drept de PROPRIETATE, dobandit prin Reconstituire, cota actuala 1/1 1) DRĂGUȚ ILIE 2) DRĂGUȚ ANA	A1

**C. Partea III. SARCINI .**

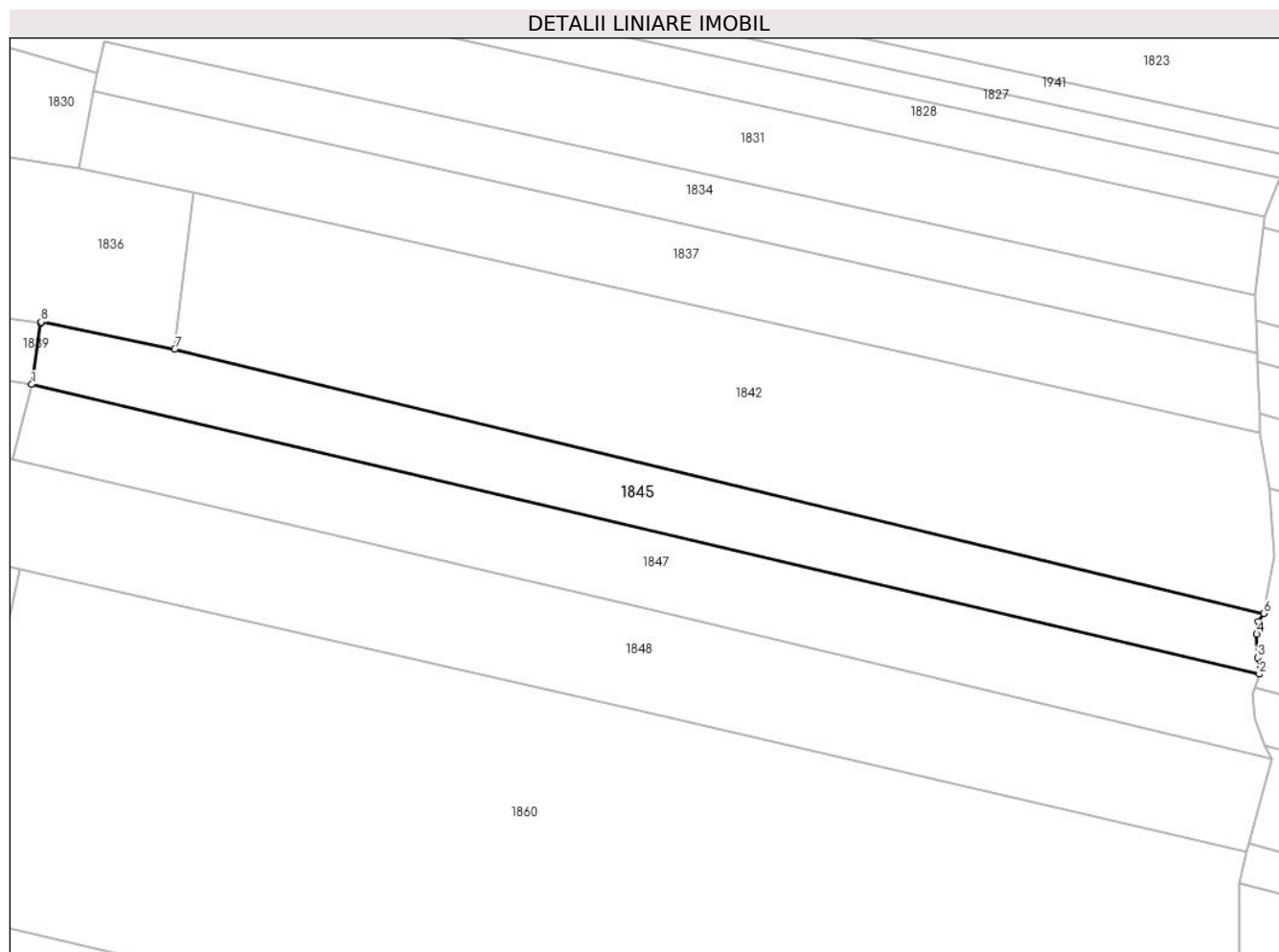
Inscrieri privind dezmembramintele dreptului de proprietate, drepturi reale de garanție și sarcini	Referințe
NU SUNT	

## Anexa Nr. 1 La Partea I

## Teren

Nr cadastral	Suprafața (mp)*	Observații / Referințe
	2.005	

\* Suprafața este determinată în planul de proiecție Stereo 70.



## Date referitoare la teren

Crt	Categorie folosință	Intravilan	Suprafața (mp)	Tarla	Parcelă	Nr. topo	Observații / Referințe
1	arabil	NU	2.005	73	1506/41	-	

## Lungime Segmente

1) Valorile lungimilor segmentelor sunt obținute din proiecție în plan.

Punct început	X / Y	Punct sfârșit	X / Y	Lungime segment (** (m)
1	424.257,644 374.732,862	2	424.451,918 374.687,042	199.604
2	424.451,918 374.687,042	3	424.451,695 374.689,66	2.627
3	424.451,695 374.689,66	4	424.451,519 374.693,358	3.703
4	424.451,519 374.693,358	5	424.451,798 374.695,382	2.043
5	424.451,798 374.695,382	6	424.452,633 374.696,657	1.525

Punct început	X / Y	Punct sfârșit	X / Y	Lungime segment (** (m)
6	424.452,633 374.696,657	7	424.280,303 374.738,42	177.318
7	424.280,303 374.738,42	8	424.259,145 374.742,749	21.596
8	424.259,145 374.742,749	9	424.259,119 374.742,579	0.172
9	424.259,119 374.742,579	1	424.257,644 374.732,862	9.828

\*\* Lungimile segmentelor sunt determinate în planul de proiecție Stereo 70 și sunt rotunjite la 1 milimetru.

\*\*\* Distanța dintre puncte este formată din segmente cumulate ce sunt mai mici decât valoarea 1 milimetru.



**DATE DESPRE IMOBILUL NR. 1846**

Oficiul de Cadastru și Publicitate Imobiliară VALCEA  
Biroul de Cadastru și Publicitate Imobiliară Ramnicu Valcea

**A. Partea I. Descrierea imobilului**

TEREN Extravilan

Adresa: Jud. Valcea

Nr. Crt	Nr cadastral Nr. topografic	Suprafața* (mp)	Observații / Referințe
A1		240	Sector cadastral:26 Teren neimprejmuit;

**B. Partea II. Proprietari și acte**

Inscrieri privitoare la dreptul de proprietate și alte drepturi reale	Referințe
/	
Act Notarial nr. 213, din 27/01/2022 emis de BNP FIRAN RODICA;	
B1	A1
Intabulare, drept de PROPRIETATE, dobandit prin Iesire Din Indiviziune, cota actuala 1/1 1) STANCU GHEORGHE	

**C. Partea III. SARCINI .**

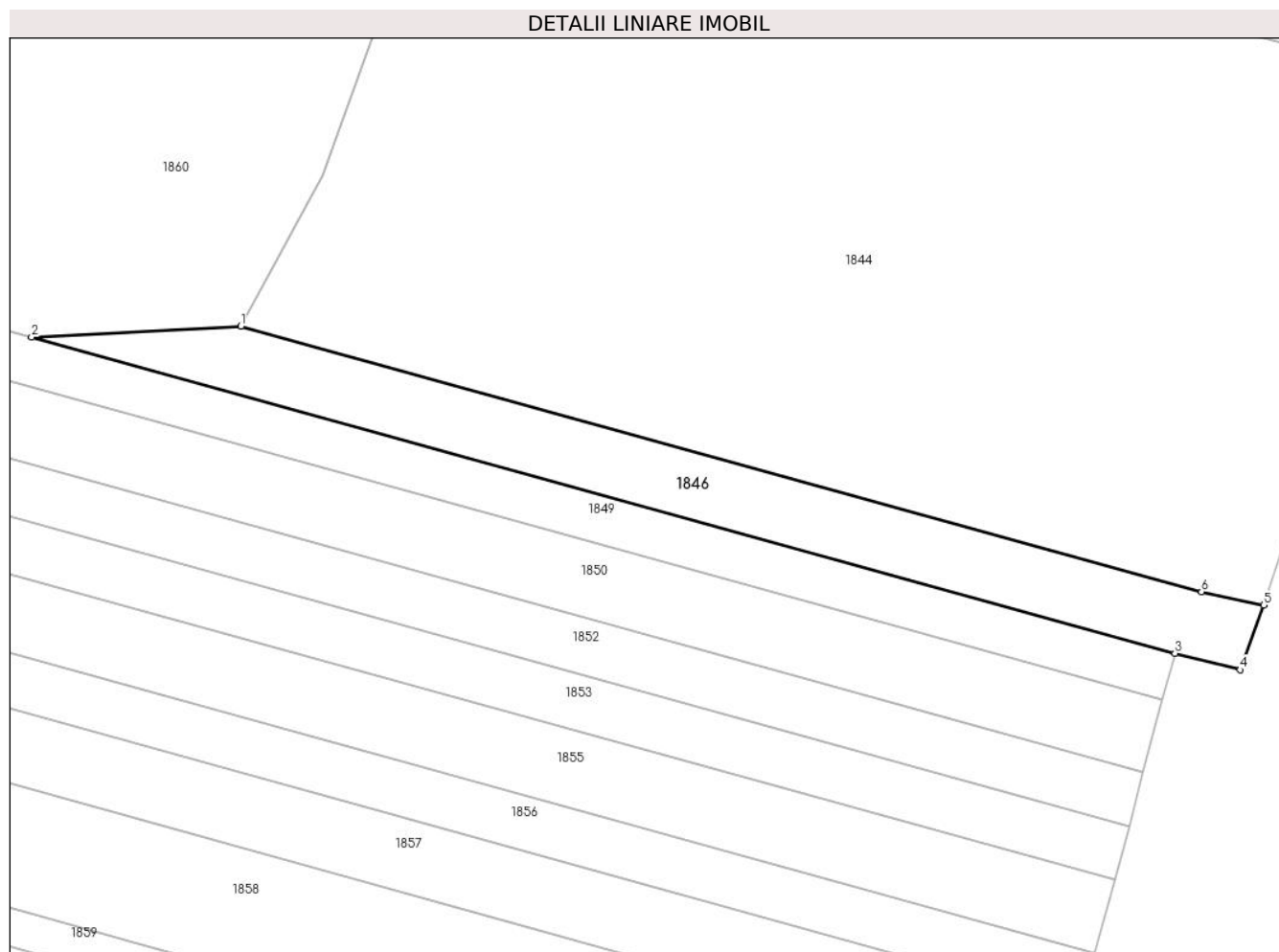
Inscrieri privind dezmembramintele dreptului de proprietate, drepturi reale de garanție și sarcini	Referințe
NU SUNT	

## Anexa Nr. 1 La Partea I

## Teren

Nr cadastral	Suprafața (mp)*	Observații / Referințe
	240	

\* Suprafața este determinată în planul de proiecție Stereo 70.



## Date referitoare la teren

Crt	Categorie folosință	Intravilan	Suprafața (mp)	Tarla	Parcelă	Nr. topo	Observații / Referințe
1	padure	NU	240	73	1501/77	-	UP V CERNA,UA 52

## Lungime Segmente

1) Valorile lungimilor segmentelor sunt obținute din proiecție în plan.

Punct început	X / Y	Punct sfârșit	X / Y	Lungime segment (** (m)
1	424.440,579 374.624,678	2	424.428,881 374.624,063	11.714
2	424.428,881 374.624,063	3	424.492,751 374.606,41	66.265
3	424.492,751 374.606,41	4	424.496,407 374.605,489	3.77
4	424.496,407 374.605,489	5	424.497,719 374.609,099	3.841
5	424.497,719 374.609,099	6	424.494,244 374.609,846	3.554

Punct început	X / Y	Punct sfârșit	X / Y	Lungime segment (** (m)
6	424.494,244 374.609,846	1	424.440,579 374.624,678	55.677

\*\* Lungimile segmentelor sunt determinate în planul de proiecție Stereo 70 și sunt rotunjite la 1 milimetru.

\*\*\* Distanța dintre puncte este formată din segmente cumulate ce sunt mai mici decât valoarea 1 milimetru.





**DATE DESPRE IMOBILUL NR. 1847**

Oficiul de Cadastru și Publicitate Imobiliară VALCEA  
Biroul de Cadastru și Publicitate Imobiliară Ramnicu Valcea

**A. Partea I. Descrierea imobilului**

TEREN Extravilan

Adresa: Jud. Valcea

Nr. Crt	Nr cadastral Nr. topografic	Suprafața* (mp)	Observații / Referințe
A1		2.460	Sector cadastral:26 Teren neimprejmuit;

**B. Partea II. Proprietari și acte**

Inscrieri privitoare la dreptul de proprietate și alte drepturi reale		Referințe
/		
Act Notarial nr. CM 58, din 08/03/2019 emis de NP MAZILU CLAUDIA ANA;		
B1	Intabulare, drept de PROPRIETATE, dobandit prin Succesiune, cota actuala 1/1 1) MIRICĂ MARGARETA	A1

**C. Partea III. SARCINI .**

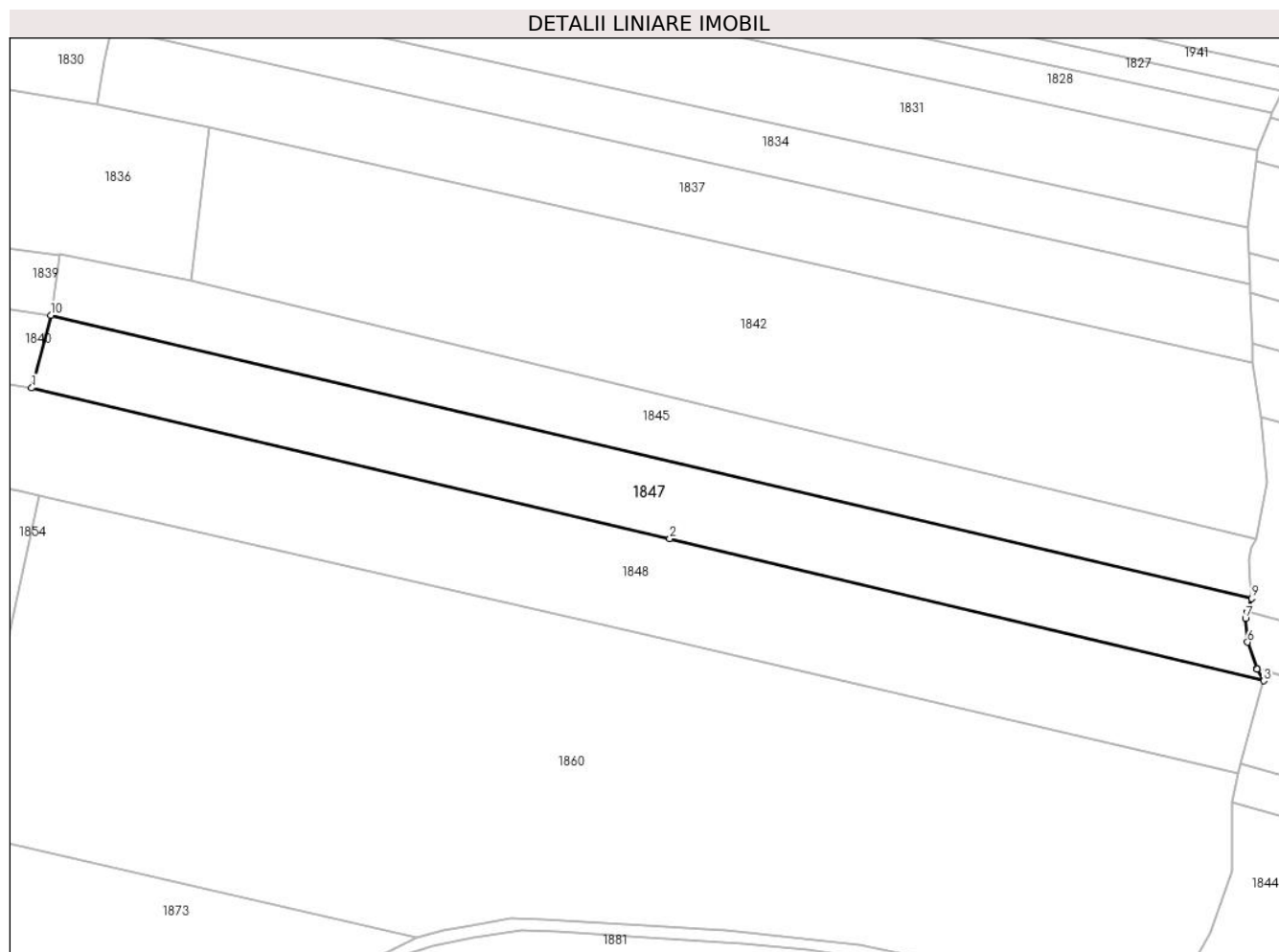
Inscrieri privind dezmembramintele dreptului de proprietate, drepturi reale de garanție și sarcini	Referințe
NU SUNT	

## Anexa Nr. 1 La Partea I

## Teren

Nr cadastral	Suprafața (mp)*	Observații / Referințe
	2.460	

\* Suprafața este determinată în planul de proiecție Stereo 70.



## Date referitoare la teren

Crt	Categorie folosință	Intravilan	Suprafața (mp)	Tarla	Parcelă	Nr. topo	Observații / Referințe
1	arabil	NU	2.460	73	1506/42	-	

## Lungime Segmente

1) Valorile lungimilor segmentelor sunt obținute din proiecție în plan.

Punct început	X / Y	Punct sfârșit	X / Y	Lungime segment (** (m)
1	424.254,558 374.721,073	2	424.357,797 374.696,759	106.063
2	424.357,797 374.696,759	3	424.453,877 374.673,74	98.799
3	424.453,877 374.673,74	4	424.452,782 374.675,67	2.22
4	424.452,782 374.675,67	5	424.452,761 374.675,706	0.041
5	424.452,761 374.675,706	6	424.451,267 374.679,999	4.546

Punct început	X / Y	Punct sfârșit	X / Y	Lungime segment (** (m)
6	424.451,267 374.679,999	7	424.450,919 374.683,815	3.831
7	424.450,919 374.683,815	8	424.451,261 374.684,92	1.158
8	424.451,261 374.684,92	9	424.451,918 374.687,042	2.221
9	424.451,918 374.687,042	10	424.257,644 374.732,862	199.604
10	424.257,644 374.732,862	1	424.254,558 374.721,073	12.187

\*\* Lungimile segmentelor sunt determinate în planul de proiecție Stereo 70 și sunt rotunjite la 1 milimetru.

\*\*\* Distanța dintre puncte este formată din segmente cumulate ce sunt mai mici decât valoarea 1 milimetru.



**DATE DESPRE IMOBILUL NR. 1848**

Oficiul de Cadastru și Publicitate Imobiliară VALCEA  
Biroul de Cadastru și Publicitate Imobiliară Ramnicu Valcea

**A. Partea I. Descrierea imobilului**

TEREN Necunoscut

Adresa: Loc. Popesti, Jud. Valcea, punctul Acasa Siminoc

Nr. Crt	Nr cadastral Nr. topografic	Suprafața* (mp)	Observații / Referințe
A1	35155	Din acte: 4.380 Masurata: 4.352	Sector cadastral:26 Teren neimprijmit;

**Construcții**

Crt	Nr cadastral Nr. topografic	Adresa	Observații / Referințe
A1.1	35155-C1	Loc. Popesti, Jud. Valcea, punctul Acasa Siminoc	Nr. niveluri:1; S. construita la sol:57 mp; locuinta parter , construita in 1955, din caramida, fara lift sau certificat energetic
A1.2	35155-C2	Loc. Popesti, Jud. Valcea, punctul Acasa Siminoc	Nr. niveluri:1; S. construita la sol:29 mp; Anexa gospodareasca - bucatarie construita in 1978 din caramida
A1.3	35155-C3	Loc. Popesti, Jud. Valcea, punctul Acasa Siminoc	Nr. niveluri:1; S. construita la sol:18 mp; Anexa gospodareasca , magazie din lemn
A1.4	35155-C4	Loc. Popesti, Jud. Valcea, punctul Acasa Siminoc	Nr. niveluri:1; S. construita la sol:6 mp; patul

**B. Partea II. Proprietari și acte**

Inscrieri privitoare la dreptul de proprietate și alte drepturi reale	Referințe
<b>13743 / 09/04/2012</b>	
Act Notarial nr. CONTRACT DE VANZARE CUMPARARE AUT. NR.7925, din 06/04/2012 emis de BNP GUTAU MARIANA;	
B13	A1, A1.1, A1.2, A1.3, A1.4
Intabulare, drept de PROPRIETATE, dobandit prin Conventie, cota actuala 1/1 1) GIURGIU MARIN, casatorit cu 2) GIURGIU ELENA	

**C. Partea III. SARCINI .**

Inscrieri privind dezmembramintele dreptului de proprietate, drepturi reale de garanție și sarcini	Referințe
NU SUNT	

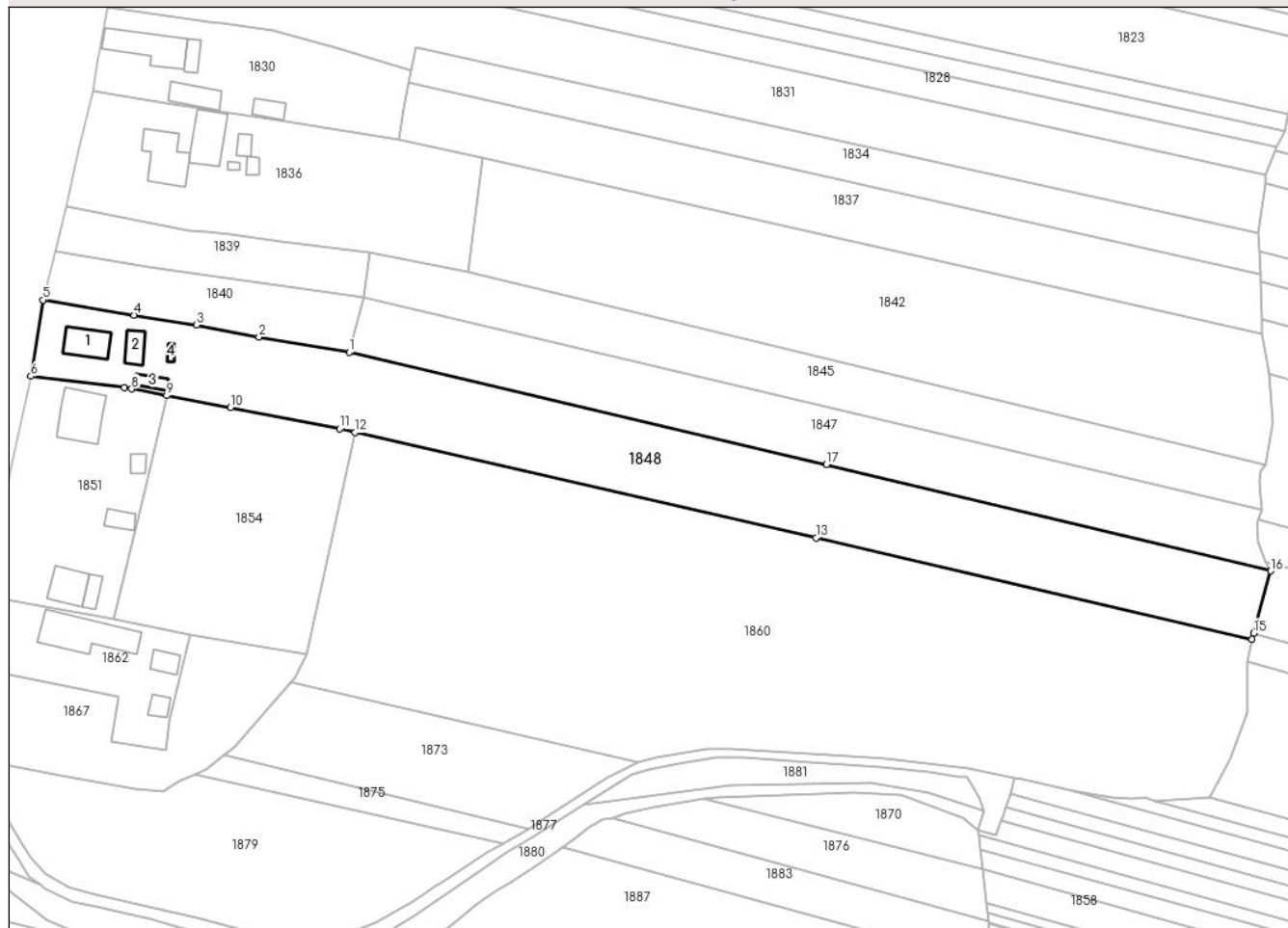
## Anexa Nr. 1 La Partea I

## Teren

Nr cadastral	Suprafața (mp)*	Observații / Referințe
35155	Din acte: 4.380 Masurata: 4.352	

\* Suprafața este determinată în planul de proiecție Stereo 70.

## DETALII LINIARE IMOBIL



## Date referitoare la teren

Crt	Categorie folosință	Intra vilan	Suprafața (mp)	Tarla	Parcelă	Nr. topo	Observații / Referințe
1	curți constructii	DA	554	9	227	-	
2	arabil	DA	534	9	226/2	-	
3	arabil	NU	3.264	73	10506/43	-	

## Date referitoare la construcții

Crt	Număr	Destinație construcție	Supraf. (mp)	Situație juridică	Observații / Referințe
A1.1	35155-C1	construcții de locuințe	57	Cu acte	Nr. niveluri:1; S. construită la sol:57 mp; locuința parter ,construită în 1955, din caramida, fara lift sau certificat energetic
A1.2	35155-C2	construcții anexa	29	Cu acte	Nr. niveluri:1; S. construită la sol:29 mp; Anexa gospodărească - bucatărie construită în 1978 din caramida
A1.3	35155-C3	construcții anexa	18	Cu acte	Nr. niveluri:1; S. construită la sol:18 mp; Anexa gospodărească , magazie din lemn
A1.4	35155-C4	construcții anexa	6	Cu acte	Nr. niveluri:1; S. construită la sol:6 mp; patul

**Lungime Segmente**

1) Valorile lungimilor segmentelor sunt obținute din proiecție în plan.

Punct început	X / Y	Punct sfârșit	X / Y	Lungime segment (** (m)
1	424.254,558 374.721,073	2	424.235,065 374.724,355	19.767
2	424.235,065 374.724,355	3	424.221,489 374.726,948	13.821
3	424.221,489 374.726,948	4	424.208,017 374.729,074	13.639
4	424.208,017 374.729,074	5	424.188,312 374.732,368	19.978
5	424.188,312 374.732,368	6	424.185,702 374.715,882	16.691
6	424.185,702 374.715,882	7	424.205,943 374.713,382	20.395
7	424.205,943 374.713,382	8	424.207,517 374.713,125	1.595
8	424.207,517 374.713,125	9	424.215,087 374.711,686	7.705
9	424.215,087 374.711,686	10	424.228,881 374.709,118	14.031
10	424.228,881 374.709,118	11	424.252,471 374.704,47	24.044
11	424.252,471 374.704,47	12	424.255,82 374.703,705	3.435
12	424.255,82 374.703,705	13	424.355,515 374.680,922	102.265
13	424.355,515 374.680,922	14	424.449,826 374.658,892	96.85
14	424.449,826 374.658,892	15	424.450,207 374.660,286	1.444
15	424.450,207 374.660,286	16	424.453,877 374.673,74	13.946
16	424.453,877 374.673,74	17	424.357,797 374.696,759	98.799
17	424.357,797 374.696,759	1	424.254,558 374.721,073	106.063

\*\* Lungimile segmentelor sunt determinate în planul de proiecție Stereo 70 și sunt rotunjite la 1 milimetru.

\*\*\* Distanța dintre puncte este formată din segmente cumulate ce sunt mai mici decât valoarea 1 milimetru.





**DATE DESPRE IMOBILUL NR. 1849**

Oficiul de Cadastru și Publicitate Imobiliară VALCEA  
Biroul de Cadastru și Publicitate Imobiliară Ramnicu Valcea

**A. Partea I. Descrierea imobilului**

TEREN Extravilan

Adresa: Jud. Valcea

Nr. Crt	Nr cadastral Nr. topografic	Suprafața* (mp)	Observații / Referințe
A1		200	Sector cadastral:26 Teren neimprejmuit;

**B. Partea II. Proprietari și acte**

Inscrieri privitoare la dreptul de proprietate și alte drepturi reale		Referințe
/		
Act Administrativ nr. 7256, din 19/09/2002 emis de CJFF VÂLCEA (PV de punere în posesie nr. 2261/97 din 11,12,2003, emis de Primăria Lădești);		
B1	Inscrierea provizorie, drept de PROPRIETATE, dobandit prin Lege, cota actuala 1/1 1) IORDACHE PROCOPIE	A1

**C. Partea III. SARCINI .**


Inscrieri privind dezmembramintele dreptului de proprietate, drepturi reale de garanție și sarcini	Referințe
NU SUNT	

## Anexa Nr. 1 La Partea I

## Teren

Nr cadastral	Suprafața (mp)*	Observații / Referințe
	200	

\* Suprafața este determinată în planul de proiecție Stereo 70.



## Date referitoare la teren

Crt	Categorie folosință	Intravilan	Suprafața (mp)	Tarla	Parcelă	Nr. topo	Observații / Referințe
1	padure	NU	200	73	1501/78	-	UP V CERNA, UP 52

## Lungime Segmente

1) Valorile lungimilor segmentelor sunt obținute din proiecție în plan.

Punct început	X / Y	Punct sfârșit	X / Y	Lungime segment (** (m)
1	424.426,642 374.624,682	2	424.423,793 374.624,399	2.863
2	424.423,793 374.624,399	3	424.419,358 374.624,716	4.446
3	424.419,358 374.624,716	4	424.411,863 374.626,052	7.613
4	424.411,863 374.626,052	5	424.410,422 374.626,361	1.473
5	424.410,422 374.626,361	6	424.492,056 374.603,798	84.695

Punct început	X / Y	Punct sfârșit	X / Y	Lungime segment (** (m)
6	424.492,056 374.603,798	7	424.492,751 374.606,41	2.703
7	424.492,751 374.606,41	8	424.428,881 374.624,063	66.265
8	424.428,881 374.624,063	1	424.426,642 374.624,682	2.323

\*\* Lungimile segmentelor sunt determinate în planul de proiecție Stereo 70 și sunt rotunjite la 1 milimetru.

\*\*\* Distanța dintre puncte este formată din segmente cumulate ce sunt mai mici decât valoarea 1 milimetru.



**DATE DESPRE IMOBILUL NR. 1850**

Oficiul de Cadastru și Publicitate Imobiliară VALCEA  
Biroul de Cadastru și Publicitate Imobiliară Ramnicu Valcea

**A. Partea I. Descrierea imobilului**

TEREN Extravilan

Adresa: Jud. Valcea

Nr. Crt	Nr cadastral Nr. topografic	Suprafața* (mp)	Observații / Referințe
A1		400	Sector cadastral:26 Teren neimprejmuit;

**B. Partea II. Proprietari și acte**

Inscrieri privitoare la dreptul de proprietate și alte drepturi reale		Referințe
/		
Act Administrativ nr. 7256, din 19/09/2002 emis de CJFF VÂLCEA (PV de punere în posesie nr. 2261/93 din 11,12,2003, emis de Primăria Lădești);		
B1	Inscrierea provizorie, drept de PROPRIETATE, dobandit prin Lege, cota actuala 1/1 1) IORDACHE ELEONORA	A1

**C. Partea III. SARCINI .**

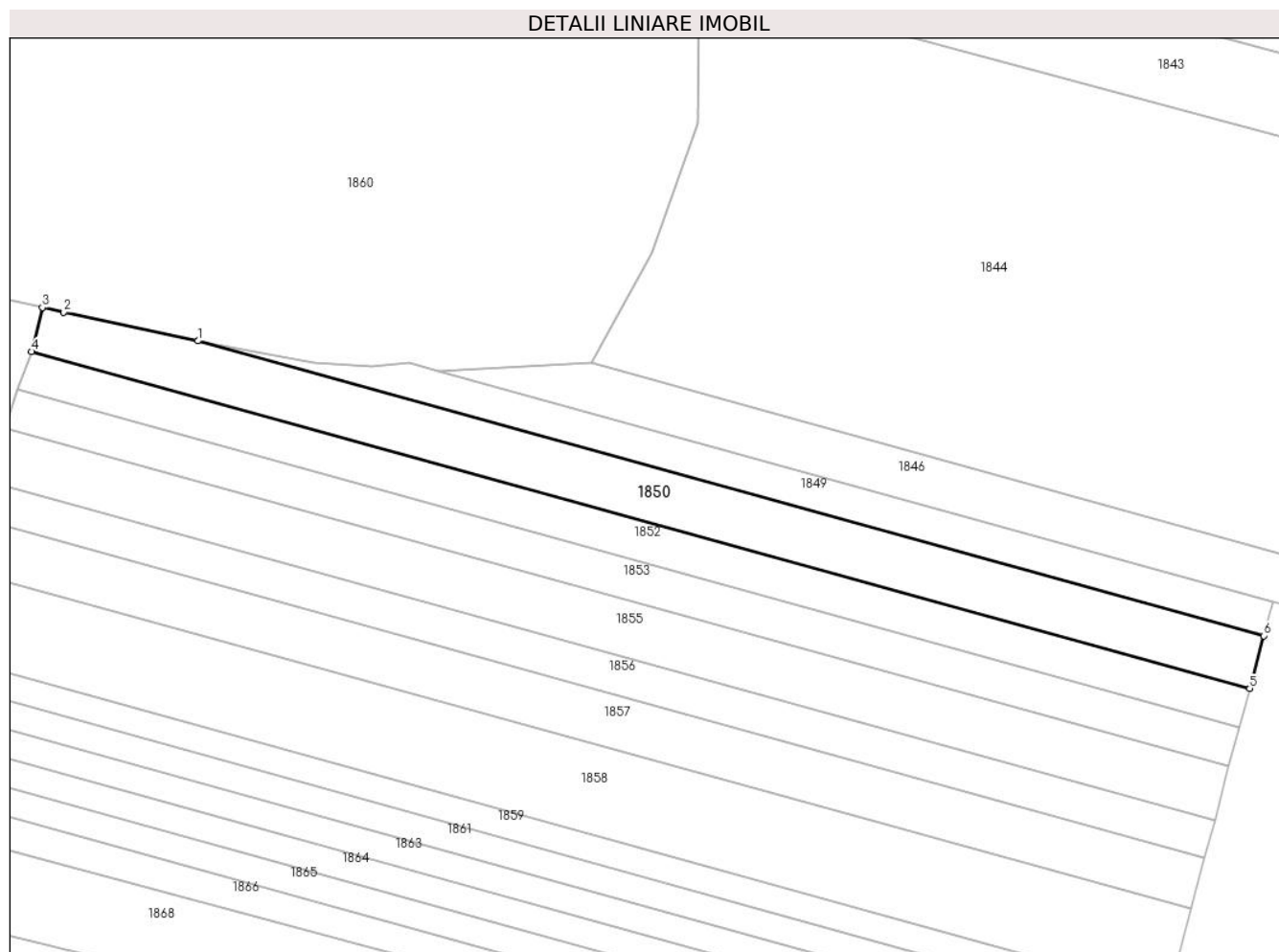
Inscrieri privind dezmembramintele dreptului de proprietate, drepturi reale de garanție și sarcini	Referințe
NU SUNT	

## Anexa Nr. 1 La Partea I

## Teren

Nr cadastral	Suprafața (mp)*	Observații / Referințe
	400	

\* Suprafața este determinată în planul de proiecție Stereo 70.



## Date referitoare la teren

Crt	Categorie folosință	Intravilan	Suprafața (mp)	Tarla	Parcelă	Nr. topo	Observații / Referințe
1	padure	NU	400	73	1501/79	-	UP V CERNA, UA 52

## Lungime Segmente

1) Valorile lungimilor segmentelor sunt obținute din proiecție în plan.

Punct început	X / Y	Punct sfârșit	X / Y	Lungime segment (** (m)
1	424.410,422 374.626,361	2	424.400,164 374.628,564	10.492
2	424.400,164 374.628,564	3	424.398,519 374.628,918	1.682
3	424.398,519 374.628,918	4	424.397,694 374.625,547	3.47
4	424.397,694 374.625,547	5	424.490,983 374.599,763	96.787
5	424.490,983 374.599,763	6	424.492,056 374.603,798	4.176

Punct început	X / Y	Punct sfârșit	X / Y	Lungime segment (** (m)
6	424.492,056 374.603,798	1	424.410,422 374.626,361	84.695

\*\* Lungimile segmentelor sunt determinate în planul de proiecție Stereo 70 și sunt rotunjite la 1 milimetru.

\*\*\* Distanța dintre puncte este formată din segmente cumulate ce sunt mai mici decât valoarea 1 milimetru.





**DATE DESPRE IMOBILUL NR. 1851**

Oficiul de Cadastru și Publicitate Imobiliară VALCEA  
Biroul de Cadastru și Publicitate Imobiliară Ramnicu Valcea

**A. Partea I. Descrierea imobilului**

TEREN Intravilan

Adresa: Loc. Popesti, Nr. 22, Jud. Valcea, punct "Acasa"

Nr. Crt	Nr cadastral Nr. topografic	Suprafața* (mp)	Observații / Referințe
A1	35610	Din acte: 1.419 Masurata: 1.450	Sector cadastral:26 Teren imprejmuit;

**Construcții**

Crt	Nr cadastral Nr. topografic	Adresa	Observații / Referințe
A1.1	35610-C1	Loc. Popesti, Nr. 22, Jud. Valcea	Nr. niveluri:2; S. construita la sol:98 mp; S. construita desfasurata:162 mp; Casa cu parter si etaj AN 1973
A1.2	35610-C2	Loc. Popesti, Nr. 22, Jud. Valcea	Nr. niveluri:1; S. construita la sol:55 mp; S. construita desfasurata:55 mp; Casa de locuit cu parter.AN 1959
A1.3	35610-C3	Loc. Popesti, Nr. 22, Jud. Valcea	Nr. niveluri:1; S. construita la sol:22 mp; S. construita desfasurata:22 mp; Graj. AN 1960
A1.4	35610-C4	Loc. Popesti, Nr. 22, Jud. Valcea	Nr. niveluri:1; S. construita la sol:24 mp; S. construita desfasurata:24 mp; Bucatarie, AN 1961
A1.5	35610-C5	Loc. Popesti, Nr. 22, Jud. Valcea	Nr. niveluri:1; S. construita la sol:14 mp; S. construita desfasurata:14 mp; Patul. AN 1962

**B. Partea II. Proprietari și acte**

Inscrieri privitoare la dreptul de proprietate și alte drepturi reale		Referințe
<b>48417 / 11/09/2017</b>		
Act Notarial nr. 79, din 09/05/2017 emis de NP MANEA-ANDREESCU ALEXANDRU (act administrativ nr 15796 din 02.06.2010, emis de Comisia judeteana Valcea);		
B1	Intabulare, drept de PROPRIETATE, dobandit prin Succesiune, cota actuala 1/2 1) DUMITRU MARGARETA	A1
B2	Intabulare, drept de PROPRIETATE, dobandit prin Succesiune, cota actuala 1/2 1) STAIKU VIOLETA	A1
B3	Intabulare, drept de PROPRIETATE, dobandit prin Succesiune, cota actuala 1/2 1) DUMITRU MARGARETA	A1.1, A1.2, A1.3, A1.4, A1.5
B4	Intabulare, drept de PROPRIETATE, dobandit prin Succesiune, cota actuala 1/2 1) STAIKU VIOLETA	A1.1, A1.2, A1.3, A1.4, A1.5
<b>26508 / 26/03/2019</b>		
Act Administrativ nr. 24171, din 18/03/2019 emis de OCPI VALCEA;		
B5	In baza referatului nr. 24171/18.03.2019 intocmit de serviciul cadastru din cadrul O.C.P.I. Valcea, se noteaza in cartea funciara propunerea de dezmembrare a imobilului cu numarul cadastral 35610, in 2 corpuri de proprietate cu numerele cadastrale 35682 si 35683 / UAT Ladesti.	A1, A1.1, A1.2, A1.3, A1.4, A1.5

**C. Partea III. SARCINI .**

Inscrieri privind dezmembramintele dreptului de proprietate, drepturi reale de garanție și sarcini	Referințe
NU SUNT	

## Anexa Nr. 1 La Partea I

## Teren

Nr cadastral	Suprafața (mp)*	Observații / Referințe
35610	Din acte: 1.419 Masurata: 1.450	

\* Suprafața este determinată în planul de proiecție Stereo 70.



## Date referitoare la teren

Crt	Categorie folosință	Intra vilan	Suprafața (mp)	Tarla	Parcelă	Nr. topo	Observații / Referințe
1	curți constructii	DA	976	9	232	-	
2	arabil	DA	474	9	233	-	

## Date referitoare la construcții

Crt	Număr	Destinație construcție	Supraf. (mp)	Situație juridică	Observații / Referințe
A1.1	35610-C1	construcții de locuințe	98	Cu acte	Nr. niveluri:2; S. construita la sol:98 mp; S. construita desfasurata:162 mp; Casa cu parter si etaj AN 1973
A1.2	35610-C2	construcții de locuințe	55	Cu acte	Nr. niveluri:1; S. construita la sol:55 mp; S. construita desfasurata:55 mp; Casa de locuit cu parter.AN 1959
A1.3	35610-C3	construcții anexa	22	Cu acte	Nr. niveluri:1; S. construita la sol:22 mp; S. construita desfasurata:22 mp; Graj. AN 1960
A1.4	35610-C4	construcții anexa	24	Cu acte	Nr. niveluri:1; S. construita la sol:24 mp; S. construita desfasurata:24 mp; Bucatarie, AN 1961
A1.5	35610-C5	construcții anexa	14	Cu acte	Nr. niveluri:1; S. construita la sol:14 mp; S. construita desfasurata:14 mp; Patul. AN 1962

**Lungime Segmente**

1) Valorile lungimilor segmentelor sunt obținute din proiecție în plan.

Punct început	X / Y	Punct sfârșit	X / Y	Lungime segment (** (m)
1	424.175,181 374.668,507	2	424.188,814 374.665,987	13.864
2	424.188,814 374.665,987	3	424.199,346 374.664,04	10.71
3	424.199,346 374.664,04	4	424.200,648 374.663,8	1.325
4	424.200,648 374.663,8	5	424.203,698 374.663,236	3.101
5	424.203,698 374.663,236	6	424.210,305 374.690,388	27.945
6	424.210,305 374.690,388	7	424.215,087 374.711,686	21.828
7	424.215,087 374.711,686	8	424.207,517 374.713,125	7.705
8	424.207,517 374.713,125	9	424.205,943 374.713,382	1.595
9	424.205,943 374.713,382	10	424.185,702 374.715,882	20.395
10	424.185,702 374.715,882	1	424.175,181 374.668,507	48.529

\*\* Lungimile segmentelor sunt determinate în planul de proiecție Stereo 70 și sunt rotunjite la 1 milimetru.

\*\*\* Distanța dintre puncte este formată din segmente cumulate ce sunt mai mici decât valoarea 1 milimetru.



**DATE DESPRE IMOBILUL NR. 1852**

Oficiul de Cadastru și Publicitate Imobiliară VALCEA  
Biroul de Cadastru și Publicitate Imobiliară Ramnicu Valcea

**A. Partea I. Descrierea imobilului**

TEREN Extravilan

Adresa: Jud. Valcea

Nr. Crt	Nr cadastral Nr. topografic	Suprafața* (mp)	Observații / Referințe
A1		300	Sector cadastral:26 Teren neimprejmuit;

**B. Partea II. Proprietari și acte**

Inscrieri privitoare la dreptul de proprietate și alte drepturi reale		Referințe
/		
Act Administrativ nr. 15, din 08/08/1991 emis de CJFF VÂLCEA (PV de punere în posesie nr. 2261/101 din 11,12,2003, emis de Primăria Lădești);		
B1	Inscrierea provizorie, drept de PROPRIETATE, dobandit prin Lege, cota actuala 1/1 1) STAIKU ION 2) STAIKU ALEXANDRU 3) NICOLAE MARGARETA	A1

**C. Partea III. SARCINI .**

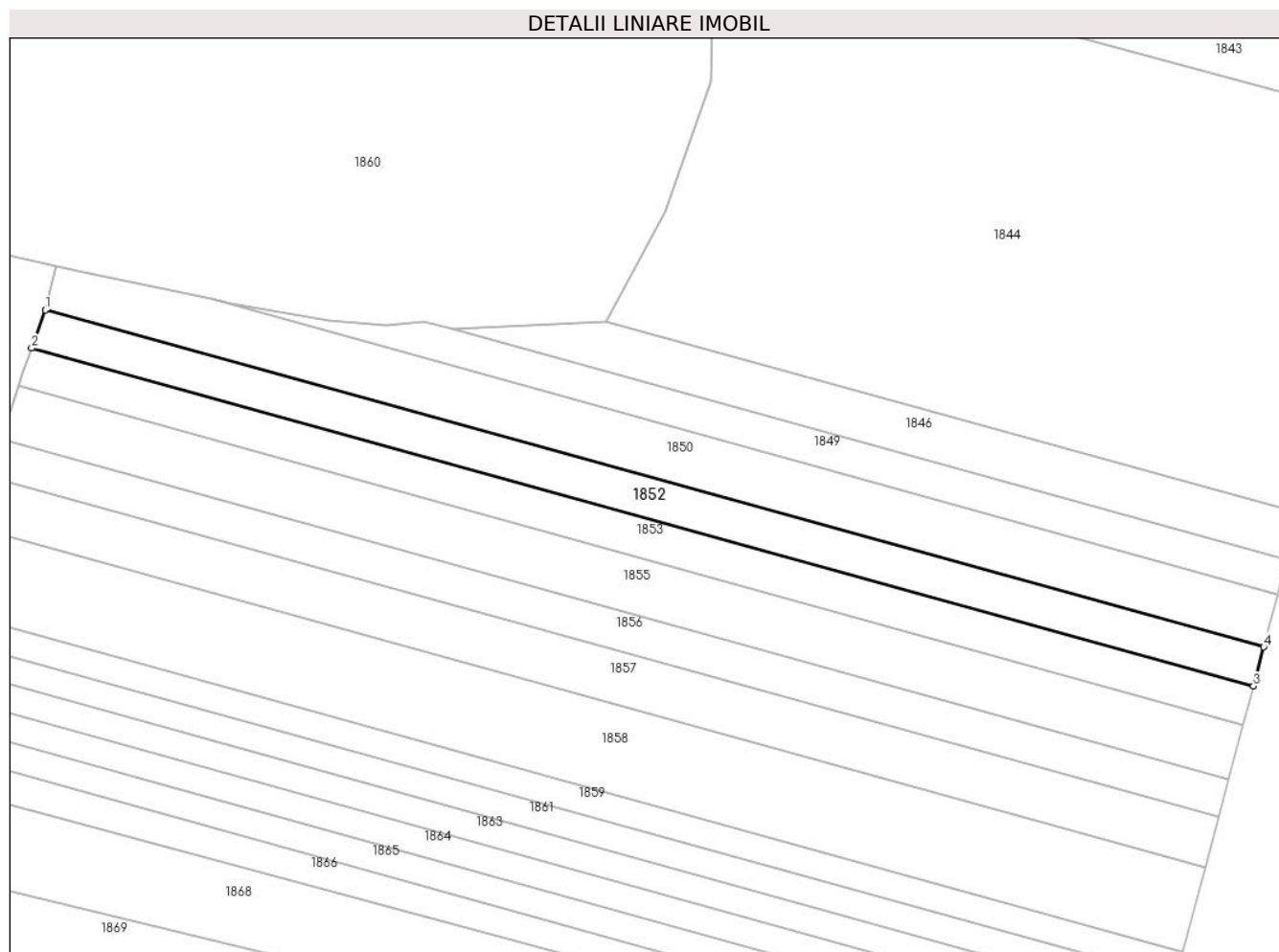
Inscrieri privind dezmembramintele dreptului de proprietate, drepturi reale de garanție și sarcini	Referințe
NU SUNT	

## Anexa Nr. 1 La Partea I

## Teren

Nr cadastral	Suprafața (mp)*	Observații / Referințe
	300	

\* Suprafața este determinată în planul de proiecție Stereo 70.



## Date referitoare la teren

Crt	Categorie folosință	Intravilan	Suprafața (mp)	Tarla	Parcelă	Nr. topo	Observații / Referințe
1	padure	NU	300	73	1501/80	-	UP V CERNA, UA 52

## Lungime Segmente

1) Valorile lungimilor segmentelor sunt obținute din proiecție în plan.

Punct început	X / Y	Punct sfârșit	X / Y	Lungime segment (** (m)
1	424.397,694 374.625,547	2	424.396,638 374.622,628	3.105
2	424.396,638 374.622,628	3	424.490,188 374.596,771	97.057
3	424.490,188 374.596,771	4	424.490,983 374.599,763	3.096
4	424.490,983 374.599,763	1	424.397,694 374.625,547	96.787

\*\* Lungimile segmentelor sunt determinate în planul de proiecție Stereo 70 și sunt rotunjite la 1 milimetru.

**\*\*\* Distanţa dintre puncte este formată din segmente cumulate ce sunt mai mici decât valoarea 1 milimetru.**





**DATE DESPRE IMOBILUL NR. 1853**

Oficiul de Cadastru și Publicitate Imobiliară VALCEA  
Biroul de Cadastru și Publicitate Imobiliară Ramnicu Valcea

**A. Partea I. Descrierea imobilului**

TEREN Extravilan

Adresa: Jud. Valcea

Nr. Crt	Nr cadastral Nr. topografic	Suprafața* (mp)	Observații / Referințe
A1		300	Sector cadastral:26 Teren neimprejmuit;

**B. Partea II. Proprietari și acte**

Inscrieri privitoare la dreptul de proprietate și alte drepturi reale		Referințe
/		
Act Administrativ nr. 7256, din 19/09/2002 emis de CJFF VÂLCEA (PV de punere în posesie nr. 1079/86 din 33.07.2004, emis de Primăria Lădești);		
B1	Inscrierea provizorie, drept de PROPRIETATE, dobandit prin Lege, cota actuala 1/1 1) COCORĂL V ELISABETA	A1

**C. Partea III. SARCINI .**

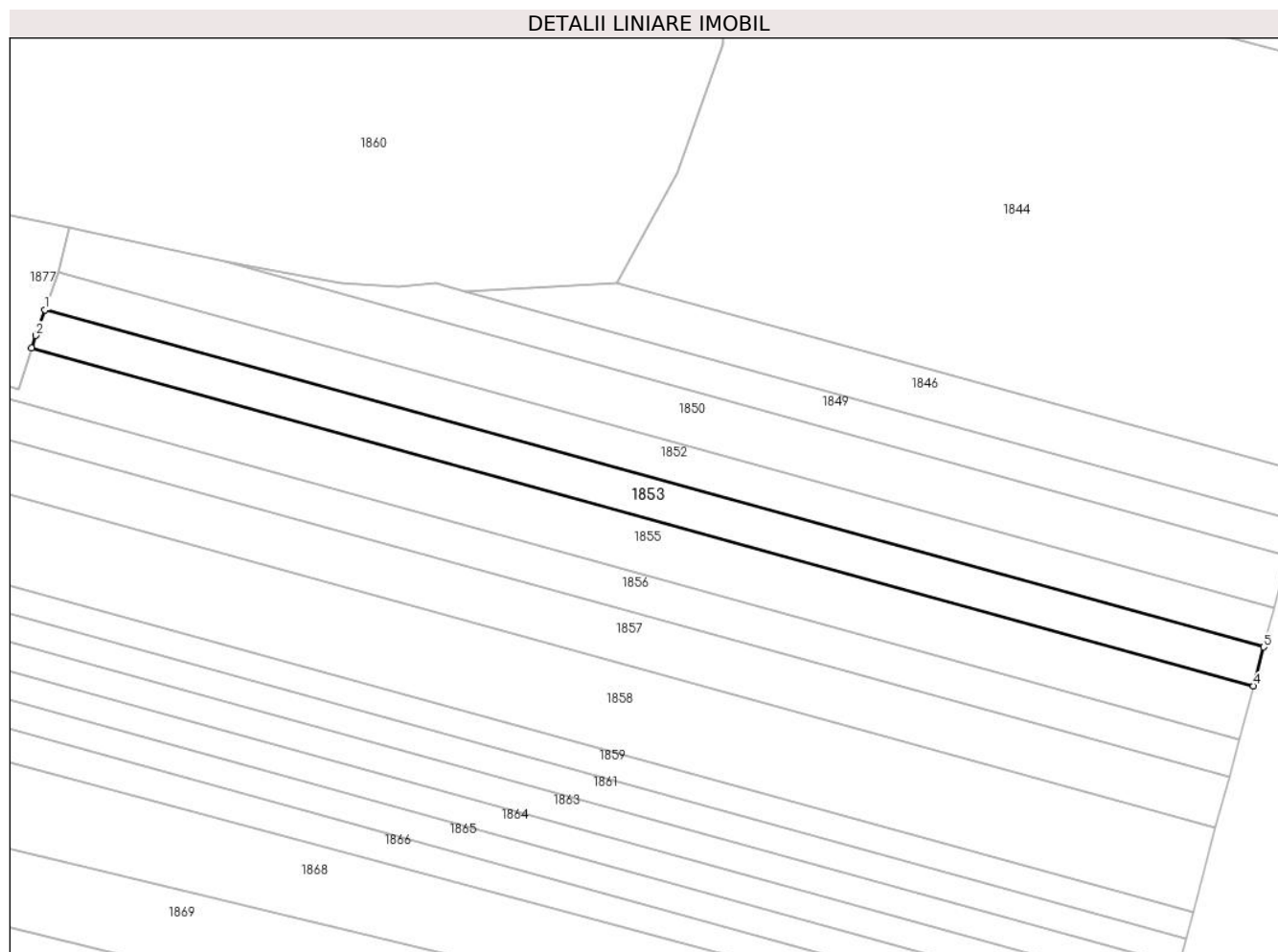
Inscrieri privind dezmembramintele dreptului de proprietate, drepturi reale de garanție și sarcini	Referințe
NU SUNT	

## Anexa Nr. 1 La Partea I

## Teren

Nr cadastral	Suprafața (mp)*	Observații / Referințe
	300	

\* Suprafața este determinată în planul de proiecție Stereo 70.



## Date referitoare la teren

Crt	Categorie folosință	Intravilan	Suprafața (mp)	Tarla	Parcelă	Nr. topo	Observații / Referințe
1	padure	NU	300	732	1501/81	-	UP V CERNA, UA 52

## Lungime Segmente

1) Valorile lungimilor segmentelor sunt obținute din proiecție în plan.

Punct început	X / Y	Punct sfârșit	X / Y	Lungime segment (** (m)
1	424.396,638 374.622,628	2	424.395,926 374.620,667	2.086
2	424.395,926 374.620,667	3	424.395,615 374.619,708	1.008
3	424.395,615 374.619,708	4	424.489,394 374.593,788	97.295
4	424.489,394 374.593,788	5	424.490,188 374.596,771	3.087
5	424.490,188 374.596,771	1	424.396,638 374.622,628	97.057

**\*\* Lungimile segmentelor sunt determinate în planul de proiecție Stereo 70 și sunt rotunjite la 1 milimetru.**

**\*\*\* Distanța dintre puncte este formată din segmente cumulate ce sunt mai mici decât valoarea 1 milimetru.**



**DATE DESPRE IMOBILUL NR. 1854**

Oficiul de Cadastru și Publicitate Imobiliară VALCEA  
Biroul de Cadastru și Publicitate Imobiliară Ramnicu Valcea

**A. Partea I. Descrierea imobilului**

TEREN Necunoscut

Adresa: Loc. Popesti, Jud. Valcea

Nr. Crt	Nr cadastral Nr. topografic	Suprafața* (mp)	Observații / Referințe
A1		2.075	Sector cadastral:26 Teren neimprejmuit;

**B. Partea II. Proprietari și acte**

Inscrieri privitoare la dreptul de proprietate și alte drepturi reale		Referințe
/		
Hotarare Judecatoreasca nr. 792/A, din 25/09/2023 emis de TRIBUNALUL VALCEA;		
B1	Intabulare, drept de PROPRIETATE, dobandit prin Hotarare Judecatoreasca, cota actuala 1/1 1) STAIKU VIOLETA 2) DEACONESCU CRISTINA-ELENA	A1

**C. Partea III. SARCINI .**

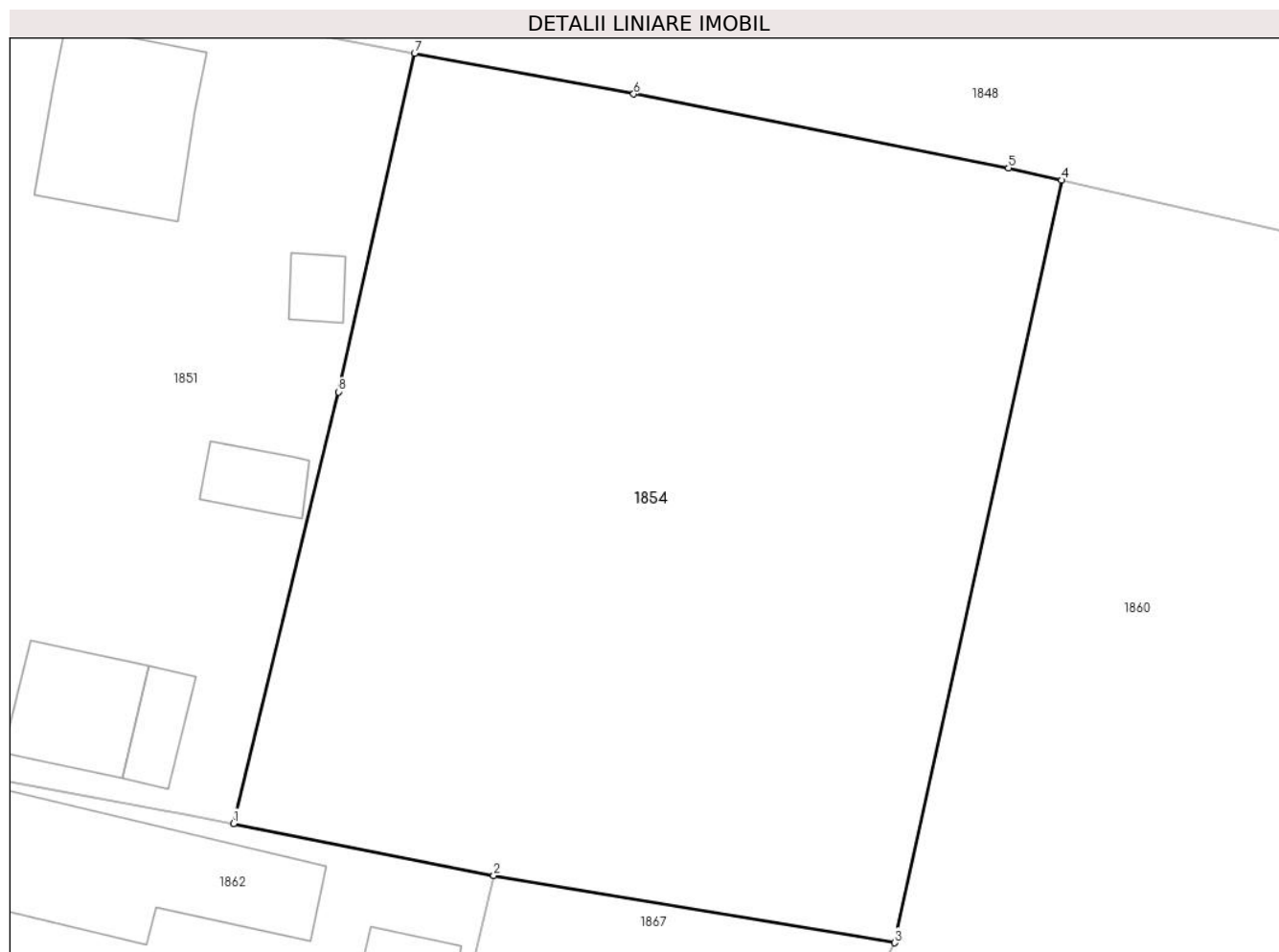
Inscrieri privind dezmembramintele dreptului de proprietate, drepturi reale de garanție și sarcini	Referințe
NU SUNT	

## Anexa Nr. 1 La Partea I

## Teren

Nr cadastral	Suprafața (mp)*	Observații / Referințe
	2.075	

\* Suprafața este determinată în planul de proiecție Stereo 70.



## Date referitoare la teren

Crt	Categorie folosință	Intravilan	Suprafața (mp)	Tarla	Parcelă	Nr. topo	Observații / Referințe
1	arabil	DA	1.058	9	230,231	-	
2	arabil	NU	1.017	73	1506/45	-	

## Lungime Segmente

1) Valorile lungimilor segmentelor sunt obținute din proiecție în plan.

Punct început	X / Y	Punct sfârșit	X / Y	Lungime segment (** (m)
1	424.203,698 374.663,236	2	424.220,066 374.659,972	16.691
2	424.220,066 374.659,972	3	424.245,311 374.655,732	25.599
3	424.245,311 374.655,732	4	424.255,82 374.703,705	49.111
4	424.255,82 374.703,705	5	424.252,471 374.704,47	3.435

Punct început	X / Y	Punct sfârșit	X / Y	Lungime segment (** (m)
5	424.252,471 374.704,47	6	424.228,881 374.709,118	24.044
6	424.228,881 374.709,118	7	424.215,087 374.711,686	14.031
7	424.215,087 374.711,686	8	424.210,305 374.690,388	21.828
8	424.210,305 374.690,388	1	424.203,698 374.663,236	27.945

\*\* Lungimile segmentelor sunt determinate în planul de proiecție Stereo 70 și sunt rotunjite la 1 milimetru.

\*\*\* Distanța dintre puncte este formată din segmente cumulate ce sunt mai mici decât valoarea 1 milimetru.





**DATE DESPRE IMOBILUL NR. 1855**

Oficiul de Cadastru și Publicitate Imobiliară VALCEA  
Biroul de Cadastru și Publicitate Imobiliară Ramnicu Valcea

**A. Partea I. Descrierea imobilului**

TEREN Extravilan

Adresa: Jud. Valcea

Nr. Crt	Nr cadastral Nr. topografic	Suprafața* (mp)	Observații / Referințe
A1		420	Sector cadastral:26 Teren neimpregmuit;

**B. Partea II. Proprietari și acte**

Inscrieri privitoare la dreptul de proprietate și alte drepturi reale		Referințe
/		
Act Notarial nr. 8, din 11/05/2007 emis de NP DRÂNCIU CONSTANTIN;		
B1	Intabulare, drept de PROPRIETATE, dobandit prin lesire Din Indiviziune, cota actuala 1/1 1) MAZILU GHEORGHE	A1

**C. Partea III. SARCINI .**

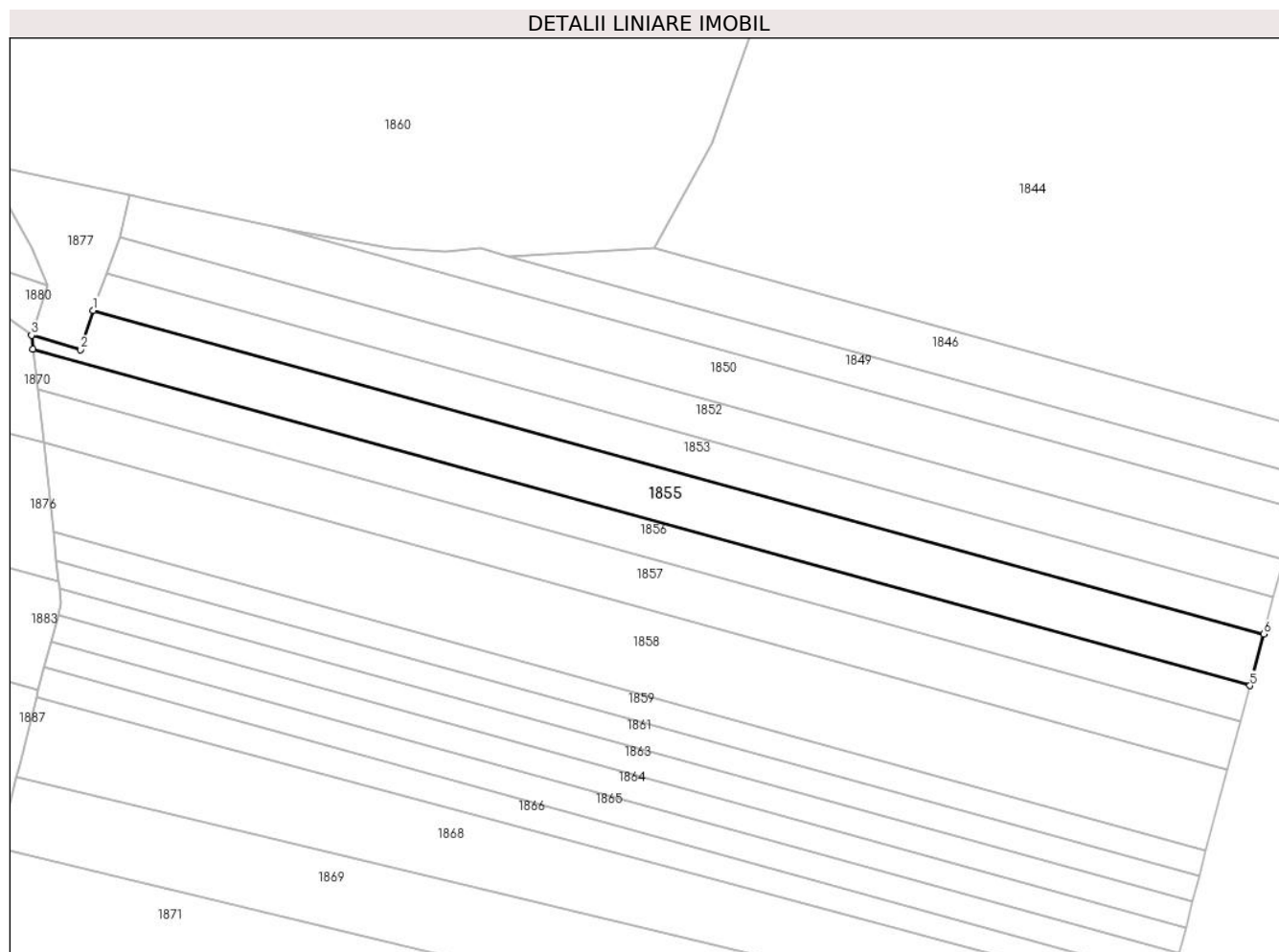
Inscrieri privind dezmembramintele dreptului de proprietate, drepturi reale de garanție și sarcini	Referințe
NU SUNT	

## Anexa Nr. 1 La Partea I

## Teren

Nr cadastral	Suprafața (mp)*	Observații / Referințe
	420	

\* Suprafața este determinată în planul de proiecție Stereo 70.



## Date referitoare la teren

Crt	Categorie folosință	Intravilan	Suprafața (mp)	Tarla	Parcelă	Nr. topo	Observații / Referințe
1	padure	NU	420	73	1501/82	-	UP V CERNA, UA52

## Lungime Segmente

1) Valorile lungimilor segmentelor sunt obținute din proiecție în plan.

Punct început	X / Y	Punct sfârșit	X / Y	Lungime segment (** (m)
1	424.395,615 374.619,708	2	424.394,599 374.616,568	3.3
2	424.394,599 374.616,568	3	424.390,661 374.617,711	4.1
3	424.390,661 374.617,711	4	424.390,783 374.616,611	1.106
4	424.390,783 374.616,611	5	424.488,296 374.589,659	101.17
5	424.488,296 374.589,659	6	424.489,394 374.593,788	4.272

Punct început	X / Y	Punct sfârșit	X / Y	Lungime segment (** (m)
6	424.489,394 374.593,788	1	424.395,615 374.619,708	97.295

\*\* Lungimile segmentelor sunt determinate în planul de proiecție Stereo 70 și sunt rotunjite la 1 milimetru.

\*\*\* Distanța dintre puncte este formată din segmente cumulate ce sunt mai mici decât valoarea 1 milimetru.



**DATE DESPRE IMOBILUL NR. 1856**

Oficiul de Cadastru și Publicitate Imobiliară VALCEA  
Biroul de Cadastru și Publicitate Imobiliară Ramnicu Valcea

**A. Partea I. Descrierea imobilului**

TEREN Extravilan

Adresa: Jud. Valcea

Nr. Crt	Nr cadastral Nr. topografic	Suprafața* (mp)	Observații / Referințe
A1		300	Sector cadastral:26 Teren neimprejmuit;

**B. Partea II. Proprietari și acte**

Inscrieri privitoare la dreptul de proprietate și alte drepturi reale		Referințe
/		
Act Administrativ nr. 15, din 08/08/1991 emis de CJFF VĂLCEA (PV de punere în posesie nr. 2261/123 din 11,12,2003, emis de Primăria Lădești);		
B1	Inscrierea provizorie, drept de PROPRIETATE, dobandit prin Lege, cota actuala 1/1 1) <b>BABUCIU ION</b>	A1

**C. Partea III. SARCINI .**

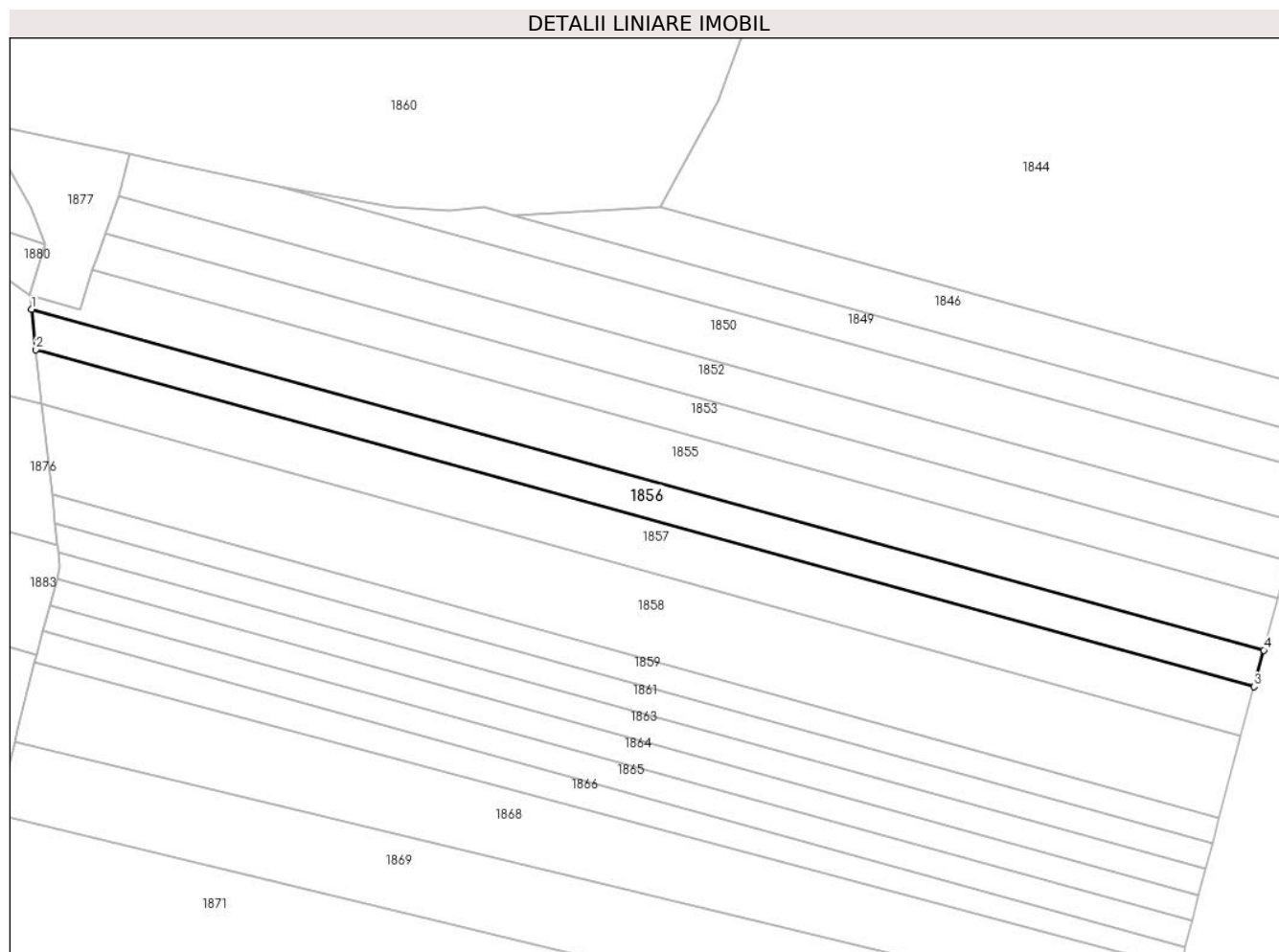
Inscrieri privind dezmembramintele dreptului de proprietate, drepturi reale de garanție și sarcini	Referințe
NU SUNT	

## Anexa Nr. 1 La Partea I

## Teren

Nr cadastral	Suprafața (mp)*	Observații / Referințe
	300	

\* Suprafața este determinată în planul de proiecție Stereo 70.



## Date referitoare la teren

Crt	Categorie folosință	Intravilan	Suprafața (mp)	Tarla	Parcelă	Nr. topo	Observații / Referințe
1	padure	NU	300	73	1501/83	-	UP V CERNA, UA 52

## Lungime Segmente

1) Valorile lungimilor segmentelor sunt obținute din proiecție în plan.

Punct început	X / Y	Punct sfârșit	X / Y	Lungime segment (** (m)
1	424.390,783 374.616,611	2	424.391,135 374.613,42	3.211
2	424.391,135 374.613,42	3	424.487,529 374.586,777	100.009
3	424.487,529 374.586,777	4	424.488,296 374.589,659	2.983
4	424.488,296 374.589,659	1	424.390,783 374.616,611	101.17

\*\* Lungimile segmentelor sunt determinate în planul de proiecție Stereo 70 și sunt rotunjite la 1 milimetru.

**\*\*\* Distanţa dintre puncte este formată din segmente cumulate ce sunt mai mici decât valoarea 1 milimetru.**





**DATE DESPRE IMOBILUL NR. 1857**

Oficiul de Cadastru și Publicitate Imobiliară VALCEA  
Biroul de Cadastru și Publicitate Imobiliară Ramnicu Valcea

**A. Partea I. Descrierea imobilului**

TEREN Extravilan

Adresa: Jud. Valcea

Nr. Crt	Nr cadastral Nr. topografic	Suprafața* (mp)	Observații / Referințe
A1		400	Sector cadastral:26 Teren neimprejmuit;

**B. Partea II. Proprietari și acte**

Inscrieri privitoare la dreptul de proprietate și alte drepturi reale	Referințe
/	
Act Administrativ nr. 28, din 11/03/2004 emis de CJSIPT VÂLCEA;	
B1	A1
Intabulare, drept de PROPRIETATE, dobandit prin Lege, cota actuala 1/1 1) CĂPITĂNESCU N ELVIRA	

**C. Partea III. SARCINI .**

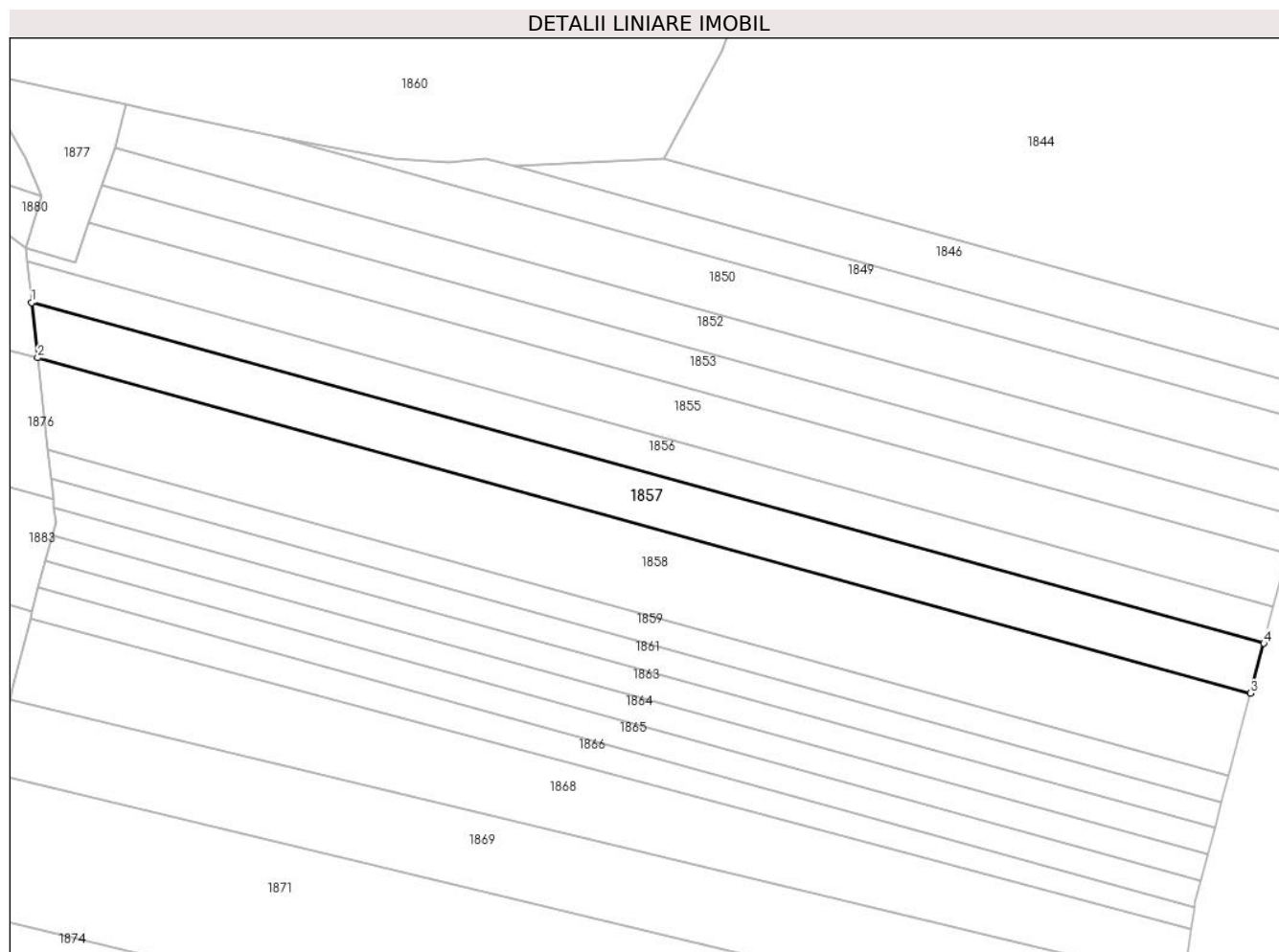
Inscrieri privind dezmembramintele dreptului de proprietate, drepturi reale de garanție și sarcini	Referințe
NU SUNT	

## Anexa Nr. 1 La Partea I

## Teren

Nr cadastral	Suprafața (mp)*	Observații / Referințe
	400	

\* Suprafața este determinată în planul de proiecție Stereo 70.



## Date referitoare la teren

Crt	Categorie folosință	Intravilan	Suprafața (mp)	Tarla	Parcelă	Nr. topo	Observații / Referințe
1	padure	NU	400	73	1501/84	-	UP V CERNA, UA52

## Lungime Segmente

1) Valorile lungimilor segmentelor sunt obținute din proiecție în plan.

Punct început	X / Y	Punct sfârșit	X / Y	Lungime segment (** (m)
1	424.391,135 374.613,42	2	424.391,611 374.609,106	4.34
2	424.391,611 374.609,106	3	424.486,493 374.582,881	98.44
3	424.486,493 374.582,881	4	424.487,529 374.586,777	4.031
4	424.487,529 374.586,777	1	424.391,135 374.613,42	100.009

\*\* Lungimile segmentelor sunt determinate în planul de proiecție Stereo 70 și sunt rotunjite la 1 milimetru.

**\*\*\* Distanţa dintre puncte este formată din segmente cumulate ce sunt mai mici decât valoarea 1 milimetru.**



**DATE DESPRE IMOBILUL NR. 1858**

Oficiul de Cadastru și Publicitate Imobiliară VALCEA  
Biroul de Cadastru și Publicitate Imobiliară Ramnicu Valcea

**A. Partea I. Descrierea imobilului**

TEREN Extravilan

Adresa: Jud. Valcea

Nr. Crt	Nr cadastral Nr. topografic	Suprafața* (mp)	Observații / Referințe
A1		650	Sector cadastral:26 Teren neimpregmuit;

**B. Partea II. Proprietari și acte**

Inscrieri privitoare la dreptul de proprietate și alte drepturi reale		Referințe
/		
Act Administrativ nr. 7256, din 19/09/2002 emis de CJFF VÂLCEA (PV de punere în posesie nr. 146/188 din 28,01,2004, emis de Primăria Lădești);		
B1	Inscrierea provizorie, drept de PROPRIETATE, dobandit prin Lege, cota actuala 1/1 1) PĂUN CERNOVICA 2) ANDREI PETRE 3) BĂUȚOIU LUCICA	A1

**C. Partea III. SARCINI .**

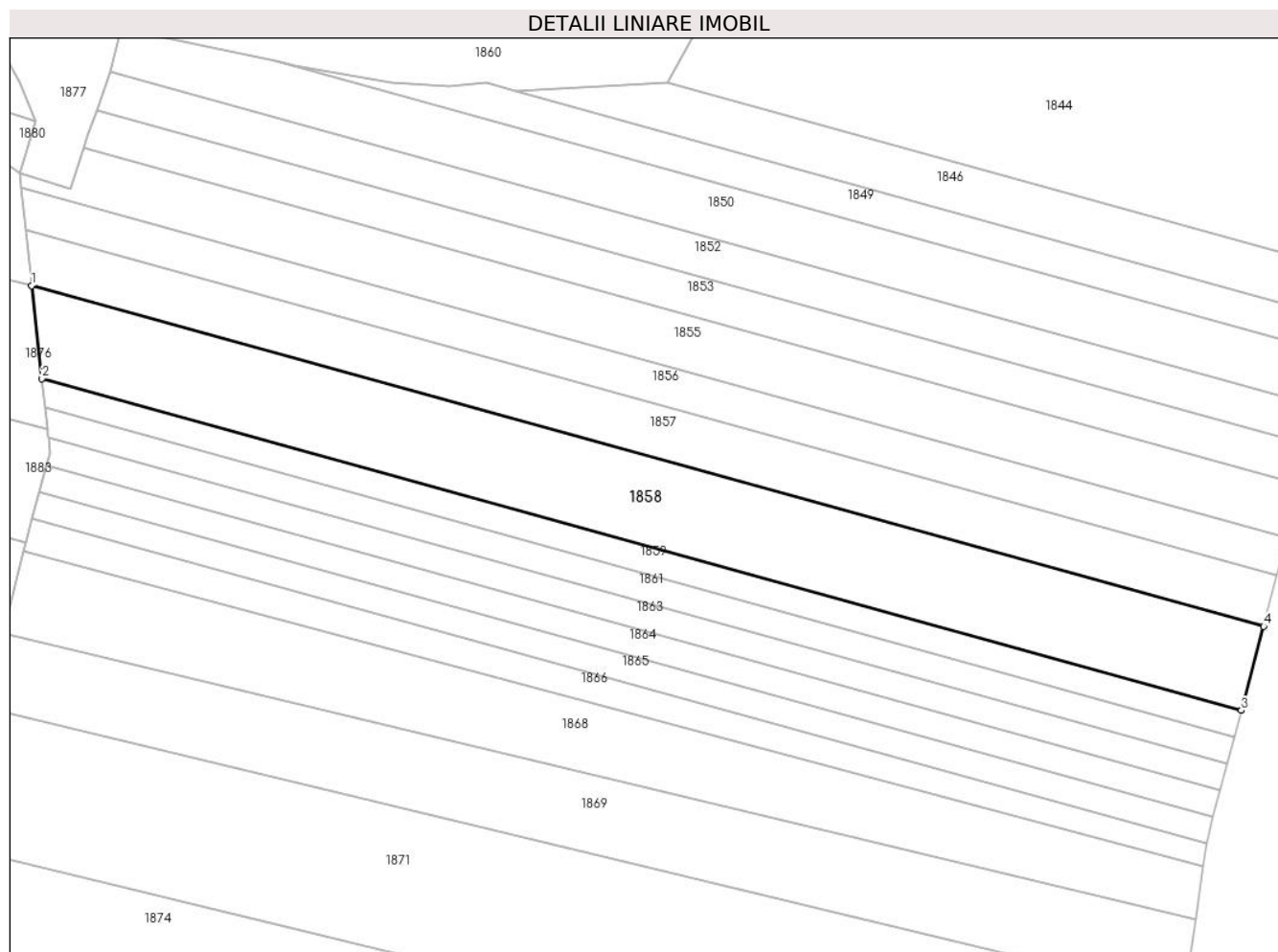
Inscrieri privind dezmembramintele dreptului de proprietate, drepturi reale de garanție și sarcini	Referințe
NU SUNT	

## Anexa Nr. 1 La Partea I

## Teren

Nr cadastral	Suprafața (mp)*	Observații / Referințe
	650	

\* Suprafața este determinată în planul de proiecție Stereo 70.



## Date referitoare la teren

Crt	Categorie folosință	Intravilan	Suprafața (mp)	Tarla	Parcelă	Nr. topo	Observații / Referințe
1	padure	NU	650	73	1501/85	-	UP V CERNA, UA 52

## Lungime Segmente

1) Valorile lungimilor segmentelor sunt obținute din proiecție în plan.

Punct început	X / Y	Punct sfârșit	X / Y	Lungime segment (** (m)
1	424.391,611 374.609,106	2	424.392,401 374.601,945	7.204
2	424.392,401 374.601,945	3	424.484,773 374.576,414	95.836
3	424.484,773 374.576,414	4	424.486,493 374.582,881	6.692
4	424.486,493 374.582,881	1	424.391,611 374.609,106	98.44

\*\* Lungimile segmentelor sunt determinate în planul de proiecție Stereo 70 și sunt rotunjite la 1 milimetru.

**\*\*\* Distanţa dintre puncte este formată din segmente cumulate ce sunt mai mici decât valoarea 1 milimetru.**





**DATE DESPRE IMOBILUL NR. 1859**

Oficiul de Cadastru și Publicitate Imobiliară VALCEA  
Biroul de Cadastru și Publicitate Imobiliară Ramnicu Valcea

**A. Partea I. Descrierea imobilului**

TEREN Extravilan

Adresa: Jud. Valcea

Nr. Crt	Nr cadastral Nr. topografic	Suprafața* (mp)	Observații / Referințe
A1		200	Sector cadastral:26 Teren neimprejmuit;

**B. Partea II. Proprietari și acte**

Inscrieri privitoare la dreptul de proprietate și alte drepturi reale		Referințe
/		
Act Administrativ nr. 15, din 08/08/1991 emis de CJFF VĂLCEA (PV de punere în posesie nr. 2261/111 din 11,12,2003, emis de Primăria Lădești);		
B1	Inscrierea provizorie, drept de PROPRIETATE, dobandit prin Lege, cota actuala 1/1 1) COCORĂL V ELISABETA	A1

**C. Partea III. SARCINI .**

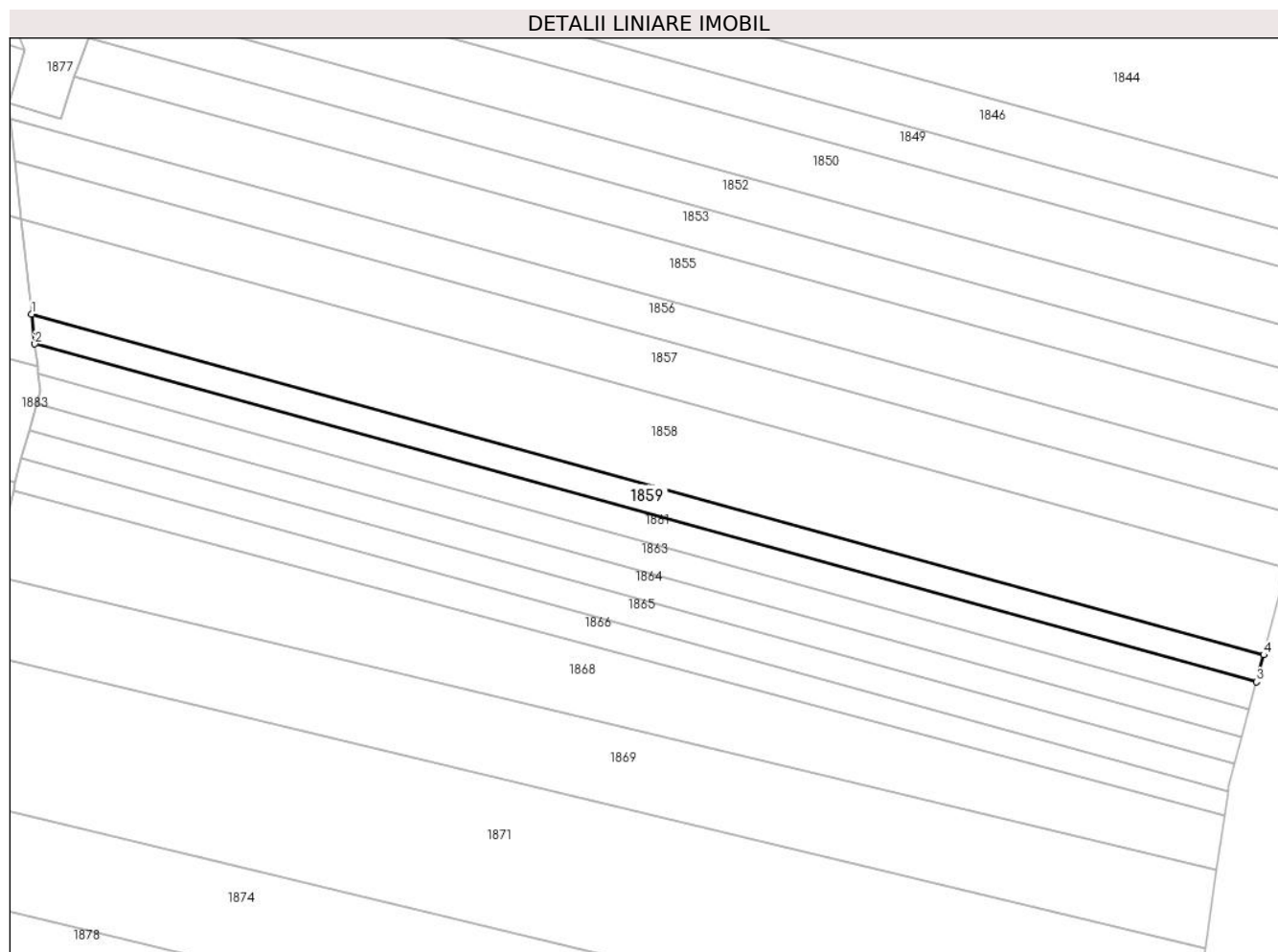
Inscrieri privind dezmembramintele dreptului de proprietate, drepturi reale de garanție și sarcini	Referințe
NU SUNT	

## Anexa Nr. 1 La Partea I

## Teren

Nr cadastral	Suprafața (mp)*	Observații / Referințe
	200	

\* Suprafața este determinată în planul de proiecție Stereo 70.



## Date referitoare la teren

Crt	Categorie folosință	Intravilan	Suprafața (mp)	Tarla	Parcelă	Nr. topo	Observații / Referințe
1	padure	NU	200	73	1501/86	-	UP V CERNA, UA 52

## Lungime Segmente

1) Valorile lungimilor segmentelor sunt obținute din proiecție în plan.

Punct început	X / Y	Punct sfârșit	X / Y	Lungime segment (** (m)
1	424.392,401 374.601,945	2	424.392,649 374.599,702	2.257
2	424.392,649 374.599,702	3	424.484,234 374.574,388	95.02
3	424.484,234 374.574,388	4	424.484,773 374.576,414	2.096
4	424.484,773 374.576,414	1	424.392,401 374.601,945	95.836

\*\* Lungimile segmentelor sunt determinate în planul de proiecție Stereo 70 și sunt rotunjite la 1 milimetru.

**\*\*\* Distanţa dintre puncte este formată din segmente cumulate ce sunt mai mici decât valoarea 1 milimetru.**



**DATE DESPRE IMOBILUL NR. 1860**

Oficiul de Cadastru și Publicitate Imobiliară VALCEA  
 Biroul de Cadastru și Publicitate Imobiliară Ramnicu Valcea

**A. Partea I. Descrierea imobilului**

TEREN Extravilan

Adresa: Jud. Valcea

Nr. Crt	Nr cadastral Nr. topografic	Suprafața* (mp)	Observații / Referințe
A1		Din acte: 10.616 Masurata: 9.624	Sector cadastral:26 Teren neimprejmuit;

**B. Partea II. Proprietari și acte**

Inscrieri privitoare la dreptul de proprietate și alte drepturi reale		Referințe
/		
Act Notarial nr. CM 27, din 26/06/2017 emis de NP HOLOHAN DIANA MIHAELA;		
B1	Intabulare, drept de PROPRIETATE, dobandit prin Succesiune, cota actuala 1/1 1) PETRĂCHIOIU VALENTINA	A1

**C. Partea III. SARCINI .**

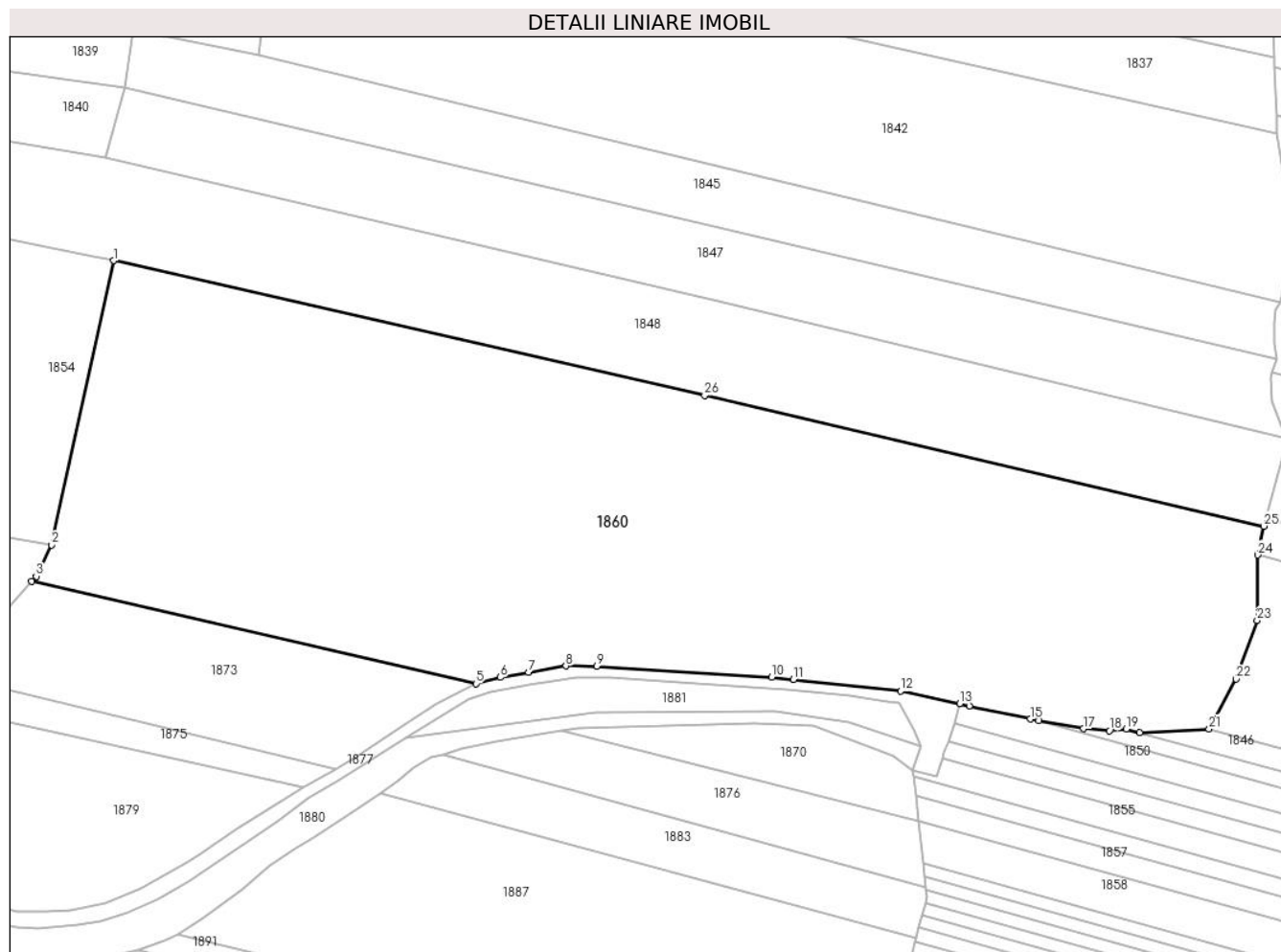
Inscrieri privind dezmembramintele dreptului de proprietate, drepturi reale de garanție și sarcini	Referințe
NU SUNT	

## Anexa Nr. 1 La Partea I

## Teren

Nr cadastral	Suprafața (mp)*	Observații / Referințe
	Din acte: 10.616 Masurata: 9.624	

\* Suprafața este determinată în planul de proiecție Stereo 70.



## Date referitoare la teren

Crt	Categorie folosință	Intra vilan	Suprafața (mp)	Tarla	Parcelă	Nr. topo	Observații / Referințe
1	arabil	NU	9.624	73	1506/45	-	

## Lungime Segmente

1) Valorile lungimilor segmentelor sunt obținute din proiecție în plan.

Punct început	X / Y	Punct sfârșit	X / Y	Lungime segment (** (m)
1	424.255,82 374.703,705	2	424.245,311 374.655,732	49.111
3	424.242,773 374.650,437	4	424.241,995 374.649,562	1.171
5	424.316,929 374.632,32	6	424.321,078 374.633,36	4.278
7	424.325,822 374.634,249	8	424.332,101 374.635,31	6.368
9	424.337,329 374.635,217	10	424.366,842 374.633,416	29.568

Punct început	X / Y	Punct sfârșit	X / Y	Lungime segment (** (m)
2	424.245,311 374.655,732	3	424.242,773 374.650,437	5.872
4	424.241,995 374.649,562	5	424.316,929 374.632,32	76.892
6	424.321,078 374.633,36	7	424.325,822 374.634,249	4.826
8	424.332,101 374.635,31	9	424.337,329 374.635,217	5.229
10	424.366,842 374.633,416	11	424.370,498 374.633,019	3.677

Punct început	X / Y	Punct sfârșit	X / Y	Lungime segment (** (m)
11	424.370,498 374.633,019	12	424.388,554 374.631,058	18.162
13	424.398,519 374.628,918	14	424.400,164 374.628,564	1.682
15	424.410,422 374.626,361	16	424.411,863 374.626,052	1.473
17	424.419,358 374.624,716	18	424.423,793 374.624,399	4.446
19	424.426,642 374.624,682	20	424.428,881 374.624,063	2.323
21	424.440,579 374.624,678	22	424.445,159 374.633,1	9.586
23	424.448,699 374.642,992	24	424.448,817 374.654,016	11.024
25	424.449,826 374.658,892	26	424.355,515 374.680,922	96.85

Punct început	X / Y	Punct sfârșit	X / Y	Lungime segment (** (m)
12	424.388,554 374.631,058	13	424.398,519 374.628,918	10.193
14	424.400,164 374.628,564	15	424.410,422 374.626,361	10.492
16	424.411,863 374.626,052	17	424.419,358 374.624,716	7.613
18	424.423,793 374.624,399	19	424.426,642 374.624,682	2.863
20	424.428,881 374.624,063	21	424.440,579 374.624,678	11.714
22	424.445,159 374.633,1	23	424.448,699 374.642,992	10.507
24	424.448,817 374.654,016	25	424.449,826 374.658,892	4.98
26	424.355,515 374.680,922	1	424.255,82 374.703,705	102.265

\*\* Lungimile segmentelor sunt determinate în planul de proiecție Stereo 70 și sunt rotunjite la 1 milimetru.

\*\*\* Distanța dintre puncte este formată din segmente cumulate ce sunt mai mici decât valoarea 1 milimetru.





**DATE DESPRE IMOBILUL NR. 1861**

Oficiul de Cadastru și Publicitate Imobiliară VALCEA  
Biroul de Cadastru și Publicitate Imobiliară Ramnicu Valcea

**A. Partea I. Descrierea imobilului**

TEREN Extravilan

Adresa: Jud. Valcea

Nr. Crt	Nr cadastral Nr. topografic	Suprafața* (mp)	Observații / Referințe
A1		200	Sector cadastral:26 Teren neimprejmuit;

**B. Partea II. Proprietari și acte**

Inscrieri privitoare la dreptul de proprietate și alte drepturi reale		Referințe
/		
Act Administrativ nr. 7256, din 19/09/2002 emis de CJFF VĂLCEA (PV de punere în posesie nr. 2261/110 din 11,12,2003, emis de Primăria Lădești);		
B1	Inscrierea provizorie, drept de PROPRIETATE, dobandit prin Lege, cota actuala 1/1 1) COCORĂL ANTON DEFUNCT:Da 2) COCORAL GHEORGHE	A1

**C. Partea III. SARCINI .**


Inscrieri privind dezmembramintele dreptului de proprietate, drepturi reale de garanție și sarcini	Referințe
NU SUNT	

## Anexa Nr. 1 La Partea I

## Teren

Nr cadastral	Suprafața (mp)*	Observații / Referințe
	200	

\* Suprafața este determinată în planul de proiecție Stereo 70.



## Date referitoare la teren

Crt	Categorie folosință	Intravilan	Suprafața (mp)	Tarla	Parcelă	Nr. topo	Observații / Referințe
1	padure	NU	200	73	1501/91	-	UP V CERNA, UA 52

## Lungime Segmente

1) Valorile lungimilor segmentelor sunt obținute din proiecție în plan.

Punct început	X / Y	Punct sfârșit	X / Y	Lungime segment (** (m)
1	424.392,649 374.599,702	2	424.392,835 374.598,011	1.701
2	424.392,835 374.598,011	3	424.392,879 374.597,618	0.395
3	424.392,879 374.597,618	4	424.392,898 374.597,44	0.18
4	424.392,898 374.597,44	5	424.483,691 374.572,345	94.197
5	424.483,691 374.572,345	6	424.484,234 374.574,388	2.114

Punct început	X / Y	Punct sfârşit	X / Y	Lungime segment (** (m)
6	424.484,234 374.574,388	1	424.392,649 374.599,702	95.02

\*\* Lungimile segmentelor sunt determinate în planul de proiecţie Stereo 70 şi sunt rotunjite la 1 milimetru.

\*\*\* Distanţa dintre puncte este formată din segmente cumulate ce sunt mai mici decât valoarea 1 milimetru.



**DATE DESPRE IMOBILUL NR. 1862**

Oficiul de Cadastru și Publicitate Imobiliară VALCEA  
Biroul de Cadastru și Publicitate Imobiliară Ramnicu Valcea

**A. Partea I. Descrierea imobilului**

TEREN Intravilan

Adresa: Loc. Popesti, Nr. 59, Jud. Valcea

Nr. Crt	Nr cadastral Nr. topografic	Suprafața* (mp)	Observații / Referințe
A1		839	Sector cadastral:26 Teren imprejmuit;

**Construcții**

Crt	Nr cadastral Nr. topografic	Adresa	Observații / Referințe
A1.1		Loc. Popesti, Nr. 59, Jud. Valcea	Nr. niveluri:1; S. construita la sol:134 mp; LOCUINȚĂ
A1.2		Loc. Popesti, Nr. 59, Jud. Valcea	Nr. niveluri:1; S. construita la sol:25 mp; MAGAZIE
A1.3		Loc. Popesti, Nr. 59, Jud. Valcea	Nr. niveluri:1; S. construita la sol:18 mp; ANEXA

**B. Partea II. Proprietari și acte**

Inscrieri privitoare la dreptul de proprietate și alte drepturi reale		Referințe
/		
Act Administrativ nr. 609/46811, din 11/04/2002 emis de CJSIPT VÂLCEA;		
B1	Intabulare, drept de PROPRIETATE, dobandit prin Reconstituire, cota actuala 1/1 1) IORDACHE CONSTANTIN	A1
Act Administrativ nr. 3509, din 28/10/2024 emis de PRIMĂRIA COMUNEI LĂDEȘTI;		
B2	Intabulare, drept de PROPRIETATE, dobandit prin Construire, cota actuala 1/1 1) IORDACHE CONSTANTIN	A1.1, A1.2, A1.3

**C. Partea III. SARCINI .**

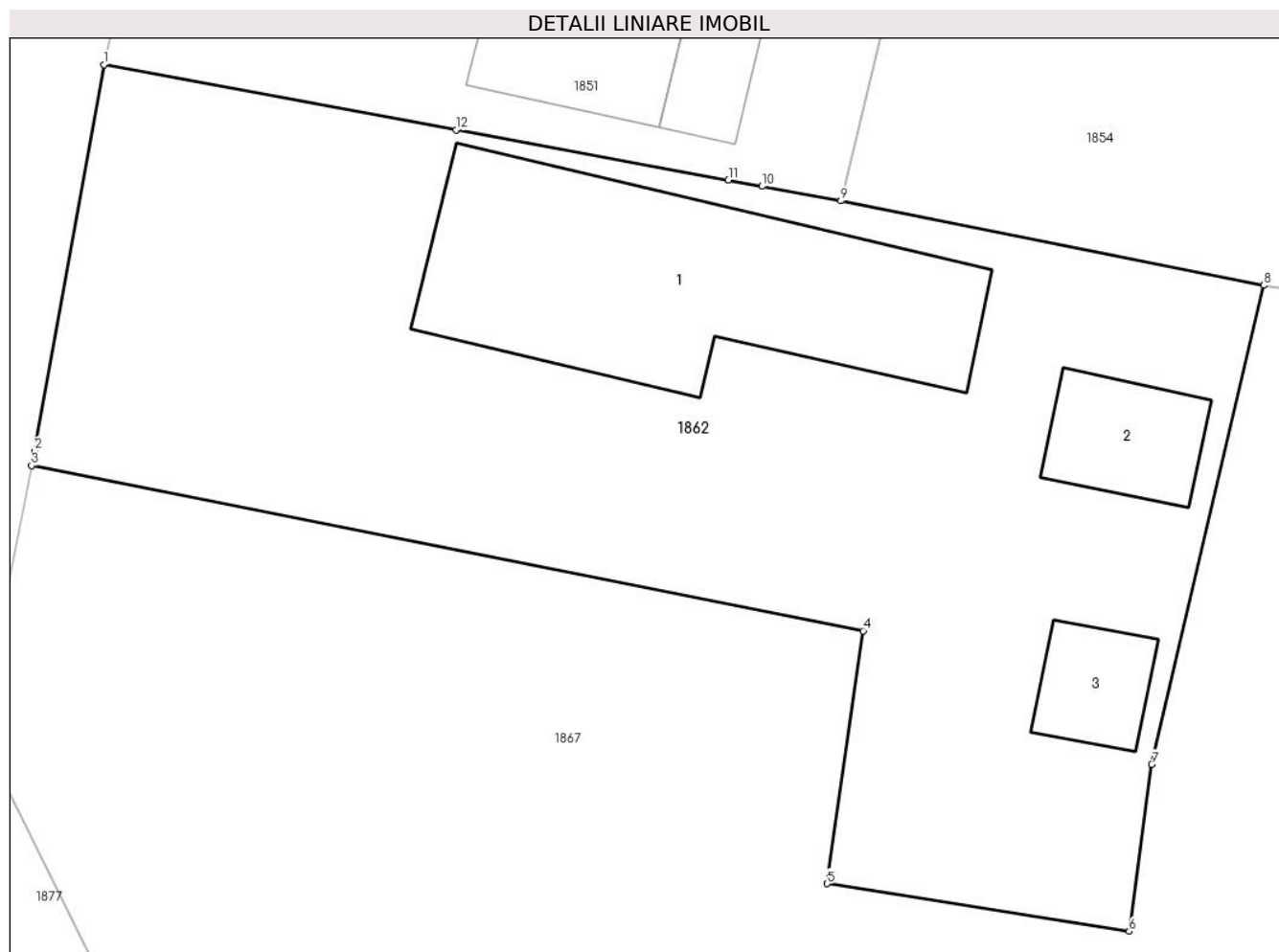
Inscrieri privind dezmembramintele dreptului de proprietate, drepturi reale de garanție și sarcini	Referințe
NU SUNT	

## Anexa Nr. 1 La Partea I

## Teren

Nr cadastral	Suprafața (mp)*	Observații / Referințe
	839	

\* Suprafața este determinată în planul de proiecție Stereo 70.



## Date referitoare la teren

Crt	Categorie folosință	Intra vilan	Suprafața (mp)	Tarla	Parcelă	Nr. topo	Observații / Referințe
1	curți constructii	DA	839	9	235, 236	-	

## Date referitoare la construcții

Crt	Număr	Destinație construcție	Supraf. (mp)	Situație juridică	Observații / Referințe
A1.1		construcții de locuințe	134	Cu acte	Nr. niveluri:1; S. construita la sol:134 mp; LOCUINȚĂ
A1.2		construcții anexa	25	Cu acte	Nr. niveluri:1; S. construita la sol:25 mp; MAGAZIE
A1.3		construcții anexa	18	Cu acte	Nr. niveluri:1; S. construita la sol:18 mp; ANEXA

## Lungime Segmente

1) Valorile lungimilor segmentelor sunt obținute din proiecție în plan.

Punct început	X / Y	Punct sfârșit	X / Y	Lungime segment (** (m)
1	424.175,181 374.668,507	2	424.172,492 374.653,565	15.182
2	424.172,492 374.653,565	3	424.172,379 374.652,996	0.581

Punct început	X / Y	Punct sfârșit	X / Y	Lungime segment (** (m)
3	424.172,379 374.652,996	4	424.204,557 374.646,608	32.806
4	424.204,557 374.646,608	5	424.203,172 374.636,829	9.876
5	424.203,172 374.636,829	6	424.214,853 374.634,982	11.826
6	424.214,853 374.634,982	7	424.215,728 374.641,442	6.519
7	424.215,728 374.641,442	8	424.220,066 374.659,972	19.031
8	424.220,066 374.659,972	9	424.203,698 374.663,236	16.691
9	424.203,698 374.663,236	10	424.200,648 374.663,8	3.101
10	424.200,648 374.663,8	11	424.199,346 374.664,04	1.325
11	424.199,346 374.664,04	12	424.188,814 374.665,987	10.71
12	424.188,814 374.665,987	1	424.175,181 374.668,507	13.864

\*\* Lungimile segmentelor sunt determinate în planul de proiecție Stereo 70 și sunt rotunjite la 1 milimetru.

\*\*\* Distanța dintre puncte este formată din segmente cumulate ce sunt mai mici decât valoarea 1 milimetru.





**DATE DESPRE IMOBILUL NR. 1863**

Oficiul de Cadastru și Publicitate Imobiliară VALCEA  
Biroul de Cadastru și Publicitate Imobiliară Ramnicu Valcea

**A. Partea I. Descrierea imobilului**

TEREN Extravilan

Adresa: Jud. Valcea

Nr. Crt	Nr cadastral Nr. topografic	Suprafața* (mp)	Observații / Referințe
A1		200	Sector cadastral:26 Teren neimprejmuit;

**B. Partea II. Proprietari și acte**

Inscrieri privitoare la dreptul de proprietate și alte drepturi reale		Referințe
/		
Act Administrativ nr. 7256, din 19/09/2002 emis de CJFF VĂLCEA (PV de punere în posesie nr. 2261/113 din 11,12,2003, emis de Primăria Lădești);		
B1	Inscrierea provizorie, drept de PROPRIETATE, dobandit prin Lege, cota actuala 1/1 1) COCORĂL IOANA	A1

**C. Partea III. SARCINI .**


Inscrieri privind dezmembramintele dreptului de proprietate, drepturi reale de garanție și sarcini	Referințe
NU SUNT	

## Anexa Nr. 1 La Partea I

## Teren

Nr cadastral	Suprafața (mp)*	Observații / Referințe
	200	

\* Suprafața este determinată în planul de proiecție Stereo 70.



## Date referitoare la teren

Crt	Categorie folosință	Intravilan	Suprafața (mp)	Tarla	Parcelă	Nr. topo	Observații / Referințe
1	padure	NU	200	73	1501/87	-	UP V CERNA, UA 52

## Lungime Segmente

1) Valorile lungimilor segmentelor sunt obținute din proiecție în plan.

Punct început	X / Y	Punct sfârșit	X / Y	Lungime segment (** (m)
1	424.392,898 374.597,44	2	424.393,031 374.596,234	1.213
2	424.393,031 374.596,234	3	424.392,767 374.595,266	1.004
3	424.392,767 374.595,266	4	424.483,144 374.570,286	93.765
4	424.483,144 374.570,286	5	424.483,691 374.572,345	2.131
5	424.483,691 374.572,345	1	424.392,898 374.597,44	94.197

**\*\* Lungimile segmentelor sunt determinate în planul de proiecție Stereo 70 și sunt rotunjite la 1 milimetru.**

**\*\*\* Distanța dintre puncte este formată din segmente cumulate ce sunt mai mici decât valoarea 1 milimetru.**



**DATE DESPRE IMOBILUL NR. 1864**

Oficiul de Cadastru și Publicitate Imobiliară VALCEA  
Biroul de Cadastru și Publicitate Imobiliară Ramnicu Valcea

**A. Partea I. Descrierea imobilului**

TEREN Extravilan

Adresa: Jud. Valcea

Nr. Crt	Nr cadastral Nr. topografic	Suprafața* (mp)	Observații / Referințe
A1		200	Sector cadastral:26 Teren neimpregmuit;

**B. Partea II. Proprietari și acte**

Inscrieri privitoare la dreptul de proprietate și alte drepturi reale	Referințe
/	
Act Administrativ nr. 39, din 22/03/2004 emis de CJSIPT VÂLCEA;	
B1	A1
Intabulare, drept de PROPRIETATE, dobandit prin Lege, cota actuala 1/1 1) COCORĂL N ILIE	

**C. Partea III. SARCINI .**


Inscrieri privind dezmembramintele dreptului de proprietate, drepturi reale de garanție și sarcini	Referințe
NU SUNT	

## Anexa Nr. 1 La Partea I

## Teren

Nr cadastral	Suprafața (mp)*	Observații / Referințe
	200	

\* Suprafața este determinată în planul de proiecție Stereo 70.



## Date referitoare la teren

Crt	Categorie folosință	Intra vilan	Suprafața (mp)	Tarla	Parcelă	Nr. topo	Observații / Referințe
1	padure	NU	200	73	1501/88	-	

## Lungime Segmente

1) Valorile lungimilor segmentelor sunt obținute din proiecție în plan.

Punct început	X / Y	Punct sfârșit	X / Y	Lungime segment (** (m)
1	424.392,767 374.595,266	2	424.392,205 374.593,208	2.133
2	424.392,205 374.593,208	3	424.482,595 374.568,225	93.779
3	424.482,595 374.568,225	4	424.483,144 374.570,286	2.133
4	424.483,144 374.570,286	1	424.392,767 374.595,266	93.765

\*\* Lungimile segmentelor sunt determinate în planul de proiecție Stereo 70 și sunt rotunjite la 1 milimetru.

**\*\*\* Distanţa dintre puncte este formată din segmente cumulate ce sunt mai mici decât valoarea 1 milimetru.**





**DATE DESPRE IMOBILUL NR. 1865**

Oficiul de Cadastru și Publicitate Imobiliară VALCEA  
Biroul de Cadastru și Publicitate Imobiliară Ramnicu Valcea

**A. Partea I. Descrierea imobilului**

TEREN Extravilan

Adresa: Jud. Valcea

Nr. Crt	Nr cadastral Nr. topografic	Suprafața* (mp)	Observații / Referințe
A1		200	Sector cadastral:26 Teren neimprejmut;

**B. Partea II. Proprietari și acte**

Inscrieri privitoare la dreptul de proprietate și alte drepturi reale		Referințe
/		
Act Administrativ nr. 3509, din 29/10/2024 emis de PRIMĂRIA COMUNEI LĂDEȘTI;		
B1	Inscrierea posesiei, drept de PROPRIETATE, dobandit prin Lege, cota actuala 1/1 1) NEIDENTIFICAT NEIDENTIFICAT	A1
Act Normativ nr. 7, din 13/03/1996 emis de PARLAMENTUL ROMÂNIEI ((art. 13));		
B2	Se notează mențiunea de proprietar neidentificat	A1

**C. Partea III. SARCINI .**

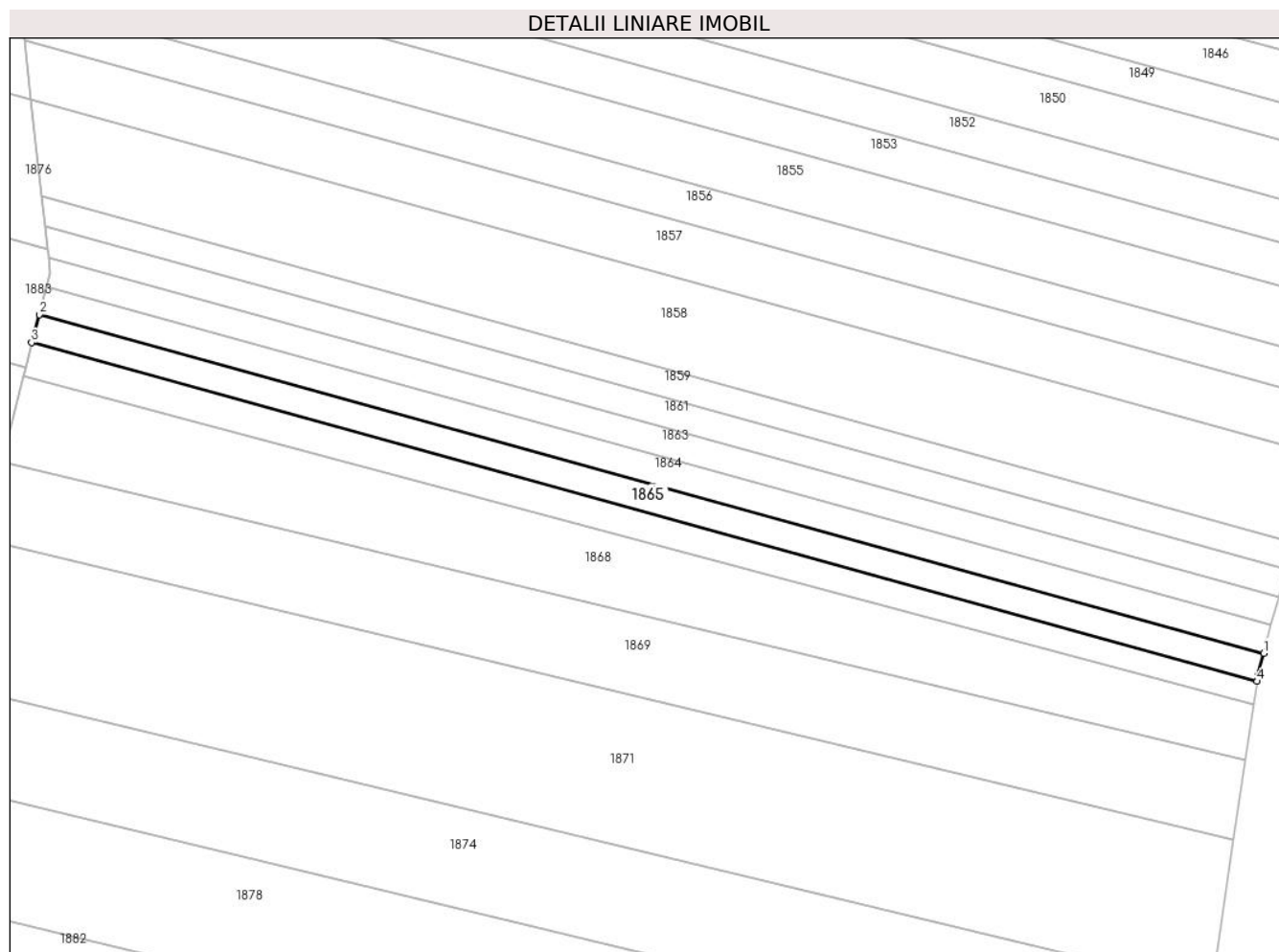
Inscrieri privind dezmembramintele dreptului de proprietate, drepturi reale de garanție și sarcini	Referințe
NU SUNT	

## Anexa Nr. 1 La Partea I

## Teren

Nr cadastral	Suprafața (mp)*	Observații / Referințe
	200	

\* Suprafața este determinată în planul de proiecție Stereo 70.



## Date referitoare la teren

Crt	Categorie folosință	Intravilan	Suprafața (mp)	Tarla	Parcelă	Nr. topo	Observații / Referințe
1	padure	NU	200	736	1501/89	-	UP V CERNA, UP 52

## Lungime Segmente

1) Valorile lungimilor segmentelor sunt obținute din proiecție în plan.

Punct început	X / Y	Punct sfârșit	X / Y	Lungime segment (** (m)
1	424.482,595 374.568,225	2	424.392,205 374.593,208	93.779
2	424.392,205 374.593,208	3	424.391,647 374.591,15	2.132
3	424.391,647 374.591,15	4	424.482,094 374.566,151	93.838
4	424.482,094 374.566,151	5	424.482,156 374.566,572	0.425
5	424.482,156 374.566,572	1	424.482,595 374.568,225	1.71

**\*\* Lungimile segmentelor sunt determinate în planul de proiecție Stereo 70 și sunt rotunjite la 1 milimetru.**

**\*\*\* Distanța dintre puncte este formată din segmente cumulate ce sunt mai mici decât valoarea 1 milimetru.**



**DATE DESPRE IMOBILUL NR. 1866**

Oficiul de Cadastru și Publicitate Imobiliară VALCEA  
 Biroul de Cadastru și Publicitate Imobiliară Ramnicu Valcea

**A. Partea I. Descrierea imobilului**

TEREN Extravilan

Adresa: Jud. Valcea

Nr. Crt	Nr cadastral Nr. topografic	Suprafața* (mp)	Observații / Referințe
A1		200	Sector cadastral:26 Teren neimprejmuit;

**B. Partea II. Proprietari și acte**

Inscrieri privitoare la dreptul de proprietate și alte drepturi reale	Referințe
/	
Act Administrativ nr. 23850, din 18/12/2015 emis de CJSIPT VÂLCEA;	
B1	A1
Intabulare, drept de PROPRIETATE, dobandit prin Lege, cota actuala 1/1	
1) CRUCERU ȘTEFANIA	

**C. Partea III. SARCINI .**


Inscrieri privind dezmembramintele dreptului de proprietate, drepturi reale de garanție și sarcini	Referințe
NU SUNT	

## Anexa Nr. 1 La Partea I

## Teren

Nr cadastral	Suprafața (mp)*	Observații / Referințe
	200	

\* Suprafața este determinată în planul de proiecție Stereo 70.



## Date referitoare la teren

Crt	Categorie folosință	Intravilan	Suprafața (mp)	Tarla	Parcelă	Nr. topo	Observații / Referințe
1	padure	NU	200	73	1501/90	-	UP V CERNA, UA52

## Lungime Segmente

1) Valorile lungimilor segmentelor sunt obținute din proiecție în plan.

Punct început	X / Y	Punct sfârșit	X / Y	Lungime segment (** (m)
1	424.391,647 374.591,15	2	424.391,182 374.589,311	1.898
2	424.391,182 374.589,311	3	424.391,03 374.588,709	0.62
3	424.391,03 374.588,709	4	424.481,837 374.564,414	94.002
4	424.481,837 374.564,414	5	424.482,094 374.566,151	1.757
5	424.482,094 374.566,151	1	424.391,647 374.591,15	93.838

**\*\* Lungimile segmentelor sunt determinate în planul de proiecție Stereo 70 și sunt rotunjite la 1 milimetru.**

**\*\*\* Distanța dintre puncte este formată din segmente cumulate ce sunt mai mici decât valoarea 1 milimetru.**





**DATE DESPRE IMOBILUL NR. 1867**

Oficiul de Cadastru și Publicitate Imobiliară VALCEA  
Biroul de Cadastru și Publicitate Imobiliară Ramnicu Valcea

**A. Partea I. Descrierea imobilului**

TEREN Necunoscut

Adresa: Loc. Popesti, Jud. Valcea

Nr. Crt	Nr cadastral Nr. topografic	Suprafața* (mp)	Observații / Referințe
A1		Din acte: 1.651 Masurata: 1.286	Sector cadastral:26 Teren imprejmuit;

**B. Partea II. Proprietari și acte**

Inscrieri privitoare la dreptul de proprietate și alte drepturi reale		Referințe
/		
Act Administrativ nr. 1089, din 12/01/2004 emis de CJSIPT VÂLCEA;		
B1	Intabulare, drept de PROPRIETATE, dobandit prin Reconstituire, cota actuala 1/1 1) LIXANDRU I MIRCEA	A1

**C. Partea III. SARCINI .**

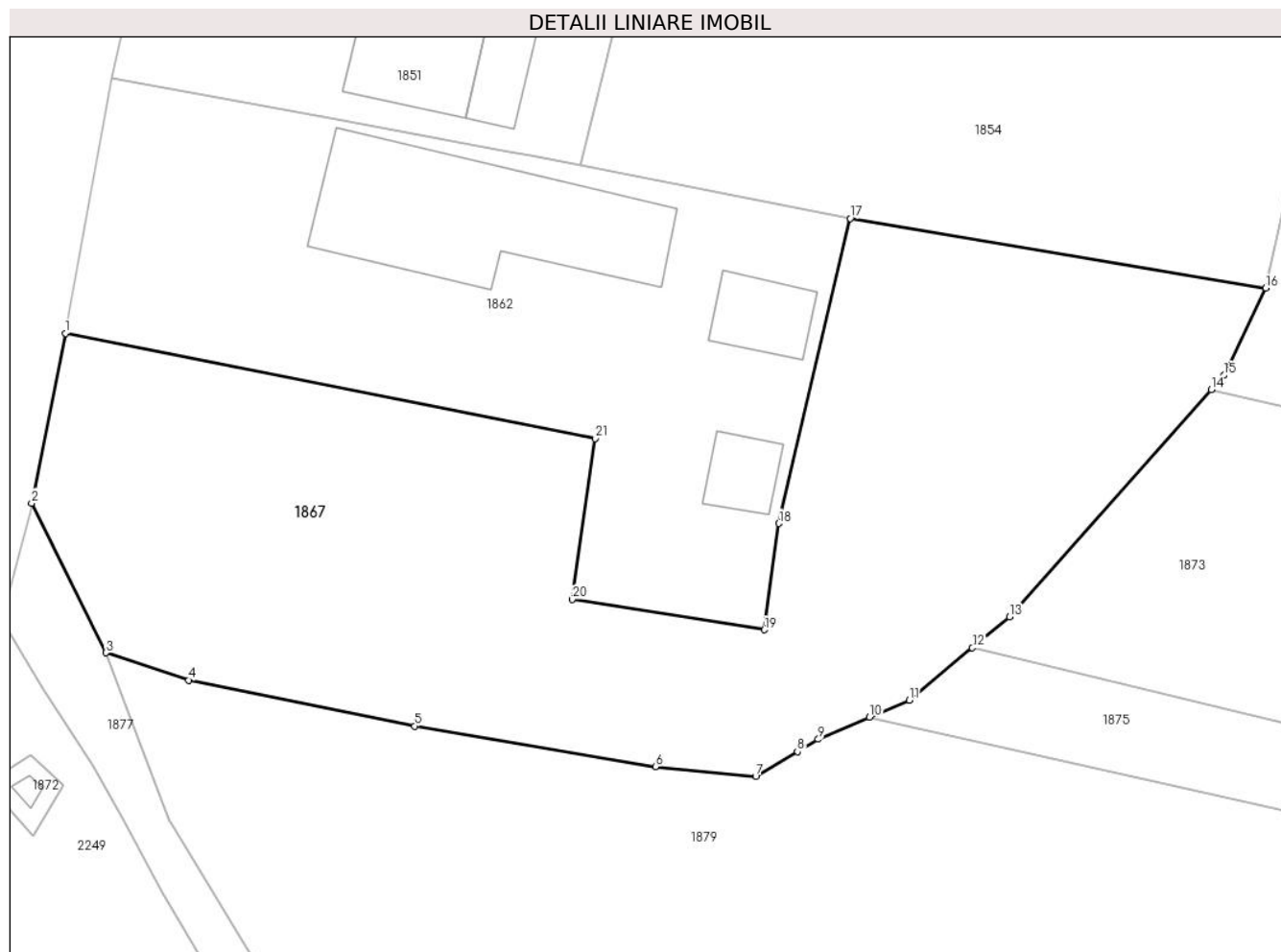
Inscrieri privind dezmembramintele dreptului de proprietate, drepturi reale de garanție și sarcini	Referințe
NU SUNT	

## Anexa Nr. 1 La Partea I

## Teren

Nr cadastral	Suprafața (mp)*	Observații / Referințe
	Din acte: 1.651 Masurata: 1.286	

\* Suprafața este determinată în planul de proiecție Stereo 70.



## Date referitoare la teren

Crt	Categorie folosință	Intravilan	Suprafața (mp)	Tarla	Parcelă	Nr. topo	Observații / Referințe
1	arabil	NU	706	73	1506/49	-	
2	arabil	DA	580	73	1506/49	-	

## Lungime Segmente

1) Valorile lungimilor segmentelor sunt obținute din proiecție în plan.

Punct început	X / Y	Punct sfârșit	X / Y	Lungime segment (** (m)
1	424.172,379 374.652,996	2	424.170,332 374.642,677	10.52
3	424.174,85 374.633,586	4	424.179,871 374.631,924	5.289
5	424.193,603 374.629,131	6	424.208,227 374.626,669	14.83
7	424.214,32 374.626,057	8	424.216,865 374.627,576	2.963

Punct început	X / Y	Punct sfârșit	X / Y	Lungime segment (** (m)
2	424.170,332 374.642,677	3	424.174,85 374.633,586	10.151
4	424.179,871 374.631,924	5	424.193,603 374.629,131	14.013
6	424.208,227 374.626,669	7	424.214,32 374.626,057	6.124
8	424.216,865 374.627,576	9	424.218,126 374.628,329	1.469

Punct început	X / Y	Punct sfârșit	X / Y	Lungime segment (** (m)
9	424.218,126 374.628,329	10	424.221,244 374.629,666	3.393
11	424.223,658 374.630,701	12	424.227,488 374.633,892	4.985
13	424.229,745 374.635,772	14	424.241,995 374.649,562	18.445
15	424.242,773 374.650,437	16	424.245,311 374.655,732	5.872
17	424.220,066 374.659,972	18	424.215,728 374.641,442	19.031
19	424.214,853 374.634,982	20	424.203,172 374.636,829	11.826
21	424.204,557 374.646,608	1	424.172,379 374.652,996	32.806

Punct început	X / Y	Punct sfârșit	X / Y	Lungime segment (** (m)
10	424.221,244 374.629,666	11	424.223,658 374.630,701	2.626
12	424.227,488 374.633,892	13	424.229,745 374.635,772	2.937
14	424.241,995 374.649,562	15	424.242,773 374.650,437	1.171
16	424.245,311 374.655,732	17	424.220,066 374.659,972	25.599
18	424.215,728 374.641,442	19	424.214,853 374.634,982	6.519
20	424.203,172 374.636,829	21	424.204,557 374.646,608	9.876

\*\* Lungimile segmentelor sunt determinate în planul de proiecție Stereo 70 și sunt rotunjite la 1 milimetru.

\*\*\* Distanța dintre puncte este formată din segmente cumulate ce sunt mai mici decât valoarea 1 milimetru.



**DATE DESPRE IMOBILUL NR. 1868**

Oficiul de Cadastru și Publicitate Imobiliară VALCEA  
Biroul de Cadastru și Publicitate Imobiliară Ramnicu Valcea

**A. Partea I. Descrierea imobilului**

TEREN Extravilan

Adresa: Jud. Valcea

Nr. Crt	Nr cadastral Nr. topografic	Suprafața* (mp)	Observații / Referințe
A1		500	Sector cadastral:26 Teren neimprejmuit;

**B. Partea II. Proprietari și acte**

Inscrieri privitoare la dreptul de proprietate și alte drepturi reale		Referințe
/		
Act Administrativ nr. 46, din 22/03/2004 emis de CJSIPT VÂLCEA;		
B1	Intabulare, drept de PROPRIETATE, dobândit prin Lege, cota actuala 1/1 1) MIHAI ELISABETA	A1

**C. Partea III. SARCINI .**

Inscrieri privind dezmembramintele dreptului de proprietate, drepturi reale de garanție și sarcini	Referințe
NU SUNT	

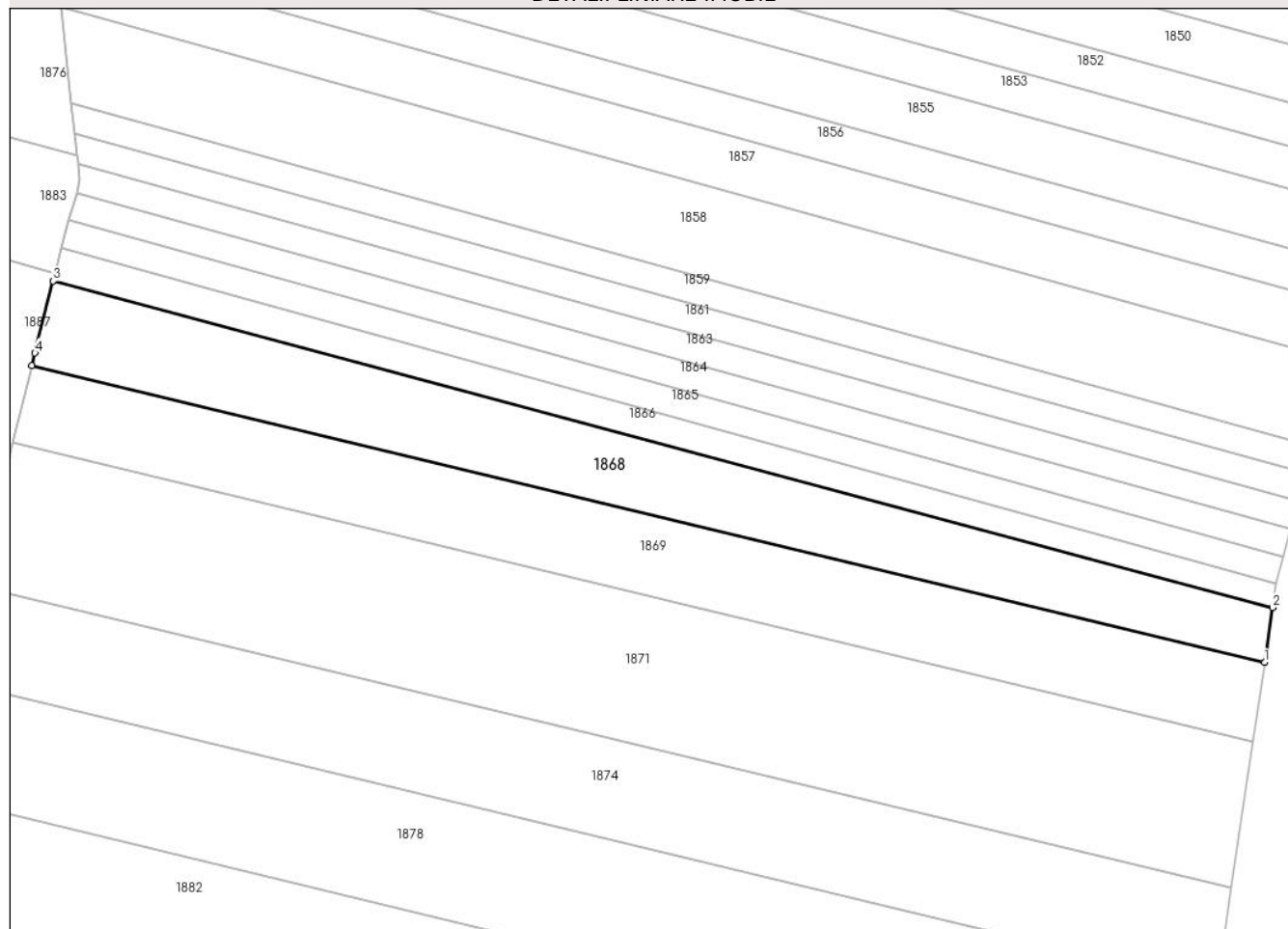
## Anexa Nr. 1 La Partea I

## Teren

Nr cadastral	Suprafața (mp)*	Observații / Referințe
	500	

\* Suprafața este determinată în planul de proiecție Stereo 70.

## DETALII LINIARE IMOBIL



## Date referitoare la teren

Crt	Categorie folosință	Intra vilan	Suprafața (mp)	Tarla	Parcelă	Nr. topo	Observații / Referințe
1	padure	NU	500	73	1501/92	-	UP V CERNA, UA52

## Lungime Segmente

1) Valorile lungimilor segmentelor sunt obținute din proiecție în plan.

Punct început	X / Y	Punct sfârșit	X / Y	Lungime segment (** (m)
1	424.481,234 374.560,329	2	424.481,837 374.564,414	4.129
2	424.481,837 374.564,414	3	424.391,03 374.588,709	94.002
3	424.391,03 374.588,709	4	424.389,672 374.583,344	5.534
4	424.389,672 374.583,344	5	424.389,44 374.582,394	0.978
5	424.389,44 374.582,394	1	424.481,234 374.560,329	94.408

**\*\* Lungimile segmentelor sunt determinate în planul de proiecție Stereo 70 și sunt rotunjite la 1 milimetru.**

**\*\*\* Distanța dintre puncte este formată din segmente cumulate ce sunt mai mici decât valoarea 1 milimetru.**





**DATE DESPRE IMOBILUL NR. 1869**

Oficiul de Cadastru și Publicitate Imobiliară VALCEA  
Biroul de Cadastru și Publicitate Imobiliară Ramnicu Valcea

**A. Partea I. Descrierea imobilului**

TEREN Extravilan

Adresa: Jud. Valcea

Nr. Crt	Nr cadastral Nr. topografic	Suprafața* (mp)	Observații / Referințe
A1		560	Sector cadastral:26 Teren neimprejmuit;

**B. Partea II. Proprietari și acte**

Inscrieri privitoare la dreptul de proprietate și alte drepturi reale	Referințe
/	
Act Administrativ nr. 22614, din 26/05/2015 emis de CJSIPT VÂLCEA;	
B1	A1
Intabulare, drept de PROPRIETATE, dobandit prin Lege, cota actuala 1/1 1) SLAVUȚEANU ROMANICA	

**C. Partea III. SARCINI .**

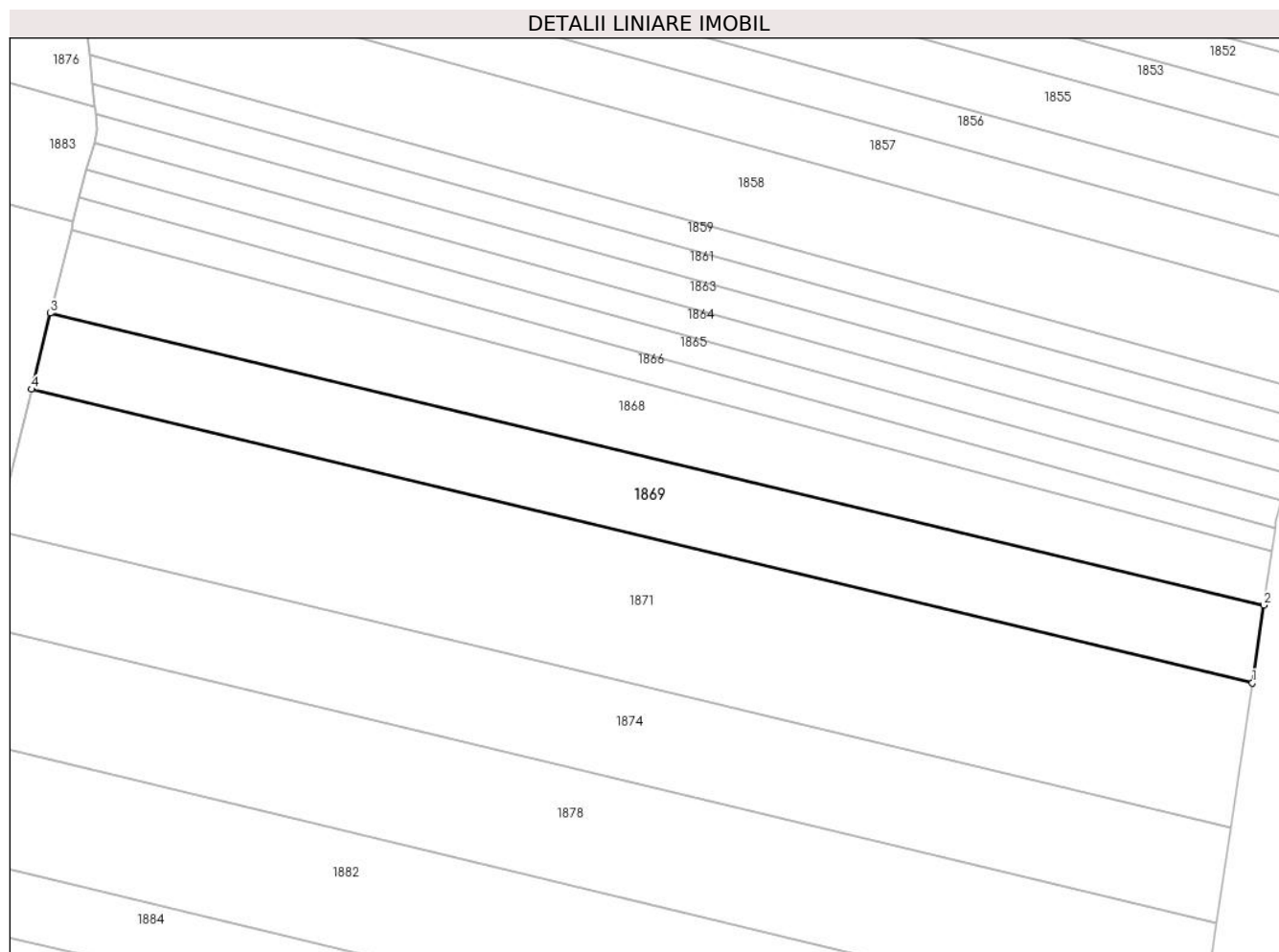
Inscrieri privind dezmembramintele dreptului de proprietate, drepturi reale de garanție și sarcini	Referințe
NU SUNT	

## Anexa Nr. 1 La Partea I

## Teren

Nr cadastral	Suprafața (mp)*	Observații / Referințe
	560	

\* Suprafața este determinată în planul de proiecție Stereo 70.



## Date referitoare la teren

Crt	Categorie folosință	Intravilan	Suprafața (mp)	Tarla	Parcelă	Nr. topo	Observații / Referințe
1	padure	NU	560	73	1501/93	-	UP V CERNA, UA52

## Lungime Segmente

1) Valorile lungimilor segmentelor sunt obținute din proiecție în plan.

Punct început	X / Y	Punct sfârșit	X / Y	Lungime segment (** (m))
1	424.480,367 374.554,454	2	424.481,234 374.560,329	5.938
2	424.481,234 374.560,329	3	424.389,44 374.582,394	94.408
3	424.389,44 374.582,394	4	424.388,036 374.576,649	5.914
4	424.388,036 374.576,649	1	424.480,367 374.554,454	94.96

\*\* Lungimile segmentelor sunt determinate în planul de proiecție Stereo 70 și sunt rotunjite la 1 milimetru.

**\*\*\* Distanţa dintre puncte este formată din segmente cumulate ce sunt mai mici decât valoarea 1 milimetru.**



**DATE DESPRE IMOBILUL NR. 1870**

Oficiul de Cadastru și Publicitate Imobiliară VALCEA  
Biroul de Cadastru și Publicitate Imobiliară Ramnicu Valcea

**A. Partea I. Descrierea imobilului**

TEREN Extravilan

Adresa: Jud. Valcea

Nr. Crt	Nr cadastral Nr. topografic	Suprafața* (mp)	Observații / Referințe
A1		Din acte: 864 Masurata: 447	Sector cadastral:26 Teren neimprejmuit; Diferența de suprafață se regăsește la ID 1881

**B. Partea II. Proprietari și acte**

Inscrieri privitoare la dreptul de proprietate și alte drepturi reale		Referințe
/		
Act Notarial nr. 01, din 10/03/2017 emis de NP MANEA-ANDREESCU CARMEN-MIRELA;		
B1	Intabulare, drept de PROPRIETATE, dobandit prin Succesiune, cota actuala 1/2 1) IORDACHE VICTOR	A1
Act Notarial nr. 38, din 25/10/2021 emis de NP MANEA-ANDREESCU CARMEN-MIRELA;		
B1	Intabulare, drept de PROPRIETATE, dobandit prin Succesiune, cota actuala 3/8 1) PLETEA ELENA CAMELIA	A1
B2	Intabulare, drept de PROPRIETATE, dobandit prin Succesiune, cota actuala 1/8 1) PLETEA CONSTANTIN	A1

**C. Partea III. SARCINI .**

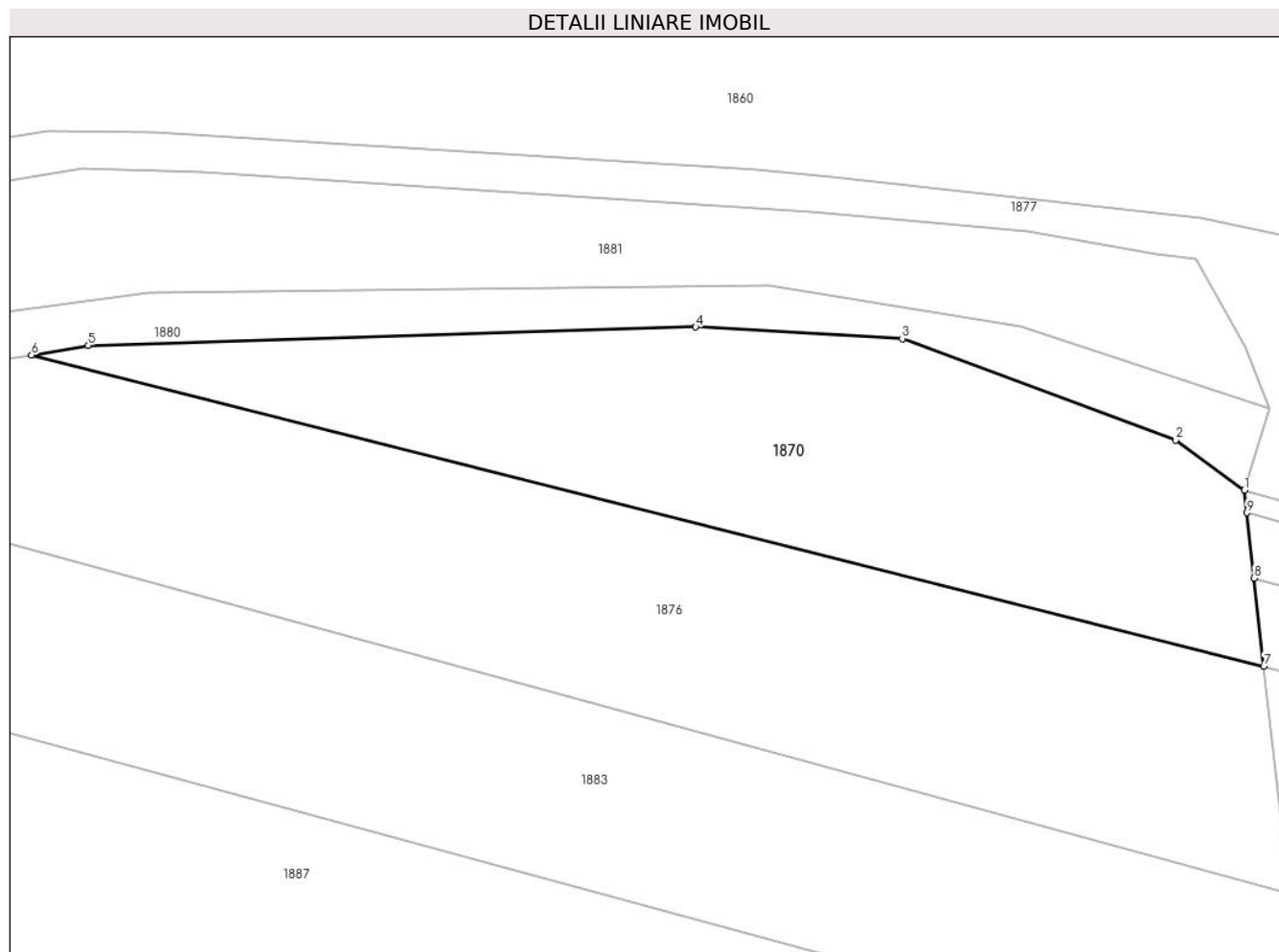
Inscrieri privind dezmembramintele dreptului de proprietate, drepturi reale de garanție și sarcini	Referințe
NU SUNT	

## Anexa Nr. 1 La Partea I

## Teren

Nr cadastral	Suprafața (mp)*	Observații / Referințe
	Din acte: 864 Masurata: 447	Diferența de suprafață se regăsește la ID 1881

\* Suprafața este determinată în planul de proiecție Stereo 70.



## Date referitoare la teren

Crt	Categorie folosință	Intra vilan	Suprafața (mp)	Tarla	Parcelă	Nr. topo	Observații / Referințe
1	arabil	NU	447	2888	-	-	

## Lungime Segmente

1) Valorile lungimilor segmentelor sunt obținute din proiecție în plan.

Punct început	X / Y	Punct sfârșit	X / Y	Lungime segment (** (m)
1	424.390,661 374.617,711	2	424.387,306 374.620,166	4.157
2	424.387,306 374.620,166	3	424.373,926 374.625,136	14.274
3	424.373,926 374.625,136	4	424.363,824 374.625,705	10.118
4	424.363,824 374.625,705	5	424.334,112 374.624,805	29.726
5	424.334,112 374.624,805	6	424.331,34 374.624,333	2.811

Punct început	X / Y	Punct sfârșit	X / Y	Lungime segment (** (m)
6	424.331,34 374.624,333	7	424.391,611 374.609,106	62.165
7	424.391,611 374.609,106	8	424.391,135 374.613,42	4.34
8	424.391,135 374.613,42	9	424.390,783 374.616,611	3.211
9	424.390,783 374.616,611	1	424.390,661 374.617,711	1.106

\*\* Lungimile segmentelor sunt determinate în planul de proiecție Stereo 70 și sunt rotunjite la 1 milimetru.

\*\*\* Distanța dintre puncte este formată din segmente cumulate ce sunt mai mici decât valoarea 1 milimetru.





**DATE DESPRE IMOBILUL NR. 1871**

Oficiul de Cadastru și Publicitate Imobiliară VALCEA  
Biroul de Cadastru și Publicitate Imobiliară Ramnicu Valcea

**A. Partea I. Descrierea imobilului**

TEREN Extravilan

Adresa: Jud. Valcea

Nr. Crt	Nr cadastral Nr. topografic	Suprafața* (mp)	Observații / Referințe
A1		1.050	Sector cadastral:26 Teren neimprejmuit;

**B. Partea II. Proprietari și acte**

Inscrieri privitoare la dreptul de proprietate și alte drepturi reale		Referințe
/		
Act Administrativ nr. 7256, din 19/09/2002 emis de CJFF VÂLCEA (PV de punere în posesie nr. 2261/65 din 11,12,2003, emis de Primăria Lădești);		
B1	Inscrierea provizorie, drept de PROPRIETATE, dobandit prin Lege, cota actuala 1/1 1) LIXANDRU M IOANA	A1

**C. Partea III. SARCINI .**

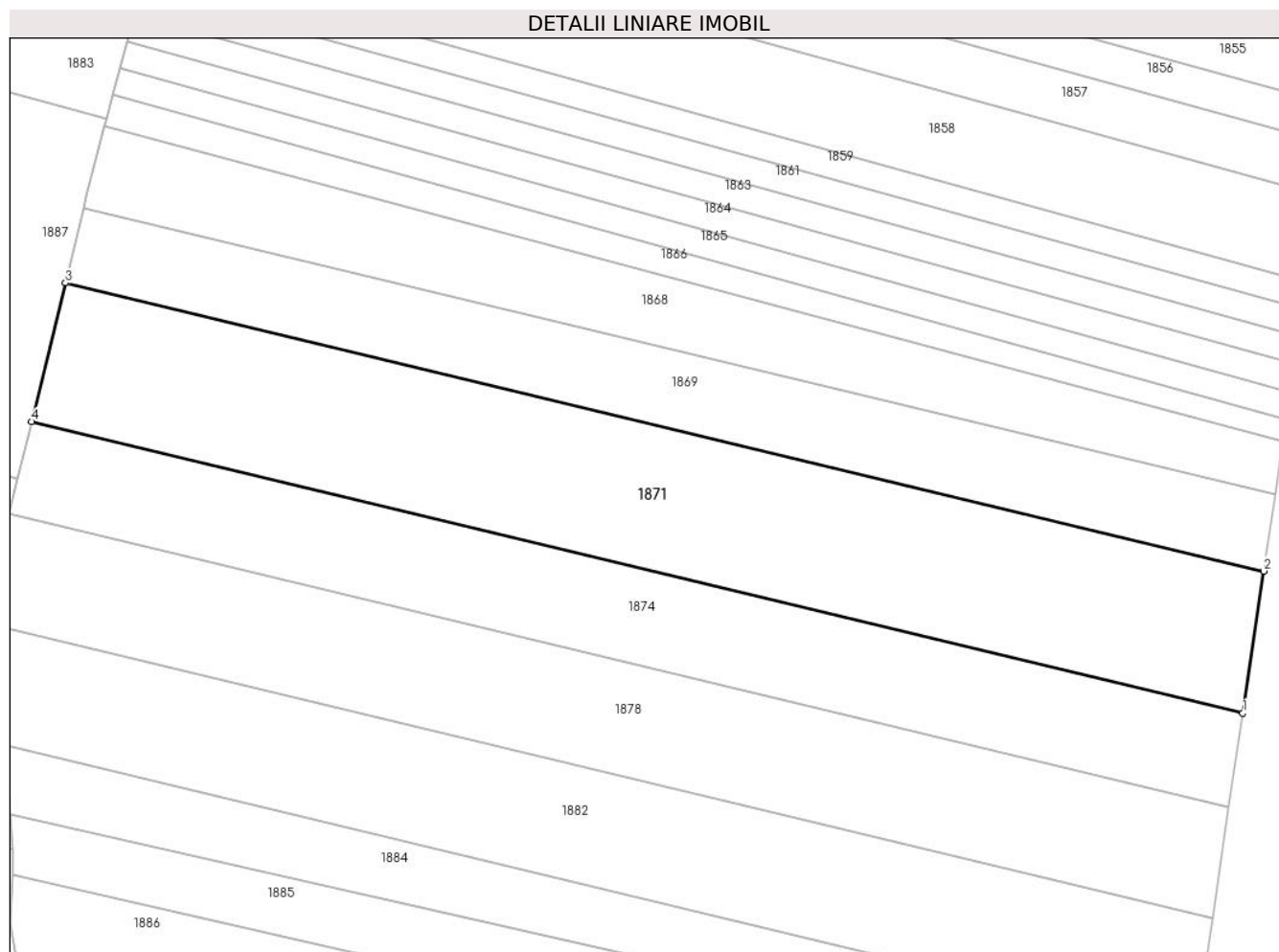
Inscrieri privind dezmembramintele dreptului de proprietate, drepturi reale de garanție și sarcini	Referințe
NU SUNT	

## Anexa Nr. 1 La Partea I

## Teren

Nr cadastral	Suprafața (mp)*	Observații / Referințe
	1.050	

\* Suprafața este determinată în planul de proiecție Stereo 70.



## Date referitoare la teren

Crt	Categorie folosință	Intravilan	Suprafața (mp)	Tarla	Parcelă	Nr. topo	Observații / Referințe
1	padure	NU	1.050	73	1501/94	-	UP V CERNA, UA 52

## Lungime Segmente

1) Valorile lungimilor segmentelor sunt obținute din proiecție în plan.

Punct început	X / Y	Punct sfârșit	X / Y	Lungime segment (** (m)
1	424.478,754 374.543,531	2	424.480,367 374.554,454	11.042
2	424.480,367 374.554,454	3	424.388,036 374.576,649	94.96
3	424.388,036 374.576,649	4	424.385,426 374.565,965	10.998
4	424.385,426 374.565,965	1	424.478,754 374.543,531	95.986

\*\* Lungimile segmentelor sunt determinate în planul de proiecție Stereo 70 și sunt rotunjite la 1 milimetru.

**\*\*\* Distanţa dintre puncte este formată din segmente cumulate ce sunt mai mici decât valoarea 1 milimetru.**



**DATE DESPRE IMOBILUL NR. 1872**

Oficiul de Cadastru și Publicitate Imobiliară VALCEA  
Biroul de Cadastru și Publicitate Imobiliară Ramnicu Valcea

**A. Partea I. Descrierea imobilului**

TEREN Intravilan

Adresa: Loc. Popesti, Jud. Valcea, STR. PRINCIPALA POPESTI

Nr. Crt	Nr cadastral Nr. topografic	Suprafața* (mp)	Observații / Referințe
A1	36035	12	Sector cadastral:26 Teren neimprijmit;

**Construcții**

Crt	Nr cadastral Nr. topografic	Adresa	Observații / Referințe
A1.1	36035-C1	Loc. Popesti, Jud. Valcea	Nr. niveluri:1; S. construita la sol:2 mp; S. construita desfasurata:2 mp; Statie de repompare(S).

**B. Partea II. Proprietari și acte**

Inscrieri privitoare la dreptul de proprietate și alte drepturi reale		Referințe
<b>32029 / 15/04/2024</b>		
Act Normativ nr. Hotarare nr. 869, din 28/06/2006 emis de Guvernul Romaniei, Anexa nr. 6, Pozitia nr. 217 (act administrativ nr Adeverinta nr. 1376 din 10.04.2024, emis de Primaria Comunei Ladesti);		
B1	Intabulare, drept de PROPRIETATE, dobandit prin Lege, cota actuala 1/1 1) COMUNA LADESTI, CIF:2541487 OBSERVATII: domeniu public;	A1
Act Normativ nr. Hotarare nr. 292, din 12/03/2008 emis de Guvernul Romaniei, Anexa nr. 3, Pozitia nr. 220;		
B2	Intabulare, drept de PROPRIETATE, dobandit prin Lege, cota actuala 1/1 1) COMUNA LADESTI, CIF:2541487 OBSERVATII: domeniu public;	A1.1

**C. Partea III. SARCINI .**

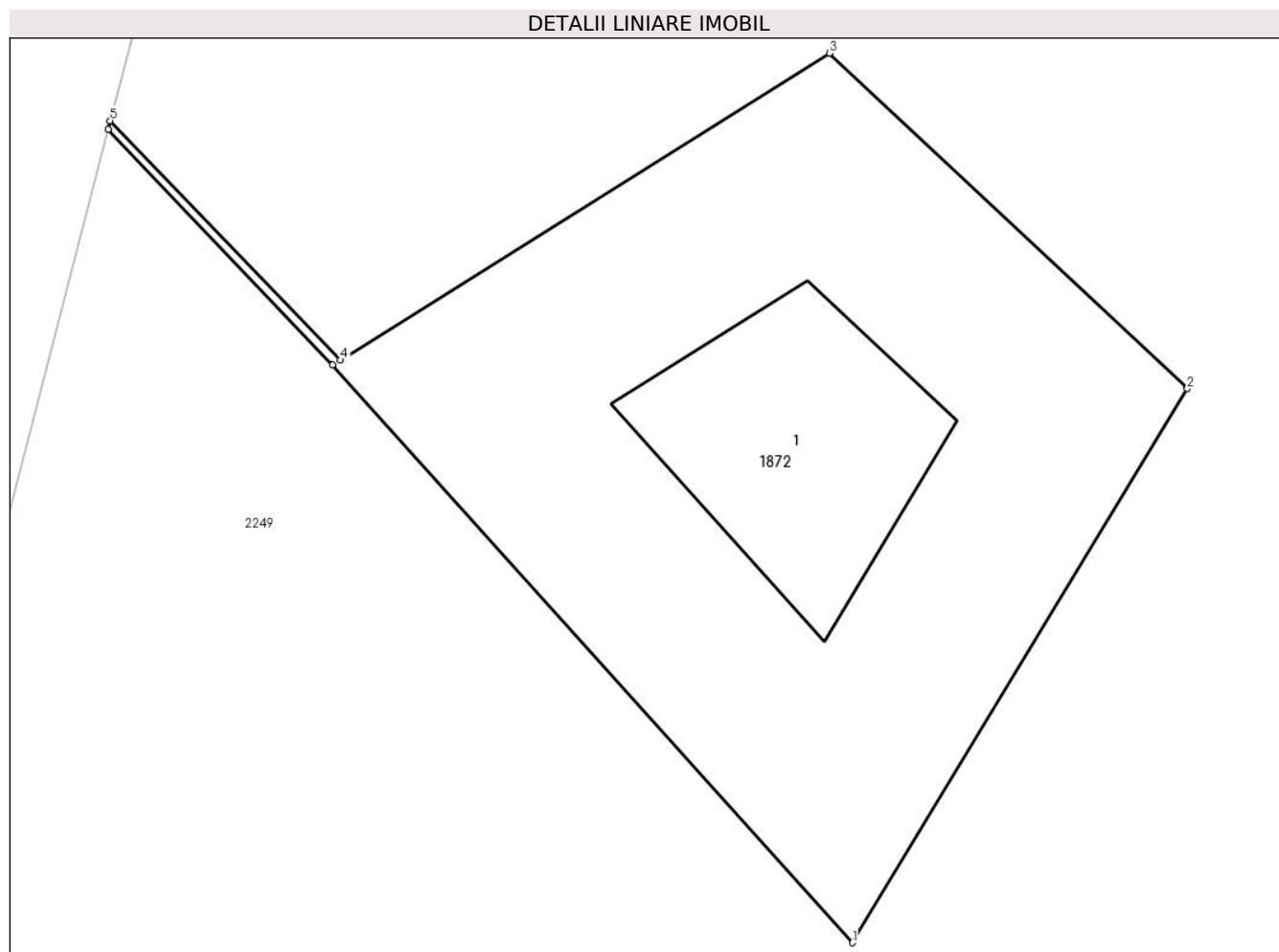
Inscrieri privind dezmembramintele dreptului de proprietate, drepturi reale de garanție și sarcini	Referințe
NU SUNT	

## Anexa Nr. 1 La Partea I

## Teren

Nr cadastral	Suprafața (mp)*	Observații / Referințe
36035	12	

\* Suprafața este determinată în planul de proiecție Stereo 70.



## Date referitoare la teren

Crt	Categorie folosință	Intravilan	Suprafața (mp)	Tarla	Parcelă	Nr. topo	Observații / Referințe
1	curți constructii	DA	12	-	-	-	

## Date referitoare la construcții

Crt	Număr	Destinație construcție	Supraf. (mp)	Situație juridică	Observații / Referințe
A1.1	36035-C1	construcții industriale și edilitare	2	Cu acte	Nr. niveluri:1; S. construita la sol:2 mp; S. construita desfasurata:2 mp; Statie de repompare(S).

## Lungime Segmente

1) Valorile lungimilor segmentelor sunt obținute din proiecție în plan.

Punct început	X / Y	Punct sfârșit	X / Y	Lungime segment (** (m)
1	424.170,42 374.622,466	2	424.172,276 374.625,534	3.586
2	424.172,276 374.625,534	3	424.170,294 374.627,392	2.717
3	424.170,294 374.627,392	4	424.167,582 374.625,692	3.2

Punct început	X / Y	Punct sfârşit	X / Y	Lungime segment (** (m)
4	424.167,582 374.625,692	5	424.166,307 374.627,018	1.84
5	424.166,307 374.627,018	6	424.166,294 374.626,97	0.05
6	424.166,294 374.626,97	7	424.167,54 374.625,665	1.803
7	424.167,54 374.625,665	1	424.170,42 374.622,466	4.306

\*\* Lungimile segmentelor sunt determinate în planul de proiecție Stereo 70 și sunt rotunjite la 1 milimetru.

\*\*\* Distanța dintre puncte este formată din segmente cumulate ce sunt mai mici decât valoarea 1 milimetru.





**DATE DESPRE IMOBILUL NR. 1873**

Oficiul de Cadastru și Publicitate Imobiliară VALCEA  
Biroul de Cadastru și Publicitate Imobiliară Ramnicu Valcea

**A. Partea I. Descrierea imobilului**

TEREN Intravilan

Adresa: Loc. Ladesti, Jud. Valcea

Nr. Crt	Nr cadastral Nr. topografic	Suprafața* (mp)	Observații / Referințe
A1		1.360	Sector cadastral:26 Teren neimprejmit;

**B. Partea II. Proprietari și acte**

Inscrieri privitoare la dreptul de proprietate și alte drepturi reale		Referințe
/		
Act Administrativ nr. 77, din 25/07/2008 emis de NP CONSTANTIN DRÂNCIU;		
B1	Intabulare, drept de PROPRIETATE, dobandit prin Succesiune, cota actuala 2/6 1) LIXANDRU N BENONI	A1
B2	Intabulare, drept de PROPRIETATE, dobandit prin Succesiune, cota actuala 2/6 1) DUMITRESCU N MARIA	A1
B3	Intabulare, drept de PROPRIETATE, dobandit prin Succesiune, cota actuala 1/6 1) LIXANDRU HORIA-ALEXA	A1
B4	Intabulare, drept de PROPRIETATE, dobandit prin Succesiune, cota actuala 1/6 1) LIXANDRU IUSTIN-ADRIAN	A1

**C. Partea III. SARCINI .**

Inscrieri privind dezmembramintele dreptului de proprietate, drepturi reale de garanție și sarcini	Referințe
NU SUNT	

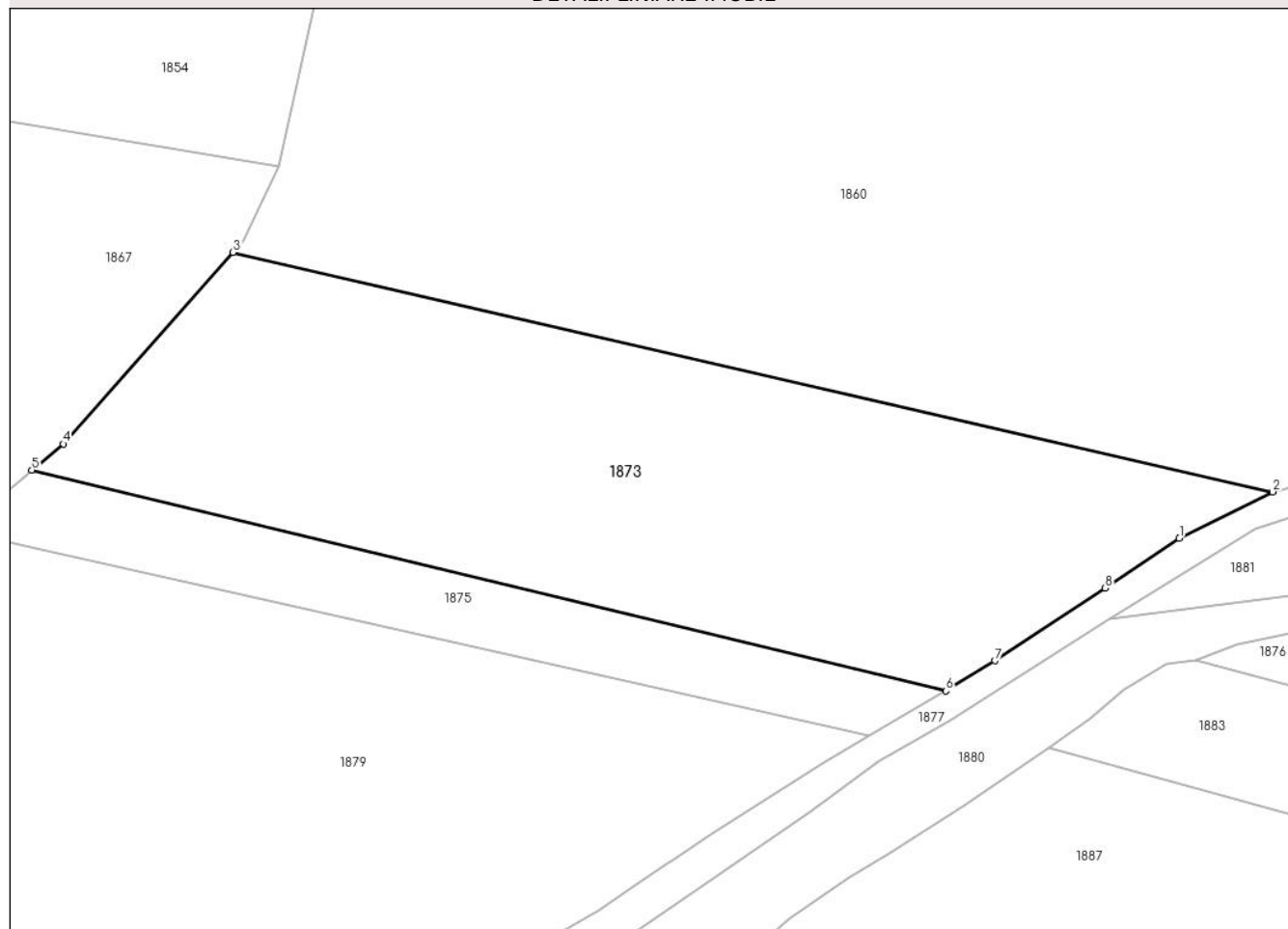
## Anexa Nr. 1 La Partea I

## Teren

Nr cadastral	Suprafața (mp)*	Observații / Referințe
	1.360	

\* Suprafața este determinată în planul de proiecție Stereo 70.

## DETALII LINIARE IMOBIL



## Date referitoare la teren

Crt	Categorie folosință	Intravilan	Suprafața (mp)	Tarla	Parcelă	Nr. topo	Observații / Referințe
1	arabil	DA	1.360	73	1506/46	-	

## Lungime Segmente

1) Valorile lungimilor segmentelor sunt obținute din proiecție în plan.

Punct început	X / Y	Punct sfârșit	X / Y	Lungime segment (** (m)
1	424.310,2 374.628,979	2	424.316,929 374.632,32	7.513
2	424.316,929 374.632,32	3	424.241,995 374.649,562	76.892
3	424.241,995 374.649,562	4	424.229,745 374.635,772	18.445
4	424.229,745 374.635,772	5	424.227,488 374.633,892	2.937
5	424.227,488 374.633,892	6	424.293,392 374.617,977	67.798

Punct început	X / Y	Punct sfârşit	X / Y	Lungime segment (** (m)
6	424.293,392 374.617,977	7	424.296,912 374.620,161	4.143
7	424.296,912 374.620,161	8	424.304,856 374.625,386	9.509
8	424.304,856 374.625,386	1	424.310,2 374.628,979	6.439

\*\* Lungimile segmentelor sunt determinate în planul de proiecţie Stereo 70 şi sunt rotunjite la 1 milimetru.

\*\*\* Distanţa dintre puncte este formată din segmente cumulate ce sunt mai mici decât valoarea 1 milimetru.



**DATE DESPRE IMOBILUL NR. 1874**

Oficiul de Cadastru și Publicitate Imobiliară VALCEA  
Biroul de Cadastru și Publicitate Imobiliară Ramnicu Valcea

**A. Partea I. Descrierea imobilului**

TEREN Extravilan

Adresa: Jud. Valcea

Nr. Crt	Nr cadastral Nr. topografic	Suprafața* (mp)	Observații / Referințe
A1		700	Sector cadastral:26 Teren neimprejmuit;

**B. Partea II. Proprietari și acte**

Inscrieri privitoare la dreptul de proprietate și alte drepturi reale		Referințe
/		
Act Administrativ nr. 7256, din 19/09/2002 emis de CJFF VĂLCEA (PV de punere în posesie nr. 2261/104 din 11,12,2003, emis de Primăria Lădești);		
B1	Inscrierea provizorie, drept de PROPRIETATE, dobandit prin Lege, cota actuala 1/1 1) STAIKU D MARIA	A1

**C. Partea III. SARCINI .**

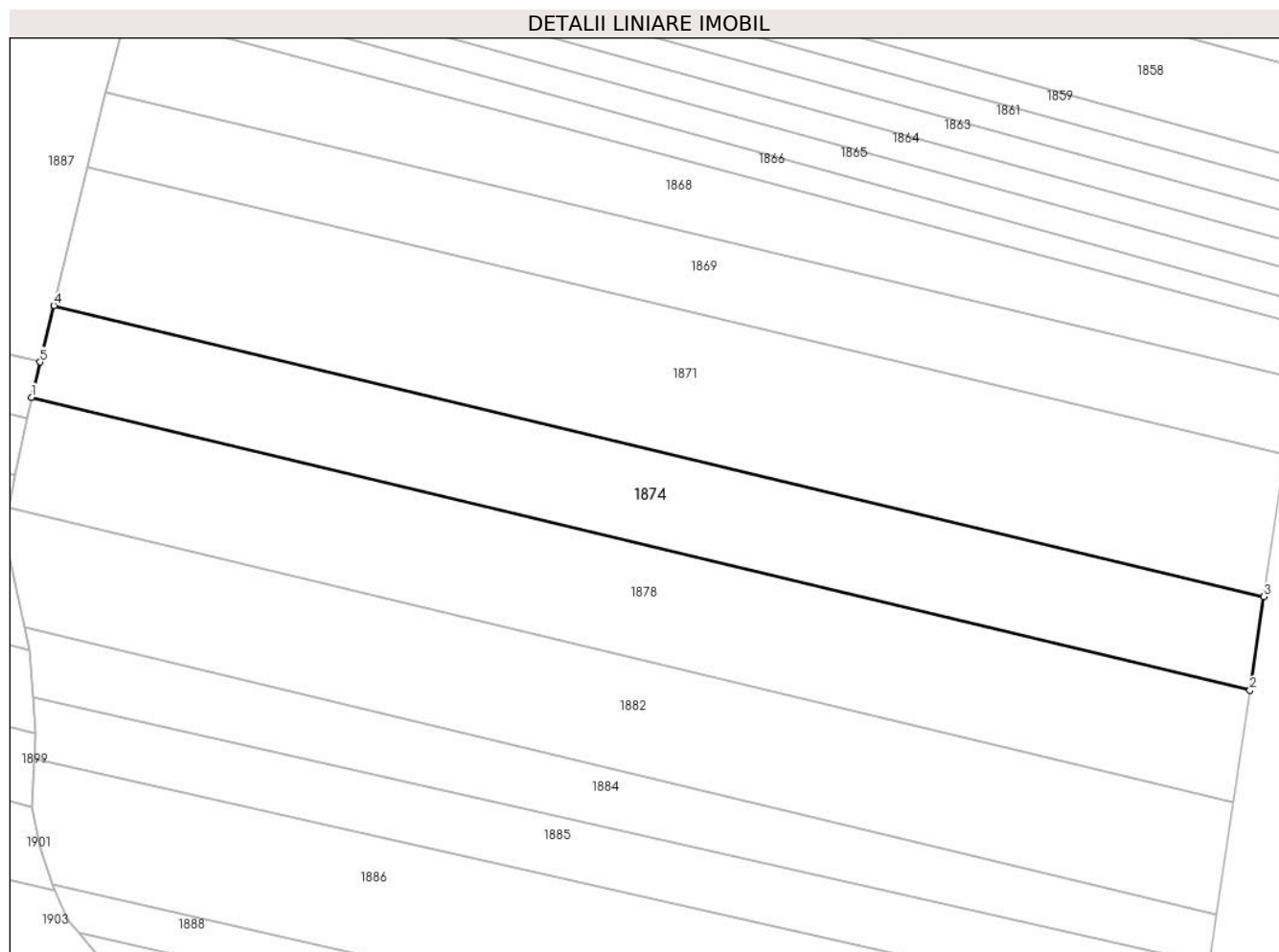
Inscrieri privind dezmembramintele dreptului de proprietate, drepturi reale de garanție și sarcini	Referințe
NU SUNT	

## Anexa Nr. 1 La Partea I

## Teren

Nr cadastral	Suprafața (mp)*	Observații / Referințe
	700	

\* Suprafața este determinată în planul de proiecție Stereo 70.



## Date referitoare la teren

Crt	Categorie folosință	Intravilan	Suprafața (mp)	Tarla	Parcelă	Nr. topo	Observații / Referințe
1	padure	NU	700	73	1501/95	-	UP V CERNA, UA 52

## Lungime Segmente

1) Valorile lungimilor segmentelor sunt obținute din proiecție în plan.

Punct început	X / Y	Punct sfârșit	X / Y	Lungime segment (** (m)
1	424.383,71 374.558,903	2	424.477,688 374.536,313	96.656
2	424.477,688 374.536,313	3	424.478,754 374.543,531	7.296
3	424.478,754 374.543,531	4	424.385,426 374.565,965	95.986
4	424.385,426 374.565,965	5	424.384,362 374.561,612	4.481
5	424.384,362 374.561,612	1	424.383,71 374.558,903	2.786

**\*\* Lungimile segmentelor sunt determinate în planul de proiecție Stereo 70 și sunt rotunjite la 1 milimetru.**

**\*\*\* Distanța dintre puncte este formată din segmente cumulate ce sunt mai mici decât valoarea 1 milimetru.**





**DATE DESPRE IMOBILUL NR. 1875**

Oficiul de Cadastru și Publicitate Imobiliară VALCEA  
 Biroul de Cadastru și Publicitate Imobiliară Ramnicu Valcea

**A. Partea I. Descrierea imobilului**

TEREN Intravilan

Adresa: Loc. Ladesti, Jud. Valcea

Nr. Crt	Nr cadastral Nr. topografic	Suprafața* (mp)	Observații / Referințe
A1		336	Sector cadastral:26 Teren neimprejmuit;

**B. Partea II. Proprietari și acte**

Inscrieri privitoare la dreptul de proprietate și alte drepturi reale	Referințe
/	
Act Administrativ nr. 743/46594, din 24/09/2002 emis de CJSIPT VÂLCEA;	
B1	A1
Intabulare, drept de PROPRIETATE, dobandit prin Reconstituire, cota actuala 1/1 1) MATEI N ILIE	

**C. Partea III. SARCINI .**

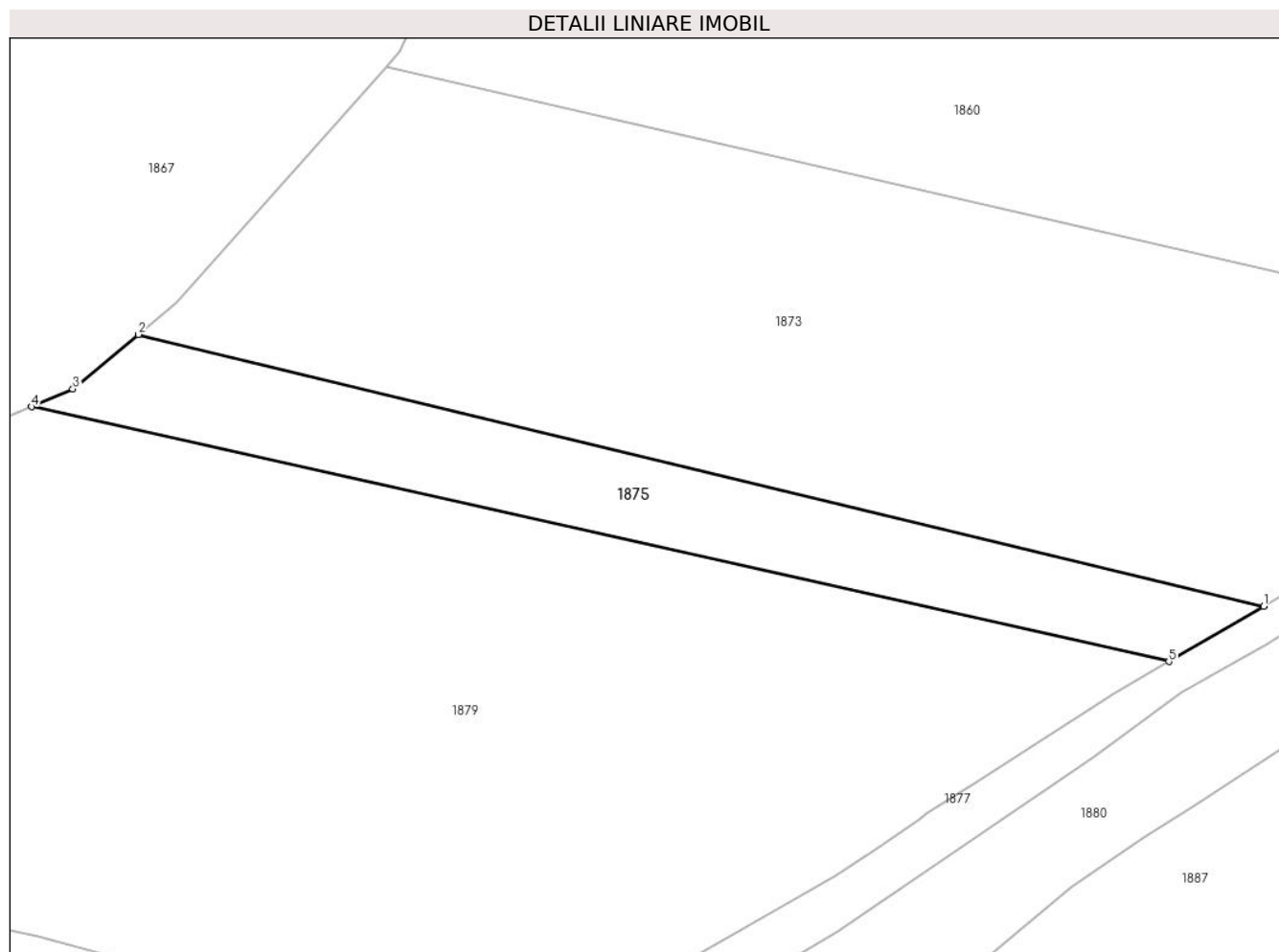
Inscrieri privind dezmembramintele dreptului de proprietate, drepturi reale de garanție și sarcini	Referințe
NU SUNT	

## Anexa Nr. 1 La Partea I

## Teren

Nr cadastral	Suprafața (mp)*	Observații / Referințe
	336	

\* Suprafața este determinată în planul de proiecție Stereo 70.



## Date referitoare la teren

Crt	Categorie folosință	Intravilan	Suprafața (mp)	Tarla	Parcelă	Nr. topo	Observații / Referințe
1	arabil	DA	336	73	1506/47	-	

## Lungime Segmente

1) Valorile lungimilor segmentelor sunt obținute din proiecție în plan.

Punct început	X / Y	Punct sfârșit	X / Y	Lungime segment (** (m)
1	424.293,392 374.617,977	2	424.227,488 374.633,892	67.798
2	424.227,488 374.633,892	3	424.223,658 374.630,701	4.985
3	424.223,658 374.630,701	4	424.221,244 374.629,666	2.626
4	424.221,244 374.629,666	5	424.287,837 374.614,749	68.243
5	424.287,837 374.614,749	1	424.293,392 374.617,977	6.425

**\*\* Lungimile segmentelor sunt determinate în planul de proiecție Stereo 70 și sunt rotunjite la 1 milimetru.**

**\*\*\* Distanța dintre puncte este formată din segmente cumulate ce sunt mai mici decât valoarea 1 milimetru.**



**DATE DESPRE IMOBILUL NR. 1876**

Oficiul de Cadastru și Publicitate Imobiliară VALCEA  
Biroul de Cadastru și Publicitate Imobiliară Ramnicu Valcea

**A. Partea I. Descrierea imobilului**

TEREN Extravilan

Adresa: Jud. Valcea

Nr. Crt	Nr cadastral Nr. topografic	Suprafața* (mp)	Observații / Referințe
A1		720	Sector cadastral:26 Teren neimprejmuit;

**B. Partea II. Proprietari și acte**

Inscrieri privitoare la dreptul de proprietate și alte drepturi reale	Referințe
/	
Act Administrativ nr. 22346, din 24/03/2015 emis de CJSIPT VÂLCEA;	
B1	A1
Intabulare, drept de PROPRIETATE, dobandit prin Reconstituire, cota actuala 1/1 1) DINCULESCU N ION	

**C. Partea III. SARCINI .**

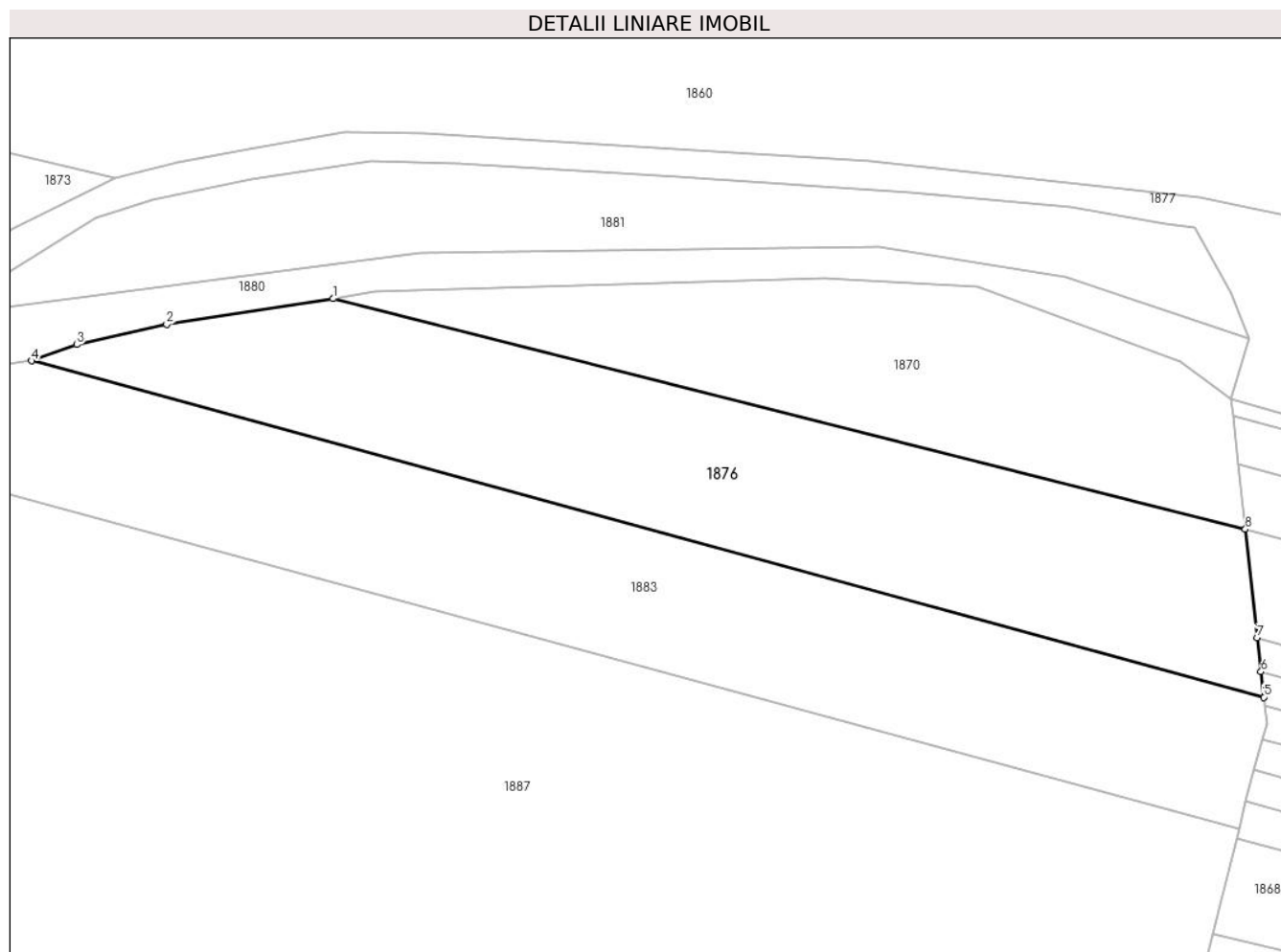
Inscrieri privind dezmembramintele dreptului de proprietate, drepturi reale de garanție și sarcini	Referințe
NU SUNT	

## Anexa Nr. 1 La Partea I

## Teren

Nr cadastral	Suprafața (mp)*	Observații / Referințe
	720	

\* Suprafața este determinată în planul de proiecție Stereo 70.



## Date referitoare la teren

Crt	Categorie folosință	Intravilan	Suprafața (mp)	Tarla	Parcelă	Nr. topo	Observații / Referințe
1	neproductiv	NU	720	100	2888/1	-	

## Lungime Segmente

1) Valorile lungimilor segmentelor sunt obținute din proiecție în plan.

Punct început	X / Y	Punct sfârșit	X / Y	Lungime segment (** (m)
1	424.331,34 374.624,333	2	424.320,345 374.622,635	11.126
2	424.320,345 374.622,635	3	424.314,389 374.621,3	6.104
3	424.314,389 374.621,3	4	424.311,418 374.620,233	3.157
4	424.311,418 374.620,233	5	424.392,835 374.598,011	84.395
5	424.392,835 374.598,011	6	424.392,649 374.599,702	1.701

Punct început	X / Y	Punct sfârşit	X / Y	Lungime segment (** (m)
6	424.392,649 374.599,702	7	424.392,401 374.601,945	2.257
7	424.392,401 374.601,945	8	424.391,611 374.609,106	7.204
8	424.391,611 374.609,106	1	424.331,34 374.624,333	62.165

\*\* Lungimile segmentelor sunt determinate în planul de proiecţie Stereo 70 şi sunt rotunjite la 1 milimetru.

\*\*\* Distanţa dintre puncte este formată din segmente cumulate ce sunt mai mici decât valoarea 1 milimetru.





**DATE DESPRE IMOBILUL NR. 1877**

Oficiul de Cadastru și Publicitate Imobiliară VALCEA  
Biroul de Cadastru și Publicitate Imobiliară Ramnicu Valcea

**A. Partea I. Descrierea imobilului**

TEREN Necunoscut

Adresa: Loc. Popesti, Jud. Valcea

Nr. Crt	Nr cadastral Nr. topografic	Suprafața* (mp)	Observații / Referințe
A1		695	Sector cadastral:26 Teren neimprejmut;

**B. Partea II. Proprietari și acte**

Inscrieri privitoare la dreptul de proprietate și alte drepturi reale		Referințe
/		
Act Administrativ nr. 3509, din 29/10/2024 emis de PRIMĂRIA COMUNEI LĂDEȘTI;		
B1	Inscrierea posesiei, drept de PROPRIETATE, dobandit prin Lege, cota actuala 1/1 1) NEIDENTIFICAT NEIDENTIFICAT	A1
Act Normativ nr. 7, din 13/03/1996 emis de PARLAMENTUL ROMÂNIEI ((art. 13));		
B2	Se notează mențiunea de proprietar neidentificat	A1

**C. Partea III. SARCINI .**

Inscrieri privind dezmembramintele dreptului de proprietate, drepturi reale de garanție și sarcini	Referințe
NU SUNT	

## Anexa Nr. 1 La Partea I

## Teren

Nr cadastral	Suprafața (mp)*	Observații / Referințe
	695	

\* Suprafața este determinată în planul de proiecție Stereo 70.

## DETALII LINIARE IMOBIL



## Date referitoare la teren

Crt	Categorie folosință	Intravilan	Suprafața (mp)	Tarla	Parcelă	Nr. topo	Observații / Referințe
1	drum	DA	186	-	-	-	
2	drum	NU	509	-	-	-	

## Lungime Segmente

1) Valorile lungimilor segmentelor sunt obținute din proiecție în plan.

Punct început	X / Y	Punct sfârșit	X / Y	Lungime segment	Punct început	X / Y	Punct sfârșit	X / Y	Lungime segment	Punct început	X / Y	Punct sfârșit	X / Y	Lungime segment
1	424.388,554 374.631,058	2	424.370,498 374.633,019	18.162	2	424.370,498 374.633,019	3	424.366,842 374.633,416	3.677	3	424.366,842 374.633,416	4	424.337,329 374.635,217	29.568
4	424.337,329 374.635,217	5	424.332,101 374.635,31	5.229	5	424.332,101 374.635,31	6	424.325,822 374.634,249	6.368	6	424.325,822 374.634,249	7	424.321,078 374.633,36	4.826
7	424.321,078 374.633,36	8	424.316,929 374.632,32	4.278	8	424.316,929 374.632,32	9	424.310,2 374.628,979	7.513	9	424.310,2 374.628,979	10	424.304,856 374.625,386	6.439
10	424.304,856 374.625,386	11	424.296,912 374.620,161	9.509	11	424.296,912 374.620,161	12	424.293,392 374.617,977	4.143	12	424.293,392 374.617,977	13	424.287,837 374.614,749	6.425
13	424.287,837 374.614,749	14	424.284,585 374.612,859	3.761	14	424.284,585 374.612,859	15	424.276,477 374.607,647	9.638	15	424.276,477 374.607,647	16	424.273,703 374.605,864	3.298

Punct început	X / Y	Punct sfârșit	X / Y	Lungime segment	Punct început	X / Y	Punct sfârșit	X / Y	Lungime segment	Punct început	X / Y	Punct sfârșit	X / Y	Lungime segment
16	424.273,703 374.605,864	17	424.273,26 374.605,555	0.541	17	424.273,26 374.605,555	18	424.270,586 374.603,692	3.259	18	424.270,586 374.603,692	19	424.268,284 374.602,186	2.751
19	424.268,284 374.602,186	20	424.260,417 374.597,696	9.059	20	424.260,417 374.597,696	21	424.254,404 374.595,231	6.499	21	424.254,404 374.595,231	22	424.248,489 374.594,111	6.02
22	424.248,489 374.594,111	23	424.244,426 374.593,844	4.072	23	424.244,426 374.593,844	24	424.239,323 374.593,962	5.104	24	424.239,323 374.593,962	25	424.221,581 374.598,651	18.351
25	424.221,581 374.598,651	26	424.206,438 374.602,182	15.55	26	424.206,438 374.602,182	27	424.198,587 374.603,953	8.048	27	424.198,587 374.603,953	28	424.193,805 374.605,279	4.963
28	424.193,805 374.605,279	29	424.188,93 374.608,099	5.632	29	424.188,93 374.608,099	30	424.185,711 374.611,64	4.785	30	424.185,711 374.611,64	31	424.184,055 374.614,514	3.318
31	424.184,055 374.614,514	32	424.178,792 374.623,245	10.194	32	424.178,792 374.623,245	33	424.178,742 374.623,372	0.136	33	424.178,742 374.623,372	34	424.176,952 374.627,926	4.893
34	424.176,952 374.627,926	35	424.174,85 374.633,586	6.038	35	424.174,85 374.633,586	36	424.170,332 374.642,677	10.151	36	424.170,332 374.642,677	37	424.170,242 374.642,223	0.462
37	424.170,242 374.642,223	38	424.168,531 374.635,612	6.829	38	424.168,531 374.635,612	39	424.171,034 374.631,395	4.904	39	424.171,034 374.631,395	40	424.174,022 374.626,788	5.491
40	424.174,022 374.626,788	41	424.175,987 374.623,24	4.056	41	424.175,987 374.623,24	42	424.178,263 374.618,989	4.822	42	424.178,263 374.618,989	43	424.180,439 374.615,38	4.214
43	424.180,439 374.615,38	44	424.182,764 374.611,709	4.346	44	424.182,764 374.611,709	45	424.185,362 374.607,649	4.819	45	424.185,362 374.607,649	46	424.187,749 374.605,686	3.091
46	424.187,749 374.605,686	47	424.188,558 374.605,02	1.048	47	424.188,558 374.605,02	48	424.194,629 374.602,095	6.738	48	424.194,629 374.602,095	49	424.199,947 374.601,205	5.392
49	424.199,947 374.601,205	50	424.206,804 374.599,63	7.036	50	424.206,804 374.599,63	51	424.211,476 374.598,485	4.81	51	424.211,476 374.598,485	52	424.217,755 374.596,727	6.52
52	424.217,755 374.596,727	53	424.226,208 374.594,463	8.751	53	424.226,208 374.594,463	54	424.232,39 374.592,728	6.421	54	424.232,39 374.592,728	55	424.239,444 374.591,19	7.219
55	424.239,444 374.591,19	56	424.243,167 374.591,121	3.723	56	424.243,167 374.591,121	57	424.249,684 374.591,603	6.535	57	424.249,684 374.591,603	58	424.253,738 374.592,299	4.113
58	424.253,738 374.592,299	59	424.258,105 374.593,755	4.604	59	424.258,105 374.593,755	60	424.263,14 374.595,851	5.454	60	424.263,14 374.595,851	61	424.268,474 374.598,95	6.169
61	424.268,474 374.598,95	62	424.283,518 374.609,207	18.208	62	424.283,518 374.609,207	63	424.288,557 374.612,948	6.276	63	424.288,557 374.612,948	64	424.293,59 374.615,771	5.771
64	424.293,59 374.615,771	65	424.305,163 374.623,14	13.72	65	424.305,163 374.623,14	66	424.315,676 374.629,693	12.388	66	424.315,676 374.629,693	67	424.319,414 374.630,886	3.924
67	424.319,414 374.630,886	68	424.325,956 374.632,184	6.67	68	424.325,956 374.632,184	69	424.333,857 374.633,434	7.999	69	424.333,857 374.633,434	70	424.339,672 374.633,279	5.817
70	424.339,672 374.633,279	71	424.354,123 374.632,344	14.481	71	424.354,123 374.632,344	72	424.369,446 374.631,358	15.355	72	424.369,446 374.631,358	73	424.380,049 374.630,368	10.649
73	424.380,049 374.630,368	74	424.386,325 374.629,269	6.372	74	424.386,325 374.629,269	75	424.388,27 374.629,059	1.956	75	424.388,27 374.629,059	76	424.390,687 374.624,7	4.985
76	424.390,687 374.624,7	77	424.391,896 374.621,706	3.229	77	424.391,896 374.621,706	78	424.390,661 374.617,711	4.181	78	424.390,661 374.617,711	79	424.394,599 374.616,568	4.1
79	424.394,599 374.616,568	80	424.395,615 374.619,708	3.3	80	424.395,615 374.619,708	81	424.395,926 374.620,667	1.008	81	424.395,926 374.620,667	82	424.396,638 374.622,628	2.086
82	424.396,638 374.622,628	83	424.397,694 374.625,547	3.105	83	424.397,694 374.625,547	84	424.398,519 374.628,918	3.47	84	424.398,519 374.628,918	1	424.388,554 374.631,058	10.193

\*\* Lungimile segmentelor sunt determinate în planul de proiecție Stereo 70 și sunt rotunjite la 1 milimetru.

\*\*\* Distanța dintre puncte este formată din segmente cumulate ce sunt mai mici decât valoarea 1 milimetru.



**DATE DESPRE IMOBILUL NR. 1878**

Oficiul de Cadastru și Publicitate Imobiliară VALCEA  
Biroul de Cadastru și Publicitate Imobiliară Ramnicu Valcea

**A. Partea I. Descrierea imobilului**

TEREN Extravilan

Adresa: Jud. Valcea

Nr. Crt	Nr cadastral Nr. topografic	Suprafața* (mp)	Observații / Referințe
A1		840	Sector cadastral:26 Teren neimprejmuit;

**B. Partea II. Proprietari și acte**

Inscrieri privitoare la dreptul de proprietate și alte drepturi reale		Referințe
/		
Act Administrativ nr. 7256, din 19/09/2002 emis de CJFF VÂLCEA (PV de punere în posesie nr. 2261/77 din 11,12,2003, emis de Primăria Lădești);		
B1	Inscrierea provizorie, drept de PROPRIETATE, dobandit prin Lege, cota actuala 1/1 1) DRAGNEA M NICOLAE	A1

**C. Partea III. SARCINI .**

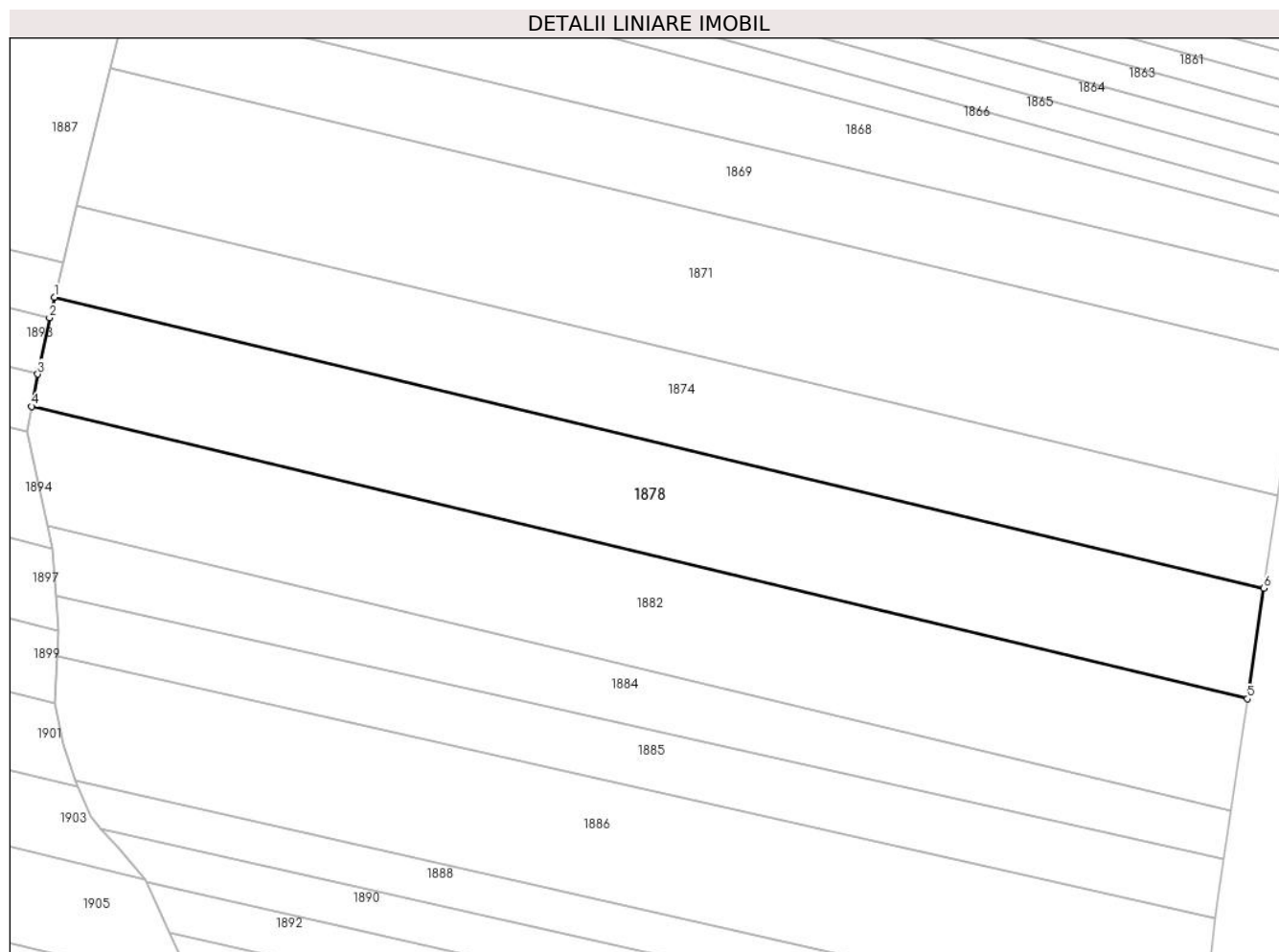
Inscrieri privind dezmembramintele dreptului de proprietate, drepturi reale de garanție și sarcini	Referințe
NU SUNT	

## Anexa Nr. 1 La Partea I

## Teren

Nr cadastral	Suprafața (mp)*	Observații / Referințe
	840	

\* Suprafața este determinată în planul de proiecție Stereo 70.



## Date referitoare la teren

Crt	Categorie folosință	Intravilan	Suprafața (mp)	Tarla	Parcelă	Nr. topo	Observații / Referințe
1	padure	NU	840	73	1501/96	-	UP V CERNA, UA 52

## Lungime Segmente

1) Valorile lungimilor segmentelor sunt obținute din proiecție în plan.

Punct început	X / Y	Punct sfârșit	X / Y	Lungime segment (** (m)
1	424.383,71 374.558,903	2	424.383,324 374.557,305	1.644
2	424.383,324 374.557,305	3	424.382,406 374.552,926	4.475
3	424.382,406 374.552,926	4	424.381,932 374.550,42	2.551
4	424.381,932 374.550,42	5	424.476,418 374.527,708	97.177
5	424.476,418 374.527,708	6	424.477,688 374.536,313	8.699

Punct început	X / Y	Punct sfârșit	X / Y	Lungime segment (** (m)
6	424.477,688 374.536,313	1	424.383,71 374.558,903	96.656

\*\* Lungimile segmentelor sunt determinate în planul de proiecție Stereo 70 și sunt rotunjite la 1 milimetru.

\*\*\* Distanța dintre puncte este formată din segmente cumulate ce sunt mai mici decât valoarea 1 milimetru.





**DATE DESPRE IMOBILUL NR. 1879**

Oficiul de Cadastru și Publicitate Imobiliară VALCEA  
Biroul de Cadastru și Publicitate Imobiliară Ramnicu Valcea

**A. Partea I. Descrierea imobilului**

TEREN Necunoscut

Adresa: Loc. Gageni, Jud. Valcea

Nr. Crt	Nr cadastral Nr. topografic	Suprafața* (mp)	Observații / Referințe
A1		Din acte: 5.947 Masurata: 2.481	Sector cadastral:26 Teren neimprejmuit; diferența de suprafață se regăsește la ID 2249 si ID 1887

**B. Partea II. Proprietari și acte**

Inscrieri privitoare la dreptul de proprietate și alte drepturi reale		Referințe
/		
Act Notarial nr. 41, din 01/11/2021 emis de BNP Manea Andreescu Carmen Mirela;		
B1	Intabulare, drept de PROPRIETATE, dobandit prin Succesiune, cota actuala 1/1 1) POPA MIRCEA	A1

**C. Partea III. SARCINI .**

Inscrieri privind dezmembramintele dreptului de proprietate, drepturi reale de garanție și sarcini	Referințe
NU SUNT	

## Anexa Nr. 1 La Partea I

## Teren

Nr cadastral	Suprafața (mp)*	Observații / Referințe
	Din acte: 5.947 Masurata: 2.481	direfența de suprafață se regasește la ID 2249 si ID 1887

\* Suprafața este determinată în planul de proiecție Stereo 70.

## DETALII LINIARE IMOBIL



## Date referitoare la teren

Crt	Categorie folosință	Intravilan	Suprafața (mp)	Tarla	Parcelă	Nr. topo	Observații / Referințe
1	arabil	DA	457	73	1506/48	-	
2	arabil	NU	2.024	73	1506/48	-	

## Lungime Segmente

1) Valorile lungimilor segmentelor sunt obținute din proiecție în plan.

Punct început	X / Y	Punct sfârșit	X / Y	Lungime segment (** (m)
1	424.239,323 374.593,962	2	424.244,426 374.593,844	5.104
3	424.248,489 374.594,111	4	424.254,404 374.595,231	6.02
5	424.260,417 374.597,696	6	424.268,284 374.602,186	9.059
7	424.270,586 374.603,692	8	424.273,26 374.605,555	3.259

Punct început	X / Y	Punct sfârșit	X / Y	Lungime segment (** (m)
2	424.244,426 374.593,844	3	424.248,489 374.594,111	4.072
4	424.254,404 374.595,231	5	424.260,417 374.597,696	6.499
6	424.268,284 374.602,186	7	424.270,586 374.603,692	2.751
8	424.273,26 374.605,555	9	424.273,703 374.605,864	0.541

Punct început	X / Y	Punct sfârșit	X / Y	Lungime segment (** (m)	Punct început	X / Y	Punct sfârșit	X / Y	Lungime segment (** (m)
9	424.273,703 374.605,864	10	424.276,477 374.607,647	3.298	10	424.276,477 374.607,647	11	424.284,585 374.612,859	9.638
11	424.284,585 374.612,859	12	424.287,837 374.614,749	3.761	12	424.287,837 374.614,749	13	424.221,244 374.629,666	68.243
13	424.221,244 374.629,666	14	424.218,126 374.628,329	3.393	14	424.218,126 374.628,329	15	424.216,865 374.627,576	1.469
15	424.216,865 374.627,576	16	424.214,32 374.626,057	2.963	16	424.214,32 374.626,057	17	424.208,227 374.626,669	6.124
17	424.208,227 374.626,669	18	424.193,603 374.629,131	14.83	18	424.193,603 374.629,131	19	424.179,871 374.631,924	14.013
19	424.179,871 374.631,924	20	424.174,85 374.633,586	5.289	20	424.174,85 374.633,586	21	424.176,952 374.627,926	6.038
21	424.176,952 374.627,926	22	424.178,742 374.623,372	4.893	22	424.178,742 374.623,372	23	424.178,792 374.623,245	0.136
23	424.178,792 374.623,245	24	424.184,055 374.614,514	10.194	24	424.184,055 374.614,514	25	424.185,711 374.611,64	3.318
25	424.185,711 374.611,64	26	424.188,93 374.608,099	4.785	26	424.188,93 374.608,099	27	424.193,805 374.605,279	5.632
27	424.193,805 374.605,279	28	424.198,587 374.603,953	4.963	28	424.198,587 374.603,953	29	424.206,438 374.602,182	8.048
29	424.206,438 374.602,182	30	424.221,581 374.598,651	15.55	30	424.221,581 374.598,651	1	424.239,323 374.593,962	18.351

\*\* Lungimile segmentelor sunt determinate în planul de proiecție Stereo 70 și sunt rotunjite la 1 milimetru.

\*\*\* Distanța dintre puncte este formată din segmente cumulate ce sunt mai mici decât valoarea 1 milimetru.



**DATE DESPRE IMOBILUL NR. 1880**

Oficiul de Cadastru și Publicitate Imobiliară VALCEA  
Biroul de Cadastru și Publicitate Imobiliară Ramnicu Valcea

**A. Partea I. Descrierea imobilului**

TEREN Necunoscut

Adresa: Loc. Ciumagi, Jud. Valcea

Nr. Crt	Nr cadastral Nr. topografic	Suprafața* (mp)	Observații / Referințe
A1		Din acte: 1.097 Masurata: 1.098	Sector cadastral:26 Teren neimprejmuit;

**B. Partea II. Proprietari și acte**

Inscrieri privitoare la dreptul de proprietate și alte drepturi reale	Referințe
/	
Act Normativ nr. 615, din 23/07/2014 emis de GUVERNUL ROMANIEI (O.U.G. NR. 82/29.09.2011, Legea nr. 138/27.04.2004, Ordin nr. 227/31.03.2006);	
B1	A1
Intabulare, drept de PROPRIETATE, dobandit prin Lege, cota actuala 1/1 1) STATUL ROMÂN ÎN ADMINISTRAREA AGENȚIEI NAȚIONALE DE ÎMBUNĂȚĂȚIRI FUNCiare, CIF: 9999999999999	

**C. Partea III. SARCINI .**

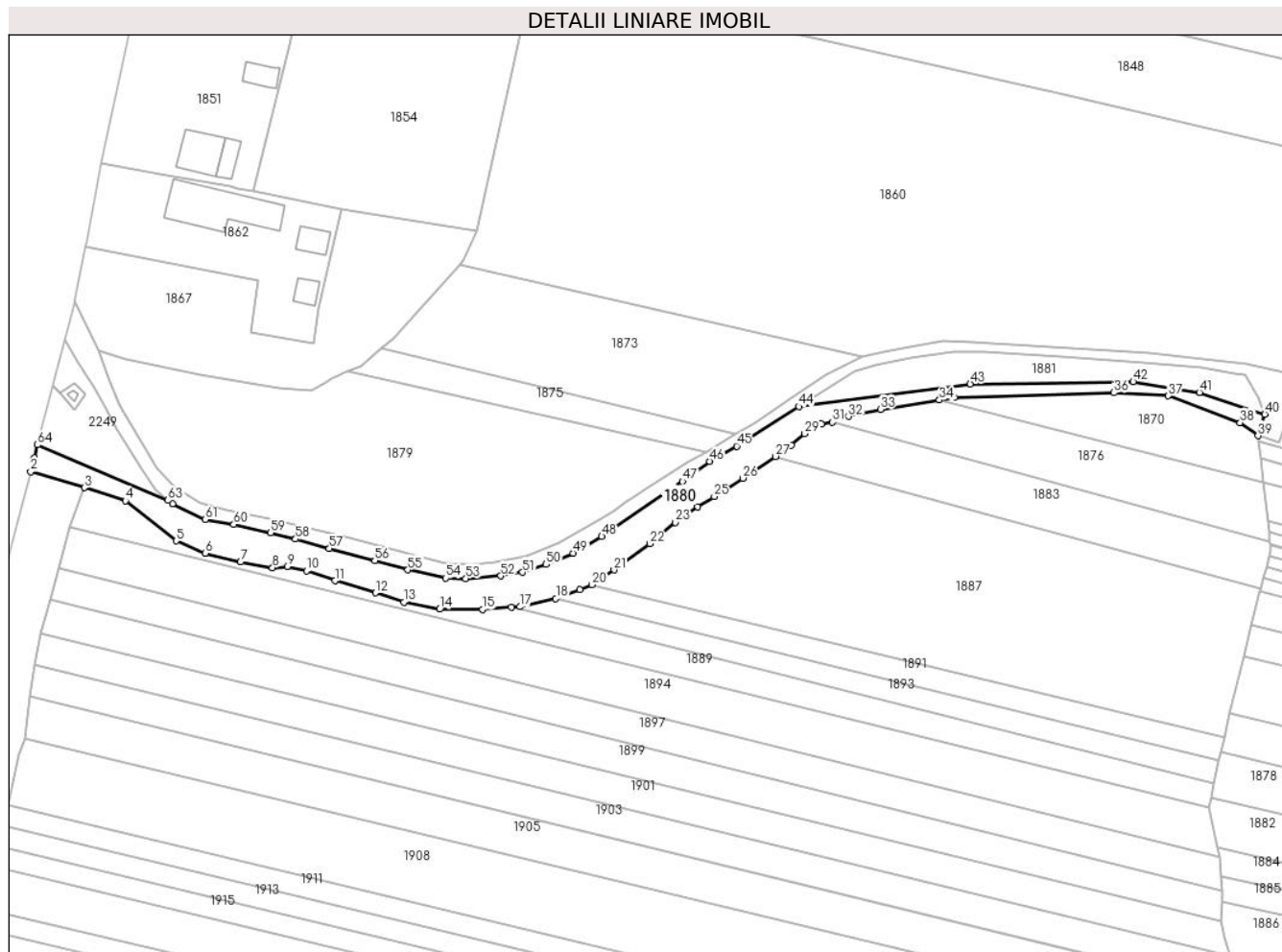
Inscrieri privind dezmembramintele dreptului de proprietate, drepturi reale de garanție și sarcini	Referințe
NU SUNT	

## Anexa Nr. 1 La Partea I

## Teren

Nr cadastral	Suprafața (mp)*	Observații / Referințe
	Din acte: 1.097	
	Masurata: 1.098	

\* Suprafața este determinată în planul de proiecție Stereo 70.



## Date referitoare la teren

Crt	Categorie folosință	Intravilan	Suprafața (mp)	Tarla	Parcelă	Nr. topo	Observații / Referințe
1	ape curgătoare	DA	271	-	-	-	
2	ape curgătoare	NU	827	-	-	-	

## Lungime Segmente

1) Valorile lungimilor segmentelor sunt obținute din proiecție în plan.

Punct început	X / Y	Punct sfârșit	X / Y	Lungime segment	Punct început	X / Y	Punct sfârșit	X / Y	Lungime segment	Punct început	X / Y	Punct sfârșit	X / Y	Lungime segment
1	424.162,832 374.613,59	2	424.162,168 374.611,033	2.642	2	424.162,168 374.611,033	3	424.172,179 374.608,037	10.45	3	424.172,179 374.608,037	4	424.179,8 374.605,596	8.002
4	424.179,8 374.605,596	5	424.189,238 374.598,137	12.03	5	424.189,238 374.598,137	6	424.194,625 374.595,856	5.85	6	424.194,625 374.595,856	7	424.201,244 374.594,213	6.82
7	424.201,244 374.594,213	8	424.207,182 374.593,161	6.031	8	424.207,182 374.593,161	9	424.209,921 374.593,389	2.748	9	424.209,921 374.593,389	10	424.213,505 374.592,551	3.68
10	424.213,505 374.592,551	11	424.218,803 374.590,733	5.601	11	424.218,803 374.590,733	12	424.226,353 374.588,458	7.886	12	424.226,353 374.588,458	13	424.231,638 374.586,752	5.553

Punct început	X / Y	Punct sfârșit	X / Y	Lungime segment	Punct început	X / Y	Punct sfârșit	X / Y	Lungime segment	Punct început	X / Y	Punct sfârșit	X / Y	Lungime segment
13	424.231,638 374.586,752	14	424.238,264 374.585,418	6.759	14	424.238,264 374.585,418	15	424.246,232 374.585,367	7.968	15	424.246,232 374.585,367	16	424.251,648 374.585,751	5.43
16	424.251,648 374.585,751	17	424.253,233 374.585,863	1.589	17	424.253,233 374.585,863	18	424.259,927 374.587,415	6.871	18	424.259,927 374.587,415	19	424.264,371 374.589,03	4.729
19	424.264,371 374.589,03	20	424.266,646 374.589,996	2.472	20	424.266,646 374.589,996	21	424.270,762 374.592,725	4.938	21	424.270,762 374.592,725	22	424.277,435 374.597,605	8.267
22	424.277,435 374.597,605	23	424.282,153 374.601,595	6.179	23	424.282,153 374.601,595	24	424.286,356 374.604,476	5.095	24	424.286,356 374.604,476	25	424.289,402 374.606,381	3.593
25	424.289,402 374.606,381	26	424.294,723 374.609,811	6.33	26	424.294,723 374.609,811	27	424.300,771 374.613,856	7.276	27	424.300,771 374.613,856	28	424.303,74 374.615,953	3.635
28	424.303,74 374.615,953	29	424.306,255 374.618,078	3.292	29	424.306,255 374.618,078	30	424.309,315 374.619,931	3.578	30	424.309,315 374.619,931	31	424.311,418 374.620,233	2.125
31	424.311,418 374.620,233	32	424.314,389 374.621,3	3.157	32	424.314,389 374.621,3	33	424.320,345 374.622,635	6.104	33	424.320,345 374.622,635	34	424.331,34 374.624,333	11.126
34	424.331,34 374.624,333	35	424.334,112 374.624,805	2.811	35	424.334,112 374.624,805	36	424.363,824 374.625,705	29.726	36	424.363,824 374.625,705	37	424.373,926 374.625,136	10.118
37	424.373,926 374.625,136	38	424.387,306 374.620,166	14.274	38	424.387,306 374.620,166	39	424.390,661 374.617,711	4.157	39	424.390,661 374.617,711	40	424.391,896 374.621,706	4.181
40	424.391,896 374.621,706	41	424.379,73 374.625,756	12.822	41	424.379,73 374.625,756	42	424.367,4 374.627,75	12.49	42	424.367,4 374.627,75	43	424.337,066 374.627,364	30.337
43	424.337,066 374.627,364	44	424.305,163 374.623,14	32.181	44	424.305,163 374.623,14	45	424.293,59 374.615,771	13.72	45	424.293,59 374.615,771	46	424.288,557 374.612,948	5.771
46	424.288,557 374.612,948	47	424.283,518 374.609,207	6.276	47	424.283,518 374.609,207	48	424.268,474 374.598,95	18.208	48	424.268,474 374.598,95	49	424.263,14 374.595,851	6.169
49	424.263,14 374.595,851	50	424.258,105 374.593,755	5.454	50	424.258,105 374.593,755	51	424.253,738 374.592,299	4.604	51	424.253,738 374.592,299	52	424.249,684 374.591,603	4.113
52	424.249,684 374.591,603	53	424.243,167 374.591,121	6.535	53	424.243,167 374.591,121	54	424.239,444 374.591,19	3.723	54	424.239,444 374.591,19	55	424.232,39 374.592,728	7.219
55	424.232,39 374.592,728	56	424.226,208 374.594,463	6.421	56	424.226,208 374.594,463	57	424.217,755 374.596,727	8.751	57	424.217,755 374.596,727	58	424.211,476 374.598,485	6.52
58	424.211,476 374.598,485	59	424.206,804 374.599,63	4.81	59	424.206,804 374.599,63	60	424.199,947 374.601,205	7.036	60	424.199,947 374.601,205	61	424.194,629 374.602,095	5.392
61	424.194,629 374.602,095	62	424.188,558 374.605,02	6.738	62	424.188,558 374.605,02	63	424.187,749 374.605,686	1.048	63	424.187,749 374.605,686	64	424.163,458 374.616,015	26.396
64	424.163,458 374.616,015	1	424.162,832 374.613,59	2.505										

\*\* Lungimile segmentelor sunt determinate în planul de proiecție Stereo 70 și sunt rotunjite la 1 milimetru.

\*\*\* Distanța dintre puncte este formată din segmente cumulate ce sunt mai mici decât valoarea 1 milimetru.





**DATE DESPRE IMOBILUL NR. 1881**

Oficiul de Cadastru și Publicitate Imobiliară VALCEA  
Biroul de Cadastru și Publicitate Imobiliară Ramnicu Valcea

**A. Partea I. Descrierea imobilului**

TEREN Extravilan

Adresa: Jud. Valcea

Nr. Crt	Nr cadastral Nr. topografic	Suprafața* (mp)	Observații / Referințe
A1		Din acte: 864 Masurata: 417	Sector cadastral:26 Teren neimprejmuit; diferența de suprafață se regasește la ID 1870

**B. Partea II. Proprietari și acte**

Inscrieri privitoare la dreptul de proprietate și alte drepturi reale		Referințe
/		
Act Notarial nr. CM 1, din 10/03/2017 emis de NP MANEA-ANDREESCU CARMEN-MIRELA;		
B1	Intabulare, drept de PROPRIETATE, dobandit prin Succesiune, cota actuala 1/2 1) IORDACHE VICTOR	A1
Act Notarial nr. 38, din 25/10/2021 emis de NP MANEA-ANDREESCU CARMEN-MIRELA;		
B2	Intabulare, drept de PROPRIETATE, dobandit prin Succesiune, cota actuala 1/8 1) PLETEA CONSTANTIN	A1
B3	Intabulare, drept de PROPRIETATE, dobandit prin Succesiune, cota actuala 3/8 1) PLETEA ELENA CAMELIA	A1

**C. Partea III. SARCINI .**

Inscrieri privind dezmembramintele dreptului de proprietate, drepturi reale de garanție și sarcini	Referințe
NU SUNT	


## Anexa Nr. 1 La Partea I

## Teren

Nr cadastral	Suprafața (mp)*	Observații / Referințe
	Din acte: 864 Masurata: 417	diferența de suprafață se regasește la ID 1870

\* Suprafața este determinată în planul de proiecție Stereo 70.

## DETALII LINIARE IMOBIL



## Date referitoare la teren

Crt	Categorie folosință	Intra vilan	Suprafața (mp)	Tarla	Parcelă	Nr. topo	Observații / Referințe
1	arabil	NU	417	100	2888	-	

## Lungime Segmente

1) Valorile lungimilor segmentelor sunt obținute din proiecție în plan.

Punct început	X / Y	Punct sfârșit	X / Y	Lungime segment (** (m)
1	424.369,446 374.631,358	2	424.354,123 374.632,344	15.355
2	424.354,123 374.632,344	3	424.339,672 374.633,279	14.481
3	424.339,672 374.633,279	4	424.333,857 374.633,434	5.817
4	424.333,857 374.633,434	5	424.325,956 374.632,184	7.999
5	424.325,956 374.632,184	6	424.319,414 374.630,886	6.67

Punct început	X / Y	Punct sfârșit	X / Y	Lungime segment (** (m)
6	424.319,414 374.630,886	7	424.315,676 374.629,693	3.924
7	424.315,676 374.629,693	8	424.305,163 374.623,14	12.388
8	424.305,163 374.623,14	9	424.337,066 374.627,364	32.181
9	424.337,066 374.627,364	10	424.367,4 374.627,75	30.337
10	424.367,4 374.627,75	11	424.379,73 374.625,756	12.49
11	424.379,73 374.625,756	12	424.391,896 374.621,706	12.822
12	424.391,896 374.621,706	13	424.390,687 374.624,7	3.229
13	424.390,687 374.624,7	14	424.388,27 374.629,059	4.985
14	424.388,27 374.629,059	15	424.386,325 374.629,269	1.956
15	424.386,325 374.629,269	16	424.380,049 374.630,368	6.372
16	424.380,049 374.630,368	1	424.369,446 374.631,358	10.649

\*\* Lungimile segmentelor sunt determinate în planul de proiecție Stereo 70 și sunt rotunjite la 1 milimetru.

\*\*\* Distanța dintre puncte este formată din segmente cumulate ce sunt mai mici decât valoarea 1 milimetru.



**DATE DESPRE IMOBILUL NR. 1882**

Oficiul de Cadastru și Publicitate Imobiliară VALCEA  
Biroul de Cadastru și Publicitate Imobiliară Ramnicu Valcea

**A. Partea I. Descrierea imobilului**

TEREN Extravilan

Adresa: Jud. Valcea

Nr. Crt	Nr cadastral Nr. topografic	Suprafața* (mp)	Observații / Referințe
A1		840	Sector cadastral:26 Teren neimprejmuit;

**B. Partea II. Proprietari și acte**

Inscrieri privitoare la dreptul de proprietate și alte drepturi reale	Referințe
/	
Act Administrativ nr. 7256, din 19/09/2002 emis de CJFF VÂLCEA (PV de punere în posesie nr. 2261/72 din 23.07.2004, emis de Primăria Lădești);	
B1 1/1 1) GHIȚĂ E NICOLAE	A1

**C. Partea III. SARCINI .**

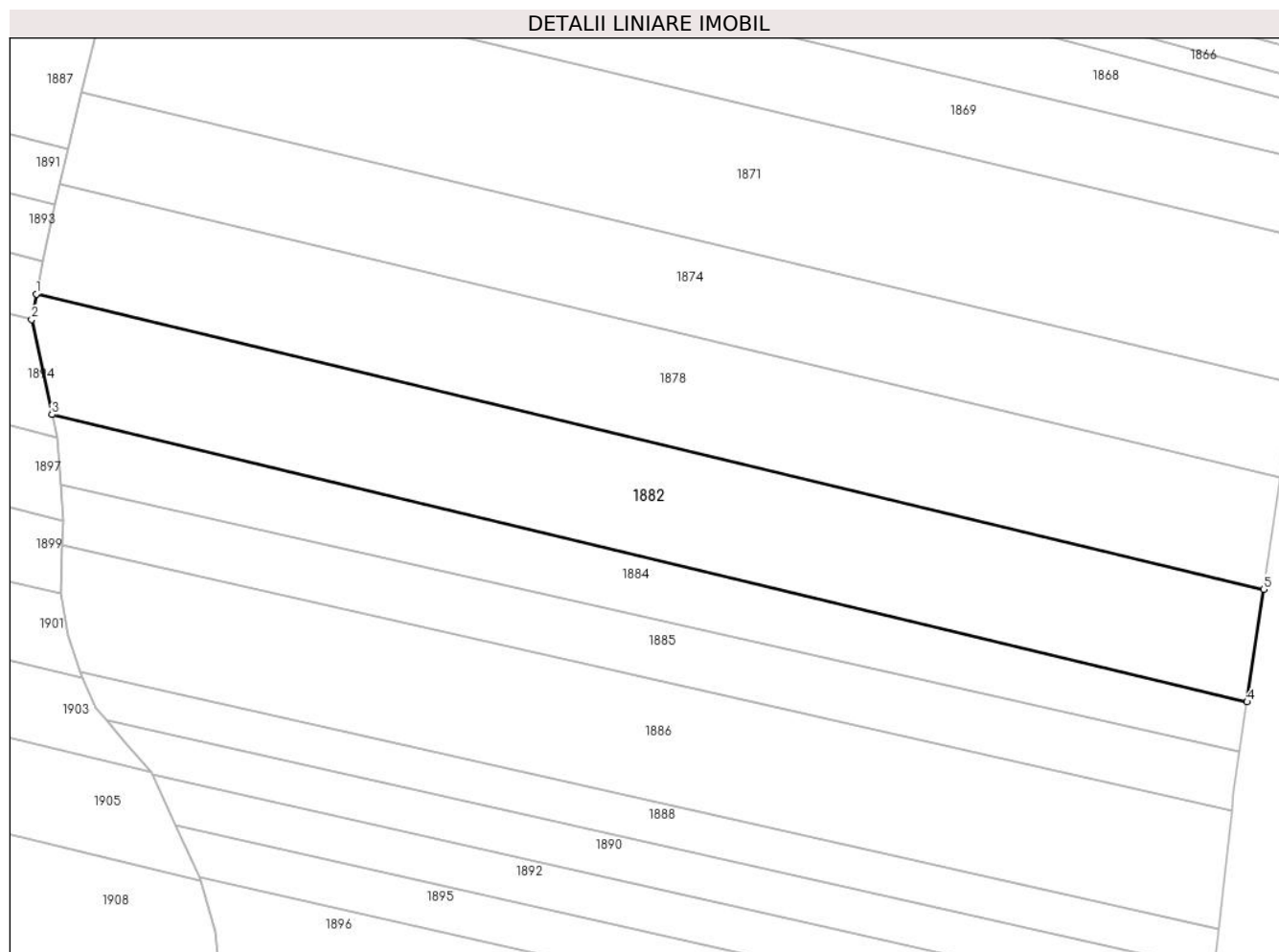
Inscrieri privind dezmembramintele dreptului de proprietate, drepturi reale de garanție și sarcini	Referințe
NU SUNT	

## Anexa Nr. 1 La Partea I

## Teren

Nr cadastral	Suprafața (mp)*	Observații / Referințe
	840	

\* Suprafața este determinată în planul de proiecție Stereo 70.



## Date referitoare la teren

Crt	Categorie folosință	Intravilan	Suprafața (mp)	Tarla	Parcelă	Nr. topo	Observații / Referințe
1	padure	NU	840	73	1501/97	-	UP V CERNA, UA 52

## Lungime Segmente

1) Valorile lungimilor segmentelor sunt obținute din proiecție în plan.

Punct început	X / Y	Punct sfârșit	X / Y	Lungime segment (** (m)
1	424.381,932 374.550,42	2	424.381,563 374.548,466	1.988
2	424.381,563 374.548,466	3	424.383,13 374.541,155	7.478
3	424.383,13 374.541,155	4	424.475,138 374.519,038	94.629
4	424.475,138 374.519,038	5	424.476,418 374.527,708	8.764
5	424.476,418 374.527,708	1	424.381,932 374.550,42	97.177

**\*\* Lungimile segmentelor sunt determinate în planul de proiecție Stereo 70 și sunt rotunjite la 1 milimetru.**

**\*\*\* Distanța dintre puncte este formată din segmente cumulate ce sunt mai mici decât valoarea 1 milimetru.**





**DATE DESPRE IMOBILUL NR. 1883**

Oficiul de Cadastru și Publicitate Imobiliară VALCEA  
Biroul de Cadastru și Publicitate Imobiliară Ramnicu Valcea

**A. Partea I. Descrierea imobilului**

TEREN Extravilan

Adresa: Jud. Valcea

Nr. Crt	Nr cadastral Nr. topografic	Suprafața* (mp)	Observații / Referințe
A1		800	Sector cadastral:26 Teren neimprejmuit;

**B. Partea II. Proprietari și acte**

Inscrieri privitoare la dreptul de proprietate și alte drepturi reale	Referințe
/	
Act Administrativ nr. 743/46594, din 24/09/2002 emis de CJSIPT VÂLCEA;	
B1	A1
Intabulare, drept de PROPRIETATE, dobandit prin Reconstituire, cota actuala 1/1 1) MATEI N ILIE	

**C. Partea III. SARCINI .**

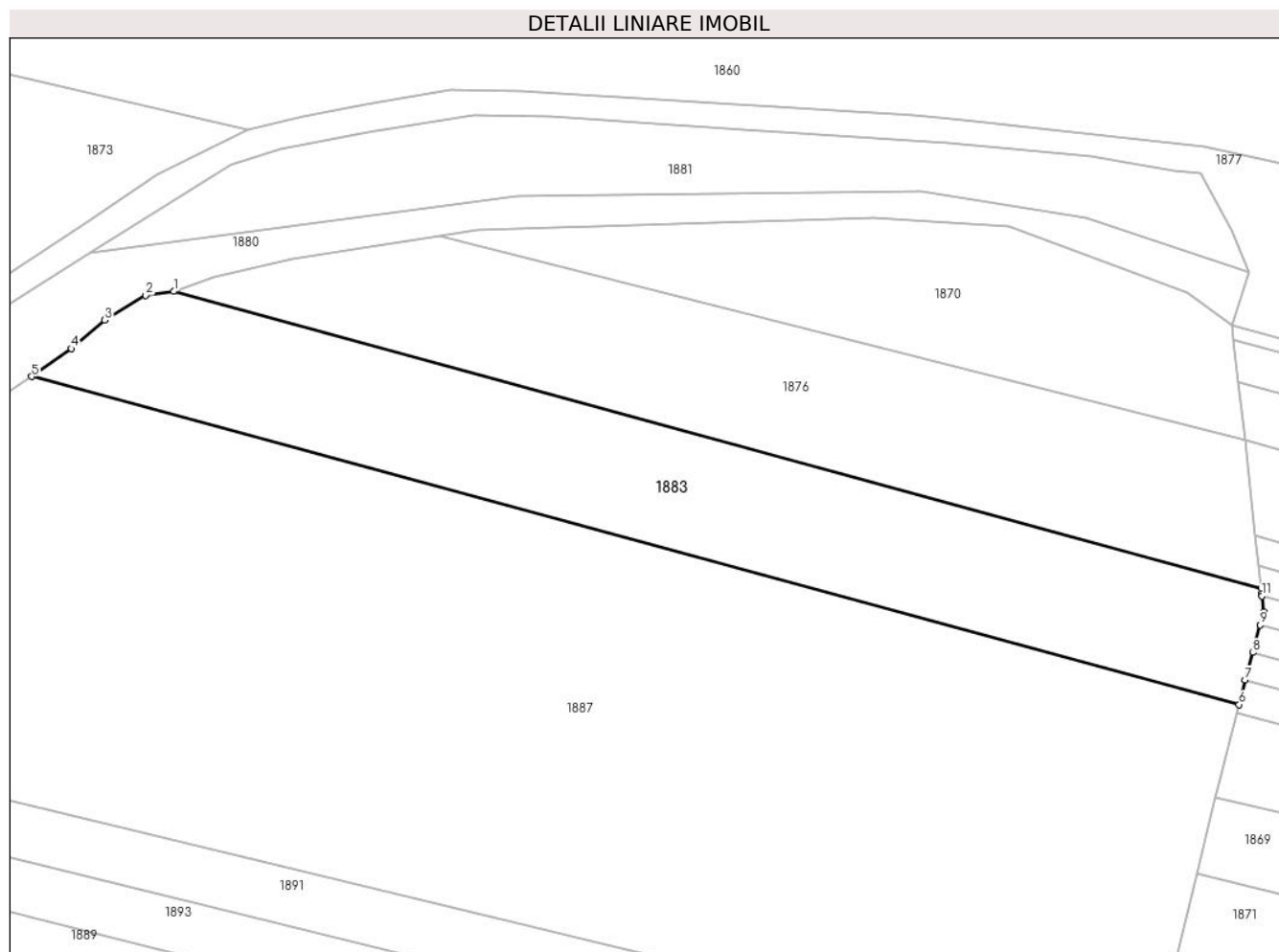
Inscrieri privind dezmembramintele dreptului de proprietate, drepturi reale de garanție și sarcini	Referințe
NU SUNT	

## Anexa Nr. 1 La Partea I

## Teren

Nr cadastral	Suprafața (mp)*	Observații / Referințe
	800	

\* Suprafața este determinată în planul de proiecție Stereo 70.



## Date referitoare la teren

Crt	Categorie folosință	Intra vilan	Suprafața (mp)	Tarla	Parcelă	Nr. topo	Observații / Referințe
1	arabil	NU	800	100	2888/2	-	

## Lungime Segmente

1) Valorile lungimilor segmentelor sunt obținute din proiecție în plan.

Punct început	X / Y	Punct sfârșit	X / Y	Lungime segment (** (m)
1	424.311,418 374.620,233	2	424.309,315 374.619,931	2.125
2	424.309,315 374.619,931	3	424.306,255 374.618,078	3.578
3	424.306,255 374.618,078	4	424.303,74 374.615,953	3.292
4	424.303,74 374.615,953	5	424.300,771 374.613,856	3.635
5	424.300,771 374.613,856	6	424.391,182 374.589,311	93.684

Punct început	X / Y	Punct sfârșit	X / Y	Lungime segment (** (m)
6	424.391,182 374.589,311	7	424.391,647 374.591,15	1.898
7	424.391,647 374.591,15	8	424.392,205 374.593,208	2.132
8	424.392,205 374.593,208	9	424.392,767 374.595,266	2.133
9	424.392,767 374.595,266	10	424.393,031 374.596,234	1.004
10	424.393,031 374.596,234	11	424.392,898 374.597,44	1.213
11	424.392,898 374.597,44	12	424.392,879 374.597,618	0.18
12	424.392,879 374.597,618	13	424.392,835 374.598,011	0.395
13	424.392,835 374.598,011	1	424.311,418 374.620,233	84.395

\*\* Lungimile segmentelor sunt determinate în planul de proiecție Stereo 70 și sunt rotunjite la 1 milimetru.

\*\*\* Distanța dintre puncte este formată din segmente cumulate ce sunt mai mici decât valoarea 1 milimetru.



**DATE DESPRE IMOBILUL NR. 1884**

Oficiul de Cadastru și Publicitate Imobiliară VALCEA  
Biroul de Cadastru și Publicitate Imobiliară Ramnicu Valcea

**A. Partea I. Descrierea imobilului**

TEREN Extravilan

Adresa: Jud. Valcea

Nr. Crt	Nr cadastral Nr. topografic	Suprafața* (mp)	Observații / Referințe
A1		420	Sector cadastral:26 Teren neimprejmuit;

**B. Partea II. Proprietari și acte**

Inscrieri privitoare la dreptul de proprietate și alte drepturi reale	Referințe
/	
Act Administrativ nr. 7256, din 19/09/2002 emis de CJFF VÂLCEA (PV de punere în posesie nr. 2261/58 din 11,12,2003, emis de Primăria Lădești);	
B1 Inscrierea provizorie, drept de PROPRIETATE, dobandit prin Lege, cota actuala 1/1 1) STAIKU ANA	A1

**C. Partea III. SARCINI .**

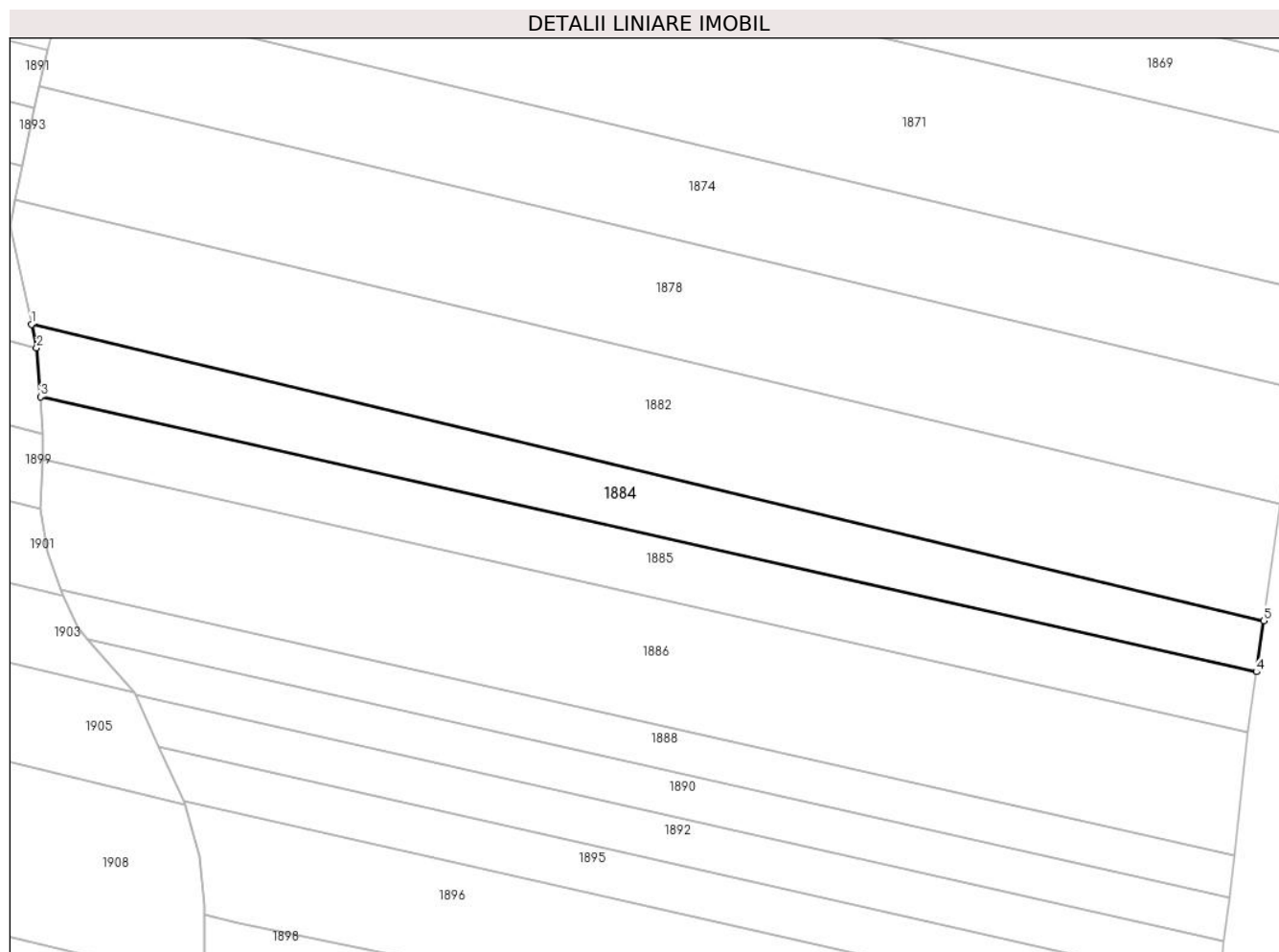
Inscrieri privind dezmembramintele dreptului de proprietate, drepturi reale de garanție și sarcini	Referințe
NU SUNT	

## Anexa Nr. 1 La Partea I

## Teren

Nr cadastral	Suprafața (mp)*	Observații / Referințe
	420	

\* Suprafața este determinată în planul de proiecție Stereo 70.



## Date referitoare la teren

Crt	Categorie folosință	Intravilan	Suprafața (mp)	Tarla	Parcelă	Nr. topo	Observații / Referințe
1	padure	NU	420	73	1501/98	-	UP V CERNA, UA 52

## Lungime Segmente

1) Valorile lungimilor segmentelor sunt obținute din proiecție în plan.

Punct început	X / Y	Punct sfârșit	X / Y	Lungime segment (** (m)
1	424.383,13 374.541,155	2	424.383,507 374.539,394	1.801
2	424.383,507 374.539,394	3	424.383,788 374.535,745	3.66
3	424.383,788 374.535,745	4	424.474,575 374.515,224	93.077
4	424.474,575 374.515,224	5	424.475,138 374.519,038	3.855
5	424.475,138 374.519,038	1	424.383,13 374.541,155	94.629

**\*\* Lungimile segmentelor sunt determinate în planul de proiecție Stereo 70 și sunt rotunjite la 1 milimetru.**

**\*\*\* Distanța dintre puncte este formată din segmente cumulate ce sunt mai mici decât valoarea 1 milimetru.**





**DATE DESPRE IMOBILUL NR. 1885**

Oficiul de Cadastru și Publicitate Imobiliară VALCEA  
Biroul de Cadastru și Publicitate Imobiliară Ramnicu Valcea

**A. Partea I. Descrierea imobilului**

TEREN Extravilan

Adresa: Jud. Valcea

Nr. Crt	Nr cadastral Nr. topografic	Suprafața* (mp)	Observații / Referințe
A1		420	Sector cadastral:26 Teren neimprejmuit;

**B. Partea II. Proprietari și acte**

Inscrieri privitoare la dreptul de proprietate și alte drepturi reale		Referințe
/		
Act Administrativ nr. 7256, din 19/09/2002 emis de CJFF VÂLCEA (PV de punere în posesie nr. 2261/99 din 11,12,2003, emis de Primăria Lădești);		
B1	Inscrierea provizorie, drept de PROPRIETATE, dobandit prin Lege, cota actuala 1/1 1) STAIU ION	A1

**C. Partea III. SARCINI .**

Inscrieri privind dezmembramintele dreptului de proprietate, drepturi reale de garanție și sarcini	Referințe
NU SUNT	

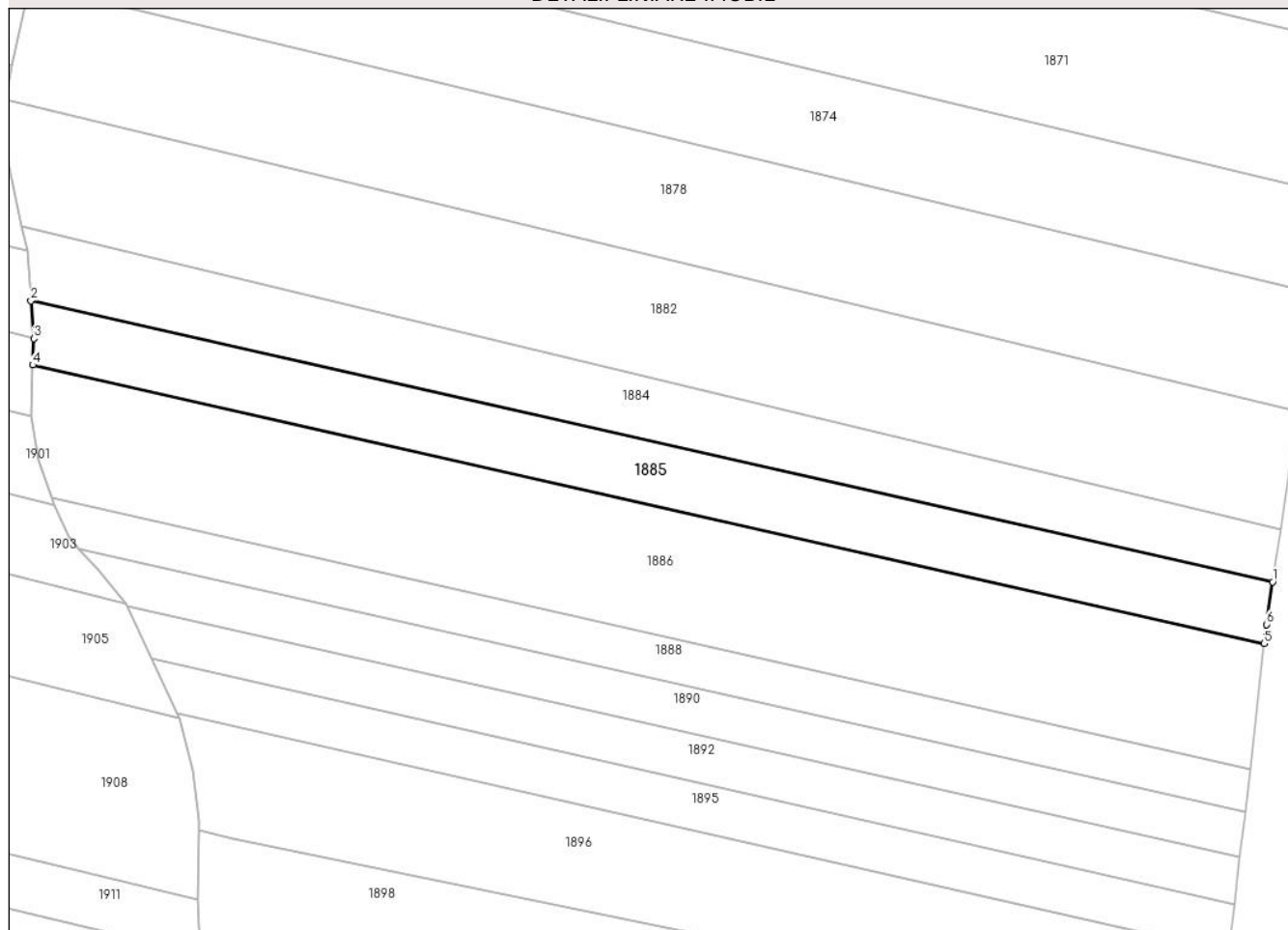
## Anexa Nr. 1 La Partea I

## Teren

Nr cadastral	Suprafața (mp)*	Observații / Referințe
	420	

\* Suprafața este determinată în planul de proiecție Stereo 70.

## DETALII LINIARE IMOBIL



## Date referitoare la teren

Crt	Categorie folosință	Intra vilan	Suprafața (mp)	Tarla	Parcelă	Nr. topo	Observații / Referințe
1	padure	NU	420	73	1501/99	-	UP V CERNA, UA 52

## Lungime Segmente

1) Valorile lungimilor segmentelor sunt obținute din proiecție în plan.

Punct început	X / Y	Punct sfârșit	X / Y	Lungime segment (** (m)
1	424.474,575 374.515,224	2	424.383,788 374.535,745	93.077
2	424.383,788 374.535,745	3	424.384,0 374.533,0	2.754
3	424.384,0 374.533,0	4	424.383,925 374.531,065	1.937
4	424.383,925 374.531,065	5	424.473,956 374.510,714	92.303
5	424.473,956 374.510,714	6	424.474,114 374.512,106	1.401

Punct început	X / Y	Punct sfârșit	X / Y	Lungime segment (** (m)
6	424.474,114 374.512,106	1	424.474,575 374.515,224	3.152

\*\* Lungimile segmentelor sunt determinate în planul de proiecție Stereo 70 și sunt rotunjite la 1 milimetru.

\*\*\* Distanța dintre puncte este formată din segmente cumulate ce sunt mai mici decât valoarea 1 milimetru.



**DATE DESPRE IMOBILUL NR. 1886**

Oficiul de Cadastru și Publicitate Imobiliară VALCEA  
Biroul de Cadastru și Publicitate Imobiliară Ramnicu Valcea

**A. Partea I. Descrierea imobilului**

TEREN Extravilan

Adresa: Jud. Valcea

Nr. Crt	Nr cadastral Nr. topografic	Suprafața* (mp)	Observații / Referințe
A1		840	Sector cadastral:26 Teren neimprejmuit;

**B. Partea II. Proprietari și acte**

Inscrieri privitoare la dreptul de proprietate și alte drepturi reale	Referințe
/	
Act Notarial nr. 11, din 29/07/2011 emis de NP CONSTANTIN DRÂNCIU;	
B1	A1
Intabulare, drept de PROPRIETATE, dobandit prin Iesire Din Indiviziune, cota actuala 1/1 1) IORDACHE GHEORGHE	

**C. Partea III. SARCINI .**

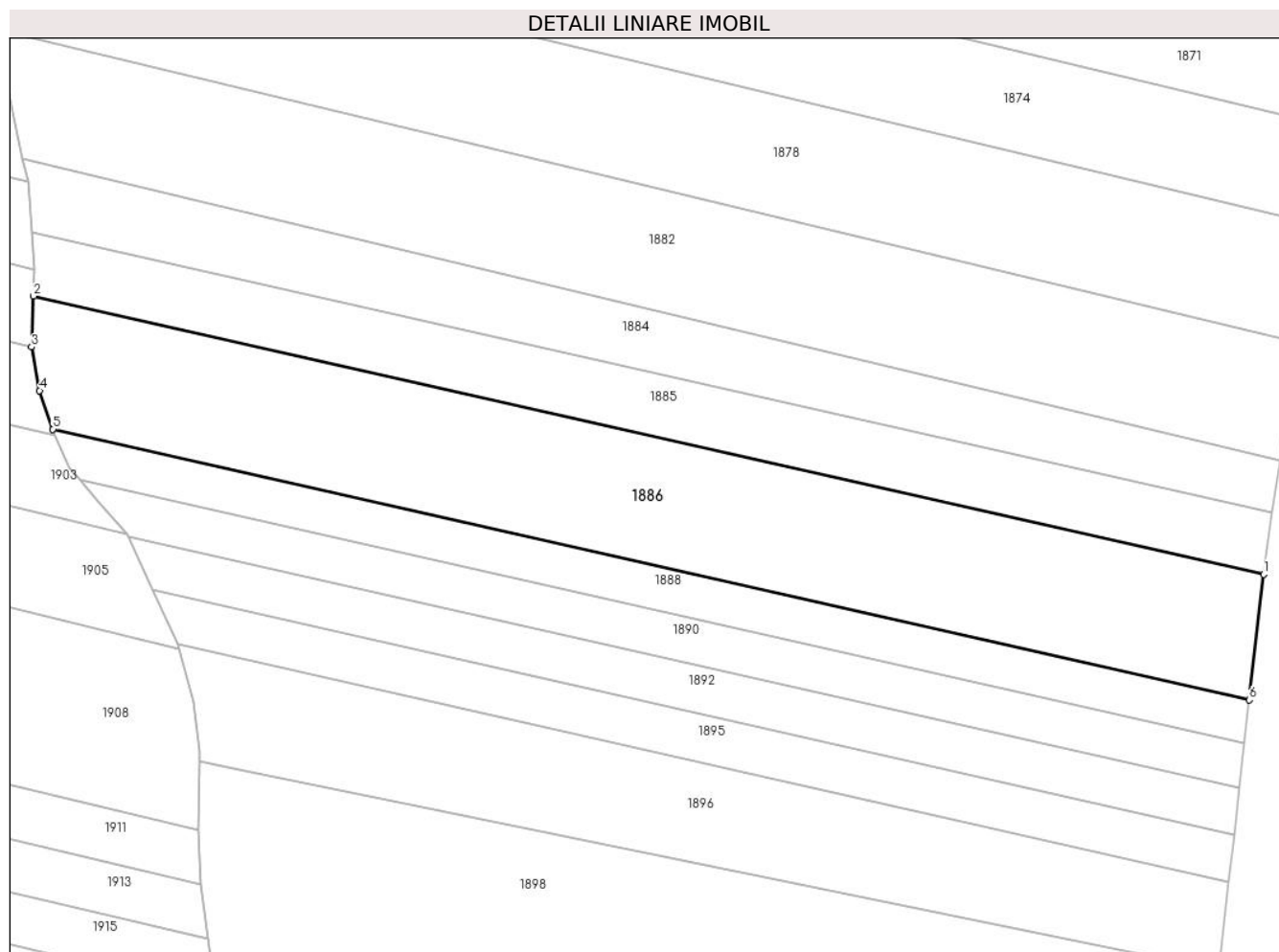
Inscrieri privind dezmembramintele dreptului de proprietate, drepturi reale de garanție și sarcini	Referințe
NU SUNT	

## Anexa Nr. 1 La Partea I

## Teren

Nr cadastral	Suprafața (mp)*	Observații / Referințe
	840	

\* Suprafața este determinată în planul de proiecție Stereo 70.



## Date referitoare la teren

Crt	Categorie folosință	Intravilan	Suprafața (mp)	Tarla	Parcelă	Nr. topo	Observații / Referințe
1	padure	NU	840	73	1501/100	-	UP V CERNA, UA 52

## Lungime Segmente

1) Valorile lungimilor segmentelor sunt obținute din proiecție în plan.

Punct început	X / Y	Punct sfârșit	X / Y	Lungime segment (** (m)
1	424.473,956 374.510,714	2	424.383,925 374.531,065	92.303
2	424.383,925 374.531,065	3	424.383,78 374.527,348	3.719
3	424.383,78 374.527,348	4	424.384,364 374.524,154	3.248
4	424.384,364 374.524,154	5	424.385,334 374.521,333	2.983
5	424.385,334 374.521,333	6	424.472,912 374.501,537	89.788

Punct început	X / Y	Punct sfârşit	X / Y	Lungime segment (** (m)
6	424.472,912 374.501,537	1	424.473,956 374.510,714	9.237

\*\* Lungimile segmentelor sunt determinate în planul de proiecţie Stereo 70 şi sunt rotunjite la 1 milimetru.

\*\*\* Distanţa dintre puncte este formată din segmente cumulate ce sunt mai mici decât valoarea 1 milimetru.





**DATE DESPRE IMOBILUL NR. 1887**

Oficiul de Cadastru și Publicitate Imobiliară VALCEA  
 Biroul de Cadastru și Publicitate Imobiliară Ramnicu Valcea

**A. Partea I. Descrierea imobilului**

TEREN Extravilan

Adresa: Jud. Valcea

Nr. Crt	Nr cadastral Nr. topografic	Suprafața* (mp)	Observații / Referințe
A1		Din acte: 5.947 Masurata: 3.232	Sector cadastral:26 Teren neimprejmuit; diferența de suprafață de la ID 1879 și ID 2249

**B. Partea II. Proprietari și acte**

Inscrieri privitoare la dreptul de proprietate și alte drepturi reale		Referințe
/		
Act Notarial nr. 41, din 01/11/2021 emis de BNP Manea Andreescu Carmen Mirela;		
B1	Intabulare, drept de PROPRIETATE, dobandit prin Succesiune, cota actuala 1/1 1) POPA MIRCEA	A1

**C. Partea III. SARCINI .**

Inscrieri privind dezmembramintele dreptului de proprietate, drepturi reale de garanție și sarcini	Referințe
NU SUNT	

## Anexa Nr. 1 La Partea I

## Teren

Nr cadastral	Suprafața (mp)*	Observații / Referințe
	Din acte: 5.947 Masurata: 3.232	direfența de suprafață de la ID 1879 și ID 2249

\* Suprafața este determinată în planul de proiecție Stereo 70.



## Date referitoare la teren

Crt	Categorie folosință	Intra vilan	Suprafața (mp)	Tarla	Parcelă	Nr. topo	Observații / Referințe
1	arabil	NU	3.232	100	2888/3	-	

## Lungime Segmente

1) Valorile lungimilor segmentelor sunt obținute din proiecție în plan.

Punct început	X / Y	Punct sfârșit	X / Y	Lungime segment (** (m)
1	424.266,646 374.589,996	2	424.384,362 374.561,612	121.09
2	424.384,362 374.561,612	3	424.385,426 374.565,965	4.481
3	424.385,426 374.565,965	4	424.388,036 374.576,649	10.998
4	424.388,036 374.576,649	5	424.389,44 374.582,394	5.914
5	424.389,44 374.582,394	6	424.389,672 374.583,344	0.978

Punct început	X / Y	Punct sfârșit	X / Y	Lungime segment (** (m)
6	424.389,672 374.583,344	7	424.391,03 374.588,709	5.534
7	424.391,03 374.588,709	8	424.391,182 374.589,311	0.62
8	424.391,182 374.589,311	9	424.300,771 374.613,856	93.684
9	424.300,771 374.613,856	10	424.294,723 374.609,811	7.276
10	424.294,723 374.609,811	11	424.289,402 374.606,381	6.33
11	424.289,402 374.606,381	12	424.286,356 374.604,476	3.593
12	424.286,356 374.604,476	13	424.282,153 374.601,595	5.095
13	424.282,153 374.601,595	14	424.277,435 374.597,605	6.179
14	424.277,435 374.597,605	15	424.270,762 374.592,725	8.267
15	424.270,762 374.592,725	1	424.266,646 374.589,996	4.938

\*\* Lungimile segmentelor sunt determinate în planul de proiecție Stereo 70 și sunt rotunjite la 1 milimetru.

\*\*\* Distanța dintre puncte este formată din segmente cumulate ce sunt mai mici decât valoarea 1 milimetru.



**DATE DESPRE IMOBILUL NR. 1888**

Oficiul de Cadastru și Publicitate Imobiliară VALCEA  
Biroul de Cadastru și Publicitate Imobiliară Ramnicu Valcea

**A. Partea I. Descrierea imobilului**

TEREN Extravilan

Adresa: Jud. Valcea

Nr. Crt	Nr cadastral Nr. topografic	Suprafața* (mp)	Observații / Referințe
A1		280	Sector cadastral:26 Teren neimprejmuit;

**B. Partea II. Proprietari și acte**

Inscrieri privitoare la dreptul de proprietate și alte drepturi reale		Referințe
/		
Act Administrativ nr. 15, din 08/08/1991 emis de CJFF VÂLCEA (PV de punere în posesie nr. 2261/75 din 11,12,2003, emis de Primăria Lădești);		
B1	Inscrierea provizorie, drept de PROPRIETATE, dobandit prin Lege, cota actuala 1/1 1) DINULESCU ION	A1

**C. Partea III. SARCINI .**

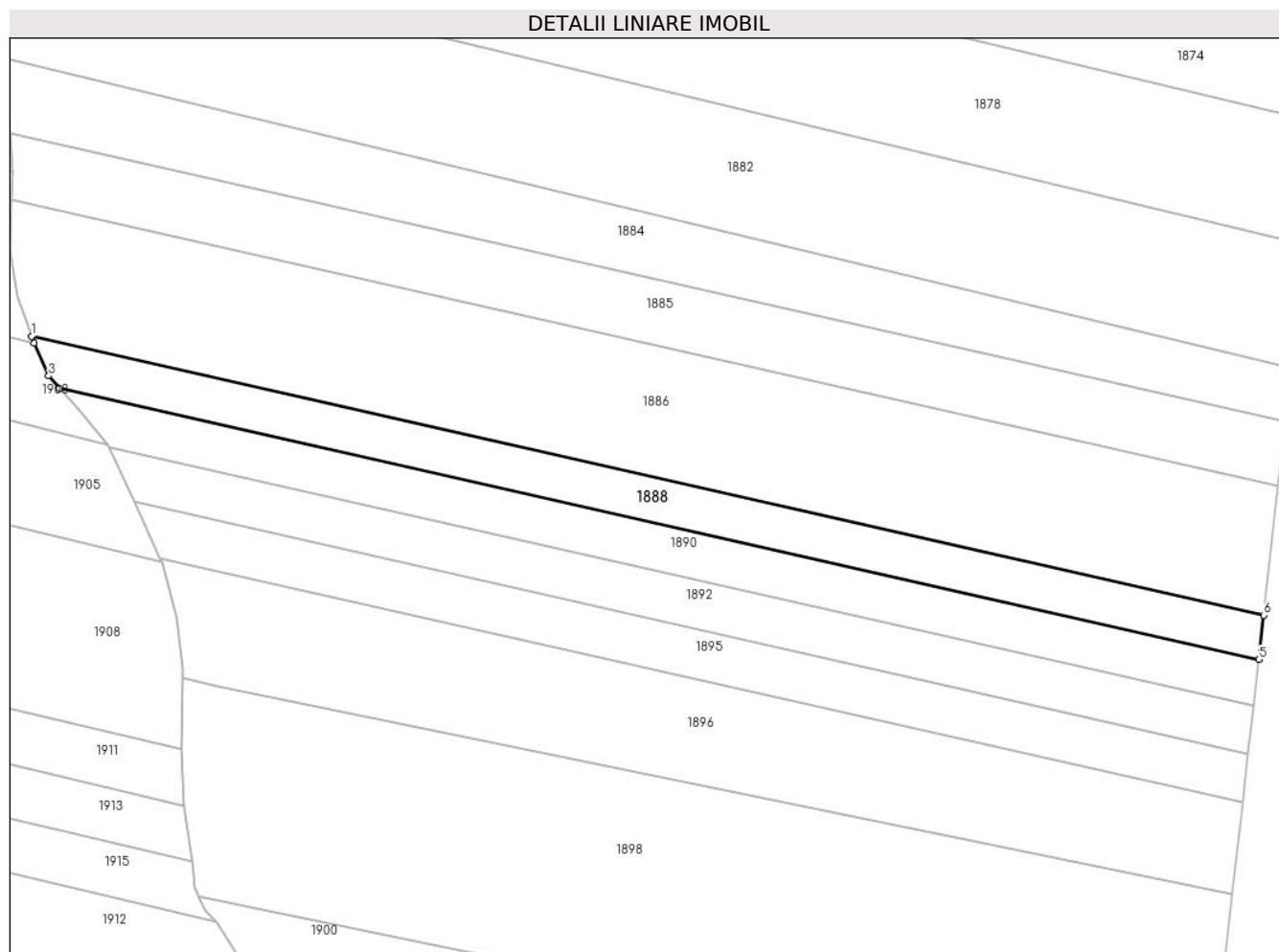
Inscrieri privind dezmembramintele dreptului de proprietate, drepturi reale de garanție și sarcini	Referințe
NU SUNT	

## Anexa Nr. 1 La Partea I

## Teren

Nr cadastral	Suprafața (mp)*	Observații / Referințe
	280	

\* Suprafața este determinată în planul de proiecție Stereo 70.



## Date referitoare la teren

Crt	Categorie folosință	Intravilan	Suprafața (mp)	Tarla	Parcelă	Nr. topo	Observații / Referințe
1	padure	NU	280	73	1501/101	-	UP V CERNA, UA 52

## Lungime Segmente

1) Valorile lungimilor segmentelor sunt obținute din proiecție în plan.

Punct început	X / Y	Punct sfârșit	X / Y	Lungime segment (** (m)
1	424.385,334 374.521,333	2	424.385,498 374.520,854	0.506
2	424.385,498 374.520,854	3	424.386,55 374.518,538	2.544
3	424.386,55 374.518,538	4	424.387,321 374.517,65	1.176
4	424.387,321 374.517,65	5	424.472,553 374.498,384	87.382
5	424.472,553 374.498,384	6	424.472,912 374.501,537	3.173

Punct început	X / Y	Punct sfârșit	X / Y	Lungime segment (** (m)
6	424.472,912 374.501,537	1	424.385,334 374.521,333	89.788

\*\* Lungimile segmentelor sunt determinate în planul de proiecție Stereo 70 și sunt rotunjite la 1 milimetru.

\*\*\* Distanța dintre puncte este formată din segmente cumulate ce sunt mai mici decât valoarea 1 milimetru.





**DATE DESPRE IMOBILUL NR. 1889**

Oficiul de Cadastru și Publicitate Imobiliară VALCEA  
Biroul de Cadastru și Publicitate Imobiliară Ramnicu Valcea

**A. Partea I. Descrierea imobilului**

TEREN Necunoscut

Adresa: Loc. Ciumagi, Jud. Valcea

Nr. Crt	Nr cadastral Nr. topografic	Suprafața* (mp)	Observații / Referințe
A1		900	Sector cadastral:26 Teren neimprejmit;

**B. Partea II. Proprietari și acte**

Inscrieri privitoare la dreptul de proprietate și alte drepturi reale		Referințe
/		
Act Notarial nr. 01, din 10/03/2017 emis de NP MANEA-ANDREESCU CARMEN-MIRELA;		
B1	Intabulare, drept de PROPRIETATE, dobandit prin Succesiune, cota actuala 1/2 1) IORDACHE VICTOR	A1
Act Notarial nr. 38, din 25/10/2021 emis de NP MANEA-ANDREESCU CARMEN-MIRELA;		
B2	Intabulare, drept de PROPRIETATE, dobandit prin Succesiune, cota actuala 1/8 1) PLETEA CONSTANTIN	A1
B3	Intabulare, drept de PROPRIETATE, dobandit prin Succesiune, cota actuala 3/8 1) PLETEA ELENA CAMELIA	A1

**C. Partea III. SARCINI .**

Inscrieri privind dezmembramintele dreptului de proprietate, drepturi reale de garanție și sarcini	Referințe
NU SUNT	

## Anexa Nr. 1 La Partea I

## Teren

Nr cadastral	Suprafața (mp)*	Observații / Referințe
	900	

\* Suprafața este determinată în planul de proiecție Stereo 70.

## DETALII LINIARE IMOBIL



## Date referitoare la teren

Crt	Categorie folosință	Intravilan	Suprafața (mp)	Tarla	Parcelă	Nr. topo	Observații / Referințe
1	arabil	DA	157	100	2888/6	-	
2	arabil	NU	743	100	2888/6	-	

## Lungime Segmente

1) Valorile lungimilor segmentelor sunt obținute din proiecție în plan.

Punct început	X / Y	Punct sfârșit	X / Y	Lungime segment (** (m))
1	424.169,501 374.600,682	2	424.381,563 374.548,466	218.396
2	424.381,563 374.548,466	3	424.381,932 374.550,42	1.988
3	424.381,932 374.550,42	4	424.382,406 374.552,926	2.551
4	424.382,406 374.552,926	5	424.251,648 374.585,751	134.815

Punct început	X / Y	Punct sfârşit	X / Y	Lungime segment (** (m)
5	424.251,648 374.585,751	6	424.246,232 374.585,367	5.43
6	424.246,232 374.585,367	7	424.238,264 374.585,418	7.968
7	424.238,264 374.585,418	8	424.231,638 374.586,752	6.759
8	424.231,638 374.586,752	9	424.226,353 374.588,458	5.553
9	424.226,353 374.588,458	10	424.218,803 374.590,733	7.886
10	424.218,803 374.590,733	11	424.213,505 374.592,551	5.601
11	424.213,505 374.592,551	12	424.209,921 374.593,389	3.68
12	424.209,921 374.593,389	13	424.207,182 374.593,161	2.748
13	424.207,182 374.593,161	14	424.201,244 374.594,213	6.031
14	424.201,244 374.594,213	15	424.194,625 374.595,856	6.82
15	424.194,625 374.595,856	16	424.189,238 374.598,137	5.85
16	424.189,238 374.598,137	17	424.179,8 374.605,596	12.03
17	424.179,8 374.605,596	18	424.172,179 374.608,037	8.002
18	424.172,179 374.608,037	1	424.169,501 374.600,682	7.827

\*\* Lungimile segmentelor sunt determinate în planul de proiecție Stereo 70 și sunt rotunjite la 1 milimetru.

\*\*\* Distanța dintre puncte este formată din segmente cumulate ce sunt mai mici decât valoarea 1 milimetru.



**DATE DESPRE IMOBILUL NR. 1890**

Oficiul de Cadastru și Publicitate Imobiliară VALCEA  
Biroul de Cadastru și Publicitate Imobiliară Ramnicu Valcea

**A. Partea I. Descrierea imobilului**

TEREN Extravilan

Adresa: Jud. Valcea

Nr. Crt	Nr cadastral Nr. topografic	Suprafața* (mp)	Observații / Referințe
A1		280	Sector cadastral:26 Teren neimprejmut;

**B. Partea II. Proprietari și acte**

Inscrieri privitoare la dreptul de proprietate și alte drepturi reale		Referințe
/		
Act Administrativ nr. 3509, din 29/10/2024 emis de PRIMĂRIA COMUNEI LĂDEȘTI;		
B1	Inscrierea provizorie, drept de PROPRIETATE, dobandit prin Lege, cota actuala 1/1 1) NEIDENTIFICAT NEIDENTIFICAT	A1
Act Normativ nr. 7, din 13/03/1996 emis de PARLAMENTUL ROMÂNIEI ((art. 13));		
B2	Se notează mențiunea de proprietar neidentificat	A1

**C. Partea III. SARCINI .**

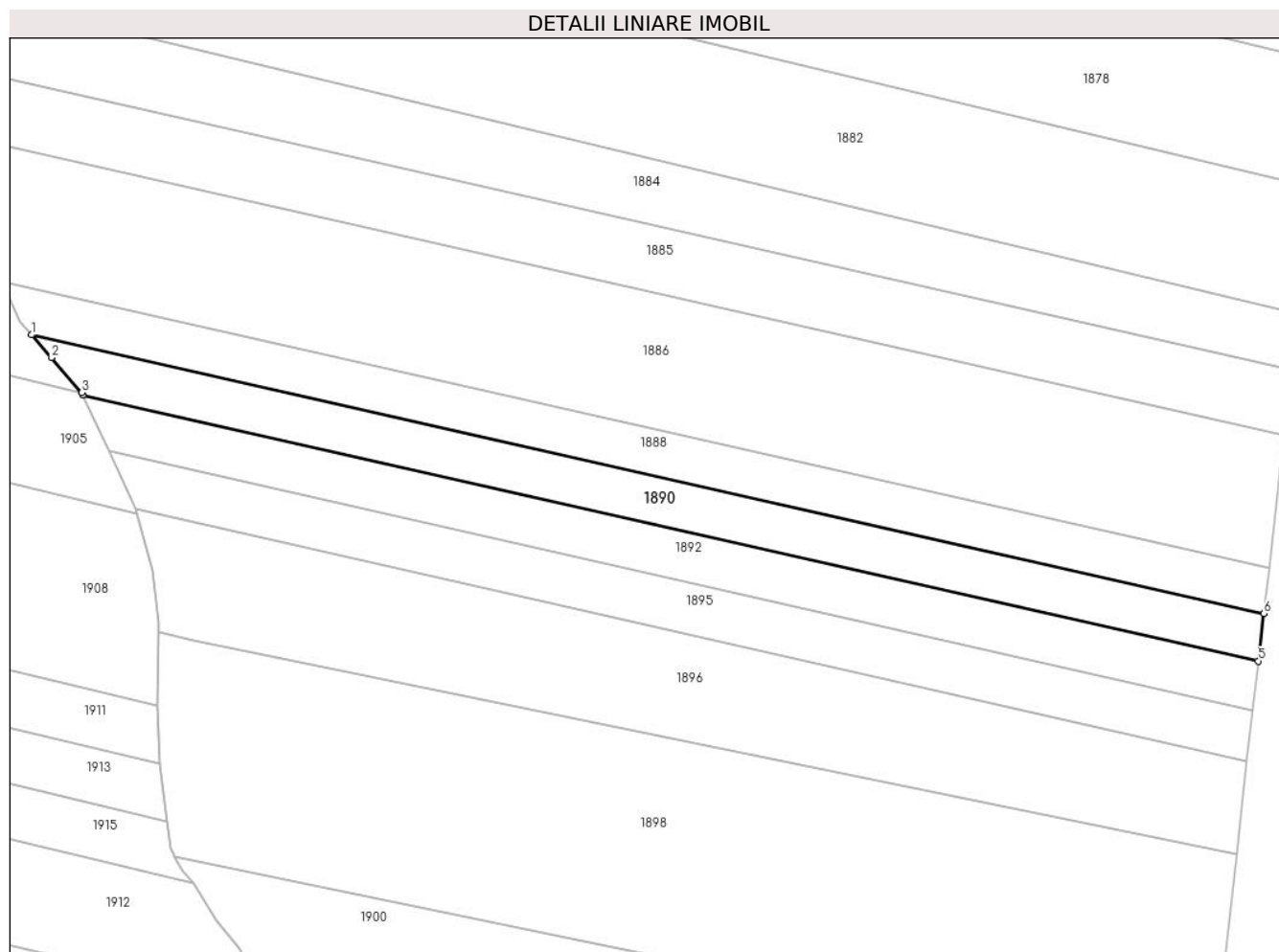
Inscrieri privind dezmembramintele dreptului de proprietate, drepturi reale de garanție și sarcini	Referințe
NU SUNT	

## Anexa Nr. 1 La Partea I

## Teren

Nr cadastral	Suprafața (mp)*	Observații / Referințe
	280	

\* Suprafața este determinată în planul de proiecție Stereo 70.



## Date referitoare la teren

Crt	Categorie folosință	Intravilan	Suprafața (mp)	Tarla	Parcelă	Nr. topo	Observații / Referințe
1	padure	NU	280	73	1501/102	-	UP V CERNA, UP 52

## Lungime Segmente

1) Valorile lungimilor segmentelor sunt obținute din proiecție în plan.

Punct început	X / Y	Punct sfârșit	X / Y	Lungime segment (** (m)
1	424.387,321 374.517,65	2	424.388,687 374.516,077	2.083
2	424.388,687 374.516,077	3	424.390,787 374.513,662	3.201
3	424.390,787 374.513,662	4	424.390,868 374.513,484	0.195
4	424.390,868 374.513,484	5	424.472,18 374.495,104	83.363
5	424.472,18 374.495,104	6	424.472,553 374.498,384	3.301

Punct început	X / Y	Punct sfârșit	X / Y	Lungime segment (** (m)
6	424.472,553 374.498,384	1	424.387,321 374.517,65	87.382

\*\* Lungimile segmentelor sunt determinate în planul de proiecție Stereo 70 și sunt rotunjite la 1 milimetru.

\*\*\* Distanța dintre puncte este formată din segmente cumulate ce sunt mai mici decât valoarea 1 milimetru.





**DATE DESPRE IMOBILUL NR. 1891**

Oficiul de Cadastru și Publicitate Imobiliară VALCEA  
Biroul de Cadastru și Publicitate Imobiliară Ramnicu Valcea

**A. Partea I. Descrierea imobilului**

TEREN Extravilan

Adresa: Jud. Valcea

Nr. Crt	Nr cadastral Nr. topografic	Suprafața* (mp)	Observații / Referințe
A1		528	Sector cadastral:26 Teren neimprejmut;

**B. Partea II. Proprietari și acte**

Inscrieri privitoare la dreptul de proprietate și alte drepturi reale		Referințe
/		
Act Notarial nr. 2, din 20/01/2012 emis de NP CONSTANTIN DRÂNCIU;		
B1	Intabulare, drept de PROPRIETATE, dobandit prin Succesiune, cota actuala 1/8 1) DRĂGUȚ I IOANA	A1
B2	Intabulare, drept de PROPRIETATE, dobandit prin Succesiune, cota actuala 3/8 1) DRĂGUȚ GH ION	A1
Act Administrativ nr. 923/900, din 21/12/2002 emis de CJSIPT VÂLCEA;		
B3	Intabulare, drept de PROPRIETATE, dobandit prin Reconstituire, cota actuala 1/2 1) DÎRLESCU ECATERINA	A1

**C. Partea III. SARCINI .**

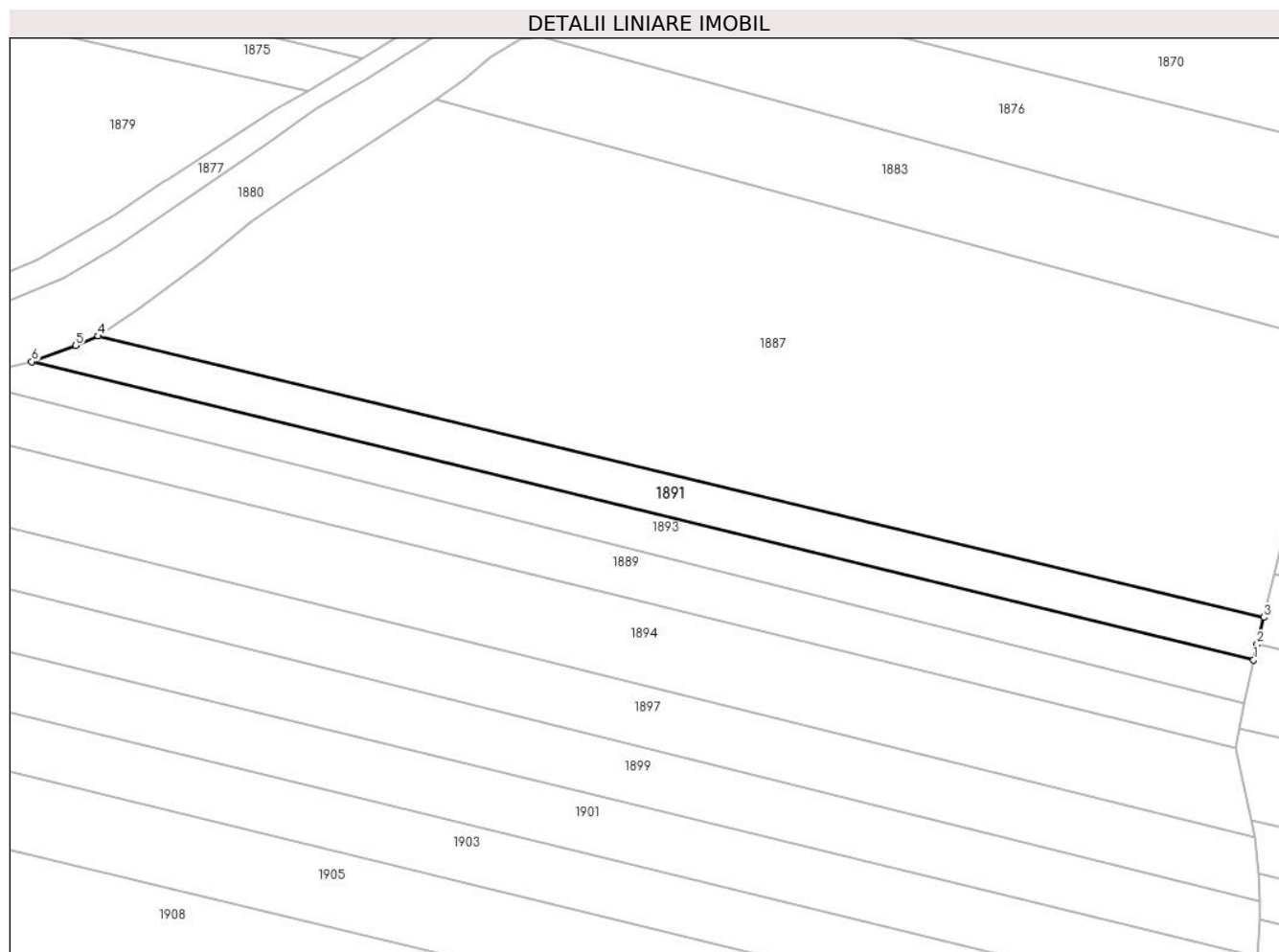
Inscrieri privind dezmembramintele dreptului de proprietate, drepturi reale de garanție și sarcini	Referințe
NU SUNT	

## Anexa Nr. 1 La Partea I

## Teren

Nr cadastral	Suprafața (mp)*	Observații / Referințe
	528	

\* Suprafața este determinată în planul de proiecție Stereo 70.



## Date referitoare la teren

Crt	Categorie folosință	Intravilan	Suprafața (mp)	Tarla	Parcelă	Nr. topo	Observații / Referințe
1	arabil	NU	528	100	2888/4	-	

## Lungime Segmente

1) Valorile lungimilor segmentelor sunt obținute din proiecție în plan.

Punct început	X / Y	Punct sfârșit	X / Y	Lungime segment (** (m)
1	424.383,324 374.557,305	2	424.383,71 374.558,903	1.644
2	424.383,71 374.558,903	3	424.384,362 374.561,612	2.786
3	424.384,362 374.561,612	4	424.266,646 374.589,996	121.09
4	424.266,646 374.589,996	5	424.264,371 374.589,03	2.472
5	424.264,371 374.589,03	6	424.259,927 374.587,415	4.729

Punct început	X / Y	Punct sfârșit	X / Y	Lungime segment (** (m)
6	424.259,927 374.587,415	1	424.383,324 374.557,305	127.018

\*\* Lungimile segmentelor sunt determinate în planul de proiecție Stereo 70 și sunt rotunjite la 1 milimetru.

\*\*\* Distanța dintre puncte este formată din segmente cumulate ce sunt mai mici decât valoarea 1 milimetru.



**DATE DESPRE IMOBILUL NR. 1892**

Oficiul de Cadastru și Publicitate Imobiliară VALCEA  
Biroul de Cadastru și Publicitate Imobiliară Ramnicu Valcea

**A. Partea I. Descrierea imobilului**

TEREN Extravilan

Adresa: Jud. Valcea

Nr. Crt	Nr cadastral Nr. topografic	Suprafața* (mp)	Observații / Referințe
A1		280	Sector cadastral:26 Teren neimpregmuit;

**B. Partea II. Proprietari și acte**

Inscrieri privitoare la dreptul de proprietate și alte drepturi reale		Referințe
/		
Act Administrativ nr. 19, din 11/03/2004 emis de CJSIPT VÂLCEA;		
B1	Intabulare, drept de PROPRIETATE, dobândit prin Lege, cota actuala 1/1 1) LASCU M ION	A1

**C. Partea III. SARCINI .**

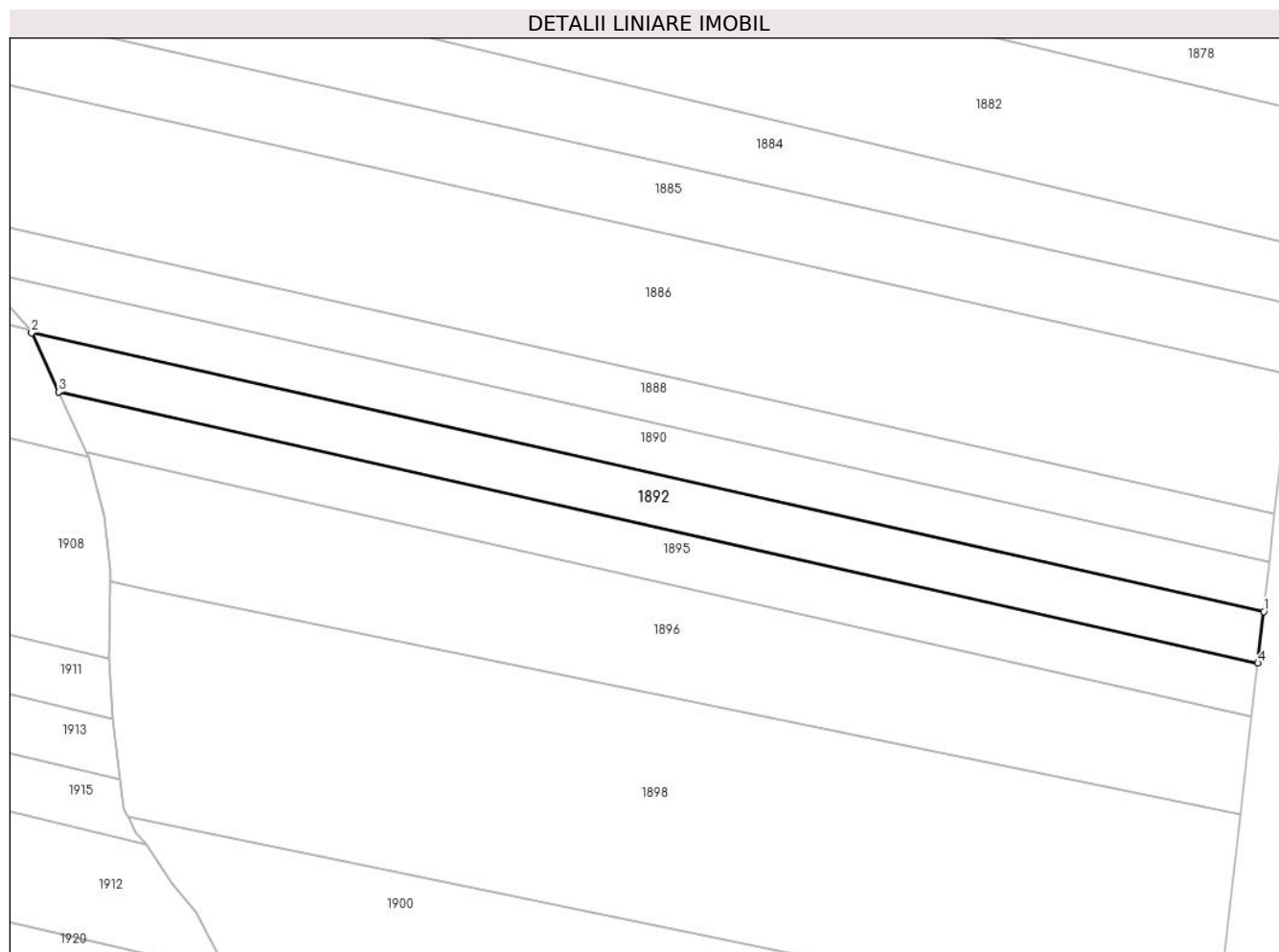
Inscrieri privind dezmembramintele dreptului de proprietate, drepturi reale de garanție și sarcini	Referințe
NU SUNT	

## Anexa Nr. 1 La Partea I

## Teren

Nr cadastral	Suprafața (mp)*	Observații / Referințe
	280	

\* Suprafața este determinată în planul de proiecție Stereo 70.



## Date referitoare la teren

Crt	Categorie folosință	Intravilan	Suprafața (mp)	Tarla	Parcelă	Nr. topo	Observații / Referințe
1	padure	NU	280	73	1501/103	-	UP V CERNA, UA52

## Lungime Segmente

1) Valorile lungimilor segmentelor sunt obținute din proiecție în plan.

Punct început	X / Y	Punct sfârșit	X / Y	Lungime segment (** (m)
1	424.472,18 374.495,104	2	424.390,868 374.513,484	83.363
2	424.390,868 374.513,484	3	424.392,651 374.509,591	4.282
3	424.392,651 374.509,591	4	424.471,793 374.491,702	81.139
4	424.471,793 374.491,702	1	424.472,18 374.495,104	3.425

\*\* Lungimile segmentelor sunt determinate în planul de proiecție Stereo 70 și sunt rotunjite la 1 milimetru.

**\*\*\* Distanţa dintre puncte este formată din segmente cumulate ce sunt mai mici decât valoarea 1 milimetru.**





**DATE DESPRE IMOBILUL NR. 1893**

Oficiul de Cadastru și Publicitate Imobiliară VALCEA  
Biroul de Cadastru și Publicitate Imobiliară Ramnicu Valcea

**A. Partea I. Descrierea imobilului**

TEREN Extravilan

Adresa: Jud. Valcea

Nr. Crt	Nr cadastral Nr. topografic	Suprafața* (mp)	Observații / Referințe
A1		528	Sector cadastral:26 Teren neimprejmuit;

**B. Partea II. Proprietari și acte**

Inscrieri privitoare la dreptul de proprietate și alte drepturi reale	Referințe
/	
Act Administrativ nr. 15, din 08/08/1991 emis de CJFF VÂLCEA (PV de punere în posesie nr. 54 din 16,07,2024, emis de Primăria Lădești);	
B1	A1
Inscrierea provizorie, drept de PROPRIETATE, dobandit prin Lege, cota actuala 1/1 1) DRĂGUȚ A ELISAVETA	

**C. Partea III. SARCINI .**

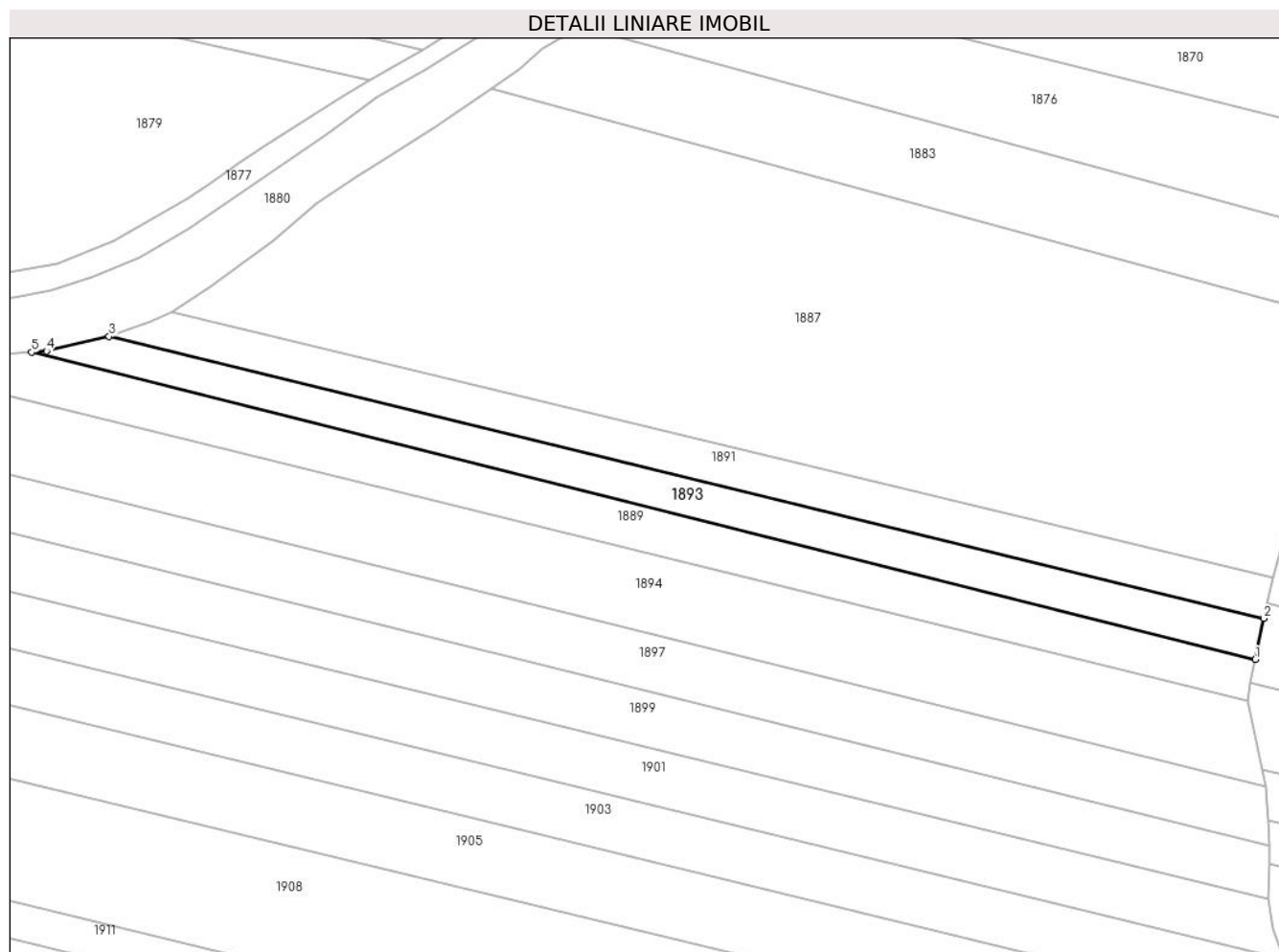
Inscrieri privind dezmembramintele dreptului de proprietate, drepturi reale de garanție și sarcini	Referințe
NU SUNT	

## Anexa Nr. 1 La Partea I

## Teren

Nr cadastral	Suprafața (mp)*	Observații / Referințe
	528	

\* Suprafața este determinată în planul de proiecție Stereo 70.



## Date referitoare la teren

Crt	Categorie folosință	Intravilan	Suprafața (mp)	Tarla	Parcelă	Nr. topo	Observații / Referințe
1	arabil	NU	528	100	2888/5	-	

## Lungime Segmente

1) Valorile lungimilor segmentelor sunt obținute din proiecție în plan.

Punct început	X / Y	Punct sfârșit	X / Y	Lungime segment (** (m)
1	424.382,406 374.552,926	2	424.383,324 374.557,305	4.475
2	424.383,324 374.557,305	3	424.259,927 374.587,415	127.018
3	424.259,927 374.587,415	4	424.253,233 374.585,863	6.871
4	424.253,233 374.585,863	5	424.251,648 374.585,751	1.589
5	424.251,648 374.585,751	1	424.382,406 374.552,926	134.815

**\*\* Lungimile segmentelor sunt determinate în planul de proiecție Stereo 70 și sunt rotunjite la 1 milimetru.**

**\*\*\* Distanța dintre puncte este formată din segmente cumulate ce sunt mai mici decât valoarea 1 milimetru.**



**DATE DESPRE IMOBILUL NR. 1894**

Oficiul de Cadastru și Publicitate Imobiliară VALCEA  
Biroul de Cadastru și Publicitate Imobiliară Ramnicu Valcea

**A. Partea I. Descrierea imobilului**

TEREN Necunoscut

Adresa: Loc. Ciumagi, Jud. Valcea

Nr. Crt	Nr cadastral Nr. topografic	Suprafața* (mp)	Observații / Referințe
A1		1.800	Sector cadastral:26 Teren neimprejmuit;

**B. Partea II. Proprietari și acte**

Inscrieri privitoare la dreptul de proprietate și alte drepturi reale		Referințe
/		
Act Notarial nr. 01, din 10/03/2017 emis de NP MANEA-ANDREESCU CARMEN-MIRELA;		
B1	Intabulare, drept de PROPRIETATE, dobandit prin Succesiune, cota actuala 1/2 1) IORDACHE VICTOR	A1
Act Notarial nr. 38, din 25/10/2021 emis de NP MANEA-ANDREESCU CARMEN-MIRELA;		
B2	Intabulare, drept de PROPRIETATE, dobandit prin Succesiune, cota actuala 1/8 1) PLETEA CONSTANTIN	A1
B3	Intabulare, drept de PROPRIETATE, dobandit prin Succesiune, cota actuala 3/8 1) PLETEA ELENA CAMELIA	A1

**C. Partea III. SARCINI .**

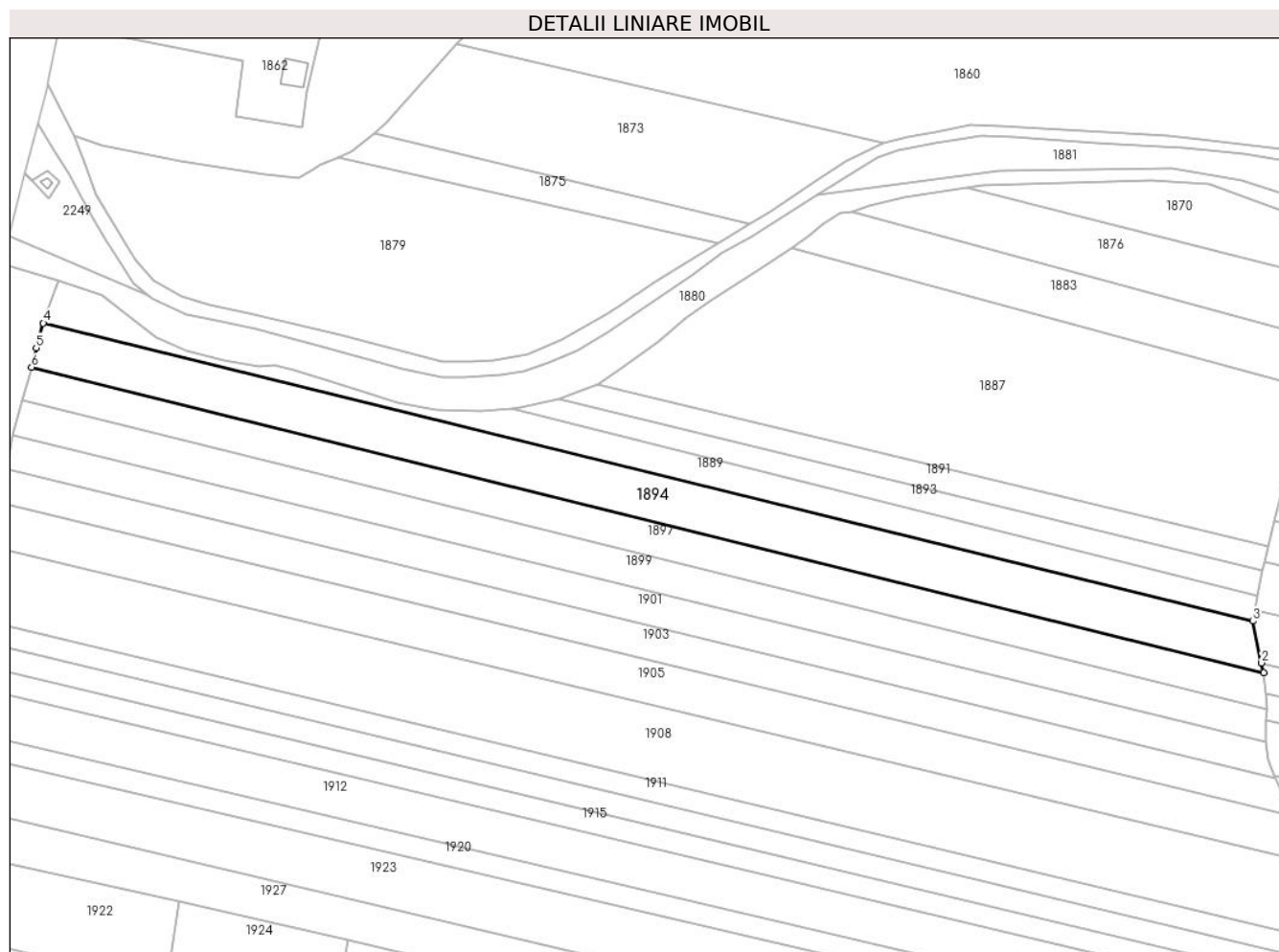
Inscrieri privind dezmembramintele dreptului de proprietate, drepturi reale de garanție și sarcini	Referințe
NU SUNT	

## Anexa Nr. 1 La Partea I

## Teren

Nr cadastral	Suprafața (mp)*	Observații / Referințe
	1.800	

\* Suprafața este determinată în planul de proiecție Stereo 70.



## Date referitoare la teren

Crt	Categorie folosință	Intravilan	Suprafața (mp)	Tarla	Parcelă	Nr. topo	Observații / Referințe
1	arabil	DA	357	100	2888/7	-	
2	arabil	NU	1.443	100	2888/7	-	

## Lungime Segmente

1) Valorile lungimilor segmentelor sunt obținute din proiecție în plan.

Punct început	X / Y	Punct sfârșit	X / Y	Lungime segment (** (m))
1	424.383,507 374.539,394	2	424.383,13 374.541,155	1.801
2	424.383,13 374.541,155	3	424.381,563 374.548,466	7.478
3	424.381,563 374.548,466	4	424.169,501 374.600,682	218.396
4	424.169,501 374.600,682	5	424.168,262 374.596,368	4.488

Punct început	X / Y	Punct sfârşit	X / Y	Lungime segment (** (m)
5	424.168,262 374.596,368	6	424.167,455 374.592,961	3.502
6	424.167,455 374.592,961	1	424.383,507 374.539,394	222.593

\*\* Lungimile segmentelor sunt determinate în planul de proiecţie Stereo 70 şi sunt rotunjite la 1 milimetru.

\*\*\* Distanţa dintre puncte este formată din segmente cumulate ce sunt mai mici decât valoarea 1 milimetru.





**DATE DESPRE IMOBILUL NR. 1895**

Oficiul de Cadastru și Publicitate Imobiliară VALCEA  
Biroul de Cadastru și Publicitate Imobiliară Ramnicu Valcea

**A. Partea I. Descrierea imobilului**

TEREN Extravilan

Adresa: Jud. Valcea

Nr. Crt	Nr cadastral Nr. topografic	Suprafața* (mp)	Observații / Referințe
A1		280	Sector cadastral:26 Teren neimprejmuit;

**B. Partea II. Proprietari și acte**

Inscrieri privitoare la dreptul de proprietate și alte drepturi reale		Referințe
/		
Act Administrativ nr. 7256, din 19/09/2002 emis de CJFF VÂLCEA (PV de punere în posesie nr. 2261/67 din 11,12,2003, emis de Primăria Lădești);		
B1	Inscrierea provizorie, drept de PROPRIETATE, dobandit prin Lege, cota actuala 1/1 1) DRAGUȚ I NICOLAE	A1

**C. Partea III. SARCINI .**

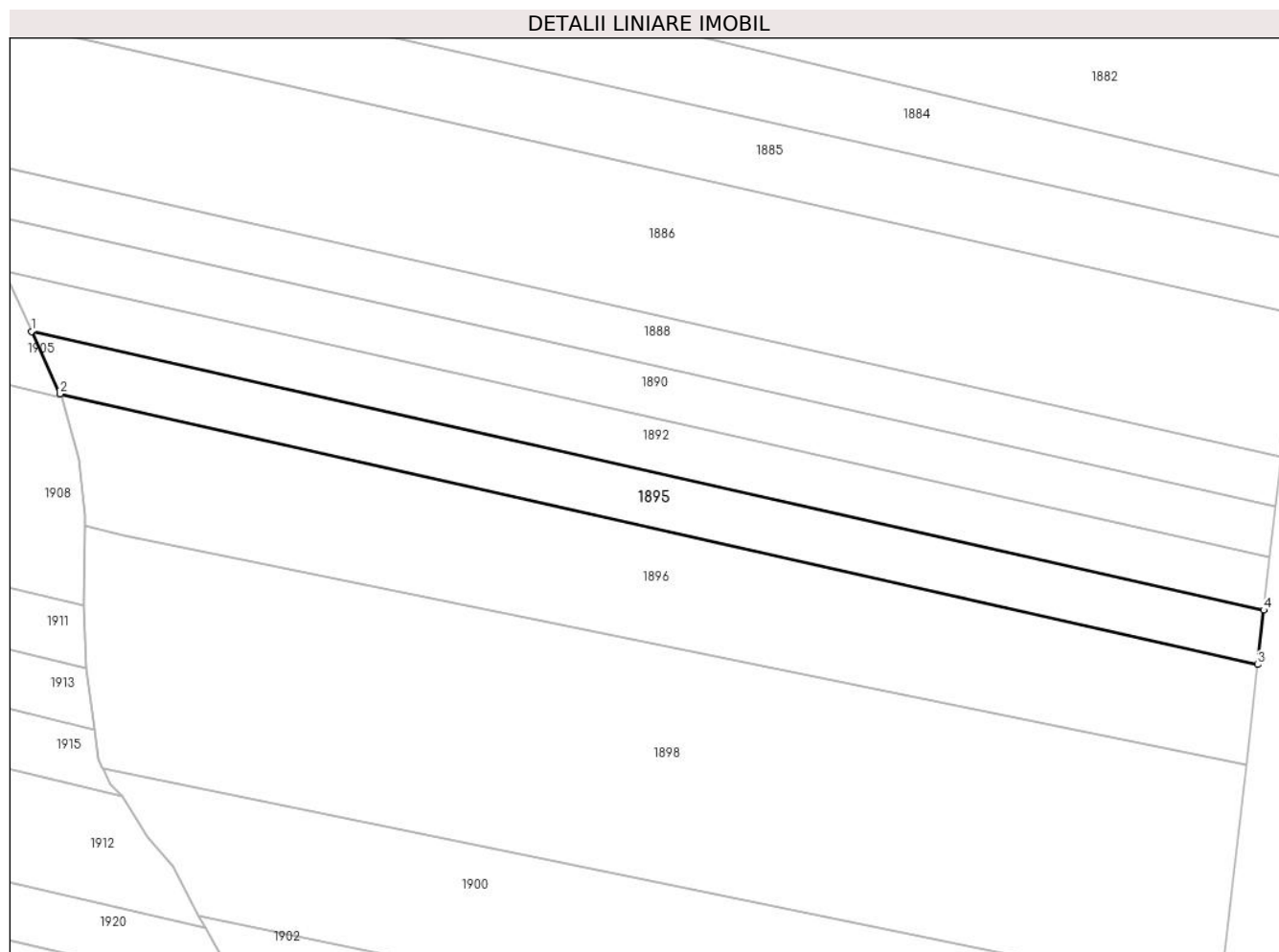
Inscrieri privind dezmembramintele dreptului de proprietate, drepturi reale de garanție și sarcini	Referințe
NU SUNT	

## Anexa Nr. 1 La Partea I

## Teren

Nr cadastral	Suprafața (mp)*	Observații / Referințe
	280	

\* Suprafața este determinată în planul de proiecție Stereo 70.



## Date referitoare la teren

Crt	Categorie folosință	Intravilan	Suprafața (mp)	Tarla	Parcelă	Nr. topo	Observații / Referințe
1	padure	NU	280	73	1501/104	-	UP V CERNA, UA 52

## Lungime Segmente

1) Valorile lungimilor segmentelor sunt obținute din proiecție în plan.

Punct început	X / Y	Punct sfârșit	X / Y	Lungime segment (** (m)
1	424.392,651 374.509,591	2	424.394,484 374.505,588	4.402
2	424.394,484 374.505,588	3	424.471,395 374.488,203	78.852
3	424.471,395 374.488,203	4	424.471,793 374.491,702	3.521
4	424.471,793 374.491,702	1	424.392,651 374.509,591	81.139

\*\* Lungimile segmentelor sunt determinate în planul de proiecție Stereo 70 și sunt rotunjite la 1 milimetru.

**\*\*\* Distanţa dintre puncte este formată din segmente cumulate ce sunt mai mici decât valoarea 1 milimetru.**



**DATE DESPRE IMOBILUL NR. 1896**

Oficiul de Cadastru și Publicitate Imobiliară VALCEA  
Biroul de Cadastru și Publicitate Imobiliară Ramnicu Valcea

**A. Partea I. Descrierea imobilului**

TEREN Extravilan

Adresa: Jud. Valcea

Nr. Crt	Nr cadastral Nr. topografic	Suprafața* (mp)	Observații / Referințe
A1		560	Sector cadastral:26 Teren neimprejmuit;

**B. Partea II. Proprietari și acte**

Inscrieri privitoare la dreptul de proprietate și alte drepturi reale		Referințe
/		
Act Administrativ nr. 28, din 11/03/2004 emis de CJSIPT VÂLCEA;		
B1	Intabulare, drept de PROPRIETATE, dobândit prin Lege, cota actuala 1/1 1) CĂPITĂNESCU N ELVIRA	A1

**C. Partea III. SARCINI .**

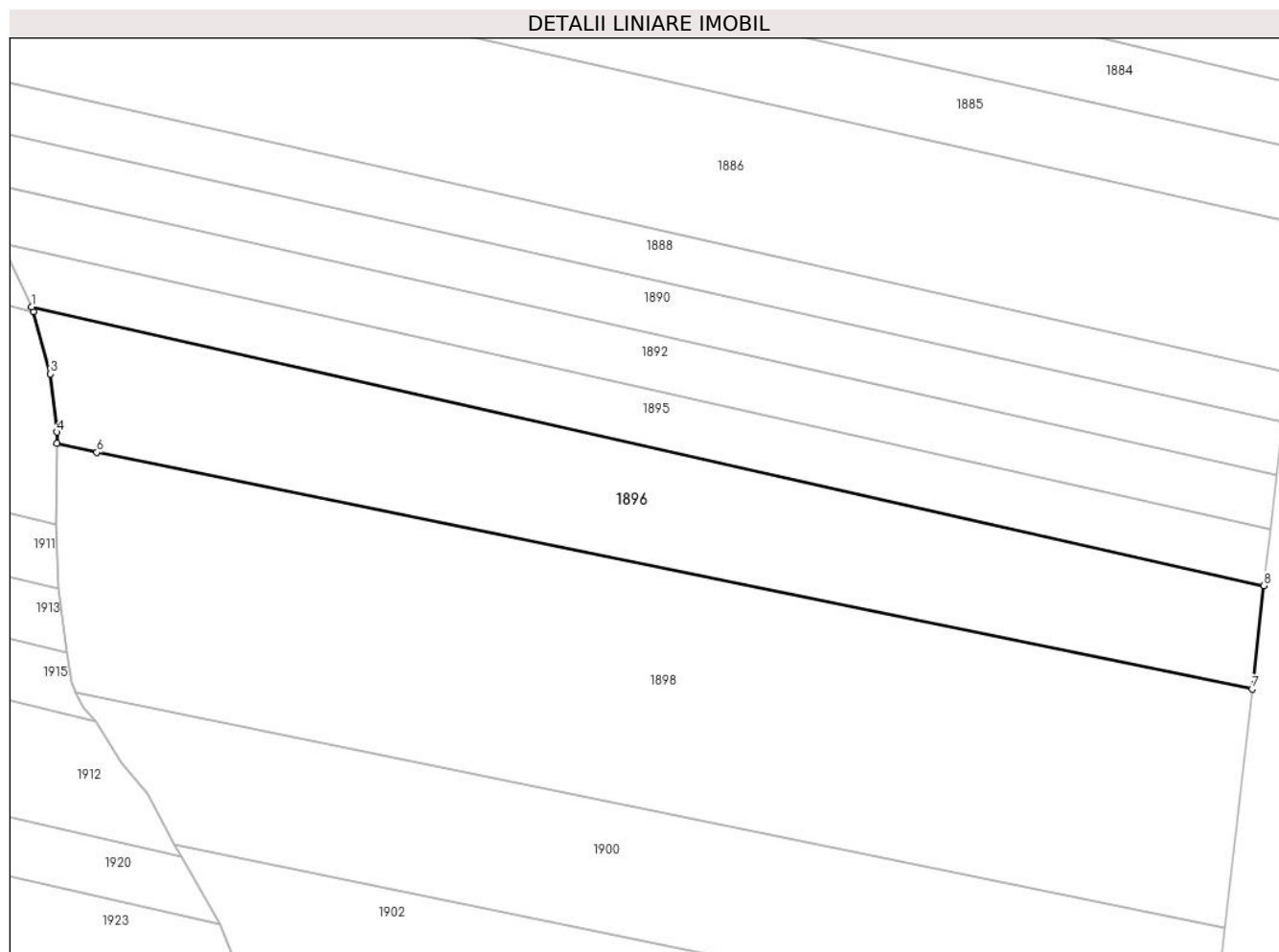
Inscrieri privind dezmembramintele dreptului de proprietate, drepturi reale de garanție și sarcini	Referințe
NU SUNT	

## Anexa Nr. 1 La Partea I

## Teren

Nr cadastral	Suprafața (mp)*	Observații / Referințe
	560	

\* Suprafața este determinată în planul de proiecție Stereo 70.



## Date referitoare la teren

Crt	Categorie folosință	Intravilan	Suprafața (mp)	Tarla	Parcelă	Nr. topo	Observații / Referințe
1	padure	NU	560	73	1501/105	-	UP V CERNA, UA52

## Lungime Segmente

1) Valorile lungimilor segmentelor sunt obținute din proiecție în plan.

Punct început	X / Y	Punct sfârșit	X / Y	Lungime segment (** (m)
1	424.394,484 374.505,588	2	424.394,615 374.505,302	0.315
2	424.394,615 374.505,302	3	424.395,662 374.501,406	4.035
3	424.395,662 374.501,406	4	424.396,069 374.497,781	3.647
4	424.396,069 374.497,781	5	424.396,062 374.497,078	0.704
5	424.396,062 374.497,078	6	424.398,564 374.496,512	2.564

Punct început	X / Y	Punct sfârșit	X / Y	Lungime segment (** (m)
6	424.398,564 374.496,512	7	424.470,661 374.481,746	73.594
7	424.470,661 374.481,746	8	424.471,395 374.488,203	6.499
8	424.471,395 374.488,203	1	424.394,484 374.505,588	78.852

\*\* Lungimile segmentelor sunt determinate în planul de proiecție Stereo 70 și sunt rotunjite la 1 milimetru.

\*\*\* Distanța dintre puncte este formată din segmente cumulate ce sunt mai mici decât valoarea 1 milimetru.





**DATE DESPRE IMOBILUL NR. 1897**

Oficiul de Cadastru și Publicitate Imobiliară VALCEA  
Biroul de Cadastru și Publicitate Imobiliară Ramnicu Valcea

**A. Partea I. Descrierea imobilului**

TEREN Necunoscut

Adresa: Loc. Ciumagi, Jud. Valcea

Nr. Crt	Nr cadastral Nr. topografic	Suprafața* (mp)	Observații / Referințe
A1		1.350	Sector cadastral:26 Teren neimprejmit;

**B. Partea II. Proprietari și acte**

Inscrieri privitoare la dreptul de proprietate și alte drepturi reale		Referințe
/		
Act Notarial nr. 79, din 09/05/2017 emis de NP MANEA-ANDREESCU ALEXANDRU (act administrativ nr 15796 din 02.06.2010, emis de Comisia judeteana Valcea);		
B1	Intabulare, drept de PROPRIETATE, dobandit prin Succesiune, cota actuala 8/32 1) <b>DUMITRU MARGARETA</b>	A1
B2	Intabulare, drept de PROPRIETATE, dobandit prin Succesiune, cota actuala 8/32 1) <b>STACU VIOLETA</b>	A1
Act Administrativ nr. 990/900, din 02/03/2017 emis de CJSIPT VĂLCEA;		
B3	Intabulare, drept de PROPRIETATE, dobandit prin Reconstituire, cota actuala 1/2 1) <b>NICOLAE MARGARETA</b>	A1

**C. Partea III. SARCINI .**

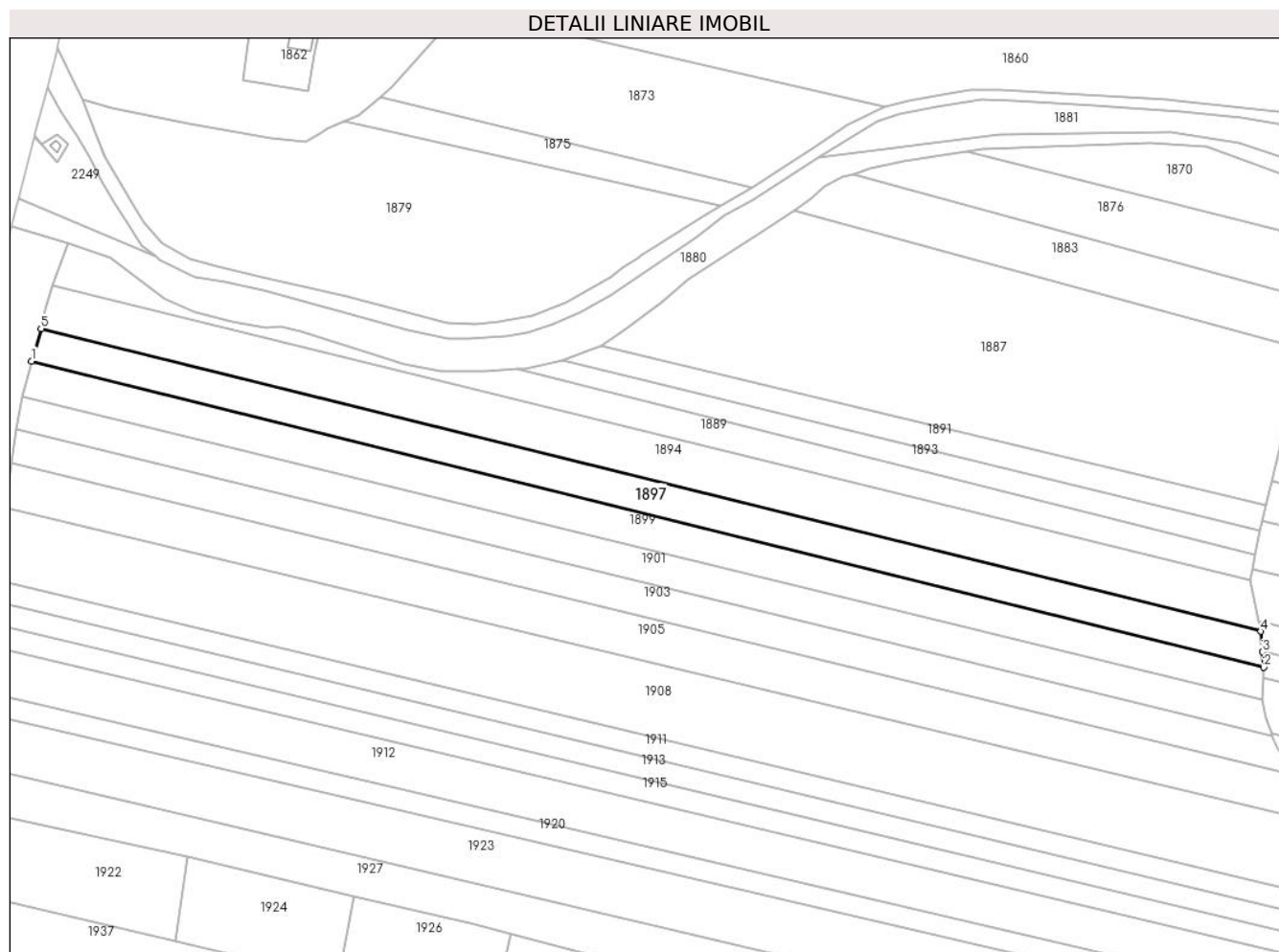
Inscrieri privind dezmembramintele dreptului de proprietate, drepturi reale de garanție și sarcini	Referințe
NU SUNT	

## Anexa Nr. 1 La Partea I

## Teren

Nr cadastral	Suprafața (mp)*	Observații / Referințe
	1.350	

\* Suprafața este determinată în planul de proiecție Stereo 70.



## Date referitoare la teren

Crt	Categorie folosință	Intravilan	Suprafața (mp)	Tarla	Parcelă	Nr. topo	Observații / Referințe
1	arabil	DA	271	100	2888/8	-	
2	arabil	NU	1.079	100	2888/8	-	

## Lungime Segmente

1) Valorile lungimilor segmentelor sunt obținute din proiecție în plan.

Punct început	X / Y	Punct sfârșit	X / Y	Lungime segment (** (m)
1	424.165,78 374.587,21	2	424.384,0 374.533,0	224.852
2	424.384,0 374.533,0	3	424.383,788 374.535,745	2.754
3	424.383,788 374.535,745	4	424.383,507 374.539,394	3.66
4	424.383,507 374.539,394	5	424.167,455 374.592,961	222.593

Punct început	X / Y	Punct sfârșit	X / Y	Lungime segment (** (m)
5	424.167,455 374.592,961	1	424.165,78 374.587,21	5.99

\*\* Lungimile segmentelor sunt determinate în planul de proiecție Stereo 70 și sunt rotunjite la 1 milimetru.

\*\*\* Distanța dintre puncte este formată din segmente cumulate ce sunt mai mici decât valoarea 1 milimetru.



**DATE DESPRE IMOBILUL NR. 1898**

Oficiul de Cadastru și Publicitate Imobiliară VALCEA  
Biroul de Cadastru și Publicitate Imobiliară Ramnicu Valcea

**A. Partea I. Descrierea imobilului**

TEREN Extravilan

Adresa: Jud. Valcea

Nr. Crt	Nr cadastral Nr. topografic	Suprafața* (mp)	Observații / Referințe
A1		1.120	Sector cadastral:26 Teren neimprejmuit;

**B. Partea II. Proprietari și acte**

Inscrieri privitoare la dreptul de proprietate și alte drepturi reale		Referințe
/		
Act Administrativ nr. 7256, din 19/09/2002 emis de CJFF VÂLCEA (PV de punere în posesie nr. 2261/118 din 11.12.2003, emis de Primăria Lădești.);		
B1	Inscrierea provizorie, drept de PROPRIETATE, dobandit prin Lege, cota actuala 1/1 1) DRAGNEA DRAGOȘ	A1

**C. Partea III. SARCINI .**

Inscrieri privind dezmembramintele dreptului de proprietate, drepturi reale de garanție și sarcini	Referințe
NU SUNT	

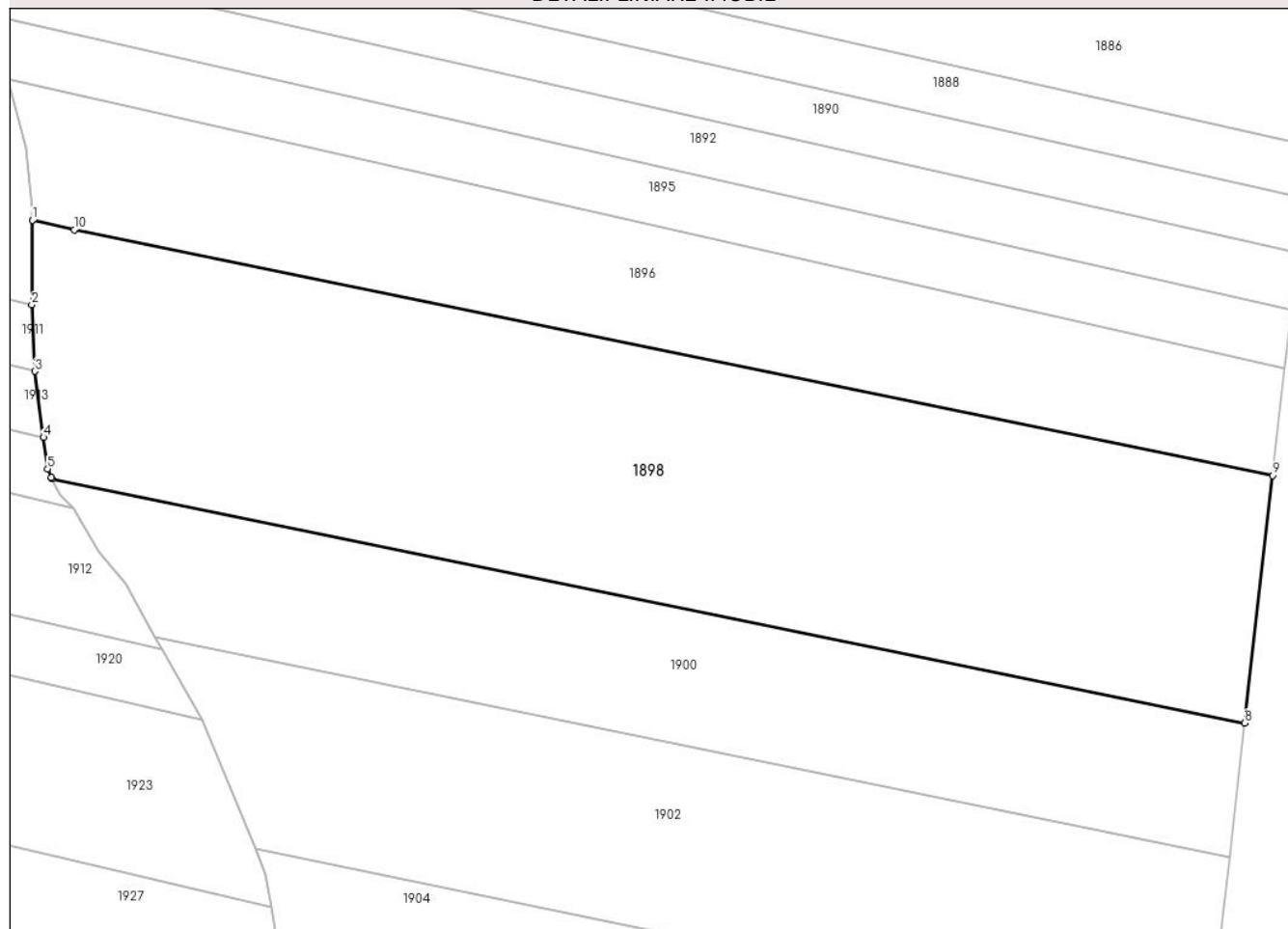
## Anexa Nr. 1 La Partea I

## Teren

Nr cadastral	Suprafața (mp)*	Observații / Referințe
	1.120	

\* Suprafața este determinată în planul de proiecție Stereo 70.

## DETALII LINIARE IMOBIL



## Date referitoare la teren

Crt	Categorie folosință	Intra vilan	Suprafața (mp)	Tarla	Parcelă	Nr. topo	Observații / Referințe
1	padure	NU	1.120	73	1501/106	-	UP V CERNA, UA52

## Lungime Segmente

1) Valorile lungimilor segmentelor sunt obținute din proiecție în plan.

Punct început	X / Y	Punct sfârșit	X / Y	Lungime segment (** (m)
1	424.396,062 374.497,078	2	424.396,017 374.491,998	5.08
2	424.396,017 374.491,998	3	424.396,191 374.488,002	4.0
3	424.396,191 374.488,002	4	424.396,718 374.484,032	4.005
4	424.396,718 374.484,032	5	424.396,97 374.482,136	1.913
5	424.396,97 374.482,136	6	424.397,185 374.481,633	0.546

Punct început	X / Y	Punct sfârșit	X / Y	Lungime segment (** (m)
6	424.397,185 374.481,633	7	424.397,226 374.481,553	0.091
7	424.397,226 374.481,553	8	424.468,968 374.466,859	73.231
8	424.468,968 374.466,859	9	424.470,661 374.481,746	14.983
9	424.470,661 374.481,746	10	424.398,564 374.496,512	73.594
10	424.398,564 374.496,512	1	424.396,062 374.497,078	2.564

\*\* Lungimile segmentelor sunt determinate în planul de proiecție Stereo 70 și sunt rotunjite la 1 milimetru.

\*\*\* Distanța dintre puncte este formată din segmente cumulate ce sunt mai mici decât valoarea 1 milimetru.





**DATE DESPRE IMOBILUL NR. 1899**

Oficiul de Cadastru și Publicitate Imobiliară VALCEA  
Biroul de Cadastru și Publicitate Imobiliară Ramnicu Valcea

**A. Partea I. Descrierea imobilului**

TEREN Necunoscut

Adresa: Loc. Ciumagi, Jud. Valcea

Nr. Crt	Nr cadastral Nr. topografic	Suprafața* (mp)	Observații / Referințe
A1		1.350	Sector cadastral:26 Teren neimprejmuit;

**B. Partea II. Proprietari și acte**

Inscrieri privitoare la dreptul de proprietate și alte drepturi reale		Referințe
/		
Act Notarial nr. CM 58, din 08/03/2019 emis de NP MAZILU CLAUDIA ANA;		
B1	Intabulare, drept de PROPRIETATE, dobandit prin Succesiune, cota actuala 1/1 1) MIRICĂ MARGARETA	A1

**C. Partea III. SARCINI .**

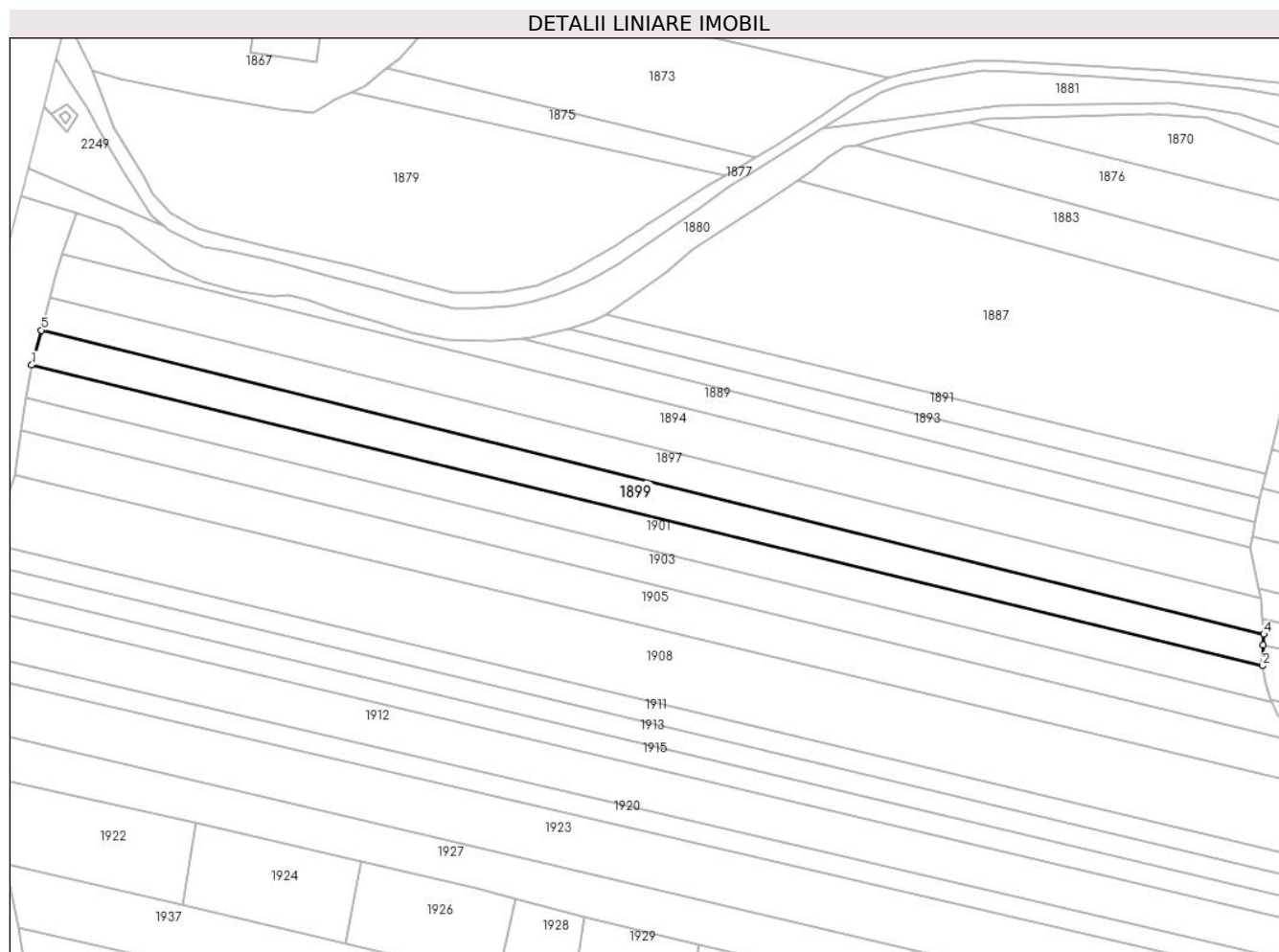
Inscrieri privind dezmembramintele dreptului de proprietate, drepturi reale de garanție și sarcini	Referințe
NU SUNT	

## Anexa Nr. 1 La Partea I

## Teren

Nr cadastral	Suprafața (mp)*	Observații / Referințe
	1.350	

\* Suprafața este determinată în planul de proiecție Stereo 70.



## Date referitoare la teren

Crt	Categorie folosință	Intravilan	Suprafața (mp)	Tarla	Parcelă	Nr. topo	Observații / Referințe
1	arabil	DA	295	100	2888/9	-	
2	arabil	NU	1.055	100	2888/9	-	

## Lungime Segmente

1) Valorile lungimilor segmentelor sunt obținute din proiecție în plan.

Punct început	X / Y	Punct sfârșit	X / Y	Lungime segment (** (m)
1	424.164,083 374.580,998	2	424.383,78 374.527,348	226.152
2	424.383,78 374.527,348	3	424.383,925 374.531,065	3.719
3	424.383,925 374.531,065	4	424.384,0 374.533,0	1.937
4	424.384,0 374.533,0	5	424.165,78 374.587,21	224.852

Punct început	X / Y	Punct sfârșit	X / Y	Lungime segment (** (m)
5	424.165,78 374.587,21	1	424.164,083 374.580,998	6.439

\*\* Lungimile segmentelor sunt determinate în planul de proiecție Stereo 70 și sunt rotunjite la 1 milimetru.

\*\*\* Distanța dintre puncte este formată din segmente cumulate ce sunt mai mici decât valoarea 1 milimetru.



**DATE DESPRE IMOBILUL NR. 1900**

Oficiul de Cadastru și Publicitate Imobiliară VALCEA  
Biroul de Cadastru și Publicitate Imobiliară Ramnicu Valcea

**A. Partea I. Descrierea imobilului**

TEREN Extravilan

Adresa: Jud. Valcea

Nr. Crt	Nr cadastral Nr. topografic	Suprafața* (mp)	Observații / Referințe
A1		560	Sector cadastral:26 Teren neimprejmuit;

**B. Partea II. Proprietari și acte**

Inscrieri privitoare la dreptul de proprietate și alte drepturi reale	Referințe
/	
Act Administrativ nr. 23, din 10/03/2004 emis de CJSIPT VÂLCEA;	
B1	A1
Intabulare, drept de PROPRIETATE, dobandit prin Lege, cota actuala 1/1 1) ENACHE M IOANA	

**C. Partea III. SARCINI .**

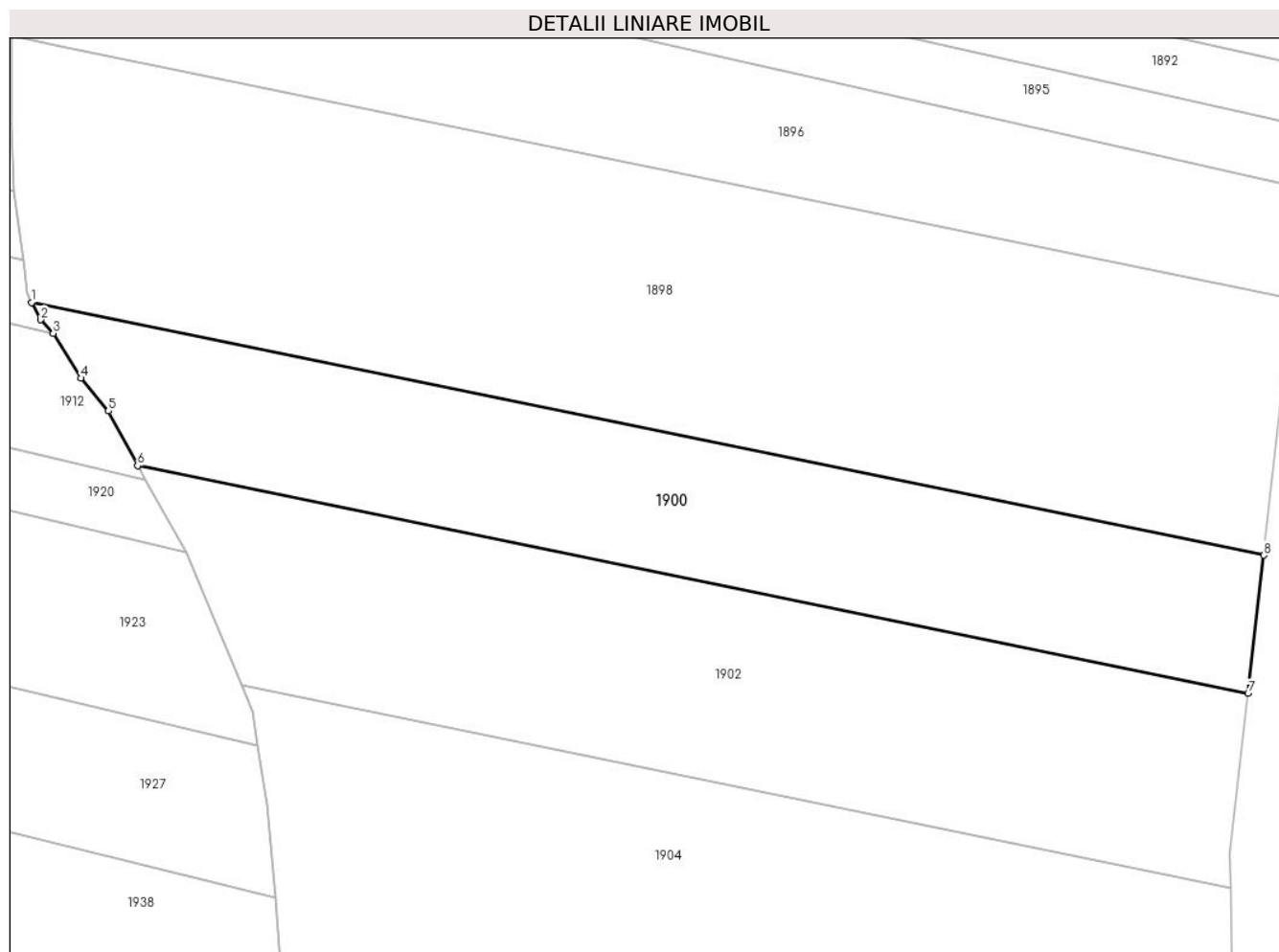
Inscrieri privind dezmembramintele dreptului de proprietate, drepturi reale de garanție și sarcini	Referințe
NU SUNT	

## Anexa Nr. 1 La Partea I

## Teren

Nr cadastral	Suprafața (mp)*	Observații / Referințe
	560	

\* Suprafața este determinată în planul de proiecție Stereo 70.



## Date referitoare la teren

Crt	Categorie folosință	Intravilan	Suprafața (mp)	Tarla	Parcelă	Nr. topo	Observații / Referințe
1	padure	NU	560	73	1501/107	-	UP V CERNA, UA 52

## Lungime Segmente

1) Valorile lungimilor segmentelor sunt obținute din proiecție în plan.

Punct început	X / Y	Punct sfârșit	X / Y	Lungime segment (** (m)
1	424.397,226 374.481,553	2	424.397,738 374.480,554	1.122
2	424.397,738 374.480,554	3	424.398,485 374.479,768	1.084
3	424.398,485 374.479,768	4	424.400,089 374.477,156	3.066
4	424.400,089 374.477,156	5	424.401,697 374.475,248	2.495
5	424.401,697 374.475,248	6	424.403,395 374.472,063	3.609

Punct început	X / Y	Punct sfârșit	X / Y	Lungime segment (** (m)
6	424.403,395 374.472,063	7	424.468,053 374.458,82	66.0
7	424.468,053 374.458,82	8	424.468,968 374.466,859	8.09
8	424.468,968 374.466,859	1	424.397,226 374.481,553	73.231

\*\* Lungimile segmentelor sunt determinate în planul de proiecție Stereo 70 și sunt rotunjite la 1 milimetru.

\*\*\* Distanța dintre puncte este formată din segmente cumulate ce sunt mai mici decât valoarea 1 milimetru.





**DATE DESPRE IMOBILUL NR. 1901**

Oficiul de Cadastru și Publicitate Imobiliară VALCEA  
Biroul de Cadastru și Publicitate Imobiliară Ramnicu Valcea

**A. Partea I. Descrierea imobilului**

TEREN Necunoscut

Adresa: Loc. Ciumagi, Jud. Valcea

Nr. Crt	Nr cadastral Nr. topografic	Suprafața* (mp)	Observații / Referințe
A1		1.350	Sector cadastral:26 Teren neimprejmuit;

**B. Partea II. Proprietari și acte**

Inscrieri privitoare la dreptul de proprietate și alte drepturi reale	Referințe
/	
Act Normativ nr. 8, din 11/05/2007 emis de NP DRÂNCIU CONSTANTIN;	
B1	A1
Intabulare, drept de PROPRIETATE, dobandit prin lesire Din Indiviziune, cota actuala 1/1	
1) MAZILU GHEORGHE	

**C. Partea III. SARCINI .**

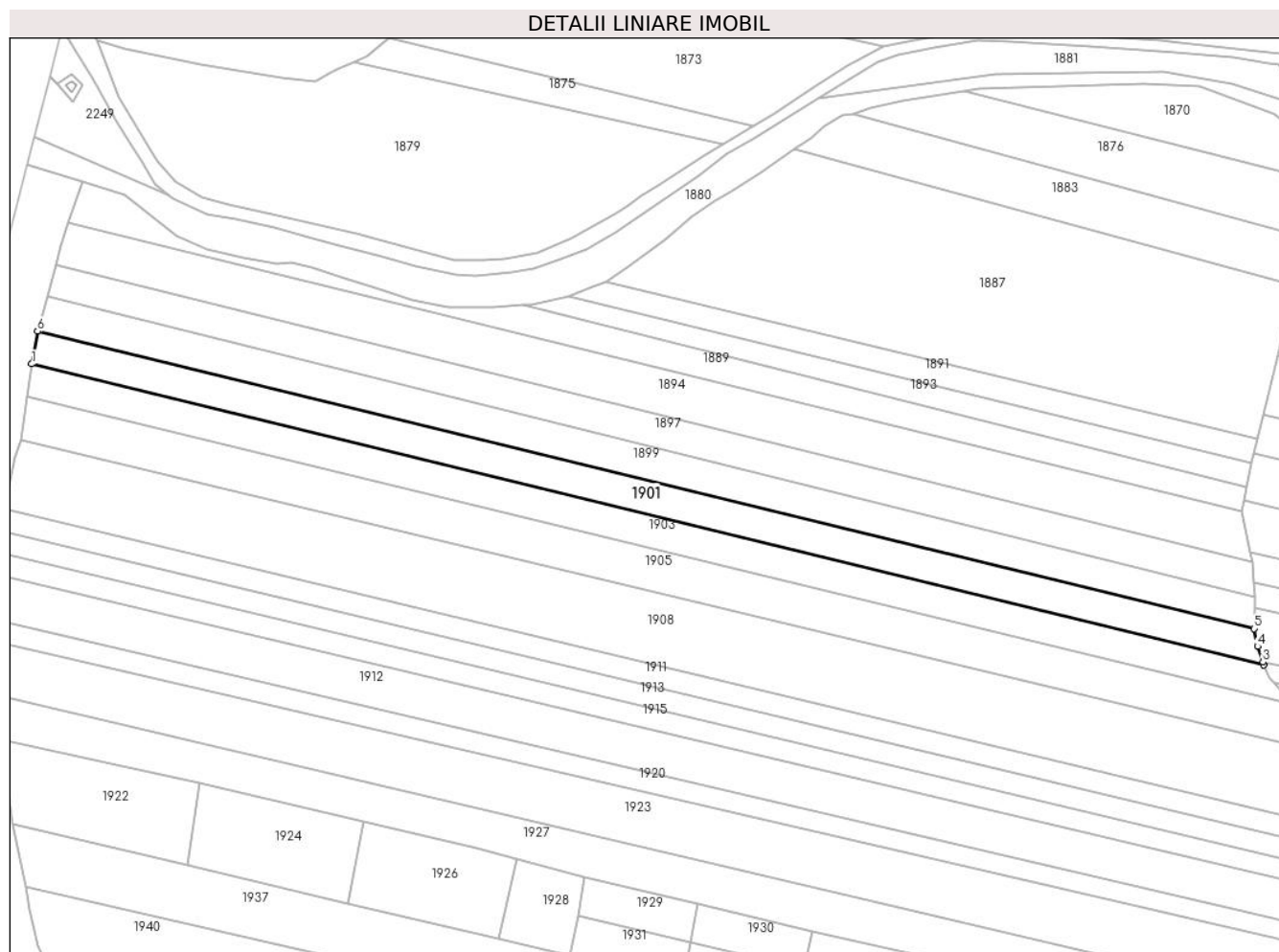
Inscrieri privind dezmembramintele dreptului de proprietate, drepturi reale de garanție și sarcini	Referințe
NU SUNT	

## Anexa Nr. 1 La Partea I

## Teren

Nr cadastral	Suprafața (mp)*	Observații / Referințe
	1.350	

\* Suprafața este determinată în planul de proiecție Stereo 70.



## Date referitoare la teren

Crt	Categorie folosință	Intravilan	Suprafața (mp)	Tarla	Parcelă	Nr. topo	Observații / Referințe
1	arabil	DA	285	100	2888/10	-	
2	arabil	NU	1.065	100	2888/10	-	

## Lungime Segmente

1) Valorile lungimilor segmentelor sunt obținute din proiecție în plan.

Punct început	X / Y	Punct sfârșit	X / Y	Lungime segment (** (m)
1	424.162,978 374.575,123	2	424.385,498 374.520,854	229.042
2	424.385,498 374.520,854	3	424.385,334 374.521,333	0.506
3	424.385,334 374.521,333	4	424.384,364 374.524,154	2.983
4	424.384,364 374.524,154	5	424.383,78 374.527,348	3.248

Punct început	X / Y	Punct sfârşit	X / Y	Lungime segment (** (m)
5	424.383,78 374.527,348	6	424.164,083 374.580,998	226.152
6	424.164,083 374.580,998	1	424.162,978 374.575,123	5.978

\*\* Lungimile segmentelor sunt determinate în planul de proiecţie Stereo 70 şi sunt rotunjite la 1 milimetru.

\*\*\* Distanţa dintre puncte este formată din segmente cumulate ce sunt mai mici decât valoarea 1 milimetru.



**DATE DESPRE IMOBILUL NR. 1902**

Oficiul de Cadastru și Publicitate Imobiliară VALCEA  
Biroul de Cadastru și Publicitate Imobiliară Ramnicu Valcea

**A. Partea I. Descrierea imobilului**

TEREN Extravilan

Adresa: Jud. Valcea

Nr. Crt	Nr cadastral Nr. topografic	Suprafața* (mp)	Observații / Referințe
A1		700	Sector cadastral:26 Teren neimprejmuit;

**B. Partea II. Proprietari și acte**

Inscrieri privitoare la dreptul de proprietate și alte drepturi reale		Referințe
/		
Act Administrativ nr. 7256, din 19/09/2002 emis de CJFF VÂLCEA (PV de punere în posesie nr. 1079/88 din 23.07.2004, emis de Primăria Lădești.);		
B1	Inscrierea provizorie, drept de PROPRIETATE, dobandit prin Lege, cota actuala 1/1 1) BANCĂ GH MARIA	A1

**C. Partea III. SARCINI .**

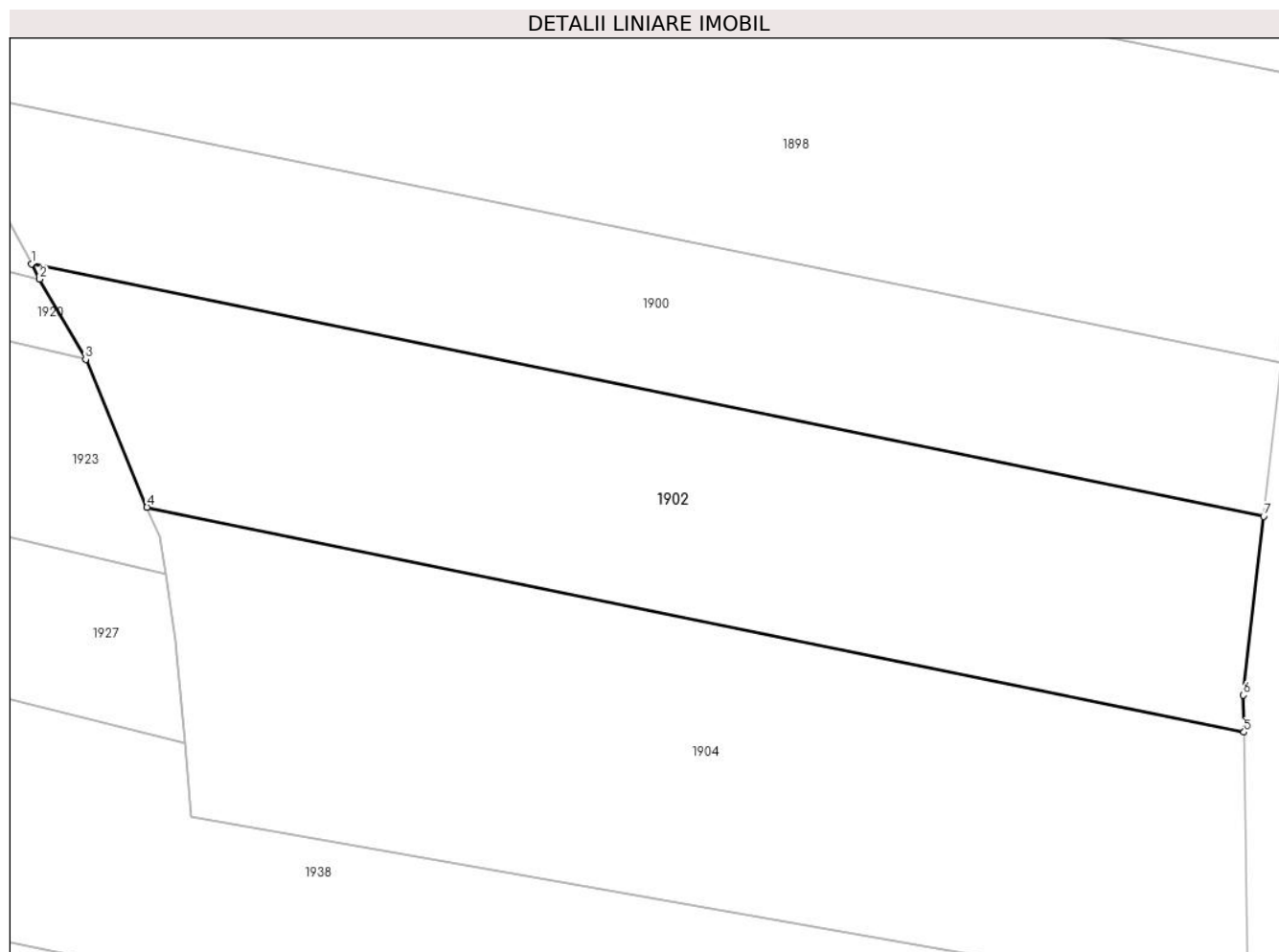
Inscrieri privind dezmembramintele dreptului de proprietate, drepturi reale de garanție și sarcini	Referințe
NU SUNT	

## Anexa Nr. 1 La Partea I

## Teren

Nr cadastral	Suprafața (mp)*	Observații / Referințe
	700	

\* Suprafața este determinată în planul de proiecție Stereo 70.



## Date referitoare la teren

Crt	Categorie folosință	Intravilan	Suprafața (mp)	Tarla	Parcelă	Nr. topo	Observații / Referințe
1	padure	NU	700	73	1501/108	-	UP V CERNA, UA52

## Lungime Segmente

1) Valorile lungimilor segmentelor sunt obținute din proiecție în plan.

Punct început	X / Y	Punct sfârșit	X / Y	Lungime segment (** (m)
1	424.403,395 374.472,063	2	424.403,818 374.471,27	0.9
2	424.403,818 374.471,27	3	424.406,23 374.467,053	4.858
3	424.406,23 374.467,053	4	424.409,448 374.459,304	8.391
4	424.409,448 374.459,304	5	424.467,02 374.447,512	58.767
5	424.467,02 374.447,512	6	424.466,987 374.449,448	1.936

Punct început	X / Y	Punct sfârșit	X / Y	Lungime segment (** (m)
6	424.466,987 374.449,448	7	424.468,053 374.458,82	9.433
7	424.468,053 374.458,82	1	424.403,395 374.472,063	66.0

\*\* Lungimile segmentelor sunt determinate în planul de proiecție Stereo 70 și sunt rotunjite la 1 milimetru.

\*\*\* Distanța dintre puncte este formată din segmente cumulate ce sunt mai mici decât valoarea 1 milimetru.





**DATE DESPRE IMOBILUL NR. 1903**

Oficiul de Cadastru și Publicitate Imobiliară VALCEA  
Biroul de Cadastru și Publicitate Imobiliară Ramnicu Valcea

**A. Partea I. Descrierea imobilului**

TEREN Necunoscut

Adresa: Loc. Ciumagi, Jud. Valcea

Nr. Crt	Nr cadastral Nr. topografic	Suprafața* (mp)	Observații / Referințe
A1		1.350	Sector cadastral:26 Teren neimprejmit;

**B. Partea II. Proprietari și acte**

Inscrieri privitoare la dreptul de proprietate și alte drepturi reale	Referințe
/	
Act Administrativ nr. 711/46594, din 23/09/2002 emis de CJSIPT VÂLCEA;	
B1 Intabulare, drept de PROPRIETATE, dobandit prin Reconstituire, cota actuala 1/1 1) BABUCIU ION	A1

**C. Partea III. SARCINI .**

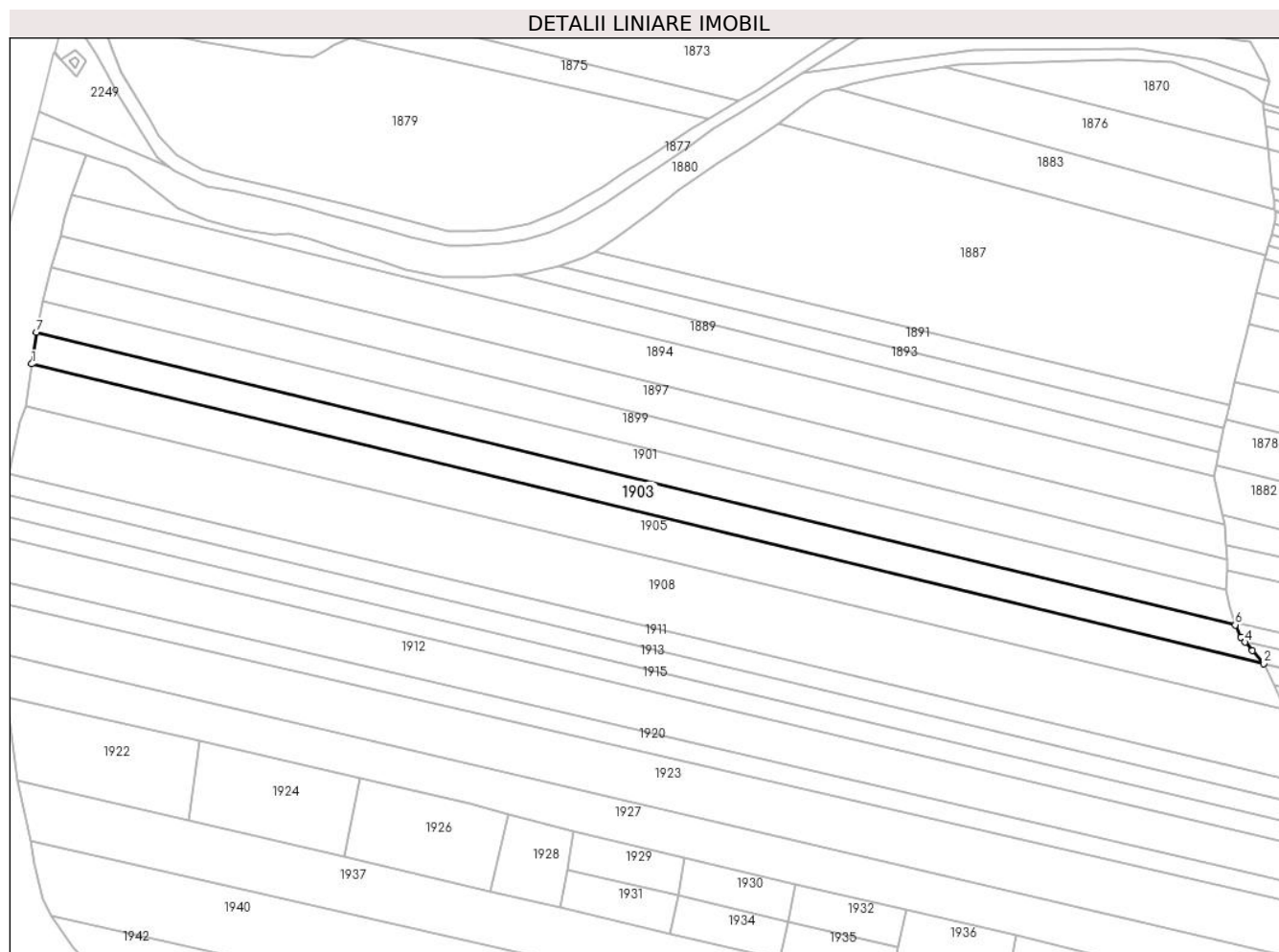
Inscrieri privind dezmembramintele dreptului de proprietate, drepturi reale de garanție și sarcini	Referințe
NU SUNT	

## Anexa Nr. 1 La Partea I

## Teren

Nr cadastral	Suprafața (mp)*	Observații / Referințe
	1.350	

\* Suprafața este determinată în planul de proiecție Stereo 70.



## Date referitoare la teren

Crt	Categorie folosință	Intravilan	Suprafața (mp)	Tarla	Parcelă	Nr. topo	Observații / Referințe
1	arabil	DA	287	100	2888/11	-	
2	arabil	NU	1.063	100	2888/11	-	

## Lungime Segmente

1) Valorile lungimilor segmentelor sunt obținute din proiecție în plan.

Punct început	X / Y	Punct sfârșit	X / Y	Lungime segment (** (m)
1	424.162,104 374.569,256	2	424.390,787 374.513,662	235.344
2	424.390,787 374.513,662	3	424.388,687 374.516,077	3.201
3	424.388,687 374.516,077	4	424.387,321 374.517,65	2.083
4	424.387,321 374.517,65	5	424.386,55 374.518,538	1.176

Punct început	X / Y	Punct sfârșit	X / Y	Lungime segment (** (m)
5	424.386,55 374.518,538	6	424.385,498 374.520,854	2.544
6	424.385,498 374.520,854	7	424.162,978 374.575,123	229.042
7	424.162,978 374.575,123	1	424.162,104 374.569,256	5.932

\*\* Lungimile segmentelor sunt determinate în planul de proiecție Stereo 70 și sunt rotunjite la 1 milimetru.

\*\*\* Distanța dintre puncte este formată din segmente cumulate ce sunt mai mici decât valoarea 1 milimetru.



**DATE DESPRE IMOBILUL NR. 1904**

Oficiul de Cadastru și Publicitate Imobiliară VALCEA  
Biroul de Cadastru și Publicitate Imobiliară Ramnicu Valcea

**A. Partea I. Descrierea imobilului**

TEREN Extravilan

Adresa: Jud. Valcea

Nr. Crt	Nr cadastral Nr. topografic	Suprafața* (mp)	Observații / Referințe
A1		840	Sector cadastral:26 Teren neimprejmuit;

**B. Partea II. Proprietari și acte**

Inscrieri privitoare la dreptul de proprietate și alte drepturi reale		Referințe
/		
Act Administrativ nr. 7256, din 19/09/2002 emis de CJFF VÂLCEA (PV de punere în posesie nr. 2261/105 din 11.12.2003, emis de Primăria Lădești.);		
B1	Inscrierea provizorie, drept de PROPRIETATE, dobandit prin Lege, cota actuala 1/1 1) POPA I NICOLAE 2) POPA MARIN 3) POPA MARGARETA	A1

**C. Partea III. SARCINI .**

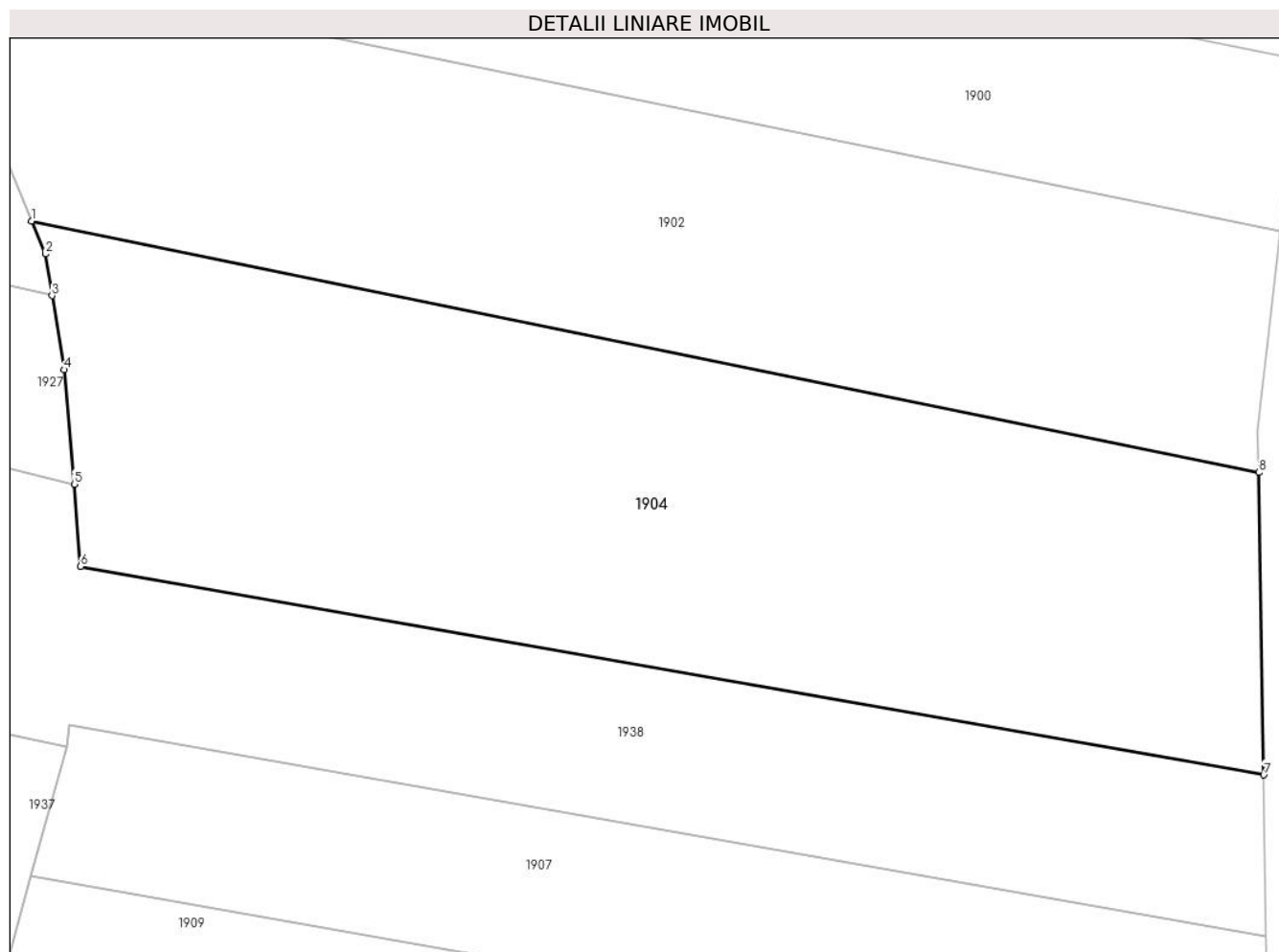
Inscrieri privind dezmembramintele dreptului de proprietate, drepturi reale de garanție și sarcini	Referințe
NU SUNT	

## Anexa Nr. 1 La Partea I

## Teren

Nr cadastral	Suprafața (mp)*	Observații / Referințe
	840	

\* Suprafața este determinată în planul de proiecție Stereo 70.



## Date referitoare la teren

Crt	Categorie folosință	Intravilan	Suprafața (mp)	Tarla	Parcelă	Nr. topo	Observații / Referințe
1	padure	NU	840	73	1501/109	-	UP V CERNA, UA52

## Lungime Segmente

1) Valorile lungimilor segmentelor sunt obținute din proiecție în plan.

Punct început	X / Y	Punct sfârșit	X / Y	Lungime segment (** (m)
1	424.409,448 374.459,304	2	424.410,091 374.457,756	1.675
2	424.410,091 374.457,756	3	424.410,409 374.455,796	1.986
3	424.410,409 374.455,796	4	424.410,973 374.452,327	3.514
4	424.410,973 374.452,327	5	424.411,445 374.446,963	5.385
5	424.411,445 374.446,963	6	424.411,744 374.443,102	3.872

Punct început	X / Y	Punct sfârșit	X / Y	Lungime segment (** (m)
6	424.411,744 374.443,102	7	424.467,257 374.433,321	56.368
7	424.467,257 374.433,321	8	424.467,02 374.447,512	14.193
8	424.467,02 374.447,512	1	424.409,448 374.459,304	58.767

\*\* Lungimile segmentelor sunt determinate în planul de proiecție Stereo 70 și sunt rotunjite la 1 milimetru.

\*\*\* Distanța dintre puncte este formată din segmente cumulate ce sunt mai mici decât valoarea 1 milimetru.





**DATE DESPRE IMOBILUL NR. 1905**

Oficiul de Cadastru și Publicitate Imobiliară VALCEA  
 Biroul de Cadastru și Publicitate Imobiliară Ramnicu Valcea

**A. Partea I. Descrierea imobilului**

TEREN Necunoscut

Adresa: Loc. Ciumagi, Jud. Valcea

Nr. Crt	Nr cadastral Nr. topografic	Suprafața* (mp)	Observații / Referințe
A1		1.800	Sector cadastral:26 Teren neimprejmuit;

**B. Partea II. Proprietari și acte**

Inscrieri privitoare la dreptul de proprietate și alte drepturi reale		Referințe
/		
Act Administrativ nr. 646/46811, din 20/09/2002 emis de CJSIPT VÂLCEA;		
B1	Intabulare, drept de PROPRIETATE, dobandit prin Reconstituire, cota actuala 1/1 1) CĂPITĂNESCU IOANA 2) NICOLAE GH ILIE	A1

**C. Partea III. SARCINI .**

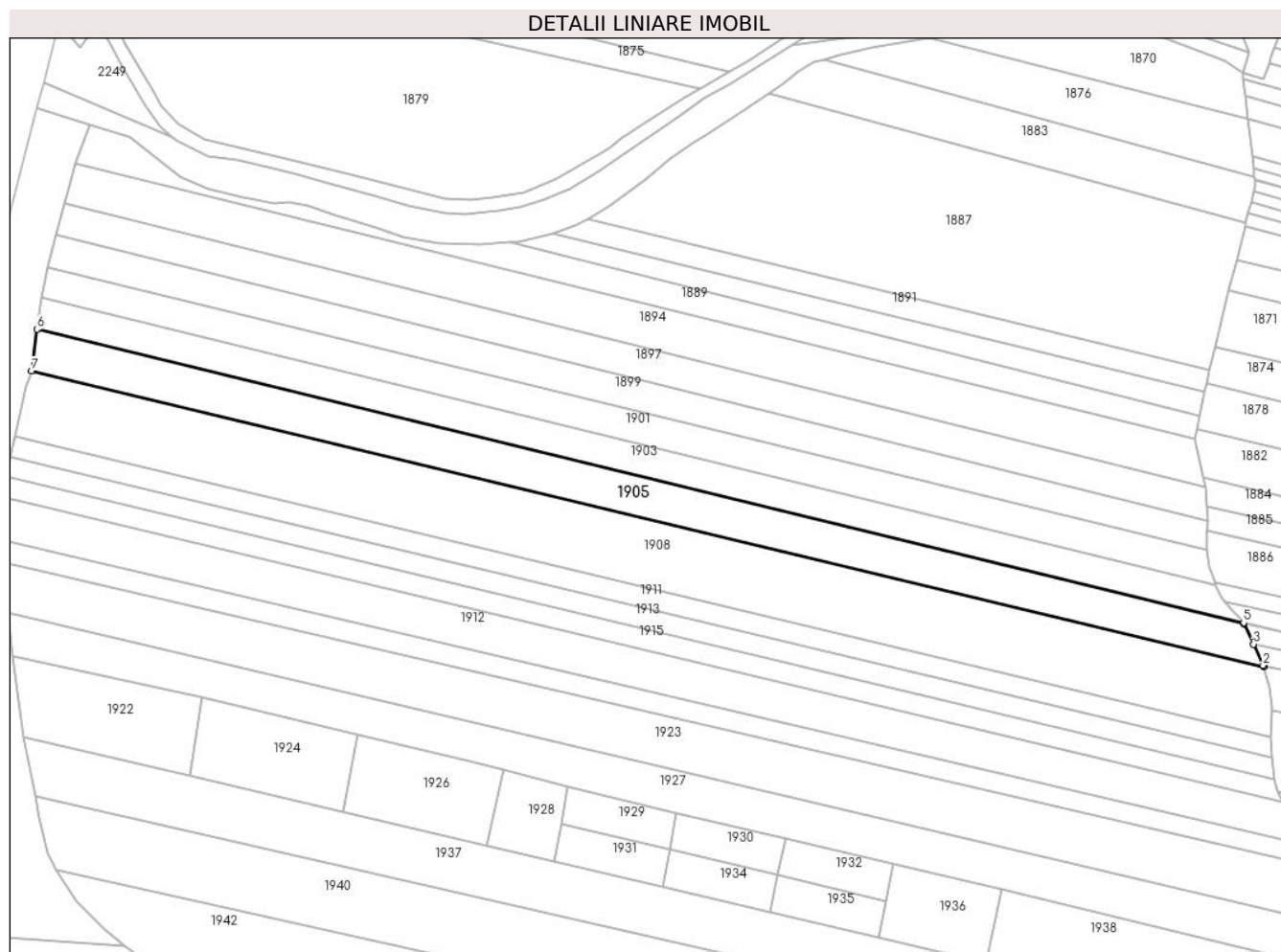
Inscrieri privind dezmembramintele dreptului de proprietate, drepturi reale de garanție și sarcini	Referințe
NU SUNT	

## Anexa Nr. 1 La Partea I

## Teren

Nr cadastral	Suprafața (mp)*	Observații / Referințe
	1.800	

\* Suprafața este determinată în planul de proiecție Stereo 70.



## Date referitoare la teren

Crt	Categorie folosință	Intravilan	Suprafața (mp)	Tarla	Parcelă	Nr. topo	Observații / Referințe
1	arabil	DA	386	100	2888/12	-	
2	arabil	NU	1.414	100	2888/12	-	

## Lungime Segmente

1) Valorile lungimilor segmentelor sunt obținute din proiecție în plan.

Punct început	X / Y	Punct sfârșit	X / Y	Lungime segment (** (m)
1	424.394,615 374.505,302	2	424.394,484 374.505,588	0.315
2	424.394,484 374.505,588	3	424.392,651 374.509,591	4.402
3	424.392,651 374.509,591	4	424.390,868 374.513,484	4.282
4	424.390,868 374.513,484	5	424.390,787 374.513,662	0.195

Punct început	X / Y	Punct sfârșit	X / Y	Lungime segment (** (m)
5	424.390,787 374.513,662	6	424.162,104 374.569,256	235.344
6	424.162,104 374.569,256	7	424.161,112 374.561,348	7.97
7	424.161,112 374.561,348	1	424.394,615 374.505,302	240.134

\*\* Lungimile segmentelor sunt determinate în planul de proiecție Stereo 70 și sunt rotunjite la 1 milimetru.

\*\*\* Distanța dintre puncte este formată din segmente cumulate ce sunt mai mici decât valoarea 1 milimetru.



**DATE DESPRE IMOBILUL NR. 1907**

Oficiul de Cadastru și Publicitate Imobiliară VALCEA  
Biroul de Cadastru și Publicitate Imobiliară Ramnicu Valcea

**A. Partea I. Descrierea imobilului**

TEREN Extravilan

Adresa: Jud. Valcea

Nr. Crt	Nr cadastral Nr. topografic	Suprafața* (mp)	Observații / Referințe
A1		420	Sector cadastral:26 Teren neimprejmuit;

**B. Partea II. Proprietari și acte**

Inscrieri privitoare la dreptul de proprietate și alte drepturi reale		Referințe
/		
Act Administrativ nr. 7256, din 19/09/2002 emis de CJFF VÂLCEA (PV de punere în posesie nr. 2261/60 din 11.12.2003, emis de Primăria Lădești.);		
B1	Inscrierea provizorie, drept de PROPRIETATE, dobandit prin Lege, cota actuala 1/1 1) STAIKU GH ALEXANDRU	A1

**C. Partea III. SARCINI .**

Inscrieri privind dezmembramintele dreptului de proprietate, drepturi reale de garanție și sarcini	Referințe
NU SUNT	

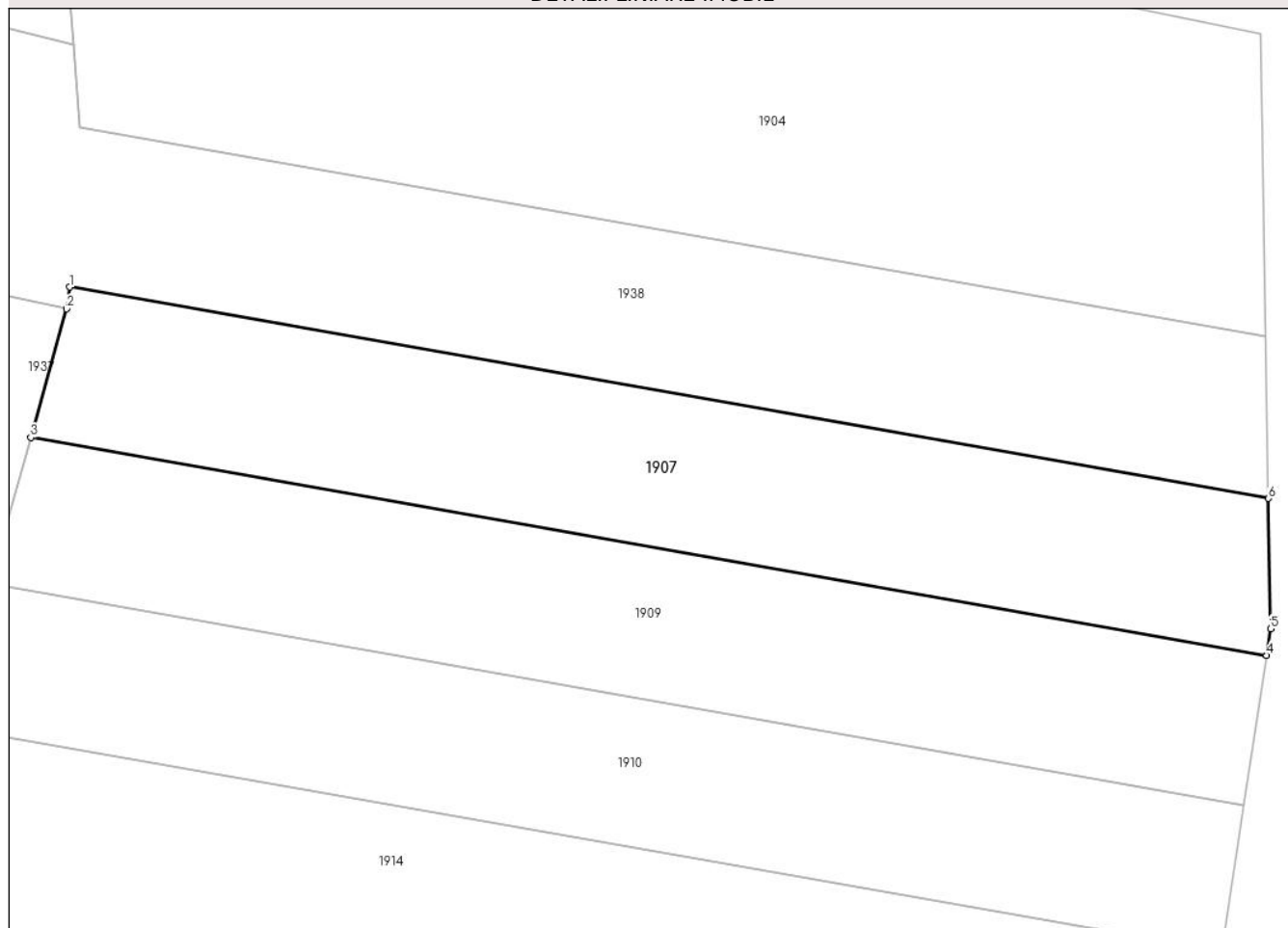
## Anexa Nr. 1 La Partea I

## Teren

Nr cadastral	Suprafața (mp)*	Observații / Referințe
	420	

\* Suprafața este determinată în planul de proiecție Stereo 70.

## DETALII LINIARE IMOBIL



## Date referitoare la teren

Crt	Categorie folosință	Intravilan	Suprafața (mp)	Tarla	Parcelă	Nr. topo	Observații / Referințe
1	padure	NU	420	73	1501/111	-	UP V CERNA, UA52

## Lungime Segmente

1) Valorile lungimilor segmentelor sunt obținute din proiecție în plan.

Punct început	X / Y	Punct sfârșit	X / Y	Lungime segment (** (m)
1	424.411,243 374.435,642	2	424.411,098 374.434,627	1.025
2	424.411,098 374.434,627	3	424.409,432 374.428,597	6.256
3	424.409,432 374.428,597	4	424.467,298 374.418,402	58.757
4	424.467,298 374.418,402	5	424.467,486 374.419,649	1.261
5	424.467,486 374.419,649	6	424.467,384 374.425,751	6.103

Punct început	X / Y	Punct sfârșit	X / Y	Lungime segment (** (m)
6	424.467,384 374.425,751	1	424.411,243 374.435,642	57.006

\*\* Lungimile segmentelor sunt determinate în planul de proiecție Stereo 70 și sunt rotunjite la 1 milimetru.

\*\*\* Distanța dintre puncte este formată din segmente cumulate ce sunt mai mici decât valoarea 1 milimetru.





**DATE DESPRE IMOBILUL NR. 1908**

Oficiul de Cadastru și Publicitate Imobiliară VALCEA  
Biroul de Cadastru și Publicitate Imobiliară Ramnicu Valcea

**A. Partea I. Descrierea imobilului**

TEREN Necunoscut

Adresa: Loc. Ciumagi, Jud. Valcea

Nr. Crt	Nr cadastral Nr. topografic	Suprafața* (mp)	Observații / Referințe
A1		3.087	Sector cadastral:26 Teren neimprejmuit;

**B. Partea II. Proprietari și acte**

Inscrieri privitoare la dreptul de proprietate și alte drepturi reale	Referințe
/	
Act Administrativ nr. 946/900, din 21/12/2002 emis de CJSIPT VÂLCEA;	
B1	A1
Intabulare, drept de PROPRIETATE, dobandit prin Reconstituire, cota actuala 1/1	
1) PĂUN CERNOVICA	
2) CĂLINA LUCIA	
3) ANDREI PETRE	

**C. Partea III. SARCINI .**

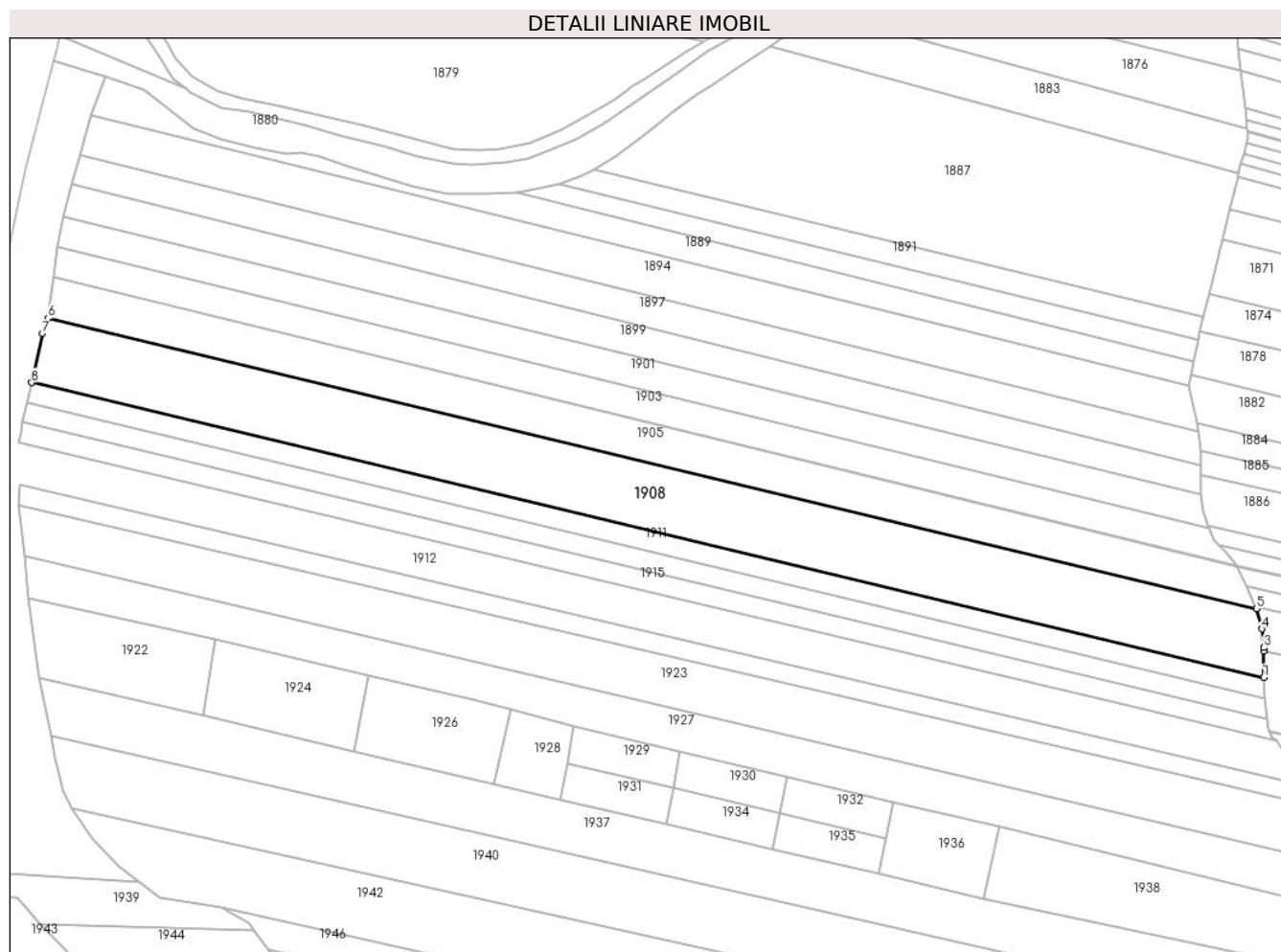
Inscrieri privind dezmembramintele dreptului de proprietate, drepturi reale de garanție și sarcini	Referințe
NU SUNT	

## Anexa Nr. 1 La Partea I

## Teren

Nr cadastral	Suprafața (mp)*	Observații / Referințe
	3.087	

\* Suprafața este determinată în planul de proiecție Stereo 70.



## Date referitoare la teren

Crt	Categorie folosință	Intravilan	Suprafața (mp)	Tarla	Parcelă	Nr. topo	Observații / Referințe
1	arabil	DA	614	100	2888/13	-	
2	arabil	NU	2.473	100	2888/13	-	

## Lungime Segmente

1) Valorile lungimilor segmentelor sunt obținute din proiecție în plan.

Punct început	X / Y	Punct sfârșit	X / Y	Lungime segment (** (m)
1	424.396,017 374.491,998	2	424.396,062 374.497,078	5.08
2	424.396,062 374.497,078	3	424.396,069 374.497,781	0.704
3	424.396,069 374.497,781	4	424.395,662 374.501,406	3.647
4	424.395,662 374.501,406	5	424.394,615 374.505,302	4.035

Punct început	X / Y	Punct sfârșit	X / Y	Lungime segment (** (m)
5	424.394,615 374.505,302	6	424.161,112 374.561,348	240.134
6	424.161,112 374.561,348	7	424.160,027 374.558,41	3.132
7	424.160,027 374.558,41	8	424.157,962 374.548,946	9.687
8	424.157,962 374.548,946	1	424.396,017 374.491,998	244.773

\*\* Lungimile segmentelor sunt determinate în planul de proiecție Stereo 70 și sunt rotunjite la 1 milimetru.

\*\*\* Distanța dintre puncte este formată din segmente cumulate ce sunt mai mici decât valoarea 1 milimetru.



**DATE DESPRE IMOBILUL NR. 1909**

Oficiul de Cadastru și Publicitate Imobiliară VALCEA  
Biroul de Cadastru și Publicitate Imobiliară Ramnicu Valcea

**A. Partea I. Descrierea imobilului**

TEREN Extravilan

Adresa: Jud. Valcea

Nr. Crt	Nr cadastral Nr. topografic	Suprafața* (mp)	Observații / Referințe
A1		420	Sector cadastral:26 Teren neimprejmuit;

**B. Partea II. Proprietari și acte**

Inscrieri privitoare la dreptul de proprietate și alte drepturi reale		Referințe
/		
Act Administrativ nr. 7256, din 19/09/2002 emis de CJFF VÂLCEA (PV de punere în posesie nr. 2261/77 din 11.12.2003, emis de Primăria Lădești.);		
B1	Inscrierea provizorie, drept de PROPRIETATE, dobandit prin Lege, cota actuala 1/1 1) DRAGNEA NICOLAE	A1

**C. Partea III. SARCINI .**

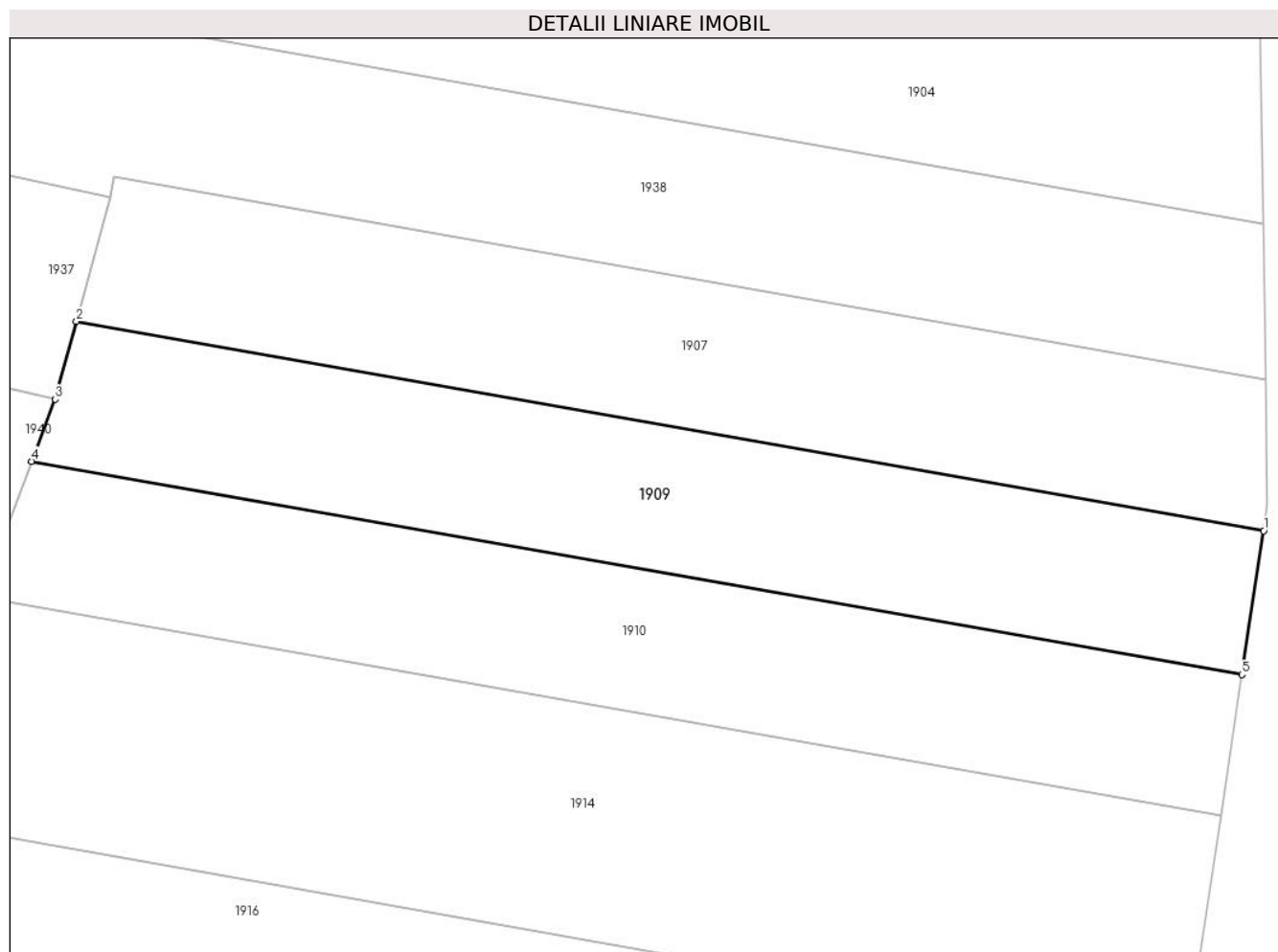
Inscrieri privind dezmembramintele dreptului de proprietate, drepturi reale de garanție și sarcini	Referințe
NU SUNT	

## Anexa Nr. 1 La Partea I

## Teren

Nr cadastral	Suprafața (mp)*	Observații / Referințe
	420	

\* Suprafața este determinată în planul de proiecție Stereo 70.



## Date referitoare la teren

Crt	Categorie folosință	Intravilan	Suprafața (mp)	Tarla	Parcelă	Nr. topo	Observații / Referințe
1	padure	NU	420	73	1501/112	-	UP V CERNA, UA52

## Lungime Segmente

1) Valorile lungimilor segmentelor sunt obținute din proiecție în plan.

Punct început	X / Y	Punct sfârșit	X / Y	Lungime segment (** (m)
1	424.467,298 374.418,402	2	424.409,432 374.428,597	58.757
2	424.409,432 374.428,597	3	424.408,386 374.424,811	3.928
3	424.408,386 374.424,811	4	424.407,242 374.421,785	3.235
4	424.407,242 374.421,785	5	424.466,24 374.411,391	59.906
5	424.466,24 374.411,391	1	424.467,298 374.418,402	7.091

**\*\* Lungimile segmentelor sunt determinate în planul de proiecție Stereo 70 și sunt rotunjite la 1 milimetru.**

**\*\*\* Distanța dintre puncte este formată din segmente cumulate ce sunt mai mici decât valoarea 1 milimetru.**





**DATE DESPRE IMOBILUL NR. 1910**

Oficiul de Cadastru și Publicitate Imobiliară VALCEA  
Biroul de Cadastru și Publicitate Imobiliară Ramnicu Valcea

**A. Partea I. Descrierea imobilului**

TEREN Extravilan

Adresa: Jud. Valcea

Nr. Crt	Nr cadastral Nr. topografic	Suprafața* (mp)	Observații / Referințe
A1		420	Sector cadastral:26 Teren neimprejmuit;

**B. Partea II. Proprietari și acte**

Inscrieri privitoare la dreptul de proprietate și alte drepturi reale		Referințe
/		
Act Administrativ nr. 7256, din 19/09/2002 emis de CJFF VÂLCEA (PV de punere în posesie nr. 2261/71 din 11.12.2003, emis de Primăria Lădești.);		
B1	Inscrierea provizorie, drept de PROPRIETATE, dobandit prin Lege, cota actuala 1/1 1) DRĂGUȚ ILIE 2) DRĂGUȚ NICOLTA 3) MARINESCU GHEORGHE	A1

**C. Partea III. SARCINI .**

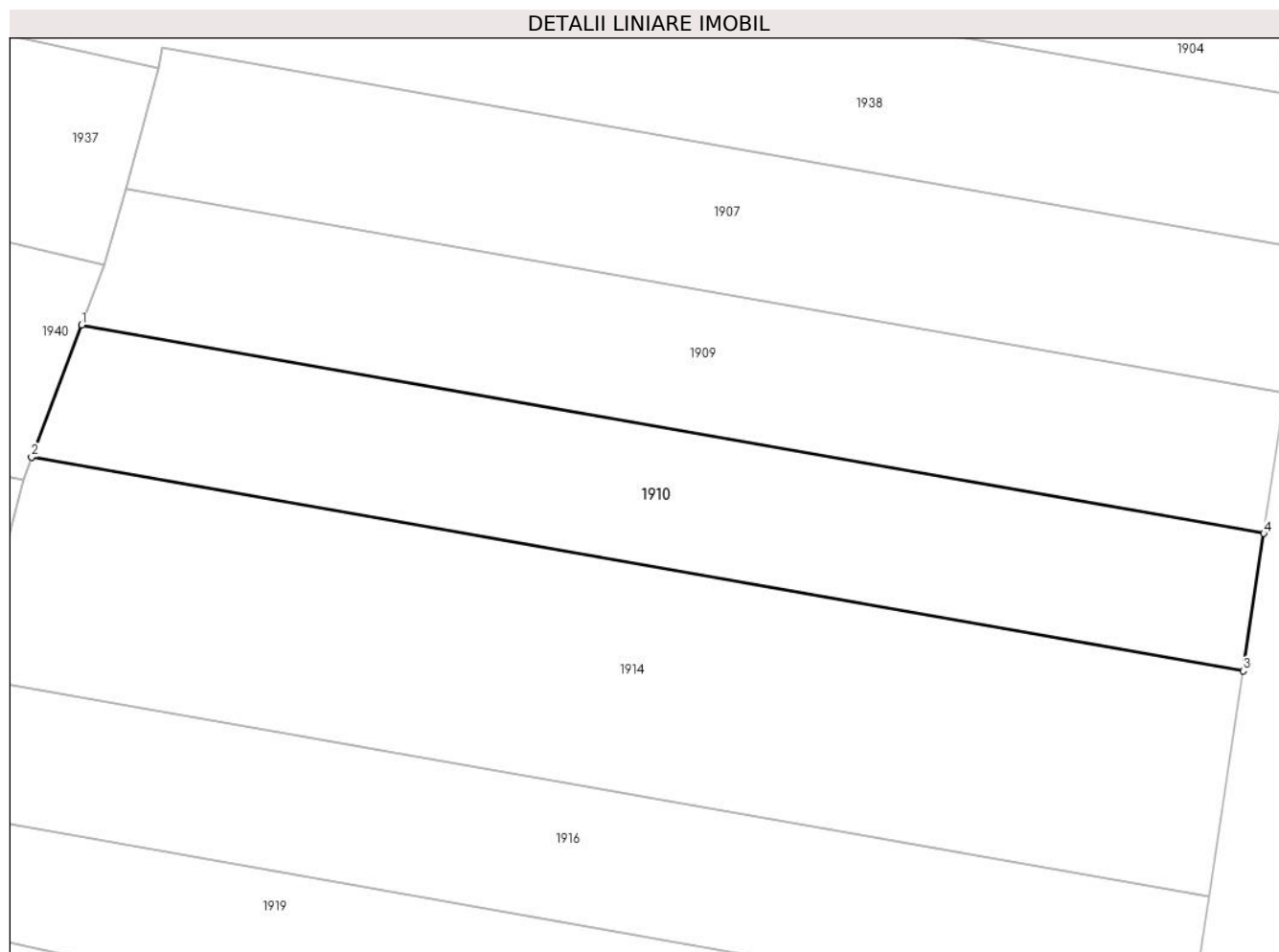
Inscrieri privind dezmembramintele dreptului de proprietate, drepturi reale de garanție și sarcini	Referințe
NU SUNT	

## Anexa Nr. 1 La Partea I

## Teren

Nr cadastral	Suprafața (mp)*	Observații / Referințe
	420	

\* Suprafața este determinată în planul de proiecție Stereo 70.



## Date referitoare la teren

Crt	Categorie folosință	Intra vilan	Suprafața (mp)	Tarla	Parcelă	Nr. topo	Observații / Referințe
1	padure	NU	420	73	1501/113	-	UP V CERNA, UA52

## Lungime Segmente

1) Valorile lungimilor segmentelor sunt obținute din proiecție în plan.

Punct început	X / Y	Punct sfârșit	X / Y	Lungime segment (** (m)
1	424.407,242 374.421,785	2	424.404,75 374.415,192	7.048
2	424.404,75 374.415,192	3	424.465,206 374.404,541	61.387
3	424.465,206 374.404,541	4	424.466,24 374.411,391	6.928
4	424.466,24 374.411,391	1	424.407,242 374.421,785	59.906

\*\* Lungimile segmentelor sunt determinate în planul de proiecție Stereo 70 și sunt rotunjite la 1 milimetru.

**\*\*\* Distanţa dintre puncte este formată din segmente cumulate ce sunt mai mici decât valoarea 1 milimetru.**



**DATE DESPRE IMOBILUL NR. 1911**

Oficiul de Cadastru și Publicitate Imobiliară VALCEA  
Biroul de Cadastru și Publicitate Imobiliară Ramnicu Valcea

**A. Partea I. Descrierea imobilului**

TEREN Necunoscut

Adresa: Loc. Ciumagi, Jud. Valcea

Nr. Crt	Nr cadastral Nr. topografic	Suprafața* (mp)	Observații / Referințe
A1		950	Sector cadastral:26 Teren neimprejmuit;

**B. Partea II. Proprietari și acte**

Inscrieri privitoare la dreptul de proprietate și alte drepturi reale	Referințe
/	
Act Notarial nr. CM 58, din 08/03/2019 emis de NP MAZILU CLAUDIA ANA;	
B1	A1
Intabulare, drept de PROPRIETATE, dobandit prin Succesiune, cota actuala 1/1 1) MIRICĂ MARGARETA	

**C. Partea III. SARCINI .**

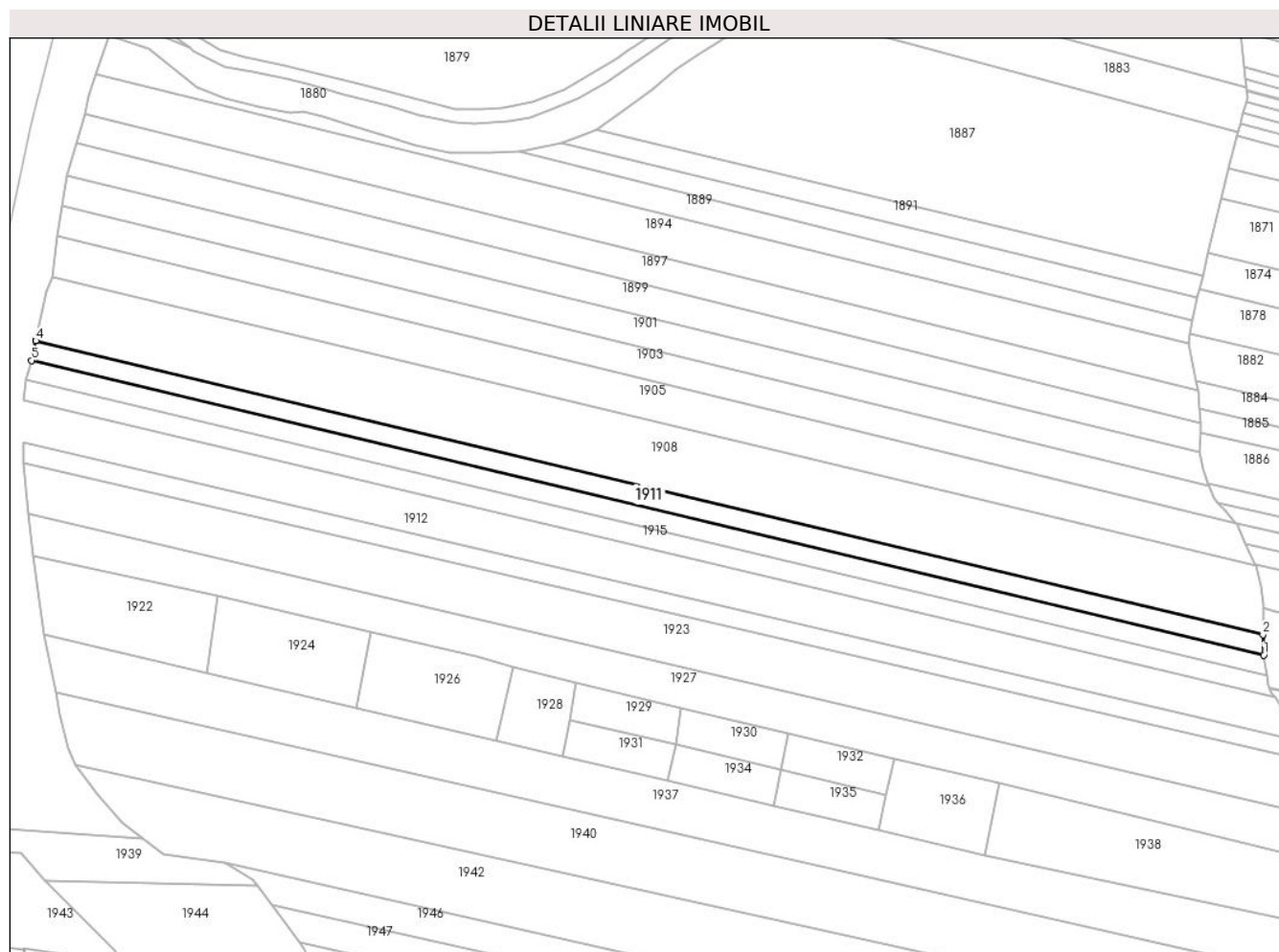
Inscrieri privind dezmembramintele dreptului de proprietate, drepturi reale de garanție și sarcini	Referințe
NU SUNT	

## Anexa Nr. 1 La Partea I

## Teren

Nr cadastral	Suprafața (mp)*	Observații / Referințe
	950	

\* Suprafața este determinată în planul de proiecție Stereo 70.



## Date referitoare la teren

Crt	Categorie folosință	Intravilan	Suprafața (mp)	Tarla	Parcelă	Nr. topo	Observații / Referințe
1	arabil	DA	183	100	2888/14	-	
2	arabil	NU	767	100	2888/14	-	

## Lungime Segmente

1) Valorile lungimilor segmentelor sunt obținute din proiecție în plan.

Punct început	X / Y	Punct sfârșit	X / Y	Lungime segment (** (m)
1	424.396,191 374.488,002	2	424.396,017 374.491,998	4.0
2	424.396,017 374.491,998	3	424.157,962 374.548,946	244.773
3	424.157,962 374.548,946	4	424.157,93 374.548,954	0.032
4	424.157,93 374.548,954	5	424.157,13 374.545,137	3.9

Punct început	X / Y	Punct sfârşit	X / Y	Lungime segment (** (m)
5	424.157,13 374.545,137	1	424.396,191 374.488,002	245.794

\*\* Lungimile segmentelor sunt determinate în planul de proiecţie Stereo 70 şi sunt rotunjite la 1 milimetru.

\*\*\* Distanţa dintre puncte este formată din segmente cumulate ce sunt mai mici decât valoarea 1 milimetru.





**DATE DESPRE IMOBILUL NR. 1912**

Oficiul de Cadastru și Publicitate Imobiliară VALCEA  
Biroul de Cadastru și Publicitate Imobiliară Ramnicu Valcea

**A. Partea I. Descrierea imobilului**

TEREN Necunoscut

Adresa: Loc. Ciumagi, Jud. Valcea

Nr. Crt	Nr cadastral Nr. topografic	Suprafața* (mp)	Observații / Referințe
A1		Din acte: 2.157 Masurata: 4.057	Sector cadastral:26 Teren neimprejmuț;

**B. Partea II. Proprietari și acte**

Inscrieri privitoare la dreptul de proprietate și alte drepturi reale		Referințe
/		
Act Administrativ nr. 3509, din 29/10/2024 emis de PRIMĂRIA COMUNEI LĂDEȘTI;		
B1	Inscrierea posesiei, drept de PROPRIETATE, dobandit prin Lege, cota actuala 1/1 1) NEIDENTIFICAT NEIDENTIFICAT	A1
Act Normativ nr. 7, din 13/03/1996 emis de PARLAMENTUL ROMÂNIEI ((art. 13));		
B2	Se notează mențiunea de proprietar neidentificat	A1

**C. Partea III. SARCINI .**

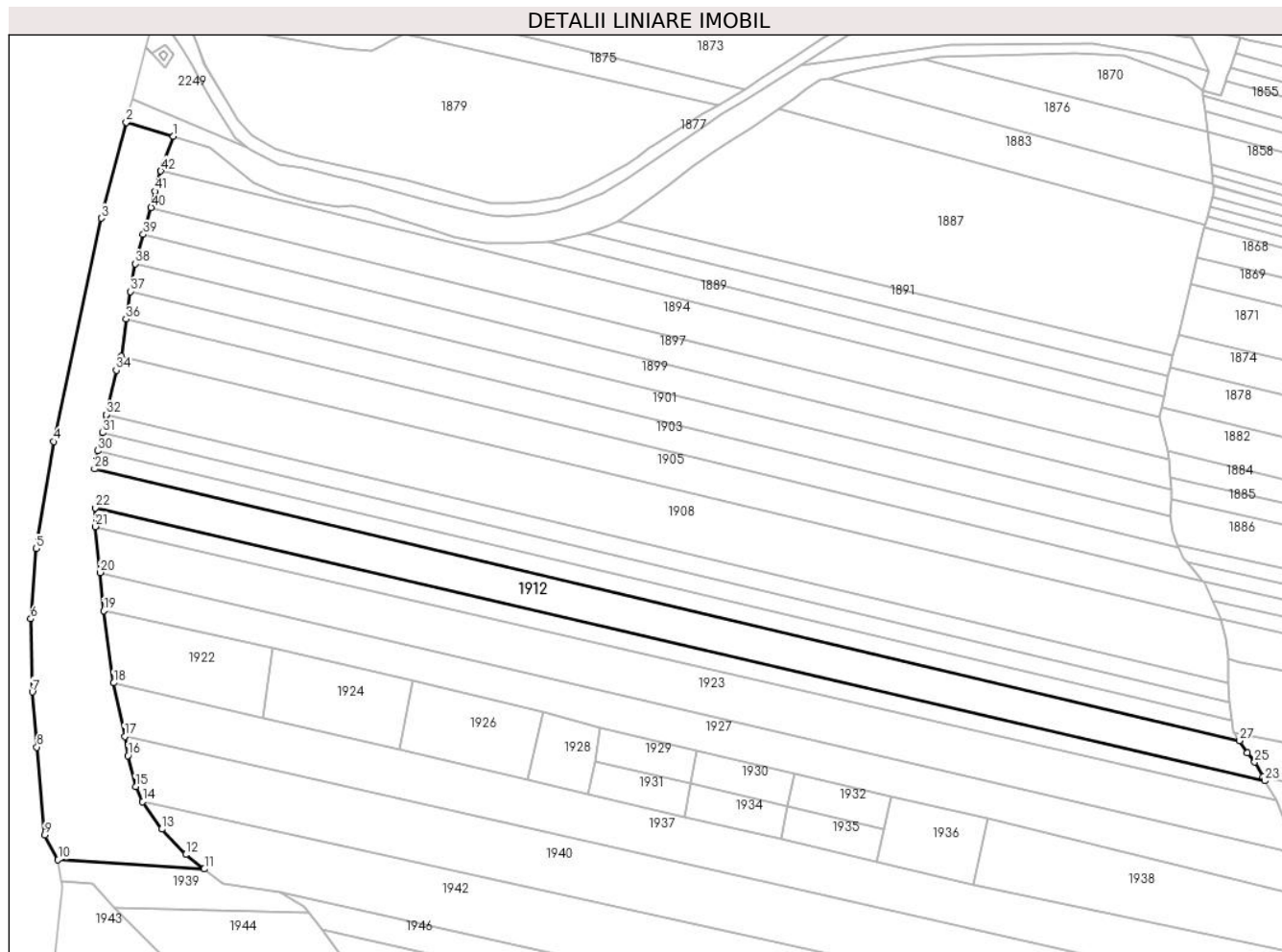
Inscrieri privind dezmembramintele dreptului de proprietate, drepturi reale de garanție și sarcini	Referințe
NU SUNT	

## Anexa Nr. 1 La Partea I

## Teren

Nr cadastral	Suprafața (mp)*	Observații / Referințe
	Din acte: 2.157	
	Masurata: 4.057	

\* Suprafața este determinată în planul de proiecție Stereo 70.



## Date referitoare la teren

Crt	Categorie folosință	Intravilan	Suprafața (mp)	Tarla	Parcelă	Nr. topo	Observații / Referințe
1	neproductiv	DA	2.157	100	-	-	
2	arabil	DA	390	100	-	-	
3	arabil	NU	1.510	100	-	-	

## Lungime Segmente

1) Valorile lungimilor segmentelor sunt obținute din proiecție în plan.

Punct început	X / Y	Punct sfârșit	X / Y	Lungime segment	Punct început	X / Y	Punct sfârșit	X / Y	Lungime segment	Punct început	X / Y	Punct sfârșit	X / Y	Lungime segment
1	424.172,179 374.608,037	2	424.162,168 374.611,033	10.45	2	424.162,168 374.611,033	3	424.156,883 374.590,663	21.04	3	424.156,883 374.590,663	4	424.146,814 374.543,246	48.47
4	424.146,814 374.543,246	5	424.143,023 374.520,58	22.98	5	424.143,023 374.520,58	6	424.141,882 374.505,66	14.96	6	424.141,882 374.505,66	7	424.142,219 374.490,11	15.55
7	424.142,219 374.490,11	8	424.143,221 374.478,43	11.72	8	424.143,221 374.478,43	9	424.144,823 374.459,749	18.74	9	424.144,823 374.459,749	10	424.147,715 374.454,514	5.98
10	424.147,715 374.454,514	11	424.178,72 374.452,537	31.06	11	424.178,72 374.452,537	12	424.174,776 374.455,605	4.998	12	424.174,776 374.455,605	13	424.169,728 374.461,016	7.399

Punct început	X / Y	Punct sfârșit	X / Y	Lungime segment	Punct început	X / Y	Punct sfârșit	X / Y	Lungime segment	Punct început	X / Y	Punct sfârșit	X / Y	Lungime segment
13	424.169,728 374.461,016	14	424.165,663 374.466,833	7.097	14	424.165,663 374.466,833	15	424.164,15 374.470,02	3.528	15	424.164,15 374.470,02	16	424.162,498 374.476,614	6.798
16	424.162,498 374.476,614	17	424.161,856 374.480,698	4.135	17	424.161,856 374.480,698	18	424.159,497 374.492,037	11.582	18	424.159,497 374.492,037	19	424.157,428 374.507,336	15.438
19	424.157,428 374.507,336	20	424.156,571 374.515,473	8.182	20	424.156,571 374.515,473	21	424.155,544 374.525,238	9.818	21	424.155,544 374.525,238	22	424.155,584 374.529,192	3.955
22	424.155,584 374.529,192	23	424.403,818 374.471,27	254.903	23	424.403,818 374.471,27	24	424.403,395 374.472,063	0.9	24	424.403,395 374.472,063	25	424.401,697 374.475,248	3.609
25	424.401,697 374.475,248	26	424.400,089 374.477,156	2.495	26	424.400,089 374.477,156	27	424.398,485 374.479,768	3.066	27	424.398,485 374.479,768	28	424.155,446 374.537,443	249.789
28	424.155,446 374.537,443	29	424.155,825 374.539,357	1.951	29	424.155,825 374.539,357	30	424.156,061 374.541,31	1.967	30	424.156,061 374.541,31	31	424.157,13 374.545,137	3.973
31	424.157,13 374.545,137	32	424.157,93 374.548,954	3.9	32	424.157,93 374.548,954	33	424.157,962 374.548,946	0.032	33	424.157,962 374.548,946	34	424.160,027 374.558,41	9.687
34	424.160,027 374.558,41	35	424.161,112 374.561,348	3.132	35	424.161,112 374.561,348	36	424.162,104 374.569,256	7.97	36	424.162,104 374.569,256	37	424.162,978 374.575,123	5.932
37	424.162,978 374.575,123	38	424.164,083 374.580,998	5.978	38	424.164,083 374.580,998	39	424.165,78 374.587,21	6.439	39	424.165,78 374.587,21	40	424.167,455 374.592,961	5.99
40	424.167,455 374.592,961	41	424.168,262 374.596,368	3.502	41	424.168,262 374.596,368	42	424.169,501 374.600,682	4.488	42	424.169,501 374.600,682	1	424.172,179 374.608,037	7.827

\*\* Lungimile segmentelor sunt determinate în planul de proiecție Stereo 70 și sunt rotunjite la 1 milimetru.

\*\*\* Distanța dintre puncte este formată din segmente cumulate ce sunt mai mici decât valoarea 1 milimetru.



**DATE DESPRE IMOBILUL NR. 1913**

Oficiul de Cadastru și Publicitate Imobiliară VALCEA  
Biroul de Cadastru și Publicitate Imobiliară Ramnicu Valcea

**A. Partea I. Descrierea imobilului**

TEREN Necunoscut

Adresa: Loc. Ciumagi, Jud. Valcea

Nr. Crt	Nr cadastral Nr. topografic	Suprafața* (mp)	Observații / Referințe
A1		951	Sector cadastral:26 Teren neimprejmut;

**B. Partea II. Proprietari și acte**

Inscrieri privitoare la dreptul de proprietate și alte drepturi reale		Referințe
/		
Act Notarial nr. CM 57, din 16/10/2015 emis de NP MAZILU CLAUDIA ANA;		
B1	Intabulare, drept de PROPRIETATE, dobandit prin Succesiune, cota actuala 1/4 1) GHEORGHIU ROXANA GEORGIANA	A1
B2	Intabulare, drept de PROPRIETATE, dobandit prin Succesiune, cota actuala 1/4 1) COCORĂL IULIAN ALEXANDRU	A1
B3	Intabulare, drept de PROPRIETATE, dobandit prin Succesiune, cota actuala 1/2 1) COCORĂL ANTON DEFUNCT:Da	A1

**C. Partea III. SARCINI .**

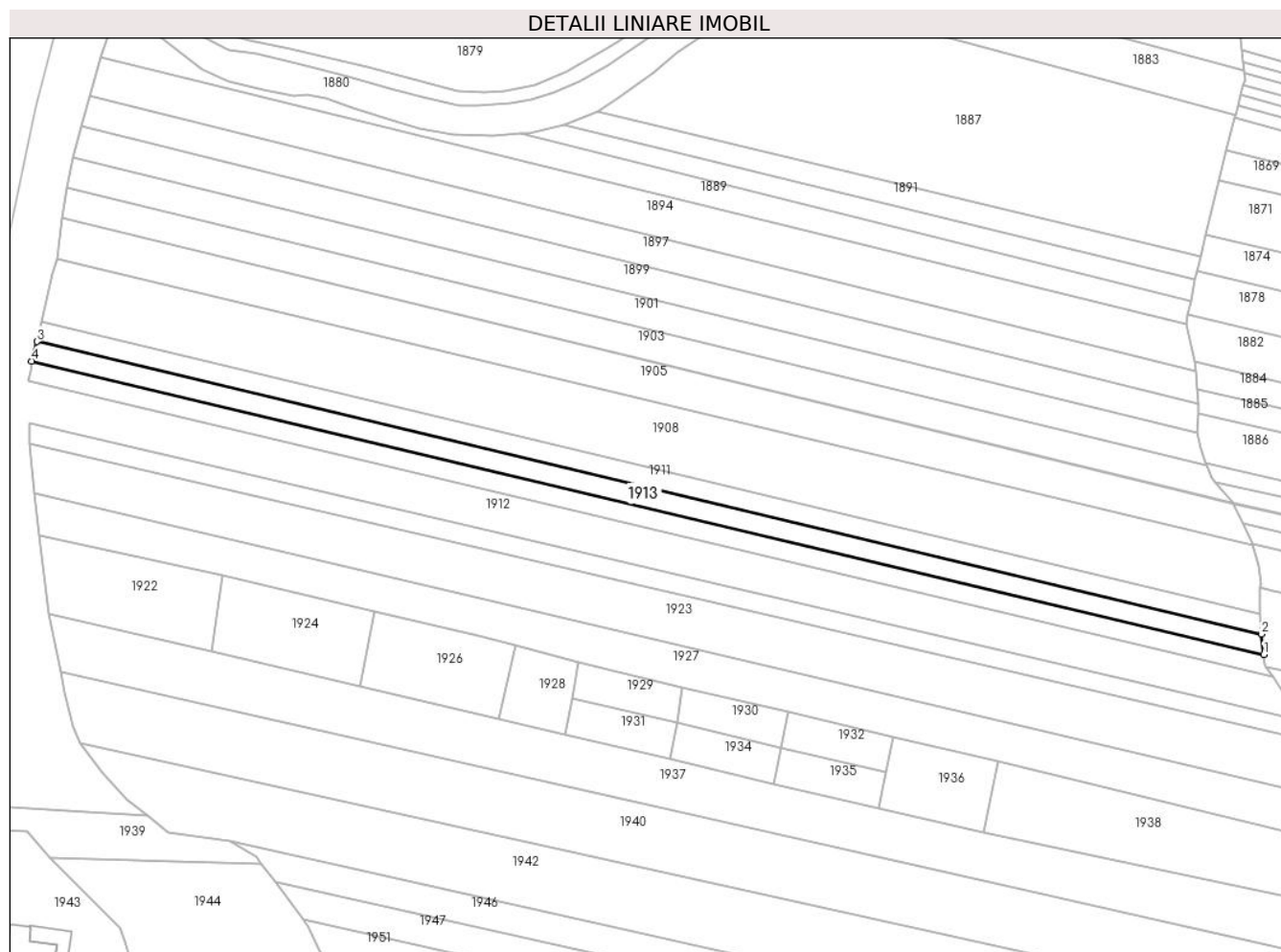
Inscrieri privind dezmembramintele dreptului de proprietate, drepturi reale de garanție și sarcini	Referințe
NU SUNT	

## Anexa Nr. 1 La Partea I

## Teren

Nr cadastral	Suprafața (mp)*	Observații / Referințe
	951	

\* Suprafața este determinată în planul de proiecție Stereo 70.



## Date referitoare la teren

Crt	Categorie folosință	Intravilan	Suprafața (mp)	Tarla	Parcelă	Nr. topo	Observații / Referințe
1	arabil	DA	187	100	2888/15	-	
2	arabil	NU	764	100	2888/15	-	

## Lungime Segmente

1) Valorile lungimilor segmentelor sunt obținute din proiecție în plan.

Punct început	X / Y	Punct sfârșit	X / Y	Lungime segment (** (m)
1	424.396,718 374.484,032	2	424.396,191 374.488,002	4.005
2	424.396,191 374.488,002	3	424.157,13 374.545,137	245.794
3	424.157,13 374.545,137	4	424.156,061 374.541,31	3.973
4	424.156,061 374.541,31	1	424.396,718 374.484,032	247.38

**\*\* Lungimile segmentelor sunt determinate în planul de proiecție Stereo 70 și sunt rotunjite la 1 milimetru.**

**\*\*\* Distanța dintre puncte este formată din segmente cumulate ce sunt mai mici decât valoarea 1 milimetru.**





**DATE DESPRE IMOBILUL NR. 1914**

Oficiul de Cadastru și Publicitate Imobiliară VALCEA  
Biroul de Cadastru și Publicitate Imobiliară Ramnicu Valcea

**A. Partea I. Descrierea imobilului**

TEREN Extravilan

Adresa: Jud. Valcea

Nr. Crt	Nr cadastral Nr. topografic	Suprafața* (mp)	Observații / Referințe
A1		700	Sector cadastral:26 Teren neimprejmuit;

**B. Partea II. Proprietari și acte**

Inscrieri privitoare la dreptul de proprietate și alte drepturi reale		Referințe
/		
Act Administrativ nr. 42, din 22/03/2004 emis de CJSIPT VÂLCEA;		
B1	Intabulare, drept de PROPRIETATE, dobandit prin Lege, cota actuala 1/1 1) ZĂRNESCU CONSTANTIN	A1

**C. Partea III. SARCINI .**

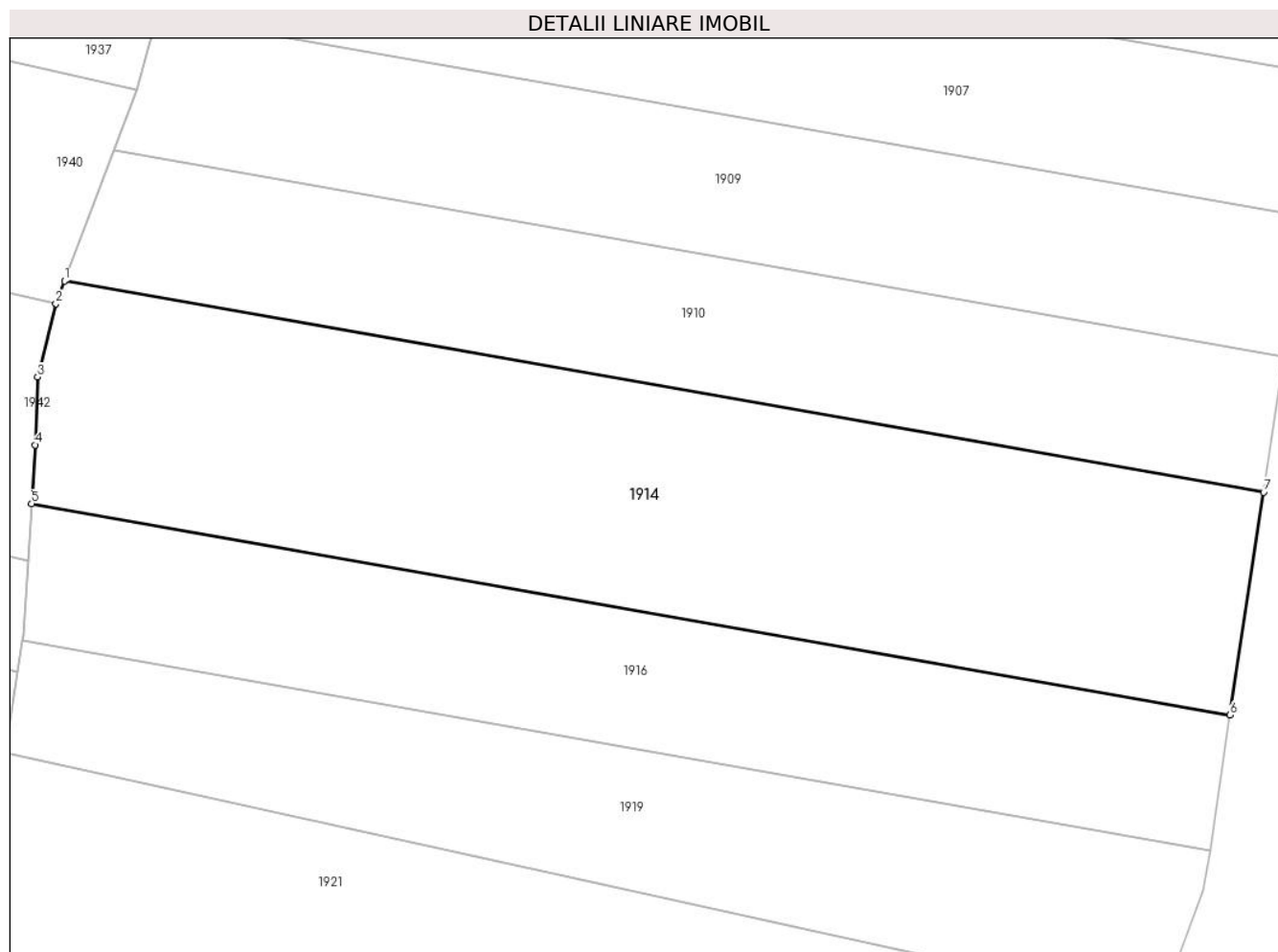
Inscrieri privind dezmembramintele dreptului de proprietate, drepturi reale de garanție și sarcini	Referințe
NU SUNT	

## Anexa Nr. 1 La Partea I

## Teren

Nr cadastral	Suprafața (mp)*	Observații / Referințe
	700	

\* Suprafața este determinată în planul de proiecție Stereo 70.



## Date referitoare la teren

Crt	Categorie folosință	Intravilan	Suprafața (mp)	Tarla	Parcelă	Nr. topo	Observații / Referințe
1	padure	NU	700	73	1501/114	-	UP V CERNA, UA52

## Lungime Segmente

1) Valorile lungimilor segmentelor sunt obținute din proiecție în plan.

Punct început	X / Y	Punct sfârșit	X / Y	Lungime segment (** (m)
1	424.404,75 374.415,192	2	424.404,317 374.414,048	1.223
2	424.404,317 374.414,048	3	424.403,39 374.410,356	3.807
3	424.403,39 374.410,356	4	424.403,273 374.406,93	3.428
4	424.403,273 374.406,93	5	424.403,088 374.403,965	2.97
5	424.403,088 374.403,965	6	424.463,511 374.393,32	61.354

Punct început	X / Y	Punct sfârşit	X / Y	Lungime segment (** (m)
6	424.463,511 374.393,32	7	424.465,206 374.404,541	11.349
7	424.465,206 374.404,541	1	424.404,75 374.415,192	61.387

\*\* Lungimile segmentelor sunt determinate în planul de proiecţie Stereo 70 şi sunt rotunjite la 1 milimetru.

\*\*\* Distanţa dintre puncte este formată din segmente cumulate ce sunt mai mici decât valoarea 1 milimetru.



**DATE DESPRE IMOBILUL NR. 1915**

Oficiul de Cadastru și Publicitate Imobiliară VALCEA  
Biroul de Cadastru și Publicitate Imobiliară Ramnicu Valcea

**A. Partea I. Descrierea imobilului**

TEREN Necunoscut

Adresa: Loc. Ciumagi, Jud. Valcea

Nr. Crt	Nr cadastral Nr. topografic	Suprafața* (mp)	Observații / Referințe
A1		948	Sector cadastral:26 Teren neimprejmuit;

**B. Partea II. Proprietari și acte**

Inscrieri privitoare la dreptul de proprietate și alte drepturi reale	Referințe
/	
Act Administrativ nr. 886/47073, din 24/12/2002 emis de CJSIPT VÂLCEA;	
B1	A1
Intabulare, drept de PROPRIETATE, dobandit prin Reconstituire, cota actuala 1/1 1) COCORĂL IOANA	

**C. Partea III. SARCINI .**

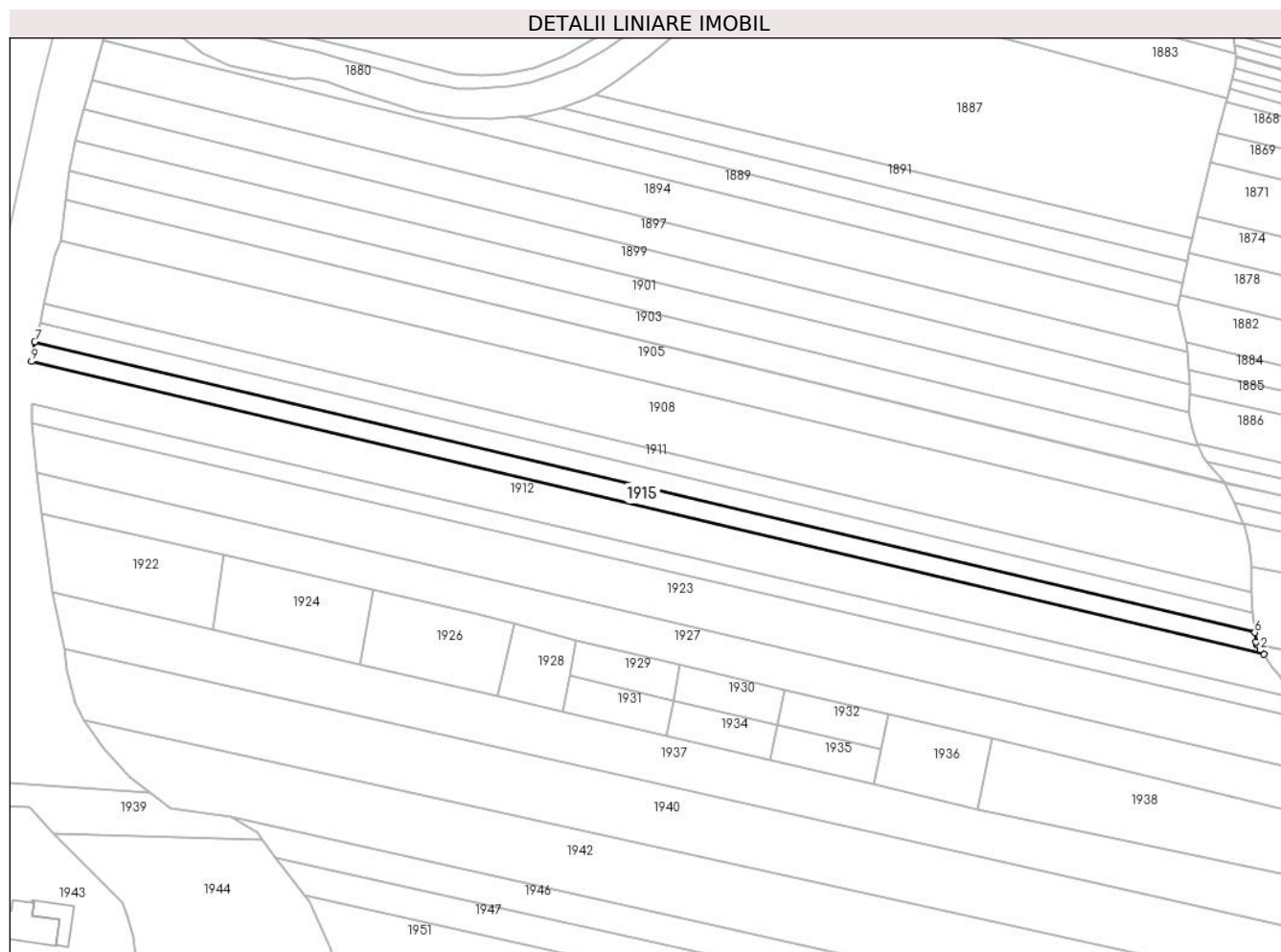
Inscrieri privind dezmembramintele dreptului de proprietate, drepturi reale de garanție și sarcini	Referințe
NU SUNT	

## Anexa Nr. 1 La Partea I

## Teren

Nr cadastral	Suprafața (mp)*	Observații / Referințe
	948	

\* Suprafața este determinată în planul de proiecție Stereo 70.



## Date referitoare la teren

Crt	Categorie folosință	Intravilan	Suprafața (mp)	Tarla	Parcelă	Nr. topo	Observații / Referințe
1	arabil	DA	187	100	2888/16	-	
2	arabil	NU	761	100	2888/16	-	

## Lungime Segmente

1) Valorile lungimilor segmentelor sunt obținute din proiecție în plan.

Punct început	X / Y	Punct sfârșit	X / Y	Lungime segment (** (m)
1	424.398,485 374.479,768	2	424.397,738 374.480,554	1.084
2	424.397,738 374.480,554	3	424.397,226 374.481,553	1.122
3	424.397,226 374.481,553	4	424.397,185 374.481,633	0.091
4	424.397,185 374.481,633	5	424.396,97 374.482,136	0.546

Punct început	X / Y	Punct sfârșit	X / Y	Lungime segment (** (m)
5	424.396,97 374.482,136	6	424.396,718 374.484,032	1.913
6	424.396,718 374.484,032	7	424.156,061 374.541,31	247.38
7	424.156,061 374.541,31	8	424.155,825 374.539,357	1.967
8	424.155,825 374.539,357	9	424.155,446 374.537,443	1.951
9	424.155,446 374.537,443	1	424.398,485 374.479,768	249.789

\*\* Lungimile segmentelor sunt determinate în planul de proiecție Stereo 70 și sunt rotunjite la 1 milimetru.

\*\*\* Distanța dintre puncte este formată din segmente cumulate ce sunt mai mici decât valoarea 1 milimetru.





**DATE DESPRE IMOBILUL NR. 1916**

Oficiul de Cadastru și Publicitate Imobiliară VALCEA  
Biroul de Cadastru și Publicitate Imobiliară Ramnicu Valcea

**A. Partea I. Descrierea imobilului**

TEREN Extravilan

Adresa: Jud. Valcea

Nr. Crt	Nr cadastral Nr. topografic	Suprafața* (mp)	Observații / Referințe
A1		420	Sector cadastral:26 Teren neimprejmuit;

**B. Partea II. Proprietari și acte**

Inscrieri privitoare la dreptul de proprietate și alte drepturi reale		Referințe
/		
Act Administrativ nr. 7256, din 19/09/2002 emis de CJFF VÂLCEA (PV de punere în posesie nr. 2261/97 din 11.12.2003, emis de Primăria Lădești.);		
B1	Inscrierea provizorie, drept de PROPRIETATE, dobandit prin Lege, cota actuala 1/1 1) IORDACHE PROCOPIE	A1

**C. Partea III. SARCINI .**

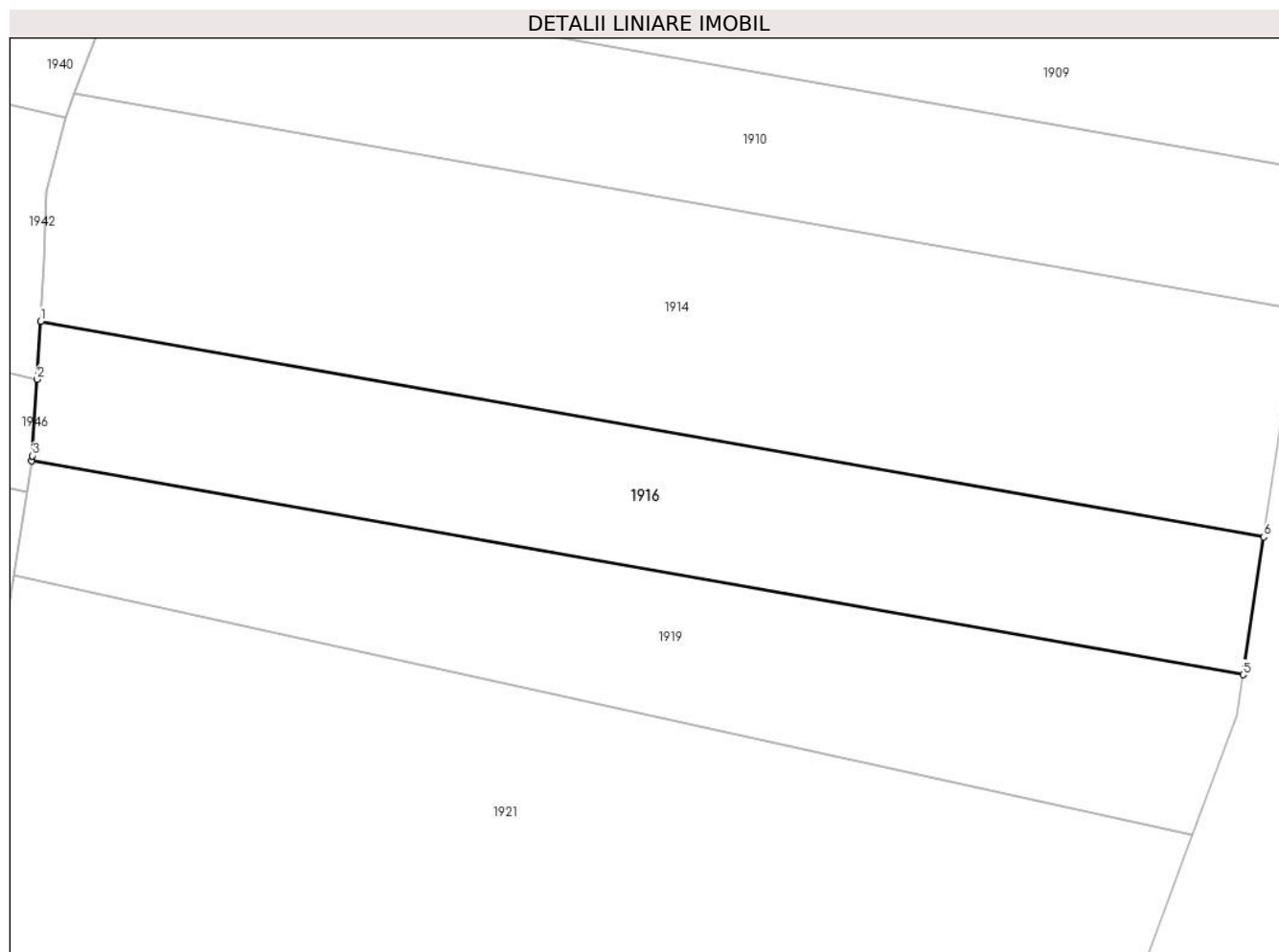
Inscrieri privind dezmembramintele dreptului de proprietate, drepturi reale de garanție și sarcini	Referințe
NU SUNT	

## Anexa Nr. 1 La Partea I

## Teren

Nr cadastral	Suprafața (mp)*	Observații / Referințe
	420	

\* Suprafața este determinată în planul de proiecție Stereo 70.



## Date referitoare la teren

Crt	Categorie folosință	Intravilan	Suprafața (mp)	Tarla	Parcelă	Nr. topo	Observații / Referințe
1	padure	NU	420	73	1501/115	-	UP V CERNA, UA52

## Lungime Segmente

1) Valorile lungimilor segmentelor sunt obținute din proiecție în plan.

Punct început	X / Y	Punct sfârșit	X / Y	Lungime segment (** (m)
1	424.403,088 374.403,965	2	424.402,909 374.401,104	2.867
2	424.402,909 374.401,104	3	424.402,673 374.397,322	3.789
3	424.402,673 374.397,322	4	424.402,632 374.397,06	0.265
4	424.402,632 374.397,06	5	424.462,484 374.386,516	60.774
5	424.462,484 374.386,516	6	424.463,511 374.393,32	6.881

Punct început	X / Y	Punct sfârșit	X / Y	Lungime segment (** (m)
6	424.463,511 374.393,32	1	424.403,088 374.403,965	61.354

\*\* Lungimile segmentelor sunt determinate în planul de proiecție Stereo 70 și sunt rotunjite la 1 milimetru.

\*\*\* Distanța dintre puncte este formată din segmente cumulate ce sunt mai mici decât valoarea 1 milimetru.



**DATE DESPRE IMOBILUL NR. 1918**

Oficiul de Cadastru și Publicitate Imobiliară VALCEA  
Biroul de Cadastru și Publicitate Imobiliară Ramnicu Valcea

**A. Partea I. Descrierea imobilului**

TEREN Extravilan

Adresa: Jud. Valcea

Nr. Crt	Nr cadastral Nr. topografic	Suprafața* (mp)	Observații / Referințe
A1		1.062	Sector cadastral:26 Teren neimprejmuit;

**B. Partea II. Proprietari și acte**

Inscrieri privitoare la dreptul de proprietate și alte drepturi reale	Referințe
/	
Act Administrativ nr. 1242, din 19/04/2005 emis de CJPSDPT-VÂLCEA;	
B1	A1
Intabulare, drept de PROPRIETATE, dobandit prin Reconstituire, cota actuala 1/1 1) CHEZNOIU GH MARIA	

**C. Partea III. SARCINI .**

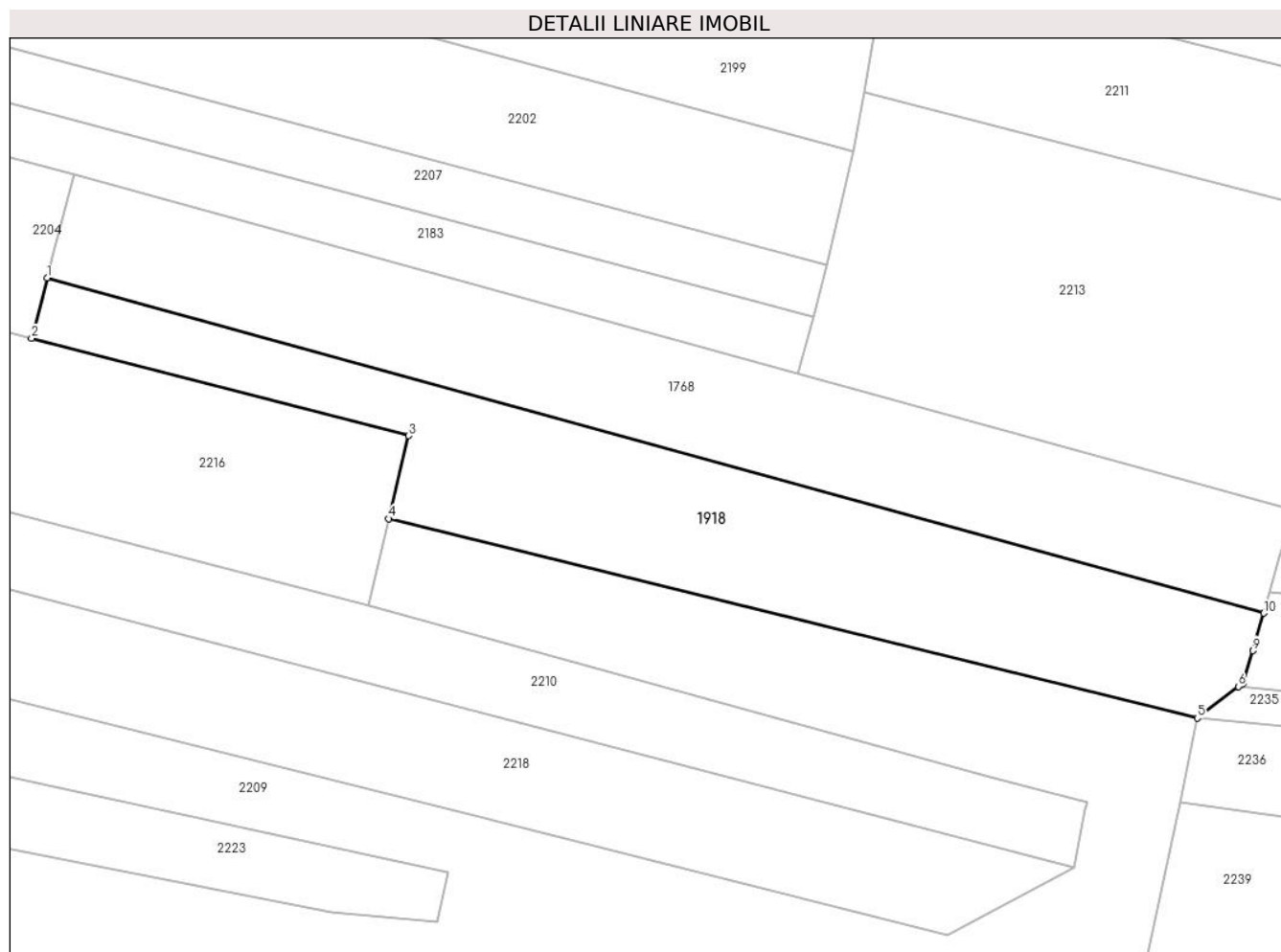
Inscrieri privind dezmembramintele dreptului de proprietate, drepturi reale de garanție și sarcini	Referințe
NU SUNT	

## Anexa Nr. 1 La Partea I

## Teren

Nr cadastral	Suprafața (mp)*	Observații / Referințe
	1.062	

\* Suprafața este determinată în planul de proiecție Stereo 70.



## Date referitoare la teren

Crt	Categorie folosință	Intravilan	Suprafața (mp)	Tarla	Parcelă	Nr. topo	Observații / Referințe
1	arabil	NU	1.062	99	1878/27	-	P2878/29

## Lungime Segmente

1) Valorile lungimilor segmentelor sunt obținute din proiecție în plan.

Punct început	X / Y	Punct sfârșit	X / Y	Lungime segment (** (m)
1	424.178,126 373.494,637	2	424.176,753 373.489,285	5.525
2	424.176,753 373.489,285	3	424.210,206 373.480,659	34.547
3	424.210,206 373.480,659	4	424.208,452 373.473,291	7.574
4	424.208,452 373.473,291	5	424.280,183 373.455,625	73.875
5	424.280,183 373.455,625	6	424.283,828 373.458,419	4.592

Punct început	X / Y	Punct sfârșit	X / Y	Lungime segment (** (m)
6	424.283,828 373.458,419	7	424.284,036 373.458,578	0.262
7	424.284,036 373.458,578	8	424.284,258 373.458,749	0.28
8	424.284,258 373.458,749	9	424.285,1 373.461,594	2.968
9	424.285,1 373.461,594	10	424.286,085 373.464,923	3.471
10	424.286,085 373.464,923	1	424.178,126 373.494,637	111.973

\*\* Lungimile segmentelor sunt determinate în planul de proiecție Stereo 70 și sunt rotunjite la 1 milimetru.

\*\*\* Distanța dintre puncte este formată din segmente cumulate ce sunt mai mici decât valoarea 1 milimetru.





**DATE DESPRE IMOBILUL NR. 1919**

Oficiul de Cadastru și Publicitate Imobiliară VALCEA  
Biroul de Cadastru și Publicitate Imobiliară Ramnicu Valcea

**A. Partea I. Descrierea imobilului**

TEREN Extravilan

Adresa: Jud. Valcea

Nr. Crt	Nr cadastral Nr. topografic	Suprafața* (mp)	Observații / Referințe
A1		420	Sector cadastral:26 Teren neimprejmuit;

**B. Partea II. Proprietari și acte**

Inscrieri privitoare la dreptul de proprietate și alte drepturi reale		Referințe
/		
Act Administrativ nr. 7256, din 19/09/2002 emis de CJFF VÂLCEA (PV de punere în posesie nr. 2261/100 din 11.12.2003, emis de Primăria Lădești.);		
B1	Inscrierea provizorie, drept de PROPRIETATE, dobandit prin Lege, cota actuala 1/1 1) STANCU GHOERGHE 2) STANCU NICOLETA	A1

**C. Partea III. SARCINI .**

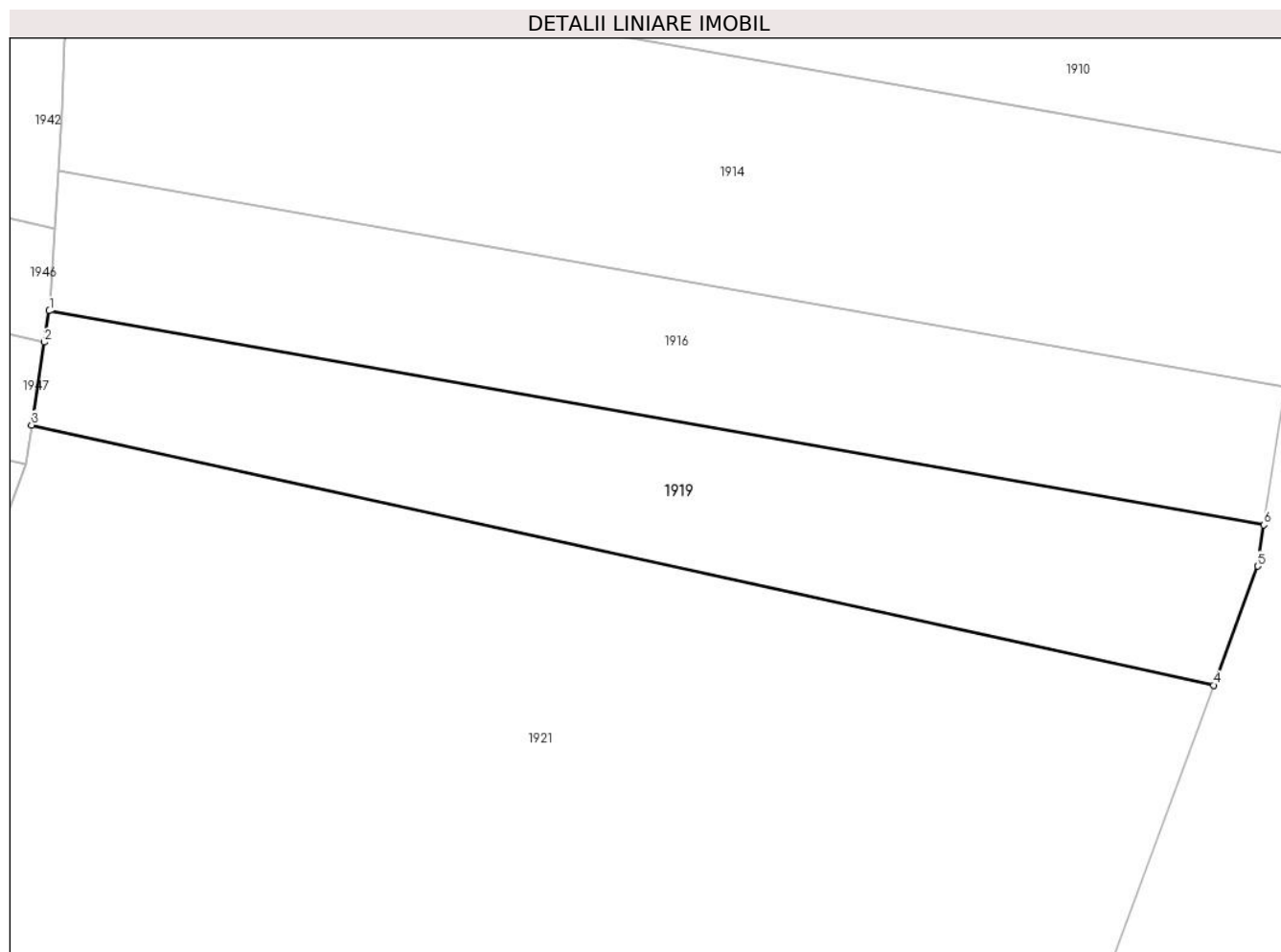
Inscrieri privind dezmembramintele dreptului de proprietate, drepturi reale de garanție și sarcini	Referințe
NU SUNT	

## Anexa Nr. 1 La Partea I

## Teren

Nr cadastral	Suprafața (mp)*	Observații / Referințe
	420	

\* Suprafața este determinată în planul de proiecție Stereo 70.



## Date referitoare la teren

Crt	Categorie folosință	Intravilan	Suprafața (mp)	Tarla	Parcelă	Nr. topo	Observații / Referințe
1	padure	NU	420	73	1501/116	-	UP V CERNA, UA52

## Lungime Segmente

1) Valorile lungimilor segmentelor sunt obținute din proiecție în plan.

Punct început	X / Y	Punct sfârșit	X / Y	Lungime segment (** (m)
1	424.402,632 374.397,06	2	424.402,392 374.395,514	1.565
2	424.402,392 374.395,514	3	424.401,76 374.391,432	4.131
3	424.401,76 374.391,432	4	424.460,005 374.378,622	59.637
4	424.460,005 374.378,622	5	424.462,178 374.384,488	6.256
5	424.462,178 374.384,488	6	424.462,484 374.386,516	2.05

Punct început	X / Y	Punct sfârșit	X / Y	Lungime segment (** (m)
6	424.462,484 374.386,516	1	424.402,632 374.397,06	60.774

\*\* Lungimile segmentelor sunt determinate în planul de proiecție Stereo 70 și sunt rotunjite la 1 milimetru.

\*\*\* Distanța dintre puncte este formată din segmente cumulate ce sunt mai mici decât valoarea 1 milimetru.



**DATE DESPRE IMOBILUL NR. 1920**

Oficiul de Cadastru și Publicitate Imobiliară VALCEA  
Biroul de Cadastru și Publicitate Imobiliară Ramnicu Valcea

**A. Partea I. Descrierea imobilului**

TEREN Necunoscut

Adresa: Loc. Ciumagi, Jud. Valcea

Nr. Crt	Nr cadastral Nr. topografic	Suprafața* (mp)	Observații / Referințe
A1		950	Sector cadastral:26 Teren neimprejmuit;

**B. Partea II. Proprietari și acte**

Inscrieri privitoare la dreptul de proprietate și alte drepturi reale		Referințe
/		
Act Notarial nr. 83, din 12/05/2017 emis de NP MANEA-ANDREESCU ALEXANDRU;		
B1	Intabulare, drept de PROPRIETATE, dobandit prin Succesiune, cota actuala 1/1 1) CRUCERU ȘTEFANIA	A1

**C. Partea III. SARCINI .**

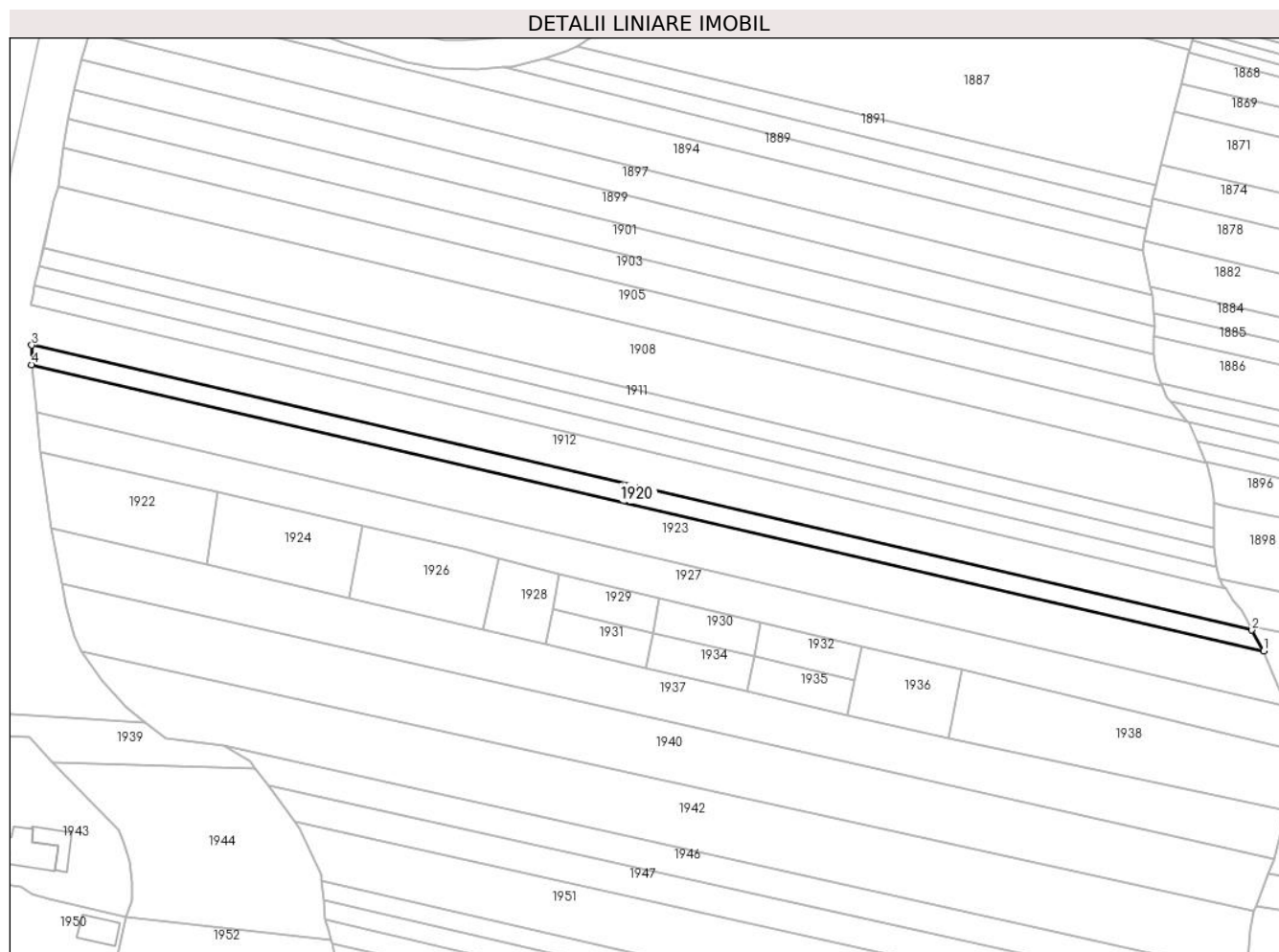
Inscrieri privind dezmembramintele dreptului de proprietate, drepturi reale de garanție și sarcini	Referințe
NU SUNT	

## Anexa Nr. 1 La Partea I

## Teren

Nr cadastral	Suprafața (mp)*	Observații / Referințe
	950	

\* Suprafața este determinată în planul de proiecție Stereo 70.



## Date referitoare la teren

Crt	Categorie folosință	Intra vilan	Suprafața (mp)	Tarla	Parcelă	Nr. topo	Observații / Referințe
1	arabil	DA	194	100	2888/19	-	
2	arabil	NU	756	100	2888/19	-	

## Lungime Segmente

1) Valorile lungimilor segmentelor sunt obținute din proiecție în plan.

Punct început	X / Y	Punct sfârșit	X / Y	Lungime segment (** (m)
1	424.406,23 374.467,053	2	424.403,818 374.471,27	4.858
2	424.403,818 374.471,27	3	424.155,584 374.529,192	254.903
3	424.155,584 374.529,192	4	424.155,544 374.525,238	3.955
4	424.155,544 374.525,238	1	424.406,23 374.467,053	257.35

**\*\* Lungimile segmentelor sunt determinate în planul de proiecție Stereo 70 și sunt rotunjite la 1 milimetru.**

**\*\*\* Distanța dintre puncte este formată din segmente cumulate ce sunt mai mici decât valoarea 1 milimetru.**





**DATE DESPRE IMOBILUL NR. 1921**

Oficiul de Cadastru și Publicitate Imobiliară VALCEA  
Biroul de Cadastru și Publicitate Imobiliară Ramnicu Valcea

**A. Partea I. Descrierea imobilului**

TEREN Extravilan

Adresa: Jud. Valcea

Nr. Crt	Nr cadastral Nr. topografic	Suprafața* (mp)	Observații / Referințe
A1		1.540	Sector cadastral:26 Teren neimprejmuit;

**B. Partea II. Proprietari și acte**

Inscrieri privitoare la dreptul de proprietate și alte drepturi reale		Referințe
/		
Act Administrativ nr. 7256, din 19/09/2002 emis de CJFF VÂLCEA (PV de punere în posesie nr. 1079/101 din 23.07.2003, emis de Primăria Lădești);		
B1	Inscrierea provizorie, drept de PROPRIETATE, dobandit prin Lege, cota actuala 1/1 1) LIXANDRU I MIRCEA	A1

**C. Partea III. SARCINI .**

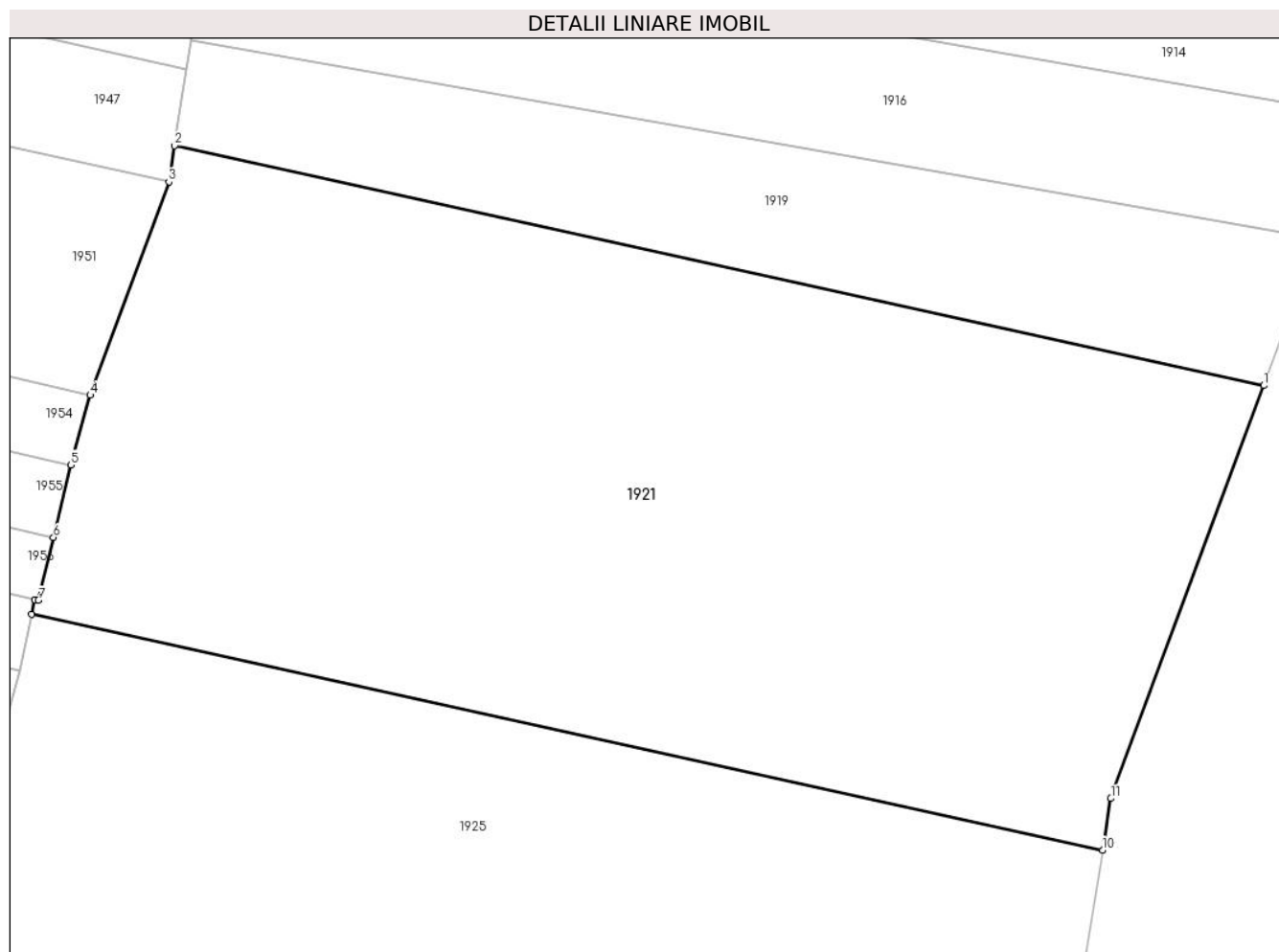
Inscrieri privind dezmembramintele dreptului de proprietate, drepturi reale de garanție și sarcini	Referințe
NU SUNT	

## Anexa Nr. 1 La Partea I

## Teren

Nr cadastral	Suprafața (mp)*	Observații / Referințe
	1.540	

\* Suprafața este determinată în planul de proiecție Stereo 70.



## Date referitoare la teren

Crt	Categorie folosință	Intravilan	Suprafața (mp)	Tarla	Parcelă	Nr. topo	Observații / Referințe
1	padure	NU	1.540	73	1501/117	-	UP V CERNA, UA52

## Lungime Segmente

1) Valorile lungimilor segmentelor sunt obținute din proiecție în plan.

Punct început	X / Y	Punct sfârșit	X / Y	Lungime segment (** (m)
1	424.460,005 374.378,622	2	424.401,76 374.391,432	59.637
2	424.401,76 374.391,432	3	424.401,46 374.389,497	1.957
3	424.401,46 374.389,497	4	424.397,257 374.378,104	12.144
4	424.397,257 374.378,104	5	424.396,21 374.374,378	3.87
5	424.396,21 374.374,378	6	424.395,286 374.370,498	3.987

Punct început	X / Y	Punct sfârșit	X / Y	Lungime segment (** (m)
6	424.395,286 374.370,498	7	424.394,487 374.367,14	3.452
7	424.394,487 374.367,14	8	424.394,292 374.367,185	0.201
8	424.394,292 374.367,185	9	424.394,116 374.366,387	0.817
9	424.394,116 374.366,387	10	424.451,385 374.353,792	58.637
10	424.451,385 374.353,792	11	424.451,829 374.356,549	2.792
11	424.451,829 374.356,549	1	424.460,005 374.378,622	23.539

\*\* Lungimile segmentelor sunt determinate în planul de proiecție Stereo 70 și sunt rotunjite la 1 milimetru.

\*\*\* Distanța dintre puncte este formată din segmente cumulate ce sunt mai mici decât valoarea 1 milimetru.



**DATE DESPRE IMOBILUL NR. 1922**

Oficiul de Cadastru și Publicitate Imobiliară VALCEA  
Biroul de Cadastru și Publicitate Imobiliară Ramnicu Valcea

**A. Partea I. Descrierea imobilului**

TEREN Intravilan

Adresa: Loc. Ciumagi, Jud. Valcea

Nr. Crt	Nr cadastral Nr. topografic	Suprafața* (mp)	Observații / Referințe
A1		510	Sector cadastral:26 Teren neimprejmuit;

**B. Partea II. Proprietari și acte**

Inscrieri privitoare la dreptul de proprietate și alte drepturi reale	Referințe
/	
Act Administrativ nr. 22344, din 25/03/2015 emis de CJSIPT VÂLCEA;	
B1	A1
Intabulare, drept de PROPRIETATE, dobandit prin Reconstituire, cota actuala 1/1	
1) PETRĂCHIOIU CONSTANTIN	

**C. Partea III. SARCINI .**

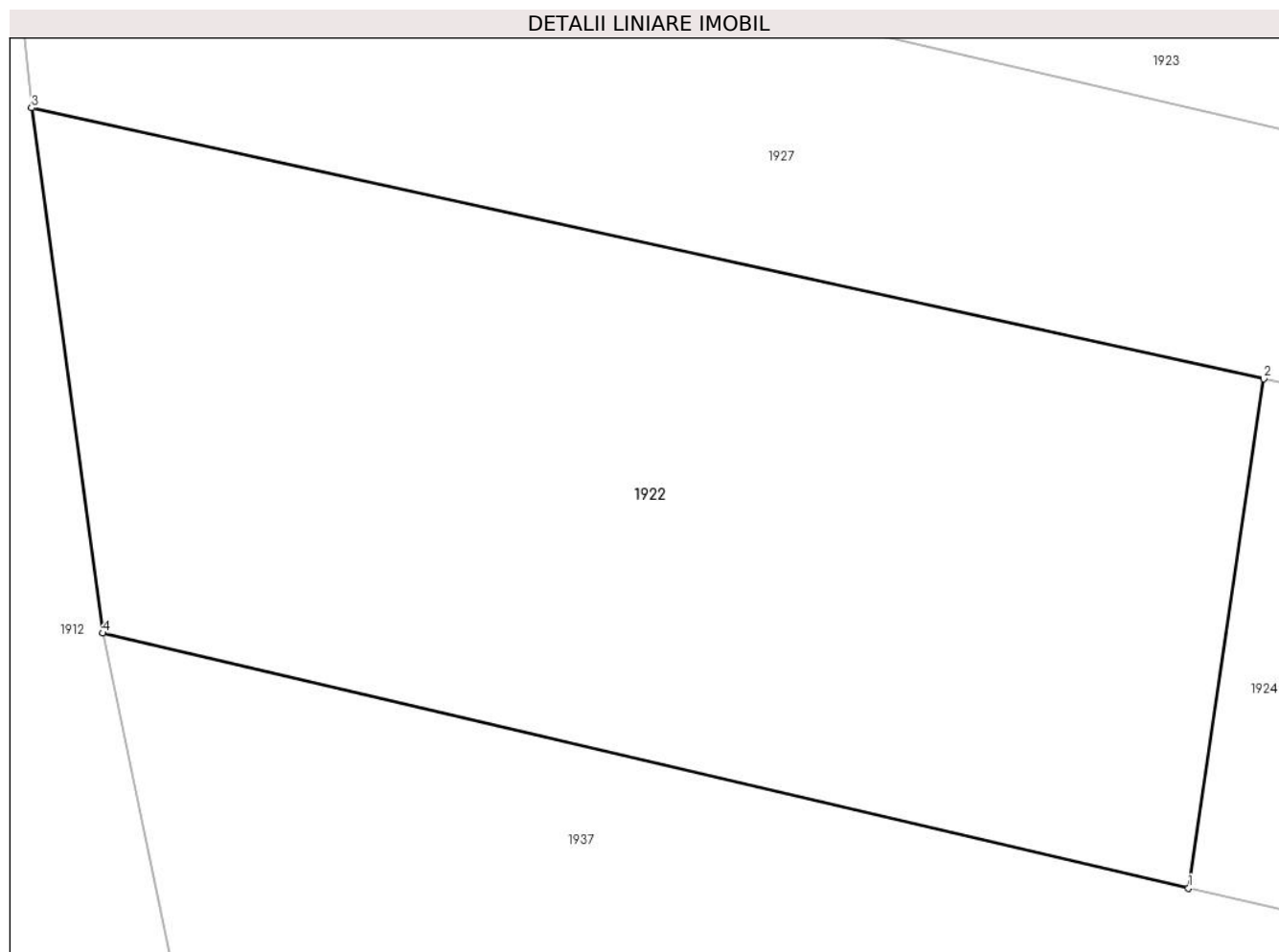
Inscrieri privind dezmembramintele dreptului de proprietate, drepturi reale de garanție și sarcini	Referințe
NU SUNT	

## Anexa Nr. 1 La Partea I

## Teren

Nr cadastral	Suprafața (mp)*	Observații / Referințe
	510	

\* Suprafața este determinată în planul de proiecție Stereo 70.



## Date referitoare la teren

Crt	Categorie folosință	Intra vilan	Suprafața (mp)	Tarla	Parcelă	Nr. topo	Observații / Referințe
1	arabil	DA	510	100	2888/33	-	

## Lungime Segmente

1) Valorile lungimilor segmentelor sunt obținute din proiecție în plan.

Punct început	X / Y	Punct sfârșit	X / Y	Lungime segment (** (m)
1	424.191,155 374.484,613	2	424.193,345 374.499,446	14.994
2	424.193,345 374.499,446	3	424.157,428 374.507,336	36.774
3	424.157,428 374.507,336	4	424.159,497 374.492,037	15.438
4	424.159,497 374.492,037	1	424.191,155 374.484,613	32.517

\*\* Lungimile segmentelor sunt determinate în planul de proiecție Stereo 70 și sunt rotunjite la 1 milimetru.

**\*\*\* Distanţa dintre puncte este formată din segmente cumulate ce sunt mai mici decât valoarea 1 milimetru.**





**DATE DESPRE IMOBILUL NR. 1923**

Oficiul de Cadastru și Publicitate Imobiliară VALCEA  
Biroul de Cadastru și Publicitate Imobiliară Ramnicu Valcea

**A. Partea I. Descrierea imobilului**

TEREN Necunoscut

Adresa: Loc. Ciumagi, Jud. Valcea

Nr. Crt	Nr cadastral Nr. topografic	Suprafața* (mp)	Observații / Referințe
A1		2.500	Sector cadastral:26 Teren neimprejmuit;

**B. Partea II. Proprietari și acte**

Inscrieri privitoare la dreptul de proprietate și alte drepturi reale	Referințe
/	
Act Notarial nr. 1054, din 21/08/2003 emis de NP VASILE STOIAN;	
B1	A1
Intabulare, drept de PROPRIETATE, dobandit prin Iesire Din Indiviziune, cota actuala 1/1 1) MIHAI D ELISAVETA	

**C. Partea III. SARCINI .**

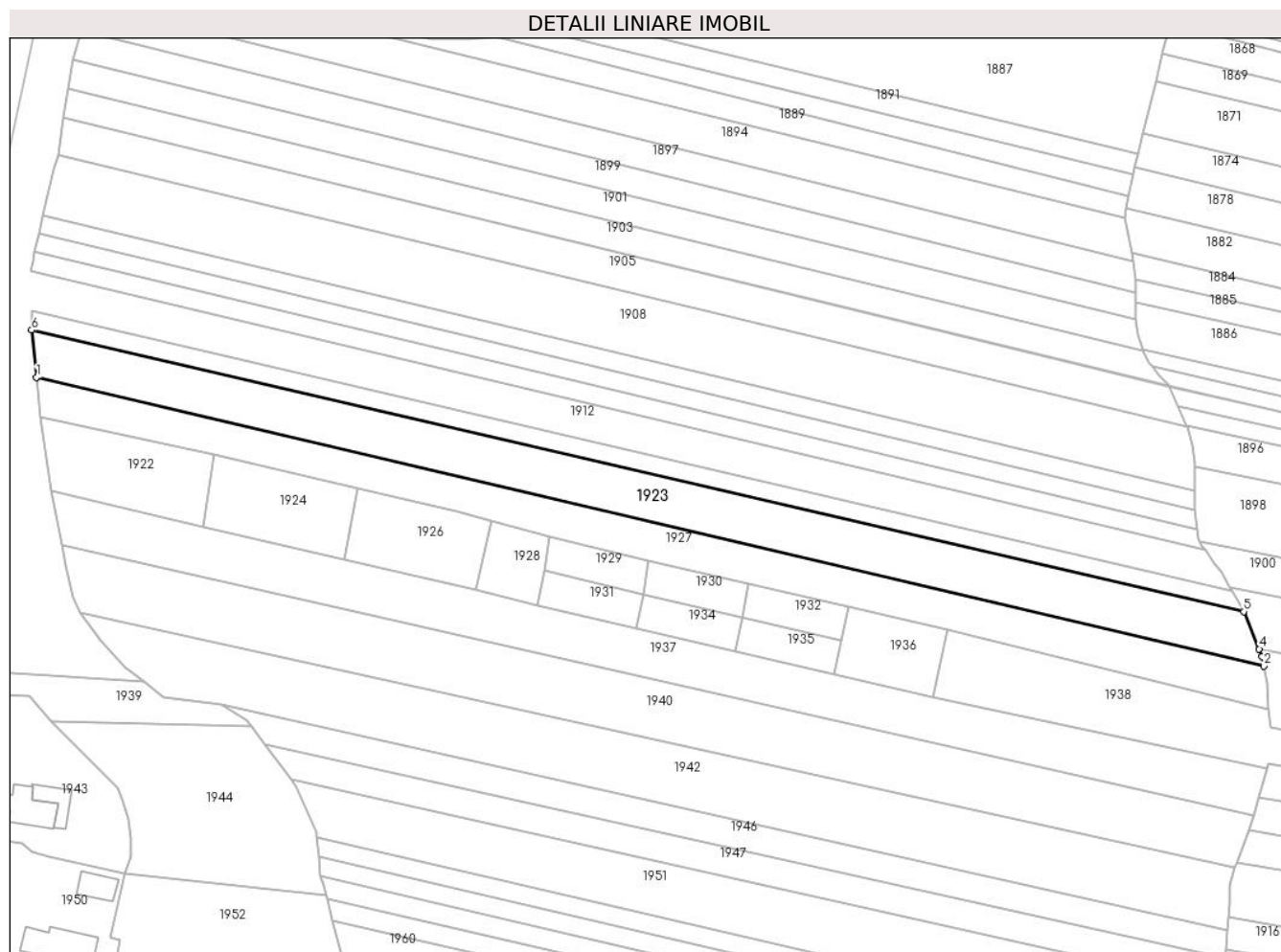
Inscrieri privind dezmembramintele dreptului de proprietate, drepturi reale de garanție și sarcini	Referințe
NU SUNT	

## Anexa Nr. 1 La Partea I

## Teren

Nr cadastral	Suprafața (mp)*	Observații / Referințe
	2.500	

\* Suprafața este determinată în planul de proiecție Stereo 70.



## Date referitoare la teren

Crt	Categorie folosință	Intravilan	Suprafața (mp)	Tarla	Parcelă	Nr. topo	Observații / Referințe
1	arabil	DA	483	100	2888/20	-	
2	arabil	NU	2.017	100	2888/20	-	

## Lungime Segmente

1) Valorile lungimilor segmentelor sunt obținute din proiecție în plan.

Punct început	X / Y	Punct sfârșit	X / Y	Lungime segment (** (m))
1	424.156,571 374.515,473	2	424.410,409 374.455,796	260.759
2	424.410,409 374.455,796	3	424.410,091 374.457,756	1.986
3	424.410,091 374.457,756	4	424.409,448 374.459,304	1.675
4	424.409,448 374.459,304	5	424.406,23 374.467,053	8.391

Punct început	X / Y	Punct sfârșit	X / Y	Lungime segment (** (m)
5	424.406,23 374.467,053	6	424.155,544 374.525,238	257.35
6	424.155,544 374.525,238	1	424.156,571 374.515,473	9.818

\*\* Lungimile segmentelor sunt determinate în planul de proiecție Stereo 70 și sunt rotunjite la 1 milimetru.

\*\*\* Distanța dintre puncte este formată din segmente cumulate ce sunt mai mici decât valoarea 1 milimetru.



**DATE DESPRE IMOBILUL NR. 1924**

Oficiul de Cadastru și Publicitate Imobiliară VALCEA  
Biroul de Cadastru și Publicitate Imobiliară Ramnicu Valcea

**A. Partea I. Descrierea imobilului**

TEREN Necunoscut

Adresa: Loc. Ciumagi, Jud. Valcea

Nr. Crt	Nr cadastral Nr. topografic	Suprafața* (mp)	Observații / Referințe
A1		450	Sector cadastral:26 Teren neimprejmuit;

**B. Partea II. Proprietari și acte**

Inscrieri privitoare la dreptul de proprietate și alte drepturi reale	Referințe
/	
Act Administrativ nr. 1197, din 03/12/2004 emis de CJSIPT VÂLCEA;	
B1	A1
Intabulare, drept de PROPRIETATE, dobandit prin Reconstituire, cota actuala 1/1 1) CAZAN NICOLĂIȚĂ	

**C. Partea III. SARCINI .**

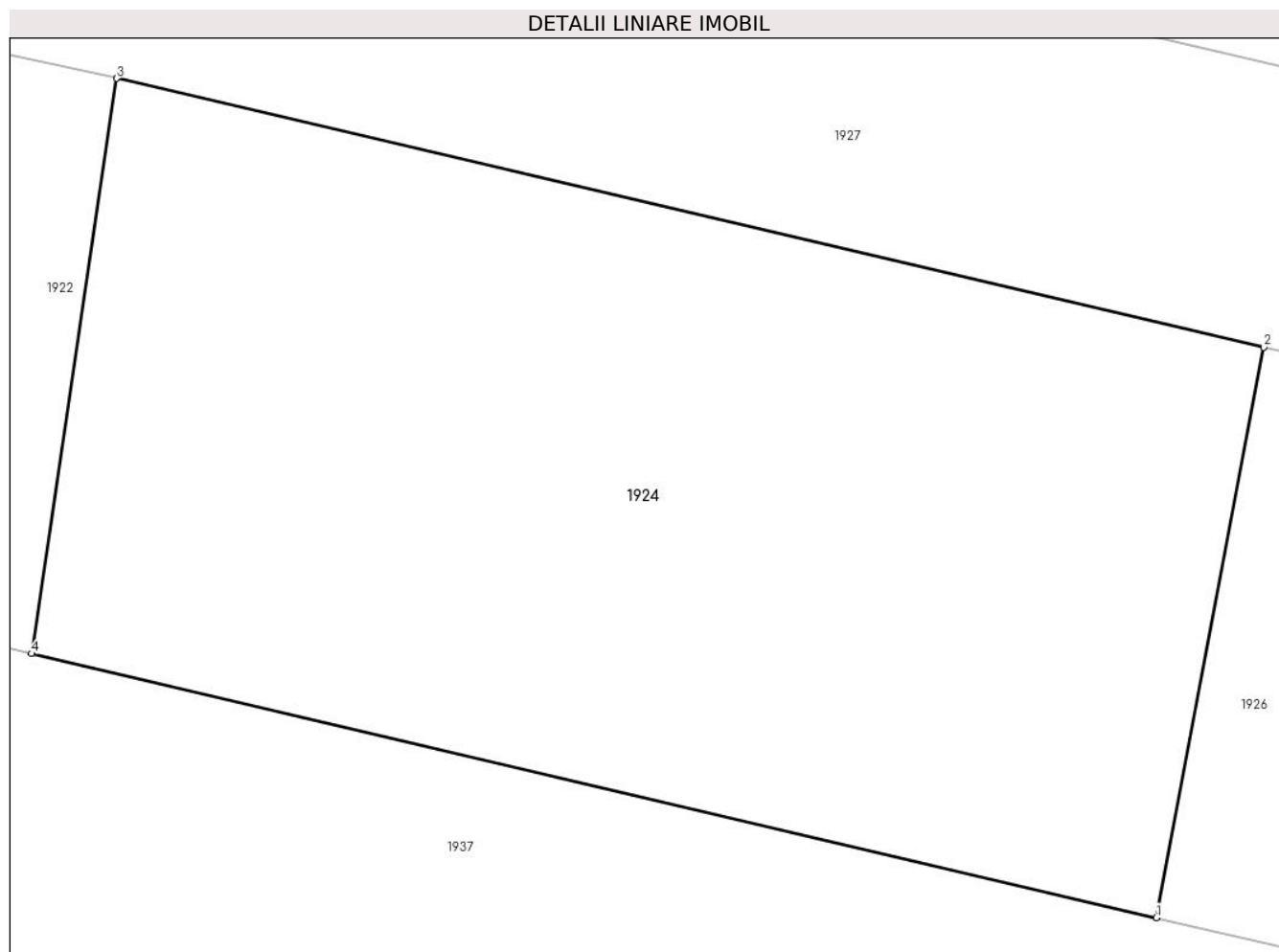
Inscrieri privind dezmembramintele dreptului de proprietate, drepturi reale de garanție și sarcini	Referințe
NU SUNT	

## Anexa Nr. 1 La Partea I

## Teren

Nr cadastral	Suprafața (mp)*	Observații / Referințe
	450	

\* Suprafața este determinată în planul de proiecție Stereo 70.



## Date referitoare la teren

Crt	Categorie folosință	Intra vilan	Suprafața (mp)	Tarla	Parcelă	Nr. topo	Observații / Referințe
1	arabil	DA	370	100	2888/32	-	
2	arabil	NU	80	100	2888/32	-	

## Lungime Segmente

1) Valorile lungimilor segmentelor sunt obținute din proiecție în plan.

Punct început	X / Y	Punct sfârșit	X / Y	Lungime segment (** (m)
1	424.220,181 374.477,806	2	424.222,95 374.492,512	14.964
2	424.222,95 374.492,512	3	424.193,345 374.499,446	30.406
3	424.193,345 374.499,446	4	424.191,155 374.484,613	14.994
4	424.191,155 374.484,613	1	424.220,181 374.477,806	29.813

**\*\* Lungimile segmentelor sunt determinate în planul de proiecție Stereo 70 și sunt rotunjite la 1 milimetru.**

**\*\*\* Distanța dintre puncte este formată din segmente cumulate ce sunt mai mici decât valoarea 1 milimetru.**





**DATE DESPRE IMOBILUL NR. 1925**

Oficiul de Cadastru și Publicitate Imobiliară VALCEA  
Biroul de Cadastru și Publicitate Imobiliară Ramnicu Valcea

**A. Partea I. Descrierea imobilului**

TEREN Extravilan

Adresa: Jud. Valcea

Nr. Crt	Nr cadastral Nr. topografic	Suprafața* (mp)	Observații / Referințe
A1		1.120	Sector cadastral:26 Teren neimprejmuit;

**B. Partea II. Proprietari și acte**

Inscrieri privitoare la dreptul de proprietate și alte drepturi reale		Referințe
/		
Act Administrativ nr. 22615, din 26/05/2015 emis de CJSIPT VÂLCEA;		
B1	Intabulare, drept de PROPRIETATE, dobandit prin Lege, cota actuala 1/1 1) BRÎNZAN PANTELIMON	A1

**C. Partea III. SARCINI .**

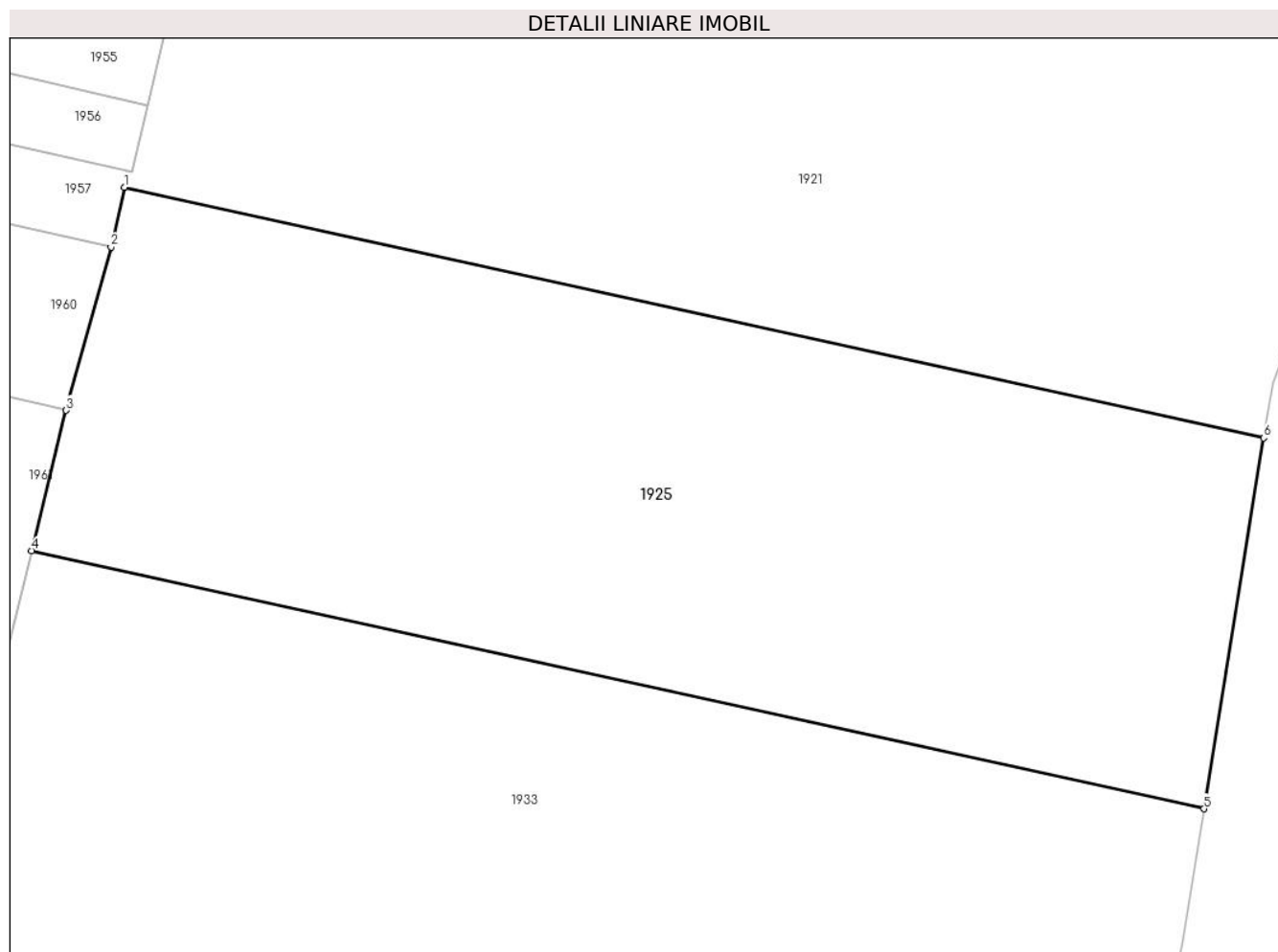
Inscrieri privind dezmembramintele dreptului de proprietate, drepturi reale de garanție și sarcini	Referințe
NU SUNT	

## Anexa Nr. 1 La Partea I

## Teren

Nr cadastral	Suprafața (mp)*	Observații / Referințe
	1.120	

\* Suprafața este determinată în planul de proiecție Stereo 70.



## Date referitoare la teren

Crt	Categorie folosință	Intra vilan	Suprafața (mp)	Tarla	Parcelă	Nr. topo	Observații / Referințe
1	padure	NU	1.120	73	1501/118	-	UP V CERNA, UA52

## Lungime Segmente

1) Valorile lungimilor segmentelor sunt obținute din proiecție în plan.

Punct început	X / Y	Punct sfârșit	X / Y	Lungime segment (** (m)
1	424.394,116 374.366,387	2	424.393,457 374.363,388	3.071
2	424.393,457 374.363,388	3	424.391,205 374.355,184	8.507
3	424.391,205 374.355,184	4	424.389,462 374.348,129	7.267
4	424.389,462 374.348,129	5	424.448,388 374.335,17	60.334
5	424.448,388 374.335,17	6	424.451,385 374.353,792	18.861

Punct început	X / Y	Punct sfârșit	X / Y	Lungime segment (** (m)
6	424.451,385 374.353,792	1	424.394,116 374.366,387	58.637

\*\* Lungimile segmentelor sunt determinate în planul de proiecție Stereo 70 și sunt rotunjite la 1 milimetru.

\*\*\* Distanța dintre puncte este formată din segmente cumulate ce sunt mai mici decât valoarea 1 milimetru.



**DATE DESPRE IMOBILUL NR. 1926**

Oficiul de Cadastru și Publicitate Imobiliară VALCEA  
Biroul de Cadastru și Publicitate Imobiliară Ramnicu Valcea

**A. Partea I. Descrierea imobilului**

TEREN Extravilan

Adresa: Jud. Valcea

Nr. Crt	Nr cadastral Nr. topografic	Suprafața* (mp)	Observații / Referințe
A1		420	Sector cadastral:26 Teren neimprejmut;

**B. Partea II. Proprietari și acte**

Inscrieri privitoare la dreptul de proprietate și alte drepturi reale		Referințe
/		
Act Administrativ nr. 3509, din 29/10/2024 emis de PRIMĂRIA COMUNEI LĂDEȘTI;		
B1	Inscrierea posesiei, drept de PROPRIETATE, dobandit prin Lege, cota actuala 1/1 1) NEIDENTIFICAT NEIDENTIFICAT	A1
Act Normativ nr. 7, din 13/03/1996 emis de PARLAMENTUL ROMÂNIEI ((art. 13));		
B2	Se notează mențiunea de proprietar neidentificat	A1

**C. Partea III. SARCINI .**

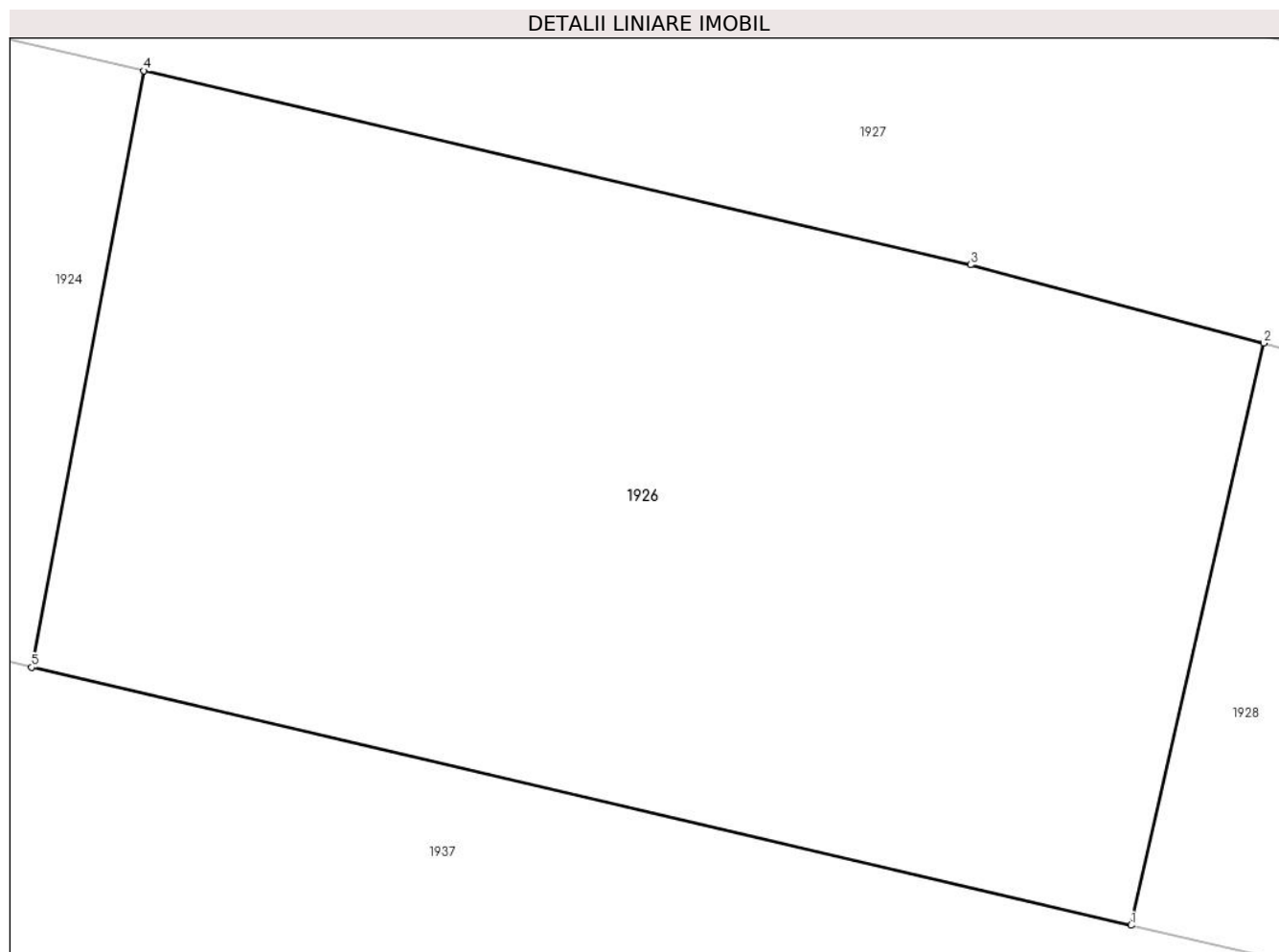
Inscrieri privind dezmembramintele dreptului de proprietate, drepturi reale de garanție și sarcini	Referințe
NU SUNT	

## Anexa Nr. 1 La Partea I

## Teren

Nr cadastral	Suprafața (mp)*	Observații / Referințe
	420	

\* Suprafața este determinată în planul de proiecție Stereo 70.



## Date referitoare la teren

Crt	Categorie folosință	Intra vilan	Suprafața (mp)	Tarla	Parcelă	Nr. topo	Observații / Referințe
1	arabil	NU	420	100	2888/31	-	

## Lungime Segmente

1) Valorile lungimilor segmentelor sunt obținute din proiecție în plan.

Punct început	X / Y	Punct sfârșit	X / Y	Lungime segment (** (m)
1	424.247,302 374.471,446	2	424.250,574 374.485,8	14.722
2	424.250,574 374.485,8	3	424.243,345 374.487,73	7.482
3	424.243,345 374.487,73	4	424.222,95 374.492,512	20.948
4	424.222,95 374.492,512	5	424.220,181 374.477,806	14.964
5	424.220,181 374.477,806	1	424.247,302 374.471,446	27.857

**\*\* Lungimile segmentelor sunt determinate în planul de proiecție Stereo 70 și sunt rotunjite la 1 milimetru.**

**\*\*\* Distanța dintre puncte este formată din segmente cumulate ce sunt mai mici decât valoarea 1 milimetru.**





**DATE DESPRE IMOBILUL NR. 1927**

Oficiul de Cadastru și Publicitate Imobiliară VALCEA  
Biroul de Cadastru și Publicitate Imobiliară Ramnicu Valcea

**A. Partea I. Descrierea imobilului**

TEREN Necunoscut

Adresa: Loc. Ciumagi, Jud. Valcea

Nr. Crt	Nr cadastral Nr. topografic	Suprafața* (mp)	Observații / Referințe
A1		2.000	Sector cadastral:26 Teren neimprejmit;

**B. Partea II. Proprietari și acte**

Inscrieri privitoare la dreptul de proprietate și alte drepturi reale	Referințe
/	
Act Administrativ nr. 737/46594, din 24/09/2002 emis de CJSIPT VÂLCEA;	
B1	A1
Intabulare, drept de PROPRIETATE, dobandit prin Reconstituire, cota actuala 1/1 1) SLAVUȚEANU ROMANICA	

**C. Partea III. SARCINI .**

Inscrieri privind dezmembramintele dreptului de proprietate, drepturi reale de garanție și sarcini	Referințe
NU SUNT	

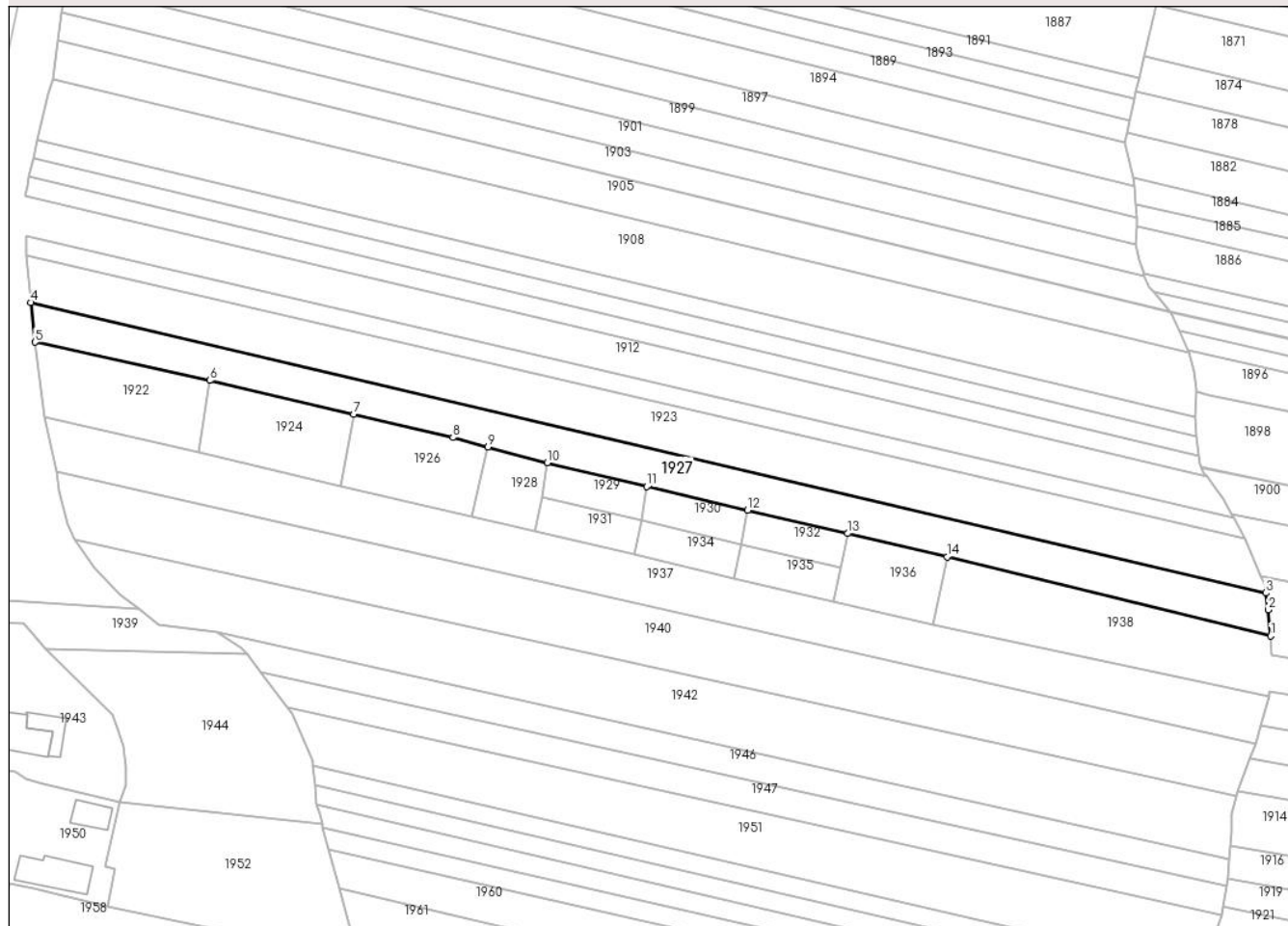
## Anexa Nr. 1 La Partea I

## Teren

Nr cadastral	Suprafața (mp)*	Observații / Referințe
	2.000	

\* Suprafața este determinată în planul de proiecție Stereo 70.

## DETALII LINIARE IMOBIL



## Date referitoare la teren

Crt	Categorie folosință	Intravilan	Suprafața (mp)	Tarla	Parcelă	Nr. topo	Observații / Referințe
1	arabil	DA	390	100	2888/21	-	
2	arabil	NU	1.610	100	2888/21	-	

## Lungime Segmente

1) Valorile lungimilor segmentelor sunt obținute din proiecție în plan.

Punct început	X / Y	Punct sfârșit	X / Y	Lungime segment (** (m)
1	424.411,445 374.446,963	2	424.410,973 374.452,327	5.385
2	424.410,973 374.452,327	3	424.410,409 374.455,796	3.514
3	424.410,409 374.455,796	4	424.156,571 374.515,473	260.759
4	424.156,571 374.515,473	5	424.157,428 374.507,336	8.182

Punct început	X / Y	Punct sfârșit	X / Y	Lungime segment (** (m)
5	424.157,428 374.507,336	6	424.193,345 374.499,446	36.774
6	424.193,345 374.499,446	7	424.222,95 374.492,512	30.406
7	424.222,95 374.492,512	8	424.243,345 374.487,73	20.948
8	424.243,345 374.487,73	9	424.250,574 374.485,8	7.482
9	424.250,574 374.485,8	10	424.262,751 374.482,55	12.603
10	424.262,751 374.482,55	11	424.283,171 374.477,646	21.0
11	424.283,171 374.477,646	12	424.303,929 374.472,775	21.322
12	424.303,929 374.472,775	13	424.324,438 374.468,024	21.053
13	424.324,438 374.468,024	14	424.344,928 374.463,233	21.042
14	424.344,928 374.463,233	1	424.411,445 374.446,963	68.478

\*\* Lungimile segmentelor sunt determinate în planul de proiecție Stereo 70 și sunt rotunjite la 1 milimetru.

\*\*\* Distanța dintre puncte este formată din segmente cumulate ce sunt mai mici decât valoarea 1 milimetru.



**DATE DESPRE IMOBILUL NR. 1928**

Oficiul de Cadastru și Publicitate Imobiliară VALCEA  
Biroul de Cadastru și Publicitate Imobiliară Ramnicu Valcea

**A. Partea I. Descrierea imobilului**

TEREN Extravilan

Adresa: Jud. Valcea

Nr. Crt	Nr cadastral Nr. topografic	Suprafața* (mp)	Observații / Referințe
A1		189	Sector cadastral:26 Teren neimprejmuit;

**B. Partea II. Proprietari și acte**

Inscrieri privitoare la dreptul de proprietate și alte drepturi reale		Referințe
/		
Act Administrativ nr. 15, din 08/08/1991 emis de CJFF VĂLCEA (PV de punere în posesie nr.57 din 16,07,2024, emis de Primăria Lădești);		
B1	Inscrierea provizorie, drept de PROPRIETATE, dobandit prin Lege, cota actuala 1/1 1) FICIUC AURELIA 2) VOICU IOANA 3) CONSTANTINESCU MARIA	A1

**C. Partea III. SARCINI .**

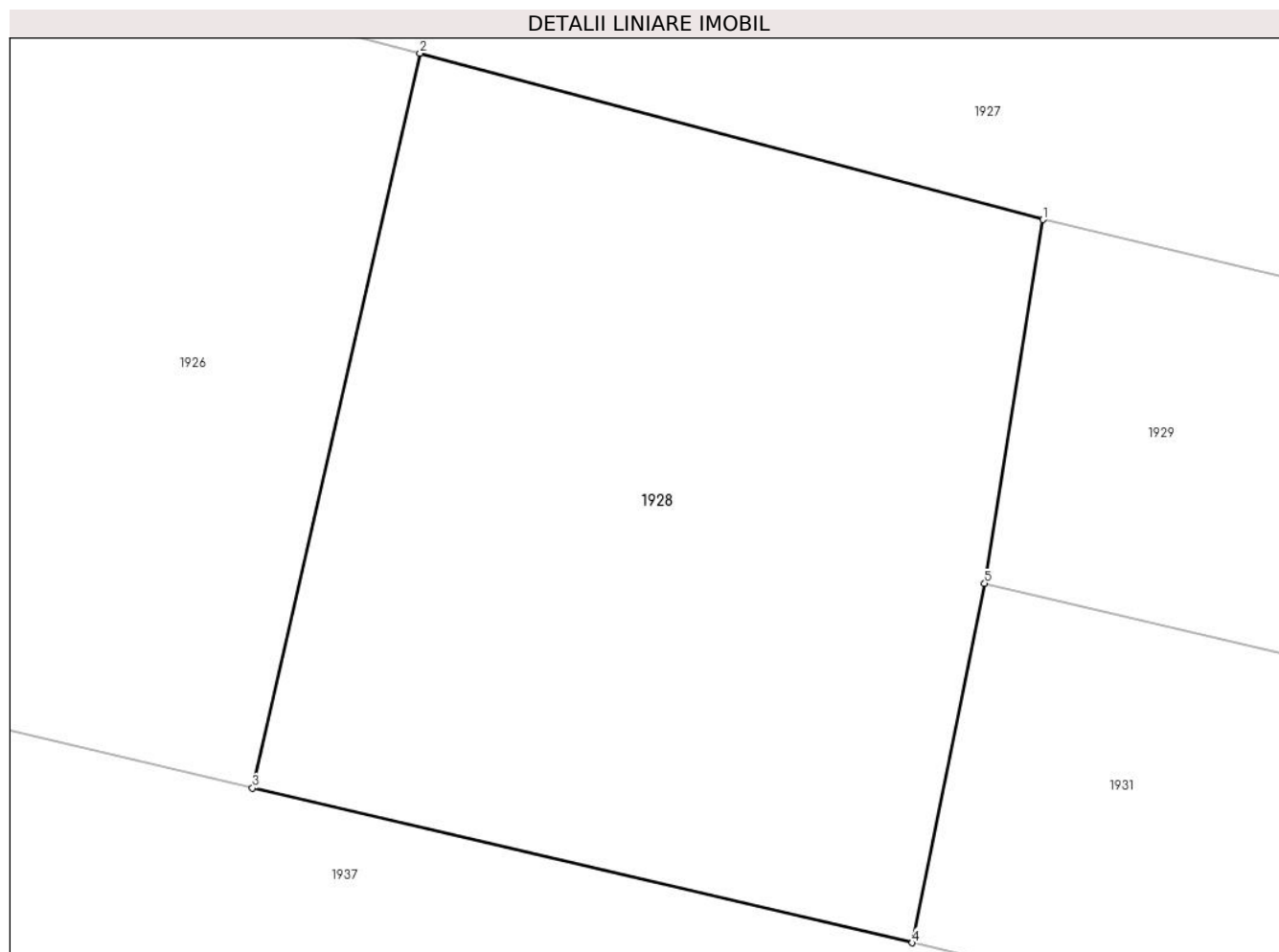
Inscrieri privind dezmembramintele dreptului de proprietate, drepturi reale de garanție și sarcini	Referințe
NU SUNT	

## Anexa Nr. 1 La Partea I

## Teren

Nr cadastral	Suprafața (mp)*	Observații / Referințe
	189	

\* Suprafața este determinată în planul de proiecție Stereo 70.



## Date referitoare la teren

Crt	Categorie folosință	Intravilan	Suprafața (mp)	Tarla	Parcelă	Nr. topo	Observații / Referințe
1	arabil	NU	189	100	2888/30	-	

## Lungime Segmente

1) Valorile lungimilor segmentelor sunt obținute din proiecție în plan.

Punct început	X / Y	Punct sfârșit	X / Y	Lungime segment (** (m)
1	424.262,751 374.482,55	2	424.250,574 374.485,8	12.603
2	424.250,574 374.485,8	3	424.247,302 374.471,446	14.722
3	424.247,302 374.471,446	4	424.260,2 374.468,422	13.247
4	424.260,2 374.468,422	5	424.261,614 374.475,442	7.162
5	424.261,614 374.475,442	1	424.262,751 374.482,55	7.197

**\*\* Lungimile segmentelor sunt determinate în planul de proiecție Stereo 70 și sunt rotunjite la 1 milimetru.**

**\*\*\* Distanța dintre puncte este formată din segmente cumulate ce sunt mai mici decât valoarea 1 milimetru.**





**DATE DESPRE IMOBILUL NR. 1929**

Oficiul de Cadastru și Publicitate Imobiliară VALCEA  
Biroul de Cadastru și Publicitate Imobiliară Ramnicu Valcea

**A. Partea I. Descrierea imobilului**

TEREN Extravilan

Adresa: Jud. Valcea

Nr. Crt	Nr cadastral Nr. topografic	Suprafața* (mp)	Observații / Referințe
A1		150	Sector cadastral:26 Teren neimprejmut;

**B. Partea II. Proprietari și acte**

Inscrieri privitoare la dreptul de proprietate și alte drepturi reale		Referințe
/		
Act Administrativ nr. 3509, din 29/10/2024 emis de PRIMĂRIA COMUNEI LĂDEȘTI;		
B1	Inscrierea posesiei, drept de PROPRIETATE, dobandit prin Lege, cota actuala 1/1 1) NEIDENTIFICAT NEIDENTIFICAT	A1
Act Normativ nr. 7, din 13/03/1996 emis de PARLAMENTUL ROMÂNIEI ((art. 13));		
B2	Se notează mențiunea de proprietar neidentificat	A1

**C. Partea III. SARCINI .**

Inscrieri privind dezmembramintele dreptului de proprietate, drepturi reale de garanție și sarcini	Referințe
NU SUNT	

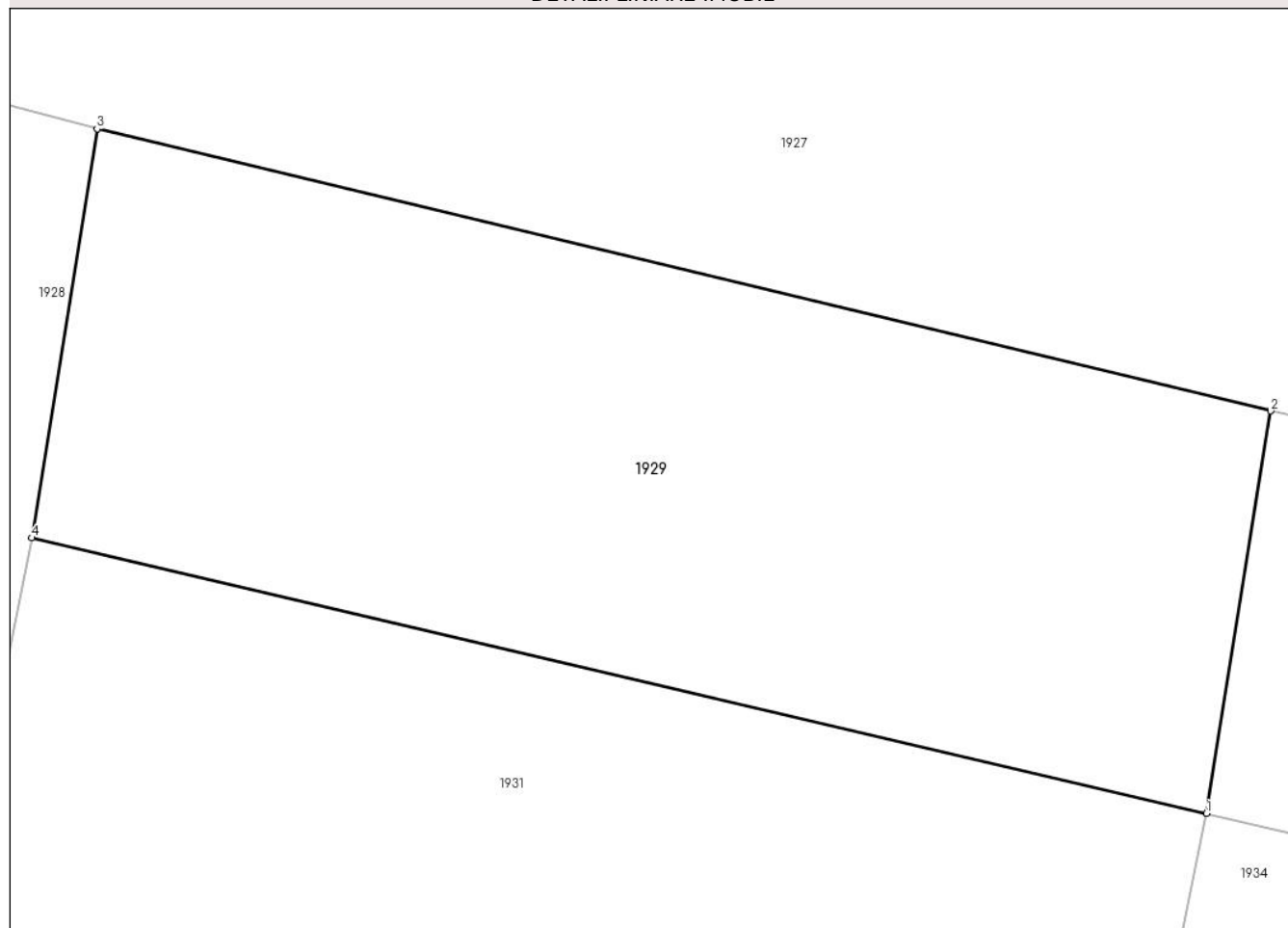
## Anexa Nr. 1 La Partea I

## Teren

Nr cadastral	Suprafața (mp)*	Observații / Referințe
	150	

\* Suprafața este determinată în planul de proiecție Stereo 70.

## DETALII LINIARE IMOBIL



## Date referitoare la teren

Crt	Categorie folosință	Intra vilan	Suprafața (mp)	Tarla	Parcelă	Nr. topo	Observații / Referințe
1	arabil	NU	150	100	2888/28	-	

## Lungime Segmente

1) Valorile lungimilor segmentelor sunt obținute din proiecție în plan.

Punct început	X / Y	Punct sfârșit	X / Y	Lungime segment (** (m)
1	424.282,048 374.470,651	2	424.283,171 374.477,646	7.085
2	424.283,171 374.477,646	3	424.262,751 374.482,55	21.0
3	424.262,751 374.482,55	4	424.261,614 374.475,442	7.197
4	424.261,614 374.475,442	1	424.282,048 374.470,651	20.989

\*\* Lungimile segmentelor sunt determinate în planul de proiecție Stereo 70 și sunt rotunjite la 1 milimetru.

**\*\*\* Distanţa dintre puncte este formată din segmente cumulate ce sunt mai mici decât valoarea 1 milimetru.**



**DATE DESPRE IMOBILUL NR. 1930**

Oficiul de Cadastru și Publicitate Imobiliară VALCEA  
Biroul de Cadastru și Publicitate Imobiliară Ramnicu Valcea

**A. Partea I. Descrierea imobilului**

TEREN Extravilan

Adresa: Jud. Valcea

Nr. Crt	Nr cadastral Nr. topografic	Suprafața* (mp)	Observații / Referințe
A1		150	Sector cadastral:26 Teren neimprejmuit;

**B. Partea II. Proprietari și acte**

Inscrieri privitoare la dreptul de proprietate și alte drepturi reale	Referințe
/	
Act Administrativ nr. 737/46594, din 24/09/2002 emis de CJSIPT VÂLCEA;	
B1	A1
Intabulare, drept de PROPRIETATE, dobandit prin Reconstituire, cota actuala 1/1 1) SLAVUȚEANU ROMANICA	

**C. Partea III. SARCINI .**

Inscrieri privind dezmembramintele dreptului de proprietate, drepturi reale de garanție și sarcini	Referințe
NU SUNT	

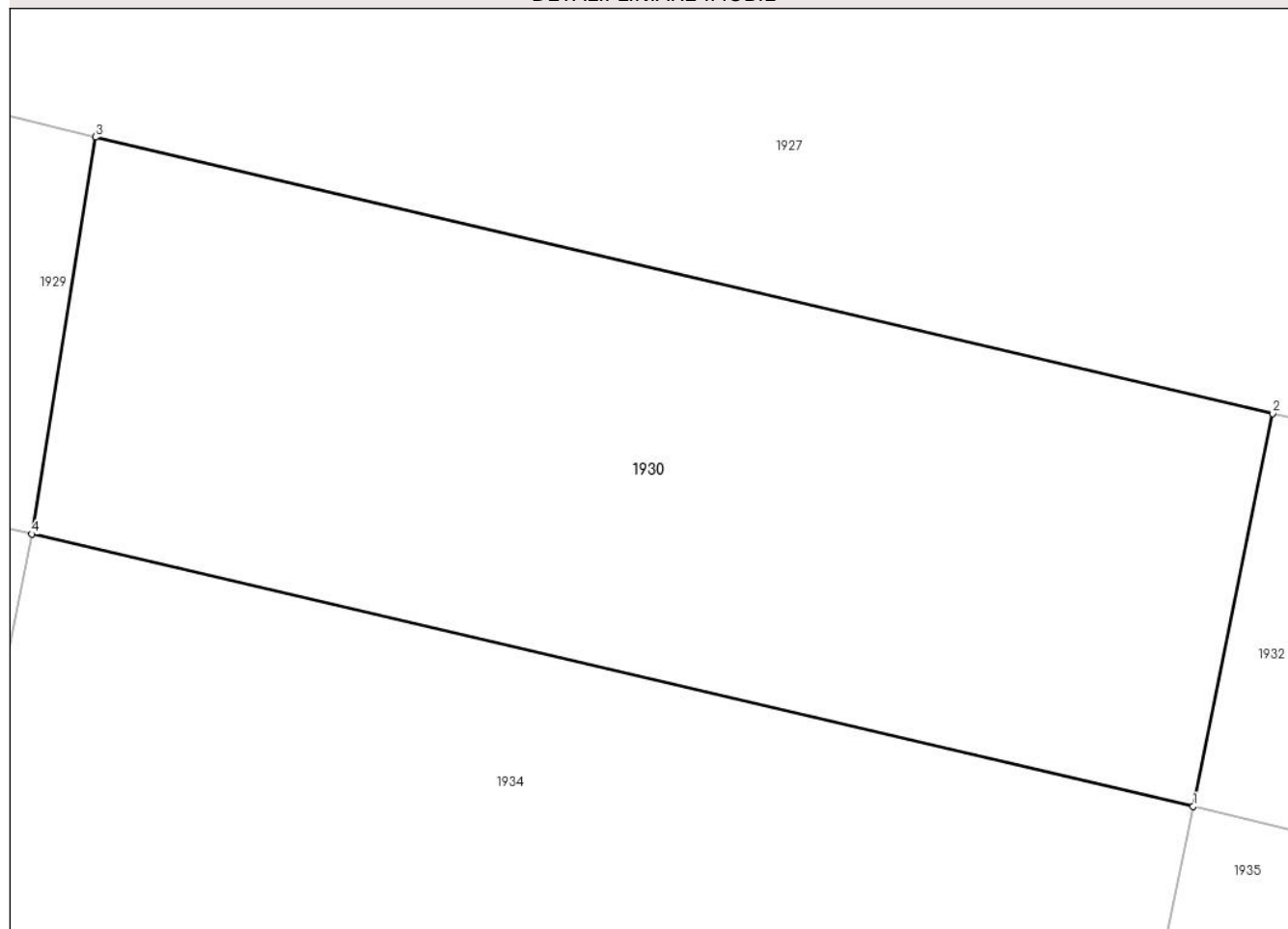
## Anexa Nr. 1 La Partea I

## Teren

Nr cadastral	Suprafața (mp)*	Observații / Referințe
	150	

\* Suprafața este determinată în planul de proiecție Stereo 70.

## DETALII LINIARE IMOBIL



## Date referitoare la teren

Crt	Categorie folosință	Intravilan	Suprafața (mp)	Tarla	Parcelă	Nr. topo	Observații / Referințe
1	arabil	NU	150	100	2888/27	-	

## Lungime Segmente

1) Valorile lungimilor segmentelor sunt obținute din proiecție în plan.

Punct început	X / Y	Punct sfârșit	X / Y	Lungime segment (** (m)
1	424.302,528 374.465,854	2	424.303,929 374.472,775	7.062
2	424.303,929 374.472,775	3	424.283,171 374.477,646	21.322
3	424.283,171 374.477,646	4	424.282,048 374.470,651	7.085
4	424.282,048 374.470,651	1	424.302,528 374.465,854	21.034

\*\* Lungimile segmentelor sunt determinate în planul de proiecție Stereo 70 și sunt rotunjite la 1 milimetru.

**\*\*\* Distanţa dintre puncte este formată din segmente cumulate ce sunt mai mici decât valoarea 1 milimetru.**





**DATE DESPRE IMOBILUL NR. 1931**

Oficiul de Cadastru și Publicitate Imobiliară VALCEA  
 Biroul de Cadastru și Publicitate Imobiliară Ramnicu Valcea

**A. Partea I. Descrierea imobilului**

TEREN Extravilan

Adresa: Jud. Valcea

Nr. Crt	Nr cadastral Nr. topografic	Suprafața* (mp)	Observații / Referințe
A1		150	Sector cadastral:26 Teren neimprejmuit;

**B. Partea II. Proprietari și acte**

Inscrieri privitoare la dreptul de proprietate și alte drepturi reale	Referințe
/	
Act Notarial nr. 45, din 20/04/2007 emis de NP CONSTANTIN DRÂNCIU;	
B1	A1
Intabulare, drept de PROPRIETATE, dobandit prin Iesire Din Indiviziune, cota actuala 1/1 1) PIELE N AURORA	

**C. Partea III. SARCINI .**

Inscrieri privind dezmembramintele dreptului de proprietate, drepturi reale de garanție și sarcini	Referințe
NU SUNT	

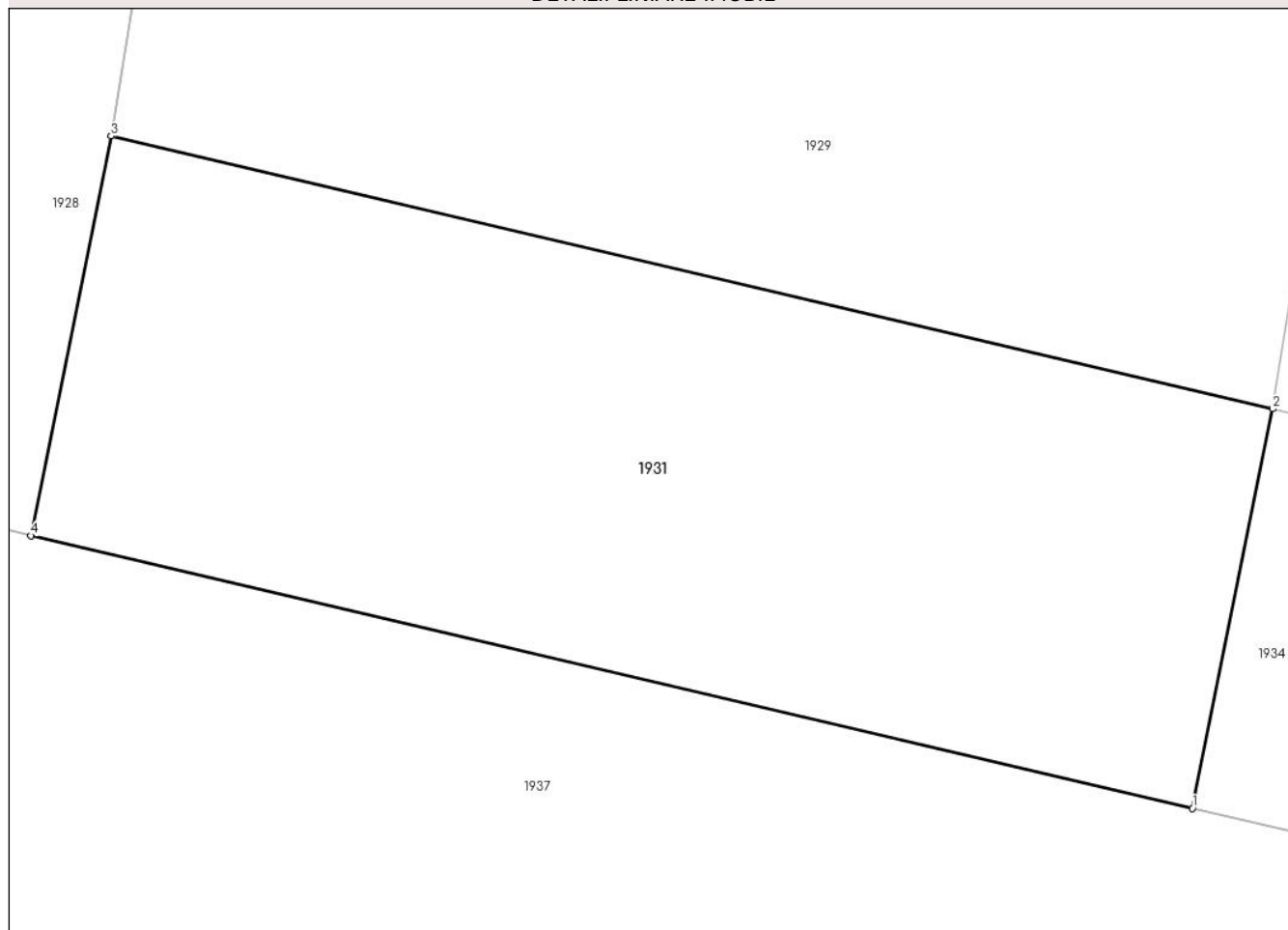
## Anexa Nr. 1 La Partea I

## Teren

Nr cadastral	Suprafața (mp)*	Observații / Referințe
	150	

\* Suprafața este determinată în planul de proiecție Stereo 70.

## DETALII LINIARE IMOBIL



## Date referitoare la teren

Crt	Categorie folosință	Intravilan	Suprafața (mp)	Tarla	Parcelă	Nr. topo	Observații / Referințe
1	arabil	NU	150	1000	2888/29	-	

## Lungime Segmente

1) Valorile lungimilor segmentelor sunt obținute din proiecție în plan.

Punct început	X / Y	Punct sfârșit	X / Y	Lungime segment (** (m)
1	424.280,634 374.463,63	2	424.282,048 374.470,651	7.161
2	424.282,048 374.470,651	3	424.261,614 374.475,442	20.989
3	424.261,614 374.475,442	4	424.260,2 374.468,422	7.162
4	424.260,2 374.468,422	1	424.280,634 374.463,63	20.989

\*\* Lungimile segmentelor sunt determinate în planul de proiecție Stereo 70 și sunt rotunjite la 1 milimetru.

**\*\*\* Distanţa dintre puncte este formată din segmente cumulate ce sunt mai mici decât valoarea 1 milimetru.**



**DATE DESPRE IMOBILUL NR. 1932**

Oficiul de Cadastru și Publicitate Imobiliară VALCEA  
Biroul de Cadastru și Publicitate Imobiliară Ramnicu Valcea

**A. Partea I. Descrierea imobilului**

TEREN Extravilan

Adresa: Jud. Valcea

Nr. Crt	Nr cadastral Nr. topografic	Suprafața* (mp)	Observații / Referințe
A1		150	Sector cadastral:26 Teren neimprejmuit;

**B. Partea II. Proprietari și acte**

Inscrieri privitoare la dreptul de proprietate și alte drepturi reale	Referințe
/	
Act Administrativ nr. 1403, din 16/05/2007 emis de CJSIPT VÂLCEA;	
B1	A1
Intabulare, drept de PROPRIETATE, dobandit prin Reconstituire, cota actuala 1/1 1) DEACONESCU ECATERINA	

**C. Partea III. SARCINI .**

Inscrieri privind dezmembramintele dreptului de proprietate, drepturi reale de garanție și sarcini	Referințe
NU SUNT	

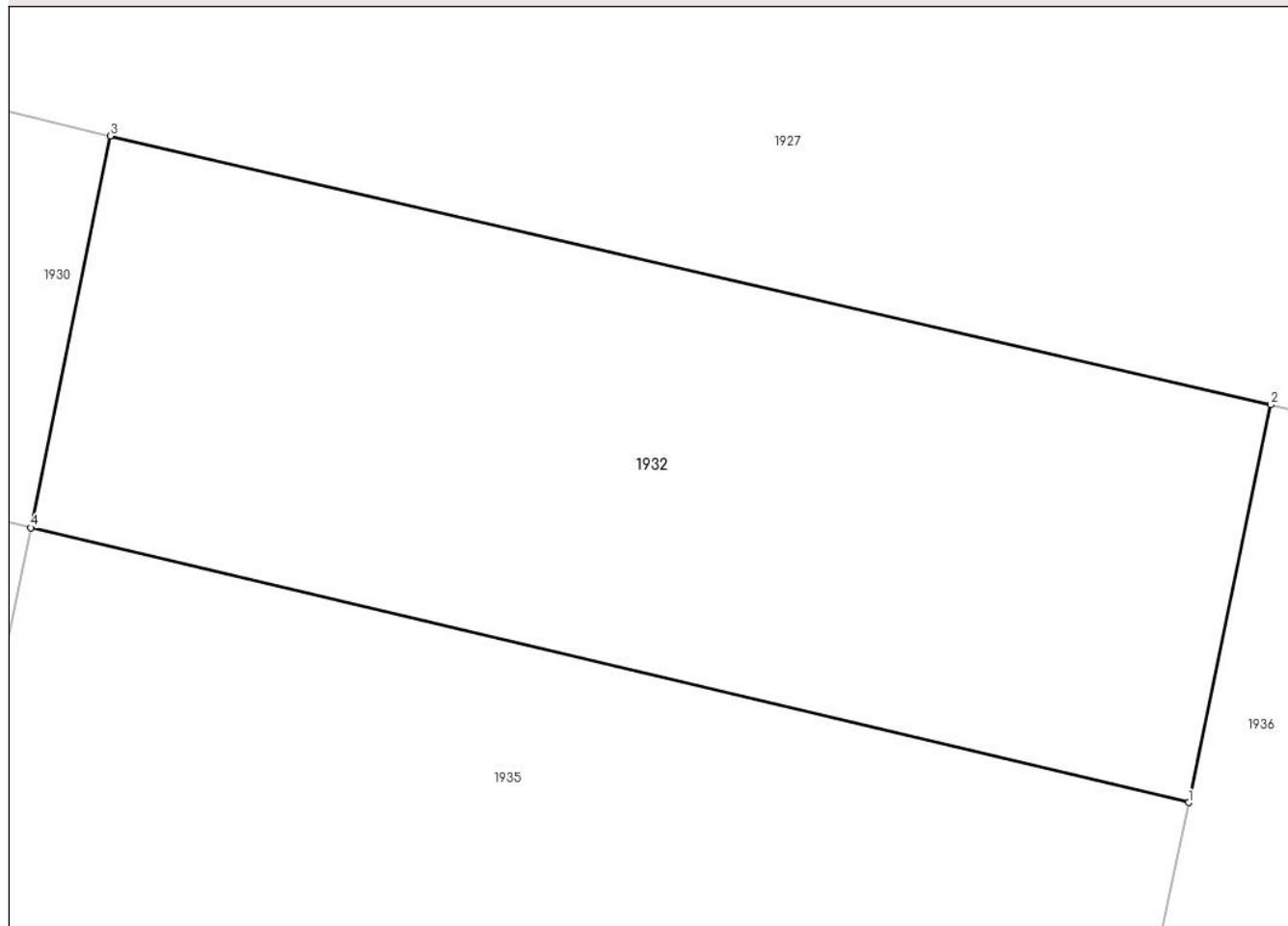
## Anexa Nr. 1 La Partea I

## Teren

Nr cadastral	Suprafața (mp)*	Observații / Referințe
	150	

\* Suprafața este determinată în planul de proiecție Stereo 70.

## DETALII LINIARE IMOBIL



## Date referitoare la teren

Crt	Categorie folosință	Intra vilan	Suprafața (mp)	Tarla	Parcelă	Nr. topo	Observații / Referințe
1	arabil	NU	150	100	2888/25	-	

## Lungime Segmente

1) Valorile lungimilor segmentelor sunt obținute din proiecție în plan.

Punct început	X / Y	Punct sfârșit	X / Y	Lungime segment (** (m)
1	424.322,986 374.460,996	2	424.324,438 374.468,024	7.176
2	424.324,438 374.468,024	3	424.303,929 374.472,775	21.053
3	424.303,929 374.472,775	4	424.302,528 374.465,854	7.062
4	424.302,528 374.465,854	1	424.322,986 374.460,996	21.027

\*\* Lungimile segmentelor sunt determinate în planul de proiecție Stereo 70 și sunt rotunjite la 1 milimetru.

**\*\*\* Distanţa dintre puncte este formată din segmente cumulate ce sunt mai mici decât valoarea 1 milimetru.**





**DATE DESPRE IMOBILUL NR. 1933**

Oficiul de Cadastru și Publicitate Imobiliară VALCEA  
Biroul de Cadastru și Publicitate Imobiliară Ramnicu Valcea

**A. Partea I. Descrierea imobilului**

TEREN Extravilan

Adresa: Jud. Valcea

Nr. Crt	Nr cadastral Nr. topografic	Suprafața* (mp)	Observații / Referințe
A1		1.400	Sector cadastral:26 Teren neimprejmuit;

**B. Partea II. Proprietari și acte**

Inscrieri privitoare la dreptul de proprietate și alte drepturi reale		Referințe
/		
Act Administrativ nr. 15, din 08/08/1991 emis de CJFF VĂLCEA (PV de punere în posesie nr. 2261/85 din 11.12.2003, emis de Primăria Lădești.);		
B1	Inscrierea provizorie, drept de PROPRIETATE, dobandit prin Lege, cota actuala 1/1 1) COJOCARU ILIE	A1

**C. Partea III. SARCINI .**

Inscrieri privind dezmembramintele dreptului de proprietate, drepturi reale de garanție și sarcini	Referințe
NU SUNT	

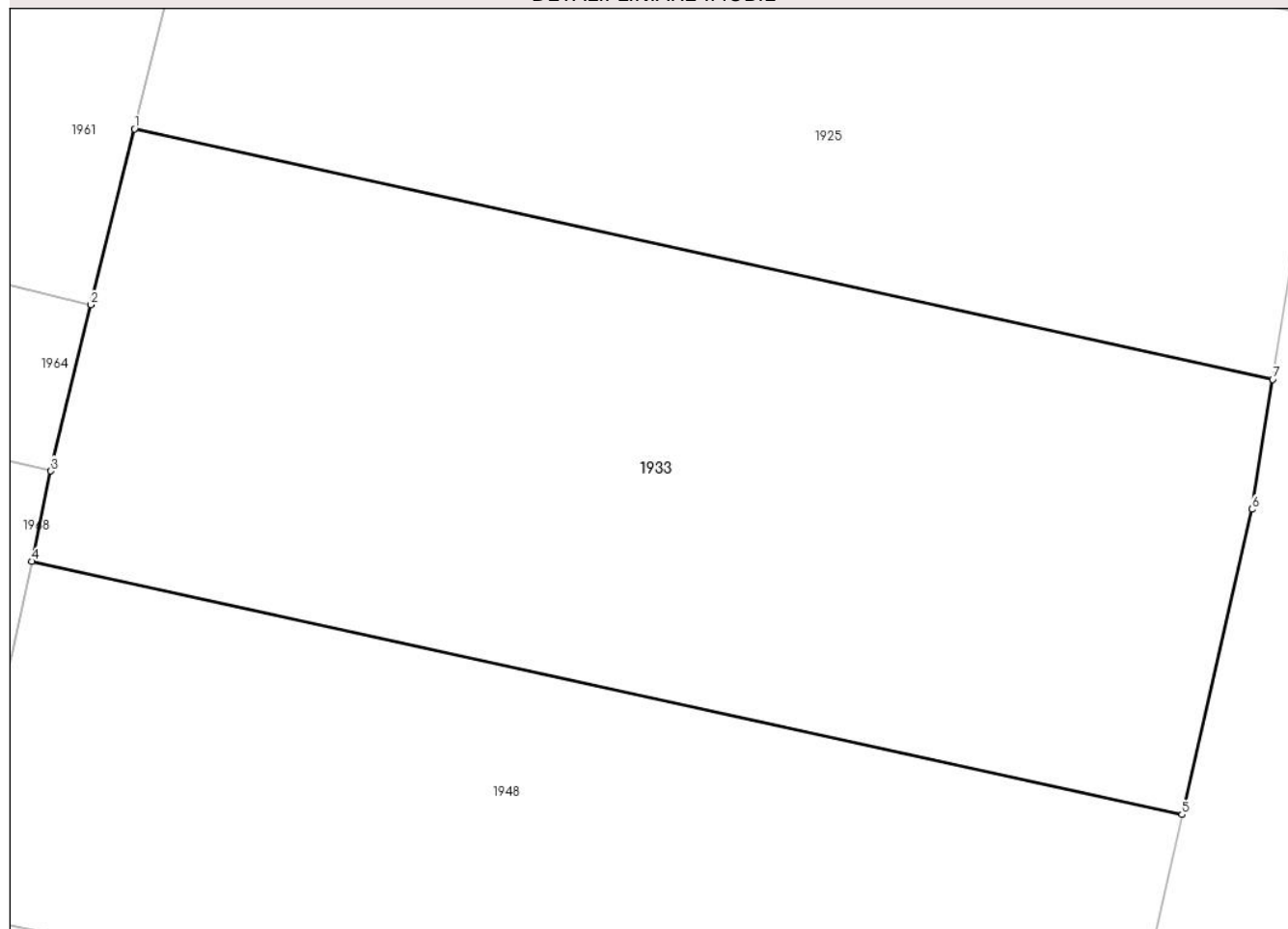
## Anexa Nr. 1 La Partea I

## Teren

Nr cadastral	Suprafața (mp)*	Observații / Referințe
	1.400	

\* Suprafața este determinată în planul de proiecție Stereo 70.

## DETALII LINIARE IMOBIL



## Date referitoare la teren

Crt	Categorie folosință	Intravilan	Suprafața (mp)	Tarla	Parcelă	Nr. topo	Observații / Referințe
1	padure	NU	1.400	73	1501/119	-	UP V CERNA, UA52

## Lungime Segmente

1) Valorile lungimilor segmentelor sunt obținute din proiecție în plan.

Punct început	X / Y	Punct sfârșit	X / Y	Lungime segment (** (m)
1	424.389,462 374.348,129	2	424.387,215 374.339,03	9.373
2	424.387,215 374.339,03	3	424.385,13 374.330,43	8.849
3	424.385,13 374.330,43	4	424.384,15 374.325,752	4.78
4	424.384,15 374.325,752	5	424.443,7 374.312,656	60.973
5	424.443,7 374.312,656	6	424.447,306 374.328,448	16.199

Punct început	X / Y	Punct sfârşit	X / Y	Lungime segment (** (m)
6	424.447,306 374.328,448	7	424.448,388 374.335,17	6.809
7	424.448,388 374.335,17	1	424.389,462 374.348,129	60.334

\*\* Lungimile segmentelor sunt determinate în planul de proiecție Stereo 70 și sunt rotunjite la 1 milimetru.

\*\*\* Distanța dintre puncte este formată din segmente cumulate ce sunt mai mici decât valoarea 1 milimetru.



**DATE DESPRE IMOBILUL NR. 1934**

Oficiul de Cadastru și Publicitate Imobiliară VALCEA  
Biroul de Cadastru și Publicitate Imobiliară Ramnicu Valcea

**A. Partea I. Descrierea imobilului**

TEREN Extravilan

Adresa: Jud. Valcea

Nr. Crt	Nr cadastral Nr. topografic	Suprafața* (mp)	Observații / Referințe
A1		150	Sector cadastral:26 Teren neimprejmuit;

**B. Partea II. Proprietari și acte**

Inscrieri privitoare la dreptul de proprietate și alte drepturi reale	Referințe
/	
Act Administrativ nr. 15, din 08/08/1991 emis de CJFF VĂLCEA (PV de punere în posesie nr.55 din 16,07,2024, emis de Primăria Lădești);	
B1	A1
Inscrierea provizorie, drept de PROPRIETATE, dobandit prin Lege, cota actuala 1/1 1) GÎJIU GHEORGHE DEFUNCT:Da	

**C. Partea III. SARCINI .**

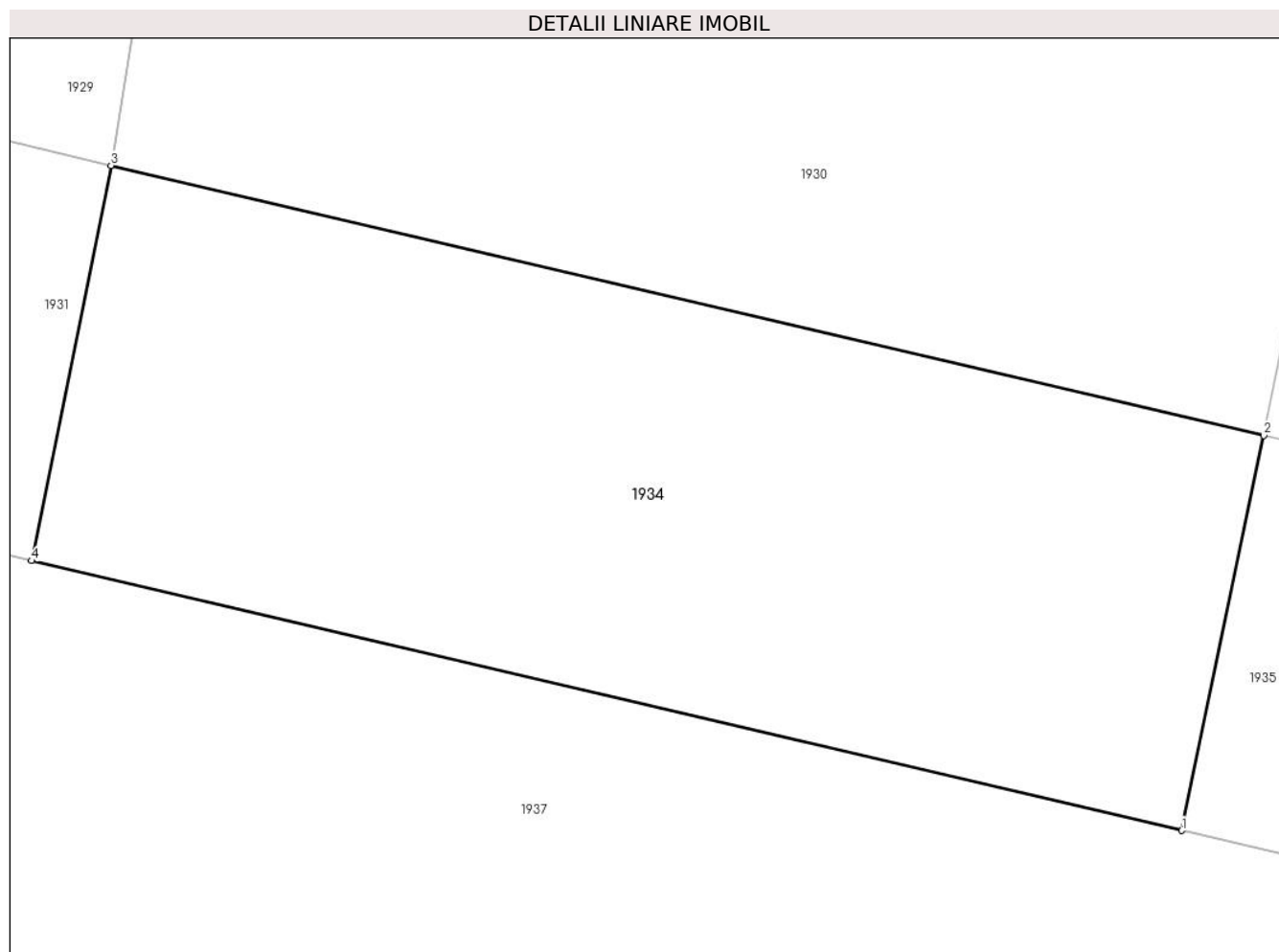
Inscrieri privind dezmembramintele dreptului de proprietate, drepturi reale de garanție și sarcini	Referințe
NU SUNT	

## Anexa Nr. 1 La Partea I

## Teren

Nr cadastral	Suprafața (mp)*	Observații / Referințe
	150	

\* Suprafața este determinată în planul de proiecție Stereo 70.



## Date referitoare la teren

Crt	Categorie folosință	Intra vilan	Suprafața (mp)	Tarla	Parcelă	Nr. topo	Observații / Referințe
1	arabil	NU	150	100	2888/16	-	

## Lungime Segmente

1) Valorile lungimilor segmentelor sunt obținute din proiecție în plan.

Punct început	X / Y	Punct sfârșit	X / Y	Lungime segment (** (m)
1	424.301,069 374.458,838	2	424.302,528 374.465,854	7.165
2	424.302,528 374.465,854	3	424.282,048 374.470,651	21.034
3	424.282,048 374.470,651	4	424.280,634 374.463,63	7.161
4	424.280,634 374.463,63	1	424.301,069 374.458,838	20.989

\*\* Lungimile segmentelor sunt determinate în planul de proiecție Stereo 70 și sunt rotunjite la 1 milimetru.

**\*\*\* Distanţa dintre puncte este formată din segmente cumulate ce sunt mai mici decât valoarea 1 milimetru.**





**DATE DESPRE IMOBILUL NR. 1935**

Oficiul de Cadastru și Publicitate Imobiliară VALCEA  
Biroul de Cadastru și Publicitate Imobiliară Ramnicu Valcea

**A. Partea I. Descrierea imobilului**

TEREN Extravilan

Adresa: Jud. Valcea

Nr. Crt	Nr cadastral Nr. topografic	Suprafața* (mp)	Observații / Referințe
A1		150	Sector cadastral:26 Teren neimprejmuț;

**B. Partea II. Proprietari și acte**

Inscrieri privitoare la dreptul de proprietate și alte drepturi reale		Referințe
/		
Act Administrativ nr. 15, din 08/08/1991 emis de CJFF VÂLCEA (PV de punere în posesie nr. 53 din 16,07,2024, emis de Primăria Lădești);		
B1	Inscrierea provizorie, drept de PROPRIETATE, dobandit prin Lege, cota actuala 1/1 1) GÎJU LEONTINA 2) MATEI VIRGINIA 3) TUDOR MARGARETA 4) VOICESCU NICOLAE	A1

**C. Partea III. SARCINI .**

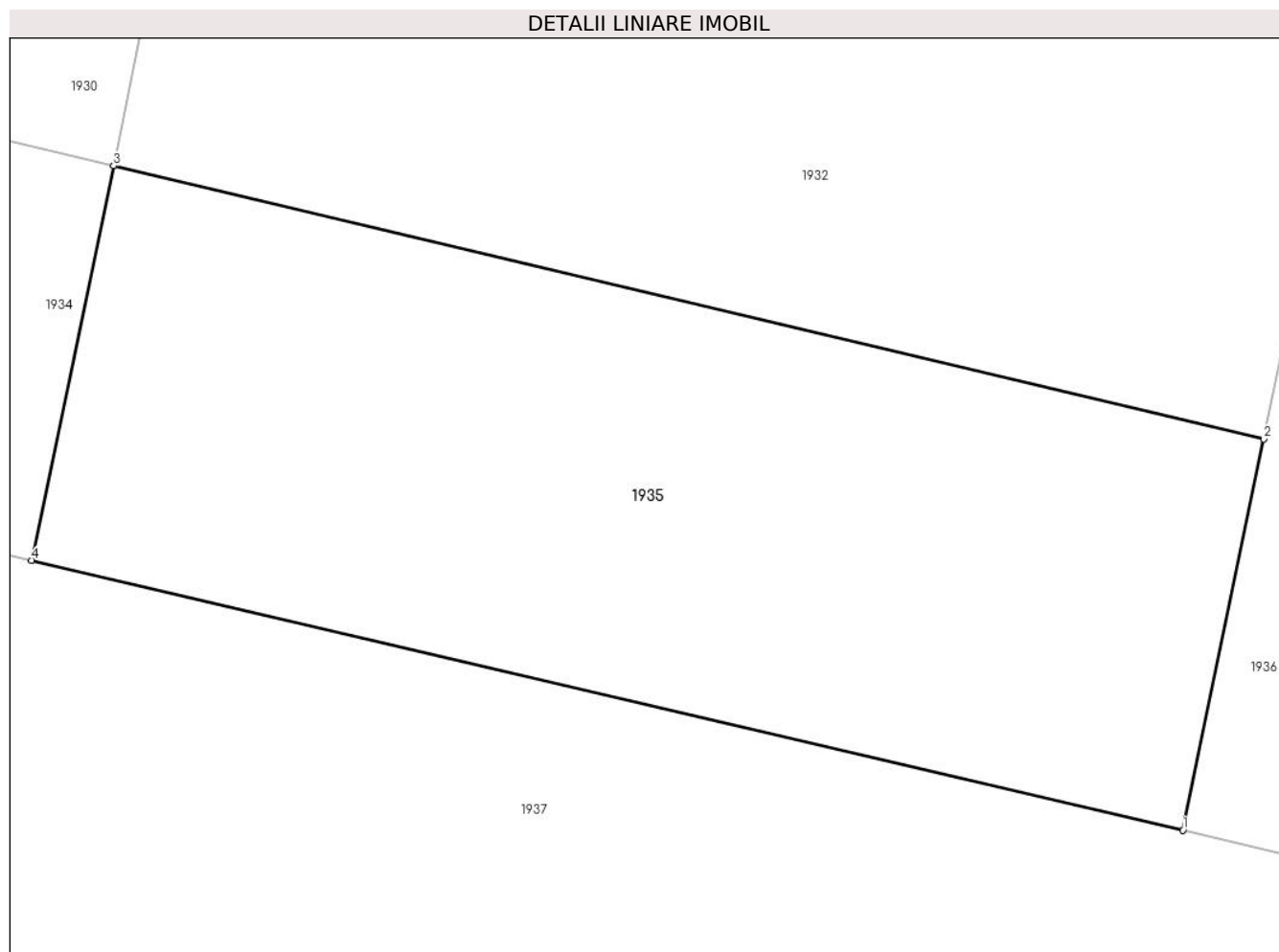
Inscrieri privind dezmembramintele dreptului de proprietate, drepturi reale de garanție și sarcini	Referințe
NU SUNT	

## Anexa Nr. 1 La Partea I

## Teren

Nr cadastral	Suprafața (mp)*	Observații / Referințe
	150	

\* Suprafața este determinată în planul de proiecție Stereo 70.



## Date referitoare la teren

Crt	Categorie folosință	Intra vilan	Suprafața (mp)	Tarla	Parcelă	Nr. topo	Observații / Referințe
1	arabil	NU	150	100	2888/24	-	

## Lungime Segmente

1) Valorile lungimilor segmentelor sunt obținute din proiecție în plan.

Punct început	X / Y	Punct sfârșit	X / Y	Lungime segment (** (m)
1	424.321,548 374.454,042	2	424.322,986 374.460,996	7.102
2	424.322,986 374.460,996	3	424.302,528 374.465,854	21.027
3	424.302,528 374.465,854	4	424.301,069 374.458,838	7.165
4	424.301,069 374.458,838	1	424.321,548 374.454,042	21.034

\*\* Lungimile segmentelor sunt determinate în planul de proiecție Stereo 70 și sunt rotunjite la 1 milimetru.

**\*\*\* Distanţa dintre puncte este formată din segmente cumulate ce sunt mai mici decât valoarea 1 milimetru.**



**DATE DESPRE IMOBILUL NR. 1936**

Oficiul de Cadastru și Publicitate Imobiliară VALCEA  
Biroul de Cadastru și Publicitate Imobiliară Ramnicu Valcea

**A. Partea I. Descrierea imobilului**

TEREN Extravilan

Adresa: Jud. Valcea

Nr. Crt	Nr cadastral Nr. topografic	Suprafața* (mp)	Observații / Referințe
A1		300	Sector cadastral:26 Teren neimprejmuit;

**B. Partea II. Proprietari și acte**

Inscrieri privitoare la dreptul de proprietate și alte drepturi reale		Referințe
/		
Act Notarial nr. 01, din 10/03/2017 emis de NP MANEA-ANDREESCU CARMEN-MIRELA;		
B1	Intabulare, drept de PROPRIETATE, dobandit prin Succesiune, cota actuala 1/2 1) IORDACHE VICTOR	A1
Act Notarial nr. 38, din 25/10/2021 emis de NP MANEA-ANDREESCU CARMEN-MIRELA;		
B2	Intabulare, drept de PROPRIETATE, dobandit prin Succesiune, cota actuala 1/8 1) PLETEA CONSTANTIN	A1
B3	Intabulare, drept de PROPRIETATE, dobandit prin Succesiune, cota actuala 3/8 1) PLETEA ELENA CAMELIA	A1

**C. Partea III. SARCINI .**

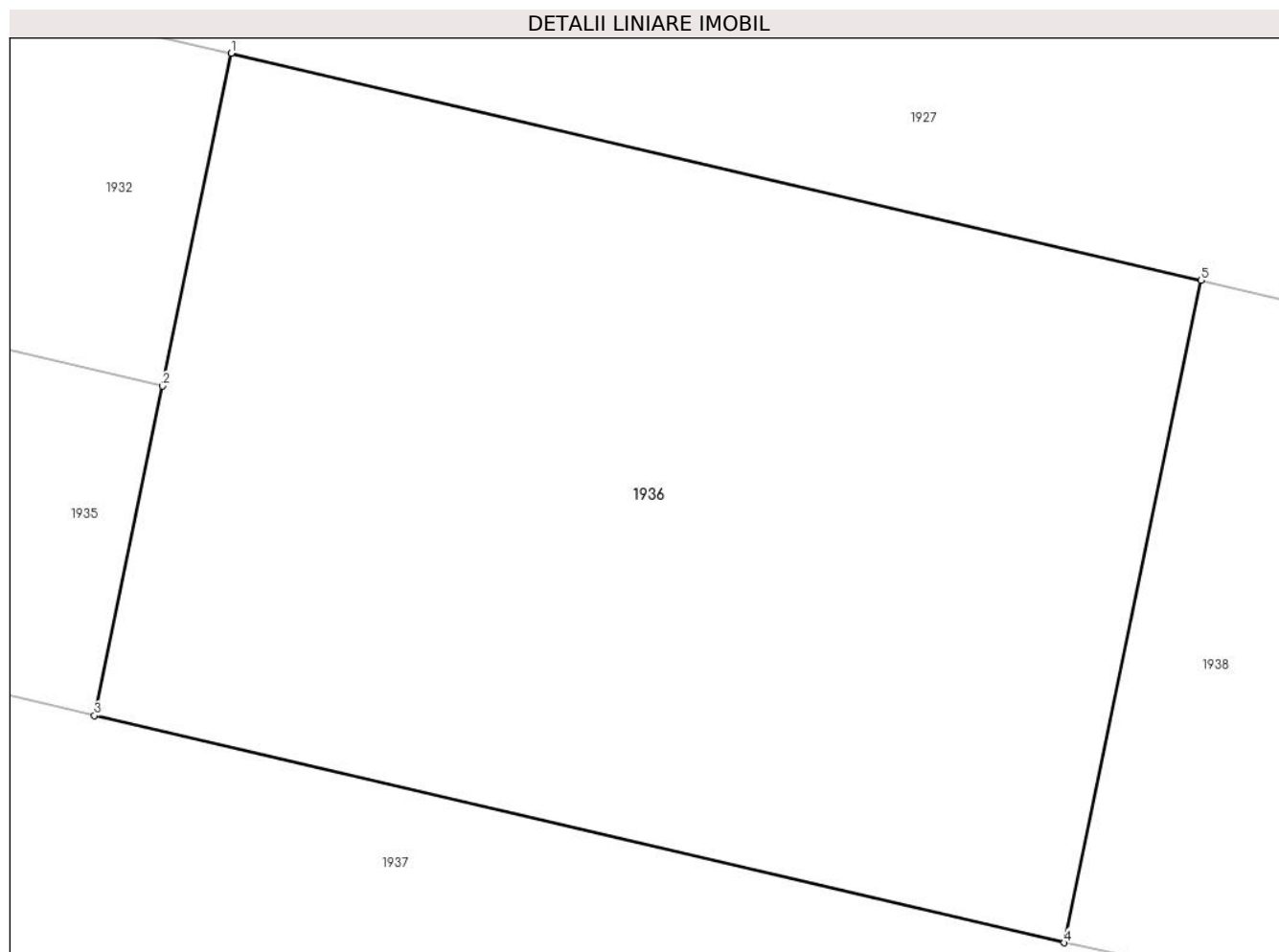
Inscrieri privind dezmembramintele dreptului de proprietate, drepturi reale de garanție și sarcini	Referințe
NU SUNT	

## Anexa Nr. 1 La Partea I

## Teren

Nr cadastral	Suprafața (mp)*	Observații / Referințe
	300	

\* Suprafața este determinată în planul de proiecție Stereo 70.



## Date referitoare la teren

Crt	Categorie folosință	Intravilan	Suprafața (mp)	Tarla	Parcelă	Nr. topo	Observații / Referințe
1	arabil	NU	300	100	2888/23	-	

## Lungime Segmente

1) Valorile lungimilor segmentelor sunt obținute din proiecție în plan.

Punct început	X / Y	Punct sfârșit	X / Y	Lungime segment (** (m)
1	424.324,438 374.468,024	2	424.322,986 374.460,996	7.176
2	424.322,986 374.460,996	3	424.321,548 374.454,042	7.102
3	424.321,548 374.454,042	4	424.342,04 374.449,244	21.046
4	424.342,04 374.449,244	5	424.344,928 374.463,233	14.285
5	424.344,928 374.463,233	1	424.324,438 374.468,024	21.042

**\*\* Lungimile segmentelor sunt determinate în planul de proiecție Stereo 70 și sunt rotunjite la 1 milimetru.**

**\*\*\* Distanța dintre puncte este formată din segmente cumulate ce sunt mai mici decât valoarea 1 milimetru.**





**DATE DESPRE IMOBILUL NR. 1937**

Oficiul de Cadastru și Publicitate Imobiliară VALCEA  
Biroul de Cadastru și Publicitate Imobiliară Ramnicu Valcea

**A. Partea I. Descrierea imobilului**

TEREN Necunoscut

Adresa: Loc. Ciumagi, Jud. Valcea

Nr. Crt	Nr cadastral Nr. topografic	Suprafața* (mp)	Observații / Referințe
A1		2.500	Sector cadastral:26 Teren neimprejmuit;

**B. Partea II. Proprietari și acte**

Inscrieri privitoare la dreptul de proprietate și alte drepturi reale	Referințe
/	
Act Administrativ nr. 936/900, din 21/12/2002 emis de CJSIPT VÂLCEA;	
B1	A1
Intabulare, drept de PROPRIETATE, dobandit prin Reconstituire, cota actuala 1/1 1) STAIKU D MARIA	

**C. Partea III. SARCINI .**

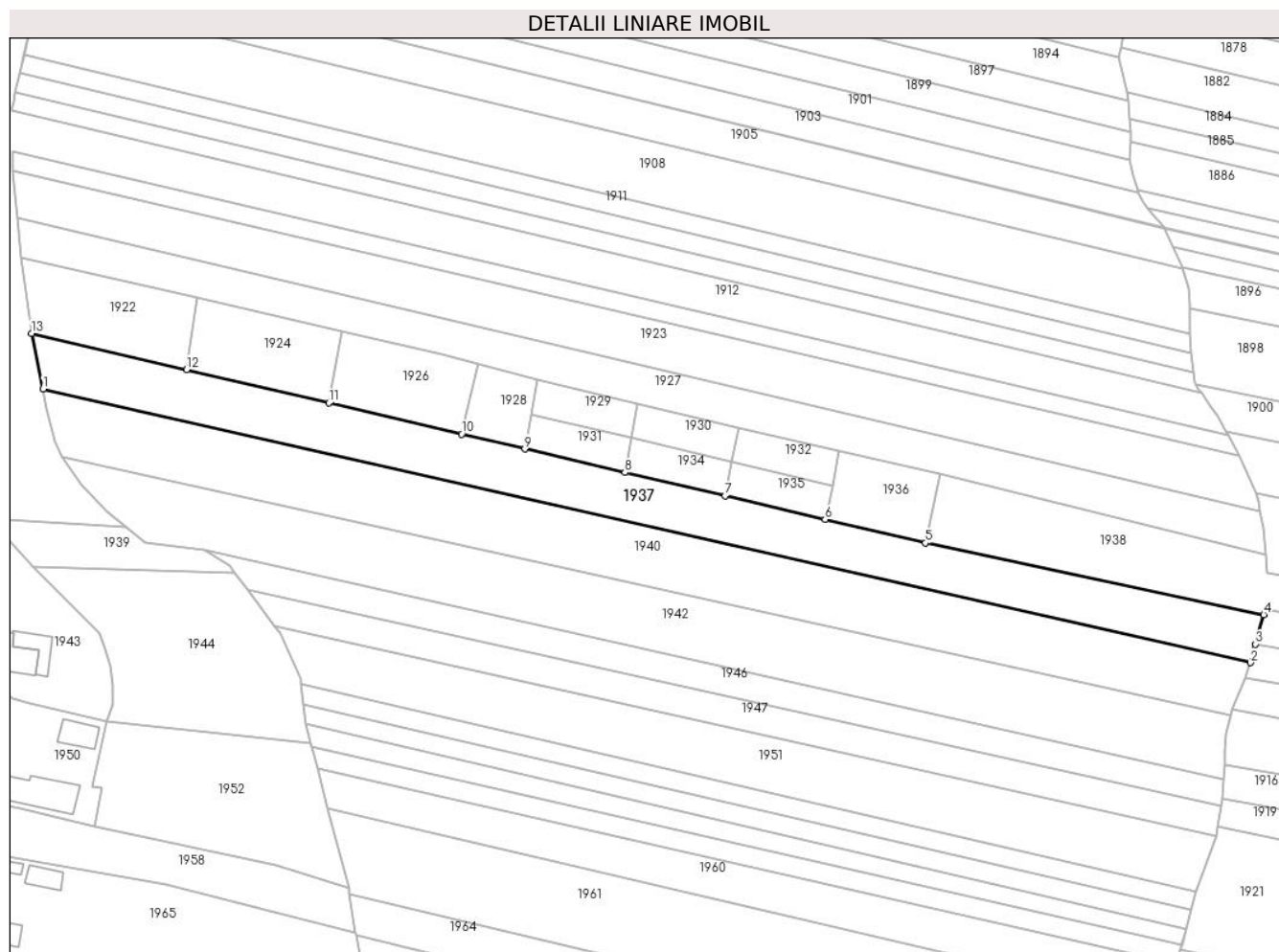
Inscrieri privind dezmembramintele dreptului de proprietate, drepturi reale de garanție și sarcini	Referințe
NU SUNT	

## Anexa Nr. 1 La Partea I

## Teren

Nr cadastral	Suprafața (mp)*	Observații / Referințe
	2.500	

\* Suprafața este determinată în planul de proiecție Stereo 70.



## Date referitoare la teren

Crt	Categorie folosință	Intravilan	Suprafața (mp)	Tarla	Parcelă	Nr. topo	Observații / Referințe
1	arabil	DA	654	100	2888/34	-	
2	arabil	NU	1.846	100	2888/34	-	

## Lungime Segmente

1) Valorile lungimilor segmentelor sunt obținute din proiecție în plan.

Punct început	X / Y	Punct sfârșit	X / Y	Lungime segment (** (m)
1	424.161,856 374.480,698	2	424.408,386 374.424,811	252.786
2	424.408,386 374.424,811	3	424.409,432 374.428,597	3.928
3	424.409,432 374.428,597	4	424.411,098 374.434,627	6.256
4	424.411,098 374.434,627	5	424.342,04 374.449,244	70.588

Punct început	X / Y	Punct sfârşit	X / Y	Lungime segment (** (m)
5	424.342,04 374.449,244	6	424.321,548 374.454,042	21.046
6	424.321,548 374.454,042	7	424.301,069 374.458,838	21.034
7	424.301,069 374.458,838	8	424.280,634 374.463,63	20.989
8	424.280,634 374.463,63	9	424.260,2 374.468,422	20.989
9	424.260,2 374.468,422	10	424.247,302 374.471,446	13.247
10	424.247,302 374.471,446	11	424.220,181 374.477,806	27.857
11	424.220,181 374.477,806	12	424.191,155 374.484,613	29.813
12	424.191,155 374.484,613	13	424.159,497 374.492,037	32.517
13	424.159,497 374.492,037	1	424.161,856 374.480,698	11.582

\*\* Lungimile segmentelor sunt determinate în planul de proiecție Stereo 70 și sunt rotunjite la 1 milimetru.

\*\*\* Distanța dintre puncte este formată din segmente cumulate ce sunt mai mici decât valoarea 1 milimetru.



**DATE DESPRE IMOBILUL NR. 1938**

Oficiul de Cadastru și Publicitate Imobiliară VALCEA  
Biroul de Cadastru și Publicitate Imobiliară Ramnicu Valcea

**A. Partea I. Descrierea imobilului**

TEREN Extravilan

Adresa: Jud. Valcea

Nr. Crt	Nr cadastral Nr. topografic	Suprafața* (mp)	Observații / Referințe
A1		Din acte: 921 Masurata: 1.341	Sector cadastral:26 Teren neimprejmit;

**B. Partea II. Proprietari și acte**

Inscrieri privitoare la dreptul de proprietate și alte drepturi reale		Referințe
/		
Act Administrativ nr. 3509, din 29/10/2024 emis de PRIMĂRIA COMUNEI LĂDEȘTI;		
B1	Inscrierea posesiei, drept de PROPRIETATE, dobandit prin Lege, cota actuala 1/1 1) <b>NEIDENTIFICAT NEIDENTIFICAT</b>	A1
Act Normativ nr. 7, din 13/03/1996 emis de PARLAMENTUL ROMÂNIEI ((art. 13));		
B2	Se notează mențiunea de proprietar neidentificat	A1

**C. Partea III. SARCINI .**

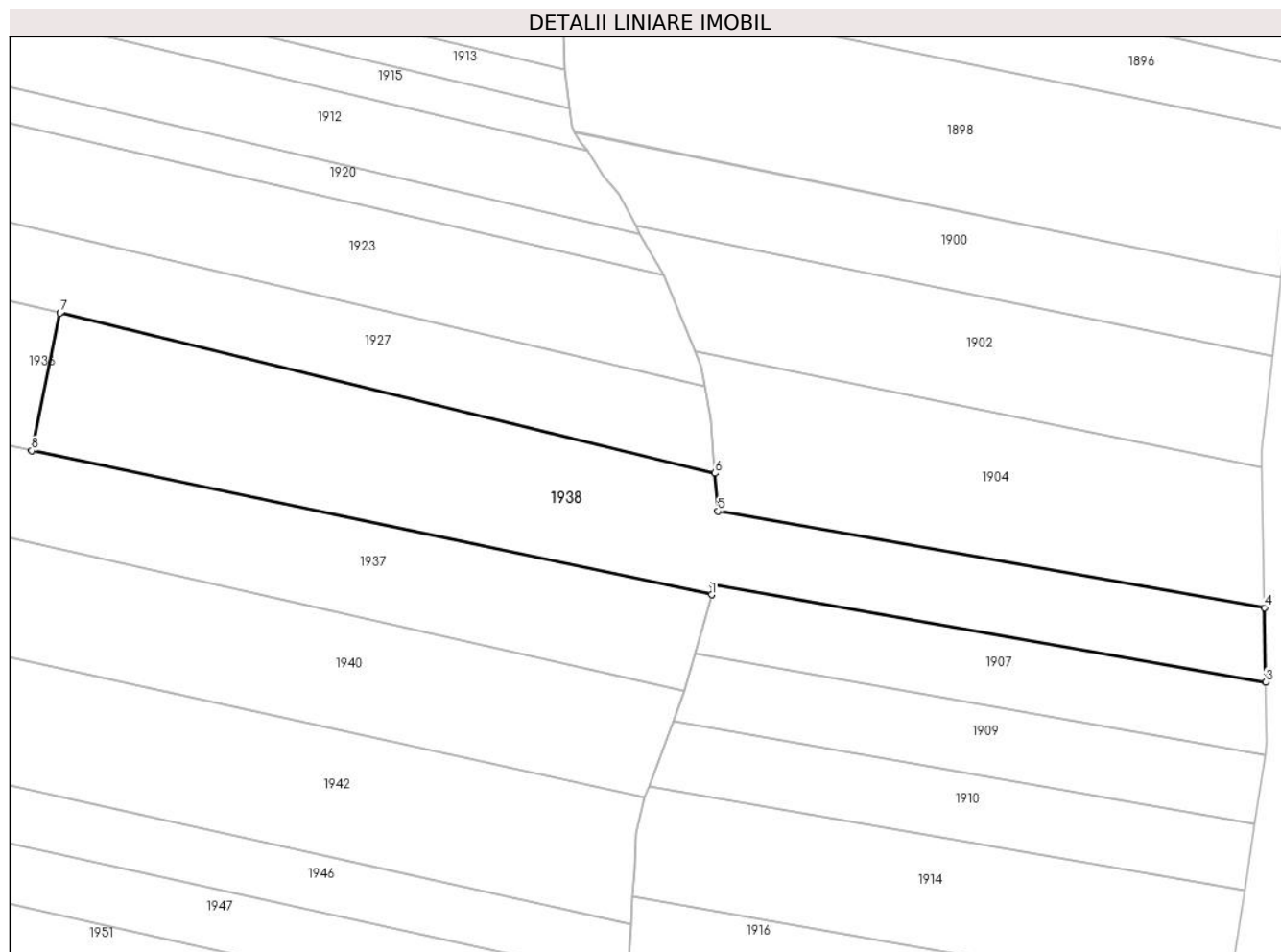
Inscrieri privind dezmembramintele dreptului de proprietate, drepturi reale de garanție și sarcini	Referințe
NU SUNT	

## Anexa Nr. 1 La Partea I

## Teren

Nr cadastral	Suprafața (mp)*	Observații / Referințe
	Din acte: 921 Masurata: 1.341	

\* Suprafața este determinată în planul de proiecție Stereo 70.



## Date referitoare la teren

Crt	Categorie folosință	Intravilan	Suprafața (mp)	Tarla	Parcelă	Nr. topo	Observații / Referințe
1	arabil	NU	921	100	2888/22	-	
2	padure	NU	420	73	1501/110	-	up v cerna, ua52

## Lungime Segmente

1) Valorile lungimilor segmentelor sunt obținute din proiecție în plan.

Punct început	X / Y	Punct sfârșit	X / Y	Lungime segment (** (m)
1	424.411,098 374.434,627	2	424.411,243 374.435,642	1.025
2	424.411,243 374.435,642	3	424.467,384 374.425,751	57.006
3	424.467,384 374.425,751	4	424.467,257 374.433,321	7.571
4	424.467,257 374.433,321	5	424.411,744 374.443,102	56.368

Punct început	X / Y	Punct sfârșit	X / Y	Lungime segment (** (m)
5	424.411,744 374.443,102	6	424.411,445 374.446,963	3.872
6	424.411,445 374.446,963	7	424.344,928 374.463,233	68.478
7	424.344,928 374.463,233	8	424.342,04 374.449,244	14.285
8	424.342,04 374.449,244	1	424.411,098 374.434,627	70.588

\*\* Lungimile segmentelor sunt determinate în planul de proiecție Stereo 70 și sunt rotunjite la 1 milimetru.

\*\*\* Distanța dintre puncte este formată din segmente cumulate ce sunt mai mici decât valoarea 1 milimetru.





**DATE DESPRE IMOBILUL NR. 1939**

Oficiul de Cadastru și Publicitate Imobiliară VALCEA  
 Biroul de Cadastru și Publicitate Imobiliară Ramnicu Valcea

**A. Partea I. Descrierea imobilului**

TEREN Intravilan

Adresa: Loc. Ciumagi, Jud. Valcea

Nr. Crt	Nr cadastral Nr. topografic	Suprafața* (mp)	Observații / Referințe
A1		342	Sector cadastral:26 Teren neimprejmuit;

**B. Partea II. Proprietari și acte**

Inscrieri privitoare la dreptul de proprietate și alte drepturi reale	Referințe
/	
Act Administrativ nr. 20650, din 12/03/2013 emis de CJSIPT VÂLCEA;	
B1	A1
Intabulare, drept de PROPRIETATE, dobandit prin Reconstituire, cota actuala 1/1	
1) IORDACHE N ION	

**C. Partea III. SARCINI .**

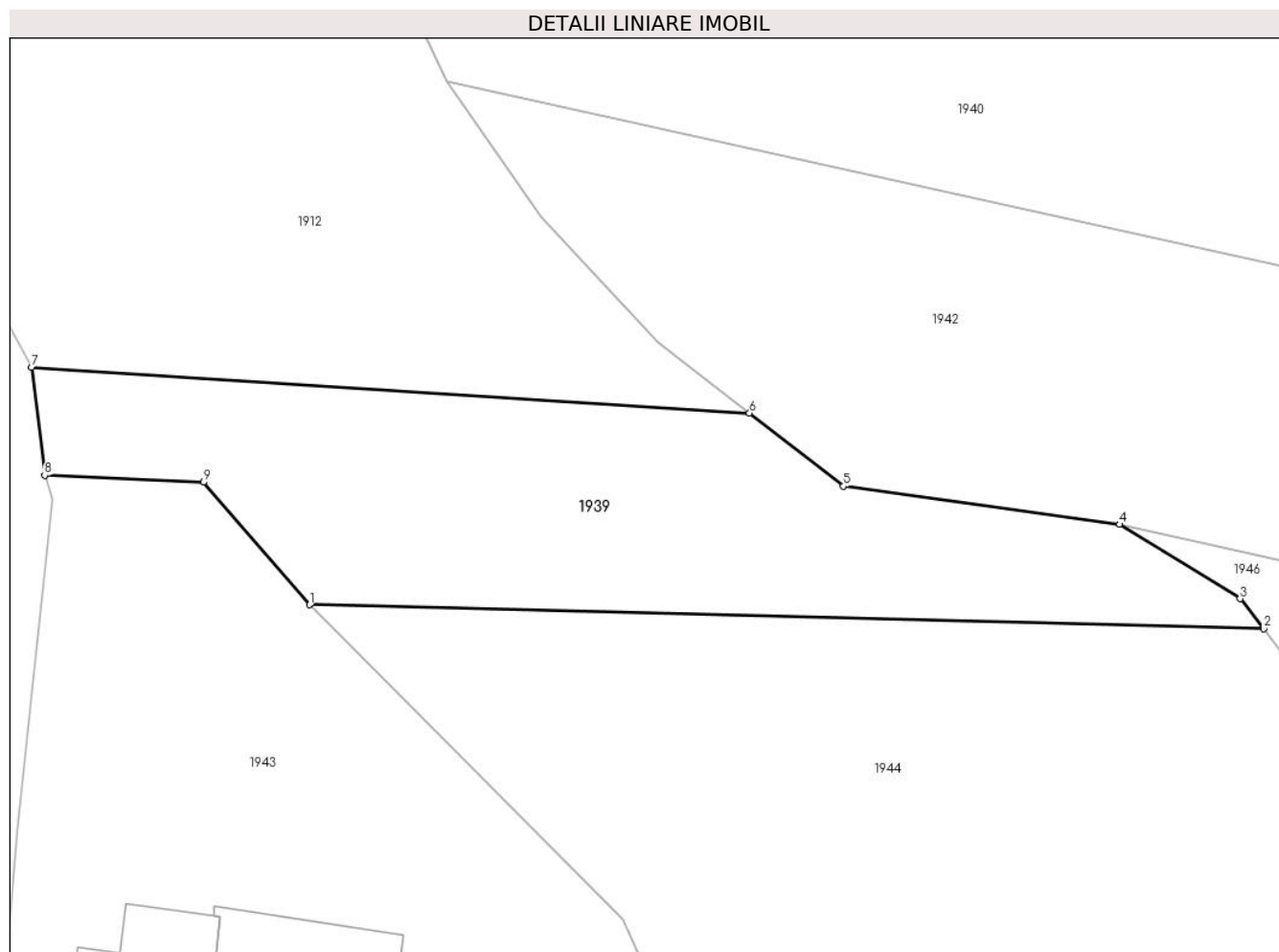
Inscrieri privind dezmembramintele dreptului de proprietate, drepturi reale de garanție și sarcini	Referințe
NU SUNT	

## Anexa Nr. 1 La Partea I

## Teren

Nr cadastral	Suprafața (mp)*	Observații / Referințe
	342	

\* Suprafața este determinată în planul de proiecție Stereo 70.



## Date referitoare la teren

Crt	Categorie folosință	Intravilan	Suprafața (mp)	Tarla	Parcelă	Nr. topo	Observații / Referințe
1	altele	DA	342	100	-	-	

## Lungime Segmente

1) Valorile lungimilor segmentelor sunt obținute din proiecție în plan.

Punct început	X / Y	Punct sfârșit	X / Y	Lungime segment (** (m)
1	424.159,724 374.444,26	2	424.200,932 374.443,23	41.221
2	424.200,932 374.443,23	3	424.199,912 374.444,527	1.651
3	424.199,912 374.444,527	4	424.194,712 374.447,732	6.108
4	424.194,712 374.447,732	5	424.182,778 374.449,38	12.048
5	424.182,778 374.449,38	6	424.178,72 374.452,537	5.14

Punct început	X / Y	Punct sfârșit	X / Y	Lungime segment (** (m)
6	424.178,72 374.452,537	7	424.147,715 374.454,514	31.069
7	424.147,715 374.454,514	8	424.148,277 374.449,854	4.694
8	424.148,277 374.449,854	9	424.155,145 374.449,555	6.874
9	424.155,145 374.449,555	1	424.159,724 374.444,26	7.001

\*\* Lungimile segmentelor sunt determinate în planul de proiecție Stereo 70 și sunt rotunjite la 1 milimetru.

\*\*\* Distanța dintre puncte este formată din segmente cumulate ce sunt mai mici decât valoarea 1 milimetru.



**DATE DESPRE IMOBILUL NR. 1940**

Oficiul de Cadastru și Publicitate Imobiliară VALCEA  
Biroul de Cadastru și Publicitate Imobiliară Ramnicu Valcea

**A. Partea I. Descrierea imobilului**

TEREN Necunoscut

Adresa: Loc. Ciumagi, Jud. Valcea

Nr. Crt	Nr cadastral Nr. topografic	Suprafața* (mp)	Observații / Referințe
A1		3.000	Sector cadastral:26 Teren neimprejmuit;

**B. Partea II. Proprietari și acte**

Inscrieri privitoare la dreptul de proprietate și alte drepturi reale		Referințe
/		
Act Administrativ nr. 709/46594, din 23/09/2002 emis de CJSIPT VÂLCEA;		
B1	Intabulare, drept de PROPRIETATE, dobandit prin Reconstituire, cota actuala 1/1 1) DRAGNEA M NICOLAE	A1

**C. Partea III. SARCINI .**

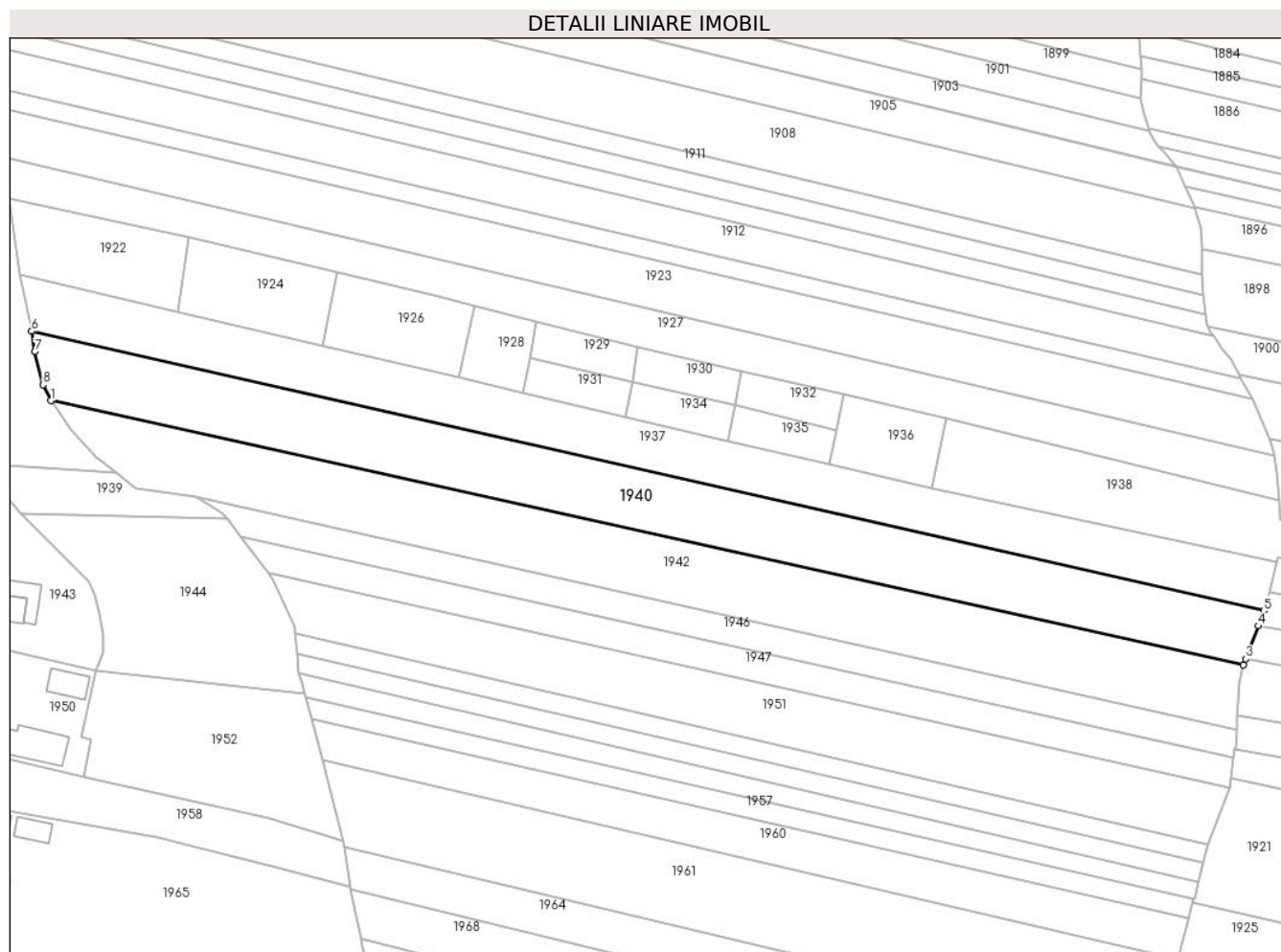
Inscrieri privind dezmembramintele dreptului de proprietate, drepturi reale de garanție și sarcini	Referințe
NU SUNT	

## Anexa Nr. 1 La Partea I

## Teren

Nr cadastral	Suprafața (mp)*	Observații / Referințe
	3.000	

\* Suprafața este determinată în planul de proiecție Stereo 70.



## Date referitoare la teren

Crt	Categorie folosință	Intravilan	Suprafața (mp)	Tarla	Parcelă	Nr. topo	Observații / Referințe
1	arabil	DA	777	100	2888/35	-	
2	arabil	NU	2.223	100	2888/35	-	

## Lungime Segmente

1) Valorile lungimilor segmentelor sunt obținute din proiecție în plan.

Punct început	X / Y	Punct sfârșit	X / Y	Lungime segment (** (m)
1	424.165,663 374.466,833	2	424.404,317 374.414,048	244.422
2	424.404,317 374.414,048	3	424.404,75 374.415,192	1.223
3	424.404,75 374.415,192	4	424.407,242 374.421,785	7.048
4	424.407,242 374.421,785	5	424.408,386 374.424,811	3.235

Punct început	X / Y	Punct sfârșit	X / Y	Lungime segment (** (m)
5	424.408,386 374.424,811	6	424.161,856 374.480,698	252.786
6	424.161,856 374.480,698	7	424.162,498 374.476,614	4.135
7	424.162,498 374.476,614	8	424.164,15 374.470,02	6.798
8	424.164,15 374.470,02	1	424.165,663 374.466,833	3.528

\*\* Lungimile segmentelor sunt determinate în planul de proiecție Stereo 70 și sunt rotunjite la 1 milimetru.

\*\*\* Distanța dintre puncte este formată din segmente cumulate ce sunt mai mici decât valoarea 1 milimetru.





**DATE DESPRE IMOBILUL NR. 1941**

Oficiul de Cadastru și Publicitate Imobiliară VALCEA  
Biroul de Cadastru și Publicitate Imobiliară Ramnicu Valcea

**A. Partea I. Descrierea imobilului**

TEREN Necunoscut

Adresa: Loc. Popesti, Jud. Valcea

Nr. Crt	Nr cadastral Nr. topografic	Suprafața* (mp)	Observații / Referințe
A1		808	Sector cadastral:26 Teren neimprejmuit;

**B. Partea II. Proprietari și acte**

Inscrieri privitoare la dreptul de proprietate și alte drepturi reale		Referințe
/		
Act Administrativ nr. 15, din 08/08/1991 emis de CJFF VÂLCEA (PV de punere în posesie nr. 45 din 16,07,2024, emis de Primăria Lădești);		
B1	Inscrierea provizorie, drept de PROPRIETATE, dobandit prin Lege, cota actuala 1/1 1) COJOCARU ILIE	A1

**C. Partea III. SARCINI .**

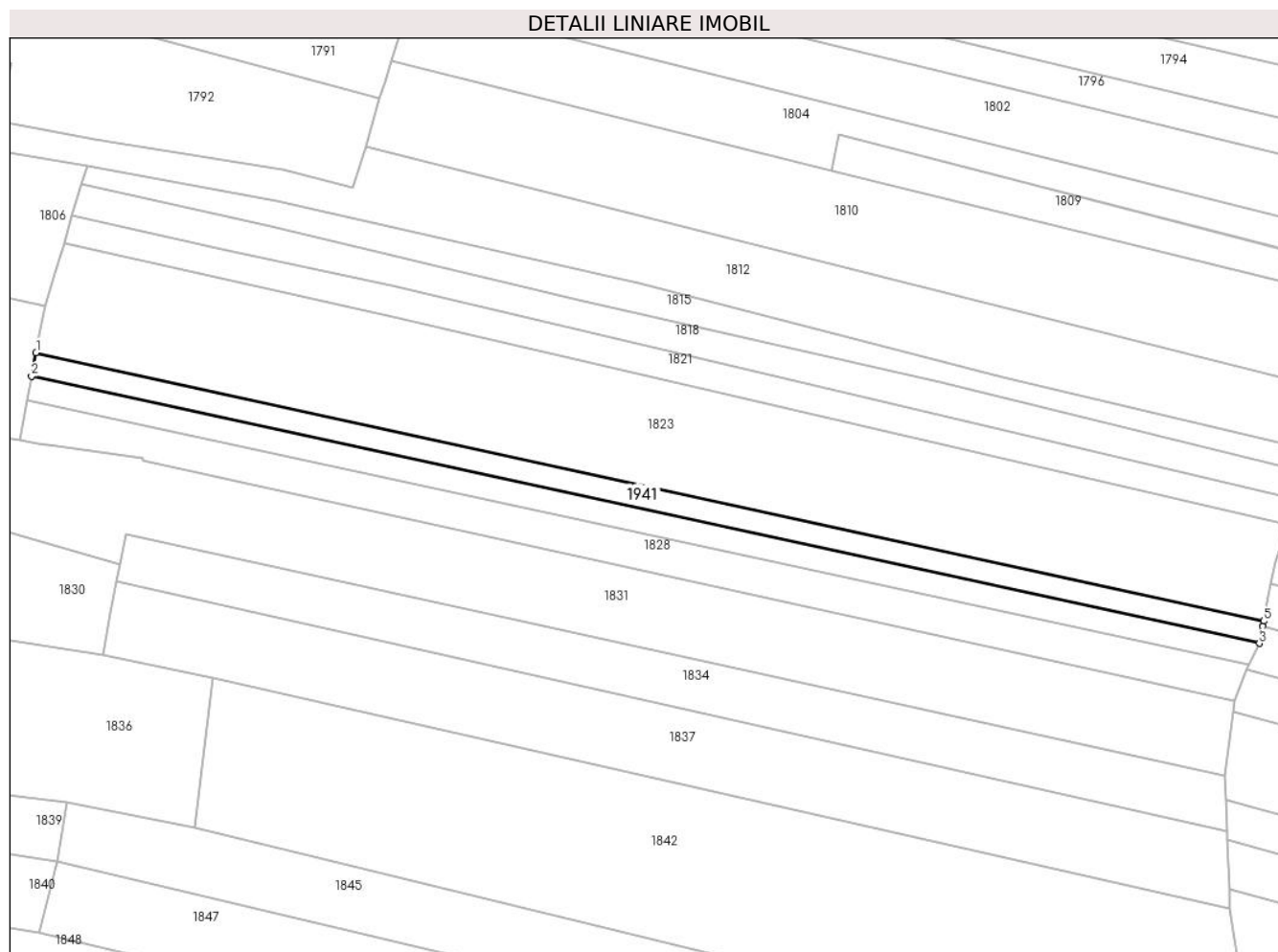
Inscrieri privind dezmembramintele dreptului de proprietate, drepturi reale de garanție și sarcini	Referințe
NU SUNT	

## Anexa Nr. 1 La Partea I

## Teren

Nr cadastral	Suprafața (mp)*	Observații / Referințe
	808	

\* Suprafața este determinată în planul de proiecție Stereo 70.



## Date referitoare la teren

Crt	Categorie folosință	Intravilan	Suprafața (mp)	Tarla	Parcelă	Nr. topo	Observații / Referințe
1	arabil	DA	13	73	1506/34	-	
2	arabil	NU	795	73	1506/34	-	

## Lungime Segmente

1) Valorile lungimilor segmentelor sunt obținute din proiecție în plan.

Punct început	X / Y	Punct sfârșit	X / Y	Lungime segment (** (m)
1	424.254,074 374.817,183	2	424.253,337 374.813,253	3.998
2	424.253,337 374.813,253	3	424.456,972 374.769,014	208.385
3	424.456,972 374.769,014	4	424.457,517 374.771,807	2.846
4	424.457,517 374.771,807	5	424.457,692 374.772,703	0.913

Punct început	X / Y	Punct sfârşit	X / Y	Lungime segment (** (m)
5	424.457,692 374.772,703	1	424.254,074 374.817,183	208.42

\*\* Lungimile segmentelor sunt determinate în planul de proiecţie Stereo 70 şi sunt rotunjite la 1 milimetru.

\*\*\* Distanţa dintre puncte este formată din segmente cumulate ce sunt mai mici decât valoarea 1 milimetru.



**DATE DESPRE IMOBILUL NR. 1942**

Oficiul de Cadastru și Publicitate Imobiliară VALCEA  
Biroul de Cadastru și Publicitate Imobiliară Ramnicu Valcea

**A. Partea I. Descrierea imobilului**

TEREN Necunoscut

Adresa: Loc. Ciumagi, Jud. Valcea

Nr. Crt	Nr cadastral Nr. topografic	Suprafața* (mp)	Observații / Referințe
A1		3.000	Sector cadastral:26 Teren neimprejmuit;

**B. Partea II. Proprietari și acte**

Inscrieri privitoare la dreptul de proprietate și alte drepturi reale	Referințe
/	
Act Administrativ nr. 283/50892, din 06/10/1998 emis de CJSIPT VÂLCEA;	
B1	A1
Intabulare, drept de PROPRIETATE, dobandit prin Reconstituire, cota actuala 1/1 1) GHIȚĂ E NICOLAE	

**C. Partea III. SARCINI .**

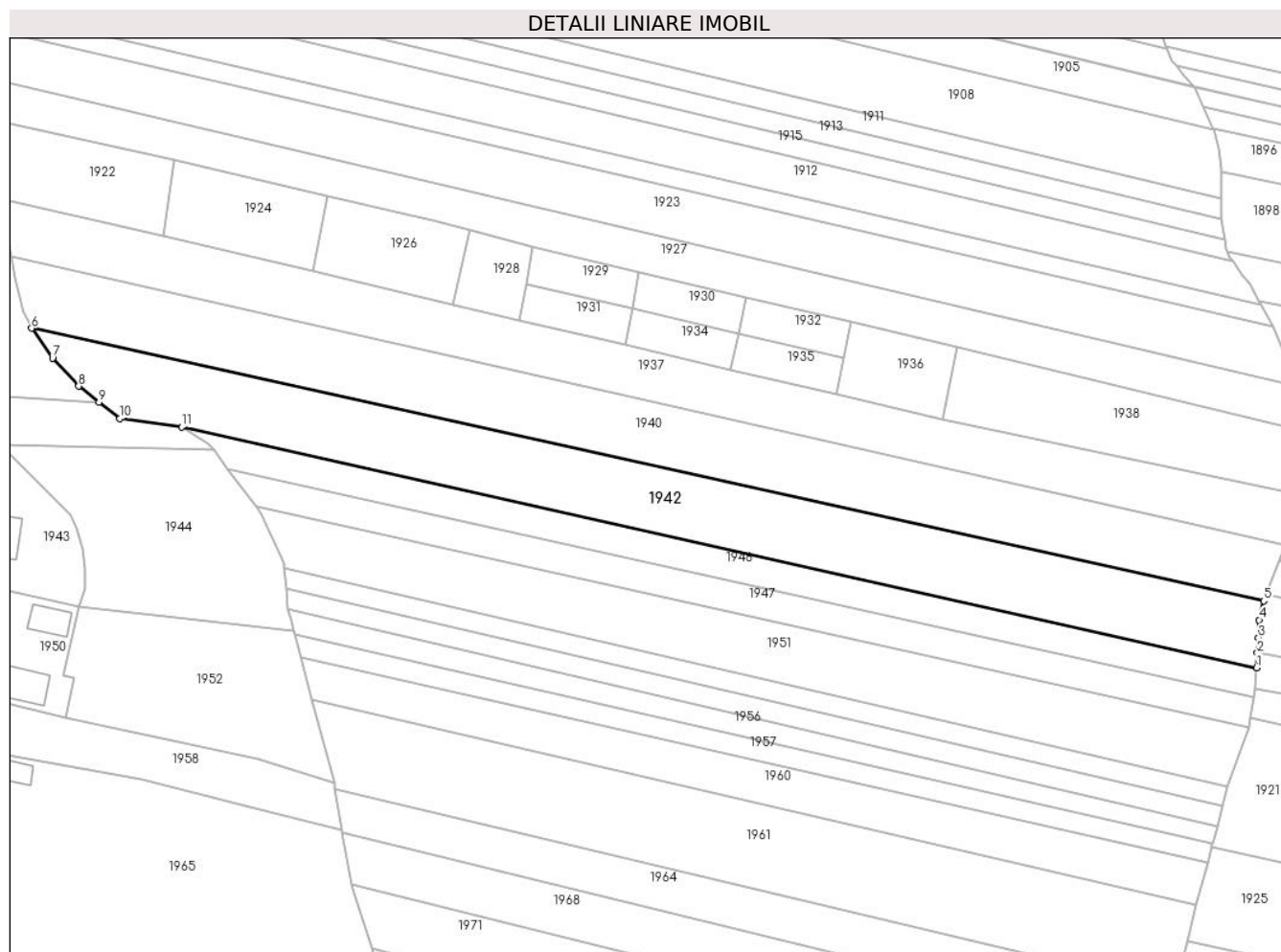
Inscrieri privind dezmembramintele dreptului de proprietate, drepturi reale de garanție și sarcini	Referințe
NU SUNT	

## Anexa Nr. 1 La Partea I

## Teren

Nr cadastral	Suprafața (mp)*	Observații / Referințe
	3.000	

\* Suprafața este determinată în planul de proiecție Stereo 70.



## Date referitoare la teren

Crt	Categorie folosință	Intravilan	Suprafața (mp)	Tarla	Parcelă	Nr. topo	Observații / Referințe
1	arabil	DA	652	100	2888/36	-	
2	arabil	NU	2.348	100	2888/36	-	

## Lungime Segmente

1) Valorile lungimilor segmentelor sunt obținute din proiecție în plan.

Punct început	X / Y	Punct sfârșit	X / Y	Lungime segment (** (m)
1	424.402,909 374.401,104	2	424.403,088 374.403,965	2.867
2	424.403,088 374.403,965	3	424.403,273 374.406,93	2.97
3	424.403,273 374.406,93	4	424.403,39 374.410,356	3.428
4	424.403,39 374.410,356	5	424.404,317 374.414,048	3.807

Punct început	X / Y	Punct sfârșit	X / Y	Lungime segment (** (m)
5	424.404,317 374.414,048	6	424.165,663 374.466,833	244.422
6	424.165,663 374.466,833	7	424.169,728 374.461,016	7.097
7	424.169,728 374.461,016	8	424.174,776 374.455,605	7.399
8	424.174,776 374.455,605	9	424.178,72 374.452,537	4.998
9	424.178,72 374.452,537	10	424.182,778 374.449,38	5.14
10	424.182,778 374.449,38	11	424.194,712 374.447,732	12.048
11	424.194,712 374.447,732	1	424.402,909 374.401,104	213.354

\*\* Lungimile segmentelor sunt determinate în planul de proiecție Stereo 70 și sunt rotunjite la 1 milimetru.

\*\*\* Distanța dintre puncte este formată din segmente cumulate ce sunt mai mici decât valoarea 1 milimetru.





**DATE DESPRE IMOBILUL NR. 1943**

Oficiul de Cadastru și Publicitate Imobiliară VALCEA  
Biroul de Cadastru și Publicitate Imobiliară Ramnicu Valcea

**A. Partea I. Descrierea imobilului**

TEREN Intravilan

Nr. CF vechi:279  
Nr. cadastral vechi:313

Adresa: Loc. Ciumagi, Nr. 39, Jud. Valcea

Nr. Crt	Nr cadastral Nr. topografic	Suprafața* (mp)	Observații / Referințe
A1	35425	Din acte: 705 Masurata: 722	Sector cadastral:26 Teren imprejmuit;

**Construcții**

Crt	Nr cadastral Nr. topografic	Adresa	Observații / Referințe
A1.1	35425-C1	Loc. Ciumagi, Nr. 39, Jud. Valcea	Nr. niveluri:1; S. construita la sol:67 mp; LOCUINȚA
A1.2	35425-C2	Loc. Ciumagi, Nr. 39, Jud. Valcea	Nr. niveluri:1; S. construita la sol:36 mp; Casa

**B. Partea II. Proprietari și acte**

Inscrieri privitoare la dreptul de proprietate și alte drepturi reale		Referințe
<b>114133 / 22/11/2021</b>		
Act Notarial nr. 1272, din 19/11/2021 emis de Notar Public Armeanu Corina-Raluca;		
B3	Intabulare, drept de PROPRIETATE, dobandit prin Conventie, cota actuala 1/1 1) VLĂSCEANU CRISTINA OLIMPIA 2) VLĂSCEANU GHEORGHE, soti <i>OBSERVATII: bun comun</i>	A1
B4	Intabulare, drept de PROPRIETATE, dobandit prin Conventie, cota actuala 1/1 1) VLĂSCEANU CRISTINA OLIMPIA 2) VLĂSCEANU GHEORGHE, soti <i>OBSERVATII: bun comun</i>	A1.1
/		
Act Administrativ nr. 3509, din 29/10/2024 emis de PRIMĂRIA COMUNEI LĂDEȘTI;		
B5	Intabulare, drept de PROPRIETATE, dobandit prin Construire, cota actuala 1/1 1) VLĂSCEANU CRISTINA OLIMPIA 2) VLĂSCEANU GHEORGHE, soti	A1.2

**C. Partea III. SARCINI .**

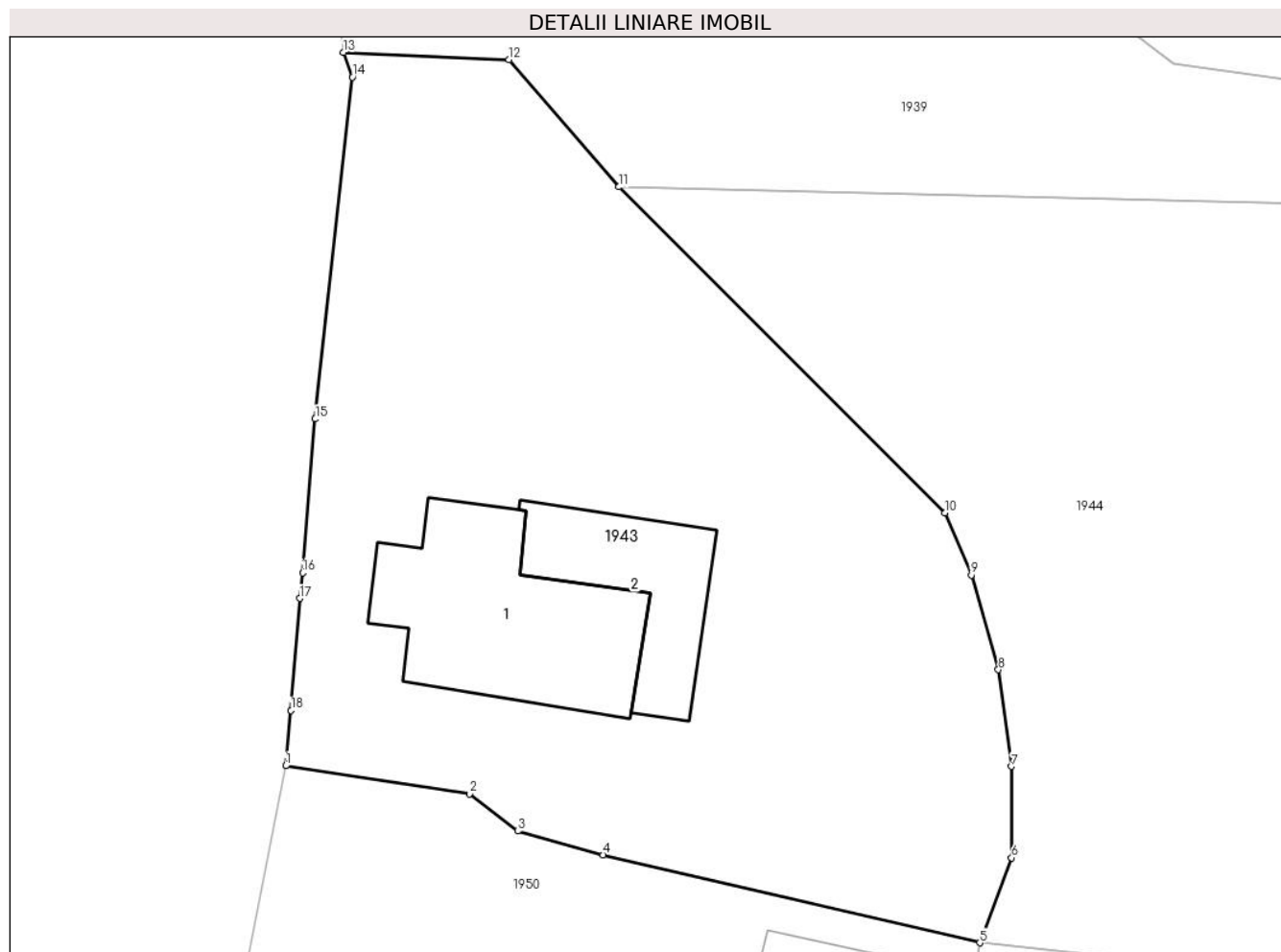
Inscrieri privind dezmembramintele dreptului de proprietate, drepturi reale de garanție și sarcini	Referințe
NU SUNT	

## Anexa Nr. 1 La Partea I

## Teren

Nr cadastral	Suprafața (mp)*	Observații / Referințe
35425	Din acte: 705 Masurata: 722	

\* Suprafața este determinată în planul de proiecție Stereo 70.



## Date referitoare la teren

Crt	Categorie folosință	Intravilan	Suprafața (mp)	Tarla	Parcelă	Nr. topo	Observații / Referințe
1	curți constructii	DA	722	1	1	-	

## Date referitoare la construcții

Crt	Număr	Destinație construcție	Supraf. (mp)	Situație juridică	Observații / Referințe
A1.1	35425-C1	construcții de locuințe	67	Cu acte	Nr. niveluri:1; S. construita la sol:67 mp; LOCUINȚA
A1.2	35425-C2	construcții anexa	36	Cu acte	Nr. niveluri:1; S. construita la sol:36 mp; Casa

## Lungime Segmente

1) Valorile lungimilor segmentelor sunt obținute din proiecție în plan.

Punct început	X / Y	Punct sfârșit	X / Y	Lungime segment (** (m))
1	424.145,87 374.420,201	2	424.153,513 374.419,031	7.732
2	424.153,513 374.419,031	3	424.155,516 374.417,482	2.532

Punct început	X / Y	Punct sfârșit	X / Y	Lungime segment (** (m)
3	424.155,516 374.417,482	4	424.159,073 374.416,497	3.691
4	424.159,073 374.416,497	5	424.174,726 374.412,84	16.075
5	424.174,726 374.412,84	6	424.176,051 374.416,372	3.772
6	424.176,051 374.416,372	7	424.176,051 374.420,174	3.802
7	424.176,051 374.420,174	8	424.175,498 374.424,19	4.054
8	424.175,498 374.424,19	9	424.174,376 374.428,124	4.091
9	424.174,376 374.428,124	10	424.173,268 374.430,709	2.813
10	424.173,268 374.430,709	11	424.159,724 374.444,26	19.158
11	424.159,724 374.444,26	12	424.155,145 374.449,555	7.001
12	424.155,145 374.449,555	13	424.148,277 374.449,854	6.874
13	424.148,277 374.449,854	14	424.148,636 374.448,827	1.088
14	424.148,636 374.448,827	15	424.147,093 374.434,615	14.296
15	424.147,093 374.434,615	16	424.146,574 374.428,219	6.417
16	424.146,574 374.428,219	17	424.146,454 374.427,157	1.069
17	424.146,454 374.427,157	18	424.146,092 374.422,5	4.671
18	424.146,092 374.422,5	1	424.145,87 374.420,201	2.31

\*\* Lungimile segmentelor sunt determinate în planul de proiecție Stereo 70 și sunt rotunjite la 1 milimetru.

\*\*\* Distanța dintre puncte este formată din segmente cumulate ce sunt mai mici decât valoarea 1 milimetru.



**DATE DESPRE IMOBILUL NR. 1944**

Oficiul de Cadastru și Publicitate Imobiliară VALCEA  
Biroul de Cadastru și Publicitate Imobiliară Ramnicu Valcea

**A. Partea I. Descrierea imobilului**

TEREN Intravilan

Adresa: Loc. Ciumagi, Jud. Valcea

Nr. Crt	Nr cadastral Nr. topografic	Suprafața* (mp)	Observații / Referințe
A1		1.280	Sector cadastral:26 Teren neimprejmuit;

**B. Partea II. Proprietari și acte**

Inscrieri privitoare la dreptul de proprietate și alte drepturi reale		Referințe
/		
Act Notarial nr. CM 13, din 30/07/2004 emis de NP DRÎNCIU CONSTANTIN;		
B1	Intabulare, drept de PROPRIETATE, dobandit prin Succesiune, cota actuala 1/1 1) ENACHE M IOANA	A1

**C. Partea III. SARCINI .**

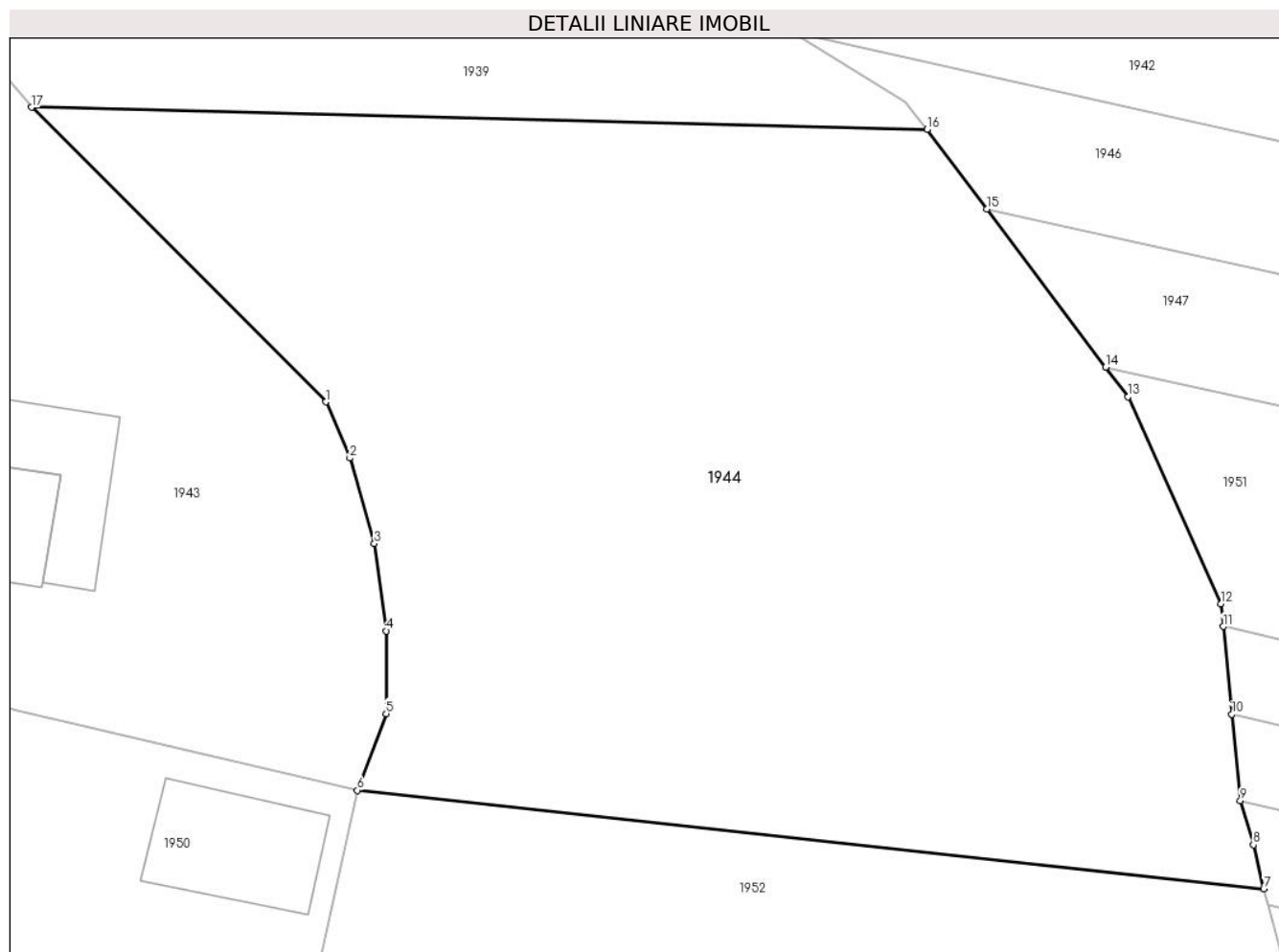
Inscrieri privind dezmembramintele dreptului de proprietate, drepturi reale de garanție și sarcini	Referințe
NU SUNT	

## Anexa Nr. 1 La Partea I

## Teren

Nr cadastral	Suprafața (mp)*	Observații / Referințe
	1.280	

\* Suprafața este determinată în planul de proiecție Stereo 70.



## Date referitoare la teren

Crt	Categorie folosință	Intravilan	Suprafața (mp)	Tarla	Parcelă	Nr. topo	Observații / Referințe
1	pașune	DA	1.280	1	1	-	

## Lungime Segmente

1) Valorile lungimilor segmentelor sunt obținute din proiecție în plan.

Punct început	X / Y	Punct sfârșit	X / Y	Lungime segment (** (m)
1	424.173,268 374.430,709	2	424.174,376 374.428,124	2.813
2	424.174,376 374.428,124	3	424.175,498 374.424,19	4.091
3	424.175,498 374.424,19	4	424.176,051 374.420,174	4.054
4	424.176,051 374.420,174	5	424.176,051 374.416,372	3.802
5	424.176,051 374.416,372	6	424.174,726 374.412,84	3.772

Punct început	X / Y	Punct sfârșit	X / Y	Lungime segment (** (m)
6	424.174,726 374.412,84	7	424.216,434 374.408,315	41.953
7	424.216,434 374.408,315	8	424.215,956 374.410,336	2.077
8	424.215,956 374.410,336	9	424.215,356 374.412,365	2.116
9	424.215,356 374.412,365	10	424.214,962 374.416,338	3.993
10	424.214,962 374.416,338	11	424.214,561 374.420,375	4.056
11	424.214,561 374.420,375	12	424.214,458 374.421,422	1.052
12	424.214,458 374.421,422	13	424.210,185 374.430,946	10.439
13	424.210,185 374.430,946	14	424.209,162 374.432,305	1.701
14	424.209,162 374.432,305	15	424.203,684 374.439,576	9.104
15	424.203,684 374.439,576	16	424.200,932 374.443,23	4.574
16	424.200,932 374.443,23	17	424.159,724 374.444,26	41.221
17	424.159,724 374.444,26	1	424.173,268 374.430,709	19.158

\*\* Lungimile segmentelor sunt determinate în planul de proiecție Stereo 70 și sunt rotunjite la 1 milimetru.

\*\*\* Distanța dintre puncte este formată din segmente cumulate ce sunt mai mici decât valoarea 1 milimetru.





**DATE DESPRE IMOBILUL NR. 1945**

Oficiul de Cadastru și Publicitate Imobiliară VALCEA  
Biroul de Cadastru și Publicitate Imobiliară Ramnicu Valcea

**A. Partea I. Descrierea imobilului**

TEREN Extravilan

Adresa: Jud. Valcea

Nr. Crt	Nr cadastral Nr. topografic	Suprafața* (mp)	Observații / Referințe
A1		95	Sector cadastral:26 Teren neimprejmut;

**B. Partea II. Proprietari și acte**

Inscrieri privitoare la dreptul de proprietate și alte drepturi reale		Referințe
/		
Act Administrativ nr. 3509, din 29/10/2024 emis de PRIMĂRIA COMUNEI LĂDEȘTI;		
B1	Inscrierea posesiei, drept de PROPRIETATE, dobandit prin Lege, cota actuala 1/1 1) NEIDENTIFICAT NEIDENTIFICAT	A1
Act Normativ nr. 7, din 13/03/1996 emis de PARLAMENTUL ROMÂNIEI ((art. 13));		
B2	Se notează mențiunea de proprietar neidentificat	A1

**C. Partea III. SARCINI .**

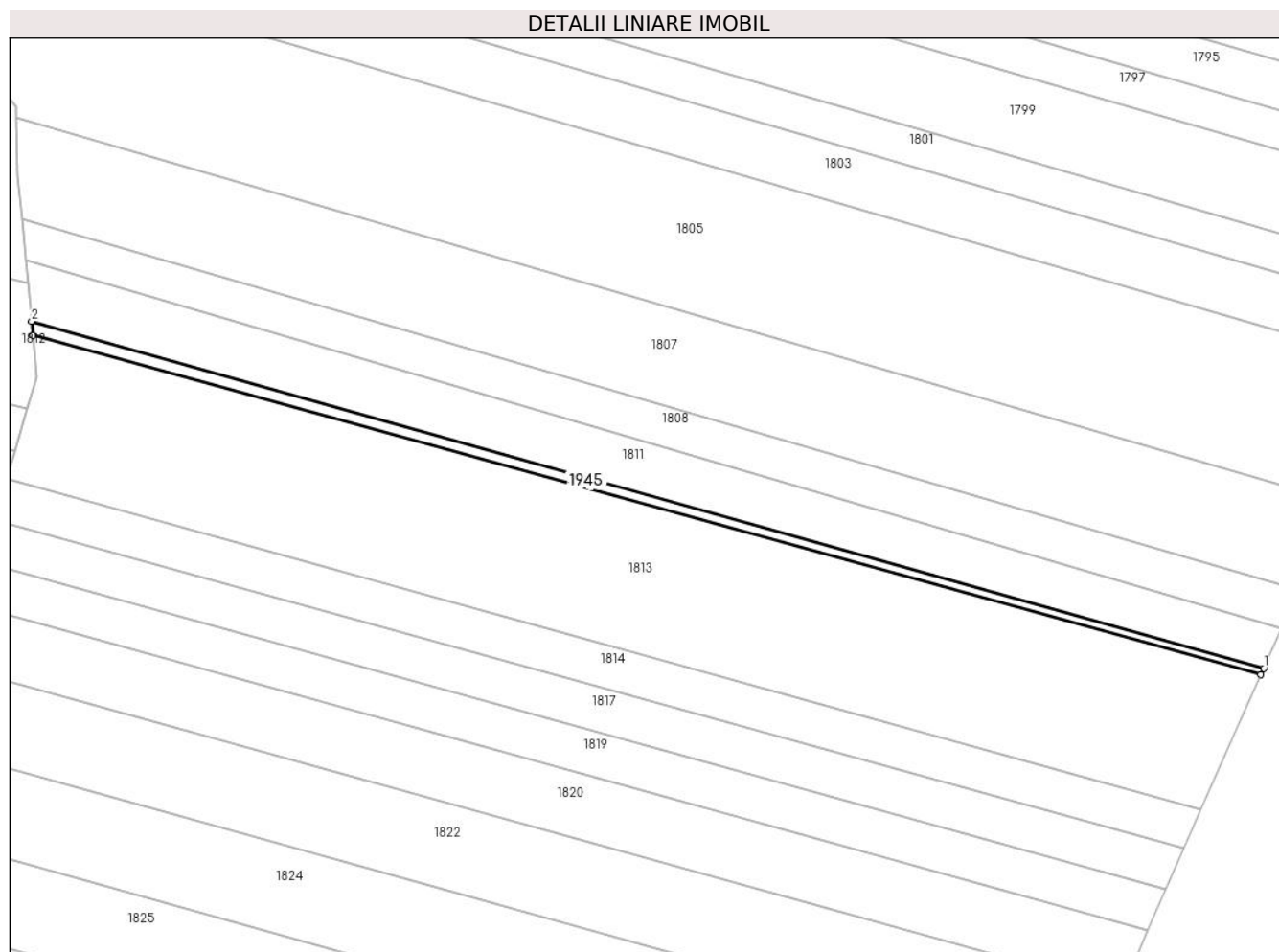
Inscrieri privind dezmembramintele dreptului de proprietate, drepturi reale de garanție și sarcini	Referințe
NU SUNT	

## Anexa Nr. 1 La Partea I

## Teren

Nr cadastral	Suprafața (mp)*	Observații / Referințe
	95	

\* Suprafața este determinată în planul de proiecție Stereo 70.



## Date referitoare la teren

Crt	Categorie folosință	Intra vilan	Suprafața (mp)	Tarla	Parcelă	Nr. topo	Observații / Referințe
1	padure	NU	95	73	1501/56	-	UP V CERNA, UP 52

## Lungime Segmente

1) Valorile lungimilor segmentelor sunt obținute din proiecție în plan.

Punct început	X / Y	Punct sfârșit	X / Y	Lungime segment (** (m)
1	424.571,673 374.778,71	2	424.465,757 374.808,528	110.034
2	424.465,757 374.808,528	3	424.465,872 374.807,324	1.209
3	424.465,872 374.807,324	4	424.571,425 374.778,15	109.511
4	424.571,425 374.778,15	1	424.571,673 374.778,71	0.613

\*\* Lungimile segmentelor sunt determinate în planul de proiecție Stereo 70 și sunt rotunjite la 1 milimetru.

**\*\*\* Distanţa dintre puncte este formată din segmente cumulate ce sunt mai mici decât valoarea 1 milimetru.**



**DATE DESPRE IMOBILUL NR. 1946**

Oficiul de Cadastru și Publicitate Imobiliară VALCEA  
Biroul de Cadastru și Publicitate Imobiliară Ramnicu Valcea

**A. Partea I. Descrierea imobilului**

TEREN Necunoscut

Adresa: Loc. Ciumagi, Jud. Valcea

Nr. Crt	Nr cadastral Nr. topografic	Suprafața* (mp)	Observații / Referințe
A1		1.200	Sector cadastral:26 Teren neimprejmuit;

**B. Partea II. Proprietari și acte**

Inscrieri privitoare la dreptul de proprietate și alte drepturi reale	Referințe
/	
Act Administrativ nr. 657/46811, din 20/09/2002 emis de CJSIPT VÂLCEA;	
B1	A1
Intabulare, drept de PROPRIETATE, dobandit prin Reconstituire, cota actuala 1/1	
1) STACU M GHEORGHE	

**C. Partea III. SARCINI .**

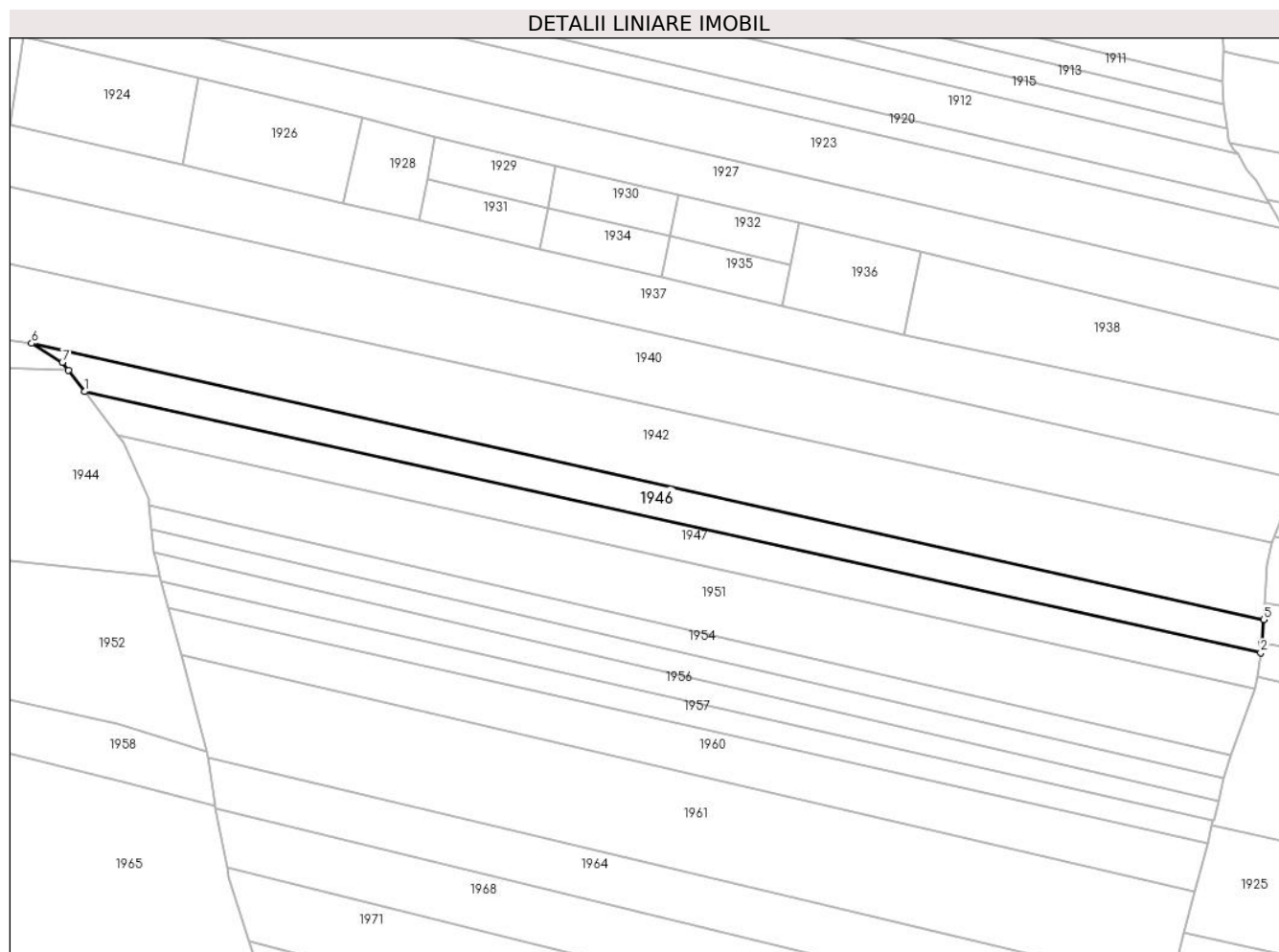
Inscrieri privind dezmembramintele dreptului de proprietate, drepturi reale de garanție și sarcini	Referințe
NU SUNT	

## Anexa Nr. 1 La Partea I

## Teren

Nr cadastral	Suprafața (mp)*	Observații / Referințe
	1.200	

\* Suprafața este determinată în planul de proiecție Stereo 70.



## Date referitoare la teren

Crt	Categorie folosință	Intravilan	Suprafața (mp)	Tarla	Parcelă	Nr. topo	Observații / Referințe
1	arabil	DA	101	100	2888/37	-	
2	arabil	NU	1.099	100	2888/37	-	

## Lungime Segmente

1) Valorile lungimilor segmentelor sunt obținute din proiecție în plan.

Punct început	X / Y	Punct sfârșit	X / Y	Lungime segment (** (m))
1	424.203,684 374.439,576	2	424.402,392 374.395,514	203.535
2	424.402,392 374.395,514	3	424.402,632 374.397,06	1.565
3	424.402,632 374.397,06	4	424.402,673 374.397,322	0.265
4	424.402,673 374.397,322	5	424.402,909 374.401,104	3.789

Punct început	X / Y	Punct sfârșit	X / Y	Lungime segment (** (m)
5	424.402,909 374.401,104	6	424.194,712 374.447,732	213.354
6	424.194,712 374.447,732	7	424.199,912 374.444,527	6.108
7	424.199,912 374.444,527	8	424.200,932 374.443,23	1.651
8	424.200,932 374.443,23	1	424.203,684 374.439,576	4.574

\*\* Lungimile segmentelor sunt determinate în planul de proiecție Stereo 70 și sunt rotunjite la 1 milimetru.

\*\*\* Distanța dintre puncte este formată din segmente cumulate ce sunt mai mici decât valoarea 1 milimetru.





**DATE DESPRE IMOBILUL NR. 1947**

Oficiul de Cadastru și Publicitate Imobiliară VALCEA  
Biroul de Cadastru și Publicitate Imobiliară Ramnicu Valcea

**A. Partea I. Descrierea imobilului**

TEREN Necunoscut

Adresa: Loc. Ciumagi, Jud. Valcea

Nr. Crt	Nr cadastral Nr. topografic	Suprafața* (mp)	Observații / Referințe
A1		1.200	Sector cadastral:26 Teren neimprejmuit;

**B. Partea II. Proprietari și acte**

Inscrieri privitoare la dreptul de proprietate și alte drepturi reale		Referințe
/		
Act Administrativ nr. 644/46811, din 20/09/2002 emis de CJSIPT VÂLCEA;		
B1	Intabulare, drept de PROPRIETATE, dobandit prin Reconstituire, cota actuala 1/1 1) STACIU D ION	A1

**C. Partea III. SARCINI .**

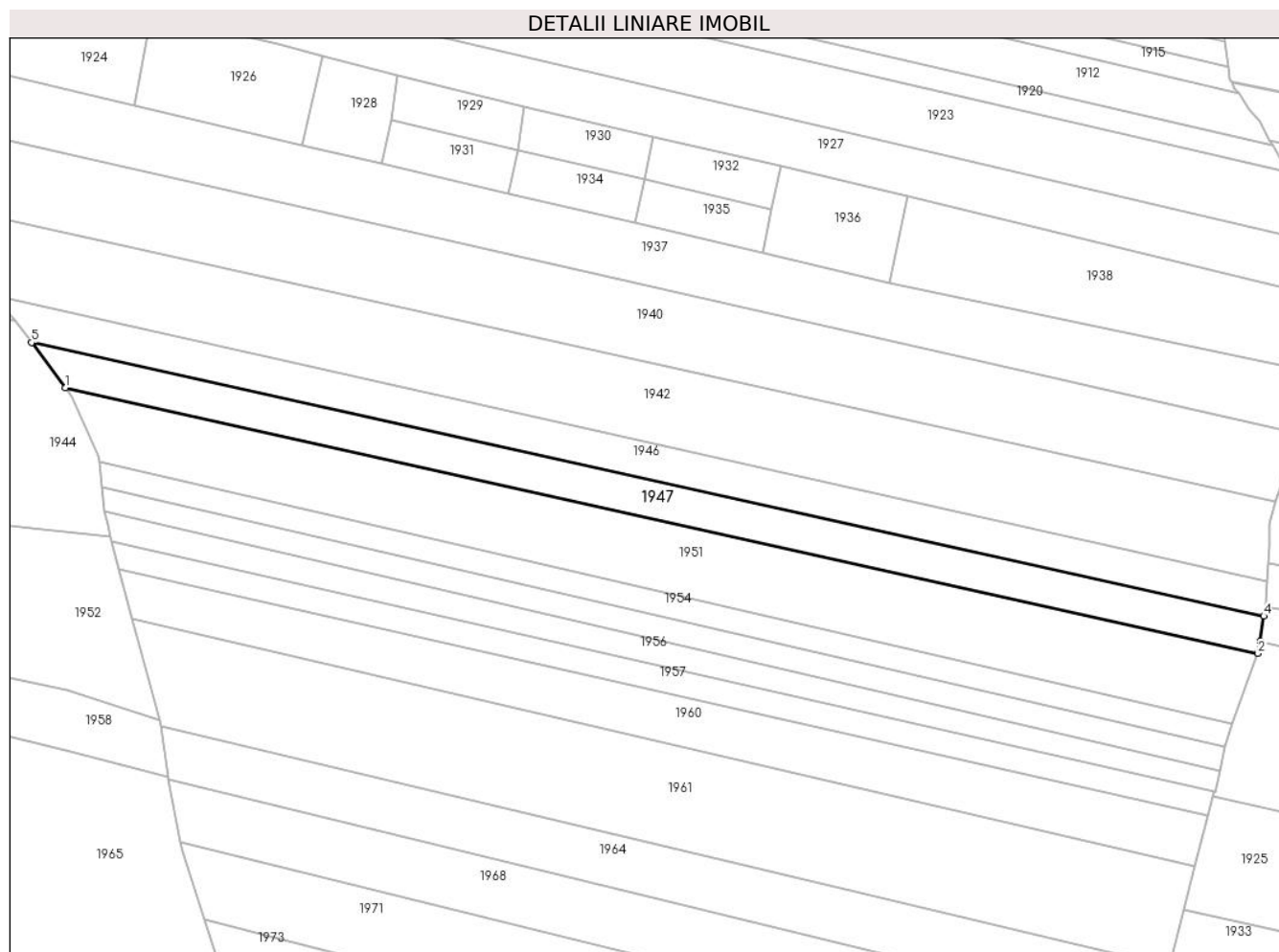
Inscrieri privind dezmembramintele dreptului de proprietate, drepturi reale de garanție și sarcini	Referințe
NU SUNT	

## Anexa Nr. 1 La Partea I

## Teren

Nr cadastral	Suprafața (mp)*	Observații / Referințe
	1.200	

\* Suprafața este determinată în planul de proiecție Stereo 70.



## Date referitoare la teren

Crt	Categorie folosință	Intravilan	Suprafața (mp)	Tarla	Parcelă	Nr. topo	Observații / Referințe
1	arabil	DA	60	100	2888/38	-	
2	arabil	NU	1.140	100	2888/38	-	

## Lungime Segmente

1) Valorile lungimilor segmentelor sunt obținute din proiecție în plan.

Punct început	X / Y	Punct sfârșit	X / Y	Lungime segment (** (m))
1	424.209,162 374.432,305	2	424.401,46 374.389,497	197.005
2	424.401,46 374.389,497	3	424.401,76 374.391,432	1.957
3	424.401,76 374.391,432	4	424.402,392 374.395,514	4.131
4	424.402,392 374.395,514	5	424.203,684 374.439,576	203.535

Punct început	X / Y	Punct sfârșit	X / Y	Lungime segment (** (m)
5	424.203,684 374.439,576	1	424.209,162 374.432,305	9.104

\*\* Lungimile segmentelor sunt determinate în planul de proiecție Stereo 70 și sunt rotunjite la 1 milimetru.

\*\*\* Distanța dintre puncte este formată din segmente cumulate ce sunt mai mici decât valoarea 1 milimetru.



**DATE DESPRE IMOBILUL NR. 1948**

Oficiul de Cadastru și Publicitate Imobiliară VALCEA  
Biroul de Cadastru și Publicitate Imobiliară Ramnicu Valcea

**A. Partea I. Descrierea imobilului**

TEREN Extravilan

Adresa: Jud. Valcea

Nr. Crt	Nr cadastral Nr. topografic	Suprafața* (mp)	Observații / Referințe
A1		1.120	Sector cadastral:26 Teren neimprejmit;

**B. Partea II. Proprietari și acte**

Inscrieri privitoare la dreptul de proprietate și alte drepturi reale		Referințe
/		
Act Administrativ nr. 47, din 22/03/2004 emis de CJPSDPT-VÂLCEA;		
B1	Intabulare, drept de PROPRIETATE, dobandit prin Lege, cota actuala 1/1 1) COTEA VIRGIL 2) RADULESCU SABIN 3) RADULESCU MIRCEA	A1

**C. Partea III. SARCINI .**

Inscrieri privind dezmembramintele dreptului de proprietate, drepturi reale de garanție și sarcini	Referințe
NU SUNT	

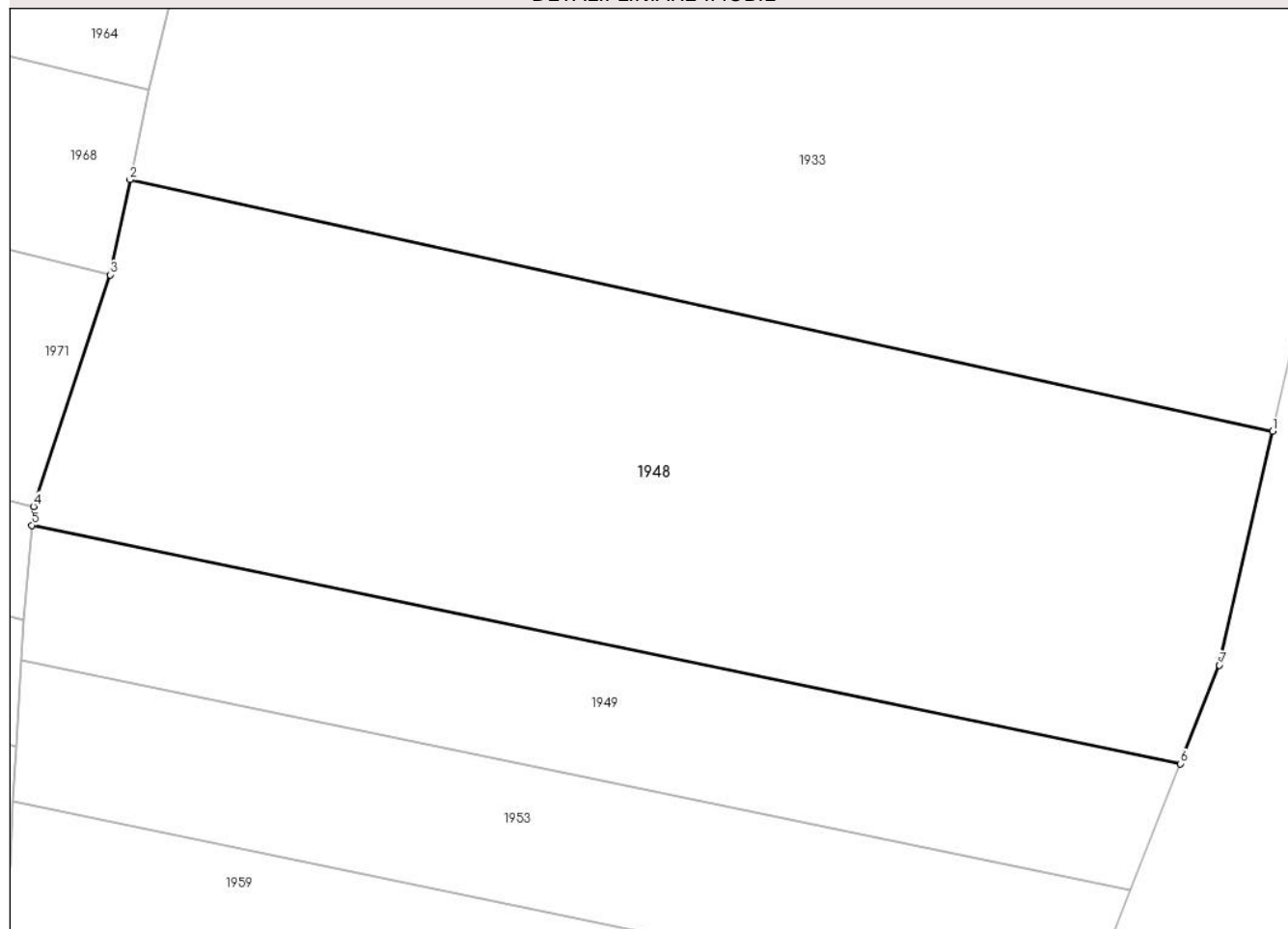
## Anexa Nr. 1 La Partea I

## Teren

Nr cadastral	Suprafața (mp)*	Observații / Referințe
	1.120	

\* Suprafața este determinată în planul de proiecție Stereo 70.

## DETALII LINIARE IMOBIL



## Date referitoare la teren

Crt	Categorie folosință	Intravilan	Suprafața (mp)	Tarla	Parcelă	Nr. topo	Observații / Referințe
1	padure	NU	1.120	73	1501/120	-	UP V CERNA, UA52

## Lungime Segmente

1) Valorile lungimilor segmentelor sunt obținute din proiecție în plan.

Punct început	X / Y	Punct sfârșit	X / Y	Lungime segment (** (m)
1	424.443,7 374.312,656	2	424.384,15 374.325,752	60.973
2	424.384,15 374.325,752	3	424.383,115 374.320,806	5.053
3	424.383,115 374.320,806	4	424.379,122 374.308,739	12.711
4	424.379,122 374.308,739	5	424.379,036 374.307,766	0.977
5	424.379,036 374.307,766	6	424.438,897 374.295,353	61.135

Punct început	X / Y	Punct sfârșit	X / Y	Lungime segment (** (m)
6	424.438,897 374.295,353	7	424.440,92 374.300,481	5.513
7	424.440,92 374.300,481	1	424.443,7 374.312,656	12.489

\*\* Lungimile segmentelor sunt determinate în planul de proiecție Stereo 70 și sunt rotunjite la 1 milimetru.

\*\*\* Distanța dintre puncte este formată din segmente cumulate ce sunt mai mici decât valoarea 1 milimetru.





**DATE DESPRE IMOBILUL NR. 1949**

Oficiul de Cadastru și Publicitate Imobiliară VALCEA  
Biroul de Cadastru și Publicitate Imobiliară Ramnicu Valcea

**A. Partea I. Descrierea imobilului**

TEREN Extravilan

Adresa: Jud. Valcea

Nr. Crt	Nr cadastral Nr. topografic	Suprafața* (mp)	Observații / Referințe
A1		420	Sector cadastral:26 Teren neimprejmuit;

**B. Partea II. Proprietari și acte**

Inscrieri privitoare la dreptul de proprietate și alte drepturi reale	Referințe
/	
Act Administrativ nr. 22615, din 26/05/2015 emis de CJPSDPT-VÂLCEA;	
B1	A1
Intabulare, drept de PROPRIETATE, dobandit prin Lege, cota actuala 1/1 1) BRÎNZAN PANTELIMON	

**C. Partea III. SARCINI .**

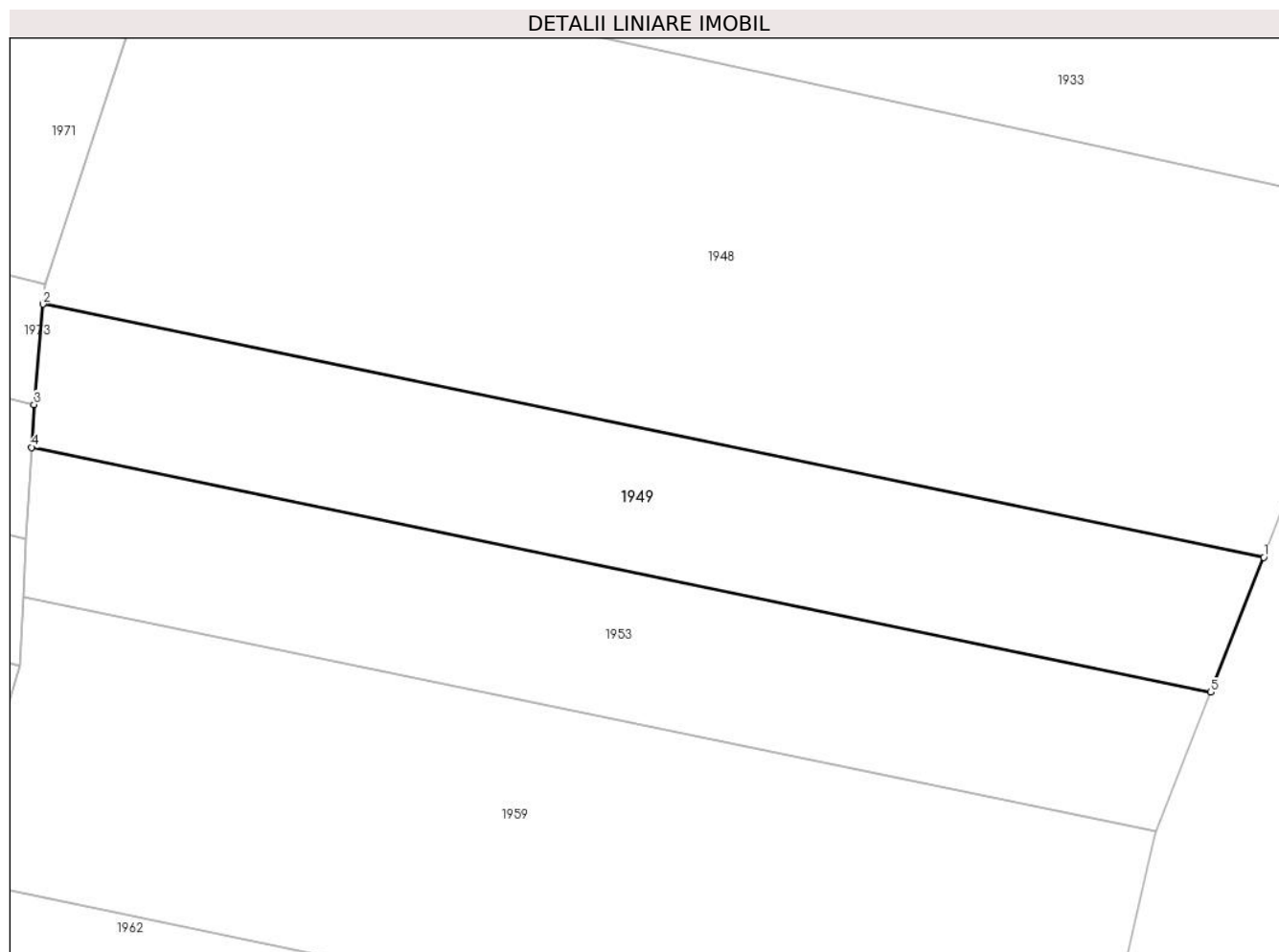
Inscrieri privind dezmembramintele dreptului de proprietate, drepturi reale de garanție și sarcini	Referințe
NU SUNT	

## Anexa Nr. 1 La Partea I

## Teren

Nr cadastral	Suprafața (mp)*	Observații / Referințe
	420	

\* Suprafața este determinată în planul de proiecție Stereo 70.



## Date referitoare la teren

Crt	Categorie folosință	Intravilan	Suprafața (mp)	Tarla	Parcelă	Nr. topo	Observații / Referințe
1	padure	NU	420	73	1501/121	-	UP V CERNA, UA52

## Lungime Segmente

1) Valorile lungimilor segmentelor sunt obținute din proiecție în plan.

Punct început	X / Y	Punct sfârșit	X / Y	Lungime segment (** (m)
1	424.438,897 374.295,353	2	424.379,036 374.307,766	61.135
2	424.379,036 374.307,766	3	424.378,603 374.302,84	4.945
3	424.378,603 374.302,84	4	424.378,484 374.300,745	2.099
4	424.378,484 374.300,745	5	424.436,296 374.288,756	59.041
5	424.436,296 374.288,756	1	424.438,897 374.295,353	7.091

**\*\* Lungimile segmentelor sunt determinate în planul de proiecție Stereo 70 și sunt rotunjite la 1 milimetru.**

**\*\*\* Distanța dintre puncte este formată din segmente cumulate ce sunt mai mici decât valoarea 1 milimetru.**



**DATE DESPRE IMOBILUL NR. 1950**

Oficiul de Cadastru și Publicitate Imobiliară VALCEA  
Biroul de Cadastru și Publicitate Imobiliară Ramnicu Valcea

**A. Partea I. Descrierea imobilului**

TEREN Intravilan

Adresa: Loc. Ciumagi, Nr. 40, Jud. Valcea

Nr. Crt	Nr cadastral Nr. topografic	Suprafața* (mp)	Observații / Referințe
A1		656	Sector cadastral:26 Teren neimprijmit;

**Construcții**

Crt	Nr cadastral Nr. topografic	Adresa	Observații / Referințe
A1.1		Loc. Ciumagi, Nr. 40, Jud. Valcea	Nr. niveluri:1; S. construita la sol:37 mp; MAGAZIE
A1.2		Loc. Ciumagi, Nr. 40, Jud. Valcea	Nr. niveluri:1; S. construita la sol:86 mp; MAGAZIE

**B. Partea II. Proprietari și acte**

Inscrieri privitoare la dreptul de proprietate și alte drepturi reale		Referințe
/		
Act Administrativ nr. 11278, din 21/01/2009 emis de CJSIPT VÂLCEA;		
B1	Intabulare, drept de PROPRIETATE, dobandit prin Reconstituire, cota actuala 1/1 1) DRAGNEA M DRAGOS	A1
Act Administrativ nr. 3509, din 29/10/2024 emis de PRIMĂRIA COMUNEI LĂDEȘTI;		
B2	Intabulare, drept de PROPRIETATE, dobandit prin Construire, cota actuala 1/1 1) DRAGNEA M DRAGOS	A1.1, A1.2

**C. Partea III. SARCINI .**

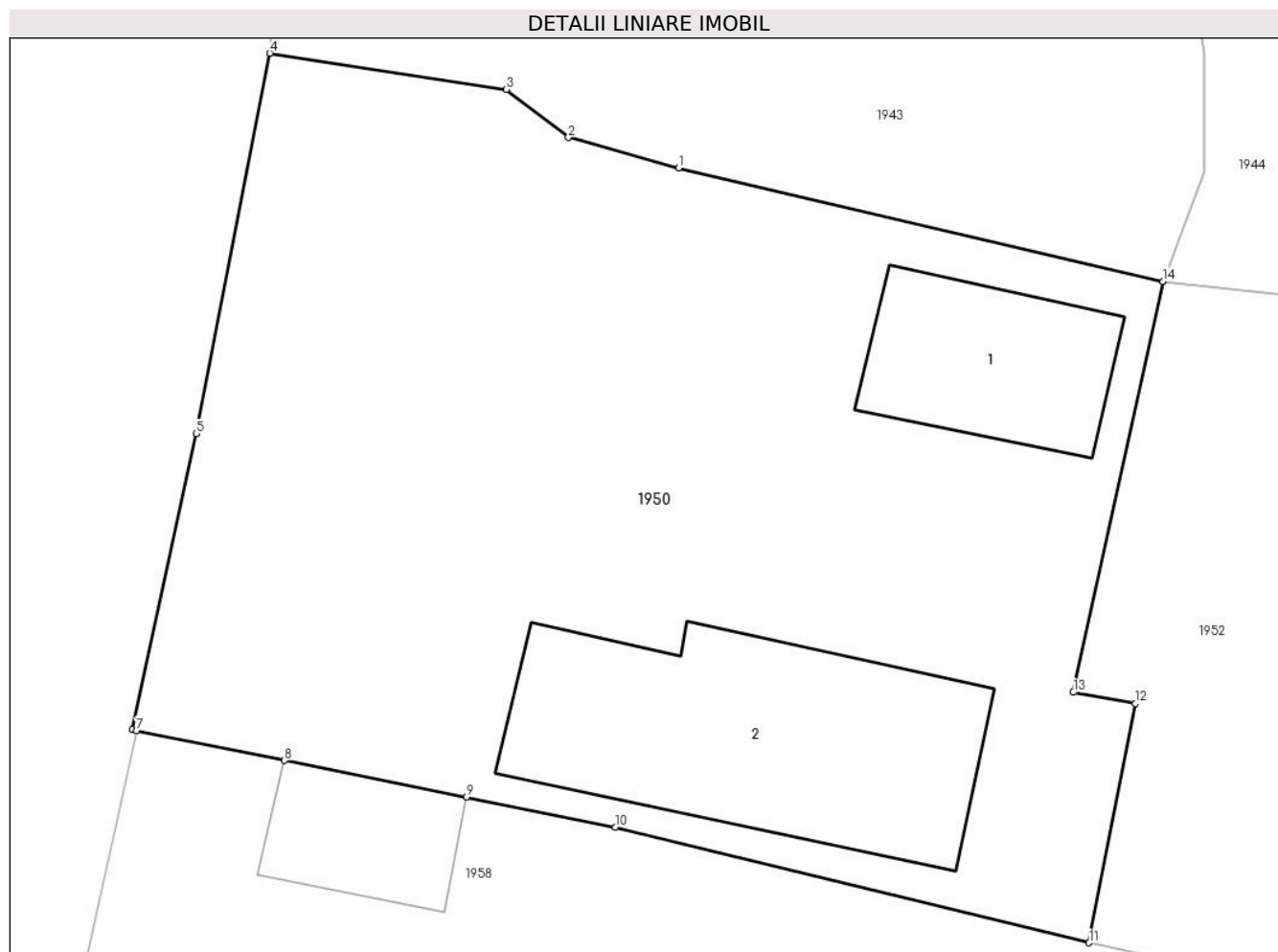
Inscrieri privind dezmembramintele dreptului de proprietate, drepturi reale de garanție și sarcini	Referințe
NU SUNT	

## Anexa Nr. 1 La Partea I

## Teren

Nr cadastral	Suprafața (mp)*	Observații / Referințe
	656	

\* Suprafața este determinată în planul de proiecție Stereo 70.



## Date referitoare la teren

Crt	Categorie folosință	Intravilan	Suprafața (mp)	Tarla	Parcelă	Nr. topo	Observații / Referințe
1	curți constructii	DA	656	1	2	-	

## Date referitoare la construcții

Crt	Număr	Destinație construcție	Supraf. (mp)	Situație juridică	Observații / Referințe
A1.1		constructii anexa	37	Cu acte	Nr. niveluri:1; S. construita la sol:37 mp; MAGAZIE
A1.2		constructii anexa	86	Cu acte	Nr. niveluri:1; S. construita la sol:86 mp; MAGAZIE

## Lungime Segmente

1) Valorile lungimilor segmentelor sunt obținute din proiecție în plan.

Punct început	X / Y	Punct sfârșit	X / Y	Lungime segment (** (m)
1	424.159,073 374.416,497	2	424.155,516 374.417,482	3.691
2	424.155,516 374.417,482	3	424.153,513 374.419,031	2.532
3	424.153,513 374.419,031	4	424.145,87 374.420,201	7.732

Punct început	X / Y	Punct sfârșit	X / Y	Lungime segment (** (m)
4	424.145,87 374.420,201	5	424.143,49 374.407,921	12.509
5	424.143,49 374.407,921	6	424.141,425 374.398,366	9.775
6	424.141,425 374.398,366	7	424.141,569 374.398,336	0.147
7	424.141,569 374.398,336	8	424.146,348 374.397,373	4.875
8	424.146,348 374.397,373	9	424.152,225 374.396,189	5.996
9	424.152,225 374.396,189	10	424.157,03 374.395,221	4.901
10	424.157,03 374.395,221	11	424.172,332 374.391,488	15.751
11	424.172,332 374.391,488	12	424.173,832 374.399,209	7.865
12	424.173,832 374.399,209	13	424.171,825 374.399,575	2.04
13	424.171,825 374.399,575	14	424.174,726 374.412,84	13.579
14	424.174,726 374.412,84	1	424.159,073 374.416,497	16.075

\*\* Lungimile segmentelor sunt determinate în planul de proiecție Stereo 70 și sunt rotunjite la 1 milimetru.

\*\*\* Distanța dintre puncte este formată din segmente cumulate ce sunt mai mici decât valoarea 1 milimetru.





**DATE DESPRE IMOBILUL NR. 1951**

Oficiul de Cadastru și Publicitate Imobiliară VALCEA  
Biroul de Cadastru și Publicitate Imobiliară Ramnicu Valcea

**A. Partea I. Descrierea imobilului**

TEREN Necunoscut

Adresa: Loc. Ciumagi, Jud. Valcea

Nr. Crt	Nr cadastral Nr. topografic	Suprafața* (mp)	Observații / Referințe
A1		2.157	Sector cadastral:26 Teren neimprejmuit;

**B. Partea II. Proprietari și acte**

Inscrieri privitoare la dreptul de proprietate și alte drepturi reale		Referințe
/		
Act Notarial nr. 11, din 29/07/2011 emis de NP CONSTANTIN DRÂNCIU;		
B1	Intabulare, drept de PROPRIETATE, dobandit prin Succesiune, cota actuala 1/1 1) IORDACHE GHEORGHE	A1

**C. Partea III. SARCINI .**

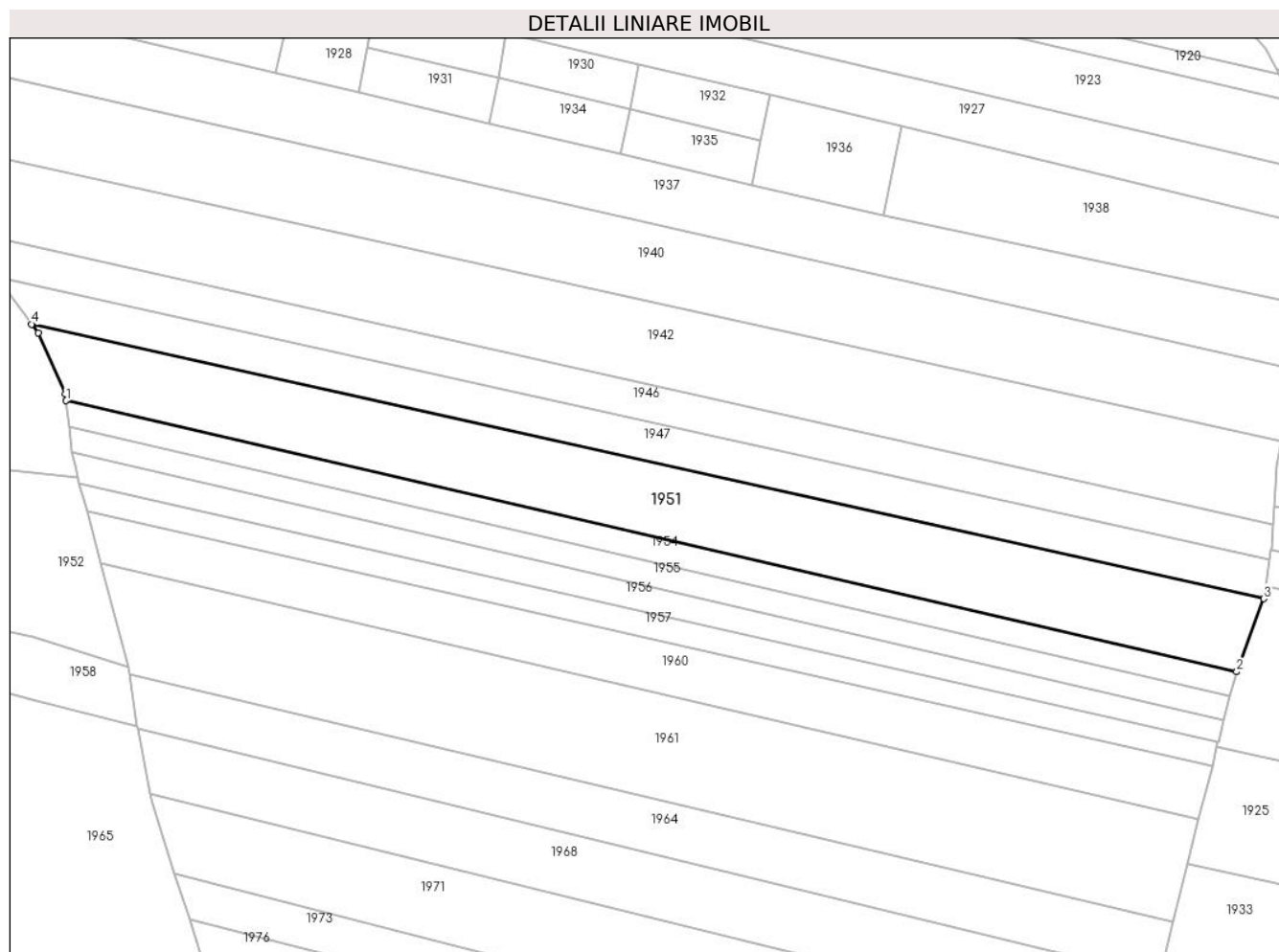
Inscrieri privind dezmembramintele dreptului de proprietate, drepturi reale de garanție și sarcini	Referințe
NU SUNT	

## Anexa Nr. 1 La Partea I

## Teren

Nr cadastral	Suprafața (mp)*	Observații / Referințe
	2.157	

\* Suprafața este determinată în planul de proiecție Stereo 70.



## Date referitoare la teren

Crt	Categorie folosință	Intra vilan	Suprafața (mp)	Tarla	Parcelă	Nr. topo	Observații / Referințe
1	arabil	DA	109	100	2888/39	-	
2	arabil	NU	2.048	100	2888/39	-	

## Lungime Segmente

1) Valorile lungimilor segmentelor sunt obținute din proiecție în plan.

Punct început	X / Y	Punct sfârșit	X / Y	Lungime segment (** (m)
1	424.214,561 374.420,375	2	424.397,257 374.378,104	187.522
2	424.397,257 374.378,104	3	424.401,46 374.389,497	12.144
3	424.401,46 374.389,497	4	424.209,162 374.432,305	197.005
4	424.209,162 374.432,305	5	424.210,185 374.430,946	1.701

Punct început	X / Y	Punct sfârșit	X / Y	Lungime segment (** (m)
5	424.210,185 374.430,946	6	424.214,458 374.421,422	10.439
6	424.214,458 374.421,422	1	424.214,561 374.420,375	1.052

\*\* Lungimile segmentelor sunt determinate în planul de proiecție Stereo 70 și sunt rotunjite la 1 milimetru.

\*\*\* Distanța dintre puncte este formată din segmente cumulate ce sunt mai mici decât valoarea 1 milimetru.



**DATE DESPRE IMOBILUL NR. 1952**

Oficiul de Cadastru și Publicitate Imobiliară VALCEA  
Biroul de Cadastru și Publicitate Imobiliară Ramnicu Valcea

**A. Partea I. Descrierea imobilului**

TEREN Intravilan

Adresa: Loc. Ciumagi, Jud. Valcea

Nr. Crt	Nr cadastral Nr. topografic	Suprafața* (mp)	Observații / Referințe
A1		1.147	Sector cadastral:26 Teren neimprejmuit;

**B. Partea II. Proprietari și acte**

Inscrieri privitoare la dreptul de proprietate și alte drepturi reale	Referințe
/	
Act Administrativ nr. 11278, din 21/01/2009 emis de CJSIPT VÂLCEA;	
B1	A1
Intabulare, drept de PROPRIETATE, dobandit prin Reconstituire, cota actuala 1/1	
1) DRAGNEA M DRAGOS	

**C. Partea III. SARCINI .**

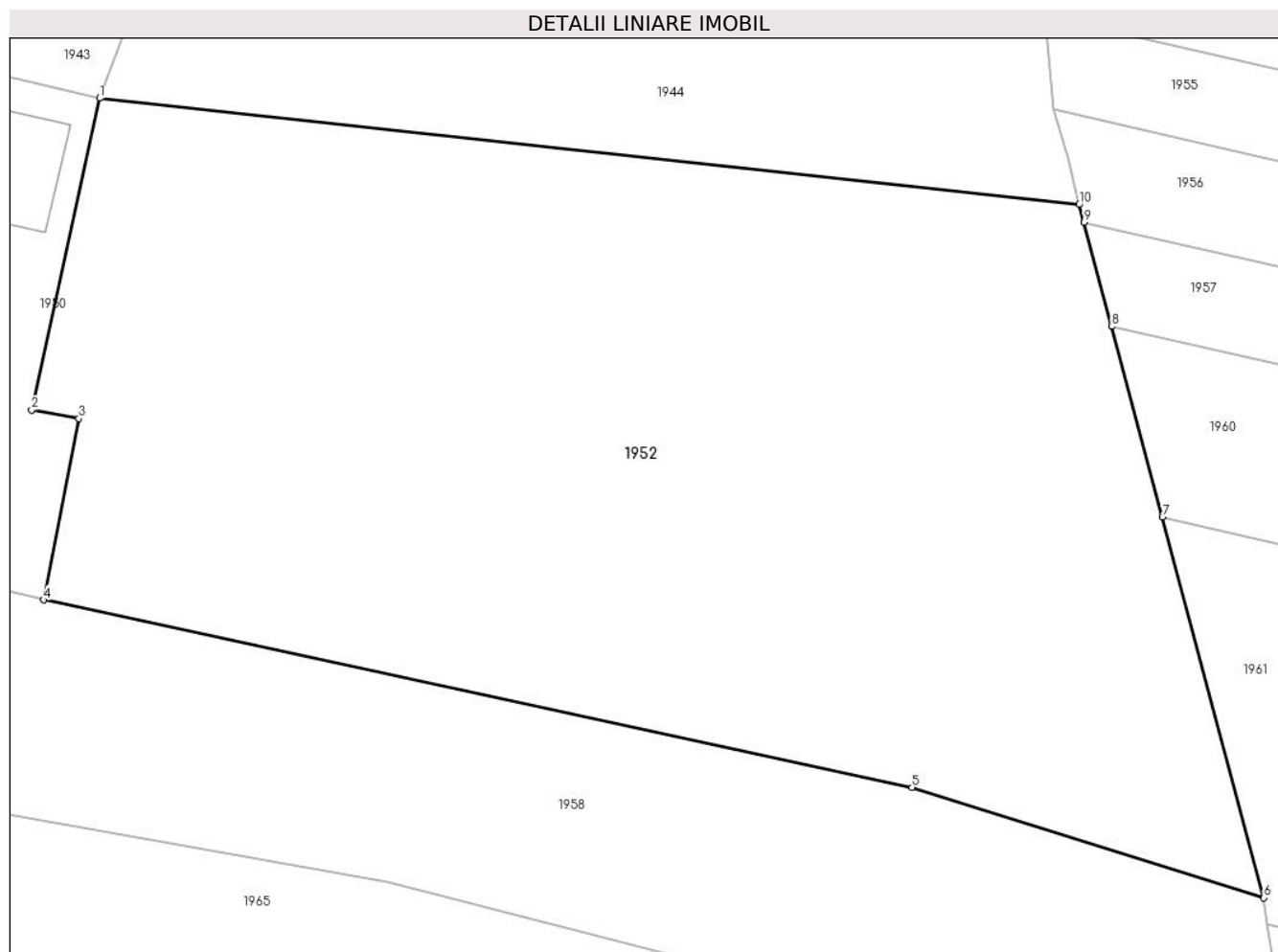
Inscrieri privind dezmembramintele dreptului de proprietate, drepturi reale de garanție și sarcini	Referințe
NU SUNT	

## Anexa Nr. 1 La Partea I

## Teren

Nr cadastral	Suprafața (mp)*	Observații / Referințe
	1.147	

\* Suprafața este determinată în planul de proiecție Stereo 70.



## Date referitoare la teren

Crt	Categorie folosință	Intravilan	Suprafața (mp)	Tarla	Parcelă	Nr. topo	Observații / Referințe
1	arabil	DA	1.147	1	2/1	-	

## Lungime Segmente

1) Valorile lungimilor segmentelor sunt obținute din proiecție în plan.

Punct început	X / Y	Punct sfârșit	X / Y	Lungime segment (** (m)
1	424.174,726 374.412,84	2	424.171,825 374.399,575	13.579
2	424.171,825 374.399,575	3	424.173,832 374.399,209	2.04
3	424.173,832 374.399,209	4	424.172,332 374.391,488	7.865
4	424.172,332 374.391,488	5	424.209,311 374.383,509	37.83
5	424.209,311 374.383,509	6	424.224,289 374.378,816	15.696

Punct început	X / Y	Punct sfârșit	X / Y	Lungime segment (** (m)
6	424.224,289 374.378,816	7	424.219,974 374.395,02	16.768
7	424.219,974 374.395,02	8	424.217,816 374.403,125	8.387
8	424.217,816 374.403,125	9	424.216,636 374.407,556	4.586
9	424.216,636 374.407,556	10	424.216,434 374.408,315	0.785
10	424.216,434 374.408,315	1	424.174,726 374.412,84	41.953

\*\* Lungimile segmentelor sunt determinate în planul de proiecție Stereo 70 și sunt rotunjite la 1 milimetru.

\*\*\* Distanța dintre puncte este formată din segmente cumulate ce sunt mai mici decât valoarea 1 milimetru.





**DATE DESPRE IMOBILUL NR. 1953**

Oficiul de Cadastru și Publicitate Imobiliară VALCEA  
Biroul de Cadastru și Publicitate Imobiliară Ramnicu Valcea

**A. Partea I. Descrierea imobilului**

TEREN Extravilan

Adresa: Jud. Valcea

Nr. Crt	Nr cadastral Nr. topografic	Suprafața* (mp)	Observații / Referințe
A1		420	Sector cadastral:26 Teren neimprejmuit;

**B. Partea II. Proprietari și acte**

Inscrieri privitoare la dreptul de proprietate și alte drepturi reale		Referințe
/		
Act Administrativ nr. 7256, din 19/09/2002 emis de CJFF VÂLCEA (PV de punere în posesie nr. 2261/105 din 11.12.2003, emis de Primăria Lădești.);		
B1	Inscrierea provizorie, drept de PROPRIETATE, dobandit prin Lege, cota actuala 1/1 1) POPA I NICOLAE 2) POPA I MARIN 3) POPA I MARGARETA	A1

**C. Partea III. SARCINI .**

Inscrieri privind dezmembramintele dreptului de proprietate, drepturi reale de garanție și sarcini	Referințe
NU SUNT	

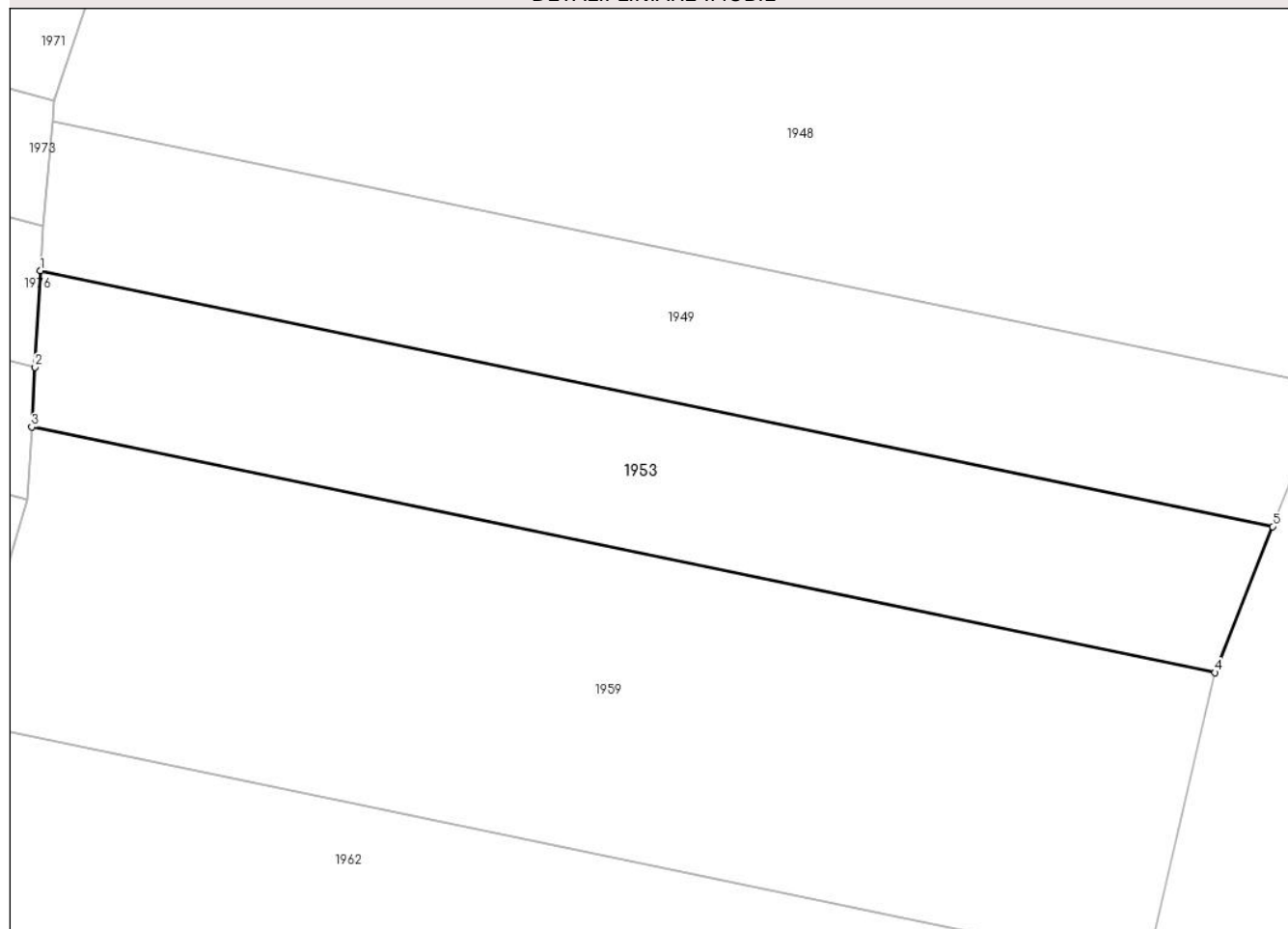
## Anexa Nr. 1 La Partea I

## Teren

Nr cadastral	Suprafața (mp)*	Observații / Referințe
	420	

\* Suprafața este determinată în planul de proiecție Stereo 70.

## DETALII LINIARE IMOBIL



## Date referitoare la teren

Crt	Categorie folosință	Intravilan	Suprafața (mp)	Tarla	Parcelă	Nr. topo	Observații / Referințe
1	padure	NU	420	73	1501/122	-	UP V CERNA, UA52

## Lungime Segmente

1) Valorile lungimilor segmentelor sunt obținute din proiecție în plan.

Punct început	X / Y	Punct sfârșit	X / Y	Lungime segment (** (m)
1	424.378,484 374.300,745	2	424.378,227 374.296,222	4.53
2	424.378,227 374.296,222	3	424.378,071 374.293,419	2.808
3	424.378,071 374.293,419	4	424.433,593 374.281,905	56.703
4	424.433,593 374.281,905	5	424.436,296 374.288,756	7.365
5	424.436,296 374.288,756	1	424.378,484 374.300,745	59.041

**\*\* Lungimile segmentelor sunt determinate în planul de proiecție Stereo 70 și sunt rotunjite la 1 milimetru.**

**\*\*\* Distanța dintre puncte este formată din segmente cumulate ce sunt mai mici decât valoarea 1 milimetru.**



**DATE DESPRE IMOBILUL NR. 1954**

Oficiul de Cadastru și Publicitate Imobiliară VALCEA  
Biroul de Cadastru și Publicitate Imobiliară Ramnicu Valcea

**A. Partea I. Descrierea imobilului**

TEREN Necunoscut

Adresa: Loc. Ciumagi, Jud. Valcea

Nr. Crt	Nr cadastral Nr. topografic	Suprafața* (mp)	Observații / Referințe
A1		720	Sector cadastral:26 Teren neimprejmuit;

**B. Partea II. Proprietari și acte**

Inscrieri privitoare la dreptul de proprietate și alte drepturi reale	Referințe
/	
Act Administrativ nr. 22346, din 25/03/2015 emis de CJSIPT VÂLCEA;	
B1	A1
Intabulare, drept de PROPRIETATE, dobandit prin Reconstituire, cota actuala 1/1 1) DINCULESCU N ION	

**C. Partea III. SARCINI .**

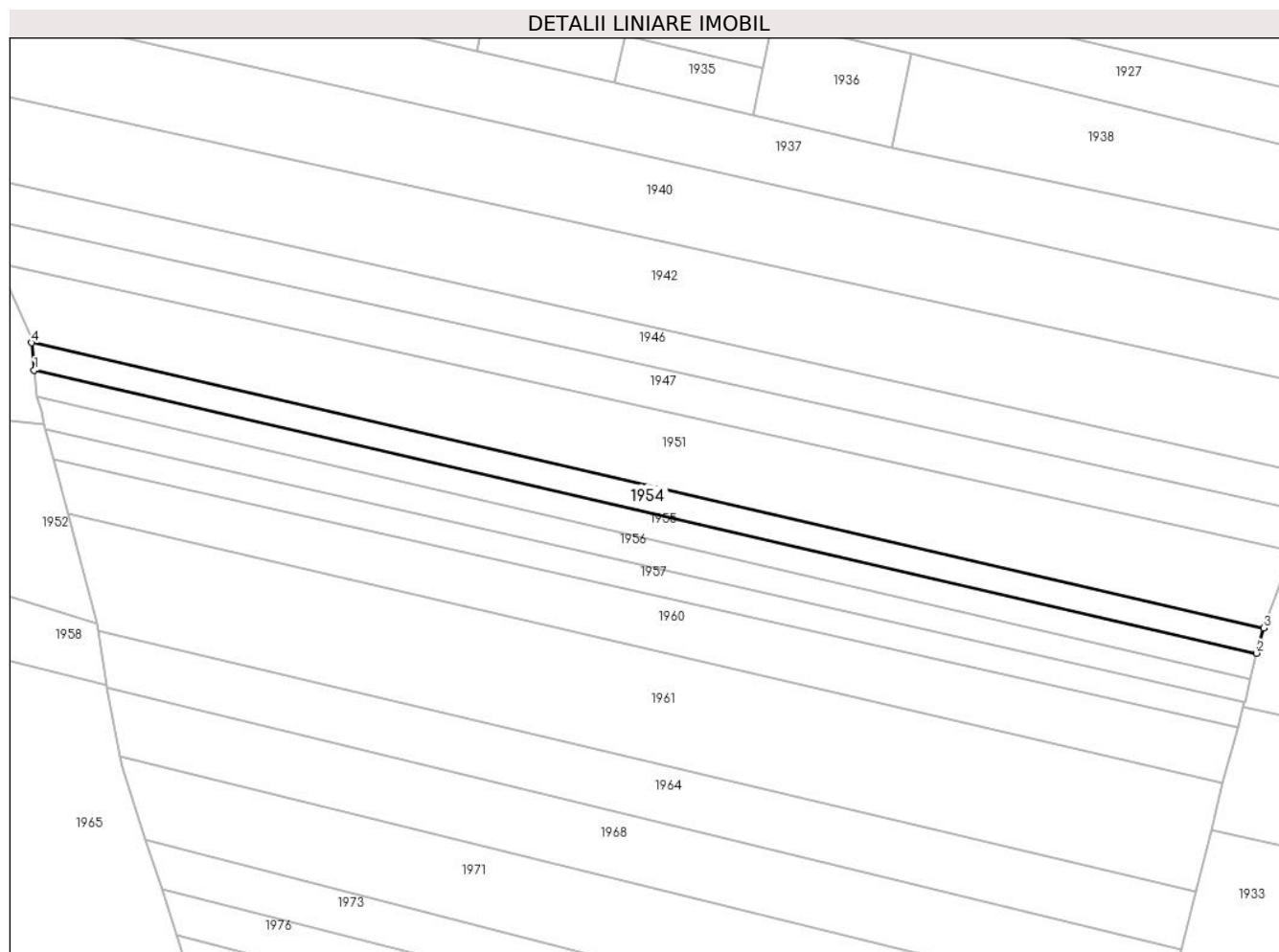
Inscrieri privind dezmembramintele dreptului de proprietate, drepturi reale de garanție și sarcini	Referințe
NU SUNT	

## Anexa Nr. 1 La Partea I

## Teren

Nr cadastral	Suprafața (mp)*	Observații / Referințe
	720	

\* Suprafața este determinată în planul de proiecție Stereo 70.



## Date referitoare la teren

Crt	Categorie folosință	Intravilan	Suprafața (mp)	Tarla	Parcelă	Nr. topo	Observații / Referințe
1	arabil	DA	39	100	2888/40	-	P 2888/40 in plan, din acte P 2888/1
2	arabil	NU	681	100	2888/40	-	P 2888/40 in plan, din acte P 2888/1

## Lungime Segmente

1) Valorile lungimilor segmentelor sunt obținute din proiecție în plan.

Punct început	X / Y	Punct sfârșit	X / Y	Lungime segment (** (m)
1	424.214,962 374.416,338	2	424.396,21 374.374,378	186.041
2	424.396,21 374.374,378	3	424.397,257 374.378,104	3.87
3	424.397,257 374.378,104	4	424.214,561 374.420,375	187.522
4	424.214,561 374.420,375	1	424.214,962 374.416,338	4.056

**\*\* Lungimile segmentelor sunt determinate în planul de proiecție Stereo 70 și sunt rotunjite la 1 milimetru.**

**\*\*\* Distanța dintre puncte este formată din segmente cumulate ce sunt mai mici decât valoarea 1 milimetru.**





**DATE DESPRE IMOBILUL NR. 1955**

Oficiul de Cadastru și Publicitate Imobiliară VALCEA  
Biroul de Cadastru și Publicitate Imobiliară Ramnicu Valcea

**A. Partea I. Descrierea imobilului**

TEREN Necunoscut

Adresa: Loc. Ciumagi, Jud. Valcea

Nr. Crt	Nr cadastral Nr. topografic	Suprafața* (mp)	Observații / Referințe
A1		720	Sector cadastral:26 Teren neimprejmut;

**B. Partea II. Proprietari și acte**

Inscrieri privitoare la dreptul de proprietate și alte drepturi reale		Referințe
/		
Act Administrativ nr. 3509, din 29/10/2024 emis de PRIMĂRIA COMUNEI LĂDEȘTI;		
B1	Inscrierea posesiei, drept de PROPRIETATE, dobandit prin Lege, cota actuala 1/1 1) NEIDENTIFICAT NEIDENTIFICAT	A1
Act Normativ nr. 7, din 13/03/1996 emis de PARLAMENTUL ROMÂNIEI ((art. 13));		
B2	Se notează mențiunea de proprietar neidentificat	A1

**C. Partea III. SARCINI .**

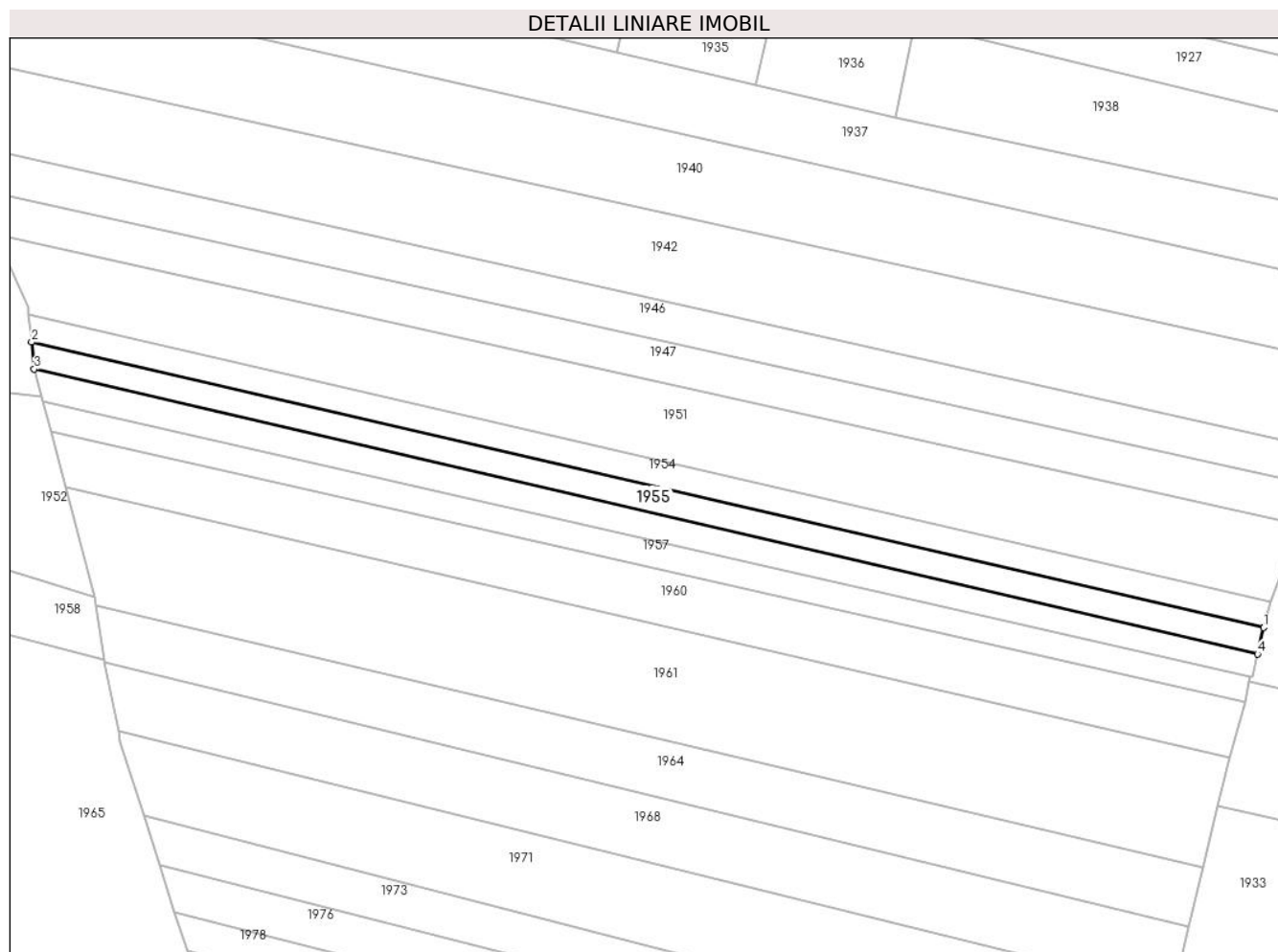
Inscrieri privind dezmembramintele dreptului de proprietate, drepturi reale de garanție și sarcini	Referințe
NU SUNT	

## Anexa Nr. 1 La Partea I

## Teren

Nr cadastral	Suprafața (mp)*	Observații / Referințe
	720	

\* Suprafața este determinată în planul de proiecție Stereo 70.



## Date referitoare la teren

Crt	Categorie folosință	Intravilan	Suprafața (mp)	Tarla	Parcelă	Nr. topo	Observații / Referințe
1	arabil	DA	13	100	2888/41	-	
2	arabil	NU	707	100	2888/41	-	

## Lungime Segmente

1) Valorile lungimilor segmentelor sunt obținute din proiecție în plan.

Punct început	X / Y	Punct sfârșit	X / Y	Lungime segment (** (m))
1	424.396,21 374.374,378	2	424.214,962 374.416,338	186.041
2	424.214,962 374.416,338	3	424.215,356 374.412,365	3.993
3	424.215,356 374.412,365	4	424.395,286 374.370,498	184.737
4	424.395,286 374.370,498	1	424.396,21 374.374,378	3.987

**\*\* Lungimile segmentelor sunt determinate în planul de proiecție Stereo 70 și sunt rotunjite la 1 milimetru.**

**\*\*\* Distanța dintre puncte este formată din segmente cumulate ce sunt mai mici decât valoarea 1 milimetru.**



**DATE DESPRE IMOBILUL NR. 1956**

Oficiul de Cadastru și Publicitate Imobiliară VALCEA  
Biroul de Cadastru și Publicitate Imobiliară Ramnicu Valcea

**A. Partea I. Descrierea imobilului**

TEREN Necunoscut

Adresa: Loc. Ciumagi, Jud. Valcea

Nr. Crt	Nr cadastral Nr. topografic	Suprafața* (mp)	Observații / Referințe
A1		720	Sector cadastral:26 Teren neimprejmuit;

**B. Partea II. Proprietari și acte**

Inscrieri privitoare la dreptul de proprietate și alte drepturi reale	Referințe
/	
Act Administrativ nr. 738/46594, din 24/09/2002 emis de CJSIPT VÂLCEA;	
B1	A1
Intabulare, drept de PROPRIETATE, dobandit prin Reconstituire, cota actuala 1/1 1) LASCU M ION	

**C. Partea III. SARCINI .**

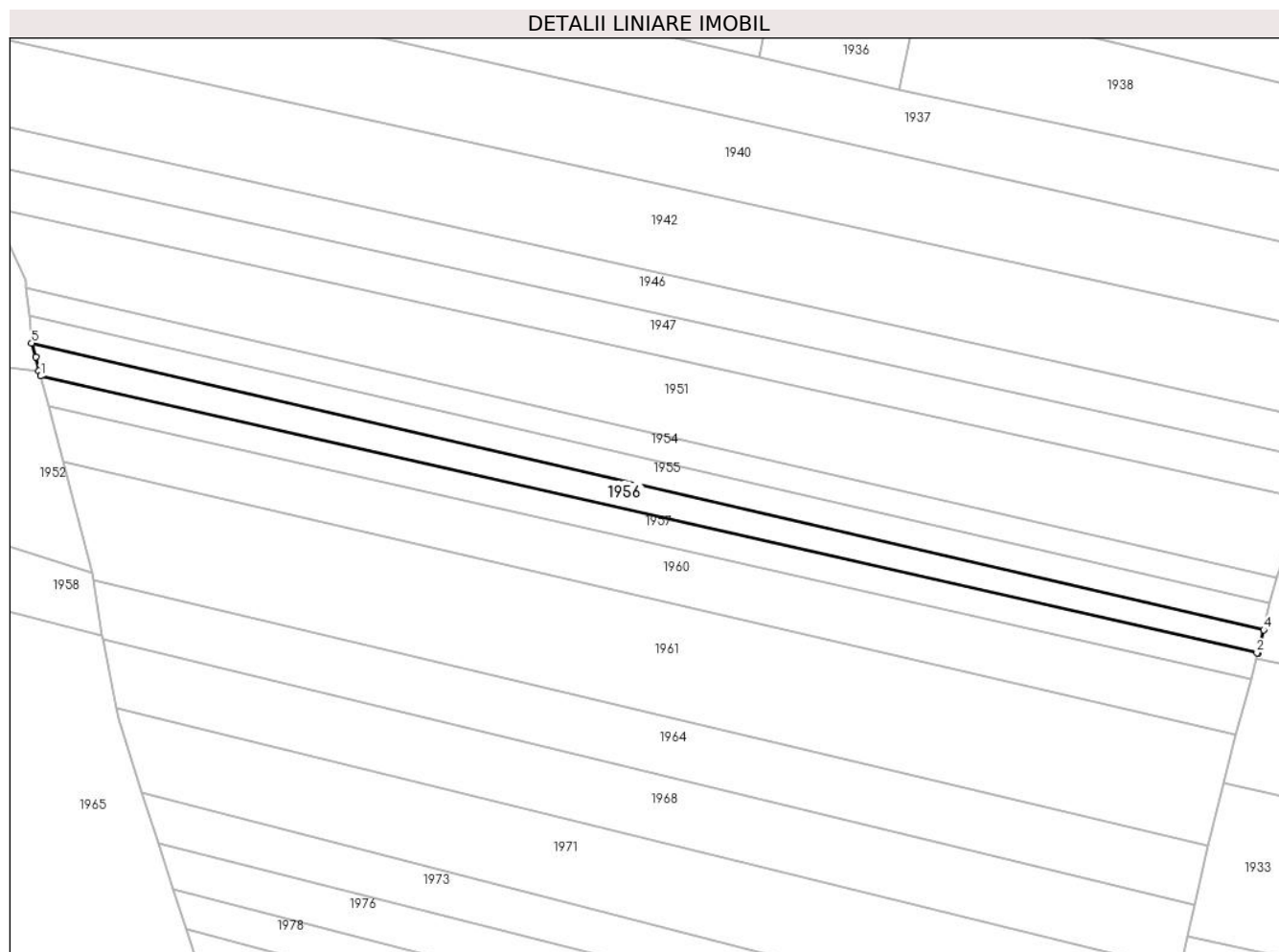
Inscrieri privind dezmembramintele dreptului de proprietate, drepturi reale de garanție și sarcini	Referințe
NU SUNT	

## Anexa Nr. 1 La Partea I

## Teren

Nr cadastral	Suprafața (mp)*	Observații / Referințe
	720	

\* Suprafața este determinată în planul de proiecție Stereo 70.



## Date referitoare la teren

Crt	Categorie folosință	Intravilan	Suprafața (mp)	Tarla	Parcelă	Nr. topo	Observații / Referințe
1	arabil	DA	51	100	2888/42	-	
2	arabil	NU	669	100	2888/42	-	

## Lungime Segmente

1) Valorile lungimilor segmentelor sunt obținute din proiecție în plan.

Punct început	X / Y	Punct sfârșit	X / Y	Lungime segment (** (m)
1	424.216,636 374.407,556	2	424.394,292 374.367,185	182.185
2	424.394,292 374.367,185	3	424.394,487 374.367,14	0.201
3	424.394,487 374.367,14	4	424.395,286 374.370,498	3.452
4	424.395,286 374.370,498	5	424.215,356 374.412,365	184.737

Punct început	X / Y	Punct sfârșit	X / Y	Lungime segment (** (m)
5	424.215,356 374.412,365	6	424.215,956 374.410,336	2.116
6	424.215,956 374.410,336	7	424.216,434 374.408,315	2.077
7	424.216,434 374.408,315	1	424.216,636 374.407,556	0.785

\*\* Lungimile segmentelor sunt determinate în planul de proiecție Stereo 70 și sunt rotunjite la 1 milimetru.

\*\*\* Distanța dintre puncte este formată din segmente cumulate ce sunt mai mici decât valoarea 1 milimetru.





**DATE DESPRE IMOBILUL NR. 1957**

Oficiul de Cadastru și Publicitate Imobiliară VALCEA  
Biroul de Cadastru și Publicitate Imobiliară Ramnicu Valcea

**A. Partea I. Descrierea imobilului**

TEREN Necunoscut

Adresa: Loc. Ciumagi, Jud. Valcea

Nr. Crt	Nr cadastral Nr. topografic	Suprafața* (mp)	Observații / Referințe
A1		720	Sector cadastral:26 Teren neimprejmit;

**B. Partea II. Proprietari și acte**

Inscrieri privitoare la dreptul de proprietate și alte drepturi reale		Referințe
/		
Act Notarial nr. 5, din 29/06/2006 emis de NP CONSTANTIN DRÂNCIU;		
B1	Intabulare, drept de PROPRIETATE, dobandit prin Succesiune, cota actuala 1/4 1) DRĂGUȚ C ELENA	A1
B2	Intabulare, drept de PROPRIETATE, dobandit prin Succesiune, cota actuala 3/4 1) TÂNĂSOIU N OLIMPIA	A1

**C. Partea III. SARCINI .**

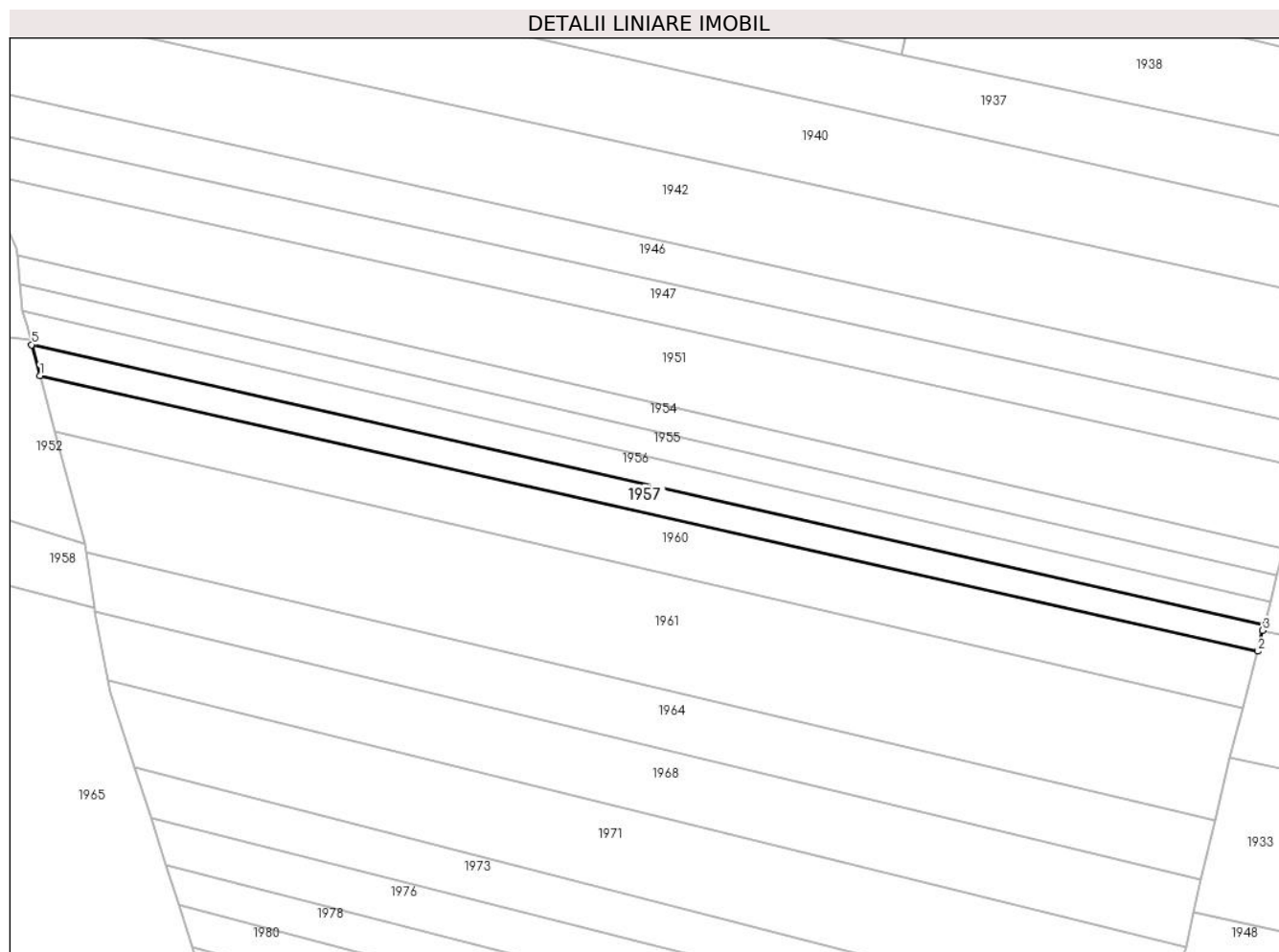
Inscrieri privind dezmembramintele dreptului de proprietate, drepturi reale de garanție și sarcini	Referințe
NU SUNT	

## Anexa Nr. 1 La Partea I

## Teren

Nr cadastral	Suprafața (mp)*	Observații / Referințe
	720	

\* Suprafața este determinată în planul de proiecție Stereo 70.



## Date referitoare la teren

Crt	Categorie folosință	Intravilan	Suprafața (mp)	Tarla	Parcelă	Nr. topo	Observații / Referințe
1	arabil	DA	45	100	2888/43	-	
2	arabil	NU	675	100	2888/43	-	

## Lungime Segmente

1) Valorile lungimilor segmentelor sunt obținute din proiecție în plan.

Punct început	X / Y	Punct sfârșit	X / Y	Lungime segment (** (m)
1	424.217,816 374.403,125	2	424.393,457 374.363,388	180.079
2	424.393,457 374.363,388	3	424.394,116 374.366,387	3.071
3	424.394,116 374.366,387	4	424.394,292 374.367,185	0.817
4	424.394,292 374.367,185	5	424.216,636 374.407,556	182.185

Punct început	X / Y	Punct sfârșit	X / Y	Lungime segment (** (m)
5	424.216,636 374.407,556	1	424.217,816 374.403,125	4.586

\*\* Lungimile segmentelor sunt determinate în planul de proiecție Stereo 70 și sunt rotunjite la 1 milimetru.

\*\*\* Distanța dintre puncte este formată din segmente cumulate ce sunt mai mici decât valoarea 1 milimetru.



**DATE DESPRE IMOBILUL NR. 1958**

Oficiul de Cadastru și Publicitate Imobiliară VALCEA  
Biroul de Cadastru și Publicitate Imobiliară Ramnicu Valcea

**A. Partea I. Descrierea imobilului**

TEREN Intravilan

Adresa: Loc. Ciumagi, Jud. Valcea

Nr. Crt	Nr cadastral Nr. topografic	Suprafața* (mp)	Observații / Referințe
A1		Din acte: 671 Masurata: 813	Sector cadastral:26 Teren neimprejmut;

**Construcții**

Crt	Nr cadastral Nr. topografic	Adresa	Observații / Referințe
A1.1		Loc. Ciumagi, Jud. Valcea	Nr. niveluri:1; S. construita la sol:23 mp; GRAJD

**B. Partea II. Proprietari și acte**

Inscrieri privitoare la dreptul de proprietate și alte drepturi reale		Referințe
/		
Act Notarial nr. CM 13, din 30/07/2004 emis de NP DRÎNCIU CONSTANTIN;		
B1	Intabulare, drept de PROPRIETATE, dobandit prin Succesiune, cota actuala 1/1 1) ENACHE M IOANA	A1
Act Administrativ nr. 3509, din 29/10/2024 emis de PRIMĂRIA COMUNEI LĂDEȘTI;		
B2	Intabulare, drept de PROPRIETATE, dobandit prin Construire, cota actuala 1/1 1) ENACHE M IOANA	A1.1

**C. Partea III. SARCINI .**

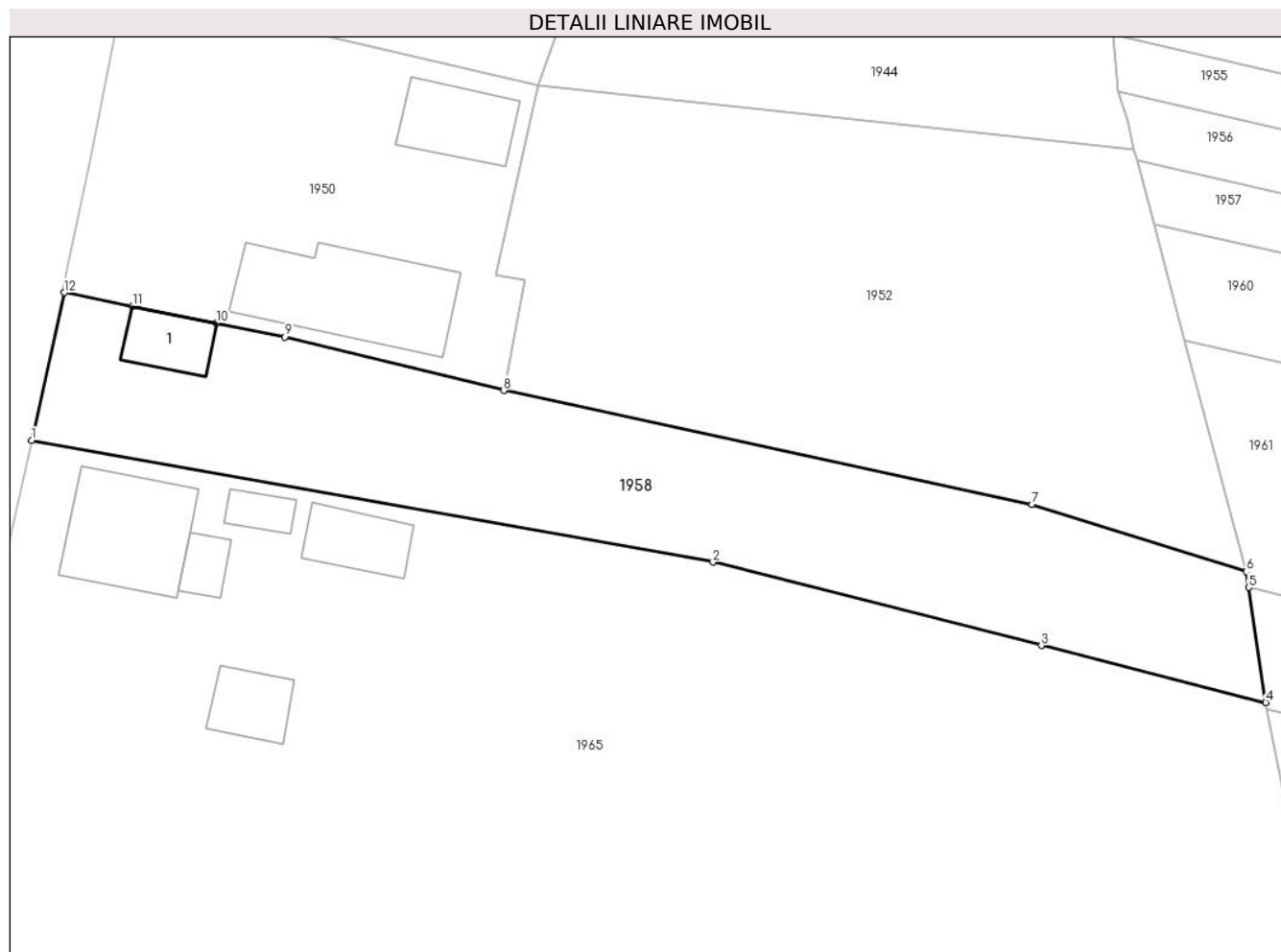
Inscrieri privind dezmembramintele dreptului de proprietate, drepturi reale de garanție și sarcini	Referințe
NU SUNT	

## Anexa Nr. 1 La Partea I

## Teren

Nr cadastral	Suprafața (mp)*	Observații / Referințe
	Din acte: 671 Masurata: 813	

\* Suprafața este determinată în planul de proiecție Stereo 70.



## Date referitoare la teren

Crt	Categorie folosință	Intra vilan	Suprafața (mp)	Tarla	Parcelă	Nr. topo	Observații / Referințe
1	arabil	DA	813	1	3, 3/1	-	

## Date referitoare la construcții

Crt	Număr	Destinație construcție	Supraf. (mp)	Situație juridică	Observații / Referințe
A1.1		construcții anexa	23	Cu acte	Nr. niveluri:1; S. construita la sol:23 mp; GRAJD

## Lungime Segmente

1) Valorile lungimilor segmentelor sunt obținute din proiecție în plan.

Punct început	X / Y	Punct sfârșit	X / Y	Lungime segment (** (m)
1	424.139,3 374.387,986	2	424.186,973 374.379,471	48.428
2	424.186,973 374.379,471	3	424.209,952 374.373,635	23.708
3	424.209,952 374.373,635	4	424.225,652 374.369,648	16.198
4	424.225,652 374.369,648	5	424.224,455 374.377,7	8.14

Punct început	X / Y	Punct sfârșit	X / Y	Lungime segment (** (m)
5	424.224,455 374.377,7	6	424.224,289 374.378,816	1.128
6	424.224,289 374.378,816	7	424.209,311 374.383,509	15.696
7	424.209,311 374.383,509	8	424.172,332 374.391,488	37.83
8	424.172,332 374.391,488	9	424.157,03 374.395,221	15.751
9	424.157,03 374.395,221	10	424.152,225 374.396,189	4.901
10	424.152,225 374.396,189	11	424.146,348 374.397,373	5.996
11	424.146,348 374.397,373	12	424.141,569 374.398,336	4.875
12	424.141,569 374.398,336	1	424.139,3 374.387,986	10.596

\*\* Lungimile segmentelor sunt determinate în planul de proiecție Stereo 70 și sunt rotunjite la 1 milimetru.

\*\*\* Distanța dintre puncte este formată din segmente cumulate ce sunt mai mici decât valoarea 1 milimetru.





**DATE DESPRE IMOBILUL NR. 1959**

Oficiul de Cadastru și Publicitate Imobiliară VALCEA  
Biroul de Cadastru și Publicitate Imobiliară Ramnicu Valcea

**A. Partea I. Descrierea imobilului**

TEREN Extravilan

Adresa: Jud. Valcea

Nr. Crt	Nr cadastral Nr. topografic	Suprafața* (mp)	Observații / Referințe
A1		800	Sector cadastral:26 Teren neimprejmuit;

**B. Partea II. Proprietari și acte**

Inscrieri privitoare la dreptul de proprietate și alte drepturi reale		Referințe
/		
Act Administrativ nr. 15, din 08/08/1991 emis de CJFF VĂLCEA (PV de punere în posesie nr. 2261/75 din 11.12.2003, emis de Primăria Lădești.);		
B1	Inscrierea provizorie, drept de PROPRIETATE, dobandit prin Lege, cota actuala 1/1 1) DINCULESCU N ION	A1

**C. Partea III. SARCINI .**

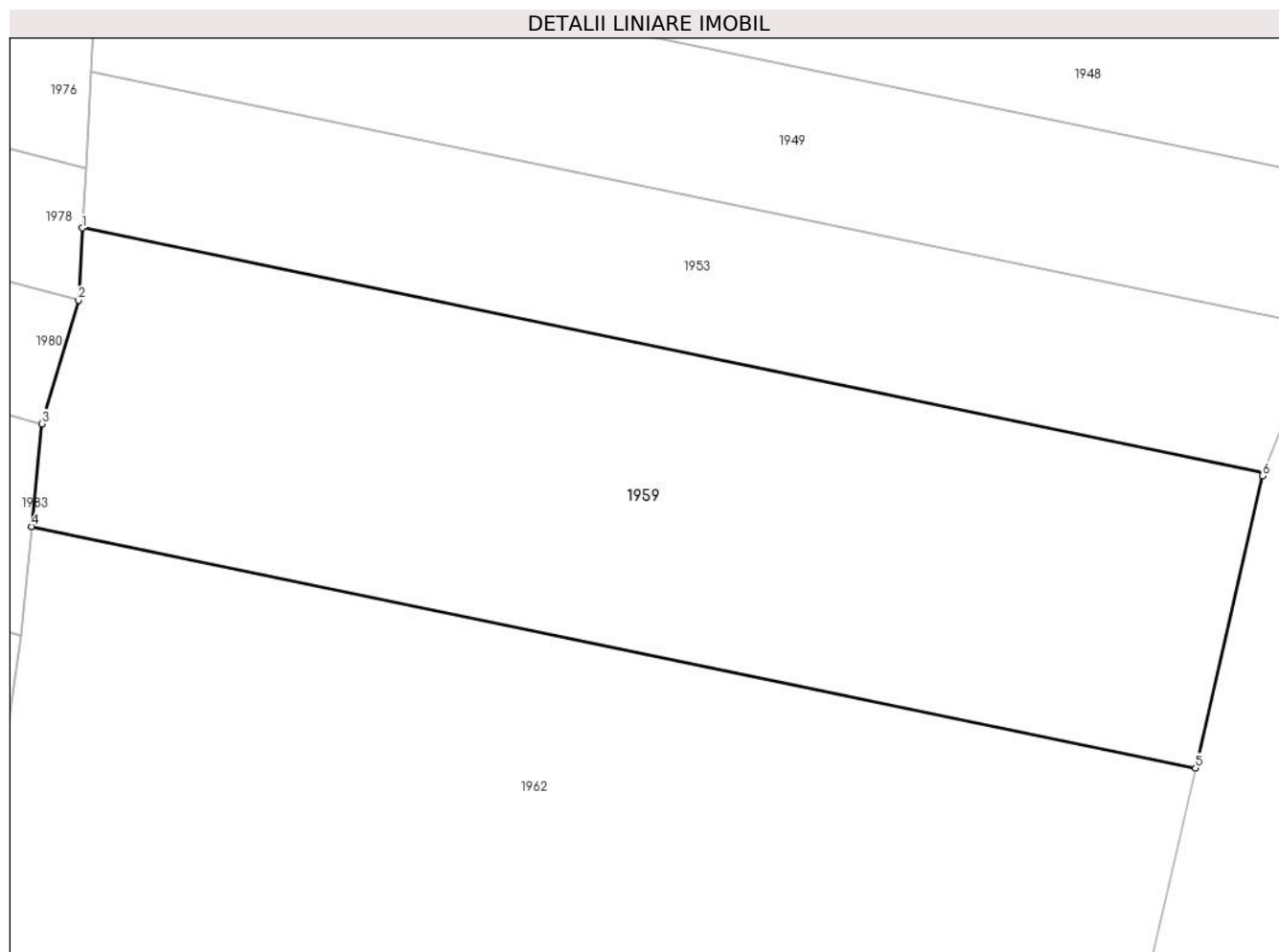
Inscrieri privind dezmembramintele dreptului de proprietate, drepturi reale de garanție și sarcini	Referințe
NU SUNT	

## Anexa Nr. 1 La Partea I

## Teren

Nr cadastral	Suprafața (mp)*	Observații / Referințe
	800	

\* Suprafața este determinată în planul de proiecție Stereo 70.



## Date referitoare la teren

Crt	Categorie folosință	Intravilan	Suprafața (mp)	Tarla	Parcelă	Nr. topo	Observații / Referințe
1	padure	NU	800	73	1501/123	-	UP V CERNA, UA52

## Lungime Segmente

1) Valorile lungimilor segmentelor sunt obținute din proiecție în plan.

Punct început	X / Y	Punct sfârșit	X / Y	Lungime segment (** (m)
1	424.378,071 374.293,419	2	424.377,882 374.290,023	3.401
2	424.377,882 374.290,023	3	424.376,153 374.284,224	6.052
3	424.376,153 374.284,224	4	424.375,682 374.279,398	4.849
4	424.375,682 374.279,398	5	424.430,39 374.268,053	55.871
5	424.430,39 374.268,053	6	424.433,539 374.281,769	14.073

Punct început	X / Y	Punct sfârșit	X / Y	Lungime segment (** (m)
6	424.433,539 374.281,769	7	424.433,593 374.281,905	0.146
7	424.433,593 374.281,905	1	424.378,071 374.293,419	56.703

\*\* Lungimile segmentelor sunt determinate în planul de proiecție Stereo 70 și sunt rotunjite la 1 milimetru.

\*\*\* Distanța dintre puncte este formată din segmente cumulate ce sunt mai mici decât valoarea 1 milimetru.



**DATE DESPRE IMOBILUL NR. 1960**

Oficiul de Cadastru și Publicitate Imobiliară VALCEA  
Biroul de Cadastru și Publicitate Imobiliară Ramnicu Valcea

**A. Partea I. Descrierea imobilului**

TEREN Necunoscut

Adresa: Loc. Ciumagi, Jud. Valcea

Nr. Crt	Nr cadastral Nr. topografic	Suprafața* (mp)	Observații / Referințe
A1		1.416	Sector cadastral:26 Teren neimprejmuit;

**B. Partea II. Proprietari și acte**

Inscrieri privitoare la dreptul de proprietate și alte drepturi reale	Referințe
/	
Act Administrativ nr. 21371, din 08/05/2013 emis de CJSIPT VÂLCEA;	
B1	A1
Intabulare, drept de PROPRIETATE, dobandit prin Reconstituire, cota actuala 1/1 1) CĂPITĂNESCU IOANA	

**C. Partea III. SARCINI .**

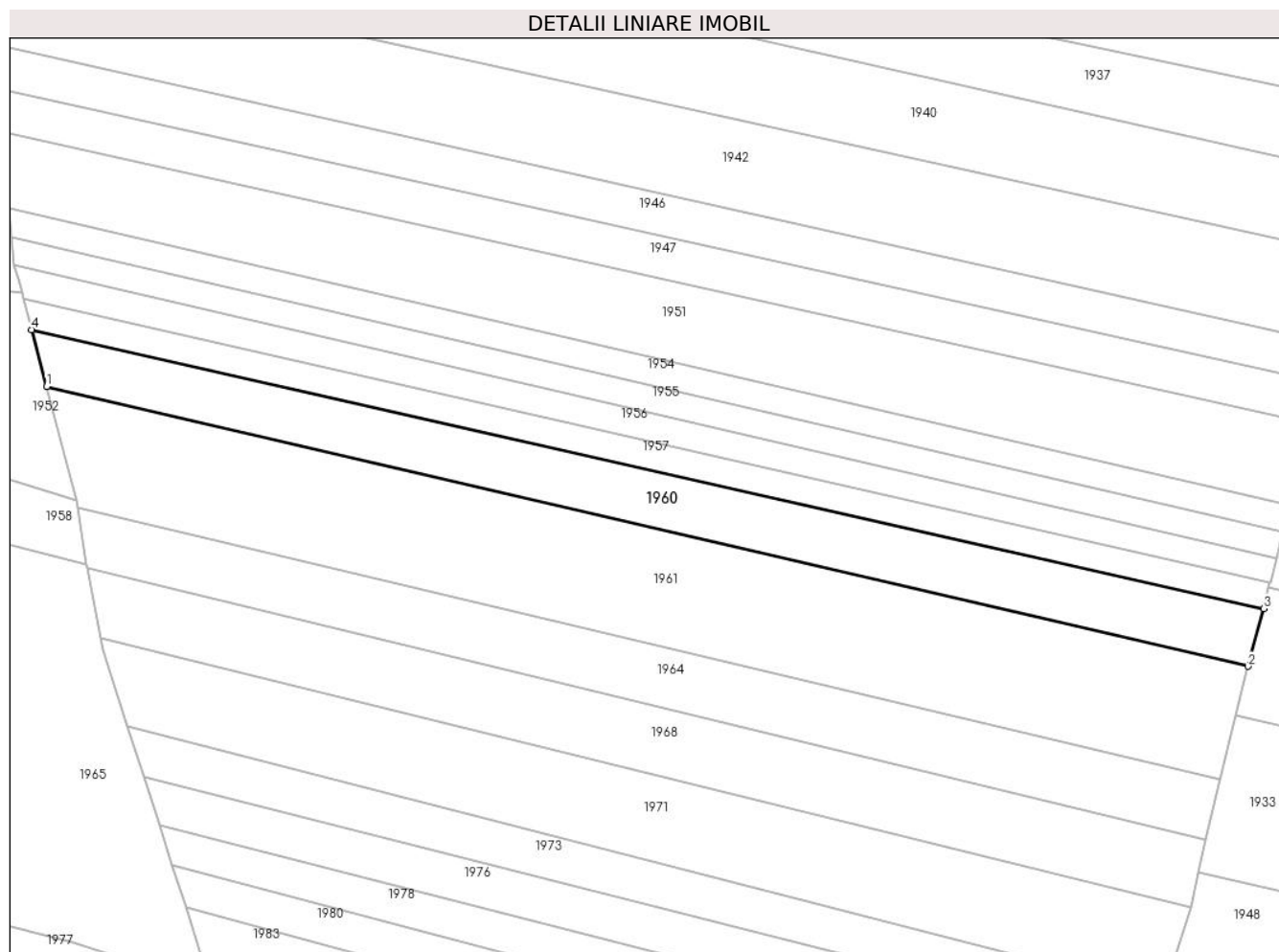
Inscrieri privind dezmembramintele dreptului de proprietate, drepturi reale de garanție și sarcini	Referințe
NU SUNT	

## Anexa Nr. 1 La Partea I

## Teren

Nr cadastral	Suprafața (mp)*	Observații / Referințe
	1.416	

\* Suprafața este determinată în planul de proiecție Stereo 70.



## Date referitoare la teren

Crt	Categorie folosință	Intravilan	Suprafața (mp)	Tarla	Parcelă	Nr. topo	Observații / Referințe
1	arabil	DA	78	100	2888/44	-	
2	arabil	NU	1.338	100	2888/44	-	

## Lungime Segmente

1) Valorile lungimilor segmentelor sunt obținute din proiecție în plan.

Punct început	X / Y	Punct sfârșit	X / Y	Lungime segment (** (m)
1	424.219,974 374.395,02	2	424.391,205 374.355,184	175.803
2	424.391,205 374.355,184	3	424.393,457 374.363,388	8.507
3	424.393,457 374.363,388	4	424.217,816 374.403,125	180.079
4	424.217,816 374.403,125	1	424.219,974 374.395,02	8.387

**\*\* Lungimile segmentelor sunt determinate în planul de proiecție Stereo 70 și sunt rotunjite la 1 milimetru.**

**\*\*\* Distanța dintre puncte este formată din segmente cumulate ce sunt mai mici decât valoarea 1 milimetru.**





**DATE DESPRE IMOBILUL NR. 1961**

Oficiul de Cadastru și Publicitate Imobiliară VALCEA  
Biroul de Cadastru și Publicitate Imobiliară Ramnicu Valcea

**A. Partea I. Descrierea imobilului**

TEREN Necunoscut

Adresa: Loc. Ciumagi, Jud. Valcea

Nr. Crt	Nr cadastral Nr. topografic	Suprafața* (mp)	Observații / Referințe
A1		2.784	Sector cadastral:26 Teren neimprejmuit;

**B. Partea II. Proprietari și acte**

Inscrieri privitoare la dreptul de proprietate și alte drepturi reale		Referințe
/		
Act Administrativ nr. 11278, din 21/01/2009 emis de CJSIPT VÂLCEA;		
B1	Intabulare, drept de PROPRIETATE, dobandit prin Reconstituire, cota actuala 1/1 1) DRAGNEA M DRAGOȘ	A1

**C. Partea III. SARCINI .**

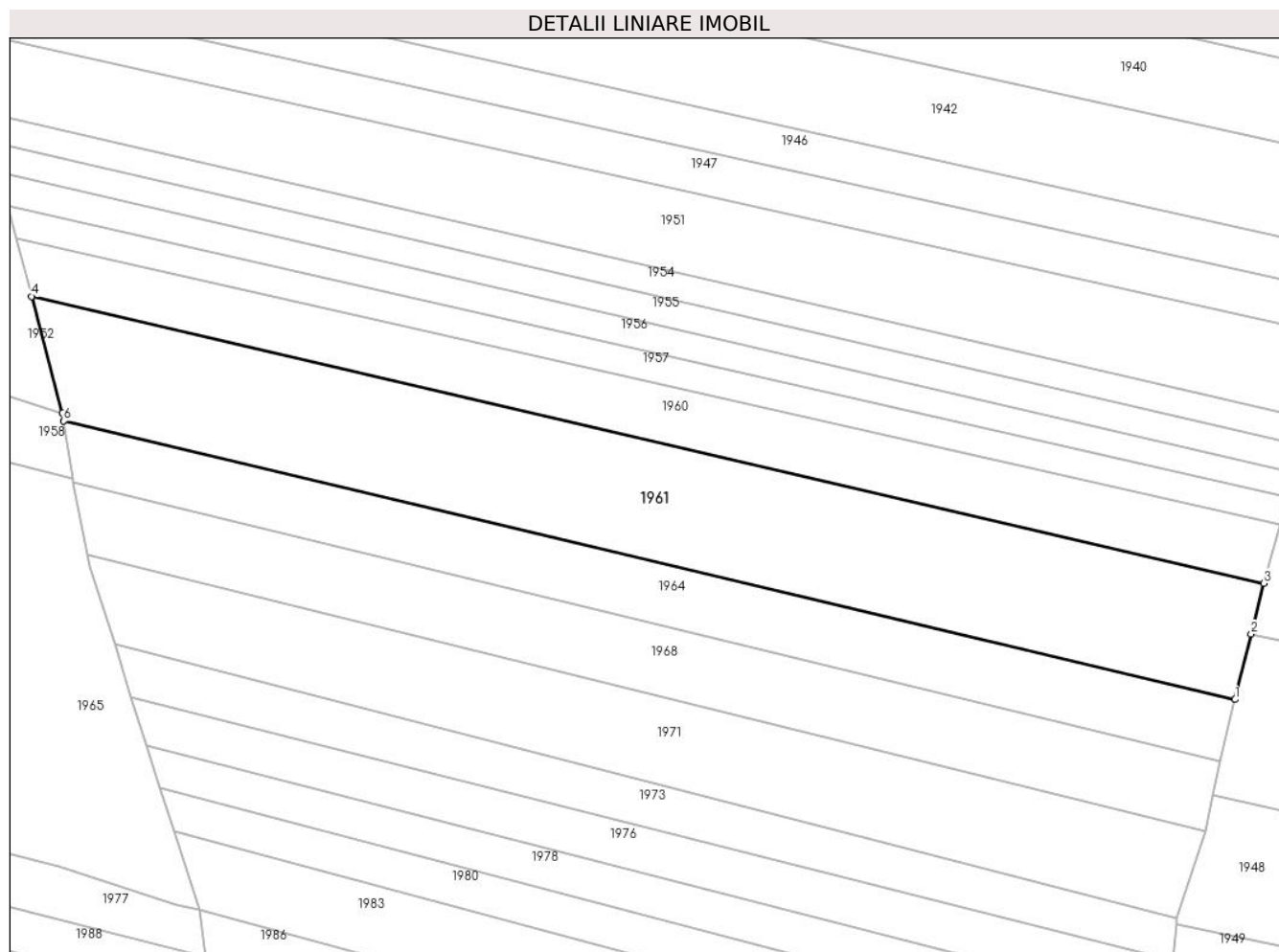
Inscrieri privind dezmembramintele dreptului de proprietate, drepturi reale de garanție și sarcini	Referințe
NU SUNT	

## Anexa Nr. 1 La Partea I

## Teren

Nr cadastral	Suprafața (mp)*	Observații / Referințe
	2.784	

\* Suprafața este determinată în planul de proiecție Stereo 70.



## Date referitoare la teren

Crt	Categorie folosință	Intravilan	Suprafața (mp)	Tarla	Parcelă	Nr. topo	Observații / Referințe
1	arabil	DA	145	100	2888/45	-	
2	arabil	NU	2.639	100	2888/45	-	

## Lungime Segmente

1) Valorile lungimilor segmentelor sunt obținute din proiecție în plan.

Punct început	X / Y	Punct sfârșit	X / Y	Lungime segment (** (m)
1	424.387,215 374.339,03	2	424.389,462 374.348,129	9.373
2	424.389,462 374.348,129	3	424.391,205 374.355,184	7.267
3	424.391,205 374.355,184	4	424.219,974 374.395,02	175.803
4	424.219,974 374.395,02	5	424.224,289 374.378,816	16.768

Punct început	X / Y	Punct sfârșit	X / Y	Lungime segment (** (m)
5	424.224,289 374.378,816	6	424.224,455 374.377,7	1.128
6	424.224,455 374.377,7	1	424.387,215 374.339,03	167.29

\*\* Lungimile segmentelor sunt determinate în planul de proiecție Stereo 70 și sunt rotunjite la 1 milimetru.

\*\*\* Distanța dintre puncte este formată din segmente cumulate ce sunt mai mici decât valoarea 1 milimetru.



**DATE DESPRE IMOBILUL NR. 1962**

Oficiul de Cadastru și Publicitate Imobiliară VALCEA  
Biroul de Cadastru și Publicitate Imobiliară Ramnicu Valcea

**A. Partea I. Descrierea imobilului**

TEREN Extravilan

Adresa: Jud. Valcea

Nr. Crt	Nr cadastral Nr. topografic	Suprafața* (mp)	Observații / Referințe
A1		1.200	Sector cadastral:26 Teren neimprejmuit;

**B. Partea II. Proprietari și acte**

Inscrieri privitoare la dreptul de proprietate și alte drepturi reale		Referințe
/		
Act Administrativ nr. 7256, din 19/09/2002 emis de CJFF VÂLCEA (PV de punere în posesie nr. 2261/117 din 11.12.2003, emis de Primăria Lădești.);		
B1	Inscrierea provizorie, drept de PROPRIETATE, dobandit prin Lege, cota actuala 1/1 1) POPA N NICOLAE 2) POPA N VICTOR 3) POPA N ELENA 4) DRAGNEA EUGENIA	A1

**C. Partea III. SARCINI .**

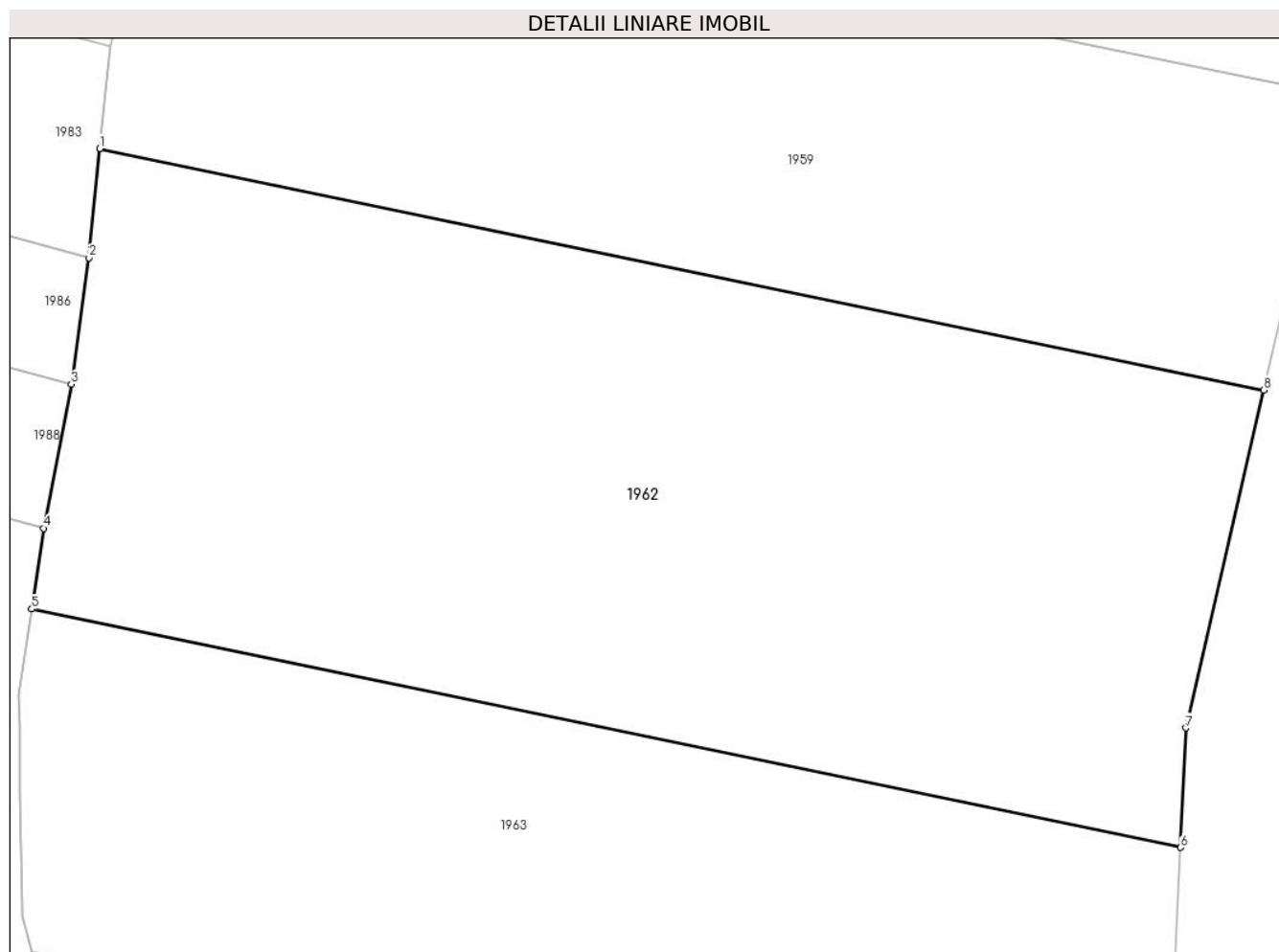
Inscrieri privind dezmembramintele dreptului de proprietate, drepturi reale de garanție și sarcini	Referințe
NU SUNT	

## Anexa Nr. 1 La Partea I

## Teren

Nr cadastral	Suprafața (mp)*	Observații / Referințe
	1.200	

\* Suprafața este determinată în planul de proiecție Stereo 70.



## Date referitoare la teren

Crt	Categorie folosință	Intravilan	Suprafața (mp)	Tarla	Parcelă	Nr. topo	Observații / Referințe
1	padure	NU	1.200	73	1501/124	-	UP V CERNA, UA52

## Lungime Segmente

1) Valorile lungimilor segmentelor sunt obținute din proiecție în plan.

Punct început	X / Y	Punct sfârșit	X / Y	Lungime segment (** (m)
1	424.375,682 374.279,398	2	424.375,182 374.274,271	5.151
2	424.375,182 374.274,271	3	424.374,34 374.268,33	6.0
3	424.374,34 374.268,33	4	424.373,037 374.261,564	6.891
4	424.373,037 374.261,564	5	424.372,476 374.257,775	3.83
5	424.372,476 374.257,775	6	424.426,488 374.246,575	55.161

Punct început	X / Y	Punct sfârşit	X / Y	Lungime segment (** (m)
6	424.426,488 374.246,575	7	424.426,746 374.252,184	5.615
7	424.426,746 374.252,184	8	424.430,39 374.268,053	16.282
8	424.430,39 374.268,053	1	424.375,682 374.279,398	55.871

\*\* Lungimile segmentelor sunt determinate în planul de proiecţie Stereo 70 şi sunt rotunjite la 1 milimetru.

\*\*\* Distanţa dintre puncte este formată din segmente cumulate ce sunt mai mici decât valoarea 1 milimetru.





**DATE DESPRE IMOBILUL NR. 1963**

Oficiul de Cadastru și Publicitate Imobiliară VALCEA  
Biroul de Cadastru și Publicitate Imobiliară Ramnicu Valcea

**A. Partea I. Descrierea imobilului**

TEREN Extravilan

Adresa: Jud. Valcea

Nr. Crt	Nr cadastral Nr. topografic	Suprafața* (mp)	Observații / Referințe
A1		870	Sector cadastral:26 Teren neimprejmuit;

**B. Partea II. Proprietari și acte**

Inscrieri privitoare la dreptul de proprietate și alte drepturi reale		Referințe
/		
Act Administrativ nr. 7256, din 19/09/2002 emis de CJFF VÂLCEA (PV de punere în posesie nr. 146/188 din 28.01.2004, emis de Primăria Lădești.);		
B1	Inscrierea provizorie, drept de PROPRIETATE, dobandit prin Lege, cota actuala 1/1 1) PĂUNA CERNOVICA 2) ANDREI PETRE 3) BANUTOIU LUCICA	A1

**C. Partea III. SARCINI .**

Inscrieri privind dezmembramintele dreptului de proprietate, drepturi reale de garanție și sarcini	Referințe
NU SUNT	

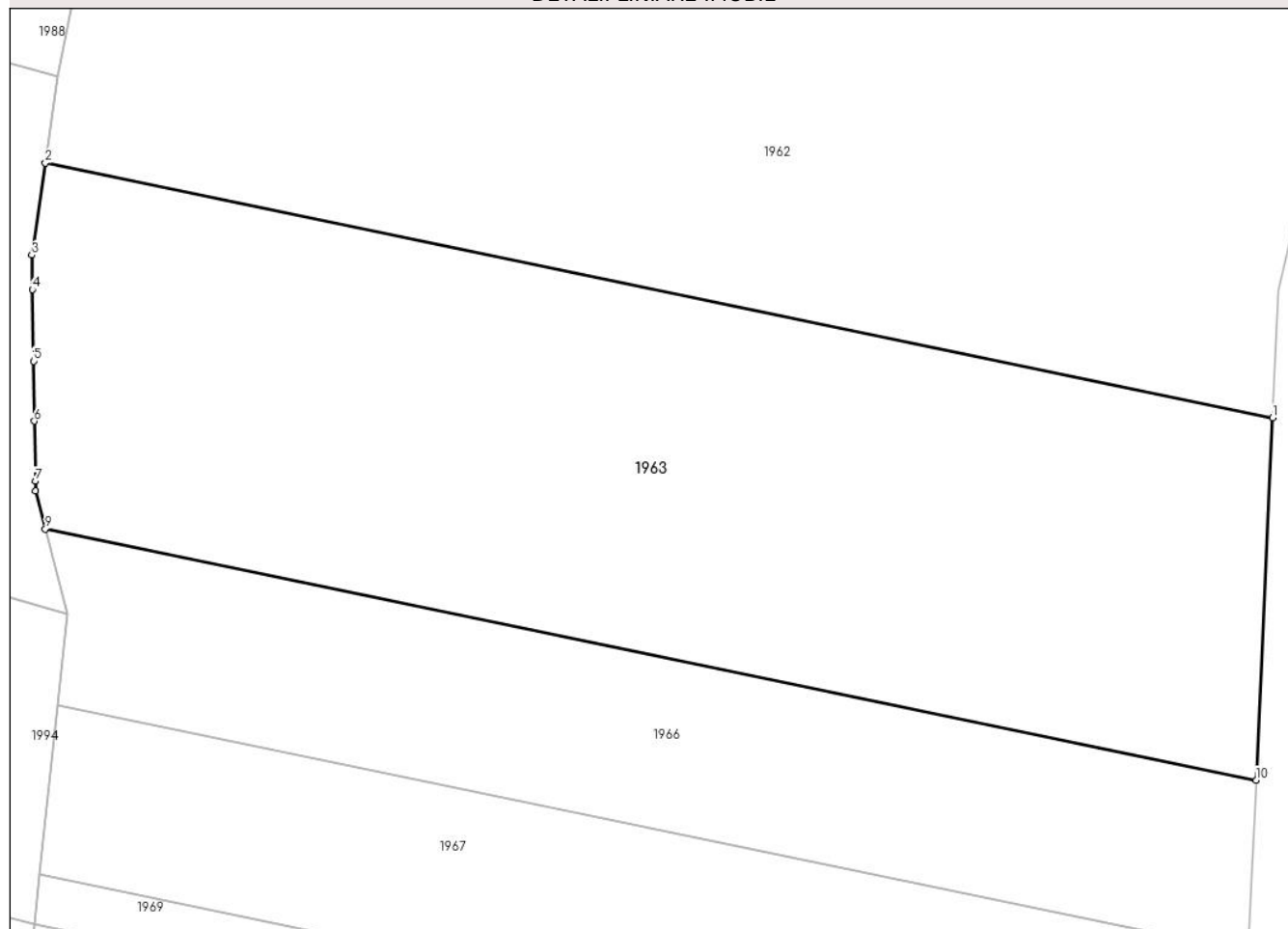
## Anexa Nr. 1 La Partea I

## Teren

Nr cadastral	Suprafața (mp)*	Observații / Referințe
	870	

\* Suprafața este determinată în planul de proiecție Stereo 70.

## DETALII LINIARE IMOBIL



## Date referitoare la teren

Crt	Categorie folosință	Intra vilan	Suprafața (mp)	Tarla	Parcelă	Nr. topo	Observații / Referințe
1	padure	NU	870	73	1501/125	-	UP V CERNA, UA52

## Lungime Segmente

1) Valorile lungimilor segmentelor sunt obținute din proiecție în plan.

Punct început	X / Y	Punct sfârșit	X / Y	Lungime segment (** (m)
1	424.426,488 374.246,575	2	424.372,476 374.257,775	55.161
2	424.372,476 374.257,775	3	424.371,878 374.253,73	4.089
3	424.371,878 374.253,73	4	424.371,901 374.252,217	1.513
4	424.371,901 374.252,217	5	424.371,949 374.249,068	3.149
5	424.371,949 374.249,068	6	424.371,99 374.246,432	2.636

Punct început	X / Y	Punct sfârșit	X / Y	Lungime segment (** (m)
6	424.371,99 374.246,432	7	424.372,03 374.243,786	2.646
7	424.372,03 374.243,786	8	424.372,037 374.243,362	0.424
8	424.372,037 374.243,362	9	424.372,471 374.241,689	1.729
9	424.372,471 374.241,689	10	424.425,758 374.230,639	54.421
10	424.425,758 374.230,639	1	424.426,488 374.246,575	15.953

\*\* Lungimile segmentelor sunt determinate în planul de proiecție Stereo 70 și sunt rotunjite la 1 milimetru.

\*\*\* Distanța dintre puncte este formată din segmente cumulate ce sunt mai mici decât valoarea 1 milimetru.



**DATE DESPRE IMOBILUL NR. 1964**

Oficiul de Cadastru și Publicitate Imobiliară VALCEA  
Biroul de Cadastru și Publicitate Imobiliară Ramnicu Valcea

**A. Partea I. Descrierea imobilului**

TEREN Necunoscut

Adresa: Loc. Ciumagi, Jud. Valcea

Nr. Crt	Nr cadastral Nr. topografic	Suprafața* (mp)	Observații / Referințe
A1		1.392	Sector cadastral:26 Teren neimprejmuit;

**B. Partea II. Proprietari și acte**

Inscrieri privitoare la dreptul de proprietate și alte drepturi reale		Referințe
/		
Act Notarial nr. CM 13, din 30/07/2004 emis de NP DRÎNCIU CONSTANTIN;		
B1	Intabulare, drept de PROPRIETATE, dobandit prin Succesiune, cota actuala 1/1 1) ENACHE M IOANA	A1

**C. Partea III. SARCINI .**

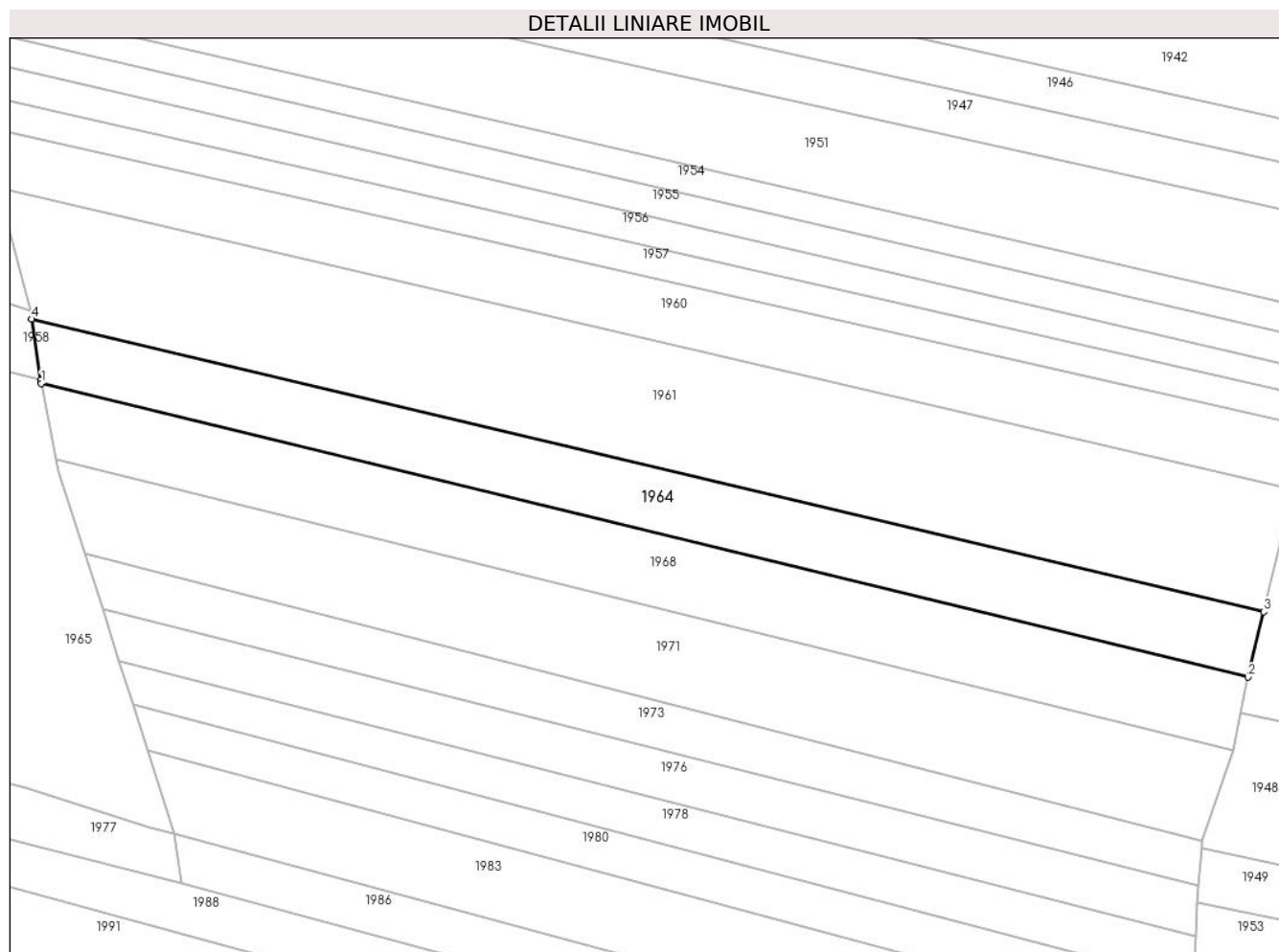
Inscrieri privind dezmembramintele dreptului de proprietate, drepturi reale de garanție și sarcini	Referințe
NU SUNT	

## Anexa Nr. 1 La Partea I

## Teren

Nr cadastral	Suprafața (mp)*	Observații / Referințe
	1.392	

\* Suprafața este determinată în planul de proiecție Stereo 70.



## Date referitoare la teren

Crt	Categorie folosință	Intravilan	Suprafața (mp)	Tarla	Parcelă	Nr. topo	Observații / Referințe
1	arabil	DA	67	100	2888/46	-	
2	arabil	NU	1.325	100	2888/46	-	

## Lungime Segmente

1) Valorile lungimilor segmentelor sunt obținute din proiecție în plan.

Punct început	X / Y	Punct sfârșit	X / Y	Lungime segment (** (m)
1	424.225,739 374.369,204	2	424.385,13 374.330,43	164.038
2	424.385,13 374.330,43	3	424.387,215 374.339,03	8.849
3	424.387,215 374.339,03	4	424.224,455 374.377,7	167.29
4	424.224,455 374.377,7	5	424.225,652 374.369,648	8.14

Punct început	X / Y	Punct sfârșit	X / Y	Lungime segment (** (m)
5	424.225,652 374.369,648	1	424.225,739 374.369,204	0.452

\*\* Lungimile segmentelor sunt determinate în planul de proiecție Stereo 70 și sunt rotunjite la 1 milimetru.

\*\*\* Distanța dintre puncte este formată din segmente cumulate ce sunt mai mici decât valoarea 1 milimetru.





**DATE DESPRE IMOBILUL NR. 1965**

Oficiul de Cadastru și Publicitate Imobiliară VALCEA  
Biroul de Cadastru și Publicitate Imobiliară Ramnicu Valcea

**A. Partea I. Descrierea imobilului**

TEREN Necunoscut

Adresa: Loc. Ciumagi, Str Principală, Nr. 45, Jud. Valcea

Nr. Crt	Nr cadastral Nr. topografic	Suprafața* (mp)	Observații / Referințe
A1		5.256	Sector cadastral:26 Teren neimprijmit;

**Construcții**

Crt	Nr cadastral Nr. topografic	Adresa	Observații / Referințe
A1.1		Loc. Ciumagi, Str Principală, Nr. 45, Jud. Valcea	Nr. niveluri:1; S. construita la sol:65 mp; S. construita desfasurata:65 mp; locuință
A1.2		Loc. Ciumagi, Str Principală, Nr. 45, Jud. Valcea	Nr. niveluri:1; S. construita la sol:12 mp; S. construita desfasurata:12 mp; anexă
A1.3		Loc. Ciumagi, Str Principală, Nr. 45, Jud. Valcea	Nr. niveluri:1; S. construita la sol:11 mp; S. construita desfasurata:11 mp; magazie
A1.4		Loc. Ciumagi, Str Principală, Nr. 45, Jud. Valcea	Nr. niveluri:1; S. construita la sol:24 mp; S. construita desfasurata:24 mp; anexă
A1.5		Loc. Ciumagi, Str Principală, Nr. 45, Jud. Valcea	Nr. niveluri:1; S. construita la sol:28 mp; S. construita desfasurata:28 mp; anexă

**B. Partea II. Proprietari și acte**

Inscrieri privitoare la dreptul de proprietate și alte drepturi reale		Referințe
/		
Act Administrativ nr. 925/900, din 21/12/2002 emis de CJPSDPT-VÂLCEA;		
B1	Intabulare, drept de PROPRIETATE, dobandit prin Reconstituire, cota actuala 1/1 1) STACU GH ALEXANDRU	A1
Act Administrativ nr. 3509, din 29/10/2024 emis de PRIMĂRIA COMUNEI LĂDEȘTI;		
B2	Intabulare, drept de PROPRIETATE, dobandit prin Construire, cota actuala 1/1 1) STACU GH ALEXANDRU	A1.1, A1.2, A1.3, A1.4, A1.5

**C. Partea III. SARCINI .**

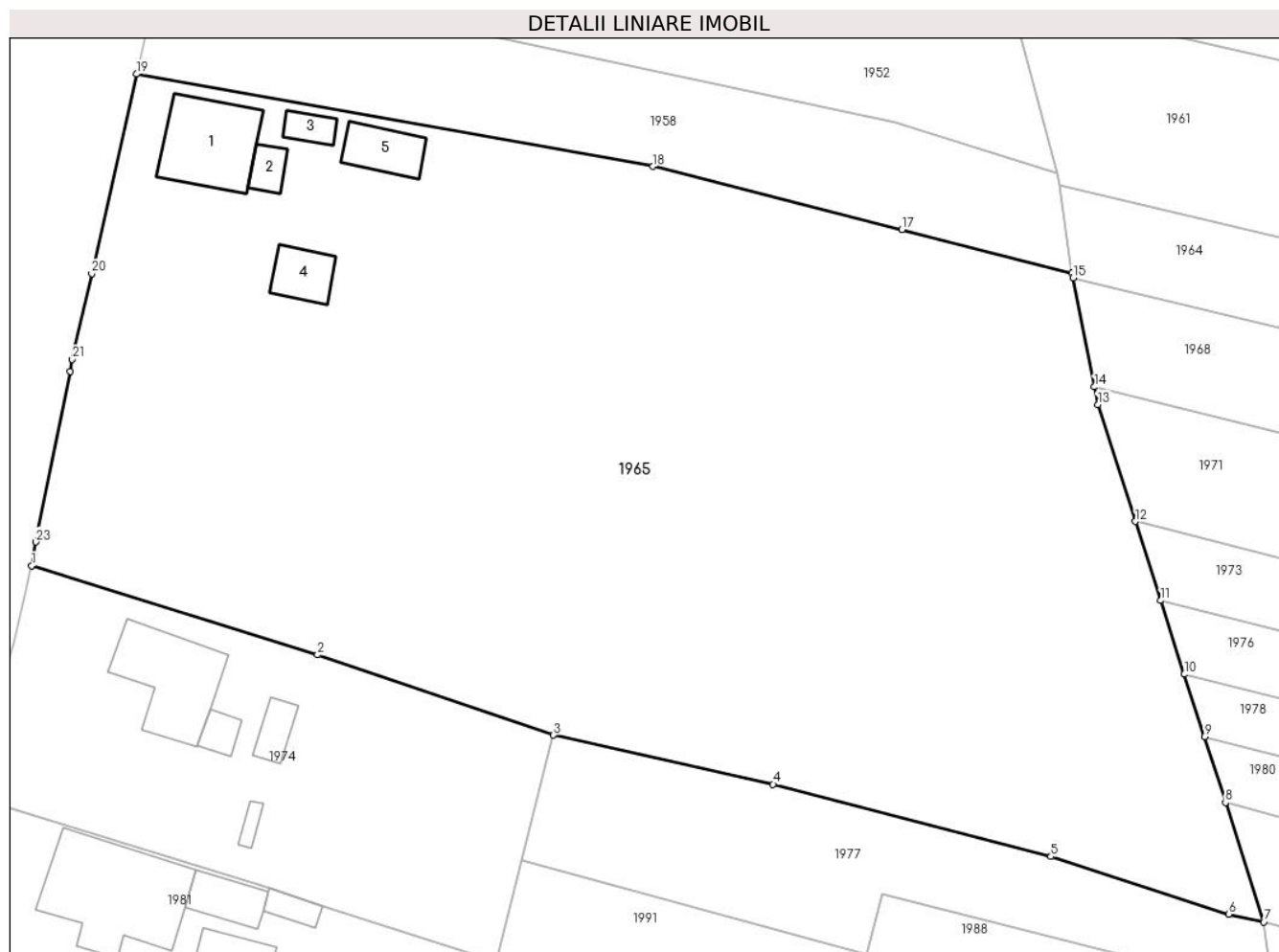
Inscrieri privind dezmembramintele dreptului de proprietate, drepturi reale de garanție și sarcini	Referințe
NU SUNT	

## Anexa Nr. 1 La Partea I

## Teren

Nr cadastral	Suprafața (mp)*	Observații / Referințe
	5.256	

\* Suprafața este determinată în planul de proiecție Stereo 70.



## Date referitoare la teren

Crt	Categorie folosință	Intra vilan	Suprafața (mp)	Tarla	Parcelă	Nr. topo	Observații / Referințe
1	curți constructii	DA	900	1	4,6	-	
2	arabil	DA	1.996	1	6/1,7	-	
3	livada	NU	2.360	1	8	-	

## Date referitoare la construcții

Crt	Număr	Destinație construcție	Supraf. (mp)	Situație juridică	Observații / Referințe
A1.1		construcții de locuințe	65	Cu acte	Nr. niveluri:1; S. construita la sol:65 mp; S. construita desfasurata:65 mp; locuință
A1.2		construcții anexa	12	Cu acte	Nr. niveluri:1; S. construita la sol:12 mp; S. construita desfasurata:12 mp; anexă
A1.3		construcții anexa	11	Cu acte	Nr. niveluri:1; S. construita la sol:11 mp; S. construita desfasurata:11 mp; magazie
A1.4		construcții anexa	24	Cu acte	Nr. niveluri:1; S. construita la sol:24 mp; S. construita desfasurata:24 mp; anexă
A1.5		construcții anexa	28	Cu acte	Nr. niveluri:1; S. construita la sol:28 mp; S. construita desfasurata:28 mp; anexă

## Lungime Segmente

1) Valorile lungimilor segmentelor sunt obținute din proiecție în plan.

Punct început	X / Y	Punct sfârșit	X / Y	Lungime segment (** (m)
1	424.129,603 374.342,641	2	424.155,996 374.334,41	27.646
3	424.177,789 374.327,004	4	424.198,053 374.322,483	20.762
5	424.223,698 374.315,808	6	424.240,106 374.310,505	17.244
7	424.243,347 374.309,779	8	424.239,814 374.320,799	11.572
9	424.237,87 374.326,862	10	424.236,022 374.332,624	6.051
11	424.233,84 374.339,429	12	424.231,504 374.346,715	7.651
13	424.228,041 374.357,514	14	424.227,722 374.359,135	1.652
15	424.225,739 374.369,204	16	424.225,652 374.369,648	0.452
17	424.209,952 374.373,635	18	424.186,973 374.379,471	23.708
19	424.139,3 374.387,986	20	424.135,163 374.369,571	18.874
21	424.133,356 374.361,663	22	424.133,172 374.360,569	1.109
23	424.129,977 374.344,835	1	424.129,603 374.342,641	2.226

Punct început	X / Y	Punct sfârșit	X / Y	Lungime segment (** (m)
2	424.155,996 374.334,41	3	424.177,789 374.327,004	23.018
4	424.198,053 374.322,483	5	424.223,698 374.315,808	26.499
6	424.240,106 374.310,505	7	424.243,347 374.309,779	3.321
8	424.239,814 374.320,799	9	424.237,87 374.326,862	6.367
10	424.236,022 374.332,624	11	424.233,84 374.339,429	7.146
12	424.231,504 374.346,715	13	424.228,041 374.357,514	11.34
14	424.227,722 374.359,135	15	424.225,739 374.369,204	10.263
16	424.225,652 374.369,648	17	424.209,952 374.373,635	16.198
18	424.186,973 374.379,471	19	424.139,3 374.387,986	48.428
20	424.135,163 374.369,571	21	424.133,356 374.361,663	8.112
22	424.133,172 374.360,569	23	424.129,977 374.344,835	16.055

\*\* Lungimile segmentelor sunt determinate în planul de proiecție Stereo 70 și sunt rotunjite la 1 milimetru.

\*\*\* Distanța dintre puncte este formată din segmente cumulate ce sunt mai mici decât valoarea 1 milimetru.



**DATE DESPRE IMOBILUL NR. 1966**

Oficiul de Cadastru și Publicitate Imobiliară VALCEA  
Biroul de Cadastru și Publicitate Imobiliară Ramnicu Valcea

**A. Partea I. Descrierea imobilului**

TEREN Extravilan

Adresa: Jud. Valcea

Nr. Crt	Nr cadastral Nr. topografic	Suprafața* (mp)	Observații / Referințe
A1		400	Sector cadastral:26 Teren neimprejmuit;

**B. Partea II. Proprietari și acte**

Inscrieri privitoare la dreptul de proprietate și alte drepturi reale		Referințe
/		
Act Administrativ nr. 7256, din 19/09/2002 emis de CJFF VÂLCEA (PV de punere în posesie nr. 2261/73 din 11.12.2003, emis de Primăria Lădești.);		
B1	Inscrierea provizorie, drept de PROPRIETATE, dobandit prin Lege, cota actuala 1/1 1) BRÎNZAN ROBERT 2) BRÎNZAN AMEDEU	A1

**C. Partea III. SARCINI .**

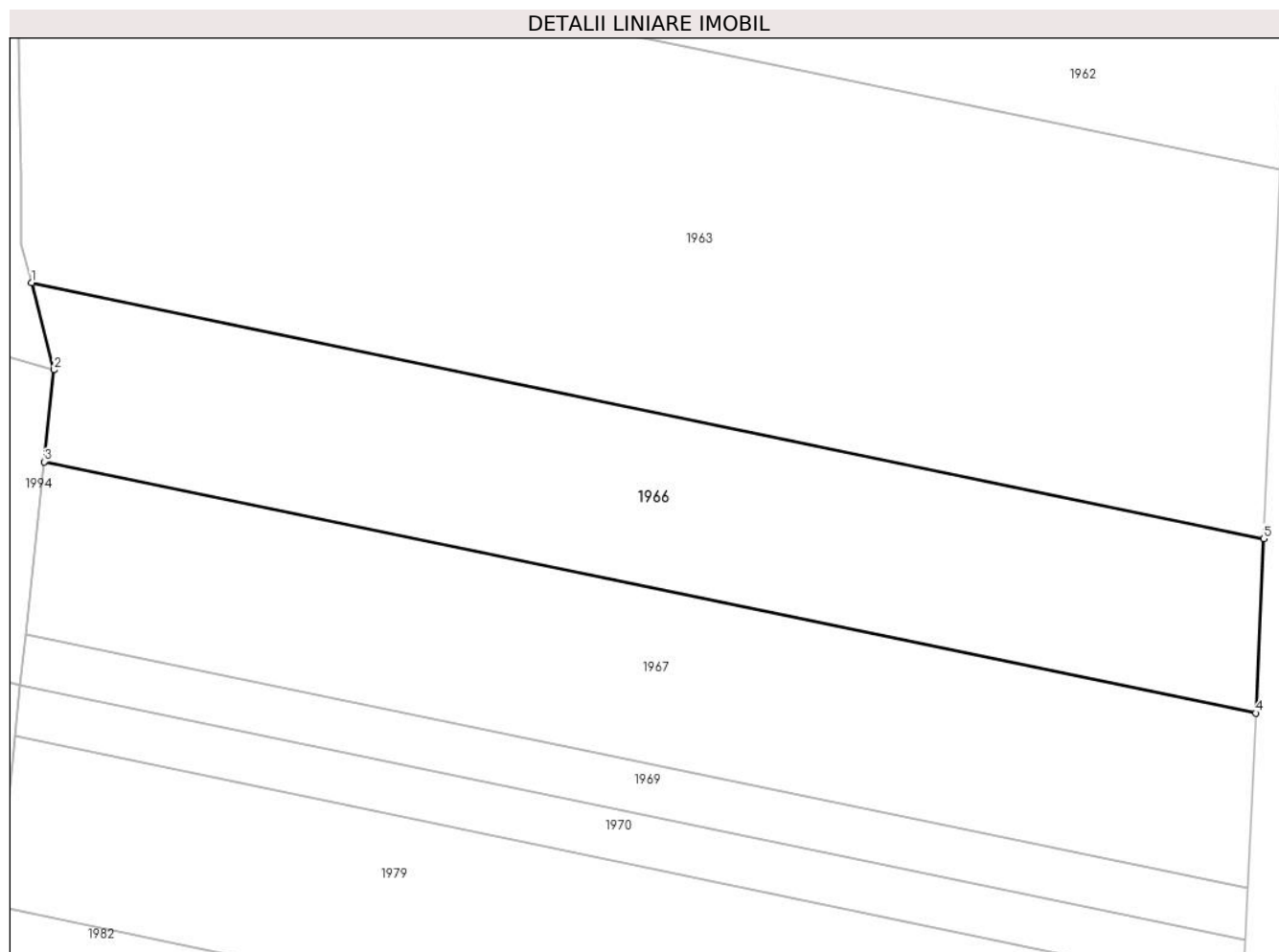
Inscrieri privind dezmembramintele dreptului de proprietate, drepturi reale de garanție și sarcini	Referințe
NU SUNT	

## Anexa Nr. 1 La Partea I

## Teren

Nr cadastral	Suprafața (mp)*	Observații / Referințe
	400	

\* Suprafața este determinată în planul de proiecție Stereo 70.



## Date referitoare la teren

Crt	Categorie folosință	Intravilan	Suprafața (mp)	Tarla	Parcelă	Nr. topo	Observații / Referințe
1	padure	NU	400	73	1501/126	-	UP V CERNA, UA52

## Lungime Segmente

1) Valorile lungimilor segmentelor sunt obținute din proiecție în plan.

Punct început	X / Y	Punct sfârșit	X / Y	Lungime segment (** (m)
1	424.372,471 374.241,689	2	424.373,448 374.237,924	3.89
2	424.373,448 374.237,924	3	424.373,022 374.233,953	3.994
3	424.373,022 374.233,953	4	424.425,412 374.223,089	53.505
4	424.425,412 374.223,089	5	424.425,758 374.230,639	7.558
5	424.425,758 374.230,639	1	424.372,471 374.241,689	54.421

**\*\* Lungimile segmentelor sunt determinate în planul de proiecție Stereo 70 și sunt rotunjite la 1 milimetru.**

**\*\*\* Distanța dintre puncte este formată din segmente cumulate ce sunt mai mici decât valoarea 1 milimetru.**





**DATE DESPRE IMOBILUL NR. 1967**

Oficiul de Cadastru și Publicitate Imobiliară VALCEA  
Biroul de Cadastru și Publicitate Imobiliară Ramnicu Valcea

**A. Partea I. Descrierea imobilului**

TEREN Extravilan

Adresa: Jud. Valcea

Nr. Crt	Nr cadastral Nr. topografic	Suprafața* (mp)	Observații / Referințe
A1		400	Sector cadastral:26 Teren neimprejmuit;

**B. Partea II. Proprietari și acte**

Inscrieri privitoare la dreptul de proprietate și alte drepturi reale	Referințe
/	
Act Administrativ nr. 22615, din 26/05/2015 emis de CJPSDPT-VÂLCEA;	
B1	A1
Intabulare, drept de PROPRIETATE, dobandit prin Lege, cota actuala 1/1 1) BRÎNZAN PANTELIMON	

**C. Partea III. SARCINI .**

Inscrieri privind dezmembramintele dreptului de proprietate, drepturi reale de garanție și sarcini	Referințe
NU SUNT	

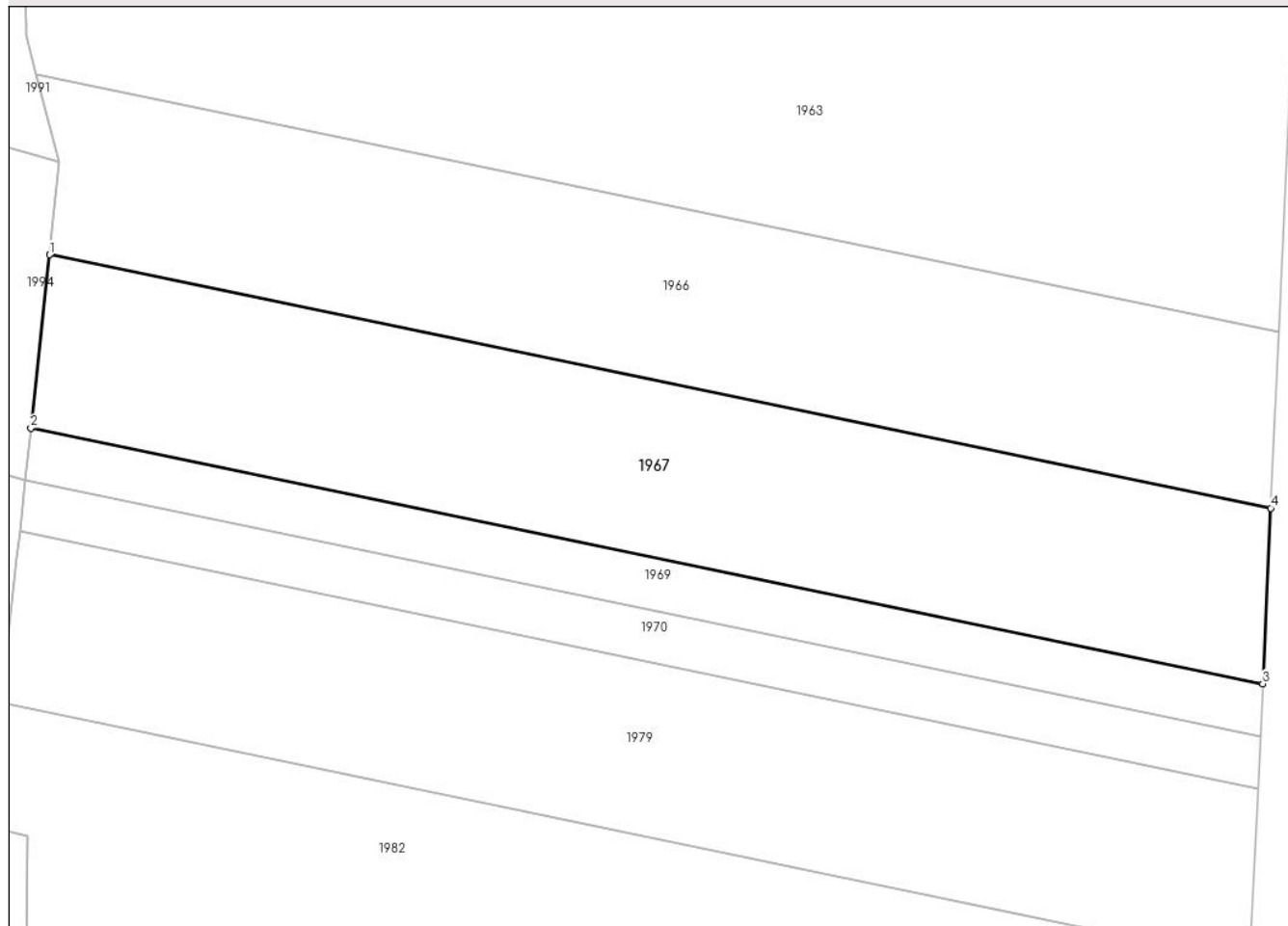
## Anexa Nr. 1 La Partea I

## Teren

Nr cadastral	Suprafața (mp)*	Observații / Referințe
	400	

\* Suprafața este determinată în planul de proiecție Stereo 70.

## DETALII LINIARE IMOBIL



## Date referitoare la teren

Crt	Categorie folosință	Intra vilan	Suprafața (mp)	Tarla	Parcelă	Nr. topo	Observații / Referințe
1	padure	NU	400	73	1501/127	-	UP V, UA52

## Lungime Segmente

1) Valorile lungimilor segmentelor sunt obținute din proiecție în plan.

Punct început	X / Y	Punct sfârșit	X / Y	Lungime segment (** (m)
1	424.373,022 374.233,953	2	424.372,224 374.226,516	7.479
2	424.372,224 374.226,516	3	424.425,067 374.215,558	53.968
3	424.425,067 374.215,558	4	424.425,412 374.223,089	7.538
4	424.425,412 374.223,089	1	424.373,022 374.233,953	53.505

\*\* Lungimile segmentelor sunt determinate în planul de proiecție Stereo 70 și sunt rotunjite la 1 milimetru.

**\*\*\* Distanţa dintre puncte este formată din segmente cumulate ce sunt mai mici decât valoarea 1 milimetru.**



**DATE DESPRE IMOBILUL NR. 1968**

Oficiul de Cadastru și Publicitate Imobiliară VALCEA  
 Biroul de Cadastru și Publicitate Imobiliară Ramnicu Valcea

**A. Partea I. Descrierea imobilului**

TEREN Necunoscut

Adresa: Loc. Ciumagi, Jud. Valcea

Nr. Crt	Nr cadastral Nr. topografic	Suprafața* (mp)	Observații / Referințe
A1		1.550	Sector cadastral:26 Teren neimprejmuit;

**B. Partea II. Proprietari și acte**

Inscrieri privitoare la dreptul de proprietate și alte drepturi reale	Referințe
/	
Act Administrativ nr. 880/47073, din 23/12/2002 emis de CJPSDPT-VÂLCEA;	
B1	A1
Intabulare, drept de PROPRIETATE, dobandit prin Reconstituire, cota actuala 1/1 1) BANCĂ GH MARIA	

**C. Partea III. SARCINI .**

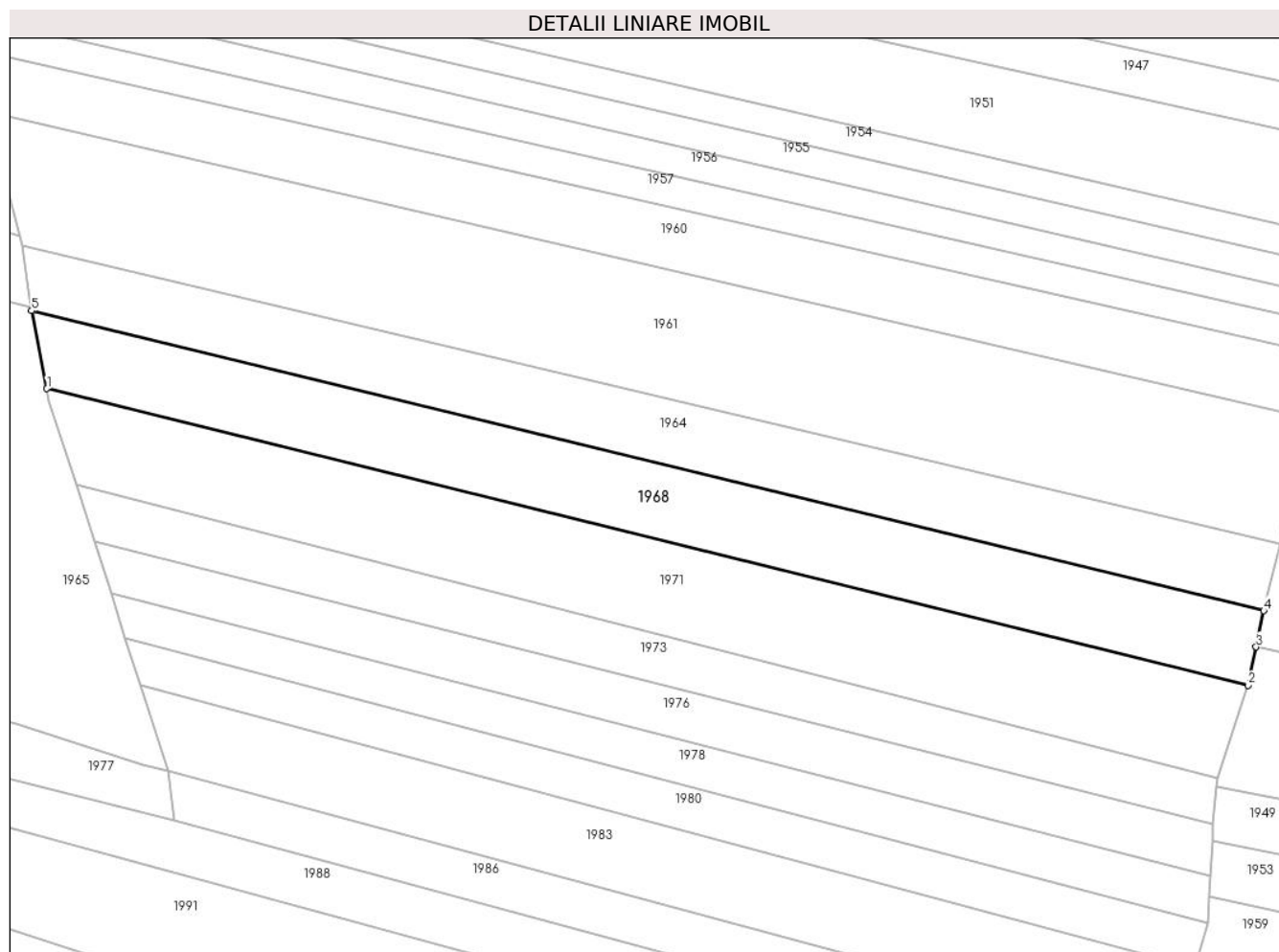
Inscrieri privind dezmembramintele dreptului de proprietate, drepturi reale de garanție și sarcini	Referințe
NU SUNT	

## Anexa Nr. 1 La Partea I

## Teren

Nr cadastral	Suprafața (mp)*	Observații / Referințe
	1.550	

\* Suprafața este determinată în planul de proiecție Stereo 70.



## Date referitoare la teren

Crt	Categorie folosință	Intravilan	Suprafața (mp)	Tarla	Parcelă	Nr. topo	Observații / Referințe
1	arabil	DA	27	100	288/47	-	
2	arabil	NU	1.523	100	288/47	-	

## Lungime Segmente

1) Valorile lungimilor segmentelor sunt obținute din proiecție în plan.

Punct început	X / Y	Punct sfârșit	X / Y	Lungime segment (** (m)
1	424.227,722 374.359,135	2	424.383,115 374.320,806	160.05
2	424.383,115 374.320,806	3	424.384,15 374.325,752	5.053
3	424.384,15 374.325,752	4	424.385,13 374.330,43	4.78
4	424.385,13 374.330,43	5	424.225,739 374.369,204	164.038

Punct început	X / Y	Punct sfârșit	X / Y	Lungime segment (** (m)
5	424.225,739 374.369,204	1	424.227,722 374.359,135	10.263

\*\* Lungimile segmentelor sunt determinate în planul de proiecție Stereo 70 și sunt rotunjite la 1 milimetru.

\*\*\* Distanța dintre puncte este formată din segmente cumulate ce sunt mai mici decât valoarea 1 milimetru.





**DATE DESPRE IMOBILUL NR. 1969**

Oficiul de Cadastru și Publicitate Imobiliară VALCEA  
 Biroul de Cadastru și Publicitate Imobiliară Ramnicu Valcea

**A. Partea I. Descrierea imobilului**

TEREN Extravilan

Adresa: Jud. Valcea

Nr. Crt	Nr cadastral Nr. topografic	Suprafața* (mp)	Observații / Referințe
A1		120	Sector cadastral:26 Teren neimprejmuit;

**B. Partea II. Proprietari și acte**

Inscrieri privitoare la dreptul de proprietate și alte drepturi reale		Referințe
/		
Act Notarial nr. 213, din 27/01/2022 emis de BIN FIRAN RODICA;		
B1	Intabulare, drept de PROPRIETATE, dobandit prin lesire Din Indiviziune, cota actuala 1/1 1) STANCU GHEORGHE	A1

**C. Partea III. SARCINI .**

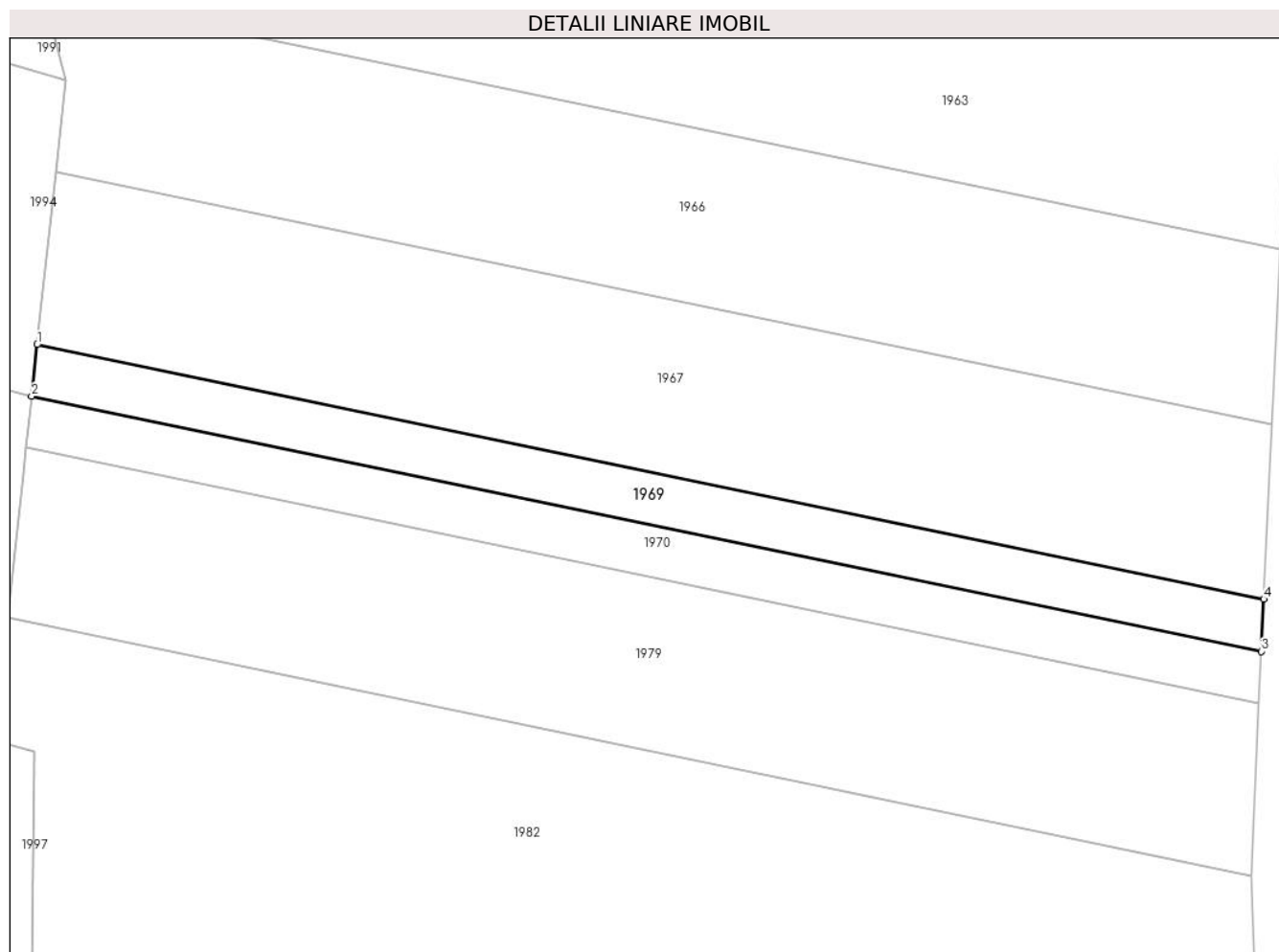
Inscrieri privind dezmembramintele dreptului de proprietate, drepturi reale de garanție și sarcini	Referințe
NU SUNT	

## Anexa Nr. 1 La Partea I

## Teren

Nr cadastral	Suprafața (mp)*	Observații / Referințe
	120	

\* Suprafața este determinată în planul de proiecție Stereo 70.



## Date referitoare la teren

Crt	Categorie folosință	Intra vilan	Suprafața (mp)	Tarla	Parcelă	Nr. topo	Observații / Referințe
1	padure	NU	120	73	1501/128	-	UP V CERNA, UA52

## Lungime Segmente

1) Valorile lungimilor segmentelor sunt obținute din proiecție în plan.

Punct început	X / Y	Punct sfârșit	X / Y	Lungime segment (** (m)
1	424.372,224 374.226,516	2	424.371,986 374.224,298	2.231
2	424.371,986 374.224,298	3	424.424,964 374.213,312	54.106
3	424.424,964 374.213,312	4	424.425,067 374.215,558	2.249
4	424.425,067 374.215,558	1	424.372,224 374.226,516	53.968

\*\* Lungimile segmentelor sunt determinate în planul de proiecție Stereo 70 și sunt rotunjite la 1 milimetru.

**\*\*\* Distanţa dintre puncte este formată din segmente cumulate ce sunt mai mici decât valoarea 1 milimetru.**



**DATE DESPRE IMOBILUL NR. 1970**

Oficiul de Cadastru și Publicitate Imobiliară VALCEA  
Biroul de Cadastru și Publicitate Imobiliară Ramnicu Valcea

**A. Partea I. Descrierea imobilului**

TEREN Extravilan

Adresa: Jud. Valcea

Nr. Crt	Nr cadastral Nr. topografic	Suprafața* (mp)	Observații / Referințe
A1		120	Sector cadastral:26 Teren neimprejmuit;

**B. Partea II. Proprietari și acte**

Inscrieri privitoare la dreptul de proprietate și alte drepturi reale		Referințe
/		
Act Administrativ nr. 7256, din 19/09/2002 emis de CJFF VÂLCEA (PV de punere în posesie nr. 2261/97 din 11.12.2003, emis de Primăria Lădești.);		
B1	Inscrierea provizorie, drept de PROPRIETATE, dobandit prin Lege, cota actuala 1/1 1) IORDACHE PROCOPIE	A1

**C. Partea III. SARCINI .**

Inscrieri privind dezmembramintele dreptului de proprietate, drepturi reale de garanție și sarcini	Referințe
NU SUNT	

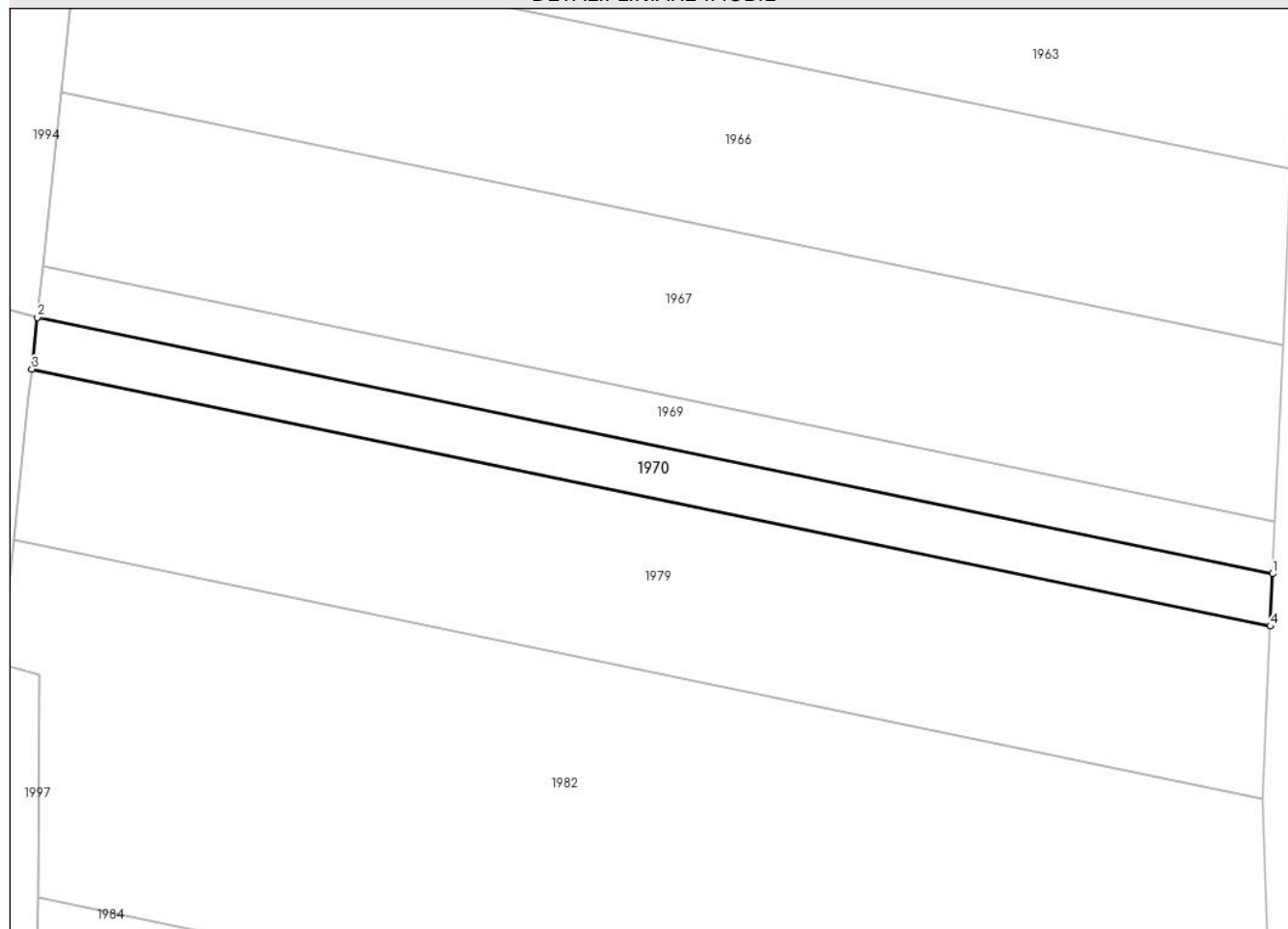
## Anexa Nr. 1 La Partea I

## Teren

Nr cadastral	Suprafața (mp)*	Observații / Referințe
	120	

\* Suprafața este determinată în planul de proiecție Stereo 70.

## DETALII LINIARE IMOBIL



## Date referitoare la teren

Crt	Categorie folosință	Intravilan	Suprafața (mp)	Tarla	Parcelă	Nr. topo	Observații / Referințe
1	padure	NU	120	73	1501/129	-	UP V CERNA, UA52

## Lungime Segmente

1) Valorile lungimilor segmentelor sunt obținute din proiecție în plan.

Punct început	X / Y	Punct sfârșit	X / Y	Lungime segment (** (m)
1	424.424,964 374.213,312	2	424.371,986 374.224,298	54.106
2	424.371,986 374.224,298	3	424.371,748 374.222,085	2.226
3	424.371,748 374.222,085	4	424.424,862 374.211,071	54.243
4	424.424,862 374.211,071	1	424.424,964 374.213,312	2.243

\*\* Lungimile segmentelor sunt determinate în planul de proiecție Stereo 70 și sunt rotunjite la 1 milimetru.

**\*\*\* Distanţa dintre puncte este formată din segmente cumulate ce sunt mai mici decât valoarea 1 milimetru.**





**DATE DESPRE IMOBILUL NR. 1971**

Oficiul de Cadastru și Publicitate Imobiliară VALCEA  
Biroul de Cadastru și Publicitate Imobiliară Ramnicu Valcea

**A. Partea I. Descrierea imobilului**

TEREN Extravilan

Adresa: Jud. Valcea

Nr. Crt	Nr cadastral Nr. topografic	Suprafața* (mp)	Observații / Referințe
A1		1.860	Sector cadastral:26 Teren neimprejmut;

**B. Partea II. Proprietari și acte**

Inscrieri privitoare la dreptul de proprietate și alte drepturi reale		Referințe
/		
Act Administrativ nr. 3509, din 29/10/2024 emis de PRIMĂRIA COMUNEI LĂDEȘTI;		
B1	Inscrierea posesiei, drept de PROPRIETATE, dobandit prin Lege, cota actuala 1/1 1) NEIDENTIFICAT NEIDENTIFICAT	A1
Act Normativ nr. 7, din 13/03/1996 emis de PARLAMENTUL ROMÂNIEI ((art. 13));		
B2	Se notează mențiunea de proprietar neidentificat	A1

**C. Partea III. SARCINI .**

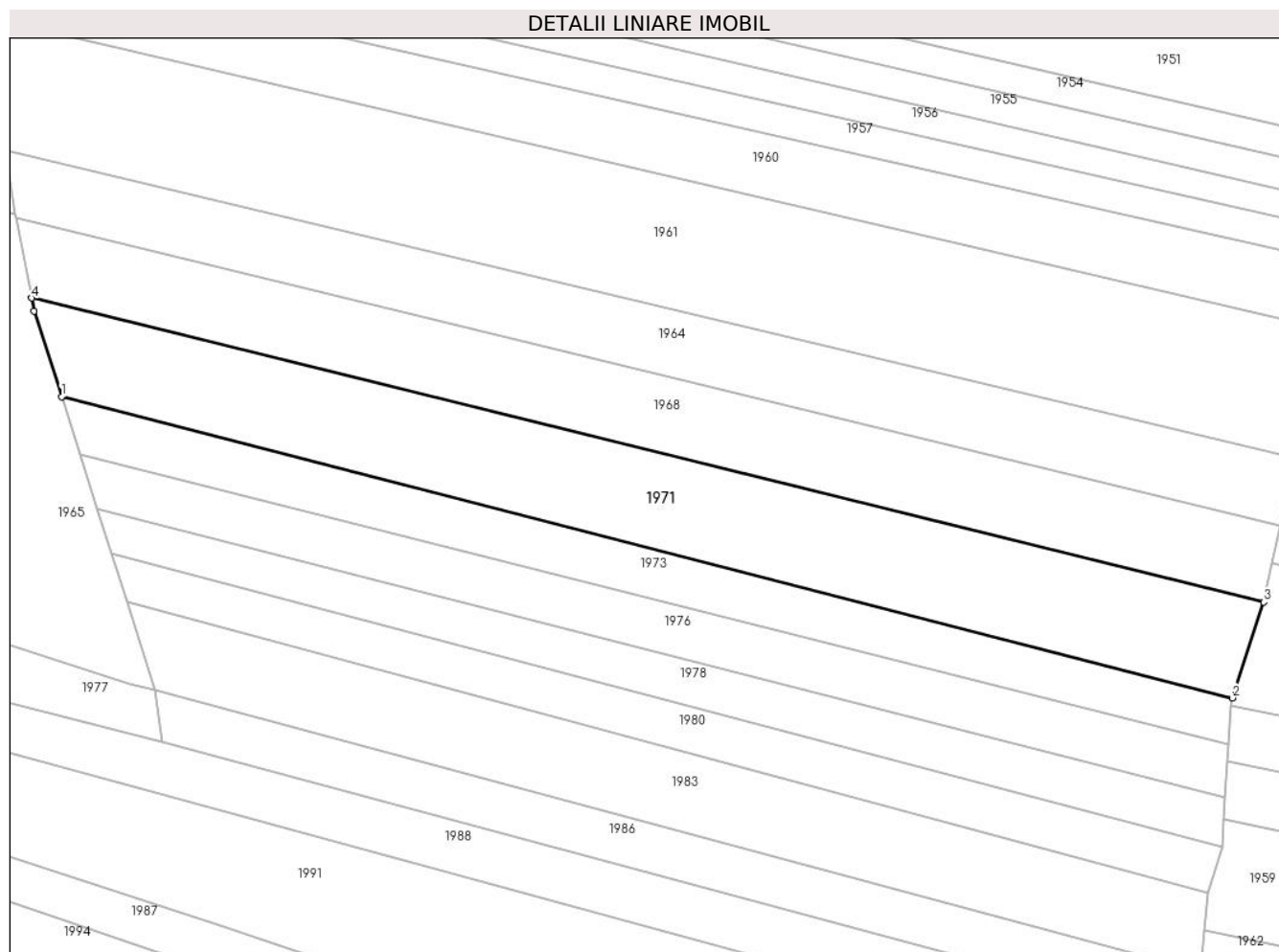
Inscrieri privind dezmembramintele dreptului de proprietate, drepturi reale de garanție și sarcini	Referințe
NU SUNT	

## Anexa Nr. 1 La Partea I

## Teren

Nr cadastral	Suprafața (mp)*	Observații / Referințe
	1.860	

\* Suprafața este determinată în planul de proiecție Stereo 70.



## Date referitoare la teren

Crt	Categorie folosință	Intra vilan	Suprafața (mp)	Tarla	Parcelă	Nr. topo	Observații / Referințe
1	arabil	NU	1.860	100	-	-	

## Lungime Segmente

1) Valorile lungimilor segmentelor sunt obținute din proiecție în plan.

Punct început	X / Y	Punct sfârșit	X / Y	Lungime segment (** (m)
1	424.231,504 374.346,715	2	424.379,122 374.308,739	152.425
2	424.379,122 374.308,739	3	424.383,115 374.320,806	12.711
3	424.383,115 374.320,806	4	424.227,722 374.359,135	160.05
4	424.227,722 374.359,135	5	424.228,041 374.357,514	1.652
5	424.228,041 374.357,514	1	424.231,504 374.346,715	11.34

**\*\* Lungimile segmentelor sunt determinate în planul de proiecție Stereo 70 și sunt rotunjite la 1 milimetru.**

**\*\*\* Distanța dintre puncte este formată din segmente cumulate ce sunt mai mici decât valoarea 1 milimetru.**



**DATE DESPRE IMOBILUL NR. 1973**

Oficiul de Cadastru și Publicitate Imobiliară VALCEA  
Biroul de Cadastru și Publicitate Imobiliară Ramnicu Valcea

**A. Partea I. Descrierea imobilului**

TEREN Extravilan

Adresa: Jud. Valcea

Nr. Crt	Nr cadastral Nr. topografic	Suprafața* (mp)	Observații / Referințe
A1		930	Sector cadastral:26 Teren neimprejmuit;

**B. Partea II. Proprietari și acte**

Inscrieri privitoare la dreptul de proprietate și alte drepturi reale	Referințe
/	
Act Administrativ nr. 264/50892, din 27/05/1998 emis de CJPSDPT-VÂLCEA;	
B1	A1
Intabulare, drept de PROPRIETATE, dobandit prin Reconstituire, cota actuala 1/1 1) ȘOMANDRA ION	

**C. Partea III. SARCINI .**

Inscrieri privind dezmembramintele dreptului de proprietate, drepturi reale de garanție și sarcini	Referințe
NU SUNT	

## Anexa Nr. 1 La Partea I

## Teren

Nr cadastral	Suprafața (mp)*	Observații / Referințe
	930	

\* Suprafața este determinată în planul de proiecție Stereo 70.



## Date referitoare la teren

Crt	Categorie folosință	Intravilan	Suprafața (mp)	Tarla	Parcelă	Nr. topo	Observații / Referințe
1	arabil	NU	930	100	2888/49	-	

## Lungime Segmente

1) Valorile lungimilor segmentelor sunt obținute din proiecție în plan.

Punct început	X / Y	Punct sfârșit	X / Y	Lungime segment (** (m)
1	424.233,84 374.339,429	2	424.378,603 374.302,84	149.316
2	424.378,603 374.302,84	3	424.379,036 374.307,766	4.945
3	424.379,036 374.307,766	4	424.379,122 374.308,739	0.977
4	424.379,122 374.308,739	5	424.231,504 374.346,715	152.425
5	424.231,504 374.346,715	1	424.233,84 374.339,429	7.651

**\*\* Lungimile segmentelor sunt determinate în planul de proiecție Stereo 70 și sunt rotunjite la 1 milimetru.**

**\*\*\* Distanța dintre puncte este formată din segmente cumulate ce sunt mai mici decât valoarea 1 milimetru.**





**DATE DESPRE IMOBILUL NR. 1974**

Oficiul de Cadastru și Publicitate Imobiliară VALCEA  
Biroul de Cadastru și Publicitate Imobiliară Ramnicu Valcea

**A. Partea I. Descrierea imobilului**

TEREN Intravilan

Adresa: Loc. Ciumagi, Str Principală, Nr. 47, Jud. Valcea

Nr. Crt	Nr cadastral Nr. topografic	Suprafața* (mp)	Observații / Referințe
A1		1.100	Sector cadastral:26 Teren neimprijmit;

**Construcții**

Crt	Nr cadastral Nr. topografic	Adresa	Observații / Referințe
A1.1		Loc. Ciumagi, Str Principală, Nr. 47, Jud. Valcea	Nr. niveluri:1; S. construita la sol:73 mp; S. construita desfasurata:73 mp; locuință, anul edificării 1970-1976
A1.2		Loc. Ciumagi, Str Principală, Nr. 47, Jud. Valcea	Nr. niveluri:1; S. construita la sol:11 mp; S. construita desfasurata:11 mp; anexă, anul edificării 1970-1976
A1.3		Loc. Ciumagi, Str Principală, Nr. 47, Jud. Valcea	Nr. niveluri:1; S. construita la sol:15 mp; S. construita desfasurata:15 mp; anexă
A1.4		Loc. Ciumagi, Str Principală, Nr. 47, Jud. Valcea	Nr. niveluri:1; S. construita la sol:5 mp; S. construita desfasurata:5 mp; anexă

**B. Partea II. Proprietari și acte**

Inscrieri privitoare la dreptul de proprietate și alte drepturi reale		Referințe
/		
Act Notarial nr. 11, din 29/07/2011 emis de BNP CONSTANTIN DRÂNCIU;		
B1	Intabulare, drept de PROPRIETATE, dobandit prin lesire Din Indiviziune, cota actuala 1/1 1) IORDACHE I LIVIU-PAUL	A1
B2	Intabulare, drept de PROPRIETATE, dobandit prin lesire Din Indiviziune, cota actuala 1/2 1) IORDACHE I LIVIU-PAUL	A1.1, A1.2
Act Administrativ nr. 3509, din 29/10/2024 emis de PRIMĂRIA COMUNEI LĂDEȘTI;		
B3	Intabulare, drept de PROPRIETATE, dobandit prin Construire, cota actuala 1/2 1) IORDACHE VALERIA	A1.1, A1.2
B4	Intabulare, drept de PROPRIETATE, dobandit prin Construire, cota actuala 1/1 1) IORDACHE I LIVIU-PAUL	A1.3, A1.4

**C. Partea III. SARCINI .**

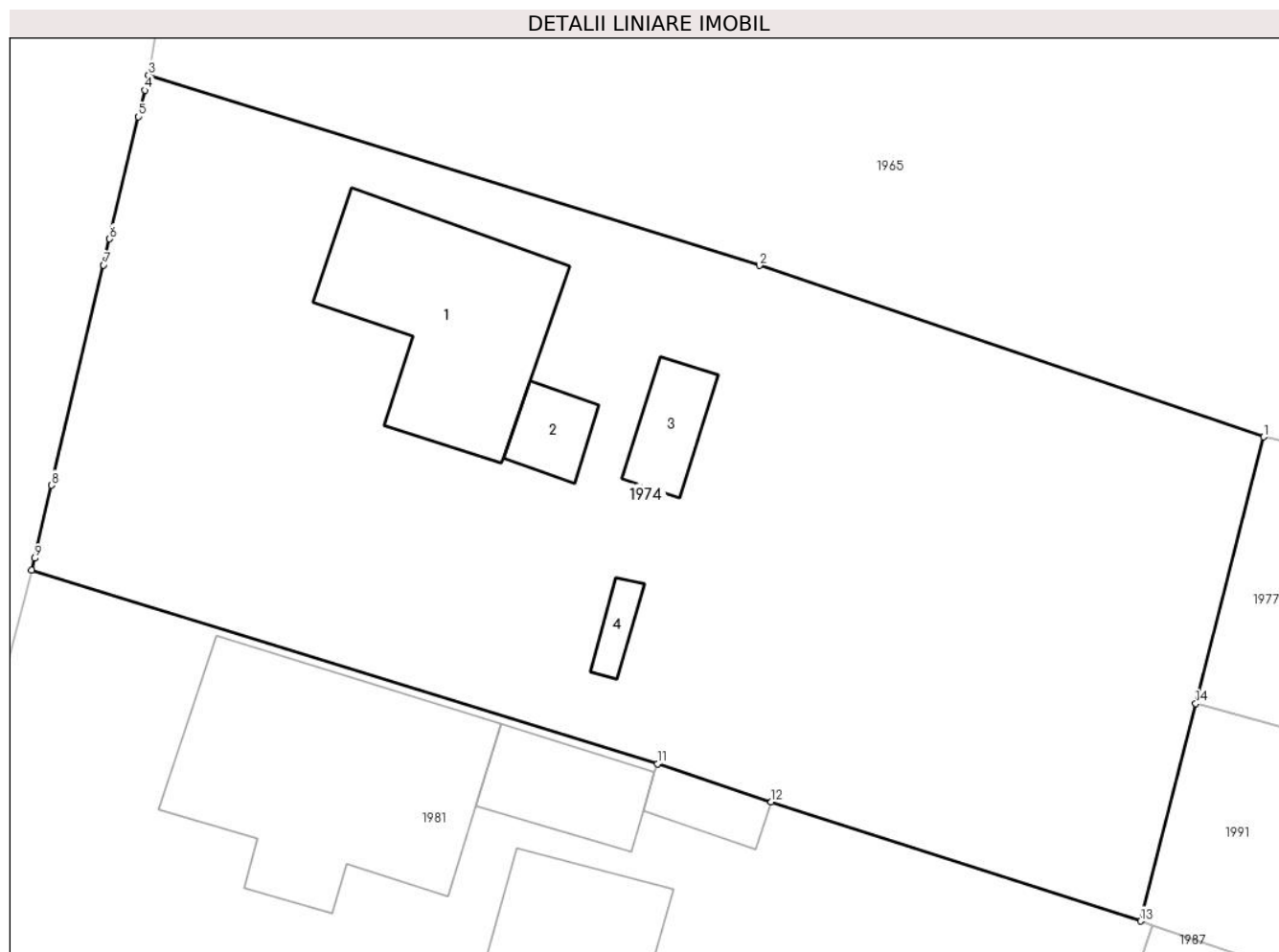
Inscrieri privind dezmembramintele dreptului de proprietate, drepturi reale de garanție și sarcini	Referințe
NU SUNT	

## Anexa Nr. 1 La Partea I

## Teren

Nr cadastral	Suprafața (mp)*	Observații / Referințe
	1.100	

\* Suprafața este determinată în planul de proiecție Stereo 70.



## Date referitoare la teren

Crt	Categorie folosință	Intravilan	Suprafața (mp)	Tarla	Parcelă	Nr. topo	Observații / Referințe
1	curți constructii	DA	413	1	9	-	
2	vie	DA	363	1	10	-	
3	arabil	DA	324	1	11	-	

## Date referitoare la construcții

Crt	Număr	Destinație construcție	Supraf. (mp)	Situație juridică	Observații / Referințe
A1.1		construcții de locuințe	Din acte: 72 Masurata: 73	Cu acte	Nr. niveluri:1; S. construita la sol:73 mp; S. construita desfasurata:73 mp; locuință, anul edificării 1970-1976
A1.2		construcții anexa	Din acte: 18 Masurata: 11	Cu acte	Nr. niveluri:1; S. construita la sol:11 mp; S. construita desfasurata:11 mp; anexă, anul edificării 1970-1976
A1.3		construcții anexa	15	Cu acte	Nr. niveluri:1; S. construita la sol:15 mp; S. construita desfasurata:15 mp; anexă
A1.4		construcții anexa	5	Cu acte	Nr. niveluri:1; S. construita la sol:5 mp; S. construita desfasurata:5 mp; anexă

**Lungime Segmente**

1) Valorile lungimilor segmentelor sunt obținute din proiecție în plan.

Punct început	X / Y	Punct sfârșit	X / Y	Lungime segment (** (m)
1	424.177,789 374.327,004	2	424.155,996 374.334,41	23.018
2	424.155,996 374.334,41	3	424.129,603 374.342,641	27.646
3	424.129,603 374.342,641	4	424.129,45 374.341,973	0.685
4	424.129,45 374.341,973	5	424.129,166 374.340,825	1.183
5	424.129,166 374.340,825	6	424.127,914 374.335,557	5.415
6	424.127,914 374.335,557	7	424.127,657 374.334,421	1.165
7	424.127,657 374.334,421	8	424.125,402 374.324,921	9.764
8	424.125,402 374.324,921	9	424.124,674 374.321,762	3.242
9	424.124,674 374.321,762	10	424.124,543 374.321,256	0.522
10	424.124,543 374.321,256	11	424.151,587 374.312,885	28.309
11	424.151,587 374.312,885	12	424.156,508 374.311,25	5.186
12	424.156,508 374.311,25	13	424.172,462 374.306,09	16.767
13	424.172,462 374.306,09	14	424.174,856 374.315,489	9.699
14	424.174,856 374.315,489	1	424.177,789 374.327,004	11.883

\*\* Lungimile segmentelor sunt determinate în planul de proiecție Stereo 70 și sunt rotunjite la 1 milimetru.

\*\*\* Distanța dintre puncte este formată din segmente cumulate ce sunt mai mici decât valoarea 1 milimetru.



**DATE DESPRE IMOBILUL NR. 1976**

Oficiul de Cadastru și Publicitate Imobiliară VALCEA  
Biroul de Cadastru și Publicitate Imobiliară Ramnicu Valcea

**A. Partea I. Descrierea imobilului**

TEREN Extravilan

Adresa: Jud. Valcea

Nr. Crt	Nr cadastral Nr. topografic	Suprafața* (mp)	Observații / Referințe
A1		930	Sector cadastral:26 Teren neimprejmuit;

**B. Partea II. Proprietari și acte**

Inscrieri privitoare la dreptul de proprietate și alte drepturi reale	Referințe
/	
Act Administrativ nr. 925/900, din 21/12/2002 emis de CJPSDPT-VÂLCEA;	
B1	A1
Intabulare, drept de PROPRIETATE, dobandit prin Reconstituire, cota actuala 1/1	
1) STAIKU GH ALEXANDRU	

**C. Partea III. SARCINI .**

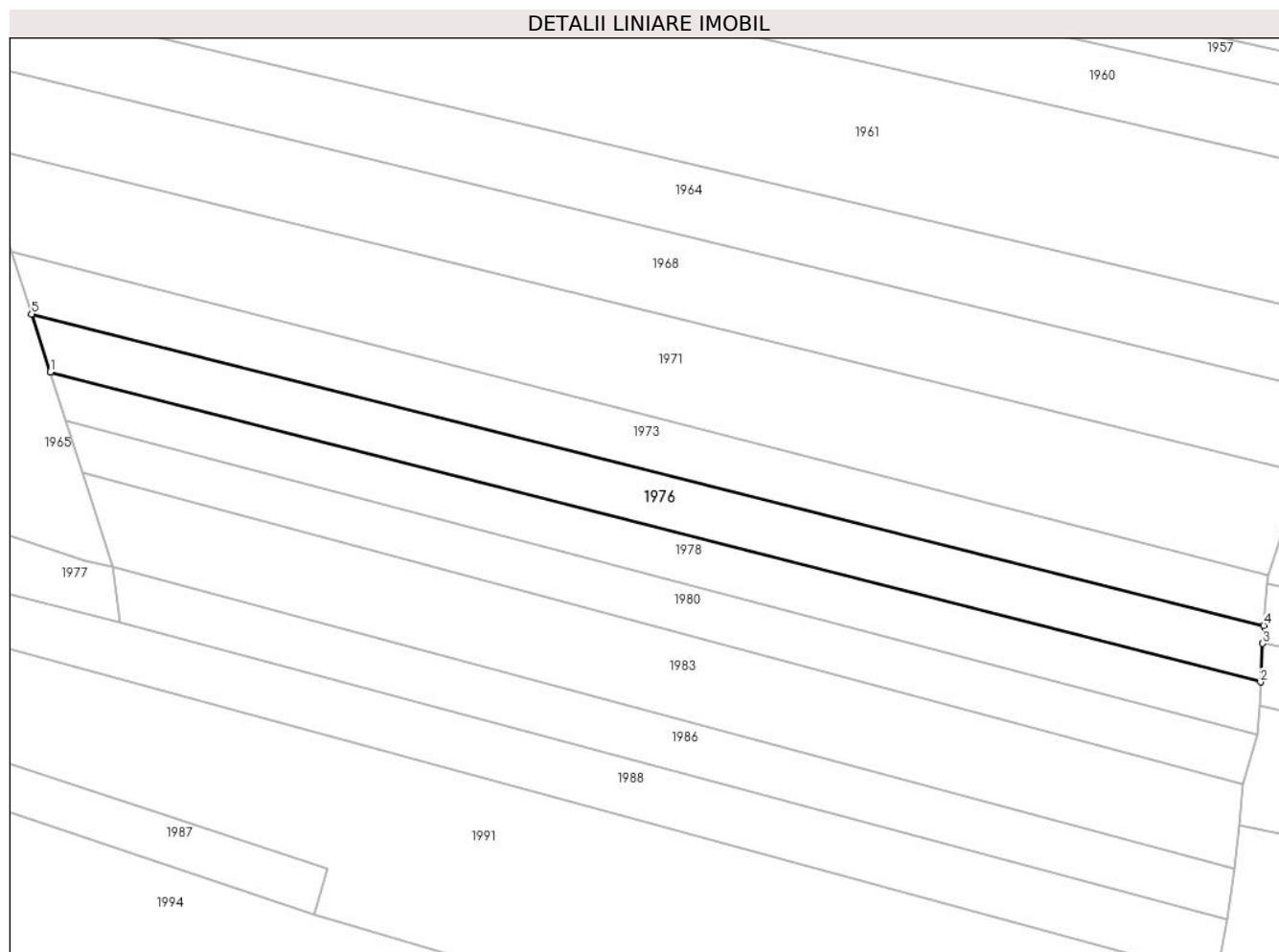
Inscrieri privind dezmembramintele dreptului de proprietate, drepturi reale de garanție și sarcini	Referințe
NU SUNT	

## Anexa Nr. 1 La Partea I

## Teren

Nr cadastral	Suprafața (mp)*	Observații / Referințe
	930	

\* Suprafața este determinată în planul de proiecție Stereo 70.



## Date referitoare la teren

Crt	Categorie folosință	Intravilan	Suprafața (mp)	Tarla	Parcelă	Nr. topo	Observații / Referințe
1	arabil	NU	930	100	2888/50	-	

## Lungime Segmente

1) Valorile lungimilor segmentelor sunt obținute din proiecție în plan.

Punct început	X / Y	Punct sfârșit	X / Y	Lungime segment (** (m)
1	424.236,022 374.332,624	2	424.378,227 374.296,222	146.79
2	424.378,227 374.296,222	3	424.378,484 374.300,745	4.53
3	424.378,484 374.300,745	4	424.378,603 374.302,84	2.099
4	424.378,603 374.302,84	5	424.233,84 374.339,429	149.316
5	424.233,84 374.339,429	1	424.236,022 374.332,624	7.146

**\*\* Lungimile segmentelor sunt determinate în planul de proiecție Stereo 70 și sunt rotunjite la 1 milimetru.**

**\*\*\* Distanța dintre puncte este formată din segmente cumulate ce sunt mai mici decât valoarea 1 milimetru.**





**DATE DESPRE IMOBILUL NR. 1977**

Oficiul de Cadastru și Publicitate Imobiliară VALCEA  
Biroul de Cadastru și Publicitate Imobiliară Ramnicu Valcea

**A. Partea I. Descrierea imobilului**

TEREN Extravilan

Adresa: Jud. Valcea

Nr. Crt	Nr cadastral Nr. topografic	Suprafața* (mp)	Observații / Referințe
A1		658	Sector cadastral:26 Teren neimprejmut;

**B. Partea II. Proprietari și acte**

Inscrieri privitoare la dreptul de proprietate și alte drepturi reale	Referințe
/	
Act Administrativ nr. 3509, din 29/10/2024 emis de PRIMĂRIA COMUNEI LĂDEȘTI;	
B1	Inscrierea posesiei, drept de PROPRIETATE, dobandit prin Lege, cota actuala 1/1 1) NEIDENTIFICAT NEIDENTIFICAT
Act Normativ nr. 7, din 13/03/1996 emis de PARLAMENTUL ROMÂNIEI ((art. 13));	
B2	Se notează mențiunea de proprietar neidentificat

**C. Partea III. SARCINI .**

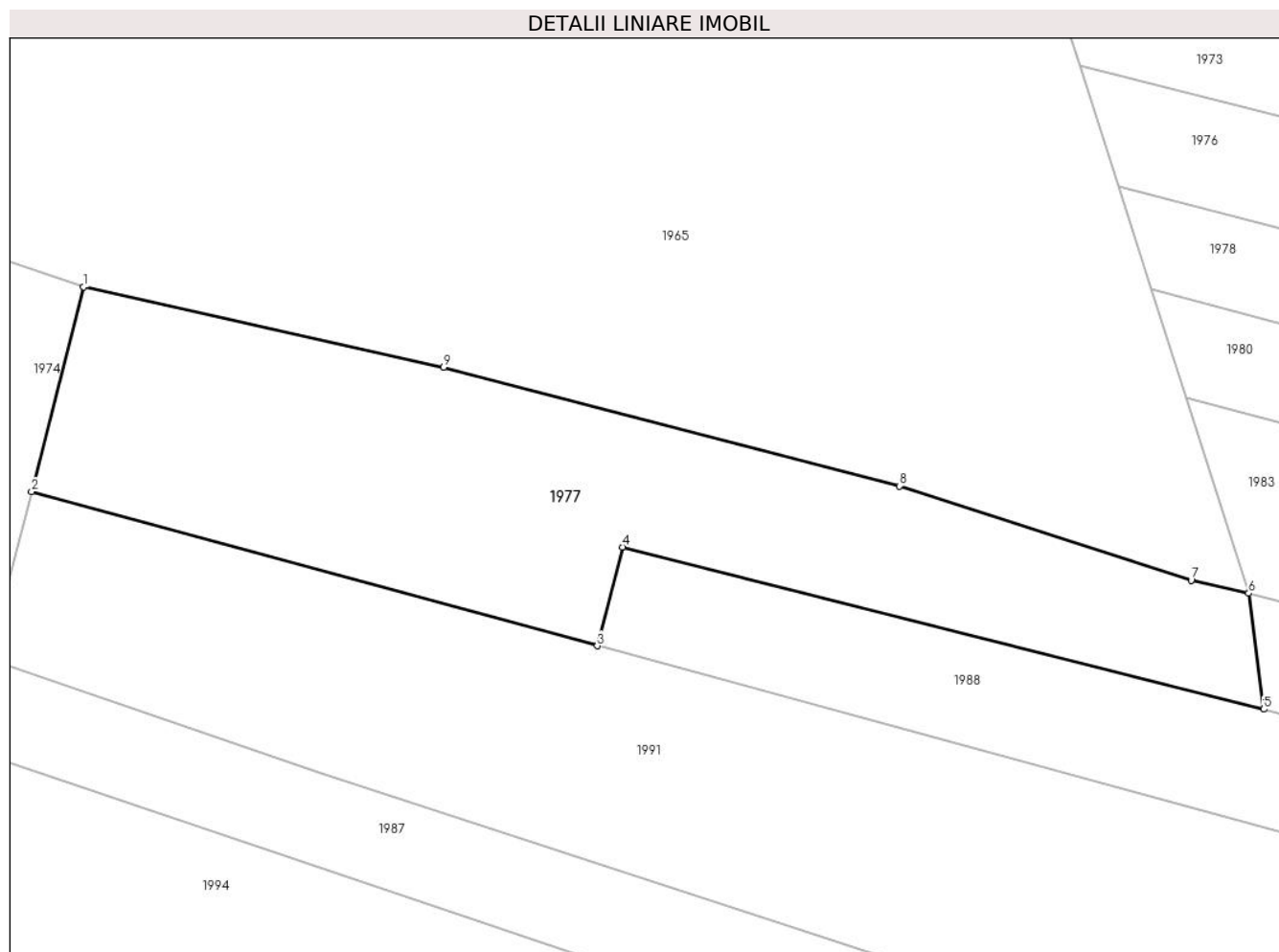
Inscrieri privind dezmembramintele dreptului de proprietate, drepturi reale de garanție și sarcini	Referințe
NU SUNT	

## Anexa Nr. 1 La Partea I

## Teren

Nr cadastral	Suprafața (mp)*	Observații / Referințe
	658	

\* Suprafața este determinată în planul de proiecție Stereo 70.



## Date referitoare la teren

Crt	Categorie folosință	Intra vilan	Suprafața (mp)	Tarla	Parcelă	Nr. topo	Observații / Referințe
1	arabil	NU	658	100	-	-	

## Lungime Segmente

1) Valorile lungimilor segmentelor sunt obținute din proiecție în plan.

Punct început	X / Y	Punct sfârșit	X / Y	Lungime segment (** (m)
1	424.177,789 374.327,004	2	424.174,856 374.315,489	11.883
2	424.174,856 374.315,489	3	424.206,693 374.306,82	32.996
3	424.206,693 374.306,82	4	424.208,102 374.312,379	5.735
4	424.208,102 374.312,379	5	424.244,192 374.303,261	37.224
5	424.244,192 374.303,261	6	424.243,347 374.309,779	6.573

Punct început	X / Y	Punct sfârșit	X / Y	Lungime segment (** (m)
6	424.243,347 374.309,779	7	424.240,106 374.310,505	3.321
7	424.240,106 374.310,505	8	424.223,698 374.315,808	17.244
8	424.223,698 374.315,808	9	424.198,053 374.322,483	26.499
9	424.198,053 374.322,483	1	424.177,789 374.327,004	20.762

\*\* Lungimile segmentelor sunt determinate în planul de proiecție Stereo 70 și sunt rotunjite la 1 milimetru.

\*\*\* Distanța dintre puncte este formată din segmente cumulate ce sunt mai mici decât valoarea 1 milimetru.



**DATE DESPRE IMOBILUL NR. 1978**

Oficiul de Cadastru și Publicitate Imobiliară VALCEA  
Biroul de Cadastru și Publicitate Imobiliară Ramnicu Valcea

**A. Partea I. Descrierea imobilului**

TEREN Extravilan

Adresa: Jud. Valcea

Nr. Crt	Nr cadastral Nr. topografic	Suprafața* (mp)	Observații / Referințe
A1		816	Sector cadastral:26 Teren neimprejmuit;

**B. Partea II. Proprietari și acte**

Inscrieri privitoare la dreptul de proprietate și alte drepturi reale	Referințe
/	
Act Administrativ nr. 709/46594, din 23/09/2002 emis de CJPSDPT-VÂLCEA;	
B1	A1
Intabulare, drept de PROPRIETATE, dobandit prin Reconstituire, cota actuala 1/1	
1) DRAGNEA M NICOLAE	

**C. Partea III. SARCINI .**

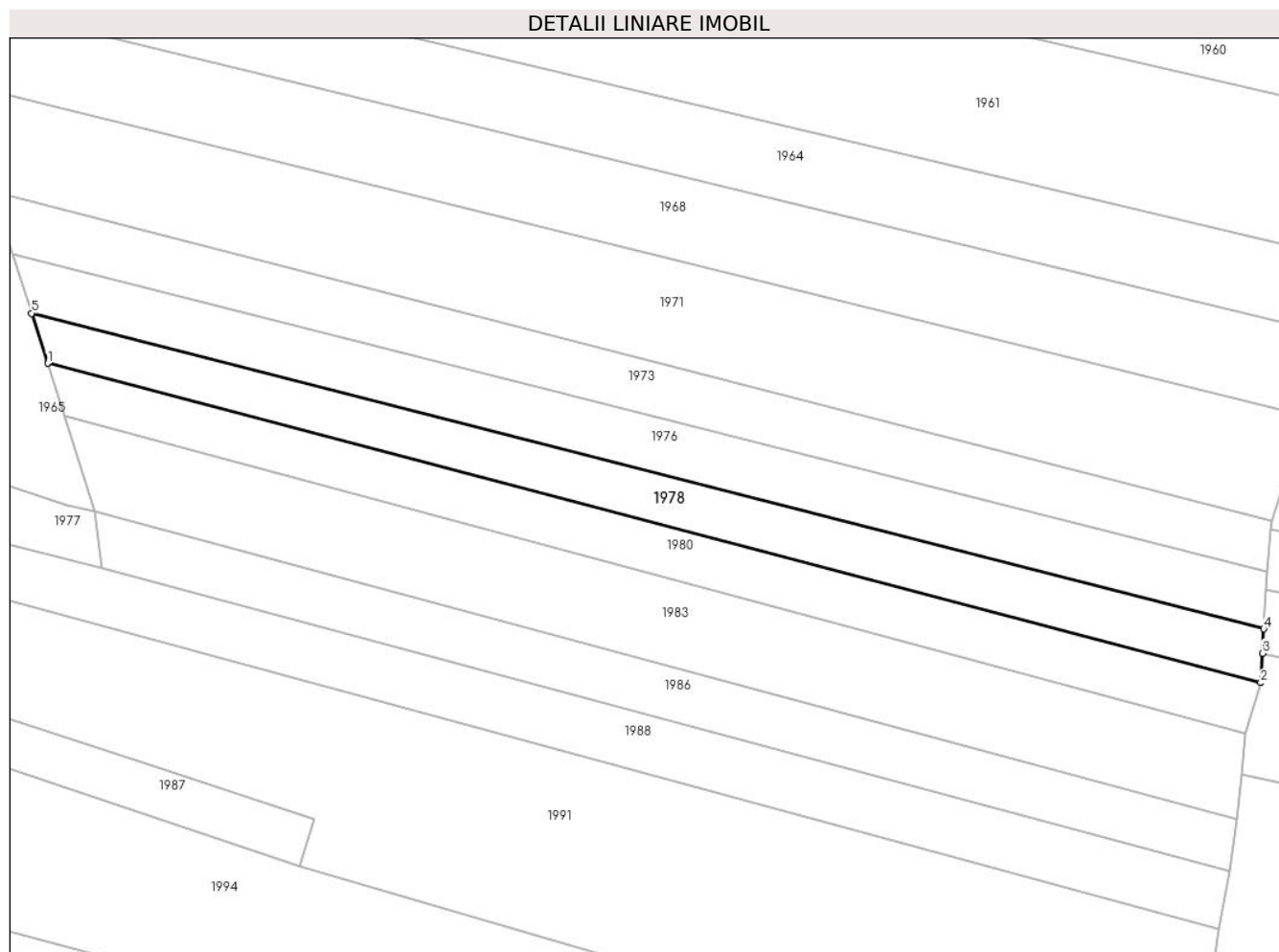
Inscrieri privind dezmembramintele dreptului de proprietate, drepturi reale de garanție și sarcini	Referințe
NU SUNT	

## Anexa Nr. 1 La Partea I

## Teren

Nr cadastral	Suprafața (mp)*	Observații / Referințe
	816	

\* Suprafața este determinată în planul de proiecție Stereo 70.



## Date referitoare la teren

Crt	Categorie folosință	Intravilan	Suprafața (mp)	Tarla	Parcelă	Nr. topo	Observații / Referințe
1	arabil	NU	816	100	2888/51	-	

## Lungime Segmente

1) Valorile lungimilor segmentelor sunt obținute din proiecție în plan.

Punct început	X / Y	Punct sfârșit	X / Y	Lungime segment (** (m)
1	424.237,87 374.326,862	2	424.377,882 374.290,023	144.778
2	424.377,882 374.290,023	3	424.378,071 374.293,419	3.401
3	424.378,071 374.293,419	4	424.378,227 374.296,222	2.808
4	424.378,227 374.296,222	5	424.236,022 374.332,624	146.79
5	424.236,022 374.332,624	1	424.237,87 374.326,862	6.051

**\*\* Lungimile segmentelor sunt determinate în planul de proiecție Stereo 70 și sunt rotunjite la 1 milimetru.**

**\*\*\* Distanța dintre puncte este formată din segmente cumulate ce sunt mai mici decât valoarea 1 milimetru.**





**DATE DESPRE IMOBILUL NR. 1979**

Oficiul de Cadastru și Publicitate Imobiliară VALCEA  
Biroul de Cadastru și Publicitate Imobiliară Ramnicu Valcea

**A. Partea I. Descrierea imobilului**

TEREN Extravilan

Adresa: Jud. Valcea

Nr. Crt	Nr cadastral Nr. topografic	Suprafața* (mp)	Observații / Referințe
A1		400	Sector cadastral:26 Teren neimprejmuit;

**B. Partea II. Proprietari și acte**

Inscrieri privitoare la dreptul de proprietate și alte drepturi reale		Referințe
/		
Act Administrativ nr. 7256, din 19/09/2002 emis de CJFF VÂLCEA (PV de punere în posesie nr. 2261/92 din 11.12.2003, emis de Primăria Lădești.);		
B1	Inscrierea provizorie, drept de PROPRIETATE, dobandit prin Lege, cota actuala 1/1 1) CÎRSTEA P ELENA	A1

**C. Partea III. SARCINI .**

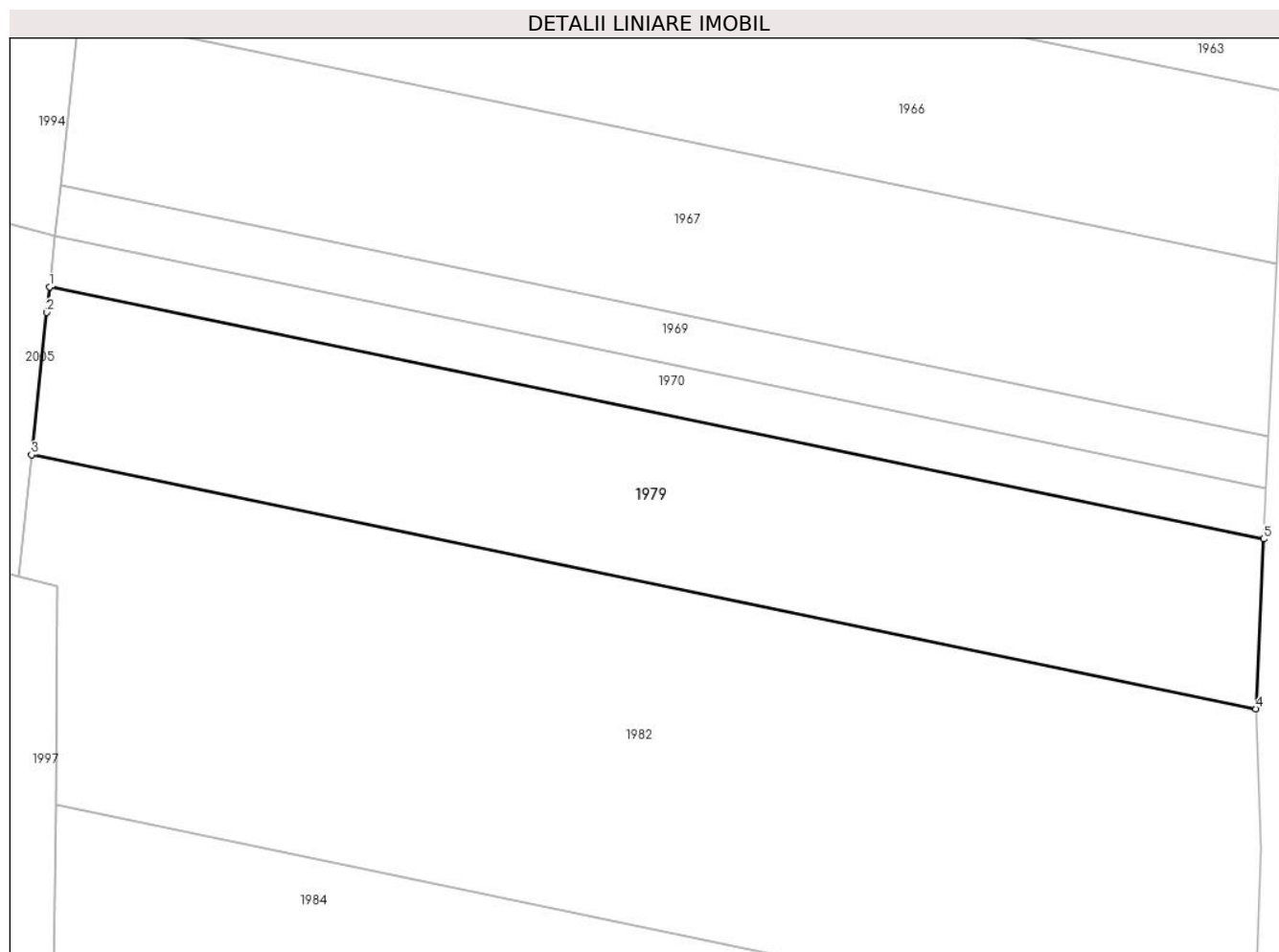
Inscrieri privind dezmembramintele dreptului de proprietate, drepturi reale de garanție și sarcini	Referințe
NU SUNT	

## Anexa Nr. 1 La Partea I

## Teren

Nr cadastral	Suprafața (mp)*	Observații / Referințe
	400	

\* Suprafața este determinată în planul de proiecție Stereo 70.



## Date referitoare la teren

Crt	Categorie folosință	Intravilan	Suprafața (mp)	Tarla	Parcelă	Nr. topo	Observații / Referințe
1	padure	NU	400	73	1501/130	-	UP V CERNA, UA52

## Lungime Segmente

1) Valorile lungimilor segmentelor sunt obținute din proiecție în plan.

Punct început	X / Y	Punct sfârșit	X / Y	Lungime segment (** (m)
1	424.371,748 374.222,085	2	424.371,629 374.220,976	1.115
2	424.371,629 374.220,976	3	424.370,959 374.214,749	6.263
3	424.370,959 374.214,749	4	424.424,521 374.203,642	54.702
4	424.424,521 374.203,642	5	424.424,862 374.211,071	7.437
5	424.424,862 374.211,071	1	424.371,748 374.222,085	54.243

**\*\* Lungimile segmentelor sunt determinate în planul de proiecție Stereo 70 și sunt rotunjite la 1 milimetru.**

**\*\*\* Distanța dintre puncte este formată din segmente cumulate ce sunt mai mici decât valoarea 1 milimetru.**



**DATE DESPRE IMOBILUL NR. 1980**

Oficiul de Cadastru și Publicitate Imobiliară VALCEA  
Biroul de Cadastru și Publicitate Imobiliară Ramnicu Valcea

**A. Partea I. Descrierea imobilului**

TEREN Extravilan

Adresa: Jud. Valcea

Nr. Crt	Nr cadastral Nr. topografic	Suprafața* (mp)	Observații / Referințe
A1		816	Sector cadastral:26 Teren neimprejmit;

**B. Partea II. Proprietari și acte**

Inscrieri privitoare la dreptul de proprietate și alte drepturi reale	Referințe
/	
Act Administrativ nr. 1048/46394, din 18/04/2003 emis de CJPSDPT-VÂLCEA;	
B1	A1
Intabulare, drept de PROPRIETATE, dobandit prin Reconstituire, cota actuala 1/1	
1) DRAGUT NICOLITA	
2) DRAGUT ILIE	
3) MARINESCU GHEORGHITA	

**C. Partea III. SARCINI .**

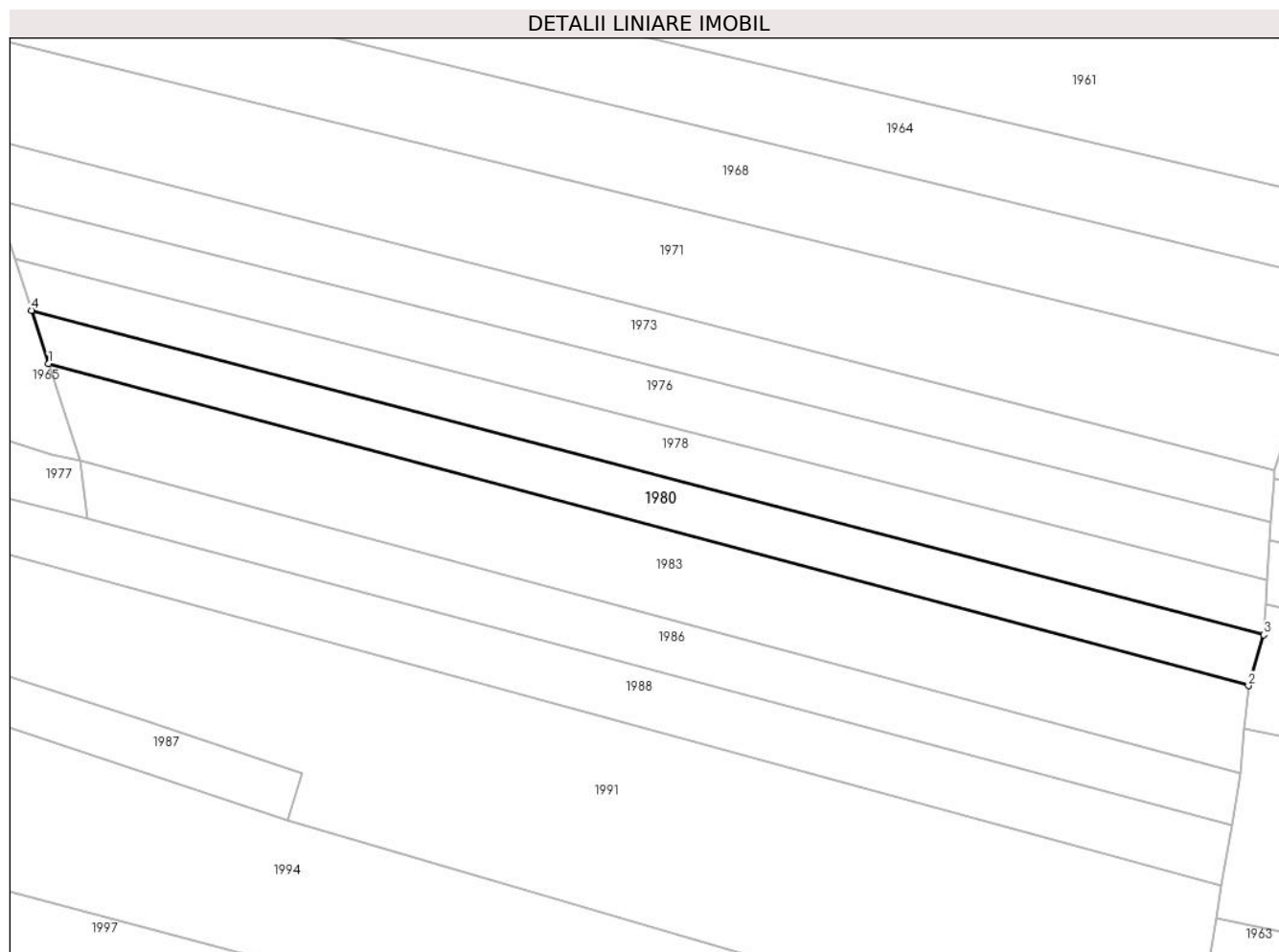
Inscrieri privind dezmembramintele dreptului de proprietate, drepturi reale de garanție și sarcini	Referințe
NU SUNT	

## Anexa Nr. 1 La Partea I

## Teren

Nr cadastral	Suprafața (mp)*	Observații / Referințe
	816	

\* Suprafața este determinată în planul de proiecție Stereo 70.



## Date referitoare la teren

Crt	Categorie folosință	Intra vilan	Suprafața (mp)	Tarla	Parcelă	Nr. topo	Observații / Referințe
1	arabil	NU	816	100	2888/52	-	

## Lungime Segmente

1) Valorile lungimilor segmentelor sunt obținute din proiecție în plan.

Punct început	X / Y	Punct sfârșit	X / Y	Lungime segment (** (m)
1	424.239,814 374.320,799	2	424.376,153 374.284,224	141.16
2	424.376,153 374.284,224	3	424.377,882 374.290,023	6.052
3	424.377,882 374.290,023	4	424.237,87 374.326,862	144.778
4	424.237,87 374.326,862	1	424.239,814 374.320,799	6.367

\*\* Lungimile segmentelor sunt determinate în planul de proiecție Stereo 70 și sunt rotunjite la 1 milimetru.

**\*\*\* Distanţa dintre puncte este formată din segmente cumulate ce sunt mai mici decât valoarea 1 milimetru.**





**DATE DESPRE IMOBILUL NR. 1981**

Oficiul de Cadastru și Publicitate Imobiliară VALCEA  
Biroul de Cadastru și Publicitate Imobiliară Ramnicu Valcea

**A. Partea I. Descrierea imobilului**

TEREN Necunoscut

Adresa: Loc. Ciumagi, Str Principală, Nr. 49, Jud. Valcea

Nr. Crt	Nr cadastral Nr. topografic	Suprafața* (mp)	Observații / Referințe
A1		1.353	Sector cadastral:26 Teren imprejmuit;

**Construcții**

Crt	Nr cadastral Nr. topografic	Adresa	Observații / Referințe
A1.1		Loc. Ciumagi, Str Principală, Nr. 49, Jud. Valcea	Nr. niveluri:1; S. construita la sol:110 mp; S. construita desfasurata:110 mp; locuință
A1.2		Loc. Ciumagi, Str Principală, Nr. 49, Jud. Valcea	Nr. niveluri:2; S. construita la sol:33 mp; S. construita desfasurata:66 mp; locuință
A1.3		Loc. Ciumagi, Str Principală, Nr. 49, Jud. Valcea	Nr. niveluri:2; S. construita la sol:82 mp; S. construita desfasurata:164 mp; locuință
A1.4		Loc. Ciumagi, Str Principală, Nr. 49, Jud. Valcea	Nr. niveluri:1; S. construita la sol:26 mp; S. construita desfasurata:26 mp; anexă
A1.5		Loc. Ciumagi, Str Principală, Nr. 49, Jud. Valcea	Nr. niveluri:1; S. construita la sol:11 mp; S. construita desfasurata:11 mp; anexă

**B. Partea II. Proprietari și acte**

Inscrieri privitoare la dreptul de proprietate și alte drepturi reale		Referințe
/		
Act Administrativ nr. 266BIS/50892, din 16/06/1998 emis de CJPSDPT-VÂLCEA;		
B1	Intabulare, drept de PROPRIETATE, dobandit prin Reconstituire, cota actuala 1/1 1) BRINZAN PANTELIMON	A1
Act Administrativ nr. 3509, din 29/10/2024 emis de PRIMĂRIA COMUNEI LĂDEȘTI;		
B2	Intabulare, drept de PROPRIETATE, dobandit prin Construire, cota actuala 1/1 1) BRINZAN PANTELIMON	A1.1, A1.2, A1.3, A1.4, A1.5

**C. Partea III. SARCINI .**

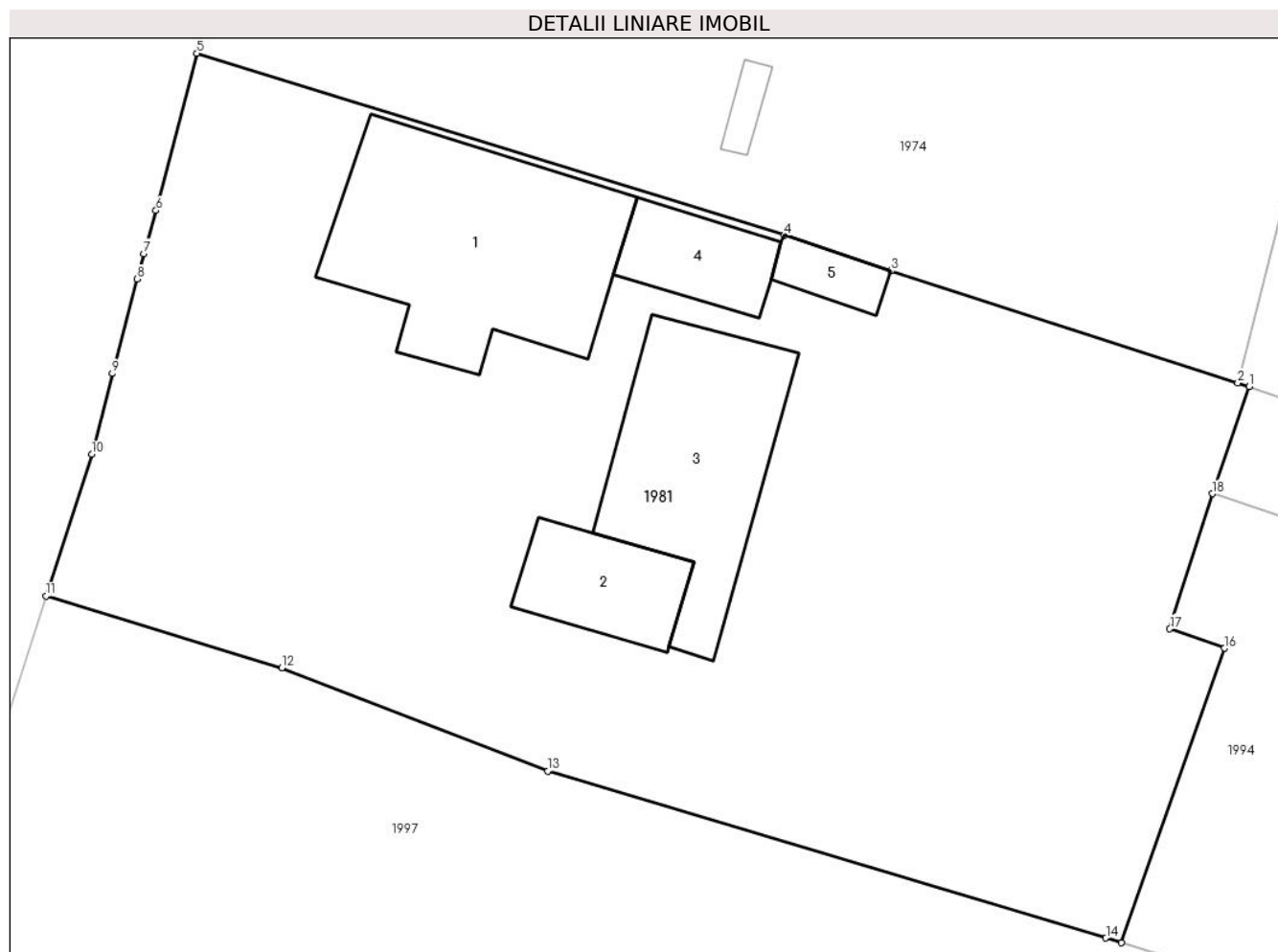
Inscrieri privind dezmembramintele dreptului de proprietate, drepturi reale de garanție și sarcini	Referințe
NU SUNT	

## Anexa Nr. 1 La Partea I

## Teren

Nr cadastral	Suprafața (mp)*	Observații / Referințe
	1.353	

\* Suprafața este determinată în planul de proiecție Stereo 70.



## Date referitoare la teren

Crt	Categorie folosință	Intravilan	Suprafața (mp)	Tarla	Parcelă	Nr. topo	Observații / Referințe
1	curți constructii	DA	1.317	1i	12,13	-	
2	curți constructii	NU	36	1i	12	-	

## Date referitoare la construcții

Crt	Număr	Destinație construcție	Supraf. (mp)	Situație juridică	Observații / Referințe
A1.1		construcții de locuințe	110	Cu acte	Nr. niveluri:1; S. construita la sol:110 mp; S. construita desfasurata:110 mp; locuință
A1.2		construcții de locuințe	33	Cu acte	Nr. niveluri:2; S. construita la sol:33 mp; S. construita desfasurata:66 mp; locuință
A1.3		construcții de locuințe	82	Cu acte	Nr. niveluri:2; S. construita la sol:82 mp; S. construita desfasurata:164 mp; locuință
A1.4		construcții anexa	26	Cu acte	Nr. niveluri:1; S. construita la sol:26 mp; S. construita desfasurata:26 mp; anexă
A1.5		construcții anexa	11	Cu acte	Nr. niveluri:1; S. construita la sol:11 mp; S. construita desfasurata:11 mp; anexă

**Lungime Segmente**

1) Valorile lungimilor segmentelor sunt obținute din proiecție în plan.

Punct început	X / Y	Punct sfârșit	X / Y	Lungime segment (** (m)
1	424.172,992 374.305,92	2	424.172,462 374.306,09	0.556
2	424.172,462 374.306,09	3	424.156,508 374.311,25	16.767
3	424.156,508 374.311,25	4	424.151,587 374.312,885	5.186
4	424.151,587 374.312,885	5	424.124,543 374.321,256	28.309
5	424.124,543 374.321,256	6	424.122,669 374.314,019	7.476
6	424.122,669 374.314,019	7	424.122,104 374.312,041	2.057
7	424.122,104 374.312,041	8	424.121,799 374.310,867	1.213
8	424.121,799 374.310,867	9	424.120,655 374.306,525	4.49
9	424.120,655 374.306,525	10	424.119,708 374.302,809	3.835
10	424.119,708 374.302,809	11	424.117,609 374.296,283	6.855
11	424.117,609 374.296,283	12	424.128,461 374.292,979	11.344
12	424.128,461 374.292,979	13	424.140,696 374.288,237	13.122
13	424.140,696 374.288,237	14	424.166,396 374.280,562	26.821
14	424.166,396 374.280,562	15	424.167,114 374.280,34	0.752
15	424.167,114 374.280,34	16	424.171,848 374.293,892	14.355
16	424.171,848 374.293,892	17	424.169,336 374.294,777	2.663
17	424.169,336 374.294,777	18	424.171,295 374.300,999	6.523
18	424.171,295 374.300,999	1	424.172,992 374.305,92	5.205

\*\* Lungimile segmentelor sunt determinate în planul de proiecție Stereo 70 și sunt rotunjite la 1 milimetru.

\*\*\* Distanța dintre puncte este formată din segmente cumulate ce sunt mai mici decât valoarea 1 milimetru.



**DATE DESPRE IMOBILUL NR. 1982**

Oficiul de Cadastru și Publicitate Imobiliară VALCEA  
Biroul de Cadastru și Publicitate Imobiliară Ramnicu Valcea

**A. Partea I. Descrierea imobilului**

TEREN Extravilan

Adresa: Jud. Valcea

Nr. Crt	Nr cadastral Nr. topografic	Suprafața* (mp)	Observații / Referințe
A1		800	Sector cadastral:26 Teren neimprejmut;

**B. Partea II. Proprietari și acte**

Inscrieri privitoare la dreptul de proprietate și alte drepturi reale		Referințe
/		
Act Administrativ nr. 3509, din 29/10/2024 emis de PRIMĂRIA COMUNEI LĂDEȘTI;		
B1	Inscrierea posesiei, drept de PROPRIETATE, dobandit prin Lege, cota actuala 1/1 1) NEIDENTIFICAT NEIDENTIFICAT	A1
Act Normativ nr. 7, din 13/03/1996 emis de PARLAMENTUL ROMÂNIEI ((art. 13));		
B2	Se notează mențiunea de proprietar neidentificat	A1

**C. Partea III. SARCINI .**

Inscrieri privind dezmembramintele dreptului de proprietate, drepturi reale de garanție și sarcini	Referințe
NU SUNT	

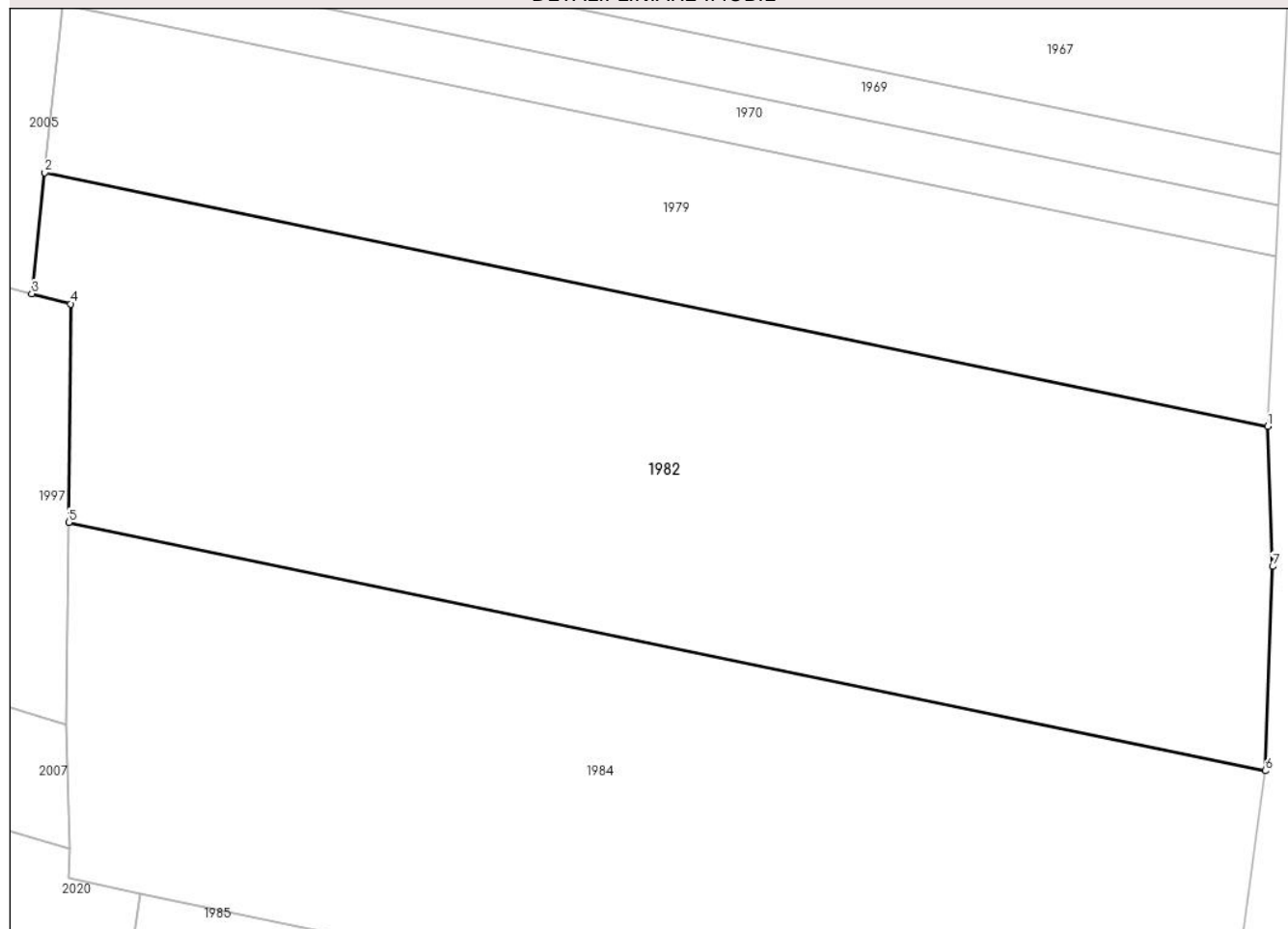
## Anexa Nr. 1 La Partea I

## Teren

Nr cadastral	Suprafața (mp)*	Observații / Referințe
	800	

\* Suprafața este determinată în planul de proiecție Stereo 70.

## DETALII LINIARE IMOBIL



## Date referitoare la teren

Crt	Categorie folosință	Intravilan	Suprafața (mp)	Tarla	Parcelă	Nr. topo	Observații / Referințe
1	padure	NU	800	73	1501/131	-	UP V CERNA, UA 52

## Lungime Segmente

1) Valorile lungimilor segmentelor sunt obținute din proiecție în plan.

Punct început	X / Y	Punct sfârșit	X / Y	Lungime segment (** (m)
1	424.424,521 374.203,642	2	424.370,959 374.214,749	54.702
2	424.370,959 374.214,749	3	424.370,39 374.209,455	5.325
3	424.370,39 374.209,455	4	424.372,1 374.209,002	1.769
4	424.372,1 374.209,002	5	424.372,005 374.199,45	9.553
5	424.372,005 374.199,45	6	424.424,409 374.188,577	53.52

Punct început	X / Y	Punct sfârşit	X / Y	Lungime segment (** (m)
6	424.424,409 374.188,577	7	424.424,728 374.197,513	8.941
7	424.424,728 374.197,513	1	424.424,521 374.203,642	6.133

\*\* Lungimile segmentelor sunt determinate în planul de proiecţie Stereo 70 şi sunt rotunjite la 1 milimetru.

\*\*\* Distanţa dintre puncte este formată din segmente cumulate ce sunt mai mici decât valoarea 1 milimetru.





**DATE DESPRE IMOBILUL NR. 1983**

Oficiul de Cadastru și Publicitate Imobiliară VALCEA  
Biroul de Cadastru și Publicitate Imobiliară Ramnicu Valcea

**A. Partea I. Descrierea imobilului**

TEREN Extravilan

Adresa: Jud. Valcea

Nr. Crt	Nr cadastral Nr. topografic	Suprafața* (mp)	Observații / Referințe
A1		1.360	Sector cadastral:26 Teren neimprejmuit;

**B. Partea II. Proprietari și acte**

Inscrieri privitoare la dreptul de proprietate și alte drepturi reale	Referințe
/	
Act Administrativ nr. 648/46811, din 20/09/2002 emis de CJPSDPT-VÂLCEA;	
B1	A1
Intabulare, drept de PROPRIETATE, dobandit prin Reconstituire, cota actuala 1/1 1) ZARNESCU CONSTANTIN	

**C. Partea III. SARCINI .**

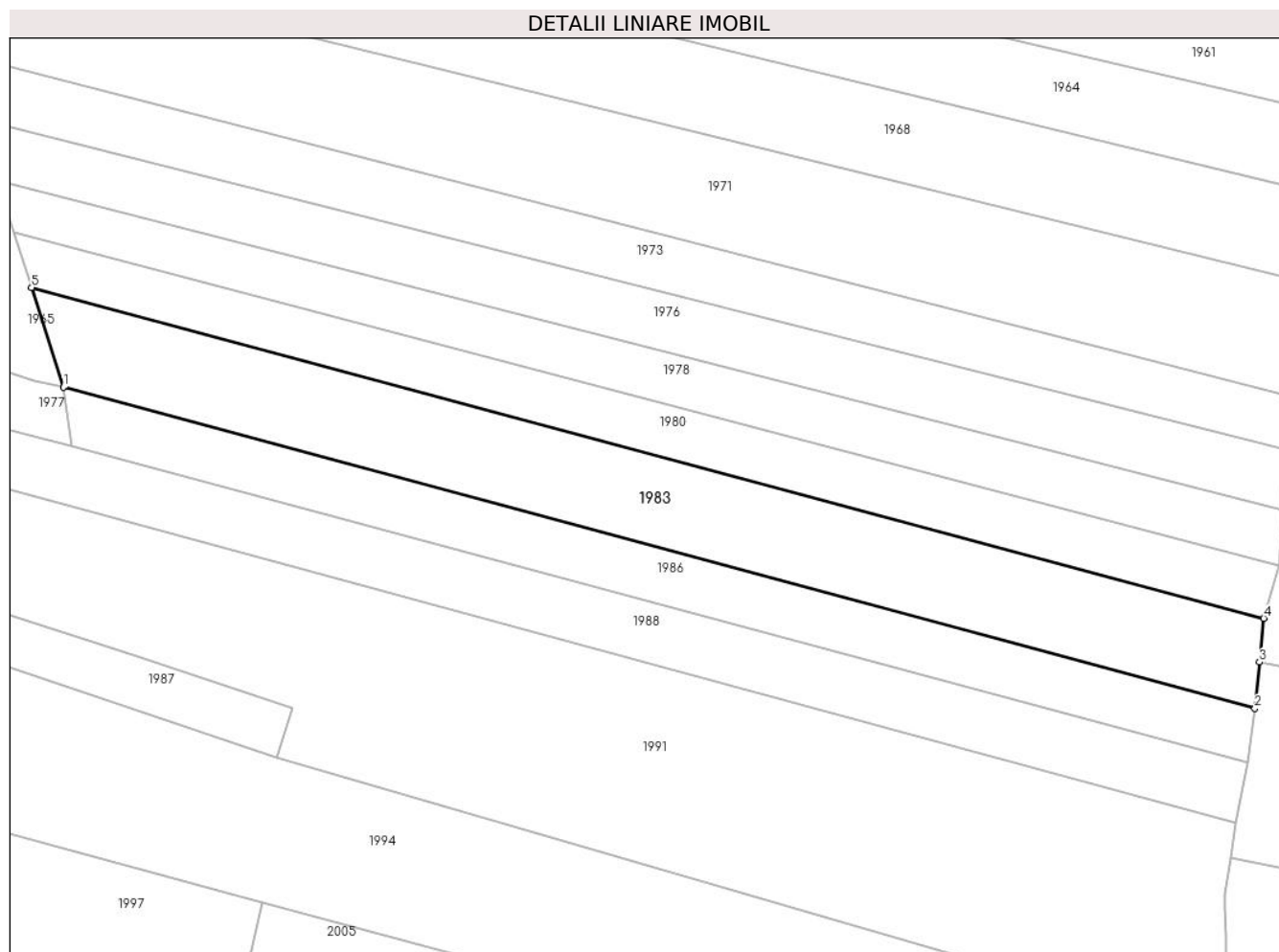
Inscrieri privind dezmembramintele dreptului de proprietate, drepturi reale de garanție și sarcini	Referințe
NU SUNT	

## Anexa Nr. 1 La Partea I

## Teren

Nr cadastral	Suprafața (mp)*	Observații / Referințe
	1.360	

\* Suprafața este determinată în planul de proiecție Stereo 70.



## Date referitoare la teren

Crt	Categorie folosință	Intravilan	Suprafața (mp)	Tarla	Parcelă	Nr. topo	Observații / Referințe
1	arabil	NU	1.360	100	2888/53	-	

## Lungime Segmente

1) Valorile lungimilor segmentelor sunt obținute din proiecție în plan.

Punct început	X / Y	Punct sfârșit	X / Y	Lungime segment (** (m)
1	424.243,347 374.309,779	2	424.375,182 374.274,271	136.534
2	424.375,182 374.274,271	3	424.375,682 374.279,398	5.151
3	424.375,682 374.279,398	4	424.376,153 374.284,224	4.849
4	424.376,153 374.284,224	5	424.239,814 374.320,799	141.16
5	424.239,814 374.320,799	1	424.243,347 374.309,779	11.572

**\*\* Lungimile segmentelor sunt determinate în planul de proiecție Stereo 70 și sunt rotunjite la 1 milimetru.**

**\*\*\* Distanța dintre puncte este formată din segmente cumulate ce sunt mai mici decât valoarea 1 milimetru.**



**DATE DESPRE IMOBILUL NR. 1984**

Oficiul de Cadastru și Publicitate Imobiliară VALCEA  
Biroul de Cadastru și Publicitate Imobiliară Ramnicu Valcea

**A. Partea I. Descrierea imobilului**

TEREN Extravilan

Adresa: Jud. Valcea

Nr. Crt	Nr cadastral Nr. topografic	Suprafața* (mp)	Observații / Referințe
A1		800	Sector cadastral:26 Teren neimprejmuit;

**B. Partea II. Proprietari și acte**

Inscrieri privitoare la dreptul de proprietate și alte drepturi reale		Referințe
/		
Act Administrativ nr. 7256, din 19/09/2002 emis de CJFF VÂLCEA (PV de punere în posesie nr. 2261/105 din 11.12.2003, emis de Primăria Lădești.);		
B1	Inscrierea provizorie, drept de PROPRIETATE, dobandit prin Lege, cota actuala 1/1 1) POPA I NICOLAE 2) POPA MARIN 3) POPA MARGARETA	A1

**C. Partea III. SARCINI .**

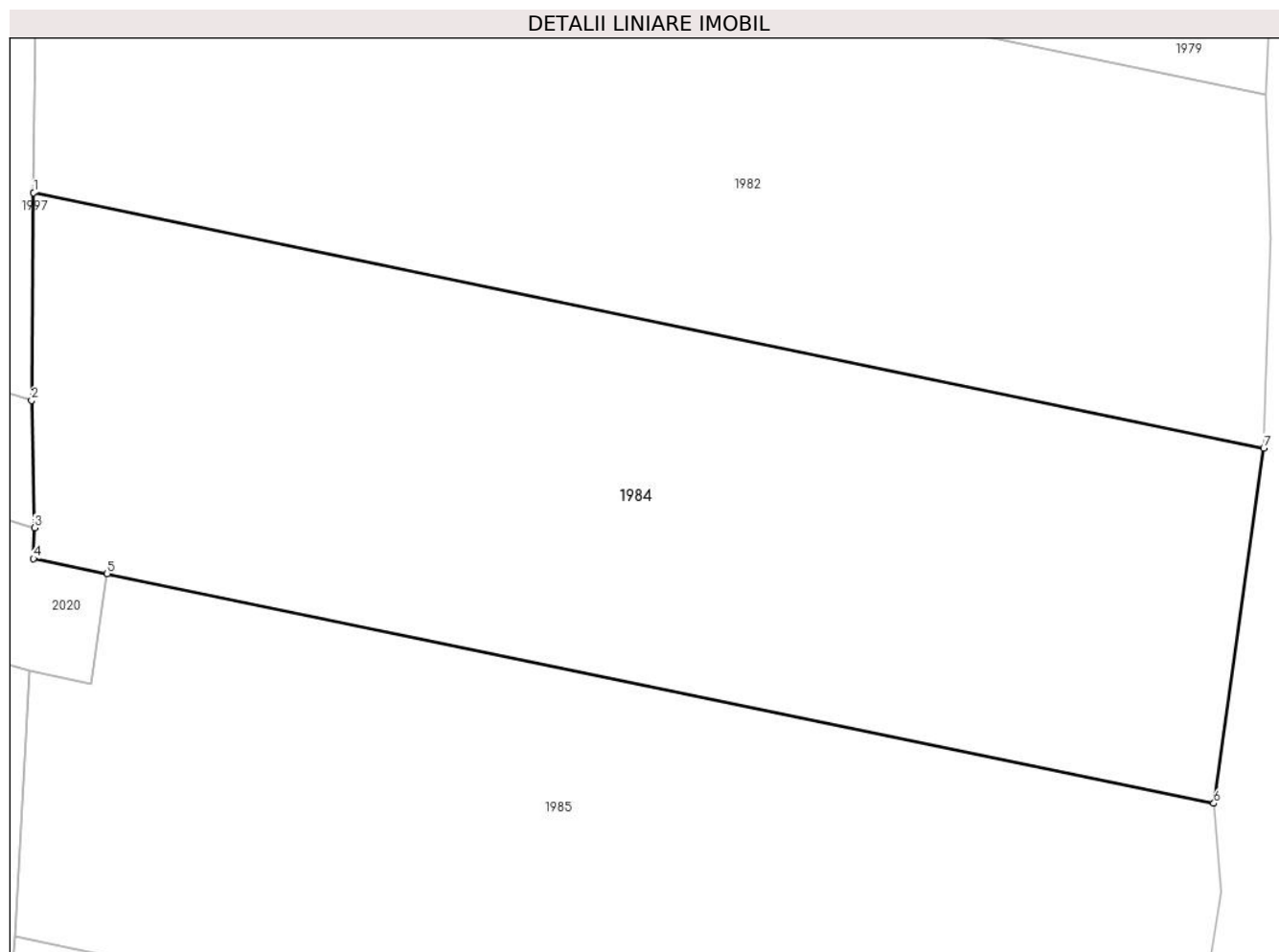
Inscrieri privind dezmembramintele dreptului de proprietate, drepturi reale de garanție și sarcini	Referințe
NU SUNT	

## Anexa Nr. 1 La Partea I

## Teren

Nr cadastral	Suprafața (mp)*	Observații / Referințe
	800	

\* Suprafața este determinată în planul de proiecție Stereo 70.



## Date referitoare la teren

Crt	Categorie folosință	Intravilan	Suprafața (mp)	Tarla	Parcelă	Nr. topo	Observații / Referințe
1	padure	NU	800	73	1501/132	-	UP V CERNA,UA52

## Lungime Segmente

1) Valorile lungimilor segmentelor sunt obținute din proiecție în plan.

Punct început	X / Y	Punct sfârșit	X / Y	Lungime segment (** (m)
1	424.372,005 374.199,45	2	424.371,918 374.190,604	8.846
2	424.371,918 374.190,604	3	424.372,04 374.185,181	5.425
3	424.372,04 374.185,181	4	424.371,997 374.183,873	1.309
4	424.371,997 374.183,873	5	424.375,133 374.183,223	3.202
5	424.375,133 374.183,223	6	424.422,284 374.173,451	48.153

Punct început	X / Y	Punct sfârşit	X / Y	Lungime segment (** (m)
6	424.422,284 374.173,451	7	424.424,409 374.188,577	15.275
7	424.424,409 374.188,577	1	424.372,005 374.199,45	53.52

\*\* Lungimile segmentelor sunt determinate în planul de proiecţie Stereo 70 şi sunt rotunjite la 1 milimetru.

\*\*\* Distanţa dintre puncte este formată din segmente cumulate ce sunt mai mici decât valoarea 1 milimetru.





**DATE DESPRE IMOBILUL NR. 1985**

Oficiul de Cadastru și Publicitate Imobiliară VALCEA  
Biroul de Cadastru și Publicitate Imobiliară Ramnicu Valcea

**A. Partea I. Descrierea imobilului**

TEREN Extravilan

Adresa: Jud. Valcea

Nr. Crt	Nr cadastral Nr. topografic	Suprafața* (mp)	Observații / Referințe
A1		800	Sector cadastral:26 Teren neimprejmut;

**B. Partea II. Proprietari și acte**

Inscrieri privitoare la dreptul de proprietate și alte drepturi reale		Referințe
/		
Act Administrativ nr. 3509, din 29/10/2024 emis de PRIMĂRIA COMUNEI LĂDEȘTI;		
B1	Inscrierea posesiei, drept de PROPRIETATE, dobandit prin Lege, cota actuala 1/1 1) NEIDENTIFICAT NEIDENTIFICAT	A1
Act Normativ nr. 7, din 13/03/1996 emis de PARLAMENTUL ROMÂNIEI ((art. 13));		
B2	Se notează mențiunea de proprietar neidentificat	A1

**C. Partea III. SARCINI .**

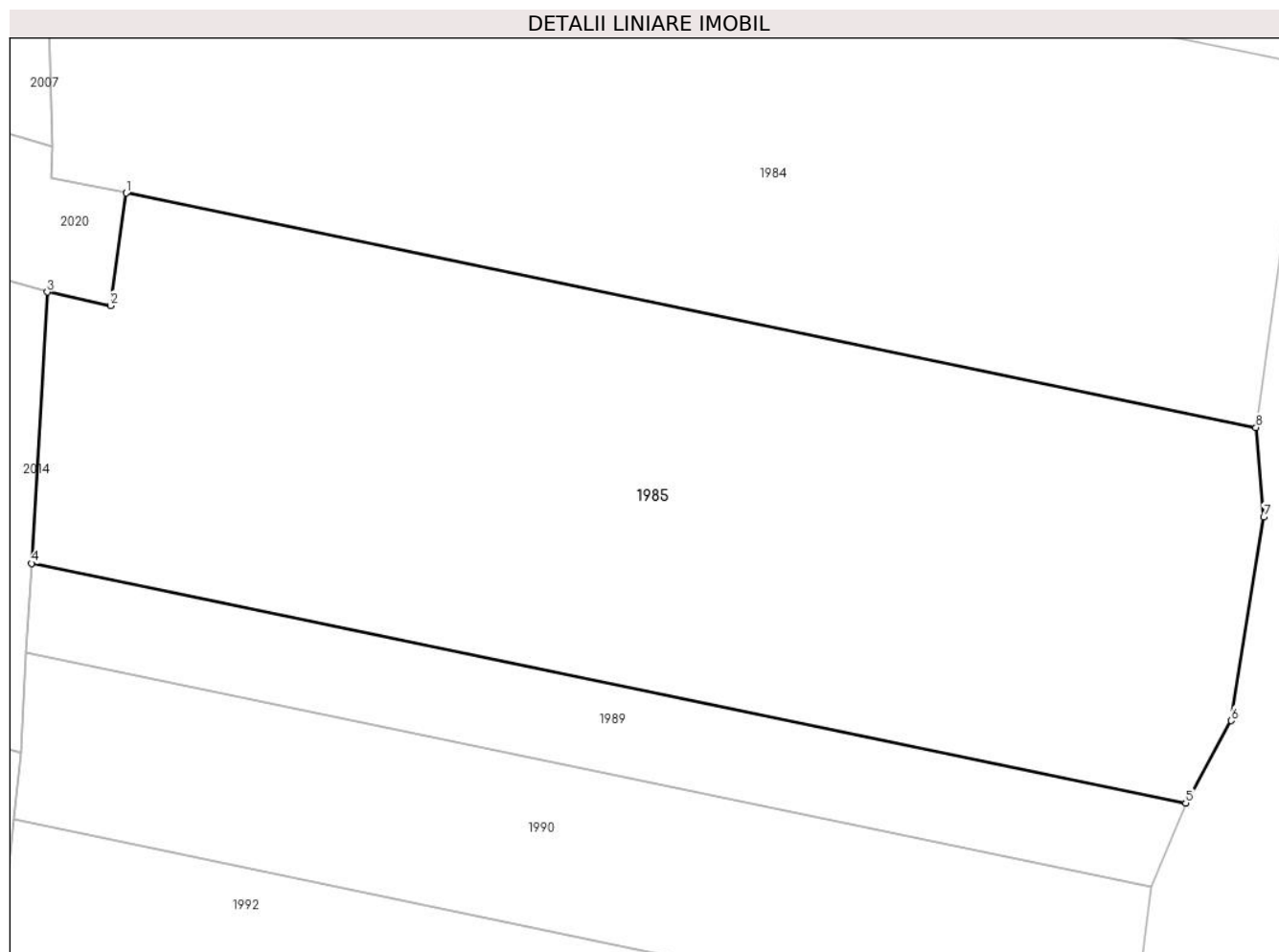
Inscrieri privind dezmembramintele dreptului de proprietate, drepturi reale de garanție și sarcini	Referințe
NU SUNT	

## Anexa Nr. 1 La Partea I

## Teren

Nr cadastral	Suprafața (mp)*	Observații / Referințe
	800	

\* Suprafața este determinată în planul de proiecție Stereo 70.



## Date referitoare la teren

Crt	Categorie folosință	Intravilan	Suprafața (mp)	Tarla	Parcelă	Nr. topo	Observații / Referințe
1	padure	NU	800	73	1501/133	-	UP V CERNA, UA52

## Lungime Segmente

1) Valorile lungimilor segmentelor sunt obținute din proiecție în plan.

Punct început	X / Y	Punct sfârșit	X / Y	Lungime segment (** (m)
1	424.375,133 374.183,223	2	424.374,473 374.178,531	4.738
2	424.374,473 374.178,531	3	424.371,84 374.179,099	2.694
3	424.371,84 374.179,099	4	424.371,187 374.167,778	11.34
4	424.371,187 374.167,778	5	424.419,352 374.157,79	49.19
5	424.419,352 374.157,79	6	424.421,253 374.161,221	3.921

Punct început	X / Y	Punct sfârşit	X / Y	Lungime segment (** (m)
6	424.421,253 374.161,221	7	424.422,608 374.169,706	8.593
7	424.422,608 374.169,706	8	424.422,284 374.173,451	3.759
8	424.422,284 374.173,451	1	424.375,133 374.183,223	48.153

\*\* Lungimile segmentelor sunt determinate în planul de proiecţie Stereo 70 şi sunt rotunjite la 1 milimetru.

\*\*\* Distanţa dintre puncte este formată din segmente cumulate ce sunt mai mici decât valoarea 1 milimetru.



**DATE DESPRE IMOBILUL NR. 1986**

Oficiul de Cadastru și Publicitate Imobiliară VALCEA  
Biroul de Cadastru și Publicitate Imobiliară Ramnicu Valcea

**A. Partea I. Descrierea imobilului**

TEREN Extravilan

Adresa: Jud. Valcea

Nr. Crt	Nr cadastral Nr. topografic	Suprafața* (mp)	Observații / Referințe
A1		816	Sector cadastral:26 Teren neimprejmit;

**B. Partea II. Proprietari și acte**

Inscrieri privitoare la dreptul de proprietate și alte drepturi reale		Referințe
/		
Act Notarial nr. 1, din 10/03/2017 emis de BIP Manea Andreescu Carmen Mirela;		
B1	Intabulare, drept de PROPRIETATE, dobandit prin Succesiune, cota actuala 1/2 1) IORDACHE VICTOR	A1
Act Notarial nr. 38, din 25/10/2021 emis de BIP Manea Andreescu Carmen Mirela;		
B1	Intabulare, drept de PROPRIETATE, dobandit prin Succesiune, cota actuala 1/8 1) PLETEA CONSTANTIN	A1
B3	Intabulare, drept de PROPRIETATE, dobandit prin Succesiune, cota actuala 3/8 1) PLETEA ELENA-CAMELIA	A1

**C. Partea III. SARCINI .**

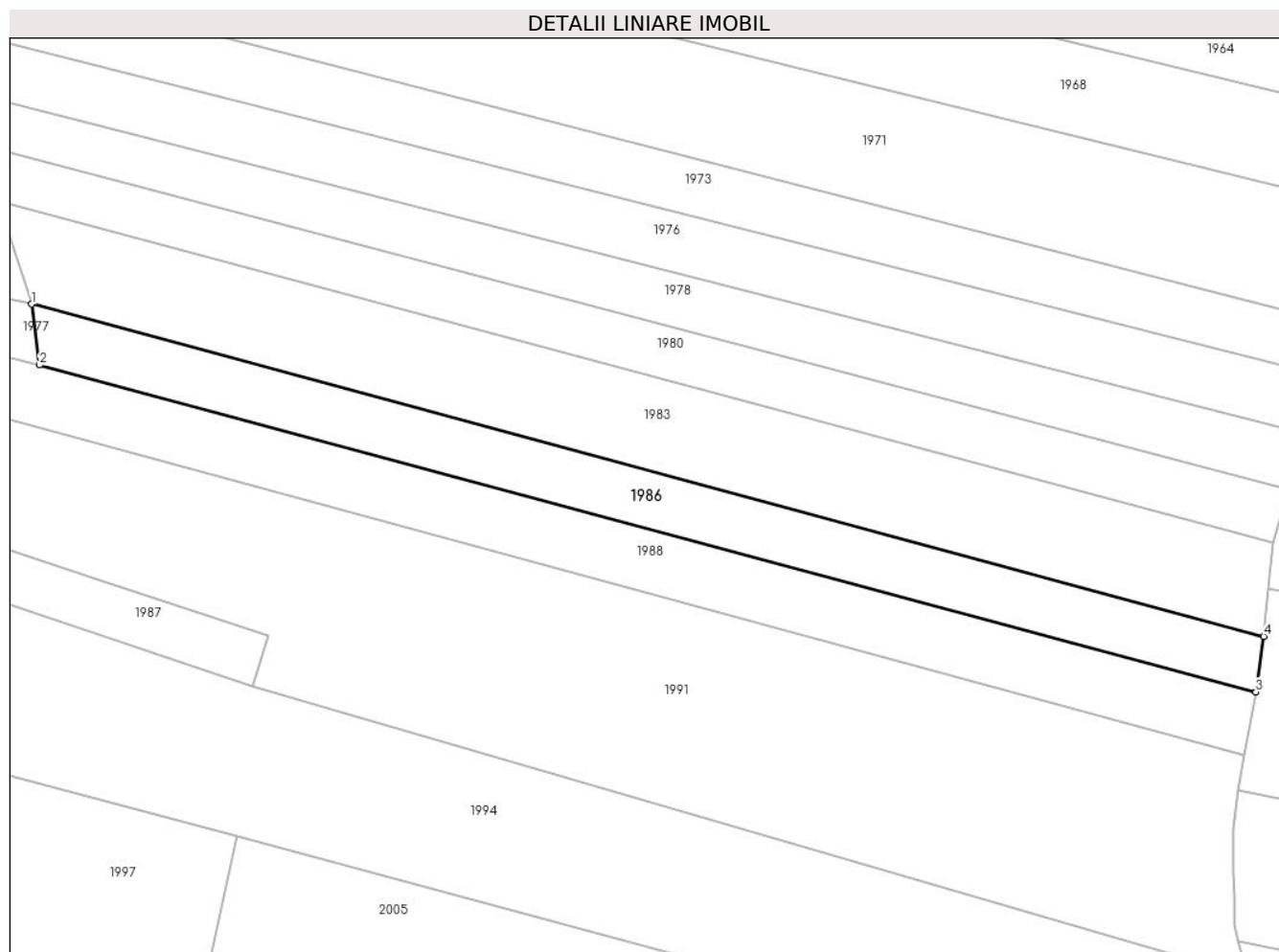
Inscrieri privind dezmembramintele dreptului de proprietate, drepturi reale de garanție și sarcini	Referințe
NU SUNT	

## Anexa Nr. 1 La Partea I

## Teren

Nr cadastral	Suprafața (mp)*	Observații / Referințe
	816	

\* Suprafața este determinată în planul de proiecție Stereo 70.



## Date referitoare la teren

Crt	Categorie folosință	Intra vilan	Suprafața (mp)	Tarla	Parcelă	Nr. topo	Observații / Referințe
1	arabil	NU	816	100	2888/54	-	

## Lungime Segmente

1) Valorile lungimilor segmentelor sunt obținute din proiecție în plan.

Punct început	X / Y	Punct sfârșit	X / Y	Lungime segment (** (m)
1	424.243,347 374.309,779	2	424.244,192 374.303,261	6.573
2	424.244,192 374.303,261	3	424.374,34 374.268,33	134.754
3	424.374,34 374.268,33	4	424.375,182 374.274,271	6.0
4	424.375,182 374.274,271	1	424.243,347 374.309,779	136.534

\*\* Lungimile segmentelor sunt determinate în planul de proiecție Stereo 70 și sunt rotunjite la 1 milimetru.

**\*\*\* Distanţa dintre puncte este formată din segmente cumulate ce sunt mai mici decât valoarea 1 milimetru.**





**DATE DESPRE IMOBILUL NR. 1987**

Oficiul de Cadastru și Publicitate Imobiliară VALCEA  
 Biroul de Cadastru și Publicitate Imobiliară Ramnicu Valcea

**A. Partea I. Descrierea imobilului**

TEREN Extravilan

Nr. CF vechi:45  
 Nr. cadastral vechi:64

Adresa: Jud. Valcea, Pct. La Firuta.

Nr. Crt	Nr cadastral Nr. topografic	Suprafața* (mp)	Observații / Referințe
A1	35893	540	Sector cadastral:26 Teren neimprejmuit;

**B. Partea II. Proprietari și acte**

Inscrieri privitoare la dreptul de proprietate și alte drepturi reale		Referințe
<b>87464 / 28/10/2022</b>		
Act Notarial nr. 213, din 25/10/2022 emis de NP MAZILU CLAUDIA ANA;		
B4	Intabulare, drept de PROPRIETATE, dobandit prin Succesiune, cota actuala 3/8 1) BRINZAN GHEORGHE	A1
B5	Intabulare, drept de PROPRIETATE, dobandit prin Succesiune, cota actuala 5/8 1) BRINZAN GHEORGHE	A1

**C. Partea III. SARCINI .**

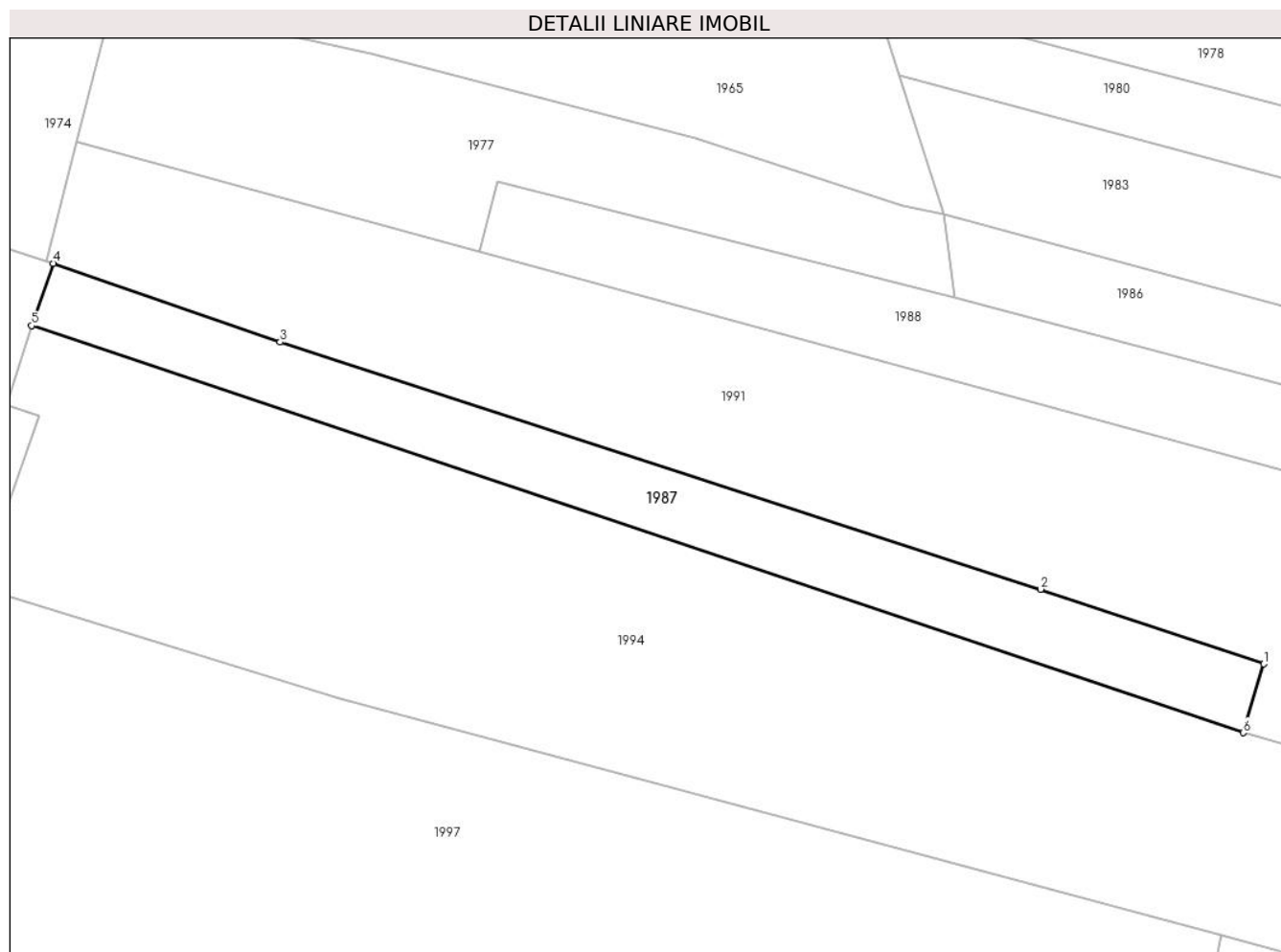
Inscrieri privind dezmembramintele dreptului de proprietate, drepturi reale de garanție și sarcini	Referințe
NU SUNT	

## Anexa Nr. 1 La Partea I

## Teren

Nr cadastral	Suprafața (mp)*	Observații / Referințe
35893	540	

\* Suprafața este determinată în planul de proiecție Stereo 70.



## Date referitoare la teren

Crt	Categorie folosință	Intravilan	Suprafața (mp)	Tarla	Parcelă	Nr. topo	Observații / Referințe
1	arabil	NU	540	100	-	-	

## Lungime Segmente

1) Valorile lungimilor segmentelor sunt obținute din proiecție în plan.

Punct început	X / Y	Punct sfârșit	X / Y	Lungime segment (** (m)
1	424.268,634 374.274,288	2	424.251,004 374.280,187	18.591
2	424.251,004 374.280,187	3	424.190,928 374.299,709	63.168
3	424.190,928 374.299,709	4	424.172,992 374.305,92	18.981
4	424.172,992 374.305,92	5	424.171,295 374.300,999	5.205
5	424.171,295 374.300,999	6	424.267,002 374.268,868	100.956

Punct început	X / Y	Punct sfârșit	X / Y	Lungime segment (** (m)
6	424.267,002 374.268,868	1	424.268,634 374.274,288	5.66

\*\* Lungimile segmentelor sunt determinate în planul de proiecție Stereo 70 și sunt rotunjite la 1 milimetru.

\*\*\* Distanța dintre puncte este formată din segmente cumulate ce sunt mai mici decât valoarea 1 milimetru.



**DATE DESPRE IMOBILUL NR. 1988**

Oficiul de Cadastru și Publicitate Imobiliară VALCEA  
Biroul de Cadastru și Publicitate Imobiliară Ramnicu Valcea

**A. Partea I. Descrierea imobilului**

TEREN Extravilan

Adresa: Jud. Valcea

Nr. Crt	Nr cadastral Nr. topografic	Suprafața* (mp)	Observații / Referințe
A1		1.122	Sector cadastral:26 Teren neimprejmuit;

**B. Partea II. Proprietari și acte**

Inscrieri privitoare la dreptul de proprietate și alte drepturi reale		Referințe
/		
Act Administrativ nr. 924/900, din 21/12/2002 emis de CJPSDPT-VÂLCEA;		
B1	Intabulare, drept de PROPRIETATE, dobandit prin Reconstituire, cota actuala 1/1 1) STANCU I NICOLAE 2) STANCU I GHEORGHE	A1

**C. Partea III. SARCINI .**

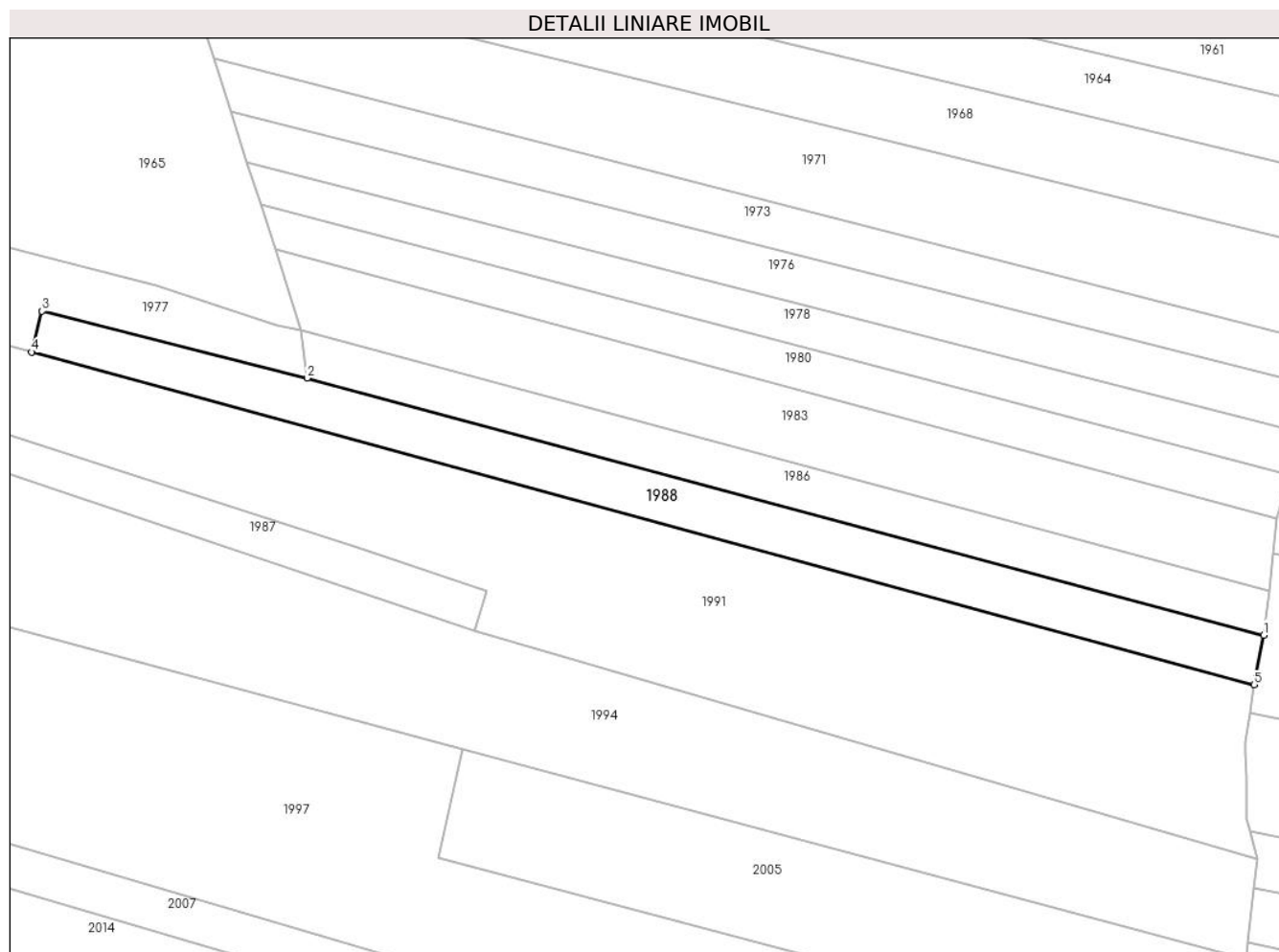
Inscrieri privind dezmembramintele dreptului de proprietate, drepturi reale de garanție și sarcini	Referințe
NU SUNT	

## Anexa Nr. 1 La Partea I

## Teren

Nr cadastral	Suprafața (mp)*	Observații / Referințe
	1.122	

\* Suprafața este determinată în planul de proiecție Stereo 70.



## Date referitoare la teren

Crt	Categorie folosință	Intravilan	Suprafața (mp)	Tarla	Parcelă	Nr. topo	Observații / Referințe
1	arabil	NU	1.122	100	2888/55	-	

## Lungime Segmente

1) Valorile lungimilor segmentelor sunt obținute din proiecție în plan.

Punct început	X / Y	Punct sfârșit	X / Y	Lungime segment (** (m)
1	424.374,34 374.268,33	2	424.244,192 374.303,261	134.754
2	424.244,192 374.303,261	3	424.208,102 374.312,379	37.224
3	424.208,102 374.312,379	4	424.206,693 374.306,82	5.735
4	424.206,693 374.306,82	5	424.373,037 374.261,564	172.391
5	424.373,037 374.261,564	1	424.374,34 374.268,33	6.891

**\*\* Lungimile segmentelor sunt determinate în planul de proiecție Stereo 70 și sunt rotunjite la 1 milimetru.**

**\*\*\* Distanța dintre puncte este formată din segmente cumulate ce sunt mai mici decât valoarea 1 milimetru.**





**DATE DESPRE IMOBILUL NR. 1989**

Oficiul de Cadastru și Publicitate Imobiliară VALCEA  
Biroul de Cadastru și Publicitate Imobiliară Ramnicu Valcea

**A. Partea I. Descrierea imobilului**

TEREN Extravilan

Adresa: Jud. Valcea

Nr. Crt	Nr cadastral Nr. topografic	Suprafața* (mp)	Observații / Referințe
A1		180	Sector cadastral:26 Teren neimprejmuit;

**B. Partea II. Proprietari și acte**

Inscrieri privitoare la dreptul de proprietate și alte drepturi reale		Referințe
/		
Act Administrativ nr. 15, din 08/08/1991 emis de CJFF VĂLCEA (PV de punere în posesie nr. 2261/63 din 11.12.2003, emis de Primăria Lădești.);		
B1	Inscrierea provizorie, drept de PROPRIETATE, dobandit prin Lege, cota actuala 1/1 1) IORDACHE I NICOLAE	A1

**C. Partea III. SARCINI .**

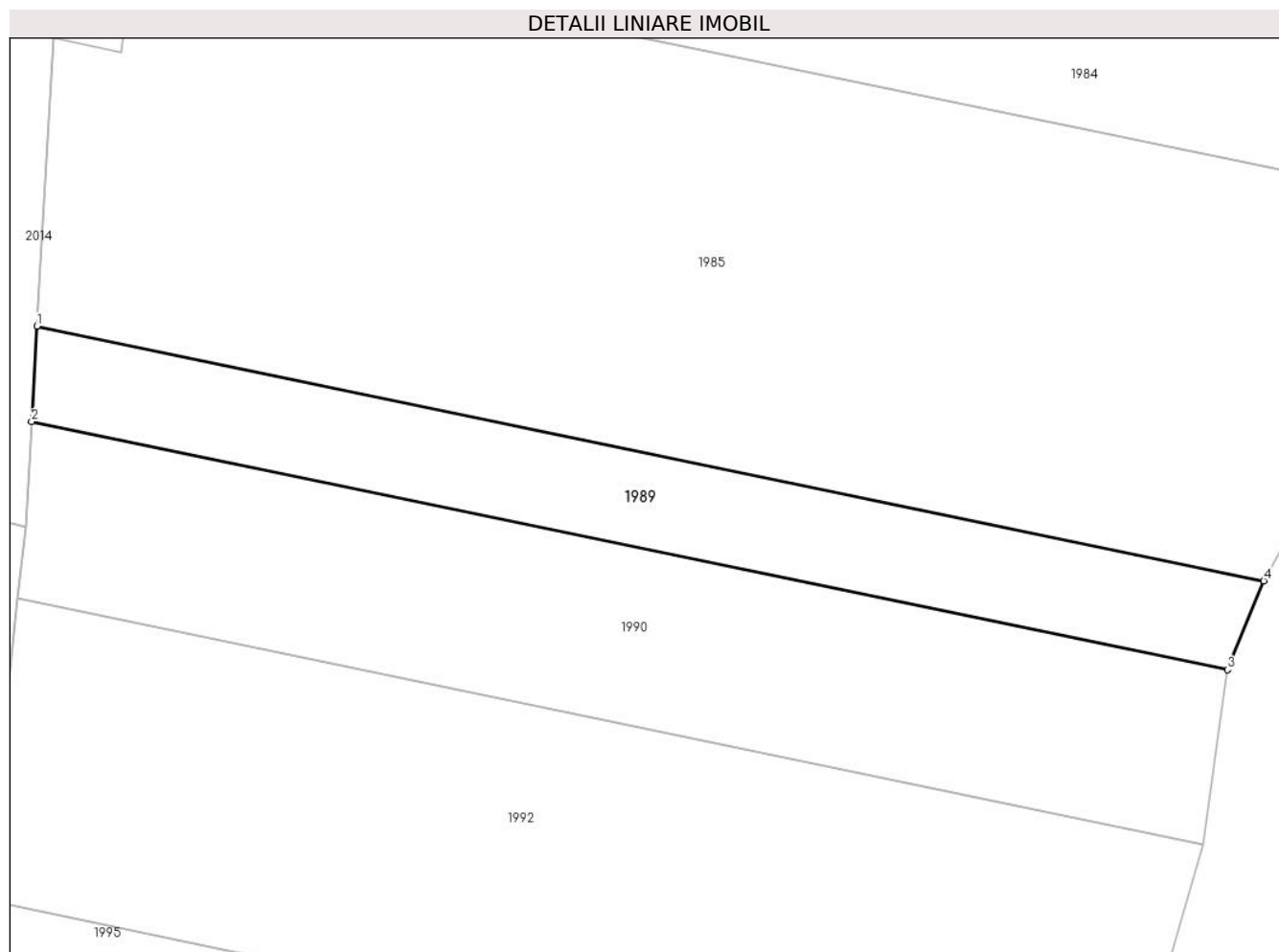
Inscrieri privind dezmembramintele dreptului de proprietate, drepturi reale de garanție și sarcini	Referințe
NU SUNT	

## Anexa Nr. 1 La Partea I

## Teren

Nr cadastral	Suprafața (mp)*	Observații / Referințe
	180	

\* Suprafața este determinată în planul de proiecție Stereo 70.



## Date referitoare la teren

Crt	Categorie folosință	Intravilan	Suprafața (mp)	Tarla	Parcelă	Nr. topo	Observații / Referințe
1	padure	NU	180	73	1501/134	-	UPV CERNA, UA52

## Lungime Segmente

1) Valorile lungimilor segmentelor sunt obținute din proiecție în plan.

Punct început	X / Y	Punct sfârșit	X / Y	Lungime segment (** (m)
1	424.371,187 374.167,778	2	424.370,971 374.164,039	3.745
2	424.370,971 374.164,039	3	424.417,932 374.154,301	47.96
3	424.417,932 374.154,301	4	424.419,352 374.157,79	3.768
4	424.419,352 374.157,79	1	424.371,187 374.167,778	49.19

\*\* Lungimile segmentelor sunt determinate în planul de proiecție Stereo 70 și sunt rotunjite la 1 milimetru.

**\*\*\* Distanţa dintre puncte este formată din segmente cumulate ce sunt mai mici decât valoarea 1 milimetru.**



**DATE DESPRE IMOBILUL NR. 1990**

Oficiul de Cadastru și Publicitate Imobiliară VALCEA  
Biroul de Cadastru și Publicitate Imobiliară Ramnicu Valcea

**A. Partea I. Descrierea imobilului**

TEREN Extravilan

Adresa: Jud. Valcea

Nr. Crt	Nr cadastral Nr. topografic	Suprafața* (mp)	Observații / Referințe
A1		330	Sector cadastral:26 Teren neimprejmuit;

**B. Partea II. Proprietari și acte**

Inscrieri privitoare la dreptul de proprietate și alte drepturi reale		Referințe
/		
Act Administrativ nr. 7256, din 19/09/2002 emis de CJFF VÂLCEA (PV de punere în posesie nr. 2261/68 din 11.12.2003, emis de Primăria Lădești.);		
B1	Inscrierea provizorie, drept de PROPRIETATE, dobandit prin Lege, cota actuala 1/1 1) DIACONESCU I GHEORGHE 2) VLAD ELENA 3) TUFAREANU VIORICA	A1

**C. Partea III. SARCINI .**

Inscrieri privind dezmembramintele dreptului de proprietate, drepturi reale de garanție și sarcini	Referințe
NU SUNT	

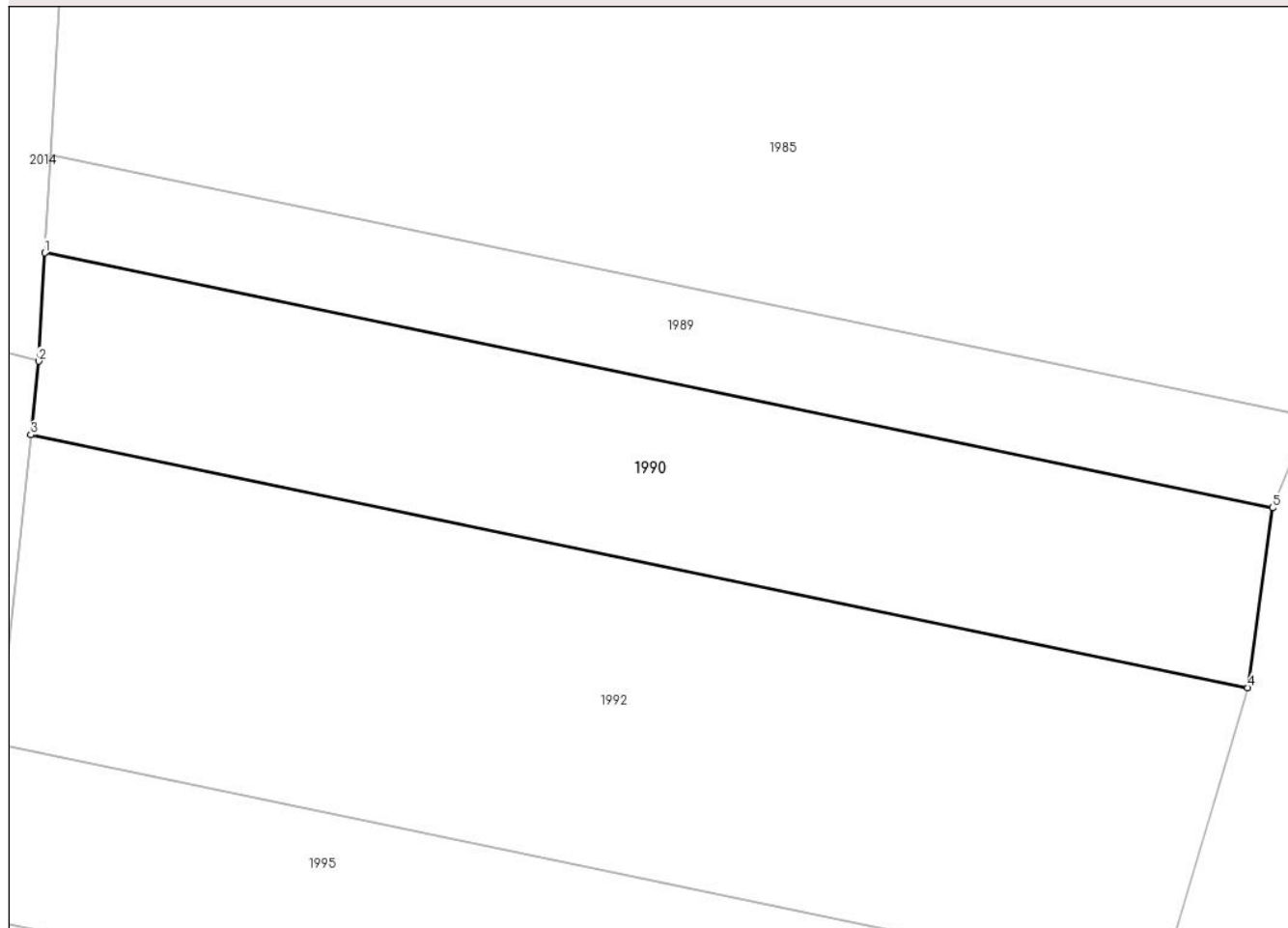
## Anexa Nr. 1 La Partea I

## Teren

Nr cadastral	Suprafața (mp)*	Observații / Referințe
	330	

\* Suprafața este determinată în planul de proiecție Stereo 70.

## DETALII LINIARE IMOBIL



## Date referitoare la teren

Crt	Categorie folosință	Intravilan	Suprafața (mp)	Tarla	Parcelă	Nr. topo	Observații / Referințe
1	padure	NU	330	73	1501/135	-	UV V CERNA, UA52

## Lungime Segmente

1) Valorile lungimilor segmentelor sunt obținute din proiecție în plan.

Punct început	X / Y	Punct sfârșit	X / Y	Lungime segment (** (m)
1	424.370,971 374.164,039	2	424.370,732 374.159,9	4.146
2	424.370,732 374.159,9	3	424.370,434 374.157,088	2.828
3	424.370,434 374.157,088	4	424.416,986 374.147,432	47.543
4	424.416,986 374.147,432	5	424.417,932 374.154,301	6.933
5	424.417,932 374.154,301	1	424.370,971 374.164,039	47.96

**\*\* Lungimile segmentelor sunt determinate în planul de proiecție Stereo 70 și sunt rotunjite la 1 milimetru.**

**\*\*\* Distanța dintre puncte este formată din segmente cumulate ce sunt mai mici decât valoarea 1 milimetru.**





**DATE DESPRE IMOBILUL NR. 1991**

Oficiul de Cadastru și Publicitate Imobiliară VALCEA  
Biroul de Cadastru și Publicitate Imobiliară Ramnicu Valcea

**A. Partea I. Descrierea imobilului**

TEREN Extravilan

Adresa: Jud. Valcea

Nr. Crt	Nr cadastral Nr. topografic	Suprafața* (mp)	Observații / Referințe
A1		3.574	Sector cadastral:26 Teren neimprejmit;

**B. Partea II. Proprietari și acte**

Inscrieri privitoare la dreptul de proprietate și alte drepturi reale		Referințe
/		
Act Administrativ nr. 1089, din 12/01/2004 emis de CJPSDPT-VÂLCEA;		
B1	Intabulare, drept de PROPRIETATE, dobandit prin Reconstituire, cota actuala 1/1 1) LIXANDRU I MIRCEA	A1

**C. Partea III. SARCINI .**

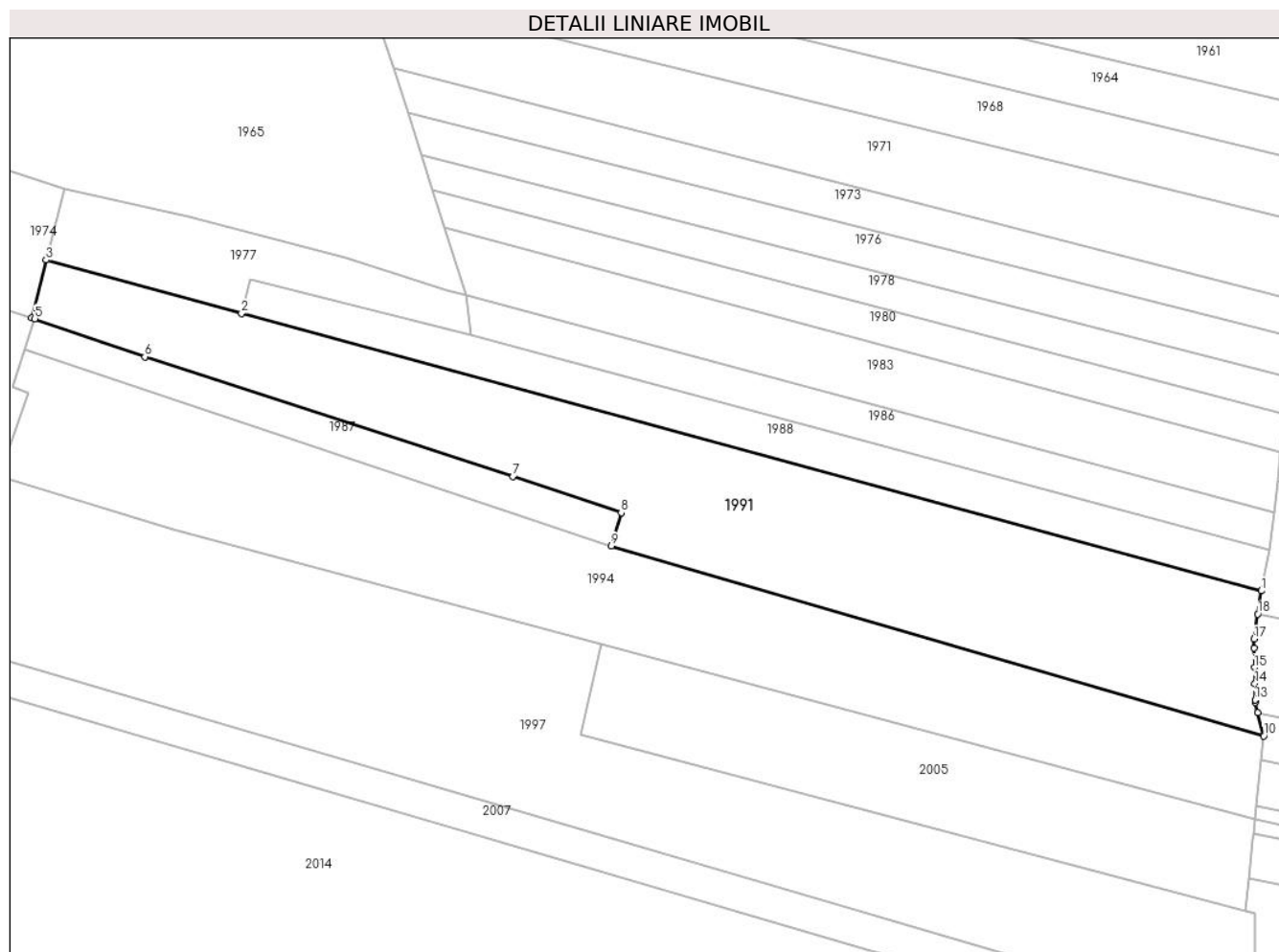
Inscrieri privind dezmembramintele dreptului de proprietate, drepturi reale de garanție și sarcini	Referințe
NU SUNT	

## Anexa Nr. 1 La Partea I

## Teren

Nr cadastral	Suprafața (mp)*	Observații / Referințe
	3.574	

\* Suprafața este determinată în planul de proiecție Stereo 70.



## Date referitoare la teren

Crt	Categorie folosință	Intravilan	Suprafața (mp)	Tarla	Parcelă	Nr. topo	Observații / Referințe
1	arabil	NU	3.574	100	2888/56	-	

## Lungime Segmente

1) Valorile lungimilor segmentelor sunt obținute din proiecție în plan.

Punct început	X / Y	Punct sfârșit	X / Y	Lungime segment (** (m)
1	424.373,037 374.261,564	2	424.206,693 374.306,82	172.391
2	424.206,693 374.306,82	3	424.174,856 374.315,489	32.996
3	424.174,856 374.315,489	4	424.172,462 374.306,09	9.699
4	424.172,462 374.306,09	5	424.172,992 374.305,92	0.556
5	424.172,992 374.305,92	6	424.190,928 374.299,709	18.981

Punct început	X / Y	Punct sfârșit	X / Y	Lungime segment (** (m)
6	424.190,928 374.299,709	7	424.251,004 374.280,187	63.168
7	424.251,004 374.280,187	8	424.268,634 374.274,288	18.591
8	424.268,634 374.274,288	9	424.267,002 374.268,868	5.66
9	424.267,002 374.268,868	10	424.373,448 374.237,924	110.853
10	424.373,448 374.237,924	11	424.372,471 374.241,689	3.89
11	424.372,471 374.241,689	12	424.372,037 374.243,362	1.729
12	424.372,037 374.243,362	13	424.372,03 374.243,786	0.424
13	424.372,03 374.243,786	14	424.371,99 374.246,432	2.646
14	424.371,99 374.246,432	15	424.371,949 374.249,068	2.636
15	424.371,949 374.249,068	16	424.371,901 374.252,217	3.149
16	424.371,901 374.252,217	17	424.371,878 374.253,73	1.513
17	424.371,878 374.253,73	18	424.372,476 374.257,775	4.089
18	424.372,476 374.257,775	1	424.373,037 374.261,564	3.83

\*\* Lungimile segmentelor sunt determinate în planul de proiecție Stereo 70 și sunt rotunjite la 1 milimetru.

\*\*\* Distanța dintre puncte este formată din segmente cumulate ce sunt mai mici decât valoarea 1 milimetru.



**DATE DESPRE IMOBILUL NR. 1992**

Oficiul de Cadastru și Publicitate Imobiliară VALCEA  
Biroul de Cadastru și Publicitate Imobiliară Ramnicu Valcea

**A. Partea I. Descrierea imobilului**

TEREN Extravilan

Adresa: Jud. Valcea

Nr. Crt	Nr cadastral Nr. topografic	Suprafața* (mp)	Observații / Referințe
A1		550	Sector cadastral:26 Teren neimprejmut;

**B. Partea II. Proprietari și acte**

Inscrieri privitoare la dreptul de proprietate și alte drepturi reale		Referințe
/		
Act Administrativ nr. 11402, din 27/01/2009 emis de CJPSDPT-VÂLCEA;		
B1	Intabulare, drept de PROPRIETATE, dobandit prin Lege, cota actuala 1/1 1) DIACONESCU N ILIE 2) DIACONESCU NICOLAE 3) DIACONESCU MALVINA 4) DIACONESCU LUCICA	A1

**C. Partea III. SARCINI .**

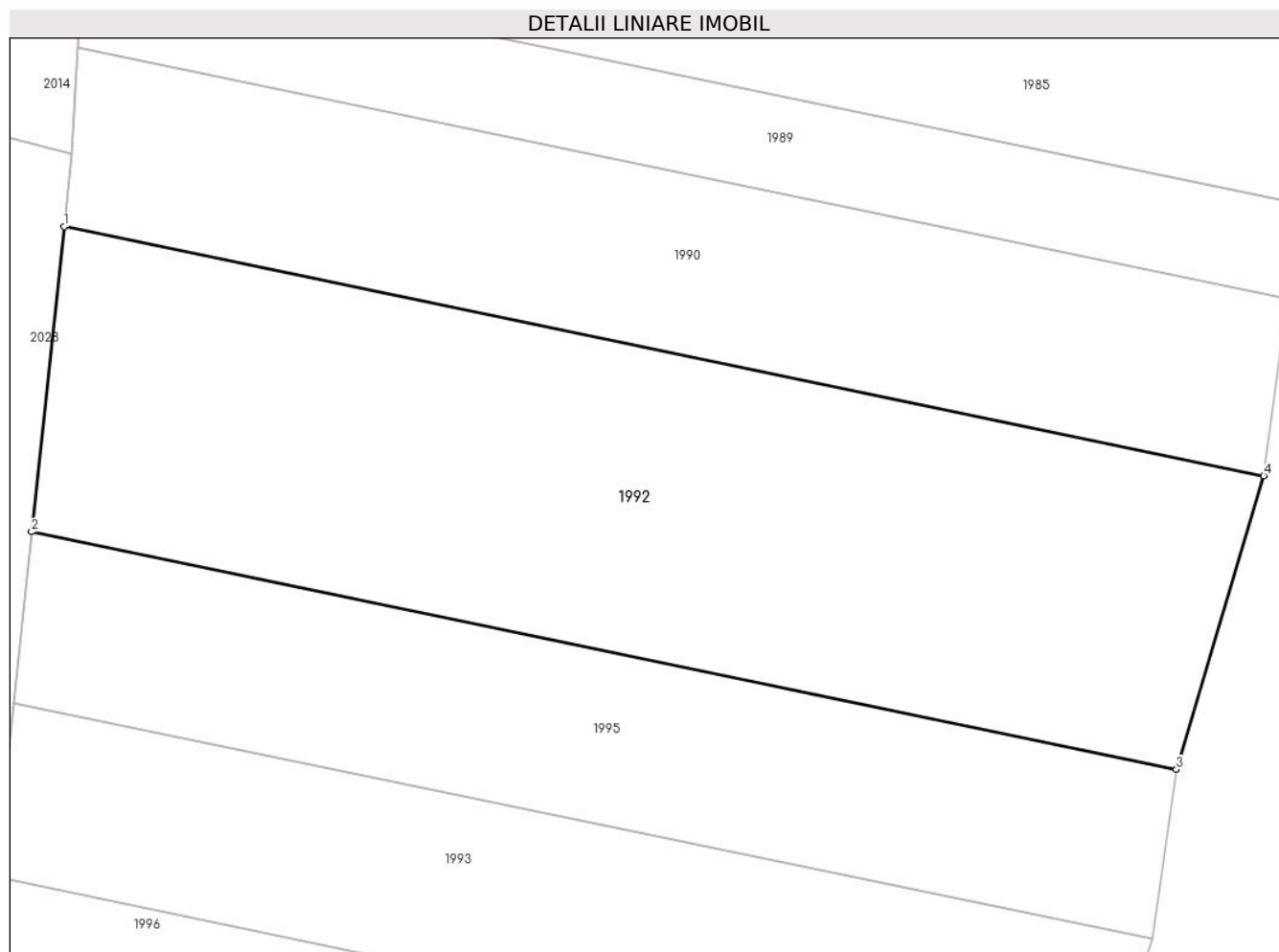
Inscrieri privind dezmembramintele dreptului de proprietate, drepturi reale de garanție și sarcini	Referințe
NU SUNT	

## Anexa Nr. 1 La Partea I

## Teren

Nr cadastral	Suprafața (mp)*	Observații / Referințe
	550	

\* Suprafața este determinată în planul de proiecție Stereo 70.



## Date referitoare la teren

Crt	Categorie folosință	Intravilan	Suprafața (mp)	Tarla	Parcelă	Nr. topo	Observații / Referințe
1	padure	NU	550	73	1501/136	-	UP V, UA52

## Lungime Segmente

1) Valorile lungimilor segmentelor sunt obținute din proiecție în plan.

Punct început	X / Y	Punct sfârșit	X / Y	Lungime segment (** (m)
1	424.370,434 374.157,088	2	424.369,177 374.145,256	11.898
2	424.369,177 374.145,256	3	424.413,595 374.136,045	45.363
3	424.413,595 374.136,045	4	424.416,986 374.147,432	11.882
4	424.416,986 374.147,432	1	424.370,434 374.157,088	47.543

\*\* Lungimile segmentelor sunt determinate în planul de proiecție Stereo 70 și sunt rotunjite la 1 milimetru.

**\*\*\* Distanţa dintre puncte este formată din segmente cumulate ce sunt mai mici decât valoarea 1 milimetru.**





**DATE DESPRE IMOBILUL NR. 1993**

Oficiul de Cadastru și Publicitate Imobiliară VALCEA  
Biroul de Cadastru și Publicitate Imobiliară Ramnicu Valcea

**A. Partea I. Descrierea imobilului**

TEREN Extravilan

Adresa: Jud. Valcea

Nr. Crt	Nr cadastral Nr. topografic	Suprafața* (mp)	Observații / Referințe
A1		300	Sector cadastral:26 Teren neimprejmuit;

**B. Partea II. Proprietari și acte**

Inscrieri privitoare la dreptul de proprietate și alte drepturi reale		Referințe
/		
Act Administrativ nr. 7256, din 19/09/2002 emis de CJFF VÂLCEA (PV de punere în posesie nr. 2261/84 din 11.12.2003, emis de Primăria Lădești.);		
B1	Inscrierea provizorie, drept de PROPRIETATE, dobandit prin Lege, cota actuala 1/1 1) PĂSCULETE PAVEL	A1

**C. Partea III. SARCINI .**

Inscrieri privind dezmembramintele dreptului de proprietate, drepturi reale de garanție și sarcini	Referințe
NU SUNT	

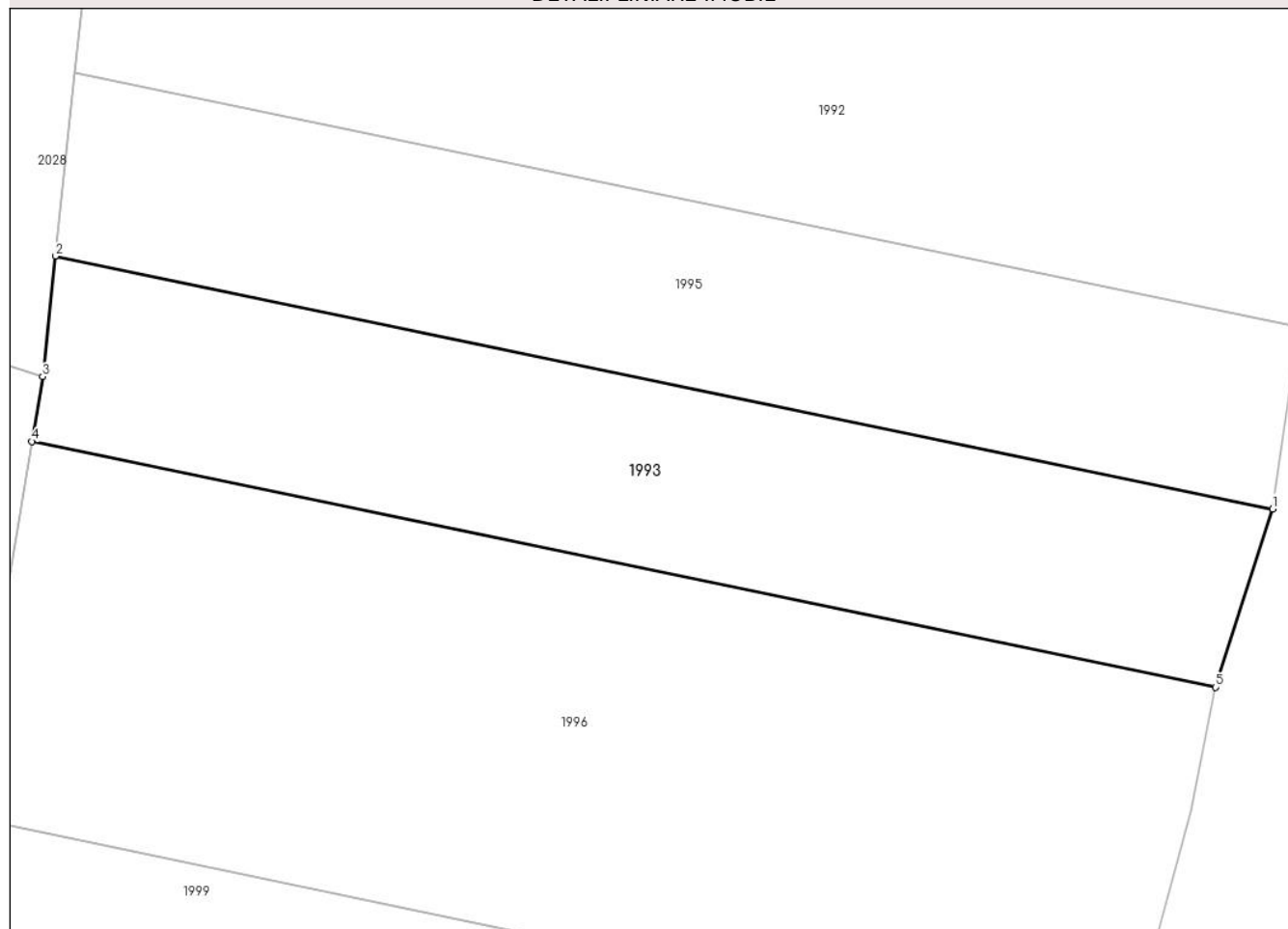
## Anexa Nr. 1 La Partea I

## Teren

Nr cadastral	Suprafața (mp)*	Observații / Referințe
	300	

\* Suprafața este determinată în planul de proiecție Stereo 70.

## DETALII LINIARE IMOBIL



## Date referitoare la teren

Crt	Categorie folosință	Intravilan	Suprafața (mp)	Tarla	Parcelă	Nr. topo	Observații / Referințe
1	padure	NU	300	73	1501/138	-	UP V CERNA, UA52

## Lungime Segmente

1) Valorile lungimilor segmentelor sunt obținute din proiecție în plan.

Punct început	X / Y	Punct sfârșit	X / Y	Lungime segment (** (m)
1	424.412,646 374.129,467	2	424.368,473 374.138,629	45.113
2	424.368,473 374.138,629	3	424.368,009 374.134,263	4.39
3	424.368,009 374.134,263	4	424.367,622 374.131,908	2.387
4	424.367,622 374.131,908	5	424.410,583 374.122,999	43.875
5	424.410,583 374.122,999	1	424.412,646 374.129,467	6.789

**\*\* Lungimile segmentelor sunt determinate în planul de proiecție Stereo 70 și sunt rotunjite la 1 milimetru.**

**\*\*\* Distanța dintre puncte este formată din segmente cumulate ce sunt mai mici decât valoarea 1 milimetru.**



**DATE DESPRE IMOBILUL NR. 1994**

Oficiul de Cadastru și Publicitate Imobiliară VALCEA  
Biroul de Cadastru și Publicitate Imobiliară Ramnicu Valcea

**A. Partea I. Descrierea imobilului**

TEREN Extravilan

Nr. CF vechi:45  
Nr. cadastral vechi:65

Adresa: Jud. Valcea, sat Ciumagi, punctul ,, La Firuta

Nr. Crt	Nr cadastral Nr. topografic	Suprafața* (mp)	Observații / Referințe
A1	35896	3.520	Sector cadastral:26 Teren neimprejmuit;

**B. Partea II. Proprietari și acte**

Inscrieri privitoare la dreptul de proprietate și alte drepturi reale		Referințe
<b>87463 / 28/10/2022</b>		
Act Administrativ nr. 325, din 18/10/2022 emis de PRIMARIA LADESTI;		
B2	Se noteaza calitatea de bun asupra imobilului de sub A1, in favoarea: 1) <b>BRINZAN VIORICA</b>	A1
Act Notarial nr. 213, din 25/10/2022 emis de NP MAZILU CLAUDIA ANA;		
B4	Intabulare, drept de PROPRIETATE, dobandit prin Succesiune, cota actuala 3/8 1) <b>BRINZAN GHEORGHE</b>	A1
B5	Intabulare, drept de PROPRIETATE, dobandit prin Succesiune, cota actuala 5/8 1) <b>BRINZAN GHEORGHE</b>	A1

**C. Partea III. SARCINI .**

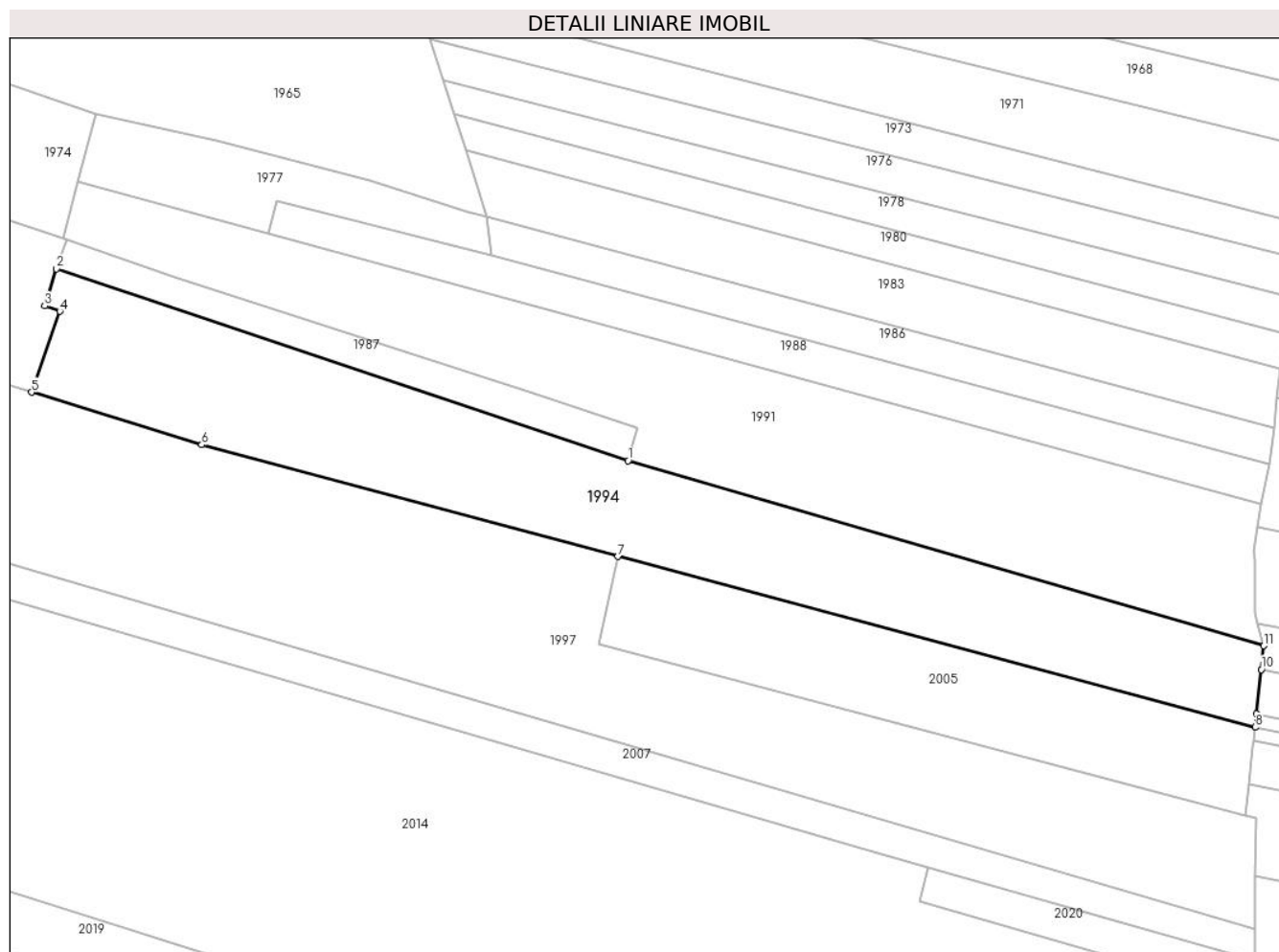
Inscrieri privind dezmembramintele dreptului de proprietate, drepturi reale de garanție și sarcini	Referințe
NU SUNT	

## Anexa Nr. 1 La Partea I

## Teren

Nr cadastral	Suprafața (mp)*	Observații / Referințe
35896	3.520	

\* Suprafața este determinată în planul de proiecție Stereo 70.



## Date referitoare la teren

Crt	Categorie folosință	Intra vilan	Suprafața (mp)	Tarla	Parcelă	Nr. topo	Observații / Referințe
1	arabil	NU	3.520	100	-	-	

## Lungime Segmente

1) Valorile lungimilor segmentelor sunt obținute din proiecție în plan.

Punct început	X / Y	Punct sfârșit	X / Y	Lungime segment (** (m)
1	424.267,002 374.268,868	2	424.171,295 374.300,999	100.956
2	424.171,295 374.300,999	3	424.169,336 374.294,777	6.523
3	424.169,336 374.294,777	4	424.171,848 374.293,892	2.663
4	424.171,848 374.293,892	5	424.167,114 374.280,34	14.355
5	424.167,114 374.280,34	6	424.195,596 374.271,548	29.808

Punct început	X / Y	Punct sfârșit	X / Y	Lungime segment (** (m)
6	424.195,596 374.271,548	7	424.265,294 374.252,854	72.162
7	424.265,294 374.252,854	8	424.371,986 374.224,298	110.447
8	424.371,986 374.224,298	9	424.372,224 374.226,516	2.231
9	424.372,224 374.226,516	10	424.373,022 374.233,953	7.479
10	424.373,022 374.233,953	11	424.373,448 374.237,924	3.994
11	424.373,448 374.237,924	1	424.267,002 374.268,868	110.853

\*\* Lungimile segmentelor sunt determinate în planul de proiecție Stereo 70 și sunt rotunjite la 1 milimetru.

\*\*\* Distanța dintre puncte este formată din segmente cumulate ce sunt mai mici decât valoarea 1 milimetru.





**DATE DESPRE IMOBILUL NR. 1995**

Oficiul de Cadastru și Publicitate Imobiliară VALCEA  
Biroul de Cadastru și Publicitate Imobiliară Ramnicu Valcea

**A. Partea I. Descrierea imobilului**

TEREN Extravilan

Adresa: Jud. Valcea

Nr. Crt	Nr cadastral Nr. topografic	Suprafața* (mp)	Observații / Referințe
A1		300	Sector cadastral:26 Teren neimprejmuit;

**B. Partea II. Proprietari și acte**

Inscrieri privitoare la dreptul de proprietate și alte drepturi reale		Referințe
/		
Act Administrativ nr. 7256, din 19/09/2002 emis de CJFF VÂLCEA (PV de punere în posesie nr. 2261/120 din 11.12.2003, emis de Primăria Lădești.);		
B1	Inscrierea provizorie, drept de PROPRIETATE, dobandit prin Lege, cota actuala 1/1 1) CHIRIAC ILIE 2) BARBU ȘTEFAN 3) PARASCHIV ELISABETA	A1

**C. Partea III. SARCINI .**

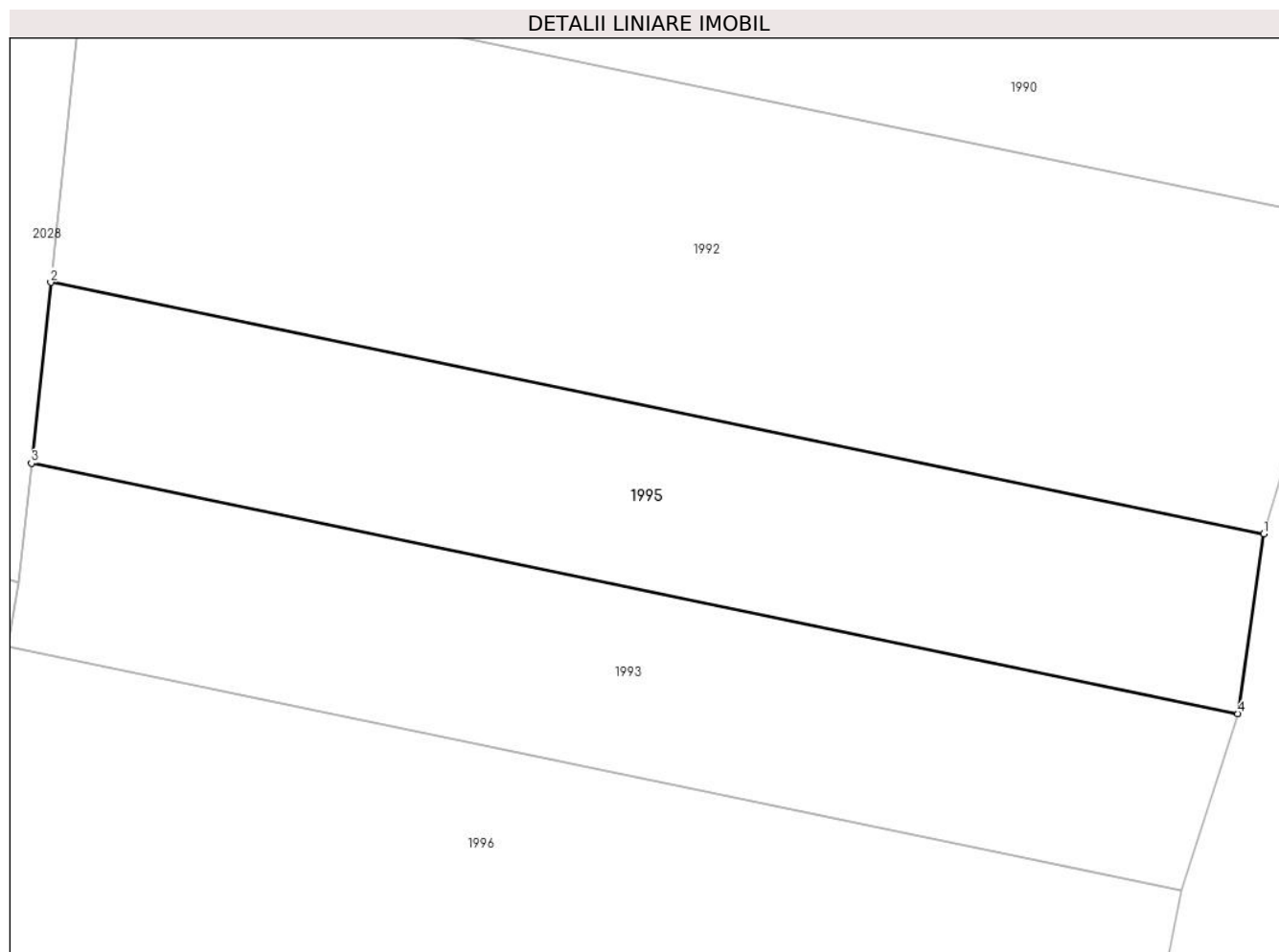
Inscrieri privind dezmembramintele dreptului de proprietate, drepturi reale de garanție și sarcini	Referințe
NU SUNT	

## Anexa Nr. 1 La Partea I

## Teren

Nr cadastral	Suprafața (mp)*	Observații / Referințe
	300	

\* Suprafața este determinată în planul de proiecție Stereo 70.



## Date referitoare la teren

Crt	Categorie folosință	Intravilan	Suprafața (mp)	Tarla	Parcelă	Nr. topo	Observații / Referințe
1	padure	NU	300	73	1501/155	-	UP V CERNA, UA52

## Lungime Segmente

1) Valorile lungimilor segmentelor sunt obținute din proiecție în plan.

Punct început	X / Y	Punct sfârșit	X / Y	Lungime segment (** (m)
1	424.413,595 374.136,045	2	424.369,177 374.145,256	45.363
2	424.369,177 374.145,256	3	424.368,473 374.138,629	6.665
3	424.368,473 374.138,629	4	424.412,646 374.129,467	45.113
4	424.412,646 374.129,467	1	424.413,595 374.136,045	6.646

\*\* Lungimile segmentelor sunt determinate în planul de proiecție Stereo 70 și sunt rotunjite la 1 milimetru.

**\*\*\* Distanţa dintre puncte este formată din segmente cumulate ce sunt mai mici decât valoarea 1 milimetru.**



**DATE DESPRE IMOBILUL NR. 1996**

Oficiul de Cadastru și Publicitate Imobiliară VALCEA  
Biroul de Cadastru și Publicitate Imobiliară Ramnicu Valcea

**A. Partea I. Descrierea imobilului**

TEREN Extravilan

Adresa: Jud. Valcea

Nr. Crt	Nr cadastral Nr. topografic	Suprafața* (mp)	Observații / Referințe
A1		600	Sector cadastral:26 Teren neimprejmut;

**B. Partea II. Proprietari și acte**

Inscrieri privitoare la dreptul de proprietate și alte drepturi reale		Referințe
/		
Act Administrativ nr. 3509, din 29/10/2024 emis de PRIMĂRIA COMUNEI LĂDEȘTI;		
B1	Inscrierea posesiei, drept de PROPRIETATE, dobandit prin Lege, cota actuala 1/1 1) NEIDENTIFICAT NEIDENTIFICAT	A1
Act Normativ nr. 7, din 13/03/1996 emis de PARLAMENTUL ROMÂNIEI ((art. 13));		
B2	Se notează mențiunea de proprietar neidentificat	A1

**C. Partea III. SARCINI .**

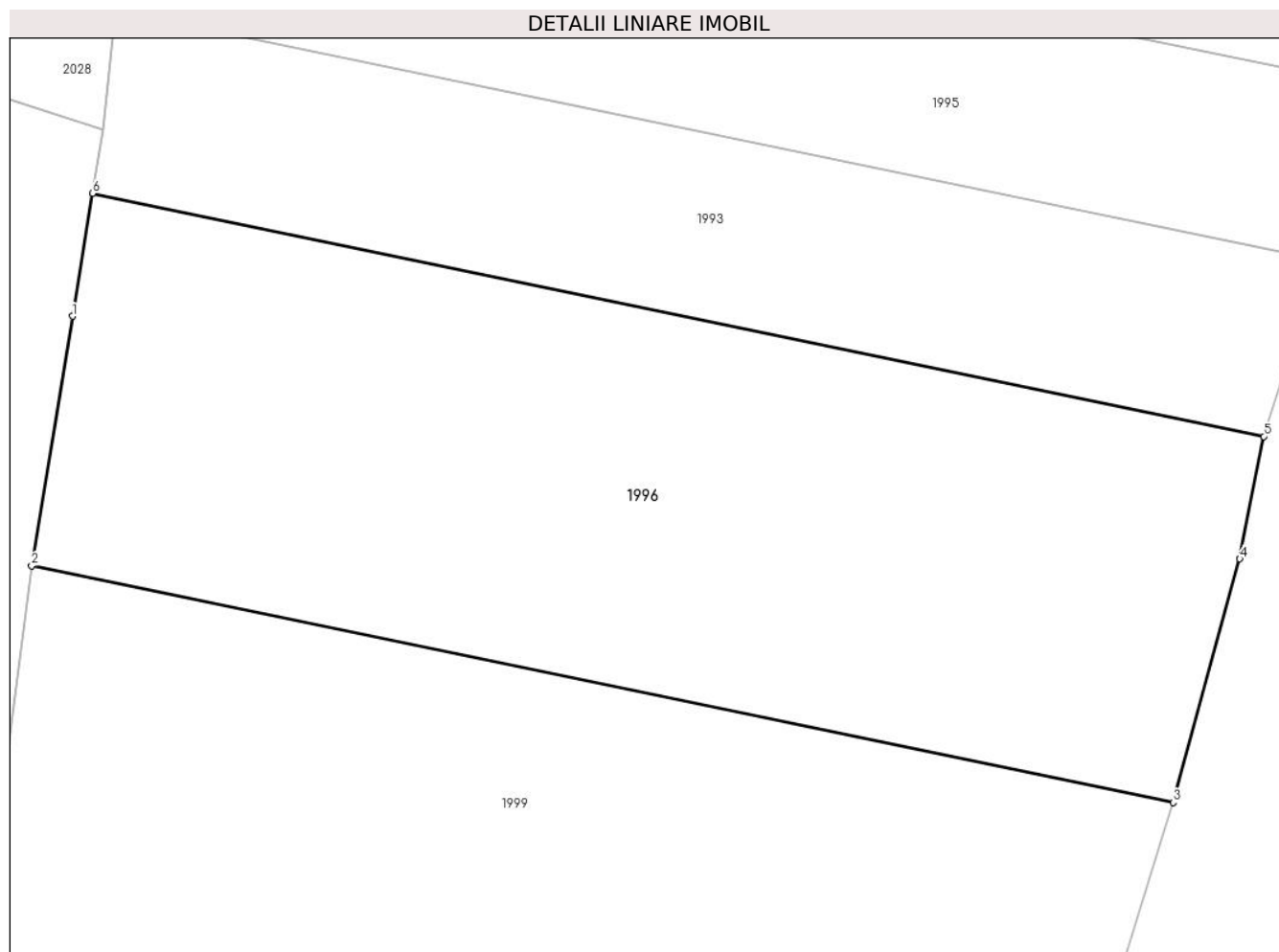
Inscrieri privind dezmembramintele dreptului de proprietate, drepturi reale de garanție și sarcini	Referințe
NU SUNT	

## Anexa Nr. 1 La Partea I

## Teren

Nr cadastral	Suprafața (mp)*	Observații / Referințe
	600	

\* Suprafața este determinată în planul de proiecție Stereo 70.



## Date referitoare la teren

Crt	Categorie folosință	Intravilan	Suprafața (mp)	Tarla	Parcelă	Nr. topo	Observații / Referințe
1	padure	NU	600	73	1501/139, 1501/140	-	UP V CERNA, UA 52

## Lungime Segmente

1) Valorile lungimilor segmentelor sunt obținute din proiecție în plan.

Punct început	X / Y	Punct sfârșit	X / Y	Lungime segment (** (m)
1	424.366,883 374.127,405	2	424.365,381 374.118,263	9.265
2	424.365,381 374.118,263	3	424.407,259 374.109,578	42.769
3	424.407,259 374.109,578	4	424.409,701 374.118,51	9.259
4	424.409,701 374.118,51	5	424.410,583 374.122,999	4.575
5	424.410,583 374.122,999	6	424.367,622 374.131,908	43.875

Punct început	X / Y	Punct sfârșit	X / Y	Lungime segment (** (m)
6	424.367,622 374.131,908	1	424.366,883 374.127,405	4.563

\*\* Lungimile segmentelor sunt determinate în planul de proiecție Stereo 70 și sunt rotunjite la 1 milimetru.

\*\*\* Distanța dintre puncte este formată din segmente cumulate ce sunt mai mici decât valoarea 1 milimetru.





**DATE DESPRE IMOBILUL NR. 1997**

Oficiul de Cadastru și Publicitate Imobiliară VALCEA  
Biroul de Cadastru și Publicitate Imobiliară Ramnicu Valcea

**A. Partea I. Descrierea imobilului**

TEREN Necunoscut

Adresa: Loc. Ciumagi, Jud. Valcea

Nr. Crt	Nr cadastral Nr. topografic	Suprafața* (mp)	Observații / Referințe
A1		6.365	Sector cadastral:26 Teren neimprejmit;

**B. Partea II. Proprietari și acte**

Inscrieri privitoare la dreptul de proprietate și alte drepturi reale		Referințe
/		
Act Administrativ nr. 610/46811, din 15/04/2002 emis de CJPSDPT-VÂLCEA;		
B1	Intabulare, drept de PROPRIETATE, dobandit prin Reconstituire, cota actuala 1/1	A1
	1) RĂDULESCU MIRCEA 2) RĂDULESCU SABIN 3) COTEA VIRGIL 4) COTEA MARIA	

**C. Partea III. SARCINI .**

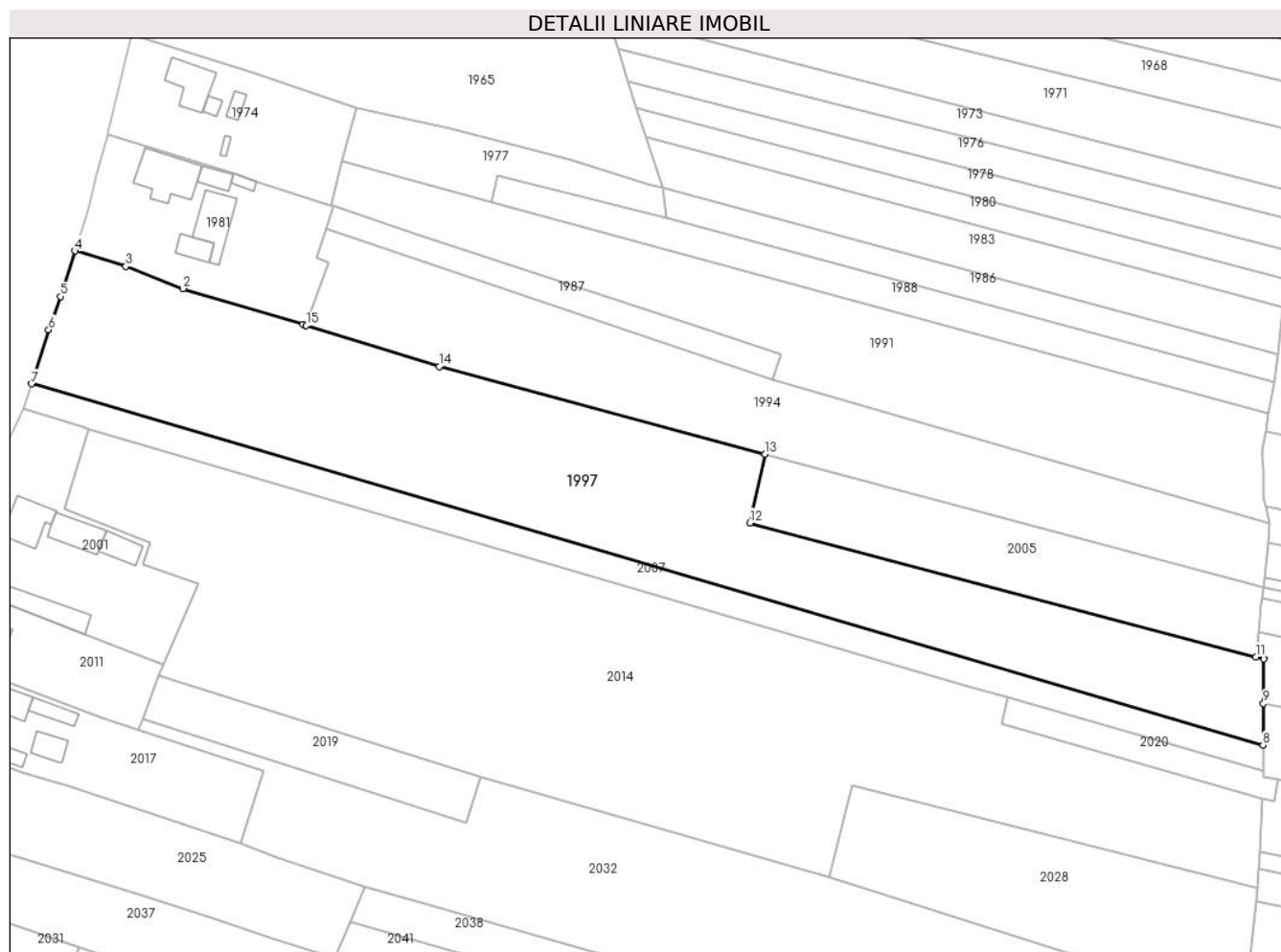
Inscrieri privind dezmembramintele dreptului de proprietate, drepturi reale de garanție și sarcini	Referințe
NU SUNT	

## Anexa Nr. 1 La Partea I

## Teren

Nr cadastral	Suprafața (mp)*	Observații / Referințe
	6.365	

\* Suprafața este determinată în planul de proiecție Stereo 70.



## Date referitoare la teren

Crt	Categorie folosință	Intravilan	Suprafața (mp)	Tarla	Parcelă	Nr. topo	Observații / Referințe
1	arabil	DA	1.443	100	2888/61	-	
2	arabil	NU	4.922	100	2888/61	-	

## Lungime Segmente

1) Valorile lungimilor segmentelor sunt obținute din proiecție în plan.

Punct început	X / Y	Punct sfârșit	X / Y	Lungime segment (** (m)
1	424.166,396 374.280,562	2	424.140,696 374.288,237	26.821
2	424.140,696 374.288,237	3	424.128,461 374.292,979	13.122
3	424.128,461 374.292,979	4	424.117,609 374.296,283	11.344
4	424.117,609 374.296,283	5	424.114,481 374.286,557	10.217

Punct început	X / Y	Punct sfârşit	X / Y	Lungime segment (** (m)
5	424.114,481 374.286,557	6	424.111,95 374.279,464	7.531
6	424.111,95 374.279,464	7	424.108,301 374.267,865	12.159
7	424.108,301 374.267,865	8	424.371,918 374.190,604	274.705
8	424.371,918 374.190,604	9	424.372,005 374.199,45	8.846
9	424.372,005 374.199,45	10	424.372,1 374.209,002	9.553
10	424.372,1 374.209,002	11	424.370,39 374.209,455	1.769
11	424.370,39 374.209,455	12	424.262,097 374.238,114	112.02
12	424.262,097 374.238,114	13	424.265,294 374.252,854	15.082
13	424.265,294 374.252,854	14	424.195,596 374.271,548	72.162
14	424.195,596 374.271,548	15	424.167,114 374.280,34	29.808
15	424.167,114 374.280,34	1	424.166,396 374.280,562	0.752

\*\* Lungimile segmentelor sunt determinate în planul de proiecție Stereo 70 și sunt rotunjite la 1 milimetru.

\*\*\* Distanța dintre puncte este formată din segmente cumulate ce sunt mai mici decât valoarea 1 milimetru.



**DATE DESPRE IMOBILUL NR. 1999**

Oficiul de Cadastru și Publicitate Imobiliară VALCEA  
Biroul de Cadastru și Publicitate Imobiliară Ramnicu Valcea

**A. Partea I. Descrierea imobilului**

TEREN Extravilan

Adresa: Jud. Valcea

Nr. Crt	Nr cadastral Nr. topografic	Suprafața* (mp)	Observații / Referințe
A1		780	Sector cadastral:26 Teren neimprejmuit;

**B. Partea II. Proprietari și acte**

Inscrieri privitoare la dreptul de proprietate și alte drepturi reale		Referințe
/		
Act Administrativ nr. 7256, din 19/09/2002 emis de CJFF VÂLCEA (PV de punere în posesie nr. 1079/94 din 23.07.2004, emis de Primăria Lădești.);		
B1	Inscrierea provizorie, drept de PROPRIETATE, dobandit prin Lege, cota actuala 1/1 1) POPA EUFROSINA	A1

**C. Partea III. SARCINI .**

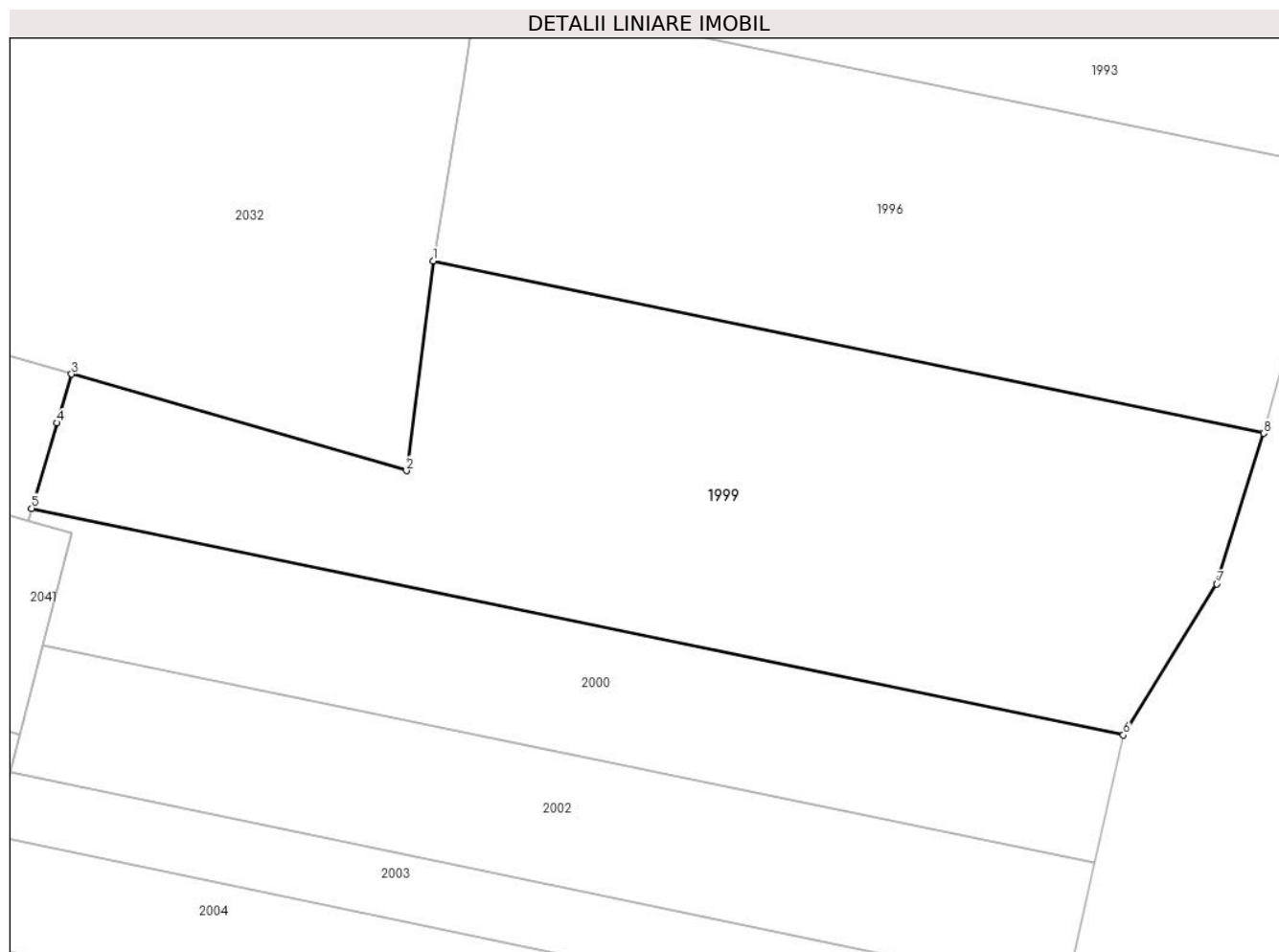
Inscrieri privind dezmembramintele dreptului de proprietate, drepturi reale de garanție și sarcini	Referințe
NU SUNT	

## Anexa Nr. 1 La Partea I

## Teren

Nr cadastral	Suprafața (mp)*	Observații / Referințe
	780	

\* Suprafața este determinată în planul de proiecție Stereo 70.



## Date referitoare la teren

Crt	Categorie folosință	Intra vilan	Suprafața (mp)	Tarla	Parcelă	Nr. topo	Observații / Referințe
1	padure	NU	780	73	1501/141	-	UP V CERNA, UA52

## Lungime Segmente

1) Valorile lungimilor segmentelor sunt obținute din proiecție în plan.

Punct început	X / Y	Punct sfârșit	X / Y	Lungime segment (** (m)
1	424.365,381 374.118,263	2	424.364,019 374.107,691	10.659
2	424.364,019 374.107,691	3	424.347,125 374.112,565	17.582
3	424.347,125 374.112,565	4	424.346,394 374.110,106	2.565
4	424.346,394 374.110,106	5	424.345,113 374.105,799	4.494
5	424.345,113 374.105,799	6	424.400,179 374.094,38	56.238

Punct început	X / Y	Punct sfârşit	X / Y	Lungime segment (** (m)
6	424.400,179 374.094,38	7	424.404,898 374.101,989	8.954
7	424.404,898 374.101,989	8	424.407,259 374.109,578	7.948
8	424.407,259 374.109,578	1	424.365,381 374.118,263	42.769

\*\* Lungimile segmentelor sunt determinate în planul de proiecţie Stereo 70 şi sunt rotunjite la 1 milimetru.

\*\*\* Distanţa dintre puncte este formată din segmente cumulate ce sunt mai mici decât valoarea 1 milimetru.





**DATE DESPRE IMOBILUL NR. 2000**

Oficiul de Cadastru și Publicitate Imobiliară VALCEA  
Biroul de Cadastru și Publicitate Imobiliară Ramnicu Valcea

**A. Partea I. Descrierea imobilului**

TEREN Extravilan

Adresa: Jud. Valcea

Nr. Crt	Nr cadastral Nr. topografic	Suprafața* (mp)	Observații / Referințe
A1		360	Sector cadastral:26 Teren neimprejmuit;

**B. Partea II. Proprietari și acte**

Inscrieri privitoare la dreptul de proprietate și alte drepturi reale		Referințe
/		
Act Administrativ nr. 11400, din 27/01/2009 emis de CJPSDPT-VÂLCEA;		
B1	Intabulare, drept de PROPRIETATE, dobandit prin Lege, cota actuala 1/1 1) NICOLAE GH ILIE 2) CĂPITĂNESCU IOANA	A1

**C. Partea III. SARCINI .**

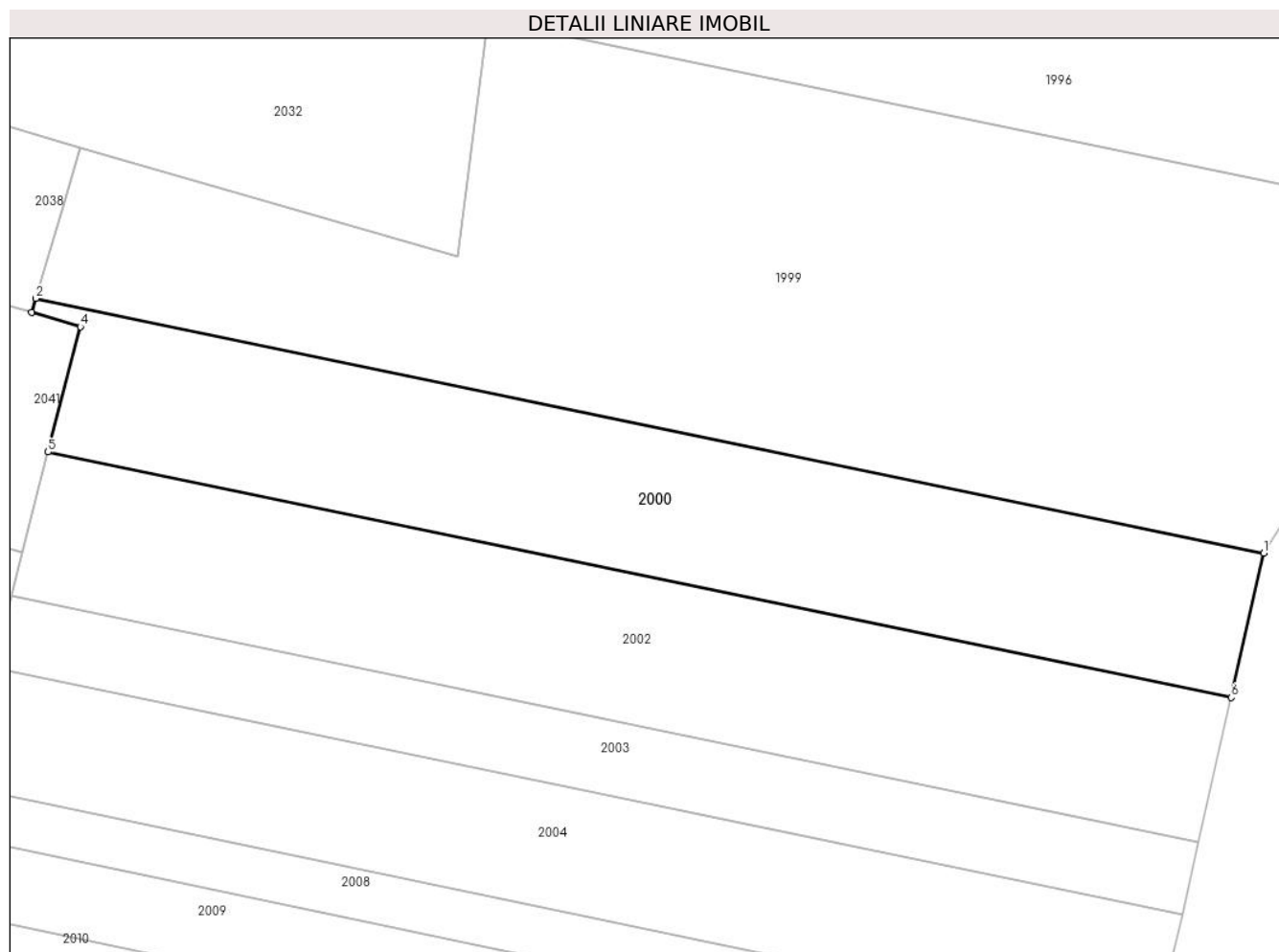
Inscrieri privind dezmembramintele dreptului de proprietate, drepturi reale de garanție și sarcini	Referințe
NU SUNT	

## Anexa Nr. 1 La Partea I

## Teren

Nr cadastral	Suprafața (mp)*	Observații / Referințe
	360	

\* Suprafața este determinată în planul de proiecție Stereo 70.



## Date referitoare la teren

Crt	Categorie folosință	Intravilan	Suprafața (mp)	Tarla	Parcelă	Nr. topo	Observații / Referințe
1	padure	NU	360	73	1501/142	-	UP V CERNA, UA52

## Lungime Segmente

1) Valorile lungimilor segmentelor sunt obținute din proiecție în plan.

Punct început	X / Y	Punct sfârșit	X / Y	Lungime segment (** (m)
1	424.400,179 374.094,38	2	424.345,113 374.105,799	56.238
2	424.345,113 374.105,799	3	424.344,927 374.105,175	0.652
3	424.344,927 374.105,175	4	424.347,113 374.104,534	2.278
4	424.347,113 374.104,534	5	424.345,661 374.098,92	5.799
5	424.345,661 374.098,92	6	424.398,718 374.087,917	54.185

Punct început	X / Y	Punct sfârșit	X / Y	Lungime segment (** (m)
6	424.398,718 374.087,917	1	424.400,179 374.094,38	6.626

\*\* Lungimile segmentelor sunt determinate în planul de proiecție Stereo 70 și sunt rotunjite la 1 milimetru.

\*\*\* Distanța dintre puncte este formată din segmente cumulate ce sunt mai mici decât valoarea 1 milimetru.



**DATE DESPRE IMOBILUL NR. 2001**

Oficiul de Cadastru și Publicitate Imobiliară VALCEA  
Biroul de Cadastru și Publicitate Imobiliară Ramnicu Valcea

**A. Partea I. Descrierea imobilului**

TEREN Necunoscut

Adresa: Loc. Ciumagi, Str Principală, Nr. 53, Jud. Valcea

Nr. Crt	Nr cadastral Nr. topografic	Suprafața* (mp)	Observații / Referințe
A1		Din acte: 1.485 Masurata: 1.398	Sector cadastral:26 Teren imprejmuit;

**Construcții**

Crt	Nr cadastral Nr. topografic	Adresa	Observații / Referințe
A1.1		Loc. Ciumagi, Str Principală, Nr. 53, Jud. Valcea	Nr. niveluri:1; S. construita la sol:77 mp; S. construita defasurata:77 mp; locuință
A1.2		Loc. Ciumagi, Str Principală, Nr. 53, Jud. Valcea	Nr. niveluri:1; S. construita la sol:63 mp; S. construita defasurata:63 mp; anexă
A1.3		Loc. Ciumagi, Str Principală, Nr. 53, Jud. Valcea	Nr. niveluri:1; S. construita la sol:39 mp; S. construita defasurata:39 mp; anexă
A1.4		Loc. Ciumagi, Str Principală, Nr. 53, Jud. Valcea	Nr. niveluri:1; S. construita la sol:76 mp; S. construita defasurata:76 mp; anexă

**B. Partea II. Proprietari și acte**

Inscrieri privitoare la dreptul de proprietate și alte drepturi reale		Referințe
/		
Act Administrativ nr. 22346, din 25/03/2015 emis de CJPSDPT-VÂLCEA;		
B1	Intabulare, drept de PROPRIETATE, dobandit prin Reconstituire, cota actuala 1/1 1) DINCULESCU N ION	A1
Act Administrativ nr. 3509, din 29/10/2024 emis de PRIMĂRIA COMUNEI LĂDEȘTI;		
B2	Intabulare, drept de PROPRIETATE, dobandit prin Construire, cota actuala 1/1 1) DINCULESCU N ION	A1.1, A1.2, A1.3, A1.4

**C. Partea III. SARCINI .**

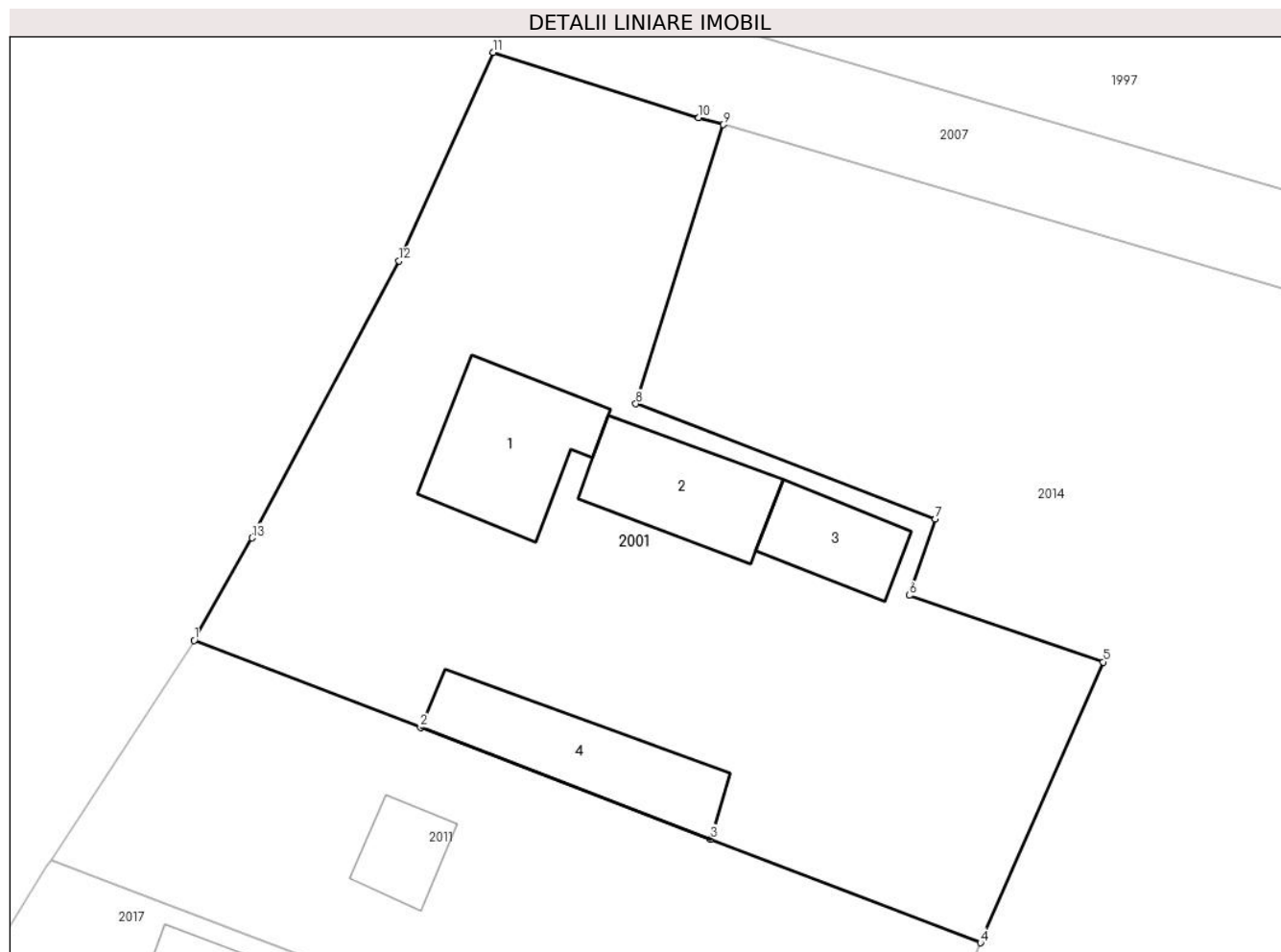
Inscrieri privind dezmembramintele dreptului de proprietate, drepturi reale de garanție și sarcini	Referințe
NU SUNT	

## Anexa Nr. 1 La Partea I

## Teren

Nr cadastral	Suprafața (mp)*	Observații / Referințe
	Din acte: 1.485 Masurata: 1.398	

\* Suprafața este determinată în planul de proiecție Stereo 70.



## Date referitoare la teren

Crt	Categorie folosință	Intra vilan	Suprafața (mp)	Tarla	Parcelă	Nr. topo	Observații / Referințe
1	curți constructii	DA	1.034	1	16	-	
2	vie	NU	298	1	15	-	
3	arabil	NU	66	1	16	-	

## Date referitoare la construcții

Crt	Număr	Destinație construcție	Supraf. (mp)	Situație juridică	Observații / Referințe
A1.1		construcții de locuințe	77	Cu acte	Nr. niveluri:1; S. construita la sol:77 mp; S. construita desfasurata:77 mp; locuință
A1.2		construcții anexa	63	Cu acte	Nr. niveluri:1; S. construita la sol:63 mp; S. construita desfasurata:63 mp; anexă
A1.3		construcții anexa	39	Cu acte	Nr. niveluri:1; S. construita la sol:39 mp; S. construita desfasurata:39 mp; anexă
A1.4		construcții anexa	76	Cu acte	Nr. niveluri:1; S. construita la sol:76 mp; S. construita desfasurata:76 mp; anexă

**Lungime Segmente**

1) Valorile lungimilor segmentelor sunt obținute din proiecție în plan.

Punct început	X / Y	Punct sfârșit	X / Y	Lungime segment (** (m)
1	424.088,106 374.226,48	2	424.102,012 374.221,133	14.898
2	424.102,012 374.221,133	3	424.119,846 374.214,276	19.107
3	424.119,846 374.214,276	4	424.136,421 374.207,903	17.758
4	424.136,421 374.207,903	5	424.143,95 374.225,149	18.818
5	424.143,95 374.225,149	6	424.132,041 374.229,245	12.594
6	424.132,041 374.229,245	7	424.133,64 374.233,938	4.958
7	424.133,64 374.233,938	8	424.115,246 374.241,012	19.707
8	424.115,246 374.241,012	9	424.120,598 374.258,163	17.967
9	424.120,598 374.258,163	10	424.119,107 374.258,599	1.554
10	424.119,107 374.258,599	11	424.106,47 374.262,602	13.256
11	424.106,47 374.262,602	12	424.100,685 374.249,789	14.058
12	424.100,685 374.249,789	13	424.091,662 374.232,767	19.266
13	424.091,662 374.232,767	1	424.088,106 374.226,48	7.223

\*\* Lungimile segmentelor sunt determinate în planul de proiecție Stereo 70 și sunt rotunjite la 1 milimetru.

\*\*\* Distanța dintre puncte este formată din segmente cumulate ce sunt mai mici decât valoarea 1 milimetru.





**DATE DESPRE IMOBILUL NR. 2002**

Oficiul de Cadastru și Publicitate Imobiliară VALCEA  
Biroul de Cadastru și Publicitate Imobiliară Ramnicu Valcea

**A. Partea I. Descrierea imobilului**

TEREN Extravilan

Adresa: Jud. Valcea

Nr. Crt	Nr cadastral Nr. topografic	Suprafața* (mp)	Observații / Referințe
A1		360	Sector cadastral:26 Teren neimprejmuit;

**B. Partea II. Proprietari și acte**

Inscrieri privitoare la dreptul de proprietate și alte drepturi reale	Referințe
/	
Act Administrativ nr. 46, din 22/03/2004 emis de CJPSDPT-VÂLCEA;	
B1	A1
Intabulare, drept de PROPRIETATE, dobandit prin Lege, cota actuala 1/1 1) MIHAI ELISABETA	

**C. Partea III. SARCINI .**

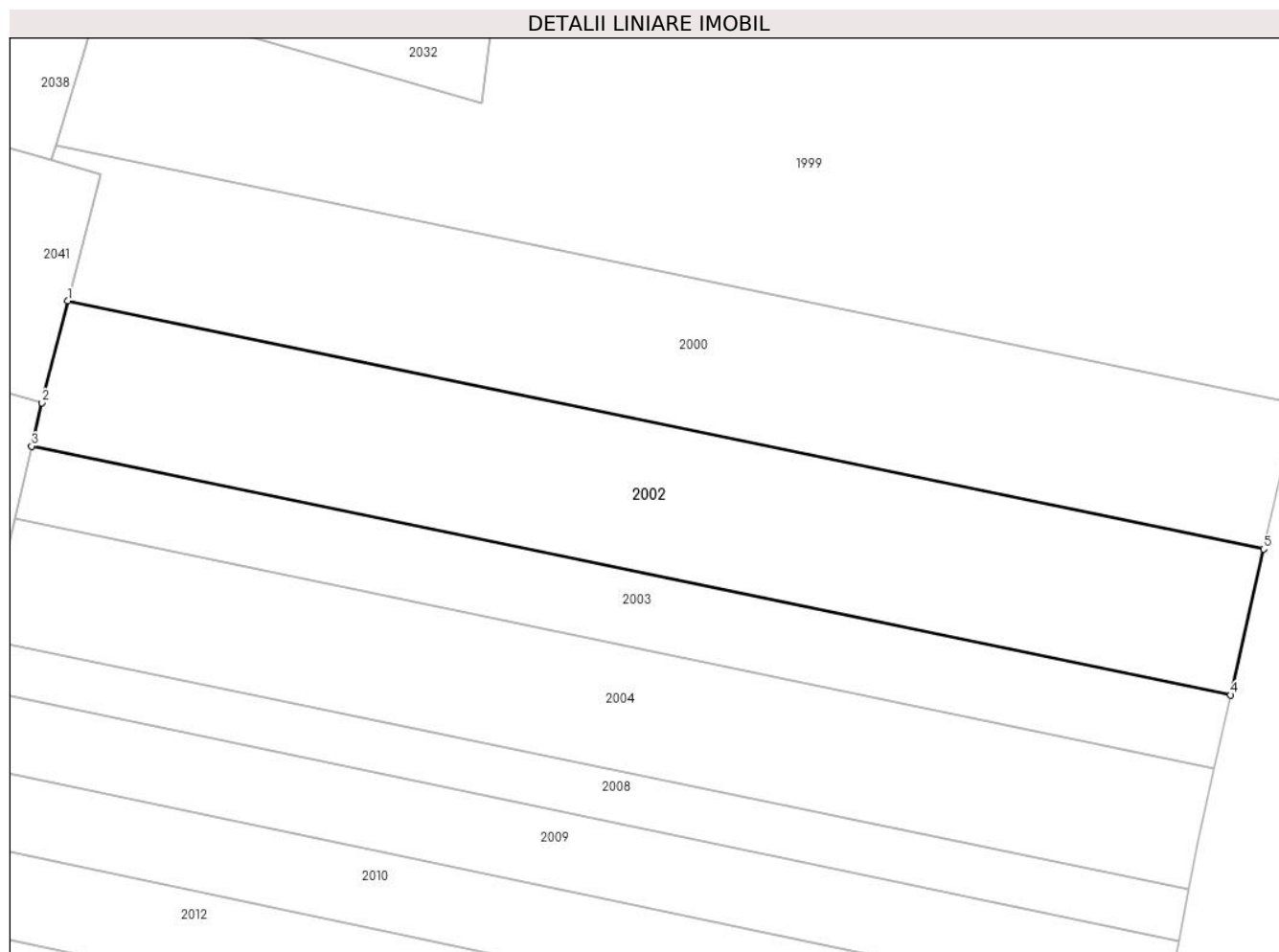
Inscrieri privind dezmembramintele dreptului de proprietate, drepturi reale de garanție și sarcini	Referințe
NU SUNT	

## Anexa Nr. 1 La Partea I

## Teren

Nr cadastral	Suprafața (mp)*	Observații / Referințe
	360	

\* Suprafața este determinată în planul de proiecție Stereo 70.



## Date referitoare la teren

Crt	Categorie folosință	Intravilan	Suprafața (mp)	Tarla	Parcelă	Nr. topo	Observații / Referințe
1	padure	NU	360	73	1501/143	-	UP V, UA52

## Lungime Segmente

1) Valorile lungimilor segmentelor sunt obținute din proiecție în plan.

Punct început	X / Y	Punct sfârșit	X / Y	Lungime segment (** (m)
1	424.345,661 374.098,92	2	424.344,494 374.094,404	4.664
2	424.344,494 374.094,404	3	424.344,045 374.092,481	1.974
3	424.344,045 374.092,481	4	424.397,256 374.081,447	54.342
4	424.397,256 374.081,447	5	424.398,718 374.087,917	6.633
5	424.398,718 374.087,917	1	424.345,661 374.098,92	54.185

**\*\* Lungimile segmentelor sunt determinate în planul de proiecție Stereo 70 și sunt rotunjite la 1 milimetru.**

**\*\*\* Distanța dintre puncte este formată din segmente cumulate ce sunt mai mici decât valoarea 1 milimetru.**



**DATE DESPRE IMOBILUL NR. 2003**

Oficiul de Cadastru și Publicitate Imobiliară VALCEA  
Biroul de Cadastru și Publicitate Imobiliară Ramnicu Valcea

**A. Partea I. Descrierea imobilului**

TEREN Extravilan

Adresa: Jud. Valcea

Nr. Crt	Nr cadastral Nr. topografic	Suprafața* (mp)	Observații / Referințe
A1		180	Sector cadastral:26 Teren neimprejmuit;

**B. Partea II. Proprietari și acte**

Inscrieri privitoare la dreptul de proprietate și alte drepturi reale		Referințe
/		
Act Administrativ nr. 7256, din 19/09/2002 emis de CJFF VÂLCEA (PV de punere în posesie nr. 2261/80 din 11.12.2003, emis de Primăria Lădești.);		
B1	Inscrierea provizorie, drept de PROPRIETATE, dobandit prin Lege, cota actuala 1/1 1) MATEI VERGINIA	A1

**C. Partea III. SARCINI .**

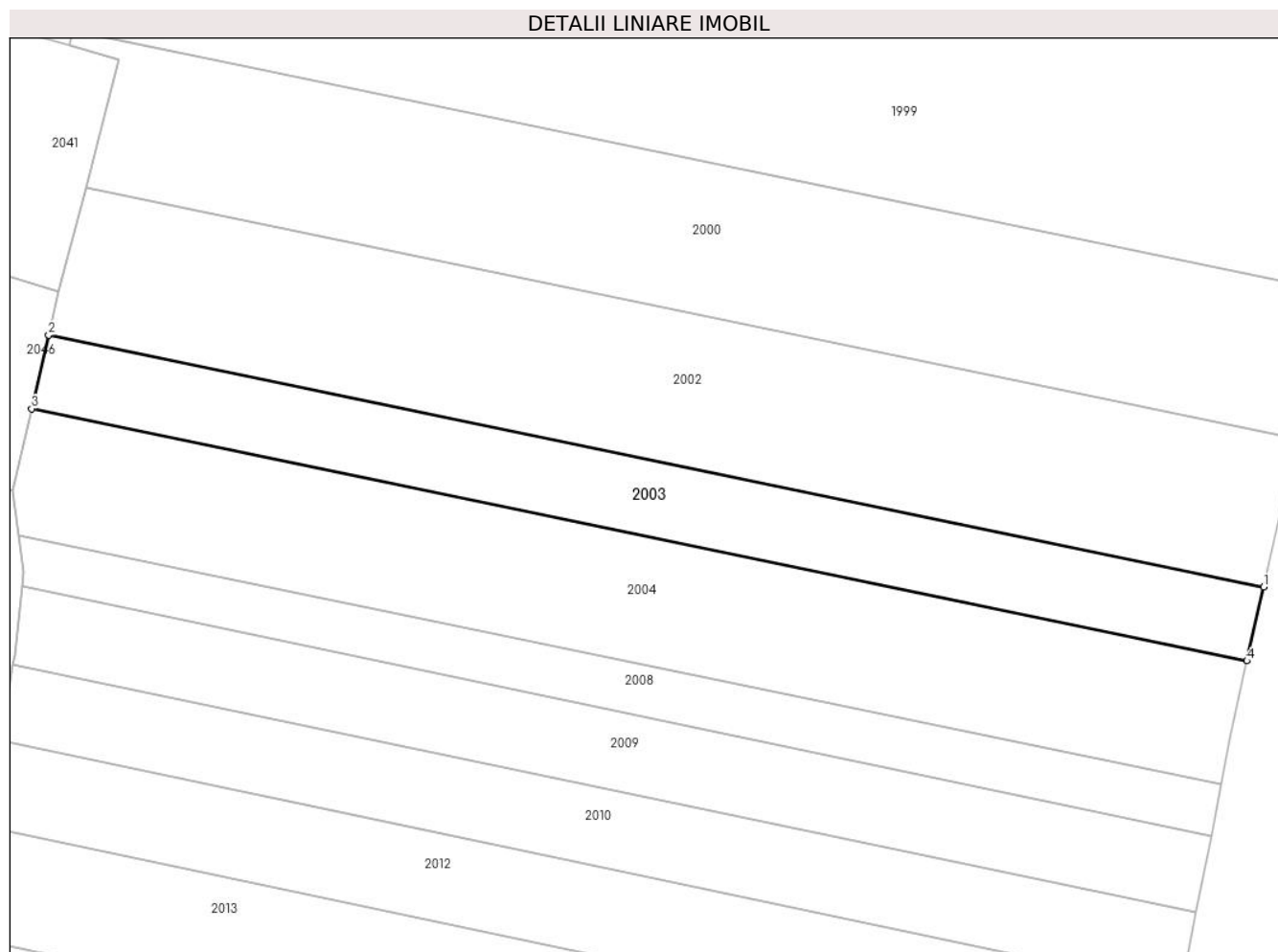
Inscrieri privind dezmembramintele dreptului de proprietate, drepturi reale de garanție și sarcini	Referințe
NU SUNT	

## Anexa Nr. 1 La Partea I

## Teren

Nr cadastral	Suprafața (mp)*	Observații / Referințe
	180	

\* Suprafața este determinată în planul de proiecție Stereo 70.



## Date referitoare la teren

Crt	Categorie folosință	Intra vilan	Suprafața (mp)	Tarla	Parcelă	Nr. topo	Observații / Referințe
1	padure	NU	180	73	1501/144	-	UP V CERNA, UA52

## Lungime Segmente

1) Valorile lungimilor segmentelor sunt obținute din proiecție în plan.

Punct început	X / Y	Punct sfârșit	X / Y	Lungime segment (** (m)
1	424.397,256 374.081,447	2	424.344,045 374.092,481	54.342
2	424.344,045 374.092,481	3	424.343,292 374.089,255	3.313
3	424.343,292 374.089,255	4	424.396,525 374.078,216	54.366
4	424.396,525 374.078,216	1	424.397,256 374.081,447	3.312

\*\* Lungimile segmentelor sunt determinate în planul de proiecție Stereo 70 și sunt rotunjite la 1 milimetru.

**\*\*\* Distanţa dintre puncte este formată din segmente cumulate ce sunt mai mici decât valoarea 1 milimetru.**





**DATE DESPRE IMOBILUL NR. 2004**

Oficiul de Cadastru și Publicitate Imobiliară VALCEA  
Biroul de Cadastru și Publicitate Imobiliară Ramnicu Valcea

**A. Partea I. Descrierea imobilului**

TEREN Extravilan

Adresa: Jud. Valcea

Nr. Crt	Nr cadastral Nr. topografic	Suprafața* (mp)	Observații / Referințe
A1		300	Sector cadastral:26 Teren neimprejmut;

**B. Partea II. Proprietari și acte**

Inscrieri privitoare la dreptul de proprietate și alte drepturi reale		Referințe
/		
Act Administrativ nr. 3509, din 29/10/2024 emis de PRIMĂRIA COMUNEI LĂDEȘTI;		
B1	Inscrierea posesiei, drept de PROPRIETATE, dobandit prin Lege, cota actuala 1/1 1) NEIDENTIFICAT NEIDENTIFICAT	A1
Act Normativ nr. 7, din 13/03/1996 emis de PARLAMENTUL ROMÂNIEI ((art. 13));		
B2	Se notează mențiunea de proprietar neidentificat	A1

**C. Partea III. SARCINI .**

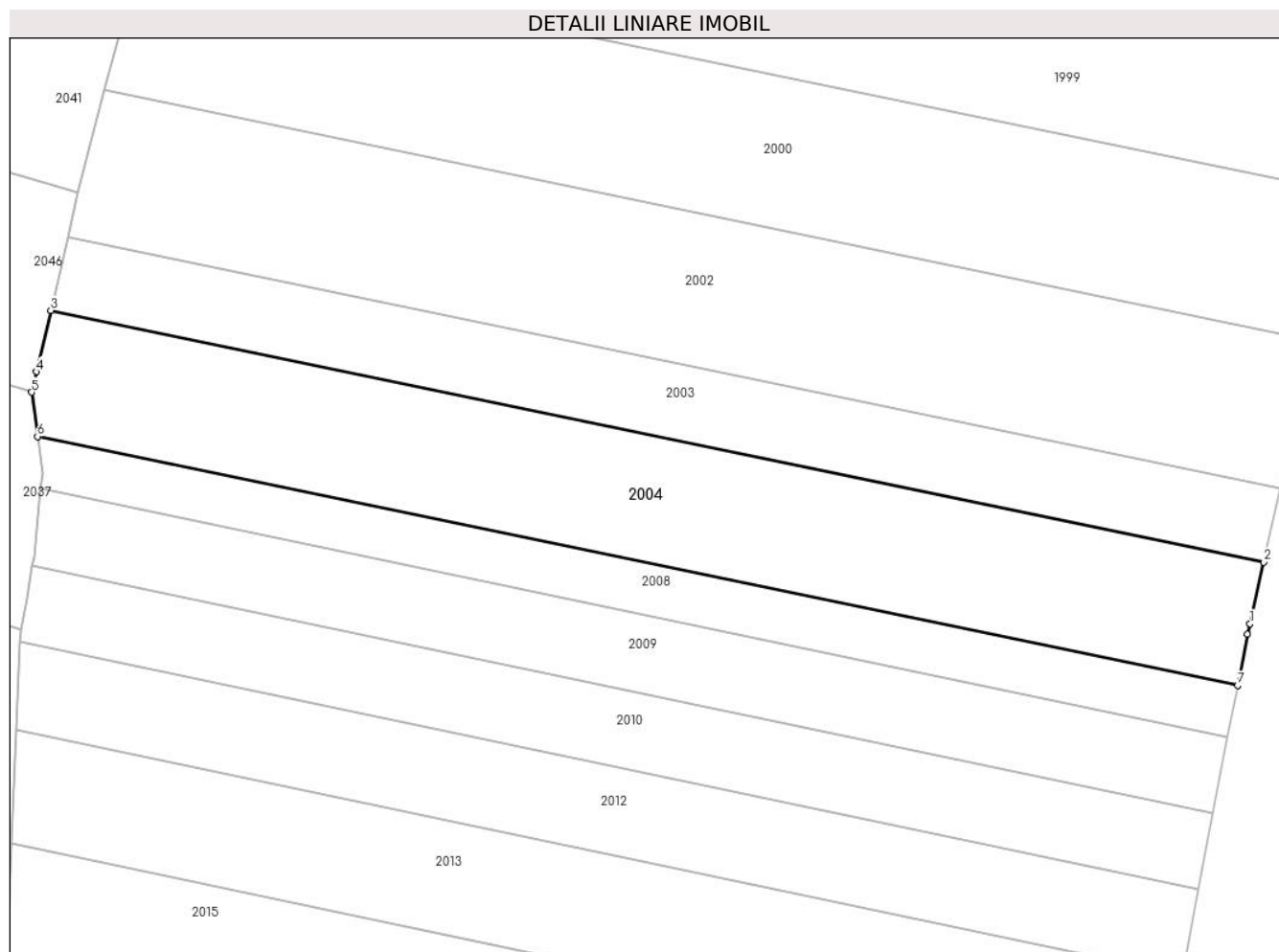
Inscrieri privind dezmembramintele dreptului de proprietate, drepturi reale de garanție și sarcini	Referințe
NU SUNT	

## Anexa Nr. 1 La Partea I

## Teren

Nr cadastral	Suprafața (mp)*	Observații / Referințe
	300	

\* Suprafața este determinată în planul de proiecție Stereo 70.



## Date referitoare la teren

Crt	Categorie folosință	Intravilan	Suprafața (mp)	Tarla	Parcelă	Nr. topo	Observații / Referințe
1	padure	NU	300	73	1501/145, 1501/146	-	UP V CERNA, UA52

## Lungime Segmente

1) Valorile lungimilor segmentelor sunt obținute din proiecție în plan.

Punct început	X / Y	Punct sfârșit	X / Y	Lungime segment (** (m)
1	424.395,917 374.075,525	2	424.396,525 374.078,216	2.759
2	424.396,525 374.078,216	3	424.343,292 374.089,255	54.366
3	424.343,292 374.089,255	4	424.342,665 374.086,568	2.759
4	424.342,665 374.086,568	5	424.342,454 374.085,667	0.925
5	424.342,454 374.085,667	6	424.342,712 374.083,732	1.952

Punct început	X / Y	Punct sfârşit	X / Y	Lungime segment (** (m)
6	424.342,712 374.083,732	7	424.395,381 374.072,81	53.789
7	424.395,381 374.072,81	8	424.395,81 374.075,052	2.283
8	424.395,81 374.075,052	1	424.395,917 374.075,525	0.485

\*\* Lungimile segmentelor sunt determinate în planul de proiecție Stereo 70 și sunt rotunjite la 1 milimetru.

\*\*\* Distanța dintre puncte este formată din segmente cumulate ce sunt mai mici decât valoarea 1 milimetru.



**DATE DESPRE IMOBILUL NR. 2005**

Oficiul de Cadastru și Publicitate Imobiliară VALCEA  
Biroul de Cadastru și Publicitate Imobiliară Ramnicu Valcea

**A. Partea I. Descrierea imobilului**

TEREN Extravilan

Adresa: Jud. Valcea

Nr. Crt	Nr cadastral Nr. topografic	Suprafața* (mp)	Observații / Referințe
A1		1.658	Sector cadastral:26 Teren neimprejmuit;

**B. Partea II. Proprietari și acte**

Inscrieri privitoare la dreptul de proprietate și alte drepturi reale		Referințe
/		
Act Administrativ nr. 15, din 08/08/1991 emis de CJFF VÂLCEA (PV de punere în posesie nr. 52 din 16.07.2024, emis de Primăria Lădești.);		
B1	Inscrierea provizorie, drept de PROPRIETATE, dobandit prin Lege, cota actuala 1/1 1) COJOCARU ILIE	A1

**C. Partea III. SARCINI .**

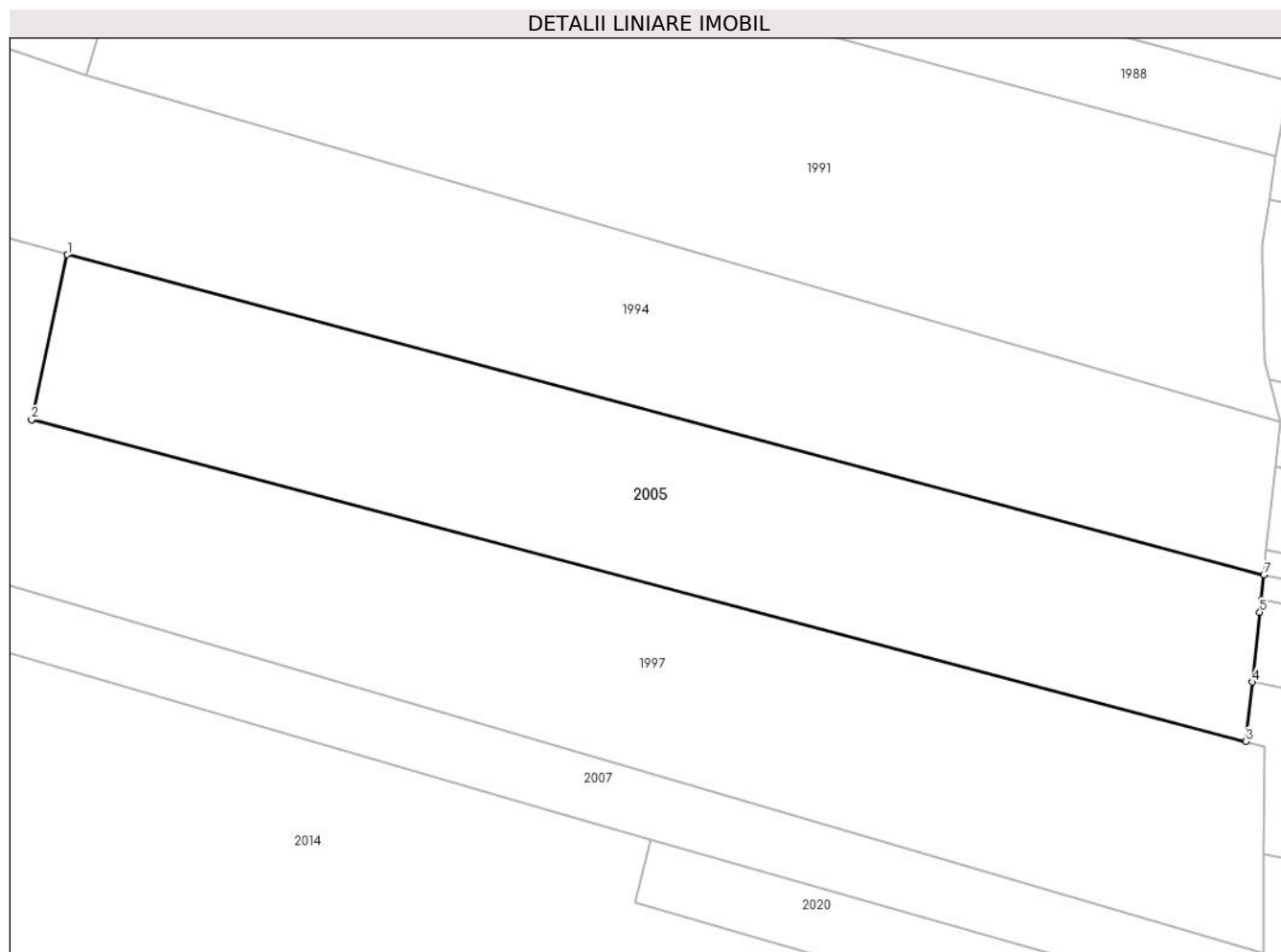
Inscrieri privind dezmembramintele dreptului de proprietate, drepturi reale de garanție și sarcini	Referințe
NU SUNT	

## Anexa Nr. 1 La Partea I

## Teren

Nr cadastral	Suprafața (mp)*	Observații / Referințe
	1.658	

\* Suprafața este determinată în planul de proiecție Stereo 70.



## Date referitoare la teren

Crt	Categorie folosință	Intravilan	Suprafața (mp)	Tarla	Parcelă	Nr. topo	Observații / Referințe
1	arabil	NU	1.658	100	2888/60	-	

## Lungime Segmente

1) Valorile lungimilor segmentelor sunt obținute din proiecție în plan.

Punct început	X / Y	Punct sfârșit	X / Y	Lungime segment (** (m)
1	424.265,294 374.252,854	2	424.262,097 374.238,114	15.082
2	424.262,097 374.238,114	3	424.370,39 374.209,455	112.02
3	424.370,39 374.209,455	4	424.370,959 374.214,749	5.325
4	424.370,959 374.214,749	5	424.371,629 374.220,976	6.263
5	424.371,629 374.220,976	6	424.371,748 374.222,085	1.115

Punct început	X / Y	Punct sfârșit	X / Y	Lungime segment (** (m)
6	424.371,748 374.222,085	7	424.371,986 374.224,298	2.226
7	424.371,986 374.224,298	1	424.265,294 374.252,854	110.447

\*\* Lungimile segmentelor sunt determinate în planul de proiecție Stereo 70 și sunt rotunjite la 1 milimetru.

\*\*\* Distanța dintre puncte este formată din segmente cumulate ce sunt mai mici decât valoarea 1 milimetru.







## DATE DESPRE IMOBILUL NR. 2007

Oficiul de Cadastru și Publicitate Imobiliară VALCEA  
Biroul de Cadastru și Publicitate Imobiliară Ramnicu Valcea

## A. Partea I. Descrierea imobilului

TEREN Necunoscut

Nr. CF vechi:45  
Nr. cadastral vechi:63

Adresa: Loc. Ciumagi, Jud. Valcea, punctul "La Firuta"

Nr. Crt	Nr cadastral Nr. topografic	Suprafața* (mp)	Observații / Referințe
A1	35892	1.574	Sector cadastral:26 Teren neimprejmuit;

## B. Partea II. Proprietari și acte

Inscrieri privitoare la dreptul de proprietate și alte drepturi reale		Referințe
<b>87465 / 28/10/2022</b>		
Act Administrativ nr. 325, din 18/10/2022 emis de PRIMARIA LADESTI;		
B2	Se noteaza calitatea de bun asupra imobilului de sub A1, in favoarea: 1) <b>BRINZAN VIORICA</b>	A1
Act Notarial nr. 213, din 25/10/2022 emis de NP MAZILU CLAUDIA ANA;		
B4	Intabulare, drept de PROPRIETATE, dobandit prin Succesiune, cota actuala 3/8 1) <b>BRINZAN GHEORGHE</b>	A1
B5	Intabulare, drept de PROPRIETATE, dobandit prin Succesiune, cota actuala 5/8 1) <b>BRINZAN GHEORGHE</b>	A1

## C. Partea III. SARCINI .

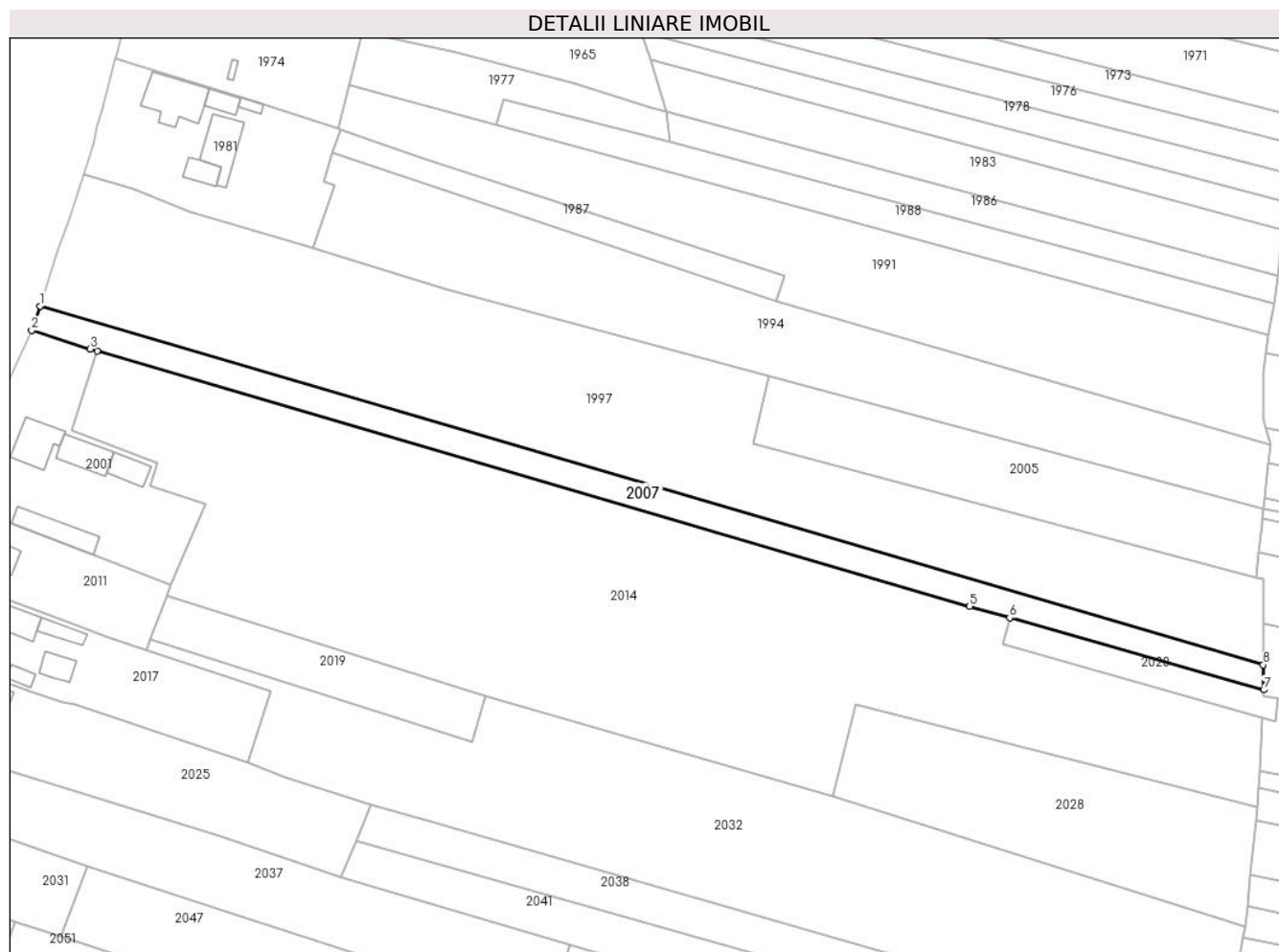
Inscrieri privind dezmembramintele dreptului de proprietate, drepturi reale de garanție și sarcini	Referințe
NU SUNT	

## Anexa Nr. 1 La Partea I

## Teren

Nr cadastral	Suprafața (mp)*	Observații / Referințe
35892	1.574	

\* Suprafața este determinată în planul de proiecție Stereo 70.



## Date referitoare la teren

Crt	Categorie folosință	Intravilan	Suprafața (mp)	Tarla	Parcelă	Nr. topo	Observații / Referințe
1	pasune	DA	266	100	-	-	
2	pasune	NU	1.308	100	-	-	

## Lungime Segmente

1) Valorile lungimilor segmentelor sunt obținute din proiecție în plan.

Punct început	X / Y	Punct sfârșit	X / Y	Lungime segment (** (m)
1	424.108,301 374.267,865	2	424.106,47 374.262,602	5.572
2	424.106,47 374.262,602	3	424.119,107 374.258,599	13.256
3	424.119,107 374.258,599	4	424.120,598 374.258,163	1.554
4	424.120,598 374.258,163	5	424.308,659 374.203,17	195.937

Punct început	X / Y	Punct sfârşit	X / Y	Lungime segment (** (m)
5	424.308,659 374.203,17	6	424.317,266 374.200,728	8.947
6	424.317,266 374.200,728	7	424.372,04 374.185,181	56.938
7	424.372,04 374.185,181	8	424.371,918 374.190,604	5.425
8	424.371,918 374.190,604	1	424.108,301 374.267,865	274.705

\*\* Lungimile segmentelor sunt determinate în planul de proiecție Stereo 70 și sunt rotunjite la 1 milimetru.

\*\*\* Distanța dintre puncte este formată din segmente cumulate ce sunt mai mici decât valoarea 1 milimetru.



**DATE DESPRE IMOBILUL NR. 2008**

Oficiul de Cadastru și Publicitate Imobiliară VALCEA  
Biroul de Cadastru și Publicitate Imobiliară Ramnicu Valcea

**A. Partea I. Descrierea imobilului**

TEREN Extravilan

Adresa: Jud. Valcea

Nr. Crt	Nr cadastral Nr. topografic	Suprafața* (mp)	Observații / Referințe
A1		120	Sector cadastral:26 Teren neimprejmuit;

**B. Partea II. Proprietari și acte**

Inscrieri privitoare la dreptul de proprietate și alte drepturi reale	Referințe
/	
Act Notarial nr. 26, din 12/03/2004 emis de BNP CONSTANTIN DRÂNCIU;	
B1	A1
Intabulare, drept de PROPRIETATE, dobandit prin Succesiune, cota actuala 1/1 1) DIACONESCU O CLAUDIU-ADRIAN	

**C. Partea III. SARCINI .**

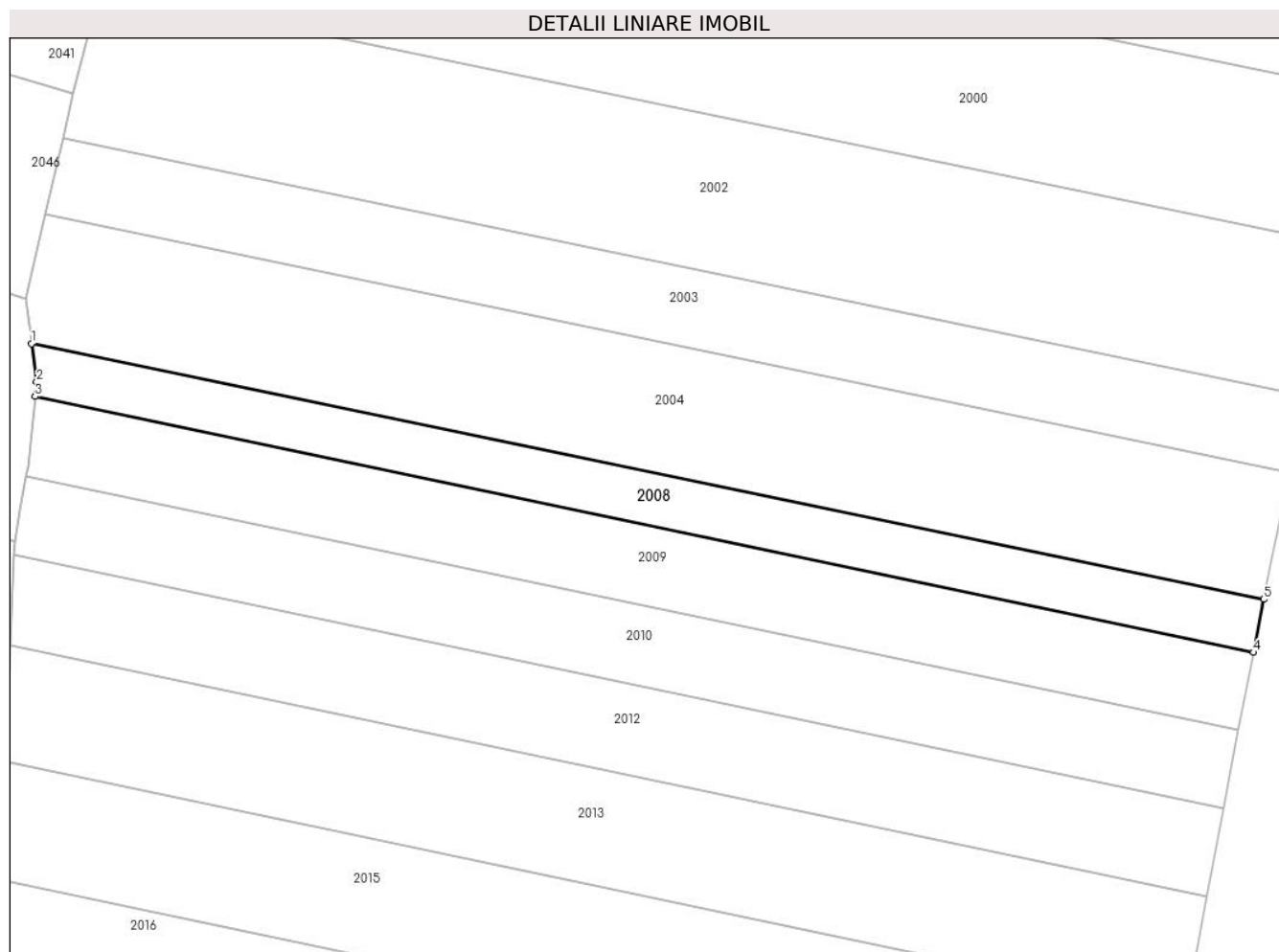
Inscrieri privind dezmembramintele dreptului de proprietate, drepturi reale de garanție și sarcini	Referințe
NU SUNT	

## Anexa Nr. 1 La Partea I

## Teren

Nr cadastral	Suprafața (mp)*	Observații / Referințe
	120	

\* Suprafața este determinată în planul de proiecție Stereo 70.



## Date referitoare la teren

Crt	Categorie folosință	Intravilan	Suprafața (mp)	Tarla	Parcelă	Nr. topo	Observații / Referințe
1	padure	NU	120	73	1501/147	-	UP V, UA52

## Lungime Segmente

1) Valorile lungimilor segmentelor sunt obținute din proiecție în plan.

Punct început	X / Y	Punct sfârșit	X / Y	Lungime segment (** (m)
1	424.342,712 374.083,732	2	424.342,929 374.082,103	1.643
2	424.342,929 374.082,103	3	424.342,864 374.081,469	0.637
3	424.342,864 374.081,469	4	424.394,946 374.070,541	53.217
4	424.394,946 374.070,541	5	424.395,381 374.072,81	2.31
5	424.395,381 374.072,81	1	424.342,712 374.083,732	53.789

**\*\* Lungimile segmentelor sunt determinate în planul de proiecție Stereo 70 și sunt rotunjite la 1 milimetru.**

**\*\*\* Distanța dintre puncte este formată din segmente cumulate ce sunt mai mici decât valoarea 1 milimetru.**





**DATE DESPRE IMOBILUL NR. 2009**

Oficiul de Cadastru și Publicitate Imobiliară VALCEA  
Biroul de Cadastru și Publicitate Imobiliară Ramnicu Valcea

**A. Partea I. Descrierea imobilului**

TEREN Extravilan

Adresa: Jud. Valcea

Nr. Crt	Nr cadastral Nr. topografic	Suprafața* (mp)	Observații / Referințe
A1		180	Sector cadastral:26 Teren neimprejmuit;

**B. Partea II. Proprietari și acte**

Inscrieri privitoare la dreptul de proprietate și alte drepturi reale	Referințe
/	
Act Administrativ nr. 7256, din 19/09/2002 emis de CJFF VÂLCEA (PV de punere în posesie nr. 633/32 din 13.04.2005, emis de Primăria Lădești.);	
B1	A1
Inscrierea provizorie, drept de PROPRIETATE, dobandit prin Lege, cota actuala 1/1	
1) MAZILU IOANA	
2) PRUNĂ AURICA	
3) POPA MIRCEA GHEORGHE	

**C. Partea III. SARCINI .**

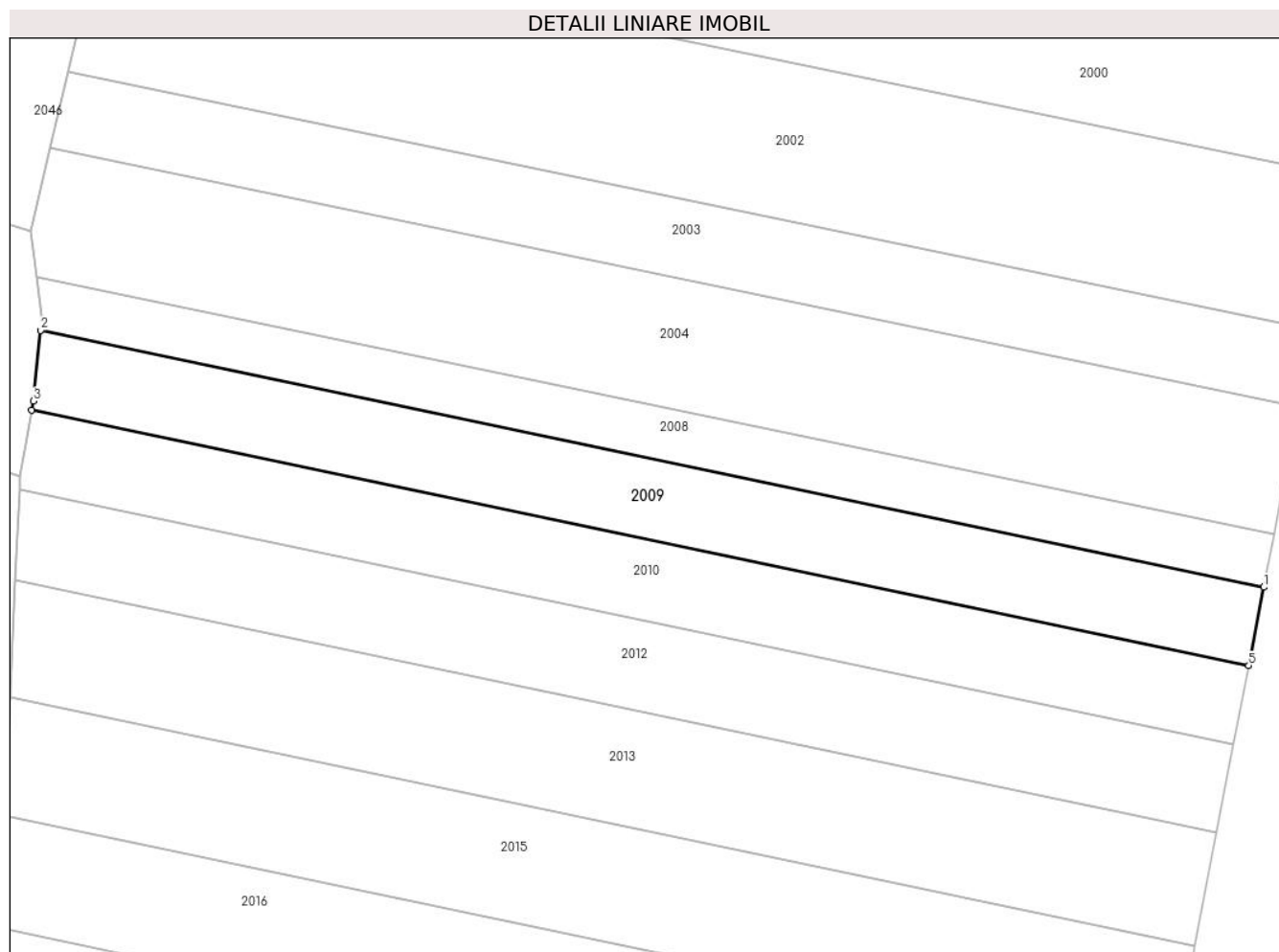
Inscrieri privind dezmembramintele dreptului de proprietate, drepturi reale de garanție și sarcini	Referințe
NU SUNT	

## Anexa Nr. 1 La Partea I

## Teren

Nr cadastral	Suprafața (mp)*	Observații / Referințe
	180	

\* Suprafața este determinată în planul de proiecție Stereo 70.



## Date referitoare la teren

Crt	Categorie folosință	Intravilan	Suprafața (mp)	Tarla	Parcelă	Nr. topo	Observații / Referințe
1	padure	NU	180	73	1501/147	-	UP V CERNA, UA52

## Lungime Segmente

1) Valorile lungimilor segmentelor sunt obținute din proiecție în plan.

Punct început	X / Y	Punct sfârșit	X / Y	Lungime segment (** (m)
1	424.394,946 374.070,541	2	424.342,864 374.081,469	53.217
2	424.342,864 374.081,469	3	424.342,554 374.078,463	3.022
3	424.342,554 374.078,463	4	424.342,487 374.078,081	0.388
4	424.342,487 374.078,081	5	424.394,308 374.067,21	52.949
5	424.394,308 374.067,21	1	424.394,946 374.070,541	3.392

**\*\* Lungimile segmentelor sunt determinate în planul de proiecție Stereo 70 și sunt rotunjite la 1 milimetru.**

**\*\*\* Distanța dintre puncte este formată din segmente cumulate ce sunt mai mici decât valoarea 1 milimetru.**



**DATE DESPRE IMOBILUL NR. 2010**

Oficiul de Cadastru și Publicitate Imobiliară VALCEA  
Biroul de Cadastru și Publicitate Imobiliară Ramnicu Valcea

**A. Partea I. Descrierea imobilului**

TEREN Extravilan

Adresa: Jud. Valcea

Nr. Crt	Nr cadastral Nr. topografic	Suprafața* (mp)	Observații / Referințe
A1		180	Sector cadastral:26 Teren neimprejmuit;

**B. Partea II. Proprietari și acte**

Inscrieri privitoare la dreptul de proprietate și alte drepturi reale		Referințe
/		
Act Administrativ nr. 11402, din 27/01/2009 emis de CJPSDPT-VÂLCEA;		
B1	Intabulare, drept de PROPRIETATE, dobandit prin Lege, cota actuala 1/1 1) DIACONESCU N ILIE 2) DIACONESCU NICOLAE 3) DEACONESCU MALVINA 4) DEACONESCU LUCICA	A1

**C. Partea III. SARCINI .**

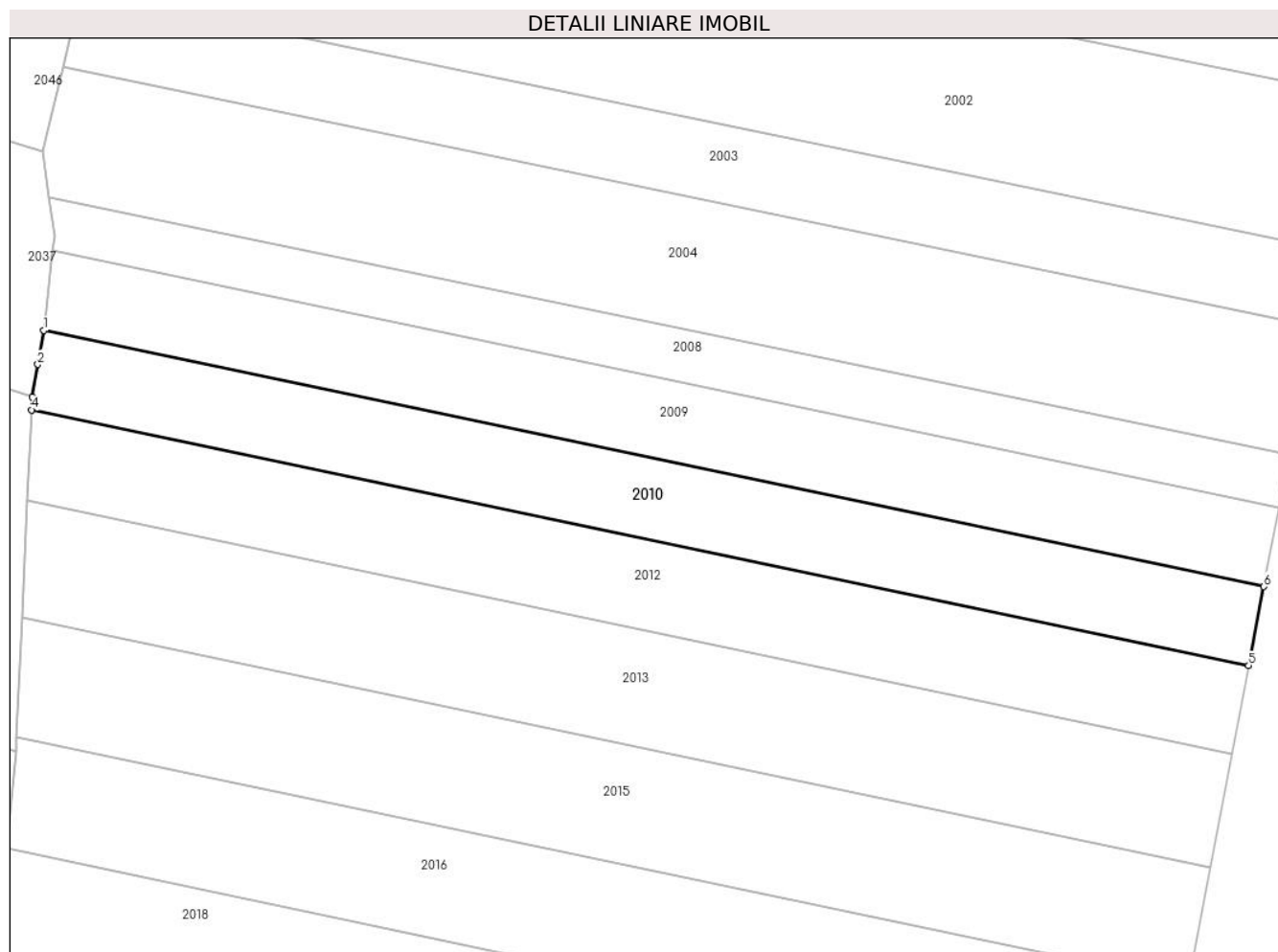
Inscrieri privind dezmembramintele dreptului de proprietate, drepturi reale de garanție și sarcini	Referințe
NU SUNT	

## Anexa Nr. 1 La Partea I

## Teren

Nr cadastral	Suprafața (mp)*	Observații / Referințe
	180	

\* Suprafața este determinată în planul de proiecție Stereo 70.



## Date referitoare la teren

Crt	Categorie folosință	Intra vilan	Suprafața (mp)	Tarla	Parcelă	Nr. topo	Observații / Referințe
1	padure	NU	180	73	1501/149	-	UP V CERNA, UA52

## Lungime Segmente

1) Valorile lungimilor segmentelor sunt obținute din proiecție în plan.

Punct început	X / Y	Punct sfârșit	X / Y	Lungime segment (** (m)
1	424.342,487 374.078,081	2	424.342,233 374.076,642	1.46
2	424.342,233 374.076,642	3	424.341,989 374.075,259	1.404
3	424.341,989 374.075,259	4	424.341,964 374.074,709	0.55
4	424.341,964 374.074,709	5	424.393,667 374.063,861	52.829
5	424.393,667 374.063,861	6	424.394,308 374.067,21	3.409

Punct început	X / Y	Punct sfârşit	X / Y	Lungime segment (** (m)
6	424.394,308 374.067,21	1	424.342,487 374.078,081	52.949

\*\* Lungimile segmentelor sunt determinate în planul de proiecţie Stereo 70 şi sunt rotunjite la 1 milimetru.

\*\*\* Distanţa dintre puncte este formată din segmente cumulate ce sunt mai mici decât valoarea 1 milimetru.





**DATE DESPRE IMOBILUL NR. 2011**

Oficiul de Cadastru și Publicitate Imobiliară VALCEA  
Biroul de Cadastru și Publicitate Imobiliară Ramnicu Valcea

**A. Partea I. Descrierea imobilului**

TEREN Necunoscut

Adresa: Loc. Ciumagi, Str Principală, Nr. 57, Jud. Valcea

Nr. Crt	Nr cadastral Nr. topografic	Suprafața* (mp)	Observații / Referințe
A1		Din acte: 808 Masurata: 833	Sector cadastral:26 Teren imprejmuit;

**Construcții**

Crt	Nr cadastral Nr. topografic	Adresa	Observații / Referințe
A1.1		Loc. Ciumagi, Str Principală, Nr. 57, Jud. Valcea	Nr. niveluri:1; S. construita la sol:27 mp; S. construita desfasurata:27 mp; locuință

**B. Partea II. Proprietari și acte**

Inscrieri privitoare la dreptul de proprietate și alte drepturi reale		Referințe
/		
Act Administrativ nr. 1194, din 03/12/2004 emis de CJPSDPT-VÂLCEA;		
B1	Intabulare, drept de PROPRIETATE, dobandit prin Reconstituire, cota actuala 1/1 1) PARASCHIV FLOAREA	A1
Act Administrativ nr. 3509, din 29/10/2024 emis de PRIMĂRIA COMUNEI LĂDEȘTI;		
B2	Intabulare, drept de PROPRIETATE, dobandit prin Construire, cota actuala 1/1 1) PARASCHIV FLOAREA	A1.1

**C. Partea III. SARCINI .**

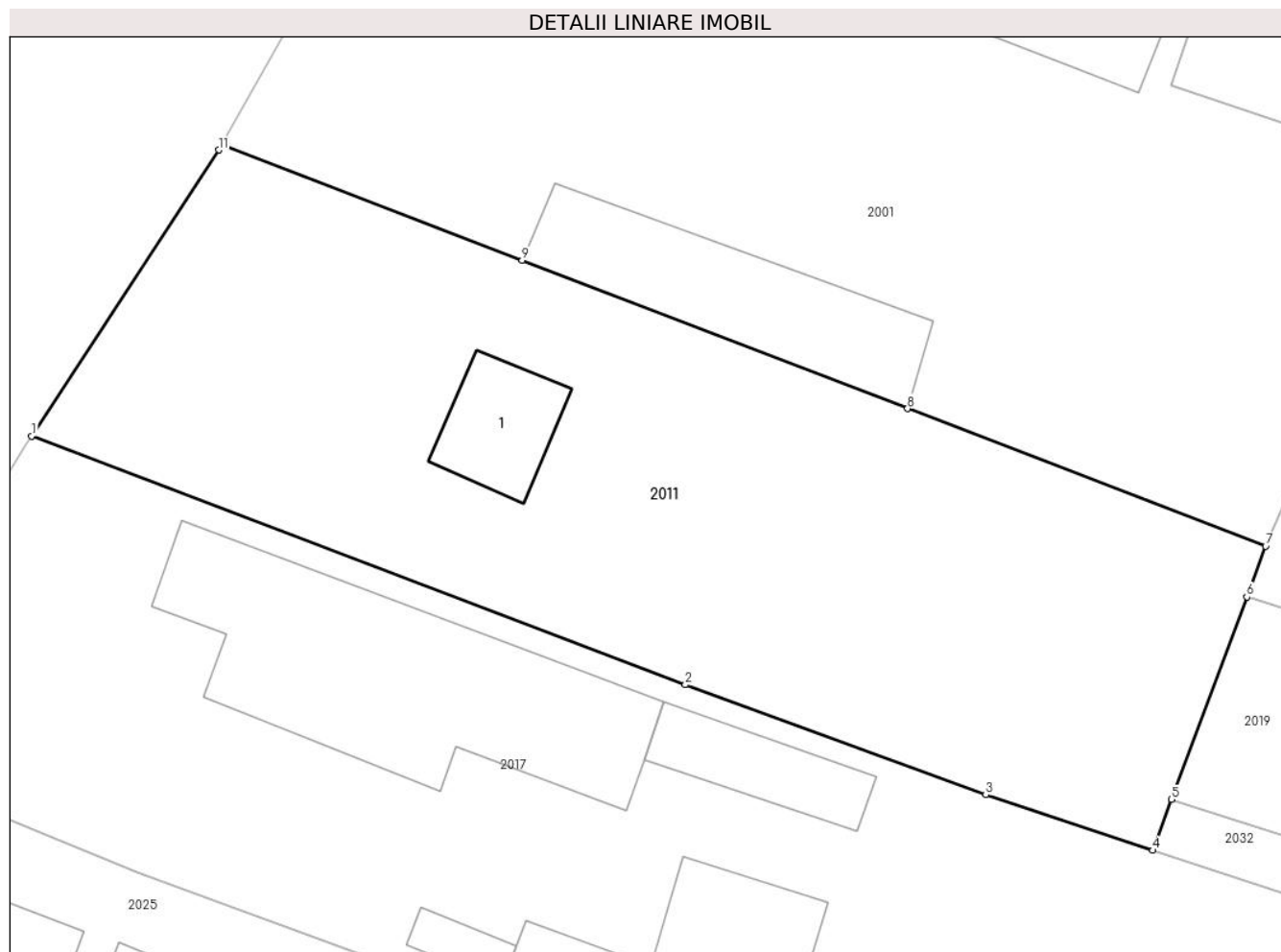
Inscrieri privind dezmembramintele dreptului de proprietate, drepturi reale de garanție și sarcini	Referințe
NU SUNT	

## Anexa Nr. 1 La Partea I

## Teren

Nr cadastral	Suprafața (mp)*	Observații / Referințe
	Din acte: 808 Masurata: 833	

\* Suprafața este determinată în planul de proiecție Stereo 70.



## Date referitoare la teren

Crt	Categorie folosință	Intra vilan	Suprafața (mp)	Tarla	Parcelă	Nr. topo	Observații / Referințe
1	curți constructii	DA	176	1	18	-	
2	vie	DA	597	1	18	-	
3	vie	NU	60	1	17	-	

## Date referitoare la construcții

Crt	Număr	Destinație construcție	Supraf. (mp)	Situație juridică	Observații / Referințe
A1.1		construcții de locuințe	27	Cu acte	Nr. niveluri:1; S. construita la sol:27 mp; S. construita desfasurata:27 mp; locuință

## Lungime Segmente

1) Valorile lungimilor segmentelor sunt obținute din proiecție în plan.

Punct început	X / Y	Punct sfârșit	X / Y	Lungime segment (** (m)
1	424.079,314 374.212,997	2	424.109,558 374.201,496	32.357
2	424.109,558 374.201,496	3	424.123,466 374.196,401	14.812

Punct început	X / Y	Punct sfârşit	X / Y	Lungime segment (** (m)
3	424.123,466 374.196,401	4	424.131,186 374.193,835	8.135
4	424.131,186 374.193,835	5	424.132,061 374.196,187	2.509
5	424.132,061 374.196,187	6	424.135,547 374.205,554	9.995
6	424.135,547 374.205,554	7	424.136,421 374.207,903	2.506
7	424.136,421 374.207,903	8	424.119,846 374.214,276	17.758
8	424.119,846 374.214,276	9	424.102,012 374.221,133	19.107
9	424.102,012 374.221,133	10	424.088,106 374.226,48	14.898
10	424.088,106 374.226,48	11	424.087,973 374.226,244	0.271
11	424.087,973 374.226,244	1	424.079,314 374.212,997	15.826

\*\* Lungimile segmentelor sunt determinate în planul de proiecție Stereo 70 și sunt rotunjite la 1 milimetru.

\*\*\* Distanța dintre puncte este formată din segmente cumulate ce sunt mai mici decât valoarea 1 milimetru.



**DATE DESPRE IMOBILUL NR. 2012**

Oficiul de Cadastru și Publicitate Imobiliară VALCEA  
Biroul de Cadastru și Publicitate Imobiliară Ramnicu Valcea

**A. Partea I. Descrierea imobilului**

TEREN Extravilan

Adresa: Jud. Valcea

Nr. Crt	Nr cadastral Nr. topografic	Suprafața* (mp)	Observații / Referințe
A1		200	Sector cadastral:26 Teren neimprejmut;

**B. Partea II. Proprietari și acte**

Inscrieri privitoare la dreptul de proprietate și alte drepturi reale		Referințe
/		
Act Administrativ nr. 3509, din 29/10/2024 emis de PRIMĂRIA COMUNEI LĂDEȘTI;		
B1	Inscrierea posesiei, drept de PROPRIETATE, dobandit prin Lege, cota actuala 1/1 1) NEIDENTIFICAT NEIDENTIFICAT	A1
Act Normativ nr. 7, din 13/03/1996 emis de PARLAMENTUL ROMÂNIEI ((art. 13));		
B2	Se notează mențiunea de proprietar neidentificat	A1

**C. Partea III. SARCINI .**

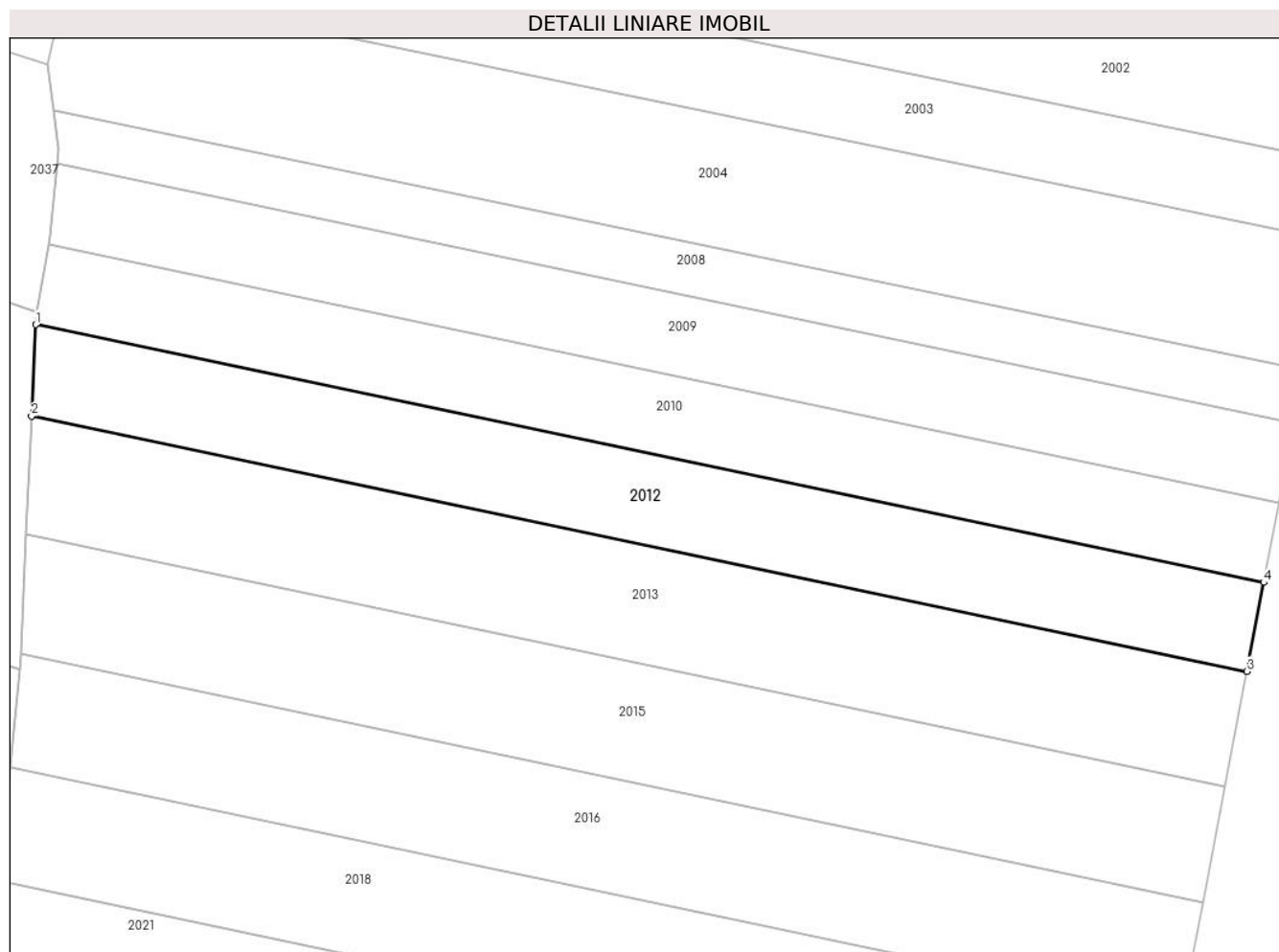
Inscrieri privind dezmembramintele dreptului de proprietate, drepturi reale de garanție și sarcini	Referințe
NU SUNT	

## Anexa Nr. 1 La Partea I

## Teren

Nr cadastral	Suprafața (mp)*	Observații / Referințe
	200	

\* Suprafața este determinată în planul de proiecție Stereo 70.



## Date referitoare la teren

Crt	Categorie folosință	Intra vilan	Suprafața (mp)	Tarla	Parcelă	Nr. topo	Observații / Referințe
1	padure	NU	200	73	1501/150	-	UP V CERNA, UA52

## Lungime Segmente

1) Valorile lungimilor segmentelor sunt obținute din proiecție în plan.

Punct început	X / Y	Punct sfârșit	X / Y	Lungime segment (** (m)
1	424.341,964 374.074,709	2	424.341,788 374.070,858	3.856
2	424.341,788 374.070,858	3	424.392,951 374.060,123	52.277
3	424.392,951 374.060,123	4	424.393,667 374.063,861	3.806
4	424.393,667 374.063,861	1	424.341,964 374.074,709	52.829

\*\* Lungimile segmentelor sunt determinate în planul de proiecție Stereo 70 și sunt rotunjite la 1 milimetru.

**\*\*\* Distanţa dintre puncte este formată din segmente cumulate ce sunt mai mici decât valoarea 1 milimetru.**





**DATE DESPRE IMOBILUL NR. 2013**

Oficiul de Cadastru și Publicitate Imobiliară VALCEA  
Biroul de Cadastru și Publicitate Imobiliară Ramnicu Valcea

**A. Partea I. Descrierea imobilului**

TEREN Extravilan

Adresa: Jud. Valcea

Nr. Crt	Nr cadastral Nr. topografic	Suprafața* (mp)	Observații / Referințe
A1		255	Sector cadastral:26 Teren neimprejmuit;

**B. Partea II. Proprietari și acte**

Inscrieri privitoare la dreptul de proprietate și alte drepturi reale		Referințe
/		
Act Administrativ nr. 7256, din 19/09/2002 emis de CJFF VÂLCEA (PV de punere în posesie nr. 2261/113 din 11.12.2003, emis de Primăria Lădești.);		
B1	Inscrierea provizorie, drept de PROPRIETATE, dobandit prin Lege, cota actuala 1/1 1) COCORĂL IOANA	A1

**C. Partea III. SARCINI .**

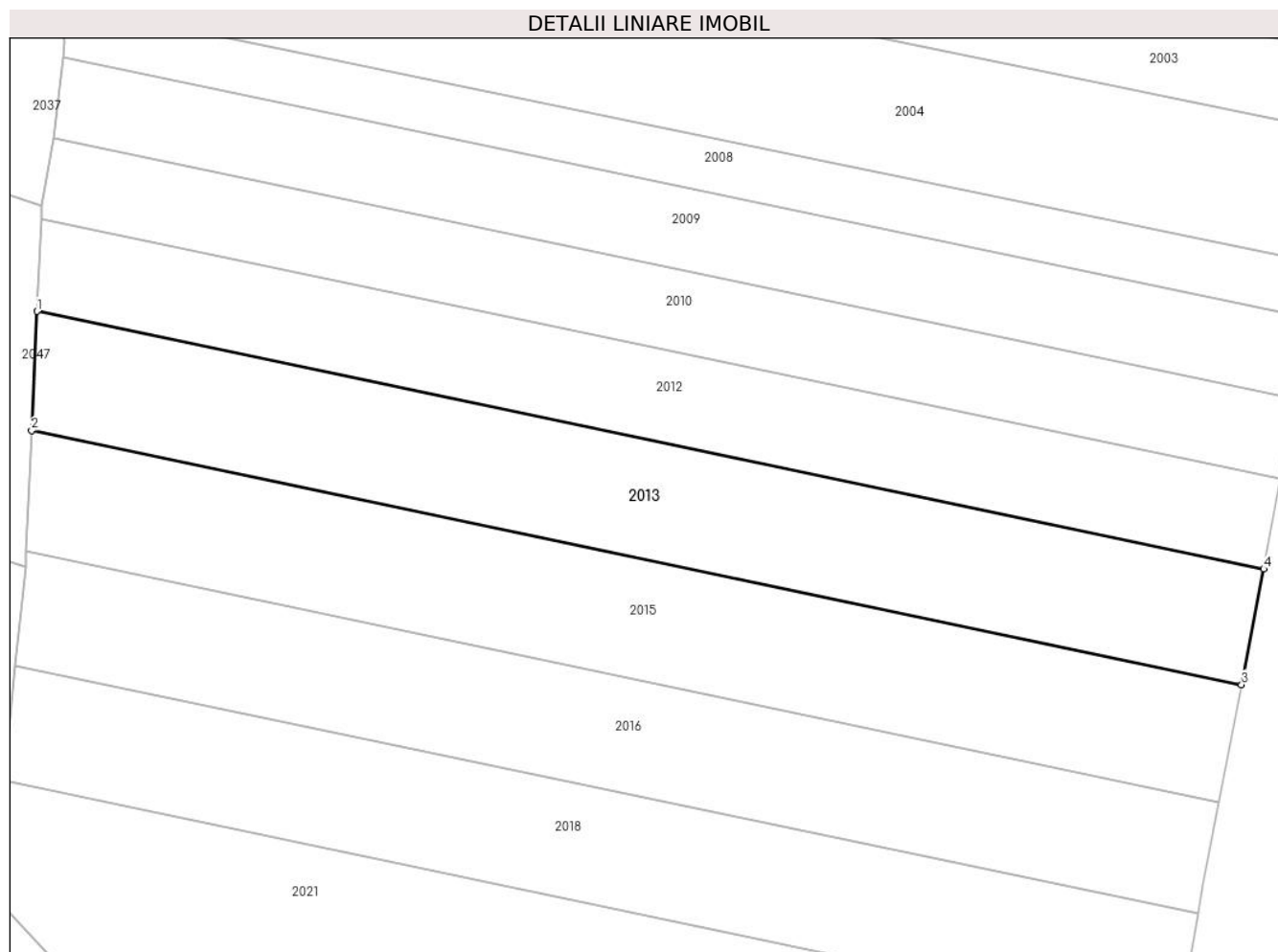
Inscrieri privind dezmembramintele dreptului de proprietate, drepturi reale de garanție și sarcini	Referințe
NU SUNT	

## Anexa Nr. 1 La Partea I

## Teren

Nr cadastral	Suprafața (mp)*	Observații / Referințe
	255	

\* Suprafața este determinată în planul de proiecție Stereo 70.



## Date referitoare la teren

Crt	Categorie folosință	Intra vilan	Suprafața (mp)	Tarla	Parcelă	Nr. topo	Observații / Referințe
1	padure	NU	255	73	1501/151	-	UP C CERNA, UA52

## Lungime Segmente

1) Valorile lungimilor segmentelor sunt obținute din proiecție în plan.

Punct început	X / Y	Punct sfârșit	X / Y	Lungime segment (** (m)
1	424.341,788 374.070,858	2	424.341,561 374.065,887	4.976
2	424.341,561 374.065,887	3	424.392,027 374.055,298	51.564
3	424.392,027 374.055,298	4	424.392,951 374.060,123	4.912
4	424.392,951 374.060,123	1	424.341,788 374.070,858	52.277

\*\* Lungimile segmentelor sunt determinate în planul de proiecție Stereo 70 și sunt rotunjite la 1 milimetru.

**\*\*\* Distanţa dintre puncte este formată din segmente cumulate ce sunt mai mici decât valoarea 1 milimetru.**



**DATE DESPRE IMOBILUL NR. 2014**

Oficiul de Cadastru și Publicitate Imobiliară VALCEA  
Biroul de Cadastru și Publicitate Imobiliară Ramnicu Valcea

**A. Partea I. Descrierea imobilului**

TEREN Necunoscut

Adresa: Loc. Ciumagi, Jud. Valcea

Nr. Crt	Nr cadastral Nr. topografic	Suprafața* (mp)	Observații / Referințe
A1		9.574	Sector cadastral:26 Teren neimprejmuit;

**B. Partea II. Proprietari și acte**

Inscrieri privitoare la dreptul de proprietate și alte drepturi reale		Referințe
/		
Act Administrativ nr. 22346, din 25/03/2015 emis de CJPSDPT-VÂLCEA;		
B1	Intabulare, drept de PROPRIETATE, dobandit prin Reconstituire, cota actuala 1/1 1) DINCULESCU N ION	A1

**C. Partea III. SARCINI .**

Inscrieri privind dezmembramintele dreptului de proprietate, drepturi reale de garanție și sarcini	Referințe
NU SUNT	

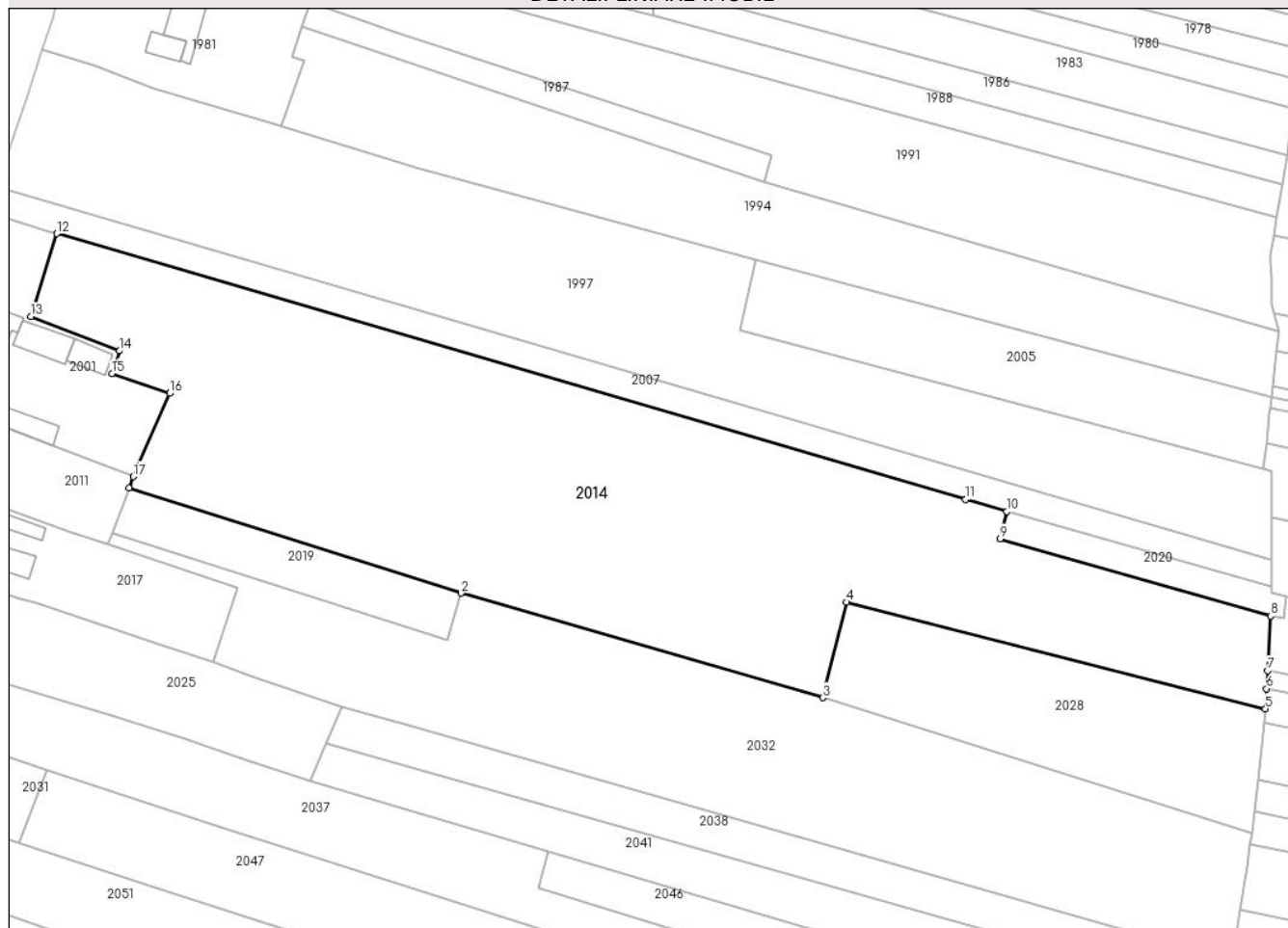
## Anexa Nr. 1 La Partea I

## Teren

Nr cadastral	Suprafața (mp)*	Observații / Referințe
	9.574	

\* Suprafața este determinată în planul de proiecție Stereo 70.

## DETALII LINIARE IMOBIL



## Date referitoare la teren

Crt	Categorie folosință	Intravilan	Suprafața (mp)	Tarla	Parcelă	Nr. topo	Observații / Referințe
1	arabil	DA	756	100	2888/64	-	
2	arabil	NU	8.818	100	2888/64	-	

## Lungime Segmente

1) Valorile lungimilor segmentelor sunt obținute din proiecție în plan.

Punct început	X / Y	Punct sfârșit	X / Y	Lungime segment (** (m)
1	424.135,547 374.205,554	2	424.204,322 374.183,799	72.133
2	424.204,322 374.183,799	3	424.279,101 374.162,205	77.835
3	424.279,101 374.162,205	4	424.284,034 374.181,951	20.353
4	424.284,034 374.181,951	5	424.370,732 374.159,9	89.459

Punct început	X / Y	Punct sfârşit	X / Y	Lungime segment (** (m)
5	424.370,732 374.159,9	6	424.370,971 374.164,039	4.146
6	424.370,971 374.164,039	7	424.371,187 374.167,778	3.745
7	424.371,187 374.167,778	8	424.371,84 374.179,099	11.34
8	424.371,84 374.179,099	9	424.315,867 374.195,07	58.207
9	424.315,867 374.195,07	10	424.317,266 374.200,728	5.828
10	424.317,266 374.200,728	11	424.308,659 374.203,17	8.947
11	424.308,659 374.203,17	12	424.120,598 374.258,163	195.937
12	424.120,598 374.258,163	13	424.115,246 374.241,012	17.967
13	424.115,246 374.241,012	14	424.133,64 374.233,938	19.707
14	424.133,64 374.233,938	15	424.132,041 374.229,245	4.958
15	424.132,041 374.229,245	16	424.143,95 374.225,149	12.594
16	424.143,95 374.225,149	17	424.136,421 374.207,903	18.818
17	424.136,421 374.207,903	1	424.135,547 374.205,554	2.506

\*\* Lungimile segmentelor sunt determinate în planul de proiecție Stereo 70 și sunt rotunjite la 1 milimetru.

\*\*\* Distanța dintre puncte este formată din segmente cumulate ce sunt mai mici decât valoarea 1 milimetru.





**DATE DESPRE IMOBILUL NR. 2015**

Oficiul de Cadastru și Publicitate Imobiliară VALCEA  
Biroul de Cadastru și Publicitate Imobiliară Ramnicu Valcea

**A. Partea I. Descrierea imobilului**

TEREN Extravilan

Adresa: Jud. Valcea

Nr. Crt	Nr cadastral Nr. topografic	Suprafața* (mp)	Observații / Referințe
A1		255	Sector cadastral:26 Teren neimprejmuit;

**B. Partea II. Proprietari și acte**

Inscrieri privitoare la dreptul de proprietate și alte drepturi reale		Referințe
/		
Act Administrativ nr. 15, din 08/08/1991 emis de CJFF VÂLCEA (PV de punere în posesie nr. 2261/111 din 11.12.2003, emis de Primăria Lădești.);		
B1	Inscrierea provizorie, drept de PROPRIETATE, dobandit prin Lege, cota actuala 1/1 1) COCORĂL ELISABETA	A1

**C. Partea III. SARCINI .**

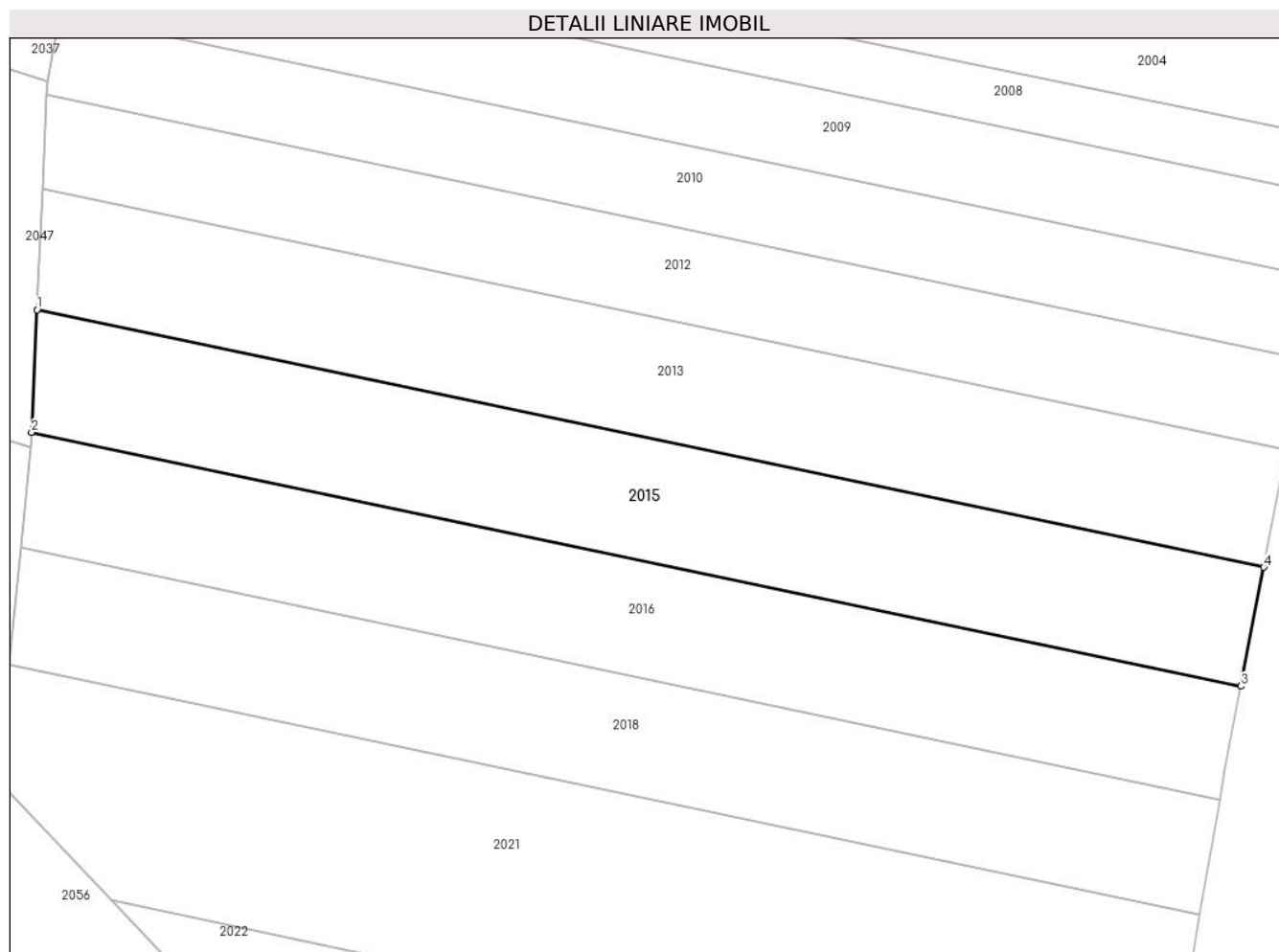
Inscrieri privind dezmembramintele dreptului de proprietate, drepturi reale de garanție și sarcini	Referințe
NU SUNT	

## Anexa Nr. 1 La Partea I

## Teren

Nr cadastral	Suprafața (mp)*	Observații / Referințe
	255	

\* Suprafața este determinată în planul de proiecție Stereo 70.



## Date referitoare la teren

Crt	Categorie folosință	Intra vilan	Suprafața (mp)	Tarla	Parcelă	Nr. topo	Observații / Referințe
1	padure	NU	255	73	1501/152	-	UP V CERNA, UA52

## Lungime Segmente

1) Valorile lungimilor segmentelor sunt obținute din proiecție în plan.

Punct început	X / Y	Punct sfârșit	X / Y	Lungime segment (** (m)
1	424.341,561 374.065,887	2	424.341,331 374.060,847	5.046
2	424.341,331 374.060,847	3	424.391,09 374.050,406	50.842
3	424.391,09 374.050,406	4	424.392,027 374.055,298	4.981
4	424.392,027 374.055,298	1	424.341,561 374.065,887	51.564

\*\* Lungimile segmentelor sunt determinate în planul de proiecție Stereo 70 și sunt rotunjite la 1 milimetru.

**\*\*\* Distanţa dintre puncte este formată din segmente cumulate ce sunt mai mici decât valoarea 1 milimetru.**



**DATE DESPRE IMOBILUL NR. 2016**

Oficiul de Cadastru și Publicitate Imobiliară VALCEA  
Biroul de Cadastru și Publicitate Imobiliară Ramnicu Valcea

**A. Partea I. Descrierea imobilului**

TEREN Extravilan

Adresa: Jud. Valcea

Nr. Crt	Nr cadastral Nr. topografic	Suprafața* (mp)	Observații / Referințe
A1		240	Sector cadastral:26 Teren neimprejmuit;

**B. Partea II. Proprietari și acte**

Inscrieri privitoare la dreptul de proprietate și alte drepturi reale		Referințe
/		
Act Administrativ nr. 7256, din 19/09/2002 emis de CJFF VÂLCEA (PV de punere în posesie nr. 2261/66 din 11.12.2003, emis de Primăria Lădești.);		
B1	Inscrierea provizorie, drept de PROPRIETATE, dobandit prin Lege, cota actuala 1/1 1) DIACONESCU I CONSTANTIN	A1

**C. Partea III. SARCINI .**

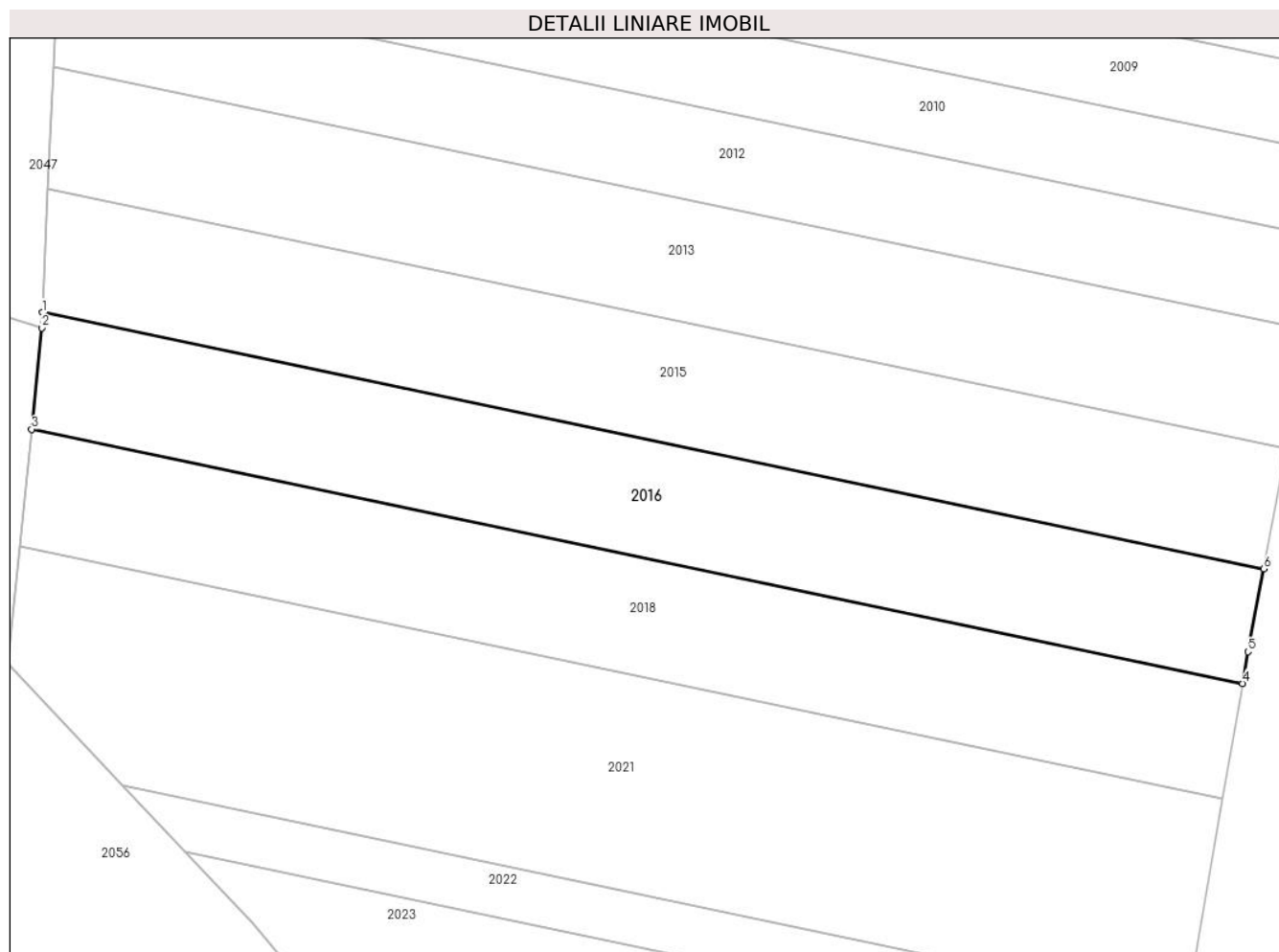
Inscrieri privind dezmembramintele dreptului de proprietate, drepturi reale de garanție și sarcini	Referințe
NU SUNT	

## Anexa Nr. 1 La Partea I

## Teren

Nr cadastral	Suprafața (mp)*	Observații / Referințe
	240	

\* Suprafața este determinată în planul de proiecție Stereo 70.



## Date referitoare la teren

Crt	Categorie folosință	Intravilan	Suprafața (mp)	Tarla	Parcelă	Nr. topo	Observații / Referințe
1	padure	NU	240	73	1501/153	-	UP V CERNA, UA52

## Lungime Segmente

1) Valorile lungimilor segmentelor sunt obținute din proiecție în plan.

Punct început	X / Y	Punct sfârșit	X / Y	Lungime segment (** (m)
1	424.341,331 374.060,847	2	424.341,303 374.060,215	0.633
2	424.341,303 374.060,215	3	424.340,893 374.056,092	4.143
3	424.340,893 374.056,092	4	424.390,219 374.045,743	50.4
4	424.390,219 374.045,743	5	424.390,444 374.047,036	1.313
5	424.390,444 374.047,036	6	424.391,09 374.050,406	3.431

Punct început	X / Y	Punct sfârșit	X / Y	Lungime segment (** (m)
6	424.391,09 374.050,406	1	424.341,331 374.060,847	50.842

\*\* Lungimile segmentelor sunt determinate în planul de proiecție Stereo 70 și sunt rotunjite la 1 milimetru.

\*\*\* Distanța dintre puncte este formată din segmente cumulate ce sunt mai mici decât valoarea 1 milimetru.







## DATE DESPRE IMOBILUL NR. 2017

Oficiul de Cadastru și Publicitate Imobiliară VALCEA  
Biroul de Cadastru și Publicitate Imobiliară Ramnicu Valcea

## A. Partea I. Descrierea imobilului

TEREN Necunoscut

Adresa: Loc. Ciumagi, Str Principală, Nr. 57, Jud. Valcea

Nr. Crt	Nr cadastral Nr. topografic	Suprafața* (mp)	Observații / Referințe
A1		Din acte: 1.344 Masurata: 1.413	Sector cadastral:26 Teren imprejmuit;

## Construcții

Crt	Nr cadastral Nr. topografic	Adresa	Observații / Referințe
A1.1		Loc. Ciumagi, Str Principală, Nr. 57, Jud. Valcea	Nr. niveluri:1; S. construita la sol:147 mp; S. construita desfasurata:147 mp; locuință
A1.2		Loc. Ciumagi, Str Principală, Nr. 57, Jud. Valcea	Nr. niveluri:1; S. construita la sol:29 mp; S. construita desfasurata:29 mp; bucătărie
A1.3		Loc. Ciumagi, Str Principală, Nr. 57, Jud. Valcea	Nr. niveluri:1; S. construita la sol:34 mp; S. construita desfasurata:34 mp; anexă
A1.4		Loc. Ciumagi, Str Principală, Nr. 57, Jud. Valcea	Nr. niveluri:1; S. construita la sol:17 mp; S. construita desfasurata:17 mp; anexă
A1.5		Loc. Ciumagi, Str Principală, Nr. 57, Jud. Valcea	Nr. niveluri:1; S. construita la sol:9 mp; S. construita desfasurata:9 mp; anexă

## B. Partea II. Proprietari și acte

Inscrieri privitoare la dreptul de proprietate și alte drepturi reale		Referințe
/		
Act Administrativ nr. 148/11347, din 07/11/1995 emis de CJPSDPT-VĂLCEA;		
B1	Intabulare, drept de PROPRIETATE, dobandit prin Reconstituire, cota actuala 1/1 1) SLĂVUTEANU ALEXANDRU	A1
Act Administrativ nr. 3509, din 29/10/2024 emis de PRIMĂRIA COMUNEI LĂDEȘTI;		
B2	Intabulare, drept de PROPRIETATE, dobandit prin Construire, cota actuala 1/1 1) SLĂVUTEANU ALEXANDRU	A1.1, A1.2, A1.3, A1.4, A1.5

## C. Partea III. SARCINI .

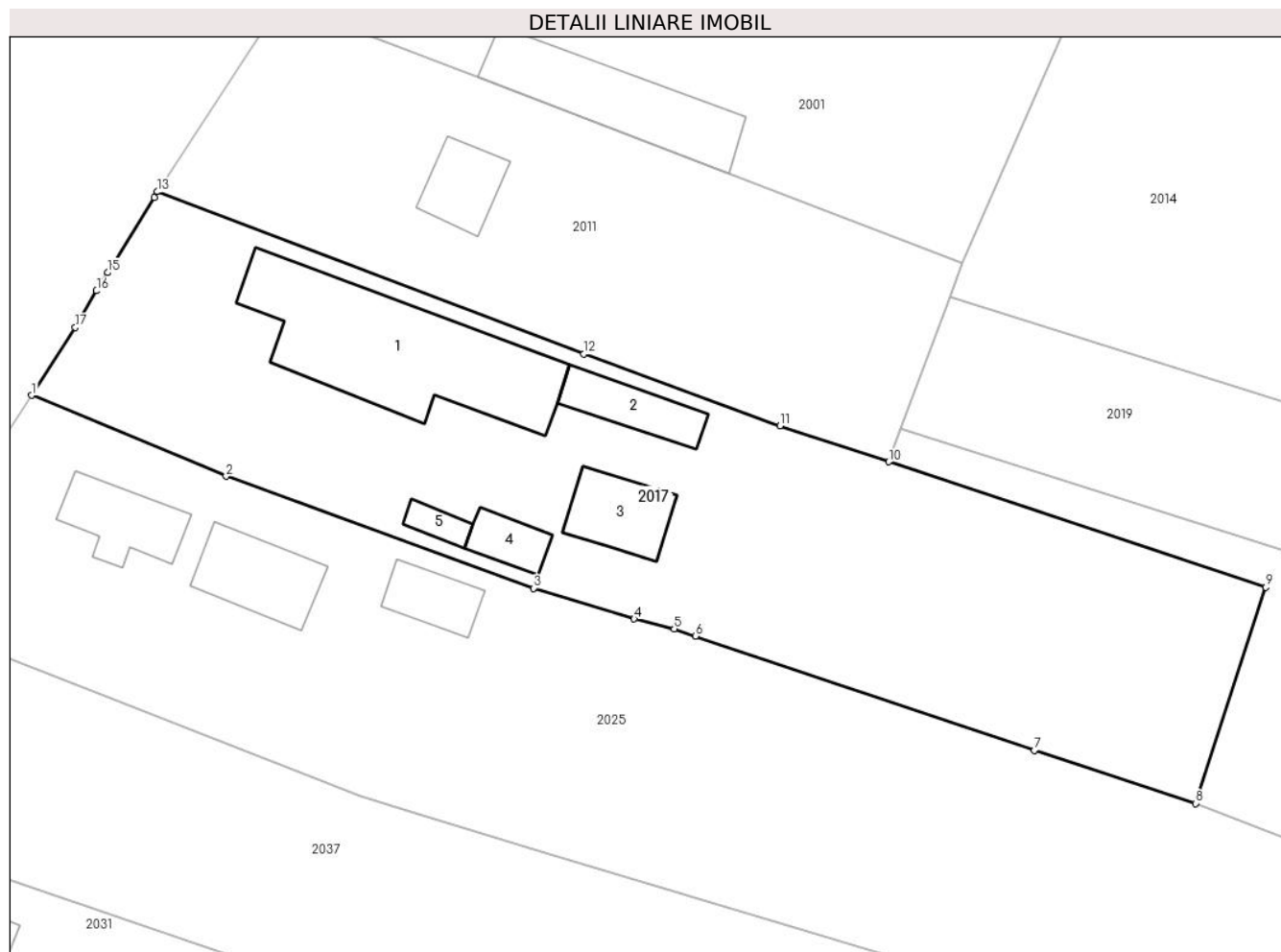
Inscrieri privind dezmembramintele dreptului de proprietate, drepturi reale de garanție și sarcini	Referințe
NU SUNT	

## Anexa Nr. 1 La Partea I

## Teren

Nr cadastral	Suprafața (mp)*	Observații / Referințe
	Din acte: 1.344 Masurata: 1.413	

\* Suprafața este determinată în planul de proiecție Stereo 70.



## Date referitoare la teren

Crt	Categorie folosință	Intra vilan	Suprafața (mp)	Tarla	Parcelă	Nr. topo	Observații / Referințe
1	curți constructii	DA	841	1	20,20/1	-	
2	arabil	NU	572	1	20/1	-	

## Date referitoare la construcții

Crt	Număr	Destinație construcție	Supraf. (mp)	Situație juridică	Observații / Referințe
A1.1		construcții de locuințe	147	Cu acte	Nr. niveluri:1; S. construita la sol:147 mp; S. construita desfasurata:147 mp; locuință
A1.2		construcții anexa	29	Cu acte	Nr. niveluri:1; S. construita la sol:29 mp; S. construita desfasurata:29 mp; bucătărie
A1.3		construcții anexa	34	Cu acte	Nr. niveluri:1; S. construita la sol:34 mp; S. construita desfasurata:34 mp; anexă
A1.4		construcții anexa	17	Cu acte	Nr. niveluri:1; S. construita la sol:17 mp; S. construita desfasurata:17 mp; anexă
A1.5		construcții anexa	9	Cu acte	Nr. niveluri:1; S. construita la sol:9 mp; S. construita desfasurata:9 mp; anexă

**Lungime Segmente**

1) Valorile lungimilor segmentelor sunt obținute din proiecție în plan.

Punct început	X / Y	Punct sfârșit	X / Y	Lungime segment (** (m)
1	424.070,379 374.198,552	2	424.084,175 374.192,807	14.944
2	424.084,175 374.192,807	3	424.105,974 374.184,869	23.199
3	424.105,974 374.184,869	4	424.113,122 374.182,697	7.47
4	424.113,122 374.182,697	5	424.115,956 374.181,997	2.92
5	424.115,956 374.181,997	6	424.117,481 374.181,482	1.61
6	424.117,481 374.181,482	7	424.141,502 374.173,374	25.352
7	424.141,502 374.173,374	8	424.152,964 374.169,613	12.063
8	424.152,964 374.169,613	9	424.157,93 374.184,947	16.118
9	424.157,93 374.184,947	10	424.131,186 374.193,835	28.182
10	424.131,186 374.193,835	11	424.123,466 374.196,401	8.135
11	424.123,466 374.196,401	12	424.109,558 374.201,496	14.812
12	424.109,558 374.201,496	13	424.079,314 374.212,997	32.357
13	424.079,314 374.212,997	14	424.079,06 374.212,609	0.463
14	424.079,06 374.212,609	15	424.075,763 374.207,265	6.279
15	424.075,763 374.207,265	16	424.074,983 374.205,966	1.515
16	424.074,983 374.205,966	17	424.073,476 374.203,368	3.003
17	424.073,476 374.203,368	1	424.070,379 374.198,552	5.726

\*\* Lungimile segmentelor sunt determinate în planul de proiecție Stereo 70 și sunt rotunjite la 1 milimetru.

\*\*\* Distanța dintre puncte este formată din segmente cumulate ce sunt mai mici decât valoarea 1 milimetru.



**DATE DESPRE IMOBILUL NR. 2018**

Oficiul de Cadastru și Publicitate Imobiliară VALCEA  
Biroul de Cadastru și Publicitate Imobiliară Ramnicu Valcea

**A. Partea I. Descrierea imobilului**

TEREN Extravilan

Adresa: Jud. Valcea

Nr. Crt	Nr cadastral Nr. topografic	Suprafața* (mp)	Observații / Referințe
A1		240	Sector cadastral:26 Teren neimprejmuit;

**B. Partea II. Proprietari și acte**

Inscrieri privitoare la dreptul de proprietate și alte drepturi reale		Referințe
/		
Act Administrativ nr. 15, din 08/08/1991 emis de CJFF VÂLCEA (PV de punere în posesie nr. 2261/102 din 11.12.2003, emis de Primăria Lădești.);		
B1	Inscrierea provizorie, drept de PROPRIETATE, dobandit prin Lege, cota actuala 1/1 1) PARASCHIV GHEORGHE 2) PARASCHIV IOANA	A1

**C. Partea III. SARCINI .**

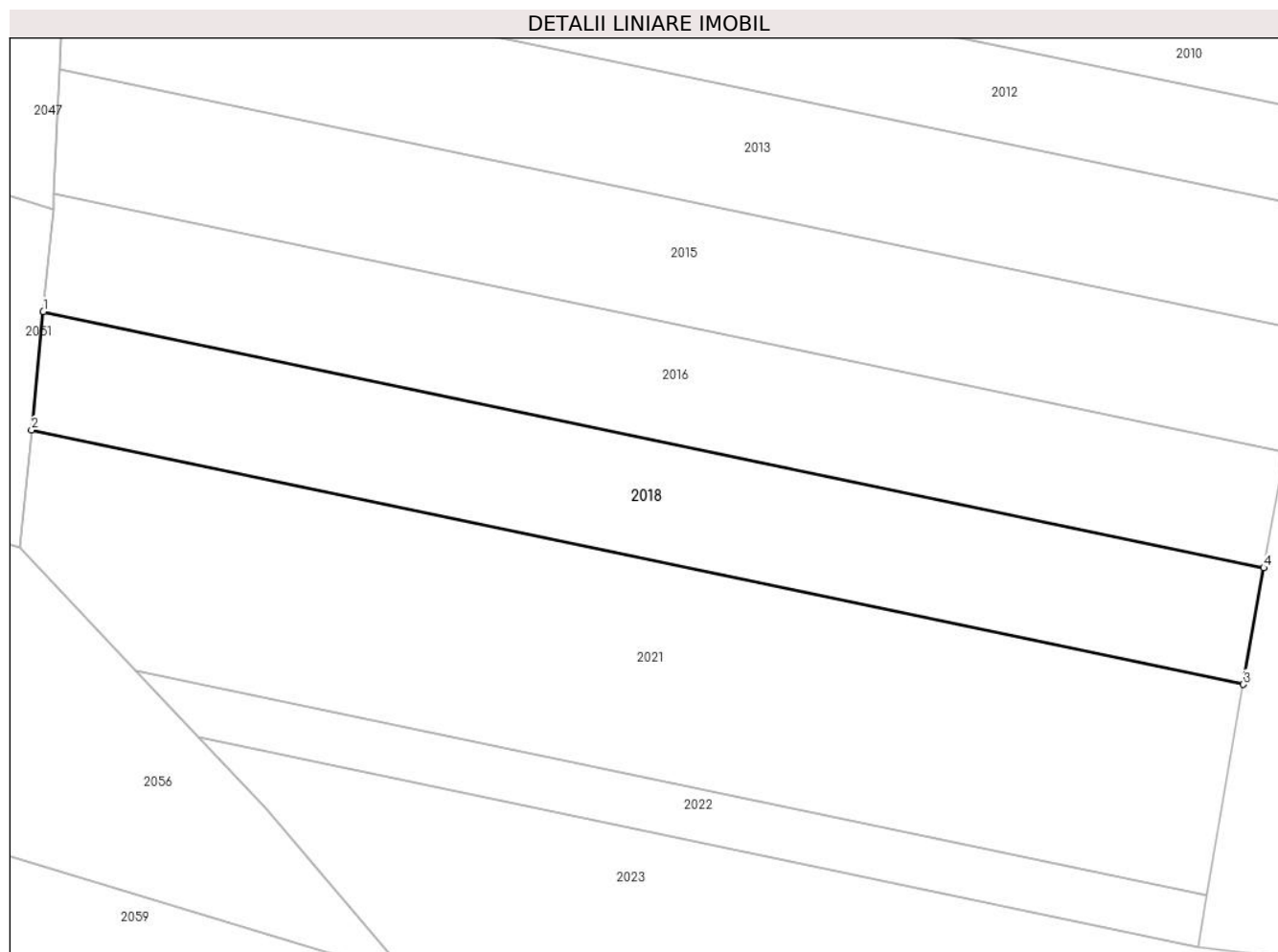
Inscrieri privind dezmembramintele dreptului de proprietate, drepturi reale de garanție și sarcini	Referințe
NU SUNT	

## Anexa Nr. 1 La Partea I

## Teren

Nr cadastral	Suprafața (mp)*	Observații / Referințe
	240	

\* Suprafața este determinată în planul de proiecție Stereo 70.



## Date referitoare la teren

Crt	Categorie folosință	Intravilan	Suprafața (mp)	Tarla	Parcelă	Nr. topo	Observații / Referințe
1	padure	NU	240	73	1501/154	-	UP V CERNA, UA52

## Lungime Segmente

1) Valorile lungimilor segmentelor sunt obținute din proiecție în plan.

Punct început	X / Y	Punct sfârșit	X / Y	Lungime segment (** (m)
1	424.340,893 374.056,092	2	424.340,418 374.051,309	4.807
2	424.340,418 374.051,309	3	424.389,4 374.041,032	50.048
3	424.389,4 374.041,032	4	424.390,219 374.045,743	4.781
4	424.390,219 374.045,743	1	424.340,893 374.056,092	50.4

\*\* Lungimile segmentelor sunt determinate în planul de proiecție Stereo 70 și sunt rotunjite la 1 milimetru.

**\*\*\* Distanţa dintre puncte este formată din segmente cumulate ce sunt mai mici decât valoarea 1 milimetru.**





**DATE DESPRE IMOBILUL NR. 2019**

Oficiul de Cadastru și Publicitate Imobiliară VALCEA  
Biroul de Cadastru și Publicitate Imobiliară Ramnicu Valcea

**A. Partea I. Descrierea imobilului**

TEREN Extravilan

Adresa: Jud. Valcea

Nr. Crt	Nr cadastral Nr. topografic	Suprafața* (mp)	Observații / Referințe
A1		730	Sector cadastral:26 Teren neimprejmuit;

**B. Partea II. Proprietari și acte**

Inscrieri privitoare la dreptul de proprietate și alte drepturi reale	Referințe
/	
Act Administrativ nr. 1194, din 03/12/2004 emis de CJPSDPT-VÂLCEA;	
B1	A1
Intabulare, drept de PROPRIETATE, dobandit prin Reconstituire, cota actuala 1/1 1) PARASCHIV FLOAREA	

**C. Partea III. SARCINI .**

Inscrieri privind dezmembramintele dreptului de proprietate, drepturi reale de garanție și sarcini	Referințe
NU SUNT	

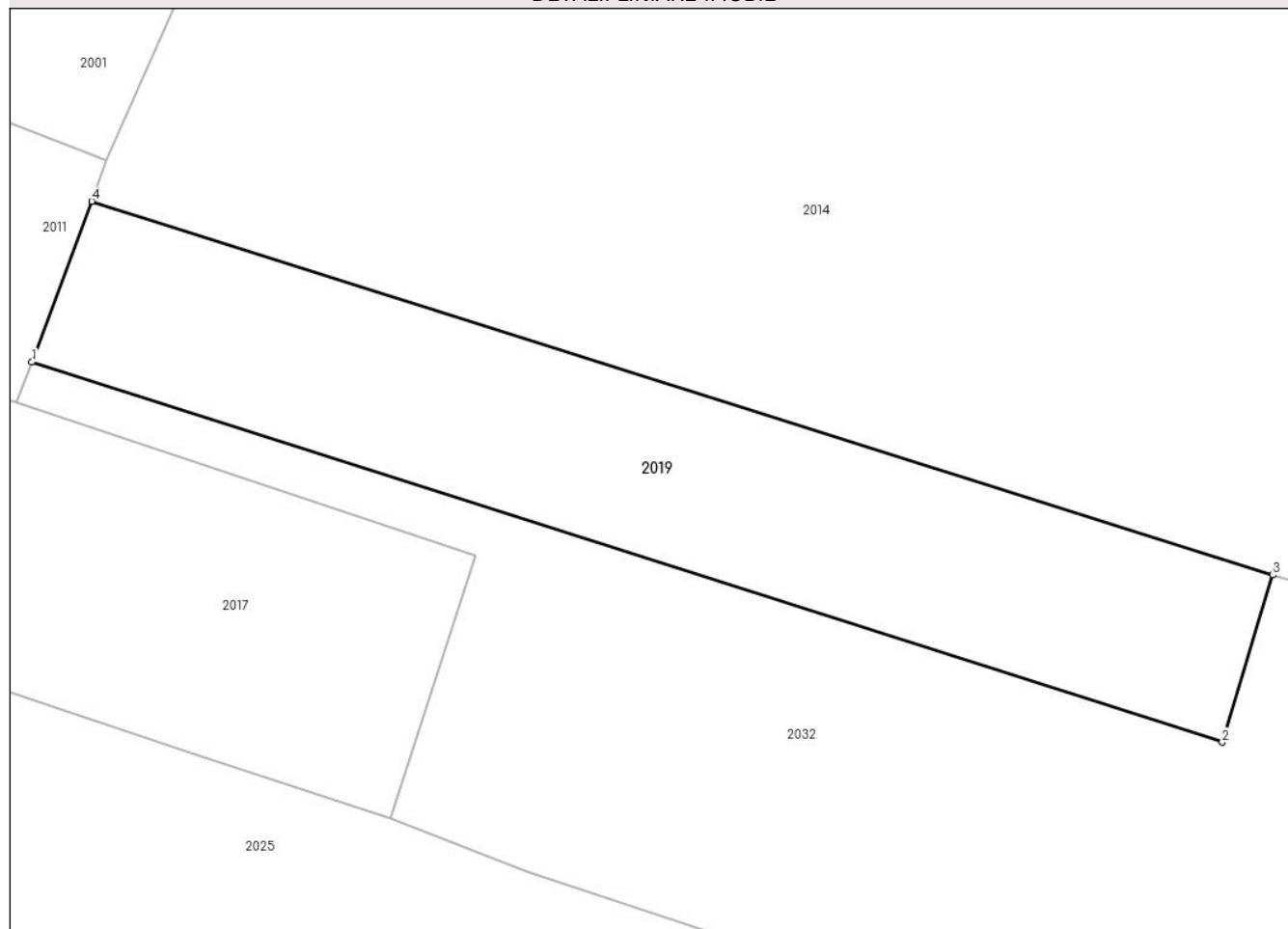
## Anexa Nr. 1 La Partea I

## Teren

Nr cadastral	Suprafața (mp)*	Observații / Referințe
	730	

\* Suprafața este determinată în planul de proiecție Stereo 70.

## DETALII LINIARE IMOBIL



## Date referitoare la teren

Crt	Categorie folosință	Intravilan	Suprafața (mp)	Tarla	Parcelă	Nr. topo	Observații / Referințe
1	arabil	NU	730	100	2888/68	-	

## Lungime Segmente

1) Valorile lungimilor segmentelor sunt obținute din proiecție în plan.

Punct început	X / Y	Punct sfârșit	X / Y	Lungime segment (** (m)
1	424.132,061 374.196,187	2	424.201,384 374.174,065	72.766
2	424.201,384 374.174,065	3	424.204,322 374.183,799	10.168
3	424.204,322 374.183,799	4	424.135,547 374.205,554	72.133
4	424.135,547 374.205,554	1	424.132,061 374.196,187	9.995

\*\* Lungimile segmentelor sunt determinate în planul de proiecție Stereo 70 și sunt rotunjite la 1 milimetru.

**\*\*\* Distanţa dintre puncte este formată din segmente cumulate ce sunt mai mici decât valoarea 1 milimetru.**



**DATE DESPRE IMOBILUL NR. 2020**

Oficiul de Cadastru și Publicitate Imobiliară VALCEA  
 Biroul de Cadastru și Publicitate Imobiliară Ramnicu Valcea

**A. Partea I. Descrierea imobilului**

TEREN Extravilan

Adresa: Jud. Valcea

Nr. Crt	Nr cadastral Nr. topografic	Suprafața* (mp)	Observații / Referințe
A1		352	Sector cadastral:26 Teren neimprejmuit;

**B. Partea II. Proprietari și acte**

Inscrieri privitoare la dreptul de proprietate și alte drepturi reale	Referințe
/	
Act Notarial nr. 41, din 10/11/2021 emis de BNP MANEA-ANDREESCU CARMEN-MIRELA;	
B1	A1
Intabulare, drept de PROPRIETATE, dobandit prin Succesiune, cota actuala 1/1 1) POPA MIRCEA	

**C. Partea III. SARCINI .**

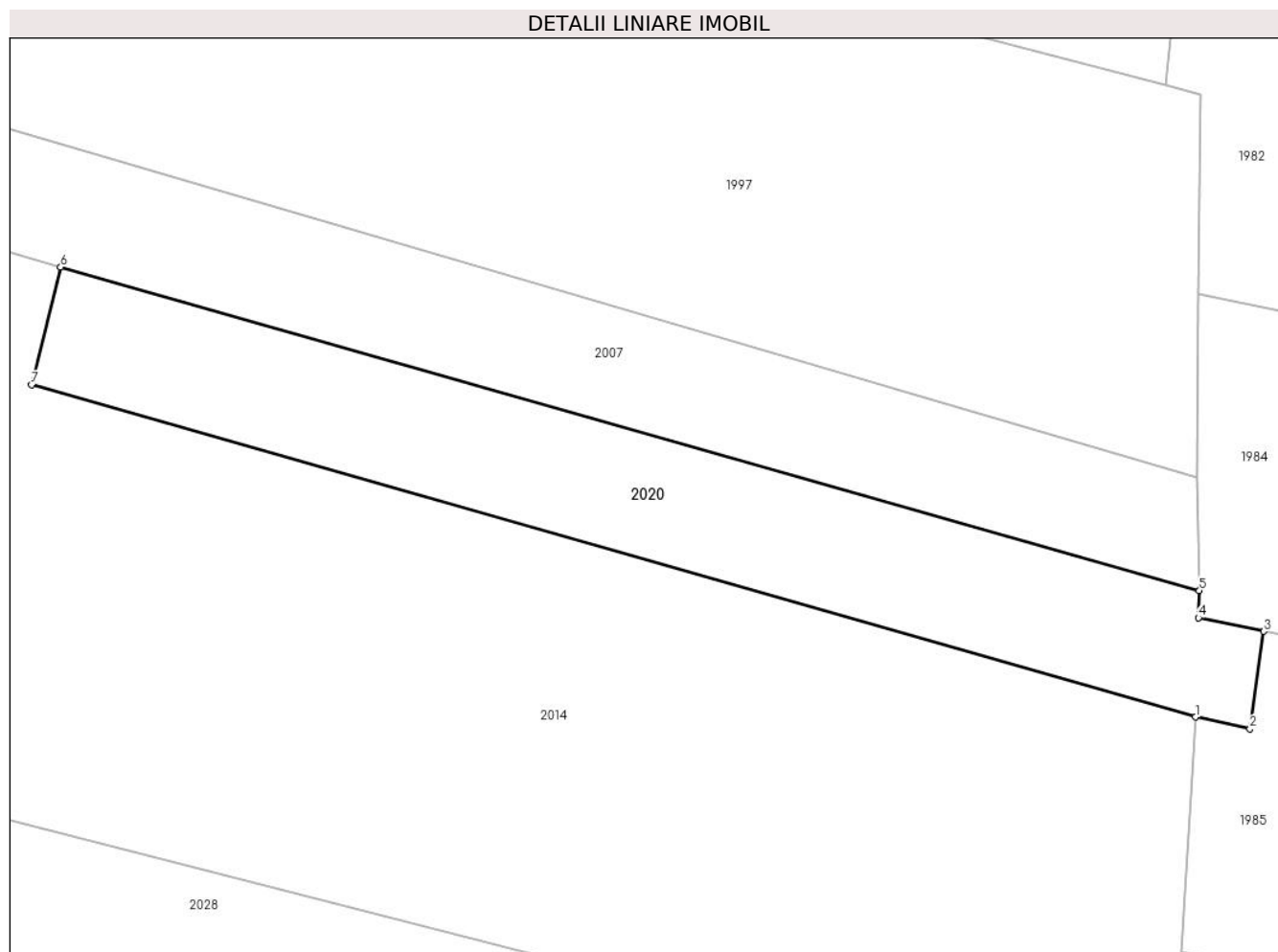
Inscrieri privind dezmembramintele dreptului de proprietate, drepturi reale de garanție și sarcini	Referințe
NU SUNT	

## Anexa Nr. 1 La Partea I

## Teren

Nr cadastral	Suprafața (mp)*	Observații / Referințe
	352	

\* Suprafața este determinată în planul de proiecție Stereo 70.



## Date referitoare la teren

Crt	Categorie folosință	Intra vilan	Suprafața (mp)	Tarla	Parcelă	Nr. topo	Observații / Referințe
1	arabil	NU	352	100	2888/66/1	-	

## Lungime Segmente

1) Valorile lungimilor segmentelor sunt obținute din proiecție în plan.

Punct început	X / Y	Punct sfârșit	X / Y	Lungime segment (** (m)
1	424.371,84 374.179,099	2	424.374,473 374.178,531	2.694
2	424.374,473 374.178,531	3	424.375,133 374.183,223	4.738
3	424.375,133 374.183,223	4	424.371,997 374.183,873	3.202
4	424.371,997 374.183,873	5	424.372,04 374.185,181	1.309
5	424.372,04 374.185,181	6	424.317,266 374.200,728	56.938

Punct început	X / Y	Punct sfârșit	X / Y	Lungime segment (** (m)
6	424.317,266 374.200,728	7	424.315,867 374.195,07	5.828
7	424.315,867 374.195,07	1	424.371,84 374.179,099	58.207

\*\* Lungimile segmentelor sunt determinate în planul de proiecție Stereo 70 și sunt rotunjite la 1 milimetru.

\*\*\* Distanța dintre puncte este formată din segmente cumulate ce sunt mai mici decât valoarea 1 milimetru.





**DATE DESPRE IMOBILUL NR. 2021**

Oficiul de Cadastru și Publicitate Imobiliară VALCEA  
Biroul de Cadastru și Publicitate Imobiliară Ramnicu Valcea

**A. Partea I. Descrierea imobilului**

TEREN Extravilan

Adresa: Jud. Valcea

Nr. Crt	Nr cadastral Nr. topografic	Suprafața* (mp)	Observații / Referințe
A1		420	Sector cadastral:26 Teren neimprejmuit;

**B. Partea II. Proprietari și acte**

Inscrieri privitoare la dreptul de proprietate și alte drepturi reale		Referințe
/		
Act Administrativ nr. 7256, din 19/09/2002 emis de CJFF VÂLCEA (PV de punere în posesie nr. 2261/120 din 11.12.2003, emis de Primăria Lădești.);		
B1	Inscrierea provizorie, drept de PROPRIETATE, dobandit prin Lege, cota actuala 1/1 1) CHIRIAC ILIE 2) BARBU ȘTEFAN 3) PARASCHIV ELISABETA	A1

**C. Partea III. SARCINI .**

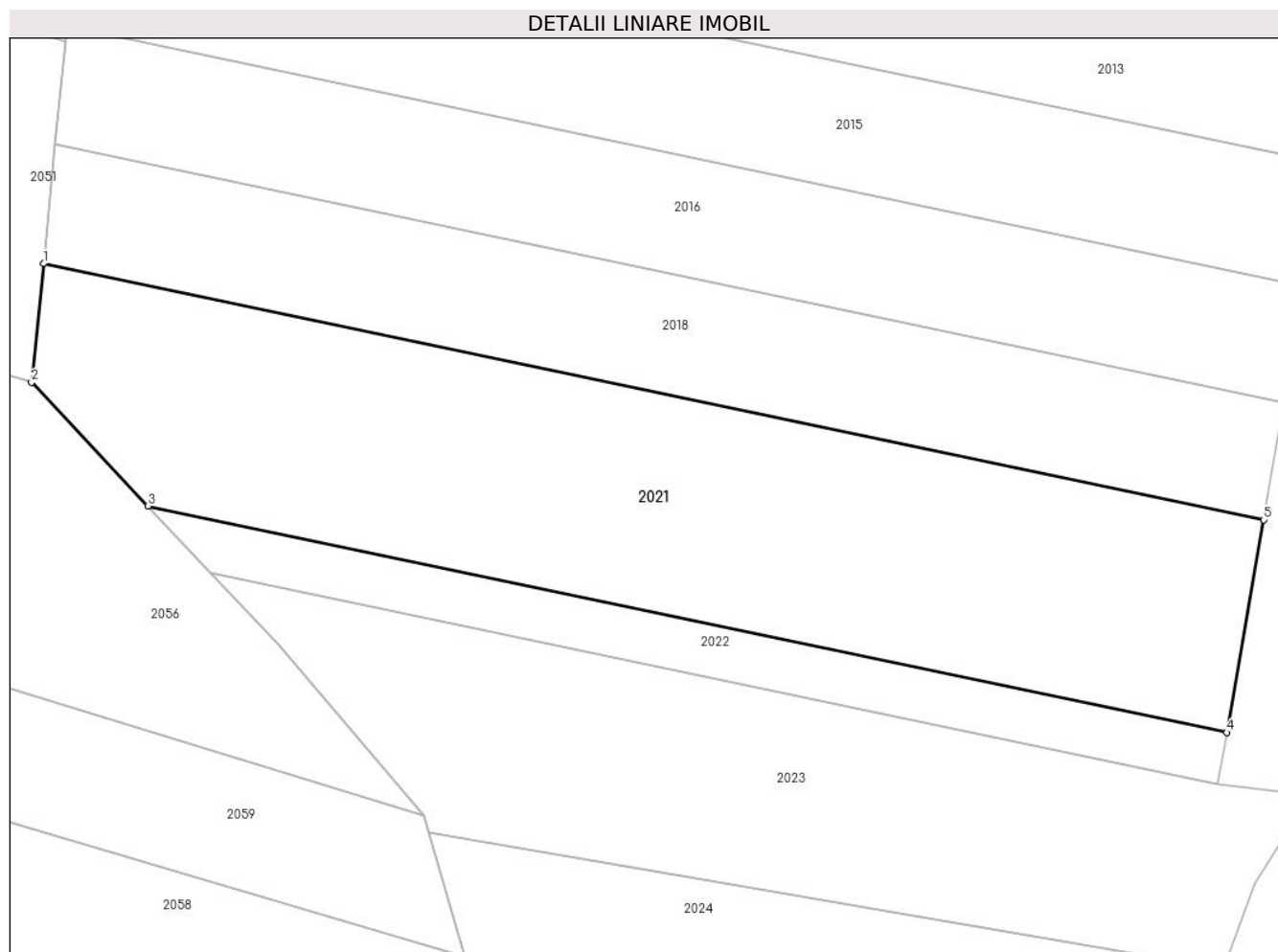
Inscrieri privind dezmembramintele dreptului de proprietate, drepturi reale de garanție și sarcini	Referințe
NU SUNT	

## Anexa Nr. 1 La Partea I

## Teren

Nr cadastral	Suprafața (mp)*	Observații / Referințe
	420	

\* Suprafața este determinată în planul de proiecție Stereo 70.



## Date referitoare la teren

Crt	Categorie folosință	Intra vilan	Suprafața (mp)	Tarla	Parcelă	Nr. topo	Observații / Referințe
1	padure	NU	420	73	1501/155	-	UP V CERNA, UA52

## Lungime Segmente

1) Valorile lungimilor segmentelor sunt obținute din proiecție în plan.

Punct început	X / Y	Punct sfârșit	X / Y	Lungime segment (** (m)
1	424.340,418 374.051,309	2	424.339,945 374.046,543	4.789
2	424.339,945 374.046,543	3	424.344,614 374.041,593	6.805
3	424.344,614 374.041,593	4	424.387,916 374.032,507	44.246
4	424.387,916 374.032,507	5	424.389,4 374.041,032	8.653
5	424.389,4 374.041,032	1	424.340,418 374.051,309	50.048

**\*\* Lungimile segmentelor sunt determinate în planul de proiecție Stereo 70 și sunt rotunjite la 1 milimetru.**

**\*\*\* Distanța dintre puncte este formată din segmente cumulate ce sunt mai mici decât valoarea 1 milimetru.**



**DATE DESPRE IMOBILUL NR. 2022**

Oficiul de Cadastru și Publicitate Imobiliară VALCEA  
Biroul de Cadastru și Publicitate Imobiliară Ramnicu Valcea

**A. Partea I. Descrierea imobilului**

TEREN Extravilan

Adresa: Jud. Valcea

Nr. Crt	Nr cadastral Nr. topografic	Suprafața* (mp)	Observații / Referințe
A1		90	Sector cadastral:26 Teren neimpregmuit;

**B. Partea II. Proprietari și acte**

Inscrieri privitoare la dreptul de proprietate și alte drepturi reale		Referințe
/		
Act Administrativ nr. 7256, din 19/09/2002 emis de CJFF VÂLCEA (PV de punere în posesie nr. 2261/73 din 11.12.2003, emis de Primăria Lădești.);		
B1	Inscrierea provizorie, drept de PROPRIETATE, dobandit prin Lege, cota actuala 1/1 1) BRÎNZAN ROBERT 2) BRÎNZAN AMEDEU	A1

**C. Partea III. SARCINI .**

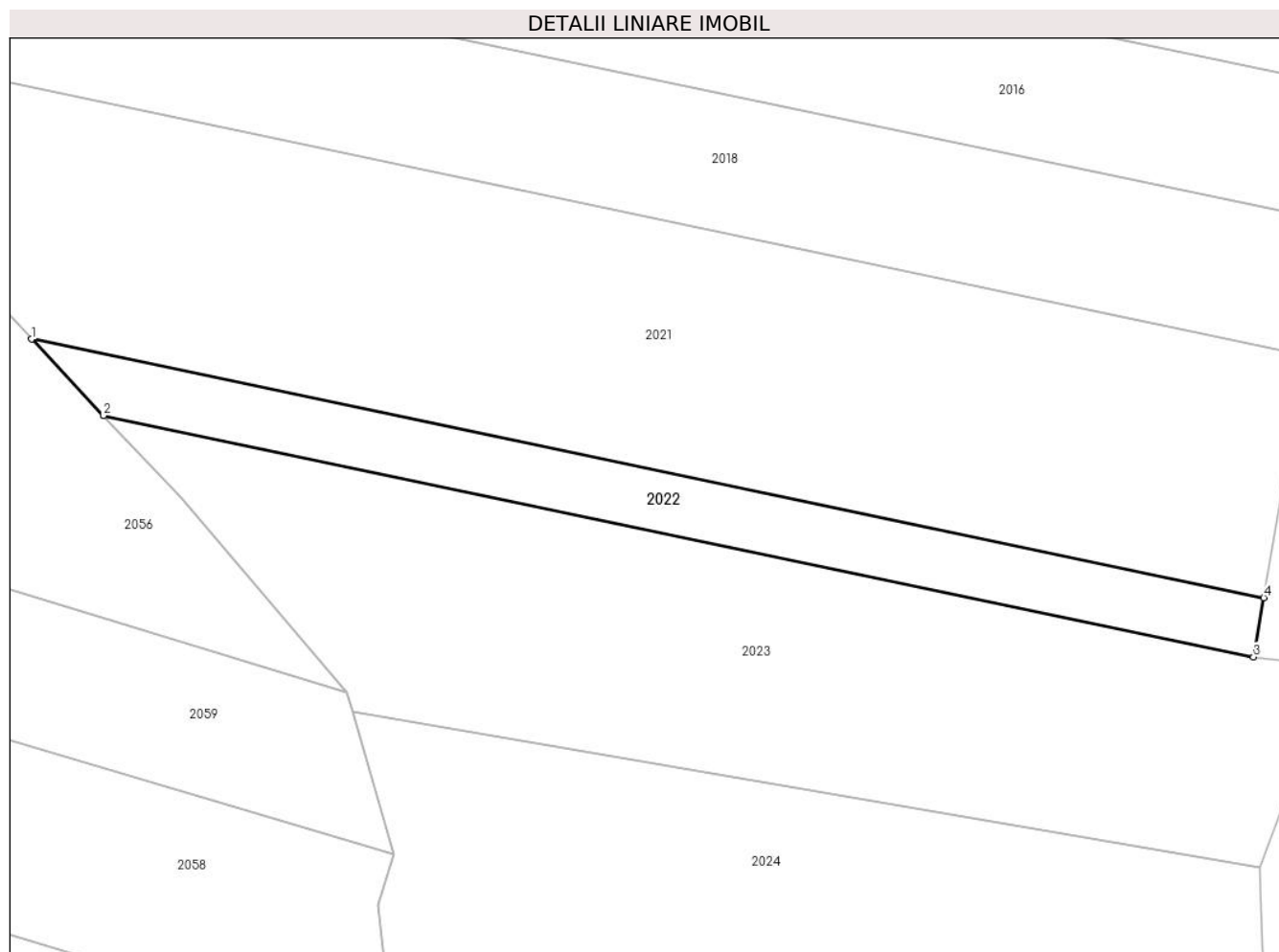
Inscrieri privind dezmembramintele dreptului de proprietate, drepturi reale de garanție și sarcini	Referințe
NU SUNT	

## Anexa Nr. 1 La Partea I

## Teren

Nr cadastral	Suprafața (mp)*	Observații / Referințe
	90	

\* Suprafața este determinată în planul de proiecție Stereo 70.



## Date referitoare la teren

Crt	Categorie folosință	Intravilan	Suprafața (mp)	Tarla	Parcelă	Nr. topo	Observații / Referințe
1	padure	NU	90	73	1501/156	-	UP V CERNA, UA52

## Lungime Segmente

1) Valorile lungimilor segmentelor sunt obținute din proiecție în plan.

Punct început	X / Y	Punct sfârșit	X / Y	Lungime segment (** (m)
1	424.344,614 374.041,593	2	424.347,141 374.038,912	3.684
2	424.347,141 374.038,912	3	424.387,555 374.030,433	41.294
3	424.387,555 374.030,433	4	424.387,916 374.032,507	2.106
4	424.387,916 374.032,507	1	424.344,614 374.041,593	44.246

\*\* Lungimile segmentelor sunt determinate în planul de proiecție Stereo 70 și sunt rotunjite la 1 milimetru.

**\*\*\* Distanţa dintre puncte este formată din segmente cumulate ce sunt mai mici decât valoarea 1 milimetru.**





**DATE DESPRE IMOBILUL NR. 2023**

Oficiul de Cadastru și Publicitate Imobiliară VALCEA  
Biroul de Cadastru și Publicitate Imobiliară Ramnicu Valcea

**A. Partea I. Descrierea imobilului**

TEREN Extravilan

Adresa: Jud. Valcea

Nr. Crt	Nr cadastral Nr. topografic	Suprafața* (mp)	Observații / Referințe
A1		300	Sector cadastral:26 Teren neimprejmuit;

**B. Partea II. Proprietari și acte**

Inscrieri privitoare la dreptul de proprietate și alte drepturi reale	Referințe
/	
Act Administrativ nr. 11403, din 27/01/2009 emis de CJPSDPT-VÂLCEA;	
B1	A1
Intabulare, drept de PROPRIETATE, dobandit prin Lege, cota actuala 1/1 1) STACU C MARIN	

**C. Partea III. SARCINI .**

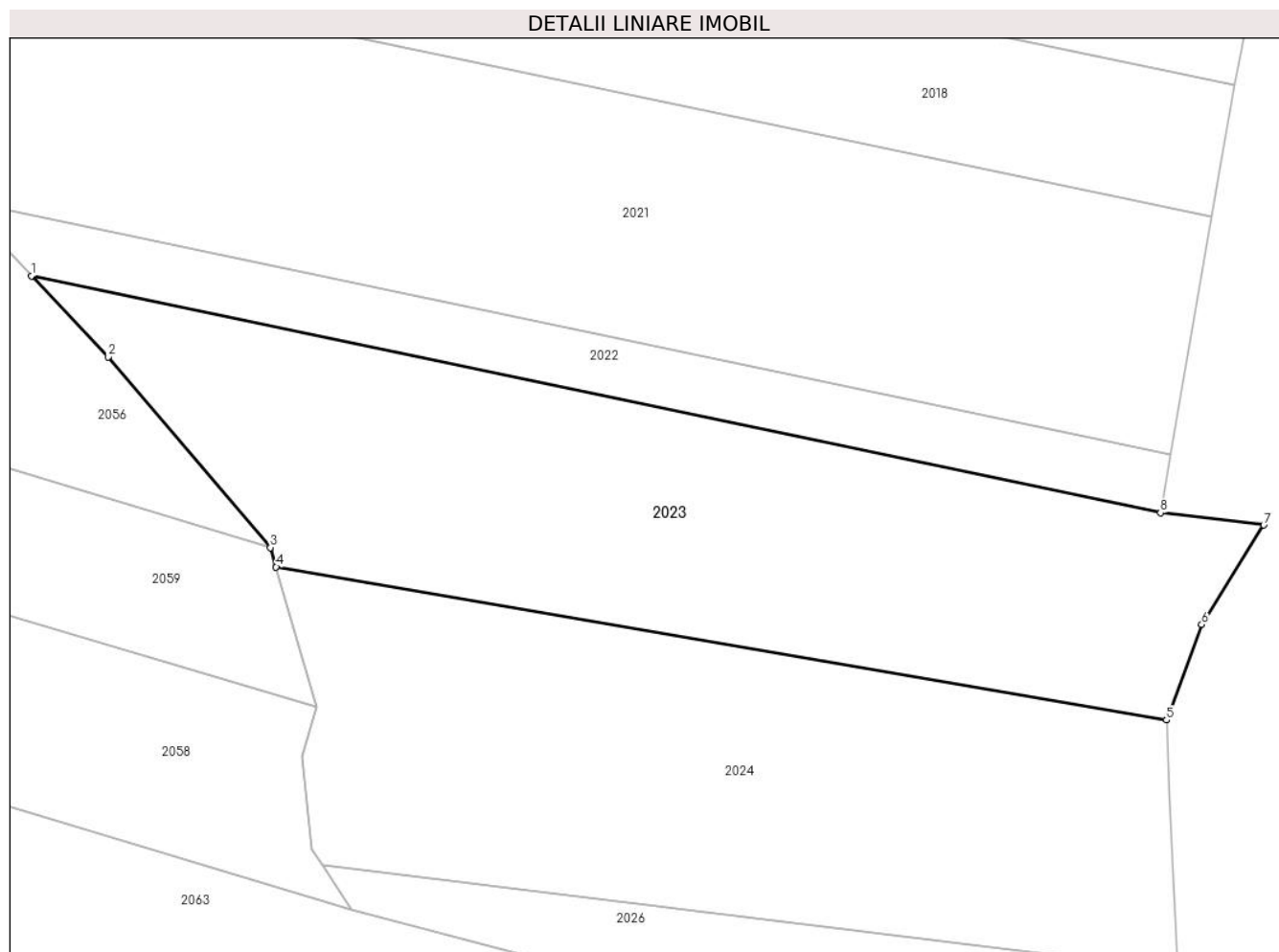
Inscrieri privind dezmembramintele dreptului de proprietate, drepturi reale de garanție și sarcini	Referințe
NU SUNT	

## Anexa Nr. 1 La Partea I

## Teren

Nr cadastral	Suprafața (mp)*	Observații / Referințe
	300	

\* Suprafața este determinată în planul de proiecție Stereo 70.



## Date referitoare la teren

Crt	Categorie folosință	Intravilan	Suprafața (mp)	Tarla	Parcelă	Nr. topo	Observații / Referințe
1	padure	NU	300	73	1501/157	-	UP V CERNA, UA52

## Lungime Segmente

1) Valorile lungimilor segmentelor sunt obținute din proiecție în plan.

Punct început	X / Y	Punct sfârșit	X / Y	Lungime segment (** (m)
1	424.347,141 374.038,912	2	424.349,878 374.036,01	3.989
2	424.349,878 374.036,01	3	424.355,69 374.029,193	8.957
3	424.355,69 374.029,193	4	424.355,892 374.028,502	0.721
4	424.355,892 374.028,502	5	424.387,766 374.023,017	32.342
5	424.387,766 374.023,017	6	424.389,029 374.026,438	3.646

Punct început	X / Y	Punct sfârșit	X / Y	Lungime segment (** (m)
6	424.389,029 374.026,438	7	424.391,25 374.029,997	4.195
7	424.391,25 374.029,997	8	424.387,555 374.030,433	3.72
8	424.387,555 374.030,433	1	424.347,141 374.038,912	41.294

\*\* Lungimile segmentelor sunt determinate în planul de proiecție Stereo 70 și sunt rotunjite la 1 milimetru.

\*\*\* Distanța dintre puncte este formată din segmente cumulate ce sunt mai mici decât valoarea 1 milimetru.



**DATE DESPRE IMOBILUL NR. 2024**

Oficiul de Cadastru și Publicitate Imobiliară VALCEA  
Biroul de Cadastru și Publicitate Imobiliară Ramnicu Valcea

**A. Partea I. Descrierea imobilului**

TEREN Extravilan

Adresa: Jud. Valcea

Nr. Crt	Nr cadastral Nr. topografic	Suprafața* (mp)	Observații / Referințe
A1		300	Sector cadastral:26 Teren neimprejmuit;

**B. Partea II. Proprietari și acte**

Inscrieri privitoare la dreptul de proprietate și alte drepturi reale		Referințe
/		
Act Administrativ nr. 7256, din 19/09/2002 emis de CJFF VÂLCEA (PV de punere în posesie nr. 2261/92 din 11.12.2003, emis de Primăria Lădești.);		
B1	Inscrierea provizorie, drept de PROPRIETATE, dobandit prin Lege, cota actuala 1/1 1) CÎRSTEA P ELENA	A1

**C. Partea III. SARCINI .**

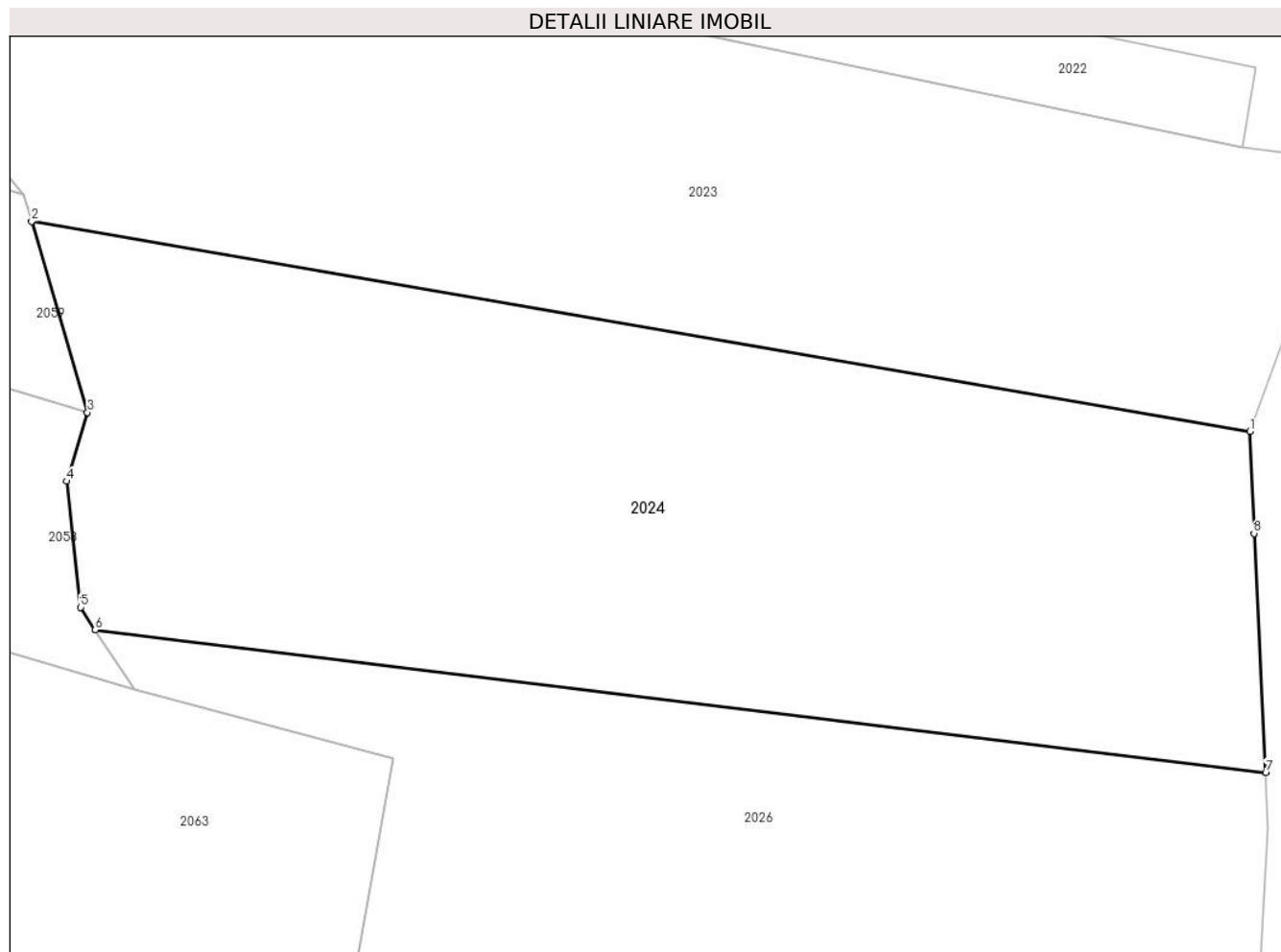
Inscrieri privind dezmembramintele dreptului de proprietate, drepturi reale de garanție și sarcini	Referințe
NU SUNT	

## Anexa Nr. 1 La Partea I

## Teren

Nr cadastral	Suprafața (mp)*	Observații / Referințe
	300	

\* Suprafața este determinată în planul de proiecție Stereo 70.



## Date referitoare la teren

Crt	Categorie folosință	Intravilan	Suprafața (mp)	Tarla	Parcelă	Nr. topo	Observații / Referințe
1	padure	NU	300	73	1501/158	-	UP V CERNA, UA52

## Lungime Segmente

1) Valorile lungimilor segmentelor sunt obținute din proiecție în plan.

Punct început	X / Y	Punct sfârșit	X / Y	Lungime segment (** (m)
1	424.387,766 374.023,017	2	424.355,892 374.028,502	32.342
2	424.355,892 374.028,502	3	424.357,353 374.023,508	5.203
3	424.357,353 374.023,508	4	424.356,812 374.021,712	1.876
4	424.356,812 374.021,712	5	424.357,173 374.018,415	3.317
5	424.357,173 374.018,415	6	424.357,555 374.017,829	0.699

Punct început	X / Y	Punct sfârșit	X / Y	Lungime segment (** (m)
6	424.357,555 374.017,829	7	424.388,173 374.014,092	30.845
7	424.388,173 374.014,092	8	424.387,866 374.020,347	6.263
8	424.387,866 374.020,347	1	424.387,766 374.023,017	2.672

\*\* Lungimile segmentelor sunt determinate în planul de proiecție Stereo 70 și sunt rotunjite la 1 milimetru.

\*\*\* Distanța dintre puncte este formată din segmente cumulate ce sunt mai mici decât valoarea 1 milimetru.





**DATE DESPRE IMOBILUL NR. 2025**

Oficiul de Cadastru și Publicitate Imobiliară VALCEA  
Biroul de Cadastru și Publicitate Imobiliară Ramnicu Valcea

**A. Partea I. Descrierea imobilului**

TEREN Necunoscut

Adresa: Loc. Ciumagi, Str Principală, Nr. 59, Jud. Valcea, Punctul Acasa

Nr. Crt	Nr cadastral Nr. topografic	Suprafața* (mp)	Observații / Referințe
A1	35916	2.046	Sector cadastral:26 Teren imprejmuit;

**Construcții**

Crt	Nr cadastral Nr. topografic	Adresa	Observații / Referințe
A1.1	35916-C1	Loc. Ciumagi, Str Principală, Nr. 59, Jud. Valcea	Nr. niveluri:1; S. construita la sol:37 mp; S. construita defasurata:37 mp; Cladire de locuit; An construire:1957;
A1.2	35916-C2	Loc. Ciumagi, Str Principală, Nr. 59, Jud. Valcea	Nr. niveluri:1; S. construita la sol:42 mp; S. construita defasurata:42 mp; Anexa - magazie; An construire:1958;
A1.3	35916-C3	Loc. Ciumagi, Str Principală, Nr. 59, Jud. Valcea	Nr. niveluri:1; S. construita la sol:23 mp; S. construita defasurata:23 mp; Anexa - grajd; An construire:1960;

**B. Partea II. Proprietari și acte**

Inscrieri privitoare la dreptul de proprietate și alte drepturi reale		Referințe
<b>91543 / 10/11/2022</b>		
Act Notarial nr. 1815, din 23/07/2021 emis de Notar Public Stan Livea;		
B1	Intabulare, drept de PROPRIETATE, dobandit prin Conventie, cota actuala 1/1 1) MATEI ION-CRISTIAN, cu titlu de partaj voluntar	A1
B2	Intabulare, drept de PROPRIETATE, dobandit prin Conventie, cota actuala 1/1 1) MATEI ION-CRISTIAN, cu titlu de partaj voluntar	A1.1, A1.2, A1.3

**C. Partea III. SARCINI .**

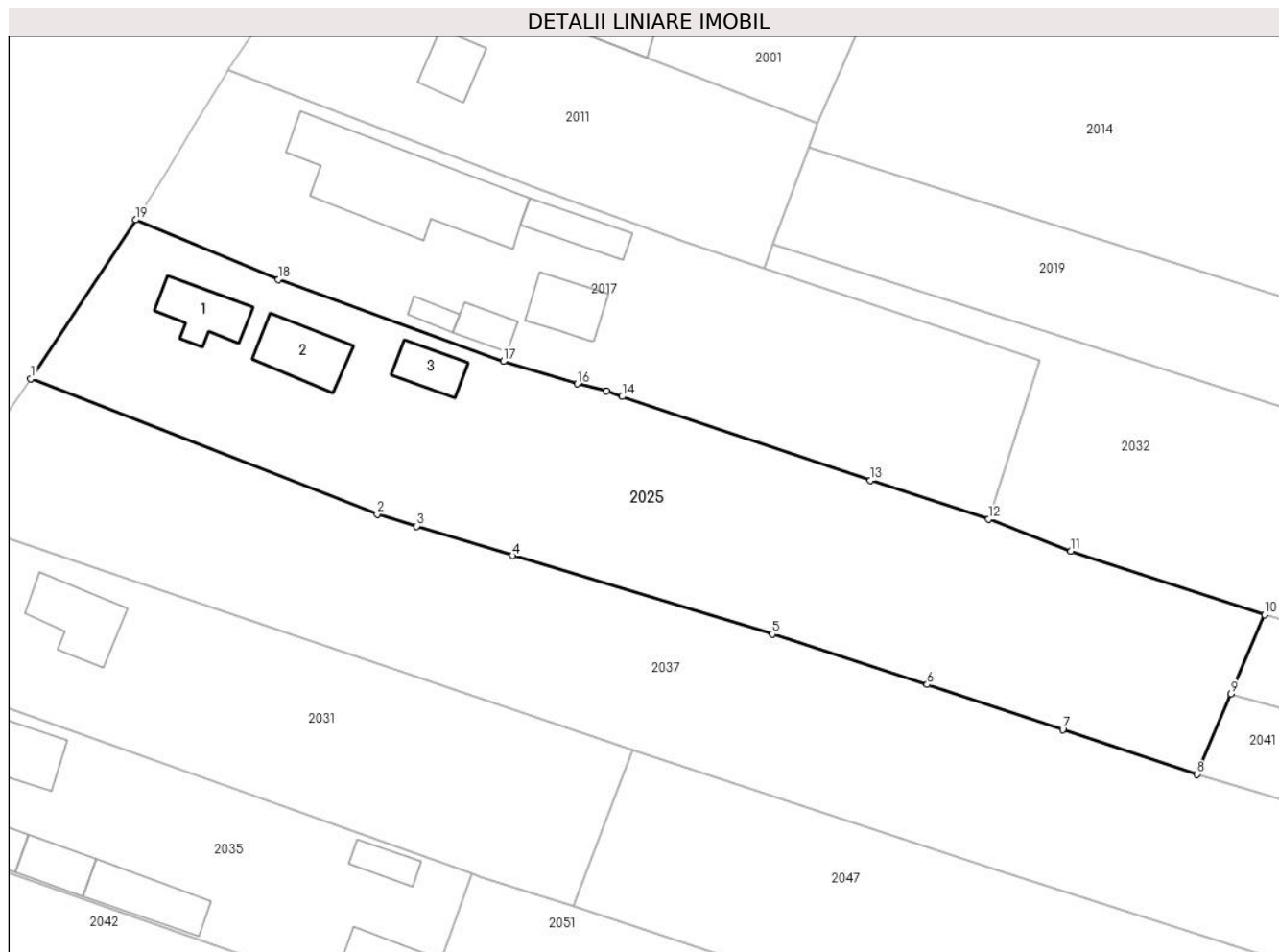
Inscrieri privind dezmembramintele dreptului de proprietate, drepturi reale de garanție și sarcini	Referințe
NU SUNT	

## Anexa Nr. 1 La Partea I

## Teren

Nr cadastral	Suprafața (mp)*	Observații / Referințe
35916	2.046	

\* Suprafața este determinată în planul de proiecție Stereo 70.



## Date referitoare la teren

Crt	Categorie folosință	Intravilan	Suprafața (mp)	Tarla	Parcelă	Nr. topo	Observații / Referințe
1	curți constructii	DA	776	1	21	-	
2	arabil	DA	115	100	2888/73	-	
3	arabil	NU	1.155	100	2888/73	-	

## Date referitoare la construcții

Crt	Număr	Destinație construcție	Supraf. (mp)	Situație juridică	Observații / Referințe
A1.1	35916-C1	construcții de locuințe	37	Cu acte	Nr. niveluri:1; S. construita la sol:37 mp; S. construita desfasurata:37 mp; Cladire de locuit; An construire:1957;
A1.2	35916-C2	construcții anexa	42	Cu acte	Nr. niveluri:1; S. construita la sol:42 mp; S. construita desfasurata:42 mp; Anexa - magazie; An construire:1958;
A1.3	35916-C3	construcții anexa	23	Cu acte	Nr. niveluri:1; S. construita la sol:23 mp; S. construita desfasurata:23 mp; Anexa - grajd; An construire:1960;

## Lungime Segmente

1) Valorile lungimilor segmentelor sunt obținute din proiecție în plan.

Punct început	X / Y	Punct sfârșit	X / Y	Lungime segment (** (m)
1	424.060,203 374.183,183	2	424.093,749 374.170,103	36.006
2	424.093,749 374.170,103	3	424.097,549 374.168,936	3.975
3	424.097,549 374.168,936	4	424.106,845 374.166,083	9.724
4	424.106,845 374.166,083	5	424.131,992 374.158,513	26.261
5	424.131,992 374.158,513	6	424.146,989 374.153,633	15.771
6	424.146,989 374.153,633	7	424.160,125 374.149,274	13.84
7	424.160,125 374.149,274	8	424.173,103 374.144,957	13.677
8	424.173,103 374.144,957	9	424.176,418 374.152,739	8.459
9	424.176,418 374.152,739	10	424.179,671 374.160,375	8.3
10	424.179,671 374.160,375	11	424.160,928 374.166,548	19.733
11	424.160,928 374.166,548	12	424.152,964 374.169,613	8.533
12	424.152,964 374.169,613	13	424.141,502 374.173,374	12.063
13	424.141,502 374.173,374	14	424.117,481 374.181,482	25.352
14	424.117,481 374.181,482	15	424.115,956 374.181,997	1.61
15	424.115,956 374.181,997	16	424.113,122 374.182,697	2.92
16	424.113,122 374.182,697	17	424.105,974 374.184,869	7.47
17	424.105,974 374.184,869	18	424.084,175 374.192,807	23.199
18	424.084,175 374.192,807	19	424.070,379 374.198,552	14.944
19	424.070,379 374.198,552	1	424.060,203 374.183,183	18.433

\*\* Lungimile segmentelor sunt determinate în planul de proiecție Stereo 70 și sunt rotunjite la 1 milimetru.

\*\*\* Distanța dintre puncte este formată din segmente cumulate ce sunt mai mici decât valoarea 1 milimetru.



**DATE DESPRE IMOBILUL NR. 2026**

Oficiul de Cadastru și Publicitate Imobiliară VALCEA  
Biroul de Cadastru și Publicitate Imobiliară Ramnicu Valcea

**A. Partea I. Descrierea imobilului**

TEREN Extravilan

Adresa: Jud. Valcea

Nr. Crt	Nr cadastral Nr. topografic	Suprafața* (mp)	Observații / Referințe
A1		270	Sector cadastral:26 Teren neimprejmuit;

**B. Partea II. Proprietari și acte**

Inscrieri privitoare la dreptul de proprietate și alte drepturi reale		Referințe
/		
Act Administrativ nr. 15, din 08/08/1991 emis de CJFF VĂLCEA (PV de punere în posesie nr. 146/183 din 28.01.2004, emis de Primăria Lădești.);		
B1	Inscrierea provizorie, drept de PROPRIETATE, dobandit prin Lege, cota actuala 1/1 1) STAIKU DUMITRU	A1

**C. Partea III. SARCINI .**

Inscrieri privind dezmembramintele dreptului de proprietate, drepturi reale de garanție și sarcini	Referințe
NU SUNT	

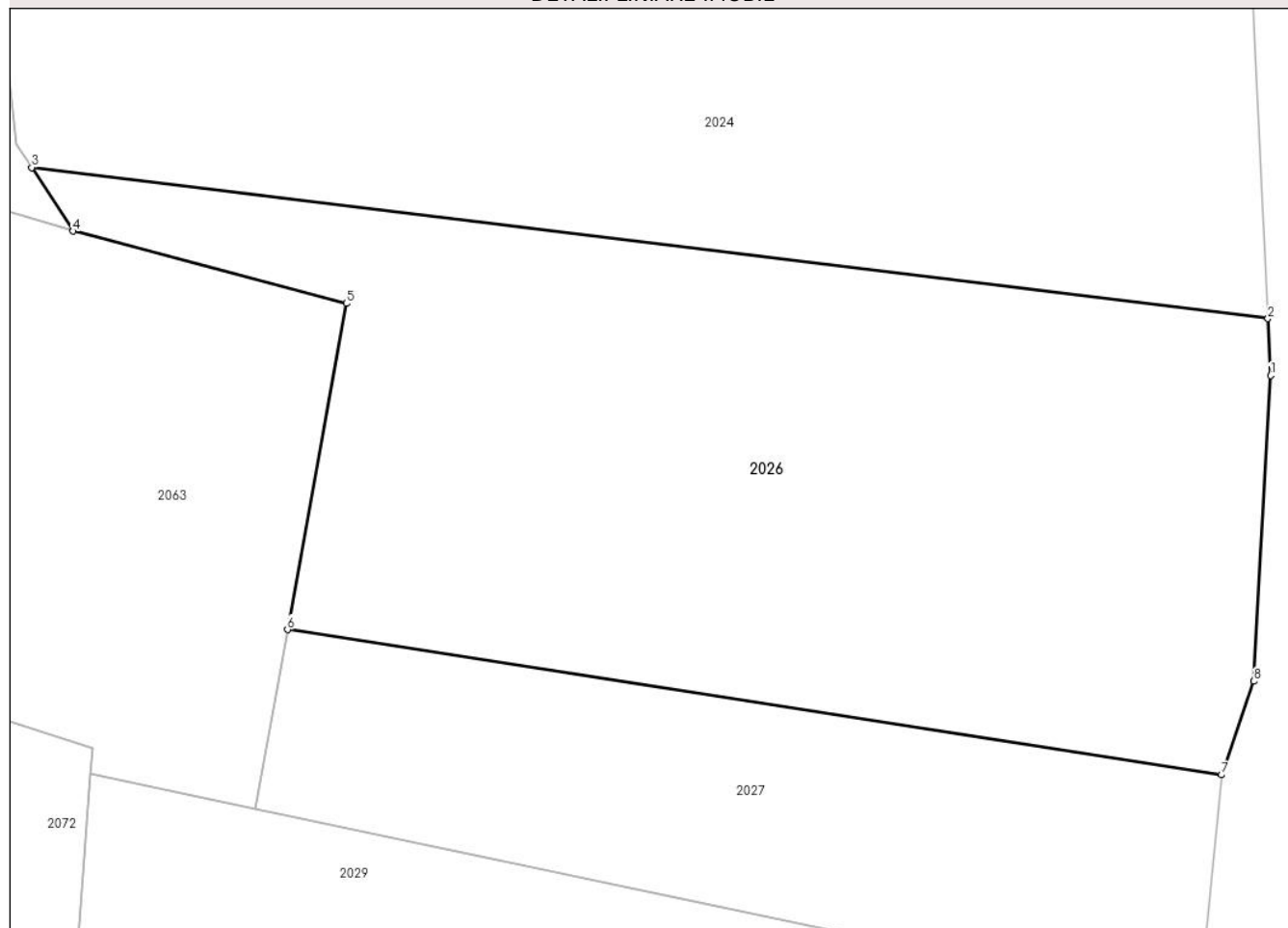
## Anexa Nr. 1 La Partea I

## Teren

Nr cadastral	Suprafața (mp)*	Observații / Referințe
	270	

\* Suprafața este determinată în planul de proiecție Stereo 70.

## DETALII LINIARE IMOBIL



## Date referitoare la teren

Crt	Categorie folosință	Intravilan	Suprafața (mp)	Tarla	Parcelă	Nr. topo	Observații / Referințe
1	padure	NU	270	73	1501/159	-	UP V CERNA, UA52

## Lungime Segmente

1) Valorile lungimilor segmentelor sunt obținute din proiecție în plan.

Punct început	X / Y	Punct sfârșit	X / Y	Lungime segment (** (m)
1	424.388,242 374.012,682	2	424.388,173 374.014,092	1.411
2	424.388,173 374.014,092	3	424.357,555 374.017,829	30.845
3	424.357,555 374.017,829	4	424.358,581 374.016,255	1.879
4	424.358,581 374.016,255	5	424.365,344 374.014,468	6.995
5	424.365,344 374.014,468	6	424.363,887 374.006,399	8.199

Punct început	X / Y	Punct sfârșit	X / Y	Lungime segment (** (m)
6	424.363,887 374.006,399	7	424.387,023 374.002,807	23.413
7	424.387,023 374.002,807	8	424.387,825 374.005,124	2.451
8	424.387,825 374.005,124	1	424.388,242 374.012,682	7.57

\*\* Lungimile segmentelor sunt determinate în planul de proiecție Stereo 70 și sunt rotunjite la 1 milimetru.

\*\*\* Distanța dintre puncte este formată din segmente cumulate ce sunt mai mici decât valoarea 1 milimetru.





**DATE DESPRE IMOBILUL NR. 2027**

Oficiul de Cadastru și Publicitate Imobiliară VALCEA  
Biroul de Cadastru și Publicitate Imobiliară Ramnicu Valcea

**A. Partea I. Descrierea imobilului**

TEREN Extravilan

Adresa: Jud. Valcea

Nr. Crt	Nr cadastral Nr. topografic	Suprafața* (mp)	Observații / Referințe
A1		120	Sector cadastral:26 Teren neimpregmuit;

**B. Partea II. Proprietari și acte**

Inscrieri privitoare la dreptul de proprietate și alte drepturi reale		Referințe
/		
Act Administrativ nr. 7256, din 19/09/2002 emis de CJFF VÂLCEA (PV de punere în posesie nr. 1079/96 din 23.07.2004, emis de Primăria Lădești.);		
B1	Inscrierea provizorie, drept de PROPRIETATE, dobandit prin Lege, cota actuala 1/1 1) DRĂGUȚ M ION 2) DRĂGUȚ NICOLAE 3) DRĂGUȚ SORIN 4) IORGA M IRINA	A1

**C. Partea III. SARCINI .**

Inscrieri privind dezmembramintele dreptului de proprietate, drepturi reale de garanție și sarcini	Referințe
NU SUNT	

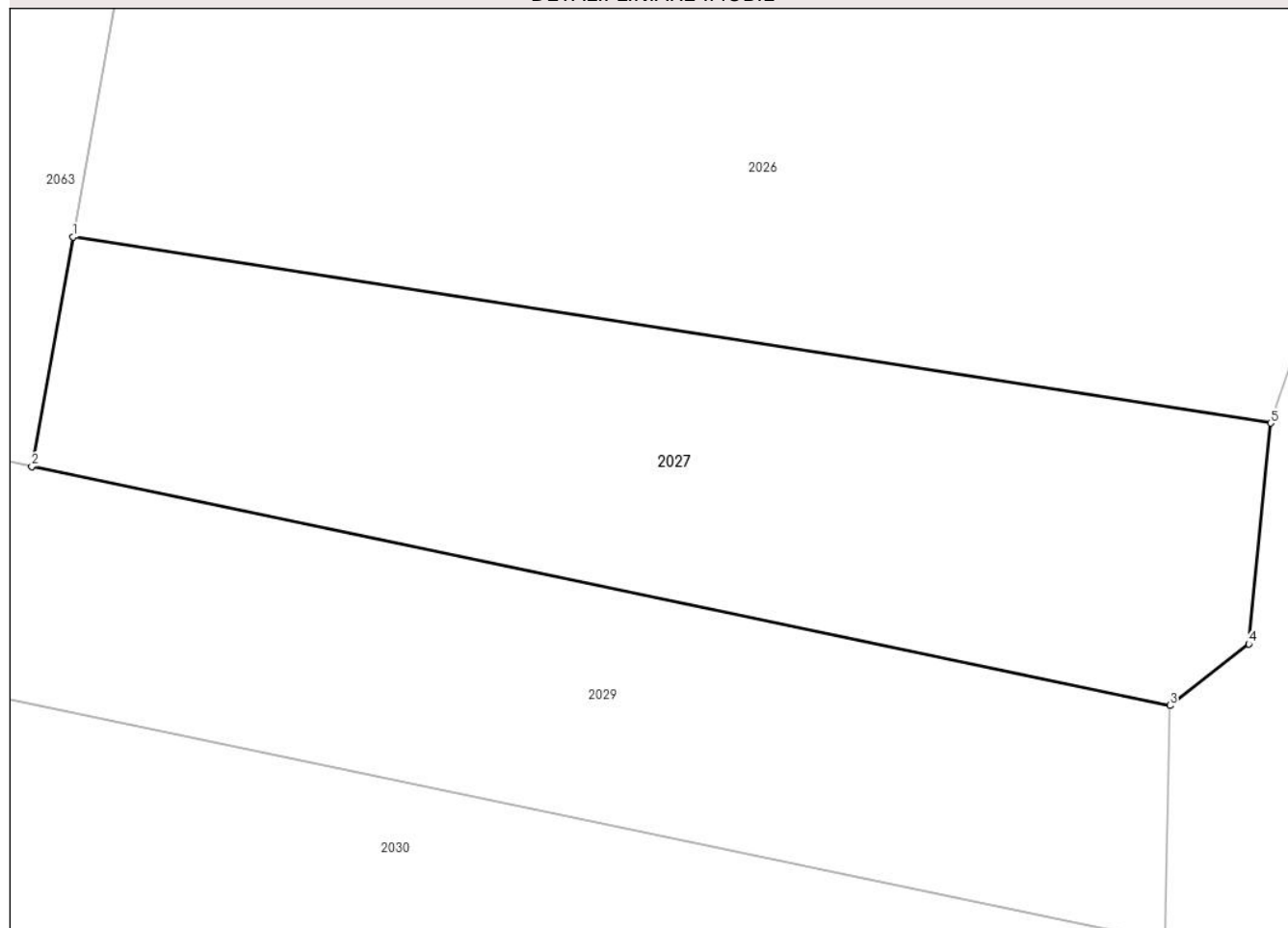
## Anexa Nr. 1 La Partea I

## Teren

Nr cadastral	Suprafața (mp)*	Observații / Referințe
	120	

\* Suprafața este determinată în planul de proiecție Stereo 70.

## DETALII LINIARE IMOBIL



## Date referitoare la teren

Crt	Categorie folosință	Intravilan	Suprafața (mp)	Tarla	Parcelă	Nr. topo	Observații / Referințe
1	padure	NU	120	73	1501/160	-	UP V CERNA, UA52

## Lungime Segmente

1) Valorile lungimilor segmentelor sunt obținute din proiecție în plan.

Punct început	X / Y	Punct sfârșit	X / Y	Lungime segment (** (m)
1	424.363,887 374.006,399	2	424.363,088 374.001,972	4.498
2	424.363,088 374.001,972	3	424.385,074 373.997,359	22.465
3	424.385,074 373.997,359	4	424.386,6 373.998,544	1.933
4	424.386,6 373.998,544	5	424.387,023 374.002,807	4.284
5	424.387,023 374.002,807	1	424.363,887 374.006,399	23.413

**\*\* Lungimile segmentelor sunt determinate în planul de proiecție Stereo 70 și sunt rotunjite la 1 milimetru.**

**\*\*\* Distanța dintre puncte este formată din segmente cumulate ce sunt mai mici decât valoarea 1 milimetru.**



**DATE DESPRE IMOBILUL NR. 2028**

Oficiul de Cadastru și Publicitate Imobiliară VALCEA  
Biroul de Cadastru și Publicitate Imobiliară Ramnicu Valcea

**A. Partea I. Descrierea imobilului**

TEREN Extravilan

Adresa: Jud. Valcea

Nr. Crt	Nr cadastral Nr. topografic	Suprafața* (mp)	Observații / Referințe
A1		2.088	Sector cadastral:26 Teren neimprejmuit;

**B. Partea II. Proprietari și acte**

Inscrieri privitoare la dreptul de proprietate și alte drepturi reale		Referințe
/		
Act Notarial nr. 41, din 01/11/2021 emis de BNP Manea Andreescu Carmen Mirela;		
B1	Intabulare, drept de PROPRIETATE, dobandit prin Succesiune, cota actuala 1/1 1) POPA MIRCEA	A1

**C. Partea III. SARCINI .**

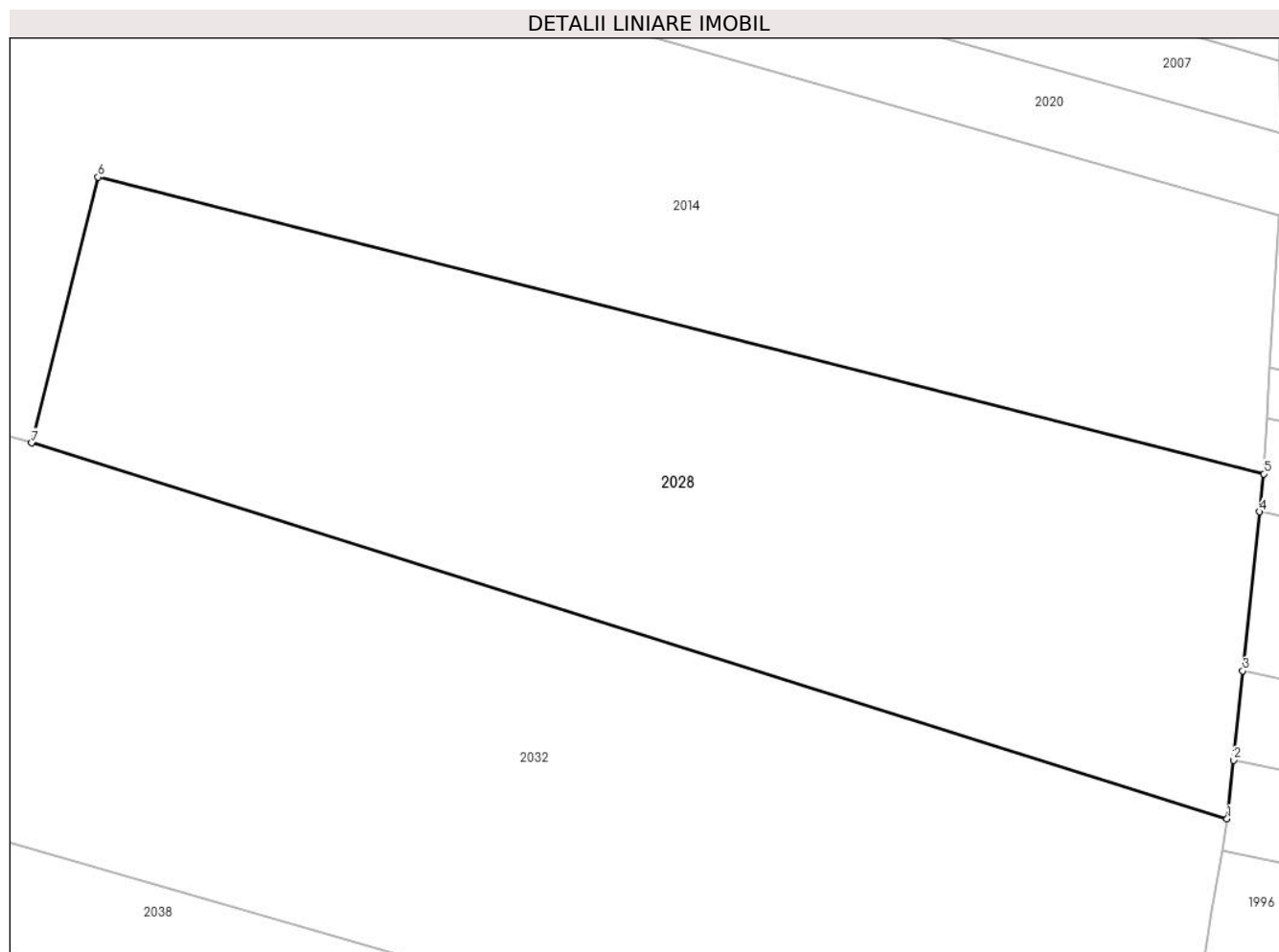
Inscrieri privind dezmembramintele dreptului de proprietate, drepturi reale de garanție și sarcini	Referințe
NU SUNT	

## Anexa Nr. 1 La Partea I

## Teren

Nr cadastral	Suprafața (mp)*	Observații / Referințe
	2.088	

\* Suprafața este determinată în planul de proiecție Stereo 70.



## Date referitoare la teren

Crt	Categorie folosință	Intravilan	Suprafața (mp)	Tarla	Parcelă	Nr. topo	Observații / Referințe
1	arabil	NU	2.088	100	2888/66	-	

## Lungime Segmente

1) Valorile lungimilor segmentelor sunt obținute din proiecție în plan.

Punct început	X / Y	Punct sfârșit	X / Y	Lungime segment (** (m)
1	424.368,009 374.134,263	2	424.368,473 374.138,629	4.39
2	424.368,473 374.138,629	3	424.369,177 374.145,256	6.665
3	424.369,177 374.145,256	4	424.370,434 374.157,088	11.898
4	424.370,434 374.157,088	5	424.370,732 374.159,9	2.828
5	424.370,732 374.159,9	6	424.284,034 374.181,951	89.459

Punct început	X / Y	Punct sfârșit	X / Y	Lungime segment (** (m)
6	424.284,034 374.181,951	7	424.279,101 374.162,205	20.353
7	424.279,101 374.162,205	1	424.368,009 374.134,263	93.195

\*\* Lungimile segmentelor sunt determinate în planul de proiecție Stereo 70 și sunt rotunjite la 1 milimetru.

\*\*\* Distanța dintre puncte este formată din segmente cumulate ce sunt mai mici decât valoarea 1 milimetru.





**DATE DESPRE IMOBILUL NR. 2029**

Oficiul de Cadastru și Publicitate Imobiliară VALCEA  
Biroul de Cadastru și Publicitate Imobiliară Ramnicu Valcea

**A. Partea I. Descrierea imobilului**

TEREN Extravilan

Adresa: Jud. Valcea

Nr. Crt	Nr cadastral Nr. topografic	Suprafața* (mp)	Observații / Referințe
A1		120	Sector cadastral:26 Teren neimprejmuit;

**B. Partea II. Proprietari și acte**

Inscrieri privitoare la dreptul de proprietate și alte drepturi reale		Referințe
/		
Act Administrativ nr. 41, din 22/03/2004 emis de CJPSDPT-VÂLCEA;		
B1	Intabulare, drept de PROPRIETATE, dobandit prin Lege, cota actuala 1/1 1) BUSE ELENA	A1

**C. Partea III. SARCINI .**

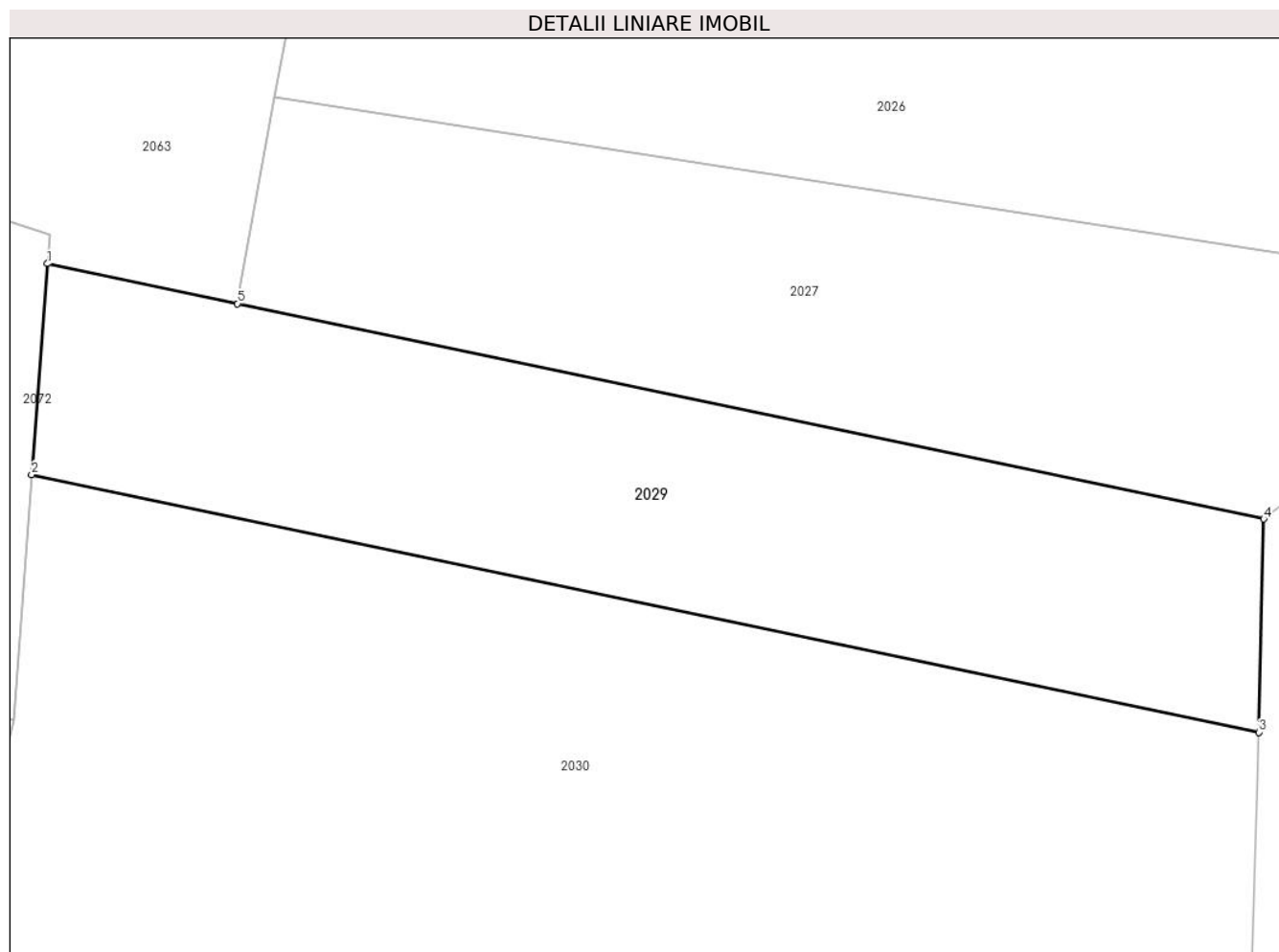
Inscrieri privind dezmembramintele dreptului de proprietate, drepturi reale de garanție și sarcini	Referințe
NU SUNT	

## Anexa Nr. 1 La Partea I

## Teren

Nr cadastral	Suprafața (mp)*	Observații / Referințe
	120	

\* Suprafața este determinată în planul de proiecție Stereo 70.



## Date referitoare la teren

Crt	Categorie folosință	Intravilan	Suprafața (mp)	Tarla	Parcelă	Nr. topo	Observații / Referințe
1	padure	NU	120	73	1501/161	-	UP V CERNA, UA52

## Lungime Segmente

1) Valorile lungimilor segmentelor sunt obținute din proiecție în plan.

Punct început	X / Y	Punct sfârșit	X / Y	Lungime segment (** (m)
1	424.359,016 374.002,826	2	424.358,679 373.998,312	4.526
2	424.358,679 373.998,312	3	424.384,97 373.992,796	26.864
3	424.384,97 373.992,796	4	424.385,074 373.997,359	4.564
4	424.385,074 373.997,359	5	424.363,088 374.001,972	22.465
5	424.363,088 374.001,972	1	424.359,016 374.002,826	4.16

**\*\* Lungimile segmentelor sunt determinate în planul de proiecție Stereo 70 și sunt rotunjite la 1 milimetru.**

**\*\*\* Distanța dintre puncte este formată din segmente cumulate ce sunt mai mici decât valoarea 1 milimetru.**



**DATE DESPRE IMOBILUL NR. 2030**

Oficiul de Cadastru și Publicitate Imobiliară VALCEA  
Biroul de Cadastru și Publicitate Imobiliară Ramnicu Valcea

**A. Partea I. Descrierea imobilului**

TEREN Extravilan

Adresa: Jud. Valcea

Nr. Crt	Nr cadastral Nr. topografic	Suprafața* (mp)	Observații / Referințe
A1		420	Sector cadastral:26 Teren neimprejmuit;

**B. Partea II. Proprietari și acte**

Inscrieri privitoare la dreptul de proprietate și alte drepturi reale		Referințe
/		
Act Administrativ nr. 15, din 08/08/1991 emis de CJFF VĂLCEA (PV de punere în posesie nr. 1079/97 din 23.07.2004, emis de Primăria Lădești.);		
B1	Inscrierea provizorie, drept de PROPRIETATE, dobandit prin Lege, cota actuala 1/1 1) LIXANDRU N V IOANA	A1

**C. Partea III. SARCINI .**

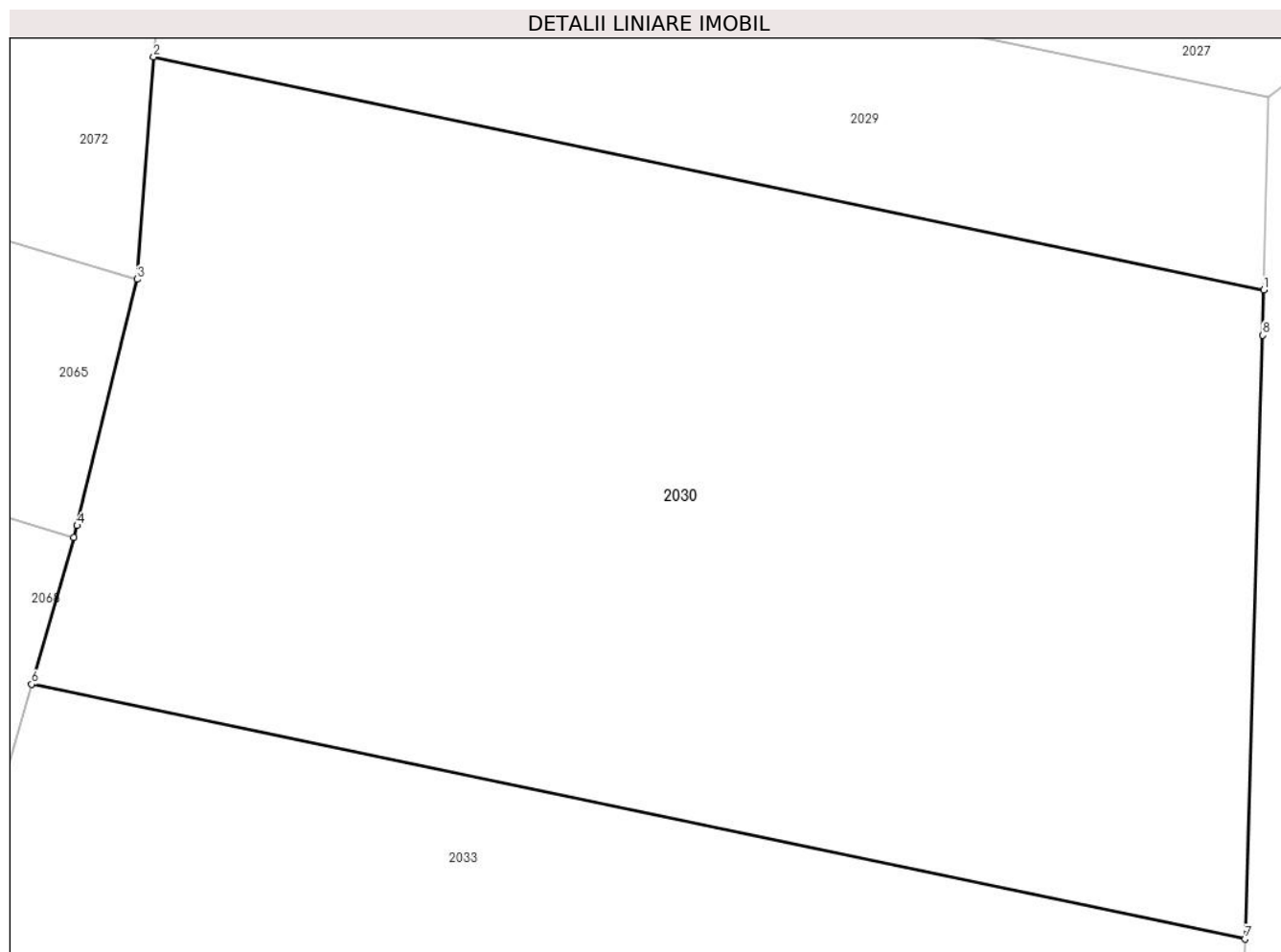
Inscrieri privind dezmembramintele dreptului de proprietate, drepturi reale de garanție și sarcini	Referințe
NU SUNT	

## Anexa Nr. 1 La Partea I

## Teren

Nr cadastral	Suprafața (mp)*	Observații / Referințe
	420	

\* Suprafața este determinată în planul de proiecție Stereo 70.



## Date referitoare la teren

Crt	Categorie folosință	Intravilan	Suprafața (mp)	Tarla	Parcelă	Nr. topo	Observații / Referințe
1	padure	NU	420	73	1501/162	-	UP V CERNA, UA52

## Lungime Segmente

1) Valorile lungimilor segmentelor sunt obținute din proiecție în plan.

Punct început	X / Y	Punct sfârșit	X / Y	Lungime segment (** (m)
1	424.384,97 373.992,796	2	424.358,679 373.998,312	26.864
2	424.358,679 373.998,312	3	424.358,286 373.993,052	5.275
3	424.358,286 373.993,052	4	424.356,867 373.987,222	6.0
4	424.356,867 373.987,222	5	424.356,786 373.986,942	0.292
5	424.356,786 373.986,942	6	424.355,788 373.983,467	3.615

Punct început	X / Y	Punct sfârșit	X / Y	Lungime segment (** (m)
6	424.355,788 373.983,467	7	424.384,521 373.977,438	29.358
7	424.384,521 373.977,438	8	424.384,946 373.991,726	14.294
8	424.384,946 373.991,726	1	424.384,97 373.992,796	1.07

\*\* Lungimile segmentelor sunt determinate în planul de proiecție Stereo 70 și sunt rotunjite la 1 milimetru.

\*\*\* Distanța dintre puncte este formată din segmente cumulate ce sunt mai mici decât valoarea 1 milimetru.





**DATE DESPRE IMOBILUL NR. 2031**

Oficiul de Cadastru și Publicitate Imobiliară VALCEA  
Biroul de Cadastru și Publicitate Imobiliară Ramnicu Valcea

**A. Partea I. Descrierea imobilului**

TEREN Necunoscut

Adresa: Loc. Ciumagi, Str Principală, Nr. 67, Jud. Valcea

Nr. Crt	Nr cadastral Nr. topografic	Suprafața* (mp)	Observații / Referințe
A1		Din acte: 990 Masurata: 1.165	Sector cadastral:26 Teren imprejmuit;

**Construcții**

Crt	Nr cadastral Nr. topografic	Adresa	Observații / Referințe
A1.1		Loc. Ciumagi, Str Principală, Nr. 67, Jud. Valcea	Nr. niveluri:1; S. construita la sol:48 mp; S. construita desfasurata:48 mp; locuință

**B. Partea II. Proprietari și acte**

Inscrieri privitoare la dreptul de proprietate și alte drepturi reale		Referințe
/		
Act Administrativ nr. 50/2317, din 01/01/1991 emis de CJPSDPT-VĂLCEA;		
B1	Intabulare, drept de PROPRIETATE, dobandit prin Reconstituire, cota actuala 1/1 1) CĂLINA LUCIA	A1
Act Administrativ nr. 3509, din 29/10/2024 emis de PRIMĂRIA COMUNEI LĂDEȘTI;		
B2	Intabulare, drept de PROPRIETATE, dobandit prin Construire, cota actuala 1/1 1) CĂLINA LUCIA	A1.1

**C. Partea III. SARCINI .**

Inscrieri privind dezmembramintele dreptului de proprietate, drepturi reale de garanție și sarcini	Referințe
NU SUNT	

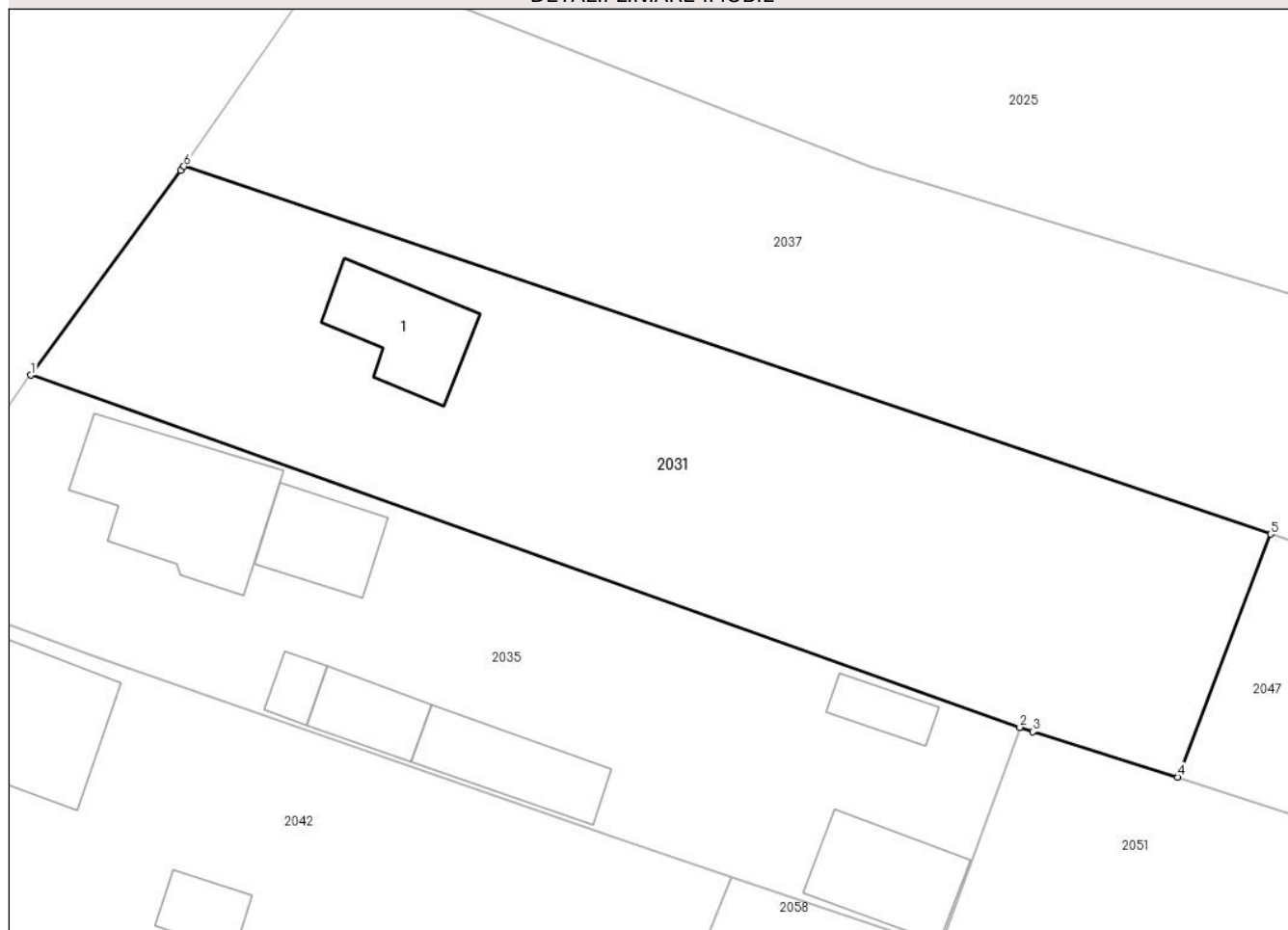
## Anexa Nr. 1 La Partea I

## Teren

Nr cadastral	Suprafața (mp)*	Observații / Referințe
	Din acte: 990 Masurata: 1.165	

\* Suprafața este determinată în planul de proiecție Stereo 70.

## DETALII LINIARE IMOBIL



## Date referitoare la teren

Crt	Categorie folosință	Intravilan	Suprafața (mp)	Tarla	Parcelă	Nr. topo	Observații / Referințe
1	curți constructii	DA	380	1	23	-	
2	arabil	NU	644	1	24	-	
3	arabil	NU	141	1	24	-	

## Date referitoare la construcții

Crt	Număr	Destinație construcție	Supraf. (mp)	Situație juridică	Observații / Referințe
A1.1		construcții de locuințe	48	Cu acte	Nr. niveluri:1; S. construita la sol:48 mp; S. construita desfasurata:48 mp; locuință

## Lungime Segmente

1) Valorile lungimilor segmentelor sunt obținute din proiecție în plan.

Punct început	X / Y	Punct sfârșit	X / Y	Lungime segment (** (m)
1	424.041,653 374.157,167	2	424.102,972 374.135,323	65.094
2	424.102,972 374.135,323	3	424.103,775 374.135,037	0.852

Punct început	X / Y	Punct sfârșit	X / Y	Lungime segment (** (m)
3	424.103,775 374.135,037	4	424.112,764 374.132,228	9.418
4	424.112,764 374.132,228	5	424.118,528 374.147,306	16.142
5	424.118,528 374.147,306	6	424.051,146 374.170,115	71.138
6	424.051,146 374.170,115	7	424.050,965 374.169,854	0.317
7	424.050,965 374.169,854	1	424.041,653 374.157,167	15.738

\*\* Lungimile segmentelor sunt determinate în planul de proiecție Stereo 70 și sunt rotunjite la 1 milimetru.

\*\*\* Distanța dintre puncte este formată din segmente cumulate ce sunt mai mici decât valoarea 1 milimetru.



**DATE DESPRE IMOBILUL NR. 2032**

Oficiul de Cadastru și Publicitate Imobiliară VALCEA  
Biroul de Cadastru și Publicitate Imobiliară Ramnicu Valcea

**A. Partea I. Descrierea imobilului**

TEREN Extravilan

Adresa: Jud. Valcea

Nr. Crt	Nr cadastral Nr. topografic	Suprafața* (mp)	Observații / Referințe
A1		5.860	Sector cadastral:26 Teren neimprejmuit;

**B. Partea II. Proprietari și acte**

Inscrieri privitoare la dreptul de proprietate și alte drepturi reale		Referințe
/		
Act Administrativ nr. 946/900, din 21/12/2002 emis de CJPSDPT-VÂLCEA;		
B1	Intabulare, drept de PROPRIETATE, dobandit prin Reconstituire, cota actuala 1/1 1) PĂUN CERNOVICA 2) CĂLINA LUCIA 3) ANDREI PETRE	A1

**C. Partea III. SARCINI .**

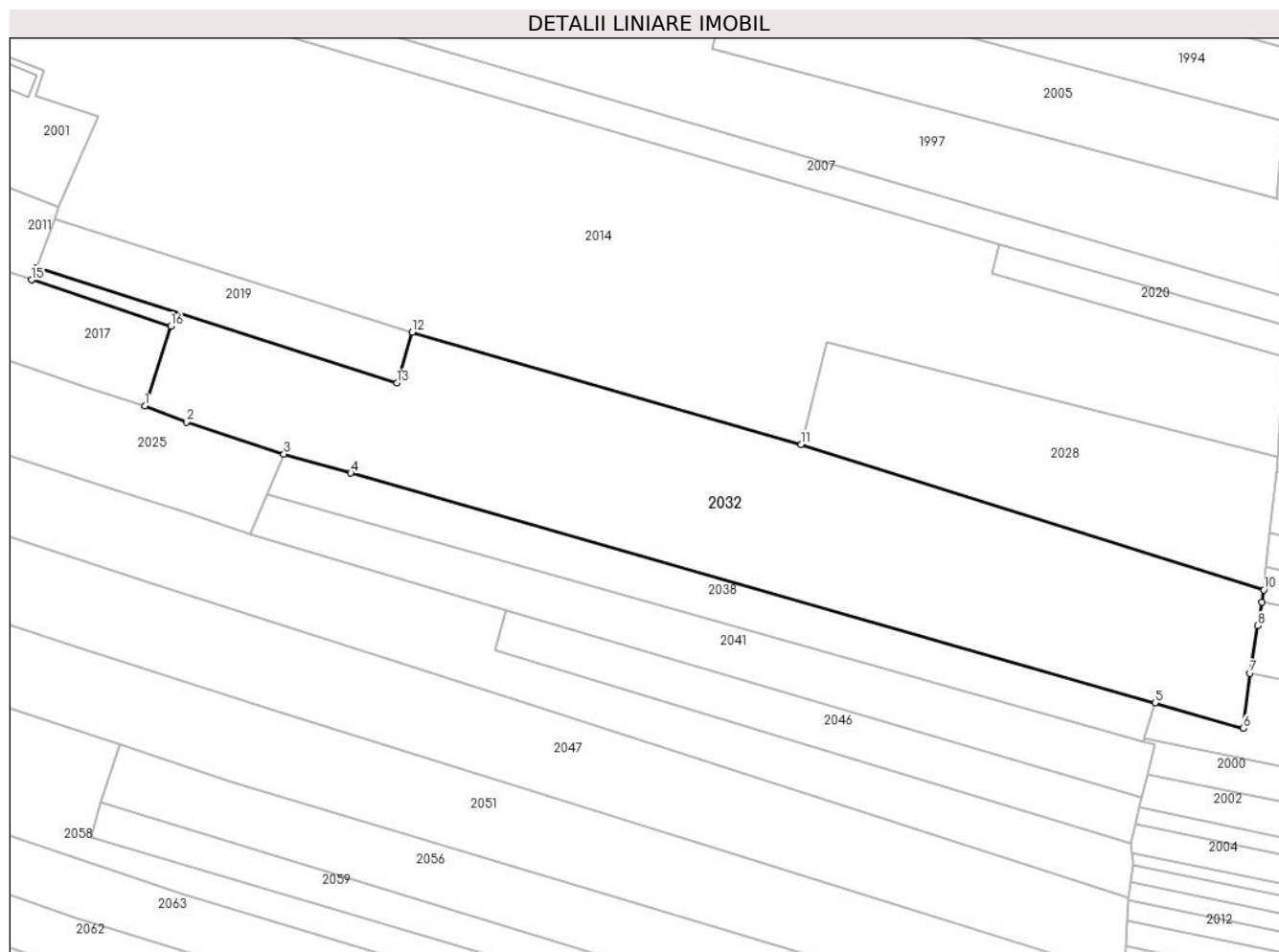
Inscrieri privind dezmembramintele dreptului de proprietate, drepturi reale de garanție și sarcini	Referințe
NU SUNT	

## Anexa Nr. 1 La Partea I

## Teren

Nr cadastral	Suprafața (mp)*	Observații / Referințe
	5.860	

\* Suprafața este determinată în planul de proiecție Stereo 70.



## Date referitoare la teren

Crt	Categorie folosință	Intravilan	Suprafața (mp)	Tarla	Parcelă	Nr. topo	Observații / Referințe
1	arabil	NU	5.860	100	2888/69, 2888/70	-	

## Lungime Segmente

1) Valorile lungimilor segmentelor sunt obținute din proiecție în plan.

Punct început	X / Y	Punct sfârșit	X / Y	Lungime segment (** (m)
1	424.152,964 374.169,613	2	424.160,928 374.166,548	8.533
2	424.160,928 374.166,548	3	424.179,671 374.160,375	19.733
3	424.179,671 374.160,375	4	424.192,522 374.156,706	13.364
4	424.192,522 374.156,706	5	424.347,125 374.112,565	160.782
5	424.347,125 374.112,565	6	424.364,019 374.107,691	17.582

Punct început	X / Y	Punct sfârșit	X / Y	Lungime segment (** (m)
6	424.364,019 374.107,691	7	424.365,381 374.118,263	10.659
7	424.365,381 374.118,263	8	424.366,883 374.127,405	9.265
8	424.366,883 374.127,405	9	424.367,622 374.131,908	4.563
9	424.367,622 374.131,908	10	424.368,009 374.134,263	2.387
10	424.368,009 374.134,263	11	424.279,101 374.162,205	93.195
11	424.279,101 374.162,205	12	424.204,322 374.183,799	77.835
12	424.204,322 374.183,799	13	424.201,384 374.174,065	10.168
13	424.201,384 374.174,065	14	424.132,061 374.196,187	72.766
14	424.132,061 374.196,187	15	424.131,186 374.193,835	2.509
15	424.131,186 374.193,835	16	424.157,93 374.184,947	28.182
16	424.157,93 374.184,947	1	424.152,964 374.169,613	16.118

\*\* Lungimile segmentelor sunt determinate în planul de proiecție Stereo 70 și sunt rotunjite la 1 milimetru.

\*\*\* Distanța dintre puncte este formată din segmente cumulate ce sunt mai mici decât valoarea 1 milimetru.





**DATE DESPRE IMOBILUL NR. 2033**

Oficiul de Cadastru și Publicitate Imobiliară VALCEA  
Biroul de Cadastru și Publicitate Imobiliară Ramnicu Valcea

**A. Partea I. Descrierea imobilului**

TEREN Extravilan

Adresa: Jud. Valcea, sat Ciumagi

Nr. Crt	Nr cadastral Nr. topografic	Suprafața* (mp)	Observații / Referințe
A1	35359	300	Sector cadastral:26 Teren neimprejmut;

**B. Partea II. Proprietari și acte**

Inscrieri privitoare la dreptul de proprietate și alte drepturi reale		Referințe
<b>8948 / 24/02/2016</b>		
Act Notarial nr. 409, din 23/02/2016 emis de Notar Public NICA ADRIANA;		
B3	Intabulare, drept de PROPRIETATE, dobandit prin Conventie, cota actuala 1/1 1) GRADINARU CAMELIA 2) GRADINARU NICOLAE, (soti) <i>OBSERVATII: Bun comun</i>	A1

**C. Partea III. SARCINI .**

Inscrieri privind dezmembramintele dreptului de proprietate, drepturi reale de garanție și sarcini	Referințe
NU SUNT	

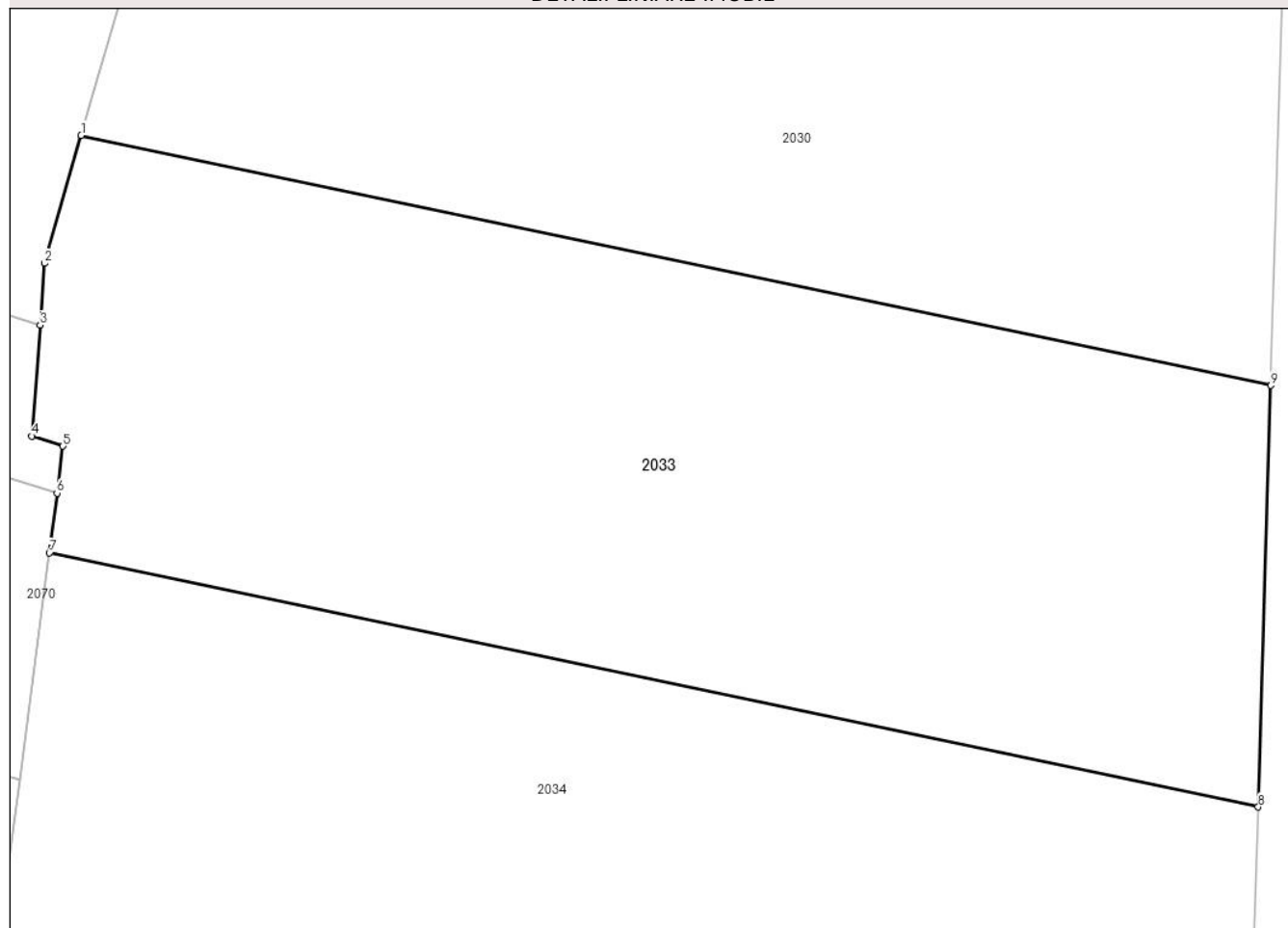
## Anexa Nr. 1 La Partea I

## Teren

Nr cadastral	Suprafața (mp)*	Observații / Referințe
35359	300	

\* Suprafața este determinată în planul de proiecție Stereo 70.

## DETALII LINIARE IMOBIL



## Date referitoare la teren

Crt	Categorie folosință	Intravilan	Suprafața (mp)	Tarla	Parcelă	Nr. topo	Observații / Referințe
1	padure	NU	300	73	1501/163	-	UP V CERNA, UA52

## Lungime Segmente

1) Valorile lungimilor segmentelor sunt obținute din proiecție în plan.

Punct început	X / Y	Punct sfârșit	X / Y	Lungime segment (** (m)
1	424.355,788 373.983,467	2	424.354,903 373.980,382	3.209
2	424.354,903 373.980,382	3	424.354,793 373.978,897	1.49
3	424.354,793 373.978,897	4	424.354,595 373.976,215	2.689
4	424.354,595 373.976,215	5	424.355,348 373.975,971	0.792
5	424.355,348 373.975,971	6	424.355,204 373.974,84	1.14

Punct început	X / Y	Punct sfârșit	X / Y	Lungime segment (** (m)
6	424.355,204 373.974,84	7	424.355,019 373.973,395	1.457
7	424.355,019 373.973,395	8	424.384,218 373.967,268	29.836
8	424.384,218 373.967,268	9	424.384,521 373.977,438	10.174
9	424.384,521 373.977,438	1	424.355,788 373.983,467	29.358

\*\* Lungimile segmentelor sunt determinate în planul de proiecție Stereo 70 și sunt rotunjite la 1 milimetru.

\*\*\* Distanța dintre puncte este formată din segmente cumulate ce sunt mai mici decât valoarea 1 milimetru.



**DATE DESPRE IMOBILUL NR. 2034**

Oficiul de Cadastru și Publicitate Imobiliară VALCEA  
Biroul de Cadastru și Publicitate Imobiliară Ramnicu Valcea

**A. Partea I. Descrierea imobilului**

TEREN Extravilan

Adresa: Jud. Valcea

Nr. Crt	Nr cadastral Nr. topografic	Suprafața* (mp)	Observații / Referințe
A1		300	Sector cadastral:26 Teren neimprejmuit;

**B. Partea II. Proprietari și acte**

Inscrieri privitoare la dreptul de proprietate și alte drepturi reale		Referințe
/		
Act Administrativ nr. 45, din 22/03/2004 emis de CJPSDPT-VÂLCEA;		
B1	Intabulare, drept de PROPRIETATE, dobandit prin Lege, cota actuala 1/1 1) MIHAI MARIA	A1

**C. Partea III. SARCINI .**

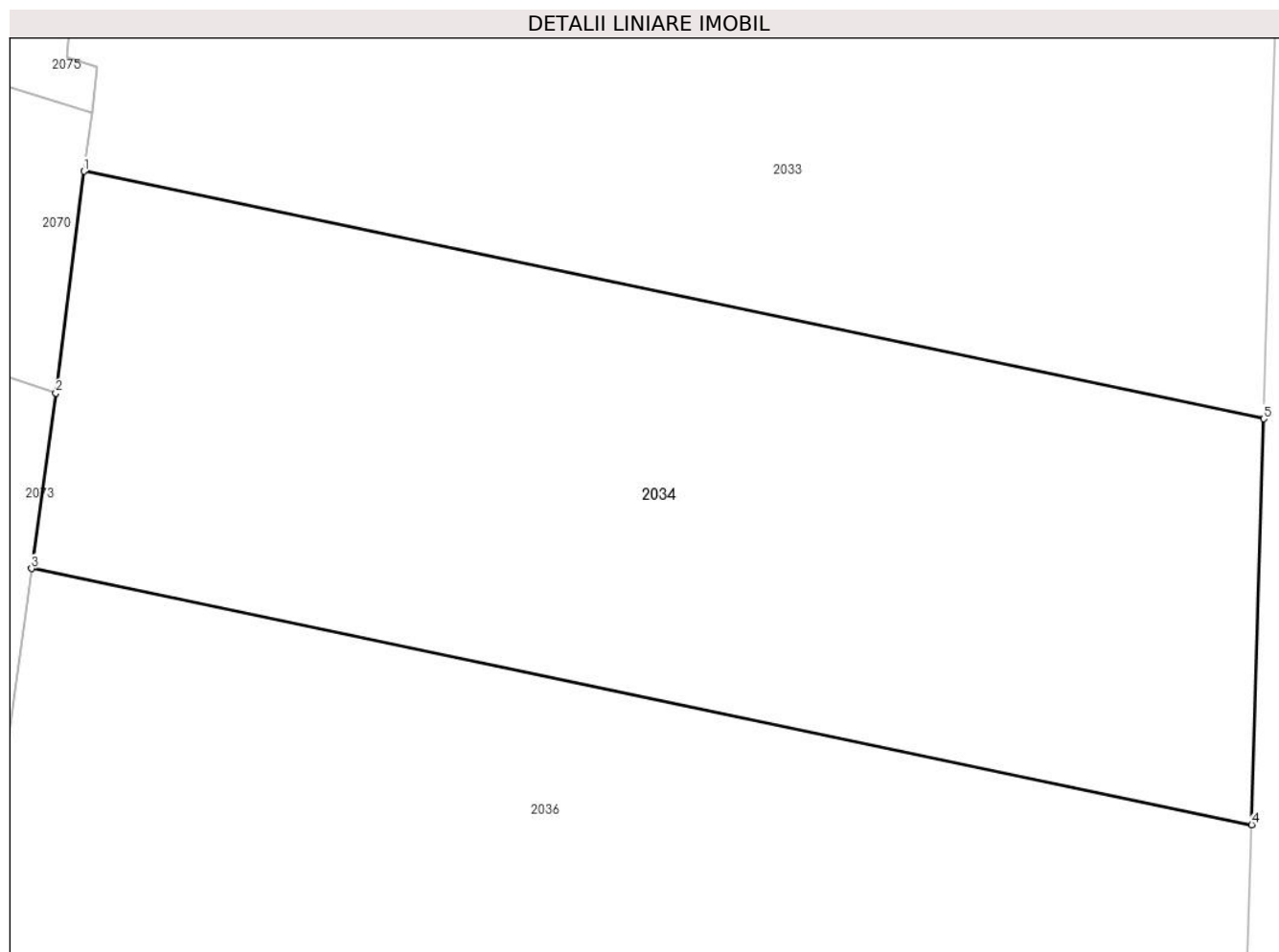
Inscrieri privind dezmembramintele dreptului de proprietate, drepturi reale de garanție și sarcini	Referințe
NU SUNT	

## Anexa Nr. 1 La Partea I

## Teren

Nr cadastral	Suprafața (mp)*	Observații / Referințe
	300	

\* Suprafața este determinată în planul de proiecție Stereo 70.



## Date referitoare la teren

Crt	Categorie folosință	Intra vilan	Suprafața (mp)	Tarla	Parcelă	Nr. topo	Observații / Referințe
1	padure	NU	300	73	1501/164	-	UP V CERNA, UA52

## Lungime Segmente

1) Valorile lungimilor segmentelor sunt obținute din proiecție în plan.

Punct început	X / Y	Punct sfârșit	X / Y	Lungime segment (** (m)
1	424.355,019 373.973,395	2	424.354,317 373.967,909	5.531
2	424.354,317 373.967,909	3	424.353,717 373.963,564	4.387
3	424.353,717 373.963,564	4	424.383,92 373.957,227	30.86
4	424.383,92 373.957,227	5	424.384,218 373.967,268	10.046
5	424.384,218 373.967,268	1	424.355,019 373.973,395	29.836

**\*\* Lungimile segmentelor sunt determinate în planul de proiecție Stereo 70 și sunt rotunjite la 1 milimetru.**

**\*\*\* Distanța dintre puncte este formată din segmente cumulate ce sunt mai mici decât valoarea 1 milimetru.**





**DATE DESPRE IMOBILUL NR. 2035**

Oficiul de Cadastru și Publicitate Imobiliară VALCEA  
Biroul de Cadastru și Publicitate Imobiliară Ramnicu Valcea

**A. Partea I. Descrierea imobilului**

TEREN Intravilan

Adresa: Loc. Ciumagi, Str Principală, Nr. 69, Jud. Valcea

Nr. Crt	Nr cadastral Nr. topografic	Suprafața* (mp)	Observații / Referințe
A1	35961	1.000	Sector cadastral:26 Teren imprejmuit;

**Construcții**

Crt	Nr cadastral Nr. topografic	Adresa	Observații / Referințe
A1.1	35961-C1	Loc. Ciumagi, Str Principală, Nr. 69, Jud. Valcea	Nr. niveluri:1; S. construita la sol:86 mp; S. construita desfasurata:86 mp; Locuinta, (P);An construire:1970;
A1.2	35961-C2	Loc. Ciumagi, Str Principală, Nr. 69, Jud. Valcea	Nr. niveluri:1; S. construita la sol:17 mp; S. construita desfasurata:17 mp; Anexa (grajd), (P);An construire:1975
A1.3	35961-C3	Loc. Ciumagi, Str Principală, Nr. 69, Jud. Valcea	Nr. niveluri:1; S. construita la sol:11 mp; S. construita desfasurata:11 mp; Anexa, (P);An construire:1978
A1.4	35961-C4	Loc. Ciumagi, Str Principală, Nr. 69, Jud. Valcea	Nr. niveluri:1; S. construita la sol:26 mp; S. construita desfasurata:26 mp; Anexa (bucatarie), (P);An construire:1985
A1.5	35961-C5	Loc. Ciumagi, Str Principală, Nr. 69, Jud. Valcea	Nr. niveluri:1; S. construita la sol:44 mp; S. construita desfasurata:44 mp; Anexa, (P);An construire:1995;
A1.6	35961-C6	Loc. Ciumagi, Str Principală, Nr. 69, Jud. Valcea	Nr. niveluri:1; S. construita la sol:50 mp; S. construita desfasurata:50 mp; Anexa, (P);An construire:1980
A1.7	35961-C7	Loc. Ciumagi, Nr. 69, Jud. Valcea, str. Principala Ciumagi ;	Nr. niveluri:1; S. construita la sol:37 mp; S. construita desfasurata:37 mp; anexă

**B. Partea II. Proprietari și acte**

Inscrieri privitoare la dreptul de proprietate și alte drepturi reale		Referințe
<b>60805 / 05/07/2023</b>		
Act Notarial nr. 105, din 21/06/2023 emis de NP Maziliu Claudia-Ana;		
B1	Intabulare, drept de PROPRIETATE, dobandit prin Succesiune, cota actuala 1/1 1) POPA ION	A1
Act Notarial nr. 105, din 21/06/2023 emis de Maziliu Claudia-Ana;		
B2	Intabulare, drept de PROPRIETATE, dobandit prin Succesiune, cota actuala 1/1 1) POPA ION	A1.1, A1.2, A1.3, A1.4, A1.5, A1.6
/		
Act Administrativ nr. 3509, din 29/10/2024 emis de PRIMĂRIA COMUNEI LĂDEȘTI;		
B3	Intabulare, drept de PROPRIETATE, dobandit prin Construire, cota actuala 1/1 1) POPA ION	A1.7

**C. Partea III. SARCINI .**

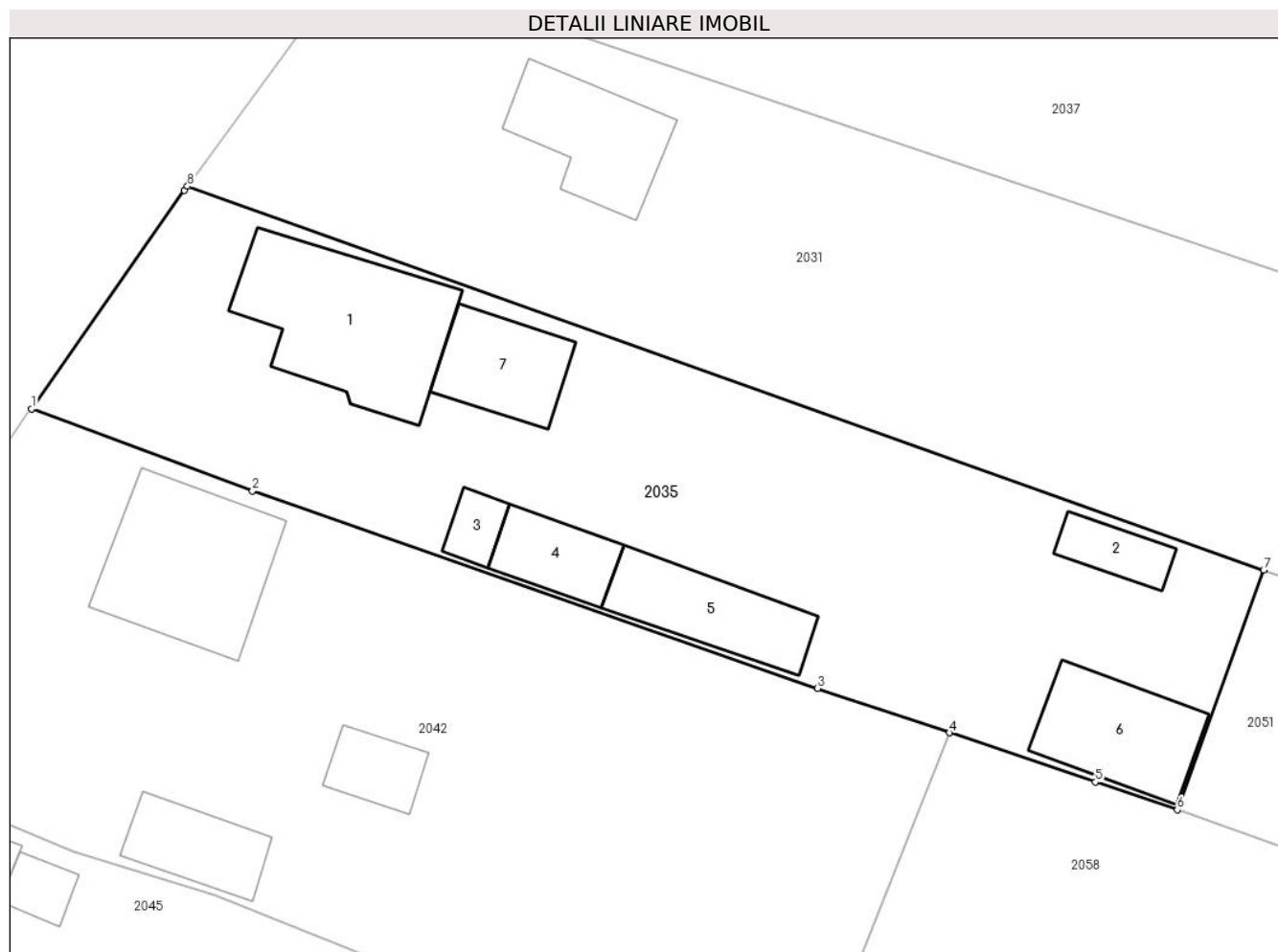
Inscrieri privind dezmembramintele dreptului de proprietate, drepturi reale de garanție și sarcini	Referințe
NU SUNT	

## Anexa Nr. 1 La Partea I

## Teren

Nr cadastral	Suprafața (mp)*	Observații / Referințe
35961	1.000	

\* Suprafața este determinată în planul de proiecție Stereo 70.



## Date referitoare la teren

Crt	Categorie folosință	Intra vilan	Suprafața (mp)	Tarla	Parcelă	Nr. topo	Observații / Referințe
1	curți constructii	DA	1.000	1	25,25/1	-	

## Date referitoare la construcții

Crt	Număr	Destinație construcție	Supraf. (mp)	Situație juridică	Observații / Referințe
A1.1	35961-C1	construcții de locuințe	86	Cu acte	Nr. niveluri:1; S. construita la sol:86 mp; S. construita desfasurata:86 mp; Locuinta, (P);An construire:1970;
A1.2	35961-C2	construcții anexa	17	Cu acte	Nr. niveluri:1; S. construita la sol:17 mp; S. construita desfasurata:17 mp; Anexa (grajd), (P);An construire:1975
A1.3	35961-C3	construcții anexa	11	Cu acte	Nr. niveluri:1; S. construita la sol:11 mp; S. construita desfasurata:11 mp; Anexa, (P);An construire:1978
A1.4	35961-C4	construcții anexa	26	Cu acte	Nr. niveluri:1; S. construita la sol:26 mp; S. construita desfasurata:26 mp; Anexa (bucatarie), (P);An construire:1985
A1.5	35961-C5	construcții de locuințe	44	Cu acte	Nr. niveluri:1; S. construita la sol:44 mp; S. construita desfasurata:44 mp; Anexa, (P);An construire:1995;
A1.6	35961-C6	construcții anexa	50	Cu acte	Nr. niveluri:1; S. construita la sol:50 mp; S. construita desfasurata:50 mp; Anexa, (P);An construire:1980
A1.7	35961-C7	construcții anexa	37	Cu acte	Nr. niveluri:1; S. construita la sol:37 mp; S. construita desfasurata:37 mp; anexă

**Lungime Segmente**

1) Valorile lungimilor segmentelor sunt obținute din proiecție în plan.

Punct început	X / Y	Punct sfârșit	X / Y	Lungime segment (** (m)
1	424.032,772 374.144,486	2	424.045,357 374.139,809	13.426
2	424.045,357 374.139,809	3	424.077,561 374.128,586	34.104
3	424.077,561 374.128,586	4	424.085,071 374.126,05	7.926
4	424.085,071 374.126,05	5	424.093,377 374.123,246	8.767
5	424.093,377 374.123,246	6	424.098,051 374.121,668	4.933
6	424.098,051 374.121,668	7	424.102,972 374.135,323	14.515
7	424.102,972 374.135,323	8	424.041,653 374.157,167	65.094
8	424.041,653 374.157,167	9	424.041,48 374.156,932	0.292
9	424.041,48 374.156,932	1	424.032,772 374.144,486	15.19

\*\* Lungimile segmentelor sunt determinate în planul de proiecție Stereo 70 și sunt rotunjite la 1 milimetru.

\*\*\* Distanța dintre puncte este formată din segmente cumulate ce sunt mai mici decât valoarea 1 milimetru.





## DATE DESPRE IMOBILUL NR. 2036

Oficiul de Cadastru și Publicitate Imobiliară VALCEA  
Biroul de Cadastru și Publicitate Imobiliară Ramnicu Valcea

## A. Partea I. Descrierea imobilului

TEREN Extravilan

Adresa: Jud. Valcea

Nr. Crt	Nr cadastral Nr. topografic	Suprafața* (mp)	Observații / Referințe
A1		360	Sector cadastral:26 Teren neimprejmut;

## B. Partea II. Proprietari și acte

Inscrieri privitoare la dreptul de proprietate și alte drepturi reale		Referințe
/		
Act Administrativ nr. 3509, din 29/10/2024 emis de PRIMĂRIA COMUNEI LĂDEȘTI;		
B1	Inscrierea posesiei, drept de PROPRIETATE, dobandit prin Lege, cota actuala 1/1 1) NEIDENTIFICAT NEIDENTIFICAT	A1
Act Normativ nr. 7, din 13/03/1996 emis de PARLAMENTUL ROMÂNIEI ((art. 13));		
B2	Se notează mențiunea de proprietar neidentificat	A1

## C. Partea III. SARCINI .

Inscrieri privind dezmembramintele dreptului de proprietate, drepturi reale de garanție și sarcini	Referințe
NU SUNT	

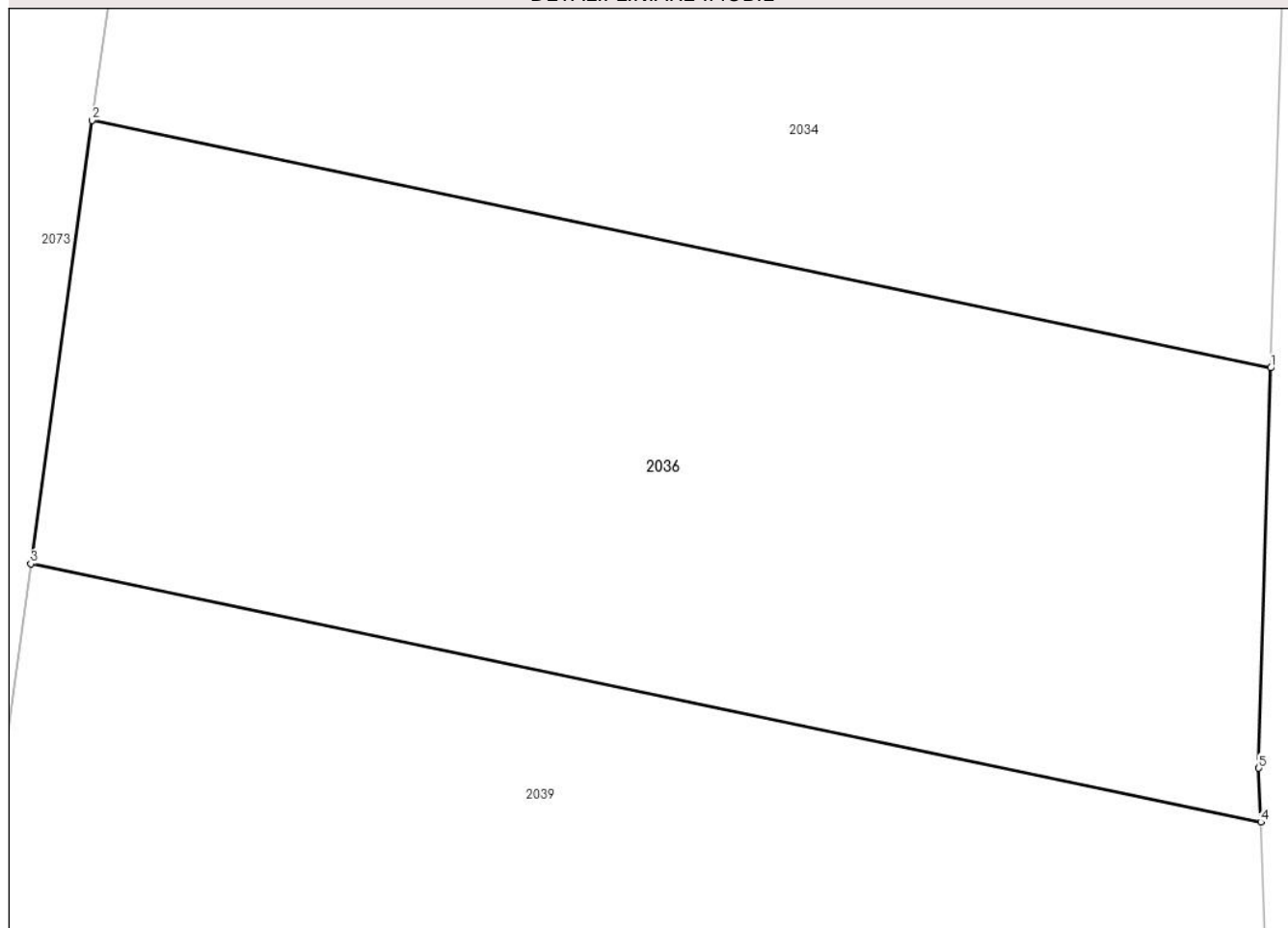
## Anexa Nr. 1 La Partea I

## Teren

Nr cadastral	Suprafața (mp)*	Observații / Referințe
	360	

\* Suprafața este determinată în planul de proiecție Stereo 70.

## DETALII LINIARE IMOBIL



## Date referitoare la teren

Crt	Categorie folosință	Intravilan	Suprafața (mp)	Tarla	Parcelă	Nr. topo	Observații / Referințe
1	padure	NU	360	73	1501/165	-	UP V CERNA, UA52

## Lungime Segmente

1) Valorile lungimilor segmentelor sunt obținute din proiecție în plan.

Punct început	X / Y	Punct sfârșit	X / Y	Lungime segment (** (m)
1	424.383,92 373.957,227	2	424.353,717 373.963,564	30.86
2	424.353,717 373.963,564	3	424.352,151 373.952,211	11.46
3	424.352,151 373.952,211	4	424.383,663 373.945,599	32.198
4	424.383,663 373.945,599	5	424.383,615 373.946,979	1.381
5	424.383,615 373.946,979	1	424.383,92 373.957,227	10.252

**\*\* Lungimile segmentelor sunt determinate în planul de proiecție Stereo 70 și sunt rotunjite la 1 milimetru.**

**\*\*\* Distanța dintre puncte este formată din segmente cumulate ce sunt mai mici decât valoarea 1 milimetru.**





**DATE DESPRE IMOBILUL NR. 2037**

Oficiul de Cadastru și Publicitate Imobiliară VALCEA  
Biroul de Cadastru și Publicitate Imobiliară Ramnicu Valcea

**A. Partea I. Descrierea imobilului**

TEREN Necunoscut

Adresa: Loc. Ciumagi, Jud. Valcea

Nr. Crt	Nr cadastral Nr. topografic	Suprafața* (mp)	Observații / Referințe
A1		3.720	Sector cadastral:26 Teren neimprejmuit;

**B. Partea II. Proprietari și acte**

Inscrieri privitoare la dreptul de proprietate și alte drepturi reale		Referințe
/		
Act Notarial nr. 213, din 25/10/2022 emis de NP MAZILU CLAUDIA ANA;		
B4	Intabulare, drept de PROPRIETATE, dobandit prin Succesiune, cota actuala 1/1 1) STANCU EUGEIA	A1

**C. Partea III. SARCINI .**

Inscrieri privind dezmembramintele dreptului de proprietate, drepturi reale de garanție și sarcini	Referințe
NU SUNT	

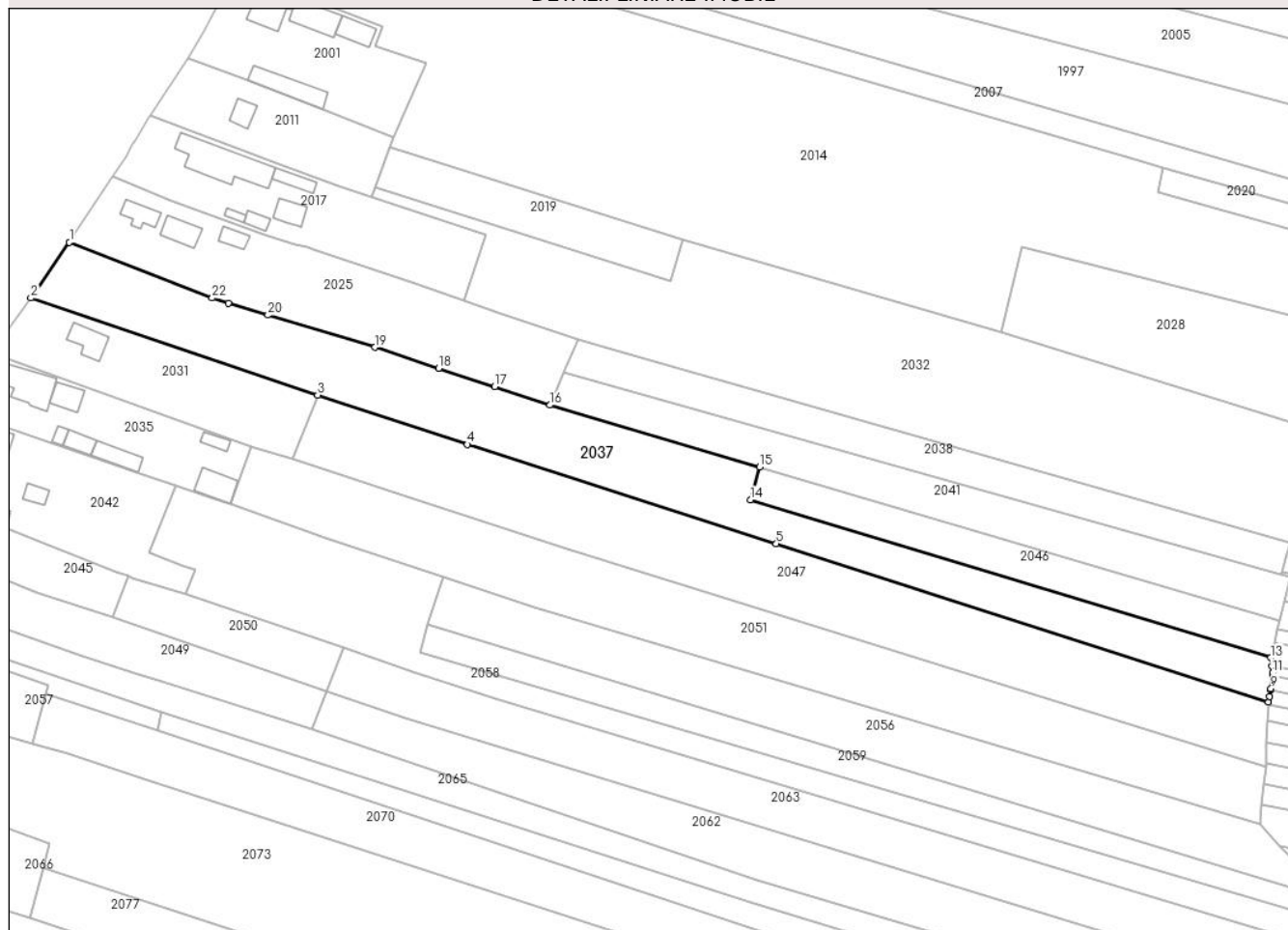
## Anexa Nr. 1 La Partea I

## Teren

Nr cadastral	Suprafața (mp)*	Observații / Referințe
	3.720	

\* Suprafața este determinată în planul de proiecție Stereo 70.

## DETALII LINIARE IMOBIL



## Date referitoare la teren

Crt	Categorie folosință	Intravilan	Suprafața (mp)	Tarla	Parcelă	Nr. topo	Observații / Referințe
1	arabil	DA	715	100	2888/74	-	
2	arabil	NU	3.005	100	2888/74, 2888/76	-	

## Lungime Segmente

1) Valorile lungimilor segmentelor sunt obținute din proiecție în plan.

Punct început	X / Y	Punct sfârșit	X / Y	Lungime segment (** (m))
1	424.060,203 374.183,183	2	424.051,146 374.170,115	15.9
3	424.118,528 374.147,306	4	424.153,717 374.135,757	37.036
5	424.226,3 374.112,47	6	424.341,989 374.075,259	121.526
7	424.342,233 374.076,642	8	424.342,487 374.078,081	1.46

Punct început	X / Y	Punct sfârșit	X / Y	Lungime segment (** (m))
2	424.051,146 374.170,115	3	424.118,528 374.147,306	71.138
4	424.153,717 374.135,757	5	424.226,3 374.112,47	76.227
6	424.341,989 374.075,259	7	424.342,233 374.076,642	1.404
8	424.342,487 374.078,081	9	424.342,554 374.078,463	0.388

Punct început	X / Y	Punct sfârșit	X / Y	Lungime segment (** (m)
9	424.342,554 374.078,463	10	424.342,864 374.081,469	3.022
11	424.342,929 374.082,103	12	424.342,712 374.083,732	1.643
13	424.342,454 374.085,667	14	424.220,238 374.122,724	127.71
15	424.222,391 374.130,419	16	424.173,103 374.144,957	51.388
17	424.160,125 374.149,274	18	424.146,989 374.153,633	13.84
19	424.131,992 374.158,513	20	424.106,845 374.166,083	26.261
21	424.097,549 374.168,936	22	424.093,749 374.170,103	3.975

Punct început	X / Y	Punct sfârșit	X / Y	Lungime segment (** (m)
10	424.342,864 374.081,469	11	424.342,929 374.082,103	0.637
12	424.342,712 374.083,732	13	424.342,454 374.085,667	1.952
14	424.220,238 374.122,724	15	424.222,391 374.130,419	7.991
16	424.173,103 374.144,957	17	424.160,125 374.149,274	13.677
18	424.146,989 374.153,633	19	424.131,992 374.158,513	15.771
20	424.106,845 374.166,083	21	424.097,549 374.168,936	9.724
22	424.093,749 374.170,103	1	424.060,203 374.183,183	36.006

\*\* Lungimile segmentelor sunt determinate în planul de proiecție Stereo 70 și sunt rotunjite la 1 milimetru.

\*\*\* Distanța dintre puncte este formată din segmente cumulate ce sunt mai mici decât valoarea 1 milimetru.



**DATE DESPRE IMOBILUL NR. 2038**

Oficiul de Cadastru și Publicitate Imobiliară VALCEA  
Biroul de Cadastru și Publicitate Imobiliară Ramnicu Valcea

**A. Partea I. Descrierea imobilului**

TEREN Extravilan

Adresa: Jud. Valcea

Nr. Crt	Nr cadastral Nr. topografic	Suprafața* (mp)	Observații / Referințe
A1		1.392	Sector cadastral:26 Teren neimprejmit;

**B. Partea II. Proprietari și acte**

Inscrieri privitoare la dreptul de proprietate și alte drepturi reale		Referințe
/		
Act Administrativ nr. 878/47073, din 27/11/2002 emis de CJPSDPT-VÂLCEA;		
B1	Intabulare, drept de PROPRIETATE, dobandit prin Reconstituire, cota actuala 1/2 1) <b>BRINZAN AMEDEU</b>	A1
Act Notarial nr. 77, din 27/07/2017 emis de BNP GAGIU MEDA;		
B2	Intabulare, drept de PROPRIETATE, dobandit prin Succesiune, cota actuala 1/8 1) <b>BRÂNZAN LUCIA</b>	A1
B3	Intabulare, drept de PROPRIETATE, dobandit prin Succesiune, cota actuala 3/8 1) <b>NĂSTASE DANIELA-VIOLETA</b>	A1

**C. Partea III. SARCINI .**

Inscrieri privind dezmembramintele dreptului de proprietate, drepturi reale de garanție și sarcini	Referințe
NU SUNT	

## Anexa Nr. 1 La Partea I

## Teren

Nr cadastral	Suprafața (mp)*	Observații / Referințe
	1.392	

\* Suprafața este determinată în planul de proiecție Stereo 70.



## Date referitoare la teren

Crt	Categorie folosință	Intravilan	Suprafața (mp)	Tarla	Parcelă	Nr. topo	Observații / Referințe
1	arabil	NU	1.392	100	2888/71	-	

## Lungime Segmente

1) Valorile lungimilor segmentelor sunt obținute din proiecție în plan.

Punct început	X / Y	Punct sfârșit	X / Y	Lungime segment (** (m)
1	424.179,671 374.160,375	2	424.176,418 374.152,739	8.3
2	424.176,418 374.152,739	3	424.344,927 374.105,175	175.093
3	424.344,927 374.105,175	4	424.345,113 374.105,799	0.652
4	424.345,113 374.105,799	5	424.346,394 374.110,106	4.494
5	424.346,394 374.110,106	6	424.347,125 374.112,565	2.565

Punct început	X / Y	Punct sfârșit	X / Y	Lungime segment (** (m)
6	424.347,125 374.112,565	7	424.192,522 374.156,706	160.782
7	424.192,522 374.156,706	1	424.179,671 374.160,375	13.364

\*\* Lungimile segmentelor sunt determinate în planul de proiecție Stereo 70 și sunt rotunjite la 1 milimetru.

\*\*\* Distanța dintre puncte este formată din segmente cumulate ce sunt mai mici decât valoarea 1 milimetru.





**DATE DESPRE IMOBILUL NR. 2039**

Oficiul de Cadastru și Publicitate Imobiliară VALCEA  
Biroul de Cadastru și Publicitate Imobiliară Ramnicu Valcea

**A. Partea I. Descrierea imobilului**

TEREN Extravilan

Adresa: Jud. Valcea

Nr. Crt	Nr cadastral Nr. topografic	Suprafața* (mp)	Observații / Referințe
A1		330	Sector cadastral:26 Teren neimprejmuit;

**B. Partea II. Proprietari și acte**

Inscrieri privitoare la dreptul de proprietate și alte drepturi reale		Referințe
/		
Act Administrativ nr. 15, din 08/08/1991 emis de CJFF VĂLCEA (PV de punere în posesie nr. 2261/78 din 11.12.2003, emis de Primăria Lădești.);		
B1	Inscrierea provizorie, drept de PROPRIETATE, dobandit prin Lege, cota actuala 1/1 1) LIȚOIU I GHEORGHE	A1

**C. Partea III. SARCINI .**

Inscrieri privind dezmembramintele dreptului de proprietate, drepturi reale de garanție și sarcini	Referințe
NU SUNT	

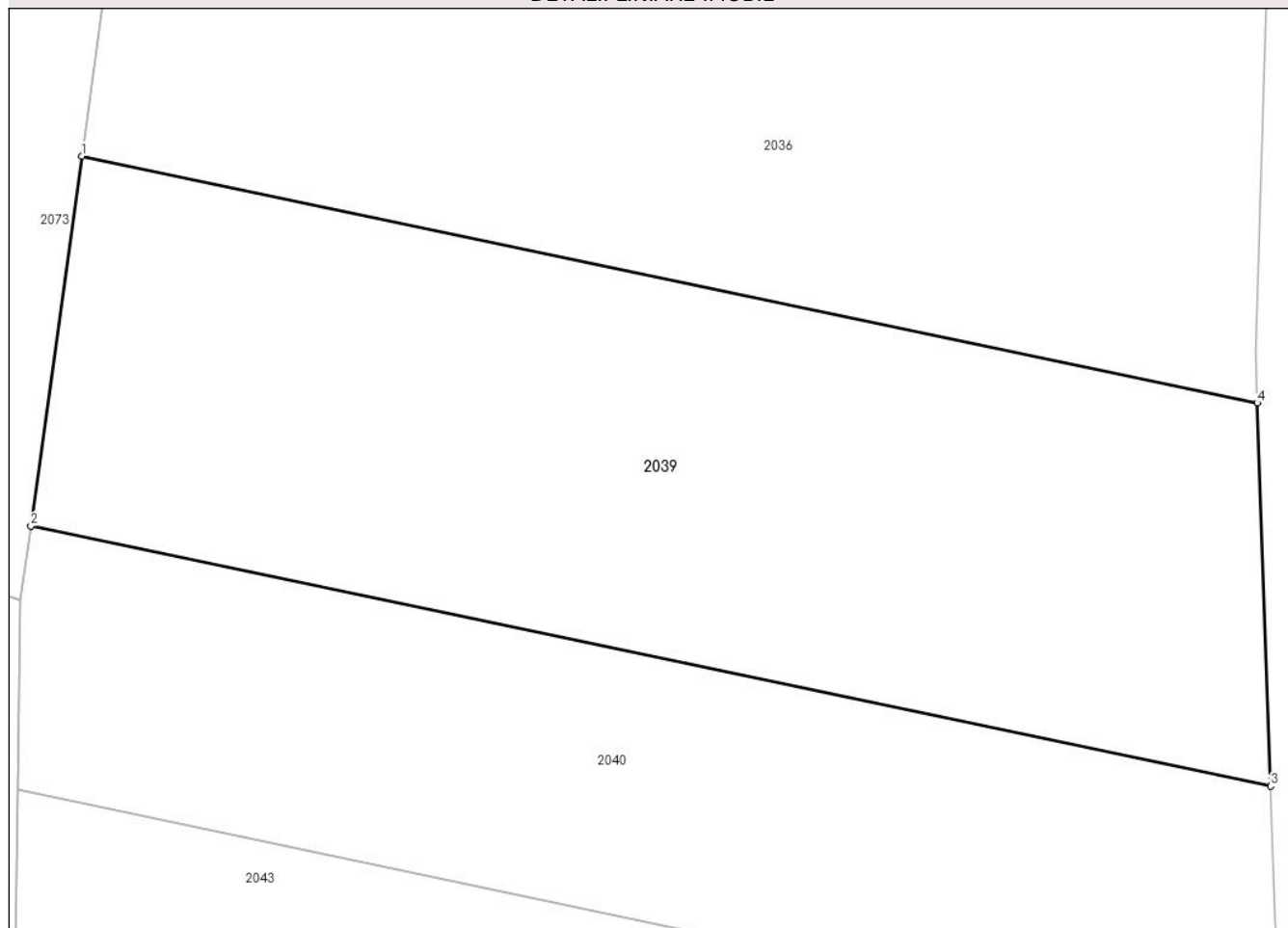
## Anexa Nr. 1 La Partea I

## Teren

Nr cadastral	Suprafața (mp)*	Observații / Referințe
	330	

\* Suprafața este determinată în planul de proiecție Stereo 70.

## DETALII LINIARE IMOBIL



## Date referitoare la teren

Crt	Categorie folosință	Intravilan	Suprafața (mp)	Tarla	Parcelă	Nr. topo	Observații / Referințe
1	padure	NU	330	73	1501/166	-	UP V CERNA, UA52

## Lungime Segmente

1) Valorile lungimilor segmentelor sunt obținute din proiecție în plan.

Punct început	X / Y	Punct sfârșit	X / Y	Lungime segment (** (m)
1	424.352,151 373.952,211	2	424.350,785 373.942,304	10.0
2	424.350,785 373.942,304	3	424.384,022 373.935,331	33.961
3	424.384,022 373.935,331	4	424.383,663 373.945,599	10.275
4	424.383,663 373.945,599	1	424.352,151 373.952,211	32.198

\*\* Lungimile segmentelor sunt determinate în planul de proiecție Stereo 70 și sunt rotunjite la 1 milimetru.

**\*\*\* Distanţa dintre puncte este formată din segmente cumulate ce sunt mai mici decât valoarea 1 milimetru.**



**DATE DESPRE IMOBILUL NR. 2040**

Oficiul de Cadastru și Publicitate Imobiliară VALCEA  
Biroul de Cadastru și Publicitate Imobiliară Ramnicu Valcea

**A. Partea I. Descrierea imobilului**

TEREN Extravilan

Adresa: Jud. Valcea

Nr. Crt	Nr cadastral Nr. topografic	Suprafața* (mp)	Observații / Referințe
A1		240	Sector cadastral:26 Teren neimpregmuit;

**B. Partea II. Proprietari și acte**

Inscrieri privitoare la dreptul de proprietate și alte drepturi reale	Referințe
/	
Act Administrativ nr. 15, din 08/08/1991 emis de CJFF VĂLCEA (PV de punere în posesie nr. 1079/98 din 23.07.2004, emis de Primăria Lădești.);	
B1	Inscrierea provizorie, drept de PROPRIETATE, dobandit prin Lege, cota actuala 1/1
	1) FICIUC AURELIA 2) CONSTANTINESCU MARIA 3) VOICU IOANA

**C. Partea III. SARCINI .**

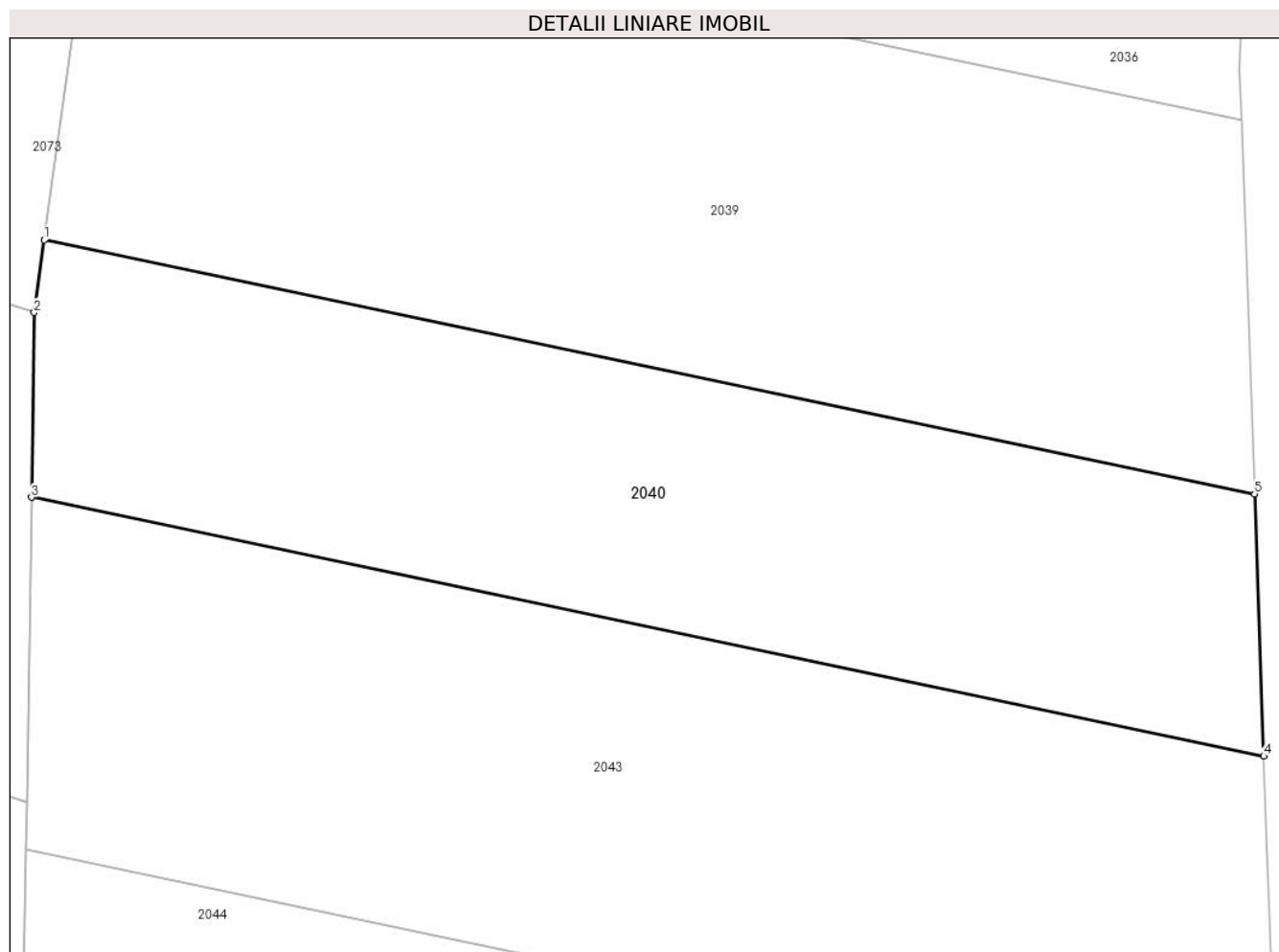
Inscrieri privind dezmembramintele dreptului de proprietate, drepturi reale de garanție și sarcini	Referințe
NU SUNT	

## Anexa Nr. 1 La Partea I

## Teren

Nr cadastral	Suprafața (mp)*	Observații / Referințe
	240	

\* Suprafața este determinată în planul de proiecție Stereo 70.



## Date referitoare la teren

Crt	Categorie folosință	Intravilan	Suprafața (mp)	Tarla	Parcelă	Nr. topo	Observații / Referințe
1	padure	NU	240	73	1501/167	-	UP V CERNA, UA52

## Lungime Segmente

1) Valorile lungimilor segmentelor sunt obținute din proiecție în plan.

Punct început	X / Y	Punct sfârșit	X / Y	Lungime segment (** (m)
1	424.350,785 373.942,304	2	424.350,51 373.940,311	2.013
2	424.350,51 373.940,311	3	424.350,438 373.935,239	5.072
3	424.350,438 373.935,239	4	424.384,273 373.928,14	34.571
4	424.384,273 373.928,14	5	424.384,022 373.935,331	7.195
5	424.384,022 373.935,331	1	424.350,785 373.942,304	33.961

**\*\* Lungimile segmentelor sunt determinate în planul de proiecție Stereo 70 și sunt rotunjite la 1 milimetru.**

**\*\*\* Distanța dintre puncte este formată din segmente cumulate ce sunt mai mici decât valoarea 1 milimetru.**





**DATE DESPRE IMOBILUL NR. 2041**

Oficiul de Cadastru și Publicitate Imobiliară VALCEA  
Biroul de Cadastru și Publicitate Imobiliară Ramnicu Valcea

**A. Partea I. Descrierea imobilului**

TEREN Extravilan

Adresa: Jud. Valcea

Nr. Crt	Nr cadastral Nr. topografic	Suprafața* (mp)	Observații / Referințe
A1		1.680	Sector cadastral:26 Teren neimprejmuit;

**B. Partea II. Proprietari și acte**

Inscrieri privitoare la dreptul de proprietate și alte drepturi reale	Referințe
/	
Act Administrativ nr. 266BIS/50892, din 16/06/1998 emis de CJPSDPT-VÂLCEA;	
B1	A1
Intabulare, drept de PROPRIETATE, dobandit prin Reconstituire, cota actuala 1/1 1) BRINZAN PANTELIMON	

**C. Partea III. SARCINI .**

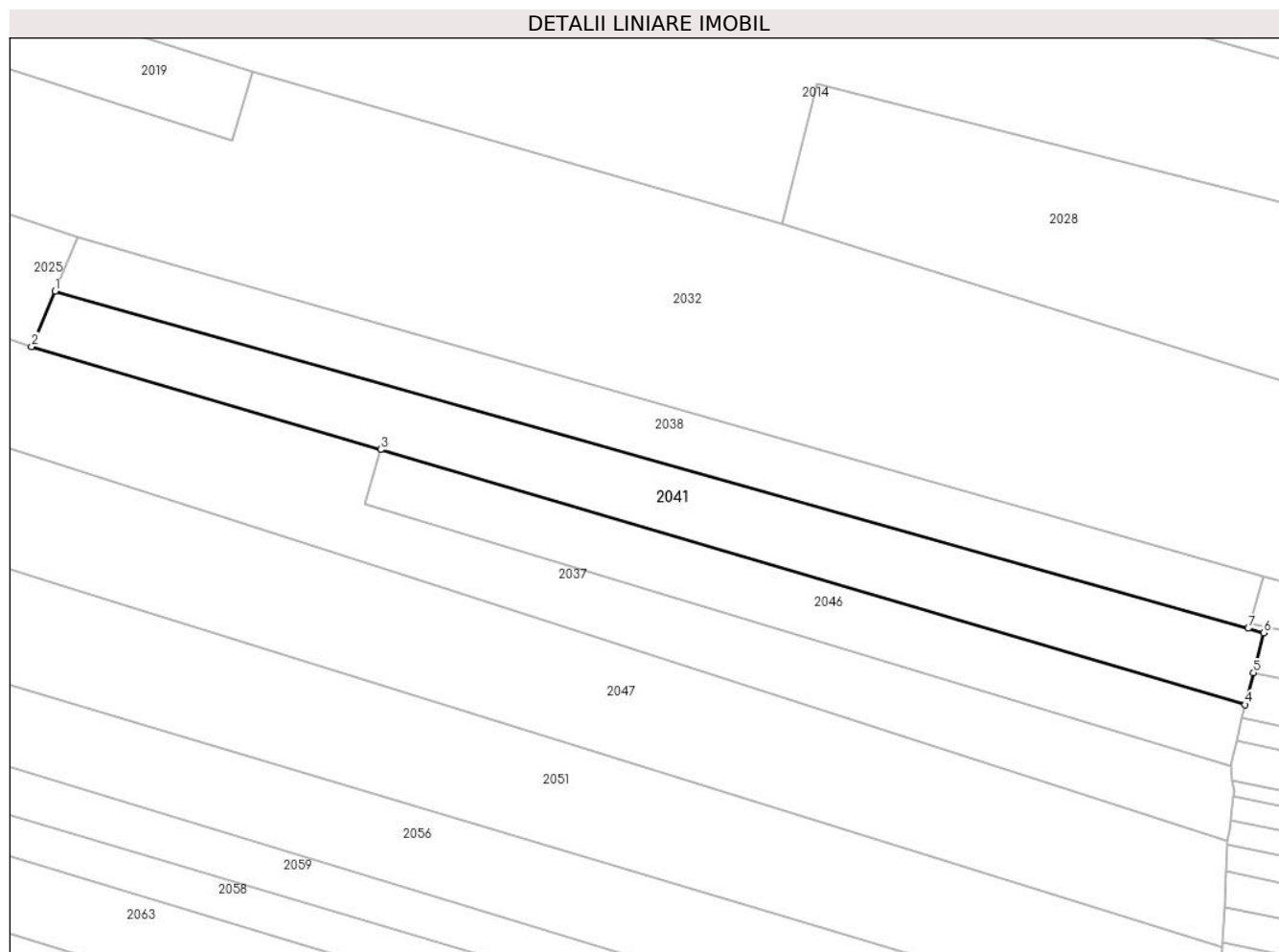
Inscrieri privind dezmembramintele dreptului de proprietate, drepturi reale de garanție și sarcini	Referințe
NU SUNT	

## Anexa Nr. 1 La Partea I

## Teren

Nr cadastral	Suprafața (mp)*	Observații / Referințe
	1.680	

\* Suprafața este determinată în planul de proiecție Stereo 70.



## Date referitoare la teren

Crt	Categorie folosință	Intravilan	Suprafața (mp)	Tarla	Parcelă	Nr. topo	Observații / Referințe
1	arabil	NU	1.680	100	2888/72	-	

## Lungime Segmente

1) Valorile lungimilor segmentelor sunt obținute din proiecție în plan.

Punct început	X / Y	Punct sfârșit	X / Y	Lungime segment (** (m)
1	424.176,418 374.152,739	2	424.173,103 374.144,957	8.459
2	424.173,103 374.144,957	3	424.222,391 374.130,419	51.388
3	424.222,391 374.130,419	4	424.344,494 374.094,404	127.304
4	424.344,494 374.094,404	5	424.345,661 374.098,92	4.664
5	424.345,661 374.098,92	6	424.347,113 374.104,534	5.799

Punct început	X / Y	Punct sfârșit	X / Y	Lungime segment (** (m)
6	424.347,113 374.104,534	7	424.344,927 374.105,175	2.278
7	424.344,927 374.105,175	1	424.176,418 374.152,739	175.093

\*\* Lungimile segmentelor sunt determinate în planul de proiecție Stereo 70 și sunt rotunjite la 1 milimetru.

\*\*\* Distanța dintre puncte este formată din segmente cumulate ce sunt mai mici decât valoarea 1 milimetru.



**DATE DESPRE IMOBILUL NR. 2042**

Oficiul de Cadastru și Publicitate Imobiliară VALCEA  
Biroul de Cadastru și Publicitate Imobiliară Ramnicu Valcea

**A. Partea I. Descrierea imobilului**

TEREN Necunoscut

Adresa: Loc. Ciumagi, Str Principală, Nr. 71, Jud. Valcea

Nr. Crt	Nr cadastral Nr. topografic	Suprafața* (mp)	Observații / Referințe
A1		1.406	Sector cadastral:26 Teren imprejmuit;

**Construcții**

Crt	Nr cadastral Nr. topografic	Adresa	Observații / Referințe
A1.1		Loc. Ciumagi, Str Principală, Nr. 71, Jud. Valcea	Nr. niveluri:1; S. construita la sol:75 mp; S. construita desfasurata:75 mp; locuință
A1.2		Loc. Ciumagi, Str Principală, Nr. 71, Jud. Valcea	Nr. niveluri:1; S. construita la sol:19 mp; S. construita desfasurata:19 mp; magazie
A1.3		Loc. Ciumagi, Str Principală, Nr. 71, Jud. Valcea	Nr. niveluri:1; S. construita la sol:30 mp; S. construita desfasurata:30 mp; anexă

**B. Partea II. Proprietari și acte**

Inscrieri privitoare la dreptul de proprietate și alte drepturi reale		Referințe
/		
Act Administrativ nr. 629/46811, din 30/07/2002 emis de CJPSDPT-VÂLCEA;		
B1	Intabulare, drept de PROPRIETATE, dobandit prin Reconstituire, cota actuala 1/1 1) IORDACHE I NICOLAE	A1
Act Administrativ nr. 3509, din 29/10/2024 emis de PRIMĂRIA COMUNEI LĂDEȘTI;		
B2	Intabulare, drept de PROPRIETATE, dobandit prin Construire, cota actuala 1/1 1) IORDACHE I NICOLAE	A1.1, A1.2, A1.3

**C. Partea III. SARCINI .**

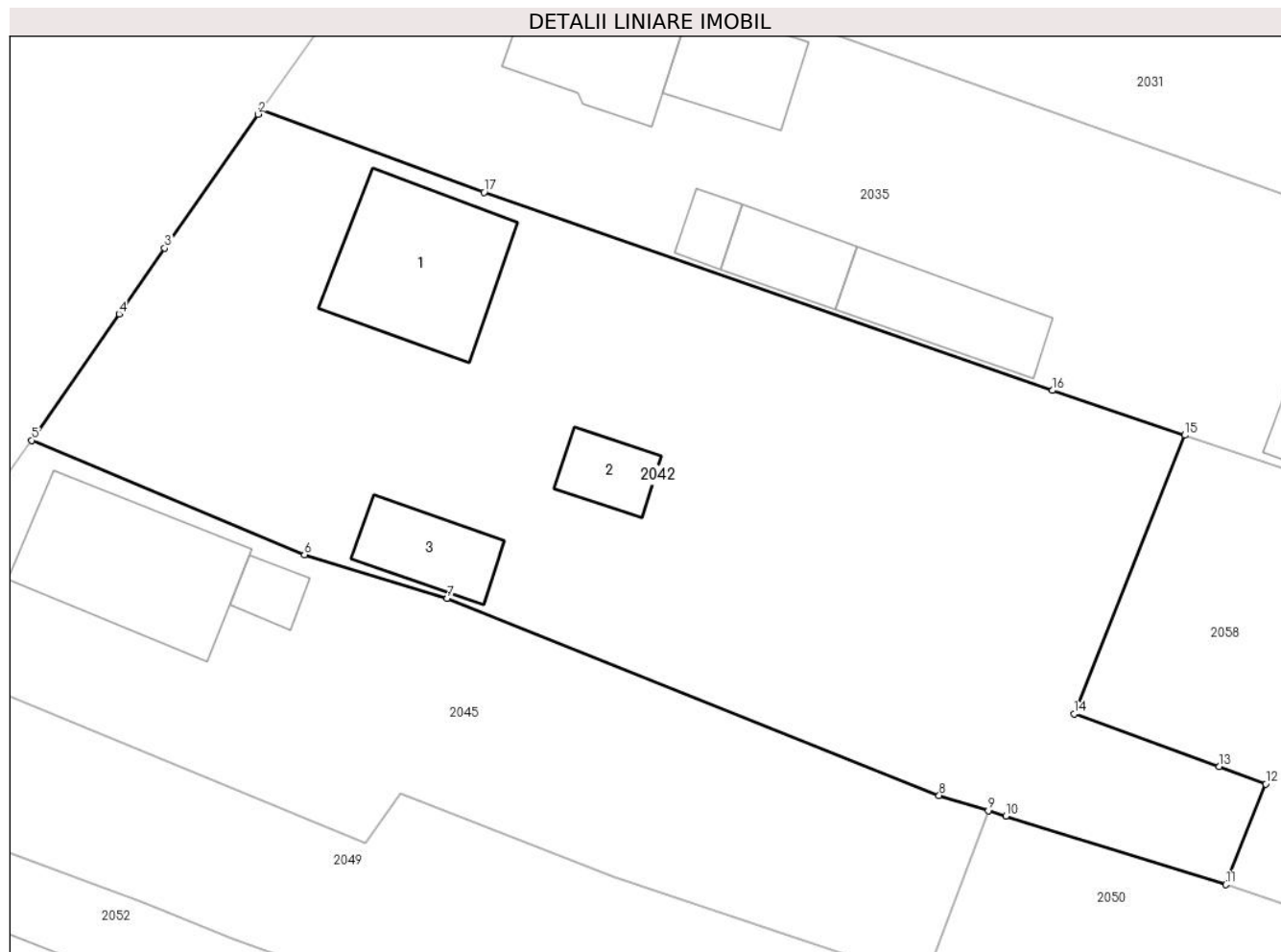
Inscrieri privind dezmembramintele dreptului de proprietate, drepturi reale de garanție și sarcini	Referințe
NU SUNT	

## Anexa Nr. 1 La Partea I

## Teren

Nr cadastral	Suprafața (mp)*	Observații / Referințe
	1.406	

\* Suprafața este determinată în planul de proiecție Stereo 70.



## Date referitoare la teren

Crt	Categorie folosință	Intravilan	Suprafața (mp)	Tarla	Parcelă	Nr. topo	Observații / Referințe
1	curți constructii	DA	916	1	26	-	
2	vie	DA	251	1	27	-	
3	vie	NU	239	1	27	-	

## Date referitoare la construcții

Crt	Număr	Destinație construcție	Supraf. (mp)	Situație juridică	Observații / Referințe
A1.1		construcții de locuințe	75	Cu acte	Nr. niveluri:1; S. construita la sol:75 mp; S. construita desfasurata:75 mp; locuință
A1.2		construcții anexa	19	Cu acte	Nr. niveluri:1; S. construita la sol:19 mp; S. construita desfasurata:19 mp; magazie
A1.3		construcții anexa	30	Cu acte	Nr. niveluri:1; S. construita la sol:30 mp; S. construita desfasurata:30 mp; anexă

## Lungime Segmente

1) Valorile lungimilor segmentelor sunt obținute din proiecție în plan.

Punct început	X / Y	Punct sfârșit	X / Y	Lungime segment (** (m)
---------------	-------	---------------	-------	-------------------------

Punct început	X / Y	Punct sfârșit	X / Y	Lungime segment (** (m)
1	424.032,772 374.144,486	2	424.032,546 374.144,228	0.343
2	424.032,546 374.144,228	3	424.027,253 374.136,648	9.245
3	424.027,253 374.136,648	4	424.024,663 374.132,924	4.536
4	424.024,663 374.132,924	5	424.019,715 374.125,766	8.702
5	424.019,715 374.125,766	6	424.035,177 374.119,29	16.764
6	424.035,177 374.119,29	7	424.043,264 374.116,811	8.459
7	424.043,264 374.116,811	8	424.071,149 374.105,658	30.033
8	424.071,149 374.105,658	9	424.073,93 374.104,795	2.911
9	424.073,93 374.104,795	10	424.074,926 374.104,486	1.043
10	424.074,926 374.104,486	11	424.087,402 374.100,615	13.063
11	424.087,402 374.100,615	12	424.089,662 374.106,307	6.125
12	424.089,662 374.106,307	13	424.087,031 374.107,297	2.812
13	424.087,031 374.107,297	14	424.078,805 374.110,273	8.748
14	424.078,805 374.110,273	15	424.085,071 374.126,05	16.976
15	424.085,071 374.126,05	16	424.077,561 374.128,586	7.926
16	424.077,561 374.128,586	17	424.045,357 374.139,809	34.104
17	424.045,357 374.139,809	1	424.032,772 374.144,486	13.426

\*\* Lungimile segmentelor sunt determinate în planul de proiecție Stereo 70 și sunt rotunjite la 1 milimetru.

\*\*\* Distanța dintre puncte este formată din segmente cumulate ce sunt mai mici decât valoarea 1 milimetru.





**DATE DESPRE IMOBILUL NR. 2043**

Oficiul de Cadastru și Publicitate Imobiliară VALCEA  
Biroul de Cadastru și Publicitate Imobiliară Ramnicu Valcea

**A. Partea I. Descrierea imobilului**

TEREN Extravilan

Adresa: Jud. Valcea

Nr. Crt	Nr cadastral Nr. topografic	Suprafața* (mp)	Observații / Referințe
A1		330	Sector cadastral:26 Teren neimprejmuit;

**B. Partea II. Proprietari și acte**

Inscrieri privitoare la dreptul de proprietate și alte drepturi reale	Referințe
/	
Act Administrativ nr. 15, din 08/08/1991 emis de CJFF VÂLCEA (PV de punere în posesie nr. 2261/108 din 11.12.2003, emis de Primăria Lădești.);	
B1	Inscrierea provizorie, drept de PROPRIETATE, dobandit prin Lege, cota actuala 1/1
1) <b>DIACONU F DUMITRU</b>	

**C. Partea III. SARCINI .**

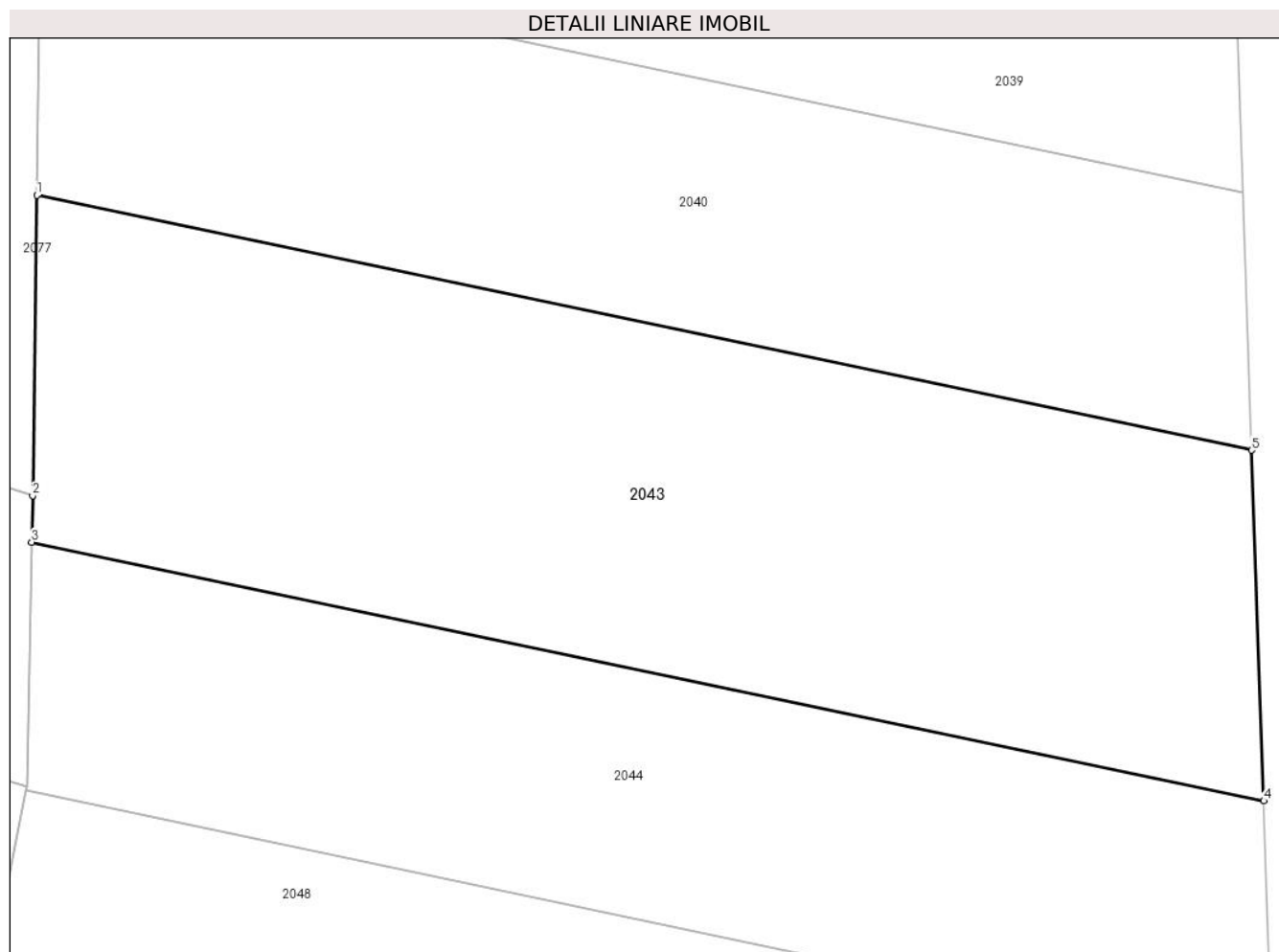
Inscrieri privind dezmembramintele dreptului de proprietate, drepturi reale de garanție și sarcini	Referințe
NU SUNT	

## Anexa Nr. 1 La Partea I

## Teren

Nr cadastral	Suprafața (mp)*	Observații / Referințe
	330	

\* Suprafața este determinată în planul de proiecție Stereo 70.



## Date referitoare la teren

Crt	Categorie folosință	Intra vilan	Suprafața (mp)	Tarla	Parcelă	Nr. topo	Observații / Referințe
1	padure	NU	330	73	1501/168	-	UP V CERNA, UA52

## Lungime Segmente

1) Valorile lungimilor segmentelor sunt obținute din proiecție în plan.

Punct început	X / Y	Punct sfârșit	X / Y	Lungime segment (** (m)
1	424.350,438 373.935,239	2	424.350,321 373.926,878	8.362
2	424.350,321 373.926,878	3	424.350,295 373.925,584	1.294
3	424.350,295 373.925,584	4	424.384,614 373.918,384	35.066
4	424.384,614 373.918,384	5	424.384,273 373.928,14	9.762
5	424.384,273 373.928,14	1	424.350,438 373.935,239	34.571

**\*\* Lungimile segmentelor sunt determinate în planul de proiecție Stereo 70 și sunt rotunjite la 1 milimetru.**

**\*\*\* Distanța dintre puncte este formată din segmente cumulate ce sunt mai mici decât valoarea 1 milimetru.**



**DATE DESPRE IMOBILUL NR. 2044**

Oficiul de Cadastru și Publicitate Imobiliară VALCEA  
Biroul de Cadastru și Publicitate Imobiliară Ramnicu Valcea

**A. Partea I. Descrierea imobilului**

TEREN Extravilan

Adresa: Jud. Valcea

Nr. Crt	Nr cadastral Nr. topografic	Suprafața* (mp)	Observații / Referințe
A1		240	Sector cadastral:26 Teren neimprejmit;

**B. Partea II. Proprietari și acte**

Inscrieri privitoare la dreptul de proprietate și alte drepturi reale		Referințe
/		
Act Notarial nr. 151, din 09/10/2018 emis de BIN MAZILU CLAUDIA-ANA;		
B1	Intabulare, drept de PROPRIETATE, dobandit prin Succesiune, cota actuala 1/2 1) POPA NICOLAE	A1
B2	Intabulare, drept de PROPRIETATE, dobandit prin Succesiune, cota actuala 1/2 1) POPA ION	A1

**C. Partea III. SARCINI .**

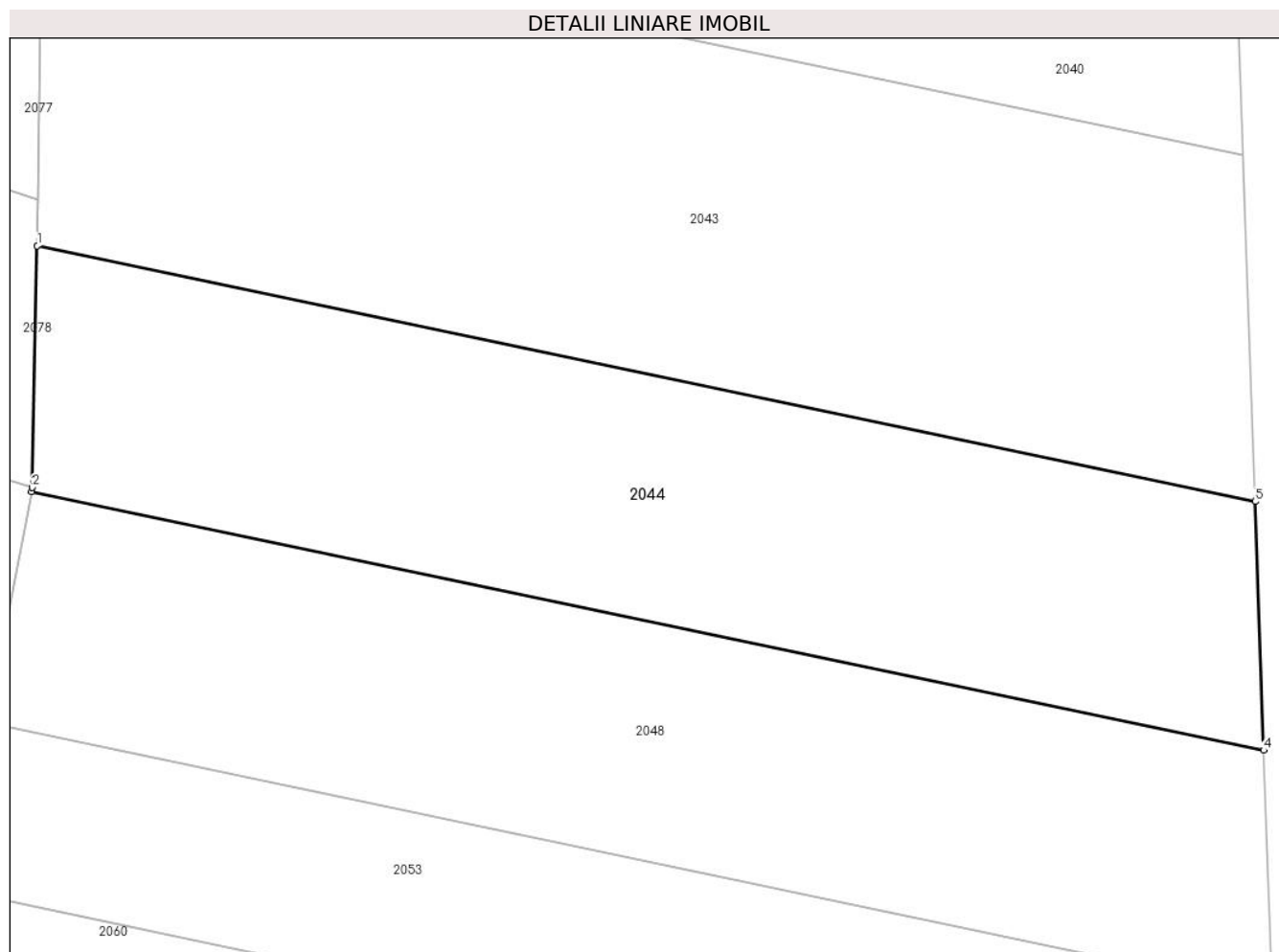
Inscrieri privind dezmembramintele dreptului de proprietate, drepturi reale de garanție și sarcini	Referințe
NU SUNT	

## Anexa Nr. 1 La Partea I

## Teren

Nr cadastral	Suprafața (mp)*	Observații / Referințe
	240	

\* Suprafața este determinată în planul de proiecție Stereo 70.



## Date referitoare la teren

Crt	Categorie folosință	Intravilan	Suprafața (mp)	Tarla	Parcelă	Nr. topo	Observații / Referințe
1	padure	NU	240	73	1501/169	-	UP V CERNA, UA52

## Lungime Segmente

1) Valorile lungimilor segmentelor sunt obținute din proiecție în plan.

Punct început	X / Y	Punct sfârșit	X / Y	Lungime segment (** (m)
1	424.350,295 373.925,584	2	424.350,158 373.918,776	6.81
2	424.350,158 373.918,776	3	424.350,136 373.918,663	0.115
3	424.350,136 373.918,663	4	424.384,858 373.911,378	35.478
4	424.384,858 373.911,378	5	424.384,614 373.918,384	7.01
5	424.384,614 373.918,384	1	424.350,295 373.925,584	35.066

**\*\* Lungimile segmentelor sunt determinate în planul de proiecție Stereo 70 și sunt rotunjite la 1 milimetru.**

**\*\*\* Distanța dintre puncte este formată din segmente cumulate ce sunt mai mici decât valoarea 1 milimetru.**





**DATE DESPRE IMOBILUL NR. 2045**

Oficiul de Cadastru și Publicitate Imobiliară VALCEA  
Biroul de Cadastru și Publicitate Imobiliară Ramnicu Valcea

**A. Partea I. Descrierea imobilului**

TEREN Necunoscut

Adresa: Loc. Ciumagi, Str Principală, Nr. 73, Jud. Valcea

Nr. Crt	Nr cadastral Nr. topografic	Suprafața* (mp)	Observații / Referințe
A1		Din acte: 882 Masurata: 738	Sector cadastral:26 Teren imprejmuit;

**Construcții**

Crt	Nr cadastral Nr. topografic	Adresa	Observații / Referințe
A1.1		Loc. Ciumagi, Str Principală, Nr. 73, Jud. Valcea	Nr. niveluri:2; S. construita la sol:83 mp; S. construita desfasurata:166 mp; locuință
A1.2		Loc. Ciumagi, Str Principală, Nr. 73, Jud. Valcea	Nr. niveluri:1; S. construita la sol:12 mp; S. construita desfasurata:12 mp; anexă

**B. Partea II. Proprietari și acte**

Inscrieri privitoare la dreptul de proprietate și alte drepturi reale		Referințe
/		
Act Administrativ nr. 10/2317, din 20/06/1994 emis de CJPSDPT-VÂLCEA;		
B1	Intabulare, drept de PROPRIETATE, dobandit prin Reconstituire, cota actuala 1/1 1) ISPRAVNICELU AURELIA	A1
Act Administrativ nr. 3509, din 29/10/2024 emis de PRIMĂRIA COMUNEI LĂDEȘTI;		
B2	Intabulare, drept de PROPRIETATE, dobandit prin Construire, cota actuala 1/1 1) ISPRAVNICELU AURELIA	A1.1, A1.2

**C. Partea III. SARCINI .**

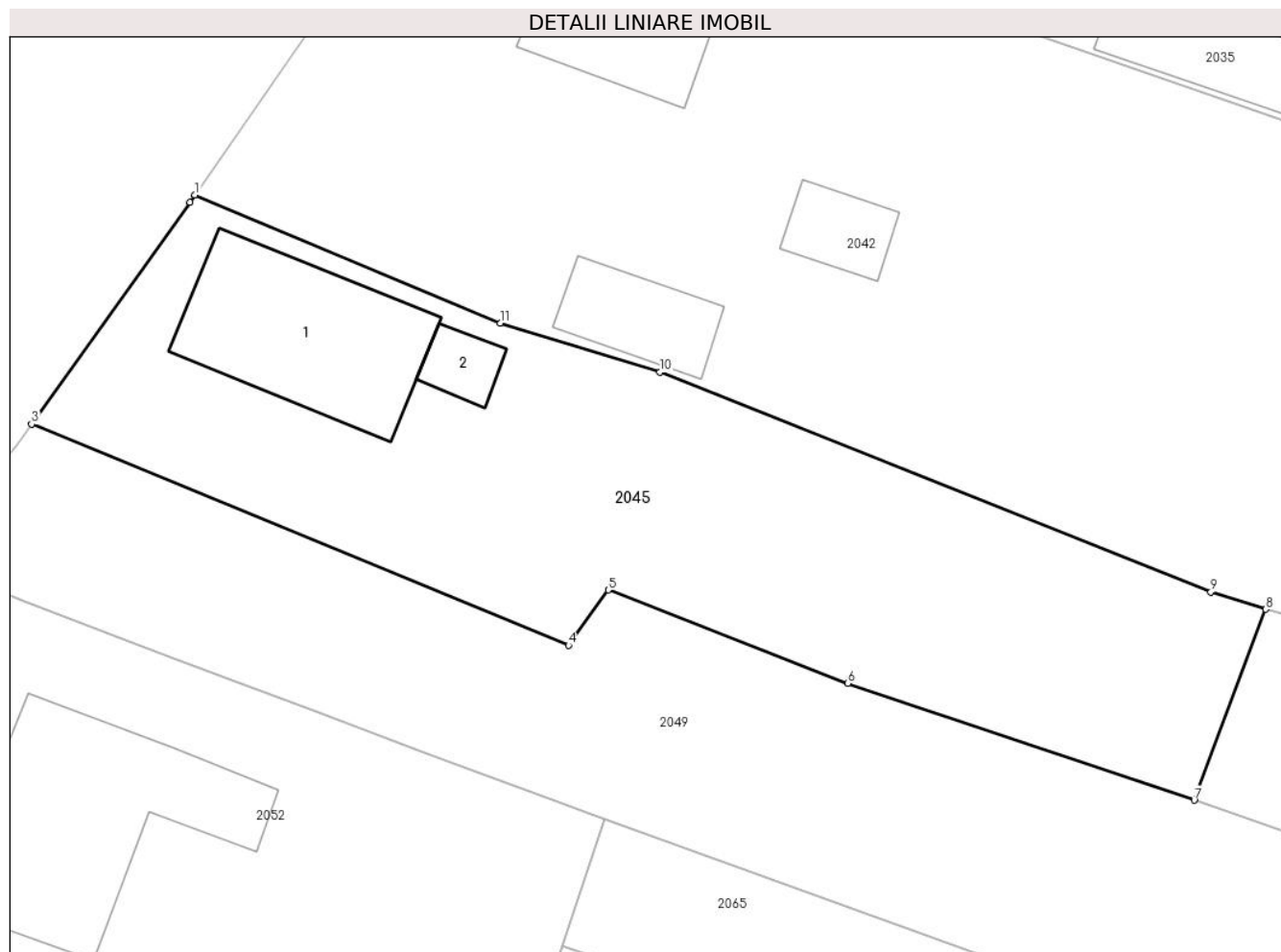
Inscrieri privind dezmembramintele dreptului de proprietate, drepturi reale de garanție și sarcini	Referințe
NU SUNT	

## Anexa Nr. 1 La Partea I

## Teren

Nr cadastral	Suprafața (mp)*	Observații / Referințe
	Din acte: 882 Masurata: 738	

\* Suprafața este determinată în planul de proiecție Stereo 70.



## Date referitoare la teren

Crt	Categorie folosință	Intravilan	Suprafața (mp)	Tarla	Parcelă	Nr. topo	Observații / Referințe
1	curți constructii	DA	265	1	28/1	-	
2	arabil	DA	388	1	28	-	
3	arabil	NU	85	1	28	-	

## Date referitoare la construcții

Crt	Număr	Destinație construcție	Supraf. (mp)	Situație juridică	Observații / Referințe
A1.1		construcții de locuințe	83	Cu acte	Nr. niveluri:2; S. construita la sol:83 mp; S. construita desfasurata:166 mp; locuință
A1.2		construcții anexa	12	Cu acte	Nr. niveluri:1; S. construita la sol:12 mp; S. construita desfasurata:12 mp; anexă

## Lungime Segmente

1) Valorile lungimilor segmentelor sunt obținute din proiecție în plan.

Punct început	X / Y	Punct sfârșit	X / Y	Lungime segment (** (m)
1	424.019,715 374.125,766	2	424.019,464 374.125,403	0.441

Punct început	X / Y	Punct sfârșit	X / Y	Lungime segment (** (m)
2	424.019,464 374.125,403	3	424.011,451 374.114,17	13.798
3	424.011,451 374.114,17	4	424.038,631 374.102,972	29.397
4	424.038,631 374.102,972	5	424.040,647 374.105,772	3.45
5	424.040,647 374.105,772	6	424.052,769 374.101,048	13.01
6	424.052,769 374.101,048	7	424.070,308 374.095,132	18.51
7	424.070,308 374.095,132	8	424.073,93 374.104,795	10.319
8	424.073,93 374.104,795	9	424.071,149 374.105,658	2.911
9	424.071,149 374.105,658	10	424.043,264 374.116,811	30.033
10	424.043,264 374.116,811	11	424.035,177 374.119,29	8.459
11	424.035,177 374.119,29	1	424.019,715 374.125,766	16.764

\*\* Lungimile segmentelor sunt determinate în planul de proiecție Stereo 70 și sunt rotunjite la 1 milimetru.

\*\*\* Distanța dintre puncte este formată din segmente cumulate ce sunt mai mici decât valoarea 1 milimetru.



**DATE DESPRE IMOBILUL NR. 2046**

Oficiul de Cadastru și Publicitate Imobiliară VALCEA  
Biroul de Cadastru și Publicitate Imobiliară Ramnicu Valcea

**A. Partea I. Descrierea imobilului**

TEREN Extravilan

Adresa: Jud. Valcea

Nr. Crt	Nr cadastral Nr. topografic	Suprafața* (mp)	Observații / Referințe
A1		1.080	Sector cadastral:26 Teren neimprejmit;

**B. Partea II. Proprietari și acte**

Inscrieri privitoare la dreptul de proprietate și alte drepturi reale		Referințe
/		
Act Notarial nr. 1, din 10/03/2017 emis de BIP Manea Andreescu Carmen Mirela;		
B1	Intabulare, drept de PROPRIETATE, dobandit prin Succesiune, cota actuala 1/2 1) IORDACHE VICTOR	A1
Act Notarial nr. 38, din 25/10/2021 emis de BIP Manea Andreescu Carmen Mirela;		
B2	Intabulare, drept de PROPRIETATE, dobandit prin Succesiune, cota actuala 1/8 1) PLETEA CONSTANTIN	A1
B3	Intabulare, drept de PROPRIETATE, dobandit prin Succesiune, cota actuala 3/8 1) PLETEA ELENA-CAMELIA	A1

**C. Partea III. SARCINI .**

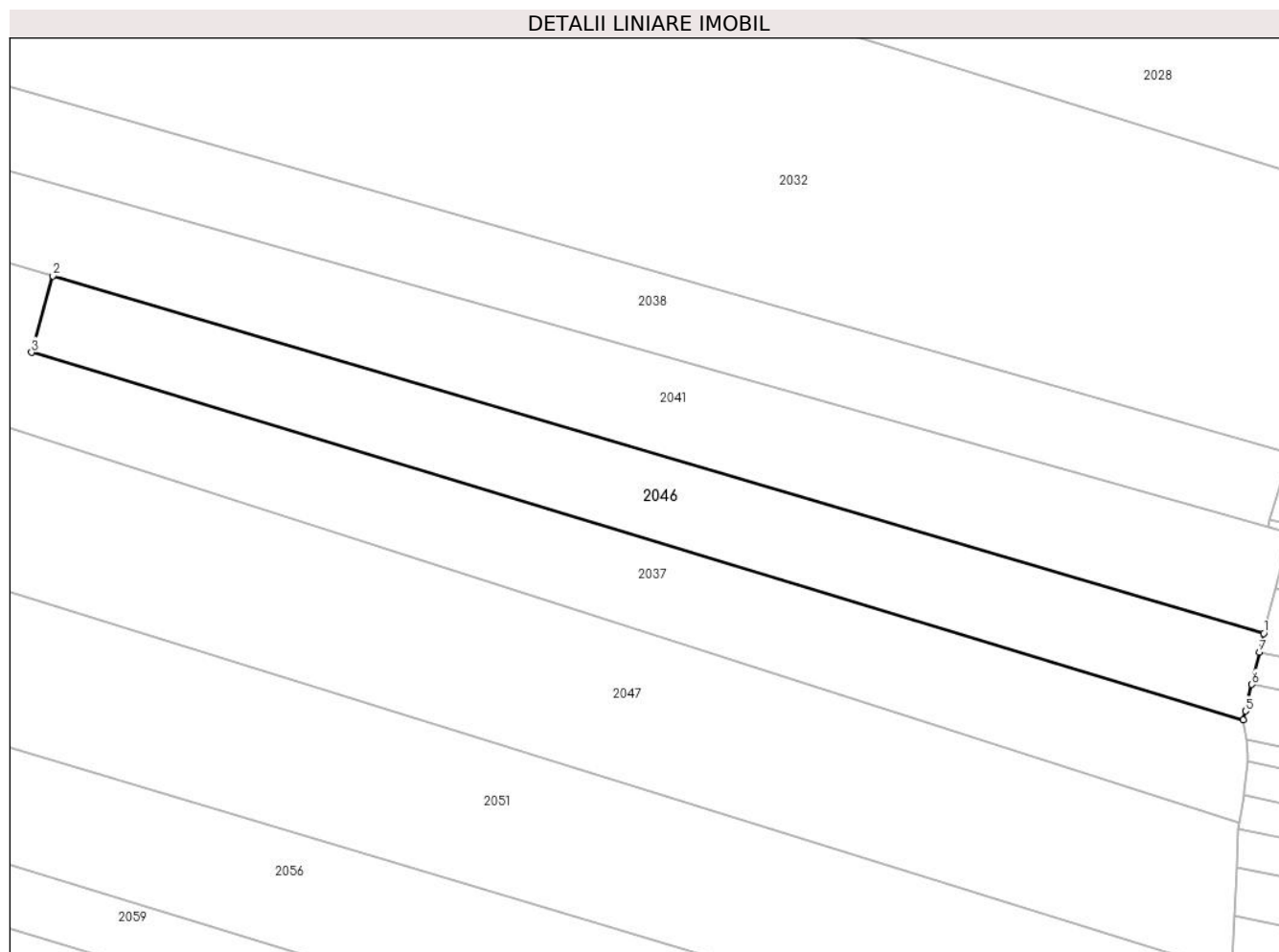
Inscrieri privind dezmembramintele dreptului de proprietate, drepturi reale de garanție și sarcini	Referințe
NU SUNT	

## Anexa Nr. 1 La Partea I

## Teren

Nr cadastral	Suprafața (mp)*	Observații / Referințe
	1.080	

\* Suprafața este determinată în planul de proiecție Stereo 70.



## Date referitoare la teren

Crt	Categorie folosință	Intravilan	Suprafața (mp)	Tarla	Parcelă	Nr. topo	Observații / Referințe
1	arabil	NU	1.080	100	2888/75	-	

## Lungime Segmente

1) Valorile lungimilor segmentelor sunt obținute din proiecție în plan.

Punct început	X / Y	Punct sfârșit	X / Y	Lungime segment (** (m)
1	424.344,494 374.094,404	2	424.222,391 374.130,419	127.304
2	424.222,391 374.130,419	3	424.220,238 374.122,724	7.991
3	424.220,238 374.122,724	4	424.342,454 374.085,667	127.71
4	424.342,454 374.085,667	5	424.342,665 374.086,568	0.925
5	424.342,665 374.086,568	6	424.343,292 374.089,255	2.759

Punct început	X / Y	Punct sfârșit	X / Y	Lungime segment (** (m)
6	424.343,292 374.089,255	7	424.344,045 374.092,481	3.313
7	424.344,045 374.092,481	1	424.344,494 374.094,404	1.974

\*\* Lungimile segmentelor sunt determinate în planul de proiecție Stereo 70 și sunt rotunjite la 1 milimetru.

\*\*\* Distanța dintre puncte este formată din segmente cumulate ce sunt mai mici decât valoarea 1 milimetru.





**DATE DESPRE IMOBILUL NR. 2047**

Oficiul de Cadastru și Publicitate Imobiliară VALCEA  
Biroul de Cadastru și Publicitate Imobiliară Ramnicu Valcea

**A. Partea I. Descrierea imobilului**

TEREN Extravilan

Adresa: Jud. Valcea

Nr. Crt	Nr cadastral Nr. topografic	Suprafața* (mp)	Observații / Referințe
A1		3.696	Sector cadastral:26 Teren neimprejmuit;

**B. Partea II. Proprietari și acte**

Inscrieri privitoare la dreptul de proprietate și alte drepturi reale	Referințe
/	
Act Administrativ nr. 265/50892, din 27/05/1998 emis de CJPSDPT-VÂLCEA;	
B1	A1
Intabulare, drept de PROPRIETATE, dobandit prin Reconstituire, cota actuala 1/1 1) ȘOMANDRA ION	

**C. Partea III. SARCINI .**

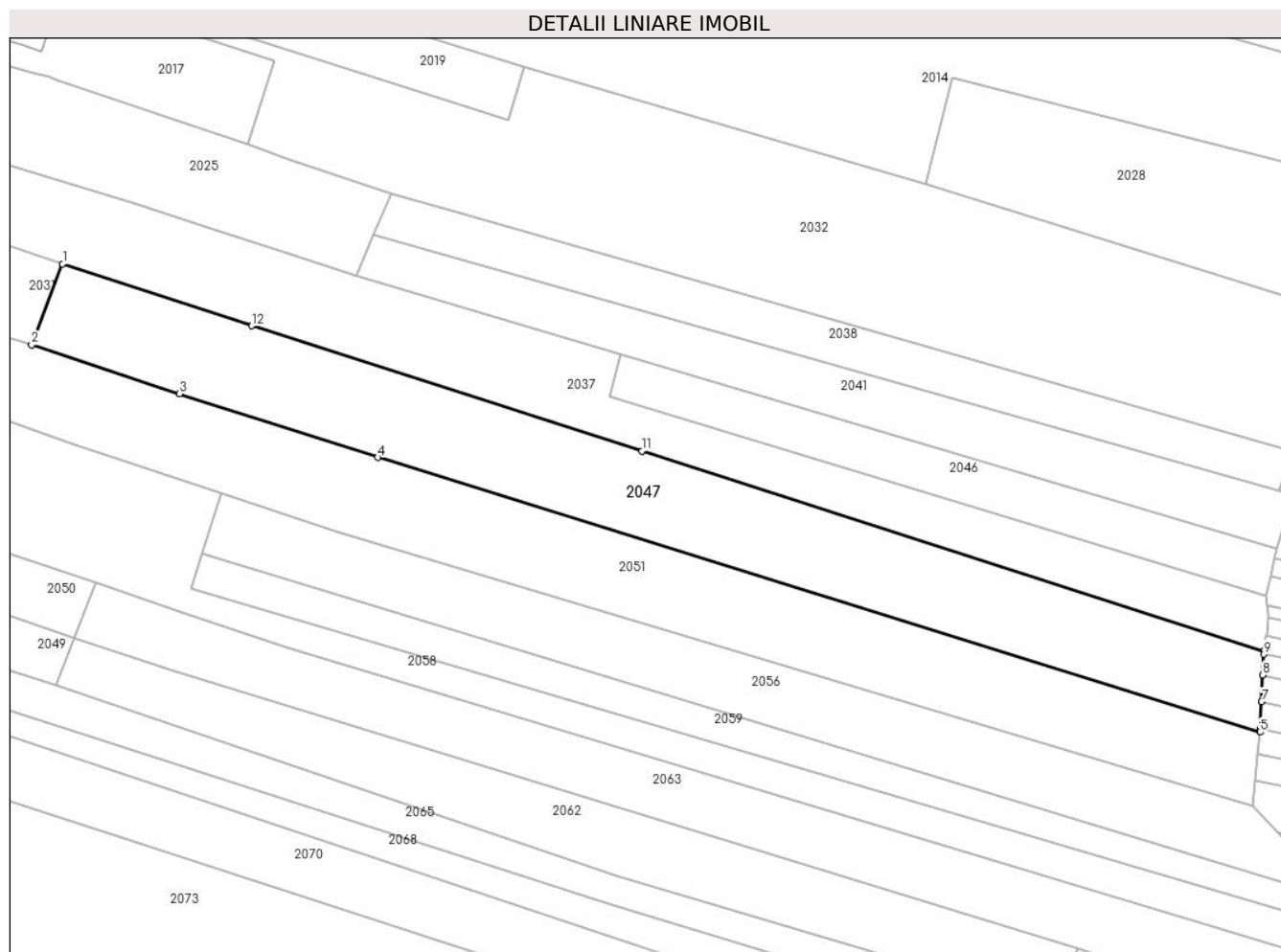
Inscrieri privind dezmembramintele dreptului de proprietate, drepturi reale de garanție și sarcini	Referințe
NU SUNT	

## Anexa Nr. 1 La Partea I

## Teren

Nr cadastral	Suprafața (mp)*	Observații / Referințe
	3.696	

\* Suprafața este determinată în planul de proiecție Stereo 70.



## Date referitoare la teren

Crt	Categorie folosință	Intra vilan	Suprafața (mp)	Tarla	Parcelă	Nr. topo	Observații / Referințe
1	arabil	NU	3.696	100	2888/77	-	

## Lungime Segmente

1) Valorile lungimilor segmentelor sunt obținute din proiecție în plan.

Punct început	X / Y	Punct sfârșit	X / Y	Lungime segment (** (m)
1	424.118,528 374.147,306	2	424.112,764 374.132,228	16.142
2	424.112,764 374.132,228	3	424.140,306 374.123,12	29.009
3	424.140,306 374.123,12	4	424.177,131 374.111,292	38.678
4	424.177,131 374.111,292	5	424.341,303 374.060,215	171.933
5	424.341,303 374.060,215	6	424.341,331 374.060,847	0.633

Punct început	X / Y	Punct sfârşit	X / Y	Lungime segment (** (m)
6	424.341,331 374.060,847	7	424.341,561 374.065,887	5.046
7	424.341,561 374.065,887	8	424.341,788 374.070,858	4.976
8	424.341,788 374.070,858	9	424.341,964 374.074,709	3.856
9	424.341,964 374.074,709	10	424.341,989 374.075,259	0.55
10	424.341,989 374.075,259	11	424.226,3 374.112,47	121.526
11	424.226,3 374.112,47	12	424.153,717 374.135,757	76.227
12	424.153,717 374.135,757	1	424.118,528 374.147,306	37.036

\*\* Lungimile segmentelor sunt determinate în planul de proiecție Stereo 70 și sunt rotunjite la 1 milimetru.

\*\*\* Distanța dintre puncte este formată din segmente cumulate ce sunt mai mici decât valoarea 1 milimetru.



**DATE DESPRE IMOBILUL NR. 2048**

Oficiul de Cadastru și Publicitate Imobiliară VALCEA  
Biroul de Cadastru și Publicitate Imobiliară Ramnicu Valcea

**A. Partea I. Descrierea imobilului**

TEREN Extravilan

Adresa: Jud. Valcea

Nr. Crt	Nr cadastral Nr. topografic	Suprafața* (mp)	Observații / Referințe
A1		240	Sector cadastral:26 Teren neimprejmuit;

**B. Partea II. Proprietari și acte**

Inscrieri privitoare la dreptul de proprietate și alte drepturi reale		Referințe
/		
Act Administrativ nr. 15, din 08/08/1991 emis de CJFF VÂLCEA (PV de punere în posesie nr. 2261/111 din 11.12.2003, emis de Primăria Lădești.);		
B1	Inscrierea provizorie, drept de PROPRIETATE, dobandit prin Lege, cota actuala 1/1 1) COCORĂL ELISABETA	A1

**C. Partea III. SARCINI .**

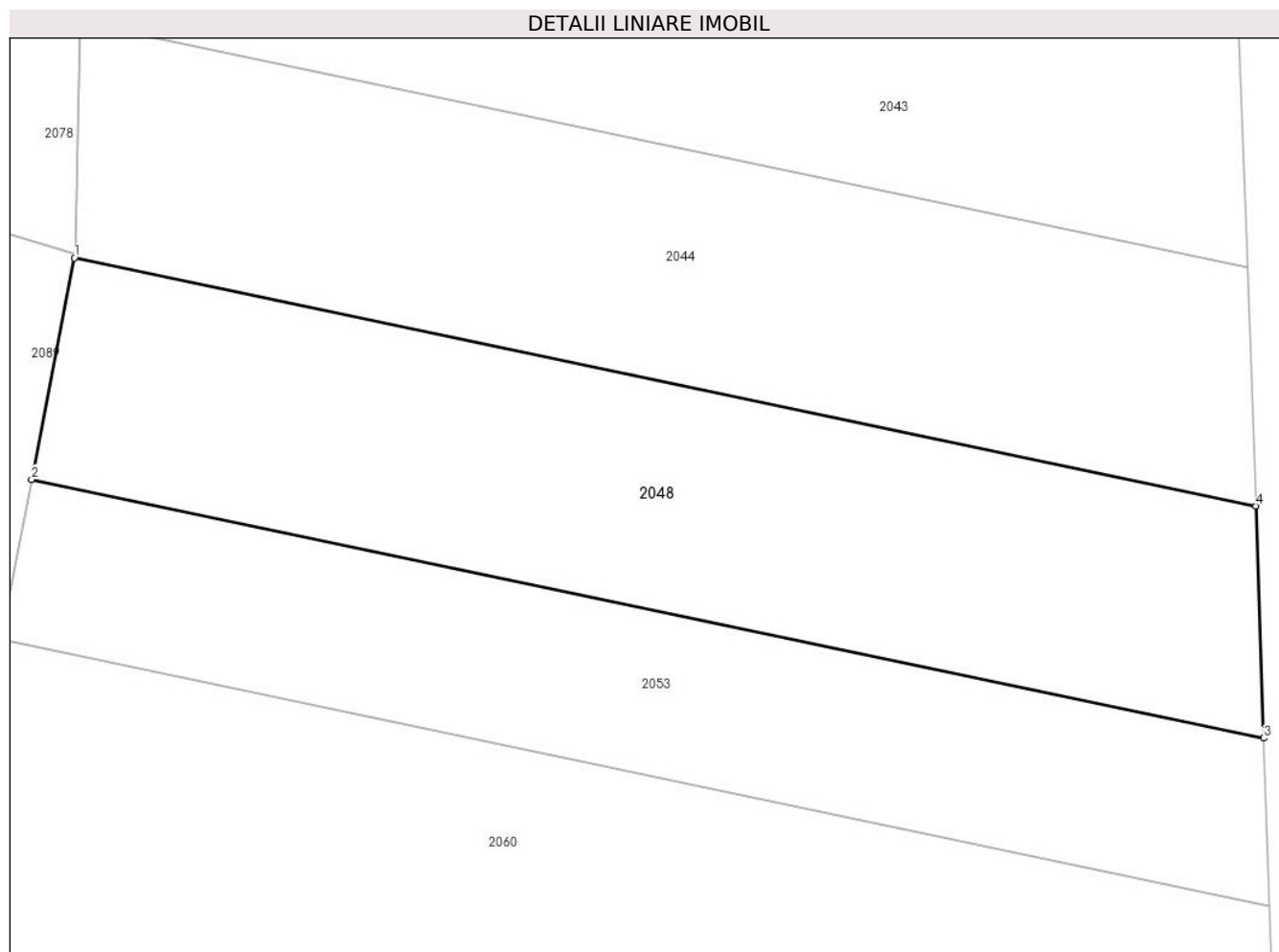
Inscrieri privind dezmembramintele dreptului de proprietate, drepturi reale de garanție și sarcini	Referințe
NU SUNT	

## Anexa Nr. 1 La Partea I

## Teren

Nr cadastral	Suprafața (mp)*	Observații / Referințe
	240	

\* Suprafața este determinată în planul de proiecție Stereo 70.



## Date referitoare la teren

Crt	Categorie folosință	Intra vilan	Suprafața (mp)	Tarla	Parcelă	Nr. topo	Observații / Referințe
1	padure	NU	240	73	1501/170	-	UP V CERNA, UA52

## Lungime Segmente

1) Valorile lungimilor segmentelor sunt obținute din proiecție în plan.

Punct început	X / Y	Punct sfârșit	X / Y	Lungime segment (** (m)
1	424.350,136 373.918,663	2	424.348,878 373.912,161	6.623
2	424.348,878 373.912,161	3	424.385,096 373.904,562	37.007
3	424.385,096 373.904,562	4	424.384,858 373.911,378	6.82
4	424.384,858 373.911,378	1	424.350,136 373.918,663	35.478

\*\* Lungimile segmentelor sunt determinate în planul de proiecție Stereo 70 și sunt rotunjite la 1 milimetru.

**\*\*\* Distanţa dintre puncte este formată din segmente cumulate ce sunt mai mici decât valoarea 1 milimetru.**





**DATE DESPRE IMOBILUL NR. 2049**

Oficiul de Cadastru și Publicitate Imobiliară VALCEA  
 Biroul de Cadastru și Publicitate Imobiliară Ramnicu Valcea

**A. Partea I. Descrierea imobilului**

TEREN Necunoscut

Adresa: Loc. Ciumagi, Jud. Valcea

Nr. Crt	Nr cadastral Nr. topografic	Suprafața* (mp)	Observații / Referințe
A1		1.139	Sector cadastral:26 Teren neimprejmuit;

**B. Partea II. Proprietari și acte**

Inscrieri privitoare la dreptul de proprietate și alte drepturi reale		Referințe
/		
Act Notarial nr. 45, din 20/04/2007 emis de BNP CONSTANTIN DRÂNCIU;		
B1	Intabulare, drept de PROPRIETATE, dobandit prin Succesiune, cota actuala 1/1 1) DEACONESCU N NICOLAE-ADRIAN	A1

**C. Partea III. SARCINI .**

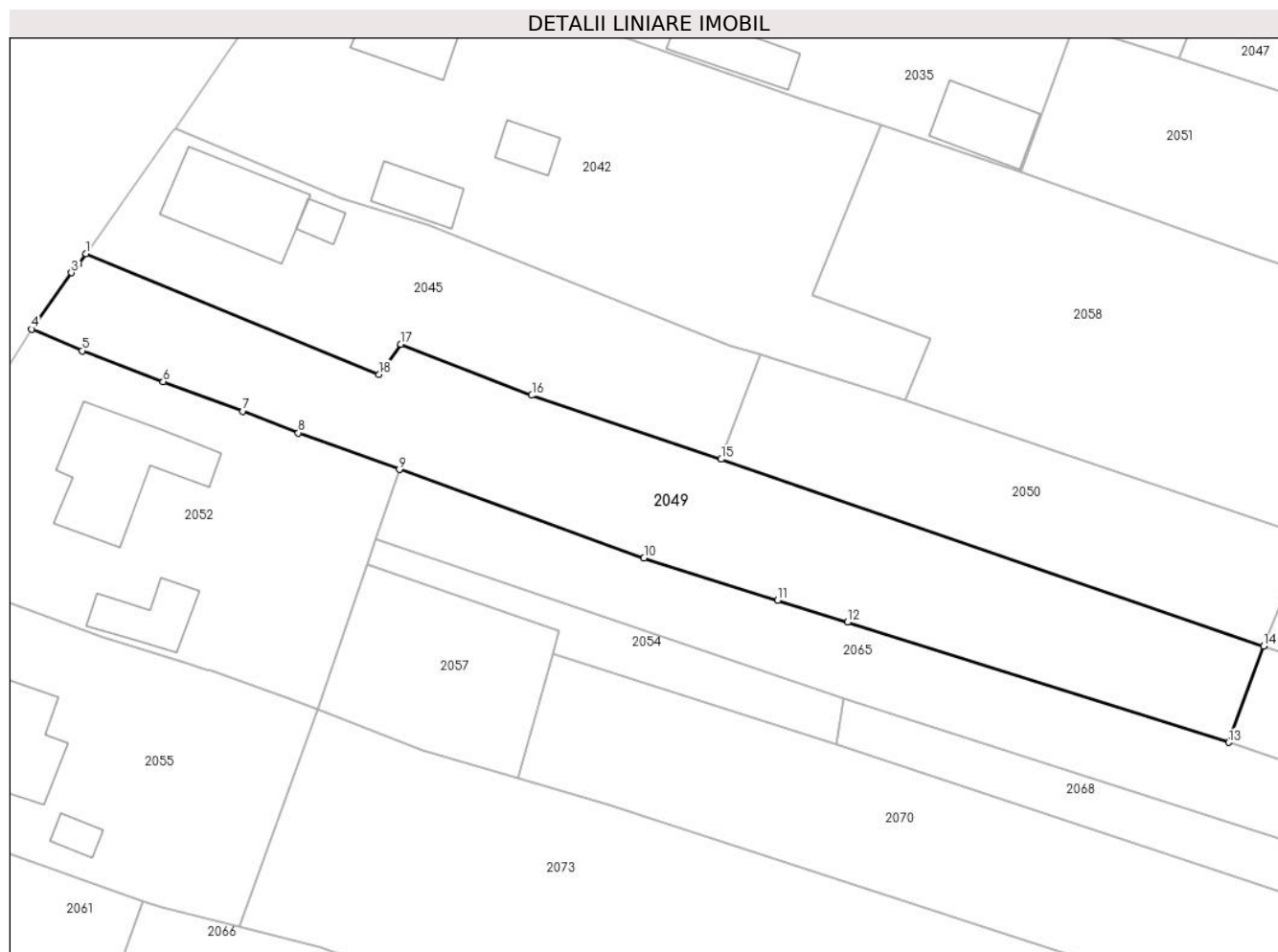
Inscrieri privind dezmembramintele dreptului de proprietate, drepturi reale de garanție și sarcini	Referințe
NU SUNT	

## Anexa Nr. 1 La Partea I

## Teren

Nr cadastral	Suprafața (mp)*	Observații / Referințe
	1.139	

\* Suprafața este determinată în planul de proiecție Stereo 70.



## Date referitoare la teren

Crt	Categorie folosință	Intravilan	Suprafața (mp)	Tarla	Parcelă	Nr. topo	Observații / Referințe
1	arabil	DA	478	1	29	-	
2	arabil	NU	661	1	29	-	

## Lungime Segmente

1) Valorile lungimilor segmentelor sunt obținute din proiecție în plan.

Punct început	X / Y	Punct sfârșit	X / Y	Lungime segment (** (m)
1	424.011,451 374.114,17	2	424.010,72 374.113,146	1.258
2	424.010,72 374.113,146	3	424.010,124 374.112,394	0.96
3	424.010,124 374.112,394	4	424.006,431 374.107,166	6.401
4	424.006,431 374.107,166	5	424.011,112 374.105,162	5.092

Punct început	X / Y	Punct sfârșit	X / Y	Lungime segment (** (m)
5	424.011,112 374.105,162	6	424.018,611 374.102,319	8.02
6	424.018,611 374.102,319	7	424.026,013 374.099,577	7.893
7	424.026,013 374.099,577	8	424.031,132 374.097,572	5.498
8	424.031,132 374.097,572	9	424.040,486 374.094,185	9.948
9	424.040,486 374.094,185	10	424.063,16 374.085,974	24.115
10	424.063,16 374.085,974	11	424.075,539 374.082,076	12.979
11	424.075,539 374.082,076	12	424.082,0 374.080,042	6.773
12	424.082,0 374.080,042	13	424.117,341 374.068,915	37.052
13	424.117,341 374.068,915	14	424.120,572 374.077,832	9.484
14	424.120,572 374.077,832	15	424.070,308 374.095,132	53.158
15	424.070,308 374.095,132	16	424.052,769 374.101,048	18.51
16	424.052,769 374.101,048	17	424.040,647 374.105,772	13.01
17	424.040,647 374.105,772	18	424.038,631 374.102,972	3.45
18	424.038,631 374.102,972	1	424.011,451 374.114,17	29.397

\*\* Lungimile segmentelor sunt determinate în planul de proiecție Stereo 70 și sunt rotunjite la 1 milimetru.

\*\*\* Distanța dintre puncte este formată din segmente cumulate ce sunt mai mici decât valoarea 1 milimetru.



**DATE DESPRE IMOBILUL NR. 2050**

Oficiul de Cadastru și Publicitate Imobiliară VALCEA  
Biroul de Cadastru și Publicitate Imobiliară Ramnicu Valcea

**A. Partea I. Descrierea imobilului**

TEREN Extravilan

Adresa: Jud. Valcea

Nr. Crt	Nr cadastral Nr. topografic	Suprafața* (mp)	Observații / Referințe
A1		572	Sector cadastral:26 Teren neimprejmuit;

**B. Partea II. Proprietari și acte**

Inscrieri privitoare la dreptul de proprietate și alte drepturi reale		Referințe
/		
Act Administrativ nr. 930/900, din 21/12/2002 emis de CJPSDPAT Valcea;		
B1	Intabulare, drept de PROPRIETATE, dobandit prin Reconstituire, cota actuala 1/1 1) STACU D MARIA 2) STACU MARGARETA	A1

**C. Partea III. SARCINI .**

Inscrieri privind dezmembramintele dreptului de proprietate, drepturi reale de garanție și sarcini	Referințe
NU SUNT	

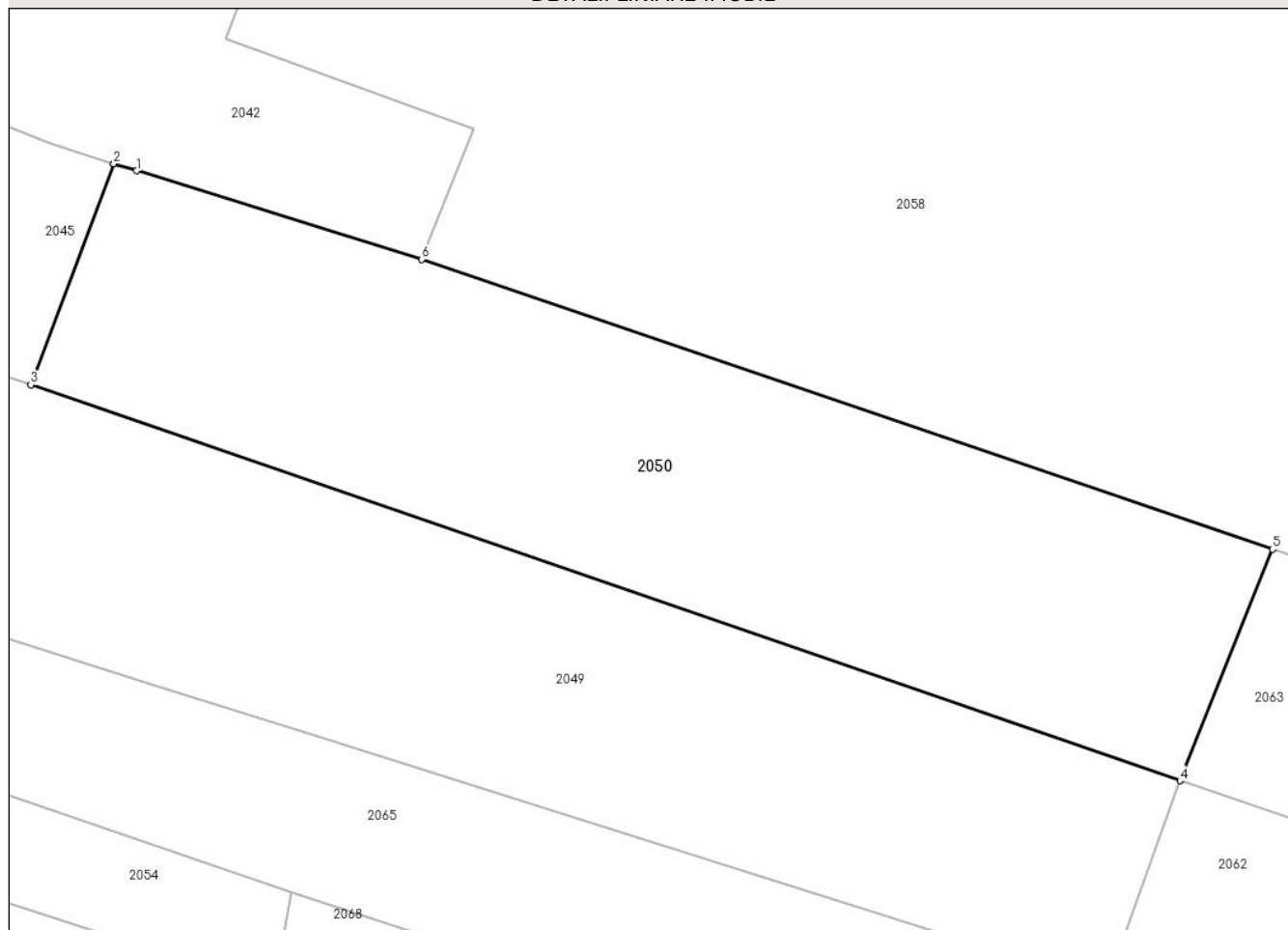
## Anexa Nr. 1 La Partea I

## Teren

Nr cadastral	Suprafața (mp)*	Observații / Referințe
	572	

\* Suprafața este determinată în planul de proiecție Stereo 70.

## DETALII LINIARE IMOBIL



## Date referitoare la teren

Crt	Categorie folosință	Intravilan	Suprafața (mp)	Tarla	Parcelă	Nr. topo	Observații / Referințe
1	arabil	NU	572	1	28/2	-	

## Lungime Segmente

1) Valorile lungimilor segmentelor sunt obținute din proiecție în plan.

Punct început	X / Y	Punct sfârșit	X / Y	Lungime segment (** (m)
1	424.074,926 374.104,486	2	424.073,93 374.104,795	1.043
2	424.073,93 374.104,795	3	424.070,308 374.095,132	10.319
3	424.070,308 374.095,132	4	424.120,572 374.077,832	53.158
4	424.120,572 374.077,832	5	424.124,626 374.087,951	10.901
5	424.124,626 374.087,951	6	424.087,402 374.100,615	39.319

Punct început	X / Y	Punct sfârșit	X / Y	Lungime segment (** (m)
6	424.087,402 374.100,615	1	424.074,926 374.104,486	13.063

\*\* Lungimile segmentelor sunt determinate în planul de proiecție Stereo 70 și sunt rotunjite la 1 milimetru.

\*\*\* Distanța dintre puncte este formată din segmente cumulate ce sunt mai mici decât valoarea 1 milimetru.





**DATE DESPRE IMOBILUL NR. 2051**

Oficiul de Cadastru și Publicitate Imobiliară VALCEA  
Biroul de Cadastru și Publicitate Imobiliară Ramnicu Valcea

**A. Partea I. Descrierea imobilului**

TEREN Necunoscut

Adresa: Loc. Pasculesti, Jud. Valcea

Nr. Crt	Nr cadastral Nr. topografic	Suprafața* (mp)	Observații / Referințe
A1		3.696	Sector cadastral:26 Teren neimprejmut;

**B. Partea II. Proprietari și acte**

Inscrieri privitoare la dreptul de proprietate și alte drepturi reale		Referințe
/		
Act Administrativ nr. 3509, din 29/10/2024 emis de PRIMĂRIA COMUNEI LĂDEȘTI;		
B1	Inscrierea posesiei, drept de PROPRIETATE, dobandit prin Lege, cota actuala 1/1 1) NEIDENTIFICAT NEIDENTIFICAT	A1
Act Normativ nr. 7, din 13/03/1996 emis de PARLAMENTUL ROMÂNIEI ((art. 13));		
B2	Se notează mențiunea de proprietar neidentificat	A1

**C. Partea III. SARCINI .**

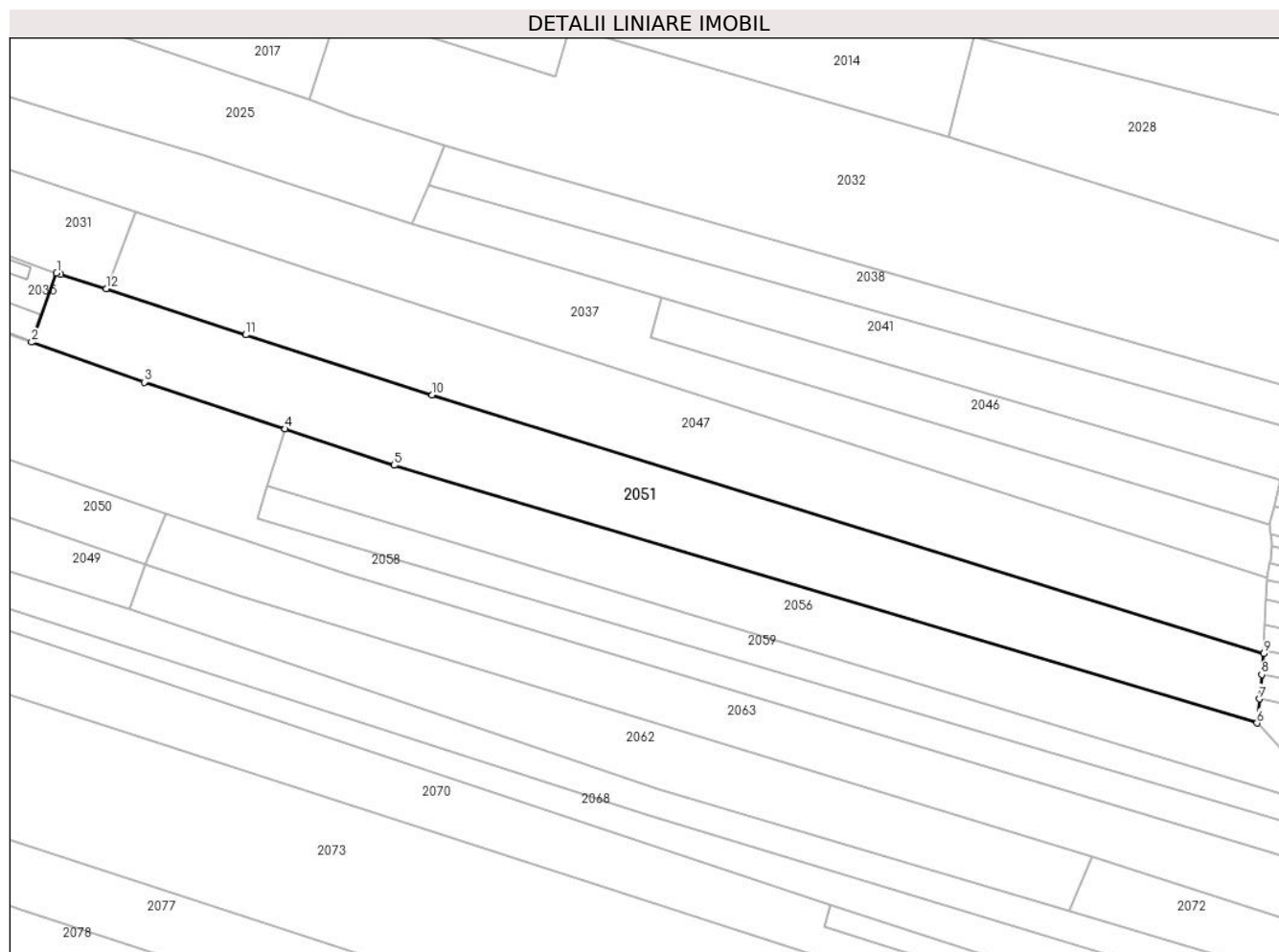
Inscrieri privind dezmembramintele dreptului de proprietate, drepturi reale de garanție și sarcini	Referințe
NU SUNT	

## Anexa Nr. 1 La Partea I

## Teren

Nr cadastral	Suprafața (mp)*	Observații / Referințe
	3.696	

\* Suprafața este determinată în planul de proiecție Stereo 70.



## Date referitoare la teren

Crt	Categorie folosință	Intravilan	Suprafața (mp)	Tarla	Parcelă	Nr. topo	Observații / Referințe
1	arabil	DA	30	100	-	-	
2	arabil	NU	3.666	100	-	-	

## Lungime Segmente

1) Valorile lungimilor segmentelor sunt obținute din proiecție în plan.

Punct început	X / Y	Punct sfârșit	X / Y	Lungime segment (** (m)
1	424.102,972 374.135,323	2	424.098,051 374.121,668	14.515
2	424.098,051 374.121,668	3	424.120,282 374.113,8	23.582
3	424.120,282 374.113,8	4	424.148,061 374.104,557	29.277
4	424.148,061 374.104,557	5	424.169,601 374.097,39	22.701

Punct început	X / Y	Punct sfârșit	X / Y	Lungime segment (** (m)
5	424.169,601 374.097,39	6	424.339,945 374.046,543	177.771
6	424.339,945 374.046,543	7	424.340,418 374.051,309	4.789
7	424.340,418 374.051,309	8	424.340,893 374.056,092	4.807
8	424.340,893 374.056,092	9	424.341,303 374.060,215	4.143
9	424.341,303 374.060,215	10	424.177,131 374.111,292	171.933
10	424.177,131 374.111,292	11	424.140,306 374.123,12	38.678
11	424.140,306 374.123,12	12	424.112,764 374.132,228	29.009
12	424.112,764 374.132,228	13	424.103,775 374.135,037	9.418
13	424.103,775 374.135,037	1	424.102,972 374.135,323	0.852

\*\* Lungimile segmentelor sunt determinate în planul de proiecție Stereo 70 și sunt rotunjite la 1 milimetru.

\*\*\* Distanța dintre puncte este formată din segmente cumulate ce sunt mai mici decât valoarea 1 milimetru.



**DATE DESPRE IMOBILUL NR. 2052**

Oficiul de Cadastru și Publicitate Imobiliară VALCEA  
Biroul de Cadastru și Publicitate Imobiliară Ramnicu Valcea

**A. Partea I. Descrierea imobilului**

TEREN Intravilan

Adresa: Loc. Ciumagi, Str Principală, Nr. 77, Jud. Valcea

Nr. Crt	Nr cadastral Nr. topografic	Suprafața* (mp)	Observații / Referințe
A1		945	Sector cadastral:26 Teren neimprijmit;

**Construcții**

Crt	Nr cadastral Nr. topografic	Adresa	Observații / Referințe
A1.1		Loc. Ciumagi, Str Principală, Nr. 77, Jud. Valcea	Nr. niveluri:1; S. construita la sol:104 mp; S. construita desfasurata:104 mp; locuință, edificată în anul 1959
A1.2		Loc. Ciumagi, Str Principală, Nr. 77, Jud. Valcea	Nr. niveluri:1; S. construita la sol:39 mp; S. construita desfasurata:39 mp; anexă-magazie, edificată în anul 1963

**B. Partea II. Proprietari și acte**

Inscrieri privitoare la dreptul de proprietate și alte drepturi reale		Referințe
/		
Act Notarial nr. 395, din 14/09/2017 emis de BNP Manea-Andrescu Alexandru;		
B1	Intabulare, drept de PROPRIETATE, dobandit prin lesire Din Indiviziune, cota actuala 1/1 1) BABUCIU MARIA	A1, A1.1, A1.2

**C. Partea III. SARCINI .**

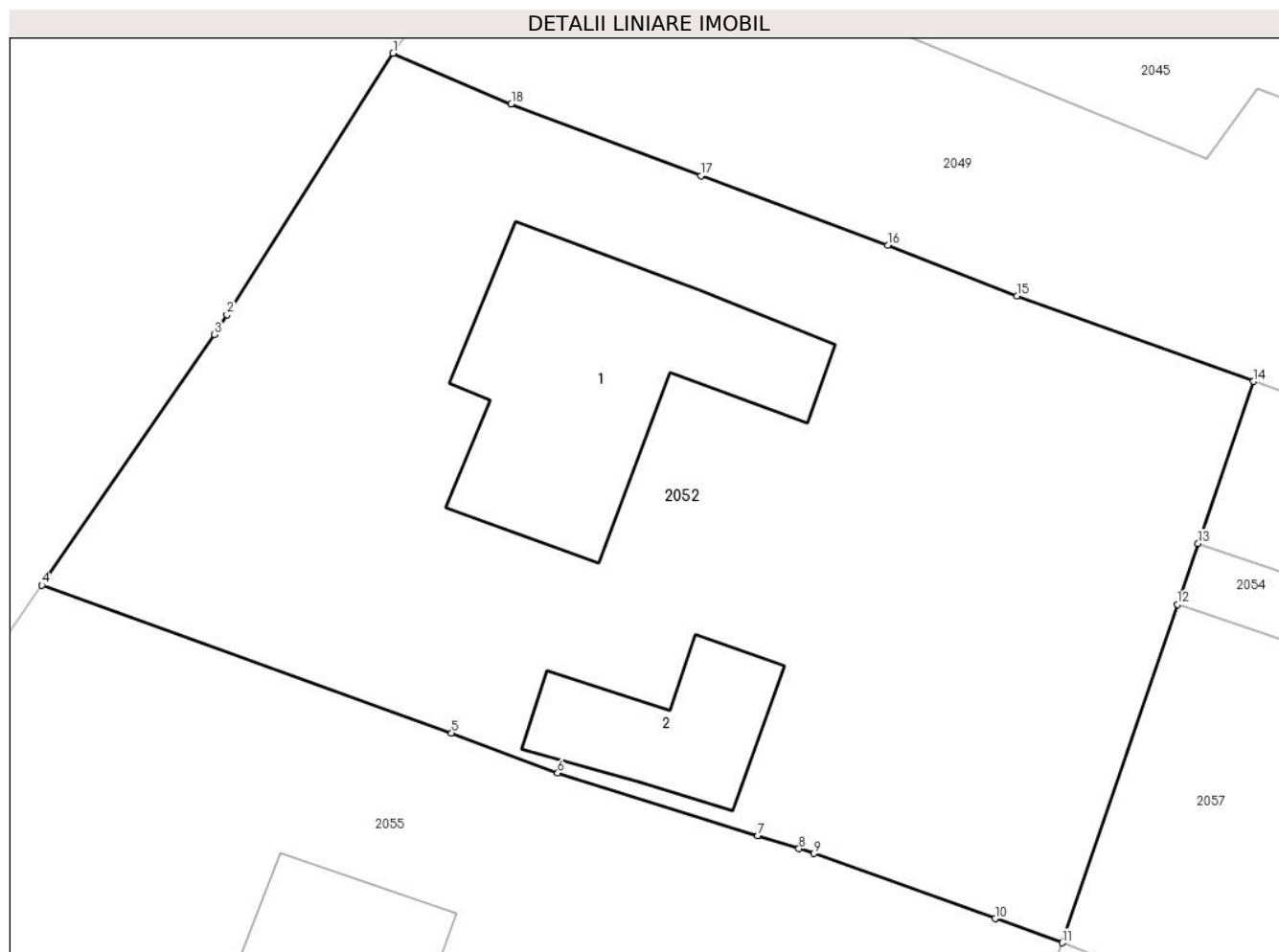
Inscrieri privind dezmembramintele dreptului de proprietate, drepturi reale de garanție și sarcini	Referințe
NU SUNT	

## Anexa Nr. 1 La Partea I

## Teren

Nr cadastral	Suprafața (mp)*	Observații / Referințe
	945	

\* Suprafața este determinată în planul de proiecție Stereo 70.



## Date referitoare la teren

Crt	Categorie folosință	Intra vilan	Suprafața (mp)	Tarla	Parcelă	Nr. topo	Observații / Referințe
1	curți constructii	DA	515	1	30	-	
2	arabil	DA	430	1	30/1	-	

## Date referitoare la construcții

Crt	Număr	Destinație construcție	Supraf. (mp)	Situație juridică	Observații / Referințe
A1.1		construcții de locuințe	Din acte: 60 Masurata: 104	Cu acte	Nr. niveluri:1; S. construita la sol:104 mp; S. construita desfasurata:104 mp; locuință, edificată în anul 1959
A1.2		construcții anexa	Din acte: 56 Masurata: 39	Cu acte	Nr. niveluri:1; S. construita la sol:39 mp; S. construita desfasurata:39 mp; anexă-magazie, edificată în anul 1963

## Lungime Segmente

1) Valorile lungimilor segmentelor sunt obținute din proiecție în plan.

Punct început	X / Y	Punct sfârșit	X / Y	Lungime segment (** (m)
1	424.006,431 374.107,166	2	423.999,861 374.096,82	12.256

Punct început	X / Y	Punct sfârșit	X / Y	Lungime segment (** (m)
2	423.999,861 374.096,82	3	423.999,362 374.096,037	0.928
3	423.999,362 374.096,037	4	423.992,534 374.086,12	12.04
4	423.992,534 374.086,12	5	424.008,748 374.080,281	17.234
5	424.008,748 374.080,281	6	424.012,953 374.078,695	4.494
6	424.012,953 374.078,695	7	424.020,865 374.076,219	8.29
7	424.020,865 374.076,219	8	424.022,499 374.075,703	1.713
8	424.022,499 374.075,703	9	424.023,094 374.075,514	0.625
9	424.023,094 374.075,514	10	424.030,26 374.072,934	7.616
10	424.030,26 374.072,934	11	424.032,919 374.071,983	2.824
11	424.032,919 374.071,983	12	424.037,478 374.085,361	14.133
12	424.037,478 374.085,361	13	424.038,302 374.087,778	2.554
13	424.038,302 374.087,778	14	424.040,486 374.094,185	6.768
14	424.040,486 374.094,185	15	424.031,132 374.097,572	9.948
15	424.031,132 374.097,572	16	424.026,013 374.099,577	5.498
16	424.026,013 374.099,577	17	424.018,611 374.102,319	7.893
17	424.018,611 374.102,319	18	424.011,112 374.105,162	8.02
18	424.011,112 374.105,162	1	424.006,431 374.107,166	5.092

\*\* Lungimile segmentelor sunt determinate în planul de proiecție Stereo 70 și sunt rotunjite la 1 milimetru.

\*\*\* Distanța dintre puncte este formată din segmente cumulate ce sunt mai mici decât valoarea 1 milimetru.





**DATE DESPRE IMOBILUL NR. 2053**

Oficiul de Cadastru și Publicitate Imobiliară VALCEA  
Biroul de Cadastru și Publicitate Imobiliară Ramnicu Valcea

**A. Partea I. Descrierea imobilului**

TEREN Extravilan

Adresa: Jud. Valcea

Nr. Crt	Nr cadastral Nr. topografic	Suprafața* (mp)	Observații / Referințe
A1		180	Sector cadastral:26 Teren neimprejmuit;

**B. Partea II. Proprietari și acte**

Inscrieri privitoare la dreptul de proprietate și alte drepturi reale		Referințe
/		
Act Administrativ nr. 7256, din 19/09/2002 emis de CJFF VÂLCEA (PV de punere în posesie nr. 2261/115 din 11.12.2003, emis de Primăria Lădești.);		
B1	Inscrierea provizorie, drept de PROPRIETATE, dobandit prin Lege, cota actuala 1/1 1) STAIKU GH CONSTANTIN	A1

**C. Partea III. SARCINI .**

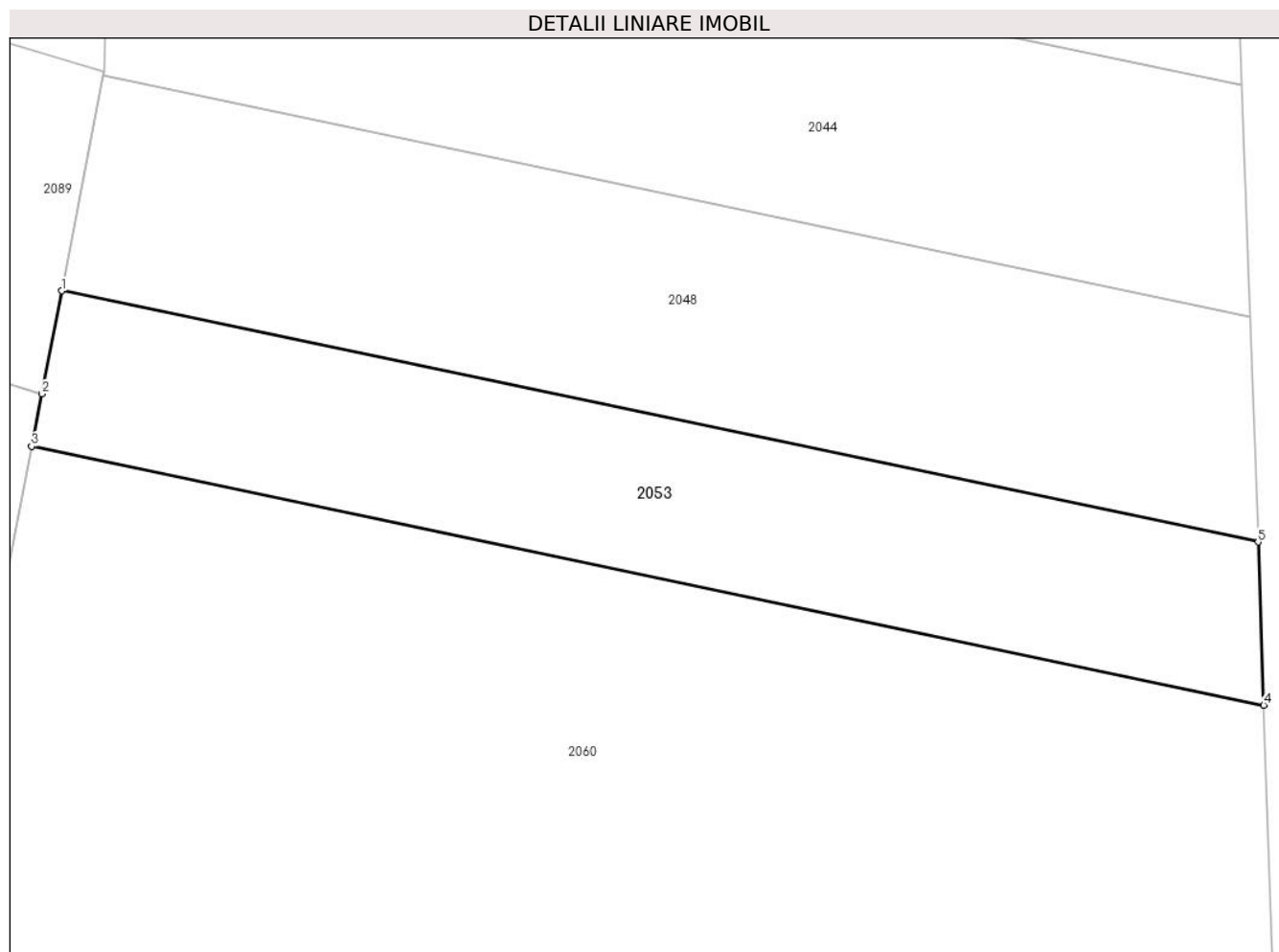
Inscrieri privind dezmembramintele dreptului de proprietate, drepturi reale de garanție și sarcini	Referințe
NU SUNT	

## Anexa Nr. 1 La Partea I

## Teren

Nr cadastral	Suprafața (mp)*	Observații / Referințe
	180	

\* Suprafața este determinată în planul de proiecție Stereo 70.



## Date referitoare la teren

Crt	Categorie folosință	Intravilan	Suprafața (mp)	Tarla	Parcelă	Nr. topo	Observații / Referințe
1	padure	NU	180	73	1501/171	-	UP V CERNA, UA52

## Lungime Segmente

1) Valorile lungimilor segmentelor sunt obținute din proiecție în plan.

Punct început	X / Y	Punct sfârșit	X / Y	Lungime segment (** (m)
1	424.348,878 373.912,161	2	424.348,276 373.909,048	3.171
2	424.348,276 373.909,048	3	424.347,966 373.907,456	1.622
3	424.347,966 373.907,456	4	424.385,269 373.899,629	38.115
4	424.385,269 373.899,629	5	424.385,096 373.904,562	4.936
5	424.385,096 373.904,562	1	424.348,878 373.912,161	37.007

**\*\* Lungimile segmentelor sunt determinate în planul de proiecție Stereo 70 și sunt rotunjite la 1 milimetru.**

**\*\*\* Distanța dintre puncte este formată din segmente cumulate ce sunt mai mici decât valoarea 1 milimetru.**



**DATE DESPRE IMOBILUL NR. 2054**

Oficiul de Cadastru și Publicitate Imobiliară VALCEA  
Biroul de Cadastru și Publicitate Imobiliară Ramnicu Valcea

**A. Partea I. Descrierea imobilului**

TEREN Necunoscut

Adresa: Loc. Ciumagi, Jud. Valcea

Nr. Crt	Nr cadastral Nr. topografic	Suprafața* (mp)	Observații / Referințe
A1		171	Sector cadastral:26 Teren neimprejmut;

**B. Partea II. Proprietari și acte**

Inscrieri privitoare la dreptul de proprietate și alte drepturi reale		Referințe
/		
Act Administrativ nr. 3509, din 29/10/2024 emis de PRIMĂRIA COMUNEI LĂDEȘTI;		
B1	Inscrierea posesiei, drept de PROPRIETATE, dobandit prin Lege, cota actuala 1/1 1) NEIDENTIFICAT NEIDENTIFICAT	A1
Act Normativ nr. 7, din 13/03/1996 emis de PARLAMENTUL ROMÂNIEI ((art. 13));		
B2	Se notează mențiunea de proprietar neidentificat	A1

**C. Partea III. SARCINI .**

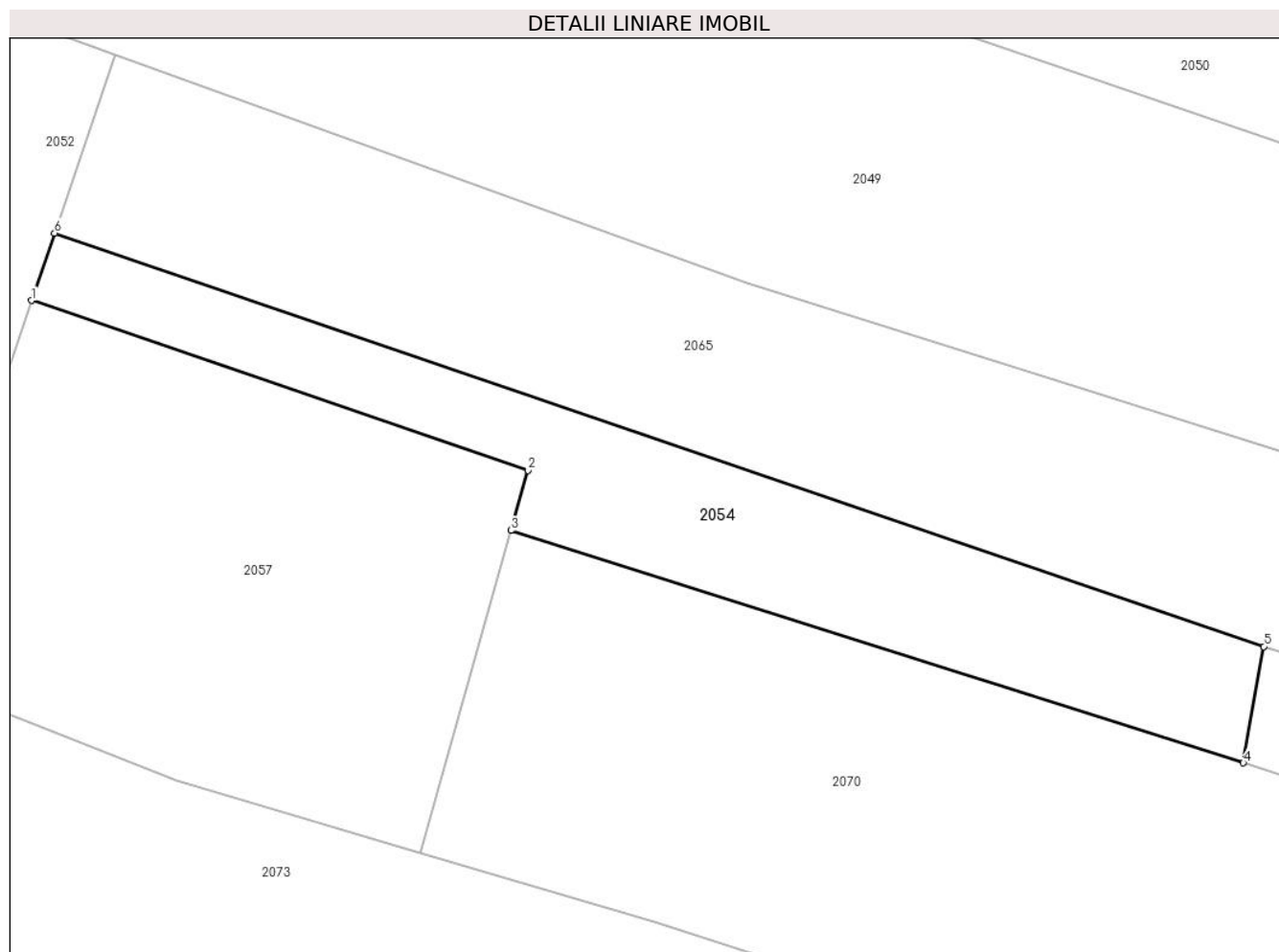
Inscrieri privind dezmembramintele dreptului de proprietate, drepturi reale de garanție și sarcini	Referințe
NU SUNT	

## Anexa Nr. 1 La Partea I

## Teren

Nr cadastral	Suprafața (mp)*	Observații / Referințe
	171	

\* Suprafața este determinată în planul de proiecție Stereo 70.



## Date referitoare la teren

Crt	Categorie folosință	Intravilan	Suprafața (mp)	Tarla	Parcelă	Nr. topo	Observații / Referințe
1	arabil	DA	37	1	29/2	-	
2	arabil	NU	134	100	2888/87	-	

## Lungime Segmente

1) Valorile lungimilor segmentelor sunt obținute din proiecție în plan.

Punct început	X / Y	Punct sfârșit	X / Y	Lungime segment (** (m)
1	424.037,478 374.085,361	2	424.055,288 374.079,272	18.822
2	424.055,288 374.079,272	3	424.054,685 374.077,118	2.236
3	424.054,685 374.077,118	4	424.080,967 374.068,779	27.573
4	424.080,967 374.068,779	5	424.081,699 374.072,951	4.236

Punct început	X / Y	Punct sfârșit	X / Y	Lungime segment (** (m)
5	424.081,699 374.072,951	6	424.038,302 374.087,778	45.86
6	424.038,302 374.087,778	1	424.037,478 374.085,361	2.554

\*\* Lungimile segmentelor sunt determinate în planul de proiecție Stereo 70 și sunt rotunjite la 1 milimetru.

\*\*\* Distanța dintre puncte este formată din segmente cumulate ce sunt mai mici decât valoarea 1 milimetru.





**DATE DESPRE IMOBILUL NR. 2055**

Oficiul de Cadastru și Publicitate Imobiliară VALCEA  
Biroul de Cadastru și Publicitate Imobiliară Ramnicu Valcea

**A. Partea I. Descrierea imobilului**

TEREN Intravilan

Adresa: Loc. Ciumagi, Str Principală, Nr. 79, Jud. Valcea, Punctul "ACASA"

Nr. Crt	Nr cadastral Nr. topografic	Suprafața* (mp)	Observații / Referințe
A1	35290	1.000	Sector cadastral:26 Teren neimprijmit;

**Construcții**

Crt	Nr cadastral Nr. topografic	Adresa	Observații / Referințe
A1.1	35290-C1	Loc. Ciumagi, Str Principală, Nr. 79, Jud. Valcea	Nr. niveluri:1; S. construita la sol:75 mp; S. construita desfasurata:75 mp; Anul edificarii 1960, Constructie din caramida acoperita cu tablaCertificat de performanta energetica NuLift Nu
A1.2	35290-C2	Loc. Ciumagi, Str Principală, Nr. 79, Jud. Valcea	Nr. niveluri:1; S. construita la sol:12 mp; S. construita desfasurata:12 mp; BucatarieAnul edificarii 1980, Constructie din caramida acoperita cu placi

**B. Partea II. Proprietari și acte**

Inscrieri privitoare la dreptul de proprietate și alte drepturi reale		Referințe
<b>22186 / 21/05/2013</b>		
Act Administrativ nr. 11/2317, din 20/04/1994 emis de CJPSDPT-VÂLCEA;		
B1	Intabulare, drept de PROPRIETATE, dobandit prin Lege, cota actuala 1/1 1) IORDACHE MARIN	A1
Act Administrativ nr. 666, din 15/05/2013 emis de Primaria comunei Ladesti (Certificat de atestare fiscala Nr. 666/15.05.2013 emis de Primaria comunei Ladesti);		
B2	Intabulare, drept de PROPRIETATE, dobandit prin Lege, cota actuala 1/1 1) IORDACHE MARIN	A1.1, A1.2

**C. Partea III. SARCINI .**

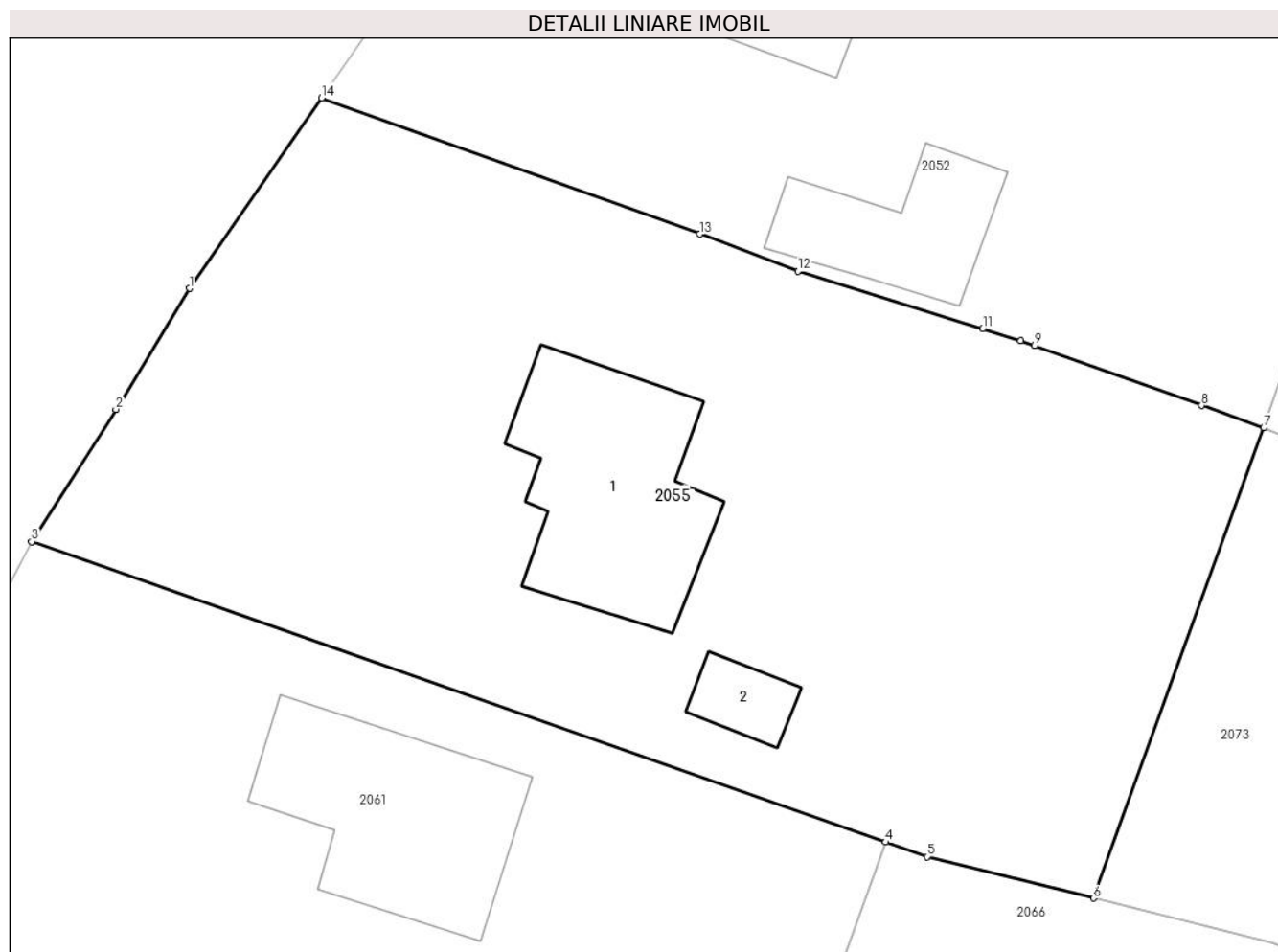
Inscrieri privind dezmembramintele dreptului de proprietate, drepturi reale de garanție și sarcini	Referințe
NU SUNT	

## Anexa Nr. 1 La Partea I

## Teren

Nr cadastral	Suprafața (mp)*	Observații / Referințe
35290	1.000	

\* Suprafața este determinată în planul de proiecție Stereo 70.



## Date referitoare la teren

Crt	Categorie folosință	Intravilan	Suprafața (mp)	Tarla	Parcelă	Nr. topo	Observații / Referințe
1	curți constructii	DA	503	-	-	-	
2	vie	DA	168	-	-	-	
3	vie	DA	103	-	-	-	
4	arabil	DA	226	-	-	-	

## Date referitoare la construcții

Crt	Număr	Destinație construcție	Supraf. (mp)	Situație juridică	Observații / Referințe
A1.1	35290-C1	construcții de locuințe	75	Cu acte	Nr. niveluri:1; S. construita la sol:75 mp; S. construita desfasurata:75 mp; Anul edificarii 1960, Construcție din caramida acoperita cu tablaCertificat de performanta energetica NuLift Nu
A1.2	35290-C2	construcții anexa	12	Cu acte	Nr. niveluri:1; S. construita la sol:12 mp; S. construita desfasurata:12 mp; BucatarieAnul edificarii 1980, Construcție din caramida acoperita cu placi

**Lungime Segmente**

1) Valorile lungimilor segmentelor sunt obținute din proiecție în plan.

Punct început	X / Y	Punct sfârșit	X / Y	Lungime segment (** (m)
1	423.986,869 374.077,951	2	423.983,711 374.072,776	6.062
2	423.983,711 374.072,776	3	423.980,102 374.067,111	6.717
3	423.980,102 374.067,111	4	424.016,706 374.054,238	38.802
4	424.016,706 374.054,238	5	424.018,484 374.053,613	1.884
5	424.018,484 374.053,613	6	424.025,628 374.051,834	7.362
6	424.025,628 374.051,834	7	424.032,919 374.071,983	21.428
7	424.032,919 374.071,983	8	424.030,26 374.072,934	2.824
8	424.030,26 374.072,934	9	424.023,094 374.075,514	7.616
9	424.023,094 374.075,514	10	424.022,499 374.075,703	0.625
10	424.022,499 374.075,703	11	424.020,865 374.076,219	1.713
11	424.020,865 374.076,219	12	424.012,953 374.078,695	8.29
12	424.012,953 374.078,695	13	424.008,748 374.080,281	4.494
13	424.008,748 374.080,281	14	423.992,534 374.086,12	17.234
14	423.992,534 374.086,12	1	423.986,869 374.077,951	9.941

\*\* Lungimile segmentelor sunt determinate în planul de proiecție Stereo 70 și sunt rotunjite la 1 milimetru.

\*\*\* Distanța dintre puncte este formată din segmente cumulate ce sunt mai mici decât valoarea 1 milimetru.



**DATE DESPRE IMOBILUL NR. 2056**

Oficiul de Cadastru și Publicitate Imobiliară VALCEA  
Biroul de Cadastru și Publicitate Imobiliară Ramnicu Valcea

**A. Partea I. Descrierea imobilului**

TEREN Extravilan

Nr. CF vechi:60  
Nr. cadastral vechi:89

Adresa: Jud. Valcea, Loc. Chiricesti, Punctul "Sub mal la Cerna"

Nr. Crt	Nr cadastral Nr. topografic	Suprafața* (mp)	Observații / Referințe
A1	35587	2.444	Sector cadastral:26 Teren neimprejmuit;

**B. Partea II. Proprietari și acte**

Inscrieri privitoare la dreptul de proprietate și alte drepturi reale	Referințe
<b>49501 / 15/09/2017</b>	
Act Notarial nr. 395, din 14/09/2017 emis de Notar Public Manea Andreescu Alexandru;	
B8	A1
Intabulare, drept de PROPRIETATE, dobandit prin lesire Din Indiviziune, cota actuala 1/1	
1) <b>MARACINE NICOLAE</b>	
<i>OBSERVATII: bun propriu, cu titlu de partaj voluntar</i>	

**C. Partea III. SARCINI .**

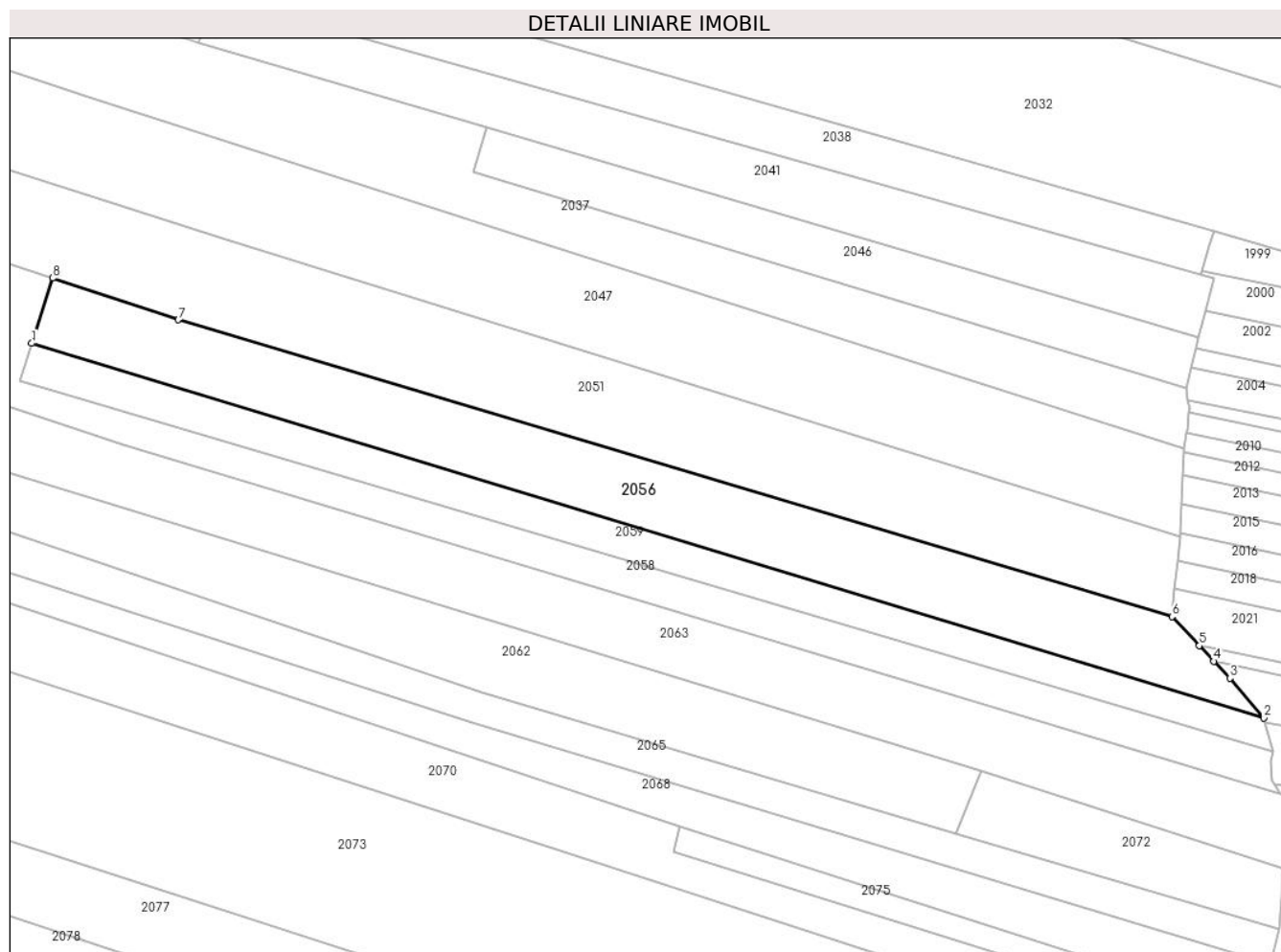
Inscrieri privind dezmembramintele dreptului de proprietate, drepturi reale de garanție și sarcini	Referințe
NU SUNT	

## Anexa Nr. 1 La Partea I

## Teren

Nr cadastral	Suprafața (mp)*	Observații / Referințe
35587	2.444	

\* Suprafața este determinată în planul de proiecție Stereo 70.



## Date referitoare la teren

Crt	Categorie folosință	Intra vilan	Suprafața (mp)	Tarla	Parcelă	Nr. topo	Observații / Referințe
1	arabil	NU	2.444	100	2888/80	-	

## Lungime Segmente

1) Valorile lungimilor segmentelor sunt obținute din proiecție în plan.

Punct început	X / Y	Punct sfârșit	X / Y	Lungime segment (** (m)
1	424.144,472 374.093,382	2	424.355,69 374.029,193	220.755
2	424.355,69 374.029,193	3	424.349,878 374.036,01	8.957
3	424.349,878 374.036,01	4	424.347,141 374.038,912	3.989
4	424.347,141 374.038,912	5	424.344,614 374.041,593	3.684
5	424.344,614 374.041,593	6	424.339,945 374.046,543	6.805

Punct început	X / Y	Punct sfârșit	X / Y	Lungime segment (** (m)
6	424.339,945 374.046,543	7	424.169,601 374.097,39	177.771
7	424.169,601 374.097,39	8	424.148,061 374.104,557	22.701
8	424.148,061 374.104,557	1	424.144,472 374.093,382	11.738

\*\* Lungimile segmentelor sunt determinate în planul de proiecție Stereo 70 și sunt rotunjite la 1 milimetru.

\*\*\* Distanța dintre puncte este formată din segmente cumulate ce sunt mai mici decât valoarea 1 milimetru.





**DATE DESPRE IMOBILUL NR. 2057**

Oficiul de Cadastru și Publicitate Imobiliară VALCEA  
Biroul de Cadastru și Publicitate Imobiliară Ramnicu Valcea

**A. Partea I. Descrierea imobilului**

TEREN Necunoscut

Adresa: Loc. Ciumagi, Jud. Valcea

Nr. Crt	Nr cadastral Nr. topografic	Suprafața* (mp)	Observații / Referințe
A1		277	Sector cadastral:26 Teren neimprejmuit;

**B. Partea II. Proprietari și acte**

Inscrieri privitoare la dreptul de proprietate și alte drepturi reale		Referințe
/		
Act Administrativ nr. 15, din 08/08/1991 emis de CJFF VÂLCEA (PV de punere în posesie nr.56 din 16.07.2024, emis de Primăria Lădești.);		
B1	Inscrierea provizorie, drept de PROPRIETATE, dobandit prin Lege, cota actuala 1/1 1) PĂSCULETE PAVEL	A1

**C. Partea III. SARCINI .**

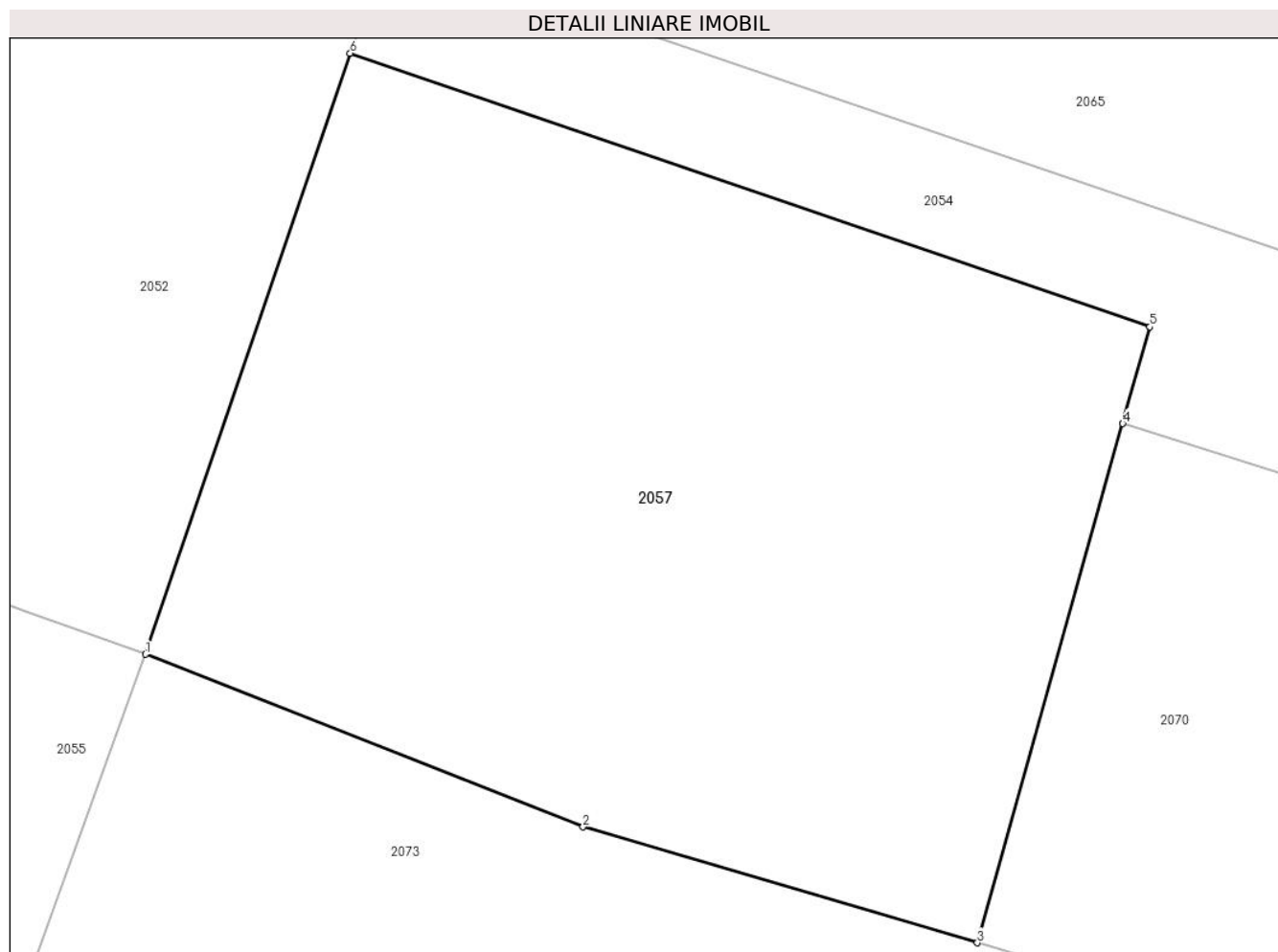
Inscrieri privind dezmembramintele dreptului de proprietate, drepturi reale de garanție și sarcini	Referințe
NU SUNT	

## Anexa Nr. 1 La Partea I

## Teren

Nr cadastral	Suprafața (mp)*	Observații / Referințe
	277	

\* Suprafața este determinată în planul de proiecție Stereo 70.



## Date referitoare la teren

Crt	Categorie folosință	Intravilan	Suprafața (mp)	Tarla	Parcelă	Nr. topo	Observații / Referințe
1	arabil	DA	155	100	2888/88	-	
2	arabil	NU	122	100	2888/88	-	

## Lungime Segmente

1) Valorile lungimilor segmentelor sunt obținute din proiecție în plan.

Punct început	X / Y	Punct sfârșit	X / Y	Lungime segment (** (m))
1	424.032,919 374.071,983	2	424.042,665 374.068,143	10.475
2	424.042,665 374.068,143	3	424.051,447 374.065,564	9.153
3	424.051,447 374.065,564	4	424.054,685 374.077,118	12.0
4	424.054,685 374.077,118	5	424.055,288 374.079,272	2.236

Punct început	X / Y	Punct sfârșit	X / Y	Lungime segment (** (m)
5	424.055,288 374.079,272	6	424.037,478 374.085,361	18.822
6	424.037,478 374.085,361	1	424.032,919 374.071,983	14.133

\*\* Lungimile segmentelor sunt determinate în planul de proiecție Stereo 70 și sunt rotunjite la 1 milimetru.

\*\*\* Distanța dintre puncte este formată din segmente cumulate ce sunt mai mici decât valoarea 1 milimetru.



**DATE DESPRE IMOBILUL NR. 2058**

Oficiul de Cadastru și Publicitate Imobiliară VALCEA  
Biroul de Cadastru și Publicitate Imobiliară Ramnicu Valcea

**A. Partea I. Descrierea imobilului**

TEREN Extravilan

Adresa: Jud. Valcea

Nr. Crt	Nr cadastral Nr. topografic	Suprafața* (mp)	Observații / Referințe
A1		2.828	Sector cadastral:26 Teren neimprejmuit;

**B. Partea II. Proprietari și acte**

Inscrieri privitoare la dreptul de proprietate și alte drepturi reale	Referințe
/	
Act Administrativ nr. 629/46811, din 30/07/2002 emis de CJPSDPT-VÂLCEA;	
B1	A1
Intabulare, drept de PROPRIETATE, dobandit prin Reconstituire, cota actuala 1/1 1) IORDACHE I NICOLAE	

**C. Partea III. SARCINI .**

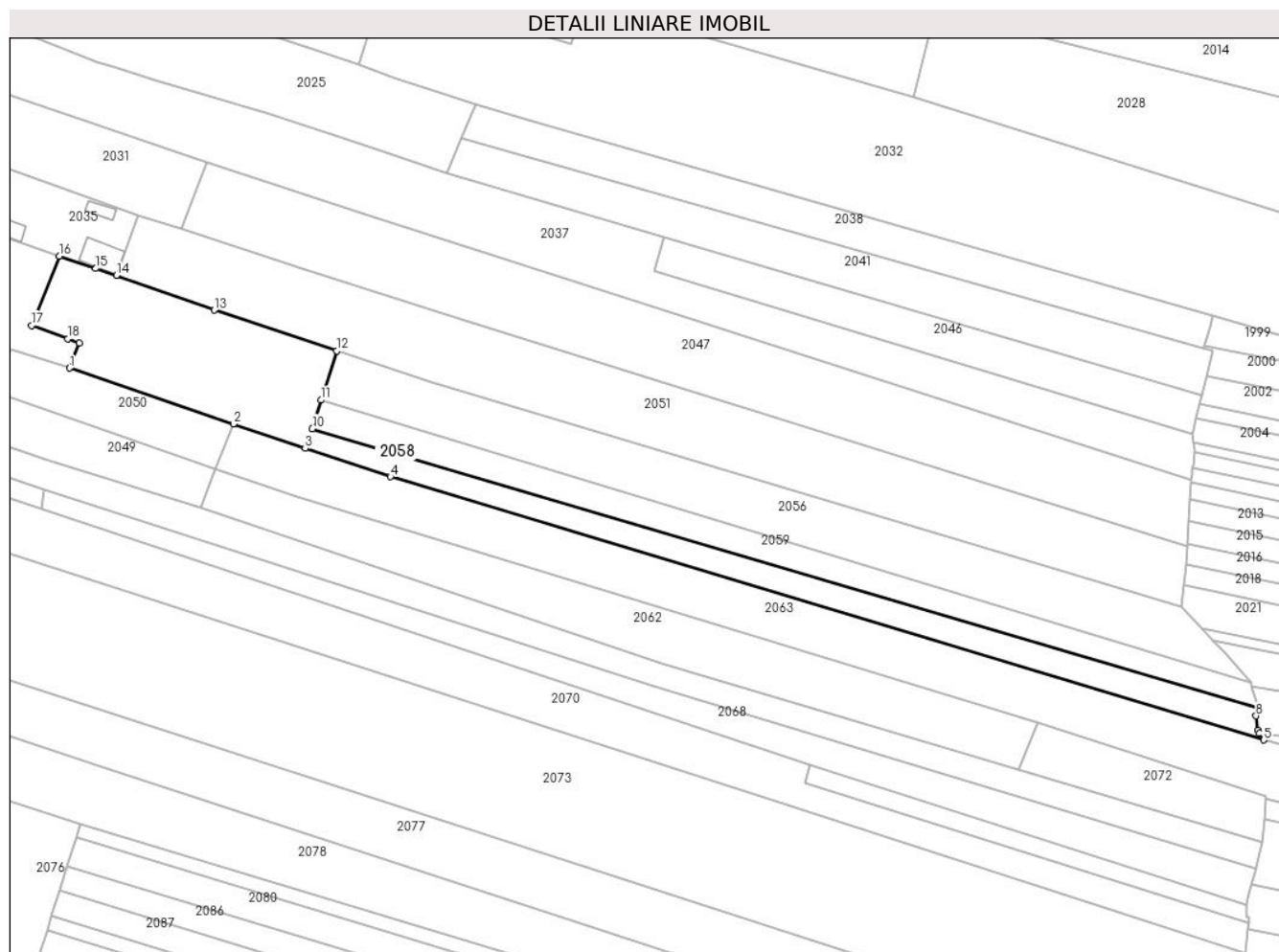
Inscrieri privind dezmembramintele dreptului de proprietate, drepturi reale de garanție și sarcini	Referințe
NU SUNT	

## Anexa Nr. 1 La Partea I

## Teren

Nr cadastral	Suprafața (mp)*	Observații / Referințe
	2.828	

\* Suprafața este determinată în planul de proiecție Stereo 70.



## Date referitoare la teren

Crt	Categorie folosință	Intravilan	Suprafața (mp)	Tarla	Parcelă	Nr. topo	Observații / Referințe
1	arabil	NU	2.828	100	2888/79, 2888/81	-	

## Lungime Segmente

1) Valorile lungimilor segmentelor sunt obținute din proiecție în plan.

Punct început	X / Y	Punct sfârșit	X / Y	Lungime segment (** (m)
1	424.087,402 374.100,615	2	424.124,626 374.087,951	39.319
2	424.124,626 374.087,951	3	424.140,946 374.082,399	17.238
3	424.140,946 374.082,399	4	424.160,295 374.075,954	20.395
4	424.160,295 374.075,954	5	424.358,581 374.016,255	207.078
5	424.358,581 374.016,255	6	424.357,555 374.017,829	1.879

Punct început	X / Y	Punct sfârșit	X / Y	Lungime segment (** (m)
6	424.357,555 374.017,829	7	424.357,173 374.018,415	0.699
7	424.357,173 374.018,415	8	424.356,812 374.021,712	3.317
8	424.356,812 374.021,712	9	424.357,353 374.023,508	1.876
9	424.357,353 374.023,508	10	424.142,526 374.086,877	223.978
10	424.142,526 374.086,877	11	424.144,472 374.093,382	6.79
11	424.144,472 374.093,382	12	424.148,061 374.104,557	11.738
12	424.148,061 374.104,557	13	424.120,282 374.113,8	29.277
13	424.120,282 374.113,8	14	424.098,051 374.121,668	23.582
14	424.098,051 374.121,668	15	424.093,377 374.123,246	4.933
15	424.093,377 374.123,246	16	424.085,071 374.126,05	8.767
16	424.085,071 374.126,05	17	424.078,805 374.110,273	16.976
17	424.078,805 374.110,273	18	424.087,031 374.107,297	8.748
18	424.087,031 374.107,297	19	424.089,662 374.106,307	2.812
19	424.089,662 374.106,307	1	424.087,402 374.100,615	6.125

\*\* Lungimile segmentelor sunt determinate în planul de proiecție Stereo 70 și sunt rotunjite la 1 milimetru.

\*\*\* Distanța dintre puncte este formată din segmente cumulate ce sunt mai mici decât valoarea 1 milimetru.





**DATE DESPRE IMOBILUL NR. 2059**

Oficiul de Cadastru și Publicitate Imobiliară VALCEA  
 Biroul de Cadastru și Publicitate Imobiliară Ramnicu Valcea

**A. Partea I. Descrierea imobilului**

TEREN Extravilan

Adresa: Jud. Valcea

Nr. Crt	Nr cadastral Nr. topografic	Suprafața* (mp)	Observații / Referințe
A1		Din acte: 3.791 Masurata: 1.307	Sector cadastral:26 Teren neimprejmuit; Diferența de suprafață se regăsește la ID 2056

**B. Partea II. Proprietari și acte**

Inscrieri privitoare la dreptul de proprietate și alte drepturi reale		Referințe
/		
Act Administrativ nr. 265/50892, din 27/05/1998 emis de CJPSDPT-VÂLCEA;		
B1	Intabulare, drept de PROPRIETATE, dobandit prin Reconstituire, cota actuala 1/1 1) ȘOMANDRA ION	A1

**C. Partea III. SARCINI .**

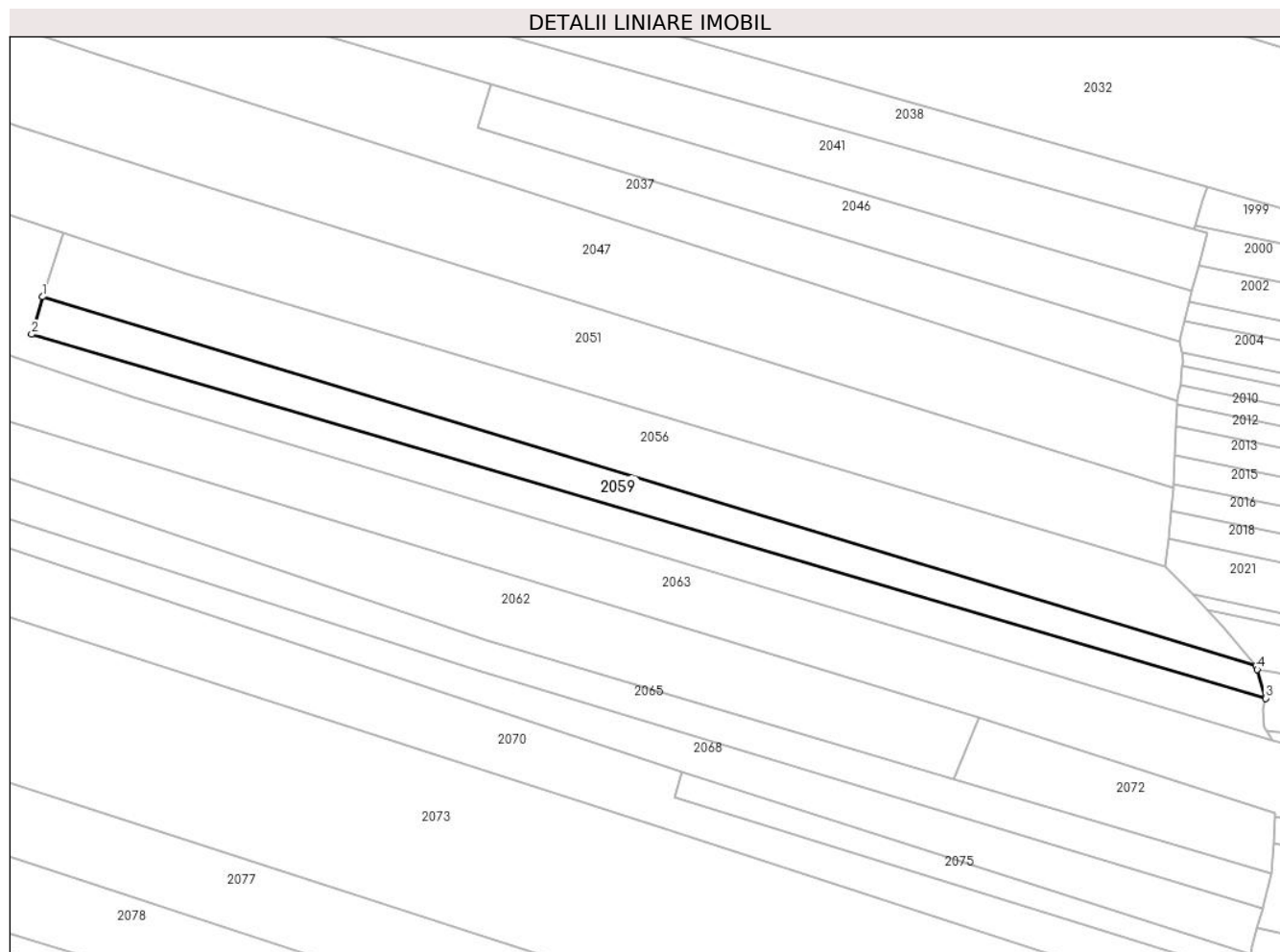
Inscrieri privind dezmembramintele dreptului de proprietate, drepturi reale de garanție și sarcini	Referințe
NU SUNT	

## Anexa Nr. 1 La Partea I

## Teren

Nr cadastral	Suprafața (mp)*	Observații / Referințe
	Din acte: 3.791 Masurata: 1.307	Diferența de suprafață se regăsește la ID 2056

\* Suprafața este determinată în planul de proiecție Stereo 70.



## Date referitoare la teren

Crt	Categorie folosință	Intra vilan	Suprafața (mp)	Tarla	Parcelă	Nr. topo	Observații / Referințe
1	arabil	NU	1.307	100	2888/80	-	

## Lungime Segmente

1) Valorile lungimilor segmentelor sunt obținute din proiecție în plan.

Punct început	X / Y	Punct sfârșit	X / Y	Lungime segment (** (m)
1	424.144,472 374.093,382	2	424.142,526 374.086,877	6.79
2	424.142,526 374.086,877	3	424.357,353 374.023,508	223.978
3	424.357,353 374.023,508	4	424.355,892 374.028,502	5.203
4	424.355,892 374.028,502	5	424.355,69 374.029,193	0.721
5	424.355,69 374.029,193	1	424.144,472 374.093,382	220.755

**\*\* Lungimile segmentelor sunt determinate în planul de proiecție Stereo 70 și sunt rotunjite la 1 milimetru.**

**\*\*\* Distanța dintre puncte este formată din segmente cumulate ce sunt mai mici decât valoarea 1 milimetru.**



**DATE DESPRE IMOBILUL NR. 2060**

Oficiul de Cadastru și Publicitate Imobiliară VALCEA  
Biroul de Cadastru și Publicitate Imobiliară Ramnicu Valcea

**A. Partea I. Descrierea imobilului**

TEREN Extravilan

Adresa: Jud. Valcea

Nr. Crt	Nr cadastral Nr. topografic	Suprafața* (mp)	Observații / Referințe
A1		600	Sector cadastral:26 Teren neimprejmut;

**B. Partea II. Proprietari și acte**

Inscrieri privitoare la dreptul de proprietate și alte drepturi reale		Referințe
/		
Act Administrativ nr. 11402, din 27/01/2009 emis de CJPSDPT-VÂLCEA;		
B1	Intabulare, drept de PROPRIETATE, dobandit prin Lege, cota actuala 1/1 1) DIACONESCU N ILIE 2) DIACONESCU NICOLAE 3) DIACONESCU MALVINA 4) DIACONESCU LUCICA	A1

**C. Partea III. SARCINI .**

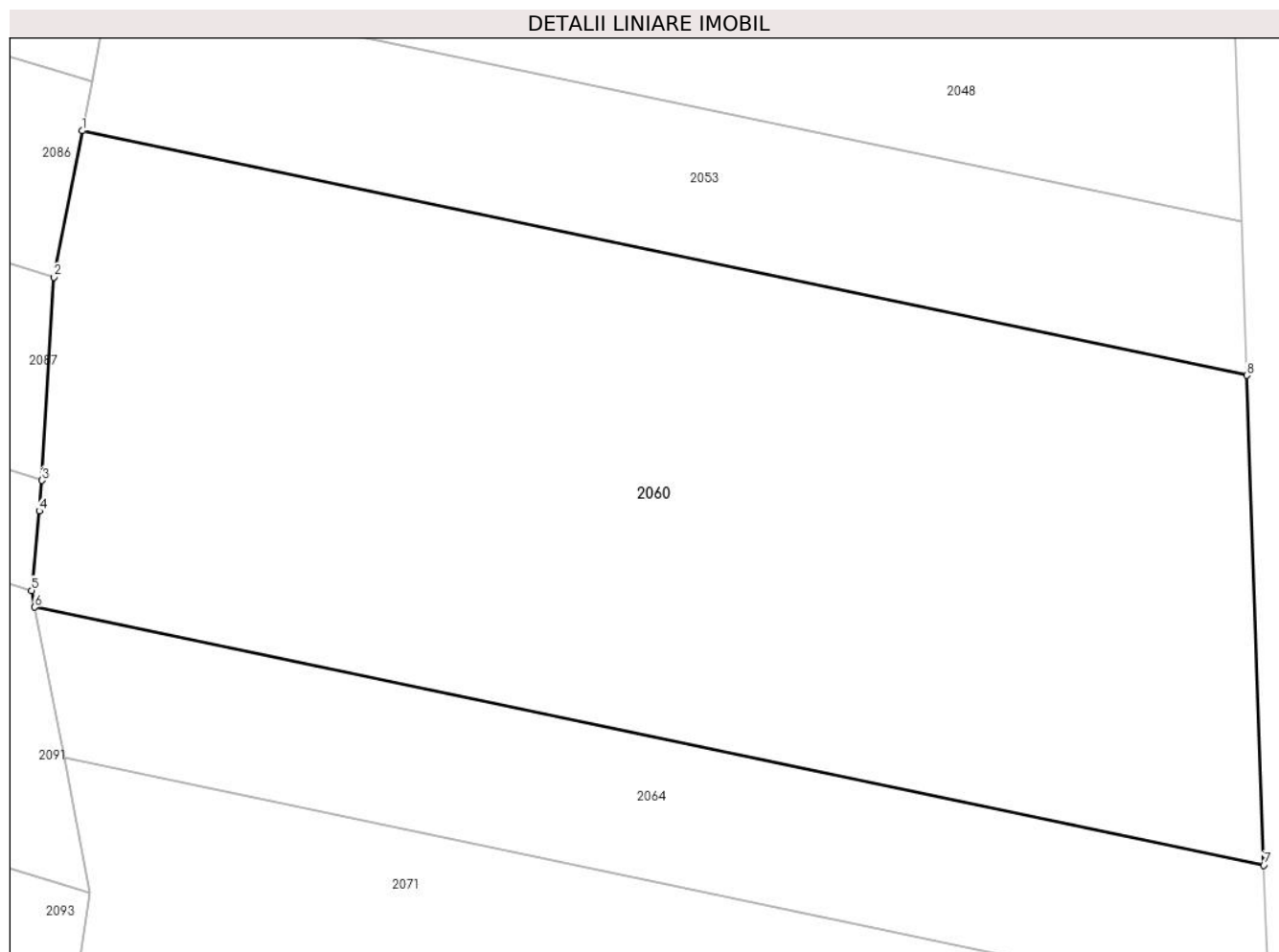
Inscrieri privind dezmembramintele dreptului de proprietate, drepturi reale de garanție și sarcini	Referințe
NU SUNT	

## Anexa Nr. 1 La Partea I

## Teren

Nr cadastral	Suprafața (mp)*	Observații / Referințe
	600	

\* Suprafața este determinată în planul de proiecție Stereo 70.



## Date referitoare la teren

Crt	Categorie folosință	Intra vilan	Suprafața (mp)	Tarla	Parcelă	Nr. topo	Observații / Referințe
1	padure	NU	600	73	1501/172	-	UP V CERNA, UA52

## Lungime Segmente

1) Valorile lungimilor segmentelor sunt obținute din proiecție în plan.

Punct început	X / Y	Punct sfârșit	X / Y	Lungime segment (** (m)
1	424.347,966 373.907,456	2	424.347,054 373.902,77	4.773
2	424.347,054 373.902,77	3	424.346,683 373.896,268	6.513
3	424.346,683 373.896,268	4	424.346,589 373.895,287	0.986
4	424.346,589 373.895,287	5	424.346,345 373.892,743	2.556
5	424.346,345 373.892,743	6	424.346,448 373.892,21	0.543

Punct început	X / Y	Punct sfârșit	X / Y	Lungime segment (** (m)
6	424.346,448 373.892,21	7	424.385,816 373.883,951	40.225
7	424.385,816 373.883,951	8	424.385,269 373.899,629	15.688
8	424.385,269 373.899,629	1	424.347,966 373.907,456	38.115

\*\* Lungimile segmentelor sunt determinate în planul de proiecție Stereo 70 și sunt rotunjite la 1 milimetru.

\*\*\* Distanța dintre puncte este formată din segmente cumulate ce sunt mai mici decât valoarea 1 milimetru.





**DATE DESPRE IMOBILUL NR. 2061**

Oficiul de Cadastru și Publicitate Imobiliară VALCEA  
Biroul de Cadastru și Publicitate Imobiliară Ramnicu Valcea

**A. Partea I. Descrierea imobilului**

TEREN Intravilan

Adresa: Loc. Ciumagi, Str Principală, Nr. 81, Jud. Valcea

Nr. Crt	Nr cadastral Nr. topografic	Suprafața* (mp)	Observații / Referințe
A1		764	Sector cadastral:26 Teren neimprejmut;

**Construcții**

Crt	Nr cadastral Nr. topografic	Adresa	Observații / Referințe
A1.1		Loc. Ciumagi, Str Principală, Nr. 81, Jud. Valcea	Nr. niveluri:1; S. construita la sol:74 mp; S. construita desfasurata:74 mp; casă de locuit
A1.2		Loc. Ciumagi, Str Principală, Nr. 81, Jud. Valcea	Nr. niveluri:1; S. construita la sol:26 mp; S. construita desfasurata:26 mp; anexă

**B. Partea II. Proprietari și acte**

Inscrieri privitoare la dreptul de proprietate și alte drepturi reale		Referințe
/		
Act Administrativ nr. 3509, din 29/10/2024 emis de PRIMĂRIA COMUNEI LĂDEȘTI;		
B1	Inscrierea posesiei, drept de PROPRIETATE, dobandit prin Lege, cota actuala 1/1 1) NEIDENTIFICAT NEIDENTIFICAT	A1, A1.1, A1.2
Act Normativ nr. 7, din 13/03/1996 emis de PARLAMENTUL ROMÂNIEI ((art. 13));		
B2	Se notează mențiunea de proprietar neidentificat	A1, A1.1, A1.2

**C. Partea III. SARCINI .**

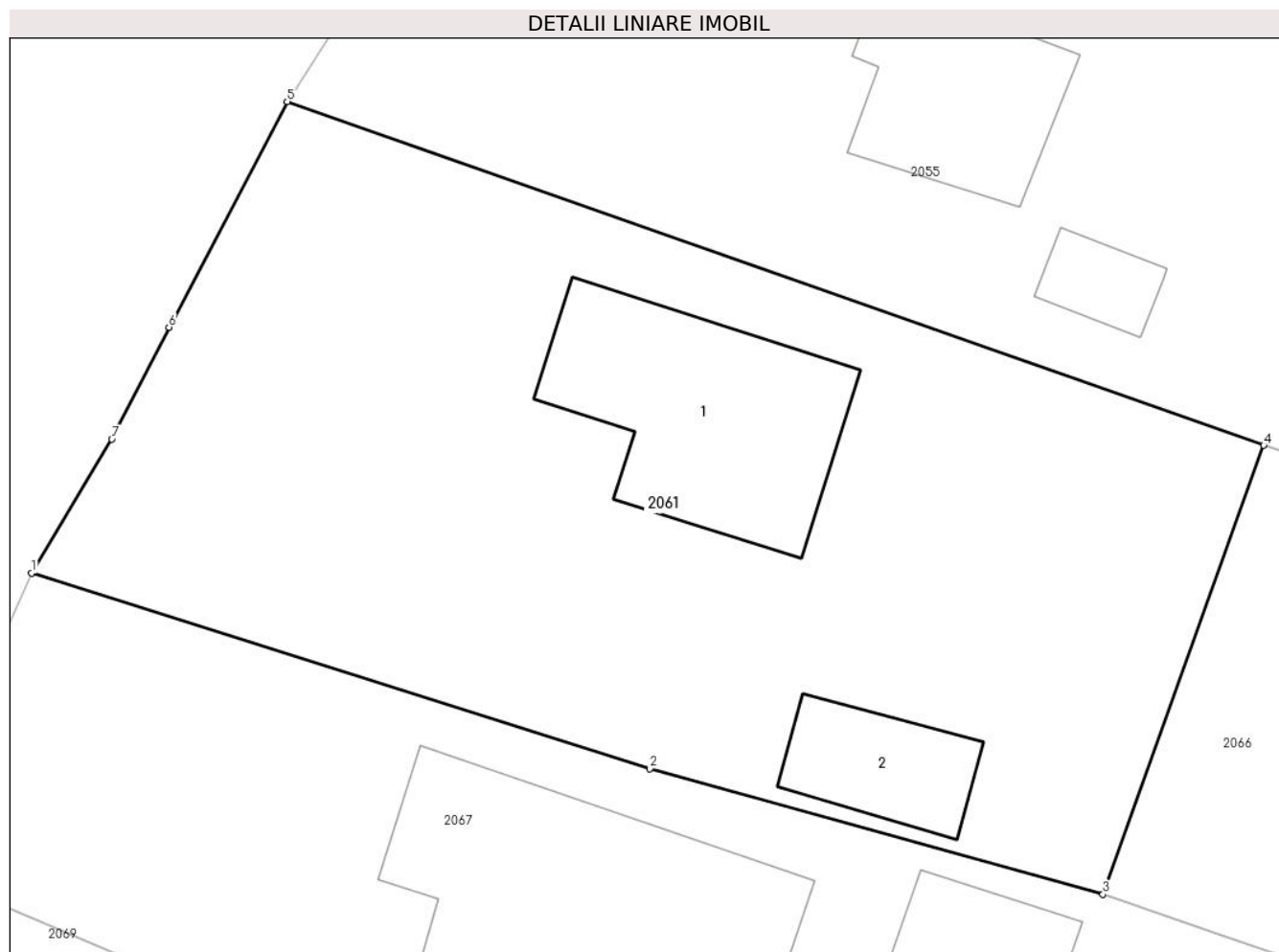
Inscrieri privind dezmembramintele dreptului de proprietate, drepturi reale de garanție și sarcini	Referințe
NU SUNT	

## Anexa Nr. 1 La Partea I

## Teren

Nr cadastral	Suprafața (mp)*	Observații / Referințe
	764	

\* Suprafața este determinată în planul de proiecție Stereo 70.



## Date referitoare la teren

Crt	Categorie folosință	Intravilan	Suprafața (mp)	Tarla	Parcelă	Nr. topo	Observații / Referințe
1	curți constructii	DA	764	1	32	-	

## Date referitoare la construcții

Crt	Număr	Destinație construcție	Supraf. (mp)	Situație juridică	Observații / Referințe
A1.1		construcții de locuințe	74	Cu acte	Nr. niveluri:1; S. construita la sol:74 mp; S. construita desfasurata:74 mp; casă de locuit
A1.2		construcții anexa	26	Cu acte	Nr. niveluri:1; S. construita la sol:26 mp; S. construita desfasurata:26 mp; anexă

## Lungime Segmente

1) Valorile lungimilor segmentelor sunt obținute din proiecție în plan.

Punct început	X / Y	Punct sfârșit	X / Y	Lungime segment (** (m)
1	423.970,519 374.049,447	2	423.993,689 374.042,127	24.299
2	423.993,689 374.042,127	3	424.010,68 374.037,417	17.632
3	424.010,68 374.037,417	4	424.016,706 374.054,238	17.868

Punct început	X / Y	Punct sfârşit	X / Y	Lungime segment (** (m)
4	424.016,706 374.054,238	5	423.980,102 374.067,111	38.802
5	423.980,102 374.067,111	6	423.975,667 374.058,664	9.54
6	423.975,667 374.058,664	7	423.973,525 374.054,471	4.708
7	423.973,525 374.054,471	1	423.970,519 374.049,447	5.855

\*\* Lungimile segmentelor sunt determinate în planul de proiecție Stereo 70 și sunt rotunjite la 1 milimetru.

\*\*\* Distanța dintre puncte este formată din segmente cumulate ce sunt mai mici decât valoarea 1 milimetru.



**DATE DESPRE IMOBILUL NR. 2062**

Oficiul de Cadastru și Publicitate Imobiliară VALCEA  
Biroul de Cadastru și Publicitate Imobiliară Ramnicu Valcea

**A. Partea I. Descrierea imobilului**

TEREN Extravilan

Adresa: Jud. Valcea

Nr. Crt	Nr cadastral Nr. topografic	Suprafața* (mp)	Observații / Referințe
A1		2.167	Sector cadastral:26 Teren neimprejmuit;

**B. Partea II. Proprietari și acte**

Inscrieri privitoare la dreptul de proprietate și alte drepturi reale		Referințe
/		
Act Notarial nr. 26, din 12/03/2009 emis de BNP CONSTANTIN DRÂNCIU;		
B1	Intabulare, drept de PROPRIETATE, dobandit prin Succesiune, cota actuala 1/1 1) DIACONESCU O CLAUDIU-ADRIAN	A1

**C. Partea III. SARCINI .**

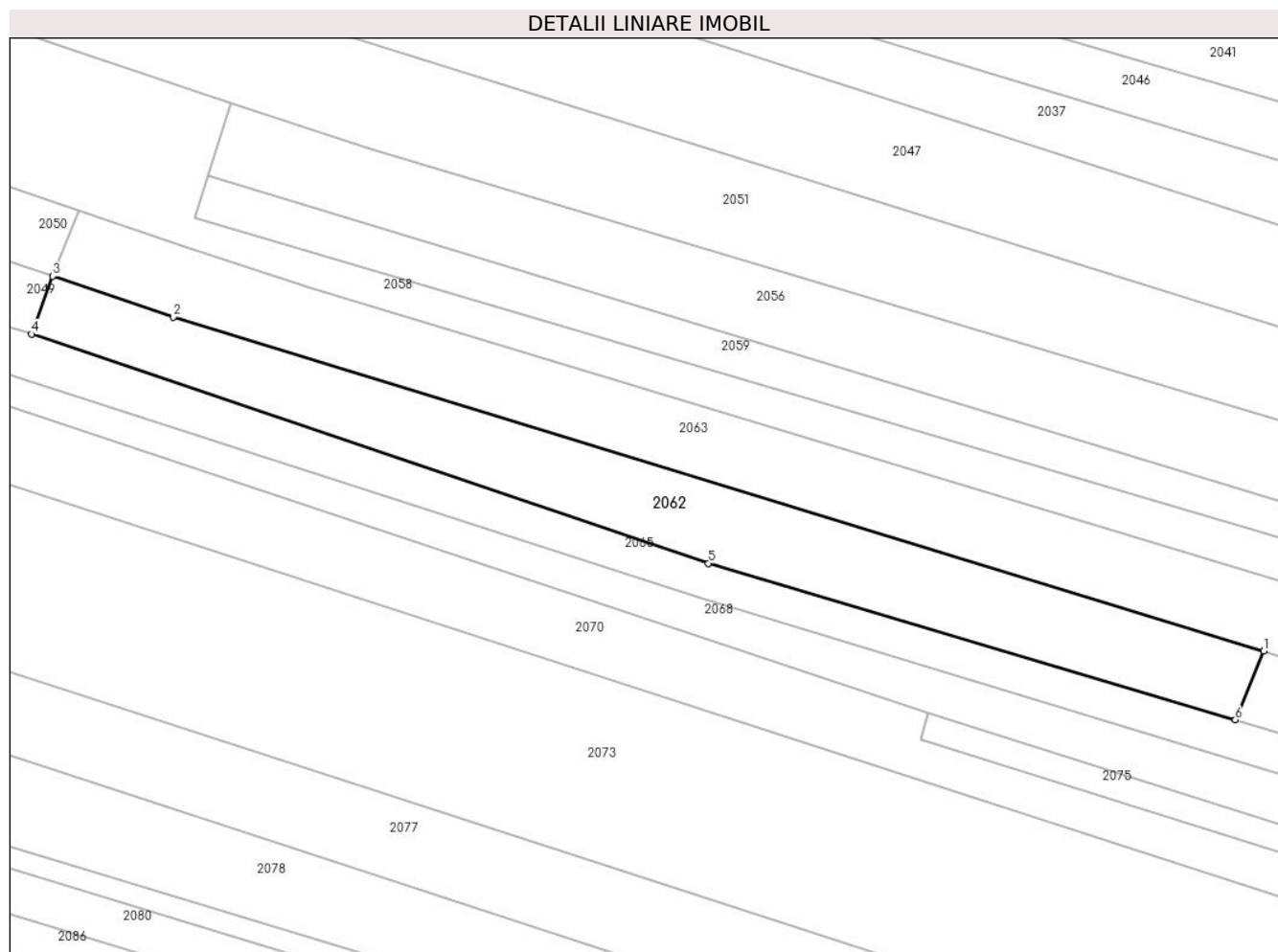
Inscrieri privind dezmembramintele dreptului de proprietate, drepturi reale de garanție și sarcini	Referințe
NU SUNT	

## Anexa Nr. 1 La Partea I

## Teren

Nr cadastral	Suprafața (mp)*	Observații / Referințe
	2.167	

\* Suprafața este determinată în planul de proiecție Stereo 70.



## Date referitoare la teren

Crt	Categorie folosință	Intravilan	Suprafața (mp)	Tarla	Parcelă	Nr. topo	Observații / Referințe
1	arabil	NU	2.167	100	2888/83	-	

## Lungime Segmente

1) Valorile lungimilor segmentelor sunt obținute din proiecție în plan.

Punct început	X / Y	Punct sfârșit	X / Y	Lungime segment (** (m)
1	424.307,355 374.020,084	2	424.139,166 374.071,55	175.887
2	424.139,166 374.071,55	3	424.120,572 374.077,832	19.627
3	424.120,572 374.077,832	4	424.117,341 374.068,915	9.484
4	424.117,341 374.068,915	5	424.221,738 374.033,594	110.21
5	424.221,738 374.033,594	6	424.302,978 374.009,473	84.745

Punct început	X / Y	Punct sfârșit	X / Y	Lungime segment (** (m)
6	424.302,978 374.009,473	1	424.307,355 374.020,084	11.478

\*\* Lungimile segmentelor sunt determinate în planul de proiecție Stereo 70 și sunt rotunjite la 1 milimetru.

\*\*\* Distanța dintre puncte este formată din segmente cumulate ce sunt mai mici decât valoarea 1 milimetru.





**DATE DESPRE IMOBILUL NR. 2063**

Oficiul de Cadastru și Publicitate Imobiliară VALCEA  
Biroul de Cadastru și Publicitate Imobiliară Ramnicu Valcea

**A. Partea I. Descrierea imobilului**

TEREN Extravilan

Adresa: Jud. Valcea

Nr. Crt	Nr cadastral Nr. topografic	Suprafața* (mp)	Observații / Referințe
A1		2.772	Sector cadastral:26 Teren neimprejmit;

**B. Partea II. Proprietari și acte**

Inscrieri privitoare la dreptul de proprietate și alte drepturi reale	Referințe
/	
Act Administrativ nr. 915/900, din 21/12/2002 emis de CJPSDPT-VÂLCEA;	
B1	A1
Intabulare, drept de PROPRIETATE, dobandit prin Reconstituire, cota actuala 1/1	
1) DIACONESCU I GHEORGHE	
2) TUFĂREANU VIORICA	
3) VLAD ELENA	
4) TUFĂREANU NICOLAE	

**C. Partea III. SARCINI .**

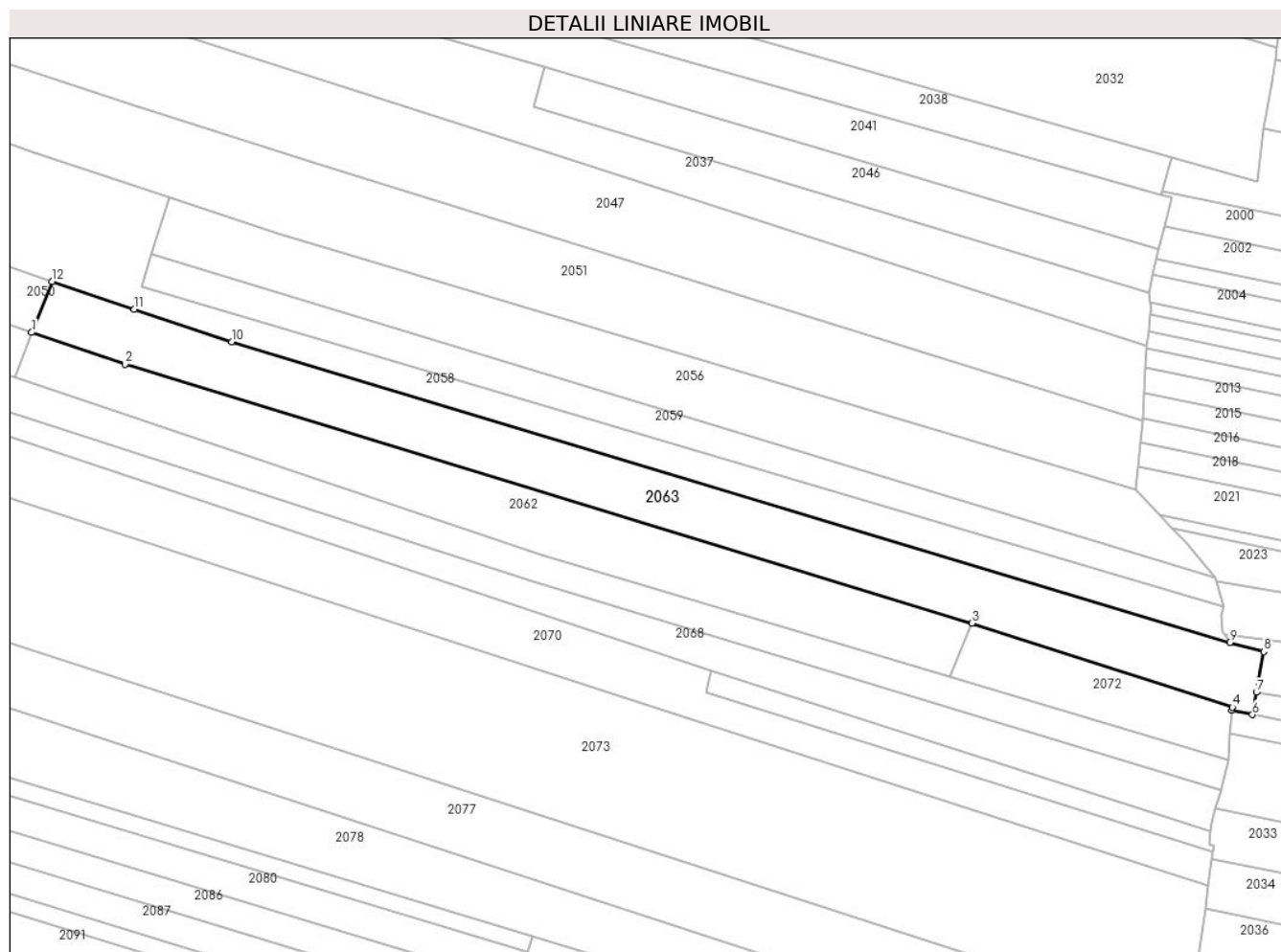
Inscrieri privind dezmembramintele dreptului de proprietate, drepturi reale de garanție și sarcini	Referințe
NU SUNT	

## Anexa Nr. 1 La Partea I

## Teren

Nr cadastral	Suprafața (mp)*	Observații / Referințe
	2.772	

\* Suprafața este determinată în planul de proiecție Stereo 70.



## Date referitoare la teren

Crt	Categorie folosință	Intravilan	Suprafața (mp)	Tarla	Parcelă	Nr. topo	Observații / Referințe
1	arabil	NU	2.772	100	2888/82	-	

## Lungime Segmente

1) Valorile lungimilor segmentelor sunt obținute din proiecție în plan.

Punct început	X / Y	Punct sfârșit	X / Y	Lungime segment (** (m)
1	424.120,572 374.077,832	2	424.139,166 374.071,55	19.627
2	424.139,166 374.071,55	3	424.307,355 374.020,084	175.887
3	424.307,355 374.020,084	4	424.359,063 374.003,456	54.316
4	424.359,063 374.003,456	5	424.359,016 374.002,826	0.632
5	424.359,016 374.002,826	6	424.363,088 374.001,972	4.16

Punct început	X / Y	Punct sfârșit	X / Y	Lungime segment (** (m)
6	424.363,088 374.001,972	7	424.363,887 374.006,399	4.498
7	424.363,887 374.006,399	8	424.365,344 374.014,468	8.199
8	424.365,344 374.014,468	9	424.358,581 374.016,255	6.995
9	424.358,581 374.016,255	10	424.160,295 374.075,954	207.078
10	424.160,295 374.075,954	11	424.140,946 374.082,399	20.395
11	424.140,946 374.082,399	12	424.124,626 374.087,951	17.238
12	424.124,626 374.087,951	1	424.120,572 374.077,832	10.901

\*\* Lungimile segmentelor sunt determinate în planul de proiecție Stereo 70 și sunt rotunjite la 1 milimetru.

\*\*\* Distanța dintre puncte este formată din segmente cumulate ce sunt mai mici decât valoarea 1 milimetru.



**DATE DESPRE IMOBILUL NR. 2064**

Oficiul de Cadastru și Publicitate Imobiliară VALCEA  
Biroul de Cadastru și Publicitate Imobiliară Ramnicu Valcea

**A. Partea I. Descrierea imobilului**

TEREN Extravilan

Adresa: Jud. Valcea

Nr. Crt	Nr cadastral Nr. topografic	Suprafața* (mp)	Observații / Referințe
A1		180	Sector cadastral:26 Teren neimprejmuit;

**B. Partea II. Proprietari și acte**

Inscrieri privitoare la dreptul de proprietate și alte drepturi reale		Referințe
/		
Act Administrativ nr. 34, din 22/03/2004 emis de CJPSDPT-VÂLCEA;		
B1	Intabulare, drept de PROPRIETATE, dobandit prin Lege, cota actuala 1/1 1) DUMITRESCU V AURELIA 2) DIACONU EUGENIA	A1

**C. Partea III. SARCINI .**

Inscrieri privind dezmembramintele dreptului de proprietate, drepturi reale de garanție și sarcini	Referințe
NU SUNT	

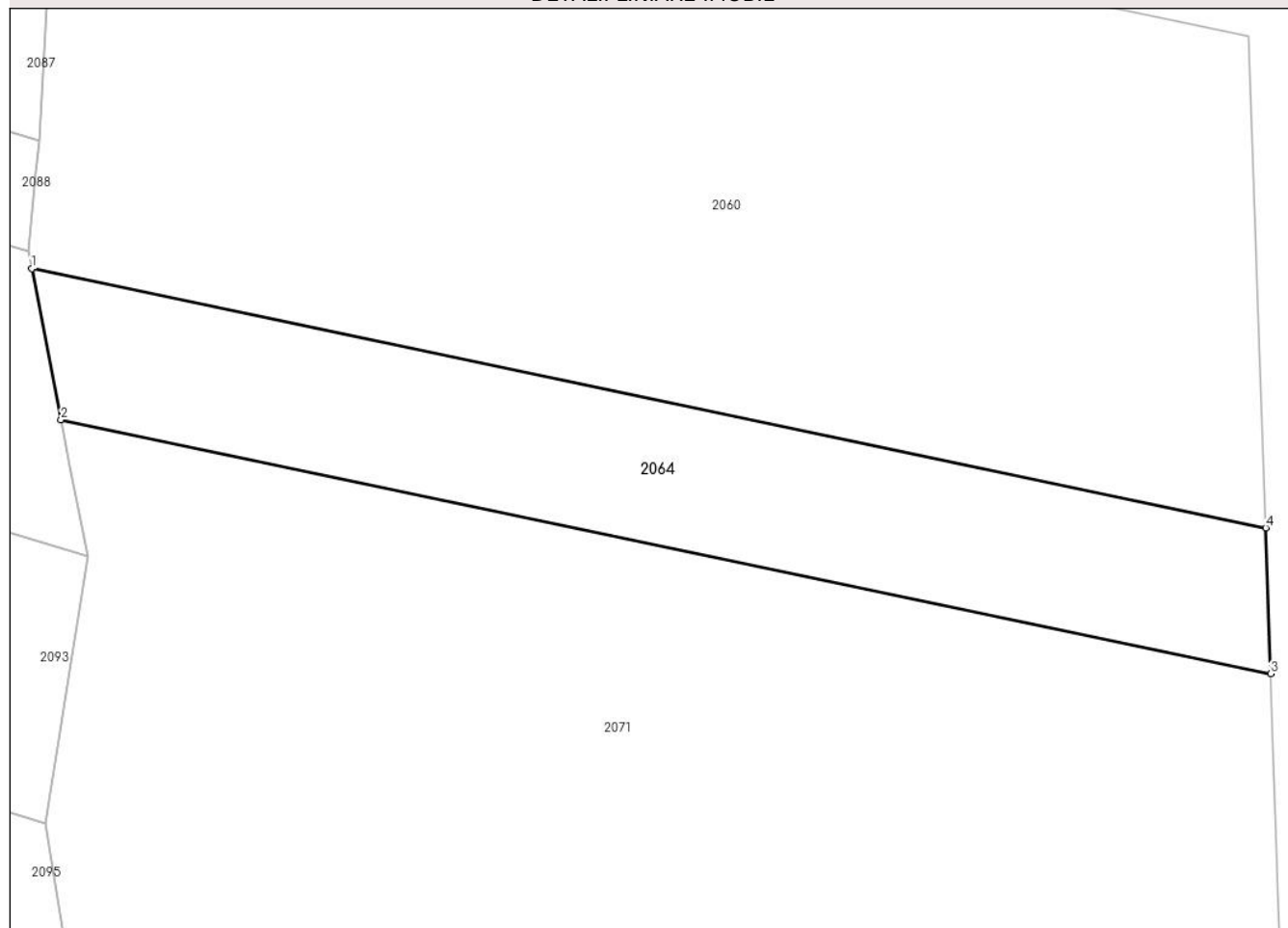
## Anexa Nr. 1 La Partea I

## Teren

Nr cadastral	Suprafața (mp)*	Observații / Referințe
	180	

\* Suprafața este determinată în planul de proiecție Stereo 70.

## DETALII LINIARE IMOBIL



## Date referitoare la teren

Crt	Categorie folosință	Intra vilan	Suprafața (mp)	Tarla	Parcelă	Nr. topo	Observații / Referințe
1	padure	NU	180	73	1501/173	-	UP V CERNA, UA52

## Lungime Segmente

1) Valorile lungimilor segmentelor sunt obținute din proiecție în plan.

Punct început	X / Y	Punct sfârșit	X / Y	Lungime segment (** (m)
1	424.346,448 373.892,21	2	424.347,38 373.887,398	4.902
2	424.347,38 373.887,398	3	424.385,978 373.879,299	39.438
3	424.385,978 373.879,299	4	424.385,816 373.883,951	4.654
4	424.385,816 373.883,951	1	424.346,448 373.892,21	40.225

\*\* Lungimile segmentelor sunt determinate în planul de proiecție Stereo 70 și sunt rotunjite la 1 milimetru.

**\*\*\* Distanţa dintre puncte este formată din segmente cumulate ce sunt mai mici decât valoarea 1 milimetru.**





**DATE DESPRE IMOBILUL NR. 2065**

Oficiul de Cadastru și Publicitate Imobiliară VALCEA  
Biroul de Cadastru și Publicitate Imobiliară Ramnicu Valcea

**A. Partea I. Descrierea imobilului**

TEREN Necunoscut

Adresa: Loc. Ciumagi, Jud. Valcea

Nr. Crt	Nr cadastral Nr. topografic	Suprafața* (mp)	Observații / Referințe
A1		2.076	Sector cadastral:26 Teren neimprejmuit;

**B. Partea II. Proprietari și acte**

Inscrieri privitoare la dreptul de proprietate și alte drepturi reale	Referințe
/	
Act Administrativ nr. 630/46811, din 30/07/2002 emis de CJPSDPT-VÂLCEA;	
B1	A1
Intabulare, drept de PROPRIETATE, dobandit prin Reconstituire, cota actuala 1/1 1) ZARICINOVICI MARIA	

**C. Partea III. SARCINI .**

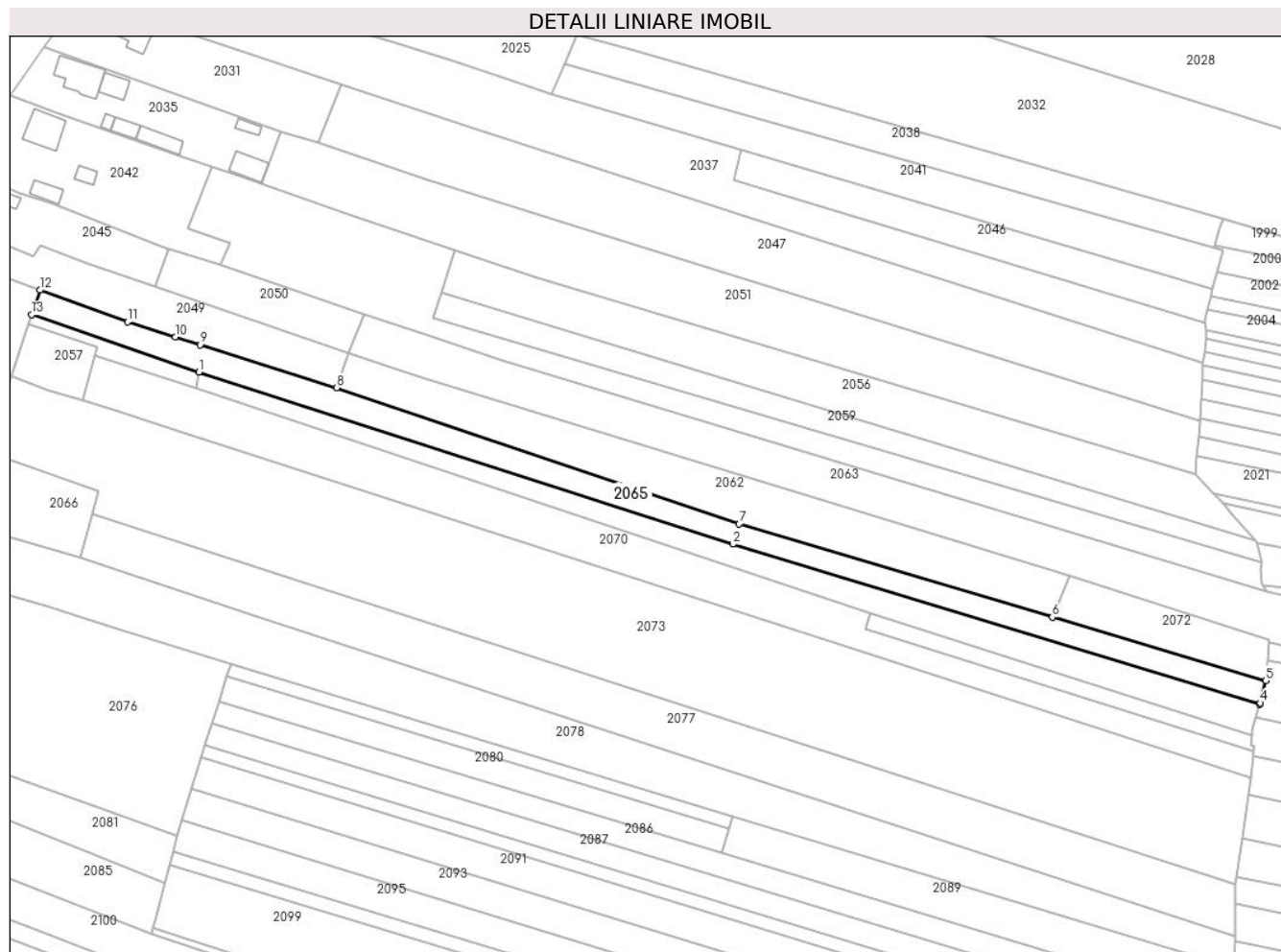
Inscrieri privind dezmembramintele dreptului de proprietate, drepturi reale de garanție și sarcini	Referințe
NU SUNT	

## Anexa Nr. 1 La Partea I

## Teren

Nr cadastral	Suprafața (mp)*	Observații / Referințe
	2.076	

\* Suprafața este determinată în planul de proiecție Stereo 70.



## Date referitoare la teren

Crt	Categorie folosință	Intravilan	Suprafața (mp)	Tarla	Parcelă	Nr. topo	Observații / Referințe
1	arabil	DA	96	1	29/1	-	
2	arabil	NU	1.980	100	2888/85	-	

## Lungime Segmente

1) Valorile lungimilor segmentelor sunt obținute din proiecție în plan.

Punct început	X / Y	Punct sfârșit	X / Y	Lungime segment (** (m)
1	424.081,699 374.072,951	2	424.220,084 374.028,381	145.386
2	424.220,084 374.028,381	3	424.356,786 373.986,942	142.845
3	424.356,786 373.986,942	4	424.356,867 373.987,222	0.292
4	424.356,867 373.987,222	5	424.358,286 373.993,052	6.0

Punct început	X / Y	Punct sfârșit	X / Y	Lungime segment (** (m)
5	424.358,286 373.993,052	6	424.302,978 374.009,473	57.694
6	424.302,978 374.009,473	7	424.221,738 374.033,594	84.745
7	424.221,738 374.033,594	8	424.117,341 374.068,915	110.21
8	424.117,341 374.068,915	9	424.082,0 374.080,042	37.052
9	424.082,0 374.080,042	10	424.075,539 374.082,076	6.773
10	424.075,539 374.082,076	11	424.063,16 374.085,974	12.979
11	424.063,16 374.085,974	12	424.040,486 374.094,185	24.115
12	424.040,486 374.094,185	13	424.038,302 374.087,778	6.768
13	424.038,302 374.087,778	1	424.081,699 374.072,951	45.86

\*\* Lungimile segmentelor sunt determinate în planul de proiecție Stereo 70 și sunt rotunjite la 1 milimetru.

\*\*\* Distanța dintre puncte este formată din segmente cumulate ce sunt mai mici decât valoarea 1 milimetru.



**DATE DESPRE IMOBILUL NR. 2066**

Oficiul de Cadastru și Publicitate Imobiliară VALCEA  
Biroul de Cadastru și Publicitate Imobiliară Ramnicu Valcea

**A. Partea I. Descrierea imobilului**

TEREN Necunoscut

Adresa: Loc. Ciumagi, Jud. Valcea

Nr. Crt	Nr cadastral Nr. topografic	Suprafața* (mp)	Observații / Referințe
A1		768	Sector cadastral:26 Teren neimprejmuit;

**B. Partea II. Proprietari și acte**

Inscrieri privitoare la dreptul de proprietate și alte drepturi reale		Referințe
/		
Act Administrativ nr. 646/46811, din 20/09/2002 emis de CJPSDPT-VÂLCEA;		
B1	Intabulare, drept de PROPRIETATE, dobandit prin Reconstituire, cota actuala 1/1 1) CAPITANESCU IOANA 2) NICOLAE GH ILIE	A1

**C. Partea III. SARCINI .**

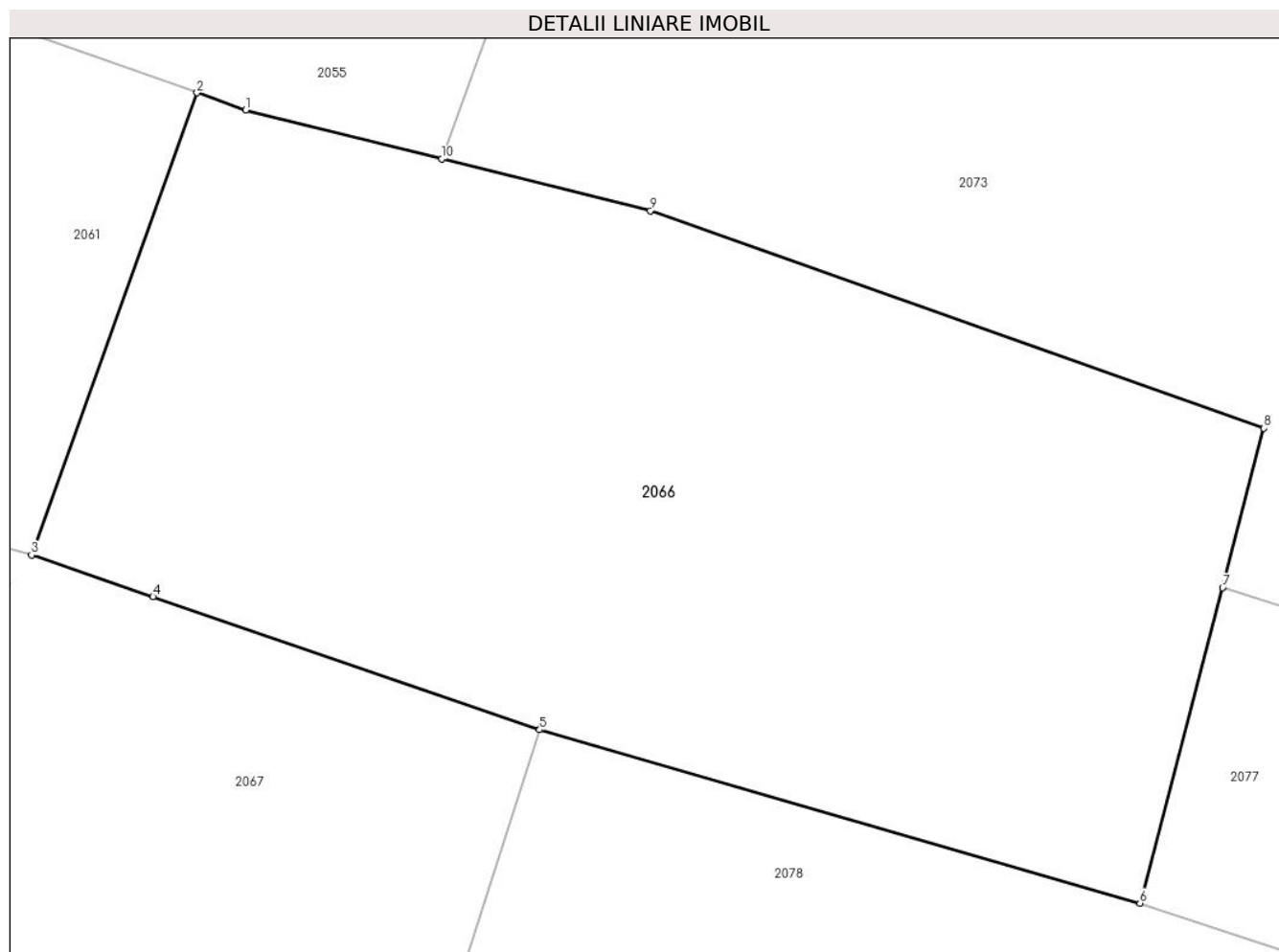
Inscrieri privind dezmembramintele dreptului de proprietate, drepturi reale de garanție și sarcini	Referințe
NU SUNT	

## Anexa Nr. 1 La Partea I

## Teren

Nr cadastral	Suprafața (mp)*	Observații / Referințe
	768	

\* Suprafața este determinată în planul de proiecție Stereo 70.



## Date referitoare la teren

Crt	Categorie folosință	Intravilan	Suprafața (mp)	Tarla	Parcelă	Nr. topo	Observații / Referințe
1	arabil	DA	212	1	32/2	-	
2	arabil	NU	556	1	32/2	-	

## Lungime Segmente

1) Valorile lungimilor segmentelor sunt obținute din proiecție în plan.

Punct început	X / Y	Punct sfârșit	X / Y	Lungime segment (** (m)
1	424.018,484 374.053,613	2	424.016,706 374.054,238	1.884
2	424.016,706 374.054,238	3	424.010,68 374.037,417	17.868
3	424.010,68 374.037,417	4	424.015,1 374.035,897	4.674
4	424.015,1 374.035,897	5	424.029,186 374.031,054	14.895

Punct început	X / Y	Punct sfârșit	X / Y	Lungime segment (** (m)
5	424.029,186 374.031,054	6	424.051,05 374.024,743	22.756
6	424.051,05 374.024,743	7	424.054,063 374.036,226	11.872
7	424.054,063 374.036,226	8	424.055,561 374.042,026	5.99
8	424.055,561 374.042,026	9	424.033,22 374.049,943	23.702
9	424.033,22 374.049,943	10	424.025,628 374.051,834	7.824
10	424.025,628 374.051,834	1	424.018,484 374.053,613	7.362

\*\* Lungimile segmentelor sunt determinate în planul de proiecție Stereo 70 și sunt rotunjite la 1 milimetru.

\*\*\* Distanța dintre puncte este formată din segmente cumulate ce sunt mai mici decât valoarea 1 milimetru.







## DATE DESPRE IMOBILUL NR. 2067

Oficiul de Cadastru și Publicitate Imobiliară VALCEA  
Biroul de Cadastru și Publicitate Imobiliară Ramnicu Valcea

## A. Partea I. Descrierea imobilului

TEREN Intravilan

Adresa: Loc. Ciumagi, Str Principală, Nr. 83, Jud. Valcea

Nr. Crt	Nr cadastral Nr. topografic	Suprafața* (mp)	Observații / Referințe
A1		877	Sector cadastral:26 Teren neimprejmit;

## Construcții

Crt	Nr cadastral Nr. topografic	Adresa	Observații / Referințe
A1.1		Loc. Ciumagi, Str Principală, Nr. 83, Jud. Valcea	Nr. niveluri:1; S. construita la sol:115 mp; S. construita desfasurata:115 mp; casă de locuit
A1.2		Loc. Ciumagi, Str Principală, Nr. 83, Jud. Valcea	Nr. niveluri:1; S. construita la sol:48 mp; S. construita desfasurata:48 mp; anexă

## B. Partea II. Proprietari și acte

Inscrieri privitoare la dreptul de proprietate și alte drepturi reale		Referințe
/		
Act Administrativ nr. 3509, din 29/10/2024 emis de PRIMĂRIA COMUNEI LĂDEȘTI;		
B1	Inscrierea posesiei, drept de PROPRIETATE, dobandit prin Lege, cota actuala 1/1 1) NEIDENTIFICAT NEIDENTIFICAT	A1, A1.1, A1.2
Act Normativ nr. 7, din 13/03/1996 emis de PARLAMENTUL ROMÂNIEI ((art. 13));		
B2	Se notează mențiunea de proprietar neidentificat	A1, A1.1, A1.2

## C. Partea III. SARCINI .

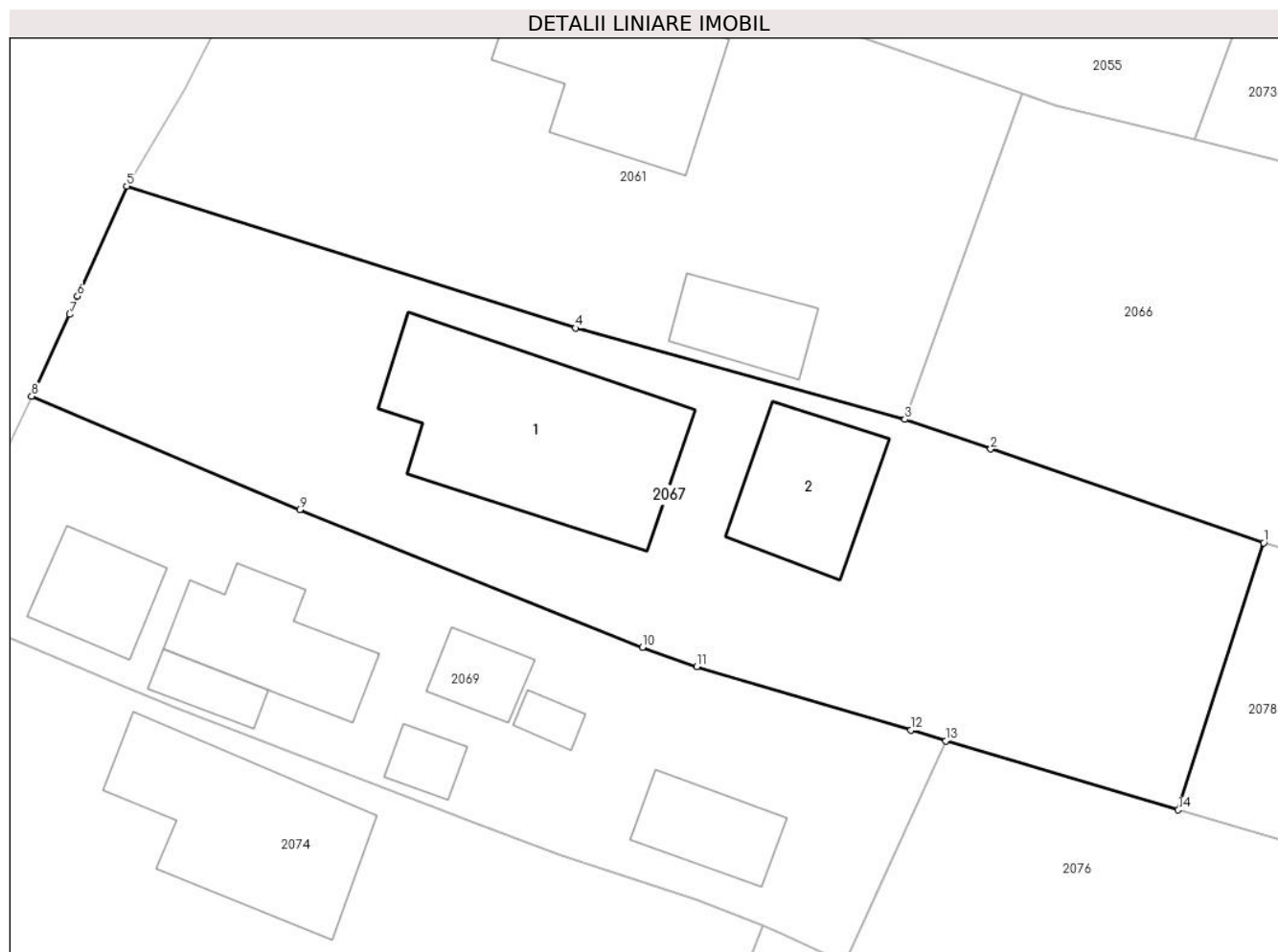
Inscrieri privind dezmembramintele dreptului de proprietate, drepturi reale de garanție și sarcini	Referințe
NU SUNT	

## Anexa Nr. 1 La Partea I

## Teren

Nr cadastral	Suprafața (mp)*	Observații / Referințe
	877	

\* Suprafața este determinată în planul de proiecție Stereo 70.



## Date referitoare la teren

Crt	Categorie folosință	Intravilan	Suprafața (mp)	Tarla	Parcelă	Nr. topo	Observații / Referințe
1	curți constructii	DA	877	1	-	-	

## Date referitoare la construcții

Crt	Număr	Destinație construcție	Supraf. (mp)	Situație juridică	Observații / Referințe
A1.1		construcții de locuințe	115	Cu acte	Nr. niveluri:1; S. construita la sol:115 mp; S. construita desfasurata:115 mp; casă de locuit
A1.2		construcții anexa	48	Cu acte	Nr. niveluri:1; S. construita la sol:48 mp; S. construita desfasurata:48 mp; anexă

## Lungime Segmente

1) Valorile lungimilor segmentelor sunt obținute din proiecție în plan.

Punct început	X / Y	Punct sfârșit	X / Y	Lungime segment (** (m)
1	424.029,186 374.031,054	2	424.015,1 374.035,897	14.895
2	424.015,1 374.035,897	3	424.010,68 374.037,417	4.674
3	424.010,68 374.037,417	4	423.993,689 374.042,127	17.632

Punct început	X / Y	Punct sfârșit	X / Y	Lungime segment (** (m)
4	423.993,689 374.042,127	5	423.970,519 374.049,447	24.299
5	423.970,519 374.049,447	6	423.967,975 374.043,778	6.214
6	423.967,975 374.043,778	7	423.967,575 374.042,833	1.026
7	423.967,575 374.042,833	8	423.965,608 374.038,612	4.657
8	423.965,608 374.038,612	9	423.979,444 374.032,769	15.02
9	423.979,444 374.032,769	10	423.997,136 374.025,669	19.063
10	423.997,136 374.025,669	11	423.999,928 374.024,673	2.964
11	423.999,928 374.024,673	12	424.010,967 374.021,392	11.516
12	424.010,967 374.021,392	13	424.012,786 374.020,852	1.897
13	424.012,786 374.020,852	14	424.024,779 374.017,287	12.512
14	424.024,779 374.017,287	1	424.029,186 374.031,054	14.455

\*\* Lungimile segmentelor sunt determinate în planul de proiecție Stereo 70 și sunt rotunjite la 1 milimetru.

\*\*\* Distanța dintre puncte este formată din segmente cumulate ce sunt mai mici decât valoarea 1 milimetru.



**DATE DESPRE IMOBILUL NR. 2068**

Oficiul de Cadastru și Publicitate Imobiliară VALCEA  
Biroul de Cadastru și Publicitate Imobiliară Ramnicu Valcea

**A. Partea I. Descrierea imobilului**

TEREN Extravilan

Adresa: Jud. Valcea

Nr. Crt	Nr cadastral Nr. topografic	Suprafața* (mp)	Observații / Referințe
A1		1.734	Sector cadastral:26 Teren neimprejmuit;

**B. Partea II. Proprietari și acte**

Inscrieri privitoare la dreptul de proprietate și alte drepturi reale		Referințe
/		
Act Administrativ nr. 15, din 08/08/1991 emis de CJFF VÂLCEA (PV de punere în posesie nr. 56 din 16.0.2024, emis de Primăria Lădești.);		
B1	Inscrierea provizorie, drept de PROPRIETATE, dobandit prin Lege, cota actuala 1/1 1) PĂSCULETE PAVEL	A1

**C. Partea III. SARCINI .**

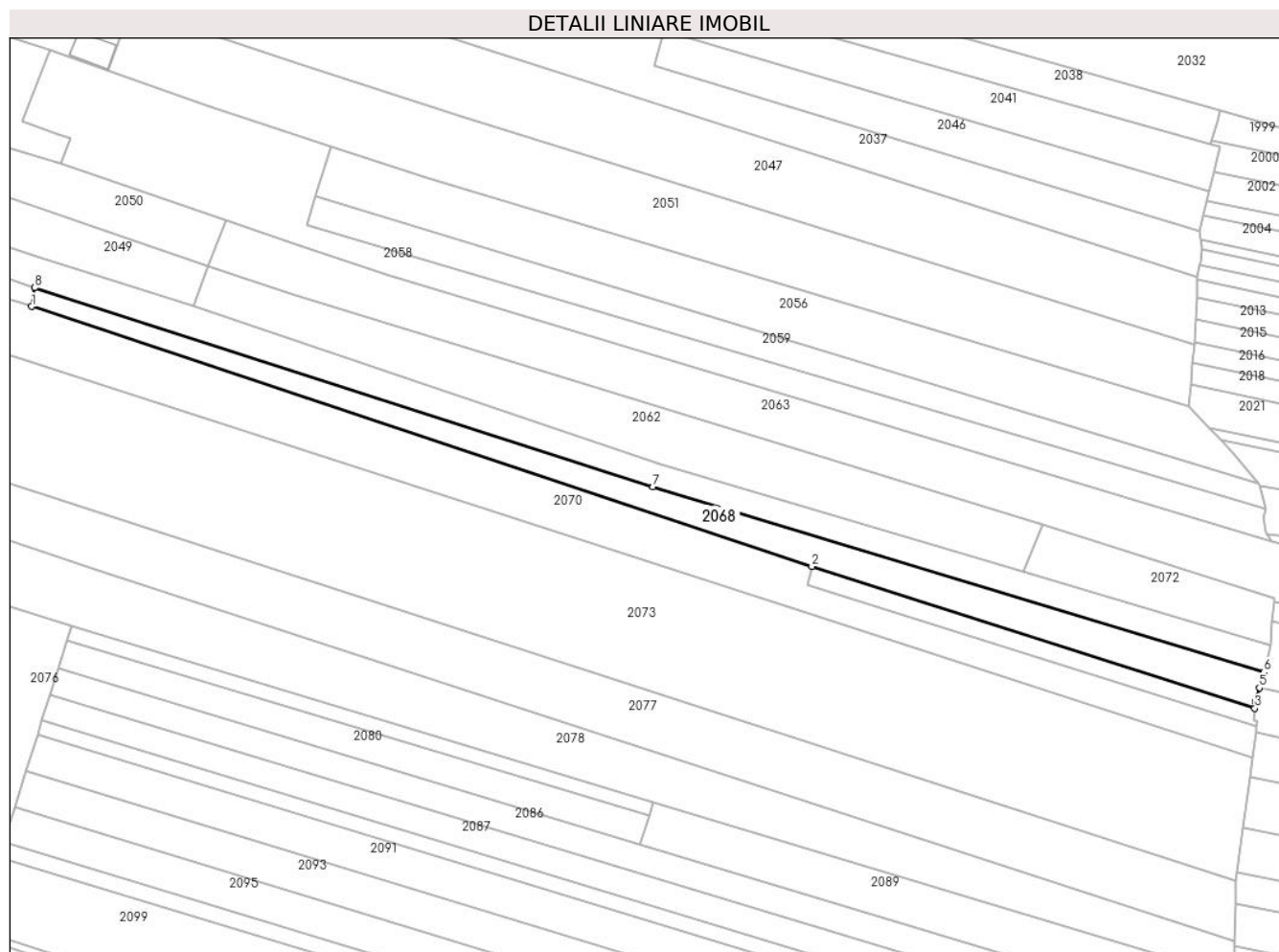
Inscrieri privind dezmembramintele dreptului de proprietate, drepturi reale de garanție și sarcini	Referințe
NU SUNT	

## Anexa Nr. 1 La Partea I

## Teren

Nr cadastral	Suprafața (mp)*	Observații / Referințe
	1.734	

\* Suprafața este determinată în planul de proiecție Stereo 70.



## Date referitoare la teren

Crt	Categorie folosință	Intravilan	Suprafața (mp)	Tarla	Parcelă	Nr. topo	Observații / Referințe
1	padure	NU	1.734	100	2888/86	-	

## Lungime Segmente

1) Valorile lungimilor segmentelor sunt obținute din proiecție în plan.

Punct început	X / Y	Punct sfârșit	X / Y	Lungime segment (** (m)
1	424.080,967 374.068,779	2	424.255,643 374.010,585	184.116
2	424.255,643 374.010,585	3	424.354,793 373.978,897	104.09
3	424.354,793 373.978,897	4	424.354,903 373.980,382	1.49
4	424.354,903 373.980,382	5	424.355,788 373.983,467	3.209
5	424.355,788 373.983,467	6	424.356,786 373.986,942	3.615

Punct început	X / Y	Punct sfârșit	X / Y	Lungime segment (** (m)
6	424.356,786 373.986,942	7	424.220,084 374.028,381	142.845
7	424.220,084 374.028,381	8	424.081,699 374.072,951	145.386
8	424.081,699 374.072,951	1	424.080,967 374.068,779	4.236

\*\* Lungimile segmentelor sunt determinate în planul de proiecție Stereo 70 și sunt rotunjite la 1 milimetru.

\*\*\* Distanța dintre puncte este formată din segmente cumulate ce sunt mai mici decât valoarea 1 milimetru.





**DATE DESPRE IMOBILUL NR. 2069**

Oficiul de Cadastru și Publicitate Imobiliară VALCEA  
Biroul de Cadastru și Publicitate Imobiliară Ramnicu Valcea

**A. Partea I. Descrierea imobilului**

TEREN Intravilan

Adresa: Loc. Ciumagi, Str Principală, Nr. 85, Jud. Valcea

Nr. Crt	Nr cadastral Nr. topografic	Suprafața* (mp)	Observații / Referințe
A1	35340	Din acte: 550 Masurata: 594	Sector cadastral:26 Teren imprejmuit;

**Construcții**

Crt	Nr cadastral Nr. topografic	Adresa	Observații / Referințe
A1.1	35340-C1	Loc. Ciumagi, Str Principală, Nr. 85, Jud. Valcea	Nr. niveluri:1; S. construita la sol:46 mp; S. construita desfasurata:46 mp; casa, parter (2 camere), edificata in anul 1964 din zidarie din caramida cu invelitoare din lemn cu tabla, nu dispune de Certificat de Performanta Energetica
A1.2	35340-C2	Loc. Ciumagi, Str Principală, Nr. 85, Jud. Valcea	Nr. niveluri:1; S. construita la sol:13 mp; S. construita desfasurata:13 mp; anexa, parter (o camera), edificata in anul 1964 din zidarie din caramida cu invelitoare din lemn cu tabla, nu dispune de Certificat de Performanta Energetica
A1.3	35340-C3	Loc. Ciumagi, Str Principală, Nr. 85, Jud. Valcea	Nr. niveluri:1; S. construita la sol:7 mp; S. construita desfasurata:7 mp; anexa, parter (o camera), edificata in anul 1974 din beton armat cu invelitoare din lemn cu tabla, nu dispune de Certificat de Performanta Energetica
A1.4	35340-C4	Loc. Ciumagi, Str Principală, Nr. 85, Jud. Valcea	Nr. niveluri:1; S. construita la sol:10 mp; S. construita desfasurata:10 mp; anexa, parter (o camera), edificata in anul 1964 din zidarie din caramida cu invelitoare din lemn cu placi de azbociment, nu dispune de Certificat de Performanta Energetica
A1.5	35340-C5	Loc. Ciumagi, Str Principală, Nr. 85, Jud. Valcea	Nr. niveluri:1; S. construita la sol:27 mp; S. construita desfasurata:27 mp; anexa, parter (2 camere), edificata in anul 1974 din lemn cu invelitoare din lemn cu tigla, nu dispune de Certificat de Performanta Energetica
A1.6	35340-C6	Loc. Ciumagi, Str Principală, Nr. 85, Jud. Valcea	Nr. niveluri:1; S. construita la sol:29 mp; S. construita desfasurata:29 mp; garaj
A1.7	35340-C7	Loc. Ciumagi, Str Principală, Nr. 85, Jud. Valcea	Nr. niveluri:1; S. construita la sol:16 mp; S. construita desfasurata:16 mp; garaj

**B. Partea II. Proprietari și acte**

Inscrieri privitoare la dreptul de proprietate și alte drepturi reale	Referințe
<b>3656 / 24/01/2014</b>	
Act Notarial nr. 169, din 24/01/2014 emis de NP Holohan Diana-Mihaela;	
B7	Intabulare, drept de PROPRIETATE, dobandit prin Conventie, cota actuala 1/1 1) MATEI GHEORGHE, necasatorit
/	
Act Administrativ nr. 3509, din 29/10/2024 emis de PRIMĂRIA COMUNEI LĂDEȘTI;	
B8	Intabulare, drept de PROPRIETATE, dobandit prin Construire, cota actuala 1/1 1) MATEI GHEORGHE, necasatorit

**C. Partea III. SARCINI .**

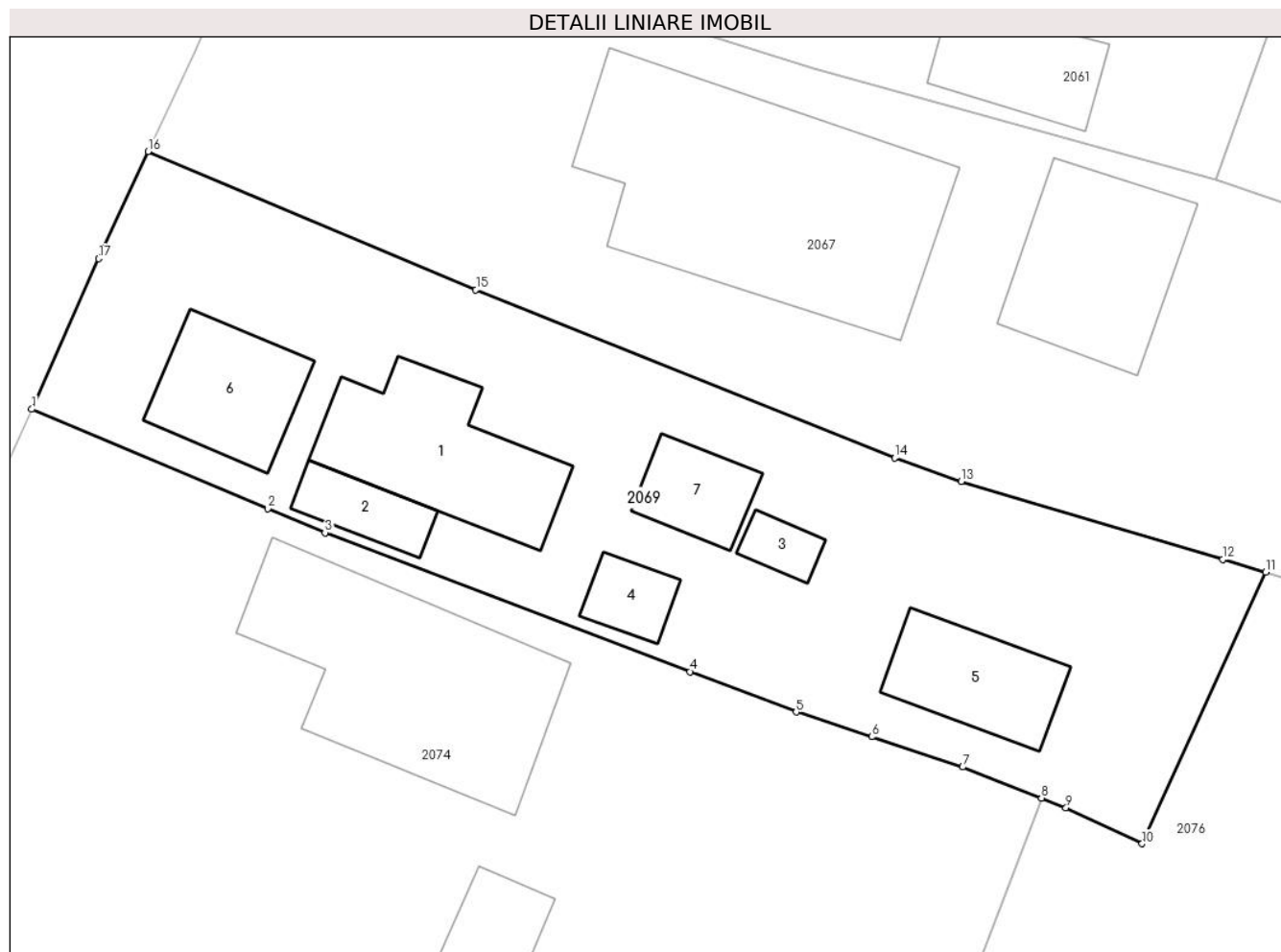
Inscrieri privind dezmembramintele dreptului de proprietate, drepturi reale de garanție și sarcini	Referințe
NU SUNT	

## Anexa Nr. 1 La Partea I

## Teren

Nr cadastral	Suprafața (mp)*	Observații / Referințe
35340	Din acte: 550 Masurata: 594	

\* Suprafața este determinată în planul de proiecție Stereo 70.



## Date referitoare la teren

Crt	Categorie folosință	Intra vilan	Suprafața (mp)	Tarla	Parcelă	Nr. topo	Observații / Referințe
1	curți constructii	DA	594	-	-	-	

## Date referitoare la construcții

Crt	Număr	Destinație construcție	Supraf. (mp)	Situație juridică	Observații / Referințe
A1.1	35340-C1	construcții de locuințe	46	Cu acte	Nr. niveluri:1; S. construita la sol:46 mp; S. construita desfasurata:46 mp; casa, parter (2 camere), edificata in anul 1964 din zidarie din caramida cu invelitoare din lemn cu tabla, nu dispune de Certificat de Performanta Energetica
A1.2	35340-C2	construcții anexa	13	Cu acte	Nr. niveluri:1; S. construita la sol:13 mp; S. construita desfasurata:13 mp; anexa, parter (o camera), edificata in anul 1964 din zidarie din caramida cu invelitoare din lemn cu tabla, nu dispune de Certificat de Performanta Energetica
A1.3	35340-C3	construcții anexa	7	Cu acte	Nr. niveluri:1; S. construita la sol:7 mp; S. construita desfasurata:7 mp; anexa, parter (o camera), edificata in anul 1974 din beton armat cu invelitoare din lemn cu tabla, nu dispune de Certificat de Performanta Energetica

Crt	Număr	Destinație construcție	Supraf. (mp)	Situație juridică	Observații / Referințe
A1.4	35340-C4	construcții anexa	10	Cu acte	Nr. niveluri:1; S. construita la sol:10 mp; S. construita desfasurata:10 mp; anexa, parter (o camera), edificata in anul 1964 din zidarie din caramida cu invelitoare din lemn cu placi de azbociment, nu dispune de Certificat de Performanta Energetica
A1.5	35340-C5	construcții anexa	27	Cu acte	Nr. niveluri:1; S. construita la sol:27 mp; S. construita desfasurata:27 mp; anexa, parter (2 camere), edificata in anul 1974 din lemn cu invelitoare din lemn cu tigla, nu dispune de Certificat de Performanta Energetica
A1.6	35340-C6	construcții anexa	29	Cu acte	Nr. niveluri:1; S. construita la sol:29 mp; S. construita desfasurata:29 mp; garaj
A1.7	35340-C7	construcții anexa	16	Cu acte	Nr. niveluri:1; S. construita la sol:16 mp; S. construita desfasurata:16 mp; garaj

**Lungime Segmente**

1) Valorile lungimilor segmentelor sunt obținute din proiecție în plan.

Punct început	X / Y	Punct sfârșit	X / Y	Lungime segment (** (m))
1	423.960,691 374.027,725	2	423.970,662 374.023,537	10.815
2	423.970,662 374.023,537	3	423.973,077 374.022,518	2.621
3	423.973,077 374.022,518	4	423.988,484 374.016,65	16.486
4	423.988,484 374.016,65	5	423.992,964 374.014,943	4.794
5	423.992,964 374.014,943	6	423.996,155 374.013,902	3.357
6	423.996,155 374.013,902	7	423.999,994 374.012,623	4.046
7	423.999,994 374.012,623	8	424.003,321 374.011,31	3.577
8	424.003,321 374.011,31	9	424.004,357 374.010,902	1.113
9	424.004,357 374.010,902	10	424.007,57 374.009,384	3.554
10	424.007,57 374.009,384	11	424.012,786 374.020,852	12.599
11	424.012,786 374.020,852	12	424.010,967 374.021,392	1.897
12	424.010,967 374.021,392	13	423.999,928 374.024,673	11.516
13	423.999,928 374.024,673	14	423.997,136 374.025,669	2.964
14	423.997,136 374.025,669	15	423.979,444 374.032,769	19.063
15	423.979,444 374.032,769	16	423.965,608 374.038,612	15.02
16	423.965,608 374.038,612	17	423.963,518 374.034,085	4.986
17	423.963,518 374.034,085	1	423.960,691 374.027,725	6.96

\*\* Lungimile segmentelor sunt determinate în planul de proiecție Stereo 70 și sunt rotunjite la 1 milimetru.

\*\*\* Distanța dintre puncte este formată din segmente cumulate ce sunt mai mici decât valoarea 1 milimetru.



**DATE DESPRE IMOBILUL NR. 2070**

Oficiul de Cadastru și Publicitate Imobiliară VALCEA  
Biroul de Cadastru și Publicitate Imobiliară Ramnicu Valcea

**A. Partea I. Descrierea imobilului**

TEREN Extravilan

Adresa: Jud. Valcea

Nr. Crt	Nr cadastral Nr. topografic	Suprafața* (mp)	Observații / Referințe
A1		3.044	Sector cadastral:26 Teren neimprejmuit;

**B. Partea II. Proprietari și acte**

Inscrieri privitoare la dreptul de proprietate și alte drepturi reale	Referințe
/	
Act Administrativ nr. 4280, din 13/09/2007 emis de CJPSDPT-VÂLCEA;	
B1	A1
Intabulare, drept de PROPRIETATE, dobandit prin Reconstituire, cota actuala 1/1 1) CAZAN D NICOLAE	

**C. Partea III. SARCINI .**

Inscrieri privind dezmembramintele dreptului de proprietate, drepturi reale de garanție și sarcini	Referințe
NU SUNT	

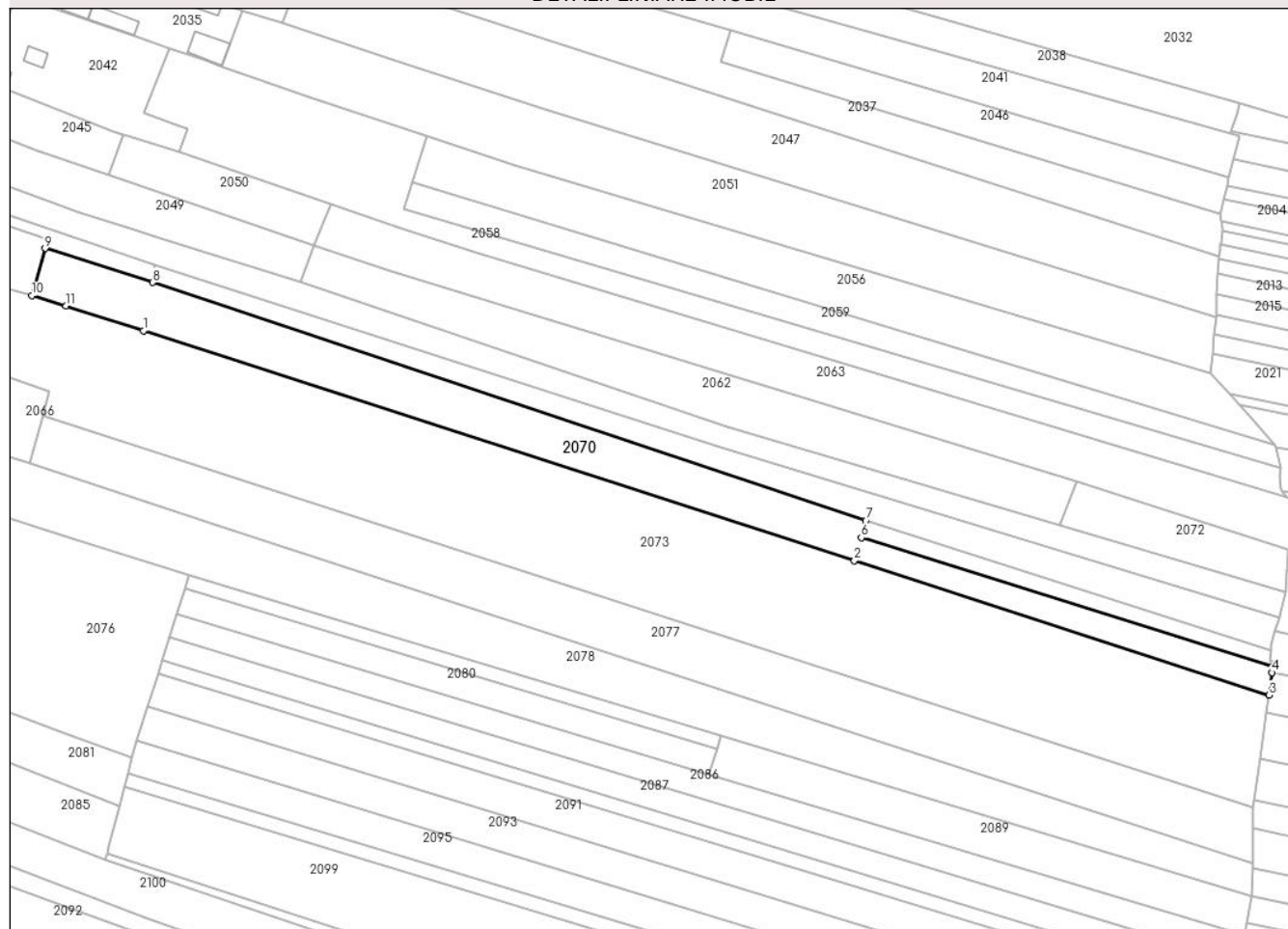
## Anexa Nr. 1 La Partea I

## Teren

Nr cadastral	Suprafața (mp)*	Observații / Referințe
	3.044	

\* Suprafața este determinată în planul de proiecție Stereo 70.

## DETALII LINIARE IMOBIL



## Date referitoare la teren

Crt	Categorie folosință	Intravilan	Suprafața (mp)	Tarla	Parcelă	Nr. topo	Observații / Referințe
1	arabil	NU	3.044	100	2888/89, 2888/89/1	-	

## Lungime Segmente

1) Valorile lungimilor segmentelor sunt obținute din proiecție în plan.

Punct început	X / Y	Punct sfârșit	X / Y	Lungime segment (** (m)
1	424.078,749 374.056,986	2	424.252,832 374.000,714	182.953
2	424.252,832 374.000,714	3	424.354,317 373.967,909	106.655
3	424.354,317 373.967,909	4	424.355,019 373.973,395	5.531
4	424.355,019 373.973,395	5	424.355,204 373.974,84	1.457
5	424.355,204 373.974,84	6	424.254,531 374.006,358	105.491

Punct început	X / Y	Punct sfârșit	X / Y	Lungime segment (** (m)
6	424.254,531 374.006,358	7	424.255,643 374.010,585	4.37
7	424.255,643 374.010,585	8	424.080,967 374.068,779	184.116
8	424.080,967 374.068,779	9	424.054,685 374.077,118	27.573
9	424.054,685 374.077,118	10	424.051,447 374.065,564	12.0
10	424.051,447 374.065,564	11	424.059,838 374.063,099	8.746
11	424.059,838 374.063,099	1	424.078,749 374.056,986	19.874

\*\* Lungimile segmentelor sunt determinate în planul de proiecție Stereo 70 și sunt rotunjite la 1 milimetru.

\*\*\* Distanța dintre puncte este formată din segmente cumulate ce sunt mai mici decât valoarea 1 milimetru.





**DATE DESPRE IMOBILUL NR. 2071**

Oficiul de Cadastru și Publicitate Imobiliară VALCEA  
Biroul de Cadastru și Publicitate Imobiliară Ramnicu Valcea

**A. Partea I. Descrierea imobilului**

TEREN Extravilan

Adresa: Jud. Valcea

Nr. Crt	Nr cadastral Nr. topografic	Suprafața* (mp)	Observații / Referințe
A1		840	Sector cadastral:26 Teren neimprejmuit;

**B. Partea II. Proprietari și acte**

Inscrieri privitoare la dreptul de proprietate și alte drepturi reale		Referințe
/		
Act Administrativ nr. 1778, din 21/07/1994 emis de CJFF VÂLCEA (PV de punere în posesie nr. 1079/91 din 23.07.2004, emis de Primăria Lădești.);		
B1	Inscrierea provizorie, drept de PROPRIETATE, dobandit prin Lege, cota actuala 1/1 1) DRĂGUȚ M NICOLAE	A1

**C. Partea III. SARCINI .**

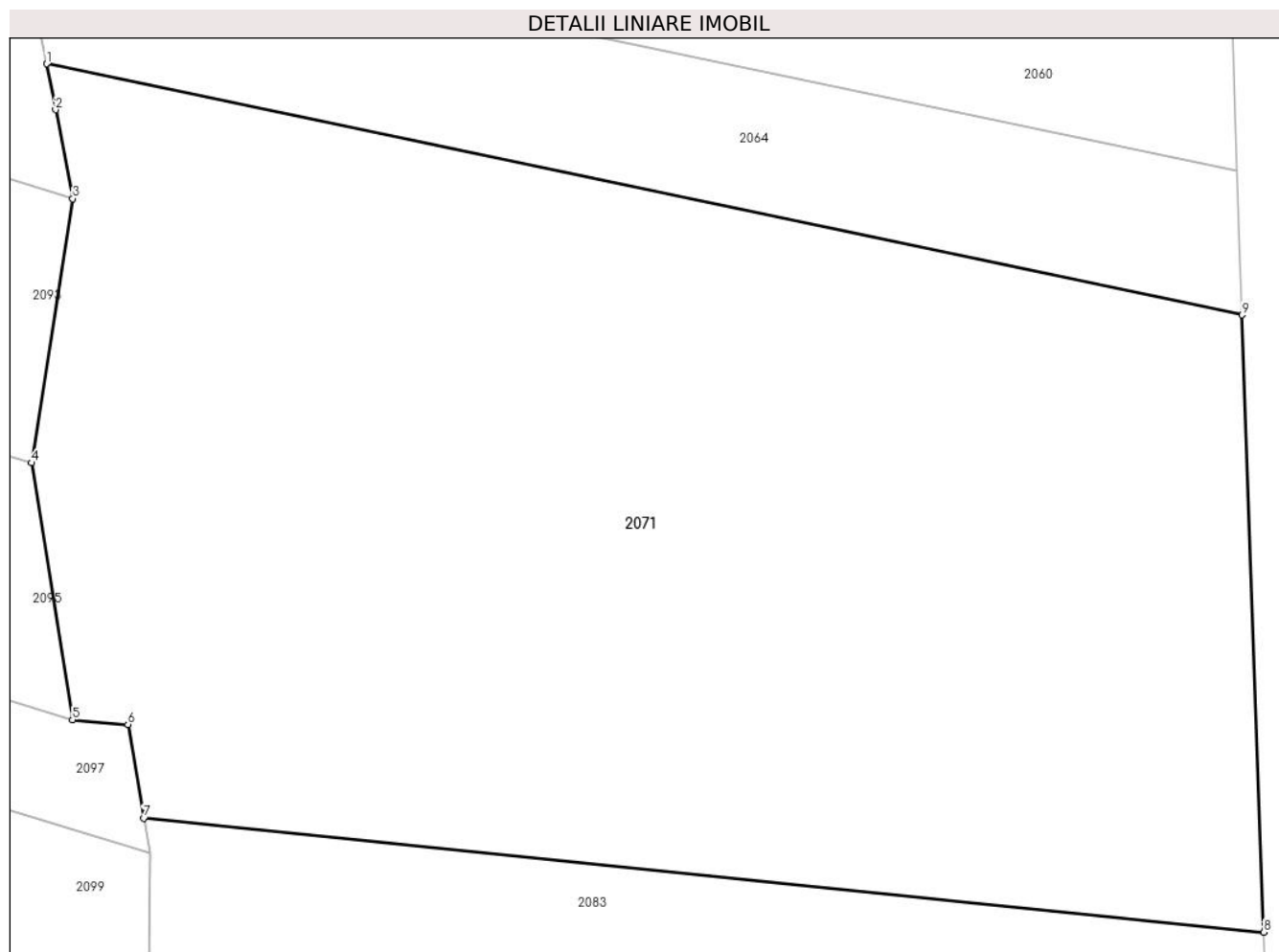
Inscrieri privind dezmembramintele dreptului de proprietate, drepturi reale de garanție și sarcini	Referințe
NU SUNT	

## Anexa Nr. 1 La Partea I

## Teren

Nr cadastral	Suprafața (mp)*	Observații / Referințe
	840	

\* Suprafața este determinată în planul de proiecție Stereo 70.



## Date referitoare la teren

Crt	Categorie folosință	Intra vilan	Suprafața (mp)	Tarla	Parcelă	Nr. topo	Observații / Referințe
1	padure	NU	840	73	1501/174	-	UP V CERNA, UA52

## Lungime Segmente

1) Valorile lungimilor segmentelor sunt obținute din proiecție în plan.

Punct început	X / Y	Punct sfârșit	X / Y	Lungime segment (** (m)
1	424.347,38 373.887,398	2	424.347,667 373.885,917	1.508
2	424.347,667 373.885,917	3	424.348,223 373.883,049	2.921
3	424.348,223 373.883,049	4	424.346,897 373.874,525	8.627
4	424.346,897 373.874,525	5	424.348,213 373.866,24	8.389
5	424.348,213 373.866,24	6	424.350,008 373.866,087	1.802

Punct început	X / Y	Punct sfârșit	X / Y	Lungime segment (** (m)
6	424.350,008 373.866,087	7	424.350,517 373.863,064	3.066
7	424.350,517 373.863,064	8	424.386,674 373.859,385	36.344
8	424.386,674 373.859,385	9	424.385,978 373.879,299	19.926
9	424.385,978 373.879,299	1	424.347,38 373.887,398	39.438

\*\* Lungimile segmentelor sunt determinate în planul de proiecție Stereo 70 și sunt rotunjite la 1 milimetru.

\*\*\* Distanța dintre puncte este formată din segmente cumulate ce sunt mai mici decât valoarea 1 milimetru.



**DATE DESPRE IMOBILUL NR. 2072**

Oficiul de Cadastru și Publicitate Imobiliară VALCEA  
Biroul de Cadastru și Publicitate Imobiliară Ramnicu Valcea

**A. Partea I. Descrierea imobilului**

TEREN Extravilan

Adresa: Jud. Valcea

Nr. Crt	Nr cadastral Nr. topografic	Suprafața* (mp)	Observații / Referințe
A1		605	Sector cadastral:26 Teren neimprejmit;

**B. Partea II. Proprietari și acte**

Inscrieri privitoare la dreptul de proprietate și alte drepturi reale	Referințe
/	
Act Administrativ nr. 508/25748, din 08/05/2001 emis de CJPSDPT-VÂLCEA;	
B1	A1
Intabulare, drept de PROPRIETATE, dobandit prin Reconstituire, cota actuala 1/1	
1) DEACONESCU NICOLAE	
2) DEACONESCU ILIE	
3) DEACONESCU LUCICA	
4) DEACONESCU MALVINA	

**C. Partea III. SARCINI .**

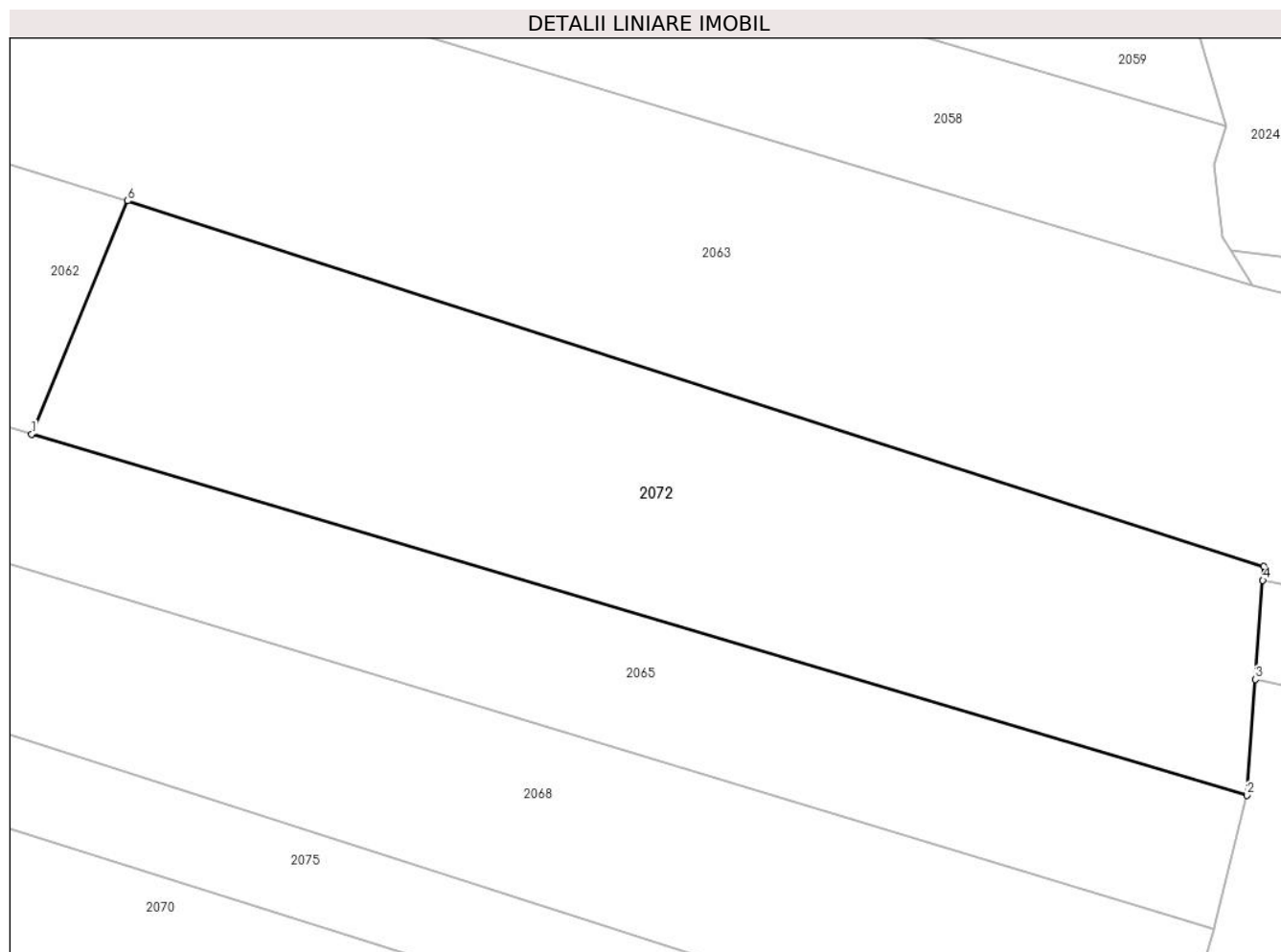
Inscrieri privind dezmembramintele dreptului de proprietate, drepturi reale de garanție și sarcini	Referințe
NU SUNT	

## Anexa Nr. 1 La Partea I

## Teren

Nr cadastral	Suprafața (mp)*	Observații / Referințe
	605	

\* Suprafața este determinată în planul de proiecție Stereo 70.



## Date referitoare la teren

Crt	Categorie folosință	Intravilan	Suprafața (mp)	Tarla	Parcelă	Nr. topo	Observații / Referințe
1	arabil	NU	605	100	2888/84	-	

## Lungime Segmente

1) Valorile lungimilor segmentelor sunt obținute din proiecție în plan.

Punct început	X / Y	Punct sfârșit	X / Y	Lungime segment (** (m)
1	424.302,978 374.009,473	2	424.358,286 373.993,052	57.694
2	424.358,286 373.993,052	3	424.358,679 373.998,312	5.275
3	424.358,679 373.998,312	4	424.359,016 374.002,826	4.526
4	424.359,016 374.002,826	5	424.359,063 374.003,456	0.632
5	424.359,063 374.003,456	6	424.307,355 374.020,084	54.316

Punct început	X / Y	Punct sfârșit	X / Y	Lungime segment (** (m)
6	424.307,355 374.020,084	1	424.302,978 374.009,473	11.478

\*\* Lungimile segmentelor sunt determinate în planul de proiecție Stereo 70 și sunt rotunjite la 1 milimetru.

\*\*\* Distanța dintre puncte este formată din segmente cumulate ce sunt mai mici decât valoarea 1 milimetru.





**DATE DESPRE IMOBILUL NR. 2073**

Oficiul de Cadastru și Publicitate Imobiliară VALCEA  
 Biroul de Cadastru și Publicitate Imobiliară Ramnicu Valcea

**A. Partea I. Descrierea imobilului**

TEREN Necunoscut

Adresa: Loc. Ciumagi, Jud. Valcea

Nr. Crt	Nr cadastral Nr. topografic	Suprafața* (mp)	Observații / Referințe
A1		9.124	Sector cadastral:26 Teren neimprejmuit;

**B. Partea II. Proprietari și acte**

Inscrieri privitoare la dreptul de proprietate și alte drepturi reale	Referințe
/	
Act Administrativ nr. 926/900, din 21/12/2002 emis de CJPSDPT-VÂLCEA;	
B1	A1
Intabulare, drept de PROPRIETATE, dobandit prin Reconstituire, cota actuala 1/1 1) POPA M MARIN	

**C. Partea III. SARCINI .**

Inscrieri privind dezmembramintele dreptului de proprietate, drepturi reale de garanție și sarcini	Referințe
NU SUNT	

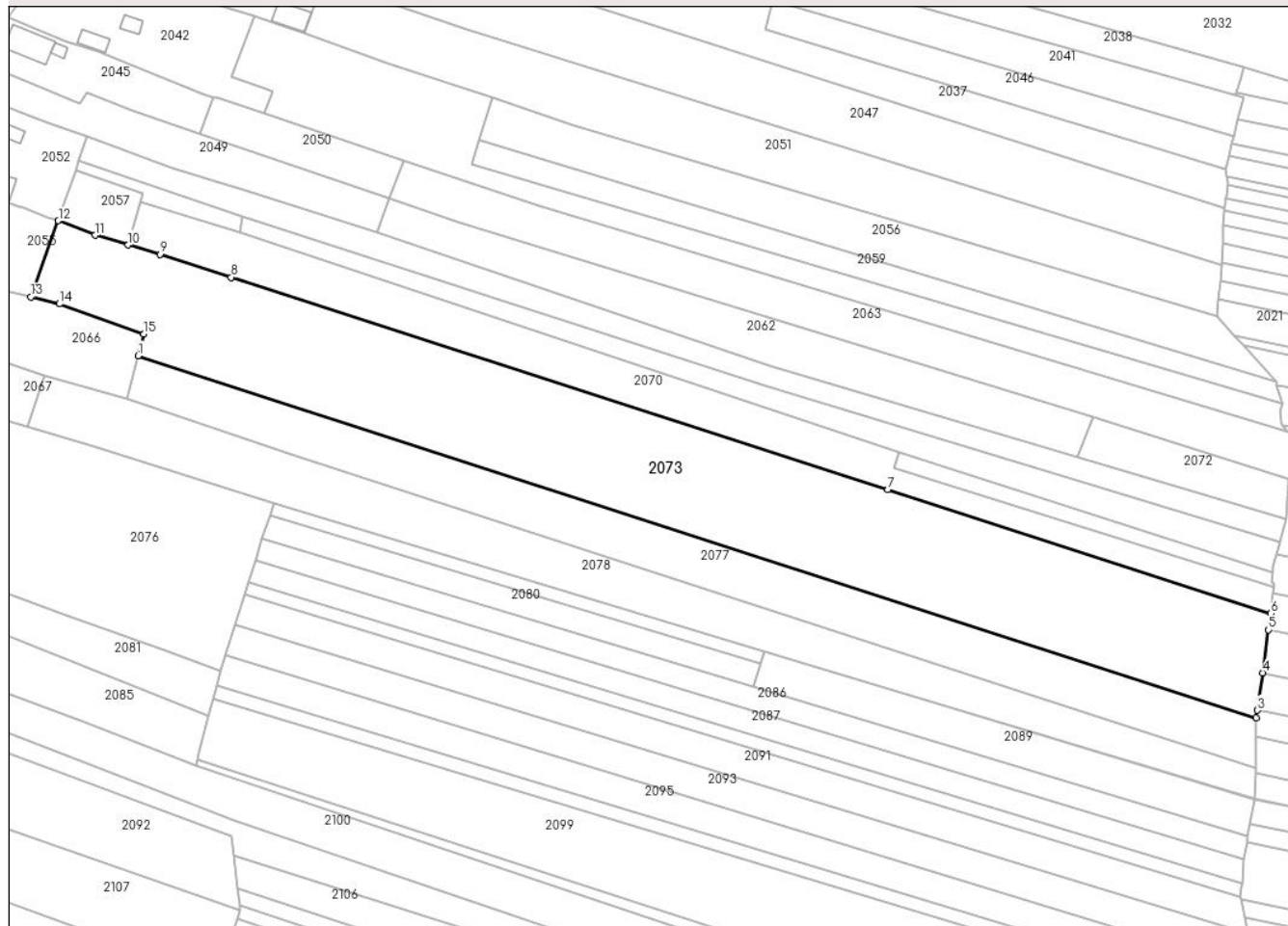
## Anexa Nr. 1 La Partea I

## Teren

Nr cadastral	Suprafața (mp)*	Observații / Referințe
	9.124	

\* Suprafața este determinată în planul de proiecție Stereo 70.

## DETALII LINIARE IMOBIL



## Date referitoare la teren

Crt	Categorie folosință	Intravilan	Suprafața (mp)	Tarla	Parcelă	Nr. topo	Observații / Referințe
1	arabil	DA	134	100	2888/91	-	
2	arabil	NU	8.990	100	2888/91	-	

## Lungime Segmente

1) Valorile lungimilor segmentelor sunt obținute din proiecție în plan.

Punct început	X / Y	Punct sfârșit	X / Y	Lungime segment (** (m)
1	424.054,063 374.036,226	2	424.350,51 373.940,311	311.577
2	424.350,51 373.940,311	3	424.350,785 373.942,304	2.013
3	424.350,785 373.942,304	4	424.352,151 373.952,211	10.0
4	424.352,151 373.952,211	5	424.353,717 373.963,564	11.46

Punct început	X / Y	Punct sfârșit	X / Y	Lungime segment (** (m)
5	424.353,717 373.963,564	6	424.354,317 373.967,909	4.387
6	424.354,317 373.967,909	7	424.252,832 374.000,714	106.655
7	424.252,832 374.000,714	8	424.078,749 374.056,986	182.953
8	424.078,749 374.056,986	9	424.059,838 374.063,099	19.874
9	424.059,838 374.063,099	10	424.051,447 374.065,564	8.746
10	424.051,447 374.065,564	11	424.042,665 374.068,143	9.153
11	424.042,665 374.068,143	12	424.032,919 374.071,983	10.475
12	424.032,919 374.071,983	13	424.025,628 374.051,834	21.428
13	424.025,628 374.051,834	14	424.033,22 374.049,943	7.824
14	424.033,22 374.049,943	15	424.055,561 374.042,026	23.702
15	424.055,561 374.042,026	1	424.054,063 374.036,226	5.99

\*\* Lungimile segmentelor sunt determinate în planul de proiecție Stereo 70 și sunt rotunjite la 1 milimetru.

\*\*\* Distanța dintre puncte este formată din segmente cumulate ce sunt mai mici decât valoarea 1 milimetru.



**DATE DESPRE IMOBILUL NR. 2074**

Oficiul de Cadastru și Publicitate Imobiliară VALCEA  
Biroul de Cadastru și Publicitate Imobiliară Ramnicu Valcea

**A. Partea I. Descrierea imobilului**

TEREN Intravilan

Adresa: Loc. Ciumagi, Str Principală, Nr. 87, Jud. Valcea

Nr. Crt	Nr cadastral Nr. topografic	Suprafața* (mp)	Observații / Referințe
A1		Din acte: 1.260 Masurata: 1.399	Sector cadastral:26 Teren imprejmuit;

**Construcții**

Crt	Nr cadastral Nr. topografic	Adresa	Observații / Referințe
A1.1		Loc. Ciumagi, Str Principală, Nr. 87, Jud. Valcea	Nr. niveluri:1; S. construita la sol:84 mp; S. construita desfasurata:84 mp; locuință, anul edificării 1964
A1.2		Loc. Ciumagi, Str Principală, Nr. 87, Jud. Valcea	Nr. niveluri:1; S. construita la sol:8 mp; S. construita desfasurata:8 mp; gradj, anul edificării 1972
A1.3		Loc. Ciumagi, Str Principală, Nr. 87, Jud. Valcea	Nr. niveluri:1; S. construita la sol:29 mp; S. construita desfasurata:29 mp; magazie, anul edificării 1968
A1.4		Loc. Ciumagi, Str Principală, Nr. 87, Jud. Valcea	Nr. niveluri:1; S. construita la sol:5 mp; S. construita desfasurata:5 mp; PĂTUL,anul edificării 1970
A1.5		Loc. Ciumagi, Str Principală, Nr. 87, Jud. Valcea	Nr. niveluri:1; S. construita la sol:16 mp; S. construita desfasurata:16 mp; bucătărie

**B. Partea II. Proprietari și acte**

Inscrieri privitoare la dreptul de proprietate și alte drepturi reale		Referințe
/		
Act Notarial nr. 252, din 07/09/2023 emis de BNP PETRESCU ANDREEA-MIHAELA;		
B1	Intabulare, drept de PROPRIETATE, dobandit prin Succesiune, cota actuala 1/1 1) ZĂRNESCU MIHAI	A1, A1.1, A1.2, A1.3, A1.4
Act Administrativ nr. 3509, din 29/10/2024 emis de PRIMĂRIA COMUNEI LĂDEȘTI;		
B2	Intabulare, drept de PROPRIETATE, dobandit prin Construire, cota actuala 1/1 1) ZĂRNESCU MIHAI	A1.5

**C. Partea III. SARCINI .**

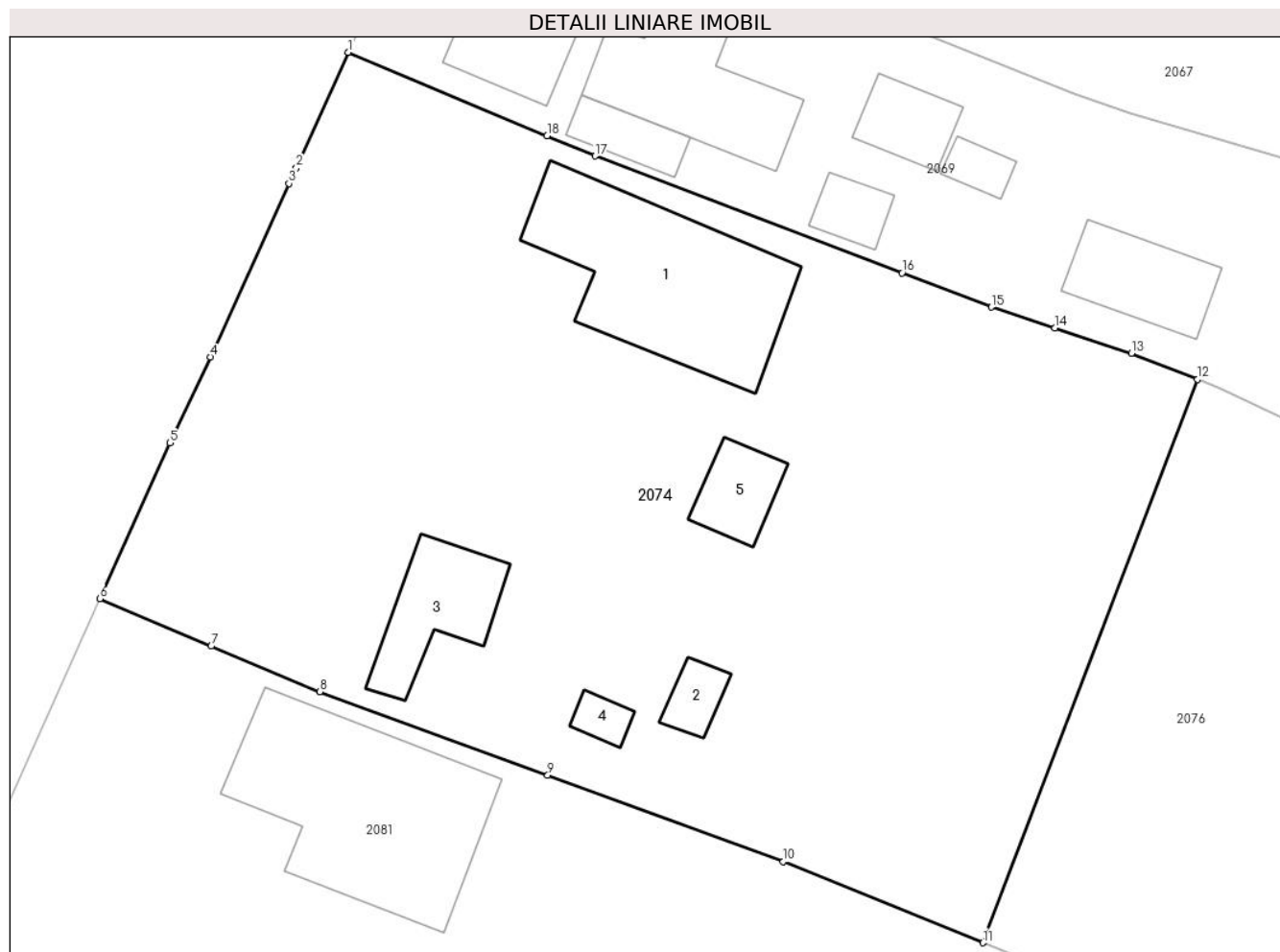
Inscrieri privind dezmembramintele dreptului de proprietate, drepturi reale de garanție și sarcini	Referințe
NU SUNT	

## Anexa Nr. 1 La Partea I

## Teren

Nr cadastral	Suprafața (mp)*	Observații / Referințe
	Din acte: 1.260 Masurata: 1.399	

\* Suprafața este determinată în planul de proiecție Stereo 70.



## Date referitoare la teren

Crt	Categorie folosință	Intra vilan	Suprafața (mp)	Tarla	Parcelă	Nr. topo	Observații / Referințe
1	curți constructii	DA	489	1	35	-	
2	arabil	DA	910	1	35,35/1	-	

## Date referitoare la construcții

Crt	Număr	Destinație construcție	Supraf. (mp)	Situație juridică	Observații / Referințe
A1.1		construcții de locuințe	Din acte: 63 Masurata: 84	Cu acte	Nr. niveluri:1; S. construita la sol:84 mp; S. construita desfasurata:84 mp; locuință, anul edificării 1964
A1.2		construcții anexa	8	Cu acte	Nr. niveluri:1; S. construita la sol:8 mp; S. construita desfasurata:8 mp; gradj, anul edificării 1972
A1.3		construcții anexa	29	Cu acte	Nr. niveluri:1; S. construita la sol:29 mp; S. construita desfasurata:29 mp; magazie, anul edificării 1968
A1.4		construcții anexa	5	Cu acte	Nr. niveluri:1; S. construita la sol:5 mp; S. construita desfasurata:5 mp; PĂTUL, anul edificării 1970
A1.5		construcții anexa	16	Cu acte	Nr. niveluri:1; S. construita la sol:16 mp; S. construita desfasurata:16 mp; bucătărie

**Lungime Segmente**

1) Valorile lungimilor segmentelor sunt obținute din proiecție în plan.

Punct început	X / Y	Punct sfârșit	X / Y	Lungime segment (** (m)
1	423.960,691 374.027,725	2	423.958,075 374.021,93	6.358
2	423.958,075 374.021,93	3	423.957,71 374.021,132	0.878
3	423.957,71 374.021,132	4	423.953,753 374.012,445	9.546
4	423.953,753 374.012,445	5	423.951,718 374.008,123	4.777
5	423.951,718 374.008,123	6	423.948,205 374.000,298	8.577
6	423.948,205 374.000,298	7	423.953,799 373.997,924	6.077
7	423.953,799 373.997,924	8	423.959,264 373.995,638	5.924
8	423.959,264 373.995,638	9	423.970,696 373.991,441	12.178
9	423.970,696 373.991,441	10	423.982,524 373.987,104	12.598
10	423.982,524 373.987,104	11	423.992,532 373.983,032	10.805
11	423.992,532 373.983,032	12	424.003,321 374.011,31	30.267
12	424.003,321 374.011,31	13	423.999,994 374.012,623	3.577
13	423.999,994 374.012,623	14	423.996,155 374.013,902	4.046
14	423.996,155 374.013,902	15	423.992,964 374.014,943	3.357
15	423.992,964 374.014,943	16	423.988,484 374.016,65	4.794
16	423.988,484 374.016,65	17	423.973,077 374.022,518	16.486
17	423.973,077 374.022,518	18	423.970,662 374.023,537	2.621
18	423.970,662 374.023,537	1	423.960,691 374.027,725	10.815

\*\* Lungimile segmentelor sunt determinate în planul de proiecție Stereo 70 și sunt rotunjite la 1 milimetru.

\*\*\* Distanța dintre puncte este formată din segmente cumulate ce sunt mai mici decât valoarea 1 milimetru.





**DATE DESPRE IMOBILUL NR. 2075**

Oficiul de Cadastru și Publicitate Imobiliară VALCEA  
Biroul de Cadastru și Publicitate Imobiliară Ramnicu Valcea

**A. Partea I. Descrierea imobilului**

TEREN Extravilan

Adresa: Jud. Valcea

Nr. Crt	Nr cadastral Nr. topografic	Suprafața* (mp)	Observații / Referințe
A1		424	Sector cadastral:26 Teren neimprejmut;

**B. Partea II. Proprietari și acte**

Inscrieri privitoare la dreptul de proprietate și alte drepturi reale		Referințe
/		
Act Administrativ nr. 3509, din 29/10/2024 emis de PRIMĂRIA COMUNEI LĂDEȘTI;		
B1	Inscrierea posesiei, drept de PROPRIETATE, dobandit prin Lege, cota actuala 1/1 1) NEIDENTIFICAT NEIDENTIFICAT	A1
Act Normativ nr. 7, din 13/03/1996 emis de PARLAMENTUL ROMÂNIEI ((art. 13));		
B2	Se notează mențiunea de proprietar neidentificat	A1

**C. Partea III. SARCINI .**

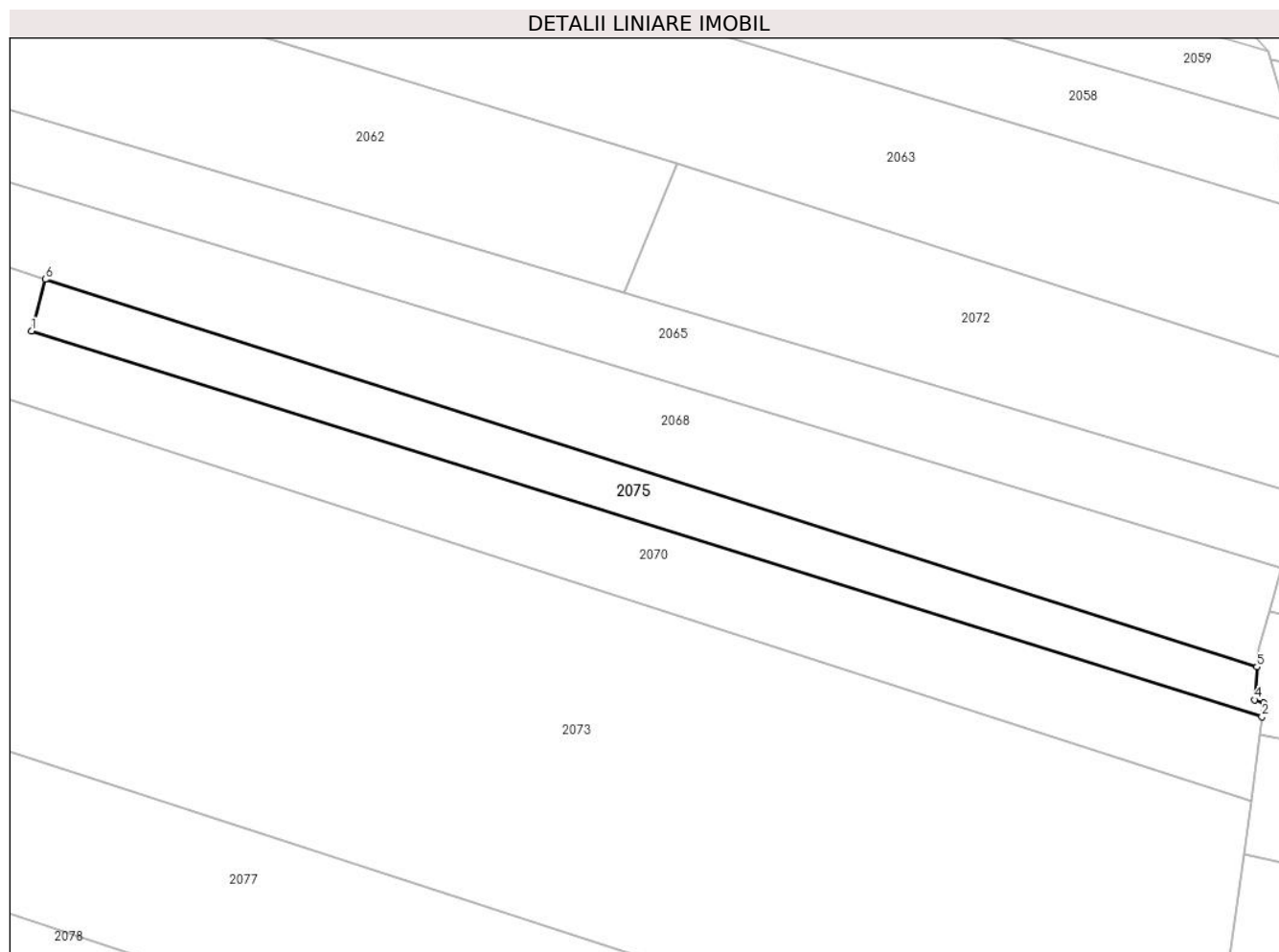
Inscrieri privind dezmembramintele dreptului de proprietate, drepturi reale de garanție și sarcini	Referințe
NU SUNT	

## Anexa Nr. 1 La Partea I

## Teren

Nr cadastral	Suprafața (mp)*	Observații / Referințe
	424	

\* Suprafața este determinată în planul de proiecție Stereo 70.



## Date referitoare la teren

Crt	Categorie folosință	Intravilan	Suprafața (mp)	Tarla	Parcelă	Nr. topo	Observații / Referințe
1	arabil	NU	424	100	-	-	

## Lungime Segmente

1) Valorile lungimilor segmentelor sunt obținute din proiecție în plan.

Punct început	X / Y	Punct sfârșit	X / Y	Lungime segment (** (m)
1	424.254,531 374.006,358	2	424.355,204 373.974,84	105.491
2	424.355,204 373.974,84	3	424.355,348 373.975,971	1.14
3	424.355,348 373.975,971	4	424.354,595 373.976,215	0.792
4	424.354,595 373.976,215	5	424.354,793 373.978,897	2.689
5	424.354,793 373.978,897	6	424.255,643 374.010,585	104.09

Punct început	X / Y	Punct sfârșit	X / Y	Lungime segment (** (m)
6	424.255,643 374.010,585	1	424.254,531 374.006,358	4.37

\*\* Lungimile segmentelor sunt determinate în planul de proiecție Stereo 70 și sunt rotunjite la 1 milimetru.

\*\*\* Distanța dintre puncte este formată din segmente cumulate ce sunt mai mici decât valoarea 1 milimetru.



**DATE DESPRE IMOBILUL NR. 2076**

Oficiul de Cadastru și Publicitate Imobiliară VALCEA  
Biroul de Cadastru și Publicitate Imobiliară Ramnicu Valcea

**A. Partea I. Descrierea imobilului**

TEREN Extravilan

Adresa: Jud. Valcea

Nr. Crt	Nr cadastral Nr. topografic	Suprafața* (mp)	Observații / Referințe
A1		3.836	Sector cadastral:26 Teren neimprejmuit;

**B. Partea II. Proprietari și acte**

Inscrieri privitoare la dreptul de proprietate și alte drepturi reale		Referințe
/		
Act Notarial nr. 252, din 07/09/2023 emis de BNP PETRESCU ANDREEA-MIHAELA;		
B1	Intabulare, drept de PROPRIETATE, dobandit prin Succesiune, cota actuala 1/1 1) ZĂRNESCU MIHAI	A1

**C. Partea III. SARCINI .**

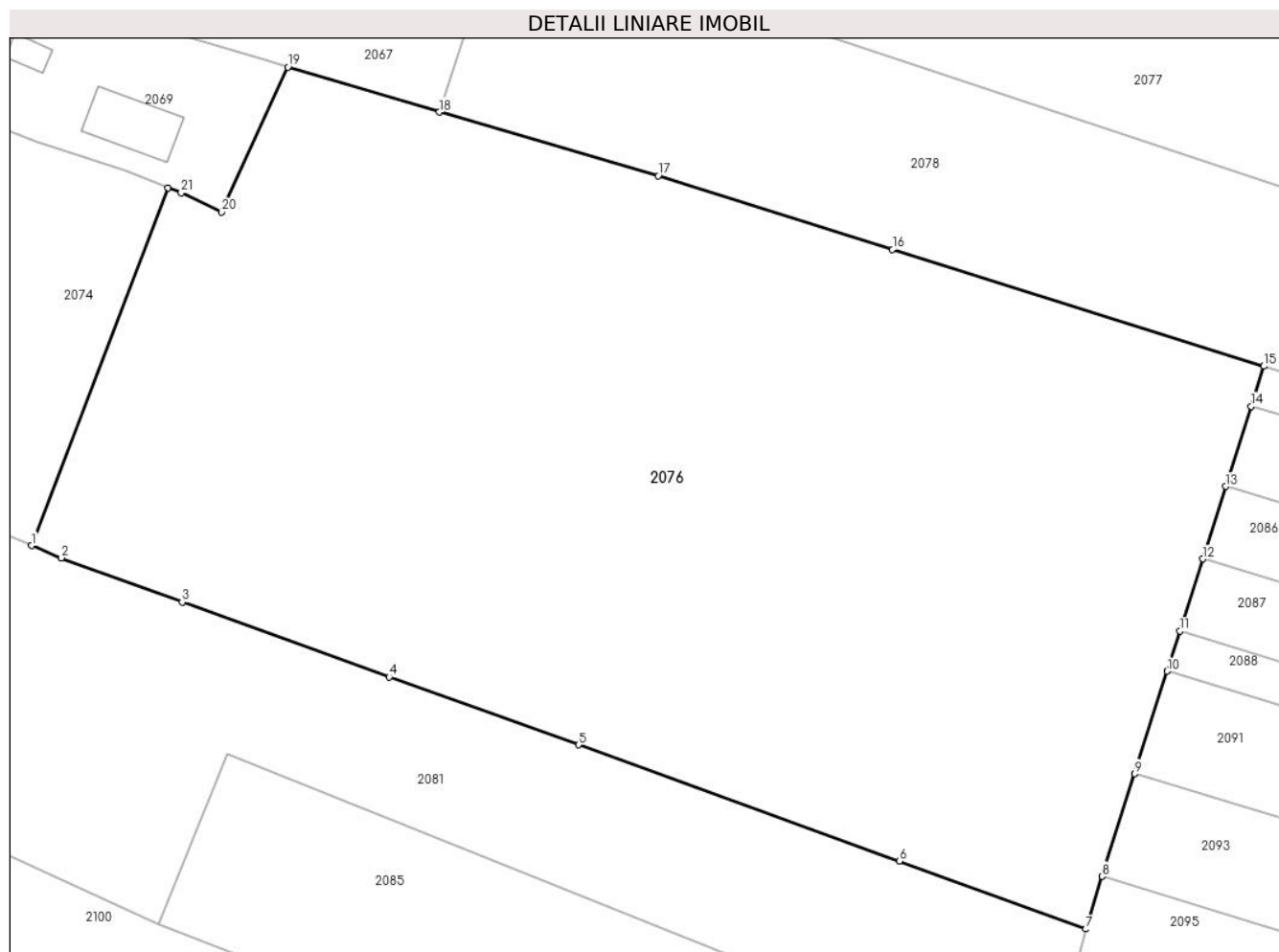
Inscrieri privind dezmembramintele dreptului de proprietate, drepturi reale de garanție și sarcini	Referințe
NU SUNT	

## Anexa Nr. 1 La Partea I

## Teren

Nr cadastral	Suprafața (mp)*	Observații / Referințe
	3.836	

\* Suprafața este determinată în planul de proiecție Stereo 70.



## Date referitoare la teren

Crt	Categorie folosință	Intravilan	Suprafața (mp)	Tarla	Parcelă	Nr. topo	Observații / Referințe
1	arabil	NU	113	100	2888/105	-	
2	arabil	NU	3.723	100	2888/105	-	

## Lungime Segmente

1) Valorile lungimilor segmentelor sunt obținute din proiecție în plan.

Punct început	X / Y	Punct sfârșit	X / Y	Lungime segment (** (m))
1	423.992,532 373.983,032	2	423.994,888 373.982,073	2.543
3	424.004,432 373.978,577	4	424.020,806 373.972,655	17.412
5	424.035,803 373.967,292	6	424.061,133 373.958,102	26.945
7	424.075,874 373.952,746	8	424.077,19 373.956,902	4.36

Punct început	X / Y	Punct sfârșit	X / Y	Lungime segment (** (m))
2	423.994,888 373.982,073	3	424.004,432 373.978,577	10.164
4	424.020,806 373.972,655	5	424.035,803 373.967,292	15.927
6	424.061,133 373.958,102	7	424.075,874 373.952,746	15.685
8	424.077,19 373.956,902	9	424.079,754 373.965,006	8.5

Punct început	X / Y	Punct sfârșit	X / Y	Lungime segment (** (m)
9	424.079,754 373.965,006	10	424.082,319 373.973,11	8.5
11	424.083,321 373.976,276	12	424.085,131 373.981,996	6.0
13	424.086,941 373.987,716	14	424.088,944 373.994,047	6.64
15	424.089,946 373.997,212	16	424.060,591 374.006,444	30.772
17	424.042,077 374.012,266	18	424.024,779 374.017,287	18.012
19	424.012,786 374.020,852	20	424.007,57 374.009,384	12.599
21	424.004,357 374.010,902	22	424.003,321 374.011,31	1.113

Punct început	X / Y	Punct sfârșit	X / Y	Lungime segment (** (m)
10	424.082,319 373.973,11	11	424.083,321 373.976,276	3.32
12	424.085,131 373.981,996	13	424.086,941 373.987,716	6.0
14	424.088,944 373.994,047	15	424.089,946 373.997,212	3.32
16	424.060,591 374.006,444	17	424.042,077 374.012,266	19.408
18	424.024,779 374.017,287	19	424.012,786 374.020,852	12.512
20	424.007,57 374.009,384	21	424.004,357 374.010,902	3.554
22	424.003,321 374.011,31	1	423.992,532 373.983,032	30.267

\*\* Lungimile segmentelor sunt determinate în planul de proiecție Stereo 70 și sunt rotunjite la 1 milimetru.

\*\*\* Distanța dintre puncte este formată din segmente cumulate ce sunt mai mici decât valoarea 1 milimetru.





**DATE DESPRE IMOBILUL NR. 2077**

Oficiul de Cadastru și Publicitate Imobiliară VALCEA  
Biroul de Cadastru și Publicitate Imobiliară Ramnicu Valcea

**A. Partea I. Descrierea imobilului**

TEREN Extravilan

Adresa: Jud. Valcea

Nr. Crt	Nr cadastral Nr. topografic	Suprafața* (mp)	Observații / Referințe
A1		3.903	Sector cadastral:26 Teren neimprejmit;

**B. Partea II. Proprietari și acte**

Inscrieri privitoare la dreptul de proprietate și alte drepturi reale		Referințe
/		
Act Administrativ nr. 646/46811, din 20/09/2002 emis de CJPSDPT-VÂLCEA;		
B1	Intabulare, drept de PROPRIETATE, dobandit prin Reconstituire, cota actuala 1/1 1) CAPITANESCU IOANA 2) NICOLAE GH ILIE	A1

**C. Partea III. SARCINI .**

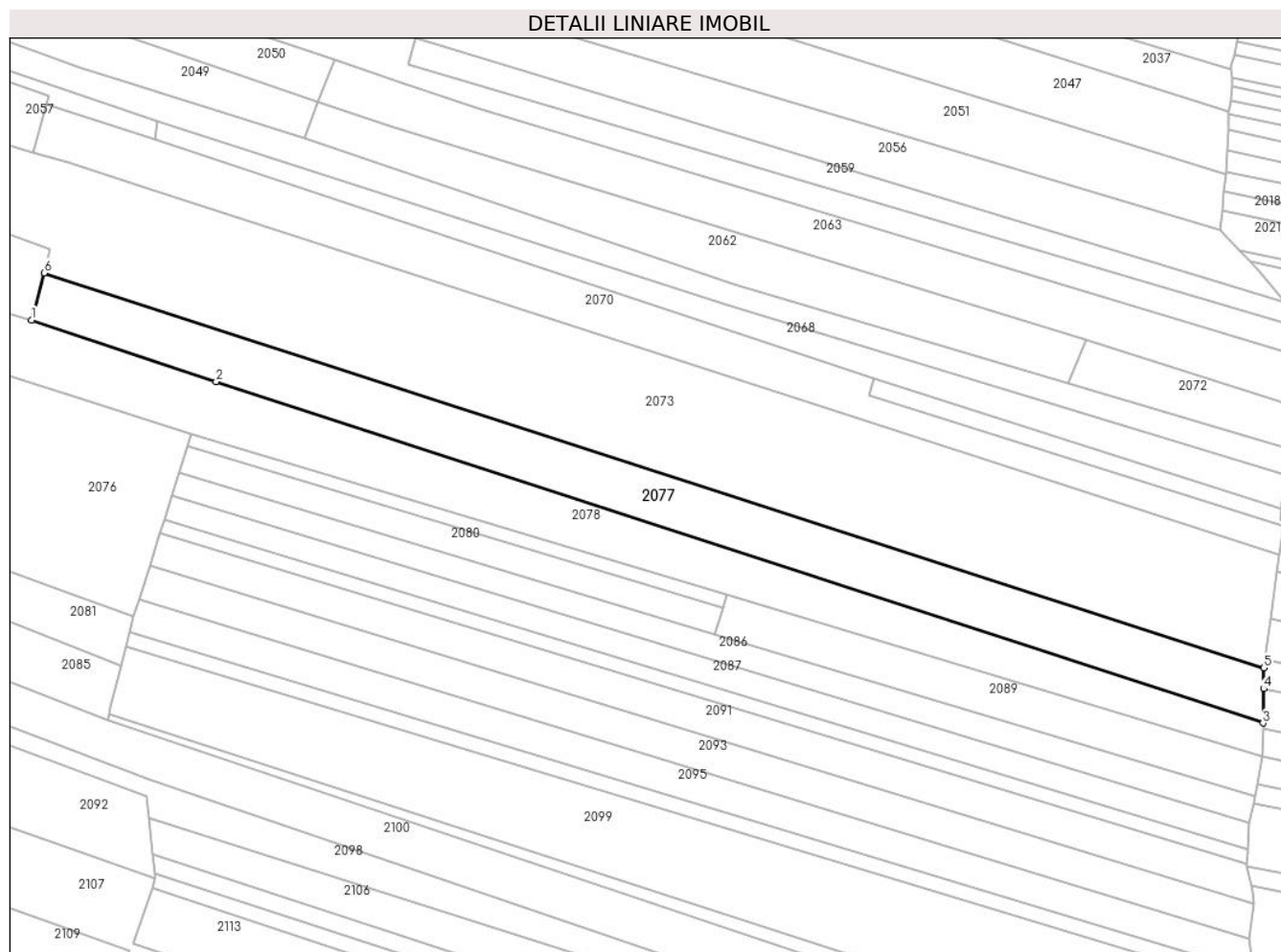
Inscrieri privind dezmembramintele dreptului de proprietate, drepturi reale de garanție și sarcini	Referințe
NU SUNT	

## Anexa Nr. 1 La Partea I

## Teren

Nr cadastral	Suprafața (mp)*	Observații / Referințe
	3.903	

\* Suprafața este determinată în planul de proiecție Stereo 70.



## Date referitoare la teren

Crt	Categorie folosință	Intravilan	Suprafața (mp)	Tarla	Parcelă	Nr. topo	Observații / Referințe
1	arabil	NU	3.903	100	2888/92	-	

## Lungime Segmente

1) Valorile lungimilor segmentelor sunt obținute din proiecție în plan.

Punct început	X / Y	Punct sfârșit	X / Y	Lungime segment (** (m)
1	424.051,05 374.024,743	2	424.095,915 374.009,821	47.282
2	424.095,915 374.009,821	3	424.350,321 373.926,878	267.585
3	424.350,321 373.926,878	4	424.350,438 373.935,239	8.362
4	424.350,438 373.935,239	5	424.350,51 373.940,311	5.072
5	424.350,51 373.940,311	6	424.054,063 374.036,226	311.577

Punct început	X / Y	Punct sfârșit	X / Y	Lungime segment (** (m)
6	424.054,063 374.036,226	1	424.051,05 374.024,743	11.872

\*\* Lungimile segmentelor sunt determinate în planul de proiecție Stereo 70 și sunt rotunjite la 1 milimetru.

\*\*\* Distanța dintre puncte este formată din segmente cumulate ce sunt mai mici decât valoarea 1 milimetru.



**DATE DESPRE IMOBILUL NR. 2078**

Oficiul de Cadastru și Publicitate Imobiliară VALCEA  
Biroul de Cadastru și Publicitate Imobiliară Ramnicu Valcea

**A. Partea I. Descrierea imobilului**

TEREN Extravilan

Adresa: Jud. Valcea

Nr. Crt	Nr cadastral Nr. topografic	Suprafața* (mp)	Observații / Referințe
A1		3.900	Sector cadastral:26 Teren neimprejmuit;

**B. Partea II. Proprietari și acte**

Inscrieri privitoare la dreptul de proprietate și alte drepturi reale		Referințe
/		
Act Notarial nr. 1054, din 21/08/2003 emis de BNP VASILE STOIAN;		
B1	Intabulare, drept de PROPRIETATE, dobandit prin lesire Din Indiviziune, cota actuala 1/1 1) MIHAI D ELISAVETA	A1

**C. Partea III. SARCINI .**

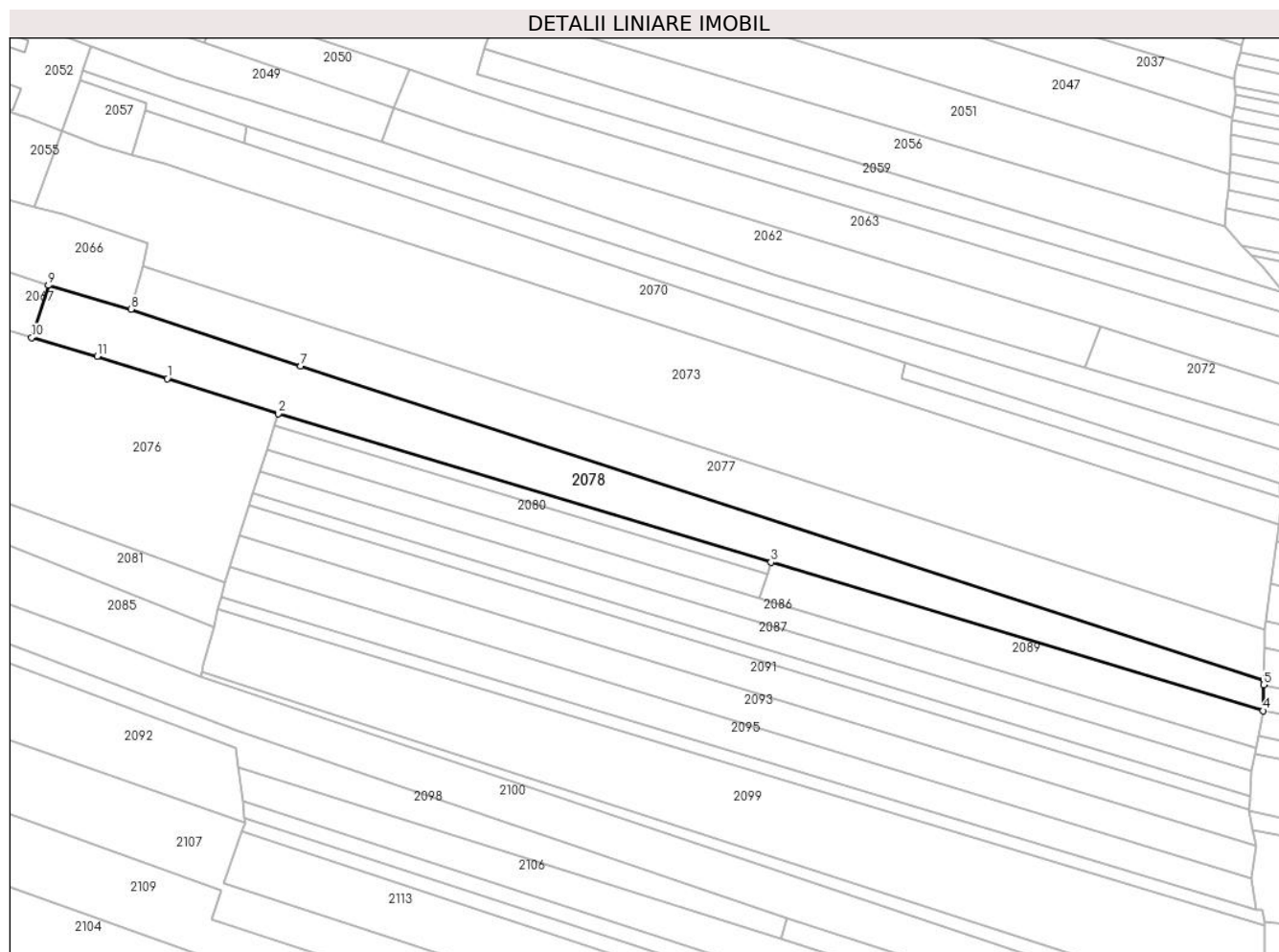
Inscrieri privind dezmembramintele dreptului de proprietate, drepturi reale de garanție și sarcini	Referințe
NU SUNT	

## Anexa Nr. 1 La Partea I

## Teren

Nr cadastral	Suprafața (mp)*	Observații / Referințe
	3.900	

\* Suprafața este determinată în planul de proiecție Stereo 70.



## Date referitoare la teren

Crt	Categorie folosință	Intravilan	Suprafața (mp)	Tarla	Parcelă	Nr. topo	Observații / Referințe
1	arabil	NU	3.900	100	2888/93	-	

## Lungime Segmente

1) Valorile lungimilor segmentelor sunt obținute din proiecție în plan.

Punct început	X / Y	Punct sfârșit	X / Y	Lungime segment (** (m)
1	424.060,591 374.006,444	2	424.089,946 373.997,212	30.772
2	424.089,946 373.997,212	3	424.220,114 373.957,975	135.953
3	424.220,114 373.957,975	4	424.350,158 373.918,776	135.824
4	424.350,158 373.918,776	5	424.350,295 373.925,584	6.81
5	424.350,295 373.925,584	6	424.350,321 373.926,878	1.294

Punct început	X / Y	Punct sfârșit	X / Y	Lungime segment (** (m)
6	424.350,321 373.926,878	7	424.095,915 374.009,821	267.585
7	424.095,915 374.009,821	8	424.051,05 374.024,743	47.282
8	424.051,05 374.024,743	9	424.029,186 374.031,054	22.756
9	424.029,186 374.031,054	10	424.024,779 374.017,287	14.455
10	424.024,779 374.017,287	11	424.042,077 374.012,266	18.012
11	424.042,077 374.012,266	1	424.060,591 374.006,444	19.408

\*\* Lungimile segmentelor sunt determinate în planul de proiecție Stereo 70 și sunt rotunjite la 1 milimetru.

\*\*\* Distanța dintre puncte este formată din segmente cumulate ce sunt mai mici decât valoarea 1 milimetru.





**DATE DESPRE IMOBILUL NR. 2079**

Oficiul de Cadastru și Publicitate Imobiliară VALCEA  
Biroul de Cadastru și Publicitate Imobiliară Ramnicu Valcea

**A. Partea I. Descrierea imobilului**

TEREN Extravilan

Adresa: Jud. Valcea

Nr. Crt	Nr cadastral Nr. topografic	Suprafața* (mp)	Observații / Referințe
A1		451	Sector cadastral:26 Teren neimprejmit;

**B. Partea II. Proprietari și acte**

Inscrieri privitoare la dreptul de proprietate și alte drepturi reale		Referințe
/		
Act Administrativ nr. 22876, din 16/07/2015 emis de CJPSDPT-VÂLCEA;		
B1	Intabulare, drept de PROPRIETATE, dobandit prin Reconstituire, cota actuala 1/2 1) <b>COCORĂL ANTON DEFUNCT:Da</b>	A1
Act Notarial nr. 57, din 16/10/2015 emis de BIN MAZILU CLAUDIA-ANA;		
B2	Intabulare, drept de PROPRIETATE, dobandit prin Succesiune, cota actuala 1/4 1) <b>GHEORGHIU ROXANA-GEORGIANA</b>	A1
B3	Intabulare, drept de PROPRIETATE, dobandit prin Succesiune, cota actuala 1/4 1) <b>COCORĂL IULIAN-ALEXANDRU</b>	A1

**C. Partea III. SARCINI .**

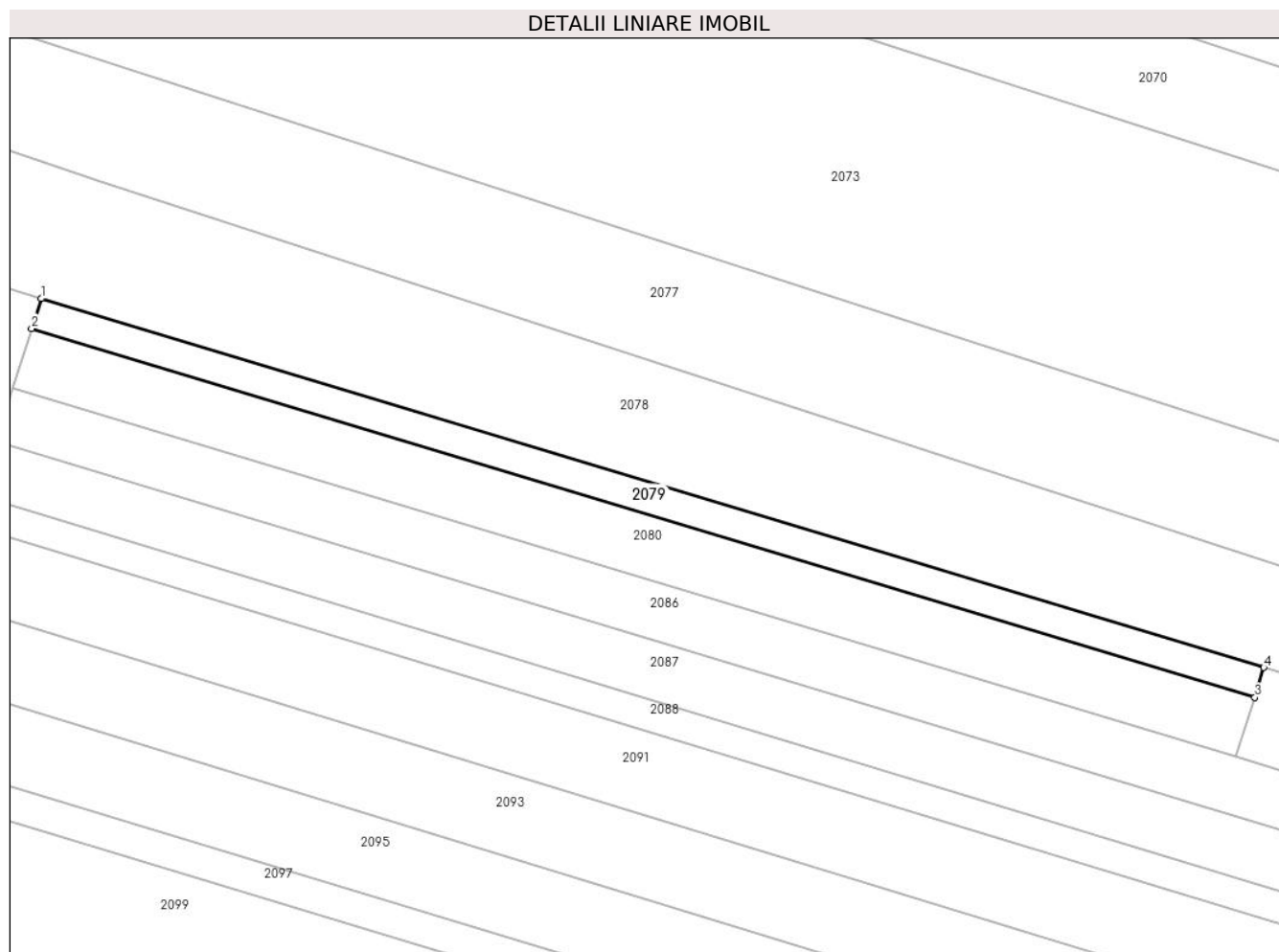
Inscrieri privind dezmembramintele dreptului de proprietate, drepturi reale de garanție și sarcini	Referințe
NU SUNT	

## Anexa Nr. 1 La Partea I

## Teren

Nr cadastral	Suprafața (mp)*	Observații / Referințe
	451	

\* Suprafața este determinată în planul de proiecție Stereo 70.



## Date referitoare la teren

Crt	Categorie folosință	Intravilan	Suprafața (mp)	Tarla	Parcelă	Nr. topo	Observații / Referințe
1	arabil	NU	451	100	2888/94	-	

## Lungime Segmente

1) Valorile lungimilor segmentelor sunt obținute din proiecție în plan.

Punct început	X / Y	Punct sfârșit	X / Y	Lungime segment (** (m)
1	424.089,946 373.997,212	2	424.088,944 373.994,047	3.32
2	424.088,944 373.994,047	3	424.219,157 373.954,796	136.0
3	424.219,157 373.954,796	4	424.220,114 373.957,975	3.32
4	424.220,114 373.957,975	1	424.089,946 373.997,212	135.953

\*\* Lungimile segmentelor sunt determinate în planul de proiecție Stereo 70 și sunt rotunjite la 1 milimetru.

**\*\*\* Distanţa dintre puncte este formată din segmente cumulate ce sunt mai mici decât valoarea 1 milimetru.**



**DATE DESPRE IMOBILUL NR. 2080**

Oficiul de Cadastru și Publicitate Imobiliară VALCEA  
Biroul de Cadastru și Publicitate Imobiliară Ramnicu Valcea

**A. Partea I. Descrierea imobilului**

TEREN Extravilan

Adresa: Jud. Valcea

Nr. Crt	Nr cadastral Nr. topografic	Suprafața* (mp)	Observații / Referințe
A1		903	Sector cadastral:26 Teren neimprejmut;

**B. Partea II. Proprietari și acte**

Inscrieri privitoare la dreptul de proprietate și alte drepturi reale		Referințe
/		
Act Administrativ nr. 878/47073, din 27/11/2002 emis de CJPSDPT-VÂLCEA;		
B1	Intabulare, drept de PROPRIETATE, dobandit prin Reconstituire, cota actuala 1/2 1) <b>BRINZAN AMEDEU</b>	A1
Act Notarial nr. 77, din 27/07/2017 emis de BNP GAGIU MEDA;		
B2	Intabulare, drept de PROPRIETATE, dobandit prin Succesiune, cota actuala 1/8 1) <b>BRÂNZAN LUCIA</b>	A1
B3	Intabulare, drept de PROPRIETATE, dobandit prin Succesiune, cota actuala 3/8 1) <b>NĂSTASE DANIELA-VIOLETA</b>	A1

**C. Partea III. SARCINI .**

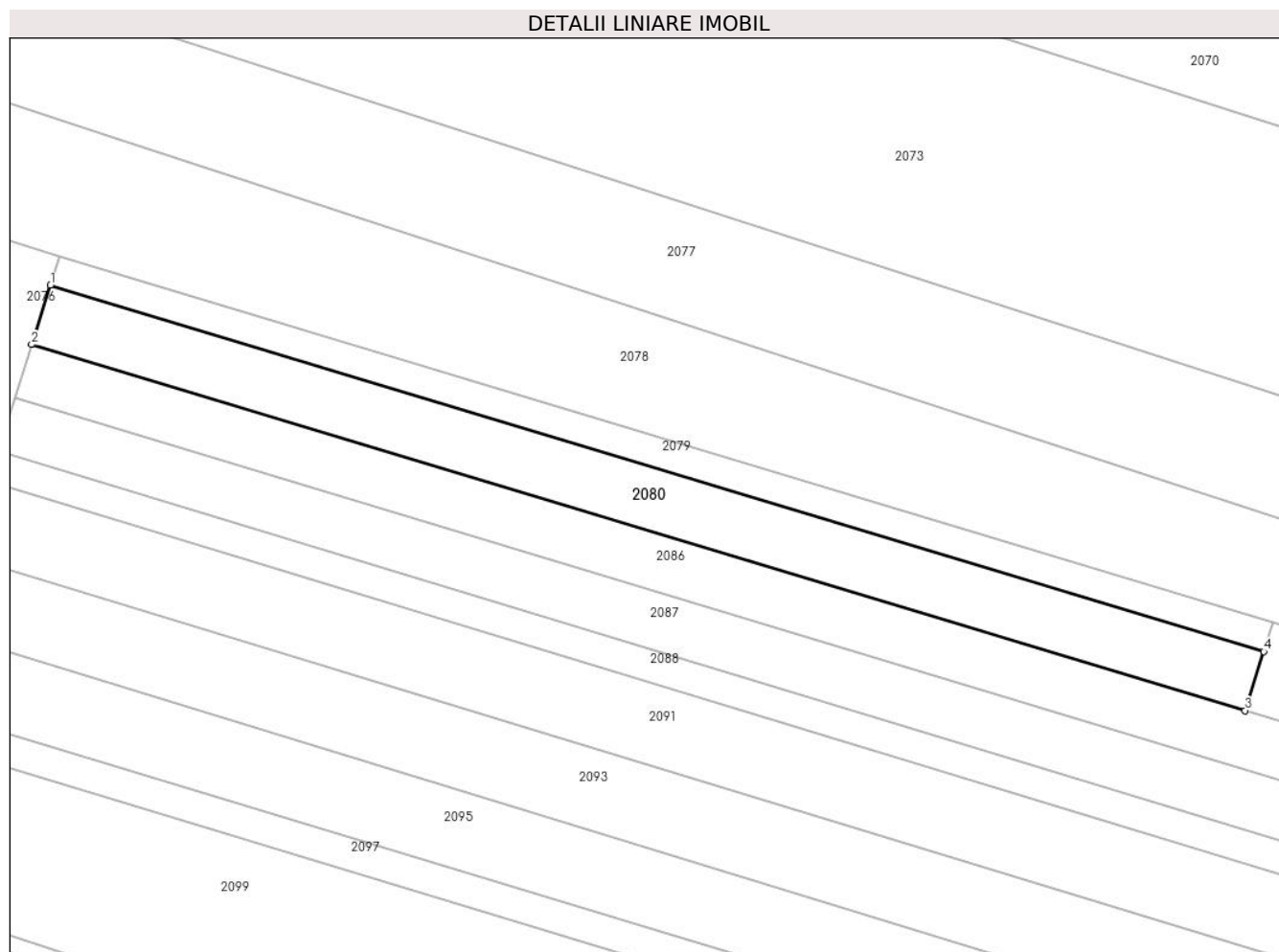
Inscrieri privind dezmembramintele dreptului de proprietate, drepturi reale de garanție și sarcini	Referințe
NU SUNT	

## Anexa Nr. 1 La Partea I

## Teren

Nr cadastral	Suprafața (mp)*	Observații / Referințe
	903	

\* Suprafața este determinată în planul de proiecție Stereo 70.



## Date referitoare la teren

Crt	Categorie folosință	Intra vilan	Suprafața (mp)	Tarla	Parcelă	Nr. topo	Observații / Referințe
1	arabil	NU	903	100	2888/98	-	

## Lungime Segmente

1) Valorile lungimilor segmentelor sunt obținute din proiecție în plan.

Punct început	X / Y	Punct sfârșit	X / Y	Lungime segment (** (m)
1	424.088,944 373.994,047	2	424.086,941 373.987,716	6.64
2	424.086,941 373.987,716	3	424.217,154 373.948,466	136.0
3	424.217,154 373.948,466	4	424.219,157 373.954,796	6.64
4	424.219,157 373.954,796	1	424.088,944 373.994,047	136.0

\*\* Lungimile segmentelor sunt determinate în planul de proiecție Stereo 70 și sunt rotunjite la 1 milimetru.

**\*\*\* Distanţa dintre puncte este formată din segmente cumulate ce sunt mai mici decât valoarea 1 milimetru.**





**DATE DESPRE IMOBILUL NR. 2081**

Oficiul de Cadastru și Publicitate Imobiliară VALCEA  
Biroul de Cadastru și Publicitate Imobiliară Ramnicu Valcea

**A. Partea I. Descrierea imobilului**

TEREN Necunoscut

Adresa: Loc. Ciumagi, Str Principală, Nr. 89, Jud. Valcea

Nr. Crt	Nr cadastral Nr. topografic	Suprafața* (mp)	Observații / Referințe
A1		Din acte: 2.340 Masurata: 2.596	Sector cadastral:26 Teren imprejmuit;

**Construcții**

Crt	Nr cadastral Nr. topografic	Adresa	Observații / Referințe
A1.1		Loc. Ciumagi, Str Principală, Nr. 89, Jud. Valcea	Nr. niveluri:1; S. construita la sol:96 mp; S. construita desfasurata:96 mp; LOCUINȚĂ
A1.2		Loc. Ciumagi, Str Principală, Nr. 89, Jud. Valcea	Nr. niveluri:1; S. construita la sol:30 mp; S. construita desfasurata:30 mp; ANEXĂ

**B. Partea II. Proprietari și acte**

Inscrieri privitoare la dreptul de proprietate și alte drepturi reale		Referințe
/		
Act Administrativ nr. 660/46811, din 21/09/2002 emis de CJPSDPT-VÂLCEA;		
B1	Intabulare, drept de PROPRIETATE, dobandit prin Reconstituire, cota actuala 1/1 1) IORDACHE DRAGUT DUMITRU	A1
Act Administrativ nr. 3509, din 29/10/2024 emis de PRIMĂRIA COMUNEI LĂDEȘTI;		
B2	Intabulare, drept de PROPRIETATE, dobandit prin Construire, cota actuala 1/1 1) IORDACHE DRAGUT DUMITRU	A1.1, A1.2

**C. Partea III. SARCINI .**

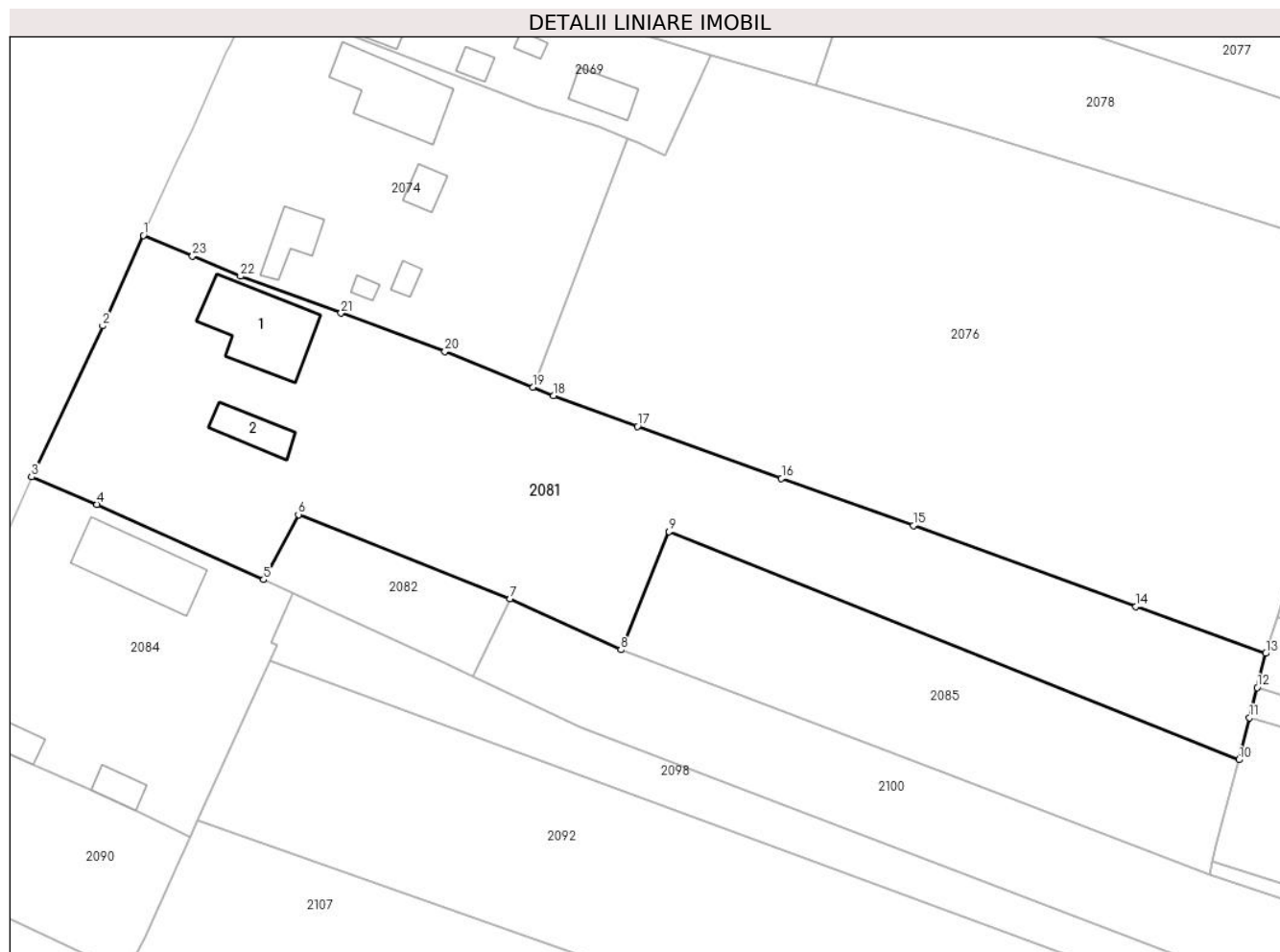
Inscrieri privind dezmembramintele dreptului de proprietate, drepturi reale de garanție și sarcini	Referințe
NU SUNT	

## Anexa Nr. 1 La Partea I

## Teren

Nr cadastral	Suprafața (mp)*	Observații / Referințe
	Din acte: 2.340 Masurata: 2.596	

\* Suprafața este determinată în planul de proiecție Stereo 70.



## Date referitoare la teren

Crt	Categorie folosință	Intra vilan	Suprafața (mp)	Tarla	Parcelă	Nr. topo	Observații / Referințe
1	curți constructii	DA	869	1	38	-	
2	vie	DA	519	1	38/1,39	-	
3	livada	NU	1.208	100	2888/109	-	

## Date referitoare la construcții

Crt	Număr	Destinație construcție	Supraf. (mp)	Situație juridică	Observații / Referințe
A1.1		construcții de locuințe	96	Cu acte	Nr. niveluri:1; S. construita la sol:96 mp; S. construita desfasurata:96 mp; LOCUINȚĂ
A1.2		construcții anexa	30	Cu acte	Nr. niveluri:1; S. construita la sol:30 mp; S. construita desfasurata:30 mp; ANEXĂ

## Lungime Segmente

1) Valorile lungimilor segmentelor sunt obținute din proiecție în plan.

Punct început	X / Y	Punct sfârșit	X / Y	Lungime segment (** (m))
1	423.948,205 374.000,298	2	423.943,585 373.989,999	11.288

Punct început	X / Y	Punct sfârșit	X / Y	Lungime segment (** (m))
2	423.943,585 373.989,999	3	423.935,51 373.972,82	18.982

Punct început	X / Y	Punct sfârșit	X / Y	Lungime segment (** (m)
3	423.935,51 373.972,82	4	423.942,949 373.969,714	8.061
5	423.961,9 373.961,144	6	423.965,848 373.968,536	8.381
7	423.989,933 373.958,99	8	424.002,532 373.953,169	13.879
9	424.007,99 373.966,604	10	424.072,83 373.940,656	69.839
11	424.074,034 373.945,438	12	424.074,899 373.948,87	3.54
13	424.075,874 373.952,746	14	424.061,133 373.958,102	15.685
15	424.035,803 373.967,292	16	424.020,806 373.972,655	15.927
17	424.004,432 373.978,577	18	423.994,888 373.982,073	10.164
19	423.992,532 373.983,032	20	423.982,524 373.987,104	10.805
21	423.970,696 373.991,441	22	423.959,264 373.995,638	12.178
23	423.953,799 373.997,924	1	423.948,205 374.000,298	6.077

Punct început	X / Y	Punct sfârșit	X / Y	Lungime segment (** (m)
4	423.942,949 373.969,714	5	423.961,9 373.961,144	20.798
6	423.965,848 373.968,536	7	423.989,933 373.958,99	25.908
8	424.002,532 373.953,169	9	424.007,99 373.966,604	14.501
10	424.072,83 373.940,656	11	424.074,034 373.945,438	4.931
12	424.074,899 373.948,87	13	424.075,874 373.952,746	3.996
14	424.061,133 373.958,102	15	424.035,803 373.967,292	26.945
16	424.020,806 373.972,655	17	424.004,432 373.978,577	17.412
18	423.994,888 373.982,073	19	423.992,532 373.983,032	2.543
20	423.982,524 373.987,104	21	423.970,696 373.991,441	12.598
22	423.959,264 373.995,638	23	423.953,799 373.997,924	5.924

\*\* Lungimile segmentelor sunt determinate în planul de proiecție Stereo 70 și sunt rotunjite la 1 milimetru.

\*\*\* Distanța dintre puncte este formată din segmente cumulate ce sunt mai mici decât valoarea 1 milimetru.



**DATE DESPRE IMOBILUL NR. 2082**

Oficiul de Cadastru și Publicitate Imobiliară VALCEA  
Biroul de Cadastru și Publicitate Imobiliară Ramnicu Valcea

**A. Partea I. Descrierea imobilului**

TEREN Necunoscut

Adresa: Loc. Ciumagi, Jud. Valcea

Nr. Crt	Nr cadastral Nr. topografic	Suprafața* (mp)	Observații / Referințe
A1		236	Sector cadastral:26 Teren neimprejmuit;

**B. Partea II. Proprietari și acte**

Inscrieri privitoare la dreptul de proprietate și alte drepturi reale	Referințe
/	
Act Administrativ nr. 927/900, din 04/05/2010 emis de CJPSDPT-VÂLCEA;	
B1 Intabulare, drept de PROPRIETATE, dobandit prin Reconstituire, cota actuala 1/1 1) STAIKU C MARIN	A1

**C. Partea III. SARCINI .**

Inscrieri privind dezmembramintele dreptului de proprietate, drepturi reale de garanție și sarcini	Referințe
NU SUNT	

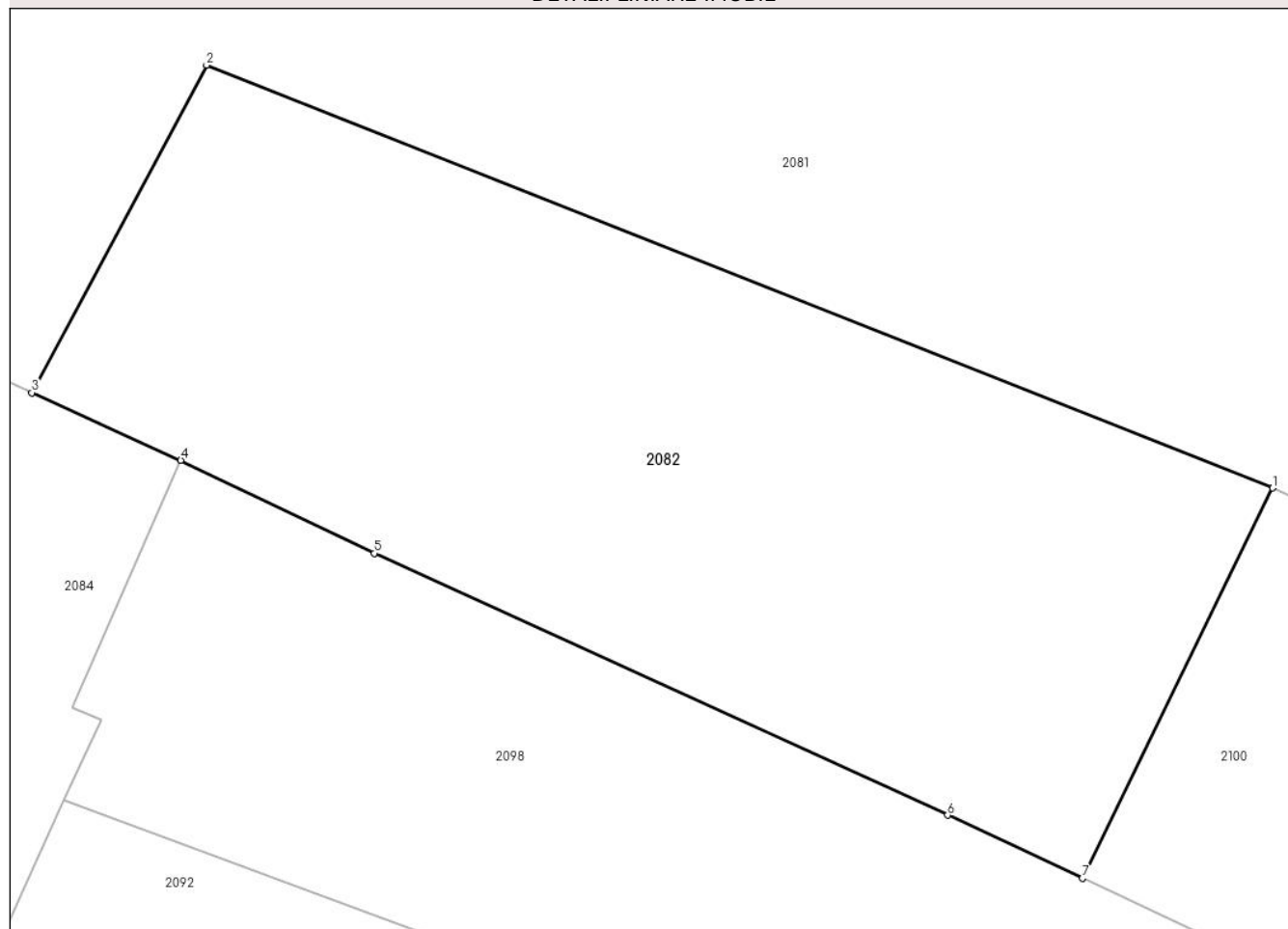
## Anexa Nr. 1 La Partea I

## Teren

Nr cadastral	Suprafața (mp)*	Observații / Referințe
	236	

\* Suprafața este determinată în planul de proiecție Stereo 70.

## DETALII LINIARE IMOBIL



## Date referitoare la teren

Crt	Categorie folosință	Intravilan	Suprafața (mp)	Tarla	Parcelă	Nr. topo	Observații / Referințe
1	arabil	DA	191	1	39/2	-	
2	arabil	NU	45	1	39/2	-	

## Lungime Segmente

1) Valorile lungimilor segmentelor sunt obținute din proiecție în plan.

Punct început	X / Y	Punct sfârșit	X / Y	Lungime segment (** (m)
1	423.989,933 373.958,99	2	423.965,848 373.968,536	25.908
2	423.965,848 373.968,536	3	423.961,9 373.961,144	8.381
3	423.961,9 373.961,144	4	423.965,267 373.959,621	3.696
4	423.965,267 373.959,621	5	423.969,634 373.957,521	4.846

Punct început	X / Y	Punct sfârșit	X / Y	Lungime segment (** (m)
5	423.969,634 373.957,521	6	423.982,591 373.951,608	14.242
6	423.982,591 373.951,608	7	423.985,638 373.950,184	3.363
7	423.985,638 373.950,184	1	423.989,933 373.958,99	9.798

\*\* Lungimile segmentelor sunt determinate în planul de proiecție Stereo 70 și sunt rotunjite la 1 milimetru.

\*\*\* Distanța dintre puncte este formată din segmente cumulate ce sunt mai mici decât valoarea 1 milimetru.





**DATE DESPRE IMOBILUL NR. 2083**

Oficiul de Cadastru și Publicitate Imobiliară VALCEA  
Biroul de Cadastru și Publicitate Imobiliară Ramnicu Valcea

**A. Partea I. Descrierea imobilului**

TEREN Extravilan

Adresa: Jud. Valcea

Nr. Crt	Nr cadastral Nr. topografic	Suprafața* (mp)	Observații / Referințe
A1		1.920	Sector cadastral:26 Teren neimprejmuit;

**B. Partea II. Proprietari și acte**

Inscrieri privitoare la dreptul de proprietate și alte drepturi reale		Referințe
/		
Act Administrativ nr. 7256, din 19/09/2002 emis de CJFF VÂLCEA (PV de punere în posesie nr. 1079/106 din 23.07.2004, emis de Primăria Lădești.);		
B1	Inscrierea provizorie, drept de PROPRIETATE, dobandit prin Lege, cota actuala 1/1 1) DANCIU LUCRETIA 2) BABUCIU AURORA 3) MARINESCU GHEORGHE 4) TUDORUT MARIA	A1

**C. Partea III. SARCINI .**

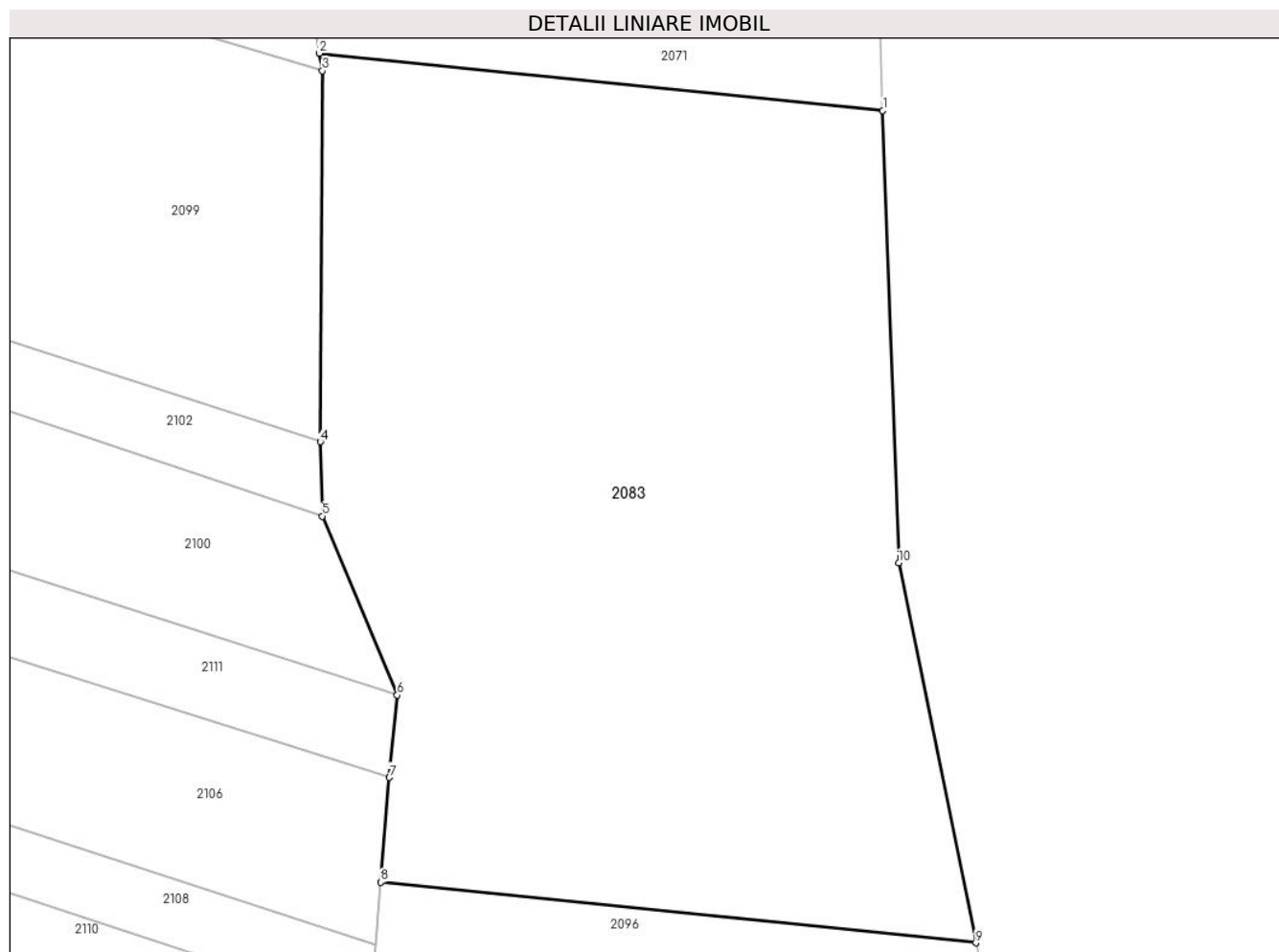
Inscrieri privind dezmembramintele dreptului de proprietate, drepturi reale de garanție și sarcini	Referințe
NU SUNT	

## Anexa Nr. 1 La Partea I

## Teren

Nr cadastral	Suprafața (mp)*	Observații / Referințe
	1.920	

\* Suprafața este determinată în planul de proiecție Stereo 70.



## Date referitoare la teren

Crt	Categorie folosință	Intravilan	Suprafața (mp)	Tarla	Parcelă	Nr. topo	Observații / Referințe
1	padure	NU	1.920	73	1501/175	-	UP V CERNA, UA52

## Lungime Segmente

1) Valorile lungimilor segmentelor sunt obținute din proiecție în plan.

Punct început	X / Y	Punct sfârșit	X / Y	Lungime segment (** (m)
1	424.386,674 373.859,385	2	424.350,517 373.863,064	36.344
2	424.350,517 373.863,064	3	424.350,707 373.861,934	1.145
3	424.350,707 373.861,934	4	424.350,568 373.838,145	23.79
4	424.350,568 373.838,145	5	424.350,698 373.833,373	4.773
5	424.350,698 373.833,373	6	424.355,513 373.821,904	12.439

Punct început	X / Y	Punct sfârșit	X / Y	Lungime segment (** (m)
6	424.355,513 373.821,904	7	424.355,008 373.816,616	5.312
7	424.355,008 373.816,616	8	424.354,451 373.809,9	6.739
8	424.354,451 373.809,9	9	424.392,653 373.806,014	38.399
9	424.392,653 373.806,014	10	424.387,687 373.830,378	24.865
10	424.387,687 373.830,378	1	424.386,674 373.859,385	29.025

\*\* Lungimile segmentelor sunt determinate în planul de proiecție Stereo 70 și sunt rotunjite la 1 milimetru.

\*\*\* Distanța dintre puncte este formată din segmente cumulate ce sunt mai mici decât valoarea 1 milimetru.





## DATE DESPRE IMOBILUL NR. 2084

Oficiul de Cadastru și Publicitate Imobiliară VALCEA  
Biroul de Cadastru și Publicitate Imobiliară Ramnicu Valcea

## A. Partea I. Descrierea imobilului

TEREN Intravilan

Adresa: Loc. Ciumagi, Str Principală, Nr. 93, Jud. Valcea

Nr. Crt	Nr cadastral Nr. topografic	Suprafața* (mp)	Observații / Referințe
A1	35365	Din acte: 988 Masurata: 989	Sector cadastral:26 Teren imprejmuit;

## Construcții

Crt	Nr cadastral Nr. topografic	Adresa	Observații / Referințe
A1.1	35365-C1	Loc. Ciumagi, Str Principală, Nr. 93, Jud. Valcea	Nr. niveluri:1; S. construita la sol:82 mp; S. construita desfasurata:82 mp; Casa de locuit din caramida cu 3 camere si dependinte, acoperita cu tabla, suprafata desfasurata de 82 mp edificata in 1962, fara certificat energetic
A1.2	35365-C2	Loc. Ciumagi, Str Principală, Nr. 93, Jud. Valcea	Nr. niveluri:1; S. construita la sol:22 mp; S. construita desfasurata:22 mp; Bucatarie din lemn acoperita cu tabla, suprafata desfasurata de 22 mp edificata in 1970
A1.3	35365-C3	Loc. Ciumagi, Str Principală, Nr. 93, Jud. Valcea	Nr. niveluri:1; S. construita la sol:18 mp; S. construita desfasurata:18 mp; Finar pe furci de lemn acoperit cu tigla, suprafata desfasurata de 18 mp edificata in 1975

## B. Partea II. Proprietari și acte

Inscrieri privitoare la dreptul de proprietate și alte drepturi reale		Referințe
<b>21043 / 30/04/2014</b>		
Act Notarial nr. 11502, din 22/12/1992 emis de Notariatul de Stat, jud. Valcea;		
B1	Intabulare, drept de PROPRIETATE, dobandit prin Conventie, cota actuala 1/1 1) LITOIU VALENTIN, casatorit cu 2) LITOIU ELENA	A1
B2	Intabulare, drept de PROPRIETATE, dobandit prin Conventie, cota actuala 1/1 1) LITOIU VALENTIN, casatorit cu 2) LITOIU ELENA	A1.1, A1.2, A1.3

## C. Partea III. SARCINI .

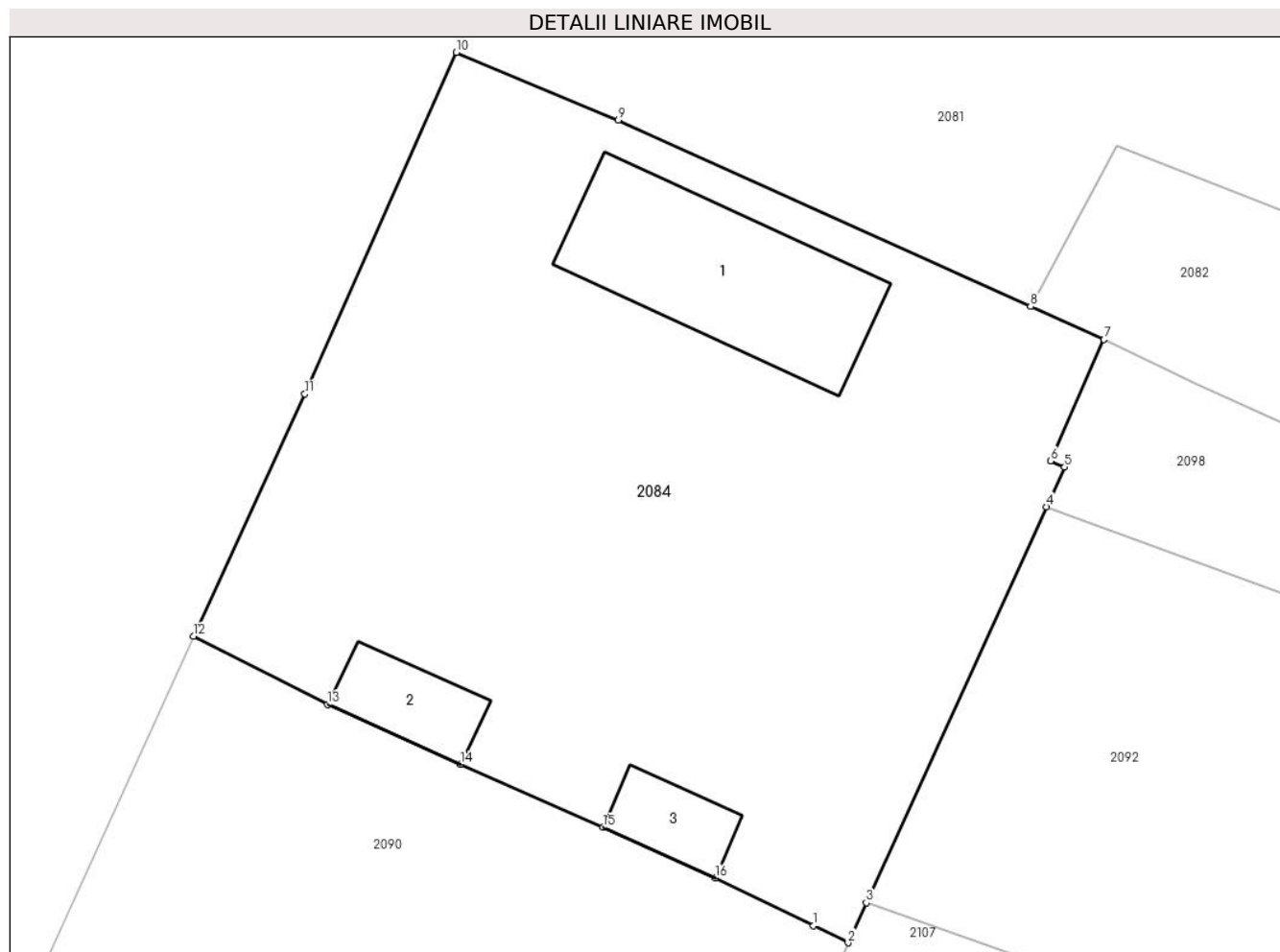
Inscrieri privind dezmembramintele dreptului de proprietate, drepturi reale de garanție și sarcini	Referințe
NU SUNT	

## Anexa Nr. 1 La Partea I

## Teren

Nr cadastral	Suprafața (mp)*	Observații / Referințe
35365	Din acte: 988 Masurata: 989	

\* Suprafața este determinată în planul de proiecție Stereo 70.



## Date referitoare la teren

Crt	Categorie folosință	Intra vilan	Suprafața (mp)	Tarla	Parcelă	Nr. topo	Observații / Referințe
1	curți constructii	DA	989	-	-	-	

## Date referitoare la construcții

Crt	Număr	Destinație construcție	Supraf. (mp)	Situație juridică	Observații / Referințe
A1.1	35365-C1	construcții de locuințe	Din acte: 90 Masurata: 82	Cu acte	Nr. niveluri:1; S. construita la sol:82 mp; S. construita desfasurata:82 mp; Casa de locuit din caramida cu 3 camere si dependinte, acoperita cu tabla, suprafata desfasurata de 82 mp edificata in 1962, fara certificat energetic
A1.2	35365-C2	construcții anexa	Din acte: 21 Masurata: 22	Cu acte	Nr. niveluri:1; S. construita la sol:22 mp; S. construita desfasurata:22 mp; Bucatarie din lemn acoperita cu tabla, suprafata desfasurata de 22 mp edificata in 1970
A1.3	35365-C3	construcții anexa	Din acte: 24 Masurata: 18	Cu acte	Nr. niveluri:1; S. construita la sol:18 mp; S. construita desfasurata:18 mp; Finar pe furci de lemn acoperit cu tigla, suprafata desfasurata de 18 mp edificata in 1975

**Lungime Segmente**

1) Valorile lungimilor segmentelor sunt obținute din proiecție în plan.

Punct început	X / Y	Punct sfârșit	X / Y	Lungime segment (** (m)
1	423.951,924 373.932,681	2	423.953,514 373.931,902	1.771
2	423.953,514 373.931,902	3	423.954,349 373.933,737	2.016
3	423.954,349 373.933,737	4	423.962,633 373.951,941	20.0
4	423.962,633 373.951,941	5	423.963,463 373.953,765	2.004
5	423.963,463 373.953,765	6	423.962,813 373.954,047	0.709
6	423.962,813 373.954,047	7	423.965,267 373.959,621	6.09
7	423.965,267 373.959,621	8	423.961,9 373.961,144	3.696
8	423.961,9 373.961,144	9	423.942,949 373.969,714	20.798
9	423.942,949 373.969,714	10	423.935,51 373.972,82	8.061
10	423.935,51 373.972,82	11	423.928,542 373.957,121	17.176
11	423.928,542 373.957,121	12	423.923,425 373.945,985	12.255
12	423.923,425 373.945,985	13	423.929,584 373.942,863	6.905
13	423.929,584 373.942,863	14	423.935,692 373.940,113	6.699
14	423.935,692 373.940,113	15	423.942,244 373.937,202	7.17
15	423.942,244 373.937,202	16	423.947,414 373.934,89	5.663
16	423.947,414 373.934,89	1	423.951,924 373.932,681	5.022

\*\* Lungimile segmentelor sunt determinate în planul de proiecție Stereo 70 și sunt rotunjite la 1 milimetru.

\*\*\* Distanța dintre puncte este formată din segmente cumulate ce sunt mai mici decât valoarea 1 milimetru.





**DATE DESPRE IMOBILUL NR. 2085**

Oficiul de Cadastru și Publicitate Imobiliară VALCEA  
Biroul de Cadastru și Publicitate Imobiliară Ramnicu Valcea

**A. Partea I. Descrierea imobilului**

TEREN Extravilan

Adresa: Jud. Valcea

Nr. Crt	Nr cadastral Nr. topografic	Suprafața* (mp)	Observații / Referințe
A1		984	Sector cadastral:26 Teren neimprejmit;

**B. Partea II. Proprietari și acte**

Inscrieri privitoare la dreptul de proprietate și alte drepturi reale	Referințe
/	
Act Administrativ nr. 870/47073, din 24/11/2002 emis de CJPSDPT-VÂLCEA;	
B1	A1
Intabulare, drept de PROPRIETATE, dobandit prin Reconstituire, cota actuala 1/1	
1) DINCULESCU ANA	
2) BACIU IULIA	
3) UNGUREANU ILIE	

**C. Partea III. SARCINI .**

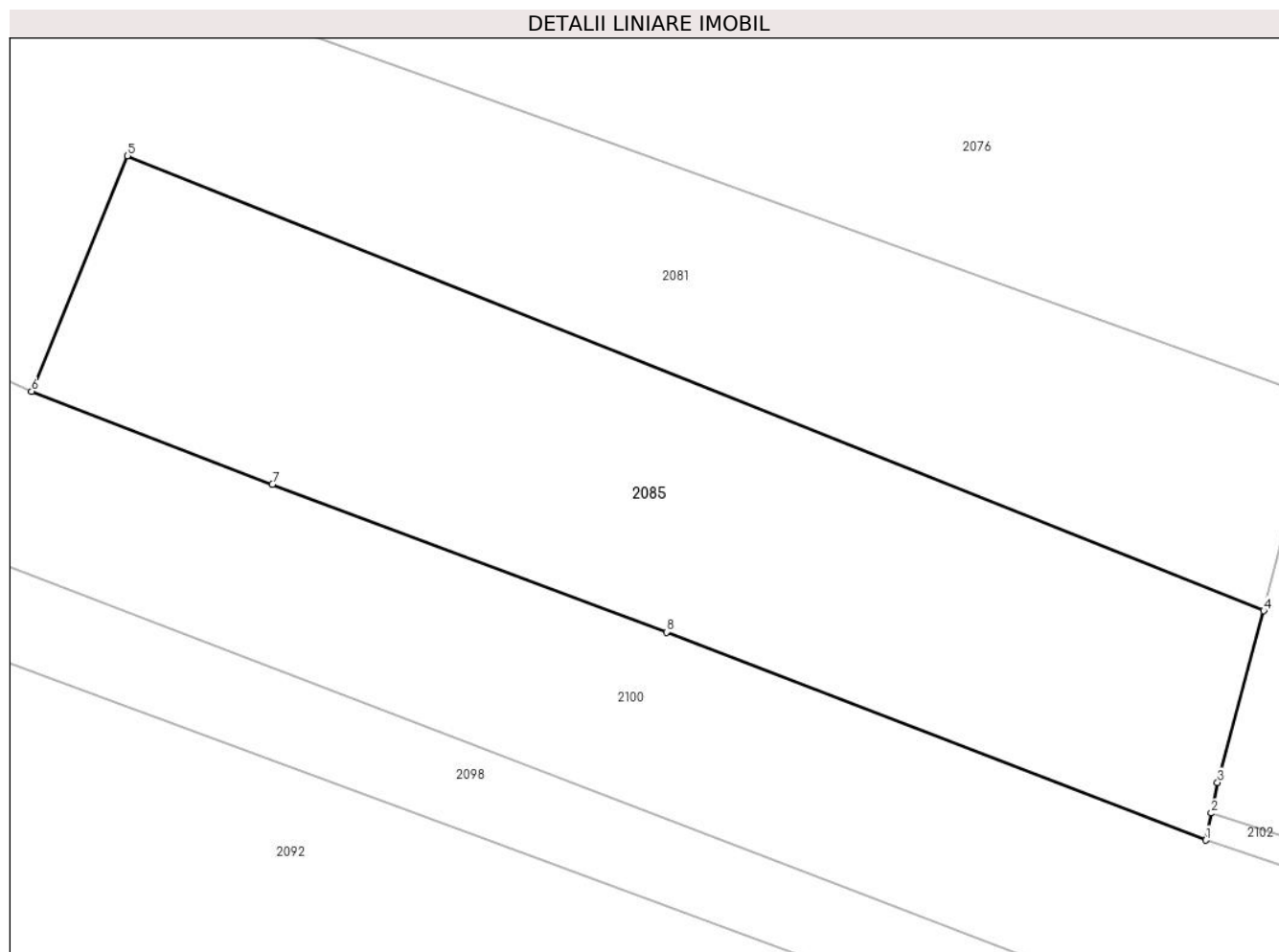
Inscrieri privind dezmembramintele dreptului de proprietate, drepturi reale de garanție și sarcini	Referințe
NU SUNT	

## Anexa Nr. 1 La Partea I

## Teren

Nr cadastral	Suprafața (mp)*	Observații / Referințe
	984	

\* Suprafața este determinată în planul de proiecție Stereo 70.



## Date referitoare la teren

Crt	Categorie folosință	Intravilan	Suprafața (mp)	Tarla	Parcelă	Nr. topo	Observații / Referințe
1	arabil	NU	984	100	2888/110	-	

## Lungime Segmente

1) Valorile lungimilor segmentelor sunt obținute din proiecție în plan.

Punct început	X / Y	Punct sfârșit	X / Y	Lungime segment (** (m)
1	424.069,511 373.927,577	2	424.069,832 373.929,125	1.581
2	424.069,832 373.929,125	3	424.070,194 373.930,868	1.781
3	424.070,194 373.930,868	4	424.072,83 373.940,656	10.136
4	424.072,83 373.940,656	5	424.007,99 373.966,604	69.839
5	424.007,99 373.966,604	6	424.002,532 373.953,169	14.501

Punct început	X / Y	Punct sfârșit	X / Y	Lungime segment (** (m)
6	424.002,532 373.953,169	7	424.016,273 373.947,869	14.728
7	424.016,273 373.947,869	8	424.038,749 373.939,444	24.003
8	424.038,749 373.939,444	1	424.069,511 373.927,577	32.971

\*\* Lungimile segmentelor sunt determinate în planul de proiecție Stereo 70 și sunt rotunjite la 1 milimetru.

\*\*\* Distanța dintre puncte este formată din segmente cumulate ce sunt mai mici decât valoarea 1 milimetru.





## DATE DESPRE IMOBILUL NR. 2086

Oficiul de Cadastru și Publicitate Imobiliară VALCEA  
Biroul de Cadastru și Publicitate Imobiliară Ramnicu Valcea

## A. Partea I. Descrierea imobilului

TEREN Extravilan

Nr. CF vechi:224  
Nr. cadastral vechi:267

Adresa: Jud. Valcea, sat Ladesti, pct. "In Saliste"

Nr. Crt	Nr cadastral Nr. topografic	Suprafața* (mp)	Observații / Referințe
A1	35315	1.682	Sector cadastral:26 Teren neimprejmuit;

## B. Partea II. Proprietari și acte

Inscrieri privitoare la dreptul de proprietate și alte drepturi reale		Referințe
<b>6681 / 17/03/2006</b>		
Act Administrativ nr. 1087, din 12/01/2004 emis de CJPSDPAT Valcea (Certificat de mostenitor nr. 104/30.09.2004 - BNP Teodorescu Dan Mihai.);		
B2	Intabulare, drept de PROPRIETATE, dobandit prin Succesiune, cota actuala 1/6 1) SALIU DOINA <i>OBSERVATII: (provenita din conversia CF 224)</i>	A1
<b>12821 / 22/05/2006</b>		
Act Notarial nr. 1086, din 17/05/2006 emis de Notar Public Bianu Victoria;		
B4	Intabulare, drept de PROPRIETATE, dobandit prin Conventie, cota actuala 1/6 1) SALIU DOINA 2) SALIU IULIAN, soti <i>OBSERVATII: (provenita din conversia CF 224)</i>	A1
<b>30386 / 02/11/2006</b>		
Act Notarial nr. 1293, din 18/05/2006 emis de Notar Public Dan Mihai Teodorescu;		
B6	Intabulare, drept de PROPRIETATE, dobandit prin Conventie, cota actuala 2/12 1) SALIU DOINA 2) SALIU IULIAN, soti <i>OBSERVATII: (provenita din conversia CF 224)</i>	A1
<b>39021 / 28/08/2013</b>		
Act Notarial nr. 20, din 22/08/2013 emis de Notar Public Nurciu Mariana (supliment la certificatul de mostenitor legal nr. 5/27.01.2012 eliberat in dosarul nr. 3/2012 de notar public Mariana Nurciu din cadrul BNPA Mircea Anisoara si Nurciu Mariana.);		
B8	Intabulare, drept de PROPRIETATE, dobandit prin Succesiune, cota actuala 3/12 1) TOMESCU RAZVAN-EUGEN.	A1
<b>47822 / 01/10/2014</b>		
Act Notarial nr. 834, din 30/09/2014 emis de BIN NURCIU MARIANA;		
B9	Intabulare, drept de PROPRIETATE, dobandit prin Conventie, cota actuala 3/12 1) TOMESCU RAZVAN-EUGEN, necasatorit	A1

## C. Partea III. SARCINI .

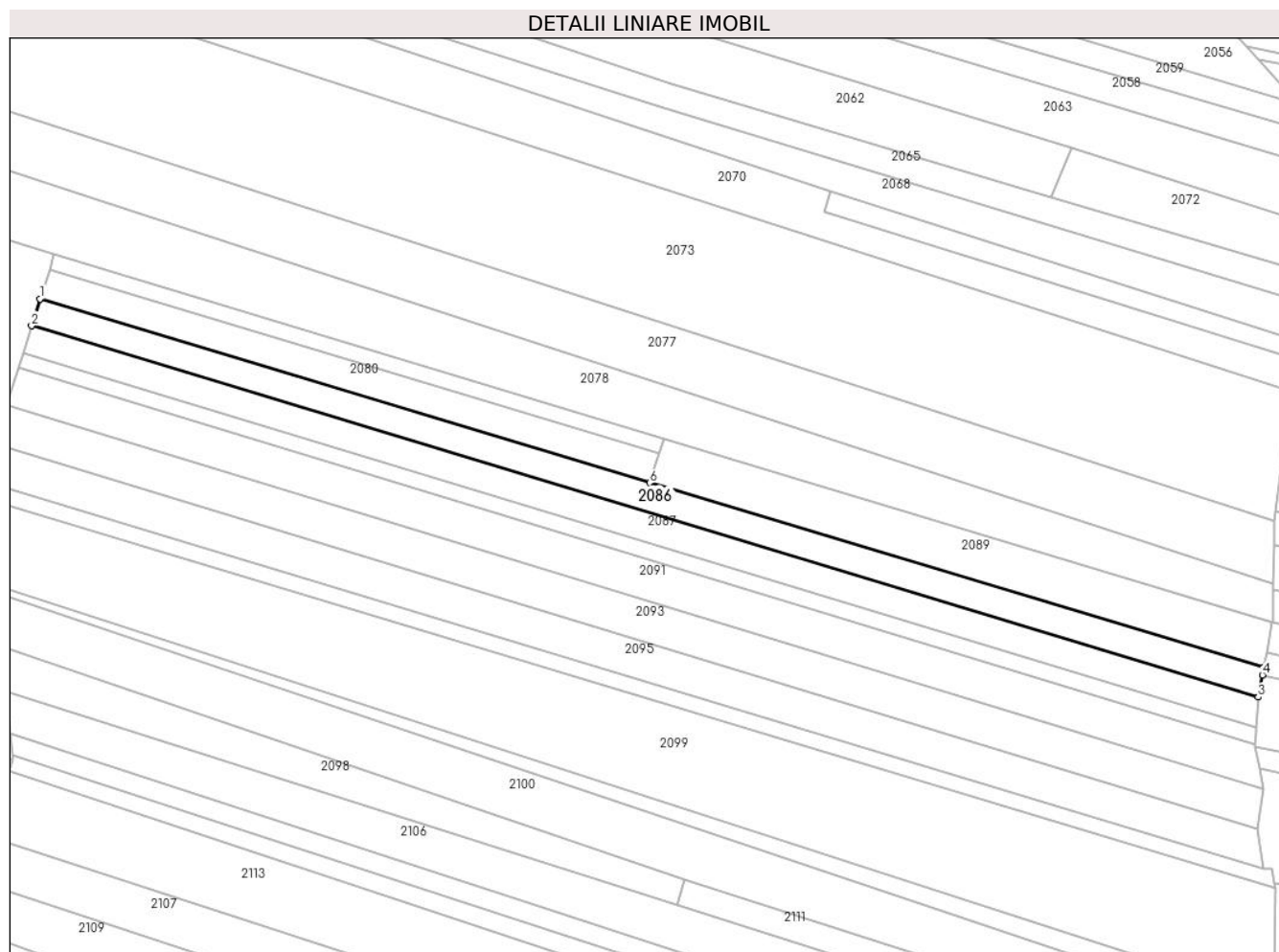
Inscrieri privind dezmembramintele dreptului de proprietate, drepturi reale de garanție și sarcini	Referințe
NU SUNT	

## Anexa Nr. 1 La Partea I

## Teren

Nr cadastral	Suprafața (mp)*	Observații / Referințe
35315	1.682	

\* Suprafața este determinată în planul de proiecție Stereo 70.



## Date referitoare la teren

Crt	Categorie folosință	Intravilan	Suprafața (mp)	Tarla	Parcelă	Nr. topo	Observații / Referințe
1	arabil	NU	1.682	100	2888/100	-	

## Lungime Segmente

1) Valorile lungimilor segmentelor sunt obținute din proiecție în plan.

Punct început	X / Y	Punct sfârșit	X / Y	Lungime segment (** (m)
1	424.086,941 373.987,716	2	424.085,131 373.981,996	6.0
2	424.085,131 373.981,996	3	424.347,054 373.902,77	273.642
3	424.347,054 373.902,77	4	424.347,966 373.907,456	4.773
4	424.347,966 373.907,456	5	424.348,276 373.909,048	1.622
5	424.348,276 373.909,048	6	424.217,154 373.948,466	136.919

Punct început	X / Y	Punct sfârșit	X / Y	Lungime segment (** (m)
6	424.217,154 373.948,466	1	424.086,941 373.987,716	136.0

\*\* Lungimile segmentelor sunt determinate în planul de proiecție Stereo 70 și sunt rotunjite la 1 milimetru.

\*\*\* Distanța dintre puncte este formată din segmente cumulate ce sunt mai mici decât valoarea 1 milimetru.





**DATE DESPRE IMOBILUL NR. 2087**

Oficiul de Cadastru și Publicitate Imobiliară VALCEA  
Biroul de Cadastru și Publicitate Imobiliară Ramnicu Valcea

**A. Partea I. Descrierea imobilului**

TEREN Extravilan

Adresa: Jud. Valcea

Nr. Crt	Nr cadastral Nr. topografic	Suprafața* (mp)	Observații / Referințe
A1		1.692	Sector cadastral:26 Teren neimprejmit;

**B. Partea II. Proprietari și acte**

Inscrieri privitoare la dreptul de proprietate și alte drepturi reale		Referințe
/		
Act Administrativ nr. 508/25748, din 08/05/2001 emis de CJPSDPT-VÂLCEA;		
B1	Intabulare, drept de PROPRIETATE, dobandit prin Reconstituire, cota actuala 1/1	A1
	1) DEACONESCU NICOLAE 2) DEACONESCU ILIE 3) DEACONESCU LUCICA 4) DEACONESCU MALVINA	

**C. Partea III. SARCINI .**

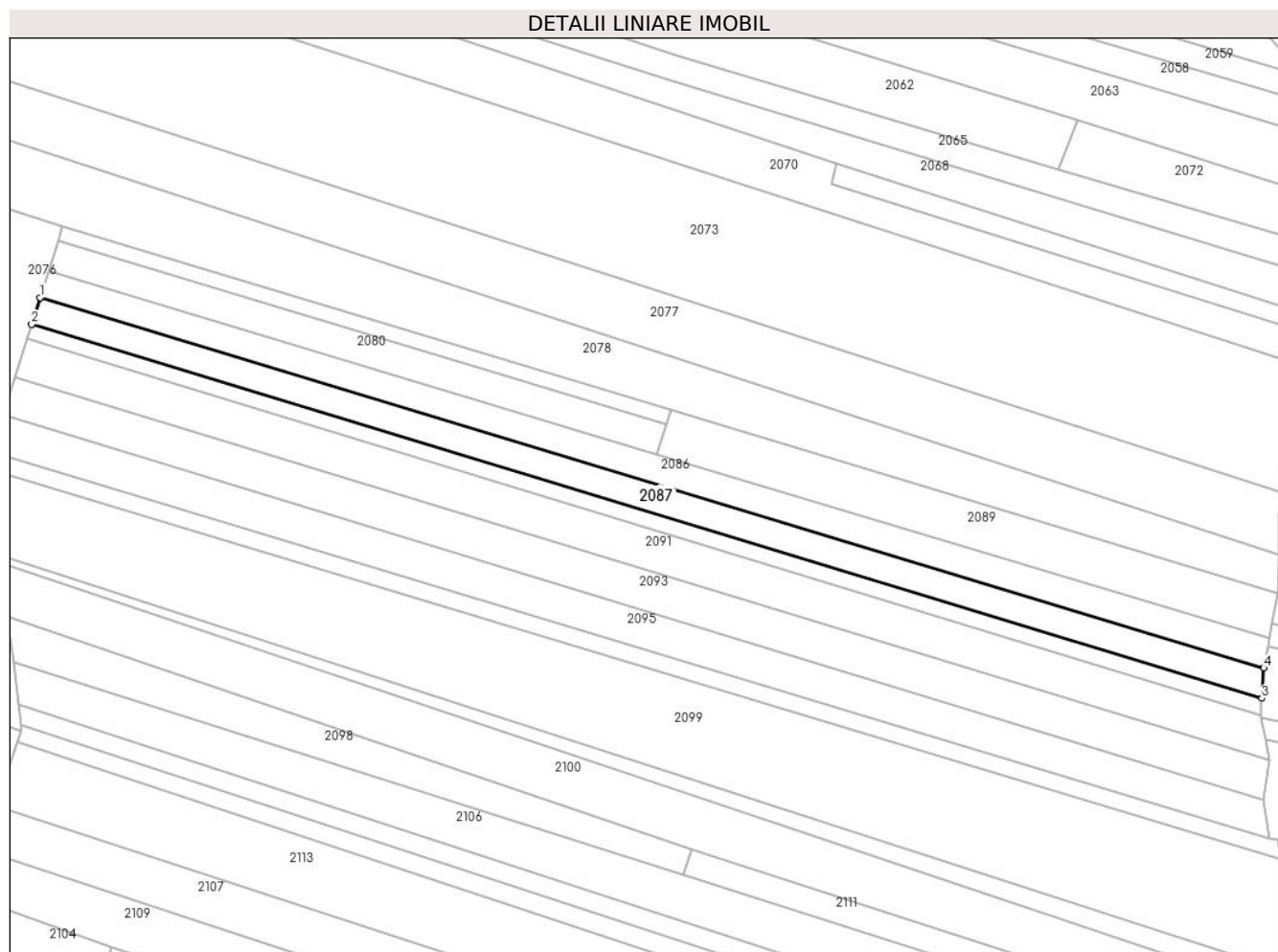
Inscrieri privind dezmembramintele dreptului de proprietate, drepturi reale de garanție și sarcini	Referințe
NU SUNT	

## Anexa Nr. 1 La Partea I

## Teren

Nr cadastral	Suprafața (mp)*	Observații / Referințe
	1.692	

\* Suprafața este determinată în planul de proiecție Stereo 70.



## Date referitoare la teren

Crt	Categorie folosință	Intra vilan	Suprafața (mp)	Tarla	Parcelă	Nr. topo	Observații / Referințe
1	arabil	NU	1.692	100	2888/101	-	

## Lungime Segmente

1) Valorile lungimilor segmentelor sunt obținute din proiecție în plan.

Punct început	X / Y	Punct sfârșit	X / Y	Lungime segment (** (m)
1	424.085,131 373.981,996	2	424.083,321 373.976,276	6.0
2	424.083,321 373.976,276	3	424.346,683 373.896,268	275.247
3	424.346,683 373.896,268	4	424.347,054 373.902,77	6.513
4	424.347,054 373.902,77	1	424.085,131 373.981,996	273.642

\*\* Lungimile segmentelor sunt determinate în planul de proiecție Stereo 70 și sunt rotunjite la 1 milimetru.

**\*\*\* Distanţa dintre puncte este formată din segmente cumulate ce sunt mai mici decât valoarea 1 milimetru.**



**DATE DESPRE IMOBILUL NR. 2088**

Oficiul de Cadastru și Publicitate Imobiliară VALCEA  
Biroul de Cadastru și Publicitate Imobiliară Ramnicu Valcea

**A. Partea I. Descrierea imobilului**

TEREN Extravilan

Adresa: Jud. Valcea

Nr. Crt	Nr cadastral Nr. topografic	Suprafața* (mp)	Observații / Referințe
A1		936	Sector cadastral:26 Teren neimprejmuit;

**B. Partea II. Proprietari și acte**

Inscrieri privitoare la dreptul de proprietate și alte drepturi reale	Referințe
/	
Act Administrativ nr. 1116, din 20/02/2004 emis de CJPSDPT-VÂLCEA;	
B1	A1
Intabulare, drept de PROPRIETATE, dobandit prin Reconstituire, cota actuala 1/1 1) DIACONESCU GH MARIA	

**C. Partea III. SARCINI .**

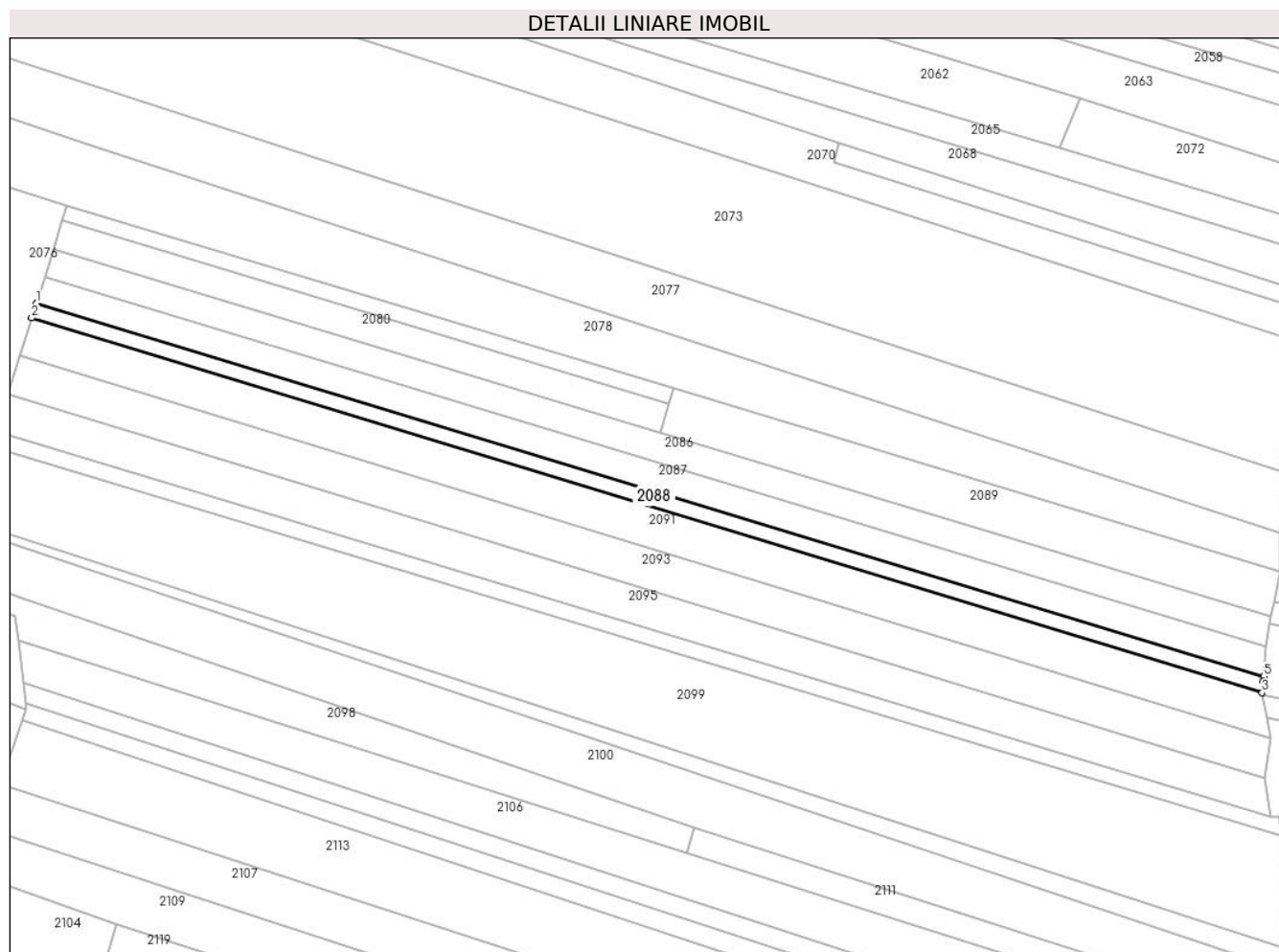
Inscrieri privind dezmembramintele dreptului de proprietate, drepturi reale de garanție și sarcini	Referințe
NU SUNT	

## Anexa Nr. 1 La Partea I

## Teren

Nr cadastral	Suprafața (mp)*	Observații / Referințe
	936	

\* Suprafața este determinată în planul de proiecție Stereo 70.



## Date referitoare la teren

Crt	Categorie folosință	Intravilan	Suprafața (mp)	Tarla	Parcelă	Nr. topo	Observații / Referințe
1	arabil	NU	936	100	2888/102	-	

## Lungime Segmente

1) Valorile lungimilor segmentelor sunt obținute din proiecție în plan.

Punct început	X / Y	Punct sfârșit	X / Y	Lungime segment (** (m)
1	424.083,321 373.976,276	2	424.082,319 373.973,11	3.32
2	424.082,319 373.973,11	3	424.346,345 373.892,743	275.987
3	424.346,345 373.892,743	4	424.346,589 373.895,287	2.556
4	424.346,589 373.895,287	5	424.346,683 373.896,268	0.986
5	424.346,683 373.896,268	1	424.083,321 373.976,276	275.247

**\*\* Lungimile segmentelor sunt determinate în planul de proiecție Stereo 70 și sunt rotunjite la 1 milimetru.**

**\*\*\* Distanța dintre puncte este formată din segmente cumulate ce sunt mai mici decât valoarea 1 milimetru.**





**DATE DESPRE IMOBILUL NR. 2089**

Oficiul de Cadastru și Publicitate Imobiliară VALCEA  
Biroul de Cadastru și Publicitate Imobiliară Ramnicu Valcea

**A. Partea I. Descrierea imobilului**

TEREN Extravilan

Adresa: Jud. Valcea

Nr. Crt	Nr cadastral Nr. topografic	Suprafața* (mp)	Observații / Referințe
A1		1.351	Sector cadastral:26 Teren neimprejmuit;

**B. Partea II. Proprietari și acte**

Inscrieri privitoare la dreptul de proprietate și alte drepturi reale		Referințe
/		
Act Administrativ nr. 15, din 08/08/1991 emis de CJFF VÂLCEA (PV de punere în posesie nr. 53 din 16.07.2024, emis de Primăria Lădești.);		
B1	Inscrierea provizorie, drept de PROPRIETATE, dobandit prin Lege, cota actuala 1/1 1) GÎJU LEONTINA 2) MATEI VIRGINIA 3) TUDOR MARGARETA 4) VOICESCU NICOLAE	A1

**C. Partea III. SARCINI .**

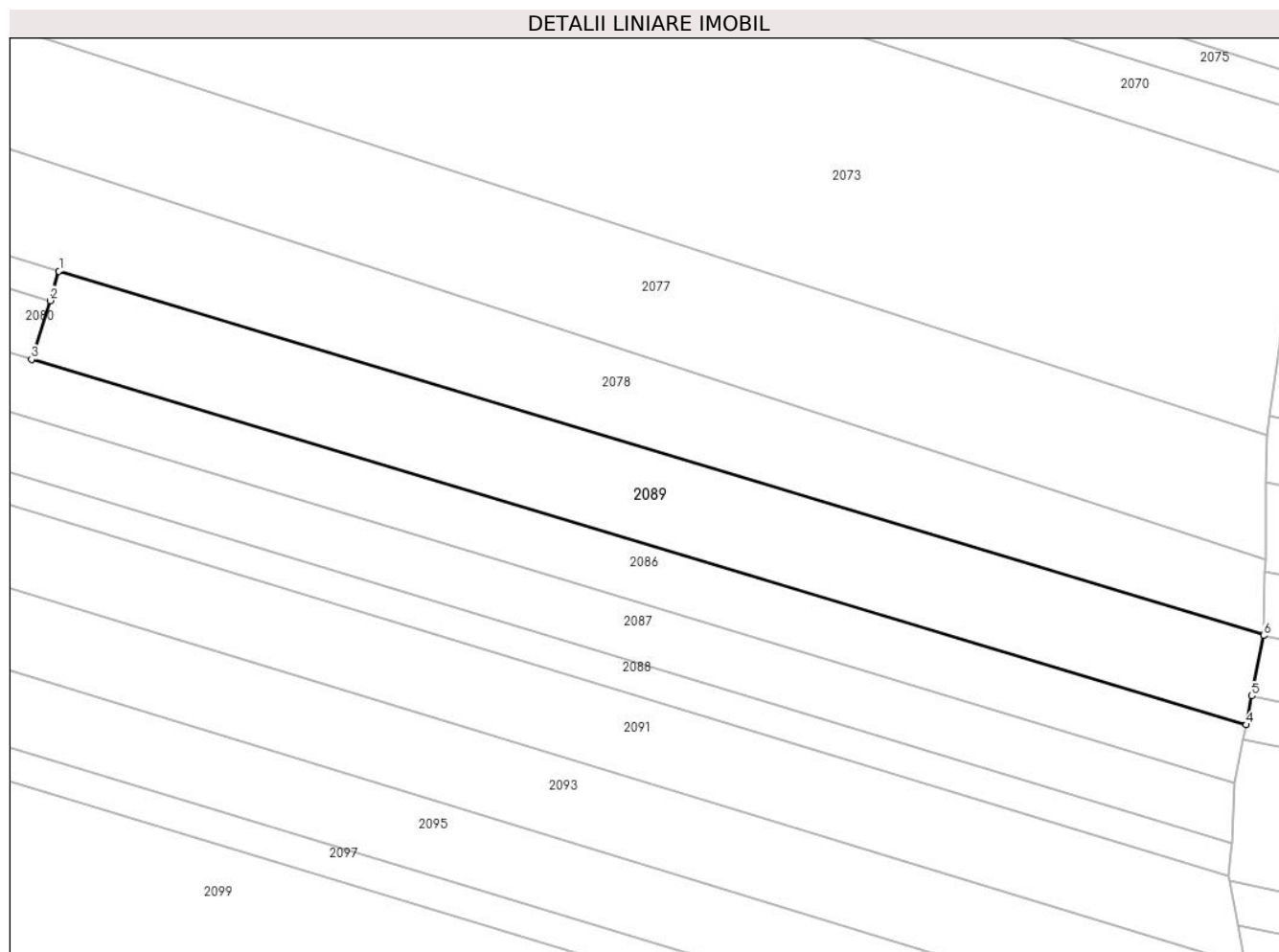
Inscrieri privind dezmembramintele dreptului de proprietate, drepturi reale de garanție și sarcini	Referințe
NU SUNT	

## Anexa Nr. 1 La Partea I

## Teren

Nr cadastral	Suprafața (mp)*	Observații / Referințe
	1.351	

\* Suprafața este determinată în planul de proiecție Stereo 70.



## Date referitoare la teren

Crt	Categorie folosință	Intravilan	Suprafața (mp)	Tarla	Parcelă	Nr. topo	Observații / Referințe
1	arabil	NU	1.351	100	2888/95	-	

## Lungime Segmente

1) Valorile lungimilor segmentelor sunt obținute din proiecție în plan.

Punct început	X / Y	Punct sfârșit	X / Y	Lungime segment (** (m)
1	424.220,114 373.957,975	2	424.219,157 373.954,796	3.32
2	424.219,157 373.954,796	3	424.217,154 373.948,466	6.64
3	424.217,154 373.948,466	4	424.348,276 373.909,048	136.919
4	424.348,276 373.909,048	5	424.348,878 373.912,161	3.171
5	424.348,878 373.912,161	6	424.350,136 373.918,663	6.623

Punct început	X / Y	Punct sfârșit	X / Y	Lungime segment (** (m)
6	424.350,136 373.918,663	7	424.350,158 373.918,776	0.115
7	424.350,158 373.918,776	1	424.220,114 373.957,975	135.824

\*\* Lungimile segmentelor sunt determinate în planul de proiecție Stereo 70 și sunt rotunjite la 1 milimetru.

\*\*\* Distanța dintre puncte este formată din segmente cumulate ce sunt mai mici decât valoarea 1 milimetru.



**DATE DESPRE IMOBILUL NR. 2090**

Oficiul de Cadastru și Publicitate Imobiliară VALCEA  
Biroul de Cadastru și Publicitate Imobiliară Ramnicu Valcea

**A. Partea I. Descrierea imobilului**

TEREN Intravilan

Adresa: Loc. Ciumagi, Jud. Valcea

Nr. Crt	Nr cadastral Nr. topografic	Suprafața* (mp)	Observații / Referințe
A1		Din acte: 540 Masurata: 573	Sector cadastral:26 Teren imprejmuit;

**B. Partea II. Proprietari și acte**

Inscrieri privitoare la dreptul de proprietate și alte drepturi reale		Referințe
/		
Act Administrativ nr. 906/900, din 27/12/2002 emis de CJPSDPT-VÂLCEA;		
B1	Intabulare, drept de PROPRIETATE, dobandit prin Reconstituire, cota actuala 1/1 1) GEORGESCU P MARIA	A1

**C. Partea III. SARCINI .**

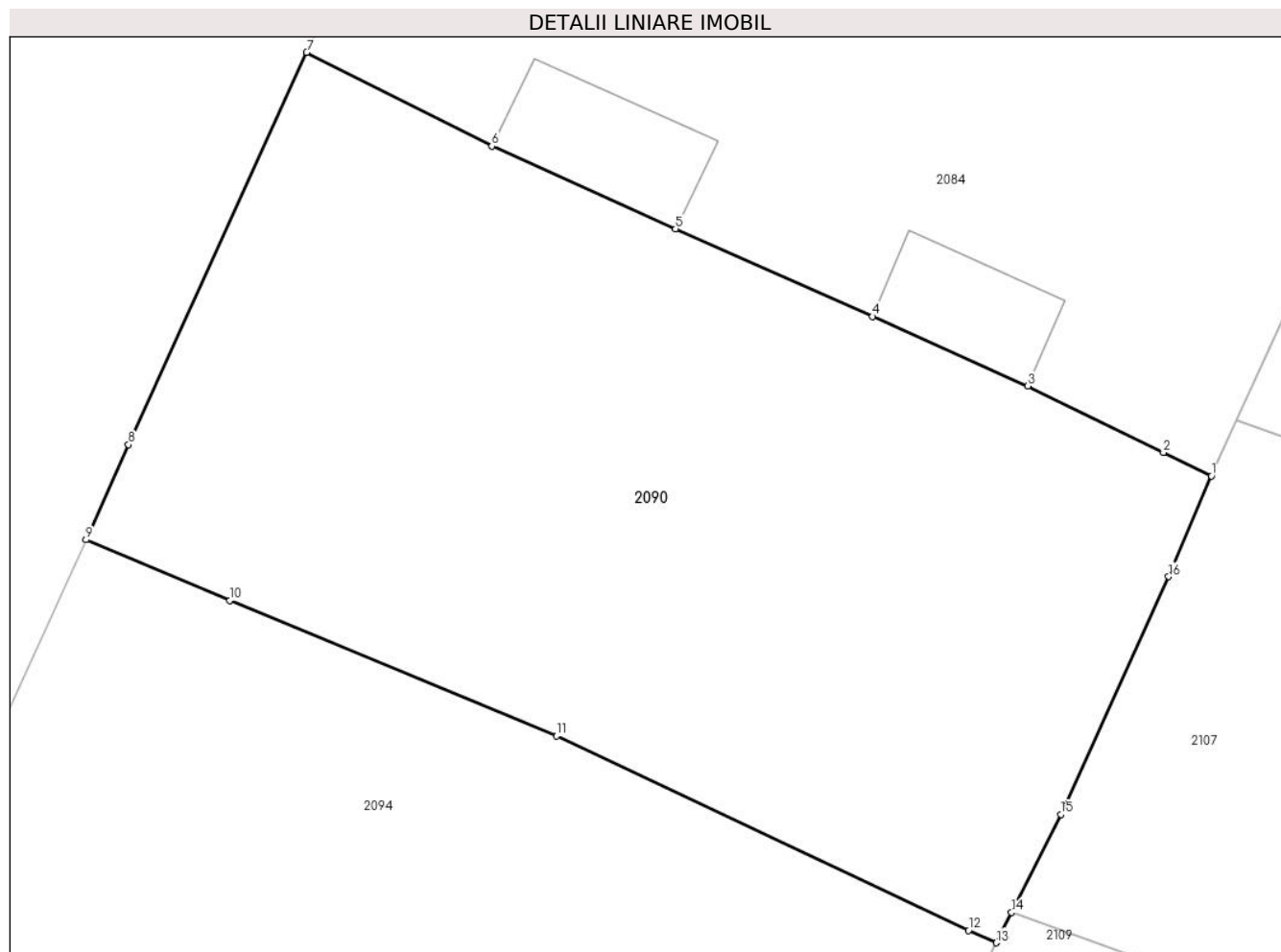
Inscrieri privind dezmembramintele dreptului de proprietate, drepturi reale de garanție și sarcini	Referințe
NU SUNT	

## Anexa Nr. 1 La Partea I

## Teren

Nr cadastral	Suprafața (mp)*	Observații / Referințe
	Din acte: 540 Masurata: 573	

\* Suprafața este determinată în planul de proiecție Stereo 70.



## Date referitoare la teren

Crt	Categorie folosință	Intra vilan	Suprafața (mp)	Tarla	Parcelă	Nr. topo	Observații / Referințe
1	vie	DA	573	1	41	-	

## Lungime Segmente

1) Valorile lungimilor segmentelor sunt obținute din proiecție în plan.

Punct început	X / Y	Punct sfârșit	X / Y	Lungime segment (** (m)
1	423.953,514 373.931,902	2	423.951,924 373.932,681	1.771
2	423.951,924 373.932,681	3	423.947,414 373.934,89	5.022
3	423.947,414 373.934,89	4	423.942,244 373.937,202	5.663
4	423.942,244 373.937,202	5	423.935,692 373.940,113	7.17
5	423.935,692 373.940,113	6	423.929,584 373.942,863	6.699

Punct început	X / Y	Punct sfârșit	X / Y	Lungime segment (** (m)
6	423.929,584 373.942,863	7	423.923,425 373.945,985	6.905
7	423.923,425 373.945,985	8	423.917,495 373.932,943	14.327
8	423.917,495 373.932,943	9	423.916,089 373.929,777	3.464
9	423.916,089 373.929,777	10	423.920,868 373.927,754	5.189
10	423.920,868 373.927,754	11	423.931,737 373.923,25	11.766
11	423.931,737 373.923,25	12	423.945,44 373.916,784	15.152
12	423.945,44 373.916,784	13	423.946,366 373.916,374	1.012
13	423.946,366 373.916,374	14	423.946,871 373.917,382	1.127
14	423.946,871 373.917,382	15	423.948,51 373.920,646	3.652
15	423.948,51 373.920,646	16	423.952,095 373.928,55	8.679
16	423.952,095 373.928,55	1	423.953,514 373.931,902	3.64

\*\* Lungimile segmentelor sunt determinate în planul de proiecție Stereo 70 și sunt rotunjite la 1 milimetru.

\*\*\* Distanța dintre puncte este formată din segmente cumulate ce sunt mai mici decât valoarea 1 milimetru.





**DATE DESPRE IMOBILUL NR. 2091**

Oficiul de Cadastru și Publicitate Imobiliară VALCEA  
Biroul de Cadastru și Publicitate Imobiliară Ramnicu Valcea

**A. Partea I. Descrierea imobilului**

TEREN Extravilan

Adresa: Jud. Valcea

Nr. Crt	Nr cadastral Nr. topografic	Suprafața* (mp)	Observații / Referințe
A1		2.397	Sector cadastral:26 Teren neimprejmuit;

**B. Partea II. Proprietari și acte**

Inscrieri privitoare la dreptul de proprietate și alte drepturi reale	Referințe
/	
Act Administrativ nr. 886/47073, din 24/12/2002 emis de CJPSDPT-VÂLCEA;	
B1	A1
Intabulare, drept de PROPRIETATE, dobandit prin Reconstituire, cota actuala 1/1 1) COCORĂL IOANA	

**C. Partea III. SARCINI .**

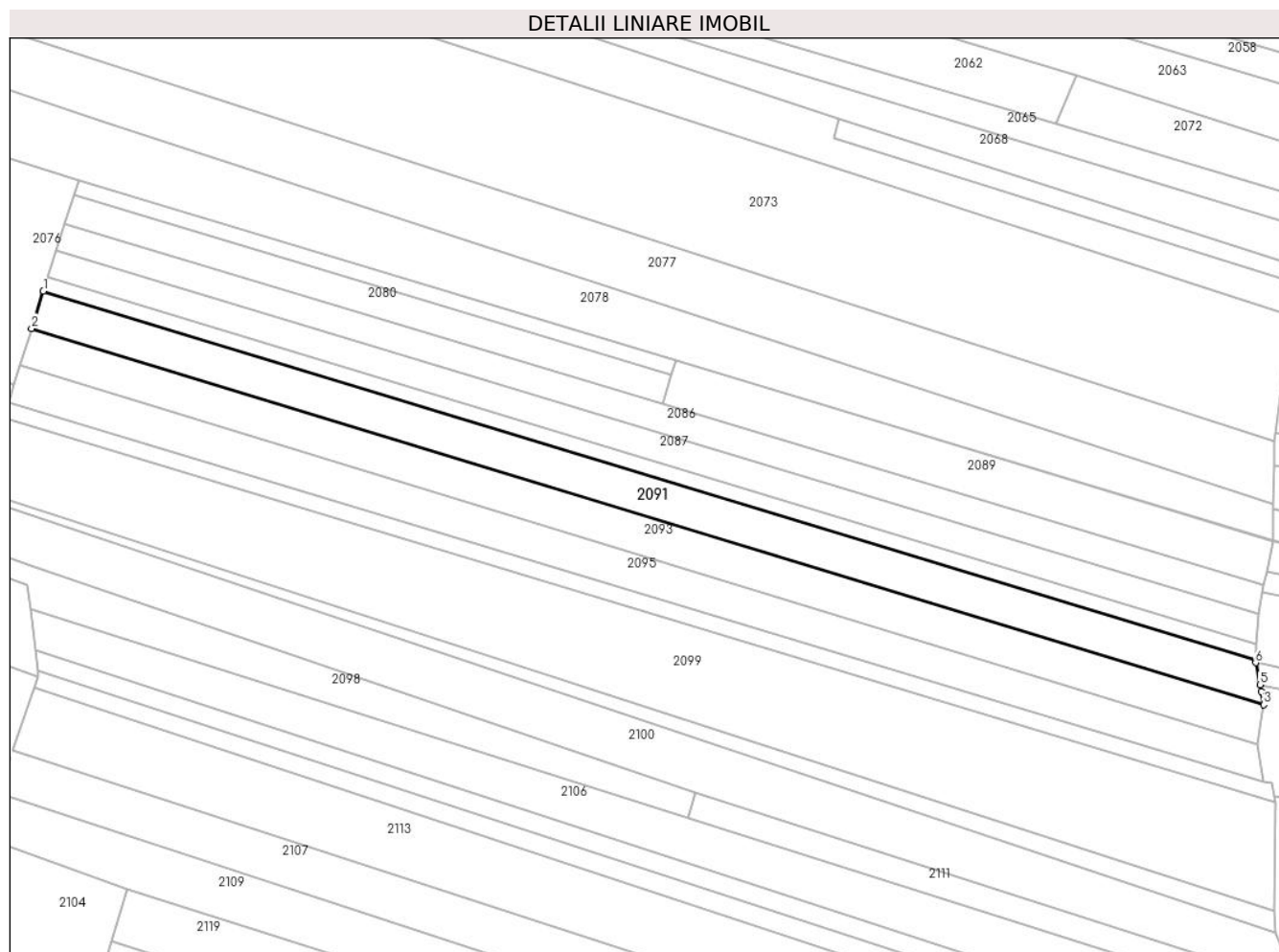
Inscrieri privind dezmembramintele dreptului de proprietate, drepturi reale de garanție și sarcini	Referințe
NU SUNT	

## Anexa Nr. 1 La Partea I

## Teren

Nr cadastral	Suprafața (mp)*	Observații / Referințe
	2.397	

\* Suprafața este determinată în planul de proiecție Stereo 70.



## Date referitoare la teren

Crt	Categorie folosință	Intravilan	Suprafața (mp)	Tarla	Parcelă	Nr. topo	Observații / Referințe
1	arabil	NU	2.397	100	2888/103	-	

## Lungime Segmente

1) Valorile lungimilor segmentelor sunt obținute din proiecție în plan.

Punct început	X / Y	Punct sfârșit	X / Y	Lungime segment (** (m)
1	424.082,319 373.973,11	2	424.079,754 373.965,006	8.5
2	424.079,754 373.965,006	3	424.348,223 373.883,049	280.7
3	424.348,223 373.883,049	4	424.347,667 373.885,917	2.921
4	424.347,667 373.885,917	5	424.347,38 373.887,398	1.508
5	424.347,38 373.887,398	6	424.346,448 373.892,21	4.902

Punct început	X / Y	Punct sfârşit	X / Y	Lungime segment (** (m)
6	424.346,448 373.892,21	7	424.346,345 373.892,743	0.543
7	424.346,345 373.892,743	1	424.082,319 373.973,11	275.987

\*\* Lungimile segmentelor sunt determinate în planul de proiecţie Stereo 70 şi sunt rotunjite la 1 milimetru.

\*\*\* Distanţa dintre puncte este formată din segmente cumulate ce sunt mai mici decât valoarea 1 milimetru.



**DATE DESPRE IMOBILUL NR. 2092**

Oficiul de Cadastru și Publicitate Imobiliară VALCEA  
Biroul de Cadastru și Publicitate Imobiliară Ramnicu Valcea

**A. Partea I. Descrierea imobilului**

TEREN Necunoscut

Adresa: Loc. Ciumagi, Jud. Valcea

Nr. Crt	Nr cadastral Nr. topografic	Suprafața* (mp)	Observații / Referințe
A1		2.440	Sector cadastral:26 Teren neimprejmuit;

**B. Partea II. Proprietari și acte**

Inscrieri privitoare la dreptul de proprietate și alte drepturi reale	Referințe
/	
Act Administrativ nr. 1179, din 27/09/2004 emis de CJPSDPT-VÂLCEA;	
B1	A1
Intabulare, drept de PROPRIETATE, dobandit prin Reconstituire, cota actuala 1/1 1) LIȚOIU I GHEORGHE	

**C. Partea III. SARCINI .**

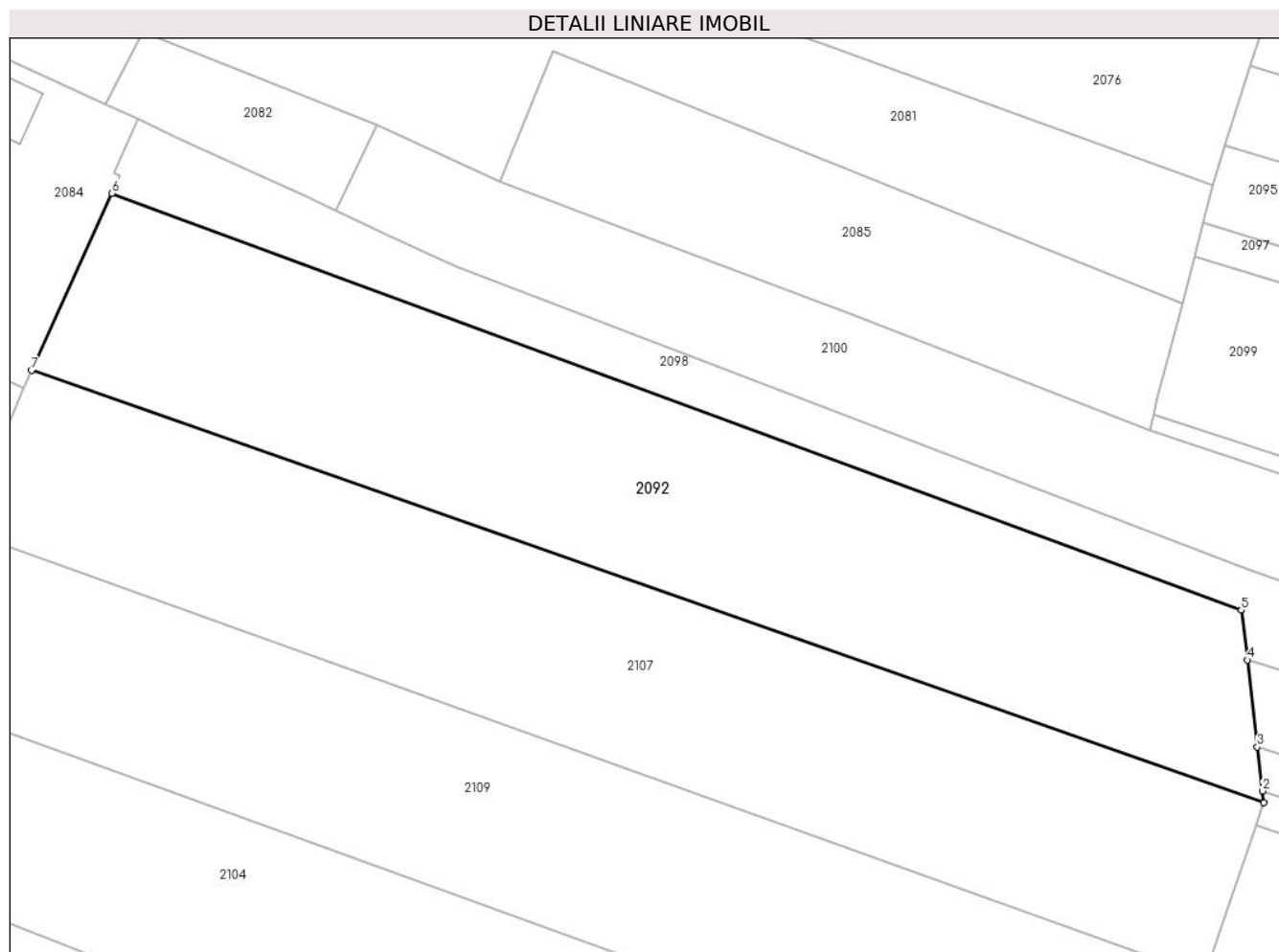
Inscrieri privind dezmembramintele dreptului de proprietate, drepturi reale de garanție și sarcini	Referințe
NU SUNT	

## Anexa Nr. 1 La Partea I

## Teren

Nr cadastral	Suprafața (mp)*	Observații / Referințe
	2.440	

\* Suprafața este determinată în planul de proiecție Stereo 70.



## Date referitoare la teren

Crt	Categorie folosință	Intravilan	Suprafața (mp)	Tarla	Parcelă	Nr. topo	Observații / Referințe
1	arabil	DA	337	100	2888/118	-	
2	arabil	NU	2.103	100	2888/118	-	

## Lungime Segmente

1) Valorile lungimilor segmentelor sunt obținute din proiecție în plan.

Punct început	X / Y	Punct sfârșit	X / Y	Lungime segment (** (m)
1	424.081,15 373.889,268	2	424.081,011 373.890,459	1.199
2	424.081,011 373.890,459	3	424.080,483 373.895,009	4.581
3	424.080,483 373.895,009	4	424.079,444 373.903,949	9.0
4	424.079,444 373.903,949	5	424.078,849 373.909,076	5.161

Punct început	X / Y	Punct sfârşit	X / Y	Lungime segment (** (m)
5	424.078,849 373.909,076	6	423.962,633 373.951,941	123.869
6	423.962,633 373.951,941	7	423.954,349 373.933,737	20.0
7	423.954,349 373.933,737	1	424.081,15 373.889,268	134.372

\*\* Lungimile segmentelor sunt determinate în planul de proiecţie Stereo 70 şi sunt rotunjite la 1 milimetru.

\*\*\* Distanţa dintre puncte este formată din segmente cumulate ce sunt mai mici decât valoarea 1 milimetru.





**DATE DESPRE IMOBILUL NR. 2093**

Oficiul de Cadastru și Publicitate Imobiliară VALCEA  
Biroul de Cadastru și Publicitate Imobiliară Ramnicu Valcea

**A. Partea I. Descrierea imobilului**

TEREN Extravilan

Adresa: Jud. Valcea

Nr. Crt	Nr cadastral Nr. topografic	Suprafața* (mp)	Observații / Referințe
A1		2.397	Sector cadastral:26 Teren neimprejmuit;

**B. Partea II. Proprietari și acte**

Inscrieri privitoare la dreptul de proprietate și alte drepturi reale	Referințe
/	
Act Notarial nr. 58, din 08/03/2019 emis de BIN MAZILU CLAUDIA-ANA;	
B1	A1
Intabulare, drept de PROPRIETATE, dobandit prin Succesiune, cota actuala 1/1 1) MIRICĂ MARGARETA	

**C. Partea III. SARCINI .**

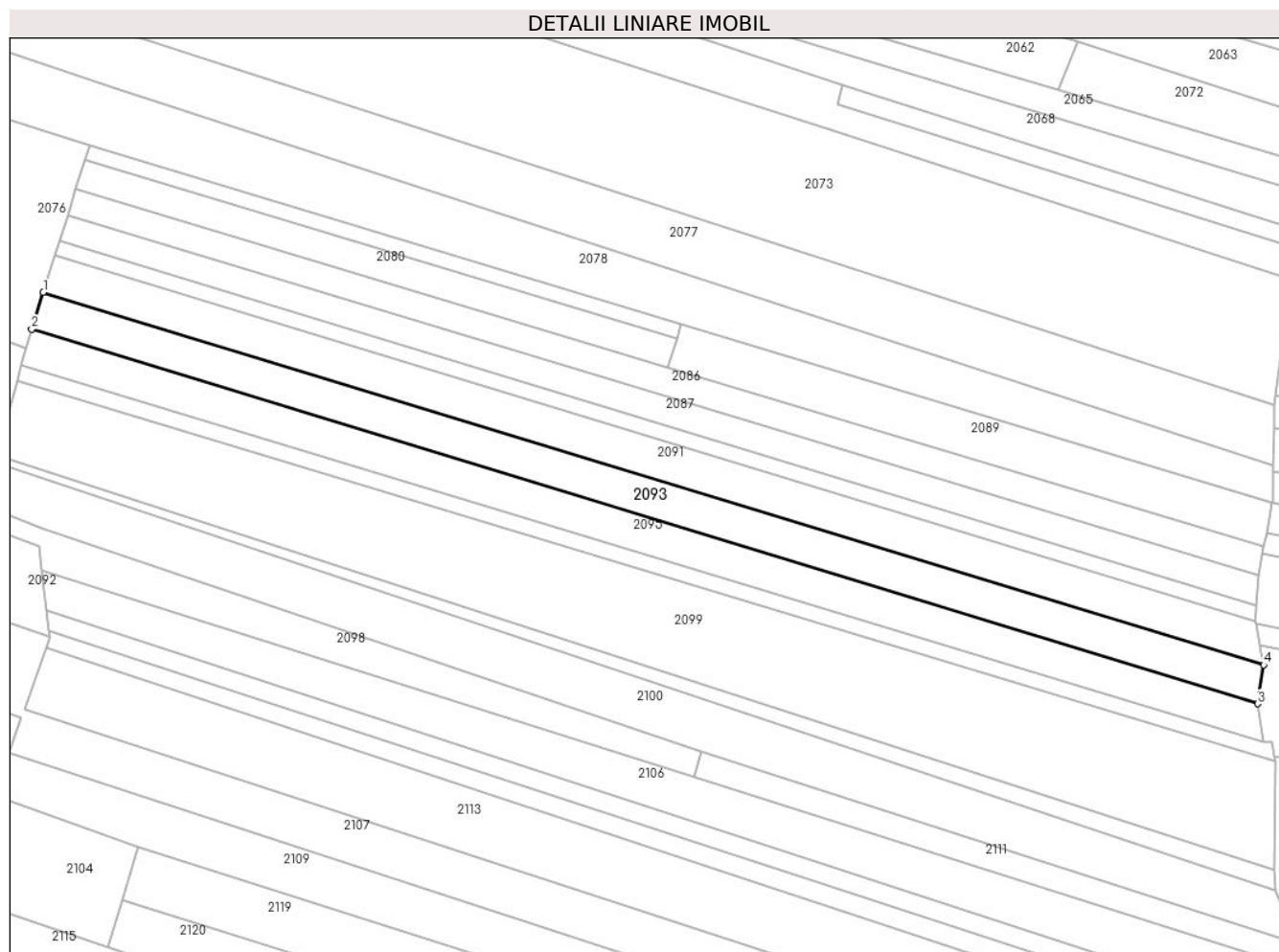
Inscrieri privind dezmembramintele dreptului de proprietate, drepturi reale de garanție și sarcini	Referințe
NU SUNT	

## Anexa Nr. 1 La Partea I

## Teren

Nr cadastral	Suprafața (mp)*	Observații / Referințe
	2.397	

\* Suprafața este determinată în planul de proiecție Stereo 70.



## Date referitoare la teren

Crt	Categorie folosință	Intra vilan	Suprafața (mp)	Tarla	Parcelă	Nr. topo	Observații / Referințe
1	arabil	NU	2.397	100	2888/104	-	

## Lungime Segmente

1) Valorile lungimilor segmentelor sunt obținute din proiecție în plan.

Punct început	X / Y	Punct sfârșit	X / Y	Lungime segment (** (m)
1	424.079,754 373.965,006	2	424.077,19 373.956,902	8.5
2	424.077,19 373.956,902	3	424.346,897 373.874,525	282.007
3	424.346,897 373.874,525	4	424.348,223 373.883,049	8.627
4	424.348,223 373.883,049	1	424.079,754 373.965,006	280.7

\*\* Lungimile segmentelor sunt determinate în planul de proiecție Stereo 70 și sunt rotunjite la 1 milimetru.

**\*\*\* Distanţa dintre puncte este formată din segmente cumulate ce sunt mai mici decât valoarea 1 milimetru.**



**DATE DESPRE IMOBILUL NR. 2094**

Oficiul de Cadastru și Publicitate Imobiliară VALCEA  
 Biroul de Cadastru și Publicitate Imobiliară Ramnicu Valcea

**A. Partea I. Descrierea imobilului**

TEREN Intravilan

Adresa: Loc. Ciumagi, Jud. Valcea

Nr. Crt	Nr cadastral Nr. topografic	Suprafața* (mp)	Observații / Referințe
A1		561	Sector cadastral:26 Teren neimprejmuit;

**B. Partea II. Proprietari și acte**

Inscrieri privitoare la dreptul de proprietate și alte drepturi reale	Referințe
/	
Act Administrativ nr. 1091, din 12/01/2004 emis de CJPSDPT-VÂLCEA;	
B1	A1
Intabulare, drept de PROPRIETATE, dobandit prin Reconstituire, cota actuala 1/1 1) MIHAI MARIA	

**C. Partea III. SARCINI .**

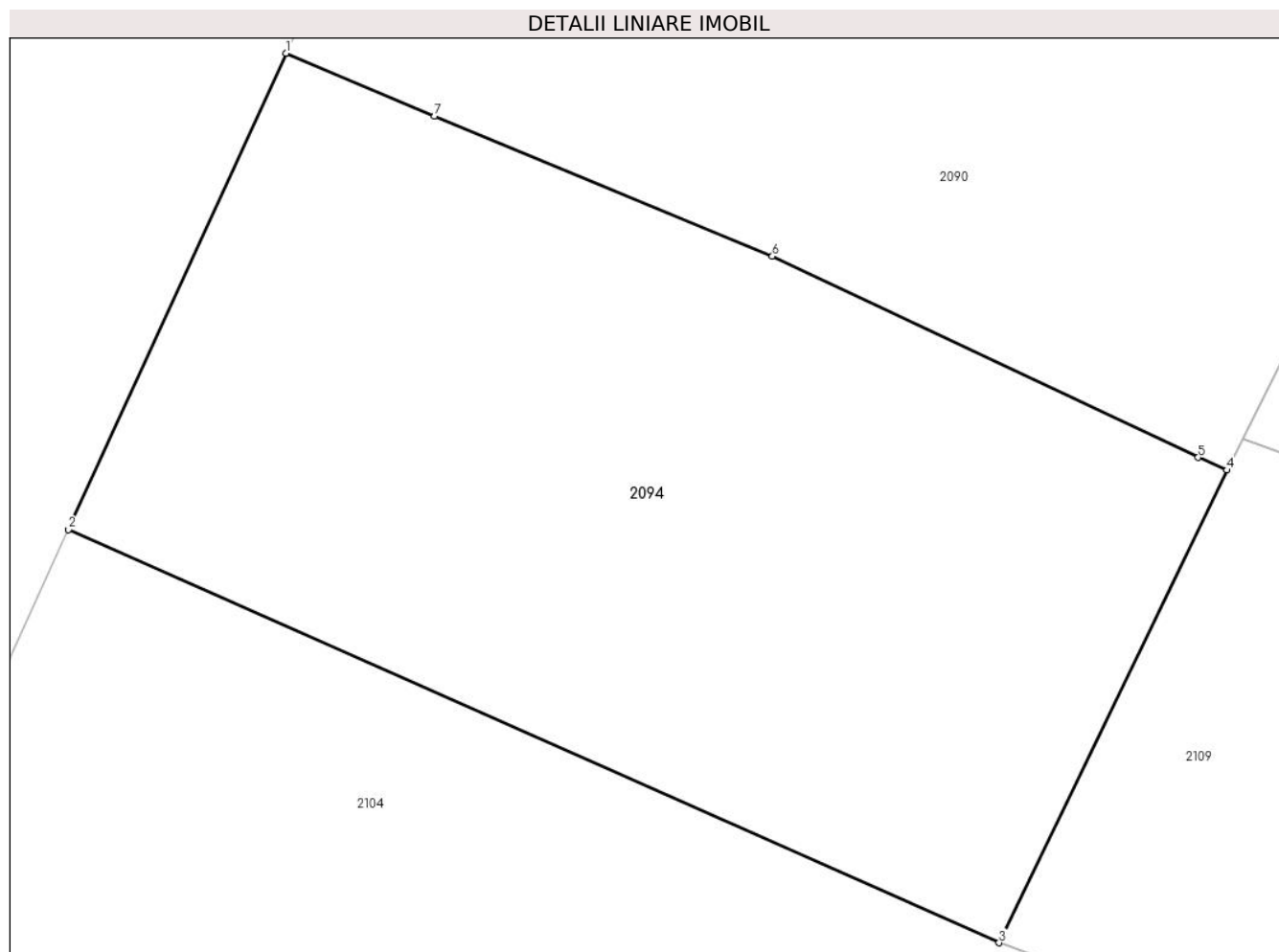
Inscrieri privind dezmembramintele dreptului de proprietate, drepturi reale de garanție și sarcini	Referințe
NU SUNT	

## Anexa Nr. 1 La Partea I

## Teren

Nr cadastral	Suprafața (mp)*	Observații / Referințe
	561	

\* Suprafața este determinată în planul de proiecție Stereo 70.



## Date referitoare la teren

Crt	Categorie folosință	Intravilan	Suprafața (mp)	Tarla	Parcelă	Nr. topo	Observații / Referințe
1	curți constructii	DA	561	1	42	-	

## Lungime Segmente

1) Valorile lungimilor segmentelor sunt obținute din proiecție în plan.

Punct început	X / Y	Punct sfârșit	X / Y	Lungime segment (** (m)
1	423.916,089 373.929,777	2	423.909,084 373.914,461	16.842
2	423.909,084 373.914,461	3	423.939,03 373.901,177	32.761
3	423.939,03 373.901,177	4	423.946,366 373.916,374	16.875
4	423.946,366 373.916,374	5	423.945,44 373.916,784	1.012
5	423.945,44 373.916,784	6	423.931,737 373.923,25	15.152

Punct început	X / Y	Punct sfârșit	X / Y	Lungime segment (** (m)
6	423.931,737 373.923,25	7	423.920,868 373.927,754	11.766
7	423.920,868 373.927,754	1	423.916,089 373.929,777	5.189

\*\* Lungimile segmentelor sunt determinate în planul de proiecție Stereo 70 și sunt rotunjite la 1 milimetru.

\*\*\* Distanța dintre puncte este formată din segmente cumulate ce sunt mai mici decât valoarea 1 milimetru.





**DATE DESPRE IMOBILUL NR. 2095**

Oficiul de Cadastru și Publicitate Imobiliară VALCEA  
Biroul de Cadastru și Publicitate Imobiliară Ramnicu Valcea

**A. Partea I. Descrierea imobilului**

TEREN Extravilan

Adresa: Jud. Valcea

Nr. Crt	Nr cadastral Nr. topografic	Suprafața* (mp)	Observații / Referințe
A1		2.256	Sector cadastral:26 Teren neimprejmuit;

**B. Partea II. Proprietari și acte**

Inscrieri privitoare la dreptul de proprietate și alte drepturi reale	Referințe
/	
Act Notarial nr. 5, din 11/07/2008 emis de BNP CONSTANTIN DRÂNCIU;	
B1	A1
Intabulare, drept de PROPRIETATE, dobandit prin Succesiune, cota actuala 1/1 1) DRĂGUȚ C ELENA	

**C. Partea III. SARCINI .**

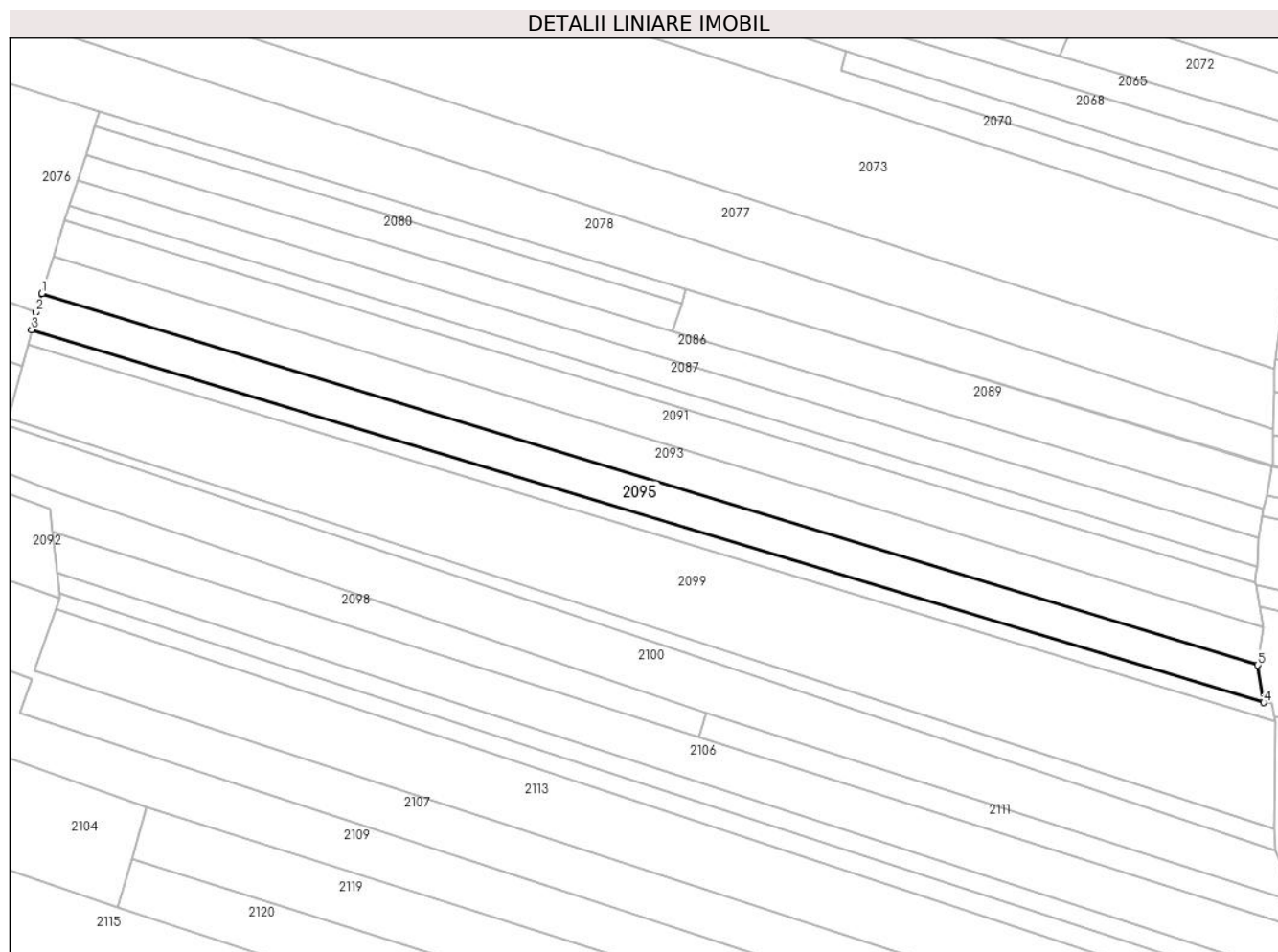
Inscrieri privind dezmembramintele dreptului de proprietate, drepturi reale de garanție și sarcini	Referințe
NU SUNT	

## Anexa Nr. 1 La Partea I

## Teren

Nr cadastral	Suprafața (mp)*	Observații / Referințe
	2.256	

\* Suprafața este determinată în planul de proiecție Stereo 70.



## Date referitoare la teren

Crt	Categorie folosință	Intravilan	Suprafața (mp)	Tarla	Parcelă	Nr. topo	Observații / Referințe
1	arabil	NU	2.256	100	288/106	-	

## Lungime Segmente

1) Valorile lungimilor segmentelor sunt obținute din proiecție în plan.

Punct început	X / Y	Punct sfârșit	X / Y	Lungime segment (** (m)
1	424.077,19 373.956,902	2	424.075,874 373.952,746	4.36
2	424.075,874 373.952,746	3	424.074,899 373.948,87	3.996
3	424.074,899 373.948,87	4	424.348,213 373.866,24	285.532
4	424.348,213 373.866,24	5	424.346,897 373.874,525	8.389
5	424.346,897 373.874,525	1	424.077,19 373.956,902	282.007

**\*\* Lungimile segmentelor sunt determinate în planul de proiecție Stereo 70 și sunt rotunjite la 1 milimetru.**

**\*\*\* Distanța dintre puncte este formată din segmente cumulate ce sunt mai mici decât valoarea 1 milimetru.**



**DATE DESPRE IMOBILUL NR. 2096**

Oficiul de Cadastru și Publicitate Imobiliară VALCEA  
Biroul de Cadastru și Publicitate Imobiliară Ramnicu Valcea

**A. Partea I. Descrierea imobilului**

TEREN Extravilan

Adresa: Jud. Valcea

Nr. Crt	Nr cadastral Nr. topografic	Suprafața* (mp)	Observații / Referințe
A1		800	Sector cadastral:26 Teren neimprejmuit;

**B. Partea II. Proprietari și acte**

Inscrieri privitoare la dreptul de proprietate și alte drepturi reale		Referințe
/		
Act Administrativ nr. 7256, din 19/09/2002 emis de CJFF VÂLCEA (PV de punere în posesie nr. 2261/106 din 11.12.2003, emis de Primăria Lădești.);		
B1	Inscrierea provizorie, drept de PROPRIETATE, dobandit prin Lege, cota actuala 1/1 1) DRĂGUȚ M ANA	A1

**C. Partea III. SARCINI .**

Inscrieri privind dezmembramintele dreptului de proprietate, drepturi reale de garanție și sarcini	Referințe
NU SUNT	

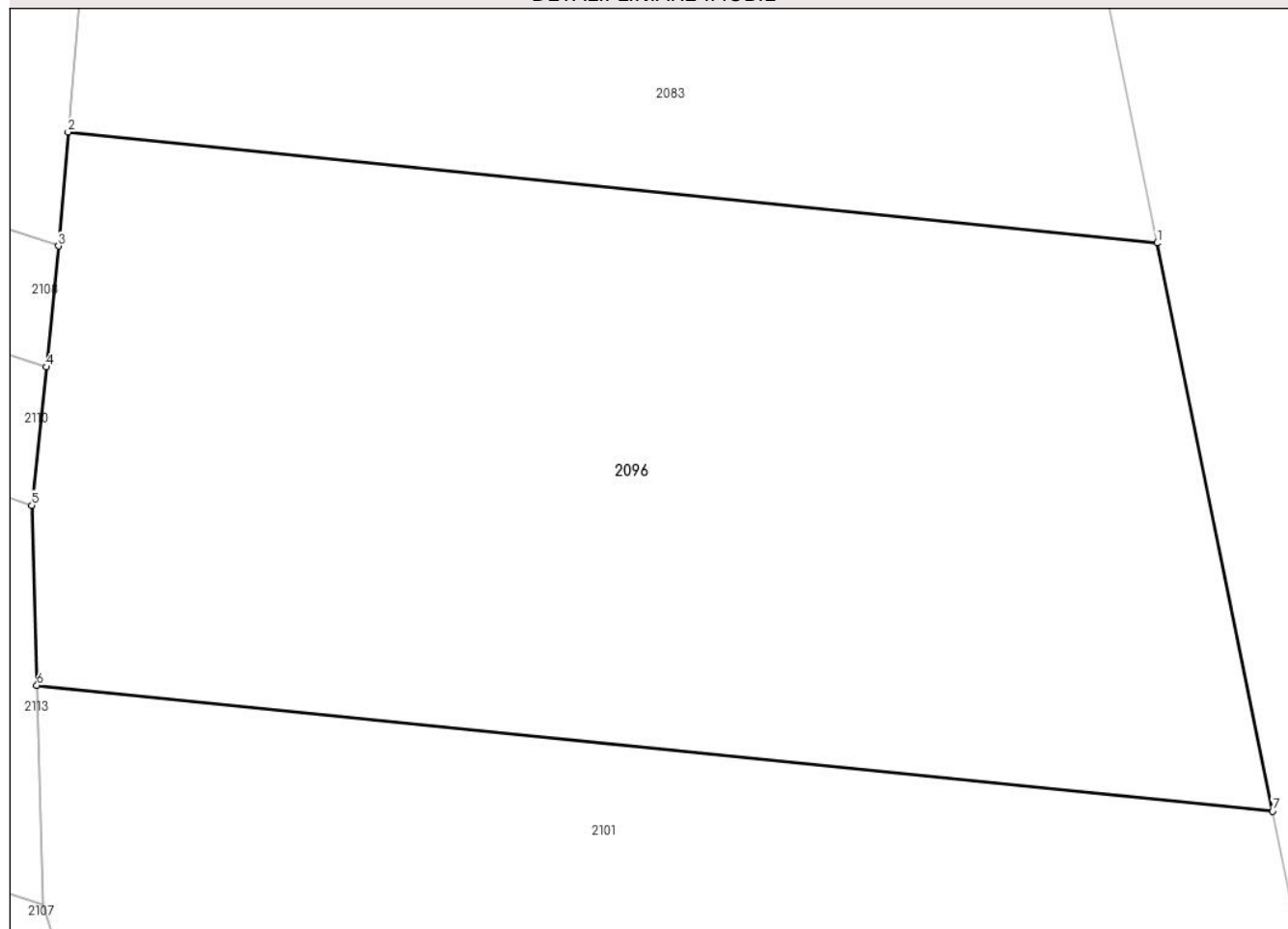
## Anexa Nr. 1 La Partea I

## Teren

Nr cadastral	Suprafața (mp)*	Observații / Referințe
	800	

\* Suprafața este determinată în planul de proiecție Stereo 70.

## DETALII LINIARE IMOBIL



## Date referitoare la teren

Crt	Categorie folosință	Intravilan	Suprafața (mp)	Tarla	Parcelă	Nr. topo	Observații / Referințe
1	padure	NU	800	73	1501/176	-	UP V CERNA, UA52

## Lungime Segmente

1) Valorile lungimilor segmentelor sunt obținute din proiecție în plan.

Punct început	X / Y	Punct sfârșit	X / Y	Lungime segment (** (m)
1	424.392,653 373.806,014	2	424.354,451 373.809,9	38.399
2	424.354,451 373.809,9	3	424.354,12 373.805,906	4.008
3	424.354,12 373.805,906	4	424.353,681 373.801,671	4.258
4	424.353,681 373.801,671	5	424.353,179 373.796,819	4.877
5	424.353,179 373.796,819	6	424.353,358 373.790,506	6.316

Punct început	X / Y	Punct sfârșit	X / Y	Lungime segment (** (m)
6	424.353,358 373.790,506	7	424.396,712 373.786,096	43.578
7	424.396,712 373.786,096	1	424.392,653 373.806,014	20.327

\*\* Lungimile segmentelor sunt determinate în planul de proiecție Stereo 70 și sunt rotunjite la 1 milimetru.

\*\*\* Distanța dintre puncte este formată din segmente cumulate ce sunt mai mici decât valoarea 1 milimetru.





**DATE DESPRE IMOBILUL NR. 2097**

Oficiul de Cadastru și Publicitate Imobiliară VALCEA  
Biroul de Cadastru și Publicitate Imobiliară Ramnicu Valcea

**A. Partea I. Descrierea imobilului**

TEREN Extravilan

Adresa: Jud. Valcea

Nr. Crt	Nr cadastral Nr. topografic	Suprafața* (mp)	Observații / Referințe
A1		1.000	Sector cadastral:26 Teren neimprejmuit;

**B. Partea II. Proprietari și acte**

Inscrieri privitoare la dreptul de proprietate și alte drepturi reale	Referințe
/	
Act Administrativ nr. 1194, din 03/12/2004 emis de CJPSDPT-VÂLCEA;	
B1	A1
Intabulare, drept de PROPRIETATE, dobandit prin Reconstituire, cota actuala 1/1 1) PARASCHIV FLOAREA	

**C. Partea III. SARCINI .**

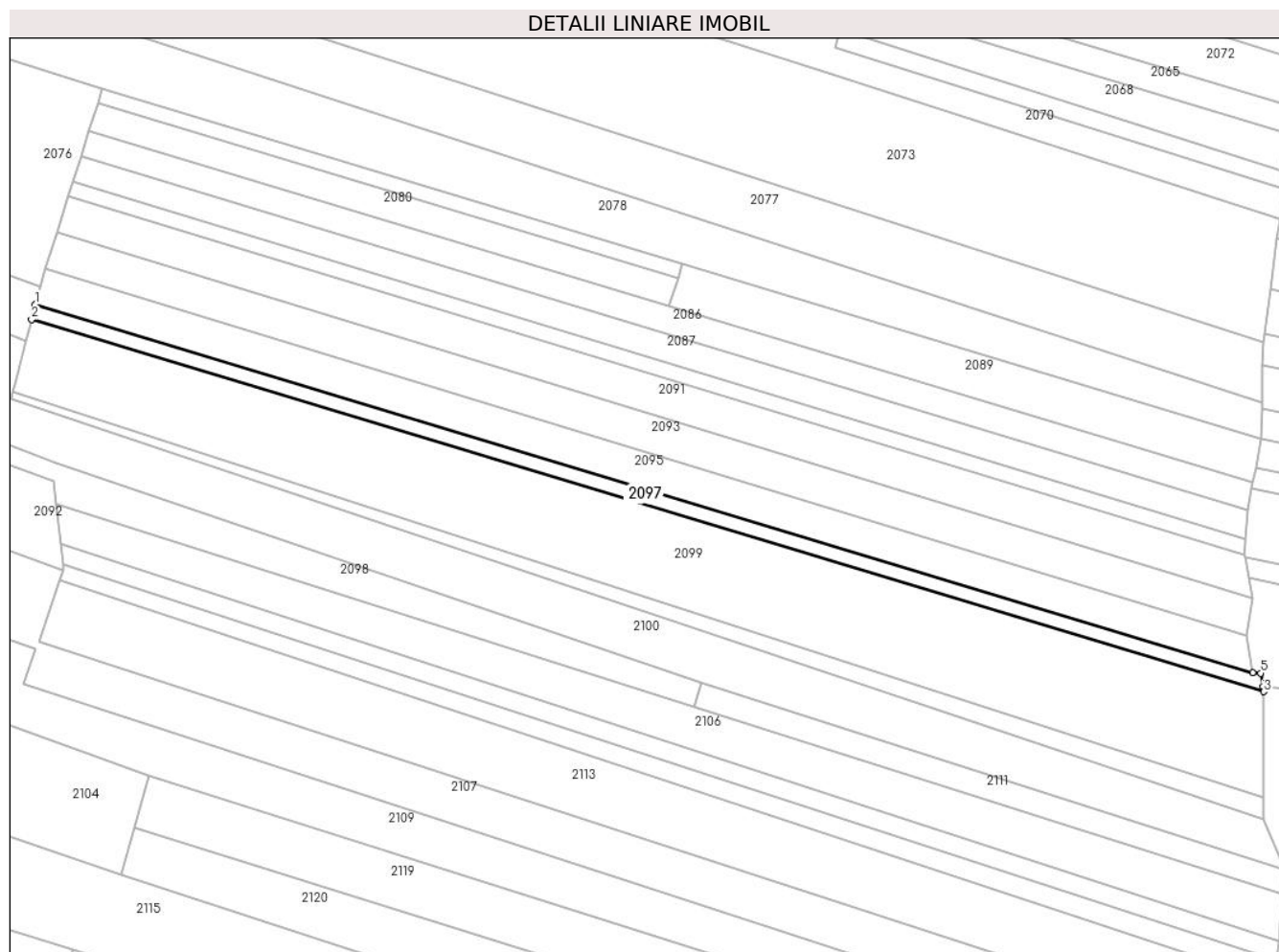
Inscrieri privind dezmembramintele dreptului de proprietate, drepturi reale de garanție și sarcini	Referințe
NU SUNT	

## Anexa Nr. 1 La Partea I

## Teren

Nr cadastral	Suprafața (mp)*	Observații / Referințe
	1.000	

\* Suprafața este determinată în planul de proiecție Stereo 70.



## Date referitoare la teren

Crt	Categorie folosință	Intra vilan	Suprafața (mp)	Tarla	Parcelă	Nr. topo	Observații / Referințe
1	arabil	NU	1.000	100	2888/107	-	

## Lungime Segmente

1) Valorile lungimilor segmentelor sunt obținute din proiecție în plan.

Punct început	X / Y	Punct sfârșit	X / Y	Lungime segment (** (m)
1	424.074,899 373.948,87	2	424.074,034 373.945,438	3.54
2	424.074,034 373.945,438	3	424.350,707 373.861,934	288.999
3	424.350,707 373.861,934	4	424.350,517 373.863,064	1.145
4	424.350,517 373.863,064	5	424.350,008 373.866,087	3.066
5	424.350,008 373.866,087	6	424.348,213 373.866,24	1.802

Punct început	X / Y	Punct sfârșit	X / Y	Lungime segment (** (m)
6	424.348,213 373.866,24	1	424.074,899 373.948,87	285.532

\*\* Lungimile segmentelor sunt determinate în planul de proiecție Stereo 70 și sunt rotunjite la 1 milimetru.

\*\*\* Distanța dintre puncte este formată din segmente cumulate ce sunt mai mici decât valoarea 1 milimetru.



**DATE DESPRE IMOBILUL NR. 2098**

Oficiul de Cadastru și Publicitate Imobiliară VALCEA  
Biroul de Cadastru și Publicitate Imobiliară Ramnicu Valcea

**A. Partea I. Descrierea imobilului**

TEREN Necunoscut

Adresa: Loc. Ciumagi, Jud. Valcea

Nr. Crt	Nr cadastral Nr. topografic	Suprafața* (mp)	Observații / Referințe
A1		1.748	Sector cadastral:26 Teren neimprejmuit;

**B. Partea II. Proprietari și acte**

Inscrieri privitoare la dreptul de proprietate și alte drepturi reale	Referințe
/	
Act Administrativ nr. 905/900, din 27/12/2002 emis de CJPSDPT-VÂLCEA;	
B1	A1
Intabulare, drept de PROPRIETATE, dobandit prin Reconstituire, cota actuala 1/1 1) CÎRSTEA P ELENA	

**C. Partea III. SARCINI .**

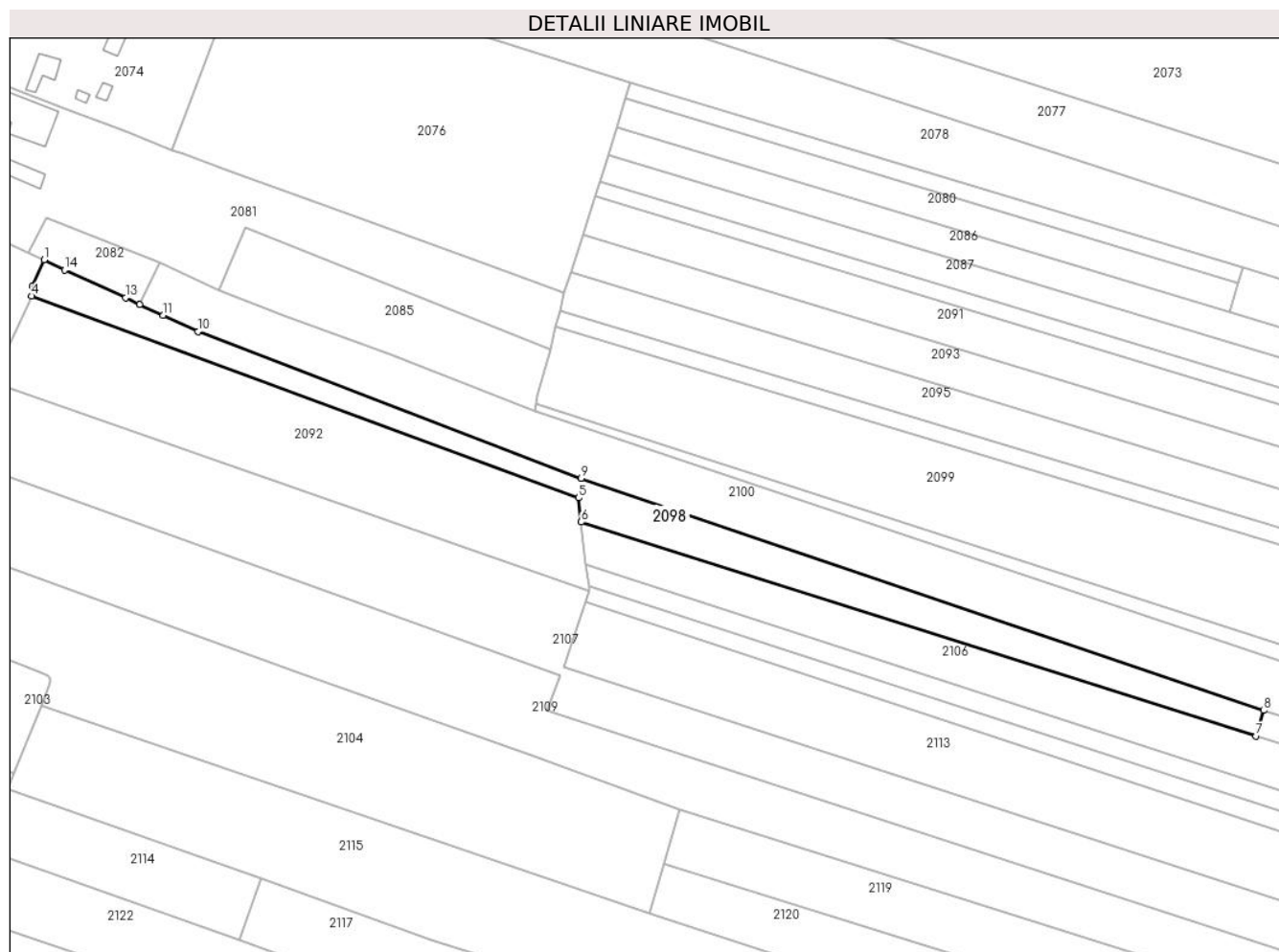
Inscrieri privind dezmembramintele dreptului de proprietate, drepturi reale de garanție și sarcini	Referințe
NU SUNT	

## Anexa Nr. 1 La Partea I

## Teren

Nr cadastral	Suprafața (mp)*	Observații / Referințe
	1.748	

\* Suprafața este determinată în planul de proiecție Stereo 70.



## Date referitoare la teren

Crt	Categorie folosință	Intravilan	Suprafața (mp)	Tarla	Parcelă	Nr. topo	Observații / Referințe
1	arabil	DA	130	100	2888/115	-	
2	arabil	NU	1.618	100	2888/115	-	

## Lungime Segmente

1) Valorile lungimilor segmentelor sunt obținute din proiecție în plan.

Punct început	X / Y	Punct sfârșit	X / Y	Lungime segment (** (m)
1	423.965,267 373.959,621	2	423.962,813 373.954,047	6.09
2	423.962,813 373.954,047	3	423.963,463 373.953,765	0.709
3	423.963,463 373.953,765	4	423.962,633 373.951,941	2.004
4	423.962,633 373.951,941	5	424.078,849 373.909,076	123.869

Punct început	X / Y	Punct sfârșit	X / Y	Lungime segment (** (m)
5	424.078,849 373.909,076	6	424.079,444 373.903,949	5.161
6	424.079,444 373.903,949	7	424.222,889 373.858,488	150.476
7	424.222,889 373.858,488	8	424.224,498 373.863,925	5.671
8	424.224,498 373.863,925	9	424.079,45 373.913,236	153.201
9	424.079,45 373.913,236	10	423.997,973 373.944,389	87.229
10	423.997,973 373.944,389	11	423.990,624 373.947,855	8.126
11	423.990,624 373.947,855	12	423.985,638 373.950,184	5.503
12	423.985,638 373.950,184	13	423.982,591 373.951,608	3.363
13	423.982,591 373.951,608	14	423.969,634 373.957,521	14.242
14	423.969,634 373.957,521	1	423.965,267 373.959,621	4.846

\*\* Lungimile segmentelor sunt determinate în planul de proiecție Stereo 70 și sunt rotunjite la 1 milimetru.

\*\*\* Distanța dintre puncte este formată din segmente cumulate ce sunt mai mici decât valoarea 1 milimetru.





**DATE DESPRE IMOBILUL NR. 2099**

Oficiul de Cadastru și Publicitate Imobiliară VALCEA  
Biroul de Cadastru și Publicitate Imobiliară Ramnicu Valcea

**A. Partea I. Descrierea imobilului**

TEREN Extravilan

Adresa: Jud. Valcea

Nr. Crt	Nr cadastral Nr. topografic	Suprafața* (mp)	Observații / Referințe
A1		5.778	Sector cadastral:26 Teren neimprejmuit;

**B. Partea II. Proprietari și acte**

Inscrieri privitoare la dreptul de proprietate și alte drepturi reale		Referințe
/		
Act Administrativ nr. 734/46594, din 24/09/2002 emis de CJPSDPT-VÂLCEA;		
B1	Intabulare, drept de PROPRIETATE, dobandit prin Reconstituire, cota actuala 1/1 1) BARBU STEFAN 2) PARASCHIV ELISABETA	A1

**C. Partea III. SARCINI .**

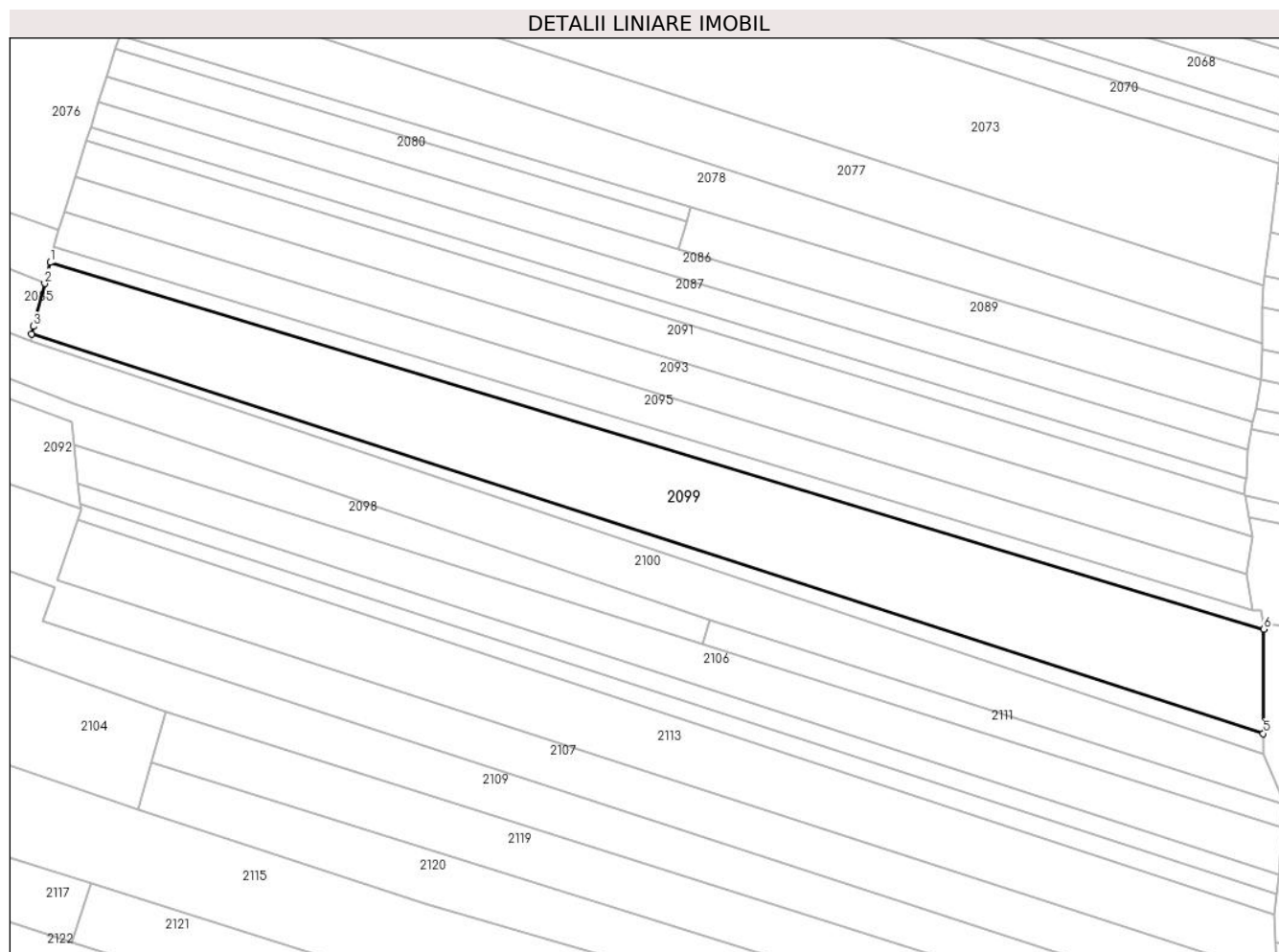
Inscrieri privind dezmembramintele dreptului de proprietate, drepturi reale de garanție și sarcini	Referințe
NU SUNT	

## Anexa Nr. 1 La Partea I

## Teren

Nr cadastral	Suprafața (mp)*	Observații / Referințe
	5.778	

\* Suprafața este determinată în planul de proiecție Stereo 70.



## Date referitoare la teren

Crt	Categorie folosință	Intra vilan	Suprafața (mp)	Tarla	Parcelă	Nr. topo	Observații / Referințe
1	arabil	NU	5.778	100	2888/108	-	

## Lungime Segmente

1) Valorile lungimilor segmentelor sunt obținute din proiecție în plan.

Punct început	X / Y	Punct sfârșit	X / Y	Lungime segment (** (m)
1	424.074,034 373.945,438	2	424.072,83 373.940,656	4.931
2	424.072,83 373.940,656	3	424.070,194 373.930,868	10.136
3	424.070,194 373.930,868	4	424.069,832 373.929,125	1.781
4	424.069,832 373.929,125	5	424.350,568 373.838,145	295.111
5	424.350,568 373.838,145	6	424.350,707 373.861,934	23.79

Punct început	X / Y	Punct sfârșit	X / Y	Lungime segment (** (m)
6	424.350,707 373.861,934	1	424.074,034 373.945,438	288.999

\*\* Lungimile segmentelor sunt determinate în planul de proiecție Stereo 70 și sunt rotunjite la 1 milimetru.

\*\*\* Distanța dintre puncte este formată din segmente cumulate ce sunt mai mici decât valoarea 1 milimetru.



**DATE DESPRE IMOBILUL NR. 2100**

Oficiul de Cadastru și Publicitate Imobiliară VALCEA  
Biroul de Cadastru și Publicitate Imobiliară Ramnicu Valcea

**A. Partea I. Descrierea imobilului**

TEREN Extravilan

Adresa: Jud. Valcea

Nr. Crt	Nr cadastral Nr. topografic	Suprafața* (mp)	Observații / Referințe
A1		4.013	Sector cadastral:26 Teren neimprejmuit;

**B. Partea II. Proprietari și acte**

Inscrieri privitoare la dreptul de proprietate și alte drepturi reale	Referințe
/	
Act Administrativ nr. 927/900, din 04/05/2010 emis de CJPSDPT-VÂLCEA;	
B1	A1
Intabulare, drept de PROPRIETATE, dobandit prin Reconstituire, cota actuala 1/1 1) STAIKU C MARIN	

**C. Partea III. SARCINI .**

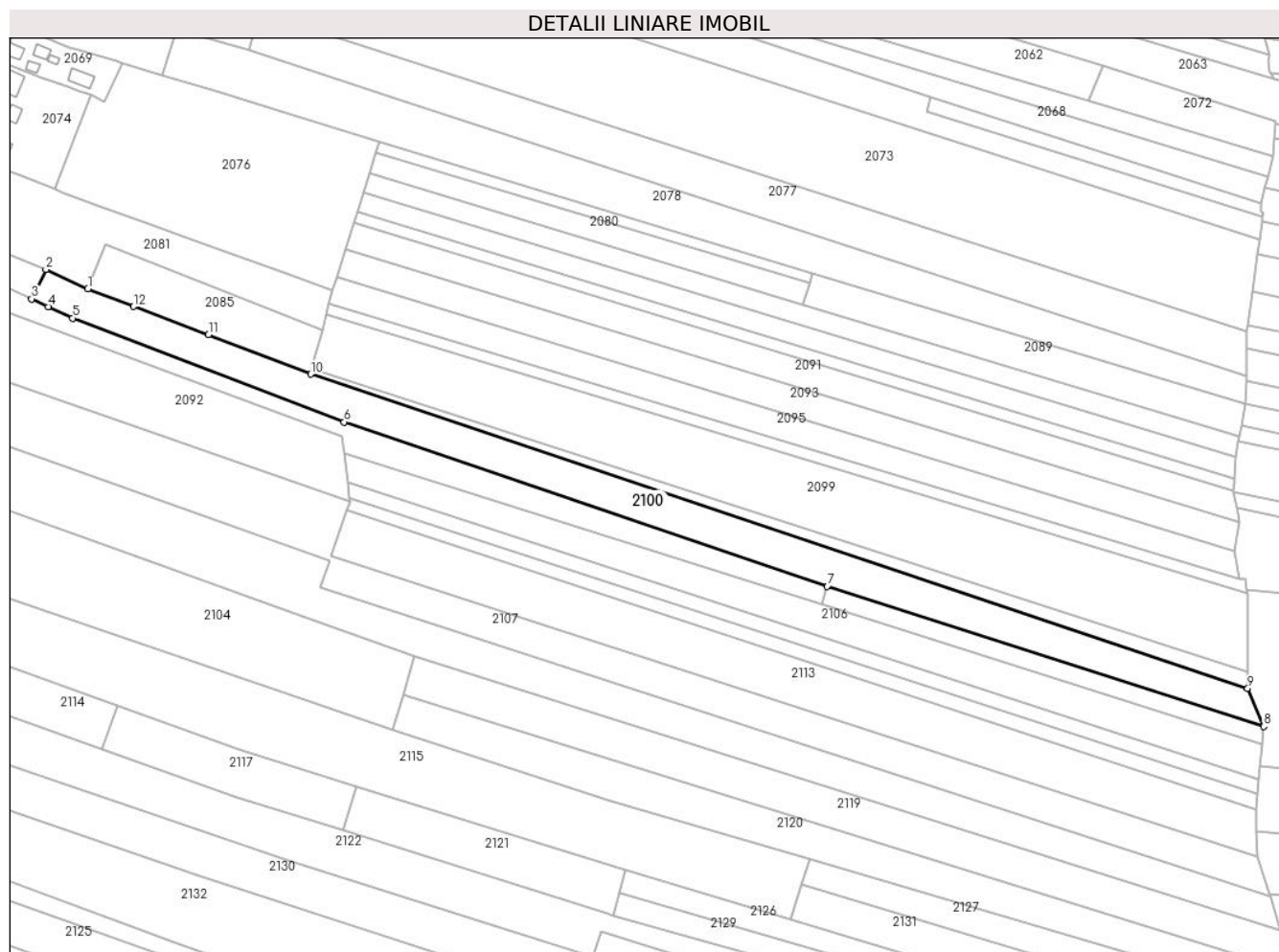
Inscrieri privind dezmembramintele dreptului de proprietate, drepturi reale de garanție și sarcini	Referințe
NU SUNT	

## Anexa Nr. 1 La Partea I

## Teren

Nr cadastral	Suprafața (mp)*	Observații / Referințe
	4.013	

\* Suprafața este determinată în planul de proiecție Stereo 70.



## Date referitoare la teren

Crt	Categorie folosință	Intravilan	Suprafața (mp)	Tarla	Parcelă	Nr. topo	Observații / Referințe
1	arabil	NU	4.013	100	2888/111	-	

## Lungime Segmente

1) Valorile lungimilor segmentelor sunt obținute din proiecție în plan.

Punct început	X / Y	Punct sfârșit	X / Y	Lungime segment (** (m)
1	424.002,532 373.953,169	2	423.989,933 373.958,99	13.879
2	423.989,933 373.958,99	3	423.985,638 373.950,184	9.798
3	423.985,638 373.950,184	4	423.990,624 373.947,855	5.503
4	423.990,624 373.947,855	5	423.997,973 373.944,389	8.126
5	423.997,973 373.944,389	6	424.079,45 373.913,236	87.229

Punct început	X / Y	Punct sfârșit	X / Y	Lungime segment (** (m)
6	424.079,45 373.913,236	7	424.224,498 373.863,925	153.201
7	424.224,498 373.863,925	8	424.355,513 373.821,904	137.589
8	424.355,513 373.821,904	9	424.350,698 373.833,373	12.439
9	424.350,698 373.833,373	10	424.069,511 373.927,577	296.548
10	424.069,511 373.927,577	11	424.038,749 373.939,444	32.971
11	424.038,749 373.939,444	12	424.016,273 373.947,869	24.003
12	424.016,273 373.947,869	1	424.002,532 373.953,169	14.728

\*\* Lungimile segmentelor sunt determinate în planul de proiecție Stereo 70 și sunt rotunjite la 1 milimetru.

\*\*\* Distanța dintre puncte este formată din segmente cumulate ce sunt mai mici decât valoarea 1 milimetru.





**DATE DESPRE IMOBILUL NR. 2101**

Oficiul de Cadastru și Publicitate Imobiliară VALCEA  
Biroul de Cadastru și Publicitate Imobiliară Ramnicu Valcea

**A. Partea I. Descrierea imobilului**

TEREN Extravilan

Adresa: Jud. Valcea

Nr. Crt	Nr cadastral Nr. topografic	Suprafața* (mp)	Observații / Referințe
A1		800	Sector cadastral:26 Teren neimprejmuit;

**B. Partea II. Proprietari și acte**

Inscrieri privitoare la dreptul de proprietate și alte drepturi reale		Referințe
/		
Act Administrativ nr. 7256, din 19/09/2002 emis de CJFF VÂLCEA (PV de punere în posesie nr. 2261/77 din 11.12.2003, emis de Primăria Lădești.);		
B1	Inscrierea provizorie, drept de PROPRIETATE, dobandit prin Lege, cota actuala 1/1 1) DRAGNEA NICOLAE	A1

**C. Partea III. SARCINI .**

Inscrieri privind dezmembramintele dreptului de proprietate, drepturi reale de garanție și sarcini	Referințe
NU SUNT	

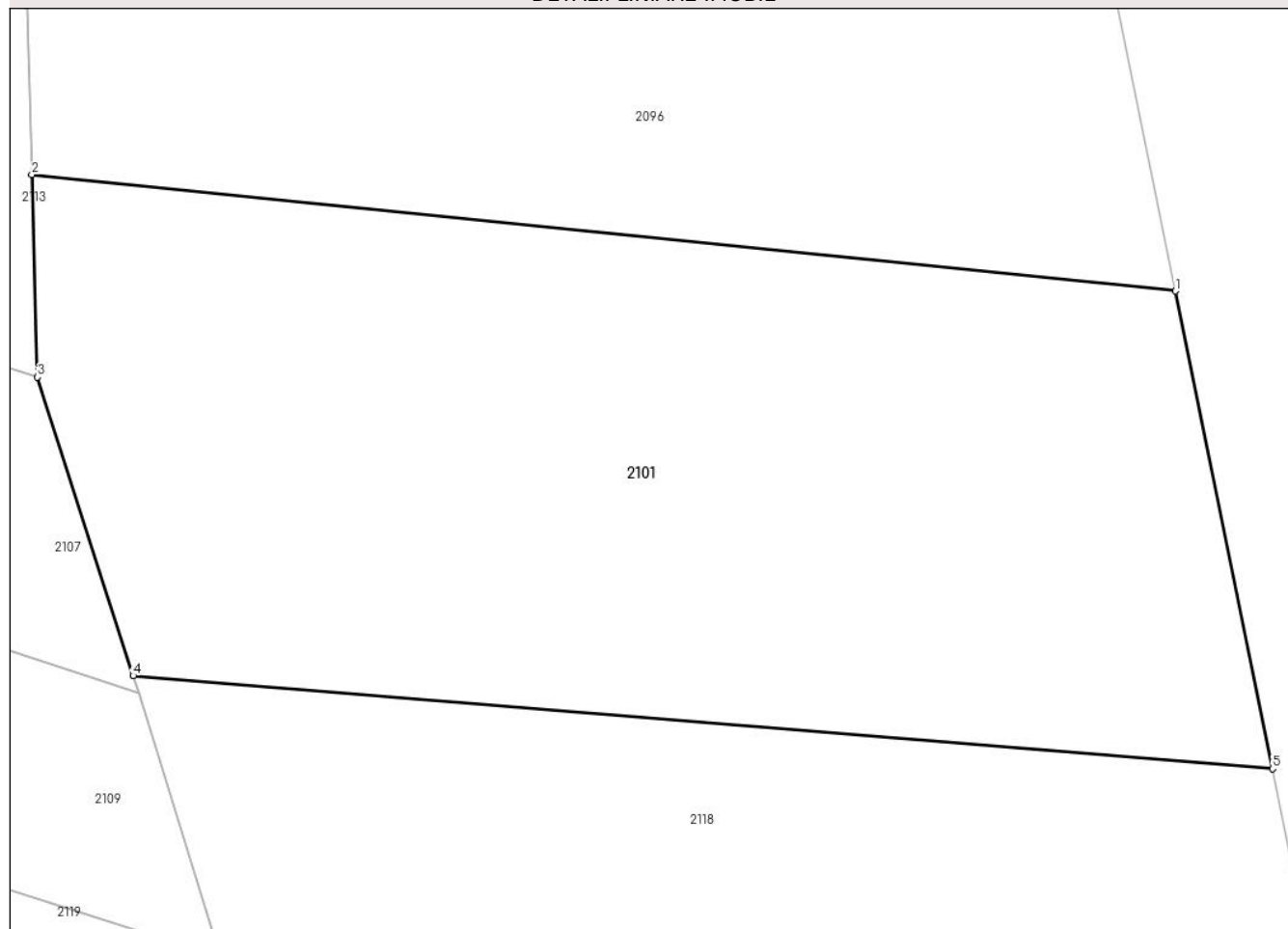
## Anexa Nr. 1 La Partea I

## Teren

Nr cadastral	Suprafața (mp)*	Observații / Referințe
	800	

\* Suprafața este determinată în planul de proiecție Stereo 70.

## DETALII LINIARE IMOBIL



## Date referitoare la teren

Crt	Categorie folosință	Intravilan	Suprafața (mp)	Tarla	Parcelă	Nr. topo	Observații / Referințe
1	padure	NU	800	73	1501/177	-	UP V CERNA, UA52

## Lungime Segmente

1) Valorile lungimilor segmentelor sunt obținute din proiecție în plan.

Punct început	X / Y	Punct sfârșit	X / Y	Lungime segment (** (m)
1	424.396,712 373.786,096	2	424.353,358 373.790,506	43.578
2	424.353,358 373.790,506	3	424.353,575 373.782,835	7.675
3	424.353,575 373.782,835	4	424.357,198 373.771,525	11.876
4	424.357,198 373.771,525	5	424.400,4 373.768,002	43.345
5	424.400,4 373.768,002	1	424.396,712 373.786,096	18.466

**\*\* Lungimile segmentelor sunt determinate în planul de proiecție Stereo 70 și sunt rotunjite la 1 milimetru.**

**\*\*\* Distanța dintre puncte este formată din segmente cumulate ce sunt mai mici decât valoarea 1 milimetru.**



**DATE DESPRE IMOBILUL NR. 2102**

Oficiul de Cadastru și Publicitate Imobiliară VALCEA  
Biroul de Cadastru și Publicitate Imobiliară Ramnicu Valcea

**A. Partea I. Descrierea imobilului**

TEREN Extravilan

Adresa: Jud. Valcea

Nr. Crt	Nr cadastral Nr. topografic	Suprafața* (mp)	Observații / Referințe
A1		897	Sector cadastral:26 Teren neimprejmit;

**B. Partea II. Proprietari și acte**

Inscrieri privitoare la dreptul de proprietate și alte drepturi reale		Referințe
/		
Act Administrativ nr. 878/47073, din 27/11/2002 emis de CJPSDPT-VÂLCEA;		
B1	Intabulare, drept de PROPRIETATE, dobandit prin Reconstituire, cota actuala 1/2 1) <b>BRINZAN AMEDEU</b>	A1
Act Notarial nr. 77, din 27/07/2017 emis de BNP GAGIU MEDA;		
B2	Intabulare, drept de PROPRIETATE, dobandit prin Succesiune, cota actuala 1/8 1) <b>BRÂNZAN LUCIA</b>	A1
B3	Intabulare, drept de PROPRIETATE, dobandit prin Succesiune, cota actuala 3/8 1) <b>NĂSTASE DANIELA-VIOLETA</b>	A1

**C. Partea III. SARCINI .**

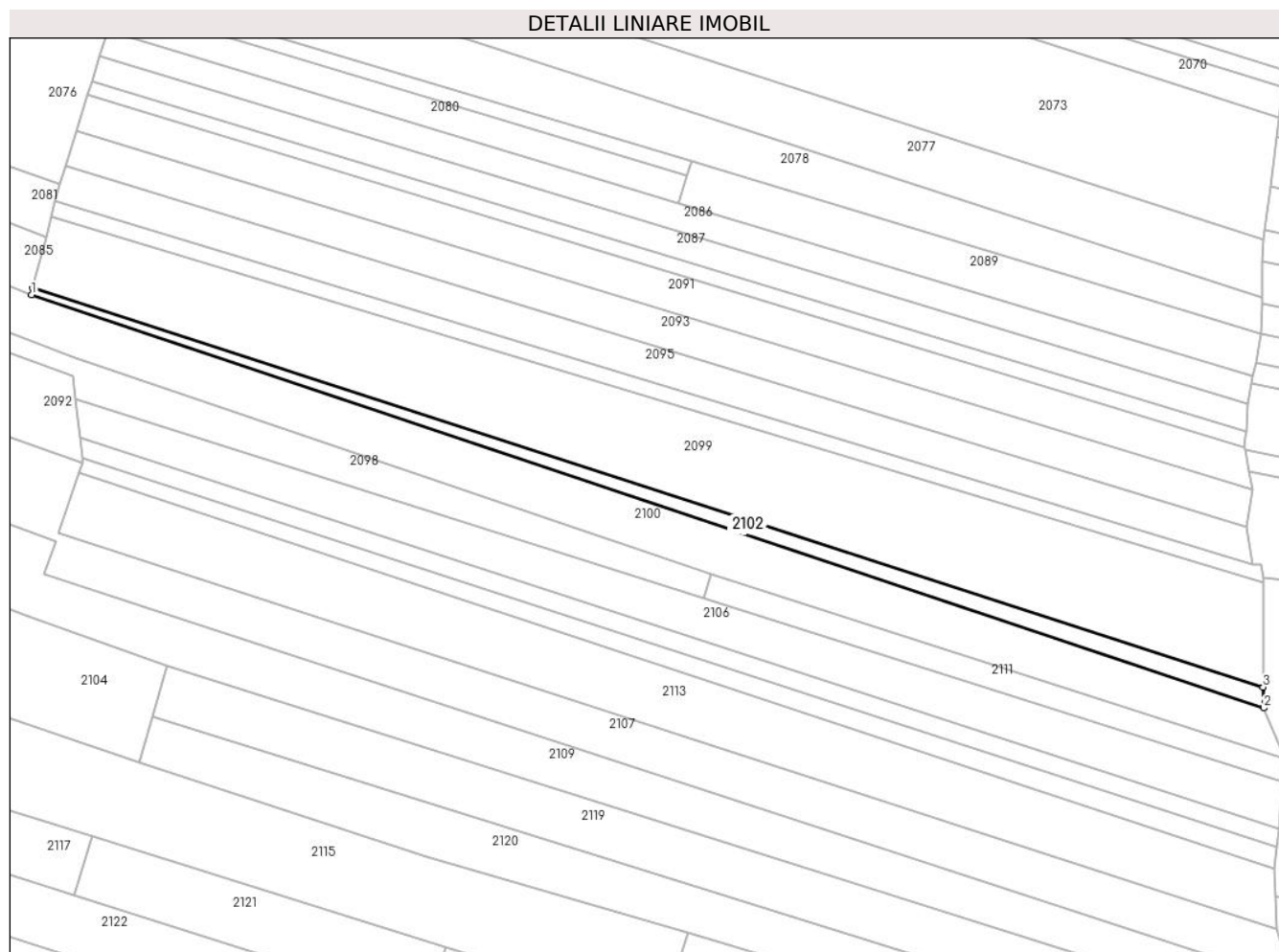
Inscrieri privind dezmembramintele dreptului de proprietate, drepturi reale de garanție și sarcini	Referințe
NU SUNT	

## Anexa Nr. 1 La Partea I

## Teren

Nr cadastral	Suprafața (mp)*	Observații / Referințe
	897	

\* Suprafața este determinată în planul de proiecție Stereo 70.



## Date referitoare la teren

Crt	Categorie folosință	Intravilan	Suprafața (mp)	Tarla	Parcelă	Nr. topo	Observații / Referințe
1	arabil	NU	897	100	2888/112	-	

## Lungime Segmente

1) Valorile lungimilor segmentelor sunt obținute din proiecție în plan.

Punct început	X / Y	Punct sfârșit	X / Y	Lungime segment (** (m)
1	424.069,511 373.927,577	2	424.350,698 373.833,373	296.548
2	424.350,698 373.833,373	3	424.350,568 373.838,145	4.773
3	424.350,568 373.838,145	4	424.069,832 373.929,125	295.111
4	424.069,832 373.929,125	1	424.069,511 373.927,577	1.581

\*\* Lungimile segmentelor sunt determinate în planul de proiecție Stereo 70 și sunt rotunjite la 1 milimetru.

**\*\*\* Distanţa dintre puncte este formată din segmente cumulate ce sunt mai mici decât valoarea 1 milimetru.**





**DATE DESPRE IMOBILUL NR. 2103**

Oficiul de Cadastru și Publicitate Imobiliară VALCEA  
Biroul de Cadastru și Publicitate Imobiliară Ramnicu Valcea

**A. Partea I. Descrierea imobilului**

TEREN Necunoscut

Adresa: Loc. Ciumagi, Str Principală, Nr. 101, Jud. Valcea

Nr. Crt	Nr cadastral Nr. topografic	Suprafața* (mp)	Observații / Referințe
A1		1.600	Sector cadastral:26 Teren imprejmuit;

**Construcții**

Crt	Nr cadastral Nr. topografic	Adresa	Observații / Referințe
A1.1		Loc. Ciumagi, Str Principală, Nr. 101, Jud. Valcea	Nr. niveluri:1; S. construita la sol:97 mp; S. construita desfasurata:97 mp; CASĂ
A1.2		Loc. Ciumagi, Str Principală, Nr. 101, Jud. Valcea	Nr. niveluri:1; S. construita la sol:44 mp; S. construita desfasurata:44 mp; BUCĂTĂRIE
A1.3		Loc. Ciumagi, Str Principală, Nr. 101, Jud. Valcea	Nr. niveluri:1; S. construita la sol:47 mp; S. construita desfasurata:47 mp; ANEXĂ
A1.4		Loc. Ciumagi, Str Principală, Nr. 101, Jud. Valcea	Nr. niveluri:1; S. construita la sol:25 mp; S. construita desfasurata:25 mp; ANEXĂ

**B. Partea II. Proprietari și acte**

Inscrieri privitoare la dreptul de proprietate și alte drepturi reale	Referințe
/	
Act Administrativ nr. 210/50892, din 30/04/1997 emis de CJPSDPT-VĂLCEA;	
B1	A1
Intabulare, drept de PROPRIETATE, dobandit prin Reconstituire, cota actuala 1/1 1) IRIMIA ANGELA	
Act Administrativ nr. 3509, din 29/10/2024 emis de PRIMĂRIA COMUNEI LĂDEȘTI;	
B2	A1.1, A1.2, A1.3, A1.4
Intabulare, drept de PROPRIETATE, dobandit prin Construire, cota actuala 1/1 1) IRIMIA ANGELA	

**C. Partea III. SARCINI .**

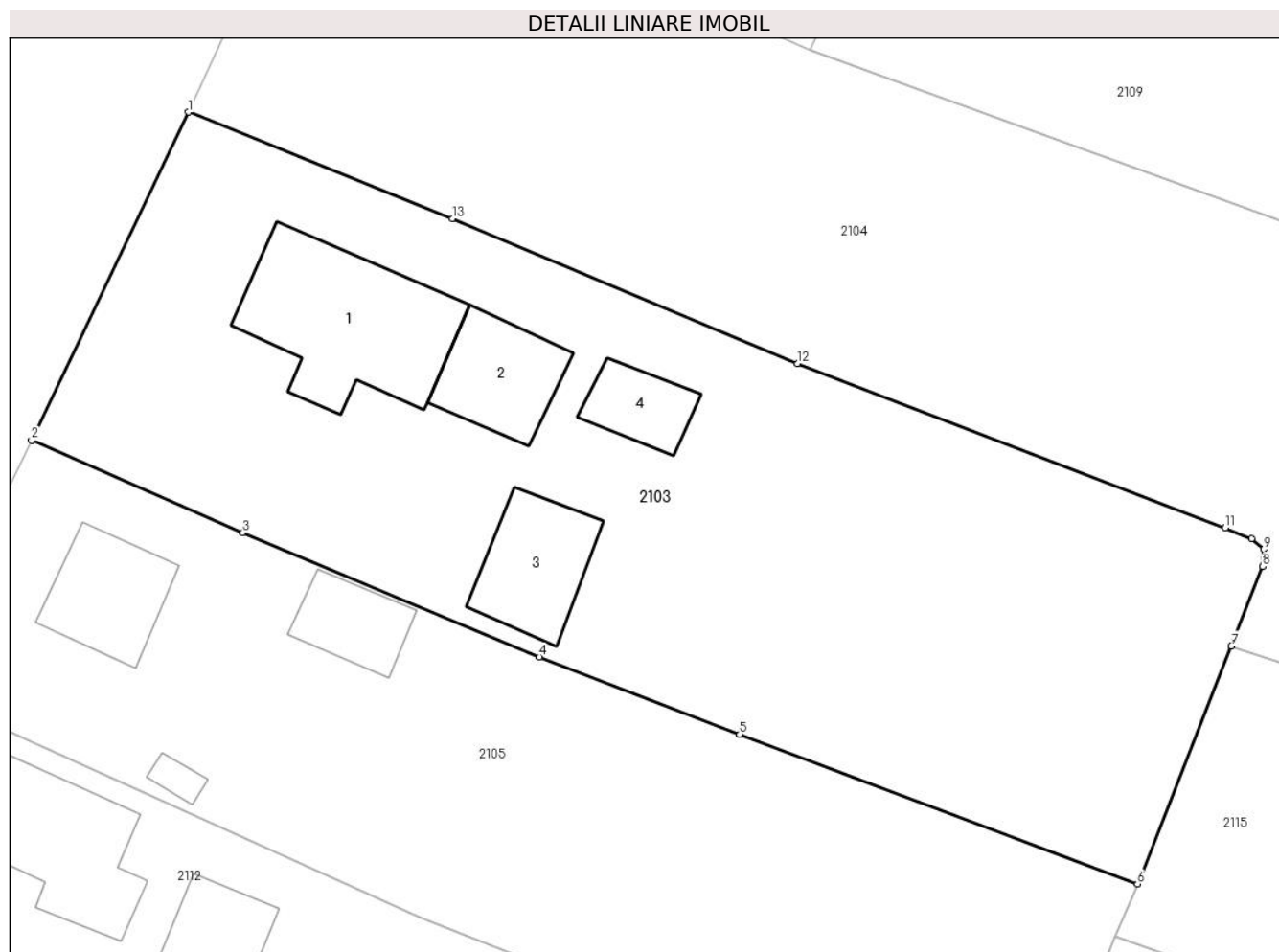
Inscrieri privind dezmembramintele dreptului de proprietate, drepturi reale de garanție și sarcini	Referințe
NU SUNT	

## Anexa Nr. 1 La Partea I

## Teren

Nr cadastral	Suprafața (mp)*	Observații / Referințe
	1.600	

\* Suprafața este determinată în planul de proiecție Stereo 70.



## Date referitoare la teren

Crt	Categorie folosință	Intravilan	Suprafața (mp)	Tarla	Parcelă	Nr. topo	Observații / Referințe
1	curți constructii	DA	738	1	45	-	
2	arabil	DA	367	1	45	-	
3	arabil	NU	495	1	46/4	-	

## Date referitoare la construcții

Crt	Număr	Destinație construcție	Supraf. (mp)	Situație juridică	Observații / Referințe
A1.1		construcții de locuințe	97	Cu acte	Nr. niveluri:1; S. construita la sol:97 mp; S. construita desfasurata:97 mp; CASĂ
A1.2		construcții anexa	44	Cu acte	Nr. niveluri:1; S. construita la sol:44 mp; S. construita desfasurata:44 mp; BUCĂTĂRIE
A1.3		construcții anexa	47	Cu acte	Nr. niveluri:1; S. construita la sol:47 mp; S. construita desfasurata:47 mp; ANEXĂ
A1.4		construcții anexa	25	Cu acte	Nr. niveluri:1; S. construita la sol:25 mp; S. construita desfasurata:25 mp; ANEXĂ

**Lungime Segmente**

1) Valorile lungimilor segmentelor sunt obținute din proiecție în plan.

Punct început	X / Y	Punct sfârșit	X / Y	Lungime segment (** (m)
1	423.901,268 373.897,375	2	423.891,735 373.877,426	22.11
2	423.891,735 373.877,426	3	423.904,582 373.871,817	14.018
3	423.904,582 373.871,817	4	423.922,597 373.864,26	19.536
4	423.922,597 373.864,26	5	423.934,782 373.859,575	13.055
5	423.934,782 373.859,575	6	423.958,982 373.850,473	25.855
6	423.958,982 373.850,473	7	423.964,695 373.864,936	15.55
7	423.964,695 373.864,936	8	423.966,602 373.869,763	5.19
8	423.966,602 373.869,763	9	423.966,66 373.870,809	1.048
9	423.966,66 373.870,809	10	423.965,922 373.871,453	0.979
10	423.965,922 373.871,453	11	423.964,317 373.872,111	1.735
11	423.964,317 373.872,111	12	423.938,293 373.882,088	27.871
12	423.938,293 373.882,088	13	423.917,316 373.890,907	22.756
13	423.917,316 373.890,907	1	423.901,268 373.897,375	17.302

\*\* Lungimile segmentelor sunt determinate în planul de proiecție Stereo 70 și sunt rotunjite la 1 milimetru.

\*\*\* Distanța dintre puncte este formată din segmente cumulate ce sunt mai mici decât valoarea 1 milimetru.



**DATE DESPRE IMOBILUL NR. 2104**

Oficiul de Cadastru și Publicitate Imobiliară VALCEA  
Biroul de Cadastru și Publicitate Imobiliară Ramnicu Valcea

**A. Partea I. Descrierea imobilului**

TEREN Necunoscut

Adresa: Loc. Ciumagi, Jud. Valcea

Nr. Crt	Nr cadastral Nr. topografic	Suprafața* (mp)	Observații / Referințe
A1		4.556	Sector cadastral:26 Teren neimprejmit;

**B. Partea II. Proprietari și acte**

Inscrieri privitoare la dreptul de proprietate și alte drepturi reale		Referințe
/		
Act Administrativ nr. 656/46811, din 20/09/2002 emis de CJPSDPT-VÂLCEA;		
B1	Intabulare, drept de PROPRIETATE, dobandit prin Reconstituire, cota actuala 1/1 1) STANCIULESCU D MARIA 2) STANCIULESCU IULIAN	A1

**C. Partea III. SARCINI .**

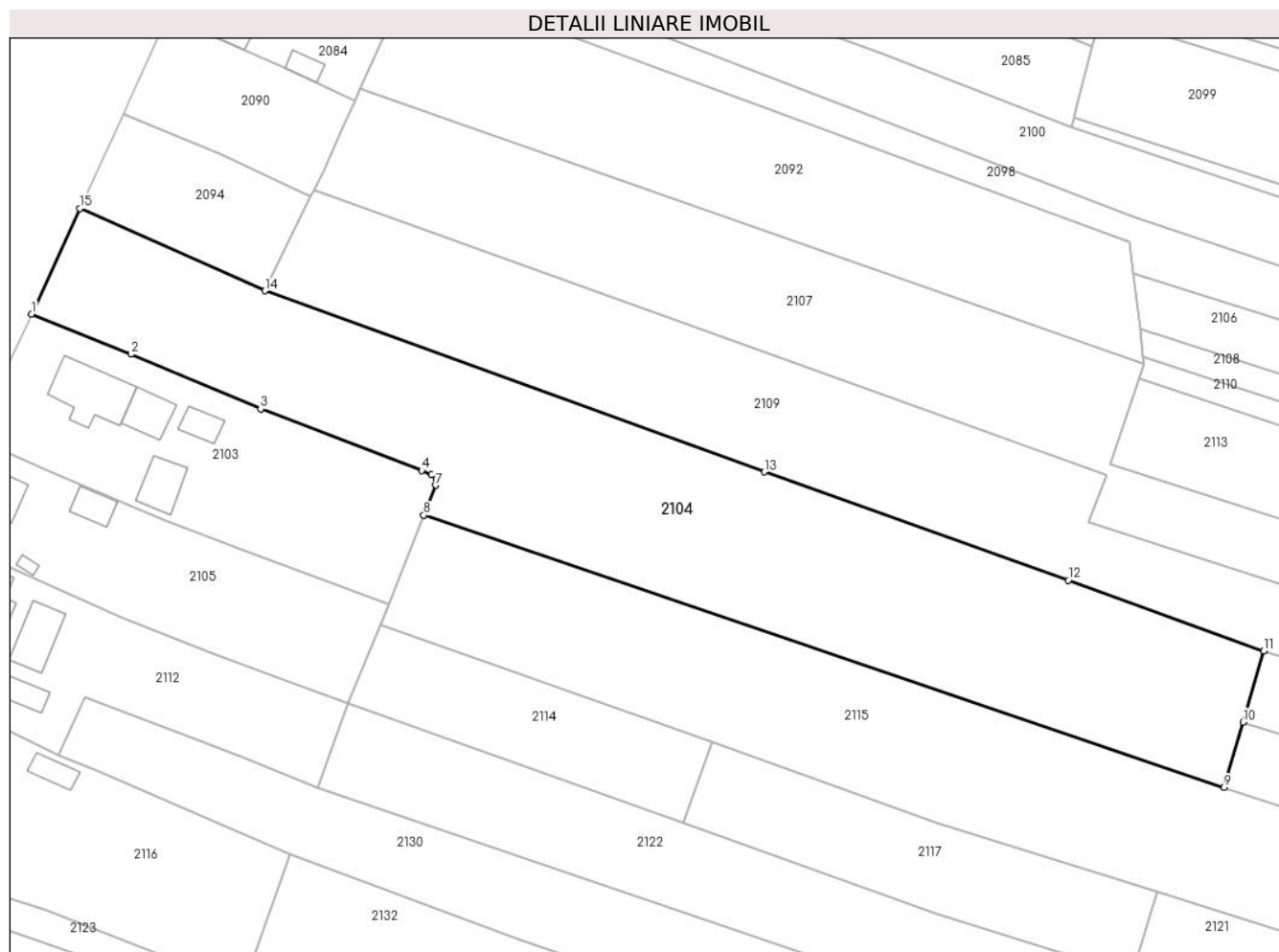
Inscrieri privind dezmembramintele dreptului de proprietate, drepturi reale de garanție și sarcini	Referințe
NU SUNT	

## Anexa Nr. 1 La Partea I

## Teren

Nr cadastral	Suprafața (mp)*	Observații / Referințe
	4.556	

\* Suprafața este determinată în planul de proiecție Stereo 70.



## Date referitoare la teren

Crt	Categorie folosință	Intra vilan	Suprafața (mp)	Tarla	Parcelă	Nr. topo	Observații / Referințe
1	arabil	DA	901	1	44	-	
2	arabil	NU	3.655	100	2888/127	-	

## Lungime Segmente

1) Valorile lungimilor segmentelor sunt obținute din proiecție în plan.

Punct început	X / Y	Punct sfârșit	X / Y	Lungime segment (** (m)
1	423.901,268 373.897,375	2	423.917,316 373.890,907	17.302
2	423.917,316 373.890,907	3	423.938,293 373.882,088	22.756
3	423.938,293 373.882,088	4	423.964,317 373.872,111	27.871
4	423.964,317 373.872,111	5	423.965,922 373.871,453	1.735

Punct început	X / Y	Punct sfârşit	X / Y	Lungime segment (** (m)
5	423.965,922 373.871,453	6	423.966,66 373.870,809	0.979
6	423.966,66 373.870,809	7	423.966,602 373.869,763	1.048
7	423.966,602 373.869,763	8	423.964,695 373.864,936	5.19
8	423.964,695 373.864,936	9	424.094,058 373.820,918	136.647
9	424.094,058 373.820,918	10	424.097,13 373.831,48	11.0
10	424.097,13 373.831,48	11	424.100,481 373.843,003	12.0
11	424.100,481 373.843,003	12	424.068,86 373.854,397	33.611
12	424.068,86 373.854,397	13	424.019,713 373.871,89	52.167
13	424.019,713 373.871,89	14	423.939,03 373.901,177	85.834
14	423.939,03 373.901,177	15	423.909,084 373.914,461	32.761
15	423.909,084 373.914,461	1	423.901,268 373.897,375	18.789

\*\* Lungimile segmentelor sunt determinate în planul de proiecţie Stereo 70 şi sunt rotunjite la 1 milimetru.

\*\*\* Distanţa dintre puncte este formată din segmente cumulate ce sunt mai mici decât valoarea 1 milimetru.





**DATE DESPRE IMOBILUL NR. 2105**

Oficiul de Cadastru și Publicitate Imobiliară VALCEA  
Biroul de Cadastru și Publicitate Imobiliară Ramnicu Valcea

**A. Partea I. Descrierea imobilului**

TEREN Necunoscut

Adresa: Loc. Ciumagi, Str Principală, Nr. 103, Jud. Valcea

Nr. Crt	Nr cadastral Nr. topografic	Suprafața* (mp)	Observații / Referințe
A1		Din acte: 1.086 Masurata: 1.254	Sector cadastral:26 Teren imprejmuit;

**Construcții**

Crt	Nr cadastral Nr. topografic	Adresa	Observații / Referințe
A1.1		Loc. Ciumagi, Str Principală, Nr. 103, Jud. Valcea	Nr. niveluri:1; S. construita la sol:44 mp; S. construita desfasurata:44 mp; CASĂ DE LOCUIT, An construire 1965
A1.2		Loc. Ciumagi, Str Principală, Nr. 103, Jud. Valcea	Nr. niveluri:1; S. construita la sol:29 mp; S. construita desfasurata:29 mp; Grajd, An construire 1966
A1.3		Loc. Ciumagi, Str Principală, Nr. 103, Jud. Valcea	Nr. niveluri:1; S. construita la sol:6 mp; S. construita desfasurata:6 mp; Pătul, An construire 1964

**B. Partea II. Proprietari și acte**

Inscrieri privitoare la dreptul de proprietate și alte drepturi reale		Referințe
/		
Act Notarial nr. 151, din 09/10/2018 emis de BIN MAZILU CLAUDIA-ANA;		
B1	Intabulare, drept de PROPRIETATE, dobandit prin Succesiune, cota actuala 1/2 1) POPA NICOLAE	A1, A1.1, A1.2, A1.3
B2	Intabulare, drept de PROPRIETATE, dobandit prin Succesiune, cota actuala 1/2 1) POPA ION	A1, A1.1, A1.2, A1.3

**C. Partea III. SARCINI .**

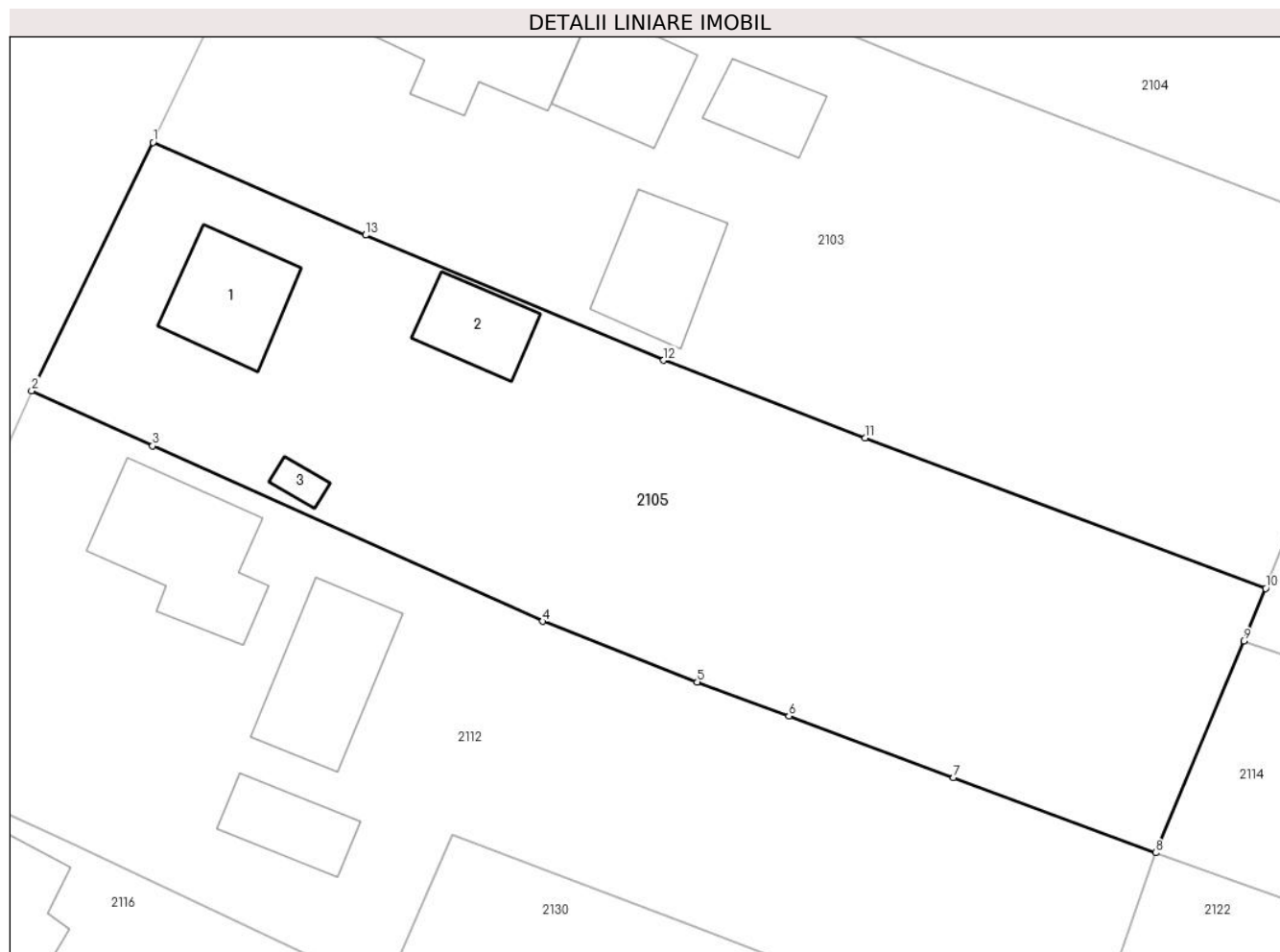
Inscrieri privind dezmembramintele dreptului de proprietate, drepturi reale de garanție și sarcini	Referințe
NU SUNT	

## Anexa Nr. 1 La Partea I

## Teren

Nr cadastral	Suprafața (mp)*	Observații / Referințe
	Din acte: 1.086 Masurata: 1.254	

\* Suprafața este determinată în planul de proiecție Stereo 70.



## Date referitoare la teren

Crt	Categorie folosință	Intra vilan	Suprafața (mp)	Tarla	Parcelă	Nr. topo	Observații / Referințe
1	curți constructii	DA	322	1	47	-	
2	arabil	DA	528	1	46/3	-	
3	arabil	NU	404	1	46/3	-	

## Date referitoare la construcții

Crt	Număr	Destinație construcție	Supraf. (mp)	Situație juridică	Observații / Referințe
A1.1		construcții de locuințe	Din acte: 40 Masurata: 44	Cu acte	Nr. niveluri:1; S. construita la sol:44 mp; S. construita desfasurata:44 mp; CASĂ DE LOCUIT, An construire 1965
A1.2		construcții anexa	Din acte: 31 Masurata: 29	Cu acte	Nr. niveluri:1; S. construita la sol:29 mp; S. construita desfasurata:29 mp; Grajd, An construire 1966
A1.3		construcții anexa	6	Cu acte	Nr. niveluri:1; S. construita la sol:6 mp; S. construita desfasurata:6 mp; Pătul, An construire 1964

**Lungime Segmente**

1) Valorile lungimilor segmentelor sunt obținute din proiecție în plan.

Punct început	X / Y	Punct sfârșit	X / Y	Lungime segment (** (m)
1	423.891,735 373.877,426	2	423.884,403 373.862,425	16.697
2	423.884,403 373.862,425	3	423.891,721 373.859,078	8.047
3	423.891,721 373.859,078	4	423.915,276 373.848,477	25.831
4	423.915,276 373.848,477	5	423.924,63 373.844,82	10.043
5	423.924,63 373.844,82	6	423.930,17 373.842,756	5.912
6	423.930,17 373.842,756	7	423.940,119 373.839,049	10.617
7	423.940,119 373.839,049	8	423.952,331 373.834,498	13.032
8	423.952,331 373.834,498	9	423.957,656 373.847,288	13.854
9	423.957,656 373.847,288	10	423.958,982 373.850,473	3.45
10	423.958,982 373.850,473	11	423.934,782 373.859,575	25.855
11	423.934,782 373.859,575	12	423.922,597 373.864,26	13.055
12	423.922,597 373.864,26	13	423.904,582 373.871,817	19.536
13	423.904,582 373.871,817	1	423.891,735 373.877,426	14.018

\*\* Lungimile segmentelor sunt determinate în planul de proiecție Stereo 70 și sunt rotunjite la 1 milimetru.

\*\*\* Distanța dintre puncte este formată din segmente cumulate ce sunt mai mici decât valoarea 1 milimetru.



**DATE DESPRE IMOBILUL NR. 2106**

Oficiul de Cadastru și Publicitate Imobiliară VALCEA  
Biroul de Cadastru și Publicitate Imobiliară Ramnicu Valcea

**A. Partea I. Descrierea imobilului**

TEREN Extravilan

Adresa: Jud. Valcea

Nr. Crt	Nr cadastral Nr. topografic	Suprafața* (mp)	Observații / Referințe
A1		2.691	Sector cadastral:26 Teren neimprejmuit;

**B. Partea II. Proprietari și acte**

Inscrieri privitoare la dreptul de proprietate și alte drepturi reale	Referințe
/	
Act Administrativ nr. 929/900, din 21/12/2002 emis de CJPSDPT-VÂLCEA;	
B1	A1
Intabulare, drept de PROPRIETATE, dobandit prin Reconstituire, cota actuala 1/1 1) STACU D EUFROSINA	

**C. Partea III. SARCINI .**

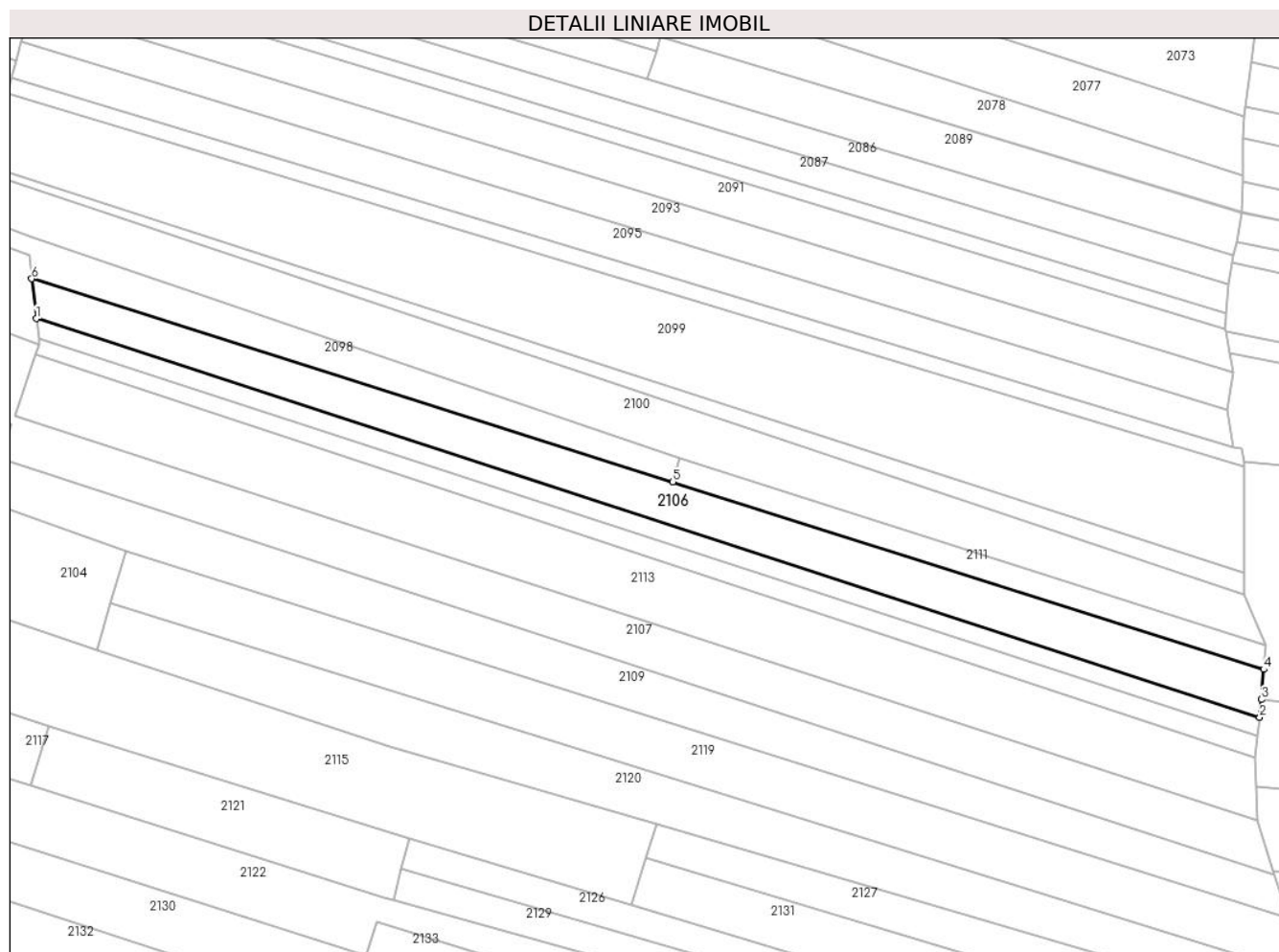
Inscrieri privind dezmembramintele dreptului de proprietate, drepturi reale de garanție și sarcini	Referințe
NU SUNT	

## Anexa Nr. 1 La Partea I

## Teren

Nr cadastral	Suprafața (mp)*	Observații / Referințe
	2.691	

\* Suprafața este determinată în planul de proiecție Stereo 70.



## Date referitoare la teren

Crt	Categorie folosință	Intravilan	Suprafața (mp)	Tarla	Parcelă	Nr. topo	Observații / Referințe
1	arabil	NU	2.691	100	2888/116	-	

## Lungime Segmente

1) Valorile lungimilor segmentelor sunt obținute din proiecție în plan.

Punct început	X / Y	Punct sfârșit	X / Y	Lungime segment (** (m)
1	424.080,483 373.895,009	2	424.354,12 373.805,906	287.779
2	424.354,12 373.805,906	3	424.354,451 373.809,9	4.008
3	424.354,451 373.809,9	4	424.355,008 373.816,616	6.739
4	424.355,008 373.816,616	5	424.222,889 373.858,488	138.596
5	424.222,889 373.858,488	6	424.079,444 373.903,949	150.476

Punct început	X / Y	Punct sfârșit	X / Y	Lungime segment (** (m)
6	424.079,444 373.903,949	1	424.080,483 373.895,009	9.0

\*\* Lungimile segmentelor sunt determinate în planul de proiecție Stereo 70 și sunt rotunjite la 1 milimetru.

\*\*\* Distanța dintre puncte este formată din segmente cumulate ce sunt mai mici decât valoarea 1 milimetru.





**DATE DESPRE IMOBILUL NR. 2107**

Oficiul de Cadastru și Publicitate Imobiliară VALCEA  
 Biroul de Cadastru și Publicitate Imobiliară Ramnicu Valcea

**A. Partea I. Descrierea imobilului**

TEREN Necunoscut

Adresa: Loc. Ciumagi, Jud. Valcea

Nr. Crt	Nr cadastral Nr. topografic	Suprafața* (mp)	Observații / Referințe
A1		5.474	Sector cadastral:26 Teren neimprejmuit;

**B. Partea II. Proprietari și acte**

Inscrieri privitoare la dreptul de proprietate și alte drepturi reale	Referințe
/	
Act Administrativ nr. 906/900, din 27/12/2002 emis de CJPSDPT-VÂLCEA;	
B1	A1
Intabulare, drept de PROPRIETATE, dobandit prin Reconstituire, cota actuala 1/1 1) GEORGESCU P MARIA	

**C. Partea III. SARCINI .**

Inscrieri privind dezmembramintele dreptului de proprietate, drepturi reale de garanție și sarcini	Referințe
NU SUNT	

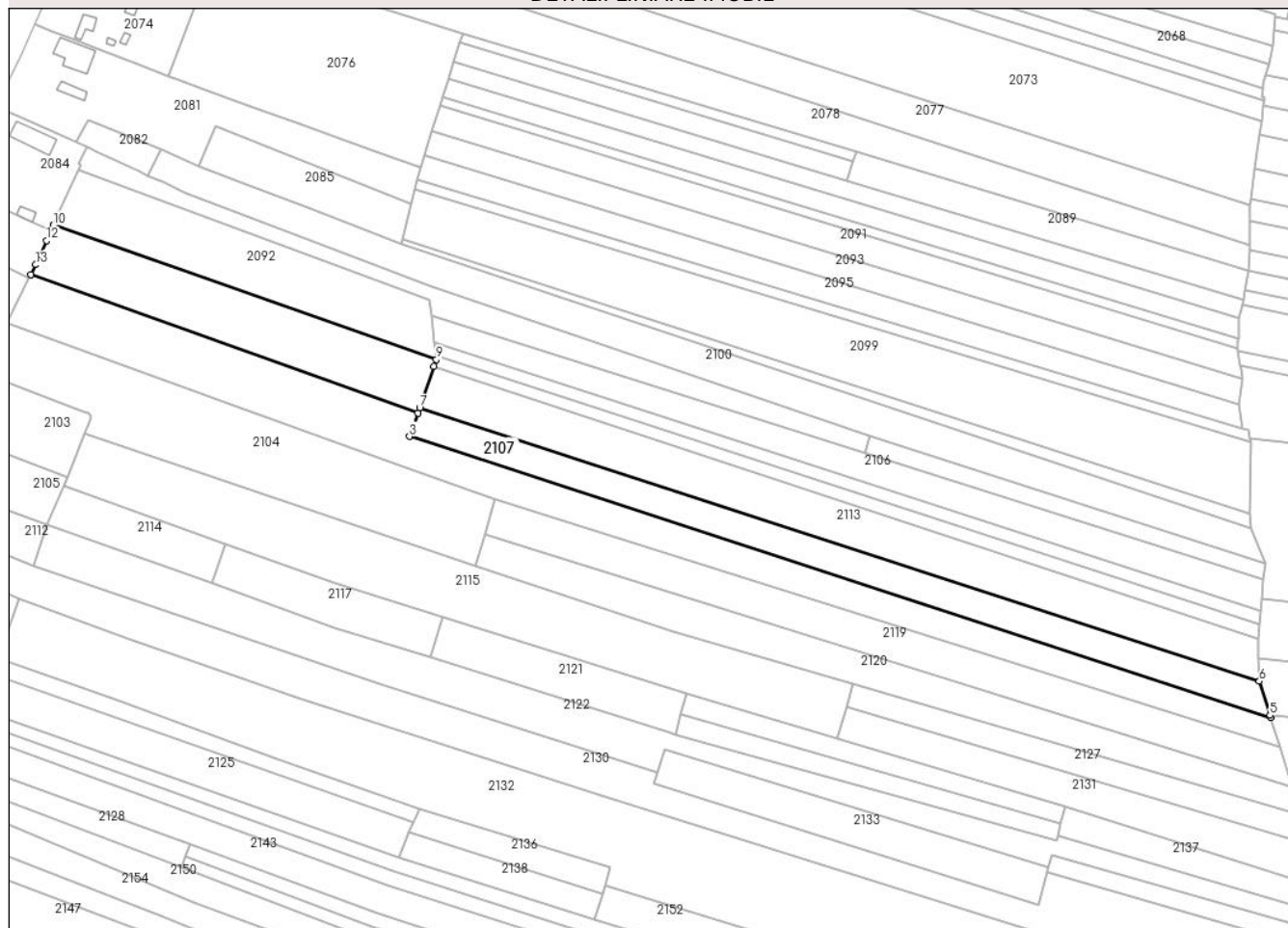
## Anexa Nr. 1 La Partea I

## Teren

Nr cadastral	Suprafața (mp)*	Observații / Referințe
	5.474	

\* Suprafața este determinată în planul de proiecție Stereo 70.

## DETALII LINIARE IMOBIL



## Date referitoare la teren

Crt	Categorie folosință	Intravilan	Suprafața (mp)	Tarla	Parcelă	Nr. topo	Observații / Referințe
1	arabil	DA	300	100	2888/119	-	
2	arabil	NU	5.174	100	2888/119, 2888/122	-	

## Lungime Segmente

1) Valorile lungimilor segmentelor sunt obținute din proiecție în plan.

Punct început	X / Y	Punct sfârșit	X / Y	Lungime segment (** (m)
1	423.946,871 373.917,382	2	424.075,0 373.871,464	136.108
2	424.075,0 373.871,464	3	424.072,245 373.863,806	8.138
3	424.072,245 373.863,806	4	424.357,413 373.770,855	299.934
4	424.357,413 373.770,855	5	424.357,198 373.771,525	0.703

Punct început	X / Y	Punct sfârșit	X / Y	Lungime segment (** (m)
5	424.357,198 373.771,525	6	424.353,575 373.782,835	11.876
6	424.353,575 373.782,835	7	424.075,631 373.873,216	292.27
7	424.075,631 373.873,216	8	424.080,342 373.886,918	14.49
8	424.080,342 373.886,918	9	424.081,15 373.889,268	2.485
9	424.081,15 373.889,268	10	423.954,349 373.933,737	134.372
10	423.954,349 373.933,737	11	423.953,514 373.931,902	2.016
11	423.953,514 373.931,902	12	423.952,095 373.928,55	3.64
12	423.952,095 373.928,55	13	423.948,51 373.920,646	8.679
13	423.948,51 373.920,646	1	423.946,871 373.917,382	3.652

\*\* Lungimile segmentelor sunt determinate în planul de proiecție Stereo 70 și sunt rotunjite la 1 milimetru.

\*\*\* Distanța dintre puncte este formată din segmente cumulate ce sunt mai mici decât valoarea 1 milimetru.



**DATE DESPRE IMOBILUL NR. 2108**

Oficiul de Cadastru și Publicitate Imobiliară VALCEA  
Biroul de Cadastru și Publicitate Imobiliară Ramnicu Valcea

**A. Partea I. Descrierea imobilului**

TEREN Extravilan

Adresa: Jud. Valcea

Nr. Crt	Nr cadastral Nr. topografic	Suprafața* (mp)	Observații / Referințe
A1		1.196	Sector cadastral:26 Teren neimprejmuit;

**B. Partea II. Proprietari și acte**

Inscrieri privitoare la dreptul de proprietate și alte drepturi reale	Referințe
/	
Act Administrativ nr. 17071, din 01/11/2010 emis de CJPSDPT-VÂLCEA;	
B1	A1
Intabulare, drept de PROPRIETATE, dobandit prin Reconstituire, cota actuala 1/1 1) BUȘE ELENA	

**C. Partea III. SARCINI .**

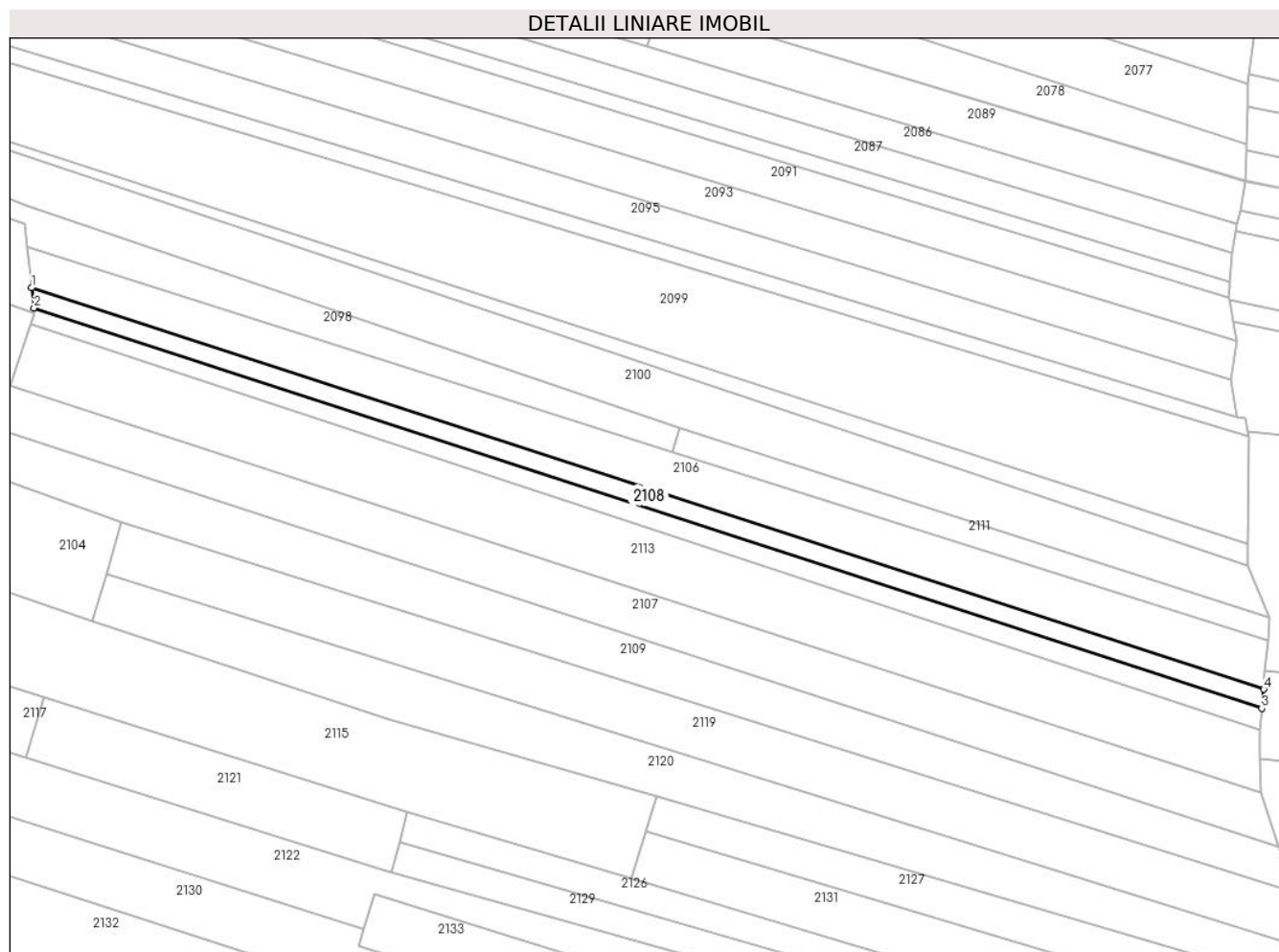
Inscrieri privind dezmembramintele dreptului de proprietate, drepturi reale de garanție și sarcini	Referințe
NU SUNT	

## Anexa Nr. 1 La Partea I

## Teren

Nr cadastral	Suprafața (mp)*	Observații / Referințe
	1.196	

\* Suprafața este determinată în planul de proiecție Stereo 70.



## Date referitoare la teren

Crt	Categorie folosință	Intravilan	Suprafața (mp)	Tarla	Parcelă	Nr. topo	Observații / Referințe
1	arabil	NU	1.196	100	2888/117	-	

## Lungime Segmente

1) Valorile lungimilor segmentelor sunt obținute din proiecție în plan.

Punct început	X / Y	Punct sfârșit	X / Y	Lungime segment (** (m)
1	424.080,483 373.895,009	2	424.081,011 373.890,459	4.581
2	424.081,011 373.890,459	3	424.353,681 373.801,671	286.762
3	424.353,681 373.801,671	4	424.354,12 373.805,906	4.258
4	424.354,12 373.805,906	1	424.080,483 373.895,009	287.779

\*\* Lungimile segmentelor sunt determinate în planul de proiecție Stereo 70 și sunt rotunjite la 1 milimetru.

**\*\*\* Distanţa dintre puncte este formată din segmente cumulate ce sunt mai mici decât valoarea 1 milimetru.**





**DATE DESPRE IMOBILUL NR. 2109**

Oficiul de Cadastru și Publicitate Imobiliară VALCEA  
Biroul de Cadastru și Publicitate Imobiliară Ramnicu Valcea

**A. Partea I. Descrierea imobilului**

TEREN Necunoscut

Adresa: Loc. Ciumagi, Jud. Valcea

Nr. Crt	Nr cadastral Nr. topografic	Suprafața* (mp)	Observații / Referințe
A1		5.474	Sector cadastral:26 Teren neimprejmuit;

**B. Partea II. Proprietari și acte**

Inscrieri privitoare la dreptul de proprietate și alte drepturi reale	Referințe
/	
Act Administrativ nr. 1091, din 12/01/2004 emis de CJPSDPT-VÂLCEA;	
B1	A1
Intabulare, drept de PROPRIETATE, dobandit prin Reconstituire, cota actuala 1/1 1) MIHAI MARIA	

**C. Partea III. SARCINI .**

Inscrieri privind dezmembramintele dreptului de proprietate, drepturi reale de garanție și sarcini	Referințe
NU SUNT	

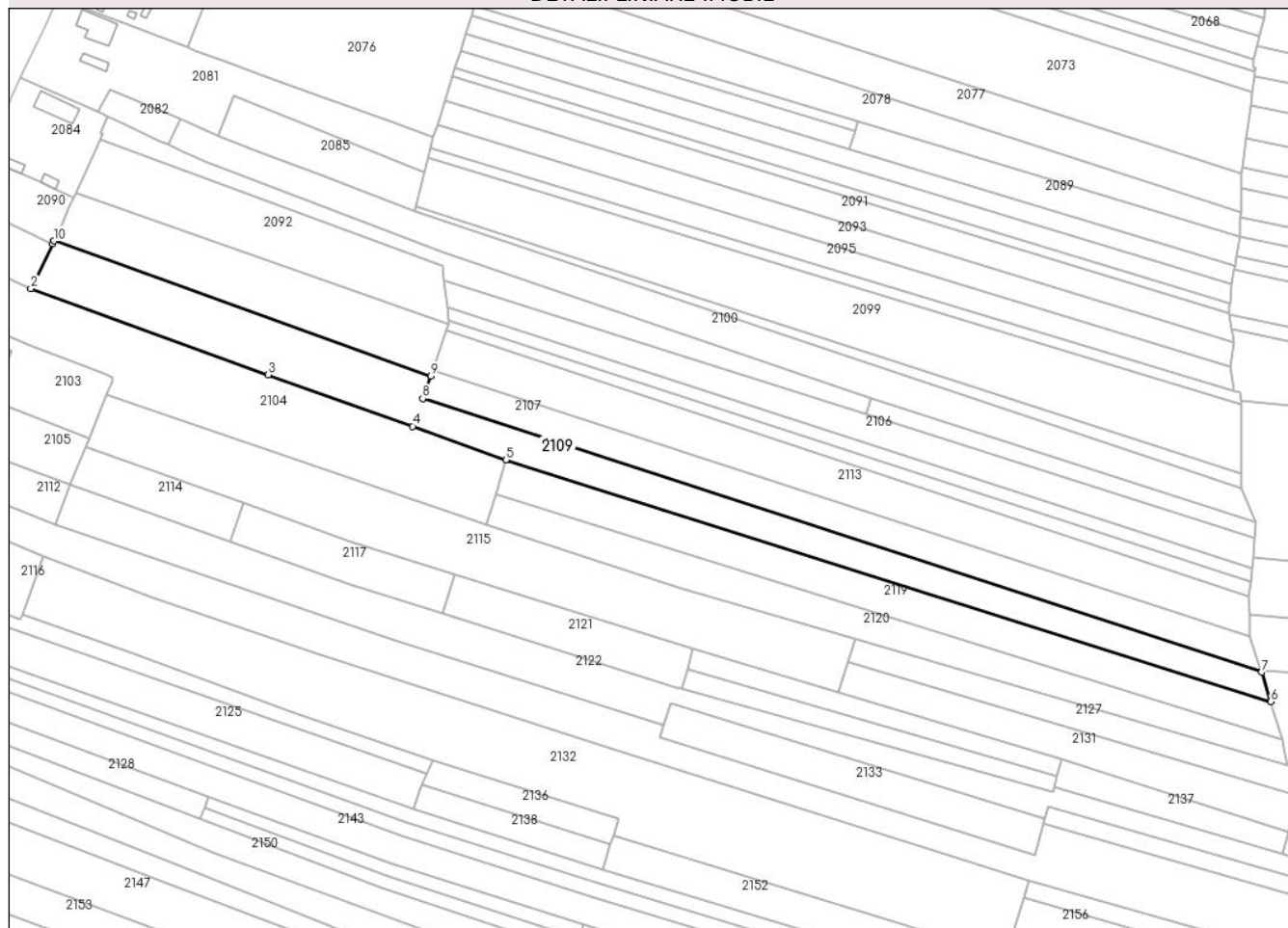
## Anexa Nr. 1 La Partea I

## Teren

Nr cadastral	Suprafața (mp)*	Observații / Referințe
	5.474	

\* Suprafața este determinată în planul de proiecție Stereo 70.

## DETALII LINIARE IMOBIL



## Date referitoare la teren

Crt	Categorie folosință	Intra vilan	Suprafața (mp)	Tarla	Parcelă	Nr. topo	Observații / Referințe
1	arabil	DA	300	100	2888/124	-	
2	arabil	NU	5.174	100	2888/123, 2888/124	-	

## Lungime Segmente

1) Valorile lungimilor segmentelor sunt obținute din proiecție în plan.

Punct început	X / Y	Punct sfârșit	X / Y	Lungime segment (** (m)
1	423.946,366 373.916,374	2	423.939,03 373.901,177	16.875
2	423.939,03 373.901,177	3	424.019,713 373.871,89	85.834
3	424.019,713 373.871,89	4	424.068,86 373.854,397	52.167
4	424.068,86 373.854,397	5	424.100,481 373.843,003	33.611

Punct început	X / Y	Punct sfârșit	X / Y	Lungime segment (** (m)
5	424.100,481 373.843,003	6	424.360,527 373.760,885	272.704
6	424.360,527 373.760,885	7	424.357,413 373.770,855	10.445
7	424.357,413 373.770,855	8	424.072,245 373.863,806	299.934
8	424.072,245 373.863,806	9	424.075,0 373.871,464	8.138
9	424.075,0 373.871,464	10	423.946,871 373.917,382	136.108
10	423.946,871 373.917,382	1	423.946,366 373.916,374	1.127

\*\* Lungimile segmentelor sunt determinate în planul de proiecție Stereo 70 și sunt rotunjite la 1 milimetru.

\*\*\* Distanța dintre puncte este formată din segmente cumulate ce sunt mai mici decât valoarea 1 milimetru.



**DATE DESPRE IMOBILUL NR. 2110**

Oficiul de Cadastru și Publicitate Imobiliară VALCEA  
Biroul de Cadastru și Publicitate Imobiliară Ramnicu Valcea

**A. Partea I. Descrierea imobilului**

TEREN Extravilan

Adresa: Jud. Valcea

Nr. Crt	Nr cadastral Nr. topografic	Suprafața* (mp)	Observații / Referințe
A1		1.196	Sector cadastral:26 Teren neimprejmuit;

**B. Partea II. Proprietari și acte**

Inscrieri privitoare la dreptul de proprietate și alte drepturi reale	Referințe
/	
Act Administrativ nr. 904/900, din 27/12/2002 emis de CJPSDPT-VÂLCEA;	
B1	A1
Intabulare, drept de PROPRIETATE, dobandit prin Reconstituire, cota actuala 1/1 1) DRĂGUȚ M ILIE	

**C. Partea III. SARCINI .**

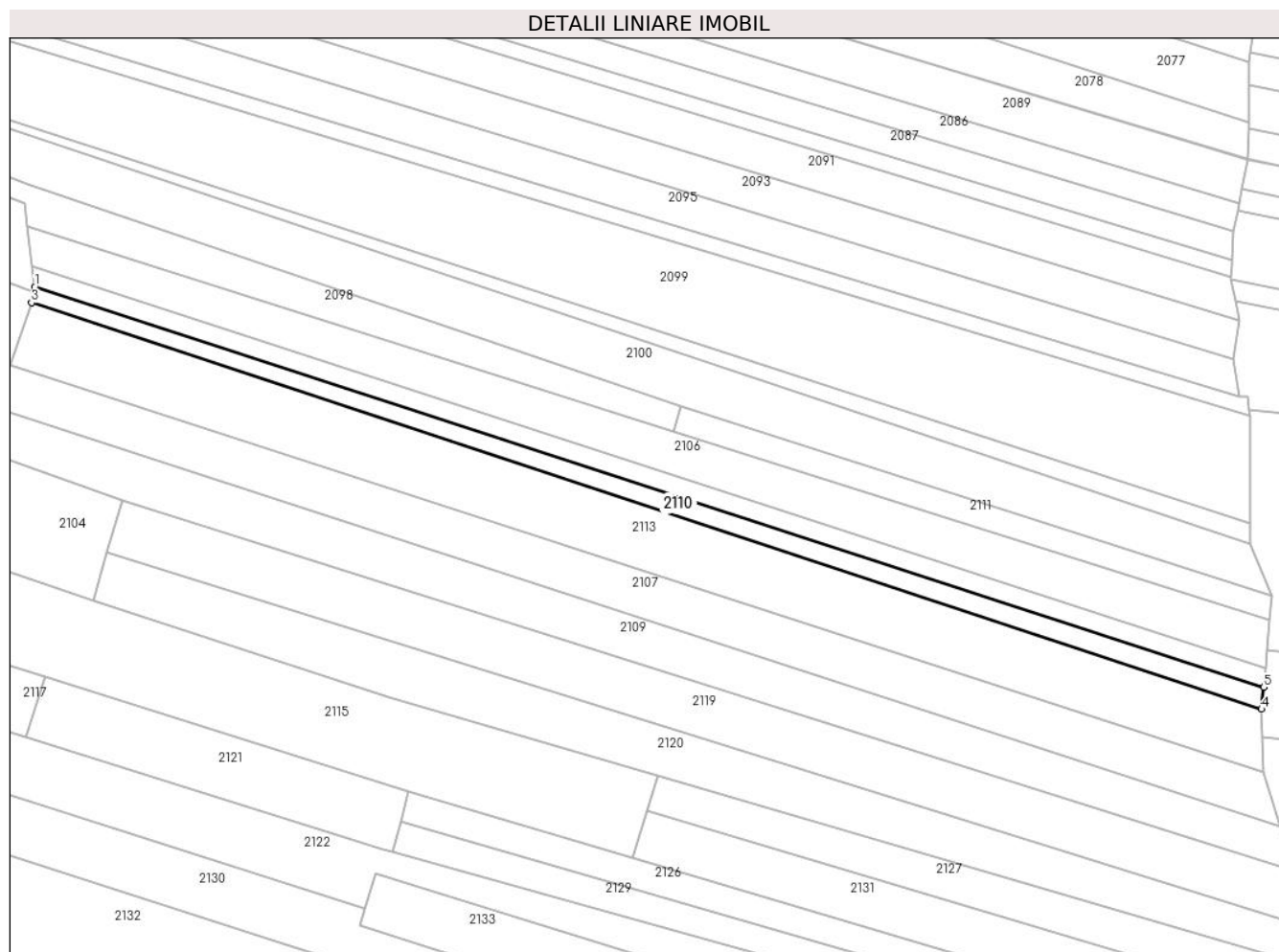
Inscrieri privind dezmembramintele dreptului de proprietate, drepturi reale de garanție și sarcini	Referințe
NU SUNT	

## Anexa Nr. 1 La Partea I

## Teren

Nr cadastral	Suprafața (mp)*	Observații / Referințe
	1.196	

\* Suprafața este determinată în planul de proiecție Stereo 70.



## Date referitoare la teren

Crt	Categorie folosință	Intravilan	Suprafața (mp)	Tarla	Parcelă	Nr. topo	Observații / Referințe
1	arabil	NU	1.196	100	2888/20	-	

## Lungime Segmente

1) Valorile lungimilor segmentelor sunt obținute din proiecție în plan.

Punct început	X / Y	Punct sfârșit	X / Y	Lungime segment (** (m)
1	424.081,011 373.890,459	2	424.081,15 373.889,268	1.199
2	424.081,15 373.889,268	3	424.080,342 373.886,918	2.485
3	424.080,342 373.886,918	4	424.353,179 373.796,819	287.329
4	424.353,179 373.796,819	5	424.353,681 373.801,671	4.877
5	424.353,681 373.801,671	1	424.081,011 373.890,459	286.762

**\*\* Lungimile segmentelor sunt determinate în planul de proiecție Stereo 70 și sunt rotunjite la 1 milimetru.**

**\*\*\* Distanța dintre puncte este formată din segmente cumulate ce sunt mai mici decât valoarea 1 milimetru.**





**DATE DESPRE IMOBILUL NR. 2111**

Oficiul de Cadastru și Publicitate Imobiliară VALCEA  
Biroul de Cadastru și Publicitate Imobiliară Ramnicu Valcea

**A. Partea I. Descrierea imobilului**

TEREN Extravilan

Adresa: Jud. Valcea

Nr. Crt	Nr cadastral Nr. topografic	Suprafața* (mp)	Observații / Referințe
A1		750	Sector cadastral:26 Teren neimprejmuit;

**B. Partea II. Proprietari și acte**

Inscrieri privitoare la dreptul de proprietate și alte drepturi reale	Referințe
/	
Act Administrativ nr. 709/46594, din 23/09/2002 emis de CJPSDPT-VÂLCEA;	
B1	A1
Intabulare, drept de PROPRIETATE, dobandit prin Reconstituire, cota actuala 1/1 1) DRAGNEA M NICOLAE	

**C. Partea III. SARCINI .**

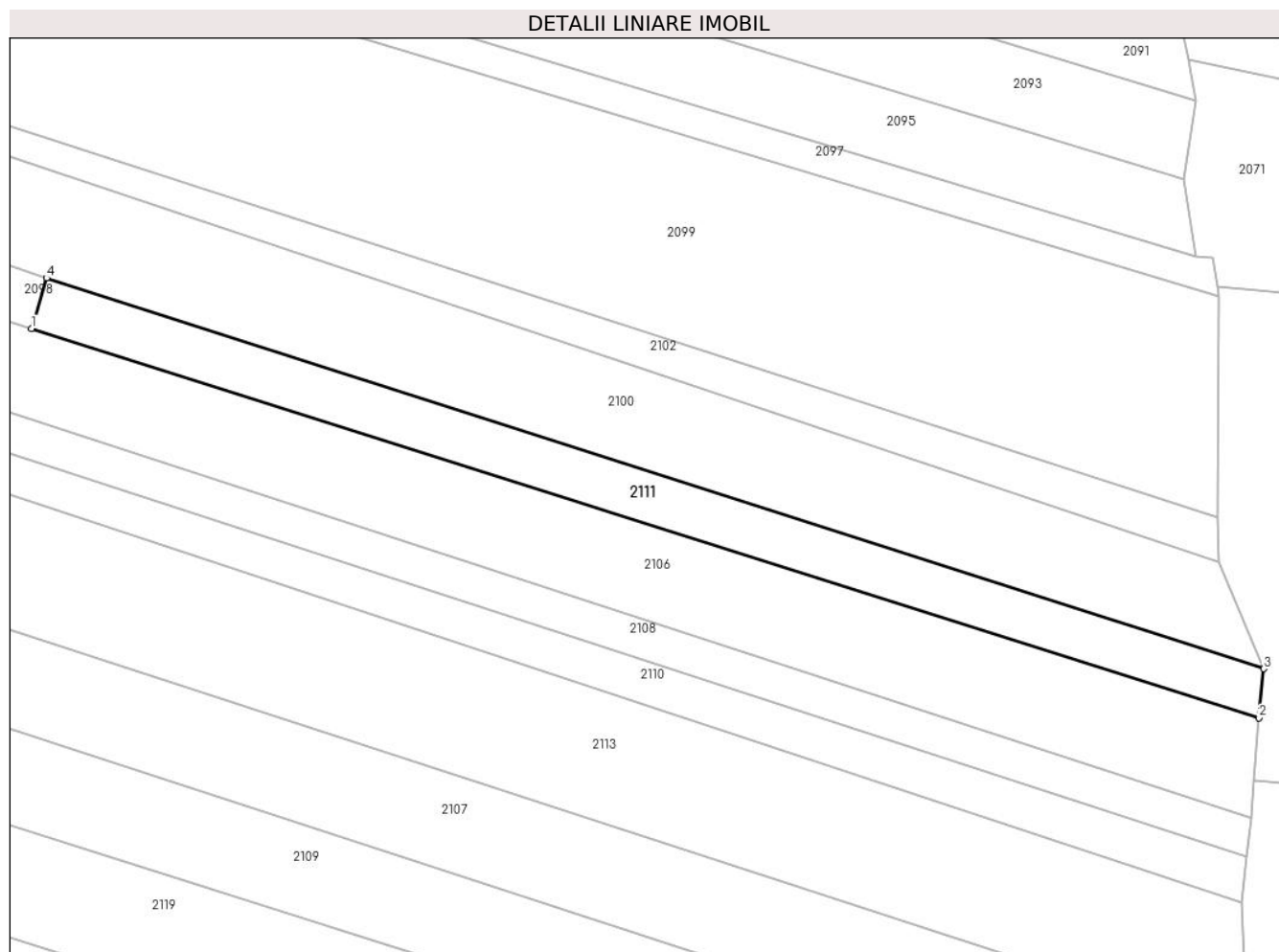
Inscrieri privind dezmembramintele dreptului de proprietate, drepturi reale de garanție și sarcini	Referințe
NU SUNT	

## Anexa Nr. 1 La Partea I

## Teren

Nr cadastral	Suprafața (mp)*	Observații / Referințe
	750	

\* Suprafața este determinată în planul de proiecție Stereo 70.



## Date referitoare la teren

Crt	Categorie folosință	Intra vilan	Suprafața (mp)	Tarla	Parcelă	Nr. topo	Observații / Referințe
1	arabil	NU	750	100	2888/115/1	-	

## Lungime Segmente

1) Valorile lungimilor segmentelor sunt obținute din proiecție în plan.

Punct început	X / Y	Punct sfârșit	X / Y	Lungime segment (** (m)
1	424.222,889 373.858,488	2	424.355,008 373.816,616	138.596
2	424.355,008 373.816,616	3	424.355,513 373.821,904	5.312
3	424.355,513 373.821,904	4	424.224,498 373.863,925	137.589
4	424.224,498 373.863,925	1	424.222,889 373.858,488	5.671

\*\* Lungimile segmentelor sunt determinate în planul de proiecție Stereo 70 și sunt rotunjite la 1 milimetru.

**\*\*\* Distanţa dintre puncte este formată din segmente cumulate ce sunt mai mici decât valoarea 1 milimetru.**





## DATE DESPRE IMOBILUL NR. 2112

Oficiul de Cadastru și Publicitate Imobiliară VALCEA  
Biroul de Cadastru și Publicitate Imobiliară Ramnicu Valcea

## A. Partea I. Descrierea imobilului

TEREN Necunoscut

Adresa: Loc. Ciumagi, Str Principală, Nr. 105, Jud. Valcea

Nr. Crt	Nr cadastral Nr. topografic	Suprafața* (mp)	Observații / Referințe
A1	36063	Din acte: 1.186 Masurata: 1.380	Sector cadastral:26 Teren imprejmuit;

## Construcții

Crt	Nr cadastral Nr. topografic	Adresa	Observații / Referințe
A1.1	36063-C1	Loc. Ciumagi, Str Principală, Nr. 105, Jud. Valcea	Nr. niveluri:2; S. construita la sol:69 mp; S. construita desfasurata:138 mp; Casa de locuit,S+P An construire: 1978
A1.2	36063-C2	Loc. Ciumagi, Str Principală, Nr. 107, Jud. Valcea	Nr. niveluri:1; S. construita la sol:58 mp; S. construita desfasurata:58 mp; Anexa(bucatarie vara+magazie)P An construire:1989
A1.3	36063-C3	Loc. Ciumagi, Str Principală, Nr. 107, Jud. Valcea	Nr. niveluri:1; S. construita la sol:28 mp; S. construita desfasurata:28 mp; Anexa(grajd+fanar)P An construire: 1980

## B. Partea II. Proprietari și acte

Inscrieri privitoare la dreptul de proprietate și alte drepturi reale		Referințe
<b>50665 / 18/06/2024</b>		
Act Notarial nr. 100, din 27/05/2022 emis de NP MAZILU CLAUDIA-ANA (act administrativ nr 603/46811 din 11.04.2002, emis de COMISIA JUDETEANA PENTRU STABILIREA DREPTULUI DE PROPRIETATE ASUPRA TERENURILOR (titlu de proprietate));		
B1	Intabulare, drept de PROPRIETATE, dobandit prin Succesiune, cota actuala 3/16 1) DEACONESCU ION <i>OBSERVATII: cu titlu de mostenire</i>	A1.1, A1.2, A1.3
B2	Intabulare, drept de PROPRIETATE, dobandit prin Succesiune, cota actuala 3/16 1) DEACONESCU NICOLAE <i>OBSERVATII: cu titlu de mostenire</i>	A1.1, A1.2, A1.3
B3	Intabulare, drept de PROPRIETATE, dobandit prin Succesiune, cota actuala 1/2 1) DEACONESCU ION <i>OBSERVATII: cu titlu de mostenire</i>	A1
B4	Intabulare, drept de PROPRIETATE, dobandit prin Succesiune, cota actuala 1/2 1) DEACONESCU NICOLAE <i>OBSERVATII: cu titlu de mostenire</i>	A1
B5	Intabulare, drept de PROPRIETATE, dobandit prin Succesiune, cota actuala 10/32 1) DEACONESCU ION <i>OBSERVATII: cu titlu de mostenire</i>	A1.1, A1.2, A1.3
B6	Intabulare, drept de PROPRIETATE, dobandit prin Succesiune, cota actuala 10/32 1) DEACONESCU NICOLAE <i>OBSERVATII: cu titlu de mostenire</i>	A1.1, A1.2, A1.3

## C. Partea III. SARCINI .

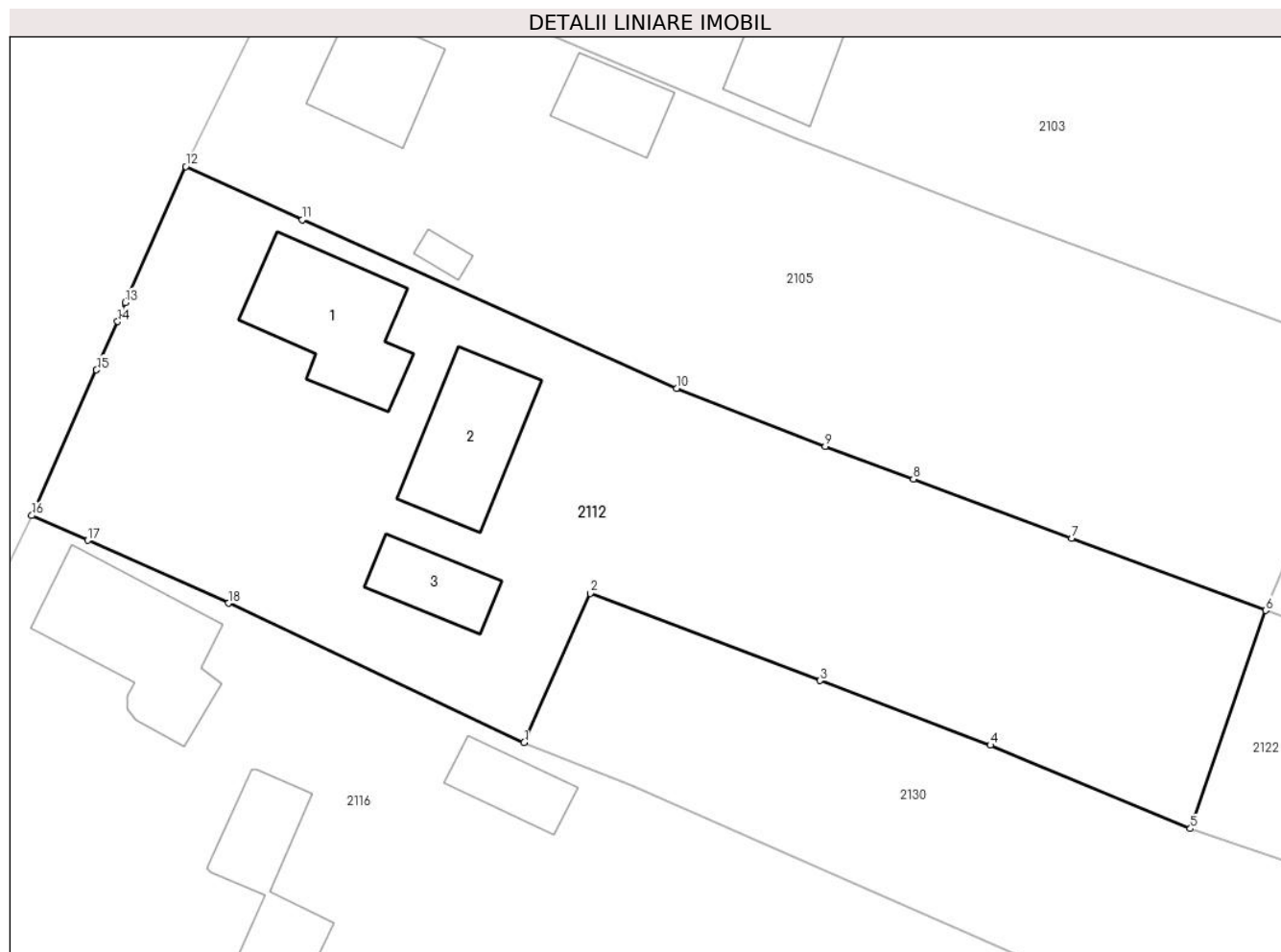
Inscrieri privind dezmembramintele dreptului de proprietate, drepturi reale de garanție și sarcini	Referințe
NU SUNT	

## Anexa Nr. 1 La Partea I

## Teren

Nr cadastral	Suprafața (mp)*	Observații / Referințe
36063	Din acte: 1.186 Masurata: 1.380	

\* Suprafața este determinată în planul de proiecție Stereo 70.



## Date referitoare la teren

Crt	Categorie folosință	Intra vilan	Suprafața (mp)	Tarla	Parcelă	Nr. topo	Observații / Referințe
1	curți constructii	DA	714	1	48;46/2	-	
2	vie	DA	320	1	46/2	-	
3	vie	NU	346	1	46/2	-	

## Date referitoare la construcții

Crt	Număr	Destinație construcție	Supraf. (mp)	Situație juridică	Observații / Referințe
A1.1	36063-C1	construcții de locuințe	Din acte: 68 Masurata: 69	Cu acte	Nr. niveluri:2; S. construita la sol:69 mp; S. construita desfasurata:138 mp; Casa de locuit, S+P An construire:1978
A1.2	36063-C2	construcții anexa	58	Cu acte	Nr. niveluri:1; S. construita la sol:58 mp; S. construita desfasurata:58 mp; Anexa (bucatarie vara+magazie)P An construire:1989
A1.3	36063-C3	construcții anexa	28	Cu acte	Nr. niveluri:1; S. construita la sol:28 mp; S. construita desfasurata:28 mp; Anexa (grajd+fanar)P An construire:1980

**Lungime Segmente**

1) Valorile lungimilor segmentelor sunt obținute din proiecție în plan.

Punct început	X / Y	Punct sfârșit	X / Y	Lungime segment (** (m)
1	423.905,693 373.826,191	2	423.909,841 373.835,575	10.26
2	423.909,841 373.835,575	3	423.924,3 373.830,088	15.465
3	423.924,3 373.830,088	4	423.935,012 373.826,023	11.457
4	423.935,012 373.826,023	5	423.947,595 373.820,773	13.634
5	423.947,595 373.820,773	6	423.952,331 373.834,498	14.519
6	423.952,331 373.834,498	7	423.940,119 373.839,049	13.032
7	423.940,119 373.839,049	8	423.930,17 373.842,756	10.617
8	423.930,17 373.842,756	9	423.924,63 373.844,82	5.912
9	423.924,63 373.844,82	10	423.915,276 373.848,477	10.043
10	423.915,276 373.848,477	11	423.891,721 373.859,078	25.831
11	423.891,721 373.859,078	12	423.884,403 373.862,425	8.047
12	423.884,403 373.862,425	13	423.880,584 373.853,861	9.377
13	423.880,584 373.853,861	14	423.880,124 373.852,661	1.285
14	423.880,124 373.852,661	15	423.878,792 373.849,626	3.314
15	423.878,792 373.849,626	16	423.874,713 373.840,466	10.027
16	423.874,713 373.840,466	17	423.878,247 373.838,911	3.861
17	423.878,247 373.838,911	18	423.887,093 373.834,958	9.689
18	423.887,093 373.834,958	1	423.905,693 373.826,191	20.563

\*\* Lungimile segmentelor sunt determinate în planul de proiecție Stereo 70 și sunt rotunjite la 1 milimetru.

\*\*\* Distanța dintre puncte este formată din segmente cumulate ce sunt mai mici decât valoarea 1 milimetru.





**DATE DESPRE IMOBILUL NR. 2113**

Oficiul de Cadastru și Publicitate Imobiliară VALCEA  
Biroul de Cadastru și Publicitate Imobiliară Ramnicu Valcea

**A. Partea I. Descrierea imobilului**

TEREN Extravilan

Adresa: Jud. Valcea, Sat Ciumagi, Punctul "In Saliste"

Nr. Crt	Nr cadastral Nr. topografic	Suprafata* (mp)	Observatii / Referinte
A1	35259	4.007	Sector cadastral:26 Teren neimprejmuit;

**B. Partea II. Proprietari și acte**

Inscrieri privitoare la dreptul de proprietate și alte drepturi reale		Referințe
<b>49867 / 05/11/2013</b>		
Act Notarial nr. 2386, din 04/11/2013 emis de Notar Public Gutau Mariana;		
B6	Intabulare, drept de PROPRIETATE bun comun, dobandit prin Conventie, cota actuala 1/1	A1
	1) GIURGIU MARIN 2) GIURGIU ELENA, (soti)	

**C. Partea III. SARCINI .**

Inscrieri privind dezmembramintele dreptului de proprietate, drepturi reale de garanție și sarcini	Referințe
NU SUNT	

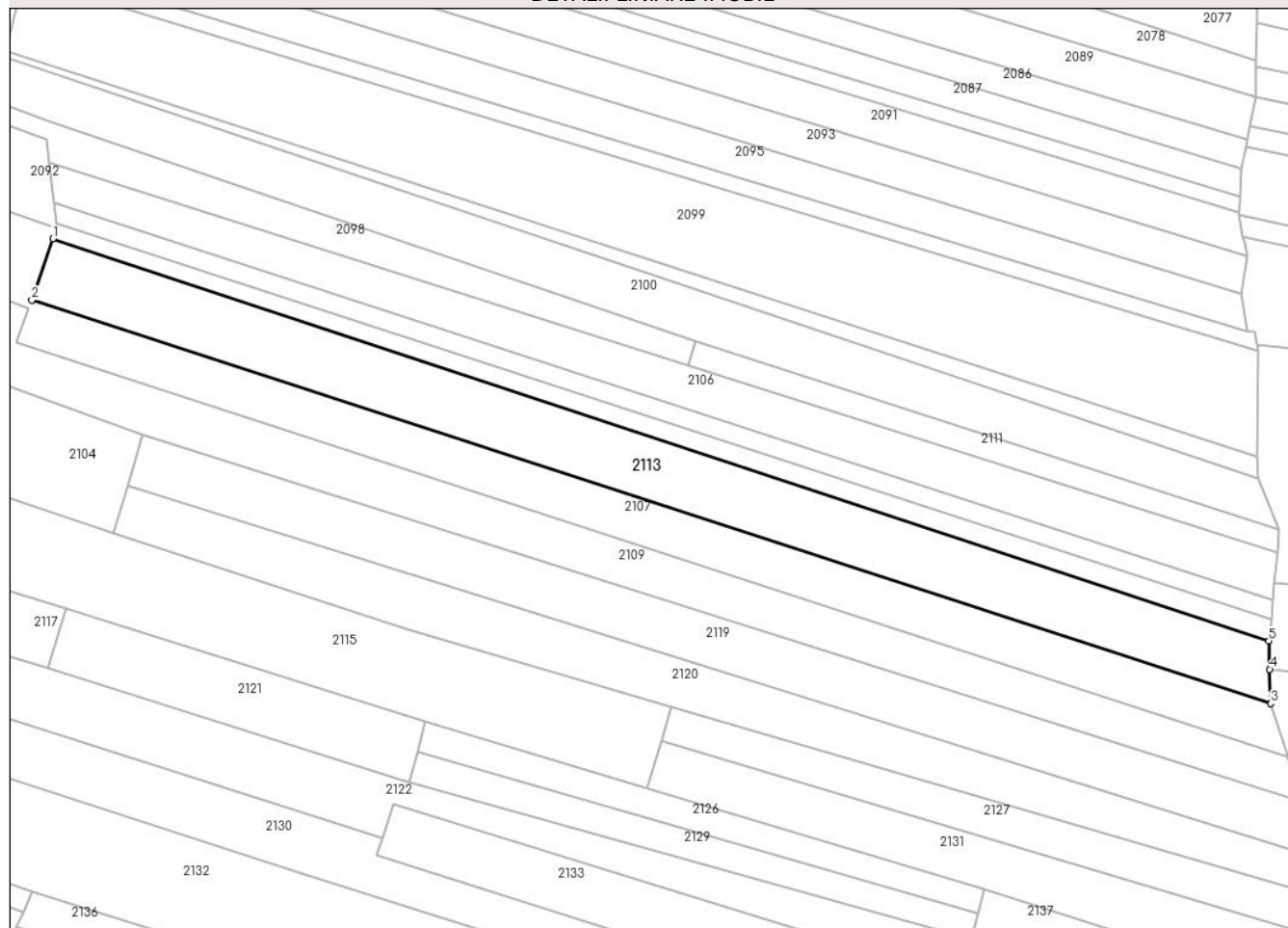
## Anexa Nr. 1 La Partea I

## Teren

Nr cadastral	Suprafața (mp)*	Observații / Referințe
35259	4.007	

\* Suprafața este determinată în planul de proiecție Stereo 70.

## DETALII LINIARE IMOBIL



## Date referitoare la teren

Crt	Categorie folosință	Intravilan	Suprafața (mp)	Tarla	Parcelă	Nr. topo	Observații / Referințe
1	arabil	NU	4.007	100	2888/121	-	

## Lungime Segmente

1) Valorile lungimilor segmentelor sunt obținute din proiecție în plan.

Punct început	X / Y	Punct sfârșit	X / Y	Lungime segment (** (m)
1	424.080,342 373.886,918	2	424.075,631 373.873,216	14.49
2	424.075,631 373.873,216	3	424.353,575 373.782,835	292.27
3	424.353,575 373.782,835	4	424.353,358 373.790,506	7.675
4	424.353,358 373.790,506	5	424.353,179 373.796,819	6.316
5	424.353,179 373.796,819	1	424.080,342 373.886,918	287.329

**\*\* Lungimile segmentelor sunt determinate în planul de proiecție Stereo 70 și sunt rotunjite la 1 milimetru.**

**\*\*\* Distanța dintre puncte este formată din segmente cumulate ce sunt mai mici decât valoarea 1 milimetru.**



**DATE DESPRE IMOBILUL NR. 2114**

Oficiul de Cadastru și Publicitate Imobiliară VALCEA  
Biroul de Cadastru și Publicitate Imobiliară Ramnicu Valcea

**A. Partea I. Descrierea imobilului**

TEREN Extravilan

Adresa: Jud. Valcea

Nr. Crt	Nr cadastral Nr. topografic	Suprafața* (mp)	Observații / Referințe
A1		798	Sector cadastral:26 Teren neimprejmit;

**B. Partea II. Proprietari și acte**

Inscrieri privitoare la dreptul de proprietate și alte drepturi reale		Referințe
/		
Act Notarial nr. 151, din 09/10/2018 emis de BIN MAZILU CLAUDIA-ANA;		
B1	Intabulare, drept de PROPRIETATE, dobandit prin Succesiune, cota actuala 1/2 1) POPA NICOLAE	A1
B2	Intabulare, drept de PROPRIETATE, dobandit prin Succesiune, cota actuala 1/2 1) POPA ION	A1

**C. Partea III. SARCINI .**

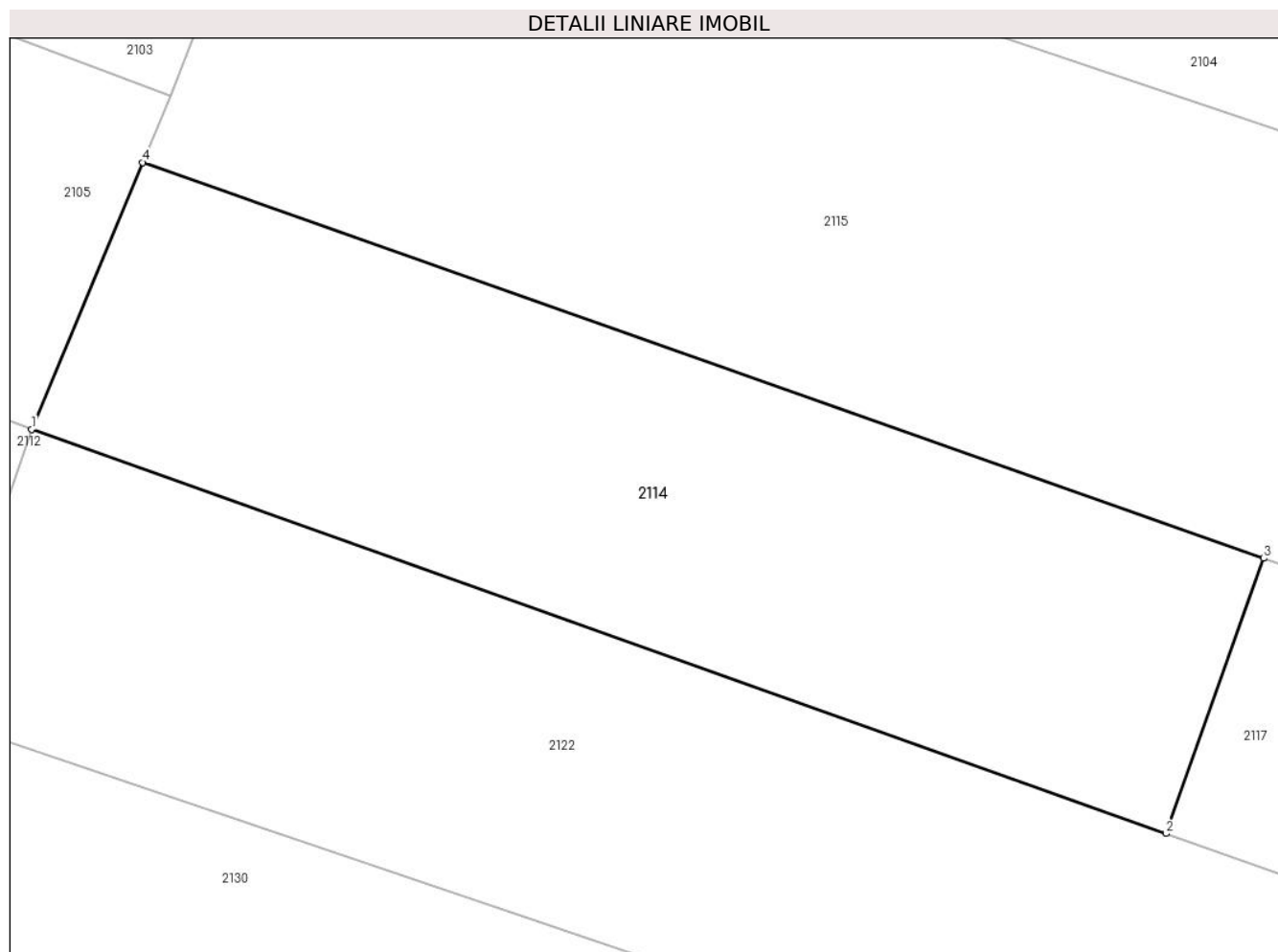
Inscrieri privind dezmembramintele dreptului de proprietate, drepturi reale de garanție și sarcini	Referințe
NU SUNT	

## Anexa Nr. 1 La Partea I

## Teren

Nr cadastral	Suprafața (mp)*	Observații / Referințe
	798	

\* Suprafața este determinată în planul de proiecție Stereo 70.



## Date referitoare la teren

Crt	Categorie folosință	Intra vilan	Suprafața (mp)	Tarla	Parcelă	Nr. topo	Observații / Referințe
1	arabil	NU	798	100	2888/135	-	

## Lungime Segmente

1) Valorile lungimilor segmentelor sunt obținute din proiecție în plan.

Punct început	X / Y	Punct sfârșit	X / Y	Lungime segment (** (m)
1	423.952,331 373.834,498	2	424.006,707 373.815,132	57.721
2	424.006,707 373.815,132	3	424.011,404 373.828,32	14.0
3	424.011,404 373.828,32	4	423.957,656 373.847,288	56.997
4	423.957,656 373.847,288	1	423.952,331 373.834,498	13.854

\*\* Lungimile segmentelor sunt determinate în planul de proiecție Stereo 70 și sunt rotunjite la 1 milimetru.

**\*\*\* Distanţa dintre puncte este formată din segmente cumulate ce sunt mai mici decât valoarea 1 milimetru.**





**DATE DESPRE IMOBILUL NR. 2115**

Oficiul de Cadastru și Publicitate Imobiliară VALCEA  
Biroul de Cadastru și Publicitate Imobiliară Ramnicu Valcea

**A. Partea I. Descrierea imobilului**

TEREN Extravilan

Adresa: Jud. Valcea

Nr. Crt	Nr cadastral Nr. topografic	Suprafața* (mp)	Observații / Referințe
A1		5.168	Sector cadastral:26 Teren neimprejmuit;

**B. Partea II. Proprietari și acte**

Inscrieri privitoare la dreptul de proprietate și alte drepturi reale	Referințe
/	
Act Administrativ nr. 265/50892, din 27/05/1998 emis de CJPSDPT-VÂLCEA;	
B1	A1
Intabulare, drept de PROPRIETATE, dobandit prin Reconstituire, cota actuala 1/1 1) ȘOMANDRA ION	

**C. Partea III. SARCINI .**

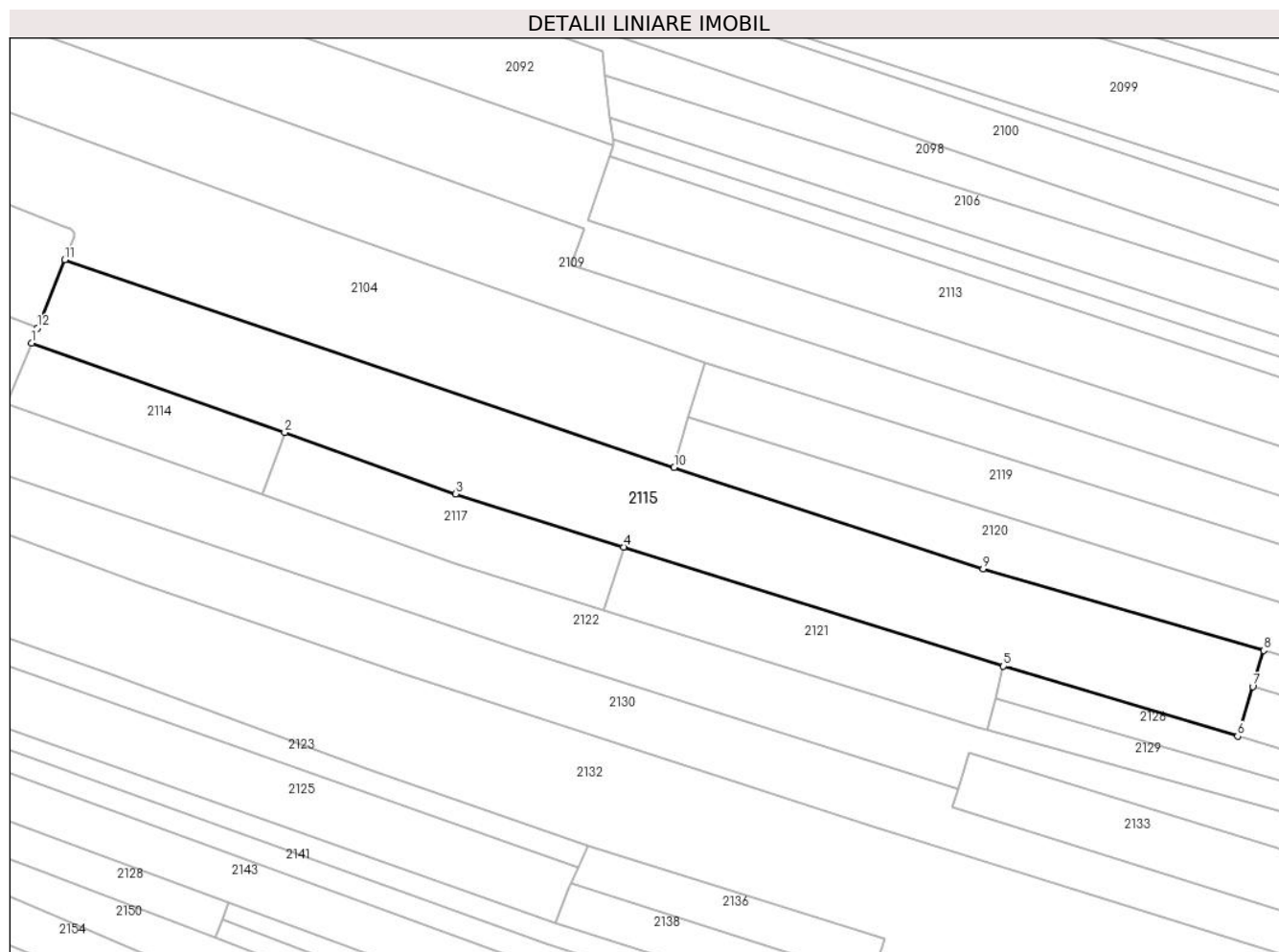
Inscrieri privind dezmembramintele dreptului de proprietate, drepturi reale de garanție și sarcini	Referințe
NU SUNT	

## Anexa Nr. 1 La Partea I

## Teren

Nr cadastral	Suprafața (mp)*	Observații / Referințe
	5.168	

\* Suprafața este determinată în planul de proiecție Stereo 70.



## Date referitoare la teren

Crt	Categorie folosință	Intra vilan	Suprafața (mp)	Tarla	Parcelă	Nr. topo	Observații / Referințe
1	arabil	NU	5.168	100	2878/128	-	

## Lungime Segmente

1) Valorile lungimilor segmentelor sunt obținute din proiecție în plan.

Punct început	X / Y	Punct sfârșit	X / Y	Lungime segment (** (m)
1	423.957,656 373.847,288	2	424.011,404 373.828,32	56.997
2	424.011,404 373.828,32	3	424.047,618 373.815,279	38.49
3	424.047,618 373.815,279	4	424.083,312 373.804,022	37.427
4	424.083,312 373.804,022	5	424.163,931 373.778,725	84.495
5	424.163,931 373.778,725	6	424.213,657 373.763,883	51.894

Punct început	X / Y	Punct sfârșit	X / Y	Lungime segment (** (m)
6	424.213,657 373.763,883	7	424.216,867 373.774,405	11.0
7	424.216,867 373.774,405	8	424.219,201 373.782,057	8.0
8	424.219,201 373.782,057	9	424.159,671 373.799,394	62.003
9	424.159,671 373.799,394	10	424.094,058 373.820,918	69.054
10	424.094,058 373.820,918	11	423.964,695 373.864,936	136.647
11	423.964,695 373.864,936	12	423.958,982 373.850,473	15.55
12	423.958,982 373.850,473	1	423.957,656 373.847,288	3.45

\*\* Lungimile segmentelor sunt determinate în planul de proiecție Stereo 70 și sunt rotunjite la 1 milimetru.

\*\*\* Distanța dintre puncte este formată din segmente cumulate ce sunt mai mici decât valoarea 1 milimetru.



**DATE DESPRE IMOBILUL NR. 2116**

Oficiul de Cadastru și Publicitate Imobiliară VALCEA  
Biroul de Cadastru și Publicitate Imobiliară Ramnicu Valcea

**A. Partea I. Descrierea imobilului**

TEREN Necunoscut

Nr. CF vechi:280  
Nr. cadastral vechi:329

Adresa: Loc. Ciumagi, Str Principală, Nr. 107, Jud. Valcea

Nr. Crt	Nr cadastral Nr. topografic	Suprafața* (mp)	Observații / Referințe
A1	35109	Din acte: 2.144 Masurata: 2.154	Sector cadastral:26 Teren imprejmuit;

**Construcții**

Crt	Nr cadastral Nr. topografic	Adresa	Observații / Referințe
A1.1	35109-C1	Loc. Ciumagi, Str Principală, Nr. 107, Jud. Valcea	Nr. niveluri:1; S. construita la sol:76 mp; S. construita desfasurata:76 mp; casa de locuit
A1.2	35109-C2	Loc. Ciumagi, Str Principală, Nr. 107, Jud. Valcea	Nr. niveluri:1; S. construita la sol:70 mp; S. construita desfasurata:70 mp; anexa gospodareasca
A1.3	35109-C3	Loc. Ciumagi, Str Principală, Nr. 107, Jud. Valcea	Nr. niveluri:1; S. construita la sol:25 mp; S. construita desfasurata:25 mp; grajd cu fanar

**B. Partea II. Proprietari și acte**

Inscrieri privitoare la dreptul de proprietate și alte drepturi reale		Referințe
<b>1789 / 18/01/2008</b>		
Act Notarial nr. aut. nr. 190, din 17/01/2008 emis de BNP.MITROI MARIA;		
B4	Imobilul provine din dezmembrarea imobilului cu nr. cadastral 318. <i>OBSERVATII: (provenita din conversia CF 280)</i>	A1, A1.1, A1.2, A1.3
<b>13217 / 05/04/2011</b>		
Act Notarial nr. 190, din 04/04/2011 emis de NP ADINA-MARIA MITROI;		
B5	Intabulare, drept de PROPRIETATE, dobandit prin Conventie, cota actuala 1/1 1) BOACA EUGEN-VALENTIN, necasatorit	A1
B6	Intabulare, drept de PROPRIETATE, dobandit prin Conventie, cota actuala 1/1 1) BOACA EUGEN-VALENTIN, necasatorit	A1.1, A1.2, A1.3

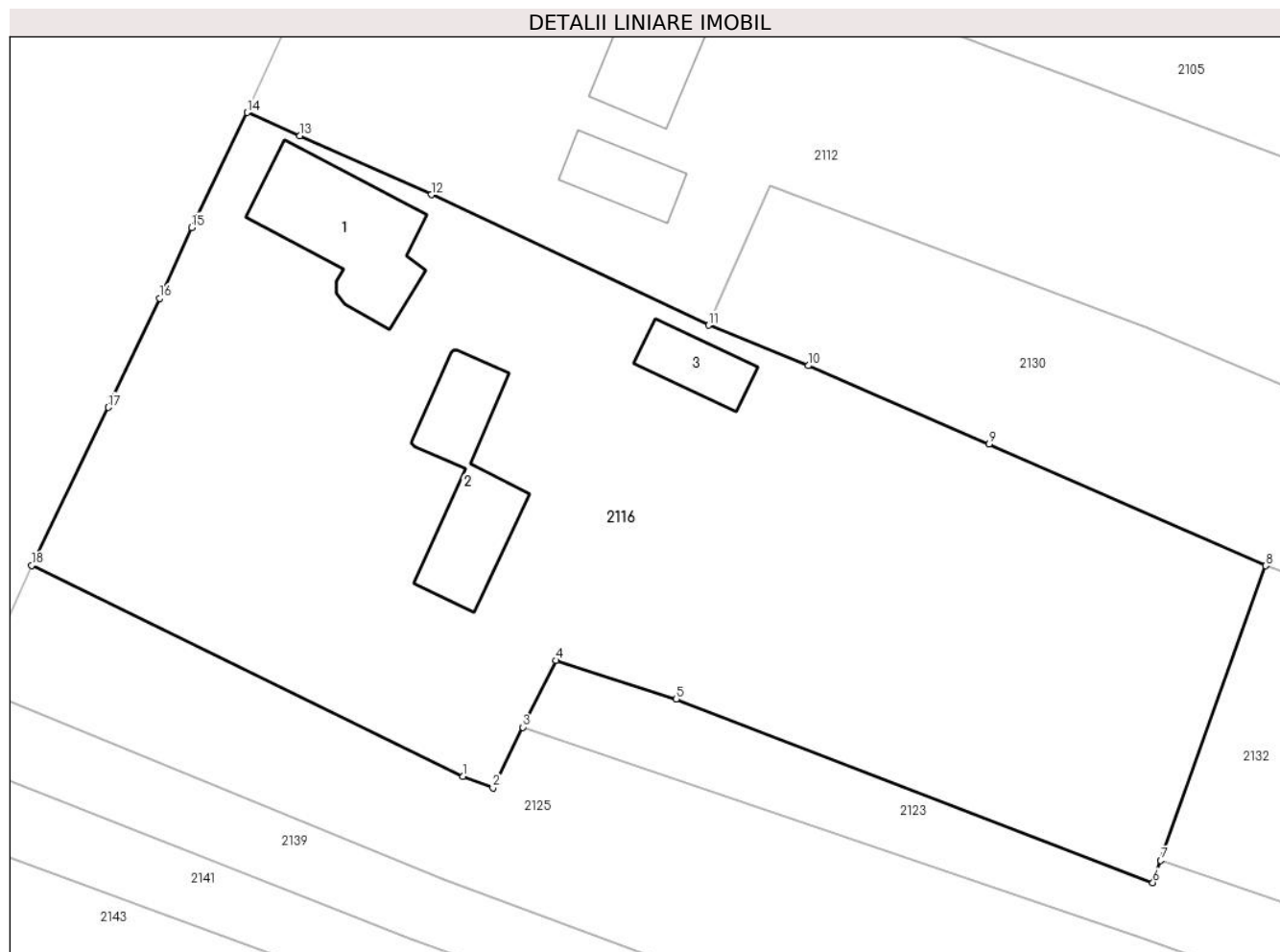
**C. Partea III. SARCINI .**

Inscrieri privind dezmembramintele dreptului de proprietate, drepturi reale de garanție și sarcini	Referințe
NU SUNT	

**Anexa Nr. 1 La Partea I****Teren**

Nr cadastral	Suprafața (mp)*	Observații / Referințe
35109	Din acte: 2.144 Masurata: 2.154	

\* Suprafața este determinată în planul de proiecție Stereo 70.

**Date referitoare la teren**

Crt	Categorie folosință	Intravilan	Suprafața (mp)	Tarla	Parcelă	Nr. topo	Observații / Referințe
1	curți constructii	DA	705	-	-	-	
2	vie	DA	577	-	-	-	
3	arabil	DA	257	-	-	-	
4	arabil	NU	615	-	-	-	

**Date referitoare la construcții**

Crt	Număr	Destinație construcție	Supraf. (mp)	Situație juridică	Observații / Referințe
A1.1	35109-C1	construcții de locuințe	76	Cu acte	Nr. niveluri:1; S. construita la sol:76 mp; S. construita desfasurata:76 mp; casa de locuit
A1.2	35109-C2	construcții anexa	70	Cu acte	Nr. niveluri:1; S. construita la sol:70 mp; S. construita desfasurata:70 mp; anexa gospodareasca
A1.3	35109-C3	construcții anexa	25	Cu acte	Nr. niveluri:1; S. construita la sol:25 mp; S. construita desfasurata:25 mp; grajd cu fanar

**Lungime Segmente**

1) Valorile lungimilor segmentelor sunt obținute din proiecție în plan.

Punct început	X / Y	Punct sfârșit	X / Y	Lungime segment (** (m)
1	423.889,224 373.795,9	2	423.891,221 373.795,124	2.142
2	423.891,221 373.795,124	3	423.893,231 373.799,204	4.548
3	423.893,231 373.799,204	4	423.895,441 373.803,689	5.0
4	423.895,441 373.803,689	5	423.903,54 373.801,099	8.503
5	423.903,54 373.801,099	6	423.935,529 373.788,777	34.28
6	423.935,529 373.788,777	7	423.936,057 373.790,262	1.576
7	423.936,057 373.790,262	8	423.943,101 373.810,046	21.001
8	423.943,101 373.810,046	9	423.924,534 373.818,218	20.286
9	423.924,534 373.818,218	10	423.912,382 373.823,475	13.24
10	423.912,382 373.823,475	11	423.905,693 373.826,191	7.22
11	423.905,693 373.826,191	12	423.887,093 373.834,958	20.563
12	423.887,093 373.834,958	13	423.878,247 373.838,911	9.689
13	423.878,247 373.838,911	14	423.874,713 373.840,466	3.861
14	423.874,713 373.840,466	15	423.870,983 373.832,75	8.57
15	423.870,983 373.832,75	16	423.868,828 373.828,007	5.21
16	423.868,828 373.828,007	17	423.865,387 373.820,678	8.097
17	423.865,387 373.820,678	18	423.860,249 373.810,071	11.786
18	423.860,249 373.810,071	1	423.889,224 373.795,9	32.255

\*\* Lungimile segmentelor sunt determinate în planul de proiecție Stereo 70 și sunt rotunjite la 1 milimetru.

\*\*\* Distanța dintre puncte este formată din segmente cumulate ce sunt mai mici decât valoarea 1 milimetru.





**DATE DESPRE IMOBILUL NR. 2117**

Oficiul de Cadastru și Publicitate Imobiliară VALCEA  
Biroul de Cadastru și Publicitate Imobiliară Ramnicu Valcea

**A. Partea I. Descrierea imobilului**

TEREN Extravilan

Adresa: Jud. Valcea

Nr. Crt	Nr cadastral Nr. topografic	Suprafața* (mp)	Observații / Referințe
A1		1.064	Sector cadastral:26 Teren neimprejmuit;

**B. Partea II. Proprietari și acte**

Inscrieri privitoare la dreptul de proprietate și alte drepturi reale	Referințe
/	
Act Administrativ nr. 927/900, din 04/05/2010 emis de CJPSDPT-VÂLCEA;	
B1	A1
Intabulare, drept de PROPRIETATE, dobandit prin Reconstituire, cota actuala 1/1 1) STAIKU C MARIN	

**C. Partea III. SARCINI .**

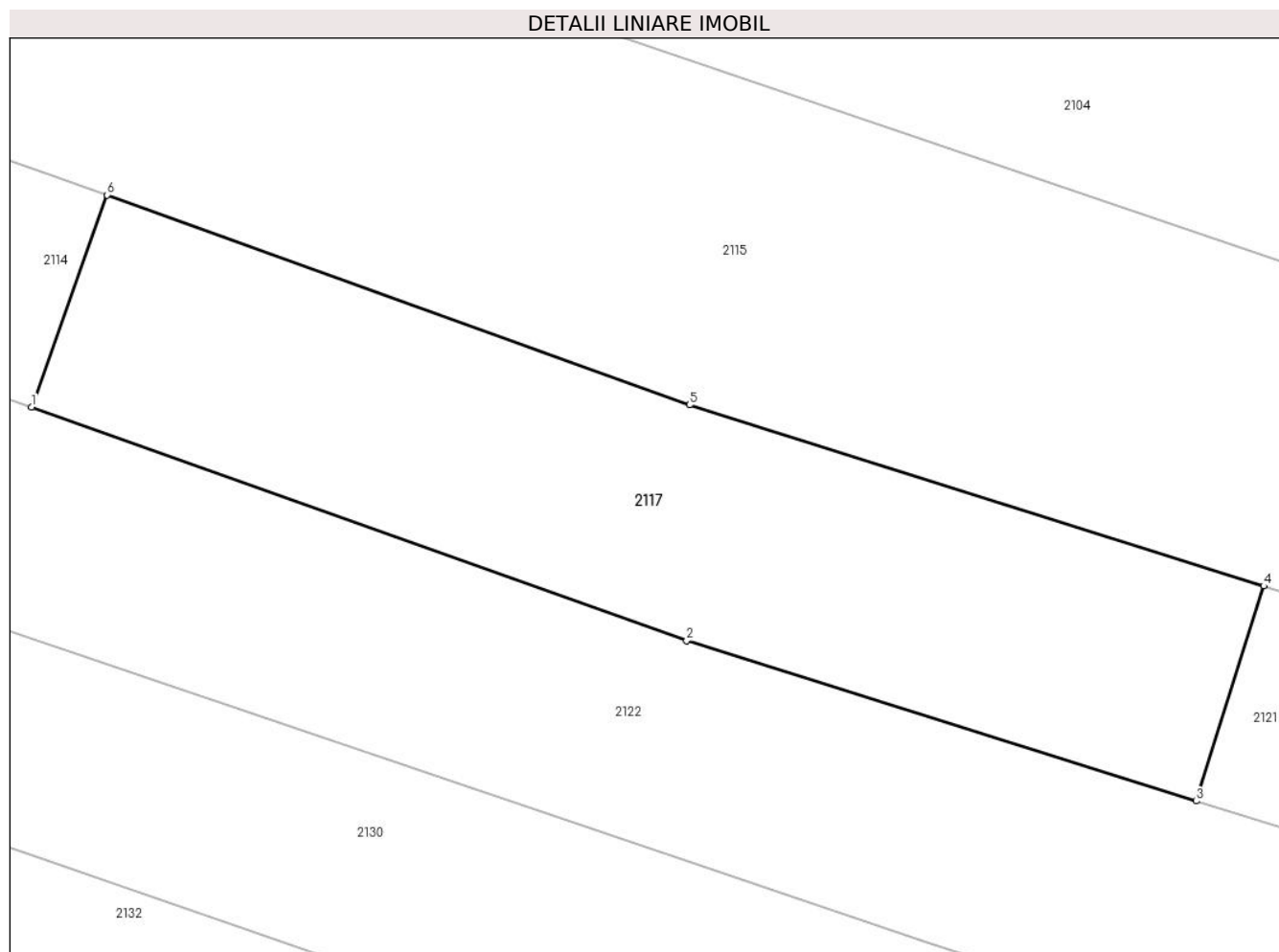
Inscrieri privind dezmembramintele dreptului de proprietate, drepturi reale de garanție și sarcini	Referințe
NU SUNT	

## Anexa Nr. 1 La Partea I

## Teren

Nr cadastral	Suprafața (mp)*	Observații / Referințe
	1.064	

\* Suprafața este determinată în planul de proiecție Stereo 70.



## Date referitoare la teren

Crt	Categorie folosință	Intravilan	Suprafața (mp)	Tarla	Parcelă	Nr. topo	Observații / Referințe
1	arabil	NU	1.064	100	2888/134	-	

## Lungime Segmente

1) Valorile lungimilor segmentelor sunt obținute din proiecție în plan.

Punct început	X / Y	Punct sfârșit	X / Y	Lungime segment (** (m)
1	424.006,707 373.815,132	2	424.047,424 373.800,63	43.223
2	424.047,424 373.800,63	3	424.079,112 373.790,666	33.218
3	424.079,112 373.790,666	4	424.083,312 373.804,022	14.0
4	424.083,312 373.804,022	5	424.047,618 373.815,279	37.427
5	424.047,618 373.815,279	6	424.011,404 373.828,32	38.49

Punct început	X / Y	Punct sfârșit	X / Y	Lungime segment (** (m)
6	424.011,404 373.828,32	1	424.006,707 373.815,132	14.0

\*\* Lungimile segmentelor sunt determinate în planul de proiecție Stereo 70 și sunt rotunjite la 1 milimetru.

\*\*\* Distanța dintre puncte este formată din segmente cumulate ce sunt mai mici decât valoarea 1 milimetru.



**DATE DESPRE IMOBILUL NR. 2118**

Oficiul de Cadastru și Publicitate Imobiliară VALCEA  
Biroul de Cadastru și Publicitate Imobiliară Ramnicu Valcea

**A. Partea I. Descrierea imobilului**

TEREN Extravilan

Adresa: Jud. Valcea

Nr. Crt	Nr cadastral Nr. topografic	Suprafața* (mp)	Observații / Referințe
A1		1.600	Sector cadastral:26 Teren neimprejmuit;

**B. Partea II. Proprietari și acte**

Inscrieri privitoare la dreptul de proprietate și alte drepturi reale		Referințe
/		
Act Administrativ nr. 7256, din 19/09/2002 emis de CJFF VÂLCEA (PV de punere în posesie nr. 2261/72 din 11.12.2003, emis de Primăria Lădești.);		
B1	Inscrierea provizorie, drept de PROPRIETATE, dobandit prin Lege, cota actuala 1/1 1) GHIȚĂ E NICOLAE	A1

**C. Partea III. SARCINI .**

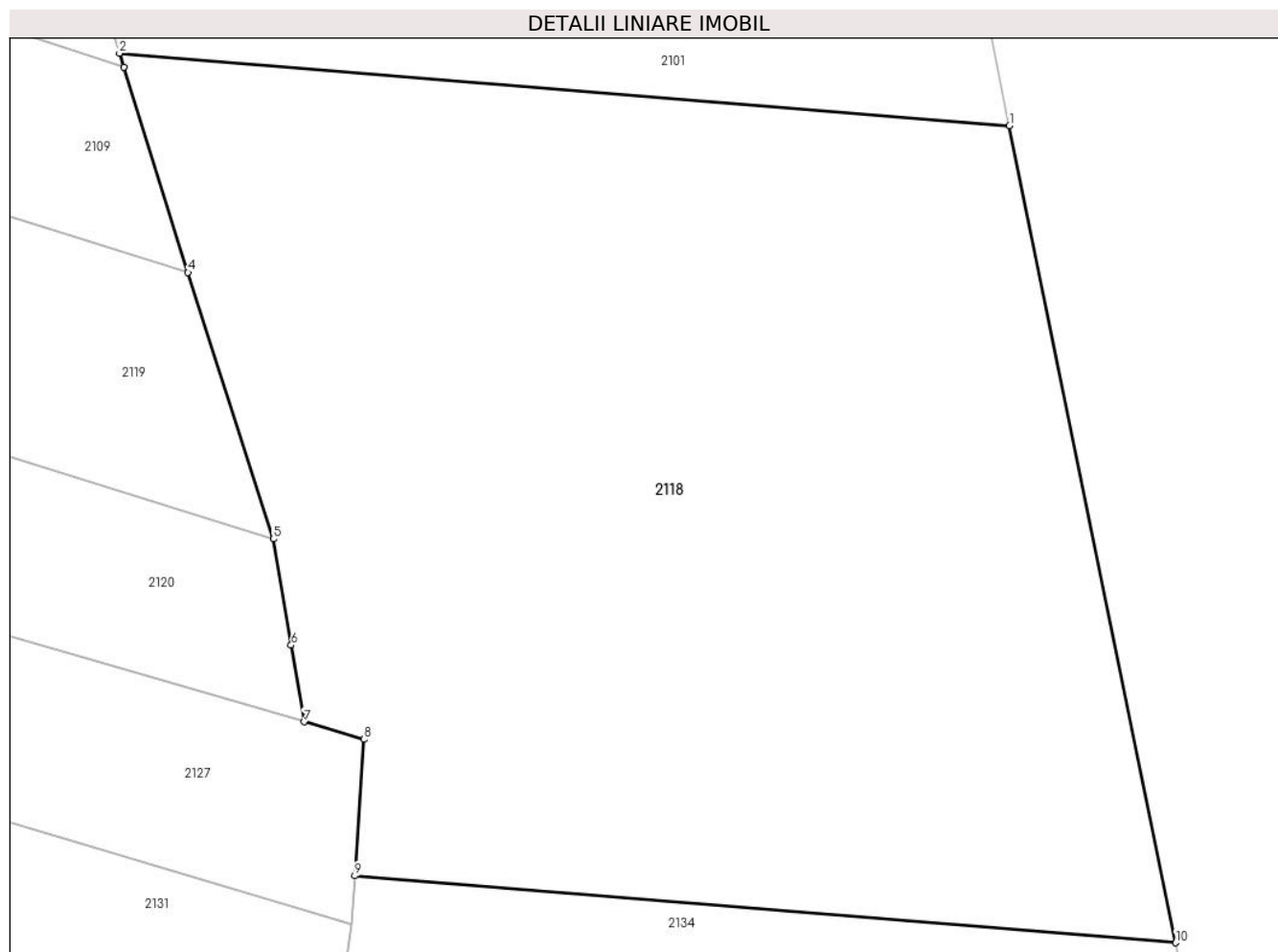
Inscrieri privind dezmembramintele dreptului de proprietate, drepturi reale de garanție și sarcini	Referințe
NU SUNT	

## Anexa Nr. 1 La Partea I

## Teren

Nr cadastral	Suprafața (mp)*	Observații / Referințe
	1.600	

\* Suprafața este determinată în planul de proiecție Stereo 70.



## Date referitoare la teren

Crt	Categorie folosință	Intra vilan	Suprafața (mp)	Tarla	Parcelă	Nr. topo	Observații / Referințe
1	padure	NU	1.600	73	1501/178	-	UP V CERNA, UA52

## Lungime Segmente

1) Valorile lungimilor segmentelor sunt obținute din proiecție în plan.

Punct început	X / Y	Punct sfârșit	X / Y	Lungime segment (** (m)
1	424.400,4 373.768,002	2	424.357,198 373.771,525	43.345
2	424.357,198 373.771,525	3	424.357,413 373.770,855	0.703
3	424.357,413 373.770,855	4	424.360,527 373.760,885	10.445
4	424.360,527 373.760,885	5	424.364,663 373.747,964	13.567
5	424.364,663 373.747,964	6	424.365,533 373.742,812	5.225

Punct început	X / Y	Punct sfârșit	X / Y	Lungime segment (** (m)
6	424.365,533 373.742,812	7	424.366,162 373.739,086	3.778
7	424.366,162 373.739,086	8	424.369,064 373.738,238	3.023
8	424.369,064 373.738,238	9	424.368,618 373.731,624	6.629
9	424.368,618 373.731,624	10	424.408,476 373.728,374	39.991
10	424.408,476 373.728,374	1	424.400,4 373.768,002	40.443

\*\* Lungimile segmentelor sunt determinate în planul de proiecție Stereo 70 și sunt rotunjite la 1 milimetru.

\*\*\* Distanța dintre puncte este formată din segmente cumulate ce sunt mai mici decât valoarea 1 milimetru.





**DATE DESPRE IMOBILUL NR. 2119**

Oficiul de Cadastru și Publicitate Imobiliară VALCEA  
Biroul de Cadastru și Publicitate Imobiliară Ramnicu Valcea

**A. Partea I. Descrierea imobilului**

TEREN Extravilan

Adresa: Jud. Valcea

Nr. Crt	Nr cadastral Nr. topografic	Suprafața* (mp)	Observații / Referințe
A1		3.192	Sector cadastral:26 Teren neimprejmit;

**B. Partea II. Proprietari și acte**

Inscrieri privitoare la dreptul de proprietate și alte drepturi reale	Referințe
/	
Act Administrativ nr. 519/25748, din 26/04/2002 emis de CJPSDPT-VÂLCEA;	
B1	A1
Intabulare, drept de PROPRIETATE, dobandit prin Reconstituire, cota actuala 1/1	
1) DULĂCIOIU EUGENIU	
2) DULĂCIOIU NICOLAE	
3) DULĂCIOIU VASILE	
4) DULĂCIOIU LUCICA	

**C. Partea III. SARCINI .**

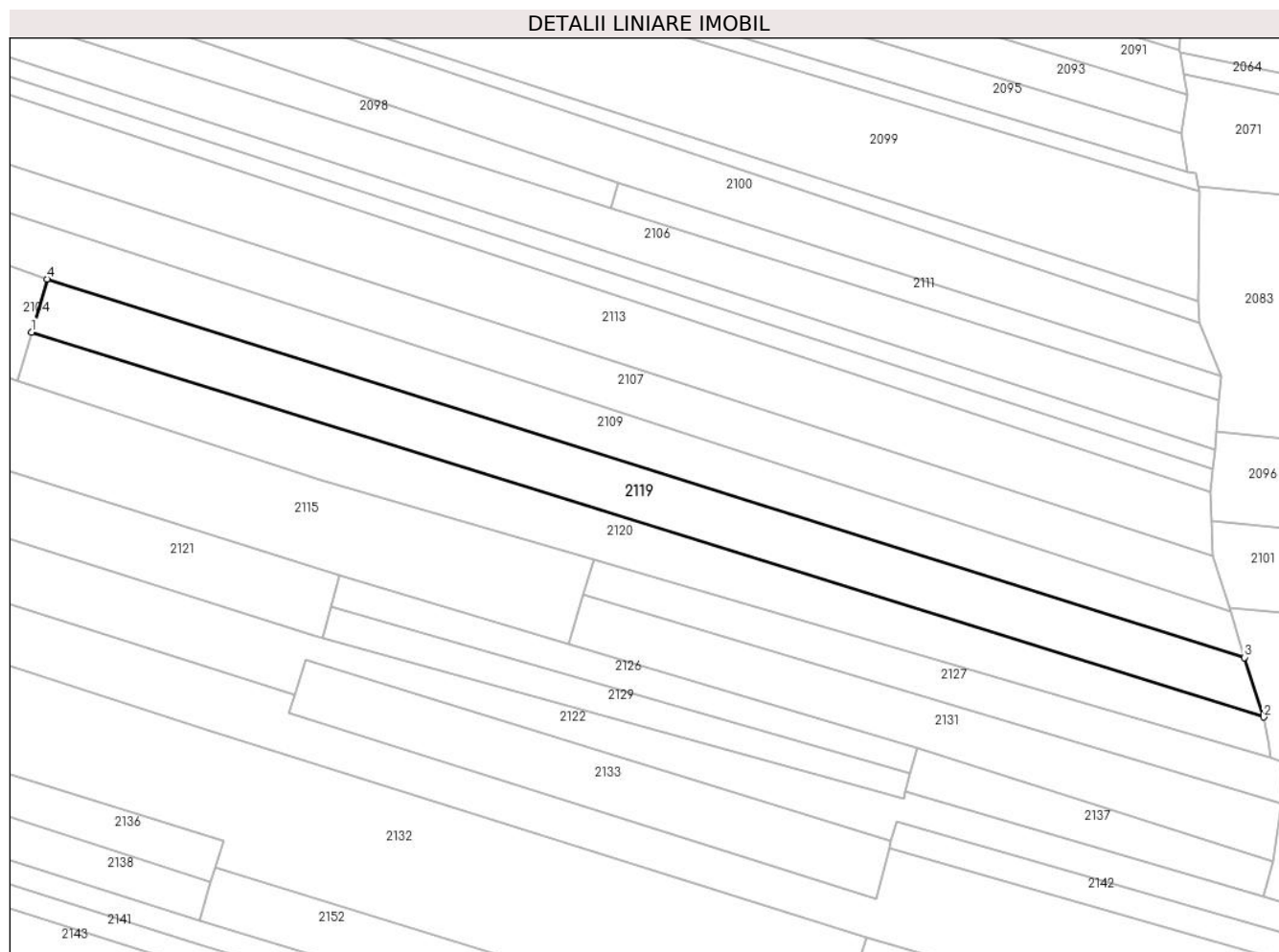
Inscrieri privind dezmembramintele dreptului de proprietate, drepturi reale de garanție și sarcini	Referințe
NU SUNT	

## Anexa Nr. 1 La Partea I

## Teren

Nr cadastral	Suprafața (mp)*	Observații / Referințe
	3.192	

\* Suprafața este determinată în planul de proiecție Stereo 70.



## Date referitoare la teren

Crt	Categorie folosință	Intravilan	Suprafața (mp)	Tarla	Parcelă	Nr. topo	Observații / Referințe
1	arabil	NU	3.192	100	2888/25	-	

## Lungime Segmente

1) Valorile lungimilor segmentelor sunt obținute din proiecție în plan.

Punct început	X / Y	Punct sfârșit	X / Y	Lungime segment (** (m)
1	424.097,13 373.831,48	2	424.364,663 373.747,964	280.266
2	424.364,663 373.747,964	3	424.360,527 373.760,885	13.567
3	424.360,527 373.760,885	4	424.100,481 373.843,003	272.704
4	424.100,481 373.843,003	1	424.097,13 373.831,48	12.0

\*\* Lungimile segmentelor sunt determinate în planul de proiecție Stereo 70 și sunt rotunjite la 1 milimetru.

**\*\*\* Distanţa dintre puncte este formată din segmente cumulate ce sunt mai mici decât valoarea 1 milimetru.**



**DATE DESPRE IMOBILUL NR. 2120**

Oficiul de Cadastru și Publicitate Imobiliară VALCEA  
Biroul de Cadastru și Publicitate Imobiliară Ramnicu Valcea

**A. Partea I. Descrierea imobilului**

TEREN Extravilan

Adresa: Jud. Valcea

Nr. Crt	Nr cadastral Nr. topografic	Suprafața* (mp)	Observații / Referințe
A1		2.926	Sector cadastral:26 Teren neimprejmuit;

**B. Partea II. Proprietari și acte**

Inscrieri privitoare la dreptul de proprietate și alte drepturi reale	Referințe
/	
Act Administrativ nr. 1179, din 27/09/2004 emis de CJPSDPT-VÂLCEA;	
B1	A1
Intabulare, drept de PROPRIETATE, dobandit prin Reconstituire, cota actuala 1/1 1) LIȚOIU I GHEORGHE	

**C. Partea III. SARCINI .**

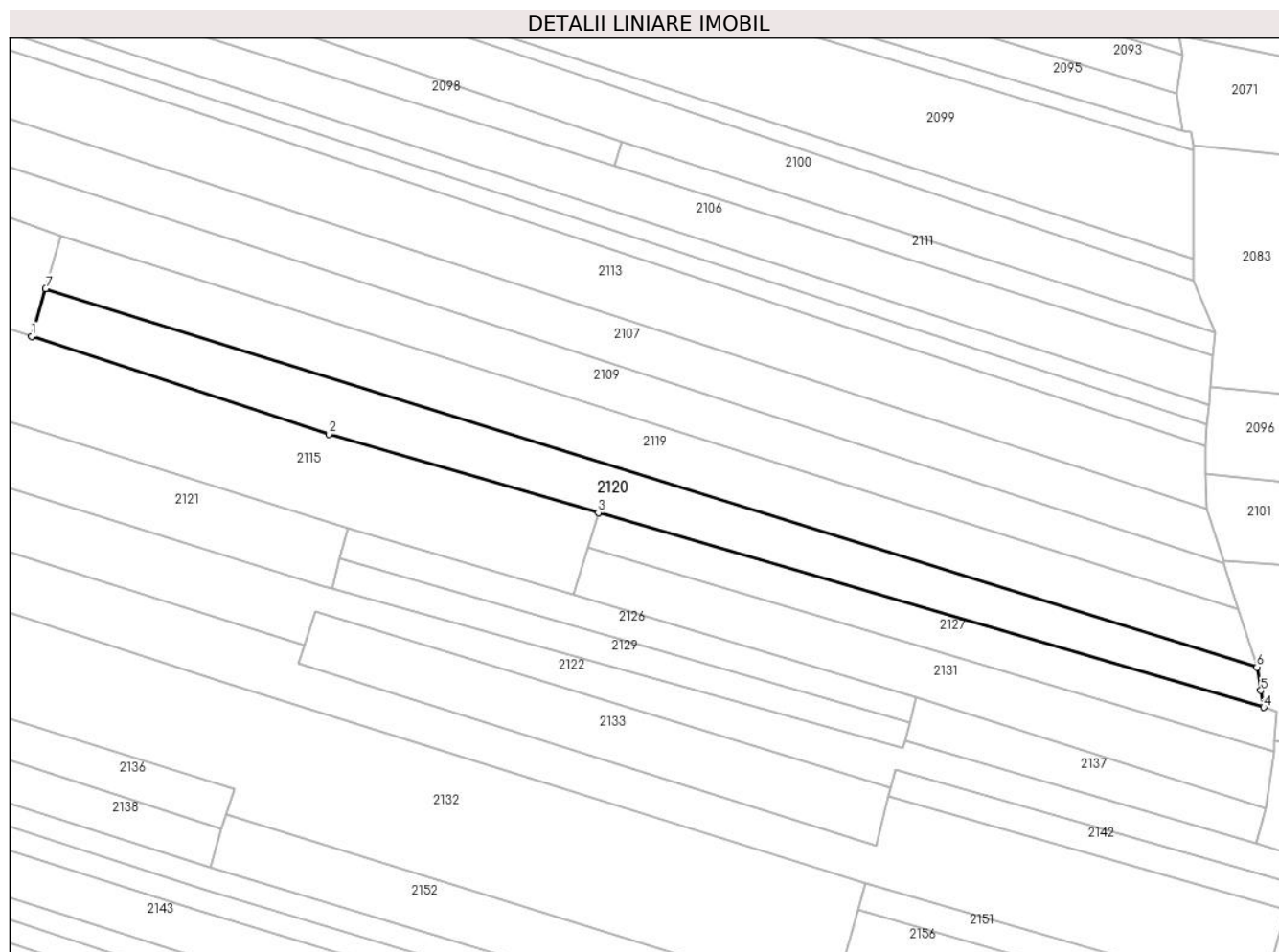
Inscrieri privind dezmembramintele dreptului de proprietate, drepturi reale de garanție și sarcini	Referințe
NU SUNT	

## Anexa Nr. 1 La Partea I

## Teren

Nr cadastral	Suprafața (mp)*	Observații / Referințe
	2.926	

\* Suprafața este determinată în planul de proiecție Stereo 70.



## Date referitoare la teren

Crt	Categorie folosință	Intravilan	Suprafața (mp)	Tarla	Parcelă	Nr. topo	Observații / Referințe
1	arabil	NU	2.926	100	2888/126	-	

## Lungime Segmente

1) Valorile lungimilor segmentelor sunt obținute din proiecție în plan.

Punct început	X / Y	Punct sfârșit	X / Y	Lungime segment (** (m)
1	424.094,058 373.820,918	2	424.159,671 373.799,394	69.054
2	424.159,671 373.799,394	3	424.219,201 373.782,057	62.003
3	424.219,201 373.782,057	4	424.366,162 373.739,086	153.114
4	424.366,162 373.739,086	5	424.365,533 373.742,812	3.778
5	424.365,533 373.742,812	6	424.364,663 373.747,964	5.225

Punct început	X / Y	Punct sfârșit	X / Y	Lungime segment (** (m)
6	424.364,663 373.747,964	7	424.097,13 373.831,48	280.266
7	424.097,13 373.831,48	1	424.094,058 373.820,918	11.0

\*\* Lungimile segmentelor sunt determinate în planul de proiecție Stereo 70 și sunt rotunjite la 1 milimetru.

\*\*\* Distanța dintre puncte este formată din segmente cumulate ce sunt mai mici decât valoarea 1 milimetru.





**DATE DESPRE IMOBILUL NR. 2121**

Oficiul de Cadastru și Publicitate Imobiliară VALCEA  
Biroul de Cadastru și Publicitate Imobiliară Ramnicu Valcea

**A. Partea I. Descrierea imobilului**

TEREN Extravilan

Adresa: Jud. Valcea

Nr. Crt	Nr cadastral Nr. topografic	Suprafața* (mp)	Observații / Referințe
A1		1.190	Sector cadastral:26 Teren neimprejmuit;

**B. Partea II. Proprietari și acte**

Inscrieri privitoare la dreptul de proprietate și alte drepturi reale		Referințe
/		
Act Notarial nr. 42, din 17/12/2004 emis de BNP CONSTANTIN DRÂNCIU;		
B1	Intabulare, drept de PROPRIETATE, dobandit prin Succesiune, cota actuala 1/1 1) DEACONESCU GH ALEXANDRU	A1

**C. Partea III. SARCINI .**

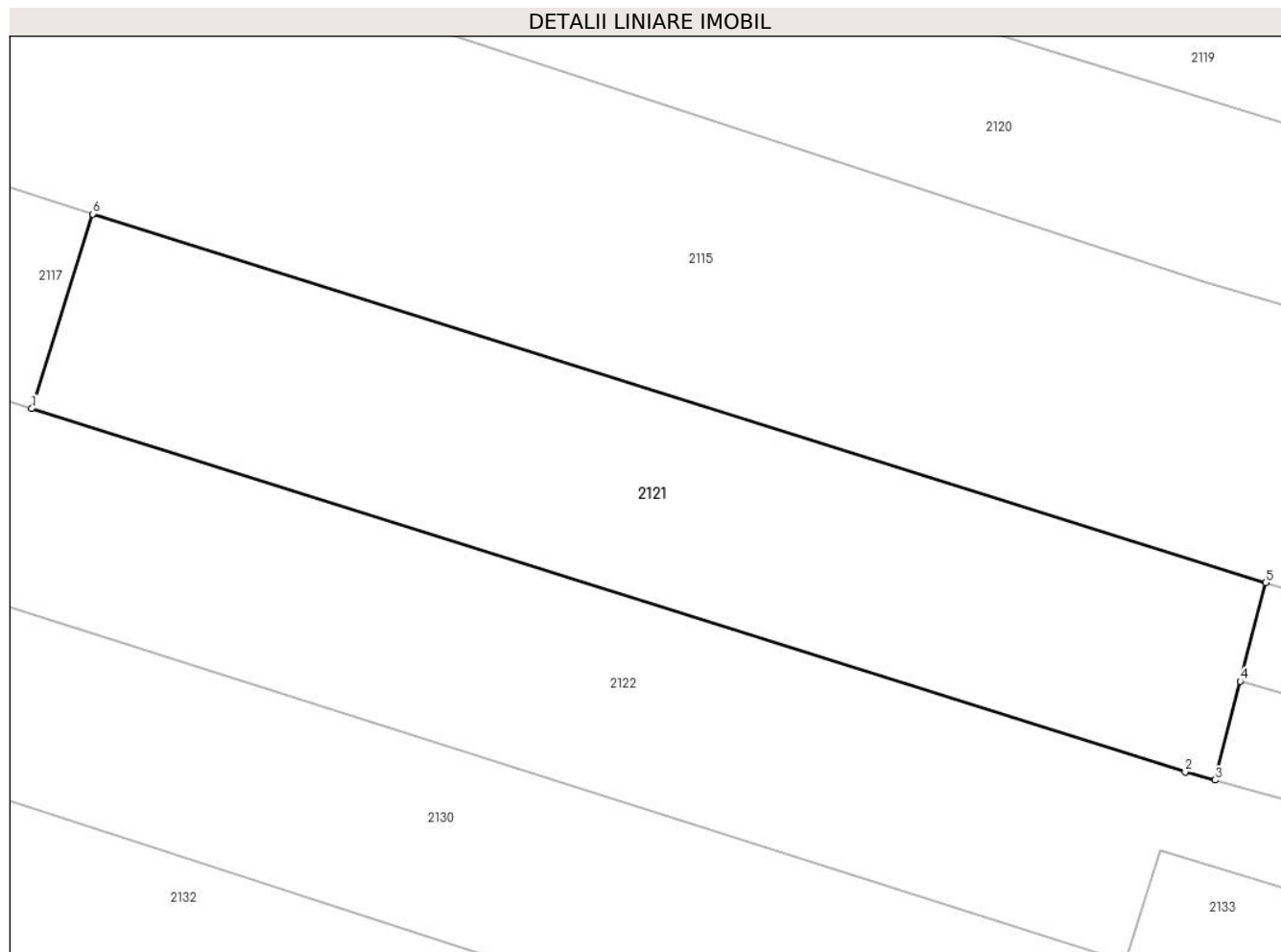
Inscrieri privind dezmembramintele dreptului de proprietate, drepturi reale de garanție și sarcini	Referințe
NU SUNT	

## Anexa Nr. 1 La Partea I

## Teren

Nr cadastral	Suprafața (mp)*	Observații / Referințe
	1.190	

\* Suprafața este determinată în planul de proiecție Stereo 70.



## Date referitoare la teren

Crt	Categorie folosință	Intra vilan	Suprafața (mp)	Tarla	Parcelă	Nr. topo	Observații / Referințe
1	arabil	NU	1.190	100	2888/133	-	

## Lungime Segmente

1) Valorile lungimilor segmentelor sunt obținute din proiecție în plan.

Punct început	X / Y	Punct sfârșit	X / Y	Lungime segment (** (m)
1	424.079,112 373.790,666	2	424.158,389 373.765,739	83.103
2	424.158,389 373.765,739	3	424.160,431 373.765,172	2.119
3	424.160,431 373.765,172	4	424.162,182 373.771,95	7.0
4	424.162,182 373.771,95	5	424.163,931 373.778,725	6.997
5	424.163,931 373.778,725	6	424.083,312 373.804,022	84.495

Punct început	X / Y	Punct sfârșit	X / Y	Lungime segment (** (m)
6	424.083,312 373.804,022	1	424.079,112 373.790,666	14.0

\*\* Lungimile segmentelor sunt determinate în planul de proiecție Stereo 70 și sunt rotunjite la 1 milimetru.

\*\*\* Distanța dintre puncte este formată din segmente cumulate ce sunt mai mici decât valoarea 1 milimetru.



**DATE DESPRE IMOBILUL NR. 2122**

Oficiul de Cadastru și Publicitate Imobiliară VALCEA  
Biroul de Cadastru și Publicitate Imobiliară Ramnicu Valcea

**A. Partea I. Descrierea imobilului**

TEREN Extravilan

Adresa: Jud. Valcea, Punctul "Saliste"

Nr. Crt	Nr cadastral Nr. topografic	Suprafața* (mp)	Observații / Referințe
A1	36056	4.542	Sector cadastral:26 Teren neimprejmuit;

**B. Partea II. Proprietari și acte**

Inscrieri privitoare la dreptul de proprietate și alte drepturi reale		Referințe
<b>48434 / 11/06/2024</b>		
Act Notarial nr. 58, din 08/03/2019 emis de NP Mazilu Claudia-Ana (act administrativ nr 940/900 din 21.12.2002, emis de Comisia Judeteana Valcea);		
B1	Intabulare, drept de PROPRIETATE, dobandit prin Succesiune, cota actuala 1/1 1) MIRICĂ MARGARETA	A1

**C. Partea III. SARCINI .**

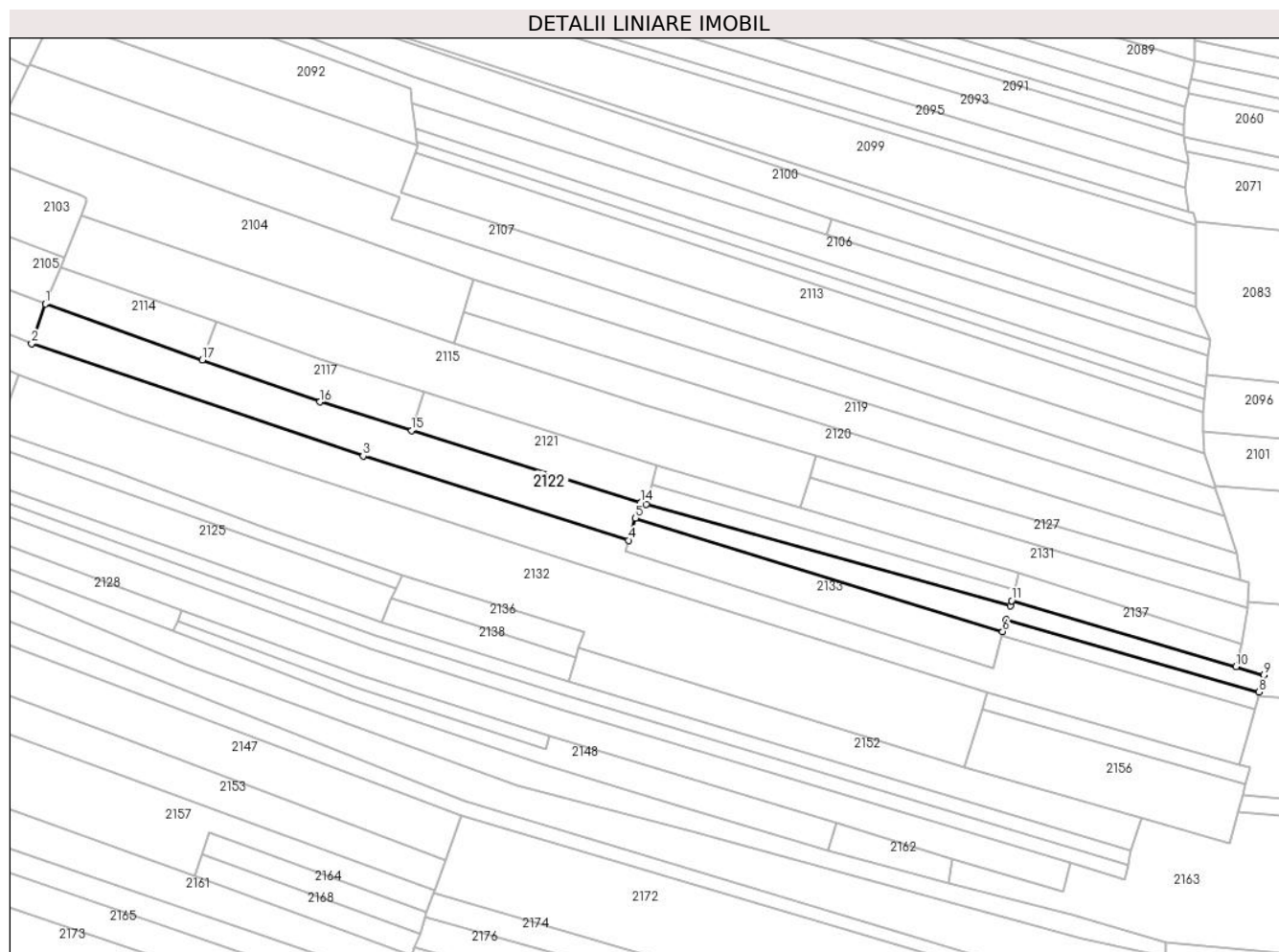
Inscrieri privind dezmembramintele dreptului de proprietate, drepturi reale de garanție și sarcini	Referințe
NU SUNT	

## Anexa Nr. 1 La Partea I

## Teren

Nr cadastral	Suprafața (mp)*	Observații / Referințe
36056	4.542	

\* Suprafața este determinată în planul de proiecție Stereo 70.



## Date referitoare la teren

Crt	Categorie folosință	Intravilan	Suprafața (mp)	Tarla	Parcelă	Nr. topo	Observații / Referințe
1	arabil	NU	4.542	100	2888/136; 2888/138; 2888/140	-	

## Lungime Segmente

1) Valorile lungimilor segmentelor sunt obținute din proiecție în plan.

Punct început	X / Y	Punct sfârșit	X / Y	Lungime segment (** (m)
1	423.952,331 373.834,498	2	423.947,595 373.820,773	14.519
2	423.947,595 373.820,773	3	424.062,374 373.781,885	121.188
3	424.062,374 373.781,885	4	424.154,272 373.752,727	96.413
4	424.154,272 373.752,727	5	424.156,679 373.760,336	7.981

Punct început	X / Y	Punct sfârșit	X / Y	Lungime segment (** (m)
5	424.156,679 373.760,336	6	424.283,764 373.721,199	132.974
6	424.283,764 373.721,199	7	424.284,982 373.725,302	4.28
7	424.284,982 373.725,302	8	424.372,488 373.700,218	91.029
8	424.372,488 373.700,218	9	424.374,153 373.706,142	6.154
9	424.374,153 373.706,142	10	424.364,579 373.708,961	9.981
10	424.364,579 373.708,961	11	424.286,869 373.731,835	81.006
11	424.286,869 373.731,835	12	424.286,426 373.730,162	1.731
12	424.286,426 373.730,162	13	424.160,431 373.765,172	130.768
13	424.160,431 373.765,172	14	424.158,389 373.765,739	2.119
14	424.158,389 373.765,739	15	424.079,112 373.790,666	83.103
15	424.079,112 373.790,666	16	424.047,424 373.800,63	33.218
16	424.047,424 373.800,63	17	424.006,707 373.815,132	43.223
17	424.006,707 373.815,132	1	423.952,331 373.834,498	57.721

\*\* Lungimile segmentelor sunt determinate în planul de proiecție Stereo 70 și sunt rotunjite la 1 milimetru.

\*\*\* Distanța dintre puncte este formată din segmente cumulate ce sunt mai mici decât valoarea 1 milimetru.





**DATE DESPRE IMOBILUL NR. 2123**

Oficiul de Cadastru și Publicitate Imobiliară VALCEA  
Biroul de Cadastru și Publicitate Imobiliară Ramnicu Valcea

**A. Partea I. Descrierea imobilului**

TEREN Necunoscut

Adresa: Loc. Ciumagi, Jud. Valcea

Nr. Crt	Nr cadastral Nr. topografic	Suprafața* (mp)	Observații / Referințe
A1		955	Sector cadastral:26 Teren neimprejmuit;

**B. Partea II. Proprietari și acte**

Inscrieri privitoare la dreptul de proprietate și alte drepturi reale		Referințe
/		
Act Notarial nr. 13, din 30/07/2004 emis de BNP CONSTANTIN DRÂNCIU;		
B1	Intabulare, drept de PROPRIETATE, dobandit prin Succesiune, cota actuala 1/1 1) ENACHE M IOANA	A1

**C. Partea III. SARCINI .**

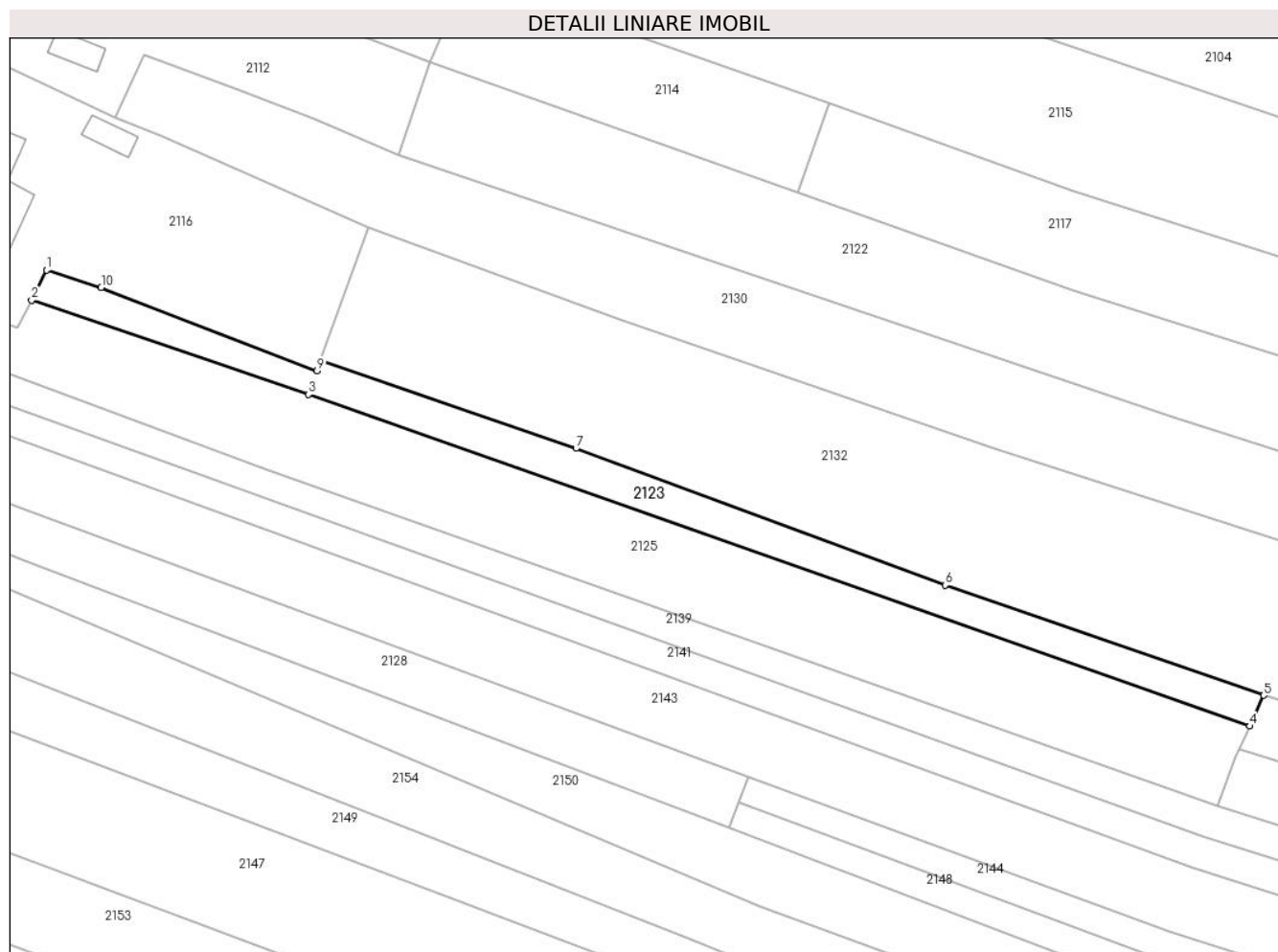
Inscrieri privind dezmembramintele dreptului de proprietate, drepturi reale de garanție și sarcini	Referințe
NU SUNT	

## Anexa Nr. 1 La Partea I

## Teren

Nr cadastral	Suprafața (mp)*	Observații / Referințe
	955	

\* Suprafața este determinată în planul de proiecție Stereo 70.



## Date referitoare la teren

Crt	Categorie folosință	Intravilan	Suprafața (mp)	Tarla	Parcelă	Nr. topo	Observații / Referințe
1	arabil	DA	76	100	2888/150	-	
2	arabil	NU	879	100	2888/150	-	

## Lungime Segmente

1) Valorile lungimilor segmentelor sunt obținute din proiecție în plan.

Punct început	X / Y	Punct sfârșit	X / Y	Lungime segment (** (m)
1	423.895,441 373.803,689	2	423.893,231 373.799,204	5.0
2	423.893,231 373.799,204	3	423.934,254 373.785,263	43.328
3	423.934,254 373.785,263	4	424.073,733 373.736,151	147.873
4	424.073,733 373.736,151	5	424.075,778 373.740,714	5.0

Punct început	X / Y	Punct sfârșit	X / Y	Lungime segment (** (m)
5	424.075,778 373.740,714	6	424.028,557 373.757,017	49.956
6	424.028,557 373.757,017	7	423.973,895 373.777,269	58.293
7	423.973,895 373.777,269	8	423.936,057 373.790,262	40.007
8	423.936,057 373.790,262	9	423.935,529 373.788,777	1.576
9	423.935,529 373.788,777	10	423.903,54 373.801,099	34.28
10	423.903,54 373.801,099	1	423.895,441 373.803,689	8.503

\*\* Lungimile segmentelor sunt determinate în planul de proiecție Stereo 70 și sunt rotunjite la 1 milimetru.

\*\*\* Distanța dintre puncte este formată din segmente cumulate ce sunt mai mici decât valoarea 1 milimetru.



**DATE DESPRE IMOBILUL NR. 2125**

Oficiul de Cadastru și Publicitate Imobiliară VALCEA  
Biroul de Cadastru și Publicitate Imobiliară Ramnicu Valcea

**A. Partea I. Descrierea imobilului**

TEREN Necunoscut

Adresa: Loc. Ciumagi, Jud. Valcea

Nr. Crt	Nr cadastral Nr. topografic	Suprafața* (mp)	Observații / Referințe
A1		2.655	Sector cadastral:26 Teren neimprejmuit;

**B. Partea II. Proprietari și acte**

Inscrieri privitoare la dreptul de proprietate și alte drepturi reale		Referințe
/		
Act Administrativ nr. 15, din 08/08/1991 emis de CJFF VÂLCEA (PV de punere în posesie nr. 50 din 16.07.2024, emis de Primăria Lădești.);		
B1	Inscrierea provizorie, drept de PROPRIETATE, dobandit prin Lege, cota actuala 1/1 1) TIȚA GH MARIA	A1

**C. Partea III. SARCINI .**

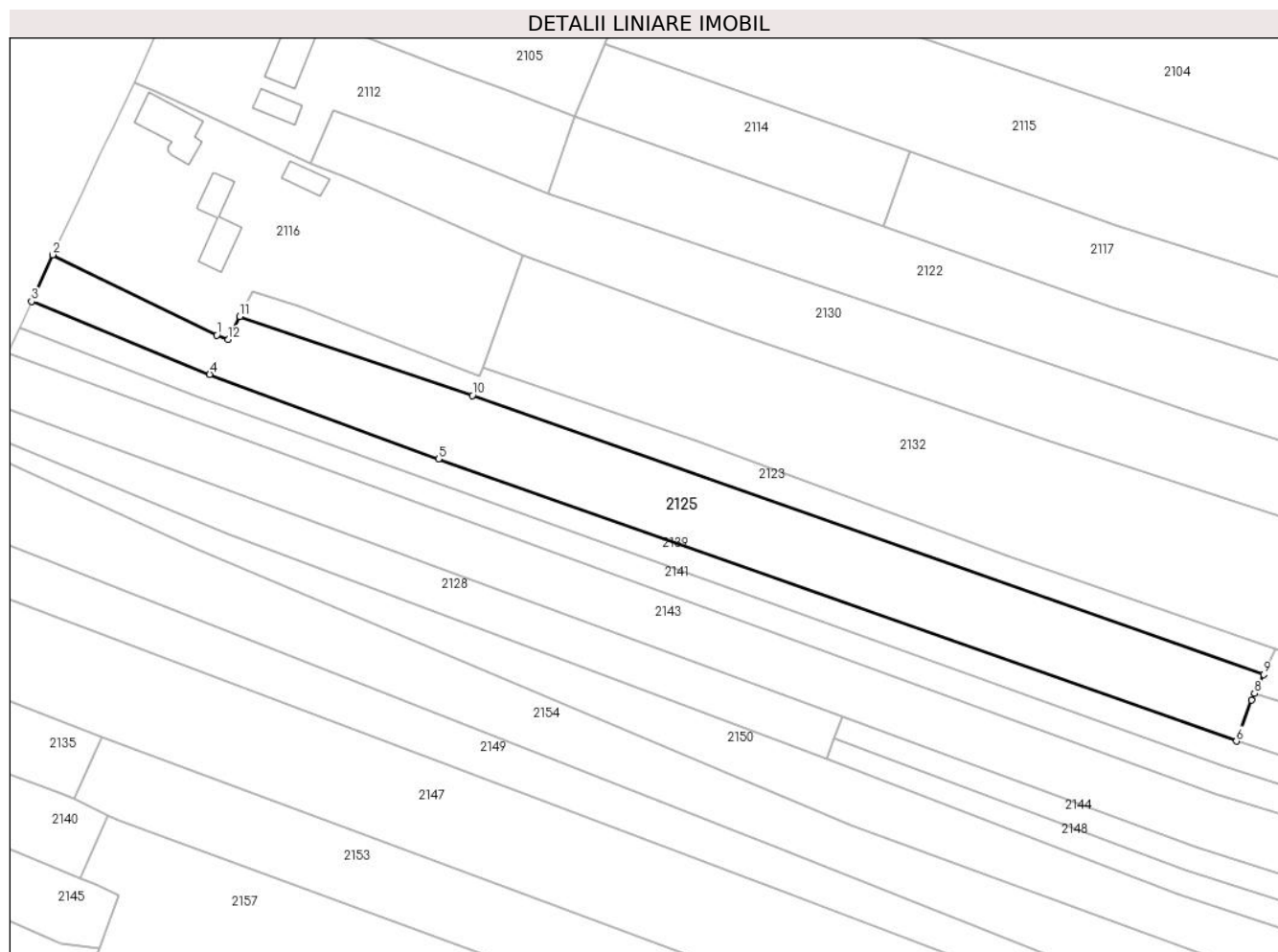
Inscrieri privind dezmembramintele dreptului de proprietate, drepturi reale de garanție și sarcini	Referințe
NU SUNT	

## Anexa Nr. 1 La Partea I

## Teren

Nr cadastral	Suprafața (mp)*	Observații / Referințe
	2.655	

\* Suprafața este determinată în planul de proiecție Stereo 70.



## Date referitoare la teren

Crt	Categorie folosință	Intravilan	Suprafața (mp)	Tarla	Parcelă	Nr. topo	Observații / Referințe
1	arabil	DA	478	100	2888/151	-	
2	arabil	NU	2.177	100	2888/151	-	

## Lungime Segmente

1) Valorile lungimilor segmentelor sunt obținute din proiecție în plan.

Punct început	X / Y	Punct sfârșit	X / Y	Lungime segment (** (m))
1	423.889,224 373.795,9	2	423.860,249 373.810,071	32.255
2	423.860,249 373.810,071	3	423.856,567 373.801,859	9.0
3	423.856,567 373.801,859	4	423.887,96 373.788,978	33.933
4	423.887,96 373.788,978	5	423.928,291 373.774,096	42.989

Punct început	X / Y	Punct sfârșit	X / Y	Lungime segment (** (m)
5	423.928,291 373.774,096	6	424.068,934 373.724,376	149.173
6	424.068,934 373.724,376	7	424.071,564 373.731,644	7.729
7	424.071,564 373.731,644	8	424.072,131 373.732,791	1.28
8	424.072,131 373.732,791	9	424.073,733 373.736,151	3.722
9	424.073,733 373.736,151	10	423.934,254 373.785,263	147.873
10	423.934,254 373.785,263	11	423.893,231 373.799,204	43.328
11	423.893,231 373.799,204	12	423.891,221 373.795,124	4.548
12	423.891,221 373.795,124	1	423.889,224 373.795,9	2.142

\*\* Lungimile segmentelor sunt determinate în planul de proiecție Stereo 70 și sunt rotunjite la 1 milimetru.

\*\*\* Distanța dintre puncte este formată din segmente cumulate ce sunt mai mici decât valoarea 1 milimetru.





**DATE DESPRE IMOBILUL NR. 2126**

Oficiul de Cadastru și Publicitate Imobiliară VALCEA  
Biroul de Cadastru și Publicitate Imobiliară Ramnicu Valcea

**A. Partea I. Descrierea imobilului**

TEREN Extravilan

Adresa: Jud. Valcea

Nr. Crt	Nr cadastral Nr. topografic	Suprafața* (mp)	Observații / Referințe
A1		834	Sector cadastral:26 Teren neimprejmuit;

**B. Partea II. Proprietari și acte**

Inscrieri privitoare la dreptul de proprietate și alte drepturi reale	Referințe
/	
Act Administrativ nr. 709/46594, din 23/09/2002 emis de CJPSDPT-VÂLCEA;	
B1	A1
Intabulare, drept de PROPRIETATE, dobandit prin Reconstituire, cota actuala 1/1	
1) DRAGNEA M NICOLAE	

**C. Partea III. SARCINI .**

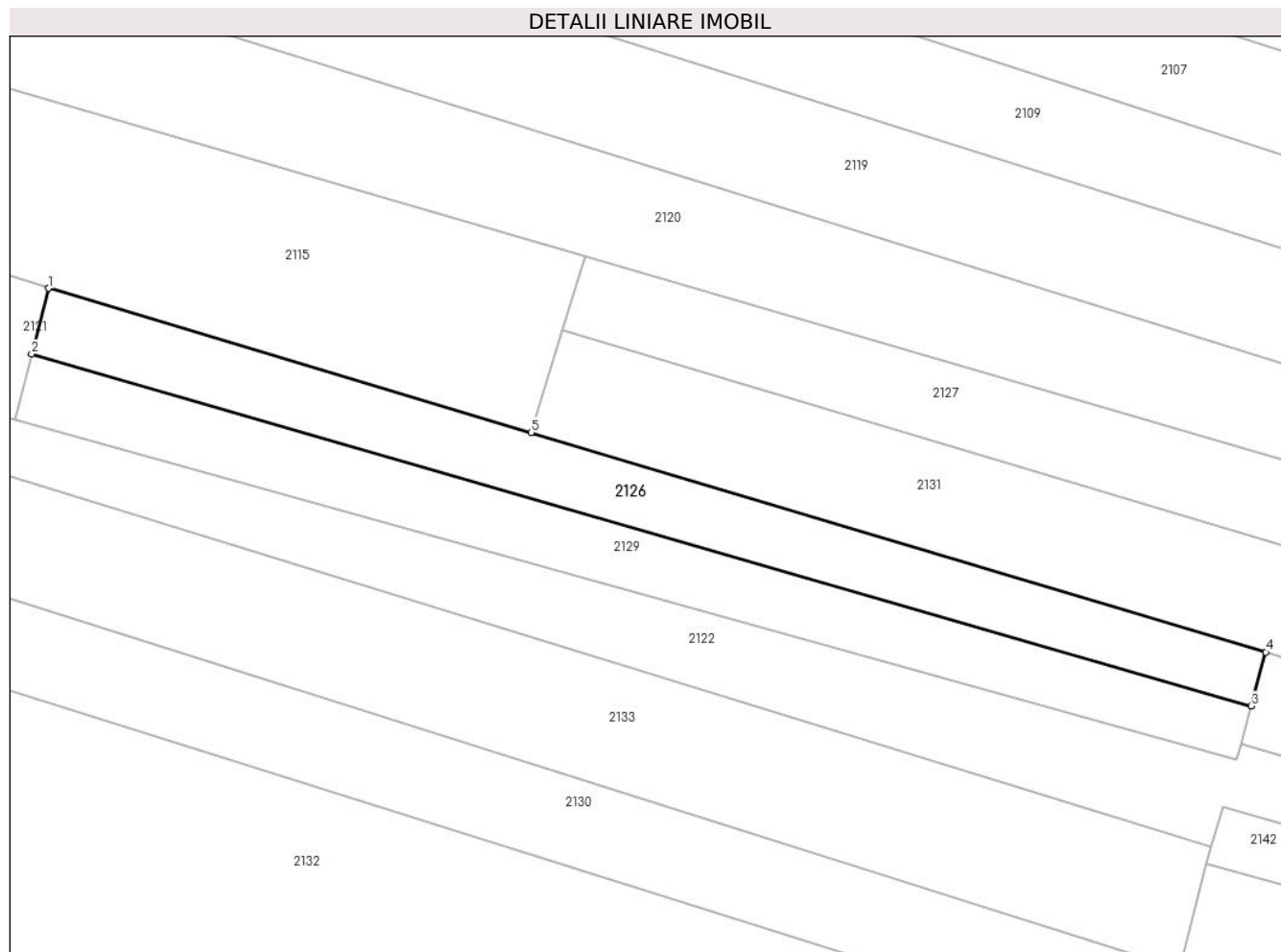
Inscrieri privind dezmembramintele dreptului de proprietate, drepturi reale de garanție și sarcini	Referințe
NU SUNT	

## Anexa Nr. 1 La Partea I

## Teren

Nr cadastral	Suprafața (mp)*	Observații / Referințe
	834	

\* Suprafața este determinată în planul de proiecție Stereo 70.



## Date referitoare la teren

Crt	Categorie folosință	Intra vilan	Suprafața (mp)	Tarla	Parcelă	Nr. topo	Observații / Referințe
1	arabil	NU	834	100	2888/132	-	

## Lungime Segmente

1) Valorile lungimilor segmentelor sunt obținute din proiecție în plan.

Punct început	X / Y	Punct sfârșit	X / Y	Lungime segment (** (m)
1	424.163,931 373.778,725	2	424.162,182 373.771,95	6.997
2	424.162,182 373.771,95	3	424.287,914 373.735,724	130.847
3	424.287,914 373.735,724	4	424.289,415 373.741,273	5.748
4	424.289,415 373.741,273	5	424.213,657 373.763,883	79.06
5	424.213,657 373.763,883	1	424.163,931 373.778,725	51.894

**\*\* Lungimile segmentelor sunt determinate în planul de proiecție Stereo 70 și sunt rotunjite la 1 milimetru.**

**\*\*\* Distanța dintre puncte este formată din segmente cumulate ce sunt mai mici decât valoarea 1 milimetru.**



**DATE DESPRE IMOBILUL NR. 2127**

Oficiul de Cadastru și Publicitate Imobiliară VALCEA  
Biroul de Cadastru și Publicitate Imobiliară Ramnicu Valcea

**A. Partea I. Descrierea imobilului**

TEREN Extravilan

Adresa: Jud. Valcea

Nr. Crt	Nr cadastral Nr. topografic	Suprafața* (mp)	Observații / Referințe
A1		1.320	Sector cadastral:26 Teren neimprejmut;

**B. Partea II. Proprietari și acte**

Inscrieri privitoare la dreptul de proprietate și alte drepturi reale		Referințe
/		
Act Administrativ nr. 3509, din 29/10/2024 emis de PRIMĂRIA COMUNEI LĂDEȘTI;		
B1	Inscrierea posesiei, drept de PROPRIETATE, dobandit prin Lege, cota actuala 1/1 1) NEIDENTIFICAT NEIDENTIFICAT	A1
Act Normativ nr. 7, din 13/03/1996 emis de PARLAMENTUL ROMÂNIEI ((art. 13));		
B2	Se notează mențiunea de proprietar neidentificat	A1

**C. Partea III. SARCINI .**

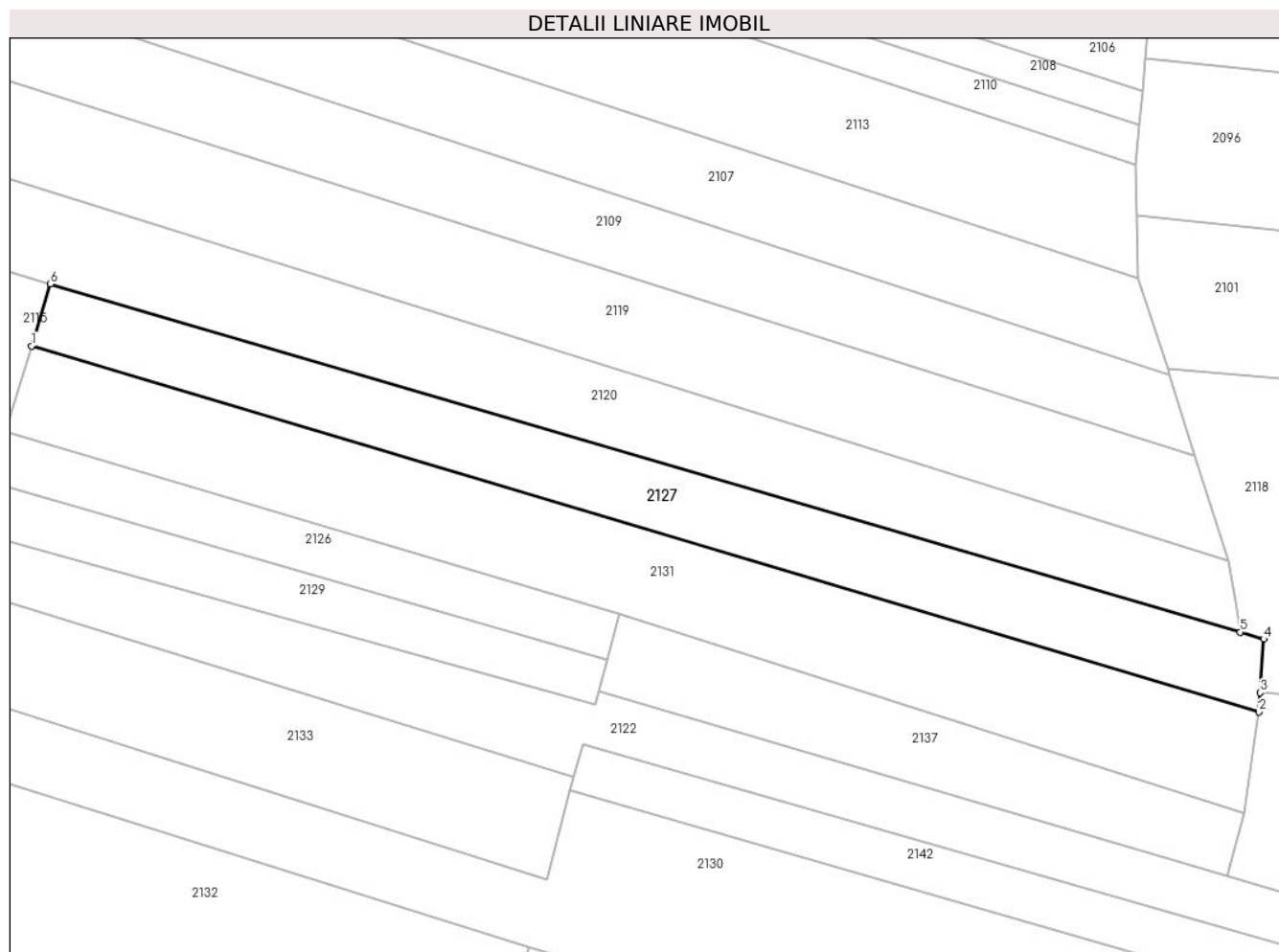
Inscrieri privind dezmembramintele dreptului de proprietate, drepturi reale de garanție și sarcini	Referințe
NU SUNT	

## Anexa Nr. 1 La Partea I

## Teren

Nr cadastral	Suprafața (mp)*	Observații / Referințe
	1.320	

\* Suprafața este determinată în planul de proiecție Stereo 70.



## Date referitoare la teren

Crt	Categorie folosință	Intravilan	Suprafața (mp)	Tarla	Parcelă	Nr. topo	Observații / Referințe
1	arabil	NU	1.320	100	2878/129	-	

## Lungime Segmente

1) Valorile lungimilor segmentelor sunt obținute din proiecție în plan.

Punct început	X / Y	Punct sfârșit	X / Y	Lungime segment (** (m)
1	424.216,867 373.774,405	2	424.368,457 373.729,245	158.174
2	424.368,457 373.729,245	3	424.368,618 373.731,624	2.385
3	424.368,618 373.731,624	4	424.369,064 373.738,238	6.629
4	424.369,064 373.738,238	5	424.366,162 373.739,086	3.023
5	424.366,162 373.739,086	6	424.219,201 373.782,057	153.114

Punct început	X / Y	Punct sfârșit	X / Y	Lungime segment (** (m)
6	424.219,201 373.782,057	1	424.216,867 373.774,405	8.0

\*\* Lungimile segmentelor sunt determinate în planul de proiecție Stereo 70 și sunt rotunjite la 1 milimetru.

\*\*\* Distanța dintre puncte este formată din segmente cumulate ce sunt mai mici decât valoarea 1 milimetru.





**DATE DESPRE IMOBILUL NR. 2128**

Oficiul de Cadastru și Publicitate Imobiliară VALCEA  
Biroul de Cadastru și Publicitate Imobiliară Ramnicu Valcea

**A. Partea I. Descrierea imobilului**

TEREN Necunoscut

Adresa: Loc. Ciumagi, Jud. Valcea

Nr. Crt	Nr cadastral Nr. topografic	Suprafața* (mp)	Observații / Referințe
A1		1.152	Sector cadastral:26 Teren neimprejmuit;

**B. Partea II. Proprietari și acte**

Inscrieri privitoare la dreptul de proprietate și alte drepturi reale	Referințe
/	
Act Administrativ nr. 991/900, din 21/12/2002 emis de CJPSDPT-VÂLCEA;	
B1	A1
Intabulare, drept de PROPRIETATE, dobandit prin Reconstituire, cota actuala 1/1 1) DIMOIU I NICOLAE	

**C. Partea III. SARCINI .**

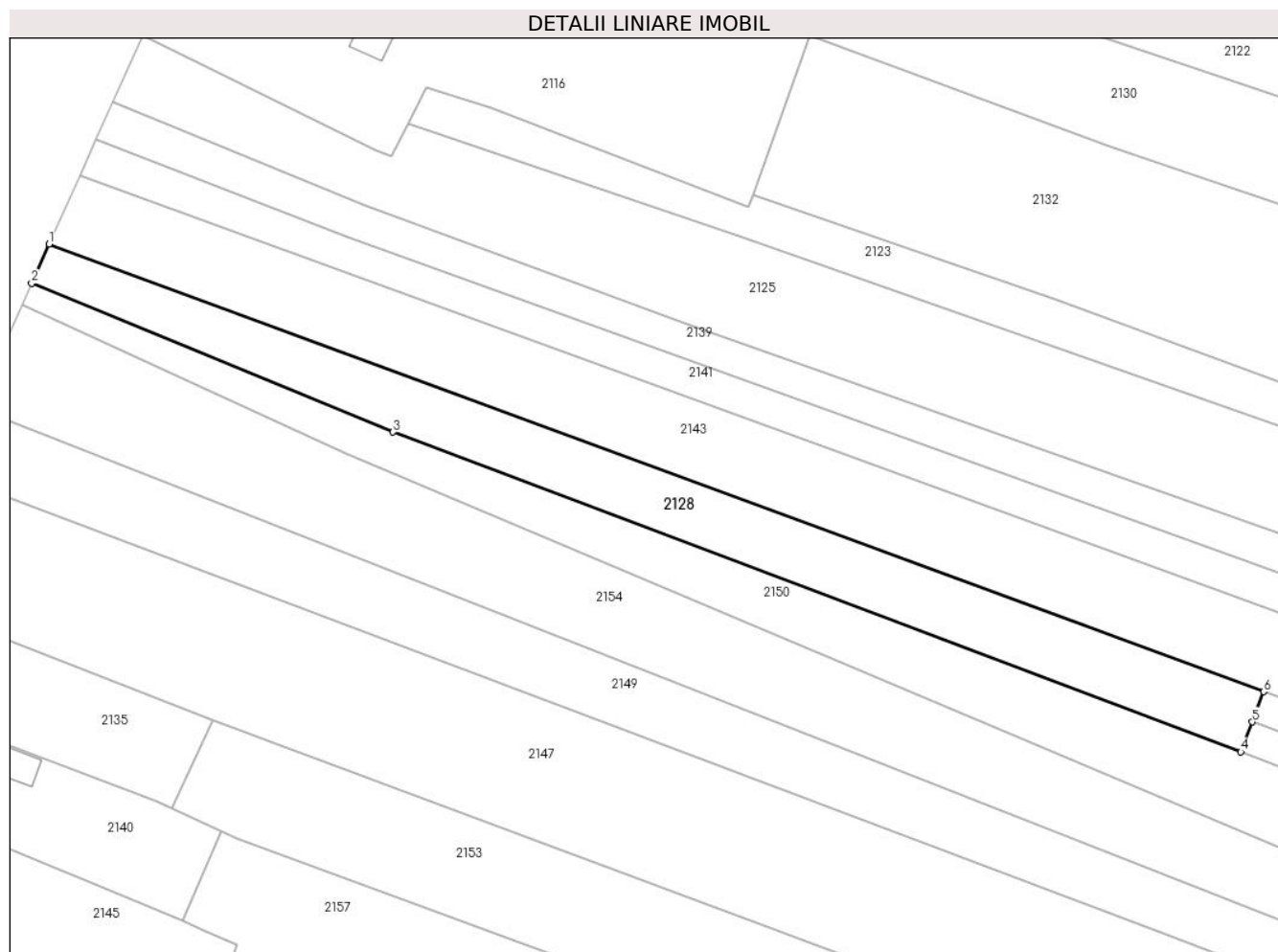
Inscrieri privind dezmembramintele dreptului de proprietate, drepturi reale de garanție și sarcini	Referințe
NU SUNT	

## Anexa Nr. 1 La Partea I

## Teren

Nr cadastral	Suprafața (mp)*	Observații / Referințe
	1.152	

\* Suprafața este determinată în planul de proiecție Stereo 70.



## Date referitoare la teren

Crt	Categorie folosință	Intravilan	Suprafața (mp)	Tarla	Parcelă	Nr. topo	Observații / Referințe
1	arabil	DA	283	100	2888/162	-	
2	arabil	NU	869	100	2888/162	-	

## Lungime Segmente

1) Valorile lungimilor segmentelor sunt obținute din proiecție în plan.

Punct început	X / Y	Punct sfârșit	X / Y	Lungime segment (** (m)
1	423.848,664 373.784,236	2	423.846,48 373.779,364	5.34
2	423.846,48 373.779,364	3	423.891,377 373.760,908	48.543
3	423.891,377 373.760,908	4	423.996,652 373.721,202	112.514
4	423.996,652 373.721,202	5	423.998,072 373.724,941	4.0

Punct început	X / Y	Punct sfârșit	X / Y	Lungime segment (** (m)
5	423.998,072 373.724,941	6	423.999,493 373.728,68	4.0
6	423.999,493 373.728,68	1	423.848,664 373.784,236	160.735

\*\* Lungimile segmentelor sunt determinate în planul de proiecție Stereo 70 și sunt rotunjite la 1 milimetru.

\*\*\* Distanța dintre puncte este formată din segmente cumulate ce sunt mai mici decât valoarea 1 milimetru.



**DATE DESPRE IMOBILUL NR. 2129**

Oficiul de Cadastru și Publicitate Imobiliară VALCEA  
Biroul de Cadastru și Publicitate Imobiliară Ramnicu Valcea

**A. Partea I. Descrierea imobilului**

TEREN Extravilan

Adresa: Jud. Valcea

Nr. Crt	Nr cadastral Nr. topografic	Suprafața* (mp)	Observații / Referințe
A1		834	Sector cadastral:26 Teren neimprejmuit;

**B. Partea II. Proprietari și acte**

Inscrieri privitoare la dreptul de proprietate și alte drepturi reale	Referințe
/	
Act Administrativ nr. 882/47073, din 23/12/2002 emis de CJPSDPT-VÂLCEA;	
B1	A1
Intabulare, drept de PROPRIETATE, dobandit prin Reconstituire, cota actuala 1/1 1) DRĂGUȚ M ANA	

**C. Partea III. SARCINI .**

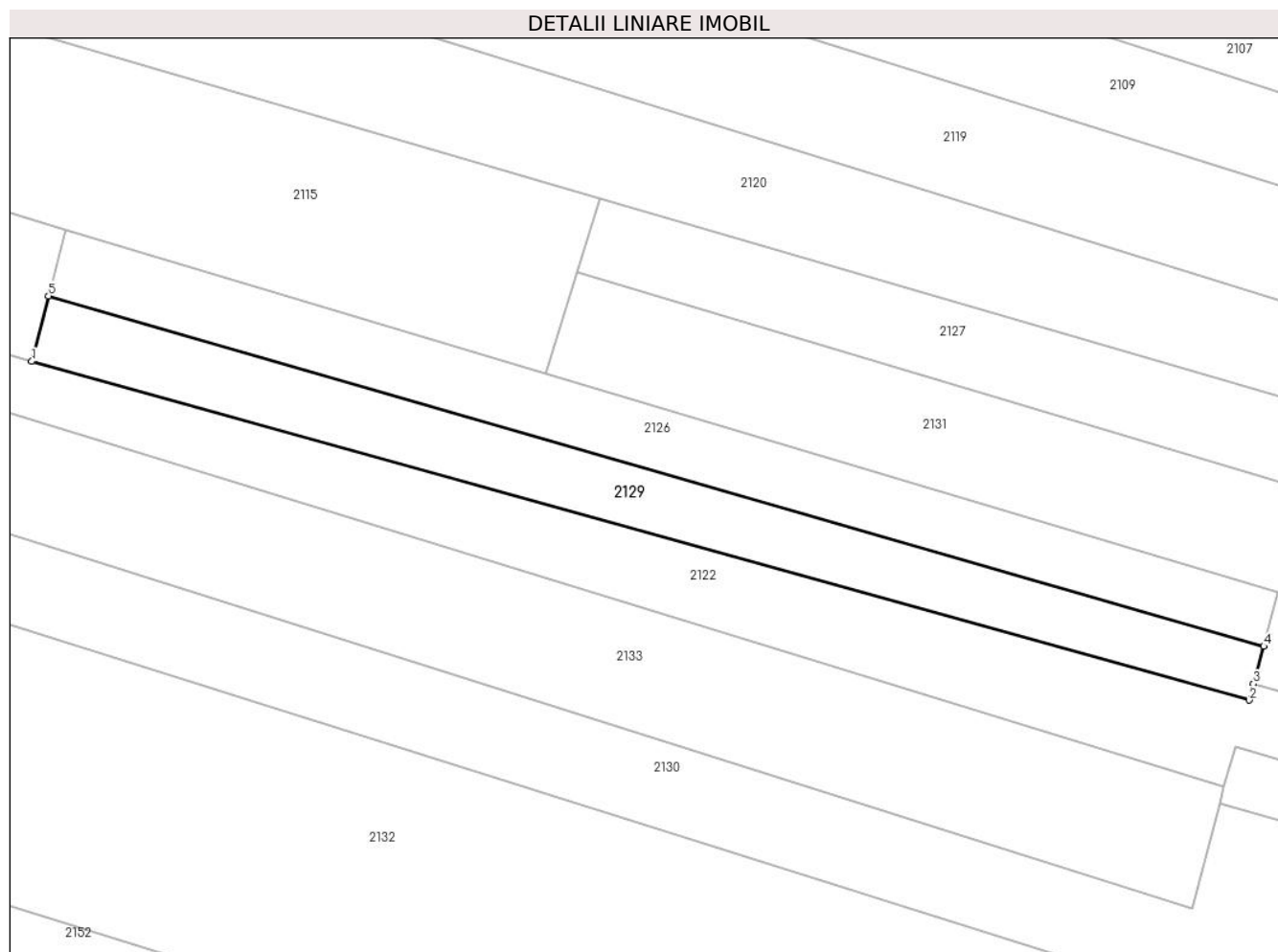
Inscrieri privind dezmembramintele dreptului de proprietate, drepturi reale de garanție și sarcini	Referințe
NU SUNT	

## Anexa Nr. 1 La Partea I

## Teren

Nr cadastral	Suprafața (mp)*	Observații / Referințe
	834	

\* Suprafața este determinată în planul de proiecție Stereo 70.



## Date referitoare la teren

Crt	Categorie folosință	Intravilan	Suprafața (mp)	Tarla	Parcelă	Nr. topo	Observații / Referințe
1	arabil	NU	834	100	2888/137	-	

## Lungime Segmente

1) Valorile lungimilor segmentelor sunt obținute din proiecție în plan.

Punct început	X / Y	Punct sfârșit	X / Y	Lungime segment (** (m)
1	424.160,431 373.765,172	2	424.286,426 373.730,162	130.768
2	424.286,426 373.730,162	3	424.286,869 373.731,835	1.731
3	424.286,869 373.731,835	4	424.287,914 373.735,724	4.028
4	424.287,914 373.735,724	5	424.162,182 373.771,95	130.847
5	424.162,182 373.771,95	1	424.160,431 373.765,172	7.0

**\*\* Lungimile segmentelor sunt determinate în planul de proiecție Stereo 70 și sunt rotunjite la 1 milimetru.**

**\*\*\* Distanța dintre puncte este formată din segmente cumulate ce sunt mai mici decât valoarea 1 milimetru.**





**DATE DESPRE IMOBILUL NR. 2130**

Oficiul de Cadastru și Publicitate Imobiliară VALCEA  
Biroul de Cadastru și Publicitate Imobiliară Ramnicu Valcea

**A. Partea I. Descrierea imobilului**

TEREN Necunoscut

Adresa: Loc. Ciumagi, Jud. Valcea

Nr. Crt	Nr cadastral Nr. topografic	Suprafața* (mp)	Observații / Referințe
A1		6.209	Sector cadastral:26 Teren neimprejmit;

**B. Partea II. Proprietari și acte**

Inscrieri privitoare la dreptul de proprietate și alte drepturi reale		Referințe
/		
Act Administrativ nr. 508/25748, din 08/05/2001 emis de CJPSDPT-VÂLCEA;		
B1	Intabulare, drept de PROPRIETATE, dobandit prin Reconstituire, cota actuala 1/1 1) DEACONESCU NICOLAE 2) DEACONESCU ILIE 3) DEACONESCU LUCICA 4) DEACONESCU MALVINA	A1

**C. Partea III. SARCINI .**

Inscrieri privind dezmembramintele dreptului de proprietate, drepturi reale de garanție și sarcini	Referințe
NU SUNT	

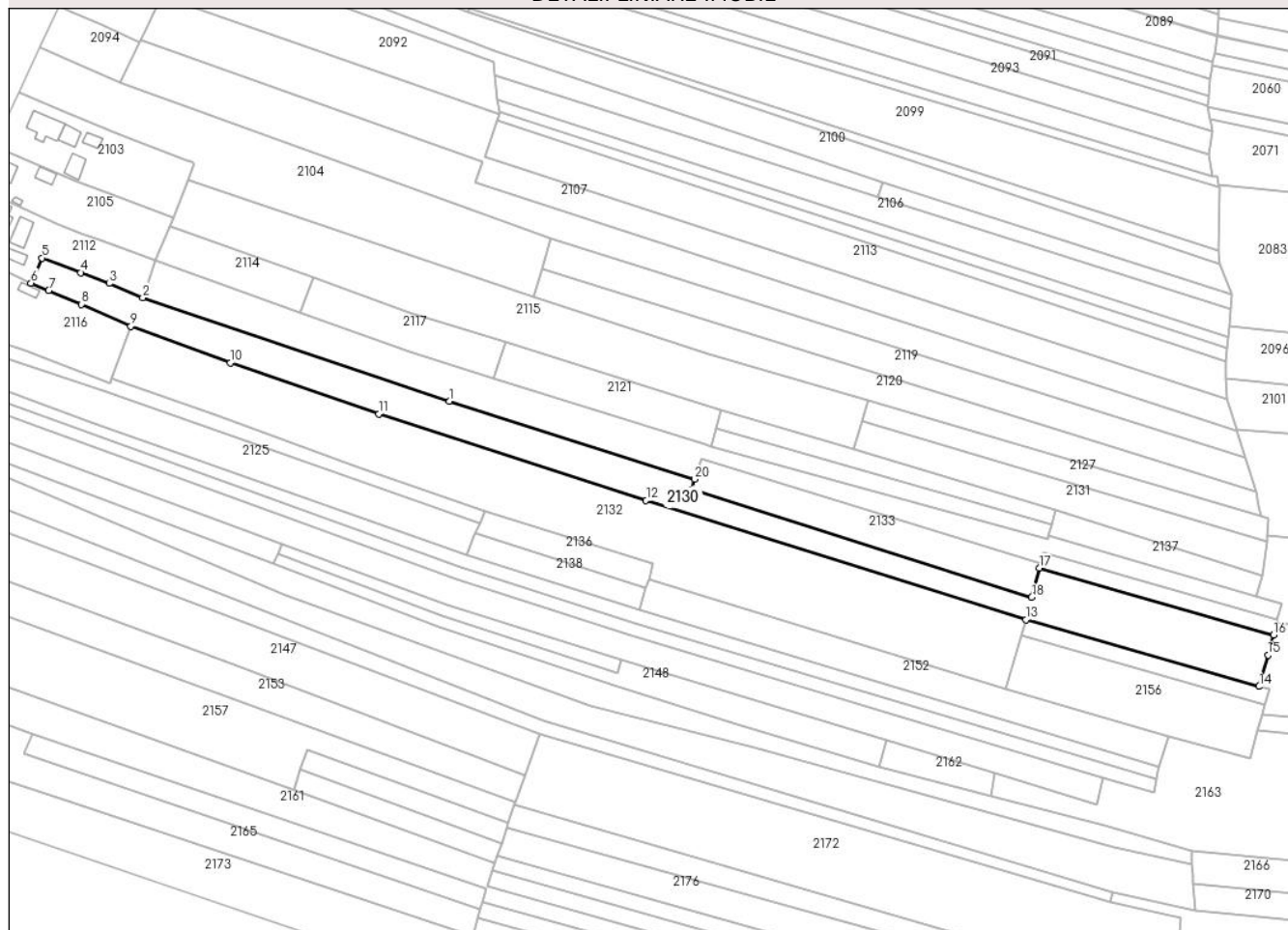
## Anexa Nr. 1 La Partea I

## Teren

Nr cadastral	Suprafața (mp)*	Observații / Referințe
	6.209	

\* Suprafața este determinată în planul de proiecție Stereo 70.

## DETALII LINIARE IMOBIL



## Date referitoare la teren

Crt	Categorie folosință	Intravilan	Suprafața (mp)	Tarla	Parcelă	Nr. topo	Observații / Referințe
1	arabil	DA	161	100	2888/142, 2888/143	-	
2	arabil	NU	6.048	100	2888/142, 2888/143	-	

## Lungime Segmente

1) Valorile lungimilor segmentelor sunt obținute din proiecție în plan.

Punct început	X / Y	Punct sfârșit	X / Y	Lungime segment (** (m)
1	424.062,374 373.781,885	2	423.947,595 373.820,773	121.188
2	423.947,595 373.820,773	3	423.935,012 373.826,023	13.634
3	423.935,012 373.826,023	4	423.924,3 373.830,088	11.457
4	423.924,3 373.830,088	5	423.909,841 373.835,575	15.465

Punct început	X / Y	Punct sfârşit	X / Y	Lungime segment (** (m)
5	423.909,841 373.835,575	6	423.905,693 373.826,191	10.26
6	423.905,693 373.826,191	7	423.912,382 373.823,475	7.22
7	423.912,382 373.823,475	8	423.924,534 373.818,218	13.24
8	423.924,534 373.818,218	9	423.943,101 373.810,046	20.286
9	423.943,101 373.810,046	10	423.980,373 373.796,376	39.7
10	423.980,373 373.796,376	11	424.035,969 373.777,22	58.804
11	424.035,969 373.777,22	12	424.136,058 373.744,832	105.199
12	424.136,058 373.744,832	13	424.278,314 373.700,172	149.102
13	424.278,314 373.700,172	14	424.365,657 373.675,182	90.847
14	424.365,657 373.675,182	15	424.368,934 373.686,904	12.172
15	424.368,934 373.686,904	16	424.371,046 373.694,408	7.795
16	424.371,046 373.694,408	17	424.283,34 373.719,53	91.233
17	424.283,34 373.719,53	18	424.280,495 373.708,571	11.322
18	424.280,495 373.708,571	19	424.153,059 373.748,895	133.663
19	424.153,059 373.748,895	20	424.154,272 373.752,727	4.019
20	424.154,272 373.752,727	1	424.062,374 373.781,885	96.413

\*\* Lungimile segmentelor sunt determinate în planul de proiecție Stereo 70 și sunt rotunjite la 1 milimetru.

\*\*\* Distanța dintre puncte este formată din segmente cumulate ce sunt mai mici decât valoarea 1 milimetru.



**DATE DESPRE IMOBILUL NR. 2131**

Oficiul de Cadastru și Publicitate Imobiliară VALCEA  
Biroul de Cadastru și Publicitate Imobiliară Ramnicu Valcea

**A. Partea I. Descrierea imobilului**

TEREN Extravilan

Adresa: Jud. Valcea

Nr. Crt	Nr cadastral Nr. topografic	Suprafața* (mp)	Observații / Referințe
A1		1.815	Sector cadastral:26 Teren neimprejmuit;

**B. Partea II. Proprietari și acte**

Inscrieri privitoare la dreptul de proprietate și alte drepturi reale	Referințe
/	
Act Administrativ nr. 663/46811, din 21/09/2002 emis de CJPSDPT-VÂLCEA;	
B1	A1
Intabulare, drept de PROPRIETATE, dobandit prin Reconstituire, cota actuala 1/1	
1) DIACONU F DUMITRU	

**C. Partea III. SARCINI .**

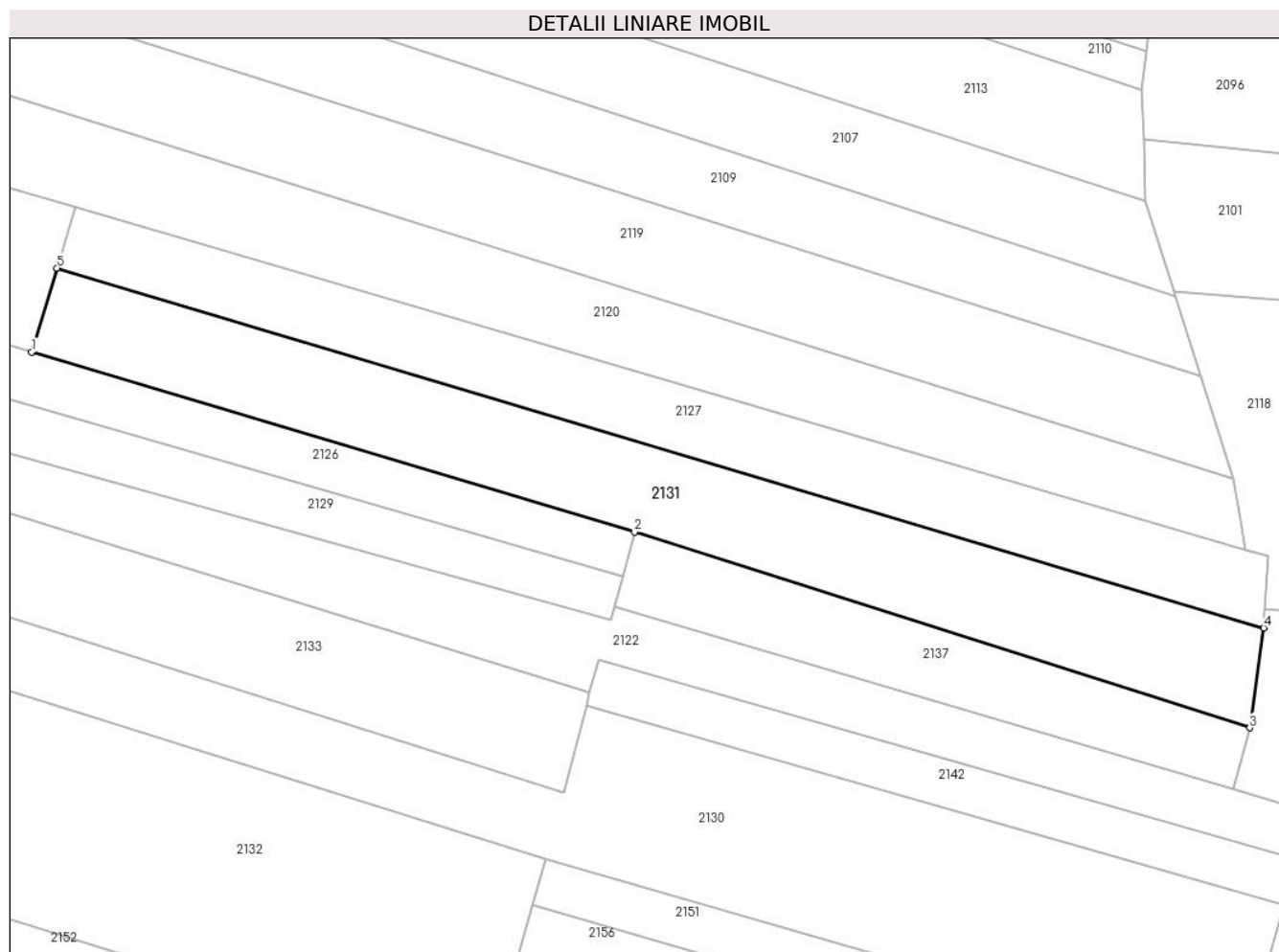
Inscrieri privind dezmembramintele dreptului de proprietate, drepturi reale de garanție și sarcini	Referințe
NU SUNT	

## Anexa Nr. 1 La Partea I

## Teren

Nr cadastral	Suprafața (mp)*	Observații / Referințe
	1.815	

\* Suprafața este determinată în planul de proiecție Stereo 70.



## Date referitoare la teren

Crt	Categorie folosință	Intravilan	Suprafața (mp)	Tarla	Parcelă	Nr. topo	Observații / Referințe
1	arabil	NU	1.815	100	2878/130	-	

## Lungime Segmente

1) Valorile lungimilor segmentelor sunt obținute din proiecție în plan.

Punct început	X / Y	Punct sfârșit	X / Y	Lungime segment (** (m)
1	424.213,657 373.763,883	2	424.289,415 373.741,273	79.06
2	424.289,415 373.741,273	3	424.366,698 373.716,681	81.101
3	424.366,698 373.716,681	4	424.368,457 373.729,245	12.686
4	424.368,457 373.729,245	5	424.216,867 373.774,405	158.174
5	424.216,867 373.774,405	1	424.213,657 373.763,883	11.0

**\*\* Lungimile segmentelor sunt determinate în planul de proiecție Stereo 70 și sunt rotunjite la 1 milimetru.**

**\*\*\* Distanța dintre puncte este formată din segmente cumulate ce sunt mai mici decât valoarea 1 milimetru.**





**DATE DESPRE IMOBILUL NR. 2132**

Oficiul de Cadastru și Publicitate Imobiliară VALCEA  
Biroul de Cadastru și Publicitate Imobiliară Ramnicu Valcea

**A. Partea I. Descrierea imobilului**

TEREN Extravilan

Nr. CF vechi:292  
Nr. cadastral vechi:330

Adresa: Jud. Valcea, com. Ladesti, sat Ciumagi

Nr. Crt	Nr cadastral Nr. topografic	Suprafața* (mp)	Observații / Referințe
A1	35243	8.417	Sector cadastral:26 Teren neimprejmuit;

**B. Partea II. Proprietari și acte**

Inscrieri privitoare la dreptul de proprietate și alte drepturi reale		Referințe
<b>1790 / 08/01/2008</b>		
Act Notarial nr. 191/2008, din 01/01/2008 emis de BNP MITROI MARIA;		
B1	Intabulare, drept de PROPRIETATE, dobandit prin Conventie, cota actuala 1/1 1) GHITA STEFAN-RENATO, necasatorit <i>OBSERVATII: (provenita din conversia CF 292)</i>	A1

**C. Partea III. SARCINI .**

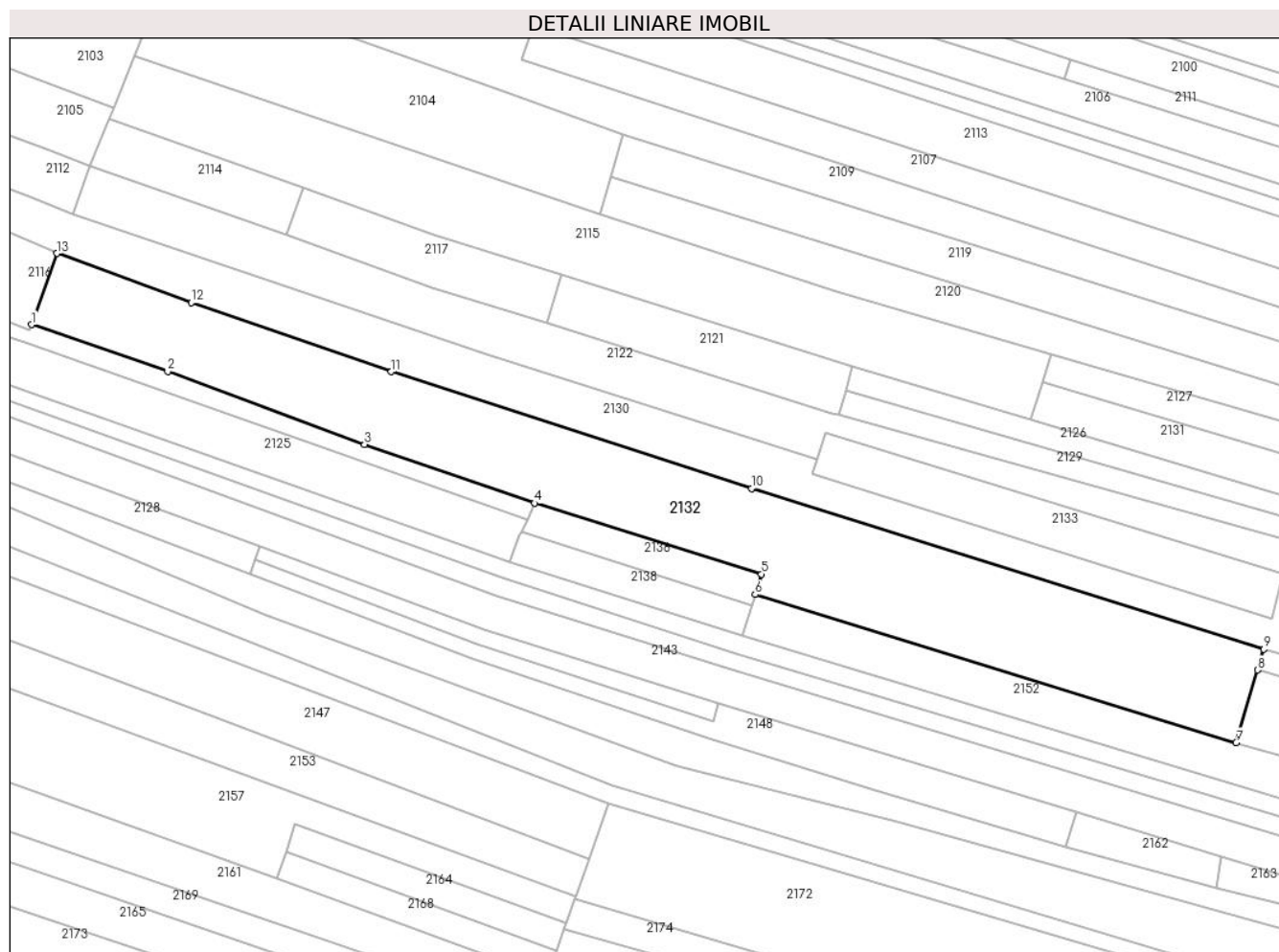
Inscrieri privind dezmembramintele dreptului de proprietate, drepturi reale de garanție și sarcini	Referințe
NU SUNT	

## Anexa Nr. 1 La Partea I

## Teren

Nr cadastral	Suprafața (mp)*	Observații / Referințe
35243	8.417	

\* Suprafața este determinată în planul de proiecție Stereo 70.



## Date referitoare la teren

Crt	Categorie folosință	Intravilan	Suprafața (mp)	Tarla	Parcelă	Nr. topo	Observații / Referințe
1	arabil	NU	8.417	100	-	-	

## Lungime Segmente

1) Valorile lungimilor segmentelor sunt obținute din proiecție în plan.

Punct început	X / Y	Punct sfârșit	X / Y	Lungime segment (** (m)
1	423.936,057 373.790,262	2	423.973,895 373.777,269	40.007
2	423.973,895 373.777,269	3	424.028,557 373.757,017	58.293
3	424.028,557 373.757,017	4	424.075,778 373.740,714	49.956
4	424.075,778 373.740,714	5	424.138,777 373.721,04	66.0
5	424.138,777 373.721,04	6	424.137,03 373.715,354	5.949

Punct început	X / Y	Punct sfârșit	X / Y	Lungime segment (** (m)
6	424.137,03 373.715,354	7	424.270,67 373.674,277	139.811
7	424.270,67 373.674,277	8	424.276,616 373.694,417	21.0
8	424.276,616 373.694,417	9	424.278,314 373.700,172	6.0
9	424.278,314 373.700,172	10	424.136,058 373.744,832	149.102
10	424.136,058 373.744,832	11	424.035,969 373.777,22	105.199
11	424.035,969 373.777,22	12	423.980,373 373.796,376	58.804
12	423.980,373 373.796,376	13	423.943,101 373.810,046	39.7
13	423.943,101 373.810,046	1	423.936,057 373.790,262	21.001

\*\* Lungimile segmentelor sunt determinate în planul de proiecție Stereo 70 și sunt rotunjite la 1 milimetru.

\*\*\* Distanța dintre puncte este formată din segmente cumulate ce sunt mai mici decât valoarea 1 milimetru.



**DATE DESPRE IMOBILUL NR. 2133**

Oficiul de Cadastru și Publicitate Imobiliară VALCEA  
Biroul de Cadastru și Publicitate Imobiliară Ramnicu Valcea

**A. Partea I. Descrierea imobilului**

TEREN Extravilan

Adresa: Jud. Valcea

Nr. Crt	Nr cadastral Nr. topografic	Suprafața* (mp)	Observații / Referințe
A1		1.668	Sector cadastral:26 Teren neimprejmuit;

**B. Partea II. Proprietari și acte**

Inscrieri privitoare la dreptul de proprietate și alte drepturi reale	Referințe
/	
Act Administrativ nr. 733/46594, din 24/09/2002 emis de CJPSDPT-VÂLCEA;	
B1	A1
Intabulare, drept de PROPRIETATE, dobandit prin Reconstituire, cota actuala 1/1 1) POPA M MARIA	

**C. Partea III. SARCINI .**

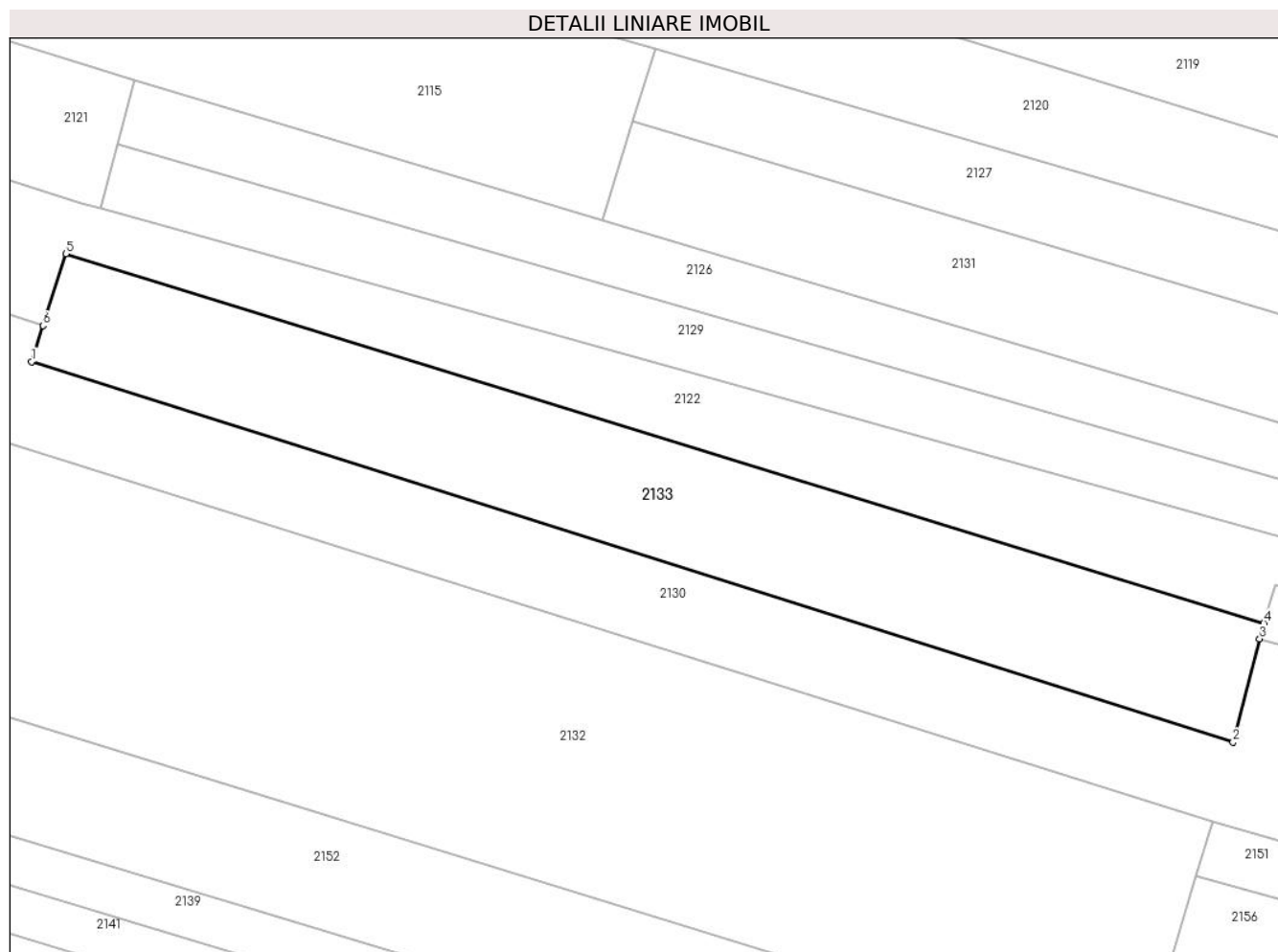
Inscrieri privind dezmembramintele dreptului de proprietate, drepturi reale de garanție și sarcini	Referințe
NU SUNT	

## Anexa Nr. 1 La Partea I

## Teren

Nr cadastral	Suprafața (mp)*	Observații / Referințe
	1.668	

\* Suprafața este determinată în planul de proiecție Stereo 70.



## Date referitoare la teren

Crt	Categorie folosință	Intra vilan	Suprafața (mp)	Tarla	Parcelă	Nr. topo	Observații / Referințe
1	arabil	NU	1.668	100	2888/141	-	

## Lungime Segmente

1) Valorile lungimilor segmentelor sunt obținute din proiecție în plan.

Punct început	X / Y	Punct sfârșit	X / Y	Lungime segment (** (m)
1	424.153,059 373.748,895	2	424.280,495 373.708,571	133.663
2	424.280,495 373.708,571	3	424.283,34 373.719,53	11.322
3	424.283,34 373.719,53	4	424.283,764 373.721,199	1.722
4	424.283,764 373.721,199	5	424.156,679 373.760,336	132.974
5	424.156,679 373.760,336	6	424.154,272 373.752,727	7.981

Punct început	X / Y	Punct sfârșit	X / Y	Lungime segment (** (m)
6	424.154,272 373.752,727	1	424.153,059 373.748,895	4.019

\*\* Lungimile segmentelor sunt determinate în planul de proiecție Stereo 70 și sunt rotunjite la 1 milimetru.

\*\*\* Distanța dintre puncte este formată din segmente cumulate ce sunt mai mici decât valoarea 1 milimetru.





**DATE DESPRE IMOBILUL NR. 2134**

Oficiul de Cadastru și Publicitate Imobiliară VALCEA  
Biroul de Cadastru și Publicitate Imobiliară Ramnicu Valcea

**A. Partea I. Descrierea imobilului**

TEREN Extravilan

Adresa: Jud. Valcea

Nr. Crt	Nr cadastral Nr. topografic	Suprafața* (mp)	Observații / Referințe
A1		1.400	Sector cadastral:26 Teren neimprejmuit;

**B. Partea II. Proprietari și acte**

Inscrieri privitoare la dreptul de proprietate și alte drepturi reale		Referințe
/		
Act Administrativ nr. 15, din 08/08/1991 emis de CJFF VÂLCEA (PV de punere în posesie nr. 2261/123 din 11.12.2003, emis de Primăria Lădești.);		
B1	Inscrierea provizorie, drept de PROPRIETATE, dobandit prin Lege, cota actuala 1/1 1) <b>BABUCIU I ION</b>	A1

**C. Partea III. SARCINI .**

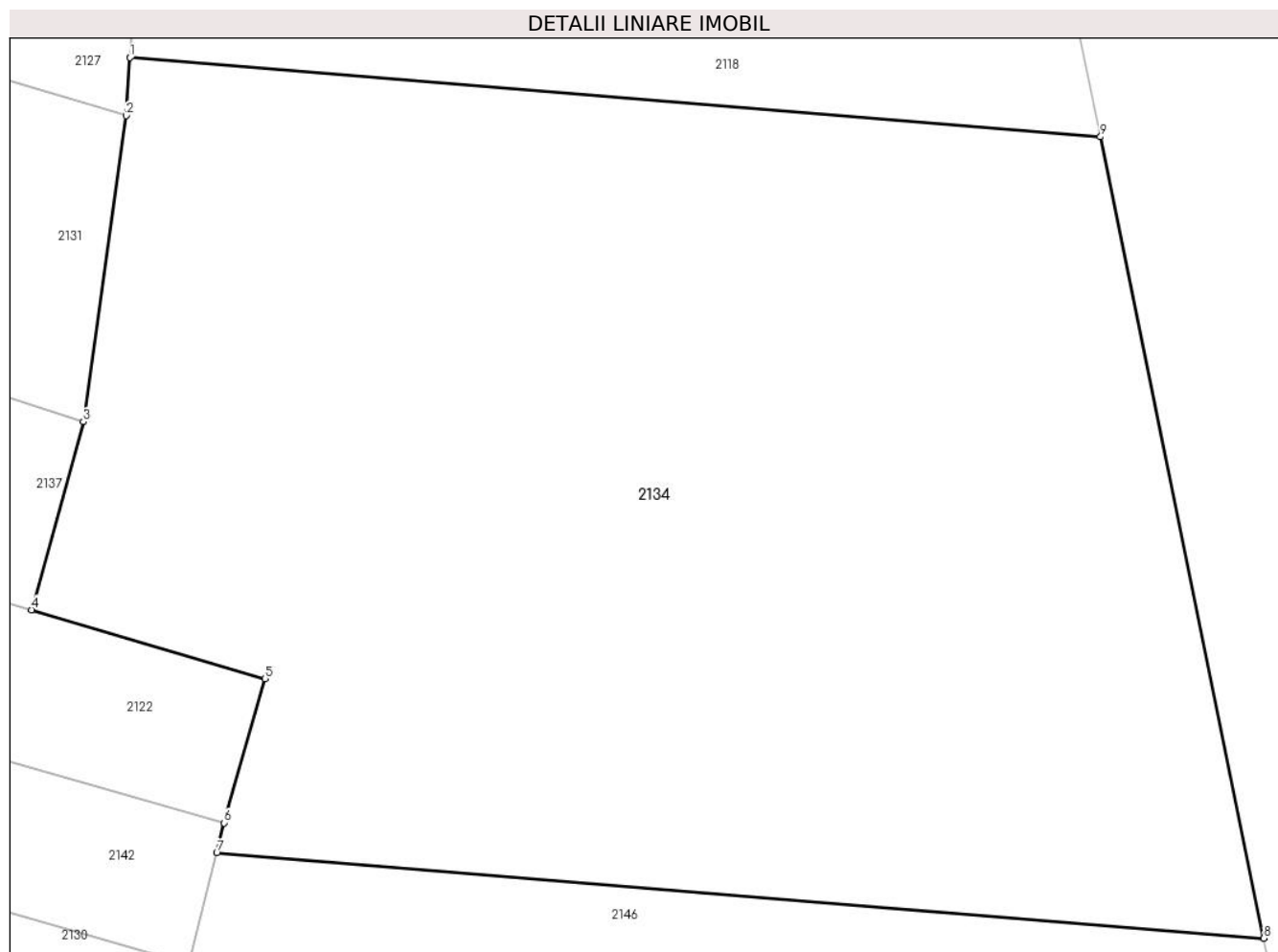
Inscrieri privind dezmembramintele dreptului de proprietate, drepturi reale de garanție și sarcini	Referințe
NU SUNT	

## Anexa Nr. 1 La Partea I

## Teren

Nr cadastral	Suprafața (mp)*	Observații / Referințe
	1.400	

\* Suprafața este determinată în planul de proiecție Stereo 70.



## Date referitoare la teren

Crt	Categorie folosință	Intravilan	Suprafața (mp)	Tarla	Parcelă	Nr. topo	Observații / Referințe
1	padure	NU	1.400	73	1501/179	-	UP V CERNA, UA 52

## Lungime Segmente

1) Valorile lungimilor segmentelor sunt obținute din proiecție în plan.

Punct început	X / Y	Punct sfârșit	X / Y	Lungime segment (** (m)
1	424.368,618 373.731,624	2	424.368,457 373.729,245	2.385
2	424.368,457 373.729,245	3	424.366,698 373.716,681	12.686
3	424.366,698 373.716,681	4	424.364,579 373.708,961	8.006
4	424.364,579 373.708,961	5	424.374,153 373.706,142	9.981
5	424.374,153 373.706,142	6	424.372,488 373.700,218	6.154

Punct început	X / Y	Punct sfârșit	X / Y	Lungime segment (** (m)
6	424.372,488 373.700,218	7	424.372,182 373.698,986	1.27
7	424.372,182 373.698,986	8	424.415,18 373.695,479	43.141
8	424.415,18 373.695,479	9	424.408,476 373.728,374	33.571
9	424.408,476 373.728,374	1	424.368,618 373.731,624	39.991

\*\* Lungimile segmentelor sunt determinate în planul de proiecție Stereo 70 și sunt rotunjite la 1 milimetru.

\*\*\* Distanța dintre puncte este formată din segmente cumulate ce sunt mai mici decât valoarea 1 milimetru.



**DATE DESPRE IMOBILUL NR. 2135**

Oficiul de Cadastru și Publicitate Imobiliară VALCEA  
Biroul de Cadastru și Publicitate Imobiliară Ramnicu Valcea

**A. Partea I. Descrierea imobilului**

TEREN Intravilan

Adresa: Loc. Pasculesti, Jud. Valcea

Nr. Crt	Nr cadastral Nr. topografic	Suprafața* (mp)	Observații / Referințe
A1		516	Sector cadastral:26 Teren neimprejmit;

**B. Partea II. Proprietari și acte**

Inscrieri privitoare la dreptul de proprietate și alte drepturi reale		Referințe
/		
Act Administrativ nr. 656/46811, din 20/09/2002 emis de CJPSDPT-VÂLCEA;		
B1	Intabulare, drept de PROPRIETATE, dobandit prin Reconstituire, cota actuala 1/1 1) STANCIULESCU D MARIA 2) STANCIULESCU IULIAN	A1

**C. Partea III. SARCINI .**

Inscrieri privind dezmembramintele dreptului de proprietate, drepturi reale de garanție și sarcini	Referințe
NU SUNT	

## Anexa Nr. 1 La Partea I

## Teren

Nr cadastral	Suprafața (mp)*	Observații / Referințe
	516	

\* Suprafața este determinată în planul de proiecție Stereo 70.

## DETALII LINIARE IMOBIL



## Date referitoare la teren

Crt	Categorie folosință	Intra vilan	Suprafața (mp)	Tarla	Parcelă	Nr. topo	Observații / Referințe
1	curți constructii	DA	516	8	103	-	

## Lungime Segmente

1) Valorile lungimilor segmentelor sunt obținute din proiecție în plan.

Punct început	X / Y	Punct sfârșit	X / Y	Lungime segment (** (m)
1	423.823,92 373.729,656	2	423.838,851 373.723,777	16.047
2	423.838,851 373.723,777	3	423.862,007 373.715,089	24.732
3	423.862,007 373.715,089	4	423.863,96 373.714,18	2.154
4	423.863,96 373.714,18	5	423.868,912 373.725,094	11.985
5	423.868,912 373.725,094	6	423.829,086 373.740,659	42.76

Punct început	X / Y	Punct sfârșit	X / Y	Lungime segment (** (m)
6	423.829,086 373.740,659	1	423.823,92 373.729,656	12.155

\*\* Lungimile segmentelor sunt determinate în planul de proiecție Stereo 70 și sunt rotunjite la 1 milimetru.

\*\*\* Distanța dintre puncte este formată din segmente cumulate ce sunt mai mici decât valoarea 1 milimetru.





**DATE DESPRE IMOBILUL NR. 2136**

Oficiul de Cadastru și Publicitate Imobiliară VALCEA  
Biroul de Cadastru și Publicitate Imobiliară Ramnicu Valcea

**A. Partea I. Descrierea imobilului**

TEREN Extravilan

Adresa: Jud. Valcea

Nr. Crt	Nr cadastral Nr. topografic	Suprafața* (mp)	Observații / Referințe
A1		594	Sector cadastral:26 Teren neimprejmit;

**B. Partea II. Proprietari și acte**

Inscrieri privitoare la dreptul de proprietate și alte drepturi reale		Referințe
/		
Act Administrativ nr. 1314, din 05/04/2006 emis de CJPSDPT-VÂLCEA;		
B1	Intabulare, drept de PROPRIETATE, dobandit prin Reconstituire, cota actuala 1/1 1) TIȚA MARIN 2) TIȚA GHEORGHE 3) TIȚA NICOLAE 4) TIȚA CERNOVICA 5) TIȚA ION	A1

**C. Partea III. SARCINI .**

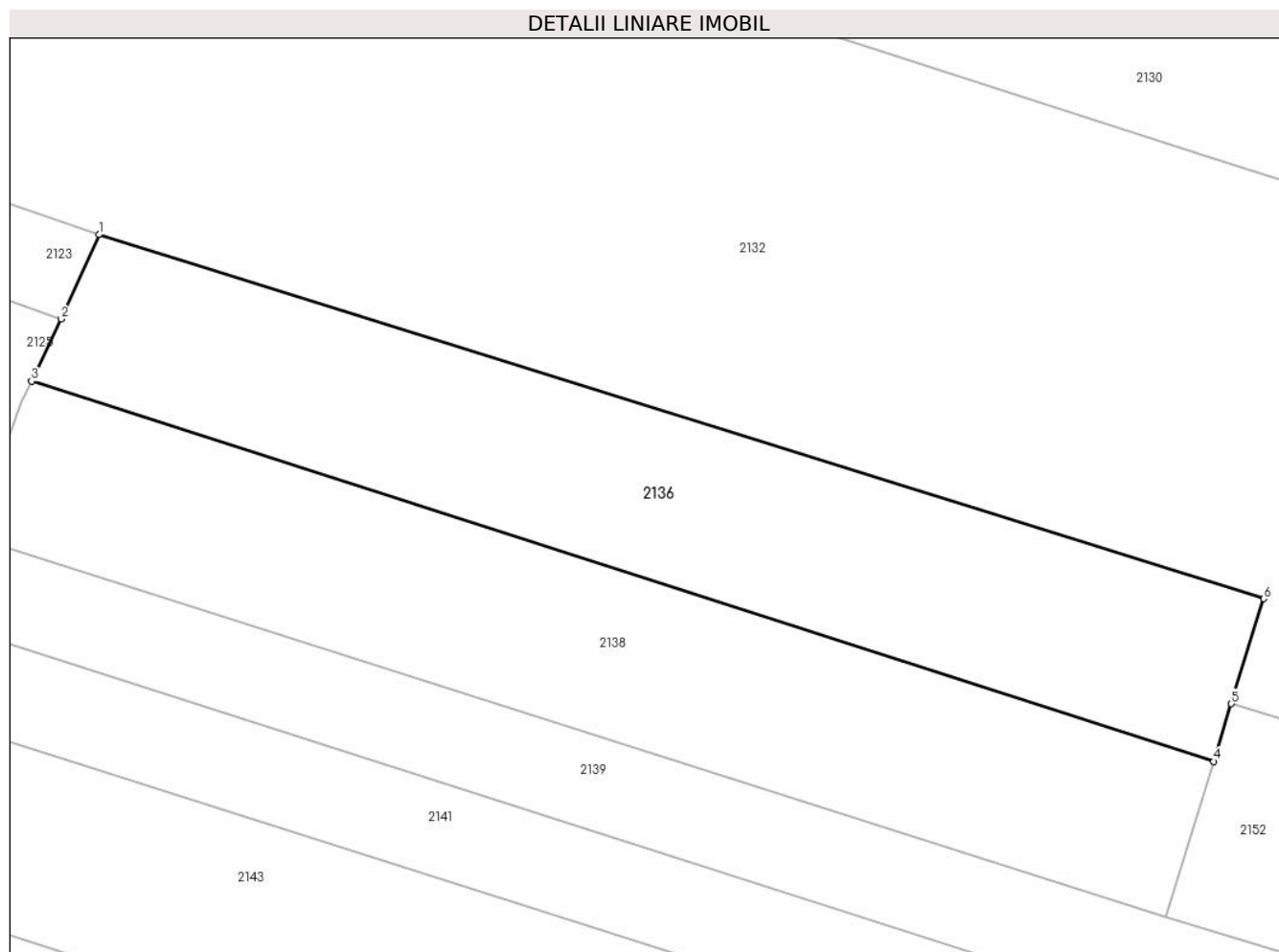
Inscrieri privind dezmembramintele dreptului de proprietate, drepturi reale de garanție și sarcini	Referințe
NU SUNT	

## Anexa Nr. 1 La Partea I

## Teren

Nr cadastral	Suprafața (mp)*	Observații / Referințe
	594	

\* Suprafața este determinată în planul de proiecție Stereo 70.



## Date referitoare la teren

Crt	Categorie folosință	Intravilan	Suprafața (mp)	Tarla	Parcelă	Nr. topo	Observații / Referințe
1	arabil	NU	594	100	2888/149	-	

## Lungime Segmente

1) Valorile lungimilor segmentelor sunt obținute din proiecție în plan.

Punct început	X / Y	Punct sfârșit	X / Y	Lungime segment (** (m)
1	424.075,778 373.740,714	2	424.073,733 373.736,151	5.0
2	424.073,733 373.736,151	3	424.072,131 373.732,791	3.722
3	424.072,131 373.732,791	4	424.136,074 373.712,244	67.163
4	424.136,074 373.712,244	5	424.137,03 373.715,354	3.253
5	424.137,03 373.715,354	6	424.138,777 373.721,04	5.949

Punct început	X / Y	Punct sfârșit	X / Y	Lungime segment (** (m)
6	424.138,777 373.721,04	1	424.075,778 373.740,714	66.0

\*\* Lungimile segmentelor sunt determinate în planul de proiecție Stereo 70 și sunt rotunjite la 1 milimetru.

\*\*\* Distanța dintre puncte este formată din segmente cumulate ce sunt mai mici decât valoarea 1 milimetru.



**DATE DESPRE IMOBILUL NR. 2137**

Oficiul de Cadastru și Publicitate Imobiliară VALCEA  
Biroul de Cadastru și Publicitate Imobiliară Ramnicu Valcea

**A. Partea I. Descrierea imobilului**

TEREN Extravilan

Adresa: Jud. Valcea

Nr. Crt	Nr cadastral Nr. topografic	Suprafața* (mp)	Observații / Referințe
A1		720	Sector cadastral:26 Teren neimpregmuit;

**B. Partea II. Proprietari și acte**

Inscrieri privitoare la dreptul de proprietate și alte drepturi reale		Referințe
/		
Act Notarial nr. 151, din 09/10/2018 emis de BIN MAZILU CLAUDIA-ANA;		
B1	Intabulare, drept de PROPRIETATE, dobandit prin Succesiune, cota actuala 1/2 1) POPA NICOLAE	A1
B2	Intabulare, drept de PROPRIETATE, dobandit prin Succesiune, cota actuala 1/2 1) POPA NICOLAE	A1

**C. Partea III. SARCINI .**

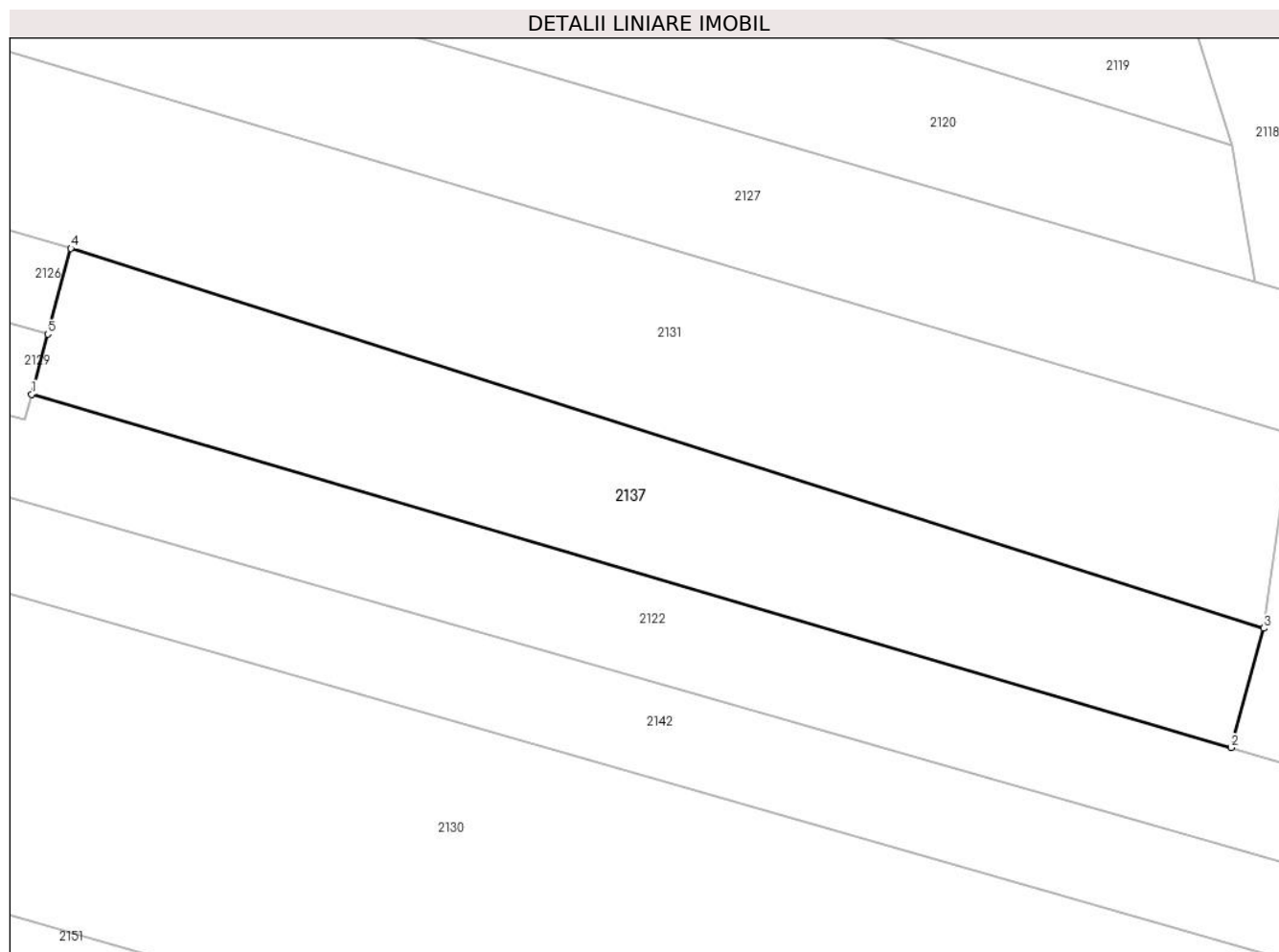
Inscrieri privind dezmembramintele dreptului de proprietate, drepturi reale de garanție și sarcini	Referințe
NU SUNT	

## Anexa Nr. 1 La Partea I

## Teren

Nr cadastral	Suprafața (mp)*	Observații / Referințe
	720	

\* Suprafața este determinată în planul de proiecție Stereo 70.



## Date referitoare la teren

Crt	Categorie folosință	Intravilan	Suprafața (mp)	Tarla	Parcelă	Nr. topo	Observații / Referințe
1	arabil	NU	720	100	2888/131	-	

## Lungime Segmente

1) Valorile lungimilor segmentelor sunt obținute din proiecție în plan.

Punct început	X / Y	Punct sfârșit	X / Y	Lungime segment (** (m)
1	424.286,869 373.731,835	2	424.364,579 373.708,961	81.006
2	424.364,579 373.708,961	3	424.366,698 373.716,681	8.006
3	424.366,698 373.716,681	4	424.289,415 373.741,273	81.101
4	424.289,415 373.741,273	5	424.287,914 373.735,724	5.748
5	424.287,914 373.735,724	1	424.286,869 373.731,835	4.028

**\*\* Lungimile segmentelor sunt determinate în planul de proiecție Stereo 70 și sunt rotunjite la 1 milimetru.**

**\*\*\* Distanța dintre puncte este formată din segmente cumulate ce sunt mai mici decât valoarea 1 milimetru.**





**DATE DESPRE IMOBILUL NR. 2138**

Oficiul de Cadastru și Publicitate Imobiliară VALCEA  
 Biroul de Cadastru și Publicitate Imobiliară Ramnicu Valcea

**A. Partea I. Descrierea imobilului**

TEREN Extravilan

Adresa: Jud. Valcea

Nr. Crt	Nr cadastral Nr. topografic	Suprafața* (mp)	Observații / Referințe
A1		600	Sector cadastral:26 Teren neimprejmuit;

**B. Partea II. Proprietari și acte**

Inscrieri privitoare la dreptul de proprietate și alte drepturi reale	Referințe
/	
Act Administrativ nr. 639/46811, din 31/07/2002 emis de CJPSDPT-VÂLCEA;	
B1	A1
Intabulare, drept de PROPRIETATE, dobandit prin Reconstituire, cota actuala 1/1 1) PANĂ MARIA	

**C. Partea III. SARCINI .**

Inscrieri privind dezmembramintele dreptului de proprietate, drepturi reale de garanție și sarcini	Referințe
NU SUNT	

## Anexa Nr. 1 La Partea I

## Teren

Nr cadastral	Suprafața (mp)*	Observații / Referințe
	600	

\* Suprafața este determinată în planul de proiecție Stereo 70.

## DETALII LINIARE IMOBIL



## Date referitoare la teren

Crt	Categorie folosință	Intra vilan	Suprafața (mp)	Tarla	Parcelă	Nr. topo	Observații / Referințe
1	arabil	NU	600	100	2888/153	-	

## Lungime Segmente

1) Valorile lungimilor segmentelor sunt obținute din proiecție în plan.

Punct început	X / Y	Punct sfârșit	X / Y	Lungime segment (** (m)
1	424.071,564 373.731,644	2	424.068,934 373.724,376	7.729
2	424.068,934 373.724,376	3	424.133,489 373.703,834	67.744
3	424.133,489 373.703,834	4	424.136,074 373.712,244	8.799
4	424.136,074 373.712,244	5	424.072,131 373.732,791	67.163
5	424.072,131 373.732,791	1	424.071,564 373.731,644	1.28

**\*\* Lungimile segmentelor sunt determinate în planul de proiecție Stereo 70 și sunt rotunjite la 1 milimetru.**

**\*\*\* Distanța dintre puncte este formată din segmente cumulate ce sunt mai mici decât valoarea 1 milimetru.**



**DATE DESPRE IMOBILUL NR. 2139**

Oficiul de Cadastru și Publicitate Imobiliară VALCEA  
Biroul de Cadastru și Publicitate Imobiliară Ramnicu Valcea

**A. Partea I. Descrierea imobilului**

TEREN Necunoscut

Adresa: Loc. Ciumagi, Jud. Valcea

Nr. Crt	Nr cadastral Nr. topografic	Suprafața* (mp)	Observații / Referințe
A1		2.380	Sector cadastral:26 Teren neimprejmuit;

**B. Partea II. Proprietari și acte**

Inscrieri privitoare la dreptul de proprietate și alte drepturi reale	Referințe
/	
Act Administrativ nr. 882/47073, din 23/12/2002 emis de CJPSDPT-VÂLCEA;	
B1	A1
Intabulare, drept de PROPRIETATE, dobandit prin Reconstituire, cota actuala 1/1 1) DRĂGUȚ M ANA	

**C. Partea III. SARCINI .**

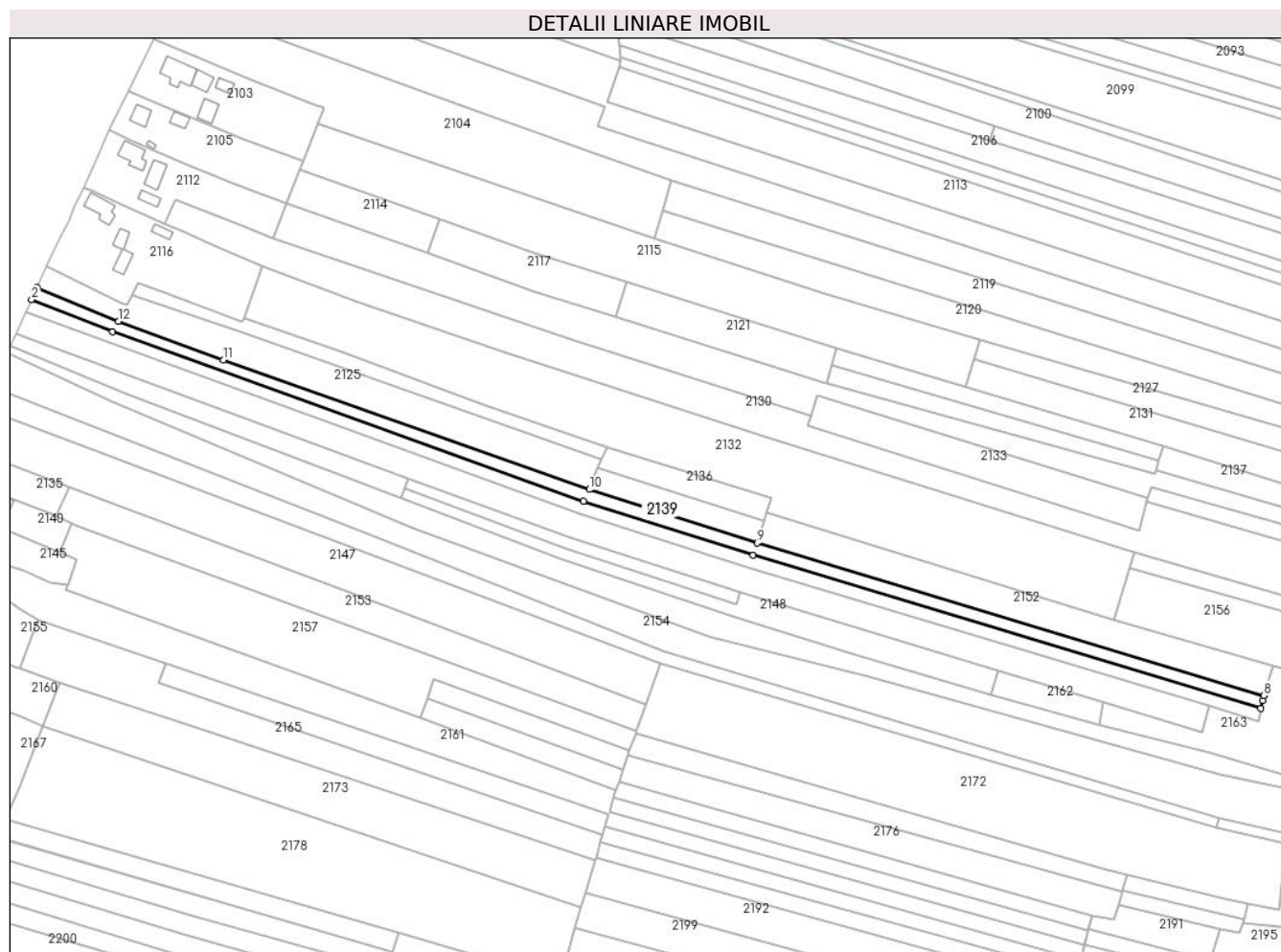
Inscrieri privind dezmembramintele dreptului de proprietate, drepturi reale de garanție și sarcini	Referințe
NU SUNT	

## Anexa Nr. 1 La Partea I

## Teren

Nr cadastral	Suprafața (mp)*	Observații / Referințe
	2.380	

\* Suprafața este determinată în planul de proiecție Stereo 70.



## Date referitoare la teren

Crt	Categorie folosință	Intravilan	Suprafața (mp)	Tarla	Parcelă	Nr. topo	Observații / Referințe
1	arabil	DA	231	100	2888/155	-	
2	arabil	NU	2.149	100	2888/155	-	

## Lungime Segmente

1) Valorile lungimilor segmentelor sunt obținute din proiecție în plan.

Punct început	X / Y	Punct sfârșit	X / Y	Lungime segment (** (m)
1	423.856,567 373.801,859	2	423.854,521 373.797,296	5.0
2	423.854,521 373.797,296	3	423.885,694 373.785,018	33.504
3	423.885,694 373.785,018	4	424.066,667 373.719,919	192.326
4	424.066,667 373.719,919	5	424.131,951 373.699,076	68.53

Punct început	X / Y	Punct sfârșit	X / Y	Lungime segment (** (m)
5	424.131,951 373.699,076	6	424.327,172 373.640,363	203.859
6	424.327,172 373.640,363	7	424.327,802 373.643,214	2.919
7	424.327,802 373.643,214	8	424.328,25 373.645,246	2.081
8	424.328,25 373.645,246	9	424.133,489 373.703,834	203.383
9	424.133,489 373.703,834	10	424.068,934 373.724,376	67.744
10	424.068,934 373.724,376	11	423.928,291 373.774,096	149.173
11	423.928,291 373.774,096	12	423.887,96 373.788,978	42.989
12	423.887,96 373.788,978	1	423.856,567 373.801,859	33.933

\*\* Lungimile segmentelor sunt determinate în planul de proiecție Stereo 70 și sunt rotunjite la 1 milimetru.

\*\*\* Distanța dintre puncte este formată din segmente cumulate ce sunt mai mici decât valoarea 1 milimetru.





**DATE DESPRE IMOBILUL NR. 2140**

Oficiul de Cadastru și Publicitate Imobiliară VALCEA  
Biroul de Cadastru și Publicitate Imobiliară Ramnicu Valcea

**A. Partea I. Descrierea imobilului**

TEREN Intravilan

Adresa: Loc. Ciumagi, Str Principală, Nr. 127, Jud. Valcea

Nr. Crt	Nr cadastral Nr. topografic	Suprafața* (mp)	Observații / Referințe
A1		Din acte: 495 Masurata: 593	Sector cadastral:26 Teren imprejmuit;

**Construcții**

Crt	Nr cadastral Nr. topografic	Adresa	Observații / Referințe
A1.1		Loc. Ciumagi, Str Principală, Nr. 127, Jud. Valcea	Nr. niveluri:1; S. construita la sol:81 mp; S. construita desfasurata:81 mp; casă de locuit
A1.2		Loc. Ciumagi, Str Principală, Nr. 127, Jud. Valcea	Nr. niveluri:1; S. construita la sol:20 mp; S. construita desfasurata:20 mp; anexă
A1.3		Loc. Ciumagi, Str Principală, Nr. 127, Jud. Valcea	Nr. niveluri:1; S. construita la sol:11 mp; S. construita desfasurata:11 mp; anexă

**B. Partea II. Proprietari și acte**

Inscrieri privitoare la dreptul de proprietate și alte drepturi reale		Referințe
/		
Act Notarial nr. 12, din 27/10/2006 emis de BNP CONSTANTIN DRÂNCIU;		
B1	Intabulare, drept de PROPRIETATE, dobandit prin Succesiune, cota actuala 1/1 1) DANCIU I LUCREȚIA	A1
B2	Intabulare, drept de PROPRIETATE, dobandit prin Succesiune, cota actuala 2/16 1) DANCIU I LUCREȚIA	A1.1, A1.2
B3	Intabulare, drept de PROPRIETATE, dobandit prin Succesiune, cota actuala 3/16 1) DANCIU GH DOINA	A1.1, A1.2
B4	Intabulare, drept de PROPRIETATE, dobandit prin Succesiune, cota actuala 3/16 1) UȘURELU GH MARGARETA	A1.1, A1.2
Act Administrativ nr. 3509, din 29/10/2024 emis de PRIMĂRIA COMUNEI LĂDEȘTI;		
B5	Intabulare, drept de PROPRIETATE, dobandit prin Construire, cota actuala 1/2 1) DANCIU I LUCREȚIA	A1.1, A1.2
B6	Intabulare, drept de PROPRIETATE, dobandit prin Construire, cota actuala 1/1 1) DANCIU I LUCREȚIA 2) DANCIU GH DOINA 3) UȘURELU GH MARGARETA	A1.3

**C. Partea III. SARCINI .**

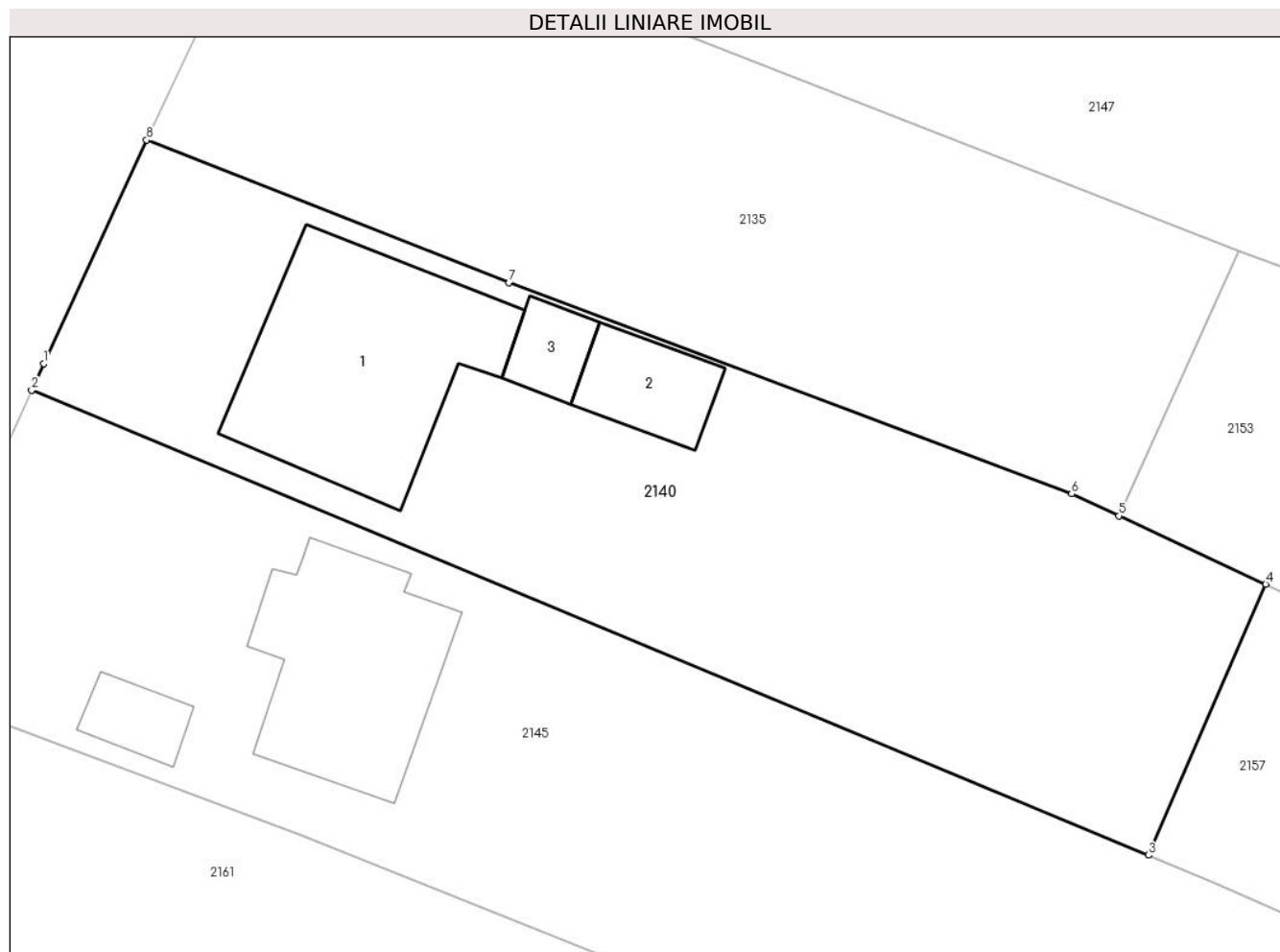
Inscrieri privind dezmembramentele dreptului de proprietate, drepturi reale de garanție și sarcini	Referințe
NU SUNT	

## Anexa Nr. 1 La Partea I

## Teren

Nr cadastral	Suprafața (mp)*	Observații / Referințe
	Din acte: 495 Masurata: 593	

\* Suprafața este determinată în planul de proiecție Stereo 70.



## Date referitoare la teren

Crt	Categorie folosință	Intra vilan	Suprafața (mp)	Tarla	Parcelă	Nr. topo	Observații / Referințe
1	curți constructii	DA	415	8	104	-	
2	arabil	DA	178	8	-	-	

## Date referitoare la construcții

Crt	Număr	Destinație construcție	Supraf. (mp)	Situație juridică	Observații / Referințe
A1.1		construcții de locuințe	Din acte: 48 Masurata: 81	Cu acte	Nr. niveluri:1; S. construita la sol:81 mp; S. construita desfasurata:81 mp; casă de locuit
A1.2		construcții anexa	Din acte: 24 Masurata: 20	Cu acte	Nr. niveluri:1; S. construita la sol:20 mp; S. construita desfasurata:20 mp; anexă
A1.3		construcții anexa	11	Cu acte	Nr. niveluri:1; S. construita la sol:11 mp; S. construita desfasurata:11 mp; anexă

## Lungime Segmente

1) Valorile lungimilor segmentelor sunt obținute din proiecție în plan.

Punct început	X / Y	Punct sfârșit	X / Y	Lungime segment (** (m)
1	423.819,682 373.720,445	2	423.819,192 373.719,357	1.193

Punct început	X / Y	Punct sfârșit	X / Y	Lungime segment (** (m)
2	423.819,192 373.719,357	3	423.865,178 373.700,211	49.812
3	423.865,178 373.700,211	4	423.870,002 373.711,366	12.153
4	423.870,002 373.711,366	5	423.863,96 373.714,18	6.665
5	423.863,96 373.714,18	6	423.862,007 373.715,089	2.154
6	423.862,007 373.715,089	7	423.838,851 373.723,777	24.732
7	423.838,851 373.723,777	8	423.823,92 373.729,656	16.047
8	423.823,92 373.729,656	1	423.819,682 373.720,445	10.139

\*\* Lungimile segmentelor sunt determinate în planul de proiecție Stereo 70 și sunt rotunjite la 1 milimetru.

\*\*\* Distanța dintre puncte este formată din segmente cumulate ce sunt mai mici decât valoarea 1 milimetru.



**DATE DESPRE IMOBILUL NR. 2141**

Oficiul de Cadastru și Publicitate Imobiliară VALCEA  
Biroul de Cadastru și Publicitate Imobiliară Ramnicu Valcea

**A. Partea I. Descrierea imobilului**

TEREN Necunoscut

Adresa: Loc. Ciumagi, Jud. Valcea

Nr. Crt	Nr cadastral Nr. topografic	Suprafața* (mp)	Observații / Referințe
A1		2.380	Sector cadastral:26 Teren neimprejmuit;

**B. Partea II. Proprietari și acte**

Inscrieri privitoare la dreptul de proprietate și alte drepturi reale	Referințe
/	
Act Administrativ nr. 709/46594, din 23/09/2002 emis de CJPSDPT-VÂLCEA;	
B1	A1
Intabulare, drept de PROPRIETATE, dobandit prin Reconstituire, cota actuala 1/1 1) DRAGNEA M NICOLAE	

**C. Partea III. SARCINI .**

Inscrieri privind dezmembramintele dreptului de proprietate, drepturi reale de garanție și sarcini	Referințe
NU SUNT	

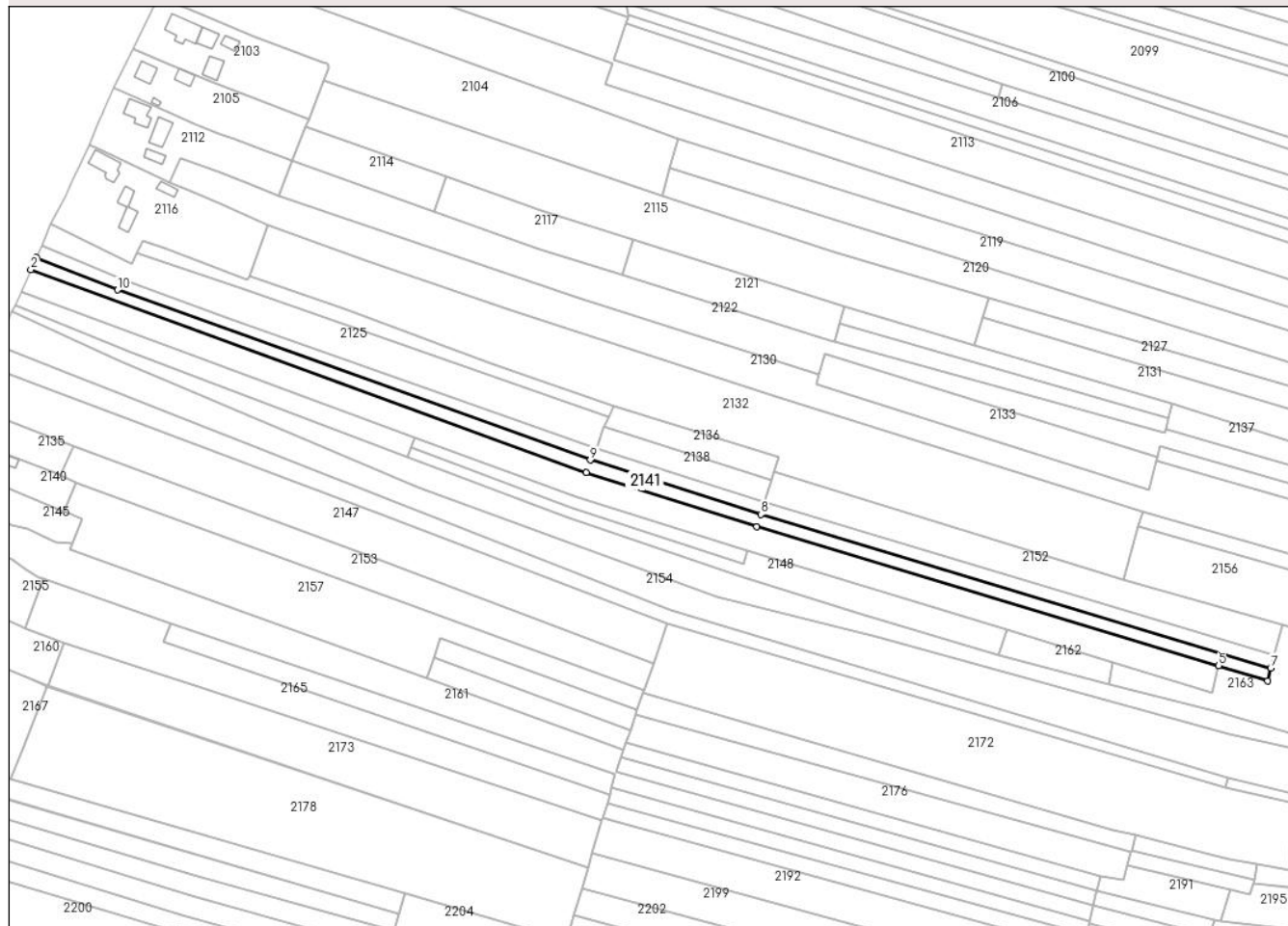
## Anexa Nr. 1 La Partea I

## Teren

Nr cadastral	Suprafața (mp)*	Observații / Referințe
	2.380	

\* Suprafața este determinată în planul de proiecție Stereo 70.

## DETALII LINIARE IMOBIL



## Date referitoare la teren

Crt	Categorie folosință	Intravilan	Suprafața (mp)	Tarla	Parcelă	Nr. topo	Observații / Referințe
1	arabil	DA	228	100	2888/156	-	
2	arabil	NU	2.152	100	2888/156	-	

## Lungime Segmente

1) Valorile lungimilor segmentelor sunt obținute din proiecție în plan.

Punct început	X / Y	Punct sfârșit	X / Y	Lungime segment (** (m)
1	423.854,521 373.797,296	2	423.852,475 373.792,734	5.0
2	423.852,475 373.792,734	3	424.065,155 373.715,153	226.388
3	424.065,155 373.715,153	4	424.130,45 373.694,412	68.51
4	424.130,45 373.694,412	5	424.307,254 373.641,156	184.651

Punct început	X / Y	Punct sfârșit	X / Y	Lungime segment (** (m)
5	424.307,254 373.641,156	6	424.326,099 373.635,48	19.681
6	424.326,099 373.635,48	7	424.327,172 373.640,363	5.0
7	424.327,172 373.640,363	8	424.131,951 373.699,076	203.859
8	424.131,951 373.699,076	9	424.066,667 373.719,919	68.53
9	424.066,667 373.719,919	10	423.885,694 373.785,018	192.326
10	423.885,694 373.785,018	1	423.854,521 373.797,296	33.504

\*\* Lungimile segmentelor sunt determinate în planul de proiecție Stereo 70 și sunt rotunjite la 1 milimetru.

\*\*\* Distanța dintre puncte este formată din segmente cumulate ce sunt mai mici decât valoarea 1 milimetru.





**DATE DESPRE IMOBILUL NR. 2142**

Oficiul de Cadastru și Publicitate Imobiliară VALCEA  
Biroul de Cadastru și Publicitate Imobiliară Ramnicu Valcea

**A. Partea I. Descrierea imobilului**

TEREN Extravilan

Adresa: Jud. Valcea

Nr. Crt	Nr cadastral Nr. topografic	Suprafața* (mp)	Observații / Referințe
A1		546	Sector cadastral:26 Teren neimpregmuit;

**B. Partea II. Proprietari și acte**

Inscrieri privitoare la dreptul de proprietate și alte drepturi reale	Referințe
/	
Act Administrativ nr. 710/46594, din 23/09/2002 emis de CJPSDPT-VÂLCEA;	
B1	A1
Intabulare, drept de PROPRIETATE, dobandit prin Reconstituire, cota actuala 1/1	
1) STACU GH CONSTANTIN	

**C. Partea III. SARCINI .**

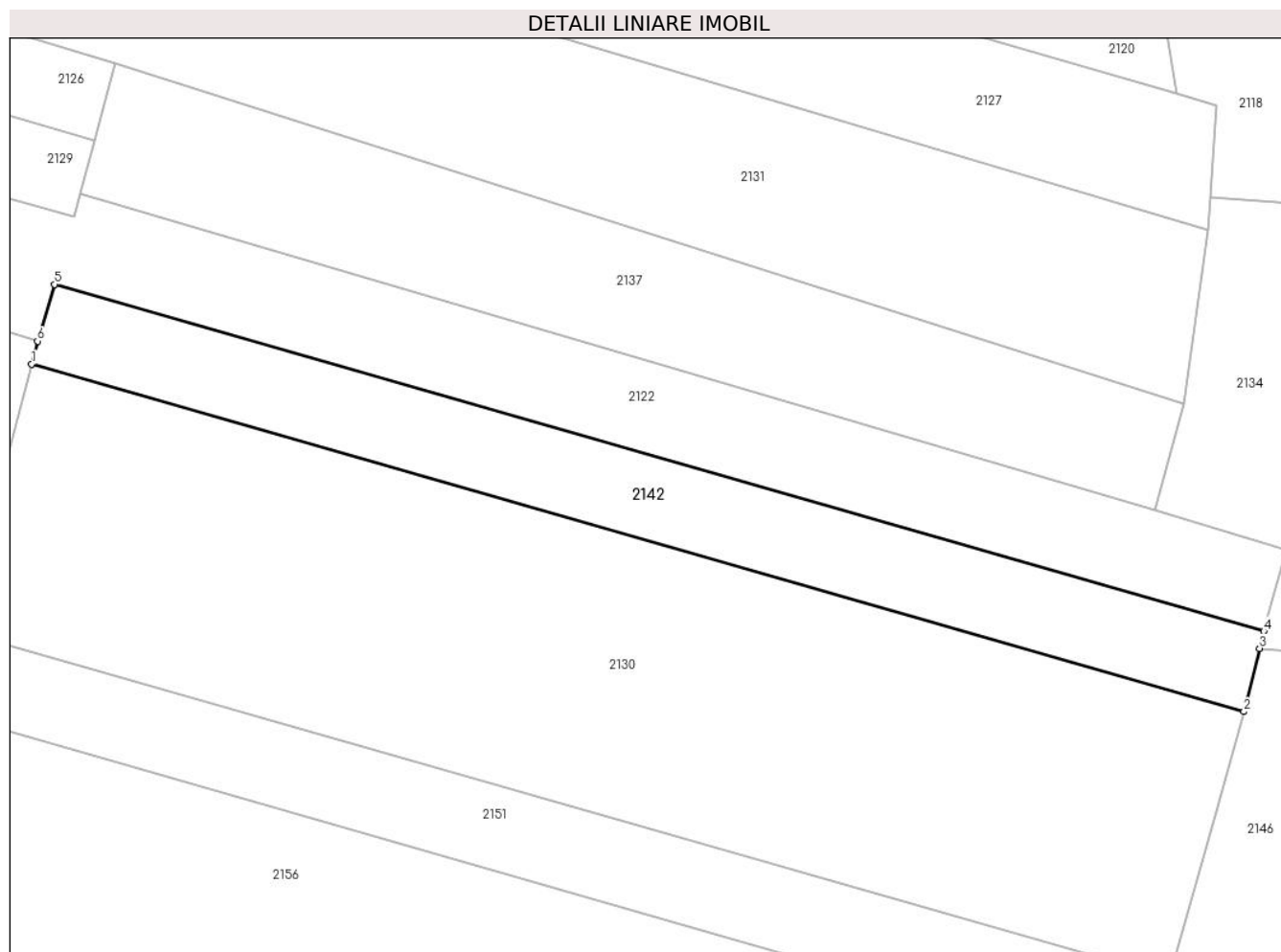
Inscrieri privind dezmembramintele dreptului de proprietate, drepturi reale de garanție și sarcini	Referințe
NU SUNT	

## Anexa Nr. 1 La Partea I

## Teren

Nr cadastral	Suprafața (mp)*	Observații / Referințe
	546	

\* Suprafața este determinată în planul de proiecție Stereo 70.



## Date referitoare la teren

Crt	Categorie folosință	Intravilan	Suprafața (mp)	Tarla	Parcelă	Nr. topo	Observații / Referințe
1	arabil	NU	546	100	2888/139	-	

## Lungime Segmente

1) Valorile lungimilor segmentelor sunt obținute din proiecție în plan.

Punct început	X / Y	Punct sfârșit	X / Y	Lungime segment (** (m)
1	424.283,34 373.719,53	2	424.371,046 373.694,408	91.233
2	424.371,046 373.694,408	3	424.372,182 373.698,986	4.717
3	424.372,182 373.698,986	4	424.372,488 373.700,218	1.27
4	424.372,488 373.700,218	5	424.284,982 373.725,302	91.029
5	424.284,982 373.725,302	6	424.283,764 373.721,199	4.28

Punct început	X / Y	Punct sfârșit	X / Y	Lungime segment (** (m)
6	424.283,764 373.721,199	1	424.283,34 373.719,53	1.722

\*\* Lungimile segmentelor sunt determinate în planul de proiecție Stereo 70 și sunt rotunjite la 1 milimetru.

\*\*\* Distanța dintre puncte este formată din segmente cumulate ce sunt mai mici decât valoarea 1 milimetru.



**DATE DESPRE IMOBILUL NR. 2143**

Oficiul de Cadastru și Publicitate Imobiliară VALCEA  
Biroul de Cadastru și Publicitate Imobiliară Ramnicu Valcea

**A. Partea I. Descrierea imobilului**

TEREN Necunoscut

Adresa: Loc. Ciumagi, Jud. Valcea

Nr. Crt	Nr cadastral Nr. topografic	Suprafața* (mp)	Observații / Referințe
A1		4.760	Sector cadastral:26 Teren neimprejmuit;

**B. Partea II. Proprietari și acte**

Inscrieri privitoare la dreptul de proprietate și alte drepturi reale	Referințe
/	
Act Administrativ nr. 283/50892, din 06/11/1998 emis de CJPSDPT-VÂLCEA;	
B1	A1
Intabulare, drept de PROPRIETATE, dobandit prin Reconstituire, cota actuala 1/1 1) GHIȚĂ E NICOLAE	

**C. Partea III. SARCINI .**

Inscrieri privind dezmembramintele dreptului de proprietate, drepturi reale de garanție și sarcini	Referințe
NU SUNT	

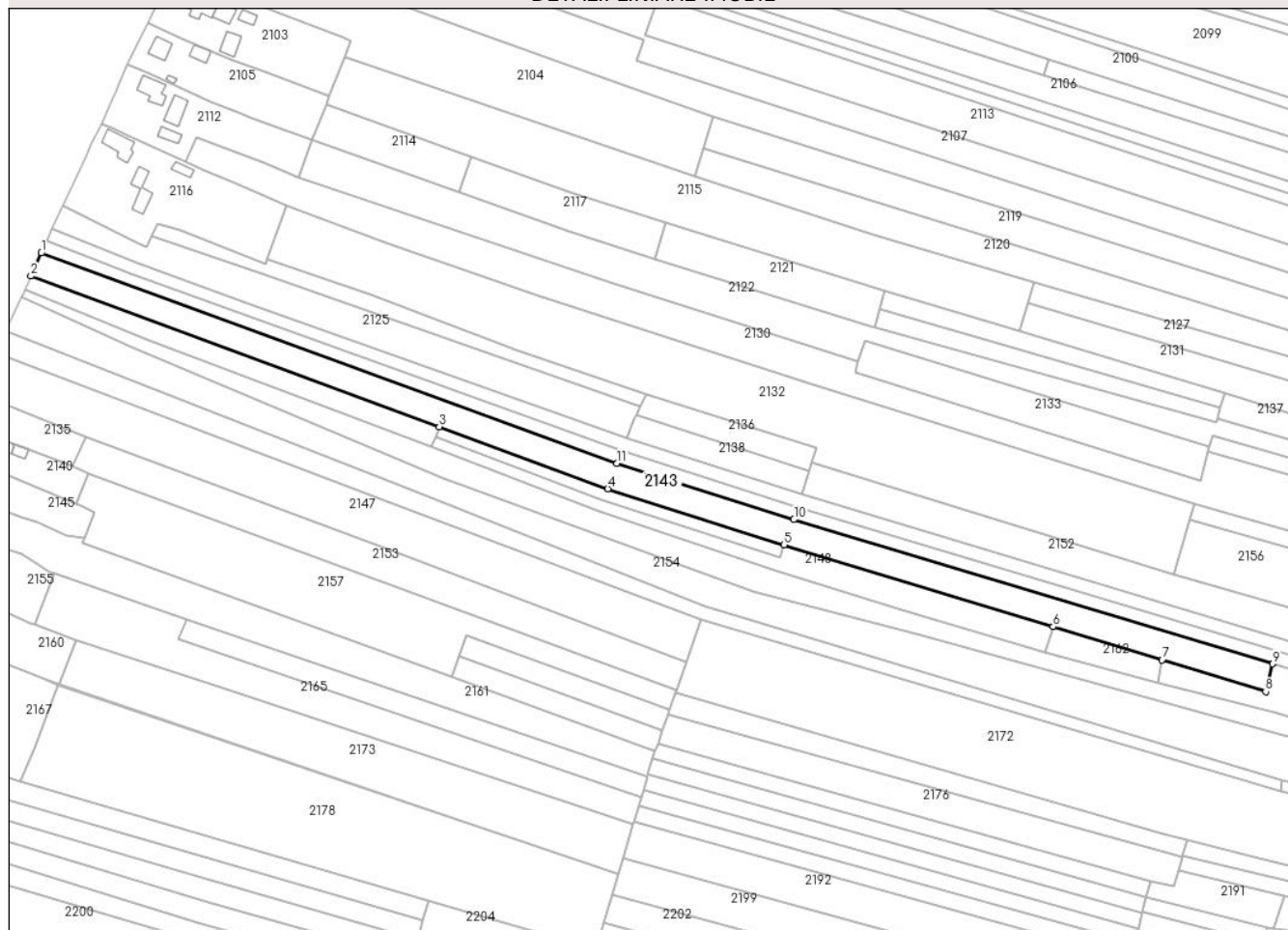
## Anexa Nr. 1 La Partea I

## Teren

Nr cadastral	Suprafața (mp)*	Observații / Referințe
	4.760	

\* Suprafața este determinată în planul de proiecție Stereo 70.

## DETALII LINIARE IMOBIL



## Date referitoare la teren

Crt	Categorie folosință	Intravilan	Suprafața (mp)	Tarla	Parcelă	Nr. topo	Observații / Referințe
1	arabil	DA	464	100	2888/157	-	
2	arabil	NU	4.296	100	2888/157	-	

## Lungime Segmente

1) Valorile lungimilor segmentelor sunt obținute din proiecție în plan.

Punct început	X / Y	Punct sfârșit	X / Y	Lungime segment (** (m)
1	423.852,475 373.792,734	2	423.848,664 373.784,236	9.314
2	423.848,664 373.784,236	3	423.999,493 373.728,68	160.735
3	423.999,493 373.728,68	4	424.061,725 373.705,758	66.319
4	424.061,725 373.705,758	5	424.126,833 373.685,09	68.31

Punct început	X / Y	Punct sfârșit	X / Y	Lungime segment (** (m)
5	424.126,833 373.685,09	6	424.226,151 373.654,904	103.804
6	424.226,151 373.654,904	7	424.266,441 373.642,658	42.11
7	424.266,441 373.642,658	8	424.304,68 373.631,036	39.966
8	424.304,68 373.631,036	9	424.307,254 373.641,156	10.442
9	424.307,254 373.641,156	10	424.130,45 373.694,412	184.651
10	424.130,45 373.694,412	11	424.065,155 373.715,153	68.51
11	424.065,155 373.715,153	1	423.852,475 373.792,734	226.388

\*\* Lungimile segmentelor sunt determinate în planul de proiecție Stereo 70 și sunt rotunjite la 1 milimetru.

\*\*\* Distanța dintre puncte este formată din segmente cumulate ce sunt mai mici decât valoarea 1 milimetru.





**DATE DESPRE IMOBILUL NR. 2144**

Oficiul de Cadastru și Publicitate Imobiliară VALCEA  
Biroul de Cadastru și Publicitate Imobiliară Ramnicu Valcea

**A. Partea I. Descrierea imobilului**

TEREN Extravilan

Adresa: Jud. Valcea

Nr. Crt	Nr cadastral Nr. topografic	Suprafața* (mp)	Observații / Referințe
A1		600	Sector cadastral:26 Teren neimprejmuit;

**B. Partea II. Proprietari și acte**

Inscrieri privitoare la dreptul de proprietate și alte drepturi reale	Referințe
/	
Act Administrativ nr. 882/47073, din 23/12/2002 emis de CJPSDPT-VÂLCEA;	
B1	A1
Intabulare, drept de PROPRIETATE, dobandit prin Reconstituire, cota actuala 1/1 1) DRĂGUȚ M ANA	

**C. Partea III. SARCINI .**

Inscrieri privind dezmembramintele dreptului de proprietate, drepturi reale de garanție și sarcini	Referințe
NU SUNT	

## Anexa Nr. 1 La Partea I

## Teren

Nr cadastral	Suprafața (mp)*	Observații / Referințe
	600	

\* Suprafața este determinată în planul de proiecție Stereo 70.



## Date referitoare la teren

Crt	Categorie folosință	Intravilan	Suprafața (mp)	Tarla	Parcelă	Nr. topo	Observații / Referințe
1	arabil	NU	600	100	2888/161	-	

## Lungime Segmente

1) Valorile lungimilor segmentelor sunt obținute din proiecție în plan.

Punct început	X / Y	Punct sfârșit	X / Y	Lungime segment (** (m)
1	423.999,493 373.728,68	2	423.998,072 373.724,941	4.0
2	423.998,072 373.724,941	3	424.059,925 373.701,732	66.064
3	424.059,925 373.701,732	4	424.125,508 373.680,268	69.005
4	424.125,508 373.680,268	5	424.126,833 373.685,09	5.0
5	424.126,833 373.685,09	6	424.061,725 373.705,758	68.31

Punct început	X / Y	Punct sfârşit	X / Y	Lungime segment (** (m)
6	424.061,725 373.705,758	1	423.999,493 373.728,68	66.319

\*\* Lungimile segmentelor sunt determinate în planul de proiecţie Stereo 70 şi sunt rotunjite la 1 milimetru.

\*\*\* Distanţa dintre puncte este formată din segmente cumulate ce sunt mai mici decât valoarea 1 milimetru.



**DATE DESPRE IMOBILUL NR. 2145**

Oficiul de Cadastru și Publicitate Imobiliară VALCEA  
Biroul de Cadastru și Publicitate Imobiliară Ramnicu Valcea

**A. Partea I. Descrierea imobilului**

TEREN Necunoscut

Adresa: Loc. Ciumagi, Str Principală, Nr. 127, Jud. Valcea, punct "Acasa"

Nr. Crt	Nr cadastral Nr. topografic	Suprafața* (mp)	Observații / Referințe
A1	35555	Din acte: 494 Masurata: 708	Sector cadastral:26 Teren imprejmuit;

**Construcții**

Crt	Nr cadastral Nr. topografic	Adresa	Observații / Referințe
A1.1	35555-C1	Loc. Ciumagi, Str Principală, Nr. 127, Jud. Valcea	Nr. niveluri:2; S. construita la sol:62 mp; S. construita desfasurata:124 mp; Casa, numar niveluri 2, parter+M, anul construirii 2014 , suprafata construita desfasurata = 120mp
A1.2	35555-C2	Loc. Ciumagi, Str Principală, Nr. 127, Jud. Valcea	Nr. niveluri:1; S. construita la sol:11 mp; S. construita desfasurata:11 mp; Magazie, numar niveluri 1, parter, anul construirii 2014 , suprafata construita desfasurata = 11mp

**B. Partea II. Proprietari și acte**

Inscrieri privitoare la dreptul de proprietate și alte drepturi reale	Referințe	
<b>44054 / 19/08/2016</b>		
Act Notarial nr. Certificat de mostenitor cu partaj succesoral partial nr. 12, din 27/10/2006 emis de BNP Constantin Dranciu;		
B5	Intabulare, drept de PROPRIETATE, dobandit prin lesire Din Indiviziune, cota actuala 1/1 1) <b>DANCIU DOINA</b>	A1
Act Administrativ nr. Certificat de atestare a edificarii constructiei nr. 1158, din 12/08/2016 emis de Primaria Comunei Ladesti;		
B6	Intabulare, drept de PROPRIETATE, dobandit prin Construire, cota actuala 1/1 1) <b>DANCIU DOINA</b>	A1.1, A1.2

**C. Partea III. SARCINI .**

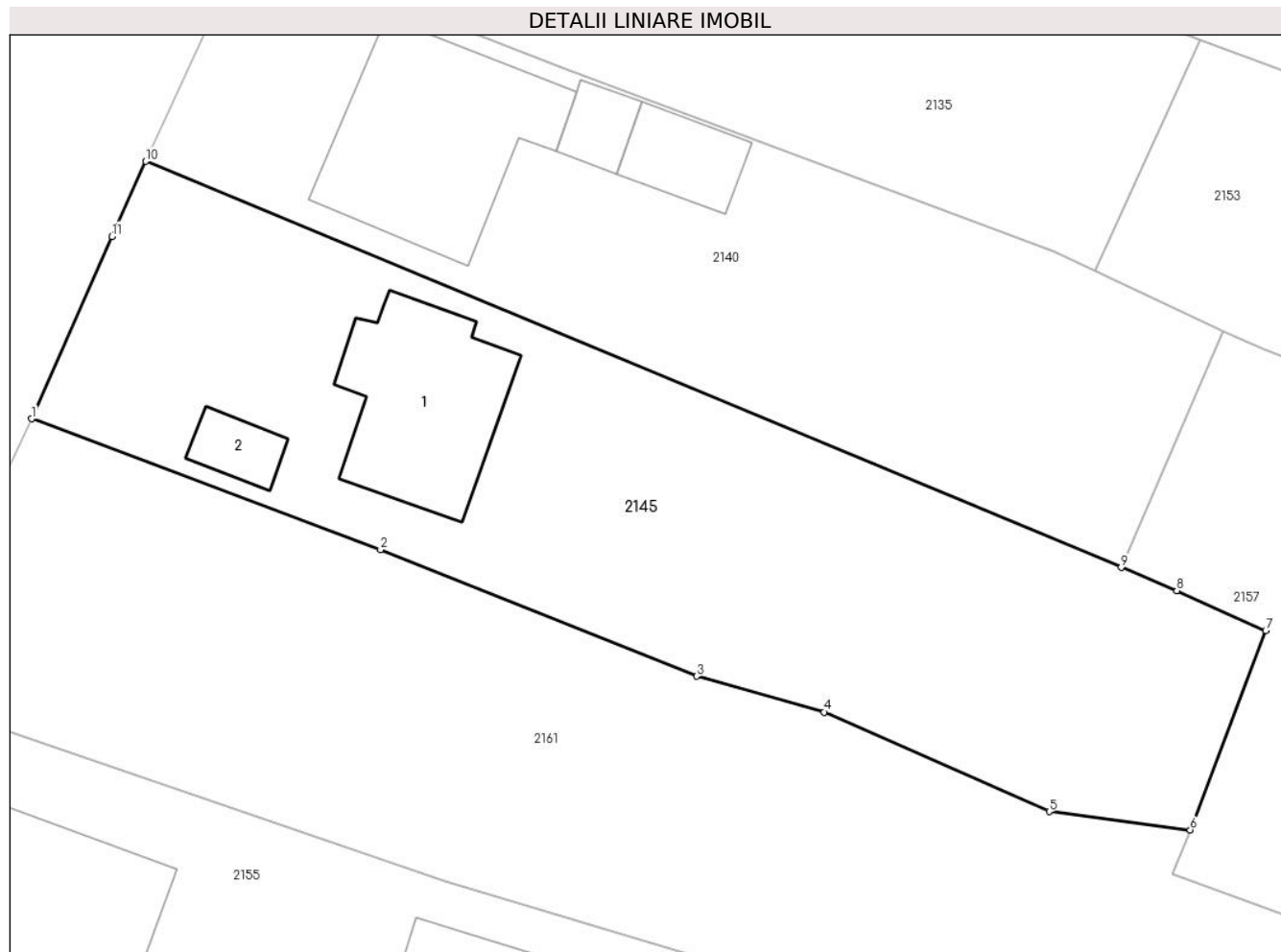
Inscrieri privind dezmembramintele dreptului de proprietate, drepturi reale de garanție și sarcini	Referințe
NU SUNT	

## Anexa Nr. 1 La Partea I

## Teren

Nr cadastral	Suprafața (mp)*	Observații / Referințe
35555	Din acte: 494 Masurata: 708	

\* Suprafața este determinată în planul de proiecție Stereo 70.



## Date referitoare la teren

Crt	Categorie folosință	Intra vilan	Suprafața (mp)	Tarla	Parcelă	Nr. topo	Observații / Referințe
1	curți constructii	DA	494	8	104	-	
2	vie	DA	119	8	-	-	
3	arabil	NU	95	8	-	-	

## Date referitoare la construcții

Crt	Număr	Destinație construcție	Supraf. (mp)	Situație juridică	Observații / Referințe
A1.1	35555-C1	construcții de locuințe	62	Cu acte	Nr. niveluri:2; S. construita la sol:62 mp; S. construita desfasurata:124 mp; Casa, numar niveluri 2, parter+M, anul construirii 2014 , suprafata construita desfasurata = 120mp
A1.2	35555-C2	construcții anexa	11	Cu acte	Nr. niveluri:1; S. construita la sol:11 mp; S. construita desfasurata:11 mp; Magazie, numar niveluri 1, parter, anul construirii 2014 , suprafata construita desfasurata = 11mp

**Lungime Segmente**

1) Valorile lungimilor segmentelor sunt obținute din proiecție în plan.

Punct început	X / Y	Punct sfârșit	X / Y	Lungime segment (** (m)
1	423.813,811 373.707,222	2	423.830,263 373.701,047	17.573
2	423.830,263 373.701,047	3	423.845,162 373.695,085	16.048
3	423.845,162 373.695,085	4	423.851,172 373.693,398	6.243
4	423.851,172 373.693,398	5	423.861,785 373.688,702	11.605
5	423.861,785 373.688,702	6	423.868,44 373.687,846	6.709
6	423.868,44 373.687,846	7	423.871,995 373.697,239	10.044
7	423.871,995 373.697,239	8	423.867,807 373.699,117	4.59
8	423.867,807 373.699,117	9	423.865,178 373.700,211	2.847
9	423.865,178 373.700,211	10	423.819,192 373.719,357	49.812
10	423.819,192 373.719,357	11	423.817,599 373.715,818	3.881
11	423.817,599 373.715,818	1	423.813,811 373.707,222	9.394

\*\* Lungimile segmentelor sunt determinate în planul de proiecție Stereo 70 și sunt rotunjite la 1 milimetru.

\*\*\* Distanța dintre puncte este formată din segmente cumulate ce sunt mai mici decât valoarea 1 milimetru.





**DATE DESPRE IMOBILUL NR. 2146**

Oficiul de Cadastru și Publicitate Imobiliară VALCEA  
Biroul de Cadastru și Publicitate Imobiliară Ramnicu Valcea

**A. Partea I. Descrierea imobilului**

TEREN Extravilan

Adresa: Jud. Valcea

Nr. Crt	Nr cadastral Nr. topografic	Suprafața* (mp)	Observații / Referințe
A1		1.750	Sector cadastral:26 Teren neimprejmuit;

**B. Partea II. Proprietari și acte**

Inscrieri privitoare la dreptul de proprietate și alte drepturi reale	Referințe
/	
Act Administrativ nr. 16693, din 07/09/2020 emis de CJPSDPT-VÂLCEA;	
B1	A1
Intabulare, drept de PROPRIETATE, dobandit prin Lege, cota actuala 1/1	
1) CÎRSTEA ALEXANDRINA	

**C. Partea III. SARCINI .**

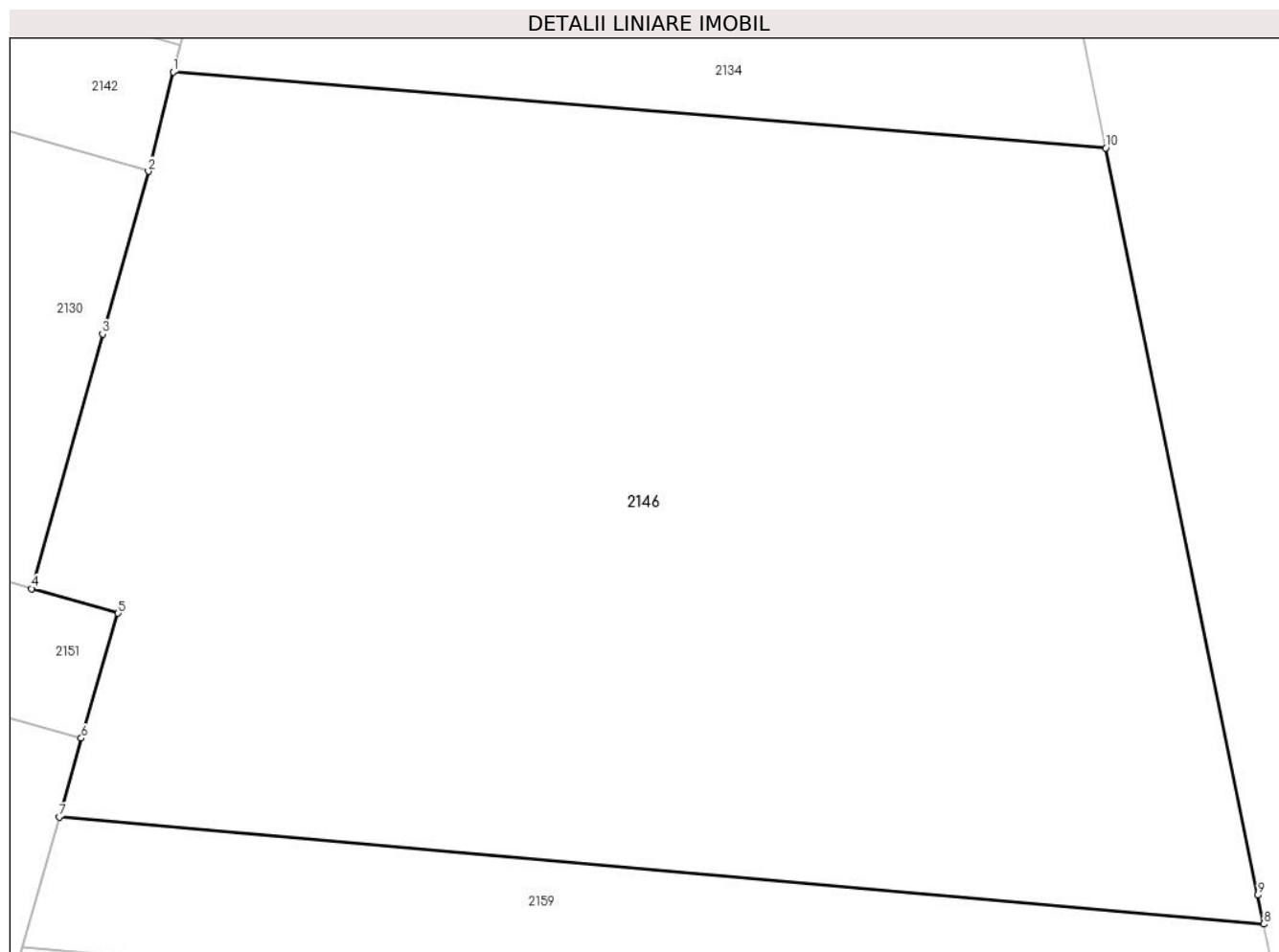
Inscrieri privind dezmembramintele dreptului de proprietate, drepturi reale de garanție și sarcini	Referințe
NU SUNT	

## Anexa Nr. 1 La Partea I

## Teren

Nr cadastral	Suprafața (mp)*	Observații / Referințe
	1.750	

\* Suprafața este determinată în planul de proiecție Stereo 70.



## Date referitoare la teren

Crt	Categorie folosință	Intravilan	Suprafața (mp)	Tarla	Parcelă	Nr. topo	Observații / Referințe
1	padure	NU	1.750	73	1501/180	-	UP V CERNA, UA52

## Lungime Segmente

1) Valorile lungimilor segmentelor sunt obținute din proiecție în plan.

Punct început	X / Y	Punct sfârșit	X / Y	Lungime segment (** (m)
1	424.372,182 373.698,986	2	424.371,046 373.694,408	4.717
2	424.371,046 373.694,408	3	424.368,934 373.686,904	7.795
3	424.368,934 373.686,904	4	424.365,657 373.675,182	12.172
4	424.365,657 373.675,182	5	424.369,641 373.674,042	4.143
5	424.369,641 373.674,042	6	424.367,951 373.668,285	6.0

Punct început	X / Y	Punct sfârșit	X / Y	Lungime segment (** (m)
6	424.367,951 373.668,285	7	424.366,924 373.664,657	3.77
7	424.366,924 373.664,657	8	424.422,469 373.659,726	55.764
8	424.422,469 373.659,726	9	424.422,196 373.661,056	1.358
9	424.422,196 373.661,056	10	424.415,18 373.695,479	35.131
10	424.415,18 373.695,479	1	424.372,182 373.698,986	43.141

\*\* Lungimile segmentelor sunt determinate în planul de proiecție Stereo 70 și sunt rotunjite la 1 milimetru.

\*\*\* Distanța dintre puncte este formată din segmente cumulate ce sunt mai mici decât valoarea 1 milimetru.



**DATE DESPRE IMOBILUL NR. 2147**

Oficiul de Cadastru și Publicitate Imobiliară VALCEA  
Biroul de Cadastru și Publicitate Imobiliară Ramnicu Valcea

**A. Partea I. Descrierea imobilului**

TEREN Necunoscut

Adresa: Loc. Ciumagi, Jud. Valcea

Nr. Crt	Nr cadastral Nr. topografic	Suprafața* (mp)	Observații / Referințe
A1		4.620	Sector cadastral:26 Teren neimprejmit;

**B. Partea II. Proprietari și acte**

Inscrieri privitoare la dreptul de proprietate și alte drepturi reale		Referințe
/		
Act Administrativ nr. 1314, din 05/04/2006 emis de CJPSDPT-VÂLCEA;		
B1	Intabulare, drept de PROPRIETATE, dobandit prin Reconstituire, cota actuala 1/1 1) TIȚA MARIN 2) TIȚA GHEORGHE 3) TIȚA NICOLAE 4) TIȚA CERNOVICA 5) TIȚA ION	A1

**C. Partea III. SARCINI .**

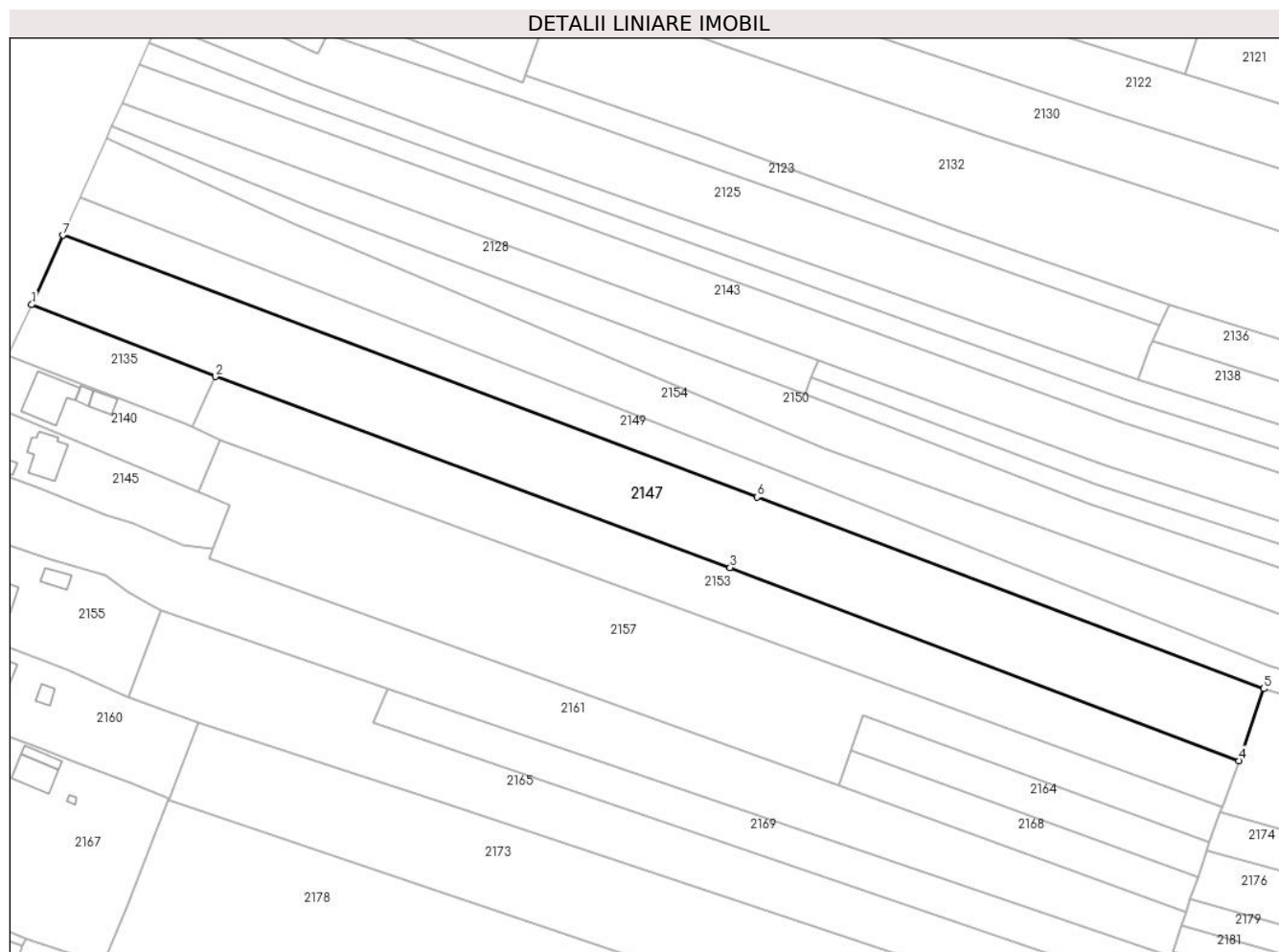
Inscrieri privind dezmembramintele dreptului de proprietate, drepturi reale de garanție și sarcini	Referințe
NU SUNT	

## Anexa Nr. 1 La Partea I

## Teren

Nr cadastral	Suprafața (mp)*	Observații / Referințe
	4.620	

\* Suprafața este determinată în planul de proiecție Stereo 70.



## Date referitoare la teren

Crt	Categorie folosință	Intravilan	Suprafața (mp)	Tarla	Parcelă	Nr. topo	Observații / Referințe
1	arabil	DA	825	99	2878/3	-	
2	arabil	NU	3.795	99	2878/3	-	

## Lungime Segmente

1) Valorile lungimilor segmentelor sunt obținute din proiecție în plan.

Punct început	X / Y	Punct sfârșit	X / Y	Lungime segment (** (m)
1	423.829,086 373.740,659	2	423.868,912 373.725,094	42.76
2	423.868,912 373.725,094	3	423.980,522 373.683,743	119.023
3	423.980,522 373.683,743	4	424.090,818 373.641,865	117.978
4	424.090,818 373.641,865	5	424.096,164 373.657,475	16.5

Punct început	X / Y	Punct sfârșit	X / Y	Lungime segment (** (m)
5	424.096,164 373.657,475	6	423.986,357 373.698,983	117.39
6	423.986,357 373.698,983	7	423.835,85 373.755,709	160.842
7	423.835,85 373.755,709	1	423.829,086 373.740,659	16.5

\*\* Lungimile segmentelor sunt determinate în planul de proiecție Stereo 70 și sunt rotunjite la 1 milimetru.

\*\*\* Distanța dintre puncte este formată din segmente cumulate ce sunt mai mici decât valoarea 1 milimetru.





**DATE DESPRE IMOBILUL NR. 2148**

Oficiul de Cadastru și Publicitate Imobiliară VALCEA  
Biroul de Cadastru și Publicitate Imobiliară Ramnicu Valcea

**A. Partea I. Descrierea imobilului**

TEREN Extravilan

Adresa: Jud. Valcea

Nr. Crt	Nr cadastral Nr. topografic	Suprafața* (mp)	Observații / Referințe
A1		1.656	Sector cadastral:26 Teren neimprejmuit;

**B. Partea II. Proprietari și acte**

Inscrieri privitoare la dreptul de proprietate și alte drepturi reale	Referințe
/	
Act Administrativ nr. 709/46594, din 23/09/2002 emis de CJPSDPT-VÂLCEA;	
B1	A1
Intabulare, drept de PROPRIETATE, dobandit prin Reconstituire, cota actuala 1/1 1) DRAGNEA M NICOLAE	

**C. Partea III. SARCINI .**

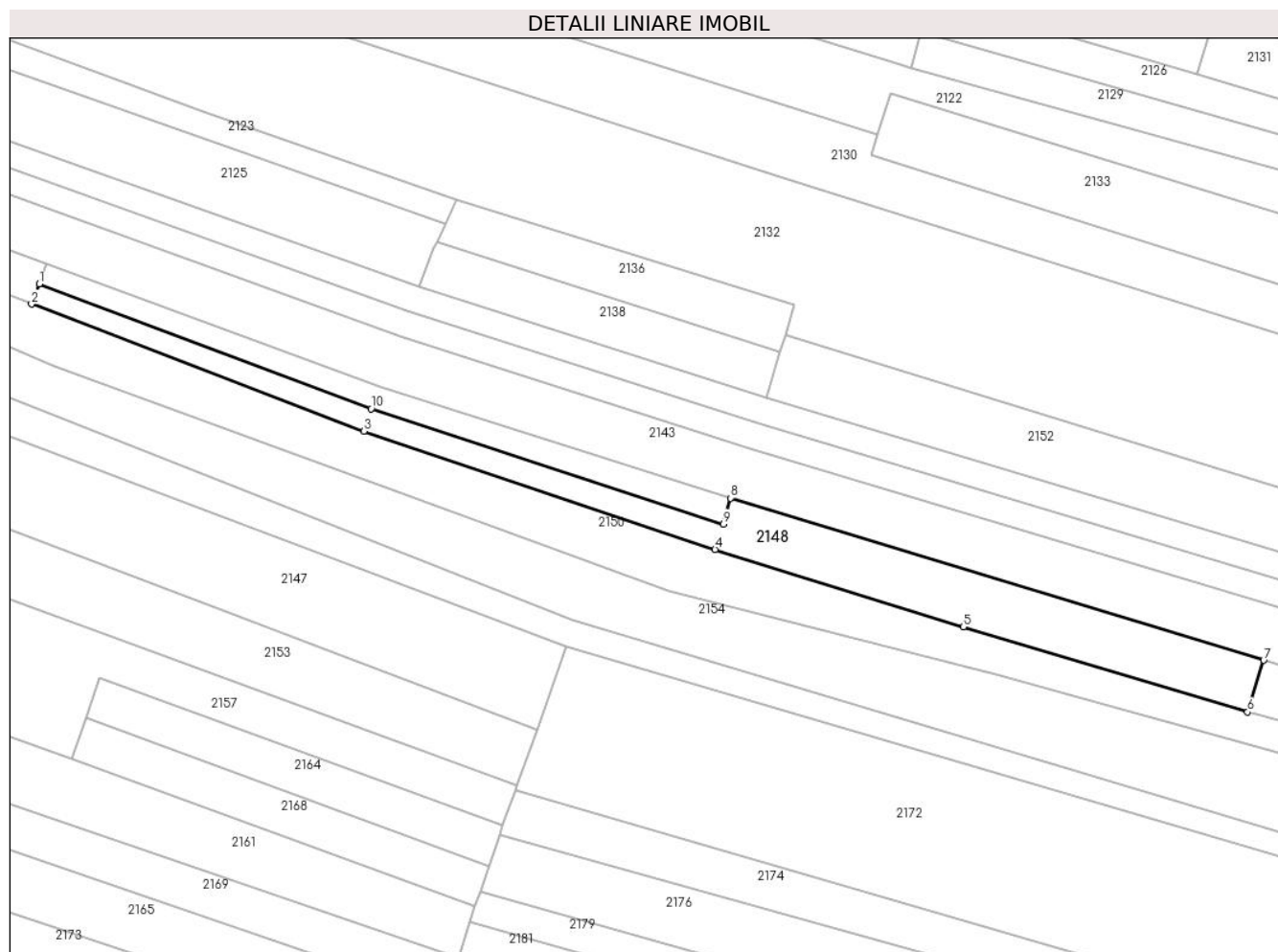
Inscrieri privind dezmembramintele dreptului de proprietate, drepturi reale de garanție și sarcini	Referințe
NU SUNT	

## Anexa Nr. 1 La Partea I

## Teren

Nr cadastral	Suprafața (mp)*	Observații / Referințe
	1.656	

\* Suprafața este determinată în planul de proiecție Stereo 70.



## Date referitoare la teren

Crt	Categorie folosință	Intravilan	Suprafața (mp)	Tarla	Parcelă	Nr. topo	Observații / Referințe
1	arabil	NU	1.656	100	2888/159, 2888/160	-	

## Lungime Segmente

1) Valorile lungimilor segmentelor sunt obținute din proiecție în plan.

Punct început	X / Y	Punct sfârșit	X / Y	Lungime segment (** (m)
1	423.998,072 373.724,941	2	423.996,652 373.721,202	4.0
2	423.996,652 373.721,202	3	424.058,565 373.697,574	66.269
3	424.058,565 373.697,574	4	424.123,942 373.675,52	68.997
4	424.123,942 373.675,52	5	424.170,197 373.661,116	48.446
5	424.170,197 373.661,116	6	424.223,161 373.645,276	55.281

Punct început	X / Y	Punct sfârșit	X / Y	Lungime segment (** (m)
6	424.223,161 373.645,276	7	424.226,151 373.654,904	10.082
7	424.226,151 373.654,904	8	424.126,833 373.685,09	103.804
8	424.126,833 373.685,09	9	424.125,508 373.680,268	5.0
9	424.125,508 373.680,268	10	424.059,925 373.701,732	69.005
10	424.059,925 373.701,732	1	423.998,072 373.724,941	66.064

\*\* Lungimile segmentelor sunt determinate în planul de proiecție Stereo 70 și sunt rotunjite la 1 milimetru.

\*\*\* Distanța dintre puncte este formată din segmente cumulate ce sunt mai mici decât valoarea 1 milimetru.



**DATE DESPRE IMOBILUL NR. 2149**

Oficiul de Cadastru și Publicitate Imobiliară VALCEA  
Biroul de Cadastru și Publicitate Imobiliară Ramnicu Valcea

**A. Partea I. Descrierea imobilului**

TEREN Necunoscut

Adresa: Loc. Ciumagi, Jud. Valcea

Nr. Crt	Nr cadastral Nr. topografic	Suprafața* (mp)	Observații / Referințe
A1		2.964	Sector cadastral:26 Teren neimprejmuit;

**B. Partea II. Proprietari și acte**

Inscrieri privitoare la dreptul de proprietate și alte drepturi reale	Referințe
/	
Act Administrativ nr. 721/46594, din 23/09/2002 emis de CJPSDPT-VÂLCEA;	
B1	A1
Intabulare, drept de PROPRIETATE, dobandit prin Reconstituire, cota actuala 1/1 1) CIRSTEA D MARIA	

**C. Partea III. SARCINI .**

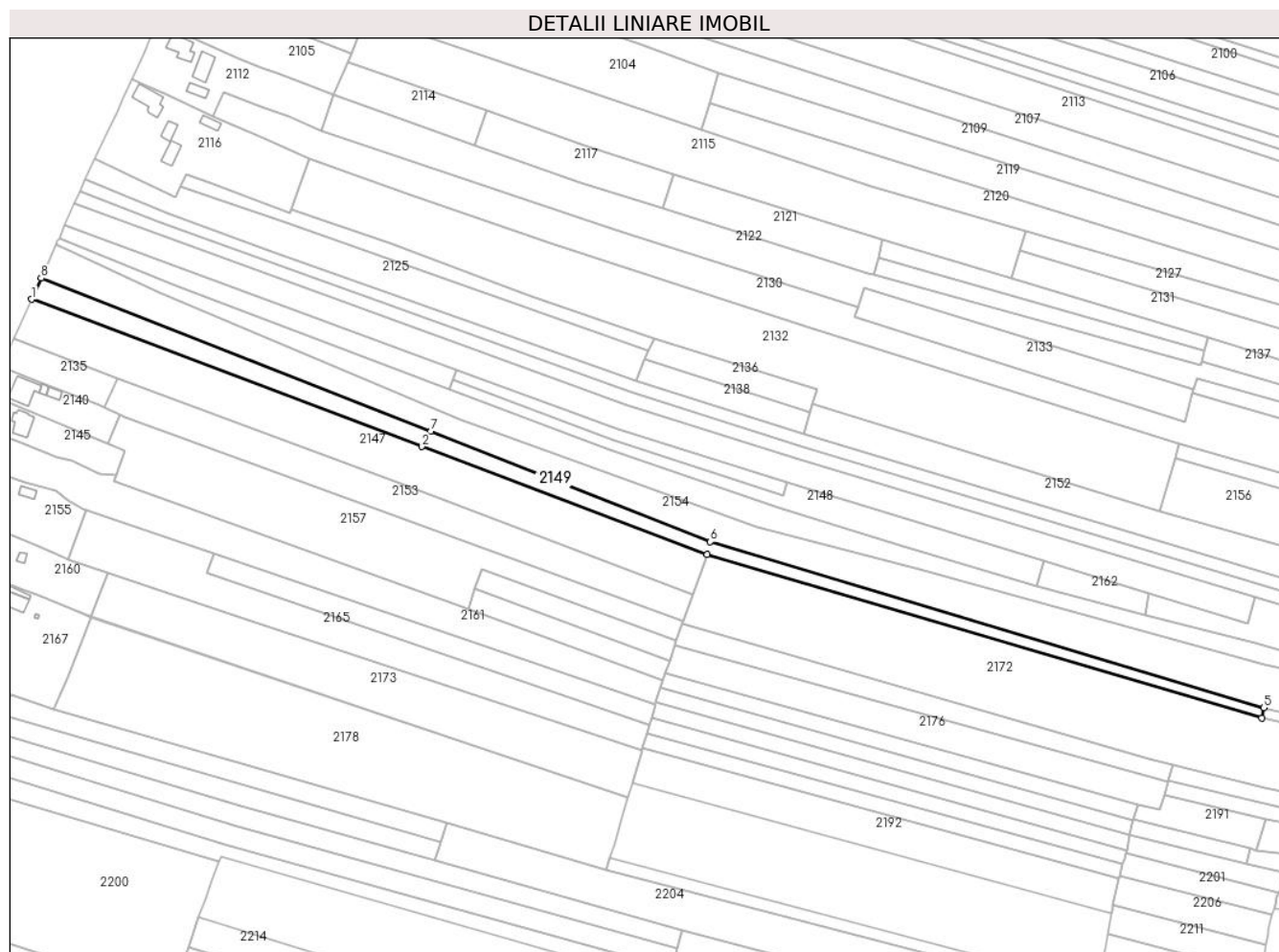
Inscrieri privind dezmembramintele dreptului de proprietate, drepturi reale de garanție și sarcini	Referințe
NU SUNT	

## Anexa Nr. 1 La Partea I

## Teren

Nr cadastral	Suprafața (mp)*	Observații / Referințe
	2.964	

\* Suprafața este determinată în planul de proiecție Stereo 70.



## Date referitoare la teren

Crt	Categorie folosință	Intravilan	Suprafața (mp)	Tarla	Parcelă	Nr. topo	Observații / Referințe
1	arabil	DA	426	99	2878/2	-	
2	arabil	NU	2.538	99	2878/2	-	

## Lungime Segmente

1) Valorile lungimilor segmentelor sunt obținute din proiecție în plan.

Punct început	X / Y	Punct sfârșit	X / Y	Lungime segment (** (m)
1	423.835,85 373.755,709	2	423.986,357 373.698,983	160.842
2	423.986,357 373.698,983	3	424.096,164 373.657,475	117.39
3	424.096,164 373.657,475	4	424.310,07 373.594,442	223.0
4	424.310,07 373.594,442	5	424.310,821 373.598,371	4.0

Punct început	X / Y	Punct sfârșit	X / Y	Lungime segment (** (m)
5	424.310,821 373.598,371	6	424.097,446 373.662,308	222.748
6	424.097,446 373.662,308	7	423.989,842 373.704,972	115.754
7	423.989,842 373.704,972	8	423.839,539 373.763,918	161.448
8	423.839,539 373.763,918	1	423.835,85 373.755,709	9.0

\*\* Lungimile segmentelor sunt determinate în planul de proiecție Stereo 70 și sunt rotunjite la 1 milimetru.

\*\*\* Distanța dintre puncte este formată din segmente cumulate ce sunt mai mici decât valoarea 1 milimetru.





**DATE DESPRE IMOBILUL NR. 2150**

Oficiul de Cadastru și Publicitate Imobiliară VALCEA  
Biroul de Cadastru și Publicitate Imobiliară Ramnicu Valcea

**A. Partea I. Descrierea imobilului**

TEREN Necunoscut

Adresa: Loc. Ciumagi, Jud. Valcea

Nr. Crt	Nr cadastral Nr. topografic	Suprafața* (mp)	Observații / Referințe
A1		3.710	Sector cadastral:26 Teren neimprejmuit;

**B. Partea II. Proprietari și acte**

Inscrieri privitoare la dreptul de proprietate și alte drepturi reale	Referințe
/	
Act Normativ nr. 615, din 23/07/2014 emis de GUVERNUL ROMÂNIEI;	
B1	A1
Intabulare, drept de PROPRIETATE, dobandit prin Lege, cota actuala 1/1	
1) STATUL ROMAN IN ADMINISTRAREA AGENTIEI NATIONALE DE IMBUNATATIRI FUNCIARE, CIF: 99999999999999	

**C. Partea III. SARCINI .**

Inscrieri privind dezmembramintele dreptului de proprietate, drepturi reale de garanție și sarcini	Referințe
NU SUNT	

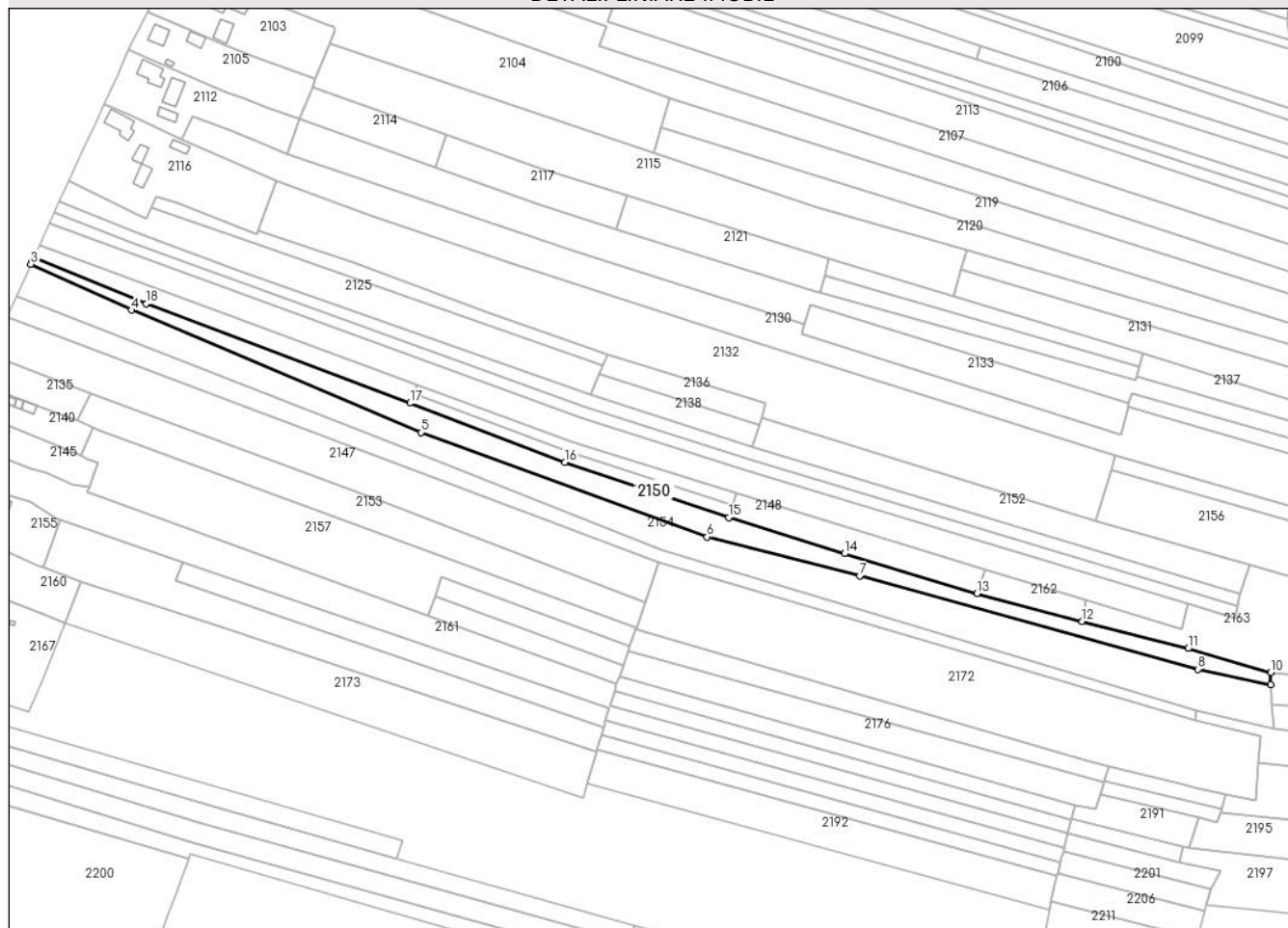
## Anexa Nr. 1 La Partea I

## Teren

Nr cadastral	Suprafața (mp)*	Observații / Referințe
	3.710	

\* Suprafața este determinată în planul de proiecție Stereo 70.

## DETALII LINIARE IMOBIL



## Date referitoare la teren

Crt	Categorie folosință	Intravilan	Suprafața (mp)	Tarla	Parcelă	Nr. topo	Observații / Referințe
1	ape curgătoare	DA	165	-	-	-	
2	ape curgătoare	NU	3.545	-	-	-	

## Lungime Segmente

1) Valorile lungimilor segmentelor sunt obținute din proiecție în plan.

Punct început	X / Y	Punct sfârșit	X / Y	Lungime segment (** (m)
1	423.846,48 373.779,364	2	423.845,878 373.778,022	1.47
2	423.845,878 373.778,022	3	423.845,278 373.776,688	1.464
3	423.845,278 373.776,688	4	423.885,467 373.758,32	44.188
4	423.885,467 373.758,32	5	424.001,025 373.709,532	125.435

Punct început	X / Y	Punct sfârşit	X / Y	Lungime segment (** (m)
5	424.001,025 373.709,532	6	424.115,38 373.667,805	121.73
6	424.115,38 373.667,805	7	424.176,274 373.652,247	62.849
7	424.176,274 373.652,247	8	424.311,361 373.614,973	140.135
8	424.311,361 373.614,973	9	424.340,407 373.608,693	29.718
9	424.340,407 373.608,693	10	424.340,415 373.613,67	4.977
10	424.340,415 373.613,67	11	424.307,5 373.623,254	34.282
11	424.307,5 373.623,254	12	424.265,076 373.634,066	43.781
12	424.265,076 373.634,066	13	424.223,161 373.645,276	43.388
13	424.223,161 373.645,276	14	424.170,197 373.661,116	55.281
14	424.170,197 373.661,116	15	424.123,942 373.675,52	48.446
15	424.123,942 373.675,52	16	424.058,565 373.697,574	68.997
16	424.058,565 373.697,574	17	423.996,652 373.721,202	66.269
17	423.996,652 373.721,202	18	423.891,377 373.760,908	112.514
18	423.891,377 373.760,908	1	423.846,48 373.779,364	48.543

\*\* Lungimile segmentelor sunt determinate în planul de proiecție Stereo 70 și sunt rotunjite la 1 milimetru.

\*\*\* Distanța dintre puncte este formată din segmente cumulate ce sunt mai mici decât valoarea 1 milimetru.



**DATE DESPRE IMOBILUL NR. 2151**

Oficiul de Cadastru și Publicitate Imobiliară VALCEA  
Biroul de Cadastru și Publicitate Imobiliară Ramnicu Valcea

**A. Partea I. Descrierea imobilului**

TEREN Extravilan

Adresa: Jud. Valcea

Nr. Crt	Nr cadastral Nr. topografic	Suprafața* (mp)	Observații / Referințe
A1		570	Sector cadastral:26 Teren neimprejmuit;

**B. Partea II. Proprietari și acte**

Inscrieri privitoare la dreptul de proprietate și alte drepturi reale		Referințe
/		
Act Administrativ nr. 1150, din 06/07/2004 emis de CJPSDPT-VÂLCEA;		
B1	Intabulare, drept de PROPRIETATE, dobandit prin Reconstituire, cota actuala 1/1 1) DANCIU GH MARIN	A1

**C. Partea III. SARCINI .**

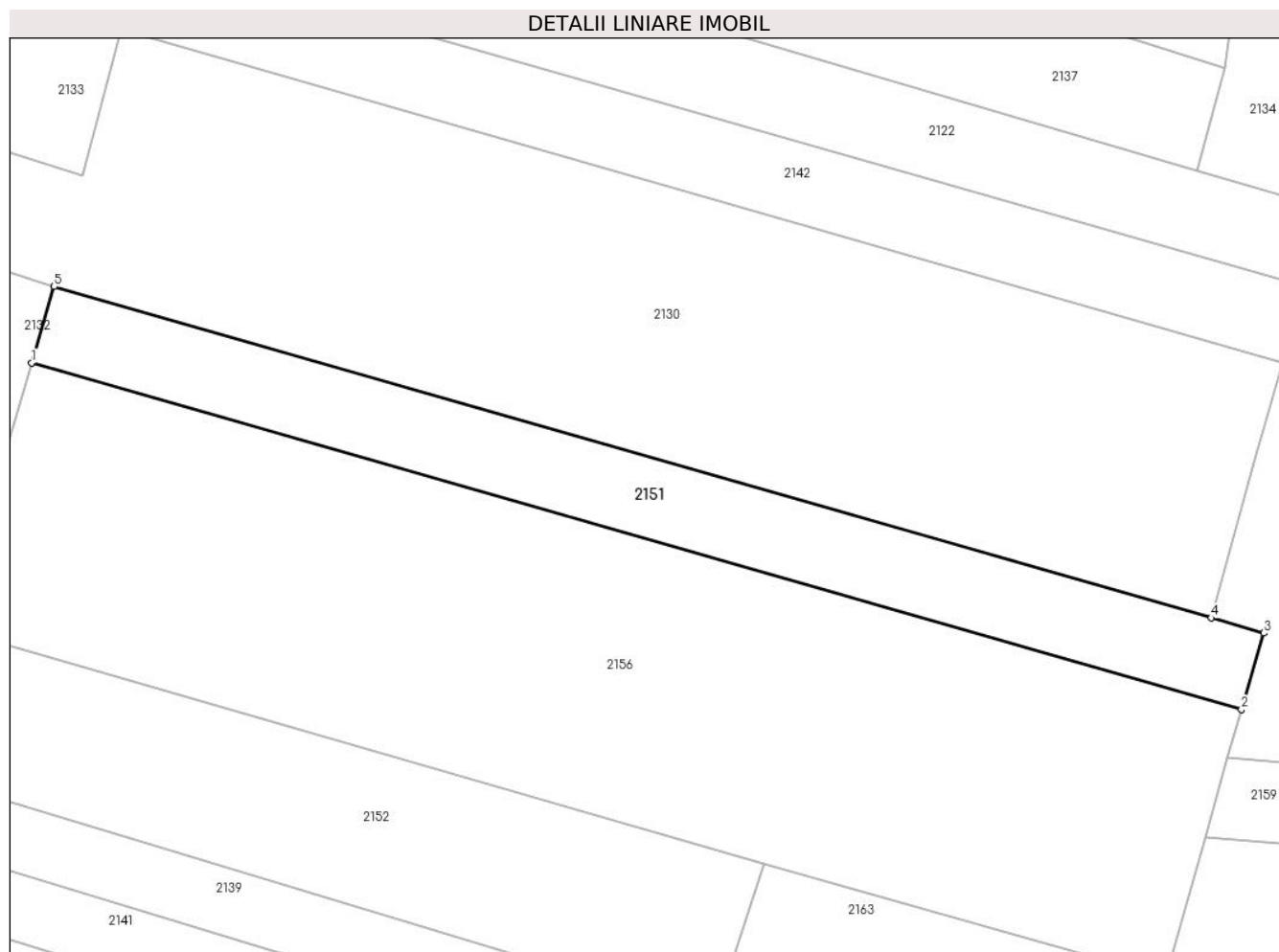
Inscrieri privind dezmembramintele dreptului de proprietate, drepturi reale de garanție și sarcini	Referințe
NU SUNT	

## Anexa Nr. 1 La Partea I

## Teren

Nr cadastral	Suprafața (mp)*	Observații / Referințe
	570	

\* Suprafața este determinată în planul de proiecție Stereo 70.



## Date referitoare la teren

Crt	Categorie folosință	Intravilan	Suprafața (mp)	Tarla	Parcelă	Nr. topo	Observații / Referințe
1	arabil	NU	570	100	288/146	-	

## Lungime Segmente

1) Valorile lungimilor segmentelor sunt obținute din proiecție în plan.

Punct început	X / Y	Punct sfârșit	X / Y	Lungime segment (** (m)
1	424.276,616 373.694,417	2	424.367,951 373.668,285	95.0
2	424.367,951 373.668,285	3	424.369,641 373.674,042	6.0
3	424.369,641 373.674,042	4	424.365,657 373.675,182	4.143
4	424.365,657 373.675,182	5	424.278,314 373.700,172	90.847
5	424.278,314 373.700,172	1	424.276,616 373.694,417	6.0

**\*\* Lungimile segmentelor sunt determinate în planul de proiecție Stereo 70 și sunt rotunjite la 1 milimetru.**

**\*\*\* Distanța dintre puncte este formată din segmente cumulate ce sunt mai mici decât valoarea 1 milimetru.**





**DATE DESPRE IMOBILUL NR. 2152**

Oficiul de Cadastru și Publicitate Imobiliară VALCEA  
Biroul de Cadastru și Publicitate Imobiliară Ramnicu Valcea

**A. Partea I. Descrierea imobilului**

TEREN Extravilan

Adresa: Jud. Valcea

Nr. Crt	Nr cadastral Nr. topografic	Suprafața* (mp)	Observații / Referințe
A1		2.364	Sector cadastral:26 Teren neimprejmit;

**B. Partea II. Proprietari și acte**

Inscrieri privitoare la dreptul de proprietate și alte drepturi reale		Referințe
/		
Act Notarial nr. 12, din 27/10/2006 emis de BNP CONSTANTIN DRÂNCIU;		
B1	Intabulare, drept de PROPRIETATE, dobandit prin Succesiune, cota actuala 2/8 1) <b>DANCIU I LUCREȚIA</b>	A1
B2	Intabulare, drept de PROPRIETATE, dobandit prin Succesiune, cota actuala 3/8 1) <b>DANCIU GH DOINA</b>	A1
B3	Intabulare, drept de PROPRIETATE, dobandit prin Succesiune, cota actuala 3/8 1) <b>UȘURELU GH MARGARETA</b>	A1

**C. Partea III. SARCINI .**

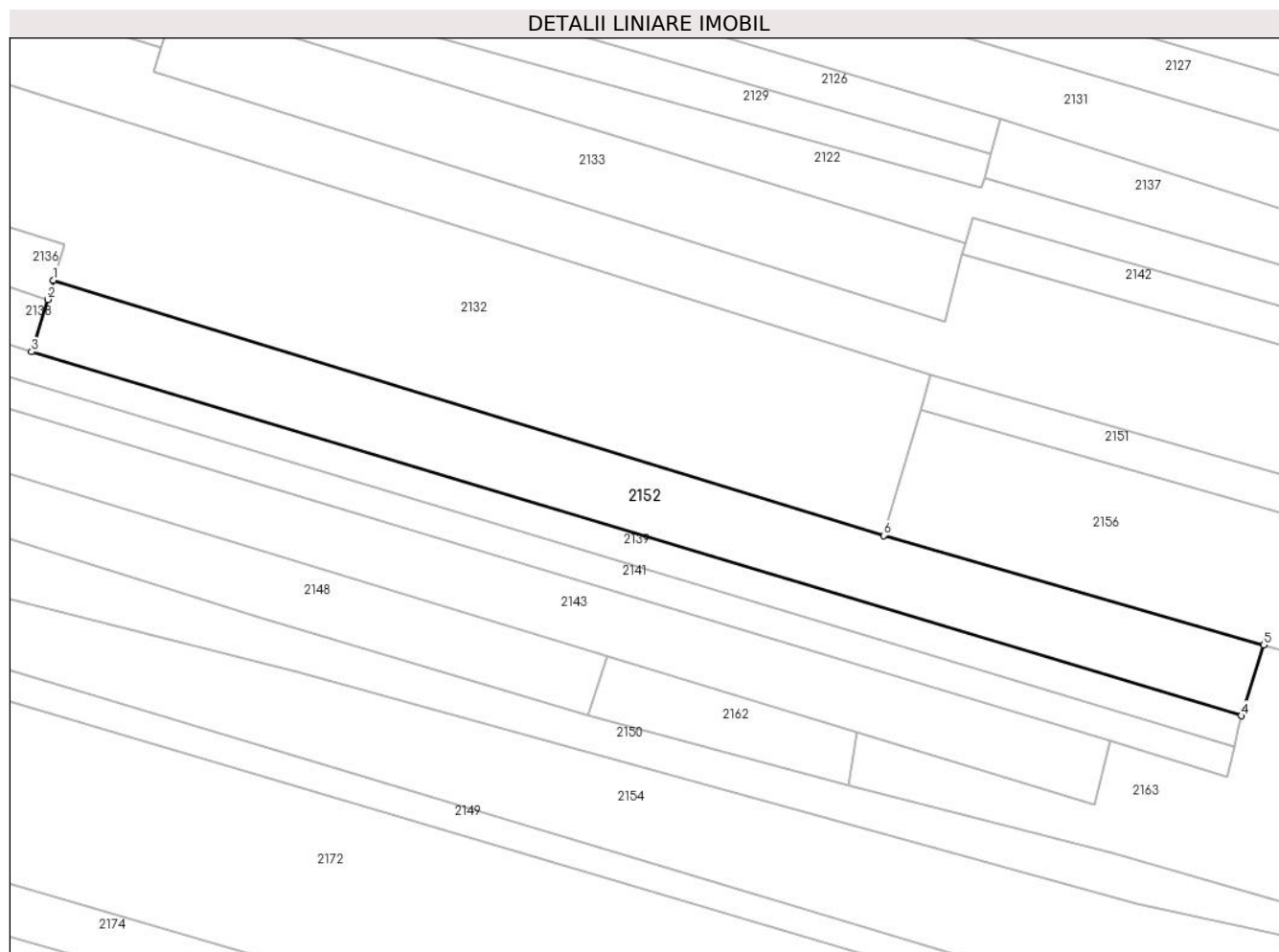
Inscrieri privind dezmembramintele dreptului de proprietate, drepturi reale de garanție și sarcini	Referințe
NU SUNT	

## Anexa Nr. 1 La Partea I

## Teren

Nr cadastral	Suprafața (mp)*	Observații / Referințe
	2.364	

\* Suprafața este determinată în planul de proiecție Stereo 70.



## Date referitoare la teren

Crt	Categorie folosință	Intravilan	Suprafața (mp)	Tarla	Parcelă	Nr. topo	Observații / Referințe
1	arabil	NU	2.364	100	2888/154	-	

## Lungime Segmente

1) Valorile lungimilor segmentelor sunt obținute din proiecție în plan.

Punct început	X / Y	Punct sfârșit	X / Y	Lungime segment (** (m)
1	424.137,03 373.715,354	2	424.136,074 373.712,244	3.253
2	424.136,074 373.712,244	3	424.133,489 373.703,834	8.799
3	424.133,489 373.703,834	4	424.328,25 373.645,246	203.383
4	424.328,25 373.645,246	5	424.331,879 373.656,66	11.977
5	424.331,879 373.656,66	6	424.270,67 373.674,277	63.694

Punct început	X / Y	Punct sfârșit	X / Y	Lungime segment (** (m)
6	424.270,67 373.674,277	1	424.137,03 373.715,354	139.811

\*\* Lungimile segmentelor sunt determinate în planul de proiecție Stereo 70 și sunt rotunjite la 1 milimetru.

\*\*\* Distanța dintre puncte este formată din segmente cumulate ce sunt mai mici decât valoarea 1 milimetru.



**DATE DESPRE IMOBILUL NR. 2153**

Oficiul de Cadastru și Publicitate Imobiliară VALCEA  
Biroul de Cadastru și Publicitate Imobiliară Ramnicu Valcea

**A. Partea I. Descrierea imobilului**

TEREN Extravilan

Adresa: Jud. Valcea

Nr. Crt	Nr cadastral Nr. topografic	Suprafața* (mp)	Observații / Referințe
A1		2.844	Sector cadastral:26 Teren neimprejmuit;

**B. Partea II. Proprietari și acte**

Inscrieri privitoare la dreptul de proprietate și alte drepturi reale		Referințe
/		
Act Administrativ nr. 656/46811, din 20/09/2002 emis de CJPSDPT-VÂLCEA;		
B1	Intabulare, drept de PROPRIETATE, dobandit prin Reconstituire, cota actuala 1/1 1) STANCIULESCU D MARIA 2) STANCIULESCU IULIAN	A1

**C. Partea III. SARCINI .**

Inscrieri privind dezmembramintele dreptului de proprietate, drepturi reale de garanție și sarcini	Referințe
NU SUNT	

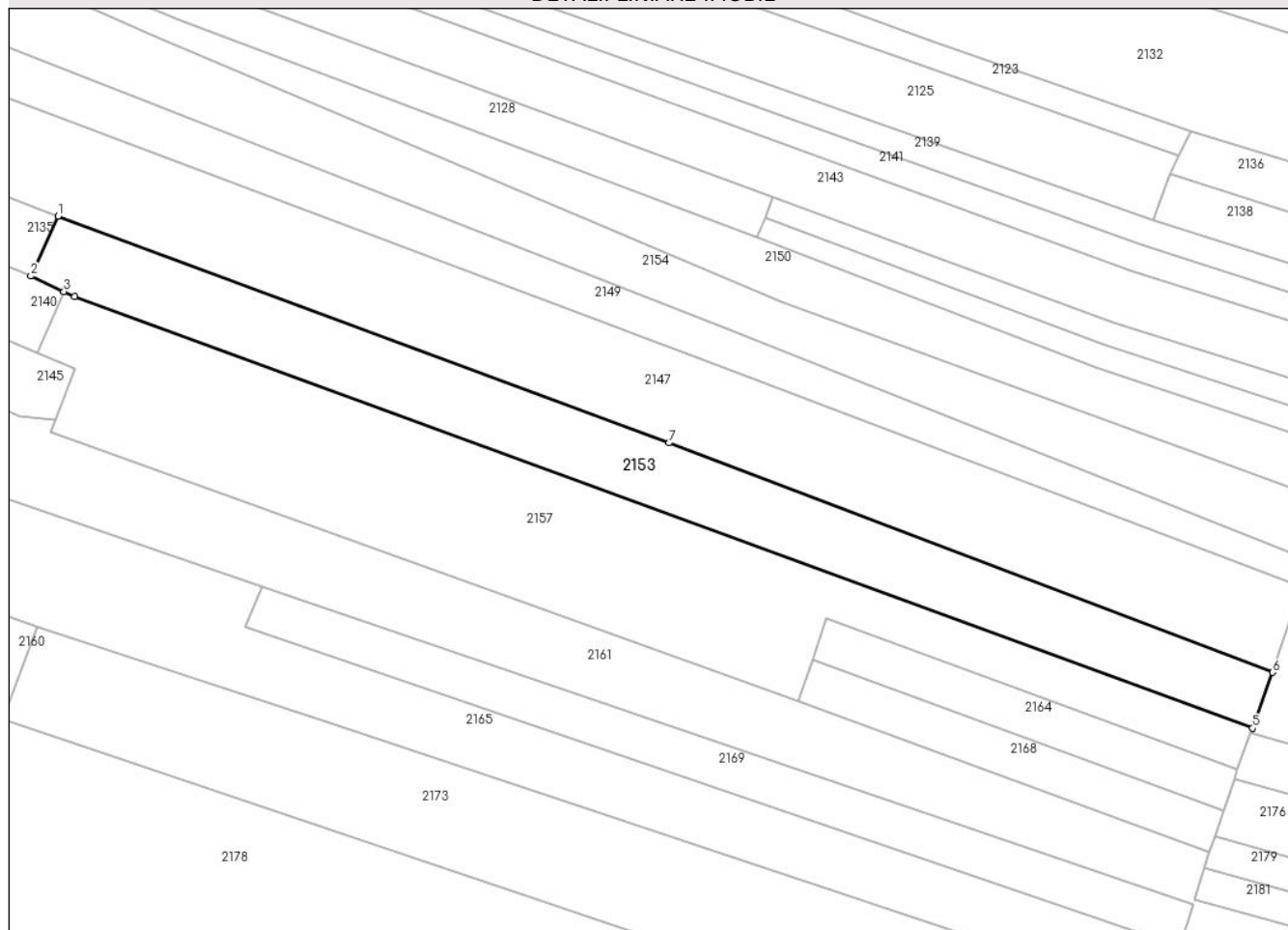
## Anexa Nr. 1 La Partea I

## Teren

Nr cadastral	Suprafața (mp)*	Observații / Referințe
	2.844	

\* Suprafața este determinată în planul de proiecție Stereo 70.

## DETALII LINIARE IMOBIL



## Date referitoare la teren

Crt	Categorie folosință	Intra vilan	Suprafața (mp)	Tarla	Parcelă	Nr. topo	Observații / Referințe
1	arabil	NU	2.844	99	2878/3/1	-	

## Lungime Segmente

1) Valorile lungimilor segmentelor sunt obținute din proiecție în plan.

Punct început	X / Y	Punct sfârșit	X / Y	Lungime segment (** (m)
1	423.868,912 373.725,094	2	423.863,96 373.714,18	11.985
2	423.863,96 373.714,18	3	423.870,002 373.711,366	6.665
3	423.870,002 373.711,366	4	423.871,927 373.710,47	2.124
4	423.871,927 373.710,47	5	424.087,126 373.631,711	229.159
5	424.087,126 373.631,711	6	424.090,818 373.641,865	10.804

Punct început	X / Y	Punct sfârşit	X / Y	Lungime segment (** (m)
6	424.090,818 373.641,865	7	423.980,522 373.683,743	117.978
7	423.980,522 373.683,743	1	423.868,912 373.725,094	119.023

\*\* Lungimile segmentelor sunt determinate în planul de proiecție Stereo 70 și sunt rotunjite la 1 milimetru.

\*\*\* Distanța dintre puncte este formată din segmente cumulate ce sunt mai mici decât valoarea 1 milimetru.





**DATE DESPRE IMOBILUL NR. 2154**

Oficiul de Cadastru și Publicitate Imobiliară VALCEA  
 Biroul de Cadastru și Publicitate Imobiliară Ramnicu Valcea

**A. Partea I. Descrierea imobilului**

TEREN Necunoscut

Adresa: Loc. Ciumagi, Jud. Valcea

Nr. Crt	Nr cadastral Nr. topografic	Suprafața* (mp)	Observații / Referințe
A1		6.345	Sector cadastral:26 Teren neimprejmuit;

**B. Partea II. Proprietari și acte**

Inscrieri privitoare la dreptul de proprietate și alte drepturi reale	Referințe
/	
Act Administrativ nr. 987/900, din 21/12/2002 emis de CJPSDPT-VÂLCEA;	
B1	A1
Intabulare, drept de PROPRIETATE, dobandit prin Reconstituire, cota actuala 1/1	
1) CÎRSTEA ALEXANDRA	

**C. Partea III. SARCINI .**

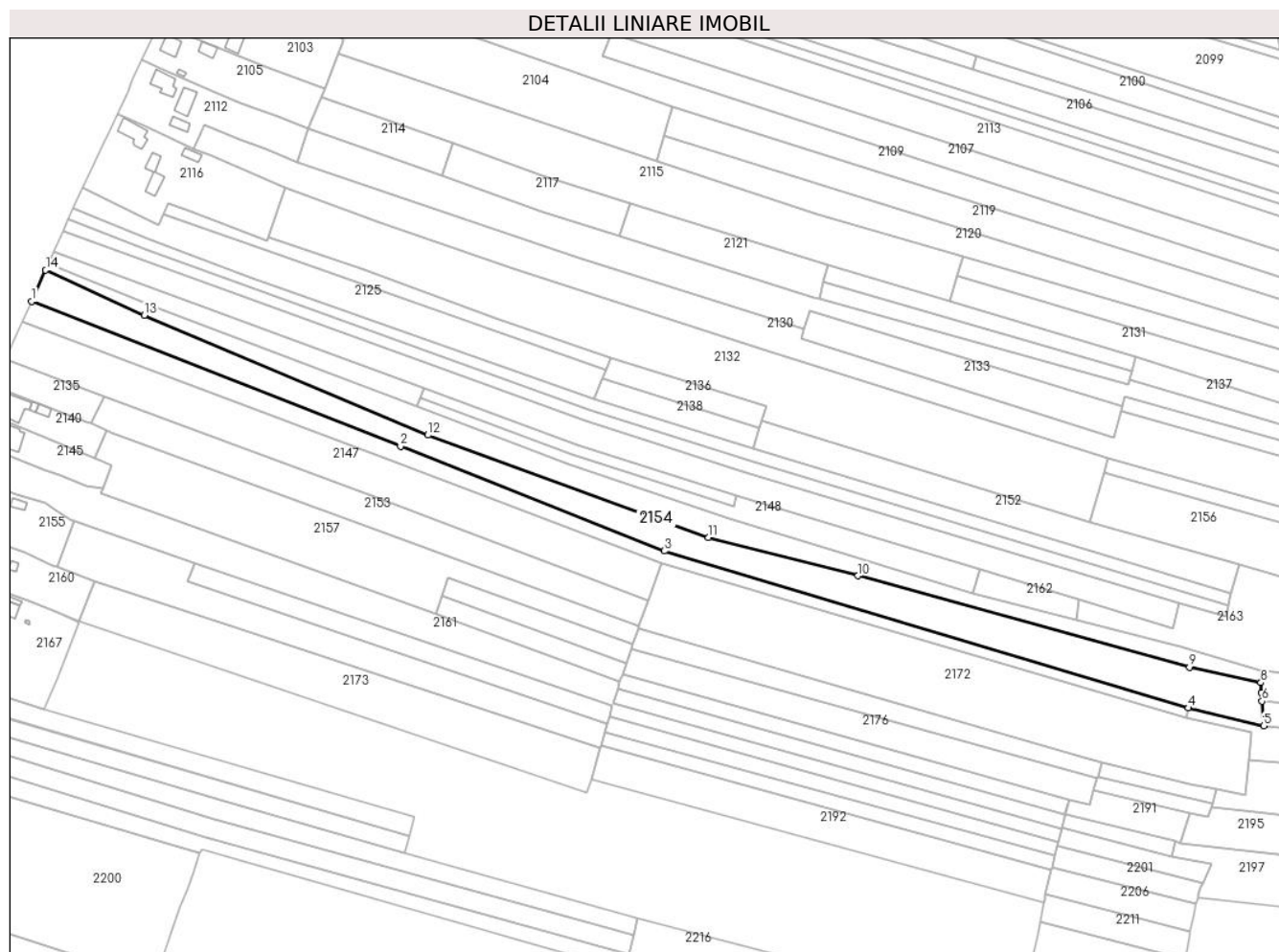
Inscrieri privind dezmembramintele dreptului de proprietate, drepturi reale de garanție și sarcini	Referințe
NU SUNT	

## Anexa Nr. 1 La Partea I

## Teren

Nr cadastral	Suprafața (mp)*	Observații / Referințe
	6.345	

\* Suprafața este determinată în planul de proiecție Stereo 70.



## Date referitoare la teren

Crt	Categorie folosință	Intravilan	Suprafața (mp)	Tarla	Parcelă	Nr. topo	Observații / Referințe
1	arabil	DA	610	99	2878/1	-	
2	arabil	NU	5.735	99	2878/1	-	

## Lungime Segmente

1) Valorile lungimilor segmentelor sunt obținute din proiecție în plan.

Punct început	X / Y	Punct sfârșit	X / Y	Lungime segment (** (m)
1	423.839,539 373.763,918	2	423.989,842 373.704,972	161.448
2	423.989,842 373.704,972	3	424.097,446 373.662,308	115.754
3	424.097,446 373.662,308	4	424.310,821 373.598,371	222.748
4	424.310,821 373.598,371	5	424.341,604 373.591,101	31.63

Punct început	X / Y	Punct sfârșit	X / Y	Lungime segment (** (m)
5	424.341,604 373.591,101	6	424.340,922 373.601,136	10.057
6	424.340,922 373.601,136	7	424.340,691 373.604,528	3.4
7	424.340,691 373.604,528	8	424.340,407 373.608,693	4.175
8	424.340,407 373.608,693	9	424.311,361 373.614,973	29.718
9	424.311,361 373.614,973	10	424.176,274 373.652,247	140.135
10	424.176,274 373.652,247	11	424.115,38 373.667,805	62.849
11	424.115,38 373.667,805	12	424.001,025 373.709,532	121.73
12	424.001,025 373.709,532	13	423.885,467 373.758,32	125.435
13	423.885,467 373.758,32	14	423.845,278 373.776,688	44.188
14	423.845,278 373.776,688	1	423.839,539 373.763,918	14.0

\*\* Lungimile segmentelor sunt determinate în planul de proiecție Stereo 70 și sunt rotunjite la 1 milimetru.

\*\*\* Distanța dintre puncte este formată din segmente cumulate ce sunt mai mici decât valoarea 1 milimetru.



**DATE DESPRE IMOBILUL NR. 2155**

Oficiul de Cadastru și Publicitate Imobiliară VALCEA  
Biroul de Cadastru și Publicitate Imobiliară Ramnicu Valcea

**A. Partea I. Descrierea imobilului**

TEREN Necunoscut

Nr. CF vechi:175  
Nr. cadastral vechi:219

Adresa: Loc. Ciumagi, Str Principală, Nr. 131, Jud. Valcea

Nr. Crt	Nr cadastral Nr. topografic	Suprafața* (mp)	Observații / Referințe
A1	35449	1.119	Sector cadastral:26 Teren imprejmuit;

**Construcții**

Crt	Nr cadastral Nr. topografic	Adresa	Observații / Referințe
A1.1	35449-C1	Loc. Ciumagi, Str Principală, Nr. 131, Jud. Valcea	Nr. niveluri:1; S. construita la sol:67 mp; S. construita desfasurata:67 mp; casă
A1.2	35449-C2	Loc. Ciumagi, Str Principală, Nr. 131, Jud. Valcea	Nr. niveluri:1; S. construita la sol:29 mp; S. construita desfasurata:29 mp; anexă
A1.3	35449-C3	Loc. Ciumagi, Str Principală, Nr. 131, Jud. Valcea	Nr. niveluri:1; S. construita la sol:19 mp; S. construita desfasurata:19 mp; anexă
A1.4	35449-C4	Loc. Ciumagi, Str Principală, Nr. 131, Jud. Valcea	Nr. niveluri:1; S. construita la sol:23 mp; S. construita desfasurata:23 mp; anexă

**B. Partea II. Proprietari și acte**

Inscrieri privitoare la dreptul de proprietate și alte drepturi reale		Referințe
<b>10611 / 27/06/2005</b>		
Act Notarial nr. 18/2005, din 18/06/2005 emis de BNP C. DRANCIU;		
B1	Intabulare, drept de PROPRIETATE, dobandit prin Construire, cota actuala 1/1 1) MATEIESCU GHEORGHE 2) MATEIESCU OLIMPIA <i>OBSERVATII: (provenita din conversia CF 175)</i>	A1, A1.1, A1.2, A1.3, A1.4

**C. Partea III. SARCINI .**

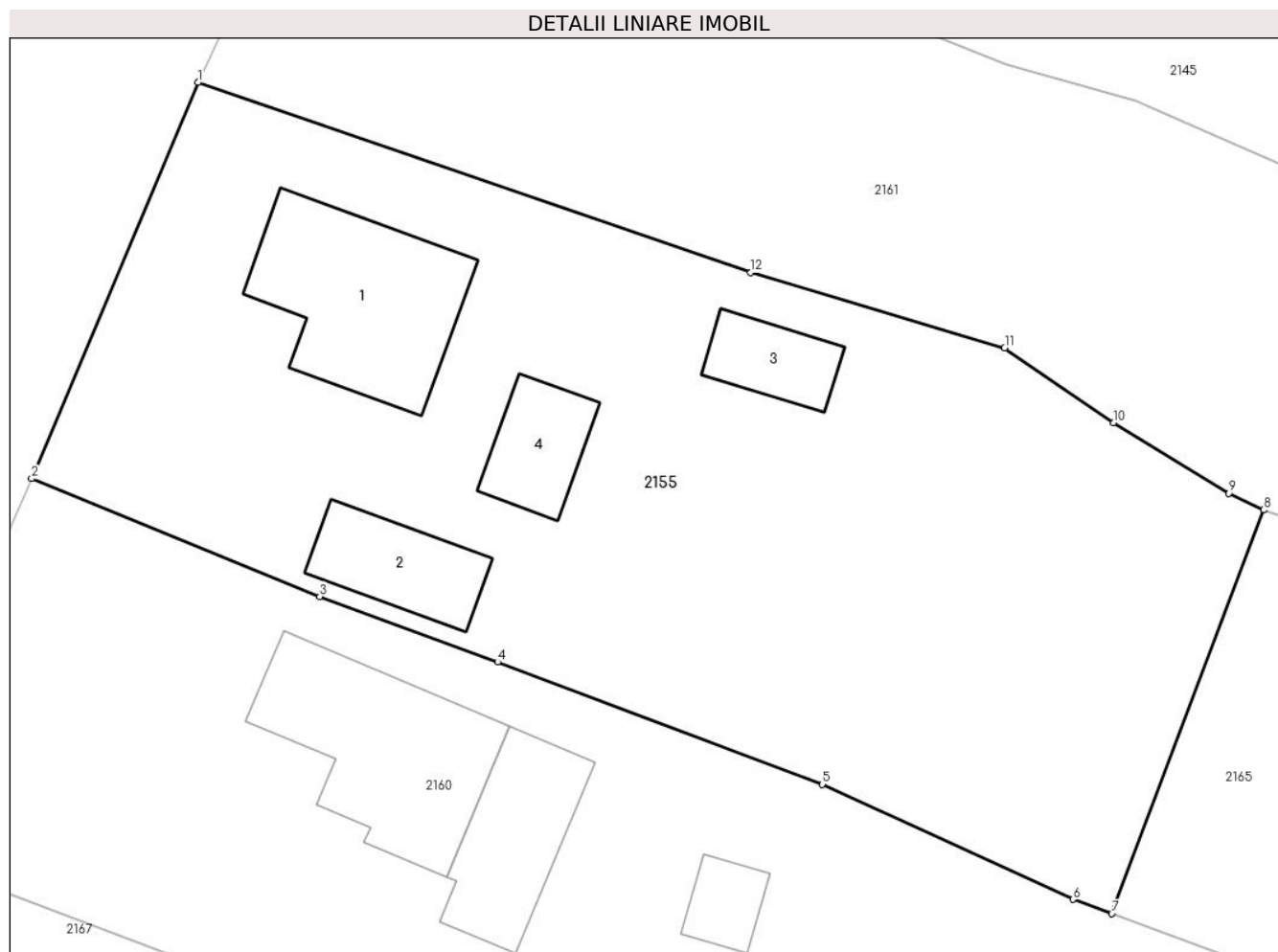
Inscrieri privind dezmembramintele dreptului de proprietate, drepturi reale de garanție și sarcini	Referințe
NU SUNT	

## Anexa Nr. 1 La Partea I

## Teren

Nr cadastral	Suprafața (mp)*	Observații / Referințe
35449	1.119	

\* Suprafața este determinată în planul de proiecție Stereo 70.



## Date referitoare la teren

Crt	Categorie folosință	Intravilan	Suprafața (mp)	Tarla	Parcelă	Nr. topo	Observații / Referințe
1	curți constructii	DA	533	-	-	-	
2	vie	DA	489	-	-	-	
3	vie	NU	97	-	-	-	

## Date referitoare la construcții

Crt	Număr	Destinație construcție	Supraf. (mp)	Situație juridică	Observații / Referințe
A1.1	35449-C1	construcții de locuințe	67	Cu acte	Nr. niveluri:1; S. construita la sol:67 mp; S. construita desfasurata:67 mp; casă
A1.2	35449-C2	construcții anexa	29	Cu acte	Nr. niveluri:1; S. construita la sol:29 mp; S. construita desfasurata:29 mp; anexă
A1.3	35449-C3	construcții anexa	19	Cu acte	Nr. niveluri:1; S. construita la sol:19 mp; S. construita desfasurata:19 mp; anexă
A1.4	35449-C4	construcții anexa	23	Cu acte	Nr. niveluri:1; S. construita la sol:23 mp; S. construita desfasurata:23 mp; anexă

**Lungime Segmente**

1) Valorile lungimilor segmentelor sunt obținute din proiecție în plan.

Punct început	X / Y	Punct sfârșit	X / Y	Lungime segment (** (m)
1	423.807,647 373.694,226	2	423.799,932 373.675,858	19.922
2	423.799,932 373.675,858	3	423.813,299 373.670,392	14.442
3	423.813,299 373.670,392	4	423.821,559 373.667,35	8.802
4	423.821,559 373.667,35	5	423.836,623 373.661,681	16.095
5	423.836,623 373.661,681	6	423.848,247 373.656,352	12.787
6	423.848,247 373.656,352	7	423.850,047 373.655,691	1.918
7	423.850,047 373.655,691	8	423.857,102 373.674,405	20.0
8	423.857,102 373.674,405	9	423.855,49 373.675,175	1.786
9	423.855,49 373.675,175	10	423.850,138 373.678,453	6.276
10	423.850,138 373.678,453	11	423.845,077 373.681,92	6.135
11	423.845,077 373.681,92	12	423.833,3 373.685,416	12.285
12	423.833,3 373.685,416	1	423.807,647 373.694,226	27.124

\*\* Lungimile segmentelor sunt determinate în planul de proiecție Stereo 70 și sunt rotunjite la 1 milimetru.

\*\*\* Distanța dintre puncte este formată din segmente cumulate ce sunt mai mici decât valoarea 1 milimetru.





**DATE DESPRE IMOBILUL NR. 2156**

Oficiul de Cadastru și Publicitate Imobiliară VALCEA  
Biroul de Cadastru și Publicitate Imobiliară Ramnicu Valcea

**A. Partea I. Descrierea imobilului**

TEREN Extravilan

Adresa: Jud. Valcea

Nr. Crt	Nr cadastral Nr. topografic	Suprafața* (mp)	Observații / Referințe
A1		2.002	Sector cadastral:26 Teren neimprejmut;

**B. Partea II. Proprietari și acte**

Inscrieri privitoare la dreptul de proprietate și alte drepturi reale		Referințe
/		
Act Administrativ nr. 3509, din 29/10/2024 emis de PRIMĂRIA COMUNEI LĂDEȘTI;		
B1	Inscrierea provizorie, drept de PROPRIETATE, dobandit prin Lege, cota actuala 1/1 1) NEIDENTIFICAT NEIDENTIFICAT	A1
Act Normativ nr. 7, din 13/03/1996 emis de PARLAMENTUL ROMÂNIEI ((art. 13));		
B2	Se notează mențiunea de proprietar neidentificat	A1

**C. Partea III. SARCINI .**

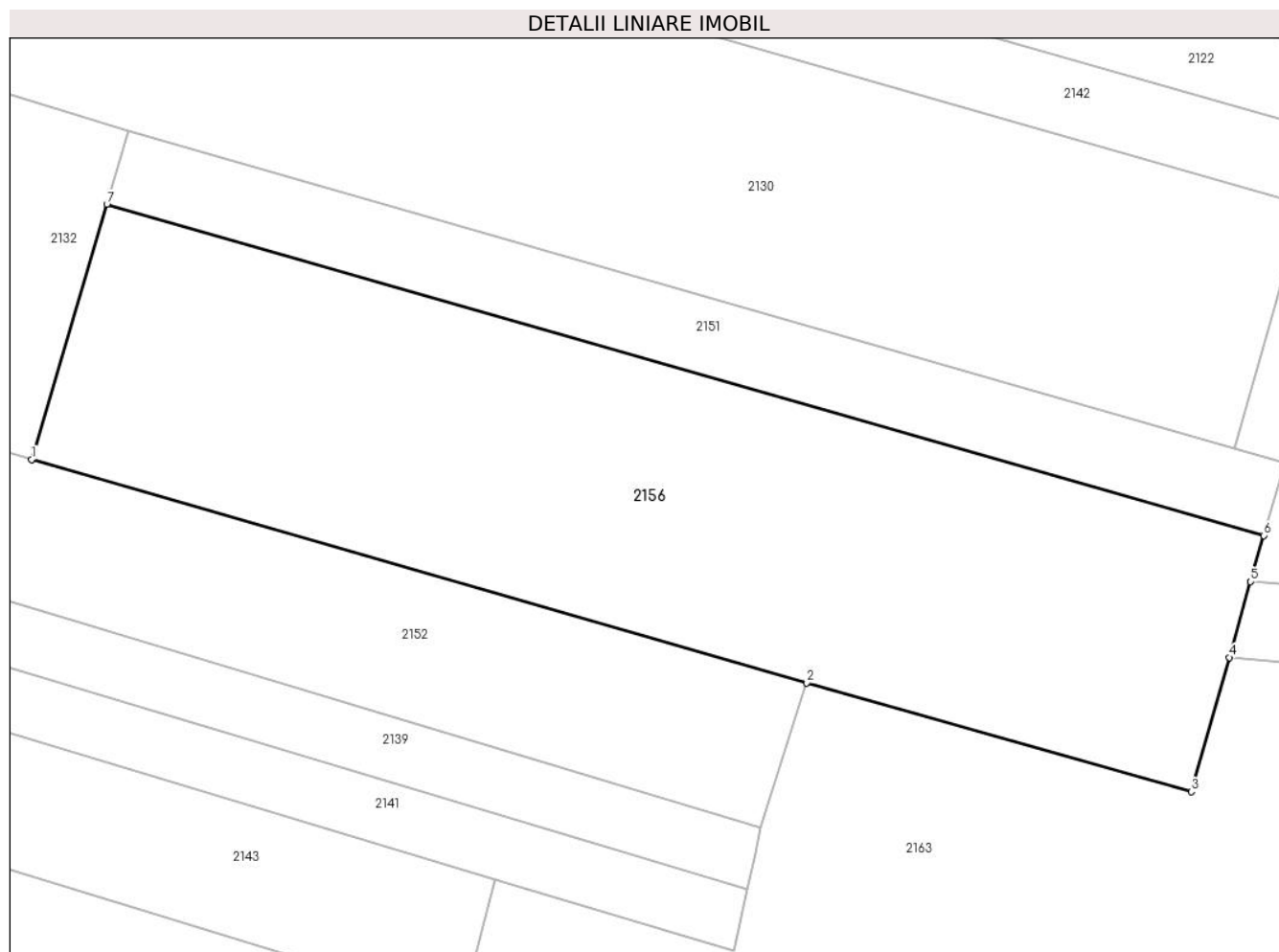
Inscrieri privind dezmembramintele dreptului de proprietate, drepturi reale de garanție și sarcini	Referințe
NU SUNT	

## Anexa Nr. 1 La Partea I

## Teren

Nr cadastral	Suprafața (mp)*	Observații / Referințe
	2.002	

\* Suprafața este determinată în planul de proiecție Stereo 70.



## Date referitoare la teren

Crt	Categorie folosință	Intravilan	Suprafața (mp)	Tarla	Parcelă	Nr. topo	Observații / Referințe
1	arabil	NU	2.002	100	2888/147	-	

## Lungime Segmente

1) Valorile lungimilor segmentelor sunt obținute din proiecție în plan.

Punct început	X / Y	Punct sfârșit	X / Y	Lungime segment (** (m)
1	424.270,67 373.674,277	2	424.331,879 373.656,66	63.694
2	424.331,879 373.656,66	3	424.362,232 373.648,079	31.543
3	424.362,232 373.648,079	4	424.365,23 373.658,671	11.008
4	424.365,23 373.658,671	5	424.366,924 373.664,657	6.221
5	424.366,924 373.664,657	6	424.367,951 373.668,285	3.77

Punct început	X / Y	Punct sfârșit	X / Y	Lungime segment (** (m)
6	424.367,951 373.668,285	7	424.276,616 373.694,417	95.0
7	424.276,616 373.694,417	1	424.270,67 373.674,277	21.0

\*\* Lungimile segmentelor sunt determinate în planul de proiecție Stereo 70 și sunt rotunjite la 1 milimetru.

\*\*\* Distanța dintre puncte este formată din segmente cumulate ce sunt mai mici decât valoarea 1 milimetru.



**DATE DESPRE IMOBILUL NR. 2157**

Oficiul de Cadastru și Publicitate Imobiliară VALCEA  
Biroul de Cadastru și Publicitate Imobiliară Ramnicu Valcea

**A. Partea I. Descrierea imobilului**

TEREN Extravilan

Adresa: Jud. Valcea

Nr. Crt	Nr cadastral Nr. topografic	Suprafața* (mp)	Observații / Referințe
A1		4.251	Sector cadastral:26 Teren neimprejmut;

**B. Partea II. Proprietari și acte**

Inscrieri privitoare la dreptul de proprietate și alte drepturi reale		Referințe
/		
Act Notarial nr. 12, din 27/10/2006 emis de BNP CONSTANTIN DRÂNCIU;		
B1	Intabulare, drept de PROPRIETATE, dobandit prin Succesiune, cota actuala 2/8 1) <b>DANCIU I LUCREȚIA</b>	A1
B1	Intabulare, drept de PROPRIETATE, dobandit prin Succesiune, cota actuala 3/8 1) <b>DANCIU GH DOINA</b>	A1
B3	Intabulare, drept de PROPRIETATE, dobandit prin Succesiune, cota actuala 3/8 1) <b>UȘURELU GH MARGARETA</b>	A1

**C. Partea III. SARCINI .**

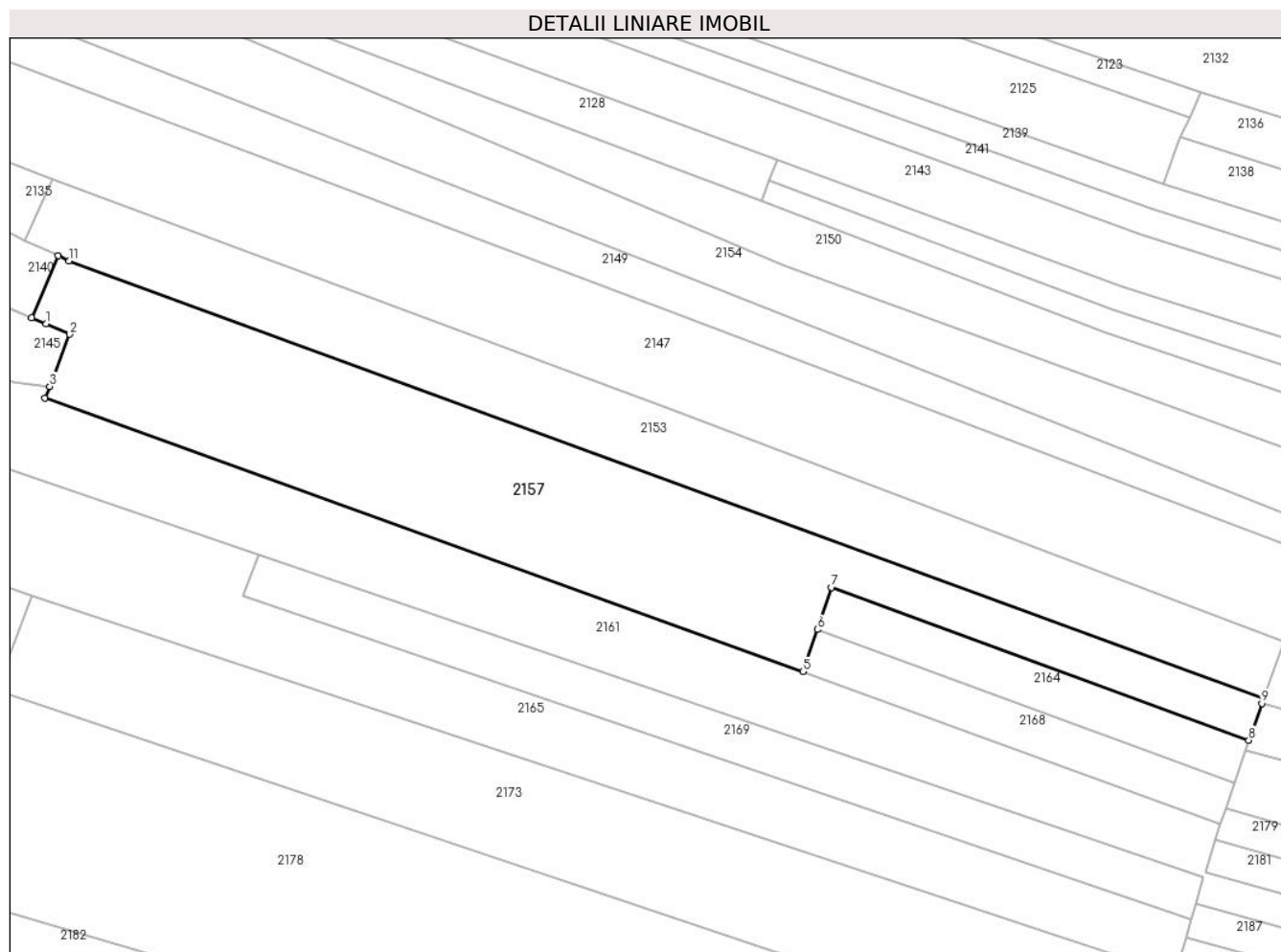
Inscrieri privind dezmembramintele dreptului de proprietate, drepturi reale de garanție și sarcini	Referințe
NU SUNT	

## Anexa Nr. 1 La Partea I

## Teren

Nr cadastral	Suprafața (mp)*	Observații / Referințe
	4.251	

\* Suprafața este determinată în planul de proiecție Stereo 70.



## Date referitoare la teren

Crt	Categorie folosință	Intravilan	Suprafața (mp)	Tarla	Parcelă	Nr. topo	Observații / Referințe
1	arabil	NU	4.251	99	2878/4	-	

## Lungime Segmente

1) Valorile lungimilor segmentelor sunt obținute din proiecție în plan.

Punct început	X / Y	Punct sfârșit	X / Y	Lungime segment (** (m)
1	423.867,807 373.699,117	2	423.871,995 373.697,239	4.59
2	423.871,995 373.697,239	3	423.868,44 373.687,846	10.044
3	423.868,44 373.687,846	4	423.867,582 373.685,747	2.267
4	423.867,582 373.685,747	5	424.004,135 373.636,532	145.151
5	424.004,135 373.636,532	6	424.006,709 373.644,106	8.0

Punct început	X / Y	Punct sfârșit	X / Y	Lungime segment (** (m)
6	424.006,709 373.644,106	7	424.009,284 373.651,681	8.0
7	424.009,284 373.651,681	8	424.084,411 373.624,186	80.0
8	424.084,411 373.624,186	9	424.086,789 373.630,777	7.007
9	424.086,789 373.630,777	10	424.087,126 373.631,711	0.993
10	424.087,126 373.631,711	11	423.871,927 373.710,47	229.159
11	423.871,927 373.710,47	12	423.870,002 373.711,366	2.124
12	423.870,002 373.711,366	13	423.865,178 373.700,211	12.153
13	423.865,178 373.700,211	1	423.867,807 373.699,117	2.847

\*\* Lungimile segmentelor sunt determinate în planul de proiecție Stereo 70 și sunt rotunjite la 1 milimetru.

\*\*\* Distanța dintre puncte este formată din segmente cumulate ce sunt mai mici decât valoarea 1 milimetru.





**DATE DESPRE IMOBILUL NR. 2159**

Oficiul de Cadastru și Publicitate Imobiliară VALCEA  
Biroul de Cadastru și Publicitate Imobiliară Ramnicu Valcea

**A. Partea I. Descrierea imobilului**

TEREN Extravilan

Adresa: Jud. Valcea

Nr. Crt	Nr cadastral Nr. topografic	Suprafața* (mp)	Observații / Referințe
A1		350	Sector cadastral:26 Teren neimprejmuit;

**B. Partea II. Proprietari și acte**

Inscrieri privitoare la dreptul de proprietate și alte drepturi reale	Referințe
/	
Act Administrativ nr. 16694, din 07/09/2010 emis de CJPSDPT-VÂLCEA;	
B1	A1
Intabulare, drept de PROPRIETATE, dobandit prin Lege, cota actuala 1/1	
1) CÎRSTEA D MARIA	

**C. Partea III. SARCINI .**

Inscrieri privind dezmembramintele dreptului de proprietate, drepturi reale de garanție și sarcini	Referințe
NU SUNT	

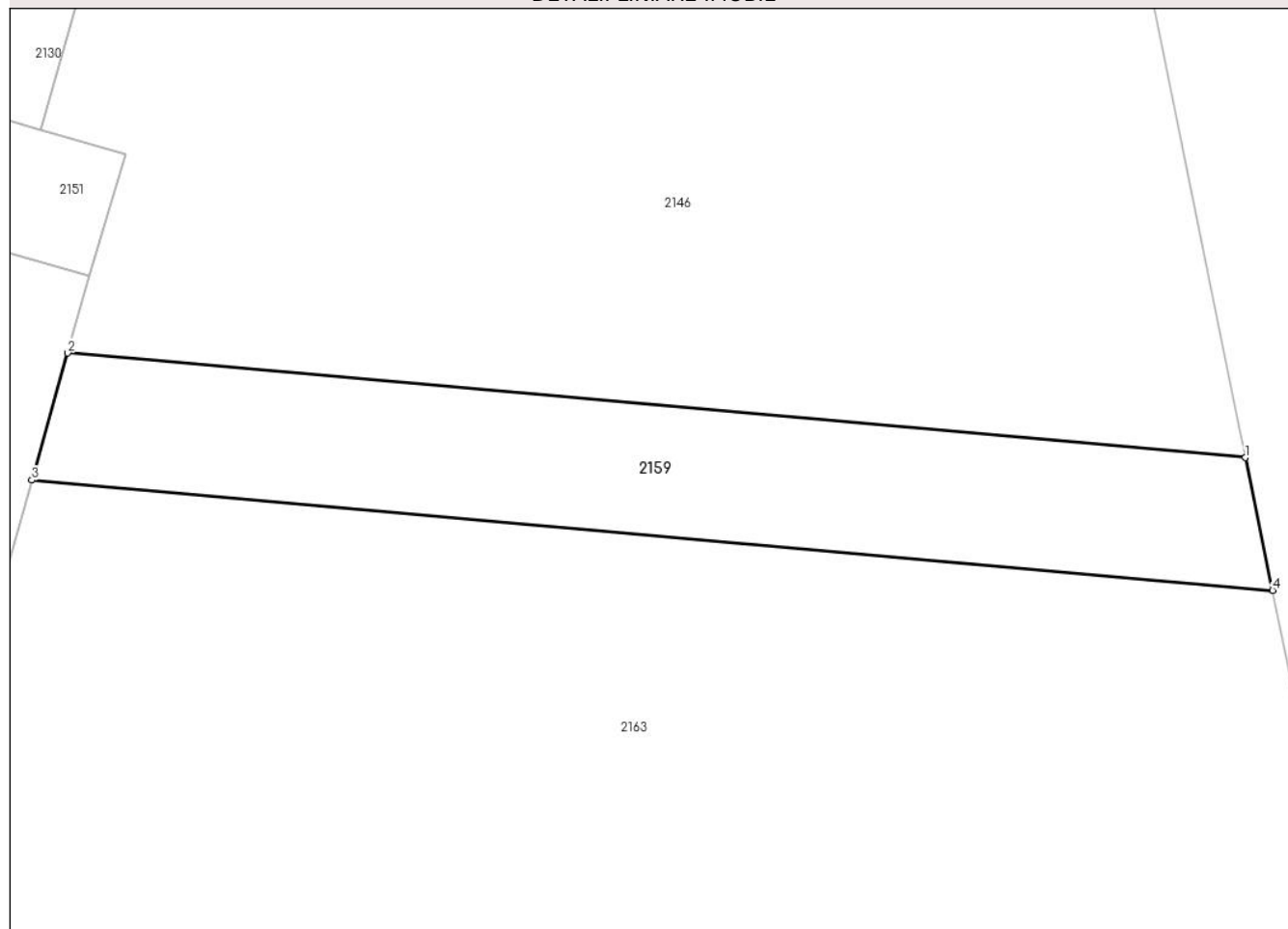
## Anexa Nr. 1 La Partea I

## Teren

Nr cadastral	Suprafața (mp)*	Observații / Referințe
	350	

\* Suprafața este determinată în planul de proiecție Stereo 70.

## DETALII LINIARE IMOBIL



## Date referitoare la teren

Crt	Categorie folosință	Intra vilan	Suprafața (mp)	Tarla	Parcelă	Nr. topo	Observații / Referințe
1	padure	NU	350	73	1501/181	-	UP V CERNA, UA52

## Lungime Segmente

1) Valorile lungimilor segmentelor sunt obținute din proiecție în plan.

Punct început	X / Y	Punct sfârșit	X / Y	Lungime segment (** (m)
1	424.422,469 373.659,726	2	424.366,924 373.664,657	55.764
2	424.366,924 373.664,657	3	424.365,23 373.658,671	6.221
3	424.365,23 373.658,671	4	424.423,752 373.653,475	58.753
4	424.423,752 373.653,475	1	424.422,469 373.659,726	6.381

\*\* Lungimile segmentelor sunt determinate în planul de proiecție Stereo 70 și sunt rotunjite la 1 milimetru.

**\*\*\* Distanţa dintre puncte este formată din segmente cumulate ce sunt mai mici decât valoarea 1 milimetru.**





## DATE DESPRE IMOBILUL NR. 2160

Oficiul de Cadastru și Publicitate Imobiliară VALCEA  
Biroul de Cadastru și Publicitate Imobiliară Ramnicu Valcea

## A. Partea I. Descrierea imobilului

TEREN Necunoscut

Adresa: Loc. Ciumagi, Str Principală, Nr. 133, Jud. Valcea

Nr. Crt	Nr cadastral Nr. topografic	Suprafața* (mp)	Observații / Referințe
A1	36075	Din acte: 1.036 Masurata: 1.259	Sector cadastral:26 Teren imprejmuit;

## Construcții

Crt	Nr cadastral Nr. topografic	Adresa	Observații / Referințe
A1.1	36075-C1	Loc. Ciumagi, Str Principală, Nr. 133, Jud. Valcea	Nr. niveluri:1; S. construita la sol:70 mp; S. construita desfasurata:70 mp; Casă de locuit, edificată în anul 1972, nr. niveluri: 1 ( Parter ) ; suprafața construită desfășurată =70,3 m.p.
A1.2	36075-C2	Loc. Ciumagi, Str Principală, Nr. 133, Jud. Valcea	Nr. niveluri:1; S. construita la sol:40 mp; S. construita desfasurata:40 mp; Anexă, edificată în anul 1989, nr. niveluri: 1 ( Parter ) ; suprafața construită desfășurată =40,4 m.p.
A1.3	36075-C3	Loc. Ciumagi, Str Principală, Nr. 133, Jud. Valcea	Nr. niveluri:1; S. construita la sol:12 mp; S. construita desfasurata:12 mp; Magazie, edificată în anul 1975, nr. niveluri: 1 ( Parter ) ; suprafața construită desfășurată =12,4 m.p.

## B. Partea II. Proprietari și acte

Inscrieri privitoare la dreptul de proprietate și alte drepturi reale		Referințe
<b>63949 / 23/07/2024</b>		
Act Notarial nr. 2, din 20/01/2012 emis de Notar Public Constantin Drânciu;		
B1	Intabulare, drept de PROPRIETATE, dobandit prin Succesiune, cota actuala 1/8 1) DRĂGUȚ IOANA	A1
B2	Intabulare, drept de PROPRIETATE, dobandit prin Succesiune, cota actuala 3/8 1) DRĂGUȚ ION	A1
Act Administrativ nr. 15979, din 05/07/2010 emis de Comisia Județeană Vâlcea;		
B3	Intabulare, drept de PROPRIETATE, dobandit prin Constituire, cota actuala 1/2 1) DRĂGUȚ IOANA	A1
Act Notarial nr. 2, din 20/01/2012 emis de Notar Public Constantin Drânciu;		
B4	Intabulare, drept de PROPRIETATE, dobandit prin Succesiune, cota actuala 1/8 1) DRĂGUȚ IOANA	A1.1, A1.3
B5	Intabulare, drept de PROPRIETATE, dobandit prin Succesiune, cota actuala 3/8 1) DRĂGUȚ ION	A1.1, A1.3
Act Administrativ nr. 1111, din 27/06/2024 emis de Primăria Comunei Lădești;		
B6	Intabulare, drept de PROPRIETATE, dobandit prin Lege, cota actuala 1/2 1) DRĂGUȚ IOANA	A1.1, A1.3
B7	Intabulare, drept de PROPRIETATE, dobandit prin Lege, cota actuala 1/1 1) DRĂGUȚ ION	A1.2

## C. Partea III. SARCINI .

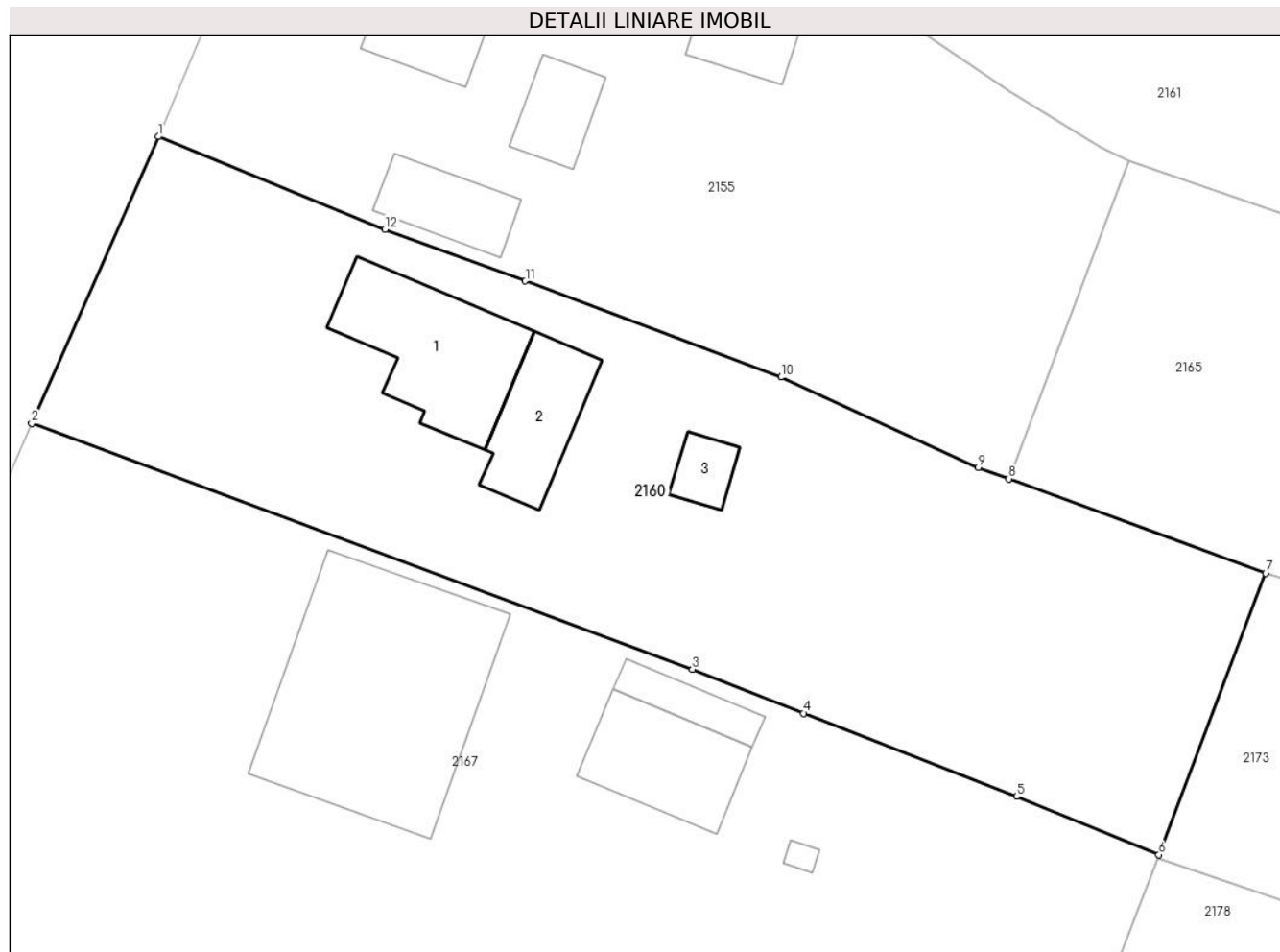
Inscrieri privind dezmembramintele dreptului de proprietate, drepturi reale de garanție și sarcini	Referințe
NU SUNT	

## Anexa Nr. 1 La Partea I

## Teren

Nr cadastral	Suprafața (mp)*	Observații / Referințe
36075	Din acte: 1.036 Masurata: 1.259	

\* Suprafața este determinată în planul de proiecție Stereo 70.



## Date referitoare la teren

Crt	Categorie folosință	Intra vilan	Suprafața (mp)	Tarla	Parcelă	Nr. topo	Observații / Referințe
1	curți constructii	DA	874	8	107	-	
2	arabil	NU	385	8	107	-	

## Date referitoare la construcții

Crt	Număr	Destinație construcție	Supraf. (mp)	Situație juridică	Observații / Referințe
A1.1	36075-C1	construcții de locuințe	70	Cu acte	Nr. niveluri:1; S. construita la sol:70 mp; S. construita desfasurata:70 mp; Casă de locuit, edificată în anul 1972, nr. niveluri: 1 ( Parter ) ; suprafata construită desfășurată =70,3 m.p.
A1.2	36075-C2	construcții anexa	40	Cu acte	Nr. niveluri:1; S. construita la sol:40 mp; S. construita desfasurata:40 mp; Anexă, edificată în anul 1989, nr. niveluri: 1 ( Parter ) ; suprafata construită desfășurată =40,4 m.p.
A1.3	36075-C3	construcții anexa	12	Cu acte	Nr. niveluri:1; S. construita la sol:12 mp; S. construita desfasurata:12 mp; Magazie, edificată în anul 1975, nr. niveluri: 1 ( Parter ) ; suprafata construită desfășurată =12,4 m.p.

**Lungime Segmente**

1) Valorile lungimilor segmentelor sunt obținute din proiecție în plan.

Punct început	X / Y	Punct sfârșit	X / Y	Lungime segment (** (m)
1	423.799,932 373.675,858	2	423.792,469 373.658,964	18.469
2	423.792,469 373.658,964	3	423.831,402 373.644,471	41.543
3	423.831,402 373.644,471	4	423.837,969 373.641,878	7.06
4	423.837,969 373.641,878	5	423.850,524 373.636,974	13.479
5	423.850,524 373.636,974	6	423.858,89 373.633,541	9.043
6	423.858,89 373.633,541	7	423.865,187 373.650,13	17.744
7	423.865,187 373.650,13	8	423.850,047 373.655,691	16.129
8	423.850,047 373.655,691	9	423.848,247 373.656,352	1.918
9	423.848,247 373.656,352	10	423.836,623 373.661,681	12.787
10	423.836,623 373.661,681	11	423.821,559 373.667,35	16.095
11	423.821,559 373.667,35	12	423.813,299 373.670,392	8.802
12	423.813,299 373.670,392	1	423.799,932 373.675,858	14.442

\*\* Lungimile segmentelor sunt determinate în planul de proiecție Stereo 70 și sunt rotunjite la 1 milimetru.

\*\*\* Distanța dintre puncte este formată din segmente cumulate ce sunt mai mici decât valoarea 1 milimetru.





**DATE DESPRE IMOBILUL NR. 2161**

Oficiul de Cadastru și Publicitate Imobiliară VALCEA  
Biroul de Cadastru și Publicitate Imobiliară Ramnicu Valcea

**A. Partea I. Descrierea imobilului**

TEREN Necunoscut

Adresa: Loc. Ciumagi, Jud. Valcea

Nr. Crt	Nr cadastral Nr. topografic	Suprafața* (mp)	Observații / Referințe
A1		4.698	Sector cadastral:26 Teren neimprejmut;

**B. Partea II. Proprietari și acte**

Inscrieri privitoare la dreptul de proprietate și alte drepturi reale		Referințe
/		
Act Administrativ nr. 3509, din 29/10/2024 emis de PRIMĂRIA COMUNEI LĂDEȘTI;		
B1	Inscrierea posesiei, drept de PROPRIETATE, dobandit prin Lege, cota actuala 1/1 1) NEIDENTIFICAT NEIDENTIFICAT	A1
Act Normativ nr. 7, din 13/03/1996 emis de PARLAMENTUL ROMÂNIEI ((art. 13));		
B2	Se notează mențiunea de proprietar neidentificat	A1

**C. Partea III. SARCINI .**

Inscrieri privind dezmembramintele dreptului de proprietate, drepturi reale de garanție și sarcini	Referințe
NU SUNT	

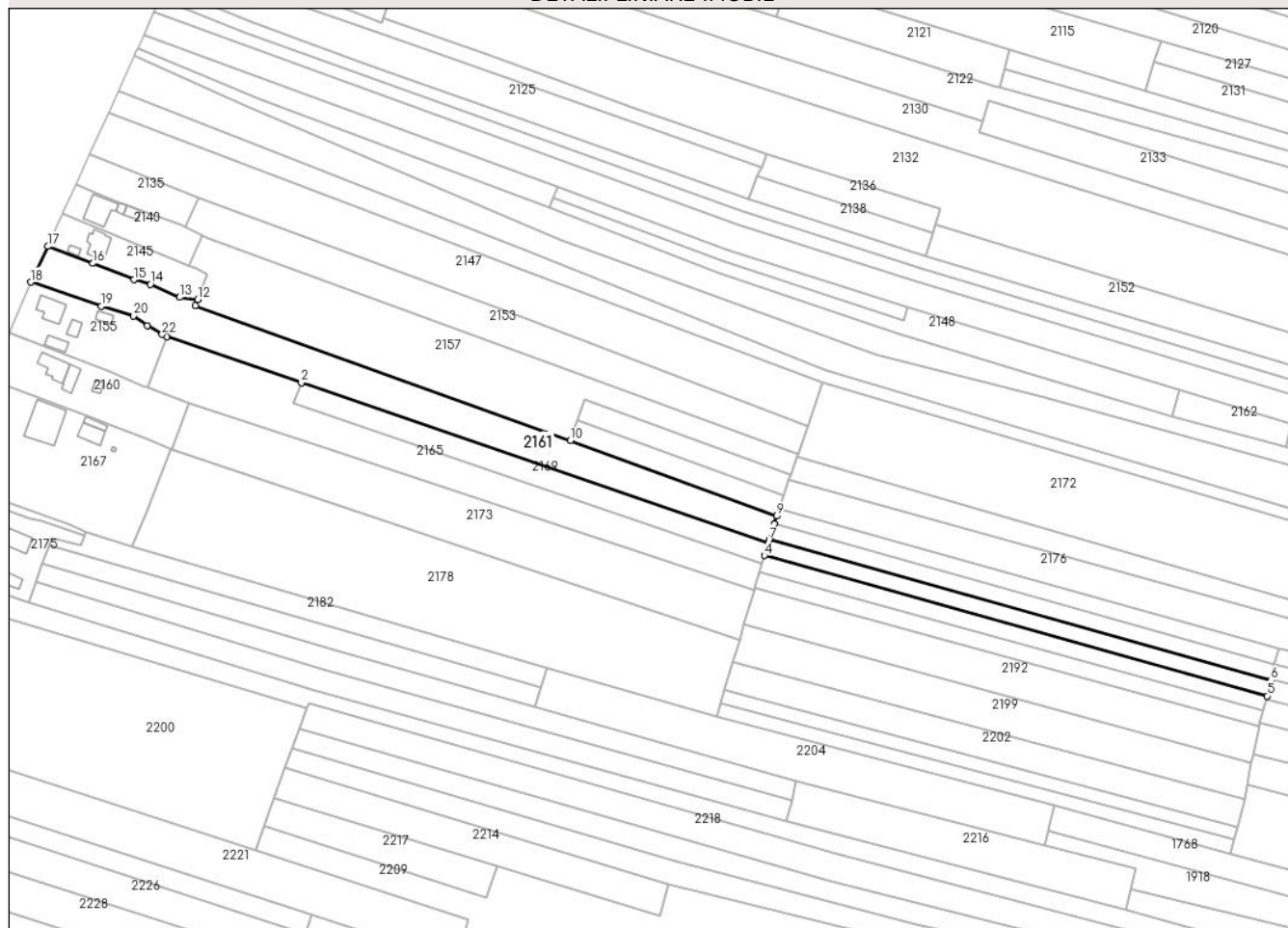
## Anexa Nr. 1 La Partea I

## Teren

Nr cadastral	Suprafața (mp)*	Observații / Referințe
	4.698	

\* Suprafața este determinată în planul de proiecție Stereo 70.

## DETALII LINIARE IMOBIL



## Date referitoare la teren

Crt	Categorie folosință	Intravilan	Suprafața (mp)	Tarla	Parcelă	Nr. topo	Observații / Referințe
1	arabil	DA	671	99	-	-	
2	arabil	NU	4.027	99	-	-	

## Lungime Segmente

1) Valorile lungimilor segmentelor sunt obținute din proiecție în plan.

Punct început	X / Y	Punct sfârșit	X / Y	Lungime segment (** (m))
1	423.857,102 373.674,405	2	423.906,168 373.657,575	51.872
3	424.076,279 373.599,501	4	424.074,881 373.594,701	5.0
5	424.257,945 373.543,562	6	424.259,252 373.549,306	5.891
7	424.076,576 373.600,456	8	424.078,356 373.606,186	6.0

Punct început	X / Y	Punct sfârșit	X / Y	Lungime segment (** (m))
2	423.906,168 373.657,575	3	424.076,279 373.599,501	179.751
4	424.074,881 373.594,701	5	424.257,945 373.543,562	190.073
6	424.259,252 373.549,306	7	424.076,576 373.600,456	189.702
8	424.078,356 373.606,186	9	424.079,247 373.609,051	3.0

Punct început	X / Y	Punct sfârşit	X / Y	Lungime segment (** (m)
9	424.079,247 373.609,051	10	424.004,135 373.636,532	79.981
11	423.867,582 373.685,747	12	423.868,44 373.687,846	2.267
13	423.861,785 373.688,702	14	423.851,172 373.693,398	11.605
15	423.845,162 373.695,085	16	423.830,263 373.701,047	16.048
17	423.813,811 373.707,222	18	423.807,647 373.694,226	14.384
19	423.833,3 373.685,416	20	423.845,077 373.681,92	12.285
21	423.850,138 373.678,453	22	423.855,49 373.675,175	6.276

Punct început	X / Y	Punct sfârşit	X / Y	Lungime segment (** (m)
10	424.004,135 373.636,532	11	423.867,582 373.685,747	145.151
12	423.868,44 373.687,846	13	423.861,785 373.688,702	6.709
14	423.851,172 373.693,398	15	423.845,162 373.695,085	6.243
16	423.830,263 373.701,047	17	423.813,811 373.707,222	17.573
18	423.807,647 373.694,226	19	423.833,3 373.685,416	27.124
20	423.845,077 373.681,92	21	423.850,138 373.678,453	6.135
22	423.855,49 373.675,175	1	423.857,102 373.674,405	1.786

\*\* Lungimile segmentelor sunt determinate în planul de proiecţie Stereo 70 şi sunt rotunjite la 1 milimetru.

\*\*\* Distanţa dintre puncte este formată din segmente cumulate ce sunt mai mici decât valoarea 1 milimetru.



**DATE DESPRE IMOBILUL NR. 2162**

Oficiul de Cadastru și Publicitate Imobiliară VALCEA  
Biroul de Cadastru și Publicitate Imobiliară Ramnicu Valcea

**A. Partea I. Descrierea imobilului**

TEREN Extravilan

Adresa: Jud. Valcea

Nr. Crt	Nr cadastral Nr. topografic	Suprafața* (mp)	Observații / Referințe
A1		400	Sector cadastral:26 Teren neimprejmut;

**B. Partea II. Proprietari și acte**

Inscrieri privitoare la dreptul de proprietate și alte drepturi reale		Referințe
/		
Act Administrativ nr. 3509, din 29/10/2024 emis de PRIMĂRIA COMUNEI LĂDEȘTI;		
B1	Inscrierea posesiei, drept de PROPRIETATE, dobandit prin Lege, cota actuala 1/1 1) NEIDENTIFICAT NEIDENTIFICAT	A1
Act Normativ nr. 7, din 13/03/1996 emis de PARLAMENTUL ROMÂNIEI ((art. 13));		
B2	Se notează mențiunea de proprietar neidentificat	A1

**C. Partea III. SARCINI .**

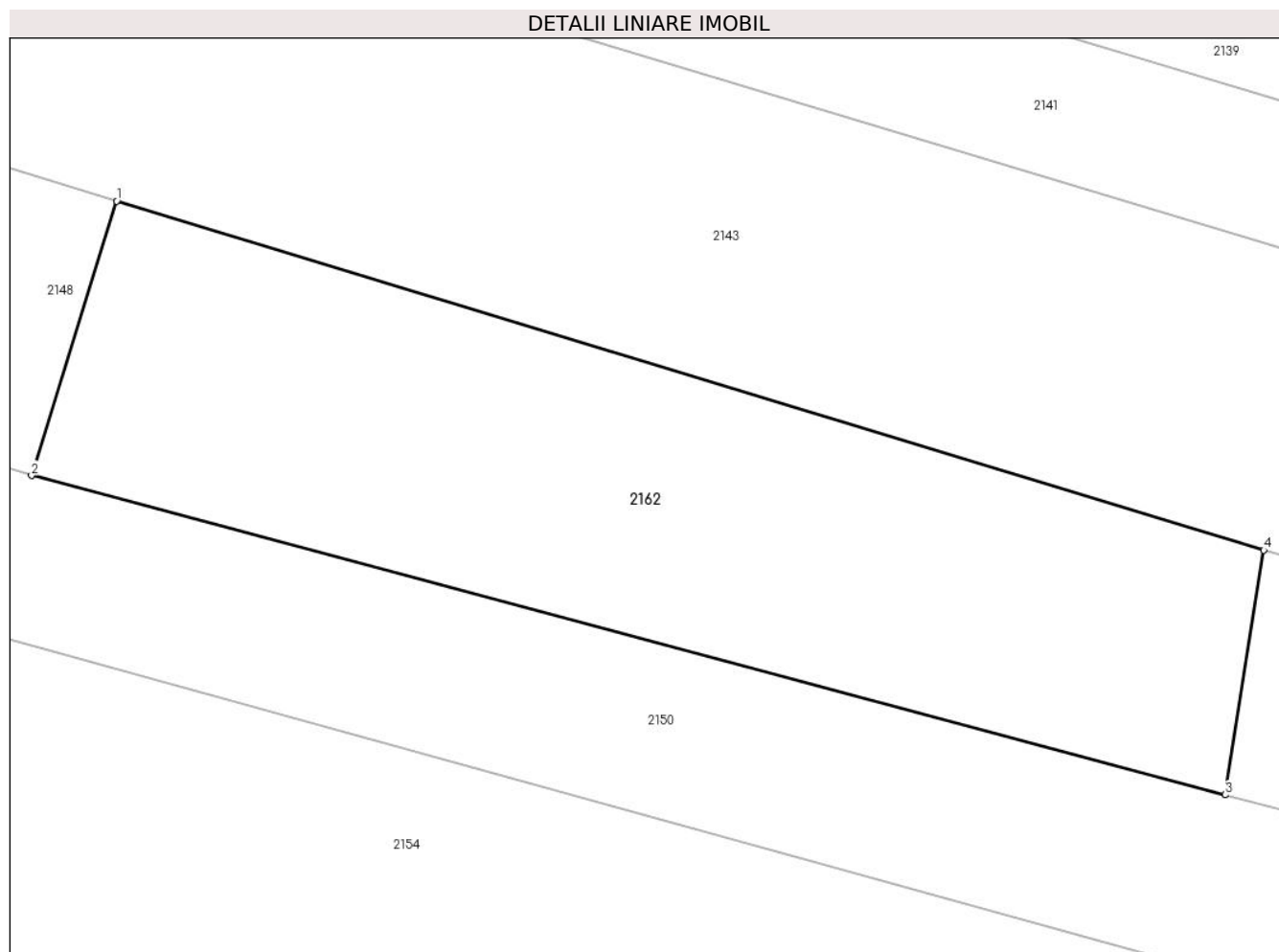
Inscrieri privind dezmembramintele dreptului de proprietate, drepturi reale de garanție și sarcini	Referințe
NU SUNT	

## Anexa Nr. 1 La Partea I

## Teren

Nr cadastral	Suprafața (mp)*	Observații / Referințe
	400	

\* Suprafața este determinată în planul de proiecție Stereo 70.



## Date referitoare la teren

Crt	Categorie folosință	Intra vilan	Suprafața (mp)	Tarla	Parcelă	Nr. topo	Observații / Referințe
1	arabil	NU	400	100	2888/158	-	

## Lungime Segmente

1) Valorile lungimilor segmentelor sunt obținute din proiecție în plan.

Punct început	X / Y	Punct sfârșit	X / Y	Lungime segment (** (m)
1	424.226,151 373.654,904	2	424.223,161 373.645,276	10.082
2	424.223,161 373.645,276	3	424.265,076 373.634,066	43.388
3	424.265,076 373.634,066	4	424.266,441 373.642,658	8.7
4	424.266,441 373.642,658	1	424.226,151 373.654,904	42.11

\*\* Lungimile segmentelor sunt determinate în planul de proiecție Stereo 70 și sunt rotunjite la 1 milimetru.

**\*\*\* Distanţa dintre puncte este formată din segmente cumulate ce sunt mai mici decât valoarea 1 milimetru.**





**DATE DESPRE IMOBILUL NR. 2163**

Oficiul de Cadastru și Publicitate Imobiliară VALCEA  
Biroul de Cadastru și Publicitate Imobiliară Ramnicu Valcea

**A. Partea I. Descrierea imobilului**

TEREN Extravilan

Adresa: Jud. Valcea

Nr. Crt	Nr cadastral Nr. topografic	Suprafața* (mp)	Observații / Referințe
A1		5.200	Sector cadastral:26 Teren neimprejmuit;

**B. Partea II. Proprietari și acte**

Inscrieri privitoare la dreptul de proprietate și alte drepturi reale		Referințe
/		
Act Administrativ nr. 25, din 11/03/2004 emis de CJPSDPT-VÂLCEA;		
B1	Intabulare, drept de PROPRIETATE, dobandit prin Lege, cota actuala 1/1 1) DINCULESCU A GHEORGHE	A1

**C. Partea III. SARCINI .**

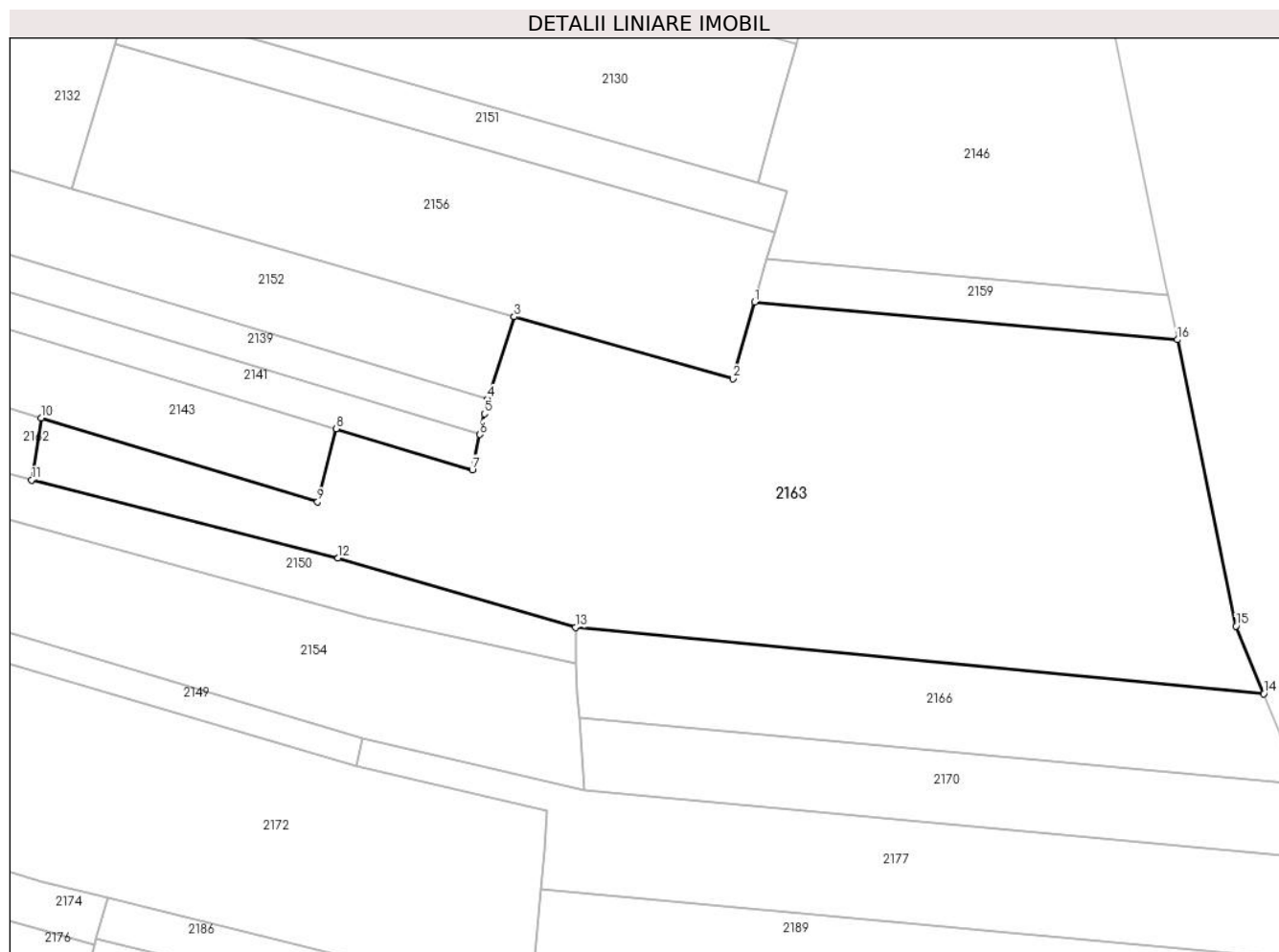
Inscrieri privind dezmembramintele dreptului de proprietate, drepturi reale de garanție și sarcini	Referințe
NU SUNT	

## Anexa Nr. 1 La Partea I

## Teren

Nr cadastral	Suprafața (mp)*	Observații / Referințe
	5.200	

\* Suprafața este determinată în planul de proiecție Stereo 70.



## Date referitoare la teren

Crt	Categorie folosință	Intravilan	Suprafața (mp)	Tarla	Parcelă	Nr. topo	Observații / Referințe
1	padure	NU	5.200	73	1501/182	-	UP V CERNA, UA52

## Lungime Segmente

1) Valorile lungimilor segmentelor sunt obținute din proiecție în plan.

Punct început	X / Y	Punct sfârșit	X / Y	Lungime segment (** (m)
1	424.365,23 373.658,671	2	424.362,232 373.648,079	11.008
2	424.362,232 373.648,079	3	424.331,879 373.656,66	31.543
3	424.331,879 373.656,66	4	424.328,25 373.645,246	11.977
4	424.328,25 373.645,246	5	424.327,802 373.643,214	2.081
5	424.327,802 373.643,214	6	424.327,172 373.640,363	2.919

Punct început	X / Y	Punct sfârșit	X / Y	Lungime segment (** (m)
6	424.327,172 373.640,363	7	424.326,099 373.635,48	5.0
7	424.326,099 373.635,48	8	424.307,254 373.641,156	19.681
8	424.307,254 373.641,156	9	424.304,68 373.631,036	10.442
9	424.304,68 373.631,036	10	424.266,441 373.642,658	39.966
10	424.266,441 373.642,658	11	424.265,076 373.634,066	8.7
11	424.265,076 373.634,066	12	424.307,5 373.623,254	43.781
12	424.307,5 373.623,254	13	424.340,415 373.613,67	34.282
13	424.340,415 373.613,67	14	424.435,715 373.604,474	95.743
14	424.435,715 373.604,474	15	424.431,887 373.613,847	10.125
15	424.431,887 373.613,847	16	424.423,752 373.653,475	40.454
16	424.423,752 373.653,475	1	424.365,23 373.658,671	58.753

\*\* Lungimile segmentelor sunt determinate în planul de proiecție Stereo 70 și sunt rotunjite la 1 milimetru.

\*\*\* Distanța dintre puncte este formată din segmente cumulate ce sunt mai mici decât valoarea 1 milimetru.



**DATE DESPRE IMOBILUL NR. 2164**

Oficiul de Cadastru și Publicitate Imobiliară VALCEA  
Biroul de Cadastru și Publicitate Imobiliară Ramnicu Valcea

**A. Partea I. Descrierea imobilului**

TEREN Extravilan

Adresa: Jud. Valcea

Nr. Crt	Nr cadastral Nr. topografic	Suprafața* (mp)	Observații / Referințe
A1		640	Sector cadastral:26 Teren neimprejmuț;

**B. Partea II. Proprietari și acte**

Inscrieri privitoare la dreptul de proprietate și alte drepturi reale		Referințe
/		
Act Administrativ nr. 3509, din 29/10/2024 emis de PRIMĂRIA COMUNEI LĂDEȘTI;		
B1	Inscrierea posesiei, drept de PROPRIETATE, dobandit prin Lege, cota actuala 1/1 1) NEIDENTIFICAT NEIDENTIFICAT	A1
Act Normativ nr. 7, din 13/03/1996 emis de PARLAMENTUL ROMÂNIEI ((art. 13));		
B2	Se notează mențiunea de proprietar neidentificat	A1

**C. Partea III. SARCINI .**

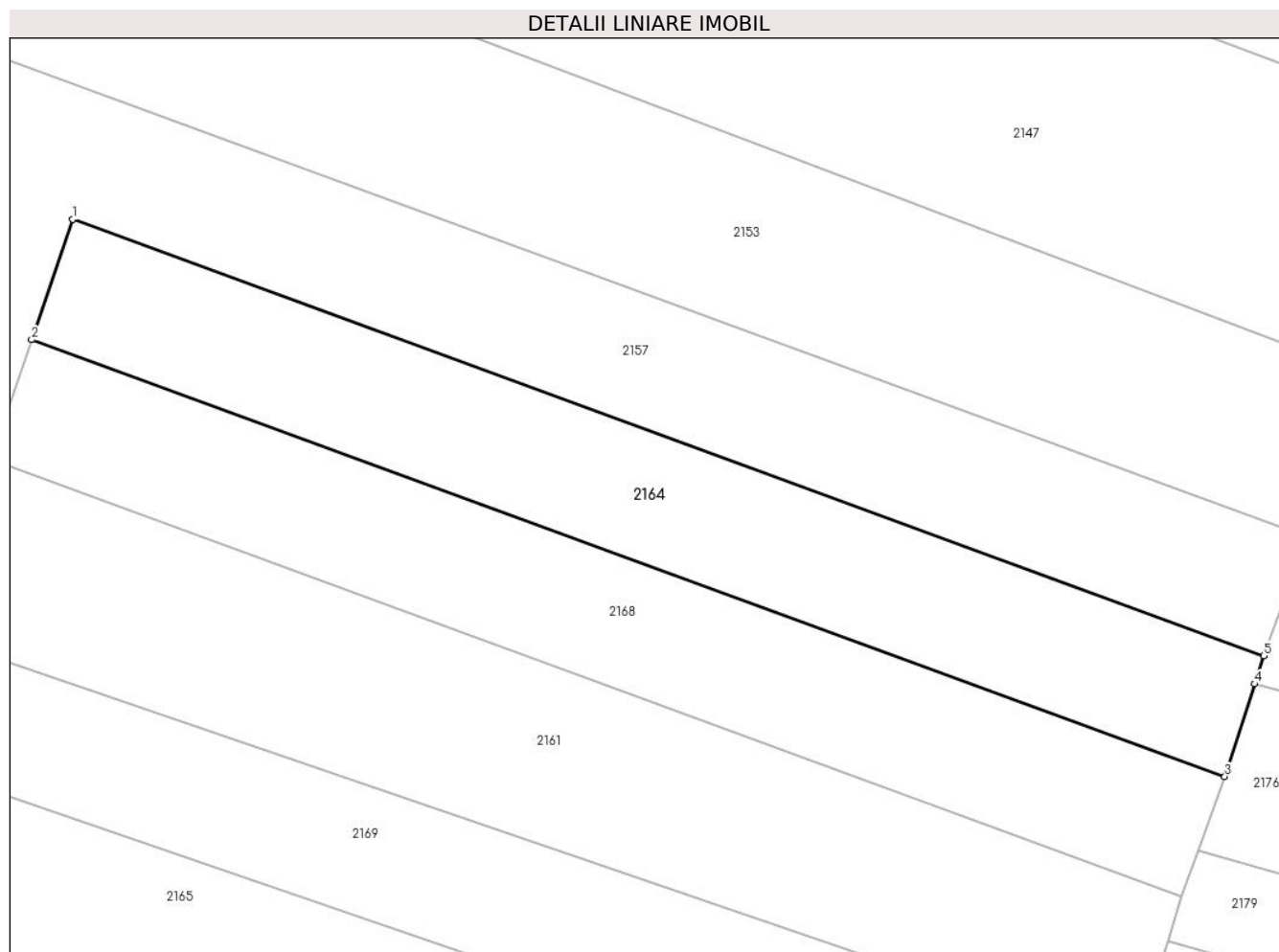
Inscrieri privind dezmembramintele dreptului de proprietate, drepturi reale de garanție și sarcini	Referințe
NU SUNT	

## Anexa Nr. 1 La Partea I

## Teren

Nr cadastral	Suprafața (mp)*	Observații / Referințe
	640	

\* Suprafața este determinată în planul de proiecție Stereo 70.



## Date referitoare la teren

Crt	Categorie folosință	Intra vilan	Suprafața (mp)	Tarla	Parcelă	Nr. topo	Observații / Referințe
1	arabil	NU	640	99	-	-	

## Lungime Segmente

1) Valorile lungimilor segmentelor sunt obținute din proiecție în plan.

Punct început	X / Y	Punct sfârșit	X / Y	Lungime segment (** (m)
1	424.009,284 373.651,681	2	424.006,709 373.644,106	8.0
2	424.006,709 373.644,106	3	424.081,955 373.616,572	80.125
3	424.081,955 373.616,572	4	424.083,838 373.622,41	6.134
4	424.083,838 373.622,41	5	424.084,411 373.624,186	1.866
5	424.084,411 373.624,186	1	424.009,284 373.651,681	80.0

**\*\* Lungimile segmentelor sunt determinate în planul de proiecție Stereo 70 și sunt rotunjite la 1 milimetru.**

**\*\*\* Distanța dintre puncte este formată din segmente cumulate ce sunt mai mici decât valoarea 1 milimetru.**





**DATE DESPRE IMOBILUL NR. 2165**

Oficiul de Cadastru și Publicitate Imobiliară VALCEA  
Biroul de Cadastru și Publicitate Imobiliară Ramnicu Valcea

**A. Partea I. Descrierea imobilului**

TEREN Extravilan

Adresa: Jud. Valcea

Nr. Crt	Nr cadastral Nr. topografic	Suprafața* (mp)	Observații / Referințe
A1		3.040	Sector cadastral:26 Teren neimprejmuit;

**B. Partea II. Proprietari și acte**

Inscrieri privitoare la dreptul de proprietate și alte drepturi reale		Referințe
/		
Act Notarial nr. 42, din 17/12/2004 emis de BNP CONSTANTIN DRÂNCIU;		
B1	Intabulare, drept de PROPRIETATE, dobandit prin Succesiune, cota actuala 1/1 1) DEACONESCU GH ALEXANDRU	A1

**C. Partea III. SARCINI .**

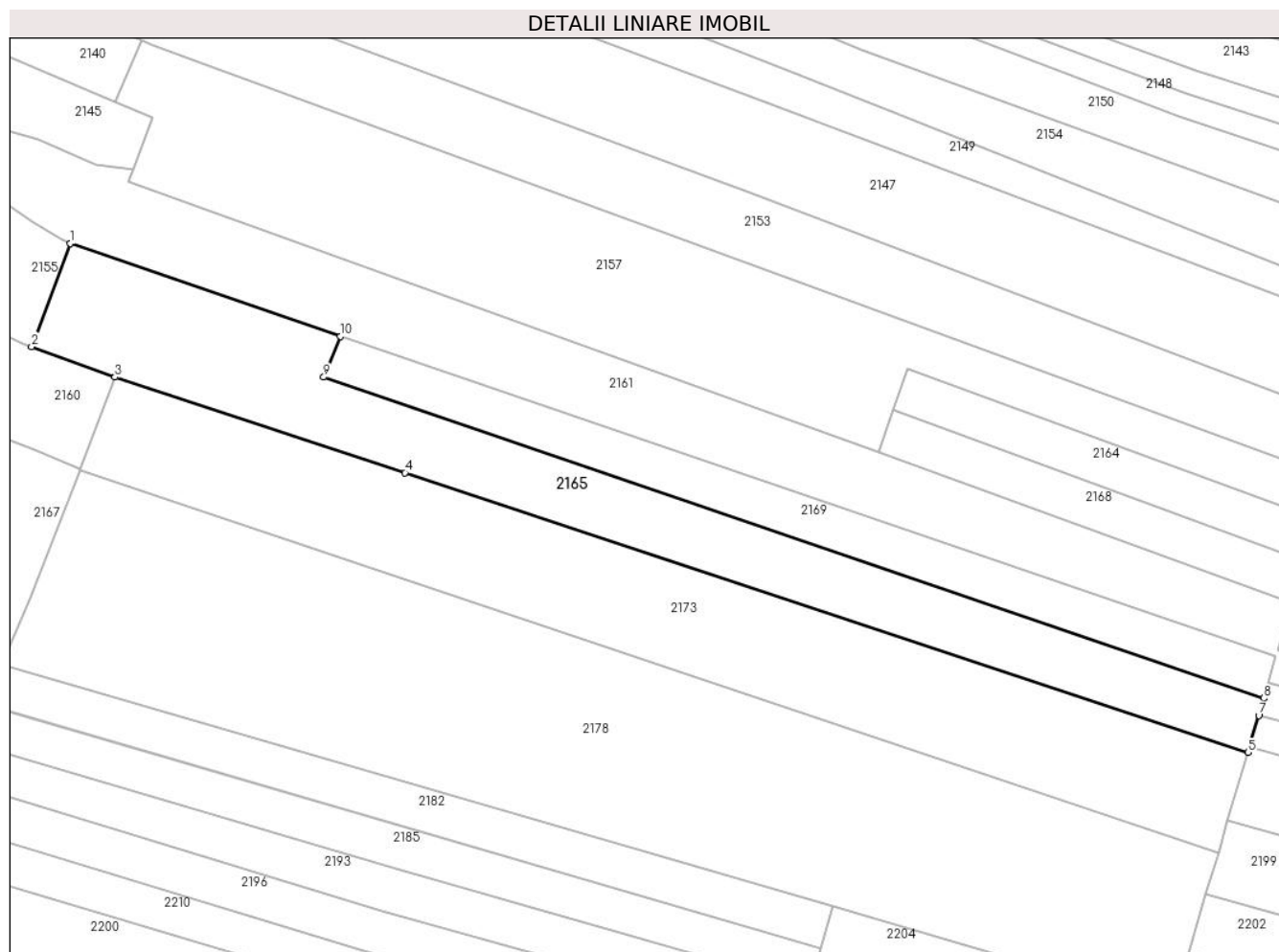
Inscrieri privind dezmembramintele dreptului de proprietate, drepturi reale de garanție și sarcini	Referințe
NU SUNT	

## Anexa Nr. 1 La Partea I

## Teren

Nr cadastral	Suprafața (mp)*	Observații / Referințe
	3.040	

\* Suprafața este determinată în planul de proiecție Stereo 70.



## Date referitoare la teren

Crt	Categorie folosință	Intravilan	Suprafața (mp)	Tarla	Parcelă	Nr. topo	Observații / Referințe
1	arabil	NU	3.040	99	2878/19	-	

## Lungime Segmente

1) Valorile lungimilor segmentelor sunt obținute din proiecție în plan.

Punct început	X / Y	Punct sfârșit	X / Y	Lungime segment (** (m)
1	423.857,102 373.674,405	2	423.850,047 373.655,691	20.0
2	423.850,047 373.655,691	3	423.865,187 373.650,13	16.129
3	423.865,187 373.650,13	4	423.917,918 373.632,786	55.51
4	423.917,918 373.632,786	5	424.071,176 373.581,98	161.46
5	424.071,176 373.581,98	6	424.071,455 373.582,94	1.0

Punct început	X / Y	Punct sfârșit	X / Y	Lungime segment (** (m)
6	424.071,455 373.582,94	7	424.073,133 373.588,701	6.0
7	424.073,133 373.588,701	8	424.074,042 373.591,82	3.249
8	424.074,042 373.591,82	9	423.903,166 373.650,152	180.558
9	423.903,166 373.650,152	10	423.906,168 373.657,575	8.006
10	423.906,168 373.657,575	1	423.857,102 373.674,405	51.872

\*\* Lungimile segmentelor sunt determinate în planul de proiecție Stereo 70 și sunt rotunjite la 1 milimetru.

\*\*\* Distanța dintre puncte este formată din segmente cumulate ce sunt mai mici decât valoarea 1 milimetru.



**DATE DESPRE IMOBILUL NR. 2166**

Oficiul de Cadastru și Publicitate Imobiliară VALCEA  
Biroul de Cadastru și Publicitate Imobiliară Ramnicu Valcea

**A. Partea I. Descrierea imobilului**

TEREN Extravilan

Adresa: Jud. Valcea

Nr. Crt	Nr cadastral Nr. topografic	Suprafața* (mp)	Observații / Referințe
A1		1.200	Sector cadastral:26 Teren neimprejmuit;

**B. Partea II. Proprietari și acte**

Inscrieri privitoare la dreptul de proprietate și alte drepturi reale		Referințe
/		
Act Administrativ nr. 7256, din 19/09/2002 emis de CJFF VÂLCEA (PV de punere în posesie nr. 1079/100 din 23.07.2004, emis de Primăria Lădești.);		
B1	Inscrierea provizorie, drept de PROPRIETATE, dobandit prin Lege, cota actuala 1/1 1) STĂNCULESCU IULIAN	A1

**C. Partea III. SARCINI .**

Inscrieri privind dezmembramintele dreptului de proprietate, drepturi reale de garanție și sarcini	Referințe
NU SUNT	

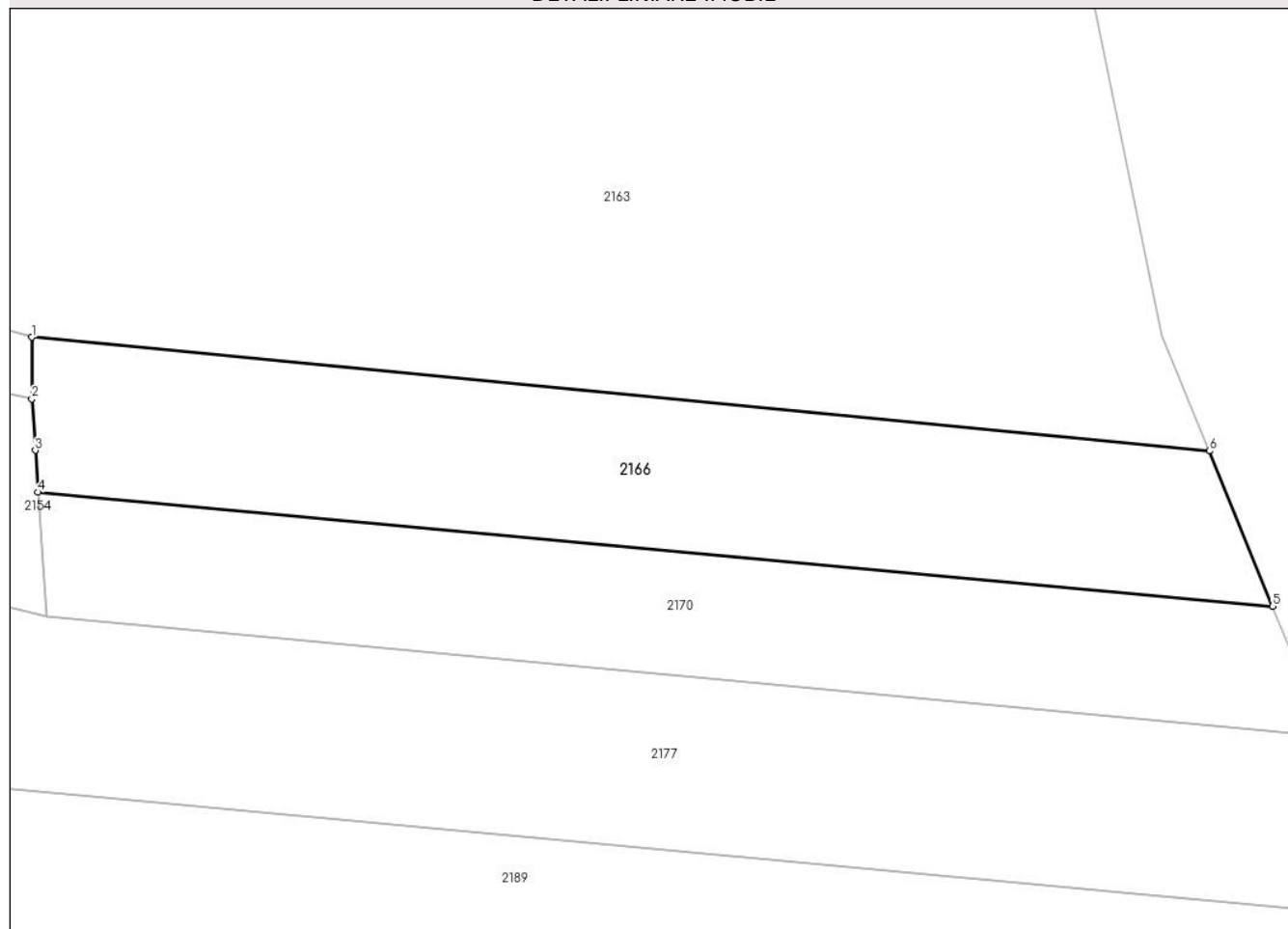
## Anexa Nr. 1 La Partea I

## Teren

Nr cadastral	Suprafața (mp)*	Observații / Referințe
	1.200	

\* Suprafața este determinată în planul de proiecție Stereo 70.

## DETALII LINIARE IMOBIL



## Date referitoare la teren

Crt	Categorie folosință	Intra vilan	Suprafața (mp)	Tarla	Parcelă	Nr. topo	Observații / Referințe
1	padure	NU	1.200	73	1501/184	-	UP V CERNA, UA52

## Lungime Segmente

1) Valorile lungimilor segmentelor sunt obținute din proiecție în plan.

Punct început	X / Y	Punct sfârșit	X / Y	Lungime segment (** (m)
1	424.340,415 373.613,67	2	424.340,407 373.608,693	4.977
2	424.340,407 373.608,693	3	424.340,691 373.604,528	4.175
3	424.340,691 373.604,528	4	424.340,922 373.601,136	3.4
4	424.340,922 373.601,136	5	424.440,844 373.591,916	100.347
5	424.440,844 373.591,916	6	424.435,715 373.604,474	13.565

Punct început	X / Y	Punct sfârșit	X / Y	Lungime segment (** (m)
6	424.435,715 373.604,474	1	424.340,415 373.613,67	95.743

\*\* Lungimile segmentelor sunt determinate în planul de proiecție Stereo 70 și sunt rotunjite la 1 milimetru.

\*\*\* Distanța dintre puncte este formată din segmente cumulate ce sunt mai mici decât valoarea 1 milimetru.





**DATE DESPRE IMOBILUL NR. 2167**

Oficiul de Cadastru și Publicitate Imobiliară VALCEA  
Biroul de Cadastru și Publicitate Imobiliară Ramnicu Valcea

**A. Partea I. Descrierea imobilului**

TEREN Necunoscut

Adresa: Loc. Ciumagi, Str Principală, Nr. 135, Jud. Valcea, punctul SCAUNUL CASEI

Nr. Crt	Nr cadastral Nr. topografic	Suprafața* (mp)	Observații / Referințe
A1	35179	Din acte: 2.240 Masurata: 2.838	Sector cadastral:26 Teren imprejmuit;

**Construcții**

Crt	Nr cadastral Nr. topografic	Adresa	Observații / Referințe
A1.1	35179-C1	Loc. Ciumagi, Str Principală, Nr. 135, Jud. Valcea	Nr. niveluri:1; S. construita la sol:159 mp; S. construita desfasurata:159 mp; Casă de locuit, An construire:1997
A1.2	35179-C2	Loc. Ciumagi, Str Principală, Nr. 135, Jud. Valcea	Nr. niveluri:1; S. construita la sol:49 mp; S. construita desfasurata:49 mp; Garaj,An construire:2001;
A1.3	35179-C3	Loc. Ciumagi, Str Principală, Nr. 135, Jud. Valcea	Nr. niveluri:1; S. construita la sol:17 mp; S. construita desfasurata:17 mp; Magazie,An construire:2001;
A1.4	35179-C4	Loc. Ciumagi, Str Principală, Nr. 135, Jud. Valcea	Nr. niveluri:1; S. construita la sol:3 mp; S. construita desfasurata:3 mp; WC, An construire:2001;

**B. Partea II. Proprietari și acte**

Inscrieri privitoare la dreptul de proprietate și alte drepturi reale		Referințe
<b>9952 / 17/02/2020</b>		
Act Notarial nr. 85, din 17/02/2020 emis de B.I.N Mitroi Adina Maria;		
B6	Intabulare, drept de PROPRIETATE, dobandit prin Conventie, cota actuala 1/2 1) PÎRVU ALEXANDRA FLORINA, casatorita cu 2) PÎRVU DORIN EMANOIL	A1
B7	Intabulare, drept de PROPRIETATE, dobandit prin Conventie, cota actuala 1/2 1) PÎRVU ALEXANDRA FLORINA, casatorita cu 2) PÎRVU DORIN EMANOIL	A1.1, A1.2, A1.3, A1.4
B8	Intabulare, drept de PROPRIETATE, dobandit prin Conventie, cota actuala 1/2 1) SMARANDA VICTOR-BOGDAN, necasatorit	A1
B9	Intabulare, drept de PROPRIETATE, dobandit prin Conventie, cota actuala 1/2 1) SMARANDA VICTOR-BOGDAN, necasatorit	A1.1, A1.2, A1.3, A1.4

**C. Partea III. SARCINI .**

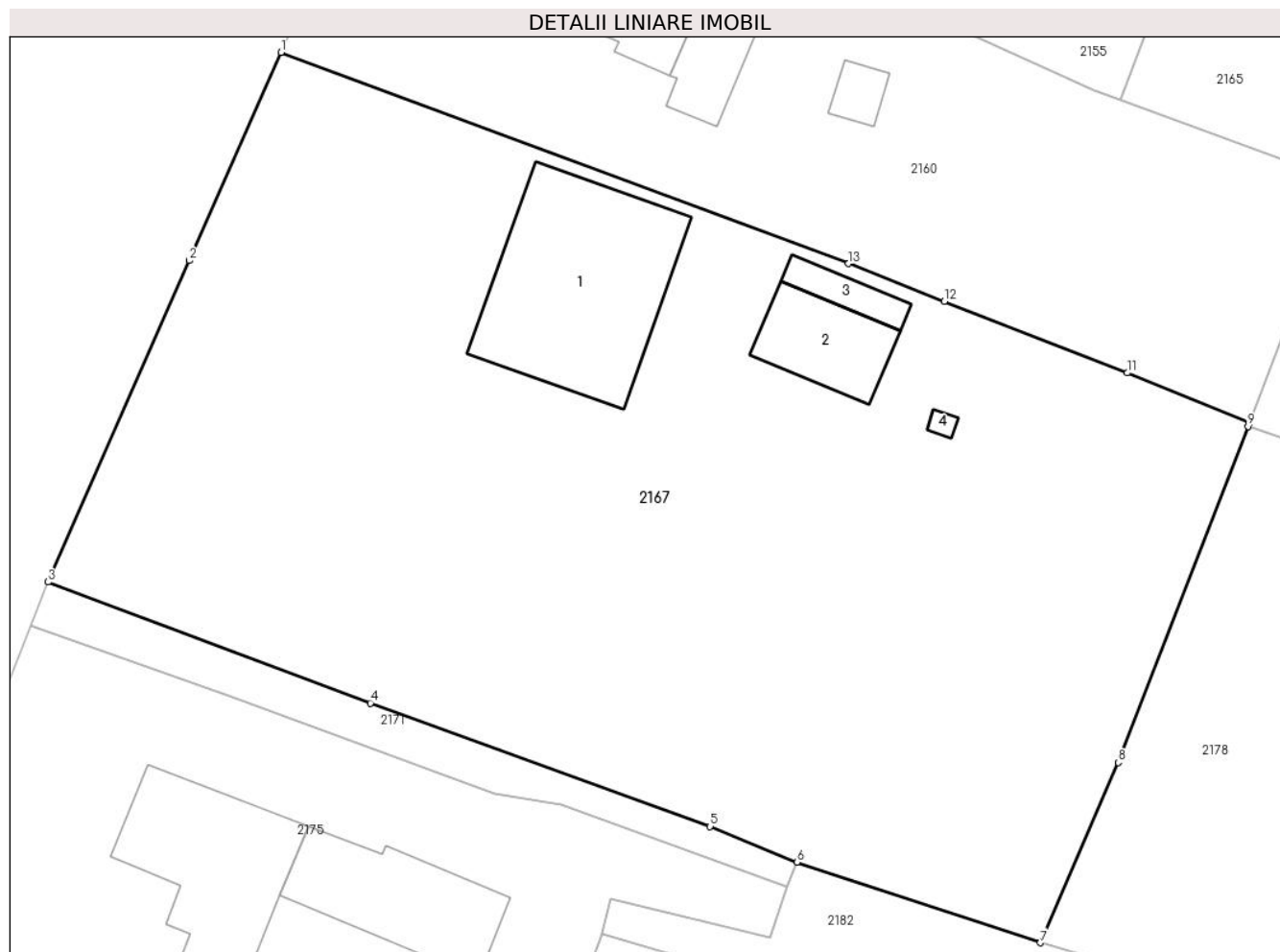
Inscrieri privind dezmembramintele dreptului de proprietate, drepturi reale de garanție și sarcini	Referințe
NU SUNT	

## Anexa Nr. 1 La Partea I

## Teren

Nr cadastral	Suprafața (mp)*	Observații / Referințe
35179	Din acte: 2.240 Masurata: 2.838	

\* Suprafața este determinată în planul de proiecție Stereo 70.



## Date referitoare la teren

Crt	Categorie folosință	Intra vilan	Suprafața (mp)	Tarla	Parcelă	Nr. topo	Observații / Referințe
1	curți constructii	DA	656	-	-	-	
2	vie	DA	297	-	-	-	
3	arabil	DA	968	-	-	-	
4	arabil	NU	917	-	-	-	

## Date referitoare la construcții

Crt	Număr	Destinație construcție	Supraf. (mp)	Situație juridică	Observații / Referințe
A1.1	35179-C1	construcții de locuințe	159	Cu acte	Nr. niveluri:1; S. construita la sol:159 mp; S. construita desfasurata:159 mp; Casă de locuit, An construire:1997
A1.2	35179-C2	construcții anexa	49	Cu acte	Nr. niveluri:1; S. construita la sol:49 mp; S. construita desfasurata:49 mp; Garaj, An construire:2001;
A1.3	35179-C3	construcții anexa	17	Cu acte	Nr. niveluri:1; S. construita la sol:17 mp; S. construita desfasurata:17 mp; Magazie, An construire:2001;
A1.4	35179-C4	construcții anexa	Din acte: 2,6 Masurata: 3	Cu acte	Nr. niveluri:1; S. construita la sol:3 mp; S. construita desfasurata:3 mp; WC, An construire:2001;

**Lungime Segmente**

1) Valorile lungimilor segmentelor sunt obținute din proiecție în plan.

Punct început	X / Y	Punct sfârșit	X / Y	Lungime segment (** (m)
1	423.792,469 373.658,964	2	423.786,184 373.644,686	15.6
2	423.786,184 373.644,686	3	423.776,491 373.622,634	24.088
3	423.776,491 373.622,634	4	423.798,598 373.614,327	23.616
4	423.798,598 373.614,327	5	423.821,909 373.605,865	24.799
5	423.821,909 373.605,865	6	423.827,872 373.603,408	6.449
6	423.827,872 373.603,408	7	423.844,557 373.597,886	17.575
7	423.844,557 373.597,886	8	423.849,903 373.610,256	13.476
8	423.849,903 373.610,256	9	423.858,799 373.633,301	24.702
9	423.858,799 373.633,301	10	423.858,89 373.633,541	0.256
10	423.858,89 373.633,541	11	423.850,524 373.636,974	9.043
11	423.850,524 373.636,974	12	423.837,969 373.641,878	13.479
12	423.837,969 373.641,878	13	423.831,402 373.644,471	7.06
13	423.831,402 373.644,471	1	423.792,469 373.658,964	41.543

\*\* Lungimile segmentelor sunt determinate în planul de proiecție Stereo 70 și sunt rotunjite la 1 milimetru.

\*\*\* Distanța dintre puncte este formată din segmente cumulate ce sunt mai mici decât valoarea 1 milimetru.



**DATE DESPRE IMOBILUL NR. 2168**

Oficiul de Cadastru și Publicitate Imobiliară VALCEA  
Biroul de Cadastru și Publicitate Imobiliară Ramnicu Valcea

**A. Partea I. Descrierea imobilului**

TEREN Extravilan

Adresa: Jud. Valcea

Nr. Crt	Nr cadastral Nr. topografic	Suprafața* (mp)	Observații / Referințe
A1		640	Sector cadastral:26 Teren neimprejmuit;

**B. Partea II. Proprietari și acte**

Inscrieri privitoare la dreptul de proprietate și alte drepturi reale		Referințe
/		
Act Administrativ nr. 15, din 08/08/1991 emis de CJFF VÂLCEA (PV de punere în posesie nr. 52 din 16.07.2024, emis de Primăria Lădești.);		
B1	Inscrierea provizorie, drept de PROPRIETATE, dobandit prin Lege, cota actuala 1/1 1) COJOCARU ILIE	A1

**C. Partea III. SARCINI .**

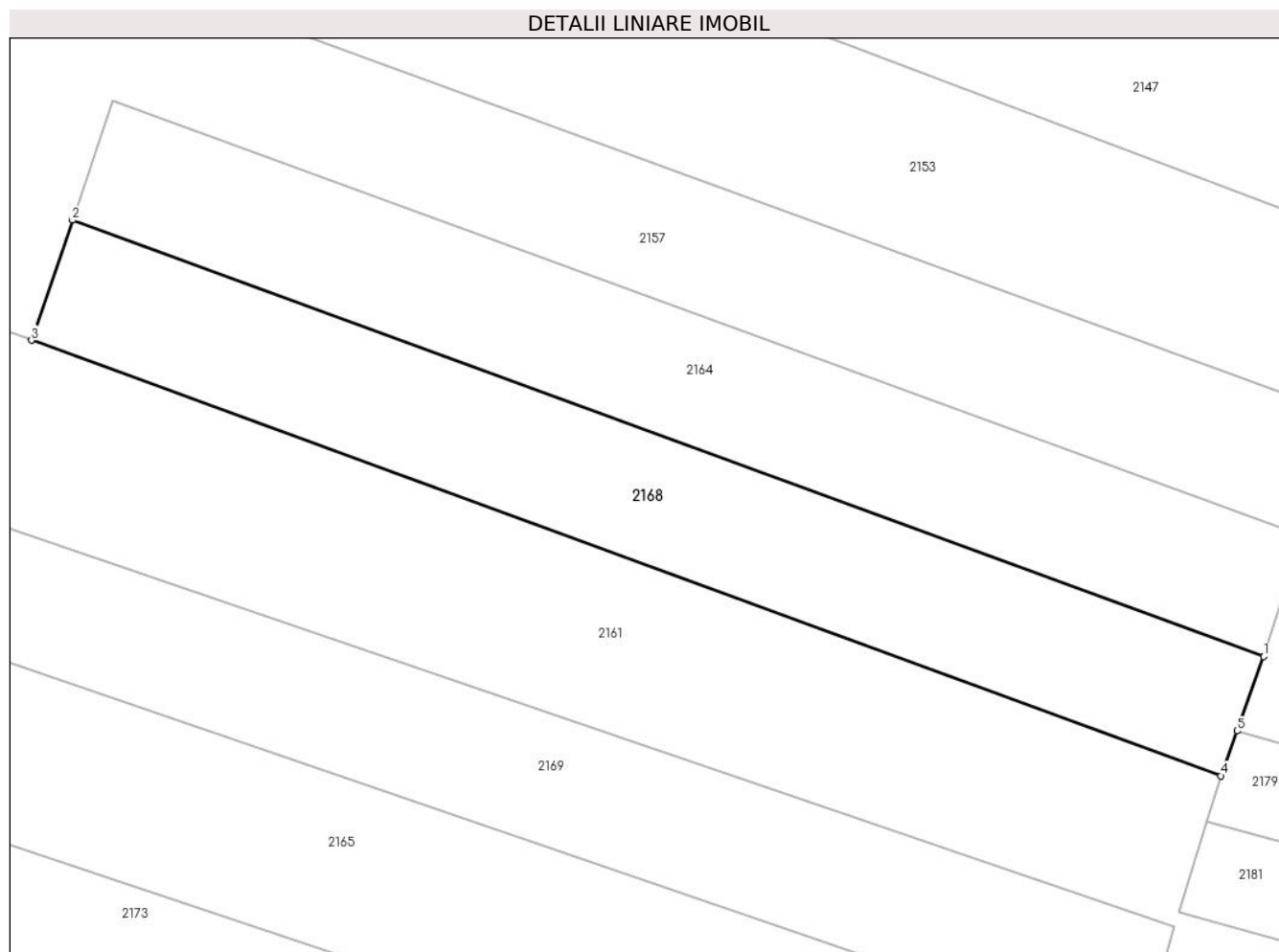
Inscrieri privind dezmembramintele dreptului de proprietate, drepturi reale de garanție și sarcini	Referințe
NU SUNT	

## Anexa Nr. 1 La Partea I

## Teren

Nr cadastral	Suprafața (mp)*	Observații / Referințe
	640	

\* Suprafața este determinată în planul de proiecție Stereo 70.



## Date referitoare la teren

Crt	Categorie folosință	Intravilan	Suprafața (mp)	Tarla	Parcelă	Nr. topo	Observații / Referințe
1	arabil	NU	640	99	2878/6	-	

## Lungime Segmente

1) Valorile lungimilor segmentelor sunt obținute din proiecție în plan.

Punct început	X / Y	Punct sfârșit	X / Y	Lungime segment (** (m)
1	424.081,955 373.616,572	2	424.006,709 373.644,106	80.125
2	424.006,709 373.644,106	3	424.004,135 373.636,532	8.0
3	424.004,135 373.636,532	4	424.079,247 373.609,051	79.981
4	424.079,247 373.609,051	5	424.080,263 373.611,873	3.0
5	424.080,263 373.611,873	1	424.081,955 373.616,572	4.994

**\*\* Lungimile segmentelor sunt determinate în planul de proiecție Stereo 70 și sunt rotunjite la 1 milimetru.**

**\*\*\* Distanța dintre puncte este formată din segmente cumulate ce sunt mai mici decât valoarea 1 milimetru.**





**DATE DESPRE IMOBILUL NR. 2169**

Oficiul de Cadastru și Publicitate Imobiliară VALCEA  
Biroul de Cadastru și Publicitate Imobiliară Ramnicu Valcea

**A. Partea I. Descrierea imobilului**

TEREN Extravilan

Adresa: Jud. Valcea

Nr. Crt	Nr cadastral Nr. topografic	Suprafața* (mp)	Observații / Referințe
A1		1.440	Sector cadastral:26 Teren neimprejmit;

**B. Partea II. Proprietari și acte**

Inscrieri privitoare la dreptul de proprietate și alte drepturi reale		Referințe
/		
Act Administrativ nr. 610/46811, din 15/04/2002 emis de CJPSDPT-VÂLCEA;		
B1	Intabulare, drept de PROPRIETATE, dobandit prin Reconstituire, cota actuala 1/1	A1
	1) RĂDULESCU MIRCEA 2) RĂDULESCU SABIN 3) COTEA VIRGIL 4) COTEA MARIA	

**C. Partea III. SARCINI .**

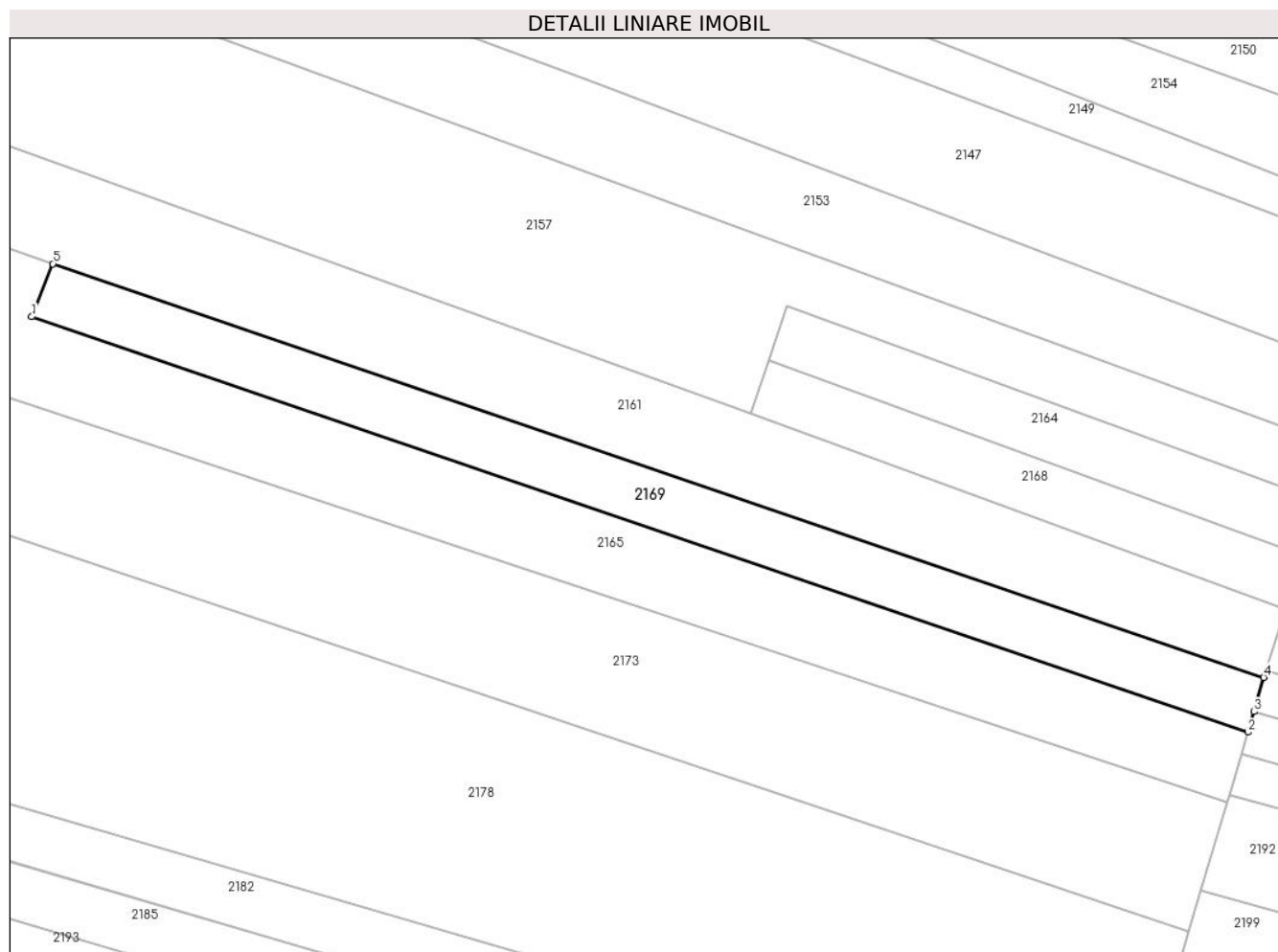
Inscrieri privind dezmembramintele dreptului de proprietate, drepturi reale de garanție și sarcini	Referințe
NU SUNT	

## Anexa Nr. 1 La Partea I

## Teren

Nr cadastral	Suprafața (mp)*	Observații / Referințe
	1.440	

\* Suprafața este determinată în planul de proiecție Stereo 70.



## Date referitoare la teren

Crt	Categorie folosință	Intra vilan	Suprafața (mp)	Tarla	Parcelă	Nr. topo	Observații / Referințe
1	arabil	NU	1.440	99	2878/18	-	

## Lungime Segmente

1) Valorile lungimilor segmentelor sunt obținute din proiecție în plan.

Punct început	X / Y	Punct sfârșit	X / Y	Lungime segment (** (m)
1	423.903,166 373.650,152	2	424.074,042 373.591,82	180.558
2	424.074,042 373.591,82	3	424.074,881 373.594,701	3.0
3	424.074,881 373.594,701	4	424.076,279 373.599,501	5.0
4	424.076,279 373.599,501	5	423.906,168 373.657,575	179.751
5	423.906,168 373.657,575	1	423.903,166 373.650,152	8.006

**\*\* Lungimile segmentelor sunt determinate în planul de proiecție Stereo 70 și sunt rotunjite la 1 milimetru.**

**\*\*\* Distanța dintre puncte este formată din segmente cumulate ce sunt mai mici decât valoarea 1 milimetru.**



**DATE DESPRE IMOBILUL NR. 2170**

Oficiul de Cadastru și Publicitate Imobiliară VALCEA  
Biroul de Cadastru și Publicitate Imobiliară Ramnicu Valcea

**A. Partea I. Descrierea imobilului**

TEREN Extravilan

Adresa: Jud. Valcea

Nr. Crt	Nr cadastral Nr. topografic	Suprafața* (mp)	Observații / Referințe
A1		1.020	Sector cadastral:26 Teren neimprejmit;

**B. Partea II. Proprietari și acte**

Inscrieri privitoare la dreptul de proprietate și alte drepturi reale		Referințe
/		
Act Notarial nr. 151, din 09/10/2018 emis de BIN MAZILU CLAUDIA-ANA;		
B1	Intabulare, drept de PROPRIETATE, dobandit prin Succesiune, cota actuala 1/2 1) POPA NICOLAE	A1
B2	Intabulare, drept de PROPRIETATE, dobandit prin Succesiune, cota actuala 1/2 1) POPA ION	A1

**C. Partea III. SARCINI .**

Inscrieri privind dezmembramintele dreptului de proprietate, drepturi reale de garanție și sarcini	Referințe
NU SUNT	

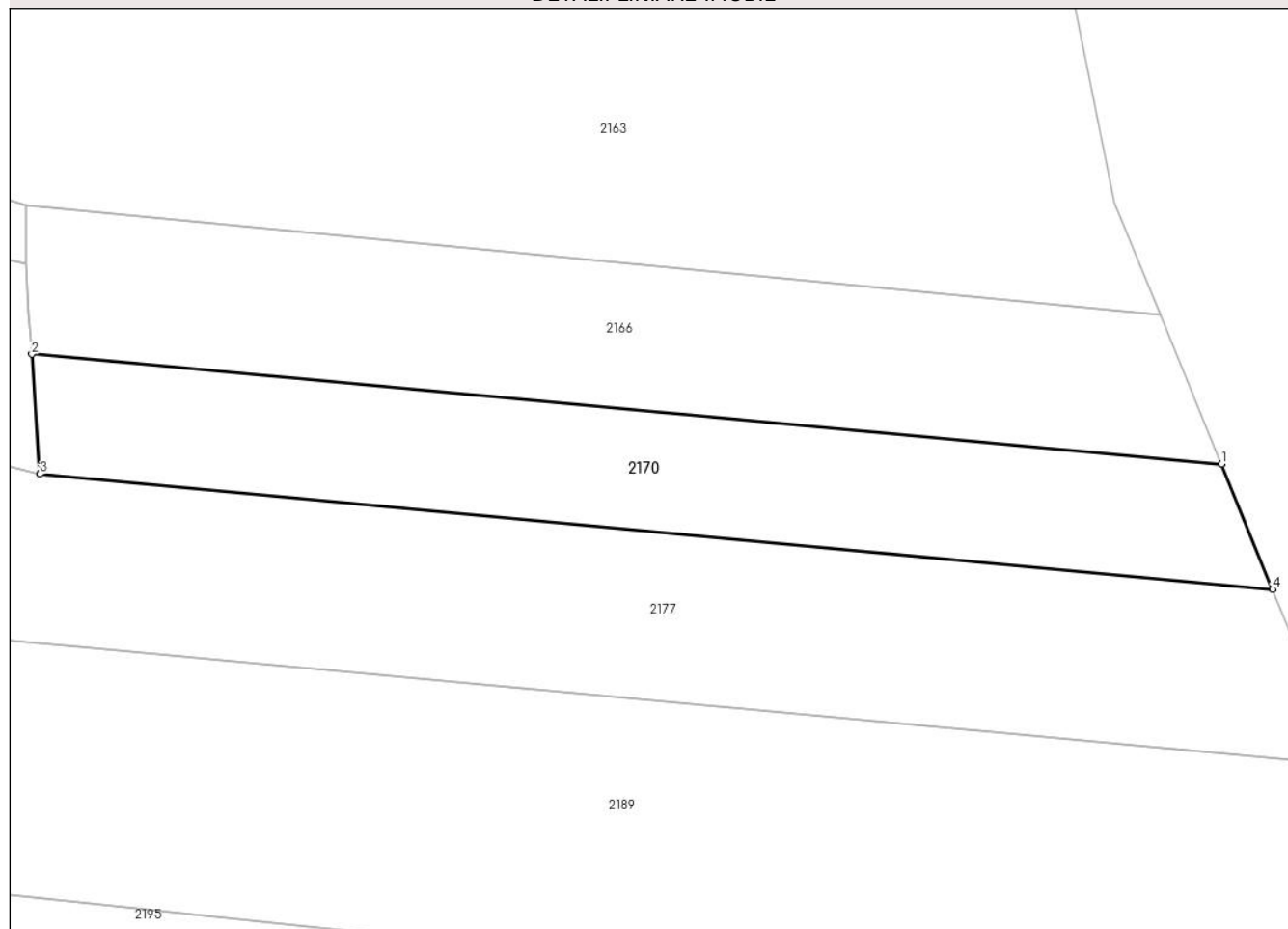
## Anexa Nr. 1 La Partea I

## Teren

Nr cadastral	Suprafața (mp)*	Observații / Referințe
	1.020	

\* Suprafața este determinată în planul de proiecție Stereo 70.

## DETALII LINIARE IMOBIL



## Date referitoare la teren

Crt	Categorie folosință	Intra vilan	Suprafața (mp)	Tarla	Parcelă	Nr. topo	Observații / Referințe
1	padure	NU	1.020	73	1501/186	-	UP V CERNA. UA52

## Lungime Segmente

1) Valorile lungimilor segmentelor sunt obținute din proiecție în plan.

Punct început	X / Y	Punct sfârșit	X / Y	Lungime segment (** (m)
1	424.440,844 373.591,916	2	424.340,922 373.601,136	100.347
2	424.340,922 373.601,136	3	424.341,604 373.591,101	10.057
3	424.341,604 373.591,101	4	424.445,124 373.581,434	103.97
4	424.445,124 373.581,434	1	424.440,844 373.591,916	11.322

\*\* Lungimile segmentelor sunt determinate în planul de proiecție Stereo 70 și sunt rotunjite la 1 milimetru.

**\*\*\* Distanţa dintre puncte este formată din segmente cumulate ce sunt mai mici decât valoarea 1 milimetru.**





**DATE DESPRE IMOBILUL NR. 2171**

Oficiul de Cadastru și Publicitate Imobiliară VALCEA  
Biroul de Cadastru și Publicitate Imobiliară Ramnicu Valcea

**A. Partea I. Descrierea imobilului**

TEREN Necunoscut

Adresa: Loc. Ciumagi, Jud. Valcea

Nr. Crt	Nr cadastral Nr. topografic	Suprafața* (mp)	Observații / Referințe
A1		146	Sector cadastral:26 Teren neimprejmuit;

**B. Partea II. Proprietari și acte**

Inscrieri privitoare la dreptul de proprietate și alte drepturi reale		Referințe
/		
Act Administrativ nr. 15, din 08/08/1991 emis de CJFF VÂLCEA (PV de punere în posesie nr. 52 din 16.0.2024, emis de Primăria Lădești.);		
B1	Inscrierea provizorie, drept de PROPRIETATE, dobandit prin Lege, cota actuala 1/1 1) COJOCARU ILIE	A1

**C. Partea III. SARCINI .**

Inscrieri privind dezmembramintele dreptului de proprietate, drepturi reale de garanție și sarcini	Referințe
NU SUNT	

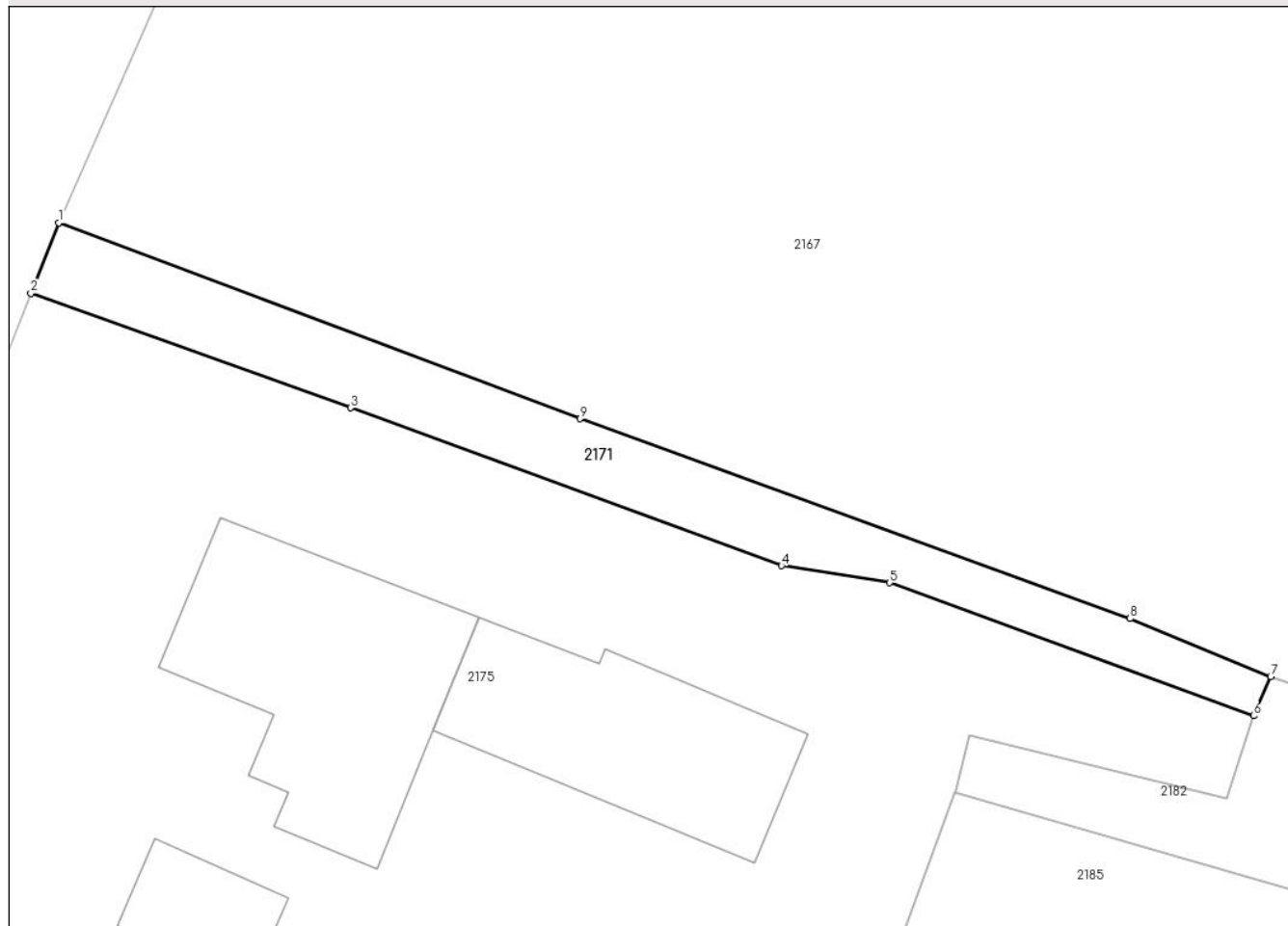
## Anexa Nr. 1 La Partea I

## Teren

Nr cadastral	Suprafața (mp)*	Observații / Referințe
	146	

\* Suprafața este determinată în planul de proiecție Stereo 70.

## DETALII LINIARE IMOBIL



## Date referitoare la teren

Crt	Categorie folosință	Intra vilan	Suprafața (mp)	Tarla	Parcelă	Nr. topo	Observații / Referințe
1	arabil	DA	133	8	108/1	-	
2	arabil	NU	13	8	108/1	-	

## Lungime Segmente

1) Valorile lungimilor segmentelor sunt obținute din proiecție în plan.

Punct început	X / Y	Punct sfârșit	X / Y	Lungime segment (** (m)
1	423.776,491 373.622,634	2	423.775,302 373.619,643	3.219
2	423.775,302 373.619,643	3	423.788,853 373.614,796	14.392
3	423.788,853 373.614,796	4	423.807,132 373.608,102	19.466
4	423.807,132 373.608,102	5	423.811,716 373.607,378	4.64

Punct început	X / Y	Punct sfârșit	X / Y	Lungime segment (** (m)
5	423.811,716 373.607,378	6	423.827,142 373.601,746	16.423
6	423.827,142 373.601,746	7	423.827,872 373.603,408	1.815
7	423.827,872 373.603,408	8	423.821,909 373.605,865	6.449
8	423.821,909 373.605,865	9	423.798,598 373.614,327	24.799
9	423.798,598 373.614,327	1	423.776,491 373.622,634	23.616

\*\* Lungimile segmentelor sunt determinate în planul de proiecție Stereo 70 și sunt rotunjite la 1 milimetru.

\*\*\* Distanța dintre puncte este formată din segmente cumulate ce sunt mai mici decât valoarea 1 milimetru.



**DATE DESPRE IMOBILUL NR. 2172**

Oficiul de Cadastru și Publicitate Imobiliară VALCEA  
Biroul de Cadastru și Publicitate Imobiliară Ramnicu Valcea

**A. Partea I. Descrierea imobilului**

TEREN Extravilan

Adresa: Jud. Valcea

Nr. Crt	Nr cadastral Nr. topografic	Suprafața* (mp)	Observații / Referințe
A1		6.968	Sector cadastral:26 Teren neimprejmuit;

**B. Partea II. Proprietari și acte**

Inscrieri privitoare la dreptul de proprietate și alte drepturi reale	Referințe
/	
Hotarare Judecatoreasca nr. 1112, din 28/06/2002 emis de JUDECĂTORIA HOREZU VÂLCEA;	
B1	Intabulare, drept de PROPRIETATE, dobandit prin Hotarare Judecatoreasca, cota actuala 1/1 1) SMARANDA ALEXANDRU
	A1

**C. Partea III. SARCINI .**

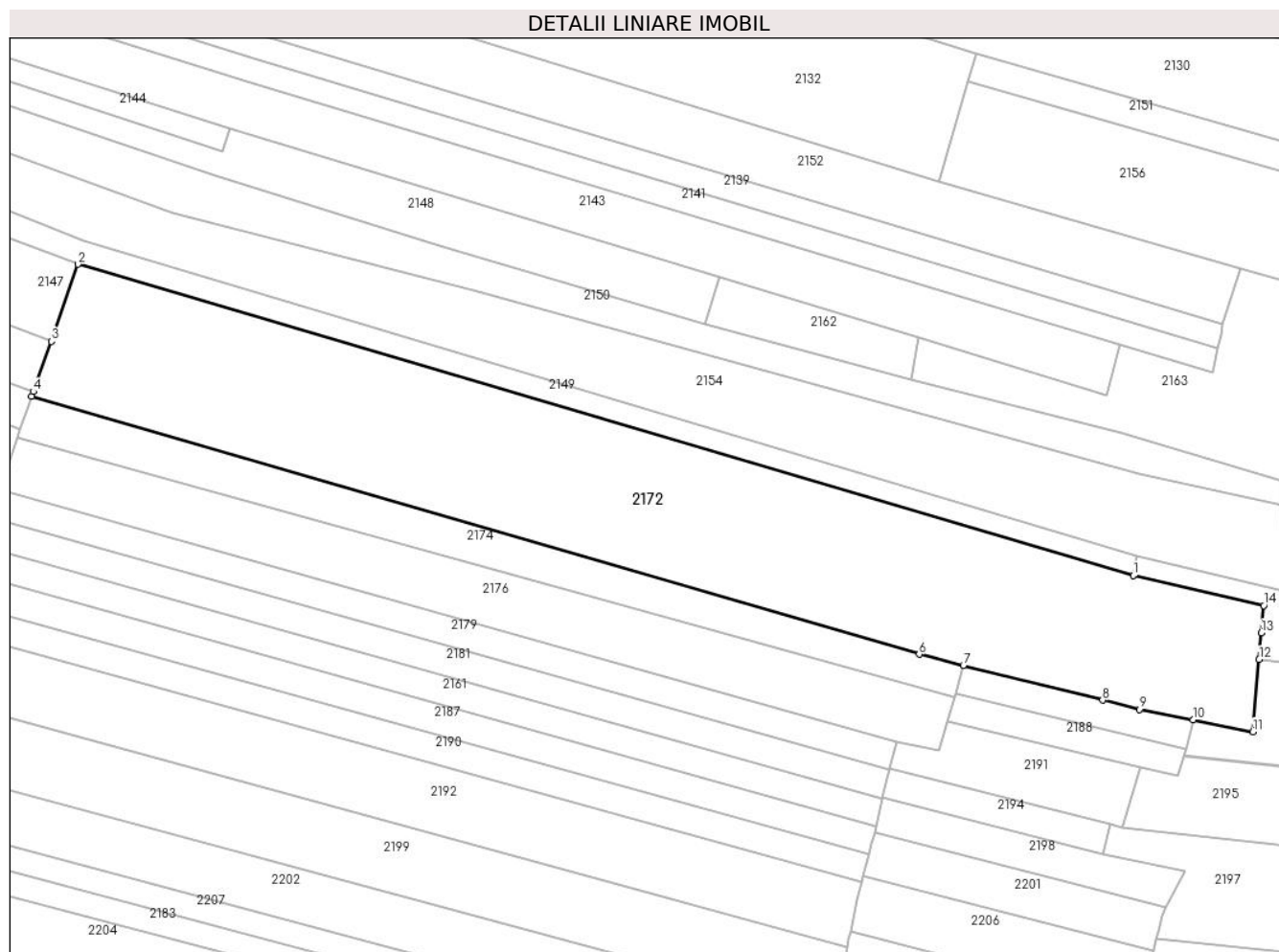
Inscrieri privind dezmembramintele dreptului de proprietate, drepturi reale de garanție și sarcini	Referințe
NU SUNT	

## Anexa Nr. 1 La Partea I

## Teren

Nr cadastral	Suprafața (mp)*	Observații / Referințe
	6.968	

\* Suprafața este determinată în planul de proiecție Stereo 70.



## Date referitoare la teren

Crt	Categorie folosință	Intravilan	Suprafața (mp)	Tarla	Parcelă	Nr. topo	Observații / Referințe
1	arabil	NU	6.968	99	2878/8	-	

## Lungime Segmente

1) Valorile lungimilor segmentelor sunt obținute din proiecție în plan.

Punct început	X / Y	Punct sfârșit	X / Y	Lungime segment (** (m)
1	424.310,07 373.594,442	2	424.096,164 373.657,475	223.0
2	424.096,164 373.657,475	3	424.090,818 373.641,865	16.5
3	424.090,818 373.641,865	4	424.087,126 373.631,711	10.804
4	424.087,126 373.631,711	5	424.086,789 373.630,777	0.993
5	424.086,789 373.630,777	6	424.266,674 373.578,513	187.324

Punct început	X / Y	Punct sfârșit	X / Y	Lungime segment (** (m)
6	424.266,674 373.578,513	7	424.275,645 373.576,265	9.248
7	424.275,645 373.576,265	8	424.303,84 373.569,2	29.067
8	424.303,84 373.569,2	9	424.311,295 373.567,332	7.685
9	424.311,295 373.567,332	10	424.322,167 373.565,206	11.079
10	424.322,167 373.565,206	11	424.334,334 373.562,828	12.397
11	424.334,334 373.562,828	12	424.335,582 373.577,435	14.661
12	424.335,582 373.577,435	13	424.336,045 373.582,846	5.431
13	424.336,045 373.582,846	14	424.336,517 373.588,375	5.549
14	424.336,517 373.588,375	1	424.310,07 373.594,442	27.134

\*\* Lungimile segmentelor sunt determinate în planul de proiecție Stereo 70 și sunt rotunjite la 1 milimetru.

\*\*\* Distanța dintre puncte este formată din segmente cumulate ce sunt mai mici decât valoarea 1 milimetru.





**DATE DESPRE IMOBILUL NR. 2173**

Oficiul de Cadastru și Publicitate Imobiliară VALCEA  
Biroul de Cadastru și Publicitate Imobiliară Ramnicu Valcea

**A. Partea I. Descrierea imobilului**

TEREN Extravilan

Adresa: Jud. Valcea

Nr. Crt	Nr cadastral Nr. topografic	Suprafața* (mp)	Observații / Referințe
A1		4.032	Sector cadastral:26 Teren neimprejmit;

**B. Partea II. Proprietari și acte**

Inscrieri privitoare la dreptul de proprietate și alte drepturi reale		Referințe
/		
Act Administrativ nr. 1314, din 05/04/2006 emis de CJPSDPT-VÂLCEA;		
B1	Intabulare, drept de PROPRIETATE, dobandit prin Reconstituire, cota actuala 1/1 1) TIȚA MARIN 2) TIȚA GHEORGHE 3) TIȚA GHEORGHE 4) TIȚA CERNOVICA 5) TIȚA ION	A1

**C. Partea III. SARCINI .**

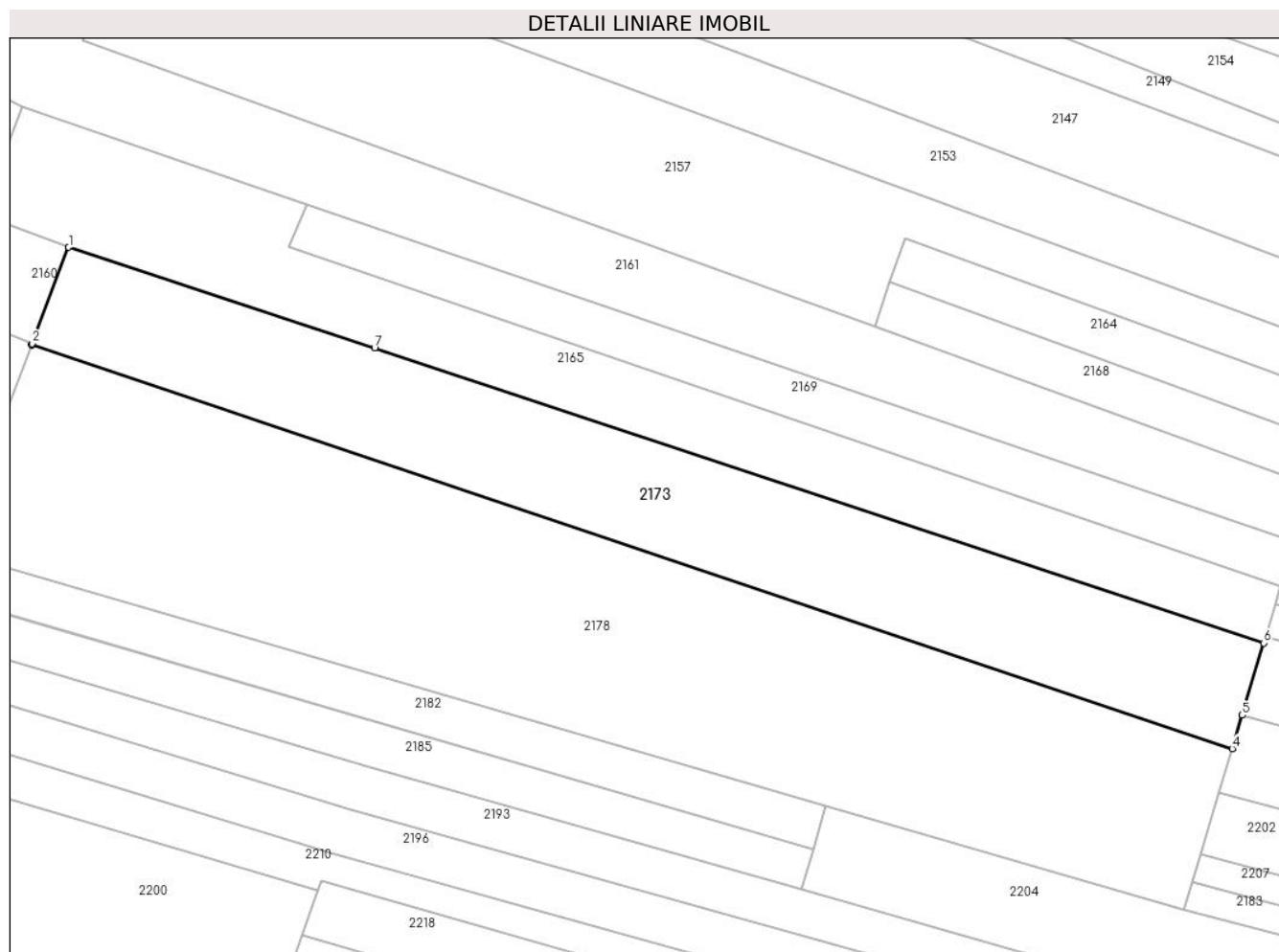
Inscrieri privind dezmembramintele dreptului de proprietate, drepturi reale de garanție și sarcini	Referințe
NU SUNT	

## Anexa Nr. 1 La Partea I

## Teren

Nr cadastral	Suprafața (mp)*	Observații / Referințe
	4.032	

\* Suprafața este determinată în planul de proiecție Stereo 70.



## Date referitoare la teren

Crt	Categorie folosință	Intravilan	Suprafața (mp)	Tarla	Parcelă	Nr. topo	Observații / Referințe
1	arabil	NU	4.032	99	2878/24	-	

## Lungime Segmente

1) Valorile lungimilor segmentelor sunt obținute din proiecție în plan.

Punct început	X / Y	Punct sfârșit	X / Y	Lungime segment (** (m)
1	423.865,187 373.650,13	2	423.858,89 373.633,541	17.744
2	423.858,89 373.633,541	3	423.858,799 373.633,301	0.256
3	423.858,799 373.633,301	4	424.065,763 373.563,786	218.327
4	424.065,763 373.563,786	5	424.067,474 373.569,537	6.0
5	424.067,474 373.569,537	6	424.071,176 373.581,98	12.981

Punct început	X / Y	Punct sfârșit	X / Y	Lungime segment (** (m)
6	424.071,176 373.581,98	7	423.917,918 373.632,786	161.46
7	423.917,918 373.632,786	1	423.865,187 373.650,13	55.51

\*\* Lungimile segmentelor sunt determinate în planul de proiecție Stereo 70 și sunt rotunjite la 1 milimetru.

\*\*\* Distanța dintre puncte este formată din segmente cumulate ce sunt mai mici decât valoarea 1 milimetru.



**DATE DESPRE IMOBILUL NR. 2174**

Oficiul de Cadastru și Publicitate Imobiliară VALCEA  
Biroul de Cadastru și Publicitate Imobiliară Ramnicu Valcea

**A. Partea I. Descrierea imobilului**

TEREN Extravilan

Adresa: Jud. Valcea

Nr. Crt	Nr cadastral Nr. topografic	Suprafața* (mp)	Observații / Referințe
A1		1.504	Sector cadastral:26 Teren neimprejmuit;

**B. Partea II. Proprietari și acte**

Inscrieri privitoare la dreptul de proprietate și alte drepturi reale	Referințe
/	
Act Administrativ nr. 876/47073, din 26/11/2002 emis de CJPSDPT-VÂLCEA;	
B1	A1
Intabulare, drept de PROPRIETATE, dobandit prin Reconstituire, cota actuala 1/1 1) VARZARU P NICOLAE	

**C. Partea III. SARCINI .**

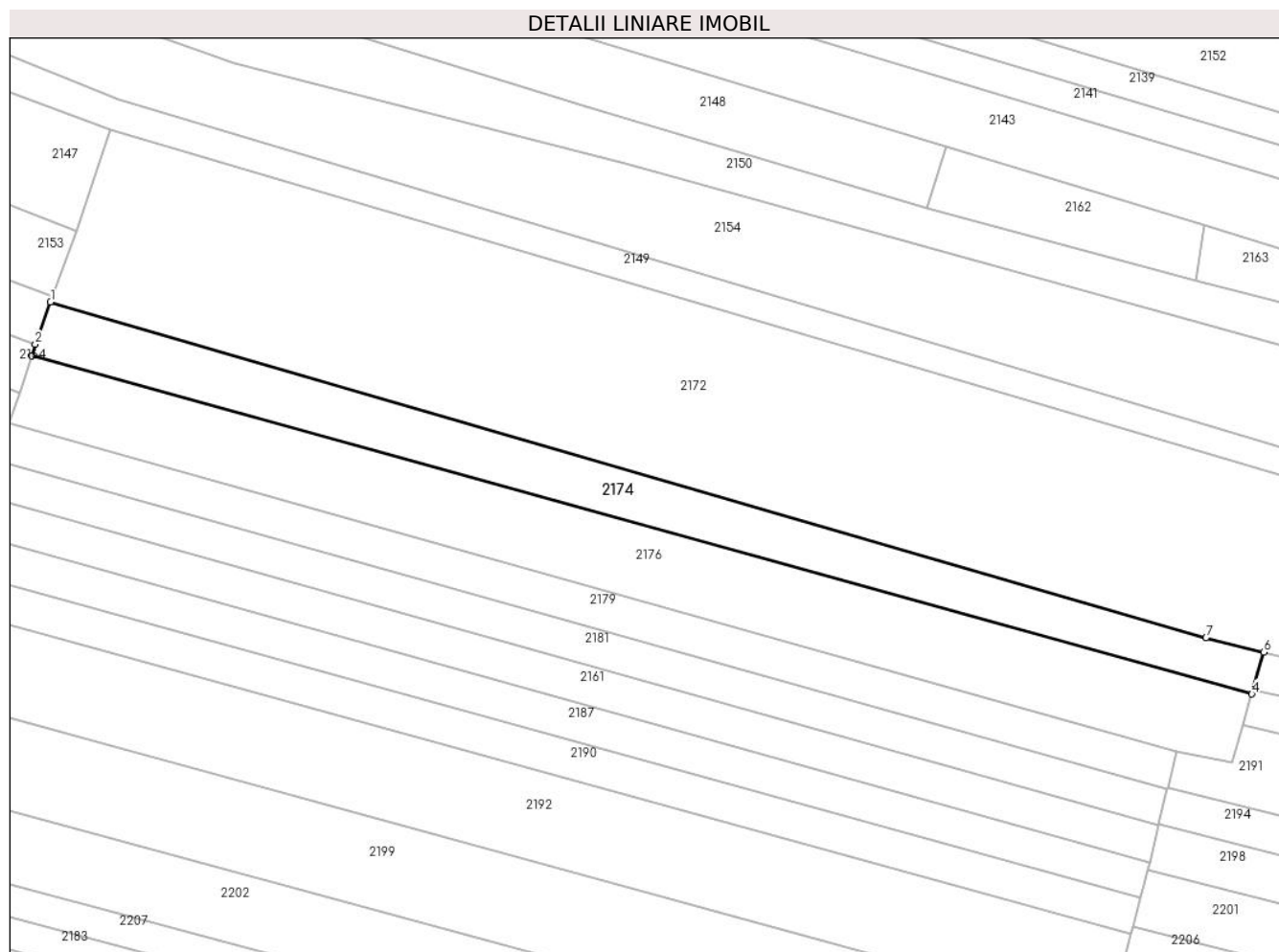
Inscrieri privind dezmembramintele dreptului de proprietate, drepturi reale de garanție și sarcini	Referințe
NU SUNT	

## Anexa Nr. 1 La Partea I

## Teren

Nr cadastral	Suprafața (mp)*	Observații / Referințe
	1.504	

\* Suprafața este determinată în planul de proiecție Stereo 70.



## Date referitoare la teren

Crt	Categorie folosință	Intravilan	Suprafața (mp)	Tarla	Parcelă	Nr. topo	Observații / Referințe
1	arabil	NU	1.504	99	2878/9	-	

## Lungime Segmente

1) Valorile lungimilor segmentelor sunt obținute din proiecție în plan.

Punct început	X / Y	Punct sfârșit	X / Y	Lungime segment (** (m)
1	424.086,789 373.630,777	2	424.084,411 373.624,186	7.007
2	424.084,411 373.624,186	3	424.083,838 373.622,41	1.866
3	424.083,838 373.622,41	4	424.273,787 373.569,77	197.108
4	424.273,787 373.569,77	5	424.273,995 373.570,496	0.755
5	424.273,995 373.570,496	6	424.275,645 373.576,265	6.0

Punct început	X / Y	Punct sfârșit	X / Y	Lungime segment (** (m)
6	424.275,645 373.576,265	7	424.266,674 373.578,513	9.248
7	424.266,674 373.578,513	1	424.086,789 373.630,777	187.324

\*\* Lungimile segmentelor sunt determinate în planul de proiecție Stereo 70 și sunt rotunjite la 1 milimetru.

\*\*\* Distanța dintre puncte este formată din segmente cumulate ce sunt mai mici decât valoarea 1 milimetru.







## DATE DESPRE IMOBILUL NR. 2175

Oficiul de Cadastru și Publicitate Imobiliară VALCEA  
Biroul de Cadastru și Publicitate Imobiliară Ramnicu Valcea

## A. Partea I. Descrierea imobilului

TEREN Necunoscut

Adresa: Loc. Pasculesti, Str Principală, Nr. 5, Jud. Valcea, PUNCTUL ACASA.

Nr. Crt	Nr cadastral Nr. topografic	Suprafața* (mp)	Observații / Referințe
A1	35673	Din acte: 968 Masurata: 1.308	Sector cadastral:26 Teren imprejmuit;

## Construcții

Crt	Nr cadastral Nr. topografic	Adresa	Observații / Referințe
A1.1	35673-C1	Loc. Pasculesti, Str Principală, Nr. 5, Jud. Valcea	Nr. niveluri:2; S. construita la sol:108 mp; S. construita desfasurata:216 mp; Locuinta (P+1E).An construire:1970
A1.2	35673-C2	Loc. Pasculesti, Str Principală, Nr. 5, Jud. Valcea	Nr. niveluri:1; S. construita la sol:25 mp; S. construita desfasurata:25 mp; Anexa, parter.An construire:1998
A1.3	35673-C3	Loc. Pasculesti, Str Principală, Nr. 5, Jud. Valcea	Nr. niveluri:1; S. construita la sol:13 mp; S. construita desfasurata:13 mp; Anexa, parter (patul).An construire:1998
A1.4	35673-C4	Loc. Pasculesti, Str Principală, Nr. 5, Jud. Valcea	Nr. niveluri:1; S. construita la sol:26 mp; S. construita desfasurata:26 mp; Anexa, parter (grajd).An construire:1998
A1.5	35673-C5	Loc. Pasculesti, Str Principală, Nr. 5, Jud. Valcea	Nr. niveluri:1; S. construita la sol:84 mp; S. construita desfasurata:84 mp; Anexa, parter.An construire:2002

## B. Partea II. Proprietari și acte

Inscrieri privitoare la dreptul de proprietate și alte drepturi reale	Referințe	
<b>1286 / 11/01/2019</b>		
Act Notarial nr. 4, din 30/03/2007 emis de NP Dranciu Constantin (act administrativ nr 68/2317 din 20.04.1994, emis de Comisia Judeteana Valcea);		
B1	Intabulare, drept de PROPRIETATE, dobandit prin Succesiune, cota actuala 1/1 1) <b>DINCULESCU NICOLAE</b> <i>OBSERVATII: cu titlu de mostenire</i>	A1
Act Notarial nr. 4, din 30/03/2007 emis de NP Dranciu Constantin (act administrativ nr 68/2317 din 20.04.1994, emis de Comisia Judeteana Valcea);		
B2	Intabulare, drept de PROPRIETATE, dobandit prin Succesiune, cota actuala 1/1 1) <b>DINCULESCU NICOLAE</b> <i>OBSERVATII: cu titlu de mostenire</i>	A1.1, A1.2, A1.3, A1.4
/		
Act Administrativ nr. 3509, din 29/10/2024 emis de PRIMĂRIA COMUNEI LĂDEȘTI;		
B3	Intabulare, drept de PROPRIETATE, dobandit prin Construire, cota actuala 1/1 1) <b>DINCULESCU NICOLAE</b>	A1.5

## C. Partea III. SARCINI .

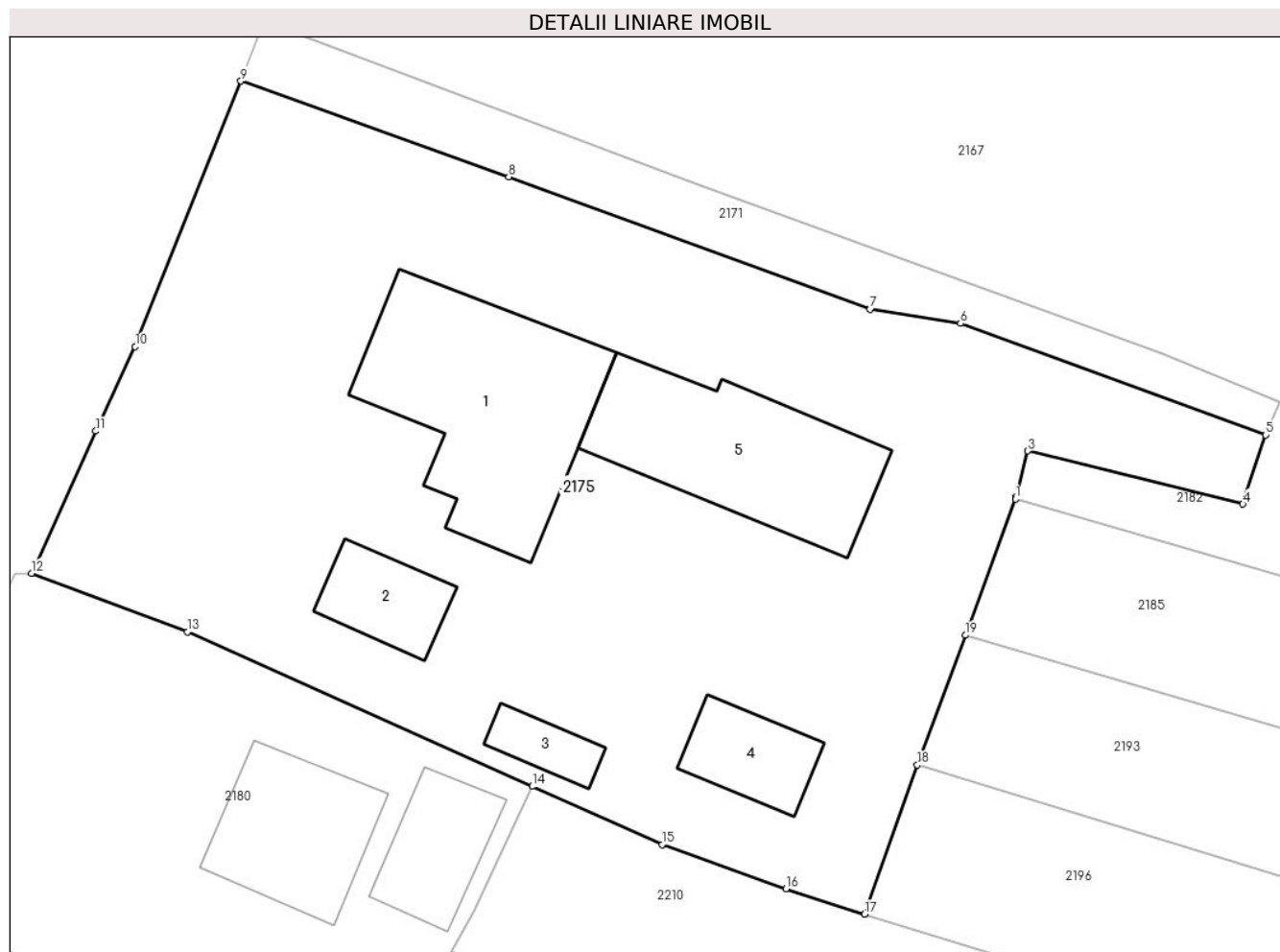
Inscrieri privind dezmembramintele dreptului de proprietate, drepturi reale de garanție și sarcini	Referințe
NU SUNT	

## Anexa Nr. 1 La Partea I

## Teren

Nr cadastral	Suprafața (mp)*	Observații / Referințe
35673	Din acte: 968 Masurata: 1.308	

\* Suprafața este determinată în planul de proiecție Stereo 70.



## Date referitoare la teren

Crt	Categorie folosință	Intra vilan	Suprafața (mp)	Tarla	Parcelă	Nr. topo	Observații / Referințe
1	curți constructii	DA	1.035	8	144,145	-	
2	vie	DA	246	8	144,145	-	
3	curți constructii	NU	27	8	144,145	-	

## Date referitoare la construcții

Crt	Număr	Destinație construcție	Supraf. (mp)	Situație juridică	Observații / Referințe
A1.1	35673-C1	construcții de locuințe	108	Cu acte	Nr. niveluri:2; S. construită la sol:108 mp; S. construită desfasurata:216 mp; Locuinta (P+1E).An construire:1970
A1.2	35673-C2	construcții anexa	25	Cu acte	Nr. niveluri:1; S. construită la sol:25 mp; S. construită desfasurata:25 mp; Anexa, parter. An construire:1998
A1.3	35673-C3	construcții anexa	13	Cu acte	Nr. niveluri:1; S. construită la sol:13 mp; S. construită desfasurata:13 mp; Anexa, parter (patul).An construire:1998
A1.4	35673-C4	construcții anexa	26	Cu acte	Nr. niveluri:1; S. construită la sol:26 mp; S. construită desfasurata:26 mp; Anexa, parter (grajd).An construire:1998
A1.5	35673-C5	construcții anexa	84	Cu acte	Nr. niveluri:1; S. construită la sol:84 mp; S. construită desfasurata:84 mp; Anexa, parter. An construire:2002

**Lungime Segmente**

1) Valorile lungimilor segmentelor sunt obținute din proiecție în plan.

Punct început	X / Y	Punct sfârșit	X / Y	Lungime segment (** (m)
1	423.814,493 373.598,498	2	423.814,533 373.598,607	0.116
2	423.814,533 373.598,607	3	423.815,109 373.600,934	2.397
3	423.815,109 373.600,934	4	423.825,988 373.598,242	11.207
4	423.825,988 373.598,242	5	423.827,142 373.601,746	3.689
5	423.827,142 373.601,746	6	423.811,716 373.607,378	16.423
6	423.811,716 373.607,378	7	423.807,132 373.608,102	4.64
7	423.807,132 373.608,102	8	423.788,853 373.614,796	19.466
8	423.788,853 373.614,796	9	423.775,302 373.619,643	14.392
9	423.775,302 373.619,643	10	423.769,959 373.606,208	14.459
10	423.769,959 373.606,208	11	423.767,964 373.601,94	4.711
11	423.767,964 373.601,94	12	423.764,722 373.594,752	7.885
12	423.764,722 373.594,752	13	423.772,608 373.591,784	8.426
13	423.772,608 373.591,784	14	423.790,042 373.583,968	19.106
14	423.790,042 373.583,968	15	423.796,606 373.581,026	7.193
15	423.796,606 373.581,026	16	423.802,883 373.578,786	6.664
16	423.802,883 373.578,786	17	423.806,849 373.577,508	4.167
17	423.806,849 373.577,508	18	423.809,528 373.585,046	8.0
18	423.809,528 373.585,046	19	423.811,952 373.591,613	7.0
19	423.811,952 373.591,613	1	423.814,493 373.598,498	7.339

\*\* Lungimile segmentelor sunt determinate în planul de proiecție Stereo 70 și sunt rotunjite la 1 milimetru.

\*\*\* Distanța dintre puncte este formată din segmente cumulate ce sunt mai mici decât valoarea 1 milimetru.



**DATE DESPRE IMOBILUL NR. 2176**

Oficiul de Cadastru și Publicitate Imobiliară VALCEA  
Biroul de Cadastru și Publicitate Imobiliară Ramnicu Valcea

**A. Partea I. Descrierea imobilului**

TEREN Extravilan

Adresa: Jud. Valcea

Nr. Crt	Nr cadastral Nr. topografic	Suprafața* (mp)	Observații / Referințe
A1		2.256	Sector cadastral:26 Teren neimprejmuit;

**B. Partea II. Proprietari și acte**

Inscrieri privitoare la dreptul de proprietate și alte drepturi reale	Referințe
/	
Act Administrativ nr. 15, din 08/08/1991 emis de CJFF VÂLCEA (PV de punere în posesie nr. 50 din 16.07.2024, emis de Primăria Lădești.);	
B1	A1
Inscrierea provizorie, drept de PROPRIETATE, dobandit prin Lege, cota actuala 1/1 1) TIȚA GH MARIA	

**C. Partea III. SARCINI .**

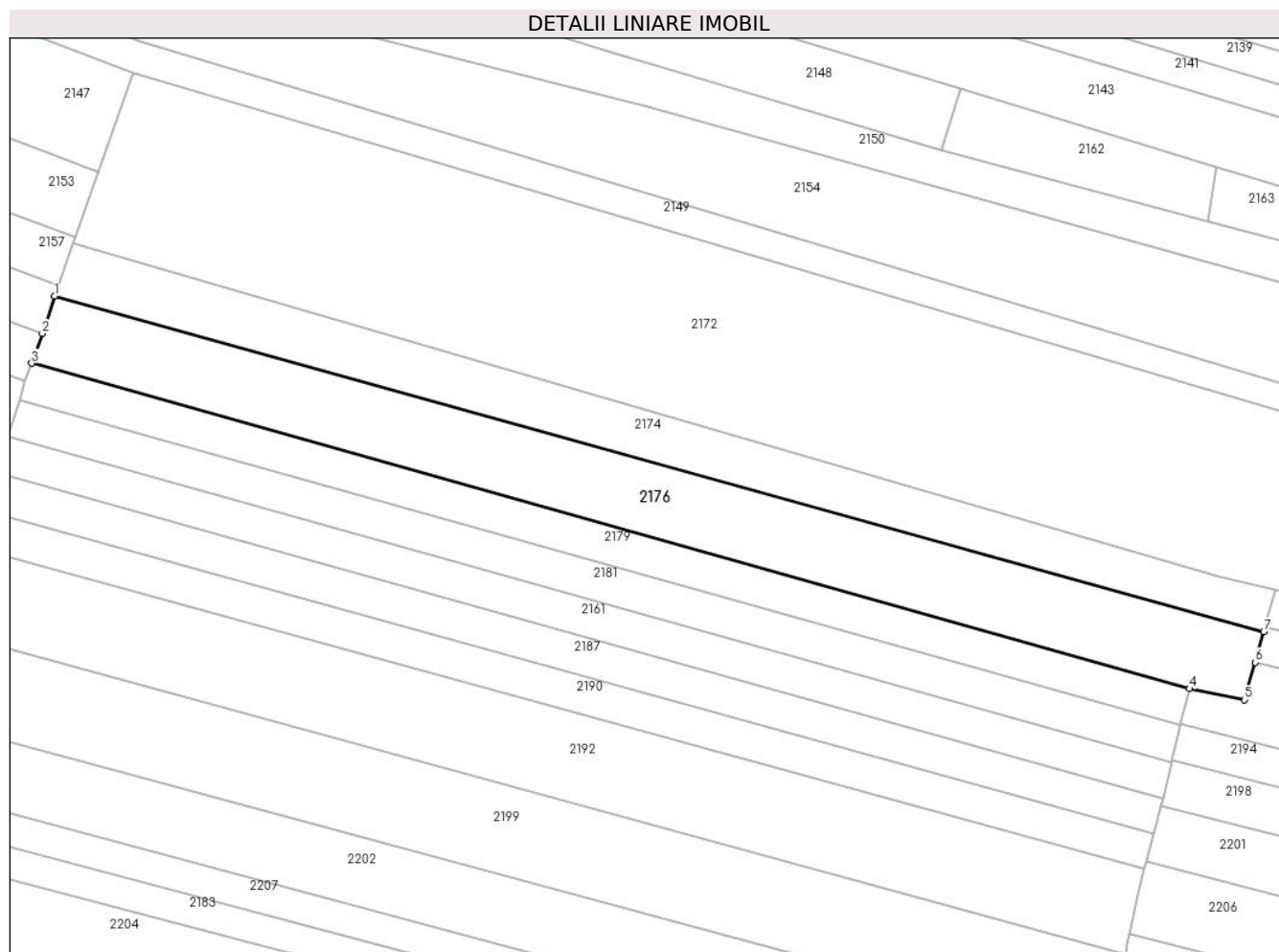
Inscrieri privind dezmembramintele dreptului de proprietate, drepturi reale de garanție și sarcini	Referințe
NU SUNT	

## Anexa Nr. 1 La Partea I

## Teren

Nr cadastral	Suprafața (mp)*	Observații / Referințe
	2.256	

\* Suprafața este determinată în planul de proiecție Stereo 70.



## Date referitoare la teren

Crt	Categorie folosință	Intravilan	Suprafața (mp)	Tarla	Parcelă	Nr. topo	Observații / Referințe
1	arabil	NU	2.256	99	2878/10	-	

## Lungime Segmente

1) Valorile lungimilor segmentelor sunt obținute din proiecție în plan.

Punct început	X / Y	Punct sfârșit	X / Y	Lungime segment (** (m)
1	424.083,838 373.622,41	2	424.081,955 373.616,572	6.134
2	424.081,955 373.616,572	3	424.080,263 373.611,873	4.994
3	424.080,263 373.611,873	4	424.262,121 373.560,807	188.892
4	424.262,121 373.560,807	5	424.270,728 373.559,074	8.779
5	424.270,728 373.559,074	6	424.272,412 373.564,963	6.124

Punct început	X / Y	Punct sfârșit	X / Y	Lungime segment (** (m)
6	424.272,412 373.564,963	7	424.273,787 373.569,77	5.0
7	424.273,787 373.569,77	1	424.083,838 373.622,41	197.108

\*\* Lungimile segmentelor sunt determinate în planul de proiecție Stereo 70 și sunt rotunjite la 1 milimetru.

\*\*\* Distanța dintre puncte este formată din segmente cumulate ce sunt mai mici decât valoarea 1 milimetru.





**DATE DESPRE IMOBILUL NR. 2177**

Oficiul de Cadastru și Publicitate Imobiliară VALCEA  
Biroul de Cadastru și Publicitate Imobiliară Ramnicu Valcea

**A. Partea I. Descrierea imobilului**

TEREN Extravilan

Adresa: Jud. Valcea

Nr. Crt	Nr cadastral Nr. topografic	Suprafața* (mp)	Observații / Referințe
A1		1.700	Sector cadastral:26 Teren neimprejmuit;

**B. Partea II. Proprietari și acte**

Inscrieri privitoare la dreptul de proprietate și alte drepturi reale		Referințe
/		
Act Administrativ nr. 15, din 08/08/1991 emis de CJFF VĂLCEA (PV de punere în posesie nr. 1079/89 din 23.07.2004, emis de Primăria Lădești.);		
B1	Inscrierea provizorie, drept de PROPRIETATE, dobandit prin Lege, cota actuala 1/1 1) BACIU LUCIA 2) UNGUREANU ILIE 3) DINCULESCU ANA	A1

**C. Partea III. SARCINI .**

Inscrieri privind dezmembramintele dreptului de proprietate, drepturi reale de garanție și sarcini	Referințe
NU SUNT	

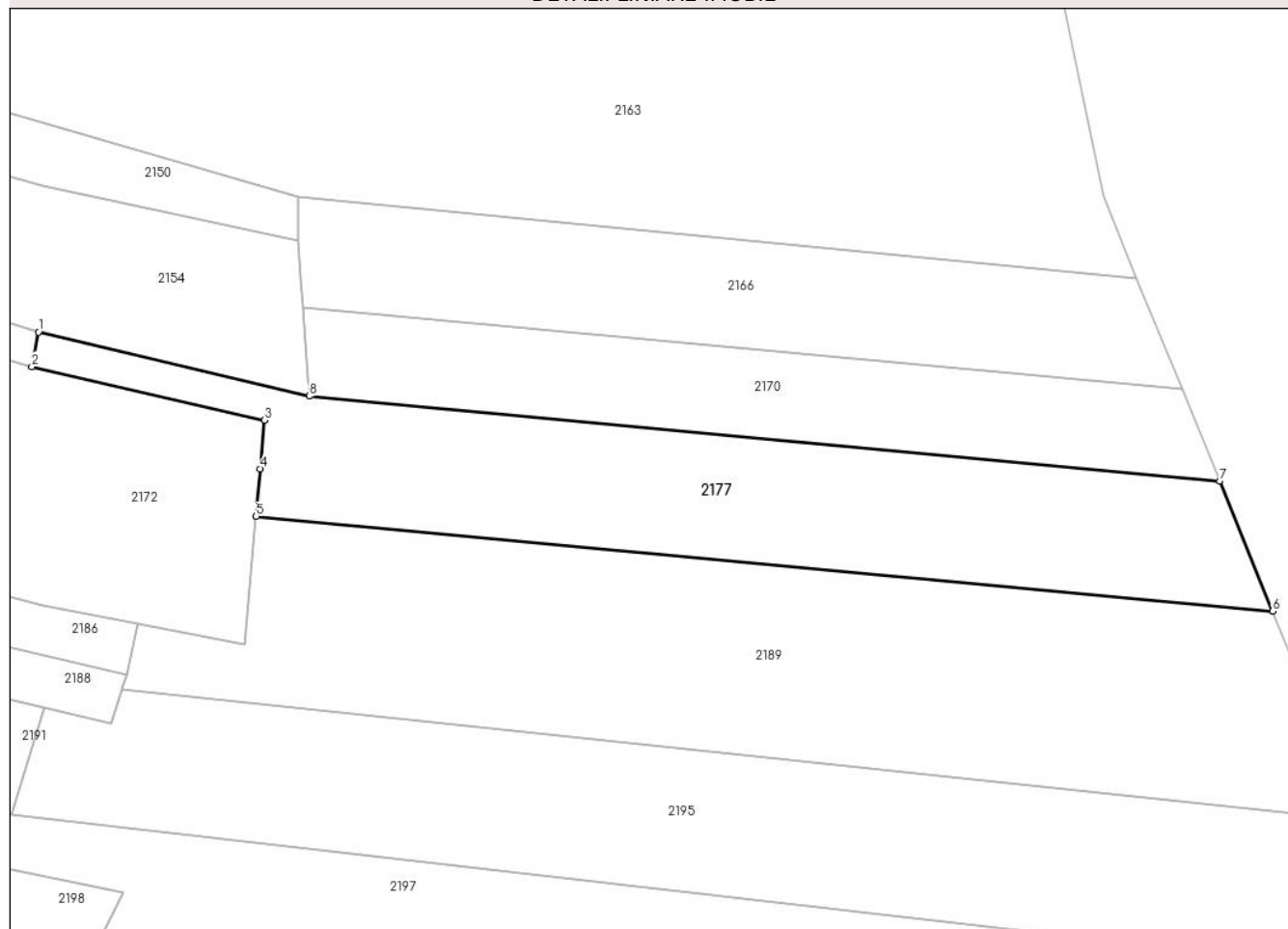
## Anexa Nr. 1 La Partea I

## Teren

Nr cadastral	Suprafața (mp)*	Observații / Referințe
	1.700	

\* Suprafața este determinată în planul de proiecție Stereo 70.

## DETALII LINIARE IMOBIL



## Date referitoare la teren

Crt	Categorie folosință	Intravilan	Suprafața (mp)	Tarla	Parcelă	Nr. topo	Observații / Referințe
1	padure	NU	1.700	73	1501/187	-	UP V CERNA, UA52

## Lungime Segmente

1) Valorile lungimilor segmentelor sunt obținute din proiecție în plan.

Punct început	X / Y	Punct sfârșit	X / Y	Lungime segment (** (m)
1	424.310,821 373.598,371	2	424.310,07 373.594,442	4.0
2	424.310,07 373.594,442	3	424.336,517 373.588,375	27.134
3	424.336,517 373.588,375	4	424.336,045 373.582,846	5.549
4	424.336,045 373.582,846	5	424.335,582 373.577,435	5.431
5	424.335,582 373.577,435	6	424.451,166 373.566,641	116.086

Punct început	X / Y	Punct sfârșit	X / Y	Lungime segment (** (m)
6	424.451,166 373.566,641	7	424.445,124 373.581,434	15.979
7	424.445,124 373.581,434	8	424.341,604 373.591,101	103.97
8	424.341,604 373.591,101	1	424.310,821 373.598,371	31.63

\*\* Lungimile segmentelor sunt determinate în planul de proiecție Stereo 70 și sunt rotunjite la 1 milimetru.

\*\*\* Distanța dintre puncte este formată din segmente cumulate ce sunt mai mici decât valoarea 1 milimetru.



**DATE DESPRE IMOBILUL NR. 2178**

Oficiul de Cadastru și Publicitate Imobiliară VALCEA  
 Biroul de Cadastru și Publicitate Imobiliară Ramnicu Valcea

**A. Partea I. Descrierea imobilului**

TEREN Extravilan

Adresa: Jud. Valcea

Nr. Crt	Nr cadastral Nr. topografic	Suprafața* (mp)	Observații / Referințe
A1		7.368	Sector cadastral:26 Teren neimprejmuit;

**B. Partea II. Proprietari și acte**

Inscrieri privitoare la dreptul de proprietate și alte drepturi reale	Referințe
/	
Hotarare Judecatoreasca nr. 1112, din 28/06/2002 emis de JUDECĂTORIA HOREZU VÂLCEA;	
B1	Intabulare, drept de PROPRIETATE, dobandit prin Hotarare Judecatoreasca, cota actuala 1/1 1) SMARANDA ALEXANDRU
	A1

**C. Partea III. SARCINI .**

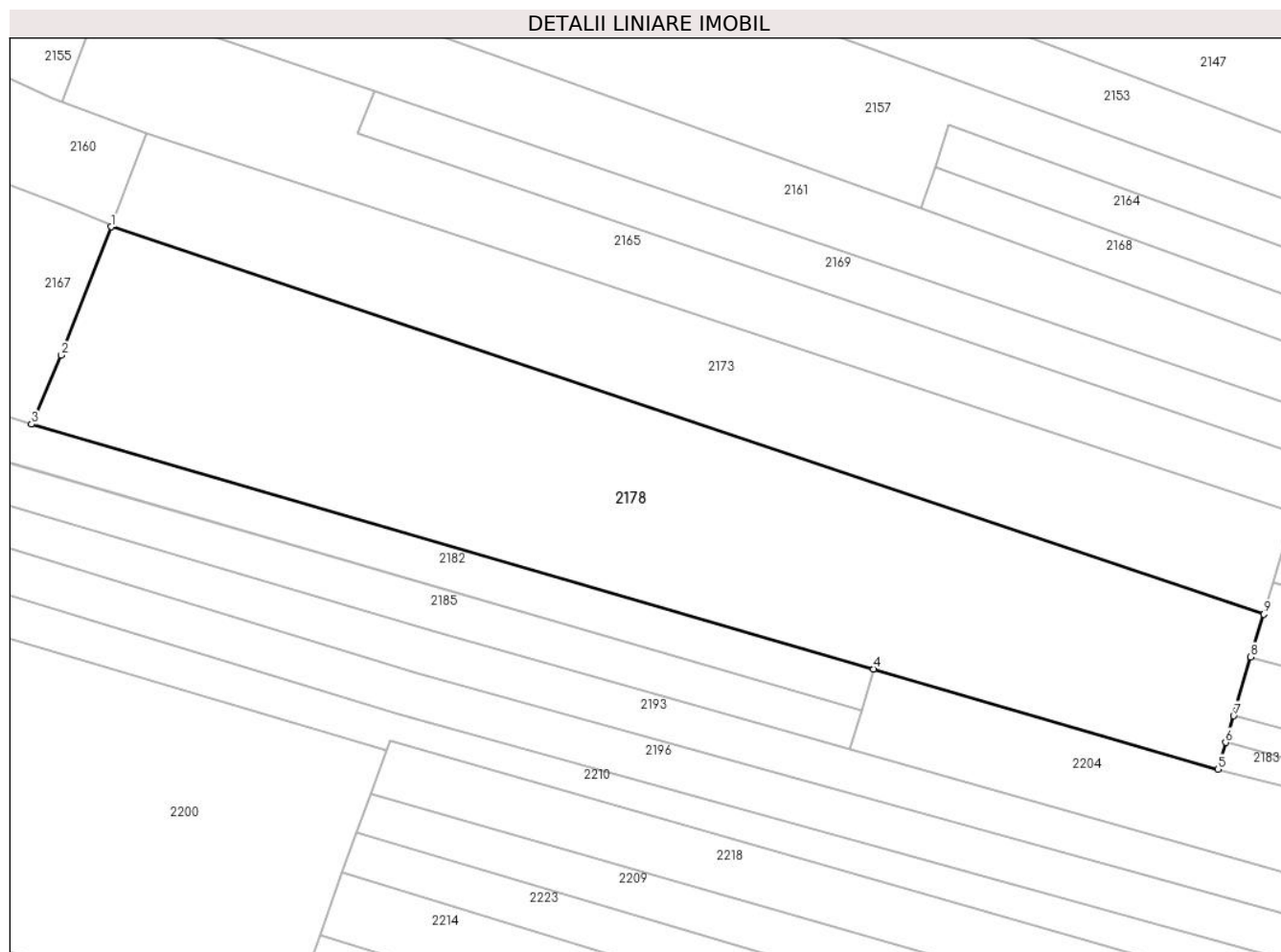
Inscrieri privind dezmembramintele dreptului de proprietate, drepturi reale de garanție și sarcini	Referințe
NU SUNT	

## Anexa Nr. 1 La Partea I

## Teren

Nr cadastral	Suprafața (mp)*	Observații / Referințe
	7.368	

\* Suprafața este determinată în planul de proiecție Stereo 70.



## Date referitoare la teren

Crt	Categorie folosință	Intravilan	Suprafața (mp)	Tarla	Parcelă	Nr. topo	Observații / Referințe
1	arabil	NU	7.368	99	-	-	

## Lungime Segmente

1) Valorile lungimilor segmentelor sunt obținute din proiecție în plan.

Punct început	X / Y	Punct sfârșit	X / Y	Lungime segment (** (m)
1	423.858,799 373.633,301	2	423.849,903 373.610,256	24.702
2	423.849,903 373.610,256	3	423.844,557 373.597,886	13.476
3	423.844,557 373.597,886	4	423.995,713 373.553,948	157.412
4	423.995,713 373.553,948	5	424.057,495 373.535,99	64.339
5	424.057,495 373.535,99	6	424.058,92 373.540,783	5.0

Punct început	X / Y	Punct sfârșit	X / Y	Lungime segment (** (m)
6	424.058,92 373.540,783	7	424.060,346 373.545,575	5.0
7	424.060,346 373.545,575	8	424.063,423 373.556,136	11.0
8	424.063,423 373.556,136	9	424.065,763 373.563,786	8.0
9	424.065,763 373.563,786	1	423.858,799 373.633,301	218.327

\*\* Lungimile segmentelor sunt determinate în planul de proiecție Stereo 70 și sunt rotunjite la 1 milimetru.

\*\*\* Distanța dintre puncte este formată din segmente cumulate ce sunt mai mici decât valoarea 1 milimetru.





**DATE DESPRE IMOBILUL NR. 2179**

Oficiul de Cadastru și Publicitate Imobiliară VALCEA  
Biroul de Cadastru și Publicitate Imobiliară Ramnicu Valcea

**A. Partea I. Descrierea imobilului**

TEREN Extravilan

Adresa: Jud. Valcea

Nr. Crt	Nr cadastral Nr. topografic	Suprafața* (mp)	Observații / Referințe
A1		1.128	Sector cadastral:26 Teren neimprejmuit;

**B. Partea II. Proprietari și acte**

Inscrieri privitoare la dreptul de proprietate și alte drepturi reale	Referințe
/	
Act Administrativ nr. 854/47073, din 24/11/2002 emis de CJPSDPT-VÂLCEA;	
B1	A1
Intabulare, drept de PROPRIETATE, dobandit prin Reconstituire, cota actuala 1/1 1) <b>BABUCIU F ION</b>	

**C. Partea III. SARCINI .**

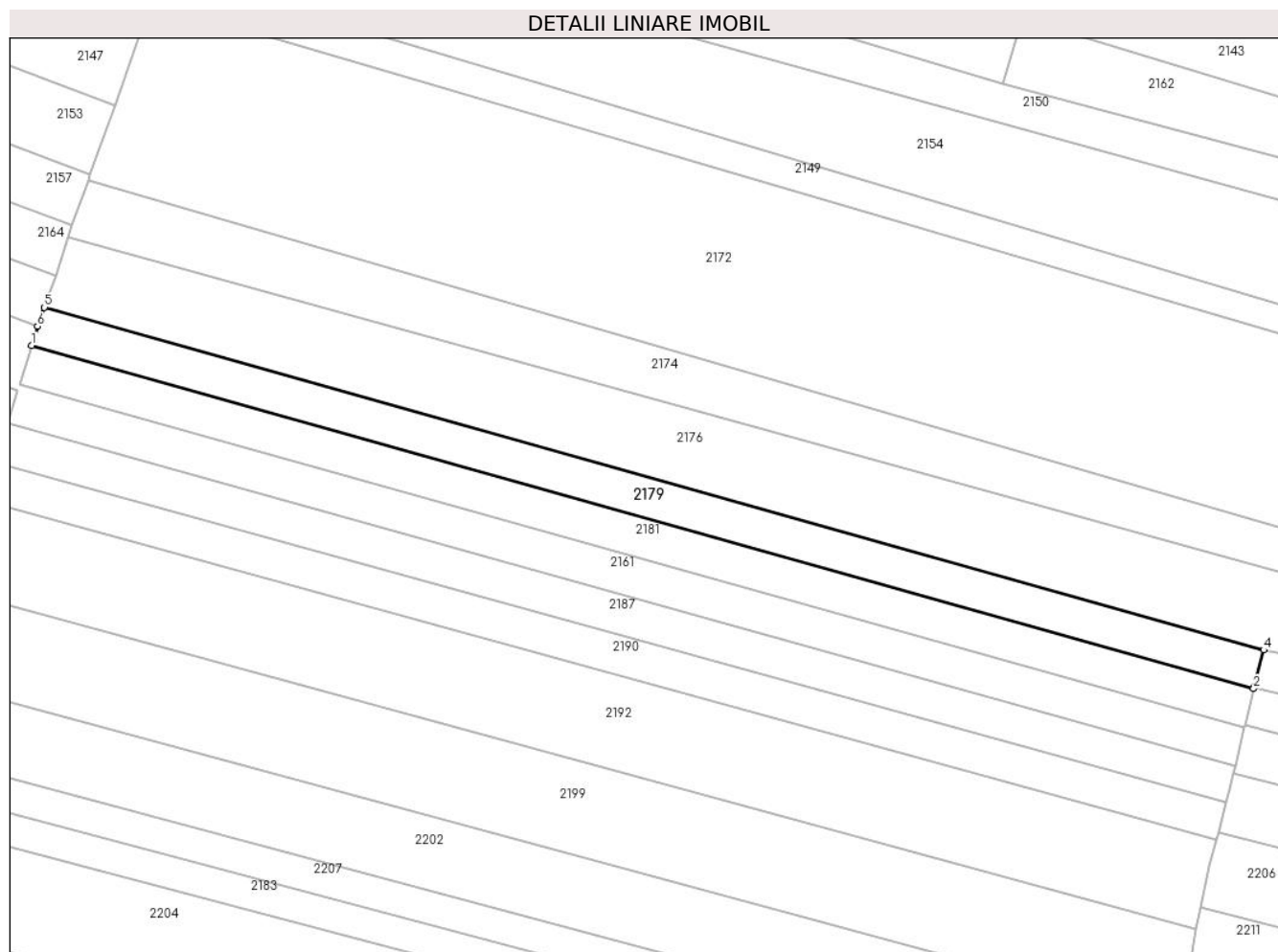
Inscrieri privind dezmembramintele dreptului de proprietate, drepturi reale de garanție și sarcini	Referințe
NU SUNT	

## Anexa Nr. 1 La Partea I

## Teren

Nr cadastral	Suprafața (mp)*	Observații / Referințe
	1.128	

\* Suprafața este determinată în planul de proiecție Stereo 70.



## Date referitoare la teren

Crt	Categorie folosință	Intra vilan	Suprafața (mp)	Tarla	Parcelă	Nr. topo	Observații / Referințe
1	arabil	NU	1.128	99	2878/11	-	

## Lungime Segmente

1) Valorile lungimilor segmentelor sunt obținute din proiecție în plan.

Punct început	X / Y	Punct sfârșit	X / Y	Lungime segment (** (m)
1	424.078,356 373.606,186	2	424.260,614 373.555,062	189.292
2	424.260,614 373.555,062	3	424.260,669 373.555,271	0.216
3	424.260,669 373.555,271	4	424.262,121 373.560,807	5.724
4	424.262,121 373.560,807	5	424.080,263 373.611,873	188.892
5	424.080,263 373.611,873	6	424.079,247 373.609,051	3.0

Punct început	X / Y	Punct sfârșit	X / Y	Lungime segment (** (m)
6	424.079,247 373.609,051	1	424.078,356 373.606,186	3.0

\*\* Lungimile segmentelor sunt determinate în planul de proiecție Stereo 70 și sunt rotunjite la 1 milimetru.

\*\*\* Distanța dintre puncte este formată din segmente cumulate ce sunt mai mici decât valoarea 1 milimetru.



**DATE DESPRE IMOBILUL NR. 2180**

Oficiul de Cadastru și Publicitate Imobiliară VALCEA  
Biroul de Cadastru și Publicitate Imobiliară Ramnicu Valcea

**A. Partea I. Descrierea imobilului**

TEREN Intravilan

Adresa: Loc. Pasculesti, Str Principală, Nr. 7, Jud. Valcea, PCT. ACASA

Nr. Crt	Nr cadastral Nr. topografic	Suprafața* (mp)	Observații / Referințe
A1	35028	Din acte: 460 Masurata: 513	Sector cadastral:26 Teren imprejmuit;

**Construcții**

Crt	Nr cadastral Nr. topografic	Adresa	Observații / Referințe
A1.1	35028-C1	Loc. Pasculesti, Str Principală, Nr. 7, Jud. Valcea	Nr. niveluri:1; S. construita la sol:52 mp; S. construita defasurata:52 mp; CASA
A1.2	35028-C2	Loc. Pasculesti, Str Principală, Nr. 7, Jud. Valcea	Nr. niveluri:1; S. construita la sol:32 mp; S. construita defasurata:32 mp; ANEXĂ

**B. Partea II. Proprietari și acte**

Inscrieri privitoare la dreptul de proprietate și alte drepturi reale		Referințe
<b>21801 / 14/07/2009</b>		
Act Notarial nr. 979, din 13/07/2009 emis de BNP HOLOHAN DIANA MIHAELA;		
B2	Intabulare, drept de PROPRIETATE, dobandit prin Conventie, cota actuala 1/1 1) TRUSCA CONSTANTIN, sot 2) TRUSCA DANIELA, sotie	A1, A1.1
/		
Act Administrativ nr. 3509, din 29/10/2024 emis de PRIMĂRIA COMUNEI LĂDEȘTI;		
B3	Intabulare, drept de PROPRIETATE, dobandit prin Construire, cota actuala 1/1 1) TRUSCA CONSTANTIN, sot 2) TRUSCA DANIELA, sotie	A1.2

**C. Partea III. SARCINI .**

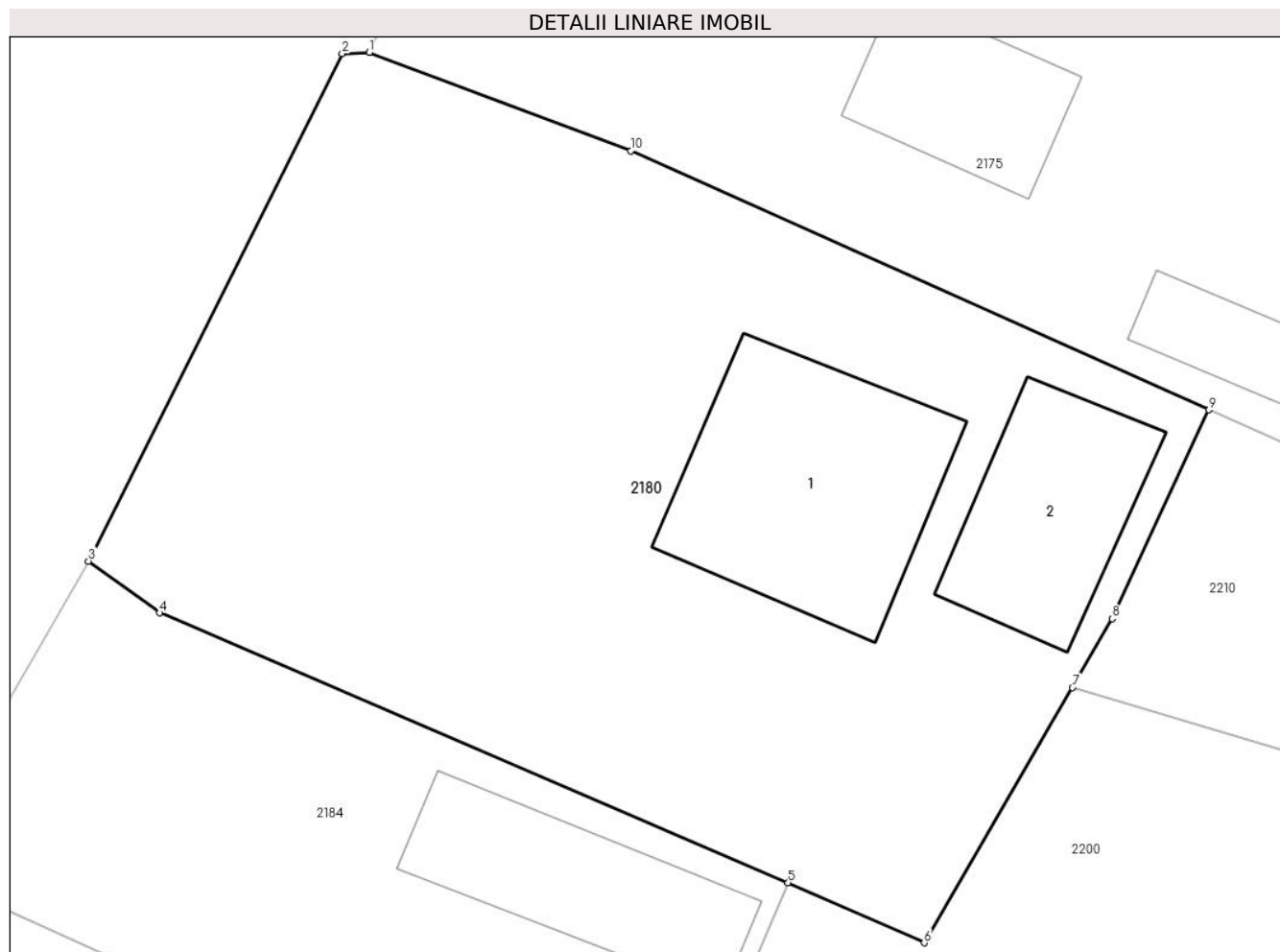
Inscrieri privind dezmembramintele dreptului de proprietate, drepturi reale de garanție și sarcini	Referințe
NU SUNT	

## Anexa Nr. 1 La Partea I

## Teren

Nr cadastral	Suprafața (mp)*	Observații / Referințe
35028	Din acte: 460 Masurata: 513	

\* Suprafața este determinată în planul de proiecție Stereo 70.



## Date referitoare la teren

Crt	Categorie folosință	Intra vilan	Suprafața (mp)	Tarla	Parcelă	Nr. topo	Observații / Referințe
1	curți constructii	DA	513	6	146	-	PUNCT ACASA

## Date referitoare la construcții

Crt	Număr	Destinație construcție	Supraf. (mp)	Situație juridică	Observații / Referințe
A1.1	35028-C1	construcții de locuințe	Din acte: 41 Masurata: 52	Cu acte	Nr. niveluri:1; S. construita la sol:52 mp; S. construita desfasurata:52 mp; CASA
A1.2	35028-C2	construcții anexa	32	Cu acte	Nr. niveluri:1; S. construita la sol:32 mp; S. construita desfasurata:32 mp; ANEXĂ

## Lungime Segmente

1) Valorile lungimilor segmentelor sunt obținute din proiecție în plan.

Punct început	X / Y	Punct sfârșit	X / Y	Lungime segment (** (m)
1	423.764,722 373.594,752	2	423.763,898 373.594,712	0.825
2	423.763,898 373.594,712	3	423.756,248 373.579,41	17.108

Punct început	X / Y	Punct sfârșit	X / Y	Lungime segment (** (m)
3	423.756,248 373.579,41	4	423.758,399 373.577,848	2.659
4	423.758,399 373.577,848	5	423.777,35 373.569,712	20.623
5	423.777,35 373.569,712	6	423.781,455 373.567,896	4.489
6	423.781,455 373.567,896	7	423.785,926 373.575,595	8.903
7	423.785,926 373.575,595	8	423.787,133 373.577,674	2.404
8	423.787,133 373.577,674	9	423.790,042 373.583,968	6.935
9	423.790,042 373.583,968	10	423.772,608 373.591,784	19.106
10	423.772,608 373.591,784	1	423.764,722 373.594,752	8.426

\*\* Lungimile segmentelor sunt determinate în planul de proiecție Stereo 70 și sunt rotunjite la 1 milimetru.

\*\*\* Distanța dintre puncte este formată din segmente cumulate ce sunt mai mici decât valoarea 1 milimetru.





**DATE DESPRE IMOBILUL NR. 2181**

Oficiul de Cadastru și Publicitate Imobiliară VALCEA  
Biroul de Cadastru și Publicitate Imobiliară Ramnicu Valcea

**A. Partea I. Descrierea imobilului**

TEREN Extravilan

Adresa: Jud. Valcea

Nr. Crt	Nr cadastral Nr. topografic	Suprafața* (mp)	Observații / Referințe
A1		1.128	Sector cadastral:26 Teren neimprejmuit;

**B. Partea II. Proprietari și acte**

Inscrieri privitoare la dreptul de proprietate și alte drepturi reale	Referințe
/	
Act Administrativ nr. 782/47073, din 26/11/2002 emis de CJPSDPT-VÂLCEA;	
B1	A1
Intabulare, drept de PROPRIETATE, dobandit prin Reconstituire, cota actuala 1/1 1) COJOCARU NICOLAE	

**C. Partea III. SARCINI .**

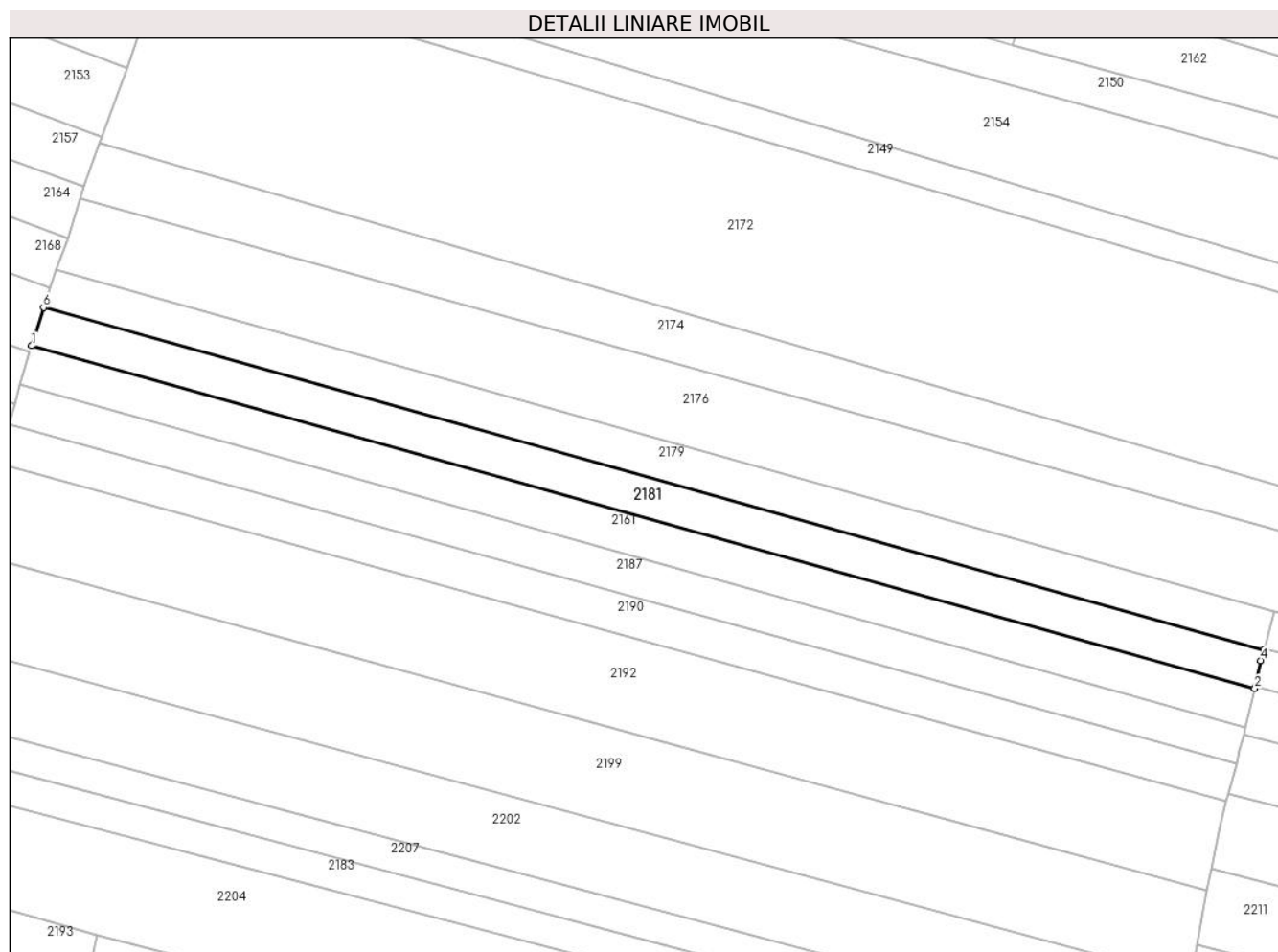
Inscrieri privind dezmembramintele dreptului de proprietate, drepturi reale de garanție și sarcini	Referințe
NU SUNT	

## Anexa Nr. 1 La Partea I

## Teren

Nr cadastral	Suprafața (mp)*	Observații / Referințe
	1.128	

\* Suprafața este determinată în planul de proiecție Stereo 70.



## Date referitoare la teren

Crt	Categorie folosință	Intravilan	Suprafața (mp)	Tarla	Parcelă	Nr. topo	Observații / Referințe
1	arabil	NU	1.128	99	2778/12	-	P2878/12

## Lungime Segmente

1) Valorile lungimilor segmentelor sunt obținute din proiecție în plan.

Punct început	X / Y	Punct sfârșit	X / Y	Lungime segment (** (m)
1	424.076,576 373.600,456	2	424.259,252 373.549,306	189.702
2	424.259,252 373.549,306	3	424.259,316 373.549,588	0.289
3	424.259,316 373.549,588	4	424.260,206 373.553,488	4.0
4	424.260,206 373.553,488	5	424.260,614 373.555,062	1.626
5	424.260,614 373.555,062	6	424.078,356 373.606,186	189.292

Punct început	X / Y	Punct sfârşit	X / Y	Lungime segment (** (m)
6	424.078,356 373.606,186	1	424.076,576 373.600,456	6.0

\*\* Lungimile segmentelor sunt determinate în planul de proiecţie Stereo 70 şi sunt rotunjite la 1 milimetru.

\*\*\* Distanţa dintre puncte este formată din segmente cumulate ce sunt mai mici decât valoarea 1 milimetru.



**DATE DESPRE IMOBILUL NR. 2182**

Oficiul de Cadastru și Publicitate Imobiliară VALCEA  
Biroul de Cadastru și Publicitate Imobiliară Ramnicu Valcea

**A. Partea I. Descrierea imobilului**

TEREN Necunoscut

Adresa: Loc. Ciumagi, Jud. Valcea

Nr. Crt	Nr cadastral Nr. topografic	Suprafața* (mp)	Observații / Referințe
A1		1.404	Sector cadastral:26 Teren neimprejmuit;

**B. Partea II. Proprietari și acte**

Inscrieri privitoare la dreptul de proprietate și alte drepturi reale		Referințe
/		
Act Administrativ nr. 15, din 08/08/1991 emis de CJFF VÂLCEA (PV de punere în posesie nr. 52 din 16.0.2024, emis de Primăria Lădești.);		
B1	Inscrierea provizorie, drept de PROPRIETATE, dobandit prin Lege, cota actuala 1/1 1) COJOCARU ILIE	A1

**C. Partea III. SARCINI .**

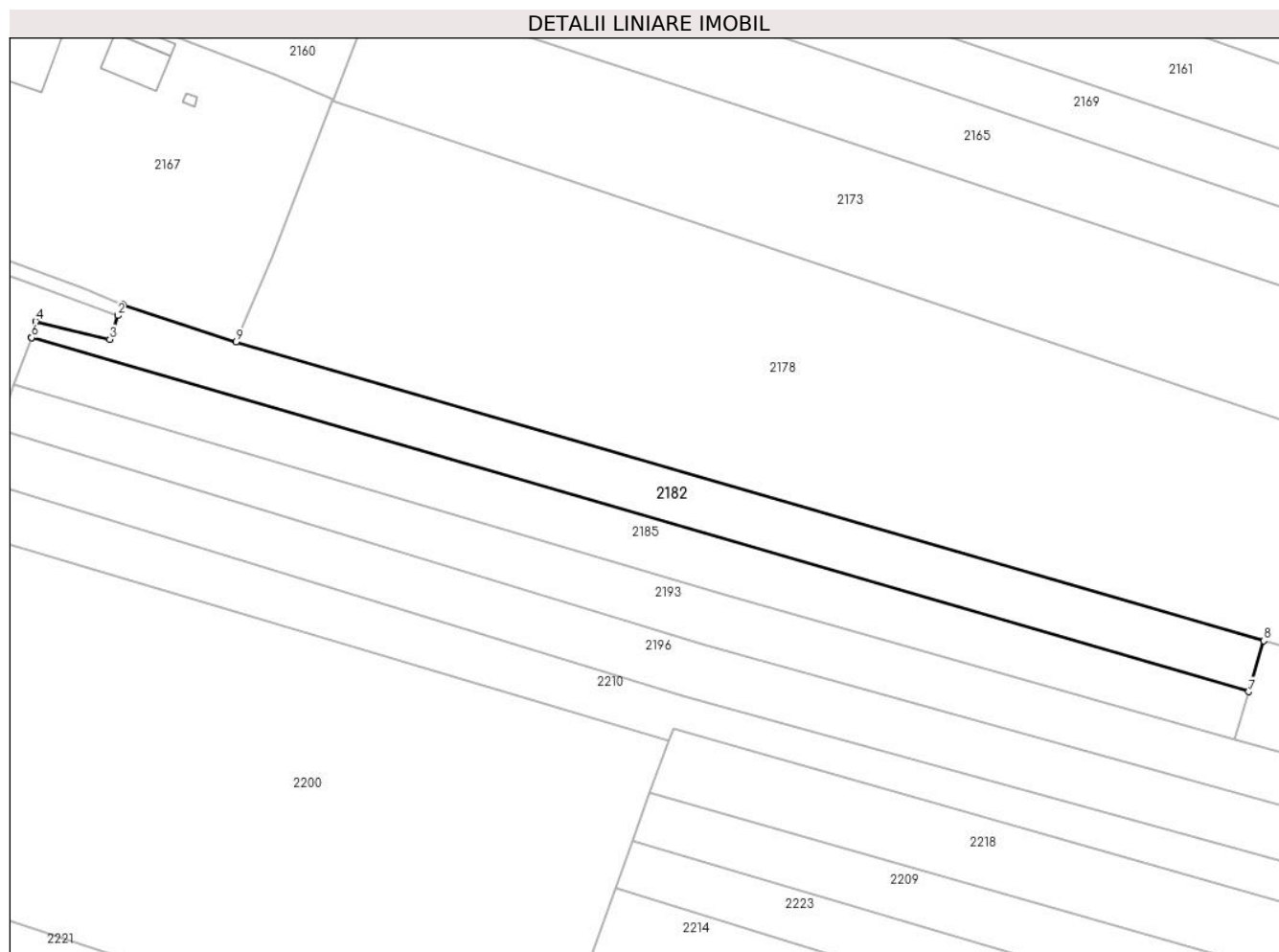
Inscrieri privind dezmembramintele dreptului de proprietate, drepturi reale de garanție și sarcini	Referințe
NU SUNT	

## Anexa Nr. 1 La Partea I

## Teren

Nr cadastral	Suprafața (mp)*	Observații / Referințe
	1.404	

\* Suprafața este determinată în planul de proiecție Stereo 70.



## Date referitoare la teren

Crt	Categorie folosință	Intravilan	Suprafața (mp)	Tarla	Parcelă	Nr. topo	Observații / Referințe
1	arabil	DA	10	99	2878/29	-	
2	arabil	NU	1.394	99	2878/29	-	

## Lungime Segmente

1) Valorile lungimilor segmentelor sunt obținute din proiecție în plan.

Punct început	X / Y	Punct sfârșit	X / Y	Lungime segment (** (m)
1	423.827,872 373.603,408	2	423.827,142 373.601,746	1.815
2	423.827,142 373.601,746	3	423.825,988 373.598,242	3.689
3	423.825,988 373.598,242	4	423.815,109 373.600,934	11.207
4	423.815,109 373.600,934	5	423.814,533 373.598,607	2.397

Punct început	X / Y	Punct sfârșit	X / Y	Lungime segment (** (m)
5	423.814,533 373.598,607	6	423.814,493 373.598,498	0.116
6	423.814,493 373.598,498	7	423.993,502 373.546,464	186.418
7	423.993,502 373.546,464	8	423.995,713 373.553,948	7.804
8	423.995,713 373.553,948	9	423.844,557 373.597,886	157.412
9	423.844,557 373.597,886	1	423.827,872 373.603,408	17.575

\*\* Lungimile segmentelor sunt determinate în planul de proiecție Stereo 70 și sunt rotunjite la 1 milimetru.

\*\*\* Distanța dintre puncte este formată din segmente cumulate ce sunt mai mici decât valoarea 1 milimetru.





**DATE DESPRE IMOBILUL NR. 2183**

Oficiul de Cadastru și Publicitate Imobiliară VALCEA  
Biroul de Cadastru și Publicitate Imobiliară Ramnicu Valcea

**A. Partea I. Descrierea imobilului**

TEREN Extravilan

Adresa: Jud. Valcea

Nr. Crt	Nr cadastral Nr. topografic	Suprafața* (mp)	Observații / Referințe
A1		940	Sector cadastral:26 Teren neimprejmut;

**B. Partea II. Proprietari și acte**

Inscrieri privitoare la dreptul de proprietate și alte drepturi reale		Referințe
/		
Act Administrativ nr. 3509, din 29/10/2024 emis de PRIMĂRIA COMUNEI LĂDEȘTI;		
B1	Inscrierea posesiei, drept de PROPRIETATE, dobandit prin Lege, cota actuala 1/1 1) NEIDENTIFICAT NEIDENTIFICAT	A1
Act Normativ nr. 7, din 13/03/1996 emis de PARLAMENTUL ROMÂNIEI ((art. 13));		
B2	Se notează mențiunea de proprietar neidentificat	A1

**C. Partea III. SARCINI .**

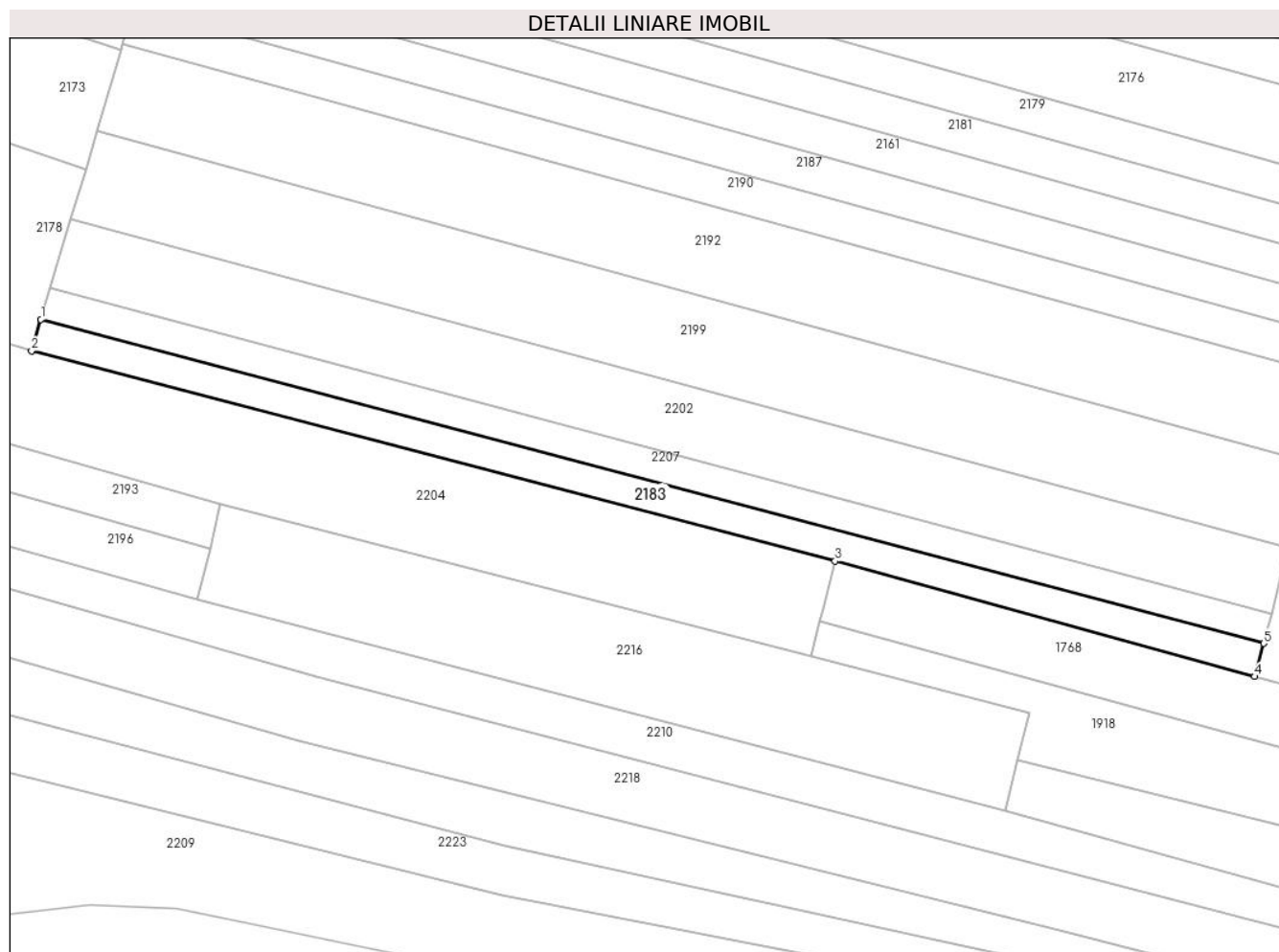
Inscrieri privind dezmembramintele dreptului de proprietate, drepturi reale de garanție și sarcini	Referințe
NU SUNT	

## Anexa Nr. 1 La Partea I

## Teren

Nr cadastral	Suprafața (mp)*	Observații / Referințe
	940	

\* Suprafața este determinată în planul de proiecție Stereo 70.



## Date referitoare la teren

Crt	Categorie folosință	Intravilan	Suprafața (mp)	Tarla	Parcelă	Nr. topo	Observații / Referințe
1	arabil	NU	940	99	2878/25	-	

## Lungime Segmente

1) Valorile lungimilor segmentelor sunt obținute din proiecție în plan.

Punct început	X / Y	Punct sfârșit	X / Y	Lungime segment (** (m)
1	424.058,92 373.540,783	2	424.057,495 373.535,99	5.0
2	424.057,495 373.535,99	3	424.180,481 373.503,814	127.125
3	424.180,481 373.503,814	4	424.244,696 373.486,14	66.602
4	424.244,696 373.486,14	5	424.246,093 373.491,218	5.267
5	424.246,093 373.491,218	1	424.058,92 373.540,783	193.624

**\*\* Lungimile segmentelor sunt determinate în planul de proiecție Stereo 70 și sunt rotunjite la 1 milimetru.**

**\*\*\* Distanța dintre puncte este formată din segmente cumulate ce sunt mai mici decât valoarea 1 milimetru.**



**DATE DESPRE IMOBILUL NR. 2184**

Oficiul de Cadastru și Publicitate Imobiliară VALCEA  
Biroul de Cadastru și Publicitate Imobiliară Ramnicu Valcea

**A. Partea I. Descrierea imobilului**

TEREN Intravilan

Adresa: Loc. Pasculesti, Str Principală, Jud. Valcea

Nr. Crt	Nr cadastral Nr. topografic	Suprafața* (mp)	Observații / Referințe
A1		Din acte: 230 Masurata: 242	Sector cadastral:26 Teren imprejmuit;

**Construcții**

Crt	Nr cadastral Nr. topografic	Adresa	Observații / Referințe
A1.1		Loc. Pasculesti, Str Principală, Jud. Valcea	Nr. niveluri:1; S. construita la sol:33 mp; S. construita desfasurata:33 mp; grajd

**B. Partea II. Proprietari și acte**

Inscrieri privitoare la dreptul de proprietate și alte drepturi reale		Referințe
/		
Act Administrativ nr. 890/47073, din 24/12/2002 emis de CJPSDPT-VĂLCEA;		
B1	Intabulare, drept de PROPRIETATE, dobandit prin Reconstituire, cota actuala 1/1 1) DRĂGUȚ N GHEORGHE	A1
Act Administrativ nr. 3509, din 29/10/2024 emis de PRIMĂRIA COMUNEI LĂDEȘTI;		
B2	Intabulare, drept de PROPRIETATE, dobandit prin Construire, cota actuala 1/1 1) DRĂGUȚ N GHEORGHE	A1.1

**C. Partea III. SARCINI .**

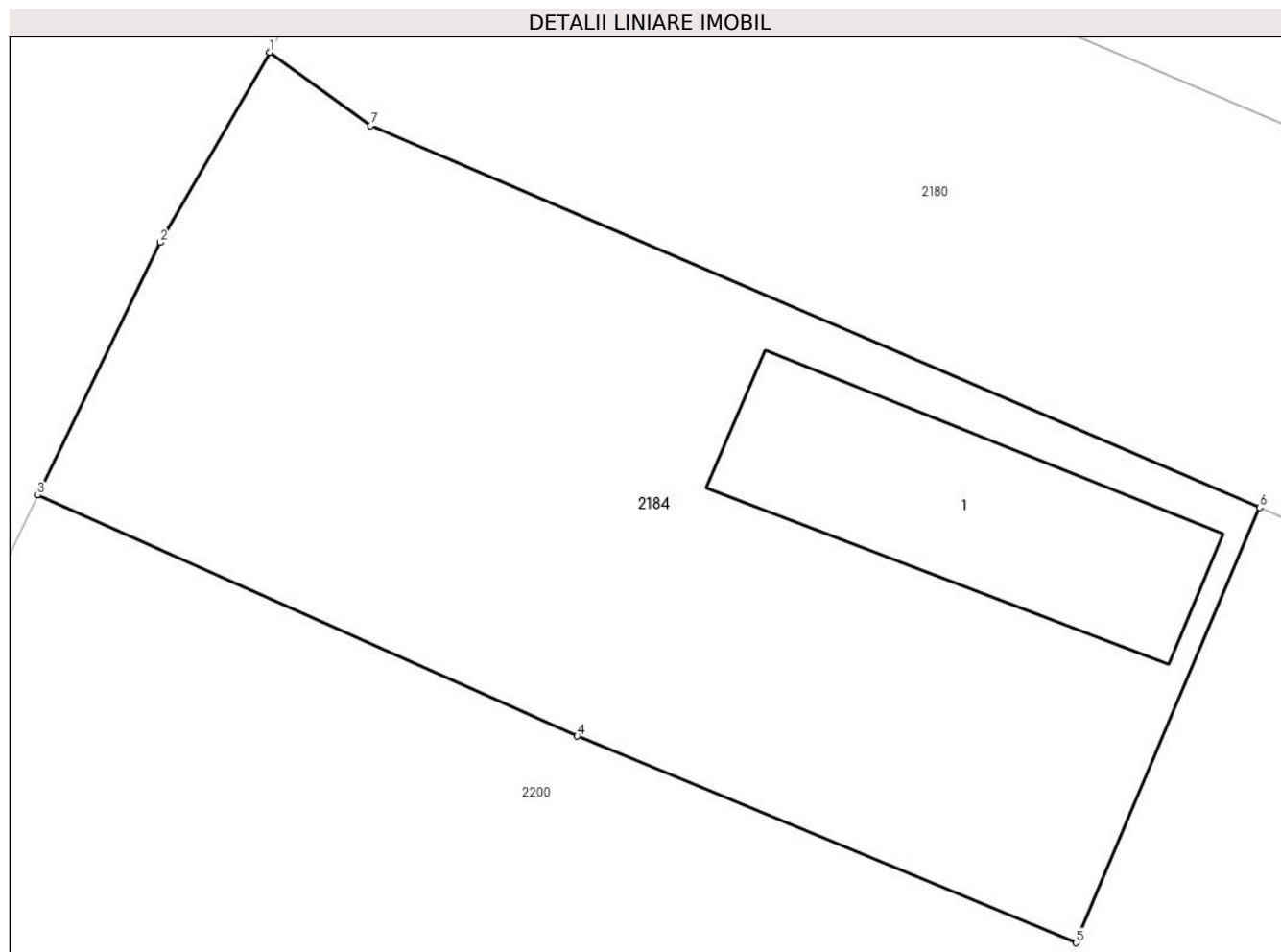
Inscrieri privind dezmembramintele dreptului de proprietate, drepturi reale de garanție și sarcini	Referințe
NU SUNT	

## Anexa Nr. 1 La Partea I

## Teren

Nr cadastral	Suprafața (mp)*	Observații / Referințe
	Din acte: 230 Masurata: 242	

\* Suprafața este determinată în planul de proiecție Stereo 70.



## Date referitoare la teren

Crt	Categorie folosință	Intra vilan	Suprafața (mp)	Tarla	Parcelă	Nr. topo	Observații / Referințe
1	curți constructii	DA	242	6	147	-	

## Date referitoare la construcții

Crt	Număr	Destinație construcție	Supraf. (mp)	Situație juridică	Observații / Referințe
A1.1		constructii anexa	33	Cu acte	Nr. niveluri:1; S. construita la sol:33 mp; S. construita desfasurata:33 mp; grajd

## Lungime Segmente

1) Valorile lungimilor segmentelor sunt obținute din proiecție în plan.

Punct început	X / Y	Punct sfârșit	X / Y	Lungime segment (** (m)
1	423.756,248 373.579,41	2	423.753,916 373.575,36	4.673
2	423.753,916 373.575,36	3	423.751,3 373.569,977	5.985
3	423.751,3 373.569,977	4	423.762,801 373.564,842	12.596

Punct început	X / Y	Punct sfârșit	X / Y	Lungime segment (** (m)
4	423.762,801 373.564,842	5	423.773,436 373.560,438	11.51
5	423.773,436 373.560,438	6	423.777,35 373.569,712	10.066
6	423.777,35 373.569,712	7	423.758,399 373.577,848	20.623
7	423.758,399 373.577,848	1	423.756,248 373.579,41	2.659

\*\* Lungimile segmentelor sunt determinate în planul de proiecție Stereo 70 și sunt rotunjite la 1 milimetru.

\*\*\* Distanța dintre puncte este formată din segmente cumulate ce sunt mai mici decât valoarea 1 milimetru.





**DATE DESPRE IMOBILUL NR. 2185**

Oficiul de Cadastru și Publicitate Imobiliară VALCEA  
Biroul de Cadastru și Publicitate Imobiliară Ramnicu Valcea

**A. Partea I. Descrierea imobilului**

TEREN Necunoscut

Adresa: Loc. Pasculesti, Jud. Valcea

Nr. Crt	Nr cadastral Nr. topografic	Suprafața* (mp)	Observații / Referințe
A1		1.404	Sector cadastral:26 Teren neimprejmut;

**B. Partea II. Proprietari și acte**

Inscrieri privitoare la dreptul de proprietate și alte drepturi reale		Referințe
/		
Act Administrativ nr. 3509, din 29/10/2024 emis de PRIMĂRIA COMUNEI LĂDEȘTI;		
B1	Inscrierea posesiei, drept de PROPRIETATE, dobandit prin Lege, cota actuala 1/1 1) NEIDENTIFICAT NEIDENTIFICAT	A1
Act Normativ nr. 7, din 13/03/1996 emis de PARLAMENTUL ROMÂNIEI ((art. 13));		
B2	Se notează mențiunea de proprietar neidentificat	A1

**C. Partea III. SARCINI .**

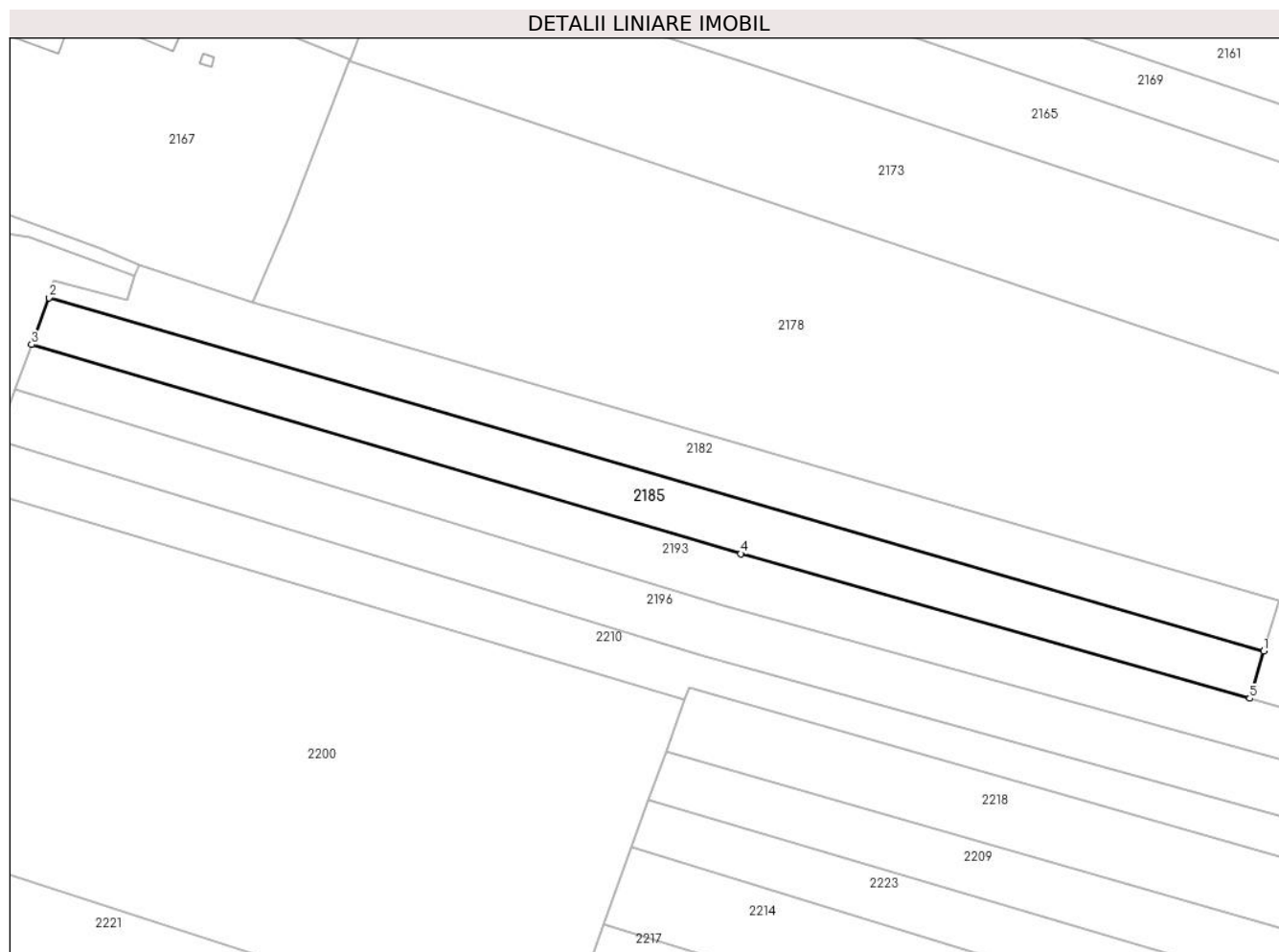
Inscrieri privind dezmembramintele dreptului de proprietate, drepturi reale de garanție și sarcini	Referințe
NU SUNT	

## Anexa Nr. 1 La Partea I

## Teren

Nr cadastral	Suprafața (mp)*	Observații / Referințe
	1.404	

\* Suprafața este determinată în planul de proiecție Stereo 70.



## Date referitoare la teren

Crt	Categorie folosință	Intravilan	Suprafața (mp)	Tarla	Parcelă	Nr. topo	Observații / Referințe
1	arabil	DA	26	99	-	-	
2	arabil	NU	1.378	99	-	-	

## Lungime Segmente

1) Valorile lungimilor segmentelor sunt obținute din proiecție în plan.

Punct început	X / Y	Punct sfârșit	X / Y	Lungime segment (** (m)
1	423.993,502 373.546,464	2	423.814,493 373.598,498	186.418
2	423.814,493 373.598,498	3	423.811,952 373.591,613	7.339
3	423.811,952 373.591,613	4	423.916,424 373.560,792	108.924
4	423.916,424 373.560,792	5	423.991,448 373.539,514	77.983

Punct început	X / Y	Punct sfârșit	X / Y	Lungime segment (** (m)
5	423.991,448 373.539,514	1	423.993,502 373.546,464	7.247

\*\* Lungimile segmentelor sunt determinate în planul de proiecție Stereo 70 și sunt rotunjite la 1 milimetru.

\*\*\* Distanța dintre puncte este formată din segmente cumulate ce sunt mai mici decât valoarea 1 milimetru.



**DATE DESPRE IMOBILUL NR. 2186**

Oficiul de Cadastru și Publicitate Imobiliară VALCEA  
 Biroul de Cadastru și Publicitate Imobiliară Ramnicu Valcea

**A. Partea I. Descrierea imobilului**

TEREN Extravilan

Adresa: Jud. Valcea

Nr. Crt	Nr cadastral Nr. topografic	Suprafața* (mp)	Observații / Referințe
A1		276	Sector cadastral:26 Teren neimprejmuit;

**B. Partea II. Proprietari și acte**

Inscrieri privitoare la dreptul de proprietate și alte drepturi reale	Referințe
/	
Act Administrativ nr. 782/47073, din 26/11/2002 emis de CJPSDPT-VÂLCEA;	
B1	A1
Intabulare, drept de PROPRIETATE, dobandit prin Reconstituire, cota actuala 1/1 1) COJOCARU NICOLAE	

**C. Partea III. SARCINI .**

Inscrieri privind dezmembramintele dreptului de proprietate, drepturi reale de garanție și sarcini	Referințe
NU SUNT	

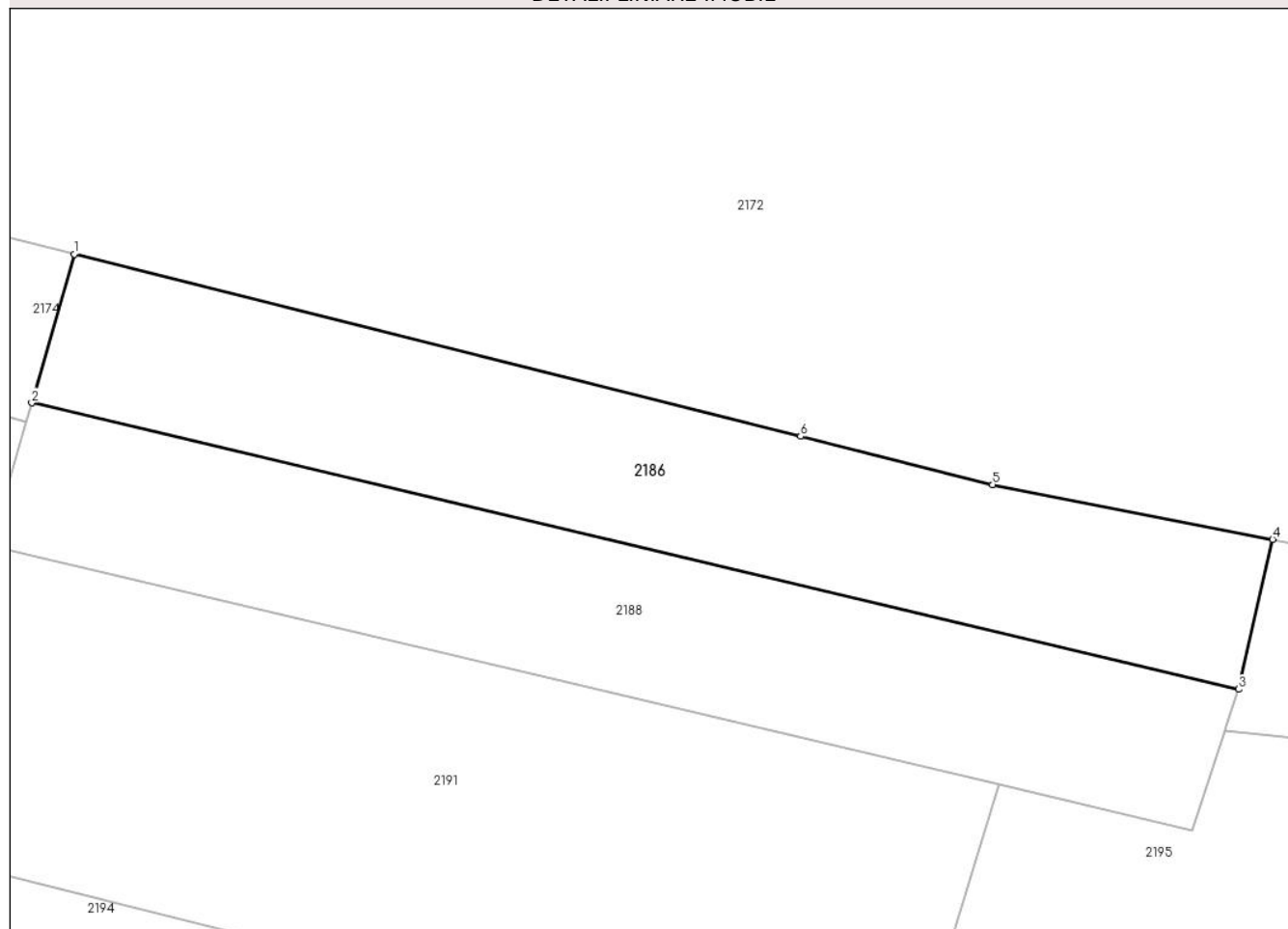
## Anexa Nr. 1 La Partea I

## Teren

Nr cadastral	Suprafața (mp)*	Observații / Referințe
	276	

\* Suprafața este determinată în planul de proiecție Stereo 70.

## DETALII LINIARE IMOBIL



## Date referitoare la teren

Crt	Categorie folosință	Intravilan	Suprafața (mp)	Tarla	Parcelă	Nr. topo	Observații / Referințe
1	arabil	NU	276	99	2778/37	-	P2878/37

## Lungime Segmente

1) Valorile lungimilor segmentelor sunt obținute din proiecție în plan.

Punct început	X / Y	Punct sfârșit	X / Y	Lungime segment (** (m)
1	424.275,645 373.576,265	2	424.273,995 373.570,496	6.0
2	424.273,995 373.570,496	3	424.320,844 373.559,392	48.147
3	424.320,844 373.559,392	4	424.322,167 373.565,206	5.963
4	424.322,167 373.565,206	5	424.311,295 373.567,332	11.079
5	424.311,295 373.567,332	6	424.303,84 373.569,2	7.685

Punct început	X / Y	Punct sfârșit	X / Y	Lungime segment (** (m)
6	424.303,84 373.569,2	1	424.275,645 373.576,265	29.067

\*\* Lungimile segmentelor sunt determinate în planul de proiecție Stereo 70 și sunt rotunjite la 1 milimetru.

\*\*\* Distanța dintre puncte este formată din segmente cumulate ce sunt mai mici decât valoarea 1 milimetru.





**DATE DESPRE IMOBILUL NR. 2187**

Oficiul de Cadastru și Publicitate Imobiliară VALCEA  
Biroul de Cadastru și Publicitate Imobiliară Ramnicu Valcea

**A. Partea I. Descrierea imobilului**

TEREN Extravilan

Adresa: Jud. Valcea

Nr. Crt	Nr cadastral Nr. topografic	Suprafața* (mp)	Observații / Referințe
A1		1.128	Sector cadastral:26 Teren neimprejmuit;

**B. Partea II. Proprietari și acte**

Inscrieri privitoare la dreptul de proprietate și alte drepturi reale		Referințe
/		
Act Administrativ nr. 755/46594, din 25/09/2002 emis de CJPSDPT-VÂLCEA;		
B1	Intabulare, drept de PROPRIETATE, dobandit prin Reconstituire, cota actuala 1/1	A1
	1) DINCULESCU GHEORGHE 2) DINCULESCU AURICA	

**C. Partea III. SARCINI .**

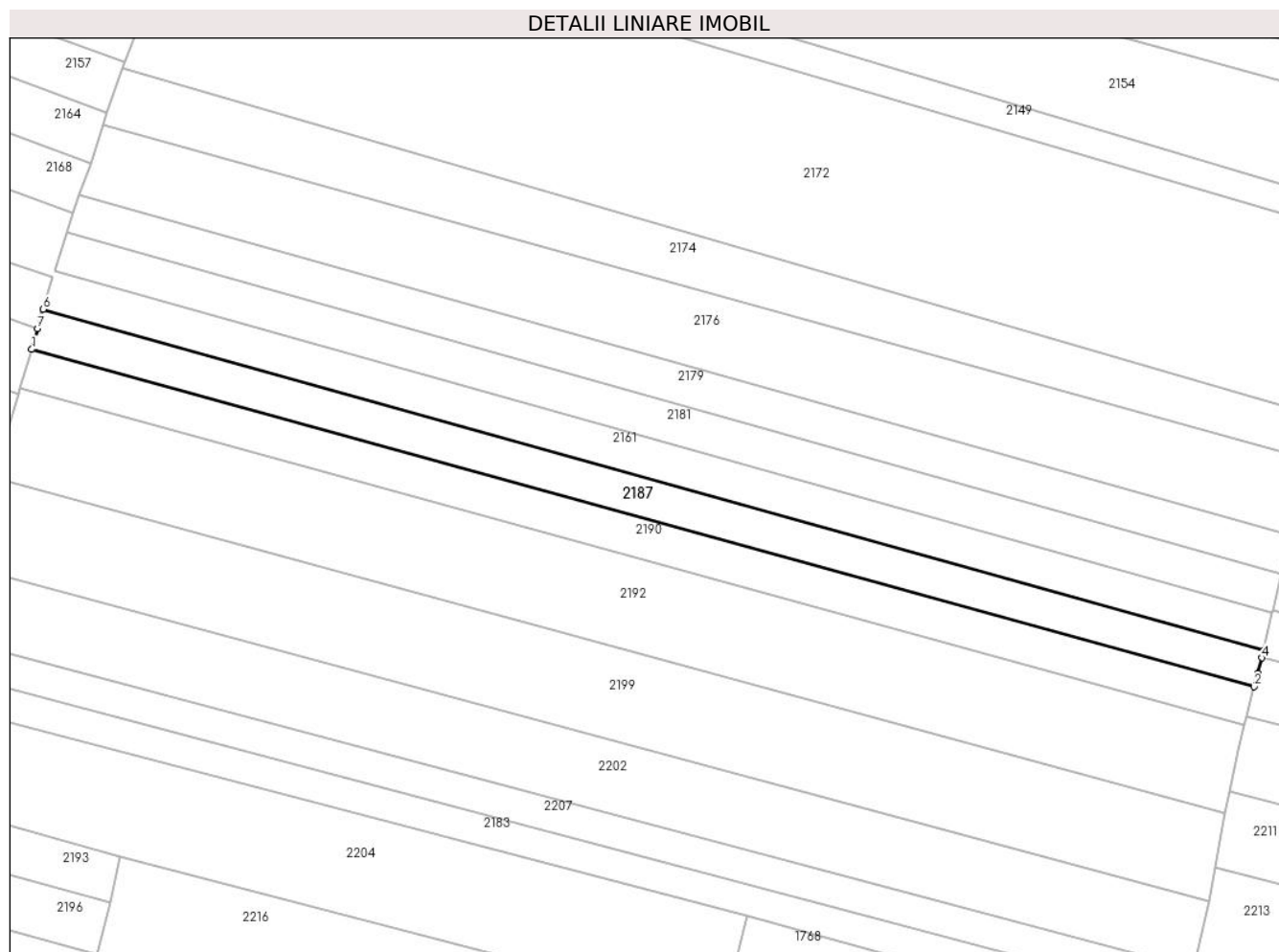
Inscrieri privind dezmembramintele dreptului de proprietate, drepturi reale de garanție și sarcini	Referințe
NU SUNT	

## Anexa Nr. 1 La Partea I

## Teren

Nr cadastral	Suprafața (mp)*	Observații / Referințe
	1.128	

\* Suprafața este determinată în planul de proiecție Stereo 70.



## Date referitoare la teren

Crt	Categorie folosință	Intravilan	Suprafața (mp)	Tarla	Parcelă	Nr. topo	Observații / Referințe
1	arabil	NU	1.128	99	2878/44	-	

## Lungime Segmente

1) Valorile lungimilor segmentelor sunt obținute din proiecție în plan.

Punct început	X / Y	Punct sfârșit	X / Y	Lungime segment (** (m)
1	424.073,133 373.588,701	2	424.256,524 373.538,128	190.237
2	424.256,524 373.538,128	3	424.257,032 373.540,088	2.025
3	424.257,032 373.540,088	4	424.257,653 373.542,451	2.443
4	424.257,653 373.542,451	5	424.257,945 373.543,562	1.149
5	424.257,945 373.543,562	6	424.074,881 373.594,701	190.073

Punct început	X / Y	Punct sfârșit	X / Y	Lungime segment (** (m)
6	424.074,881 373.594,701	7	424.074,042 373.591,82	3.0
7	424.074,042 373.591,82	1	424.073,133 373.588,701	3.249

\*\* Lungimile segmentelor sunt determinate în planul de proiecție Stereo 70 și sunt rotunjite la 1 milimetru.

\*\*\* Distanța dintre puncte este formată din segmente cumulate ce sunt mai mici decât valoarea 1 milimetru.



**DATE DESPRE IMOBILUL NR. 2188**

Oficiul de Cadastru și Publicitate Imobiliară VALCEA  
Biroul de Cadastru și Publicitate Imobiliară Ramnicu Valcea

**A. Partea I. Descrierea imobilului**

TEREN Extravilan

Adresa: Jud. Valcea

Nr. Crt	Nr cadastral Nr. topografic	Suprafața* (mp)	Observații / Referințe
A1		276	Sector cadastral:26 Teren neimpregmuit;

**B. Partea II. Proprietari și acte**

Inscrieri privitoare la dreptul de proprietate și alte drepturi reale		Referințe
/		
Act Administrativ nr. 656/46811, din 20/09/2002 emis de CJPSDPT-VÂLCEA;		
B1	Intabulare, drept de PROPRIETATE, dobandit prin Reconstituire, cota actuala 1/1 1) STANCIULESCU D MARIA 2) STANCIULESCU IULIAN	A1

**C. Partea III. SARCINI .**

Inscrieri privind dezmembramintele dreptului de proprietate, drepturi reale de garanție și sarcini	Referințe
NU SUNT	

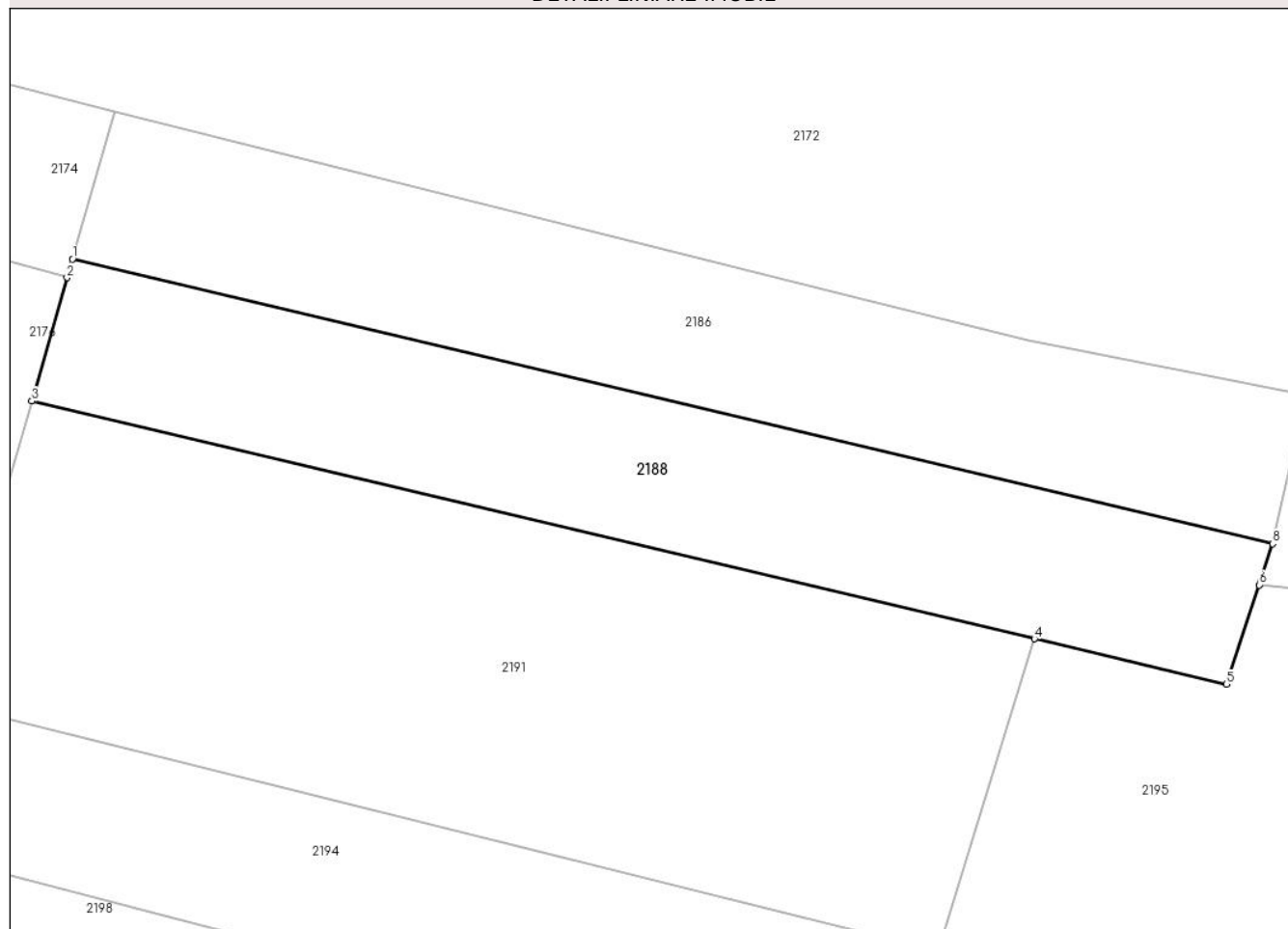
## Anexa Nr. 1 La Partea I

## Teren

Nr cadastral	Suprafața (mp)*	Observații / Referințe
	276	

\* Suprafața este determinată în planul de proiecție Stereo 70.

## DETALII LINIARE IMOBIL



## Date referitoare la teren

Crt	Categorie folosință	Intravilan	Suprafața (mp)	Tarla	Parcelă	Nr. topo	Observații / Referințe
1	arabil	NU	276	99	2878/38	-	

## Lungime Segmente

1) Valorile lungimilor segmentelor sunt obținute din proiecție în plan.

Punct început	X / Y	Punct sfârșit	X / Y	Lungime segment (** (m)
1	424.273,995 373.570,496	2	424.273,787 373.569,77	0.755
2	424.273,787 373.569,77	3	424.272,412 373.564,963	5.0
3	424.272,412 373.564,963	4	424.311,546 373.555,687	40.218
4	424.311,546 373.555,687	5	424.319,036 373.553,912	7.697
5	424.319,036 373.553,912	6	424.320,315 373.557,788	4.082

Punct început	X / Y	Punct sfârșit	X / Y	Lungime segment (** (m)
6	424.320,315 373.557,788	7	424.320,371 373.557,959	0.18
7	424.320,371 373.557,959	8	424.320,844 373.559,392	1.509
8	424.320,844 373.559,392	1	424.273,995 373.570,496	48.147

\*\* Lungimile segmentelor sunt determinate în planul de proiecție Stereo 70 și sunt rotunjite la 1 milimetru.

\*\*\* Distanța dintre puncte este formată din segmente cumulate ce sunt mai mici decât valoarea 1 milimetru.





**DATE DESPRE IMOBILUL NR. 2189**

Oficiul de Cadastru și Publicitate Imobiliară VALCEA  
Biroul de Cadastru și Publicitate Imobiliară Ramnicu Valcea

**A. Partea I. Descrierea imobilului**

TEREN Extravilan

Adresa: Jud. Valcea

Nr. Crt	Nr cadastral Nr. topografic	Suprafața* (mp)	Observații / Referințe
A1		2.760	Sector cadastral:26 Teren neimprejmut;

**B. Partea II. Proprietari și acte**

Inscrieri privitoare la dreptul de proprietate și alte drepturi reale		Referințe
/		
Act Administrativ nr. 3509, din 29/10/2024 emis de PRIMĂRIA COMUNEI LĂDEȘTI;		
B1	Inscrierea posesiei, drept de PROPRIETATE, dobandit prin Lege, cota actuala 1/1 1) NEIDENTIFICAT NEIDENTIFICAT	A1
Act Normativ nr. 7, din 13/03/1996 emis de PARLAMENTUL ROMÂNIEI ((art. 13));		
B2	Se notează mențiunea de proprietar neidentificat	A1

**C. Partea III. SARCINI .**

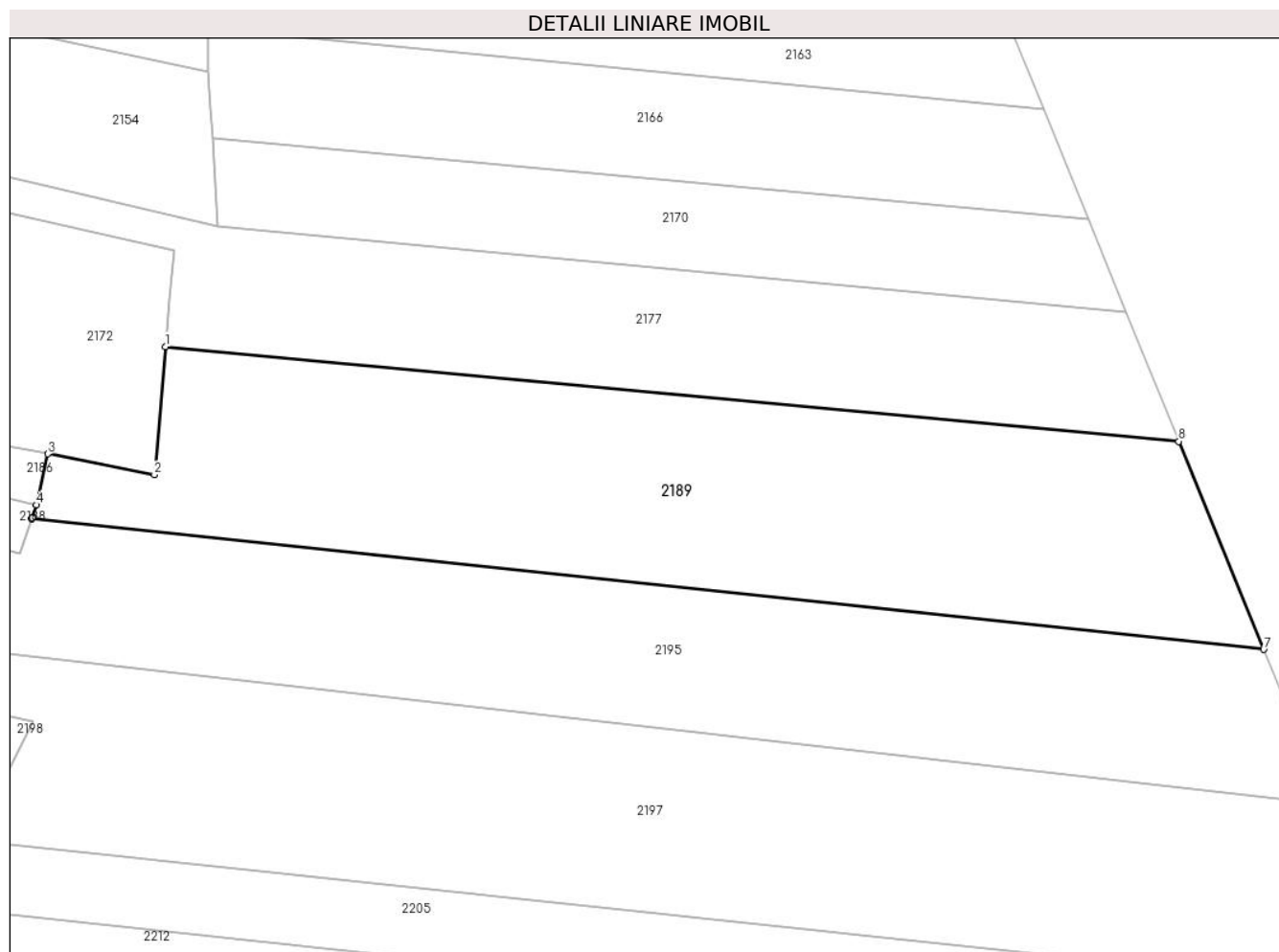
Inscrieri privind dezmembramintele dreptului de proprietate, drepturi reale de garanție și sarcini	Referințe
NU SUNT	

## Anexa Nr. 1 La Partea I

## Teren

Nr cadastral	Suprafața (mp)*	Observații / Referințe
	2.760	

\* Suprafața este determinată în planul de proiecție Stereo 70.



## Date referitoare la teren

Crt	Categorie folosință	Intravilan	Suprafața (mp)	Tarla	Parcelă	Nr. topo	Observații / Referințe
1	padure	NU	2.760	73	-	-	UP V CERNA, UA 52

## Lungime Segmente

1) Valorile lungimilor segmentelor sunt obținute din proiecție în plan.

Punct început	X / Y	Punct sfârșit	X / Y	Lungime segment (** (m)
1	424.335,582 373.577,435	2	424.334,334 373.562,828	14.661
2	424.334,334 373.562,828	3	424.322,167 373.565,206	12.397
3	424.322,167 373.565,206	4	424.320,844 373.559,392	5.963
4	424.320,844 373.559,392	5	424.320,371 373.557,959	1.509
5	424.320,371 373.557,959	6	424.320,315 373.557,788	0.18

Punct început	X / Y	Punct sfârșit	X / Y	Lungime segment (** (m)
6	424.320,315 373.557,788	7	424.460,851 373.542,924	141.32
7	424.460,851 373.542,924	8	424.451,166 373.566,641	25.618
8	424.451,166 373.566,641	1	424.335,582 373.577,435	116.086

\*\* Lungimile segmentelor sunt determinate în planul de proiecție Stereo 70 și sunt rotunjite la 1 milimetru.

\*\*\* Distanța dintre puncte este formată din segmente cumulate ce sunt mai mici decât valoarea 1 milimetru.



**DATE DESPRE IMOBILUL NR. 2190**

Oficiul de Cadastru și Publicitate Imobiliară VALCEA  
Biroul de Cadastru și Publicitate Imobiliară Ramnicu Valcea

**A. Partea I. Descrierea imobilului**

TEREN Extravilan

Adresa: Jud. Valcea

Nr. Crt	Nr cadastral Nr. topografic	Suprafața* (mp)	Observații / Referințe
A1		1.128	Sector cadastral:26 Teren neimpregmuit;

**B. Partea II. Proprietari și acte**

Inscrieri privitoare la dreptul de proprietate și alte drepturi reale		Referințe
/		
Act Administrativ nr. 1314, din 05/04/2006 emis de CJPSDPT-VÂLCEA;		
B1	Intabulare, drept de PROPRIETATE, dobandit prin Reconstituire, cota actuala 1/1 1) TIȚA MARIN 2) TIȚA GHEORGHE 3) TIȚA NICOLAE 4) TIȚA CERNOVICA 5) TIȚA ION	A1

**C. Partea III. SARCINI .**

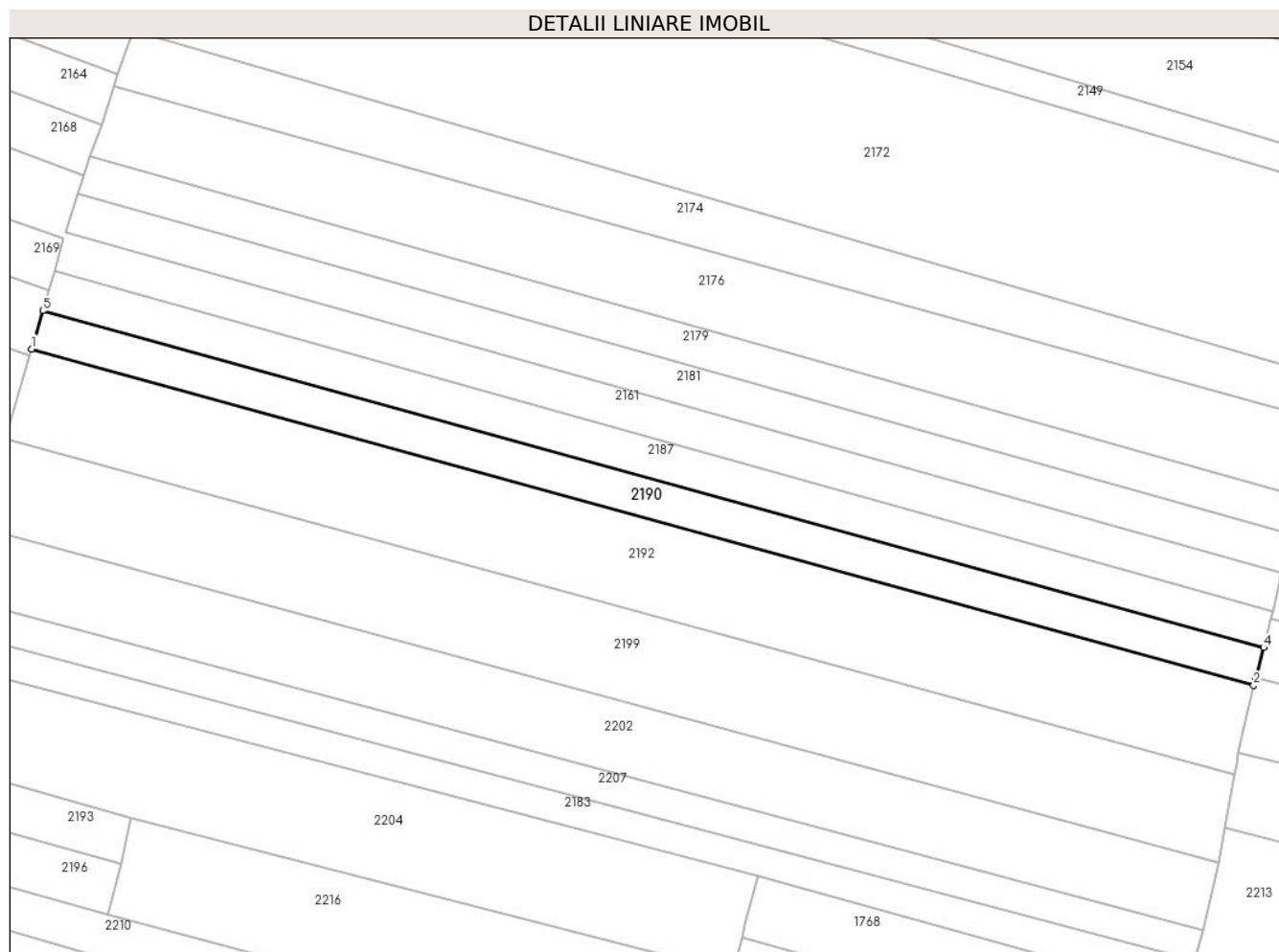
Inscrieri privind dezmembramintele dreptului de proprietate, drepturi reale de garanție și sarcini	Referințe
NU SUNT	

## Anexa Nr. 1 La Partea I

## Teren

Nr cadastral	Suprafața (mp)*	Observații / Referințe
	1.128	

\* Suprafața este determinată în planul de proiecție Stereo 70.



## Date referitoare la teren

Crt	Categorie folosință	Intra vilan	Suprafața (mp)	Tarla	Parcelă	Nr. topo	Observații / Referințe
1	arabil	NU	1.128	99	2878/15	-	

## Lungime Segmente

1) Valorile lungimilor segmentelor sunt obținute din proiecție în plan.

Punct început	X / Y	Punct sfârșit	X / Y	Lungime segment (** (m)
1	424.071,455 373.582,94	2	424.255,023 373.532,468	190.38
2	424.255,023 373.532,468	3	424.255,339 373.533,658	1.231
3	424.255,339 373.533,658	4	424.256,524 373.538,128	4.624
4	424.256,524 373.538,128	5	424.073,133 373.588,701	190.237
5	424.073,133 373.588,701	1	424.071,455 373.582,94	6.0

**\*\* Lungimile segmentelor sunt determinate în planul de proiecție Stereo 70 și sunt rotunjite la 1 milimetru.**

**\*\*\* Distanța dintre puncte este formată din segmente cumulate ce sunt mai mici decât valoarea 1 milimetru.**





**DATE DESPRE IMOBILUL NR. 2191**

Oficiul de Cadastru și Publicitate Imobiliară VALCEA  
Biroul de Cadastru și Publicitate Imobiliară Ramnicu Valcea

**A. Partea I. Descrierea imobilului**

TEREN Extravilan

Adresa: Jud. Valcea

Nr. Crt	Nr cadastral Nr. topografic	Suprafața* (mp)	Observații / Referințe
A1		552	Sector cadastral:26 Teren neimprejmuit;

**B. Partea II. Proprietari și acte**

Inscrieri privitoare la dreptul de proprietate și alte drepturi reale		Referințe
/		
Act Notarial nr. 42, din 17/12/2004 emis de BNP CONSTANTIN DRÂNCIU;		
B1	Intabulare, drept de PROPRIETATE, dobandit prin Succesiune, cota actuala 1/1 1) DEACONESCU GH ALEXANDRU	A1

**C. Partea III. SARCINI .**

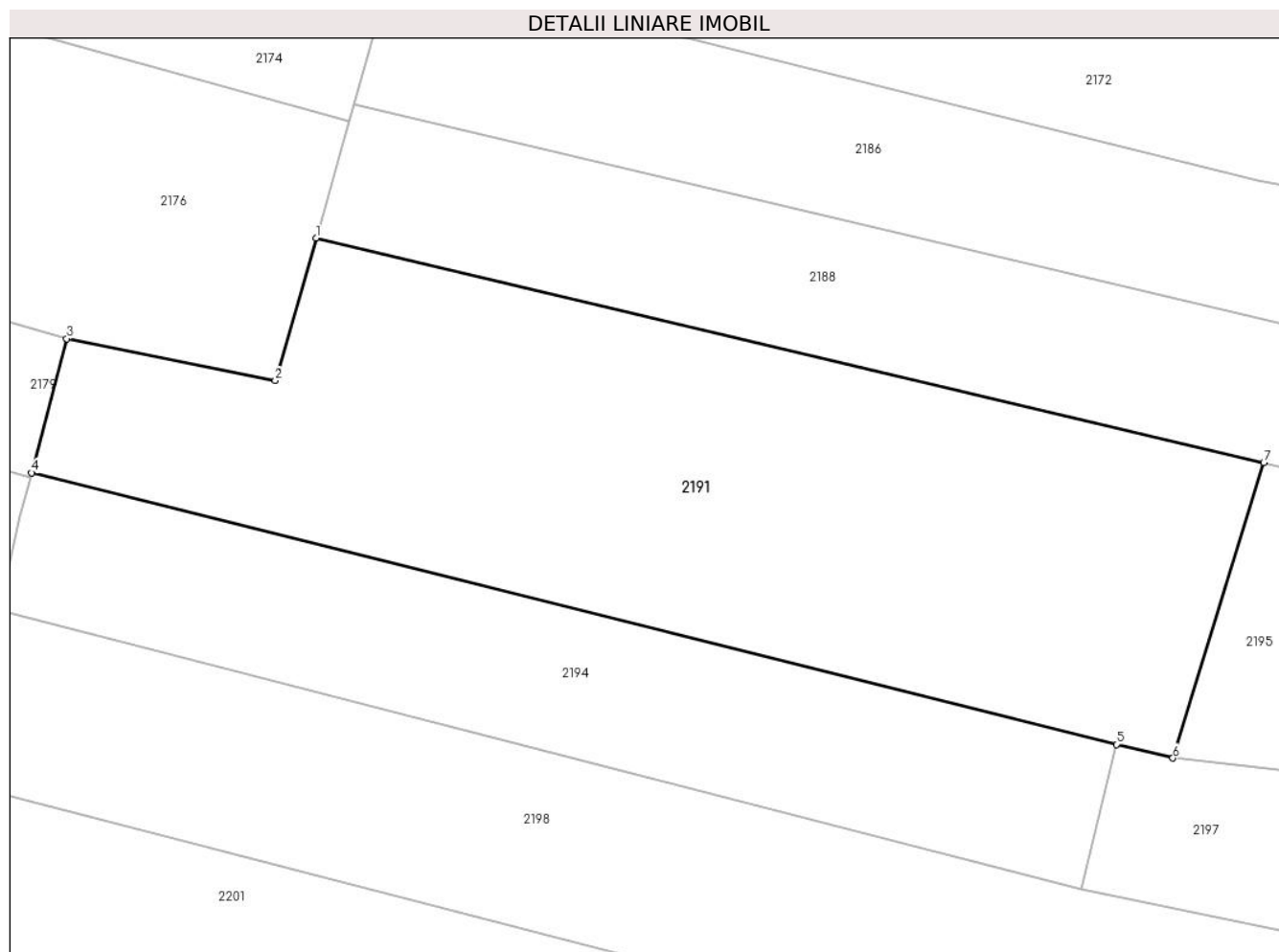
Inscrieri privind dezmembramintele dreptului de proprietate, drepturi reale de garanție și sarcini	Referințe
NU SUNT	

## Anexa Nr. 1 La Partea I

## Teren

Nr cadastral	Suprafața (mp)*	Observații / Referințe
	552	

\* Suprafața este determinată în planul de proiecție Stereo 70.



## Date referitoare la teren

Crt	Categorie folosință	Intra vilan	Suprafața (mp)	Tarla	Parcelă	Nr. topo	Observații / Referințe
1	arabil	NU	552	99	2878/39	-	

## Lungime Segmente

1) Valorile lungimilor segmentelor sunt obținute din proiecție în plan.

Punct început	X / Y	Punct sfârșit	X / Y	Lungime segment (** (m)
1	424.272,412 373.564,963	2	424.270,728 373.559,074	6.124
2	424.270,728 373.559,074	3	424.262,121 373.560,807	8.779
3	424.262,121 373.560,807	4	424.260,669 373.555,271	5.724
4	424.260,669 373.555,271	5	424.305,461 373.544,066	46.173
5	424.305,461 373.544,066	6	424.307,798 373.543,504	2.403

Punct început	X / Y	Punct sfârșit	X / Y	Lungime segment (** (m)
6	424.307,798 373.543,504	7	424.311,546 373.555,687	12.747
7	424.311,546 373.555,687	1	424.272,412 373.564,963	40.218

\*\* Lungimile segmentelor sunt determinate în planul de proiecție Stereo 70 și sunt rotunjite la 1 milimetru.

\*\*\* Distanța dintre puncte este formată din segmente cumulate ce sunt mai mici decât valoarea 1 milimetru.



**DATE DESPRE IMOBILUL NR. 2192**

Oficiul de Cadastru și Publicitate Imobiliară VALCEA  
Biroul de Cadastru și Publicitate Imobiliară Ramnicu Valcea

**A. Partea I. Descrierea imobilului**

TEREN Extravilan

Adresa: Jud. Valcea

Nr. Crt	Nr cadastral Nr. topografic	Suprafața* (mp)	Observații / Referințe
A1		2.632	Sector cadastral:26 Teren neimprejmuit;

**B. Partea II. Proprietari și acte**

Inscrieri privitoare la dreptul de proprietate și alte drepturi reale		Referințe
/		
Act Administrativ nr. 708/46594, din 23/09/2002 emis de CJPSDPT-VÂLCEA;		
B1	Intabulare, drept de PROPRIETATE, dobandit prin Reconstituire, cota actuala 1/1	A1
	1) TETOIANU ELENA 2) MIHALCEA FILOFTEIA	

**C. Partea III. SARCINI .**

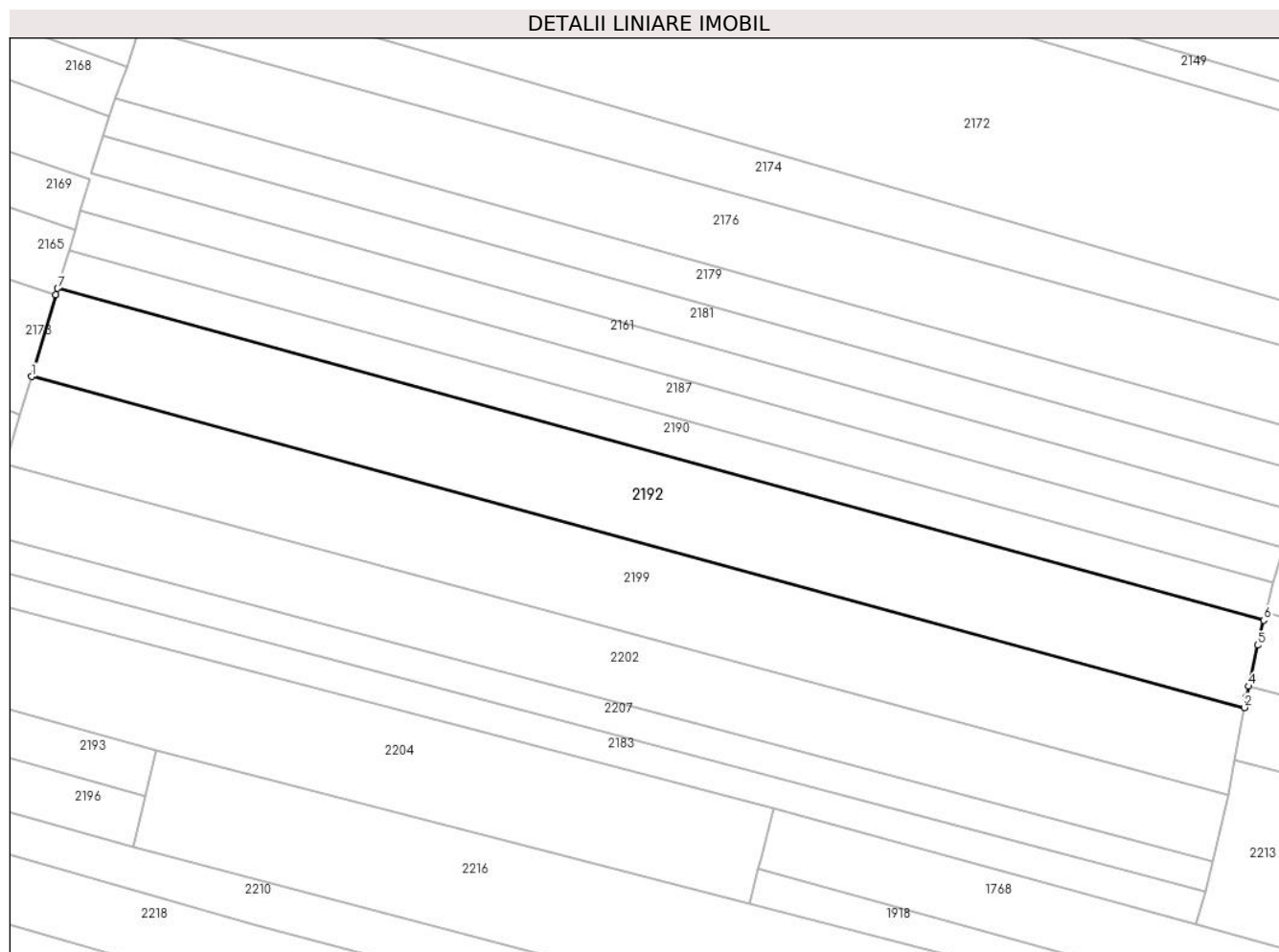
Inscrieri privind dezmembramintele dreptului de proprietate, drepturi reale de garanție și sarcini	Referințe
NU SUNT	

## Anexa Nr. 1 La Partea I

## Teren

Nr cadastral	Suprafața (mp)*	Observații / Referințe
	2.632	

\* Suprafața este determinată în planul de proiecție Stereo 70.



## Date referitoare la teren

Crt	Categorie folosință	Intravilan	Suprafața (mp)	Tarla	Parcelă	Nr. topo	Observații / Referințe
1	arabil	NU	2.632	99	2878/17	-	

## Lungime Segmente

1) Valorile lungimilor segmentelor sunt obținute din proiecție în plan.

Punct început	X / Y	Punct sfârșit	X / Y	Lungime segment (** (m)
1	424.067,474 373.569,537	2	424.252,061 373.519,165	191.337
2	424.252,061 373.519,165	3	424.252,402 373.520,777	1.648
3	424.252,402 373.520,777	4	424.252,75 373.522,421	1.68
4	424.252,75 373.522,421	5	424.254,068 373.528,651	6.369
5	424.254,068 373.528,651	6	424.255,023 373.532,468	3.934

Punct început	X / Y	Punct sfârșit	X / Y	Lungime segment (** (m)
6	424.255,023 373.532,468	7	424.071,455 373.582,94	190.38
7	424.071,455 373.582,94	8	424.071,176 373.581,98	1.0
8	424.071,176 373.581,98	1	424.067,474 373.569,537	12.981

\*\* Lungimile segmentelor sunt determinate în planul de proiecție Stereo 70 și sunt rotunjite la 1 milimetru.

\*\*\* Distanța dintre puncte este formată din segmente cumulate ce sunt mai mici decât valoarea 1 milimetru.





**DATE DESPRE IMOBILUL NR. 2193**

Oficiul de Cadastru și Publicitate Imobiliară VALCEA  
Biroul de Cadastru și Publicitate Imobiliară Ramnicu Valcea

**A. Partea I. Descrierea imobilului**

TEREN Necunoscut

Adresa: Loc. Pasculesti, Jud. Valcea

Nr. Crt	Nr cadastral Nr. topografic	Suprafața* (mp)	Observații / Referințe
A1		2.142	Sector cadastral:26 Teren neimprejmit;

**B. Partea II. Proprietari și acte**

Inscrieri privitoare la dreptul de proprietate și alte drepturi reale		Referințe
/		
Act Notarial nr. 379, din 28/09/2004 emis de BNP IRINA DANILESCU;		
B1	Intabulare, drept de PROPRIETATE, dobandit prin Succesiune, cota actuala 1/4 1) MAZILU IOANA	A1
B2	Intabulare, drept de PROPRIETATE, dobandit prin Succesiune, cota actuala 3/4 1) LUPESCU MARIA	A1

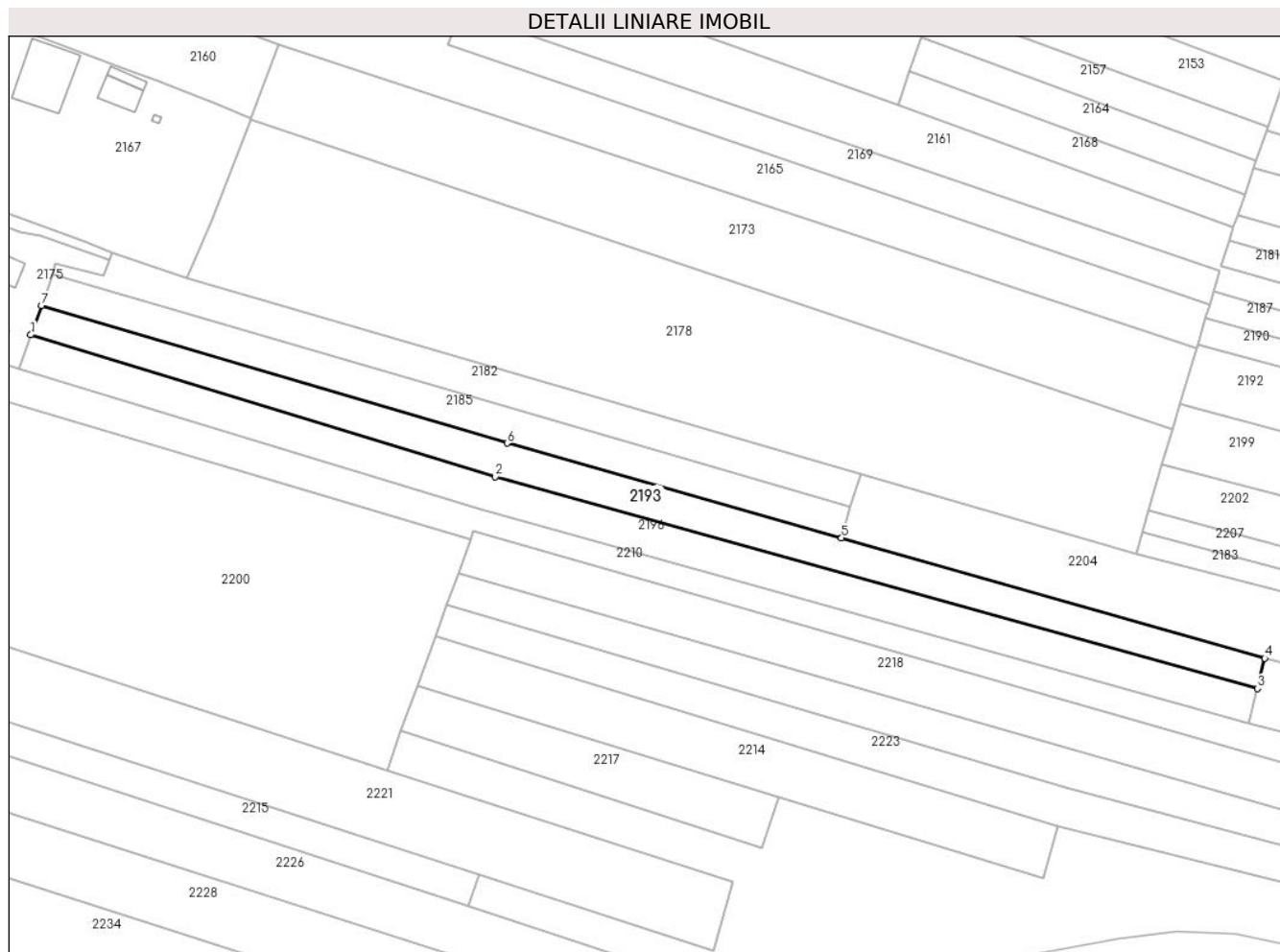
**C. Partea III. SARCINI .**

Inscrieri privind dezmembramintele dreptului de proprietate, drepturi reale de garanție și sarcini	Referințe
NU SUNT	

**Anexa Nr. 1 La Partea I****Teren**

Nr cadastral	Suprafața (mp)*	Observații / Referințe
	2.142	

\* Suprafața este determinată în planul de proiecție Stereo 70.

**Date referitoare la teren**

Crt	Categorie folosință	Intravilan	Suprafața (mp)	Tarla	Parcelă	Nr. topo	Observații / Referințe
1	arabil	DA	22	99	2878/31	-	
2	arabil	NU	2.120	99	2878/31	-	

**Lungime Segmente**

1) Valorile lungimilor segmentelor sunt obținute din proiecție în plan.

Punct început	X / Y	Punct sfârșit	X / Y	Lungime segment (** (m)
1	423.809,528 373.585,046	2	423.913,776 373.553,242	108.992
2	423.913,776 373.553,242	3	424.084,856 373.505,756	177.549
3	424.084,856 373.505,756	4	424.086,418 373.512,579	6.999
4	424.086,418 373.512,579	5	423.991,448 373.539,514	98.716

Punct început	X / Y	Punct sfârșit	X / Y	Lungime segment (** (m)
5	423.991,448 373.539,514	6	423.916,424 373.560,792	77.983
6	423.916,424 373.560,792	7	423.811,952 373.591,613	108.924
7	423.811,952 373.591,613	1	423.809,528 373.585,046	7.0

\*\* Lungimile segmentelor sunt determinate în planul de proiecție Stereo 70 și sunt rotunjite la 1 milimetru.

\*\*\* Distanța dintre puncte este formată din segmente cumulate ce sunt mai mici decât valoarea 1 milimetru.



**DATE DESPRE IMOBILUL NR. 2194**

Oficiul de Cadastru și Publicitate Imobiliară VALCEA  
Biroul de Cadastru și Publicitate Imobiliară Ramnicu Valcea

**A. Partea I. Descrierea imobilului**

TEREN Extravilan

Adresa: Jud. Valcea

Nr. Crt	Nr cadastral Nr. topografic	Suprafața* (mp)	Observații / Referințe
A1		276	Sector cadastral:26 Teren neimprejmit;

**B. Partea II. Proprietari și acte**

Inscrieri privitoare la dreptul de proprietate și alte drepturi reale		Referințe
/		
Act Notarial nr. 151, din 09/10/2018 emis de BIN MAZILU CLAUDIA-ANA;		
B1	Intabulare, drept de PROPRIETATE, dobandit prin Succesiune, cota actuala 1/2 1) POPA NICOLAE	A1
B2	Intabulare, drept de PROPRIETATE, dobandit prin Succesiune, cota actuala 1/2 1) POPA ION	A1

**C. Partea III. SARCINI .**

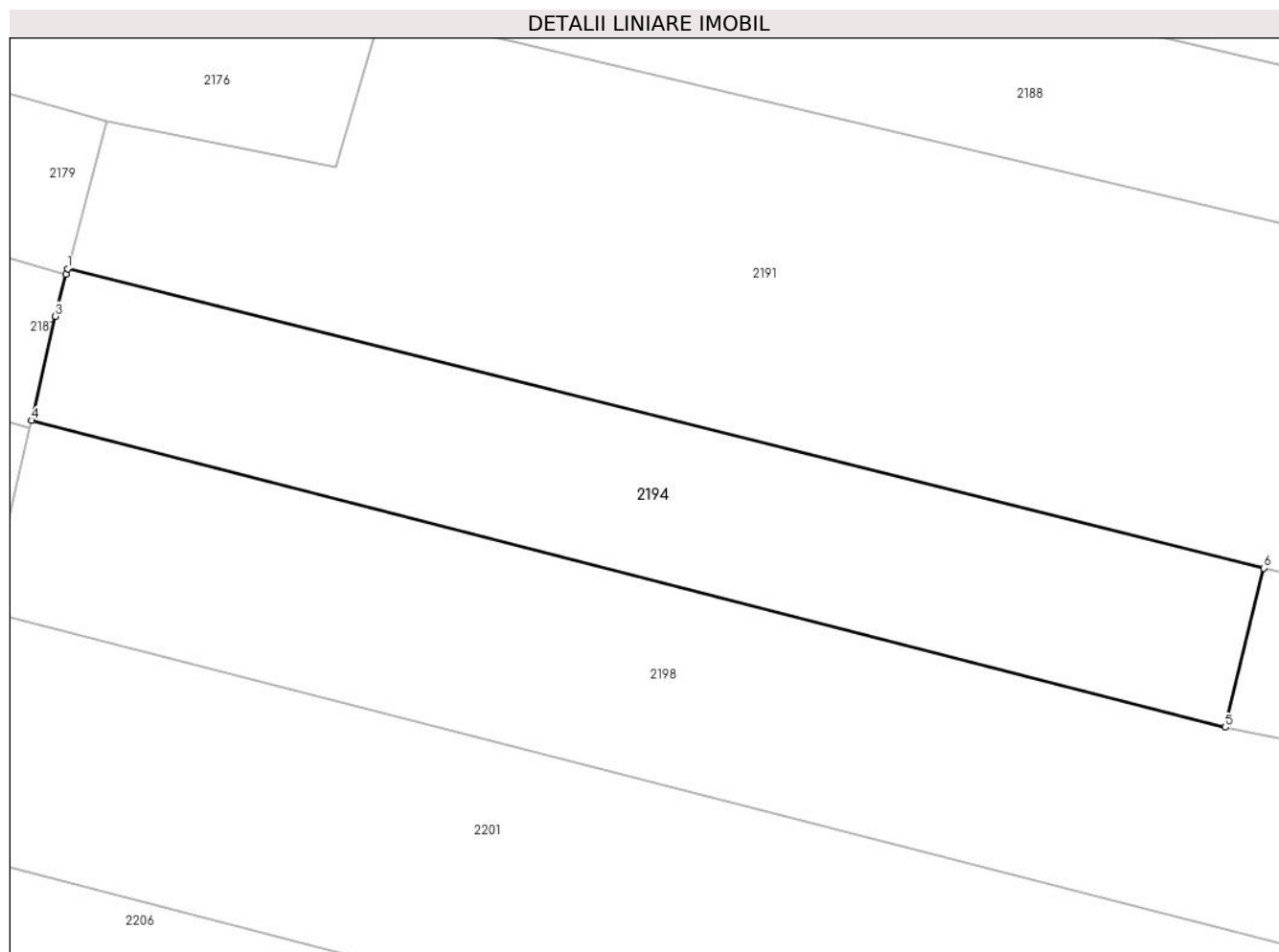
Inscrieri privind dezmembramintele dreptului de proprietate, drepturi reale de garanție și sarcini	Referințe
NU SUNT	

## Anexa Nr. 1 La Partea I

## Teren

Nr cadastral	Suprafața (mp)*	Observații / Referințe
	276	

\* Suprafața este determinată în planul de proiecție Stereo 70.



## Date referitoare la teren

Crt	Categorie folosință	Intravilan	Suprafața (mp)	Tarla	Parcelă	Nr. topo	Observații / Referințe
1	arabil	NU	276	100	2878/40	-	

## Lungime Segmente

1) Valorile lungimilor segmentelor sunt obținute din proiecție în plan.

Punct început	X / Y	Punct sfârșit	X / Y	Lungime segment (** (m)
1	424.260,669 373.555,271	2	424.260,614 373.555,062	0.216
2	424.260,614 373.555,062	3	424.260,206 373.553,488	1.626
3	424.260,206 373.553,488	4	424.259,316 373.549,588	4.0
4	424.259,316 373.549,588	5	424.304,025 373.538,104	46.16
5	424.304,025 373.538,104	6	424.305,461 373.544,066	6.133

Punct început	X / Y	Punct sfârșit	X / Y	Lungime segment (** (m)
6	424.305,461 373.544,066	1	424.260,669 373.555,271	46.173

\*\* Lungimile segmentelor sunt determinate în planul de proiecție Stereo 70 și sunt rotunjite la 1 milimetru.

\*\*\* Distanța dintre puncte este formată din segmente cumulate ce sunt mai mici decât valoarea 1 milimetru.





**DATE DESPRE IMOBILUL NR. 2195**

Oficiul de Cadastru și Publicitate Imobiliară VALCEA  
Biroul de Cadastru și Publicitate Imobiliară Ramnicu Valcea

**A. Partea I. Descrierea imobilului**

TEREN Extravilan

Adresa: Jud. Valcea

Nr. Crt	Nr cadastral Nr. topografic	Suprafața* (mp)	Observații / Referințe
A1		2.480	Sector cadastral:26 Teren neimprejmuit;

**B. Partea II. Proprietari și acte**

Inscrieri privitoare la dreptul de proprietate și alte drepturi reale		Referințe
/		
Act Administrativ nr. 7256, din 19/09/2002 emis de CJFF VÂLCEA (PV de punere în posesie nr. 2261/73 din 11.12.2003, emis de Primăria Lădești.);		
B1	Inscrierea provizorie, drept de PROPRIETATE, dobandit prin Lege, cota actuala 1/1 1) BRÎNZAN AMEDEU 2) BRÎNZAN ROBERT	A1

**C. Partea III. SARCINI .**

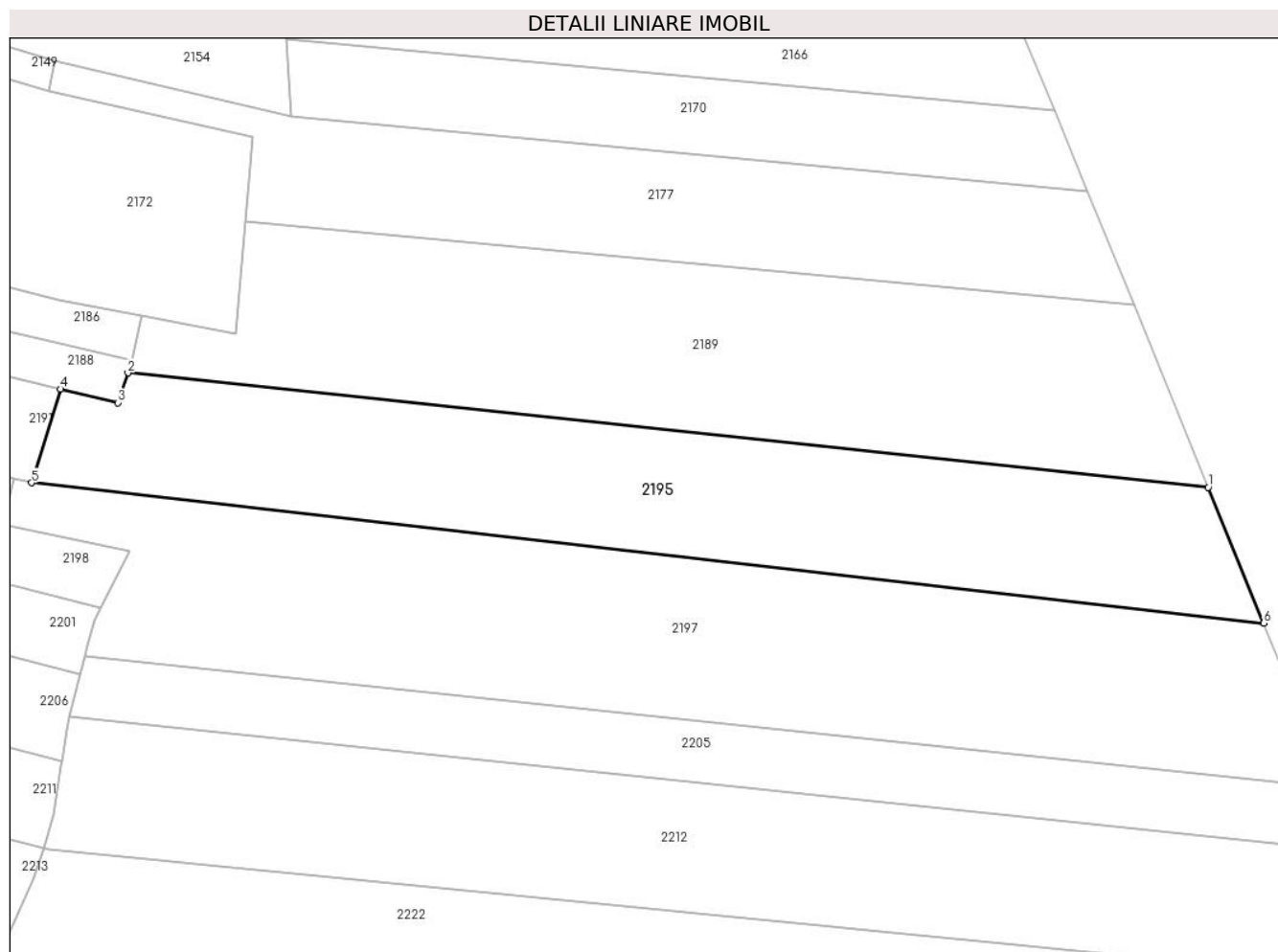
Inscrieri privind dezmembramintele dreptului de proprietate, drepturi reale de garanție și sarcini	Referințe
NU SUNT	

## Anexa Nr. 1 La Partea I

## Teren

Nr cadastral	Suprafața (mp)*	Observații / Referințe
	2.480	

\* Suprafața este determinată în planul de proiecție Stereo 70.



## Date referitoare la teren

Crt	Categorie folosință	Intravilan	Suprafața (mp)	Tarla	Parcelă	Nr. topo	Observații / Referințe
1	padure	NU	2.480	73	1501/188	-	UP V CERNA, UA52

## Lungime Segmente

1) Valorile lungimilor segmentelor sunt obținute din proiecție în plan.

Punct început	X / Y	Punct sfârșit	X / Y	Lungime segment (** (m)
1	424.460,851 373.542,924	2	424.320,315 373.557,788	141.32
2	424.320,315 373.557,788	3	424.319,036 373.553,912	4.082
3	424.319,036 373.553,912	4	424.311,546 373.555,687	7.697
4	424.311,546 373.555,687	5	424.307,798 373.543,504	12.747
5	424.307,798 373.543,504	6	424.468,064 373.525,262	161.301

Punct început	X / Y	Punct sfârșit	X / Y	Lungime segment (** (m)
6	424.468,064 373.525,262	1	424.460,851 373.542,924	19.078

\*\* Lungimile segmentelor sunt determinate în planul de proiecție Stereo 70 și sunt rotunjite la 1 milimetru.

\*\*\* Distanța dintre puncte este formată din segmente cumulate ce sunt mai mici decât valoarea 1 milimetru.



**DATE DESPRE IMOBILUL NR. 2196**

Oficiul de Cadastru și Publicitate Imobiliară VALCEA  
 Biroul de Cadastru și Publicitate Imobiliară Ramnicu Valcea

**A. Partea I. Descrierea imobilului**

TEREN Necunoscut

Adresa: Loc. Pasculesti, Jud. Valcea

Nr. Crt	Nr cadastral Nr. topografic	Suprafața* (mp)	Observații / Referințe
A1		2.295	Sector cadastral:26 Teren neimprejmuit;

**B. Partea II. Proprietari și acte**

Inscrieri privitoare la dreptul de proprietate și alte drepturi reale	Referințe
/	
Act Administrativ nr. 987/900, din 21/12/2002 emis de CJPSDPT-VÂLCEA;	
B1	A1
Intabulare, drept de PROPRIETATE, dobandit prin Reconstituire, cota actuala 1/1	
1) CÎRSTEA ALEXANDRA	

**C. Partea III. SARCINI .**

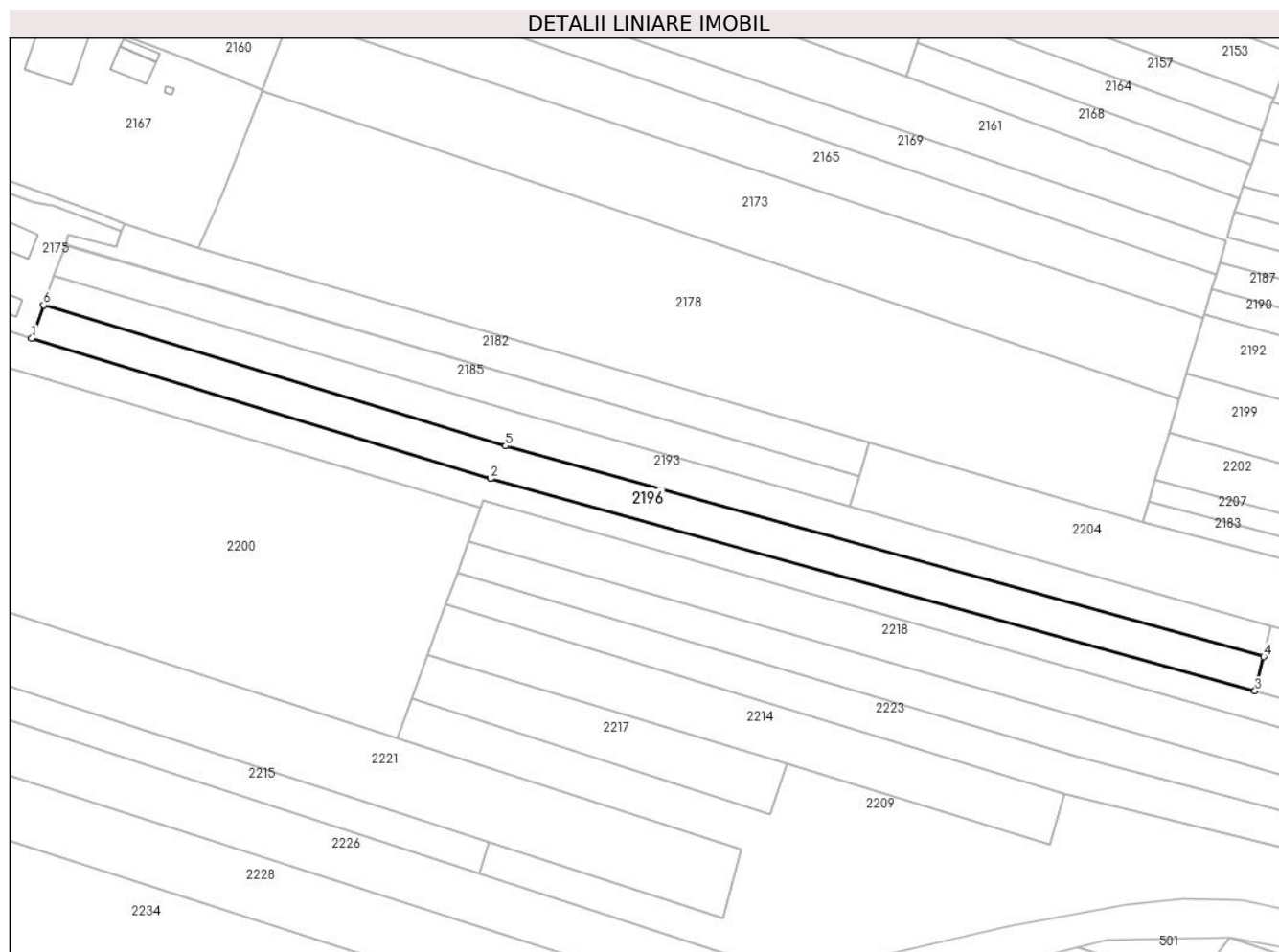
Inscrieri privind dezmembramintele dreptului de proprietate, drepturi reale de garanție și sarcini	Referințe
NU SUNT	

## Anexa Nr. 1 La Partea I

## Teren

Nr cadastral	Suprafața (mp)*	Observații / Referințe
	2.295	

\* Suprafața este determinată în planul de proiecție Stereo 70.



## Date referitoare la teren

Crt	Categorie folosință	Intravilan	Suprafața (mp)	Tarla	Parcelă	Nr. topo	Observații / Referințe
1	arabil	DA	20	99	2878/32	-	
2	arabil	NU	2.275	99	2878/32	-	

## Lungime Segmente

1) Valorile lungimilor segmentelor sunt obținute din proiecție în plan.

Punct început	X / Y	Punct sfârșit	X / Y	Lungime segment (** (m))
1	423.806,849 373.577,508	2	423.910,383 373.545,884	108.255
2	423.910,383 373.545,884	3	424.082,881 373.498,009	179.018
3	424.082,881 373.498,009	4	424.084,856 373.505,756	7.995
4	424.084,856 373.505,756	5	423.913,776 373.553,242	177.549

Punct început	X / Y	Punct sfârşit	X / Y	Lungime segment (** (m)
5	423.913,776 373.553,242	6	423.809,528 373.585,046	108.992
6	423.809,528 373.585,046	1	423.806,849 373.577,508	8.0

\*\* Lungimile segmentelor sunt determinate în planul de proiecţie Stereo 70 şi sunt rotunjite la 1 milimetru.

\*\*\* Distanţa dintre puncte este formată din segmente cumulate ce sunt mai mici decât valoarea 1 milimetru.





**DATE DESPRE IMOBILUL NR. 2197**

Oficiul de Cadastru și Publicitate Imobiliară VALCEA  
Biroul de Cadastru și Publicitate Imobiliară Ramnicu Valcea

**A. Partea I. Descrierea imobilului**

TEREN Extravilan

Adresa: Jud. Valcea

Nr. Crt	Nr cadastral Nr. topografic	Suprafața* (mp)	Observații / Referințe
A1		3.360	Sector cadastral:26 Teren neimprejmuit;

**B. Partea II. Proprietari și acte**

Inscrieri privitoare la dreptul de proprietate și alte drepturi reale	Referințe
/	
Act Administrativ nr. 22440, din 14/04/2015 emis de CJPSDPT-VÂLCEA;	
B1	A1
Intabulare, drept de PROPRIETATE, dobandit prin Lege, cota actuala 1/1 1) LUȚĂ M NICOLAE	

**C. Partea III. SARCINI .**

Inscrieri privind dezmembramintele dreptului de proprietate, drepturi reale de garanție și sarcini	Referințe
NU SUNT	

## Anexa Nr. 1 La Partea I

## Teren

Nr cadastral	Suprafața (mp)*	Observații / Referințe
	3.360	

\* Suprafața este determinată în planul de proiecție Stereo 70.



## Date referitoare la teren

Crt	Categorie folosință	Intravilan	Suprafața (mp)	Tarla	Parcelă	Nr. topo	Observații / Referințe
1	padure	NU	3.360	73	1501/187	-	UP V CERNA, UA52

## Lungime Segmente

1) Valorile lungimilor segmentelor sunt obținute din proiecție în plan.

Punct început	X / Y	Punct sfârșit	X / Y	Lungime segment (** (m)
1	424.468,064 373.525,262	2	424.307,798 373.543,504	161.301
2	424.307,798 373.543,504	3	424.305,461 373.544,066	2.403
3	424.305,461 373.544,066	4	424.304,025 373.538,104	6.133
4	424.304,025 373.538,104	5	424.320,48 373.534,693	16.805
5	424.320,48 373.534,693	6	424.316,762 373.527,268	8.304

Punct început	X / Y	Punct sfârșit	X / Y	Lungime segment (** (m)
6	424.316,762 373.527,268	7	424.315,954 373.525,654	1.804
7	424.315,954 373.525,654	8	424.315,121 373.522,386	3.373
8	424.315,121 373.522,386	9	424.314,767 373.520,993	1.437
9	424.314,767 373.520,993	10	424.478,788 373.503,646	164.936
10	424.478,788 373.503,646	11	424.473,029 373.513,106	11.075
11	424.473,029 373.513,106	1	424.468,064 373.525,262	13.131

\*\* Lungimile segmentelor sunt determinate în planul de proiecție Stereo 70 și sunt rotunjite la 1 milimetru.

\*\*\* Distanța dintre puncte este formată din segmente cumulate ce sunt mai mici decât valoarea 1 milimetru.



**DATE DESPRE IMOBILUL NR. 2198**

Oficiul de Cadastru și Publicitate Imobiliară VALCEA  
Biroul de Cadastru și Publicitate Imobiliară Ramnicu Valcea

**A. Partea I. Descrierea imobilului**

TEREN Extravilan

Adresa: Jud. Valcea

Nr. Crt	Nr cadastral Nr. topografic	Suprafața* (mp)	Observații / Referințe
A1		460	Sector cadastral:26 Teren neimpregmuit;

**B. Partea II. Proprietari și acte**

Inscrieri privitoare la dreptul de proprietate și alte drepturi reale	Referințe
/	
Act Administrativ nr. 870/47073, din 24/11/2002 emis de CJPSDPT-VÂLCEA;	
B1	A1
Intabulare, drept de PROPRIETATE, dobandit prin Reconstituire, cota actuala 1/1	
1) DINCULESCU ANA	
2) BACIU IULIA	
3) UNGUREANU ILIE	

**C. Partea III. SARCINI .**

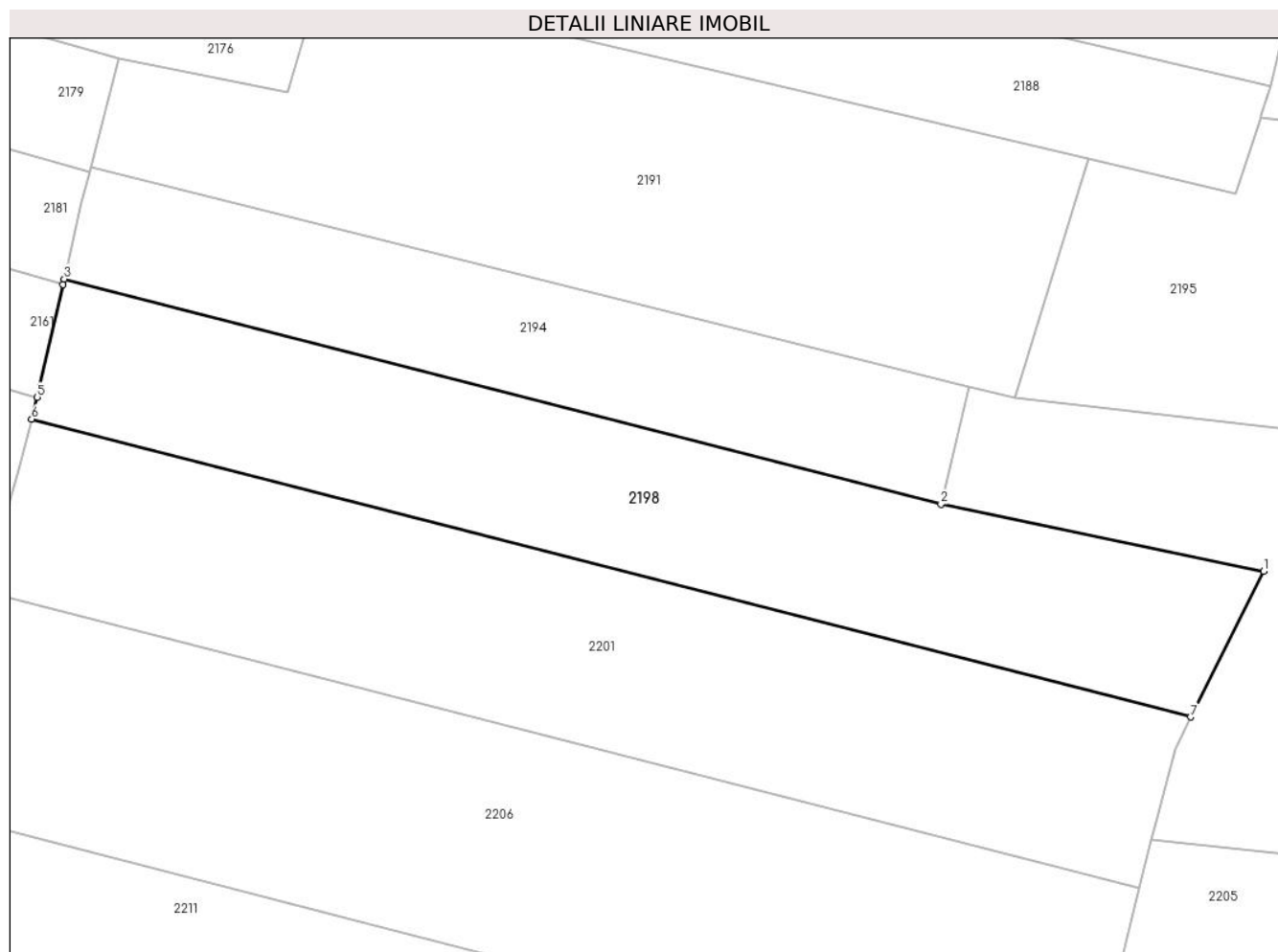
Inscrieri privind dezmembramintele dreptului de proprietate, drepturi reale de garanție și sarcini	Referințe
NU SUNT	

## Anexa Nr. 1 La Partea I

## Teren

Nr cadastral	Suprafața (mp)*	Observații / Referințe
	460	

\* Suprafața este determinată în planul de proiecție Stereo 70.



## Date referitoare la teren

Crt	Categorie folosință	Intravilan	Suprafața (mp)	Tarla	Parcelă	Nr. topo	Observații / Referințe
1	arabil	NU	460	99	2878/41	-	

## Lungime Segmente

1) Valorile lungimilor segmentelor sunt obținute din proiecție în plan.

Punct început	X / Y	Punct sfârșit	X / Y	Lungime segment (** (m)
1	424.320,48 373.534,693	2	424.304,025 373.538,104	16.805
2	424.304,025 373.538,104	3	424.259,316 373.549,588	46.16
3	424.259,316 373.549,588	4	424.259,252 373.549,306	0.289
4	424.259,252 373.549,306	5	424.257,945 373.543,562	5.891
5	424.257,945 373.543,562	6	424.257,653 373.542,451	1.149

Punct început	X / Y	Punct sfârșit	X / Y	Lungime segment (** (m)
6	424.257,653 373.542,451	7	424.316,762 373.527,268	61.027
7	424.316,762 373.527,268	1	424.320,48 373.534,693	8.304

\*\* Lungimile segmentelor sunt determinate în planul de proiecție Stereo 70 și sunt rotunjite la 1 milimetru.

\*\*\* Distanța dintre puncte este formată din segmente cumulate ce sunt mai mici decât valoarea 1 milimetru.





**DATE DESPRE IMOBILUL NR. 2199**

Oficiul de Cadastru și Publicitate Imobiliară VALCEA  
Biroul de Cadastru și Publicitate Imobiliară Ramnicu Valcea

**A. Partea I. Descrierea imobilului**

TEREN Extravilan

Adresa: Jud. Valcea

Nr. Crt	Nr cadastral Nr. topografic	Suprafața* (mp)	Observații / Referințe
A1		2.632	Sector cadastral:26 Teren neimprejmit;

**B. Partea II. Proprietari și acte**

Inscrieri privitoare la dreptul de proprietate și alte drepturi reale		Referințe
/		
Act Administrativ nr. 656/46811, din 20/09/2002 emis de CJPSDPT-VÂLCEA;		
B1	Intabulare, drept de PROPRIETATE, dobandit prin Reconstituire, cota actuala 1/1 1) STANCIULESCU D MARIA 2) STANCIULESCU IULIAN	A1

**C. Partea III. SARCINI .**

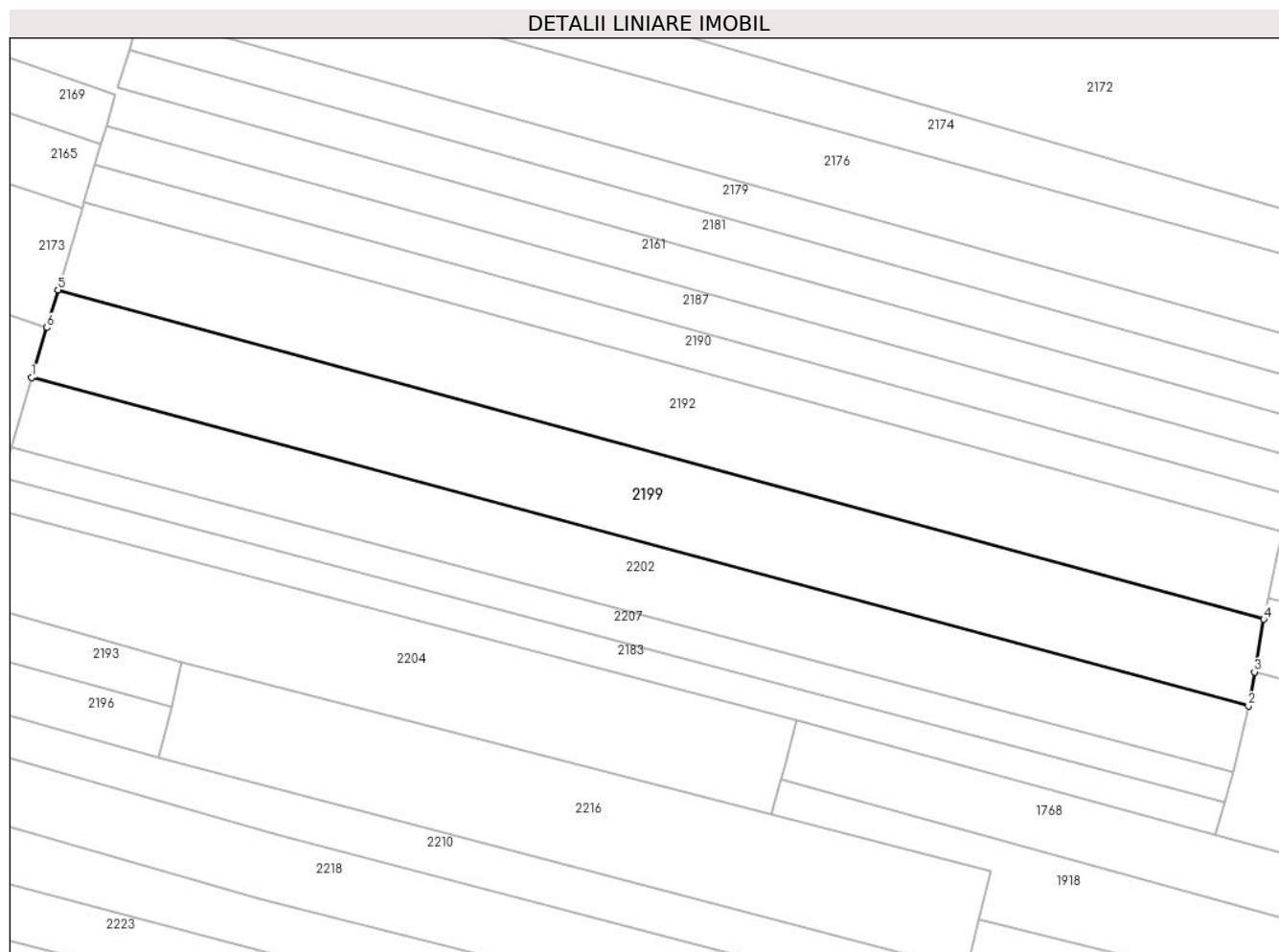
Inscrieri privind dezmembramintele dreptului de proprietate, drepturi reale de garanție și sarcini	Referințe
NU SUNT	

## Anexa Nr. 1 La Partea I

## Teren

Nr cadastral	Suprafața (mp)*	Observații / Referințe
	2.632	

\* Suprafața este determinată în planul de proiecție Stereo 70.



## Date referitoare la teren

Crt	Categorie folosință	Intravilan	Suprafața (mp)	Tarla	Parcelă	Nr. topo	Observații / Referințe
1	arabil	NU	2.632	99	2878/22	-	

## Lungime Segmente

1) Valorile lungimilor segmentelor sunt obținute din proiecție în plan.

Punct început	X / Y	Punct sfârșit	X / Y	Lungime segment (** (m)
1	424.063,423 373.556,136	2	424.249,706 373.505,912	192.935
2	424.249,706 373.505,912	3	424.250,648 373.511,107	5.28
3	424.250,648 373.511,107	4	424.252,061 373.519,165	8.181
4	424.252,061 373.519,165	5	424.067,474 373.569,537	191.337
5	424.067,474 373.569,537	6	424.065,763 373.563,786	6.0

Punct început	X / Y	Punct sfârșit	X / Y	Lungime segment (** (m)
6	424.065,763 373.563,786	1	424.063,423 373.556,136	8.0

\*\* Lungimile segmentelor sunt determinate în planul de proiecție Stereo 70 și sunt rotunjite la 1 milimetru.

\*\*\* Distanța dintre puncte este formată din segmente cumulate ce sunt mai mici decât valoarea 1 milimetru.



**DATE DESPRE IMOBILUL NR. 2200**

Oficiul de Cadastru și Publicitate Imobiliară VALCEA  
Biroul de Cadastru și Publicitate Imobiliară Ramnicu Valcea

**A. Partea I. Descrierea imobilului**

TEREN Necunoscut

Adresa: Loc. Pasculesti, Str Principală, Jud. Valcea

Nr. Crt	Nr cadastral Nr. topografic	Suprafața* (mp)	Observații / Referințe
A1		8.020	Sector cadastral:26 Teren neimprejmuit;

**Construcții**

Crt	Nr cadastral Nr. topografic	Adresa	Observații / Referințe
A1.1		Loc. Pasculesti, Str Principală, Jud. Valcea	Nr. niveluri:1; S. construita la sol:71 mp; S. construita desfasurata:71 mp; magazine

**B. Partea II. Proprietari și acte**

Inscrieri privitoare la dreptul de proprietate și alte drepturi reale		Referințe
/		
Act Administrativ nr. 890/47073, din 24/12/2002 emis de CJPSDPT-VÂLCEA;		
B1	Intabulare, drept de PROPRIETATE, dobandit prin Reconstituire, cota actuala 1/1 1) DRĂGUȚ N GHEORGHE	A1
Act Administrativ nr. 3509, din 29/10/2024 emis de PRIMĂRIA COMUNEI LĂDEȘTI;		
B2	Intabulare, drept de PROPRIETATE, dobandit prin Construire, cota actuala 1/1 1) DRĂGUȚ N GHEORGHE	A1.1

**C. Partea III. SARCINI .**

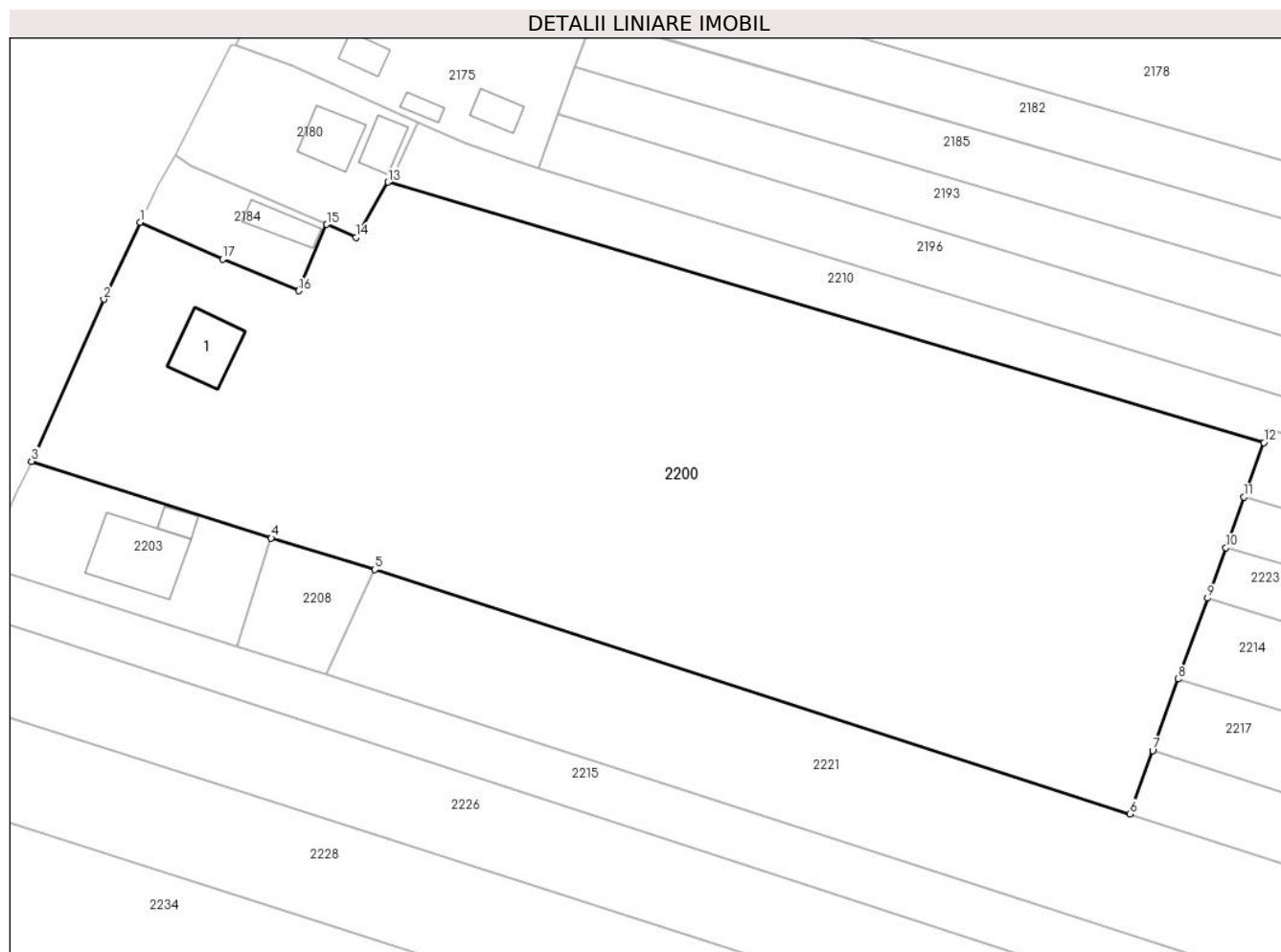
Inscrieri privind dezmembramintele dreptului de proprietate, drepturi reale de garanție și sarcini	Referințe
NU SUNT	

## Anexa Nr. 1 La Partea I

## Teren

Nr cadastral	Suprafața (mp)*	Observații / Referințe
	8.020	

\* Suprafața este determinată în planul de proiecție Stereo 70.



## Date referitoare la teren

Crt	Categorie folosință	Intravilan	Suprafața (mp)	Tarla	Parcelă	Nr. topo	Observații / Referințe
1	curți constructii	DA	200	99	2878/34	-	
2	arabil	DA	1.978	99	2878/34	-	
3	arabil	NU	5.842	99	2878/34	-	

## Date referitoare la construcții

Crt	Număr	Destinație construcție	Supraf. (mp)	Situație juridică	Observații / Referințe
A1.1		construcții anexa	71	Cu acte	Nr. niveluri:1; S. construita la sol:71 mp; S. construita desfasurata:71 mp; magazie

## Lungime Segmente

1) Valorile lungimilor segmentelor sunt obținute din proiecție în plan.

Punct început	X / Y	Punct sfârșit	X / Y	Lungime segment (** (m)
1	423.751,3 373.569,977	2	423.746,2 373.559,245	11.882
2	423.746,2 373.559,245	3	423.736,131 373.536,644	24.743

Punct început	X / Y	Punct sfârşit	X / Y	Lungime segment (** (m)
3	423.736,131 373.536,644	4	423.769,601 373.525,94	35.14
4	423.769,601 373.525,94	5	423.784,023 373.521,535	15.08
5	423.784,023 373.521,535	6	423.889,466 373.487,451	110.815
6	423.889,466 373.487,451	7	423.892,654 373.496,275	9.382
7	423.892,654 373.496,275	8	423.896,262 373.506,261	10.618
8	423.896,262 373.506,261	9	423.900,339 373.517,547	12.0
9	423.900,339 373.517,547	10	423.902,888 373.524,601	7.5
10	423.902,888 373.524,601	11	423.905,436 373.531,655	7.5
11	423.905,436 373.531,655	12	423.908,188 373.539,273	8.1
12	423.908,188 373.539,273	13	423.785,926 373.575,595	127.544
13	423.785,926 373.575,595	14	423.781,455 373.567,896	8.903
14	423.781,455 373.567,896	15	423.777,35 373.569,712	4.489
15	423.777,35 373.569,712	16	423.773,436 373.560,438	10.066
16	423.773,436 373.560,438	17	423.762,801 373.564,842	11.51
17	423.762,801 373.564,842	1	423.751,3 373.569,977	12.596

\*\* Lungimile segmentelor sunt determinate în planul de proiecție Stereo 70 și sunt rotunjite la 1 milimetru.

\*\*\* Distanța dintre puncte este formată din segmente cumulate ce sunt mai mici decât valoarea 1 milimetru.





**DATE DESPRE IMOBILUL NR. 2201**

Oficiul de Cadastru și Publicitate Imobiliară VALCEA  
Biroul de Cadastru și Publicitate Imobiliară Ramnicu Valcea

**A. Partea I. Descrierea imobilului**

TEREN Extravilan

Adresa: Jud. Valcea

Nr. Crt	Nr cadastral Nr. topografic	Suprafața* (mp)	Observații / Referințe
A1		552	Sector cadastral:26 Teren neimprejmut;

**B. Partea II. Proprietari și acte**

Inscrieri privitoare la dreptul de proprietate și alte drepturi reale		Referințe
/		
Act Administrativ nr. 3509, din 29/10/2024 emis de PRIMĂRIA COMUNEI LĂDEȘTI;		
B1	Inscrierea posesiei, drept de PROPRIETATE, dobandit prin Lege, cota actuala 1/1 1) NEIDENTIFICAT NEIDENTIFICAT	A1
Act Normativ nr. 7, din 13/03/1996 emis de PARLAMENTUL ROMÂNIEI ((art. 13));		
B2	Se notează mențiunea de proprietar neidentificat	A1

**C. Partea III. SARCINI .**

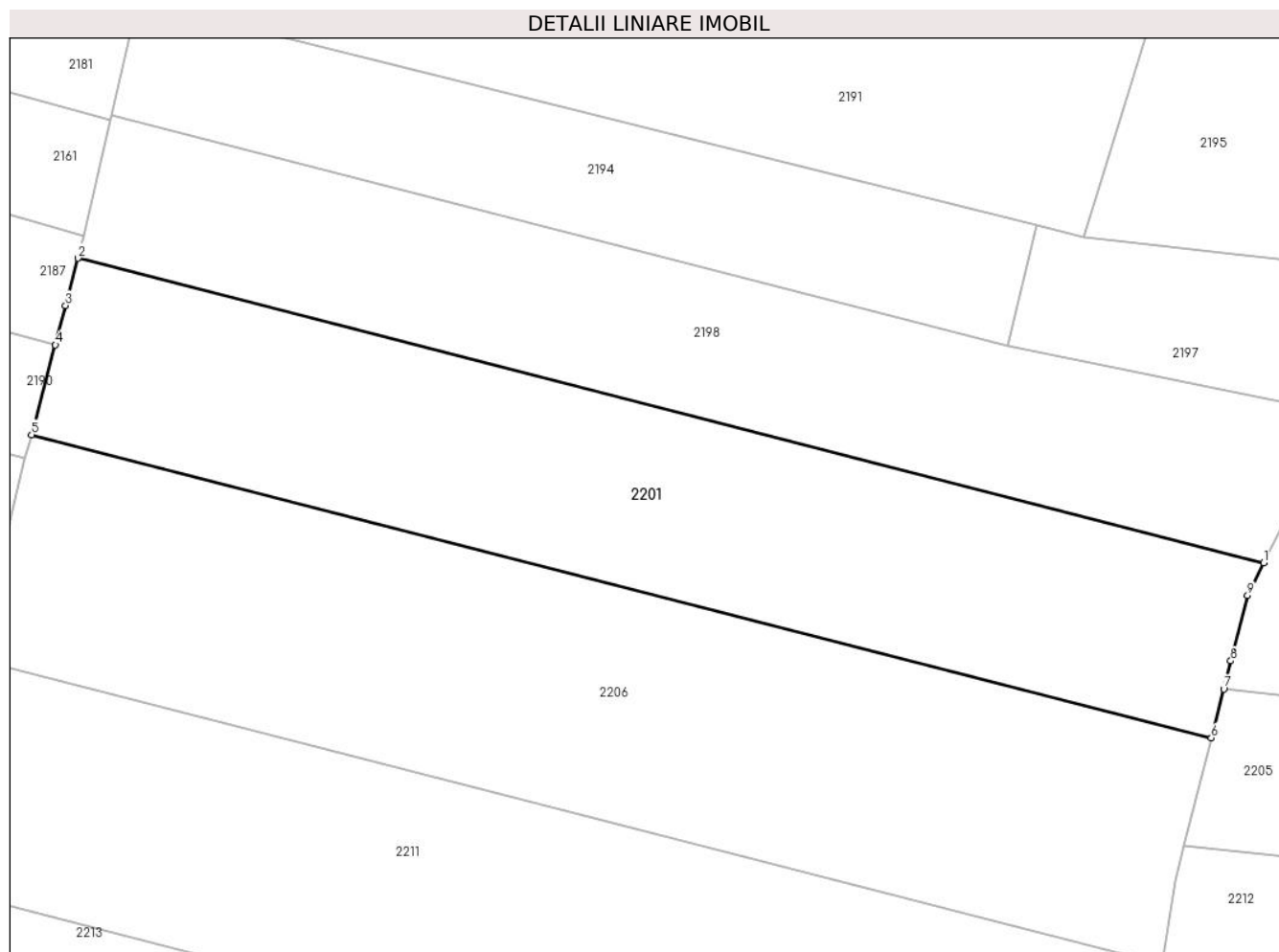
Inscrieri privind dezmembramintele dreptului de proprietate, drepturi reale de garanție și sarcini	Referințe
NU SUNT	

## Anexa Nr. 1 La Partea I

## Teren

Nr cadastral	Suprafața (mp)*	Observații / Referințe
	552	

\* Suprafața este determinată în planul de proiecție Stereo 70.



## Date referitoare la teren

Crt	Categorie folosință	Intravilan	Suprafața (mp)	Tarla	Parcelă	Nr. topo	Observații / Referințe
1	arabil	NU	552	99	2878/42	-	

## Lungime Segmente

1) Valorile lungimilor segmentelor sunt obținute din proiecție în plan.

Punct început	X / Y	Punct sfârșit	X / Y	Lungime segment (** (m)
1	424.316,762 373.527,268	2	424.257,653 373.542,451	61.027
2	424.257,653 373.542,451	3	424.257,032 373.540,088	2.443
3	424.257,032 373.540,088	4	424.256,524 373.538,128	2.025
4	424.256,524 373.538,128	5	424.255,339 373.533,658	4.624
5	424.255,339 373.533,658	6	424.314,145 373.518,553	60.716

Punct început	X / Y	Punct sfârșit	X / Y	Lungime segment (** (m)
6	424.314,145 373.518,553	7	424.314,767 373.520,993	2.518
7	424.314,767 373.520,993	8	424.315,121 373.522,386	1.437
8	424.315,121 373.522,386	9	424.315,954 373.525,654	3.373
9	424.315,954 373.525,654	1	424.316,762 373.527,268	1.804

\*\* Lungimile segmentelor sunt determinate în planul de proiecție Stereo 70 și sunt rotunjite la 1 milimetru.

\*\*\* Distanța dintre puncte este formată din segmente cumulate ce sunt mai mici decât valoarea 1 milimetru.



**DATE DESPRE IMOBILUL NR. 2202**

Oficiul de Cadastru și Publicitate Imobiliară VALCEA  
Biroul de Cadastru și Publicitate Imobiliară Ramnicu Valcea

**A. Partea I. Descrierea imobilului**

TEREN Extravilan

Adresa: Jud. Valcea

Nr. Crt	Nr cadastral Nr. topografic	Suprafața* (mp)	Observații / Referințe
A1		2.068	Sector cadastral:26 Teren neimprejmuit;

**B. Partea II. Proprietari și acte**

Inscrieri privitoare la dreptul de proprietate și alte drepturi reale	Referințe
/	
Act Administrativ nr. 870/47073, din 24/11/2002 emis de CJPSDPT-VÂLCEA;	
B1	A1
Intabulare, drept de PROPRIETATE, dobandit prin Reconstituire, cota actuala 1/1	
1) DINCULESCU ANA	
2) BACIU IULIA	
3) UNGUREANU ILIE	

**C. Partea III. SARCINI .**

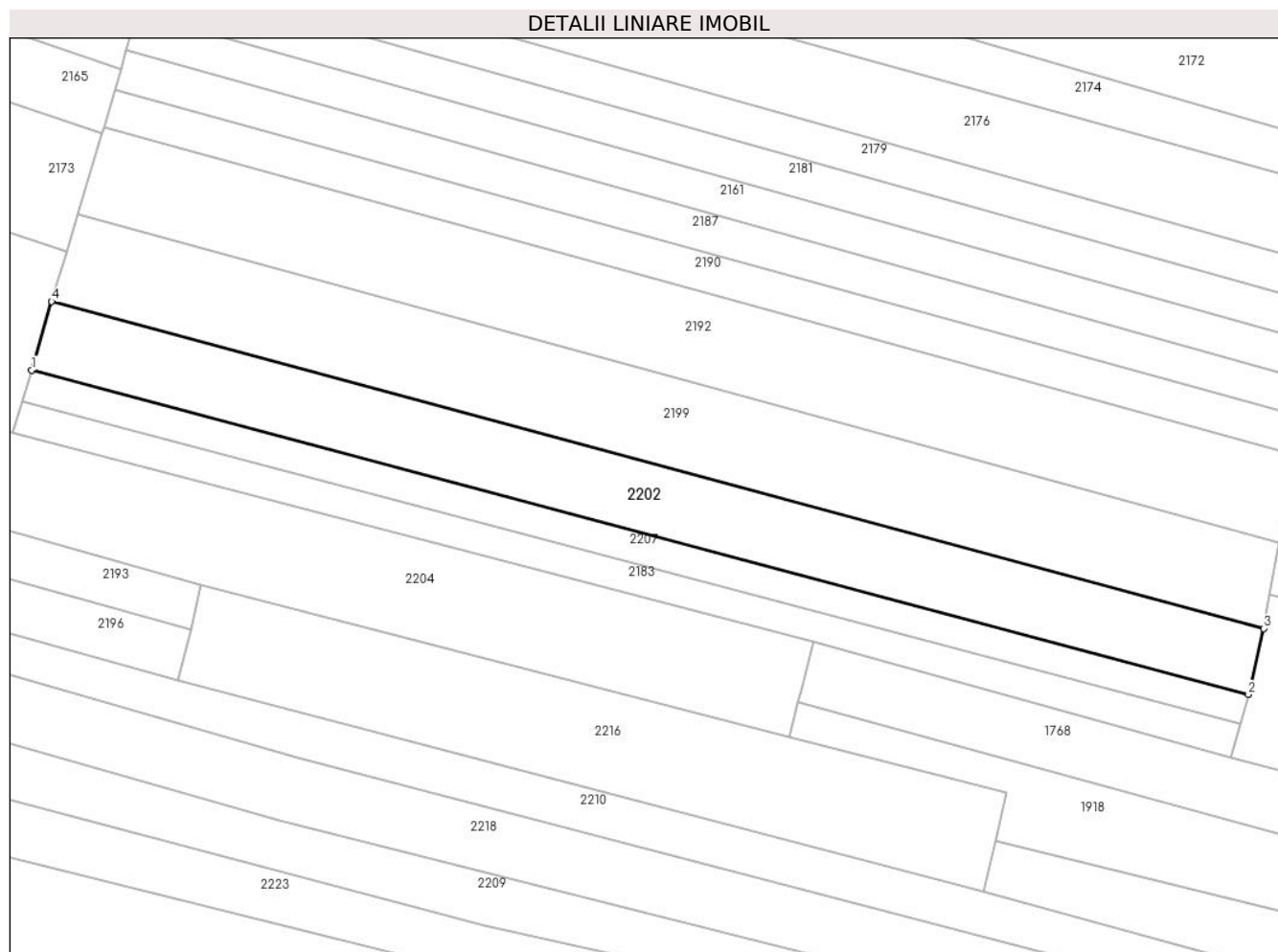
Inscrieri privind dezmembramintele dreptului de proprietate, drepturi reale de garanție și sarcini	Referințe
NU SUNT	

## Anexa Nr. 1 La Partea I

## Teren

Nr cadastral	Suprafața (mp)*	Observații / Referințe
	2.068	

\* Suprafața este determinată în planul de proiecție Stereo 70.



## Date referitoare la teren

Crt	Categorie folosință	Intra vilan	Suprafața (mp)	Tarla	Parcelă	Nr. topo	Observații / Referințe
1	arabil	NU	2.068	99	2878/23	-	

## Lungime Segmente

1) Valorile lungimilor segmentelor sunt obținute din proiecție în plan.

Punct început	X / Y	Punct sfârșit	X / Y	Lungime segment (** (m)
1	424.060,346 373.545,575	2	424.247,345 373.495,767	193.519
2	424.247,345 373.495,767	3	424.249,706 373.505,912	10.415
3	424.249,706 373.505,912	4	424.063,423 373.556,136	192.935
4	424.063,423 373.556,136	1	424.060,346 373.545,575	11.0

\*\* Lungimile segmentelor sunt determinate în planul de proiecție Stereo 70 și sunt rotunjite la 1 milimetru.

**\*\*\* Distanţa dintre puncte este formată din segmente cumulate ce sunt mai mici decât valoarea 1 milimetru.**





**DATE DESPRE IMOBILUL NR. 2203**

Oficiul de Cadastru și Publicitate Imobiliară VALCEA  
Biroul de Cadastru și Publicitate Imobiliară Ramnicu Valcea

**A. Partea I. Descrierea imobilului**

TEREN Intravilan

Adresa: Loc. Pasculesti, Str Principală, Nr. 11, Jud. Valcea

Nr. Crt	Nr cadastral Nr. topografic	Suprafața* (mp)	Observații / Referințe
A1		Din acte: 560 Masurata: 574	Sector cadastral:26 Teren imprejmuit;

**Construcții**

Crt	Nr cadastral Nr. topografic	Adresa	Observații / Referințe
A1.1		Loc. Pasculesti, Str Principală, Nr. 11, Jud. Valcea	Nr. niveluri:1; S. construita la sol:112 mp; S. construita desfasurata:112 mp; locuință
A1.2		Loc. Pasculesti, Str Principală, Nr. 11, Jud. Valcea	Nr. niveluri:1; S. construita la sol:16 mp; S. construita desfasurata:16 mp; bucătărie

**B. Partea II. Proprietari și acte**

Inscrieri privitoare la dreptul de proprietate și alte drepturi reale		Referințe
/		
Act Notarial nr. 830, din 20/07/1998 emis de BNP POENARU ELENA CAMELIA;		
B1	Intabulare, drept de PROPRIETATE, dobandit prin Conventie, cota actuala 1/1 1) RĂDULESCU DUMITRU, ,soți 2) RĂDULESCU ANA	A1, A1.1
Act Administrativ nr. 3509, din 29/10/2024 emis de PRIMĂRIA COMUNEI LĂDEȘTI;		
B2	Intabulare, drept de PROPRIETATE, dobandit prin Construire, cota actuala 1/1 1) RĂDULESCU DUMITRU, ,soți 2) RĂDULESCU ANA	A1.2

**C. Partea III. SARCINI .**

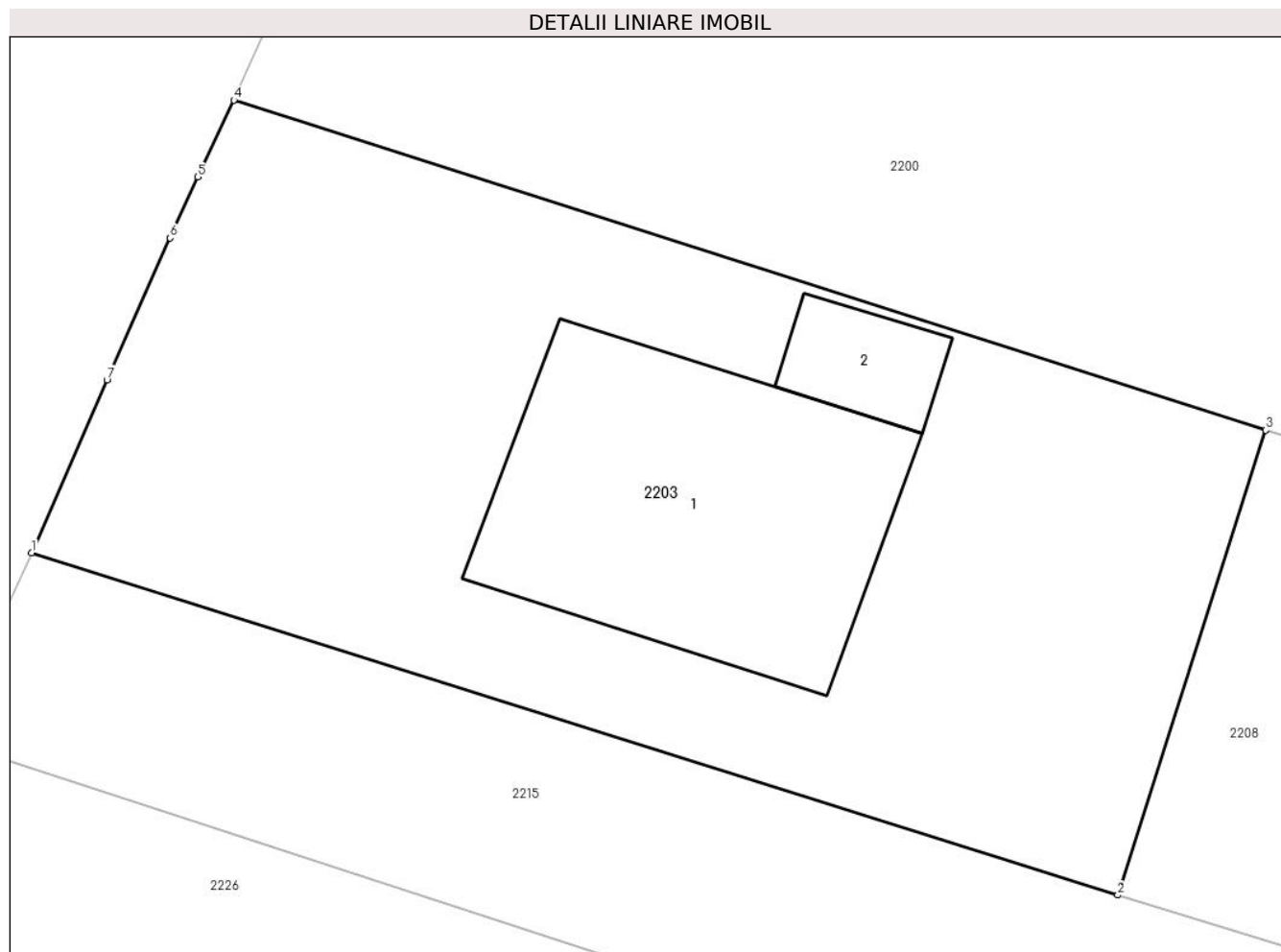
Inscrieri privind dezmembramintele dreptului de proprietate, drepturi reale de garanție și sarcini	Referințe
NU SUNT	

## Anexa Nr. 1 La Partea I

## Teren

Nr cadastral	Suprafața (mp)*	Observații / Referințe
	Din acte: 560 Masurata: 574	

\* Suprafața este determinată în planul de proiecție Stereo 70.



## Date referitoare la teren

Crt	Categorie folosință	Intra vilan	Suprafața (mp)	Tarla	Parcelă	Nr. topo	Observații / Referințe
1	curți constructii	DA	574	-	-	-	

## Date referitoare la construcții

Crt	Număr	Destinație construcție	Supraf. (mp)	Situație juridică	Observații / Referințe
A1.1		construcții de locuințe	Din acte: 89 Masurata: 112	Cu acte	Nr. niveluri:1; S. construita la sol:112 mp; S. construita desfasurata:112 mp; locuință
A1.2		construcții anexa	16	Cu acte	Nr. niveluri:1; S. construita la sol:16 mp; S. construita desfasurata:16 mp; bucătărie

## Lungime Segmente

1) Valorile lungimilor segmentelor sunt obținute din proiecție în plan.

Punct început	X / Y	Punct sfârșit	X / Y	Lungime segment (** (m)
1	423.729,574 373.521,957	2	423.764,799 373.510,862	36.931
2	423.764,799 373.510,862	3	423.769,601 373.525,94	15.824

Punct început	X / Y	Punct sfârșit	X / Y	Lungime segment (** (m)
3	423.769,601 373.525,94	4	423.736,131 373.536,644	35.14
4	423.736,131 373.536,644	5	423.734,957 373.534,15	2.757
5	423.734,957 373.534,15	6	423.734,068 373.532,168	2.172
6	423.734,068 373.532,168	7	423.732,018 373.527,57	5.034
7	423.732,018 373.527,57	1	423.729,574 373.521,957	6.122

\*\* Lungimile segmentelor sunt determinate în planul de proiecție Stereo 70 și sunt rotunjite la 1 milimetru.

\*\*\* Distanța dintre puncte este formată din segmente cumulate ce sunt mai mici decât valoarea 1 milimetru.



**DATE DESPRE IMOBILUL NR. 2204**

Oficiul de Cadastru și Publicitate Imobiliară VALCEA  
Biroul de Cadastru și Publicitate Imobiliară Ramnicu Valcea

**A. Partea I. Descrierea imobilului**

TEREN Extravilan

Adresa: Jud. Valcea

Nr. Crt	Nr cadastral Nr. topografic	Suprafața* (mp)	Observații / Referințe
A1		2.880	Sector cadastral:26 Teren neimprejmuit;

**B. Partea II. Proprietari și acte**

Inscrieri privitoare la dreptul de proprietate și alte drepturi reale	Referințe
/	
Act Administrativ nr. 24676, din 09/05/2016 emis de CJPSDPT-VÂLCEA;	
B1	A1
Intabulare, drept de PROPRIETATE, dobandit prin Reconstituire, cota actuala 1/1 1) ILIE MARIA	

**C. Partea III. SARCINI .**

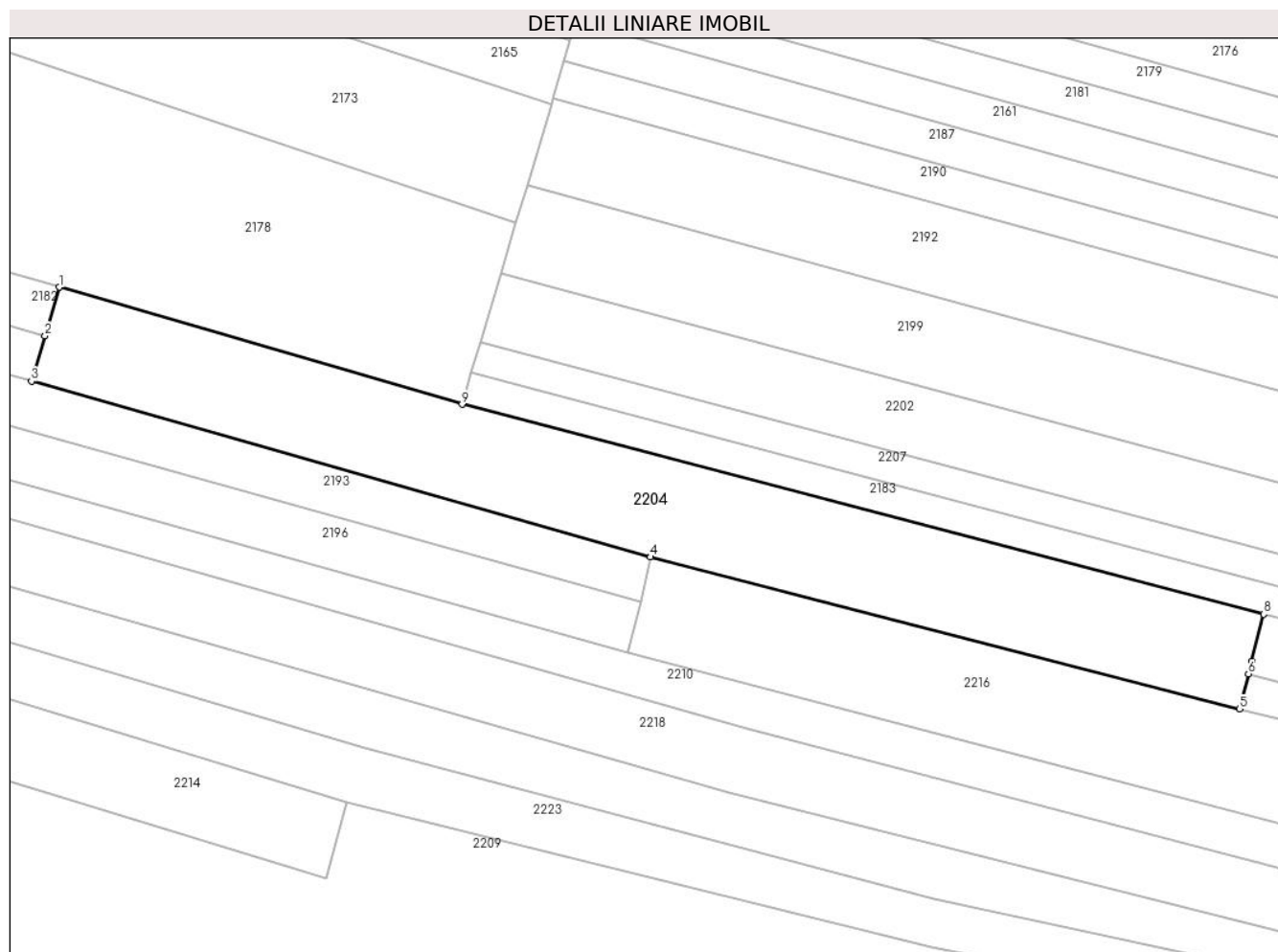
Inscrieri privind dezmembramintele dreptului de proprietate, drepturi reale de garanție și sarcini	Referințe
NU SUNT	

## Anexa Nr. 1 La Partea I

## Teren

Nr cadastral	Suprafața (mp)*	Observații / Referințe
	2.880	

\* Suprafața este determinată în planul de proiecție Stereo 70.



## Date referitoare la teren

Crt	Categorie folosință	Intravilan	Suprafața (mp)	Tarla	Parcelă	Nr. topo	Observații / Referințe
1	arabil	NU	2.880	99	2878/28	-	

## Lungime Segmente

1) Valorile lungimilor segmentelor sunt obținute din proiecție în plan.

Punct început	X / Y	Punct sfârșit	X / Y	Lungime segment (** (m)
1	423.995,713 373.553,948	2	423.993,502 373.546,464	7.804
2	423.993,502 373.546,464	3	423.991,448 373.539,514	7.247
3	423.991,448 373.539,514	4	424.086,418 373.512,579	98.716
4	424.086,418 373.512,579	5	424.176,753 373.489,285	93.29
5	424.176,753 373.489,285	6	424.178,126 373.494,637	5.525

Punct început	X / Y	Punct sfârșit	X / Y	Lungime segment (** (m)
6	424.178,126 373.494,637	7	424.178,615 373.496,541	1.966
7	424.178,615 373.496,541	8	424.180,481 373.503,814	7.508
8	424.180,481 373.503,814	9	424.057,495 373.535,99	127.125
9	424.057,495 373.535,99	1	423.995,713 373.553,948	64.339

\*\* Lungimile segmentelor sunt determinate în planul de proiecție Stereo 70 și sunt rotunjite la 1 milimetru.

\*\*\* Distanța dintre puncte este formată din segmente cumulate ce sunt mai mici decât valoarea 1 milimetru.





**DATE DESPRE IMOBILUL NR. 2205**

Oficiul de Cadastru și Publicitate Imobiliară VALCEA  
Biroul de Cadastru și Publicitate Imobiliară Ramnicu Valcea

**A. Partea I. Descrierea imobilului**

TEREN Extravilan

Adresa: Jud. Valcea

Nr. Crt	Nr cadastral Nr. topografic	Suprafața* (mp)	Observații / Referințe
A1		1.344	Sector cadastral:26 Teren neimprejmuit;

**B. Partea II. Proprietari și acte**

Inscrieri privitoare la dreptul de proprietate și alte drepturi reale		Referințe
/		
Act Administrativ nr. 7256, din 19/09/2002 emis de CJFF VÂLCEA (PV de punere în posesie nr. 1079/100 din 23.07.2004, emis de Primăria Lădești.);		
B1	Inscrierea provizorie, drept de PROPRIETATE, dobandit prin Lege, cota actuala 1/1 1) STĂNCIULESCU IULIAN	A1

**C. Partea III. SARCINI .**

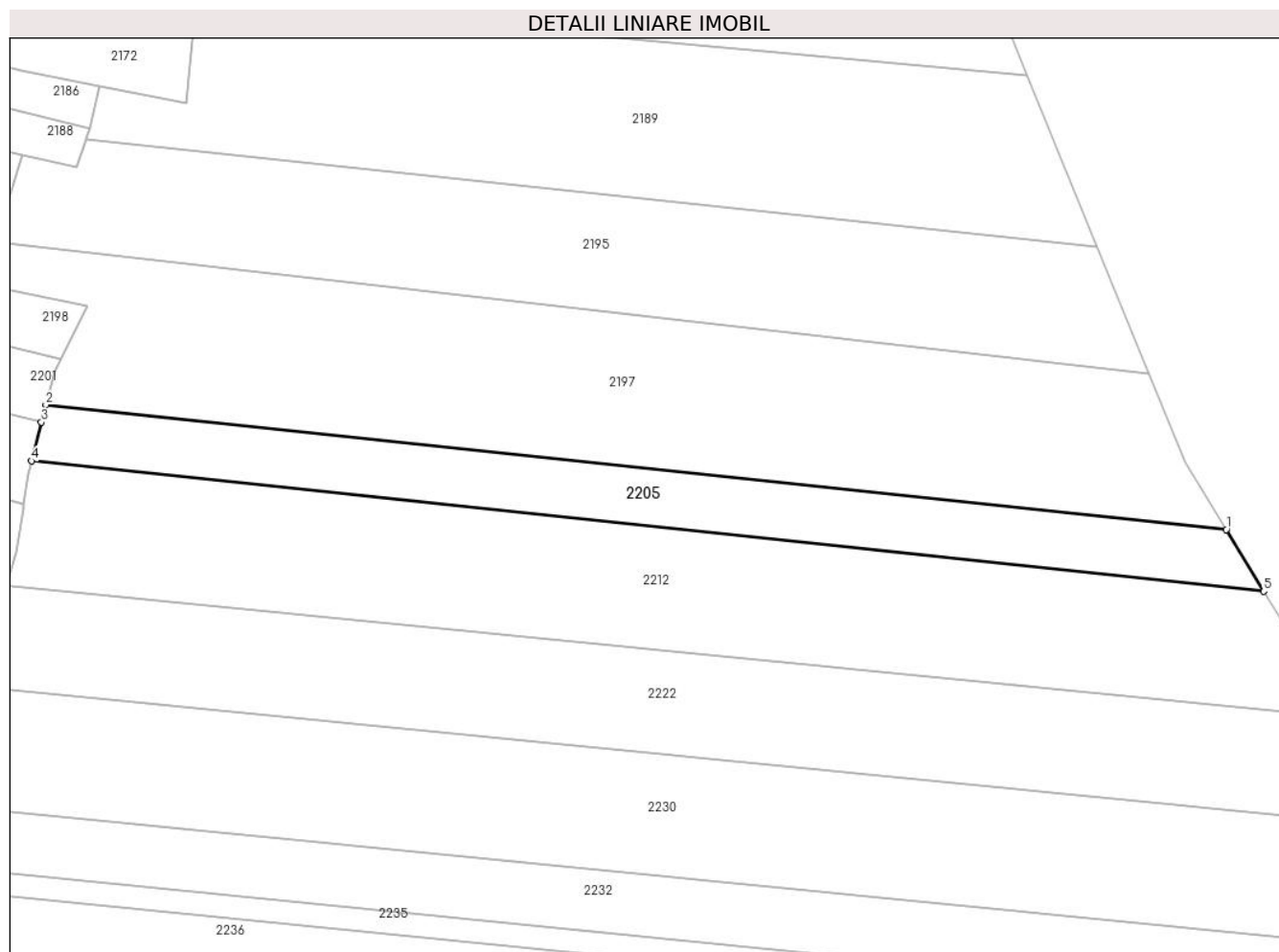
Inscrieri privind dezmembramintele dreptului de proprietate, drepturi reale de garanție și sarcini	Referințe
NU SUNT	

## Anexa Nr. 1 La Partea I

## Teren

Nr cadastral	Suprafața (mp)*	Observații / Referințe
	1.344	

\* Suprafața este determinată în planul de proiecție Stereo 70.



## Date referitoare la teren

Crt	Categorie folosință	Intravilan	Suprafața (mp)	Tarla	Parcelă	Nr. topo	Observații / Referințe
1	padure	NU	1.344	73	1501/201	-	UP V CERNA, UA52

## Lungime Segmente

1) Valorile lungimilor segmentelor sunt obținute din proiecție în plan.

Punct început	X / Y	Punct sfârșit	X / Y	Lungime segment (** (m)
1	424.478,788 373.503,646	2	424.314,767 373.520,993	164.936
2	424.314,767 373.520,993	3	424.314,145 373.518,553	2.518
3	424.314,145 373.518,553	4	424.312,778 373.513,186	5.538
4	424.312,778 373.513,186	5	424.484,004 373.495,076	172.181
5	424.484,004 373.495,076	1	424.478,788 373.503,646	10.033

**\*\* Lungimile segmentelor sunt determinate în planul de proiecție Stereo 70 și sunt rotunjite la 1 milimetru.**

**\*\*\* Distanța dintre puncte este formată din segmente cumulate ce sunt mai mici decât valoarea 1 milimetru.**



**DATE DESPRE IMOBILUL NR. 2206**

Oficiul de Cadastru și Publicitate Imobiliară VALCEA  
Biroul de Cadastru și Publicitate Imobiliară Ramnicu Valcea

**A. Partea I. Descrierea imobilului**

TEREN Extravilan

Adresa: Jud. Valcea

Nr. Crt	Nr cadastral Nr. topografic	Suprafața* (mp)	Observații / Referințe
A1		700	Sector cadastral:26 Teren neimprejmut;

**B. Partea II. Proprietari și acte**

Inscrieri privitoare la dreptul de proprietate și alte drepturi reale		Referințe
/		
Act Notarial nr. 166, din 16/08/2007 emis de BNP VASILE STOIAN;		
B1	Intabulare, drept de PROPRIETATE, dobandit prin Succesiune, cota actuala 2/8 1) LUȚĂ GH ELENA	A1
B2	Intabulare, drept de PROPRIETATE, dobandit prin Succesiune, cota actuala 3/8 1) LUȚĂ N GHEORGHE	A1
B3	Intabulare, drept de PROPRIETATE, dobandit prin Succesiune, cota actuala 3/8 1) LUȚĂ N GEORGETA	A1

**C. Partea III. SARCINI .**

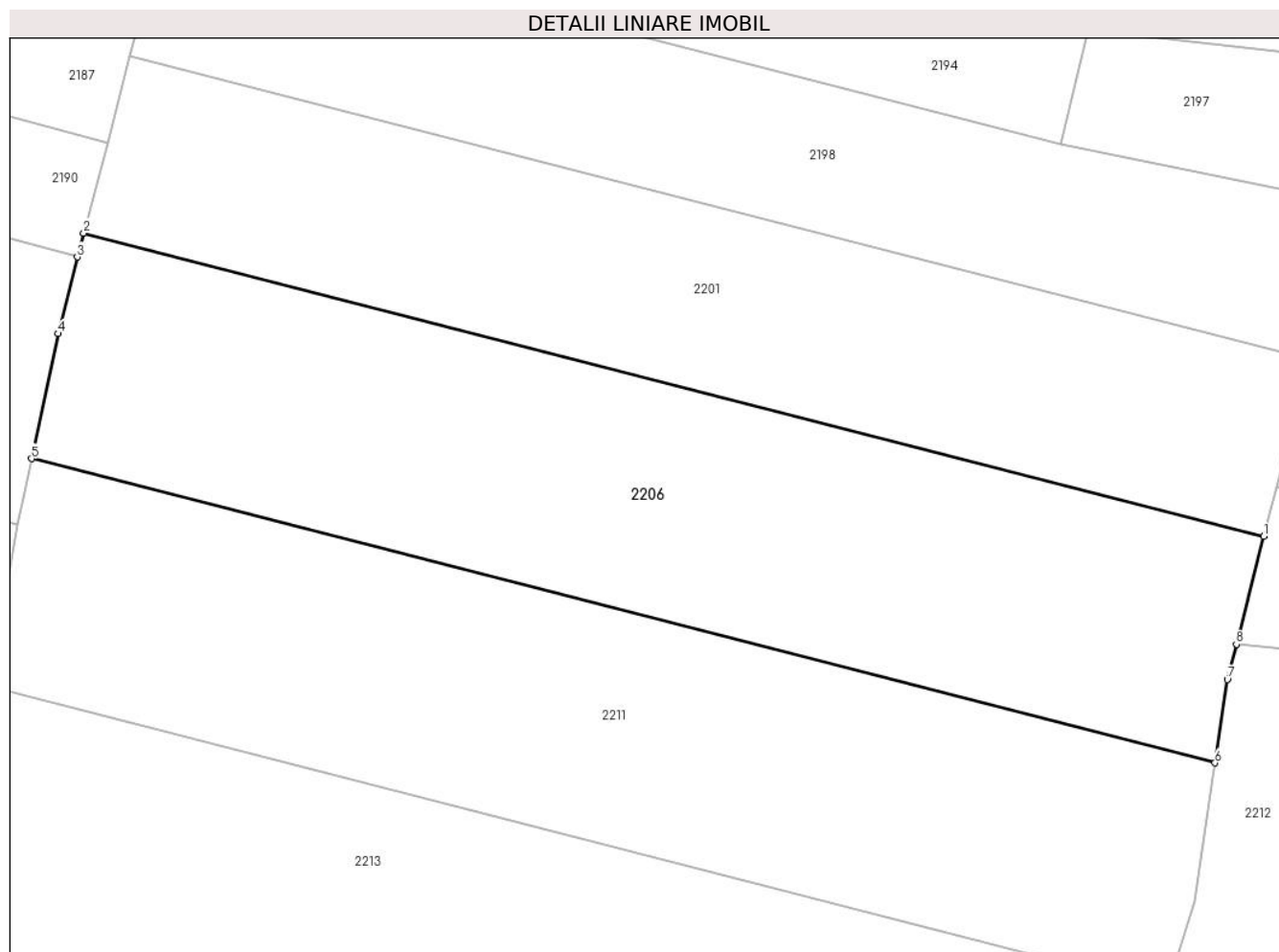
Inscrieri privind dezmembramintele dreptului de proprietate, drepturi reale de garanție și sarcini	Referințe
NU SUNT	

## Anexa Nr. 1 La Partea I

## Teren

Nr cadastral	Suprafața (mp)*	Observații / Referințe
	700	

\* Suprafața este determinată în planul de proiecție Stereo 70.



## Date referitoare la teren

Crt	Categorie folosință	Intravilan	Suprafața (mp)	Tarla	Parcelă	Nr. topo	Observații / Referințe
1	arabil	NU	700	99	2878/43	-	

## Lungime Segmente

1) Valorile lungimilor segmentelor sunt obținute din proiecție în plan.

Punct început	X / Y	Punct sfârșit	X / Y	Lungime segment (** (m)
1	424.314,145 373.518,553	2	424.255,339 373.533,658	60.716
2	424.255,339 373.533,658	3	424.255,023 373.532,468	1.231
3	424.255,023 373.532,468	4	424.254,068 373.528,651	3.934
4	424.254,068 373.528,651	5	424.252,75 373.522,421	6.369
5	424.252,75 373.522,421	6	424.311,717 373.507,274	60.881

Punct început	X / Y	Punct sfârșit	X / Y	Lungime segment (** (m)
6	424.311,717 373.507,274	7	424.312,331 373.511,428	4.199
7	424.312,331 373.511,428	8	424.312,778 373.513,186	1.814
8	424.312,778 373.513,186	1	424.314,145 373.518,553	5.538

\*\* Lungimile segmentelor sunt determinate în planul de proiecție Stereo 70 și sunt rotunjite la 1 milimetru.

\*\*\* Distanța dintre puncte este formată din segmente cumulate ce sunt mai mici decât valoarea 1 milimetru.





**DATE DESPRE IMOBILUL NR. 2207**

Oficiul de Cadastru și Publicitate Imobiliară VALCEA  
Biroul de Cadastru și Publicitate Imobiliară Ramnicu Valcea

**A. Partea I. Descrierea imobilului**

TEREN Extravilan

Adresa: Jud. Valcea

Nr. Crt	Nr cadastral Nr. topografic	Suprafața* (mp)	Observații / Referințe
A1		940	Sector cadastral:26 Teren neimprejmit;

**B. Partea II. Proprietari și acte**

Inscrieri privitoare la dreptul de proprietate și alte drepturi reale		Referințe
/		
Act Administrativ nr. 708/46594, din 23/09/2002 emis de CJPSDPT-VÂLCEA;		
B1	Intabulare, drept de PROPRIETATE, dobandit prin Reconstituire, cota actuala 1/1	A1
	1) TETOIANU ELENA 2) MIHALCEA FILOFTEIA	

**C. Partea III. SARCINI .**

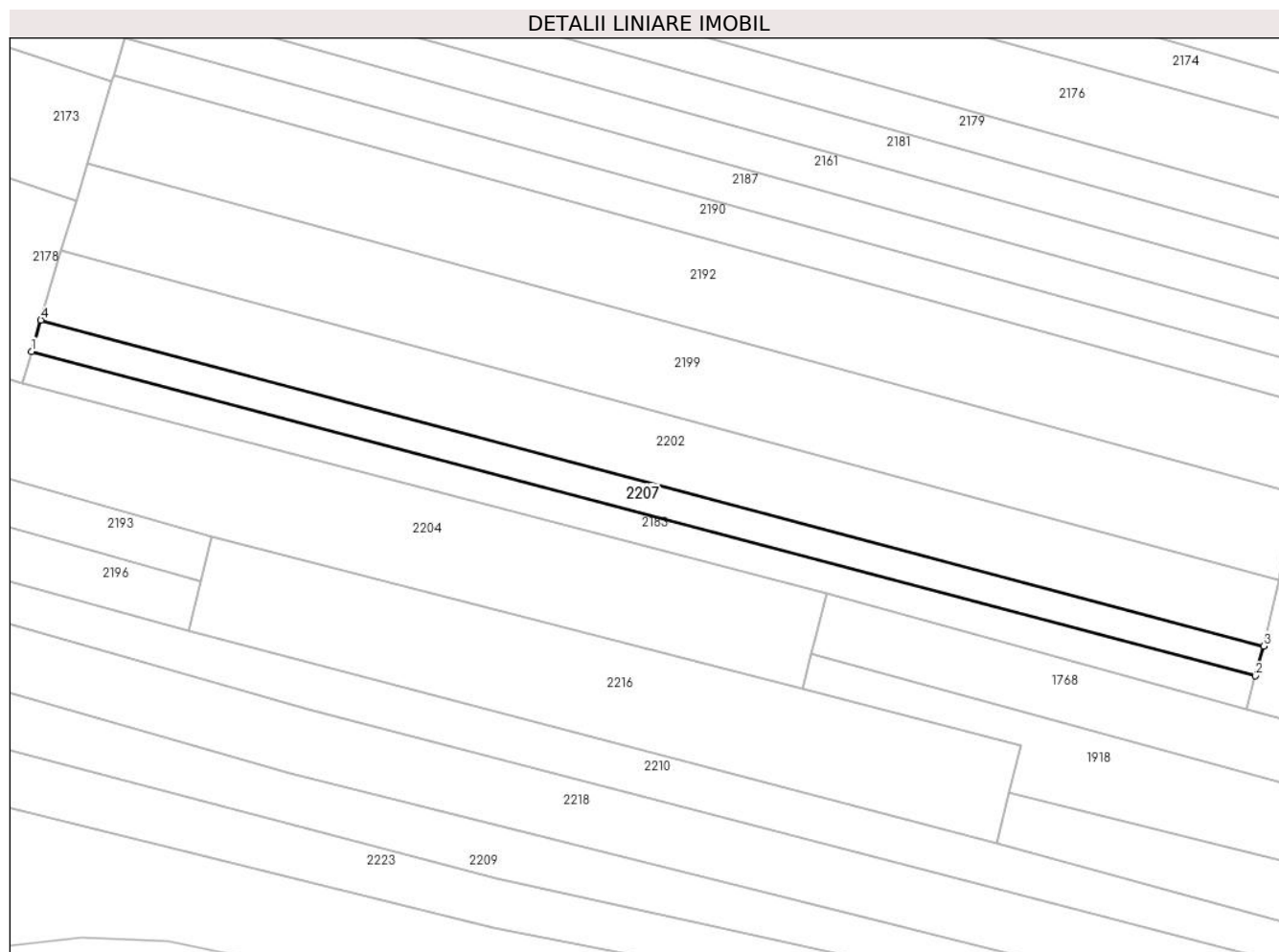
Inscrieri privind dezmembramintele dreptului de proprietate, drepturi reale de garanție și sarcini	Referințe
NU SUNT	

## Anexa Nr. 1 La Partea I

## Teren

Nr cadastral	Suprafața (mp)*	Observații / Referințe
	940	

\* Suprafața este determinată în planul de proiecție Stereo 70.



## Date referitoare la teren

Crt	Categorie folosință	Intra vilan	Suprafața (mp)	Tarla	Parcelă	Nr. topo	Observații / Referințe
1	arabil	NU	940	99	2878/17	-	

## Lungime Segmente

1) Valorile lungimilor segmentelor sunt obținute din proiecție în plan.

Punct început	X / Y	Punct sfârșit	X / Y	Lungime segment (** (m)
1	424.058,92 373.540,783	2	424.246,093 373.491,218	193.624
2	424.246,093 373.491,218	3	424.247,345 373.495,767	4.718
3	424.247,345 373.495,767	4	424.060,346 373.545,575	193.519
4	424.060,346 373.545,575	1	424.058,92 373.540,783	5.0

\*\* Lungimile segmentelor sunt determinate în planul de proiecție Stereo 70 și sunt rotunjite la 1 milimetru.

**\*\*\* Distanţa dintre puncte este formată din segmente cumulate ce sunt mai mici decât valoarea 1 milimetru.**



**DATE DESPRE IMOBILUL NR. 2208**

Oficiul de Cadastru și Publicitate Imobiliară VALCEA  
Biroul de Cadastru și Publicitate Imobiliară Ramnicu Valcea

**A. Partea I. Descrierea imobilului**

TEREN Intravilan

Adresa: Loc. Pasculesti, Jud. Valcea, pct. "Saliste Casa Noua"

Nr. Crt	Nr cadastral Nr. topografic	Suprafața* (mp)	Observații / Referințe
A1	35299	223	Sector cadastral:26 Teren neimprejmuț;

**B. Partea II. Proprietari și acte**

Inscrieri privitoare la dreptul de proprietate și alte drepturi reale		Referințe
<b>34051 / 30/07/2013</b>		
Act Notarial nr. 734, din 29/07/2013 emis de BNP Manea Andreescu Carmen Mirela;		
B2	Intabulare, drept de PROPRIETATE, dobandit prin Conventie, cota actuala 1/1 1) RADULESCU ANA 2) RADULESCU DUMITRU, soti	A1

**C. Partea III. SARCINI .**

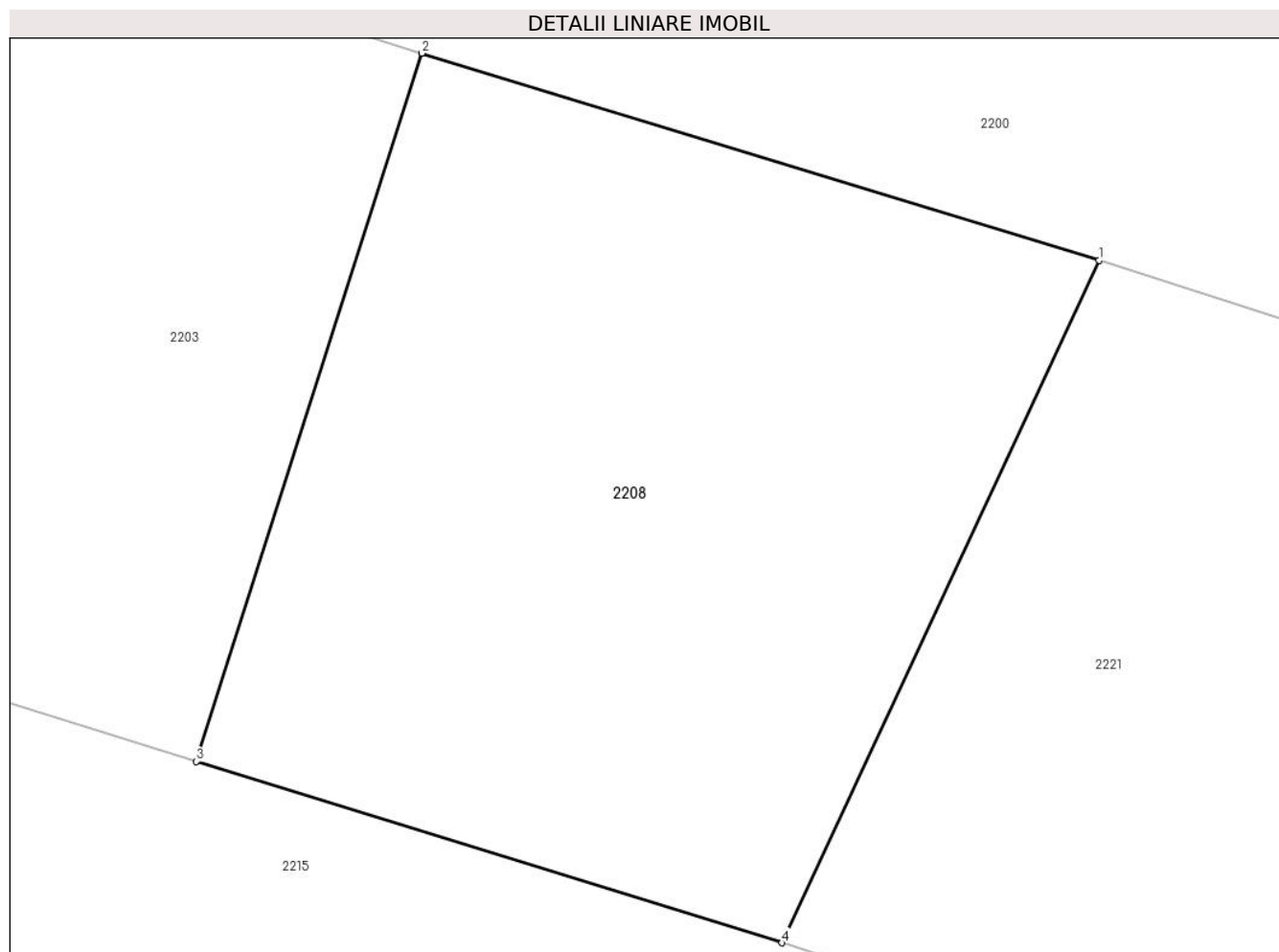
Inscrieri privind dezmembramintele dreptului de proprietate, drepturi reale de garanție și sarcini	Referințe
NU SUNT	

## Anexa Nr. 1 La Partea I

## Teren

Nr cadastral	Suprafața (mp)*	Observații / Referințe
35299	223	

\* Suprafața este determinată în planul de proiecție Stereo 70.



## Date referitoare la teren

Crt	Categorie folosință	Intra vilan	Suprafața (mp)	Tarla	Parcelă	Nr. topo	Observații / Referințe
1	arabil	DA	223	6	147	-	

## Lungime Segmente

1) Valorile lungimilor segmentelor sunt obținute din proiecție în plan.

Punct început	X / Y	Punct sfârșit	X / Y	Lungime segment (** (m)
1	423.784,023 373.521,535	2	423.769,601 373.525,94	15.08
2	423.769,601 373.525,94	3	423.764,799 373.510,862	15.824
3	423.764,799 373.510,862	4	423.777,271 373.507,006	13.054
4	423.777,271 373.507,006	1	423.784,023 373.521,535	16.021

\*\* Lungimile segmentelor sunt determinate în planul de proiecție Stereo 70 și sunt rotunjite la 1 milimetru.

**\*\*\* Distanţa dintre puncte este formată din segmente cumulate ce sunt mai mici decât valoarea 1 milimetru.**





**DATE DESPRE IMOBILUL NR. 2209**

Oficiul de Cadastru și Publicitate Imobiliară VALCEA  
Biroul de Cadastru și Publicitate Imobiliară Ramnicu Valcea

**A. Partea I. Descrierea imobilului**

TEREN Extravilan

Adresa: Jud. Valcea

Nr. Crt	Nr cadastral Nr. topografic	Suprafața* (mp)	Observații / Referințe
A1		12.469	Sector cadastral:26 Teren neimprejmut;

**B. Partea II. Proprietari și acte**

Inscrieri privitoare la dreptul de proprietate și alte drepturi reale		Referințe
/		
Act Administrativ nr. 3509, din 29/10/2024 emis de PRIMĂRIA COMUNEI LĂDEȘTI;		
B1	Inscrierea posesiei, drept de PROPRIETATE, dobandit prin Lege, cota actuala 1/1 1) NEIDENTIFICAT NEIDENTIFICAT	A1
Act Normativ nr. 7, din 13/03/1996 emis de PARLAMENTUL ROMÂNIEI ((art. 13));		
B2	Se notează mențiunea de proprietar neidentificat	A1

**C. Partea III. SARCINI .**

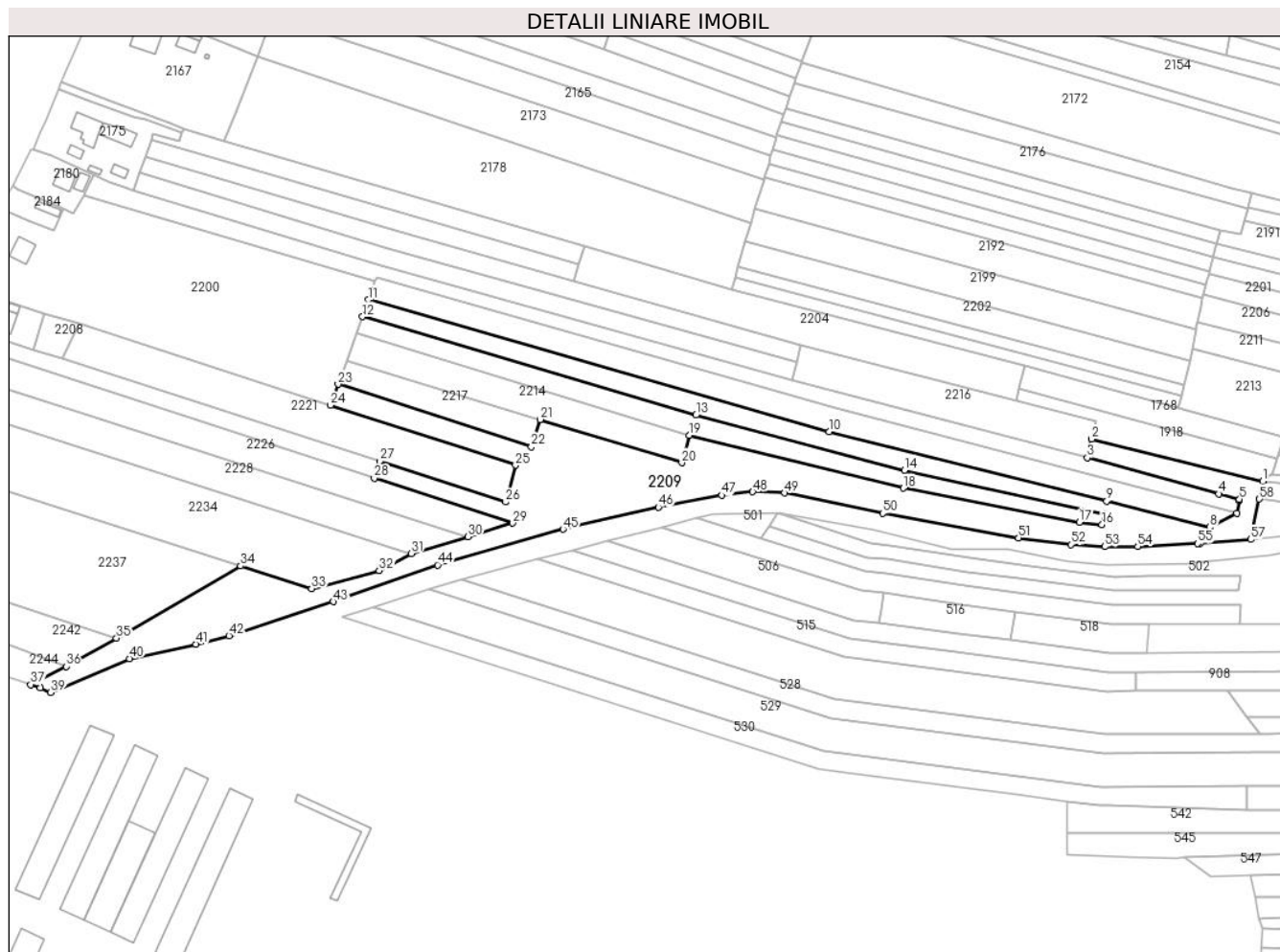
Inscrieri privind dezmembramintele dreptului de proprietate, drepturi reale de garanție și sarcini	Referințe
NU SUNT	

## Anexa Nr. 1 La Partea I

## Teren

Nr cadastral	Suprafața (mp)*	Observații / Referințe
	12.469	

\* Suprafața este determinată în planul de proiecție Stereo 70.



## Date referitoare la teren

Crt	Categorie folosință	Intravilan	Suprafața (mp)	Tarla	Parcelă	Nr. topo	Observații / Referințe
1	arabil	NU	12.469	99	-	-	

## Lungime Segmente

1) Valorile lungimilor segmentelor sunt obținute din proiecție în plan.

Punct început	X / Y	Punct sfârșit	X / Y	Lungime segment	Punct început	X / Y	Punct sfârșit	X / Y	Lungime segment	Punct început	X / Y	Punct sfârșit	X / Y	Lungime segment
1	424.280,183 373.455,625	2	424.208,452 373.473,291	73.875	2	424.208,452 373.473,291	3	424.206,611 373.465,556	7.951	3	424.206,611 373.465,556	4	424.261,71 373.450,382	57.15
4	424.261,71 373.450,382	5	424.270,381 373.448,11	8.964	5	424.270,381 373.448,11	6	424.270,265 373.447,527	0.595	6	424.270,265 373.447,527	7	424.269,229 373.442,324	5.304
7	424.269,229 373.442,324	8	424.258,021 373.436,367	12.693	8	424.258,021 373.436,367	9	424.214,754 373.447,254	44.615	9	424.214,754 373.447,254	10	424.098,391 373.476,366	119.95
10	424.098,391 373.476,366	11	423.905,436 373.531,655	200.72	11	423.905,436 373.531,655	12	423.902,888 373.524,601	7.5	12	423.902,888 373.524,601	13	424.042,589 373.483,312	145.675
13	424.042,589 373.483,312	14	424.129,918 373.460,248	90.324	14	424.129,918 373.460,248	15	424.213,676 373.441,923	85.739	15	424.213,676 373.441,923	16	424.212,784 373.437,513	4.5
16	424.212,784 373.437,513	17	424.203,335 373.438,455	9.497	17	424.203,335 373.438,455	18	424.129,596 373.452,722	75.106	18	424.129,596 373.452,722	19	424.039,865 373.474,911	92.434

Punct început	X / Y	Punct sfârșit	X / Y	Lungime segment	Punct început	X / Y	Punct sfârșit	X / Y	Lungime segment	Punct început	X / Y	Punct sfârșit	X / Y	Lungime segment
19	424.039,865 373.474,911	20	424.036,721 373.463,374	11.958	20	424.036,721 373.463,374	21	423.977,337 373.481,506	62.091	21	423.977,337 373.481,506	22	423.973,61 373.470,095	12.004
22	423.973,61 373.470,095	23	423.892,654 373.496,275	85.083	23	423.892,654 373.496,275	24	423.889,466 373.487,451	9.382	24	423.889,466 373.487,451	25	423.967,024 373.462,381	81.509
25	423.967,024 373.462,381	26	423.962,855 373.446,919	16.015	26	423.962,855 373.446,919	27	423.910,105 373.463,998	55.446	27	423.910,105 373.463,998	28	423.907,809 373.456,936	7.426
28	423.907,809 373.456,936	29	423.965,63 373.438,11	60.808	29	423.965,63 373.438,11	30	423.947,147 373.432,391	19.347	30	423.947,147 373.432,391	31	423.923,341 373.425,404	24.81
31	423.923,341 373.425,404	32	423.909,838 373.418,204	15.302	32	423.909,838 373.418,204	33	423.881,486 373.410,686	29.332	33	423.881,486 373.410,686	34	423.851,769 373.420,153	31.189
34	423.851,769 373.420,153	35	423.799,733 373.389,952	60.165	35	423.799,733 373.389,952	36	423.778,586 373.378,095	24.244	36	423.778,586 373.378,095	37	423.763,787 373.370,498	16.635
37	423.763,787 373.370,498	38	423.767,79 373.369,093	4.241	38	423.767,79 373.369,093	39	423.772,219 373.367,202	4.816	39	423.772,219 373.367,202	40	423.805,191 373.381,371	35.887
40	423.805,191 373.381,371	41	423.833,122 373.387,378	28.57	41	423.833,122 373.387,378	42	423.846,949 373.390,913	14.271	42	423.846,949 373.390,913	43	423.890,552 373.405,244	45.898
43	423.890,552 373.405,244	44	423.934,376 373.420,587	46.432	44	423.934,376 373.420,587	45	423.986,94 373.435,571	54.658	45	423.986,94 373.435,571	46	424.026,897 373.444,783	41.005
46	424.026,897 373.444,783	47	424.053,455 373.449,787	27.025	47	424.053,455 373.449,787	48	424.066,45 373.451,249	13.076	48	424.066,45 373.451,249	49	424.079,764 373.450,739	13.324
49	424.079,764 373.450,739	50	424.120,94 373.442,212	42.05	50	424.120,94 373.442,212	51	424.177,753 373.431,977	57.728	51	424.177,753 373.431,977	52	424.199,679 373.429,188	22.103
52	424.199,679 373.429,188	53	424.213,945 373.428,27	14.296	53	424.213,945 373.428,27	54	424.227,751 373.428,315	13.806	54	424.227,751 373.428,315	55	424.252,87 373.429,537	25.149
55	424.252,87 373.429,537	56	424.253,914 373.429,62	1.047	56	424.253,914 373.429,62	57	424.275,085 373.431,292	21.237	57	424.275,085 373.431,292	58	424.278,706 373.448,187	17.279
58	424.278,706 373.448,187	1	424.280,183 373.455,625	7.583										

\*\* Lungimile segmentelor sunt determinate în planul de proiecție Stereo 70 și sunt rotunjite la 1 milimetru.

\*\*\* Distanța dintre puncte este formată din segmente cumulate ce sunt mai mici decât valoarea 1 milimetru.



**DATE DESPRE IMOBILUL NR. 2210**

Oficiul de Cadastru și Publicitate Imobiliară VALCEA  
Biroul de Cadastru și Publicitate Imobiliară Ramnicu Valcea

**A. Partea I. Descrierea imobilului**

TEREN Necunoscut

Adresa: Loc. Pasculesti, Jud. Valcea

Nr. Crt	Nr cadastral Nr. topografic	Suprafața* (mp)	Observații / Referințe
A1		3.250	Sector cadastral:26 Teren neimprejmuit;

**B. Partea II. Proprietari și acte**

Inscrieri privitoare la dreptul de proprietate și alte drepturi reale	Referințe
/	
Act Administrativ nr. 502/50892, din 08/09/1997 emis de CJPSDPT-VÂLCEA;	
B1	A1
Intabulare, drept de PROPRIETATE, dobandit prin Reconstituire, cota actuala 1/1 1) GRIGORE VICTOR	

**C. Partea III. SARCINI .**

Inscrieri privind dezmembramintele dreptului de proprietate, drepturi reale de garanție și sarcini	Referințe
NU SUNT	

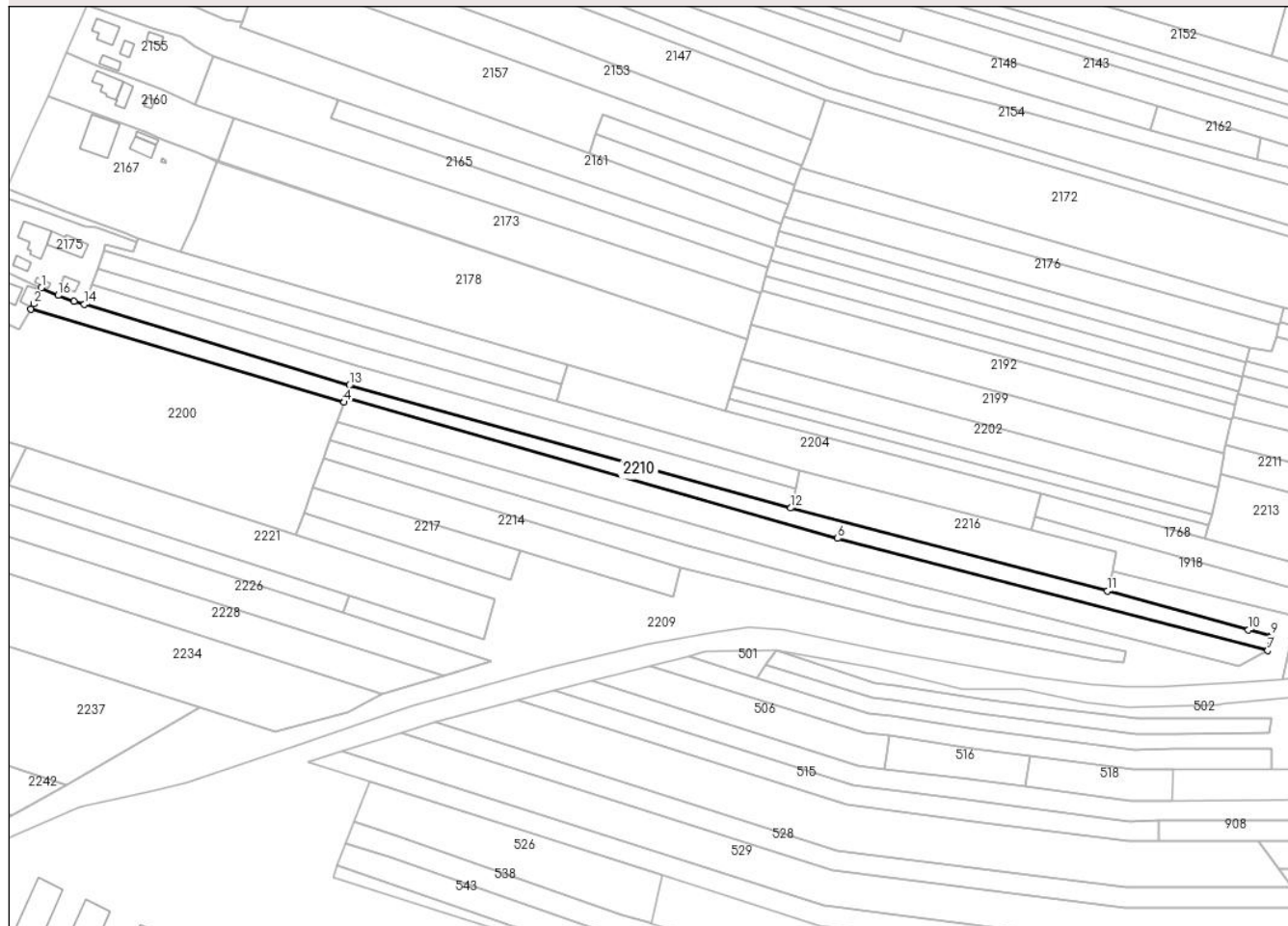
## Anexa Nr. 1 La Partea I

## Teren

Nr cadastral	Suprafața (mp)*	Observații / Referințe
	3.250	

\* Suprafața este determinată în planul de proiecție Stereo 70.

## DETALII LINIARE IMOBIL



## Date referitoare la teren

Crt	Categorie folosință	Intravilan	Suprafața (mp)	Tarla	Parcelă	Nr. topo	Observații / Referințe
1	arabil	DA	168	99	2878/33	-	
2	arabil	NU	3.082	99	2878/33	-	

## Lungime Segmente

1) Valorile lungimilor segmentelor sunt obținute din proiecție în plan.

Punct început	X / Y	Punct sfârșit	X / Y	Lungime segment (** (m)
1	423.790,042 373.583,968	2	423.787,133 373.577,674	6.935
2	423.787,133 373.577,674	3	423.785,926 373.575,595	2.404
3	423.785,926 373.575,595	4	423.908,188 373.539,273	127.544
4	423.908,188 373.539,273	5	423.908,834 373.541,06	1.9

Punct început	X / Y	Punct sfârșit	X / Y	Lungime segment (** (m)
5	423.908,834 373.541,06	6	424.101,154 373.486,169	200.0
6	424.101,154 373.486,169	7	424.269,229 373.442,324	173.7
7	424.269,229 373.442,324	8	424.270,265 373.447,527	5.304
8	424.270,265 373.447,527	9	424.270,381 373.448,11	0.595
9	424.270,381 373.448,11	10	424.261,71 373.450,382	8.964
10	424.261,71 373.450,382	11	424.206,611 373.465,556	57.15
11	424.206,611 373.465,556	12	424.082,881 373.498,009	127.915
12	424.082,881 373.498,009	13	423.910,383 373.545,884	179.018
13	423.910,383 373.545,884	14	423.806,849 373.577,508	108.255
14	423.806,849 373.577,508	15	423.802,883 373.578,786	4.167
15	423.802,883 373.578,786	16	423.796,606 373.581,026	6.664
16	423.796,606 373.581,026	1	423.790,042 373.583,968	7.193

\*\* Lungimile segmentelor sunt determinate în planul de proiecție Stereo 70 și sunt rotunjite la 1 milimetru.

\*\*\* Distanța dintre puncte este formată din segmente cumulate ce sunt mai mici decât valoarea 1 milimetru.





**DATE DESPRE IMOBILUL NR. 2211**

Oficiul de Cadastru și Publicitate Imobiliară VALCEA  
Biroul de Cadastru și Publicitate Imobiliară Ramnicu Valcea

**A. Partea I. Descrierea imobilului**

TEREN Extravilan

Adresa: Jud. Valcea

Nr. Crt	Nr cadastral Nr. topografic	Suprafața* (mp)	Observații / Referințe
A1		700	Sector cadastral:26 Teren neimprejmuit;

**B. Partea II. Proprietari și acte**

Inscrieri privitoare la dreptul de proprietate și alte drepturi reale		Referințe
/		
Act Administrativ nr. 938/900, din 21/12/2002 emis de CJPSDPT-VÂLCEA;		
B1	Intabulare, drept de PROPRIETATE, dobandit prin Reconstituire, cota actuala 1/1 1) <b>BABUCIU CORNELIA</b> 2) <b>BULĂCEL ELISAVETA</b>	A1

**C. Partea III. SARCINI .**

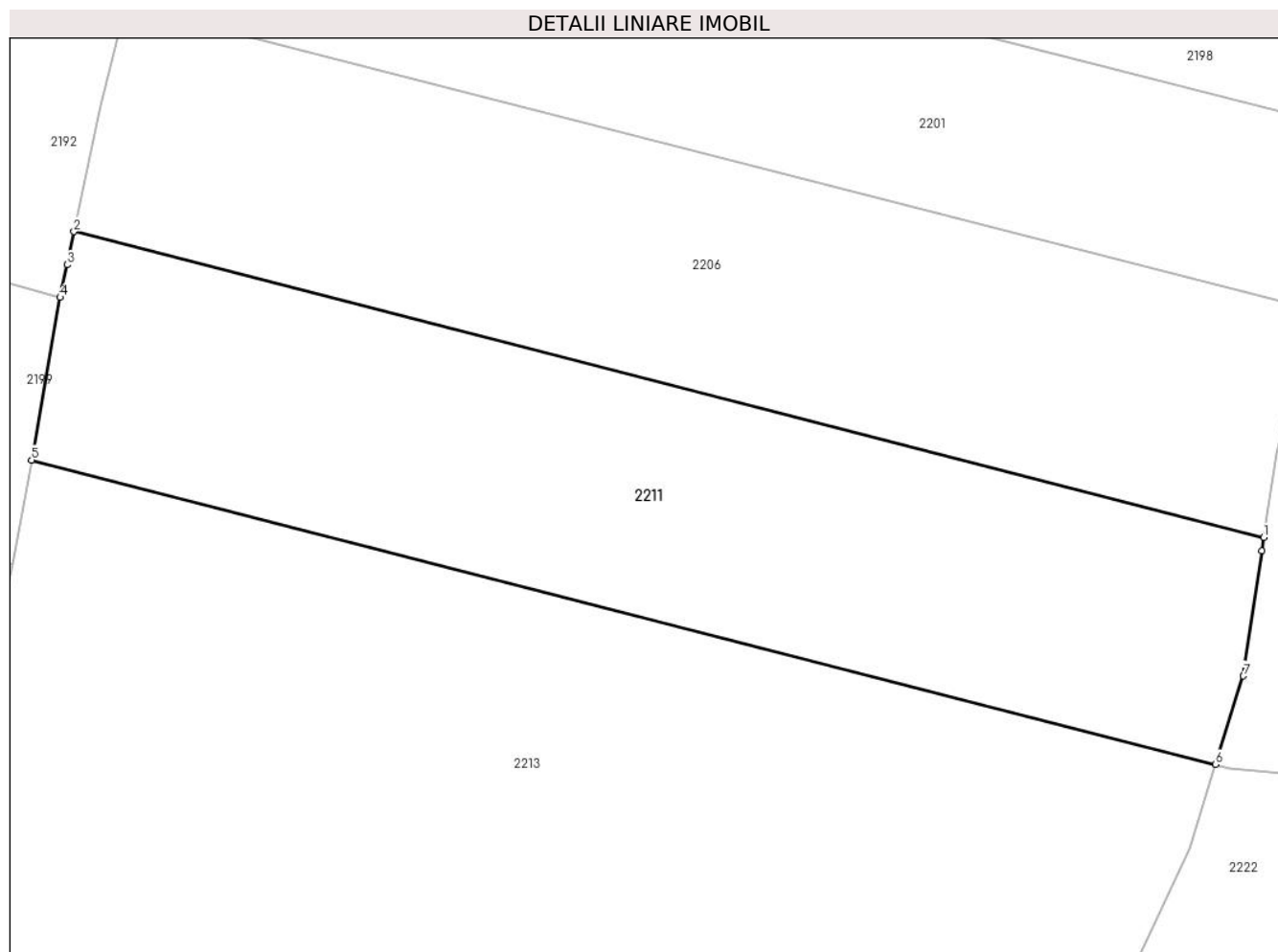
Inscrieri privind dezmembramintele dreptului de proprietate, drepturi reale de garanție și sarcini	Referințe
NU SUNT	

## Anexa Nr. 1 La Partea I

## Teren

Nr cadastral	Suprafața (mp)*	Observații / Referințe
	700	

\* Suprafața este determinată în planul de proiecție Stereo 70.



## Date referitoare la teren

Crt	Categorie folosință	Intravilan	Suprafața (mp)	Tarla	Parcelă	Nr. topo	Observații / Referințe
1	arabil	NU	700	99	2878/46	-	

## Lungime Segmente

1) Valorile lungimilor segmentelor sunt obținute din proiecție în plan.

Punct început	X / Y	Punct sfârșit	X / Y	Lungime segment (** (m)
1	424.311,717 373.507,274	2	424.252,75 373.522,421	60.881
2	424.252,75 373.522,421	3	424.252,402 373.520,777	1.68
3	424.252,402 373.520,777	4	424.252,061 373.519,165	1.648
4	424.252,061 373.519,165	5	424.250,648 373.511,107	8.181
5	424.250,648 373.511,107	6	424.309,331 373.496,034	60.587

Punct început	X / Y	Punct sfârșit	X / Y	Lungime segment (** (m)
6	424.309,331 373.496,034	7	424.310,702 373.500,411	4.587
7	424.310,702 373.500,411	8	424.311,618 373.506,606	6.263
8	424.311,618 373.506,606	1	424.311,717 373.507,274	0.675

\*\* Lungimile segmentelor sunt determinate în planul de proiecție Stereo 70 și sunt rotunjite la 1 milimetru.

\*\*\* Distanța dintre puncte este formată din segmente cumulate ce sunt mai mici decât valoarea 1 milimetru.



**DATE DESPRE IMOBILUL NR. 2212**

Oficiul de Cadastru și Publicitate Imobiliară VALCEA  
Biroul de Cadastru și Publicitate Imobiliară Ramnicu Valcea

**A. Partea I. Descrierea imobilului**

TEREN Extravilan

Adresa: Jud. Valcea

Nr. Crt	Nr cadastral Nr. topografic	Suprafața* (mp)	Observații / Referințe
A1		3.024	Sector cadastral:26 Teren neimprejmuit;

**B. Partea II. Proprietari și acte**

Inscrieri privitoare la dreptul de proprietate și alte drepturi reale		Referințe
/		
Act Administrativ nr. 15, din 08/08/1991 emis de CJFF VĂLCEA (PV de punere în posesie nr. 1079/93 din 23.07.2004, emis de Primăria Lădești.);		
B1	Inscrierea provizorie, drept de PROPRIETATE, dobandit prin Lege, cota actuala 1/1 1) BULĂCEL ELISABETA	A1

**C. Partea III. SARCINI .**

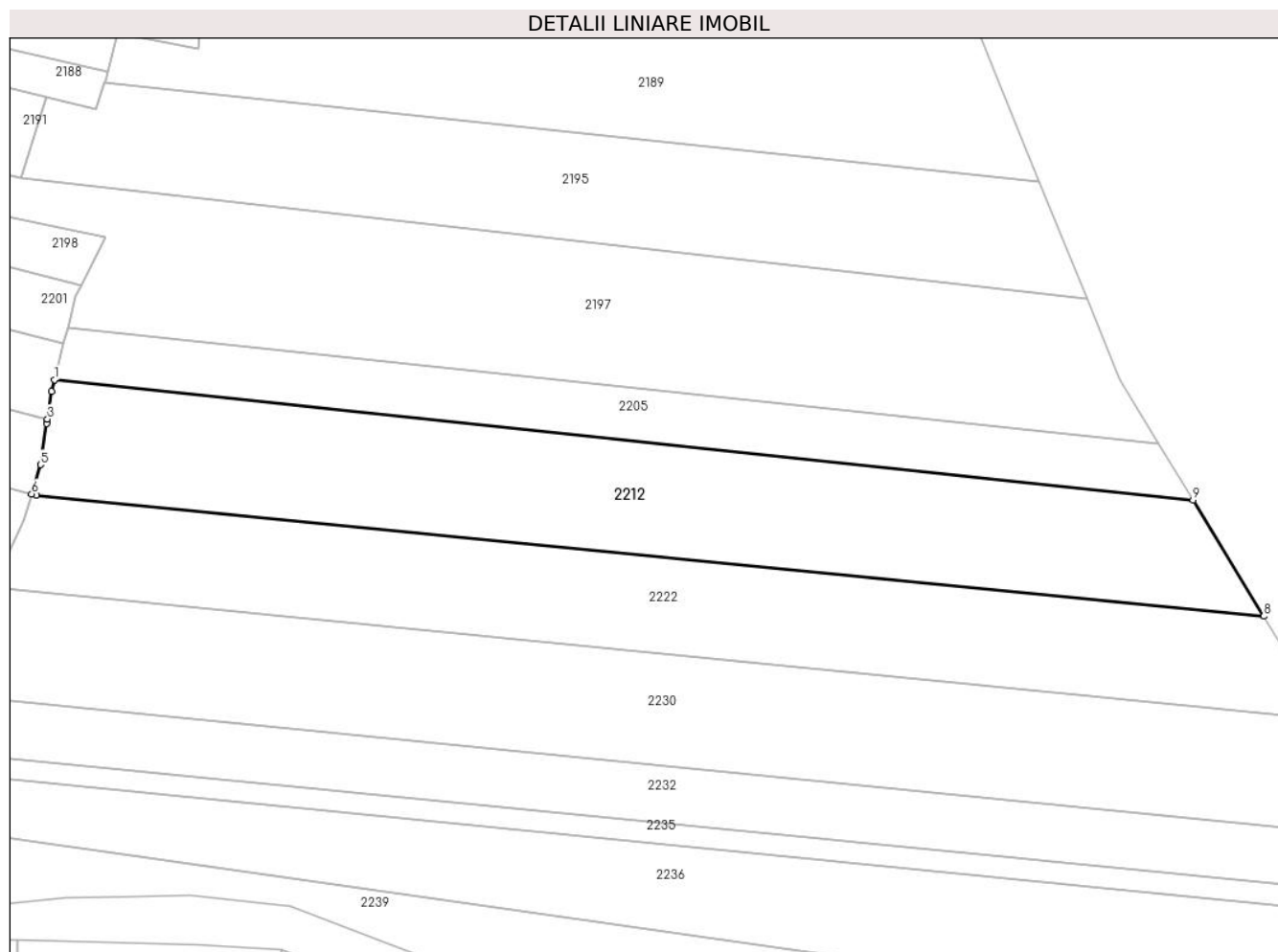
Inscrieri privind dezmembramintele dreptului de proprietate, drepturi reale de garanție și sarcini	Referințe
NU SUNT	

## Anexa Nr. 1 La Partea I

## Teren

Nr cadastral	Suprafața (mp)*	Observații / Referințe
	3.024	

\* Suprafața este determinată în planul de proiecție Stereo 70.



## Date referitoare la teren

Crt	Categorie folosință	Intravilan	Suprafața (mp)	Tarla	Parcelă	Nr. topo	Observații / Referințe
1	padure	NU	3.024	73	1501/191	-	UP V CERNA, UA52

## Lungime Segmente

1) Valorile lungimilor segmentelor sunt obținute din proiecție în plan.

Punct început	X / Y	Punct sfârșit	X / Y	Lungime segment (** (m)
1	424.312,778 373.513,186	2	424.312,331 373.511,428	1.814
2	424.312,331 373.511,428	3	424.311,717 373.507,274	4.199
3	424.311,717 373.507,274	4	424.311,618 373.506,606	0.675
4	424.311,618 373.506,606	5	424.310,702 373.500,411	6.263
5	424.310,702 373.500,411	6	424.309,331 373.496,034	4.587

Punct început	X / Y	Punct sfârșit	X / Y	Lungime segment (** (m)
6	424.309,331 373.496,034	7	424.310,029 373.495,854	0.721
7	424.310,029 373.495,854	8	424.494,618 373.477,64	185.485
8	424.494,618 373.477,64	9	424.484,004 373.495,076	20.413
9	424.484,004 373.495,076	1	424.312,778 373.513,186	172.181

\*\* Lungimile segmentelor sunt determinate în planul de proiecție Stereo 70 și sunt rotunjite la 1 milimetru.

\*\*\* Distanța dintre puncte este formată din segmente cumulate ce sunt mai mici decât valoarea 1 milimetru.





**DATE DESPRE IMOBILUL NR. 2213**

Oficiul de Cadastru și Publicitate Imobiliară VALCEA  
 Biroul de Cadastru și Publicitate Imobiliară Ramnicu Valcea

**A. Partea I. Descrierea imobilului**

TEREN Extravilan

Adresa: Jud. Valcea

Nr. Crt	Nr cadastral Nr. topografic	Suprafața* (mp)	Observații / Referințe
A1		1.520	Sector cadastral:26 Teren neimprejmuit;

**B. Partea II. Proprietari și acte**

Inscrieri privitoare la dreptul de proprietate și alte drepturi reale	Referințe
/	
Act Administrativ nr. 4280, din 13/09/2007 emis de CJPSDPT-VÂLCEA;	
B1	A1
Intabulare, drept de PROPRIETATE, dobandit prin Reconstituire, cota actuala 1/1 1) CAZAN D NICOLAE	

**C. Partea III. SARCINI .**

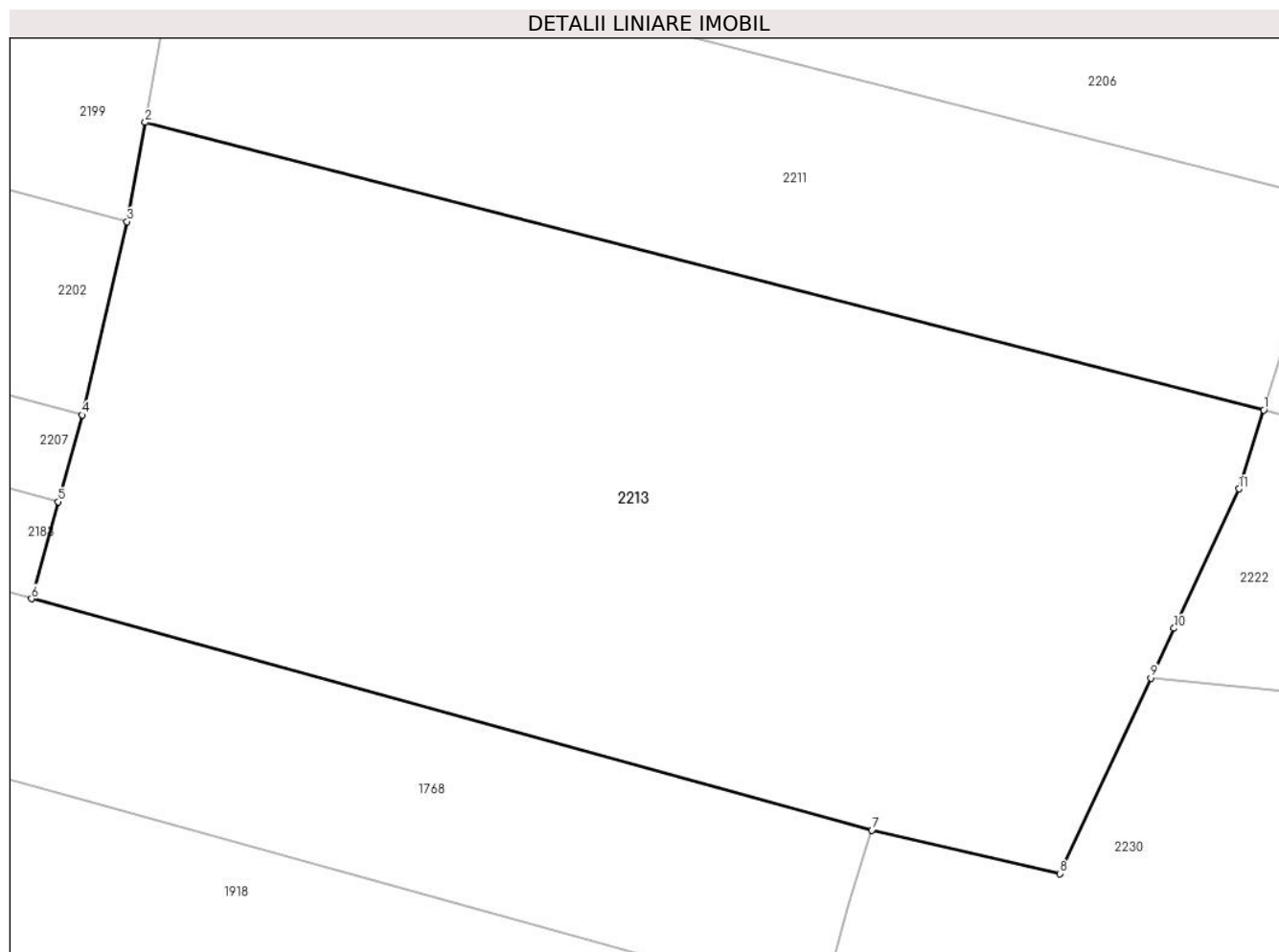
Inscrieri privind dezmembramintele dreptului de proprietate, drepturi reale de garanție și sarcini	Referințe
NU SUNT	

## Anexa Nr. 1 La Partea I

## Teren

Nr cadastral	Suprafața (mp)*	Observații / Referințe
	1.520	

\* Suprafața este determinată în planul de proiecție Stereo 70.



## Date referitoare la teren

Crt	Categorie folosință	Intra vilan	Suprafața (mp)	Tarla	Parcelă	Nr. topo	Observații / Referințe
1	arabil	NU	1.520	99	2878/47	-	

## Lungime Segmente

1) Valorile lungimilor segmentelor sunt obținute din proiecție în plan.

Punct început	X / Y	Punct sfârșit	X / Y	Lungime segment (** (m)
1	424.309,331 373.496,034	2	424.250,648 373.511,107	60.587
2	424.250,648 373.511,107	3	424.249,706 373.505,912	5.28
3	424.249,706 373.505,912	4	424.247,345 373.495,767	10.415
4	424.247,345 373.495,767	5	424.246,093 373.491,218	4.718
5	424.246,093 373.491,218	6	424.244,696 373.486,14	5.267

Punct început	X / Y	Punct sfârșit	X / Y	Lungime segment (** (m)
6	424.244,696 373.486,14	7	424.288,773 373.474,008	45.717
7	424.288,773 373.474,008	8	424.298,624 373.471,729	10.111
8	424.298,624 373.471,729	9	424.303,408 373.481,983	11.315
9	424.303,408 373.481,983	10	424.304,624 373.484,588	2.875
10	424.304,624 373.484,588	11	424.308,033 373.491,894	8.062
11	424.308,033 373.491,894	1	424.309,331 373.496,034	4.338

\*\* Lungimile segmentelor sunt determinate în planul de proiecție Stereo 70 și sunt rotunjite la 1 milimetru.

\*\*\* Distanța dintre puncte este formată din segmente cumulate ce sunt mai mici decât valoarea 1 milimetru.



**DATE DESPRE IMOBILUL NR. 2214**

Oficiul de Cadastru și Publicitate Imobiliară VALCEA  
Biroul de Cadastru și Publicitate Imobiliară Ramnicu Valcea

**A. Partea I. Descrierea imobilului**

TEREN Extravilan

Adresa: Jud. Valcea

Nr. Crt	Nr cadastral Nr. topografic	Suprafața* (mp)	Observații / Referințe
A1		1.752	Sector cadastral:26 Teren neimprejmuit;

**B. Partea II. Proprietari și acte**

Inscrieri privitoare la dreptul de proprietate și alte drepturi reale	Referințe
/	
Act Administrativ nr. 890/47073, din 24/12/2002 emis de CJPSDPT-VÂLCEA;	
B1	A1
Intabulare, drept de PROPRIETATE, dobandit prin Reconstituire, cota actuala 1/1	
1) DRĂGUȚ I GHEORGHE	

**C. Partea III. SARCINI .**

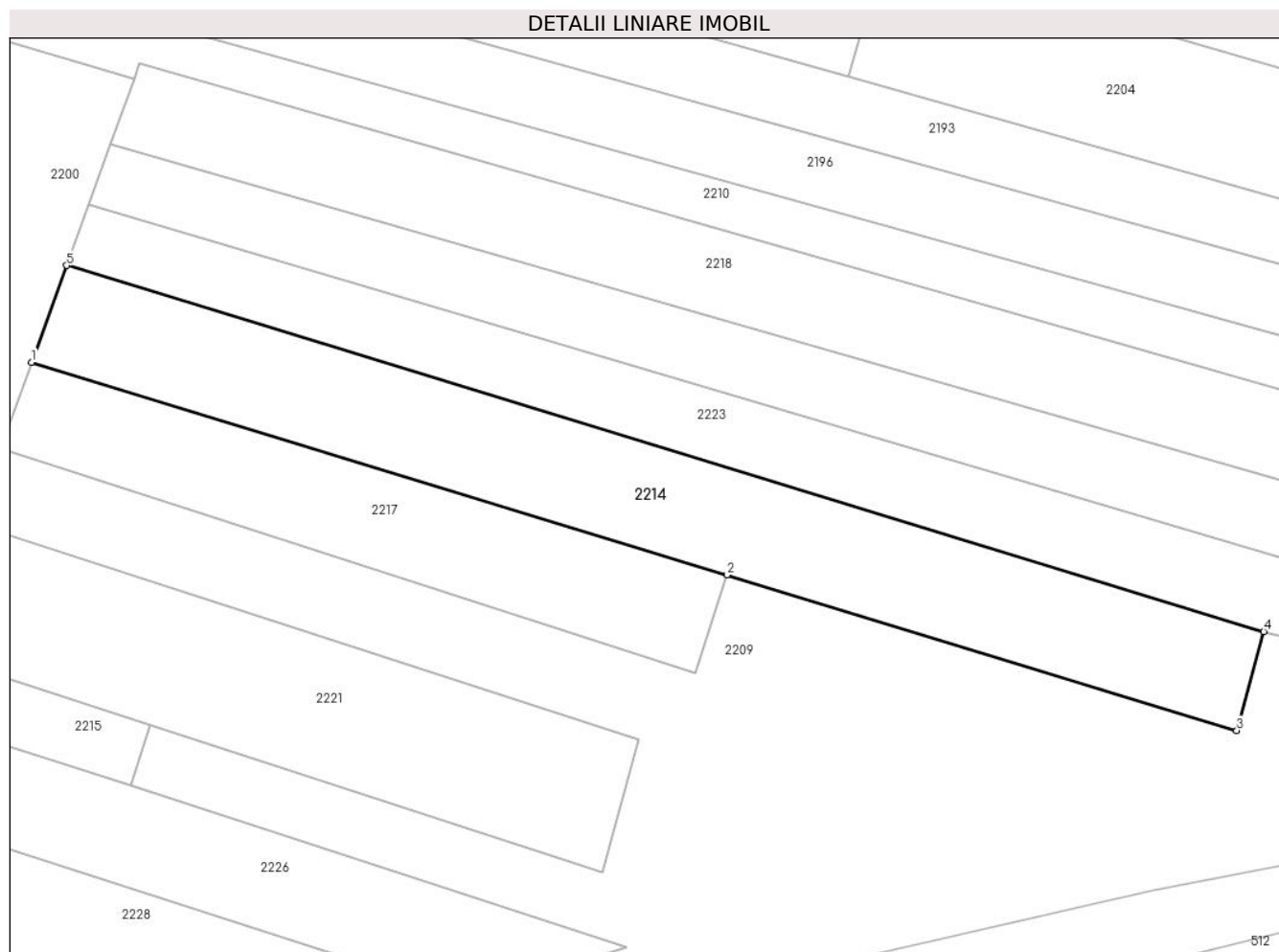
Inscrieri privind dezmembramintele dreptului de proprietate, drepturi reale de garanție și sarcini	Referințe
NU SUNT	

## Anexa Nr. 1 La Partea I

## Teren

Nr cadastral	Suprafața (mp)*	Observații / Referințe
	1.752	

\* Suprafața este determinată în planul de proiecție Stereo 70.



## Date referitoare la teren

Crt	Categorie folosință	Intravilan	Suprafața (mp)	Tarla	Parcelă	Nr. topo	Observații / Referințe
1	arabil	NU	1.752	99	2878/51	-	

## Lungime Segmente

1) Valorile lungimilor segmentelor sunt obținute din proiecție în plan.

Punct început	X / Y	Punct sfârșit	X / Y	Lungime segment (** (m)
1	423.896,262 373.506,261	2	423.977,337 373.481,506	84.77
2	423.977,337 373.481,506	3	424.036,721 373.463,374	62.091
3	424.036,721 373.463,374	4	424.039,865 373.474,911	11.958
4	424.039,865 373.474,911	5	423.900,339 373.517,547	145.895
5	423.900,339 373.517,547	1	423.896,262 373.506,261	12.0

**\*\* Lungimile segmentelor sunt determinate în planul de proiecție Stereo 70 și sunt rotunjite la 1 milimetru.**

**\*\*\* Distanța dintre puncte este formată din segmente cumulate ce sunt mai mici decât valoarea 1 milimetru.**





**DATE DESPRE IMOBILUL NR. 2215**

Oficiul de Cadastru și Publicitate Imobiliară VALCEA  
Biroul de Cadastru și Publicitate Imobiliară Ramnicu Valcea

**A. Partea I. Descrierea imobilului**

TEREN Necunoscut

Adresa: Loc. Pasculesti, Jud. Valcea

Nr. Crt	Nr cadastral Nr. topografic	Suprafața* (mp)	Observații / Referințe
A1		1.368	Sector cadastral:26 Teren neimprejmuit;

**B. Partea II. Proprietari și acte**

Inscrieri privitoare la dreptul de proprietate și alte drepturi reale	Referințe
/	
Act Administrativ nr. 842/47073, din 23/11/2002 emis de CJPSDPT-VÂLCEA;	
B1	A1
Intabulare, drept de PROPRIETATE, dobandit prin Reconstituire, cota actuala 1/1 1) DANCIU D STEFAN	

**C. Partea III. SARCINI .**

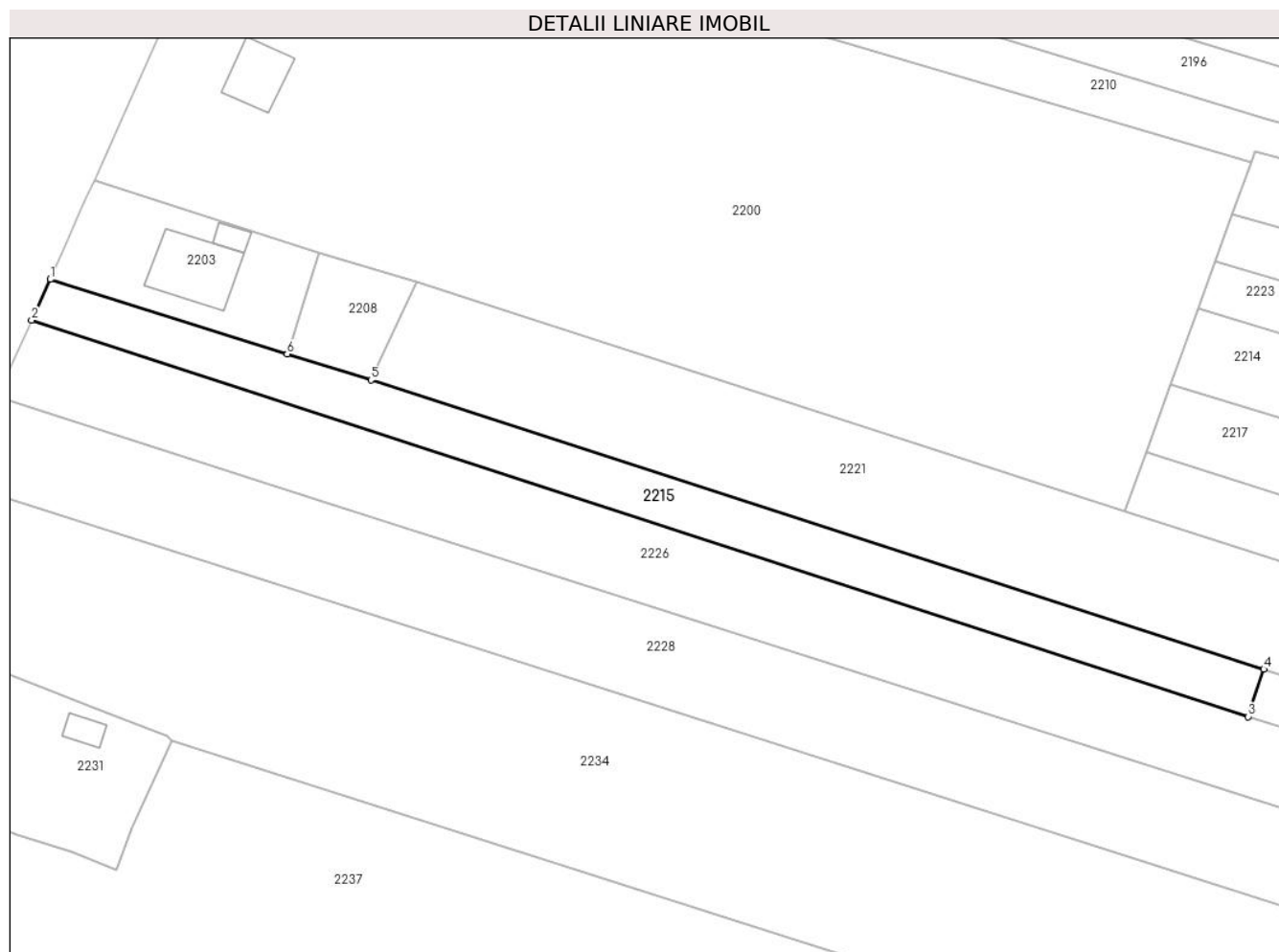
Inscrieri privind dezmembramintele dreptului de proprietate, drepturi reale de garanție și sarcini	Referințe
NU SUNT	

## Anexa Nr. 1 La Partea I

## Teren

Nr cadastral	Suprafața (mp)*	Observații / Referințe
	1.368	

\* Suprafața este determinată în planul de proiecție Stereo 70.



## Date referitoare la teren

Crt	Categorie folosință	Intravilan	Suprafața (mp)	Tarla	Parcelă	Nr. topo	Observații / Referințe
1	arabil	DA	344	99	2878/56	-	
2	arabil	NU	1.024	99	2878/56	-	

## Lungime Segmente

1) Valorile lungimilor segmentelor sunt obținute din proiecție în plan.

Punct început	X / Y	Punct sfârșit	X / Y	Lungime segment (** (m))
1	423.729,574 373.521,957	2	423.726,767 373.515,881	6.693
2	423.726,767 373.515,881	3	423.907,809 373.456,936	190.396
3	423.907,809 373.456,936	4	423.910,105 373.463,998	7.426
4	423.910,105 373.463,998	5	423.777,271 373.507,006	139.623

Punct început	X / Y	Punct sfârșit	X / Y	Lungime segment (** (m)
5	423.777,271 373.507,006	6	423.764,799 373.510,862	13.054
6	423.764,799 373.510,862	1	423.729,574 373.521,957	36.931

\*\* Lungimile segmentelor sunt determinate în planul de proiecție Stereo 70 și sunt rotunjite la 1 milimetru.

\*\*\* Distanța dintre puncte este formată din segmente cumulate ce sunt mai mici decât valoarea 1 milimetru.





## DATE DESPRE IMOBILUL NR. 2216

Oficiul de Cadastru și Publicitate Imobiliară VALCEA  
Biroul de Cadastru și Publicitate Imobiliară Ramnicu Valcea

## A. Partea I. Descrierea imobilului

TEREN Extravilan

Adresa: Jud. Valcea

Nr. Crt	Nr cadastral Nr. topografic	Suprafața* (mp)	Observații / Referințe
A1		1.950	Sector cadastral:26 Teren neimprejmuit;

## B. Partea II. Proprietari și acte

Inscrieri privitoare la dreptul de proprietate și alte drepturi reale	Referințe
/	
Act Administrativ nr. 890/47073, din 24/12/2002 emis de CJPSDPT-VÂLCEA;	
B1	A1
Intabulare, drept de PROPRIETATE, dobandit prin Reconstituire, cota actuala 1/1 1) DRĂGUȚ N GHEORGHE	

## C. Partea III. SARCINI .

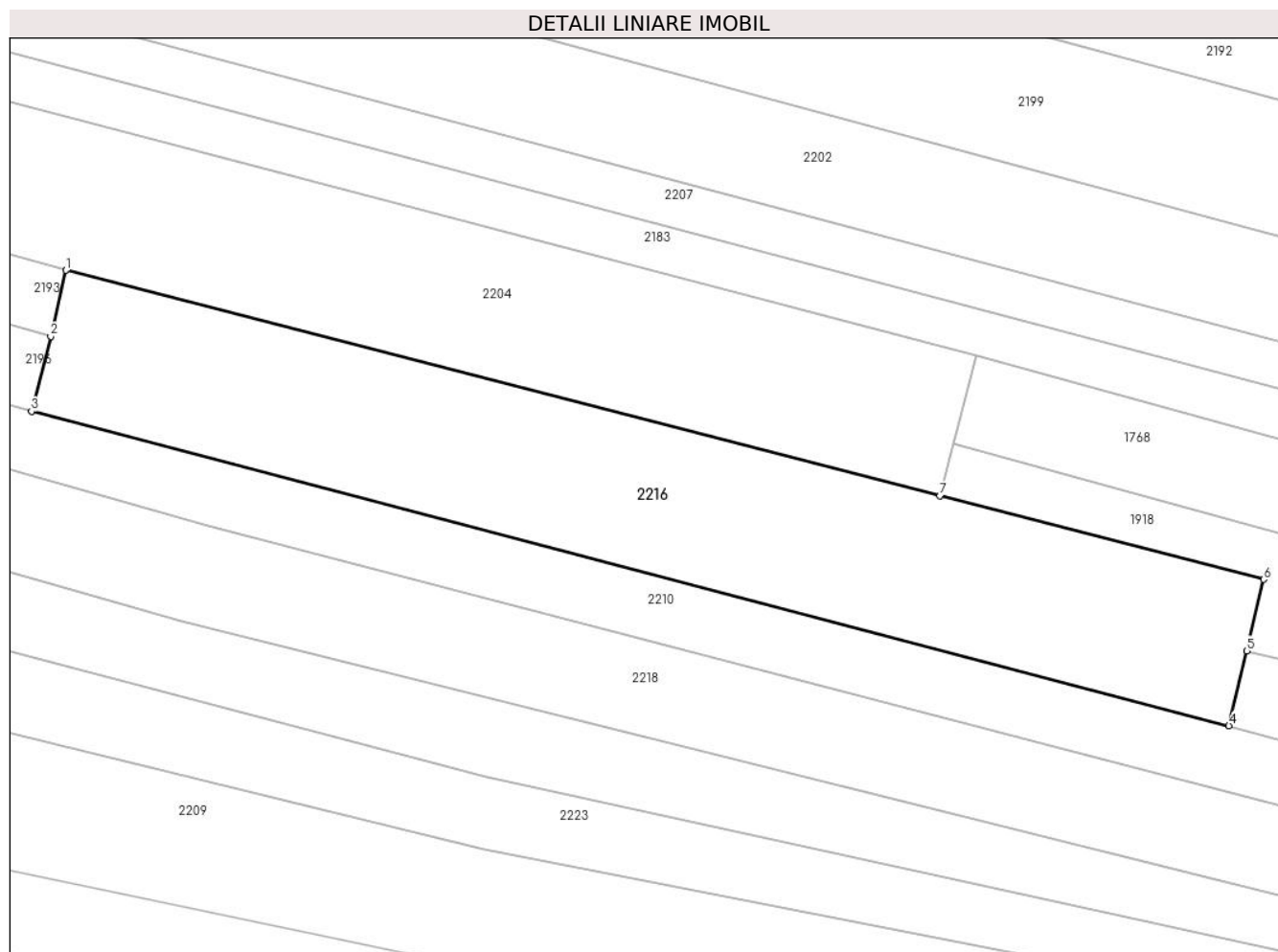
Inscrieri privind dezmembramintele dreptului de proprietate, drepturi reale de garanție și sarcini	Referințe
NU SUNT	

## Anexa Nr. 1 La Partea I

## Teren

Nr cadastral	Suprafața (mp)*	Observații / Referințe
	1.950	

\* Suprafața este determinată în planul de proiecție Stereo 70.



## Date referitoare la teren

Crt	Categorie folosință	Intravilan	Suprafața (mp)	Tarla	Parcelă	Nr. topo	Observații / Referințe
1	arabil	NU	1.950	99	2878/36	-	

## Lungime Segmente

1) Valorile lungimilor segmentelor sunt obținute din proiecție în plan.

Punct început	X / Y	Punct sfârșit	X / Y	Lungime segment (** (m)
1	424.086,418 373.512,579	2	424.084,856 373.505,756	6.999
2	424.084,856 373.505,756	3	424.082,881 373.498,009	7.995
3	424.082,881 373.498,009	4	424.206,611 373.465,556	127.915
4	424.206,611 373.465,556	5	424.208,452 373.473,291	7.951
5	424.208,452 373.473,291	6	424.210,206 373.480,659	7.574

Punct început	X / Y	Punct sfârșit	X / Y	Lungime segment (** (m)
6	424.210,206 373.480,659	7	424.176,753 373.489,285	34.547
7	424.176,753 373.489,285	1	424.086,418 373.512,579	93.29

\*\* Lungimile segmentelor sunt determinate în planul de proiecție Stereo 70 și sunt rotunjite la 1 milimetru.

\*\*\* Distanța dintre puncte este formată din segmente cumulate ce sunt mai mici decât valoarea 1 milimetru.





**DATE DESPRE IMOBILUL NR. 2217**

Oficiul de Cadastru și Publicitate Imobiliară VALCEA  
Biroul de Cadastru și Publicitate Imobiliară Ramnicu Valcea

**A. Partea I. Descrierea imobilului**

TEREN Extravilan

Adresa: Jud. Valcea

Nr. Crt	Nr cadastral Nr. topografic	Suprafața* (mp)	Observații / Referințe
A1		960	Sector cadastral:26 Teren neimprejmit;

**B. Partea II. Proprietari și acte**

Inscrieri privitoare la dreptul de proprietate și alte drepturi reale		Referințe
/		
Act Administrativ nr. 508/25748, din 08/05/2001 emis de CJPSDPT-VÂLCEA;		
B1	Intabulare, drept de PROPRIETATE, dobandit prin Reconstituire, cota actuala 1/1	A1
	1) DEACONESCU NICOLAE 2) DEACONESCU ILIE 3) DEACONESCU LUCICA 4) DEACONESCU MALVINA	

**C. Partea III. SARCINI .**

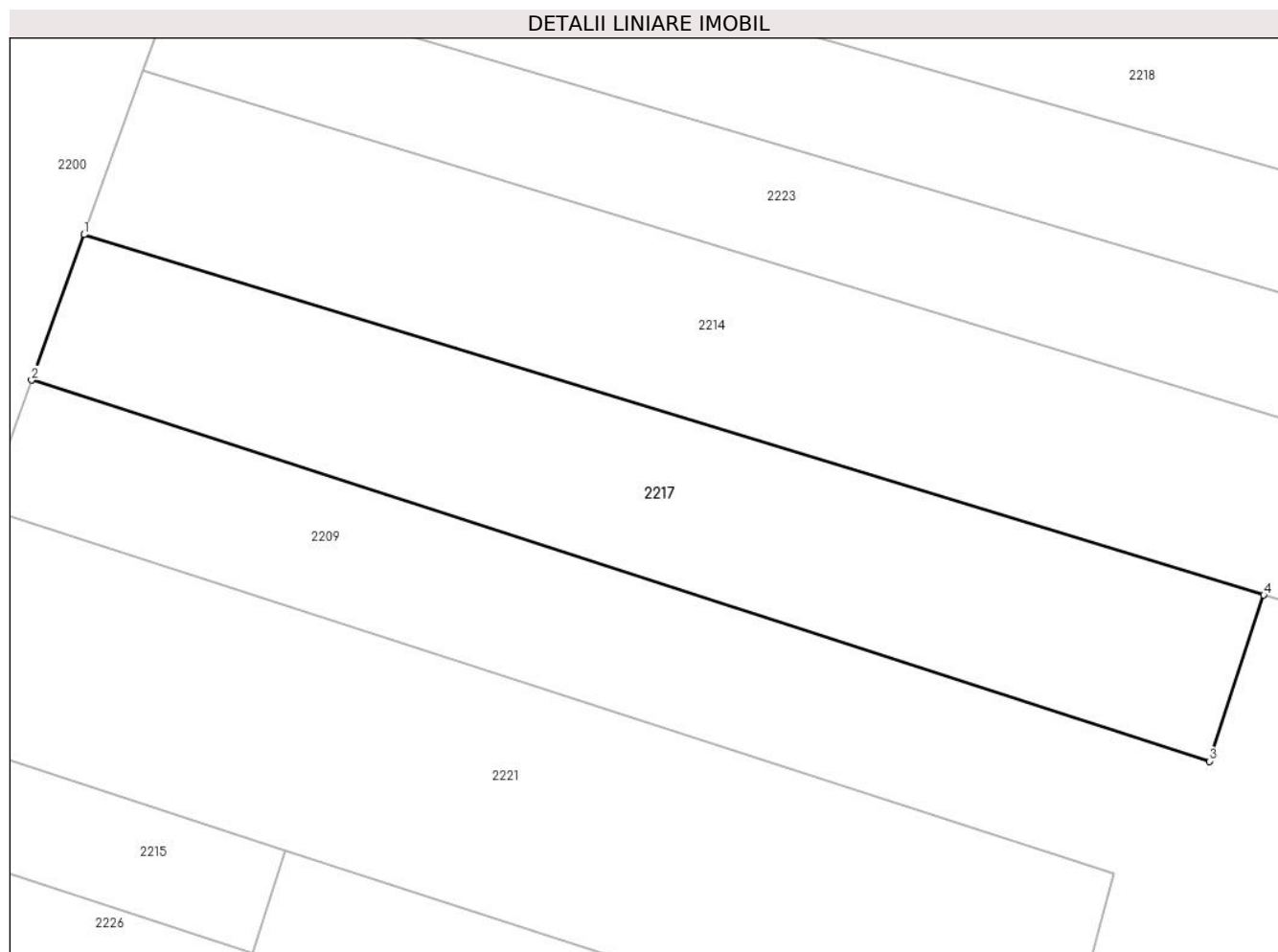
Inscrieri privind dezmembramintele dreptului de proprietate, drepturi reale de garanție și sarcini	Referințe
NU SUNT	

## Anexa Nr. 1 La Partea I

## Teren

Nr cadastral	Suprafața (mp)*	Observații / Referințe
	960	

\* Suprafața este determinată în planul de proiecție Stereo 70.



## Date referitoare la teren

Crt	Categorie folosință	Intra vilan	Suprafața (mp)	Tarla	Parcelă	Nr. topo	Observații / Referințe
1	arabil	NU	960	99	2878/52	-	

## Lungime Segmente

1) Valorile lungimilor segmentelor sunt obținute din proiecție în plan.

Punct început	X / Y	Punct sfârșit	X / Y	Lungime segment (** (m)
1	423.896,262 373.506,261	2	423.892,654 373.496,275	10.618
2	423.892,654 373.496,275	3	423.973,61 373.470,095	85.083
3	423.973,61 373.470,095	4	423.977,337 373.481,506	12.004
4	423.977,337 373.481,506	1	423.896,262 373.506,261	84.77

\*\* Lungimile segmentelor sunt determinate în planul de proiecție Stereo 70 și sunt rotunjite la 1 milimetru.

**\*\*\* Distanţa dintre puncte este formată din segmente cumulate ce sunt mai mici decât valoarea 1 milimetru.**



**DATE DESPRE IMOBILUL NR. 2218**

Oficiul de Cadastru și Publicitate Imobiliară VALCEA  
Biroul de Cadastru și Publicitate Imobiliară Ramnicu Valcea

**A. Partea I. Descrierea imobilului**

TEREN Extravilan

Adresa: Jud. Valcea

Nr. Crt	Nr cadastral Nr. topografic	Suprafața* (mp)	Observații / Referințe
A1		3.600	Sector cadastral:26 Teren neimprejmuit;

**B. Partea II. Proprietari și acte**

Inscrieri privitoare la dreptul de proprietate și alte drepturi reale	Referințe
/	
Act Administrativ nr. 507/25748, din 08/05/2001 emis de CJPSDPT-VÂLCEA;	
B1	A1
Intabulare, drept de PROPRIETATE, dobandit prin Reconstituire, cota actuala 1/1	
1) DANCIU VICTORIȚA	
2) CHIȘ SILVIA	
3) POPESCU ANUȚA	

**C. Partea III. SARCINI .**

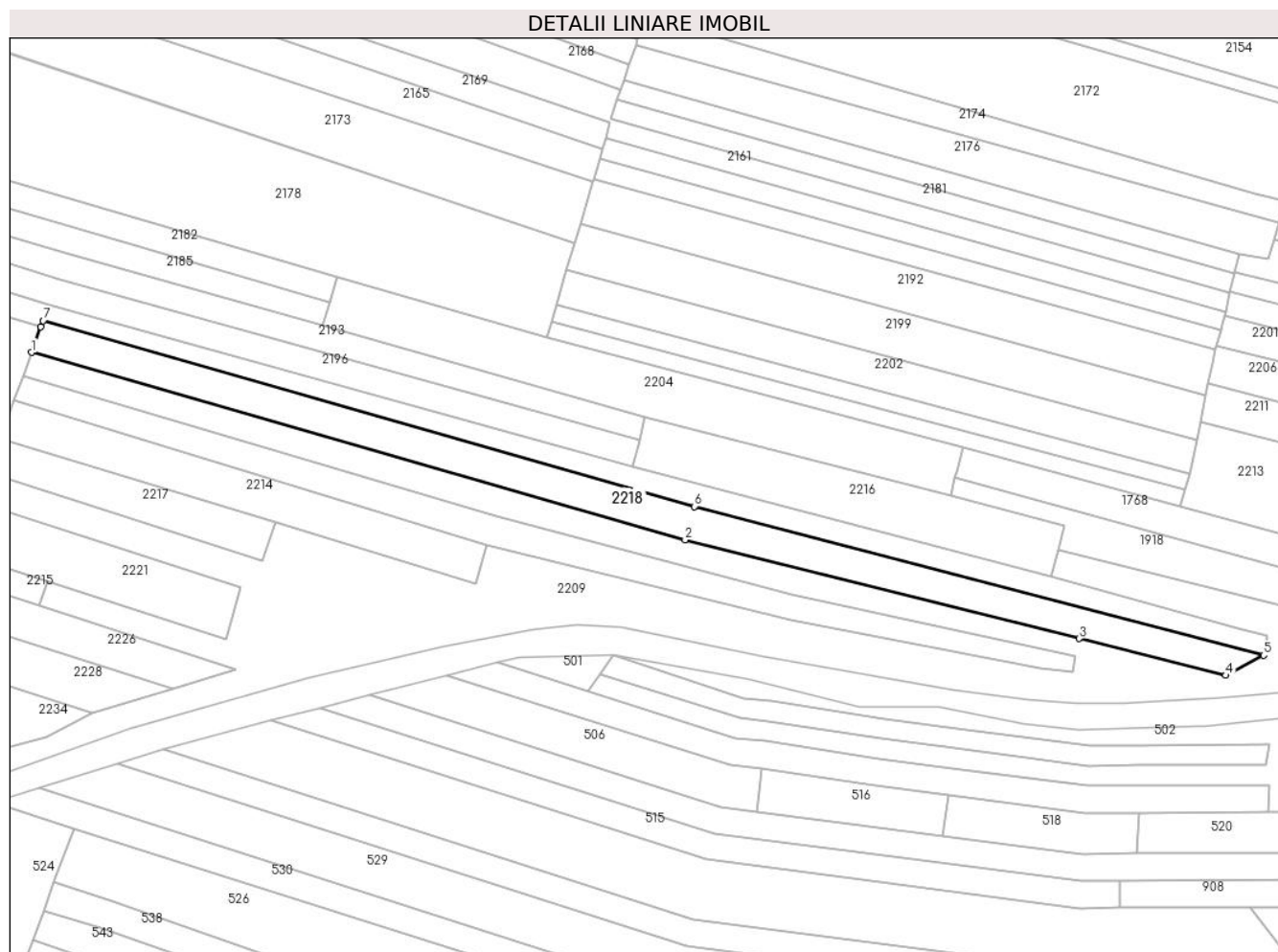
Inscrieri privind dezmembramintele dreptului de proprietate, drepturi reale de garanție și sarcini	Referințe
NU SUNT	

## Anexa Nr. 1 La Partea I

## Teren

Nr cadastral	Suprafața (mp)*	Observații / Referințe
	3.600	

\* Suprafața este determinată în planul de proiecție Stereo 70.



## Date referitoare la teren

Crt	Categorie folosință	Intravilan	Suprafața (mp)	Tarla	Parcelă	Nr. topo	Observații / Referințe
1	arabil	NU	3.600	99	2878/35	-	

## Lungime Segmente

1) Valorile lungimilor segmentelor sunt obținute din proiecție în plan.

Punct început	X / Y	Punct sfârșit	X / Y	Lungime segment (** (m)
1	423.905,436 373.531,655	2	424.098,391 373.476,366	200.72
2	424.098,391 373.476,366	3	424.214,754 373.447,254	119.95
3	424.214,754 373.447,254	4	424.258,021 373.436,367	44.615
4	424.258,021 373.436,367	5	424.269,229 373.442,324	12.693
5	424.269,229 373.442,324	6	424.101,154 373.486,169	173.7

Punct început	X / Y	Punct sfârșit	X / Y	Lungime segment (** (m)
6	424.101,154 373.486,169	7	423.908,834 373.541,06	200.0
7	423.908,834 373.541,06	8	423.908,188 373.539,273	1.9
8	423.908,188 373.539,273	1	423.905,436 373.531,655	8.1

\*\* Lungimile segmentelor sunt determinate în planul de proiecție Stereo 70 și sunt rotunjite la 1 milimetru.

\*\*\* Distanța dintre puncte este formată din segmente cumulate ce sunt mai mici decât valoarea 1 milimetru.





**DATE DESPRE IMOBILUL NR. 2221**

Oficiul de Cadastru și Publicitate Imobiliară VALCEA  
Biroul de Cadastru și Publicitate Imobiliară Ramnicu Valcea

**A. Partea I. Descrierea imobilului**

TEREN Extravilan

Adresa: Jud. Valcea

Nr. Crt	Nr cadastral Nr. topografic	Suprafața* (mp)	Observații / Referințe
A1	35300	3.089	Sector cadastral:26 Teren neimprejmuit; SAT PASCULESTI, PCT SALISTE

**B. Partea II. Proprietari și acte**

Inscrieri privitoare la dreptul de proprietate și alte drepturi reale		Referințe
<b>34057 / 30/07/2013</b>		
Act Notarial nr. 734, din 29/07/2013 emis de Notar Public MANEA ANDREESCU CARMEN MIRELA;		
B3	Intabulare, drept de PROPRIETATE bun comun, dobandit prin Conventie, cota actuala 1/1 1) RADULESCU ANA 2) RADULESCU DUMITRU, (soti)	A1

**C. Partea III. SARCINI .**

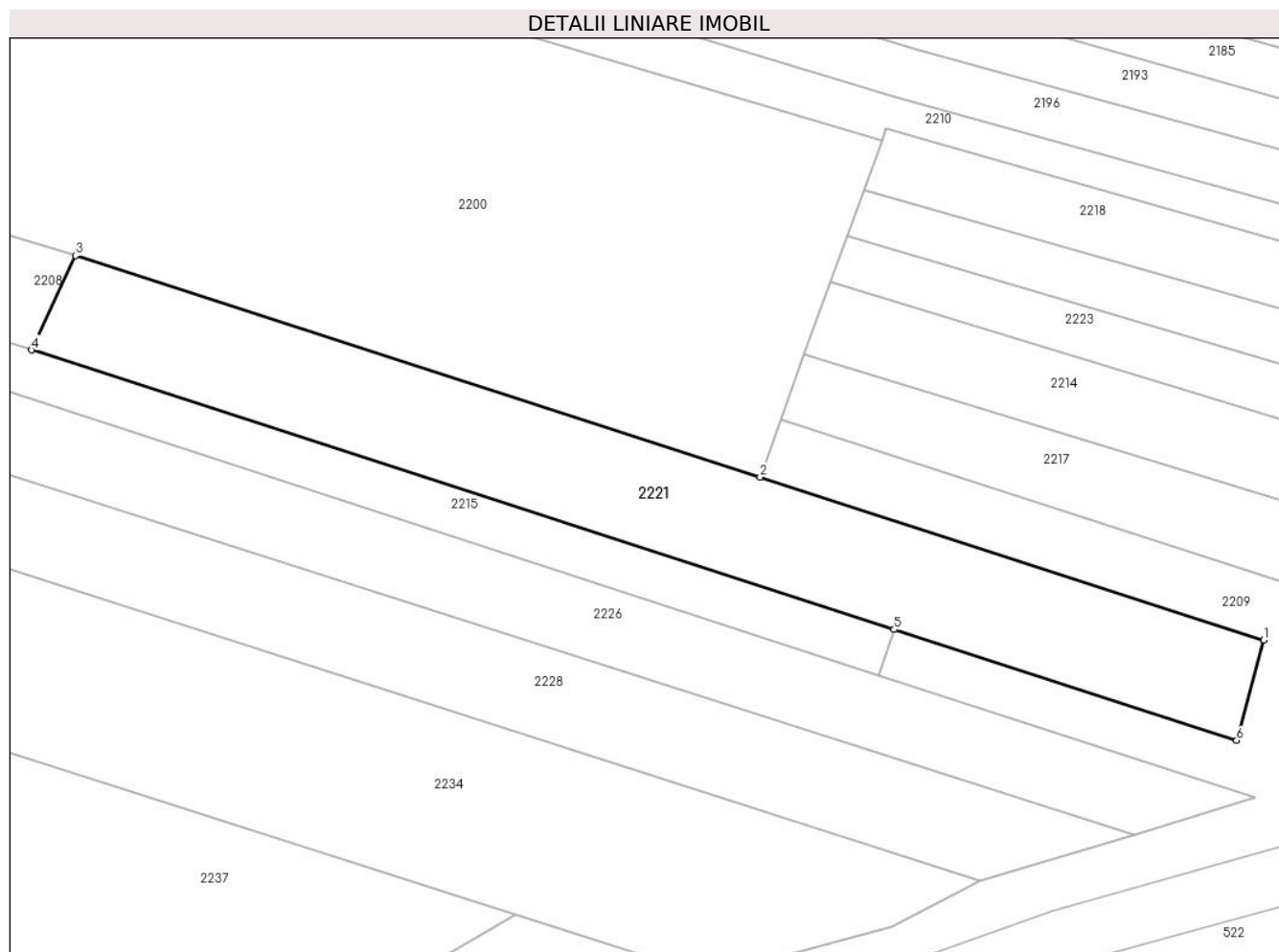
Inscrieri privind dezmembramintele dreptului de proprietate, drepturi reale de garanție și sarcini	Referințe
NU SUNT	

## Anexa Nr. 1 La Partea I

## Teren

Nr cadastral	Suprafața (mp)*	Observații / Referințe
35300	3.089	SAT PASCULESTI, PCT SALISTE

\* Suprafața este determinată în planul de proiecție Stereo 70.



## Date referitoare la teren

Crt	Categorie folosință	Intravilan	Suprafața (mp)	Tarla	Parcelă	Nr. topo	Observații / Referințe
1	arabil	NU	3.089	99	2878/55	-	PUNCT SALISTE

## Lungime Segmente

1) Valorile lungimilor segmentelor sunt obținute din proiecție în plan.

Punct început	X / Y	Punct sfârșit	X / Y	Lungime segment (** (m)
1	423.967,024 373.462,381	2	423.889,466 373.487,451	81.509
2	423.889,466 373.487,451	3	423.784,023 373.521,535	110.815
3	423.784,023 373.521,535	4	423.777,271 373.507,006	16.021
4	423.777,271 373.507,006	5	423.910,105 373.463,998	139.623
5	423.910,105 373.463,998	6	423.962,855 373.446,919	55.446

Punct început	X / Y	Punct sfârşit	X / Y	Lungime segment (** (m)
6	423.962,855 373.446,919	1	423.967,024 373.462,381	16.015

\*\* Lungimile segmentelor sunt determinate în planul de proiecţie Stereo 70 şi sunt rotunjite la 1 milimetru.

\*\*\* Distanţa dintre puncte este formată din segmente cumulate ce sunt mai mici decât valoarea 1 milimetru.



**DATE DESPRE IMOBILUL NR. 2222**

Oficiul de Cadastru și Publicitate Imobiliară VALCEA  
Biroul de Cadastru și Publicitate Imobiliară Ramnicu Valcea

**A. Partea I. Descrierea imobilului**

TEREN Extravilan

Adresa: Jud. Valcea

Nr. Crt	Nr cadastral Nr. topografic	Suprafața* (mp)	Observații / Referințe
A1		2.800	Sector cadastral:26 Teren neimprejmuit;

**B. Partea II. Proprietari și acte**

Inscrieri privitoare la dreptul de proprietate și alte drepturi reale	Referințe
/	
Act Administrativ nr. 18, din 11/03/2004 emis de CJPSDPT-VÂLCEA;	
B1	A1
Intabulare, drept de PROPRIETATE, dobandit prin Lege, cota actuala 1/1 1) LIXANDRU M ION	

**C. Partea III. SARCINI .**

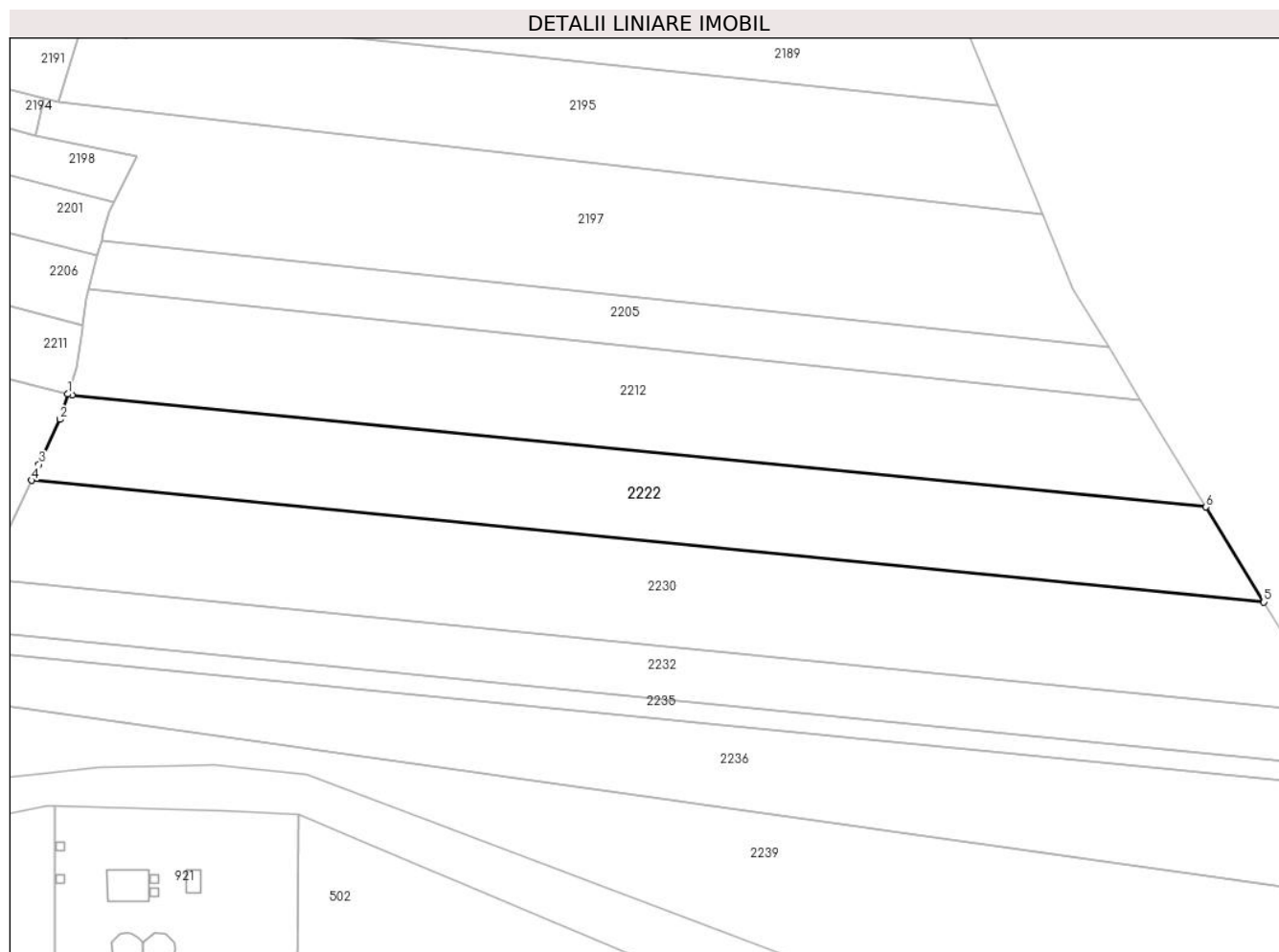
Inscrieri privind dezmembramintele dreptului de proprietate, drepturi reale de garanție și sarcini	Referințe
NU SUNT	

## Anexa Nr. 1 La Partea I

## Teren

Nr cadastral	Suprafața (mp)*	Observații / Referințe
	2.800	

\* Suprafața este determinată în planul de proiecție Stereo 70.



## Date referitoare la teren

Crt	Categorie folosință	Intravilan	Suprafața (mp)	Tarla	Parcelă	Nr. topo	Observații / Referințe
1	padure	NU	2.800	73	1501/192	-	UP V, UA52

## Lungime Segmente

1) Valorile lungimilor segmentelor sunt obținute din proiecție în plan.

Punct început	X / Y	Punct sfârșit	X / Y	Lungime segment (** (m)
1	424.309,331 373.496,034	2	424.308,033 373.491,894	4.338
2	424.308,033 373.491,894	3	424.304,624 373.484,588	8.062
3	424.304,624 373.484,588	4	424.303,408 373.481,983	2.875
4	424.303,408 373.481,983	5	424.504,029 373.462,18	201.595
5	424.504,029 373.462,18	6	424.494,618 373.477,64	18.099

Punct început	X / Y	Punct sfârșit	X / Y	Lungime segment (** (m)
6	424.494,618 373.477,64	7	424.310,029 373.495,854	185.485
7	424.310,029 373.495,854	1	424.309,331 373.496,034	0.721

\*\* Lungimile segmentelor sunt determinate în planul de proiecție Stereo 70 și sunt rotunjite la 1 milimetru.

\*\*\* Distanța dintre puncte este formată din segmente cumulate ce sunt mai mici decât valoarea 1 milimetru.





**DATE DESPRE IMOBILUL NR. 2223**

Oficiul de Cadastru și Publicitate Imobiliară VALCEA  
Biroul de Cadastru și Publicitate Imobiliară Ramnicu Valcea

**A. Partea I. Descrierea imobilului**

TEREN Extravilan

Adresa: Jud. Valcea

Nr. Crt	Nr cadastral Nr. topografic	Suprafața* (mp)	Observații / Referințe
A1		2.470	Sector cadastral:26 Teren neimprejmit;

**B. Partea II. Proprietari și acte**

Inscrieri privitoare la dreptul de proprietate și alte drepturi reale		Referințe
/		
Act Notarial nr. 1, din 10/03/2017 emis de BIP Manea Andreescu Carmen Mirela;		
B1	Intabulare, drept de PROPRIETATE, dobandit prin Succesiune, cota actuala 1/2 1) IORDACHE VICTOR	A1
Act Notarial nr. 38, din 25/10/2021 emis de BIP Manea Andreescu Carmen Mirela;		
B2	Intabulare, drept de PROPRIETATE, dobandit prin Succesiune, cota actuala 1/8 1) PLETEA CONSTANTIN	A1
B3	Intabulare, drept de PROPRIETATE, dobandit prin Succesiune, cota actuala 3/8 1) PLETEA ELENA-CAMELIA	A1

**C. Partea III. SARCINI .**

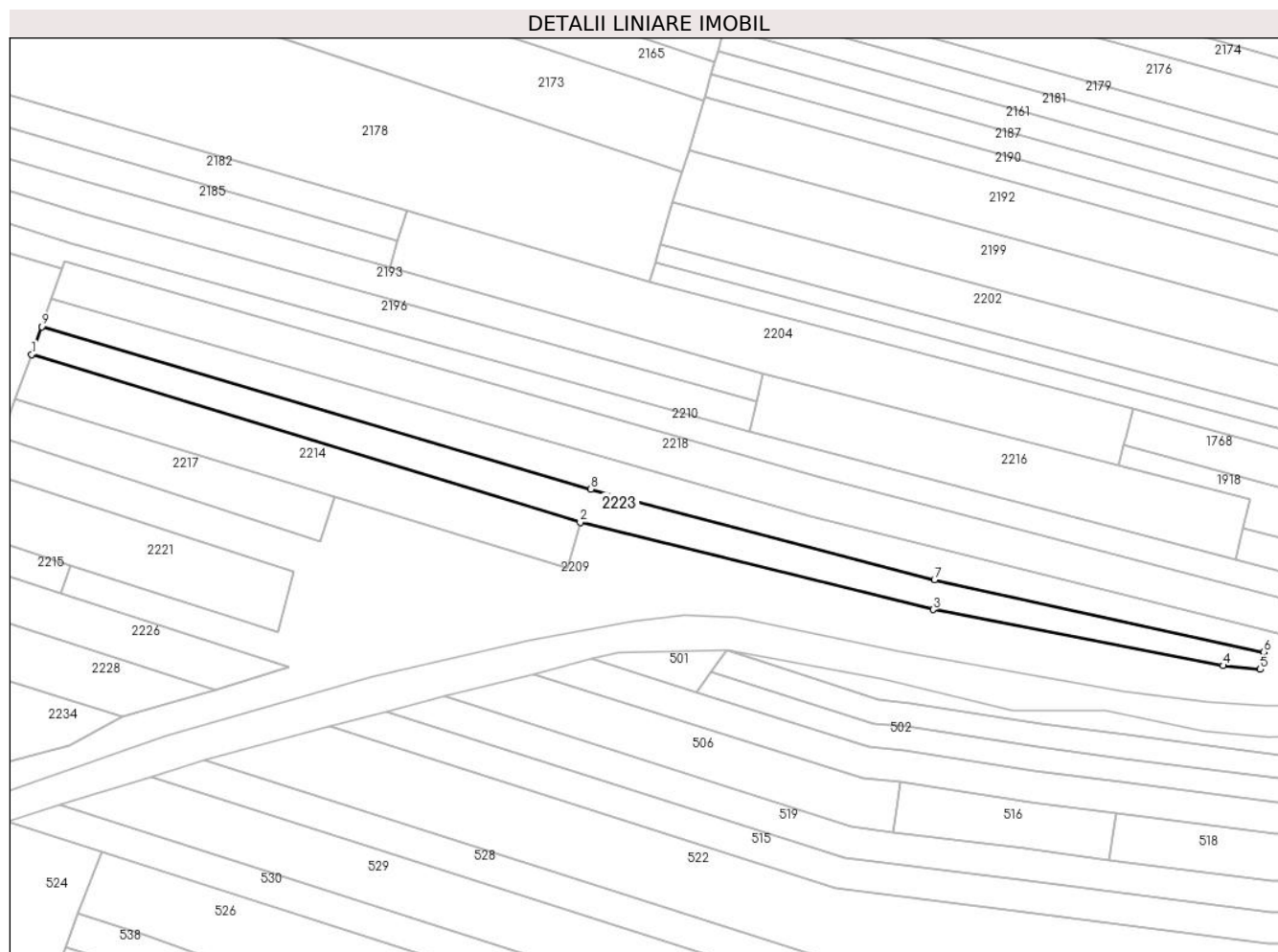
Inscrieri privind dezmembramintele dreptului de proprietate, drepturi reale de garanție și sarcini	Referințe
NU SUNT	

## Anexa Nr. 1 La Partea I

## Teren

Nr cadastral	Suprafața (mp)*	Observații / Referințe
	2.470	

\* Suprafața este determinată în planul de proiecție Stereo 70.



## Date referitoare la teren

Crt	Categorie folosință	Intravilan	Suprafața (mp)	Tarla	Parcelă	Nr. topo	Observații / Referințe
1	arabil	NU	2.470	99	2878/50	-	

## Lungime Segmente

1) Valorile lungimilor segmentelor sunt obținute din proiecție în plan.

Punct început	X / Y	Punct sfârșit	X / Y	Lungime segment (** (m)
1	423.900,339 373.517,547	2	424.039,865 373.474,911	145.895
2	424.039,865 373.474,911	3	424.129,596 373.452,722	92.434
3	424.129,596 373.452,722	4	424.203,335 373.438,455	75.106
4	424.203,335 373.438,455	5	424.212,784 373.437,513	9.497
5	424.212,784 373.437,513	6	424.213,676 373.441,923	4.5

Punct început	X / Y	Punct sfârșit	X / Y	Lungime segment (** (m)
6	424.213,676 373.441,923	7	424.129,918 373.460,248	85.739
7	424.129,918 373.460,248	8	424.042,589 373.483,312	90.324
8	424.042,589 373.483,312	9	423.902,888 373.524,601	145.675
9	423.902,888 373.524,601	1	423.900,339 373.517,547	7.5

\*\* Lungimile segmentelor sunt determinate în planul de proiecție Stereo 70 și sunt rotunjite la 1 milimetru.

\*\*\* Distanța dintre puncte este formată din segmente cumulate ce sunt mai mici decât valoarea 1 milimetru.



**DATE DESPRE IMOBILUL NR. 2226**

Oficiul de Cadastru și Publicitate Imobiliară VALCEA  
Biroul de Cadastru și Publicitate Imobiliară Ramnicu Valcea

**A. Partea I. Descrierea imobilului**

TEREN Necunoscut

Adresa: Loc. Pasculesti, Jud. Valcea

Nr. Crt	Nr cadastral Nr. topografic	Suprafața* (mp)	Observații / Referințe
A1		2.873	Sector cadastral:26 Teren neimprejmuit;

**B. Partea II. Proprietari și acte**

Inscrieri privitoare la dreptul de proprietate și alte drepturi reale	Referințe
/	
Act Administrativ nr. 720/46594, din 23/09/2002 emis de CJPSDPT-VÂLCEA;	
B1 Intabulare, drept de PROPRIETATE, dobandit prin Reconstituire, cota actuala 1/1 1) DIMOIU V GHEORGHE	A1

**C. Partea III. SARCINI .**

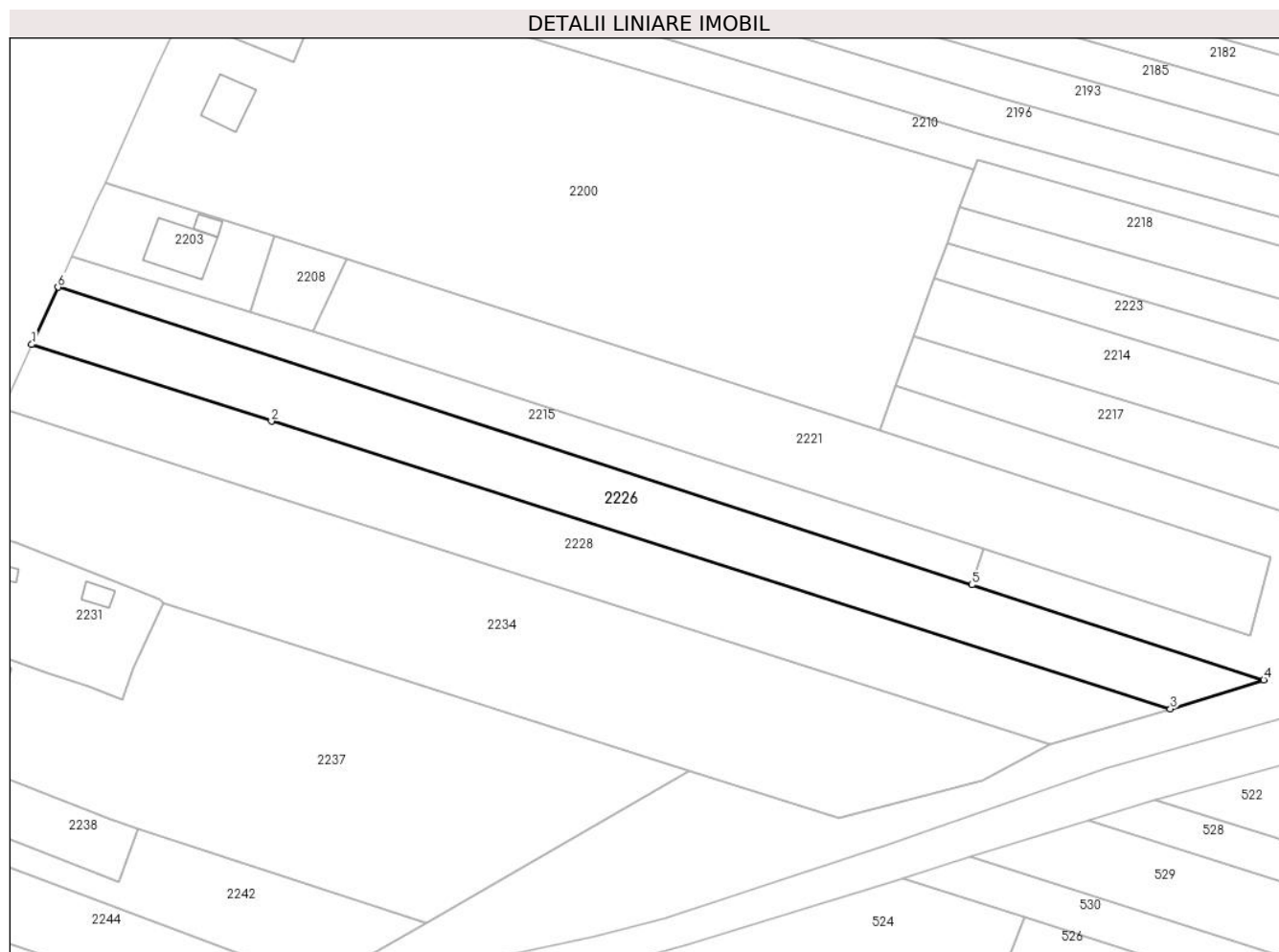
Inscrieri privind dezmembramintele dreptului de proprietate, drepturi reale de garanție și sarcini	Referințe
NU SUNT	

## Anexa Nr. 1 La Partea I

## Teren

Nr cadastral	Suprafața (mp)*	Observații / Referințe
	2.873	

\* Suprafața este determinată în planul de proiecție Stereo 70.



## Date referitoare la teren

Crt	Categorie folosință	Intravilan	Suprafața (mp)	Tarla	Parcelă	Nr. topo	Observații / Referințe
1	arabil	DA	613	99	2878/57	-	
2	arabil	NU	2.260	99	2878/57	-	

## Lungime Segmente

1) Valorile lungimilor segmentelor sunt obținute din proiecție în plan.

Punct început	X / Y	Punct sfârșit	X / Y	Lungime segment (** (m)
1	423.721,531 373.504,51	2	423.769,051 373.489,32	49.889
2	423.769,051 373.489,32	3	423.947,147 373.432,391	186.974
3	423.947,147 373.432,391	4	423.965,63 373.438,11	19.347
4	423.965,63 373.438,11	5	423.907,809 373.456,936	60.808

Punct început	X / Y	Punct sfârșit	X / Y	Lungime segment (** (m)
5	423.907,809 373.456,936	6	423.726,767 373.515,881	190.396
6	423.726,767 373.515,881	1	423.721,531 373.504,51	12.519

\*\* Lungimile segmentelor sunt determinate în planul de proiecție Stereo 70 și sunt rotunjite la 1 milimetru.

\*\*\* Distanța dintre puncte este formată din segmente cumulate ce sunt mai mici decât valoarea 1 milimetru.





**DATE DESPRE IMOBILUL NR. 2228**

Oficiul de Cadastru și Publicitate Imobiliară VALCEA  
Biroul de Cadastru și Publicitate Imobiliară Ramnicu Valcea

**A. Partea I. Descrierea imobilului**

TEREN Necunoscut

Adresa: Loc. Pasculesti, Jud. Valcea, Punct "Lunca Ciumagi"

Nr. Crt	Nr cadastral Nr. topografic	Suprafața* (mp)	Observații / Referințe
A1	35498	3.162	Sector cadastral:26 Teren neimprejmit;

**B. Partea II. Proprietari și acte**

Inscrieri privitoare la dreptul de proprietate și alte drepturi reale		Referințe
<b>67091 / 30/12/2015</b>		
Act Notarial nr. 3148, din 29/12/2015 emis de Notar Public Firan Rodica;		
B3	Intabulare, drept de PROPRIETATE, dobandit prin Conventie, cota actuala 1/1 1) NITU LAURENTIU-NICOLAE 2) NITU ELISABETA-DANIELA, (soti) <i>OBSERVATII: Bun comun</i>	A1

**C. Partea III. SARCINI .**

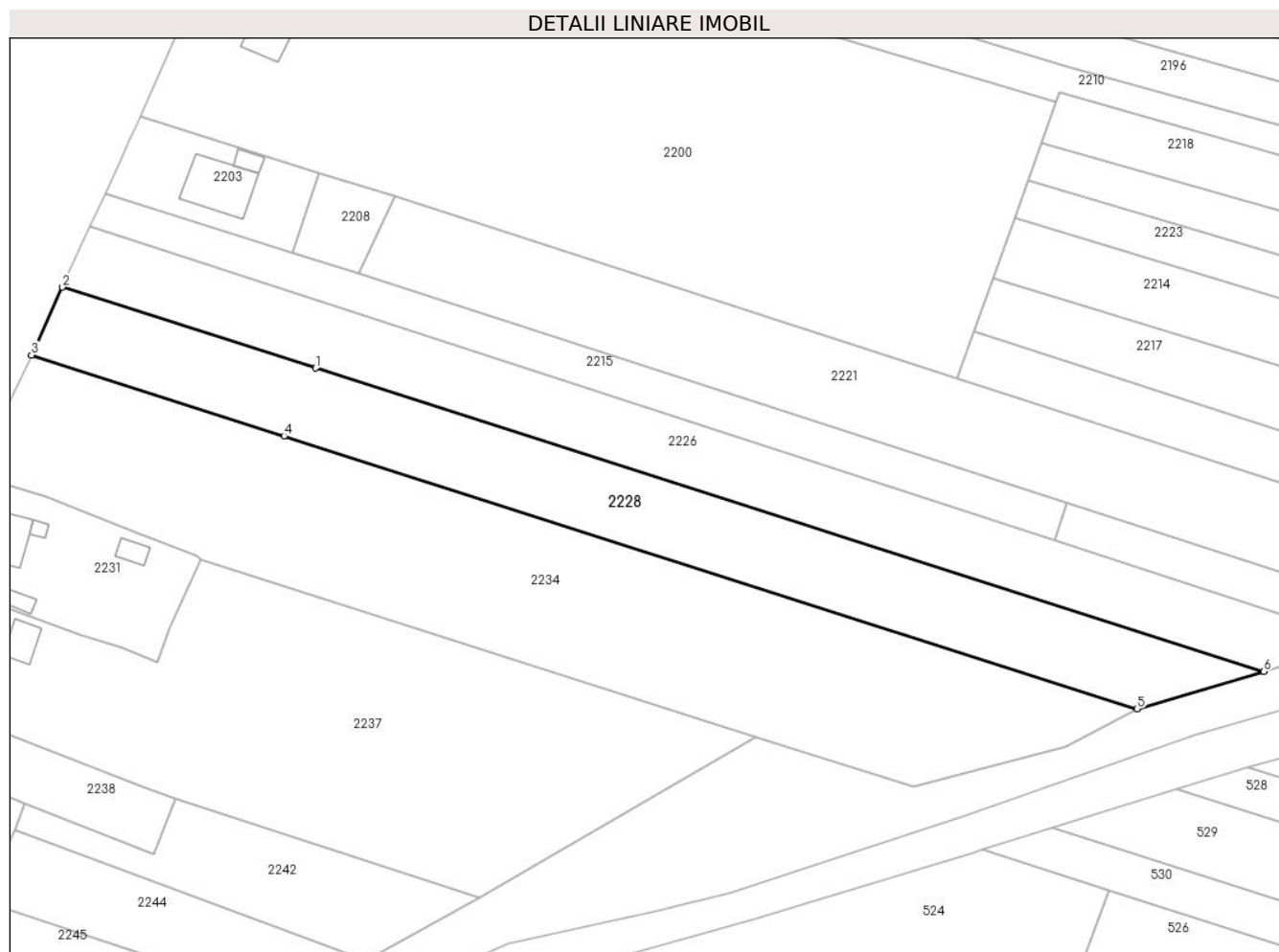
Inscrieri privind dezmembramintele dreptului de proprietate, drepturi reale de garanție și sarcini	Referințe
NU SUNT	

## Anexa Nr. 1 La Partea I

## Teren

Nr cadastral	Suprafața (mp)*	Observații / Referințe
35498	3.162	

\* Suprafața este determinată în planul de proiecție Stereo 70.



## Date referitoare la teren

Crt	Categorie folosință	Intravilan	Suprafața (mp)	Tarla	Parcelă	Nr. topo	Observații / Referințe
1	arabil	DA	693	99	2878/58	-	
2	arabil	NU	2.469	99	2878/58	-	

## Lungime Segmente

1) Valorile lungimilor segmentelor sunt obținute din proiecție în plan.

Punct început	X / Y	Punct sfârșit	X / Y	Lungime segment (** (m))
1	423.769,051 373.489,32	2	423.721,531 373.504,51	49.889
2	423.721,531 373.504,51	3	423.715,739 373.491,765	13.999
3	423.715,739 373.491,765	4	423.763,144 373.476,611	49.768
4	423.763,144 373.476,611	5	423.923,341 373.425,404	168.182

Punct început	X / Y	Punct sfârșit	X / Y	Lungime segment (** (m)
5	423.923,341 373.425,404	6	423.947,147 373.432,391	24.81
6	423.947,147 373.432,391	1	423.769,051 373.489,32	186.974

\*\* Lungimile segmentelor sunt determinate în planul de proiecție Stereo 70 și sunt rotunjite la 1 milimetru.

\*\*\* Distanța dintre puncte este formată din segmente cumulate ce sunt mai mici decât valoarea 1 milimetru.



**DATE DESPRE IMOBILUL NR. 2229**

Oficiul de Cadastru și Publicitate Imobiliară VALCEA  
Biroul de Cadastru și Publicitate Imobiliară Ramnicu Valcea

**A. Partea I. Descrierea imobilului**

TEREN Necunoscut

Adresa: Loc. Popesti, Jud. Valcea

Nr. Crt	Nr cadastral Nr. topografic	Suprafața* (mp)	Observații / Referințe
A1		525	Sector cadastral:26 Teren neimprejmuț;

**B. Partea II. Proprietari și acte**

Inscrieri privitoare la dreptul de proprietate și alte drepturi reale		Referințe
/		
Act Normativ nr. 615, din 23/07/2014 emis de GUVERNUL ROMANIEI (O.U.G. NR. 82/29.09.2011, Legea nr. 138/27.04.2004, Ordin nr. 227/31.03.2006);		
B1	Intabulare, drept de PROPRIETATE, dobandit prin Lege, cota actuala 1/1 1) STATUL ROMÂN ÎN ADMINISTRAREA AGENȚIEI NAȚIONALE DE ÎMBUNĂȚĂȚIRI FUNCiare, CIF: 99999999999999	A1

**C. Partea III. SARCINI .**

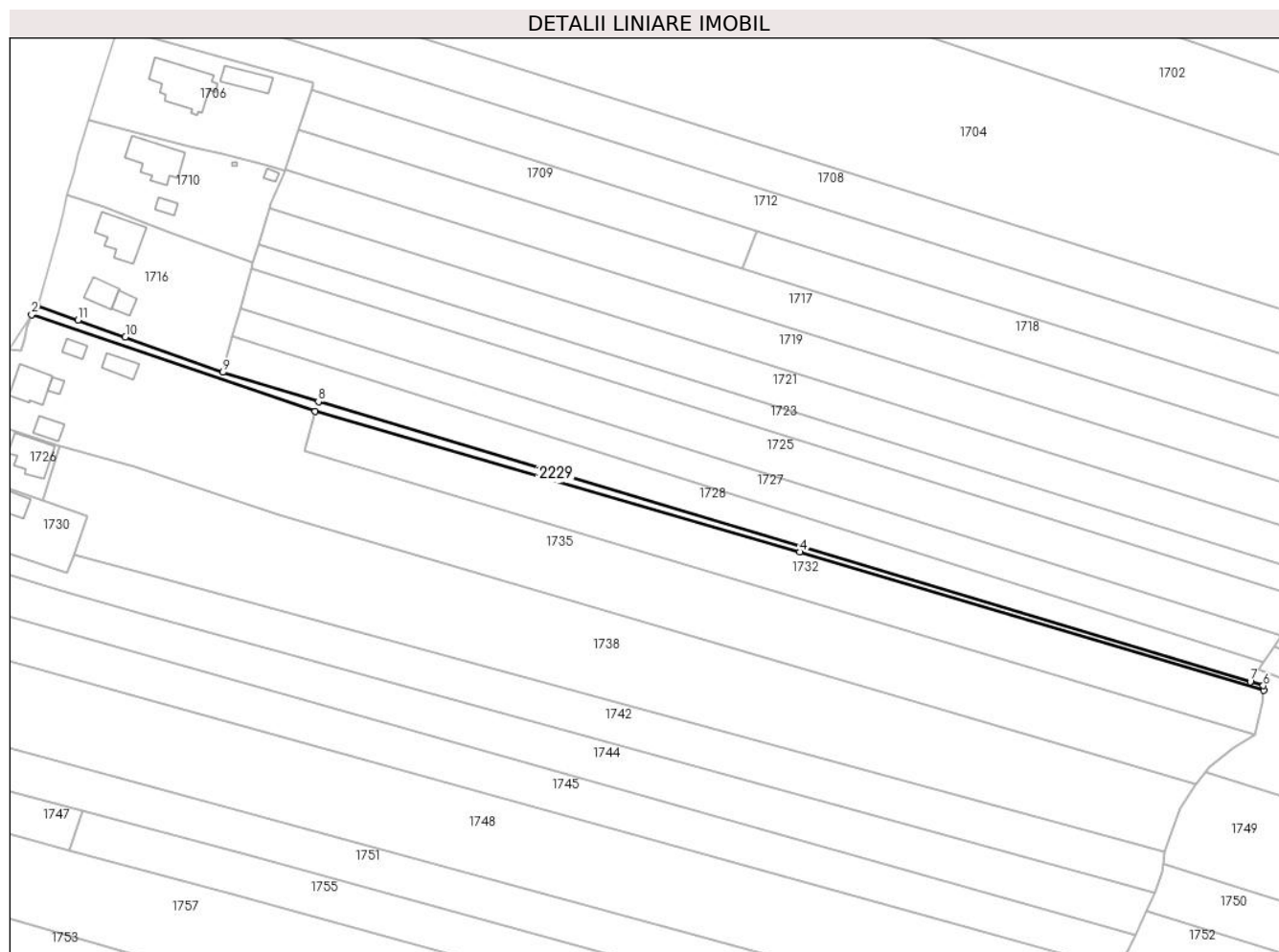
Inscrieri privind dezmembramintele dreptului de proprietate, drepturi reale de garanție și sarcini	Referințe
NU SUNT	

## Anexa Nr. 1 La Partea I

## Teren

Nr cadastral	Suprafața (mp)*	Observații / Referințe
	525	

\* Suprafața este determinată în planul de proiecție Stereo 70.



## Date referitoare la teren

Crt	Categorie folosință	Intravilan	Suprafața (mp)	Tarla	Parcelă	Nr. topo	Observații / Referințe
1	ape curgătoare	DA	105	-	-	-	
2	ape curgătoare	NU	420	-	-	-	

## Lungime Segmente

1) Valorile lungimilor segmentelor sunt obținute din proiecție în plan.

Punct început	X / Y	Punct sfârșit	X / Y	Lungime segment (** (m)
1	424.351,37 375.154,725	2	424.349,99 375.152,558	2.569
2	424.349,99 375.152,558	3	424.417,819 375.129,334	71.694
3	424.417,819 375.129,334	4	424.533,903 375.095,74	120.848
4	424.533,903 375.095,74	5	424.645,024 375.062,626	115.95

Punct început	X / Y	Punct sfârșit	X / Y	Lungime segment (** (m)
5	424.645,024 375.062,626	6	424.644,906 375.063,761	1.142
6	424.644,906 375.063,761	7	424.641,792 375.064,698	3.252
7	424.641,792 375.064,698	8	424.418,669 375.131,744	232.978
8	424.418,669 375.131,744	9	424.395,699 375.138,728	24.008
9	424.395,699 375.138,728	10	424.372,438 375.147,229	24.766
10	424.372,438 375.147,229	11	424.361,089 375.151,263	12.045
11	424.361,089 375.151,263	1	424.351,37 375.154,725	10.317

\*\* Lungimile segmentelor sunt determinate în planul de proiecție Stereo 70 și sunt rotunjite la 1 milimetru.

\*\*\* Distanța dintre puncte este formată din segmente cumulate ce sunt mai mici decât valoarea 1 milimetru.





**DATE DESPRE IMOBILUL NR. 2230**

Oficiul de Cadastru și Publicitate Imobiliară VALCEA  
Biroul de Cadastru și Publicitate Imobiliară Ramnicu Valcea

**A. Partea I. Descrierea imobilului**

TEREN Extravilan

Adresa: Jud. Valcea

Nr. Crt	Nr cadastral Nr. topografic	Suprafața* (mp)	Observații / Referințe
A1		3.600	Sector cadastral:26 Teren neimprejmuit;

**B. Partea II. Proprietari și acte**

Inscrieri privitoare la dreptul de proprietate și alte drepturi reale		Referințe
/		
Act Administrativ nr. 7256, din 19/09/2002 emis de CJFF VÂLCEA (PV de punere în posesie nr. 1079/105 din 23.07.2004, emis de Primăria Lădești.);		
B1	Inscrierea provizorie, drept de PROPRIETATE, dobandit prin Lege, cota actuala 1/1 1) POPESCU ANUȚA 2) DANCIU VICTORIȚA 3) CHIȘ SILVIA	A1

**C. Partea III. SARCINI .**

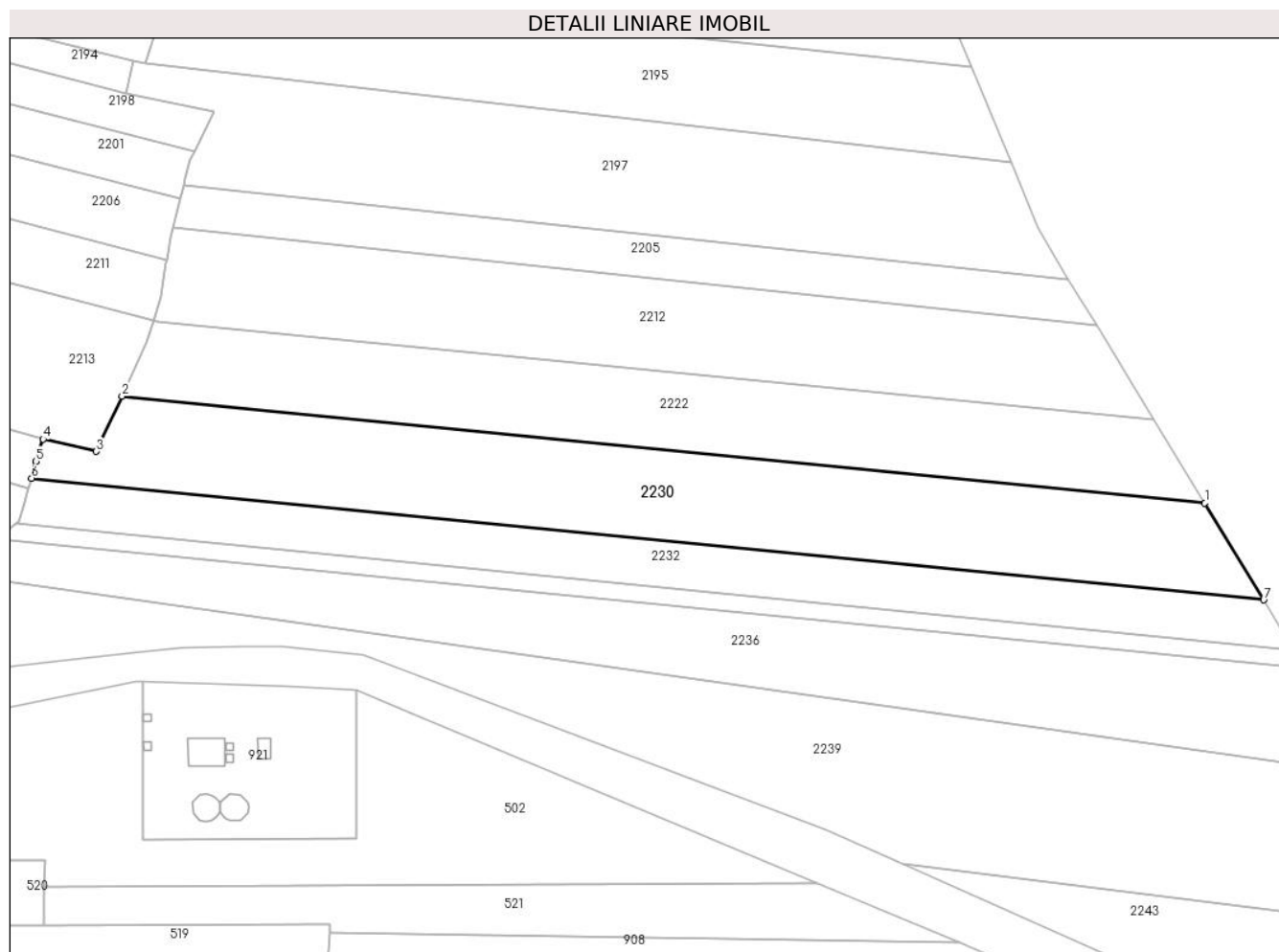
Inscrieri privind dezmembramintele dreptului de proprietate, drepturi reale de garanție și sarcini	Referințe
NU SUNT	

## Anexa Nr. 1 La Partea I

## Teren

Nr cadastral	Suprafața (mp)*	Observații / Referințe
	3.600	

\* Suprafața este determinată în planul de proiecție Stereo 70.



## Date referitoare la teren

Crt	Categorie folosință	Intravilan	Suprafața (mp)	Tarla	Parcelă	Nr. topo	Observații / Referințe
1	padure	NU	3.600	73	1501/194	-	UP V CERNA, UA52

## Lungime Segmente

1) Valorile lungimilor segmentelor sunt obținute din proiecție în plan.

Punct început	X / Y	Punct sfârșit	X / Y	Lungime segment (** (m)
1	424.504,029 373.462,18	2	424.303,408 373.481,983	201.595
2	424.303,408 373.481,983	3	424.298,624 373.471,729	11.315
3	424.298,624 373.471,729	4	424.288,773 373.474,008	10.111
4	424.288,773 373.474,008	5	424.287,468 373.469,907	4.304
5	424.287,468 373.469,907	6	424.286,643 373.466,808	3.206

Punct început	X / Y	Punct sfârșit	X / Y	Lungime segment (** (m)
6	424.286,643 373.466,808	7	424.514,939 373.444,258	229.407
7	424.514,939 373.444,258	1	424.504,029 373.462,18	20.982

\*\* Lungimile segmentelor sunt determinate în planul de proiecție Stereo 70 și sunt rotunjite la 1 milimetru.

\*\*\* Distanța dintre puncte este formată din segmente cumulate ce sunt mai mici decât valoarea 1 milimetru.



**DATE DESPRE IMOBILUL NR. 2231**

Oficiul de Cadastru și Publicitate Imobiliară VALCEA  
Biroul de Cadastru și Publicitate Imobiliară Ramnicu Valcea

**A. Partea I. Descrierea imobilului**

TEREN Intravilan

Adresa: Loc. Pasculesti, Str Principală, Nr. 21, Jud. Valcea, Punctul Scaunul Casei.

Nr. Crt	Nr cadastral Nr. topografic	Suprafața* (mp)	Observații / Referințe
A1	35684	Din acte: 980 Masurata: 983	Sector cadastral:26 Teren imprejmuit;

**Construcții**

Crt	Nr cadastral Nr. topografic	Adresa	Observații / Referințe
A1.1	35684-C1	Loc. Pasculesti, Str Principală, Nr. 21, Jud. Valcea	Nr. niveluri:1; S. construita la sol:88 mp; S. construita desfasurata:88 mp; Locuinta, parter.An construire:1985
A1.2	35684-C2	Loc. Pasculesti, Str Principală, Nr. 21, Jud. Valcea	Nr. niveluri:1; S. construita la sol:17 mp; S. construita desfasurata:17 mp; Anexa, parter. An construire:1990
A1.3	35684-C3	Loc. Pasculesti, Str Principală, Nr. 21, Jud. Valcea	Nr. niveluri:1; S. construita la sol:21 mp; S. construita desfasurata:21 mp; Anexa (grajd), parter.An construire:1987
A1.4	35684-C4	Loc. Pasculesti, Str Principală, Nr. 21, Jud. Valcea	Nr. niveluri:1; S. construita la sol:8 mp; S. construita desfasurata:9 mp; Anexa, parter.An construire:1987

**B. Partea II. Proprietari și acte**

Inscrieri privitoare la dreptul de proprietate și alte drepturi reale		Referințe
<b>23487 / 14/03/2019</b>		
Act Notarial nr. 65, din 17/03/1997 emis de Notar Public Dranciu Constantin (act administrativ nr 283 din 08.03.2019, emis de Primaria Comunei Ladesti);		
B1	Intabulare, drept de PROPRIETATE, dobandit prin Succesiune, cota actuala 1/1 1) LINCA LEONARD	A1
B2	Intabulare, drept de PROPRIETATE, dobandit prin Succesiune, cota actuala 1/1 1) LINCA LEONARD	A1.1, A1.2, A1.3, A1.4

**C. Partea III. SARCINI .**

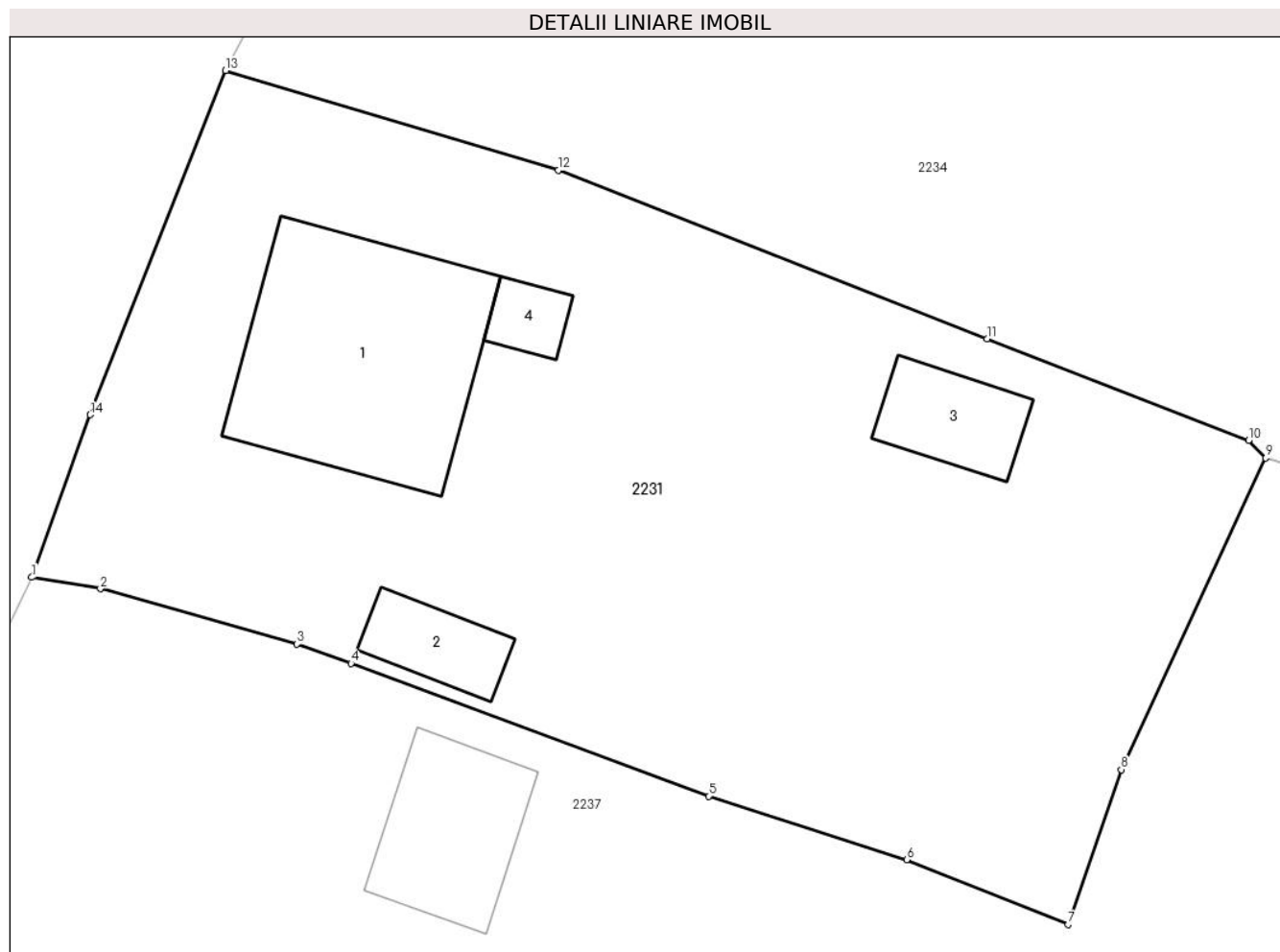
Inscrieri privind dezmembramintele dreptului de proprietate, drepturi reale de garanție și sarcini	Referințe
NU SUNT	

## Anexa Nr. 1 La Partea I

## Teren

Nr cadastral	Suprafața (mp)*	Observații / Referințe
35684	Din acte: 980 Masurata: 983	

\* Suprafața este determinată în planul de proiecție Stereo 70.



## Date referitoare la teren

Crt	Categorie folosință	Intravilan	Suprafața (mp)	Tarla	Parcelă	Nr. topo	Observații / Referințe
1	curți constructii	DA	579	-	-	-	
2	arabil	DA	404	-	-	-	

## Date referitoare la construcții

Crt	Număr	Destinație construcție	Supraf. (mp)	Situație juridică	Observații / Referințe
A1.1	35684-C1	construcții de locuințe	88	Cu acte	Nr. niveluri:1; S. construita la sol:88 mp; S. construita desfasurata:88 mp; Locuinta, parter.An construire:1985
A1.2	35684-C2	construcții anexa	17	Cu acte	Nr. niveluri:1; S. construita la sol:17 mp; S. construita desfasurata:17 mp; Anexa, parter. An construire:1990
A1.3	35684-C3	construcții anexa	21	Cu acte	Nr. niveluri:1; S. construita la sol:21 mp; S. construita desfasurata:21 mp; Anexa (grajd), parter.An construire:1987
A1.4	35684-C4	construcții anexa	Din acte: 9 Masurata: 8	Cu acte	Nr. niveluri:1; S. construita la sol:8 mp; S. construita desfasurata:9 mp; Anexa, parter.An construire:1987

**Lungime Segmente**

1) Valorile lungimilor segmentelor sunt obținute din proiecție în plan.

Punct început	X / Y	Punct sfârșit	X / Y	Lungime segment (** (m)
1	423.696,726 373.448,416	2	423.699,564 373.447,95	2.876
2	423.699,564 373.447,95	3	423.707,666 373.445,669	8.417
3	423.707,666 373.445,669	4	423.709,896 373.444,869	2.369
4	423.709,896 373.444,869	5	423.724,637 373.439,396	15.724
5	423.724,637 373.439,396	6	423.732,798 373.436,774	8.572
6	423.732,798 373.436,774	7	423.739,461 373.434,108	7.177
7	423.739,461 373.434,108	8	423.741,643 373.440,491	6.746
8	423.741,643 373.440,491	9	423.747,601 373.453,337	14.16
9	423.747,601 373.453,337	10	423.746,899 373.454,065	1.011
10	423.746,899 373.454,065	11	423.736,12 373.458,254	11.564
11	423.736,12 373.458,254	12	423.718,434 373.465,202	19.002
12	423.718,434 373.465,202	13	423.704,726 373.469,3	14.307
13	423.704,726 373.469,3	14	423.699,137 373.455,121	15.241
14	423.699,137 373.455,121	1	423.696,726 373.448,416	7.125

\*\* Lungimile segmentelor sunt determinate în planul de proiecție Stereo 70 și sunt rotunjite la 1 milimetru.

\*\*\* Distanța dintre puncte este formată din segmente cumulate ce sunt mai mici decât valoarea 1 milimetru.





**DATE DESPRE IMOBILUL NR. 2232**

Oficiul de Cadastru și Publicitate Imobiliară VALCEA  
Biroul de Cadastru și Publicitate Imobiliară Ramnicu Valcea

**A. Partea I. Descrierea imobilului**

TEREN Extravilan

Adresa: Jud. Valcea

Nr. Crt	Nr cadastral Nr. topografic	Suprafața* (mp)	Observații / Referințe
A1		2.015	Sector cadastral:26 Teren neimprejmuit;

**B. Partea II. Proprietari și acte**

Inscrieri privitoare la dreptul de proprietate și alte drepturi reale		Referințe
/		
Act Administrativ nr. 7256, din 19/09/2002 emis de CJFF VÂLCEA (PV de punere în posesie nr. 1079/113 din 23.07.2004, emis de Primăria Lădești.);		
B1	Inscrierea provizorie, drept de PROPRIETATE, dobandit prin Lege, cota actuala 1/1 1) BOȘTINĂ ION 2) BOȘTINĂ CONSTANTIN 3) BOȘTINĂ GHEORGHE 4) IRIMIA ANGELA	A1

**C. Partea III. SARCINI .**

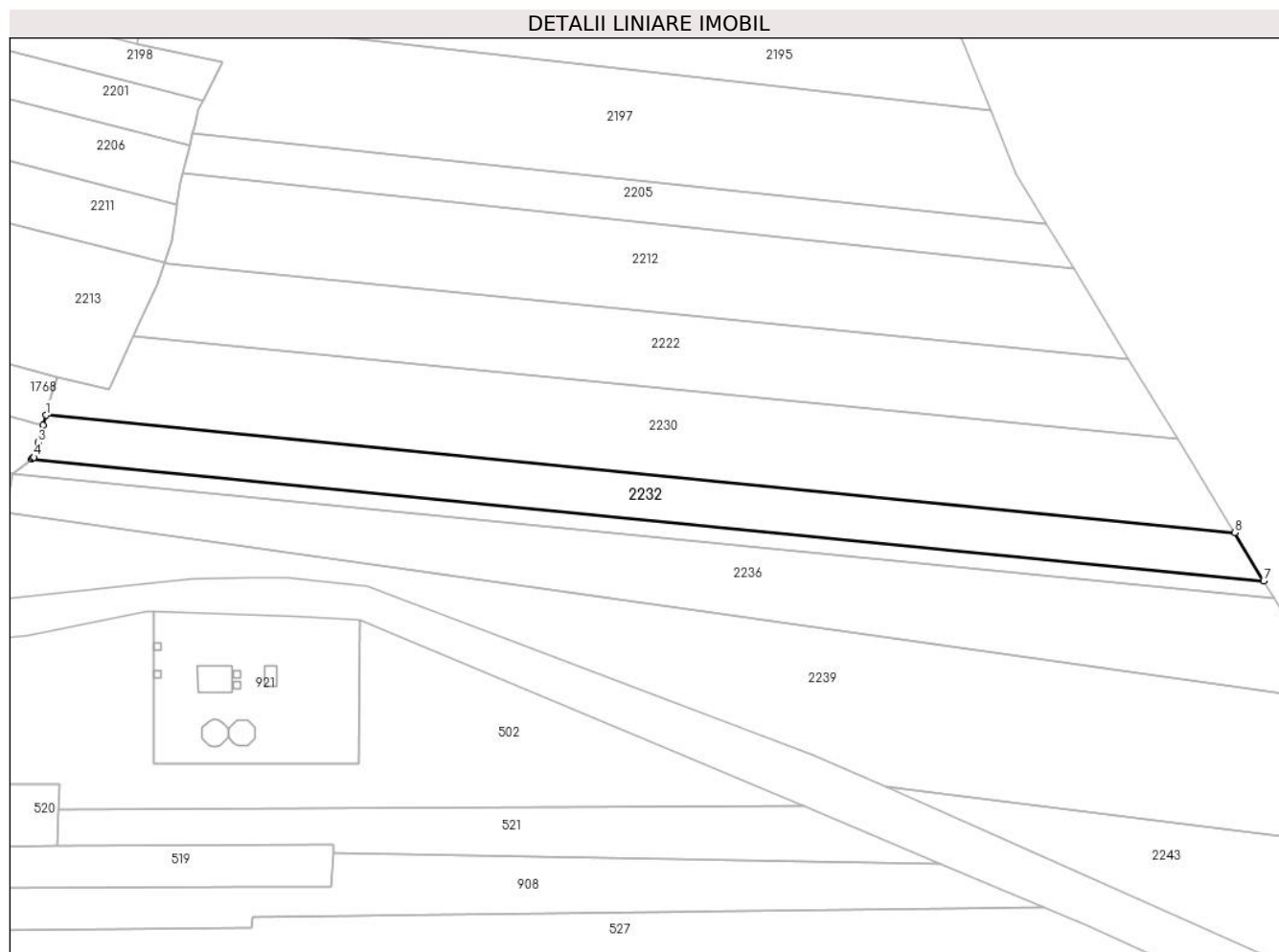
Inscrieri privind dezmembramintele dreptului de proprietate, drepturi reale de garanție și sarcini	Referințe
NU SUNT	

## Anexa Nr. 1 La Partea I

## Teren

Nr cadastral	Suprafața (mp)*	Observații / Referințe
	2.015	

\* Suprafața este determinată în planul de proiecție Stereo 70.



## Date referitoare la teren

Crt	Categorie folosință	Intravilan	Suprafața (mp)	Tarla	Parcelă	Nr. topo	Observații / Referințe
1	padure	NU	2.015	73	1501/195	-	UP V CERNA, UA52

## Lungime Segmente

1) Valorile lungimilor segmentelor sunt obținute din proiecție în plan.

Punct început	X / Y	Punct sfârșit	X / Y	Lungime segment (** (m)
1	424.286,643 373.466,808	2	424.286,085 373.464,923	1.966
2	424.286,085 373.464,923	3	424.285,1 373.461,594	3.471
3	424.285,1 373.461,594	4	424.284,258 373.458,749	2.968
4	424.284,258 373.458,749	5	424.284,036 373.458,578	0.28
5	424.284,036 373.458,578	6	424.283,828 373.458,419	0.262

Punct început	X / Y	Punct sfârșit	X / Y	Lungime segment (** (m)
6	424.283,828 373.458,419	7	424.520,558 373.435,027	237.883
7	424.520,558 373.435,027	8	424.514,939 373.444,258	10.806
8	424.514,939 373.444,258	1	424.286,643 373.466,808	229.407

\*\* Lungimile segmentelor sunt determinate în planul de proiecție Stereo 70 și sunt rotunjite la 1 milimetru.

\*\*\* Distanța dintre puncte este formată din segmente cumulate ce sunt mai mici decât valoarea 1 milimetru.



**DATE DESPRE IMOBILUL NR. 2234**

Oficiul de Cadastru și Publicitate Imobiliară VALCEA  
Biroul de Cadastru și Publicitate Imobiliară Ramnicu Valcea

**A. Partea I. Descrierea imobilului**

TEREN Necunoscut

Adresa: Loc. Pasculesti, Jud. Valcea

Nr. Crt	Nr cadastral Nr. topografic	Suprafața* (mp)	Observații / Referințe
A1		5.400	Sector cadastral:26 Teren neimprejmuit;

**B. Partea II. Proprietari și acte**

Inscrieri privitoare la dreptul de proprietate și alte drepturi reale		Referințe
/		
Act Administrativ nr. 11278, din 21/01/2009 emis de CJPSDPT-VÂLCEA;		
B1	Intabulare, drept de PROPRIETATE, dobandit prin Reconstituire, cota actuala 1/1 1) DRAGNEA M DRAGOȘ	A1

**C. Partea III. SARCINI .**

Inscrieri privind dezmembramintele dreptului de proprietate, drepturi reale de garanție și sarcini	Referințe
NU SUNT	

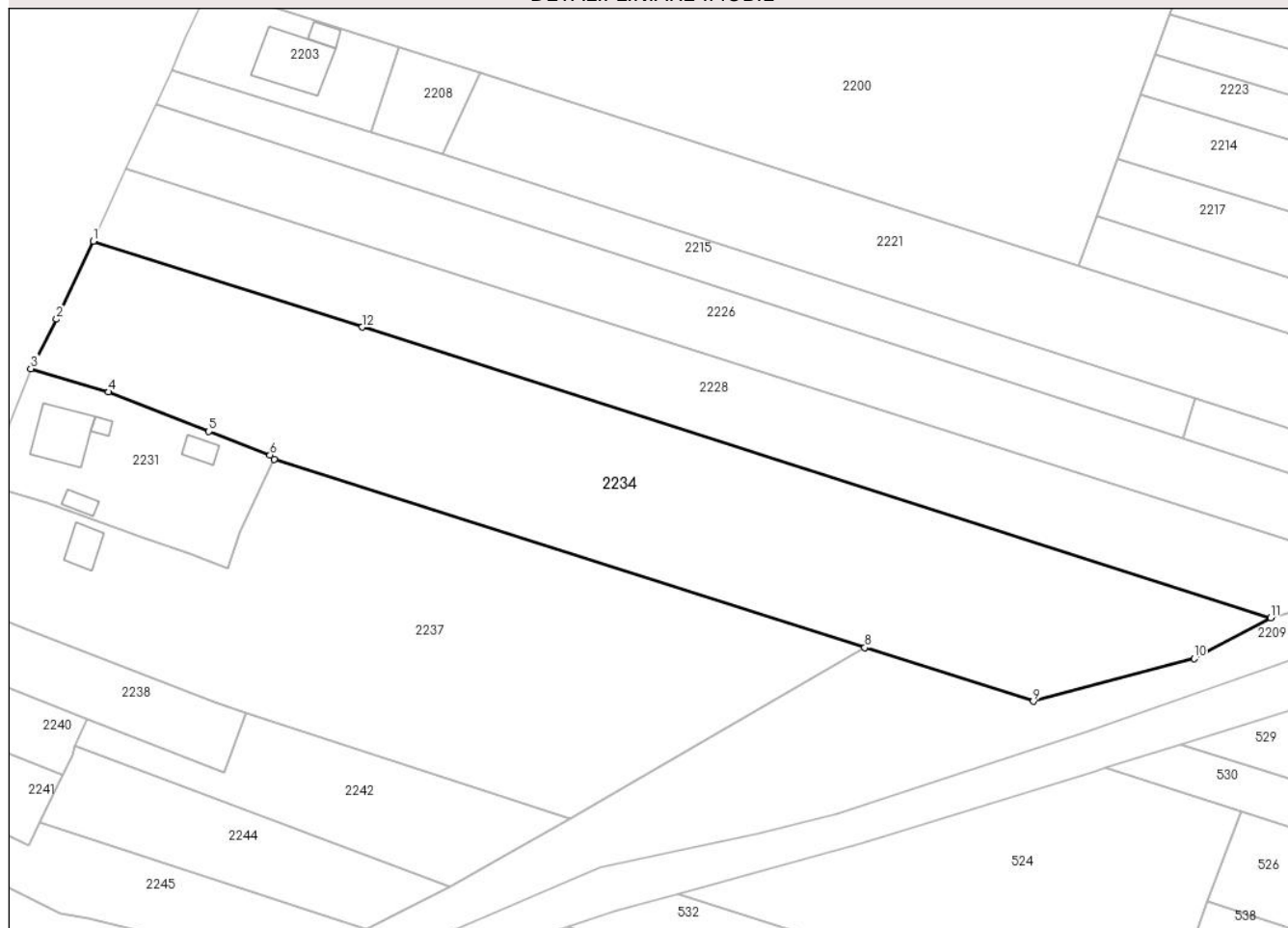
## Anexa Nr. 1 La Partea I

## Teren

Nr cadastral	Suprafața (mp)*	Observații / Referințe
	5.400	

\* Suprafața este determinată în planul de proiecție Stereo 70.

## DETALII LINIARE IMOBIL



## Date referitoare la teren

Crt	Categorie folosință	Intravilan	Suprafața (mp)	Tarla	Parcelă	Nr. topo	Observații / Referințe
1	arabil	DA	1.266	99	2878/59	-	
2	arabil	NU	4.134	99	2878/59	-	

## Lungime Segmente

1) Valorile lungimilor segmentelor sunt obținute din proiecție în plan.

Punct început	X / Y	Punct sfârșit	X / Y	Lungime segment (** (m)
1	423.715,739 373.491,765	2	423.709,266 373.478,0	15.211
2	423.709,266 373.478,0	3	423.704,726 373.469,3	9.813
3	423.704,726 373.469,3	4	423.718,434 373.465,202	14.307
4	423.718,434 373.465,202	5	423.736,12 373.458,254	19.002

Punct început	X / Y	Punct sfârșit	X / Y	Lungime segment (** (m)
5	423.736,12 373.458,254	6	423.746,899 373.454,065	11.564
6	423.746,899 373.454,065	7	423.747,601 373.453,337	1.011
7	423.747,601 373.453,337	8	423.851,769 373.420,153	109.325
8	423.851,769 373.420,153	9	423.881,486 373.410,686	31.189
9	423.881,486 373.410,686	10	423.909,838 373.418,204	29.332
10	423.909,838 373.418,204	11	423.923,341 373.425,404	15.302
11	423.923,341 373.425,404	12	423.763,144 373.476,611	168.182
12	423.763,144 373.476,611	1	423.715,739 373.491,765	49.768

\*\* Lungimile segmentelor sunt determinate în planul de proiecție Stereo 70 și sunt rotunjite la 1 milimetru.

\*\*\* Distanța dintre puncte este formată din segmente cumulate ce sunt mai mici decât valoarea 1 milimetru.





**DATE DESPRE IMOBILUL NR. 2235**

Oficiul de Cadastru și Publicitate Imobiliară VALCEA  
Biroul de Cadastru și Publicitate Imobiliară Ramnicu Valcea

**A. Partea I. Descrierea imobilului**

TEREN Extravilan

Adresa: Jud. Valcea

Nr. Crt	Nr cadastral Nr. topografic	Suprafața* (mp)	Observații / Referințe
A1		755	Sector cadastral:26 Teren neimprejmuit;

**B. Partea II. Proprietari și acte**

Inscrieri privitoare la dreptul de proprietate și alte drepturi reale		Referințe
/		
Act Administrativ nr. 7256, din 19/09/2002 emis de CJFF VÂLCEA (PV de punere în posesie nr. 2261/97 din 11.12.2003, emis de Primăria Lădești.);		
B1	Inscrierea provizorie, drept de PROPRIETATE, dobandit prin Lege, cota actuala 1/1 1) IORDACHE PROCOPIE	A1

**C. Partea III. SARCINI .**

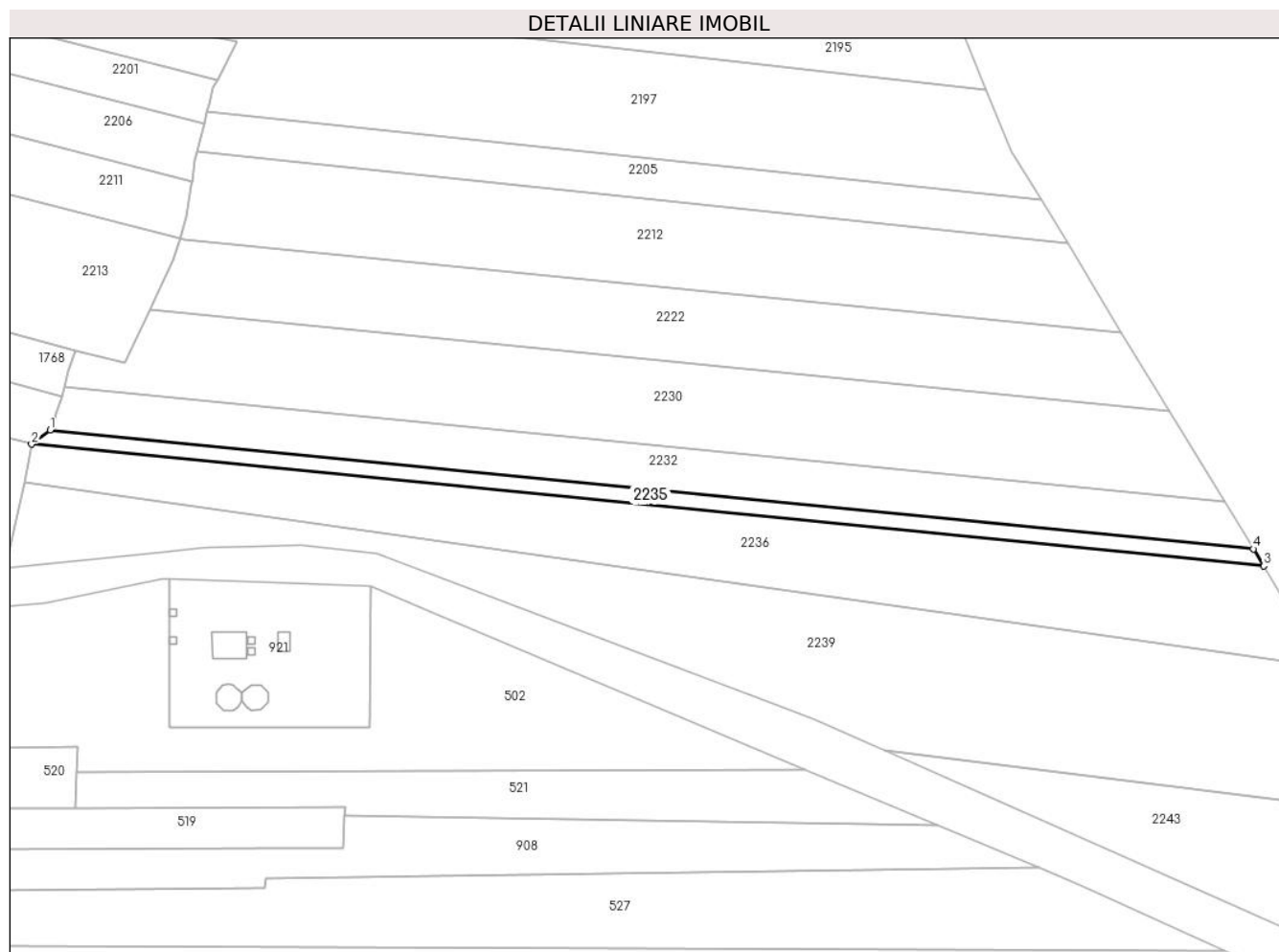
Inscrieri privind dezmembramintele dreptului de proprietate, drepturi reale de garanție și sarcini	Referințe
NU SUNT	

## Anexa Nr. 1 La Partea I

## Teren

Nr cadastral	Suprafața (mp)*	Observații / Referințe
	755	

\* Suprafața este determinată în planul de proiecție Stereo 70.



## Date referitoare la teren

Crt	Categorie folosință	Intravilan	Suprafața (mp)	Tarla	Parcelă	Nr. topo	Observații / Referințe
1	padure	NU	755	73	1501/196	-	UP V CERNA, UA52

## Lungime Segmente

1) Valorile lungimilor segmentelor sunt obținute din proiecție în plan.

Punct început	X / Y	Punct sfârșit	X / Y	Lungime segment (** (m)
1	424.283,828 373.458,419	2	424.280,183 373.455,625	4.592
2	424.280,183 373.455,625	3	424.522,599 373.431,674	243.596
3	424.522,599 373.431,674	4	424.520,558 373.435,027	3.926
4	424.520,558 373.435,027	1	424.283,828 373.458,419	237.883

\*\* Lungimile segmentelor sunt determinate în planul de proiecție Stereo 70 și sunt rotunjite la 1 milimetru.

**\*\*\* Distanţa dintre puncte este formată din segmente cumulate ce sunt mai mici decât valoarea 1 milimetru.**



**DATE DESPRE IMOBILUL NR. 2236**

Oficiul de Cadastru și Publicitate Imobiliară VALCEA  
Biroul de Cadastru și Publicitate Imobiliară Ramnicu Valcea

**A. Partea I. Descrierea imobilului**

TEREN Extravilan

Adresa: Jud. Valcea

Nr. Crt	Nr cadastral Nr. topografic	Suprafața* (mp)	Observații / Referințe
A1		3.240	Sector cadastral:26 Teren neimprejmuit;

**B. Partea II. Proprietari și acte**

Inscrieri privitoare la dreptul de proprietate și alte drepturi reale		Referințe
/		
Act Administrativ nr. 7256, din 19/09/2002 emis de CJFF VÂLCEA (PV de punere în posesie nr. 1079/103 din 23.07.2004, emis de Primăria Lădești.);		
B1	Inscrierea provizorie, drept de PROPRIETATE, dobandit prin Lege, cota actuala 1/1 1) DRĂGUȚ GH MIOARA 2) DRĂGUȚ FLORIAN 3) DRĂGUȚ IUSTINIAN 4) MAZILU VALERIA 5) DRĂGUȚ NICOLIȚA	A1

**C. Partea III. SARCINI .**

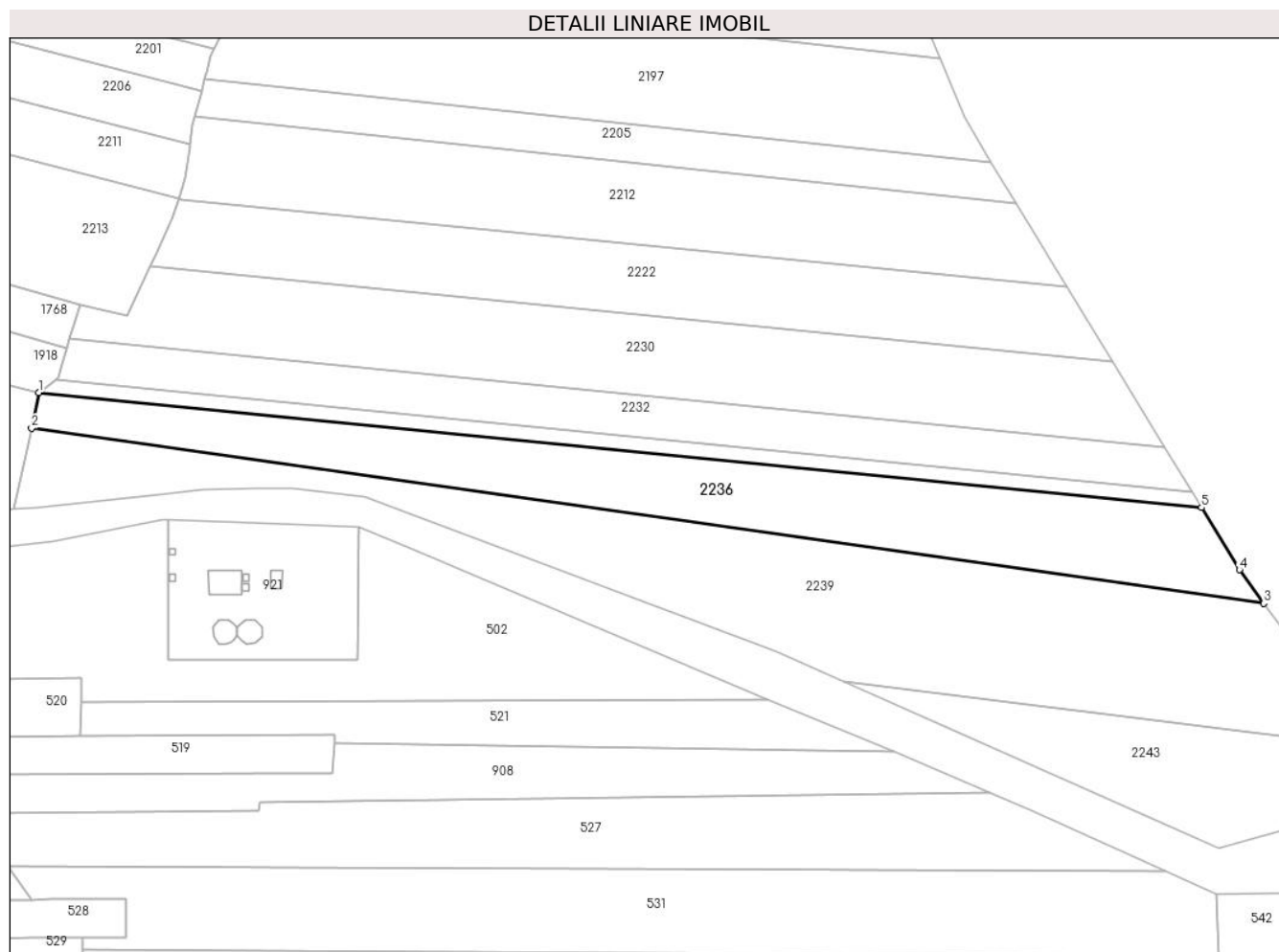
Inscrieri privind dezmembramintele dreptului de proprietate, drepturi reale de garanție și sarcini	Referințe
NU SUNT	

## Anexa Nr. 1 La Partea I

## Teren

Nr cadastral	Suprafața (mp)*	Observații / Referințe
	3.240	

\* Suprafața este determinată în planul de proiecție Stereo 70.



## Date referitoare la teren

Crt	Categorie folosință	Intravilan	Suprafața (mp)	Tarla	Parcelă	Nr. topo	Observații / Referințe
1	padure	NU	3.240	73	1501/198	-	UP V CERNA, UA52

## Lungime Segmente

1) Valorile lungimilor segmentelor sunt obținute din proiecție în plan.

Punct început	X / Y	Punct sfârșit	X / Y	Lungime segment (** (m)
1	424.280,183 373.455,625	2	424.278,706 373.448,187	7.583
2	424.278,706 373.448,187	3	424.535,57 373.411,722	259.439
3	424.535,57 373.411,722	4	424.530,486 373.418,717	8.647
4	424.530,486 373.418,717	5	424.522,599 373.431,674	15.169
5	424.522,599 373.431,674	1	424.280,183 373.455,625	243.596

**\*\* Lungimile segmentelor sunt determinate în planul de proiecție Stereo 70 și sunt rotunjite la 1 milimetru.**

**\*\*\* Distanța dintre puncte este formată din segmente cumulate ce sunt mai mici decât valoarea 1 milimetru.**





**DATE DESPRE IMOBILUL NR. 2237**

Oficiul de Cadastru și Publicitate Imobiliară VALCEA  
Biroul de Cadastru și Publicitate Imobiliară Ramnicu Valcea

**A. Partea I. Descrierea imobilului**

TEREN Necunoscut

Adresa: Loc. Pasculesti, Nr. 23, Jud. Valcea

Nr. Crt	Nr cadastral Nr. topografic	Suprafața* (mp)	Observații / Referințe
A1		5.056	Sector cadastral:26 Teren neimprijmit;

**Construcții**

Crt	Nr cadastral Nr. topografic	Adresa	Observații / Referințe
A1.1		Loc. Pasculesti, Nr. 23, Jud. Valcea	Nr. niveluri:1; S. construita la sol:37 mp; S. construita desfasurata:37 mp; locuință

**B. Partea II. Proprietari și acte**

Inscrieri privitoare la dreptul de proprietate și alte drepturi reale		Referințe
/		
Act Administrativ nr. 906/900, din 27/12/2002 emis de CJPSDPT-VÂLCEA (Act administrativ nr. 906BIS/900 din 27.12.2002 emis de CJPSDPT-VÂLCEA);		
B1	Intabulare, drept de PROPRIETATE, dobandit prin Reconstituire, cota actuala 1/1 1) GEORGESCU P MARIA	A1
Act Administrativ nr. 3509, din 29/10/2024 emis de PRIMĂRIA COMUNEI LĂDEȘTI;		
B2	Intabulare, drept de PROPRIETATE, dobandit prin Construire, cota actuala 1/1 1) GEORGESCU P MARIA	A1.1

**C. Partea III. SARCINI .**

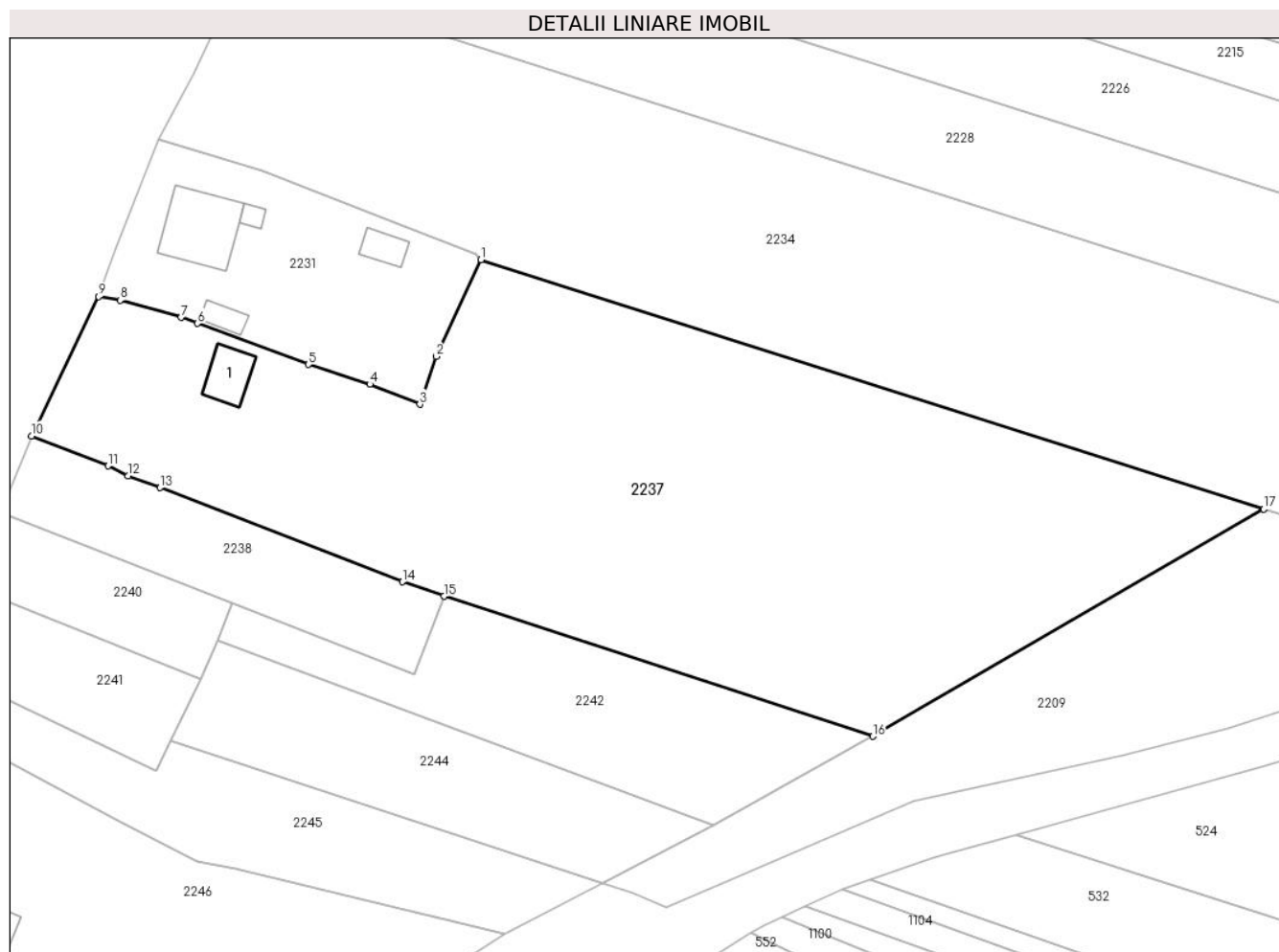
Inscrieri privind dezmembramintele dreptului de proprietate, drepturi reale de garanție și sarcini	Referințe
NU SUNT	

## Anexa Nr. 1 La Partea I

## Teren

Nr cadastral	Suprafața (mp)*	Observații / Referințe
	5.056	

\* Suprafața este determinată în planul de proiecție Stereo 70.



## Date referitoare la teren

Crt	Categorie folosință	Intra vilan	Suprafața (mp)	Tarla	Parcelă	Nr. topo	Observații / Referințe
1	curți constructii	DA	374	7	149	-	
2	arabil	DA	797	99	2878/60	-	
3	arabil	NU	3.885	99	2878/60	-	

## Date referitoare la construcții

Crt	Număr	Destinație construcție	Supraf. (mp)	Situație juridică	Observații / Referințe
A1.1		construcții de locuințe	37	Cu acte	Nr. niveluri:1; S. construita la sol:37 mp; S. construita desfasurata:37 mp; locuință

## Lungime Segmente

1) Valorile lungimilor segmentelor sunt obținute din proiecție în plan.

Punct început	X / Y	Punct sfârșit	X / Y	Lungime segment (** (m)
1	423.747,601 373.453,337	2	423.741,643 373.440,491	14.16
2	423.741,643 373.440,491	3	423.739,461 373.434,108	6.746

Punct început	X / Y	Punct sfârşit	X / Y	Lungime segment (** (m)
3	423.739,461 373.434,108	4	423.732,798 373.436,774	7.177
4	423.732,798 373.436,774	5	423.724,637 373.439,396	8.572
5	423.724,637 373.439,396	6	423.709,896 373.444,869	15.724
6	423.709,896 373.444,869	7	423.707,666 373.445,669	2.369
7	423.707,666 373.445,669	8	423.699,564 373.447,95	8.417
8	423.699,564 373.447,95	9	423.696,726 373.448,416	2.876
9	423.696,726 373.448,416	10	423.687,787 373.429,898	20.563
10	423.687,787 373.429,898	11	423.697,975 373.425,915	10.939
11	423.697,975 373.425,915	12	423.700,641 373.424,606	2.97
12	423.700,641 373.424,606	13	423.704,9 373.423,028	4.541
13	423.704,9 373.423,028	14	423.737,163 373.410,505	34.609
14	423.737,163 373.410,505	15	423.742,658 373.408,578	5.823
15	423.742,658 373.408,578	16	423.799,733 373.389,952	60.037
16	423.799,733 373.389,952	17	423.851,769 373.420,153	60.165
17	423.851,769 373.420,153	1	423.747,601 373.453,337	109.325

\*\* Lungimile segmentelor sunt determinate în planul de proiecție Stereo 70 și sunt rotunjite la 1 milimetru.

\*\*\* Distanța dintre puncte este formată din segmente cumulate ce sunt mai mici decât valoarea 1 milimetru.



**DATE DESPRE IMOBILUL NR. 2238**

Oficiul de Cadastru și Publicitate Imobiliară VALCEA  
Biroul de Cadastru și Publicitate Imobiliară Ramnicu Valcea

**A. Partea I. Descrierea imobilului**

TEREN Necunoscut

Adresa: Loc. Pasculesti, Jud. Valcea

Nr. Crt	Nr cadastral Nr. topografic	Suprafața* (mp)	Observații / Referințe
A1		644	Sector cadastral:26 Teren neimprejmuit;

**B. Partea II. Proprietari și acte**

Inscrieri privitoare la dreptul de proprietate și alte drepturi reale		Referințe
/		
Act Notarial nr. 83, din 12/05/2017 emis de BIN MAZILU CLAUDIA-ANA;		
B1	Intabulare, drept de PROPRIETATE, dobandit prin Succesiune, cota actuala 1/1 1) CRUCERU ȘTEFANIA	A1

**C. Partea III. SARCINI .**

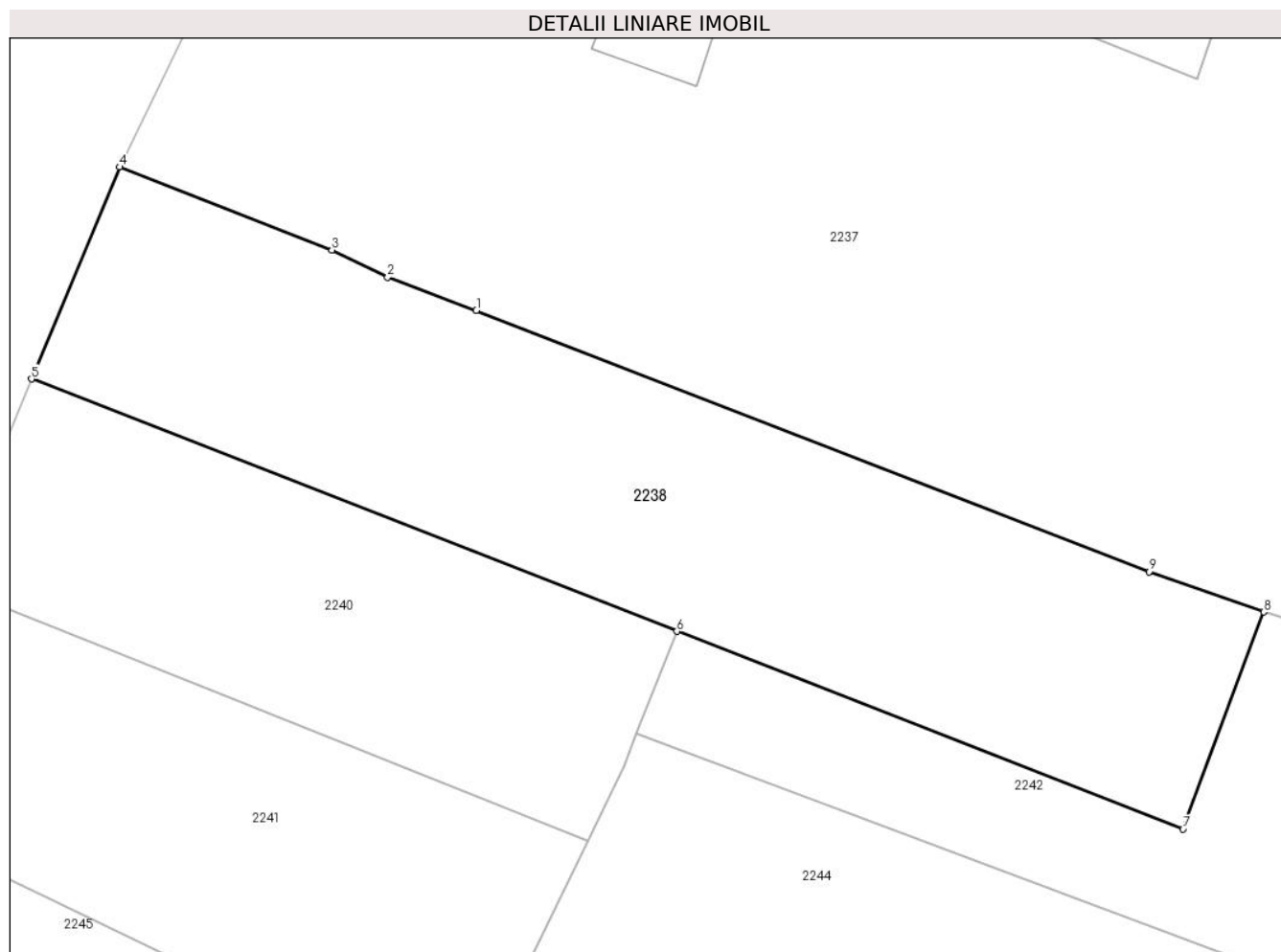
Inscrieri privind dezmembramintele dreptului de proprietate, drepturi reale de garanție și sarcini	Referințe
NU SUNT	

## Anexa Nr. 1 La Partea I

## Teren

Nr cadastral	Suprafața (mp)*	Observații / Referințe
	644	

\* Suprafața este determinată în planul de proiecție Stereo 70.



## Date referitoare la teren

Crt	Categorie folosință	Intravilan	Suprafața (mp)	Tarla	Parcelă	Nr. topo	Observații / Referințe
1	arabil	DA	529	7	152	-	
2	arabil	NU	115	7	152	-	

## Lungime Segmente

1) Valorile lungimilor segmentelor sunt obținute din proiecție în plan.

Punct început	X / Y	Punct sfârșit	X / Y	Lungime segment (** (m)
1	423.704,9 373.423,028	2	423.700,641 373.424,606	4.541
2	423.700,641 373.424,606	3	423.697,975 373.425,915	2.97
3	423.697,975 373.425,915	4	423.687,787 373.429,898	10.939
4	423.687,787 373.429,898	5	423.683,575 373.419,736	11.0

Punct început	X / Y	Punct sfârșit	X / Y	Lungime segment (** (m)
5	423.683,575 373.419,736	6	423.714,522 373.407,649	33.223
6	423.714,522 373.407,649	7	423.738,78 373.398,175	26.043
7	423.738,78 373.398,175	8	423.742,658 373.408,578	11.102
8	423.742,658 373.408,578	9	423.737,163 373.410,505	5.823
9	423.737,163 373.410,505	1	423.704,9 373.423,028	34.609

\*\* Lungimile segmentelor sunt determinate în planul de proiecție Stereo 70 și sunt rotunjite la 1 milimetru.

\*\*\* Distanța dintre puncte este formată din segmente cumulate ce sunt mai mici decât valoarea 1 milimetru.





**DATE DESPRE IMOBILUL NR. 2239**

Oficiul de Cadastru și Publicitate Imobiliară VALCEA  
Biroul de Cadastru și Publicitate Imobiliară Ramnicu Valcea

**A. Partea I. Descrierea imobilului**

TEREN Extravilan

Adresa: Jud. Valcea

Nr. Crt	Nr cadastral Nr. topografic	Suprafața* (mp)	Observații / Referințe
A1		5.000	Sector cadastral:26 Teren neimprejmuit;

**B. Partea II. Proprietari și acte**

Inscrieri privitoare la dreptul de proprietate și alte drepturi reale		Referințe
/		
Act Administrativ nr. 15, din 08/08/1991 emis de CJFF VĂLCEA (PV de punere în posesie nr. 2261/78 din 11.12.2003, emis de Primăria Lădești.);		
B1	Inscrierea provizorie, drept de PROPRIETATE, dobandit prin Lege, cota actuala 1/1 1) LIȚOIU I GHEORGHE	A1

**C. Partea III. SARCINI .**

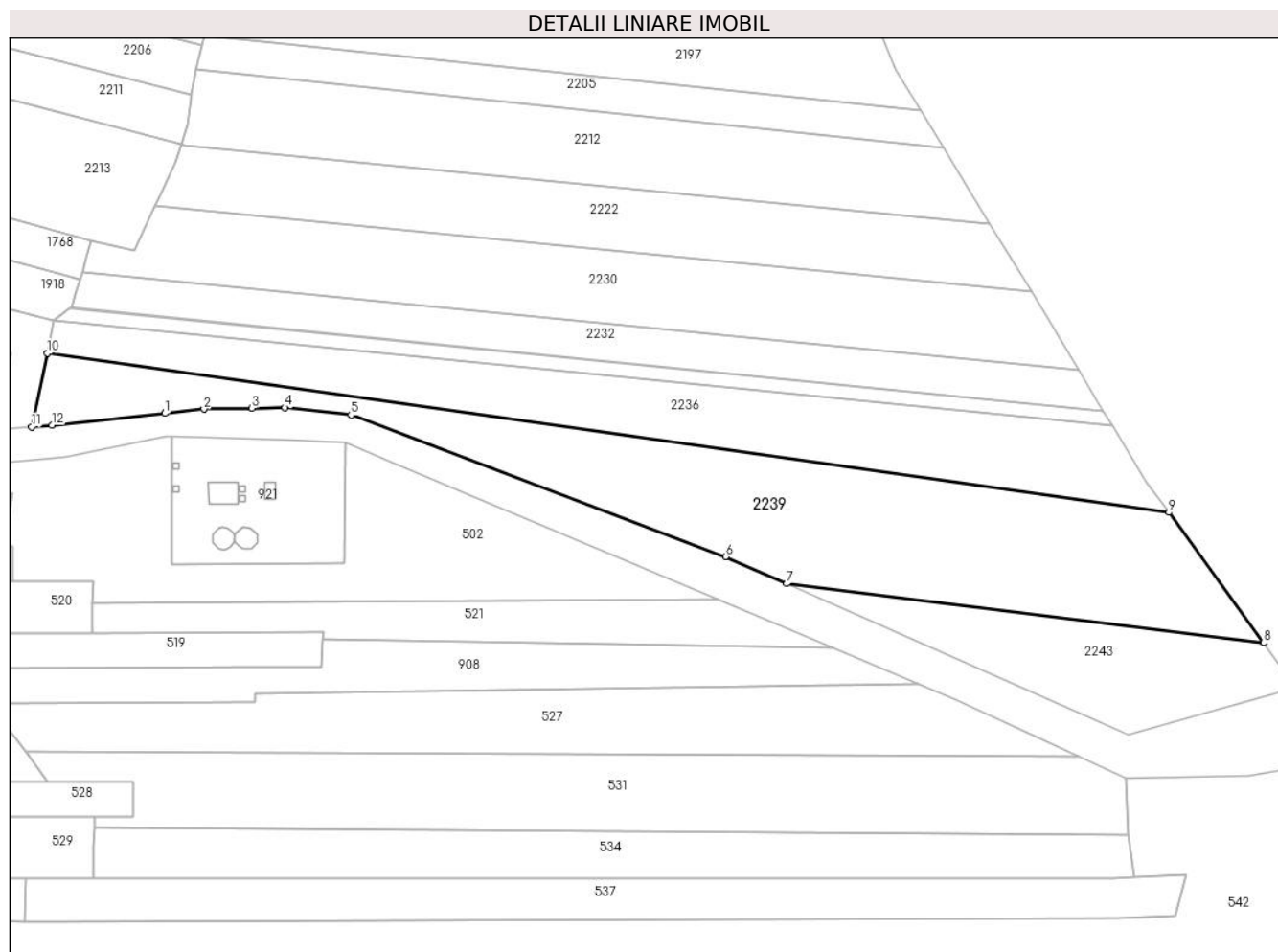
Inscrieri privind dezmembramintele dreptului de proprietate, drepturi reale de garanție și sarcini	Referințe
NU SUNT	

## Anexa Nr. 1 La Partea I

## Teren

Nr cadastral	Suprafața (mp)*	Observații / Referințe
	5.000	

\* Suprafața este determinată în planul de proiecție Stereo 70.



## Date referitoare la teren

Crt	Categorie folosință	Intravilan	Suprafața (mp)	Tarla	Parcelă	Nr. topo	Observații / Referințe
1	padure	NU	5.000	73	1501/199	-	UP V CERNA, UA52

## Lungime Segmente

1) Valorile lungimilor segmentelor sunt obținute din proiecție în plan.

Punct început	X / Y	Punct sfârșit	X / Y	Lungime segment (** (m)
1	424.305,614 373.434,393	2	424.314,522 373.435,371	8.961
2	424.314,522 373.435,371	3	424.325,547 373.435,579	11.026
3	424.325,547 373.435,579	4	424.333,132 373.435,722	7.586
4	424.333,132 373.435,722	5	424.348,226 373.434,047	15.188
5	424.348,226 373.434,047	6	424.434,028 373.401,619	91.725

Punct început	X / Y	Punct sfârșit	X / Y	Lungime segment (** (m)
6	424.434,028 373.401,619	7	424.448,034 373.395,414	15.32
7	424.448,034 373.395,414	8	424.557,264 373.381,87	110.067
8	424.557,264 373.381,87	9	424.535,57 373.411,722	36.903
9	424.535,57 373.411,722	10	424.278,706 373.448,187	259.439
10	424.278,706 373.448,187	11	424.275,085 373.431,292	17.279
11	424.275,085 373.431,292	12	424.279,738 373.431,66	4.668
12	424.279,738 373.431,66	1	424.305,614 373.434,393	26.02

\*\* Lungimile segmentelor sunt determinate în planul de proiecție Stereo 70 și sunt rotunjite la 1 milimetru.

\*\*\* Distanța dintre puncte este formată din segmente cumulate ce sunt mai mici decât valoarea 1 milimetru.



**DATE DESPRE IMOBILUL NR. 2240**

Oficiul de Cadastru și Publicitate Imobiliară VALCEA  
Biroul de Cadastru și Publicitate Imobiliară Ramnicu Valcea

**A. Partea I. Descrierea imobilului**

TEREN Intravilan

Adresa: Loc. Pasculesti, Jud. Valcea

Nr. Crt	Nr cadastral Nr. topografic	Suprafața* (mp)	Observații / Referințe
A1		359	Sector cadastral:26 Teren neimpregmuit;

**B. Partea II. Proprietari și acte**

Inscrieri privitoare la dreptul de proprietate și alte drepturi reale	Referințe
/	
Act Administrativ nr. 723/46594, din 24/09/2024 emis de CJPSDPT-VÂLCEA;	
B1	A1
Intabulare, drept de PROPRIETATE, dobandit prin Reconstituire, cota actuala 1/1 1) POPA NICOLITA	

**C. Partea III. SARCINI .**

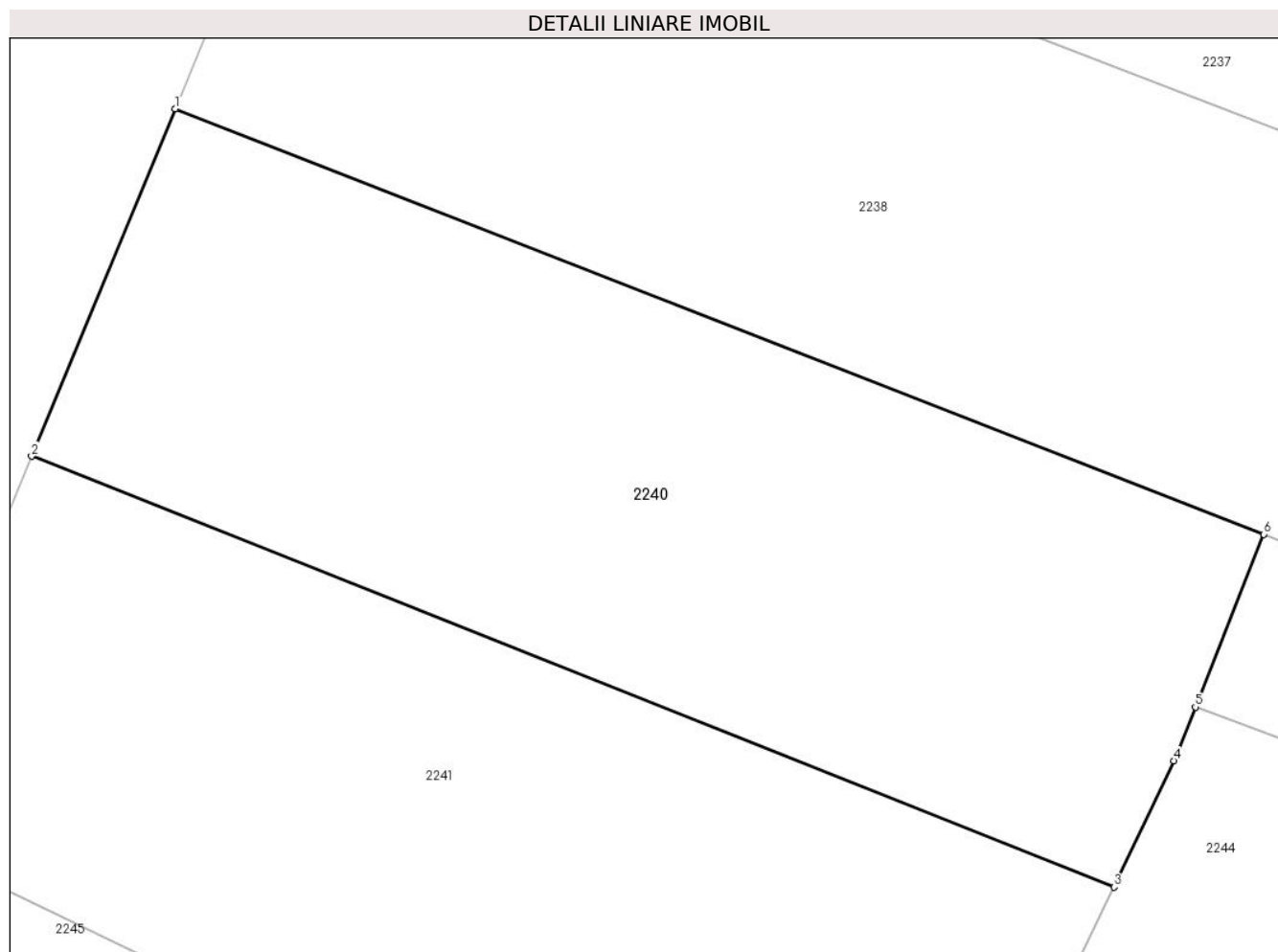
Inscrieri privind dezmembramintele dreptului de proprietate, drepturi reale de garanție și sarcini	Referințe
NU SUNT	

## Anexa Nr. 1 La Partea I

## Teren

Nr cadastral	Suprafața (mp)*	Observații / Referințe
	359	

\* Suprafața este determinată în planul de proiecție Stereo 70.



## Date referitoare la teren

Crt	Categorie folosință	Intra vilan	Suprafața (mp)	Tarla	Parcelă	Nr. topo	Observații / Referințe
1	arabil	DA	359	7	152/1	-	

## Lungime Segmente

1) Valorile lungimilor segmentelor sunt obținute din proiecție în plan.

Punct început	X / Y	Punct sfârșit	X / Y	Lungime segment (** (m)
1	423.683,575 373.419,736	2	423.679,485 373.409,869	10.681
2	423.679,485 373.409,869	3	423.710,265 373.397,625	33.126
3	423.710,265 373.397,625	4	423.711,974 373.401,212	3.973
4	423.711,974 373.401,212	5	423.712,579 373.402,74	1.643
5	423.712,579 373.402,74	6	423.714,522 373.407,649	5.28

Punct început	X / Y	Punct sfârșit	X / Y	Lungime segment (** (m)
6	423.714,522 373.407,649	1	423.683,575 373.419,736	33.223

\*\* Lungimile segmentelor sunt determinate în planul de proiecție Stereo 70 și sunt rotunjite la 1 milimetru.

\*\*\* Distanța dintre puncte este formată din segmente cumulate ce sunt mai mici decât valoarea 1 milimetru.





**DATE DESPRE IMOBILUL NR. 2241**

Oficiul de Cadastru și Publicitate Imobiliară VALCEA  
Biroul de Cadastru și Publicitate Imobiliară Ramnicu Valcea

**A. Partea I. Descrierea imobilului**

TEREN Intravilan

Adresa: Loc. Pasculesti, Jud. Valcea

Nr. Crt	Nr cadastral Nr. topografic	Suprafața* (mp)	Observații / Referințe
A1		413	Sector cadastral:26 Teren neimprejmuit;

**B. Partea II. Proprietari și acte**

Inscrieri privitoare la dreptul de proprietate și alte drepturi reale	Referințe
/	
Hotarare Judecatoreasca nr. 97, din 25/02/2013 emis de JUDECĂTORIA RÂMNICU VÂLCEA;	
B1	A1
Intabulare, drept de PROPRIETATE, dobandit prin lesire Din Indiviziune, cota actuala 1/1	
1) CÎRSTEA MARINELA	

**C. Partea III. SARCINI .**

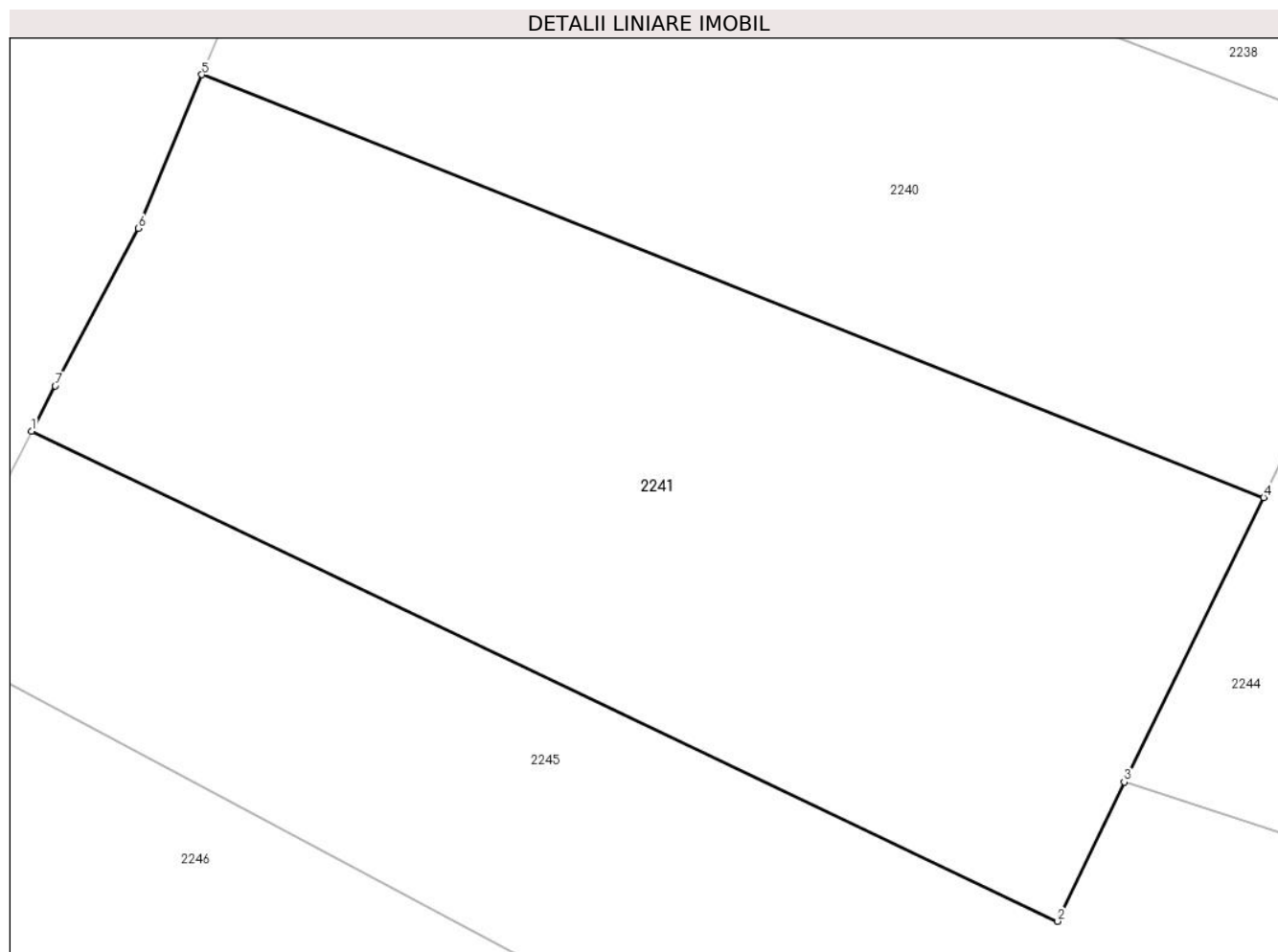
Inscrieri privind dezmembramintele dreptului de proprietate, drepturi reale de garanție și sarcini	Referințe
NU SUNT	

## Anexa Nr. 1 La Partea I

## Teren

Nr cadastral	Suprafața (mp)*	Observații / Referințe
	413	

\* Suprafața este determinată în planul de proiecție Stereo 70.



## Date referitoare la teren

Crt	Categorie folosință	Intravilan	Suprafața (mp)	Tarla	Parcelă	Nr. topo	Observații / Referințe
1	curți constructii	DA	413	7	153	-	

## Lungime Segmente

1) Valorile lungimilor segmentelor sunt obținute din proiecție în plan.

Punct început	X / Y	Punct sfârșit	X / Y	Lungime segment (** (m)
1	423.674,548 373.399,542	2	423.704,292 373.385,349	32.957
2	423.704,292 373.385,349	3	423.706,226 373.389,377	4.469
3	423.706,226 373.389,377	4	423.710,265 373.397,625	9.183
4	423.710,265 373.397,625	5	423.679,485 373.409,869	33.126
5	423.679,485 373.409,869	6	423.677,642 373.405,422	4.814

Punct început	X / Y	Punct sfârșit	X / Y	Lungime segment (** (m)
6	423.677,642 373.405,422	7	423.675,228 373.400,856	5.165
7	423.675,228 373.400,856	1	423.674,548 373.399,542	1.48

\*\* Lungimile segmentelor sunt determinate în planul de proiecție Stereo 70 și sunt rotunjite la 1 milimetru.

\*\*\* Distanța dintre puncte este formată din segmente cumulate ce sunt mai mici decât valoarea 1 milimetru.



**DATE DESPRE IMOBILUL NR. 2242**

Oficiul de Cadastru și Publicitate Imobiliară VALCEA  
Biroul de Cadastru și Publicitate Imobiliară Ramnicu Valcea

**A. Partea I. Descrierea imobilului**

TEREN Necunoscut

Adresa: Loc. Pasculesti, Jud. Valcea

Nr. Crt	Nr cadastral Nr. topografic	Suprafața* (mp)	Observații / Referințe
A1		1.022	Sector cadastral:26 Teren neimprejmuit;

**B. Partea II. Proprietari și acte**

Inscrieri privitoare la dreptul de proprietate și alte drepturi reale		Referințe
/		
Act Notarial nr. 83, din 12/05/2017 emis de BIN MAZILU CLAUDIA-ANA;		
B1	Intabulare, drept de PROPRIETATE, dobandit prin Succesiune, cota actuala 1/1 1) CRUCERU ȘTEFANIA	A1

**C. Partea III. SARCINI .**

Inscrieri privind dezmembramintele dreptului de proprietate, drepturi reale de garanție și sarcini	Referințe
NU SUNT	

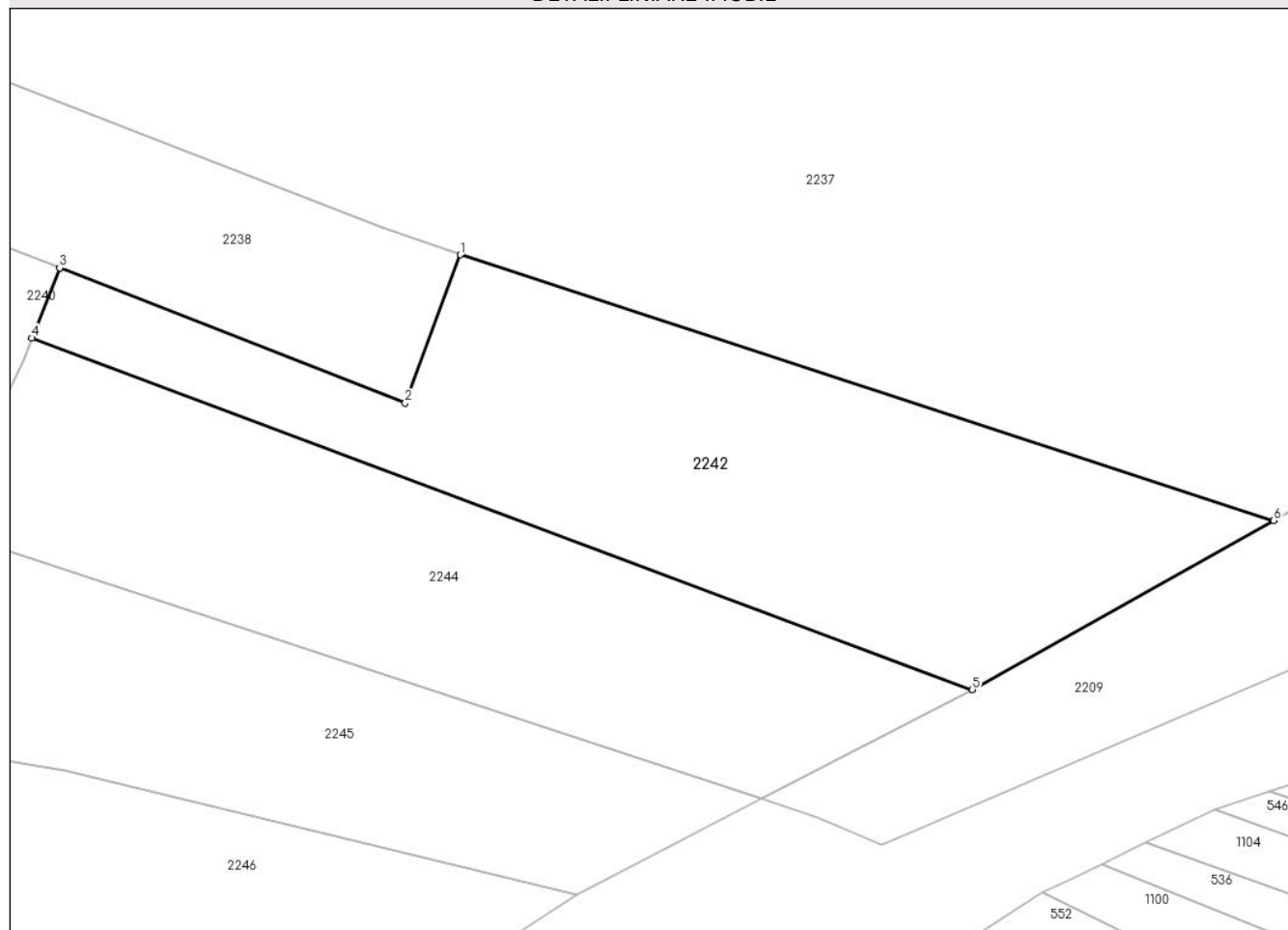
## Anexa Nr. 1 La Partea I

## Teren

Nr cadastral	Suprafața (mp)*	Observații / Referințe
	1.022	

\* Suprafața este determinată în planul de proiecție Stereo 70.

## DETALII LINIARE IMOBIL



## Date referitoare la teren

Crt	Categorie folosință	Intravilan	Suprafața (mp)	Tarla	Parcelă	Nr. topo	Observații / Referințe
1	arabil	DA	78	99	2878/61	-	
2	arabil	NU	944	99	2878/61	-	

## Lungime Segmente

1) Valorile lungimilor segmentelor sunt obținute din proiecție în plan.

Punct început	X / Y	Punct sfârșit	X / Y	Lungime segment (** (m))
1	423.742,658 373.408,578	2	423.738,78 373.398,175	11.102
2	423.738,78 373.398,175	3	423.714,522 373.407,649	26.043
3	423.714,522 373.407,649	4	423.712,579 373.402,74	5.28
4	423.712,579 373.402,74	5	423.778,586 373.378,095	70.458

Punct început	X / Y	Punct sfârşit	X / Y	Lungime segment (** (m)
5	423.778,586 373.378,095	6	423.799,733 373.389,952	24.244
6	423.799,733 373.389,952	1	423.742,658 373.408,578	60.037

\*\* Lungimile segmentelor sunt determinate în planul de proiecţie Stereo 70 şi sunt rotunjite la 1 milimetru.

\*\*\* Distanţa dintre puncte este formată din segmente cumulate ce sunt mai mici decât valoarea 1 milimetru.





**DATE DESPRE IMOBILUL NR. 2243**

Oficiul de Cadastru și Publicitate Imobiliară VALCEA  
Biroul de Cadastru și Publicitate Imobiliară Ramnicu Valcea

**A. Partea I. Descrierea imobilului**

TEREN Extravilan

Adresa: Jud. Valcea

Nr. Crt	Nr cadastral Nr. topografic	Suprafața* (mp)	Observații / Referințe
A1		1.600	Sector cadastral:26 Teren neimprejmuit;

**B. Partea II. Proprietari și acte**

Inscrieri privitoare la dreptul de proprietate și alte drepturi reale		Referințe
/		
Act Administrativ nr. 7256, din 19/09/2002 emis de CJFF VÂLCEA (PV de punere în posesie nr. 1079/100 din 23.07.2004, emis de Primăria Lădești.);		
B1	Inscrierea provizorie, drept de PROPRIETATE, dobandit prin Lege, cota actuala 1/1 1) STĂNCULESCU IULIAN	A1

**C. Partea III. SARCINI .**

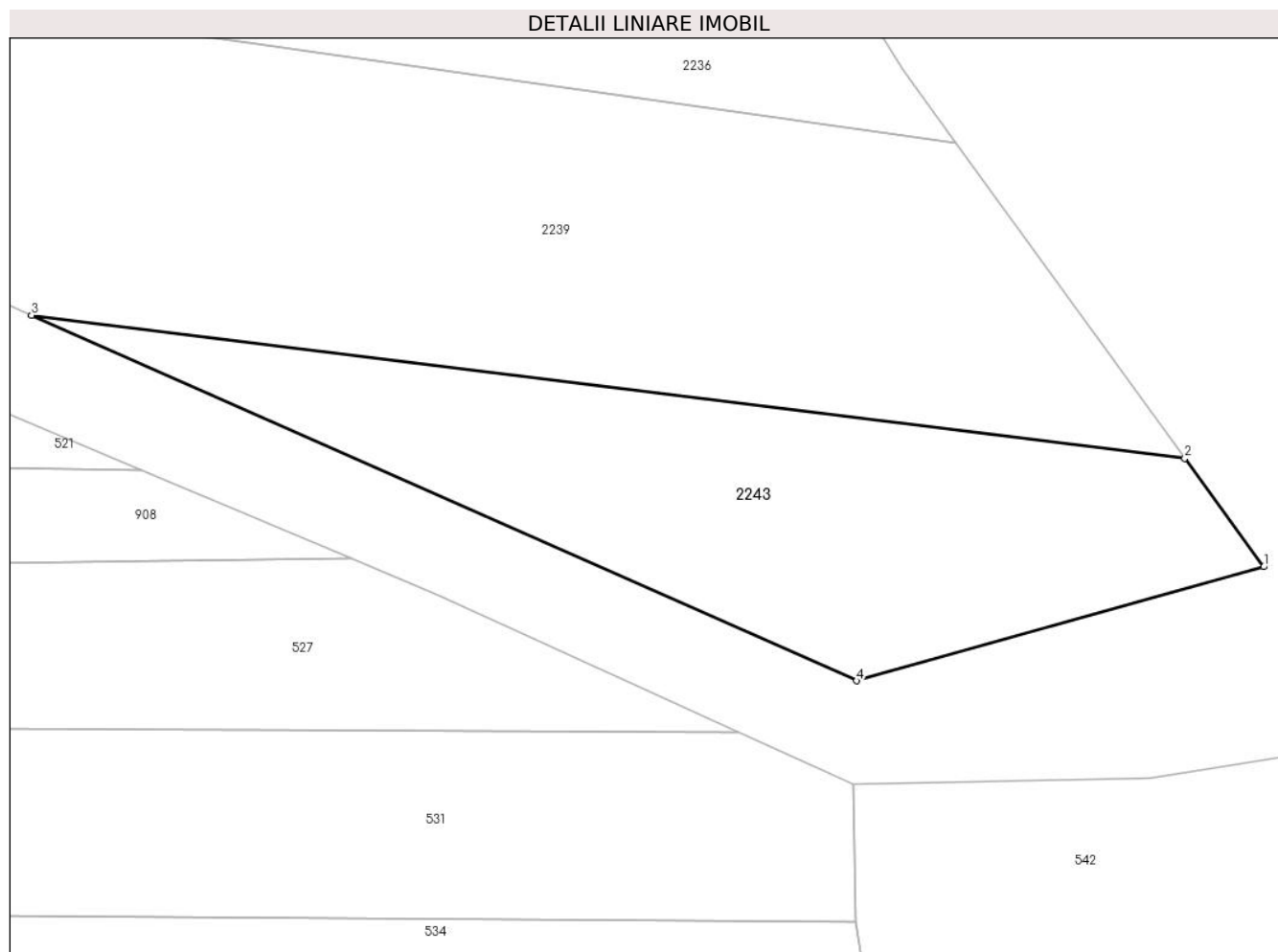
Inscrieri privind dezmembramintele dreptului de proprietate, drepturi reale de garanție și sarcini	Referințe
NU SUNT	

## Anexa Nr. 1 La Partea I

## Teren

Nr cadastral	Suprafața (mp)*	Observații / Referințe
	1.600	

\* Suprafața este determinată în planul de proiecție Stereo 70.



## Date referitoare la teren

Crt	Categorie folosință	Intravilan	Suprafața (mp)	Tarla	Parcelă	Nr. topo	Observații / Referințe
1	padure	NU	1.600	73	1501/202	-	UP V CERNA, UA52

## Lungime Segmente

1) Valorile lungimilor segmentelor sunt obținute din proiecție în plan.

Punct început	X / Y	Punct sfârșit	X / Y	Lungime segment (** (m)
1	424.564,729 373.371,598	2	424.557,264 373.381,87	12.698
2	424.557,264 373.381,87	3	424.448,034 373.395,414	110.067
3	424.448,034 373.395,414	4	424.526,172 373.360,801	85.461
4	424.526,172 373.360,801	1	424.564,729 373.371,598	40.04

\*\* Lungimile segmentelor sunt determinate în planul de proiecție Stereo 70 și sunt rotunjite la 1 milimetru.

**\*\*\* Distanţa dintre puncte este formată din segmente cumulate ce sunt mai mici decât valoarea 1 milimetru.**



**DATE DESPRE IMOBILUL NR. 2244**

Oficiul de Cadastru și Publicitate Imobiliară VALCEA  
Biroul de Cadastru și Publicitate Imobiliară Ramnicu Valcea

**A. Partea I. Descrierea imobilului**

TEREN Necunoscut

Adresa: Loc. Pasculesti, Jud. Valcea

Nr. Crt	Nr cadastral Nr. topografic	Suprafața* (mp)	Observații / Referințe
A1		877	Sector cadastral:26 Teren neimprijmit;

**B. Partea II. Proprietari și acte**

Inscrieri privitoare la dreptul de proprietate și alte drepturi reale		Referințe
/		
Act Administrativ nr. 723/46594, din 24/09/2024 emis de CJPSDPT-VÂLCEA;		
B1	Intabulare, drept de PROPRIETATE, dobandit prin Reconstituire, cota actuala 1/1 1) POPA NICOLITA	A1

**C. Partea III. SARCINI .**

Inscrieri privind dezmembramintele dreptului de proprietate, drepturi reale de garanție și sarcini	Referințe
NU SUNT	

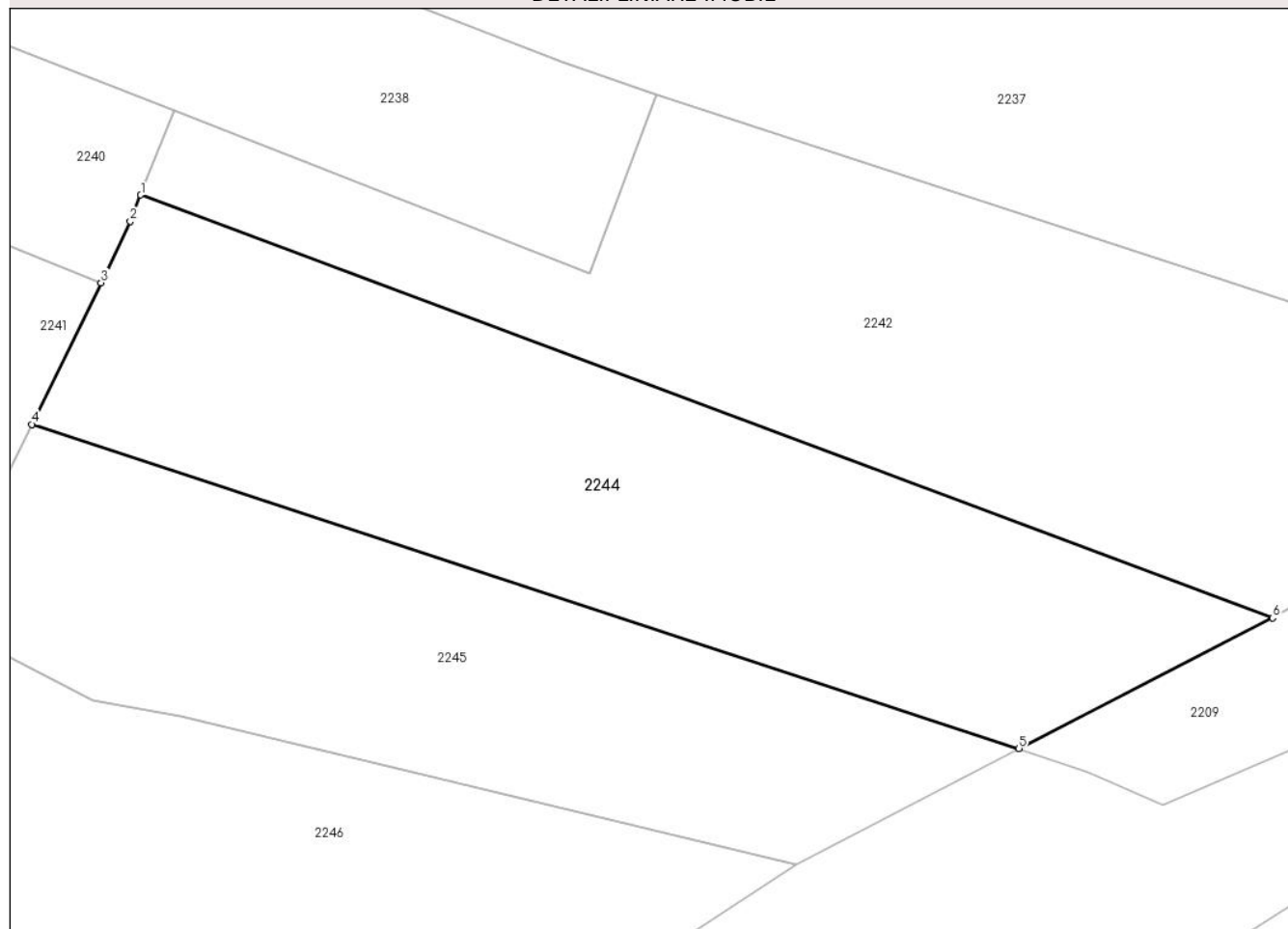
## Anexa Nr. 1 La Partea I

## Teren

Nr cadastral	Suprafața (mp)*	Observații / Referințe
	877	

\* Suprafața este determinată în planul de proiecție Stereo 70.

## DETALII LINIARE IMOBIL



## Date referitoare la teren

Crt	Categorie folosință	Intra vilan	Suprafața (mp)	Tarla	Parcelă	Nr. topo	Observații / Referințe
1	arabil	DA	215	99	2878/62	-	
2	arabil	NU	662	99	2878/62	-	

## Lungime Segmente

1) Valorile lungimilor segmentelor sunt obținute din proiecție în plan.

Punct început	X / Y	Punct sfârșit	X / Y	Lungime segment (** (m)
1	423.712,579 373.402,74	2	423.711,974 373.401,212	1.643
2	423.711,974 373.401,212	3	423.710,265 373.397,625	3.973
3	423.710,265 373.397,625	4	423.706,226 373.389,377	9.183
4	423.706,226 373.389,377	5	423.763,787 373.370,498	60.578

Punct început	X / Y	Punct sfârșit	X / Y	Lungime segment (** (m)
5	423.763,787 373.370,498	6	423.778,586 373.378,095	16.635
6	423.778,586 373.378,095	1	423.712,579 373.402,74	70.458

\*\* Lungimile segmentelor sunt determinate în planul de proiecție Stereo 70 și sunt rotunjite la 1 milimetru.

\*\*\* Distanța dintre puncte este formată din segmente cumulate ce sunt mai mici decât valoarea 1 milimetru.





**DATE DESPRE IMOBILUL NR. 2245**

Oficiul de Cadastru și Publicitate Imobiliară VALCEA  
Biroul de Cadastru și Publicitate Imobiliară Ramnicu Valcea

**A. Partea I. Descrierea imobilului**

TEREN Necunoscut

Adresa: Loc. Pasculesti, Jud. Valcea

Nr. Crt	Nr cadastral Nr. topografic	Suprafața* (mp)	Observații / Referințe
A1		936	Sector cadastral:26 Teren neimprejmuit;

**B. Partea II. Proprietari și acte**

Inscrieri privitoare la dreptul de proprietate și alte drepturi reale	Referințe
/	
Act Notarial nr. 6, din 11/07/2008 emis de BNP CONSTANTIN DRÂNCIU;	
B1	A1
Intabulare, drept de PROPRIETATE, dobandit prin Succesiune, cota actuala 1/1 1) STAIKU S GHEORGHE	

**C. Partea III. SARCINI .**

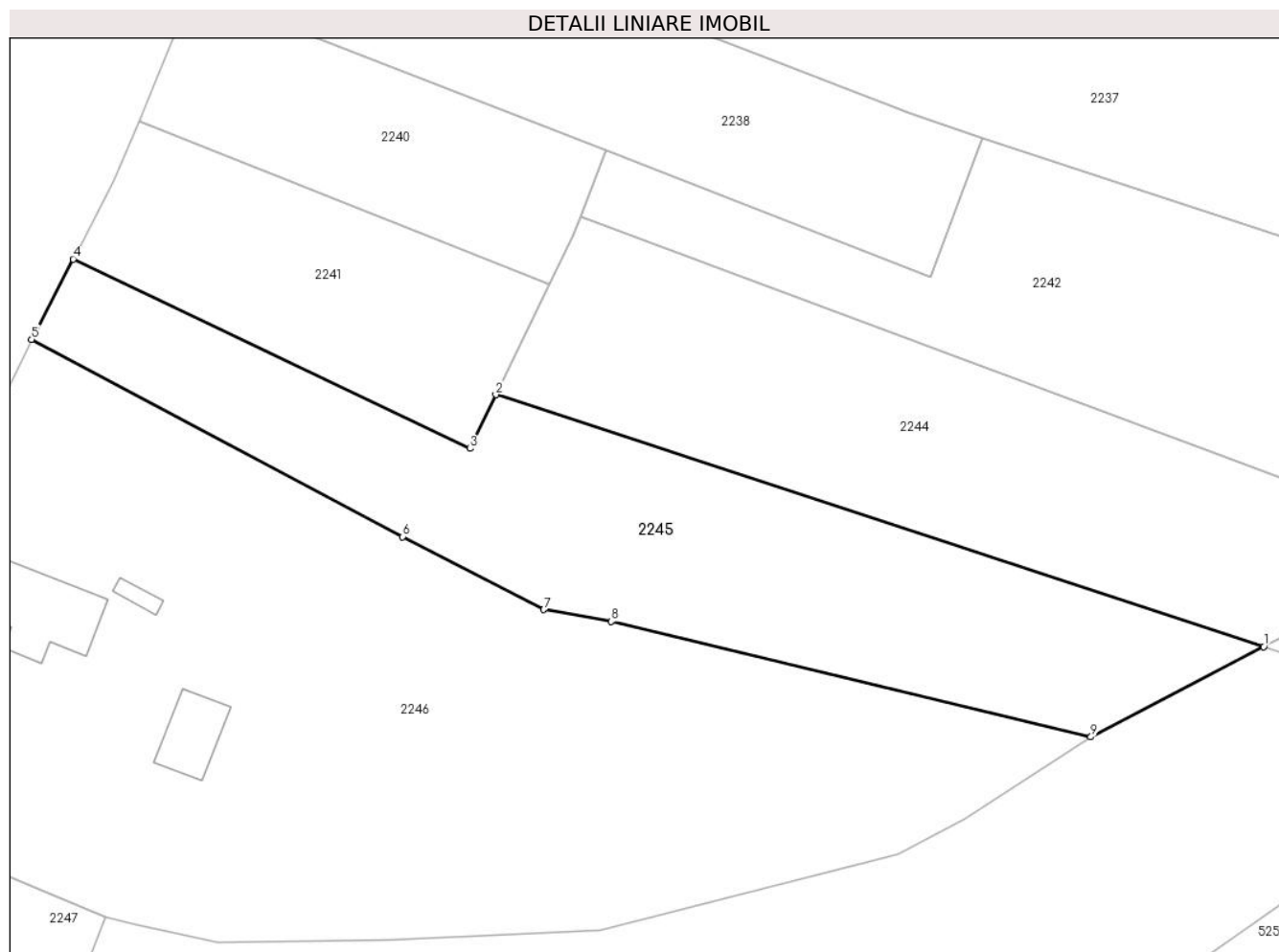
Inscrieri privind dezmembramintele dreptului de proprietate, drepturi reale de garanție și sarcini	Referințe
NU SUNT	

## Anexa Nr. 1 La Partea I

## Teren

Nr cadastral	Suprafața (mp)*	Observații / Referințe
	936	

\* Suprafața este determinată în planul de proiecție Stereo 70.



## Date referitoare la teren

Crt	Categorie folosință	Intravilan	Suprafața (mp)	Tarla	Parcelă	Nr. topo	Observații / Referințe
1	arabil	DA	453	99	2878/63	-	
2	arabil	NU	483	99	2878/63	-	

## Lungime Segmente

1) Valorile lungimilor segmentelor sunt obținute din proiecție în plan.

Punct început	X / Y	Punct sfârșit	X / Y	Lungime segment (** (m))
1	423.763,787 373.370,498	2	423.706,226 373.389,377	60.578
2	423.706,226 373.389,377	3	423.704,292 373.385,349	4.469
3	423.704,292 373.385,349	4	423.674,548 373.399,542	32.957
4	423.674,548 373.399,542	5	423.671,431 373.393,52	6.781

Punct început	X / Y	Punct sfârșit	X / Y	Lungime segment (** (m)
5	423.671,431 373.393,52	6	423.699,249 373.378,74	31.501
6	423.699,249 373.378,74	7	423.709,815 373.373,283	11.892
7	423.709,815 373.373,283	8	423.714,891 373.372,398	5.153
8	423.714,891 373.372,398	9	423.750,829 373.363,738	36.967
9	423.750,829 373.363,738	1	423.763,787 373.370,498	14.615

\*\* Lungimile segmentelor sunt determinate în planul de proiecție Stereo 70 și sunt rotunjite la 1 milimetru.

\*\*\* Distanța dintre puncte este formată din segmente cumulate ce sunt mai mici decât valoarea 1 milimetru.



**DATE DESPRE IMOBILUL NR. 2246**

Oficiul de Cadastru și Publicitate Imobiliară VALCEA  
Biroul de Cadastru și Publicitate Imobiliară Ramnicu Valcea

**A. Partea I. Descrierea imobilului**

TEREN Necunoscut

Adresa: Loc. Pasculesti, Str Principală, Nr. 33, Jud. Valcea, Punctul "Acasa"

Nr. Crt	Nr cadastral Nr. topografic	Suprafața* (mp)	Observații / Referințe
A1	36050	2.236	Sector cadastral:26 Teren neimprejmut;

**Construcții**

Crt	Nr cadastral Nr. topografic	Adresa	Observații / Referințe
A1.1	36050-C1	Loc. Pasculesti, Str Principală, Nr. 33, Jud. Valcea	Nr. niveluri:2; S. construita la sol:44 mp; S. construita desfasurata:54 mp; Locuinta S+P,An construire:1950;
A1.2	36050-C2	Loc. Pasculesti, Str Principală, Nr. 33, Jud. Valcea	Nr. niveluri:1; S. construita la sol:23 mp; S. construita desfasurata:23 mp; Anexa (bucatarie), P,An construire:1955
A1.3	36050-C3	Loc. Pasculesti, Str Principală, Nr. 33, Jud. Valcea	Nr. niveluri:1; S. construita la sol:4 mp; S. construita desfasurata:4 mp; Anexa (patul), P,An construire:1955;

**B. Partea II. Proprietari și acte**

Inscrieri privitoare la dreptul de proprietate și alte drepturi reale	Referințe
<b>50574 / 18/06/2024</b>	
Act Administrativ nr. 31170, din 03/06/2024 emis de COMISIA JUDETEANA VALCEA;	
B1	Intabulare, drept de PROPRIETATE, dobandit prin Lege, cota actuala 1/1 1) TETOIANU ILIE 2) TETOIANU EMIL 3) TETOIANU ELENA
/	
Act Administrativ nr. 3509, din 29/10/2024 emis de PRIMĂRIA COMUNEI LĂDEȘTI;	
B2	Intabulare, drept de PROPRIETATE, dobandit prin Construire, cota actuala 1/1 1) TETOIANU ILIE 2) TETOIANU EMIL 3) TETOIANU ELENA

**C. Partea III. SARCINI .**

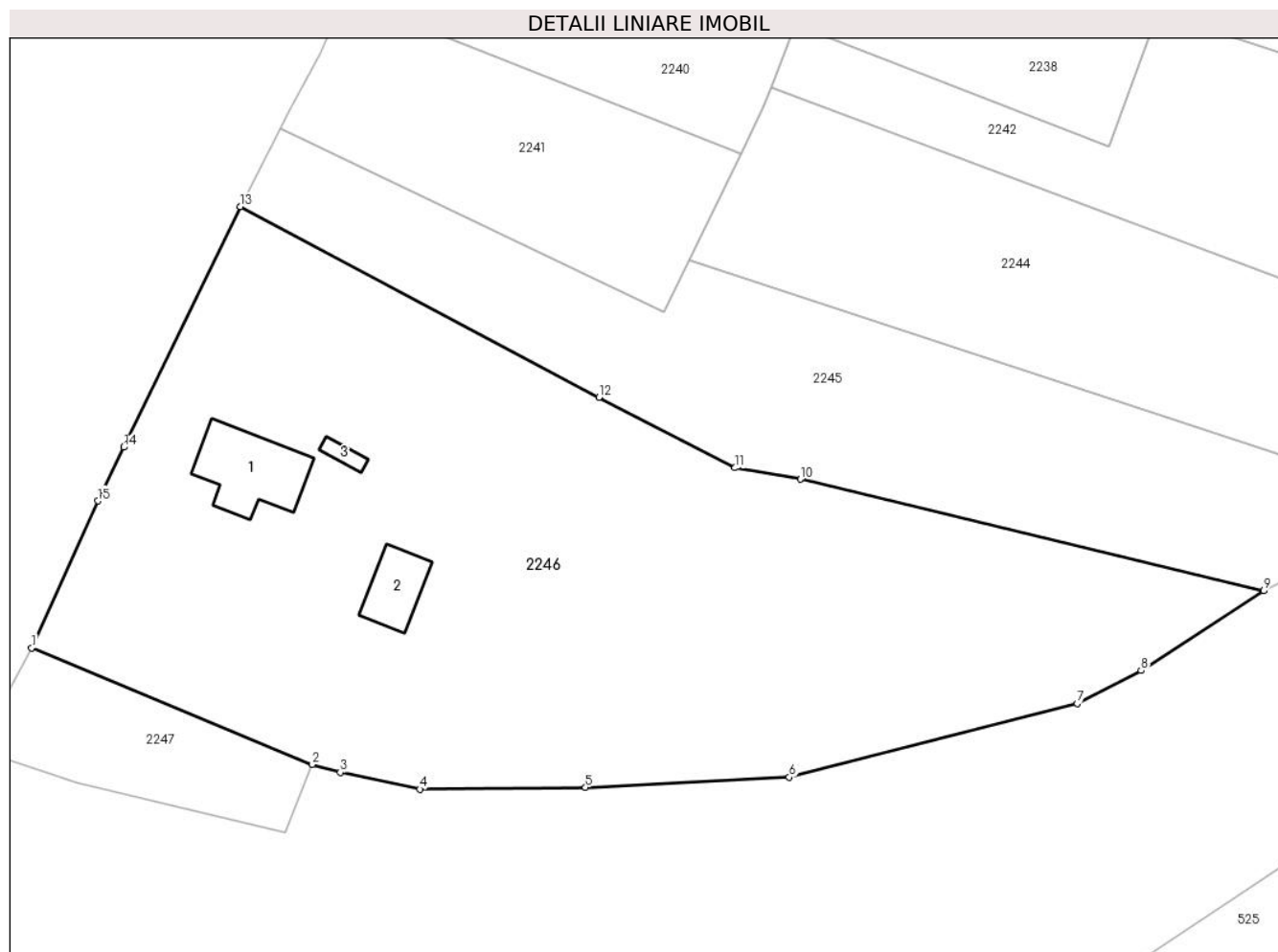
Inscrieri privind dezmembramintele dreptului de proprietate, drepturi reale de garanție și sarcini	Referințe
NU SUNT	

## Anexa Nr. 1 La Partea I

## Teren

Nr cadastral	Suprafața (mp)*	Observații / Referințe
36050	2.236	

\* Suprafața este determinată în planul de proiecție Stereo 70.



## Date referitoare la teren

Crt	Categorie folosință	Intravilan	Suprafața (mp)	Tarla	Parcelă	Nr. topo	Observații / Referințe
1	curți construcții	DA	360	99	154	-	
2	arabil	DA	1.159	99	155	-	
3	pasune	NU	717	99	158	-	

## Date referitoare la construcții

Crt	Număr	Destinație construcție	Supraf. (mp)	Situație juridică	Observații / Referințe
A1.1	36050-C1	construcții de locuințe	44	Cu acte	Nr. niveluri:2; S. construită la sol:44 mp; S. construită desfasurată:54 mp; Locuința S+P, An construire:1950;
A1.2	36050-C2	construcții anexa	23	Cu acte	Nr. niveluri:1; S. construită la sol:23 mp; S. construită desfasurată:23 mp; Anexa (bucatarie), P,An construire:1955
A1.3	36050-C3	construcții anexa	4	Cu acte	Nr. niveluri:1; S. construită la sol:4 mp; S. construită desfasurată:4 mp; Anexa (patul), P, An construire:1955;

**Lungime Segmente**

1) Valorile lungimilor segmentelor sunt obținute din proiecție în plan.

Punct început	X / Y	Punct sfârșit	X / Y	Lungime segment (** (m)
1	423.655,234 373.359,33	2	423.677,014 373.350,281	23.585
2	423.677,014 373.350,281	3	423.679,184 373.349,67	2.254
3	423.679,184 373.349,67	4	423.685,348 373.348,359	6.302
4	423.685,348 373.348,359	5	423.698,21 373.348,506	12.862
5	423.698,21 373.348,506	6	423.714,019 373.349,29	15.828
6	423.714,019 373.349,29	7	423.736,348 373.355,001	23.048
7	423.736,348 373.355,001	8	423.741,31 373.357,557	5.582
8	423.741,31 373.357,557	9	423.750,829 373.363,738	11.35
9	423.750,829 373.363,738	10	423.714,891 373.372,398	36.967
10	423.714,891 373.372,398	11	423.709,815 373.373,283	5.153
11	423.709,815 373.373,283	12	423.699,249 373.378,74	11.892
12	423.699,249 373.378,74	13	423.671,431 373.393,52	31.501
13	423.671,431 373.393,52	14	423.662,377 373.374,877	20.725
14	423.662,377 373.374,877	15	423.660,382 373.370,708	4.622
15	423.660,382 373.370,708	1	423.655,234 373.359,33	12.488

\*\* Lungimile segmentelor sunt determinate în planul de proiecție Stereo 70 și sunt rotunjite la 1 milimetru.

\*\*\* Distanța dintre puncte este formată din segmente cumulate ce sunt mai mici decât valoarea 1 milimetru.





**DATE DESPRE IMOBILUL NR. 2247**

Oficiul de Cadastru și Publicitate Imobiliară VALCEA  
Biroul de Cadastru și Publicitate Imobiliară Ramnicu Valcea

**A. Partea I. Descrierea imobilului**

TEREN Intravilan

Adresa: Loc. Pasculesti, Jud. Valcea

Nr. Crt	Nr cadastral Nr. topografic	Suprafața* (mp)	Observații / Referințe
A1		180	Sector cadastral:26 Teren neimprejmuit;

**B. Partea II. Proprietari și acte**

Inscrieri privitoare la dreptul de proprietate și alte drepturi reale	Referințe
/	
Act Administrativ nr. 1304, din 21/03/2006 emis de CJPSDPT-VÂLCEA;	
B1	A1
Intabulare, drept de PROPRIETATE, dobandit prin Reconstituire, cota actuala 1/1 1) <b>BABUCIU I DUMITRU</b>	

**C. Partea III. SARCINI .**

Inscrieri privind dezmembramintele dreptului de proprietate, drepturi reale de garanție și sarcini	Referințe
NU SUNT	

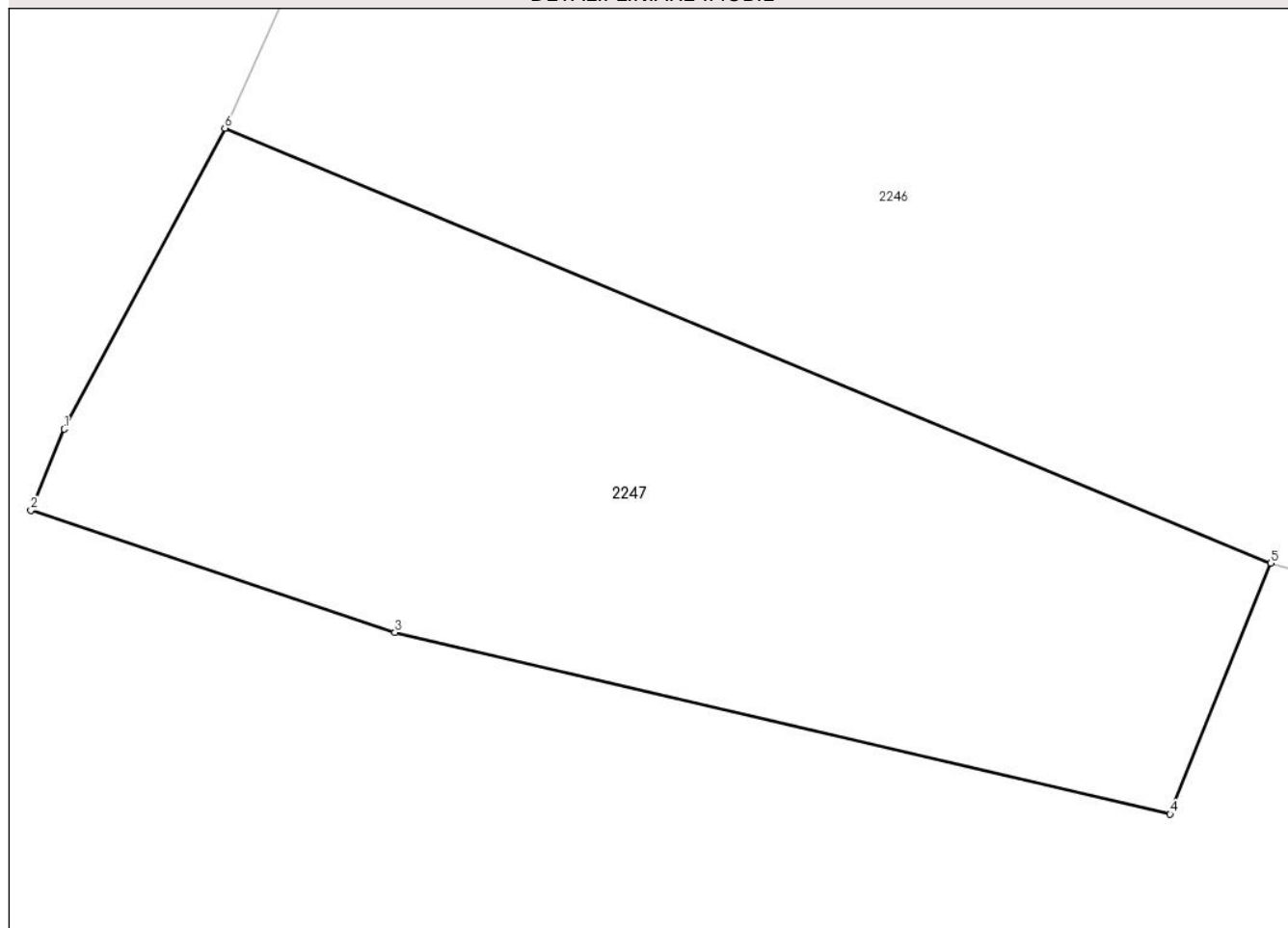
## Anexa Nr. 1 La Partea I

## Teren

Nr cadastral	Suprafața (mp)*	Observații / Referințe
	180	

\* Suprafața este determinată în planul de proiecție Stereo 70.

## DETALII LINIARE IMOBIL



## Date referitoare la teren

Crt	Categorie folosință	Intravilan	Suprafața (mp)	Tarla	Parcelă	Nr. topo	Observații / Referințe
1	arabil	DA	180	7	157	-	

## Lungime Segmente

1) Valorile lungimilor segmentelor sunt obținute din proiecție în plan.

Punct început	X / Y	Punct sfârșit	X / Y	Lungime segment (** (m)
1	423.651,891 373.353,069	2	423.651,195 373.351,377	1.83
2	423.651,195 373.351,377	3	423.658,778 373.348,836	7.998
3	423.658,778 373.348,836	4	423.674,919 373.345,054	16.578
4	423.674,919 373.345,054	5	423.677,014 373.350,281	5.631
5	423.677,014 373.350,281	6	423.655,234 373.359,33	23.585

Punct început	X / Y	Punct sfârşit	X / Y	Lungime segment (** (m)
6	423.655,234 373.359,33	1	423.651,891 373.353,069	7.098

\*\* Lungimile segmentelor sunt determinate în planul de proiecţie Stereo 70 şi sunt rotunjite la 1 milimetru.

\*\*\* Distanţa dintre puncte este formată din segmente cumulate ce sunt mai mici decât valoarea 1 milimetru.



**DATE DESPRE IMOBILUL NR. 2248**

Oficiul de Cadastru și Publicitate Imobiliară VALCEA  
Biroul de Cadastru și Publicitate Imobiliară Ramnicu Valcea

**A. Partea I. Descrierea imobilului**

TEREN Intravilan

Adresa: Loc. Popesti, Nr. 31, Jud. Valcea

Nr. Crt	Nr cadastral Nr. topografic	Suprafața* (mp)	Observații / Referințe
A1		Din acte: 684 Masurata: 916	Sector cadastral:26 Teren imprejmuit;

**Construcții**

Crt	Nr cadastral Nr. topografic	Adresa	Observații / Referințe
A1.1		Loc. Popesti, Nr. 31, Jud. Valcea	Nr. niveluri:1; S. construita la sol:90 mp; S. construita desfasurata:90 mp; Casa de locuit, An construire 1985
A1.2		Loc. Popesti, Nr. 31, Jud. Valcea	Nr. niveluri:1; S. construita la sol:61 mp; S. construita desfasurata:61 mp; Grajd si magazie, An construire 1984

**B. Partea II. Proprietari și acte**

Inscrieri privitoare la dreptul de proprietate și alte drepturi reale		Referințe
/		
Act Notarial nr. 213, din 27/01/2022 emis de BNP FIRAN RODICA;		
B1	Intabulare, drept de PROPRIETATE, dobandit prin lesire Din Indiviziune, cota actuala 1/1 1) ȘUIU VIOLETA	A1, A1.1, A1.2

**C. Partea III. SARCINI .**

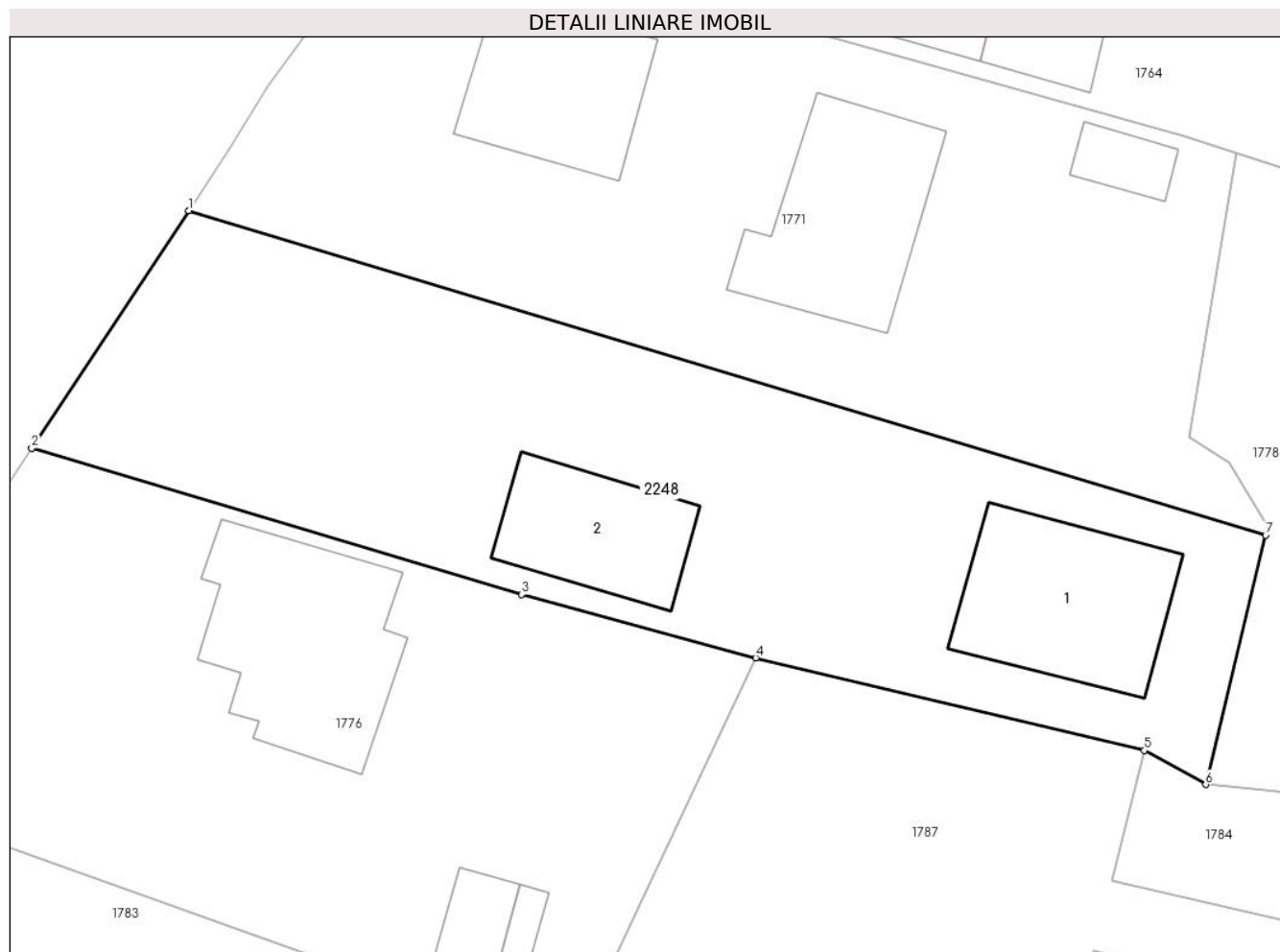
Inscrieri privind dezmembramintele dreptului de proprietate, drepturi reale de garanție și sarcini	Referințe
NU SUNT	

## Anexa Nr. 1 La Partea I

## Teren

Nr cadastral	Suprafața (mp)*	Observații / Referințe
	Din acte: 684 Masurata: 916	

\* Suprafața este determinată în planul de proiecție Stereo 70.



## Date referitoare la teren

Crt	Categorie folosință	Intra vilan	Suprafața (mp)	Tarla	Parcelă	Nr. topo	Observații / Referințe
1	curți constructii	DA	916	1	182/1	-	

## Date referitoare la construcții

Crt	Număr	Destinație construcție	Supraf. (mp)	Situație juridică	Observații / Referințe
A1.1		construcții de locuințe	90	Cu acte	Nr. niveluri:1; S. construita la sol:90 mp; S. construita desfasurata:90 mp; Casa de locuit, An construire 1985
A1.2		construcții anexa	61	Cu acte	Nr. niveluri:1; S. construita la sol:61 mp; S. construita desfasurata:61 mp; Grajd si magazie, An construire 1984

## Lungime Segmente

1) Valorile lungimilor segmentelor sunt obținute din proiecție în plan.

Punct început	X / Y	Punct sfârșit	X / Y	Lungime segment (** (m)
1	424.274,812 374.947,61	2	424.266,274 374.934,683	15.492
2	424.266,274 374.934,683	3	424.292,95 374.926,703	27.844

Punct început	X / Y	Punct sfârșit	X / Y	Lungime segment (** (m)
3	424.292,95 374.926,703	4	424.305,687 374.923,264	13.193
4	424.305,687 374.923,264	5	424.326,849 374.918,226	21.753
5	424.326,849 374.918,226	6	424.330,188 374.916,365	3.823
6	424.330,188 374.916,365	7	424.333,45 374.929,932	13.954
7	424.333,45 374.929,932	1	424.274,812 374.947,61	61.245

\*\* Lungimile segmentelor sunt determinate în planul de proiecție Stereo 70 și sunt rotunjite la 1 milimetru.

\*\*\* Distanța dintre puncte este formată din segmente cumulate ce sunt mai mici decât valoarea 1 milimetru.





**DATE DESPRE IMOBILUL NR. 2249**

Oficiul de Cadastru și Publicitate Imobiliară VALCEA  
 Biroul de Cadastru și Publicitate Imobiliară Ramnicu Valcea

**A. Partea I. Descrierea imobilului**

TEREN Intravilan

Adresa: Loc. Popesti, Jud. Valcea

Nr. Crt	Nr cadastral Nr. topografic	Suprafața* (mp)	Observații / Referințe
A1		Din acte: 5.947 Masurata: 234	Sector cadastral:26 Teren neimprejmuit; Diferența de suprafață se regăsește la ID 1879 și la ID 1887

**B. Partea II. Proprietari și acte**

Inscrieri privitoare la dreptul de proprietate și alte drepturi reale		Referințe
/		
Act Notarial nr. 41, din 01/11/2021 emis de BNP Manea Andreescu Carmen Mirela;		
B1	Intabulare, drept de PROPRIETATE, dobandit prin Succesiune, cota actuala 1/1 1) POPA MIRCEA	A1

**C. Partea III. SARCINI .**

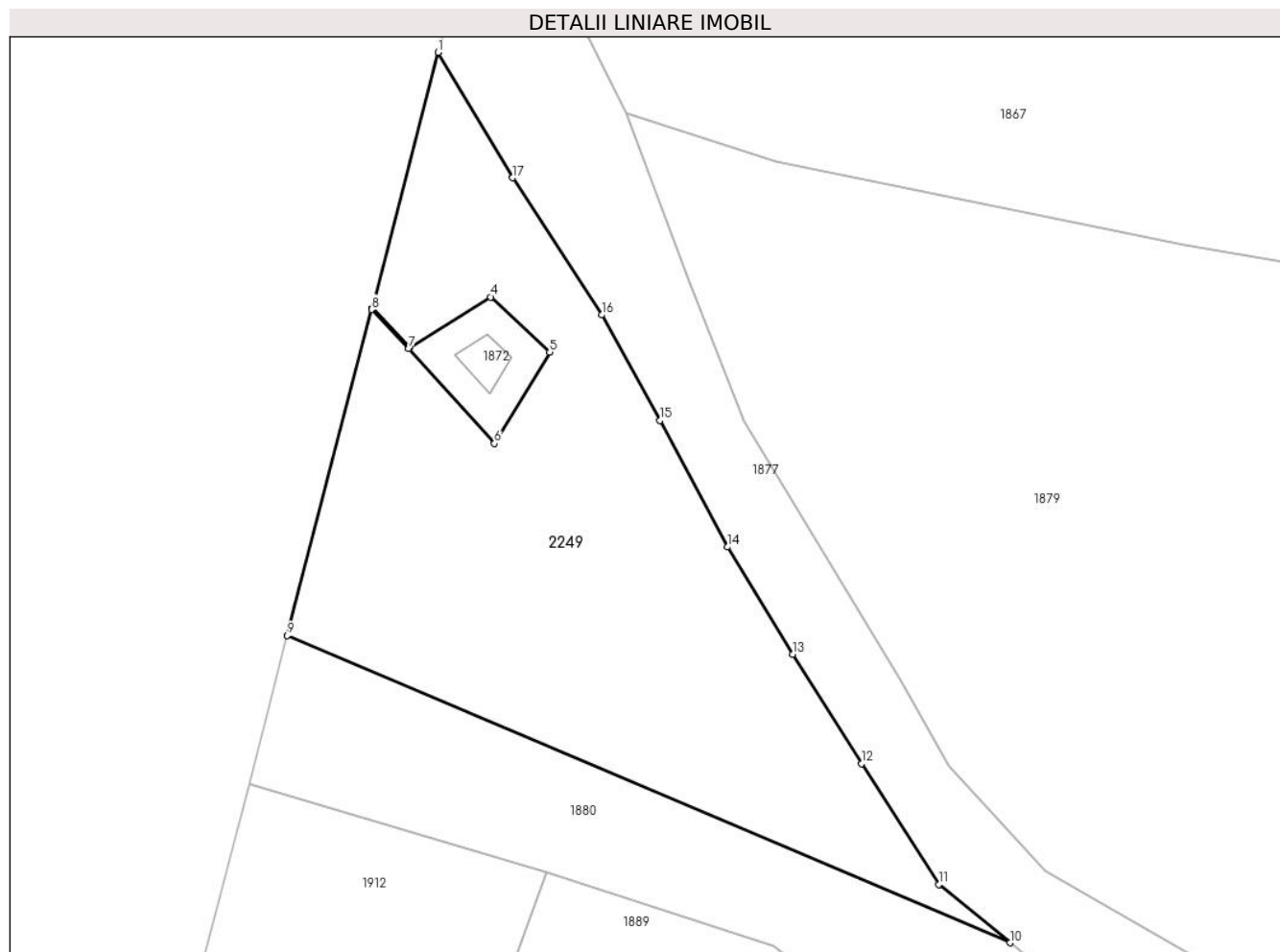
Inscrieri privind dezmembramintele dreptului de proprietate, drepturi reale de garanție și sarcini	Referințe
NU SUNT	

## Anexa Nr. 1 La Partea I

## Teren

Nr cadastral	Suprafața (mp)*	Observații / Referințe
	Din acte: 5.947 Masurata: 234	Diferența de suprafață se regăsește la ID 1879 și la ID 1887

\* Suprafața este determinată în planul de proiecție Stereo 70.



## Date referitoare la teren

Crt	Categorie folosință	Intra vilan	Suprafața (mp)	Tarla	Parcelă	Nr. topo	Observații / Referințe
1	arabil	DA	234	73	1506/48	-	

## Lungime Segmente

1) Valorile lungimilor segmentelor sunt obținute din proiecție în plan.

Punct început	X / Y	Punct sfârșit	X / Y	Lungime segment (** (m)
1	424.168,531 374.635,612	2	424.166,307 374.627,018	8.877
2	424.166,307 374.627,018	3	424.167,582 374.625,692	1.84
3	424.167,582 374.625,692	4	424.170,294 374.627,392	3.2
4	424.170,294 374.627,392	5	424.172,276 374.625,534	2.717
5	424.172,276 374.625,534	6	424.170,42 374.622,466	3.586

Punct început	X / Y	Punct sfârșit	X / Y	Lungime segment (** (m)
6	424.170,42 374.622,466	7	424.167,54 374.625,665	4.306
7	424.167,54 374.625,665	8	424.166,294 374.626,97	1.803
8	424.166,294 374.626,97	9	424.163,458 374.616,015	11.315
9	424.163,458 374.616,015	10	424.187,749 374.605,686	26.396
10	424.187,749 374.605,686	11	424.185,362 374.607,649	3.091
11	424.185,362 374.607,649	12	424.182,764 374.611,709	4.819
12	424.182,764 374.611,709	13	424.180,439 374.615,38	4.346
13	424.180,439 374.615,38	14	424.178,263 374.618,989	4.214
14	424.178,263 374.618,989	15	424.175,987 374.623,24	4.822
15	424.175,987 374.623,24	16	424.174,022 374.626,788	4.056
16	424.174,022 374.626,788	17	424.171,034 374.631,395	5.491
17	424.171,034 374.631,395	1	424.168,531 374.635,612	4.904

\*\* Lungimile segmentelor sunt determinate în planul de proiecție Stereo 70 și sunt rotunjite la 1 milimetru.

\*\*\* Distanța dintre puncte este formată din segmente cumulate ce sunt mai mici decât valoarea 1 milimetru.

