

**DATE DESPRE IMOBILUL NR. 956**

Oficiul de Cadastru și Publicitate Imobiliară VALCEA  
Biroul de Cadastru și Publicitate Imobiliară Ramnicu Valcea

**A. Partea I. Descrierea imobilului**

TEREN Intravilan

Adresa: Loc. Olteanca, Jud. Valcea, PUNCTUL "DIN CASA IN VALE"

Nr. Crt	Nr cadastral Nr. topografic	Suprafața* (mp)	Observații / Referințe
A1		1.601	Sector cadastral:69 Teren neimprejmuit;

**B. Partea II. Proprietari și acte**

Inscrieri privitoare la dreptul de proprietate și alte drepturi reale	Referințe
/	
Act Administrativ nr. 21086, din 19/04/2013 emis de CJSDPAT VALCEA (titlu de proprietate);	
B1	A1
Intabulare, drept de PROPRIETATE, dobandit prin Lege, cota actuala 1/1	
1) JILCU IOANA, DECEDAT DEFUNCT:Da	

**C. Partea III. SARCINI .**

Inscrieri privind dezmembramintele dreptului de proprietate, drepturi reale de garanție și sarcini	Referințe
NU SUNT	

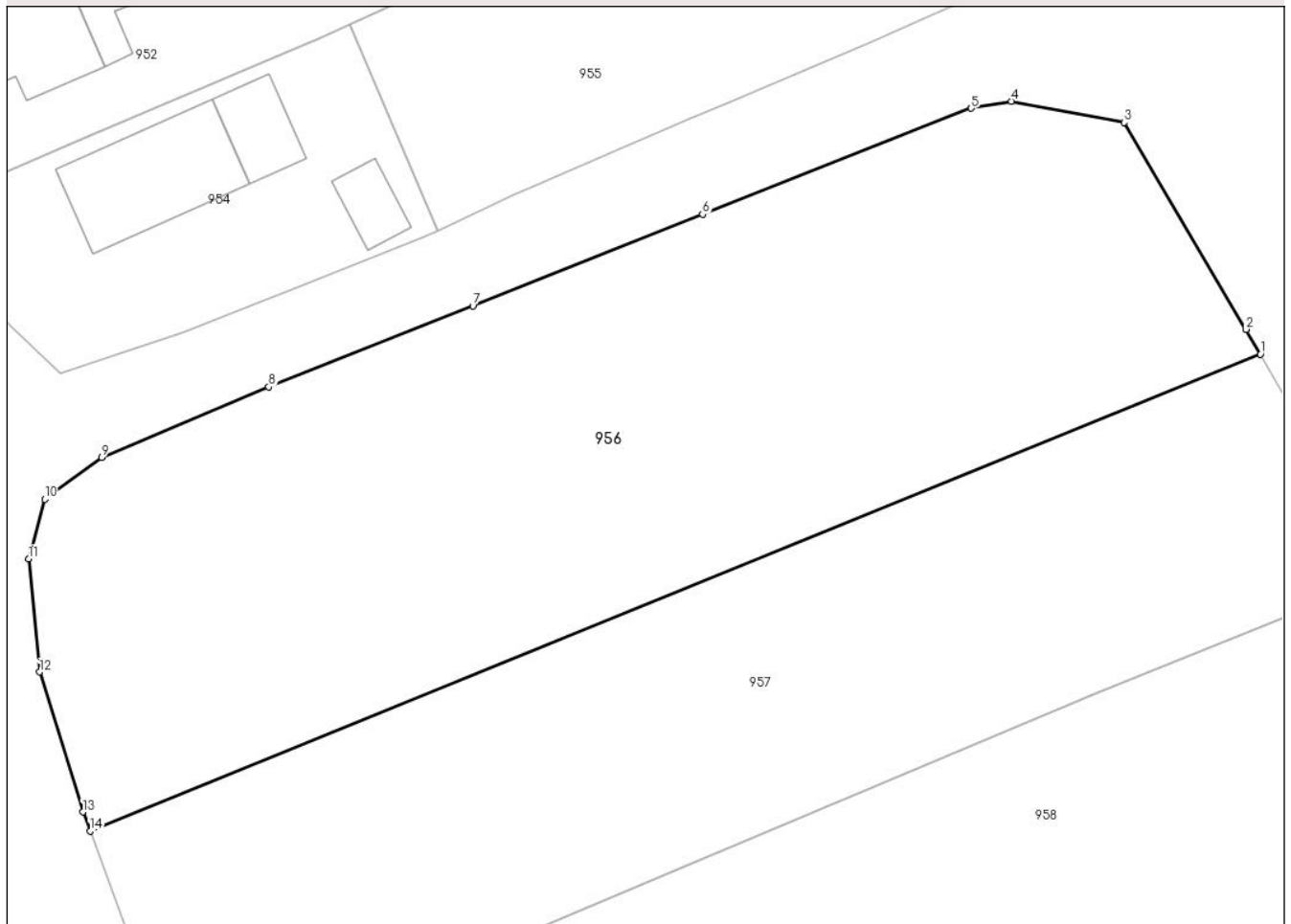
## Anexa Nr. 1 La Partea I

## Teren

Nr cadastral	Suprafața (mp)*	Observații / Referințe
	1.601	

\* Suprafața este determinată în planul de proiecție Stereo 70.

## DETALII LINIARE IMOBIL



## Date referitoare la teren

Crt	Categorie folosință	Intravilan	Suprafața (mp)	Tarla	Parcelă	Nr. topo	Observații / Referințe
1	arabil	DA	1.601	157	42	-	

## Lungime Segmente

1) Valorile lungimilor segmentelor sunt obținute din proiecție în plan.

Punct început	X / Y	Punct sfârșit	X / Y	Lungime segment (** (m)
1	429.053,107 368.908,787	2	429.052,205 368.910,333	1.79
2	429.052,205 368.910,333	3	429.044,583 368.923,272	15.017
3	429.044,583 368.923,272	4	429.037,518 368.924,59	7.187
4	429.037,518 368.924,59	5	429.035,013 368.924,155	2.542
5	429.035,013 368.924,155	6	429.018,196 368.917,521	18.078

Punct început	X / Y	Punct sfârșit	X / Y	Lungime segment (** (m)
6	429.018,196 368.917,521	7	429.003,813 368.911,783	15.485
7	429.003,813 368.911,783	8	428.991,042 368.906,725	13.736
8	428.991,042 368.906,725	9	428.980,578 368.902,319	11.354
9	428.980,578 368.902,319	10	428.977,023 368.899,707	4.411
10	428.977,023 368.899,707	11	428.976,02 368.895,991	3.849
11	428.976,02 368.895,991	12	428.976,699 368.888,903	7.12
12	428.976,699 368.888,903	13	428.979,413 368.880,145	9.169
13	428.979,413 368.880,145	14	428.979,86 368.878,944	1.282
14	428.979,86 368.878,944	1	429.053,107 368.908,787	79.093

\*\* Lungimile segmentelor sunt determinate în planul de proiecție Stereo 70 și sunt rotunjite la 1 milimetru.

\*\*\* Distanța dintre puncte este formată din segmente cumulate ce sunt mai mici decât valoarea 1 milimetru.



**DATE DESPRE IMOBILUL NR. 957**

Oficiul de Cadastru și Publicitate Imobiliară VALCEA  
Biroul de Cadastru și Publicitate Imobiliară Ramnicu Valcea

**A. Partea I. Descrierea imobilului**

TEREN Intravilan

Adresa: Loc. Olteanca, Jud. Valcea, PUNCTUL "DIN CASA IN VALE"

Nr. Crt	Nr cadastral Nr. topografic	Suprafața* (mp)	Observații / Referințe
A1		1.287	Sector cadastral:69 Teren neimprejmuit;

**B. Partea II. Proprietari și acte**

Inscrieri privitoare la dreptul de proprietate și alte drepturi reale		Referințe
/		
Act Administrativ nr. 188, din 25/06/2024 emis de PRIMARIA COMUNEI GLAVILE (HCJ NR. 20 DIN 23.08.1991);		
B1	Inscrierea provizorie, drept de PROPRIETATE, dobandit prin Lege, cota actuala 1/1 1) JILCU IOANA, DECEDAT DEFUNCT:Da	A1

**C. Partea III. SARCINI .**

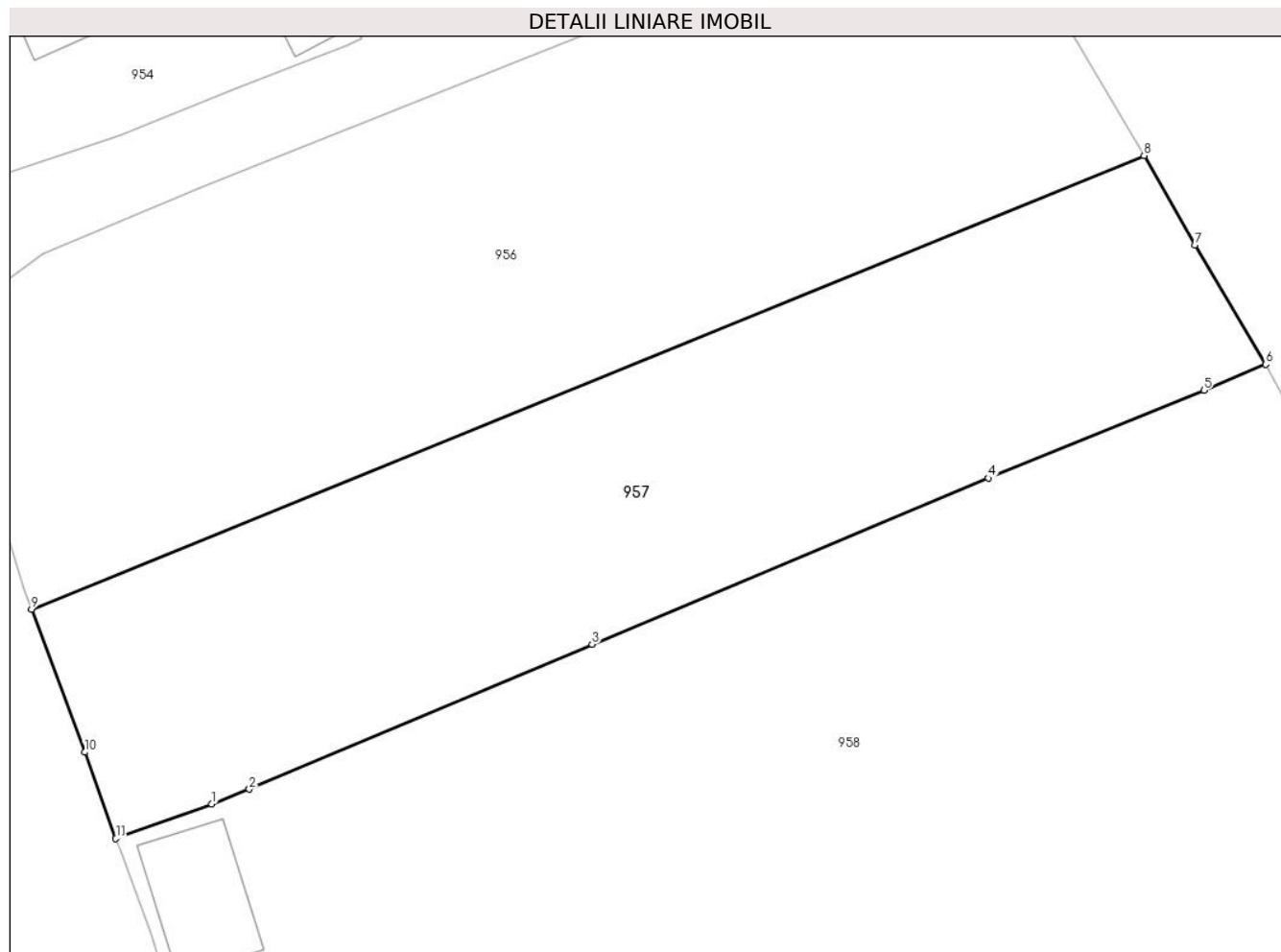
Inscrieri privind dezmembramintele dreptului de proprietate, drepturi reale de garanție și sarcini	Referințe
NU SUNT	

## Anexa Nr. 1 La Partea I

## Teren

Nr cadastral	Suprafaţa (mp)*	Observații / Referințe
	1.287	

\* Suprafața este determinată în planul de proiecție Stereo 70.



## Date referitoare la teren

Crt	Categorie folosință	Intravilan	Suprafața (mp)	Tarla	Parcelă	Nr. topo	Observații / Referințe
1	arabil	DA	639	157	43	-	
2	vie	DA	648	157	44	-	

## Lungime Segmente

1) Valorile lungimilor segmentelor sunt obținute din proiecție în plan.

Punct început	X / Y	Punct sfârșit	X / Y	Lungime segment (** (m)
1	428.991,717 368.866,153	2	428.994,194 368.867,113	2.657
2	428.994,194 368.867,113	3	429.016,76 368.876,642	24.495
3	429.016,76 368.876,642	4	429.042,845 368.887,578	28.285
4	429.042,845 368.887,578	5	429.057,04 368.893,344	15.321

Punct început	X / Y	Punct sfârșit	X / Y	Lungime segment (** (m)
5	429.057,04 368.893,344	6	429.061,117 368.895,062	4.424
6	429.061,117 368.895,062	7	429.056,453 368.902,882	9.105
7	429.056,453 368.902,882	8	429.053,107 368.908,787	6.787
8	429.053,107 368.908,787	9	428.979,86 368.878,944	79.093
9	428.979,86 368.878,944	10	428.983,358 368.869,547	10.026
10	428.983,358 368.869,547	11	428.985,407 368.863,866	6.04
11	428.985,407 368.863,866	1	428.991,717 368.866,153	6.712

\*\* Lungimile segmentelor sunt determinate în planul de proiecție Stereo 70 și sunt rotunjite la 1 milimetru.

\*\*\* Distanța dintre puncte este formată din segmente cumulate ce sunt mai mici decât valoarea 1 milimetru.





**DATE DESPRE IMOBILUL NR. 958**

Oficiul de Cadastru și Publicitate Imobiliară VALCEA  
Biroul de Cadastru și Publicitate Imobiliară Ramnicu Valcea

**A. Partea I. Descrierea imobilului**

TEREN Necunoscut

Adresa: Loc. Olteanca, Str Olteanca, Nr. 338, Jud. Valcea

Nr. Crt	Nr cadastral Nr. topografic	Suprafața* (mp)	Observații / Referințe
A1		6.177	Sector cadastral:69 Teren neimprijmit;

**Construcții**

Crt	Nr cadastral Nr. topografic	Adresa	Observații / Referințe
A1.1		Loc. Olteanca, Str Olteanca, Nr. 338, Jud. Valcea	Nr. niveluri:2; S. construita la sol:118 mp; S. construita desfasurata:151 mp; CASA (D+P) EDIFICATA IN 2000
A1.2		Loc. Olteanca, Str Olteanca, Nr. 338, Jud. Valcea	Nr. niveluri:1; S. construita la sol:53 mp; S. construita desfasurata:53 mp; ANEXA EDIFICATA IN 2000

**B. Partea II. Proprietari și acte**

Inscrieri privitoare la dreptul de proprietate și alte drepturi reale		Referințe
/		
Act Administrativ nr. 911/28755, din 03/10/2002 emis de CJSDPAT VALCEA (titlu de proprietate);		
B1	Intabulare, drept de PROPRIETATE, dobandit prin Lege, cota actuala 1/1 1) POPA M MARIA, DECEDAT DEFUNCT:Da	A1
Act Administrativ nr. 2083, din 17/07/2024 emis de PRIMARIA COMUNEI GLAVILE (adeverinta);		
B1	Intabulare, drept de PROPRIETATE, dobandit prin Construire, cota actuala 1/1 1) POPA M MARIA, DECEDAT DEFUNCT:Da	A1.1, A1.2

**C. Partea III. SARCINI .**

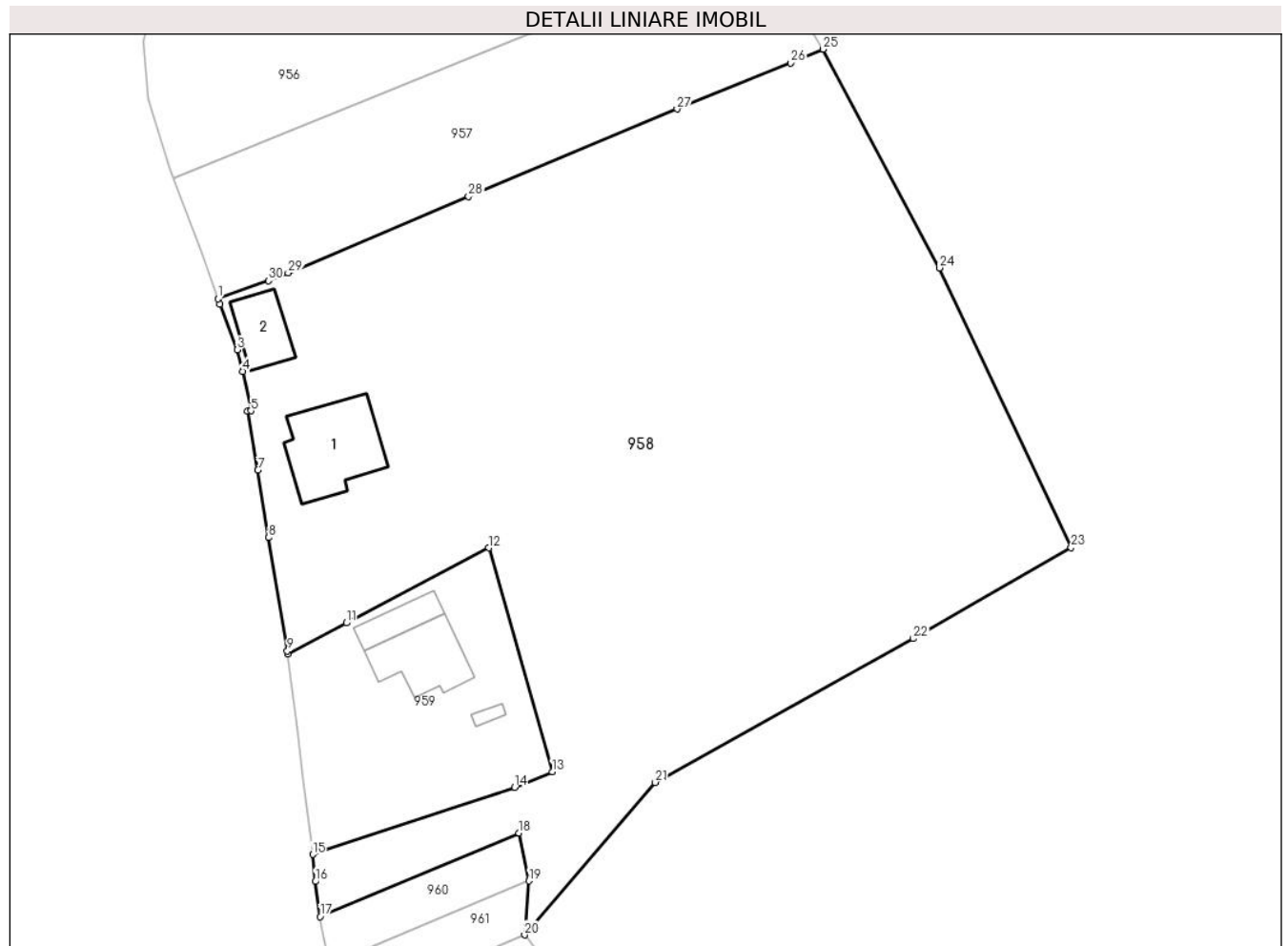
Inscrieri privind dezmembramintele dreptului de proprietate, drepturi reale de garanție și sarcini	Referințe
NU SUNT	

## Anexa Nr. 1 La Partea I

## Teren

Nr cadastral	Suprafața (mp)*	Observații / Referințe
	6.177	

\* Suprafața este determinată în planul de proiecție Stereo 70.



## Date referitoare la teren

Crt	Categorie folosință	Intra vilan	Suprafața (mp)	Tarla	Parcelă	Nr. topo	Observații / Referințe
1	curți constructii	DA	759	54	46	-	
2	vie	DA	1.013	54	54	-	
3	arabil	DA	1.857	54	56; 51	-	
4	vie	NU	142	54	47	-	
5	arabil	NU	2.406	54	48; 49; 55	-	

## Date referitoare la construcții

Crt	Număr	Destinație construcție	Supraf. (mp)	Situație juridică	Observații / Referințe
A1.1		construcții de locuințe	118	Cu acte	Nr. niveluri:2; S. construita la sol:118 mp; S. construita desfasurata:151 mp; CASA (D+P) EDIFICATA IN 2000
A1.2		construcții anexa	53	Cu acte	Nr. niveluri:1; S. construita la sol:53 mp; S. construita desfasurata:53 mp; ANEXA EDIFICATA IN 2000

## Lungime Segmente

1) Valorile lungimilor segmentelor sunt obținute din proiecție în plan.

Punct început	X / Y	Punct sfârșit	X / Y	Lungime segment (** (m)
1	428.985,407 368.863,866	2	428.985,653 368.863,184	0.725
3	428.987,793 368.857,501	4	428.988,529 368.854,81	2.79
5	428.989,519 368.849,889	6	428.989,115 368.849,839	0.407
7	428.990,406 368.842,466	8	428.991,752 368.834,04	8.533
9	428.994,08 368.819,858	10	428.994,13 368.819,477	0.384
11	429.001,458 368.823,368	12	429.019,279 368.832,748	20.138
13	429.027,212 368.804,8	14	429.022,527 368.802,84	5.078
15	428.997,261 368.794,45	16	428.997,59 368.791,066	3.4
17	428.998,166 368.786,677	18	429.023,066 368.797,118	27.0
19	429.024,32 368.791,138	20	429.023,768 368.784,4	6.76
21	429.040,108 368.803,45	22	429.072,389 368.821,408	36.94
23	429.092,126 368.832,799	24	429.075,632 368.867,729	38.628
25	429.061,117 368.895,062	26	429.057,04 368.893,344	4.424
27	429.042,845 368.887,578	28	429.016,76 368.876,642	28.285
29	428.994,194 368.867,113	30	428.991,717 368.866,153	2.657

Punct început	X / Y	Punct sfârșit	X / Y	Lungime segment (** (m)
2	428.985,653 368.863,184	3	428.987,793 368.857,501	6.073
4	428.988,529 368.854,81	5	428.989,519 368.849,889	5.02
6	428.989,115 368.849,839	7	428.990,406 368.842,466	7.485
8	428.991,752 368.834,04	9	428.994,08 368.819,858	14.372
10	428.994,13 368.819,477	11	429.001,458 368.823,368	8.297
12	429.019,279 368.832,748	13	429.027,212 368.804,8	29.052
14	429.022,527 368.802,84	15	428.997,261 368.794,45	26.623
16	428.997,59 368.791,066	17	428.998,166 368.786,677	4.427
18	429.023,066 368.797,118	19	429.024,32 368.791,138	6.11
20	429.023,768 368.784,4	21	429.040,108 368.803,45	25.098
22	429.072,389 368.821,408	23	429.092,126 368.832,799	22.788
24	429.075,632 368.867,729	25	429.061,117 368.895,062	30.948
26	429.057,04 368.893,344	27	429.042,845 368.887,578	15.321
28	429.016,76 368.876,642	29	428.994,194 368.867,113	24.495
30	428.991,717 368.866,153	1	428.985,407 368.863,866	6.712

\*\* Lungimile segmentelor sunt determinate în planul de proiecție Stereo 70 și sunt rotunjite la 1 milimetru.

\*\*\* Distanța dintre puncte este formată din segmente cumulate ce sunt mai mici decât valoarea 1 milimetru.



**DATE DESPRE IMOBILUL NR. 959**

Oficiul de Cadastru și Publicitate Imobiliară VALCEA  
Biroul de Cadastru și Publicitate Imobiliară Ramnicu Valcea

**A. Partea I. Descrierea imobilului**

TEREN Intravilan

Adresa: Loc. Olteanca, Str Olteanca, Nr. 336, Jud. Valcea

Nr. Crt	Nr cadastral Nr. topografic	Suprafața* (mp)	Observații / Referințe
A1	35637	800	Sector cadastral:69 Teren neimprijmit;

**Construcții**

Crt	Nr cadastral Nr. topografic	Adresa	Observații / Referințe
A1.1	35637-C1	Loc. Olteanca, Str Olteanca, Nr. 336, Jud. Valcea	Nr. niveluri:1; S. construita la sol:81 mp; S. construita desfasurata:81 mp; CASA EDIFICATA IN 1970
A1.2	35637-C2	Loc. Olteanca, Str Olteanca, Nr. 336, Jud. Valcea	Nr. niveluri:1; S. construita la sol:34 mp; S. construita desfasurata:34 mp; ANEXA EDIFICATA IN 1970
A1.3	35637-C3	Loc. Olteanca, Str Olteanca, Nr. 336, Jud. Valcea	Nr. niveluri:1; S. construita la sol:6 mp; S. construita desfasurata:6 mp; PATUL EDIFICAT IN 1970

**B. Partea II. Proprietari și acte**

Inscrieri privitoare la dreptul de proprietate și alte drepturi reale		Referințe
<b>64030 / 16/08/2022</b>		
Act Administrativ nr. 224, din 17/01/1996 emis de CJSDPAT VALCEA (titlu de proprietate);		
B1	Intabulare, drept de PROPRIETATE, dobandit prin Lege, cota actuala 1/1 1) <b>DUICU CONSTANTIN</b> , defunct <i>OBSERVATII: cu titlu de constituire</i>	A1
Act Administrativ nr. 1157, din 31/03/2022 emis de PRIMARIA COMUNEI GLAVILE (CERTIFICAT DE ATESTARE FISCALA);		
B2	Intabulare, drept de PROPRIETATE, dobandit prin Lege, cota actuala 1/1 1) <b>DUICU CONSTANTIN</b> , defunct 2) <b>DUICU MARIA</b>	A1.1, A1.2, A1.3

**C. Partea III. SARCINI .**

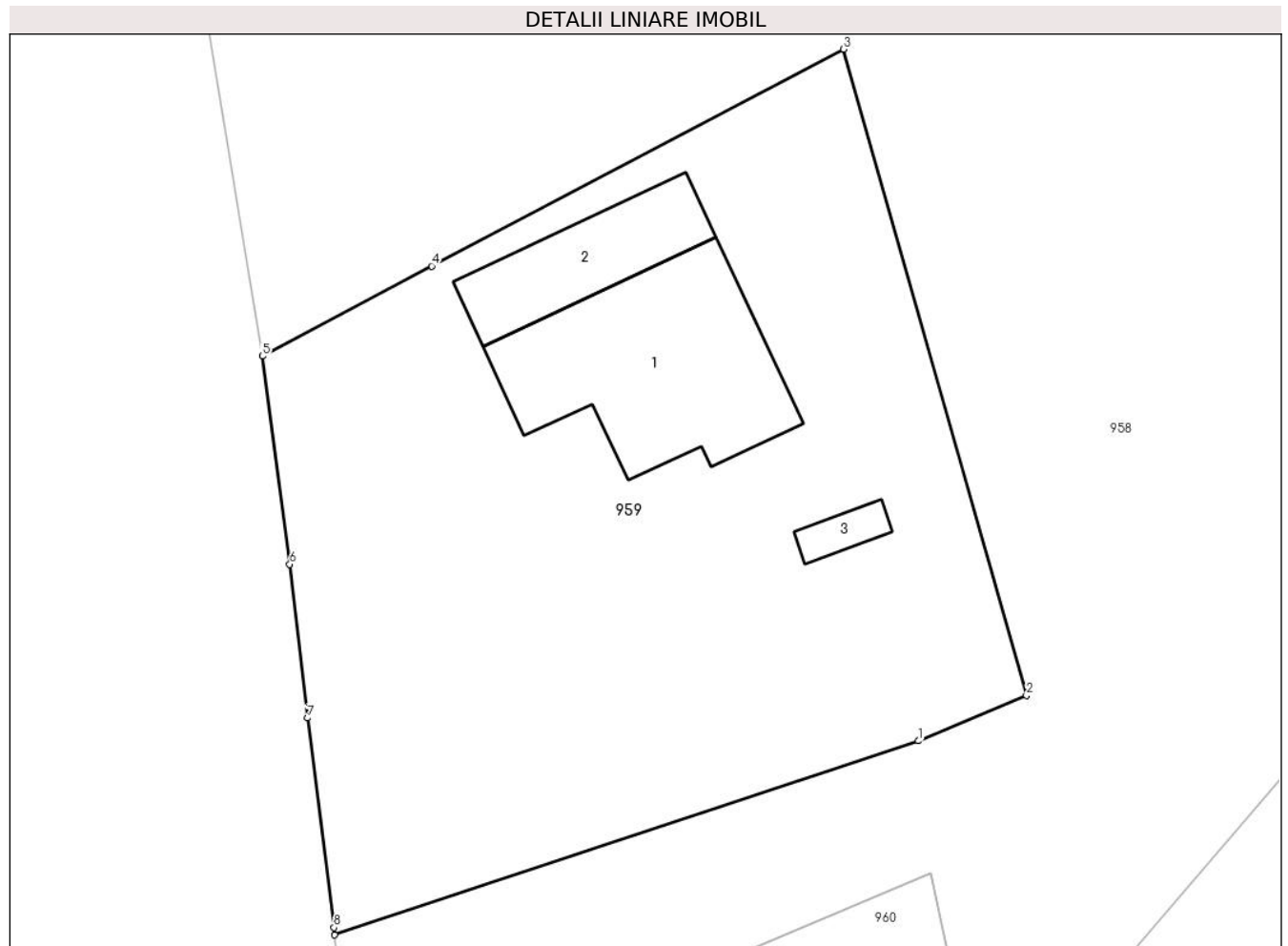
Inscrieri privind dezmembramintele dreptului de proprietate, drepturi reale de garanție și sarcini	Referințe
NU SUNT	

## Anexa Nr. 1 La Partea I

## Teren

Nr cadastral	Suprafața (mp)*	Observații / Referințe
35637	800	

\* Suprafața este determinată în planul de proiecție Stereo 70.



## Date referitoare la teren

Crt	Categorie folosință	Intra vilan	Suprafața (mp)	Tarla	Parcelă	Nr. topo	Observații / Referințe
1	curți constructii	DA	800	157	2	-	

## Date referitoare la construcții

Crt	Număr	Destinație construcție	Supraf. (mp)	Situație juridică	Observații / Referințe
A1.1	35637-C1	construcții de locuințe	81	Cu acte	Nr. niveluri:1; S. construită la sol:81 mp; S. construită desfășurată:81 mp; CASA EDIFICATA ÎN 1970
A1.2	35637-C2	construcții anexa	34	Cu acte	Nr. niveluri:1; S. construită la sol:34 mp; S. construită desfășurată:34 mp; ANEXA EDIFICATA ÎN 1970
A1.3	35637-C3	construcții anexa	6	Cu acte	Nr. niveluri:1; S. construită la sol:6 mp; S. construită desfășurată:6 mp; PATUL EDIFICAT ÎN 1970

## Lungime Segmente

1) Valorile lungimilor segmentelor sunt obținute din proiecție în plan.

Punct început	X / Y	Punct sfârșit	X / Y	Lungime segment (** (m)
1	429.022,527 368.802,84	2	429.027,212 368.804,8	5.078

Punct început	X / Y	Punct sfârșit	X / Y	Lungime segment (** (m)
2	429.027,212 368.804,8	3	429.019,279 368.832,748	29.052
3	429.019,279 368.832,748	4	429.001,458 368.823,368	20.138
4	429.001,458 368.823,368	5	428.994,13 368.819,477	8.297
5	428.994,13 368.819,477	6	428.995,31 368.810,473	9.081
6	428.995,31 368.810,473	7	428.996,078 368.803,828	6.689
7	428.996,078 368.803,828	8	428.997,23 368.794,766	9.135
8	428.997,23 368.794,766	9	428.997,261 368.794,45	0.317
9	428.997,261 368.794,45	1	429.022,527 368.802,84	26.623

\*\* Lungimile segmentelor sunt determinate în planul de proiecție Stereo 70 și sunt rotunjite la 1 milimetru.

\*\*\* Distanța dintre puncte este formată din segmente cumulate ce sunt mai mici decât valoarea 1 milimetru.





**DATE DESPRE IMOBILUL NR. 960**

Oficiul de Cadastru și Publicitate Imobiliară VALCEA  
Biroul de Cadastru și Publicitate Imobiliară Ramnicu Valcea

**A. Partea I. Descrierea imobilului**

TEREN Intravilan

Adresa: Loc. Olteanca, Jud. Valcea, PUNCTUL "DIN CASA IN VALE"

Nr. Crt	Nr cadastral Nr. topografic	Suprafața* (mp)	Observații / Referințe
A1		162	Sector cadastral:69 Teren neimprejmuit;

**B. Partea II. Proprietari și acte**

Inscrieri privitoare la dreptul de proprietate și alte drepturi reale		Referințe
/		
Act Administrativ nr. 189, din 25/06/2024 emis de PRIMARIA COMUNEI GLAVILE (HCJ NR. 20 DIN 23.08.1991);		
B1	Inscrierea provizorie, drept de PROPRIETATE, dobandit prin Lege, cota actuala 1/1 1) DIDOIU DUMITRU, DECEDAT DEFUNCT:Da	A1

**C. Partea III. SARCINI .**

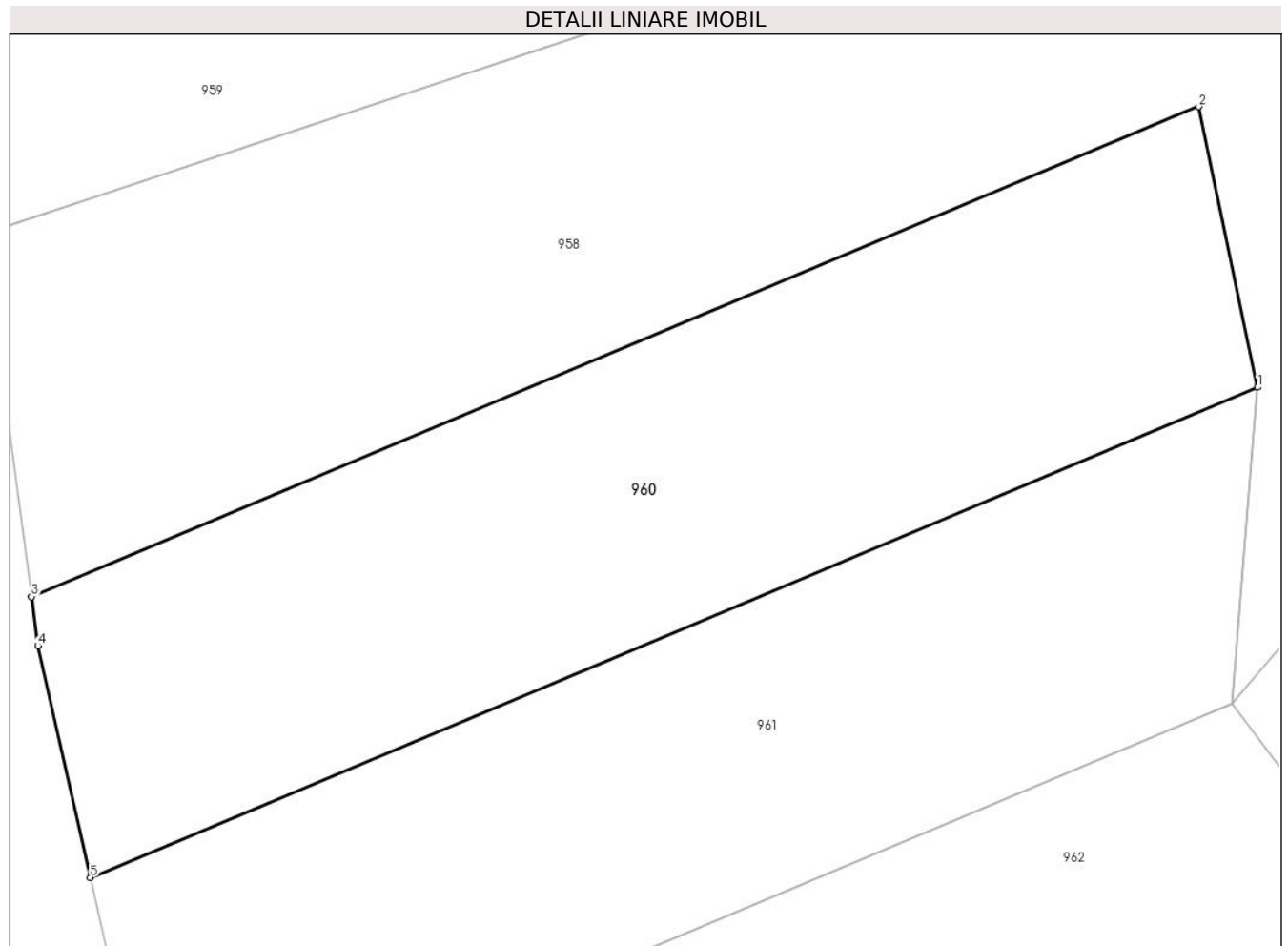
Inscrieri privind dezmembramintele dreptului de proprietate, drepturi reale de garanție și sarcini	Referințe
NU SUNT	

## Anexa Nr. 1 La Partea I

## Teren

Nr cadastral	Suprafața (mp)*	Observații / Referințe
	162	

\* Suprafața este determinată în planul de proiecție Stereo 70.



## Date referitoare la teren

Crt	Categorie folosință	Intravilan	Suprafața (mp)	Tarla	Parcelă	Nr. topo	Observații / Referințe
1	arabil	DA	162	157	57	-	

## Lungime Segmente

1) Valorile lungimilor segmentelor sunt obținute din proiecție în plan.

Punct început	X / Y	Punct sfârșit	X / Y	Lungime segment (** (m)
1	429.024,32 368.791,138	2	429.023,066 368.797,118	6.11
2	429.023,066 368.797,118	3	428.998,166 368.786,677	27.0
3	428.998,166 368.786,677	4	428.998,303 368.785,633	1.053
4	428.998,303 368.785,633	5	428.999,42 368.780,697	5.061
5	428.999,42 368.780,697	1	429.024,32 368.791,138	27.0

**\*\* Lungimile segmentelor sunt determinate în planul de proiecție Stereo 70 și sunt rotunjite la 1 milimetru.**

**\*\*\* Distanța dintre puncte este formată din segmente cumulate ce sunt mai mici decât valoarea 1 milimetru.**



**DATE DESPRE IMOBILUL NR. 961**

Oficiul de Cadastru și Publicitate Imobiliară VALCEA  
Biroul de Cadastru și Publicitate Imobiliară Ramnicu Valcea

**A. Partea I. Descrierea imobilului**

TEREN Intravilan

Adresa: Loc. Olteanca, Jud. Valcea, PUNCTUL "LANGA BODAC"

Nr. Crt	Nr cadastral Nr. topografic	Suprafața* (mp)	Observații / Referințe
A1		156	Sector cadastral:69 Teren neimprejmuit;

**B. Partea II. Proprietari și acte**

Inscrieri privitoare la dreptul de proprietate și alte drepturi reale		Referințe
/		
Act Administrativ nr. 190, din 25/06/2024 emis de PRIMARIA COMUNEI GLAVILE (HCJ NR. 20 DIN 23.08.1991);		
B1	Inscrierea provizorie, drept de PROPRIETATE, dobandit prin Lege, cota actuala 1/1 1) POROJNICU ELISAVETA, DECEDAT DEFUNCT:Da	A1

**C. Partea III. SARCINI .**

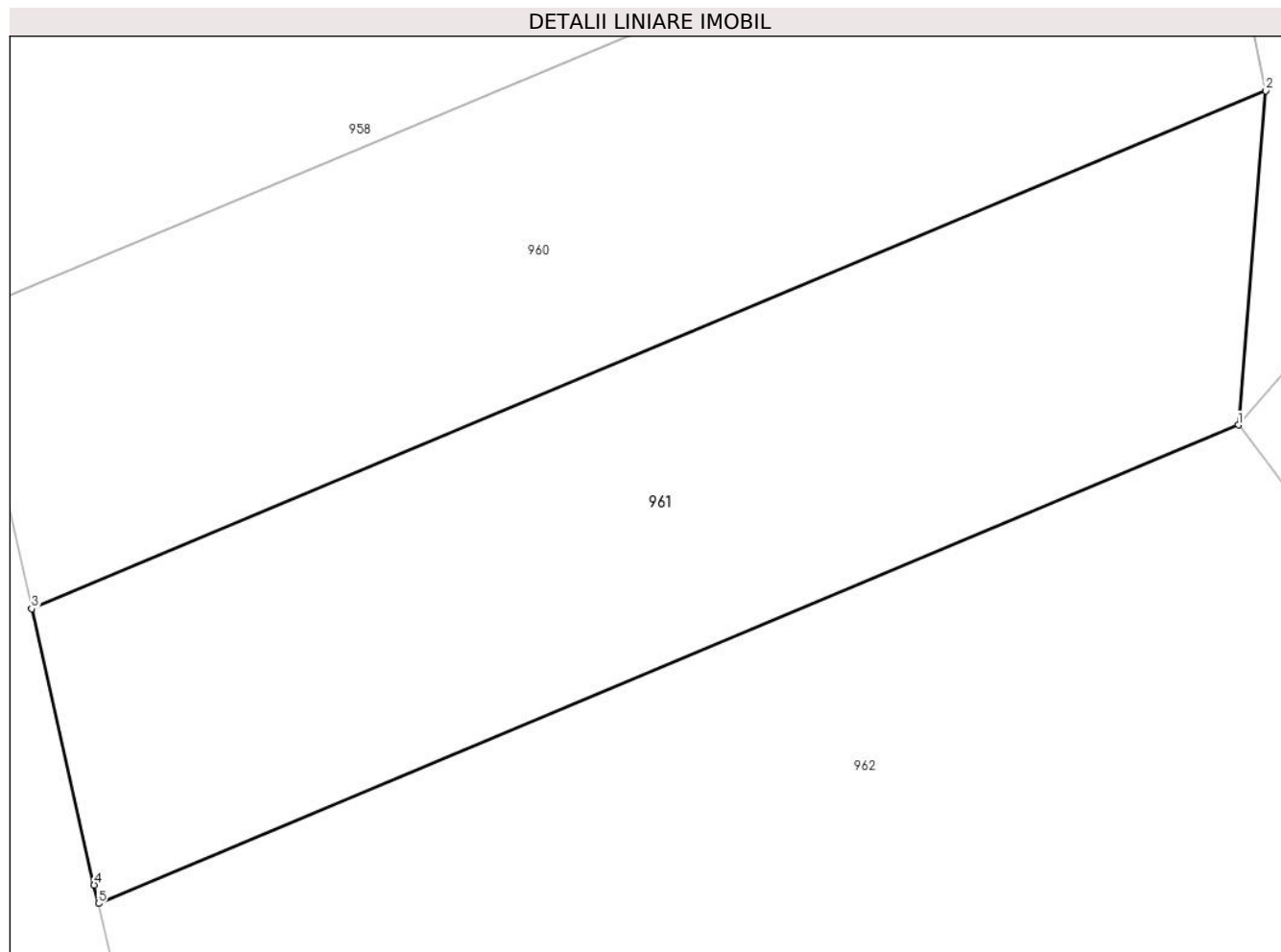
Inscrieri privind dezmembramintele dreptului de proprietate, drepturi reale de garanție și sarcini	Referințe
NU SUNT	

## Anexa Nr. 1 La Partea I

## Teren

Nr cadastral	Suprafaţa (mp)*	Observații / Referințe
	156	

\* Suprafața este determinată în planul de proiecție Stereo 70.



## Date referitoare la teren

Crt	Categorie folosință	Intravilan	Suprafața (mp)	Tarla	Parcelă	Nr. topo	Observații / Referințe
1	arabil	DA	156	157	58	-	

## Lungime Segmente

1) Valorile lungimilor segmentelor sunt obținute din proiecție în plan.

Punct început	X / Y	Punct sfârșit	X / Y	Lungime segment (** (m)
1	429.023,768 368.784,4	2	429.024,32 368.791,138	6.76
2	429.024,32 368.791,138	3	428.999,42 368.780,697	27.0
3	428.999,42 368.780,697	4	429.000,681 368.775,127	5.711
4	429.000,681 368.775,127	5	429.000,768 368.774,756	0.381
5	429.000,768 368.774,756	1	429.023,768 368.784,4	24.94

**\*\* Lungimile segmentelor sunt determinate în planul de proiecție Stereo 70 și sunt rotunjite la 1 milimetru.**

**\*\*\* Distanța dintre puncte este formată din segmente cumulate ce sunt mai mici decât valoarea 1 milimetru.**





**DATE DESPRE IMOBILUL NR. 962**

Oficiul de Cadastru și Publicitate Imobiliară VALCEA  
Biroul de Cadastru și Publicitate Imobiliară Ramnicu Valcea

**A. Partea I. Descrierea imobilului**

TEREN Intravilan

Adresa: Loc. Olteanca, Jud. Valcea, PUNCTUL "LANGA CASA"

Nr. Crt	Nr cadastral Nr. topografic	Suprafața* (mp)	Observații / Referințe
A1		334	Sector cadastral:69 Teren neimprejmuit;

**B. Partea II. Proprietari și acte**

Inscrieri privitoare la dreptul de proprietate și alte drepturi reale		Referințe
/		
Act Administrativ nr. 191, din 25/06/2024 emis de PRIMARIA COMUNEI GLAVILE (HCJ NR. 20 DIN 23.08.1991);		
B1	Inscrierea provizorie, drept de PROPRIETATE, dobandit prin Lege, cota actuala 1/1 1) BODAC ION, DECEDAT DEFUNCT:Da	A1

**C. Partea III. SARCINI .**

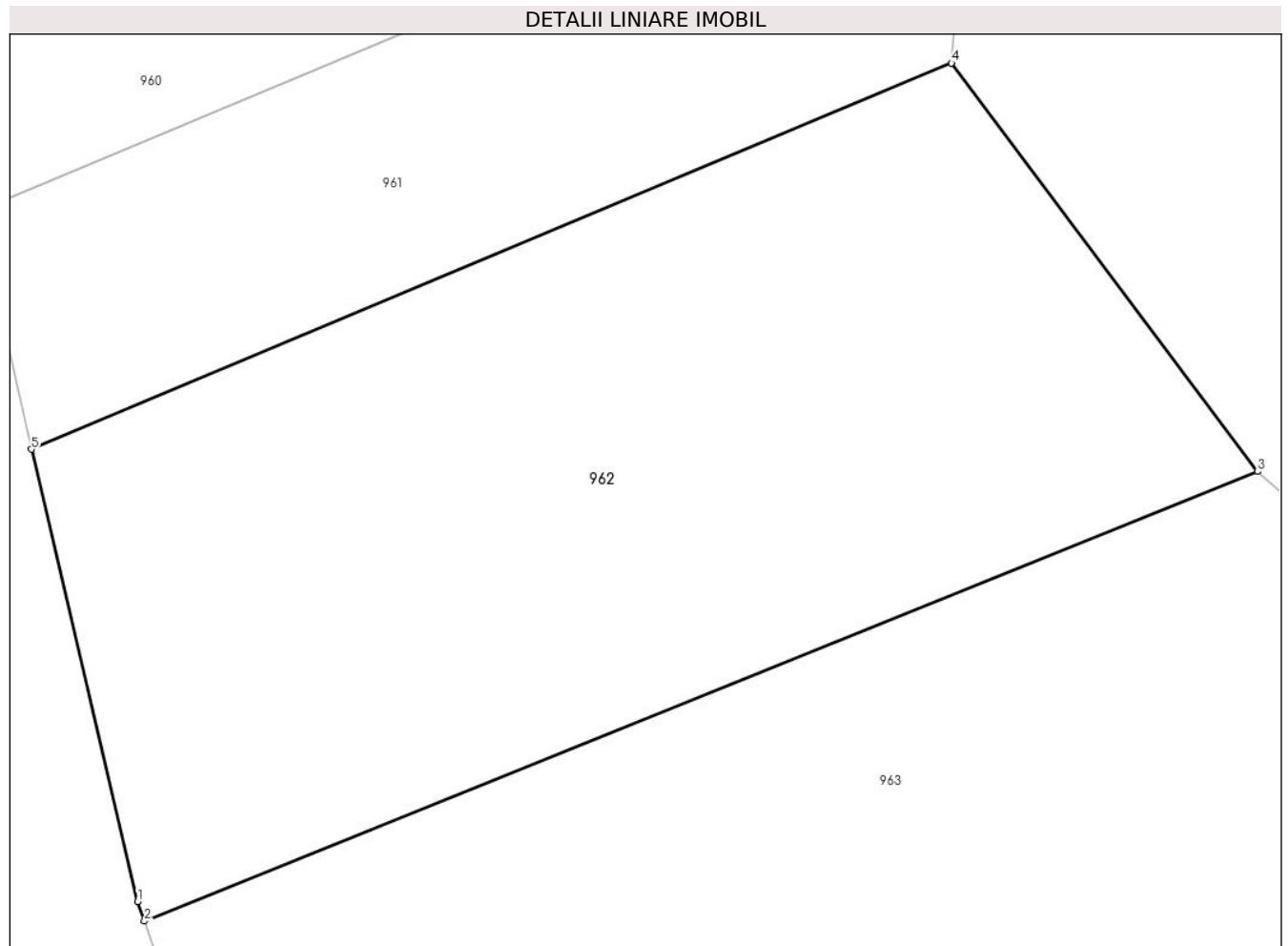
Inscrieri privind dezmembramintele dreptului de proprietate, drepturi reale de garanție și sarcini	Referințe
NU SUNT	

## Anexa Nr. 1 La Partea I

## Teren

Nr cadastral	Suprafața (mp)*	Observații / Referințe
	334	

\* Suprafața este determinată în planul de proiecție Stereo 70.



## Date referitoare la teren

Crt	Categorie folosință	Intravilan	Suprafața (mp)	Tarla	Parcelă	Nr. topo	Observații / Referințe
1	arabil	DA	334	157	59	-	

## Lungime Segmente

1) Valorile lungimilor segmentelor sunt obținute din proiecție în plan.

Punct început	X / Y	Punct sfârșit	X / Y	Lungime segment (** (m)
1	429.003,421 368.763,465	2	429.003,593 368.762,975	0.519
2	429.003,593 368.762,975	3	429.031,418 368.774,198	30.003
3	429.031,418 368.774,198	4	429.023,768 368.784,4	12.752
4	429.023,768 368.784,4	5	429.000,768 368.774,756	24.94
5	429.000,768 368.774,756	1	429.003,421 368.763,465	11.598

**\*\* Lungimile segmentelor sunt determinate în planul de proiecție Stereo 70 și sunt rotunjite la 1 milimetru.**

**\*\*\* Distanța dintre puncte este formată din segmente cumulate ce sunt mai mici decât valoarea 1 milimetru.**



**DATE DESPRE IMOBILUL NR. 963**

Oficiul de Cadastru și Publicitate Imobiliară VALCEA  
Biroul de Cadastru și Publicitate Imobiliară Ramnicu Valcea

**A. Partea I. Descrierea imobilului**

TEREN Intravilan

Adresa: Loc. Olteanca, Jud. Valcea, PUNCTUL "LANGA CASA"

Nr. Crt	Nr cadastral Nr. topografic	Suprafața* (mp)	Observații / Referințe
A1		781	Sector cadastral:69 Teren neimprejmuit;

**B. Partea II. Proprietari și acte**

Inscrieri privitoare la dreptul de proprietate și alte drepturi reale	Referințe
/	
Hotarare Judecatoreasca nr. 541, din 27/09/2012 emis de JUDECATORIA DRAGASANI (SENTINTA CIVILA);	
B1	A1
Intabulare, drept de PROPRIETATE, dobandit prin Hotarare Judecatoreasca, cota actuala 1/1 1) DOBRITOIU ELVIRA	

**C. Partea III. SARCINI .**

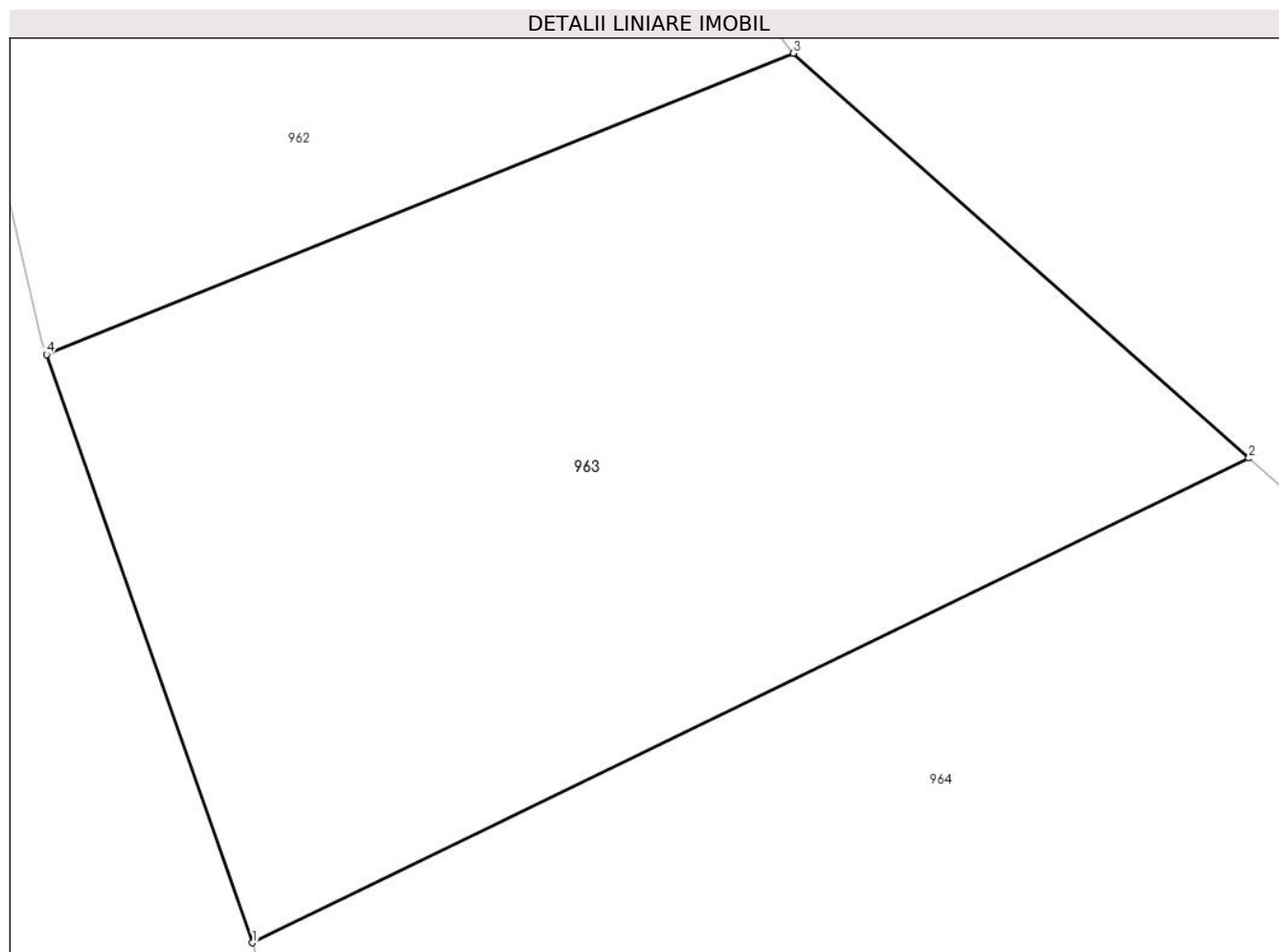
Inscrieri privind dezmembramintele dreptului de proprietate, drepturi reale de garanție și sarcini	Referințe
NU SUNT	

## Anexa Nr. 1 La Partea I

## Teren

Nr cadastral	Suprafața (mp)*	Observații / Referințe
	781	

\* Suprafața este determinată în planul de proiecție Stereo 70.



## Date referitoare la teren

Crt	Categorie folosință	Intra vilan	Suprafața (mp)	Tarla	Parcelă	Nr. topo	Observații / Referințe
1	arabil	DA	781	157	60	-	

## Lungime Segmente

1) Valorile lungimilor segmentelor sunt obținute din proiecție în plan.

Punct început	X / Y	Punct sfârșit	X / Y	Lungime segment (** (m)
1	429.011,269 368.741,067	2	429.048,399 368.759,118	41.285
2	429.048,399 368.759,118	3	429.031,418 368.774,198	22.71
3	429.031,418 368.774,198	4	429.003,593 368.762,975	30.003
4	429.003,593 368.762,975	1	429.011,269 368.741,067	23.214

\*\* Lungimile segmentelor sunt determinate în planul de proiecție Stereo 70 și sunt rotunjite la 1 milimetru.

**\*\*\* Distanţa dintre puncte este formată din segmente cumulate ce sunt mai mici decât valoarea 1 milimetru.**





**DATE DESPRE IMOBILUL NR. 964**

Oficiul de Cadastru și Publicitate Imobiliară VALCEA  
Biroul de Cadastru și Publicitate Imobiliară Ramnicu Valcea

**A. Partea I. Descrierea imobilului**

TEREN Intravilan

Adresa: Loc. Olteanca, Jud. Valcea, PUNCTUL "ACASA"

Nr. Crt	Nr cadastral Nr. topografic	Suprafața* (mp)	Observații / Referințe
A1		1.205	Sector cadastral:69 Teren neimpregmuit;

**Construcții**

Crt	Nr cadastral Nr. topografic	Adresa	Observații / Referințe
A1.1		Loc. Olteanca, Jud. Valcea, PUNCTUL "ACASA"	Nr. niveluri:1; S. construita la sol:33 mp; S. construita desfasurata:33 mp; FANAR EDIFICAT IN 1948

**B. Partea II. Proprietari și acte**

Inscrieri privitoare la dreptul de proprietate și alte drepturi reale		Referințe
/		
Act Administrativ nr. 191, din 25/06/2024 emis de PRIMARIA COMUNEI GLAVILE (HCJ NR. 20 DIN 23.08.1991);		
B1	Inscrierea provizorie, drept de PROPRIETATE, dobandit prin Lege, cota actuala 1/1 1) BODAC ION, DECEDAT DEFUNCT:Da	A1
Act Administrativ nr. 2083, din 17/07/2024 emis de PRIMARIA COMUNEI GLAVILE (adeverinta);		
B1	Intabulare, drept de PROPRIETATE, dobandit prin Construire, cota actuala 1/1 1) BODAC ION, DECEDAT DEFUNCT:Da	A1.1

**C. Partea III. SARCINI .**

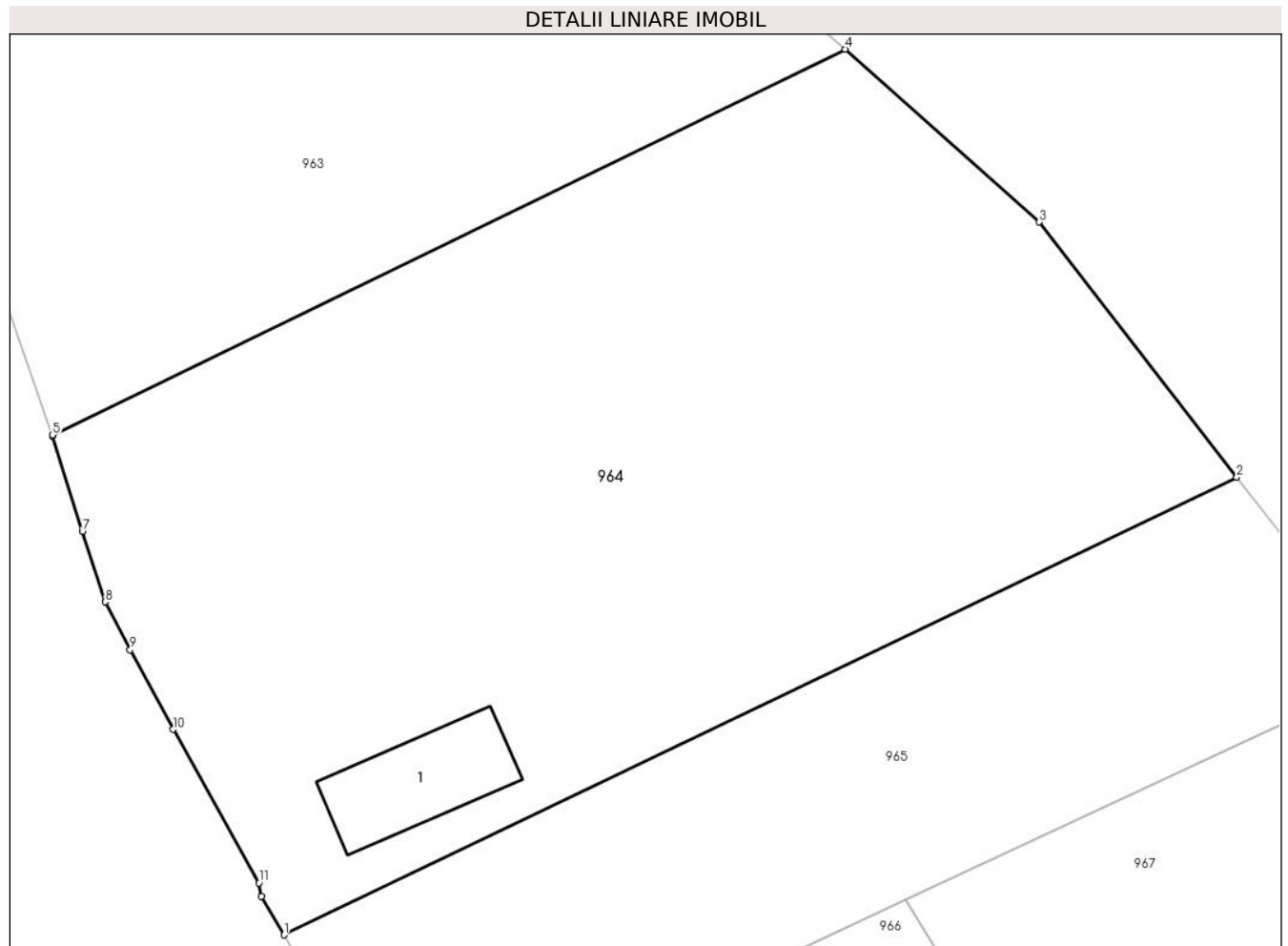
Inscrieri privind dezmembramintele dreptului de proprietate, drepturi reale de garanție și sarcini	Referințe
NU SUNT	

## Anexa Nr. 1 La Partea I

## Teren

Nr cadastral	Suprafața (mp)*	Observații / Referințe
	1.205	

\* Suprafața este determinată în planul de proiecție Stereo 70.



## Date referitoare la teren

Crt	Categorie folosință	Intravilan	Suprafața (mp)	Tarla	Parcelă	Nr. topo	Observații / Referințe
1	curți construcții	DA	190	157	61	-	
2	arabil	DA	1.015	157	61/1	-	

## Date referitoare la construcții

Crt	Număr	Destinație construcție	Supraf. (mp)	Situație juridică	Observații / Referințe
A1.1		construcții anexa	33	Cu acte	Nr. niveluri:1; S. construita la sol:33 mp; S. construita desfasurata:33 mp; FANAR EDIFICAT IN 1948

## Lungime Segmente

1) Valorile lungimilor segmentelor sunt obținute din proiecție în plan.

Punct început	X / Y	Punct sfârșit	X / Y	Lungime segment (** (m)
1	429.022,118 368.717,685	2	429.066,74 368.739,1	49.495
2	429.066,74 368.739,1	3	429.057,501 368.751,035	15.093

Punct început	X / Y	Punct sfârșit	X / Y	Lungime segment (** (m)
3	429.057,501 368.751,035	4	429.048,399 368.759,118	12.173
4	429.048,399 368.759,118	5	429.011,269 368.741,067	41.285
5	429.011,269 368.741,067	6	429.011,286 368.741,019	0.051
6	429.011,286 368.741,019	7	429.012,675 368.736,573	4.658
7	429.012,675 368.736,573	8	429.013,751 368.733,26	3.483
8	429.013,751 368.733,26	9	429.014,911 368.731,024	2.519
9	429.014,911 368.731,024	10	429.016,917 368.727,303	4.227
10	429.016,917 368.727,303	11	429.020,938 368.720,112	8.239
11	429.020,938 368.720,112	12	429.021,058 368.719,485	0.638
12	429.021,058 368.719,485	1	429.022,118 368.717,685	2.089

\*\* Lungimile segmentelor sunt determinate în planul de proiecție Stereo 70 și sunt rotunjite la 1 milimetru.

\*\*\* Distanța dintre puncte este formată din segmente cumulate ce sunt mai mici decât valoarea 1 milimetru.



**DATE DESPRE IMOBILUL NR. 965**

Oficiul de Cadastru și Publicitate Imobiliară VALCEA  
Biroul de Cadastru și Publicitate Imobiliară Ramnicu Valcea

**A. Partea I. Descrierea imobilului**

TEREN Intravilan

Adresa: Loc. Olteanca, Jud. Valcea, PUNCTUL "ACASA"

Nr. Crt	Nr cadastral Nr. topografic	Suprafața* (mp)	Observații / Referințe
A1		Din acte: 626 Masurata: 557	Sector cadastral:69 Teren neimprejmit;

**B. Partea II. Proprietari și acte**

Inscrieri privitoare la dreptul de proprietate și alte drepturi reale		Referințe
/		
Hotarare Judecatoreasca nr. 265, din 18/06/2018 emis de JUDECATORIA DRAGASANI (SENTINTA CIVILA);		
B1	Intabulare, drept de PROPRIETATE, dobandit prin Hotarare Judecatoreasca, cota actuala 1/1 1) GHITA SAVU	A1

**C. Partea III. SARCINI .**

Inscrieri privind dezmembramintele dreptului de proprietate, drepturi reale de garanție și sarcini	Referințe
NU SUNT	

**Anexa Nr. 1 La Partea I****Teren**

Nr cadastral	Suprafața (mp)*	Observații / Referințe
	Din acte: 626 Masurata: 557	

\* Suprafața este determinată în planul de proiecție Stereo 70.

**DETALII LINIARE IMOBIL****Date referitoare la teren**

Crt	Categorie folosință	Intra vilan	Suprafața (mp)	Tarla	Parcelă	Nr. topo	Observații / Referințe
1	curți constructii	DA	313	157	62	-	
2	vie	DA	244	157	69	-	

**Lungime Segmente**

1) Valorile lungimilor segmentelor sunt obținute din proiecție în plan.

Punct început	X / Y	Punct sfârșit	X / Y	Lungime segment (** (m)
1	429.073,884 368.729,873	2	429.066,74 368.739,1	11.669
2	429.066,74 368.739,1	3	429.022,118 368.717,685	49.495
3	429.022,118 368.717,685	4	429.024,83 368.713,083	5.342
4	429.024,83 368.713,083	5	429.027,265 368.709,418	4.4

Punct început	X / Y	Punct sfârșit	X / Y	Lungime segment (** (m)
5	429.027,265 368.709,418	6	429.027,855 368.708,454	1.13
6	429.027,855 368.708,454	7	429.051,247 368.719,339	25.801
7	429.051,247 368.719,339	1	429.073,884 368.729,873	24.968

\*\* Lungimile segmentelor sunt determinate în planul de proiecție Stereo 70 și sunt rotunjite la 1 milimetru.

\*\*\* Distanța dintre puncte este formată din segmente cumulate ce sunt mai mici decât valoarea 1 milimetru.





**DATE DESPRE IMOBILUL NR. 966**

Oficiul de Cadastru și Publicitate Imobiliară VALCEA  
Biroul de Cadastru și Publicitate Imobiliară Ramnicu Valcea

**A. Partea I. Descrierea imobilului**

TEREN Intravilan

Adresa: Loc. Olteanca, Jud. Valcea, PUNCTUL "OLTEANCA SAT"

Nr. Crt	Nr cadastral Nr. topografic	Suprafața* (mp)	Observații / Referințe
A1		Din acte: 440 Masurata: 798	Sector cadastral:69 Teren imprejmuit;

**B. Partea II. Proprietari și acte**

Inscrieri privitoare la dreptul de proprietate și alte drepturi reale		Referințe
/		
Hotarare Judecatoreasca nr. 541, din 27/09/2012 emis de JUDECATORIA DRAGASANI (SENTINTA CIVILA);		
B1	Intabulare, drept de PROPRIETATE, dobandit prin Hotarare Judecatoreasca, cota actuala 1/1 1) DOBRITOIU ELVIRA	A1

**C. Partea III. SARCINI .**

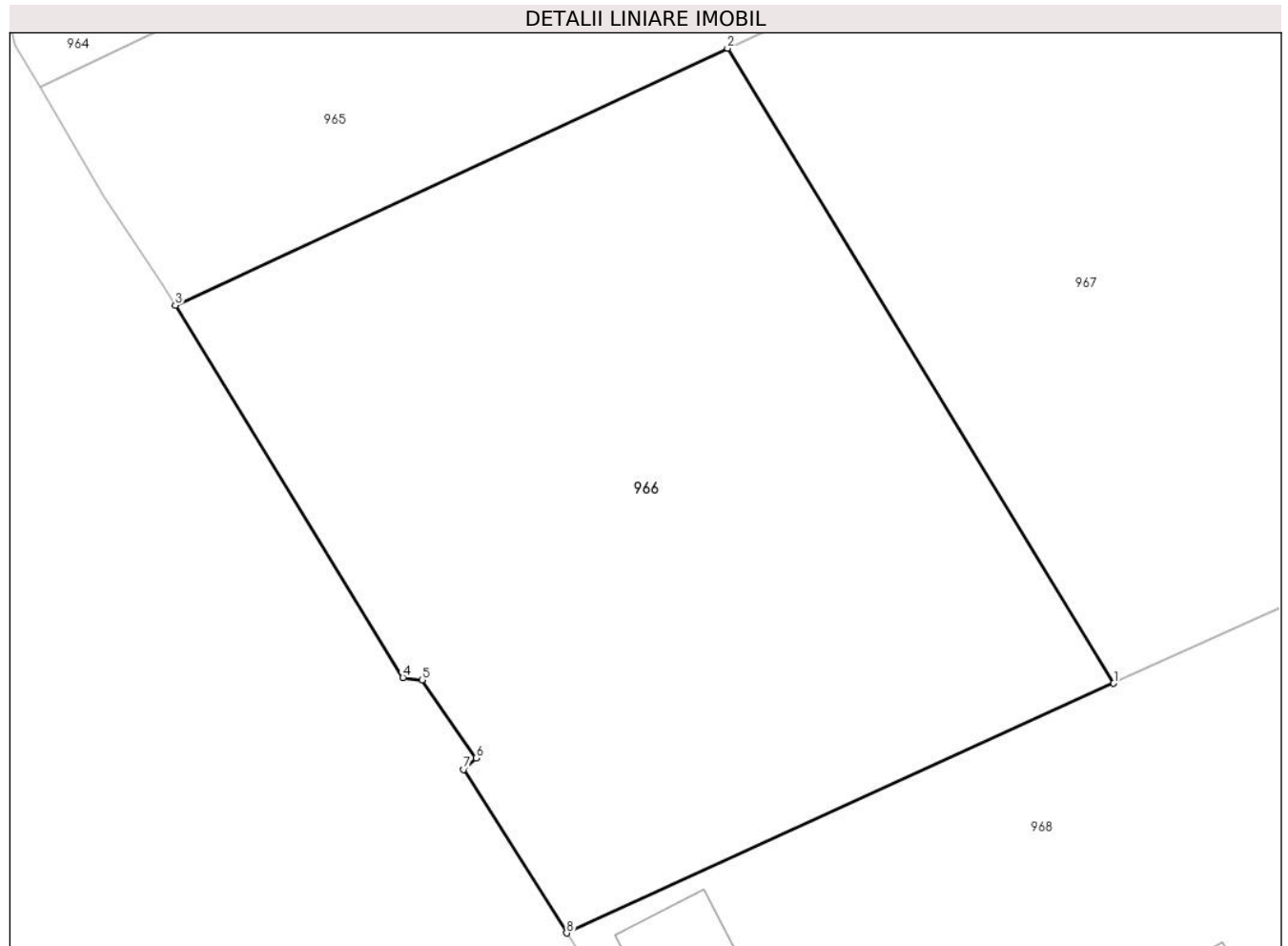
Inscrieri privind dezmembramintele dreptului de proprietate, drepturi reale de garanție și sarcini	Referințe
NU SUNT	

## Anexa Nr. 1 La Partea I

## Teren

Nr cadastral	Suprafața (mp)*	Observații / Referințe
	Din acte: 440 Masurata: 798	

\* Suprafața este determinată în planul de proiecție Stereo 70.



## Date referitoare la teren

Crt	Categorie folosință	Intra vilan	Suprafața (mp)	Tarla	Parcelă	Nr. topo	Observații / Referințe
1	curți constructii	DA	798	157	6	-	

## Lungime Segmente

1) Valorile lungimilor segmentelor sunt obținute din proiecție în plan.

Punct început	X / Y	Punct sfârșit	X / Y	Lungime segment (** (m)
1	429.067,61 368.692,452	2	429.051,247 368.719,339	31.475
2	429.051,247 368.719,339	3	429.027,855 368.708,454	25.801
3	429.027,855 368.708,454	4	429.037,499 368.692,694	18.477
4	429.037,499 368.692,694	5	429.038,306 368.692,594	0.813
5	429.038,306 368.692,594	6	429.040,604 368.689,276	4.036

Punct început	X / Y	Punct sfârşit	X / Y	Lungime segment (** (m)
6	429.040,604 368.689,276	7	429.040,079 368.688,808	0.703
7	429.040,079 368.688,808	8	429.044,438 368.681,874	8.19
8	429.044,438 368.681,874	1	429.067,61 368.692,452	25.472

\*\* Lungimile segmentelor sunt determinate în planul de proiecție Stereo 70 și sunt rotunjite la 1 milimetru.

\*\*\* Distanța dintre puncte este formată din segmente cumulate ce sunt mai mici decât valoarea 1 milimetru.



**DATE DESPRE IMOBILUL NR. 967**

Oficiul de Cadastru și Publicitate Imobiliară VALCEA  
Biroul de Cadastru și Publicitate Imobiliară Ramnicu Valcea

**A. Partea I. Descrierea imobilului**

TEREN Intravilan

Adresa: Loc. Olteanca, Jud. Valcea, PUNCTUL "DIN CASA IN VALE"

Nr. Crt	Nr cadastral Nr. topografic	Suprafața* (mp)	Observații / Referințe
A1		841	Sector cadastral:69 Teren neimprejmuit;

**B. Partea II. Proprietari și acte**

Inscrieri privitoare la dreptul de proprietate și alte drepturi reale		Referințe
/		
Act Administrativ nr. 192, din 25/06/2024 emis de PRIMARIA COMUNEI GLAVILE (HCJ NR. 20 DIN 23.08.1991);		
B1	Inscrierea provizorie, drept de PROPRIETATE, dobandit prin Lege, cota actuala 1/1 1) DIACONESCU LUCRETIA, DECEDAT DEFUNCT:Da	A1

**C. Partea III. SARCINI .**

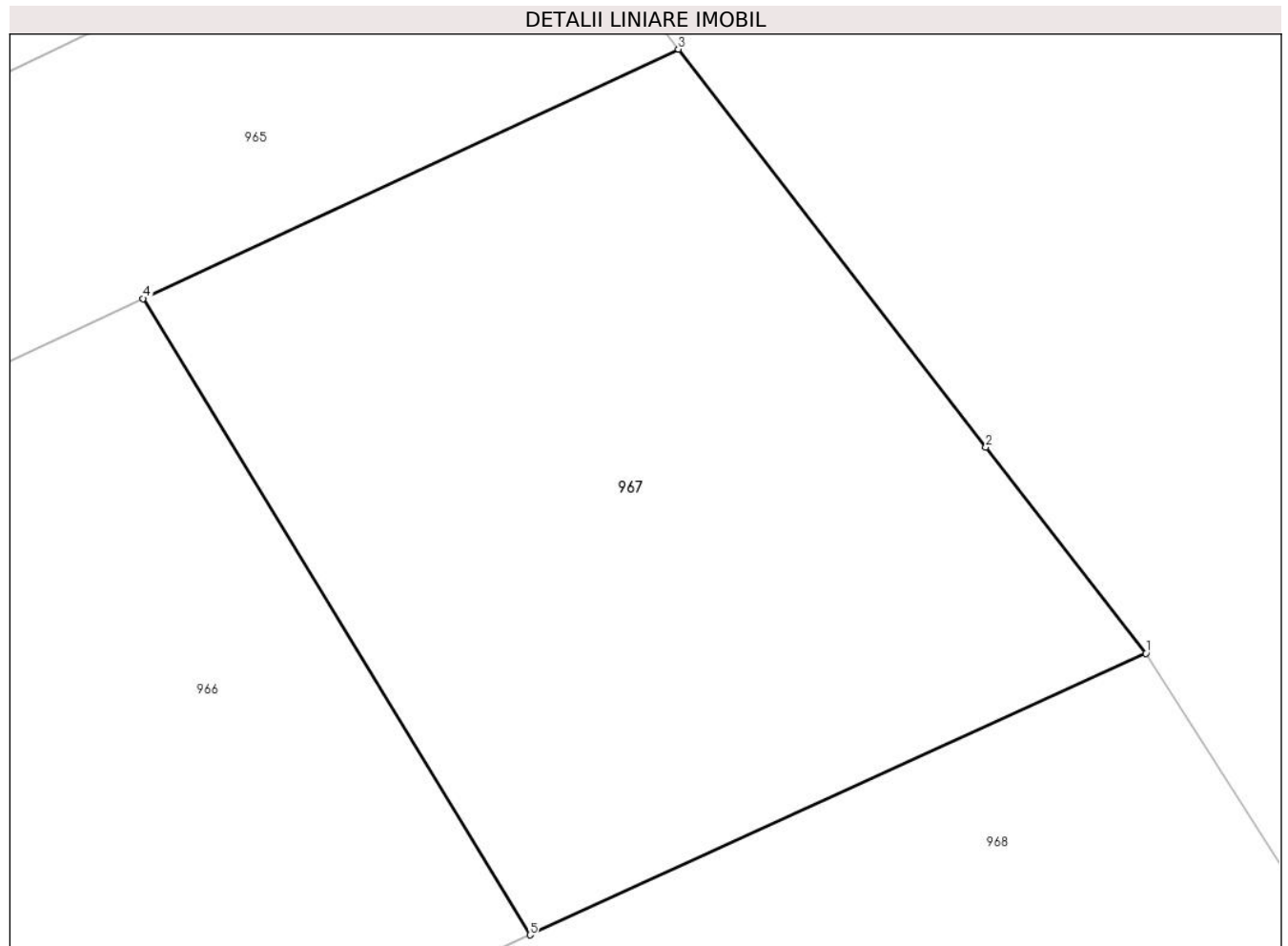
Inscrieri privind dezmembramintele dreptului de proprietate, drepturi reale de garanție și sarcini	Referințe
NU SUNT	

## Anexa Nr. 1 La Partea I

## Teren

Nr cadastral	Suprafața (mp)*	Observații / Referințe
	841	

\* Suprafața este determinată în planul de proiecție Stereo 70.



## Date referitoare la teren

Crt	Categorie folosință	Intra vilan	Suprafața (mp)	Tarla	Parcelă	Nr. topo	Observații / Referințe
1	arabil	DA	841	157	64	-	

## Lungime Segmente

1) Valorile lungimilor segmentelor sunt obținute din proiecție în plan.

Punct început	X / Y	Punct sfârșit	X / Y	Lungime segment (** (m)
1	429.093,664 368.704,345	2	429.086,9 368.713,06	11.031
2	429.086,9 368.713,06	3	429.073,884 368.729,873	21.263
3	429.073,884 368.729,873	4	429.051,247 368.719,339	24.968
4	429.051,247 368.719,339	5	429.067,61 368.692,452	31.475
5	429.067,61 368.692,452	1	429.093,664 368.704,345	28.64

**\*\* Lungimile segmentelor sunt determinate în planul de proiecție Stereo 70 și sunt rotunjite la 1 milimetru.**

**\*\*\* Distanța dintre puncte este formată din segmente cumulate ce sunt mai mici decât valoarea 1 milimetru.**





**DATE DESPRE IMOBILUL NR. 968**

Oficiul de Cadastru și Publicitate Imobiliară VALCEA  
Biroul de Cadastru și Publicitate Imobiliară Ramnicu Valcea

**A. Partea I. Descrierea imobilului**

TEREN Intravilan

Adresa: Loc. Olteanca, Str Olteanca, Nr. 320, Jud. Valcea

Nr. Crt	Nr cadastral Nr. topografic	Suprafața* (mp)	Observații / Referințe
A1		2.438	Sector cadastral:69 Teren neimprijmit;

**Construcții**

Crt	Nr cadastral Nr. topografic	Adresa	Observații / Referințe
A1.1		Loc. Olteanca, Str Olteanca, Nr. 320, Jud. Valcea	Nr. niveluri:2; S. construita la sol:56 mp; S. construita desfasurata:66 mp; CASA (D+P) EDIFICATA IN 1961
A1.2		Loc. Olteanca, Str Olteanca, Nr. 320, Jud. Valcea	Nr. niveluri:1; S. construita la sol:35 mp; S. construita desfasurata:35 mp; CASA EDIFICATA IN 1970
A1.3		Loc. Olteanca, Str Olteanca, Nr. 320, Jud. Valcea	Nr. niveluri:1; S. construita la sol:18 mp; S. construita desfasurata:18 mp; ANEXA EDIFICATA IN 1961
A1.4		Loc. Olteanca, Str Olteanca, Nr. 320, Jud. Valcea	Nr. niveluri:1; S. construita la sol:14 mp; S. construita desfasurata:14 mp; MAGAZIE EDIFICATA I 1970
A1.5		Loc. Olteanca, Str Olteanca, Nr. 320, Jud. Valcea	Nr. niveluri:1; S. construita la sol:11 mp; S. construita desfasurata:11 mp; BUCATARIE DE VARA EDIFICATA IN 1970
A1.6		Loc. Olteanca, Str Olteanca, Nr. 320, Jud. Valcea	Nr. niveluri:1; S. construita la sol:11 mp; S. construita desfasurata:11 mp; ANEXA EDIFICATA IN 1970
A1.7		Loc. Olteanca, Str Olteanca, Nr. 320, Jud. Valcea	Nr. niveluri:1; S. construita la sol:5 mp; S. construita desfasurata:5 mp; PATUL EDIFICAT IN 1970

**B. Partea II. Proprietari și acte**

Inscrieri privitoare la dreptul de proprietate și alte drepturi reale	Referințe
/	
Hotarare Judecatoreasca nr. 797, din 13/03/2013 emis de JUDECATORIA DRAGASANI (TP NR. 226/50689 DIN 17.01.1996);	
B1 Intabulare, drept de PROPRIETATE, dobandit prin Hotarare Judecatoreasca, cota actuala 1/1 1) MARICA N ION	A1
Act Administrativ nr. 2083, din 17/07/2024 emis de PRIMARIA COMUNEI GLAVILE (adeverinta);	
B1 Intabulare, drept de PROPRIETATE, dobandit prin Construire, cota actuala 1/1 1) MARICA N ION	A1.1, A1.2, A1.3, A1.4, A1.5, A1.6, A1.7

**C. Partea III. SARCINI .**

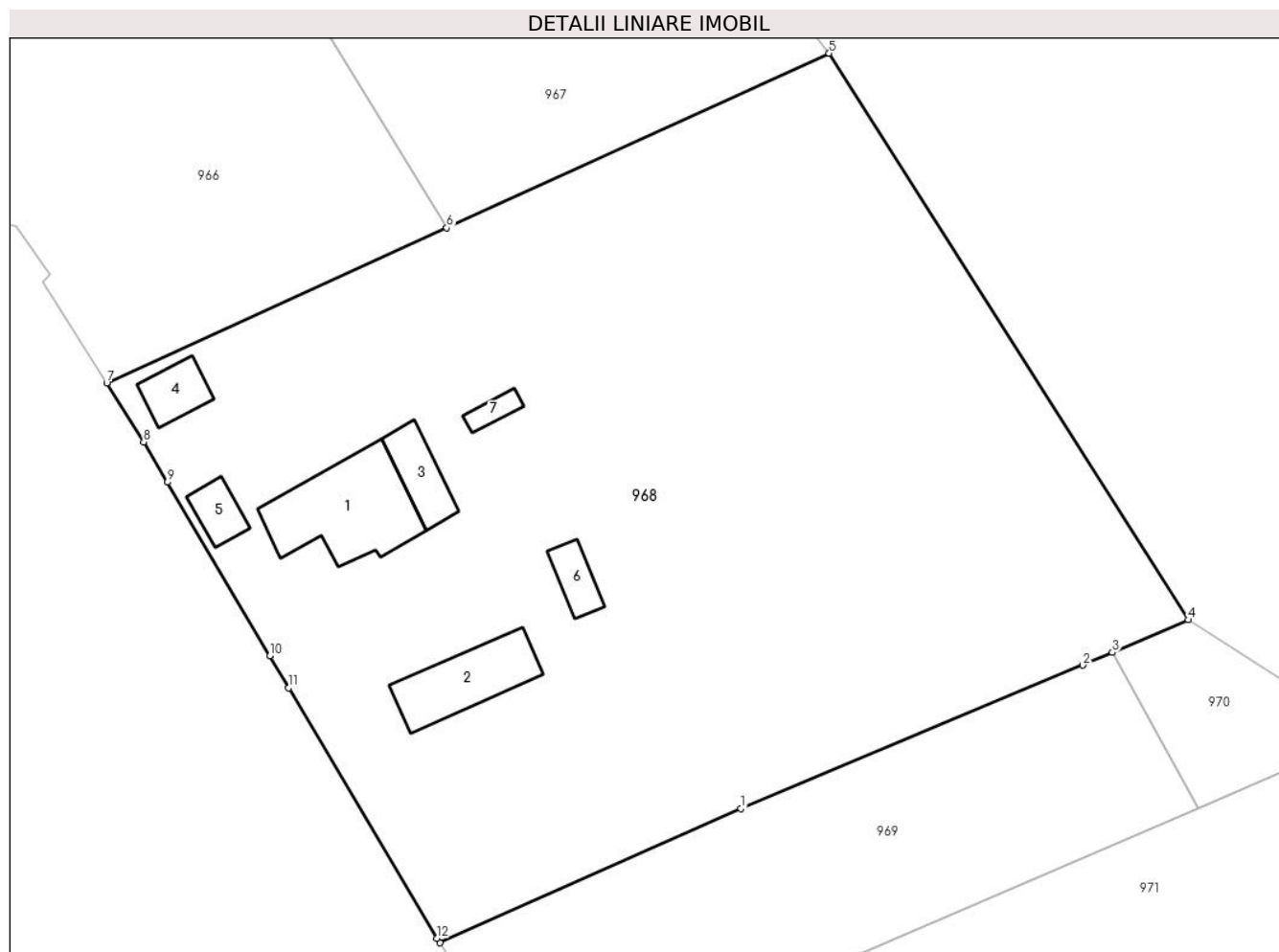
Inscrieri privind dezmembramintele dreptului de proprietate, drepturi reale de garanție și sarcini	Referințe
NU SUNT	

## Anexa Nr. 1 La Partea I

## Teren

Nr cadastral	Suprafața (mp)*	Observații / Referințe
	2.438	

\* Suprafața este determinată în planul de proiecție Stereo 70.



## Date referitoare la teren

Crt	Categorie folosință	Intravilan	Suprafața (mp)	Tarla	Parcelă	Nr. topo	Observații / Referințe
1	curți constructii	DA	360	157	1	-	
2	arabil	DA	1.758	157	68	-	
3	vie	DA	320	157	66	-	

## Date referitoare la construcții

Crt	Număr	Destinație construcție	Supraf. (mp)	Situație juridică	Observații / Referințe
A1.1		construcții de locuințe	56	Cu acte	Nr. niveluri:2; S. construita la sol:56 mp; S. construita desfasurata:66 mp; CASA (D+P) EDIFICATA IN 1961
A1.2		construcții de locuințe	35	Cu acte	Nr. niveluri:1; S. construita la sol:35 mp; S. construita desfasurata:35 mp; CASA EDIFICATA IN 1970
A1.3		construcții anexa	18	Cu acte	Nr. niveluri:1; S. construita la sol:18 mp; S. construita desfasurata:18 mp; ANEXA EDIFICATA IN 1961
A1.4		construcții anexa	14	Cu acte	Nr. niveluri:1; S. construita la sol:14 mp; S. construita desfasurata:14 mp; MAGAZIE EDIFICATA I 1970
A1.5		construcții anexa	11	Cu acte	Nr. niveluri:1; S. construita la sol:11 mp; S. construita desfasurata:11 mp; BUCATARIE DE VARA EDIFICATA IN 1970
A1.6		construcții anexa	11	Cu acte	Nr. niveluri:1; S. construita la sol:11 mp; S. construita desfasurata:11 mp; ANEXA EDIFICATA IN 1970

Crt	Număr	Destinație construcție	Supraf. (mp)	Situație juridică	Observații / Referințe
A1.7		construcții anexa	5	Cu acte	Nr. niveluri:1; S. construita la sol:5 mp; S. construita desfasurata:5 mp; PATUL EDIFICAT IN 1970

**Lungime Segmente**

1) Valorile lungimilor segmentelor sunt obținute din proiecție în plan.

Punct început	X / Y	Punct sfârșit	X / Y	Lungime segment (** (m))
1	429.087,653 368.652,895	2	429.110,948 368.662,678	25.266
2	429.110,948 368.662,678	3	429.112,964 368.663,538	2.192
3	429.112,964 368.663,538	4	429.118,161 368.665,756	5.65
4	429.118,161 368.665,756	5	429.093,664 368.704,345	45.708
5	429.093,664 368.704,345	6	429.067,61 368.692,452	28.64
6	429.067,61 368.692,452	7	429.044,438 368.681,874	25.472
7	429.044,438 368.681,874	8	429.046,951 368.677,877	4.721
8	429.046,951 368.677,877	9	429.048,575 368.675,126	3.195
9	429.048,575 368.675,126	10	429.055,543 368.663,308	13.719
10	429.055,543 368.663,308	11	429.056,839 368.661,123	2.54
11	429.056,839 368.661,123	12	429.066,949 368.644,074	19.821
12	429.066,949 368.644,074	13	429.067,149 368.643,766	0.368
13	429.067,149 368.643,766	1	429.087,653 368.652,895	22.444

\*\* Lungimile segmentelor sunt determinate în planul de proiecție Stereo 70 și sunt rotunjite la 1 milimetru.

\*\*\* Distanța dintre puncte este formată din segmente cumulate ce sunt mai mici decât valoarea 1 milimetru.



**DATE DESPRE IMOBILUL NR. 969**

Oficiul de Cadastru și Publicitate Imobiliară VALCEA  
Biroul de Cadastru și Publicitate Imobiliară Ramnicu Valcea

**A. Partea I. Descrierea imobilului**

TEREN Intravilan

Adresa: Loc. Olteanca, Jud. Valcea, PUNCTUL "ANININ LIZI"

Nr. Crt	Nr cadastral Nr. topografic	Suprafața* (mp)	Observații / Referințe
A1		600	Sector cadastral:69 Teren neimpregmuit;

**B. Partea II. Proprietari și acte**

Inscrieri privitoare la dreptul de proprietate și alte drepturi reale		Referințe
/		
Act Notarial nr. 15, din 25/04/2017 emis de BIN CISMASU ELENA (certificat de mostenitor);		
B1	Intabulare, drept de PROPRIETATE, dobandit prin Succesiune, cota actuala 1/4 1) POPESCU ION 2) POPA VALERIAN-LUCIAN 3) NAGY EMILIA 4) ARCAS SILVIA	A1

**C. Partea III. SARCINI .**

Inscrieri privind dezmembramintele dreptului de proprietate, drepturi reale de garanție și sarcini	Referințe
NU SUNT	

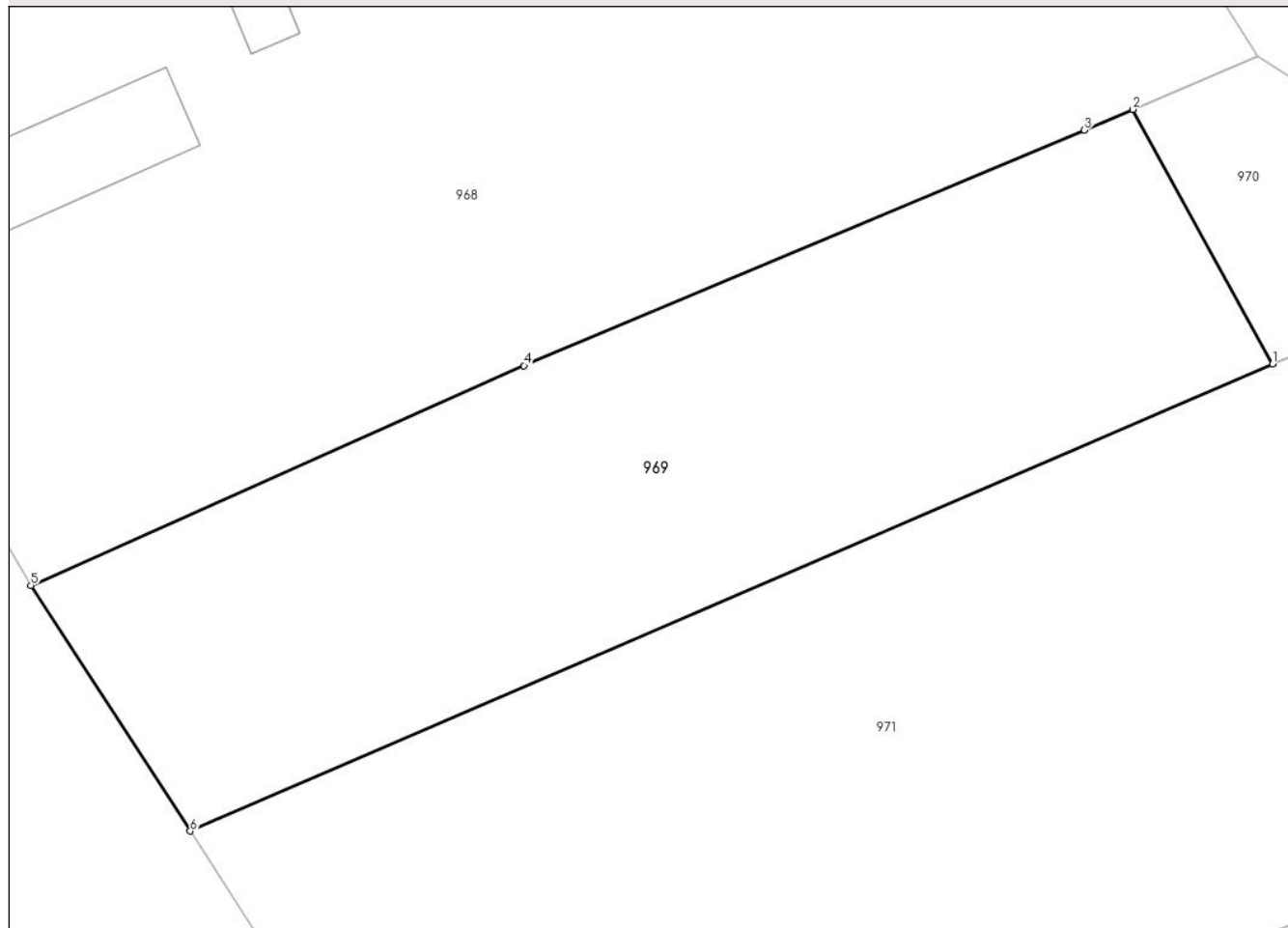
## Anexa Nr. 1 La Partea I

## Teren

Nr cadastral	Suprafața (mp)*	Observații / Referințe
	600	

\* Suprafața este determinată în planul de proiecție Stereo 70.

## DETALII LINIARE IMOBIL



## Date referitoare la teren

Crt	Categorie folosință	Intravilan	Suprafața (mp)	Tarla	Parcelă	Nr. topo	Observații / Referințe
1	arabil	DA	600	157	6/1	-	

## Lungime Segmente

1) Valorile lungimilor segmentelor sunt obținute din proiecție în plan.

Punct început	X / Y	Punct sfârșit	X / Y	Lungime segment (** (m)
1	429.118,785 368.652,958	2	429.112,964 368.663,538	12.076
2	429.112,964 368.663,538	3	429.110,948 368.662,678	2.192
3	429.110,948 368.662,678	4	429.087,653 368.652,895	25.266
4	429.087,653 368.652,895	5	429.067,149 368.643,766	22.444
5	429.067,149 368.643,766	6	429.073,778 368.633,559	12.17

Punct început	X / Y	Punct sfârşit	X / Y	Lungime segment (** (m)
6	429.073,778 368.633,559	1	429.118,785 368.652,958	49.01

\*\* Lungimile segmentelor sunt determinate în planul de proiecţie Stereo 70 şi sunt rotunjite la 1 milimetru.

\*\*\* Distanţa dintre puncte este formată din segmente cumulate ce sunt mai mici decât valoarea 1 milimetru.





**DATE DESPRE IMOBILUL NR. 970**

Oficiul de Cadastru și Publicitate Imobiliară VALCEA  
Biroul de Cadastru și Publicitate Imobiliară Ramnicu Valcea

**A. Partea I. Descrierea imobilului**

TEREN Intravilan

Adresa: Loc. Olteanca, Jud. Valcea

Nr. Crt	Nr cadastral Nr. topografic	Suprafața* (mp)	Observații / Referințe
A1		109	Sector cadastral:69 Teren neimprejmuit;

**B. Partea II. Proprietari și acte**

Inscrieri privitoare la dreptul de proprietate și alte drepturi reale		Referințe
/		
Act Normativ nr. 7, din 13/03/1996 emis de GUVERNUL ROMANIEI (lege);		
B1	Inscrierea provizorie, drept de PROPRIETATE, dobandit prin Lege, cota actuala 1/1	A1
1) NEIDENTIFICAT NEIDENTIFICAT		

**C. Partea III. SARCINI .**

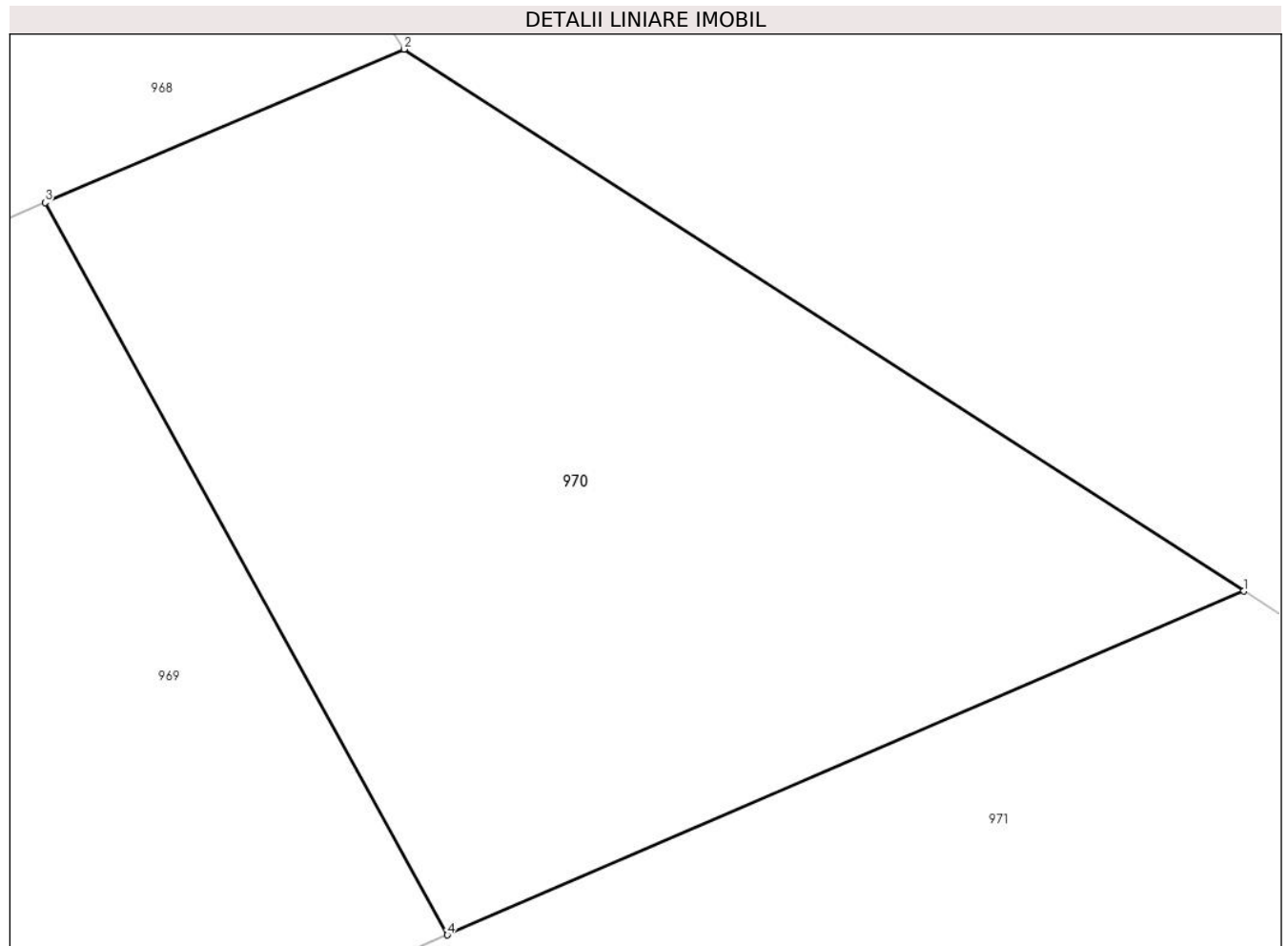
Inscrieri privind dezmembramintele dreptului de proprietate, drepturi reale de garanție și sarcini	Referințe
NU SUNT	

## Anexa Nr. 1 La Partea I

## Teren

Nr cadastral	Suprafața (mp)*	Observații / Referințe
	109	

\* Suprafața este determinată în planul de proiecție Stereo 70.



## Date referitoare la teren

Crt	Categorie folosință	Intra vilan	Suprafața (mp)	Tarla	Parcelă	Nr. topo	Observații / Referințe
1	arabil	DA	109	-	-	-	

## Lungime Segmente

1) Valorile lungimilor segmentelor sunt obținute din proiecție în plan.

Punct început	X / Y	Punct sfârșit	X / Y	Lungime segment (** (m)
1	429.130,311 368.657,925	2	429.118,161 368.665,756	14.455
2	429.118,161 368.665,756	3	429.112,964 368.663,538	5.65
3	429.112,964 368.663,538	4	429.118,785 368.652,958	12.076
4	429.118,785 368.652,958	1	429.130,311 368.657,925	12.55

\*\* Lungimile segmentelor sunt determinate în planul de proiecție Stereo 70 și sunt rotunjite la 1 milimetru.

**\*\*\* Distanţa dintre puncte este formată din segmente cumulate ce sunt mai mici decât valoarea 1 milimetru.**



**DATE DESPRE IMOBILUL NR. 971**

Oficiul de Cadastru și Publicitate Imobiliară VALCEA  
Biroul de Cadastru și Publicitate Imobiliară Ramnicu Valcea

**A. Partea I. Descrierea imobilului**

TEREN Necunoscut

Adresa: Loc. Olteanca, Jud. Valcea, PUNCTUL "LA PADUREA LIZI"

Nr. Crt	Nr cadastral Nr. topografic	Suprafața* (mp)	Observații / Referințe
A1		1.358	Sector cadastral:69 Teren neimprejmuit;

**B. Partea II. Proprietari și acte**

Inscrieri privitoare la dreptul de proprietate și alte drepturi reale		Referințe
/		
Act Administrativ nr. 193, din 25/06/2024 emis de PRIMARIA COMUNEI GLAVILE (HCJ NR. 20 DIN 23.08.1991);		
B1	Inscrierea provizorie, drept de PROPRIETATE, dobandit prin Lege, cota actuala 1/1 1) TRANESCU SAVIAN, DECEDAT DEFUNCT:Da	A1

**C. Partea III. SARCINI .**

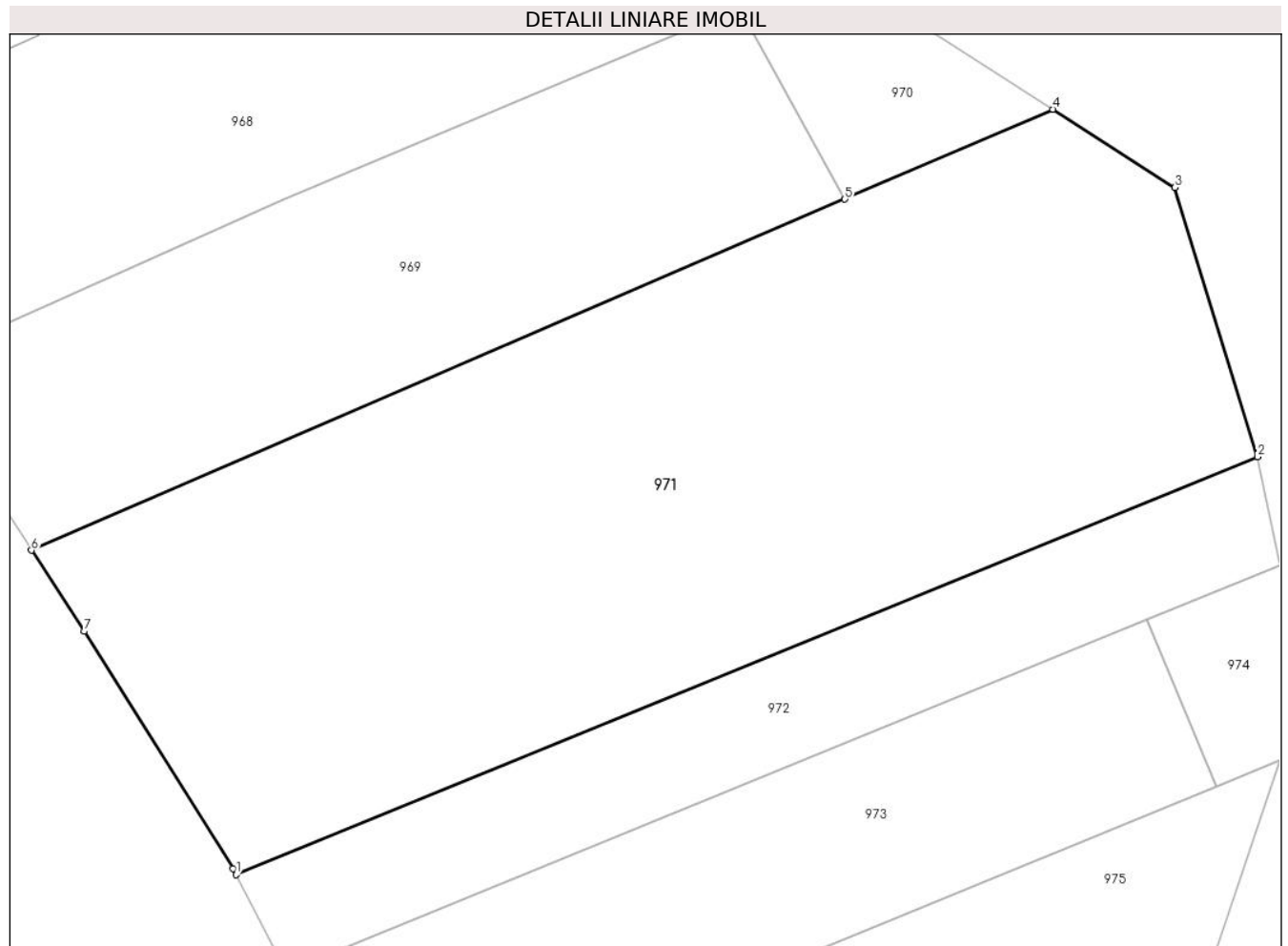
Inscrieri privind dezmembramintele dreptului de proprietate, drepturi reale de garanție și sarcini	Referințe
NU SUNT	

## Anexa Nr. 1 La Partea I

## Teren

Nr cadastral	Suprafața (mp)*	Observații / Referințe
	1.358	

\* Suprafața este determinată în planul de proiecție Stereo 70.



## Date referitoare la teren

Crt	Categorie folosință	Intravilan	Suprafața (mp)	Tarla	Parcelă	Nr. topo	Observații / Referințe
1	arabil	DA	1.181	157	6/2	-	
2	arabil	NU	177	157	6/2/1	-	

## Lungime Segmente

1) Valorile lungimilor segmentelor sunt obținute din proiecție în plan.

Punct început	X / Y	Punct sfârșit	X / Y	Lungime segment (** (m)
1	429.085,108 368.615,628	2	429.141,625 368.638,722	61.053
2	429.141,625 368.638,722	3	429.137,054 368.653,6	15.564
3	429.137,054 368.653,6	4	429.130,311 368.657,925	8.012
4	429.130,311 368.657,925	5	429.118,785 368.652,958	12.55

Punct început	X / Y	Punct sfârşit	X / Y	Lungime segment (** (m)
5	429.118,785 368.652,958	6	429.073,778 368.633,559	49.01
6	429.073,778 368.633,559	7	429.076,688 368.629,077	5.344
7	429.076,688 368.629,077	8	429.084,927 368.615,974	15.478
8	429.084,927 368.615,974	1	429.085,108 368.615,628	0.391

\*\* Lungimile segmentelor sunt determinate în planul de proiecţie Stereo 70 şi sunt rotunjite la 1 milimetru.

\*\*\* Distanţa dintre puncte este formată din segmente cumulate ce sunt mai mici decât valoarea 1 milimetru.





**DATE DESPRE IMOBILUL NR. 972**

Oficiul de Cadastru și Publicitate Imobiliară VALCEA  
Biroul de Cadastru și Publicitate Imobiliară Ramnicu Valcea

**A. Partea I. Descrierea imobilului**

TEREN Intravilan

Adresa: Loc. Olteanca, Jud. Valcea, PUNCTUL "LA OADUREA LIZI"

Nr. Crt	Nr cadastral Nr. topografic	Suprafața* (mp)	Observații / Referințe
A1		361	Sector cadastral:69 Teren neimprejmuit;

**B. Partea II. Proprietari și acte**

Inscrieri privitoare la dreptul de proprietate și alte drepturi reale		Referințe
/		
Act Administrativ nr. 194, din 25/06/2024 emis de PRIMARIA COMUNEI GLAVILE (HCJ NR. 20 DIN 23.08.1991);		
B1	Inscrierea provizorie, drept de PROPRIETATE, dobandit prin Lege, cota actuala 1/1 1) URDES ION, DECEDAT DEFUNCT:Da	A1

**C. Partea III. SARCINI .**

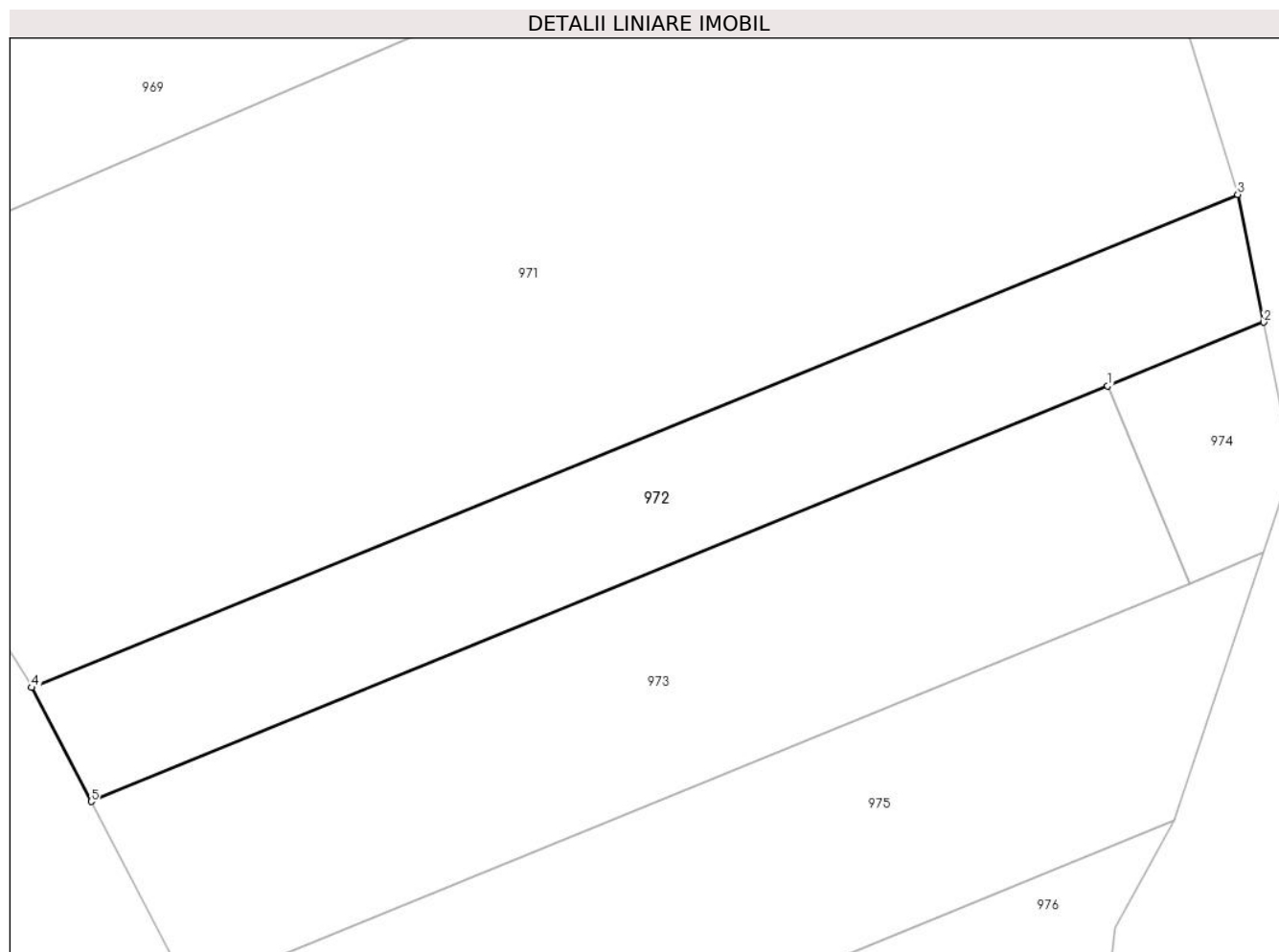
Inscrieri privind dezmembramintele dreptului de proprietate, drepturi reale de garanție și sarcini	Referințe
NU SUNT	

## Anexa Nr. 1 La Partea I

## Teren

Nr cadastral	Suprafaţa (mp)*	Observaţii / Referinţe
	361	

\* Suprafaţa este determinată în planul de proiecţie Stereo 70.



## Date referitoare la teren

Crt	Categorie folosinţă	Intra vilan	Suprafaţa (mp)	Tarla	Parcelă	Nr. topo	Observaţii / Referinţe
1	arabil	DA	361	40	6/3	-	

## Lungime Segmente

1) Valorile lungimilor segmentelor sunt obţinute din proiecţie în plan.

Punct început	X / Y	Punct sfârşit	X / Y	Lungime segment (** (m)
1	429.135,524 368.629,747	2	429.142,841 368.632,737	7.905
2	429.142,841 368.632,737	3	429.141,625 368.638,722	6.107
3	429.141,625 368.638,722	4	429.085,108 368.615,628	61.053
4	429.085,108 368.615,628	5	429.087,898 368.610,286	6.026
5	429.087,898 368.610,286	1	429.135,524 368.629,747	51.449

**\*\* Lungimile segmentelor sunt determinate în planul de proiecție Stereo 70 și sunt rotunjite la 1 milimetru.**

**\*\*\* Distanța dintre puncte este formată din segmente cumulate ce sunt mai mici decât valoarea 1 milimetru.**



**DATE DESPRE IMOBILUL NR. 973**

Oficiul de Cadastru și Publicitate Imobiliară VALCEA  
Biroul de Cadastru și Publicitate Imobiliară Ramnicu Valcea

**A. Partea I. Descrierea imobilului**

TEREN Intravilan

Adresa: Loc. Olteanca, Jud. Valcea, PUNCTUL "LA MARICA"

Nr. Crt	Nr cadastral Nr. topografic	Suprafața* (mp)	Observații / Referințe
A1		510	Sector cadastral:69 Teren neimprejmuit;

**B. Partea II. Proprietari și acte**

Inscrieri privitoare la dreptul de proprietate și alte drepturi reale	Referințe
/	
Act Notarial nr. 17, din 03/05/2007 emis de BNP MUNTEANU DANIELA ILEANA (certificat de mostenitor);	
B1	A1
Intabulare, drept de PROPRIETATE, dobandit prin Succesiune, cota actuala 1/1 1) GIDEA ELENA	

**C. Partea III. SARCINI .**

Inscrieri privind dezmembramintele dreptului de proprietate, drepturi reale de garanție și sarcini	Referințe
NU SUNT	

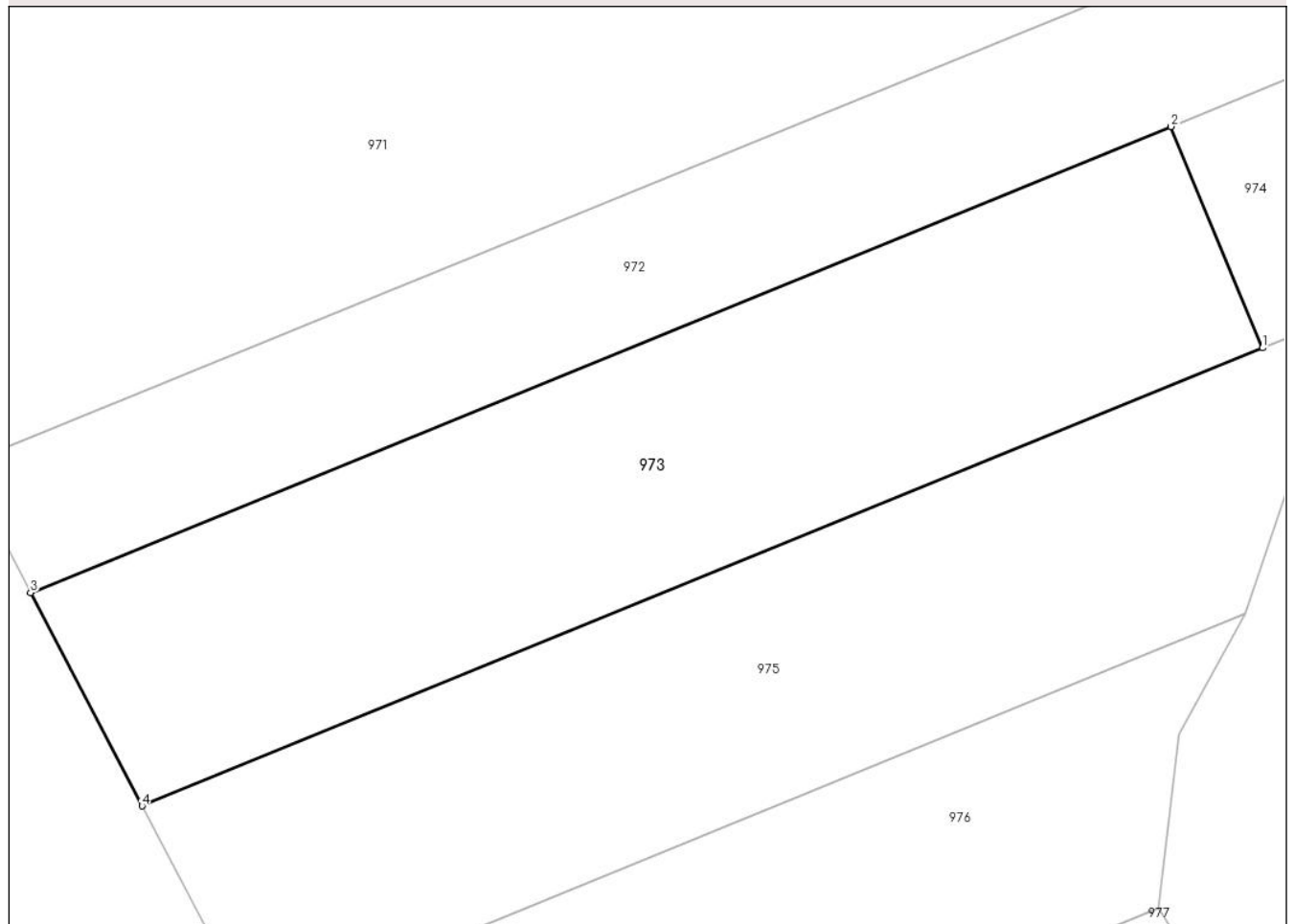
## Anexa Nr. 1 La Partea I

## Teren

Nr cadastral	Suprafața (mp)*	Observații / Referințe
	510	

\* Suprafața este determinată în planul de proiecție Stereo 70.

## DETALII LINIARE IMOBIL



## Date referitoare la teren

Crt	Categorie folosință	Intravilan	Suprafața (mp)	Tarla	Parcelă	Nr. topo	Observații / Referințe
1	arabil	DA	510	157	6/4	-	

## Lungime Segmente

1) Valorile lungimilor segmentelor sunt obținute din proiecție în plan.

Punct început	X / Y	Punct sfârșit	X / Y	Lungime segment (** (m)
1	429.139,354 368.620,51	2	429.135,524 368.629,747	10.0
2	429.135,524 368.629,747	3	429.087,898 368.610,286	51.449
3	429.087,898 368.610,286	4	429.092,547 368.601,383	10.044
4	429.092,547 368.601,383	1	429.139,354 368.620,51	50.564

\*\* Lungimile segmentelor sunt determinate în planul de proiecție Stereo 70 și sunt rotunjite la 1 milimetru.

**\*\*\* Distanţa dintre puncte este formată din segmente cumulate ce sunt mai mici decât valoarea 1 milimetru.**





**DATE DESPRE IMOBILUL NR. 974**

Oficiul de Cadastru și Publicitate Imobiliară VALCEA  
Biroul de Cadastru și Publicitate Imobiliară Ramnicu Valcea

**A. Partea I. Descrierea imobilului**

TEREN Extravilan

Adresa: Jud. Valcea

Nr. Crt	Nr cadastral Nr. topografic	Suprafața* (mp)	Observații / Referințe
A1		66	Sector cadastral:69 Teren neimprejmuit;

**B. Partea II. Proprietari și acte**

Inscrieri privitoare la dreptul de proprietate și alte drepturi reale		Referințe
/		
Act Normativ nr. 7, din 13/03/1996 emis de GUVERNUL ROMANIEI (lege);		
B1	Inscrierea provizorie, drept de PROPRIETATE, dobandit prin Lege, cota actuala 1/1 1) NEIDENTIFICAT NEIDENTIFICAT	A1

**C. Partea III. SARCINI .**

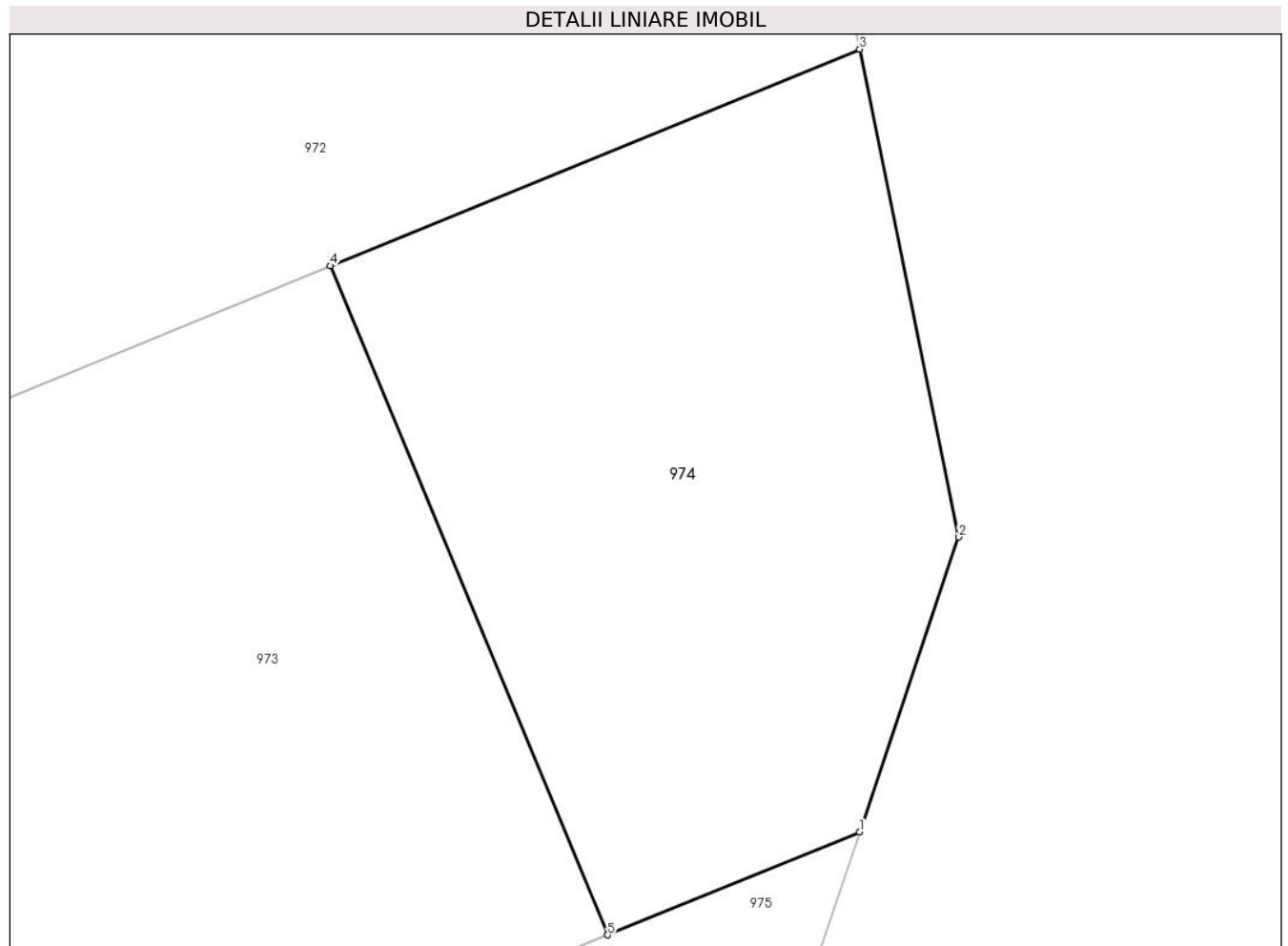
Inscrieri privind dezmembramintele dreptului de proprietate, drepturi reale de garanție și sarcini	Referințe
NU SUNT	

## Anexa Nr. 1 La Partea I

## Teren

Nr cadastral	Suprafața (mp)*	Observații / Referințe
	66	

\* Suprafața este determinată în planul de proiecție Stereo 70.



## Date referitoare la teren

Crt	Categorie folosință	Intravilan	Suprafața (mp)	Tarla	Parcelă	Nr. topo	Observații / Referințe
1	arabil	NU	66	-	-	-	

## Lungime Segmente

1) Valorile lungimilor segmentelor sunt obținute din proiecție în plan.

Punct început	X / Y	Punct sfârșit	X / Y	Lungime segment (** (m)
1	429.142,839 368.621,934	2	429.144,209 368.626,003	4.294
2	429.144,209 368.626,003	3	429.142,841 368.632,737	6.872
3	429.142,841 368.632,737	4	429.135,524 368.629,747	7.905
4	429.135,524 368.629,747	5	429.139,354 368.620,51	10.0
5	429.139,354 368.620,51	1	429.142,839 368.621,934	3.764

**\*\* Lungimile segmentelor sunt determinate în planul de proiecție Stereo 70 și sunt rotunjite la 1 milimetru.**

**\*\*\* Distanța dintre puncte este formată din segmente cumulate ce sunt mai mici decât valoarea 1 milimetru.**



**DATE DESPRE IMOBILUL NR. 975**

Oficiul de Cadastru și Publicitate Imobiliară VALCEA  
Biroul de Cadastru și Publicitate Imobiliară Ramnicu Valcea

**A. Partea I. Descrierea imobilului**

TEREN Intravilan

Adresa: Loc. Olteanca, Jud. Valcea, PUNCTUL "LA PADUREA LIZI"

Nr. Crt	Nr cadastral Nr. topografic	Suprafața* (mp)	Observații / Referințe
A1		495	Sector cadastral:69 Teren neimprejmuit;

**B. Partea II. Proprietari și acte**

Inscrieri privitoare la dreptul de proprietate și alte drepturi reale		Referințe
/		
Act Administrativ nr. 195, din 25/06/2024 emis de PRIMARIA COMUNEI GLAVILE (HCJ NR. 20 DIN 23.08.1991);		
B1	Inscrierea provizorie, drept de PROPRIETATE, dobandit prin Lege, cota actuala 1/1 1) COCOLOS IOANA, DECEDAT DEFUNCT:Da	A1

**C. Partea III. SARCINI .**

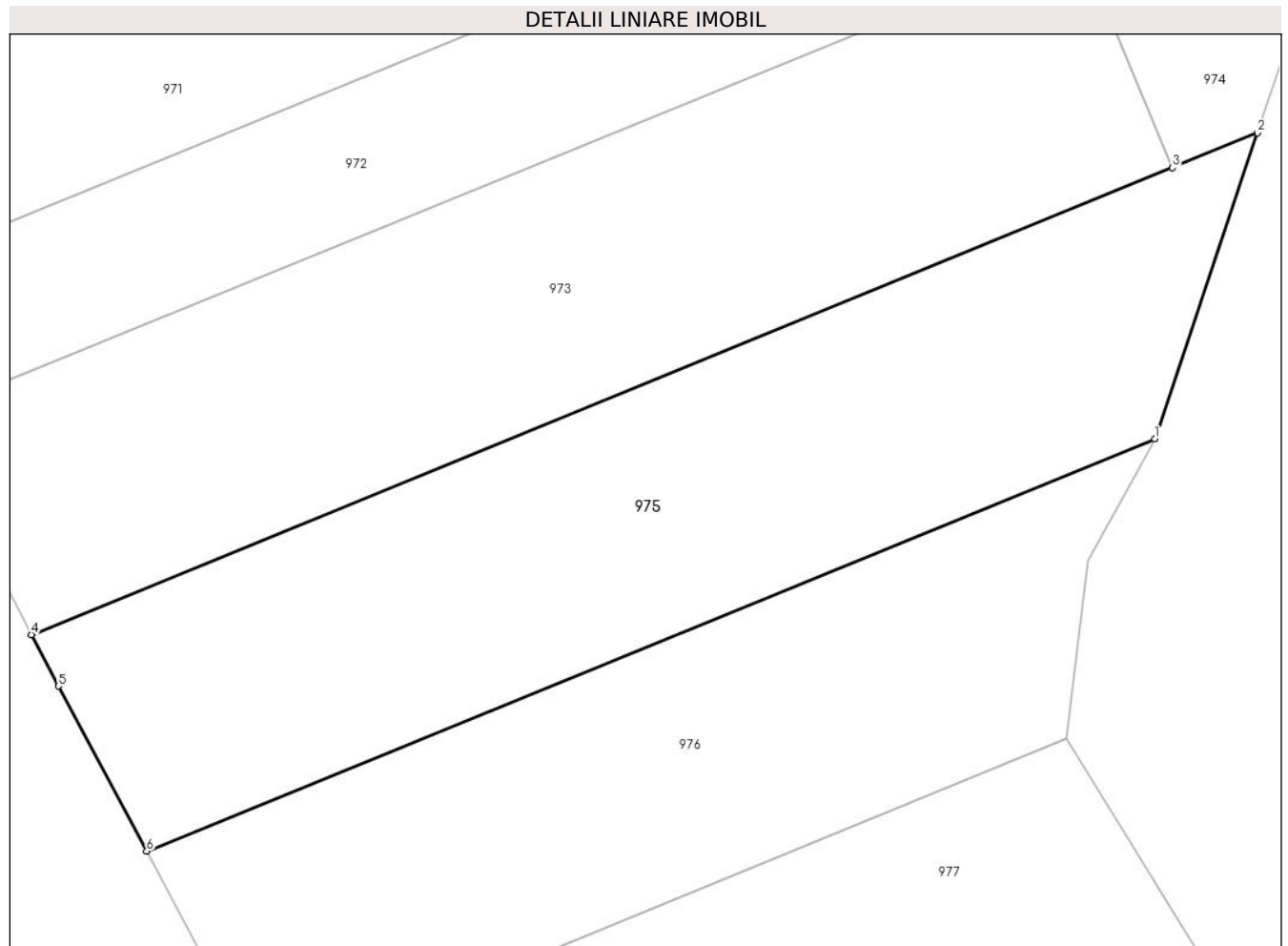
Inscrieri privind dezmembramintele dreptului de proprietate, drepturi reale de garanție și sarcini	Referințe
NU SUNT	

## Anexa Nr. 1 La Partea I

## Teren

Nr cadastral	Suprafața (mp)*	Observații / Referințe
	495	

\* Suprafața este determinată în planul de proiecție Stereo 70.



## Date referitoare la teren

Crt	Categorie folosință	Intravilan	Suprafața (mp)	Tarla	Parcelă	Nr. topo	Observații / Referințe
1	arabil	DA	495	40	6/5	-	

## Lungime Segmente

1) Valorile lungimilor segmentelor sunt obținute din proiecție în plan.

Punct început	X / Y	Punct sfârșit	X / Y	Lungime segment (** (m)
1	429.138,62 368.609,407	2	429.142,839 368.621,934	13.218
2	429.142,839 368.621,934	3	429.139,354 368.620,51	3.764
3	429.139,354 368.620,51	4	429.092,547 368.601,383	50.564
4	429.092,547 368.601,383	5	429.093,65 368.599,271	2.382
5	429.093,65 368.599,271	6	429.097,276 368.592,513	7.67

Punct început	X / Y	Punct sfârșit	X / Y	Lungime segment (** (m)
6	429.097,276 368.592,513	1	429.138,62 368.609,407	44.662

\*\* Lungimile segmentelor sunt determinate în planul de proiecție Stereo 70 și sunt rotunjite la 1 milimetru.

\*\*\* Distanța dintre puncte este formată din segmente cumulate ce sunt mai mici decât valoarea 1 milimetru.





**DATE DESPRE IMOBILUL NR. 976**

Oficiul de Cadastru și Publicitate Imobiliară VALCEA  
Biroul de Cadastru și Publicitate Imobiliară Ramnicu Valcea

**A. Partea I. Descrierea imobilului**

TEREN Necunoscut

Adresa: Loc. Olteanca, Jud. Valcea, PUNCTUL "LA PADUREA LIZI"

Nr. Crt	Nr cadastral Nr. topografic	Suprafața* (mp)	Observații / Referințe
A1		394	Sector cadastral:69 Teren neimprejmuit;

**B. Partea II. Proprietari și acte**

Inscrieri privitoare la dreptul de proprietate și alte drepturi reale		Referințe
/		
Act Administrativ nr. 196, din 25/06/2024 emis de PRIMARIA COMUNEI GLAVILE (HCJ NR. 20 DIN 23.08.1991);		
B1	Inscrierea provizorie, drept de PROPRIETATE, dobandit prin Lege, cota actuala 1/1 1) CAPATINA IOANA, DECEDAT DEFUNCT:Da	A1

**C. Partea III. SARCINI .**

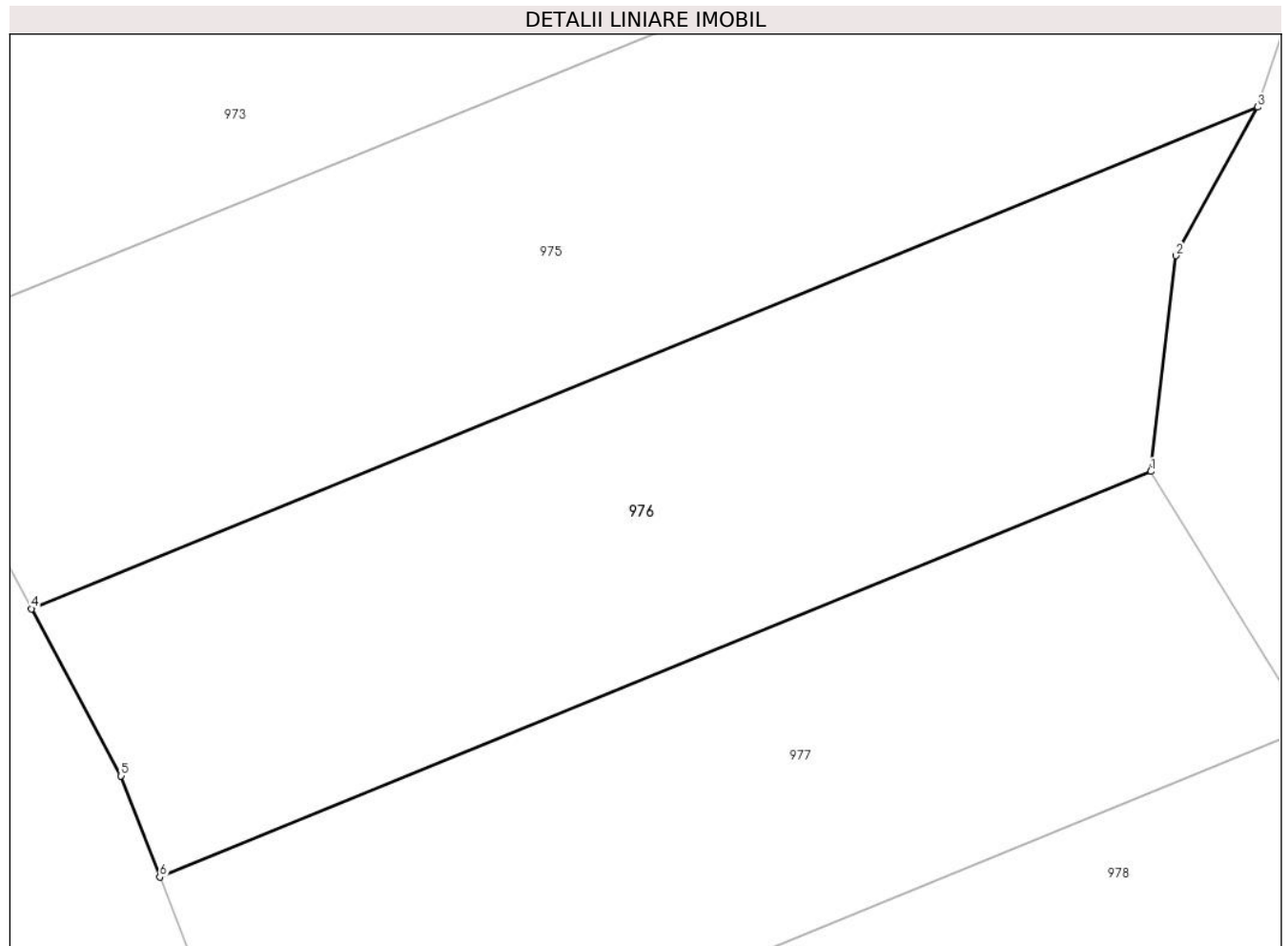
Inscrieri privind dezmembramintele dreptului de proprietate, drepturi reale de garanție și sarcini	Referințe
NU SUNT	

## Anexa Nr. 1 La Partea I

## Teren

Nr cadastral	Suprafața (mp)*	Observații / Referințe
	394	

\* Suprafața este determinată în planul de proiecție Stereo 70.



## Date referitoare la teren

Crt	Categorie folosință	Intra vilan	Suprafața (mp)	Tarla	Parcelă	Nr. topo	Observații / Referințe
1	arabil	DA	251	40	6/6	-	
2	arabil	NU	143	40	6/6/1	-	

## Lungime Segmente

1) Valorile lungimilor segmentelor sunt obținute din proiecție în plan.

Punct început	X / Y	Punct sfârșit	X / Y	Lungime segment (** (m))
1	429.135,02 368.597,133	2	429.135,867 368.604,403	7.319
2	429.135,867 368.604,403	3	429.138,62 368.609,407	5.711
3	429.138,62 368.609,407	4	429.097,276 368.592,513	44.662
4	429.097,276 368.592,513	5	429.100,297 368.586,884	6.388

Punct început	X / Y	Punct sfârșit	X / Y	Lungime segment (** (m)
5	429.100,297 368.586,884	6	429.101,604 368.583,479	3.648
6	429.101,604 368.583,479	1	429.135,02 368.597,133	36.098

\*\* Lungimile segmentelor sunt determinate în planul de proiecție Stereo 70 și sunt rotunjite la 1 milimetru.

\*\*\* Distanța dintre puncte este formată din segmente cumulate ce sunt mai mici decât valoarea 1 milimetru.



**DATE DESPRE IMOBILUL NR. 977**

Oficiul de Cadastru și Publicitate Imobiliară VALCEA  
Biroul de Cadastru și Publicitate Imobiliară Ramnicu Valcea

**A. Partea I. Descrierea imobilului**

TEREN Necunoscut

Adresa: Loc. Olteanca, Jud. Valcea, PUNCTUL "LA PADUREA LIZI"

Nr. Crt	Nr cadastral Nr. topografic	Suprafața* (mp)	Observații / Referințe
A1		370	Sector cadastral:69 Teren neimprejmuit;

**B. Partea II. Proprietari și acte**

Inscrieri privitoare la dreptul de proprietate și alte drepturi reale		Referințe
/		
Act Administrativ nr. 197, din 25/06/2024 emis de PRIMARIA COMUNEI GLAVILE (HCJ NR. 20 DIN 23.08.1991);		
B1	Inscrierea provizorie, drept de PROPRIETATE, dobandit prin Lege, cota actuala 1/1 1) RADU P MARIA, DECEDAT DEFUNCT:Da	A1

**C. Partea III. SARCINI .**

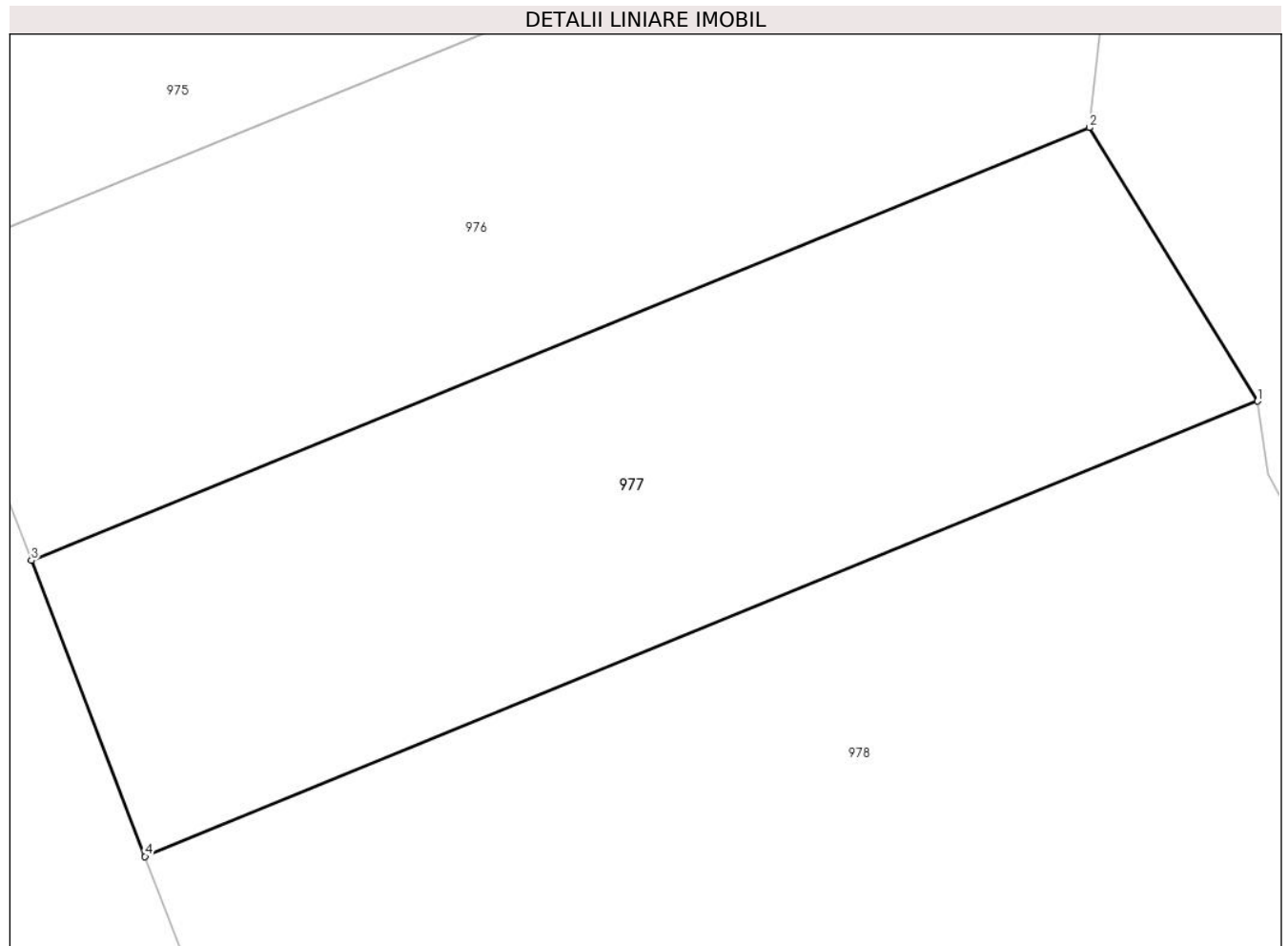
Inscrieri privind dezmembramintele dreptului de proprietate, drepturi reale de garanție și sarcini	Referințe
NU SUNT	

## Anexa Nr. 1 La Partea I

## Teren

Nr cadastral	Suprafața (mp)*	Observații / Referințe
	370	

\* Suprafața este determinată în planul de proiecție Stereo 70.



## Date referitoare la teren

Crt	Categorie folosință	Intravilan	Suprafața (mp)	Tarla	Parcelă	Nr. topo	Observații / Referințe
1	arabil	DA	265	40	6/7	-	
2	arabil	NU	105	40	6/7/1	-	

## Lungime Segmente

1) Valorile lungimilor segmentelor sunt obținute din proiecție în plan.

Punct început	X / Y	Punct sfârșit	X / Y	Lungime segment (** (m))
1	429.140,337 368.588,503	2	429.135,02 368.597,133	10.136
2	429.135,02 368.597,133	3	429.101,604 368.583,479	36.098
3	429.101,604 368.583,479	4	429.105,19 368.574,141	10.002
4	429.105,19 368.574,141	1	429.140,337 368.588,503	37.968

**\*\* Lungimile segmentelor sunt determinate în planul de proiecție Stereo 70 și sunt rotunjite la 1 milimetru.**

**\*\*\* Distanța dintre puncte este formată din segmente cumulate ce sunt mai mici decât valoarea 1 milimetru.**





**DATE DESPRE IMOBILUL NR. 978**

Oficiul de Cadastru și Publicitate Imobiliară VALCEA  
Biroul de Cadastru și Publicitate Imobiliară Ramnicu Valcea

**A. Partea I. Descrierea imobilului**

TEREN Necunoscut

Adresa: Loc. Olteanca, Jud. Valcea, PUNCTUL "LA SALCIE"

Nr. Crt	Nr cadastral Nr. topografic	Suprafața* (mp)	Observații / Referințe
A1		Din acte: 1.260 Masurata: 1.093	Sector cadastral:69 Teren neimprejmuit;

**B. Partea II. Proprietari și acte**

Inscrieri privitoare la dreptul de proprietate și alte drepturi reale		Referințe
/		
Hotarare Judecatoreasca nr. 797, din 13/03/2013 emis de JUDECATORIA DRAGASANI (SENTINTA CIVILA);		
B1	Intabulare, drept de PROPRIETATE, dobandit prin Hotarare Judecatoreasca, cota actuala 1/1 1) MARICA N ION	A1

**C. Partea III. SARCINI .**

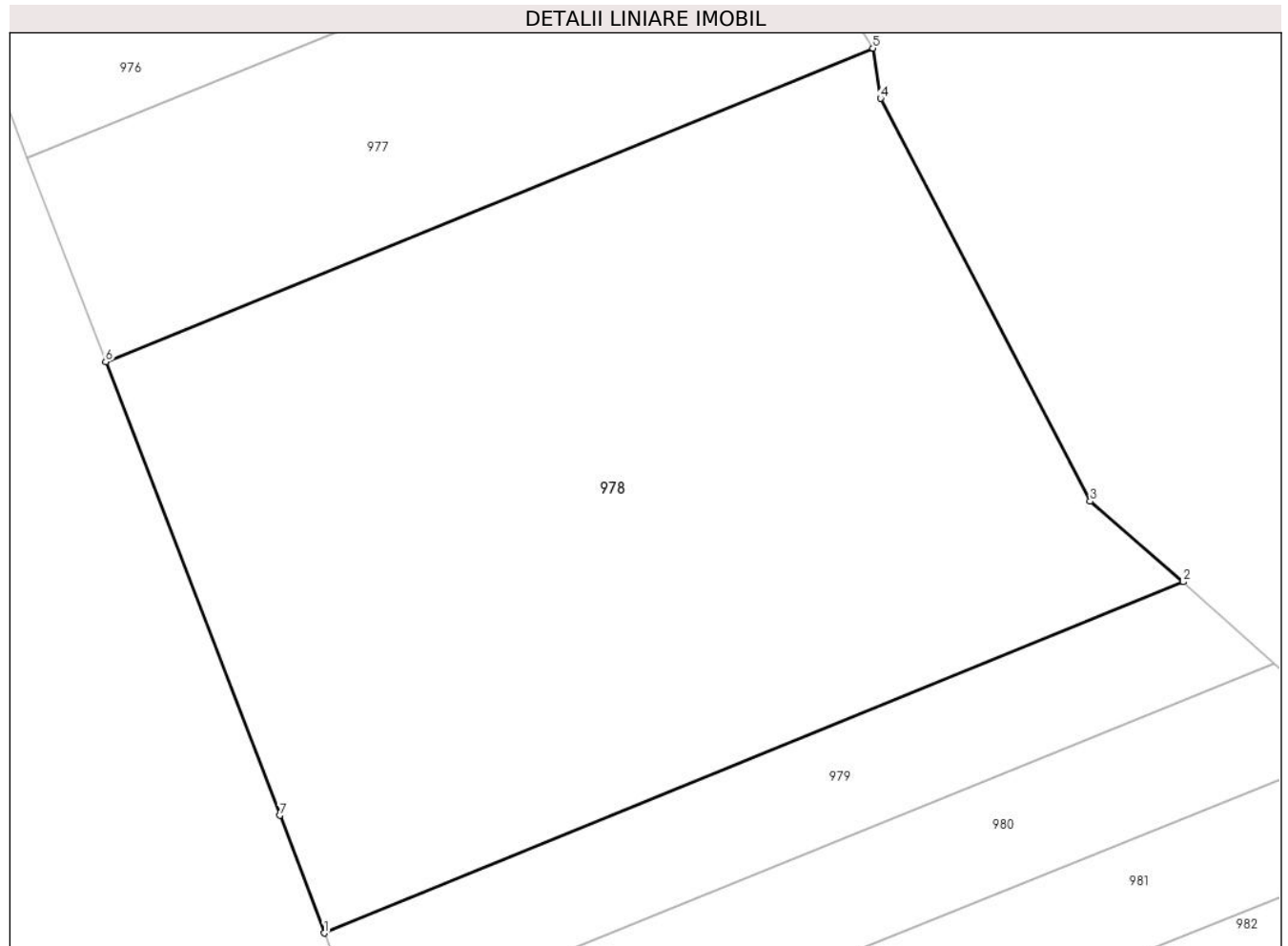
Inscrieri privind dezmembramintele dreptului de proprietate, drepturi reale de garanție și sarcini	Referințe
NU SUNT	

## Anexa Nr. 1 La Partea I

## Teren

Nr cadastral	Suprafața (mp)*	Observații / Referințe
	Din acte: 1.260 Masurata: 1.093	

\* Suprafața este determinată în planul de proiecție Stereo 70.



## Date referitoare la teren

Crt	Categorie folosință	Intravilan	Suprafața (mp)	Tarla	Parcelă	Nr. topo	Observații / Referințe
1	arabil	DA	940	54	6/8	-	
2	arabil	NU	153	54	6/8	-	

## Lungime Segmente

1) Valorile lungimilor segmentelor sunt obținute din proiecție în plan.

Punct început	X / Y	Punct sfârșit	X / Y	Lungime segment (** (m)
1	429.115,203 368.547,985	2	429.154,556 368.564,066	42.512
2	429.154,556 368.564,066	3	429.150,29 368.567,751	5.637
3	429.150,29 368.567,751	4	429.140,68 368.586,204	20.805
4	429.140,68 368.586,204	5	429.140,337 368.588,503	2.325

Punct început	X / Y	Punct sfârşit	X / Y	Lungime segment (** (m)
5	429.140,337 368.588,503	6	429.105,19 368.574,141	37.968
6	429.105,19 368.574,141	7	429.113,164 368.553,372	22.247
7	429.113,164 368.553,372	1	429.115,203 368.547,985	5.76

\*\* Lungimile segmentelor sunt determinate în planul de proiecție Stereo 70 și sunt rotunjite la 1 milimetru.

\*\*\* Distanța dintre puncte este formată din segmente cumulate ce sunt mai mici decât valoarea 1 milimetru.



**DATE DESPRE IMOBILUL NR. 979**

Oficiul de Cadastru și Publicitate Imobiliară VALCEA  
Biroul de Cadastru și Publicitate Imobiliară Ramnicu Valcea

**A. Partea I. Descrierea imobilului**

TEREN Intravilan

Adresa: Loc. Olteanca, Jud. Valcea, PUNCTUL "LA PADUREA LIZI"

Nr. Crt	Nr cadastral Nr. topografic	Suprafața* (mp)	Observații / Referințe
A1		217	Sector cadastral:69 Teren neimprejmit;

**B. Partea II. Proprietari și acte**

Inscrieri privitoare la dreptul de proprietate și alte drepturi reale		Referințe
/		
Act Administrativ nr. 198, din 25/06/2024 emis de PRIMARIA COMUNEI GLAVILE (HCJ NR. 20 DIN 23.08.1991);		
B1	Inscrierea provizorie, drept de PROPRIETATE, dobandit prin Lege, cota actuala 1/1 1) COCOLOS DUMITRU, DECEDAT DEFUNCT:Da	A1

**C. Partea III. SARCINI .**

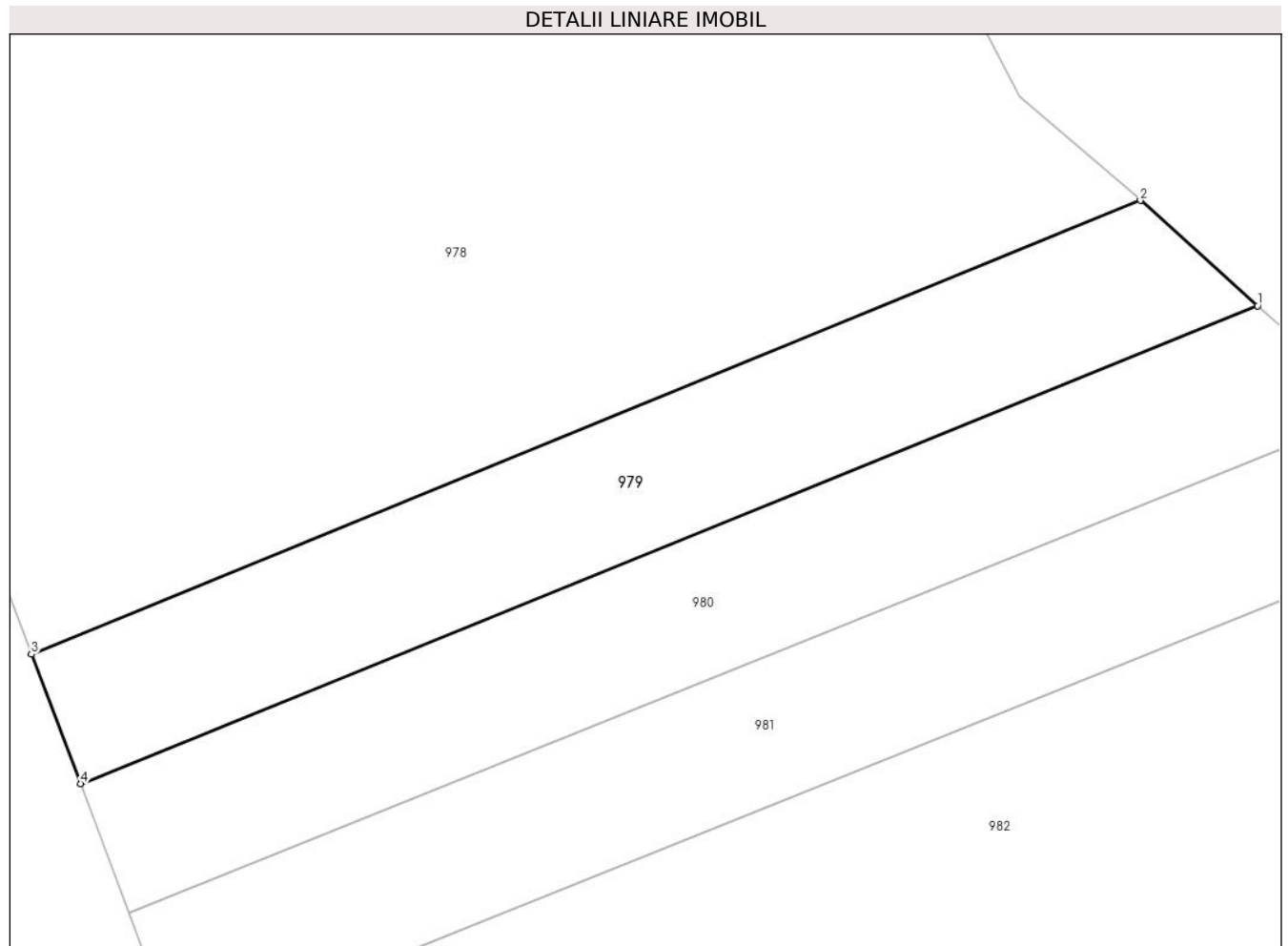
Inscrieri privind dezmembramintele dreptului de proprietate, drepturi reale de garanție și sarcini	Referințe
NU SUNT	

## Anexa Nr. 1 La Partea I

## Teren

Nr cadastral	Suprafața (mp)*	Observații / Referințe
	217	

\* Suprafața este determinată în planul de proiecție Stereo 70.



## Date referitoare la teren

Crt	Categorie folosință	Intravilan	Suprafața (mp)	Tarla	Parcelă	Nr. topo	Observații / Referințe
1	arabil	DA	217	40	6/9	-	

## Lungime Segmente

1) Valorile lungimilor segmentelor sunt obținute din proiecție în plan.

Punct început	X / Y	Punct sfârșit	X / Y	Lungime segment (** (m)
1	429.158,716 368.560,333	2	429.154,556 368.564,066	5.589
2	429.154,556 368.564,066	3	429.115,203 368.547,985	42.512
3	429.115,203 368.547,985	4	429.116,939 368.543,397	4.906
4	429.116,939 368.543,397	1	429.158,716 368.560,333	45.079

\*\* Lungimile segmentelor sunt determinate în planul de proiecție Stereo 70 și sunt rotunjite la 1 milimetru.

**\*\*\* Distanţa dintre puncte este formată din segmente cumulate ce sunt mai mici decât valoarea 1 milimetru.**





**DATE DESPRE IMOBILUL NR. 980**

Oficiul de Cadastru și Publicitate Imobiliară VALCEA  
Biroul de Cadastru și Publicitate Imobiliară Ramnicu Valcea

**A. Partea I. Descrierea imobilului**

TEREN Intravilan

Adresa: Loc. Olteanca, Jud. Valcea, PUNCTUL "IN ZAVOI"

Nr. Crt	Nr cadastral Nr. topografic	Suprafața* (mp)	Observații / Referințe
A1		Din acte: 265 Masurata: 230	Sector cadastral:69 Teren neimprejmuit;

**B. Partea II. Proprietari și acte**

Inscrieri privitoare la dreptul de proprietate și alte drepturi reale		Referințe
/		
Act Administrativ nr. 905/28755, din 03/10/2002 emis de CJSDPAT VALCEA (titlu de proprietate);		
B1	Intabulare, drept de PROPRIETATE, dobandit prin Lege, cota actuala 1/1 1) <b>DUICU P ELENA</b> , DECEDAT DEFUNCT:Da	A1

**C. Partea III. SARCINI .**

Inscrieri privind dezmembramintele dreptului de proprietate, drepturi reale de garanție și sarcini	Referințe
NU SUNT	

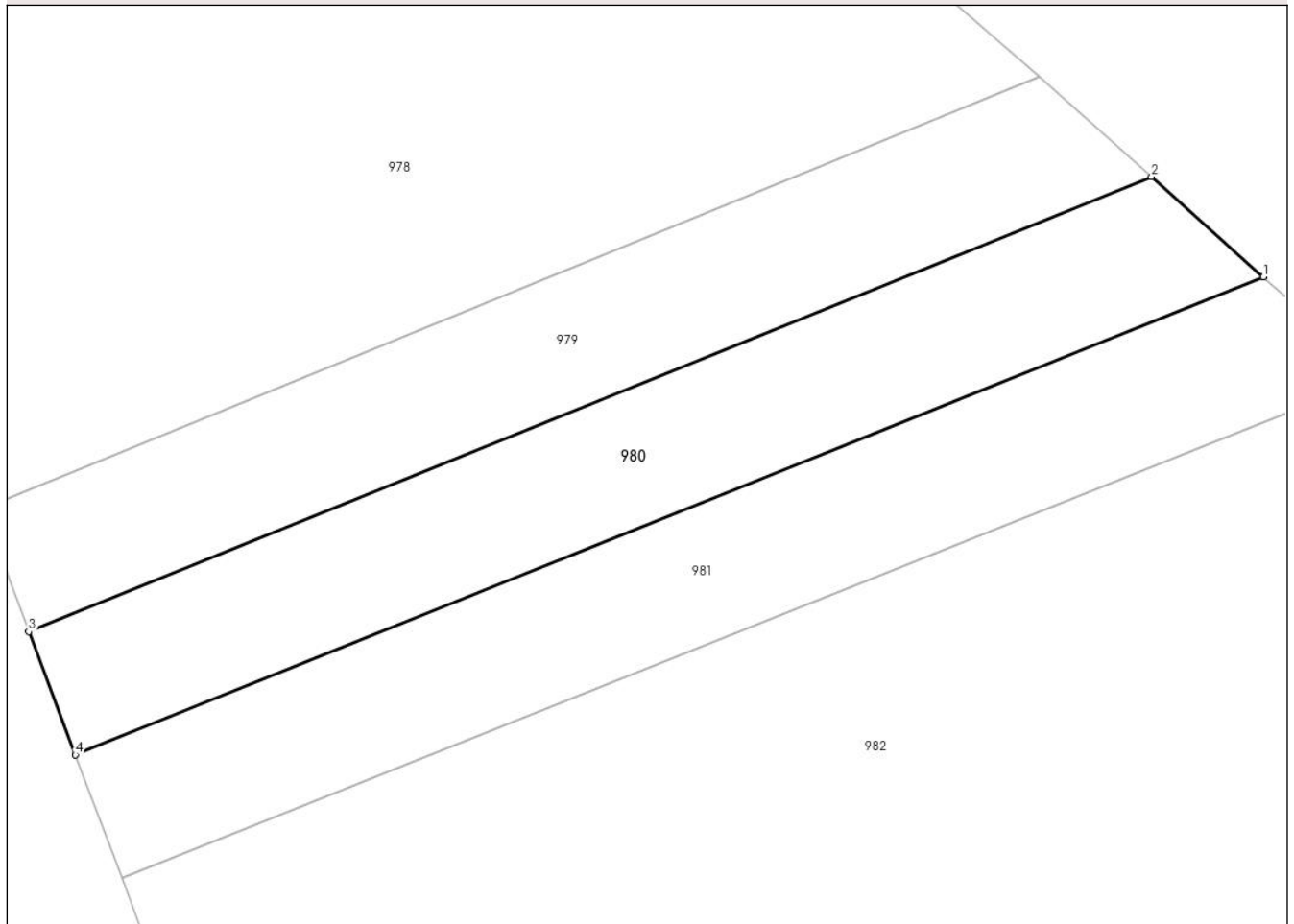
## Anexa Nr. 1 La Partea I

## Teren

Nr cadastral	Suprafața (mp)*	Observații / Referințe
	Din acte: 265 Masurata: 230	

\* Suprafața este determinată în planul de proiecție Stereo 70.

## DETALII LINIARE IMOBIL



## Date referitoare la teren

Crt	Categorie folosință	Intra vilan	Suprafața (mp)	Tarla	Parcelă	Nr. topo	Observații / Referințe
1	arabil	DA	230	54	6/10	-	

## Lungime Segmente

1) Valorile lungimilor segmentelor sunt obținute din proiecție în plan.

Punct început	X / Y	Punct sfârșit	X / Y	Lungime segment (** (m)
1	429.162,875 368.556,6	2	429.158,716 368.560,333	5.589
2	429.158,716 368.560,333	3	429.116,939 368.543,397	45.079
3	429.116,939 368.543,397	4	429.118,676 368.538,809	4.906
4	429.118,676 368.538,809	1	429.162,875 368.556,6	47.646

**\*\* Lungimile segmentelor sunt determinate în planul de proiecție Stereo 70 și sunt rotunjite la 1 milimetru.**

**\*\*\* Distanța dintre puncte este formată din segmente cumulate ce sunt mai mici decât valoarea 1 milimetru.**



**DATE DESPRE IMOBILUL NR. 981**

Oficiul de Cadastru și Publicitate Imobiliară VALCEA  
 Biroul de Cadastru și Publicitate Imobiliară Ramnicu Valcea

**A. Partea I. Descrierea imobilului**

TEREN Intravilan

Adresa: Loc. Glavile, Jud. Valcea, PUNCTUL "ZAVOI"

Nr. Crt	Nr cadastral Nr. topografic	Suprafața* (mp)	Observații / Referințe
A1		Din acte: 265 Masurata: 243	Sector cadastral:69 Teren neimprejmit;

**B. Partea II. Proprietari și acte**

Inscrieri privitoare la dreptul de proprietate și alte drepturi reale		Referințe
/		
Act Notarial nr. 243, din 07/08/2015 emis de BIN DIACONU CRISTIAN (certificat de mostenitor);		
B1	Intabulare, drept de PROPRIETATE, dobandit prin Succesiune, cota actuala 1/1 1) DUICU ARMAND	A1

**C. Partea III. SARCINI .**

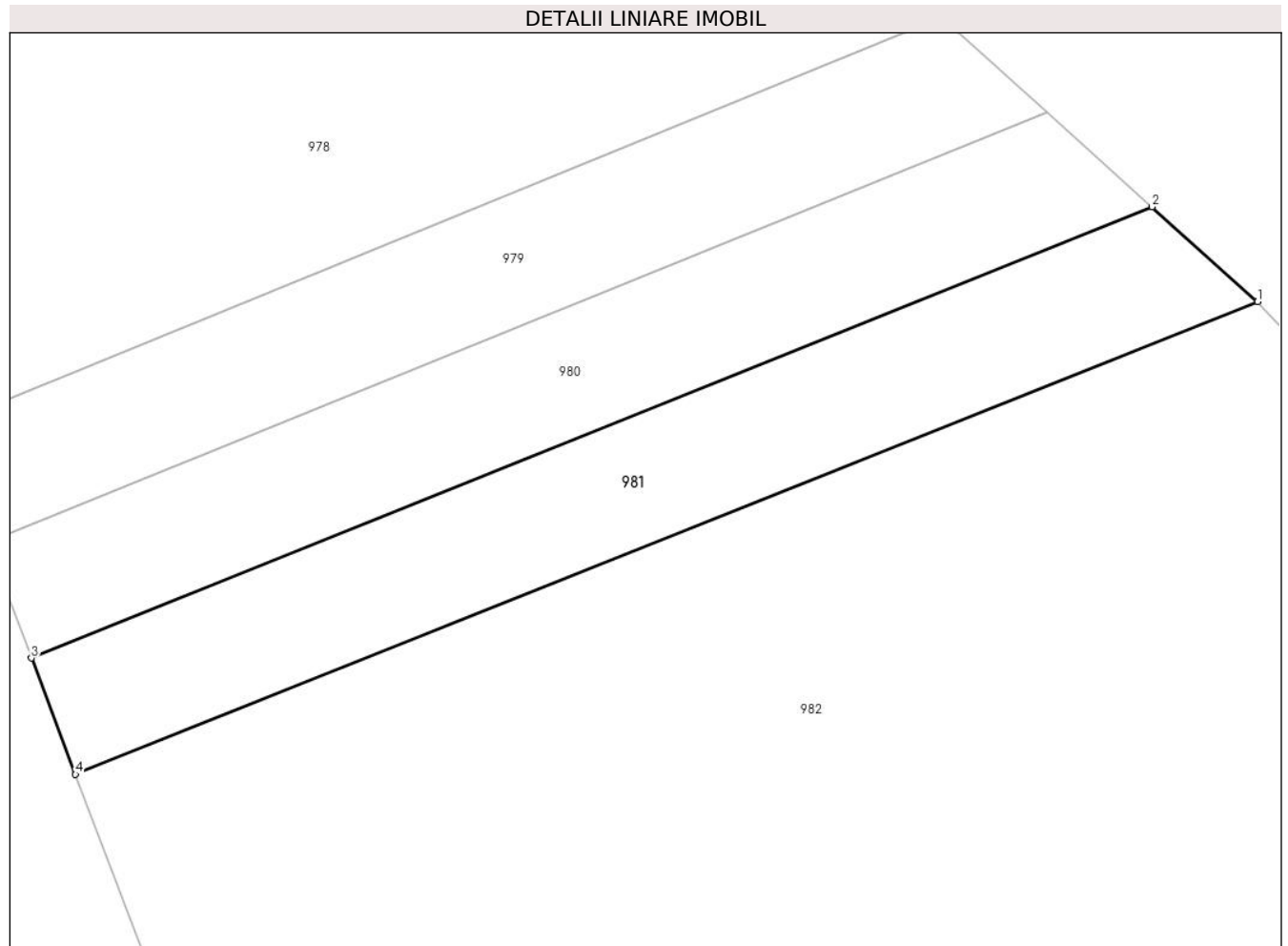
Inscrieri privind dezmembramintele dreptului de proprietate, drepturi reale de garanție și sarcini	Referințe
NU SUNT	

## Anexa Nr. 1 La Partea I

## Teren

Nr cadastral	Suprafața (mp)*	Observații / Referințe
	Din acte: 265 Masurata: 243	

\* Suprafața este determinată în planul de proiecție Stereo 70.



## Date referitoare la teren

Crt	Categorie folosință	Intravilan	Suprafața (mp)	Tarla	Parcelă	Nr. topo	Observații / Referințe
1	arabil	DA	243	157	6/11	-	

## Lungime Segmente

1) Valorile lungimilor segmentelor sunt obținute din proiecție în plan.

Punct început	X / Y	Punct sfârșit	X / Y	Lungime segment (** (m)
1	429.167,035 368.552,868	2	429.162,875 368.556,6	5.589
2	429.162,875 368.556,6	3	429.118,676 368.538,809	47.646
3	429.118,676 368.538,809	4	429.120,412 368.534,222	4.905
4	429.120,412 368.534,222	1	429.167,035 368.552,868	50.213

**\*\* Lungimile segmentelor sunt determinate în planul de proiecție Stereo 70 și sunt rotunjite la 1 milimetru.**

**\*\*\* Distanța dintre puncte este formată din segmente cumulate ce sunt mai mici decât valoarea 1 milimetru.**





**DATE DESPRE IMOBILUL NR. 982**

Oficiul de Cadastru și Publicitate Imobiliară VALCEA  
Biroul de Cadastru și Publicitate Imobiliară Ramnicu Valcea

**A. Partea I. Descrierea imobilului**

TEREN Necunoscut

Adresa: Loc. Olteanca, Jud. Valcea, PUNCTUL "IN ZAVOI"

Nr. Crt	Nr cadastral Nr. topografic	Suprafața* (mp)	Observații / Referințe
A1		1.916	Sector cadastral:69 Teren neimprejmuit;

**B. Partea II. Proprietari și acte**

Inscrieri privitoare la dreptul de proprietate și alte drepturi reale	Referințe
/	
Act Administrativ nr. 620/52910, din 07/11/2001 emis de CJSDPAT VALCEA (titlu de proprietate);	
B1	A1
Intabulare, drept de PROPRIETATE, dobandit prin Lege, cota actuala 1/1	
1) POPA I ALEXANDRINA, DECEDAT DEFUNCT:Da	

**C. Partea III. SARCINI .**

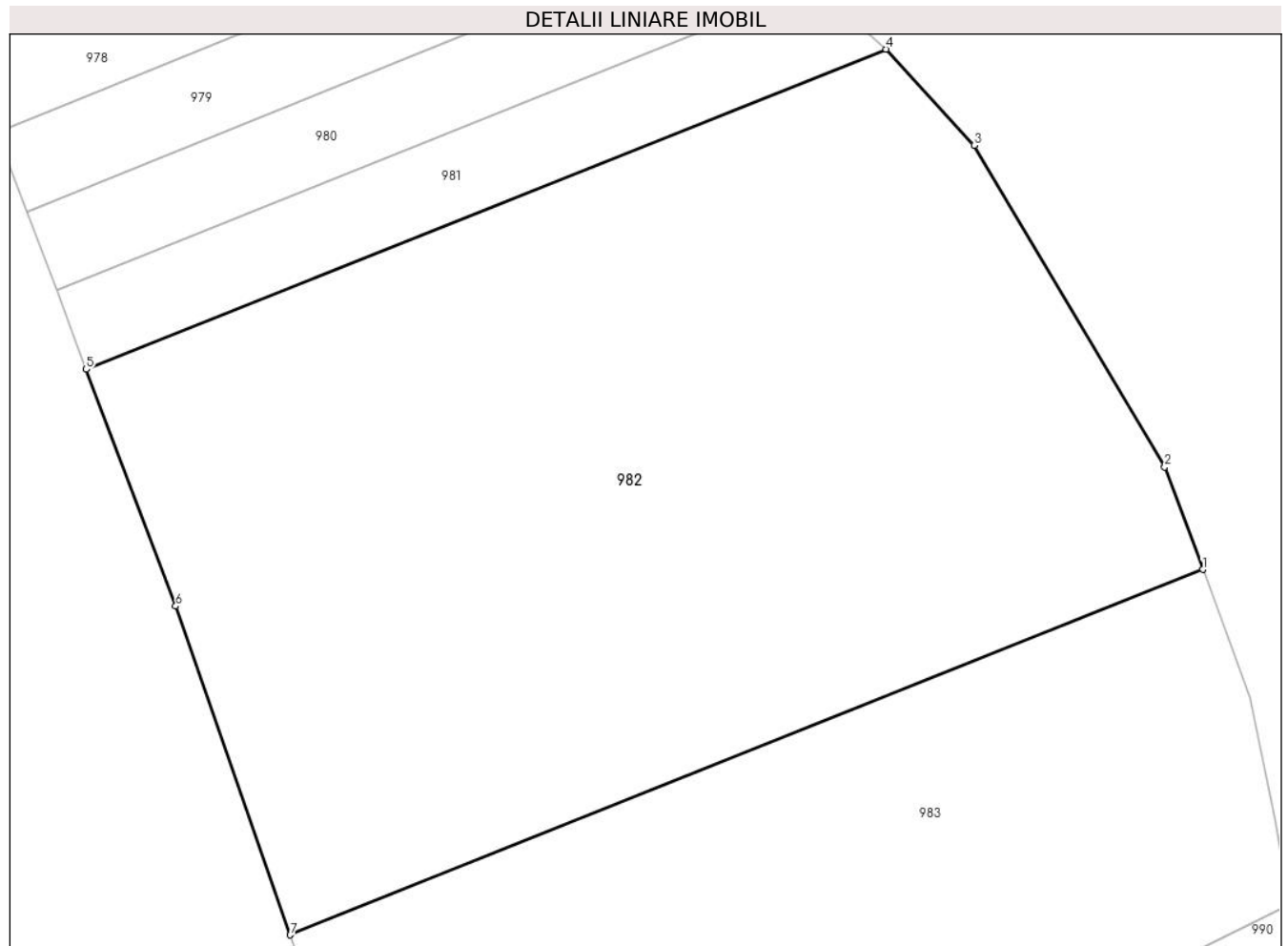
Inscrieri privind dezmembramintele dreptului de proprietate, drepturi reale de garanție și sarcini	Referințe
NU SUNT	

## Anexa Nr. 1 La Partea I

## Teren

Nr cadastral	Suprafața (mp)*	Observații / Referințe
	1.916	

\* Suprafața este determinată în planul de proiecție Stereo 70.



## Date referitoare la teren

Crt	Categorie folosință	Intravilan	Suprafața (mp)	Tarla	Parcelă	Nr. topo	Observații / Referințe
1	arabil	DA	1.762	54	6/13	-	
2	arabil	NU	154	54	6/13	-	

## Lungime Segmente

1) Valorile lungimilor segmentelor sunt obținute din proiecție în plan.

Punct început	X / Y	Punct sfârșit	X / Y	Lungime segment (** (m))
1	429.185,518 368.522,564	2	429.183,297 368.528,537	6.372
2	429.183,297 368.528,537	3	429.172,199 368.547,259	21.764
3	429.172,199 368.547,259	4	429.167,035 368.552,868	7.624
4	429.167,035 368.552,868	5	429.120,412 368.534,222	50.213

Punct început	X / Y	Punct sfârşit	X / Y	Lungime segment (** (m)
5	429.120,412 368.534,222	6	429.125,631 368.520,434	14.742
6	429.125,631 368.520,434	7	429.132,312 368.501,285	20.281
7	429.132,312 368.501,285	1	429.185,518 368.522,564	57.303

\*\* Lungimile segmentelor sunt determinate în planul de proiecţie Stereo 70 şi sunt rotunjite la 1 milimetru.

\*\*\* Distanţa dintre puncte este formată din segmente cumulate ce sunt mai mici decât valoarea 1 milimetru.



**DATE DESPRE IMOBILUL NR. 983**

Oficiul de Cadastru și Publicitate Imobiliară VALCEA  
Biroul de Cadastru și Publicitate Imobiliară Ramnicu Valcea

**A. Partea I. Descrierea imobilului**

TEREN Intravilan

Adresa: Loc. Olteanca, Jud. Valcea, PUNCTUL "IN ZAVOI"

Nr. Crt	Nr cadastral Nr. topografic	Suprafața* (mp)	Observații / Referințe
A1		Din acte: 2.078 Masurata: 1.776	Sector cadastral:69 Teren neimprejmut;

**B. Partea II. Proprietari și acte**

Inscrieri privitoare la dreptul de proprietate și alte drepturi reale		Referințe
/		
Act Administrativ nr. 911/28755, din 03/10/2002 emis de CJSDPAT VALCEA (titlu de proprietate);		
B1	Intabulare, drept de PROPRIETATE, dobandit prin Lege, cota actuala 1/1	A1
1) POPA M MARIA, DECEDAT DEFUNCT:Da		

**C. Partea III. SARCINI .**

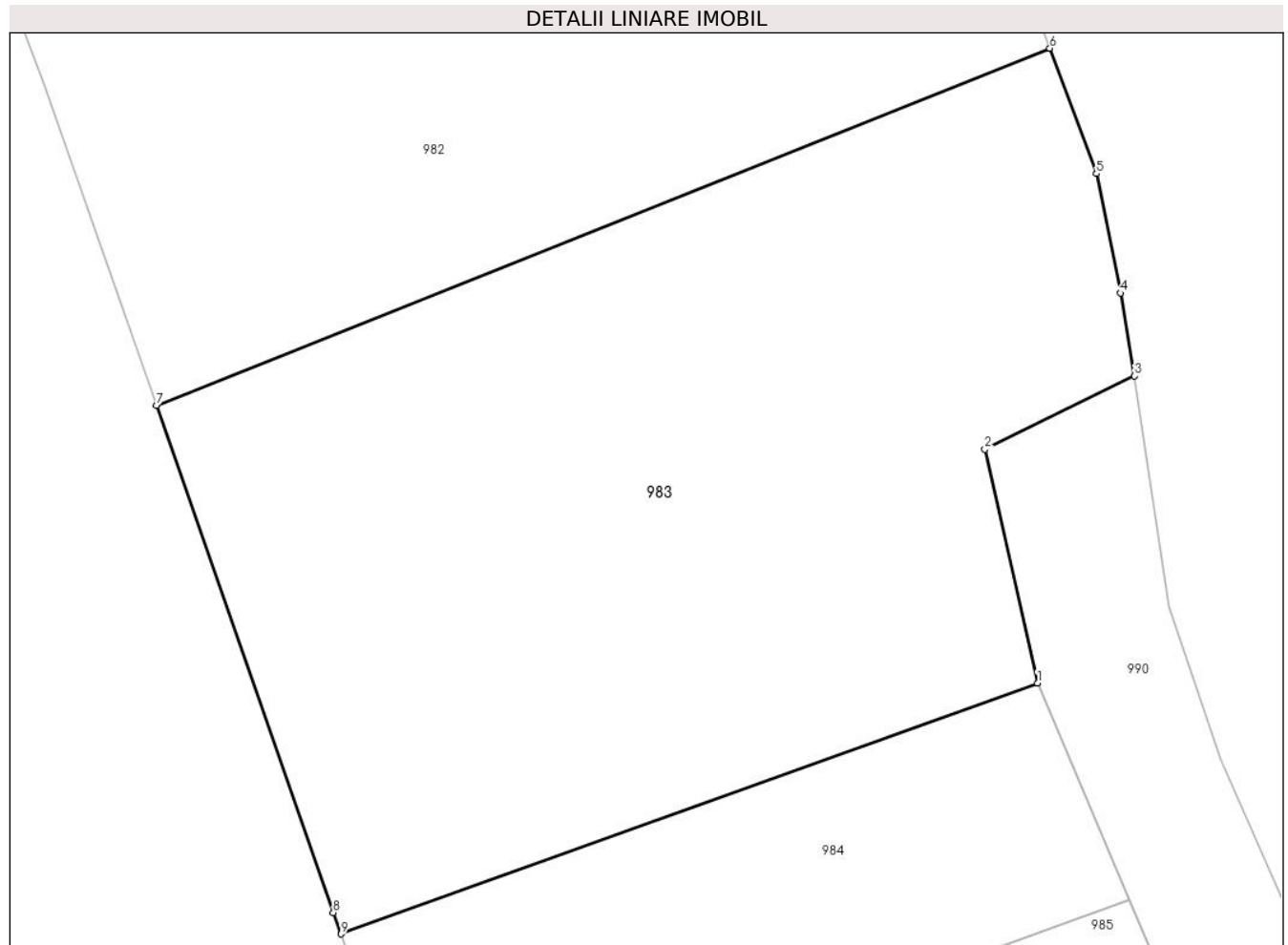
Inscrieri privind dezmembramintele dreptului de proprietate, drepturi reale de garanție și sarcini	Referințe
NU SUNT	

## Anexa Nr. 1 La Partea I

## Teren

Nr cadastral	Suprafața (mp)*	Observații / Referințe
	Din acte: 2.078 Masurata: 1.776	

\* Suprafața este determinată în planul de proiecție Stereo 70.



## Date referitoare la teren

Crt	Categorie folosință	Intra vilan	Suprafața (mp)	Tarla	Parcelă	Nr. topo	Observații / Referințe
1	arabil	DA	1.776	54	6/14; 6/15	-	

## Lungime Segmente

1) Valorile lungimilor segmentelor sunt obținute din proiecție în plan.

Punct început	X / Y	Punct sfârșit	X / Y	Lungime segment (** (m)
1	429.184,785 368.484,75	2	429.181,662 368.498,69	14.285
2	429.181,662 368.498,69	3	429.190,566 368.503,043	9.911
3	429.190,566 368.503,043	4	429.189,723 368.507,985	5.013
4	429.189,723 368.507,985	5	429.188,295 368.515,096	7.253
5	429.188,295 368.515,096	6	429.185,518 368.522,564	7.968

Punct început	X / Y	Punct sfârşit	X / Y	Lungime segment (** (m)
6	429.185,518 368.522,564	7	429.132,312 368.501,285	57.303
7	429.132,312 368.501,285	8	429.142,849 368.471,084	31.987
8	429.142,849 368.471,084	9	429.143,317 368.469,806	1.361
9	429.143,317 368.469,806	1	429.184,785 368.484,75	44.079

\*\* Lungimile segmentelor sunt determinate în planul de proiecţie Stereo 70 şi sunt rotunjite la 1 milimetru.

\*\*\* Distanţa dintre puncte este formată din segmente cumulate ce sunt mai mici decât valoarea 1 milimetru.





**DATE DESPRE IMOBILUL NR. 984**

Oficiul de Cadastru și Publicitate Imobiliară VALCEA  
Biroul de Cadastru și Publicitate Imobiliară Ramnicu Valcea

**A. Partea I. Descrierea imobilului**

TEREN Intravilan

Adresa: Loc. Olteanca, Jud. Valcea, PUNCTUL "LA PADUREA LIZI"

Nr. Crt	Nr cadastral Nr. topografic	Suprafața* (mp)	Observații / Referințe
A1		622	Sector cadastral:69 Teren neimprejmuit;

**B. Partea II. Proprietari și acte**

Inscrieri privitoare la dreptul de proprietate și alte drepturi reale		Referințe
/		
Act Administrativ nr. 199, din 25/06/2024 emis de PRIMARIA COMUNEI GLAVILE (HCJ NR. 20 DIN 23.08.1991);		
B1	Inscrierea provizorie, drept de PROPRIETATE, dobandit prin Lege, cota actuala 1/1 1) RATOI GH ILIE, DECEDAT DEFUNCT:Da	A1

**C. Partea III. SARCINI .**

Inscrieri privind dezmembramintele dreptului de proprietate, drepturi reale de garanție și sarcini	Referințe
NU SUNT	

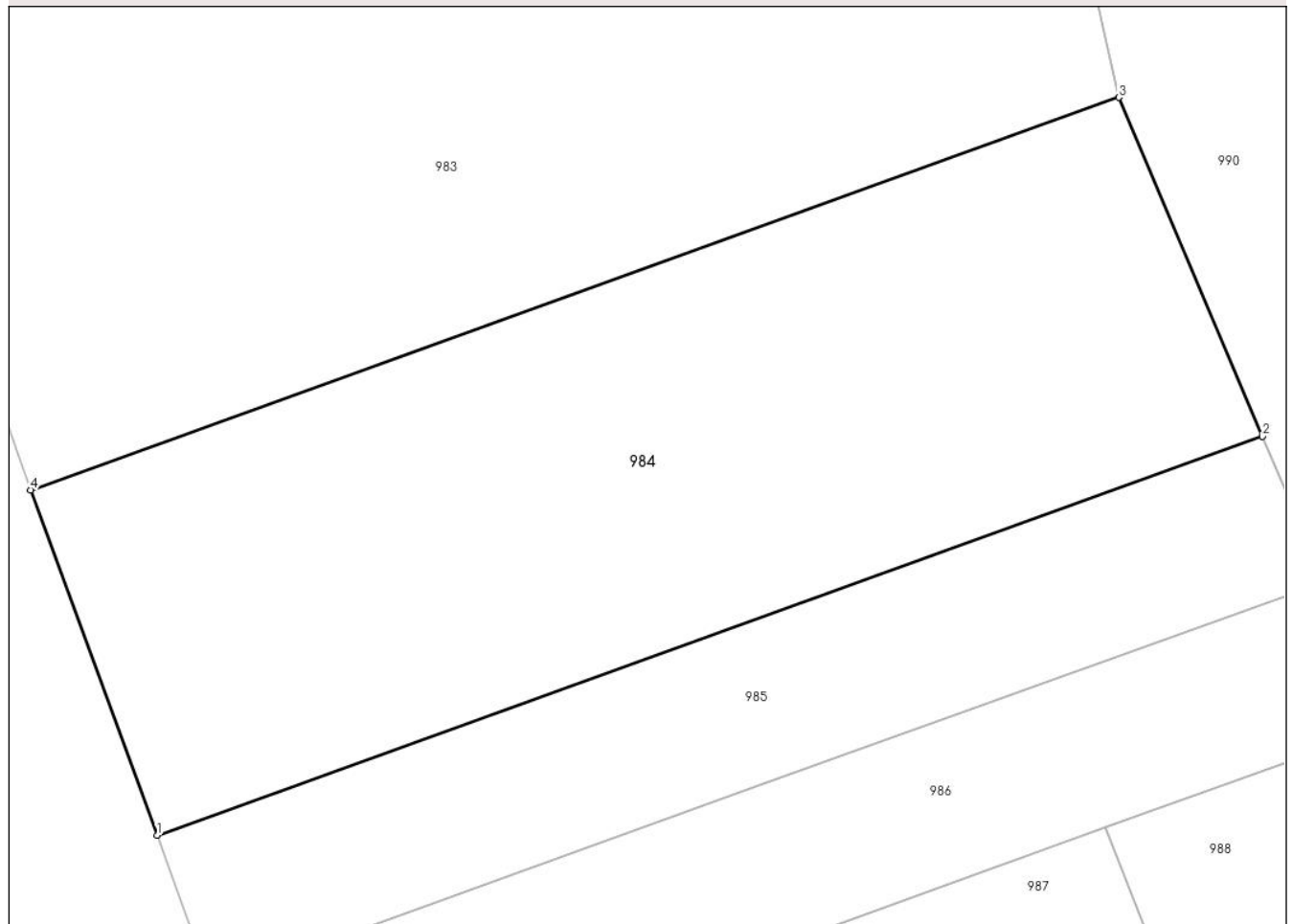
## Anexa Nr. 1 La Partea I

## Teren

Nr cadastral	Suprafața (mp)*	Observații / Referințe
	622	

\* Suprafața este determinată în planul de proiecție Stereo 70.

## DETALII LINIARE IMOBIL



## Date referitoare la teren

Crt	Categorie folosință	Intravilan	Suprafața (mp)	Tarla	Parcelă	Nr. topo	Observații / Referințe
1	arabil	DA	622	40	6/16	-	

## Lungime Segmente

1) Valorile lungimilor segmentelor sunt obținute din proiecție în plan.

Punct început	X / Y	Punct sfârșit	X / Y	Lungime segment (** (m)
1	429.148,133 368.456,661	2	429.190,258 368.471,84	44.777
2	429.190,258 368.471,84	3	429.184,785 368.484,75	14.022
3	429.184,785 368.484,75	4	429.143,317 368.469,806	44.079
4	429.143,317 368.469,806	1	429.148,133 368.456,661	14.0

\*\* Lungimile segmentelor sunt determinate în planul de proiecție Stereo 70 și sunt rotunjite la 1 milimetru.

**\*\*\* Distanţa dintre puncte este formată din segmente cumulate ce sunt mai mici decât valoarea 1 milimetru.**



**DATE DESPRE IMOBILUL NR. 985**

Oficiul de Cadastru și Publicitate Imobiliară VALCEA  
Biroul de Cadastru și Publicitate Imobiliară Ramnicu Valcea

**A. Partea I. Descrierea imobilului**

TEREN Intravilan

Adresa: Loc. Olteanca, Jud. Valcea, PUNCTUL "LA PADUREA LIZI"

Nr. Crt	Nr cadastral Nr. topografic	Suprafața* (mp)	Observații / Referințe
A1		269	Sector cadastral:69 Teren neimprejmuit;

**B. Partea II. Proprietari și acte**

Inscrieri privitoare la dreptul de proprietate și alte drepturi reale		Referințe
/		
Act Administrativ nr. 200, din 25/06/2024 emis de PRIMARIA COMUNEI GLAVILE (HCJ NR. 20 DIN 23.08.1991);		
B1	Inscrierea provizorie, drept de PROPRIETATE, dobandit prin Lege, cota actuala 1/1 1) VADUVA CONSTANTIN	A1

**C. Partea III. SARCINI .**

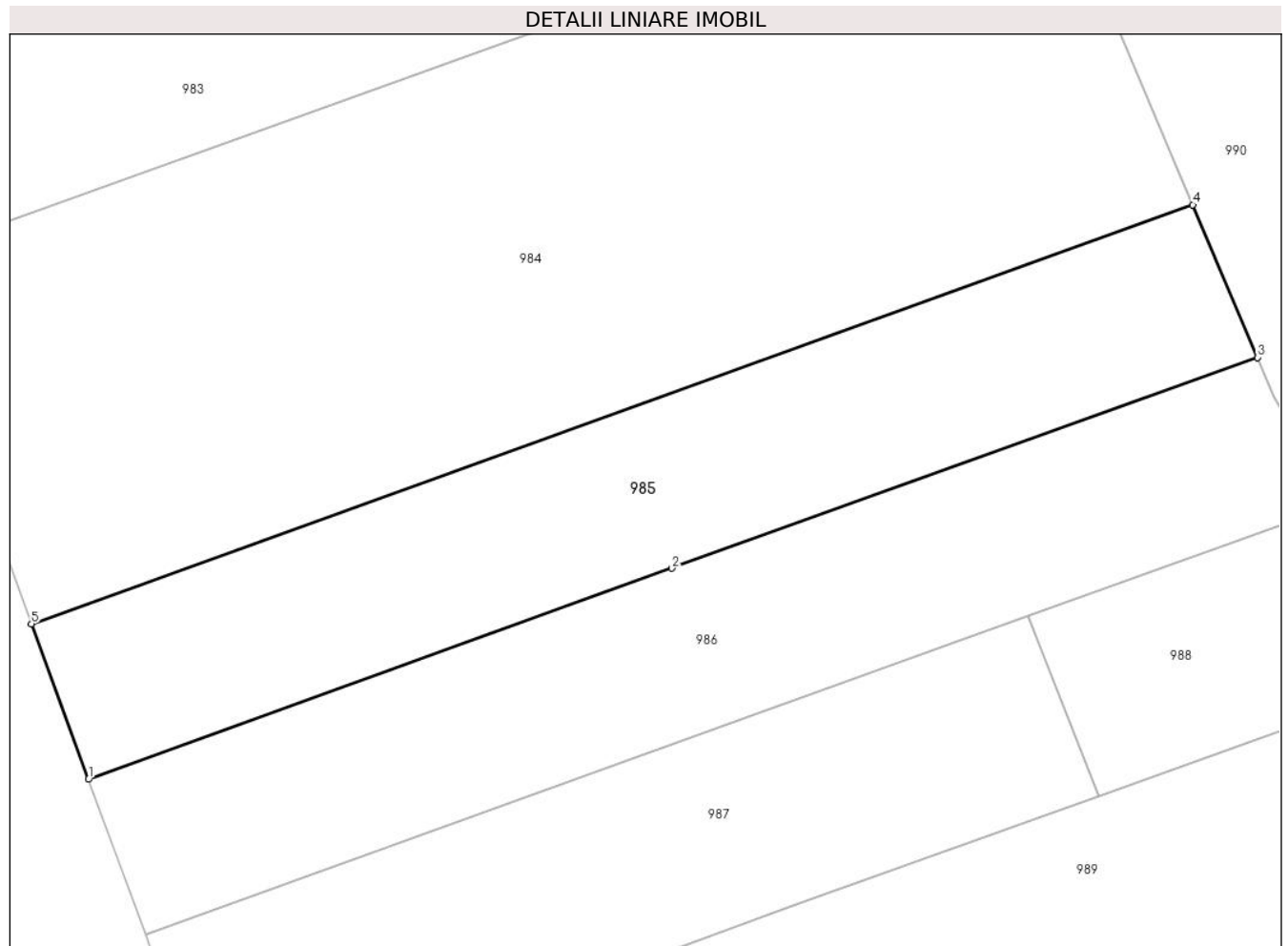
Inscrieri privind dezmembramintele dreptului de proprietate, drepturi reale de garanție și sarcini	Referințe
NU SUNT	

## Anexa Nr. 1 La Partea I

## Teren

Nr cadastral	Suprafața (mp)*	Observații / Referințe
	269	

\* Suprafața este determinată în planul de proiecție Stereo 70.



## Date referitoare la teren

Crt	Categorie folosință	Intra vilan	Suprafața (mp)	Tarla	Parcelă	Nr. topo	Observații / Referințe
1	arabil	DA	269	40	6/17	-	

## Lungime Segmente

1) Valorile lungimilor segmentelor sunt obținute din proiecție în plan.

Punct început	X / Y	Punct sfârșit	X / Y	Lungime segment (** (m)
1	429.150,197 368.451,027	2	429.171,358 368.458,67	22.499
2	429.171,358 368.458,67	3	429.192,603 368.466,308	22.577
3	429.192,603 368.466,308	4	429.190,258 368.471,84	6.009
4	429.190,258 368.471,84	5	429.148,133 368.456,661	44.777
5	429.148,133 368.456,661	1	429.150,197 368.451,027	6.0

**\*\* Lungimile segmentelor sunt determinate în planul de proiecție Stereo 70 și sunt rotunjite la 1 milimetru.**

**\*\*\* Distanța dintre puncte este formată din segmente cumulate ce sunt mai mici decât valoarea 1 milimetru.**





**DATE DESPRE IMOBILUL NR. 986**

Oficiul de Cadastru și Publicitate Imobiliară VALCEA  
Biroul de Cadastru și Publicitate Imobiliară Ramnicu Valcea

**A. Partea I. Descrierea imobilului**

TEREN Intravilan

Adresa: Loc. Olteanca, Jud. Valcea, PUNCTUL "LUNCA"

Nr. Crt	Nr cadastral Nr. topografic	Suprafața* (mp)	Observații / Referințe
A1		Din acte: 330 Masurata: 273	Sector cadastral:69 Teren neimprejmit;

**B. Partea II. Proprietari și acte**

Inscrieri privitoare la dreptul de proprietate și alte drepturi reale		Referințe
/		
Act Administrativ nr. 15326, din 17/03/2010 emis de CJSDPAT VALCEA (titlu de proprietate);		
B1	Intabulare, drept de PROPRIETATE, dobandit prin Lege, cota actuala 1/1	A1
	1) GILCA V ION, DECEDAT DEFUNCT:Da 2) GILCA V GHEORGHE, DECEDAT DEFUNCT:Da	

**C. Partea III. SARCINI .**

Inscrieri privind dezmembramintele dreptului de proprietate, drepturi reale de garanție și sarcini	Referințe
NU SUNT	

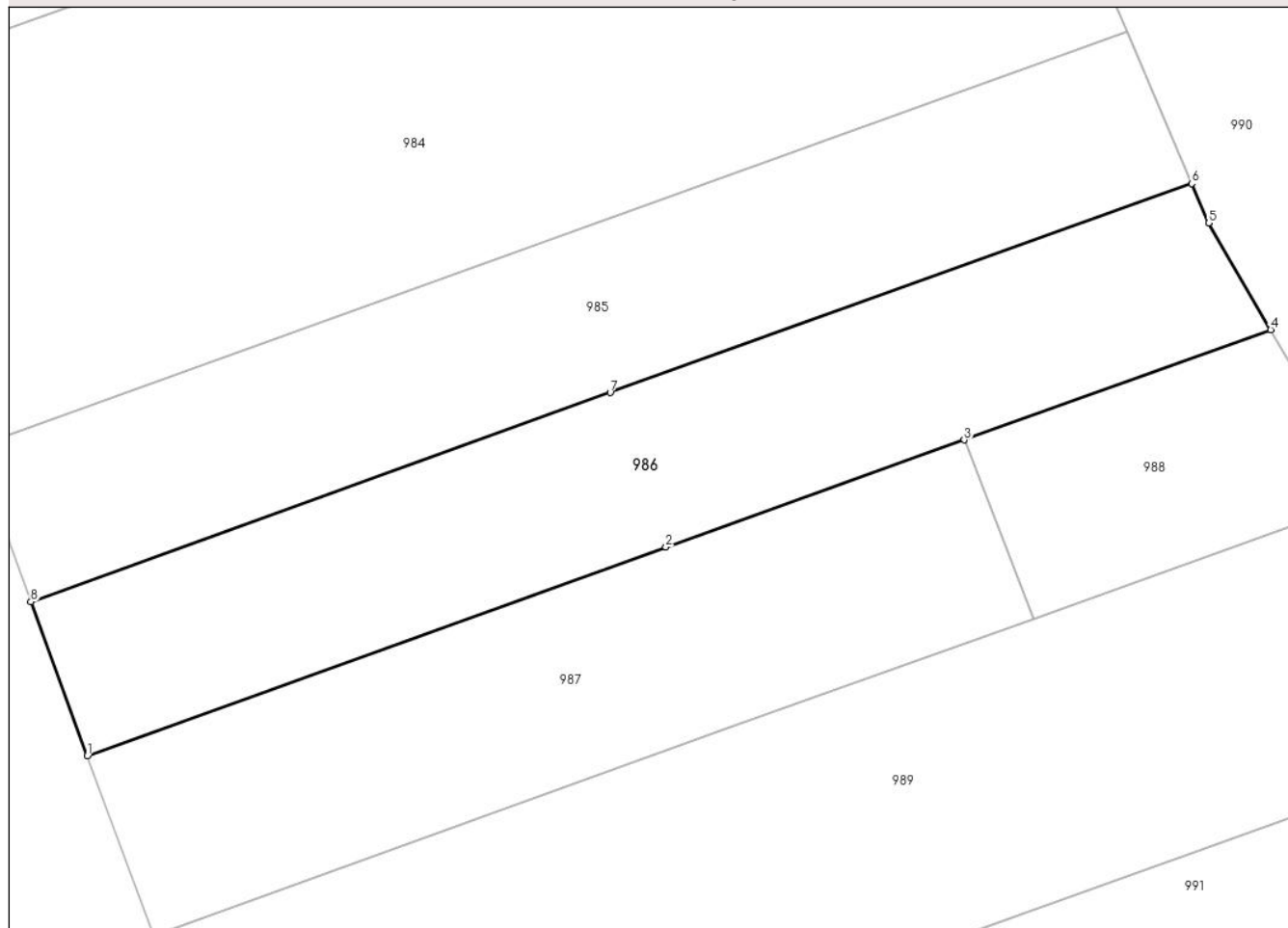
## Anexa Nr. 1 La Partea I

## Teren

Nr cadastral	Suprafața (mp)*	Observații / Referințe
	Din acte: 330 Masurata: 273	

\* Suprafața este determinată în planul de proiecție Stereo 70.

## DETALII LINIARE IMOBIL



## Date referitoare la teren

Crt	Categorie folosință	Intra vilan	Suprafața (mp)	Tarla	Parcelă	Nr. topo	Observații / Referințe
1	arabil	DA	273	54	6/20	-	

## Lungime Segmente

1) Valorile lungimilor segmentelor sunt obținute din proiecție în plan.

Punct început	X / Y	Punct sfârșit	X / Y	Lungime segment (** (m)
1	429.152,261 368.445,393	2	429.173,392 368.453,025	22.467
2	429.173,392 368.453,025	3	429.184,287 368.456,942	11.578
3	429.184,287 368.456,942	4	429.195,484 368.460,967	11.898
4	429.195,484 368.460,967	5	429.193,215 368.464,863	4.508
5	429.193,215 368.464,863	6	429.192,603 368.466,308	1.569

Punct început	X / Y	Punct sfârşit	X / Y	Lungime segment (** (m)
6	429.192,603 368.466,308	7	429.171,358 368.458,67	22.577
7	429.171,358 368.458,67	8	429.150,197 368.451,027	22.499
8	429.150,197 368.451,027	1	429.152,261 368.445,393	6.0

\*\* Lungimile segmentelor sunt determinate în planul de proiecție Stereo 70 și sunt rotunjite la 1 milimetru.

\*\*\* Distanța dintre puncte este formată din segmente cumulate ce sunt mai mici decât valoarea 1 milimetru.



**DATE DESPRE IMOBILUL NR. 987**

Oficiul de Cadastru și Publicitate Imobiliară VALCEA  
Biroul de Cadastru și Publicitate Imobiliară Ramnicu Valcea

**A. Partea I. Descrierea imobilului**

TEREN Intravilan

Adresa: Loc. Olteanca, Jud. Valcea, PUNCTUL "LA NEATA"

Nr. Crt	Nr cadastral Nr. topografic	Suprafața* (mp)	Observații / Referințe
A1		239	Sector cadastral:69 Teren neimprejmuit;

**B. Partea II. Proprietari și acte**

Inscrieri privitoare la dreptul de proprietate și alte drepturi reale		Referințe
/		
Act Administrativ nr. 23508, din 28/09/2015 emis de CJSDPAT VALCEA (titlu de proprietate);		
B1	Intabulare, drept de PROPRIETATE, dobandit prin Lege, cota actuala 1/1 1) TIRTOPAN VICTOR, DECEDAT DEFUNCT:Da	A1

**C. Partea III. SARCINI .**

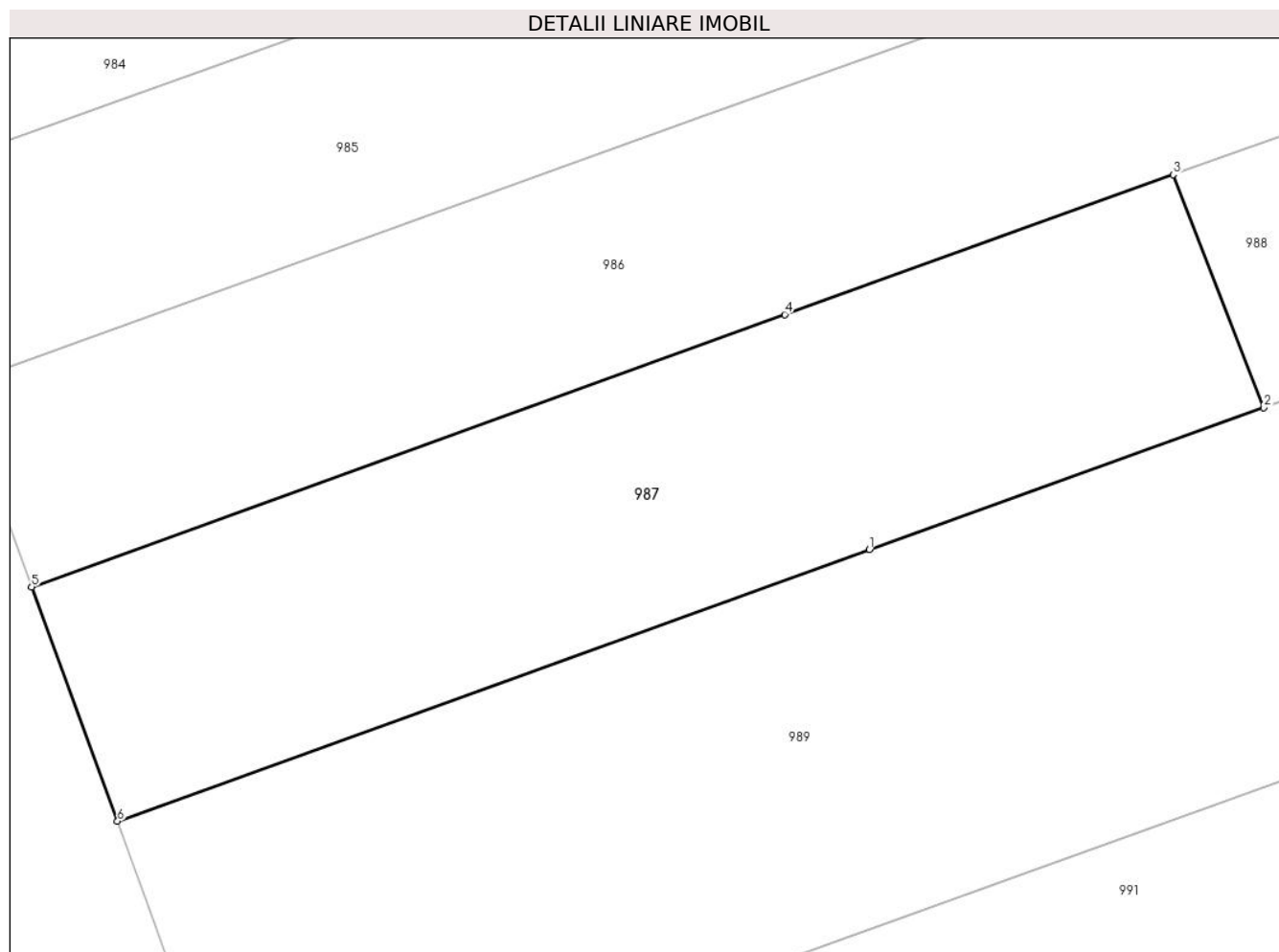
Inscrieri privind dezmembramintele dreptului de proprietate, drepturi reale de garanție și sarcini	Referințe
NU SUNT	

## Anexa Nr. 1 La Partea I

## Teren

Nr cadastral	Suprafața (mp)*	Observații / Referințe
	239	

\* Suprafața este determinată în planul de proiecție Stereo 70.



## Date referitoare la teren

Crt	Categorie folosință	Intravilan	Suprafața (mp)	Tarla	Parcelă	Nr. topo	Observații / Referințe
1	arabil	DA	239	40	6/21	-	

## Lungime Segmente

1) Valorile lungimilor segmentelor sunt obținute din proiecție în plan.

Punct început	X / Y	Punct sfârșit	X / Y	Lungime segment (** (m)
1	429.175,765 368.446,44	2	429.186,826 368.450,416	11.755
2	429.186,826 368.450,416	3	429.184,287 368.456,942	7.002
3	429.184,287 368.456,942	4	429.173,392 368.453,025	11.578
4	429.173,392 368.453,025	5	429.152,261 368.445,393	22.467
5	429.152,261 368.445,393	6	429.154,668 368.438,82	7.0

Punct început	X / Y	Punct sfârşit	X / Y	Lungime segment (** (m)
6	429.154,668 368.438,82	1	429.175,765 368.446,44	22.43

\*\* Lungimile segmentelor sunt determinate în planul de proiecţie Stereo 70 şi sunt rotunjite la 1 milimetru.

\*\*\* Distanţa dintre puncte este formată din segmente cumulate ce sunt mai mici decât valoarea 1 milimetru.





**DATE DESPRE IMOBILUL NR. 988**

Oficiul de Cadastru și Publicitate Imobiliară VALCEA  
Biroul de Cadastru și Publicitate Imobiliară Ramnicu Valcea

**A. Partea I. Descrierea imobilului**

TEREN Intravilan

Adresa: Loc. Olteanca, Jud. Valcea

Nr. Crt	Nr cadastral Nr. topografic	Suprafața* (mp)	Observații / Referințe
A1		87	Sector cadastral:69 Teren neimprejmuit;

**B. Partea II. Proprietari și acte**

Inscrieri privitoare la dreptul de proprietate și alte drepturi reale		Referințe
/		
Act Normativ nr. 7, din 13/03/1996 emis de GUVERNUL ROMANIEI (lege);		
B1	Inscrierea provizorie, drept de PROPRIETATE, dobandit prin Lege, cota actuala 1/1 1) NEIDENTIFICAT NEIDENTIFICAT	A1

**C. Partea III. SARCINI .**

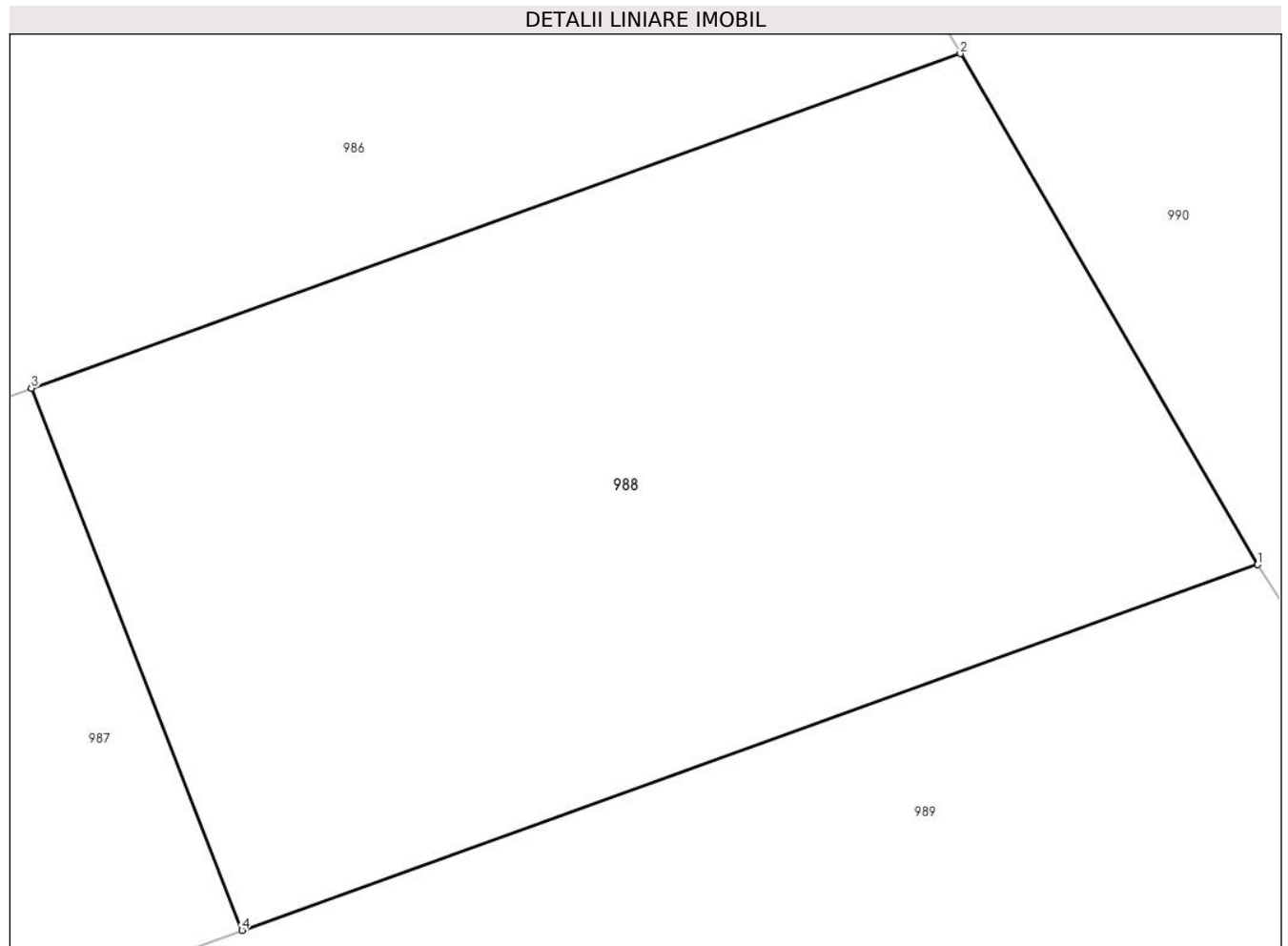
Inscrieri privind dezmembramintele dreptului de proprietate, drepturi reale de garanție și sarcini	Referințe
NU SUNT	

## Anexa Nr. 1 La Partea I

## Teren

Nr cadastral	Suprafața (mp)*	Observații / Referințe
	87	

\* Suprafața este determinată în planul de proiecție Stereo 70.



## Date referitoare la teren

Crt	Categorie folosință	Intravilan	Suprafața (mp)	Tarla	Parcelă	Nr. topo	Observații / Referințe
1	arabil	DA	87	-	-	-	

## Lungime Segmente

1) Valorile lungimilor segmentelor sunt obținute din proiecție în plan.

Punct început	X / Y	Punct sfârșit	X / Y	Lungime segment (** (m)
1	429.199,066 368.454,816	2	429.195,484 368.460,967	7.118
2	429.195,484 368.460,967	3	429.184,287 368.456,942	11.898
3	429.184,287 368.456,942	4	429.186,826 368.450,416	7.002
4	429.186,826 368.450,416	1	429.199,066 368.454,816	13.006

\*\* Lungimile segmentelor sunt determinate în planul de proiecție Stereo 70 și sunt rotunjite la 1 milimetru.

**\*\*\* Distanţa dintre puncte este formată din segmente cumulate ce sunt mai mici decât valoarea 1 milimetru.**



**DATE DESPRE IMOBILUL NR. 989**

Oficiul de Cadastru și Publicitate Imobiliară VALCEA  
Biroul de Cadastru și Publicitate Imobiliară Ramnicu Valcea

**A. Partea I. Descrierea imobilului**

TEREN Intravilan

Adresa: Loc. Olteanca, Jud. Valcea, PUNCTUL "LA NEATA"

Nr. Crt	Nr cadastral Nr. topografic	Suprafața* (mp)	Observații / Referințe
A1		483	Sector cadastral:69 Teren neimprejmuț;

**B. Partea II. Proprietari și acte**

Inscrieri privitoare la dreptul de proprietate și alte drepturi reale		Referințe
/		
Act Notarial nr. 65, din 13/07/2020 emis de BNP MUNTEANU DANIELA ILEANA (certificat de mostenitor);		
B1	Intabulare, drept de PROPRIETATE, dobandit prin Succesiune, cota actuala 1/2 1) DUICU DUMITRU 2) DUICU GHEORGHE	A1

**C. Partea III. SARCINI .**

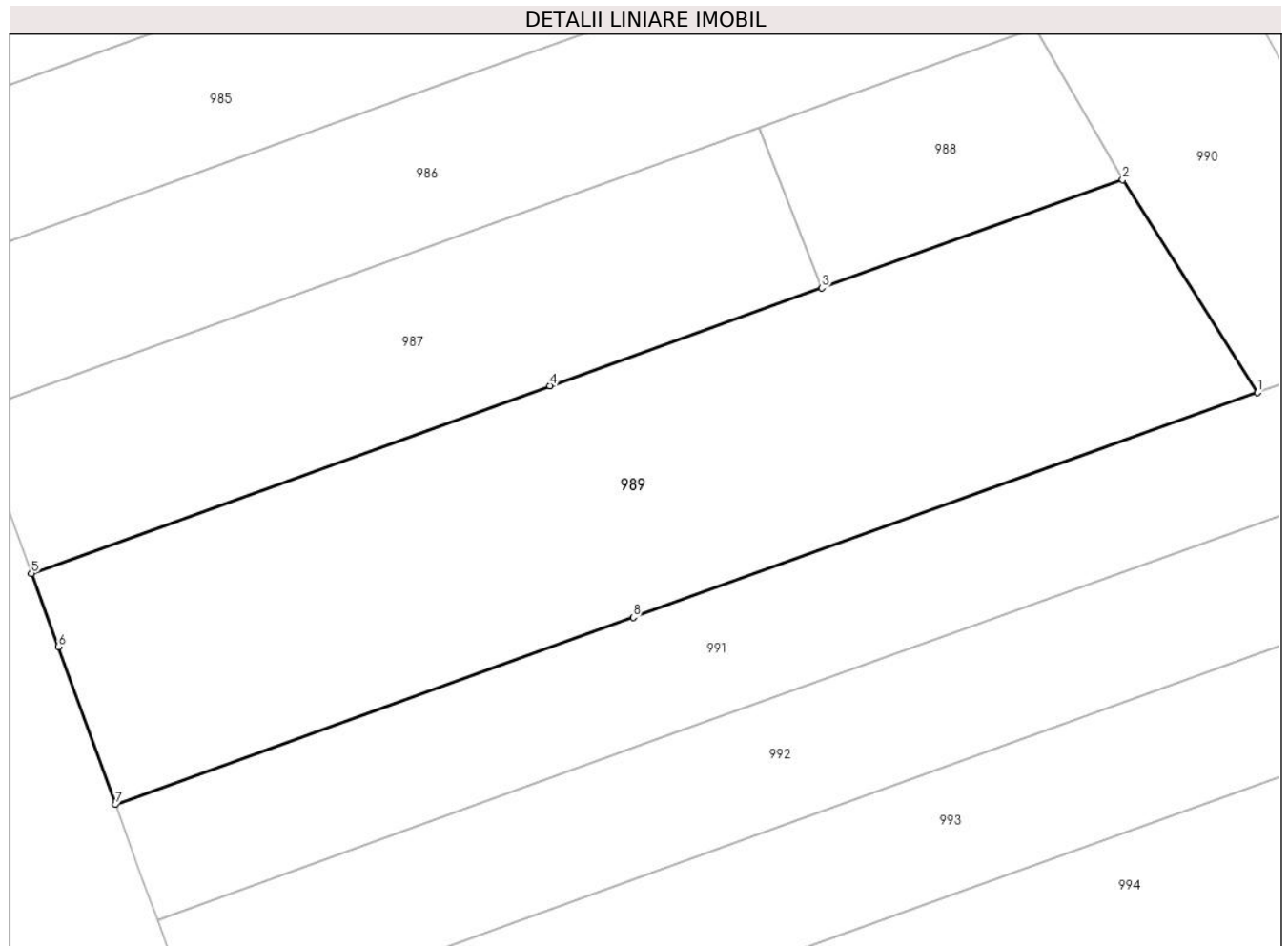
Inscrieri privind dezmembramintele dreptului de proprietate, drepturi reale de garanție și sarcini	Referințe
NU SUNT	

## Anexa Nr. 1 La Partea I

## Teren

Nr cadastral	Suprafața (mp)*	Observații / Referințe
	483	

\* Suprafața este determinată în planul de proiecție Stereo 70.



## Date referitoare la teren

Crt	Categorie folosință	Intravilan	Suprafața (mp)	Tarla	Parcelă	Nr. topo	Observații / Referințe
1	arabil	DA	483	40	6/22	-	

## Lungime Segmente

1) Valorile lungimilor segmentelor sunt obținute din proiecție în plan.

Punct început	X / Y	Punct sfârșit	X / Y	Lungime segment (** (m)
1	429.204,553 368.446,162	2	429.199,066 368.454,816	10.247
2	429.199,066 368.454,816	3	429.186,826 368.450,416	13.006
3	429.186,826 368.450,416	4	429.175,765 368.446,44	11.755
4	429.175,765 368.446,44	5	429.154,668 368.438,82	22.43
5	429.154,668 368.438,82	6	429.155,763 368.435,832	3.182

Punct început	X / Y	Punct sfârșit	X / Y	Lungime segment (** (m)
6	429.155,763 368.435,832	7	429.158,092 368.429,424	6.818
7	429.158,092 368.429,424	8	429.179,155 368.437,032	22.395
8	429.179,155 368.437,032	1	429.204,553 368.446,162	26.989

\*\* Lungimile segmentelor sunt determinate în planul de proiecție Stereo 70 și sunt rotunjite la 1 milimetru.

\*\*\* Distanța dintre puncte este formată din segmente cumulate ce sunt mai mici decât valoarea 1 milimetru.





**DATE DESPRE IMOBILUL NR. 990**

Oficiul de Cadastru și Publicitate Imobiliară VALCEA  
Biroul de Cadastru și Publicitate Imobiliară Ramnicu Valcea

**A. Partea I. Descrierea imobilului**

TEREN Intravilan

Adresa: Loc. Olteanca, Jud. Valcea, PUNCTUL "LA TIGANI"

Nr. Crt	Nr cadastral Nr. topografic	Suprafața* (mp)	Observații / Referințe
A1		493	Sector cadastral:69 Teren neimprejmuit;

**B. Partea II. Proprietari și acte**

Inscrieri privitoare la dreptul de proprietate și alte drepturi reale		Referințe
/		
Act Administrativ nr. 201, din 25/06/2024 emis de PRIMARIA COMUNEI GLAVILE (HCJ NR. 20 DIN 23.08.1991);		
B1	Inscrierea provizorie, drept de PROPRIETATE, dobandit prin Lege, cota actuala 1/1 1) POPA D ION, DECEDAT DEFUNCT:Da	A1

**C. Partea III. SARCINI .**

Inscrieri privind dezmembramintele dreptului de proprietate, drepturi reale de garanție și sarcini	Referințe
NU SUNT	

## Anexa Nr. 1 La Partea I

## Teren

Nr cadastral	Suprafața (mp)*	Observații / Referințe
	493	

\* Suprafața este determinată în planul de proiecție Stereo 70.



## Date referitoare la teren

Crt	Categorie folosință	Intra vilan	Suprafața (mp)	Tarla	Parcelă	Nr. topo	Observații / Referințe
1	arabil	DA	493	40	6/19	-	

## Lungime Segmente

1) Valorile lungimilor segmentelor sunt obținute din proiecție în plan.

Punct început	X / Y	Punct sfârșit	X / Y	Lungime segment (** (m)
1	429.192,606 368.489,327	2	429.190,566 368.503,043	13.867
2	429.190,566 368.503,043	3	429.181,662 368.498,69	9.911
3	429.181,662 368.498,69	4	429.184,785 368.484,75	14.285
4	429.184,785 368.484,75	5	429.190,258 368.471,84	14.022
5	429.190,258 368.471,84	6	429.192,603 368.466,308	6.009

Punct început	X / Y	Punct sfârşit	X / Y	Lungime segment (** (m)
6	429.192,603 368.466,308	7	429.193,215 368.464,863	1.569
7	429.193,215 368.464,863	8	429.195,484 368.460,967	4.508
8	429.195,484 368.460,967	9	429.199,066 368.454,816	7.118
9	429.199,066 368.454,816	10	429.204,553 368.446,162	10.247
10	429.204,553 368.446,162	11	429.212,24 368.448,926	8.169
11	429.212,24 368.448,926	12	429.211,888 368.449,828	0.968
12	429.211,888 368.449,828	13	429.205,727 368.459,268	11.273
13	429.205,727 368.459,268	14	429.201,629 368.466,62	8.417
14	429.201,629 368.466,62	15	429.195,678 368.480,232	14.856
15	429.195,678 368.480,232	1	429.192,606 368.489,327	9.6

\*\* Lungimile segmentelor sunt determinate în planul de proiecție Stereo 70 și sunt rotunjite la 1 milimetru.

\*\*\* Distanța dintre puncte este formată din segmente cumulate ce sunt mai mici decât valoarea 1 milimetru.



**DATE DESPRE IMOBILUL NR. 991**

Oficiul de Cadastru și Publicitate Imobiliară VALCEA  
Biroul de Cadastru și Publicitate Imobiliară Ramnicu Valcea

**A. Partea I. Descrierea imobilului**

TEREN Intravilan

Adresa: Loc. Olteanca, Jud. Valcea, PUNCTUL "LA TIGANI"

Nr. Crt	Nr cadastral Nr. topografic	Suprafața* (mp)	Observații / Referințe
A1		288	Sector cadastral:69 Teren neimprejmuit;

**B. Partea II. Proprietari și acte**

Inscrieri privitoare la dreptul de proprietate și alte drepturi reale		Referințe
/		
Act Administrativ nr. 202, din 25/06/2024 emis de PRIMARIA COMUNEI GLAVILE (HCJ NR. 20 DIN 23.08.1991);		
B1	Inscrierea provizorie, drept de PROPRIETATE, dobandit prin Lege, cota actuala 1/1 1) TIRTOPAN D ION	A1

**C. Partea III. SARCINI .**

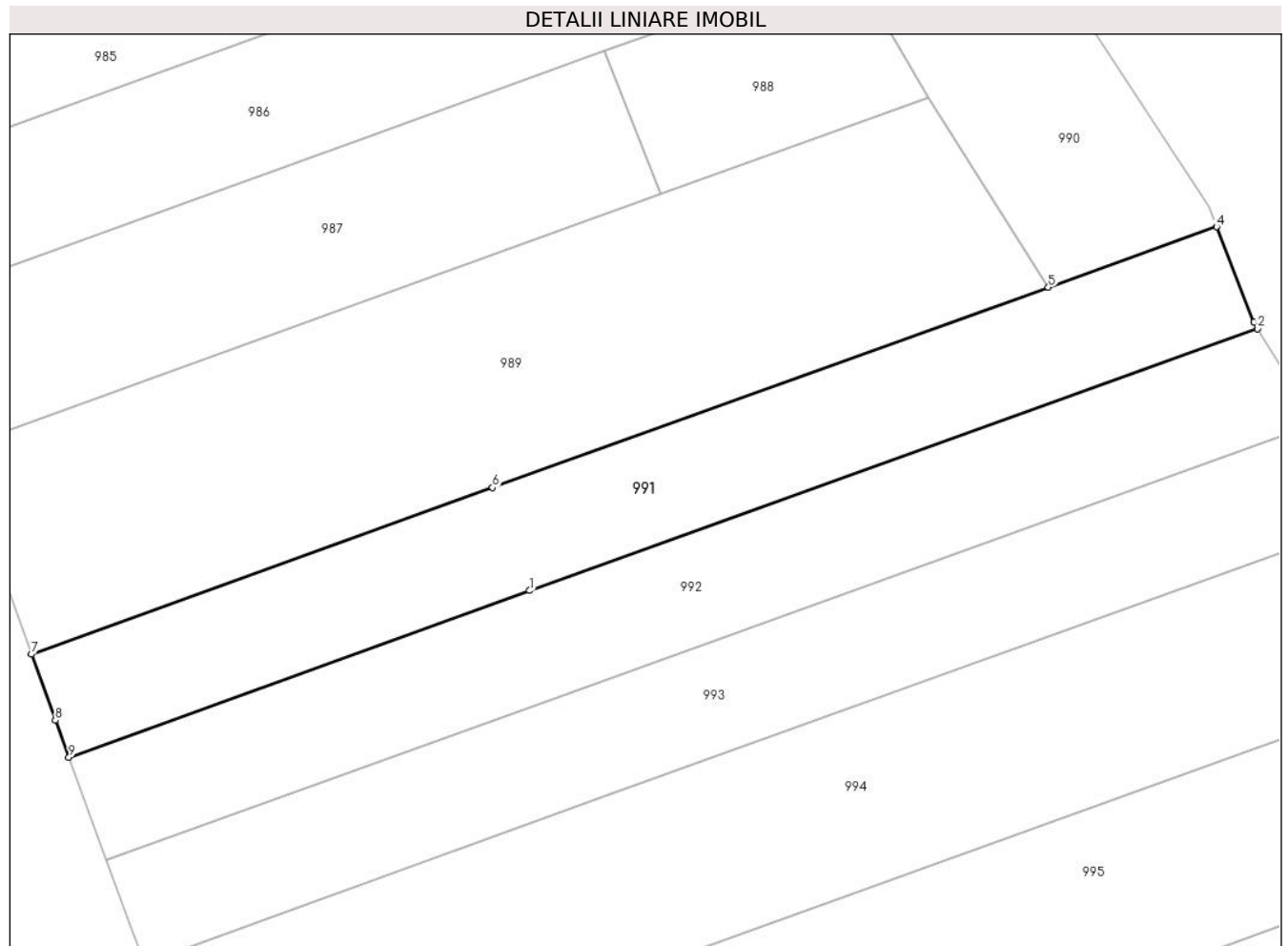
Inscrieri privind dezmembramintele dreptului de proprietate, drepturi reale de garanție și sarcini	Referințe
NU SUNT	

## Anexa Nr. 1 La Partea I

## Teren

Nr cadastral	Suprafața (mp)*	Observații / Referințe
	288	

\* Suprafața este determinată în planul de proiecție Stereo 70.



## Date referitoare la teren

Crt	Categorie folosință	Intravilan	Suprafața (mp)	Tarla	Parcelă	Nr. topo	Observații / Referințe
1	arabil	DA	288	40	6/23	-	

## Lungime Segmente

1) Valorile lungimilor segmentelor sunt obținute din proiecție în plan.

Punct început	X / Y	Punct sfârșit	X / Y	Lungime segment (** (m)
1	429.180,85 368.432,328	2	429.214,111 368.444,286	35.345
2	429.214,111 368.444,286	3	429.213,94 368.444,565	0.328
3	429.213,94 368.444,565	4	429.212,24 368.448,926	4.681
4	429.212,24 368.448,926	5	429.204,553 368.446,162	8.169
5	429.204,553 368.446,162	6	429.179,155 368.437,032	26.989

Punct început	X / Y	Punct sfârşit	X / Y	Lungime segment (** (m)
6	429.179,155 368.437,032	7	429.158,092 368.429,424	22.395
7	429.158,092 368.429,424	8	429.159,187 368.426,409	3.208
8	429.159,187 368.426,409	9	429.159,802 368.424,726	1.792
9	429.159,802 368.424,726	1	429.180,85 368.432,328	22.379

\*\* Lungimile segmentelor sunt determinate în planul de proiecţie Stereo 70 şi sunt rotunjite la 1 milimetru.

\*\*\* Distanţa dintre puncte este formată din segmente cumulate ce sunt mai mici decât valoarea 1 milimetru.





**DATE DESPRE IMOBILUL NR. 992**

Oficiul de Cadastru și Publicitate Imobiliară VALCEA  
Biroul de Cadastru și Publicitate Imobiliară Ramnicu Valcea

**A. Partea I. Descrierea imobilului**

TEREN Intravilan

Adresa: Loc. Olteanca, Jud. Valcea, PUNCTUL "LA TIGANI"

Nr. Crt	Nr cadastral Nr. topografic	Suprafața* (mp)	Observații / Referințe
A1		291	Sector cadastral:69 Teren neimprejmuit;

**B. Partea II. Proprietari și acte**

Inscrieri privitoare la dreptul de proprietate și alte drepturi reale		Referințe
/		
Act Administrativ nr. 203, din 25/06/2024 emis de PRIMARIA COMUNEI GLAVILE (HCJ NR. 20 DIN 23.08.1991);		
B1	Inscrierea provizorie, drept de PROPRIETATE, dobandit prin Lege, cota actuala 1/1 1) AVRAMESCU ION	A1

**C. Partea III. SARCINI .**

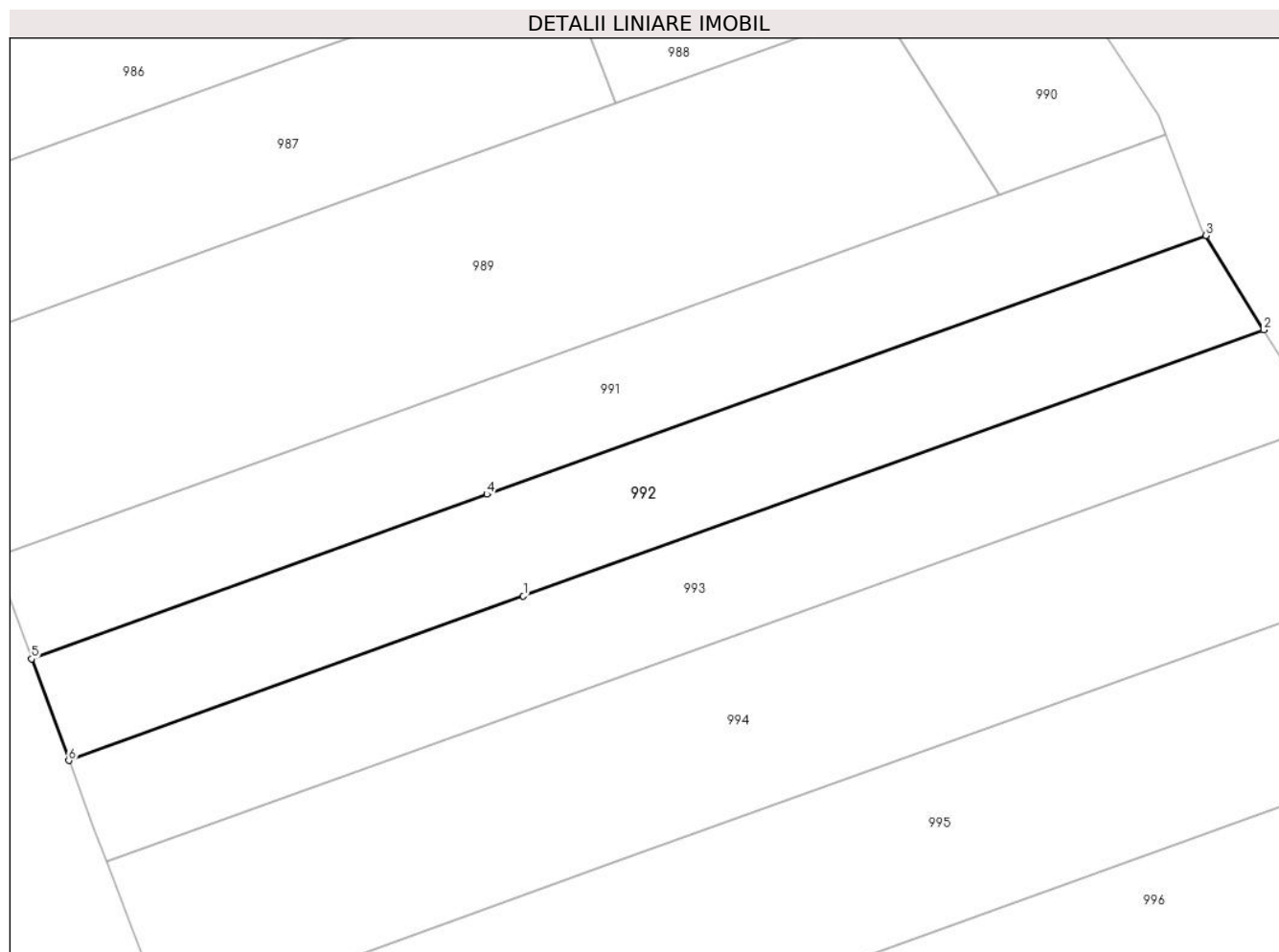
Inscrieri privind dezmembramintele dreptului de proprietate, drepturi reale de garanție și sarcini	Referințe
NU SUNT	

## Anexa Nr. 1 La Partea I

## Teren

Nr cadastral	Suprafața (mp)*	Observații / Referințe
	291	

\* Suprafața este determinată în planul de proiecție Stereo 70.



## Date referitoare la teren

Crt	Categorie folosință	Intravilan	Suprafața (mp)	Tarla	Parcelă	Nr. topo	Observații / Referințe
1	arabil	DA	291	40	6/24	-	

## Lungime Segmente

1) Valorile lungimilor segmentelor sunt obținute din proiecție în plan.

Punct început	X / Y	Punct sfârșit	X / Y	Lungime segment (** (m)
1	429.182,545 368.427,624	2	429.216,779 368.439,932	36.38
2	429.216,779 368.439,932	3	429.214,111 368.444,286	5.107
3	429.214,111 368.444,286	4	429.180,85 368.432,328	35.345
4	429.180,85 368.432,328	5	429.159,802 368.424,726	22.379
5	429.159,802 368.424,726	6	429.161,518 368.420,029	5.0

Punct început	X / Y	Punct sfârșit	X / Y	Lungime segment (** (m)
6	429.161,518 368.420,029	1	429.182,545 368.427,624	22.356

\*\* Lungimile segmentelor sunt determinate în planul de proiecție Stereo 70 și sunt rotunjite la 1 milimetru.

\*\*\* Distanța dintre puncte este formată din segmente cumulate ce sunt mai mici decât valoarea 1 milimetru.



**DATE DESPRE IMOBILUL NR. 993**

Oficiul de Cadastru și Publicitate Imobiliară VALCEA  
Biroul de Cadastru și Publicitate Imobiliară Ramnicu Valcea

**A. Partea I. Descrierea imobilului**

TEREN Necunoscut

Adresa: Loc. Olteanca, Jud. Valcea

Nr. Crt	Nr cadastral Nr. topografic	Suprafața* (mp)	Observații / Referințe
A1		296	Sector cadastral:69 Teren neimprejmuit;

**B. Partea II. Proprietari și acte**

Inscrieri privitoare la dreptul de proprietate și alte drepturi reale		Referințe
/		
Act Normativ nr. 7, din 13/03/1996 emis de GUVERNUL ROMANIEI (lege);		
B1	Inscrierea provizorie, drept de PROPRIETATE, dobandit prin Lege, cota actuala 1/1 1) NEIDENTIFICAT NEIDENTIFICAT	A1

**C. Partea III. SARCINI .**

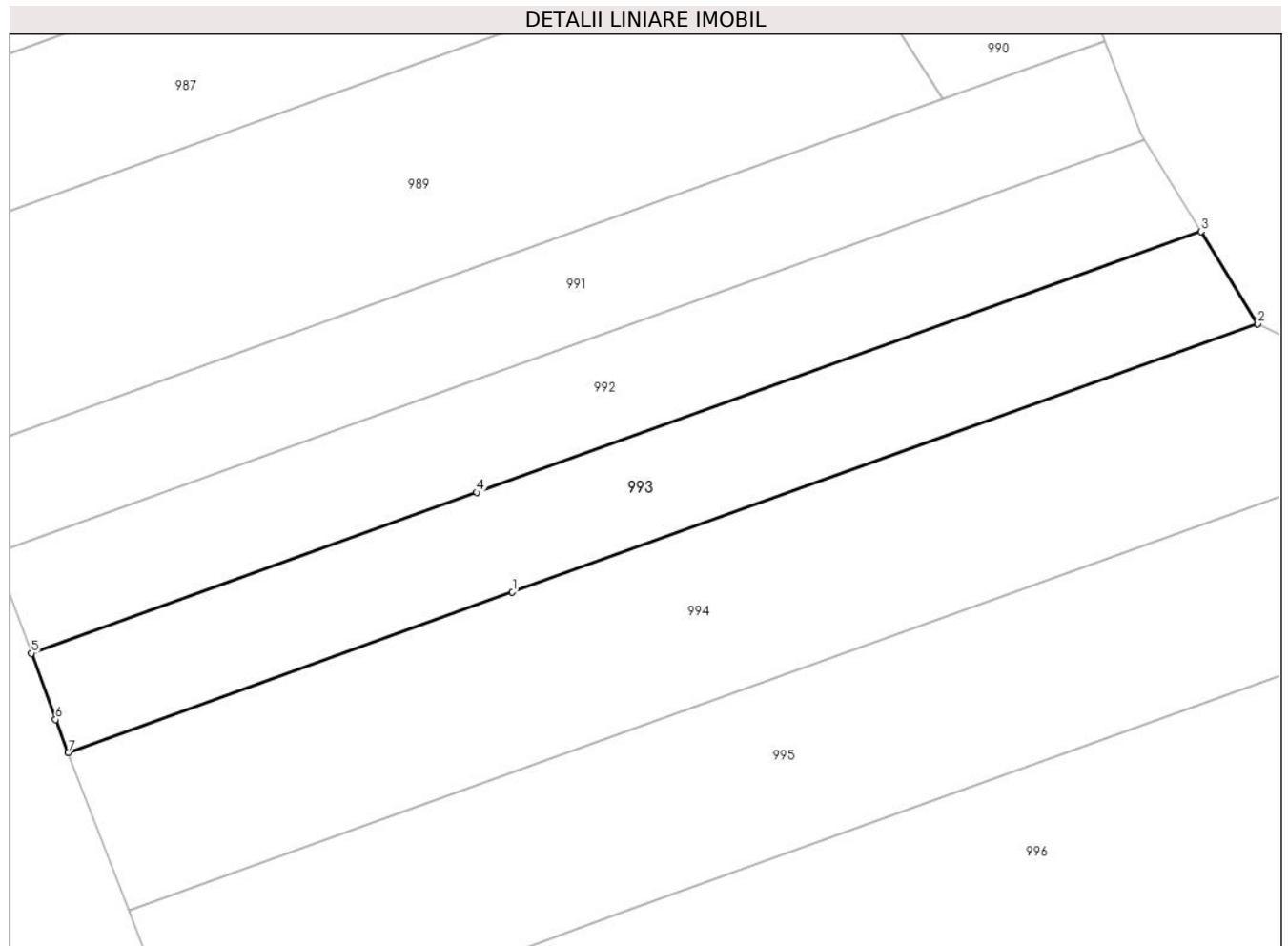
Inscrieri privind dezmembramintele dreptului de proprietate, drepturi reale de garanție și sarcini	Referințe
NU SUNT	

## Anexa Nr. 1 La Partea I

## Teren

Nr cadastral	Suprafața (mp)*	Observații / Referințe
	296	

\* Suprafața este determinată în planul de proiecție Stereo 70.



## Date referitoare la teren

Crt	Categorie folosință	Intravilan	Suprafața (mp)	Tarla	Parcelă	Nr. topo	Observații / Referințe
1	arabil	DA	265	-	-	-	
2	arabil	NU	31	-	-	-	

## Lungime Segmente

1) Valorile lungimilor segmentelor sunt obținute din proiecție în plan.

Punct început	X / Y	Punct sfârșit	X / Y	Lungime segment (** (m)
1	429.184,24 368.422,92	2	429.219,448 368.435,578	37.414
2	429.219,448 368.435,578	3	429.216,779 368.439,932	5.107
3	429.216,779 368.439,932	4	429.182,545 368.427,624	36.38
4	429.182,545 368.427,624	5	429.161,518 368.420,029	22.356

Punct început	X / Y	Punct sfârşit	X / Y	Lungime segment (** (m)
5	429.161,518 368.420,029	6	429.162,661 368.416,901	3.33
6	429.162,661 368.416,901	7	429.163,262 368.415,343	1.67
7	429.163,262 368.415,343	1	429.184,24 368.422,92	22.305

\*\* Lungimile segmentelor sunt determinate în planul de proiecție Stereo 70 și sunt rotunjite la 1 milimetru.

\*\*\* Distanța dintre puncte este formată din segmente cumulate ce sunt mai mici decât valoarea 1 milimetru.





**DATE DESPRE IMOBILUL NR. 994**

Oficiul de Cadastru și Publicitate Imobiliară VALCEA  
Biroul de Cadastru și Publicitate Imobiliară Ramnicu Valcea

**A. Partea I. Descrierea imobilului**

TEREN Necunoscut

Adresa: Loc. Olteanca, Jud. Valcea, PUNCTUL "IN ZAVOI"

Nr. Crt	Nr cadastral Nr. topografic	Suprafața* (mp)	Observații / Referințe
A1		Din acte: 648 Masurata: 508	Sector cadastral:69 Teren neimprejmit;

**B. Partea II. Proprietari și acte**

Inscrieri privitoare la dreptul de proprietate și alte drepturi reale		Referințe
/		
Act Administrativ nr. 856/28755, din 22/10/2002 emis de CJSDPAT VALCEA (titlu de proprietate);		
B1	Intabulare, drept de PROPRIETATE, dobandit prin Lege, cota actuala 1/1 1) SARPE I DUMITRU, DECEDAT DEFUNCT:Da	A1

**C. Partea III. SARCINI .**

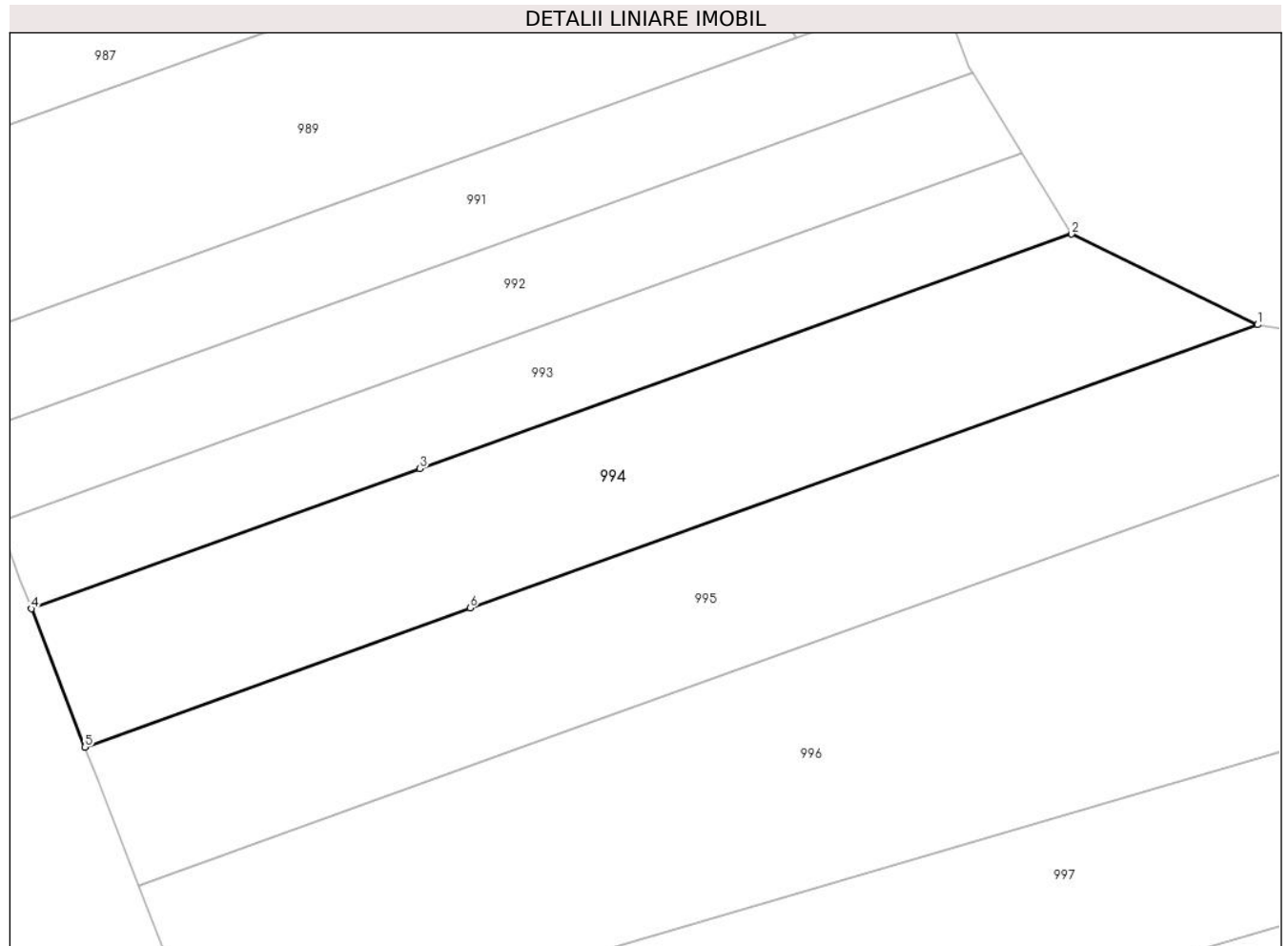
Inscrieri privind dezmembramintele dreptului de proprietate, drepturi reale de garanție și sarcini	Referințe
NU SUNT	

## Anexa Nr. 1 La Partea I

## Teren

Nr cadastral	Suprafața (mp)*	Observații / Referințe
	Din acte: 648 Masurata: 508	

\* Suprafața este determinată în planul de proiecție Stereo 70.



## Date referitoare la teren

Crt	Categorie folosință	Intravilan	Suprafața (mp)	Tarla	Parcelă	Nr. topo	Observații / Referințe
1	arabil	DA	422	54	6/26	-	
2	arabil	NU	86	54	6/26	-	

## Lungime Segmente

1) Valorile lungimilor segmentelor sunt obținute din proiecție în plan.

Punct început	X / Y	Punct sfârșit	X / Y	Lungime segment (** (m)
1	429.229,489 368.430,686	2	429.219,448 368.435,578	11.169
2	429.219,448 368.435,578	3	429.184,24 368.422,92	37.414
3	429.184,24 368.422,92	4	429.163,262 368.415,343	22.305
4	429.163,262 368.415,343	5	429.166,14 368.407,877	8.002

Punct început	X / Y	Punct sfârșit	X / Y	Lungime segment (** (m)
5	429.166,14 368.407,877	6	429.186,952 368.415,394	22.128
6	429.186,952 368.415,394	1	429.229,489 368.430,686	45.202

\*\* Lungimile segmentelor sunt determinate în planul de proiecție Stereo 70 și sunt rotunjite la 1 milimetru.

\*\*\* Distanța dintre puncte este formată din segmente cumulate ce sunt mai mici decât valoarea 1 milimetru.



**DATE DESPRE IMOBILUL NR. 995**

Oficiul de Cadastru și Publicitate Imobiliară VALCEA  
Biroul de Cadastru și Publicitate Imobiliară Ramnicu Valcea

**A. Partea I. Descrierea imobilului**

TEREN Necunoscut

Adresa: Loc. Olteanca, Jud. Valcea, PUNCTUL "LA TIGANI"

Nr. Crt	Nr cadastral Nr. topografic	Suprafața* (mp)	Observații / Referințe
A1		599	Sector cadastral:69 Teren neimprejmuit;

**B. Partea II. Proprietari și acte**

Inscrieri privitoare la dreptul de proprietate și alte drepturi reale		Referințe
/		
Act Administrativ nr. 204, din 25/06/2024 emis de PRIMARIA COMUNEI GLAVILE (HCJ NR. 20 DIN 23.08.1991);		
B1	Inscrierea provizorie, drept de PROPRIETATE, dobandit prin Lege, cota actuala 1/1 1) <b>BULICA V ION</b> , DECEDAT DEFUNCT:Da	A1

**C. Partea III. SARCINI .**

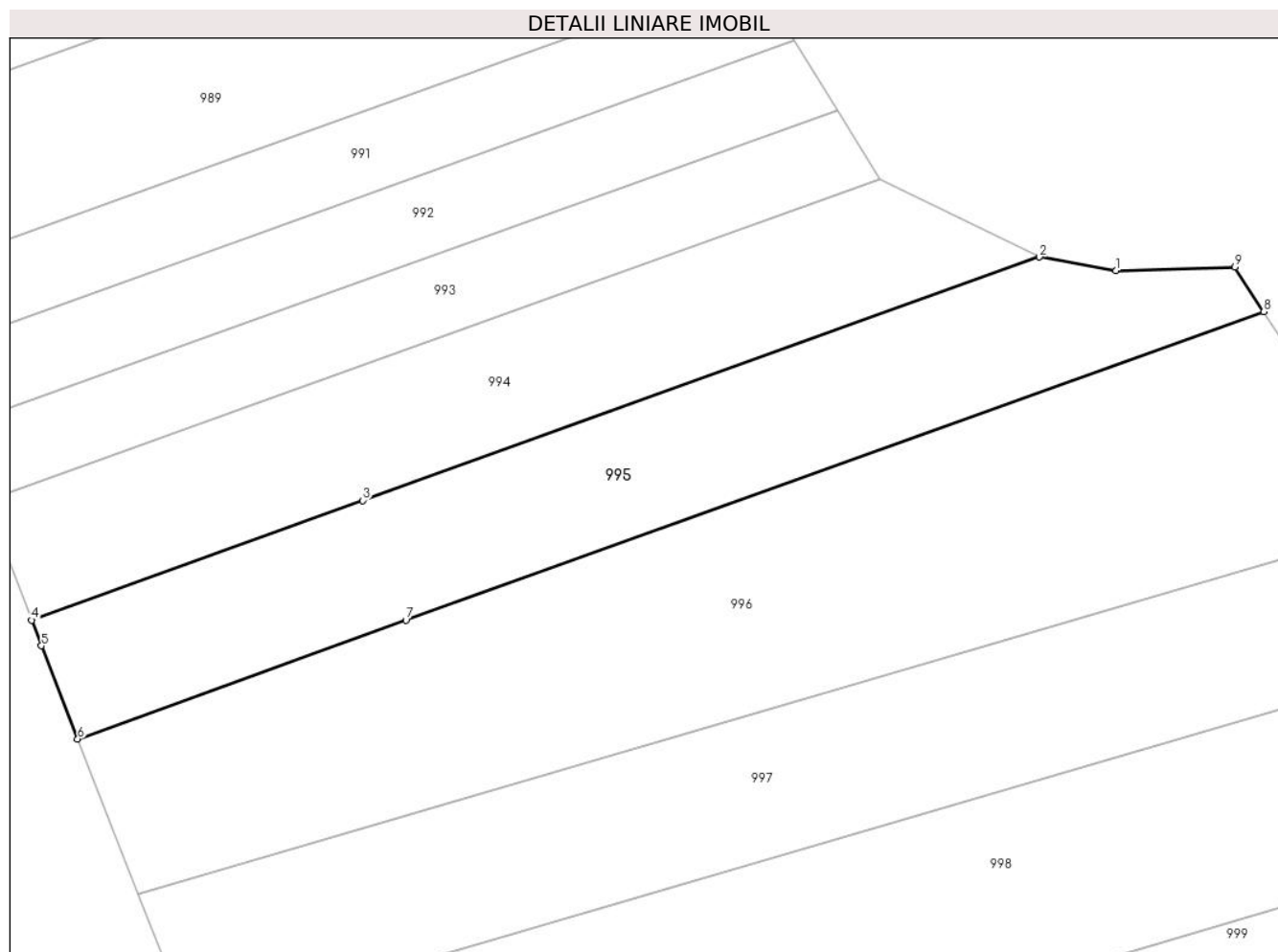
Inscrieri privind dezmembramintele dreptului de proprietate, drepturi reale de garanție și sarcini	Referințe
NU SUNT	

## Anexa Nr. 1 La Partea I

## Teren

Nr cadastral	Suprafața (mp)*	Observații / Referințe
	599	

\* Suprafața este determinată în planul de proiecție Stereo 70.



## Date referitoare la teren

Crt	Categorie folosință	Intravilan	Suprafața (mp)	Tarla	Parcelă	Nr. topo	Observații / Referințe
1	arabil	DA	420	40	6/27	-	
2	arabil	NU	179	40	6/27/1	-	

## Lungime Segmente

1) Valorile lungimilor segmentelor sunt obținute din proiecție în plan.

Punct început	X / Y	Punct sfârșit	X / Y	Lungime segment (** (m)
1	429.234,31 368.429,839	2	429.229,489 368.430,686	4.895
2	429.229,489 368.430,686	3	429.186,952 368.415,394	45.202
3	429.186,952 368.415,394	4	429.166,14 368.407,877	22.128
4	429.166,14 368.407,877	5	429.166,76 368.406,269	1.723

Punct început	X / Y	Punct sfârșit	X / Y	Lungime segment (** (m)
5	429.166,76 368.406,269	6	429.169,037 368.400,417	6.279
6	429.169,037 368.400,417	7	429.189,664 368.407,868	21.932
7	429.189,664 368.407,868	8	429.243,587 368.427,253	57.302
8	429.243,587 368.427,253	9	429.241,775 368.430,052	3.334
9	429.241,775 368.430,052	1	429.234,31 368.429,839	7.468

\*\* Lungimile segmentelor sunt determinate în planul de proiecție Stereo 70 și sunt rotunjite la 1 milimetru.

\*\*\* Distanța dintre puncte este formată din segmente cumulate ce sunt mai mici decât valoarea 1 milimetru.





**DATE DESPRE IMOBILUL NR. 996**

Oficiul de Cadastru și Publicitate Imobiliară VALCEA  
Biroul de Cadastru și Publicitate Imobiliară Ramnicu Valcea

**A. Partea I. Descrierea imobilului**

TEREN Necunoscut

Adresa: Loc. Olteanca, Jud. Valcea

Nr. Crt	Nr cadastral Nr. topografic	Suprafața* (mp)	Observații / Referințe
A1		1.041	Sector cadastral:69 Teren neimprejmuit;

**B. Partea II. Proprietari și acte**

Inscrieri privitoare la dreptul de proprietate și alte drepturi reale		Referințe
/		
Act Normativ nr. 7, din 13/03/1996 emis de GUVERNUL ROMANIEI (lege);		
B1	Inscrierea provizorie, drept de PROPRIETATE, dobandit prin Lege, cota actuala 1/1 1) NEIDENTIFICAT NEIDENTIFICAT	A1

**C. Partea III. SARCINI .**

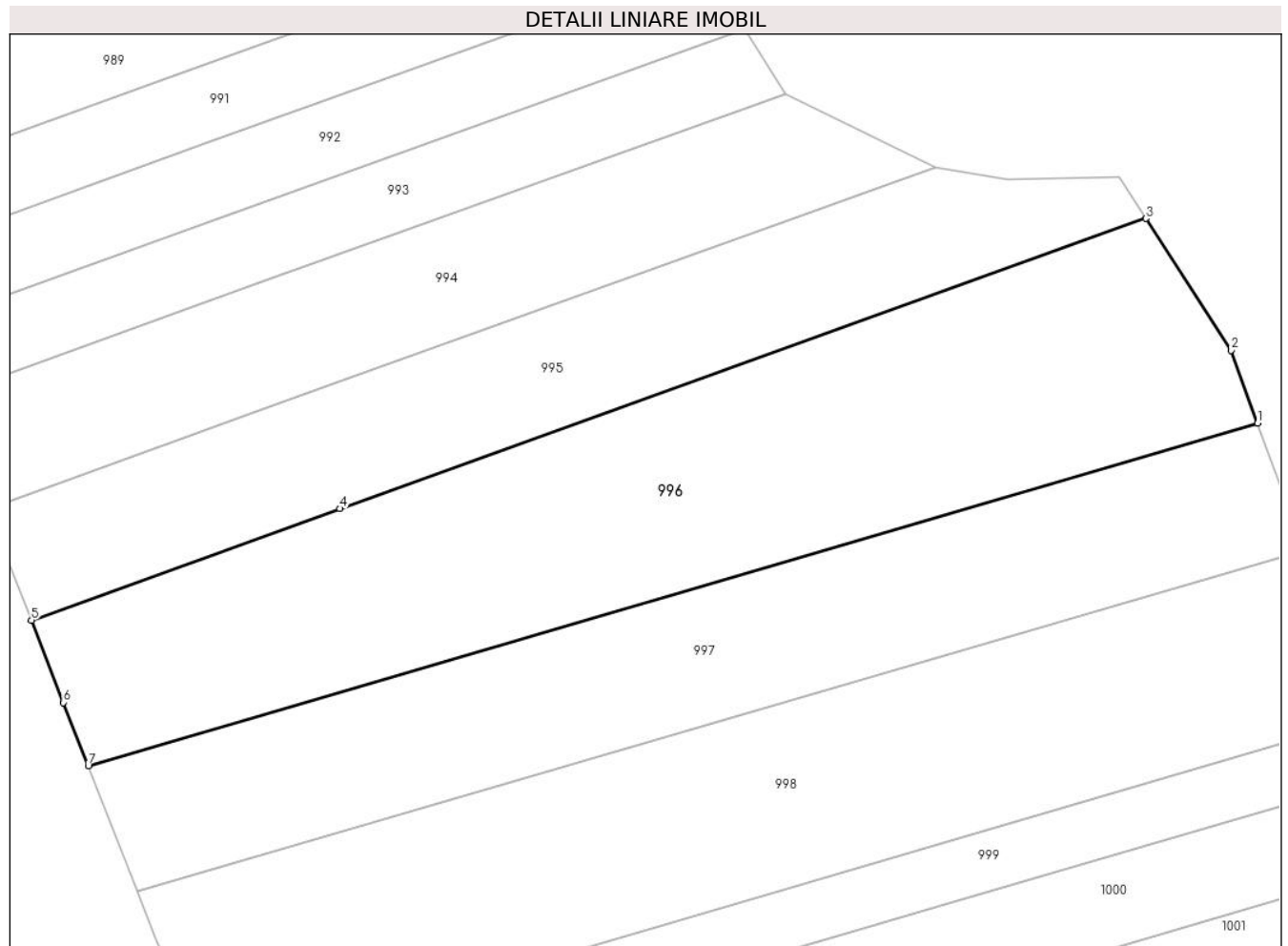
Inscrieri privind dezmembramintele dreptului de proprietate, drepturi reale de garanție și sarcini	Referințe
NU SUNT	

## Anexa Nr. 1 La Partea I

## Teren

Nr cadastral	Suprafața (mp)*	Observații / Referințe
	1.041	

\* Suprafața este determinată în planul de proiecție Stereo 70.



## Date referitoare la teren

Crt	Categorie folosință	Intravilan	Suprafața (mp)	Tarla	Parcelă	Nr. topo	Observații / Referințe
1	arabil	DA	631	-	-	-	
2	arabil	NU	410	-	-	-	

## Lungime Segmente

1) Valorile lungimilor segmentelor sunt obținute din proiecție în plan.

Punct început	X / Y	Punct sfârșit	X / Y	Lungime segment (** (m))
1	429.251,067 368.413,578	2	429.249,289 368.418,447	5.184
2	429.249,289 368.418,447	3	429.243,587 368.427,253	10.491
3	429.243,587 368.427,253	4	429.189,664 368.407,868	57.302
4	429.189,664 368.407,868	5	429.169,037 368.400,417	21.932

Punct început	X / Y	Punct sfârşit	X / Y	Lungime segment (** (m)
5	429.169,037 368.400,417	6	429.171,181 368.394,906	5.914
6	429.171,181 368.394,906	7	429.172,834 368.390,697	4.522
7	429.172,834 368.390,697	1	429.251,067 368.413,578	81.51

\*\* Lungimile segmentelor sunt determinate în planul de proiecţie Stereo 70 şi sunt rotunjite la 1 milimetru.

\*\*\* Distanţa dintre puncte este formată din segmente cumulate ce sunt mai mici decât valoarea 1 milimetru.



**DATE DESPRE IMOBILUL NR. 997**

Oficiul de Cadastru și Publicitate Imobiliară VALCEA  
Biroul de Cadastru și Publicitate Imobiliară Ramnicu Valcea

**A. Partea I. Descrierea imobilului**

TEREN Necunoscut

Adresa: Loc. Olteanca, Jud. Valcea, PUNCTUL "LA TIGANI"

Nr. Crt	Nr cadastral Nr. topografic	Suprafața* (mp)	Observații / Referințe
A1		Din acte: 813 Masurata: 733	Sector cadastral:69 Teren neimprejmit;

**B. Partea II. Proprietari și acte**

Inscrieri privitoare la dreptul de proprietate și alte drepturi reale		Referințe
/		
Act Administrativ nr. 17642, din 03/02/2011 emis de CJSDPAT VALCEA (titlu de proprietate);		
B1	Intabulare, drept de PROPRIETATE, dobandit prin Lege, cota actuala 1/1 1) RADU GH CONSTANTIN, DECEDAT DEFUNCT:Da	A1

**C. Partea III. SARCINI .**

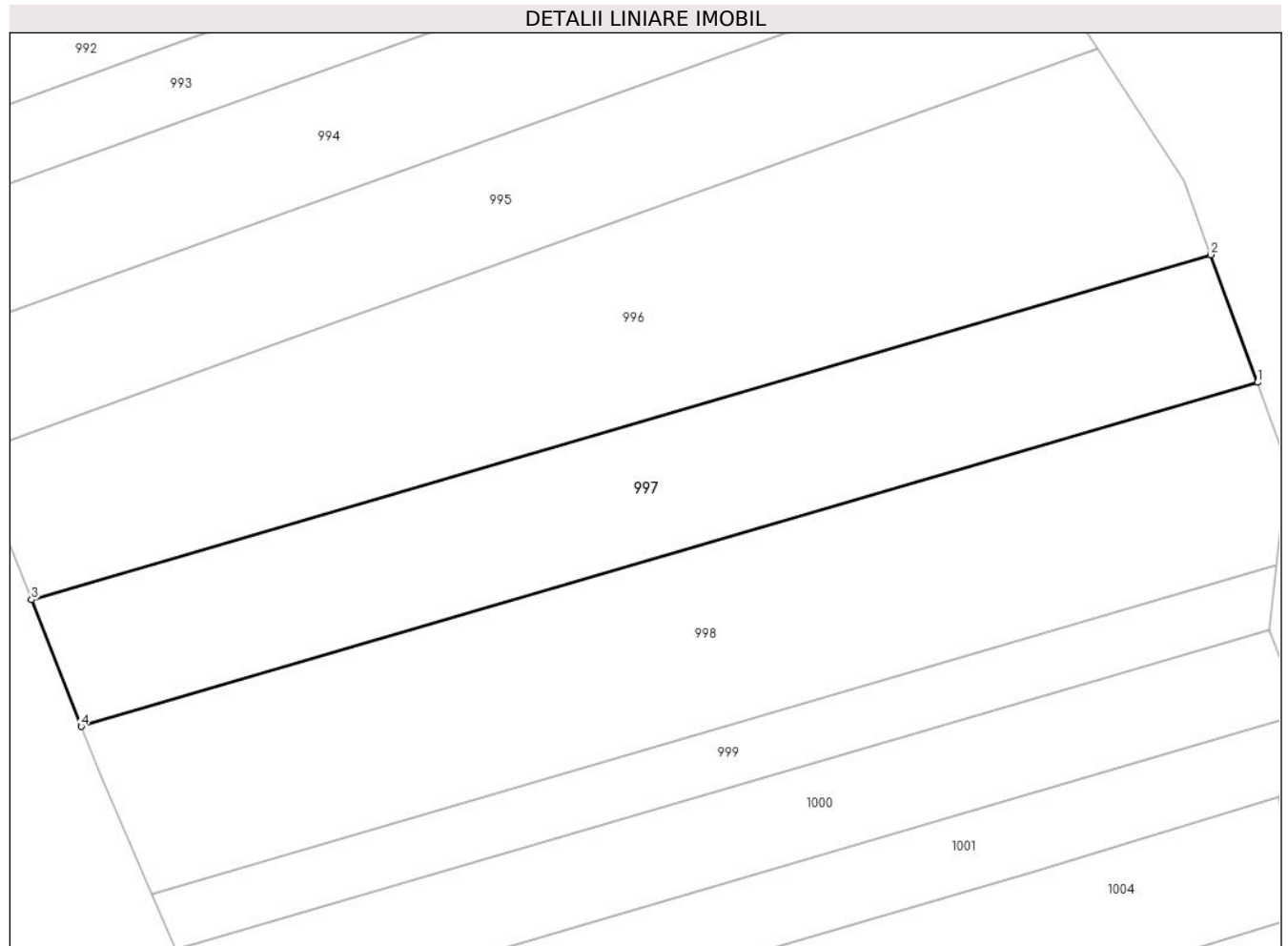
Inscrieri privind dezmembramintele dreptului de proprietate, drepturi reale de garanție și sarcini	Referințe
NU SUNT	

## Anexa Nr. 1 La Partea I

## Teren

Nr cadastral	Suprafața (mp)*	Observații / Referințe
	Din acte: 813 Masurata: 733	

\* Suprafața este determinată în planul de proiecție Stereo 70.



## Date referitoare la teren

Crt	Categorie folosință	Intra vilan	Suprafața (mp)	Tarla	Parcelă	Nr. topo	Observații / Referințe
1	arabil	DA	473	54	6/29	-	
2	arabil	NU	260	54	6/29	-	

## Lungime Segmente

1) Valorile lungimilor segmentelor sunt obținute din proiecție în plan.

Punct început	X / Y	Punct sfârșit	X / Y	Lungime segment (** (m)
1	429.254,161 368.405,106	2	429.251,067 368.413,578	9.019
2	429.251,067 368.413,578	3	429.172,834 368.390,697	81.51
3	429.172,834 368.390,697	4	429.176,138 368.382,286	9.036
4	429.176,138 368.382,286	1	429.254,161 368.405,106	81.292

**\*\* Lungimile segmentelor sunt determinate în planul de proiecție Stereo 70 și sunt rotunjite la 1 milimetru.**

**\*\*\* Distanța dintre puncte este formată din segmente cumulate ce sunt mai mici decât valoarea 1 milimetru.**





**DATE DESPRE IMOBILUL NR. 998**

Oficiul de Cadastru și Publicitate Imobiliară VALCEA  
Biroul de Cadastru și Publicitate Imobiliară Ramnicu Valcea

**A. Partea I. Descrierea imobilului**

TEREN Necunoscut

Adresa: Loc. Olteanca, Jud. Valcea, PUNCTUL "LA TIGANI"

Nr. Crt	Nr cadastral Nr. topografic	Suprafața* (mp)	Observații / Referințe
A1		963	Sector cadastral:69 Teren neimprejmuit;

**B. Partea II. Proprietari și acte**

Inscrieri privitoare la dreptul de proprietate și alte drepturi reale		Referințe
/		
Act Administrativ nr. 205, din 25/06/2024 emis de PRIMARIA COMUNEI GLAVILE (HCJ NR. 20 DIN 23.08.1991);		
B1	Inscrierea provizorie, drept de PROPRIETATE, dobandit prin Lege, cota actuala 1/1 1) DIACONESCU IOANA 2) PIRVULESCU MARIA	A1

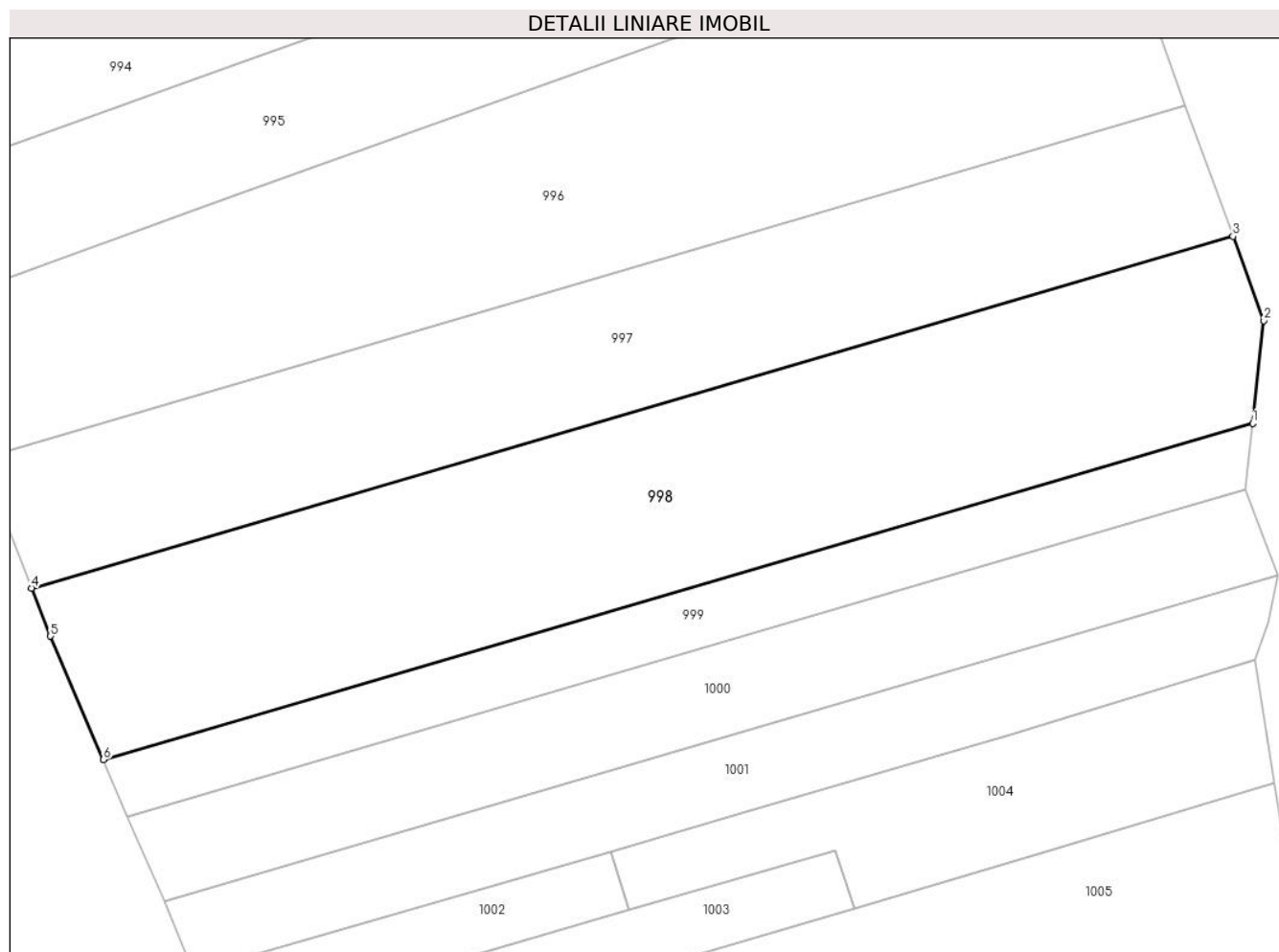
**C. Partea III. SARCINI .**

Inscrieri privind dezmembramintele dreptului de proprietate, drepturi reale de garanție și sarcini	Referințe
NU SUNT	

**Anexa Nr. 1 La Partea I****Teren**

Nr cadastral	Suprafaţa (mp)*	Observaţii / Referinţe
	963	

\* Suprafaţa este determinată în planul de proiecţie Stereo 70.

**Date referitoare la teren**

Crt	Categorie folosinţă	Intravilan	Suprafaţa (mp)	Tarla	Parcelă	Nr. topo	Observaţii / Referinţe
1	arabil	DA	629	40	6/30	-	
2	arabil	NU	334	40	6/30/1	-	

**Lungime Segmente**

1) Valorile lungimilor segmentelor sunt obţinute din proiecţie în plan.

Punct început	X / Y	Punct sfârşit	X / Y	Lungime segment (** (m))
1	429.255,433 368.392,975	2	429.256,156 368.399,644	6.708
2	429.256,156 368.399,644	3	429.254,161 368.405,106	5.814
3	429.254,161 368.405,106	4	429.176,138 368.382,286	81.292
4	429.176,138 368.382,286	5	429.177,366 368.379,16	3.359

Punct început	X / Y	Punct sfârșit	X / Y	Lungime segment (** (m)
5	429.177,366 368.379,16	6	429.180,804 368.371,148	8.718
6	429.180,804 368.371,148	1	429.255,433 368.392,975	77.756

\*\* Lungimile segmentelor sunt determinate în planul de proiecție Stereo 70 și sunt rotunjite la 1 milimetru.

\*\*\* Distanța dintre puncte este formată din segmente cumulate ce sunt mai mici decât valoarea 1 milimetru.



**DATE DESPRE IMOBILUL NR. 999**

Oficiul de Cadastru și Publicitate Imobiliară VALCEA  
Biroul de Cadastru și Publicitate Imobiliară Ramnicu Valcea

**A. Partea I. Descrierea imobilului**

TEREN Necunoscut

Adresa: Loc. Olteanca, Jud. Valcea, PUNCTUL "LA TIGANI"

Nr. Crt	Nr cadastral Nr. topografic	Suprafața* (mp)	Observații / Referințe
A1		304	Sector cadastral:69 Teren neimprejmuit;

**B. Partea II. Proprietari și acte**

Inscrieri privitoare la dreptul de proprietate și alte drepturi reale		Referințe
/		
Act Administrativ nr. 206, din 25/06/2024 emis de PRIMARIA COMUNEI GLAVILE (HCJ NR. 20 DIN 23.08.1991);		
B1	Inscrierea provizorie, drept de PROPRIETATE, dobandit prin Lege, cota actuala 1/1 1) PLESA C MARIA, DECEDAT DEFUNCT:Da	A1

**C. Partea III. SARCINI .**

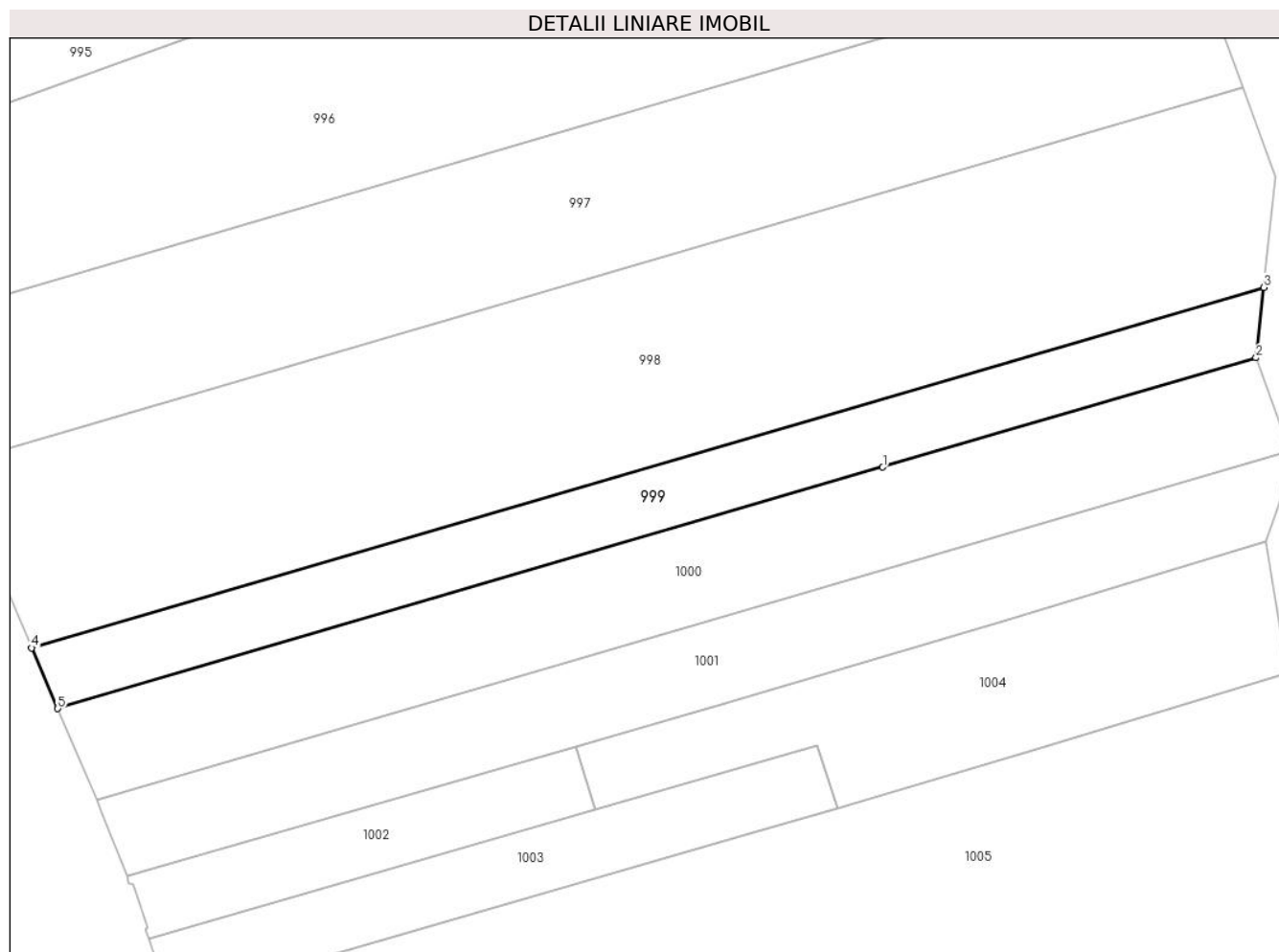
Inscrieri privind dezmembramintele dreptului de proprietate, drepturi reale de garanție și sarcini	Referințe
NU SUNT	

## Anexa Nr. 1 La Partea I

## Teren

Nr cadastral	Suprafața (mp)*	Observații / Referințe
	304	

\* Suprafața este determinată în planul de proiecție Stereo 70.



## Date referitoare la teren

Crt	Categorie folosință	Intravilan	Suprafața (mp)	Tarla	Parcelă	Nr. topo	Observații / Referințe
1	arabil	DA	207	40	6/31	-	
2	arabil	NU	97	40	6/31/1	-	

## Lungime Segmente

1) Valorile lungimilor segmentelor sunt obținute din proiecție în plan.

Punct început	X / Y	Punct sfârșit	X / Y	Lungime segment (** (m)
1	429.232,358 368.382,095	2	429.254,971 368.388,711	23.561
2	429.254,971 368.388,711	3	429.255,433 368.392,975	4.289
3	429.255,433 368.392,975	4	429.180,804 368.371,148	77.756
4	429.180,804 368.371,148	5	429.182,381 368.367,472	4.0

Punct început	X / Y	Punct sfârșit	X / Y	Lungime segment (** (m)
5	429.182,381 368.367,472	1	429.232,358 368.382,095	52.072

\*\* Lungimile segmentelor sunt determinate în planul de proiecție Stereo 70 și sunt rotunjite la 1 milimetru.

\*\*\* Distanța dintre puncte este formată din segmente cumulate ce sunt mai mici decât valoarea 1 milimetru.





**DATE DESPRE IMOBILUL NR. 1000**

Oficiul de Cadastru și Publicitate Imobiliară VALCEA  
Biroul de Cadastru și Publicitate Imobiliară Ramnicu Valcea

**A. Partea I. Descrierea imobilului**

TEREN Necunoscut

Adresa: Loc. Olteanca, Jud. Valcea, PUNCTUL "LA FIERAR"

Nr. Crt	Nr cadastral Nr. topografic	Suprafața* (mp)	Observații / Referințe
A1	35278	Din acte: 480 Masurata: 451	Sector cadastral:69 Teren neimprejmit;

**B. Partea II. Proprietari și acte**

Inscrieri privitoare la dreptul de proprietate și alte drepturi reale	Referințe
<b>73750 / 16/09/2022</b>	
Act Notarial nr. 1157, din 15/09/2022 emis de B.I.N Chirsanov Capanu Alexander Cristian (contract de vanzare-cumparare);	
B2	A1
Intabulare, drept de PROPRIETATE, dobandit prin Conventie, cota actuala 1/1	
1) <b>TIBIL CLAUDIU-MARIN</b>	
<i>OBSERVATII: cu titlu de donatie</i>	

**C. Partea III. SARCINI .**

Inscrieri privind dezmembramintele dreptului de proprietate, drepturi reale de garanție și sarcini	Referințe
NU SUNT	

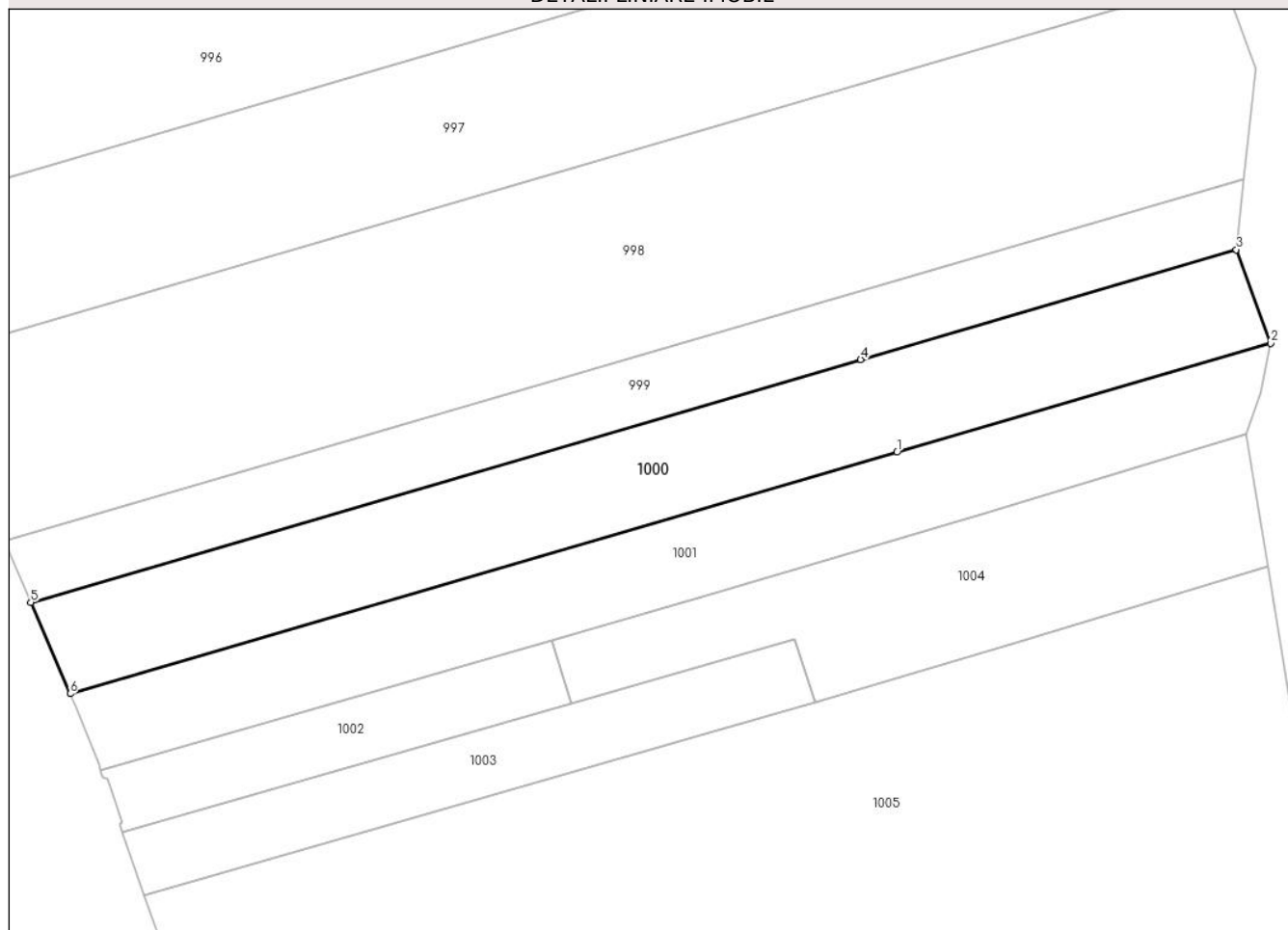
## Anexa Nr. 1 La Partea I

## Teren

Nr cadastral	Suprafața (mp)*	Observații / Referințe
35278	Din acte: 480 Masurata: 451	

\* Suprafața este determinată în planul de proiecție Stereo 70.

## DETALII LINIARE IMOBIL



## Date referitoare la teren

Crt	Categorie folosință	Intravilan	Suprafața (mp)	Tarla	Parcelă	Nr. topo	Observații / Referințe
1	arabil	DA	310	54	6/65/1	-	
2	arabil	NU	141	54	6/65/1	-	

## Lungime Segmente

1) Valorile lungimilor segmentelor sunt obținute din proiecție în plan.

Punct început	X / Y	Punct sfârșit	X / Y	Lungime segment (** (m)
1	429.234,539 368.376,507	2	429.257,048 368.383,084	23.45
2	429.257,048 368.383,084	3	429.254,971 368.388,711	5.998
3	429.254,971 368.388,711	4	429.232,358 368.382,095	23.561
4	429.232,358 368.382,095	5	429.182,381 368.367,472	52.072

Punct început	X / Y	Punct sfârșit	X / Y	Lungime segment (** (m)
5	429.182,381 368.367,472	6	429.184,747 368.361,958	6.0
6	429.184,747 368.361,958	1	429.234,539 368.376,507	51.874

\*\* Lungimile segmentelor sunt determinate în planul de proiecție Stereo 70 și sunt rotunjite la 1 milimetru.

\*\*\* Distanța dintre puncte este formată din segmente cumulate ce sunt mai mici decât valoarea 1 milimetru.



**DATE DESPRE IMOBILUL NR. 1001**

Oficiul de Cadastru și Publicitate Imobiliară VALCEA  
Biroul de Cadastru și Publicitate Imobiliară Ramnicu Valcea

**A. Partea I. Descrierea imobilului**

TEREN Necunoscut

Adresa: Loc. Olteanca, Jud. Valcea, PUNCTUL "LA TIGANCA"

Nr. Crt	Nr cadastral Nr. topografic	Suprafața* (mp)	Observații / Referințe
A1		Din acte: 386 Masurata: 367	Sector cadastral:69 Teren neimprejmit;

**B. Partea II. Proprietari și acte**

Inscrieri privitoare la dreptul de proprietate și alte drepturi reale		Referințe
/		
Act Administrativ nr. 24296, din 08/02/2016 emis de CJSDPAT VALCEA (titlu de proprietate);		
B1	Intabulare, drept de PROPRIETATE, dobandit prin Lege, cota actuala 1/1 1) GAGEANU GHEORGHE, DECEDAT DEFUNCT:Da	A1

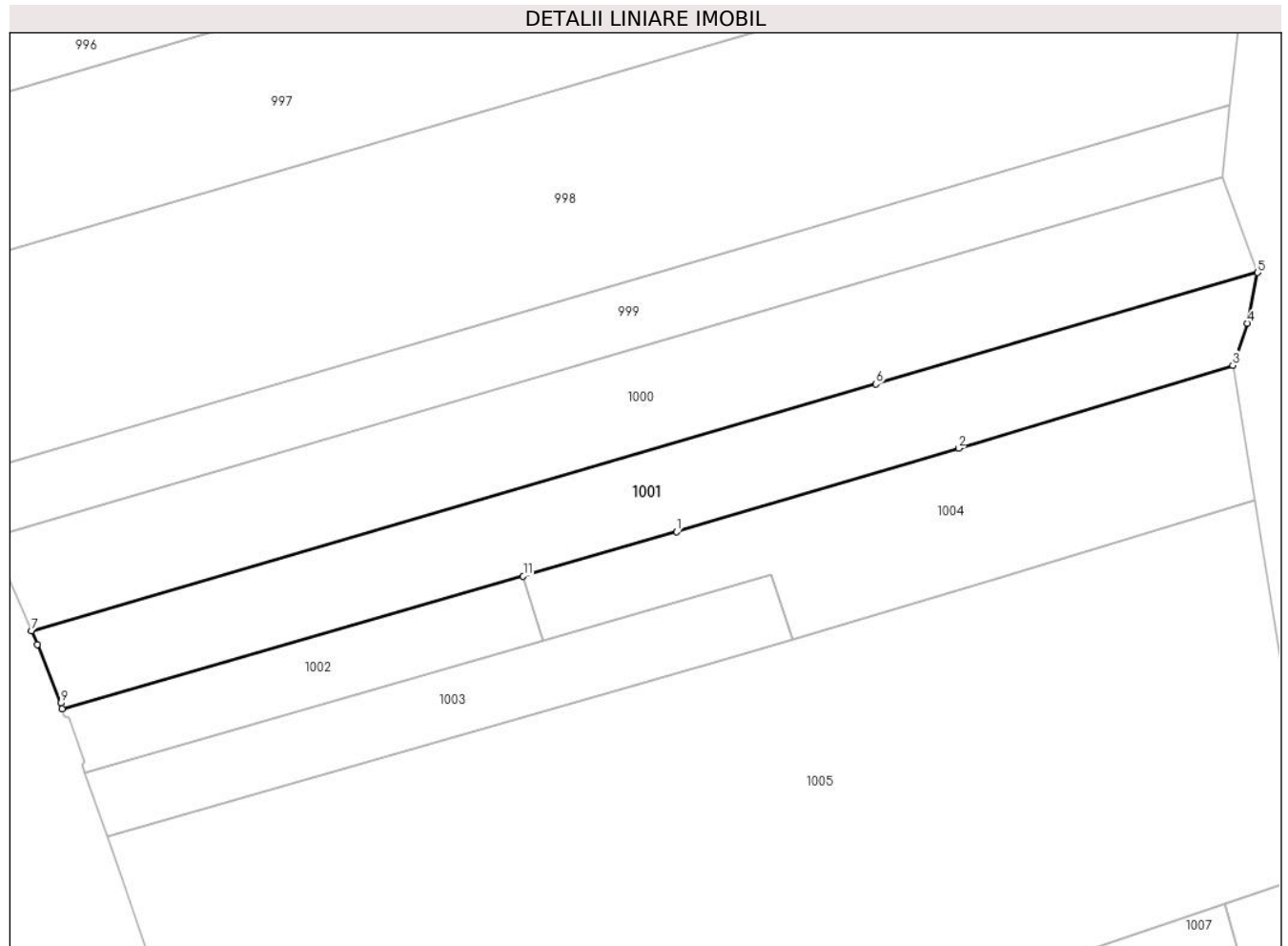
**C. Partea III. SARCINI .**

Inscrieri privind dezmembramintele dreptului de proprietate, drepturi reale de garanție și sarcini	Referințe
NU SUNT	

**Anexa Nr. 1 La Partea I****Teren**

Nr cadastral	Suprafața (mp)*	Observații / Referințe
	Din acte: 386 Masurata: 367	

\* Suprafața este determinată în planul de proiecție Stereo 70.

**Date referitoare la teren**

Crt	Categorie folosință	Intravilan	Suprafața (mp)	Tarla	Parcelă	Nr. topo	Observații / Referințe
1	arabil	DA	260	40	6/32	-	
2	arabil	NU	107	40	6/32	-	

**Lungime Segmente**

1) Valorile lungimilor segmentelor sunt obținute din proiecție în plan.

Punct început	X / Y	Punct sfârșit	X / Y	Lungime segment (** (m)
1	429.222,796 368.367,795	2	429.239,416 368.372,721	17.335
2	429.239,416 368.372,721	3	429.255,579 368.377,622	16.89
3	429.255,579 368.377,622	4	429.256,455 368.380,091	2.62
4	429.256,455 368.380,091	5	429.257,048 368.383,084	3.051

Punct început	X / Y	Punct sfârșit	X / Y	Lungime segment (** (m)
5	429.257,048 368.383,084	6	429.234,539 368.376,507	23.45
6	429.234,539 368.376,507	7	429.184,747 368.361,958	51.874
7	429.184,747 368.361,958	8	429.185,091 368.361,156	0.873
8	429.185,091 368.361,156	9	429.186,47 368.357,7	3.721
9	429.186,47 368.357,7	10	429.186,57 368.357,366	0.348
10	429.186,57 368.357,366	11	429.213,745 368.365,189	28.278
11	429.213,745 368.365,189	1	429.222,796 368.367,795	9.419

\*\* Lungimile segmentelor sunt determinate în planul de proiecție Stereo 70 și sunt rotunjite la 1 milimetru.

\*\*\* Distanța dintre puncte este formată din segmente cumulate ce sunt mai mici decât valoarea 1 milimetru.





**DATE DESPRE IMOBILUL NR. 1002**

Oficiul de Cadastru și Publicitate Imobiliară VALCEA  
Biroul de Cadastru și Publicitate Imobiliară Ramnicu Valcea

**A. Partea I. Descrierea imobilului**

TEREN Intravilan

Adresa: Loc. Olteanca, Jud. Valcea, PUNCTUL "IN ZAVOI"

Nr. Crt	Nr cadastral Nr. topografic	Suprafața* (mp)	Observații / Referințe
A1		112	Sector cadastral:69 Teren neimprejmuit;

**B. Partea II. Proprietari și acte**

Inscrieri privitoare la dreptul de proprietate și alte drepturi reale	Referințe
/	
Act Administrativ nr. 910/28755, din 03/10/2002 emis de CJSDPAT VALCEA (titlu de proprietate);	
B1	A1
Intabulare, drept de PROPRIETATE, dobandit prin Lege, cota actuala 1/1	
1) MACELARU L NICOLAE, DECEDAT DEFUNCT:Da	

**C. Partea III. SARCINI .**

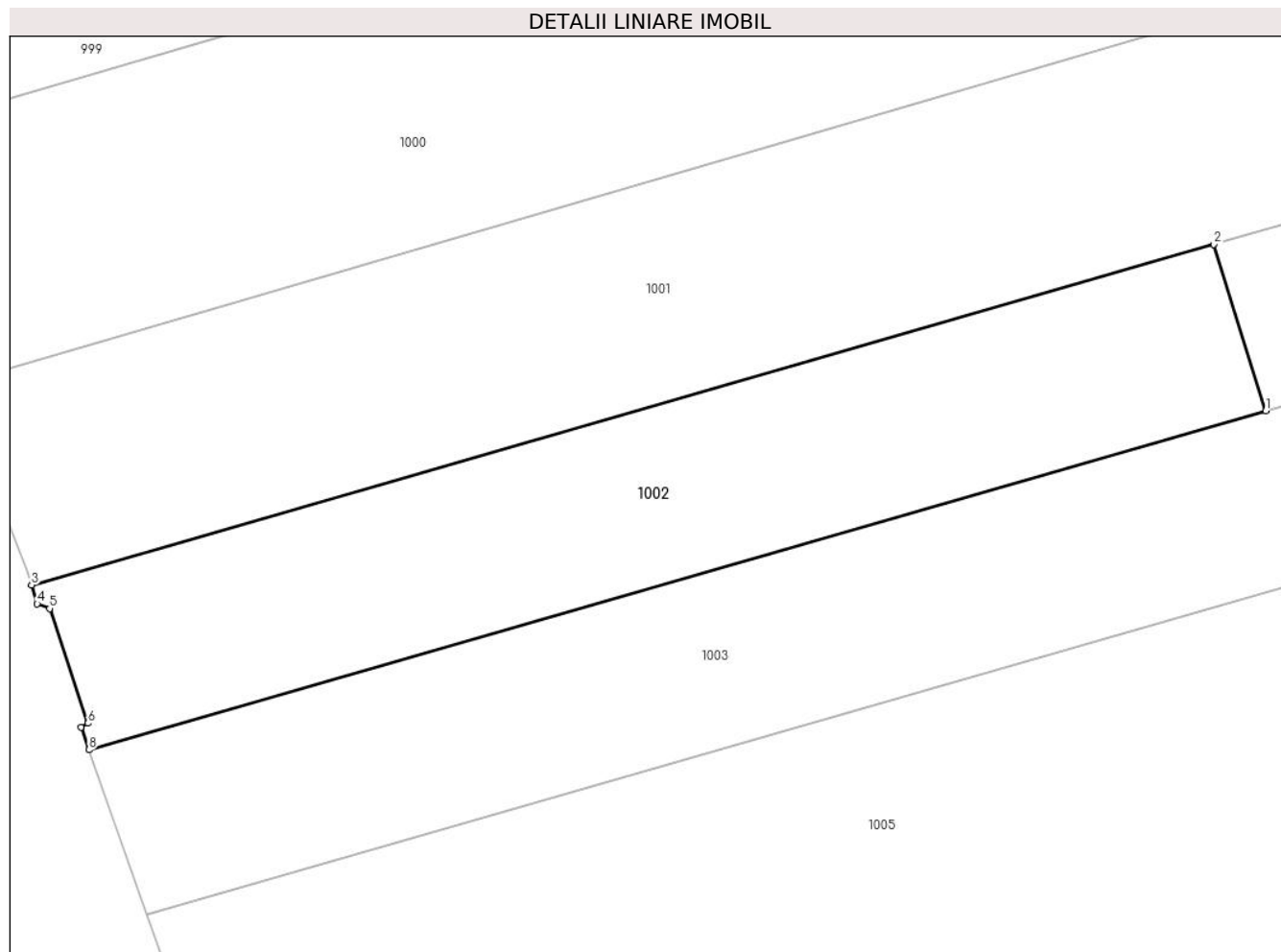
Inscrieri privind dezmembramintele dreptului de proprietate, drepturi reale de garanție și sarcini	Referințe
NU SUNT	

## Anexa Nr. 1 La Partea I

## Teren

Nr cadastral	Suprafața (mp)*	Observații / Referințe
	112	

\* Suprafața este determinată în planul de proiecție Stereo 70.



## Date referitoare la teren

Crt	Categorie folosință	Intravilan	Suprafața (mp)	Tarla	Parcelă	Nr. topo	Observații / Referințe
1	arabil	DA	112	164	3	-	

## Lungime Segmente

1) Valorile lungimilor segmentelor sunt obținute din proiecție în plan.

Punct început	X / Y	Punct sfârșit	X / Y	Lungime segment (** (m)
1	429.214,937 368.361,37	2	429.213,745 368.365,189	4.001
2	429.213,745 368.365,189	3	429.186,57 368.357,366	28.278
3	429.186,57 368.357,366	4	429.186,698 368.356,937	0.448
4	429.186,698 368.356,937	5	429.186,982 368.356,827	0.305
5	429.186,982 368.356,827	6	429.187,865 368.354,192	2.779

Punct început	X / Y	Punct sfârșit	X / Y	Lungime segment (** (m)
6	429.187,865 368.354,192	7	429.187,703 368.354,105	0.184
7	429.187,703 368.354,105	8	429.187,888 368.353,583	0.554
8	429.187,888 368.353,583	1	429.214,937 368.361,37	28.148

\*\* Lungimile segmentelor sunt determinate în planul de proiecție Stereo 70 și sunt rotunjite la 1 milimetru.

\*\*\* Distanța dintre puncte este formată din segmente cumulate ce sunt mai mici decât valoarea 1 milimetru.



**DATE DESPRE IMOBILUL NR. 1003**

Oficiul de Cadastru și Publicitate Imobiliară VALCEA  
Biroul de Cadastru și Publicitate Imobiliară Ramnicu Valcea

**A. Partea I. Descrierea imobilului**

TEREN Intravilan

Adresa: Loc. Olteanca, Jud. Valcea, PUNCTUL "IN ZAVOI"

Nr. Crt	Nr cadastral Nr. topografic	Suprafața* (mp)	Observații / Referințe
A1		168	Sector cadastral:69 Teren neimprejmuit;

**B. Partea II. Proprietari și acte**

Inscrieri privitoare la dreptul de proprietate și alte drepturi reale	Referințe
/	
Act Administrativ nr. 905/28755, din 03/10/2002 emis de CJSDPAT VALCEA (titlu de proprietate);	
B1	A1
Intabulare, drept de PROPRIETATE, dobandit prin Lege, cota actuala 1/1	
1) DUICU P ELENA, DECEDAT DEFUNCT:Da	

**C. Partea III. SARCINI .**

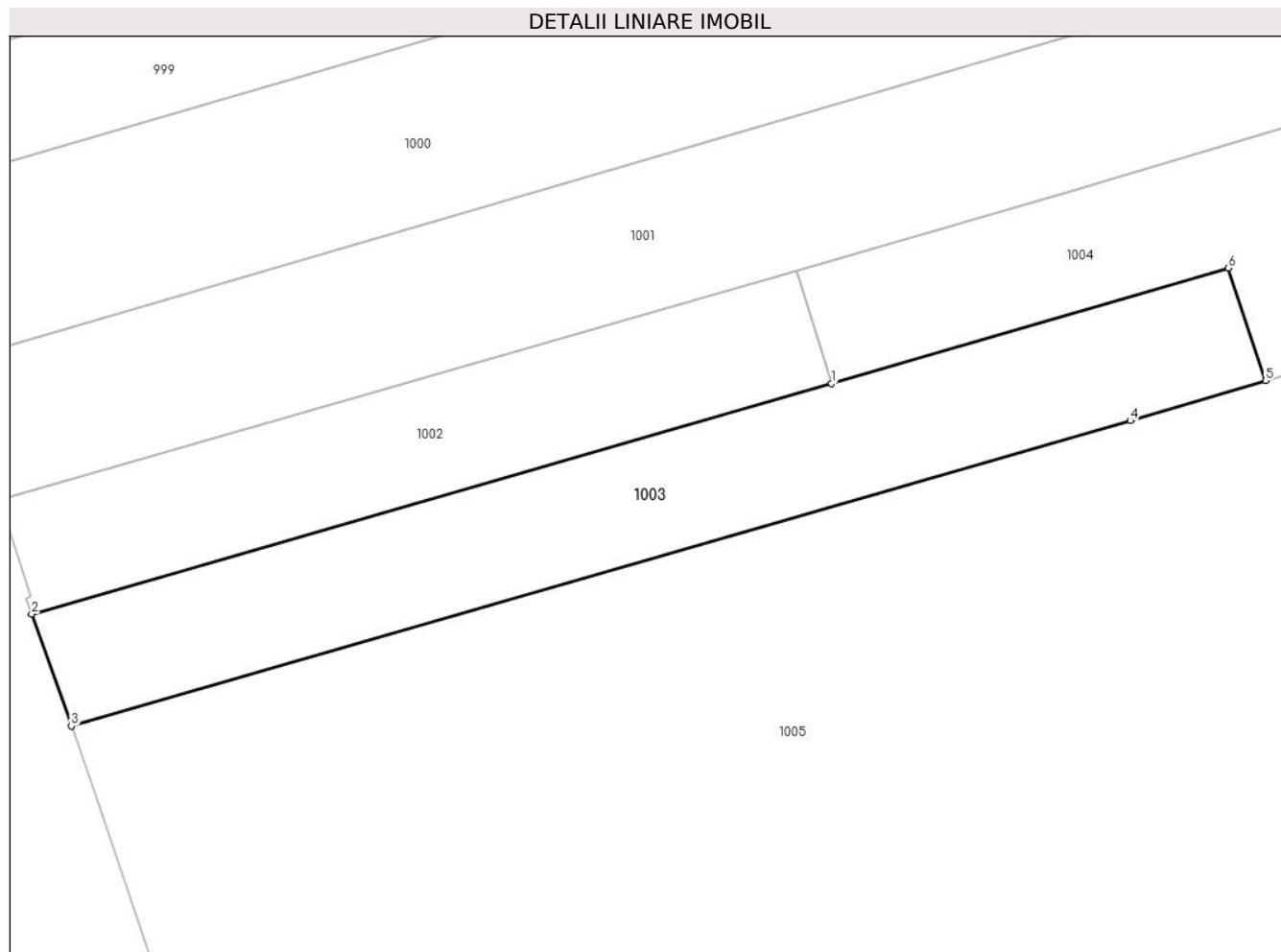
Inscrieri privind dezmembramintele dreptului de proprietate, drepturi reale de garanție și sarcini	Referințe
NU SUNT	

## Anexa Nr. 1 La Partea I

## Teren

Nr cadastral	Suprafața (mp)*	Observații / Referințe
	168	

\* Suprafața este determinată în planul de proiecție Stereo 70.



## Date referitoare la teren

Crt	Categorie folosință	Intravilan	Suprafața (mp)	Tarla	Parcelă	Nr. topo	Observații / Referințe
1	arabil	DA	168	164	4	-	

## Lungime Segmente

1) Valorile lungimilor segmentelor sunt obținute din proiecție în plan.

Punct început	X / Y	Punct sfârșit	X / Y	Lungime segment (** (m)
1	429.214,937 368.361,37	2	429.187,888 368.353,583	28.148
2	429.187,888 368.353,583	3	429.189,228 368.349,806	4.007
3	429.189,228 368.349,806	4	429.225,039 368.360,116	37.266
4	429.225,039 368.360,116	5	429.229,616 368.361,472	4.774
5	429.229,616 368.361,472	6	429.228,351 368.365,27	4.002

Punct început	X / Y	Punct sfârşit	X / Y	Lungime segment (** (m)
6	429.228,351 368.365,27	1	429.214,937 368.361,37	13.969

\*\* Lungimile segmentelor sunt determinate în planul de proiecţie Stereo 70 şi sunt rotunjite la 1 milimetru.

\*\*\* Distanţa dintre puncte este formată din segmente cumulate ce sunt mai mici decât valoarea 1 milimetru.





**DATE DESPRE IMOBILUL NR. 1004**

Oficiul de Cadastru și Publicitate Imobiliară VALCEA  
Biroul de Cadastru și Publicitate Imobiliară Ramnicu Valcea

**A. Partea I. Descrierea imobilului**

TEREN Necunoscut

Adresa: Loc. Olteanca, Jud. Valcea

Nr. Crt	Nr cadastral Nr. topografic	Suprafața* (mp)	Observații / Referințe
A1		288	Sector cadastral:69 Teren neimprejmuit;

**B. Partea II. Proprietari și acte**

Inscrieri privitoare la dreptul de proprietate și alte drepturi reale		Referințe
/		
Act Normativ nr. 7, din 13/03/1996 emis de GUVERNUL ROMANIEI (lege);		
B1	Inscrierea provizorie, drept de PROPRIETATE, dobandit prin Lege, cota actuala 1/1 1) NEIDENTIFICAT NEIDENTIFICAT	A1

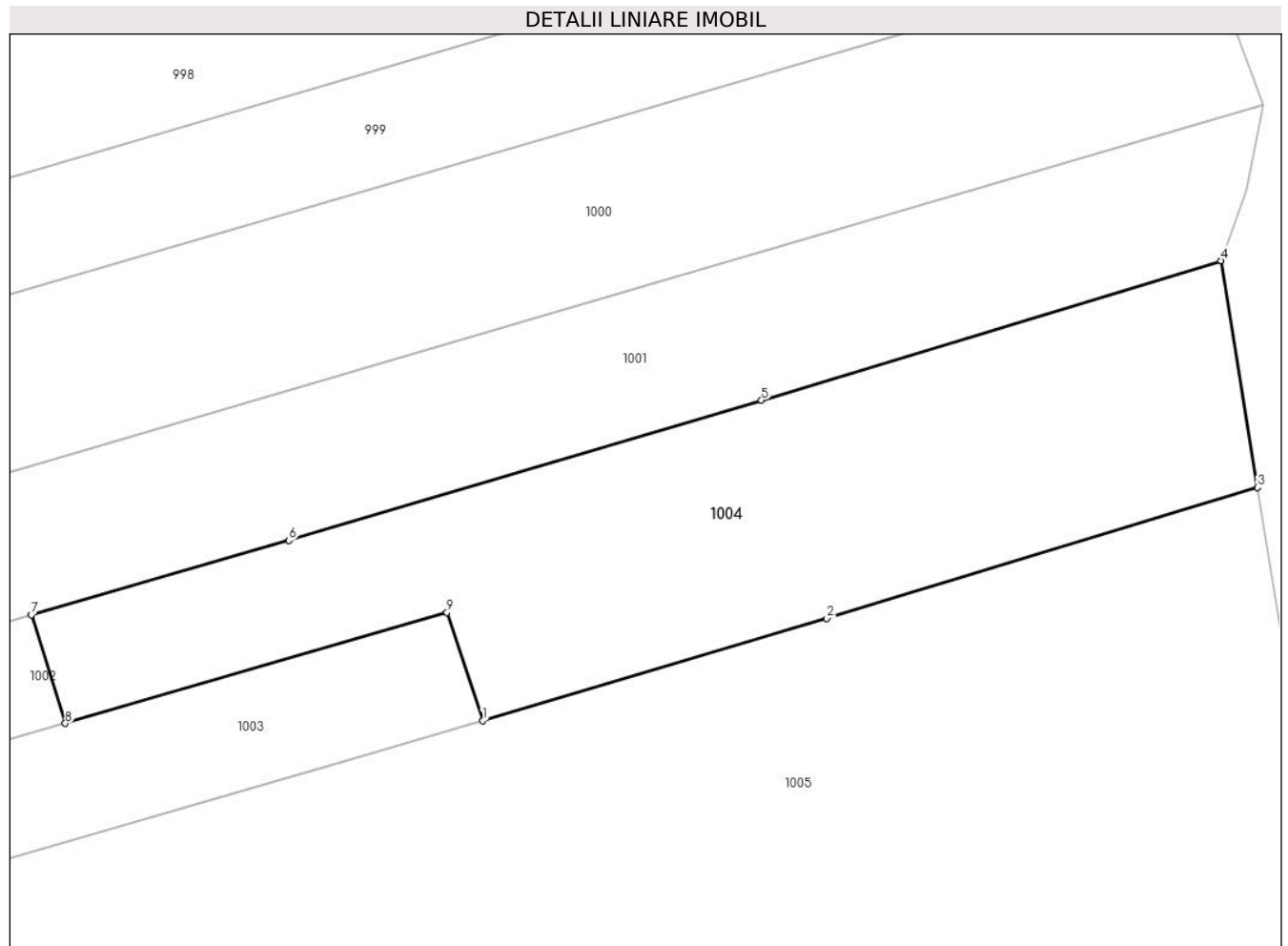
**C. Partea III. SARCINI .**

Inscrieri privind dezmembramintele dreptului de proprietate, drepturi reale de garanție și sarcini	Referințe
NU SUNT	

**Anexa Nr. 1 La Partea I****Teren**

Nr cadastral	Suprafața (mp)*	Observații / Referințe
	288	

\* Suprafața este determinată în planul de proiecție Stereo 70.

**Date referitoare la teren**

Crt	Categorie folosință	Intravilan	Suprafața (mp)	Tarla	Parcelă	Nr. topo	Observații / Referințe
1	arabil	DA	135	-	-	-	
2	arabil	NU	153	-	-	-	

**Lungime Segmente**

1) Valorile lungimilor segmentelor sunt obținute din proiecție în plan.

Punct început	X / Y	Punct sfârșit	X / Y	Lungime segment (** (m))
1	429.229,616 368.361,472	2	429.241,713 368.365,058	12.617
2	429.241,713 368.365,058	3	429.256,86 368.369,651	15.827
3	429.256,86 368.369,651	4	429.255,579 368.377,622	8.074
4	429.255,579 368.377,622	5	429.239,416 368.372,721	16.89

Punct început	X / Y	Punct sfârșit	X / Y	Lungime segment (** (m)
5	429.239,416 368.372,721	6	429.222,796 368.367,795	17.335
6	429.222,796 368.367,795	7	429.213,745 368.365,189	9.419
7	429.213,745 368.365,189	8	429.214,937 368.361,37	4.001
8	429.214,937 368.361,37	9	429.228,351 368.365,27	13.969
9	429.228,351 368.365,27	1	429.229,616 368.361,472	4.002

\*\* Lungimile segmentelor sunt determinate în planul de proiecție Stereo 70 și sunt rotunjite la 1 milimetru.

\*\*\* Distanța dintre puncte este formată din segmente cumulate ce sunt mai mici decât valoarea 1 milimetru.



**DATE DESPRE IMOBILUL NR. 1005**

Oficiul de Cadastru și Publicitate Imobiliară VALCEA  
Biroul de Cadastru și Publicitate Imobiliară Ramnicu Valcea

**A. Partea I. Descrierea imobilului**

TEREN Necunoscut

Adresa: Loc. Olteanca, Jud. Valcea, PUNCTUL "ACASA"

Nr. Crt	Nr cadastral Nr. topografic	Suprafața* (mp)	Observații / Referințe
A1		1.542	Sector cadastral:69 Teren neimprejmit;

**B. Partea II. Proprietari și acte**

Inscrieri privitoare la dreptul de proprietate și alte drepturi reale		Referințe
/		
Act Administrativ nr. 207, din 25/06/2024 emis de PRIMARIA COMUNEI GLAVILE (HCJ NR. 20 DIN 23.08.1991);		
B1	Inscrierea provizorie, drept de PROPRIETATE, dobandit prin Lege, cota actuala 1/1 1) BOLOGAN IOSIF MARIA, DECEDAT DEFUNCT:Da	A1

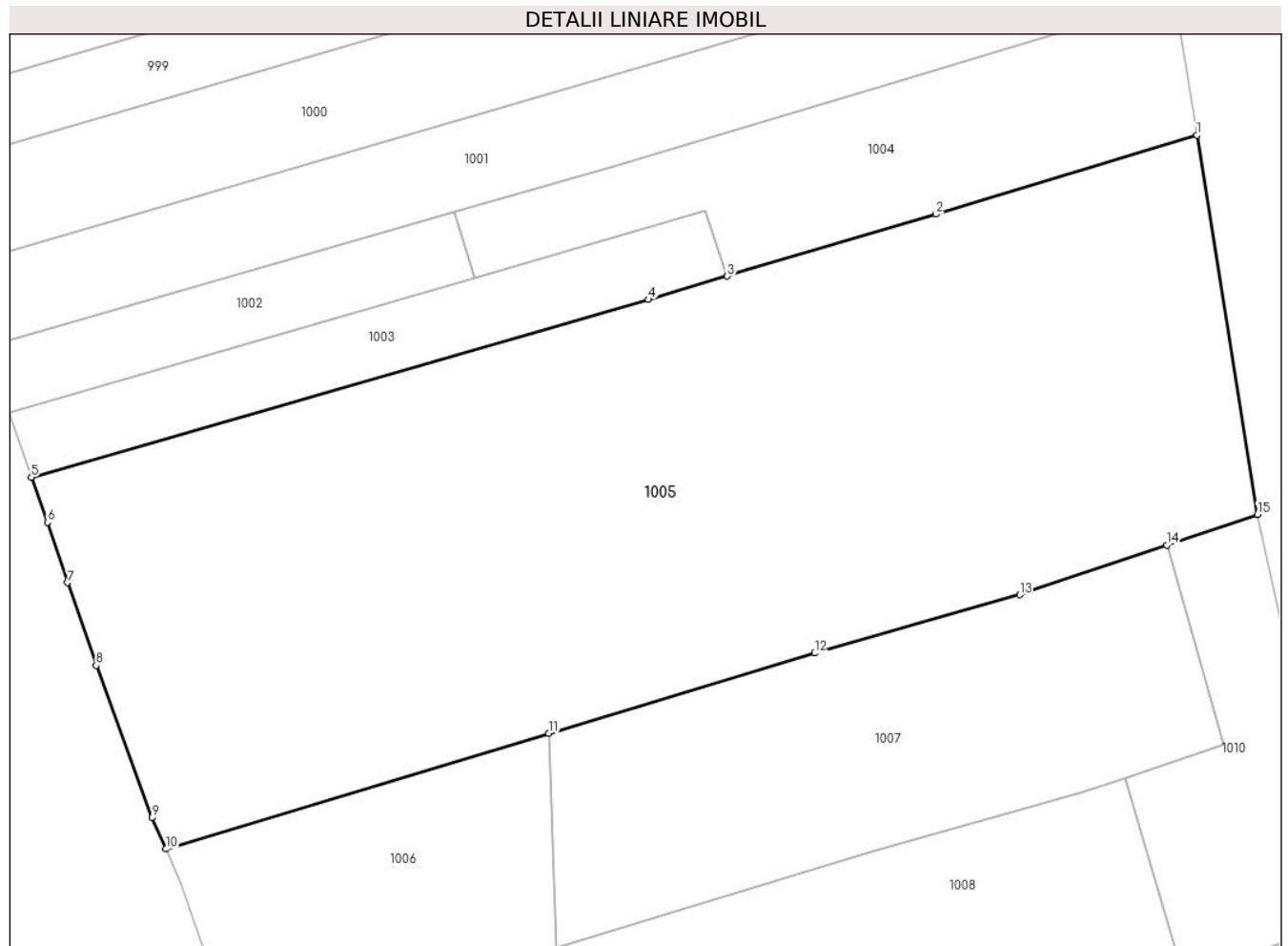
**C. Partea III. SARCINI .**

Inscrieri privind dezmembramintele dreptului de proprietate, drepturi reale de garanție și sarcini	Referințe
NU SUNT	

**Anexa Nr. 1 La Partea I****Teren**

Nr cadastral	Suprafața (mp)*	Observații / Referințe
	1.542	

\* Suprafața este determinată în planul de proiecție Stereo 70.

**Date referitoare la teren**

Crt	Categorie folosință	Intravilan	Suprafața (mp)	Tarla	Parcelă	Nr. topo	Observații / Referințe
1	curți constructii	DA	560	164	4	-	
2	arabil	DA	626	164	4/1	-	
3	arabil	NU	356	40	6/34	-	

**Lungime Segmente**

1) Valorile lungimilor segmentelor sunt obținute din proiecție în plan.

Punct început	X / Y	Punct sfârșit	X / Y	Lungime segment (** (m)
1	429.256,86 368.369,651	2	429.241,713 368.365,058	15.827
2	429.241,713 368.365,058	3	429.229,616 368.361,472	12.617
3	429.229,616 368.361,472	4	429.225,039 368.360,116	4.774

Punct început	X / Y	Punct sfârşit	X / Y	Lungime segment (** (m)
4	429.225,039 368.360,116	5	429.189,228 368.349,806	37.266
5	429.189,228 368.349,806	6	429.190,152 368.347,2	2.765
6	429.190,152 368.347,2	7	429.191,333 368.343,695	3.699
7	429.191,333 368.343,695	8	429.192,98 368.338,905	5.065
8	429.192,98 368.338,905	9	429.196,222 368.330,075	9.406
9	429.196,222 368.330,075	10	429.197,028 368.328,256	1.99
10	429.197,028 368.328,256	11	429.219,261 368.334,966	23.224
11	429.219,261 368.334,966	12	429.234,673 368.339,617	16.099
12	429.234,673 368.339,617	13	429.246,587 368.343,0	12.385
13	429.246,587 368.343,0	14	429.255,121 368.345,881	9.007
14	429.255,121 368.345,881	15	429.260,393 368.347,66	5.564
15	429.260,393 368.347,66	1	429.256,86 368.369,651	22.273

\*\* Lungimile segmentelor sunt determinate în planul de proiecție Stereo 70 și sunt rotunjite la 1 milimetru.

\*\*\* Distanța dintre puncte este formată din segmente cumulate ce sunt mai mici decât valoarea 1 milimetru.





**DATE DESPRE IMOBILUL NR. 1006**

Oficiul de Cadastru și Publicitate Imobiliară VALCEA  
Biroul de Cadastru și Publicitate Imobiliară Ramnicu Valcea

**A. Partea I. Descrierea imobilului**

TEREN Necunoscut

Adresa: Loc. Olteanca, Jud. Valcea, PUNCTUL "LA BOLOCAN"

Nr. Crt	Nr cadastral Nr. topografic	Suprafața* (mp)	Observații / Referințe
A1		763	Sector cadastral:69 Teren neimprejmuit;

**B. Partea II. Proprietari și acte**

Inscrieri privitoare la dreptul de proprietate și alte drepturi reale		Referințe
/		
Act Administrativ nr. 201, din 25/06/2024 emis de PRIMARIA COMUNEI GLAVILE (HCJ NR. 20 DIN 23.08.1991);		
B1	Inscrierea provizorie, drept de PROPRIETATE, dobandit prin Lege, cota actuala 1/1 1) POPA D ION, DECEDAT DEFUNCT:Da	A1

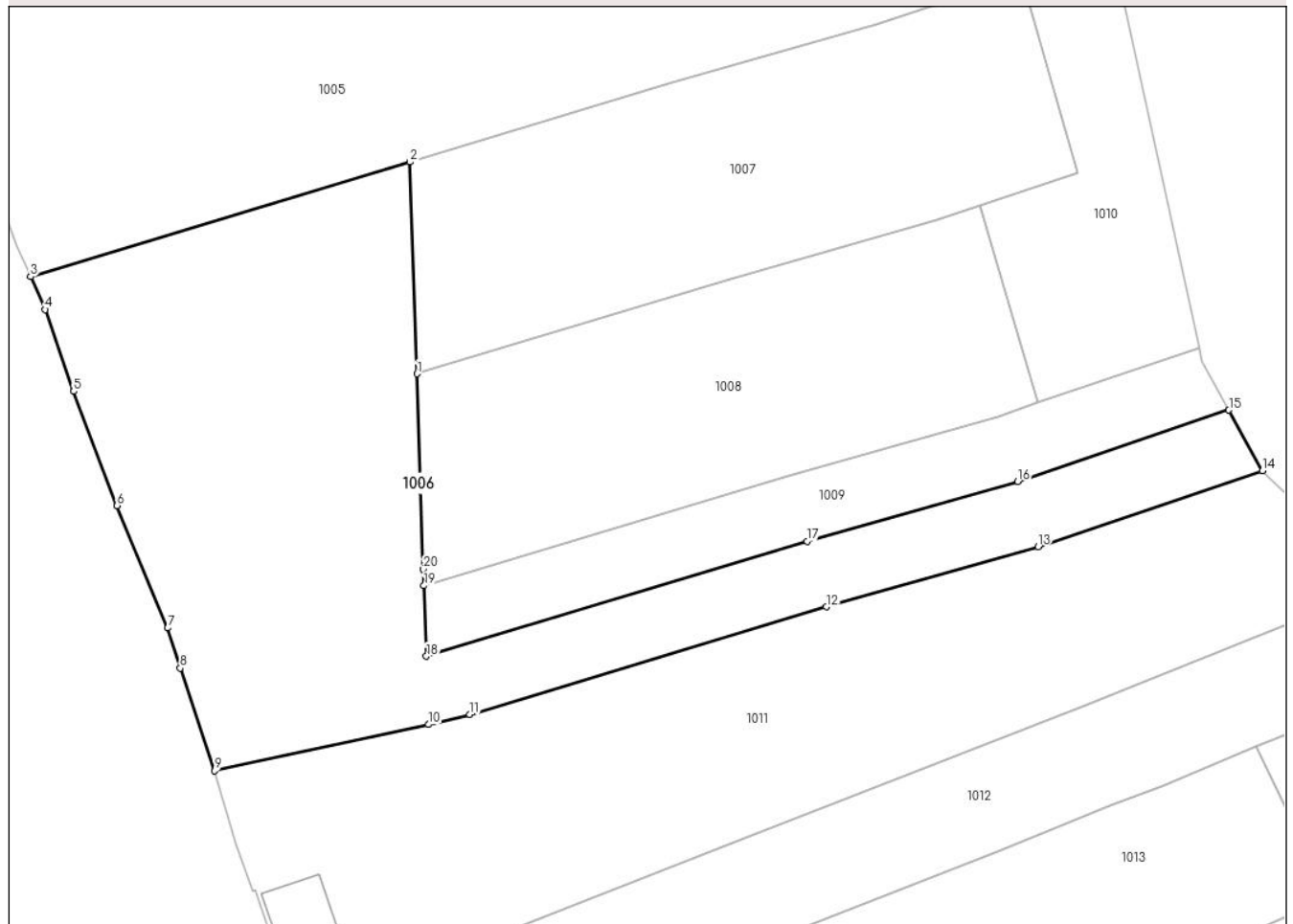
**C. Partea III. SARCINI .**

Inscrieri privind dezmembramintele dreptului de proprietate, drepturi reale de garanție și sarcini	Referințe
NU SUNT	

**Anexa Nr. 1 La Partea I****Teren**

Nr cadastral	Suprafața (mp)*	Observații / Referințe
	763	

\* Suprafața este determinată în planul de proiecție Stereo 70.

**DETALII LINIARE IMOBIL****Date referitoare la teren**

Crt	Categorie folosință	Intravilan	Suprafața (mp)	Tarla	Parcelă	Nr. topo	Observații / Referințe
1	arabil	DA	720	164	6	-	
2	arabil	NU	43	40	6/38	-	

**Lungime Segmente**

1) Valorile lungimilor segmentelor sunt obținute din proiecție în plan.

Punct început	X / Y	Punct sfârșit	X / Y	Lungime segment (** (m))
1	429.219,674 368.322,556	2	429.219,261 368.334,966	12.417
2	429.219,261 368.334,966	3	429.197,028 368.328,256	23.224
3	429.197,028 368.328,256	4	429.197,884 368.326,321	2.116
4	429.197,884 368.326,321	5	429.199,546 368.321,527	5.074

Punct început	X / Y	Punct sfârşit	X / Y	Lungime segment (** (m)
5	429.199,546 368.321,527	6	429.202,1 368.314,84	7.158
6	429.202,1 368.314,84	7	429.205,055 368.307,668	7.757
7	429.205,055 368.307,668	8	429.205,793 368.305,316	2.465
8	429.205,793 368.305,316	9	429.207,81 368.299,316	6.33
9	429.207,81 368.299,316	10	429.220,358 368.302,015	12.835
10	429.220,358 368.302,015	11	429.222,776 368.302,601	2.488
11	429.222,776 368.302,601	12	429.243,667 368.308,906	21.822
12	429.243,667 368.308,906	13	429.256,08 368.312,431	12.904
13	429.256,08 368.312,431	14	429.269,238 368.316,872	13.887
14	429.269,238 368.316,872	15	429.267,27 368.320,43	4.066
15	429.267,27 368.320,43	16	429.254,893 368.316,252	13.063
16	429.254,893 368.316,252	17	429.242,543 368.312,745	12.839
17	429.242,543 368.312,745	18	429.220,225 368.306,009	23.312
18	429.220,225 368.306,009	19	429.220,087 368.310,146	4.139
19	429.220,087 368.310,146	20	429.220,055 368.311,11	0.965
20	429.220,055 368.311,11	1	429.219,674 368.322,556	11.452

\*\* Lungimile segmentelor sunt determinate în planul de proiecție Stereo 70 și sunt rotunjite la 1 milimetru.

\*\*\* Distanța dintre puncte este formată din segmente cumulate ce sunt mai mici decât valoarea 1 milimetru.



**DATE DESPRE IMOBILUL NR. 1007**

Oficiul de Cadastru și Publicitate Imobiliară VALCEA  
Biroul de Cadastru și Publicitate Imobiliară Ramnicu Valcea

**A. Partea I. Descrierea imobilului**

TEREN Necunoscut

Adresa: Loc. Olteanca, Jud. Valcea, PUNCTUL "IN ZAVOI"

Nr. Crt	Nr cadastral Nr. topografic	Suprafața* (mp)	Observații / Referințe
A1		468	Sector cadastral:69 Teren neimprejmit;

**B. Partea II. Proprietari și acte**

Inscrieri privitoare la dreptul de proprietate și alte drepturi reale		Referințe
/		
Act Notarial nr. 58, din 29/04/2004 emis de BNP MUNTEANU DANIELA ILEANA (certificat de mostenitor);		
B1	Intabulare, drept de PROPRIETATE, dobandit prin Succesiune, cota actuala 1/4 1) CAPATANA MARIA	A1
B1	Intabulare, drept de PROPRIETATE, dobandit prin Succesiune, cota actuala 3/4 1) CAPATANA ION	A1

**C. Partea III. SARCINI .**

Inscrieri privind dezmembramintele dreptului de proprietate, drepturi reale de garanție și sarcini	Referințe
NU SUNT	

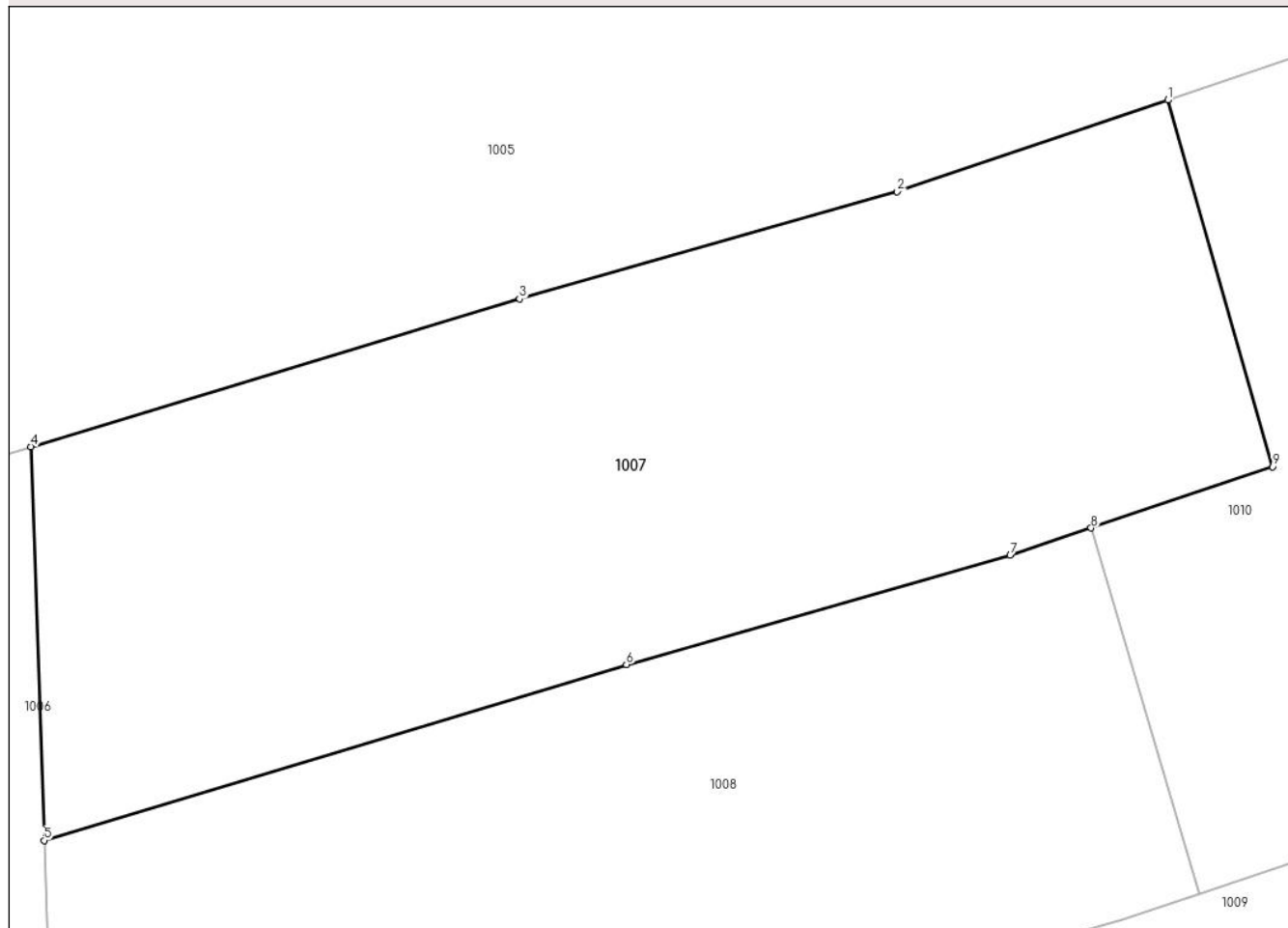
## Anexa Nr. 1 La Partea I

## Teren

Nr cadastral	Suprafaţa (mp)*	Observații / Referințe
	468	

\* Suprafața este determinată în planul de proiecție Stereo 70.

## DETALII LINIARE IMOBIL



## Date referitoare la teren

Crt	Categorie folosință	Intravilan	Suprafața (mp)	Tarla	Parcelă	Nr. topo	Observații / Referințe
1	arabil	DA	377	54	6/35	-	
2	arabil	NU	91	54	6/35	-	

## Lungime Segmente

1) Valorile lungimilor segmentelor sunt obținute din proiecție în plan.

Punct început	X / Y	Punct sfârșit	X / Y	Lungime segment (** (m)
1	429.255,121 368.345,881	2	429.246,587 368.343,0	9.007
2	429.246,587 368.343,0	3	429.234,673 368.339,617	12.385
3	429.234,673 368.339,617	4	429.219,261 368.334,966	16.099
4	429.219,261 368.334,966	5	429.219,674 368.322,556	12.417

Punct început	X / Y	Punct sfârșit	X / Y	Lungime segment (** (m)
5	429.219,674 368.322,556	6	429.238,046 368.328,1	19.19
6	429.238,046 368.328,1	7	429.250,147 368.331,537	12.58
7	429.250,147 368.331,537	8	429.252,702 368.332,399	2.697
8	429.252,702 368.332,399	9	429.258,428 368.334,332	6.043
9	429.258,428 368.334,332	1	429.255,121 368.345,881	12.013

\*\* Lungimile segmentelor sunt determinate în planul de proiecție Stereo 70 și sunt rotunjite la 1 milimetru.

\*\*\* Distanța dintre puncte este formată din segmente cumulate ce sunt mai mici decât valoarea 1 milimetru.





**DATE DESPRE IMOBILUL NR. 1008**

Oficiul de Cadastru și Publicitate Imobiliară VALCEA  
Biroul de Cadastru și Publicitate Imobiliară Ramnicu Valcea

**A. Partea I. Descrierea imobilului**

TEREN Intravilan

Adresa: Loc. Olteanca, Jud. Valcea, PUNCTUL "LA INVATATOR"

Nr. Crt	Nr cadastral Nr. topografic	Suprafața* (mp)	Observații / Referințe
A1		432	Sector cadastral:69 Teren neimprejmuit;

**B. Partea II. Proprietari și acte**

Inscrieri privitoare la dreptul de proprietate și alte drepturi reale		Referințe
/		
Act Administrativ nr. 1110, din 09/04/2003 emis de CJSDPAT VALCEA (titlu de proprietate);		
B1	Intabulare, drept de PROPRIETATE, dobandit prin Lege, cota actuala 1/1 1) SARPE I NICOLAE, DECEDAT DEFUNCT:Da	A1

**C. Partea III. SARCINI .**

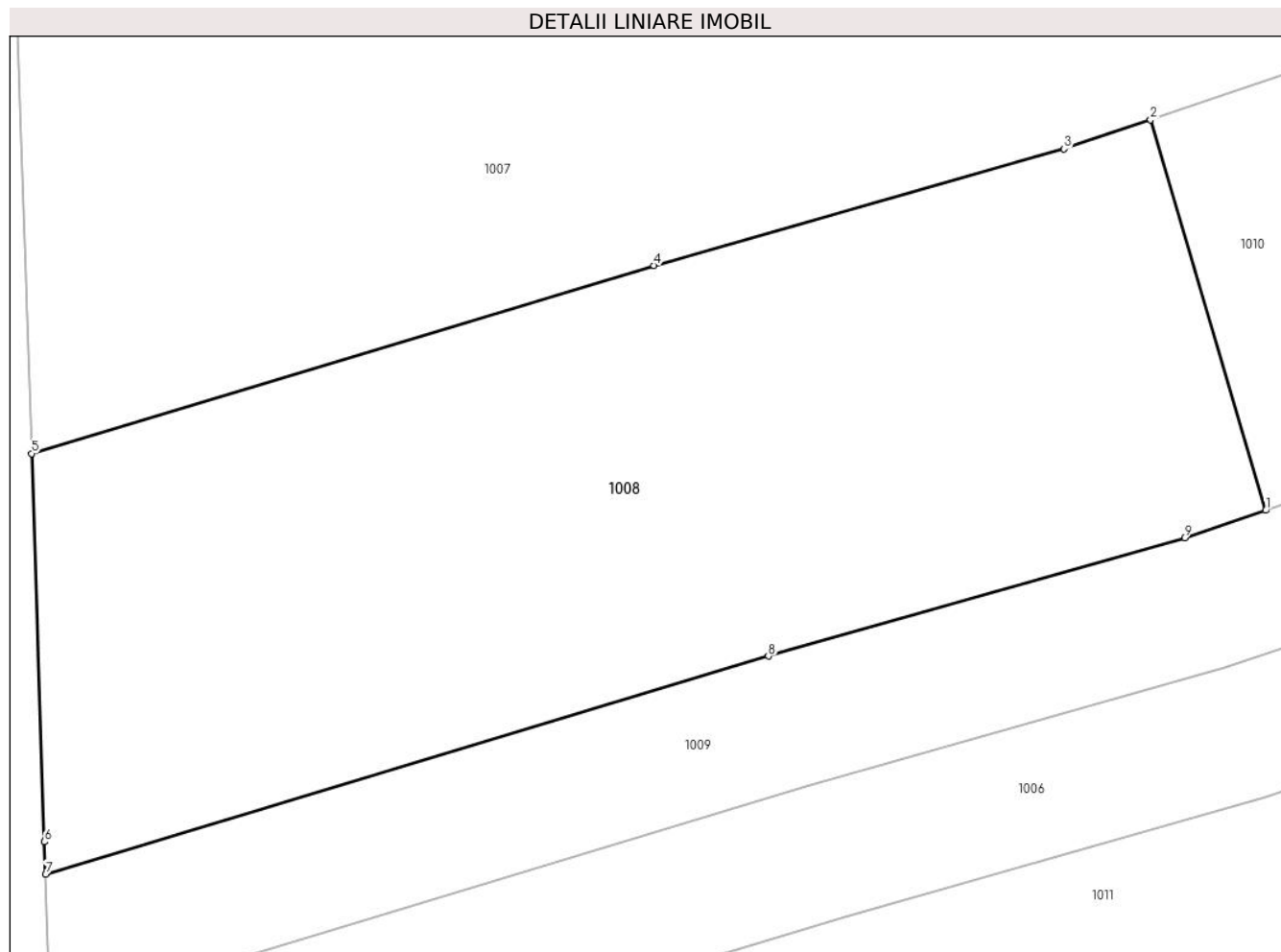
Inscrieri privind dezmembramintele dreptului de proprietate, drepturi reale de garanție și sarcini	Referințe
NU SUNT	

## Anexa Nr. 1 La Partea I

## Teren

Nr cadastral	Suprafaţa (mp)*	Observaţii / Referinţe
	432	

\* Suprafaţa este determinată în planul de proiecţie Stereo 70.



## Date referitoare la teren

Crt	Categorie folosinţă	Intravilan	Suprafaţa (mp)	Tarla	Parcelă	Nr. topo	Observaţii / Referinţe
1	arabil	DA	432	54	6/36	-	

## Lungime Segmente

1) Valorile lungimilor segmentelor sunt obţinute din proiecţie în plan.

Punct început	X / Y	Punct sfârşit	X / Y	Lungime segment (** (m)
1	429.256,101 368.320,881	2	429.252,702 368.332,399	12.009
2	429.252,702 368.332,399	3	429.250,147 368.331,537	2.697
3	429.250,147 368.331,537	4	429.238,046 368.328,1	12.58
4	429.238,046 368.328,1	5	429.219,674 368.322,556	19.19
5	429.219,674 368.322,556	6	429.220,055 368.311,11	11.452

Punct început	X / Y	Punct sfârșit	X / Y	Lungime segment (** (m)
6	429.220,055 368.311,11	7	429.220,087 368.310,146	0.965
7	429.220,087 368.310,146	8	429.241,418 368.316,584	22.282
8	429.241,418 368.316,584	9	429.253,707 368.320,073	12.774
9	429.253,707 368.320,073	1	429.256,101 368.320,881	2.527

\*\* Lungimile segmentelor sunt determinate în planul de proiecție Stereo 70 și sunt rotunjite la 1 milimetru.

\*\*\* Distanța dintre puncte este formată din segmente cumulate ce sunt mai mici decât valoarea 1 milimetru.



**DATE DESPRE IMOBILUL NR. 1009**

Oficiul de Cadastru și Publicitate Imobiliară VALCEA  
Biroul de Cadastru și Publicitate Imobiliară Ramnicu Valcea

**A. Partea I. Descrierea imobilului**

TEREN Necunoscut

Adresa: Loc. Olteanca, Jud. Valcea, PUNCTUL "LA TIGANI"

Nr. Crt	Nr cadastral Nr. topografic	Suprafața* (mp)	Observații / Referințe
A1		193	Sector cadastral:69 Teren neimprejmuit;

**B. Partea II. Proprietari și acte**

Inscrieri privitoare la dreptul de proprietate și alte drepturi reale		Referințe
/		
Act Administrativ nr. 208, din 25/06/2024 emis de PRIMARIA COMUNEI GLAVILE (HCJ NR. 20 DIN 23.08.1991);		
B1	Inscrierea provizorie, drept de PROPRIETATE, dobandit prin Lege, cota actuala 1/1 1) TOLOIU VICTOR, DECEDAT DEFUNCT:Da	A1

**C. Partea III. SARCINI .**

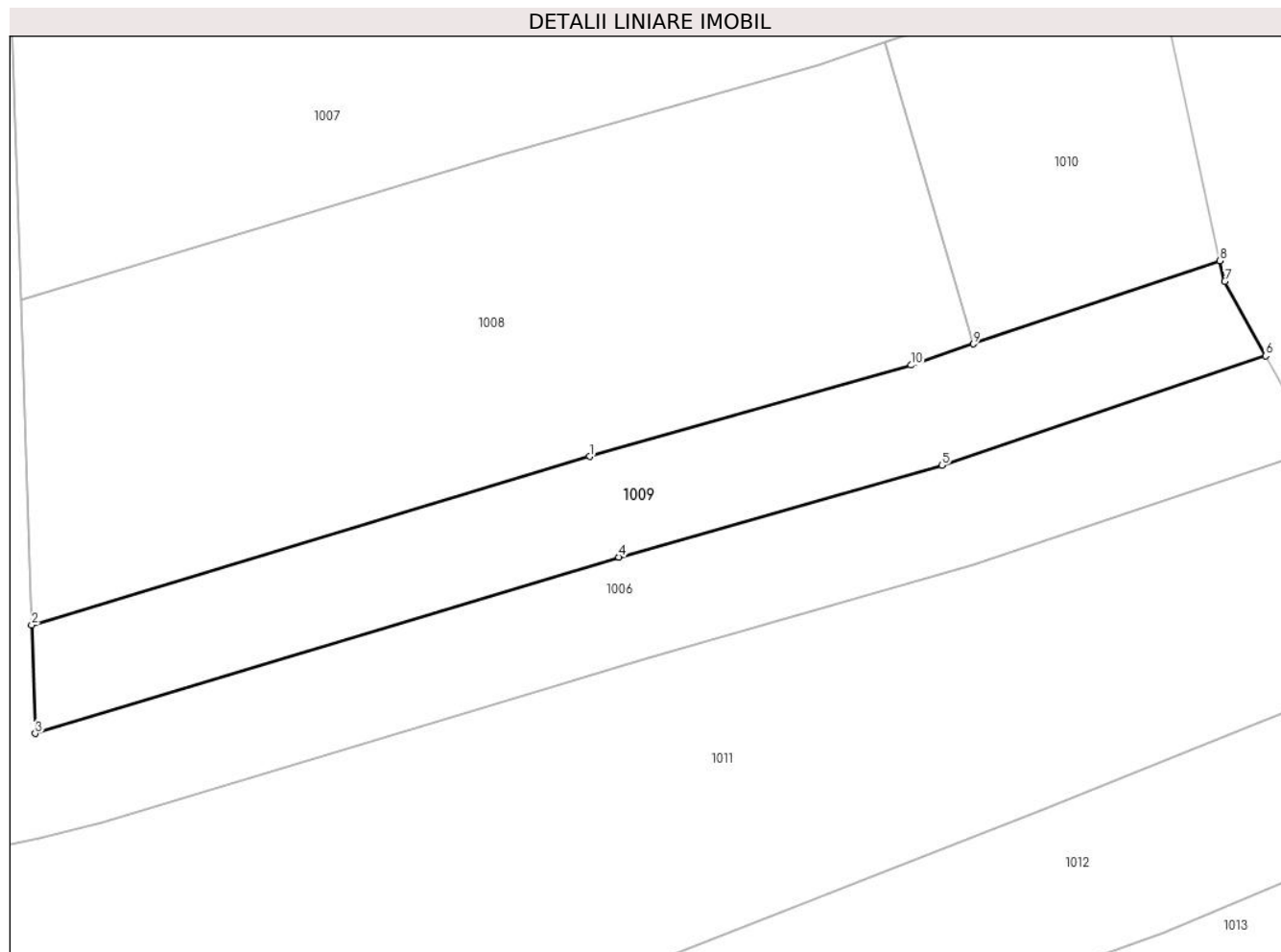
Inscrieri privind dezmembramintele dreptului de proprietate, drepturi reale de garanție și sarcini	Referințe
NU SUNT	

## Anexa Nr. 1 La Partea I

## Teren

Nr cadastral	Suprafața (mp)*	Observații / Referințe
	193	

\* Suprafața este determinată în planul de proiecție Stereo 70.



## Date referitoare la teren

Crt	Categorie folosință	Intravilan	Suprafața (mp)	Tarla	Parcelă	Nr. topo	Observații / Referințe
1	arabil	DA	152	40	6/37/1	-	
2	arabil	NU	41	40	6/37	-	

## Lungime Segmente

1) Valorile lungimilor segmentelor sunt obținute din proiecție în plan.

Punct început	X / Y	Punct sfârșit	X / Y	Lungime segment (** (m)
1	429.241,418 368.316,584	2	429.220,087 368.310,146	22.282
2	429.220,087 368.310,146	3	429.220,225 368.306,009	4.139
3	429.220,225 368.306,009	4	429.242,543 368.312,745	23.312
4	429.242,543 368.312,745	5	429.254,893 368.316,252	12.839

Punct început	X / Y	Punct sfârşit	X / Y	Lungime segment (** (m)
5	429.254,893 368.316,252	6	429.267,27 368.320,43	13.063
6	429.267,27 368.320,43	7	429.265,7 368.323,268	3.244
7	429.265,7 368.323,268	8	429.265,521 368.324,061	0.813
8	429.265,521 368.324,061	9	429.256,101 368.320,881	9.943
9	429.256,101 368.320,881	10	429.253,707 368.320,073	2.527
10	429.253,707 368.320,073	1	429.241,418 368.316,584	12.774

\*\* Lungimile segmentelor sunt determinate în planul de proiecție Stereo 70 și sunt rotunjite la 1 milimetru.

\*\*\* Distanța dintre puncte este formată din segmente cumulate ce sunt mai mici decât valoarea 1 milimetru.





**DATE DESPRE IMOBILUL NR. 1010**

Oficiul de Cadastru și Publicitate Imobiliară VALCEA  
Biroul de Cadastru și Publicitate Imobiliară Ramnicu Valcea

**A. Partea I. Descrierea imobilului**

TEREN Extravilan

Adresa: Jud. Valcea

Nr. Crt	Nr cadastral Nr. topografic	Suprafața* (mp)	Observații / Referințe
A1		187	Sector cadastral:69 Teren neimprejmuit;

**B. Partea II. Proprietari și acte**

Inscrieri privitoare la dreptul de proprietate și alte drepturi reale		Referințe
/		
Act Normativ nr. 7, din 13/03/1996 emis de GUVERNUL ROMANIEI (lege);		
B1	Inscrierea provizorie, drept de PROPRIETATE, dobandit prin Lege, cota actuala 1/1	A1
1) NEIDENTIFICAT NEIDENTIFICAT		

**C. Partea III. SARCINI .**

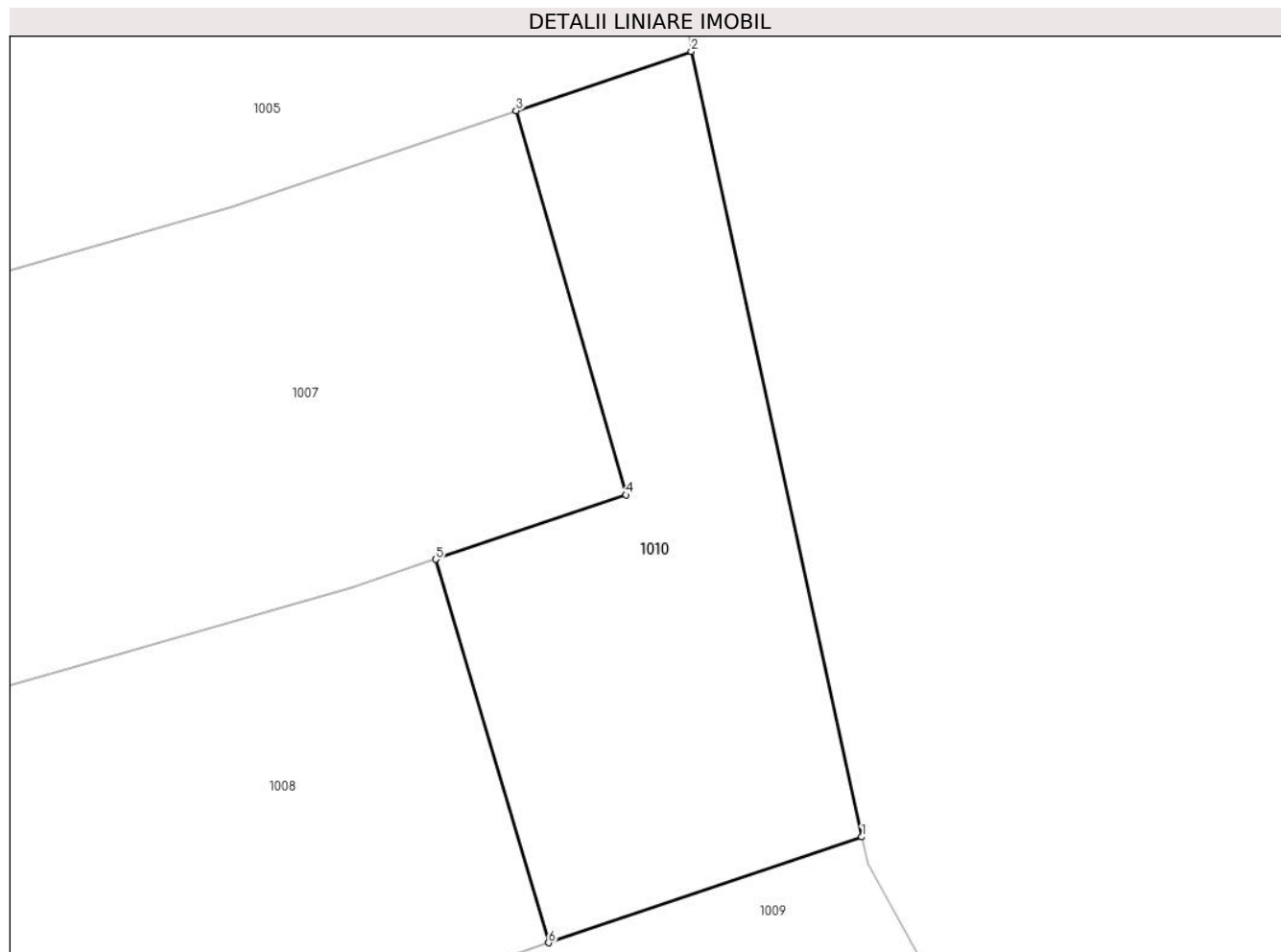
Inscrieri privind dezmembramintele dreptului de proprietate, drepturi reale de garanție și sarcini	Referințe
NU SUNT	

## Anexa Nr. 1 La Partea I

## Teren

Nr cadastral	Suprafaţa (mp)*	Observaţii / Referinţe
	187	

\* Suprafaţa este determinată în planul de proiecţie Stereo 70.



## Date referitoare la teren

Crt	Categorie folosinţă	Intravilan	Suprafaţa (mp)	Tarla	Parcelă	Nr. topo	Observaţii / Referinţe
1	arabil	NU	187	-	-	-	

## Lungime Segmente

1) Valorile lungimilor segmentelor sunt obţinute din proiecţie în plan.

Punct început	X / Y	Punct sfârşit	X / Y	Lungime segment (** (m)
1	429.265,521 368.324,061	2	429.260,393 368.347,66	24.15
2	429.260,393 368.347,66	3	429.255,121 368.345,881	5.564
3	429.255,121 368.345,881	4	429.258,428 368.334,332	12.013
4	429.258,428 368.334,332	5	429.252,702 368.332,399	6.043
5	429.252,702 368.332,399	6	429.256,101 368.320,881	12.009

Punct început	X / Y	Punct sfârşit	X / Y	Lungime segment (** (m)
6	429.256,101 368.320,881	1	429.265,521 368.324,061	9.943

\*\* Lungimile segmentelor sunt determinate în planul de proiecţie Stereo 70 şi sunt rotunjite la 1 milimetru.

\*\*\* Distanţa dintre puncte este formată din segmente cumulate ce sunt mai mici decât valoarea 1 milimetru.



**DATE DESPRE IMOBILUL NR. 1011**

Oficiul de Cadastru și Publicitate Imobiliară VALCEA  
Biroul de Cadastru și Publicitate Imobiliară Ramnicu Valcea

**A. Partea I. Descrierea imobilului**

TEREN Necunoscut

Adresa: Loc. Olteanca, Jud. Valcea

Nr. Crt	Nr cadastral Nr. topografic	Suprafața* (mp)	Observații / Referințe
A1		Din acte: 1.210 Masurata: 748	Sector cadastral:69 Teren neimprejmit;

**Construcții**

Crt	Nr cadastral Nr. topografic	Adresa	Observații / Referințe
A1.1		Loc. Olteanca, Jud. Valcea	Nr. niveluri:1; S. construita la sol:21 mp; S. construita desfasurata:21 mp; FANAR EDIFICAT IN 1992

**B. Partea II. Proprietari și acte**

Inscrieri privitoare la dreptul de proprietate și alte drepturi reale		Referințe
/		
Hotarare Judecatoreasca nr. 2852, din 21/10/2010 emis de JUDECATORIA DRAGASANI (SENTINTA CIVILA);		
B1	Intabulare, drept de PROPRIETATE, dobandit prin Hotarare Judecatoreasca, cota actuala 1/1 1) VLADU VASILE 2) VLADU SIMONA	A1
Act Administrativ nr. 2083, din 17/07/2024 emis de PRIMARIA COMUNEI GLAVILE (adeverinta);		
B1	Intabulare, drept de PROPRIETATE, dobandit prin Construire, cota actuala 1/1 1) VLADU VASILE 2) VLADU SIMONA	A1.1

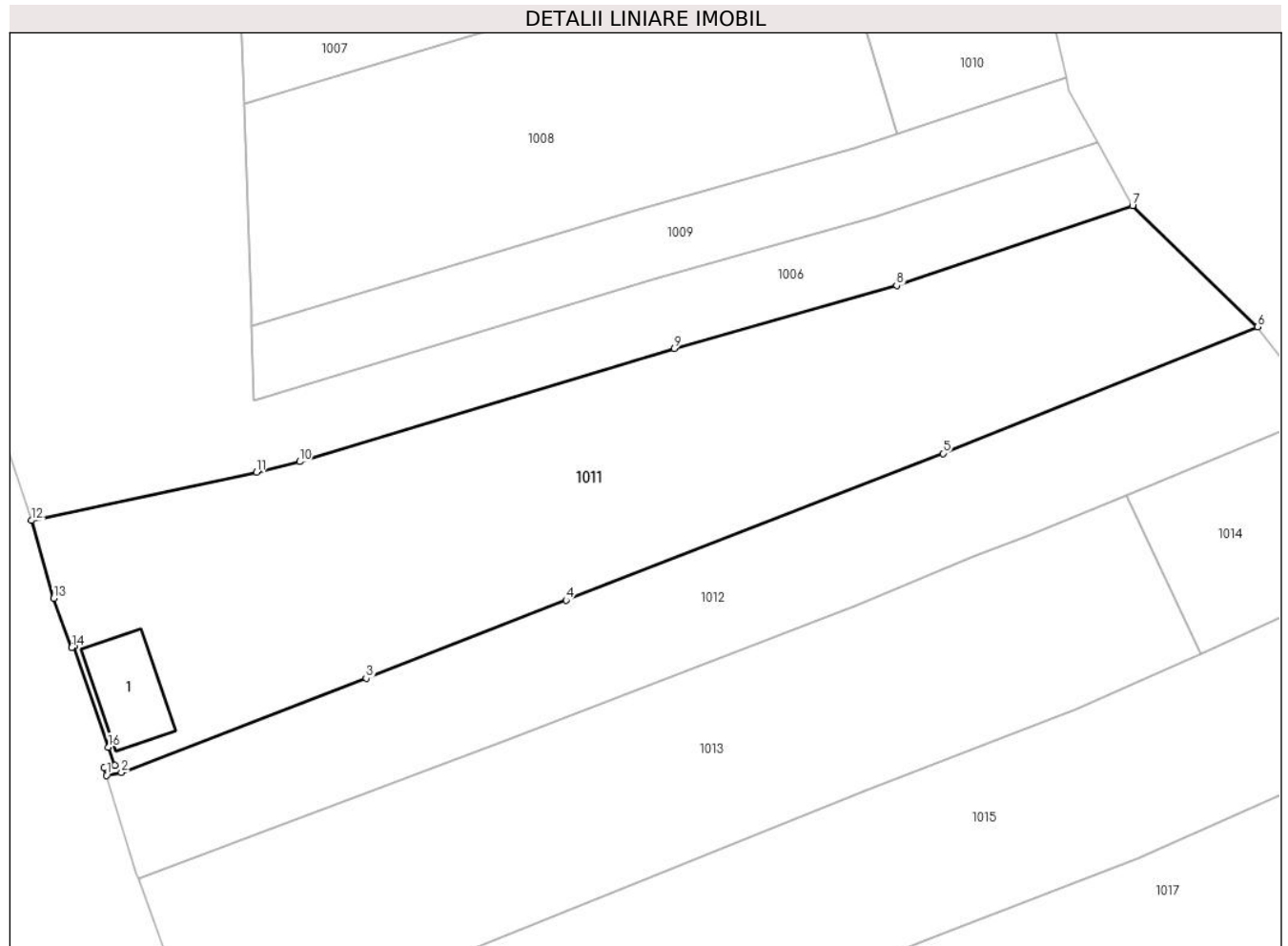
**C. Partea III. SARCINI .**

Inscrieri privind dezmembramintele dreptului de proprietate, drepturi reale de garanție și sarcini	Referințe
NU SUNT	

**Anexa Nr. 1 La Partea I****Teren**

Nr cadastral	Suprafața (mp)*	Observații / Referințe
	Din acte: 1.210 Masurata: 748	

\* Suprafața este determinată în planul de proiecție Stereo 70.

**Date referitoare la teren**

Crt	Categorie folosință	Intravilan	Suprafața (mp)	Tarla	Parcelă	Nr. topo	Observații / Referințe
1	curți constructii	DA	50	164	9	-	
2	arabil	DA	578	164	9	-	
3	arabil	NU	120	164	9	-	

**Date referitoare la construcții**

Crt	Număr	Destinație construcție	Supraf. (mp)	Situație juridică	Observații / Referințe
A1.1		constructii anexa	21	Cu acte	Nr. niveluri:1; S. construita la sol:21 mp; S. construita desfasurata:21 mp; FANAR EDIFICAT IN 1992

**Lungime Segmente**

1) Valorile lungimilor segmentelor sunt obținute din proiecție în plan.

Punct început	X / Y	Punct sfârșit	X / Y	Lungime segment (** (m)
1	429.212,003 368.285,096	2	429.212,832 368.285,258	0.845

Punct început	X / Y	Punct sfârşit	X / Y	Lungime segment (** (m)
2	429.212,832 368.285,258	3	429.226,483 368.290,514	14.628
3	429.226,483 368.290,514	4	429.237,637 368.294,867	11.973
4	429.237,637 368.294,867	5	429.258,666 368.303,056	22.567
5	429.258,666 368.303,056	6	429.276,216 368.310,125	18.92
6	429.276,216 368.310,125	7	429.269,238 368.316,872	9.706
7	429.269,238 368.316,872	8	429.256,08 368.312,431	13.887
8	429.256,08 368.312,431	9	429.243,667 368.308,906	12.904
9	429.243,667 368.308,906	10	429.222,776 368.302,601	21.822
10	429.222,776 368.302,601	11	429.220,358 368.302,015	2.488
11	429.220,358 368.302,015	12	429.207,81 368.299,316	12.835
12	429.207,81 368.299,316	13	429.209,051 368.294,972	4.518
13	429.209,051 368.294,972	14	429.210,048 368.292,236	2.912
14	429.210,048 368.292,236	15	429.210,186 368.292,305	0.154
15	429.210,186 368.292,305	16	429.212,104 368.286,672	5.951
16	429.212,104 368.286,672	17	429.212,449 368.285,655	1.074
17	429.212,449 368.285,655	18	429.211,872 368.285,526	0.591
18	429.211,872 368.285,526	1	429.212,003 368.285,096	0.449

\*\* Lungimile segmentelor sunt determinate în planul de proiecție Stereo 70 și sunt rotunjite la 1 milimetru.

\*\*\* Distanța dintre puncte este formată din segmente cumulate ce sunt mai mici decât valoarea 1 milimetru.





**DATE DESPRE IMOBILUL NR. 1012**

Oficiul de Cadastru și Publicitate Imobiliară VALCEA  
Biroul de Cadastru și Publicitate Imobiliară Ramnicu Valcea

**A. Partea I. Descrierea imobilului**

TEREN Necunoscut

Adresa: Loc. Olteanca, Jud. Valcea, PUNCTUL "LA VLADU"

Nr. Crt	Nr cadastral Nr. topografic	Suprafața* (mp)	Observații / Referințe
A1		420	Sector cadastral:69 Teren neimprejmuit;

**B. Partea II. Proprietari și acte**

Inscrieri privitoare la dreptul de proprietate și alte drepturi reale		Referințe
/		
Act Administrativ nr. 212, din 25/06/2024 emis de PRIMARIA COMUNEI GLAVILE (HCJ NR. 20 DIN 23.08.1991);		
B1	Inscrierea provizorie, drept de PROPRIETATE, dobandit prin Lege, cota actuala 1/1 1) DUICU ELENA	A1

**C. Partea III. SARCINI .**

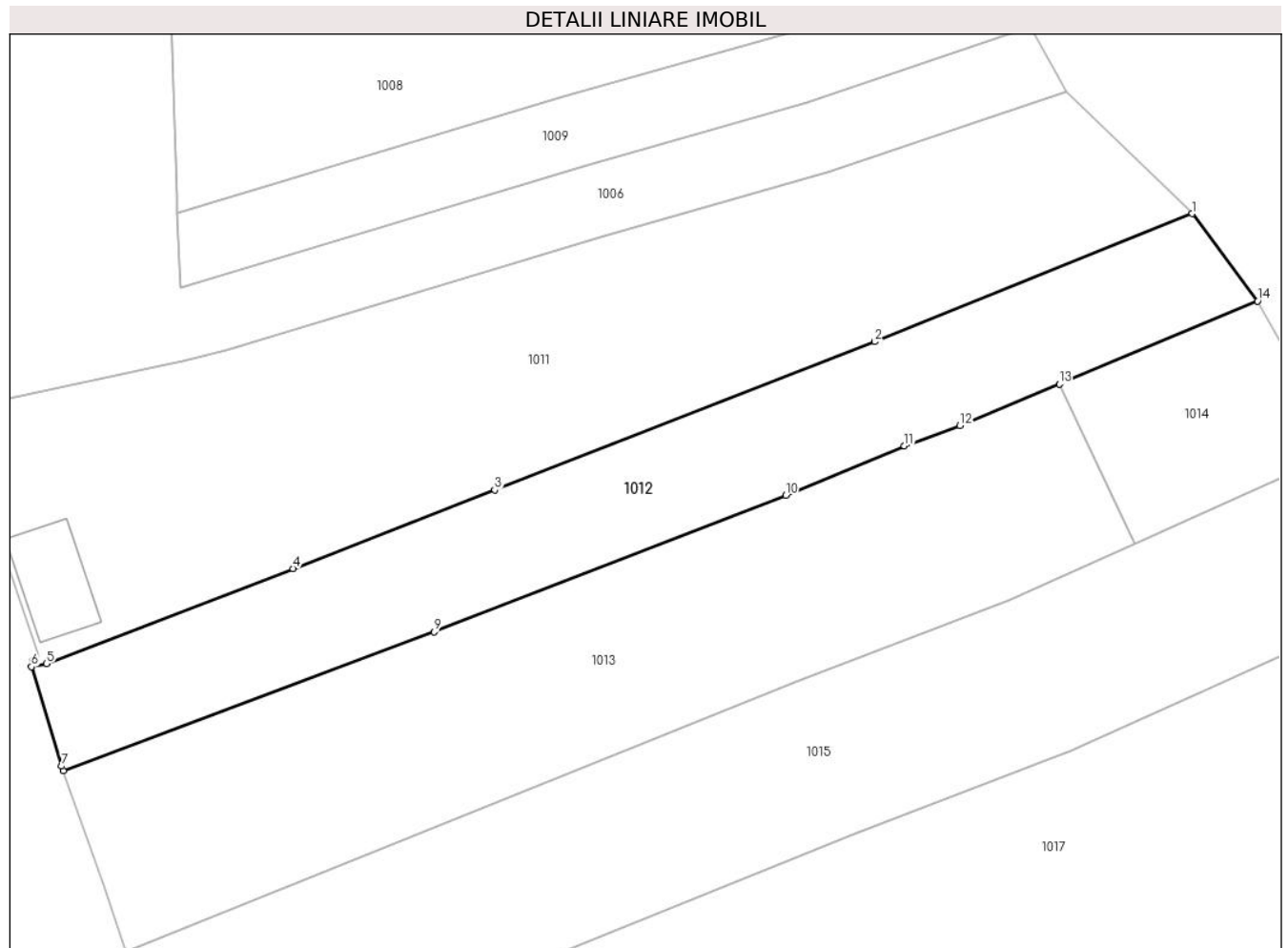
Inscrieri privind dezmembramintele dreptului de proprietate, drepturi reale de garanție și sarcini	Referințe
NU SUNT	

## Anexa Nr. 1 La Partea I

## Teren

Nr cadastral	Suprafața (mp)*	Observații / Referințe
	420	

\* Suprafața este determinată în planul de proiecție Stereo 70.



## Date referitoare la teren

Crt	Categorie folosință	Intravilan	Suprafața (mp)	Tarla	Parcelă	Nr. topo	Observații / Referințe
1	vie	DA	324	40	6/41	-	
2	arabil	NU	96	40	6/41	-	

## Lungime Segmente

1) Valorile lungimilor segmentelor sunt obținute din proiecție în plan.

Punct început	X / Y	Punct sfârșit	X / Y	Lungime segment (** (m)
1	429.276,216 368.310,125	2	429.258,666 368.303,056	18.92
2	429.258,666 368.303,056	3	429.237,637 368.294,867	22.567
3	429.237,637 368.294,867	4	429.226,483 368.290,514	11.973
4	429.226,483 368.290,514	5	429.212,832 368.285,258	14.628

Punct început	X / Y	Punct sfârșit	X / Y	Lungime segment (** (m)
5	429.212,832 368.285,258	6	429.212,003 368.285,096	0.845
6	429.212,003 368.285,096	7	429.213,678 368.279,601	5.745
7	429.213,678 368.279,601	8	429.213,762 368.279,367	0.249
8	429.213,762 368.279,367	9	429.234,268 368.287,024	21.889
9	429.234,268 368.287,024	10	429.253,744 368.294,564	20.885
10	429.253,744 368.294,564	11	429.260,296 368.297,3	7.1
11	429.260,296 368.297,3	12	429.263,371 368.298,42	3.273
12	429.263,371 368.298,42	13	429.268,872 368.300,716	5.962
13	429.268,872 368.300,716	14	429.279,841 368.305,295	11.886
14	429.279,841 368.305,295	1	429.276,216 368.310,125	6.039

\*\* Lungimile segmentelor sunt determinate în planul de proiecție Stereo 70 și sunt rotunjite la 1 milimetru.

\*\*\* Distanța dintre puncte este formată din segmente cumulate ce sunt mai mici decât valoarea 1 milimetru.



**DATE DESPRE IMOBILUL NR. 1013**

Oficiul de Cadastru și Publicitate Imobiliară VALCEA  
Biroul de Cadastru și Publicitate Imobiliară Ramnicu Valcea

**A. Partea I. Descrierea imobilului**

TEREN Necunoscut

Adresa: Loc. Olteanca, Jud. Valcea

Nr. Crt	Nr cadastral Nr. topografic	Suprafața* (mp)	Observații / Referințe
A1		600	Sector cadastral:69 Teren neimprejmuit;

**B. Partea II. Proprietari și acte**

Inscrieri privitoare la dreptul de proprietate și alte drepturi reale		Referințe
/		
Hotarare Judecatoreasca nr. 2852, din 21/10/2010 emis de JUDECATORIA DRAGASANI (SENTINTA CIVILA);		
B1	Intabulare, drept de PROPRIETATE, dobandit prin Hotarare Judecatoreasca, cota actuala 1/1 1) VLADU VASILE 2) VLADU SIMONA	A1

**C. Partea III. SARCINI .**

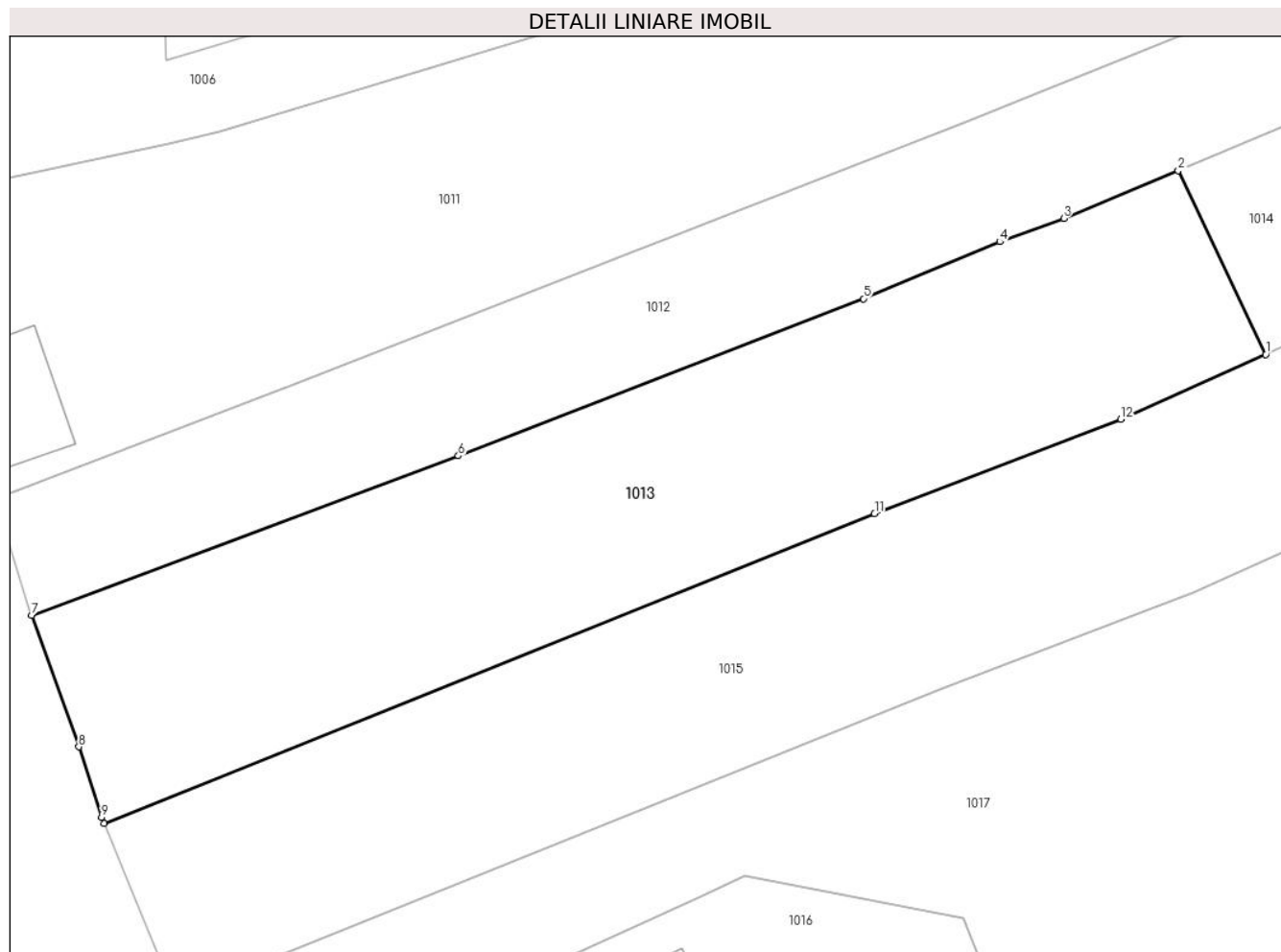
Inscrieri privind dezmembramintele dreptului de proprietate, drepturi reale de garanție și sarcini	Referințe
NU SUNT	

## Anexa Nr. 1 La Partea I

## Teren

Nr cadastral	Suprafața (mp)*	Observații / Referințe
	600	

\* Suprafața este determinată în planul de proiecție Stereo 70.



## Date referitoare la teren

Crt	Categorie folosință	Intravilan	Suprafața (mp)	Tarla	Parcelă	Nr. topo	Observații / Referințe
1	vie	DA	545	164	10	-	
2	vie	NU	55	164	10	-	

## Lungime Segmente

1) Valorile lungimilor segmentelor sunt obținute din proiecție în plan.

Punct început	X / Y	Punct sfârșit	X / Y	Lungime segment (** (m)
1	429.273,079 368.291,894	2	429.268,872 368.300,716	9.774
2	429.268,872 368.300,716	3	429.263,371 368.298,42	5.962
3	429.263,371 368.298,42	4	429.260,296 368.297,3	3.273
4	429.260,296 368.297,3	5	429.253,744 368.294,564	7.1

Punct început	X / Y	Punct sfârșit	X / Y	Lungime segment (** (m)
5	429.253,744 368.294,564	6	429.234,268 368.287,024	20.885
6	429.234,268 368.287,024	7	429.213,762 368.279,367	21.889
7	429.213,762 368.279,367	8	429.216,028 368.273,049	6.712
8	429.216,028 368.273,049	9	429.217,116 368.269,666	3.554
9	429.217,116 368.269,666	10	429.217,239 368.269,365	0.325
10	429.217,239 368.269,365	11	429.254,275 368.284,241	39.912
11	429.254,275 368.284,241	12	429.266,108 368.288,786	12.676
12	429.266,108 368.288,786	1	429.273,079 368.291,894	7.632

\*\* Lungimile segmentelor sunt determinate în planul de proiecție Stereo 70 și sunt rotunjite la 1 milimetru.

\*\*\* Distanța dintre puncte este formată din segmente cumulate ce sunt mai mici decât valoarea 1 milimetru.





**DATE DESPRE IMOBILUL NR. 1014**

Oficiul de Cadastru și Publicitate Imobiliară VALCEA  
Biroul de Cadastru și Publicitate Imobiliară Ramnicu Valcea

**A. Partea I. Descrierea imobilului**

TEREN Extravilan

Adresa: Jud. Valcea

Nr. Crt	Nr cadastral Nr. topografic	Suprafața* (mp)	Observații / Referințe
A1		117	Sector cadastral:69 Teren neimprejmuit;

**B. Partea II. Proprietari și acte**

Inscrieri privitoare la dreptul de proprietate și alte drepturi reale		Referințe
/		
Act Normativ nr. 7, din 13/03/1996 emis de GUVERNUL ROMANIEI (lege);		
B1	Inscrierea provizorie, drept de PROPRIETATE, dobandit prin Lege, cota actuala 1/1 1) NEIDENTIFICAT NEIDENTIFICAT	A1

**C. Partea III. SARCINI .**

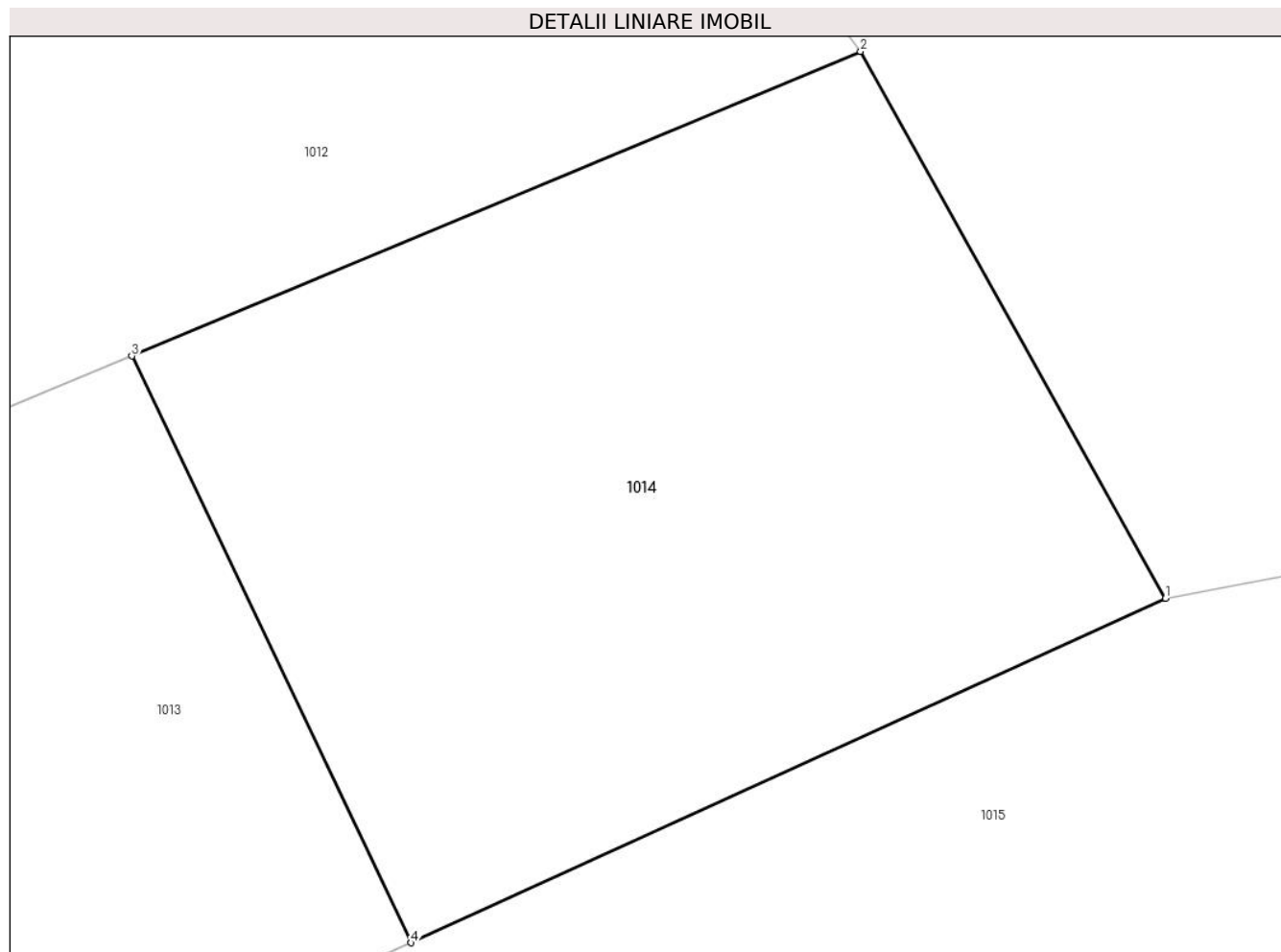
Inscrieri privind dezmembramintele dreptului de proprietate, drepturi reale de garanție și sarcini	Referințe
NU SUNT	

## Anexa Nr. 1 La Partea I

## Teren

Nr cadastral	Suprafața (mp)*	Observații / Referințe
	117	

\* Suprafața este determinată în planul de proiecție Stereo 70.



## Date referitoare la teren

Crt	Categorie folosință	Intra vilan	Suprafața (mp)	Tarla	Parcelă	Nr. topo	Observații / Referințe
1	vie	NU	117	-	-	-	

## Lungime Segmente

1) Valorile lungimilor segmentelor sunt obținute din proiecție în plan.

Punct început	X / Y	Punct sfârșit	X / Y	Lungime segment (** (m)
1	429.284,434 368.297,07	2	429.279,841 368.305,295	9.421
2	429.279,841 368.305,295	3	429.268,872 368.300,716	11.886
3	429.268,872 368.300,716	4	429.273,079 368.291,894	9.774
4	429.273,079 368.291,894	1	429.284,434 368.297,07	12.479

\*\* Lungimile segmentelor sunt determinate în planul de proiecție Stereo 70 și sunt rotunjite la 1 milimetru.

**\*\*\* Distanţa dintre puncte este formată din segmente cumulate ce sunt mai mici decât valoarea 1 milimetru.**



**DATE DESPRE IMOBILUL NR. 1015**

Oficiul de Cadastru și Publicitate Imobiliară VALCEA  
Biroul de Cadastru și Publicitate Imobiliară Ramnicu Valcea

**A. Partea I. Descrierea imobilului**

TEREN Intravilan

Adresa: Loc. Olteanca, Jud. Valcea, PUNCTUL "LA MARINESCU"

Nr. Crt	Nr cadastral Nr. topografic	Suprafața* (mp)	Observații / Referințe
A1		811	Sector cadastral:69 Teren neimprejmuit;

**B. Partea II. Proprietari și acte**

Inscrieri privitoare la dreptul de proprietate și alte drepturi reale		Referințe
/		
Act Administrativ nr. 209, din 25/06/2024 emis de PRIMARIA COMUNEI GLAVILE (HCJ NR. 20 DIN 23.08.1991);		
B1	Inscrierea provizorie, drept de PROPRIETATE, dobandit prin Lege, cota actuala 1/1 1) GILCA I GHEORGHE, DECEDAT DEFUNCT:Da	A1

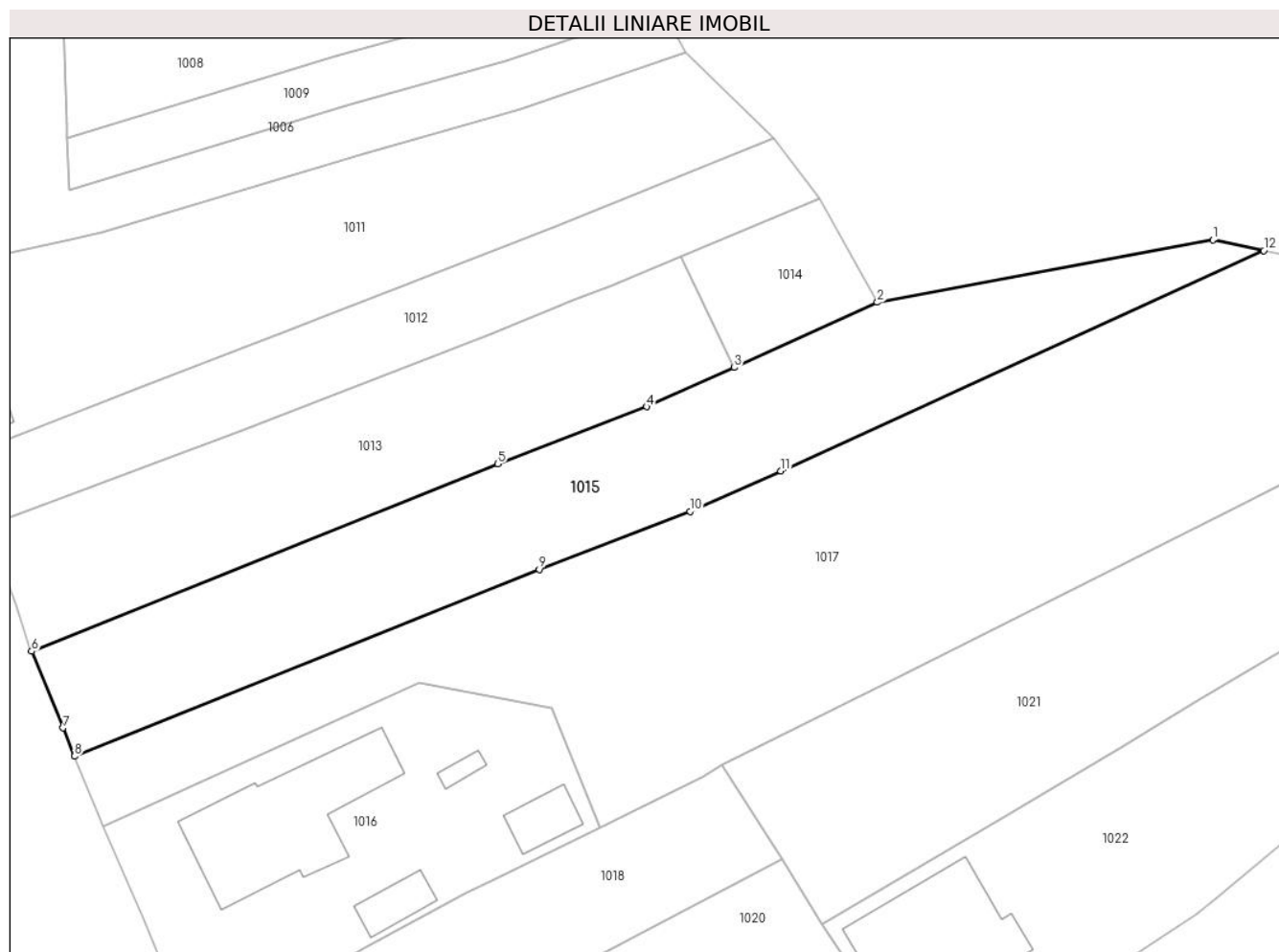
**C. Partea III. SARCINI .**

Inscrieri privind dezmembramintele dreptului de proprietate, drepturi reale de garanție și sarcini	Referințe
NU SUNT	

**Anexa Nr. 1 La Partea I****Teren**

Nr cadastral	Suprafața (mp)*	Observații / Referințe
	811	

\* Suprafața este determinată în planul de proiecție Stereo 70.

**Date referitoare la teren**

Crt	Categorie folosință	Intravilan	Suprafața (mp)	Tarla	Parcelă	Nr. topo	Observații / Referințe
1	vie	DA	405	164	11	-	
2	arabil	DA	406	40	6/43	-	

**Lungime Segmente**

1) Valorile lungimilor segmentelor sunt obținute din proiecție în plan.

Punct început	X / Y	Punct sfârșit	X / Y	Lungime segment (** (m)
1	429.311,097 368.302,038	2	429.284,434 368.297,07	27.122
2	429.284,434 368.297,07	3	429.273,079 368.291,894	12.479
3	429.273,079 368.291,894	4	429.266,108 368.288,786	7.632
4	429.266,108 368.288,786	5	429.254,275 368.284,241	12.676

Punct început	X / Y	Punct sfârşit	X / Y	Lungime segment (** (m)
5	429.254,275 368.284,241	6	429.217,239 368.269,365	39.912
6	429.217,239 368.269,365	7	429.219,732 368.263,275	6.58
7	429.219,732 368.263,275	8	429.220,648 368.261,035	2.42
8	429.220,648 368.261,035	9	429.257,566 368.275,864	39.784
9	429.257,566 368.275,864	10	429.269,556 368.280,469	12.844
10	429.269,556 368.280,469	11	429.276,778 368.283,689	7.907
11	429.276,778 368.283,689	12	429.315,141 368.301,176	42.161
12	429.315,141 368.301,176	1	429.311,097 368.302,038	4.135

\*\* Lungimile segmentelor sunt determinate în planul de proiecție Stereo 70 și sunt rotunjite la 1 milimetru.

\*\*\* Distanța dintre puncte este formată din segmente cumulate ce sunt mai mici decât valoarea 1 milimetru.





**DATE DESPRE IMOBILUL NR. 1016**

Oficiul de Cadastru și Publicitate Imobiliară VALCEA  
Biroul de Cadastru și Publicitate Imobiliară Ramnicu Valcea

**A. Partea I. Descrierea imobilului**

TEREN Intravilan

Adresa: Loc. Olteanca, Str Olteanca, Nr. 250, Jud. Valcea

Nr. Crt	Nr cadastral Nr. topografic	Suprafața* (mp)	Observații / Referințe
A1		600	Sector cadastral:69 Teren imprejmuit;

**Construcții**

Crt	Nr cadastral Nr. topografic	Adresa	Observații / Referințe
A1.1		Loc. Olteanca, Str Olteanca, Nr. 250, Jud. Valcea	Nr. niveluri:1; S. construita la sol:116 mp; S. construita desfasurata:116 mp; CASA EDIFICATA IN 1961
A1.2		Loc. Olteanca, Str Olteanca, Nr. 250, Jud. Valcea	Nr. niveluri:1; S. construita la sol:17 mp; S. construita desfasurata:17 mp; BUCATARIE DE VARA EDIFICATA IN 2017
A1.3		Loc. Olteanca, Str Olteanca, Nr. 250, Jud. Valcea	Nr. niveluri:1; S. construita la sol:19 mp; S. construita desfasurata:19 mp; FANAR EDIFICAT IN 1961
A1.4		Loc. Olteanca, Str Olteanca, Nr. 250, Jud. Valcea	Nr. niveluri:1; S. construita la sol:5 mp; S. construita desfasurata:5 mp; PATUL EDIFICAT IN 1961

**B. Partea II. Proprietari și acte**

Inscrieri privitoare la dreptul de proprietate și alte drepturi reale	Referințe
/	
Hotarare Judecatoreasca nr. 1799, din 30/06/2005 emis de JUDECATORIA DRAGASANI (SENTINTA CIVILA);	
B1 Intabulare, drept de PROPRIETATE, dobandit prin Hotarare Judecatoreasca, cota actuala 1/1 1) MARINESCU ION	A1, A1.1, A1.2, A1.3, A1.4

**C. Partea III. SARCINI .**

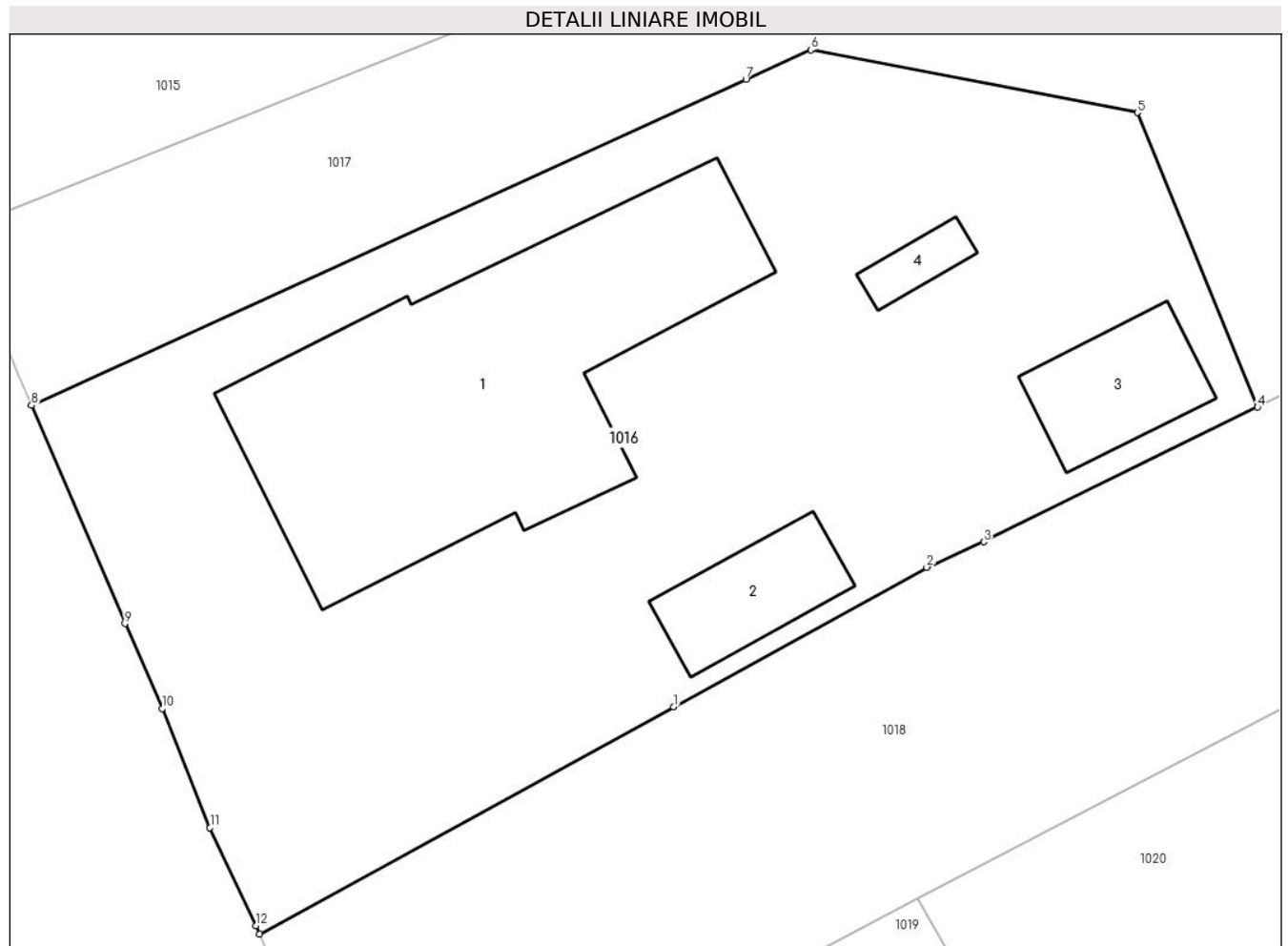
Inscrieri privind dezmembramintele dreptului de proprietate, drepturi reale de garanție și sarcini	Referințe
NU SUNT	

## Anexa Nr. 1 La Partea I

## Teren

Nr cadastral	Suprafața (mp)*	Observații / Referințe
	600	

\* Suprafața este determinată în planul de proiecție Stereo 70.



## Date referitoare la teren

Crt	Categorie folosință	Intra vilan	Suprafața (mp)	Tarla	Parcelă	Nr. topo	Observații / Referințe
1	curți constructii	DA	600	-	-	-	

## Date referitoare la construcții

Crt	Număr	Destinație construcție	Supraf. (mp)	Situație juridică	Observații / Referințe
A1.1		construcții de locuințe	116	Cu acte	Nr. niveluri:1; S. construita la sol:116 mp; S. construita desfasurata:116 mp; CASA EDIFICATA IN 1961
A1.2		construcții anexa	17	Cu acte	Nr. niveluri:1; S. construita la sol:17 mp; S. construita desfasurata:17 mp; BUCATARIE DE VARA EDIFICATA IN 2017
A1.3		construcții anexa	19	Cu acte	Nr. niveluri:1; S. construita la sol:19 mp; S. construita desfasurata:19 mp; FANAR EDIFICAT IN 1961
A1.4		construcții anexa	5	Cu acte	Nr. niveluri:1; S. construita la sol:5 mp; S. construita desfasurata:5 mp; PATUL EDIFICAT IN 1961

**Lungime Segmente**

1) Valorile lungimilor segmentelor sunt obținute din proiecție în plan.

Punct început	X / Y	Punct sfârșit	X / Y	Lungime segment (** (m)
1	429.243,617 368.245,74	2	429.251,755 368.250,22	9.29
2	429.251,755 368.250,22	3	429.253,59 368.251,038	2.01
3	429.253,59 368.251,038	4	429.262,398 368.255,363	9.812
4	429.262,398 368.255,363	5	429.258,532 368.264,824	10.22
5	429.258,532 368.264,824	6	429.248,029 368.266,842	10.695
6	429.248,029 368.266,842	7	429.245,945 368.265,893	2.29
7	429.245,945 368.265,893	8	429.222,964 368.255,424	25.254
8	429.222,964 368.255,424	9	429.225,971 368.248,414	7.627
9	429.225,971 368.248,414	10	429.227,168 368.245,683	2.982
10	429.227,168 368.245,683	11	429.228,702 368.241,861	4.118
11	429.228,702 368.241,861	12	429.230,189 368.238,708	3.486
12	429.230,189 368.238,708	13	429.230,307 368.238,434	0.298
13	429.230,307 368.238,434	1	429.243,617 368.245,74	15.184

\*\* Lungimile segmentelor sunt determinate în planul de proiecție Stereo 70 și sunt rotunjite la 1 milimetru.

\*\*\* Distanța dintre puncte este formată din segmente cumulate ce sunt mai mici decât valoarea 1 milimetru.



**DATE DESPRE IMOBILUL NR. 1017**

Oficiul de Cadastru și Publicitate Imobiliară VALCEA  
Biroul de Cadastru și Publicitate Imobiliară Ramnicu Valcea

**A. Partea I. Descrierea imobilului**

TEREN Intravilan

Adresa: Loc. Olteanca, Jud. Valcea, PUNCTUL "LA MARINESCU"

Nr. Crt	Nr cadastral Nr. topografic	Suprafața* (mp)	Observații / Referințe
A1		1.524	Sector cadastral:69 Teren neimprejmuit;

**B. Partea II. Proprietari și acte**

Inscrieri privitoare la dreptul de proprietate și alte drepturi reale		Referințe
/		
Act Administrativ nr. 210, din 25/06/2024 emis de PRIMARIA COMUNEI GLAVILE (HCJ NR. 20 DIN 23.08.1991);		
B1	Inscrierea provizorie, drept de PROPRIETATE, dobandit prin Lege, cota actuala 1/1 1) IOANA IOANA 2) DITU MARIA	A1

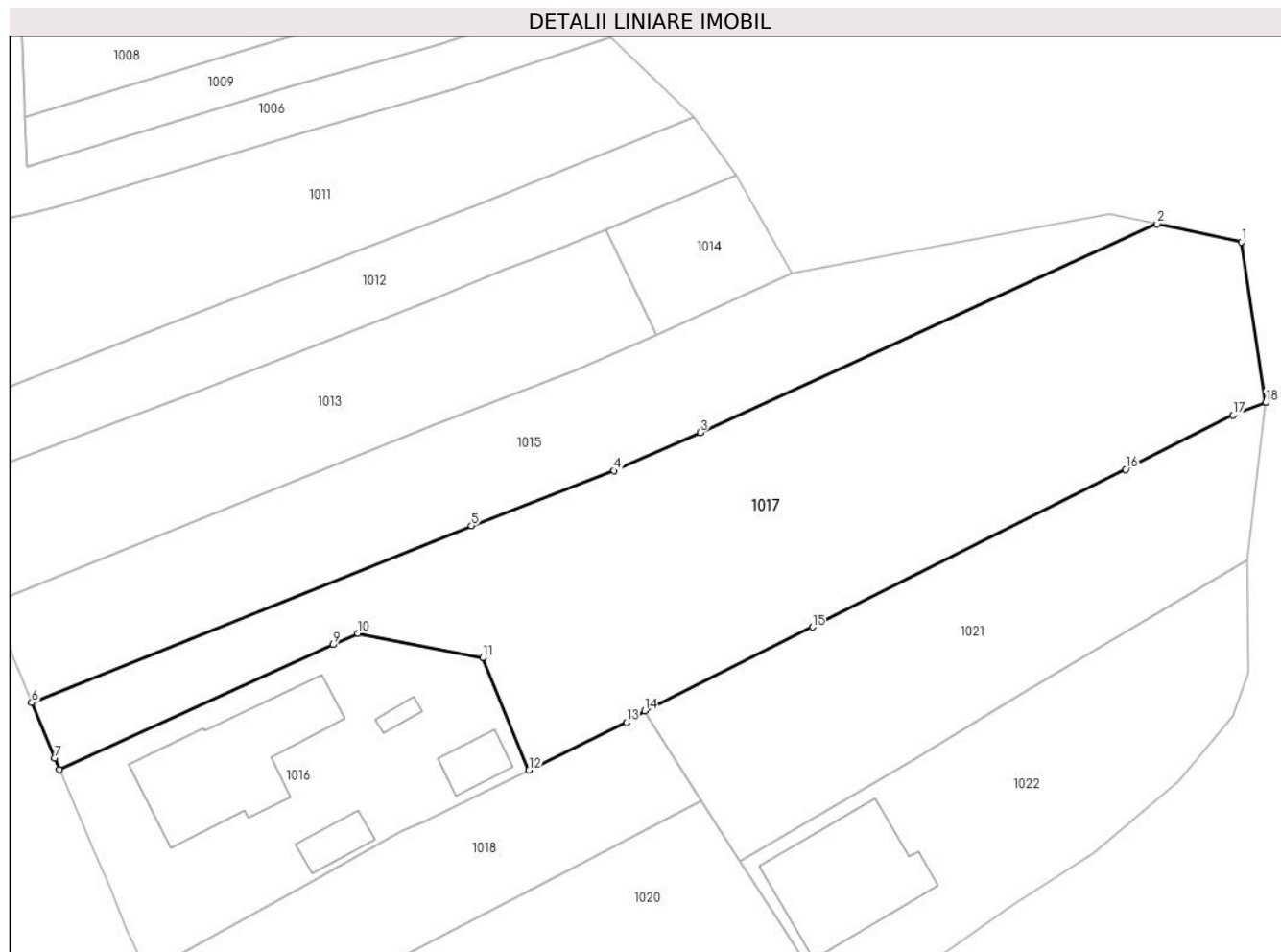
**C. Partea III. SARCINI .**

Inscrieri privind dezmembramintele dreptului de proprietate, drepturi reale de garanție și sarcini	Referințe
NU SUNT	

**Anexa Nr. 1 La Partea I****Teren**

Nr cadastral	Suprafaţa (mp)*	Observaţii / Referinţe
	1.524	

\* Suprafaţa este determinată în planul de proiecţie Stereo 70.

**Date referitoare la teren**

Crt	Categorie folosinţă	Intravilan	Suprafaţa (mp)	Tarla	Parcelă	Nr. topo	Observaţii / Referinţe
1	vie	DA	375	40	6/44/1	-	
2	arabil	DA	1.149	40	6/44	-	

**Lungime Segmente**

1) Valorile lungimilor segmentelor sunt obţinute din proiecţie în plan.

Punct început	X / Y	Punct sfârşit	X / Y	Lungime segment (** (m)
1	429.322,207 368.299,671	2	429.315,141 368.301,176	7.224
2	429.315,141 368.301,176	3	429.276,778 368.283,689	42.161
3	429.276,778 368.283,689	4	429.269,556 368.280,469	7.907
4	429.269,556 368.280,469	5	429.257,566 368.275,864	12.844

Punct început	X / Y	Punct sfârşit	X / Y	Lungime segment (** (m)
5	429.257,566 368.275,864	6	429.220,648 368.261,035	39.784
6	429.220,648 368.261,035	7	429.222,551 368.256,385	5.024
7	429.222,551 368.256,385	8	429.222,964 368.255,424	1.046
8	429.222,964 368.255,424	9	429.245,945 368.265,893	25.254
9	429.245,945 368.265,893	10	429.248,029 368.266,842	2.29
10	429.248,029 368.266,842	11	429.258,532 368.264,824	10.695
11	429.258,532 368.264,824	12	429.262,398 368.255,363	10.22
12	429.262,398 368.255,363	13	429.270,581 368.259,38	9.116
13	429.270,581 368.259,38	14	429.272,115 368.260,338	1.809
14	429.272,115 368.260,338	15	429.286,196 368.267,368	15.738
15	429.286,196 368.267,368	16	429.312,483 368.280,595	29.427
16	429.312,483 368.280,595	17	429.321,514 368.285,136	10.108
17	429.321,514 368.285,136	18	429.324,251 368.286,229	2.947
18	429.324,251 368.286,229	1	429.322,207 368.299,671	13.597

\*\* Lungimile segmentelor sunt determinate în planul de proiecție Stereo 70 și sunt rotunjite la 1 milimetru.

\*\*\* Distanța dintre puncte este formată din segmente cumulate ce sunt mai mici decât valoarea 1 milimetru.





**DATE DESPRE IMOBILUL NR. 1018**

Oficiul de Cadastru și Publicitate Imobiliară VALCEA  
Biroul de Cadastru și Publicitate Imobiliară Ramnicu Valcea

**A. Partea I. Descrierea imobilului**

TEREN Intravilan

Adresa: Loc. Olteanca, Jud. Valcea, PUNCTUL "LA DIACONESCU"

Nr. Crt	Nr cadastral Nr. topografic	Suprafața* (mp)	Observații / Referințe
A1		431	Sector cadastral:69 Teren neimprejmuit;

**B. Partea II. Proprietari și acte**

Inscrieri privitoare la dreptul de proprietate și alte drepturi reale		Referințe
/		
Act Administrativ nr. 202, din 25/06/2024 emis de PRIMARIA COMUNEI GLAVILE (HCJ NR. 20 DIN 23.08.1991);		
B1	Inscrierea provizorie, drept de PROPRIETATE, dobandit prin Lege, cota actuala 1/1 1) TIRTOPAN D ION	A1

**C. Partea III. SARCINI .**

Inscrieri privind dezmembramintele dreptului de proprietate, drepturi reale de garanție și sarcini	Referințe
NU SUNT	

**Anexa Nr. 1 La Partea I****Teren**

Nr cadastral	Suprafața (mp)*	Observații / Referințe
	431	

\* Suprafața este determinată în planul de proiecție Stereo 70.

**Date referitoare la teren**

Crt	Categorie folosință	Intravilan	Suprafața (mp)	Tarla	Parcelă	Nr. topo	Observații / Referințe
1	vie	DA	319	164	14	-	
2	arabil	DA	112	164	14/1	-	

**Lungime Segmente**

1) Valorile lungimilor segmentelor sunt obținute din proiecție în plan.

Punct început	X / Y	Punct sfârșit	X / Y	Lungime segment (** (m)
1	429.233,645 368.230,258	2	429.251,474 368.239,585	20.121
2	429.251,474 368.239,585	3	429.265,567 368.246,958	15.905
3	429.265,567 368.246,958	4	429.276,835 368.252,853	12.716
4	429.276,835 368.252,853	5	429.272,115 368.260,338	8.849

Punct început	X / Y	Punct sfârșit	X / Y	Lungime segment (** (m)
5	429.272,115 368.260,338	6	429.270,581 368.259,38	1.809
6	429.270,581 368.259,38	7	429.262,398 368.255,363	9.116
7	429.262,398 368.255,363	8	429.253,59 368.251,038	9.812
8	429.253,59 368.251,038	9	429.251,755 368.250,22	2.01
9	429.251,755 368.250,22	10	429.243,617 368.245,74	9.29
10	429.243,617 368.245,74	11	429.230,307 368.238,434	15.184
11	429.230,307 368.238,434	12	429.232,172 368.234,087	4.73
12	429.232,172 368.234,087	1	429.233,645 368.230,258	4.103

\*\* Lungimile segmentelor sunt determinate în planul de proiecție Stereo 70 și sunt rotunjite la 1 milimetru.

\*\*\* Distanța dintre puncte este formată din segmente cumulate ce sunt mai mici decât valoarea 1 milimetru.



**DATE DESPRE IMOBILUL NR. 1019**

Oficiul de Cadastru și Publicitate Imobiliară VALCEA  
Biroul de Cadastru și Publicitate Imobiliară Ramnicu Valcea

**A. Partea I. Descrierea imobilului**

TEREN Intravilan

Adresa: Loc. Olteanca, Str Olteanca, Nr. 248, Jud. Valcea

Nr. Crt	Nr cadastral Nr. topografic	Suprafața* (mp)	Observații / Referințe
A1		Din acte: 500 Masurata: 551	Sector cadastral:69 Teren imprejmuit;

**Construcții**

Crt	Nr cadastral Nr. topografic	Adresa	Observații / Referințe
A1.1		Loc. Olteanca, Str Olteanca, Nr. 248, Jud. Valcea	Nr. niveluri:1; S. construita la sol:43 mp; S. construita desfasurata:43 mp; CASA EDIFICATA IN 1960
A1.2		Loc. Olteanca, Str Olteanca, Nr. 248, Jud. Valcea	Nr. niveluri:1; S. construita la sol:70 mp; S. construita desfasurata:70 mp; ANEXEA EDIFICATA IN 1960
A1.3		Loc. Olteanca, Str Olteanca, Nr. 248, Jud. Valcea	Nr. niveluri:1; S. construita la sol:29 mp; S. construita desfasurata:29 mp; MAGAZIE EDIFICATA IN 1960
A1.4		Loc. Olteanca, Str Olteanca, Nr. 248, Jud. Valcea	Nr. niveluri:1; S. construita la sol:5 mp; S. construita desfasurata:5 mp; PATUL EDIFICAT IN 1960

**B. Partea II. Proprietari și acte**

Inscrieri privitoare la dreptul de proprietate și alte drepturi reale		Referințe
/		
Act Administrativ nr. 170/28774, din 13/07/1995 emis de CJSDPAT VALCEA (titlu de proprietate);		
B1	Intabulare, drept de PROPRIETATE, dobandit prin Lege, cota actuala 1/1 1) DIACONESCU C IOANA, DECEDAT DEFUNCT:Da	A1
Act Administrativ nr. 2083, din 17/07/2024 emis de PRIMARIA COMUNEI GLAVILE (adeverinta);		
B1	Intabulare, drept de PROPRIETATE, dobandit prin Construire, cota actuala 1/1 1) DIACONESCU C IOANA, DECEDAT DEFUNCT:Da	A1.1, A1.2, A1.3, A1.4

**C. Partea III. SARCINI .**

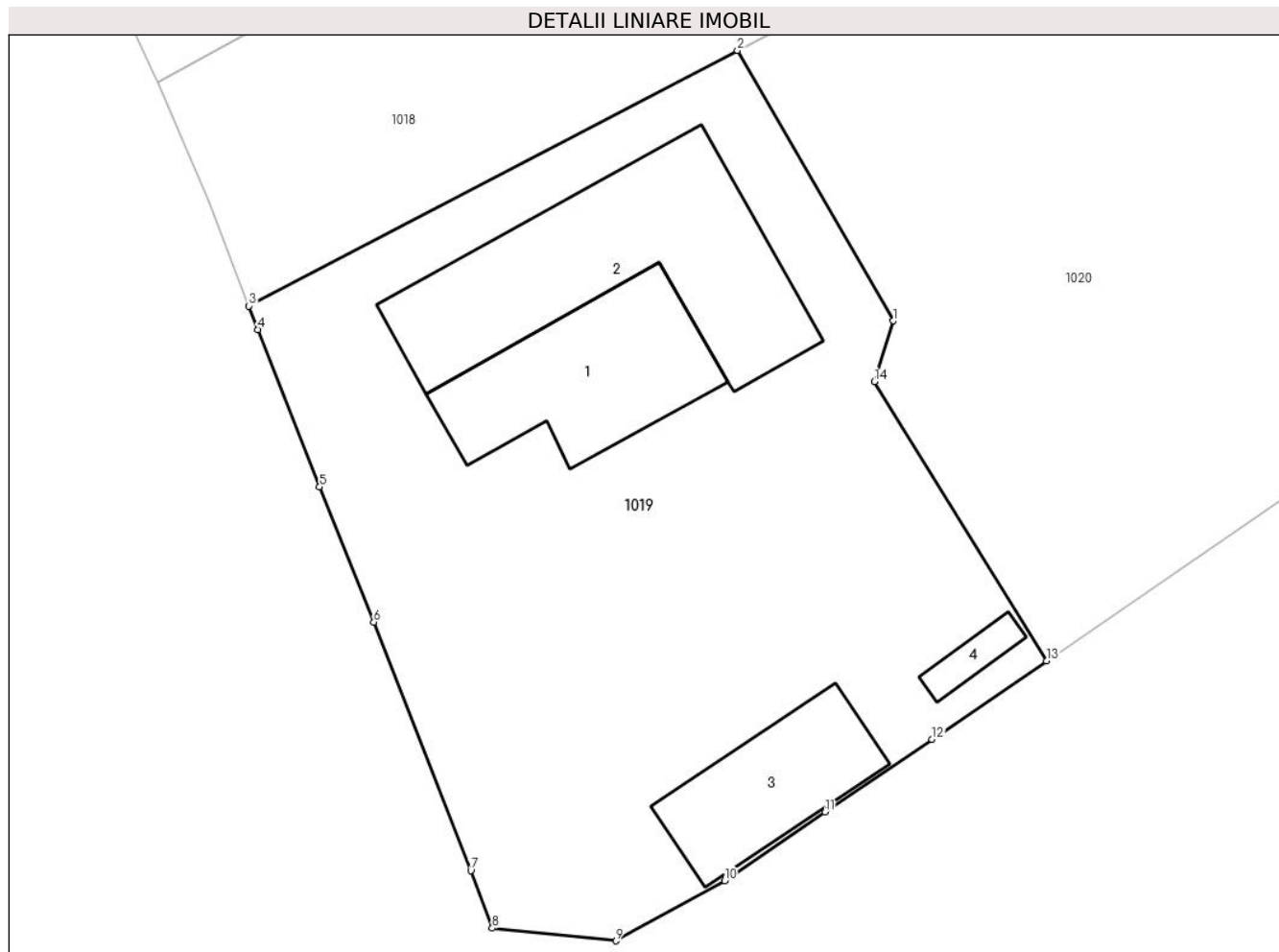
Inscrieri privind dezmembramintele dreptului de proprietate, drepturi reale de garanție și sarcini	Referințe
NU SUNT	

## Anexa Nr. 1 La Partea I

## Teren

Nr cadastral	Suprafața (mp)*	Observații / Referințe
	Din acte: 500 Masurata: 551	

\* Suprafața este determinată în planul de proiecție Stereo 70.



## Date referitoare la teren

Crt	Categorie folosință	Intra vilan	Suprafața (mp)	Tarla	Parcelă	Nr. topo	Observații / Referințe
1	curți constructii	DA	551	-	-	-	

## Date referitoare la construcții

Crt	Număr	Destinație construcție	Supraf. (mp)	Situație juridică	Observații / Referințe
A1.1		construcții de locuințe	43	Cu acte	Nr. niveluri:1; S. construita la sol:43 mp; S. construita desfasurata:43 mp; CASA EDIFICATA IN 1960
A1.2		construcții anexa	70	Cu acte	Nr. niveluri:1; S. construita la sol:70 mp; S. construita desfasurata:70 mp; ANEXEA EDIFICATA IN 1960
A1.3		construcții anexa	29	Cu acte	Nr. niveluri:1; S. construita la sol:29 mp; S. construita desfasurata:29 mp; MAGAZIE EDIFICATA IN 1960
A1.4		construcții anexa	5	Cu acte	Nr. niveluri:1; S. construita la sol:5 mp; S. construita desfasurata:5 mp; PATUL EDIFICAT IN 1960

**Lungime Segmente**

1) Valorile lungimilor segmentelor sunt obținute din proiecție în plan.

Punct început	X / Y	Punct sfârșit	X / Y	Lungime segment (** (m)
1	429.257,167 368.229,713	2	429.251,474 368.239,585	11.396
2	429.251,474 368.239,585	3	429.233,645 368.230,258	20.121
3	429.233,645 368.230,258	4	429.233,977 368.229,396	0.923
4	429.233,977 368.229,396	5	429.236,227 368.223,657	6.164
5	429.236,227 368.223,657	6	429.238,203 368.218,72	5.318
6	429.238,203 368.218,72	7	429.241,742 368.209,644	9.742
7	429.241,742 368.209,644	8	429.242,527 368.207,547	2.239
8	429.242,527 368.207,547	9	429.247,037 368.207,083	4.534
9	429.247,037 368.207,083	10	429.251,004 368.209,279	4.534
10	429.251,004 368.209,279	11	429.254,667 368.211,789	4.44
11	429.254,667 368.211,789	12	429.258,582 368.214,44	4.728
12	429.258,582 368.214,44	13	429.262,758 368.217,309	5.066
13	429.262,758 368.217,309	14	429.256,472 368.227,494	11.968
14	429.256,472 368.227,494	1	429.257,167 368.229,713	2.325

\*\* Lungimile segmentelor sunt determinate în planul de proiecție Stereo 70 și sunt rotunjite la 1 milimetru.

\*\*\* Distanța dintre puncte este formată din segmente cumulate ce sunt mai mici decât valoarea 1 milimetru.





**DATE DESPRE IMOBILUL NR. 1020**

Oficiul de Cadastru și Publicitate Imobiliară VALCEA  
Biroul de Cadastru și Publicitate Imobiliară Ramnicu Valcea

**A. Partea I. Descrierea imobilului**

TEREN Intravilan

Adresa: Loc. Olteanca, Jud. Valcea, PUNCTUL "ACASA"

Nr. Crt	Nr cadastral Nr. topografic	Suprafața* (mp)	Observații / Referințe
A1		694	Sector cadastral:69 Teren neimpregmuit;

**B. Partea II. Proprietari și acte**

Inscrieri privitoare la dreptul de proprietate și alte drepturi reale		Referințe
/		
Act Administrativ nr. 205, din 25/06/2024 emis de PRIMARIA COMUNEI GLAVILE (HCJ NR. 20 DIN 23.08.1991);		
B1	Inscrierea provizorie, drept de PROPRIETATE, dobandit prin Lege, cota actuala 1/1 1) DIACONESCU IOANA 2) PIRVULESCU MARIA	A1

**C. Partea III. SARCINI .**

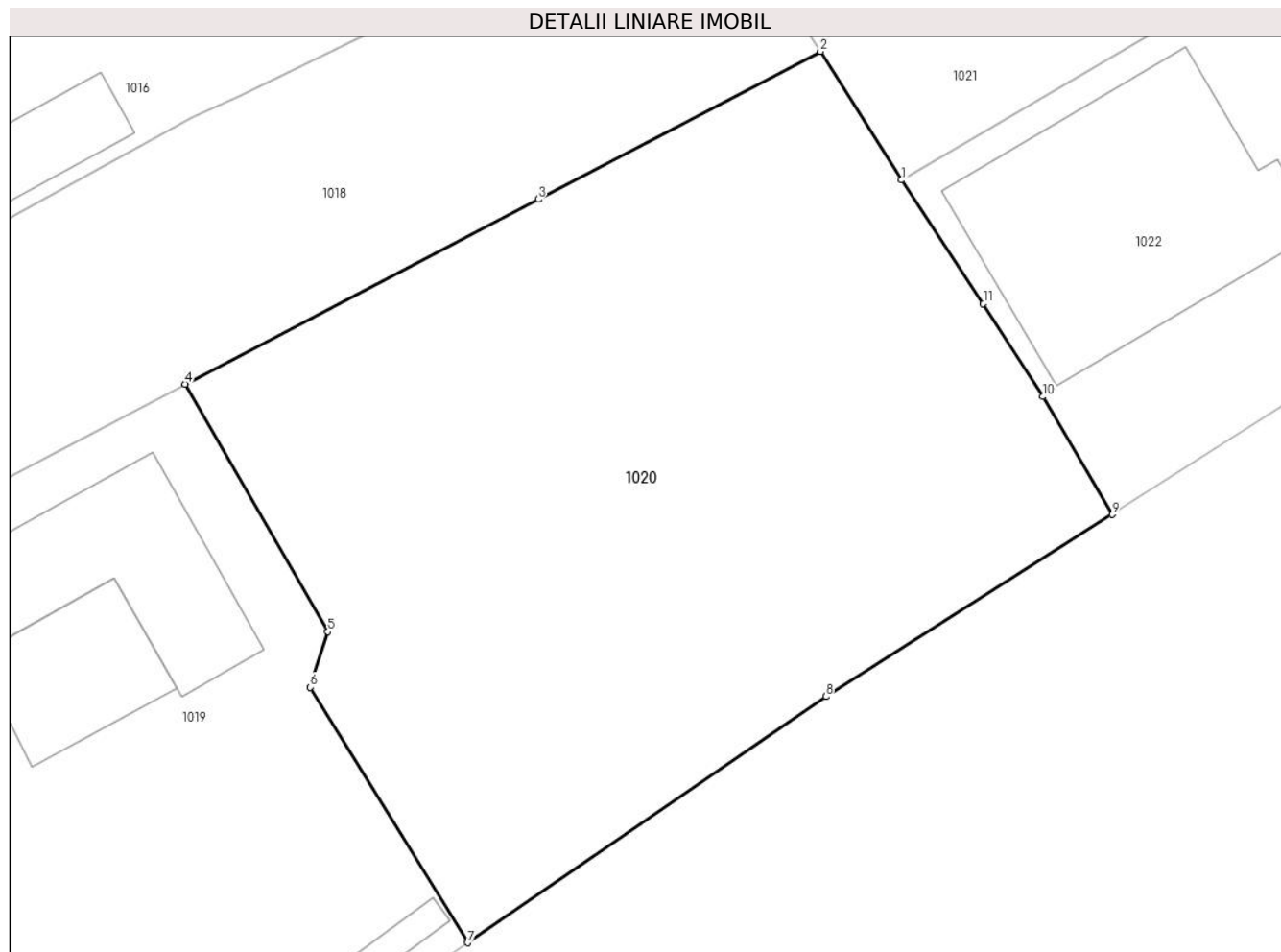
Inscrieri privind dezmembramintele dreptului de proprietate, drepturi reale de garanție și sarcini	Referințe
NU SUNT	

## Anexa Nr. 1 La Partea I

## Teren

Nr cadastral	Suprafața (mp)*	Observații / Referințe
	694	

\* Suprafața este determinată în planul de proiecție Stereo 70.



## Date referitoare la teren

Crt	Categorie folosință	Intra vilan	Suprafața (mp)	Tarla	Parcelă	Nr. topo	Observații / Referințe
1	vie	DA	408	164	15	-	
2	arabil	DA	286	164	16	-	

## Lungime Segmente

1) Valorile lungimilor segmentelor sunt obținute din proiecție în plan.

Punct început	X / Y	Punct sfârșit	X / Y	Lungime segment (** (m)
1	429.280,07 368.247,722	2	429.276,835 368.252,853	6.066
2	429.276,835 368.252,853	3	429.265,567 368.246,958	12.716
3	429.265,567 368.246,958	4	429.251,474 368.239,585	15.905
4	429.251,474 368.239,585	5	429.257,167 368.229,713	11.396

Punct început	X / Y	Punct sfârșit	X / Y	Lungime segment (** (m)
5	429.257,167 368.229,713	6	429.256,472 368.227,494	2.325
6	429.256,472 368.227,494	7	429.262,758 368.217,309	11.968
7	429.262,758 368.217,309	8	429.277,045 368.227,126	17.335
8	429.277,045 368.227,126	9	429.288,483 368.234,384	13.546
9	429.288,483 368.234,384	10	429.285,725 368.239,087	5.452
10	429.285,725 368.239,087	11	429.283,335 368.242,791	4.408
11	429.283,335 368.242,791	1	429.280,07 368.247,722	5.914

\*\* Lungimile segmentelor sunt determinate în planul de proiecție Stereo 70 și sunt rotunjite la 1 milimetru.

\*\*\* Distanța dintre puncte este formată din segmente cumulate ce sunt mai mici decât valoarea 1 milimetru.



**DATE DESPRE IMOBILUL NR. 1021**

Oficiul de Cadastru și Publicitate Imobiliară VALCEA  
Biroul de Cadastru și Publicitate Imobiliară Ramnicu Valcea

**A. Partea I. Descrierea imobilului**

TEREN Intravilan

Adresa: Loc. Olteanca, Jud. Valcea, PUNCTUL "LA MARINESCU"

Nr. Crt	Nr cadastral Nr. topografic	Suprafața* (mp)	Observații / Referințe
A1		701	Sector cadastral:69 Teren neimprejmuț;

**B. Partea II. Proprietari și acte**

Inscrieri privitoare la dreptul de proprietate și alte drepturi reale		Referințe
/		
Act Administrativ nr. 211, din 25/06/2024 emis de PRIMARIA COMUNEI GLAVILE (HCJ NR. 20 DIN 23.08.1991);		
B1	Inscrierea provizorie, drept de PROPRIETATE, dobandit prin Lege, cota actuala 1/1 1) LAZAR PETRE 2) BADEA ELENA	A1

**C. Partea III. SARCINI .**

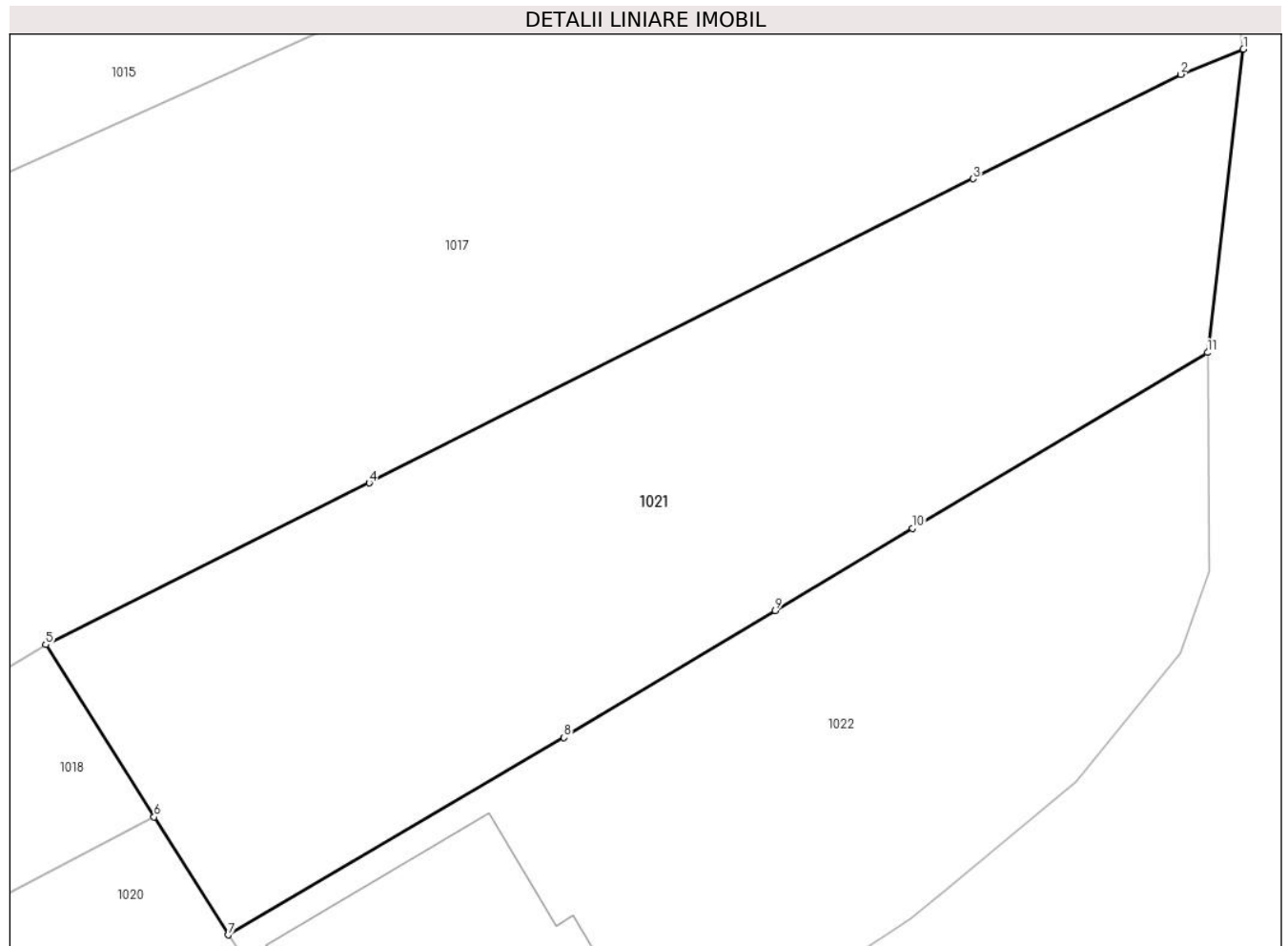
Inscrieri privind dezmembramintele dreptului de proprietate, drepturi reale de garanție și sarcini	Referințe
NU SUNT	

## Anexa Nr. 1 La Partea I

## Teren

Nr cadastral	Suprafața (mp)*	Observații / Referințe
	701	

\* Suprafața este determinată în planul de proiecție Stereo 70.



## Date referitoare la teren

Crt	Categorie folosință	Intravilan	Suprafața (mp)	Tarla	Parcelă	Nr. topo	Observații / Referințe
1	arabil	DA	701	40	6/45	-	

## Lungime Segmente

1) Valorile lungimilor segmentelor sunt obținute din proiecție în plan.

Punct început	X / Y	Punct sfârșit	X / Y	Lungime segment (** (m)
1	429.324,251 368.286,229	2	429.321,514 368.285,136	2.947
2	429.321,514 368.285,136	3	429.312,483 368.280,595	10.108
3	429.312,483 368.280,595	4	429.286,196 368.267,368	29.427
4	429.286,196 368.267,368	5	429.272,115 368.260,338	15.738
5	429.272,115 368.260,338	6	429.276,835 368.252,853	8.849

Punct început	X / Y	Punct sfârşit	X / Y	Lungime segment (** (m)
6	429.276,835 368.252,853	7	429.280,07 368.247,722	6.066
7	429.280,07 368.247,722	8	429.294,675 368.256,304	16.94
8	429.294,675 368.256,304	9	429.303,878 368.261,824	10.732
9	429.303,878 368.261,824	10	429.309,847 368.265,404	6.96
10	429.309,847 368.265,404	11	429.322,69 368.273,041	14.942
11	429.322,69 368.273,041	1	429.324,251 368.286,229	13.28

\*\* Lungimile segmentelor sunt determinate în planul de proiecție Stereo 70 și sunt rotunjite la 1 milimetru.

\*\*\* Distanța dintre puncte este formată din segmente cumulate ce sunt mai mici decât valoarea 1 milimetru.





**DATE DESPRE IMOBILUL NR. 1022**

Oficiul de Cadastru și Publicitate Imobiliară VALCEA  
Biroul de Cadastru și Publicitate Imobiliară Ramnicu Valcea

**A. Partea I. Descrierea imobilului**

TEREN Intravilan

Adresa: Loc. Olteanca, Str Olteanca, Nr. 246, Jud. Valcea

Nr. Crt	Nr cadastral Nr. topografic	Suprafața* (mp)	Observații / Referințe
A1	35640	642	Sector cadastral:69 Teren neimprijmit;

**Construcții**

Crt	Nr cadastral Nr. topografic	Adresa	Observații / Referințe
A1.1	35640-C1	Loc. Olteanca, Str Olteanca, Nr. 246, Jud. Valcea	Nr. niveluri:1; S. construita la sol:105 mp; S. construita desfasurata:105 mp; Locuinta, parter, Suprafata Aferenta Constructiei = 139 m.p.

**B. Partea II. Proprietari și acte**

Inscrieri privitoare la dreptul de proprietate și alte drepturi reale		Referințe
<b>28099 / 30/03/2023</b>		
Act Notarial nr. 413, din 29/03/2023 emis de Chirsanov Capanu Alexander Cristian (contract de vanzare-cumparare);		
B5	Intabulare, drept de PROPRIETATE, dobandit prin Conventie, cota actuala 1/1 1) LAZAR VASILE 2) LAZAR NATALIA-SIMONA, soti <i>OBSERVATII: bun comun</i>	A1
<b>38251 / 03/05/2023</b>		
Act Administrativ nr. Certificat de atestare a edificarii constructie nr.1225, din 25/04/2023 emis de Primaria comunei Glavile (inscris sub semnatura privata nr PAD 38251 din 03.05.2023, emis de P.F. A Patru Ion, vizat de O.C.P.I Valcea);		
B6	Intabulare, drept de PROPRIETATE, dobandit prin Construire, cota actuala 1/1 1) LAZAR VASILE 2) LAZAR NATALIA-SIMONA	A1.1

**C. Partea III. SARCINI .**

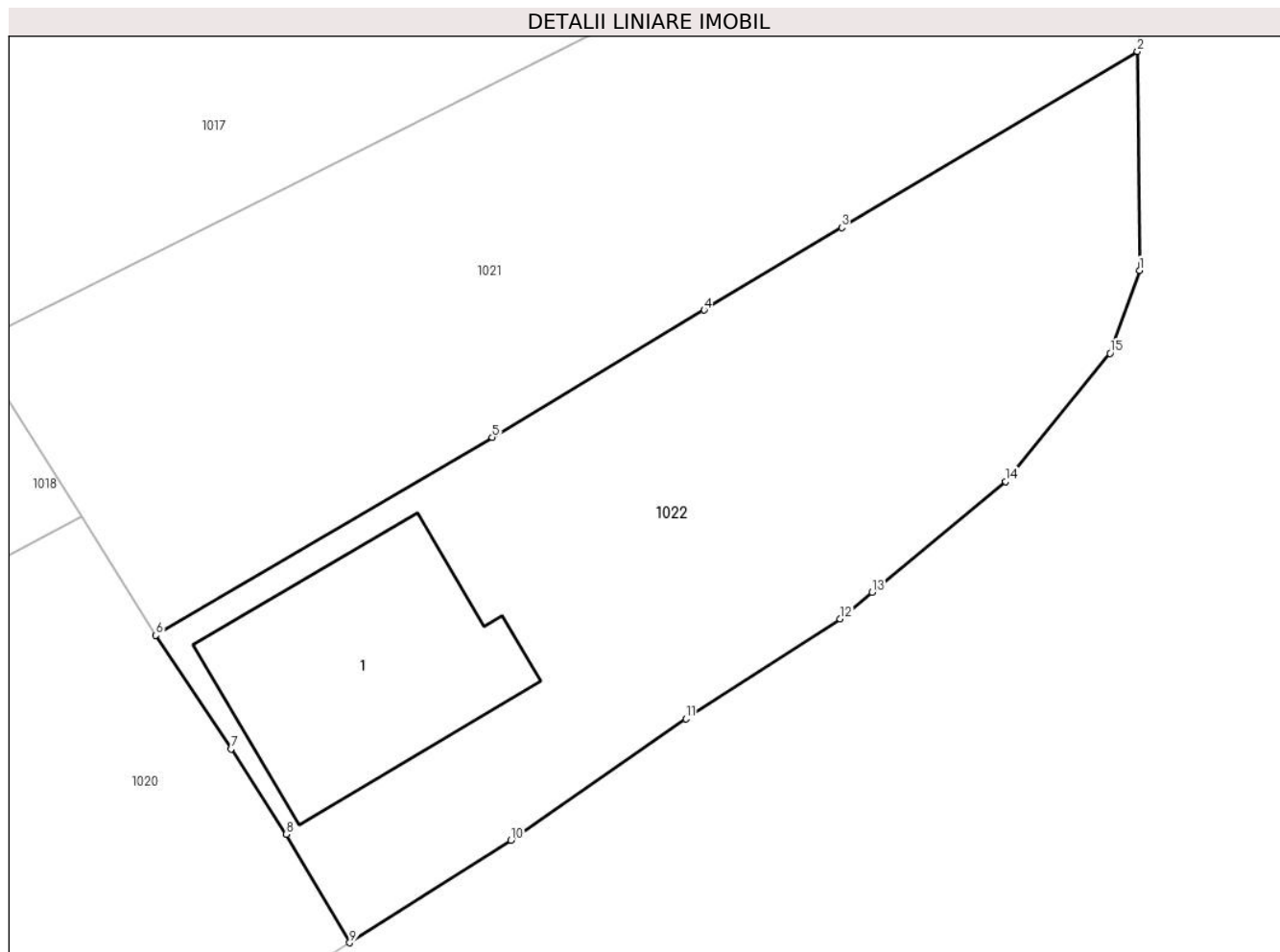
Inscrieri privind dezmembramintele dreptului de proprietate, drepturi reale de garanție și sarcini	Referințe
NU SUNT	

## Anexa Nr. 1 La Partea I

## Teren

Nr cadastral	Suprafața (mp)*	Observații / Referințe
35640	642	

\* Suprafața este determinată în planul de proiecție Stereo 70.



## Date referitoare la teren

Crt	Categorie folosință	Intra vilan	Suprafața (mp)	Tarla	Parcelă	Nr. topo	Observații / Referințe
1	curți constructii	DA	413	164	17	-	
2	arabil	DA	229	40	6/46	-	

## Date referitoare la construcții

Crt	Număr	Destinație construcție	Supraf. (mp)	Situație juridică	Observații / Referințe
A1.1	35640-C1	construcții de locuințe	105	Cu acte	Nr. niveluri:1; S. construita la sol:105 mp; S. construita desfasurata:105 mp; Locuinta, parter, Suprafata Aferenta Constructiei = 139 m.p.

## Lungime Segmente

1) Valorile lungimilor segmentelor sunt obținute din proiecție în plan.

Punct început	X / Y	Punct sfârșit	X / Y	Lungime segment (** (m)
1	429.322,78 368.263,547	2	429.322,69 368.273,041	9.494
2	429.322,69 368.273,041	3	429.309,847 368.265,404	14.942

Punct început	X / Y	Punct sfârşit	X / Y	Lungime segment (** (m)
3	429.309,847 368.265,404	4	429.303,878 368.261,824	6.96
4	429.303,878 368.261,824	5	429.294,675 368.256,304	10.732
5	429.294,675 368.256,304	6	429.280,07 368.247,722	16.94
6	429.280,07 368.247,722	7	429.283,335 368.242,791	5.914
7	429.283,335 368.242,791	8	429.285,725 368.239,087	4.408
8	429.285,725 368.239,087	9	429.288,483 368.234,384	5.452
9	429.288,483 368.234,384	10	429.295,487 368.238,828	8.295
10	429.295,487 368.238,828	11	429.303,078 368.244,094	9.239
11	429.303,078 368.244,094	12	429.309,776 368.248,437	7.983
12	429.309,776 368.248,437	13	429.311,169 368.249,592	1.81
13	429.311,169 368.249,592	14	429.316,959 368.254,393	7.522
14	429.316,959 368.254,393	15	429.321,497 368.259,953	7.177
15	429.321,497 368.259,953	1	429.322,78 368.263,547	3.816

\*\* Lungimile segmentelor sunt determinate în planul de proiecție Stereo 70 și sunt rotunjite la 1 milimetru.

\*\*\* Distanța dintre puncte este formată din segmente cumulate ce sunt mai mici decât valoarea 1 milimetru.

