

**DATE DESPRE IMOBILUL NR. 815**

Oficiul de Cadastru și Publicitate Imobiliară VALCEA
Biroul de Cadastru și Publicitate Imobiliară Ramnicu Valcea

A. Partea I. Descrierea imobilului

TEREN Intravilan

Adresa: Loc. Glavile, Jud. Valcea

Nr. Crt	Nr cadastral Nr. topografic	Suprafața* (mp)	Observații / Referințe
A1		922	Sector cadastral:6 Teren neimprejmuit;

B. Partea II. Proprietari și acte

Inscrieri privitoare la dreptul de proprietate și alte drepturi reale		Referințe
/		
Act Normativ nr. 7, din 13/03/1996 emis de GUVERNUL ROMANIEI (lege);		
B1	Inscrierea provizorie, drept de PROPRIETATE, dobandit prin Lege, cota actuala 1/1 1) NEIDENTIFICAT NEIDENTIFICAT	A1

C. Partea III. SARCINI .

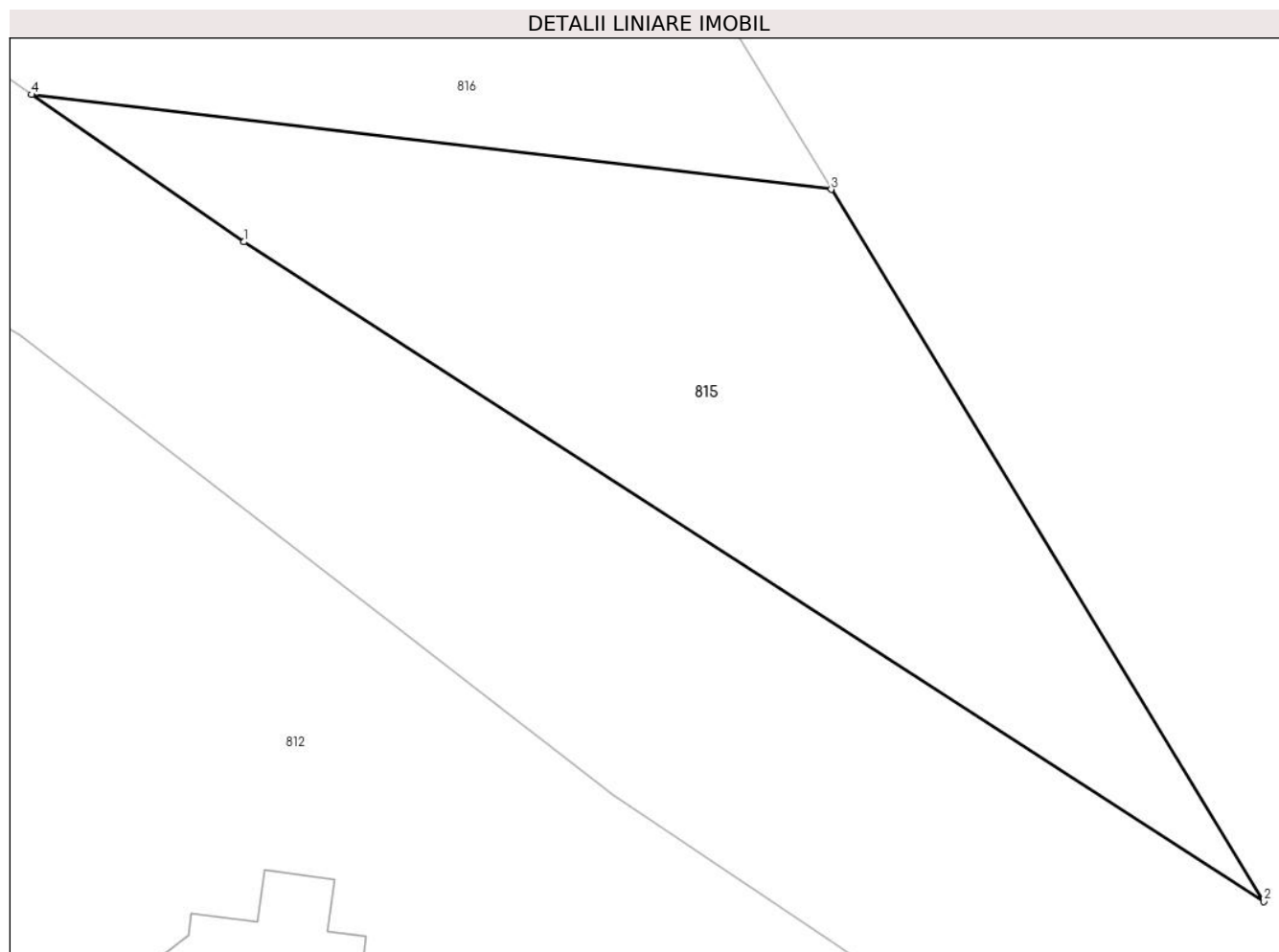
Inscrieri privind dezmembramintele dreptului de proprietate, drepturi reale de garanție și sarcini	Referințe
NU SUNT	

Anexa Nr. 1 La Partea I

Teren

Nr cadastral	Suprafața (mp)*	Observații / Referințe
	922	

* Suprafața este determinată în planul de proiecție Stereo 70.



Date referitoare la teren

Crt	Categorie folosință	Intravilan	Suprafața (mp)	Tarla	Parcelă	Nr. topo	Observații / Referințe
1	arabil	DA	922	-	-	-	

Lungime Segmente

1) Valorile lungimilor segmentelor sunt obținute din proiecție în plan.

Punct început	X / Y	Punct sfârșit	X / Y	Lungime segment (** (m)
1	431.605,219 371.649,019	2	431.664,92 371.610,436	71.083
2	431.664,92 371.610,436	3	431.639,593 371.652,094	48.752
3	431.639,593 371.652,094	4	431.592,785 371.657,637	47.135
4	431.592,785 371.657,637	1	431.605,219 371.649,019	15.129

** Lungimile segmentelor sunt determinate în planul de proiecție Stereo 70 și sunt rotunjite la 1 milimetru.

***** Distanţa dintre puncte este formată din segmente cumulate ce sunt mai mici decât valoarea 1 milimetru.**

**DATE DESPRE IMOBILUL NR. 816**

Oficiul de Cadastru și Publicitate Imobiliară VALCEA
Biroul de Cadastru și Publicitate Imobiliară Ramnicu Valcea

A. Partea I. Descrierea imobilului

TEREN Intravilan

Adresa: Loc. Glavile, Jud. Valcea, PUNCTUL "PODUL LUI BUICA"

Nr. Crt	Nr cadastral Nr. topografic	Suprafața* (mp)	Observații / Referințe
A1		645	Sector cadastral:6 Teren neimprejmuit;

B. Partea II. Proprietari și acte

Inscrieri privitoare la dreptul de proprietate și alte drepturi reale	Referințe
/	
Act Administrativ nr. 810/46591, din 24/09/2002 emis de CJSDPAT VALCEA (titlu de proprietate);	
B1	A1
Intabulare, drept de PROPRIETATE, dobandit prin Lege, cota actuala 1/1	
1) PALAGHIA I GHEORGHE, DECEDAT DEFUNCT:Da	

C. Partea III. SARCINI .

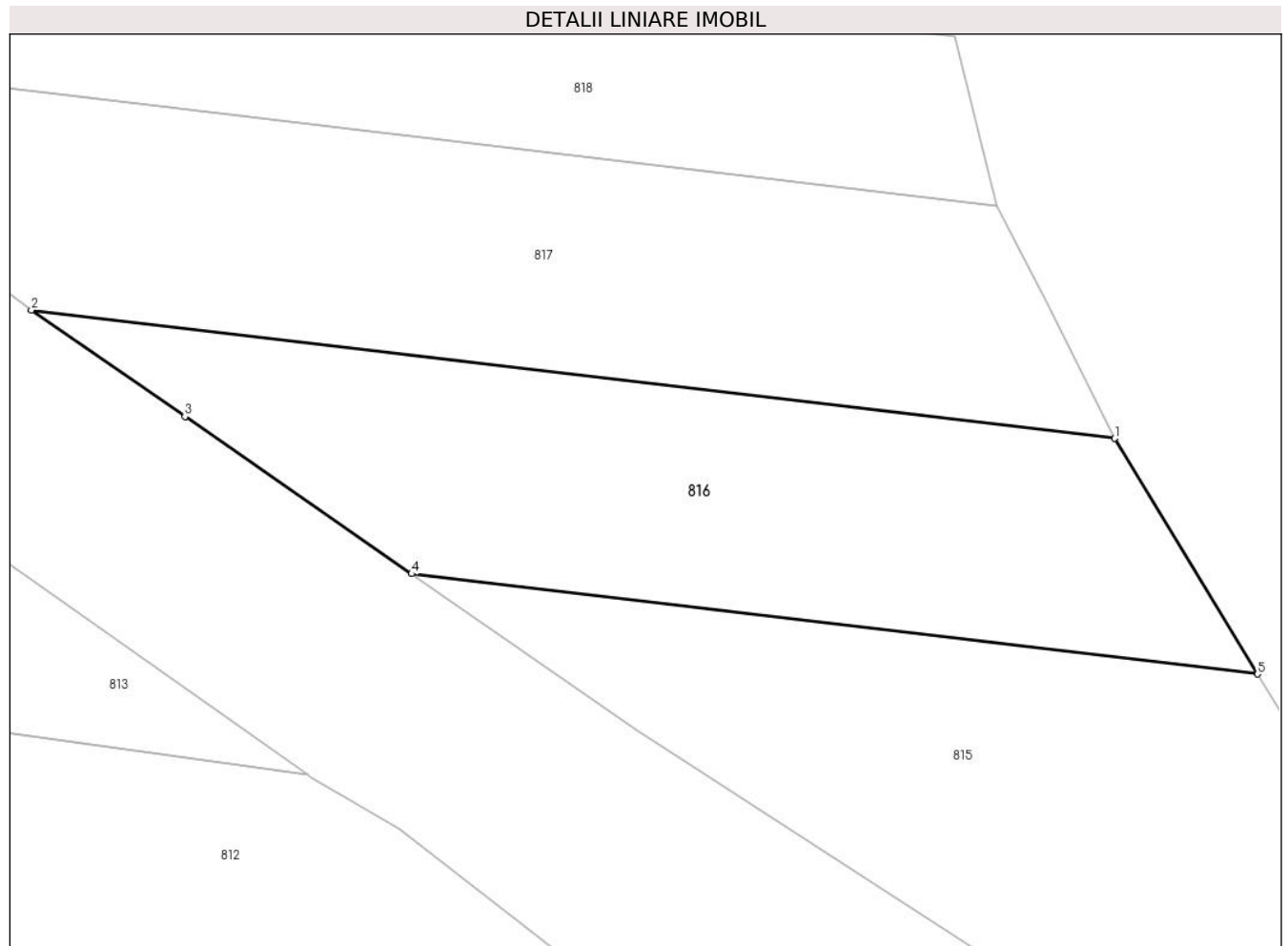
Inscrieri privind dezmembramintele dreptului de proprietate, drepturi reale de garanție și sarcini	Referințe
NU SUNT	

Anexa Nr. 1 La Partea I

Teren

Nr cadastral	Suprafața (mp)*	Observații / Referințe
	645	

* Suprafața este determinată în planul de proiecție Stereo 70.



Date referitoare la teren

Crt	Categorie folosință	Intravilan	Suprafața (mp)	Tarla	Parcelă	Nr. topo	Observații / Referințe
1	arabil	DA	645	17	8/67	-	

Lungime Segmente

1) Valorile lungimilor segmentelor sunt obținute din proiecție în plan.

Punct început	X / Y	Punct sfârșit	X / Y	Lungime segment (** (m)
1	431.631,692 371.665,113	2	431.571,759 371.672,211	60.351
2	431.571,759 371.672,211	3	431.580,251 371.666,325	10.333
3	431.580,251 371.666,325	4	431.592,785 371.657,637	15.251
4	431.592,785 371.657,637	5	431.639,593 371.652,094	47.135
5	431.639,593 371.652,094	1	431.631,692 371.665,113	15.23

**** Lungimile segmentelor sunt determinate în planul de proiecție Stereo 70 și sunt rotunjite la 1 milimetru.**

***** Distanța dintre puncte este formată din segmente cumulate ce sunt mai mici decât valoarea 1 milimetru.**

**DATE DESPRE IMOBILUL NR. 817**

Oficiul de Cadastru și Publicitate Imobiliară VALCEA
Biroul de Cadastru și Publicitate Imobiliară Ramnicu Valcea

A. Partea I. Descrierea imobilului

TEREN Intravilan

Adresa: Loc. Glavile, Jud. Valcea, PUNCTUL "LA POD"

Nr. Crt	Nr cadastral Nr. topografic	Suprafața* (mp)	Observații / Referințe
A1		800	Sector cadastral:6 Teren neimprejmuit;

B. Partea II. Proprietari și acte

Inscrieri privitoare la dreptul de proprietate și alte drepturi reale		Referințe
/		
Act Administrativ nr. 103, din 04/06/2024 emis de PRIMARIA COMUNEI GLAVILE (HCJ NR. 20/23.08.1991);		
B1	Inscrierea provizorie, drept de PROPRIETATE, dobandit prin Lege, cota actuala 1/1	A1
	1) BUSE GHEORGHE 2) BUSE MARIA	

C. Partea III. SARCINI .


Inscrieri privind dezmembramintele dreptului de proprietate, drepturi reale de garanție și sarcini	Referințe
NU SUNT	

Anexa Nr. 1 La Partea I

Teren

Nr cadastral	Suprafața (mp)*	Observații / Referințe
	800	

* Suprafața este determinată în planul de proiecție Stereo 70.



Date referitoare la teren

Crt	Categorie folosință	Intravilan	Suprafața (mp)	Tarla	Parcelă	Nr. topo	Observații / Referințe
1	arabil	DA	800	197	50	-	

Lungime Segmente

1) Valorile lungimilor segmentelor sunt obținute din proiecție în plan.

Punct început	X / Y	Punct sfârșit	X / Y	Lungime segment (** (m)
1	431.627,892 371.672,743	2	431.625,16 371.677,971	5.898
2	431.625,16 371.677,971	3	431.552,892 371.686,53	72.772
3	431.552,892 371.686,53	4	431.563,215 371.678,623	13.003
4	431.563,215 371.678,623	5	431.571,759 371.672,211	10.682
5	431.571,759 371.672,211	6	431.631,692 371.665,113	60.351

Punct început	X / Y	Punct sfârşit	X / Y	Lungime segment (** (m)
6	431.631,692 371.665,113	1	431.627,892 371.672,743	8.524

** Lungimile segmentelor sunt determinate în planul de proiecţie Stereo 70 şi sunt rotunjite la 1 milimetru.

*** Distanţa dintre puncte este formată din segmente cumulate ce sunt mai mici decât valoarea 1 milimetru.

**DATE DESPRE IMOBILUL NR. 818**

Oficiul de Cadastru și Publicitate Imobiliară VALCEA
Biroul de Cadastru și Publicitate Imobiliară Ramnicu Valcea

A. Partea I. Descrierea imobilului

TEREN Intravilan

Adresa: Loc. Glavile, Jud. Valcea, PUNCTUL "IN LUNCA"

Nr. Crt	Nr cadastral Nr. topografic	Suprafața* (mp)	Observații / Referințe
A1		711	Sector cadastral:6 Teren neimprejmuit;

B. Partea II. Proprietari și acte

Inscrieri privitoare la dreptul de proprietate și alte drepturi reale	Referințe
/	
Act Administrativ nr. 102, din 04/06/2024 emis de PRIMARIA COMUNEI GLAVILE (HCJ NR. 20/23.08.1991);	
B1	Inscrierea provizorie, drept de PROPRIETATE, dobandit prin Lege, cota actuala 1/1
	1) BUSE A ELENA, DECEDAT DEFUNCT:Da

C. Partea III. SARCINI .

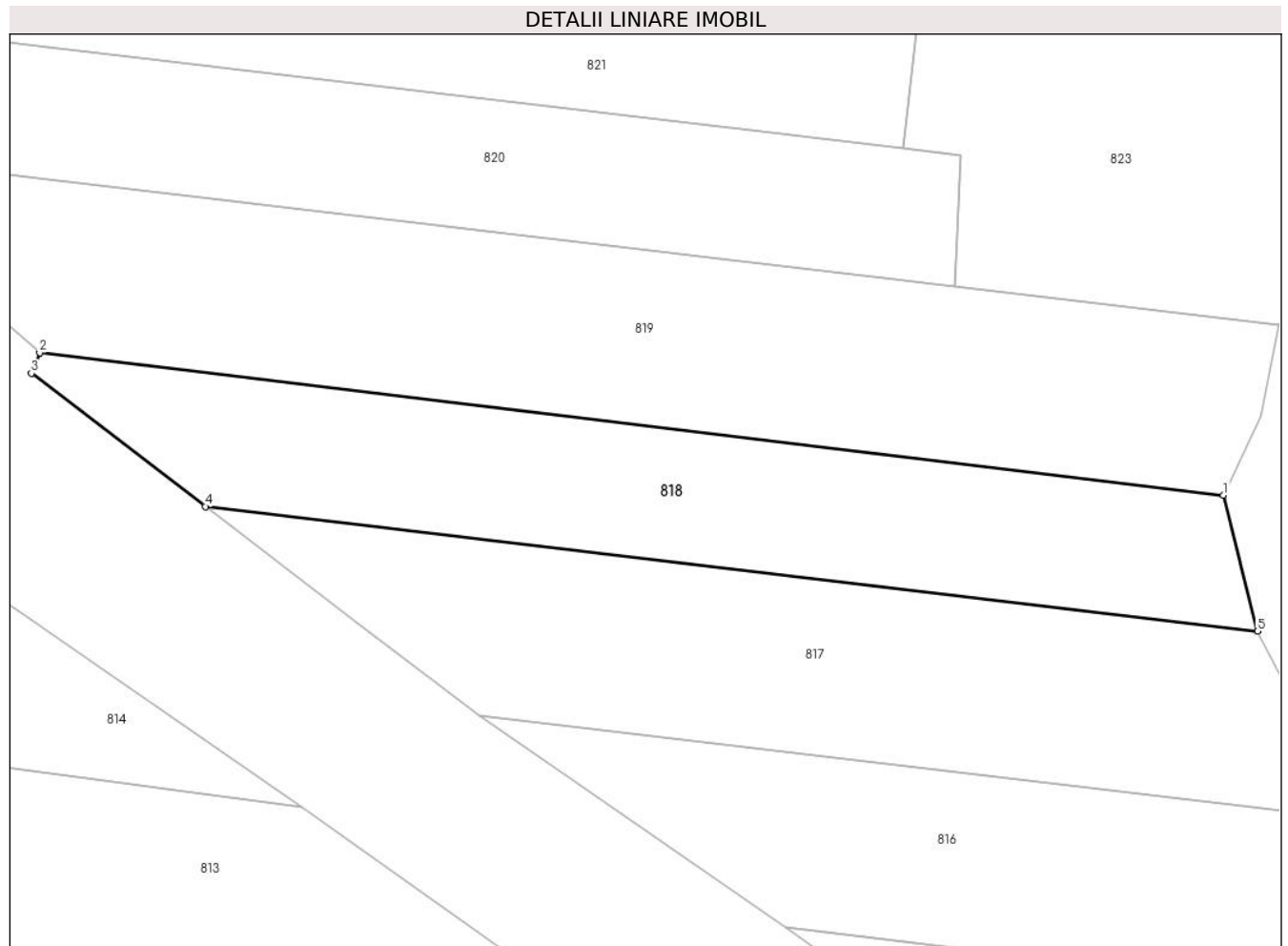
Inscrieri privind dezmembramintele dreptului de proprietate, drepturi reale de garanție și sarcini	Referințe
NU SUNT	

Anexa Nr. 1 La Partea I

Teren

Nr cadastral	Suprafața (mp)*	Observații / Referințe
	711	

* Suprafața este determinată în planul de proiecție Stereo 70.



Date referitoare la teren

Crt	Categorie folosință	Intravilan	Suprafața (mp)	Tarla	Parcelă	Nr. topo	Observații / Referințe
1	arabil	DA	711	197	98	-	

Lungime Segmente

1) Valorile lungimilor segmentelor sunt obținute din proiecție în plan.

Punct început	X / Y	Punct sfârșit	X / Y	Lungime segment (** (m)
1	431.622,818 371.687,311	2	431.541,529 371.697,069	81.872
2	431.541,529 371.697,069	3	431.540,96 371.695,666	1.514
3	431.540,96 371.695,666	4	431.552,892 371.686,53	15.029
4	431.552,892 371.686,53	5	431.625,16 371.677,971	72.772
5	431.625,16 371.677,971	1	431.622,818 371.687,311	9.629

**** Lungimile segmentelor sunt determinate în planul de proiecție Stereo 70 și sunt rotunjite la 1 milimetru.**

***** Distanța dintre puncte este formată din segmente cumulate ce sunt mai mici decât valoarea 1 milimetru.**

**DATE DESPRE IMOBILUL NR. 819**

Oficiul de Cadastru și Publicitate Imobiliară VALCEA
Biroul de Cadastru și Publicitate Imobiliară Ramnicu Valcea

A. Partea I. Descrierea imobilului

TEREN Intravilan

Adresa: Loc. Glavile, Jud. Valcea, PUNCTUL "LA POD BUICA"

Nr. Crt	Nr cadastral Nr. topografic	Suprafața* (mp)	Observații / Referințe
A1		1.100	Sector cadastral:6 Teren neimprejmuit;

B. Partea II. Proprietari și acte

Inscrieri privitoare la dreptul de proprietate și alte drepturi reale		Referințe
/		
Act Administrativ nr. 96, din 04/06/2024 emis de PRIMARIA COMUNEI GLAVILE (HCJ NR. 20/23.08.1991);		
B1	Inscrierea provizorie, drept de PROPRIETATE, dobandit prin Lege, cota actuala 1/1 1) NASTALIN MARIA 2) ANA N NICOLAE	A1

C. Partea III. SARCINI .

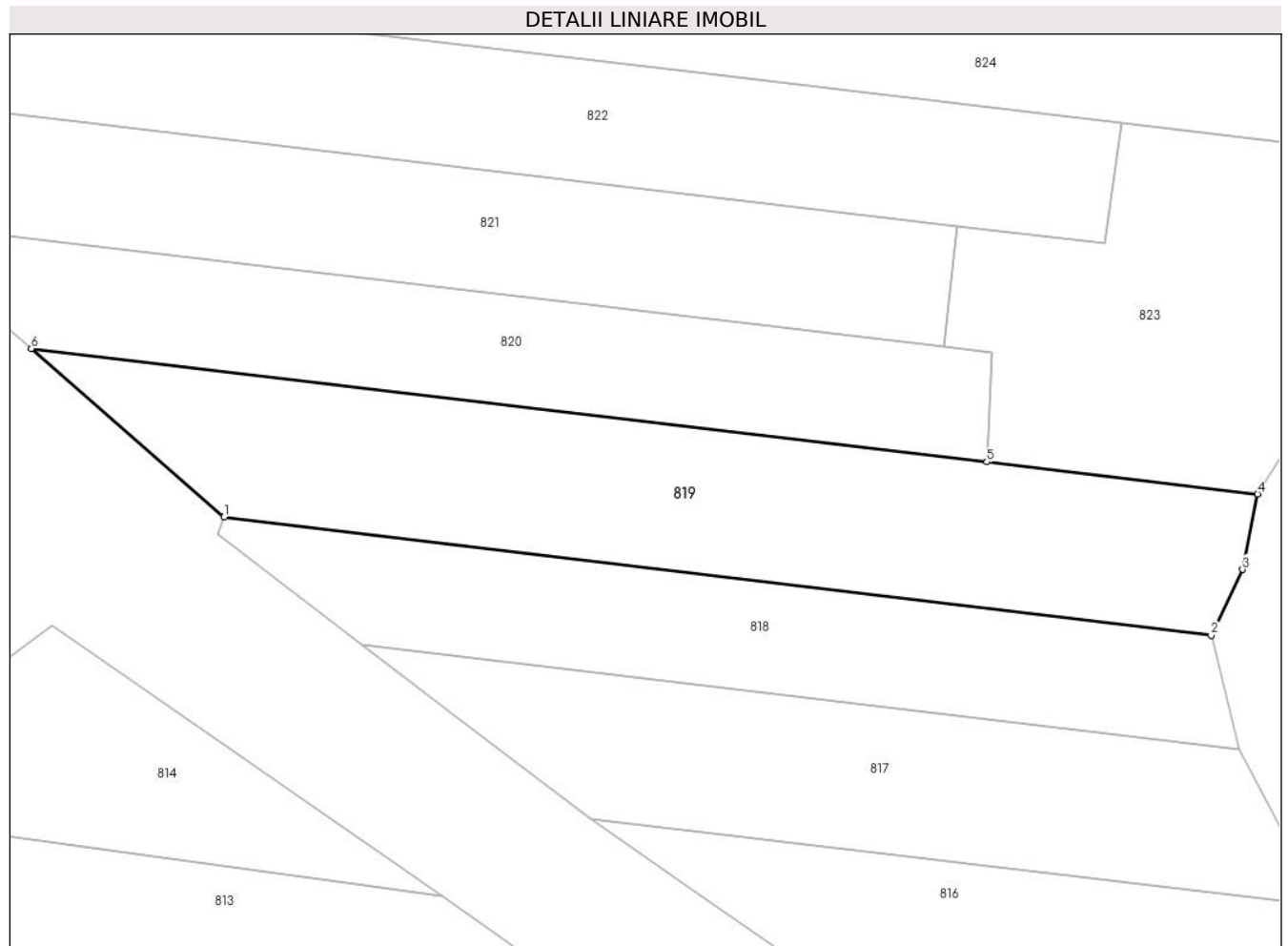
Inscrieri privind dezmembramintele dreptului de proprietate, drepturi reale de garanție și sarcini	Referințe
NU SUNT	

Anexa Nr. 1 La Partea I

Teren

Nr cadastral	Suprafața (mp)*	Observații / Referințe
	1.100	

* Suprafața este determinată în planul de proiecție Stereo 70.



Date referitoare la teren

Crt	Categorie folosință	Intravilan	Suprafața (mp)	Tarla	Parcelă	Nr. topo	Observații / Referințe
1	arabil	DA	1.100	197	48	-	

Lungime Segmente

1) Valorile lungimilor segmentelor sunt obținute din proiecție în plan.

Punct început	X / Y	Punct sfârșit	X / Y	Lungime segment (** (m)
1	431.541,529 371.697,069	2	431.622,818 371.687,311	81.872
2	431.622,818 371.687,311	3	431.625,401 371.692,736	6.009
3	431.625,401 371.692,736	4	431.626,633 371.698,943	6.328
4	431.626,633 371.698,943	5	431.604,338 371.701,583	22.451
5	431.604,338 371.701,583	6	431.525,659 371.710,902	79.229

Punct început	X / Y	Punct sfârşit	X / Y	Lungime segment (** (m)
6	431.525,659 371.710,902	1	431.541,529 371.697,069	21.052

** Lungimile segmentelor sunt determinate în planul de proiecţie Stereo 70 şi sunt rotunjite la 1 milimetru.

*** Distanţa dintre puncte este formată din segmente cumulate ce sunt mai mici decât valoarea 1 milimetru.

**DATE DESPRE IMOBILUL NR. 820**

Oficiul de Cadastru și Publicitate Imobiliară VALCEA
Biroul de Cadastru și Publicitate Imobiliară Ramnicu Valcea

A. Partea I. Descrierea imobilului

TEREN Intravilan

Adresa: Loc. Glavile, Jud. Valcea, Punctul "Batarasti"

Nr. Crt	Nr cadastral Nr. topografic	Suprafața* (mp)	Observații / Referințe
A1	35740	772	Sector cadastral:6 Teren neimprejmuit;

B. Partea II. Proprietari și acte

Inscrieri privitoare la dreptul de proprietate și alte drepturi reale		Referințe
102525 / 08/11/2023		
Act Administrativ nr. 30493, din 27/10/2023 emis de CJSDPAT VALCEA (titlu de proprietate);		
B1	Intabulare, drept de PROPRIETATE, dobandit prin Lege, cota actuala 1/1 1) IONESCU ION 2) IONESCU NICOLAE 3) TURCU ELENA	A1

C. Partea III. SARCINI .

Inscrieri privind dezmembramintele dreptului de proprietate, drepturi reale de garanție și sarcini	Referințe
NU SUNT	

Anexa Nr. 1 La Partea I

Teren

Nr cadastral	Suprafața (mp)*	Observații / Referințe
35740	772	

* Suprafața este determinată în planul de proiecție Stereo 70.



Date referitoare la teren

Crt	Categorie folosință	Intravilan	Suprafața (mp)	Tarla	Parcelă	Nr. topo	Observații / Referințe
1	arabil	DA	772	197	47	-	

Lungime Segmente

1) Valorile lungimilor segmentelor sunt obținute din proiecție în plan.

Punct început	X / Y	Punct sfârșit	X / Y	Lungime segment (** (m)
1	431.604,338 371.701,583	2	431.604,803 371.710,591	9.02
2	431.604,803 371.710,591	3	431.600,827 371.711,062	4.004
3	431.600,827 371.711,062	4	431.513,094 371.721,453	88.345
4	431.513,094 371.721,453	5	431.525,659 371.710,902	16.407
5	431.525,659 371.710,902	1	431.604,338 371.701,583	79.229

**** Lungimile segmentelor sunt determinate în planul de proiecție Stereo 70 și sunt rotunjite la 1 milimetru.**

***** Distanța dintre puncte este formată din segmente cumulate ce sunt mai mici decât valoarea 1 milimetru.**

**DATE DESPRE IMOBILUL NR. 821**

Oficiul de Cadastru și Publicitate Imobiliară VALCEA
Biroul de Cadastru și Publicitate Imobiliară Ramnicu Valcea

A. Partea I. Descrierea imobilului

TEREN Intravilan

Adresa: Loc. Glavile, Jud. Valcea, PUNCTUL "LA ZMEU"

Nr. Crt	Nr cadastral Nr. topografic	Suprafața* (mp)	Observații / Referințe
A1		958	Sector cadastral:6 Teren neimprejmuit;

B. Partea II. Proprietari și acte

Inscrieri privitoare la dreptul de proprietate și alte drepturi reale	Referințe
/	
Act Administrativ nr. 6467, din 15/01/2008 emis de CJSDPAT VALCEA (titlu de proprietate);	
B1	A1
Intabulare, drept de PROPRIETATE, dobandit prin Lege, cota actuala 1/1 1) CHITUC GH NICOLAE, DECEDAT DEFUNCT:Da	

C. Partea III. SARCINI .

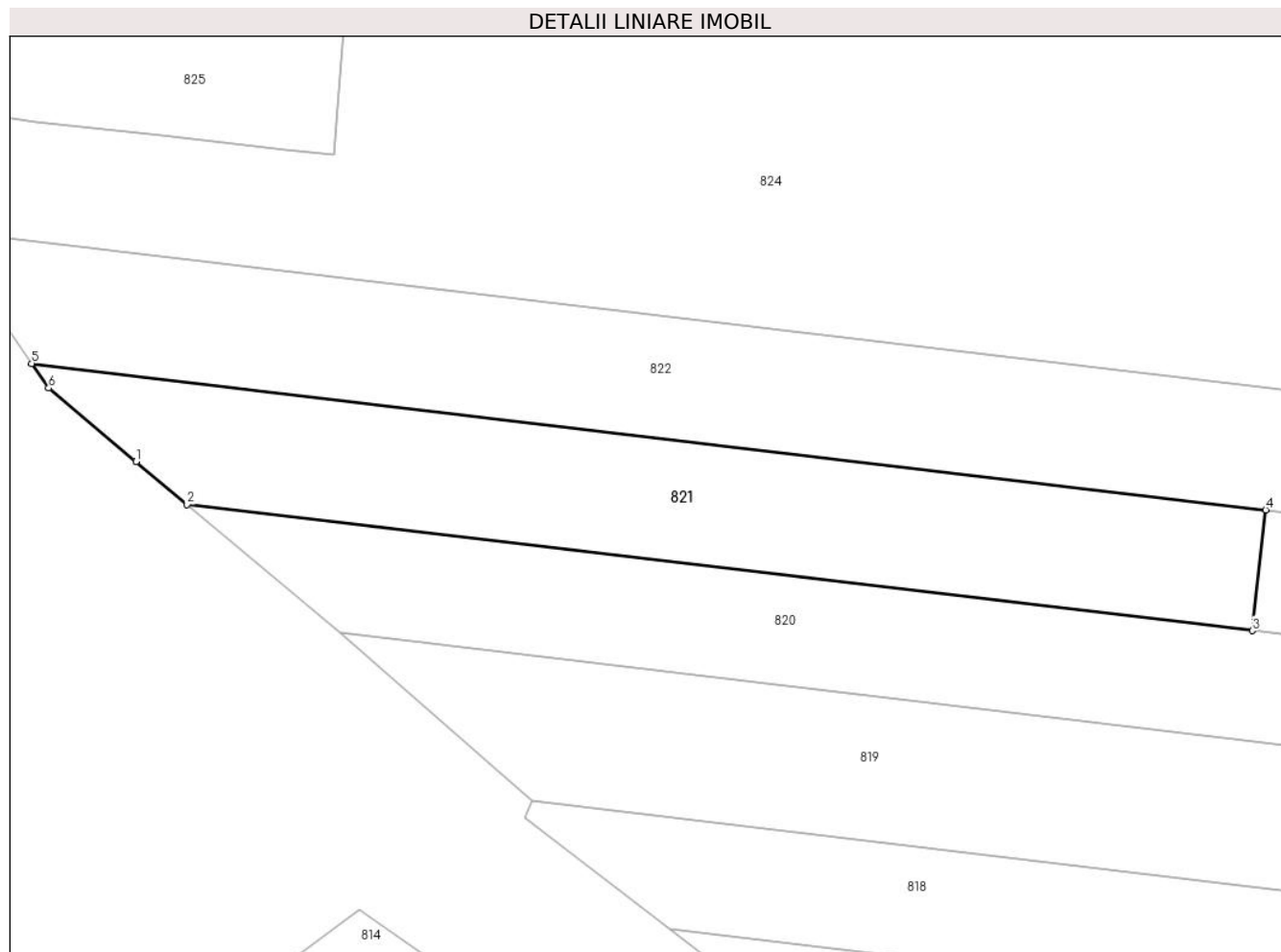
Inscrieri privind dezmembramintele dreptului de proprietate, drepturi reale de garanție și sarcini	Referințe
NU SUNT	

Anexa Nr. 1 La Partea I

Teren

Nr cadastral	Suprafața (mp)*	Observații / Referințe
	958	

* Suprafața este determinată în planul de proiecție Stereo 70.



Date referitoare la teren

Crt	Categorie folosință	Intravilan	Suprafața (mp)	Tarla	Parcelă	Nr. topo	Observații / Referințe
1	arabil	DA	958	197; 17	46; 8/62	-	

Lungime Segmente

1) Valorile lungimilor segmentelor sunt obținute din proiecție în plan.

Punct început	X / Y	Punct sfârșit	X / Y	Lungime segment (** (m)
1	431.508,907 371.724,969	2	431.513,094 371.721,453	5.468
2	431.513,094 371.721,453	3	431.600,827 371.711,062	88.345
3	431.600,827 371.711,062	4	431.601,937 371.721,001	10.0
4	431.601,937 371.721,001	5	431.500,295 371.733,038	102.353
5	431.500,295 371.733,038	6	431.501,696 371.731,023	2.455

Punct început	X / Y	Punct sfârşit	X / Y	Lungime segment (** (m)
6	431.501,696 371.731,023	1	431.508,907 371.724,969	9.415

** Lungimile segmentelor sunt determinate în planul de proiecţie Stereo 70 şi sunt rotunjite la 1 milimetru.

*** Distanţa dintre puncte este formată din segmente cumulate ce sunt mai mici decât valoarea 1 milimetru.

**DATE DESPRE IMOBILUL NR. 822**

Oficiul de Cadastru și Publicitate Imobiliară VALCEA
Biroul de Cadastru și Publicitate Imobiliară Ramnicu Valcea

A. Partea I. Descrierea imobilului

TEREN Necunoscut

Adresa: Loc. Glavile, Jud. Valcea, PUNCTUL "PODUL BUICA"

Nr. Crt	Nr cadastral Nr. topografic	Suprafața* (mp)	Observații / Referințe
A1		1.190	Sector cadastral:6 Teren neimprejmuit;

B. Partea II. Proprietari și acte

Inscrieri privitoare la dreptul de proprietate și alte drepturi reale	Referințe
/	
Act Administrativ nr. 844/46591, din 25/09/2002 emis de CJSDPAT VALCEA (titlu de proprietate);	
B1	A1
Intabulare, drept de PROPRIETATE, dobandit prin Lege, cota actuala 1/1 1) VILAU GR MARIN, DECEDAT DEFUNCT:Da	

C. Partea III. SARCINI .

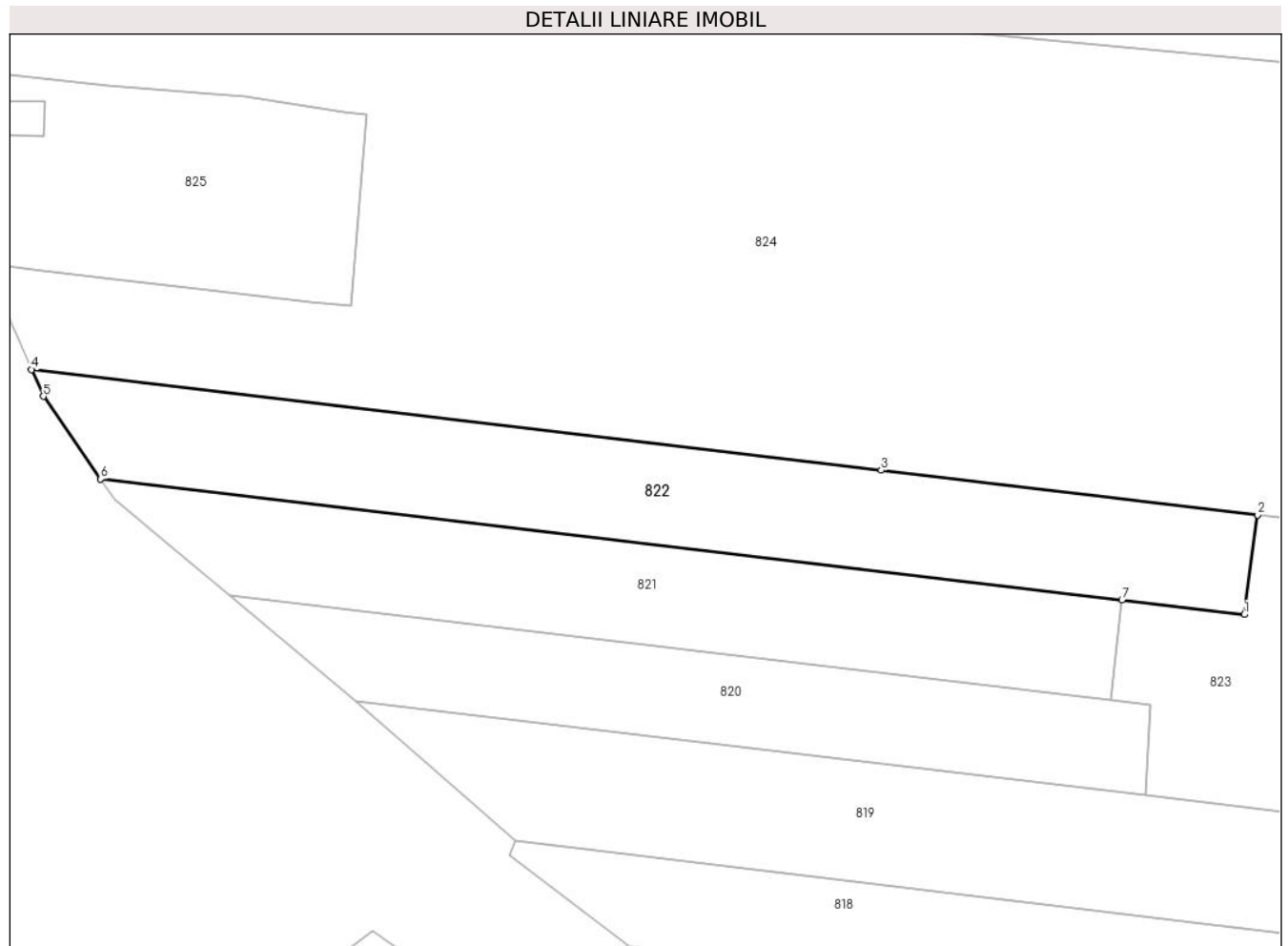
Inscrieri privind dezmembramintele dreptului de proprietate, drepturi reale de garanție și sarcini	Referințe
NU SUNT	

Anexa Nr. 1 La Partea I

Teren

Nr cadastral	Suprafața (mp)*	Observații / Referințe
	1.190	

* Suprafața este determinată în planul de proiecție Stereo 70.



Date referitoare la teren

Crt	Categorie folosință	Intravilan	Suprafața (mp)	Tarla	Parcelă	Nr. topo	Observații / Referințe
1	arabil	DA	909	197	45	-	
2	arabil	NU	281	17	8/61	-	

Lungime Segmente

1) Valorile lungimilor segmentelor sunt obținute din proiecție în plan.

Punct început	X / Y	Punct sfârșit	X / Y	Lungime segment (** (m))
1	431.614,098 371.719,56	2	431.615,441 371.729,471	10.001
2	431.615,441 371.729,471	3	431.577,982 371.733,908	37.721
3	431.577,982 371.733,908	4	431.493,404 371.743,924	85.169
4	431.493,404 371.743,924	5	431.494,59 371.741,245	2.93

Punct început	X / Y	Punct sfârşit	X / Y	Lungime segment (** (m)
5	431.494,59 371.741,245	6	431.500,295 371.733,038	9.995
6	431.500,295 371.733,038	7	431.601,937 371.721,001	102.353
7	431.601,937 371.721,001	1	431.614,098 371.719,56	12.246

** Lungimile segmentelor sunt determinate în planul de proiecţie Stereo 70 şi sunt rotunjite la 1 milimetru.

*** Distanţa dintre puncte este formată din segmente cumulate ce sunt mai mici decât valoarea 1 milimetru.

**DATE DESPRE IMOBILUL NR. 823**

Oficiul de Cadastru și Publicitate Imobiliară VALCEA
Biroul de Cadastru și Publicitate Imobiliară Ramnicu Valcea

A. Partea I. Descrierea imobilului

TEREN Necunoscut

Adresa: Loc. Glavile, Jud. Valcea

Nr. Crt	Nr cadastral Nr. topografic	Suprafața* (mp)	Observații / Referințe
A1		821	Sector cadastral:6 Teren neimprejmuit;

B. Partea II. Proprietari și acte

Inscrieri privitoare la dreptul de proprietate și alte drepturi reale		Referințe
/		
Act Normativ nr. 7, din 13/03/1996 emis de GUVERNUL ROMANIEI (lege);		
B1	Inscrierea provizorie, drept de PROPRIETATE, dobandit prin Lege, cota actuala 1/1 1) NEIDENTIFICAT NEIDENTIFICAT	A1

C. Partea III. SARCINI .

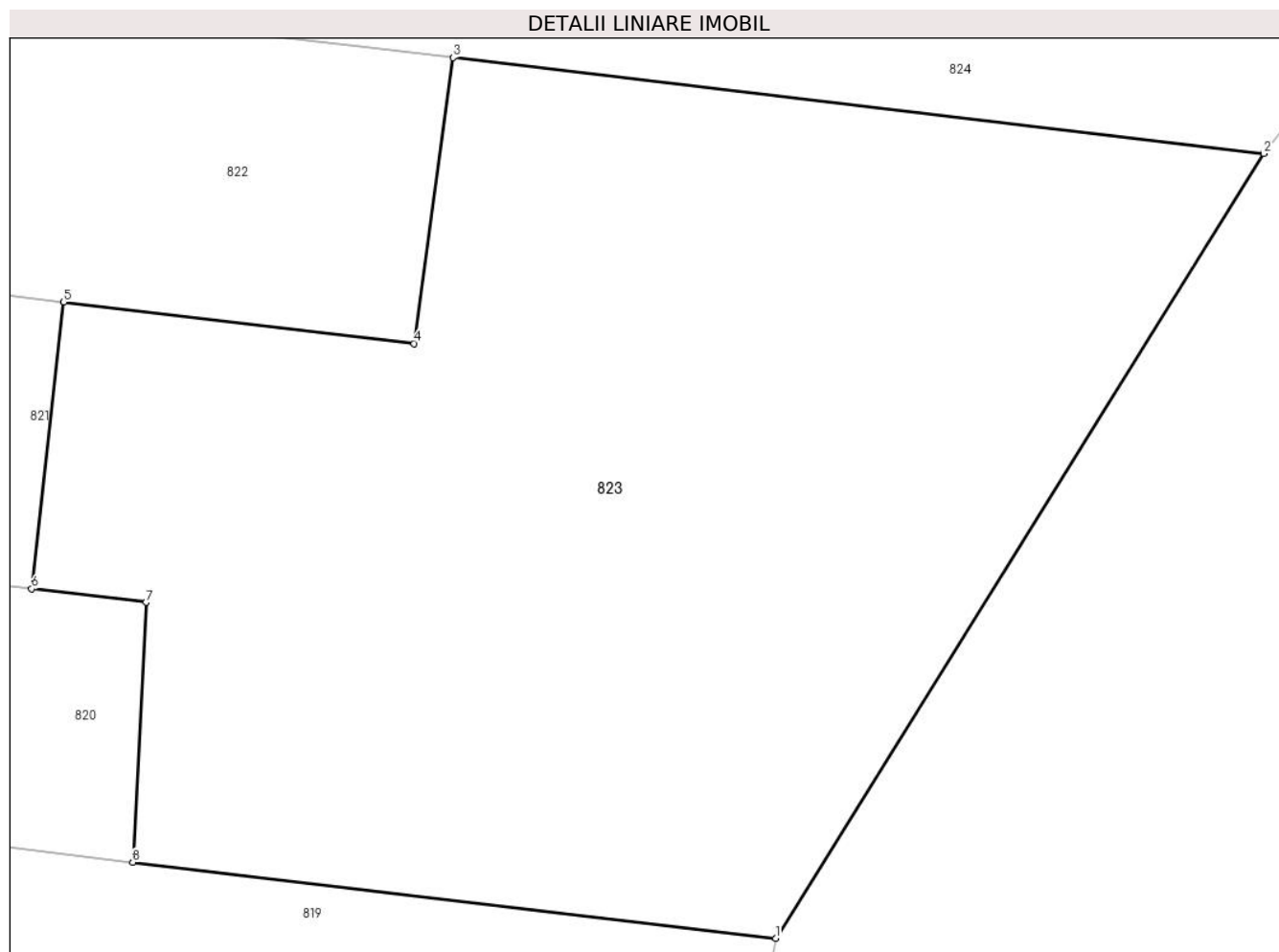
Inscrieri privind dezmembramintele dreptului de proprietate, drepturi reale de garanție și sarcini	Referințe
NU SUNT	

Anexa Nr. 1 La Partea I

Teren

Nr cadastral	Suprafaţa (mp)*	Observații / Referințe
	821	

* Suprafața este determinată în planul de proiecție Stereo 70.



Date referitoare la teren

Crt	Categorie folosință	Intravilan	Suprafața (mp)	Tarla	Parcelă	Nr. topo	Observații / Referințe
1	arabil	DA	196	-	-	-	
2	arabil	NU	625	-	-	-	

Lungime Segmente

1) Valorile lungimilor segmentelor sunt obținute din proiecție în plan.

Punct început	X / Y	Punct sfârșit	X / Y	Lungime segment (** (m)
1	431.626,633 371.698,943	2	431.643,559 371.726,141	32.035
2	431.643,559 371.726,141	3	431.615,441 371.729,471	28.315
3	431.615,441 371.729,471	4	431.614,098 371.719,56	10.001
4	431.614,098 371.719,56	5	431.601,937 371.721,001	12.246

Punct început	X / Y	Punct sfârşit	X / Y	Lungime segment (** (m)
5	431.601,937 371.721,001	6	431.600,827 371.711,062	10.0
6	431.600,827 371.711,062	7	431.604,803 371.710,591	4.004
7	431.604,803 371.710,591	8	431.604,338 371.701,583	9.02
8	431.604,338 371.701,583	1	431.626,633 371.698,943	22.451

** Lungimile segmentelor sunt determinate în planul de proiecție Stereo 70 și sunt rotunjite la 1 milimetru.

*** Distanța dintre puncte este formată din segmente cumulate ce sunt mai mici decât valoarea 1 milimetru.

**DATE DESPRE IMOBILUL NR. 824**

Oficiul de Cadastru și Publicitate Imobiliară VALCEA
Biroul de Cadastru și Publicitate Imobiliară Ramnicu Valcea

A. Partea I. Descrierea imobilului

TEREN Necunoscut

Adresa: Loc. Glavile, Jud. Valcea, PUNCTUL "ACASA", "LANGA CASA"

Nr. Crt	Nr cadastral Nr. topografic	Suprafața* (mp)	Observații / Referințe
A1		7.518	Sector cadastral:6 Teren neimprejmuit;

B. Partea II. Proprietari și acte

Inscrieri privitoare la dreptul de proprietate și alte drepturi reale		Referințe
/		
Act Administrativ nr. 97, din 04/06/2024 emis de PRIMARIA COMUNEI GLAVILE (HCJ NR. 20/23.08.1991);		
B1	Inscrierea provizorie, drept de PROPRIETATE, dobandit prin Lege, cota actuala 1/1	A1
	1) NASTALIN NICOLAE 2) NASTALIN MARIN 3) NASTALIN MARIA 4) NASTALIN ELENA 5) NASTALIN GHEORGHE	

C. Partea III. SARCINI .

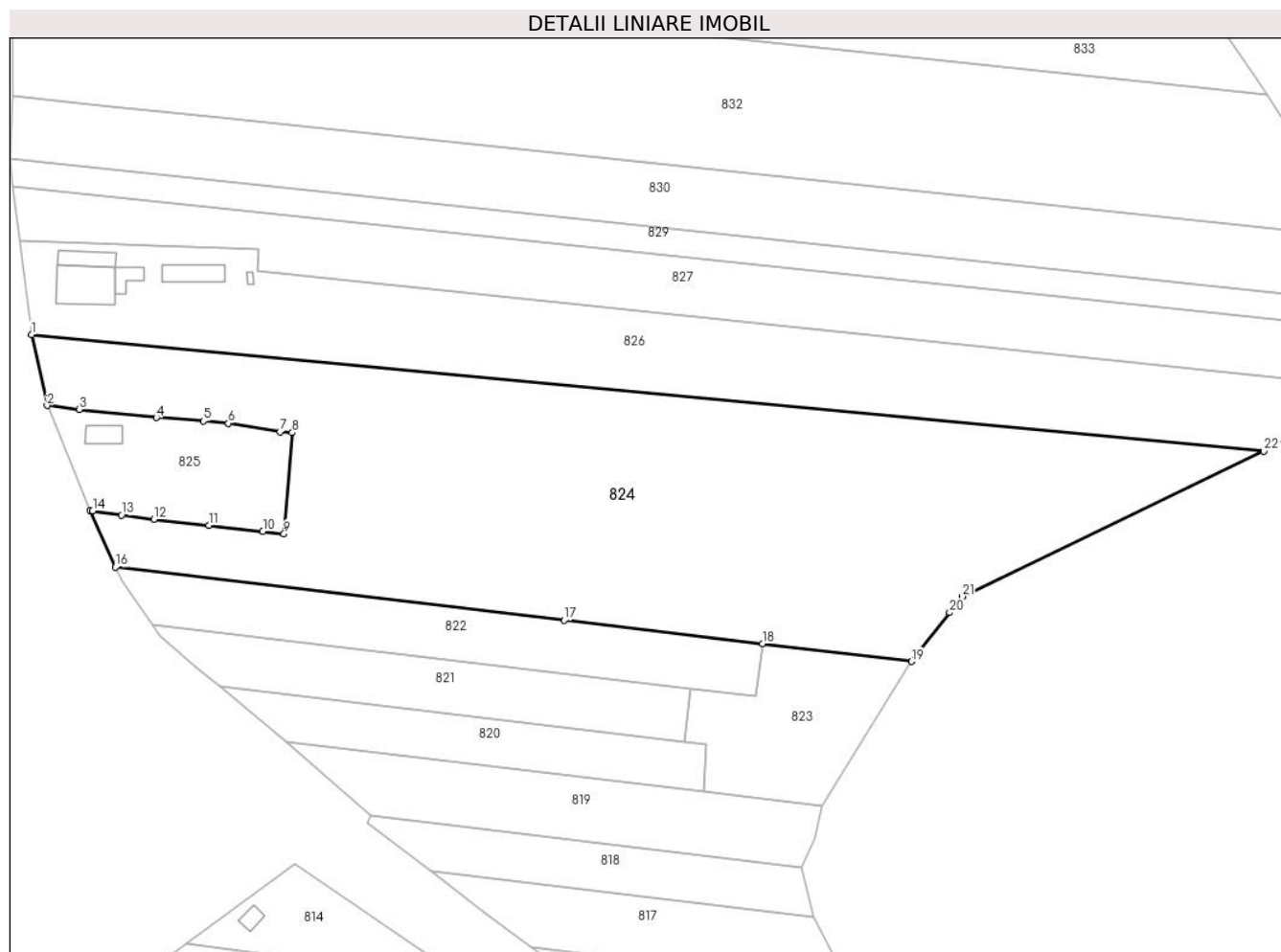
Inscrieri privind dezmembramintele dreptului de proprietate, drepturi reale de garanție și sarcini	Referințe
NU SUNT	

Anexa Nr. 1 La Partea I

Teren

Nr cadastral	Suprafața (mp)*	Observații / Referințe
	7.518	

* Suprafața este determinată în planul de proiecție Stereo 70.



Date referitoare la teren

Crt	Categorie folosință	Intravilan	Suprafața (mp)	Tarla	Parcelă	Nr. topo	Observații / Referințe
1	curți constructii	DA	521	197	42	-	
2	arabil	DA	728	197	42/1	-	
3	arabil	NU	4.701	17	8/59	-	
4	arabil	DA	782	197	44	-	
5	arabil	NU	786	17	8/60	-	

Lungime Segmente

1) Valorile lungimilor segmentelor sunt obținute din proiecție în plan.

Punct început	X / Y	Punct sfârșit	X / Y	Lungime segment (** (m)
1	431.477,563 371.787,786	2	431.480,504 371.774,402	13.703
3	431.486,585 371.773,658	4	431.501,081 371.772,124	14.577

Punct început	X / Y	Punct sfârșit	X / Y	Lungime segment (** (m)
2	431.480,504 371.774,402	3	431.486,585 371.773,658	6.126
4	431.501,081 371.772,124	5	431.509,991 371.771,466	8.934

Punct început	X / Y	Punct sfârșit	X / Y	Lungime segment (** (m)
5	431.509,991 371.771,466	6	431.514,699 371.771,059	4.726
7	431.524,452 371.769,48	8	431.526,713 371.769,278	2.27
9	431.525,172 371.750,232	10	431.521,192 371.750,667	4.004
11	431.511,01 371.751,833	12	431.500,61 371.752,956	10.46
13	431.494,53 371.753,746	14	431.489,093 371.754,505	5.49
15	431.488,644 371.754,678	16	431.493,404 371.743,924	11.76
17	431.577,982 371.733,908	18	431.615,441 371.729,471	37.721
19	431.643,559 371.726,141	20	431.650,708 371.735,364	11.669
21	431.653,066 371.738,408	22	431.709,988 371.765,767	63.155

Punct început	X / Y	Punct sfârșit	X / Y	Lungime segment (** (m)
6	431.514,699 371.771,059	7	431.524,452 371.769,48	9.88
8	431.526,713 371.769,278	9	431.525,172 371.750,232	19.108
10	431.521,192 371.750,667	11	431.511,01 371.751,833	10.249
12	431.500,61 371.752,956	13	431.494,53 371.753,746	6.131
14	431.489,093 371.754,505	15	431.488,644 371.754,678	0.481
16	431.493,404 371.743,924	17	431.577,982 371.733,908	85.169
18	431.615,441 371.729,471	19	431.643,559 371.726,141	28.315
20	431.650,708 371.735,364	21	431.653,066 371.738,408	3.85
22	431.709,988 371.765,767	1	431.477,563 371.787,786	233.466

** Lungimile segmentelor sunt determinate în planul de proiecție Stereo 70 și sunt rotunjite la 1 milimetru.

*** Distanța dintre puncte este formată din segmente cumulate ce sunt mai mici decât valoarea 1 milimetru.

**DATE DESPRE IMOBILUL NR. 825**

Oficiul de Cadastru și Publicitate Imobiliară VALCEA
Biroul de Cadastru și Publicitate Imobiliară Ramnicu Valcea

A. Partea I. Descrierea imobilului

TEREN Intravilan

Adresa: Loc. Glavile, Str Principala, Nr. 574, Jud. Valcea

Nr. Crt	Nr cadastral Nr. topografic	Suprafața* (mp)	Observații / Referințe
A1	35541	796	Sector cadastral:6 Teren neimprejmuit;

Construcții

Crt	Nr cadastral Nr. topografic	Adresa	Observații / Referințe
A1.1	35541-C1	Loc. Glavile, Str Principala , Nr. 574, Jud. Valcea	Nr. niveluri:1; S. construita la sol:24 mp; S. construita desfasurata:24 mp; CASA EDIFICATA IN 1964

B. Partea II. Proprietari și acte

Inscrieri privitoare la dreptul de proprietate și alte drepturi reale		Referințe
126242 / 28/12/2021		
Act Administrativ nr. Titlul de proprietate nr. 28668, din 14/12/2021 emis de Comisia Judeteana Valcea;		
B1	Intabulare, drept de PROPRIETATE, dobandit prin Lege, cota actuala 1/1 1) NASTALIN NICOLAE	A1
9218 / 07/02/2022		
Act Administrativ nr. 1054, din 03/02/2022 emis de Primaria Comunei Glavile;		
B3	Intabulare, drept de PROPRIETATE, dobandit prin Lege, cota actuala 1/1 1) NASTALIN NICOLAE, DECEDAT 2) NASTALIN IOANA, DECEDATA	A1.1

C. Partea III. SARCINI .

Inscrieri privind dezmembramintele dreptului de proprietate, drepturi reale de garanție și sarcini	Referințe
NU SUNT	

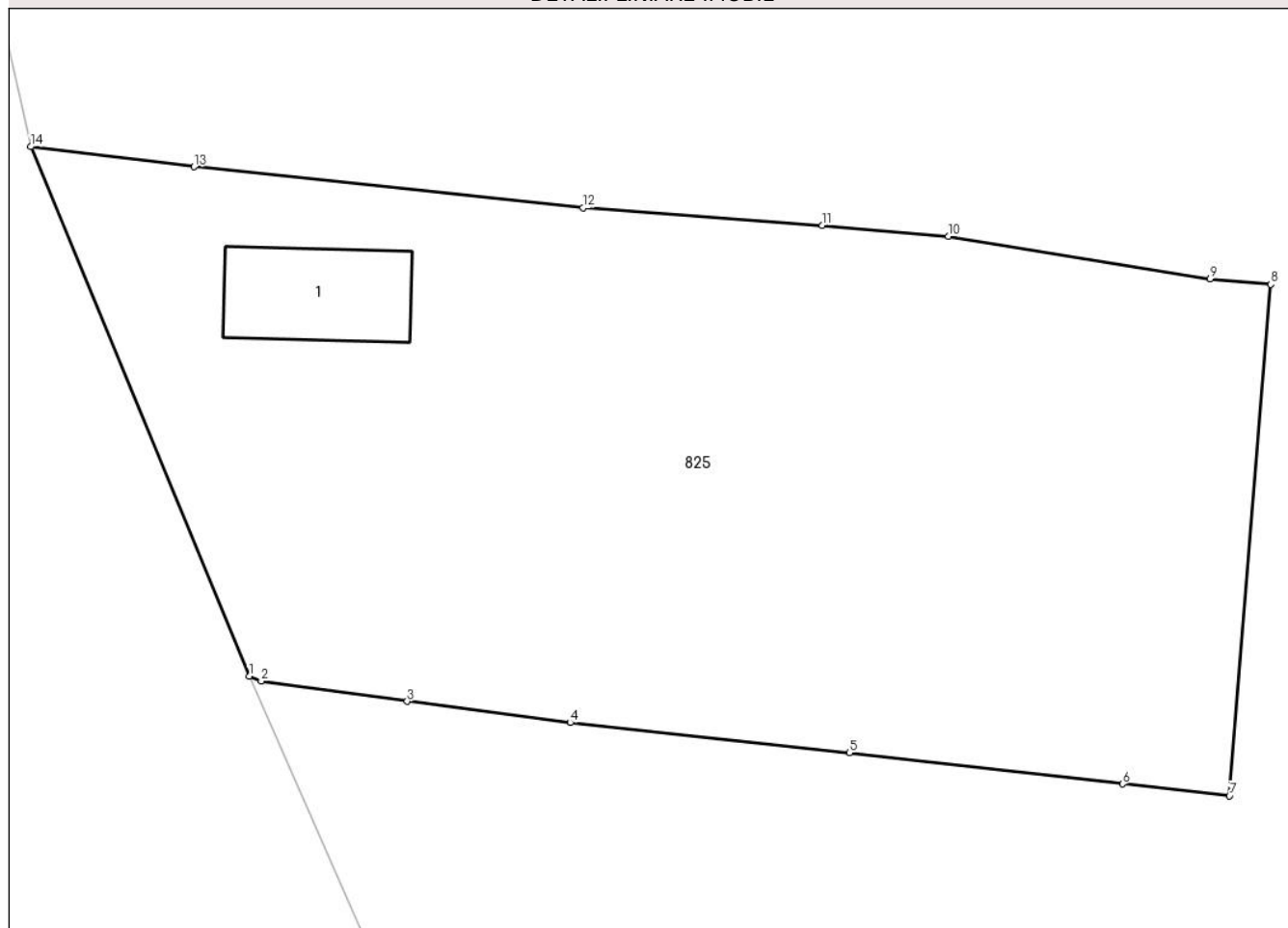
Anexa Nr. 1 La Partea I

Teren

Nr cadastral	Suprafața (mp)*	Observații / Referințe
35541	796	

* Suprafața este determinată în planul de proiecție Stereo 70.

DETALII LINIARE IMOBIL



Date referitoare la teren

Crt	Categorie folosință	Intravilan	Suprafața (mp)	Tarla	Parcelă	Nr. topo	Observații / Referințe
1	curți constructii	DA	374	197	43	-	
2	arabil	DA	422	197	43/1	-	

Date referitoare la construcții

Crt	Număr	Destinație construcție	Supraf. (mp)	Situație juridică	Observații / Referințe
A1.1	35541-C1	construcții de locuințe	24	Cu acte	Nr. niveluri:1; S. construită la sol:24 mp; S. construită desfasurată:24 mp; CASA EDIFICATA IN 1964

Lungime Segmente

1) Valorile lungimilor segmentelor sunt obținute din proiecție în plan.

Punct început	X / Y	Punct sfârșit	X / Y	Lungime segment (** (m))
1	431.488,644 371.754,678	2	431.489,093 371.754,505	0.481
2	431.489,093 371.754,505	3	431.494,53 371.753,746	5.49

Punct început	X / Y	Punct sfârșit	X / Y	Lungime segment (** (m)
3	431.494,53 371.753,746	4	431.500,61 371.752,956	6.131
4	431.500,61 371.752,956	5	431.511,01 371.751,833	10.46
5	431.511,01 371.751,833	6	431.521,192 371.750,667	10.249
6	431.521,192 371.750,667	7	431.525,172 371.750,232	4.004
7	431.525,172 371.750,232	8	431.526,713 371.769,278	19.108
8	431.526,713 371.769,278	9	431.524,452 371.769,48	2.27
9	431.524,452 371.769,48	10	431.514,699 371.771,059	9.88
10	431.514,699 371.771,059	11	431.509,991 371.771,466	4.726
11	431.509,991 371.771,466	12	431.501,081 371.772,124	8.934
12	431.501,081 371.772,124	13	431.486,585 371.773,658	14.577
13	431.486,585 371.773,658	14	431.480,504 371.774,402	6.126
14	431.480,504 371.774,402	1	431.488,644 371.754,678	21.338

** Lungimile segmentelor sunt determinate în planul de proiecție Stereo 70 și sunt rotunjite la 1 milimetru.

*** Distanța dintre puncte este formată din segmente cumulate ce sunt mai mici decât valoarea 1 milimetru.



DATE DESPRE IMOBILUL NR. 826

Oficiul de Cadastru și Publicitate Imobiliară VALCEA
Biroul de Cadastru și Publicitate Imobiliară Ramnicu Valcea

A. Partea I. Descrierea imobilului

TEREN Necunoscut

Adresa: Loc. Glavile, Str Principala , Nr. 578, Jud. Valcea

Nr. Crt	Nr cadastral Nr. topografic	Suprafața* (mp)	Observații / Referințe
A1		Din acte: 4.358 Masurata: 3.824	Sector cadastral:6 Teren neimprejmuit;

Construcții

Crt	Nr cadastral Nr. topografic	Adresa	Observații / Referințe
A1.1		Loc. Glavile, Str Principala , Nr. 578, Jud. Valcea	Nr. niveluri:2; S. construita la sol:78 mp; S. construita desfasurata:94 mp; CASA (D+P) EDIFICATA IN 1983
A1.2		Loc. Glavile, Str Principala , Nr. 578, Jud. Valcea	Nr. niveluri:1; S. construita la sol:31 mp; S. construita desfasurata:31 mp; ANEXA EDIFICATA IN 1983
A1.3		Loc. Glavile, Str Principala , Nr. 578, Jud. Valcea	Nr. niveluri:1; S. construita la sol:19 mp; S. construita desfasurata:19 mp; ANEXA EDIFICATA IN 1983
A1.4		Loc. Glavile, Str Principala , Nr. 578, Jud. Valcea	Nr. niveluri:1; S. construita la sol:39 mp; S. construita desfasurata:39 mp; FANAT EDIFICAT IN 1983
A1.5		Loc. Glavile, Str Principala , Nr. 578, Jud. Valcea	Nr. niveluri:1; S. construita la sol:3 mp; S. construita desfasurata:3 mp; PATUL EDIFICAT IN 1983

B. Partea II. Proprietari și acte

Inscrieri privitoare la dreptul de proprietate și alte drepturi reale		Referințe
/		
Act Administrativ nr. 659/52910, din 24/12/2002 emis de CJSDPAT VALCEA (titlu de proprietate);		
B1	Intabulare, drept de PROPRIETATE, dobandit prin Lege, cota actuala 1/1 1) NASTALIN DUMITRU, DECEDAT DEFUNCT:Da 2) NASTALIN ELENA, DECEDAT DEFUNCT:Da 3) NASTALIN VASILE, DECEDAT DEFUNCT:Da	A1
Act Administrativ nr. 2083, din 17/07/2024 emis de PRIMARIA COMUNEI GLAVILE (adeverinta);		
B1	Intabulare, drept de PROPRIETATE, dobandit prin Construire, cota actuala 1/1 1) NASTALIN DUMITRU, DECEDAT DEFUNCT:Da 2) NASTALIN ELENA, DECEDAT DEFUNCT:Da 3) NASTALIN VASILE, DECEDAT DEFUNCT:Da	A1.1, A1.2, A1.3, A1.4, A1.5

C. Partea III. SARCINI .

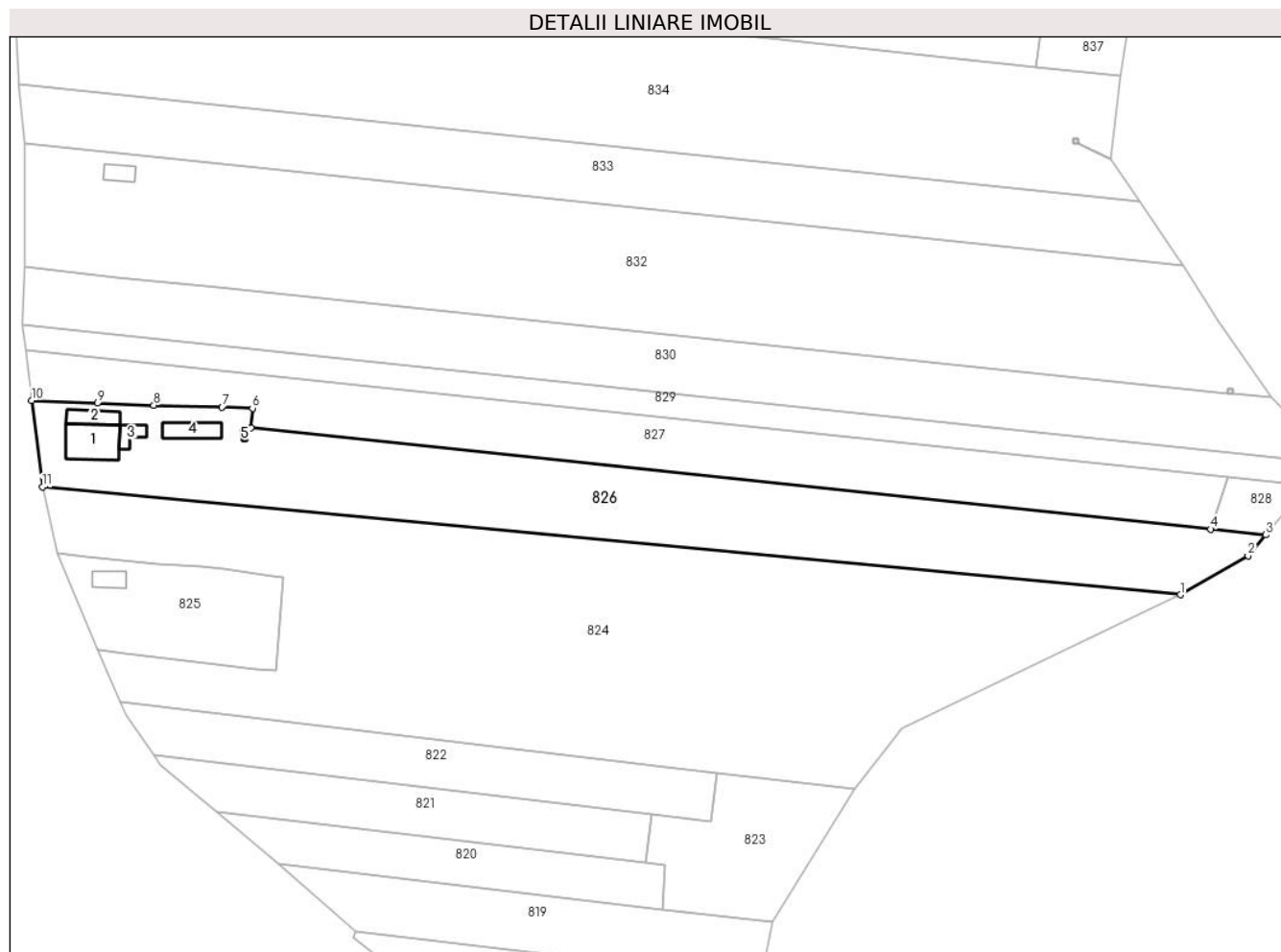
Inscrieri privind dezmembramintele dreptului de proprietate, drepturi reale de garanție și sarcini	Referințe
NU SUNT	

Anexa Nr. 1 La Partea I

Teren

Nr cadastral	Suprafața (mp)*	Observații / Referințe
	Din acte: 4.358 Masurata: 3.824	

* Suprafața este determinată în planul de proiecție Stereo 70.



Date referitoare la teren

Crt	Categorie folosință	Intra vilan	Suprafața (mp)	Tarla	Parcelă	Nr. topo	Observații / Referințe
1	curți constructii	DA	808	197	41	-	
2	arabil	DA	198	17	8/69	-	
3	arabil	NU	2.818	17	8/69; 11/6	-	

Date referitoare la construcții

Crt	Număr	Destinație construcție	Supraf. (mp)	Situație juridică	Observații / Referințe
A1.1		construcții de locuințe	78	Cu acte	Nr. niveluri:2; S. construita la sol:78 mp; S. construita desfasurata:94 mp; CASA (D+P) EDIFICATA IN 1983
A1.2		construcții anexa	31	Cu acte	Nr. niveluri:1; S. construita la sol:31 mp; S. construita desfasurata:31 mp; ANEXA EDIFICATA IN 1983
A1.3		construcții anexa	19	Cu acte	Nr. niveluri:1; S. construita la sol:19 mp; S. construita desfasurata:19 mp; ANEXA EDIFICATA IN 1983
A1.4		construcții anexa	39	Cu acte	Nr. niveluri:1; S. construita la sol:39 mp; S. construita desfasurata:39 mp; FANAT EDIFICAT IN 1983
A1.5		construcții anexa	3	Cu acte	Nr. niveluri:1; S. construita la sol:3 mp; S. construita desfasurata:3 mp; PATUL EDIFICAT IN 1983

Lungime Segmente

1) Valorile lungimilor segmentelor sunt obținute din proiecție în plan.

Punct început	X / Y	Punct sfârșit	X / Y	Lungime segment (** (m)
1	431.709,988 371.765,767	2	431.723,82 371.773,729	15.96
2	431.723,82 371.773,729	3	431.727,446 371.778,005	5.606
3	431.727,446 371.778,005	4	431.716,211 371.779,188	11.297
4	431.716,211 371.779,188	5	431.520,134 371.799,846	197.162
5	431.520,134 371.799,846	6	431.520,481 371.803,876	4.045
6	431.520,481 371.803,876	7	431.514,284 371.804,101	6.201
7	431.514,284 371.804,101	8	431.500,298 371.804,507	13.992
8	431.500,298 371.804,507	9	431.488,778 371.804,926	11.528
9	431.488,778 371.804,926	10	431.475,376 371.805,506	13.415
10	431.475,376 371.805,506	11	431.477,563 371.787,786	17.854
11	431.477,563 371.787,786	1	431.709,988 371.765,767	233.466

** Lungimile segmentelor sunt determinate în planul de proiecție Stereo 70 și sunt rotunjite la 1 milimetru.

*** Distanța dintre puncte este formată din segmente cumulate ce sunt mai mici decât valoarea 1 milimetru.

**DATE DESPRE IMOBILUL NR. 827**

Oficiul de Cadastru și Publicitate Imobiliară VALCEA
Biroul de Cadastru și Publicitate Imobiliară Ramnicu Valcea

A. Partea I. Descrierea imobilului

TEREN Necunoscut

Adresa: Loc. Glavile, Jud. Valcea, PUNCTUL "LINGA NASTALIN", "LINCA CASA"

Nr. Crt	Nr cadastral Nr. topografic	Suprafața* (mp)	Observații / Referințe
A1		2.580	Sector cadastral:6 Teren neimprejmuit;

B. Partea II. Proprietari și acte

Inscrieri privitoare la dreptul de proprietate și alte drepturi reale		Referințe
/		
Act Administrativ nr. 98, din 04/06/2024 emis de PRIMARIA COMUNEI GLAVILE (HCJ NR. 20/23.08.1991);		
B1	Inscrierea provizorie, drept de PROPRIETATE, dobandit prin Lege, cota actuala 1/1 1) BACANARU ION	A1

C. Partea III. SARCINI .

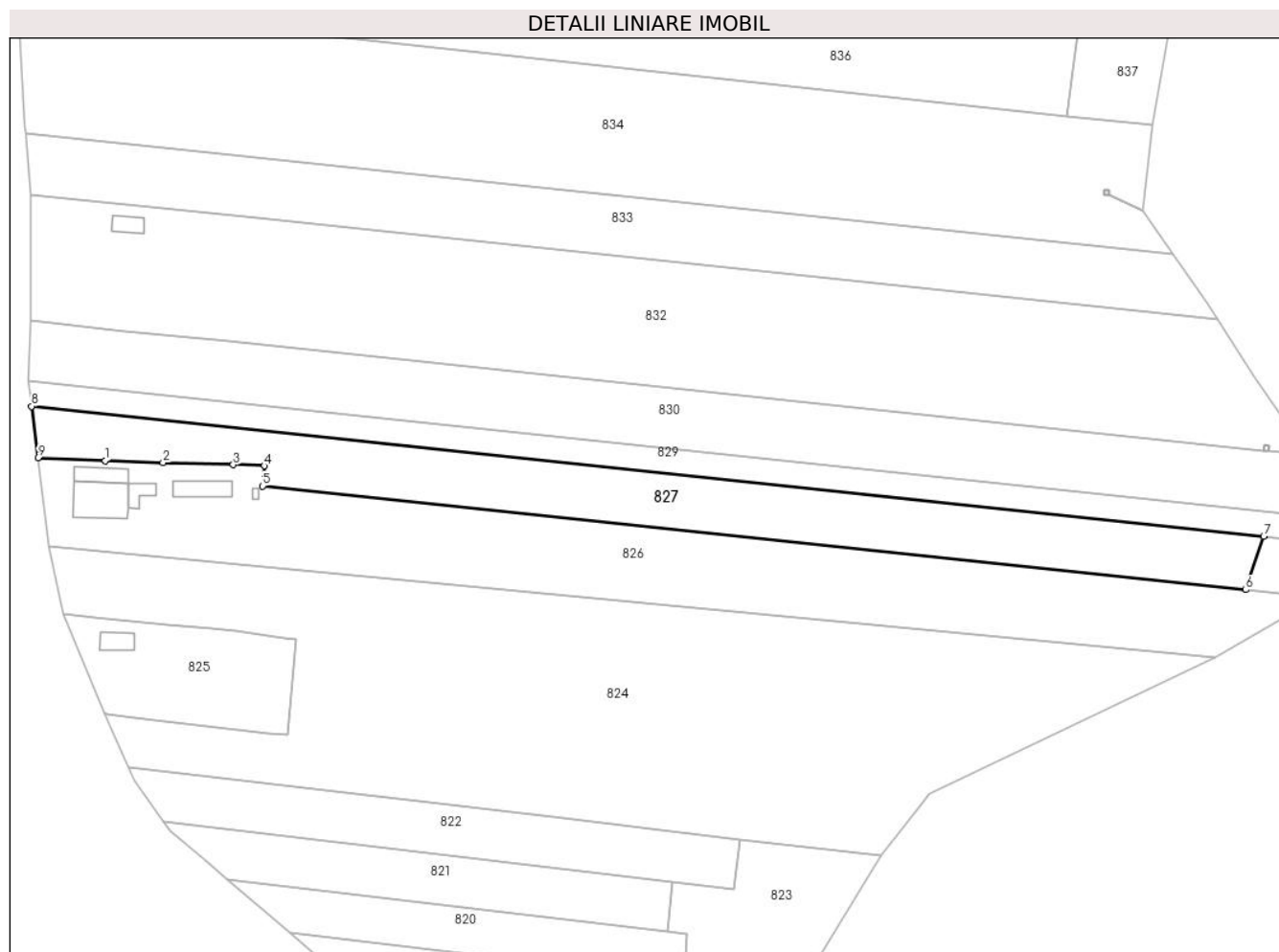
Inscrieri privind dezmembramintele dreptului de proprietate, drepturi reale de garanție și sarcini	Referințe
NU SUNT	

Anexa Nr. 1 La Partea I

Teren

Nr cadastral	Suprafața (mp)*	Observații / Referințe
	2.580	

* Suprafața este determinată în planul de proiecție Stereo 70.



Date referitoare la teren

Crt	Categorie folosință	Intravilan	Suprafața (mp)	Tarla	Parcelă	Nr. topo	Observații / Referințe
1	arabil	DA	482	197	40	-	
2	arabil	NU	2.098	17	8/57	-	

Lungime Segmente

1) Valorile lungimilor segmentelor sunt obținute din proiecție în plan.

Punct început	X / Y	Punct sfârșit	X / Y	Lungime segment (** (m)
1	431.488,778 371.804,926	2	431.500,298 371.804,507	11.528
2	431.500,298 371.804,507	3	431.514,284 371.804,101	13.992
3	431.514,284 371.804,101	4	431.520,481 371.803,876	6.201
4	431.520,481 371.803,876	5	431.520,134 371.799,846	4.045

Punct început	X / Y	Punct sfârșit	X / Y	Lungime segment (** (m)
5	431.520,134 371.799,846	6	431.716,211 371.779,188	197.162
6	431.716,211 371.779,188	7	431.719,77 371.789,874	11.263
7	431.719,77 371.789,874	8	431.474,086 371.815,758	247.043
8	431.474,086 371.815,758	9	431.475,376 371.805,506	10.333
9	431.475,376 371.805,506	1	431.488,778 371.804,926	13.415

** Lungimile segmentelor sunt determinate în planul de proiecție Stereo 70 și sunt rotunjite la 1 milimetru.

*** Distanța dintre puncte este formată din segmente cumulate ce sunt mai mici decât valoarea 1 milimetru.

**DATE DESPRE IMOBILUL NR. 828**

Oficiul de Cadastru și Publicitate Imobiliară VALCEA
Biroul de Cadastru și Publicitate Imobiliară Ramnicu Valcea

A. Partea I. Descrierea imobilului

TEREN Extravilan

Adresa: Jud. Valcea

Nr. Crt	Nr cadastral Nr. topografic	Suprafața* (mp)	Observații / Referințe
A1		152	Sector cadastral:6 Teren neimprejmuit;

B. Partea II. Proprietari și acte

Inscrieri privitoare la dreptul de proprietate și alte drepturi reale		Referințe
/		
Act Normativ nr. 7, din 13/03/1996 emis de GUVERNUL ROMANIEI (lege);		
B1	Inscrierea provizorie, drept de PROPRIETATE, dobandit prin Lege, cota actuala 1/1	A1
1) NEIDENTIFICAT NEIDENTIFICAT		

C. Partea III. SARCINI .

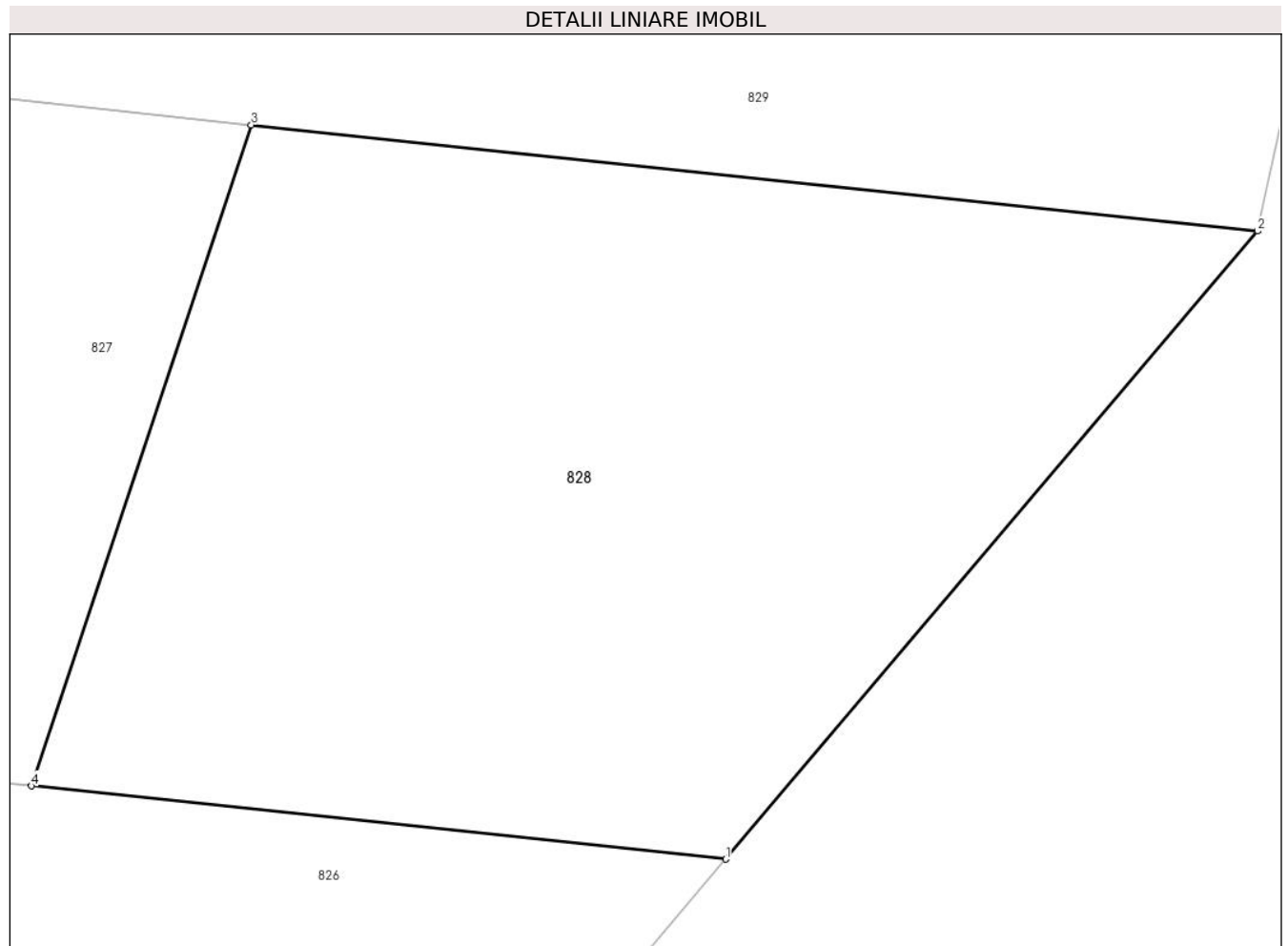
Inscrieri privind dezmembramintele dreptului de proprietate, drepturi reale de garanție și sarcini	Referințe
NU SUNT	

Anexa Nr. 1 La Partea I

Teren

Nr cadastral	Suprafața (mp)*	Observații / Referințe
	152	

* Suprafața este determinată în planul de proiecție Stereo 70.



Date referitoare la teren

Crt	Categorie folosință	Intra vilan	Suprafața (mp)	Tarla	Parcelă	Nr. topo	Observații / Referințe
1	arabil	NU	152	-	-	-	

Lungime Segmente

1) Valorile lungimilor segmentelor sunt obținute din proiecție în plan.

Punct început	X / Y	Punct sfârșit	X / Y	Lungime segment (** (m)
1	431.727,446 371.778,005	2	431.736,057 371.788,159	13.314
2	431.736,057 371.788,159	3	431.719,77 371.789,874	16.377
3	431.719,77 371.789,874	4	431.716,211 371.779,188	11.263
4	431.716,211 371.779,188	1	431.727,446 371.778,005	11.297

** Lungimile segmentelor sunt determinate în planul de proiecție Stereo 70 și sunt rotunjite la 1 milimetru.

***** Distanţa dintre puncte este formată din segmente cumulate ce sunt mai mici decât valoarea 1 milimetru.**

**DATE DESPRE IMOBILUL NR. 829**

Oficiul de Cadastru și Publicitate Imobiliară VALCEA
 Biroul de Cadastru și Publicitate Imobiliară Ramnicu Valcea

A. Partea I. Descrierea imobilului

TEREN Necunoscut

Adresa: Loc. Glavile, Jud. Valcea, PUNCTUL "BATARASTI"

Nr. Crt	Nr cadastral Nr. topografic	Suprafața* (mp)	Observații / Referințe
A1		Din acte: 1.427 Masurata: 1.321	Sector cadastral:6 Teren neimprejmuit;

B. Partea II. Proprietari și acte

Inscrieri privitoare la dreptul de proprietate și alte drepturi reale		Referințe
/		
Act Administrativ nr. 22678, din 02/06/2015 emis de CJSDPAT VALCEA (titlu de proprietate);		
B1	Intabulare, drept de PROPRIETATE, dobandit prin Lege, cota actuala 1/1 1) ANGLEZU T MARINA, DECEDAT DEFUNCT:Da	A1

C. Partea III. SARCINI .

Inscrieri privind dezmembramintele dreptului de proprietate, drepturi reale de garanție și sarcini	Referințe
NU SUNT	

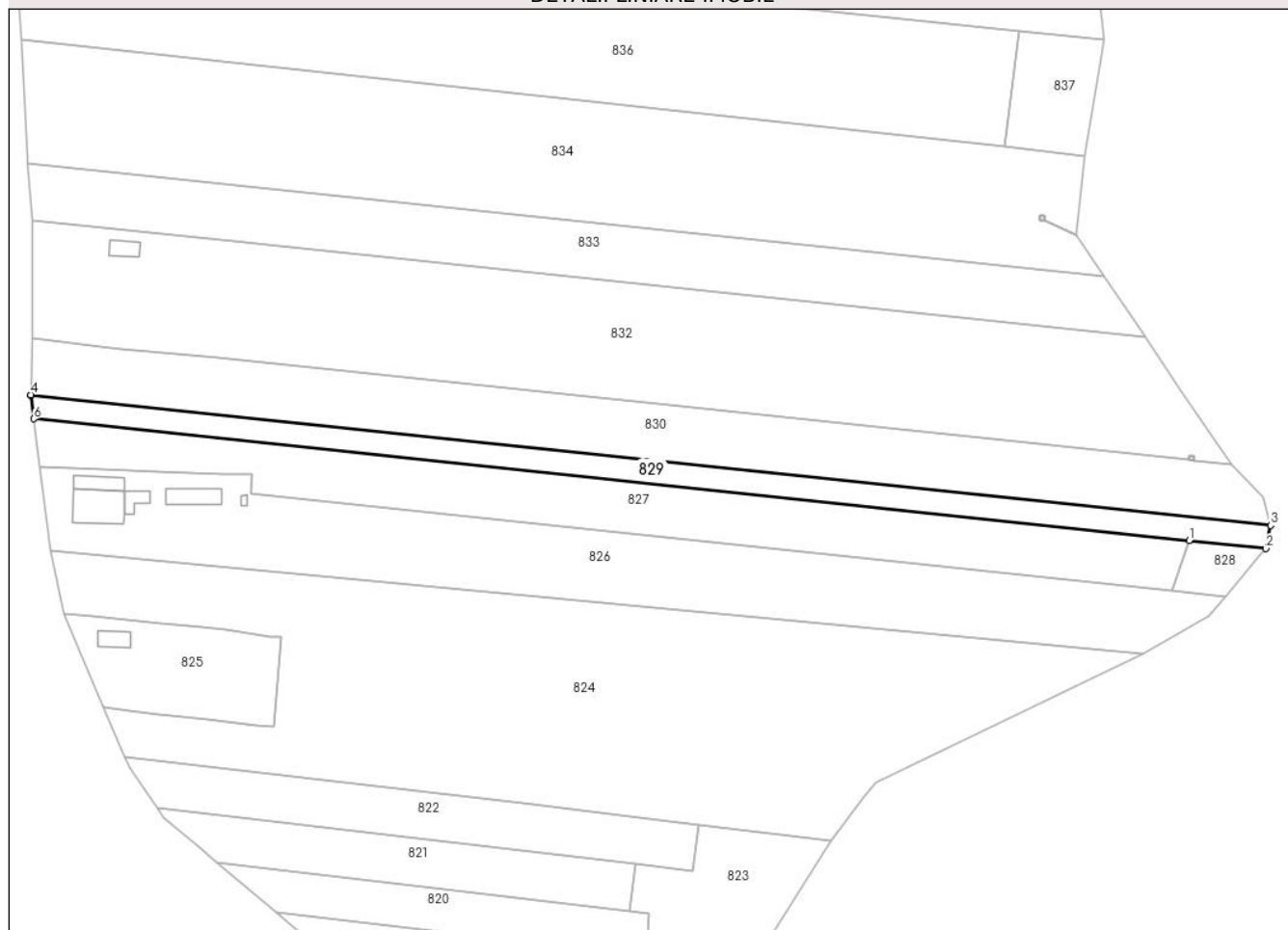
Anexa Nr. 1 La Partea I

Teren

Nr cadastral	Suprafața (mp)*	Observații / Referințe
	Din acte: 1.427 Masurata: 1.321	

* Suprafața este determinată în planul de proiecție Stereo 70.

DETALII LINIARE IMOBIL



Date referitoare la teren

Crt	Categorie folosință	Intravilan	Suprafața (mp)	Tarla	Parcelă	Nr. topo	Observații / Referințe
1	arabil	DA	272	197	39	-	
2	arabil	NU	1.049	17	8/55; 11/31	-	

Lungime Segmente

1) Valorile lungimilor segmentelor sunt obținute din proiecție în plan.

Punct început	X / Y	Punct sfârșit	X / Y	Lungime segment (** (m)
1	431.719,77 371.789,874	2	431.736,057 371.788,159	16.377
2	431.736,057 371.788,159	3	431.737,117 371.793,074	5.029
3	431.737,117 371.793,074	4	431.473,469 371.820,85	265.107
4	431.473,469 371.820,85	5	431.473,464 371.820,705	0.146

Punct început	X / Y	Punct sfârșit	X / Y	Lungime segment (** (m)
5	431.473,464 371.820,705	6	431.474,086 371.815,758	4.986
6	431.474,086 371.815,758	1	431.719,77 371.789,874	247.043

** Lungimile segmentelor sunt determinate în planul de proiecție Stereo 70 și sunt rotunjite la 1 milimetru.

*** Distanța dintre puncte este formată din segmente cumulate ce sunt mai mici decât valoarea 1 milimetru.

**DATE DESPRE IMOBILUL NR. 830**

Oficiul de Cadastru și Publicitate Imobiliară VALCEA
Biroul de Cadastru și Publicitate Imobiliară Ramnicu Valcea

A. Partea I. Descrierea imobilului

TEREN Necunoscut

Adresa: Loc. Glavile, Jud. Valcea, PUNCTUL "LA POD LA VILAU"

Nr. Crt	Nr cadastral Nr. topografic	Suprafața* (mp)	Observații / Referințe
A1		Din acte: 3.618 Masurata: 3.132	Sector cadastral:6 Teren neimprejmuit;

B. Partea II. Proprietari și acte

Inscrieri privitoare la dreptul de proprietate și alte drepturi reale		Referințe
/		
Act Administrativ nr. 1260, din 06/12/2005 emis de CJSDPAT VALCEA (titlu de proprietate);		
B1	Intabulare, drept de PROPRIETATE, dobandit prin Lege, cota actuala 1/1 1) BUICA I MARIA , DECEDAT DEFUNCT:Da	A1

C. Partea III. SARCINI .

Inscrieri privind dezmembramintele dreptului de proprietate, drepturi reale de garanție și sarcini	Referințe
NU SUNT	

Anexa Nr. 1 La Partea I

Teren

Nr cadastral	Suprafața (mp)*	Observații / Referințe
	Din acte: 3.618 Masurata: 3.132	

* Suprafața este determinată în planul de proiecție Stereo 70.



Date referitoare la teren

Crt	Categorie folosință	Intravilan	Suprafața (mp)	Tarla	Parcelă	Nr. topo	Observații / Referințe
1	arabil	DA	644	197	38	-	
2	arabil	NU	2.488	17	8/55	-	

Lungime Segmente

1) Valorile lungimilor segmentelor sunt obținute din proiecție în plan.

Punct început	X / Y	Punct sfârșit	X / Y	Lungime segment (** (m)
1	431.737,117 371.793,074	2	431.735,43 371.799,005	6.166
2	431.735,43 371.799,005	3	431.728,672 371.806,031	9.748
3	431.728,672 371.806,031	4	431.720,732 371.806,867	7.984
4	431.720,732 371.806,867	5	431.719,737 371.806,972	1.0

Punct început	X / Y	Punct sfârșit	X / Y	Lungime segment (** (m)
5	431.719,737 371.806,972	6	431.513,403 371.828,664	207.471
6	431.513,403 371.828,664	7	431.492,721 371.830,648	20.777
7	431.492,721 371.830,648	8	431.473,914 371.832,87	18.938
8	431.473,914 371.832,87	9	431.473,469 371.820,85	12.028
9	431.473,469 371.820,85	1	431.737,117 371.793,074	265.107

** Lungimile segmentelor sunt determinate în planul de proiecție Stereo 70 și sunt rotunjite la 1 milimetru.

*** Distanța dintre puncte este formată din segmente cumulate ce sunt mai mici decât valoarea 1 milimetru.

**DATE DESPRE IMOBILUL NR. 831**

Oficiul de Cadastru și Publicitate Imobiliară VALCEA
Biroul de Cadastru și Publicitate Imobiliară Ramnicu Valcea

A. Partea I. Descrierea imobilului

TEREN Extravilan

Adresa: Jud. Valcea

Nr. Crt	Nr cadastral Nr. topografic	Suprafața* (mp)	Observații / Referințe
A1		1	Sector cadastral:6 Teren neimprejmuit;

Construcții

Crt	Nr cadastral Nr. topografic	Adresa	Observații / Referințe
A1.1		Jud. Valcea	Nr. niveluri:1; S. construita la sol:1 mp; S. construita desfasurata:1 mp; STALP MEDIE

B. Partea II. Proprietari și acte

Inscrieri privitoare la dreptul de proprietate și alte drepturi reale		Referințe
/		
Act Normativ nr. 1705, din 29/11/2006 emis de GUVERNUL ROMANIEI (lege);		
B1	Intabulare, drept de PROPRIETATE, dobandit prin Lege, cota actuala 1/1 1) STATUL ROMAN, CIF:13633330	A1, A1.1
Act Normativ nr. 123, din 10/07/2012 emis de PARLAMENTUL ROMANIEI (lege);		
B1	Intabulare, drept de ADMINISTRARE, dobandit prin Lege, cota actuala 1/1 1) CNTEE TRANSELECTRICA SA, CIF:13328043	A1, A1.1

C. Partea III. SARCINI .

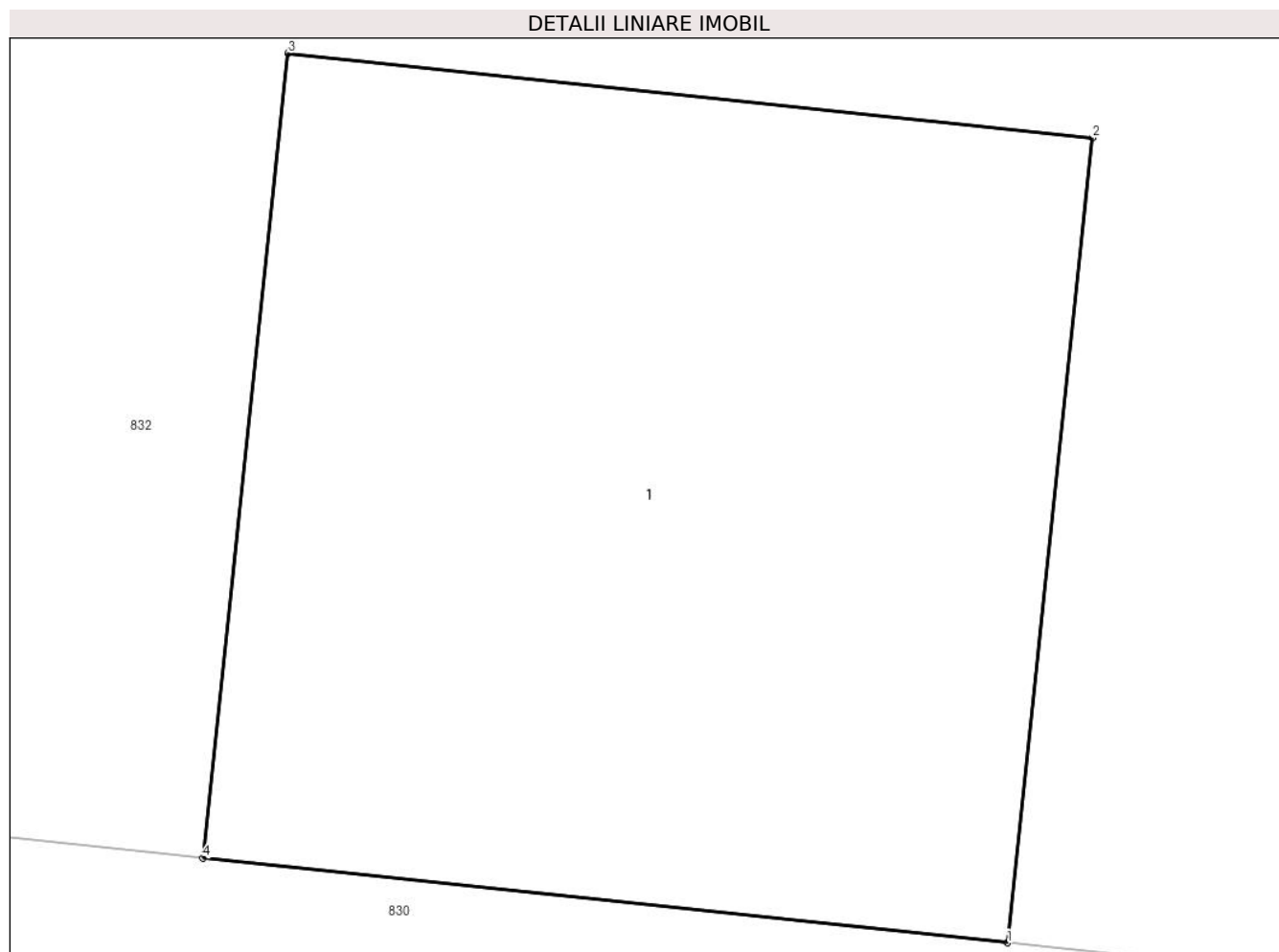
Inscrieri privind dezmembramintele dreptului de proprietate, drepturi reale de garanție și sarcini	Referințe
NU SUNT	

Anexa Nr. 1 La Partea I

Teren

Nr cadastral	Suprafața (mp)*	Observații / Referințe
	1	

* Suprafața este determinată în planul de proiecție Stereo 70.



Date referitoare la teren

Crt	Categorie folosință	Intra vilan	Suprafața (mp)	Tarla	Parcelă	Nr. topo	Observații / Referințe
1	curți constructii	NU	1	-	-	-	

Date referitoare la construcții

Crt	Număr	Destinație construcție	Supraf. (mp)	Situație juridică	Observații / Referințe
A1.1		construcții industriale și edilitare	1	Cu acte	Nr. niveluri:1; S. construita la sol:1 mp; S. construita desfasurata:1 mp; STALP MEDIE

Lungime Segmente

1) Valorile lungimilor segmentelor sunt obținute din proiecție în plan.

Punct început	X / Y	Punct sfârșit	X / Y	Lungime segment (** (m)
1	431.720,732 371.806,867	2	431.720,837 371.807,862	1.0
2	431.720,837 371.807,862	3	431.719,842 371.807,966	1.0
3	431.719,842 371.807,966	4	431.719,737 371.806,972	1.0

Punct început	X / Y	Punct sfârşit	X / Y	Lungime segment (** (m)
4	431.719,737 371.806,972	1	431.720,732 371.806,867	1.0

** Lungimile segmentelor sunt determinate în planul de proiecţie Stereo 70 şi sunt rotunjite la 1 milimetru.

*** Distanţa dintre puncte este formată din segmente cumulate ce sunt mai mici decât valoarea 1 milimetru.

**DATE DESPRE IMOBILUL NR. 832**

Oficiul de Cadastru și Publicitate Imobiliară VALCEA
Biroul de Cadastru și Publicitate Imobiliară Ramnicu Valcea

A. Partea I. Descrierea imobilului

TEREN Necunoscut

Adresa: Loc. Glavile, Str Principala, Nr. 586, Jud. Valcea

Nr. Crt	Nr cadastral Nr. topografic	Suprafața* (mp)	Observații / Referințe
A1		Din acte: 7.187 Masurata: 6.174	Sector cadastral:6 Teren neimprejmuit;

Construcții

Crt	Nr cadastral Nr. topografic	Adresa	Observații / Referințe
A1.1		Loc. Glavile, Str Principala, Nr. 586, Jud. Valcea	Nr. niveluri:1; S. construita la sol:20 mp; S. construita desfasurata:20 mp; CASA EDIFICATA IN 1940

B. Partea II. Proprietari și acte

Inscrieri privitoare la dreptul de proprietate și alte drepturi reale		Referințe
/		
Act Administrativ nr. 844/46591, din 25/09/2002 emis de CJSDPAT VALCEA (titlu de proprietate);		
B1	Intabulare, drept de PROPRIETATE, dobandit prin Lege, cota actuala 1/1 1) VILAU GR MARIN, DECEDAT DEFUNCT:Da	A1
Act Administrativ nr. 2083, din 17/07/2024 emis de PRIMARIA COMUNEI GLAVILE (adeverinta);		
B1	Intabulare, drept de PROPRIETATE, dobandit prin Construire, cota actuala 1/1 1) VILAU GR MARIN, DECEDAT DEFUNCT:Da	A1.1

C. Partea III. SARCINI .

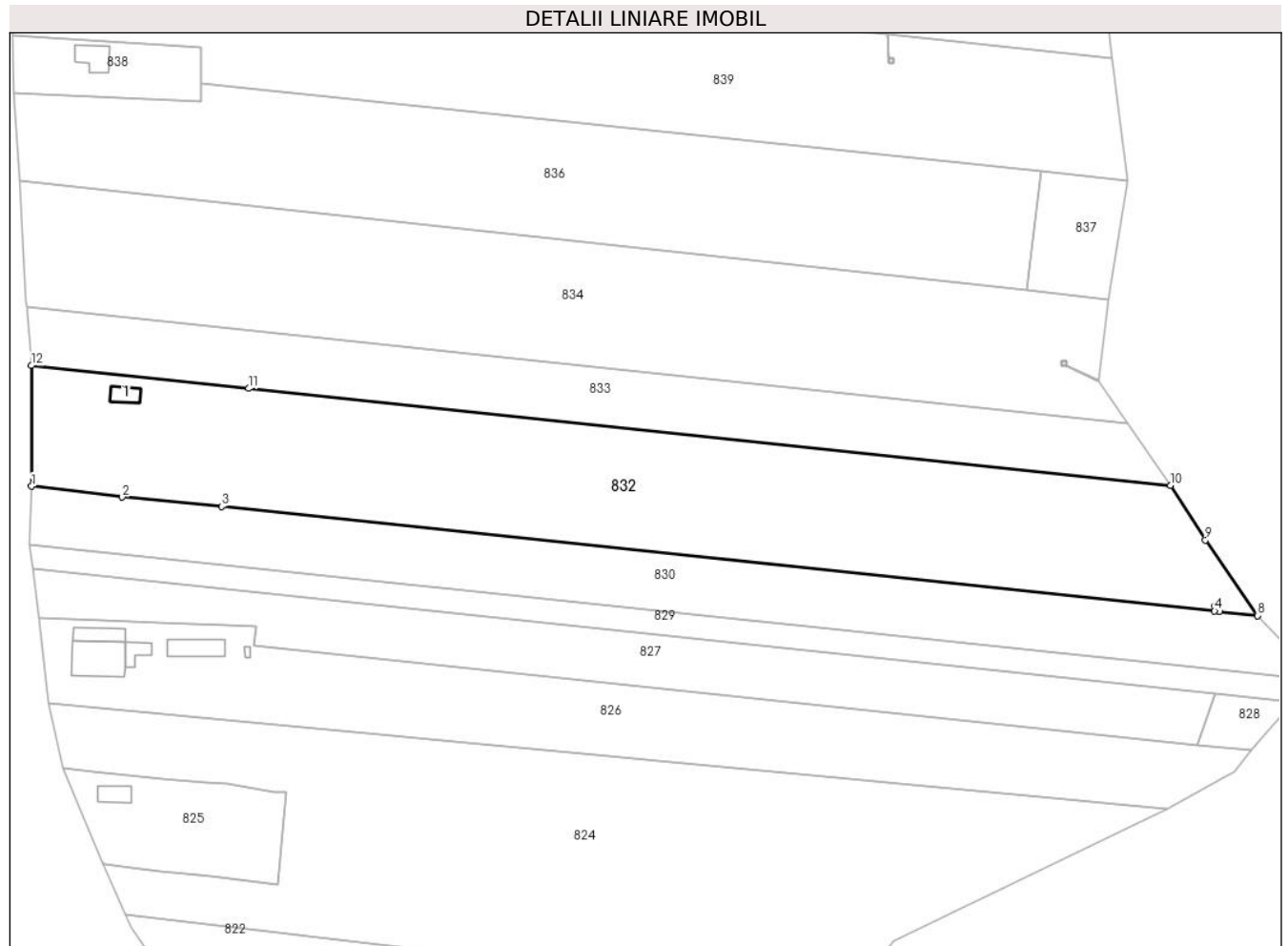
Inscrieri privind dezmembramintele dreptului de proprietate, drepturi reale de garanție și sarcini	Referințe
NU SUNT	

Anexa Nr. 1 La Partea I

Teren

Nr cadastral	Suprafața (mp)*	Observații / Referințe
	Din acte: 7.187 Masurata: 6.174	

* Suprafața este determinată în planul de proiecție Stereo 70.



Date referitoare la teren

Crt	Categorie folosință	Intra vilan	Suprafața (mp)	Tarla	Parcelă	Nr. topo	Observații / Referințe
1	curți constructii	DA	374	197	36	-	
2	vie	DA	628	197	37	-	
3	arabil	DA	329	197	37	-	
4	arabil	NU	4.843	17	8/54; 11/16	-	

Date referitoare la construcții

Crt	Număr	Destinație construcție	Supraf. (mp)	Situație juridică	Observații / Referințe
A1.1		construcții de locuințe	20	Cu acte	Nr. niveluri:1; S. construita la sol:20 mp; S. construita desfasurata:20 mp; CASA EDIFICATA IN 1940

Lungime Segmente

1) Valorile lungimilor segmentelor sunt obținute din proiecție în plan.

Punct început	X / Y	Punct sfârșit	X / Y	Lungime segment (** (m)
1	431.473,914 371.832,87	2	431.492,721 371.830,648	18.938

Punct început	X / Y	Punct sfârșit	X / Y	Lungime segment (** (m)
2	431.492,721 371.830,648	3	431.513,403 371.828,664	20.777
3	431.513,403 371.828,664	4	431.719,737 371.806,972	207.471
4	431.719,737 371.806,972	5	431.719,842 371.807,966	1.0
5	431.719,842 371.807,966	6	431.720,837 371.807,862	1.0
6	431.720,837 371.807,862	7	431.720,732 371.806,867	1.0
7	431.720,732 371.806,867	8	431.728,672 371.806,031	7.984
8	431.728,672 371.806,031	9	431.717,823 371.821,716	19.071
9	431.717,823 371.821,716	10	431.710,592 371.833,07	13.462
10	431.710,592 371.833,07	11	431.519,009 371.853,208	192.639
11	431.519,009 371.853,208	12	431.473,882 371.857,952	45.375
12	431.473,882 371.857,952	1	431.473,914 371.832,87	25.082

** Lungimile segmentelor sunt determinate în planul de proiecție Stereo 70 și sunt rotunjite la 1 milimetru.

*** Distanța dintre puncte este formată din segmente cumulate ce sunt mai mici decât valoarea 1 milimetru.

**DATE DESPRE IMOBILUL NR. 833**

Oficiul de Cadastru și Publicitate Imobiliară VALCEA
Biroul de Cadastru și Publicitate Imobiliară Ramnicu Valcea

A. Partea I. Descrierea imobilului

TEREN Necunoscut

Adresa: Loc. Glavile, Jud. Valcea, PUNCTUL "IN LUNCA"

Nr. Crt	Nr cadastral Nr. topografic	Suprafața* (mp)	Observații / Referințe
A1		2.809	Sector cadastral:6 Teren neimprejmuit;

B. Partea II. Proprietari și acte

Inscrieri privitoare la dreptul de proprietate și alte drepturi reale		Referințe
/		
Act Administrativ nr. 99, din 04/06/2024 emis de PRIMARIA COMUNEI GLAVILE (HCJ NR. 20/23.08.1991);		
B1	Inscrierea provizorie, drept de PROPRIETATE, dobandit prin Lege, cota actuala 1/1	A1
	1) NICOLAESCU ILIE 2) JIANU MARIA 3) NICOLAESCU GHEORGHE 4) VANCU MARIA	

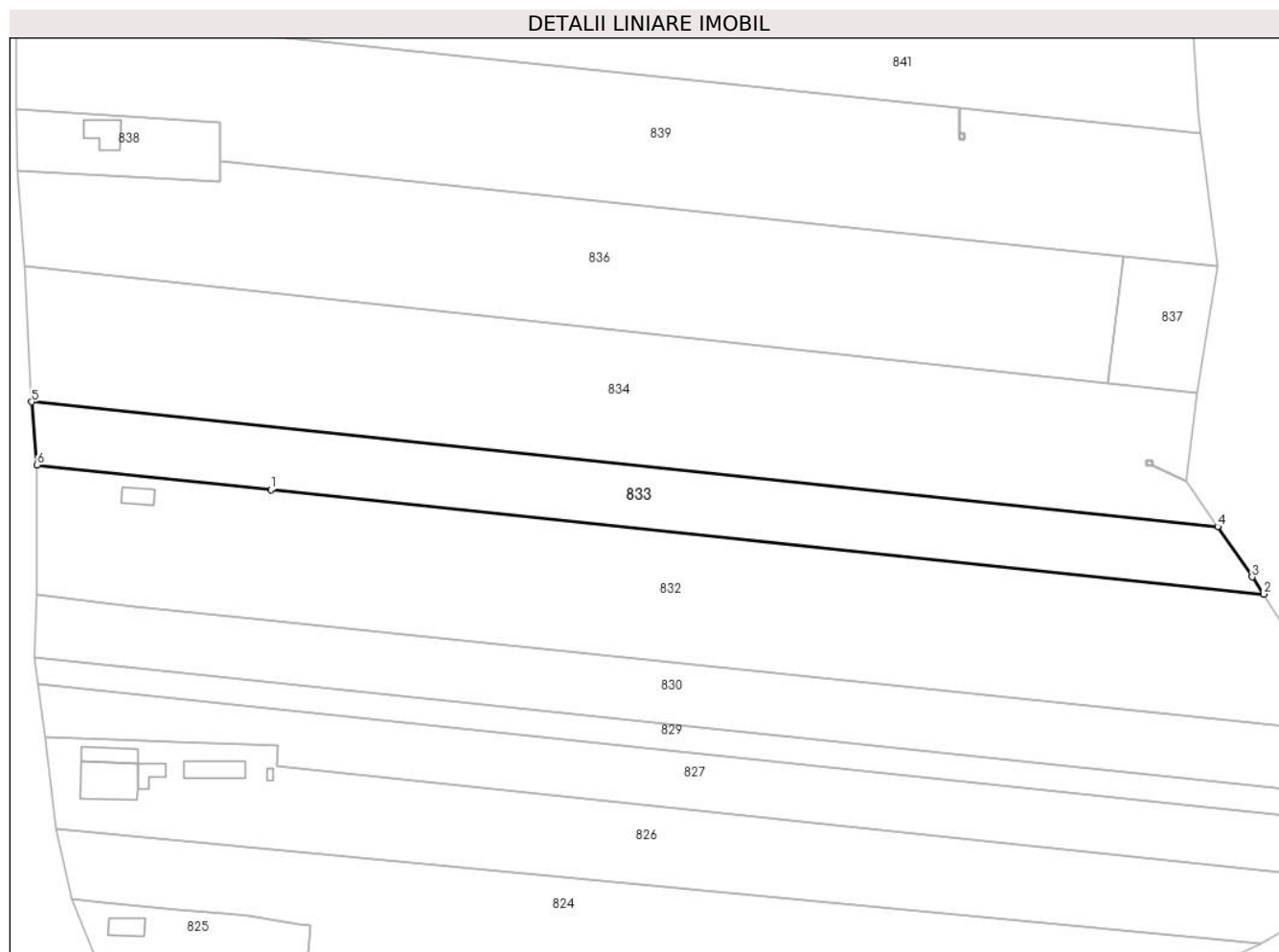
C. Partea III. SARCINI .

Inscrieri privind dezmembramintele dreptului de proprietate, drepturi reale de garanție și sarcini	Referințe
NU SUNT	

Anexa Nr. 1 La Partea I**Teren**

Nr cadastral	Suprafața (mp)*	Observații / Referințe
	2.809	

* Suprafața este determinată în planul de proiecție Stereo 70.

**Date referitoare la teren**

Crt	Categorie folosință	Intravilan	Suprafața (mp)	Tarla	Parcelă	Nr. topo	Observații / Referințe
1	arabil	DA	633	197	35	-	
2	arabil	NU	2.176	17	8/53	-	

Lungime Segmente

1) Valorile lungimilor segmentelor sunt obținute din proiecție în plan.

Punct început	X / Y	Punct sfârșit	X / Y	Lungime segment (** (m))
1	431.519,009 371.853,208	2	431.710,592 371.833,07	192.639
2	431.710,592 371.833,07	3	431.708,345 371.836,352	3.977
3	431.708,345 371.836,352	4	431.701,692 371.846,071	11.778
4	431.701,692 371.846,071	5	431.472,847 371.870,127	230.106

Punct început	X / Y	Punct sfârșit	X / Y	Lungime segment (** (m)
5	431.472,847 371.870,127	6	431.473,882 371.857,952	12.219
6	431.473,882 371.857,952	1	431.519,009 371.853,208	45.375

** Lungimile segmentelor sunt determinate în planul de proiecție Stereo 70 și sunt rotunjite la 1 milimetru.

*** Distanța dintre puncte este formată din segmente cumulate ce sunt mai mici decât valoarea 1 milimetru.

**DATE DESPRE IMOBILUL NR. 834**

Oficiul de Cadastru și Publicitate Imobiliară VALCEA
Biroul de Cadastru și Publicitate Imobiliară Ramnicu Valcea

A. Partea I. Descrierea imobilului

TEREN Necunoscut

Adresa: Loc. Glavile, Jud. Valcea, PUNCTUL "LUNCA ANGHELESCU"

Nr. Crt	Nr cadastral Nr. topografic	Suprafața* (mp)	Observații / Referințe
A1		Din acte: 6.388 Masurata: 5.783	Sector cadastral:6 Teren neimprejmuit;

B. Partea II. Proprietari și acte

Inscrieri privitoare la dreptul de proprietate și alte drepturi reale		Referințe
/		
Act Administrativ nr. 9108, din 06/10/2008 emis de CJSDPAT VALCEA (titlu de proprietate);		
B1	Intabulare, drept de PROPRIETATE, dobandit prin Lege, cota actuala 1/1 1) PREDESCU ZENOVIA, DECEDAT DEFUNCT:Da	A1

C. Partea III. SARCINI .

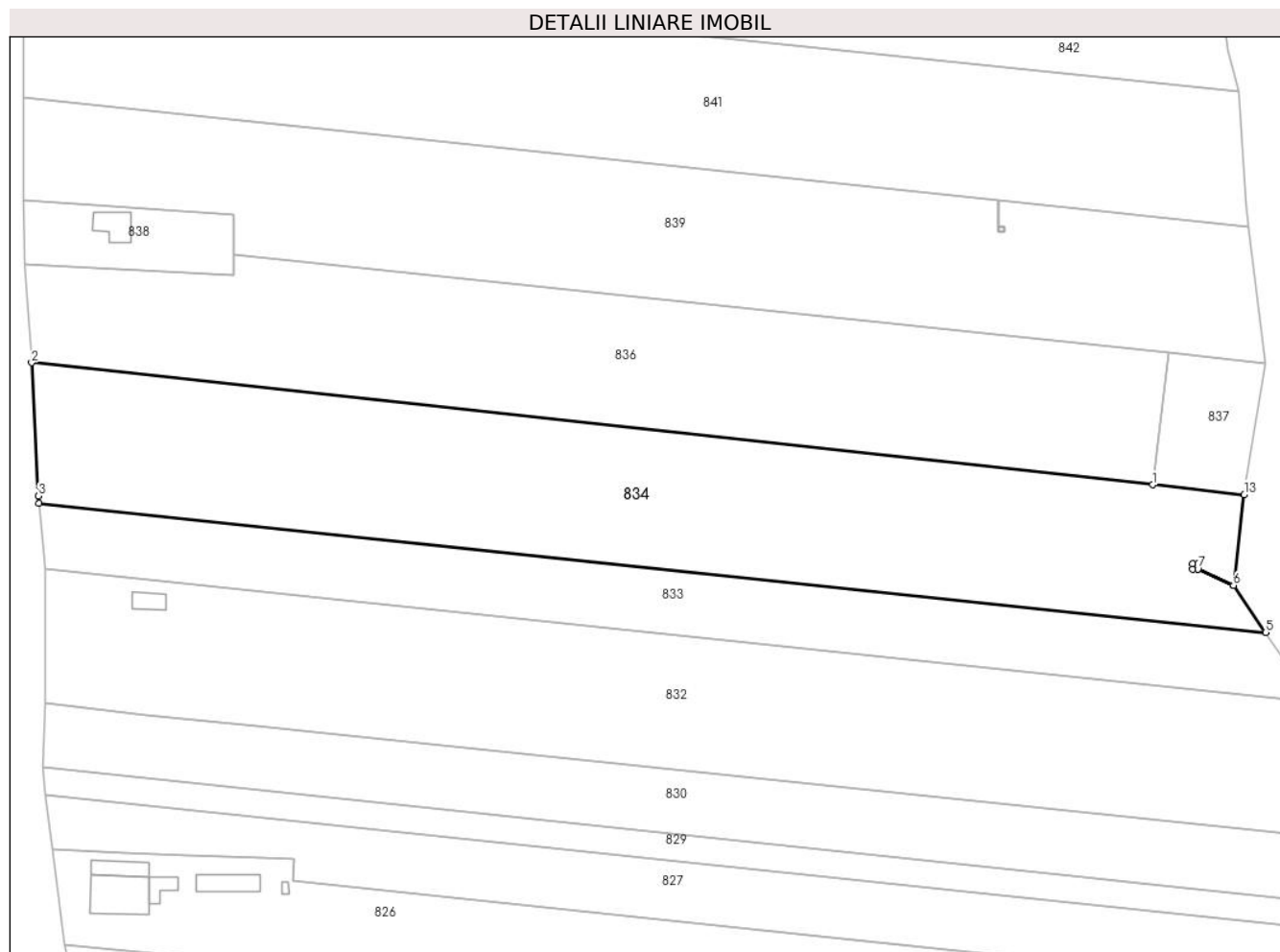
Inscrieri privind dezmembramintele dreptului de proprietate, drepturi reale de garanție și sarcini	Referințe
NU SUNT	

Anexa Nr. 1 La Partea I

Teren

Nr cadastral	Suprafața (mp)*	Observații / Referințe
	Din acte: 6.388 Masurata: 5.783	

* Suprafața este determinată în planul de proiecție Stereo 70.



Date referitoare la teren

Crt	Categorie folosință	Intravilan	Suprafața (mp)	Tarla	Parcelă	Nr. topo	Observații / Referințe
1	arabil	DA	1.375	197	34	-	
2	arabil	NU	4.408	17	8/52	-	

Lungime Segmente

1) Valorile lungimilor segmentelor sunt obținute din proiecție în plan.

Punct început	X / Y	Punct sfârșit	X / Y	Lungime segment (** (m)
1	431.680,6 371.873,615	2	431.471,443 371.896,378	210.392
2	431.471,443 371.896,378	3	431.472,729 371.871,52	24.891
3	431.472,729 371.871,52	4	431.472,847 371.870,127	1.398
4	431.472,847 371.870,127	5	431.701,692 371.846,071	230.106

Punct început	X / Y	Punct sfârșit	X / Y	Lungime segment (** (m)
5	431.701,692 371.846,071	6	431.695,705 371.854,818	10.6
6	431.695,705 371.854,818	7	431.689,025 371.857,865	7.342
7	431.689,025 371.857,865	8	431.688,025 371.857,865	1.0
8	431.688,025 371.857,865	9	431.688,025 371.858,865	1.0
9	431.688,025 371.858,865	10	431.689,025 371.858,865	1.0
10	431.689,025 371.858,865	11	431.689,025 371.857,875	0.99
11	431.689,025 371.857,875	12	431.695,706 371.854,828	7.343
12	431.695,706 371.854,828	13	431.697,673 371.871,757	17.043
13	431.697,673 371.871,757	1	431.680,6 371.873,615	17.174

** Lungimile segmentelor sunt determinate în planul de proiecție Stereo 70 și sunt rotunjite la 1 milimetru.

*** Distanța dintre puncte este formată din segmente cumulate ce sunt mai mici decât valoarea 1 milimetru.

**DATE DESPRE IMOBILUL NR. 835**

Oficiul de Cadastru și Publicitate Imobiliară VALCEA
Biroul de Cadastru și Publicitate Imobiliară Ramnicu Valcea

A. Partea I. Descrierea imobilului

TEREN Extravilan

Adresa: Jud. Valcea

Nr. Crt	Nr cadastral Nr. topografic	Suprafața* (mp)	Observații / Referințe
A1		1	Sector cadastral:6 Teren neimprejmuit;

Construcții

Crt	Nr cadastral Nr. topografic	Adresa	Observații / Referințe
A1.1		Jud. Valcea	Nr. niveluri:1; S. construita la sol:1 mp; S. construita desfasurata:1 mp; STALP MEDIE

B. Partea II. Proprietari și acte

Inscrieri privitoare la dreptul de proprietate și alte drepturi reale		Referințe
/		
Act Normativ nr. 1705, din 29/11/2006 emis de GUVERNUL ROMANIEI (lege);		
B1	Intabulare, drept de PROPRIETATE, dobandit prin Lege, cota actuala 1/1 1) STATUL ROMAN, CIF:13633330	A1, A1.1
Act Normativ nr. 123, din 10/07/2012 emis de PARLAMENTUL ROMANIEI (lege);		
B1	Intabulare, drept de ADMINISTRARE, dobandit prin Lege, cota actuala 1/1 1) CNTEE TRANSELECTRICA SA, CIF:13328043	A1, A1.1

C. Partea III. SARCINI .

Inscrieri privind dezmembramintele dreptului de proprietate, drepturi reale de garanție și sarcini	Referințe
NU SUNT	

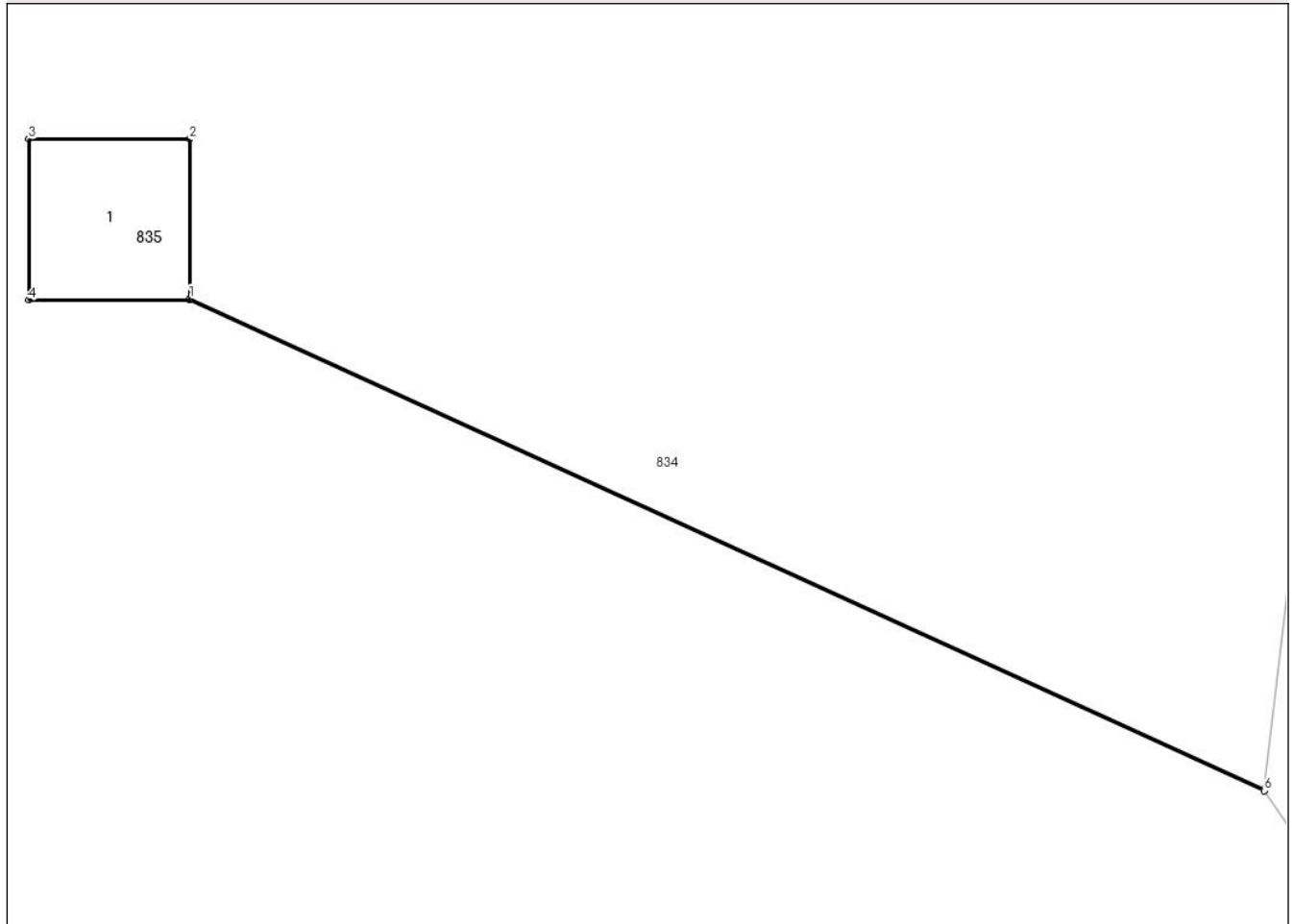
Anexa Nr. 1 La Partea I

Teren

Nr cadastral	Suprafața (mp)*	Observații / Referințe
	1	

* Suprafața este determinată în planul de proiecție Stereo 70.

DETALII LINIARE IMOBIL



Date referitoare la teren

Crt	Categorie folosință	Intra vilan	Suprafața (mp)	Tarla	Parcelă	Nr. topo	Observații / Referințe
1	curți constructii	NU	1	-	-	-	

Date referitoare la construcții

Crt	Număr	Destinație construcție	Supraf. (mp)	Situație juridică	Observații / Referințe
A1.1		construcții industriale și edilitare	1	Cu acte	Nr. niveluri:1; S. construită la sol:1 mp; S. construită desfășurată:1 mp; STALP MEDIE

Lungime Segmente

1) Valorile lungimilor segmentelor sunt obținute din proiecție în plan.

Punct început	X / Y	Punct sfârșit	X / Y	Lungime segment (** (m))
1	431.689,025 371.857,875	2	431.689,025 371.858,865	0.99
2	431.689,025 371.858,865	3	431.688,025 371.858,865	1.0
3	431.688,025 371.858,865	4	431.688,025 371.857,865	1.0

Punct început	X / Y	Punct sfârşit	X / Y	Lungime segment (** (m)
4	431.688,025 371.857,865	5	431.689,025 371.857,865	1.0
5	431.689,025 371.857,865	6	431.695,705 371.854,818	7.342
6	431.695,705 371.854,818	7	431.695,706 371.854,828	0.01
7	431.695,706 371.854,828	1	431.689,025 371.857,875	7.343

** Lungimile segmentelor sunt determinate în planul de proiecție Stereo 70 și sunt rotunjite la 1 milimetru.

*** Distanța dintre puncte este formată din segmente cumulate ce sunt mai mici decât valoarea 1 milimetru.

**DATE DESPRE IMOBILUL NR. 836**

Oficiul de Cadastru și Publicitate Imobiliară VALCEA
Biroul de Cadastru și Publicitate Imobiliară Ramnicu Valcea

A. Partea I. Descrierea imobilului

TEREN Necunoscut

Adresa: Loc. Glavile, Jud. Valcea, punct "Batirasti"

Nr. Crt	Nr cadastral Nr. topografic	Suprafața* (mp)	Observații / Referințe
A1	35240	5.000	Sector cadastral:6 Teren neimprejmuit;

B. Partea II. Proprietari și acte

Inscrieri privitoare la dreptul de proprietate și alte drepturi reale	Referințe
40059 / 13/07/2018	
Act Notarial nr. 1386, din 12/07/2018 emis de Gutau Mariana;	
B2	A1
Intabulare, drept de PROPRIETATE, dobandit prin Conventie, cota actuala 1/1	
1) ANA NICOLAE	
2) ANA ELENA, soti	
OBSERVATII: bun comun, cu titlu de cumparare	

C. Partea III. SARCINI .

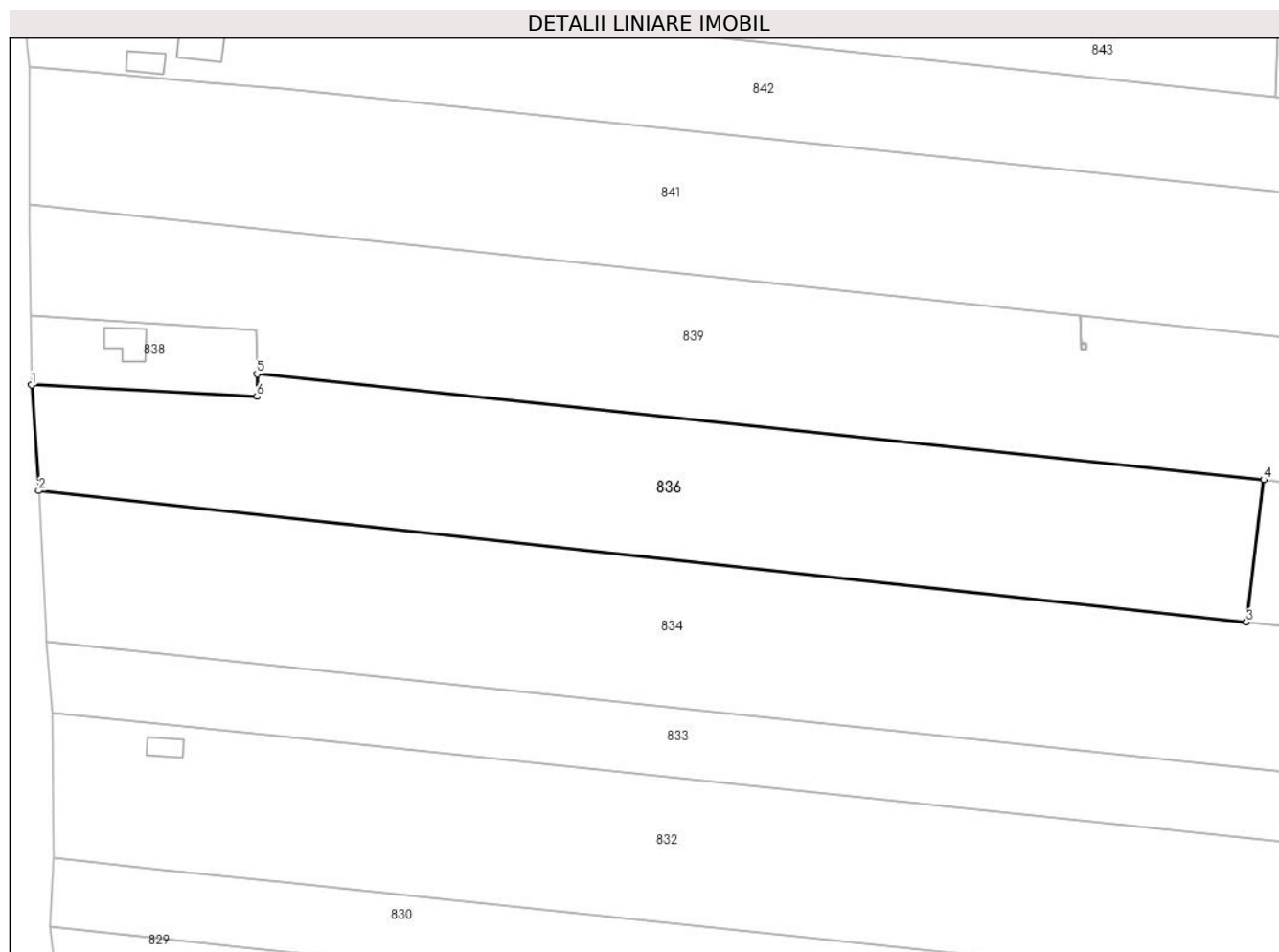
Inscrieri privind dezmembramintele dreptului de proprietate, drepturi reale de garanție și sarcini	Referințe
NU SUNT	

Anexa Nr. 1 La Partea I

Teren

Nr cadastral	Suprafața (mp)*	Observații / Referințe
35240	5.000	

* Suprafața este determinată în planul de proiecție Stereo 70.



Date referitoare la teren

Crt	Categorie folosință	Intravilan	Suprafața (mp)	Tarla	Parcelă	Nr. topo	Observații / Referințe
1	arabil	DA	1.069	197	33	-	
2	arabil	NU	3.931	17	8/51	-	

Lungime Segmente

1) Valorile lungimilor segmentelor sunt obținute din proiecție în plan.

Punct început	X / Y	Punct sfârșit	X / Y	Lungime segment (** (m))
1	431.470,202 371.914,668	2	431.471,443 371.896,378	18.332
2	431.471,443 371.896,378	3	431.680,6 371.873,615	210.392
3	431.680,6 371.873,615	4	431.683,604 371.898,248	24.816
4	431.683,604 371.898,248	5	431.509,239 371.916,577	175.325

Punct început	X / Y	Punct sfârșit	X / Y	Lungime segment (** (m)
5	431.509,239 371.916,577	6	431.509,219 371.912,71	3.867
6	431.509,219 371.912,71	1	431.470,202 371.914,668	39.066

** Lungimile segmentelor sunt determinate în planul de proiecție Stereo 70 și sunt rotunjite la 1 milimetru.

*** Distanța dintre puncte este formată din segmente cumulate ce sunt mai mici decât valoarea 1 milimetru.

**DATE DESPRE IMOBILUL NR. 837**

Oficiul de Cadastru și Publicitate Imobiliară VALCEA
Biroul de Cadastru și Publicitate Imobiliară Ramnicu Valcea

A. Partea I. Descrierea imobilului

TEREN Extravilan

Adresa: Jud. Valcea

Nr. Crt	Nr cadastral Nr. topografic	Suprafața* (mp)	Observații / Referințe
A1		440	Sector cadastral:6 Teren neimprejmuit;

B. Partea II. Proprietari și acte

Inscrieri privitoare la dreptul de proprietate și alte drepturi reale		Referințe
/		
Act Normativ nr. 7, din 13/03/1996 emis de GUVERNUL ROMANIEI (lege);		
B1	Inscrierea provizorie, drept de PROPRIETATE, dobandit prin Lege, cota actuala 1/1 1) NEIDENTIFICAT NEIDENTIFICAT	A1

C. Partea III. SARCINI .

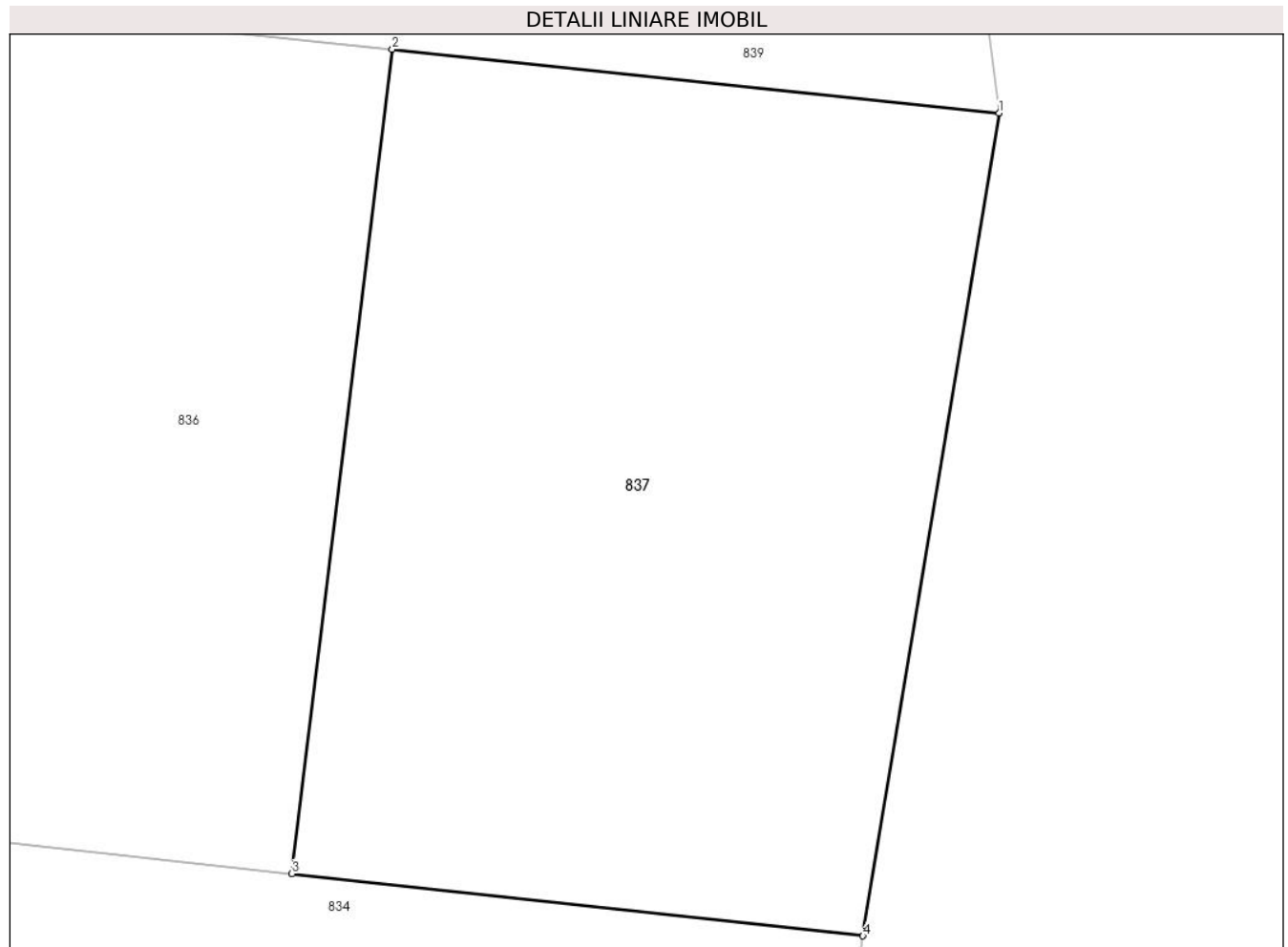
Inscrieri privind dezmembramintele dreptului de proprietate, drepturi reale de garanție și sarcini	Referințe
NU SUNT	

Anexa Nr. 1 La Partea I

Teren

Nr cadastral	Suprafața (mp)*	Observații / Referințe
	440	

* Suprafața este determinată în planul de proiecție Stereo 70.



Date referitoare la teren

Crt	Categorie folosință	Intravilan	Suprafața (mp)	Tarla	Parcelă	Nr. topo	Observații / Referințe
1	arabil	NU	440	-	-	-	

Lungime Segmente

1) Valorile lungimilor segmentelor sunt obținute din proiecție în plan.

Punct început	X / Y	Punct sfârșit	X / Y	Lungime segment (** (m)
1	431.701,743 371.896,342	2	431.683,604 371.898,248	18.239
2	431.683,604 371.898,248	3	431.680,6 371.873,615	24.816
3	431.680,6 371.873,615	4	431.697,673 371.871,757	17.174
4	431.697,673 371.871,757	1	431.701,743 371.896,342	24.919

** Lungimile segmentelor sunt determinate în planul de proiecție Stereo 70 și sunt rotunjite la 1 milimetru.

***** Distanţa dintre puncte este formată din segmente cumulate ce sunt mai mici decât valoarea 1 milimetru.**

**DATE DESPRE IMOBILUL NR. 838**

Oficiul de Cadastru și Publicitate Imobiliară VALCEA
Biroul de Cadastru și Publicitate Imobiliară Ramnicu Valcea

A. Partea I. Descrierea imobilului

TEREN Intravilan

Adresa: Loc. Glavile, Str Principala, Nr. 594, Jud. Valcea

Nr. Crt	Nr cadastral Nr. topografic	Suprafața* (mp)	Observații / Referințe
A1		456	Sector cadastral:6 Teren neimprejmuit;

Construcții

Crt	Nr cadastral Nr. topografic	Adresa	Observații / Referințe
A1.1		Loc. Glavile, Str Principala, Nr. 594, Jud. Valcea	Nr. niveluri:1; S. construita la sol:34 mp; S. construita desfasurata:34 mp; CASA EDIFICATA I 1990

B. Partea II. Proprietari și acte

Inscrieri privitoare la dreptul de proprietate și alte drepturi reale		Referințe
/		
Act Administrativ nr. 217/50689, din 17/01/1996 emis de CJSDPAT VALCEA (titlu de proprietate);		
B1	Intabulare, drept de PROPRIETATE, dobandit prin Lege, cota actuala 1/1 1) LUNGAN DOREL	A1
Act Administrativ nr. 2083, din 17/07/2024 emis de PRIMARIA COMUNEI GLAVILE (adeverinta);		
B1	Intabulare, drept de PROPRIETATE, dobandit prin Construire, cota actuala 1/1 1) LUNGAN DOREL	A1.1

C. Partea III. SARCINI .

Inscrieri privind dezmembramintele dreptului de proprietate, drepturi reale de garanție și sarcini	Referințe
NU SUNT	

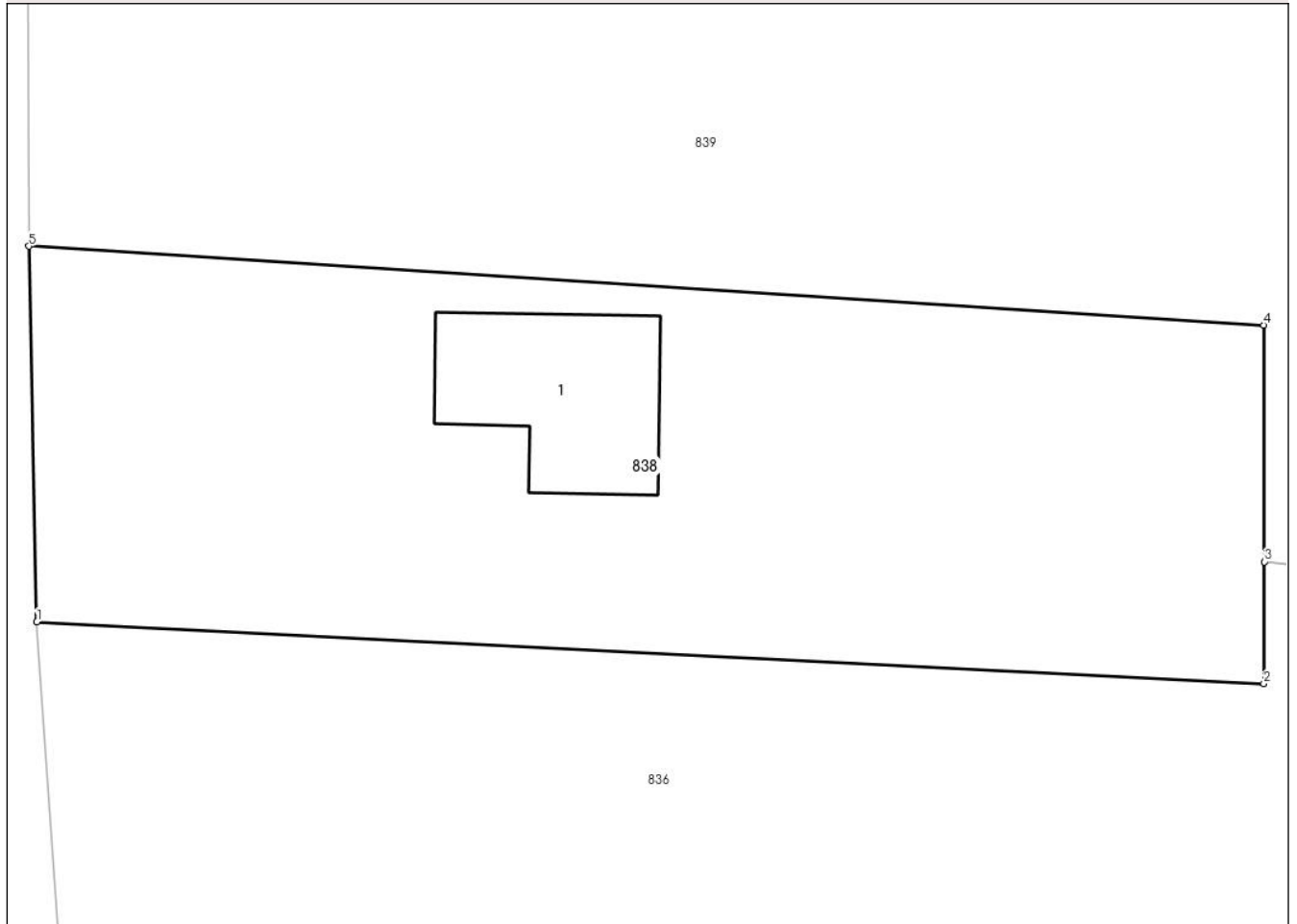
Anexa Nr. 1 La Partea I

Teren

Nr cadastral	Suprafața (mp)*	Observații / Referințe
	456	

* Suprafața este determinată în planul de proiecție Stereo 70.

DETALII LINIARE IMOBIL



Date referitoare la teren

Crt	Categorie folosință	Intra vilan	Suprafața (mp)	Tarla	Parcelă	Nr. topo	Observații / Referințe
1	curți constructii	DA	456	197	-	-	

Date referitoare la construcții

Crt	Număr	Destinație construcție	Supraf. (mp)	Situație juridică	Observații / Referințe
A1.1		construcții de locuințe	34	Cu acte	Nr. niveluri:1; S. construita la sol:34 mp; S. construita desfasurata:34 mp; CASA EDIFICATA I 1990

Lungime Segmente

1) Valorile lungimilor segmentelor sunt obținute din proiecție în plan.

Punct început	X / Y	Punct sfârșit	X / Y	Lungime segment (** (m)
1	431.470,202 371.914,668	2	431.509,219 371.912,71	39.066
2	431.509,219 371.912,71	3	431.509,239 371.916,577	3.867
3	431.509,239 371.916,577	4	431.509,211 371.924,099	7.522

Punct început	X / Y	Punct sfârșit	X / Y	Lungime segment (** (m)
4	431.509,211 371.924,099	5	431.469,945 371.926,604	39.346
5	431.469,945 371.926,604	1	431.470,202 371.914,668	11.939

** Lungimile segmentelor sunt determinate în planul de proiecție Stereo 70 și sunt rotunjite la 1 milimetru.

*** Distanța dintre puncte este formată din segmente cumulate ce sunt mai mici decât valoarea 1 milimetru.

**DATE DESPRE IMOBILUL NR. 839**

Oficiul de Cadastru și Publicitate Imobiliară VALCEA
 Biroul de Cadastru și Publicitate Imobiliară Ramnicu Valcea

A. Partea I. Descrierea imobilului

TEREN Necunoscut

Adresa: Loc. Glavile, Jud. Valcea, PUNCTUL "BOTIRESTI"

Nr. Crt	Nr cadastral Nr. topografic	Suprafața* (mp)	Observații / Referințe
A1		Din acte: 5.580 Masurata: 5.522	Sector cadastral:6 Teren neimprejmuit;

B. Partea II. Proprietari și acte

Inscrieri privitoare la dreptul de proprietate și alte drepturi reale		Referințe
/		
Act Administrativ nr. 455/46165, din 15/07/2002 emis de CJSDPAT VALCEA (titlu de proprietate);		
B1	Intabulare, drept de PROPRIETATE, dobandit prin Lege, cota actuala 1/1 1) POPESCU ALECU, DECEDAT DEFUNCT:Da	A1

C. Partea III. SARCINI .

Inscrieri privind dezmembramintele dreptului de proprietate, drepturi reale de garanție și sarcini	Referințe
NU SUNT	

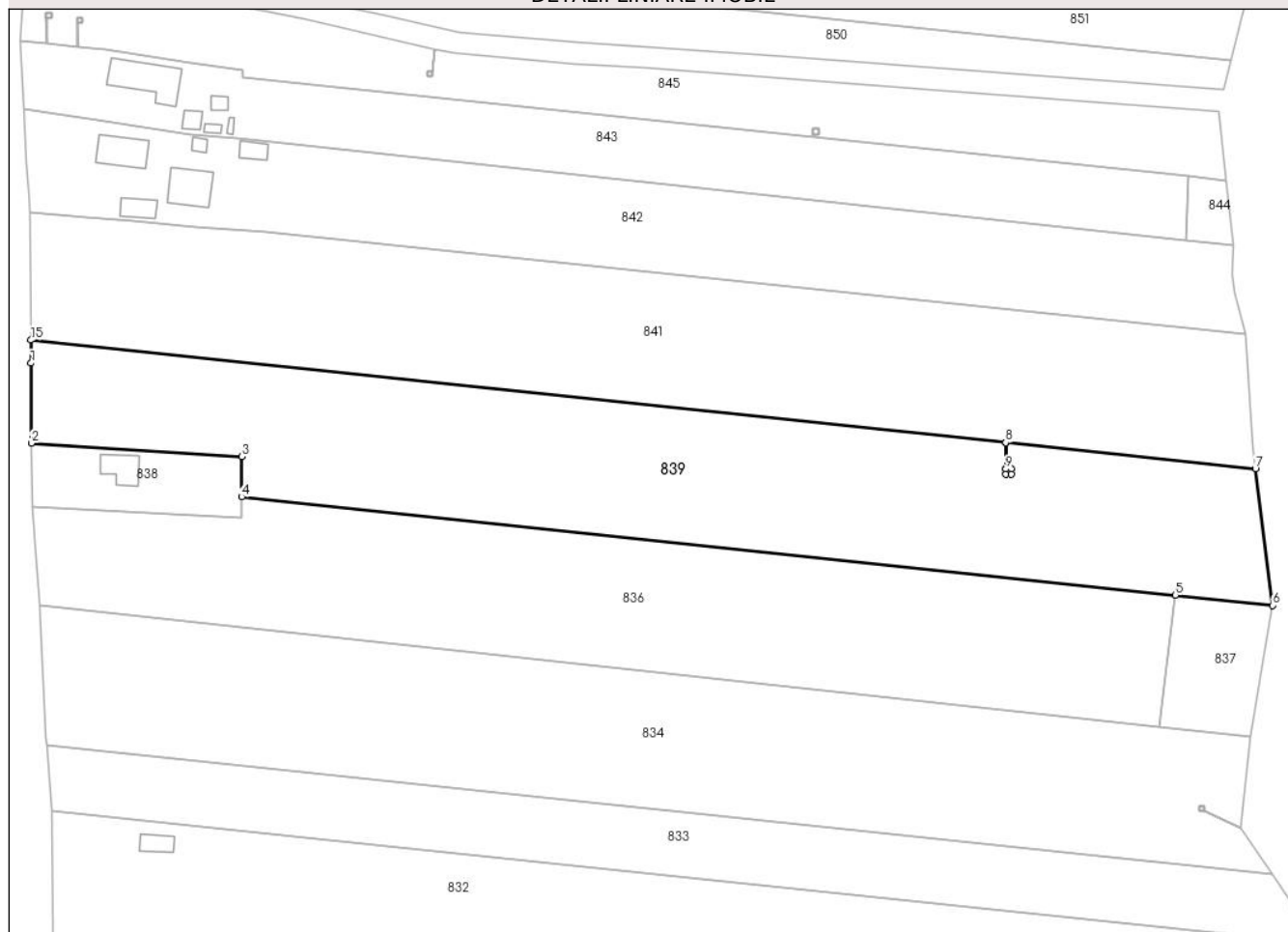
Anexa Nr. 1 La Partea I

Teren

Nr cadastral	Suprafața (mp)*	Observații / Referințe
	Din acte: 5.580 Masurata: 5.522	

* Suprafața este determinată în planul de proiecție Stereo 70.

DETALII LINIARE IMOBIL



Date referitoare la teren

Crt	Categorie folosință	Intravilan	Suprafața (mp)	Tarla	Parcelă	Nr. topo	Observații / Referințe
1	arabil	DA	1.069	197	32	-	
2	arabil	NU	4.453	17	8/50	-	

Lungime Segmente

1) Valorile lungimilor segmentelor sunt obținute din proiecție în plan.

Punct început	X / Y	Punct sfârșit	X / Y	Lungime segment (** (m)
1	431.469,889 371.941,56	2	431.469,945 371.926,604	14.956
2	431.469,945 371.926,604	3	431.509,211 371.924,099	39.346
3	431.509,211 371.924,099	4	431.509,239 371.916,577	7.522
4	431.509,239 371.916,577	5	431.683,604 371.898,248	175.325

Punct început	X / Y	Punct sfârşit	X / Y	Lungime segment (** (m)
5	431.683,604 371.898,248	6	431.701,743 371.896,342	18.239
6	431.701,743 371.896,342	7	431.698,512 371.921,819	25.681
7	431.698,512 371.921,819	8	431.651,899 371.926,719	46.871
8	431.651,899 371.926,719	9	431.651,92 371.921,807	4.912
9	431.651,92 371.921,807	10	431.652,91 371.921,807	0.99
10	431.652,91 371.921,807	11	431.652,91 371.920,807	1.0
11	431.652,91 371.920,807	12	431.651,91 371.920,807	1.0
12	431.651,91 371.920,807	13	431.651,91 371.921,807	1.0
13	431.651,91 371.921,807	14	431.651,889 371.926,72	4.913
14	431.651,889 371.926,72	15	431.469,873 371.945,853	183.019
15	431.469,873 371.945,853	1	431.469,889 371.941,56	4.293

** Lungimile segmentelor sunt determinate în planul de proiecție Stereo 70 și sunt rotunjite la 1 milimetru.

*** Distanța dintre puncte este formată din segmente cumulate ce sunt mai mici decât valoarea 1 milimetru.

**DATE DESPRE IMOBILUL NR. 840**

Oficiul de Cadastru și Publicitate Imobiliară VALCEA
Biroul de Cadastru și Publicitate Imobiliară Ramnicu Valcea

A. Partea I. Descrierea imobilului

TEREN Extravilan

Adresa: Jud. Valcea

Nr. Crt	Nr cadastral Nr. topografic	Suprafața* (mp)	Observații / Referințe
A1		1	Sector cadastral:6 Teren neimprejmuit;

Construcții

Crt	Nr cadastral Nr. topografic	Adresa	Observații / Referințe
A1.1		Jud. Valcea	Nr. niveluri:1; S. construita la sol:1 mp; S. construita desfasurata:1 mp; STALP MEDIE

B. Partea II. Proprietari și acte

Inscrieri privitoare la dreptul de proprietate și alte drepturi reale		Referințe
/		
Act Normativ nr. 1705, din 29/11/2006 emis de GUVERNUL ROMANIEI (lege);		
B1	Intabulare, drept de PROPRIETATE, dobandit prin Lege, cota actuala 1/1 1) STATUL ROMAN, CIF:13633330	A1, A1.1
Act Normativ nr. 123, din 10/07/2012 emis de PARLAMENTUL ROMANIEI (lege);		
B1	Intabulare, drept de ADMINISTRARE, dobandit prin Lege, cota actuala 1/1 1) CNTEE TRANSELECTRICA SA, CIF:13328043	A1, A1.1

C. Partea III. SARCINI .

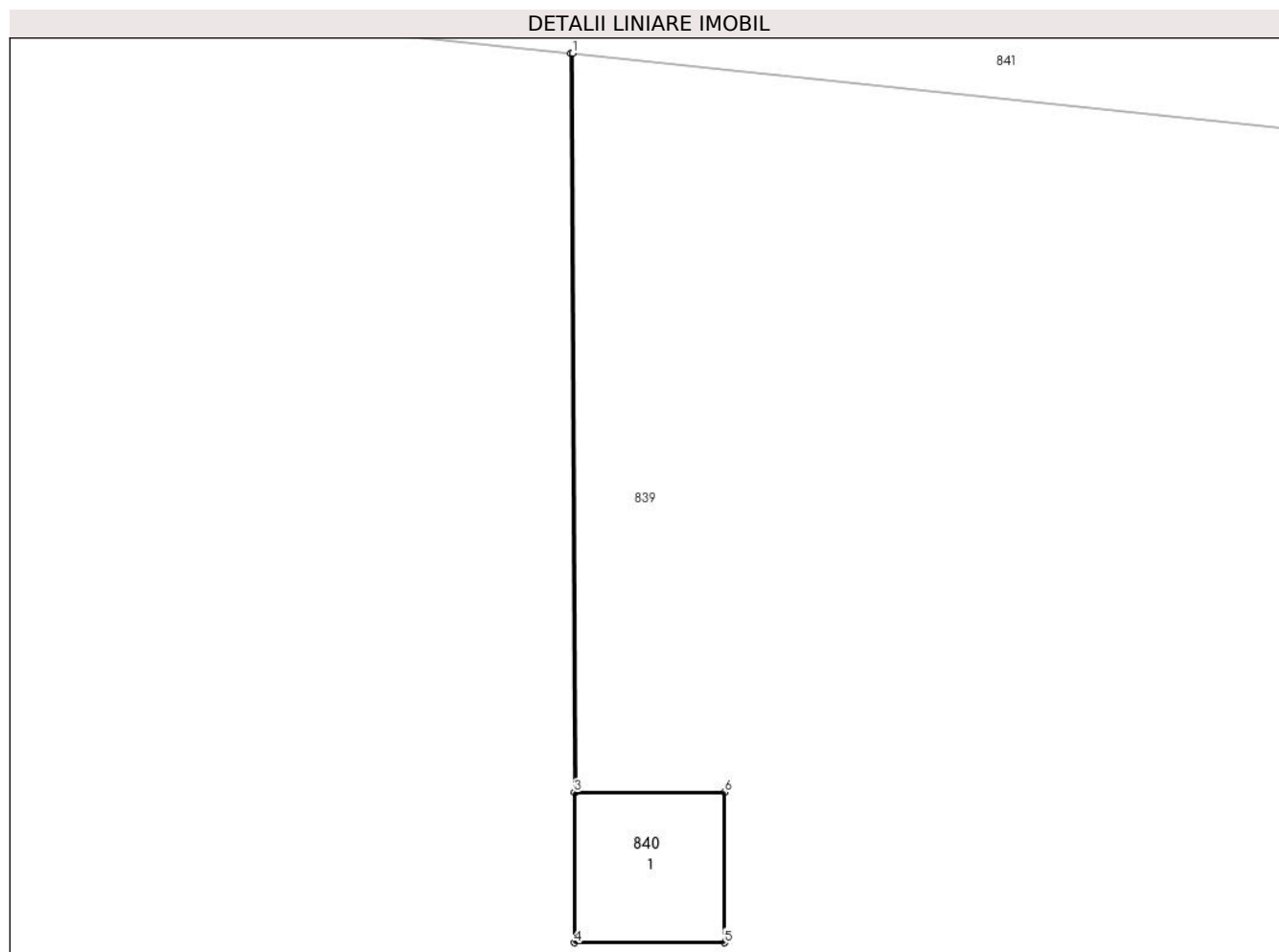
Inscrieri privind dezmembramintele dreptului de proprietate, drepturi reale de garanție și sarcini	Referințe
NU SUNT	

Anexa Nr. 1 La Partea I

Teren

Nr cadastral	Suprafața (mp)*	Observații / Referințe
	1	

* Suprafața este determinată în planul de proiecție Stereo 70.



Date referitoare la teren

Crt	Categorie folosință	Intra vilan	Suprafața (mp)	Tarla	Parcelă	Nr. topo	Observații / Referințe
1	curți constructii	NU	1	-	-	-	

Date referitoare la construcții

Crt	Număr	Destinație construcție	Supraf. (mp)	Situație juridică	Observații / Referințe
A1.1		construcții industriale și edilitare	1	Cu acte	Nr. niveluri:1; S. construită la sol:1 mp; S. construită desfășurată:1 mp; STALP MEDIE

Lungime Segmente

1) Valorile lungimilor segmentelor sunt obținute din proiecție în plan.

Punct început	X / Y	Punct sfârșit	X / Y	Lungime segment (** (m))
1	431.651,899 371.926,719	2	431.651,889 371.926,72	0.01
2	431.651,889 371.926,72	3	431.651,91 371.921,807	4.913
3	431.651,91 371.921,807	4	431.651,91 371.920,807	1.0

Punct început	X / Y	Punct sfârşit	X / Y	Lungime segment (** (m)
4	431.651,91 371.920,807	5	431.652,91 371.920,807	1.0
5	431.652,91 371.920,807	6	431.652,91 371.921,807	1.0
6	431.652,91 371.921,807	7	431.651,92 371.921,807	0.99
7	431.651,92 371.921,807	1	431.651,899 371.926,719	4.912

** Lungimile segmentelor sunt determinate în planul de proiecție Stereo 70 și sunt rotunjite la 1 milimetru.

*** Distanța dintre puncte este formată din segmente cumulate ce sunt mai mici decât valoarea 1 milimetru.

**DATE DESPRE IMOBILUL NR. 841**

Oficiul de Cadastru și Publicitate Imobiliară VALCEA
Biroul de Cadastru și Publicitate Imobiliară Ramnicu Valcea

A. Partea I. Descrierea imobilului

TEREN Necunoscut

Adresa: Loc. Glavile, Jud. Valcea, PUNCTUL "BATARASTI"

Nr. Crt	Nr cadastral Nr. topografic	Suprafața* (mp)	Observații / Referințe
A1		5.644	Sector cadastral:6 Teren neimprejmuit;

B. Partea II. Proprietari și acte

Inscrieri privitoare la dreptul de proprietate și alte drepturi reale	Referințe
/	
Act Administrativ nr. 100, din 04/06/2024 emis de PRIMARIA COMUNEI GLAVILE (HCJ NR. 20/23.08.1991);	
B1	Inscrierea provizorie, drept de PROPRIETATE, dobandit prin Lege, cota actuala 1/1
	1) POPA OLGA, DECEDAT DEFUNCT:Da

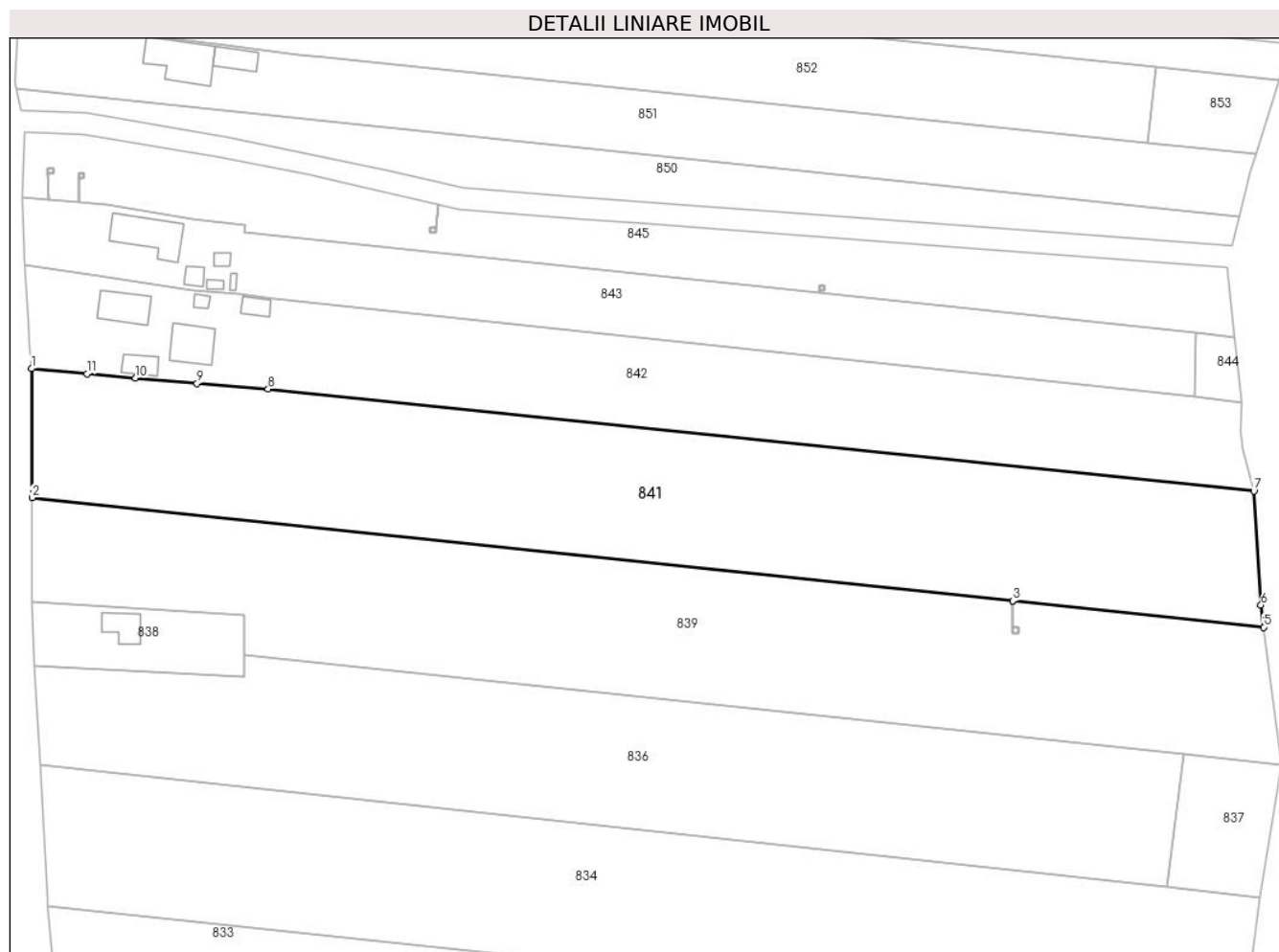
C. Partea III. SARCINI .

Inscrieri privind dezmembramintele dreptului de proprietate, drepturi reale de garanție și sarcini	Referințe
NU SUNT	

Anexa Nr. 1 La Partea I**Teren**

Nr cadastral	Suprafața (mp)*	Observații / Referințe
	5.644	

* Suprafața este determinată în planul de proiecție Stereo 70.

**Date referitoare la teren**

Crt	Categorie folosință	Intravilan	Suprafața (mp)	Tarla	Parcelă	Nr. topo	Observații / Referințe
1	arabil	DA	1.274	197	31	-	
2	arabil	NU	4.370	17	8/49	-	

Lungime Segmente

1) Valorile lungimilor segmentelor sunt obținute din proiecție în plan.

Punct început	X / Y	Punct sfârșit	X / Y	Lungime segment (** (m)
1	431.469,782 371.969,787	2	431.469,873 371.945,853	23.934
2	431.469,873 371.945,853	3	431.651,889 371.926,72	183.019
3	431.651,889 371.926,72	4	431.651,899 371.926,719	0.01
4	431.651,899 371.926,719	5	431.698,512 371.921,819	46.871

Punct început	X / Y	Punct sfârșit	X / Y	Lungime segment (** (m)
5	431.698,512 371.921,819	6	431.697,987 371.925,962	4.176
6	431.697,987 371.925,962	7	431.696,668 371.947,08	21.159
7	431.696,668 371.947,08	8	431.513,67 371.966,011	183.975
8	431.513,67 371.966,011	9	431.500,477 371.967,044	13.233
9	431.500,477 371.967,044	10	431.489,073 371.968,039	11.447
10	431.489,073 371.968,039	11	431.480,052 371.968,834	9.056
11	431.480,052 371.968,834	1	431.469,782 371.969,787	10.314

** Lungimile segmentelor sunt determinate în planul de proiecție Stereo 70 și sunt rotunjite la 1 milimetru.

*** Distanța dintre puncte este formată din segmente cumulate ce sunt mai mici decât valoarea 1 milimetru.

**DATE DESPRE IMOBILUL NR. 842**

Oficiul de Cadastru și Publicitate Imobiliară VALCEA
Biroul de Cadastru și Publicitate Imobiliară Ramnicu Valcea

A. Partea I. Descrierea imobilului

TEREN Necunoscut

Adresa: Loc. Glavile, Str Principala, Nr. 600, Jud. Valcea

Nr. Crt	Nr cadastral Nr. topografic	Suprafața* (mp)	Observații / Referințe
A1		3.805	Sector cadastral:6 Teren neimprejmuit;

Construcții

Crt	Nr cadastral Nr. topografic	Adresa	Observații / Referințe
A1.1		Loc. Glavile, Str Principala, Nr. 600, Jud. Valcea	Nr. niveluri:2; S. construita la sol:49 mp; S. construita desfasurata:53 mp; CASA (D+P) EDIFICATA IN 1966
A1.2		Loc. Glavile, Str Principala, Nr. 600, Jud. Valcea	Nr. niveluri:1; S. construita la sol:53 mp; S. construita desfasurata:53 mp; BUCATARIE DE VARA EDIFICATA IN 1966
A1.3		Loc. Glavile, Str Principala, Nr. 600, Jud. Valcea	Nr. niveluri:1; S. construita la sol:23 mp; S. construita desfasurata:23 mp; MAGAZIE EDIFICATA IN 1966
A1.4		Loc. Glavile, Str Principala, Nr. 600, Jud. Valcea	Nr. niveluri:1; S. construita la sol:17 mp; S. construita desfasurata:17 mp; FANAR EDIFICAT IN 1966
A1.5		Loc. Glavile, Str Principala, Nr. 600, Jud. Valcea	Nr. niveluri:1; S. construita la sol:7 mp; S. construita desfasurata:7 mp; PATUL EDIFICAT IN 1966

B. Partea II. Proprietari și acte

Inscrieri privitoare la dreptul de proprietate și alte drepturi reale		Referințe
/		
Act Administrativ nr. 871/46591, din 01/10/2002 emis de CJSDPAT VALCEA (titlu de proprietate);		
B1	Intabulare, drept de PROPRIETATE, dobandit prin Lege, cota actuala 1/1 1) BATIR I CONSTANTINA , DECEDAT DEFUNCT:Da	A1
Act Administrativ nr. 2083, din 17/07/2024 emis de PRIMARIA COMUNEI GLAVILE (adeverinta);		
B1	Intabulare, drept de PROPRIETATE, dobandit prin Construire, cota actuala 1/1 1) BATIR I CONSTANTINA , DECEDAT DEFUNCT:Da	A1.1, A1.2, A1.3, A1.4, A1.5

C. Partea III. SARCINI .

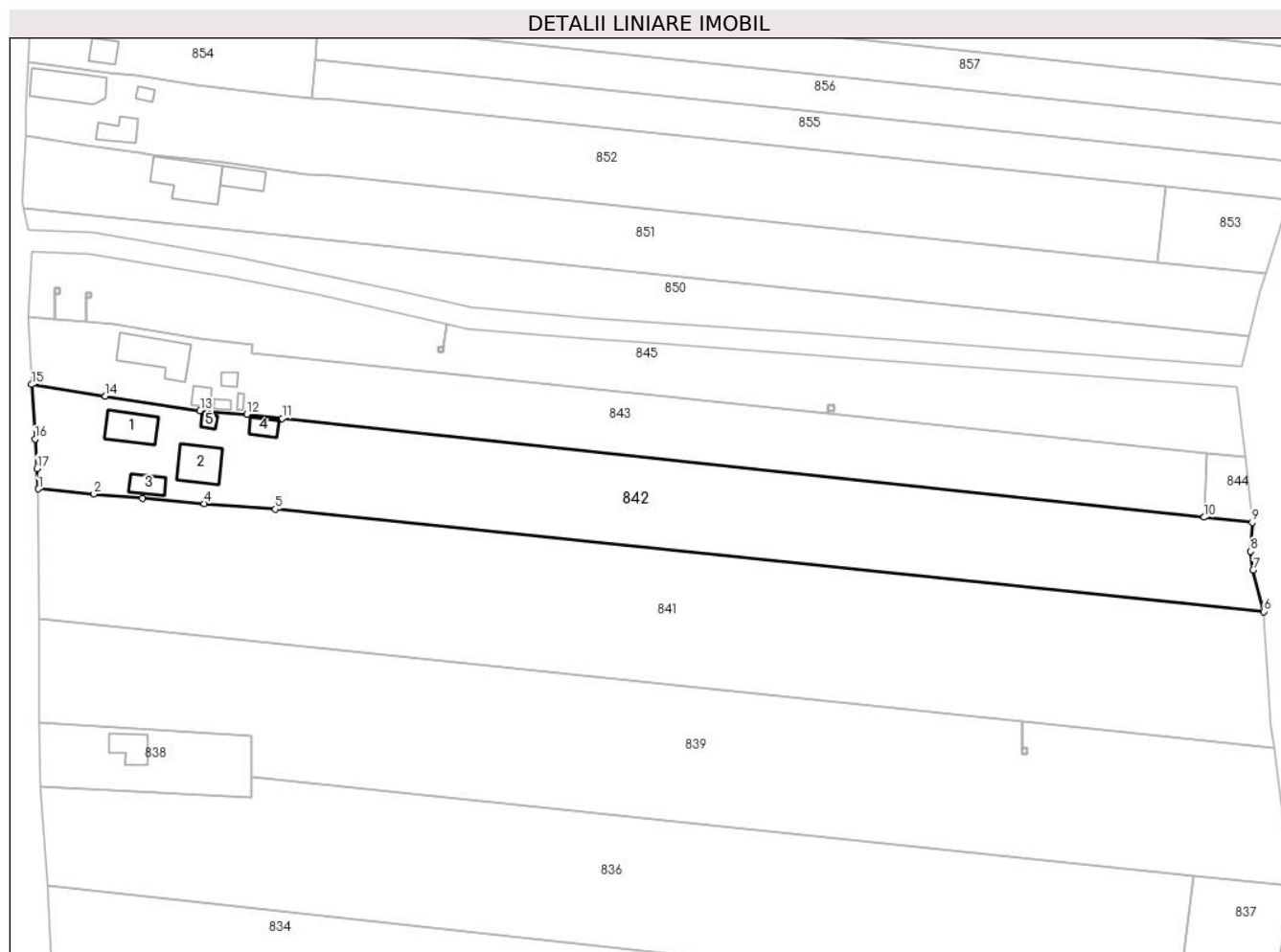
Inscrieri privind dezmembramintele dreptului de proprietate, drepturi reale de garanție și sarcini	Referințe
NU SUNT	

Anexa Nr. 1 La Partea I

Teren

Nr cadastral	Suprafața (mp)*	Observații / Referințe
	3.805	

* Suprafața este determinată în planul de proiecție Stereo 70.



Date referitoare la teren

Crt	Categorie folosință	Intra vilan	Suprafața (mp)	Tarla	Parcelă	Nr. topo	Observații / Referințe
1	curți constructii	DA	852	17	29	-	
2	arabil	DA	406	17	8/48	-	
3	arabil	NU	2.547	17	8/48	-	

Date referitoare la construcții

Crt	Număr	Destinație construcție	Supraf. (mp)	Situație juridică	Observații / Referințe
A1.1		construcții de locuințe	49	Cu acte	Nr. niveluri:2; S. construita la sol:49 mp; S. construita desfasurata:53 mp; CASA (D+P) EDIFICATA IN 1966
A1.2		construcții anexa	53	Cu acte	Nr. niveluri:1; S. construita la sol:53 mp; S. construita desfasurata:53 mp; BUCATARIE DE VARA EDIFICATA IN 1966
A1.3		construcții anexa	23	Cu acte	Nr. niveluri:1; S. construita la sol:23 mp; S. construita desfasurata:23 mp; MAGAZIE EDIFICATA IN 1966
A1.4		construcții anexa	17	Cu acte	Nr. niveluri:1; S. construita la sol:17 mp; S. construita desfasurata:17 mp; FANAR EDIFICAT IN 1966
A1.5		construcții anexa	7	Cu acte	Nr. niveluri:1; S. construita la sol:7 mp; S. construita desfasurata:7 mp; PATUL EDIFICAT IN 1966

Lungime Segmente

1) Valorile lungimilor segmentelor sunt obținute din proiecție în plan.

Punct început	X / Y	Punct sfârșit	X / Y	Lungime segment (** (m)
1	431.469,782 371.969,787	2	431.480,052 371.968,834	10.314
2	431.480,052 371.968,834	3	431.489,073 371.968,039	9.056
3	431.489,073 371.968,039	4	431.500,477 371.967,044	11.447
4	431.500,477 371.967,044	5	431.513,67 371.966,011	13.233
5	431.513,67 371.966,011	6	431.696,668 371.947,08	183.975
6	431.696,668 371.947,08	7	431.694,668 371.954,726	7.904
7	431.694,668 371.954,726	8	431.694,245 371.958,219	3.519
8	431.694,245 371.958,219	9	431.694,499 371.963,566	5.353
9	431.694,499 371.963,566	10	431.685,603 371.964,521	8.947
10	431.685,603 371.964,521	11	431.514,899 371.982,831	171.683
11	431.514,899 371.982,831	12	431.508,392 371.983,618	6.554
12	431.508,392 371.983,618	13	431.499,716 371.984,232	8.698
13	431.499,716 371.984,232	14	431.482,145 371.986,959	17.781
14	431.482,145 371.986,959	15	431.468,51 371.989,1	13.802
15	431.468,51 371.989,1	16	431.469,135 371.978,998	10.121
16	431.469,135 371.978,998	17	431.469,493 371.973,543	5.467
17	431.469,493 371.973,543	1	431.469,782 371.969,787	3.767

** Lungimile segmentelor sunt determinate în planul de proiecție Stereo 70 și sunt rotunjite la 1 milimetru.

*** Distanța dintre puncte este formată din segmente cumulate ce sunt mai mici decât valoarea 1 milimetru.

**DATE DESPRE IMOBILUL NR. 843**

Oficiul de Cadastru și Publicitate Imobiliară VALCEA
Biroul de Cadastru și Publicitate Imobiliară Ramnicu Valcea

A. Partea I. Descrierea imobilului

TEREN Necunoscut

Adresa: Loc. Glavile, Str Principala, Nr. 602, Jud. Valcea

Nr. Crt	Nr cadastral Nr. topografic	Suprafața* (mp)	Observații / Referințe
A1		2.616	Sector cadastral:6 Teren neimprejmuit;

Construcții

Crt	Nr cadastral Nr. topografic	Adresa	Observații / Referințe
A1.1		Loc. Glavile, Str Principala, Nr. 602, Jud. Valcea	Nr. niveluri:1; S. construita la sol:76 mp; S. construita desfasurata:76 mp; CASA EDIFICATA IN 1948
A1.2		Loc. Glavile, Str Principala, Nr. 602, Jud. Valcea	Nr. niveluri:1; S. construita la sol:12 mp; S. construita desfasurata:12 mp; MAGAZIE EDIFICATA IN 1948
A1.3		Loc. Glavile, Str Principala, Nr. 602, Jud. Valcea	Nr. niveluri:1; S. construita la sol:8 mp; S. construita desfasurata:8 mp; ANEXA EDIFICATA IN 1948
A1.4		Loc. Glavile, Str Principala, Nr. 602, Jud. Valcea	Nr. niveluri:1; S. construita la sol:5 mp; S. construita desfasurata:5 mp; ANEXA EDIFICATA IN 1948
A1.5		Loc. Glavile, Str Principala, Nr. 602, Jud. Valcea	Nr. niveluri:1; S. construita la sol:3 mp; S. construita desfasurata:3 mp; PATUL EDIFICAT IN 1948

B. Partea II. Proprietari și acte

Inscrieri privitoare la dreptul de proprietate și alte drepturi reale		Referințe
/		
Act Notarial nr. 101, din 16/12/2022 emis de BIN DINCA GEORGIANA ROXANA (certificat de mostenitor);		
B1	Intabulare, drept de PROPRIETATE, dobandit prin Succesiune, cota actuala 1/3 1) BATIR GHEORGHE 2) PANOIU MARIA 3) LIA ELENA	A1, A1.1, A1.2, A1.3, A1.4, A1.5

C. Partea III. SARCINI .

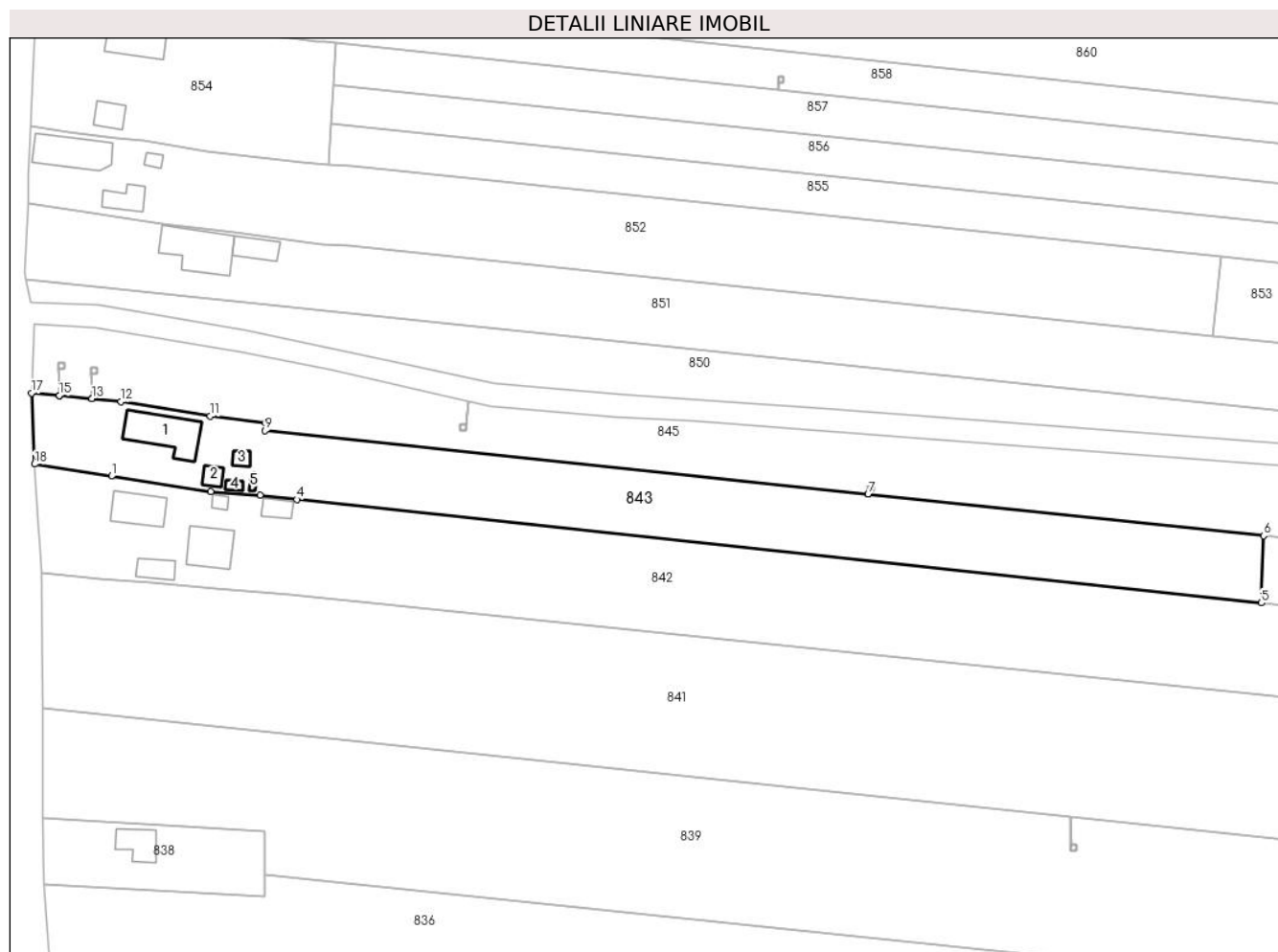
Inscrieri privind dezmembramintele dreptului de proprietate, drepturi reale de garanție și sarcini	Referințe
NU SUNT	

Anexa Nr. 1 La Partea I

Teren

Nr cadastral	Suprafața (mp)*	Observații / Referințe
	2.616	

* Suprafața este determinată în planul de proiecție Stereo 70.



Date referitoare la teren

Crt	Categorie folosință	Intravilan	Suprafața (mp)	Tarla	Parcelă	Nr. topo	Observații / Referințe
1	curți construcții	DA	536	197	28/1	-	
2	arabil	DA	514	17	8/47/1	-	
3	arabil	NU	1.566	17	8/47/1	-	

Date referitoare la construcții

Crt	Număr	Destinație construcție	Supraf. (mp)	Situație juridică	Observații / Referințe
A1.1		construcții de locuințe	76	Cu acte	Nr. niveluri:1; S. construită la sol:76 mp; S. construită desfasurată:76 mp; CASA EDIFICATA IN 1948
A1.2		construcții anexa	12	Cu acte	Nr. niveluri:1; S. construită la sol:12 mp; S. construită desfasurată:12 mp; MAGAZIE EDIFICATA IN 1948
A1.3		construcții anexa	8	Cu acte	Nr. niveluri:1; S. construită la sol:8 mp; S. construită desfasurată:8 mp; ANEXA EDIFICATA IN 1948
A1.4		construcții anexa	5	Cu acte	Nr. niveluri:1; S. construită la sol:5 mp; S. construită desfasurată:5 mp; ANEXA EDIFICATA IN 1948
A1.5		construcții anexa	3	Cu acte	Nr. niveluri:1; S. construită la sol:3 mp; S. construită desfasurată:3 mp; PATUL EDIFICAT IN 1948

Lungime Segmente

1) Valorile lungimilor segmentelor sunt obținute din proiecție în plan.

Punct început	X / Y	Punct sfârșit	X / Y	Lungime segment (** (m)
1	431.482,145 371.986,959	2	431.499,716 371.984,232	17.781
2	431.499,716 371.984,232	3	431.508,392 371.983,618	8.698
3	431.508,392 371.983,618	4	431.514,899 371.982,831	6.554
4	431.514,899 371.982,831	5	431.685,603 371.964,521	171.683
5	431.685,603 371.964,521	6	431.686,014 371.976,425	11.911
6	431.686,014 371.976,425	7	431.616,005 371.983,784	70.395
7	431.616,005 371.983,784	8	431.615,995 371.983,785	0.01
8	431.615,995 371.983,785	9	431.509,316 371.994,999	107.267
9	431.509,316 371.994,999	10	431.509,384 371.996,357	1.36
10	431.509,384 371.996,357	11	431.499,63 371.997,603	9.833
11	431.499,63 371.997,603	12	431.483,813 372.000,159	16.022
12	431.483,813 372.000,159	13	431.478,678 372.000,646	5.158
13	431.478,678 372.000,646	14	431.478,668 372.000,647	0.01
14	431.478,668 372.000,647	15	431.472,898 372.001,195	5.796
15	431.472,898 372.001,195	16	431.472,888 372.001,196	0.01
16	431.472,888 372.001,196	17	431.467,994 372.001,66	4.916
17	431.467,994 372.001,66	18	431.468,51 371.989,1	12.571
18	431.468,51 371.989,1	1	431.482,145 371.986,959	13.802

** Lungimile segmentelor sunt determinate în planul de proiecție Stereo 70 și sunt rotunjite la 1 milimetru.

*** Distanța dintre puncte este formată din segmente cumulate ce sunt mai mici decât valoarea 1 milimetru.

**DATE DESPRE IMOBILUL NR. 844**

Oficiul de Cadastru și Publicitate Imobiliară VALCEA
Biroul de Cadastru și Publicitate Imobiliară Ramnicu Valcea

A. Partea I. Descrierea imobilului

TEREN Extravilan

Adresa: Jud. Valcea

Nr. Crt	Nr cadastral Nr. topografic	Suprafața* (mp)	Observații / Referințe
A1		96	Sector cadastral:6 Teren neimprejmuit;

B. Partea II. Proprietari și acte

Inscrieri privitoare la dreptul de proprietate și alte drepturi reale		Referințe
/		
Act Normativ nr. 7, din 13/03/1996 emis de GUVERNUL ROMANIEI (lege);		
B1	Inscrierea provizorie, drept de PROPRIETATE, dobandit prin Lege, cota actuala 1/1 1) NEIDENTIFICAT NEIDENTIFICAT	A1

C. Partea III. SARCINI .

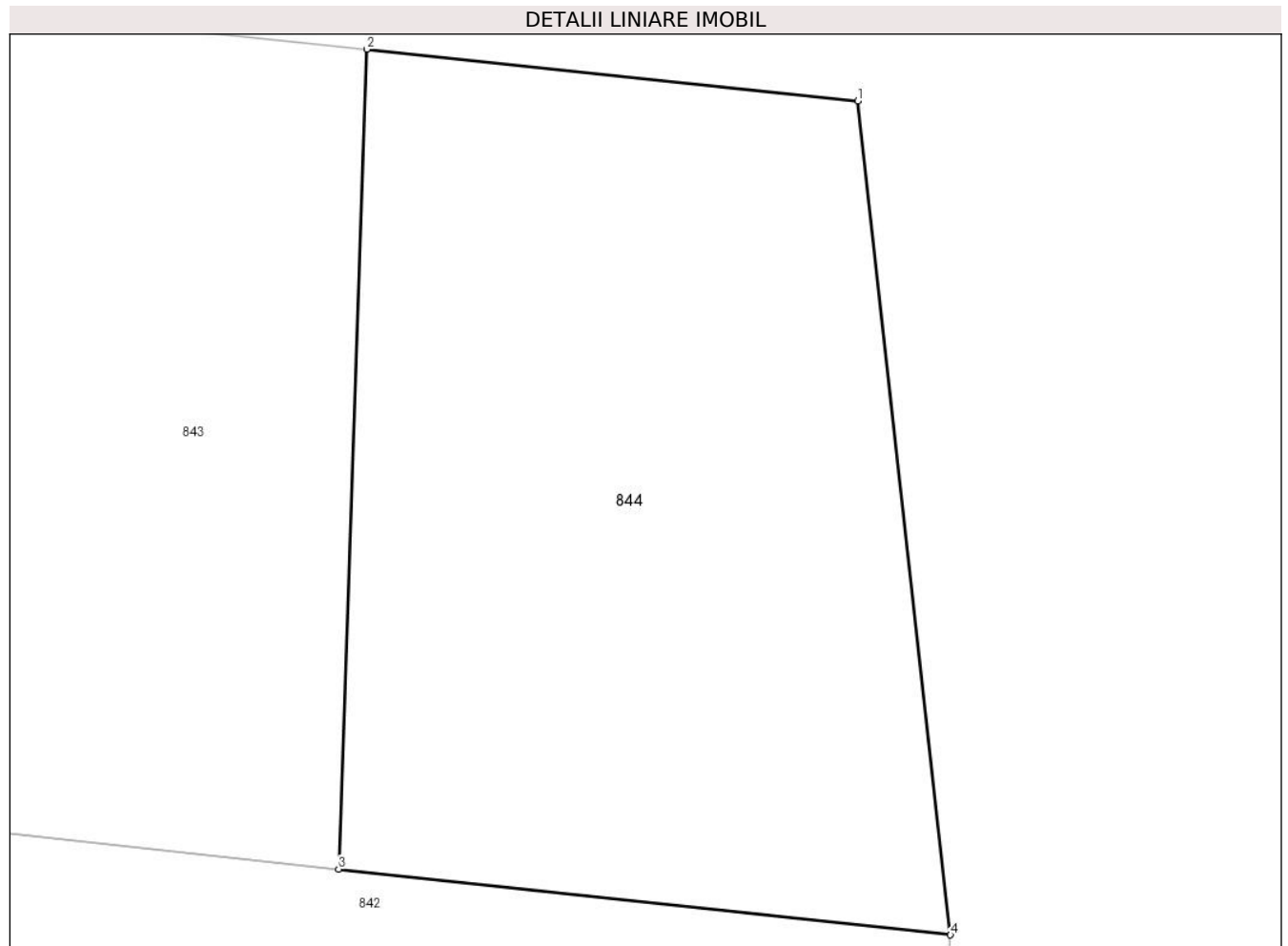
Inscrieri privind dezmembramintele dreptului de proprietate, drepturi reale de garanție și sarcini	Referințe
NU SUNT	

Anexa Nr. 1 La Partea I

Teren

Nr cadastral	Suprafața (mp)*	Observații / Referințe
	96	

* Suprafața este determinată în planul de proiecție Stereo 70.



Date referitoare la teren

Crt	Categorie folosință	Intravilan	Suprafața (mp)	Tarla	Parcelă	Nr. topo	Observații / Referințe
1	arabil	NU	96	-	-	-	

Lungime Segmente

1) Valorile lungimilor segmentelor sunt obținute din proiecție în plan.

Punct început	X / Y	Punct sfârșit	X / Y	Lungime segment (** (m)
1	431.693,149 371.975,675	2	431.686,014 371.976,425	7.174
2	431.686,014 371.976,425	3	431.685,603 371.964,521	11.911
3	431.685,603 371.964,521	4	431.694,499 371.963,566	8.947
4	431.694,499 371.963,566	1	431.693,149 371.975,675	12.183

** Lungimile segmentelor sunt determinate în planul de proiecție Stereo 70 și sunt rotunjite la 1 milimetru.

***** Distanţa dintre puncte este formată din segmente cumulate ce sunt mai mici decât valoarea 1 milimetru.**

**DATE DESPRE IMOBILUL NR. 845**

Oficiul de Cadastru și Publicitate Imobiliară VALCEA
Biroul de Cadastru și Publicitate Imobiliară Ramnicu Valcea

A. Partea I. Descrierea imobilului

TEREN Necunoscut

Adresa: Loc. Glavile, Jud. Valcea, PUNCTUL "IN LUNCA"

Nr. Crt	Nr cadastral Nr. topografic	Suprafața* (mp)	Observații / Referințe
A1		Din acte: 2.616 Masurata: 2.459	Sector cadastral:6 Teren neimprejmuit;

B. Partea II. Proprietari și acte

Inscrieri privitoare la dreptul de proprietate și alte drepturi reale		Referințe
/		
Act Administrativ nr. 13838, din 15/05/2009 emis de CJSDPAT VALCEA (titlu de proprietate);		
B1	Intabulare, drept de PROPRIETATE, dobandit prin Lege, cota actuala 1/1 1) PURDA ELENA, DECEDAT DEFUNCT:Da	A1

C. Partea III. SARCINI .

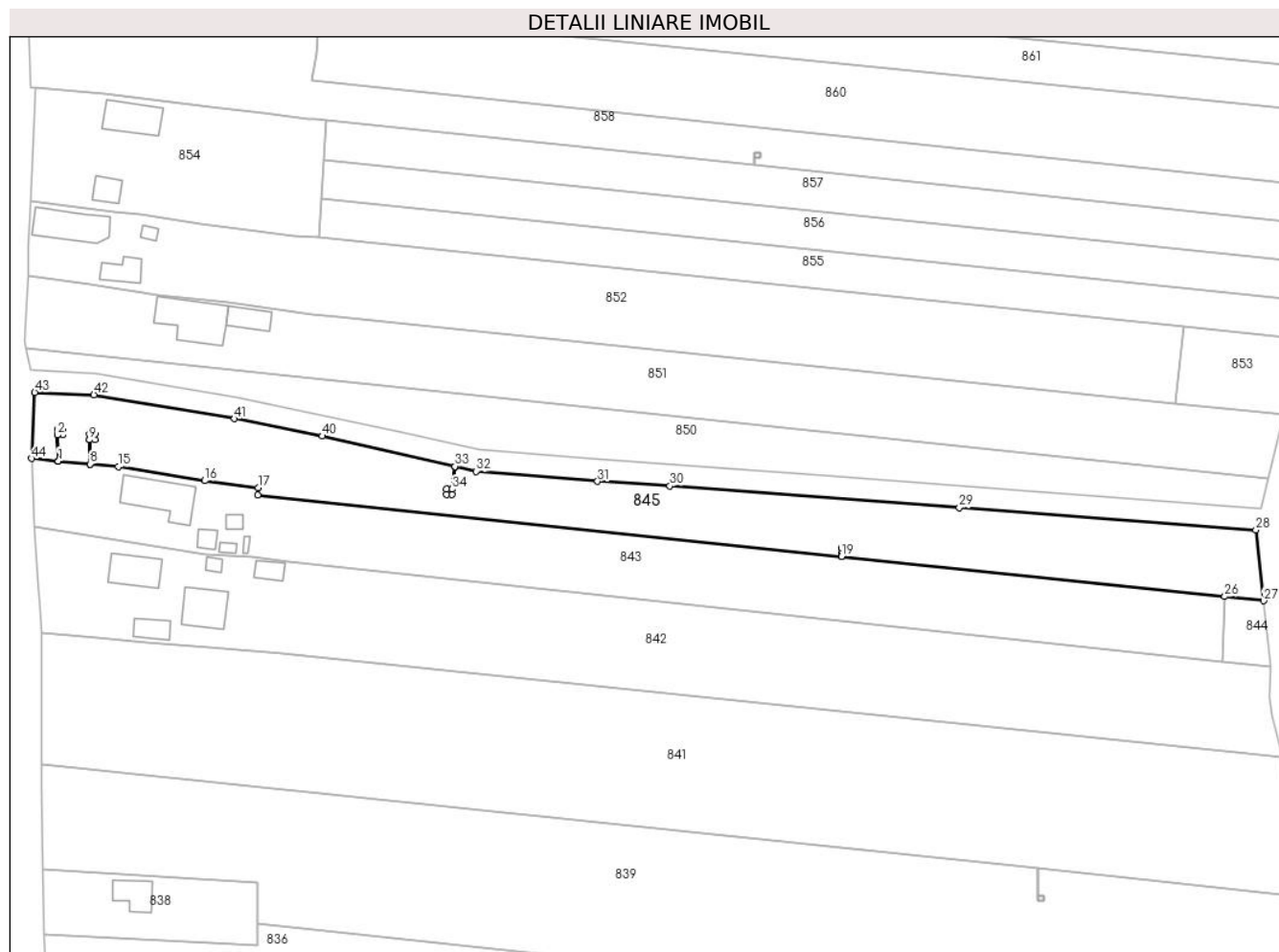
Inscrieri privind dezmembramintele dreptului de proprietate, drepturi reale de garanție și sarcini	Referințe
NU SUNT	

Anexa Nr. 1 La Partea I

Teren

Nr cadastral	Suprafaţa (mp)*	Observații / Referințe
	Din acte: 2.616 Masurata: 2.459	

* Suprafața este determinată în planul de proiecție Stereo 70.



Date referitoare la teren

Crt	Categorie folosință	Intravilan	Suprafața (mp)	Tarla	Parcelă	Nr. topo	Observații / Referințe
1	arabil	DA	981	17	28	-	
2	arabil	NU	1.478	17	8/47	-	

Lungime Segmente

1) Valorile lungimilor segmentelor sunt obținute din proiecție în plan.

Punct început	X / Y	Punct sfârșit	X / Y	Lungime segment	Punct început	X / Y	Punct sfârșit	X / Y	Lungime segment	Punct început	X / Y	Punct sfârșit	X / Y	Lungime segment
1	431.472,888 372.001,196	2	431.472,764 372.005,958	4.764	2	431.472,764 372.005,958	3	431.472,764 372.006,958	1.0	3	431.472,764 372.006,958	4	431.473,764 372.006,958	1.0
4	431.473,764 372.006,958	5	431.473,764 372.005,958	1.0	5	431.473,764 372.005,958	6	431.472,774 372.005,958	0.99	6	431.472,774 372.005,958	7	431.472,898 372.001,195	4.765
7	431.472,898 372.001,195	8	431.478,668 372.000,647	5.796	8	431.478,668 372.000,647	9	431.478,569 372.005,09	4.444	9	431.478,569 372.005,09	10	431.478,569 372.006,09	1.0
10	431.478,569 372.006,09	11	431.479,569 372.006,09	1.0	11	431.479,569 372.006,09	12	431.479,569 372.005,09	1.0	12	431.479,569 372.005,09	13	431.478,579 372.005,09	0.99
13	431.478,579 372.005,09	14	431.478,678 372.000,646	4.445	14	431.478,678 372.000,646	15	431.483,813 372.000,159	5.158	15	431.483,813 372.000,159	16	431.499,63 371.997,603	16.02 2

Punct început	X / Y	Punct sfârșit	X / Y	Lungime segment	Punct început	X / Y	Punct sfârșit	X / Y	Lungime segment	Punct început	X / Y	Punct sfârșit	X / Y	Lungime segment
16	431.499,63 371.997,603	17	431.509,384 371.996,357	9.833	17	431.509,384 371.996,357	18	431.509,316 371.994,999	1.36	18	431.509,316 371.994,999	19	431.615,995 371.983,785	107.267
19	431.615,995 371.983,785	20	431.615,996 371.984,278	0.493	20	431.615,996 371.984,278	21	431.615,996 371.985,278	1.0	21	431.615,996 371.985,278	22	431.616,996 371.985,278	1.0
22	431.616,996 371.985,278	23	431.616,996 371.984,278	1.0	23	431.616,996 371.984,278	24	431.616,006 371.984,278	0.99	24	431.616,006 371.984,278	25	431.616,005 371.983,784	0.494
25	431.616,005 371.983,784	26	431.686,014 371.976,425	70.395	26	431.686,014 371.976,425	27	431.693,149 371.975,675	7.174	27	431.693,149 371.975,675	28	431.691,712 371.988,574	12.98
28	431.691,712 371.988,574	29	431.637,516 371.992,666	54.35	29	431.637,516 371.992,666	30	431.584,639 371.996,658	53.027	30	431.584,639 371.996,658	31	431.571,419 371.997,48	13.246
31	431.571,419 371.997,48	32	431.549,206 371.999,333	22.29	32	431.549,206 371.999,333	33	431.545,351 372.000,217	3.955	33	431.545,351 372.000,217	34	431.544,825 371.996,061	4.189
34	431.544,825 371.996,061	35	431.544,825 371.995,061	1.0	35	431.544,825 371.995,061	36	431.543,825 371.995,061	1.0	36	431.543,825 371.995,061	37	431.543,825 371.996,061	1.0
37	431.543,825 371.996,061	38	431.544,815 371.996,061	0.99	38	431.544,815 371.996,061	39	431.545,341 372.000,219	4.191	39	431.545,341 372.000,219	40	431.521,108 372.005,775	24.862
40	431.521,108 372.005,775	41	431.505,044 372.008,936	16.372	41	431.505,044 372.008,936	42	431.479,395 372.013,301	26.018	42	431.479,395 372.013,301	43	431.468,567 372.013,749	10.837
43	431.468,567 372.013,749	44	431.467,994 372.001,66	12.103	44	431.467,994 372.001,66	1	431.472,888 372.001,196	4.916					

** Lungimile segmentelor sunt determinate în planul de proiecție Stereo 70 și sunt rotunjite la 1 milimetru.

*** Distanța dintre puncte este formată din segmente cumulate ce sunt mai mici decât valoarea 1 milimetru.

**DATE DESPRE IMOBILUL NR. 846**

Oficiul de Cadastru și Publicitate Imobiliară VALCEA
Biroul de Cadastru și Publicitate Imobiliară Ramnicu Valcea

A. Partea I. Descrierea imobilului

TEREN Extravilan

Adresa: Jud. Valcea

Nr. Crt	Nr cadastral Nr. topografic	Suprafața* (mp)	Observații / Referințe
A1		1	Sector cadastral:6 Teren neimprejmuit;

Construcții

Crt	Nr cadastral Nr. topografic	Adresa	Observații / Referințe
A1.1		Jud. Valcea	Nr. niveluri:1; S. construita la sol:1 mp; S. construita desfasurata:1 mp; STALP MEDIE

B. Partea II. Proprietari și acte

Inscrieri privitoare la dreptul de proprietate și alte drepturi reale		Referințe
/		
Act Normativ nr. 1705, din 29/11/2006 emis de GUVERNUL ROMANIEI (lege);		
B1	Intabulare, drept de PROPRIETATE, dobandit prin Lege, cota actuala 1/1 1) STATUL ROMAN, CIF:13633330	A1, A1.1
Act Normativ nr. 123, din 10/07/2012 emis de PARLAMENTUL ROMANIEI (lege);		
B1	Intabulare, drept de ADMINISTRARE, dobandit prin Lege, cota actuala 1/1 1) CNTEE TRANSELECTRICA SA, CIF:13328043	A1, A1.1

C. Partea III. SARCINI .


Inscrieri privind dezmembramintele dreptului de proprietate, drepturi reale de garanție și sarcini	Referințe
NU SUNT	

Anexa Nr. 1 La Partea I

Teren

Nr cadastral	Suprafața (mp)*	Observații / Referințe
	1	

* Suprafața este determinată în planul de proiecție Stereo 70.



Date referitoare la teren

Crt	Categorie folosință	Intra vilan	Suprafața (mp)	Tarla	Parcelă	Nr. topo	Observații / Referințe
1	curți constructii	NU	1	-	-	-	

Date referitoare la construcții

Crt	Număr	Destinație construcție	Supraf. (mp)	Situație juridică	Observații / Referințe
A1.1		construcții industriale și edilitare	1	Cu acte	Nr. niveluri:1; S. construita la sol:1 mp; S. construita desfasurata:1 mp; STALP MEDIE

Lungime Segmente

1) Valorile lungimilor segmentelor sunt obținute din proiecție în plan.

Punct început	X / Y	Punct sfârșit	X / Y	Lungime segment (** (m))
1	431.615,995 371.983,785	2	431.616,005 371.983,784	0.01
2	431.616,005 371.983,784	3	431.616,006 371.984,278	0.494
3	431.616,006 371.984,278	4	431.616,996 371.984,278	0.99

Punct început	X / Y	Punct sfârşit	X / Y	Lungime segment (** (m)
4	431.616,996 371.984,278	5	431.616,996 371.985,278	1.0
5	431.616,996 371.985,278	6	431.615,996 371.985,278	1.0
6	431.615,996 371.985,278	7	431.615,996 371.984,278	1.0
7	431.615,996 371.984,278	1	431.615,995 371.983,785	0.493

** Lungimile segmentelor sunt determinate în planul de proiecție Stereo 70 și sunt rotunjite la 1 milimetru.

*** Distanța dintre puncte este formată din segmente cumulate ce sunt mai mici decât valoarea 1 milimetru.

**DATE DESPRE IMOBILUL NR. 847**

Oficiul de Cadastru și Publicitate Imobiliară VALCEA
Biroul de Cadastru și Publicitate Imobiliară Ramnicu Valcea

A. Partea I. Descrierea imobilului

TEREN Intravilan

Adresa: Loc. Glavile, Jud. Valcea

Nr. Crt	Nr cadastral Nr. topografic	Suprafața* (mp)	Observații / Referințe
A1		1	Sector cadastral:6 Teren neimprejmuit;

Construcții

Crt	Nr cadastral Nr. topografic	Adresa	Observații / Referințe
A1.1		Loc. Glavile, Jud. Valcea	Nr. niveluri:1; S. construita la sol:1 mp; S. construita desfasurata:1 mp; STALP MEDIE

B. Partea II. Proprietari și acte

Inscrieri privitoare la dreptul de proprietate și alte drepturi reale		Referințe
/		
Act Normativ nr. 1705, din 29/11/2006 emis de GUVERNUL ROMANIEI (lege);		
B1	Intabulare, drept de PROPRIETATE, dobandit prin Lege, cota actuala 1/1 1) STATUL ROMAN, CIF:13633330	A1, A1.1
Act Normativ nr. 123, din 10/07/2012 emis de PARLAMENTUL ROMANIEI (lege);		
B1	Intabulare, drept de ADMINISTRARE, dobandit prin Lege, cota actuala 1/1 1) CNTEE TRANSELECTRICA SA, CIF:13328043	A1, A1.1

C. Partea III. SARCINI .

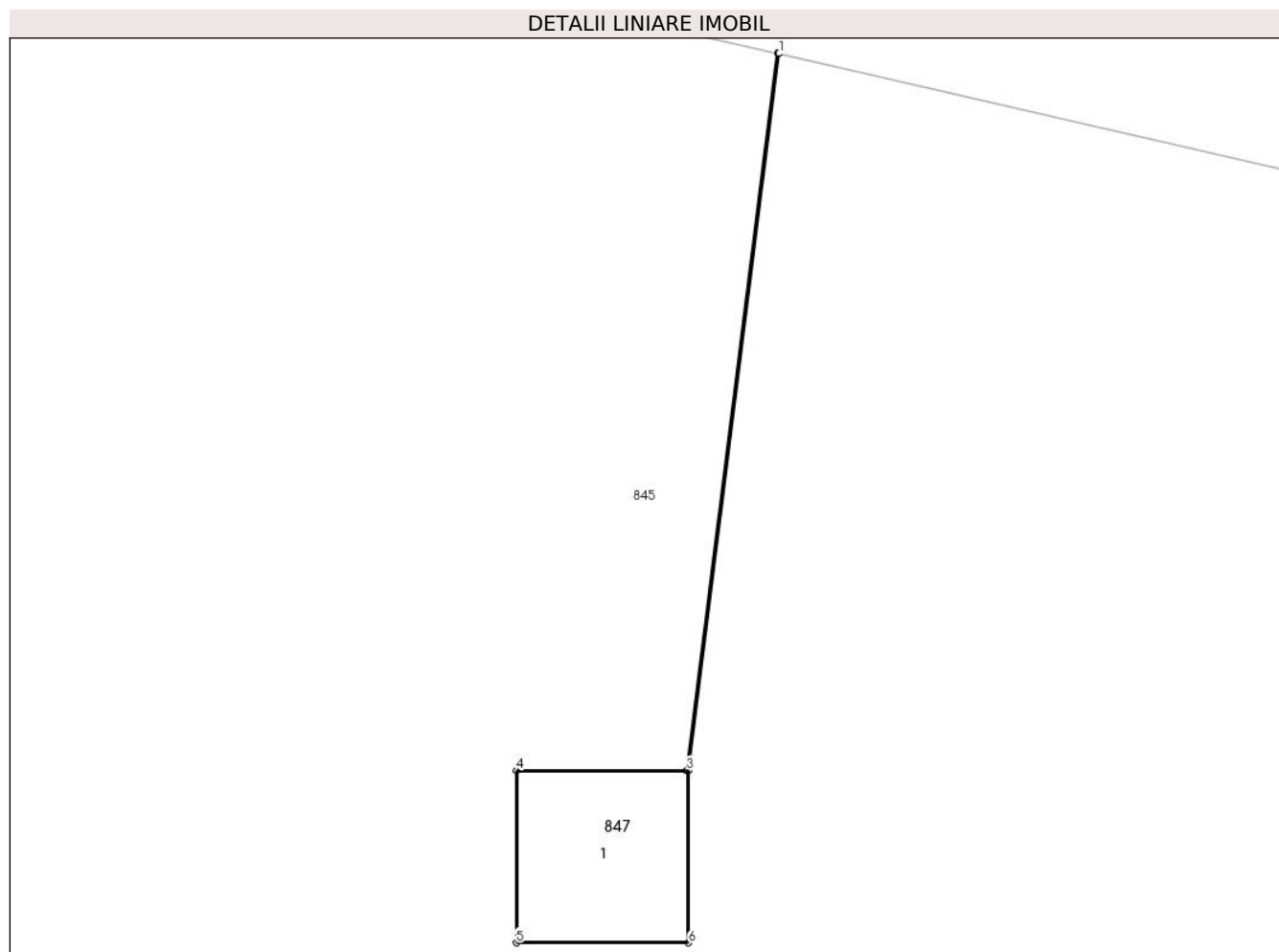
Inscrieri privind dezmembramintele dreptului de proprietate, drepturi reale de garanție și sarcini	Referințe
NU SUNT	

Anexa Nr. 1 La Partea I

Teren

Nr cadastral	Suprafața (mp)*	Observații / Referințe
	1	

* Suprafața este determinată în planul de proiecție Stereo 70.



Date referitoare la teren

Crt	Categorie folosință	Intra vilan	Suprafața (mp)	Tarla	Parcelă	Nr. topo	Observații / Referințe
1	curți constructii	DA	1	-	-	-	

Date referitoare la construcții

Crt	Număr	Destinație construcție	Supraf. (mp)	Situație juridică	Observații / Referințe
A1.1		construcții industriale și edilitare	1	Cu acte	Nr. niveluri:1; S. construita la sol:1 mp; S. construita desfasurata:1 mp; STALP MEDIE

Lungime Segmente

1) Valorile lungimilor segmentelor sunt obținute din proiecție în plan.

Punct început	X / Y	Punct sfârșit	X / Y	Lungime segment (** (m)
1	431.545,351 372.000,217	2	431.545,341 372.000,219	0.01
2	431.545,341 372.000,219	3	431.544,815 371.996,061	4.191
3	431.544,815 371.996,061	4	431.543,825 371.996,061	0.99

Punct început	X / Y	Punct sfârşit	X / Y	Lungime segment (** (m)
4	431.543,825 371.996,061	5	431.543,825 371.995,061	1.0
5	431.543,825 371.995,061	6	431.544,825 371.995,061	1.0
6	431.544,825 371.995,061	7	431.544,825 371.996,061	1.0
7	431.544,825 371.996,061	1	431.545,351 372.000,217	4.189

** Lungimile segmentelor sunt determinate în planul de proiecţie Stereo 70 şi sunt rotunjite la 1 milimetru.

*** Distanţa dintre puncte este formată din segmente cumulate ce sunt mai mici decât valoarea 1 milimetru.

**DATE DESPRE IMOBILUL NR. 848**

Oficiul de Cadastru și Publicitate Imobiliară VALCEA
Biroul de Cadastru și Publicitate Imobiliară Ramnicu Valcea

A. Partea I. Descrierea imobilului

TEREN Intravilan

Adresa: Loc. Glavile, Jud. Valcea

Nr. Crt	Nr cadastral Nr. topografic	Suprafața* (mp)	Observații / Referințe
A1		1	Sector cadastral:6 Teren neimprejmuit;

Construcții

Crt	Nr cadastral Nr. topografic	Adresa	Observații / Referințe
A1.1		Loc. Glavile, Jud. Valcea	Nr. niveluri:1; S. construita la sol:1 mp; S. construita desfasurata:1 mp; STALP MEDIE

B. Partea II. Proprietari și acte

Inscrieri privitoare la dreptul de proprietate și alte drepturi reale		Referințe
/		
Act Normativ nr. 1705, din 29/11/2006 emis de GUVERNUL ROMANIEI (lege);		
B1	Intabulare, drept de PROPRIETATE, dobandit prin Lege, cota actuala 1/1 1) STATUL ROMAN, CIF:13633330	A1, A1.1
Act Normativ nr. 123, din 10/07/2012 emis de PARLAMENTUL ROMANIEI (lege);		
B1	Intabulare, drept de ADMINISTRARE, dobandit prin Lege, cota actuala 1/1 1) CNTEE TRANSELECTRICA SA, CIF:13328043	A1, A1.1

C. Partea III. SARCINI .

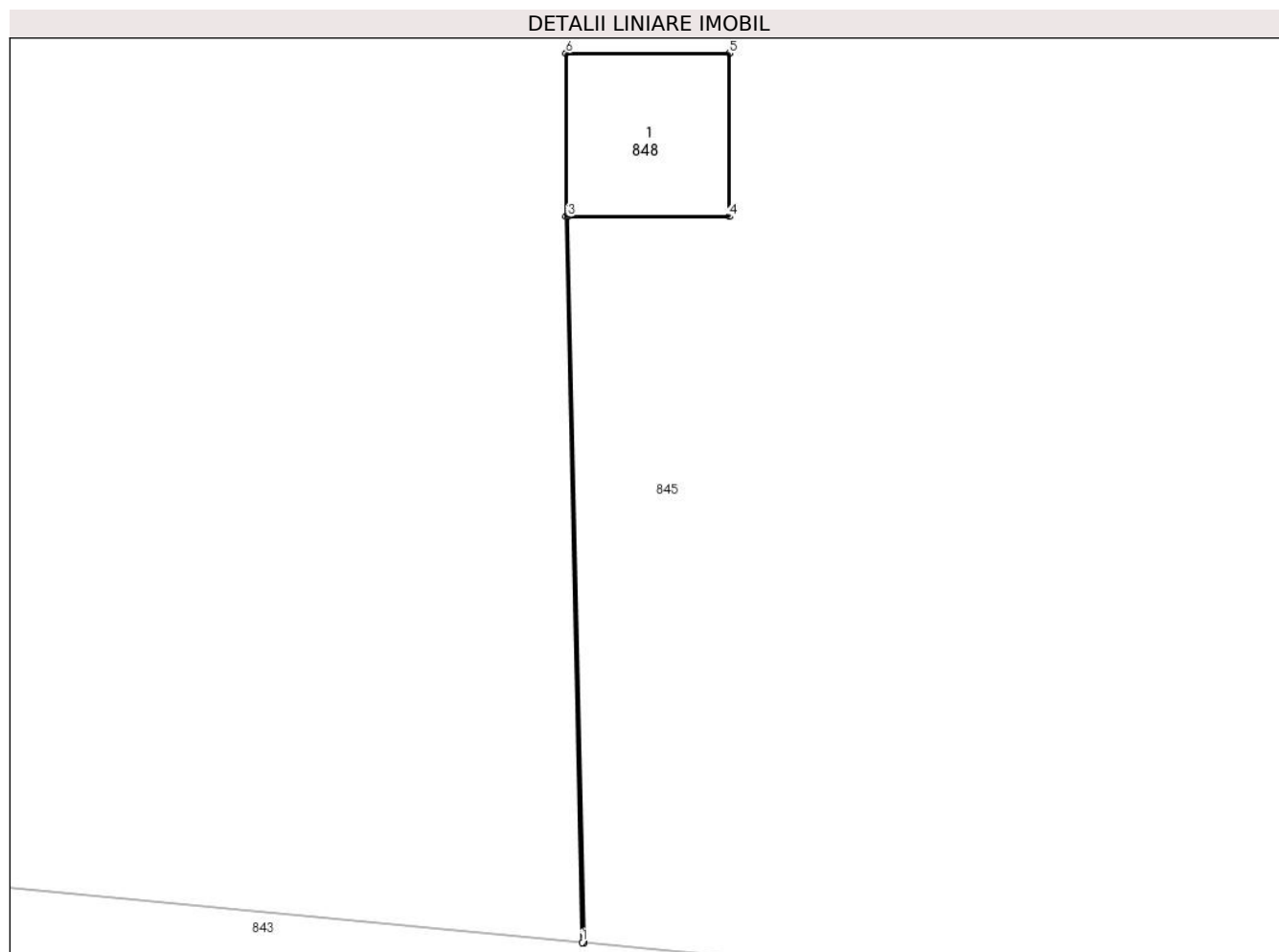
Inscrieri privind dezmembramintele dreptului de proprietate, drepturi reale de garanție și sarcini	Referințe
NU SUNT	

Anexa Nr. 1 La Partea I

Teren

Nr cadastral	Suprafața (mp)*	Observații / Referințe
	1	

* Suprafața este determinată în planul de proiecție Stereo 70.



Date referitoare la teren

Crt	Categorie folosință	Intra vilan	Suprafața (mp)	Tarla	Parcelă	Nr. topo	Observații / Referințe
1	curți constructii	DA	1	-	-	-	

Date referitoare la construcții

Crt	Număr	Destinație construcție	Supraf. (mp)	Situație juridică	Observații / Referințe
A1.1		construcții industriale și edilitare	1	Cu acte	Nr. niveluri:1; S. construita la sol:1 mp; S. construita desfasurata:1 mp; STALP MEDIE

Lungime Segmente

1) Valorile lungimilor segmentelor sunt obținute din proiecție în plan.

Punct început	X / Y	Punct sfârșit	X / Y	Lungime segment (** (m)
1	431.478,668 372.000,647	2	431.478,678 372.000,646	0.01
2	431.478,678 372.000,646	3	431.478,579 372.005,09	4.445
3	431.478,579 372.005,09	4	431.479,569 372.005,09	0.99

Punct început	X / Y	Punct sfârşit	X / Y	Lungime segment (** (m)
4	431.479,569 372.005,09	5	431.479,569 372.006,09	1.0
5	431.479,569 372.006,09	6	431.478,569 372.006,09	1.0
6	431.478,569 372.006,09	7	431.478,569 372.005,09	1.0
7	431.478,569 372.005,09	1	431.478,668 372.000,647	4.444

** Lungimile segmentelor sunt determinate în planul de proiecție Stereo 70 și sunt rotunjite la 1 milimetru.

*** Distanța dintre puncte este formată din segmente cumulate ce sunt mai mici decât valoarea 1 milimetru.

**DATE DESPRE IMOBILUL NR. 849**

Oficiul de Cadastru și Publicitate Imobiliară VALCEA
Biroul de Cadastru și Publicitate Imobiliară Ramnicu Valcea

A. Partea I. Descrierea imobilului

TEREN Intravilan

Adresa: Loc. Glavile, Jud. Valcea

Nr. Crt	Nr cadastral Nr. topografic	Suprafața* (mp)	Observații / Referințe
A1		1	Sector cadastral:6 Teren neimprejmuit;

Construcții

Crt	Nr cadastral Nr. topografic	Adresa	Observații / Referințe
A1.1		Loc. Glavile, Jud. Valcea	Nr. niveluri:1; S. construita la sol:1 mp; S. construita desfasurata:1 mp; STALP MEDIE

B. Partea II. Proprietari și acte

Inscrieri privitoare la dreptul de proprietate și alte drepturi reale		Referințe
/		
Act Normativ nr. 1705, din 29/11/2006 emis de GUVERNUL ROMANIEI (lege);		
B1	Intabulare, drept de PROPRIETATE, dobandit prin Lege, cota actuala 1/1 1) STATUL ROMAN, CIF:13633330	A1, A1.1
Act Normativ nr. 123, din 10/07/2012 emis de PARLAMENTUL ROMANIEI (lege);		
B1	Intabulare, drept de ADMINISTRARE, dobandit prin Lege, cota actuala 1/1 1) CNTEE TRANSELECTRICA SA, CIF:13328043	A1, A1.1

C. Partea III. SARCINI .

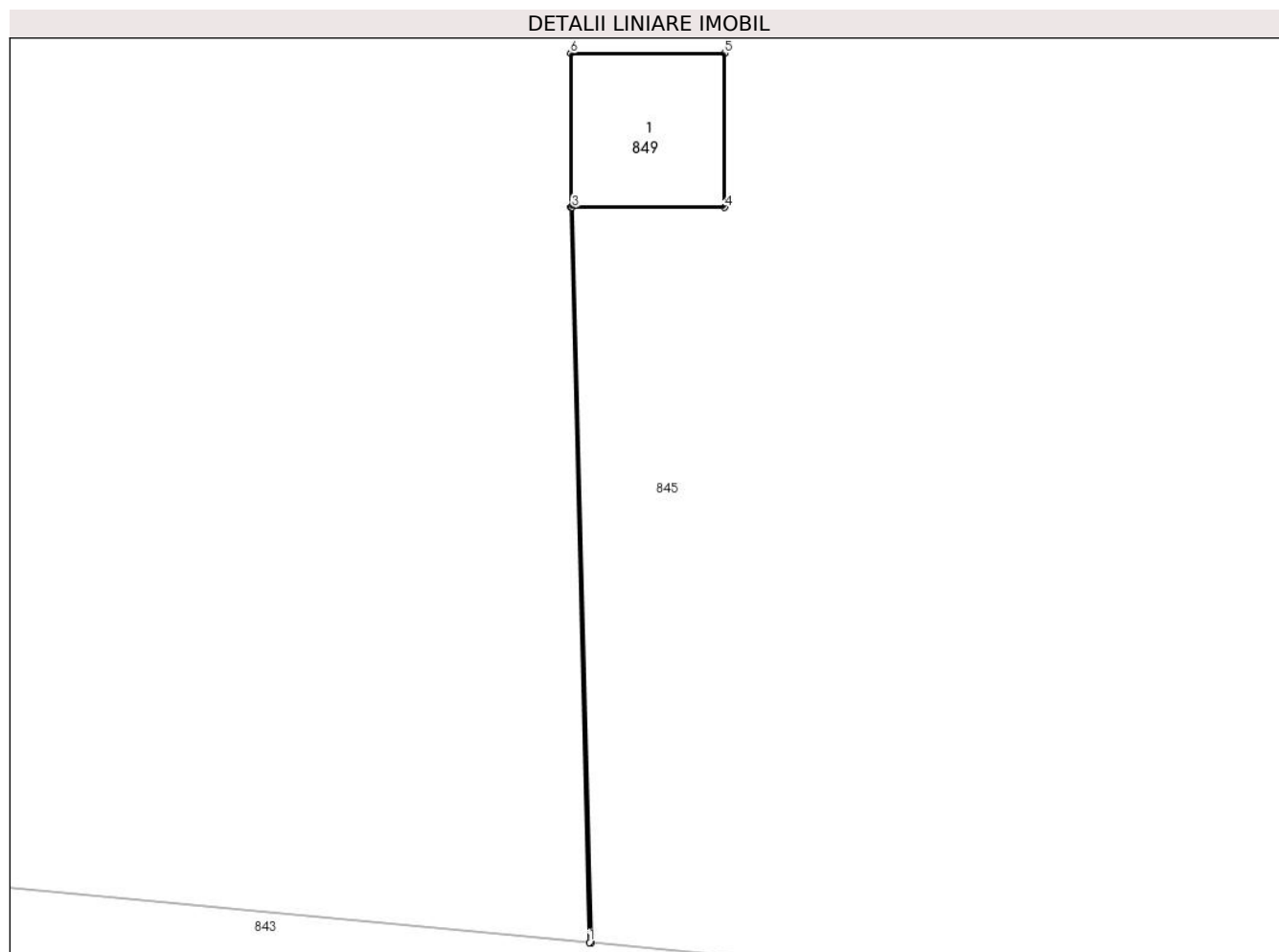
Inscrieri privind dezmembramintele dreptului de proprietate, drepturi reale de garanție și sarcini	Referințe
NU SUNT	

Anexa Nr. 1 La Partea I

Teren

Nr cadastral	Suprafața (mp)*	Observații / Referințe
	1	

* Suprafața este determinată în planul de proiecție Stereo 70.



Date referitoare la teren

Crt	Categorie folosință	Intra vilan	Suprafața (mp)	Tarla	Parcelă	Nr. topo	Observații / Referințe
1	curți constructii	DA	1	-	-	-	

Date referitoare la construcții

Crt	Număr	Destinație construcție	Supraf. (mp)	Situație juridică	Observații / Referințe
A1.1		construcții industriale și edilitare	1	Cu acte	Nr. niveluri:1; S. construita la sol:1 mp; S. construita desfasurata:1 mp; STALP MEDIE

Lungime Segmente

1) Valorile lungimilor segmentelor sunt obținute din proiecție în plan.

Punct început	X / Y	Punct sfârșit	X / Y	Lungime segment (** (m))
1	431.472,888 372.001,196	2	431.472,898 372.001,195	0.01
2	431.472,898 372.001,195	3	431.472,774 372.005,958	4.765
3	431.472,774 372.005,958	4	431.473,764 372.005,958	0.99

Punct început	X / Y	Punct sfârşit	X / Y	Lungime segment (** (m)
4	431.473,764 372.005,958	5	431.473,764 372.006,958	1.0
5	431.473,764 372.006,958	6	431.472,764 372.006,958	1.0
6	431.472,764 372.006,958	7	431.472,764 372.005,958	1.0
7	431.472,764 372.005,958	1	431.472,888 372.001,196	4.764

** Lungimile segmentelor sunt determinate în planul de proiecţie Stereo 70 şi sunt rotunjite la 1 milimetru.

*** Distanţa dintre puncte este formată din segmente cumulate ce sunt mai mici decât valoarea 1 milimetru.

