

**DATE DESPRE IMOBILUL NR. 555**

Oficiul de Cadastru și Publicitate Imobiliară VALCEA
Biroul de Cadastru și Publicitate Imobiliară Ramnicu Valcea

A. Partea I. Descrierea imobilului

TEREN Intravilan

Adresa: Loc. Glavile, Str Sanculesti, Nr. 1, Jud. Valcea

Nr. Crt	Nr cadastral Nr. topografic	Suprafața* (mp)	Observații / Referințe
A1		Din acte: 700 Masurata: 854	Sector cadastral:57 Teren imprejmuit;

Construcții

Crt	Nr cadastral Nr. topografic	Adresa	Observații / Referințe
A1.1		Loc. Glavile, Str Sanculesti, Nr. 1, Jud. Valcea	Nr. niveluri:2; S. construita la sol:59 mp; S. construita desfasurata:69 mp; CASA (D+P) EDIFICATA IN 1952
A1.2		Loc. Glavile, Str Sanculesti, Nr. 1, Jud. Valcea	Nr. niveluri:1; S. construita la sol:5 mp; S. construita desfasurata:5 mp; PATUL EDIFICAT IN 1952
A1.3		Loc. Glavile, Str Sanculesti, Nr. 1, Jud. Valcea	Nr. niveluri:1; S. construita la sol:15 mp; S. construita desfasurata:15 mp; MAGAZIE EDIFICATA IN 1952
A1.4		Loc. Glavile, Str Sanculesti, Nr. 1, Jud. Valcea	Nr. niveluri:1; S. construita la sol:15 mp; S. construita desfasurata:15 mp; MAGAZIE EDIFICATA IN 1952

B. Partea II. Proprietari și acte

Inscrieri privitoare la dreptul de proprietate și alte drepturi reale		Referințe
/		
Act Administrativ nr. 110/28774, din 18/06/1994 emis de CJSDPAT VALCEA (titlu de proprietate);		
B1	Intabulare, drept de PROPRIETATE, dobandit prin Lege, cota actuala 1/1 1) FLOREA ALEXANDRU, DECEDAT DEFUNCT:Da	A1
Act Administrativ nr. 2083, din 17/07/2024 emis de PRIMARIA COMUNEI GLAVILE (adeverinta);		
B1	Intabulare, drept de PROPRIETATE, dobandit prin Construire, cota actuala 1/1 1) FLOREA ALEXANDRU, DECEDAT DEFUNCT:Da	A1.1, A1.2, A1.3, A1.4

C. Partea III. SARCINI .

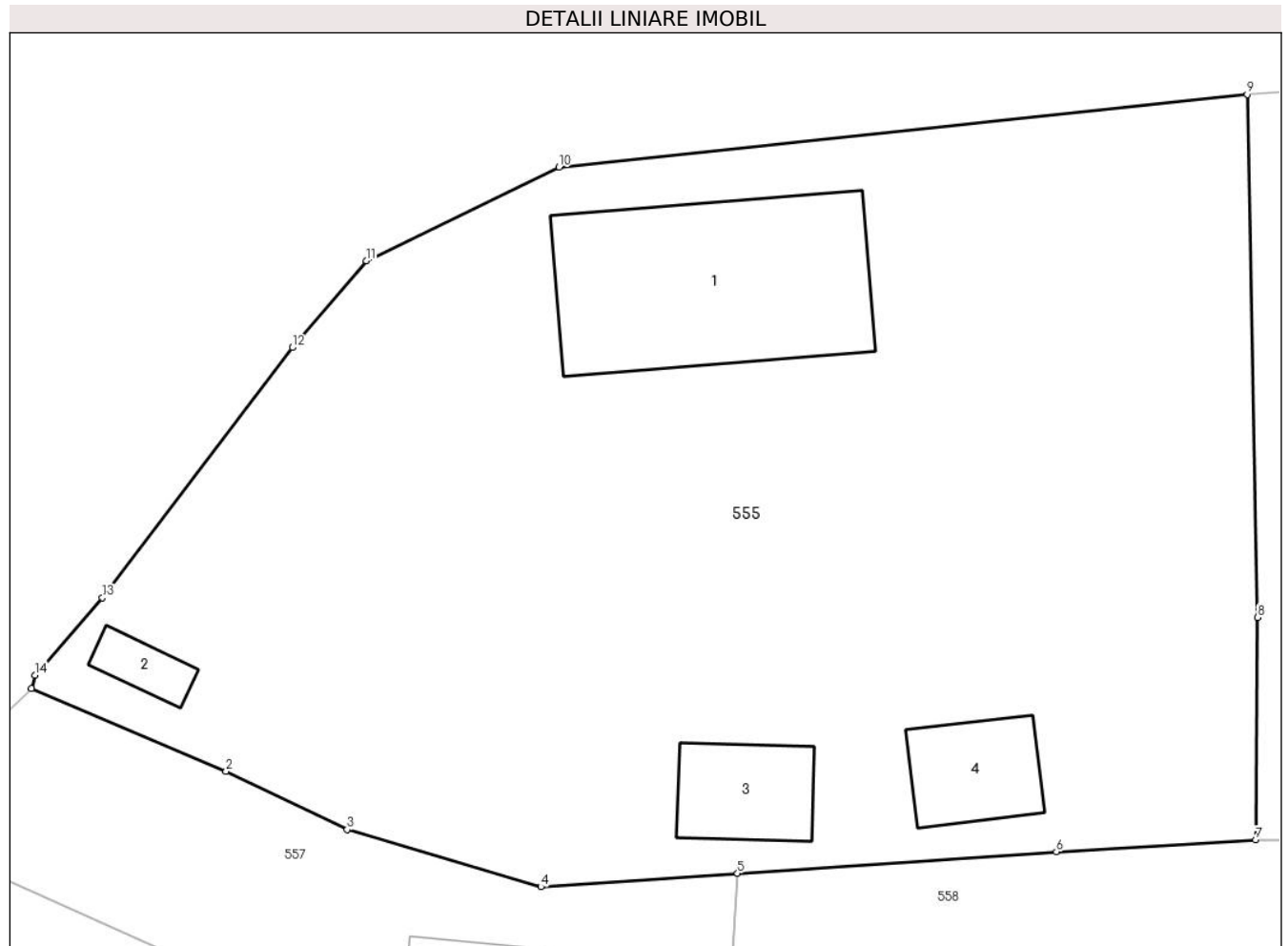
Inscrieri privind dezmembramintele dreptului de proprietate, drepturi reale de garanție și sarcini	Referințe
NU SUNT	

Anexa Nr. 1 La Partea I

Teren

Nr cadastral	Suprafața (mp)*	Observații / Referințe
	Din acte: 700 Masurata: 854	

* Suprafața este determinată în planul de proiecție Stereo 70.



Date referitoare la teren

Crt	Categorie folosință	Intra vilan	Suprafața (mp)	Tarla	Parcelă	Nr. topo	Observații / Referințe
1	curți constructii	DA	854	200	5	-	

Date referitoare la construcții

Crt	Număr	Destinație construcție	Supraf. (mp)	Situație juridică	Observații / Referințe
A1.1		construcții de locuințe	59	Cu acte	Nr. niveluri:2; S. construita la sol:59 mp; S. construita desfasurata:69 mp; CASA (D+P) EDIFICATA IN 1952
A1.2		construcții anexa	5	Cu acte	Nr. niveluri:1; S. construita la sol:5 mp; S. construita desfasurata:5 mp; PATUL EDIFICAT IN 1952
A1.3		construcții anexa	15	Cu acte	Nr. niveluri:1; S. construita la sol:15 mp; S. construita desfasurata:15 mp; MAGAZIE EDIFICATA IN 1952
A1.4		construcții anexa	15	Cu acte	Nr. niveluri:1; S. construita la sol:15 mp; S. construita desfasurata:15 mp; MAGAZIE EDIFICATA IN 1952

Lungime Segmente

1) Valorile lungimilor segmentelor sunt obținute din proiecție în plan.

Punct început	X / Y	Punct sfârșit	X / Y	Lungime segment (** (m)
1	431.348,144 368.935,737	2	431.354,796 368.932,907	7.229
2	431.354,796 368.932,907	3	431.358,937 368.930,914	4.596
3	431.358,937 368.930,914	4	431.365,561 368.928,963	6.905
4	431.365,561 368.928,963	5	431.372,28 368.929,418	6.734
5	431.372,28 368.929,418	6	431.383,181 368.930,161	10.926
6	431.383,181 368.930,161	7	431.389,986 368.930,567	6.817
7	431.389,986 368.930,567	8	431.390,057 368.938,171	7.604
8	431.390,057 368.938,171	9	431.389,706 368.956,04	17.872
9	431.389,706 368.956,04	10	431.366,18 368.953,555	23.657
10	431.366,18 368.953,555	11	431.359,585 368.950,36	7.328
11	431.359,585 368.950,36	12	431.357,063 368.947,391	3.896
12	431.357,063 368.947,391	13	431.350,573 368.938,837	10.737
13	431.350,573 368.938,837	14	431.348,262 368.936,195	3.51
14	431.348,262 368.936,195	1	431.348,144 368.935,737	0.473

** Lungimile segmentelor sunt determinate în planul de proiecție Stereo 70 și sunt rotunjite la 1 milimetru.

*** Distanța dintre puncte este formată din segmente cumulate ce sunt mai mici decât valoarea 1 milimetru.

**DATE DESPRE IMOBILUL NR. 556**

Oficiul de Cadastru și Publicitate Imobiliară VALCEA
Biroul de Cadastru și Publicitate Imobiliară Ramnicu Valcea

A. Partea I. Descrierea imobilului

TEREN Intravilan

Adresa: Loc. Glavile, Str Targului, Nr. 17, Jud. Valcea

Nr. Crt	Nr cadastral Nr. topografic	Suprafața* (mp)	Observații / Referințe
A1		933	Sector cadastral:57 Teren neimprijmit;

Construcții

Crt	Nr cadastral Nr. topografic	Adresa	Observații / Referințe
A1.1		Loc. Glavile, Str Targului, Nr. 17, Jud. Valcea	Nr. niveluri:2; S. construita la sol:59 mp; S. construita desfasurata:74 mp; CASA (D+P) EDIFICATA IN 1965
A1.2		Loc. Glavile, Str Targului, Nr. 17, Jud. Valcea	Nr. niveluri:1; S. construita la sol:22 mp; S. construita desfasurata:22 mp; CASA EDIFICATA IN 1965
A1.3		Loc. Glavile, Str Targului, Nr. 17, Jud. Valcea	Nr. niveluri:1; S. construita la sol:18 mp; S. construita desfasurata:18 mp; ANEXA EDIFICATA IN 1965

B. Partea II. Proprietari și acte

Inscrieri privitoare la dreptul de proprietate și alte drepturi reale		Referințe
/		
Act Administrativ nr. 123, din 07/06/2024 emis de PRIMARIA COMUNEI GLAVILE (HCJ 20 DIN 23.08.1991);		
B1	Inscrierea provizorie, drept de PROPRIETATE, dobandit prin Lege, cota actuala 1/1 1) FLOREA ANA 2) FLOREA GHEORGHE 3) FLOREA ALEXANDRU	A1
Act Administrativ nr. 2083, din 17/07/2024 emis de PRIMARIA COMUNEI GLAVILE (adeverinta);		
B1	Intabulare, drept de PROPRIETATE, dobandit prin Construire, cota actuala 1/1 1) FLOREA ANA 2) FLOREA GHEORGHE 3) FLOREA ALEXANDRU	A1.1, A1.2, A1.3

C. Partea III. SARCINI .

Inscrieri privind dezmembramintele dreptului de proprietate, drepturi reale de garanție și sarcini	Referințe
NU SUNT	

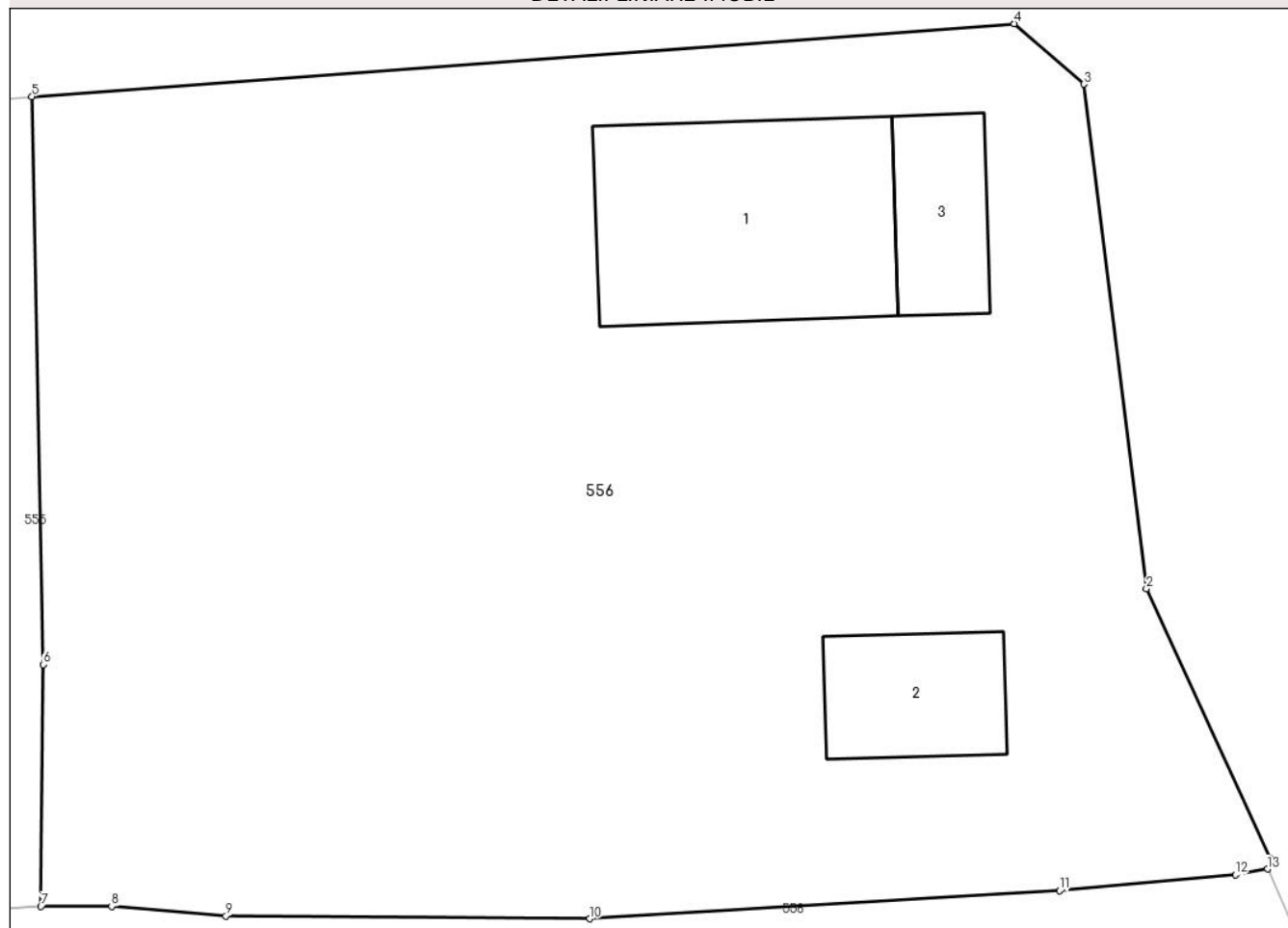
Anexa Nr. 1 La Partea I

Teren

Nr cadastral	Suprafața (mp)*	Observații / Referințe
	933	

* Suprafața este determinată în planul de proiecție Stereo 70.

DETALII LINIARE IMOBIL



Date referitoare la teren

Crt	Categorie folosință	Intravilan	Suprafața (mp)	Tarla	Parcelă	Nr. topo	Observații / Referințe
1	curți constructii	DA	933	200	6	-	

Date referitoare la construcții

Crt	Număr	Destinație construcție	Supraf. (mp)	Situație juridică	Observații / Referințe
A1.1		construcții de locuințe	59	Cu acte	Nr. niveluri:2; S. construita la sol:59 mp; S. construita desfasurata:74 mp; CASA (D+P) EDIFICATA IN 1965
A1.2		construcții de locuințe	22	Cu acte	Nr. niveluri:1; S. construita la sol:22 mp; S. construita desfasurata:22 mp; CASA EDIFICATA IN 1965
A1.3		construcții anexa	18	Cu acte	Nr. niveluri:1; S. construita la sol:18 mp; S. construita desfasurata:18 mp; ANEXA EDIFICATA IN 1965

Lungime Segmente

1) Valorile lungimilor segmentelor sunt obținute din proiecție în plan.

Punct început	X / Y	Punct sfârșit	X / Y	Lungime segment (** (m)
1	431.428,718 368.932,064	2	431.424,809 368.940,557	9.349

Punct început	X / Y	Punct sfârșit	X / Y	Lungime segment (** (m)
2	431.424,809 368.940,557	3	431.422,84 368.956,425	15.99
3	431.422,84 368.956,425	4	431.420,646 368.958,328	2.904
4	431.420,646 368.958,328	5	431.389,706 368.956,04	31.024
5	431.389,706 368.956,04	6	431.390,057 368.938,171	17.872
6	431.390,057 368.938,171	7	431.389,986 368.930,567	7.604
7	431.389,986 368.930,567	8	431.392,214 368.930,562	2.228
8	431.392,214 368.930,562	9	431.395,816 368.930,265	3.614
9	431.395,816 368.930,265	10	431.407,267 368.930,176	11.451
10	431.407,267 368.930,176	11	431.422,071 368.931,059	14.83
11	431.422,071 368.931,059	12	431.427,608 368.931,562	5.56
12	431.427,608 368.931,562	13	431.428,618 368.931,74	1.026
13	431.428,618 368.931,74	1	431.428,718 368.932,064	0.339

** Lungimile segmentelor sunt determinate în planul de proiecție Stereo 70 și sunt rotunjite la 1 milimetru.

*** Distanța dintre puncte este formată din segmente cumulate ce sunt mai mici decât valoarea 1 milimetru.

**DATE DESPRE IMOBILUL NR. 557**

Oficiul de Cadastru și Publicitate Imobiliară VALCEA
Biroul de Cadastru și Publicitate Imobiliară Ramnicu Valcea

A. Partea I. Descrierea imobilului

TEREN Intravilan

Adresa: Loc. Glavile, Str Sanculesti, Nr. 3, Jud. Valcea

Nr. Crt	Nr cadastral Nr. topografic	Suprafața* (mp)	Observații / Referințe
A1	35785	250	Sector cadastral:57 Teren neimpregmuit;

Construcții

Crt	Nr cadastral Nr. topografic	Adresa	Observații / Referințe
A1.1	35785-C1	Loc. Glavile, Str Sanculesti, Nr. 3, Jud. Valcea	Nr. niveluri:2; S. construita la sol:66 mp; S. construita desfasurata:85 mp; Cladire de locuit (D+P)

B. Partea II. Proprietari și acte

Inscrieri privitoare la dreptul de proprietate și alte drepturi reale	Referințe
34427 / 22/04/2024	
Act Administrativ nr. 192, din 05/04/2024 emis de Institutia Prefectului Judetului Valcea;	
B1	A1
Intabulare, drept de PROPRIETATE, dobandit prin Lege, cota actuala 1/1 1) CEDICA VIRGIL	
Act Administrativ nr. 242, din 16/04/2024 emis de Primaria Comunei Glavile;	
B2	A1.1
Intabulare, drept de PROPRIETATE, dobandit prin Lege, cota actuala 1/1 1) CEDICA VIRGIL	

C. Partea III. SARCINI .

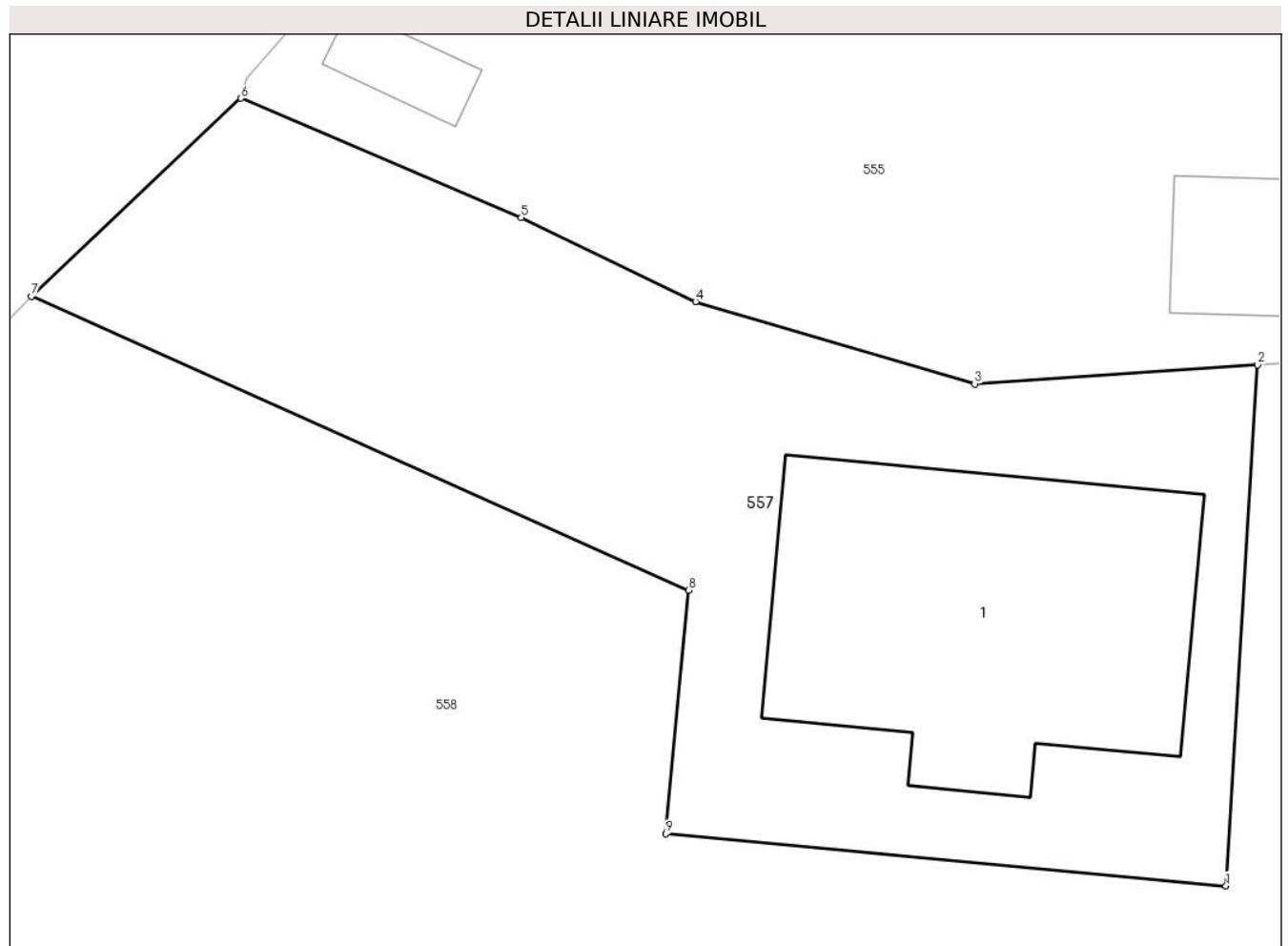
Inscrieri privind dezmembramintele dreptului de proprietate, drepturi reale de garanție și sarcini	Referințe
NU SUNT	

Anexa Nr. 1 La Partea I

Teren

Nr cadastral	Suprafața (mp)*	Observații / Referințe
35785	250	

* Suprafața este determinată în planul de proiecție Stereo 70.



Date referitoare la teren

Crt	Categorie folosință	Intra vilan	Suprafața (mp)	Tarla	Parcelă	Nr. topo	Observații / Referințe
1	curți constructii	DA	250	-	-	-	

Date referitoare la construcții

Crt	Număr	Destinație construcție	Supraf. (mp)	Situație juridică	Observații / Referințe
A1.1	35785-C1	construcții de locuințe	66	Cu acte	Nr. niveluri:2; S. construita la sol:66 mp; S. construita desfasurata:85 mp; Cladire de locuit (D+P)

Lungime Segmente

1) Valorile lungimilor segmentelor sunt obținute din proiecție în plan.

Punct început	X / Y	Punct sfârșit	X / Y	Lungime segment (** (m)
1	431.371,528 368.917,061	2	431.372,28 368.929,418	12.38
2	431.372,28 368.929,418	3	431.365,561 368.928,963	6.734
3	431.365,561 368.928,963	4	431.358,937 368.930,914	6.905

Punct început	X / Y	Punct sfârșit	X / Y	Lungime segment (** (m)
4	431.358,937 368.930,914	5	431.354,796 368.932,907	4.596
5	431.354,796 368.932,907	6	431.348,144 368.935,737	7.229
6	431.348,144 368.935,737	7	431.343,165 368.931,046	6.841
7	431.343,165 368.931,046	8	431.358,77 368.924,073	17.092
8	431.358,77 368.924,073	9	431.358,234 368.918,295	5.802
9	431.358,234 368.918,295	1	431.371,528 368.917,061	13.351

** Lungimile segmentelor sunt determinate în planul de proiecție Stereo 70 și sunt rotunjite la 1 milimetru.

*** Distanța dintre puncte este formată din segmente cumulate ce sunt mai mici decât valoarea 1 milimetru.

**DATE DESPRE IMOBILUL NR. 558**

Oficiul de Cadastru și Publicitate Imobiliară VALCEA
Biroul de Cadastru și Publicitate Imobiliară Ramnicu Valcea

A. Partea I. Descrierea imobilului

TEREN Necunoscut

Adresa: Loc. Glavile, Jud. Valcea, Punctul "Langa Casa"

Nr. Crt	Nr cadastral Nr. topografic	Suprafața* (mp)	Observații / Referințe
A1	35772	2.827	Sector cadastral:57 Teren neimprejmuit;

B. Partea II. Proprietari și acte

Inscrieri privitoare la dreptul de proprietate și alte drepturi reale	Referințe
31065 / 11/04/2024	
Act Administrativ nr. 30904, din 28/03/2024 emis de CJSDPAT VALCEA;	
B1	A1
Intabulare, drept de PROPRIETATE, dobandit prin Lege, cota actuala 1/1 1) CEDICA MARIA	

C. Partea III. SARCINI .

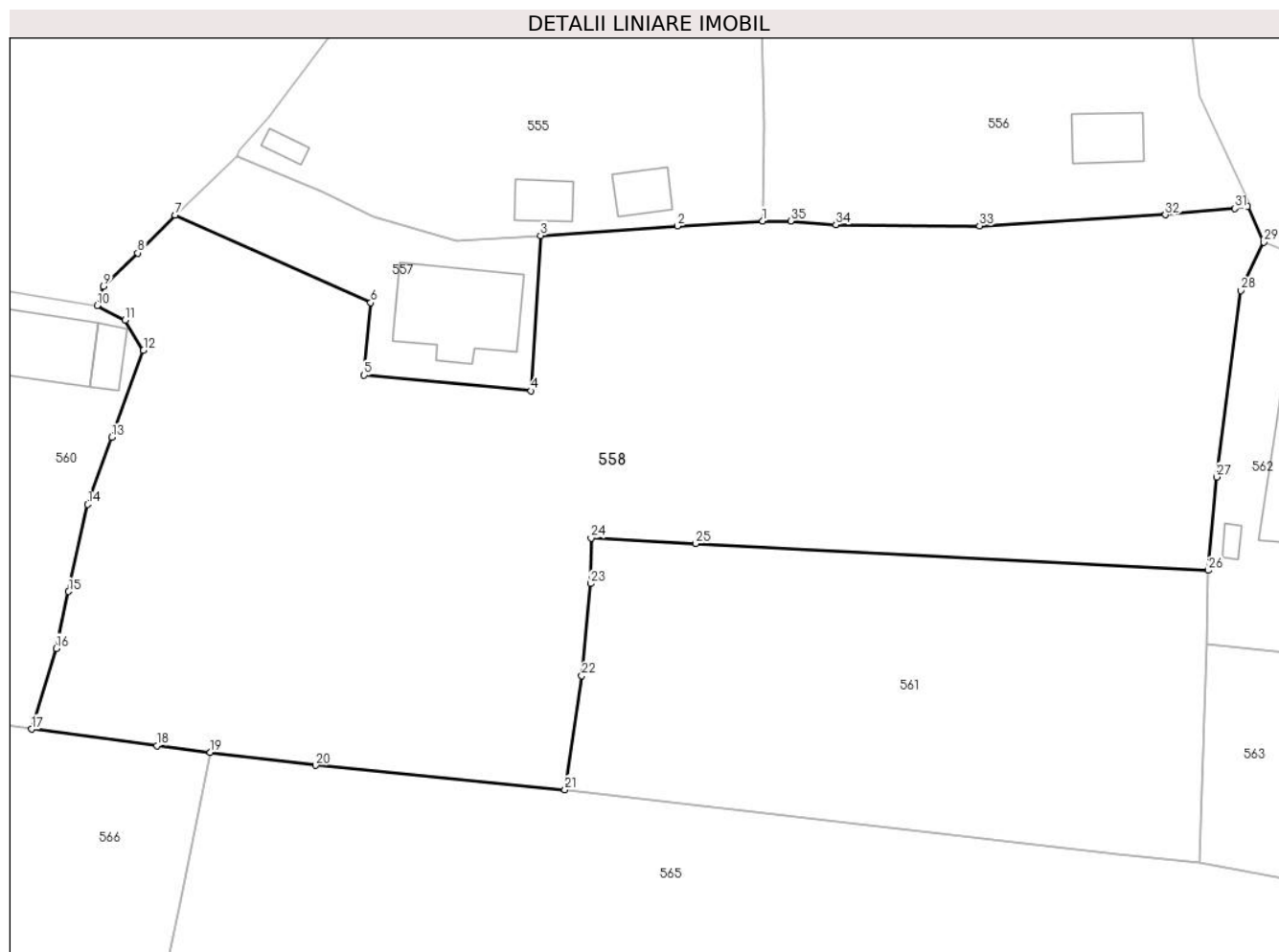
Inscrieri privind dezmembramintele dreptului de proprietate, drepturi reale de garanție și sarcini	Referințe
NU SUNT	

Anexa Nr. 1 La Partea I

Teren

Nr cadastral	Suprafața (mp)*	Observații / Referințe
35772	2.827	

* Suprafața este determinată în planul de proiecție Stereo 70.



Date referitoare la teren

Crt	Categorie folosință	Intravilan	Suprafața (mp)	Tarla	Parcelă	Nr. topo	Observații / Referințe
1	curți constructii	DA	527	200	28	-	
2	arabil	NU	159	200	8/1	-	
3	arabil	DA	1.184	200	36	-	
4	vie	DA	101	200	39	-	
5	vie	NU	421	200	6/1	-	
6	arabil	DA	103	200	40	-	
7	arabil	NU	332	200	6/1/1	-	

Lungime Segmente

1) Valorile lungimilor segmentelor sunt obținute din proiecție în plan.

Punct început	X / Y	Punct sfârșit	X / Y	Lungime segment (** (m)
1	431.389,986 368.930,567	2	431.383,181 368.930,161	6.817

Punct început	X / Y	Punct sfârșit	X / Y	Lungime segment (** (m)
2	431.383,181 368.930,161	3	431.372,28 368.929,418	10.926

Punct început	X / Y	Punct sfârșit	X / Y	Lungime segment (** (m)
3	431.372,28 368.929,418	4	431.371,528 368.917,061	12.38
5	431.358,234 368.918,295	6	431.358,77 368.924,073	5.802
7	431.343,165 368.931,046	8	431.340,195 368.928,029	4.234
9	431.337,483 368.925,38	10	431.336,964 368.923,835	1.63
11	431.339,202 368.922,674	12	431.340,658 368.920,272	2.809
13	431.338,145 368.913,351	14	431.336,206 368.908,012	5.68
15	431.334,695 368.901,075	16	431.333,709 368.896,547	4.634
17	431.331,75 368.890,126	18	431.341,738 368.888,81	10.074
19	431.345,989 368.888,278	20	431.354,371 368.887,229	8.447
21	431.374,235 368.885,298	22	431.375,577 368.894,367	9.168
23	431.376,267 368.901,703	24	431.376,314 368.905,327	3.624
25	431.384,646 368.904,892	26	431.425,491 368.902,757	40.9
27	431.426,133 368.910,199	28	431.428,079 368.925,04	14.968
29	431.429,901 368.928,881	30	431.428,618 368.931,74	3.134
31	431.427,608 368.931,562	32	431.422,071 368.931,059	5.56
33	431.407,267 368.930,176	34	431.395,816 368.930,265	11.451
35	431.392,214 368.930,562	1	431.389,986 368.930,567	2.228

Punct început	X / Y	Punct sfârșit	X / Y	Lungime segment (** (m)
4	431.371,528 368.917,061	5	431.358,234 368.918,295	13.351
6	431.358,77 368.924,073	7	431.343,165 368.931,046	17.092
8	431.340,195 368.928,029	9	431.337,483 368.925,38	3.791
10	431.336,964 368.923,835	11	431.339,202 368.922,674	2.521
12	431.340,658 368.920,272	13	431.338,145 368.913,351	7.363
14	431.336,206 368.908,012	15	431.334,695 368.901,075	7.099
16	431.333,709 368.896,547	17	431.331,75 368.890,126	6.713
18	431.341,738 368.888,81	19	431.345,989 368.888,278	4.284
20	431.354,371 368.887,229	21	431.374,235 368.885,298	19.957
22	431.375,577 368.894,367	23	431.376,267 368.901,703	7.369
24	431.376,314 368.905,327	25	431.384,646 368.904,892	8.344
26	431.425,491 368.902,757	27	431.426,133 368.910,199	7.47
28	431.428,079 368.925,04	29	431.429,901 368.928,881	4.251
30	431.428,618 368.931,74	31	431.427,608 368.931,562	1.026
32	431.422,071 368.931,059	33	431.407,267 368.930,176	14.83
34	431.395,816 368.930,265	35	431.392,214 368.930,562	3.614

** Lungimile segmentelor sunt determinate în planul de proiecție Stereo 70 și sunt rotunjite la 1 milimetru.

*** Distanța dintre puncte este formată din segmente cumulate ce sunt mai mici decât valoarea 1 milimetru.

**DATE DESPRE IMOBILUL NR. 559**

Oficiul de Cadastru și Publicitate Imobiliară VALCEA
Biroul de Cadastru și Publicitate Imobiliară Ramnicu Valcea

A. Partea I. Descrierea imobilului

TEREN Intravilan

Adresa: Loc. Glavile, Str Sanculesti, Nr. 7, Jud. Valcea

Nr. Crt	Nr cadastral Nr. topografic	Suprafața* (mp)	Observații / Referințe
A1	35584	572	Sector cadastral:57 Teren neimprijmit;

Construcții

Crt	Nr cadastral Nr. topografic	Adresa	Observații / Referințe
A1.1	35584-C1	Loc. Glavile, Str Sanculesti, Nr. 7, Jud. Valcea	Nr. niveluri:1; S. construita la sol:40 mp; S. construita desfasurata:40 mp; CASA, PARTER
A1.2	35584-C2	Loc. Glavile, Str Sanculesti, Nr. 7, Jud. Valcea	Nr. niveluri:2; S. construita la sol:118 mp; S. construita desfasurata:154 mp; CASA, D+P
A1.3	35584-C3	Loc. Glavile, Str Sanculesti, Nr. 7, Jud. Valcea	Nr. niveluri:1; S. construita la sol:14 mp; S. construita desfasurata:14 mp; ANEXA, PARTER

B. Partea II. Proprietari și acte

Inscrieri privitoare la dreptul de proprietate și alte drepturi reale	Referințe
30418 / 14/04/2022	
Act Administrativ nr. titlu de proprietate nr 28944, din 05/04/2022 emis de CJSDPAT VALCEA (act administrativ nr 574/SC din 13.04.2022, emis de OCPI VALCEA);	
B1 Intabulare, drept de PROPRIETATE, dobandit prin Reconstituire, cota actuala 1/1 1) DRAGHICI GHEORGHE	A1
/	
Act Administrativ nr. 2083, din 17/07/2024 emis de PRIMARIA COMUNEI GLAVILE (adeverinta);	
B1 Intabulare, drept de PROPRIETATE, dobandit prin Construire, cota actuala 1/1 1) DRAGHICI GHEORGHE	A1.1, A1.2, A1.3

C. Partea III. SARCINI .

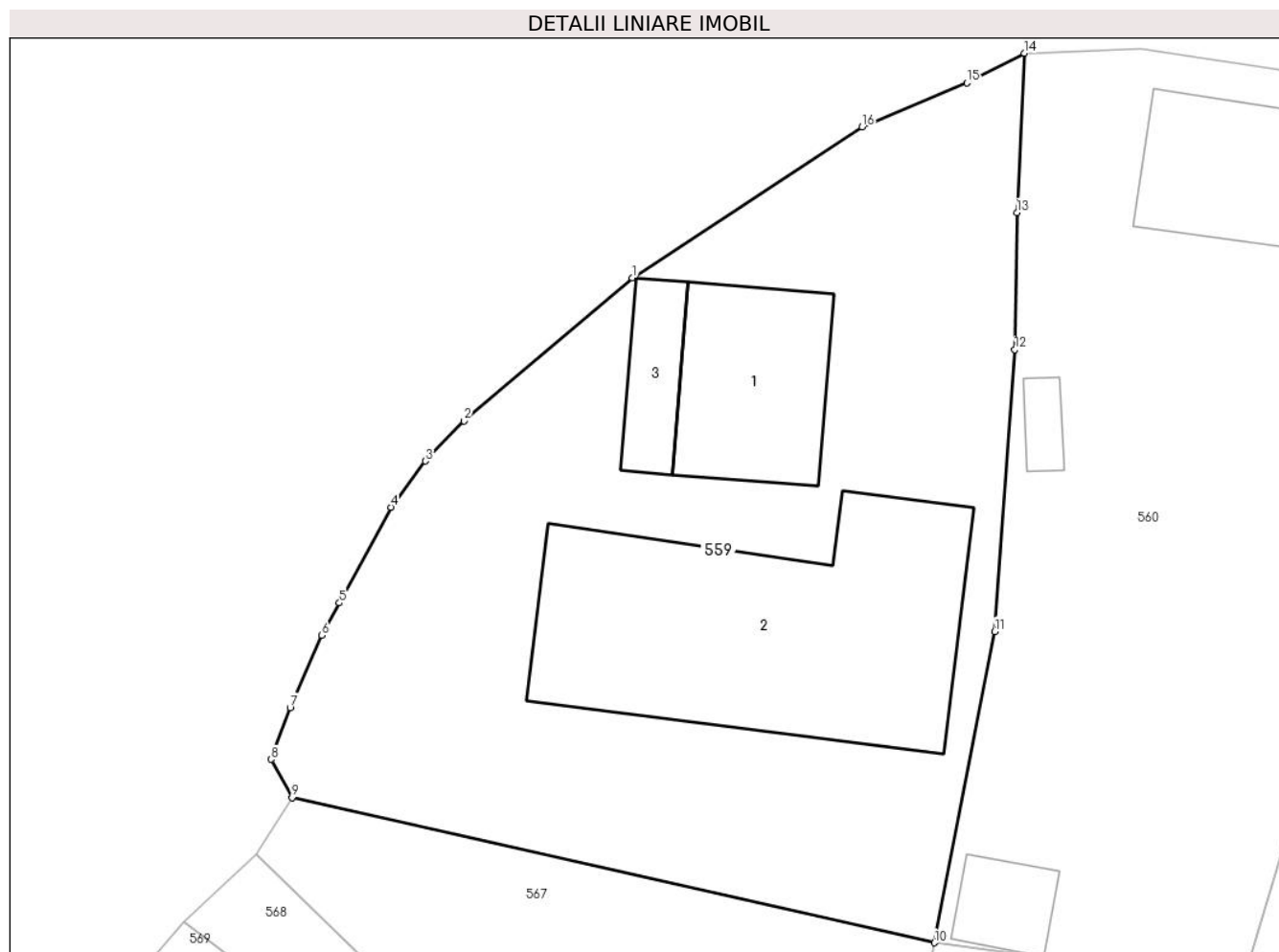
Inscrieri privind dezmembramintele dreptului de proprietate, drepturi reale de garanție și sarcini	Referințe
NU SUNT	

Anexa Nr. 1 La Partea I

Teren

Nr cadastral	Suprafața (mp)*	Observații / Referințe
35584	572	

* Suprafața este determinată în planul de proiecție Stereo 70.



Date referitoare la teren

Crt	Categorie folosință	Intra vilan	Suprafața (mp)	Tarla	Parcelă	Nr. topo	Observații / Referințe
1	curți constructii	DA	572	200	32	-	

Date referitoare la construcții

Crt	Număr	Destinație construcție	Supraf. (mp)	Situație juridică	Observații / Referințe
A1.1	35584-C1	construcții de locuințe	40	Cu acte	Nr. niveluri:1; S. construita la sol:40 mp; S. construita desfasurata:40 mp; CASA, PARTER
A1.2	35584-C2	construcții de locuințe	118	Cu acte	Nr. niveluri:2; S. construita la sol:118 mp; S. construita desfasurata:154 mp; CASA, D+P
A1.3	35584-C3	construcții anexa	14	Cu acte	Nr. niveluri:1; S. construita la sol:14 mp; S. construita desfasurata:14 mp; ANEXA, PARTER

Lungime Segmente

1) Valorile lungimilor segmentelor sunt obținute din proiecție în plan.

Punct început	X / Y	Punct sfârșit	X / Y	Lungime segment (** (m)
1	431.308,863 368.916,628	2	431.302,529 368.911,259	8.303
2	431.302,529 368.911,259	3	431.301,079 368.909,75	2.093

Punct început	X / Y	Punct sfârșit	X / Y	Lungime segment (** (m)
3	431.301,079 368.909,75	4	431.299,782 368.908,024	2.159
4	431.299,782 368.908,024	5	431.297,85 368.904,425	4.085
5	431.297,85 368.904,425	6	431.297,195 368.903,205	1.385
6	431.297,195 368.903,205	7	431.296,001 368.900,496	2.96
7	431.296,001 368.900,496	8	431.295,288 368.898,551	2.072
8	431.295,288 368.898,551	9	431.296,073 368.897,112	1.639
9	431.296,073 368.897,112	10	431.320,211 368.891,668	24.744
10	431.320,211 368.891,668	11	431.322,467 368.903,355	11.903
11	431.322,467 368.903,355	12	431.323,23 368.913,933	10.605
12	431.323,23 368.913,933	13	431.323,307 368.919,079	5.147
13	431.323,307 368.919,079	14	431.323,578 368.925,061	5.988
14	431.323,578 368.925,061	15	431.321,434 368.923,944	2.418
15	431.321,434 368.923,944	16	431.317,488 368.922,291	4.278
16	431.317,488 368.922,291	1	431.308,863 368.916,628	10.318

** Lungimile segmentelor sunt determinate în planul de proiecție Stereo 70 și sunt rotunjite la 1 milimetru.

*** Distanța dintre puncte este formată din segmente cumulate ce sunt mai mici decât valoarea 1 milimetru.

**DATE DESPRE IMOBILUL NR. 560**

Oficiul de Cadastru și Publicitate Imobiliară VALCEA
Biroul de Cadastru și Publicitate Imobiliară Ramnicu Valcea

A. Partea I. Descrierea imobilului

TEREN Intravilan

Adresa: Loc. Glavile, Str Sanculesti, Nr. 5, Jud. Valcea

Nr. Crt	Nr cadastral Nr. topografic	Suprafața* (mp)	Observații / Referințe
A1		472	Sector cadastral:57 Teren neimprijmit;

Construcții

Crt	Nr cadastral Nr. topografic	Adresa	Observații / Referințe
A1.1		Loc. Glavile, Str Sanculesti, Nr. 5, Jud. Valcea	Nr. niveluri:2; S. construita la sol:45 mp; S. construita desfasurata:56 mp; CASA (D+P) EDIFICATA IN 1948
A1.2		Loc. Glavile, Str Sanculesti, Nr. 5, Jud. Valcea	Nr. niveluri:1; S. construita la sol:12 mp; S. construita desfasurata:12 mp; ANEXA EDIFICATA IN 1948
A1.3		Loc. Glavile, Str Sanculesti, Nr. 5, Jud. Valcea	Nr. niveluri:1; S. construita la sol:5 mp; S. construita desfasurata:5 mp; PATUL EDIFICAT IN 1948
A1.4		Loc. Glavile, Str Sanculesti, Nr. 5, Jud. Valcea	Nr. niveluri:1; S. construita la sol:12 mp; S. construita desfasurata:12 mp; ANEXA EDIFICATA IN 1948

B. Partea II. Proprietari și acte

Inscrieri privitoare la dreptul de proprietate și alte drepturi reale		Referințe
/		
Act Administrativ nr. 122, din 07/06/2024 emis de PRIMARIA COMUNEI GLAVILE (HCJ NR. 20 DIN 23.08.1991);		
B1	Inscrierea provizorie, drept de PROPRIETATE, dobandit prin Lege, cota actuala 1/1 1) DRAGHICI N ION, DECEDAT DEFUNCT:Da	A1
Act Administrativ nr. 2083, din 17/07/2024 emis de PRIMARIA COMUNEI GLAVILE (adeverinta);		
B1	Intabulare, drept de PROPRIETATE, dobandit prin Construire, cota actuala 1/1 1) DRAGHICI N ION, DECEDAT DEFUNCT:Da	A1.1, A1.2, A1.3, A1.4

C. Partea III. SARCINI .

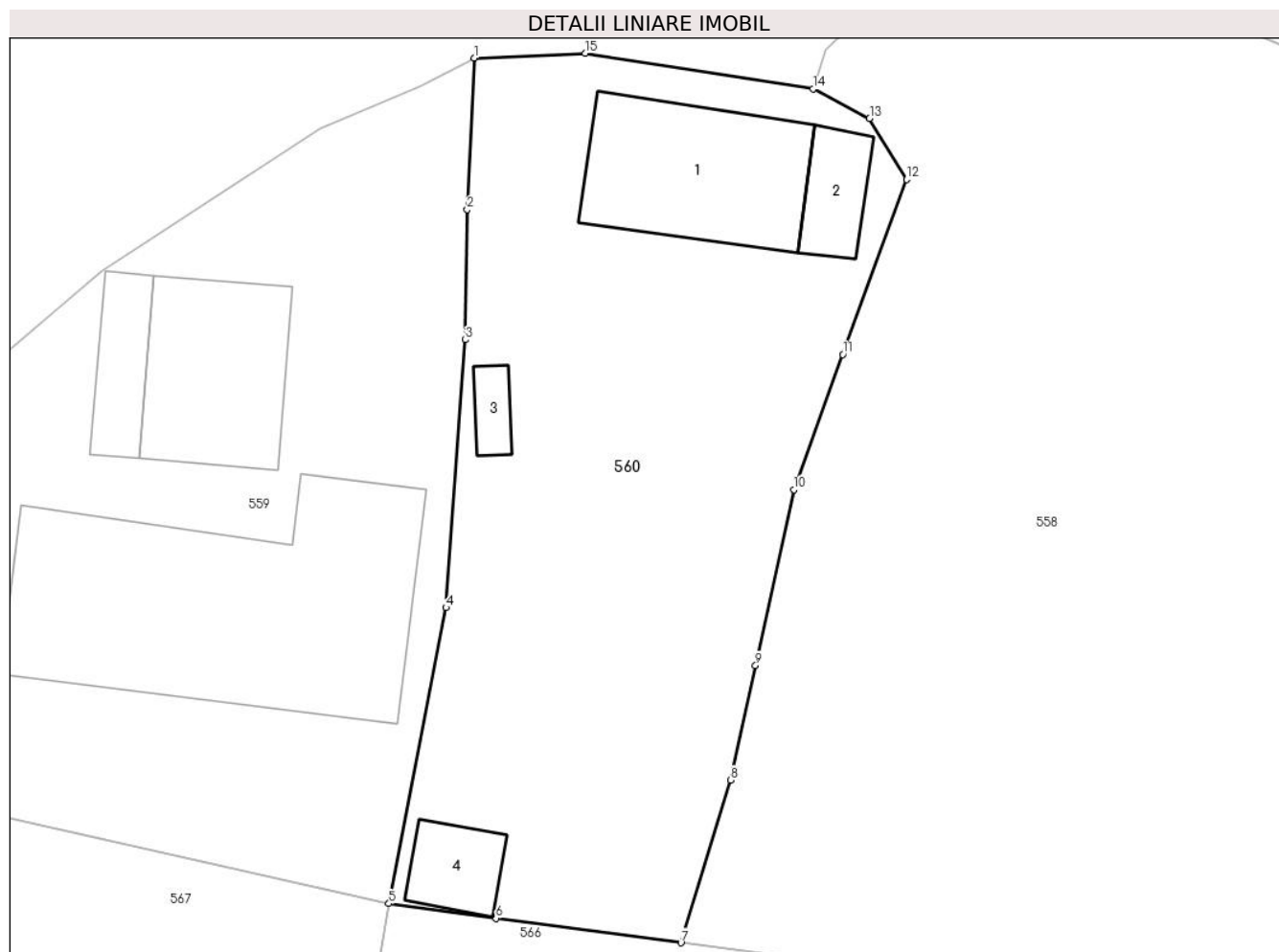
Inscrieri privind dezmembramintele dreptului de proprietate, drepturi reale de garanție și sarcini	Referințe
NU SUNT	

Anexa Nr. 1 La Partea I

Teren

Nr cadastral	Suprafața (mp)*	Observații / Referințe
	472	

* Suprafața este determinată în planul de proiecție Stereo 70.



Date referitoare la teren

Crt	Categorie folosință	Intra vilan	Suprafața (mp)	Tarla	Parcelă	Nr. topo	Observații / Referințe
1	curți constructii	DA	472	200	31	-	

Date referitoare la construcții

Crt	Număr	Destinație construcție	Supraf. (mp)	Situație juridică	Observații / Referințe
A1.1		construcții de locuințe	45	Cu acte	Nr. niveluri:2; S. construita la sol:45 mp; S. construita desfasurata:56 mp; CASA (D+P) EDIFICATA IN 1948
A1.2		construcții anexa	12	Cu acte	Nr. niveluri:1; S. construita la sol:12 mp; S. construita desfasurata:12 mp; ANEXA EDIFICATA IN 1948
A1.3		construcții anexa	5	Cu acte	Nr. niveluri:1; S. construita la sol:5 mp; S. construita desfasurata:5 mp; PATUL EDIFICAT IN 1948
A1.4		construcții anexa	12	Cu acte	Nr. niveluri:1; S. construita la sol:12 mp; S. construita desfasurata:12 mp; ANEXA EDIFICATA IN 1948

Lungime Segmente

1) Valorile lungimilor segmentelor sunt obținute din proiecție în plan.

Punct început	X / Y	Punct sfârșit	X / Y	Lungime segment (** (m)
1	431.323,578 368.925,061	2	431.323,307 368.919,079	5.988
2	431.323,307 368.919,079	3	431.323,23 368.913,933	5.147
3	431.323,23 368.913,933	4	431.322,467 368.903,355	10.605
4	431.322,467 368.903,355	5	431.320,211 368.891,668	11.903
5	431.320,211 368.891,668	6	431.324,433 368.891,093	4.261
6	431.324,433 368.891,093	7	431.331,75 368.890,126	7.381
7	431.331,75 368.890,126	8	431.333,709 368.896,547	6.713
8	431.333,709 368.896,547	9	431.334,695 368.901,075	4.634
9	431.334,695 368.901,075	10	431.336,206 368.908,012	7.099
10	431.336,206 368.908,012	11	431.338,145 368.913,351	5.68
11	431.338,145 368.913,351	12	431.340,658 368.920,272	7.363
12	431.340,658 368.920,272	13	431.339,202 368.922,674	2.809
13	431.339,202 368.922,674	14	431.336,964 368.923,835	2.521
14	431.336,964 368.923,835	15	431.327,96 368.925,247	9.114
15	431.327,96 368.925,247	1	431.323,578 368.925,061	4.386

** Lungimile segmentelor sunt determinate în planul de proiecție Stereo 70 și sunt rotunjite la 1 milimetru.

*** Distanța dintre puncte este formată din segmente cumulate ce sunt mai mici decât valoarea 1 milimetru.

**DATE DESPRE IMOBILUL NR. 561**

Oficiul de Cadastru și Publicitate Imobiliară VALCEA
Biroul de Cadastru și Publicitate Imobiliară Ramnicu Valcea

A. Partea I. Descrierea imobilului

TEREN Necunoscut

Adresa: Loc. Glavile, Jud. Valcea, PUNCTUL "LANGA CASA"

Nr. Crt	Nr cadastral Nr. topografic	Suprafața* (mp)	Observații / Referințe
A1		1.082	Sector cadastral:57 Teren neimprejmuit;

B. Partea II. Proprietari și acte

Inscrieri privitoare la dreptul de proprietate și alte drepturi reale		Referințe
/		
Act Administrativ nr. 123, din 07/06/2024 emis de PRIMARIA COMUNEI GLAVILE (HCJ 20 DIN 23.08.1991);		
B1	Inscrierea provizorie, drept de PROPRIETATE, dobandit prin Lege, cota actuala 1/1 1) FLOREA ANA 2) FLOREA GHEORGHE 3) FLOREA ALEXANDRU DEFUNCT:Da	A1

C. Partea III. SARCINI .

Inscrieri privind dezmembramintele dreptului de proprietate, drepturi reale de garanție și sarcini	Referințe
NU SUNT	

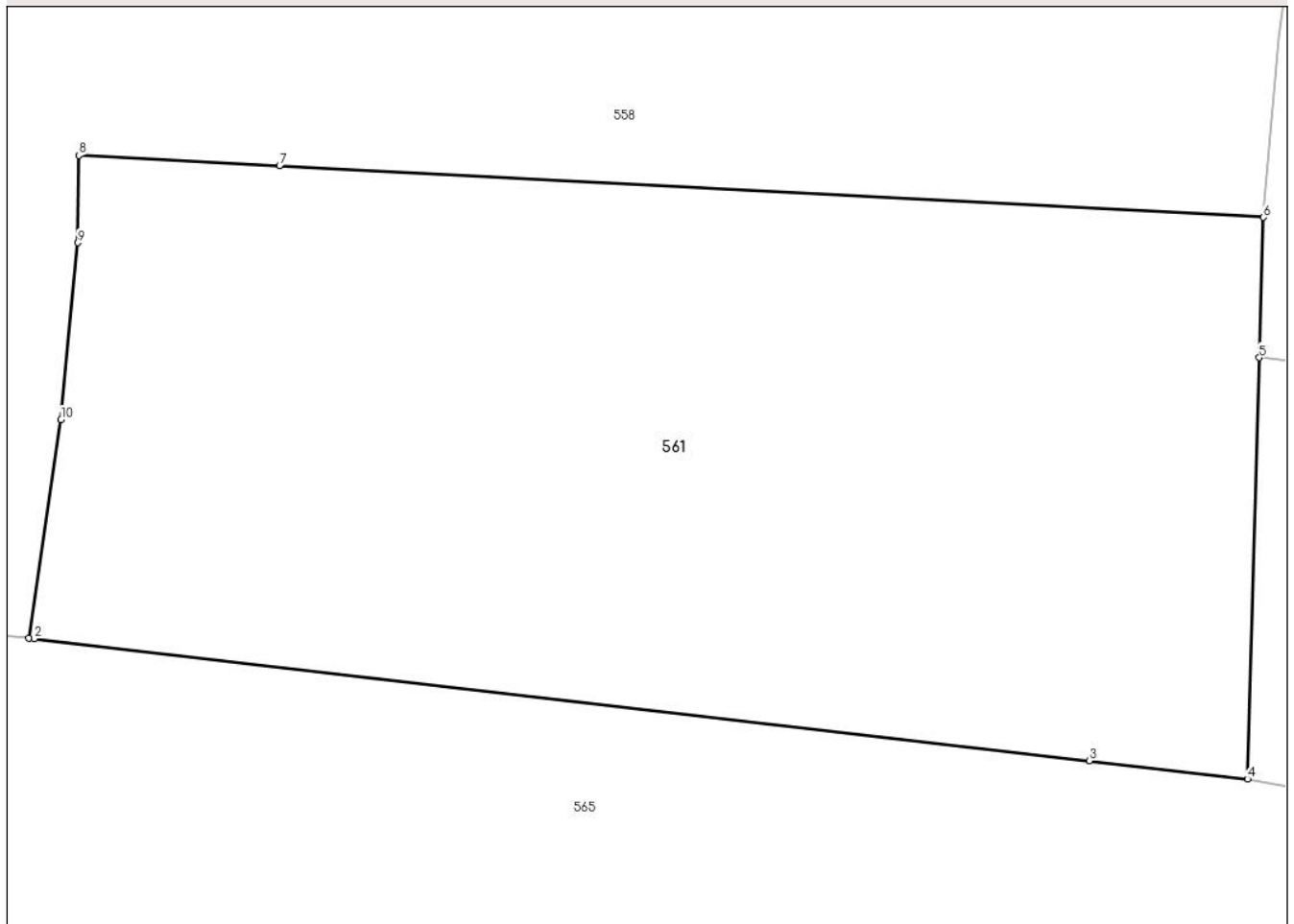
Anexa Nr. 1 La Partea I

Teren

Nr cadastral	Suprafața (mp)*	Observații / Referințe
	1.082	

* Suprafața este determinată în planul de proiecție Stereo 70.

DETALII LINIARE IMOBIL



Date referitoare la teren

Crt	Categorie folosință	Intravilan	Suprafața (mp)	Tarla	Parcelă	Nr. topo	Observații / Referințe
1	arabil	DA	605	200	37	-	
2	arabil	NU	477	69	8/56	-	

Lungime Segmente

1) Valorile lungimilor segmentelor sunt obținute din proiecție în plan.

Punct început	X / Y	Punct sfârșit	X / Y	Lungime segment (** (m)
1	431.374,235 368.885,298	2	431.374,456 368.885,276	0.222
2	431.374,456 368.885,276	3	431.418,27 368.880,204	44.107
3	431.418,27 368.880,204	4	431.424,83 368.879,445	6.604
4	431.424,83 368.879,445	5	431.425,326 368.896,929	17.491

Punct început	X / Y	Punct sfârșit	X / Y	Lungime segment (** (m)
5	431.425,326 368.896,929	6	431.425,491 368.902,757	5.83
6	431.425,491 368.902,757	7	431.384,646 368.904,892	40.9
7	431.384,646 368.904,892	8	431.376,314 368.905,327	8.344
8	431.376,314 368.905,327	9	431.376,267 368.901,703	3.624
9	431.376,267 368.901,703	10	431.375,577 368.894,367	7.369
10	431.375,577 368.894,367	1	431.374,235 368.885,298	9.168

** Lungimile segmentelor sunt determinate în planul de proiecție Stereo 70 și sunt rotunjite la 1 milimetru.

*** Distanța dintre puncte este formată din segmente cumulate ce sunt mai mici decât valoarea 1 milimetru.

**DATE DESPRE IMOBILUL NR. 562**

Oficiul de Cadastru și Publicitate Imobiliară VALCEA
Biroul de Cadastru și Publicitate Imobiliară Ramnicu Valcea

A. Partea I. Descrierea imobilului

TEREN Intravilan

Adresa: Loc. Glavile, Str Targului, Nr. 11, Jud. Valcea

Nr. Crt	Nr cadastral Nr. topografic	Suprafața* (mp)	Observații / Referințe
A1		1.023	Sector cadastral:57 Teren neimprijmit;

Construcții

Crt	Nr cadastral Nr. topografic	Adresa	Observații / Referințe
A1.1		Loc. Glavile, Str Targului, Nr. 11, Jud. Valcea	Nr. niveluri:1; S. construita la sol:81 mp; S. construita desfasurata:81 mp; CASA EDIFICATA IN 1962
A1.2		Loc. Glavile, Str Targului, Nr. 11, Jud. Valcea	Nr. niveluri:1; S. construita la sol:28 mp; S. construita desfasurata:28 mp; ANEXA EDIFICATA IN 1980
A1.3		Loc. Glavile, Str Targului, Nr. 11, Jud. Valcea	Nr. niveluri:1; S. construita la sol:3 mp; S. construita desfasurata:3 mp; PATUL EDIFICAT IN 1980
A1.4		Loc. Glavile, Str Targului, Nr. 11, Jud. Valcea	Nr. niveluri:1; S. construita la sol:24 mp; S. construita desfasurata:24 mp; MAGAZIE EDIFICATA IN 1980

B. Partea II. Proprietari și acte

Inscrieri privitoare la dreptul de proprietate și alte drepturi reale	Referințe
/	
Act Administrativ nr. 111/28774, din 10/03/1994 emis de CJSDPAT VALCEA (titlu de proprietate);	
B1 Intabulare, drept de PROPRIETATE, dobandit prin Lege, cota actuala 1/1 1) CEDICA IOANA	A1
Act Administrativ nr. 2083, din 17/07/2024 emis de PRIMARIA COMUNEI GLAVILE (adeverinta);	
B1 Intabulare, drept de PROPRIETATE, dobandit prin Construire, cota actuala 1/1 1) CEDICA IOANA	A1.1, A1.2, A1.3, A1.4

C. Partea III. SARCINI .

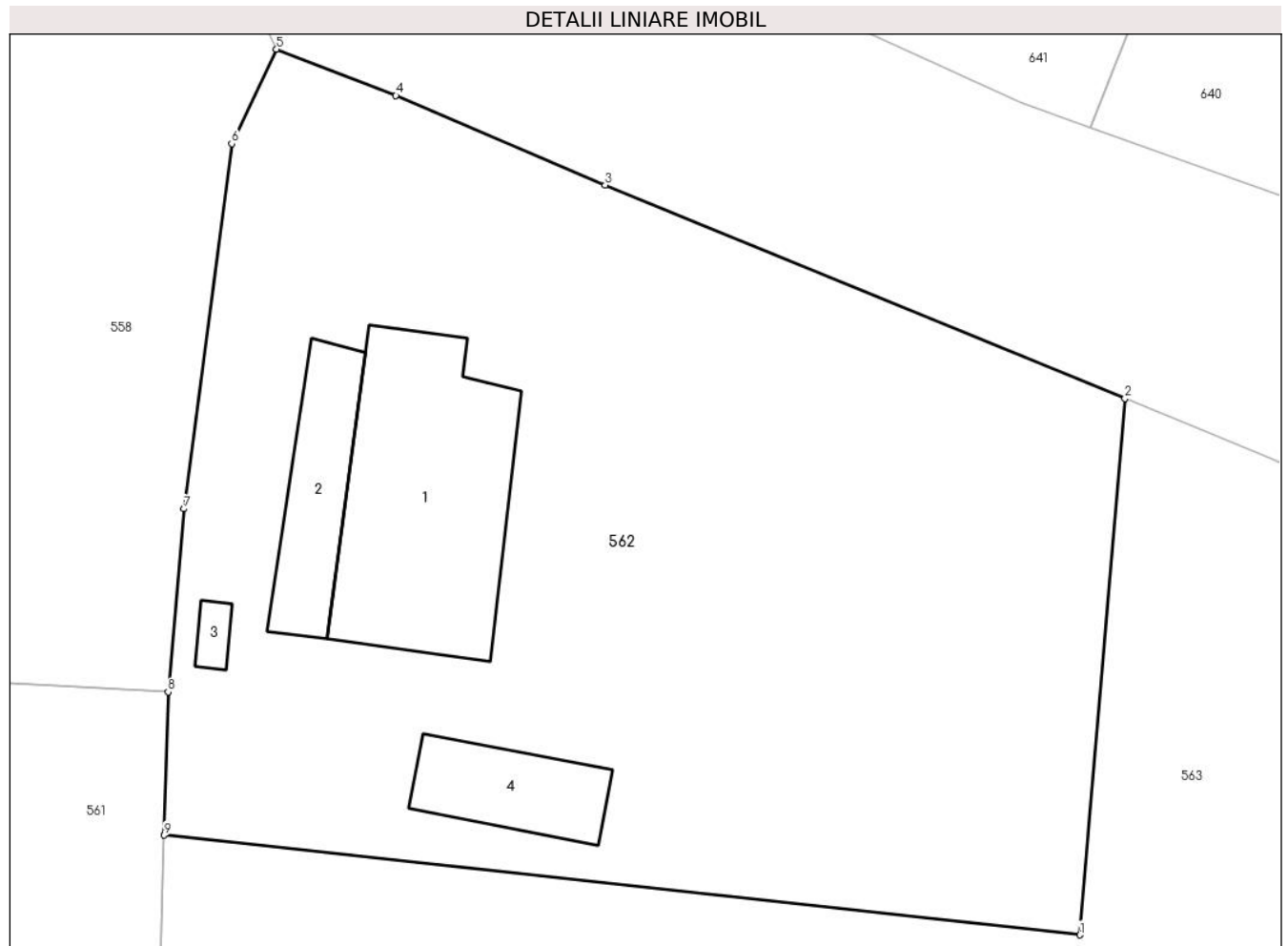
Inscrieri privind dezmembramintele dreptului de proprietate, drepturi reale de garanție și sarcini	Referințe
NU SUNT	

Anexa Nr. 1 La Partea I

Teren

Nr cadastral	Suprafața (mp)*	Observații / Referințe
	1.023	

* Suprafața este determinată în planul de proiecție Stereo 70.



Date referitoare la teren

Crt	Categorie folosință	Intravilan	Suprafața (mp)	Tarla	Parcelă	Nr. topo	Observații / Referințe
1	curți constructii	DA	288	200	2	-	
2	arabil	DA	252	200	3	-	
3	vie	DA	483	200	4	-	

Date referitoare la construcții

Crt	Număr	Destinație construcție	Supraf. (mp)	Situație juridică	Observații / Referințe
A1.1		construcții de locuințe	81	Cu acte	Nr. niveluri:1; S. construita la sol:81 mp; S. construita desfasurata:81 mp; CASA EDIFICATA IN 1962
A1.2		construcții anexa	28	Cu acte	Nr. niveluri:1; S. construita la sol:28 mp; S. construita desfasurata:28 mp; ANEXA EDIFICATA IN 1980
A1.3		construcții anexa	3	Cu acte	Nr. niveluri:1; S. construita la sol:3 mp; S. construita desfasurata:3 mp; PATUL EDIFICAT IN 1980
A1.4		construcții anexa	24	Cu acte	Nr. niveluri:1; S. construita la sol:24 mp; S. construita desfasurata:24 mp; MAGAZIE EDIFICATA IN 1980

Lungime Segmente

1) Valorile lungimilor segmentelor sunt obținute din proiecție în plan.

Punct început	X / Y	Punct sfârșit	X / Y	Lungime segment (** (m)
1	431.462,594 368.892,88	2	431.464,432 368.914,682	21.879
2	431.464,432 368.914,682	3	431.443,276 368.923,362	22.867
3	431.443,276 368.923,362	4	431.434,765 368.926,992	9.253
4	431.434,765 368.926,992	5	431.429,901 368.928,881	5.218
5	431.429,901 368.928,881	6	431.428,079 368.925,04	4.251
6	431.428,079 368.925,04	7	431.426,133 368.910,199	14.968
7	431.426,133 368.910,199	8	431.425,491 368.902,757	7.47
8	431.425,491 368.902,757	9	431.425,326 368.896,929	5.83
9	431.425,326 368.896,929	1	431.462,594 368.892,88	37.488

** Lungimile segmentelor sunt determinate în planul de proiecție Stereo 70 și sunt rotunjite la 1 milimetru.

*** Distanța dintre puncte este formată din segmente cumulate ce sunt mai mici decât valoarea 1 milimetru.

**DATE DESPRE IMOBILUL NR. 563**

Oficiul de Cadastru și Publicitate Imobiliară VALCEA
Biroul de Cadastru și Publicitate Imobiliară Ramnicu Valcea

A. Partea I. Descrierea imobilului

TEREN Intravilan

Adresa: Loc. Glavile, Jud. Valcea, PUNCTUL "LANGA CASA"

Nr. Crt	Nr cadastral Nr. topografic	Suprafața* (mp)	Observații / Referințe
A1		1.554	Sector cadastral:57 Teren neimprejmuit;

B. Partea II. Proprietari și acte

Inscrieri privitoare la dreptul de proprietate și alte drepturi reale		Referințe
/		
Act Administrativ nr. 124, din 07/06/2024 emis de PRIMARIA COMUNEI GLAVILE (HCJ NR. 20 DIN 23.08.1991);		
B1	Inscrierea provizorie, drept de PROPRIETATE, dobandit prin Lege, cota actuala 1/1 1) CEDICA ANA, DECEDAT DEFUNCT:Da	A1

C. Partea III. SARCINI .

Inscrieri privind dezmembramintele dreptului de proprietate, drepturi reale de garanție și sarcini	Referințe
NU SUNT	

Anexa Nr. 1 La Partea I

Teren

Nr cadastral	Suprafața (mp)*	Observații / Referințe
	1.554	

* Suprafața este determinată în planul de proiecție Stereo 70.



Date referitoare la teren

Crt	Categorie folosință	Intravilan	Suprafața (mp)	Tarla	Parcelă	Nr. topo	Observații / Referințe
1	arabil	DA	1.554	200	54/1	-	

Lungime Segmente

1) Valorile lungimilor segmentelor sunt obținute din proiecție în plan.

Punct început	X / Y	Punct sfârșit	X / Y	Lungime segment (** (m)
1	431.488,789 368.869,814	2	431.486,205 368.882,26	12.712
2	431.486,205 368.882,26	3	431.484,105 368.893,227	11.166
3	431.484,105 368.893,227	4	431.482,741 368.901,793	8.674
4	431.482,741 368.901,793	5	431.482,242 368.906,11	4.346
5	431.482,242 368.906,11	6	431.482,034 368.907,048	0.961

Punct început	X / Y	Punct sfârşit	X / Y	Lungime segment (** (m)
6	431.482,034 368.907,048	7	431.470,249 368.912,295	12.901
7	431.470,249 368.912,295	8	431.464,432 368.914,682	6.288
8	431.464,432 368.914,682	9	431.462,594 368.892,88	21.879
9	431.462,594 368.892,88	10	431.425,326 368.896,929	37.488
10	431.425,326 368.896,929	11	431.424,83 368.879,445	17.491
11	431.424,83 368.879,445	12	431.434,637 368.877,603	9.978
12	431.434,637 368.877,603	13	431.443,815 368.876,286	9.272
13	431.443,815 368.876,286	14	431.455,356 368.874,63	11.659
14	431.455,356 368.874,63	15	431.469,904 368.872,314	14.731
15	431.469,904 368.872,314	1	431.488,789 368.869,814	19.049

** Lungimile segmentelor sunt determinate în planul de proiecție Stereo 70 și sunt rotunjite la 1 milimetru.

*** Distanța dintre puncte este formată din segmente cumulate ce sunt mai mici decât valoarea 1 milimetru.

**DATE DESPRE IMOBILUL NR. 564**

Oficiul de Cadastru și Publicitate Imobiliară VALCEA
Biroul de Cadastru și Publicitate Imobiliară Ramnicu Valcea

A. Partea I. Descrierea imobilului

TEREN Necunoscut

Adresa: Loc. Glavile, Jud. Valcea, PUNCTUL "CHINTEASCA"

Nr. Crt	Nr cadastral Nr. topografic	Suprafața* (mp)	Observații / Referințe
A1		1.057	Sector cadastral:57 Teren neimprejmit;

B. Partea II. Proprietari și acte

Inscrieri privitoare la dreptul de proprietate și alte drepturi reale		Referințe
/		
Act Administrativ nr. 38, din 22/05/2024 emis de PRIMARIA COMUNEI GLAVILE (HCJ NR.20 DIN 23.08.1991);		
B1	Inscrierea provizorie, drept de PROPRIETATE, dobandit prin Lege, cota actuala 1/1 1) MARGARITescu GHEORGHE, DECEDAT DEFUNCT:Da	A1

C. Partea III. SARCINI .

Inscrieri privind dezmembramintele dreptului de proprietate, drepturi reale de garanție și sarcini	Referințe
NU SUNT	

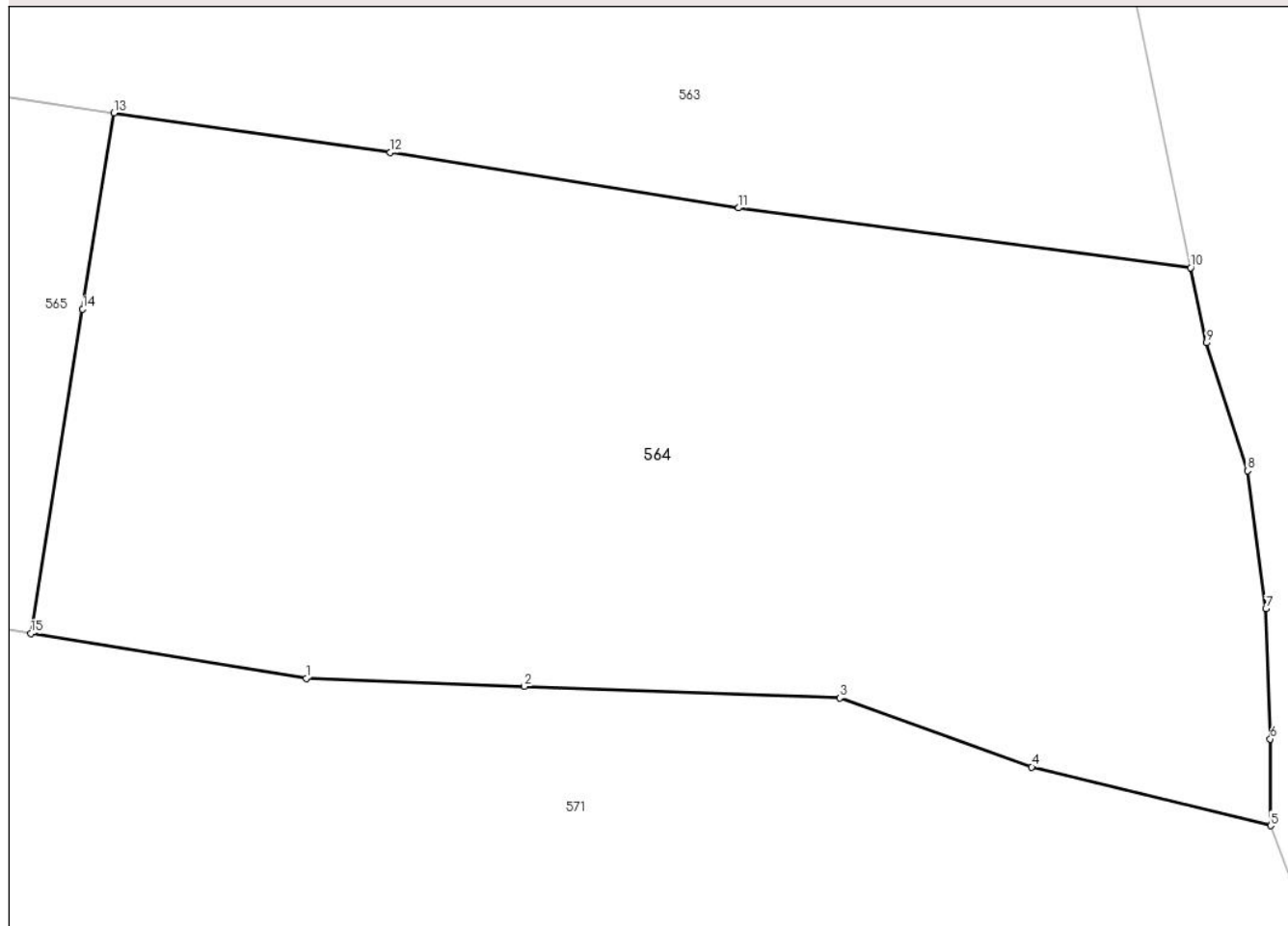
Anexa Nr. 1 La Partea I

Teren

Nr cadastral	Suprafața (mp)*	Observații / Referințe
	1.057	

* Suprafața este determinată în planul de proiecție Stereo 70.

DETALII LINIARE IMOBIL



Date referitoare la teren

Crt	Categorie folosință	Intravilan	Suprafața (mp)	Tarla	Parcelă	Nr. topo	Observații / Referințe
1	arabil	DA	150	69	8/2	-	
2	arabil	NU	907	69	8/2/1	-	

Lungime Segmente

1) Valorile lungimilor segmentelor sunt obținute din proiecție în plan.

Punct început	X / Y	Punct sfârșit	X / Y	Lungime segment (** (m)
1	431.451,844 368.852,668	2	431.460,952 368.852,336	9.114
2	431.460,952 368.852,336	3	431.474,133 368.851,855	13.19
3	431.474,133 368.851,855	4	431.482,146 368.848,973	8.516
4	431.482,146 368.848,973	5	431.492,132 368.846,517	10.284

Punct început	X / Y	Punct sfârşit	X / Y	Lungime segment (** (m)
5	431.492,132 368.846,517	6	431.492,115 368.850,14	3.623
6	431.492,115 368.850,14	7	431.491,928 368.855,575	5.438
7	431.491,928 368.855,575	8	431.491,159 368.861,34	5.816
8	431.491,159 368.861,34	9	431.489,439 368.866,678	5.609
9	431.489,439 368.866,678	10	431.488,789 368.869,814	3.202
10	431.488,789 368.869,814	11	431.469,904 368.872,314	19.049
11	431.469,904 368.872,314	12	431.455,356 368.874,63	14.731
12	431.455,356 368.874,63	13	431.443,815 368.876,286	11.659
13	431.443,815 368.876,286	14	431.442,503 368.868,087	8.303
14	431.442,503 368.868,087	15	431.440,337 368.854,542	13.717
15	431.440,337 368.854,542	1	431.451,844 368.852,668	11.659

** Lungimile segmentelor sunt determinate în planul de proiecție Stereo 70 și sunt rotunjite la 1 milimetru.

*** Distanța dintre puncte este formată din segmente cumulate ce sunt mai mici decât valoarea 1 milimetru.

**DATE DESPRE IMOBILUL NR. 565**

Oficiul de Cadastru și Publicitate Imobiliară VALCEA
Biroul de Cadastru și Publicitate Imobiliară Ramnicu Valcea

A. Partea I. Descrierea imobilului

TEREN Necunoscut

Adresa: Loc. Glavile, Jud. Valcea, Punctul "Chinteașca"

Nr. Crt	Nr cadastral Nr. topografic	Suprafața* (mp)	Observații / Referințe
A1	35727	2.228	Sector cadastral:57 Teren neimprejmuit;

B. Partea II. Proprietari și acte

Inscrieri privitoare la dreptul de proprietate și alte drepturi reale	Referințe
46134 / 03/06/2024	
Act Notarial nr. 35, din 22/10/2019 emis de BNP Dodenciu Rodica Eugenia ;	
B2	A1
Intabulare, drept de PROPRIETATE, dobandit prin Succesiune, cota actuala 1/1	
1) GHIȚA ELEONORA , cu titlu de mostenire	
<i>OBSERVATII: pozitie transcrisa din CF 35485/Glavile, inscrisa prin incheierea nr. 69275 din 10/09/2021;</i>	

C. Partea III. SARCINI .

Inscrieri privind dezmembramintele dreptului de proprietate, drepturi reale de garanție și sarcini	Referințe
NU SUNT	

Anexa Nr. 1 La Partea I**Teren**

Nr cadastral	Suprafaţa (mp)*	Observaţii / Referinţe
35727	2.228	

* Suprafaţa este determinată în planul de proiecţie Stereo 70.

**Date referitoare la teren**

Crt	Categorie folosinţă	Intra vilan	Suprafaţa (mp)	Tarla	Parcelă	Nr. topo	Observaţii / Referinţe
1	vie	DA	108	69	43	-	
2	arabil	NU	2.120	69	44,45	-	

Lungime Segmente

1) Valorile lungimilor segmentelor sunt obţinute din proiecţie în plan.

Punct început	X / Y	Punct sfârşit	X / Y	Lungime segment (** (m)
1	431.374,235 368.885,298	2	431.354,371 368.887,229	19.957
2	431.354,371 368.887,229	3	431.345,989 368.888,278	8.447
3	431.345,989 368.888,278	4	431.343,592 368.876,362	12.155
4	431.343,592 368.876,362	5	431.341,532 368.866,356	10.216

Punct început	X / Y	Punct sfârşit	X / Y	Lungime segment (** (m)
5	431.341,532 368.866,356	6	431.352,881 368.862,741	11.911
6	431.352,881 368.862,741	7	431.392,817 368.861,677	39.95
7	431.392,817 368.861,677	8	431.404,117 368.860,025	11.42
8	431.404,117 368.860,025	9	431.429,07 368.856,376	25.218
9	431.429,07 368.856,376	10	431.440,337 368.854,542	11.415
10	431.440,337 368.854,542	11	431.442,503 368.868,087	13.717
11	431.442,503 368.868,087	12	431.443,815 368.876,286	8.303
12	431.443,815 368.876,286	13	431.434,637 368.877,603	9.272
13	431.434,637 368.877,603	14	431.424,83 368.879,445	9.978
14	431.424,83 368.879,445	15	431.418,27 368.880,204	6.604
15	431.418,27 368.880,204	16	431.374,456 368.885,276	44.107
16	431.374,456 368.885,276	1	431.374,235 368.885,298	0.222

** Lungimile segmentelor sunt determinate în planul de proiecție Stereo 70 și sunt rotunjite la 1 milimetru.

*** Distanța dintre puncte este formată din segmente cumulate ce sunt mai mici decât valoarea 1 milimetru.

**DATE DESPRE IMOBILUL NR. 566**

Oficiul de Cadastru și Publicitate Imobiliară VALCEA
Biroul de Cadastru și Publicitate Imobiliară Ramnicu Valcea

A. Partea I. Descrierea imobilului

TEREN Necunoscut

Adresa: Loc. Glavile, Jud. Valcea, Punctul "Chinteașca"

Nr. Crt	Nr cadastral Nr. topografic	Suprafața* (mp)	Observații / Referințe
A1	35726	519	Sector cadastral:57 Teren neimprejmit;

B. Partea II. Proprietari și acte

Inscrieri privitoare la dreptul de proprietate și alte drepturi reale		Referințe
46134 / 03/06/2024		
Act Notarial nr. 595, din 31/05/2024 emis de Chirsanov Capanu Alexander Cristian (contract de donatie);		
B4	Intabulare, drept de PROPRIETATE, dobandit prin Conventie, cota actuala 1/1 1) DRAGHICI ELENA <i>OBSERVATII: bun propriu cu titlu de donatie</i>	A1

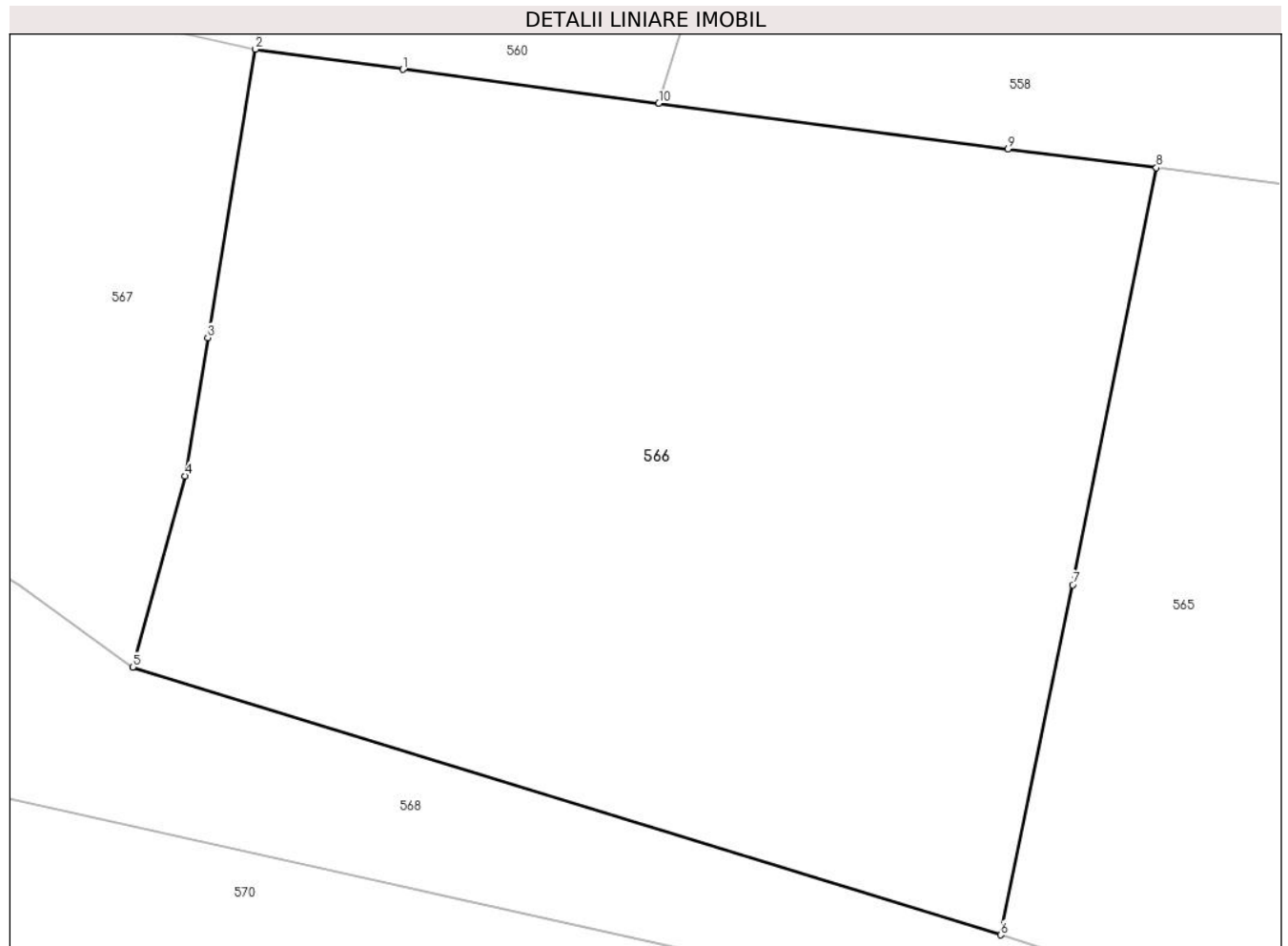
C. Partea III. SARCINI .

Inscrieri privind dezmembramintele dreptului de proprietate, drepturi reale de garanție și sarcini	Referințe
NU SUNT	

Anexa Nr. 1 La Partea I**Teren**

Nr cadastral	Suprafața (mp)*	Observații / Referințe
35726	519	

* Suprafața este determinată în planul de proiecție Stereo 70.

**Date referitoare la teren**

Crt	Categorie folosință	Intravilan	Suprafața (mp)	Tarla	Parcelă	Nr. topo	Observații / Referințe
1	arabil	DA	103	200	45/1	-	
2	arabil	NU	416	69	44,45	-	

Lungime Segmente

1) Valorile lungimilor segmentelor sunt obținute din proiecție în plan.

Punct început	X / Y	Punct sfârșit	X / Y	Lungime segment (** (m)
1	431.324,433 368.891,093	2	431.320,211 368.891,668	4.261
2	431.320,211 368.891,668	3	431.318,847 368.883,421	8.359
3	431.318,847 368.883,421	4	431.318,194 368.879,473	4.002
4	431.318,194 368.879,473	5	431.316,695 368.874,01	5.665

Punct început	X / Y	Punct sfârșit	X / Y	Lungime segment (** (m)
5	431.316,695 368.874,01	6	431.341,532 368.866,356	25.99
6	431.341,532 368.866,356	7	431.343,592 368.876,362	10.216
7	431.343,592 368.876,362	8	431.345,989 368.888,278	12.155
8	431.345,989 368.888,278	9	431.341,738 368.888,81	4.284
9	431.341,738 368.888,81	10	431.331,75 368.890,126	10.074
10	431.331,75 368.890,126	1	431.324,433 368.891,093	7.381

** Lungimile segmentelor sunt determinate în planul de proiecție Stereo 70 și sunt rotunjite la 1 milimetru.

*** Distanța dintre puncte este formată din segmente cumulate ce sunt mai mici decât valoarea 1 milimetru.

**DATE DESPRE IMOBILUL NR. 567**

Oficiul de Cadastru și Publicitate Imobiliară VALCEA
Biroul de Cadastru și Publicitate Imobiliară Ramnicu Valcea

A. Partea I. Descrierea imobilului

TEREN Necunoscut

Adresa: Loc. Glavile, Jud. Valcea, Punctul "Chintasca"

Nr. Crt	Nr cadastral Nr. topografic	Suprafața* (mp)	Observații / Referințe
A1	35725	274	Sector cadastral:57 Teren neimprejmit;

B. Partea II. Proprietari și acte

Inscrieri privitoare la dreptul de proprietate și alte drepturi reale	Referințe
46134 / 03/06/2024	
Act Notarial nr. 596, din 31/05/2024 emis de Chirsanov Capanu Alexander Cristian (contract de donatie);	
B4	A1
Intabulare, drept de PROPRIETATE, dobandit prin Conventie, cota actuala 1/1	
1) ȘARPE ION	
<i>OBSERVATII: bun propriu cu titlu de cumparare</i>	

C. Partea III. SARCINI .

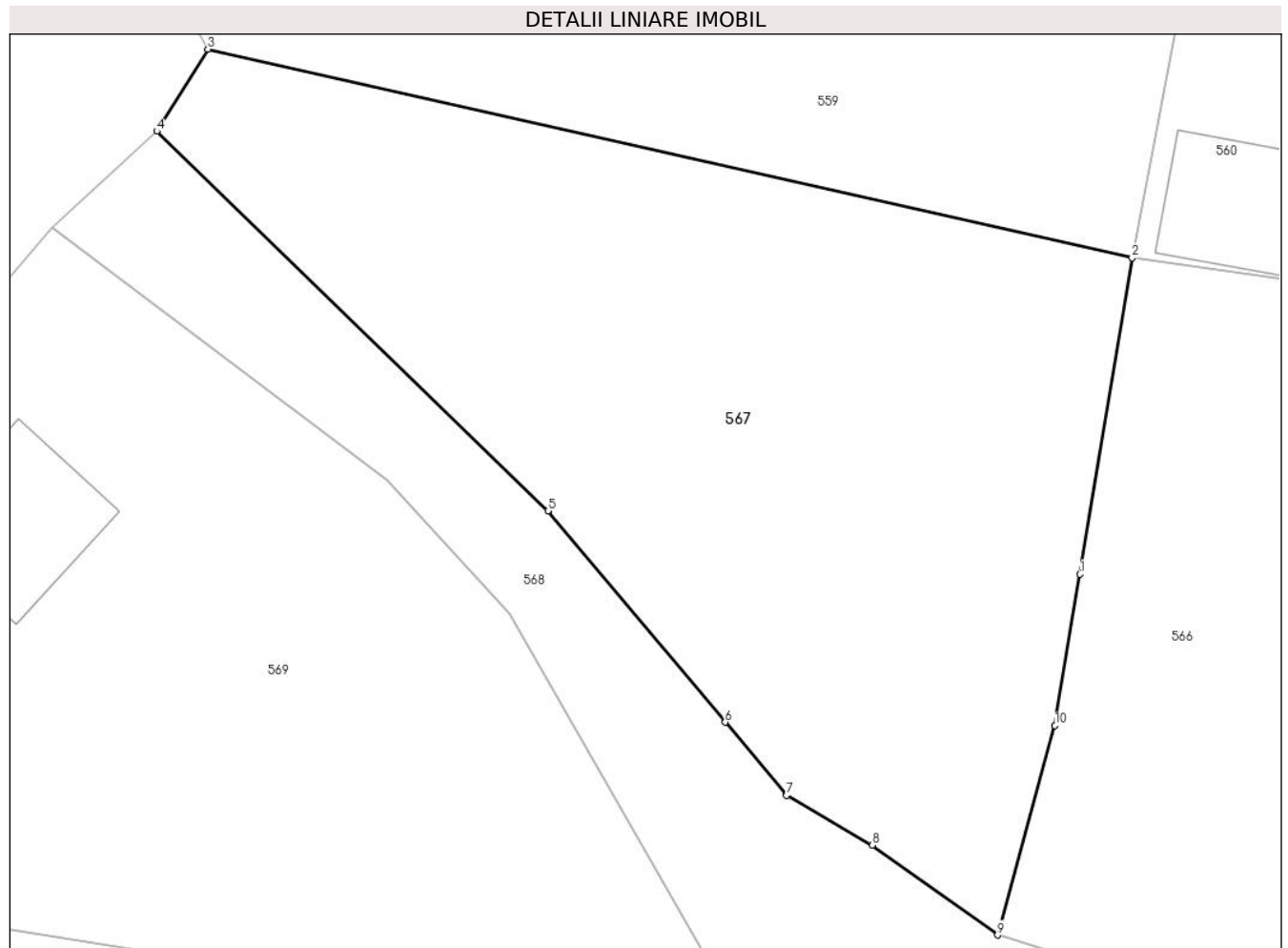
Inscrieri privind dezmembramintele dreptului de proprietate, drepturi reale de garanție și sarcini	Referințe
NU SUNT	

Anexa Nr. 1 La Partea I

Teren

Nr cadastral	Suprafața (mp)*	Observații / Referințe
35725	274	

* Suprafața este determinată în planul de proiecție Stereo 70.



Date referitoare la teren

Crt	Categorie folosință	Intravilan	Suprafața (mp)	Tarla	Parcelă	Nr. topo	Observații / Referințe
1	arabil	DA	226	200	45/1	-	
2	arabil	NU	48	69	44,45	-	

Lungime Segmente

1) Valorile lungimilor segmentelor sunt obținute din proiecție în plan.

Punct început	X / Y	Punct sfârșit	X / Y	Lungime segment (** (m))
1	431.318,847 368.883,421	2	431.320,211 368.891,668	8.359
2	431.320,211 368.891,668	3	431.296,073 368.897,112	24.744
3	431.296,073 368.897,112	4	431.294,742 368.894,972	2.52
4	431.294,742 368.894,972	5	431.304,954 368.885,072	14.223

Punct început	X / Y	Punct sfârșit	X / Y	Lungime segment (** (m)
5	431.304,954 368.885,072	6	431.309,587 368.879,558	7.202
6	431.309,587 368.879,558	7	431.311,191 368.877,649	2.493
7	431.311,191 368.877,649	8	431.313,42 368.876,353	2.578
8	431.313,42 368.876,353	9	431.316,695 368.874,01	4.027
9	431.316,695 368.874,01	10	431.318,194 368.879,473	5.665
10	431.318,194 368.879,473	1	431.318,847 368.883,421	4.002

** Lungimile segmentelor sunt determinate în planul de proiecție Stereo 70 și sunt rotunjite la 1 milimetru.

*** Distanța dintre puncte este formată din segmente cumulate ce sunt mai mici decât valoarea 1 milimetru.

**DATE DESPRE IMOBILUL NR. 568**

Oficiul de Cadastru și Publicitate Imobiliară VALCEA
Biroul de Cadastru și Publicitate Imobiliară Ramnicu Valcea

A. Partea I. Descrierea imobilului

TEREN Necunoscut

Adresa: Loc. Glavile, Jud. Valcea

Nr. Crt	Nr cadastral Nr. topografic	Suprafața* (mp)	Observații / Referințe
A1		211	Sector cadastral:57 Teren neimprejmut;

B. Partea II. Proprietari și acte

Inscrieri privitoare la dreptul de proprietate și alte drepturi reale	Referințe
/	
Act Normativ nr. 213, din 17/11/1998 emis de GUVERNUL ROMANIEI;	
B1	A1
Intabulare, drept de PROPRIETATE, dobandit prin Lege, cota actuala 1/1 1) COMUNA GLAVILE, CIF:2573853	

C. Partea III. SARCINI .

Inscrieri privind dezmembramintele dreptului de proprietate, drepturi reale de garanție și sarcini	Referințe
NU SUNT	

Anexa Nr. 1 La Partea I

Teren

Nr cadastral	Suprafața (mp)*	Observații / Referințe
	211	

* Suprafața este determinată în planul de proiecție Stereo 70.



Date referitoare la teren

Crt	Categorie folosință	Intravilan	Suprafața (mp)	Tarla	Parcelă	Nr. topo	Observații / Referințe
1	altele	DA	62	-	-	-	CANAL
2	altele	NU	149	-	-	-	CANAL

Lungime Segmente

1) Valorile lungimilor segmentelor sunt obținute din proiecție în plan.

Punct început	X / Y	Punct sfârșit	X / Y	Lungime segment (** (m)
1	431.341,532 368.866,356	2	431.316,695 368.874,01	25.99
2	431.316,695 368.874,01	3	431.313,42 368.876,353	4.027
3	431.313,42 368.876,353	4	431.311,191 368.877,649	2.578
4	431.311,191 368.877,649	5	431.309,587 368.879,558	2.493

Punct început	X / Y	Punct sfârşit	X / Y	Lungime segment (** (m)
5	431.309,587 368.879,558	6	431.304,954 368.885,072	7.202
6	431.304,954 368.885,072	7	431.294,742 368.894,972	14.223
7	431.294,742 368.894,972	8	431.292,017 368.892,445	3.716
8	431.292,017 368.892,445	9	431.300,748 368.885,874	10.927
9	431.300,748 368.885,874	10	431.303,937 368.882,399	4.716
10	431.303,937 368.882,399	11	431.309,244 368.873,143	10.669
11	431.309,244 368.873,143	12	431.309,667 368.871,021	2.164
12	431.309,667 368.871,021	13	431.332,416 368.865,951	23.308
13	431.332,416 368.865,951	14	431.352,881 368.862,741	20.715
14	431.352,881 368.862,741	1	431.341,532 368.866,356	11.911

** Lungimile segmentelor sunt determinate în planul de proiecţie Stereo 70 şi sunt rotunjite la 1 milimetru.

*** Distanţa dintre puncte este formată din segmente cumulate ce sunt mai mici decât valoarea 1 milimetru.

**DATE DESPRE IMOBILUL NR. 569**

Oficiul de Cadastru și Publicitate Imobiliară VALCEA
Biroul de Cadastru și Publicitate Imobiliară Ramnicu Valcea

A. Partea I. Descrierea imobilului

TEREN Intravilan

Adresa: Loc. Glavile, Jud. Valcea, Punctul "Chinteașca"

Nr. Crt	Nr cadastral Nr. topografic	Suprafața* (mp)	Observații / Referințe
A1	35483	313	Sector cadastral:57 Teren neimpregmuit;

Construcții

Crt	Nr cadastral Nr. topografic	Adresa	Observații / Referințe
A1.1	35483-C1	Loc. Glavile, Jud. Valcea, Punctul "Chinteașca"	Nr. niveluri:1; S. construita la sol:14 mp; S. construita desfasurata:14 mp; Anexa, parter

B. Partea II. Proprietari și acte

Inscrieri privitoare la dreptul de proprietate și alte drepturi reale		Referințe
/		
Act Administrativ nr. 2083, din 17/07/2024 emis de PRIMARIA COMUNEI GLAVILE (adeverinta);		
B1	Intabulare, drept de PROPRIETATE, dobandit prin Conventie, cota actuala 1/1 1) DINA ION, bun propriu, cu titlu de donatie	A1.1
65348 / 19/08/2022		
Act Notarial nr. 2724, din 18/08/2022 emis de Notar Public Sabau Calin-Giani;		
B2	Intabulare, drept de PROPRIETATE, dobandit prin Conventie, cota actuala 1/1 1) DINA ION, bun propriu, cu titlu de donatie	A1

C. Partea III. SARCINI .

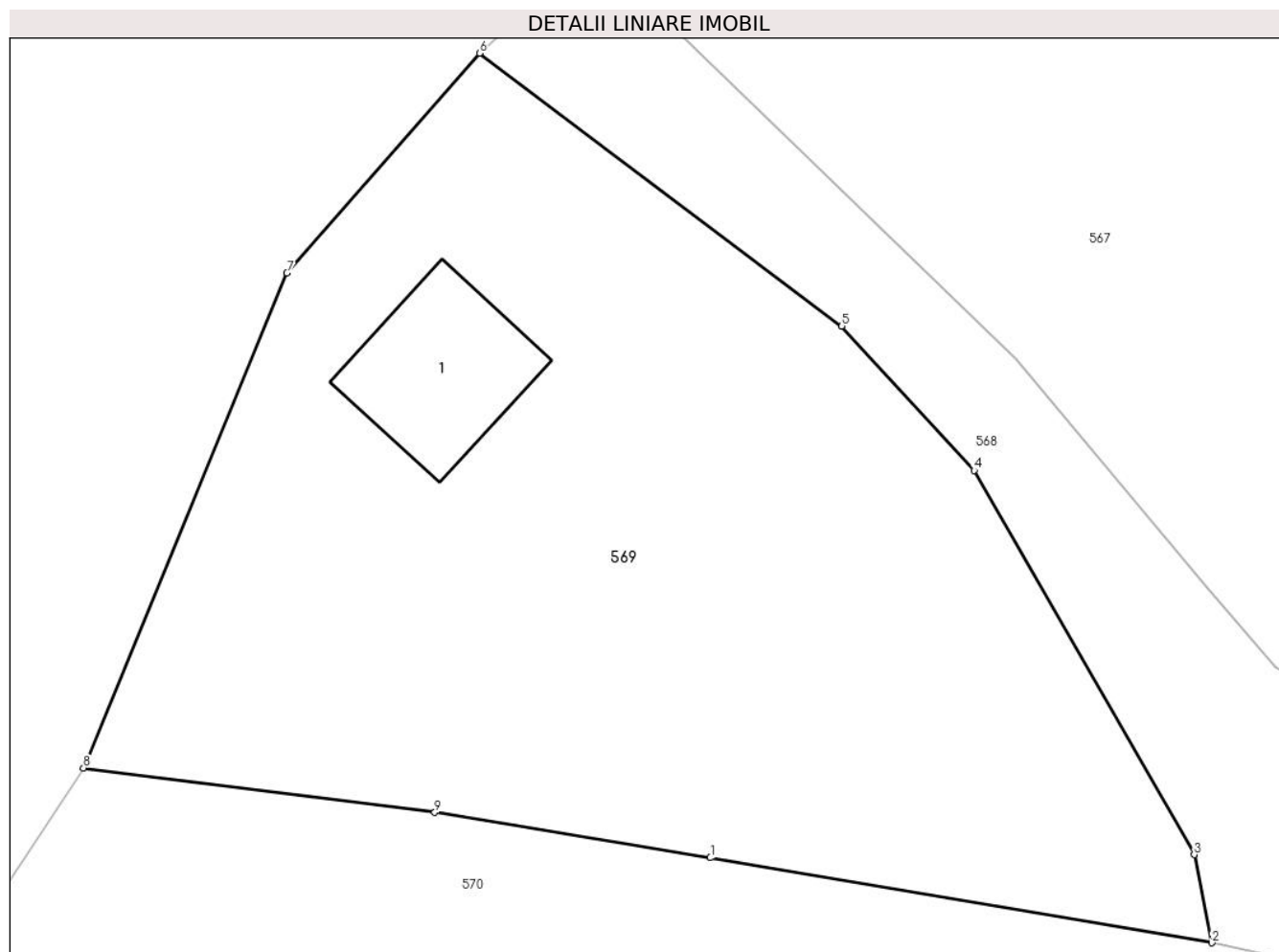
Inscrieri privind dezmembramintele dreptului de proprietate, drepturi reale de garanție și sarcini	Referințe
NU SUNT	

Anexa Nr. 1 La Partea I

Teren

Nr cadastral	Suprafața (mp)*	Observații / Referințe
35483	313	

* Suprafața este determinată în planul de proiecție Stereo 70.



Date referitoare la teren

Crt	Categorie folosință	Intravilan	Suprafața (mp)	Tarla	Parcelă	Nr. topo	Observații / Referințe
1	arabil	DA	313	200	45/1	-	

Date referitoare la construcții

Crt	Număr	Destinație construcție	Supraf. (mp)	Situație juridică	Observații / Referințe
A1.1	35483-C1	construcții anexa	14	Cu acte	Nr. niveluri:1; S. construita la sol:14 mp; S. construita desfasurata:14 mp; Anexa, parter

Lungime Segmente

1) Valorile lungimilor segmentelor sunt obținute din proiecție în plan.

Punct început	X / Y	Punct sfârșit	X / Y	Lungime segment (** (m)
1	431.297,581 368.873,067	2	431.309,667 368.871,021	12.258
2	431.309,667 368.871,021	3	431.309,244 368.873,143	2.164
3	431.309,244 368.873,143	4	431.303,937 368.882,399	10.669
4	431.303,937 368.882,399	5	431.300,748 368.885,874	4.716

Punct început	X / Y	Punct sfârșit	X / Y	Lungime segment (** (m)
5	431.300,748 368.885,874	6	431.292,017 368.892,445	10.927
6	431.292,017 368.892,445	7	431.287,377 368.887,153	7.038
7	431.287,377 368.887,153	8	431.282,476 368.875,228	12.893
8	431.282,476 368.875,228	9	431.290,94 368.874,16	8.531
9	431.290,94 368.874,16	1	431.297,581 368.873,067	6.73

** Lungimile segmentelor sunt determinate în planul de proiecție Stereo 70 și sunt rotunjite la 1 milimetru.

*** Distanța dintre puncte este formată din segmente cumulate ce sunt mai mici decât valoarea 1 milimetru.

**DATE DESPRE IMOBILUL NR. 570**

Oficiul de Cadastru și Publicitate Imobiliară VALCEA
Biroul de Cadastru și Publicitate Imobiliară Ramnicu Valcea

A. Partea I. Descrierea imobilului

TEREN Necunoscut

Adresa: Loc. Glavile, Jud. Valcea, PUNCTUL "LA PUNTE"

Nr. Crt	Nr cadastral Nr. topografic	Suprafața* (mp)	Observații / Referințe
A1		1.382	Sector cadastral:57 Teren neimprejmuit;

B. Partea II. Proprietari și acte

Inscrieri privitoare la dreptul de proprietate și alte drepturi reale	Referințe
/	
Act Administrativ nr. 1317, din 03/01/2007 emis de CJSDPAT VALCEA (titlu de proprietate);	
B1	A1
Intabulare, drept de PROPRIETATE, dobandit prin Lege, cota actuala 1/1 1) FLOREA ST ION	

C. Partea III. SARCINI .

Inscrieri privind dezmembramintele dreptului de proprietate, drepturi reale de garanție și sarcini	Referințe
NU SUNT	

Anexa Nr. 1 La Partea I

Teren

Nr cadastral	Suprafața (mp)*	Observații / Referințe
	1.382	

* Suprafața este determinată în planul de proiecție Stereo 70.



Date referitoare la teren

Crt	Categorie folosință	Intravilan	Suprafața (mp)	Tarla	Parcelă	Nr. topo	Observații / Referințe
1	arabil	DA	474	207	8/17	-	
2	arabil	NU	908	207	8/17	-	

Lungime Segmente

1) Valorile lungimilor segmentelor sunt obținute din proiecție în plan.

Punct început	X / Y	Punct sfârșit	X / Y	Lungime segment (** (m)
1	431.369,666 368.851,282	2	431.401,947 368.846,87	32.581
2	431.401,947 368.846,87	3	431.404,117 368.860,025	13.333
3	431.404,117 368.860,025	4	431.392,817 368.861,677	11.42
4	431.392,817 368.861,677	5	431.352,881 368.862,741	39.95

Punct început	X / Y	Punct sfârșit	X / Y	Lungime segment (** (m)
5	431.352,881 368.862,741	6	431.332,416 368.865,951	20.715
6	431.332,416 368.865,951	7	431.309,667 368.871,021	23.308
7	431.309,667 368.871,021	8	431.297,581 368.873,067	12.258
8	431.297,581 368.873,067	9	431.290,94 368.874,16	6.73
9	431.290,94 368.874,16	10	431.282,476 368.875,228	8.531
10	431.282,476 368.875,228	11	431.275,701 368.865,033	12.241
11	431.275,701 368.865,033	12	431.283,626 368.863,489	8.074
12	431.283,626 368.863,489	13	431.301,029 368.860,663	17.631
13	431.301,029 368.860,663	14	431.308,945 368.859,581	7.99
14	431.308,945 368.859,581	1	431.369,666 368.851,282	61.285

** Lungimile segmentelor sunt determinate în planul de proiecție Stereo 70 și sunt rotunjite la 1 milimetru.

*** Distanța dintre puncte este formată din segmente cumulate ce sunt mai mici decât valoarea 1 milimetru.

**DATE DESPRE IMOBILUL NR. 571**

Oficiul de Cadastru și Publicitate Imobiliară VALCEA
Biroul de Cadastru și Publicitate Imobiliară Ramnicu Valcea

A. Partea I. Descrierea imobilului

TEREN Necunoscut

Adresa: Loc. Glavile, Jud. Valcea, PUNCTUL "LA PUNTE"

Nr. Crt	Nr cadastral Nr. topografic	Suprafața* (mp)	Observații / Referințe
A1		1.212	Sector cadastral:57 Teren neimprejmuit;

B. Partea II. Proprietari și acte

Inscrieri privitoare la dreptul de proprietate și alte drepturi reale	Referințe
/	
Hotarare Judecatoreasca nr. 2587, din 16/10/2009 emis de JUDECATORIA DRAGASANI (SENTINTA CIVILA);	
B1 Intabulare, drept de PROPRIETATE, dobandit prin Hotarare Judecatoreasca, cota actuala 1/1 1) BUZATU ELENA	A1

C. Partea III. SARCINI .

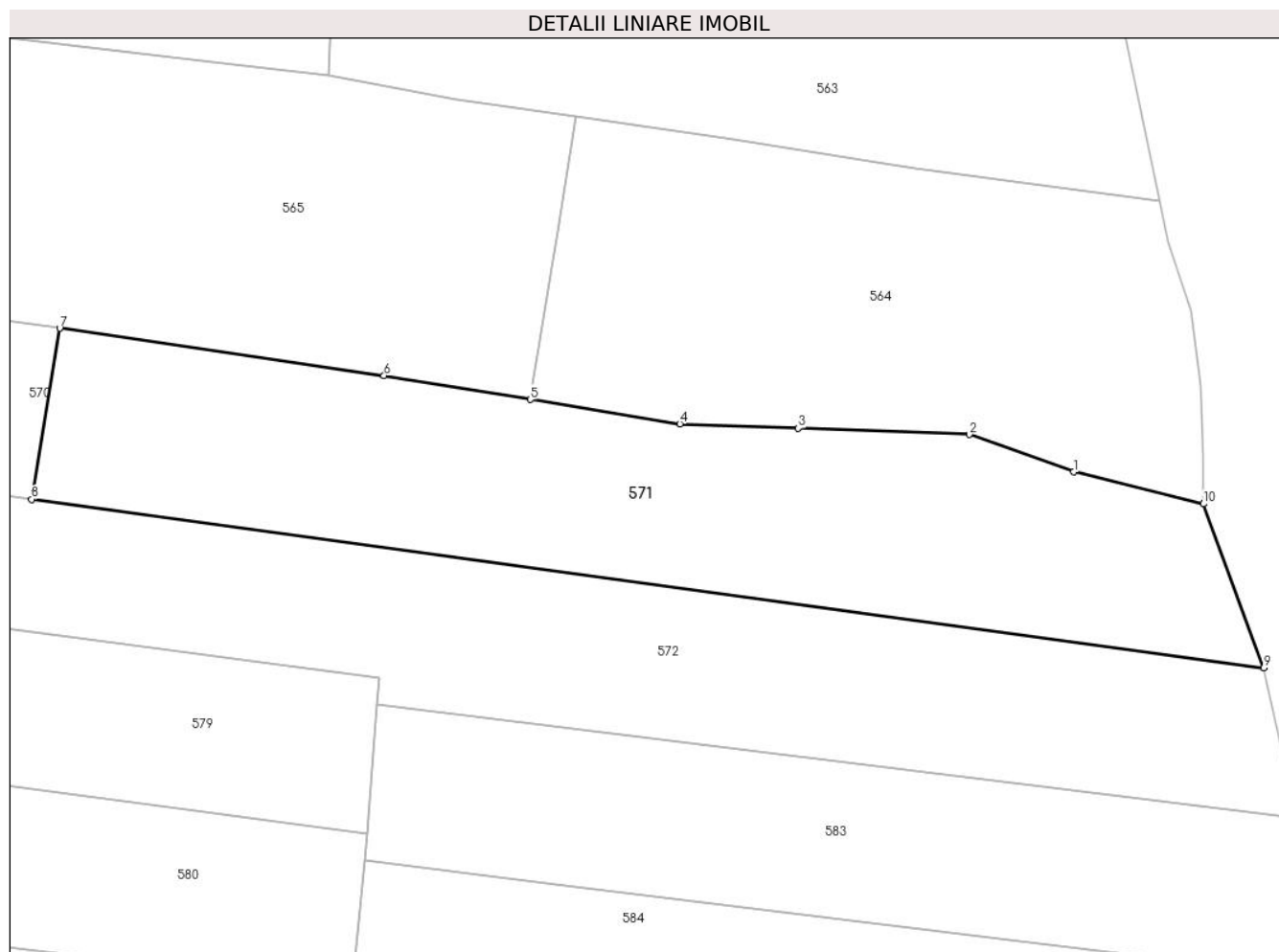
Inscrieri privind dezmembramintele dreptului de proprietate, drepturi reale de garanție și sarcini	Referințe
NU SUNT	

Anexa Nr. 1 La Partea I

Teren

Nr cadastral	Suprafața (mp)*	Observații / Referințe
	1.212	

* Suprafața este determinată în planul de proiecție Stereo 70.



Date referitoare la teren

Crt	Categorie folosință	Intravilan	Suprafața (mp)	Tarla	Parcelă	Nr. topo	Observații / Referințe
1	arabil	DA	461	69	8/3	-	
2	arabil	NU	751	69	8/3	-	

Lungime Segmente

1) Valorile lungimilor segmentelor sunt obținute din proiecție în plan.

Punct început	X / Y	Punct sfârșit	X / Y	Lungime segment (** (m)
1	431.482,146 368.848,973	2	431.474,133 368.851,855	8.516
2	431.474,133 368.851,855	3	431.460,952 368.852,336	13.19
3	431.460,952 368.852,336	4	431.451,844 368.852,668	9.114
4	431.451,844 368.852,668	5	431.440,337 368.854,542	11.659

Punct început	X / Y	Punct sfârşit	X / Y	Lungime segment (** (m)
5	431.440,337 368.854,542	6	431.429,07 368.856,376	11.415
6	431.429,07 368.856,376	7	431.404,117 368.860,025	25.218
7	431.404,117 368.860,025	8	431.401,947 368.846,87	13.333
8	431.401,947 368.846,87	9	431.496,779 368.833,909	95.713
9	431.496,779 368.833,909	10	431.492,132 368.846,517	13.437
10	431.492,132 368.846,517	1	431.482,146 368.848,973	10.284

** Lungimile segmentelor sunt determinate în planul de proiecţie Stereo 70 şi sunt rotunjite la 1 milimetru.

*** Distanţa dintre puncte este formată din segmente cumulate ce sunt mai mici decât valoarea 1 milimetru.

**DATE DESPRE IMOBILUL NR. 572**

Oficiul de Cadastru și Publicitate Imobiliară VALCEA
Biroul de Cadastru și Publicitate Imobiliară Ramnicu Valcea

A. Partea I. Descrierea imobilului

TEREN Necunoscut

Adresa: Loc. Glavile, Jud. Valcea, PUNCTUL "LA ION FANICA"

Nr. Crt	Nr cadastral Nr. topografic	Suprafața* (mp)	Observații / Referințe
A1		1.416	Sector cadastral:57 Teren neimprejmuit;

B. Partea II. Proprietari și acte

Inscrieri privitoare la dreptul de proprietate și alte drepturi reale	Referințe
/	
Act Administrativ nr. 1198, din 14/09/2004 emis de CJSDPAT VALCEA (titlu de proprietate);	
B1	A1
Intabulare, drept de PROPRIETATE, dobandit prin Lege, cota actuala 1/1 1) LAZAR ION	

C. Partea III. SARCINI .

Inscrieri privind dezmembramintele dreptului de proprietate, drepturi reale de garanție și sarcini	Referințe
NU SUNT	

Anexa Nr. 1 La Partea I

Teren

Nr cadastral	Suprafața (mp)*	Observații / Referințe
	1.416	

* Suprafața este determinată în planul de proiecție Stereo 70.



Date referitoare la teren

Crt	Categorie folosință	Intravilan	Suprafața (mp)	Tarla	Parcelă	Nr. topo	Observații / Referințe
1	arabil	DA	529	69	8/4	-	
2	arabil	NU	887	69	8/4	-	

Lungime Segmente

1) Valorile lungimilor segmentelor sunt obținute din proiecție în plan.

Punct început	X / Y	Punct sfârșit	X / Y	Lungime segment (** (m))
1	431.368,705 368.841,074	2	431.428,701 368.833,169	60.515
2	431.428,701 368.833,169	3	431.428,538 368.831,093	2.083
3	431.428,538 368.831,093	4	431.499,36 368.822,382	71.355
4	431.499,36 368.822,382	5	431.496,779 368.833,909	11.812

Punct început	X / Y	Punct sfârşit	X / Y	Lungime segment (** (m)
5	431.496,779 368.833,909	6	431.401,947 368.846,87	95.713
6	431.401,947 368.846,87	7	431.369,666 368.851,282	32.581
7	431.369,666 368.851,282	1	431.368,705 368.841,074	10.253

** Lungimile segmentelor sunt determinate în planul de proiecție Stereo 70 și sunt rotunjite la 1 milimetru.

*** Distanța dintre puncte este formată din segmente cumulate ce sunt mai mici decât valoarea 1 milimetru.

**DATE DESPRE IMOBILUL NR. 573**

Oficiul de Cadastru și Publicitate Imobiliară VALCEA
Biroul de Cadastru și Publicitate Imobiliară Ramnicu Valcea

A. Partea I. Descrierea imobilului

TEREN Necunoscut

Adresa: Loc. Glavile, Str Sanculesti, Nr. 13, Jud. Valcea

Nr. Crt	Nr cadastral Nr. topografic	Suprafața* (mp)	Observații / Referințe
A1		1.893	Sector cadastral:57 Teren neimprijmit;

Construcții

Crt	Nr cadastral Nr. topografic	Adresa	Observații / Referințe
A1.1		Loc. Glavile, Str Sanculesti, Nr. 13, Jud. Valcea	Nr. niveluri:1; S. construita la sol:30 mp; S. construita desfasurata:30 mp; CASA
A1.2		Loc. Glavile, Str Sanculesti, Nr. 13, Jud. Valcea	Nr. niveluri:1; S. construita la sol:4 mp; S. construita desfasurata:4 mp; PATUL

B. Partea II. Proprietari și acte

Inscrieri privitoare la dreptul de proprietate și alte drepturi reale		Referințe
/		
Act Normativ nr. 7, din 13/03/1996 emis de GUVERNUL ROMANIEI (lege);		
B1	Inscrierea provizorie, drept de PROPRIETATE, dobandit prin Lege, cota actuala 1/1 1) NEIDENTIFICAT NEIDENTIFICAT	A1, A1.1, A1.2

C. Partea III. SARCINI .

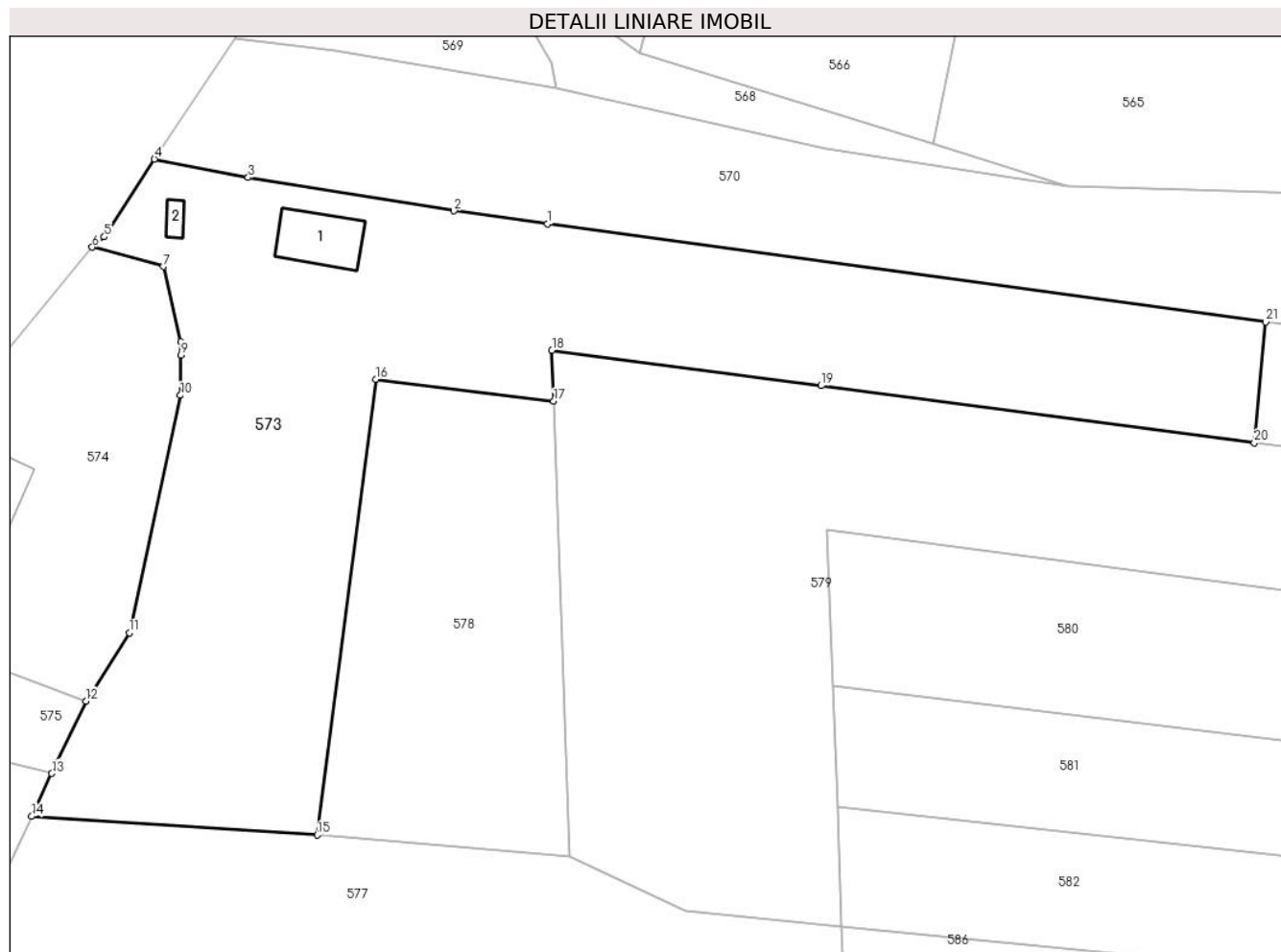
Inscrieri privind dezmembramintele dreptului de proprietate, drepturi reale de garanție și sarcini	Referințe
NU SUNT	

Anexa Nr. 1 La Partea I

Teren

Nr cadastral	Suprafața (mp)*	Observații / Referințe
	1.893	

* Suprafața este determinată în planul de proiecție Stereo 70.



Date referitoare la teren

Crt	Categorie folosință	Intravilan	Suprafața (mp)	Tarla	Parcelă	Nr. topo	Observații / Referințe
1	curți constructii	DA	192	-	-	-	
2	arabil	DA	1.149	-	-	-	
3	arabil	NU	552	-	-	-	

Date referitoare la construcții

Crt	Număr	Destinație construcție	Supraf. (mp)	Situație juridică	Observații / Referințe
A1.1		construcții de locuințe	30	Cu acte	Nr. niveluri:1; S. construita la sol:30 mp; S. construita desfasurata:30 mp; CASA
A1.2		construcții anexa	4	Cu acte	Nr. niveluri:1; S. construita la sol:4 mp; S. construita desfasurata:4 mp; PATUL

Lungime Segmente

1) Valorile lungimilor segmentelor sunt obținute din proiecție în plan.

Punct început	X / Y	Punct sfârșit	X / Y	Lungime segment (** (m)
1	431.308,945 368.859,581	2	431.301,029 368.860,663	7.99

Punct început	X / Y	Punct sfârșit	X / Y	Lungime segment (** (m)
2	431.301,029 368.860,663	3	431.283,626 368.863,489	17.631

Punct început	X / Y	Punct sfârșit	X / Y	Lungime segment (** (m)
3	431.283,626 368.863,489	4	431.275,701 368.865,033	8.074
5	431.271,465 368.858,477	6	431.270,438 368.857,61	1.344
7	431.276,456 368.855,963	8	431.277,955 368.849,623	6.515
9	431.277,94 368.848,488	10	431.277,893 368.845,083	3.405
11	431.273,581 368.825,026	12	431.269,896 368.819,274	6.831
13	431.267,021 368.813,149	14	431.265,318 368.809,521	4.008
15	431.289,46 368.807,954	16	431.294,417 368.846,451	38.815
17	431.309,464 368.844,59	18	431.309,315 368.848,898	4.311
19	431.332,07 368.845,9	20	431.368,705 368.841,074	36.951
21	431.369,666 368.851,282	1	431.308,945 368.859,581	61.285

Punct început	X / Y	Punct sfârșit	X / Y	Lungime segment (** (m)
4	431.275,701 368.865,033	5	431.271,465 368.858,477	7.806
6	431.270,438 368.857,61	7	431.276,456 368.855,963	6.24
8	431.277,955 368.849,623	9	431.277,94 368.848,488	1.135
10	431.277,893 368.845,083	11	431.273,581 368.825,026	20.515
12	431.269,896 368.819,274	13	431.267,021 368.813,149	6.766
14	431.265,318 368.809,521	15	431.289,46 368.807,954	24.193
16	431.294,417 368.846,451	17	431.309,464 368.844,59	15.162
18	431.309,315 368.848,898	19	431.332,07 368.845,9	22.952
20	431.368,705 368.841,074	21	431.369,666 368.851,282	10.253

** Lungimile segmentelor sunt determinate în planul de proiecție Stereo 70 și sunt rotunjite la 1 milimetru.

*** Distanța dintre puncte este formată din segmente cumulate ce sunt mai mici decât valoarea 1 milimetru.

**DATE DESPRE IMOBILUL NR. 574**

Oficiul de Cadastru și Publicitate Imobiliară VALCEA
Biroul de Cadastru și Publicitate Imobiliară Ramnicu Valcea

A. Partea I. Descrierea imobilului

TEREN Intravilan

Adresa: Loc. Glavile, Str Sanculesti, Nr. 15, Jud. Valcea

Nr. Crt	Nr cadastral Nr. topografic	Suprafața* (mp)	Observații / Referințe
A1		658	Sector cadastral:57 Teren neimprijmit;

Construcții

Crt	Nr cadastral Nr. topografic	Adresa	Observații / Referințe
A1.1		Loc. Glavile, Str Sanculesti, Nr. 15, Jud. Valcea	Nr. niveluri:1; S. construita la sol:67 mp; S. construita desfasurata:67 mp; CASA EDIFICATA IN 1972

B. Partea II. Proprietari și acte

Inscrieri privitoare la dreptul de proprietate și alte drepturi reale		Referințe
/		
Act Administrativ nr. 125, din 07/06/2024 emis de PRIMARIA COMUNEI GLAVILE (HCJ NR. 20 DIN 23.08.1991);		
B1	Inscrierea provizorie, drept de PROPRIETATE, dobandit prin Lege, cota actuala 1/1 1) SARPE ILIE 2) DIACONU MARIA	A1
Act Administrativ nr. 2083, din 17/07/2024 emis de PRIMARIA COMUNEI GLAVILE (adeverinta);		
B1	Intabulare, drept de PROPRIETATE, dobandit prin Construire, cota actuala 1/1 1) SARPE ILIE 2) DIACONU MARIA	A1.1

C. Partea III. SARCINI .

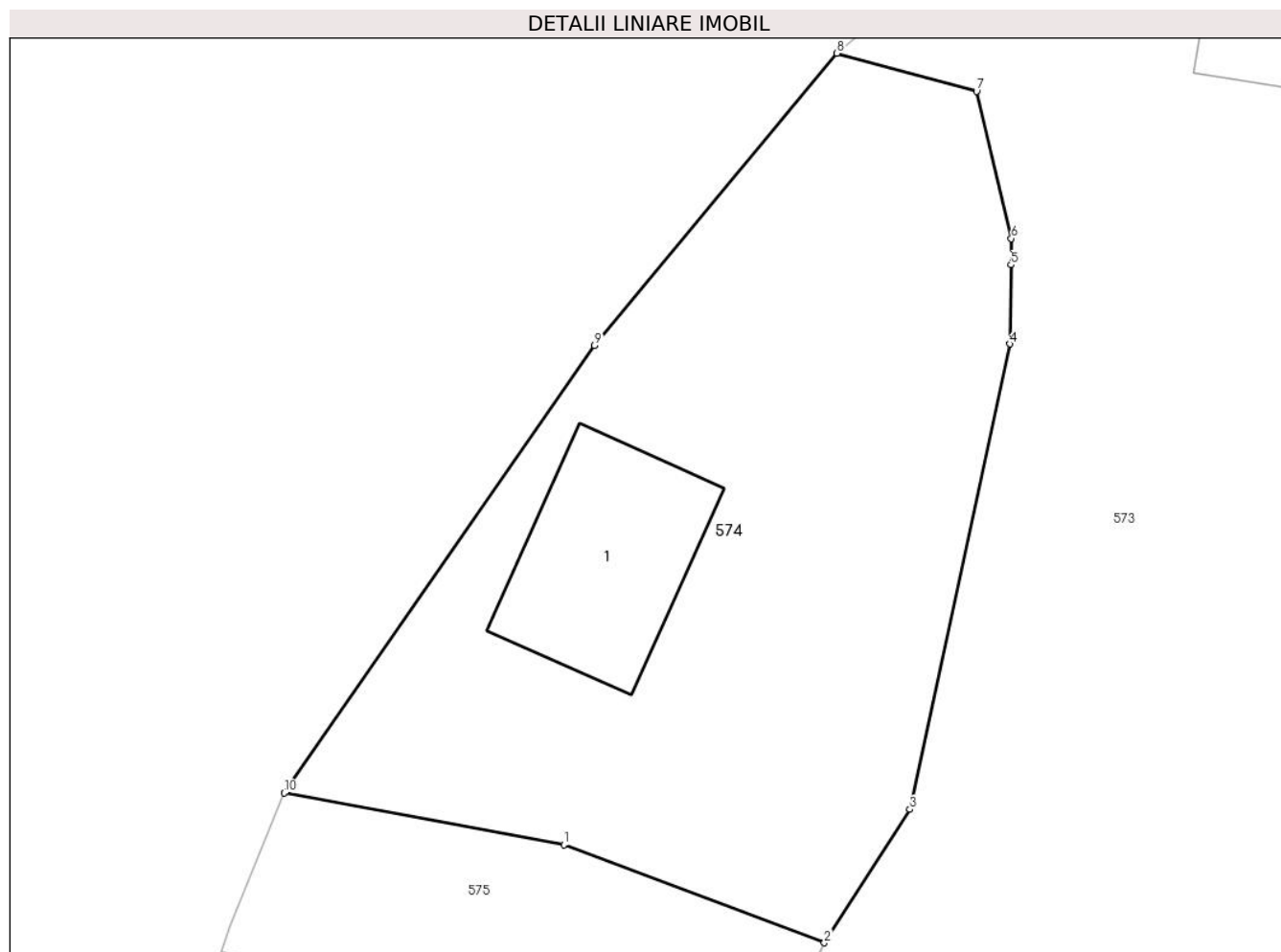
Inscrieri privind dezmembramintele dreptului de proprietate, drepturi reale de garanție și sarcini	Referințe
NU SUNT	

Anexa Nr. 1 La Partea I

Teren

Nr cadastral	Suprafața (mp)*	Observații / Referințe
	658	

* Suprafața este determinată în planul de proiecție Stereo 70.



Date referitoare la teren

Crt	Categorie folosință	Intra vilan	Suprafața (mp)	Tarla	Parcelă	Nr. topo	Observații / Referințe
1	curți constructii	DA	658	200	34	-	

Date referitoare la construcții

Crt	Număr	Destinație construcție	Supraf. (mp)	Situație juridică	Observații / Referințe
A1.1		construcții de locuințe	67	Cu acte	Nr. niveluri:1; S. construita la sol:67 mp; S. construita desfasurata:67 mp; CASA EDIFICATA IN 1972

Lungime Segmente

1) Valorile lungimilor segmentelor sunt obținute din proiecție în plan.

Punct început	X / Y	Punct sfârșit	X / Y	Lungime segment (** (m)
1	431.258,661 368.823,504	2	431.269,896 368.819,274	12.005
2	431.269,896 368.819,274	3	431.273,581 368.825,026	6.831
3	431.273,581 368.825,026	4	431.277,893 368.845,083	20.515

Punct început	X / Y	Punct sfârșit	X / Y	Lungime segment (** (m)
4	431.277,893 368.845,083	5	431.277,94 368.848,488	3.405
5	431.277,94 368.848,488	6	431.277,955 368.849,623	1.135
6	431.277,955 368.849,623	7	431.276,456 368.855,963	6.515
7	431.276,456 368.855,963	8	431.270,438 368.857,61	6.24
8	431.270,438 368.857,61	9	431.259,983 368.845,018	16.366
9	431.259,983 368.845,018	10	431.246,597 368.825,73	23.478
10	431.246,597 368.825,73	1	431.258,661 368.823,504	12.267

** Lungimile segmentelor sunt determinate în planul de proiecție Stereo 70 și sunt rotunjite la 1 milimetru.

*** Distanța dintre puncte este formată din segmente cumulate ce sunt mai mici decât valoarea 1 milimetru.

**DATE DESPRE IMOBILUL NR. 575**

Oficiul de Cadastru și Publicitate Imobiliară VALCEA
Biroul de Cadastru și Publicitate Imobiliară Ramnicu Valcea

A. Partea I. Descrierea imobilului

TEREN Intravilan

Adresa: Loc. Glavile, Jud. Valcea, PUNCTUL "LANGA PIRVAN"

Nr. Crt	Nr cadastral Nr. topografic	Suprafața* (mp)	Observații / Referințe
A1		181	Sector cadastral:57 Teren neimprejmuit;

B. Partea II. Proprietari și acte

Inscrieri privitoare la dreptul de proprietate și alte drepturi reale		Referințe
/		
Act Administrativ nr. 126, din 07/06/2024 emis de PRIMARIA COMUNEI GLAVILE (HCJ NR. 20 DIN 23.08.1991);		
B1	Inscrierea provizorie, drept de PROPRIETATE, dobandit prin Lege, cota actuala 1/1 1) DINA ST NICOLAE, DECEDAT DEFUNCT:Da	A1

C. Partea III. SARCINI .

Inscrieri privind dezmembramintele dreptului de proprietate, drepturi reale de garanție și sarcini	Referințe
NU SUNT	

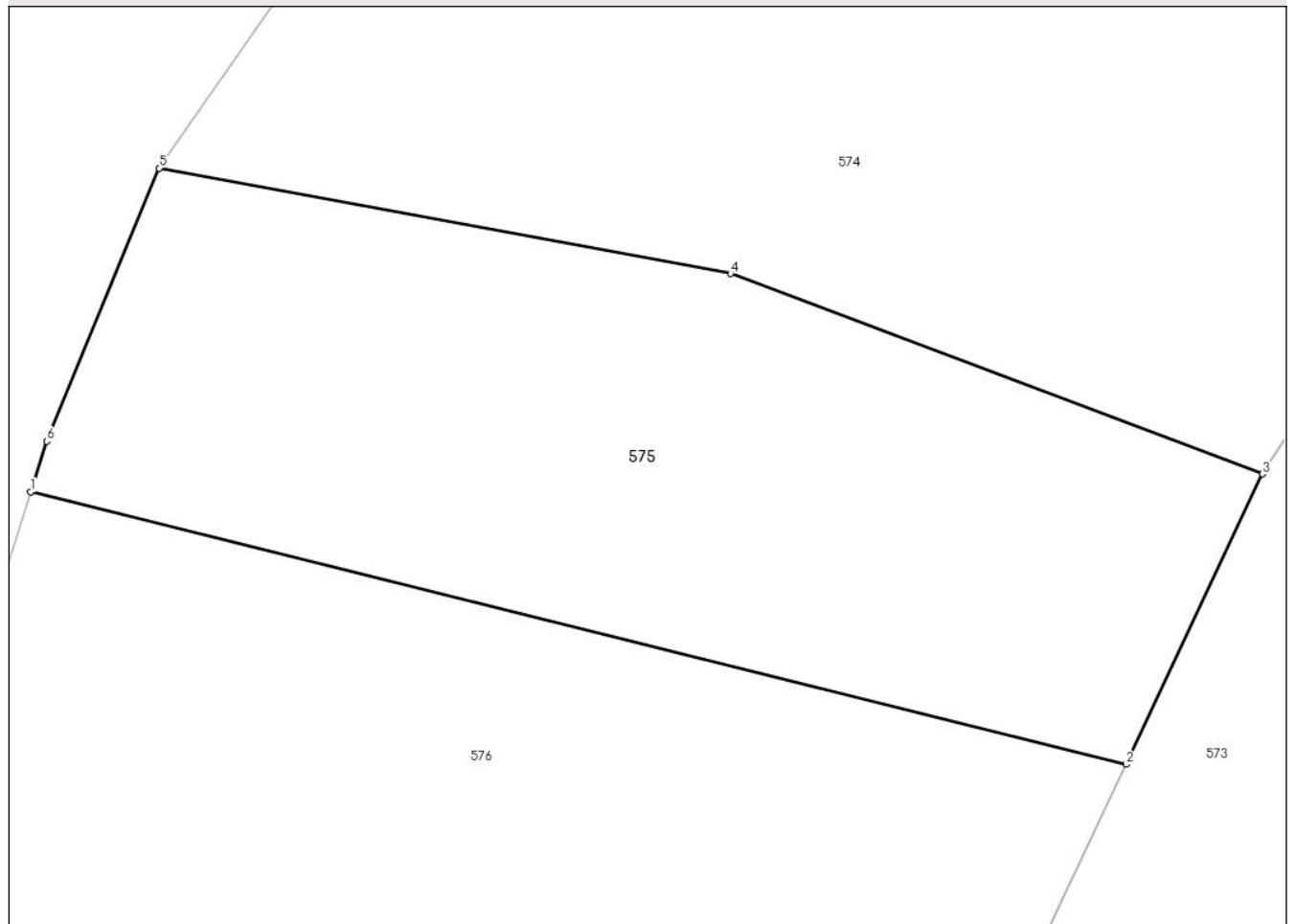
Anexa Nr. 1 La Partea I

Teren

Nr cadastral	Suprafața (mp)*	Observații / Referințe
	181	

* Suprafața este determinată în planul de proiecție Stereo 70.

DETALII LINIARE IMOBIL



Date referitoare la teren

Crt	Categorie folosință	Intra vilan	Suprafața (mp)	Tarla	Parcelă	Nr. topo	Observații / Referințe
1	arabil	DA	181	69	8/59	-	

Lungime Segmente

1) Valorile lungimilor segmentelor sunt obținute din proiecție în plan.

Punct început	X / Y	Punct sfârșit	X / Y	Lungime segment (** (m)
1	431.243,884 368.818,898	2	431.267,021 368.813,149	23.841
2	431.267,021 368.813,149	3	431.269,896 368.819,274	6.766
3	431.269,896 368.819,274	4	431.258,661 368.823,504	12.005
4	431.258,661 368.823,504	5	431.246,597 368.825,73	12.267
5	431.246,597 368.825,73	6	431.244,226 368.819,966	6.233

Punct început	X / Y	Punct sfârșit	X / Y	Lungime segment (** (m)
6	431.244,226 368.819,966	1	431.243,884 368.818,898	1.122

** Lungimile segmentelor sunt determinate în planul de proiecție Stereo 70 și sunt rotunjite la 1 milimetru.

*** Distanța dintre puncte este formată din segmente cumulate ce sunt mai mici decât valoarea 1 milimetru.

**DATE DESPRE IMOBILUL NR. 576**

Oficiul de Cadastru și Publicitate Imobiliară VALCEA
Biroul de Cadastru și Publicitate Imobiliară Ramnicu Valcea

A. Partea I. Descrierea imobilului

TEREN Intravilan

Adresa: Loc. Glavile, Jud. Valcea, PUNCTUL "GORGOTESTI"

Nr. Crt	Nr cadastral Nr. topografic	Suprafața* (mp)	Observații / Referințe
A1		250	Sector cadastral:57 Teren neimprejmuit;

B. Partea II. Proprietari și acte

Inscrieri privitoare la dreptul de proprietate și alte drepturi reale	Referințe
/	
Act Notarial nr. 278, din 19/12/2017 emis de BIN PIRVU IOANA (certificat de mostenitor);	
B1	A1
Intabulare, drept de PROPRIETATE, dobandit prin Succesiune, cota actuala 1/1 1) CEDICA DUMITRU	

C. Partea III. SARCINI .

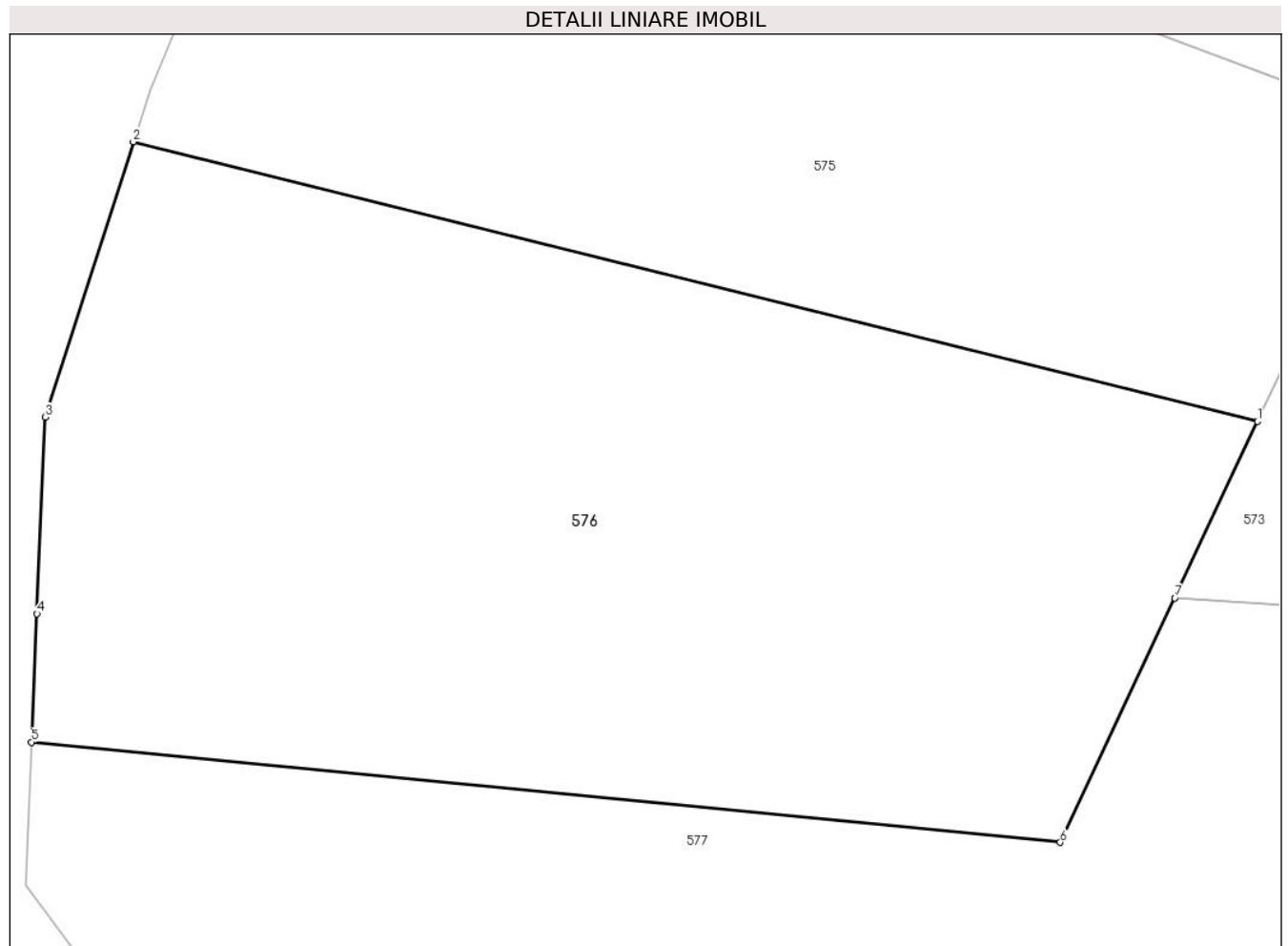
Inscrieri privind dezmembramintele dreptului de proprietate, drepturi reale de garanție și sarcini	Referințe
NU SUNT	

Anexa Nr. 1 La Partea I

Teren

Nr cadastral	Suprafața (mp)*	Observații / Referințe
	250	

* Suprafața este determinată în planul de proiecție Stereo 70.



Date referitoare la teren

Crt	Categorie folosință	Intravilan	Suprafața (mp)	Tarla	Parcelă	Nr. topo	Observații / Referințe
1	arabil	DA	250	207	14	-	

Lungime Segmente

1) Valorile lungimilor segmentelor sunt obținute din proiecție în plan.

Punct început	X / Y	Punct sfârșit	X / Y	Lungime segment (** (m)
1	431.267,021 368.813,149	2	431.243,884 368.818,898	23.841
2	431.243,884 368.818,898	3	431.242,072 368.813,238	5.943
3	431.242,072 368.813,238	4	431.241,899 368.809,197	4.045
4	431.241,899 368.809,197	5	431.241,786 368.806,556	2.643
5	431.241,786 368.806,556	6	431.262,96 368.804,497	21.274

Punct început	X / Y	Punct sfârșit	X / Y	Lungime segment (** (m)
6	431.262,96 368.804,497	7	431.265,318 368.809,521	5.55
7	431.265,318 368.809,521	1	431.267,021 368.813,149	4.008

** Lungimile segmentelor sunt determinate în planul de proiecție Stereo 70 și sunt rotunjite la 1 milimetru.

*** Distanța dintre puncte este formată din segmente cumulate ce sunt mai mici decât valoarea 1 milimetru.

**DATE DESPRE IMOBILUL NR. 577**

Oficiul de Cadastru și Publicitate Imobiliară VALCEA
Biroul de Cadastru și Publicitate Imobiliară Ramnicu Valcea

A. Partea I. Descrierea imobilului

TEREN Intravilan

Adresa: Loc. Glavile, Jud. Valcea, PUNCTUL "LA SERGIU"

Nr. Crt	Nr cadastral Nr. topografic	Suprafața* (mp)	Observații / Referințe
A1		1.103	Sector cadastral:57 Teren neimprejmuit;

B. Partea II. Proprietari și acte

Inscrieri privitoare la dreptul de proprietate și alte drepturi reale		Referințe
/		
Act Notarial nr. 35, din 22/10/2019 emis de BIN DODENCIU RODICA EUGENIA (certificat de mostenitor);		
B1	Intabulare, drept de PROPRIETATE, dobandit prin Succesiune, cota actuala 1/1 1) GHITA ELEONORA	A1

C. Partea III. SARCINI .

Inscrieri privind dezmembramintele dreptului de proprietate, drepturi reale de garanție și sarcini	Referințe
NU SUNT	

Anexa Nr. 1 La Partea I

Teren

Nr cadastral	Suprafața (mp)*	Observații / Referințe
	1.103	

* Suprafața este determinată în planul de proiecție Stereo 70.

DETALII LINIARE IMOBIL



Date referitoare la teren

Crt	Categorie folosință	Intravilan	Suprafața (mp)	Tarla	Parcelă	Nr. topo	Observații / Referințe
1	arabil	DA	1.103	69	8/49	-	

Lungime Segmente

1) Valorile lungimilor segmentelor sunt obținute din proiecție în plan.

Punct început	X / Y	Punct sfârșit	X / Y	Lungime segment (** (m)
1	431.289,46 368.807,954	2	431.265,318 368.809,521	24.193
2	431.265,318 368.809,521	3	431.262,96 368.804,497	5.55
3	431.262,96 368.804,497	4	431.241,786 368.806,556	21.274
4	431.241,786 368.806,556	5	431.241,66 368.803,611	2.947
5	431.241,66 368.803,611	6	431.247,471 368.795,925	9.636

Punct început	X / Y	Punct sfârşit	X / Y	Lungime segment (** (m)
6	431.247,471 368.795,925	7	431.291,486 368.791,941	44.195
7	431.291,486 368.791,941	8	431.324,263 368.795,547	32.974
8	431.324,263 368.795,547	9	431.334,324 368.786,889	13.273
9	431.334,324 368.786,889	10	431.334,2 368.790,135	3.248
10	431.334,2 368.790,135	11	431.333,815 368.800,22	10.093
11	431.333,815 368.800,22	12	431.320,568 368.801,549	13.314
12	431.320,568 368.801,549	13	431.310,796 368.806,147	10.8
13	431.310,796 368.806,147	1	431.289,46 368.807,954	21.412

** Lungimile segmentelor sunt determinate în planul de proiecție Stereo 70 și sunt rotunjite la 1 milimetru.

*** Distanța dintre puncte este formată din segmente cumulate ce sunt mai mici decât valoarea 1 milimetru.

**DATE DESPRE IMOBILUL NR. 578**

Oficiul de Cadastru și Publicitate Imobiliară VALCEA
Biroul de Cadastru și Publicitate Imobiliară Ramnicu Valcea

A. Partea I. Descrierea imobilului

TEREN Intravilan

Adresa: Loc. Glavile, Jud. Valcea, PUNCTUL "LA BUDEANU"

Nr. Crt	Nr cadastral Nr. topografic	Suprafața* (mp)	Observații / Referințe
A1		703	Sector cadastral:57 Teren neimprejmuit;

B. Partea II. Proprietari și acte

Inscrieri privitoare la dreptul de proprietate și alte drepturi reale	Referințe
/	
Act Notarial nr. 2042, din 07/09/2004 emis de BNP MUNTEANU DANIELA-ILEANA (act de partaj);	
B1	A1
Intabulare, drept de PROPRIETATE, dobandit prin lesire Din Indiviziune, cota actuala 1/1 1) GIJU ION	

C. Partea III. SARCINI .


Inscrieri privind dezmembramintele dreptului de proprietate, drepturi reale de garanție și sarcini	Referințe
NU SUNT	

Anexa Nr. 1 La Partea I

Teren

Nr cadastral	Suprafața (mp)*	Observații / Referințe
	703	

* Suprafața este determinată în planul de proiecție Stereo 70.



Date referitoare la teren

Crt	Categorie folosință	Intra vilan	Suprafața (mp)	Tarla	Parcelă	Nr. topo	Observații / Referințe
1	arabil	DA	703	207	9	-	

Lungime Segmente

1) Valorile lungimilor segmentelor sunt obținute din proiecție în plan.

Punct început	X / Y	Punct sfârșit	X / Y	Lungime segment (** (m)
1	431.289,46 368.807,954	2	431.310,796 368.806,147	21.412
2	431.310,796 368.806,147	3	431.309,464 368.844,59	38.466
3	431.309,464 368.844,59	4	431.294,417 368.846,451	15.162
4	431.294,417 368.846,451	1	431.289,46 368.807,954	38.815

** Lungimile segmentelor sunt determinate în planul de proiecție Stereo 70 și sunt rotunjite la 1 milimetru.

***** Distanţa dintre puncte este formată din segmente cumulate ce sunt mai mici decât valoarea 1 milimetru.**

**DATE DESPRE IMOBILUL NR. 579**

Oficiul de Cadastru și Publicitate Imobiliară VALCEA
Biroul de Cadastru și Publicitate Imobiliară Ramnicu Valcea

A. Partea I. Descrierea imobilului

TEREN Necunoscut

Adresa: Loc. Glavile, Jud. Valcea, PUNCTUL "STEARPA"

Nr. Crt	Nr cadastral Nr. topografic	Suprafața* (mp)	Observații / Referințe
A1		2.190	Sector cadastral:57 Teren neimprejmuit;

B. Partea II. Proprietari și acte

Inscrieri privitoare la dreptul de proprietate și alte drepturi reale		Referințe
/		
Act Administrativ nr. 123, din 07/06/2024 emis de PRIMARIA COMUNEI GLAVILE (HCJ NR. 20 DIN 23.08.1991);		
B1	Inscrierea provizorie, drept de PROPRIETATE, dobandit prin Lege, cota actuala 1/1 1) FLOREA ANA 2) FLOREA GHEORGHE 3) FLOREA ALEXANDRU	A1

C. Partea III. SARCINI .

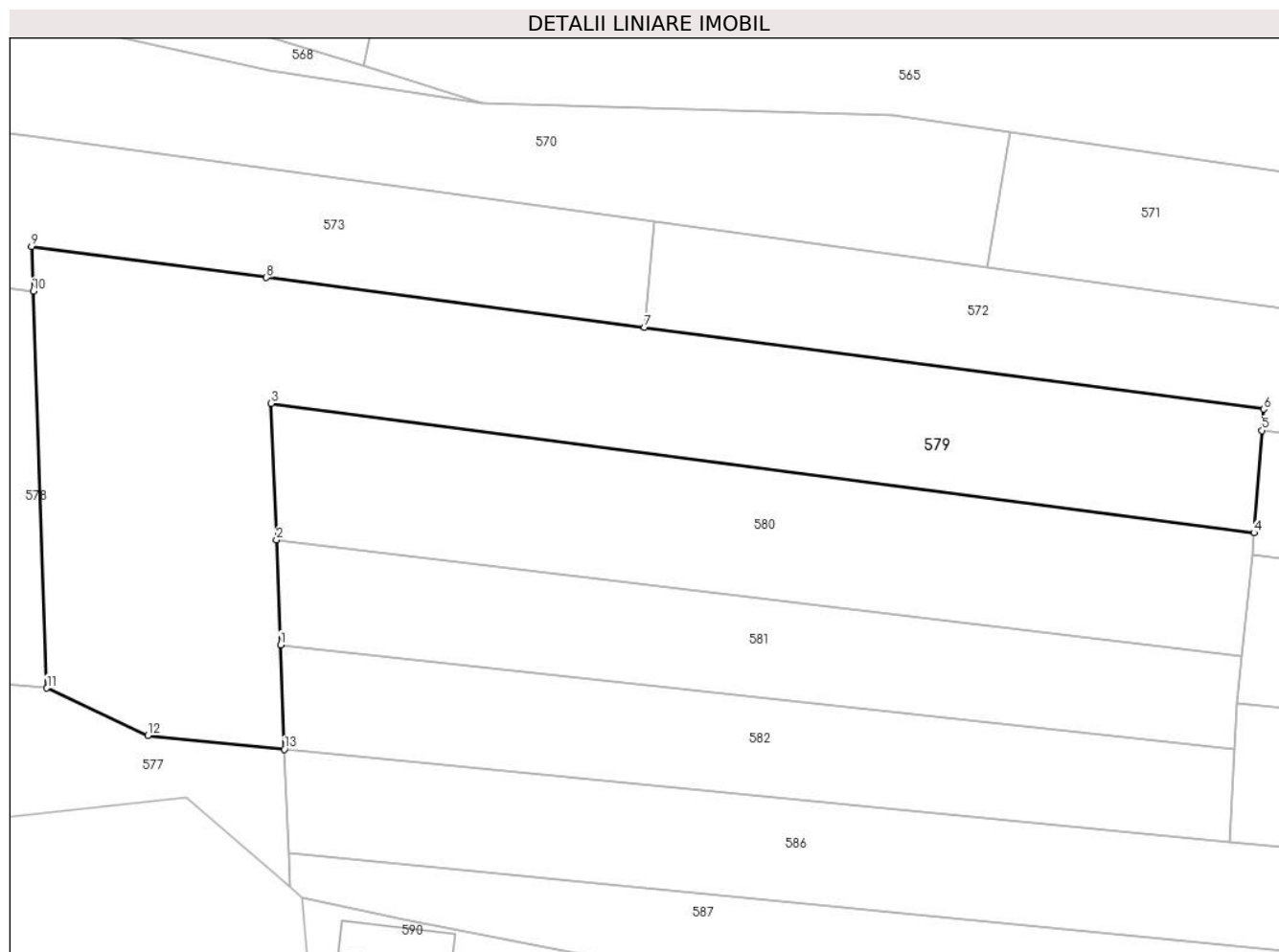
Inscrieri privind dezmembramintele dreptului de proprietate, drepturi reale de garanție și sarcini	Referințe
NU SUNT	

Anexa Nr. 1 La Partea I

Teren

Nr cadastral	Suprafața (mp)*	Observații / Referințe
	2.190	

* Suprafața este determinată în planul de proiecție Stereo 70.



Date referitoare la teren

Crt	Categorie folosință	Intravilan	Suprafața (mp)	Tarla	Parcelă	Nr. topo	Observații / Referințe
1	arabil	DA	930	69	8/10/1	-	
2	arabil	NU	1.260	69	8/10	-	

Lungime Segmente

1) Valorile lungimilor segmentelor sunt obținute din proiecție în plan.

Punct început	X / Y	Punct sfârșit	X / Y	Lungime segment (** (m)
1	431.333,428 368.810,348	2	431.333,04 368.820,506	10.166
2	431.333,04 368.820,506	3	431.332,535 368.833,735	13.239
3	431.332,535 368.833,735	4	431.427,763 368.821,189	96.051
4	431.427,763 368.821,189	5	431.428,538 368.831,093	9.934

Punct început	X / Y	Punct sfârșit	X / Y	Lungime segment (** (m)
5	431.428,538 368.831,093	6	431.428,701 368.833,169	2.083
6	431.428,701 368.833,169	7	431.368,705 368.841,074	60.515
7	431.368,705 368.841,074	8	431.332,07 368.845,9	36.951
8	431.332,07 368.845,9	9	431.309,315 368.848,898	22.952
9	431.309,315 368.848,898	10	431.309,464 368.844,59	4.311
10	431.309,464 368.844,59	11	431.310,796 368.806,147	38.466
11	431.310,796 368.806,147	12	431.320,568 368.801,549	10.8
12	431.320,568 368.801,549	13	431.333,815 368.800,22	13.314
13	431.333,815 368.800,22	1	431.333,428 368.810,348	10.135

** Lungimile segmentelor sunt determinate în planul de proiecție Stereo 70 și sunt rotunjite la 1 milimetru.

*** Distanța dintre puncte este formată din segmente cumulate ce sunt mai mici decât valoarea 1 milimetru.

**DATE DESPRE IMOBILUL NR. 580**

Oficiul de Cadastru și Publicitate Imobiliară VALCEA
Biroul de Cadastru și Publicitate Imobiliară Ramnicu Valcea

A. Partea I. Descrierea imobilului

TEREN Necunoscut

Adresa: Loc. Glavile, Jud. Valcea, PUNCTUL "LANGA CASA"

Nr. Crt	Nr cadastral Nr. topografic	Suprafața* (mp)	Observații / Referințe
A1		1.192	Sector cadastral:57 Teren neimprejmuit;

B. Partea II. Proprietari și acte

Inscrieri privitoare la dreptul de proprietate și alte drepturi reale		Referințe
/		
Act Administrativ nr. 125, din 07/06/2024 emis de PRIMARIA COMUNEI GLAVILE (HCJ NR. 20 DIN 23.08.1991);		
B1	Inscrierea provizorie, drept de PROPRIETATE, dobandit prin Lege, cota actuala 1/1 1) SARPE ILIE 2) DIACONU MARIA	A1

C. Partea III. SARCINI .

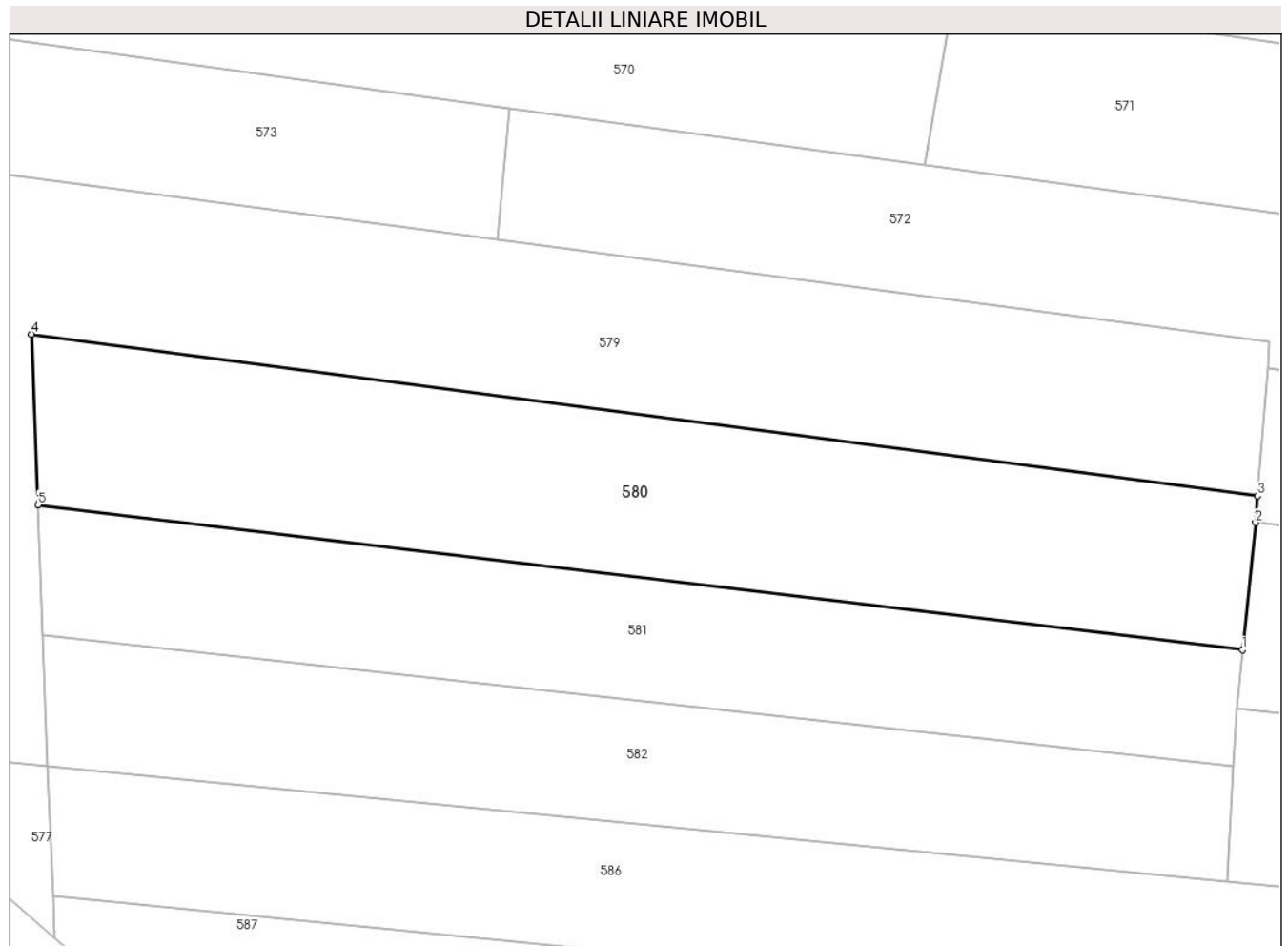
Inscrieri privind dezmembramintele dreptului de proprietate, drepturi reale de garanție și sarcini	Referințe
NU SUNT	

Anexa Nr. 1 La Partea I

Teren

Nr cadastral	Suprafața (mp)*	Observații / Referințe
	1.192	

* Suprafața este determinată în planul de proiecție Stereo 70.



Date referitoare la teren

Crt	Categorie folosință	Intravilan	Suprafața (mp)	Tarla	Parcelă	Nr. topo	Observații / Referințe
1	arabil	DA	321	69	8/11/1	-	
2	arabil	NU	871	69	8/11	-	

Lungime Segmente

1) Valorile lungimilor segmentelor sunt obținute din proiecție în plan.

Punct început	X / Y	Punct sfârșit	X / Y	Lungime segment (** (m))
1	431.426,576 368.809,242	2	431.427,601 368.819,115	9.926
2	431.427,601 368.819,115	3	431.427,763 368.821,189	2.081
3	431.427,763 368.821,189	4	431.332,535 368.833,735	96.051
4	431.332,535 368.833,735	5	431.333,04 368.820,506	13.239

Punct început	X / Y	Punct sfârşit	X / Y	Lungime segment (** (m)
5	431.333,04 368.820,506	1	431.426,576 368.809,242	94.212

** Lungimile segmentelor sunt determinate în planul de proiecţie Stereo 70 şi sunt rotunjite la 1 milimetru.

*** Distanţa dintre puncte este formată din segmente cumulate ce sunt mai mici decât valoarea 1 milimetru.

**DATE DESPRE IMOBILUL NR. 581**

Oficiul de Cadastru și Publicitate Imobiliară VALCEA
Biroul de Cadastru și Publicitate Imobiliară Ramnicu Valcea

A. Partea I. Descrierea imobilului

TEREN Necunoscut

Adresa: Loc. Glavile, Jud. Valcea, PUNCTUL "STEARPA"

Nr. Crt	Nr cadastral Nr. topografic	Suprafața* (mp)	Observații / Referințe
A1		891	Sector cadastral:57 Teren neimprejmuit;

B. Partea II. Proprietari și acte

Inscrieri privitoare la dreptul de proprietate și alte drepturi reale		Referințe
/		
Act Administrativ nr. 128, din 18/06/2024 emis de PRIMARIA COMUNEI GLAVILE (HCJ NR. 20 DIN 23.08.1991);		
B1	Inscrierea provizorie, drept de PROPRIETATE, dobandit prin Lege, cota actuala 1/1 1) DUTA ELISAVETA, DECEDAT DEFUNCT:Da	A1

C. Partea III. SARCINI .

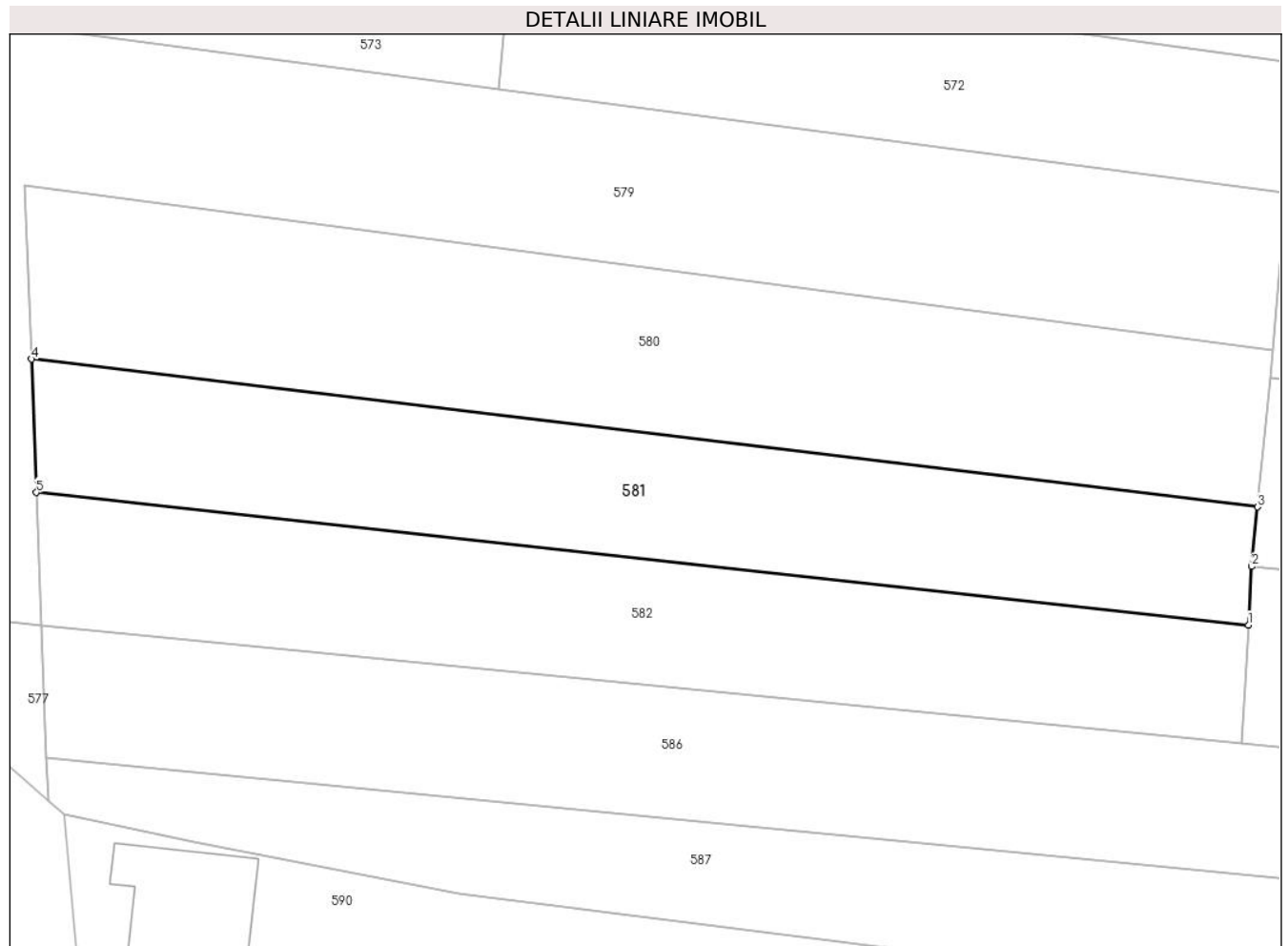
Inscrieri privind dezmembramintele dreptului de proprietate, drepturi reale de garanție și sarcini	Referințe
NU SUNT	

Anexa Nr. 1 La Partea I

Teren

Nr cadastral	Suprafața (mp)*	Observații / Referințe
	891	

* Suprafața este determinată în planul de proiecție Stereo 70.



Date referitoare la teren

Crt	Categorie folosință	Intravilan	Suprafața (mp)	Tarla	Parcelă	Nr. topo	Observații / Referințe
1	arabil	DA	357	69	8/12/1	-	
2	arabil	NU	534	69	8/12	-	

Lungime Segmente

1) Valorile lungimilor segmentelor sunt obținute din proiecție în plan.

Punct început	X / Y	Punct sfârșit	X / Y	Lungime segment (** (m))
1	431.425,88 368.800,263	2	431.426,115 368.804,706	4.449
2	431.426,115 368.804,706	3	431.426,576 368.809,242	4.56
3	431.426,576 368.809,242	4	431.333,04 368.820,506	94.212
4	431.333,04 368.820,506	5	431.333,428 368.810,348	10.166

Punct început	X / Y	Punct sfârşit	X / Y	Lungime segment (** (m)
5	431.333,428 368.810,348	1	431.425,88 368.800,263	93.0

** Lungimile segmentelor sunt determinate în planul de proiecţie Stereo 70 şi sunt rotunjite la 1 milimetru.

*** Distanţa dintre puncte este formată din segmente cumulate ce sunt mai mici decât valoarea 1 milimetru.

**DATE DESPRE IMOBILUL NR. 582**

Oficiul de Cadastru și Publicitate Imobiliară VALCEA
Biroul de Cadastru și Publicitate Imobiliară Ramnicu Valcea

A. Partea I. Descrierea imobilului

TEREN Necunoscut

Adresa: Loc. Glavile, Jud. Valcea, PUNCTUL "STEARPA"

Nr. Crt	Nr cadastral Nr. topografic	Suprafața* (mp)	Observații / Referințe
A1		880	Sector cadastral:57 Teren neimprejmuit;

B. Partea II. Proprietari și acte

Inscrieri privitoare la dreptul de proprietate și alte drepturi reale		Referințe
/		
Act Administrativ nr. 130, din 18/06/2024 emis de PRIMARIA COMUNEI GLAVILE (HCJ NR. 20 DIN 23.08.1991);		
B1	Inscrierea provizorie, drept de PROPRIETATE, dobandit prin Lege, cota actuala 1/1 1) BOSOAGA MARIA	A1

C. Partea III. SARCINI .

Inscrieri privind dezmembramintele dreptului de proprietate, drepturi reale de garanție și sarcini	Referințe
NU SUNT	

Anexa Nr. 1 La Partea I

Teren

Nr cadastral	Suprafața (mp)*	Observații / Referințe
	880	

* Suprafața este determinată în planul de proiecție Stereo 70.

DETALII LINIARE IMOBIL



Date referitoare la teren

Crt	Categorie folosință	Intravilan	Suprafața (mp)	Tarla	Parcelă	Nr. topo	Observații / Referințe
1	arabil	DA	404	69	8/13/1	-	
2	arabil	NU	476	69	8/13	-	

Lungime Segmente

1) Valorile lungimilor segmentelor sunt obținute din proiecție în plan.

Punct început	X / Y	Punct sfârșit	X / Y	Lungime segment (** (m))
1	431.333,428 368.810,348	2	431.333,815 368.800,22	10.135
2	431.333,815 368.800,22	3	431.425,404 368.791,275	92.025
3	431.425,404 368.791,275	4	431.425,88 368.800,263	9.0
4	431.425,88 368.800,263	1	431.333,428 368.810,348	93.0

**** Lungimile segmentelor sunt determinate în planul de proiecție Stereo 70 și sunt rotunjite la 1 milimetru.**

***** Distanța dintre puncte este formată din segmente cumulate ce sunt mai mici decât valoarea 1 milimetru.**

**DATE DESPRE IMOBILUL NR. 583**

Oficiul de Cadastru și Publicitate Imobiliară VALCEA
Biroul de Cadastru și Publicitate Imobiliară Ramnicu Valcea

A. Partea I. Descrierea imobilului

TEREN Necunoscut

Adresa: Loc. Glavile, Jud. Valcea, PUNCTUL "STEARPA"

Nr. Crt	Nr cadastral Nr. topografic	Suprafața* (mp)	Observații / Referințe
A1		884	Sector cadastral:57 Teren neimprejmuit;

B. Partea II. Proprietari și acte

Inscrieri privitoare la dreptul de proprietate și alte drepturi reale		Referințe
/		
Act Administrativ nr. 124, din 07/06/2024 emis de PRIMARIA COMUNEI GLAVILE (HCJ NR. 20 DIN 23.08.1991);		
B1	Inscrierea provizorie, drept de PROPRIETATE, dobandit prin Lege, cota actuala 1/1 1) CEDICA ANA, DECEDAT DEFUNCT:Da	A1

C. Partea III. SARCINI .

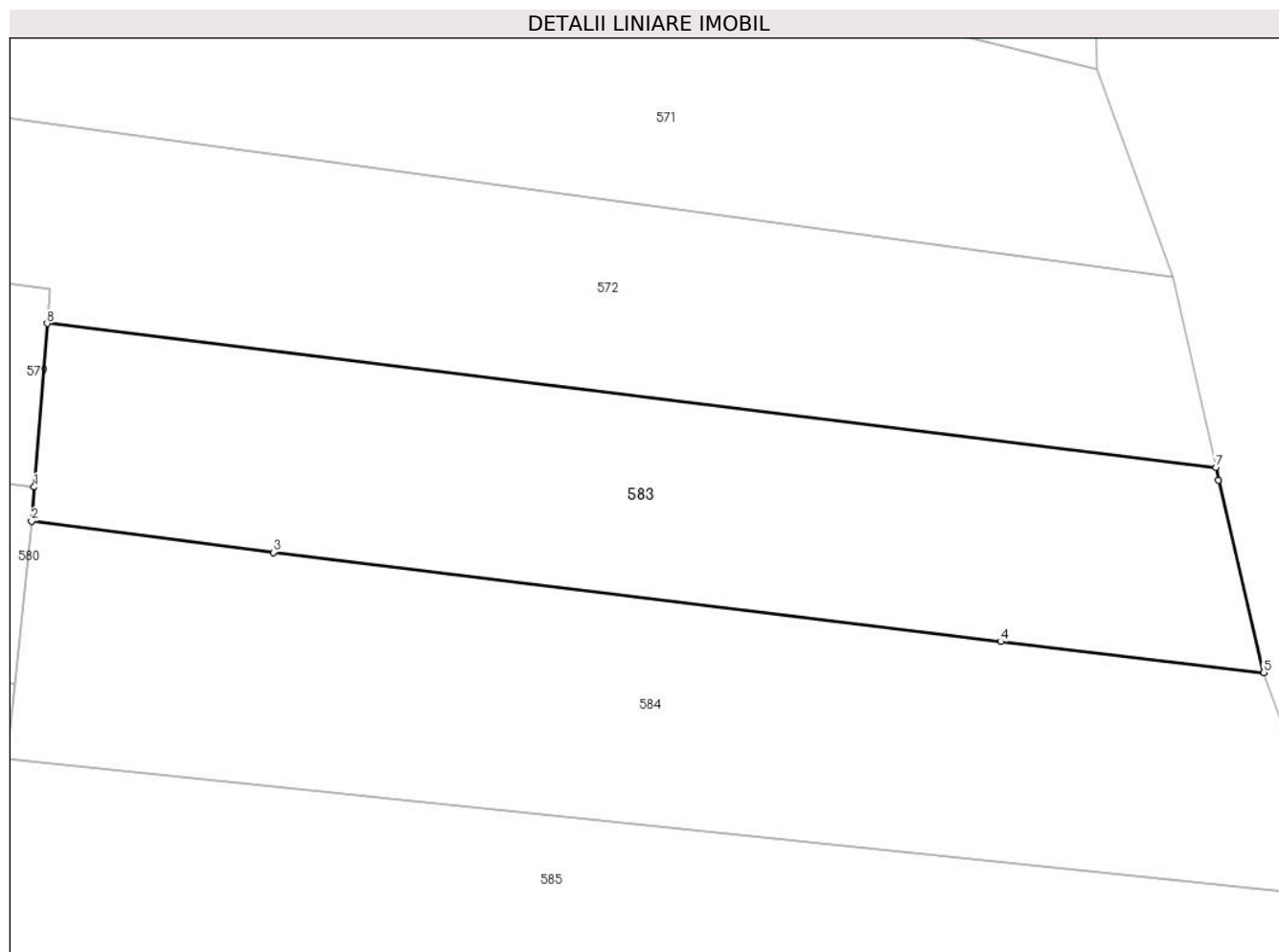
Inscrieri privind dezmembramintele dreptului de proprietate, drepturi reale de garanție și sarcini	Referințe
NU SUNT	

Anexa Nr. 1 La Partea I

Teren

Nr cadastral	Suprafața (mp)*	Observații / Referințe
	884	

* Suprafața este determinată în planul de proiecție Stereo 70.



Date referitoare la teren

Crt	Categorie folosință	Intra vilan	Suprafața (mp)	Tarla	Parcelă	Nr. topo	Observații / Referințe
1	arabil	DA	563	69	8/5/1	-	
2	arabil	NU	321	69	8/5	-	

Lungime Segmente

1) Valorile lungimilor segmentelor sunt obținute din proiecție în plan.

Punct început	X / Y	Punct sfârșit	X / Y	Lungime segment (** (m)
1	431.427,763 368.821,189	2	431.427,601 368.819,115	2.081
2	431.427,601 368.819,115	3	431.442,259 368.817,232	14.778
3	431.442,259 368.817,232	4	431.486,323 368.811,832	44.394
4	431.486,323 368.811,832	5	431.502,261 368.809,958	16.048

Punct început	X / Y	Punct sfârşit	X / Y	Lungime segment (** (m)
5	431.502,261 368.809,958	6	431.499,53 368.821,621	11.978
6	431.499,53 368.821,621	7	431.499,36 368.822,382	0.78
7	431.499,36 368.822,382	8	431.428,538 368.831,093	71.355
8	431.428,538 368.831,093	1	431.427,763 368.821,189	9.934

** Lungimile segmentelor sunt determinate în planul de proiecţie Stereo 70 şi sunt rotunjite la 1 milimetru.

*** Distanţa dintre puncte este formată din segmente cumulate ce sunt mai mici decât valoarea 1 milimetru.

**DATE DESPRE IMOBILUL NR. 584**

Oficiul de Cadastru și Publicitate Imobiliară VALCEA
Biroul de Cadastru și Publicitate Imobiliară Ramnicu Valcea

A. Partea I. Descrierea imobilului

TEREN Necunoscut

Adresa: Loc. Glavile, Jud. Valcea, PUNCTUL "STEARPA"

Nr. Crt	Nr cadastral Nr. topografic	Suprafața* (mp)	Observații / Referințe
A1		1.074	Sector cadastral:57 Teren neimprejmuit;

B. Partea II. Proprietari și acte

Inscrieri privitoare la dreptul de proprietate și alte drepturi reale		Referințe
/		
Act Administrativ nr. 129, din 18/06/2024 emis de PRIMARIA COMUNEI GLAVILE (HCJ NR.20 DIN 23.08.1991);		
B1	Inscrierea provizorie, drept de PROPRIETATE, dobandit prin Lege, cota actuala 1/1 1) DOBRIN CONSTANTIN	A1

C. Partea III. SARCINI .

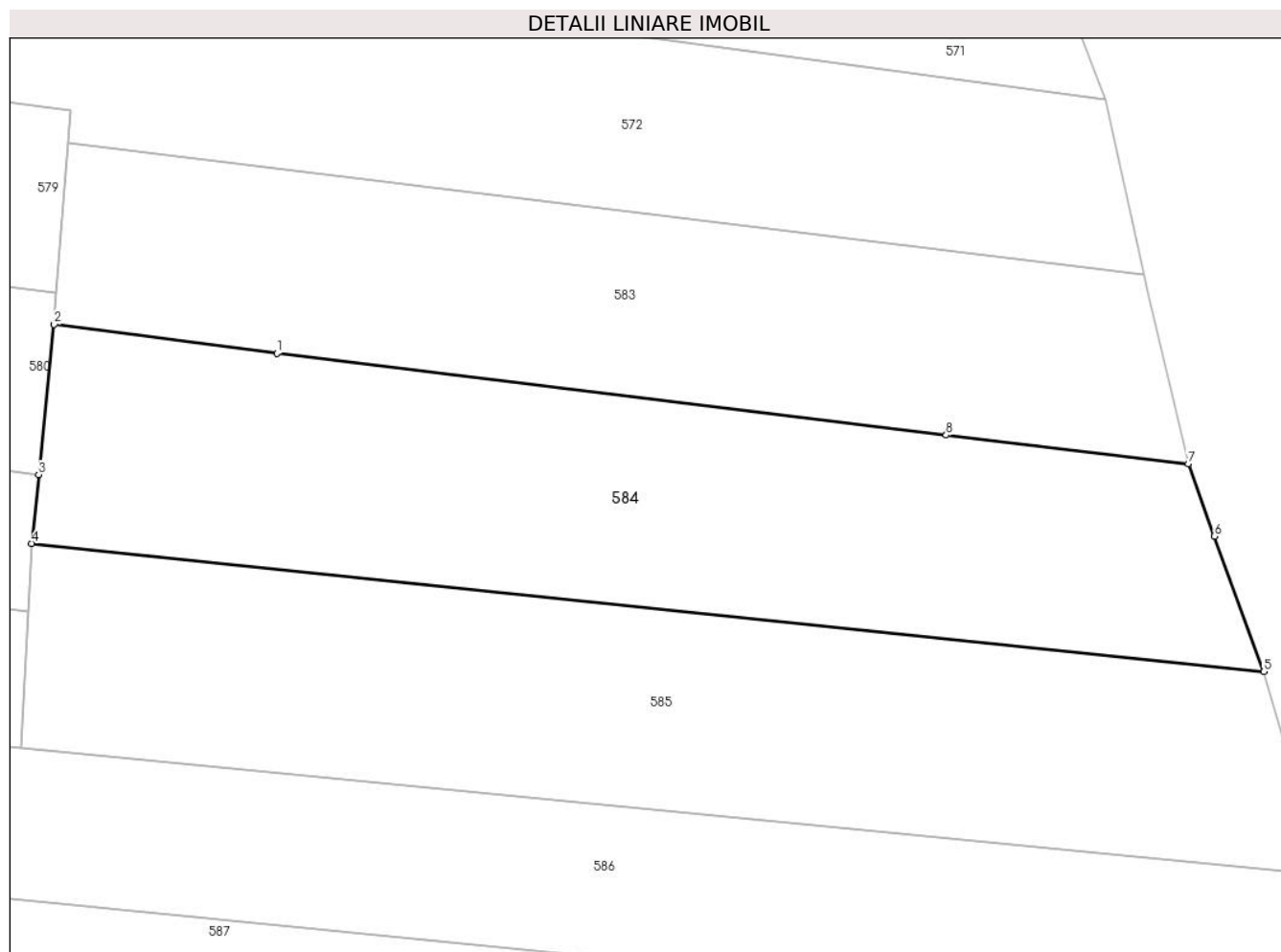
Inscrieri privind dezmembramintele dreptului de proprietate, drepturi reale de garanție și sarcini	Referințe
NU SUNT	

Anexa Nr. 1 La Partea I

Teren

Nr cadastral	Suprafața (mp)*	Observații / Referințe
	1.074	

* Suprafața este determinată în planul de proiecție Stereo 70.



Date referitoare la teren

Crt	Categorie folosință	Intravilan	Suprafața (mp)	Tarla	Parcelă	Nr. topo	Observații / Referințe
1	arabil	DA	627	69	8/6/1	-	
2	arabil	NU	447	69	8/6	-	

Lungime Segmente

1) Valorile lungimilor segmentelor sunt obținute din proiecție în plan.

Punct început	X / Y	Punct sfârșit	X / Y	Lungime segment (** (m))
1	431.442,259 368.817,232	2	431.427,601 368.819,115	14.778
2	431.427,601 368.819,115	3	431.426,576 368.809,242	9.926
3	431.426,576 368.809,242	4	431.426,115 368.804,706	4.56
4	431.426,115 368.804,706	5	431.507,241 368.796,283	81.563

Punct început	X / Y	Punct sfârşit	X / Y	Lungime segment (** (m)
5	431.507,241 368.796,283	6	431.504,0 368.805,183	9.472
6	431.504,0 368.805,183	7	431.502,261 368.809,958	5.082
7	431.502,261 368.809,958	8	431.486,323 368.811,832	16.048
8	431.486,323 368.811,832	1	431.442,259 368.817,232	44.394

** Lungimile segmentelor sunt determinate în planul de proiecție Stereo 70 și sunt rotunjite la 1 milimetru.

*** Distanța dintre puncte este formată din segmente cumulate ce sunt mai mici decât valoarea 1 milimetru.

**DATE DESPRE IMOBILUL NR. 585**

Oficiul de Cadastru și Publicitate Imobiliară VALCEA
Biroul de Cadastru și Publicitate Imobiliară Ramnicu Valcea

A. Partea I. Descrierea imobilului

TEREN Necunoscut

Adresa: Loc. Glavile, Jud. Valcea, PUNCTUL "STEARPA"

Nr. Crt	Nr cadastral Nr. topografic	Suprafața* (mp)	Observații / Referințe
A1		Din acte: 1.268 Masurata: 1.105	Sector cadastral:57 Teren neimprejmuit;

B. Partea II. Proprietari și acte

Inscrieri privitoare la dreptul de proprietate și alte drepturi reale		Referințe
/		
Act Administrativ nr. 716/46445, din 12/09/2002 emis de CJSDPAT VALCEA (titlu de proprietate);		
B1	Intabulare, drept de PROPRIETATE, dobandit prin Lege, cota actuala 1/1 1) FLOREA I ANA	A1

C. Partea III. SARCINI .

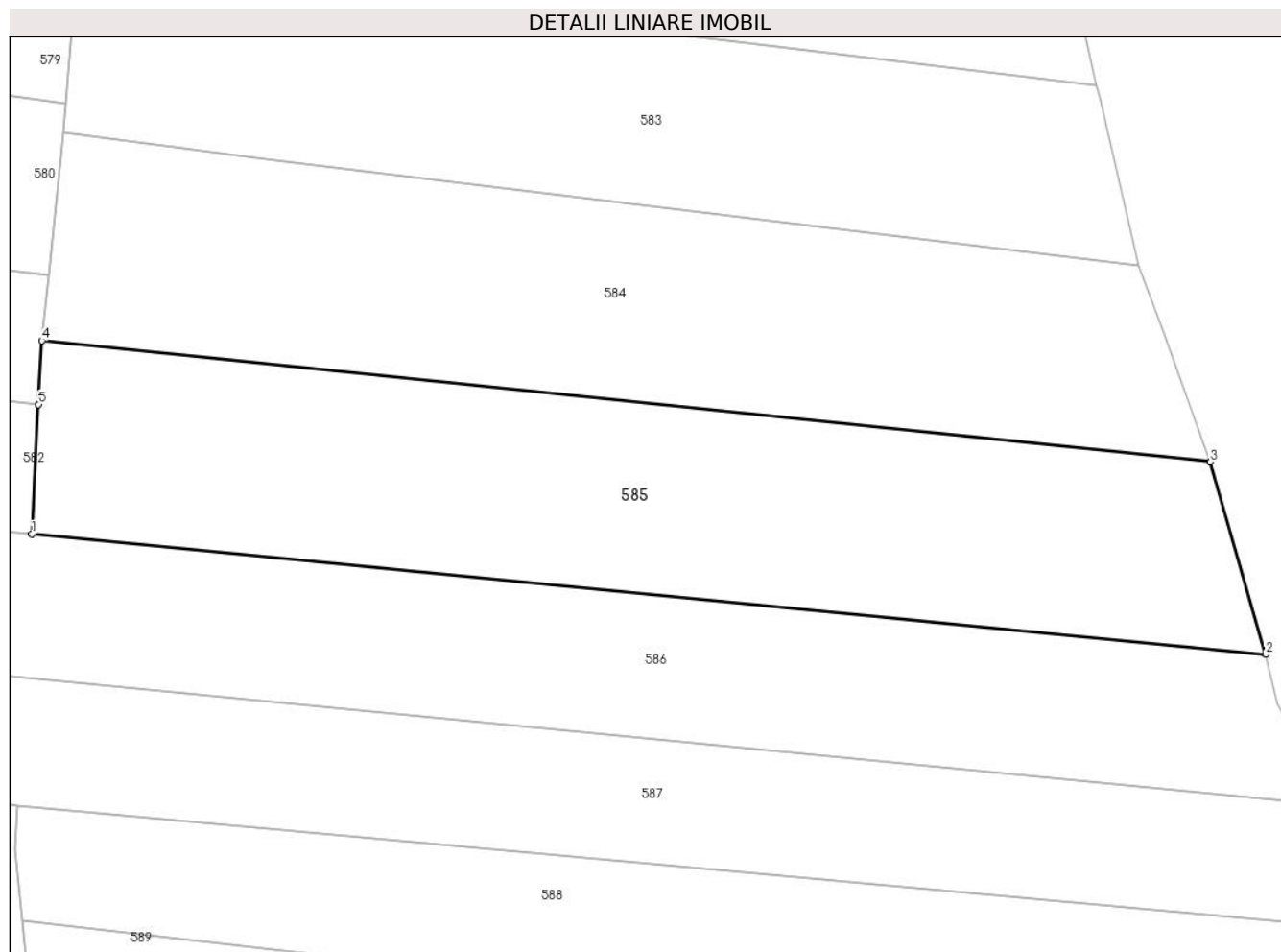
Inscrieri privind dezmembramintele dreptului de proprietate, drepturi reale de garanție și sarcini	Referințe
NU SUNT	

Anexa Nr. 1 La Partea I

Teren

Nr cadastral	Suprafața (mp)*	Observații / Referințe
	Din acte: 1.268 Masurata: 1.105	

* Suprafața este determinată în planul de proiecție Stereo 70.



Date referitoare la teren

Crt	Categorie folosință	Intravilan	Suprafața (mp)	Tarla	Parcelă	Nr. topo	Observații / Referințe
1	arabil	DA	597	69	8/7	-	
2	arabil	NU	508	69	8/7	-	

Lungime Segmente

1) Valorile lungimilor segmentelor sunt obținute din proiecție în plan.

Punct început	X / Y	Punct sfârșit	X / Y	Lungime segment (** (m)
1	431.425,404 368.791,275	2	431.511,083 368.782,908	86.087
2	431.511,083 368.782,908	3	431.507,241 368.796,283	13.916
3	431.507,241 368.796,283	4	431.426,115 368.804,706	81.563
4	431.426,115 368.804,706	5	431.425,88 368.800,263	4.449

Punct început	X / Y	Punct sfârşit	X / Y	Lungime segment (** (m)
5	431.425,88 368.800,263	1	431.425,404 368.791,275	9.0

** Lungimile segmentelor sunt determinate în planul de proiecţie Stereo 70 şi sunt rotunjite la 1 milimetru.

*** Distanţa dintre puncte este formată din segmente cumulate ce sunt mai mici decât valoarea 1 milimetru.

**DATE DESPRE IMOBILUL NR. 586**

Oficiul de Cadastru și Publicitate Imobiliară VALCEA
Biroul de Cadastru și Publicitate Imobiliară Ramnicu Valcea

A. Partea I. Descrierea imobilului

TEREN Necunoscut

Adresa: Loc. Glavile, Jud. Valcea, PUNCTUL "STEARPA"

Nr. Crt	Nr cadastral Nr. topografic	Suprafața* (mp)	Observații / Referințe
A1		1.800	Sector cadastral:57 Teren neimprejmuit;

B. Partea II. Proprietari și acte

Inscrieri privitoare la dreptul de proprietate și alte drepturi reale		Referințe
/		
Act Administrativ nr. 131, din 18/06/2024 emis de PRIMARIA COMUNEI GLAVILE (HCJ NR. 20 DIN 23.08.1991);		
B1	Inscrierea provizorie, drept de PROPRIETATE, dobandit prin Lege, cota actuala 1/1 1) LAZAR ILIE 2) LAZAR ANA 3) LAZAR GEORGEL 4) LAZAR ELISAVETA	A1

C. Partea III. SARCINI .

Inscrieri privind dezmembramintele dreptului de proprietate, drepturi reale de garanție și sarcini	Referințe
NU SUNT	

Anexa Nr. 1 La Partea I

Teren

Nr cadastral	Suprafața (mp)*	Observații / Referințe
	1.800	

* Suprafața este determinată în planul de proiecție Stereo 70.



Date referitoare la teren

Crt	Categorie folosință	Intravilan	Suprafața (mp)	Tarla	Parcelă	Nr. topo	Observații / Referințe
1	arabil	DA	428	69	8/14/1	-	
2	arabil	NU	922	69	8/14	-	
3	arabil	DA	450	69	8/8	-	

Lungime Segmente

1) Valorile lungimilor segmentelor sunt obținute din proiecție în plan.

Punct început	X / Y	Punct sfârșit	X / Y	Lungime segment (** (m)
1	431.425,404 368.791,275	2	431.333,815 368.800,22	92.025
2	431.333,815 368.800,22	3	431.334,2 368.790,135	10.093
3	431.334,2 368.790,135	4	431.516,18 368.772,362	182.846
4	431.516,18 368.772,362	5	431.511,892 368.779,459	8.291

Punct început	X / Y	Punct sfârșit	X / Y	Lungime segment (** (m)
5	431.511,892 368.779,459	6	431.511,083 368.782,908	3.542
6	431.511,083 368.782,908	1	431.425,404 368.791,275	86.087

** Lungimile segmentelor sunt determinate în planul de proiecție Stereo 70 și sunt rotunjite la 1 milimetru.

*** Distanța dintre puncte este formată din segmente cumulate ce sunt mai mici decât valoarea 1 milimetru.

**DATE DESPRE IMOBILUL NR. 587**

Oficiul de Cadastru și Publicitate Imobiliară VALCEA
Biroul de Cadastru și Publicitate Imobiliară Ramnicu Valcea

A. Partea I. Descrierea imobilului

TEREN Necunoscut

Adresa: Loc. Glavile, Jud. Valcea, PUNCTUL "STEARPA"

Nr. Crt	Nr cadastral Nr. topografic	Suprafața* (mp)	Observații / Referințe
A1		1.468	Sector cadastral:57 Teren neimprejmit;

B. Partea II. Proprietari și acte

Inscrieri privitoare la dreptul de proprietate și alte drepturi reale		Referințe
/		
Act Administrativ nr. 132, din 18/06/2024 emis de PRIMARIA COMUNEI GLAVILE (HCJ NR 20 DIN 23.08.1991);		
B1	Inscrierea provizorie, drept de PROPRIETATE, dobandit prin Lege, cota actuala 1/1	A1
	1) MARINESCU FLOREA 2) CEDICA ANA, DECEDAT DEFUNCT:Da	

C. Partea III. SARCINI .

Inscrieri privind dezmembramintele dreptului de proprietate, drepturi reale de garanție și sarcini	Referințe
NU SUNT	

Anexa Nr. 1 La Partea I

Teren

Nr cadastral	Suprafața (mp)*	Observații / Referințe
	1.468	

* Suprafața este determinată în planul de proiecție Stereo 70.



Date referitoare la teren

Crt	Categorie folosință	Intravilan	Suprafața (mp)	Tarla	Parcelă	Nr. topo	Observații / Referințe
1	arabil	DA	270	69	8/15/1	-	
2	arabil	NU	801	69	8/15	-	
3	arabil	DA	397	69	8/9	-	

Lungime Segmente

1) Valorile lungimilor segmentelor sunt obținute din proiecție în plan.

Punct început	X / Y	Punct sfârșit	X / Y	Lungime segment (** (m)
1	431.521,537 368.763,495	2	431.516,18 368.772,362	10.36
2	431.516,18 368.772,362	3	431.334,2 368.790,135	182.846
3	431.334,2 368.790,135	4	431.334,324 368.786,889	3.248
4	431.334,324 368.786,889	5	431.335,552 368.785,832	1.62

Punct început	X / Y	Punct sfârşit	X / Y	Lungime segment (** (m)
5	431.335,552 368.785,832	6	431.345,395 368.783,759	10.059
6	431.345,395 368.783,759	7	431.365,688 368.779,772	20.681
7	431.365,688 368.779,772	8	431.424,406 368.772,439	59.174
8	431.424,406 368.772,439	1	431.521,537 368.763,495	97.542

** Lungimile segmentelor sunt determinate în planul de proiecție Stereo 70 și sunt rotunjite la 1 milimetru.

*** Distanța dintre puncte este formată din segmente cumulate ce sunt mai mici decât valoarea 1 milimetru.

**DATE DESPRE IMOBILUL NR. 588**

Oficiul de Cadastru și Publicitate Imobiliară VALCEA
Biroul de Cadastru și Publicitate Imobiliară Ramnicu Valcea

A. Partea I. Descrierea imobilului

TEREN Necunoscut

Adresa: Loc. Glavile, Jud. Valcea, PUNCTUL "STEARPA"

Nr. Crt	Nr cadastral Nr. topografic	Suprafața* (mp)	Observații / Referințe
A1		911	Sector cadastral:57 Teren neimprejmuit;

B. Partea II. Proprietari și acte

Inscrieri privitoare la dreptul de proprietate și alte drepturi reale		Referințe
/		
Act Administrativ nr. 133, din 18/06/2024 emis de PRIMARIA COMUNEI GLAVILE (HCJ NR. 20 DIN 23.08.1991);		
B1	Inscrierea provizorie, drept de PROPRIETATE, dobandit prin Lege, cota actuala 1/1 1) CEDICA E DUMITRU, DECEDAT DEFUNCT:Da	A1

C. Partea III. SARCINI .

Inscrieri privind dezmembramintele dreptului de proprietate, drepturi reale de garanție și sarcini	Referințe
NU SUNT	

Anexa Nr. 1 La Partea I

Teren

Nr cadastral	Suprafața (mp)*	Observații / Referințe
	911	

* Suprafața este determinată în planul de proiecție Stereo 70.



Date referitoare la teren

Crt	Categorie folosință	Intravilan	Suprafața (mp)	Tarla	Parcelă	Nr. topo	Observații / Referințe
1	arabil	DA	473	69	8/19/1	-	
2	arabil	NU	438	69	8/19	-	

Lungime Segmente

1) Valorile lungimilor segmentelor sunt obținute din proiecție în plan.

Punct început	X / Y	Punct sfârșit	X / Y	Lungime segment (** (m)
1	431.424,406 368.772,439	2	431.424,244 368.769,368	3.076
2	431.424,244 368.769,368	3	431.424,721 368.764,445	4.946
3	431.424,721 368.764,445	4	431.482,74 368.757,811	58.397
4	431.482,74 368.757,811	5	431.494,174 368.756,699	11.488

Punct început	X / Y	Punct sfârșit	X / Y	Lungime segment (** (m)
5	431.494,174 368.756,699	6	431.503,892 368.755,489	9.793
6	431.503,892 368.755,489	7	431.509,078 368.754,827	5.228
7	431.509,078 368.754,827	8	431.523,515 368.753,04	14.547
8	431.523,515 368.753,04	9	431.528,582 368.752,569	5.089
9	431.528,582 368.752,569	10	431.522,695 368.761,579	10.763
10	431.522,695 368.761,579	11	431.521,537 368.763,495	2.239
11	431.521,537 368.763,495	1	431.424,406 368.772,439	97.542

** Lungimile segmentelor sunt determinate în planul de proiecție Stereo 70 și sunt rotunjite la 1 milimetru.

*** Distanța dintre puncte este formată din segmente cumulate ce sunt mai mici decât valoarea 1 milimetru.

**DATE DESPRE IMOBILUL NR. 589**

Oficiul de Cadastru și Publicitate Imobiliară VALCEA
Biroul de Cadastru și Publicitate Imobiliară Ramnicu Valcea

A. Partea I. Descrierea imobilului

TEREN Necunoscut

Adresa: Loc. Glavile, Str Rubinului, Nr. 18, Jud. Valcea

Nr. Crt	Nr cadastral Nr. topografic	Suprafața* (mp)	Observații / Referințe
A1		1.036	Sector cadastral:57 Teren neimprijmit;

Construcții

Crt	Nr cadastral Nr. topografic	Adresa	Observații / Referințe
A1.1		Loc. Glavile, Str Rubinului, Nr. 18, Jud. Valcea	Nr. niveluri:1; S. construita la sol:77 mp; S. construita desfasurata:77 mp; CASA EDIFICATA IN 1998
A1.2		Loc. Glavile, Str Rubinului, Nr. 18, Jud. Valcea	Nr. niveluri:1; S. construita la sol:4 mp; S. construita desfasurata:4 mp; PATUL EDIFICAT IN 1998

B. Partea II. Proprietari și acte

Inscrieri privitoare la dreptul de proprietate și alte drepturi reale		Referințe
/		
Act Administrativ nr. 135, din 18/06/2024 emis de PRIMARIA COMUNEI GLAVILE (HCJ NR. 20 DIN 23.08.1991);		
B1	Inscrierea provizorie, drept de PROPRIETATE, dobandit prin Lege, cota actuala 1/1 1) BALASA GH ILIE , DECEDAT DEFUNCT:Da	A1
Act Administrativ nr. 2083, din 17/07/2024 emis de PRIMARIA COMUNEI GLAVILE (adeverinta);		
B1	Intabulare, drept de PROPRIETATE, dobandit prin Construire, cota actuala 1/1 1) BALASA GH ILIE , DECEDAT DEFUNCT:Da	A1.1, A1.2

C. Partea III. SARCINI .

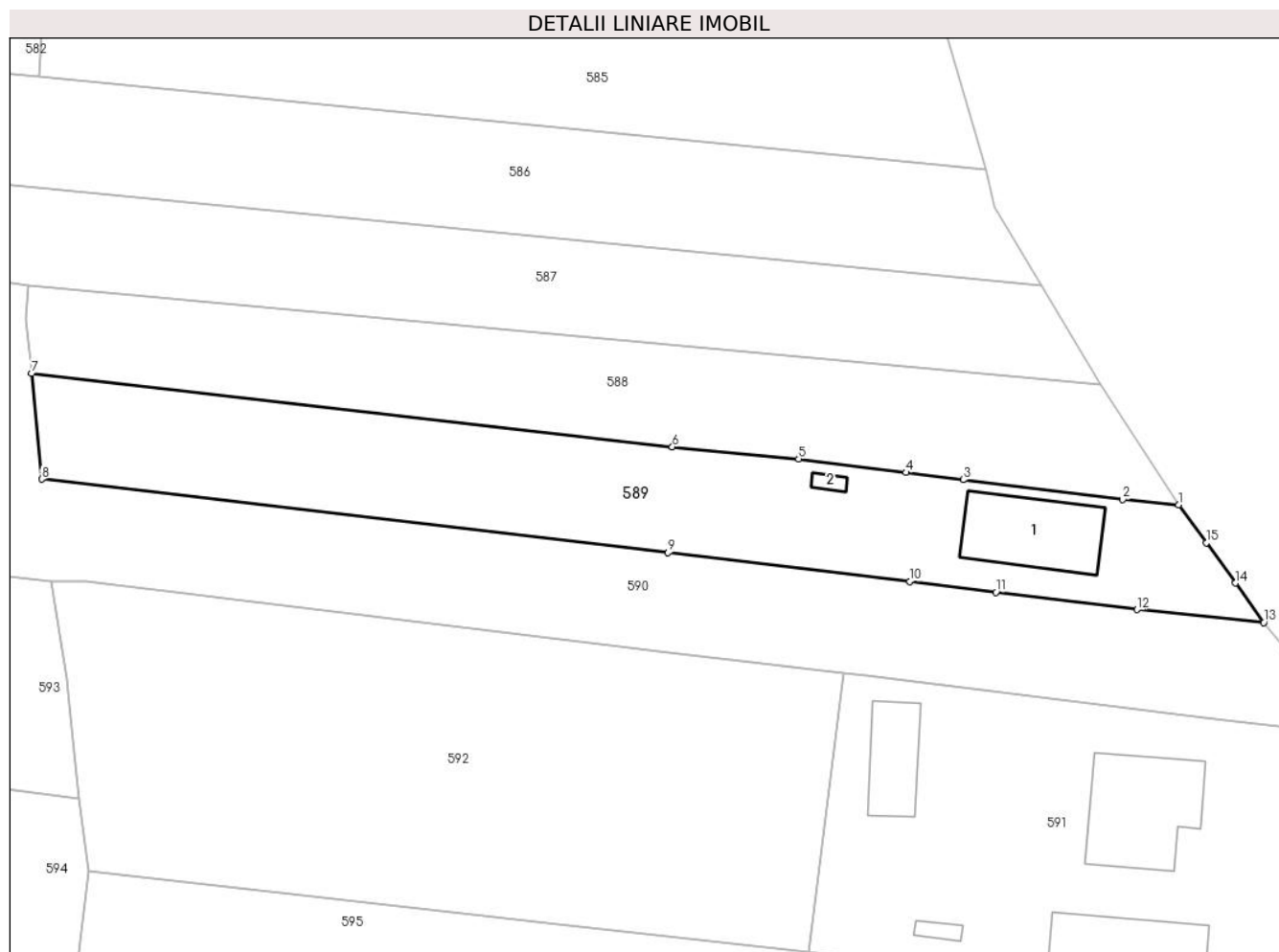
Inscrieri privind dezmembramintele dreptului de proprietate, drepturi reale de garanție și sarcini	Referințe
NU SUNT	

Anexa Nr. 1 La Partea I

Teren

Nr cadastral	Suprafața (mp)*	Observații / Referințe
	1.036	

* Suprafața este determinată în planul de proiecție Stereo 70.



Date referitoare la teren

Crt	Categorie folosință	Intravilan	Suprafața (mp)	Tarla	Parcelă	Nr. topo	Observații / Referințe
1	curți constructii	DA	515	69	8/20/1	-	
2	arabil	NU	521	69	8/20	-	

Date referitoare la construcții

Crt	Număr	Destinație construcție	Supraf. (mp)	Situație juridică	Observații / Referințe
A1.1		construcții de locuințe	77	Cu acte	Nr. niveluri:1; S. construita la sol:77 mp; S. construita desfasurata:77 mp; CASA EDIFICATA IN 1998
A1.2		construcții anexa	4	Cu acte	Nr. niveluri:1; S. construita la sol:4 mp; S. construita desfasurata:4 mp; PATUL EDIFICAT IN 1998

Lungime Segmente

1) Valorile lungimilor segmentelor sunt obținute din proiecție în plan.

Punct început	X / Y	Punct sfârșit	X / Y	Lungime segment (** (m)
1	431.528,582 368.752,569	2	431.523,515 368.753,04	5.089

Punct început	X / Y	Punct sfârșit	X / Y	Lungime segment (** (m)
2	431.523,515 368.753,04	3	431.509,078 368.754,827	14.547
3	431.509,078 368.754,827	4	431.503,892 368.755,489	5.228
4	431.503,892 368.755,489	5	431.494,174 368.756,699	9.793
5	431.494,174 368.756,699	6	431.482,74 368.757,811	11.488
6	431.482,74 368.757,811	7	431.424,721 368.764,445	58.397
7	431.424,721 368.764,445	8	431.425,649 368.754,884	9.606
8	431.425,649 368.754,884	9	431.482,339 368.748,237	57.078
9	431.482,339 368.748,237	10	431.504,236 368.745,626	22.052
10	431.504,236 368.745,626	11	431.512,024 368.744,657	7.848
11	431.512,024 368.744,657	12	431.524,803 368.743,088	12.875
12	431.524,803 368.743,088	13	431.536,283 368.741,912	11.54
13	431.536,283 368.741,912	14	431.533,712 368.745,477	4.395
14	431.533,712 368.745,477	15	431.531,078 368.749,136	4.508
15	431.531,078 368.749,136	1	431.528,582 368.752,569	4.244

** Lungimile segmentelor sunt determinate în planul de proiecție Stereo 70 și sunt rotunjite la 1 milimetru.

*** Distanța dintre puncte este formată din segmente cumulate ce sunt mai mici decât valoarea 1 milimetru.

**DATE DESPRE IMOBILUL NR. 590**

Oficiul de Cadastru și Publicitate Imobiliară VALCEA
Biroul de Cadastru și Publicitate Imobiliară Ramnicu Valcea

A. Partea I. Descrierea imobilului

TEREN Necunoscut

Adresa: Loc. Glavile, Str Sanculesti, Nr. 25, Jud. Valcea

Nr. Crt	Nr cadastral Nr. topografic	Suprafața* (mp)	Observații / Referințe
A1		3.461	Sector cadastral:57 Teren neimprijmit;

Construcții

Crt	Nr cadastral Nr. topografic	Adresa	Observații / Referințe
A1.1		Loc. Glavile, Str Sanculesti, Nr. 25, Jud. Valcea	Nr. niveluri:1; S. construita la sol:82 mp; S. construita desfasurata:95 mp; CASA (D+P) EDIFICATA IN 1967
A1.2		Loc. Glavile, Str Sanculesti, Nr. 25, Jud. Valcea	Nr. niveluri:1; S. construita la sol:46 mp; S. construita desfasurata:46 mp; ANEXA EDIFICATA IN 1967
A1.3		Loc. Glavile, Str Sanculesti, Nr. 25, Jud. Valcea	Nr. niveluri:1; S. construita la sol:23 mp; S. construita desfasurata:23 mp; ANEXA EDIFICATA IN 1967
A1.4		Loc. Glavile, Str Sanculesti, Nr. 25, Jud. Valcea	Nr. niveluri:1; S. construita la sol:5 mp; S. construita desfasurata:5 mp; PATUL EDIFICAT IN 1967

B. Partea II. Proprietari și acte

Inscrieri privitoare la dreptul de proprietate și alte drepturi reale	Referințe
/	
Act Administrativ nr. 134, din 18/06/2024 emis de PRIMARIA COMUNEI GLAVILE (HCJ NR.20 DIN 23.08.1991);	
B1	Inscrierea provizorie, drept de PROPRIETATE, dobandit prin lesire Din Indiviziune, cota actuala 1/1 1) BALASA GH CONSTANTIN , DECEDAT DEFUNCT:Da
	A1
Act Administrativ nr. 2083, din 17/07/2024 emis de PRIMARIA COMUNEI GLAVILE (adeverinta);	
B1	Intabulare, drept de PROPRIETATE, dobandit prin Construire, cota actuala 1/1 1) BALASA GH CONSTANTIN , DECEDAT DEFUNCT:Da
	A1.1, A1.2, A1.3, A1.4

C. Partea III. SARCINI .

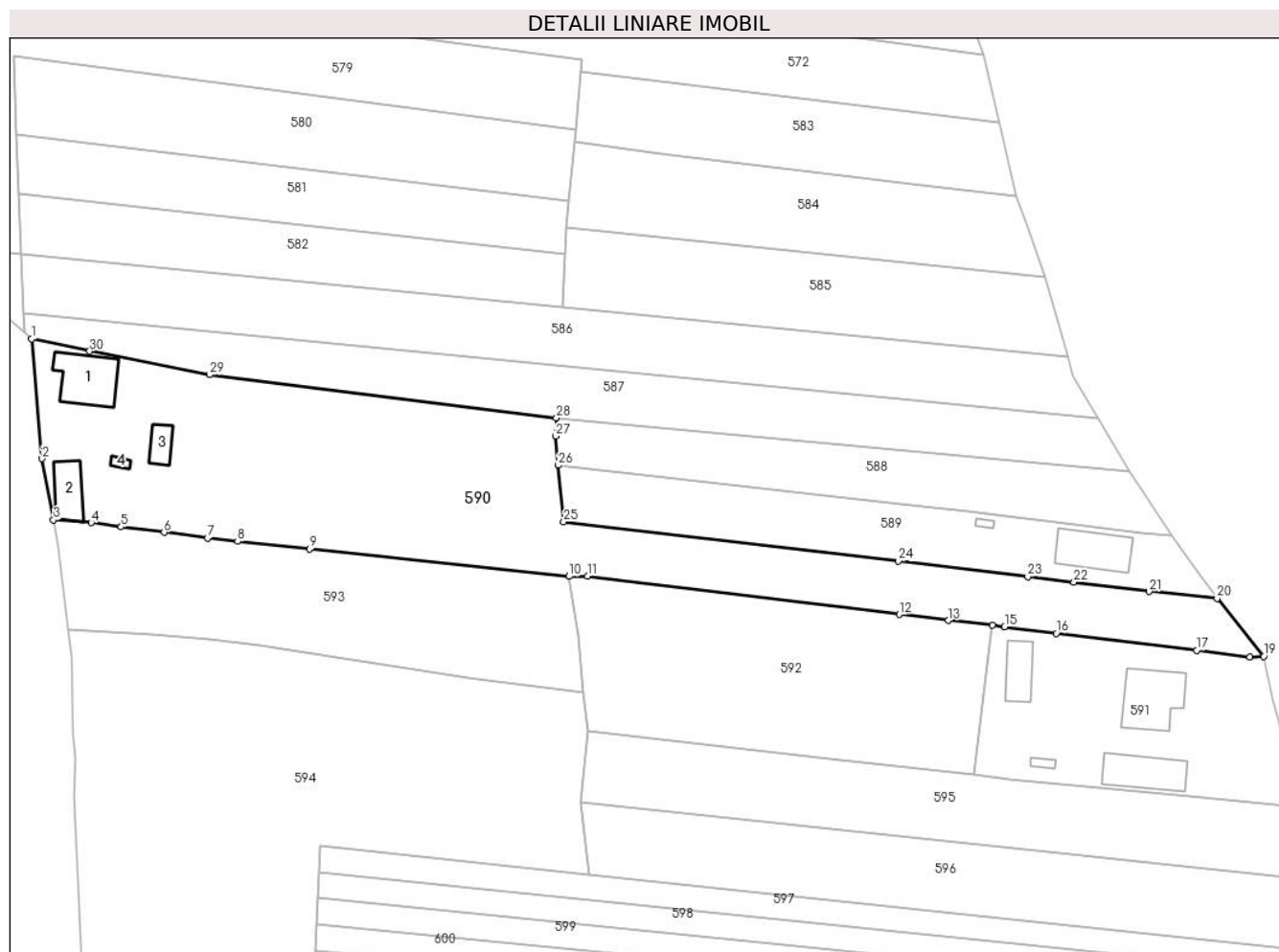
Inscrieri privind dezmembramintele dreptului de proprietate, drepturi reale de garanție și sarcini	Referințe
NU SUNT	

Anexa Nr. 1 La Partea I

Teren

Nr cadastral	Suprafața (mp)*	Observații / Referințe
	3.461	

* Suprafața este determinată în planul de proiecție Stereo 70.



Date referitoare la teren

Crt	Categorie folosință	Intravilan	Suprafața (mp)	Tarla	Parcelă	Nr. topo	Observații / Referințe
1	curți constructii	DA	557	69	4/1	-	
2	arabil	DA	674	69	4/2	-	
3	arabil	NU	1.740	69	8/18	-	
4	arabil	DA	490	69	8/21	-	

Date referitoare la construcții

Crt	Număr	Destinație construcție	Supraf. (mp)	Situație juridică	Observații / Referințe
A1.1		construcții de locuințe	82	Cu acte	Nr. niveluri:1; S. construită la sol:82 mp; S. construită desfășurată:95 mp; CASA (D+P) EDIFICATA ÎN 1967
A1.2		construcții anexa	46	Cu acte	Nr. niveluri:1; S. construită la sol:46 mp; S. construită desfășurată:46 mp; ANEXA EDIFICATA ÎN 1967
A1.3		construcții anexa	23	Cu acte	Nr. niveluri:1; S. construită la sol:23 mp; S. construită desfășurată:23 mp; ANEXA EDIFICATA ÎN 1967
A1.4		construcții anexa	5	Cu acte	Nr. niveluri:1; S. construită la sol:5 mp; S. construită desfășurată:5 mp; PATUL EDIFICAT ÎN 1967

Lungime Segmente

1) Valorile lungimilor segmentelor sunt obținute din proiecție în plan.

Punct început	X / Y	Punct sfârșit	X / Y	Lungime segment (** (m)
1	431.335,552 368.785,832	2	431.337,339 368.765,583	20.328
3	431.339,258 368.755,175	4	431.345,661 368.754,745	6.417
5	431.350,708 368.754,039	6	431.357,983 368.753,111	7.334
7	431.365,345 368.752,112	8	431.370,438 368.751,558	5.123
9	431.382,59 368.750,28	10	431.426,544 368.745,658	44.196
11	431.429,684 368.745,674	12	431.482,455 368.739,216	53.165
13	431.490,807 368.738,202	14	431.498,26 368.737,363	7.5
15	431.500,307 368.737,133	16	431.509,069 368.736,017	8.833
17	431.532,796 368.733,121	18	431.541,862 368.731,989	9.136
19	431.544,183 368.732,14	20	431.536,283 368.741,912	12.566
21	431.524,803 368.743,088	22	431.512,024 368.744,657	12.875
23	431.504,236 368.745,626	24	431.482,339 368.748,237	22.052
25	431.425,649 368.754,884	26	431.424,721 368.764,445	9.606
27	431.424,244 368.769,368	28	431.424,406 368.772,439	3.076
29	431.365,688 368.779,772	30	431.345,395 368.783,759	20.681

Punct început	X / Y	Punct sfârșit	X / Y	Lungime segment (** (m)
2	431.337,339 368.765,583	3	431.339,258 368.755,175	10.583
4	431.345,661 368.754,745	5	431.350,708 368.754,039	5.096
6	431.357,983 368.753,111	7	431.365,345 368.752,112	7.429
8	431.370,438 368.751,558	9	431.382,59 368.750,28	12.219
10	431.426,544 368.745,658	11	431.429,684 368.745,674	3.14
12	431.482,455 368.739,216	13	431.490,807 368.738,202	8.413
14	431.498,26 368.737,363	15	431.500,307 368.737,133	2.06
16	431.509,069 368.736,017	17	431.532,796 368.733,121	23.903
18	431.541,862 368.731,989	19	431.544,183 368.732,14	2.326
20	431.536,283 368.741,912	21	431.524,803 368.743,088	11.54
22	431.512,024 368.744,657	23	431.504,236 368.745,626	7.848
24	431.482,339 368.748,237	25	431.425,649 368.754,884	57.078
26	431.424,721 368.764,445	27	431.424,244 368.769,368	4.946
28	431.424,406 368.772,439	29	431.365,688 368.779,772	59.174
30	431.345,395 368.783,759	1	431.335,552 368.785,832	10.059

** Lungimile segmentelor sunt determinate în planul de proiecție Stereo 70 și sunt rotunjite la 1 milimetru.

*** Distanța dintre puncte este formată din segmente cumulate ce sunt mai mici decât valoarea 1 milimetru.

**DATE DESPRE IMOBILUL NR. 591**

Oficiul de Cadastru și Publicitate Imobiliară VALCEA
Biroul de Cadastru și Publicitate Imobiliară Ramnicu Valcea

A. Partea I. Descrierea imobilului

TEREN Intravilan

Nr. CF vechi:72
Nr. cadastral vechi:76

Adresa: Loc. Glavile, Str Rubinului, Nr. 22, Jud. Valcea

Nr. Crt	Nr cadastral Nr. topografic	Suprafața* (mp)	Observații / Referințe
A1	36363	Din acte: 1.274 Masurata: 1.270	Sector cadastral:57 Teren neimprejmuit;

Construcții

Crt	Nr cadastral Nr. topografic	Adresa	Observații / Referințe
A1.1	36363-C1	Loc. Glavile, Str Rubinului, Nr. 22, Jud. Valcea	Nr. niveluri:1; S. construita la sol:94 mp; S. construita desfasurata:188 mp; CASA (P+1E) EDIFICATA IN 1993
A1.2	36363-C2	Loc. Glavile, Str Rubinului, Nr. 22, Jud. Valcea	Nr. niveluri:1; S. construita la sol:75 mp; S. construita desfasurata:75 mp; BUCATARIE DE VARA EDIFICATA IN 1993
A1.3	36363-C3	Loc. Glavile, Str Rubinului, Nr. 22, Jud. Valcea	Nr. niveluri:1; S. construita la sol:45 mp; S. construita desfasurata:45 mp; MAGAZIE EDIFICATA IN 1993
A1.4	36363-C4	Loc. Glavile, Str Rubinului, Nr. 22, Jud. Valcea	Nr. niveluri:1; S. construita la sol:6 mp; S. construita desfasurata:6 mp; PATUL EDIFICAT IN 1993

B. Partea II. Proprietari și acte

Inscrieri privitoare la dreptul de proprietate și alte drepturi reale		Referințe
621 / 09/04/2003		
Act Notarial nr. 653, din 07/04/2003 emis de Notar Public Banu Claudia-Mihaela (contract de vanzare-cumparare);		
B1	Intabulare, drept de PROPRIETATE, dobandit prin Conventie, cota actuala 1/1 1) GENUNCHE CONSTANTIN-VIOREL , necasatorit <i>OBSERVATII: cu titlu de cumparare</i>	A1
B2	Intabulare, drept de PROPRIETATE, dobandit prin Conventie, cota actuala 1/1 1) GENUNCHE CONSTANTIN-VIOREL , necasatorit <i>OBSERVATII: cu titlu de cumparare</i>	A1.1, A1.2, A1.3, A1.4

C. Partea III. SARCINI

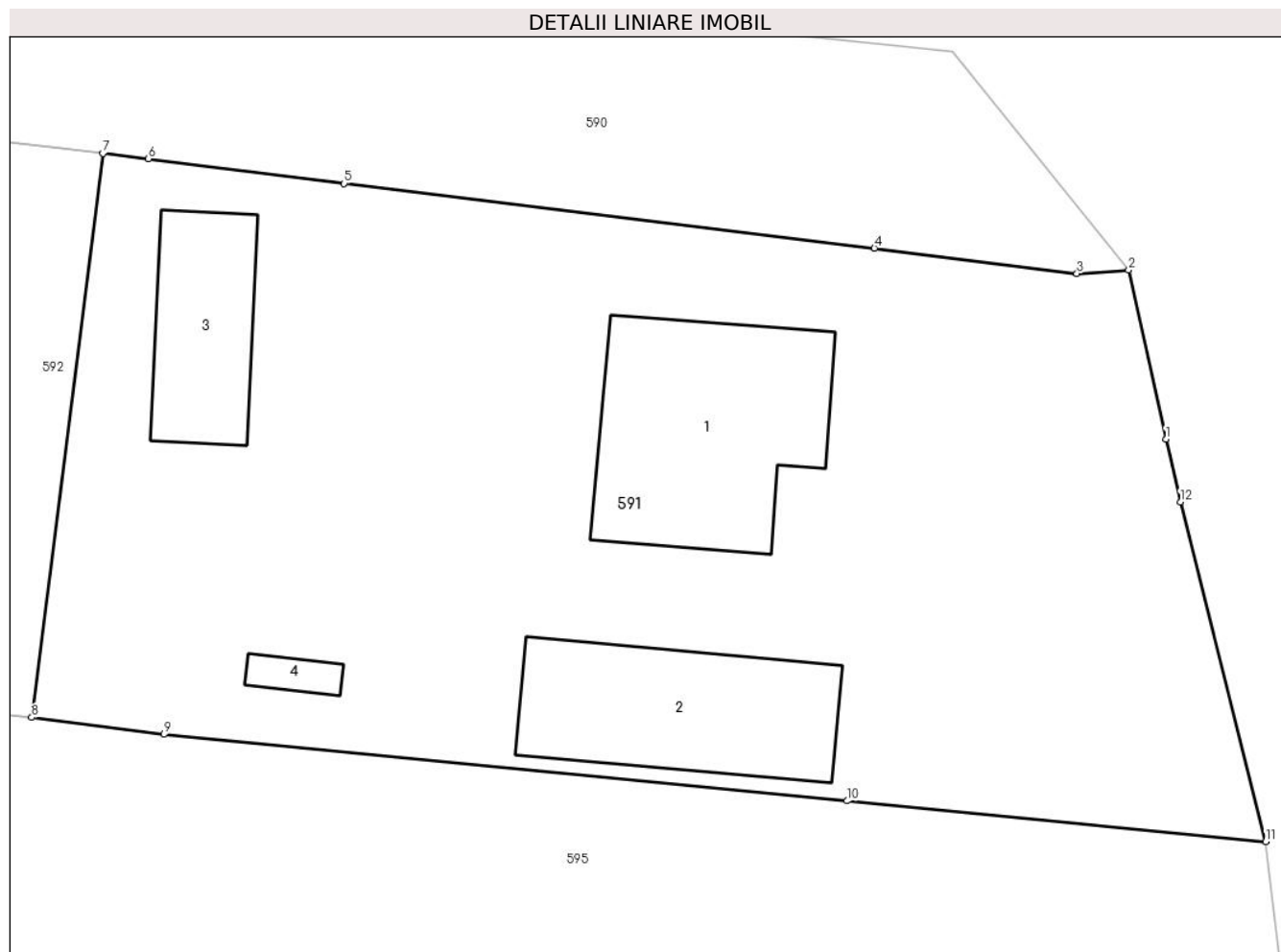
Inscrieri privind dezmembramintele dreptului de proprietate, drepturi reale de garanție și sarcini		Referințe
622 / 09/04/2003		
Act Notarial nr. 653, din 07/04/2003 emis de Notar Public Banu Claudia-Mihaela (contract de vanzare-cumparare);		
C1	Intabulare, drept de IPOTECA LEGALA, Valoare:0 reprezentand obligatia de intretinere, dobandit prin Conventie, cota actuala 1/1, cota initiala 1/1 1) GENUNCHE GRUIA 2) GENUNCHE SILVIA , sotii	A1, A1.1, A1.2, A1.3

Anexa Nr. 1 La Partea I

Teren

Nr cadastral	Suprafața (mp)*	Observații / Referințe
36363	Din acte: 1.274 Masurata: 1.270	

* Suprafața este determinată în planul de proiecție Stereo 70.



Date referitoare la teren

Crt	Categorie folosință	Intravilan	Suprafața (mp)	Tarla	Parcelă	Nr. topo	Observații / Referințe
1	curți constructii	DA	1.270	-	-	-	

Date referitoare la construcții

Crt	Număr	Destinație construcție	Supraf. (mp)	Situație juridică	Observații / Referințe
A1.1	36363-C1	construcții de locuințe	94	Cu acte	Nr. niveluri:1; S. construita la sol:94 mp; S. construita desfasurata:188 mp; CASA (P+1E) EDIFICATA IN 1993
A1.2	36363-C2	construcții anexa	75	Cu acte	Nr. niveluri:1; S. construita la sol:75 mp; S. construita desfasurata:75 mp; BUCATARIE DE VARA EDIFICATA IN 1993
A1.3	36363-C3	construcții anexa	45	Cu acte	Nr. niveluri:1; S. construita la sol:45 mp; S. construita desfasurata:45 mp; MAGAZIE EDIFICATA IN 1993
A1.4	36363-C4	construcții anexa	6	Cu acte	Nr. niveluri:1; S. construita la sol:6 mp; S. construita desfasurata:6 mp; PATUL EDIFICAT IN 1993

Lungime Segmente

1) Valorile lungimilor segmentelor sunt obținute din proiecție în plan.

Punct început	X / Y	Punct sfârșit	X / Y	Lungime segment (** (m)
1	431.545,847 368.724,58	2	431.544,183 368.732,14	7.741
2	431.544,183 368.732,14	3	431.541,862 368.731,989	2.326
3	431.541,862 368.731,989	4	431.532,796 368.733,121	9.136
4	431.532,796 368.733,121	5	431.509,069 368.736,017	23.903
5	431.509,069 368.736,017	6	431.500,307 368.737,133	8.833
6	431.500,307 368.737,133	7	431.498,26 368.737,363	2.06
7	431.498,26 368.737,363	8	431.495,079 368.712,125	25.438
8	431.495,079 368.712,125	9	431.500,987 368.711,36	5.957
9	431.500,987 368.711,36	10	431.531,575 368.708,387	30.732
10	431.531,575 368.708,387	11	431.550,313 368.706,559	18.827
11	431.550,313 368.706,559	12	431.546,493 368.721,77	15.683
12	431.546,493 368.721,77	1	431.545,847 368.724,58	2.883

** Lungimile segmentelor sunt determinate în planul de proiecție Stereo 70 și sunt rotunjite la 1 milimetru.

*** Distanța dintre puncte este formată din segmente cumulate ce sunt mai mici decât valoarea 1 milimetru.

**DATE DESPRE IMOBILUL NR. 592**

Oficiul de Cadastru și Publicitate Imobiliară VALCEA
Biroul de Cadastru și Publicitate Imobiliară Ramnicu Valcea

A. Partea I. Descrierea imobilului

TEREN Extravilan

Adresa: Jud. Valcea, PUNCTUL "STEARPA"

Nr. Crt	Nr cadastral Nr. topografic	Suprafața* (mp)	Observații / Referințe
A1		1.772	Sector cadastral:57 Teren neimprejmuit;

B. Partea II. Proprietari și acte

Inscrieri privitoare la dreptul de proprietate și alte drepturi reale		Referințe
/		
Act Administrativ nr. 133, din 18/06/2024 emis de PRIMARIA COMUNEI GLAVILE (HCJ NR. 20 DIN 23.08.1991);		
B1	Inscrierea provizorie, drept de PROPRIETATE, dobandit prin Lege, cota actuala 1/1 1) CEDICA E DUMITRU, DECEDAT DEFUNCT:Da	A1

C. Partea III. SARCINI .

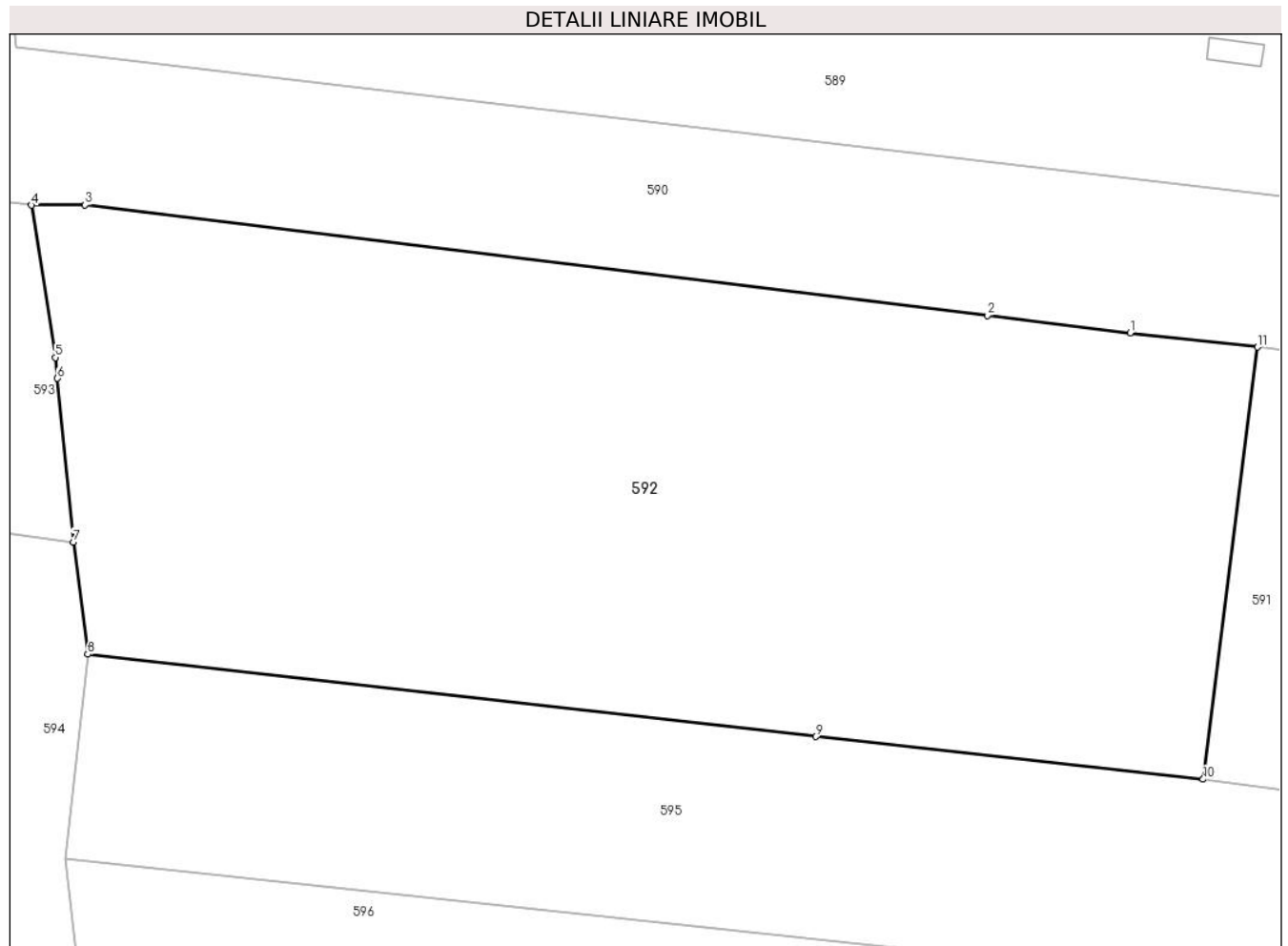
Inscrieri privind dezmembramintele dreptului de proprietate, drepturi reale de garanție și sarcini	Referințe
NU SUNT	

Anexa Nr. 1 La Partea I

Teren

Nr cadastral	Suprafața (mp)*	Observații / Referințe
	1.772	

* Suprafața este determinată în planul de proiecție Stereo 70.



Date referitoare la teren

Crt	Categorie folosință	Intravilan	Suprafața (mp)	Tarla	Parcelă	Nr. topo	Observații / Referințe
1	vie	NU	722	69	8/22	-	
2	arabil	NU	1.050	69	8/22/1	-	

Lungime Segmente

1) Valorile lungimilor segmentelor sunt obținute din proiecție în plan.

Punct început	X / Y	Punct sfârșit	X / Y	Lungime segment (** (m)
1	431.490,807 368.738,202	2	431.482,455 368.739,216	8.413
2	431.482,455 368.739,216	3	431.429,684 368.745,674	53.165
3	431.429,684 368.745,674	4	431.426,544 368.745,658	3.14
4	431.426,544 368.745,658	5	431.427,94 368.736,757	9.01

Punct început	X / Y	Punct sfârșit	X / Y	Lungime segment (** (m)
5	431.427,94 368.736,757	6	431.428,058 368.735,545	1.218
6	431.428,058 368.735,545	7	431.428,991 368.725,977	9.613
7	431.428,991 368.725,977	8	431.429,848 368.719,419	6.614
8	431.429,848 368.719,419	9	431.472,411 368.714,611	42.834
9	431.472,411 368.714,611	10	431.495,079 368.712,125	22.804
10	431.495,079 368.712,125	11	431.498,26 368.737,363	25.438
11	431.498,26 368.737,363	1	431.490,807 368.738,202	7.5

** Lungimile segmentelor sunt determinate în planul de proiecție Stereo 70 și sunt rotunjite la 1 milimetru.

*** Distanța dintre puncte este formată din segmente cumulate ce sunt mai mici decât valoarea 1 milimetru.

**DATE DESPRE IMOBILUL NR. 593**

Oficiul de Cadastru și Publicitate Imobiliară VALCEA
Biroul de Cadastru și Publicitate Imobiliară Ramnicu Valcea

A. Partea I. Descrierea imobilului

TEREN Necunoscut

Adresa: Loc. Glavile, Jud. Valcea, Punctul "La Calea"

Nr. Crt	Nr cadastral Nr. topografic	Suprafața* (mp)	Observații / Referințe
A1	35656	Din acte: 1.730 Masurata: 1.583	Sector cadastral:57 Teren neimprejmut;

B. Partea II. Proprietari și acte

Inscrieri privitoare la dreptul de proprietate și alte drepturi reale	Referințe
84841 / 22/09/2023	
Act Notarial nr. 1079, din 21/09/2023 emis de Notar Public Chirsanov Capanu Alexander Cristian (contract de vanzare-cumparare);	
B2	A1
Intabulare, drept de PROPRIETATE, dobandit prin Conventie, cota actuala 1/1	
1) BALAȘA VASILE	
2) BALAȘA ELENA , soti	
OBSERVATII: bun comun;	

C. Partea III. SARCINI .

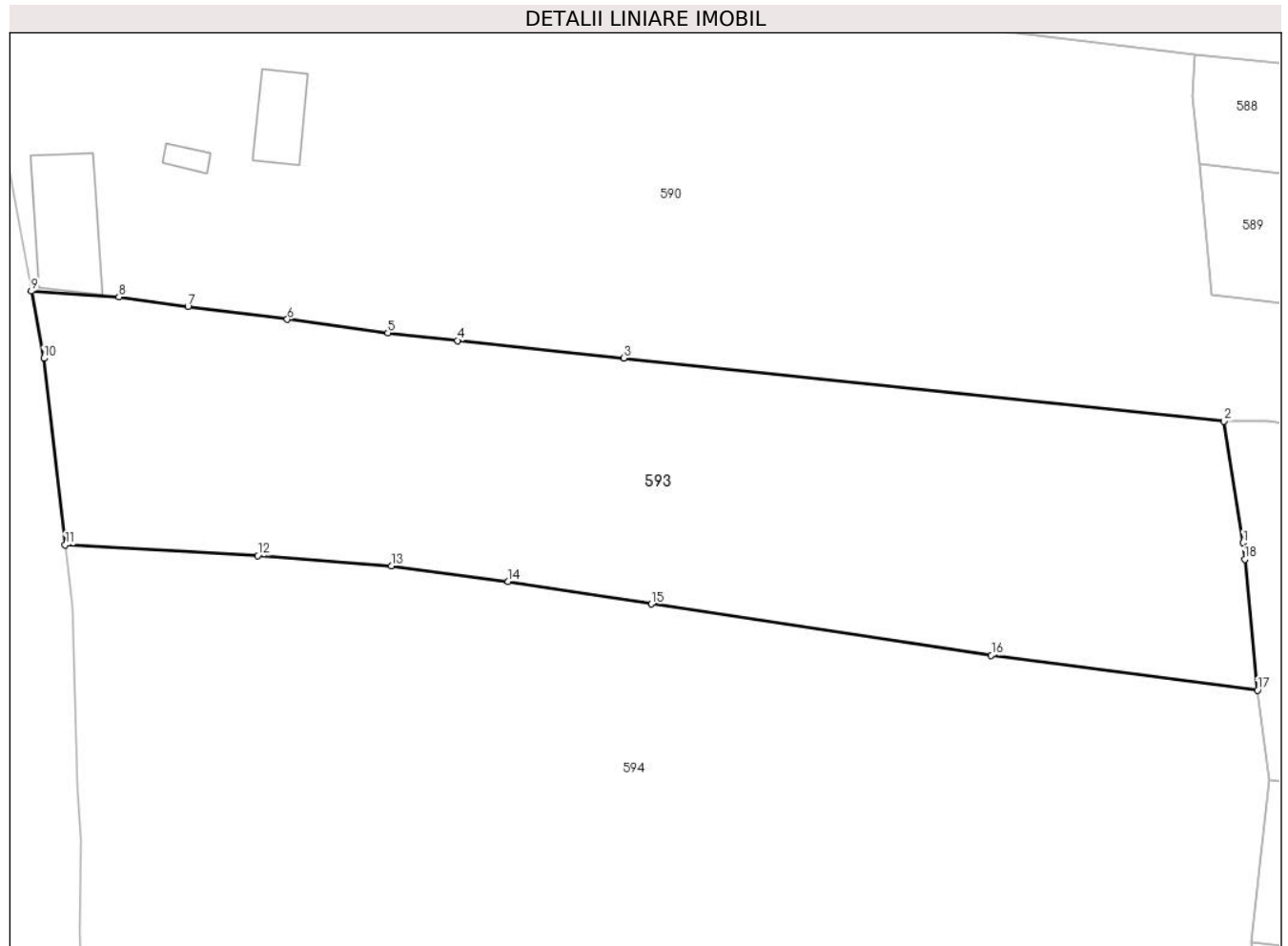
Inscrieri privind dezmembramintele dreptului de proprietate, drepturi reale de garanție și sarcini	Referințe
NU SUNT	

Anexa Nr. 1 La Partea I

Teren

Nr cadastral	Suprafața (mp)*	Observații / Referințe
35656	Din acte: 1.730 Masurata: 1.583	

* Suprafața este determinată în planul de proiecție Stereo 70.



Date referitoare la teren

Crt	Categorie folosință	Intravilan	Suprafața (mp)	Tarla	Parcelă	Nr. topo	Observații / Referințe
1	arabil	DA	758	69	8/23/1	-	
2	arabil	NU	825	69	8/23	-	

Lungime Segmente

1) Valorile lungimilor segmentelor sunt obținute din proiecție în plan.

Punct început	X / Y	Punct sfârșit	X / Y	Lungime segment (** (m)
1	431.427,94 368.736,757	2	431.426,544 368.745,658	9.01
2	431.426,544 368.745,658	3	431.382,59 368.750,28	44.196
3	431.382,59 368.750,28	4	431.370,438 368.751,558	12.219
4	431.370,438 368.751,558	5	431.365,345 368.752,112	5.123

Punct început	X / Y	Punct sfârşit	X / Y	Lungime segment (** (m)
5	431.365,345 368.752,112	6	431.357,983 368.753,111	7.429
6	431.357,983 368.753,111	7	431.350,708 368.754,039	7.334
7	431.350,708 368.754,039	8	431.345,661 368.754,745	5.096
8	431.345,661 368.754,745	9	431.339,258 368.755,175	6.417
9	431.339,258 368.755,175	10	431.340,166 368.750,252	5.006
10	431.340,166 368.750,252	11	431.341,738 368.736,618	13.724
11	431.341,738 368.736,618	12	431.355,823 368.735,817	14.108
12	431.355,823 368.735,817	13	431.365,609 368.735,067	9.815
13	431.365,609 368.735,067	14	431.374,141 368.733,935	8.607
14	431.374,141 368.733,935	15	431.384,623 368.732,281	10.612
15	431.384,623 368.732,281	16	431.409,505 368.728,52	25.165
16	431.409,505 368.728,52	17	431.428,991 368.725,977	19.651
17	431.428,991 368.725,977	18	431.428,058 368.735,545	9.613
18	431.428,058 368.735,545	1	431.427,94 368.736,757	1.218

** Lungimile segmentelor sunt determinate în planul de proiecţie Stereo 70 şi sunt rotunjite la 1 milimetru.

*** Distanţa dintre puncte este formată din segmente cumulate ce sunt mai mici decât valoarea 1 milimetru.

**DATE DESPRE IMOBILUL NR. 594**

Oficiul de Cadastru și Publicitate Imobiliară VALCEA
Biroul de Cadastru și Publicitate Imobiliară Ramnicu Valcea

A. Partea I. Descrierea imobilului

TEREN Necunoscut

Adresa: Loc. Glavile, Jud. Valcea, PUNCTUL "LANGA CASA"

Nr. Crt	Nr cadastral Nr. topografic	Suprafața* (mp)	Observații / Referințe
A1		4.254	Sector cadastral:57 Teren neimprejmuit;

B. Partea II. Proprietari și acte

Inscrieri privitoare la dreptul de proprietate și alte drepturi reale		Referințe
/		
Act Administrativ nr. 136, din 18/06/2024 emis de PRIMARIA COMUNEI GLAVILE (HCJ NR. 20 DIN 23.08.1991);		
B1	Inscrierea provizorie, drept de PROPRIETATE, dobandit prin Lege, cota actuala 1/1 1) POPA ION 2) POPA GHEORGHE	A1

C. Partea III. SARCINI .

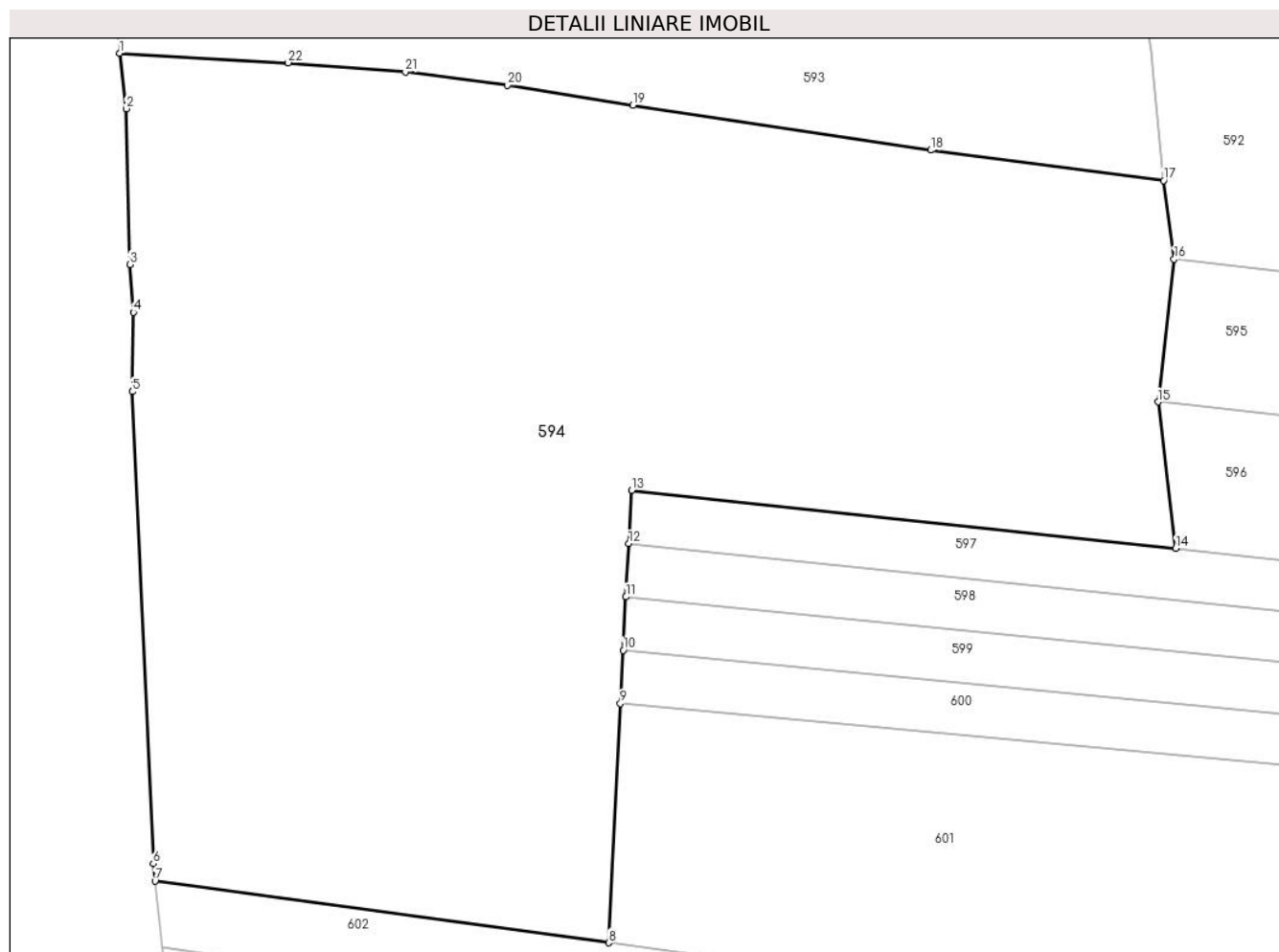
Inscrieri privind dezmembramintele dreptului de proprietate, drepturi reale de garanție și sarcini	Referințe
NU SUNT	

Anexa Nr. 1 La Partea I

Teren

Nr cadastral	Suprafața (mp)*	Observații / Referințe
	4.254	

* Suprafața este determinată în planul de proiecție Stereo 70.



Date referitoare la teren

Crt	Categorie folosință	Intravilan	Suprafața (mp)	Tarla	Parcelă	Nr. topo	Observații / Referințe
1	arabil	DA	1.411	69	8/23/1	-	
2	arabil	NU	1.354	69	8/24	-	
3	livada	DA	1.489	69	8/27	-	

Lungime Segmente

1) Valorile lungimilor segmentelor sunt obținute din proiecție în plan.

Punct început	X / Y	Punct sfârșit	X / Y	Lungime segment (** (m)
1	431.341,738 368.736,618	2	431.342,272 368.731,987	4.663
3	431.342,589 368.718,985	4	431.342,897 368.714,992	4.005
5	431.342,785 368.708,354	6	431.344,539 368.668,944	39.449
7	431.344,694 368.667,48	8	431.382,609 368.662,336	38.263

Punct început	X / Y	Punct sfârșit	X / Y	Lungime segment (** (m)
2	431.342,272 368.731,987	3	431.342,589 368.718,985	13.005
4	431.342,897 368.714,992	5	431.342,785 368.708,354	6.639
6	431.344,539 368.668,944	7	431.344,694 368.667,48	1.472
8	431.382,609 368.662,336	9	431.383,579 368.682,31	19.998

Punct început	X / Y	Punct sfârșit	X / Y	Lungime segment (** (m)
9	431.383,579 368.682,31	10	431.383,813 368.686,763	4.459
11	431.384,047 368.691,216	12	431.384,281 368.695,669	4.459
13	431.384,515 368.700,122	14	431.429,99 368.695,268	45.733
15	431.428,502 368.707,494	16	431.429,848 368.719,419	12.0
17	431.428,991 368.725,977	18	431.409,505 368.728,52	19.651
19	431.384,623 368.732,281	20	431.374,141 368.733,935	10.612
21	431.365,609 368.735,067	22	431.355,823 368.735,817	9.815

Punct început	X / Y	Punct sfârșit	X / Y	Lungime segment (** (m)
10	431.383,813 368.686,763	11	431.384,047 368.691,216	4.459
12	431.384,281 368.695,669	13	431.384,515 368.700,122	4.459
14	431.429,99 368.695,268	15	431.428,502 368.707,494	12.317
16	431.429,848 368.719,419	17	431.428,991 368.725,977	6.614
18	431.409,505 368.728,52	19	431.384,623 368.732,281	25.165
20	431.374,141 368.733,935	21	431.365,609 368.735,067	8.607
22	431.355,823 368.735,817	1	431.341,738 368.736,618	14.108

** Lungimile segmentelor sunt determinate în planul de proiecție Stereo 70 și sunt rotunjite la 1 milimetru.

*** Distanța dintre puncte este formată din segmente cumulate ce sunt mai mici decât valoarea 1 milimetru.

**DATE DESPRE IMOBILUL NR. 595**

Oficiul de Cadastru și Publicitate Imobiliară VALCEA
Biroul de Cadastru și Publicitate Imobiliară Ramnicu Valcea

A. Partea I. Descrierea imobilului

TEREN Necunoscut

Adresa: Loc. Glavile, Jud. Valcea, PUNCTUL "STEARPA"

Nr. Crt	Nr cadastral Nr. topografic	Suprafața* (mp)	Observații / Referințe
A1		Din acte: 1.550 Masurata: 1.445	Sector cadastral:57 Teren neimprejmut;

B. Partea II. Proprietari și acte

Inscrieri privitoare la dreptul de proprietate și alte drepturi reale		Referințe
/		
Act Administrativ nr. 9121, din 06/10/2008 emis de CJSDPAT VALCEA (titlu de proprietate);		
B1	Intabulare, drept de PROPRIETATE, dobandit prin Lege, cota actuala 1/1 1) CEDICA I ION	A1

C. Partea III. SARCINI .

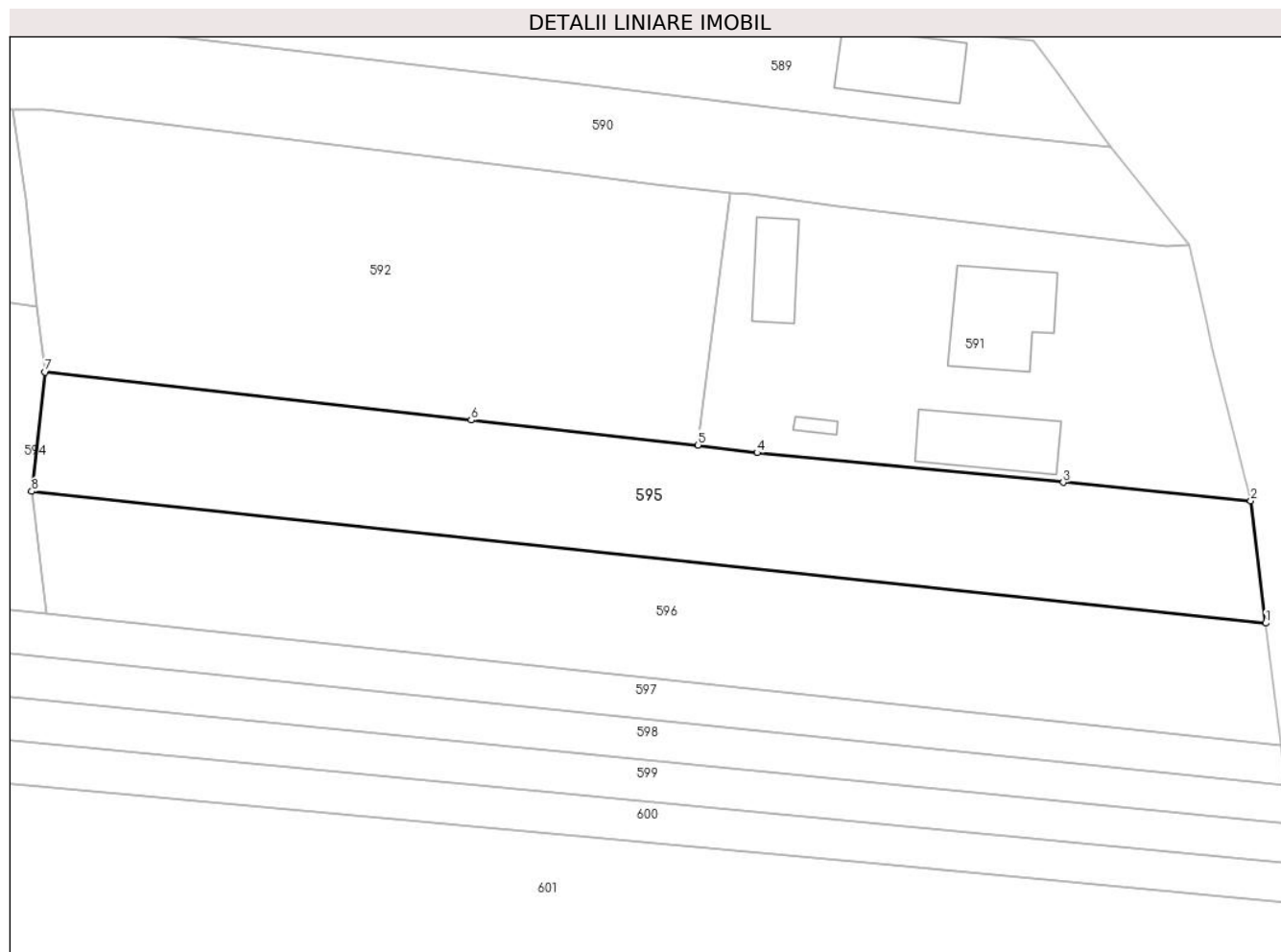
Inscrieri privind dezmembramintele dreptului de proprietate, drepturi reale de garanție și sarcini	Referințe
NU SUNT	

Anexa Nr. 1 La Partea I

Teren

Nr cadastral	Suprafața (mp)*	Observații / Referințe
	Din acte: 1.550 Masurata: 1.445	

* Suprafața este determinată în planul de proiecție Stereo 70.



Date referitoare la teren

Crt	Categorie folosință	Intravilan	Suprafața (mp)	Tarla	Parcelă	Nr. topo	Observații / Referințe
1	arabil	DA	721	69	8/25	-	
2	arabil	NU	724	69	8/25	-	

Lungime Segmente

1) Valorile lungimilor segmentelor sunt obținute din proiecție în plan.

Punct început	X / Y	Punct sfârșit	X / Y	Lungime segment (** (m)
1	431.551,802 368.694,332	2	431.550,313 368.706,559	12.317
2	431.550,313 368.706,559	3	431.531,575 368.708,387	18.827
3	431.531,575 368.708,387	4	431.500,987 368.711,36	30.732
4	431.500,987 368.711,36	5	431.495,079 368.712,125	5.957

Punct început	X / Y	Punct sfârşit	X / Y	Lungime segment (** (m)
5	431.495,079 368.712,125	6	431.472,411 368.714,611	22.804
6	431.472,411 368.714,611	7	431.429,848 368.719,419	42.834
7	431.429,848 368.719,419	8	431.428,502 368.707,494	12.0
8	431.428,502 368.707,494	1	431.551,802 368.694,332	124.0

** Lungimile segmentelor sunt determinate în planul de proiecţie Stereo 70 şi sunt rotunjite la 1 milimetru.

*** Distanţa dintre puncte este formată din segmente cumulate ce sunt mai mici decât valoarea 1 milimetru.

**DATE DESPRE IMOBILUL NR. 596**

Oficiul de Cadastru și Publicitate Imobiliară VALCEA
Biroul de Cadastru și Publicitate Imobiliară Ramnicu Valcea

A. Partea I. Descrierea imobilului

TEREN Necunoscut

Adresa: Loc. Glavile, Jud. Valcea, PUNCTUL "STEARPA"

Nr. Crt	Nr cadastral Nr. topografic	Suprafața* (mp)	Observații / Referințe
A1		Din acte: 1.550 Masurata: 1.488	Sector cadastral:57 Teren neimprejmut;

B. Partea II. Proprietari și acte

Inscrieri privitoare la dreptul de proprietate și alte drepturi reale		Referințe
/		
Hotarare Judecatoreasca nr. 1023, din 18/04/2007 emis de JUDECATORIA DRAGASANI (SENTINTA CIVILA);		
B1	Intabulare, drept de PROPRIETATE, dobandit prin Hotarare Judecatoreasca, cota actuala 1/1 1) POPESCU IOANA	A1

C. Partea III. SARCINI .

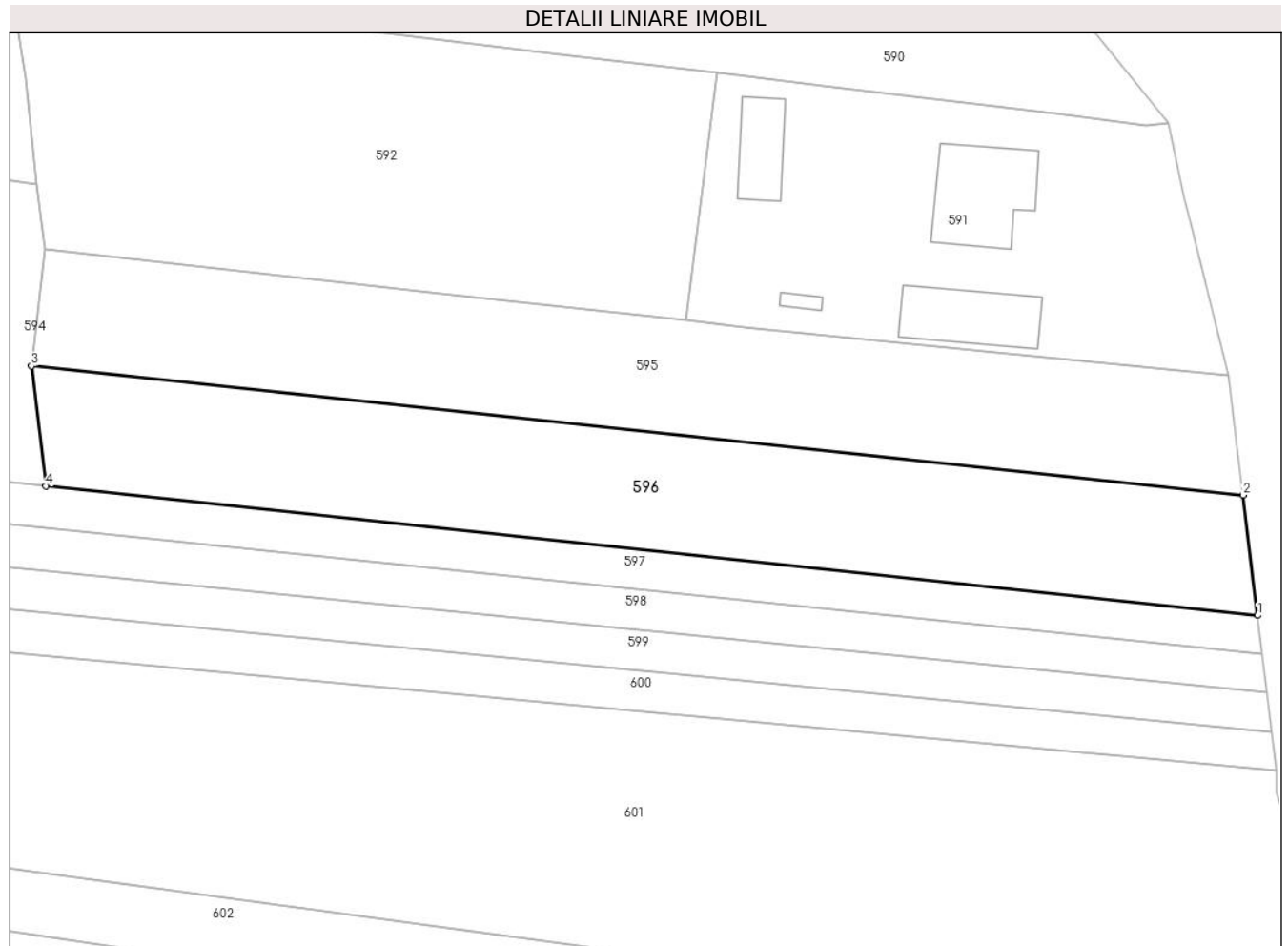
Inscrieri privind dezmembramintele dreptului de proprietate, drepturi reale de garanție și sarcini	Referințe
NU SUNT	

Anexa Nr. 1 La Partea I

Teren

Nr cadastral	Suprafața (mp)*	Observații / Referințe
	Din acte: 1.550 Masurata: 1.488	

* Suprafața este determinată în planul de proiecție Stereo 70.



Date referitoare la teren

Crt	Categorie folosință	Intravilan	Suprafața (mp)	Tarla	Parcelă	Nr. topo	Observații / Referințe
1	arabil	DA	460	69	8/26	-	
2	arabil	NU	1.028	69	8/26	-	

Lungime Segmente

1) Valorile lungimilor segmentelor sunt obținute din proiecție în plan.

Punct început	X / Y	Punct sfârșit	X / Y	Lungime segment (** (m)
1	431.553,29 368.682,105	2	431.551,802 368.694,332	12.317
2	431.551,802 368.694,332	3	431.428,502 368.707,494	124.0
3	431.428,502 368.707,494	4	431.429,99 368.695,268	12.317
4	431.429,99 368.695,268	1	431.553,29 368.682,105	124.0

**** Lungimile segmentelor sunt determinate în planul de proiecție Stereo 70 și sunt rotunjite la 1 milimetru.**

***** Distanța dintre puncte este formată din segmente cumulate ce sunt mai mici decât valoarea 1 milimetru.**

**DATE DESPRE IMOBILUL NR. 597**

Oficiul de Cadastru și Publicitate Imobiliară VALCEA
Biroul de Cadastru și Publicitate Imobiliară Ramnicu Valcea

A. Partea I. Descrierea imobilului

TEREN Necunoscut

Adresa: Loc. Glavile, Jud. Valcea

Nr. Crt	Nr cadastral Nr. topografic	Suprafața* (mp)	Observații / Referințe
A1		708	Sector cadastral:57 Teren neimprejmuit;

B. Partea II. Proprietari și acte

Inscrieri privitoare la dreptul de proprietate și alte drepturi reale		Referințe
/		
Act Normativ nr. 7, din 13/03/1996 emis de GUVERNUL ROMANIEI (lege);		
B1	Inscrierea provizorie, drept de PROPRIETATE, dobandit prin Lege, cota actuala 1/1 1) NEIDENTIFICAT NEIDENTIFICAT	A1

C. Partea III. SARCINI .

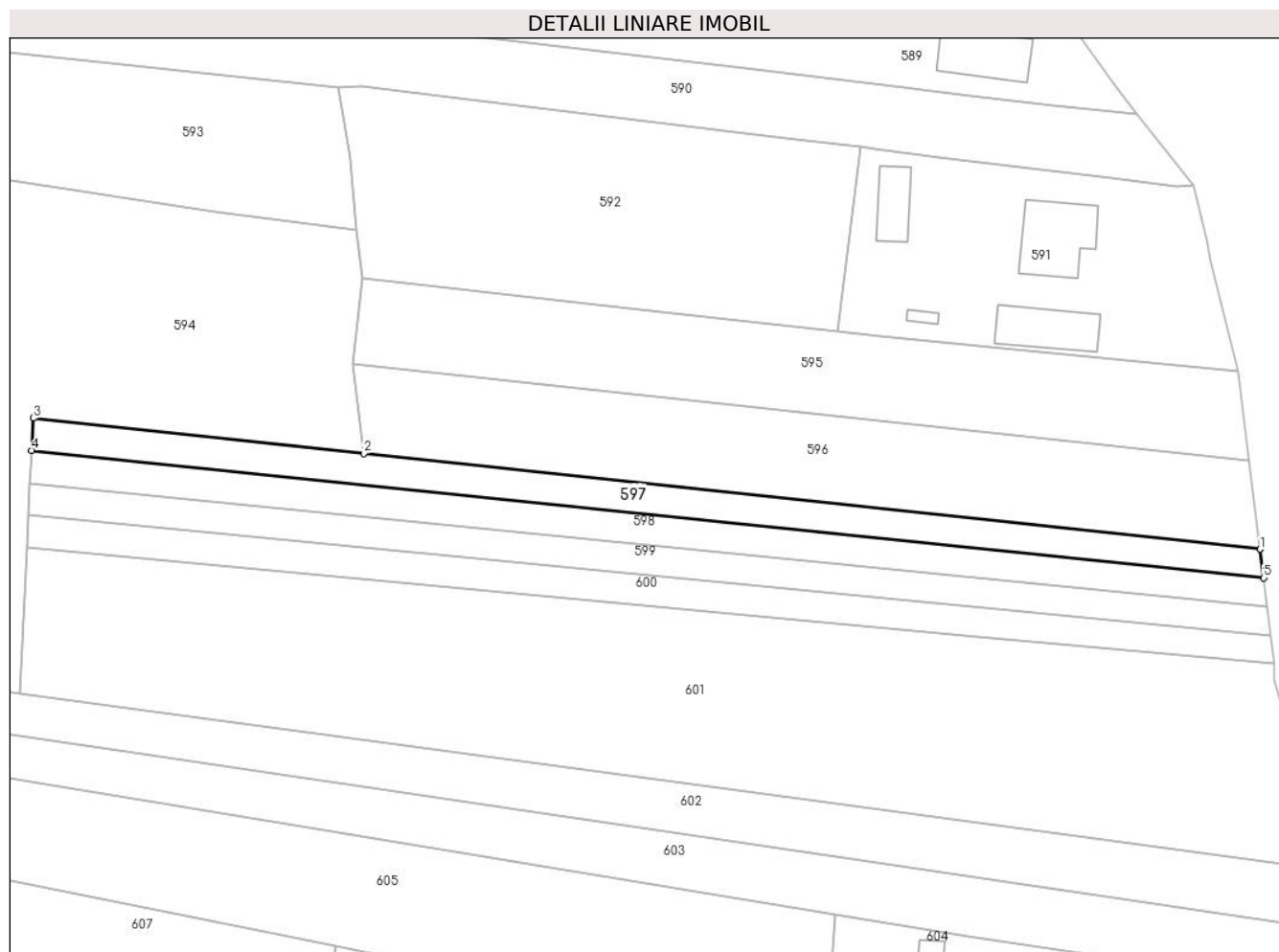
Inscrieri privind dezmembramintele dreptului de proprietate, drepturi reale de garanție și sarcini	Referințe
NU SUNT	

Anexa Nr. 1 La Partea I

Teren

Nr cadastral	Suprafața (mp)*	Observații / Referințe
	708	

* Suprafața este determinată în planul de proiecție Stereo 70.



Date referitoare la teren

Crt	Categorie folosință	Intravilan	Suprafața (mp)	Tarla	Parcelă	Nr. topo	Observații / Referințe
1	arabil	DA	155	-	-	-	
2	arabil	NU	553	-	-	-	

Lungime Segmente

1) Valorile lungimilor segmentelor sunt obținute din proiecție în plan.

Punct început	X / Y	Punct sfârșit	X / Y	Lungime segment (** (m)
1	431.553,29 368.682,105	2	431.429,99 368.695,268	124.0
2	431.429,99 368.695,268	3	431.384,515 368.700,122	45.733
3	431.384,515 368.700,122	4	431.384,281 368.695,669	4.459
4	431.384,281 368.695,669	5	431.553,769 368.678,165	170.389

Punct început	X / Y	Punct sfârşit	X / Y	Lungime segment (** (m)
5	431.553,769 368.678,165	1	431.553,29 368.682,105	3.969

** Lungimile segmentelor sunt determinate în planul de proiecţie Stereo 70 şi sunt rotunjite la 1 milimetru.

*** Distanţa dintre puncte este formată din segmente cumulate ce sunt mai mici decât valoarea 1 milimetru.

**DATE DESPRE IMOBILUL NR. 598**

Oficiul de Cadastru și Publicitate Imobiliară VALCEA
Biroul de Cadastru și Publicitate Imobiliară Ramnicu Valcea

A. Partea I. Descrierea imobilului

TEREN Necunoscut

Adresa: Loc. Glavile, Jud. Valcea, PUNCTUL "STEARPA"

Nr. Crt	Nr cadastral Nr. topografic	Suprafața* (mp)	Observații / Referințe
A1		711	Sector cadastral:57 Teren neimprejmuit;

B. Partea II. Proprietari și acte

Inscrieri privitoare la dreptul de proprietate și alte drepturi reale		Referințe
/		
Act Administrativ nr. 130, din 18/06/2024 emis de PRIMARIA COMUNEI GLAVILE (HCJ NR. 20 DIN 23.08.1991);		
B1	Inscrierea provizorie, drept de PROPRIETATE, dobandit prin Lege, cota actuala 1/1 1) BOSOAGA MARIA	A1

C. Partea III. SARCINI .

Inscrieri privind dezmembramintele dreptului de proprietate, drepturi reale de garanție și sarcini	Referințe
NU SUNT	

Anexa Nr. 1 La Partea I**Teren**

Nr cadastral	Suprafața (mp)*	Observații / Referințe
	711	

* Suprafața este determinată în planul de proiecție Stereo 70.

**Date referitoare la teren**

Crt	Categorie folosință	Intravilan	Suprafața (mp)	Tarla	Parcelă	Nr. topo	Observații / Referințe
1	arabil	DA	157	69	8/29/1	-	
2	arabil	NU	554	69	8/29	-	

Lungime Segmente

1) Valorile lungimilor segmentelor sunt obținute din proiecție în plan.

Punct început	X / Y	Punct sfârșit	X / Y	Lungime segment (** (m))
1	431.554,249 368.674,225	2	431.553,769 368.678,165	3.969
2	431.553,769 368.678,165	3	431.384,281 368.695,669	170.389
3	431.384,281 368.695,669	4	431.384,047 368.691,216	4.459
4	431.384,047 368.691,216	1	431.554,249 368.674,225	171.048

**** Lungimile segmentelor sunt determinate în planul de proiecție Stereo 70 și sunt rotunjite la 1 milimetru.**

***** Distanța dintre puncte este formată din segmente cumulate ce sunt mai mici decât valoarea 1 milimetru.**

**DATE DESPRE IMOBILUL NR. 599**

Oficiul de Cadastru și Publicitate Imobiliară VALCEA
Biroul de Cadastru și Publicitate Imobiliară Ramnicu Valcea

A. Partea I. Descrierea imobilului

TEREN Necunoscut

Adresa: Loc. Glavile, Jud. Valcea, PUNCTUL "STEARPA"

Nr. Crt	Nr cadastral Nr. topografic	Suprafața* (mp)	Observații / Referințe
A1		714	Sector cadastral:57 Teren neimprejmuit;

B. Partea II. Proprietari și acte

Inscrieri privitoare la dreptul de proprietate și alte drepturi reale		Referințe
/		
Act Administrativ nr. 138, din 18/06/2024 emis de PRIMARIA COMUNEI GLAVILE (HCJ NR. 20 DIN 23.08.1991);		
B1	Inscrierea provizorie, drept de PROPRIETATE, dobandit prin Lege, cota actuala 1/1 1) CEDICA NATALIA	A1

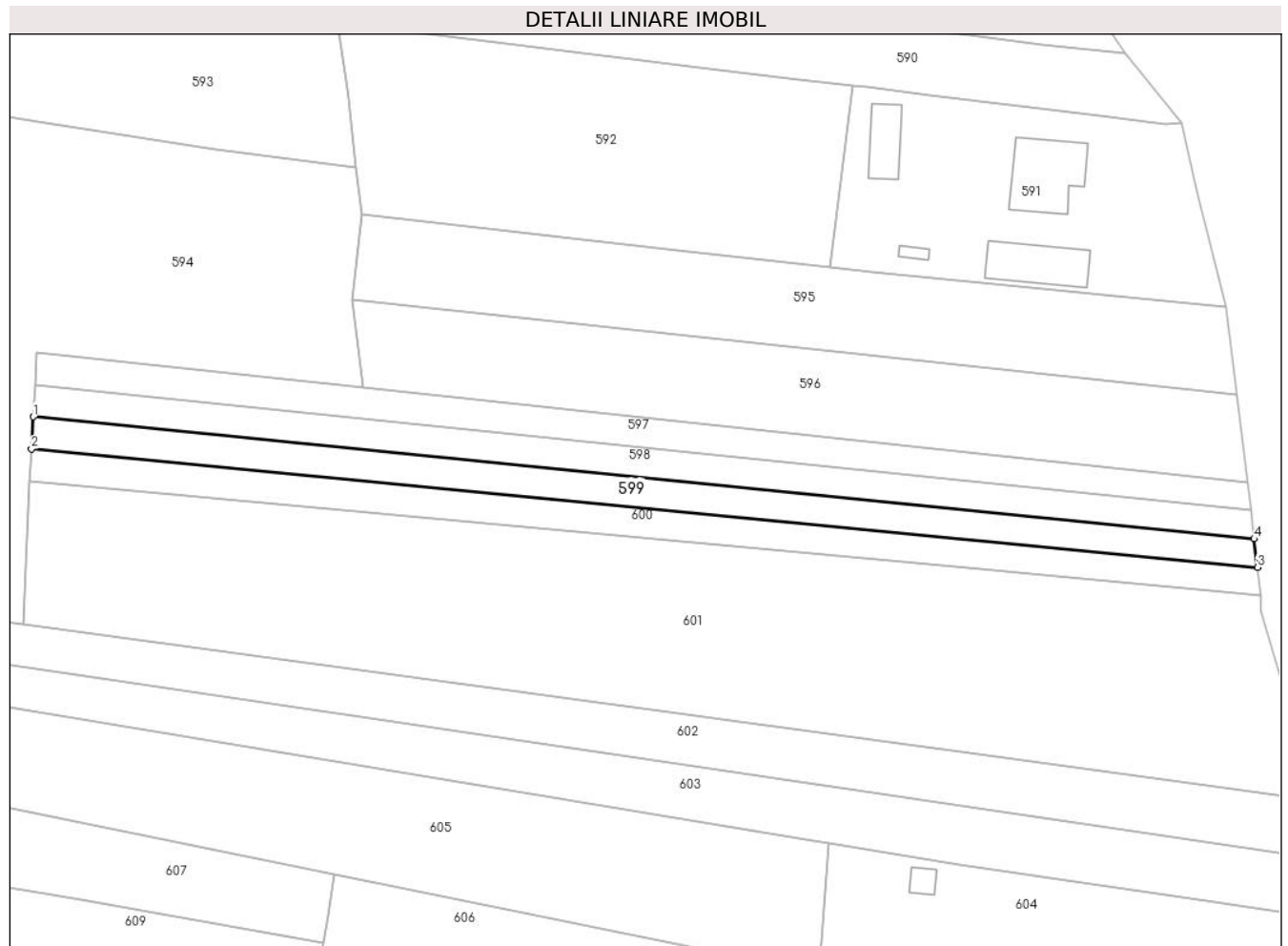
C. Partea III. SARCINI .

Inscrieri privind dezmembramintele dreptului de proprietate, drepturi reale de garanție și sarcini	Referințe
NU SUNT	

Anexa Nr. 1 La Partea I**Teren**

Nr cadastral	Suprafața (mp)*	Observații / Referințe
	714	

* Suprafața este determinată în planul de proiecție Stereo 70.

**Date referitoare la teren**

Crt	Categorie folosință	Intra vilan	Suprafața (mp)	Tarla	Parcelă	Nr. topo	Observații / Referințe
1	arabil	DA	159	69	8/30/1	-	
2	arabil	NU	555	69	8/30	-	

Lungime Segmente

1) Valorile lungimilor segmentelor sunt obținute din proiecție în plan.

Punct început	X / Y	Punct sfârșit	X / Y	Lungime segment (** (m))
1	431.384,047 368.691,216	2	431.383,813 368.686,763	4.459
2	431.383,813 368.686,763	3	431.554,728 368.670,284	171.708
3	431.554,728 368.670,284	4	431.554,249 368.674,225	3.969
4	431.554,249 368.674,225	1	431.384,047 368.691,216	171.048

**** Lungimile segmentelor sunt determinate în planul de proiecție Stereo 70 și sunt rotunjite la 1 milimetru.**

***** Distanța dintre puncte este formată din segmente cumulate ce sunt mai mici decât valoarea 1 milimetru.**

**DATE DESPRE IMOBILUL NR. 600**

Oficiul de Cadastru și Publicitate Imobiliară VALCEA
Biroul de Cadastru și Publicitate Imobiliară Ramnicu Valcea

A. Partea I. Descrierea imobilului

TEREN Necunoscut

Adresa: Loc. Glavile, Jud. Valcea, PUNCUL "STEARPA"

Nr. Crt	Nr cadastral Nr. topografic	Suprafața* (mp)	Observații / Referințe
A1		717	Sector cadastral:57 Teren neimprejmuit;

B. Partea II. Proprietari și acte

Inscrieri privitoare la dreptul de proprietate și alte drepturi reale		Referințe
/		
Act Administrativ nr. 126, din 07/06/2024 emis de PRIMARIA COMUNEI GLAVILE (HCJ NR. 20 DIN 23.08.1991);		
B1	Inscrierea provizorie, drept de PROPRIETATE, dobandit prin Lege, cota actuala 1/1 1) DINA ST NICOLAE, DECEDAT DEFUNCT:Da	A1

C. Partea III. SARCINI .

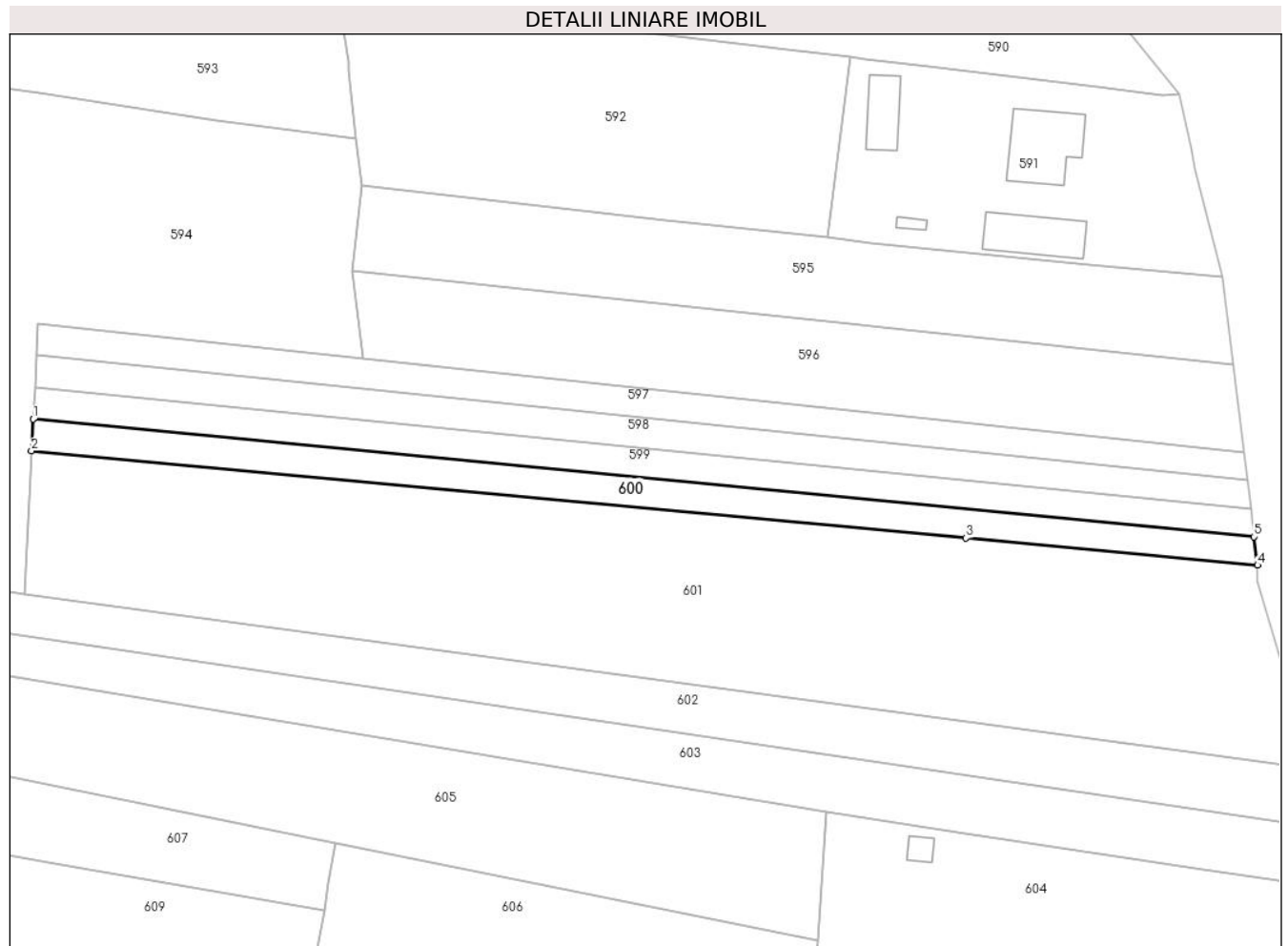
Inscrieri privind dezmembramintele dreptului de proprietate, drepturi reale de garanție și sarcini	Referințe
NU SUNT	

Anexa Nr. 1 La Partea I

Teren

Nr cadastral	Suprafața (mp)*	Observații / Referințe
	717	

* Suprafața este determinată în planul de proiecție Stereo 70.



Date referitoare la teren

Crt	Categorie folosință	Intravilan	Suprafața (mp)	Tarla	Parcelă	Nr. topo	Observații / Referințe
1	arabil	DA	161	69	8/31/1	-	
2	arabil	NU	556	69	8/31	-	

Lungime Segmente

1) Valorile lungimilor segmentelor sunt obținute din proiecție în plan.

Punct început	X / Y	Punct sfârșit	X / Y	Lungime segment (** (m))
1	431.383,813 368.686,763	2	431.383,579 368.682,31	4.459
2	431.383,579 368.682,31	3	431.514,421 368.670,138	131.407
3	431.514,421 368.670,138	4	431.555,208 368.666,344	40.963
4	431.555,208 368.666,344	5	431.554,728 368.670,284	3.969

Punct început	X / Y	Punct sfârşit	X / Y	Lungime segment (** (m)
5	431.554,728 368.670,284	1	431.383,813 368.686,763	171.708

** Lungimile segmentelor sunt determinate în planul de proiecţie Stereo 70 şi sunt rotunjite la 1 milimetru.

*** Distanţa dintre puncte este formată din segmente cumulate ce sunt mai mici decât valoarea 1 milimetru.

**DATE DESPRE IMOBILUL NR. 601**

Oficiul de Cadastru și Publicitate Imobiliară VALCEA
Biroul de Cadastru și Publicitate Imobiliară Ramnicu Valcea

A. Partea I. Descrierea imobilului

TEREN Necunoscut

Adresa: Loc. Glavile, Jud. Valcea, Punctul "Stearpa"

Nr. Crt	Nr cadastral Nr. topografic	Suprafața* (mp)	Observații / Referințe
A1	35186	4.185	Sector cadastral:57 Teren neimprejmuit;

B. Partea II. Proprietari și acte

Inscrieri privitoare la dreptul de proprietate și alte drepturi reale		Referințe
13419 / 17/03/2017		
Act Notarial nr. 376, din 14/03/2017 emis de Notar Public Munteanu Daniela Ileana;		
B2	Intabulare, drept de PROPRIETATE, dobandit prin Conventie, cota actuala 1/1 1) POPA TRAIAN <i>OBSERVATII: cu titlu de cumparare</i>	A1

C. Partea III. SARCINI .

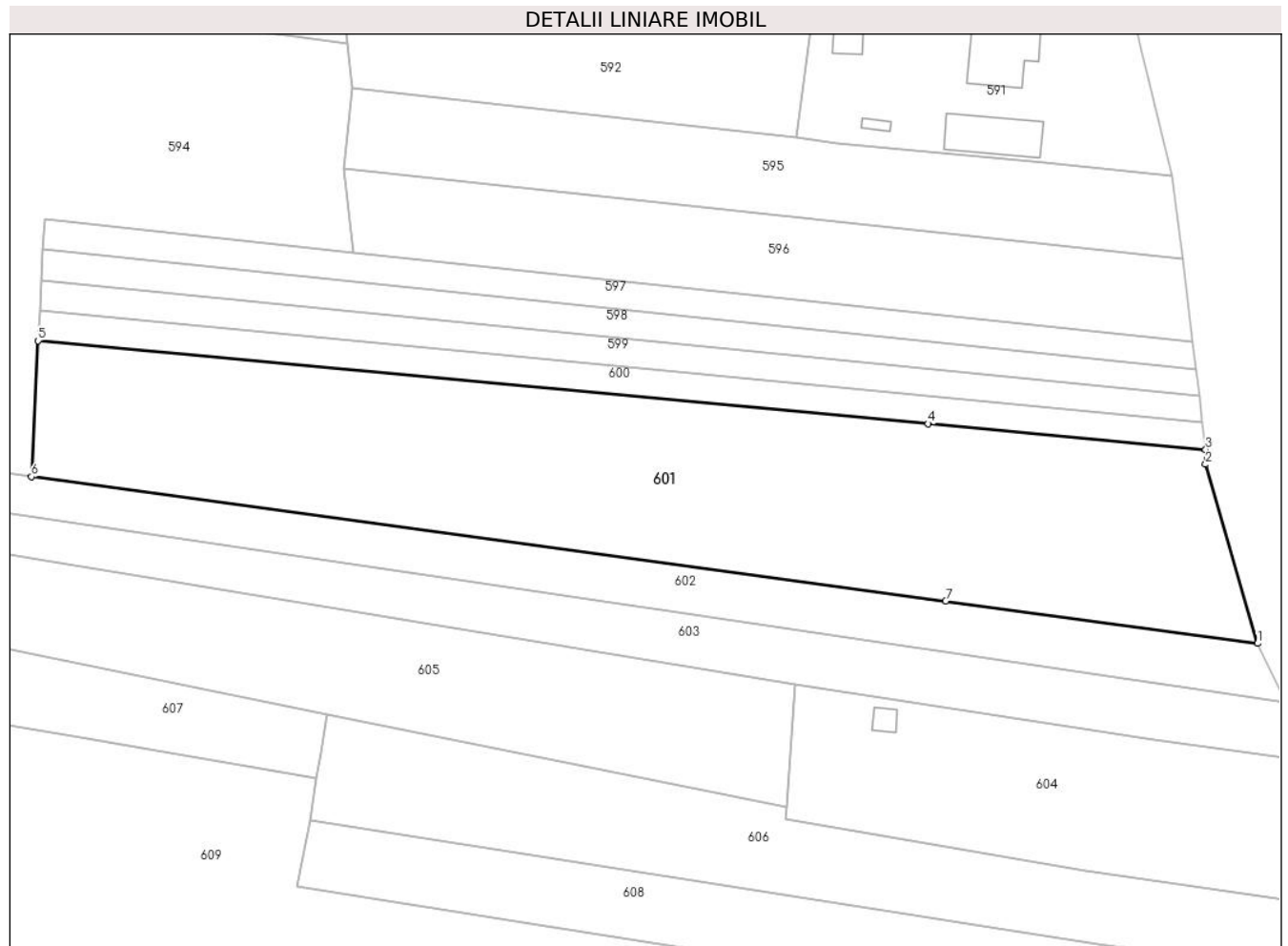
Inscrieri privind dezmembramintele dreptului de proprietate, drepturi reale de garanție și sarcini	Referințe
NU SUNT	

Anexa Nr. 1 La Partea I

Teren

Nr cadastral	Suprafața (mp)*	Observații / Referințe
35186	4.185	

* Suprafața este determinată în planul de proiecție Stereo 70.



Date referitoare la teren

Crt	Categorie folosință	Intravilan	Suprafața (mp)	Tarla	Parcelă	Nr. topo	Observații / Referințe
1	arabil	DA	1.156	69	8/32	-	
2	arabil	NU	3.029	69	8/32	-	

Lungime Segmente

1) Valorile lungimilor segmentelor sunt obținute din proiecție în plan.

Punct început	X / Y	Punct sfârșit	X / Y	Lungime segment (** (m))
1	431.562,842 368.637,883	2	431.555,208 368.664,163	27.366
2	431.555,208 368.664,163	3	431.555,208 368.666,344	2.181
3	431.555,208 368.666,344	4	431.514,421 368.670,138	40.963
4	431.514,421 368.670,138	5	431.383,579 368.682,31	131.407

Punct început	X / Y	Punct sfârşit	X / Y	Lungime segment (** (m)
5	431.383,579 368.682,31	6	431.382,609 368.662,336	19.998
6	431.382,609 368.662,336	7	431.517,01 368.644,101	135.632
7	431.517,01 368.644,101	1	431.562,842 368.637,883	46.252

** Lungimile segmentelor sunt determinate în planul de proiecție Stereo 70 și sunt rotunjite la 1 milimetru.

*** Distanța dintre puncte este formată din segmente cumulate ce sunt mai mici decât valoarea 1 milimetru.

**DATE DESPRE IMOBILUL NR. 602**

Oficiul de Cadastru și Publicitate Imobiliară VALCEA
Biroul de Cadastru și Publicitate Imobiliară Ramnicu Valcea

A. Partea I. Descrierea imobilului

TEREN Necunoscut

Adresa: Loc. Glavile, Jud. Valcea, PUNCTUL "STEARPA"

Nr. Crt	Nr cadastral Nr. topografic	Suprafața* (mp)	Observații / Referințe
A1		Din acte: 1.640 Masurata: 1.490	Sector cadastral:57 Teren neimprejmut;

B. Partea II. Proprietari și acte

Inscrieri privitoare la dreptul de proprietate și alte drepturi reale		Referințe
/		
Act Notarial nr. 47, din 28/11/2016 emis de BIN MUNTEANU DANIELA-ILEANA (certificat de mostenitor);		
B1	Intabulare, drept de PROPRIETATE, dobandit prin Succesiune, cota actuala 1/1 1) POPESCU ION	A1

C. Partea III. SARCINI .

Inscrieri privind dezmembramintele dreptului de proprietate, drepturi reale de garanție și sarcini	Referințe
NU SUNT	

Anexa Nr. 1 La Partea I

Teren

Nr cadastral	Suprafața (mp)*	Observații / Referințe
	Din acte: 1.640 Masurata: 1.490	

* Suprafața este determinată în planul de proiecție Stereo 70.



Date referitoare la teren

Crt	Categorie folosință	Intravilan	Suprafața (mp)	Tarla	Parcelă	Nr. topo	Observații / Referințe
1	arabil	DA	369	69	8/33	-	
2	arabil	NU	866	69	8/33	-	
3	arabil	DA	255	69	8/33	-	

Lungime Segmente

1) Valorile lungimilor segmentelor sunt obținute din proiecție în plan.

Punct început	X / Y	Punct sfârșit	X / Y	Lungime segment (** (m)
1	431.562,842 368.637,883	2	431.517,01 368.644,101	46.252
2	431.517,01 368.644,101	3	431.382,609 368.662,336	135.632
3	431.382,609 368.662,336	4	431.344,694 368.667,48	38.263

Punct început	X / Y	Punct sfârșit	X / Y	Lungime segment (** (m)
4	431.344,694 368.667,48	5	431.345,276 368.661,973	5.538
5	431.345,276 368.661,973	6	431.567,04 368.629,165	224.177
6	431.567,04 368.629,165	1	431.562,842 368.637,883	9.676

** Lungimile segmentelor sunt determinate în planul de proiecție Stereo 70 și sunt rotunjite la 1 milimetru.

*** Distanța dintre puncte este formată din segmente cumulate ce sunt mai mici decât valoarea 1 milimetru.

**DATE DESPRE IMOBILUL NR. 603**

Oficiul de Cadastru și Publicitate Imobiliară VALCEA
Biroul de Cadastru și Publicitate Imobiliară Ramnicu Valcea

A. Partea I. Descrierea imobilului

TEREN Necunoscut

Adresa: Loc. Glavile, Jud. Valcea, PUNCTUL "STEARPA"

Nr. Crt	Nr cadastral Nr. topografic	Suprafața* (mp)	Observații / Referințe
A1		Din acte: 1.682 Masurata: 1.611	Sector cadastral:57 Teren neimprejmuț;

B. Partea II. Proprietari și acte

Inscrieri privitoare la dreptul de proprietate și alte drepturi reale		Referințe
/		
Act Notarial nr. 1664, din 13/11/2019 emis de BNP Chirsanov Capanu Alexander Cristian (act de partaj);		
B1	Intabulare, drept de PROPRIETATE, dobandit prin lesire Din Indiviziune, cota actuala 1/1 1) BULACU LUCRETIA	A1

C. Partea III. SARCINI .

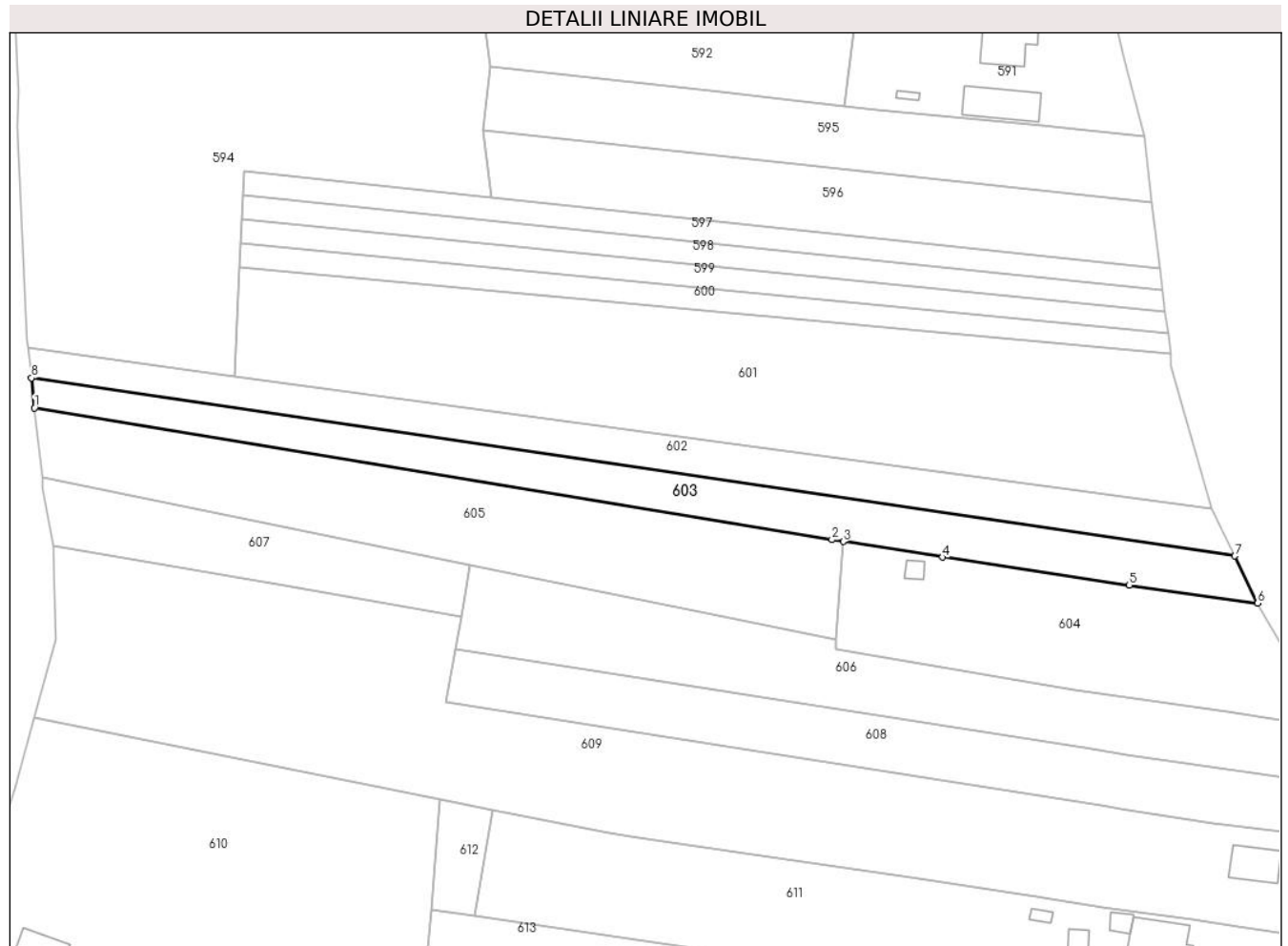
Inscrieri privind dezmembramintele dreptului de proprietate, drepturi reale de garanție și sarcini	Referințe
NU SUNT	

Anexa Nr. 1 La Partea I

Teren

Nr cadastral	Suprafața (mp)*	Observații / Referințe
	Din acte: 1.682 Masurata: 1.611	

* Suprafața este determinată în planul de proiecție Stereo 70.



Date referitoare la teren

Crt	Categorie folosință	Intravilan	Suprafața (mp)	Tarla	Parcelă	Nr. topo	Observații / Referințe
1	arabil	DA	406	69	8/34	-	
2	arabil	NU	948	69	8/34	-	
3	arabil	DA	257	69	8/34	-	

Lungime Segmente

1) Valorile lungimilor segmentelor sunt obținute din proiecție în plan.

Punct început	X / Y	Punct sfârșit	X / Y	Lungime segment (** (m)
1	431.345,859 368.656,465	2	431.492,804 368.632,164	148.941
2	431.492,804 368.632,164	3	431.494,873 368.631,837	2.095
3	431.494,873 368.631,837	4	431.513,147 368.628,947	18.501

Punct început	X / Y	Punct sfârșit	X / Y	Lungime segment (** (m)
4	431.513,147 368.628,947	5	431.547,601 368.623,781	34.839
5	431.547,601 368.623,781	6	431.571,237 368.620,447	23.87
6	431.571,237 368.620,447	7	431.567,04 368.629,165	9.676
7	431.567,04 368.629,165	8	431.345,276 368.661,973	224.177
8	431.345,276 368.661,973	1	431.345,859 368.656,465	5.538

** Lungimile segmentelor sunt determinate în planul de proiecție Stereo 70 și sunt rotunjite la 1 milimetru.

*** Distanța dintre puncte este formată din segmente cumulate ce sunt mai mici decât valoarea 1 milimetru.

**DATE DESPRE IMOBILUL NR. 604**

Oficiul de Cadastru și Publicitate Imobiliară VALCEA
Biroul de Cadastru și Publicitate Imobiliară Ramnicu Valcea

A. Partea I. Descrierea imobilului

TEREN Necunoscut

Adresa: Loc. Glavile, Str Rubinului, Nr. 40, Jud. Valcea

Nr. Crt	Nr cadastral Nr. topografic	Suprafața* (mp)	Observații / Referințe
A1		1.720	Sector cadastral:57 Teren neimprejmut;

Construcții

Crt	Nr cadastral Nr. topografic	Adresa	Observații / Referințe
A1.1		Loc. Glavile, Str Rubinului, Nr. 40, Jud. Valcea	Nr. niveluri:1; S. construita la sol:12 mp; S. construita desfasurata:12 mp; ANEXA EDIFICATA IN 1993

B. Partea II. Proprietari și acte

Inscrieri privitoare la dreptul de proprietate și alte drepturi reale		Referințe
/		
Act Notarial nr. 282, din 18/12/2023 emis de Notar Public Chirsanov Capanu Alexander Cristian (certificat de mostenitor);		
B1	Intabulare, drept de PROPRIETATE, dobandit prin Succesiune, cota actuala 1/2 1) URSESCU MARIN 2) URSESCU MARIN 3) URSESCU MIHAIL	A1
Act Administrativ nr. 2083, din 17/07/2024 emis de PRIMARIA COMUNEI GLAVILE (adeverinta);		
B1	Intabulare, drept de PROPRIETATE, dobandit prin Construire, cota actuala 1/1 1) URSESCU MARIN 2) URSESCU MIHAIL	A1.1

C. Partea III. SARCINI .

Inscrieri privind dezmembramintele dreptului de proprietate, drepturi reale de garanție și sarcini	Referințe
NU SUNT	

Anexa Nr. 1 La Partea I

Teren

Nr cadastral	Suprafața (mp)*	Observații / Referințe
	1.720	

* Suprafața este determinată în planul de proiecție Stereo 70.



Date referitoare la teren

Crt	Categorie folosință	Intravilan	Suprafața (mp)	Tarla	Parcelă	Nr. topo	Observații / Referințe
1	arabil	DA	1.112	69	8/35	-	
2	curți construcții	NU	12	69	8/35	-	
3	arabil	NU	596	69	8/35	-	

Date referitoare la construcții

Crt	Număr	Destinație construcție	Supraf. (mp)	Situație juridică	Observații / Referințe
A1.1		construcții anexa	12	Cu acte	Nr. niveluri:1; S. construita la sol:12 mp; S. construita desfasurata:12 mp; ANEXA EDIFICATA IN 1993

Lungime Segmente

1) Valorile lungimilor segmentelor sunt obținute din proiecție în plan.

Punct început	X / Y	Punct sfârșit	X / Y	Lungime segment (** (m)
1	431.493,466 368.612,066	2	431.537,498 368.604,484	44.68
2	431.537,498 368.604,484	3	431.565,603 368.600,399	28.4

Punct început	X / Y	Punct sfârșit	X / Y	Lungime segment (** (m)
3	431.565,603 368.600,399	4	431.584,182 368.597,663	18.779
4	431.584,182 368.597,663	5	431.571,237 368.620,447	26.205
5	431.571,237 368.620,447	6	431.547,601 368.623,781	23.87
6	431.547,601 368.623,781	7	431.513,147 368.628,947	34.839
7	431.513,147 368.628,947	8	431.494,873 368.631,837	18.501
8	431.494,873 368.631,837	9	431.493,588 368.613,779	18.103
9	431.493,588 368.613,779	1	431.493,466 368.612,066	1.718

** Lungimile segmentelor sunt determinate în planul de proiecție Stereo 70 și sunt rotunjite la 1 milimetru.

*** Distanța dintre puncte este formată din segmente cumulate ce sunt mai mici decât valoarea 1 milimetru.

**DATE DESPRE IMOBILUL NR. 605**

Oficiul de Cadastru și Publicitate Imobiliară VALCEA
Biroul de Cadastru și Publicitate Imobiliară Ramnicu Valcea

A. Partea I. Descrierea imobilului

TEREN Necunoscut

Adresa: Loc. Glavile, Jud. Valcea, PUNCTUL "STEARPA"

Nr. Crt	Nr cadastral Nr. topografic	Suprafața* (mp)	Observații / Referințe
A1		2.286	Sector cadastral:57 Teren neimprejmuit;

B. Partea II. Proprietari și acte

Inscrieri privitoare la dreptul de proprietate și alte drepturi reale		Referințe
/		
Act Administrativ nr. 139, din 18/06/2024 emis de PRIMARIA COMUNEI GLAVILE (HCJ NR. 20 DIN 23.08.1991);		
B1	Inscrierea provizorie, drept de PROPRIETATE, dobandit prin Lege, cota actuala 1/1 1) ZEVIDEANU IOANA, DECEDAT DEFUNCT:Da	A1

C. Partea III. SARCINI .

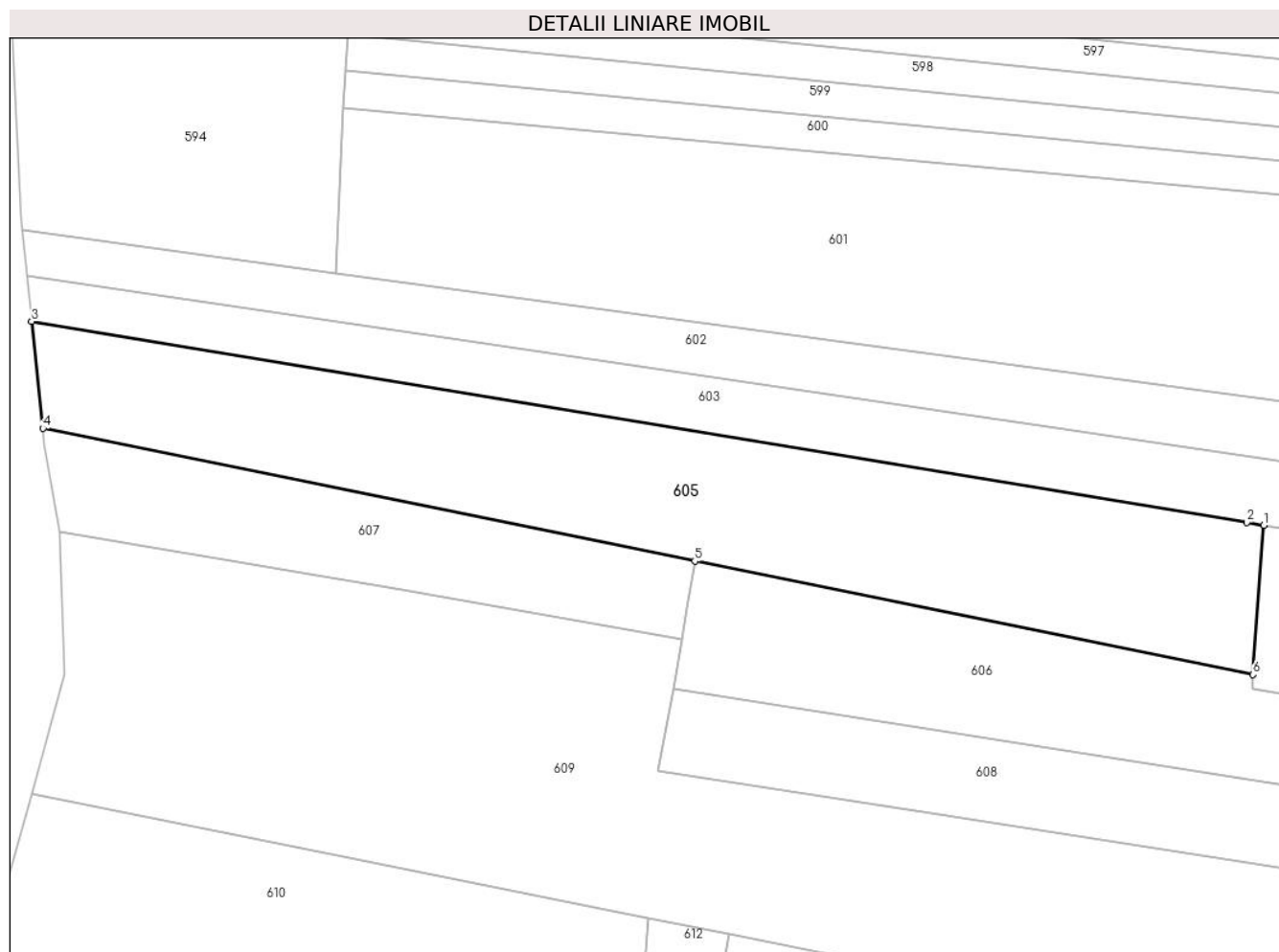
Inscrieri privind dezmembramintele dreptului de proprietate, drepturi reale de garanție și sarcini	Referințe
NU SUNT	

Anexa Nr. 1 La Partea I

Teren

Nr cadastral	Suprafața (mp)*	Observații / Referințe
	2.286	

* Suprafața este determinată în planul de proiecție Stereo 70.



Date referitoare la teren

Crt	Categorie folosință	Intravilan	Suprafața (mp)	Tarla	Parcelă	Nr. topo	Observații / Referințe
1	arabil	DA	589	69	8/36	-	
2	arabil	NU	1.697	69	8/36/1	-	

Lungime Segmente

1) Valorile lungimilor segmentelor sunt obținute din proiecție în plan.

Punct început	X / Y	Punct sfârșit	X / Y	Lungime segment (** (m))
1	431.494,873 368.631,837	2	431.492,804 368.632,164	2.095
2	431.492,804 368.632,164	3	431.345,859 368.656,465	148.941
3	431.345,859 368.656,465	4	431.347,227 368.643,537	13.0
4	431.347,227 368.643,537	5	431.426,06 368.627,509	80.446

Punct început	X / Y	Punct sfârşit	X / Y	Lungime segment (** (m)
5	431.426,06 368.627,509	6	431.493,588 368.613,779	68.909
6	431.493,588 368.613,779	1	431.494,873 368.631,837	18.103

** Lungimile segmentelor sunt determinate în planul de proiecţie Stereo 70 şi sunt rotunjite la 1 milimetru.

*** Distanţa dintre puncte este formată din segmente cumulate ce sunt mai mici decât valoarea 1 milimetru.

**DATE DESPRE IMOBILUL NR. 606**

Oficiul de Cadastru și Publicitate Imobiliară VALCEA
Biroul de Cadastru și Publicitate Imobiliară Ramnicu Valcea

A. Partea I. Descrierea imobilului

TEREN Necunoscut

Adresa: Loc. Glavile, Jud. Valcea, PUNCTUL "STEARPA"

Nr. Crt	Nr cadastral Nr. topografic	Suprafața* (mp)	Observații / Referințe
A1		1.971	Sector cadastral:57 Teren neimprejmuit;

B. Partea II. Proprietari și acte

Inscrieri privitoare la dreptul de proprietate și alte drepturi reale		Referințe
/		
Act Administrativ nr. 123, din 07/06/2024 emis de PRIMARIA COMUNEI GLAVILE (HCJ 20 DIN 23.08.1991);		
B1	Inscrierea provizorie, drept de PROPRIETATE, dobandit prin Lege, cota actuala 1/1 1) FLOREA ANA 2) FLOREA GHEORGHE 3) FLOREA ALEXANDRU	A1

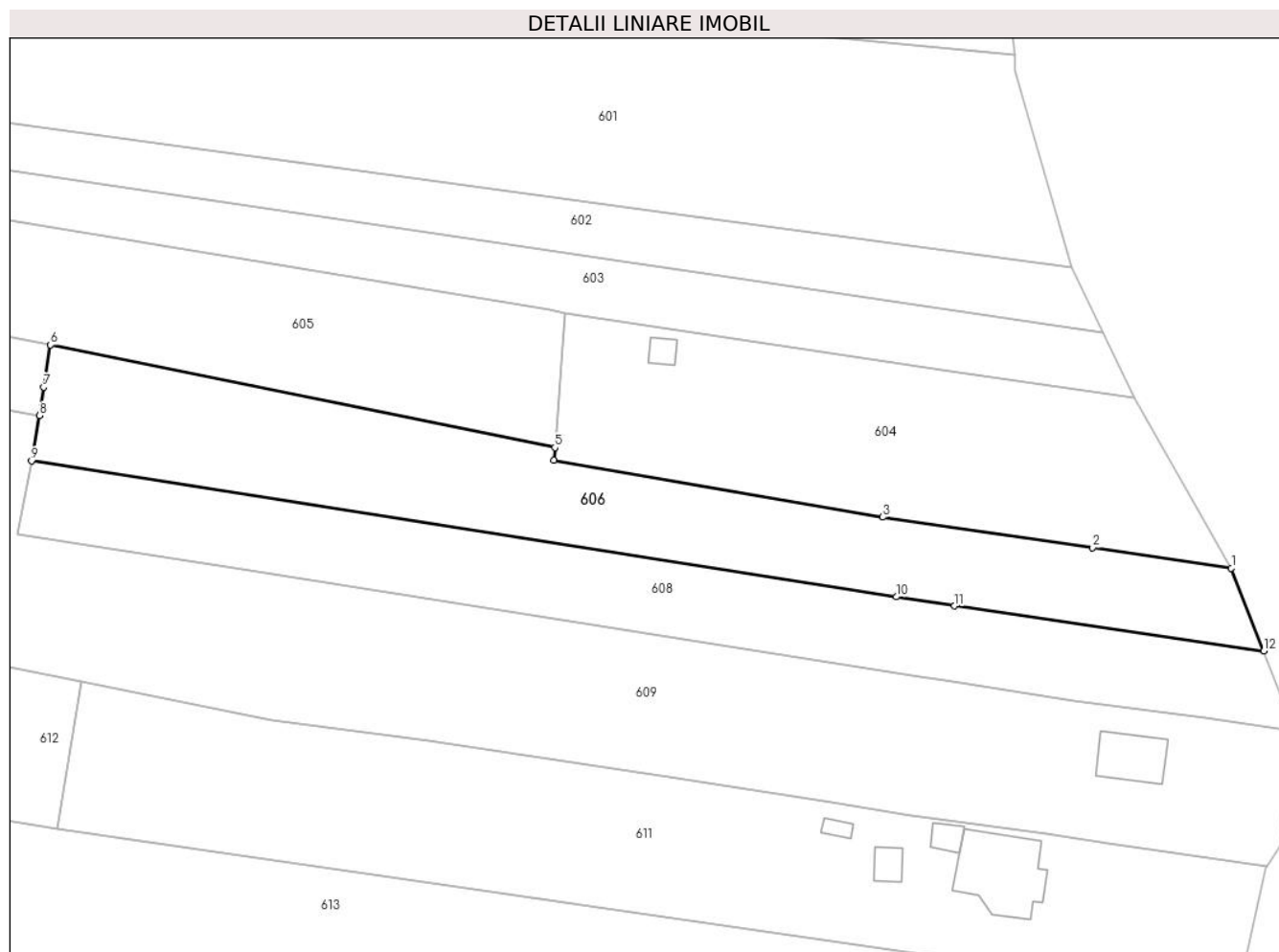
C. Partea III. SARCINI .

Inscrieri privind dezmembramintele dreptului de proprietate, drepturi reale de garanție și sarcini	Referințe
NU SUNT	

Anexa Nr. 1 La Partea I**Teren**

Nr cadastral	Suprafața (mp)*	Observații / Referințe
	1.971	

* Suprafața este determinată în planul de proiecție Stereo 70.

**Date referitoare la teren**

Crt	Categorie folosință	Intravilan	Suprafața (mp)	Tarla	Parcelă	Nr. topo	Observații / Referințe
1	arabil	DA	537	69	8/31/1	-	
2	arabil	NU	1.434	69	8/31	-	

Lungime Segmente

1) Valorile lungimilor segmentelor sunt obținute din proiecție în plan.

Punct început	X / Y	Punct sfârșit	X / Y	Lungime segment (** (m))
1	431.584,182 368.597,663	2	431.565,603 368.600,399	18.779
2	431.565,603 368.600,399	3	431.537,498 368.604,484	28.4
3	431.537,498 368.604,484	4	431.493,466 368.612,066	44.68
4	431.493,466 368.612,066	5	431.493,588 368.613,779	1.718

Punct început	X / Y	Punct sfârșit	X / Y	Lungime segment (** (m)
5	431.493,588 368.613,779	6	431.426,06 368.627,509	68.909
6	431.426,06 368.627,509	7	431.425,158 368.621,86	5.721
7	431.425,158 368.621,86	8	431.424,552 368.618,067	3.841
8	431.424,552 368.618,067	9	431.423,525 368.611,994	6.159
9	431.423,525 368.611,994	10	431.539,313 368.593,813	117.207
10	431.539,313 368.593,813	11	431.547,093 368.592,591	7.875
11	431.547,093 368.592,591	12	431.588,509 368.586,57	41.852
12	431.588,509 368.586,57	1	431.584,182 368.597,663	11.907

** Lungimile segmentelor sunt determinate în planul de proiecție Stereo 70 și sunt rotunjite la 1 milimetru.

*** Distanța dintre puncte este formată din segmente cumulate ce sunt mai mici decât valoarea 1 milimetru.

**DATE DESPRE IMOBILUL NR. 607**

Oficiul de Cadastru și Publicitate Imobiliară VALCEA
Biroul de Cadastru și Publicitate Imobiliară Ramnicu Valcea

A. Partea I. Descrierea imobilului

TEREN Necunoscut

Adresa: Loc. Glavile, Jud. Valcea

Nr. Crt	Nr cadastral Nr. topografic	Suprafața* (mp)	Observații / Referințe
A1		840	Sector cadastral:57 Teren neimprejmuit;

B. Partea II. Proprietari și acte

Inscrieri privitoare la dreptul de proprietate și alte drepturi reale		Referințe
/		
Act Normativ nr. 7, din 13/03/1996 emis de GUVERNUL ROMANIEI (lege);		
B1	Inscrierea provizorie, drept de PROPRIETATE, dobandit prin Lege, cota actuala 1/1 1) NEIDENTIFICAT NEIDENTIFICAT	A1

C. Partea III. SARCINI .

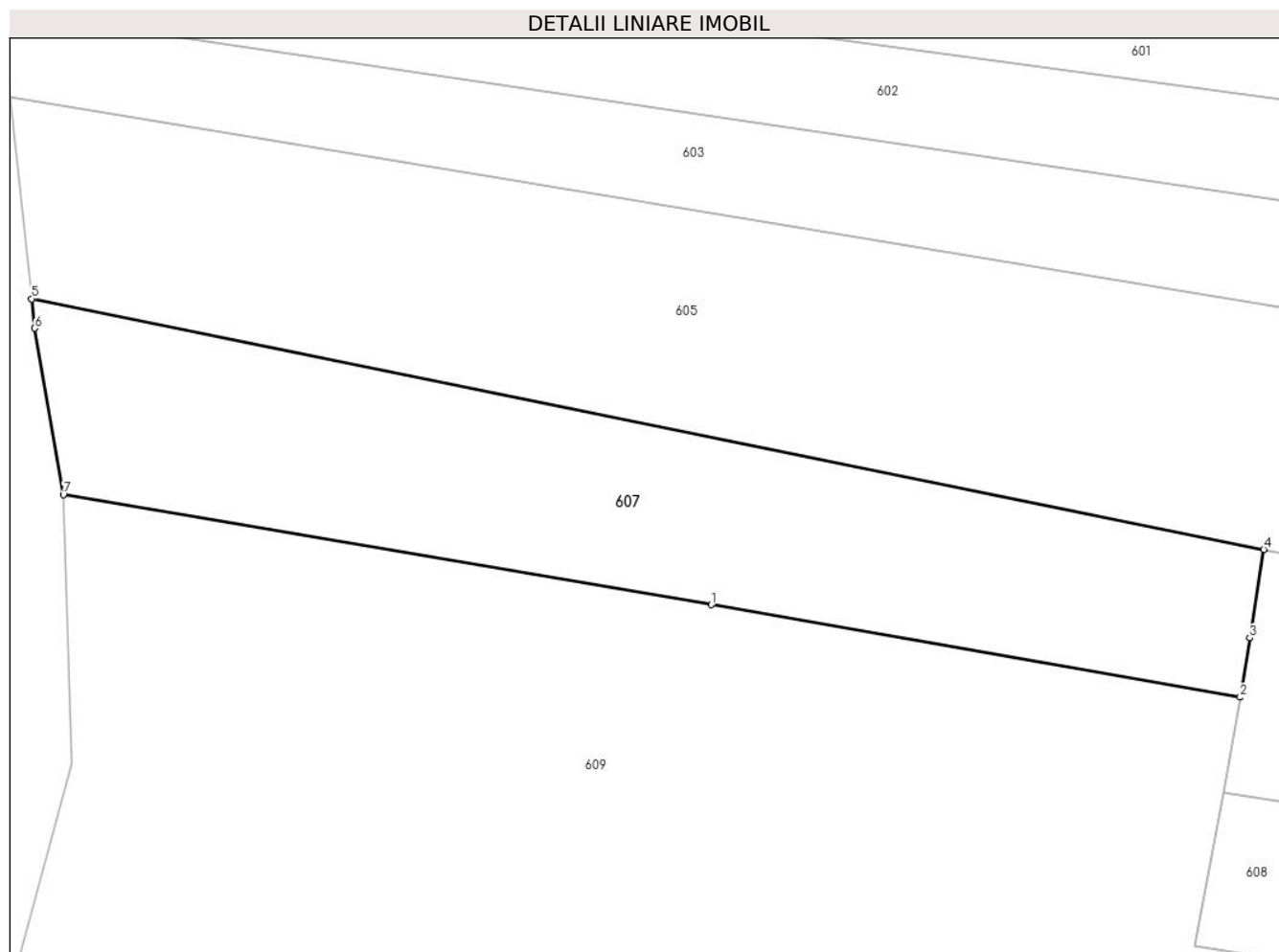
Inscrieri privind dezmembramintele dreptului de proprietate, drepturi reale de garanție și sarcini	Referințe
NU SUNT	

Anexa Nr. 1 La Partea I

Teren

Nr cadastral	Suprafața (mp)*	Observații / Referințe
	840	

* Suprafața este determinată în planul de proiecție Stereo 70.



Date referitoare la teren

Crt	Categorie folosință	Intra vilan	Suprafața (mp)	Tarla	Parcelă	Nr. topo	Observații / Referințe
1	arabil	DA	484	-	-	-	
2	arabil	NU	356	-	-	-	

Lungime Segmente

1) Valorile lungimilor segmentelor sunt obținute din proiecție în plan.

Punct început	X / Y	Punct sfârșit	X / Y	Lungime segment (** (m)
1	431.390,723 368.623,982	2	431.424,552 368.618,067	34.342
2	431.424,552 368.618,067	3	431.425,158 368.621,86	3.841
3	431.425,158 368.621,86	4	431.426,06 368.627,509	5.721
4	431.426,06 368.627,509	5	431.347,227 368.643,537	80.446

Punct început	X / Y	Punct sfârşit	X / Y	Lungime segment (** (m)
5	431.347,227 368.643,537	6	431.347,427 368.641,654	1.894
6	431.347,427 368.641,654	7	431.349,259 368.631,012	10.799
7	431.349,259 368.631,012	1	431.390,723 368.623,982	42.056

** Lungimile segmentelor sunt determinate în planul de proiecție Stereo 70 și sunt rotunjite la 1 milimetru.

*** Distanța dintre puncte este formată din segmente cumulate ce sunt mai mici decât valoarea 1 milimetru.

**DATE DESPRE IMOBILUL NR. 608**

Oficiul de Cadastru și Publicitate Imobiliară VALCEA
Biroul de Cadastru și Publicitate Imobiliară Ramnicu Valcea

A. Partea I. Descrierea imobilului

TEREN Necunoscut

Adresa: Loc. Glavile, Jud. Valcea, Punctul "Stearpa"

Nr. Crt	Nr cadastral Nr. topografic	Suprafața* (mp)	Observații / Referințe
A1	35655	1.702	Sector cadastral:57 Teren neimprejmuit;

B. Partea II. Proprietari și acte

Inscrieri privitoare la dreptul de proprietate și alte drepturi reale		Referințe
99735 / 28/11/2022		
Act Administrativ nr. 29594, din 14/11/2022 emis de COMISIA JUDETEANA VALCEA;		
B1	Intabulare, drept de PROPRIETATE, dobandit prin Lege, cota actuala 1/1 1) LAZAR ION	A1

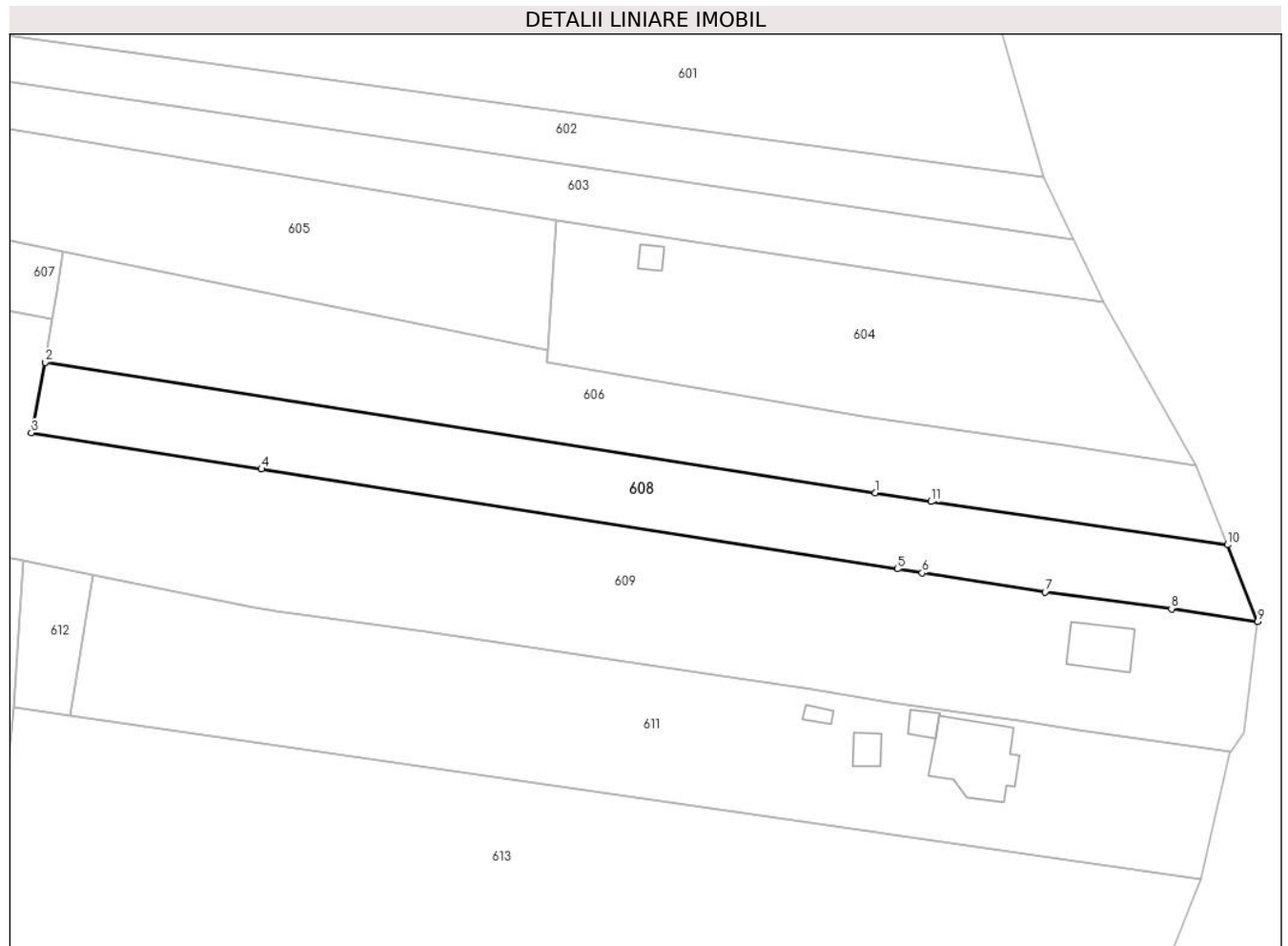
C. Partea III. SARCINI .

Inscrieri privind dezmembramintele dreptului de proprietate, drepturi reale de garanție și sarcini	Referințe
NU SUNT	

Anexa Nr. 1 La Partea I**Teren**

Nr cadastral	Suprafața (mp)*	Observații / Referințe
35655	1.702	

* Suprafața este determinată în planul de proiecție Stereo 70.

**Date referitoare la teren**

Crt	Categorie folosință	Intravilan	Suprafața (mp)	Tarla	Parcelă	Nr. topo	Observații / Referințe
1	arabil	DA	481	69	8/39/1	-	
2	arabil	NU	1.221	69	8/39	-	

Lungime Segmente

1) Valorile lungimilor segmentelor sunt obținute din proiecție în plan.

Punct început	X / Y	Punct sfârșit	X / Y	Lungime segment (** (m))
1	431.539,313 368.593,813	2	431.423,525 368.611,994	117.207
2	431.423,525 368.611,994	3	431.421,606 368.602,18	10.0
3	431.421,606 368.602,18	4	431.453,709 368.597,139	32.496
4	431.453,709 368.597,139	5	431.542,426 368.583,207	89.804

Punct început	X / Y	Punct sfârșit	X / Y	Lungime segment (** (m)
5	431.542,426 368.583,207	6	431.545,871 368.582,666	3.487
6	431.545,871 368.582,666	7	431.563,032 368.579,971	17.371
7	431.563,032 368.579,971	8	431.580,675 368.577,662	17.793
8	431.580,675 368.577,662	9	431.592,688 368.575,859	12.148
9	431.592,688 368.575,859	10	431.588,509 368.586,57	11.497
10	431.588,509 368.586,57	11	431.547,093 368.592,591	41.852
11	431.547,093 368.592,591	1	431.539,313 368.593,813	7.875

** Lungimile segmentelor sunt determinate în planul de proiecție Stereo 70 și sunt rotunjite la 1 milimetru.

*** Distanța dintre puncte este formată din segmente cumulate ce sunt mai mici decât valoarea 1 milimetru.

**DATE DESPRE IMOBILUL NR. 609**

Oficiul de Cadastru și Publicitate Imobiliară VALCEA
Biroul de Cadastru și Publicitate Imobiliară Ramnicu Valcea

A. Partea I. Descrierea imobilului

TEREN Necunoscut

Adresa: Loc. Glavile, Str Rubinului, Nr. 46, Jud. Valcea

Nr. Crt	Nr cadastral Nr. topografic	Suprafața* (mp)	Observații / Referințe
A1		5.656	Sector cadastral:57 Teren neimprejmut;

Construcții

Crt	Nr cadastral Nr. topografic	Adresa	Observații / Referințe
A1.1		Loc. Glavile, Str Rubinului, Nr. 46, Jud. Valcea	Nr. niveluri:1; S. construita la sol:54 mp; S. construita desfasurata:54 mp; CASA EDIFICATA IN 1935

B. Partea II. Proprietari și acte

Inscrieri privitoare la dreptul de proprietate și alte drepturi reale		Referințe
/		
Hotarare Judecatoreasca nr. 248, din 12/02/2014 emis de JUDECATORIA DRAGASANI (SENTINTA CIVILA);		
B1	Intabulare, drept de PROPRIETATE, dobandit prin Hotarare Judecatoreasca, cota actuala 1/1 1) LAZAR VIOREL	A1
Act Administrativ nr. 2083, din 17/07/2024 emis de PRIMARIA COMUNEI GLAVILE (adeverinta);		
B1	Intabulare, drept de PROPRIETATE, dobandit prin Construire, cota actuala 1/1 1) LAZAR VIOREL	A1.1

C. Partea III. SARCINI .

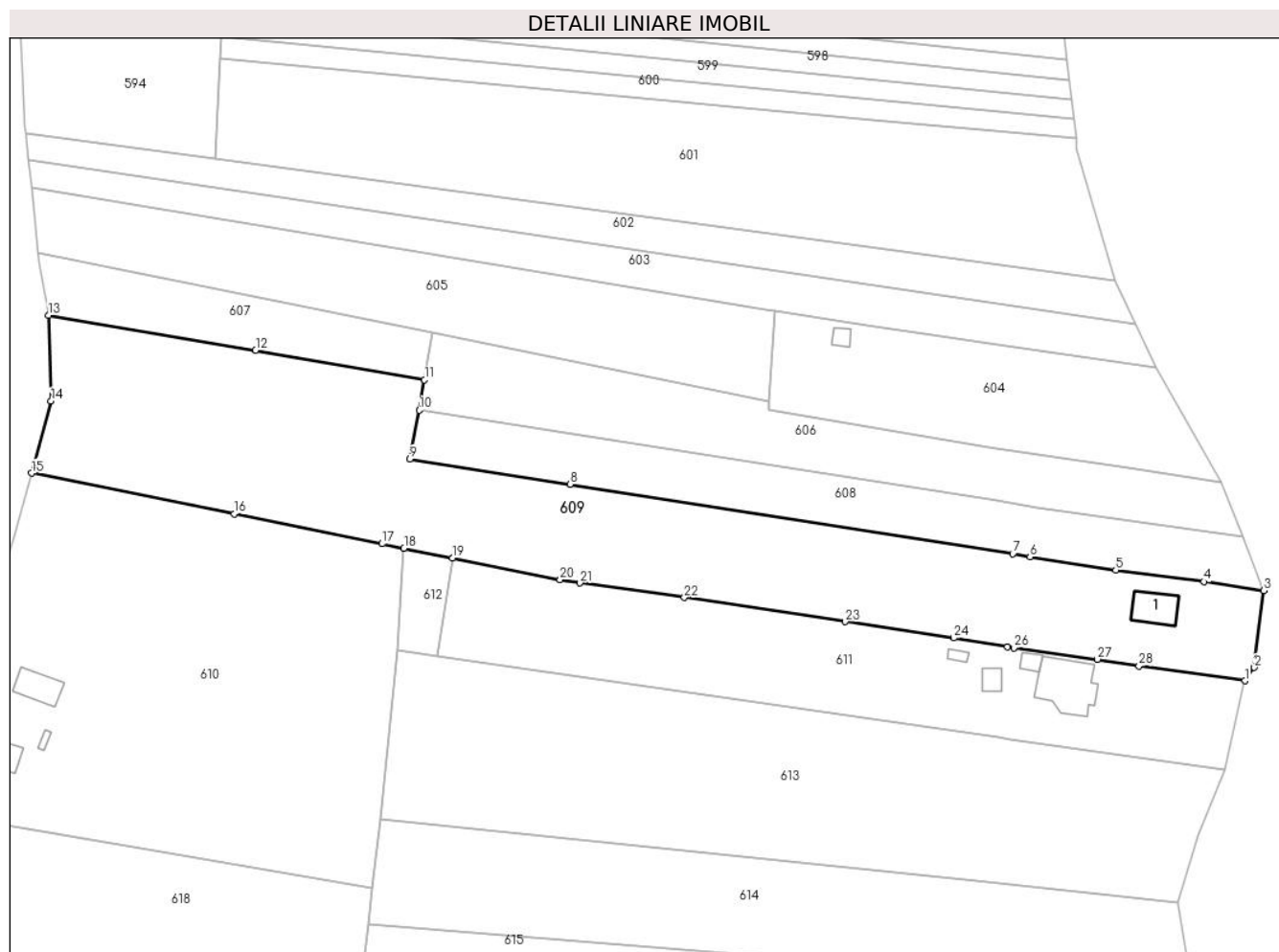
Inscrieri privind dezmembramintele dreptului de proprietate, drepturi reale de garanție și sarcini	Referințe
NU SUNT	

Anexa Nr. 1 La Partea I

Teren

Nr cadastral	Suprafața (mp)*	Observații / Referințe
	5.656	

* Suprafața este determinată în planul de proiecție Stereo 70.



Date referitoare la teren

Crt	Categorie folosință	Intra vilan	Suprafața (mp)	Tarla	Parcelă	Nr. topo	Observații / Referințe
1	curți constructii	DA	553	69	10/1	-	
2	livada	DA	1.426	69	8/41	-	
3	vie	NU	1.565	69	11/3	-	
4	arabil	NU	2.112	69	11/1, 8/40, 8/41/1	-	

Date referitoare la construcții

Crt	Număr	Destinație construcție	Supraf. (mp)	Situație juridică	Observații / Referințe
A1.1		construcții de locuințe	54	Cu acte	Nr. niveluri:1; S. construita la sol:54 mp; S. construita desfasurata:54 mp; CASA EDIFICATA IN 1935

Lungime Segmente

1) Valorile lungimilor segmentelor sunt obținute din proiecție în plan.

Punct început	X / Y	Punct sfârșit	X / Y	Lungime segment (** (m)	Punct început	X / Y	Punct sfârșit	X / Y	Lungime segment (** (m)
1	431.588,905 368.557,804	2	431.590,793 368.560,471	3.268	2	431.590,793 368.560,471	3	431.592,688 368.575,859	15.504

Punct început	X / Y	Punct sfârșit	X / Y	Lungime segment (** (m)
3	431.592,688 368.575,859	4	431.580,675 368.577,662	12.148
5	431.563,032 368.579,971	6	431.545,871 368.582,666	17.371
7	431.542,426 368.583,207	8	431.453,709 368.597,139	89.804
9	431.421,606 368.602,18	10	431.423,525 368.611,994	10.0
11	431.424,552 368.618,067	12	431.390,723 368.623,982	34.342
13	431.349,259 368.631,012	14	431.349,773 368.613,826	17.194
15	431.345,848 368.599,383	16	431.386,441 368.591,213	41.407
17	431.416,045 368.585,255	18	431.420,434 368.584,372	4.477
19	431.430,179 368.582,41	20	431.451,744 368.578,07	21.998
21	431.455,725 368.577,386	22	431.476,624 368.574,488	21.099
23	431.508,838 368.569,643	24	431.530,577 368.566,378	21.983
25	431.541,367 368.564,593	26	431.542,65 368.564,416	1.295
27	431.559,324 368.562,112	28	431.567,708 368.560,808	8.485

Punct început	X / Y	Punct sfârșit	X / Y	Lungime segment (** (m)
4	431.580,675 368.577,662	5	431.563,032 368.579,971	17.793
6	431.545,871 368.582,666	7	431.542,426 368.583,207	3.487
8	431.453,709 368.597,139	9	431.421,606 368.602,18	32.496
10	431.423,525 368.611,994	11	431.424,552 368.618,067	6.159
12	431.390,723 368.623,982	13	431.349,259 368.631,012	42.056
14	431.349,773 368.613,826	15	431.345,848 368.599,383	14.967
16	431.386,441 368.591,213	17	431.416,045 368.585,255	30.198
18	431.420,434 368.584,372	19	431.430,179 368.582,41	9.94
20	431.451,744 368.578,07	21	431.455,725 368.577,386	4.039
22	431.476,624 368.574,488	23	431.508,838 368.569,643	32.576
24	431.530,577 368.566,378	25	431.541,367 368.564,593	10.937
26	431.542,65 368.564,416	27	431.559,324 368.562,112	16.832
28	431.567,708 368.560,808	1	431.588,905 368.557,804	21.409

** Lungimile segmentelor sunt determinate în planul de proiecție Stereo 70 și sunt rotunjite la 1 milimetru.

*** Distanța dintre puncte este formată din segmente cumulate ce sunt mai mici decât valoarea 1 milimetru.

**DATE DESPRE IMOBILUL NR. 610**

Oficiul de Cadastru și Publicitate Imobiliară VALCEA
Biroul de Cadastru și Publicitate Imobiliară Ramnicu Valcea

A. Partea I. Descrierea imobilului

TEREN Necunoscut

Adresa: Loc. Glavile, Str Sanculesti, Nr. 39, Jud. Valcea

Nr. Crt	Nr cadastral Nr. topografic	Suprafața* (mp)	Observații / Referințe
A1		5.941	Sector cadastral:57 Teren neimprijmit;

Construcții

Crt	Nr cadastral Nr. topografic	Adresa	Observații / Referințe
A1.1		Loc. Glavile, Str Sanculesti, Nr. 39, Jud. Valcea	Nr. niveluri:2; S. construita la sol:48 mp; S. construita desfasurata:58 mp; CASA (D+P) EDIFICATA IN 1948
A1.2		Loc. Glavile, Str Sanculesti, Nr. 39, Jud. Valcea	Nr. niveluri:1; S. construita la sol:38 mp; S. construita desfasurata:38 mp; CASA EDIFICATA IN 1948
A1.3		Loc. Glavile, Str Sanculesti, Nr. 39, Jud. Valcea	Nr. niveluri:1; S. construita la sol:5 mp; S. construita desfasurata:5 mp; PATUL EDIFICAT IN 1948
A1.4		Loc. Glavile, Str Sanculesti, Nr. 39, Jud. Valcea	Nr. niveluri:1; S. construita la sol:5 mp; S. construita desfasurata:5 mp; PATUL EDIFICAT IN 1948

B. Partea II. Proprietari și acte

Inscrieri privitoare la dreptul de proprietate și alte drepturi reale		Referințe
/		
Act Administrativ nr. 137, din 18/06/2024 emis de PRIMARIA COMUNEI GLAVILE (HCJ NR. 20 DIN 23.08.1991);		
B1	Inscrierea provizorie, drept de PROPRIETATE, dobandit prin Lege, cota actuala 1/1 1) POPA GH VICTOR, DECEDAT DEFUNCT:Da	A1
Act Administrativ nr. 2083, din 17/07/2024 emis de PRIMARIA COMUNEI GLAVILE (adeverinta);		
B1	Intabulare, drept de PROPRIETATE, dobandit prin Construire, cota actuala 1/1 1) POPA GH VICTOR, DECEDAT DEFUNCT:Da	A1.1, A1.2, A1.3, A1.4

C. Partea III. SARCINI .

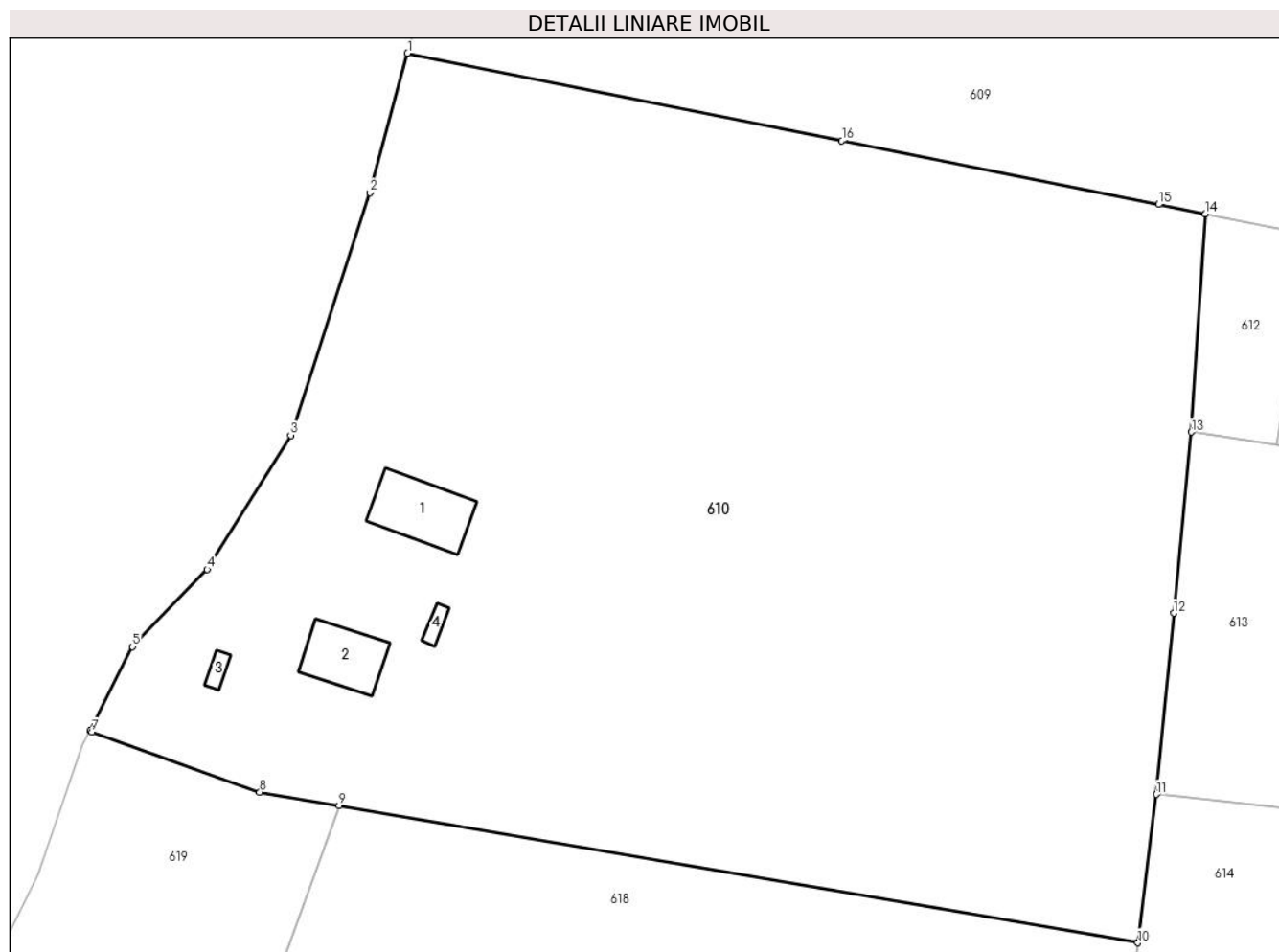
Inscrieri privind dezmembramintele dreptului de proprietate, drepturi reale de garanție și sarcini	Referințe
NU SUNT	

Anexa Nr. 1 La Partea I

Teren

Nr cadastral	Suprafața (mp)*	Observații / Referințe
	5.941	

* Suprafața este determinată în planul de proiecție Stereo 70.



Date referitoare la teren

Crt	Categorie folosință	Intravilan	Suprafața (mp)	Tarla	Parcelă	Nr. topo	Observații / Referințe
1	curți constructii	DA	1.017	69	4	-	
2	vie	DA	1.620	69	13/1	-	
3	livada	DA	470	69	8/51	-	
4	livada	NU	2.834	69	12/2	-	

Date referitoare la construcții

Crt	Număr	Destinație construcție	Supraf. (mp)	Situație juridică	Observații / Referințe
A1.1		construcții de locuințe	48	Cu acte	Nr. niveluri:2; S. construita la sol:48 mp; S. construita desfasurata:58 mp; CASA (D+P) EDIFICATA IN 1948
A1.2		construcții de locuințe	38	Cu acte	Nr. niveluri:1; S. construita la sol:38 mp; S. construita desfasurata:38 mp; CASA EDIFICATA IN 1948
A1.3		construcții anexa	5	Cu acte	Nr. niveluri:1; S. construita la sol:5 mp; S. construita desfasurata:5 mp; PATUL EDIFICAT IN 1948
A1.4		construcții anexa	5	Cu acte	Nr. niveluri:1; S. construita la sol:5 mp; S. construita desfasurata:5 mp; PATUL EDIFICAT IN 1948

Lungime Segmente

1) Valorile lungimilor segmentelor sunt obținute din proiecție în plan.

Punct început	X / Y	Punct sfârșit	X / Y	Lungime segment (** (m)
1	431.345,848 368.599,383	2	431.342,308 368.586,353	13.502
2	431.342,308 368.586,353	3	431.334,916 368.563,69	23.838
3	431.334,916 368.563,69	4	431.327,114 368.551,166	14.756
4	431.327,114 368.551,166	5	431.320,122 368.543,951	10.047
5	431.320,122 368.543,951	6	431.316,14 368.536,084	8.817
6	431.316,14 368.536,084	7	431.316,323 368.535,973	0.214
7	431.316,323 368.535,973	8	431.332,026 368.530,364	16.675
8	431.332,026 368.530,364	9	431.339,429 368.529,095	7.511
9	431.339,429 368.529,095	10	431.414,121 368.516,286	75.783
10	431.414,121 368.516,286	11	431.415,826 368.530,155	13.973
11	431.415,826 368.530,155	12	431.417,46 368.547,077	17.001
12	431.417,46 368.547,077	13	431.419,094 368.563,998	17.0
13	431.419,094 368.563,998	14	431.420,434 368.584,372	20.418
14	431.420,434 368.584,372	15	431.416,045 368.585,255	4.477
15	431.416,045 368.585,255	16	431.386,441 368.591,213	30.198
16	431.386,441 368.591,213	1	431.345,848 368.599,383	41.407

** Lungimile segmentelor sunt determinate în planul de proiecție Stereo 70 și sunt rotunjite la 1 milimetru.

*** Distanța dintre puncte este formată din segmente cumulate ce sunt mai mici decât valoarea 1 milimetru.

**DATE DESPRE IMOBILUL NR. 611**

Oficiul de Cadastru și Publicitate Imobiliară VALCEA
Biroul de Cadastru și Publicitate Imobiliară Ramnicu Valcea

A. Partea I. Descrierea imobilului

TEREN Necunoscut

Adresa: Loc. Glavile, Str Rubinului, Jud. Valcea

Nr. Crt	Nr cadastral Nr. topografic	Suprafața* (mp)	Observații / Referințe
A1		2.967	Sector cadastral:57 Teren neimprijmit;

Construcții

Crt	Nr cadastral Nr. topografic	Adresa	Observații / Referințe
A1.1		Loc. Glavile, Str Rubinului, Jud. Valcea	Nr. niveluri:2; S. construita la sol:110 mp; S. construita desfasurata:228 mp; CASA (P+1E) EDIFICATA IN 2020
A1.2		Loc. Glavile, Str Rubinului, Jud. Valcea	Nr. niveluri:1; S. construita la sol:14 mp; S. construita desfasurata:14 mp; CAMERA TEHNICA EDIFICATA IN 2020
A1.3		Loc. Glavile, Str Rubinului, Jud. Valcea	Nr. niveluri:1; S. construita la sol:18 mp; S. construita desfasurata:18 mp; BUCATARIE DE VARA EDIFICATA IN 2020
A1.4		Loc. Glavile, Str Rubinului, Jud. Valcea	Nr. niveluri:1; S. construita la sol:8 mp; S. construita desfasurata:8 mp; PATUL EDIFICAT IN 2020

B. Partea II. Proprietari și acte

Inscrieri privitoare la dreptul de proprietate și alte drepturi reale		Referințe
/		
Hotarare Judecatoreasca nr. 741, din 15/03/2010 emis de JUDECATORIA DRAGASANI (SENTINTA CIVILA);		
B1	Intabulare, drept de PROPRIETATE, dobandit prin Hotarare Judecatoreasca, cota actuala 1/1 1) TRUSCA DUMITRU 2) TRUSCA ILEANA-CRISTINA	A1
Act Administrativ nr. 2083, din 17/07/2024 emis de PRIMARIA COMUNEI GLAVILE (adeverinta);		
B1	Intabulare, drept de PROPRIETATE, dobandit prin Construire, cota actuala 1/1 1) TRUSCA DUMITRU 2) TRUSCA ILEANA-CRISTINA	A1.1, A1.2, A1.3, A1.4

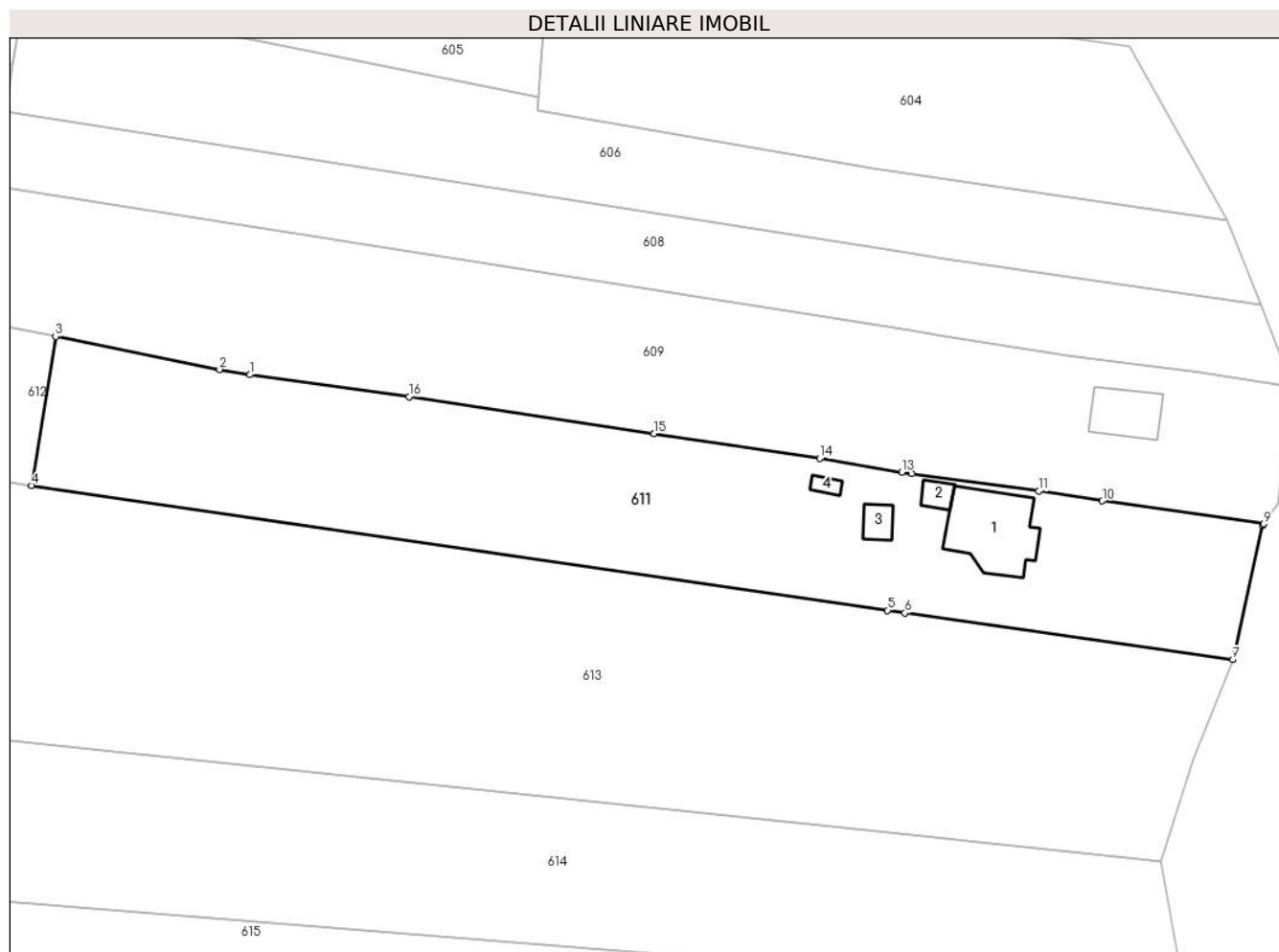
C. Partea III. SARCINI .

Inscrieri privind dezmembramintele dreptului de proprietate, drepturi reale de garanție și sarcini	Referințe
NU SUNT	

Anexa Nr. 1 La Partea I**Teren**

Nr cadastral	Suprafaţa (mp)*	Observaţii / Referinţe
	2.967	

* Suprafaţa este determinată în planul de proiecţie Stereo 70.

**Date referitoare la teren**

Crt	Categorie folosinţă	Intravilan	Suprafaţa (mp)	Tarla	Parcelă	Nr. topo	Observaţii / Referinţe
1	curti constructii	DA	540	69	10/1	-	
2	arabil	NU	2.427	69	11/2	-	

Date referitoare la construcţii

Crt	Număr	Destinaţie construcţie	Supraf. (mp)	Situaţie juridică	Observaţii / Referinţe
A1.1		construcţii de locuinţe	110	Cu acte	Nr. niveluri:2; S. construita la sol:110 mp; S. construita desfasurata:228 mp; CASA (P+1E) EDIFICATA IN 2020
A1.2		construcţii anexa	14	Cu acte	Nr. niveluri:1; S. construita la sol:14 mp; S. construita desfasurata:14 mp; CAMERA TEHNICA EDIFICATA IN 2020
A1.3		construcţii anexa	18	Cu acte	Nr. niveluri:1; S. construita la sol:18 mp; S. construita desfasurata:18 mp; BUCATARIE DE VARA EDIFICATA IN 2020
A1.4		construcţii anexa	8	Cu acte	Nr. niveluri:1; S. construita la sol:8 mp; S. construita desfasurata:8 mp; PATUL EDIFICAT IN 2020

Lungime Segmente

1) Valorile lungimilor segmentelor sunt obținute din proiecție în plan.

Punct început	X / Y	Punct sfârșit	X / Y	Lungime segment (** (m)
1	431.455,725 368.577,386	2	431.451,744 368.578,07	4.039
2	431.451,744 368.578,07	3	431.430,179 368.582,41	21.998
3	431.430,179 368.582,41	4	431.427,036 368.562,841	19.821
4	431.427,036 368.562,841	5	431.539,48 368.546,453	113.632
5	431.539,48 368.546,453	6	431.541,771 368.546,113	2.316
6	431.541,771 368.546,113	7	431.584,841 368.539,991	43.503
7	431.584,841 368.539,991	8	431.588,754 368.557,59	18.029
8	431.588,754 368.557,59	9	431.588,905 368.557,804	0.262
9	431.588,905 368.557,804	10	431.567,708 368.560,808	21.409
10	431.567,708 368.560,808	11	431.559,324 368.562,112	8.485
11	431.559,324 368.562,112	12	431.542,65 368.564,416	16.832
12	431.542,65 368.564,416	13	431.541,367 368.564,593	1.295
13	431.541,367 368.564,593	14	431.530,577 368.566,378	10.937
14	431.530,577 368.566,378	15	431.508,838 368.569,643	21.983
15	431.508,838 368.569,643	16	431.476,624 368.574,488	32.576
16	431.476,624 368.574,488	1	431.455,725 368.577,386	21.099

** Lungimile segmentelor sunt determinate în planul de proiecție Stereo 70 și sunt rotunjite la 1 milimetru.

*** Distanța dintre puncte este formată din segmente cumulate ce sunt mai mici decât valoarea 1 milimetru.

**DATE DESPRE IMOBILUL NR. 612**

Oficiul de Cadastru și Publicitate Imobiliară VALCEA
Biroul de Cadastru și Publicitate Imobiliară Ramnicu Valcea

A. Partea I. Descrierea imobilului

TEREN Extravilan

Adresa: Jud. Valcea

Nr. Crt	Nr cadastral Nr. topografic	Suprafața* (mp)	Observații / Referințe
A1		180	Sector cadastral:57 Teren neimprejmuit;

B. Partea II. Proprietari și acte

Inscrieri privitoare la dreptul de proprietate și alte drepturi reale		Referințe
/		
Act Normativ nr. 7, din 13/03/1996 emis de GUVERNUL ROMANIEI (lege);		
B1	Inscrierea provizorie, drept de PROPRIETATE, dobandit prin Lege, cota actuala 1/1	A1
1) NEIDENTIFICAT NEIDENTIFICAT		

C. Partea III. SARCINI .

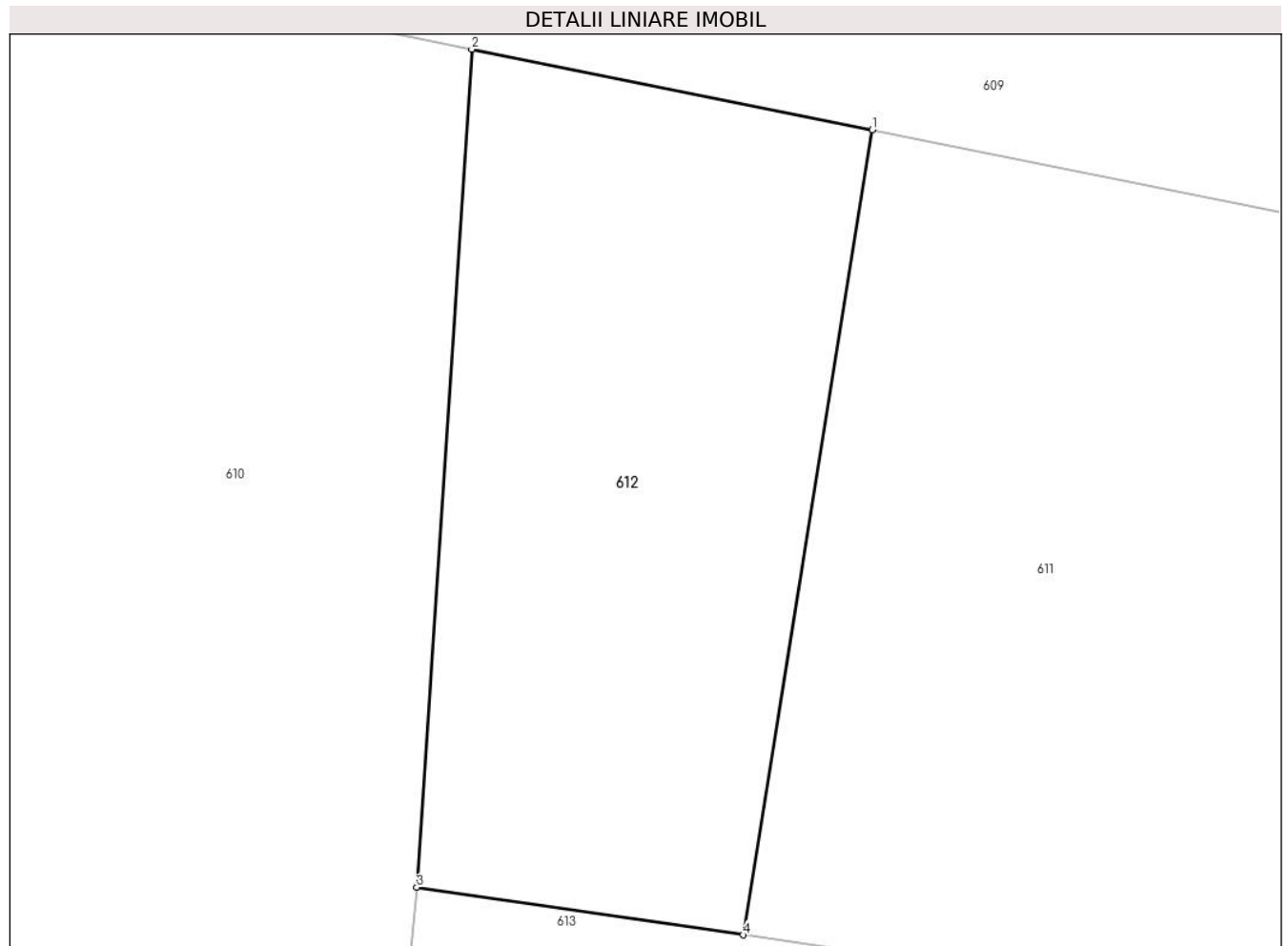
Inscrieri privind dezmembramintele dreptului de proprietate, drepturi reale de garanție și sarcini	Referințe
NU SUNT	

Anexa Nr. 1 La Partea I

Teren

Nr cadastral	Suprafața (mp)*	Observații / Referințe
	180	

* Suprafața este determinată în planul de proiecție Stereo 70.



Date referitoare la teren

Crt	Categorie folosință	Intravilan	Suprafața (mp)	Tarla	Parcelă	Nr. topo	Observații / Referințe
1	arabil	NU	180	-	-	-	

Lungime Segmente

1) Valorile lungimilor segmentelor sunt obținute din proiecție în plan.

Punct început	X / Y	Punct sfârșit	X / Y	Lungime segment (** (m)
1	431.430,179 368.582,41	2	431.420,434 368.584,372	9.94
2	431.420,434 368.584,372	3	431.419,094 368.563,998	20.418
3	431.419,094 368.563,998	4	431.427,036 368.562,841	8.025
4	431.427,036 368.562,841	1	431.430,179 368.582,41	19.821

** Lungimile segmentelor sunt determinate în planul de proiecție Stereo 70 și sunt rotunjite la 1 milimetru.

***** Distanţa dintre puncte este formată din segmente cumulate ce sunt mai mici decât valoarea 1 milimetru.**



DATE DESPRE IMOBILUL NR. 613

Oficiul de Cadastru și Publicitate Imobiliară VALCEA
Biroul de Cadastru și Publicitate Imobiliară Ramnicu Valcea

A. Partea I. Descrierea imobilului

TEREN Necunoscut

Adresa: Loc. Glavile, Jud. Valcea, PUNCTUL "LA GLAVILE"

Nr. Crt	Nr cadastral Nr. topografic	Suprafața* (mp)	Observații / Referințe
A1	35297	Din acte: 5.568 Masurata: 5.015	Sector cadastral:57 Teren neimprejmuț;

B. Partea II. Proprietari și acte

Inscrieri privitoare la dreptul de proprietate și alte drepturi reale		Referințe
54753 / 31/08/2020		
Act Notarial nr. 1985, din 28/08/2020 emis de Sabau CALIN-GIANI;		
B2	Intabulare, drept de PROPRIETATE, dobandit prin Conventie, cota actuala 1/2 1) LAZAR VIOREL , necasatorit <i>OBSERVATII: bun propriu, cu titlu de cumparare</i>	A1
B3	Intabulare, drept de PROPRIETATE, dobandit prin Conventie, cota actuala 1/2 1) LAZAR ION , casatorit cu 2) LAZAR EUGENIA-MARIA <i>OBSERVATII: bun comun, cu titlu de cumparare</i>	A1

C. Partea III. SARCINI .

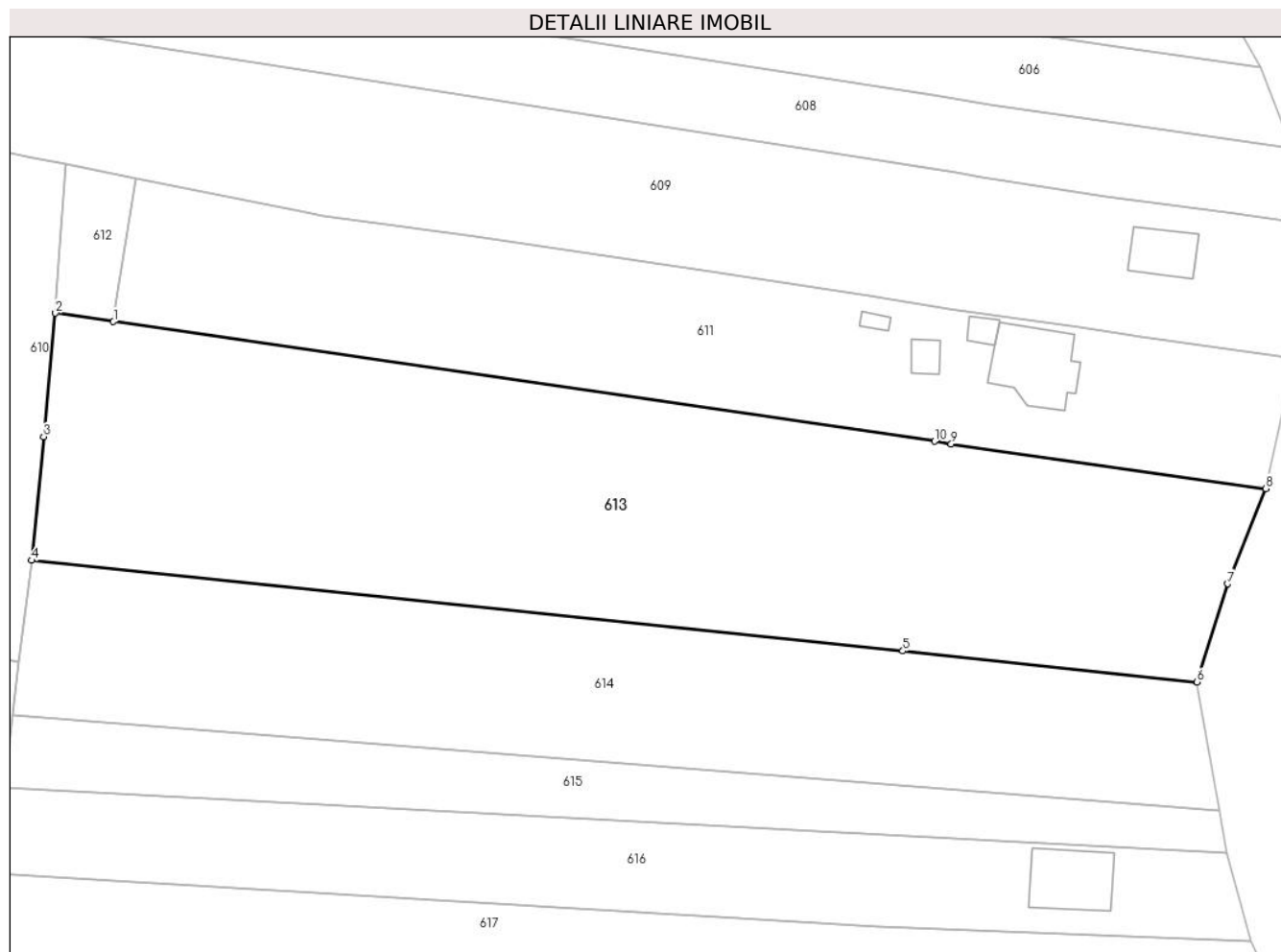
Inscrieri privind dezmembramintele dreptului de proprietate, drepturi reale de garanție și sarcini	Referințe
NU SUNT	

Anexa Nr. 1 La Partea I

Teren

Nr cadastral	Suprafața (mp)*	Observații / Referințe
35297	Din acte: 5.568 Masurata: 5.015	

* Suprafața este determinată în planul de proiecție Stereo 70.



Date referitoare la teren

Crt	Categorie folosință	Intravilan	Suprafața (mp)	Tarla	Parcelă	Nr. topo	Observații / Referințe
1	arabil	DA	1.219	69	8/42	-	
2	arabil	NU	3.796	69	8/42	-	

Lungime Segmente

1) Valorile lungimilor segmentelor sunt obținute din proiecție în plan.

Punct început	X / Y	Punct sfârșit	X / Y	Lungime segment (** (m)
1	431.427,036 368.562,841	2	431.419,094 368.563,998	8.025
2	431.419,094 368.563,998	3	431.417,46 368.547,077	17.0
3	431.417,46 368.547,077	4	431.415,826 368.530,155	17.001
4	431.415,826 368.530,155	5	431.535,14 368.517,76	119.956

Punct început	X / Y	Punct sfârşit	X / Y	Lungime segment (** (m)
5	431.535,14 368.517,76	6	431.575,433 368.513,51	40.517
6	431.575,433 368.513,51	7	431.579,638 368.526,926	14.06
7	431.579,638 368.526,926	8	431.584,841 368.539,991	14.063
8	431.584,841 368.539,991	9	431.541,771 368.546,113	43.503
9	431.541,771 368.546,113	10	431.539,48 368.546,453	2.316
10	431.539,48 368.546,453	1	431.427,036 368.562,841	113.632

** Lungimile segmentelor sunt determinate în planul de proiecție Stereo 70 și sunt rotunjite la 1 milimetru.

*** Distanța dintre puncte este formată din segmente cumulate ce sunt mai mici decât valoarea 1 milimetru.

**DATE DESPRE IMOBILUL NR. 614**

Oficiul de Cadastru și Publicitate Imobiliară VALCEA
 Biroul de Cadastru și Publicitate Imobiliară Ramnicu Valcea

A. Partea I. Descrierea imobilului

TEREN Necunoscut

Adresa: Loc. Glavile, Jud. Valcea, PUNCTUL "LA POPA GHEORGHE"

Nr. Crt	Nr cadastral Nr. topografic	Suprafața* (mp)	Observații / Referințe
A1		Din acte: 3.160 Masurata: 3.150	Sector cadastral:57 Teren neimprejmuit;

B. Partea II. Proprietari și acte

Inscrieri privitoare la dreptul de proprietate și alte drepturi reale		Referințe
/		
Act Notarial nr. 128, din 07/09/2018 emis de NP PIRVU IOANA (certificat de mostenitor);		
B1	Intabulare, drept de PROPRIETATE, dobandit prin Succesiune, cota actuala 1/1 1) DIDOIU-SPATARU ILIE	A1

C. Partea III. SARCINI .

Inscrieri privind dezmembramintele dreptului de proprietate, drepturi reale de garanție și sarcini	Referințe
NU SUNT	

Anexa Nr. 1 La Partea I**Teren**

Nr cadastral	Suprafața (mp)*	Observații / Referințe
	Din acte: 3.160 Masurata: 3.150	

* Suprafața este determinată în planul de proiecție Stereo 70.

DETALII LINIARE IMOBIL**Date referitoare la teren**

Crt	Categorie folosință	Intravilan	Suprafața (mp)	Tarla	Parcelă	Nr. topo	Observații / Referințe
1	arabil	DA	759	69	8/43/1	-	
2	arabil	NU	2.391	69	8/43	-	

Lungime Segmente

1) Valorile lungimilor segmentelor sunt obținute din proiecție în plan.

Punct început	X / Y	Punct sfârșit	X / Y	Lungime segment (** (m)
1	431.415,826 368.530,155	2	431.414,121 368.516,286	13.973
2	431.414,121 368.516,286	3	431.413,224 368.508,986	7.356
3	431.413,224 368.508,986	4	431.578,521 368.495,9	165.814
4	431.578,521 368.495,9	5	431.575,433 368.513,51	17.879

Punct început	X / Y	Punct sfârșit	X / Y	Lungime segment (** (m)
5	431.575,433 368.513,51	6	431.535,14 368.517,76	40.517
6	431.535,14 368.517,76	1	431.415,826 368.530,155	119.956

** Lungimile segmentelor sunt determinate în planul de proiecție Stereo 70 și sunt rotunjite la 1 milimetru.

*** Distanța dintre puncte este formată din segmente cumulate ce sunt mai mici decât valoarea 1 milimetru.

**DATE DESPRE IMOBILUL NR. 615**

Oficiul de Cadastru și Publicitate Imobiliară VALCEA
Biroul de Cadastru și Publicitate Imobiliară Ramnicu Valcea

A. Partea I. Descrierea imobilului

TEREN Necunoscut

Adresa: Loc. Glavile, Jud. Valcea, PUNCTUL "STEARPA"

Nr. Crt	Nr cadastral Nr. topografic	Suprafața* (mp)	Observații / Referințe
A1		1.315	Sector cadastral:57 Teren neimprejmuit;

B. Partea II. Proprietari și acte

Inscrieri privitoare la dreptul de proprietate și alte drepturi reale		Referințe
/		
Act Administrativ nr. 122, din 07/06/2024 emis de PRIMARIA COMUNEI GLAVILE (HCJ NR. 20 DIN 23.08.1991);		
B1	Inscrierea provizorie, drept de PROPRIETATE, dobandit prin Lege, cota actuala 1/1 1) DRAGHICI N ION, DECEDAT DEFUNCT:Da	A1

C. Partea III. SARCINI .

Inscrieri privind dezmembramintele dreptului de proprietate, drepturi reale de garanție și sarcini	Referințe
NU SUNT	

Anexa Nr. 1 La Partea I

Teren

Nr cadastral	Suprafața (mp)*	Observații / Referințe
	1.315	

* Suprafața este determinată în planul de proiecție Stereo 70.



Date referitoare la teren

Crt	Categorie folosință	Intravilan	Suprafața (mp)	Tarla	Parcelă	Nr. topo	Observații / Referințe
1	arabil	DA	282	69	8/44/1	-	
2	arabil	NU	1.033	69	8/44	-	

Lungime Segmente

1) Valorile lungimilor segmentelor sunt obținute din proiecție în plan.

Punct început	X / Y	Punct sfârșit	X / Y	Lungime segment (** (m))
1	431.578,521 368.495,9	2	431.413,224 368.508,986	165.814
2	431.413,224 368.508,986	3	431.412,004 368.499,06	10.0
3	431.412,004 368.499,06	4	431.532,66 368.492,557	120.832
4	431.532,66 368.492,557	5	431.579,55 368.490,03	46.958

Punct început	X / Y	Punct sfârşit	X / Y	Lungime segment (** (m)
5	431.579,55 368.490,03	1	431.578,521 368.495,9	5.96

** Lungimile segmentelor sunt determinate în planul de proiecţie Stereo 70 şi sunt rotunjite la 1 milimetru.

*** Distanţa dintre puncte este formată din segmente cumulate ce sunt mai mici decât valoarea 1 milimetru.

**DATE DESPRE IMOBILUL NR. 616**

Oficiul de Cadastru și Publicitate Imobiliară VALCEA
Biroul de Cadastru și Publicitate Imobiliară Ramnicu Valcea

A. Partea I. Descrierea imobilului

TEREN Necunoscut

Adresa: Loc. Glavile, Str Rubinului, Nr. 56, Jud. Valcea

Nr. Crt	Nr cadastral Nr. topografic	Suprafața* (mp)	Observații / Referințe
A1		2.075	Sector cadastral:57 Teren neimprijmit;

Construcții

Crt	Nr cadastral Nr. topografic	Adresa	Observații / Referințe
A1.1		Loc. Glavile, Str Rubinului, Nr. 56, Jud. Valcea	Nr. niveluri:2; S. construita la sol:90 mp; S. construita desfasurata:180 mp; CASA (P+1E) EDIFICATA IN 1996

B. Partea II. Proprietari și acte

Inscrieri privitoare la dreptul de proprietate și alte drepturi reale		Referințe
/		
Act Administrativ nr. 140, din 18/06/2024 emis de PRIMARIA COMUNEI GLAVILE (HCJ NR. 20 DIN 23.08.1991);		
B1	Inscrierea provizorie, drept de PROPRIETATE, dobandit prin Lege, cota actuala 1/1 1) DIACONESCU VASILE , DECEDAT DEFUNCT:Da	A1
Act Administrativ nr. 1, din 30/01/1996 emis de PRIMARIA COMUNEI GLAVILE (AUTORIZATIE DE CONSTRUIRE);		
B1	Intabulare, drept de PROPRIETATE, dobandit prin Construire, cota actuala 1/1 1) POPA VASILE 2) POPA NICOLAE	A1.1

C. Partea III. SARCINI .

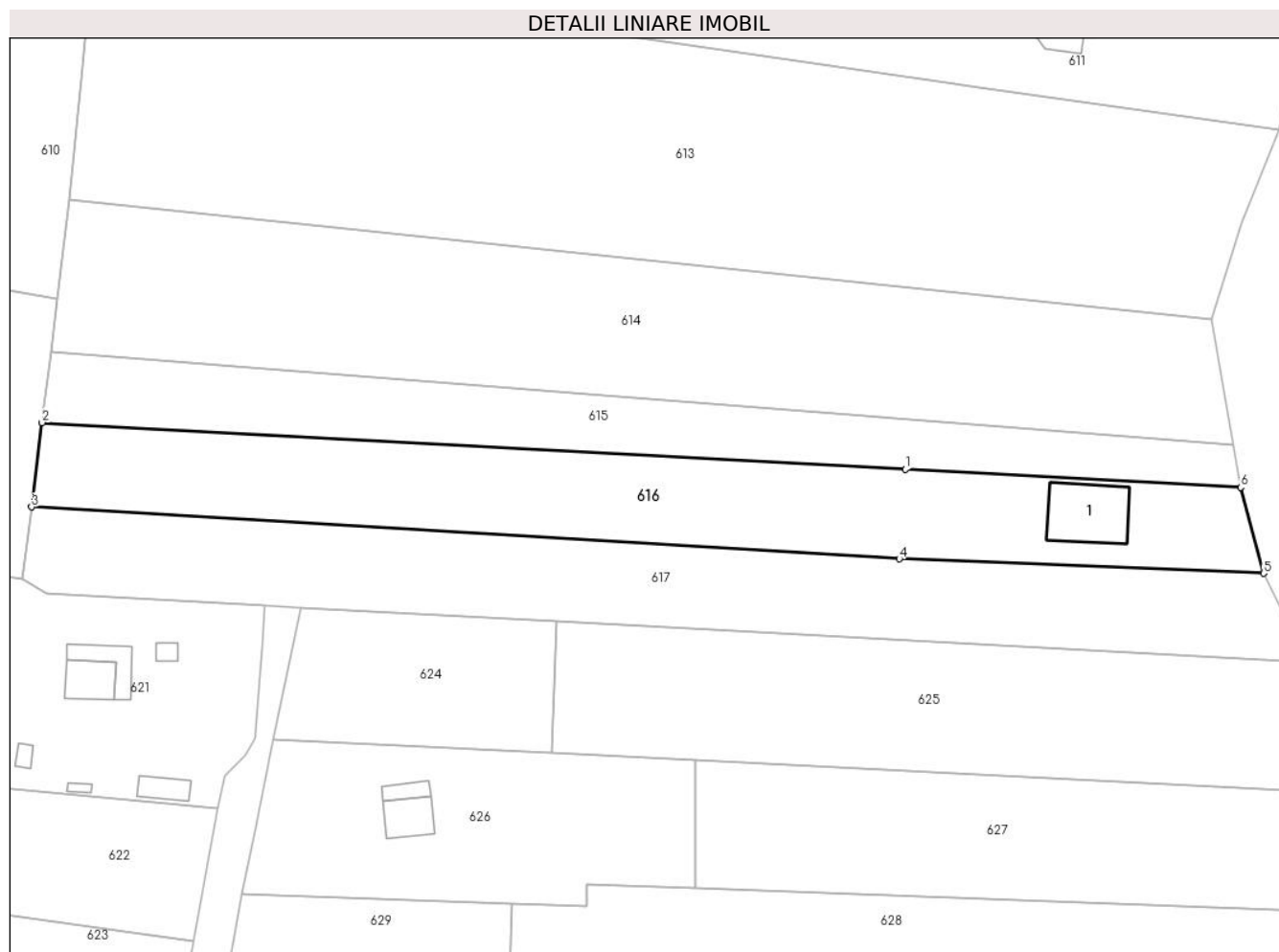
Inscrieri privind dezmembramintele dreptului de proprietate, drepturi reale de garanție și sarcini	Referințe
NU SUNT	

Anexa Nr. 1 La Partea I

Teren

Nr cadastral	Suprafața (mp)*	Observații / Referințe
	2.075	

* Suprafața este determinată în planul de proiecție Stereo 70.



Date referitoare la teren

Crt	Categorie folosință	Intravilan	Suprafața (mp)	Tarla	Parcelă	Nr. topo	Observații / Referințe
1	curți constructii	DA	516	69	8/45/1	-	
2	arabil	NU	1.559	69	8/45	-	

Date referitoare la construcții

Crt	Număr	Destinație construcție	Supraf. (mp)	Situație juridică	Observații / Referințe
A1.1		construcții de locuințe	90	Cu acte	Nr. niveluri:2; S. construita la sol:90 mp; S. construita desfasurata:180 mp; CASA (P+1E) EDIFICATA IN 1996

Lungime Segmente

1) Valorile lungimilor segmentelor sunt obținute din proiecție în plan.

Punct început	X / Y	Punct sfârșit	X / Y	Lungime segment (** (m))
1	431.532,66 368.492,557	2	431.412,004 368.499,06	120.832
2	431.412,004 368.499,06	3	431.410,555 368.487,279	11.87

Punct început	X / Y	Punct sfârşit	X / Y	Lungime segment (** (m)
3	431.410,555 368.487,279	4	431.531,811 368.480,032	121.472
4	431.531,811 368.480,032	5	431.582,756 368.478,017	50.985
5	431.582,756 368.478,017	6	431.579,55 368.490,03	12.433
6	431.579,55 368.490,03	1	431.532,66 368.492,557	46.958

** Lungimile segmentelor sunt determinate în planul de proiecție Stereo 70 și sunt rotunjite la 1 milimetru.

*** Distanța dintre puncte este formată din segmente cumulate ce sunt mai mici decât valoarea 1 milimetru.

**DATE DESPRE IMOBILUL NR. 617**

Oficiul de Cadastru și Publicitate Imobiliară VALCEA
Biroul de Cadastru și Publicitate Imobiliară Ramnicu Valcea

A. Partea I. Descrierea imobilului

TEREN Necunoscut

Adresa: Loc. Glavile, Jud. Valcea

Nr. Crt	Nr cadastral Nr. topografic	Suprafața* (mp)	Observații / Referințe
A1		2.049	Sector cadastral:57 Teren neimprejmuit;

B. Partea II. Proprietari și acte

Inscrieri privitoare la dreptul de proprietate și alte drepturi reale		Referințe
/		
Act Administrativ nr. 141, din 18/06/2024 emis de PRIMARIA COMUNEI GLAVILE (HCJ NR. 20 DIN 23.08.1991);		
B1	Inscrierea provizorie, drept de PROPRIETATE, dobandit prin Lege, cota actuala 1/1 1) TOSU ALEXANDRU, DECEDAT DEFUNCT:Da	A1

C. Partea III. SARCINI .

Inscrieri privind dezmembramintele dreptului de proprietate, drepturi reale de garanție și sarcini	Referințe
NU SUNT	

Anexa Nr. 1 La Partea I**Teren**

Nr cadastral	Suprafața (mp)*	Observații / Referințe
	2.049	

* Suprafața este determinată în planul de proiecție Stereo 70.

DETALII LINIARE IMOBIL**Date referitoare la teren**

Crt	Categorie folosință	Intravilan	Suprafața (mp)	Tarla	Parcelă	Nr. topo	Observații / Referințe
1	arabil	DA	493	69	8/46/1	-	
2	arabil	NU	1.556	69	8/46	-	

Lungime Segmente

1) Valorile lungimilor segmentelor sunt obținute din proiecție în plan.

Punct început	X / Y	Punct sfârșit	X / Y	Lungime segment (** (m)
1	431.410,555 368.487,279	2	431.409,318 368.477,215	10.14
2	431.409,318 368.477,215	3	431.412,559 368.475,154	3.841
3	431.412,559 368.475,154	4	431.443,161 368.473,508	30.646
4	431.443,161 368.473,508	5	431.448,125 368.473,241	4.972

Punct început	X / Y	Punct sfârșit	X / Y	Lungime segment (** (m)
5	431.448,125 368.473,241	6	431.483,906 368.471,316	35.832
6	431.483,906 368.471,316	7	431.589,031 368.465,662	105.278
7	431.589,031 368.465,662	8	431.588,338 368.466,772	1.309
8	431.588,338 368.466,772	9	431.582,756 368.478,017	12.554
9	431.582,756 368.478,017	10	431.531,811 368.480,032	50.985
10	431.531,811 368.480,032	1	431.410,555 368.487,279	121.472

** Lungimile segmentelor sunt determinate în planul de proiecție Stereo 70 și sunt rotunjite la 1 milimetru.

*** Distanța dintre puncte este formată din segmente cumulate ce sunt mai mici decât valoarea 1 milimetru.

**DATE DESPRE IMOBILUL NR. 618**

Oficiul de Cadastru și Publicitate Imobiliară VALCEA
Biroul de Cadastru și Publicitate Imobiliară Ramnicu Valcea

A. Partea I. Descrierea imobilului

TEREN Necunoscut

Adresa: Loc. Glavile, Jud. Valcea, PUNCTUL "LA TASICA"

Nr. Crt	Nr cadastral Nr. topografic	Suprafața* (mp)	Observații / Referințe
A1		3.266	Sector cadastral:57 Teren neimprejmuit;

B. Partea II. Proprietari și acte

Inscrieri privitoare la dreptul de proprietate și alte drepturi reale		Referințe
/		
Act Administrativ nr. 136, din 18/06/2024 emis de PRIMARIA COMUNEI GLAVILE (HCJ NR. 20 DIN 23.08.1991);		
B1	Inscrierea provizorie, drept de PROPRIETATE, dobandit prin Lege, cota actuala 1/1 1) POPA ION 2) POPA GHEORGHE	A1

C. Partea III. SARCINI .

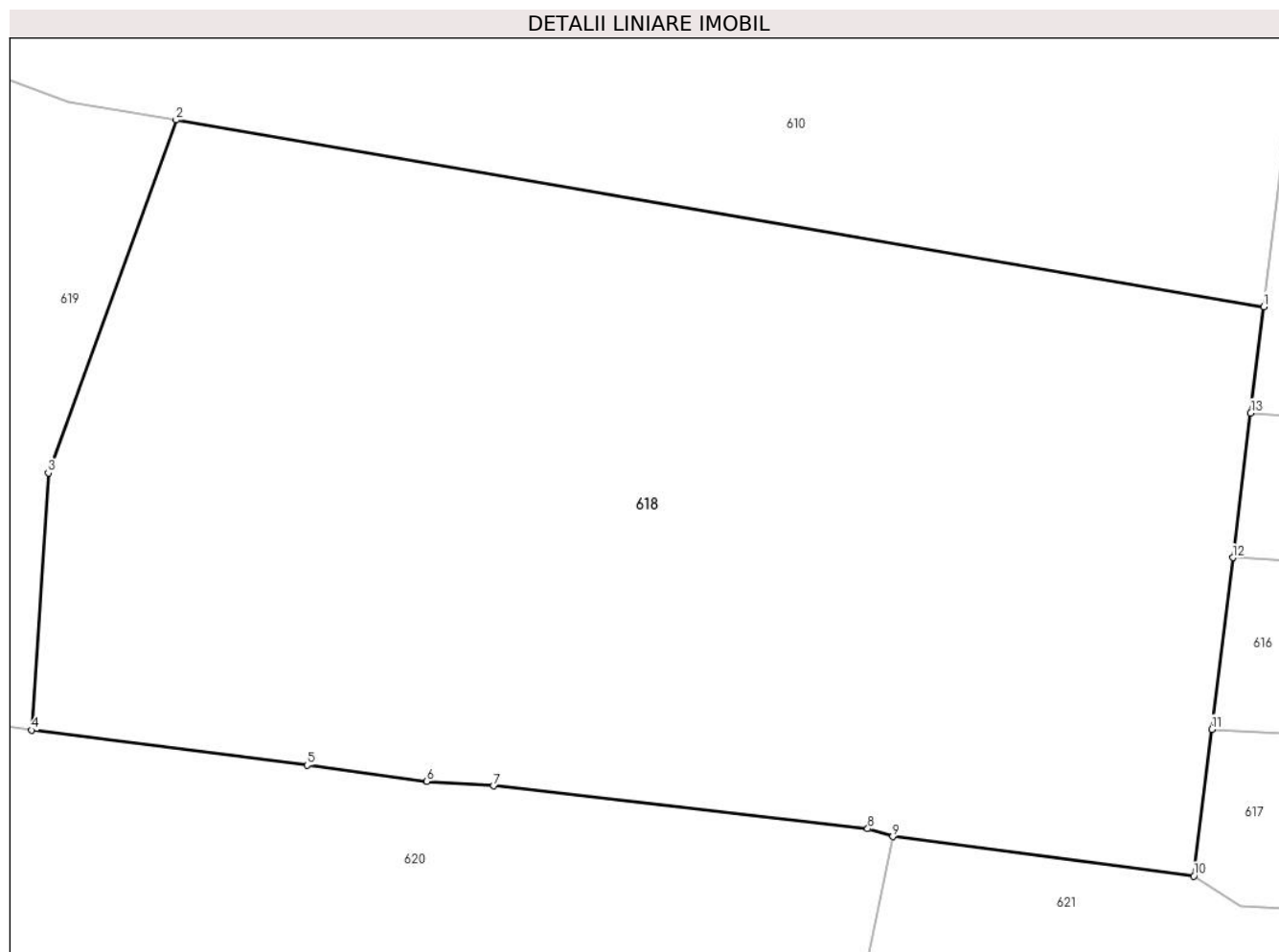
Inscrieri privind dezmembramintele dreptului de proprietate, drepturi reale de garanție și sarcini	Referințe
NU SUNT	

Anexa Nr. 1 La Partea I

Teren

Nr cadastral	Suprafața (mp)*	Observații / Referințe
	3.266	

* Suprafața este determinată în planul de proiecție Stereo 70.



Date referitoare la teren

Crt	Categorie folosință	Intravilan	Suprafața (mp)	Tarla	Parcelă	Nr. topo	Observații / Referințe
1	vie	DA	427	69	16/3	-	
2	vie	NU	195	69	16/3/1	-	
3	arabil	DA	284	69	16/2	-	
4	arabil	NU	2.360	69	17/5	-	

Lungime Segmente

1) Valorile lungimilor segmentelor sunt obținute din proiecție în plan.

Punct început	X / Y	Punct sfârșit	X / Y	Lungime segment (** (m)
1	431.414,121 368.516,286	2	431.339,429 368.529,095	75.783
2	431.339,429 368.529,095	3	431.330,646 368.504,868	25.769
3	431.330,646 368.504,868	4	431.329,5 368.487,218	17.687

Punct început	X / Y	Punct sfârşit	X / Y	Lungime segment (** (m)
4	431.329,5 368.487,218	5	431.348,424 368.484,816	19.076
5	431.348,424 368.484,816	6	431.356,648 368.483,703	8.299
6	431.356,648 368.483,703	7	431.361,221 368.483,397	4.583
7	431.361,221 368.483,397	8	431.386,922 368.480,454	25.869
8	431.386,922 368.480,454	9	431.388,649 368.479,912	1.81
9	431.388,649 368.479,912	10	431.409,318 368.477,215	20.844
10	431.409,318 368.477,215	11	431.410,555 368.487,279	10.14
11	431.410,555 368.487,279	12	431.412,004 368.499,06	11.87
12	431.412,004 368.499,06	13	431.413,224 368.508,986	10.0
13	431.413,224 368.508,986	1	431.414,121 368.516,286	7.356

** Lungimile segmentelor sunt determinate în planul de proiecție Stereo 70 și sunt rotunjite la 1 milimetru.

*** Distanța dintre puncte este formată din segmente cumulate ce sunt mai mici decât valoarea 1 milimetru.

**DATE DESPRE IMOBILUL NR. 619**

Oficiul de Cadastru și Publicitate Imobiliară VALCEA
Biroul de Cadastru și Publicitate Imobiliară Ramnicu Valcea

A. Partea I. Descrierea imobilului

TEREN Intravilan

Adresa: Loc. Glavile, Str Sanculesti, Nr. 43, Jud. Valcea

Nr. Crt	Nr cadastral Nr. topografic	Suprafața* (mp)	Observații / Referințe
A1		1.248	Sector cadastral:57 Teren neimprijmit;

Construcții

Crt	Nr cadastral Nr. topografic	Adresa	Observații / Referințe
A1.1		Loc. Glavile, Str Sanculesti, Nr. 43, Jud. Valcea	Nr. niveluri:2; S. construita la sol:45 mp; S. construita desfasurata:55 mp; CASA (D+P) EDIFICATA IN 1957
A1.2		Loc. Glavile, Str Sanculesti, Nr. 43, Jud. Valcea	Nr. niveluri:1; S. construita la sol:41 mp; S. construita desfasurata:41 mp; ANEXA EDIFICATA IN 1957
A1.3		Loc. Glavile, Str Sanculesti, Nr. 43, Jud. Valcea	Nr. niveluri:1; S. construita la sol:7 mp; S. construita desfasurata:7 mp; PATUL EDIFICAT IN 1957
A1.4		Loc. Glavile, Str Sanculesti, Nr. 43, Jud. Valcea	Nr. niveluri:1; S. construita la sol:5 mp; S. construita desfasurata:5 mp; PATUL EDIFICAT IN 1957

B. Partea II. Proprietari și acte

Inscrieri privitoare la dreptul de proprietate și alte drepturi reale		Referințe
/		
Act Administrativ nr. 215/50689, din 17/01/1996 emis de CJSDPAT VALCEA (titlu de proprietate);		
B1	Intabulare, drept de PROPRIETATE, dobandit prin Lege, cota actuala 1/1 1) POPA N ANASTASIE, DECEDAT DEFUNCT:Da	A1
Act Administrativ nr. 2083, din 17/07/2024 emis de PRIMARIA COMUNEI GLAVILE (adeverinta);		
B1	Intabulare, drept de PROPRIETATE, dobandit prin Construire, cota actuala 1/1 1) POPA N ANASTASIE, DECEDAT DEFUNCT:Da	A1.1, A1.2, A1.3, A1.4

C. Partea III. SARCINI .

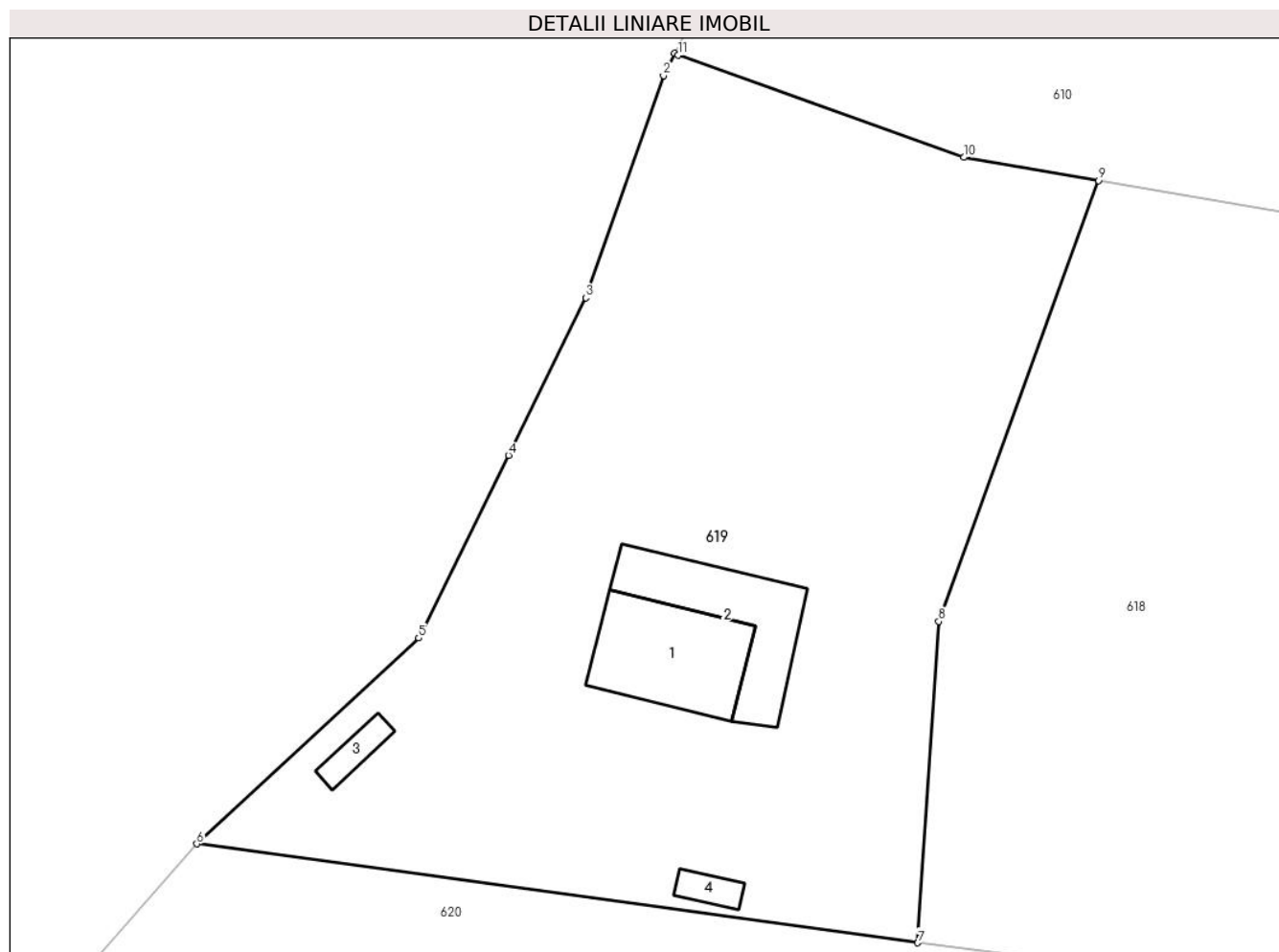
Inscrieri privind dezmembramintele dreptului de proprietate, drepturi reale de garanție și sarcini	Referințe
NU SUNT	

Anexa Nr. 1 La Partea I

Teren

Nr cadastral	Suprafața (mp)*	Observații / Referințe
	1.248	

* Suprafața este determinată în planul de proiecție Stereo 70.



Date referitoare la teren

Crt	Categorie folosință	Intravilan	Suprafața (mp)	Tarla	Parcelă	Nr. topo	Observații / Referințe
1	curți construcții	DA	650	69	15/1	-	
2	vie	DA	598	69	16/1	-	

Date referitoare la construcții

Crt	Număr	Destinație construcție	Supraf. (mp)	Situație juridică	Observații / Referințe
A1.1		construcții de locuințe	45	Cu acte	Nr. niveluri:2; S. construita la sol:45 mp; S. construita desfasurata:55 mp; CASA (D+P) EDIFICATA IN 1957
A1.2		construcții anexa	41	Cu acte	Nr. niveluri:1; S. construita la sol:41 mp; S. construita desfasurata:41 mp; ANEXA EDIFICATA IN 1957
A1.3		construcții anexa	7	Cu acte	Nr. niveluri:1; S. construita la sol:7 mp; S. construita desfasurata:7 mp; PATUL EDIFICAT IN 1957
A1.4		construcții anexa	5	Cu acte	Nr. niveluri:1; S. construita la sol:5 mp; S. construita desfasurata:5 mp; PATUL EDIFICAT IN 1957

Lungime Segmente

1) Valorile lungimilor segmentelor sunt obținute din proiecție în plan.

Punct început	X / Y	Punct sfârșit	X / Y	Lungime segment (** (m)
1	431.316,14 368.536,084	2	431.315,515 368.534,85	1.384
2	431.315,515 368.534,85	3	431.311,248 368.522,654	12.92
3	431.311,248 368.522,654	4	431.306,998 368.514,004	9.638
4	431.306,998 368.514,004	5	431.302,065 368.503,965	11.186
5	431.302,065 368.503,965	6	431.289,87 368.492,652	16.634
6	431.289,87 368.492,652	7	431.329,5 368.487,218	40.0
7	431.329,5 368.487,218	8	431.330,646 368.504,868	17.687
8	431.330,646 368.504,868	9	431.339,429 368.529,095	25.769
9	431.339,429 368.529,095	10	431.332,026 368.530,364	7.511
10	431.332,026 368.530,364	11	431.316,323 368.535,973	16.675
11	431.316,323 368.535,973	1	431.316,14 368.536,084	0.214

** Lungimile segmentelor sunt determinate în planul de proiecție Stereo 70 și sunt rotunjite la 1 milimetru.

*** Distanța dintre puncte este formată din segmente cumulate ce sunt mai mici decât valoarea 1 milimetru.

**DATE DESPRE IMOBILUL NR. 620**

Oficiul de Cadastru și Publicitate Imobiliară VALCEA
Biroul de Cadastru și Publicitate Imobiliară Ramnicu Valcea

A. Partea I. Descrierea imobilului

TEREN Necunoscut

Adresa: Loc. Glavile, Jud. Valcea, PUNCTUL "LANGA TASICA"

Nr. Crt	Nr cadastral Nr. topografic	Suprafața* (mp)	Observații / Referințe
A1		3.307	Sector cadastral:57 Teren neimprejmuit;

B. Partea II. Proprietari și acte

Inscrieri privitoare la dreptul de proprietate și alte drepturi reale		Referințe
/		
Act Administrativ nr. 137, din 18/06/2024 emis de PRIMARIA COMUNEI GLAVILE (HCJ NR. 20 DIN 23.08.1991);		
B1	Inscrierea provizorie, drept de PROPRIETATE, dobandit prin Lege, cota actuala 1/1 1) POPA GH VICTOR, DECEDAT DEFUNCT:Da	A1

C. Partea III. SARCINI .

Inscrieri privind dezmembramintele dreptului de proprietate, drepturi reale de garanție și sarcini	Referințe
NU SUNT	

Anexa Nr. 1 La Partea I

Teren

Nr cadastral	Suprafața (mp)*	Observații / Referințe
	3.307	

* Suprafața este determinată în planul de proiecție Stereo 70.



Date referitoare la teren

Crt	Categorie folosință	Intravilan	Suprafața (mp)	Tarla	Parcelă	Nr. topo	Observații / Referințe
1	arabil	DA	1.940	69	17/1	-	
2	arabil	NU	1.367	69	17/1/1	-	

Lungime Segmente

1) Valorile lungimilor segmentelor sunt obținute din proiecție în plan.

Punct început	X / Y	Punct sfârșit	X / Y	Lungime segment (** (m)
1	431.329,5 368.487,218	2	431.289,87 368.492,652	40.0
2	431.289,87 368.492,652	3	431.277,258 368.478,363	19.059
3	431.277,258 368.478,363	4	431.272,625 368.463,727	15.352
4	431.272,625 368.463,727	5	431.332,343 368.455,538	60.276

Punct început	X / Y	Punct sfârşit	X / Y	Lungime segment (** (m)
5	431.332,343 368.455,538	6	431.344,48 368.454,067	12.226
6	431.344,48 368.454,067	7	431.382,565 368.450,391	38.263
7	431.382,565 368.450,391	8	431.388,649 368.479,912	30.141
8	431.388,649 368.479,912	9	431.386,922 368.480,454	1.81
9	431.386,922 368.480,454	10	431.361,221 368.483,397	25.869
10	431.361,221 368.483,397	11	431.356,648 368.483,703	4.583
11	431.356,648 368.483,703	12	431.348,424 368.484,816	8.299
12	431.348,424 368.484,816	1	431.329,5 368.487,218	19.076

** Lungimile segmentelor sunt determinate în planul de proiecție Stereo 70 și sunt rotunjite la 1 milimetru.

*** Distanța dintre puncte este formată din segmente cumulate ce sunt mai mici decât valoarea 1 milimetru.

**DATE DESPRE IMOBILUL NR. 621**

Oficiul de Cadastru și Publicitate Imobiliară VALCEA
Biroul de Cadastru și Publicitate Imobiliară Ramnicu Valcea

A. Partea I. Descrierea imobilului

TEREN Necunoscut

Adresa: Loc. Glavile, Str Sfantului, Nr. 10, Jud. Valcea

Nr. Crt	Nr cadastral Nr. topografic	Suprafața* (mp)	Observații / Referințe
A1		1.606	Sector cadastral:57 Teren neimprijmit;

Construcții

Crt	Nr cadastral Nr. topografic	Adresa	Observații / Referințe
A1.1		Loc. Glavile, Str Sfantului, Nr. 10, Jud. Valcea	Nr. niveluri:1; S. construita la sol:37 mp; S. construita desfasurata:37 mp; CASA EDIFICATA IN 1967
A1.2		Loc. Glavile, Str Sfantului, Nr. 10, Jud. Valcea	Nr. niveluri:1; S. construita la sol:32 mp; S. construita desfasurata:32 mp; ANEXA EDIFICATA IN 1967
A1.3		Loc. Glavile, Str Sfantului, Nr. 10, Jud. Valcea	Nr. niveluri:1; S. construita la sol:8 mp; S. construita desfasurata:8 mp; ANEXA EDIFICATA IN 1967
A1.4		Loc. Glavile, Str Sfantului, Nr. 10, Jud. Valcea	Nr. niveluri:1; S. construita la sol:21 mp; S. construita desfasurata:21 mp; FANAR EDIFICAT IN 1967
A1.5		Loc. Glavile, Str Sfantului, Nr. 10, Jud. Valcea	Nr. niveluri:1; S. construita la sol:4 mp; S. construita desfasurata:4 mp; PATUL EDIFICAT IN 1967
A1.6		Loc. Glavile, Str Sfantului, Nr. 10, Jud. Valcea	Nr. niveluri:1; S. construita la sol:7 mp; S. construita desfasurata:7 mp; ANEXA EDIFICATA IN 1967

B. Partea II. Proprietari și acte

Inscrieri privitoare la dreptul de proprietate și alte drepturi reale		Referințe
/		
Act Administrativ nr. 216/50689, din 17/01/1996 emis de CJSDPAT VALCEA (titlu de proprietate);		
B1	Intabulare, drept de PROPRIETATE, dobandit prin Lege, cota actuala 1/1 1) POPA V VASILE	A1
Act Administrativ nr. 2083, din 17/07/2024 emis de PRIMARIA COMUNEI GLAVILE (adeverinta);		
B1	Intabulare, drept de PROPRIETATE, dobandit prin Construire, cota actuala 1/1 1) POPA V VASILE	A1.1, A1.2, A1.3, A1.4, A1.5, A1.6

C. Partea III. SARCINI .

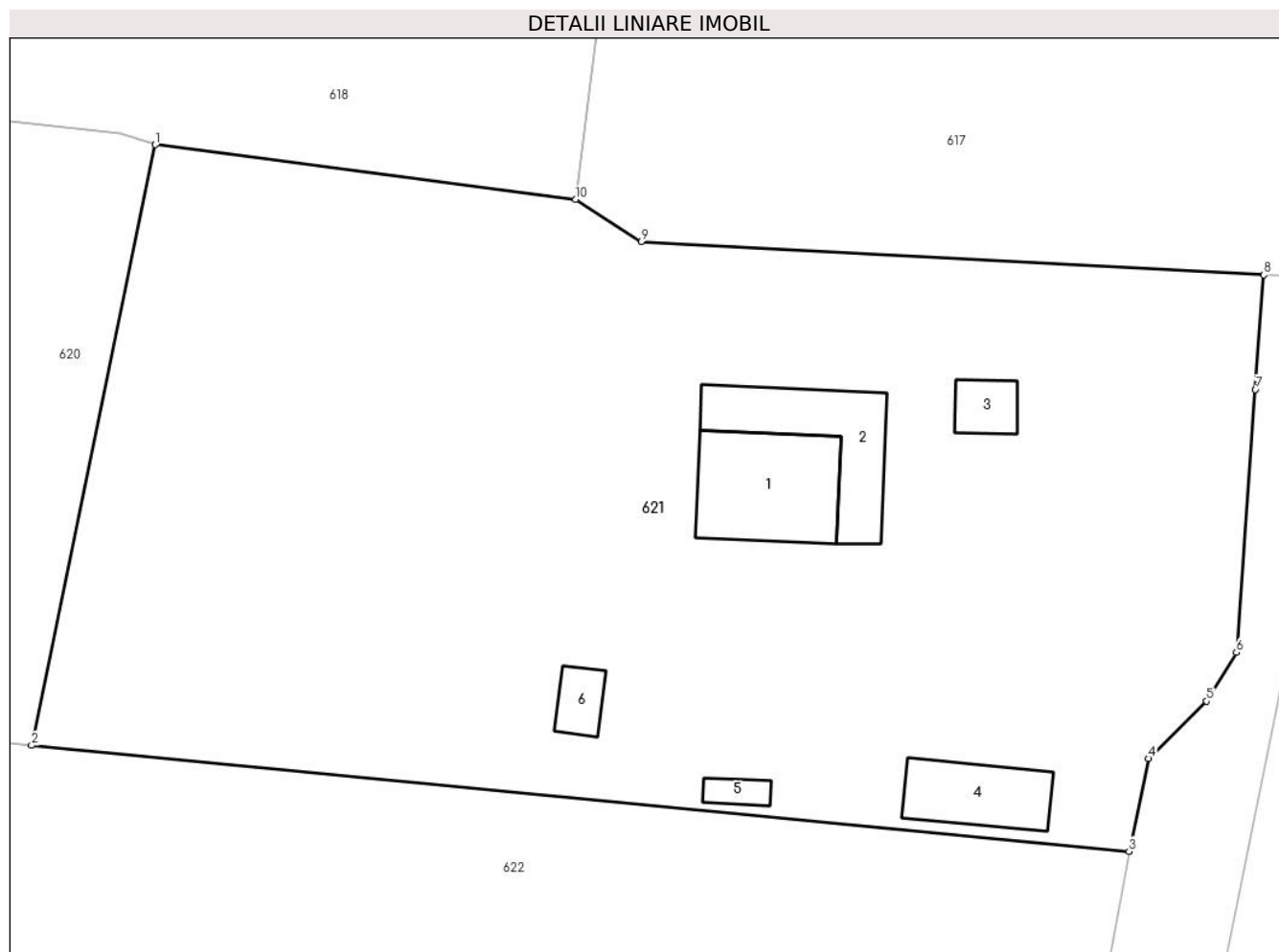
Inscrieri privind dezmembramintele dreptului de proprietate, drepturi reale de garanție și sarcini	Referințe
NU SUNT	

Anexa Nr. 1 La Partea I

Teren

Nr cadastral	Suprafața (mp)*	Observații / Referințe
	1.606	

* Suprafața este determinată în planul de proiecție Stereo 70.



Date referitoare la teren

Crt	Categorie folosință	Intravilan	Suprafața (mp)	Tarla	Parcelă	Nr. topo	Observații / Referințe
1	curți construcții	DA	982	69	22/1	-	
2	arabil	NU	624	69	17/3	-	

Date referitoare la construcții

Crt	Număr	Destinație construcție	Supraf. (mp)	Situație juridică	Observații / Referințe
A1.1		construcții de locuințe	37	Cu acte	Nr. niveluri:1; S. construită la sol:37 mp; S. construită desfasurată:37 mp; CASA EDIFICATA IN 1967
A1.2		construcții anexa	32	Cu acte	Nr. niveluri:1; S. construită la sol:32 mp; S. construită desfasurată:32 mp; ANEXA EDIFICATA IN 1967
A1.3		construcții anexa	8	Cu acte	Nr. niveluri:1; S. construită la sol:8 mp; S. construită desfasurată:8 mp; ANEXA EDIFICATA IN 1967
A1.4		construcții anexa	21	Cu acte	Nr. niveluri:1; S. construită la sol:21 mp; S. construită desfasurată:21 mp; FANAR EDIFICAT IN 1967
A1.5		construcții anexa	4	Cu acte	Nr. niveluri:1; S. construită la sol:4 mp; S. construită desfasurată:4 mp; PATUL EDIFICAT IN 1967
A1.6		construcții anexa	7	Cu acte	Nr. niveluri:1; S. construită la sol:7 mp; S. construită desfasurată:7 mp; ANEXA EDIFICATA IN 1967

Lungime Segmente

1) Valorile lungimilor segmentelor sunt obținute din proiecție în plan.

Punct început	X / Y	Punct sfârșit	X / Y	Lungime segment (** (m)
1	431.388,649 368.479,912	2	431.382,565 368.450,391	30.141
2	431.382,565 368.450,391	3	431.436,533 368.445,182	54.218
3	431.436,533 368.445,182	4	431.437,504 368.449,742	4.662
4	431.437,504 368.449,742	5	431.440,354 368.452,559	4.007
5	431.440,354 368.452,559	6	431.441,814 368.454,953	2.804
6	431.441,814 368.454,953	7	431.442,752 368.467,878	12.959
7	431.442,752 368.467,878	8	431.443,161 368.473,508	5.645
8	431.443,161 368.473,508	9	431.412,559 368.475,154	30.646
9	431.412,559 368.475,154	10	431.409,318 368.477,215	3.841
10	431.409,318 368.477,215	1	431.388,649 368.479,912	20.844

** Lungimile segmentelor sunt determinate în planul de proiecție Stereo 70 și sunt rotunjite la 1 milimetru.

*** Distanța dintre puncte este formată din segmente cumulate ce sunt mai mici decât valoarea 1 milimetru.

**DATE DESPRE IMOBILUL NR. 622**

Oficiul de Cadastru și Publicitate Imobiliară VALCEA
Biroul de Cadastru și Publicitate Imobiliară Ramnicu Valcea

A. Partea I. Descrierea imobilului

TEREN Intravilan

Adresa: Loc. Glavile, Jud. Valcea, PUNCTUL "LA DIDOIU"

Nr. Crt	Nr cadastral Nr. topografic	Suprafața* (mp)	Observații / Referințe
A1		2.620	Sector cadastral:57 Teren neimprejmuit;

B. Partea II. Proprietari și acte

Inscrieri privitoare la dreptul de proprietate și alte drepturi reale	Referințe
/	
Act Administrativ nr. 897/46591, din 02/01/1999 emis de CJSDPAT VALCEA (titlu de proprietate);	
B1	A1
Intabulare, drept de PROPRIETATE, dobandit prin Lege, cota actuala 1/1 1) DOGARU ADELA	

C. Partea III. SARCINI .

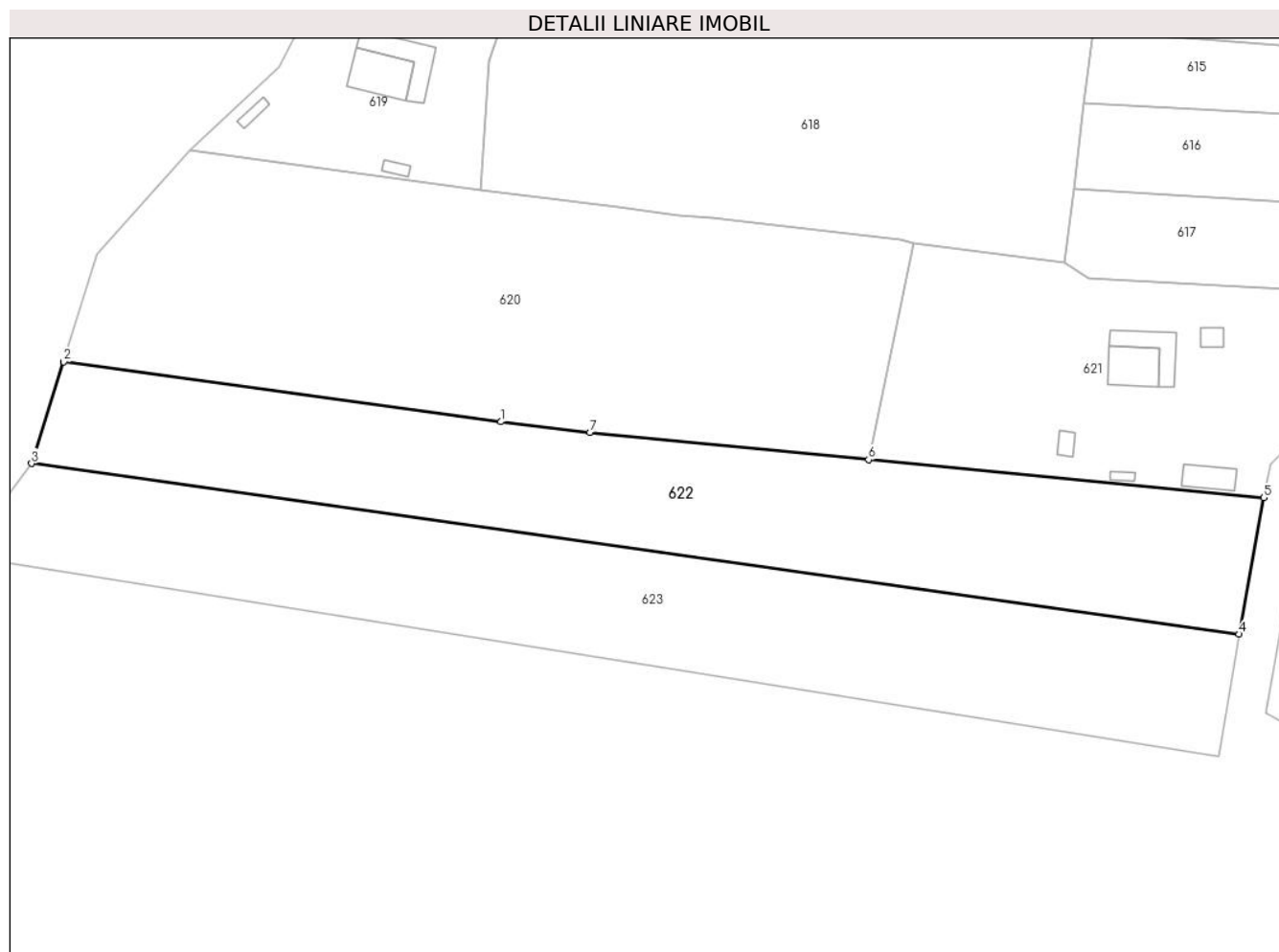
Inscrieri privind dezmembramintele dreptului de proprietate, drepturi reale de garanție și sarcini	Referințe
NU SUNT	

Anexa Nr. 1 La Partea I

Teren

Nr cadastral	Suprafața (mp)*	Observații / Referințe
	2.620	

* Suprafața este determinată în planul de proiecție Stereo 70.



Date referitoare la teren

Crt	Categorie folosință	Intravilan	Suprafața (mp)	Tarla	Parcelă	Nr. topo	Observații / Referințe
1	arabil	DA	2.620	69	17/2	-	

Lungime Segmente

1) Valorile lungimilor segmentelor sunt obținute din proiecție în plan.

Punct început	X / Y	Punct sfârșit	X / Y	Lungime segment (** (m)
1	431.332,343 368.455,538	2	431.272,625 368.463,727	60.276
2	431.272,625 368.463,727	3	431.268,236 368.449,86	14.545
3	431.268,236 368.449,86	4	431.433,156 368.426,567	166.556
4	431.433,156 368.426,567	5	431.436,533 368.445,182	18.919
5	431.436,533 368.445,182	6	431.382,565 368.450,391	54.218

Punct început	X / Y	Punct sfârșit	X / Y	Lungime segment (** (m)
6	431.382,565 368.450,391	7	431.344,48 368.454,067	38.263
7	431.344,48 368.454,067	1	431.332,343 368.455,538	12.226

** Lungimile segmentelor sunt determinate în planul de proiecție Stereo 70 și sunt rotunjite la 1 milimetru.

*** Distanța dintre puncte este formată din segmente cumulate ce sunt mai mici decât valoarea 1 milimetru.

**DATE DESPRE IMOBILUL NR. 623**

Oficiul de Cadastru și Publicitate Imobiliară VALCEA
Biroul de Cadastru și Publicitate Imobiliară Ramnicu Valcea

A. Partea I. Descrierea imobilului

TEREN Intravilan

Adresa: Loc. Glavile, Jud. Valcea, PUNCTUL "LA SFANTU"

Nr. Crt	Nr cadastral Nr. topografic	Suprafața* (mp)	Observații / Referințe
A1		2.620	Sector cadastral:57 Teren neimprejmuit;

B. Partea II. Proprietari și acte

Inscrieri privitoare la dreptul de proprietate și alte drepturi reale		Referințe
/		
Hotarare Judecatoreasca nr. 3625, din 11/12/2008 emis de JUDECATORIA DRAGASANI (SENTINTA CIVILA);		
B1	Intabulare, drept de PROPRIETATE, dobandit prin Hotarare Judecatoreasca, cota actuala 1/1 1) VASIU MARIA	A1

C. Partea III. SARCINI .

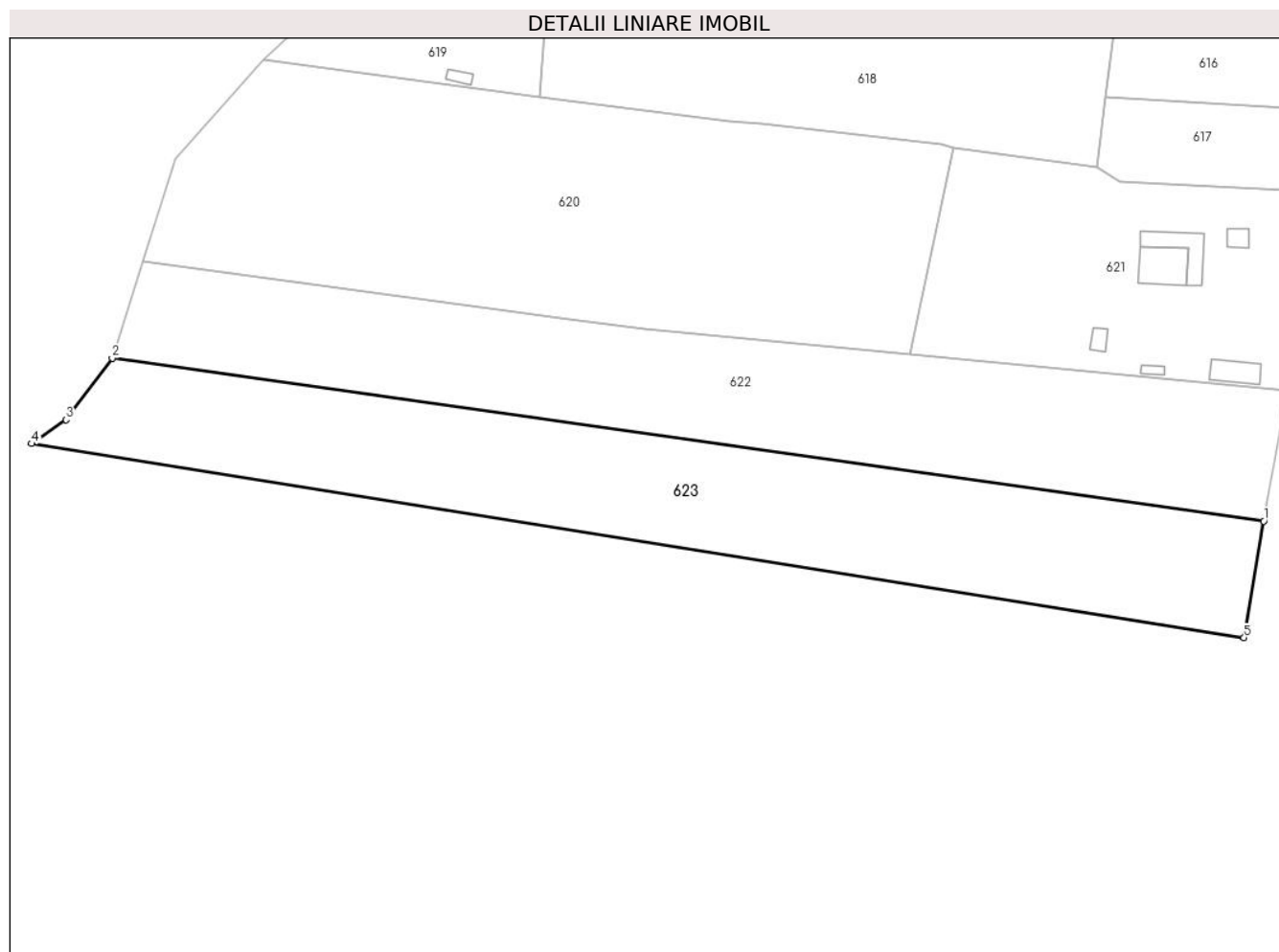
Inscrieri privind dezmembramintele dreptului de proprietate, drepturi reale de garanție și sarcini	Referințe
NU SUNT	

Anexa Nr. 1 La Partea I

Teren

Nr cadastral	Suprafaţa (mp)*	Observaţii / Referinţe
	2.620	

* Suprafaţa este determinată în planul de proiecţie Stereo 70.



Date referitoare la teren

Crt	Categorie folosinţă	Intravilan	Suprafaţa (mp)	Tarla	Parcelă	Nr. topo	Observaţii / Referinţe
1	arabil	DA	2.620	69	17/2	-	

Lungime Segmente

1) Valorile lungimilor segmentelor sunt obţinute din proiecţie în plan.

Punct început	X / Y	Punct sfârşit	X / Y	Lungime segment (** (m)
1	431.433,156 368.426,567	2	431.268,236 368.449,86	166.556
2	431.268,236 368.449,86	3	431.261,617 368.441,079	10.997
3	431.261,617 368.441,079	4	431.256,694 368.437,649	6.0
4	431.256,694 368.437,649	5	431.430,328 368.409,869	175.842
5	431.430,328 368.409,869	1	431.433,156 368.426,567	16.936

**** Lungimile segmentelor sunt determinate în planul de proiecție Stereo 70 și sunt rotunjite la 1 milimetru.**

***** Distanța dintre puncte este formată din segmente cumulate ce sunt mai mici decât valoarea 1 milimetru.**

**DATE DESPRE IMOBILUL NR. 624**

Oficiul de Cadastru și Publicitate Imobiliară VALCEA
Biroul de Cadastru și Publicitate Imobiliară Ramnicu Valcea

A. Partea I. Descrierea imobilului

TEREN Intravilan

Adresa: Loc. Glavile, Jud. Valcea, PUNCTUL "LA DIDOIU"

Nr. Crt	Nr cadastral Nr. topografic	Suprafața* (mp)	Observații / Referințe
A1		692	Sector cadastral:57 Teren neimprejmuit;

B. Partea II. Proprietari și acte

Inscrieri privitoare la dreptul de proprietate și alte drepturi reale		Referințe
/		
Act Administrativ nr. 142, din 18/06/2024 emis de PRIMARIA COMUNEI GLAVILE (HCJ NR. 20 DIN 23.08.1991);		
B1	Inscrierea provizorie, drept de PROPRIETATE, dobandit prin Lege, cota actuala 1/1 1) LAZAR ST ION, DECEDAT DEFUNCT:Da	A1

C. Partea III. SARCINI .

Inscrieri privind dezmembramintele dreptului de proprietate, drepturi reale de garanție și sarcini	Referințe
NU SUNT	

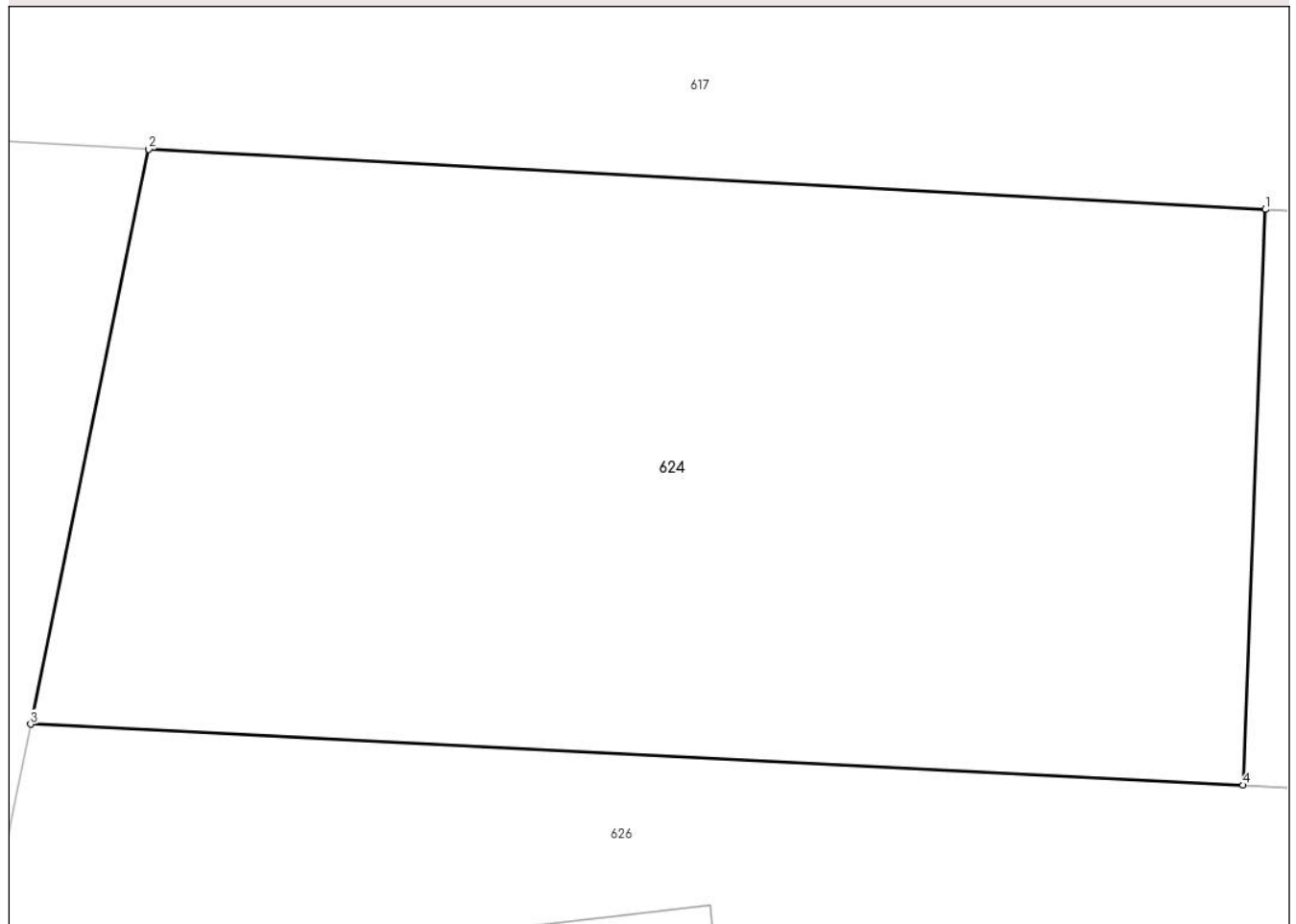
Anexa Nr. 1 La Partea I

Teren

Nr cadastral	Suprafața (mp)*	Observații / Referințe
	692	

* Suprafața este determinată în planul de proiecție Stereo 70.

DETALII LINIARE IMOBIL



Date referitoare la teren

Crt	Categorie folosință	Intra vilan	Suprafața (mp)	Tarla	Parcelă	Nr. topo	Observații / Referințe
1	arabil	DA	692	69	8/52/1	-	

Lungime Segmente

1) Valorile lungimilor segmentelor sunt obținute din proiecție în plan.

Punct început	X / Y	Punct sfârșit	X / Y	Lungime segment (** (m)
1	431.483,906 368.471,316	2	431.448,125 368.473,241	35.832
2	431.448,125 368.473,241	3	431.444,339 368.454,826	18.8
3	431.444,339 368.454,826	4	431.483,193 368.452,878	38.903
4	431.483,193 368.452,878	1	431.483,906 368.471,316	18.452

** Lungimile segmentelor sunt determinate în planul de proiecție Stereo 70 și sunt rotunjite la 1 milimetru.

***** Distanţa dintre puncte este formată din segmente cumulate ce sunt mai mici decât valoarea 1 milimetru.**

**DATE DESPRE IMOBILUL NR. 625**

Oficiul de Cadastru și Publicitate Imobiliară VALCEA
Biroul de Cadastru și Publicitate Imobiliară Ramnicu Valcea

A. Partea I. Descrierea imobilului

TEREN Necunoscut

Adresa: Loc. Glavile, Jud. Valcea, PUNCTUL "LA DIDOIU"

Nr. Crt	Nr cadastral Nr. topografic	Suprafața* (mp)	Observații / Referințe
A1		2.052	Sector cadastral:57 Teren neimprejmuit;

B. Partea II. Proprietari și acte

Inscrieri privitoare la dreptul de proprietate și alte drepturi reale		Referințe
/		
Act Administrativ nr. 1198, din 14/09/2004 emis de CJSDPAT VALCEA (titlu de proprietate);		
B1	Intabulare, drept de PROPRIETATE, dobandit prin Lege, cota actuala 1/1 1) LAZAR ST ION, DECEDAT DEFUNCT:Da	A1

C. Partea III. SARCINI .

Inscrieri privind dezmembramintele dreptului de proprietate, drepturi reale de garanție și sarcini	Referințe
NU SUNT	

Anexa Nr. 1 La Partea I

Teren

Nr cadastral	Suprafața (mp)*	Observații / Referințe
	2.052	

* Suprafața este determinată în planul de proiecție Stereo 70.



Date referitoare la teren

Crt	Categorie folosință	Intravilan	Suprafața (mp)	Tarla	Parcelă	Nr. topo	Observații / Referințe
1	arabil	DA	822	69	8/52	-	
2	arabil	NU	1.230	69	8/52	-	

Lungime Segmente

1) Valorile lungimilor segmentelor sunt obținute din proiecție în plan.

Punct început	X / Y	Punct sfârșit	X / Y	Lungime segment (** (m))
1	431.483,906 368.471,316	2	431.483,193 368.452,878	18.452
2	431.483,193 368.452,878	3	431.503,388 368.451,865	20.22
3	431.503,388 368.451,865	4	431.602,847 368.446,877	99.584
4	431.602,847 368.446,877	5	431.601,843 368.448,276	1.722

Punct început	X / Y	Punct sfârşit	X / Y	Lungime segment (** (m)
5	431.601,843 368.448,276	6	431.590,116 368.463,926	19.556
6	431.590,116 368.463,926	7	431.589,031 368.465,662	2.047
7	431.589,031 368.465,662	1	431.483,906 368.471,316	105.278

** Lungimile segmentelor sunt determinate în planul de proiecție Stereo 70 și sunt rotunjite la 1 milimetru.

*** Distanța dintre puncte este formată din segmente cumulate ce sunt mai mici decât valoarea 1 milimetru.

**DATE DESPRE IMOBILUL NR. 626**

Oficiul de Cadastru și Publicitate Imobiliară VALCEA
Biroul de Cadastru și Publicitate Imobiliară Ramnicu Valcea

A. Partea I. Descrierea imobilului

TEREN Necunoscut

Nr. cadastral vechi:65

Adresa: Loc. Glavile, Str Sfântului, Nr. 6, Jud. Valcea

Nr. Crt	Nr cadastral Nr. topografic	Suprafața* (mp)	Observații / Referințe
A1		1.258	Sector cadastral:57 Teren neimprejmuit;

Construcții

Crt	Nr cadastral Nr. topografic	Adresa	Observații / Referințe
A1.1		Loc. Glavile, Str Sfântului, Nr. 6, Jud. Valcea	Nr. niveluri:1; S. construita la sol:35 mp; S. construita desfasurata:35 mp; CASA EDIFICATA IN 1968
A1.2		Loc. Glavile, Str Sfântului, Nr. 6, Jud. Valcea	Nr. niveluri:1; S. construita la sol:14 mp; S. construita desfasurata:14 mp; ANEXA EDIFICATA IN 1968

B. Partea II. Proprietari și acte

Inscrieri privitoare la dreptul de proprietate și alte drepturi reale		Referințe
/		
Act Notarial nr. 124, din 28/08/2000 emis de BNP MUNTEANU DANIELA-ILEANA (certificat de mostenitor);		
B1	Intabulare, drept de PROPRIETATE, dobandit prin Succesiune, cota actuala 1/1 1) SERBANECI MARIA	A1, A1.1
Act Administrativ nr. 2083, din 17/07/2024 emis de PRIMARIA COMUNEI GLAVILE (adeverinta);		
B3	Intabulare, drept de PROPRIETATE, dobandit prin Construire, cota actuala 1/1 1) SERBANECI MARIA	A1.2

C. Partea III. SARCINI .

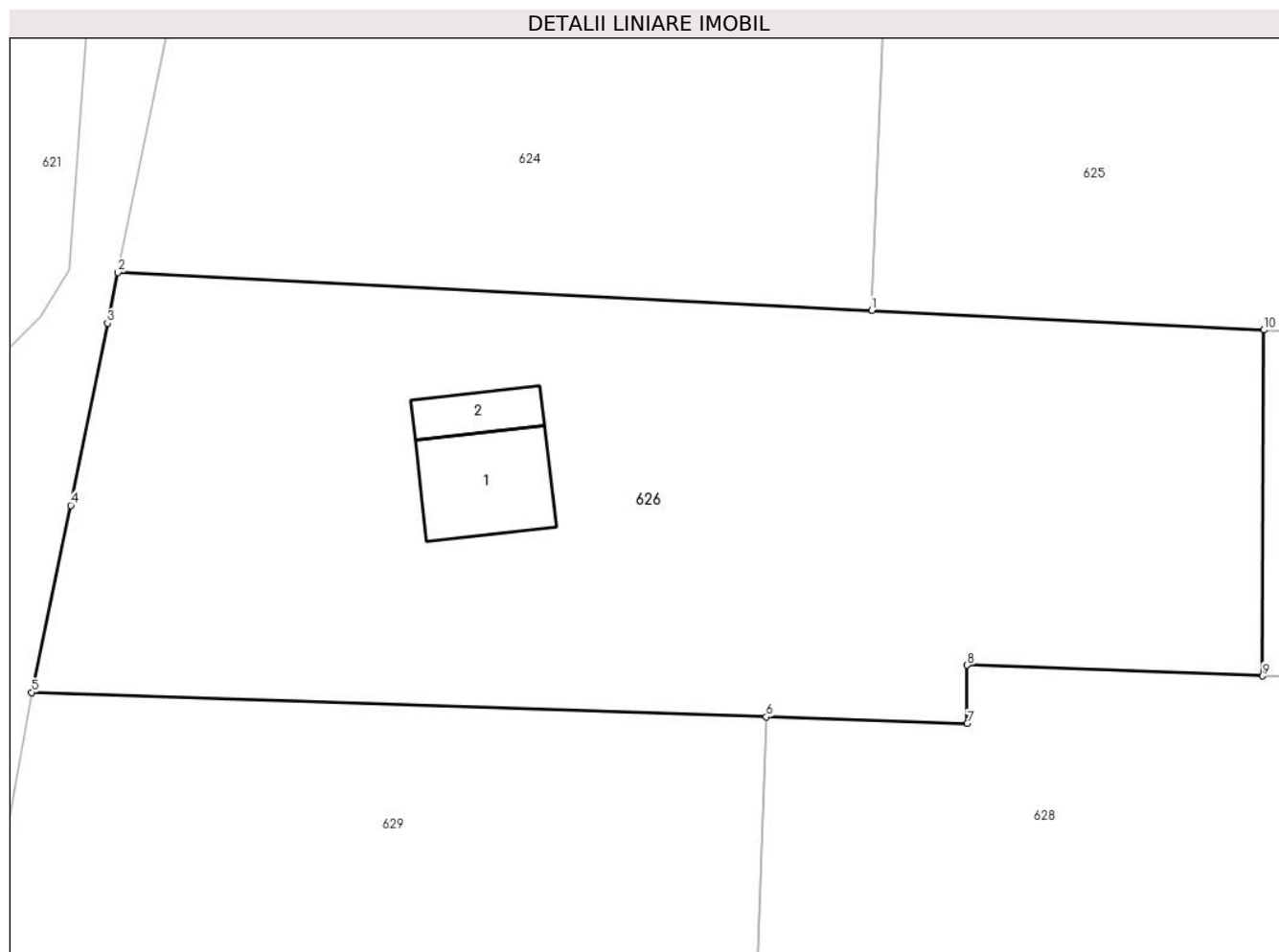
Inscrieri privind dezmembramintele dreptului de proprietate, drepturi reale de garanție și sarcini	Referințe
NU SUNT	

Anexa Nr. 1 La Partea I

Teren

Nr cadastral	Suprafața (mp)*	Observații / Referințe
	1.258	

* Suprafața este determinată în planul de proiecție Stereo 70.



Date referitoare la teren

Crt	Categorie folosință	Intravilan	Suprafața (mp)	Tarla	Parcelă	Nr. topo	Observații / Referințe
1	curți construcții	DA	700	69	23/1	-	
2	vie	DA	257	69	8/6	-	
3	vie	NU	301	69	8/6	-	

Date referitoare la construcții

Crt	Număr	Destinație construcție	Supraf. (mp)	Situație juridică	Observații / Referințe
A1.1		construcții de locuințe	35	Cu acte	Nr. niveluri:1; S. construită la sol:35 mp; S. construită desfasurată:35 mp; CASA EDIFICATA IN 1968
A1.2		construcții anexa	14	Cu acte	Nr. niveluri:1; S. construită la sol:14 mp; S. construită desfasurată:14 mp; ANEXA EDIFICATA IN 1968

Lungime Segmente

1) Valorile lungimilor segmentelor sunt obținute din proiecție în plan.

Punct început	X / Y	Punct sfârșit	X / Y	Lungime segment (** (m)

Punct început	X / Y	Punct sfârşit	X / Y	Lungime segment (** (m)
1	431.483,193 368.452,878	2	431.444,339 368.454,826	38.903
2	431.444,339 368.454,826	3	431.443,803 368.452,219	2.662
3	431.443,803 368.452,219	4	431.441,906 368.442,842	9.567
4	431.441,906 368.442,842	5	431.439,893 368.433,202	9.848
5	431.439,893 368.433,202	6	431.477,749 368.431,951	37.877
6	431.477,749 368.431,951	7	431.488,111 368.431,609	10.367
7	431.488,111 368.431,609	8	431.488,111 368.434,609	3.0
8	431.488,111 368.434,609	9	431.503,334 368.434,054	15.233
9	431.503,334 368.434,054	10	431.503,388 368.451,865	17.811
10	431.503,388 368.451,865	1	431.483,193 368.452,878	20.22

** Lungimile segmentelor sunt determinate în planul de proiecție Stereo 70 și sunt rotunjite la 1 milimetru.

*** Distanța dintre puncte este formată din segmente cumulate ce sunt mai mici decât valoarea 1 milimetru.

**DATE DESPRE IMOBILUL NR. 627**

Oficiul de Cadastru și Publicitate Imobiliară VALCEA
Biroul de Cadastru și Publicitate Imobiliară Ramnicu Valcea

A. Partea I. Descrierea imobilului

TEREN Necunoscut

Adresa: Loc. Glavile, Jud. Valcea, PUNCTUL "STEARPA"

Nr. Crt	Nr cadastral Nr. topografic	Suprafața* (mp)	Observații / Referințe
A1		1.804	Sector cadastral:57 Teren neimprejmuit;

B. Partea II. Proprietari și acte

Inscrieri privitoare la dreptul de proprietate și alte drepturi reale		Referințe
/		
Act Administrativ nr. 137, din 18/06/2024 emis de PRIMARIA COMUNEI GLAVILE (HCJ NR. 20 DIN 23.08.1991);		
B1	Inscrierea provizorie, drept de PROPRIETATE, dobandit prin Lege, cota actuala 1/1 1) POPA GH VICTOR, DECEDAT DEFUNCT:Da	A1

C. Partea III. SARCINI .

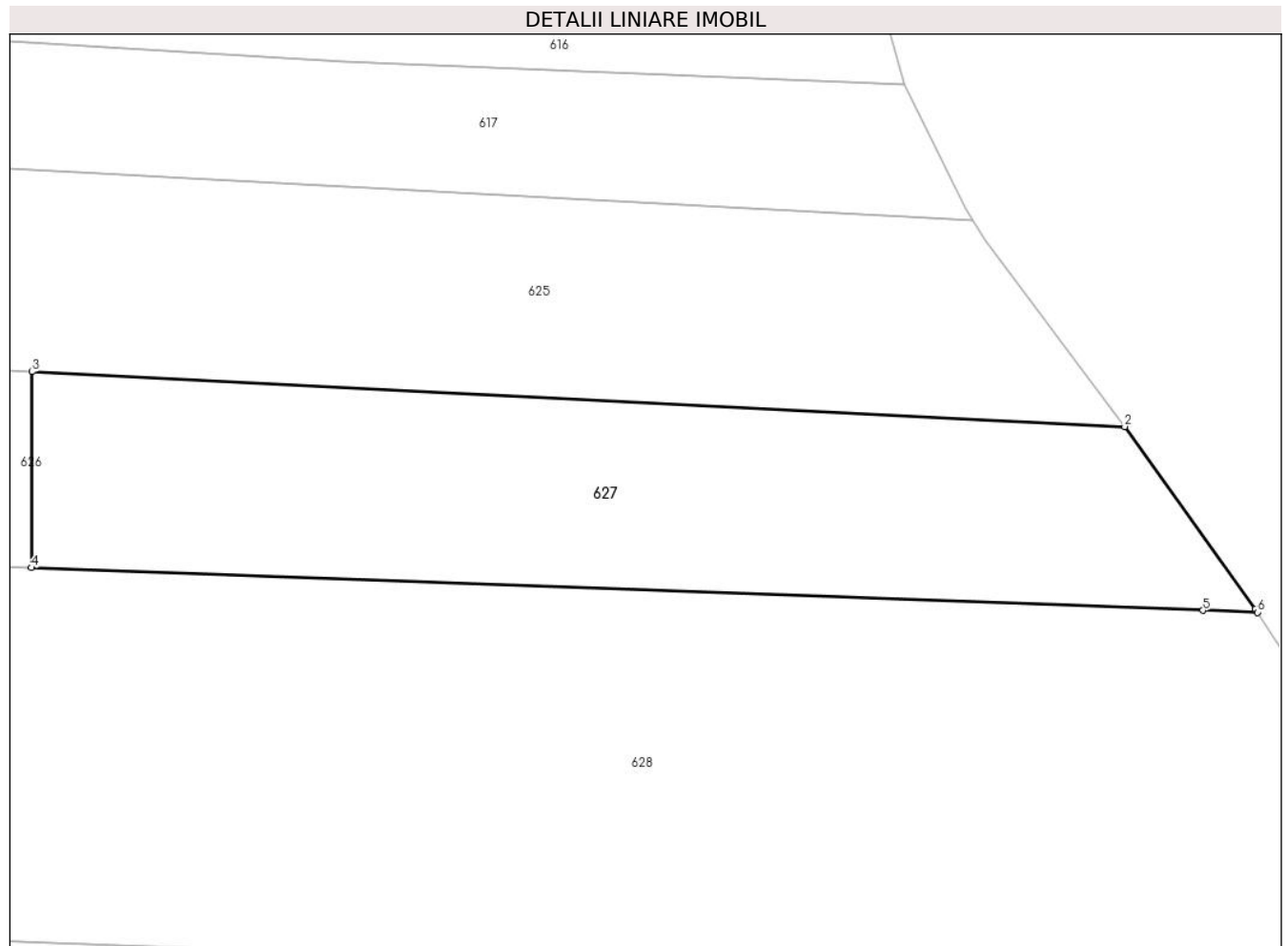
Inscrieri privind dezmembramintele dreptului de proprietate, drepturi reale de garanție și sarcini	Referințe
NU SUNT	

Anexa Nr. 1 La Partea I

Teren

Nr cadastral	Suprafața (mp)*	Observații / Referințe
	1.804	

* Suprafața este determinată în planul de proiecție Stereo 70.



Date referitoare la teren

Crt	Categorie folosință	Intravilan	Suprafața (mp)	Tarla	Parcelă	Nr. topo	Observații / Referințe
1	arabil	DA	929	69	8/53/1	-	
2	arabil	NU	875	69	8/53	-	

Lungime Segmente

1) Valorile lungimilor segmentelor sunt obținute din proiecție în plan.

Punct început	X / Y	Punct sfârșit	X / Y	Lungime segment (** (m))
1	431.614,734 368.430,318	2	431.602,847 368.446,877	20.384
2	431.602,847 368.446,877	3	431.503,388 368.451,865	99.584
3	431.503,388 368.451,865	4	431.503,334 368.434,054	17.811
4	431.503,334 368.434,054	5	431.609,97 368.430,173	106.707

Punct început	X / Y	Punct sfârșit	X / Y	Lungime segment (** (m)
5	431.609,97 368.430,173	6	431.614,943 368.429,992	4.976
6	431.614,943 368.429,992	1	431.614,734 368.430,318	0.387

** Lungimile segmentelor sunt determinate în planul de proiecție Stereo 70 și sunt rotunjite la 1 milimetru.

*** Distanța dintre puncte este formată din segmente cumulate ce sunt mai mici decât valoarea 1 milimetru.

**DATE DESPRE IMOBILUL NR. 628**

Oficiul de Cadastru și Publicitate Imobiliară VALCEA
Biroul de Cadastru și Publicitate Imobiliară Ramnicu Valcea

A. Partea I. Descrierea imobilului

TEREN Intravilan

Adresa: Loc. Glavile, Jud. Valcea, PUNCTUL "LA POPA GHE"

Nr. Crt	Nr cadastral Nr. topografic	Suprafața* (mp)	Observații / Referințe
A1		4.957	Sector cadastral:57 Teren neimprejmuit;

B. Partea II. Proprietari și acte

Inscrieri privitoare la dreptul de proprietate și alte drepturi reale	Referințe
/	
Act Notarial nr. 128, din 07/09/2018 emis de NP PIRVU IOANA (certificat de mostenitor);	
B1	A1
Intabulare, drept de PROPRIETATE, dobandit prin Succesiune, cota actuala 1/1 1) DIDOIU-SPATARU ILIE	

C. Partea III. SARCINI .

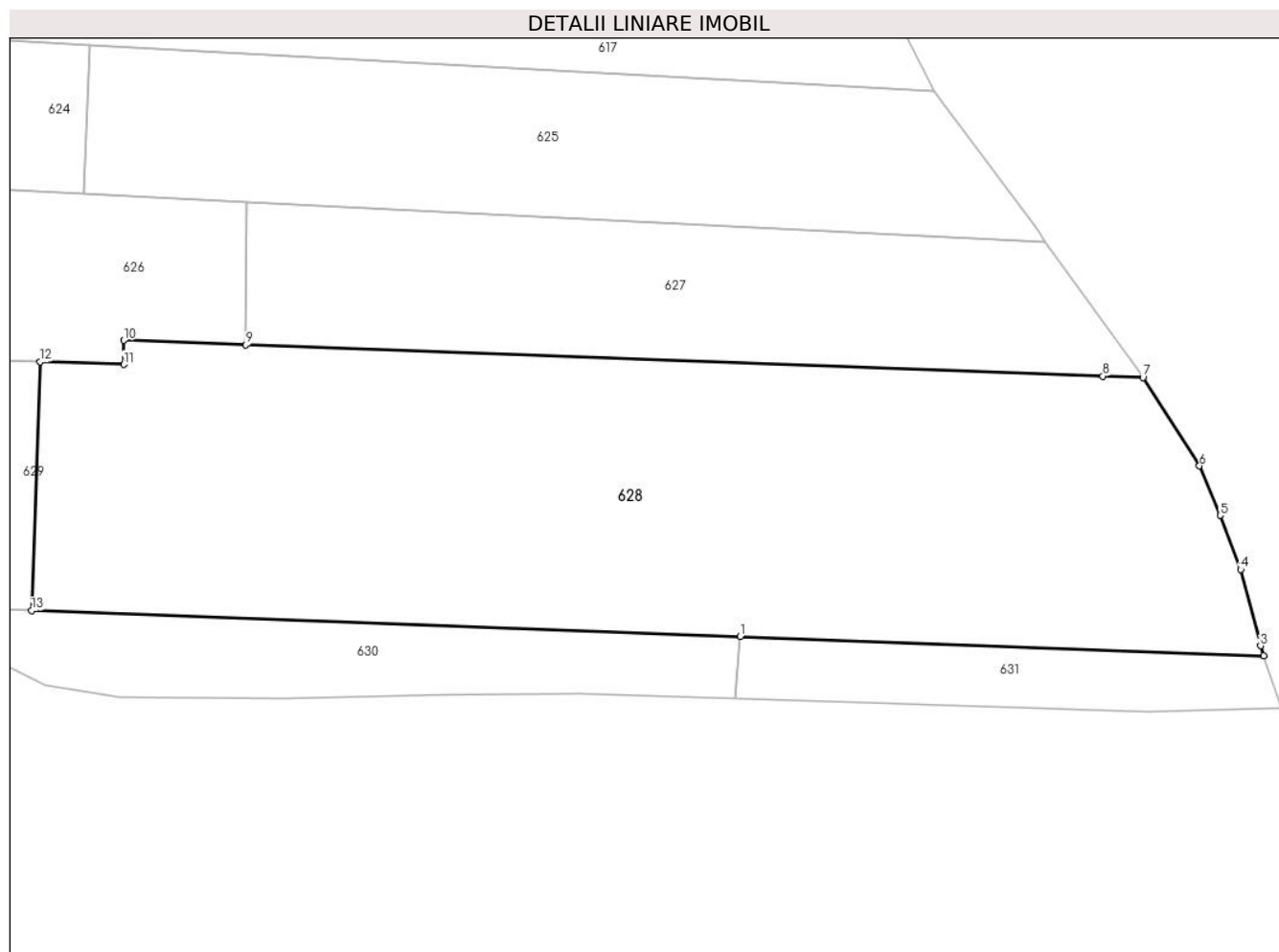
Inscrieri privind dezmembramintele dreptului de proprietate, drepturi reale de garanție și sarcini	Referințe
NU SUNT	

Anexa Nr. 1 La Partea I

Teren

Nr cadastral	Suprafața (mp)*	Observații / Referințe
	4.957	

* Suprafața este determinată în planul de proiecție Stereo 70.



Date referitoare la teren

Crt	Categorie folosință	Intravilan	Suprafața (mp)	Tarla	Parcelă	Nr. topo	Observații / Referințe
1	arabil	DA	4.957	69	8/57	-	

Lungime Segmente

1) Valorile lungimilor segmentelor sunt obținute din proiecție în plan.

Punct început	X / Y	Punct sfârșit	X / Y	Lungime segment (** (m)
1	431.564,845 368.397,793	2	431.629,977 368.395,422	65.175
2	431.629,977 368.395,422	3	431.629,568 368.396,633	1.278
3	431.629,568 368.396,633	4	431.627,094 368.406,14	9.824
4	431.627,094 368.406,14	5	431.624,565 368.412,846	7.167
5	431.624,565 368.412,846	6	431.621,973 368.419,003	6.68

Punct început	X / Y	Punct sfârşit	X / Y	Lungime segment (** (m)
6	431.621,973 368.419,003	7	431.614,943 368.429,992	13.045
7	431.614,943 368.429,992	8	431.609,97 368.430,173	4.976
8	431.609,97 368.430,173	9	431.503,334 368.434,054	106.707
9	431.503,334 368.434,054	10	431.488,111 368.434,609	15.233
10	431.488,111 368.434,609	11	431.488,111 368.431,609	3.0
11	431.488,111 368.431,609	12	431.477,749 368.431,951	10.367
12	431.477,749 368.431,951	13	431.476,663 368.401,003	30.967
13	431.476,663 368.401,003	1	431.564,845 368.397,793	88.241

** Lungimile segmentelor sunt determinate în planul de proiecție Stereo 70 și sunt rotunjite la 1 milimetru.

*** Distanța dintre puncte este formată din segmente cumulate ce sunt mai mici decât valoarea 1 milimetru.

**DATE DESPRE IMOBILUL NR. 629**

Oficiul de Cadastru și Publicitate Imobiliară VALCEA
Biroul de Cadastru și Publicitate Imobiliară Ramnicu Valcea

A. Partea I. Descrierea imobilului

TEREN Intravilan

Adresa: Loc. Glavile, Jud. Valcea, PUCTUL "LA DIDOIU"

Nr. Crt	Nr cadastral Nr. topografic	Suprafața* (mp)	Observații / Referințe
A1		1.056	Sector cadastral:57 Teren neimprejmuit;

B. Partea II. Proprietari și acte

Inscrieri privitoare la dreptul de proprietate și alte drepturi reale		Referințe
/		
Act Administrativ nr. 142, din 18/06/2024 emis de PRIMARIA COMUNEI GLAVILE (HCJ NR. 20 DIN 23.08.1991);		
B1	Inscrierea provizorie, drept de PROPRIETATE, dobandit prin Lege, cota actuala 1/1 1) LAZAR ST ION, DECEDAT DEFUNCT:Da	A1

C. Partea III. SARCINI .

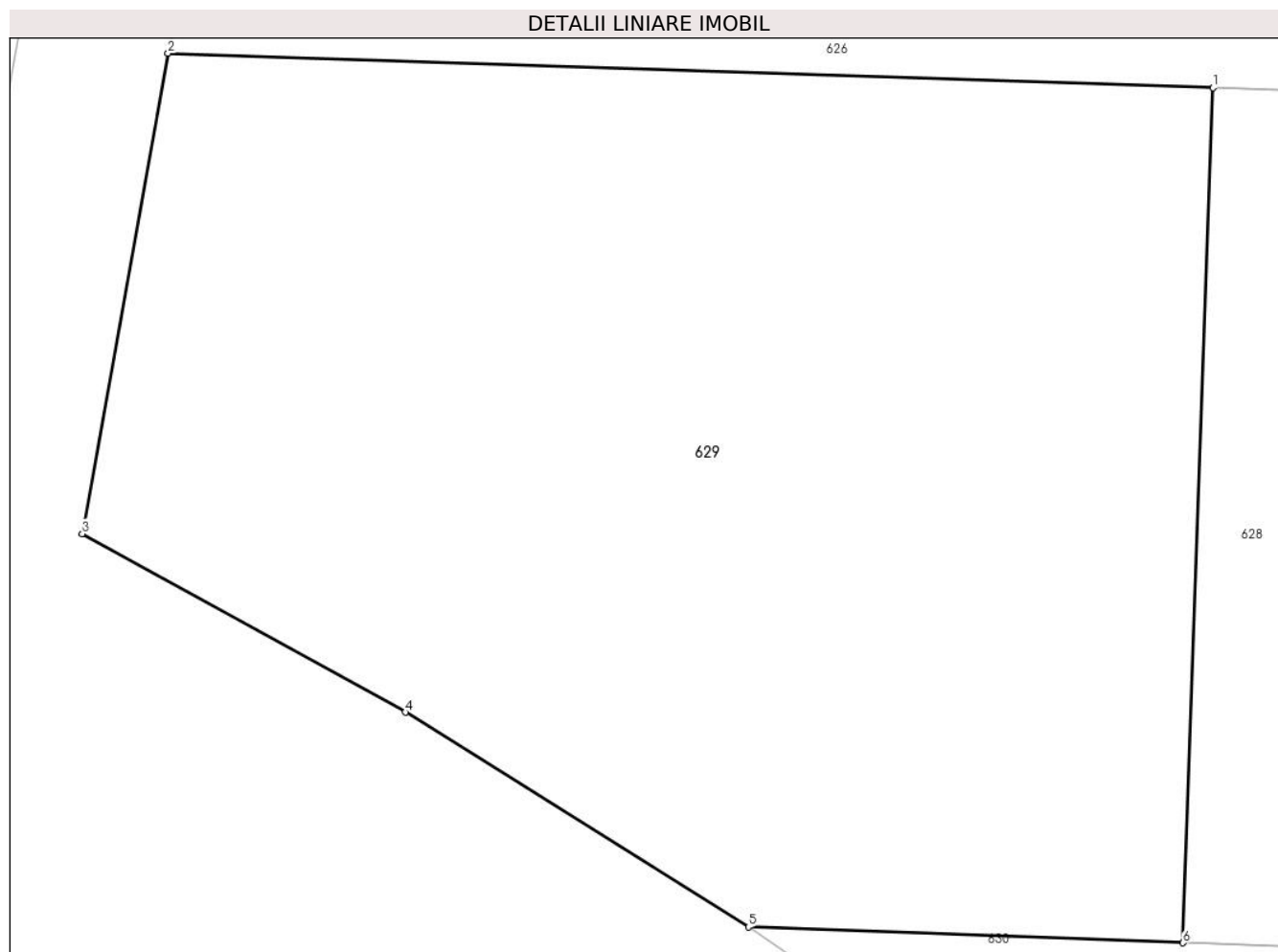
Inscrieri privind dezmembramintele dreptului de proprietate, drepturi reale de garanție și sarcini	Referințe
NU SUNT	

Anexa Nr. 1 La Partea I

Teren

Nr cadastral	Suprafața (mp)*	Observații / Referințe
	1.056	

* Suprafața este determinată în planul de proiecție Stereo 70.



Date referitoare la teren

Crt	Categorie folosință	Intravilan	Suprafața (mp)	Tarla	Parcelă	Nr. topo	Observații / Referințe
1	arabil	DA	1.056	69	8/56	-	

Lungime Segmente

1) Valorile lungimilor segmentelor sunt obținute din proiecție în plan.

Punct început	X / Y	Punct sfârșit	X / Y	Lungime segment (** (m)
1	431.477,749 368.431,951	2	431.439,893 368.433,202	37.877
2	431.439,893 368.433,202	3	431.436,781 368.415,811	17.667
3	431.436,781 368.415,811	4	431.448,486 368.409,349	13.37
4	431.448,486 368.409,349	5	431.460,914 368.401,576	14.659
5	431.460,914 368.401,576	6	431.476,663 368.401,003	15.759

Punct început	X / Y	Punct sfârşit	X / Y	Lungime segment (** (m)
6	431.476,663 368.401,003	1	431.477,749 368.431,951	30.967

** Lungimile segmentelor sunt determinate în planul de proiecţie Stereo 70 şi sunt rotunjite la 1 milimetru.

*** Distanţa dintre puncte este formată din segmente cumulate ce sunt mai mici decât valoarea 1 milimetru.

**DATE DESPRE IMOBILUL NR. 630**

Oficiul de Cadastru și Publicitate Imobiliară VALCEA
Biroul de Cadastru și Publicitate Imobiliară Ramnicu Valcea

A. Partea I. Descrierea imobilului

TEREN Intravilan

Adresa: Loc. Glavile, Jud. Valcea, PUNCTUL "LA DIDOIU"

Nr. Crt	Nr cadastral Nr. topografic	Suprafața* (mp)	Observații / Referințe
A1		Din acte: 1.040 Masurata: 856	Sector cadastral:57 Teren neimprejmuit;

B. Partea II. Proprietari și acte

Inscrieri privitoare la dreptul de proprietate și alte drepturi reale		Referințe
/		
Act Administrativ nr. 1296, din 01/09/2006 emis de CJSDPAT VALCEA (titlu de proprietate);		
B1	Intabulare, drept de PROPRIETATE, dobandit prin Lege, cota actuala 1/1 1) POPA GH CORNEL	A1

C. Partea III. SARCINI .

Inscrieri privind dezmembramintele dreptului de proprietate, drepturi reale de garanție și sarcini	Referințe
NU SUNT	

Anexa Nr. 1 La Partea I

Teren

Nr cadastral	Suprafața (mp)*	Observații / Referințe
	Din acte: 1.040 Masurata: 856	

* Suprafața este determinată în planul de proiecție Stereo 70.

DETALII LINIARE IMOBIL



Date referitoare la teren

Crt	Categorie folosință	Intra vilan	Suprafața (mp)	Tarla	Parcelă	Nr. topo	Observații / Referințe
1	arabil	DA	856	69	8/58	-	

Lungime Segmente

1) Valorile lungimilor segmentelor sunt obținute din proiecție în plan.

Punct început	X / Y	Punct sfârșit	X / Y	Lungime segment (** (m)
1	431.476,663 368.401,003	2	431.460,914 368.401,576	15.759
2	431.460,914 368.401,576	3	431.464,01 368.399,489	3.734
3	431.464,01 368.399,489	4	431.471,679 368.395,111	8.831
4	431.471,679 368.395,111	5	431.478,285 368.391,761	7.407
5	431.478,285 368.391,761	6	431.487,659 368.390,313	9.485

Punct început	X / Y	Punct sfârşit	X / Y	Lungime segment (** (m)
6	431.487,659 368.390,313	7	431.508,382 368.390,149	20.724
7	431.508,382 368.390,149	8	431.527,689 368.390,521	19.311
8	431.527,689 368.390,521	9	431.545,013 368.390,63	17.324
9	431.545,013 368.390,63	10	431.564,272 368.390,034	19.268
10	431.564,272 368.390,034	11	431.564,845 368.397,793	7.78
11	431.564,845 368.397,793	1	431.476,663 368.401,003	88.241

** Lungimile segmentelor sunt determinate în planul de proiecție Stereo 70 și sunt rotunjite la 1 milimetru.

*** Distanța dintre puncte este formată din segmente cumulate ce sunt mai mici decât valoarea 1 milimetru.

**DATE DESPRE IMOBILUL NR. 631**

Oficiul de Cadastru și Publicitate Imobiliară VALCEA
Biroul de Cadastru și Publicitate Imobiliară Ramnicu Valcea

A. Partea I. Descrierea imobilului

TEREN Intravilan

Adresa: Loc. Glavile, Jud. Valcea

Nr. Crt	Nr cadastral Nr. topografic	Suprafața* (mp)	Observații / Referințe
A1		500	Sector cadastral:57 Teren neimprejmuit;

B. Partea II. Proprietari și acte

Inscrieri privitoare la dreptul de proprietate și alte drepturi reale		Referințe
/		
Act Normativ nr. 7, din 13/03/1996 emis de GUVERNUL ROMANIEI (lege);		
B1	Inscrierea provizorie, drept de PROPRIETATE, dobandit prin Lege, cota actuala 1/1	A1
1) NEIDENTIFICAT NEIDENTIFICAT		

C. Partea III. SARCINI .

Inscrieri privind dezmembramintele dreptului de proprietate, drepturi reale de garanție și sarcini	Referințe
NU SUNT	

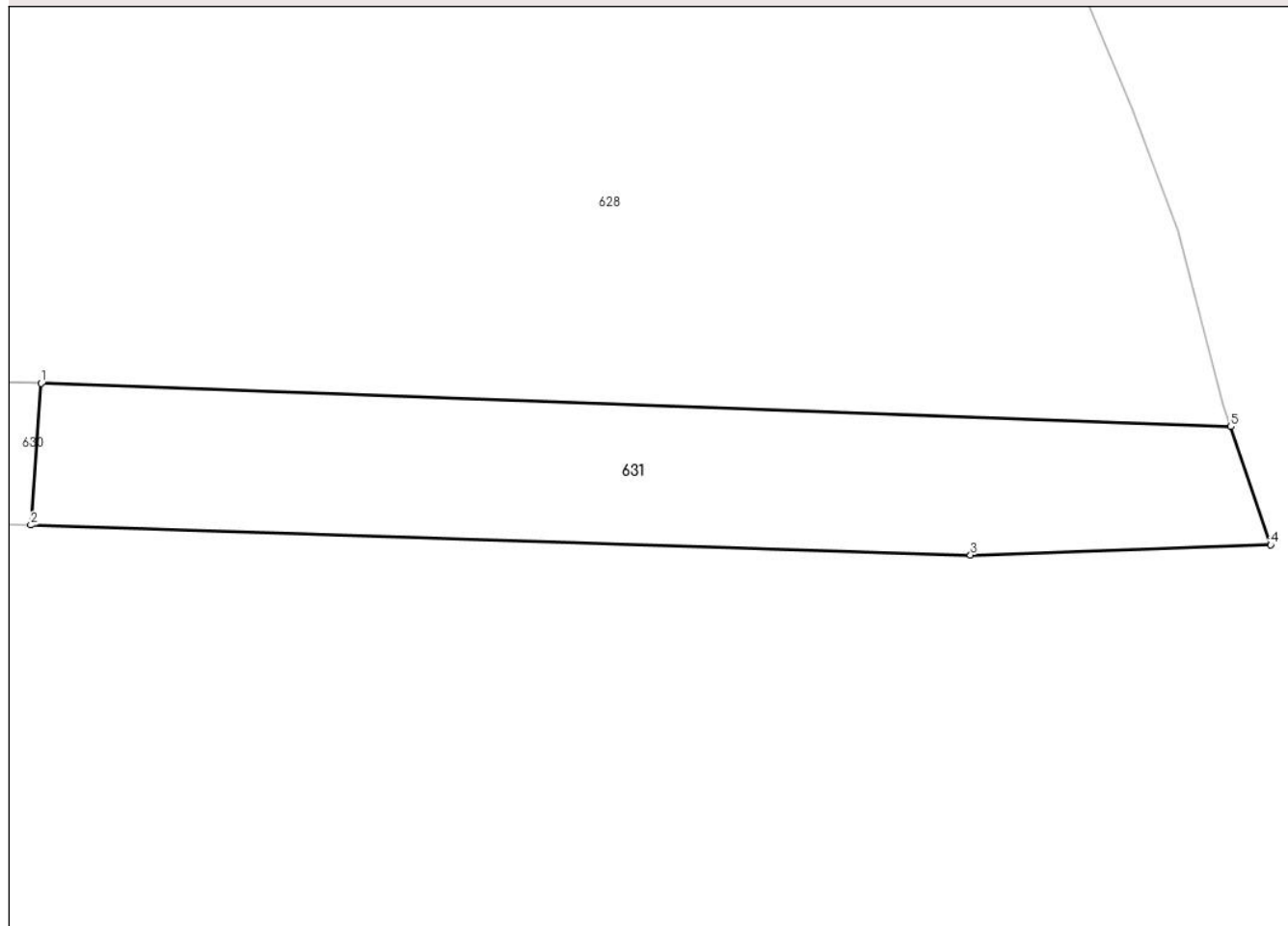
Anexa Nr. 1 La Partea I

Teren

Nr cadastral	Suprafața (mp)*	Observații / Referințe
	500	

* Suprafața este determinată în planul de proiecție Stereo 70.

DETALII LINIARE IMOBIL



Date referitoare la teren

Crt	Categorie folosință	Intravilan	Suprafața (mp)	Tarla	Parcelă	Nr. topo	Observații / Referințe
1	arabil	DA	500	-	-	-	

Lungime Segmente

1) Valorile lungimilor segmentelor sunt obținute din proiecție în plan.

Punct început	X / Y	Punct sfârșit	X / Y	Lungime segment (** (m)
1	431.564,845 368.397,793	2	431.564,272 368.390,034	7.78
2	431.564,272 368.390,034	3	431.615,728 368.388,391	51.483
3	431.615,728 368.388,391	4	431.632,162 368.388,948	16.443
4	431.632,162 368.388,948	5	431.629,977 368.395,422	6.833
5	431.629,977 368.395,422	1	431.564,845 368.397,793	65.175

**** Lungimile segmentelor sunt determinate în planul de proiecție Stereo 70 și sunt rotunjite la 1 milimetru.**

***** Distanța dintre puncte este formată din segmente cumulate ce sunt mai mici decât valoarea 1 milimetru.**

