

**DATE DESPRE IMOBILUL NR. 850**

Oficiul de Cadastru și Publicitate Imobiliară VALCEA
Biroul de Cadastru și Publicitate Imobiliară Ramnicu Valcea

A. Partea I. Descrierea imobilului

TEREN Necunoscut

Adresa: Loc. Glavile, Jud. Valcea, PUNCTUL "IN LUNCA"

Nr. Crt	Nr cadastral Nr. topografic	Suprafața* (mp)	Observații / Referințe
A1		1.579	Sector cadastral:5 Teren neimprejmuit;

B. Partea II. Proprietari și acte

Inscrieri privitoare la dreptul de proprietate și alte drepturi reale		Referințe
/		
Act Administrativ nr. 101, din 04/06/2024 emis de PRIMARIA COMUNEI GLAVILE (HCJ NR. 20/23.08.1991);		
B1	Inscrierea provizorie, drept de PROPRIETATE, dobandit prin Lege, cota actuala 1/1 1) CATANA ILIE 2) CATANA NICOLAE	A1

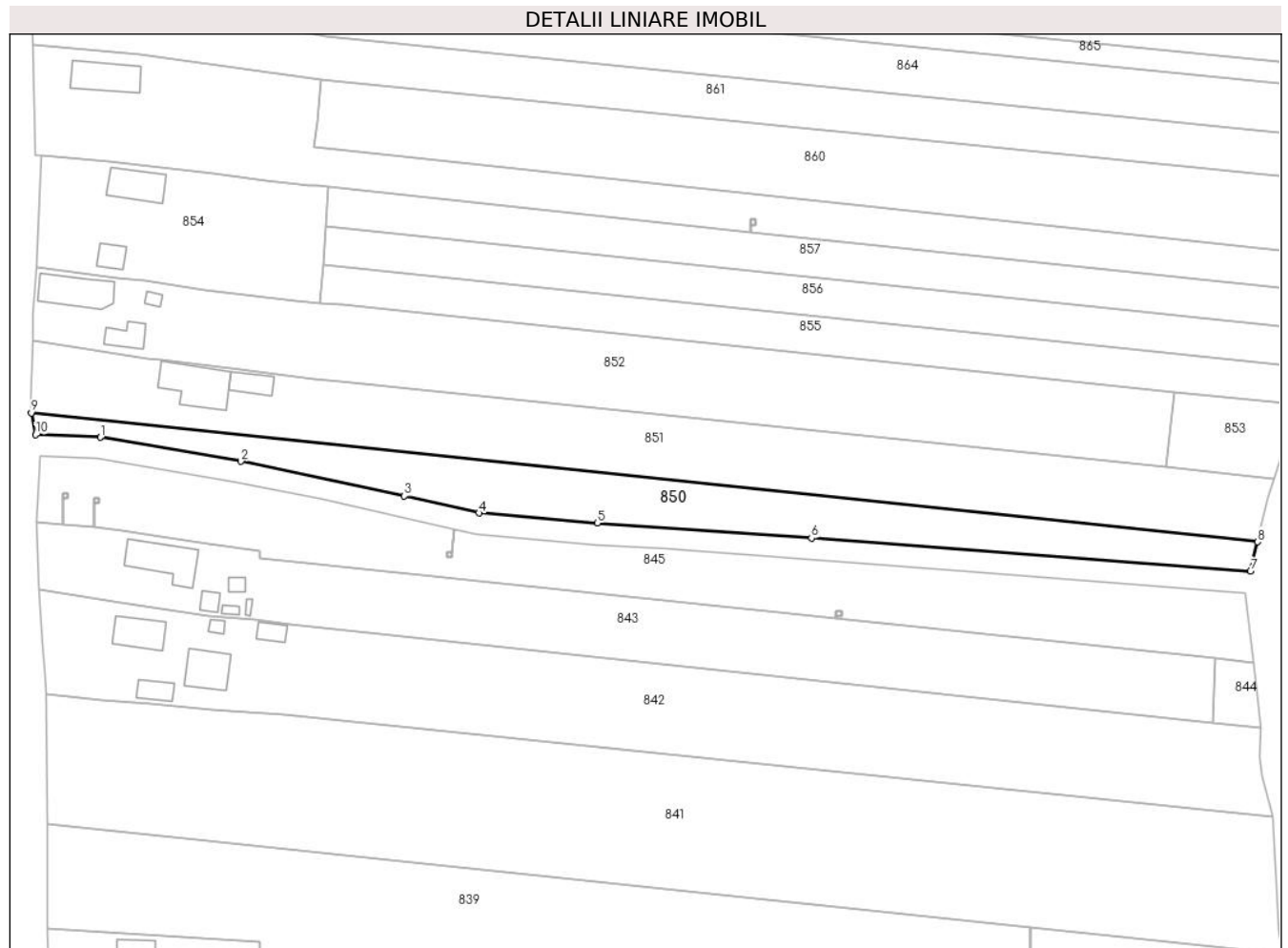
C. Partea III. SARCINI .

Inscrieri privind dezmembramintele dreptului de proprietate, drepturi reale de garanție și sarcini	Referințe
NU SUNT	

Anexa Nr. 1 La Partea I**Teren**

Nr cadastral	Suprafața (mp)*	Observații / Referințe
	1.579	

* Suprafața este determinată în planul de proiecție Stereo 70.

**Date referitoare la teren**

Crt	Categorie folosință	Intravilan	Suprafața (mp)	Tarla	Parcelă	Nr. topo	Observații / Referințe
1	arabil	DA	524	197	26	-	
2	arabil	NU	1.055	17	8/45	-	

Lungime Segmente

1) Valorile lungimilor segmentelor sunt obținute din proiecție în plan.

Punct început	X / Y	Punct sfârșit	X / Y	Lungime segment (** (m)
1	431.479,815 372.017,287	2	431.505,794 372.012,866	26.353
2	431.505,794 372.012,866	3	431.536,019 372.006,46	30.896
3	431.536,019 372.006,46	4	431.549,822 372.003,296	14.162
4	431.549,822 372.003,296	5	431.571,727 372.001,468	21.981

Punct început	X / Y	Punct sfârșit	X / Y	Lungime segment (** (m)
5	431.571,727 372.001,468	6	431.611,37 371.998,651	39.743
6	431.611,37 371.998,651	7	431.692,646 371.992,515	81.508
7	431.692,646 371.992,515	8	431.693,94 371.997,97	5.606
8	431.693,94 371.997,97	9	431.467,011 372.021,824	228.179
9	431.467,011 372.021,824	10	431.467,789 372.017,785	4.114
10	431.467,789 372.017,785	1	431.479,815 372.017,287	12.036

** Lungimile segmentelor sunt determinate în planul de proiecție Stereo 70 și sunt rotunjite la 1 milimetru.

*** Distanța dintre puncte este formată din segmente cumulate ce sunt mai mici decât valoarea 1 milimetru.

**DATE DESPRE IMOBILUL NR. 851**

Oficiul de Cadastru și Publicitate Imobiliară VALCEA
Biroul de Cadastru și Publicitate Imobiliară Ramnicu Valcea

A. Partea I. Descrierea imobilului

TEREN Necunoscut

Adresa: Loc. Glavile, Str Principala, Nr. 606, Jud. Valcea

Nr. Crt	Nr cadastral Nr. topografic	Suprafața* (mp)	Observații / Referințe
A1		Din acte: 2.916 Masurata: 2.747	Sector cadastral:5 Teren neimprejmuit;

Construcții

Crt	Nr cadastral Nr. topografic	Adresa	Observații / Referințe
A1.1		Loc. Glavile, Str Principala, Nr. 606, Jud. Valcea	Nr. niveluri:1; S. construita la sol:84 mp; S. construita desfasurata:84 mp; CASA EDIFICATA IN 1959
A1.2		Loc. Glavile, Str Principala, Nr. 606, Jud. Valcea	Nr. niveluri:1; S. construita la sol:29 mp; S. construita desfasurata:29 mp; ANEXA EDIFICATA IN 1959

B. Partea II. Proprietari și acte

Inscrieri privitoare la dreptul de proprietate și alte drepturi reale		Referințe
/		
Act Administrativ nr. 755/46445, din 19/09/2002 emis de CJSDPAT VALCEA (titlu de proprietate);		
B1	Intabulare, drept de PROPRIETATE, dobandit prin Lege, cota actuala 1/1 1) BATIR GHEORGHE , DECEDAT DEFUNCT:Da	A1
Act Administrativ nr. 2083, din 17/07/2024 emis de PRIMARIA COMUNEI GLAVILE (adeverinta);		
B1	Intabulare, drept de PROPRIETATE, dobandit prin Construire, cota actuala 1/1 1) BATIR GHEORGHE , DECEDAT DEFUNCT:Da	A1.1, A1.2

C. Partea III. SARCINI .

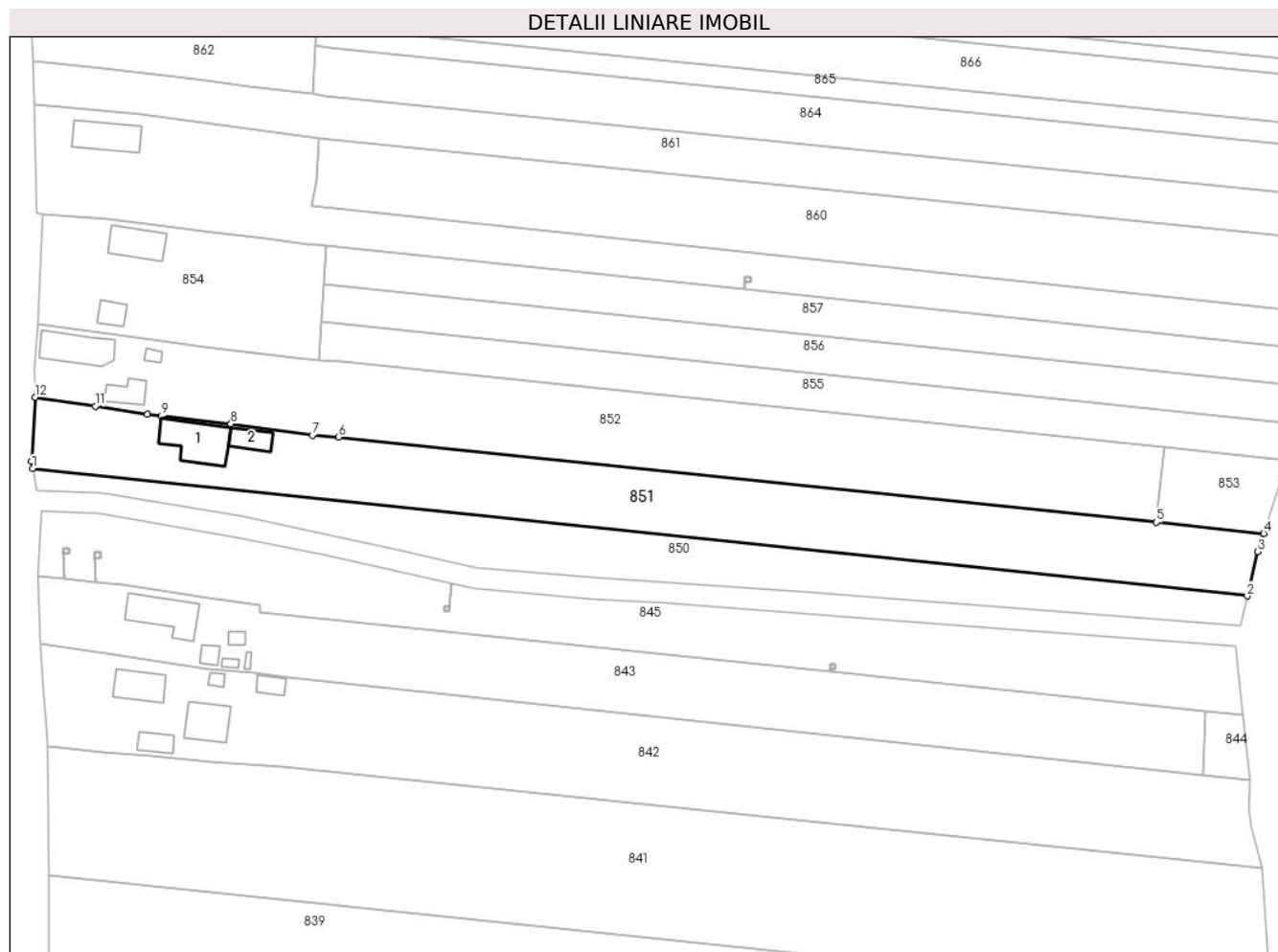
Inscrieri privind dezmembramintele dreptului de proprietate, drepturi reale de garanție și sarcini	Referințe
NU SUNT	

Anexa Nr. 1 La Partea I

Teren

Nr cadastral	Suprafața (mp)*	Observații / Referințe
	Din acte: 2.916 Masurata: 2.747	

* Suprafața este determinată în planul de proiecție Stereo 70.



Date referitoare la teren

Crt	Categorie folosință	Intra vilan	Suprafața (mp)	Tarla	Parcelă	Nr. topo	Observații / Referințe
1	curți constructii	DA	596	197	25	-	
2	arabil	DA	520	17	8/44	-	
3	arabil	NU	1.631	17	8/44; 11/17	-	

Date referitoare la construcții

Crt	Număr	Destinație construcție	Supraf. (mp)	Situație juridică	Observații / Referințe
A1.1		construcții de locuințe	84	Cu acte	Nr. niveluri:1; S. construita la sol:84 mp; S. construita desfasurata:84 mp; CASA EDIFICATA IN 1959
A1.2		construcții anexa	29	Cu acte	Nr. niveluri:1; S. construita la sol:29 mp; S. construita desfasurata:29 mp; ANEXA EDIFICATA IN 1959

Lungime Segmente

1) Valorile lungimilor segmentelor sunt obținute din proiecție în plan.

Punct început	X / Y	Punct sfârșit	X / Y	Lungime segment (** (m)

Punct început	X / Y	Punct sfârşit	X / Y	Lungime segment (** (m)
1	431.467,011 372.021,824	2	431.693,94 371.997,97	228.179
2	431.693,94 371.997,97	3	431.695,902 372.006,241	8.501
3	431.695,902 372.006,241	4	431.697,004 372.009,664	3.596
4	431.697,004 372.009,664	5	431.676,977 372.011,748	20.135
5	431.676,977 372.011,748	6	431.524,144 372.027,653	153.658
6	431.524,144 372.027,653	7	431.519,26 372.028,001	4.896
7	431.519,26 372.028,001	8	431.504,001 372.030,135	15.407
8	431.504,001 372.030,135	9	431.491,009 372.031,611	13.076
9	431.491,009 372.031,611	10	431.488,412 372.031,909	2.614
10	431.488,412 372.031,909	11	431.478,669 372.033,409	9.858
11	431.478,669 372.033,409	12	431.467,391 372.035,129	11.408
12	431.467,391 372.035,129	13	431.466,764 372.023,106	12.039
13	431.466,764 372.023,106	1	431.467,011 372.021,824	1.306

** Lungimile segmentelor sunt determinate în planul de proiecţie Stereo 70 şi sunt rotunjite la 1 milimetru.

*** Distanţa dintre puncte este formată din segmente cumulate ce sunt mai mici decât valoarea 1 milimetru.

**DATE DESPRE IMOBILUL NR. 852**

Oficiul de Cadastru și Publicitate Imobiliară VALCEA
Biroul de Cadastru și Publicitate Imobiliară Ramnicu Valcea

A. Partea I. Descrierea imobilului

TEREN Necunoscut

Adresa: Loc. Glavile, Str Principala, Nr. 608, Jud. Valcea

Nr. Crt	Nr cadastral Nr. topografic	Suprafața* (mp)	Observații / Referințe
A1		2.961	Sector cadastral:5 Teren neimprejmuit;

Construcții

Crt	Nr cadastral Nr. topografic	Adresa	Observații / Referințe
A1.1		Loc. Glavile, Str Principala, Nr. 608, Jud. Valcea	Nr. niveluri:1; S. construita la sol:70 mp; S. construita desfasurata:70 mp; CASA EDIFICATA IN 1940
A1.2		Loc. Glavile, Str Principala, Nr. 608, Jud. Valcea	Nr. niveluri:1; S. construita la sol:28 mp; S. construita desfasurata:28 mp; ANEXA EDIFICATA IN 1970
A1.3		Loc. Glavile, Str Principala, Nr. 608, Jud. Valcea	Nr. niveluri:1; S. construita la sol:7 mp; S. construita desfasurata:7 mp; PATUL EDIFICAT IN 1970

B. Partea II. Proprietari și acte

Inscrieri privitoare la dreptul de proprietate și alte drepturi reale		Referințe
/		
Act Administrativ nr. 844/46591, din 25/09/2002 emis de CJSDPAT VALCEA (titlu de proprietate);		
B1	Intabulare, drept de PROPRIETATE, dobandit prin Lege, cota actuala 1/1 1) VILAU GR MARIN	A1
Act Administrativ nr. 2083, din 17/07/2024 emis de PRIMARIA COMUNEI GLAVILE (adeverinta);		
B1	Intabulare, drept de PROPRIETATE, dobandit prin Construire, cota actuala 1/1 1) VILAU GR MARIN	A1.1, A1.2, A1.3

C. Partea III. SARCINI .

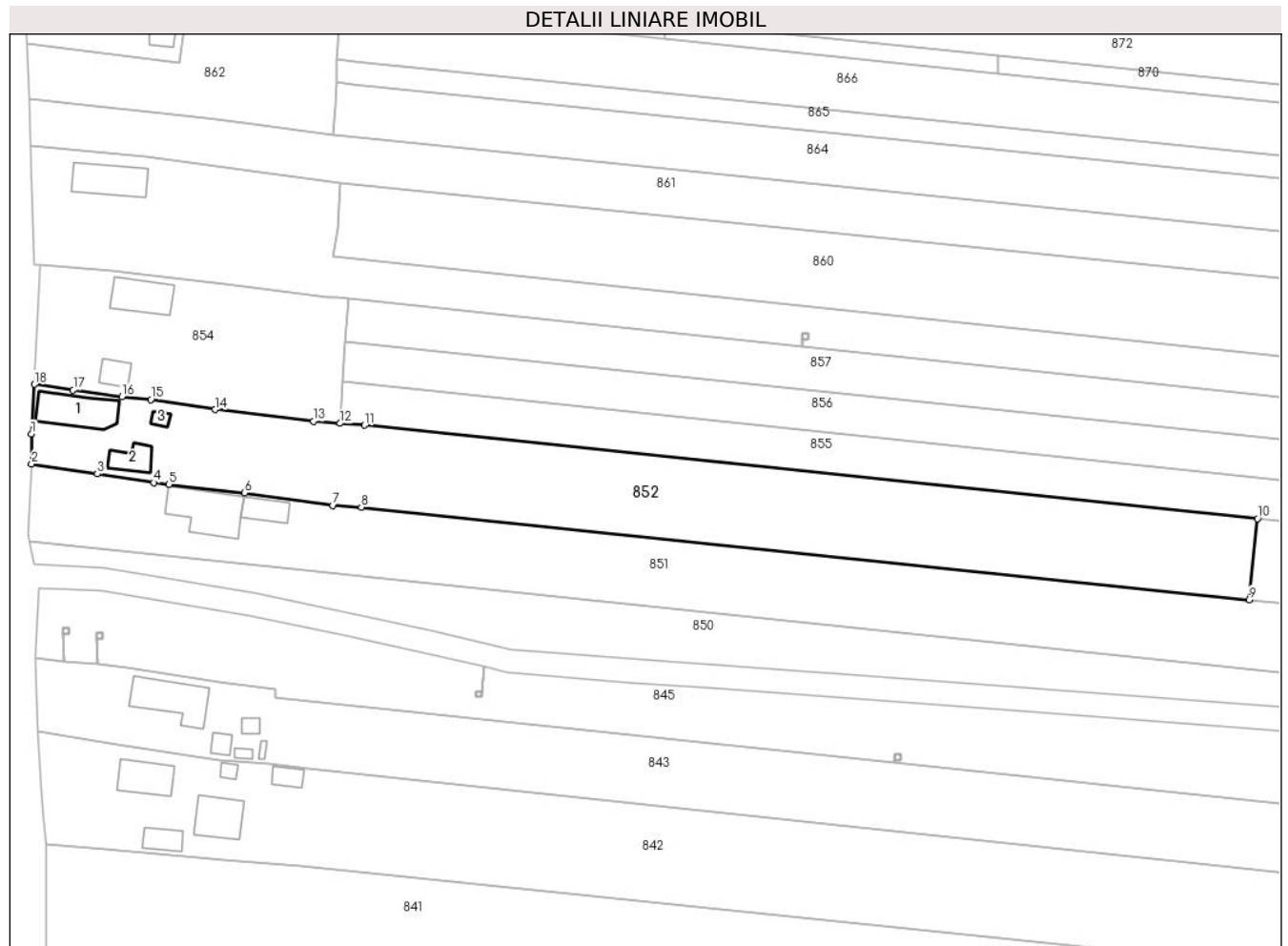
Inscrieri privind dezmembramintele dreptului de proprietate, drepturi reale de garanție și sarcini	Referințe
NU SUNT	

Anexa Nr. 1 La Partea I

Teren

Nr cadastral	Suprafața (mp)*	Observații / Referințe
	2.961	

* Suprafața este determinată în planul de proiecție Stereo 70.



Date referitoare la teren

Crt	Categorie folosință	Intravilan	Suprafața (mp)	Tarla	Parcelă	Nr. topo	Observații / Referințe
1	curți constructii	DA	425	197	23	-	
2	vie	DA	250	197	24	-	
3	arabil	DA	591	17	8/43	-	
4	arabil	NU	1.695	17	8/43; 11/16	-	

Date referitoare la construcții

Crt	Număr	Destinație construcție	Supraf. (mp)	Situație juridică	Observații / Referințe
A1.1		construcții de locuințe	70	Cu acte	Nr. niveluri:1; S. construită la sol:70 mp; S. construită desfășurată:70 mp; CASA EDIFICATA IN 1940
A1.2		construcții anexa	28	Cu acte	Nr. niveluri:1; S. construită la sol:28 mp; S. construită desfășurată:28 mp; ANEXA EDIFICATA IN 1970
A1.3		construcții anexa	7	Cu acte	Nr. niveluri:1; S. construită la sol:7 mp; S. construită desfășurată:7 mp; PATUL EDIFICAT IN 1970

Lungime Segmente

1) Valorile lungimilor segmentelor sunt obținute din proiecție în plan.

Punct început	X / Y	Punct sfârșit	X / Y	Lungime segment (** (m)
1	431.467,343 372.040,299	2	431.467,391 372.035,129	5.17
2	431.467,391 372.035,129	3	431.478,669 372.033,409	11.408
3	431.478,669 372.033,409	4	431.488,412 372.031,909	9.858
4	431.488,412 372.031,909	5	431.491,009 372.031,611	2.614
5	431.491,009 372.031,611	6	431.504,001 372.030,135	13.076
6	431.504,001 372.030,135	7	431.519,26 372.028,001	15.407
7	431.519,26 372.028,001	8	431.524,144 372.027,653	4.896
8	431.524,144 372.027,653	9	431.676,977 372.011,748	153.658
9	431.676,977 372.011,748	10	431.678,452 372.025,705	14.034
10	431.678,452 372.025,705	11	431.524,682 372.041,786	154.608
11	431.524,682 372.041,786	12	431.520,493 372.042,094	4.2
12	431.520,493 372.042,094	13	431.515,863 372.042,434	4.642
13	431.515,863 372.042,434	14	431.498,964 372.044,454	17.019
14	431.498,964 372.044,454	15	431.487,894 372.046,198	11.207
15	431.487,894 372.046,198	16	431.482,93 372.046,715	4.991
16	431.482,93 372.046,715	17	431.474,518 372.047,82	8.484
17	431.474,518 372.047,82	18	431.467,866 372.048,813	6.726
18	431.467,866 372.048,813	1	431.467,343 372.040,299	8.53

** Lungimile segmentelor sunt determinate în planul de proiecție Stereo 70 și sunt rotunjite la 1 milimetru.

*** Distanța dintre puncte este formată din segmente cumulate ce sunt mai mici decât valoarea 1 milimetru.

**DATE DESPRE IMOBILUL NR. 853**

Oficiul de Cadastru și Publicitate Imobiliară VALCEA
Biroul de Cadastru și Publicitate Imobiliară Ramnicu Valcea

A. Partea I. Descrierea imobilului

TEREN Extravilan

Adresa: Jud. Valcea

Nr. Crt	Nr cadastral Nr. topografic	Suprafața* (mp)	Observații / Referințe
A1		303	Sector cadastral:5 Teren neimprejmuit;

B. Partea II. Proprietari și acte

Inscrieri privitoare la dreptul de proprietate și alte drepturi reale		Referințe
/		
Act Normativ nr. 7, din 13/03/1996 emis de GUVERNUL ROMANIEI (lege);		
B1	Inscrierea provizorie, drept de PROPRIETATE, dobandit prin Lege, cota actuala 1/1	A1
1) NEIDENTIFICAT NEIDENTIFICAT		

C. Partea III. SARCINI .

Inscrieri privind dezmembramintele dreptului de proprietate, drepturi reale de garanție și sarcini	Referințe
NU SUNT	

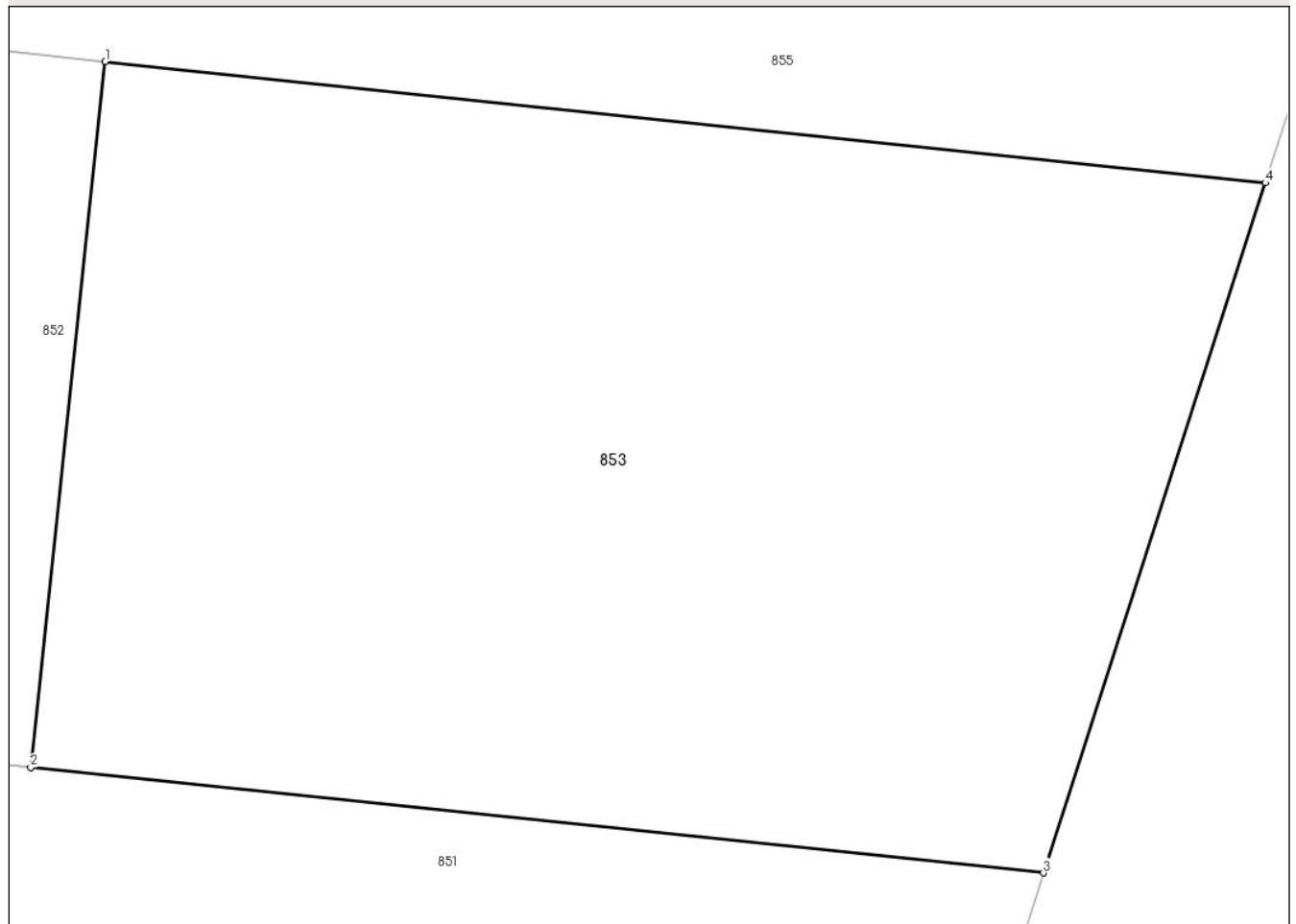
Anexa Nr. 1 La Partea I

Teren

Nr cadastral	Suprafața (mp)*	Observații / Referințe
	303	

* Suprafața este determinată în planul de proiecție Stereo 70.

DETALII LINIARE IMOBIL



Date referitoare la teren

Crt	Categorie folosință	Intravilan	Suprafața (mp)	Tarla	Parcelă	Nr. topo	Observații / Referințe
1	arabil	NU	303	-	-	-	

Lungime Segmente

1) Valorile lungimilor segmentelor sunt obținute din proiecție în plan.

Punct început	X / Y	Punct sfârșit	X / Y	Lungime segment (** (m)
1	431.678,452 372.025,705	2	431.676,977 372.011,748	14.034
2	431.676,977 372.011,748	3	431.697,004 372.009,664	20.135
3	431.697,004 372.009,664	4	431.701,396 372.023,306	14.331
4	431.701,396 372.023,306	1	431.678,452 372.025,705	23.069

** Lungimile segmentelor sunt determinate în planul de proiecție Stereo 70 și sunt rotunjite la 1 milimetru.

***** Distanţa dintre puncte este formată din segmente cumulate ce sunt mai mici decât valoarea 1 milimetru.**

**DATE DESPRE IMOBILUL NR. 854**

Oficiul de Cadastru și Publicitate Imobiliară VALCEA
Biroul de Cadastru și Publicitate Imobiliară Ramnicu Valcea

A. Partea I. Descrierea imobilului

TEREN Intravilan

Adresa: Loc. Glavile, Str Principala, Nr. 610, Jud. Valcea

Nr. Crt	Nr cadastral Nr. topografic	Suprafața* (mp)	Observații / Referințe
A1		1.134	Sector cadastral:5 Teren neimprejmuit;

Construcții

Crt	Nr cadastral Nr. topografic	Adresa	Observații / Referințe
A1.1		Loc. Glavile, Str Principala, Nr. 610, Jud. Valcea	Nr. niveluri:2; S. construita la sol:55 mp; S. construita desfasurata:65 mp; CASA (D+P) EDIFICATA IN 1964
A1.2		Loc. Glavile, Str Principala, Nr. 610, Jud. Valcea	Nr. niveluri:1; S. construita la sol:22 mp; S. construita desfasurata:22 mp; ANEXA EDIFICATA IN 1964

B. Partea II. Proprietari și acte

Inscrieri privitoare la dreptul de proprietate și alte drepturi reale		Referințe
/		
Act Administrativ nr. 974/28755, din 21/11/2002 emis de CJSDPAT VALCEA (titlu de proprietate);		
B1	Intabulare, drept de PROPRIETATE, dobandit prin Lege, cota actuala 1/1 1) NICOLAESCU V NICOLAE	A1
Act Administrativ nr. 2083, din 17/07/2024 emis de PRIMARIA COMUNEI GLAVILE (adeverinta);		
B1	Intabulare, drept de PROPRIETATE, dobandit prin Construire, cota actuala 1/1 1) NICOLAESCU V NICOLAE	A1.1, A1.2

C. Partea III. SARCINI .

Inscrieri privind dezmembramintele dreptului de proprietate, drepturi reale de garanție și sarcini	Referințe
NU SUNT	

Anexa Nr. 1 La Partea I

Teren

Nr cadastral	Suprafața (mp)*	Observații / Referințe
	1.134	

* Suprafața este determinată în planul de proiecție Stereo 70.

DETALII LINIARE IMOBIL



Date referitoare la teren

Crt	Categorie folosință	Intravilan	Suprafața (mp)	Tarla	Parcelă	Nr. topo	Observații / Referințe
1	curți constructii	DA	567	197	20	-	
2	arabil	DA	567	197	22	-	

Date referitoare la construcții

Crt	Număr	Destinație construcție	Supraf. (mp)	Situație juridică	Observații / Referințe
A1.1		construcții de locuințe	55	Cu acte	Nr. niveluri:2; S. construita la sol:55 mp; S. construita desfasurata:65 mp; CASA (D+P) EDIFICATA IN 1964
A1.2		construcții anexa	22	Cu acte	Nr. niveluri:1; S. construita la sol:22 mp; S. construita desfasurata:22 mp; ANEXA EDIFICATA IN 1964

Lungime Segmente

1) Valorile lungimilor segmentelor sunt obținute din proiecție în plan.

Punct început	X / Y	Punct sfârșit	X / Y	Lungime segment (** (m)
1	431.467,866 372.048,813	2	431.474,518 372.047,82	6.726

Punct început	X / Y	Punct sfârşit	X / Y	Lungime segment (** (m)
2	431.474,518 372.047,82	3	431.482,93 372.046,715	8.484
3	431.482,93 372.046,715	4	431.487,894 372.046,198	4.991
4	431.487,894 372.046,198	5	431.498,964 372.044,454	11.207
5	431.498,964 372.044,454	6	431.515,863 372.042,434	17.019
6	431.515,863 372.042,434	7	431.520,493 372.042,094	4.642
7	431.520,493 372.042,094	8	431.520,963 372.049,213	7.135
8	431.520,963 372.049,213	9	431.521,424 372.056,203	7.005
9	431.521,424 372.056,203	10	431.521,91 372.063,557	7.37
10	431.521,91 372.063,557	11	431.519,865 372.063,771	2.056
11	431.519,865 372.063,771	12	431.518,475 372.063,743	1.39
12	431.518,475 372.063,743	13	431.510,474 372.064,811	8.072
13	431.510,474 372.064,811	14	431.500,619 372.065,954	9.921
14	431.500,619 372.065,954	15	431.481,26 372.068,298	19.5
15	431.481,26 372.068,298	16	431.468,776 372.069,391	12.532
16	431.468,776 372.069,391	1	431.467,866 372.048,813	20.598

** Lungimile segmentelor sunt determinate în planul de proiecție Stereo 70 și sunt rotunjite la 1 milimetru.

*** Distanța dintre puncte este formată din segmente cumulate ce sunt mai mici decât valoarea 1 milimetru.

**DATE DESPRE IMOBILUL NR. 855**

Oficiul de Cadastru și Publicitate Imobiliară VALCEA
Biroul de Cadastru și Publicitate Imobiliară Ramnicu Valcea

A. Partea I. Descrierea imobilului

TEREN Extravilan

Adresa: Jud. Valcea, PUNCTUL "IN LUNCA"

Nr. Crt	Nr cadastral Nr. topografic	Suprafața* (mp)	Observații / Referințe
A1		Din acte: 1.341 Masurata: 1.280	Sector cadastral:5 Teren neimprejmuit;

B. Partea II. Proprietari și acte

Inscrieri privitoare la dreptul de proprietate și alte drepturi reale	Referințe
/	
Act Notarial nr. 82, din 15/03/2021 emis de BIN CHIRSANOV CAPANU ALEXANDER CRISTIAN (certificat de mostenitor);	
B1 Intabulare, drept de PROPRIETATE, dobandit prin Succesiune, cota actuala 1/1 1) BUSE ILIE	A1

C. Partea III. SARCINI .

Inscrieri privind dezmembramintele dreptului de proprietate, drepturi reale de garanție și sarcini	Referințe
NU SUNT	

Anexa Nr. 1 La Partea I

Teren

Nr cadastral	Suprafața (mp)*	Observații / Referințe
	Din acte: 1.341 Masurata: 1.280	

* Suprafața este determinată în planul de proiecție Stereo 70.



Date referitoare la teren

Crt	Categorie folosință	Intra vilan	Suprafața (mp)	Tarla	Parcelă	Nr. topo	Observații / Referințe
1	arabil	NU	1.280	17	8/42; 11/19	-	

Lungime Segmente

1) Valorile lungimilor segmentelor sunt obținute din proiecție în plan.

Punct început	X / Y	Punct sfârșit	X / Y	Lungime segment (** (m)
1	431.703,588 372.030,114	2	431.520,963 372.049,213	183.621
2	431.520,963 372.049,213	3	431.520,493 372.042,094	7.135
3	431.520,493 372.042,094	4	431.524,682 372.041,786	4.2
4	431.524,682 372.041,786	5	431.678,452 372.025,705	154.608
5	431.678,452 372.025,705	6	431.701,396 372.023,306	23.069

Punct început	X / Y	Punct sfârşit	X / Y	Lungime segment (** (m)
6	431.701,396 372.023,306	1	431.703,588 372.030,114	7.153

** Lungimile segmentelor sunt determinate în planul de proiecţie Stereo 70 şi sunt rotunjite la 1 milimetru.

*** Distanţa dintre puncte este formată din segmente cumulate ce sunt mai mici decât valoarea 1 milimetru.

**DATE DESPRE IMOBILUL NR. 856**

Oficiul de Cadastru și Publicitate Imobiliară VALCEA
Biroul de Cadastru și Publicitate Imobiliară Ramnicu Valcea

A. Partea I. Descrierea imobilului

TEREN Extravilan

Adresa: Jud. Valcea, PUNCTUL "IN LUNCA"

Nr. Crt	Nr cadastral Nr. topografic	Suprafața* (mp)	Observații / Referințe
A1		1.291	Sector cadastral:5 Teren neimprejmuit;

B. Partea II. Proprietari și acte

Inscrieri privitoare la dreptul de proprietate și alte drepturi reale	Referințe
/	
Act Administrativ nr. 102, din 04/06/2024 emis de PRIMARIA COMUNEI GLAVILE (HCJ NR. 20/23.08.1991);	
B1	Inscrierea provizorie, drept de PROPRIETATE, dobandit prin Lege, cota actuala 1/1
	1) BUSE A ELENA, DECEDAT DEFUNCT:Da

C. Partea III. SARCINI .

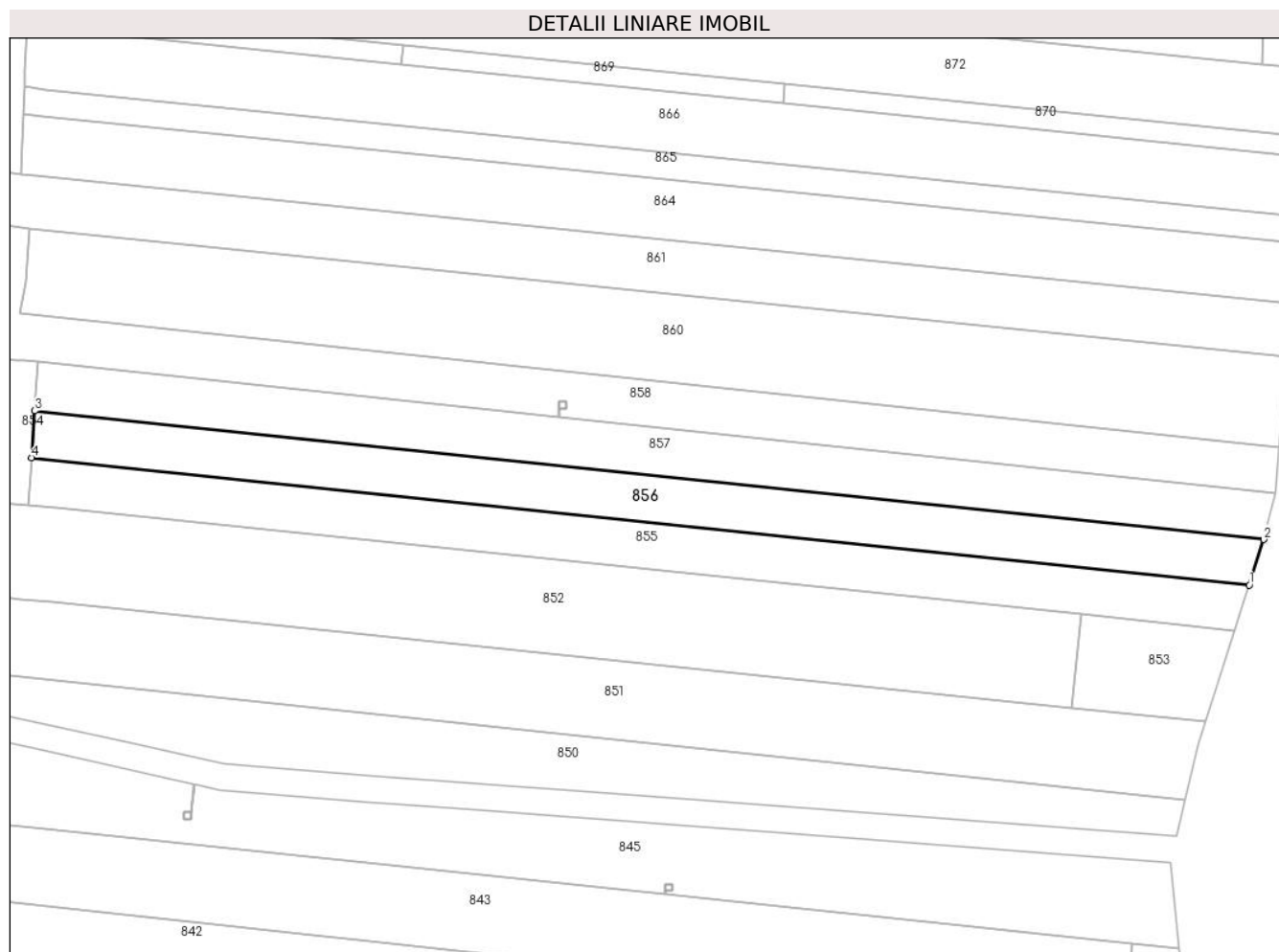
Inscrieri privind dezmembramintele dreptului de proprietate, drepturi reale de garanție și sarcini	Referințe
NU SUNT	

Anexa Nr. 1 La Partea I

Teren

Nr cadastral	Suprafața (mp)*	Observații / Referințe
	1.291	

* Suprafața este determinată în planul de proiecție Stereo 70.



Date referitoare la teren

Crt	Categorie folosință	Intravilan	Suprafața (mp)	Tarla	Parcelă	Nr. topo	Observații / Referințe
1	arabil	NU	1.291	17	8/40	-	

Lungime Segmente

1) Valorile lungimilor segmentelor sunt obținute din proiecție în plan.

Punct început	X / Y	Punct sfârșit	X / Y	Lungime segment (** (m)
1	431.703,588 372.030,114	2	431.705,78 372.036,923	7.153
2	431.705,78 372.036,923	3	431.521,424 372.056,203	185.361
3	431.521,424 372.056,203	4	431.520,963 372.049,213	7.005
4	431.520,963 372.049,213	1	431.703,588 372.030,114	183.621

** Lungimile segmentelor sunt determinate în planul de proiecție Stereo 70 și sunt rotunjite la 1 milimetru.

***** Distanţa dintre puncte este formată din segmente cumulate ce sunt mai mici decât valoarea 1 milimetru.**

**DATE DESPRE IMOBILUL NR. 857**

Oficiul de Cadastru și Publicitate Imobiliară VALCEA
Biroul de Cadastru și Publicitate Imobiliară Ramnicu Valcea

A. Partea I. Descrierea imobilului

TEREN Extravilan

Adresa: Jud. Valcea, PUNCTUL "DIN VALE CASA"

Nr. Crt	Nr cadastral Nr. topografic	Suprafața* (mp)	Observații / Referințe
A1		Din acte: 1.375 Masurata: 1.342	Sector cadastral:5 Teren neimprejmuit;

B. Partea II. Proprietari și acte

Inscrieri privitoare la dreptul de proprietate și alte drepturi reale		Referințe
/		
Act Administrativ nr. 9009, din 30/09/2008 emis de CJSDPAT VALCEA (titlu de proprietate);		
B1	Intabulare, drept de PROPRIETATE, dobandit prin Lege, cota actuala 1/1 1) NICOLAESCU MARIA, DECEDAT DEFUNCT:Da	A1

C. Partea III. SARCINI .


Inscrieri privind dezmembramintele dreptului de proprietate, drepturi reale de garanție și sarcini	Referințe
NU SUNT	

Anexa Nr. 1 La Partea I

Teren

Nr cadastral	Suprafaţa (mp)*	Observaţii / Referinţe
	Din acte: 1.375 Masurata: 1.342	

* Suprafaţa este determinată în planul de proiecţie Stereo 70.



Date referitoare la teren

Crt	Categorie folosinţă	Intra vilan	Suprafaţa (mp)	Tarla	Parcelă	Nr. topo	Observaţii / Referinţe
1	arabil	NU	1.342	17	8/42; 11/15	-	

Lungime Segmente

1) Valorile lungimilor segmentelor sunt obţinute din proiecţie în plan.

Punct început	X / Y	Punct sfârşit	X / Y	Lungime segment (** (m)
1	431.705,78 372.036,923	2	431.707,462 372.043,851	7.129
2	431.707,462 372.043,851	3	431.600,119 372.055,251	107.947
3	431.600,119 372.055,251	4	431.600,109 372.055,252	0.01
4	431.600,109 372.055,252	5	431.521,91 372.063,557	78.639
5	431.521,91 372.063,557	6	431.521,424 372.056,203	7.37

Punct început	X / Y	Punct sfârşit	X / Y	Lungime segment (** (m)
6	431.521,424 372.056,203	1	431.705,78 372.036,923	185.361

** Lungimile segmentelor sunt determinate în planul de proiecţie Stereo 70 şi sunt rotunjite la 1 milimetru.

*** Distanţa dintre puncte este formată din segmente cumulate ce sunt mai mici decât valoarea 1 milimetru.

**DATE DESPRE IMOBILUL NR. 858**

Oficiul de Cadastru și Publicitate Imobiliară VALCEA
Biroul de Cadastru și Publicitate Imobiliară Ramnicu Valcea

A. Partea I. Descrierea imobilului

TEREN Necunoscut

Adresa: Loc. Glavile, Str Principala, Nr. 612, Jud. Valcea

Nr. Crt	Nr cadastral Nr. topografic	Suprafața* (mp)	Observații / Referințe
A1		Din acte: 2.569 Masurata: 2.383	Sector cadastral:5 Teren neimprejmuit;

Construcții

Crt	Nr cadastral Nr. topografic	Adresa	Observații / Referințe
A1.1		Loc. Glavile, Str Principala, Nr. 612, Jud. Valcea	Nr. niveluri:2; S. construita la sol:64 mp; S. construita desfasurata:76 mp; CASA (D+P) EDIFICATA IN 1950

B. Partea II. Proprietari și acte

Inscrieri privitoare la dreptul de proprietate și alte drepturi reale		Referințe
/		
Act Administrativ nr. 854/46591, din 26/09/2002 emis de CJSDPAT VALCEA (titlu de proprietate);		
B1	Intabulare, drept de PROPRIETATE, dobandit prin Lege, cota actuala 1/1 1) BUSE GH ANASTASIE, DECEDAT DEFUNCT:Da	A1
Act Administrativ nr. 2083, din 17/07/2024 emis de PRIMARIA COMUNEI GLAVILE (adeverinta);		
B1	Intabulare, drept de PROPRIETATE, dobandit prin Construire, cota actuala 1/1 1) BUSE GH ANASTASIE, DECEDAT DEFUNCT:Da	A1.1

C. Partea III. SARCINI .

Inscrieri privind dezmembramintele dreptului de proprietate, drepturi reale de garanție și sarcini	Referințe
NU SUNT	

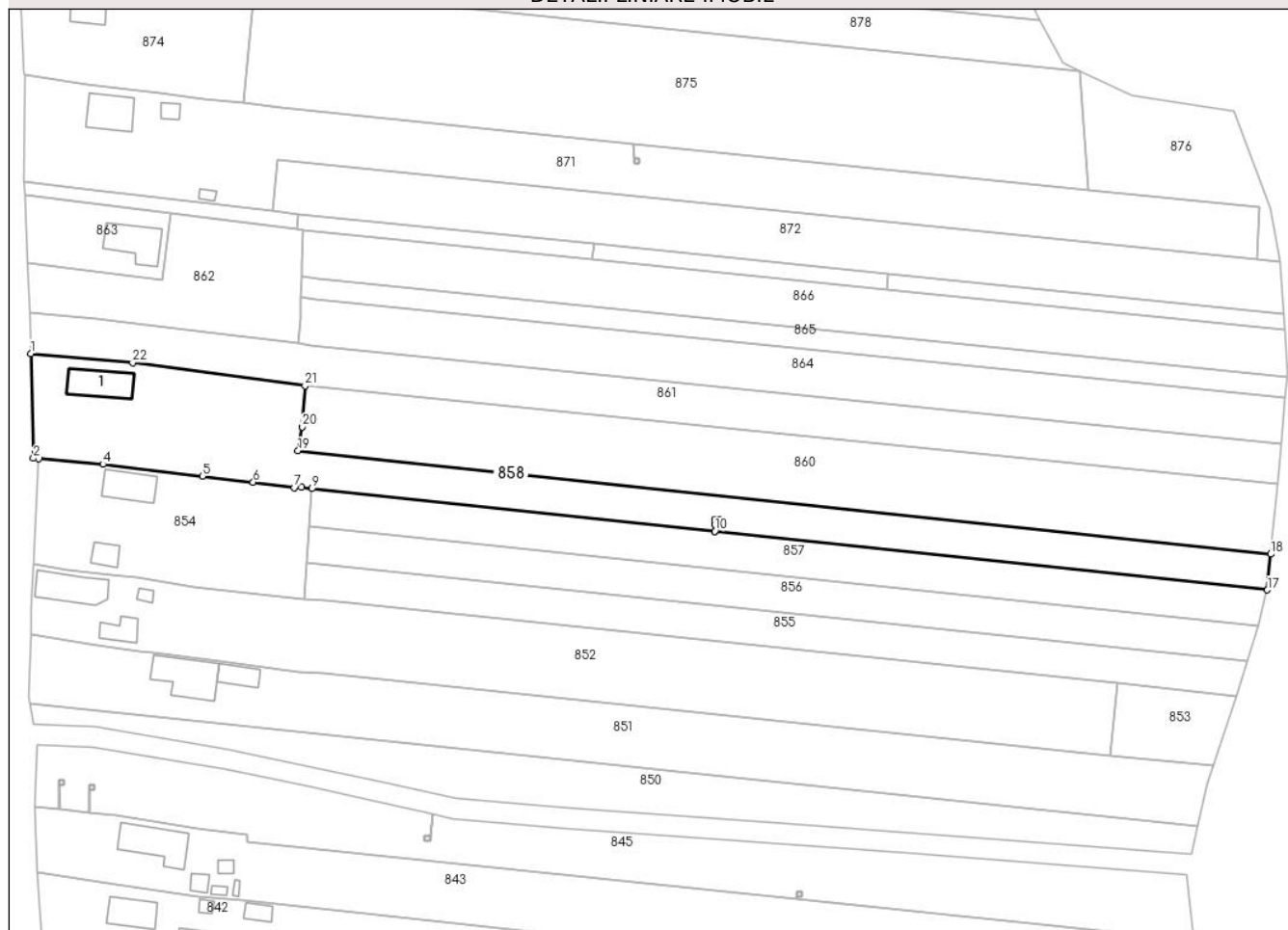
Anexa Nr. 1 La Partea I

Teren

Nr cadastral	Suprafața (mp)*	Observații / Referințe
	Din acte: 2.569 Masurata: 2.383	

* Suprafața este determinată în planul de proiecție Stereo 70.

DETALII LINIARE IMOBIL



Date referitoare la teren

Crt	Categorie folosință	Intravilan	Suprafața (mp)	Tarla	Parcelă	Nr. topo	Observații / Referințe
1	curți constructii	DA	350	197	19	-	
2	vie	DA	766	197	21	-	
3	arabil	NU	1.267	17	8/39; 11/13	-	

Date referitoare la construcții

Crt	Număr	Destinație construcție	Supraf. (mp)	Situație juridică	Observații / Referințe
A1.1		construcții de locuințe	64	Cu acte	Nr. niveluri:2; S. construita la sol:64 mp; S. construita desfasurata:76 mp; CASA (D+P) EDIFICATA IN 1950

Lungime Segmente

1) Valorile lungimilor segmentelor sunt obținute din proiecție în plan.

Punct început	X / Y	Punct sfârșit	X / Y	Lungime segment (** (m)
1	431.467,288 372.089,799	2	431.467,817 372.069,435	20.371

Punct început	X / Y	Punct sfârșit	X / Y	Lungime segment (** (m)
2	431.467,817 372.069,435	3	431.468,776 372.069,391	0.96

Punct început	X / Y	Punct sfârșit	X / Y	Lungime segment (** (m))	Punct început	X / Y	Punct sfârșit	X / Y	Lungime segment (** (m))
3	431.468,776 372.069,391	4	431.481,26 372.068,298	12.532	4	431.481,26 372.068,298	5	431.500,619 372.065,954	19.5
5	431.500,619 372.065,954	6	431.510,474 372.064,811	9.921	6	431.510,474 372.064,811	7	431.518,475 372.063,743	8.072
7	431.518,475 372.063,743	8	431.519,865 372.063,771	1.39	8	431.519,865 372.063,771	9	431.521,91 372.063,557	2.056
9	431.521,91 372.063,557	10	431.600,109 372.055,252	78.639	10	431.600,109 372.055,252	11	431.600,117 372.056,612	1.36
11	431.600,117 372.056,612	12	431.600,117 372.057,612	1.0	12	431.600,117 372.057,612	13	431.601,117 372.057,612	1.0
13	431.601,117 372.057,612	14	431.601,117 372.056,612	1.0	14	431.601,117 372.056,612	15	431.600,127 372.056,612	0.99
15	431.600,127 372.056,612	16	431.600,119 372.055,251	1.361	16	431.600,119 372.055,251	17	431.707,462 372.043,851	107.947
17	431.707,462 372.043,851	18	431.708,119 372.050,821	7.001	18	431.708,119 372.050,821	19	431.519,192 372.070,89	189.989
19	431.519,192 372.070,89	20	431.520,035 372.075,537	4.722	20	431.520,035 372.075,537	21	431.520,571 372.083,501	7.982
21	431.520,571 372.083,501	22	431.487,071 372.088,037	33.806	22	431.487,071 372.088,037	1	431.467,288 372.089,799	19.861

** Lungimile segmentelor sunt determinate în planul de proiecție Stereo 70 și sunt rotunjite la 1 milimetru.

*** Distanța dintre puncte este formată din segmente cumulate ce sunt mai mici decât valoarea 1 milimetru.

**DATE DESPRE IMOBILUL NR. 859**

Oficiul de Cadastru și Publicitate Imobiliară VALCEA
Biroul de Cadastru și Publicitate Imobiliară Ramnicu Valcea

A. Partea I. Descrierea imobilului

TEREN Extravilan

Adresa: Jud. Valcea

Nr. Crt	Nr cadastral Nr. topografic	Suprafața* (mp)	Observații / Referințe
A1		1	Sector cadastral:5 Teren neimprejmuit;

Construcții

Crt	Nr cadastral Nr. topografic	Adresa	Observații / Referințe
A1.1		Jud. Valcea	Nr. niveluri:1; S. construita la sol:1 mp; S. construita desfasurata:1 mp; STALP MEDIE

B. Partea II. Proprietari și acte

Inscrieri privitoare la dreptul de proprietate și alte drepturi reale		Referințe
/		
Act Normativ nr. 1705, din 29/11/2006 emis de GUVERNUL ROMANIEI (lege);		
B1	Intabulare, drept de PROPRIETATE, dobandit prin Lege, cota actuala 1/1 1) STATUL ROMAN, CIF:13633330	A1, A1.1
Act Normativ nr. 123, din 10/07/2012 emis de PARLAMENTUL ROMANIEI (lege);		
B1	Intabulare, drept de ADMINISTRARE, dobandit prin Lege, cota actuala 1/1 1) CNTEE TRANSELECTRICA SA, CIF:13328043	A1, A1.1

C. Partea III. SARCINI .

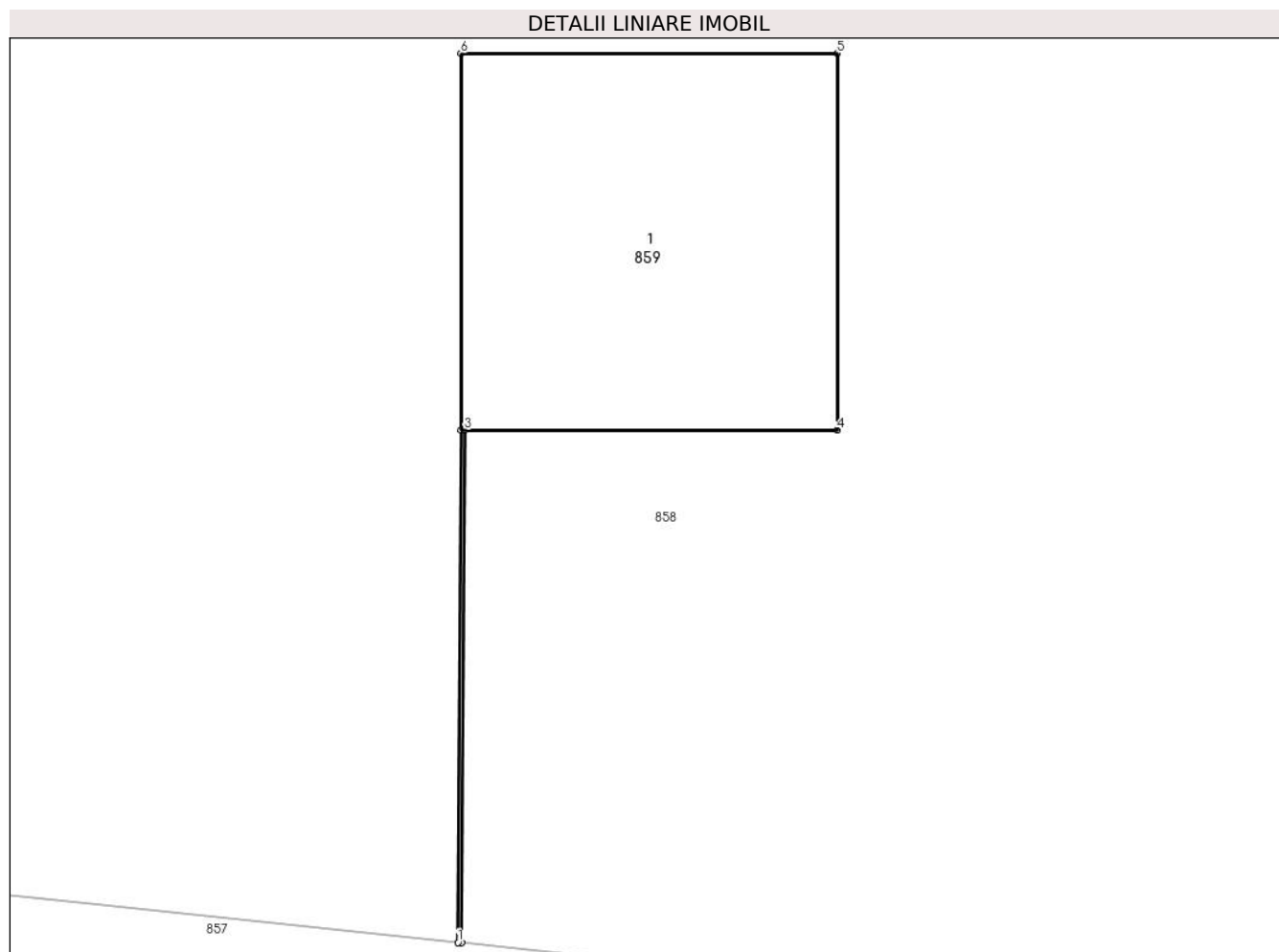
Inscrieri privind dezmembramintele dreptului de proprietate, drepturi reale de garanție și sarcini	Referințe
NU SUNT	

Anexa Nr. 1 La Partea I

Teren

Nr cadastral	Suprafața (mp)*	Observații / Referințe
	1	

* Suprafața este determinată în planul de proiecție Stereo 70.



Date referitoare la teren

Crt	Categorie folosință	Intra vilan	Suprafața (mp)	Tarla	Parcelă	Nr. topo	Observații / Referințe
1	curți constructii	NU	1	-	-	-	

Date referitoare la construcții

Crt	Număr	Destinație construcție	Supraf. (mp)	Situație juridică	Observații / Referințe
A1.1		construcții industriale și edilitare	1	Cu acte	Nr. niveluri:1; S. construita la sol:1 mp; S. construita desfasurata:1 mp; STALP MEDIE

Lungime Segmente

1) Valorile lungimilor segmentelor sunt obținute din proiecție în plan.

Punct început	X / Y	Punct sfârșit	X / Y	Lungime segment (** (m)
1	431.600,109 372.055,252	2	431.600,119 372.055,251	0.01
2	431.600,119 372.055,251	3	431.600,127 372.056,612	1.361
3	431.600,127 372.056,612	4	431.601,117 372.056,612	0.99

Punct început	X / Y	Punct sfârșit	X / Y	Lungime segment (** (m)
4	431.601,117 372.056,612	5	431.601,117 372.057,612	1.0
5	431.601,117 372.057,612	6	431.600,117 372.057,612	1.0
6	431.600,117 372.057,612	7	431.600,117 372.056,612	1.0
7	431.600,117 372.056,612	1	431.600,109 372.055,252	1.36

** Lungimile segmentelor sunt determinate în planul de proiecție Stereo 70 și sunt rotunjite la 1 milimetru.

*** Distanța dintre puncte este formată din segmente cumulate ce sunt mai mici decât valoarea 1 milimetru.

**DATE DESPRE IMOBILUL NR. 860**

Oficiul de Cadastru și Publicitate Imobiliară VALCEA
Biroul de Cadastru și Publicitate Imobiliară Ramnicu Valcea

A. Partea I. Descrierea imobilului

TEREN Extravilan

Adresa: Jud. Valcea, PUNCTUL "BATARASTI"

Nr. Crt	Nr cadastral Nr. topografic	Suprafața* (mp)	Observații / Referințe
A1		Din acte: 2.863 Masurata: 2.496	Sector cadastral:5 Teren neimprejmuit;

B. Partea II. Proprietari și acte

Inscrieri privitoare la dreptul de proprietate și alte drepturi reale		Referințe
/		
Act Administrativ nr. 602/52910, din 30/06/2000 emis de CJSDPAT VALCEA (titlu de proprietate);		
B1	Intabulare, drept de PROPRIETATE, dobandit prin Lege, cota actuala 1/1 1) DIACONU M ANA, DECEDAT DEFUNCT:Da	A1

C. Partea III. SARCINI .


Inscrieri privind dezmembramintele dreptului de proprietate, drepturi reale de garanție și sarcini	Referințe
NU SUNT	

Anexa Nr. 1 La Partea I

Teren

Nr cadastral	Suprafața (mp)*	Observații / Referințe
	Din acte: 2.863 Masurata: 2.496	

* Suprafața este determinată în planul de proiecție Stereo 70.



Date referitoare la teren

Crt	Categorie folosință	Intra vilan	Suprafața (mp)	Tarla	Parcelă	Nr. topo	Observații / Referințe
1	arabil	NU	2.496	17	8/38; 11/12	-	

Lungime Segmente

1) Valorile lungimilor segmentelor sunt obținute din proiecție în plan.

Punct început	X / Y	Punct sfârșit	X / Y	Lungime segment (** (m)
1	431.708,119 372.050,821	2	431.709,396 372.064,392	13.631
2	431.709,396 372.064,392	3	431.520,571 372.083,501	189.79
3	431.520,571 372.083,501	4	431.520,035 372.075,537	7.982
4	431.520,035 372.075,537	5	431.519,192 372.070,89	4.722
5	431.519,192 372.070,89	1	431.708,119 372.050,821	189.989

**** Lungimile segmentelor sunt determinate în planul de proiecție Stereo 70 și sunt rotunjite la 1 milimetru.**

***** Distanța dintre puncte este formată din segmente cumulate ce sunt mai mici decât valoarea 1 milimetru.**

**DATE DESPRE IMOBILUL NR. 861**

Oficiul de Cadastru și Publicitate Imobiliară VALCEA
Biroul de Cadastru și Publicitate Imobiliară Ramnicu Valcea

A. Partea I. Descrierea imobilului

TEREN Necunoscut

Adresa: Loc. Glavile, Jud. Valcea, PUNCTUL "IN LUNCA"

Nr. Crt	Nr cadastral Nr. topografic	Suprafața* (mp)	Observații / Referințe
A1		Din acte: 2.116 Masurata: 1.943	Sector cadastral:5 Teren neimprejmuit;

B. Partea II. Proprietari și acte

Inscrieri privitoare la dreptul de proprietate și alte drepturi reale		Referințe
/		
Act Administrativ nr. 1172, din 08/09/2004 emis de CJSDPAT VALCEA (titlu de proprietate);		
B1	Intabulare, drept de PROPRIETATE, dobandit prin Lege, cota actuala 1/1 1) MORARU C MARIA, DECEDAT DEFUNCT:Da	A1

C. Partea III. SARCINI .

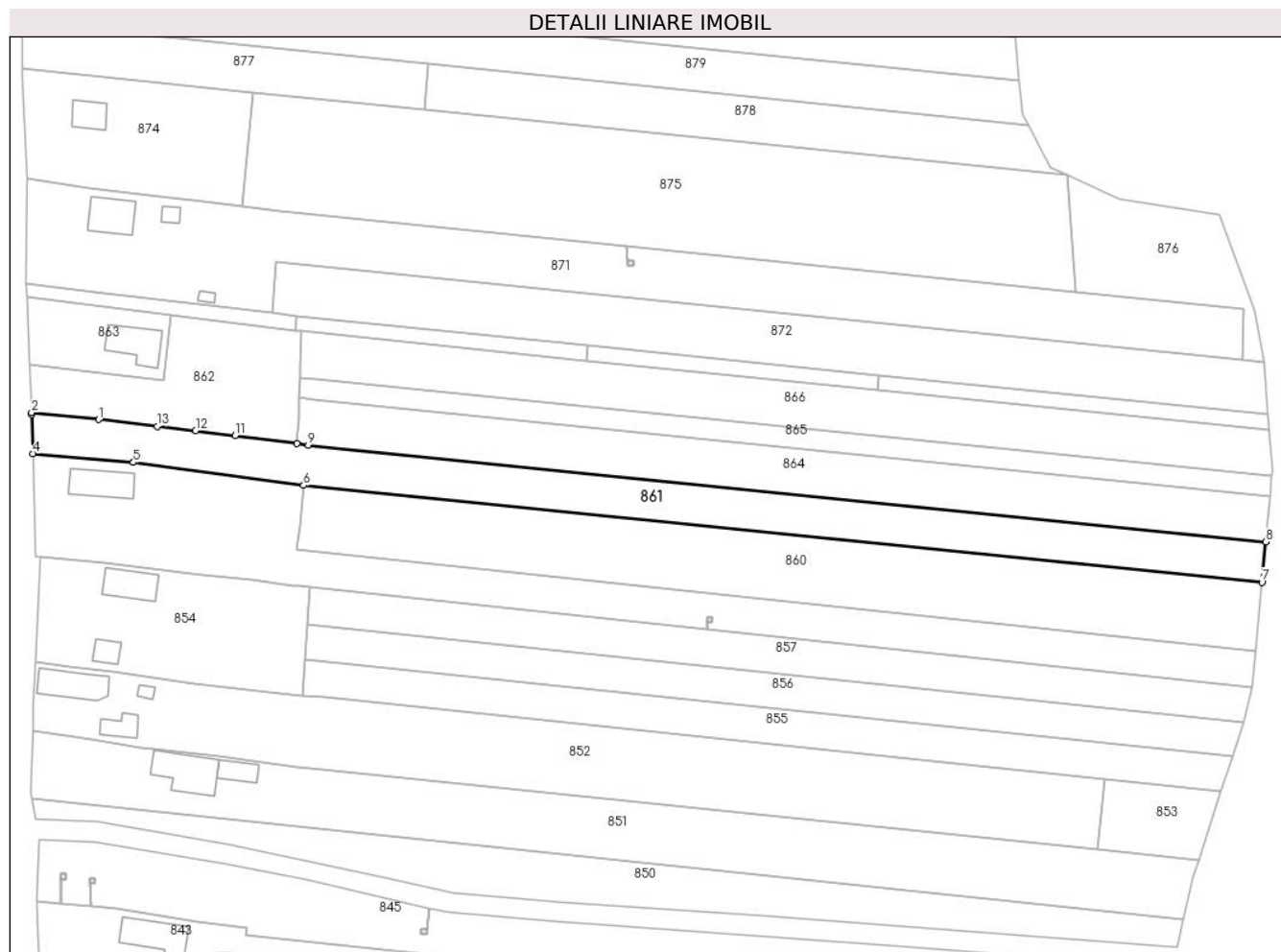
Inscrieri privind dezmembramintele dreptului de proprietate, drepturi reale de garanție și sarcini	Referințe
NU SUNT	

Anexa Nr. 1 La Partea I

Teren

Nr cadastral	Suprafața (mp)*	Observații / Referințe
	Din acte: 2.116 Masurata: 1.943	

* Suprafața este determinată în planul de proiecție Stereo 70.



Date referitoare la teren

Crt	Categorie folosință	Intra vilan	Suprafața (mp)	Tarla	Parcelă	Nr. topo	Observații / Referințe
1	arabil	DA	406	197	18	-	
2	arabil	NU	1.537	17	8/38; 11/11	-	

Lungime Segmente

1) Valorile lungimilor segmentelor sunt obținute din proiecție în plan.

Punct început	X / Y	Punct sfârșit	X / Y	Lungime segment (** (m)
1	431.480,196 372.096,498	2	431.467,018 372.097,834	13.246
2	431.467,018 372.097,834	3	431.467,029 372.097,509	0.325
3	431.467,029 372.097,509	4	431.467,288 372.089,799	7.714
4	431.467,288 372.089,799	5	431.487,071 372.088,037	19.861

Punct început	X / Y	Punct sfârşit	X / Y	Lungime segment (** (m)
5	431.487,071 372.088,037	6	431.520,571 372.083,501	33.806
6	431.520,571 372.083,501	7	431.709,396 372.064,392	189.79
7	431.709,396 372.064,392	8	431.710,146 372.072,357	8.0
8	431.710,146 372.072,357	9	431.521,511 372.091,447	189.599
9	431.521,511 372.091,447	10	431.519,306 372.091,75	2.225
10	431.519,306 372.091,75	11	431.507,104 372.093,32	12.303
11	431.507,104 372.093,32	12	431.499,325 372.094,278	7.838
12	431.499,325 372.094,278	13	431.491,73 372.095,143	7.644
13	431.491,73 372.095,143	1	431.480,196 372.096,498	11.613

** Lungimile segmentelor sunt determinate în planul de proiecție Stereo 70 și sunt rotunjite la 1 milimetru.

*** Distanța dintre puncte este formată din segmente cumulate ce sunt mai mici decât valoarea 1 milimetru.

**DATE DESPRE IMOBILUL NR. 862**

Oficiul de Cadastru și Publicitate Imobiliară VALCEA
Biroul de Cadastru și Publicitate Imobiliară Ramnicu Valcea

A. Partea I. Descrierea imobilului

TEREN Intravilan

Adresa: Loc. Glavile, Jud. Valcea, pct. ACASA

Nr. Crt	Nr cadastral Nr. topografic	Suprafața* (mp)	Observații / Referințe
A1	35017	828	Sector cadastral:5 Teren neimprejmuit;

B. Partea II. Proprietari și acte

Inscrieri privitoare la dreptul de proprietate și alte drepturi reale		Referințe
32740 / 02/10/2009		
Act Notarial nr. 1705, din 25/09/2009 emis de BNP PIRVU IOANA (contract de vanzare-cumparare);		
B4	Intabulare, drept de PROPRIETATE, dobandit prin Conventie, cota actuala 1/1	A1
	1) PREDESCU ELENA-LOREDANA, casatorita cu	
	2) PREDESCU IULIAN-VALENTIN	

C. Partea III. SARCINI .

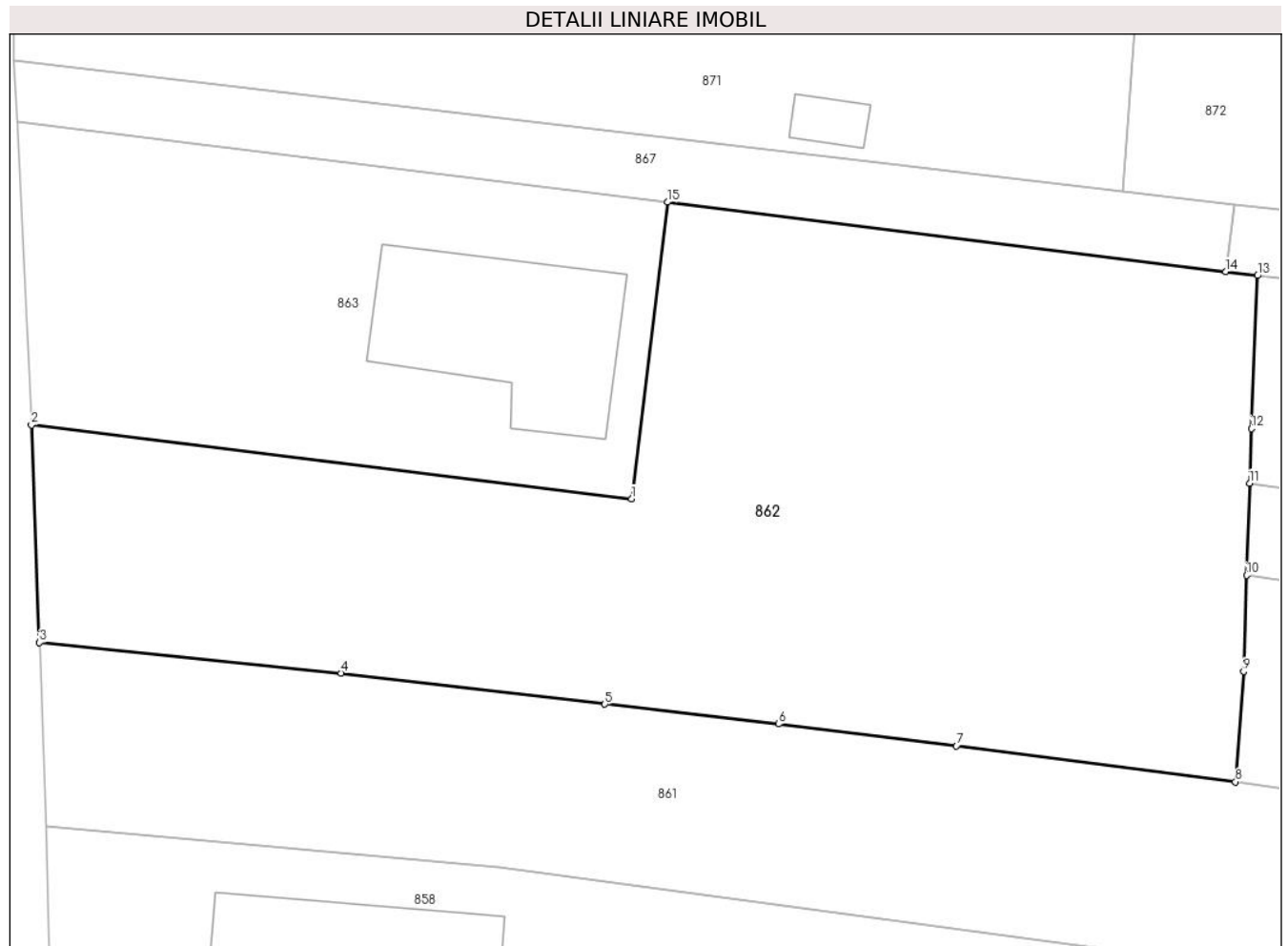
Inscrieri privind dezmembramintele dreptului de proprietate, drepturi reale de garanție și sarcini	Referințe
NU SUNT	

Anexa Nr. 1 La Partea I

Teren

Nr cadastral	Suprafața (mp)*	Observații / Referințe
35017	828	

* Suprafața este determinată în planul de proiecție Stereo 70.



Date referitoare la teren

Crt	Categorie folosință	Intravilan	Suprafața (mp)	Tarla	Parcelă	Nr. topo	Observații / Referințe
1	curți constructii	DA	828	19	17	-	

Lungime Segmente

1) Valorile lungimilor segmentelor sunt obținute din proiecție în plan.

Punct început	X / Y	Punct sfârșit	X / Y	Lungime segment (** (m)
1	431.492,906 372.104,109	2	431.466,666 372.107,331	26.437
2	431.466,666 372.107,331	3	431.467,018 372.097,834	9.504
3	431.467,018 372.097,834	4	431.480,196 372.096,498	13.246
4	431.480,196 372.096,498	5	431.491,73 372.095,143	11.613
5	431.491,73 372.095,143	6	431.499,325 372.094,278	7.644

Punct început	X / Y	Punct sfârşit	X / Y	Lungime segment (** (m)
6	431.499,325 372.094,278	7	431.507,104 372.093,32	7.838
7	431.507,104 372.093,32	8	431.519,306 372.091,75	12.303
8	431.519,306 372.091,75	9	431.519,652 372.096,57	4.832
9	431.519,652 372.096,57	10	431.519,787 372.100,768	4.201
10	431.519,787 372.100,768	11	431.519,917 372.104,788	4.022
11	431.519,917 372.104,788	12	431.519,994 372.107,175	2.388
12	431.519,994 372.107,175	13	431.520,269 372.113,857	6.688
13	431.520,269 372.113,857	14	431.518,879 372.114,03	1.401
14	431.518,879 372.114,03	15	431.494,465 372.117,063	24.602
15	431.494,465 372.117,063	1	431.492,906 372.104,109	13.047

** Lungimile segmentelor sunt determinate în planul de proiecţie Stereo 70 şi sunt rotunjite la 1 milimetru.

*** Distanţa dintre puncte este formată din segmente cumulate ce sunt mai mici decât valoarea 1 milimetru.

**DATE DESPRE IMOBILUL NR. 863**

Oficiul de Cadastru și Publicitate Imobiliară VALCEA
Biroul de Cadastru și Publicitate Imobiliară Ramnicu Valcea

A. Partea I. Descrierea imobilului

TEREN Intravilan

Adresa: Loc. Glavile, Str Principala, Nr. 616, Jud. Valcea

Nr. Crt	Nr cadastral Nr. topografic	Suprafața* (mp)	Observații / Referințe
A1	35016	360	Sector cadastral:5 Teren neimprejmuit;

Construcții

Crt	Nr cadastral Nr. topografic	Adresa	Observații / Referințe
A1.1	35016-C1	Loc. Glavile, Str Principala, Nr. 616, Jud. Valcea	Nr. niveluri:1; S. construita la sol:65 mp; S. construita desfasurata:65 mp; CASA

B. Partea II. Proprietari și acte

Inscrieri privitoare la dreptul de proprietate și alte drepturi reale		Referințe
32739 / 02/10/2009		
Act Administrativ nr. 701/46445, din 10/09/2002 emis de COMISIA JUDETEANA VALCEA (. certificat de atestare a edificarii constructie nr.1593/05-08-2009 emis de primaria Glavile.);		
B2	Intabulare, drept de PROPRIETATE, dobandit prin Lege, cota actuala 1/1 1) COTOARBA AUREL	A1, A1.1

C. Partea III. SARCINI .

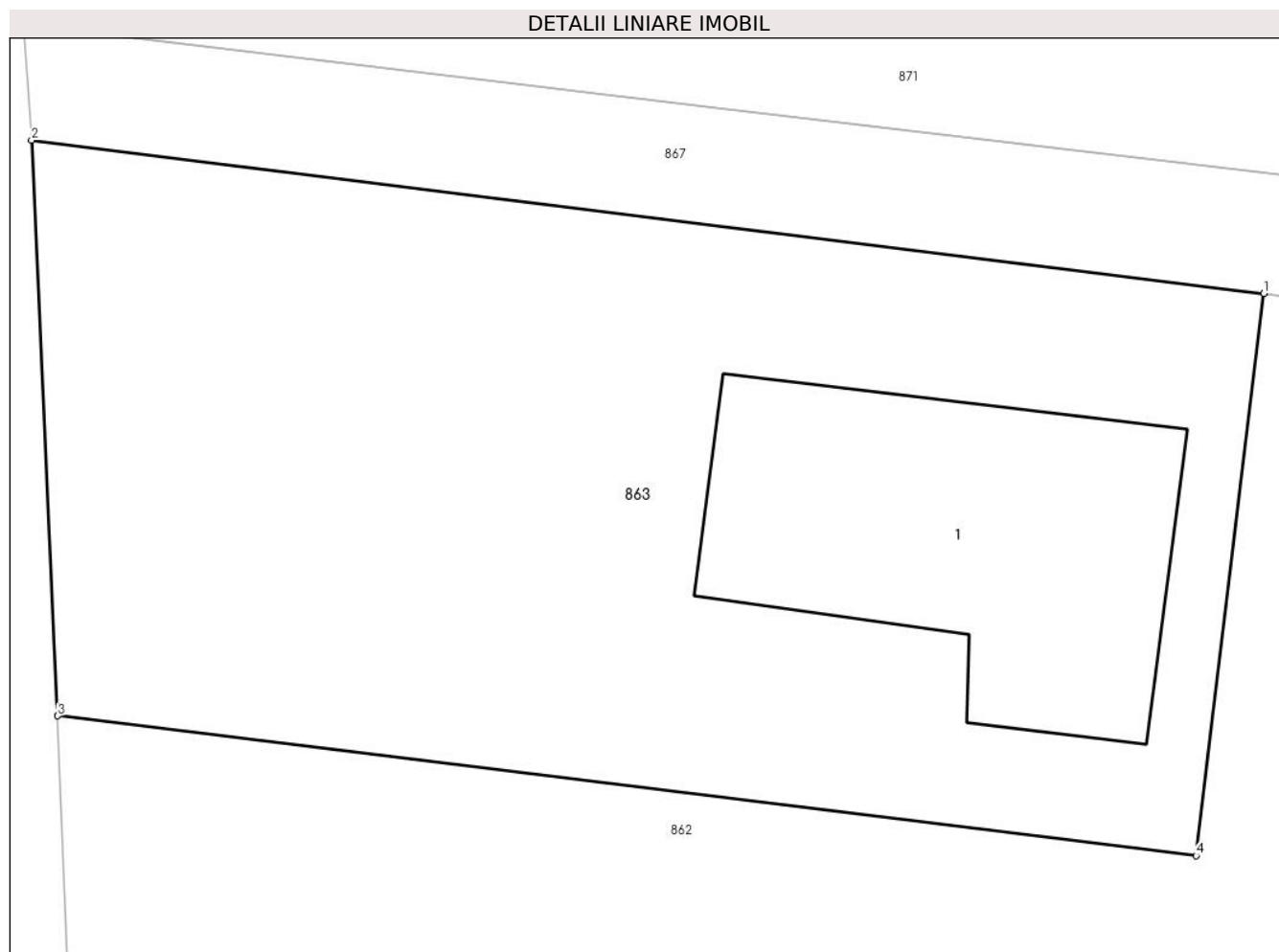
Inscrieri privind dezmembramintele dreptului de proprietate, drepturi reale de garanție și sarcini	Referințe
NU SUNT	

Anexa Nr. 1 La Partea I

Teren

Nr cadastral	Suprafața (mp)*	Observații / Referințe
35016	360	

* Suprafața este determinată în planul de proiecție Stereo 70.



Date referitoare la teren

Crt	Categorie folosință	Intra vilan	Suprafața (mp)	Tarla	Parcelă	Nr. topo	Observații / Referințe
1	curți constructii	DA	360	19	17	-	

Date referitoare la construcții

Crt	Număr	Destinație construcție	Supraf. (mp)	Situație juridică	Observații / Referințe
A1.1	35016-C1	construcții de locuințe	65	Cu acte	Nr. niveluri:1; S. construita la sol:65 mp; S. construita desfasurata:65 mp; CASA

Lungime Segmente

1) Valorile lungimilor segmentelor sunt obținute din proiecție în plan.

Punct început	X / Y	Punct sfârșit	X / Y	Lungime segment (** (m)
1	431.494,465 372.117,063	2	431.466,061 372.120,593	28.623
2	431.466,061 372.120,593	3	431.466,666 372.107,331	13.276
3	431.466,666 372.107,331	4	431.492,906 372.104,109	26.437
4	431.492,906 372.104,109	1	431.494,465 372.117,063	13.047

**** Lungimile segmentelor sunt determinate în planul de proiecție Stereo 70 și sunt rotunjite la 1 milimetru.**

***** Distanța dintre puncte este formată din segmente cumulate ce sunt mai mici decât valoarea 1 milimetru.**

**DATE DESPRE IMOBILUL NR. 864**

Oficiul de Cadastru și Publicitate Imobiliară VALCEA
Biroul de Cadastru și Publicitate Imobiliară Ramnicu Valcea

A. Partea I. Descrierea imobilului

TEREN Extravilan

Adresa: Jud. Valcea, PUNCTUL "LA COTOARBA"

Nr. Crt	Nr cadastral Nr. topografic	Suprafața* (mp)	Observații / Referințe
A1		1.728	Sector cadastral:5 Teren neimprejmuit;

B. Partea II. Proprietari și acte

Inscrieri privitoare la dreptul de proprietate și alte drepturi reale		Referințe
/		
Act Administrativ nr. 103, din 04/06/2024 emis de PRIMARIA COMUNEI GLAVILE (HCJ NR. 20/23.08.1991);		
B1	Inscrierea provizorie, drept de PROPRIETATE, dobandit prin Lege, cota actuala 1/1	A1
	1) BUSE GHEORGHE 2) BUSE MARIA	

C. Partea III. SARCINI .

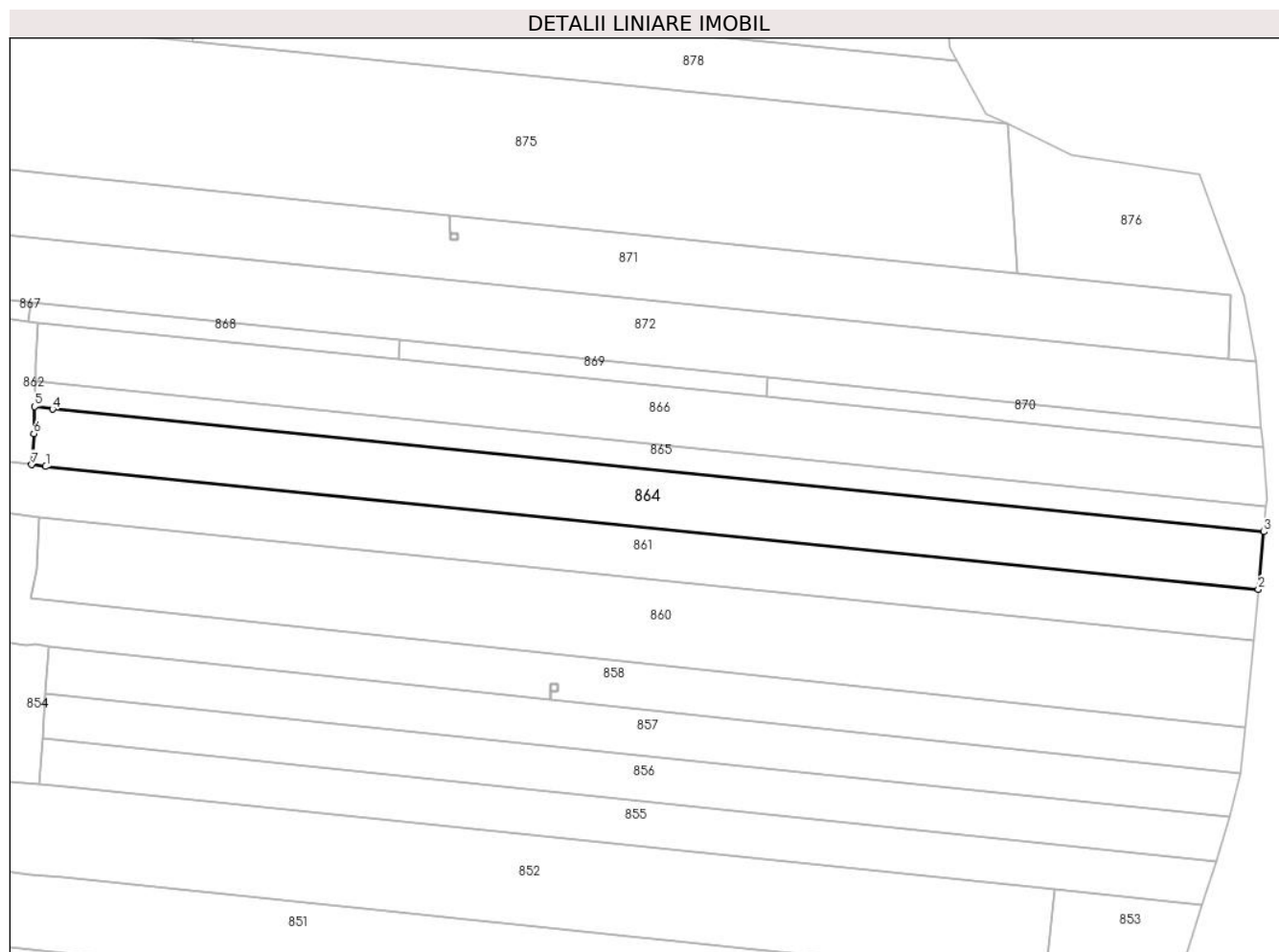
Inscrieri privind dezmembramintele dreptului de proprietate, drepturi reale de garanție și sarcini	Referințe
NU SUNT	

Anexa Nr. 1 La Partea I

Teren

Nr cadastral	Suprafața (mp)*	Observații / Referințe
	1.728	

* Suprafața este determinată în planul de proiecție Stereo 70.



Date referitoare la teren

Crt	Categorie folosință	Intravilan	Suprafața (mp)	Tarla	Parcelă	Nr. topo	Observații / Referințe
1	arabil	NU	1.728	17	8/37	-	

Lungime Segmente

1) Valorile lungimilor segmentelor sunt obținute din proiecție în plan.

Punct început	X / Y	Punct sfârșit	X / Y	Lungime segment (** (m)
1	431.521,511 372.091,447	2	431.710,146 372.072,357	189.599
2	431.710,146 372.072,357	3	431.710,99 372.081,318	9.0
3	431.710,99 372.081,318	4	431.522,577 372.100,385	189.375
4	431.522,577 372.100,385	5	431.519,787 372.100,768	2.816
5	431.519,787 372.100,768	6	431.519,652 372.096,57	4.201

Punct început	X / Y	Punct sfârşit	X / Y	Lungime segment (** (m)
6	431.519,652 372.096,57	7	431.519,306 372.091,75	4.832
7	431.519,306 372.091,75	1	431.521,511 372.091,447	2.225

** Lungimile segmentelor sunt determinate în planul de proiecţie Stereo 70 şi sunt rotunjite la 1 milimetru.

*** Distanţa dintre puncte este formată din segmente cumulate ce sunt mai mici decât valoarea 1 milimetru.

**DATE DESPRE IMOBILUL NR. 865**

Oficiul de Cadastru și Publicitate Imobiliară VALCEA
Biroul de Cadastru și Publicitate Imobiliară Ramnicu Valcea

A. Partea I. Descrierea imobilului

TEREN Extravilan

Adresa: Jud. Valcea, PUNCTUL "ACASA"

Nr. Crt	Nr cadastral Nr. topografic	Suprafața* (mp)	Observații / Referințe
A1		Din acte: 1.024 Masurata: 769	Sector cadastral:5 Teren neimprejmuit;

B. Partea II. Proprietari și acte

Inscrieri privitoare la dreptul de proprietate și alte drepturi reale		Referințe
/		
Act Administrativ nr. 701/46445, din 10/09/2002 emis de CJSDPAT VALCEA (titlu de proprietate);		
B1	Intabulare, drept de PROPRIETATE, dobandit prin Lege, cota actuala 1/1 1) COTOARBA GH AUREL, DECEDAT DEFUNCT:Da	A1

C. Partea III. SARCINI .

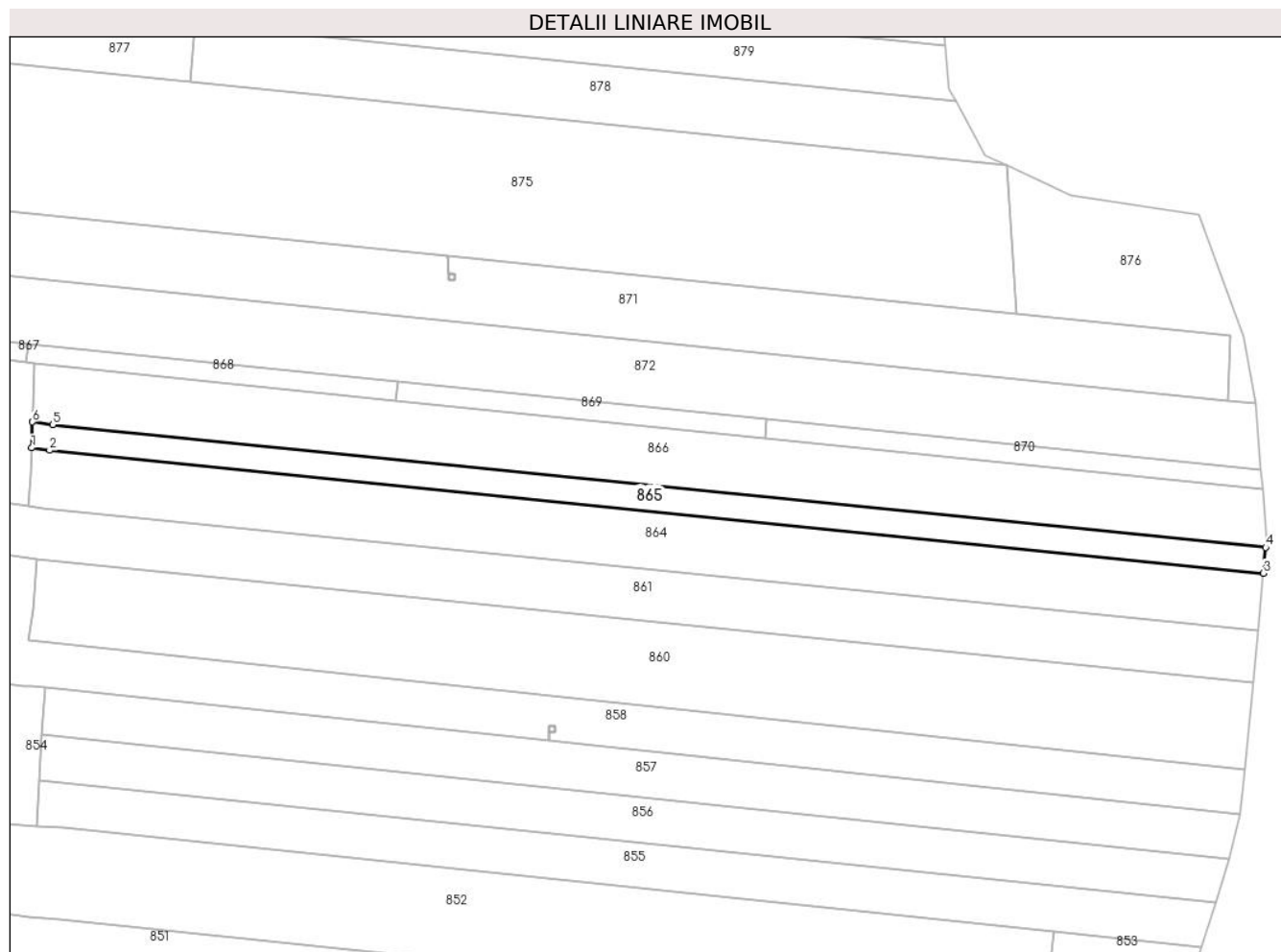
Inscrieri privind dezmembramintele dreptului de proprietate, drepturi reale de garanție și sarcini	Referințe
NU SUNT	

Anexa Nr. 1 La Partea I

Teren

Nr cadastral	Suprafața (mp)*	Observații / Referințe
	Din acte: 1.024 Masurata: 769	

* Suprafața este determinată în planul de proiecție Stereo 70.



Date referitoare la teren

Crt	Categorie folosință	Intra vilan	Suprafața (mp)	Tarla	Parcelă	Nr. topo	Observații / Referințe
1	arabil	NU	769	17	8/36; 11/10	-	

Lungime Segmente

1) Valorile lungimilor segmentelor sunt obținute din proiecție în plan.

Punct început	X / Y	Punct sfârșit	X / Y	Lungime segment (** (m)
1	431.519,787 372.100,768	2	431.522,577 372.100,385	2.816
2	431.522,577 372.100,385	3	431.710,99 372.081,318	189.375
3	431.710,99 372.081,318	4	431.711,365 372.085,3	4.0
4	431.711,365 372.085,3	5	431.523,051 372.104,357	189.276
5	431.523,051 372.104,357	6	431.519,917 372.104,788	3.164

Punct început	X / Y	Punct sfârşit	X / Y	Lungime segment (** (m)
6	431.519,917 372.104,788	1	431.519,787 372.100,768	4.022

** Lungimile segmentelor sunt determinate în planul de proiecţie Stereo 70 şi sunt rotunjite la 1 milimetru.

*** Distanţa dintre puncte este formată din segmente cumulate ce sunt mai mici decât valoarea 1 milimetru.

**DATE DESPRE IMOBILUL NR. 866**

Oficiul de Cadastru și Publicitate Imobiliară VALCEA
Biroul de Cadastru și Publicitate Imobiliară Ramnicu Valcea

A. Partea I. Descrierea imobilului

TEREN Extravilan

Adresa: Jud. Valcea, PUNCTUL "LA COTOARBA"

Nr. Crt	Nr cadastral Nr. topografic	Suprafața* (mp)	Observații / Referințe
A1		1.746	Sector cadastral:5 Teren neimprejmuit;

B. Partea II. Proprietari și acte

Inscrieri privitoare la dreptul de proprietate și alte drepturi reale	Referințe
/	
Act Administrativ nr. 104, din 04/06/2024 emis de PRIMARIA COMUNEI GLAVILE (HCJ NR. 20/23.08.1991);	
B1	Inscrierea provizorie, drept de PROPRIETATE, dobandit prin Lege, cota actuala 1/1
	1) POPA A ILIE, DECEDAT DEFUNCT:Da

C. Partea III. SARCINI .

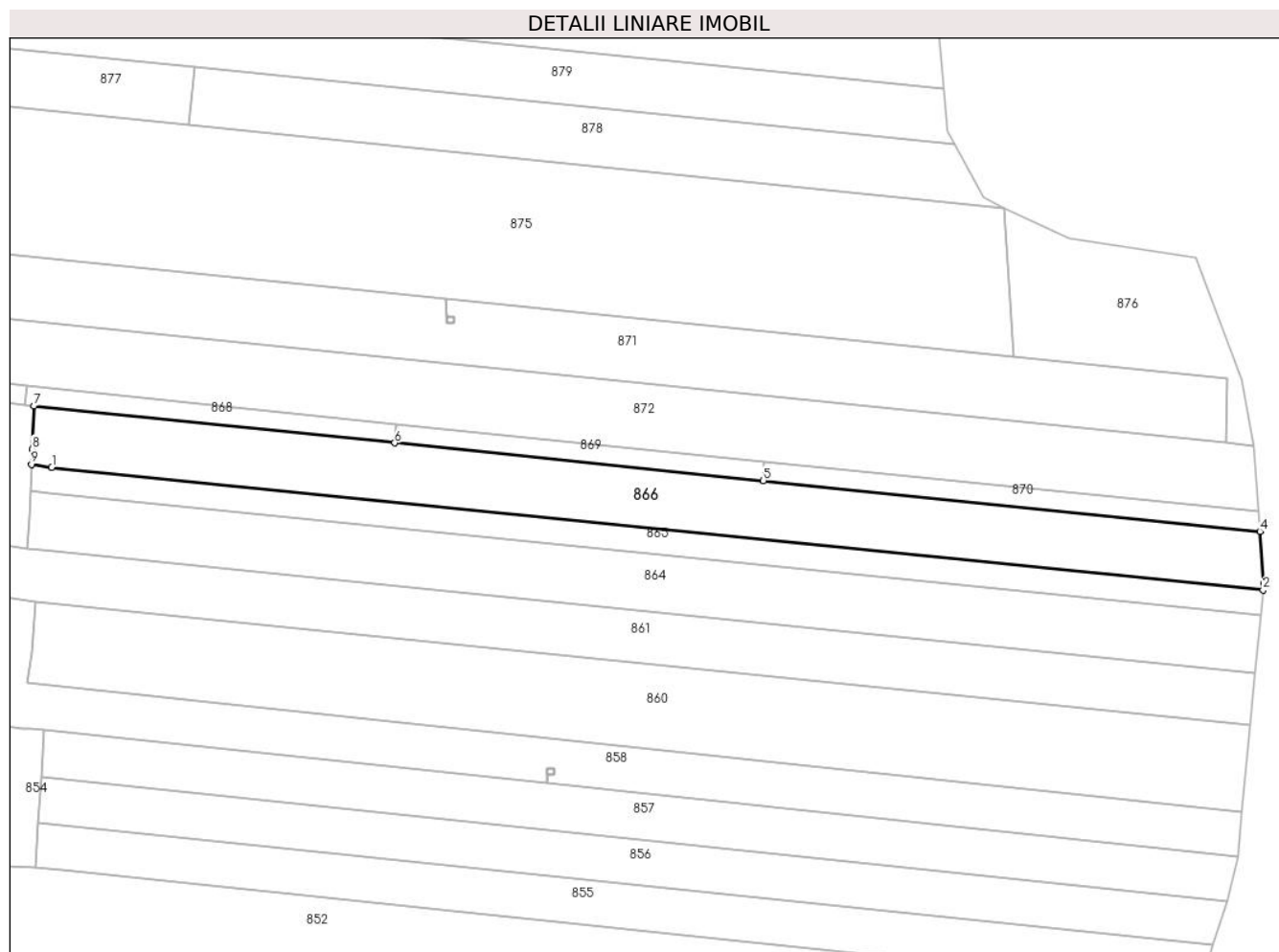
Inscrieri privind dezmembramintele dreptului de proprietate, drepturi reale de garanție și sarcini	Referințe
NU SUNT	

Anexa Nr. 1 La Partea I

Teren

Nr cadastral	Suprafața (mp)*	Observații / Referințe
	1.746	

* Suprafața este determinată în planul de proiecție Stereo 70.



Date referitoare la teren

Crt	Categorie folosință	Intravilan	Suprafața (mp)	Tarla	Parcelă	Nr. topo	Observații / Referințe
1	arabil	NU	1.746	17	8/36	-	

Lungime Segmente

1) Valorile lungimilor segmentelor sunt obținute din proiecție în plan.

Punct început	X / Y	Punct sfârșit	X / Y	Lungime segment (** (m)
1	431.523,051 372.104,357	2	431.711,365 372.085,3	189.276
2	431.711,365 372.085,3	3	431.711,462 372.086,332	1.036
3	431.711,462 372.086,332	4	431.710,851 372.094,405	8.096
4	431.710,851 372.094,405	5	431.633,674 372.102,282	77.579
5	431.633,674 372.102,282	6	431.576,361 372.108,132	57.61

Punct început	X / Y	Punct sfârşit	X / Y	Lungime segment (** (m)
6	431.576,361 372.108,132	7	431.520,269 372.113,857	56.384
7	431.520,269 372.113,857	8	431.519,994 372.107,175	6.688
8	431.519,994 372.107,175	9	431.519,917 372.104,788	2.388
9	431.519,917 372.104,788	1	431.523,051 372.104,357	3.164

** Lungimile segmentelor sunt determinate în planul de proiecție Stereo 70 și sunt rotunjite la 1 milimetru.

*** Distanța dintre puncte este formată din segmente cumulate ce sunt mai mici decât valoarea 1 milimetru.

**DATE DESPRE IMOBILUL NR. 867**

Oficiul de Cadastru și Publicitate Imobiliară VALCEA
Biroul de Cadastru și Publicitate Imobiliară Ramnicu Valcea

A. Partea I. Descrierea imobilului

TEREN Intravilan

Adresa: Loc. Glavile, Jud. Valcea

Nr. Crt	Nr cadastral Nr. topografic	Suprafața* (mp)	Observații / Referințe
A1		148	Sector cadastral:5 Teren neimprejmuit;

B. Partea II. Proprietari și acte

Inscrieri privitoare la dreptul de proprietate și alte drepturi reale		Referințe
/		
Act Normativ nr. 7, din 13/03/1996 emis de GUVERNUL ROMANIEI (lege);		
B1	Inscrierea provizorie, drept de PROPRIETATE, dobandit prin Lege, cota actuala 1/1 1) NEIDENTIFICAT NEIDENTIFICAT	A1

C. Partea III. SARCINI .

Inscrieri privind dezmembramintele dreptului de proprietate, drepturi reale de garanție și sarcini	Referințe
NU SUNT	

Anexa Nr. 1 La Partea I

Teren

Nr cadastral	Suprafața (mp)*	Observații / Referințe
	148	

* Suprafața este determinată în planul de proiecție Stereo 70.



Date referitoare la teren

Crt	Categorie folosință	Intra vilan	Suprafața (mp)	Tarla	Parcelă	Nr. topo	Observații / Referințe
1	arabil	DA	148	-	-	-	

Lungime Segmente

1) Valorile lungimilor segmentelor sunt obținute din proiecție în plan.

Punct început	X / Y	Punct sfârșit	X / Y	Lungime segment (** (m)
1	431.466,061 372.120,593	2	431.494,465 372.117,063	28.623
2	431.494,465 372.117,063	3	431.518,879 372.114,03	24.602
3	431.518,879 372.114,03	4	431.519,24 372.116,937	2.93
4	431.519,24 372.116,937	5	431.514,37 372.117,51	4.904
5	431.514,37 372.117,51	6	431.481,403 372.121,392	33.195

Punct început	X / Y	Punct sfârşit	X / Y	Lungime segment (** (m)
6	431.481,403 372.121,392	7	431.465,885 372.123,247	15.628
7	431.465,885 372.123,247	1	431.466,061 372.120,593	2.66

** Lungimile segmentelor sunt determinate în planul de proiecţie Stereo 70 şi sunt rotunjite la 1 milimetru.

*** Distanţa dintre puncte este formată din segmente cumulate ce sunt mai mici decât valoarea 1 milimetru.

**DATE DESPRE IMOBILUL NR. 868**

Oficiul de Cadastru și Publicitate Imobiliară VALCEA
Biroul de Cadastru și Publicitate Imobiliară Ramnicu Valcea

A. Partea I. Descrierea imobilului

TEREN Extravilan

Adresa: Jud. Valcea, PUNCTUL "LUNCA"

Nr. Crt	Nr cadastral Nr. topografic	Suprafața* (mp)	Observații / Referințe
A1		171	Sector cadastral:5 Teren neimprejmuit;

B. Partea II. Proprietari și acte

Inscrieri privitoare la dreptul de proprietate și alte drepturi reale	Referințe
/	
Act Administrativ nr. 871/46591, din 01/10/2002 emis de CJSDPAT VALCEA (titlu de proprietate);	
B1	A1
Intabulare, drept de PROPRIETATE, dobandit prin Lege, cota actuala 1/1	
1) BATIR I CONSTANTINA , DECEDAT DEFUNCT:Da	

C. Partea III. SARCINI .

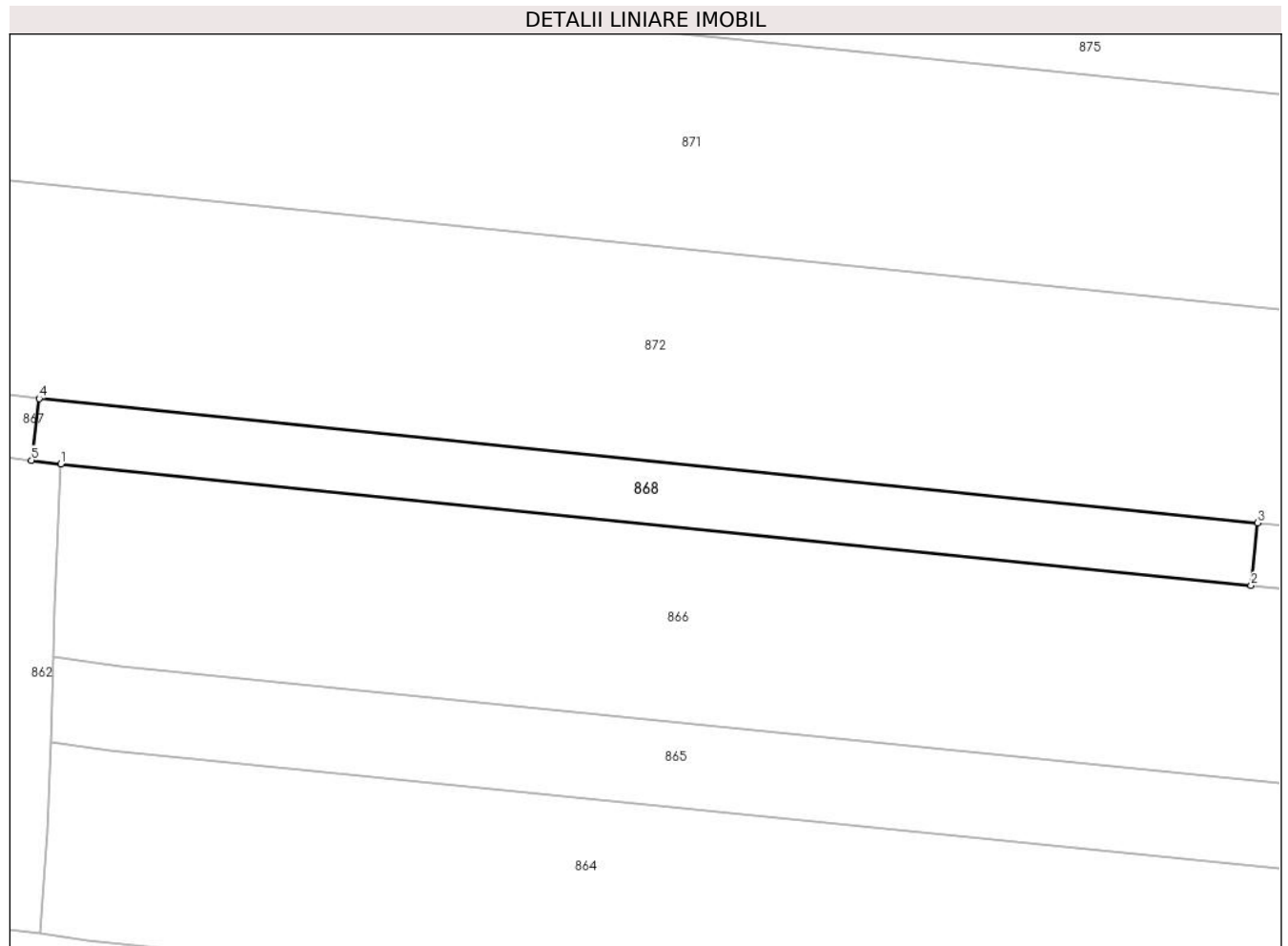
Inscrieri privind dezmembramintele dreptului de proprietate, drepturi reale de garanție și sarcini	Referințe
NU SUNT	

Anexa Nr. 1 La Partea I

Teren

Nr cadastral	Suprafața (mp)*	Observații / Referințe
	171	

* Suprafața este determinată în planul de proiecție Stereo 70.



Date referitoare la teren

Crt	Categorie folosință	Intravilan	Suprafața (mp)	Tarla	Parcelă	Nr. topo	Observații / Referințe
1	arabil	NU	171	17	8/32	-	

Lungime Segmente

1) Valorile lungimilor segmentelor sunt obținute din proiecție în plan.

Punct început	X / Y	Punct sfârșit	X / Y	Lungime segment (** (m)
1	431.520,269 372.113,857	2	431.576,361 372.108,132	56.384
2	431.576,361 372.108,132	3	431.576,662 372.111,088	2.971
3	431.576,662 372.111,088	4	431.519,24 372.116,937	57.719
4	431.519,24 372.116,937	5	431.518,879 372.114,03	2.93
5	431.518,879 372.114,03	1	431.520,269 372.113,857	1.401

**** Lungimile segmentelor sunt determinate în planul de proiecție Stereo 70 și sunt rotunjite la 1 milimetru.**

***** Distanța dintre puncte este formată din segmente cumulate ce sunt mai mici decât valoarea 1 milimetru.**

**DATE DESPRE IMOBILUL NR. 869**

Oficiul de Cadastru și Publicitate Imobiliară VALCEA
Biroul de Cadastru și Publicitate Imobiliară Ramnicu Valcea

A. Partea I. Descrierea imobilului

TEREN Extravilan

Adresa: Jud. Valcea, PUNCTUL "IN LUNCA"

Nr. Crt	Nr cadastral Nr. topografic	Suprafața* (mp)	Observații / Referințe
A1		171	Sector cadastral:5 Teren neimprejmuit;

B. Partea II. Proprietari și acte

Inscrieri privitoare la dreptul de proprietate și alte drepturi reale	Referințe
/	
Act Administrativ nr. 13838, din 15/05/2009 emis de CJSDPAT VALCEA (titlu de proprietate);	
B1	A1
Intabulare, drept de PROPRIETATE, dobandit prin Lege, cota actuala 1/1 1) PURDA ELENA, DECEDAT DEFUNCT:Da	

C. Partea III. SARCINI .

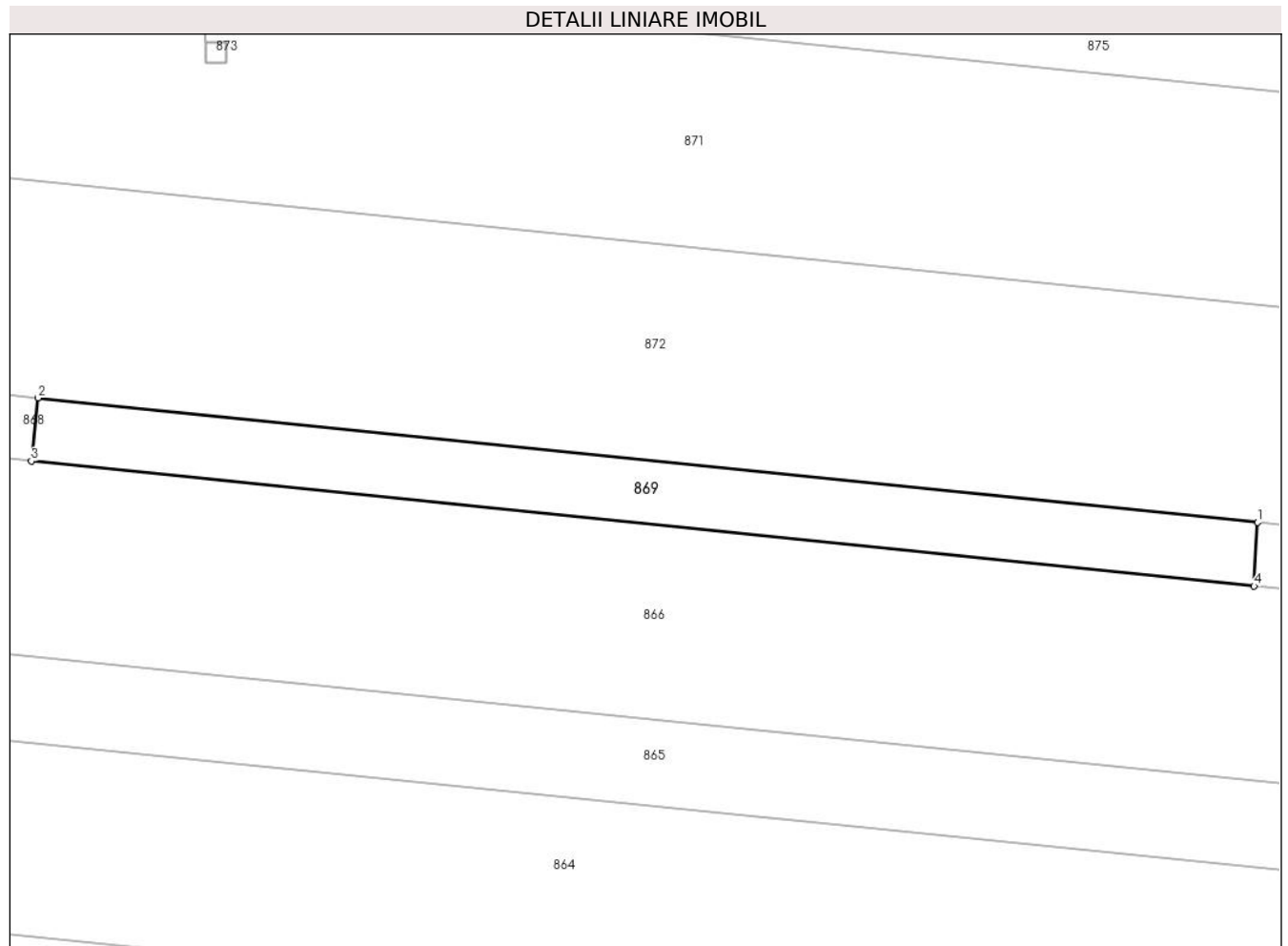
Inscrieri privind dezmembramintele dreptului de proprietate, drepturi reale de garanție și sarcini	Referințe
NU SUNT	

Anexa Nr. 1 La Partea I

Teren

Nr cadastral	Suprafața (mp)*	Observații / Referințe
	171	

* Suprafața este determinată în planul de proiecție Stereo 70.



Date referitoare la teren

Crt	Categorie folosință	Intra vilan	Suprafața (mp)	Tarla	Parcelă	Nr. topo	Observații / Referințe
1	arabil	NU	171	17	8/3	-	

Lungime Segmente

1) Valorile lungimilor segmentelor sunt obținute din proiecție în plan.

Punct început	X / Y	Punct sfârșit	X / Y	Lungime segment (** (m)
1	431.633,839 372.105,264	2	431.576,662 372.111,088	57.472
2	431.576,662 372.111,088	3	431.576,361 372.108,132	2.971
3	431.576,361 372.108,132	4	431.633,674 372.102,282	57.61
4	431.633,674 372.102,282	1	431.633,839 372.105,264	2.986

** Lungimile segmentelor sunt determinate în planul de proiecție Stereo 70 și sunt rotunjite la 1 milimetru.

***** Distanţa dintre puncte este formată din segmente cumulate ce sunt mai mici decât valoarea 1 milimetru.**

**DATE DESPRE IMOBILUL NR. 870**

Oficiul de Cadastru și Publicitate Imobiliară VALCEA
Biroul de Cadastru și Publicitate Imobiliară Ramnicu Valcea

A. Partea I. Descrierea imobilului

TEREN Extravilan

Adresa: Jud. Valcea, PUNCTUL "LA COTOARBA"

Nr. Crt	Nr cadastral Nr. topografic	Suprafața* (mp)	Observații / Referințe
A1		231	Sector cadastral:5 Teren neimprejmuit;

B. Partea II. Proprietari și acte

Inscrieri privitoare la dreptul de proprietate și alte drepturi reale		Referințe
/		
Act Administrativ nr. 105, din 04/06/2024 emis de PRIMARIA COMUNEI GLAVILE (HCJ NR. 20/23.08.1991);		
B1	Inscrierea provizorie, drept de PROPRIETATE, dobandit prin Lege, cota actuala 1/1	A1
	1) BATIR MALVINA , DECEDAT DEFUNCT:Da	

C. Partea III. SARCINI .

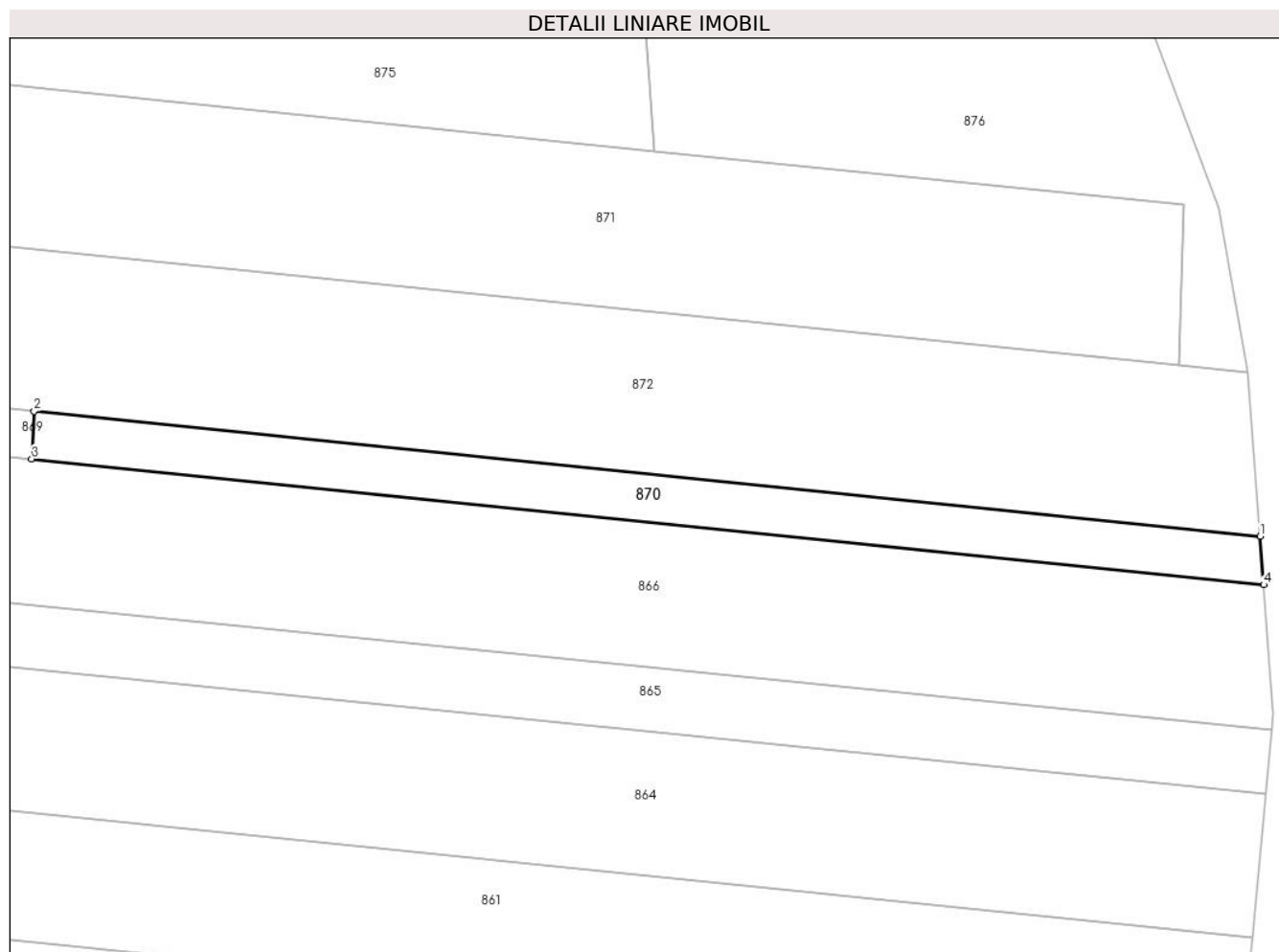
Inscrieri privind dezmembramintele dreptului de proprietate, drepturi reale de garanție și sarcini	Referințe
NU SUNT	

Anexa Nr. 1 La Partea I

Teren

Nr cadastral	Suprafața (mp)*	Observații / Referințe
	231	

* Suprafața este determinată în planul de proiecție Stereo 70.



Date referitoare la teren

Crt	Categorie folosință	Intra vilan	Suprafața (mp)	Tarla	Parcelă	Nr. topo	Observații / Referințe
1	arabil	NU	231	17	8/34	-	

Lungime Segmente

1) Valorile lungimilor segmentelor sunt obținute din proiecție în plan.

Punct început	X / Y	Punct sfârșit	X / Y	Lungime segment (** (m)
1	431.710,621 372.097,442	2	431.633,839 372.105,264	77.18
2	431.633,839 372.105,264	3	431.633,674 372.102,282	2.986
3	431.633,674 372.102,282	4	431.710,851 372.094,405	77.579
4	431.710,851 372.094,405	1	431.710,621 372.097,442	3.046

** Lungimile segmentelor sunt determinate în planul de proiecție Stereo 70 și sunt rotunjite la 1 milimetru.

***** Distanţa dintre puncte este formată din segmente cumulate ce sunt mai mici decât valoarea 1 milimetru.**

**DATE DESPRE IMOBILUL NR. 871**

Oficiul de Cadastru și Publicitate Imobiliară VALCEA
Biroul de Cadastru și Publicitate Imobiliară Ramnicu Valcea

A. Partea I. Descrierea imobilului

TEREN Necunoscut

Adresa: Loc. Glavile, Str Principala, Nr. 618, Jud. Valcea

Nr. Crt	Nr cadastral Nr. topografic	Suprafața* (mp)	Observații / Referințe
A1		2.920	Sector cadastral:5 Teren neimpregmuit;

Construcții

Crt	Nr cadastral Nr. topografic	Adresa	Observații / Referințe
A1.1		Loc. Glavile, Str Principala, Nr. 618, Jud. Valcea	Nr. niveluri:1; S. construita la sol:58 mp; S. construita desfasurata:58 mp; CASA EDIFICATA IN 1975
A1.2		Loc. Glavile, Str Principala, Nr. 618, Jud. Valcea	Nr. niveluri:1; S. construita la sol:11 mp; S. construita desfasurata:11 mp; ANEXA EDIFICATA IN 1975
A1.3		Loc. Glavile, Str Principala, Nr. 618, Jud. Valcea	Nr. niveluri:1; S. construita la sol:6 mp; S. construita desfasurata:6 mp; PATUL EDIFICAT IN 1975

B. Partea II. Proprietari și acte

Inscrieri privitoare la dreptul de proprietate și alte drepturi reale		Referințe
/		
Hotarare Judecatoreasca nr. 471, din 29/02/2008 emis de JUDECATORIA DRAGASANI (CONTRACT INTRETINERE NR. 2323 DIN 21.12.1990);		
B1	Intabulare, drept de PROPRIETATE, dobandit prin Hotarare Judecatoreasca, cota actuala 1/1 1) NASTALIN D ION, NECASATORIT	A1
Act Notarial nr. 2323, din 21/12/1990 emis de Notariatul de Stat Local Dragasani (contract de intretinere);		
B2	Intabulare, drept de PROPRIETATE, dobandit prin Conventie, cota actuala 1/1 1) NASTALIN D ION, NECASATORIT	A1.1, A1.2
Act Administrativ nr. 2083, din 17/07/2024 emis de PRIMARIA COMUNEI GLAVILE (adeverinta);		
B3	Intabulare, drept de PROPRIETATE, dobandit prin Construire, cota actuala 1/1 1) NASTALIN D ION, NECASATORIT	A1.3

C. Partea III. SARCINI .

Inscrieri privind dezmembramintele dreptului de proprietate, drepturi reale de garanție și sarcini	Referințe
NU SUNT	

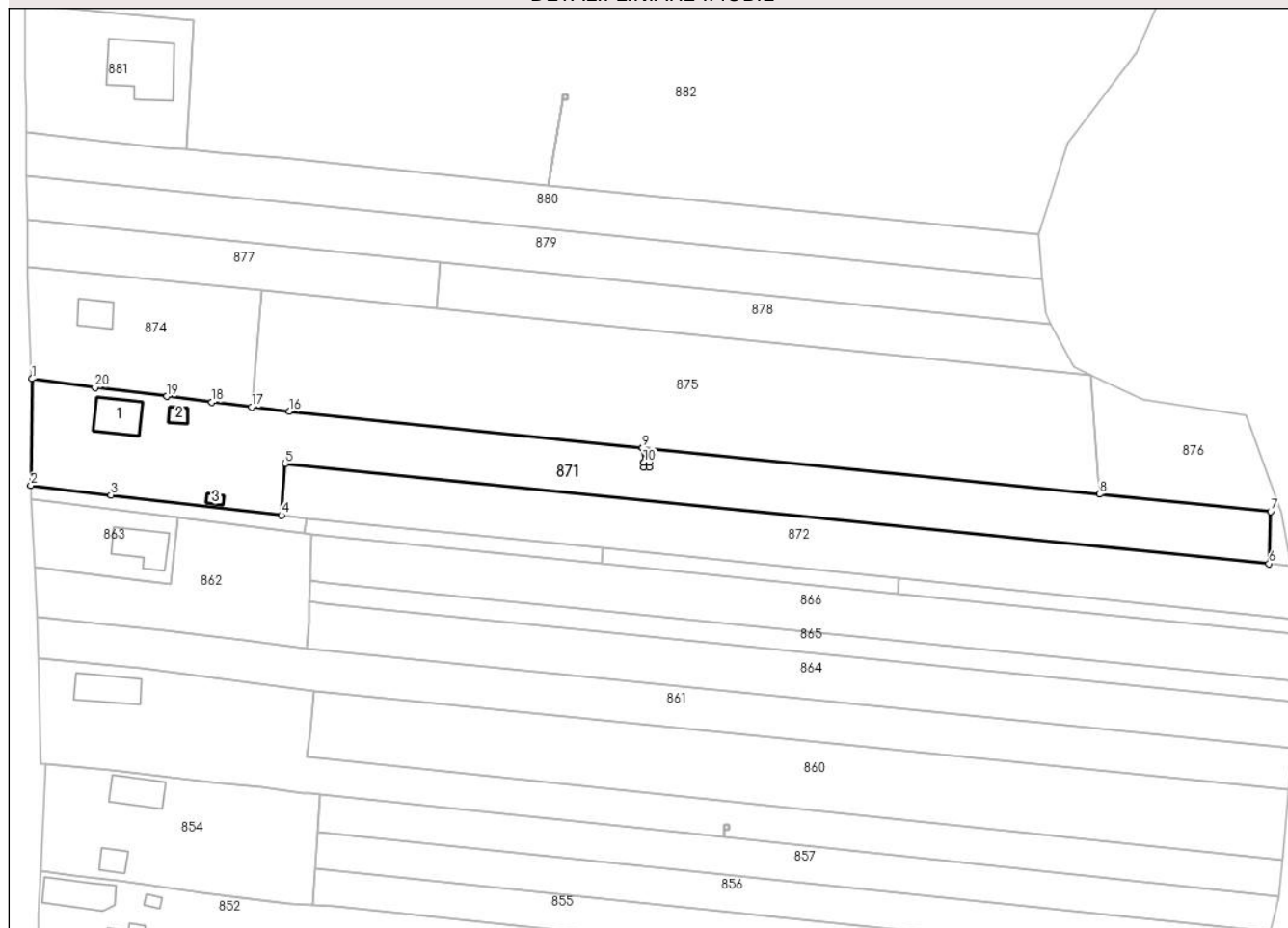
Anexa Nr. 1 La Partea I

Teren

Nr cadastral	Suprafața (mp)*	Observații / Referințe
	2.920	

* Suprafața este determinată în planul de proiecție Stereo 70.

DETALII LINIARE IMOBIL



Date referitoare la teren

Crt	Categorie folosință	Intravilan	Suprafața (mp)	Tarla	Parcelă	Nr. topo	Observații / Referințe
1	curți construcții	DA	1.020	197	14	-	
2	arabil	NU	1.900	17	8/30/1; 18/5	-	

Date referitoare la construcții

Crt	Număr	Destinație construcție	Supraf. (mp)	Situație juridică	Observații / Referințe
A1.1		construcții de locuințe	58	Cu acte	Nr. niveluri:1; S. construită la sol:58 mp; S. construită desfășurată:58 mp; CASA EDIFICATA ÎN 1975
A1.2		construcții anexa	11	Cu acte	Nr. niveluri:1; S. construită la sol:11 mp; S. construită desfășurată:11 mp; ANEXA EDIFICATA ÎN 1975
A1.3		construcții anexa	6	Cu acte	Nr. niveluri:1; S. construită la sol:6 mp; S. construită desfășurată:6 mp; PATUL EDIFICAT ÎN 1975

Lungime Segmente

1) Valorile lungimilor segmentelor sunt obținute din proiecție în plan.

Punct început	X / Y	Punct sfârșit	X / Y	Lungime segment (** (m)

Punct început	X / Y	Punct sfârșit	X / Y	Lungime segment (** (m)
1	431.466,119 372.143,871	2	431.465,885 372.123,247	20.625
2	431.465,885 372.123,247	3	431.481,403 372.121,392	15.628
3	431.481,403 372.121,392	4	431.514,37 372.117,51	33.195
4	431.514,37 372.117,51	5	431.515,118 372.127,484	10.002
5	431.515,118 372.127,484	6	431.705,544 372.108,142	191.406
6	431.705,544 372.108,142	7	431.705,84 372.118,184	10.047
7	431.705,84 372.118,184	8	431.672,674 372.121,563	33.337
8	431.672,674 372.121,563	9	431.584,282 372.130,568	88.85
9	431.584,282 372.130,568	10	431.584,529 372.127,751	2.827
10	431.584,529 372.127,751	11	431.585,519 372.127,751	0.99
11	431.585,519 372.127,751	12	431.585,519 372.126,751	1.0
12	431.585,519 372.126,751	13	431.584,519 372.126,751	1.0
13	431.584,519 372.126,751	14	431.584,519 372.127,751	1.0
14	431.584,519 372.127,751	15	431.584,272 372.130,568	2.828
15	431.584,272 372.130,568	16	431.515,872 372.137,536	68.754
16	431.515,872 372.137,536	17	431.508,586 372.138,414	7.339
17	431.508,586 372.138,414	18	431.500,934 372.139,336	7.707
18	431.500,934 372.139,336	19	431.492,238 372.140,486	8.772
19	431.492,238 372.140,486	20	431.478,285 372.142,161	14.053
20	431.478,285 372.142,161	1	431.466,119 372.143,871	12.286

** Lungimile segmentelor sunt determinate în planul de proiecție Stereo 70 și sunt rotunjite la 1 milimetru.

*** Distanța dintre puncte este formată din segmente cumulate ce sunt mai mici decât valoarea 1 milimetru.

**DATE DESPRE IMOBILUL NR. 872**

Oficiul de Cadastru și Publicitate Imobiliară VALCEA
Biroul de Cadastru și Publicitate Imobiliară Ramnicu Valcea

A. Partea I. Descrierea imobilului

TEREN Extravilan

Adresa: Jud. Valcea, PUNCTUL "IN LUNCA"

Nr. Crt	Nr cadastral Nr. topografic	Suprafața* (mp)	Observații / Referințe
A1		Din acte: 2.153 Masurata: 1.985	Sector cadastral:5 Teren neimprejmuit;

B. Partea II. Proprietari și acte

Inscrieri privitoare la dreptul de proprietate și alte drepturi reale		Referințe
/		
Act Administrativ nr. 659/52910, din 24/12/2002 emis de CJSDPAT VALCEA (titlu de proprietate);		
B1	Intabulare, drept de PROPRIETATE, dobandit prin Lege, cota actuala 1/1 1) NASTALIN DUMITRU, DECEDAT DEFUNCT:Da 2) NASTALIN VASILE, DECEDAT DEFUNCT:Da 3) NASTALIN ELENA, DECEDAT DEFUNCT:Da	A1

C. Partea III. SARCINI .

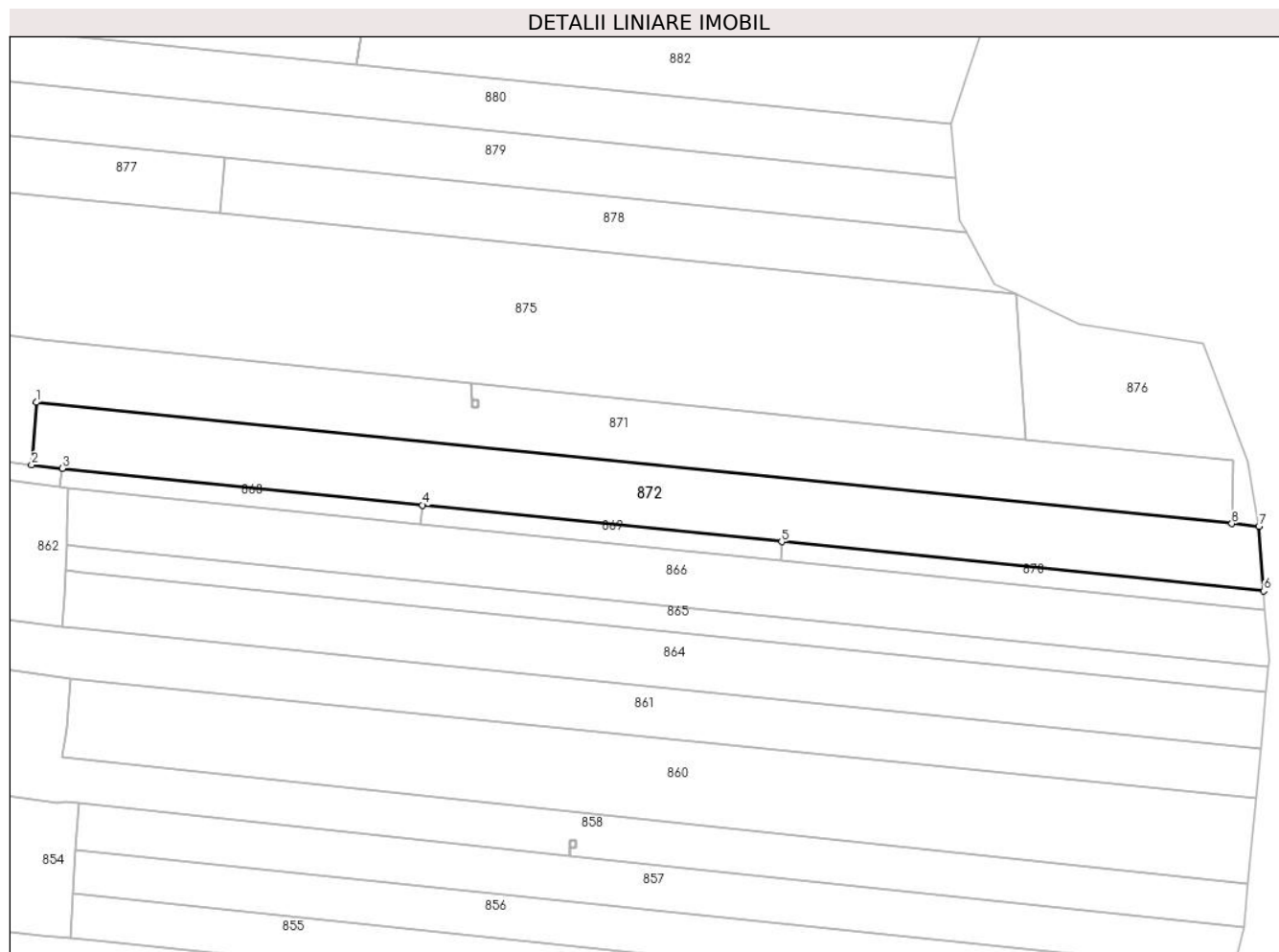
Inscrieri privind dezmembramintele dreptului de proprietate, drepturi reale de garanție și sarcini	Referințe
NU SUNT	

Anexa Nr. 1 La Partea I

Teren

Nr cadastral	Suprafața (mp)*	Observații / Referințe
	Din acte: 2.153 Masurata: 1.985	

* Suprafața este determinată în planul de proiecție Stereo 70.



Date referitoare la teren

Crt	Categorie folosință	Intra vilan	Suprafața (mp)	Tarla	Parcelă	Nr. topo	Observații / Referințe
1	arabil	NU	1.985	17	8/31; 11/6	-	

Lungime Segmente

1) Valorile lungimilor segmentelor sunt obținute din proiecție în plan.

Punct început	X / Y	Punct sfârșit	X / Y	Lungime segment (** (m)
1	431.515,118 372.127,484	2	431.514,37 372.117,51	10.002
2	431.514,37 372.117,51	3	431.519,24 372.116,937	4.904
3	431.519,24 372.116,937	4	431.576,662 372.111,088	57.719
4	431.576,662 372.111,088	5	431.633,839 372.105,264	57.472
5	431.633,839 372.105,264	6	431.710,621 372.097,442	77.18

Punct început	X / Y	Punct sfârşit	X / Y	Lungime segment (** (m)
6	431.710,621 372.097,442	7	431.709,844 372.107,705	10.293
7	431.709,844 372.107,705	8	431.705,544 372.108,142	4.323
8	431.705,544 372.108,142	1	431.515,118 372.127,484	191.406

** Lungimile segmentelor sunt determinate în planul de proiecție Stereo 70 și sunt rotunjite la 1 milimetru.

*** Distanța dintre puncte este formată din segmente cumulate ce sunt mai mici decât valoarea 1 milimetru.

**DATE DESPRE IMOBILUL NR. 873**

Oficiul de Cadastru și Publicitate Imobiliară VALCEA
Biroul de Cadastru și Publicitate Imobiliară Ramnicu Valcea

A. Partea I. Descrierea imobilului

TEREN Extravilan

Adresa: Jud. Valcea

Nr. Crt	Nr cadastral Nr. topografic	Suprafața* (mp)	Observații / Referințe
A1		1	Sector cadastral:5 Teren neimprejmuit;

Construcții

Crt	Nr cadastral Nr. topografic	Adresa	Observații / Referințe
A1.1		Jud. Valcea	Nr. niveluri:1; S. construita la sol:1 mp; S. construita desfasurata:1 mp; STALP MEDIE

B. Partea II. Proprietari și acte

Inscrieri privitoare la dreptul de proprietate și alte drepturi reale		Referințe
/		
Act Normativ nr. 1705, din 29/11/2006 emis de GUVERNUL ROMANIEI (lege);		
B1	Intabulare, drept de PROPRIETATE, dobandit prin Lege, cota actuala 1/1 1) STATUL ROMAN, CIF:13633330	A1, A1.1
Act Normativ nr. 123, din 10/07/2012 emis de PARLAMENTUL ROMANIEI (lege);		
B1	Intabulare, drept de ADMINISTRARE, dobandit prin Lege, cota actuala 1/1 1) CNTEE TRANSELECTRICA SA, CIF:13328043	A1, A1.1

C. Partea III. SARCINI .

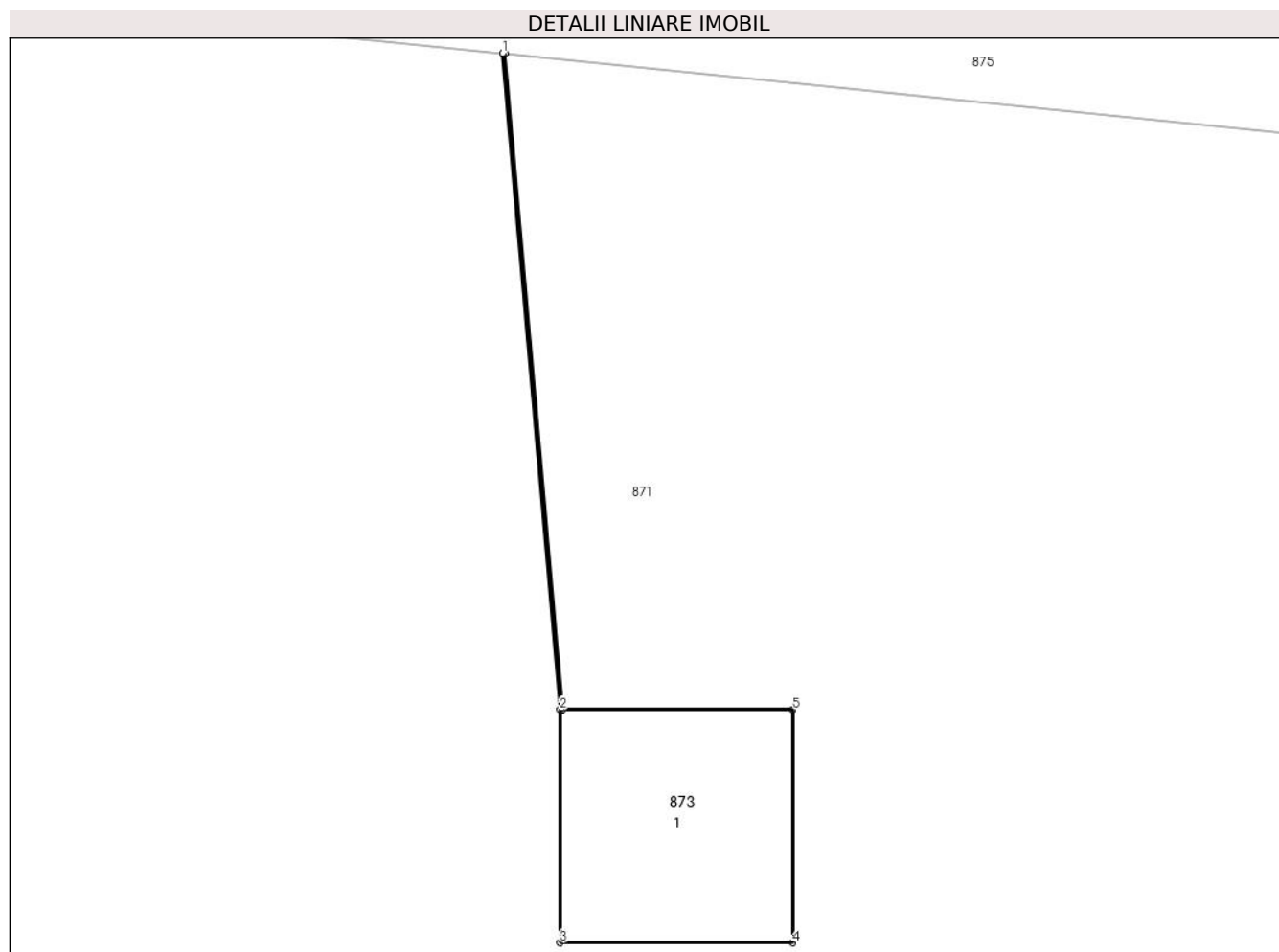
Inscrieri privind dezmembramintele dreptului de proprietate, drepturi reale de garanție și sarcini	Referințe
NU SUNT	

Anexa Nr. 1 La Partea I

Teren

Nr cadastral	Suprafața (mp)*	Observații / Referințe
	1	

* Suprafața este determinată în planul de proiecție Stereo 70.



Date referitoare la teren

Crt	Categorie folosință	Intra vilan	Suprafața (mp)	Tarla	Parcelă	Nr. topo	Observații / Referințe
1	curți constructii	NU	1	-	-	-	

Date referitoare la construcții

Crt	Număr	Destinație construcție	Supraf. (mp)	Situație juridică	Observații / Referințe
A1.1		construcții industriale și edilitare	1	Cu acte	Nr. niveluri:1; S. construita la sol:1 mp; S. construita desfasurata:1 mp; STALP MEDIE

Lungime Segmente

1) Valorile lungimilor segmentelor sunt obținute din proiecție în plan.

Punct început	X / Y	Punct sfârșit	X / Y	Lungime segment (** (m))
1	431.584,272 372.130,568	2	431.584,519 372.127,751	2.828
2	431.584,519 372.127,751	3	431.584,519 372.126,751	1.0
3	431.584,519 372.126,751	4	431.585,519 372.126,751	1.0

Punct început	X / Y	Punct sfârşit	X / Y	Lungime segment (** (m)
4	431.585,519 372.126,751	5	431.585,519 372.127,751	1.0
5	431.585,519 372.127,751	6	431.584,529 372.127,751	0.99
6	431.584,529 372.127,751	7	431.584,282 372.130,568	2.827
7	431.584,282 372.130,568	1	431.584,272 372.130,568	0.01

** Lungimile segmentelor sunt determinate în planul de proiecție Stereo 70 și sunt rotunjite la 1 milimetru.

*** Distanța dintre puncte este formată din segmente cumulate ce sunt mai mici decât valoarea 1 milimetru.

**DATE DESPRE IMOBILUL NR. 874**

Oficiul de Cadastru și Publicitate Imobiliară VALCEA
 Biroul de Cadastru și Publicitate Imobiliară Ramnicu Valcea

A. Partea I. Descrierea imobilului

TEREN Intravilan

Adresa: Loc. Glavile, Str Principala, Nr. 620, Jud. Valcea

Nr. Crt	Nr cadastral Nr. topografic	Suprafața* (mp)	Observații / Referințe
A1	35022	Din acte: 962 Masurata: 980	Sector cadastral:5 Teren neimprejmuit;

Construcții

Crt	Nr cadastral Nr. topografic	Adresa	Observații / Referințe
A1.1	35022-C1	Loc. Glavile, Str Principala, Nr. 620, Jud. Valcea	Nr. niveluri:1; S. construita la sol:35 mp; S. construita desfasurata:35 mp; CASA

B. Partea II. Proprietari și acte

Inscrieri privitoare la dreptul de proprietate și alte drepturi reale		Referințe
44420 / 29/12/2009		
Act Notarial nr. 1251, din 28/12/2009 emis de BNP BORNEA GHEORGHE (contract de vanzare-cumparare);		
B3	Intabulare, drept de PROPRIETATE, dobandit prin Conventie, cota actuala 1/1 1) CEDICA BOGDAN CONSTANTIN, , necasatorit	A1, A1.1

C. Partea III. SARCINI .

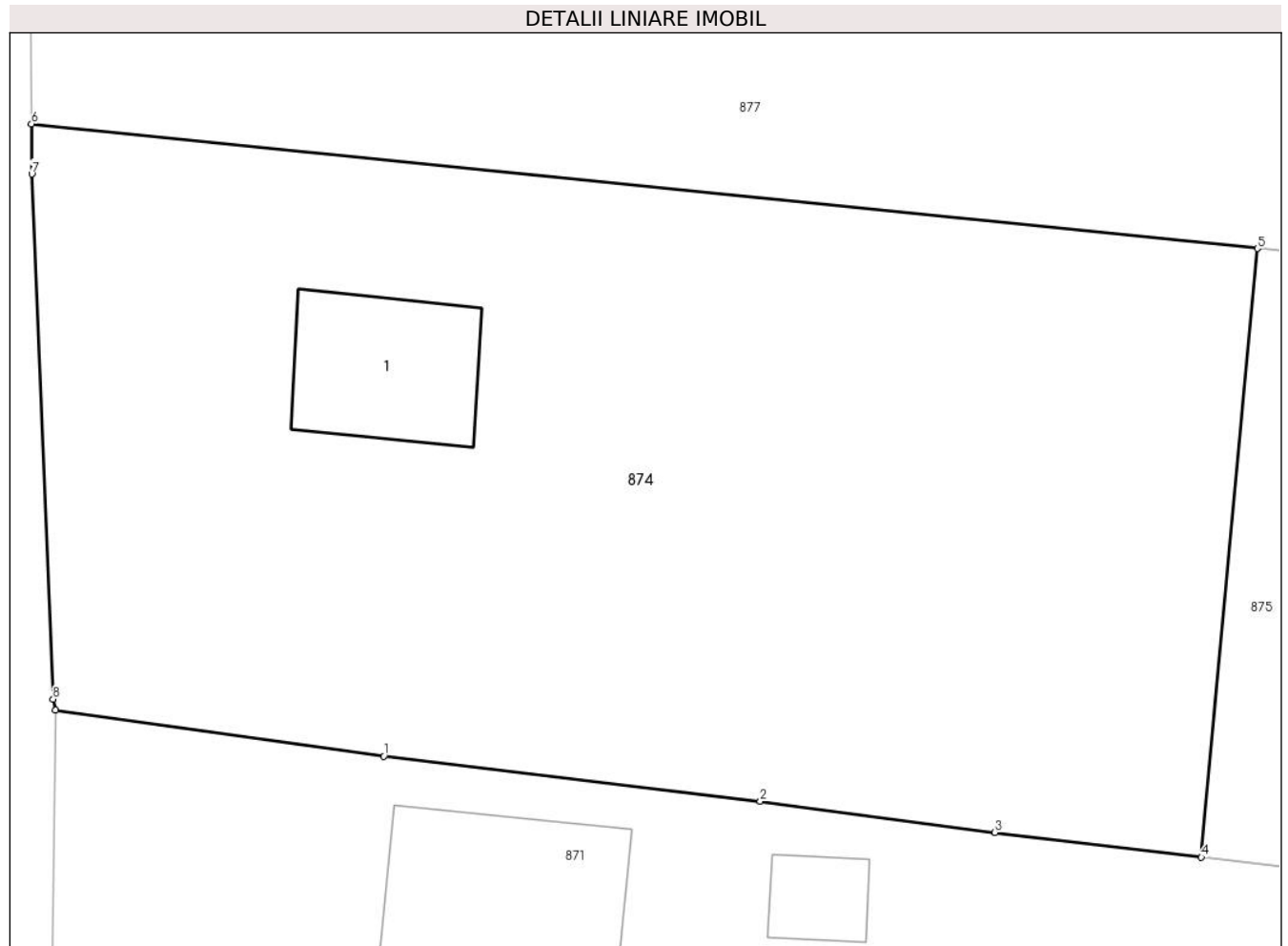
Inscrieri privind dezmembramintele dreptului de proprietate, drepturi reale de garanție și sarcini	Referințe
NU SUNT	

Anexa Nr. 1 La Partea I

Teren

Nr cadastral	Suprafața (mp)*	Observații / Referințe
35022	Din acte: 962 Masurata: 980	

* Suprafața este determinată în planul de proiecție Stereo 70.



Date referitoare la teren

Crt	Categorie folosință	Intravilan	Suprafața (mp)	Tarla	Parcelă	Nr. topo	Observații / Referințe
1	curți construcții	DA	332	-	-	-	
2	arabil	DA	648	-	-	-	

Date referitoare la construcții

Crt	Număr	Destinație construcție	Supraf. (mp)	Situație juridică	Observații / Referințe
A1.1	35022-C1	construcții de locuințe	35	Cu acte	Nr. niveluri:1; S. construita la sol:35 mp; S. construita desfasurata:35 mp; CASA

Lungime Segmente

1) Valorile lungimilor segmentelor sunt obținute din proiecție în plan.

Punct început	X / Y	Punct sfârșit	X / Y	Lungime segment (** (m)
1	431.478,285 372.142,161	2	431.492,238 372.140,486	14.053
2	431.492,238 372.140,486	3	431.500,934 372.139,336	8.772

Punct început	X / Y	Punct sfârşit	X / Y	Lungime segment (** (m)
3	431.500,934 372.139,336	4	431.508,586 372.138,414	7.707
4	431.508,586 372.138,414	5	431.510,672 372.160,971	22.653
5	431.510,672 372.160,971	6	431.465,222 372.165,587	45.684
6	431.465,222 372.165,587	7	431.465,234 372.163,729	1.858
7	431.465,234 372.163,729	8	431.466,024 372.144,271	19.474
8	431.466,024 372.144,271	9	431.466,119 372.143,871	0.411
9	431.466,119 372.143,871	1	431.478,285 372.142,161	12.286

** Lungimile segmentelor sunt determinate în planul de proiecție Stereo 70 și sunt rotunjite la 1 milimetru.

*** Distanța dintre puncte este formată din segmente cumulate ce sunt mai mici decât valoarea 1 milimetru.

**DATE DESPRE IMOBILUL NR. 875**

Oficiul de Cadastru și Publicitate Imobiliară VALCEA
Biroul de Cadastru și Publicitate Imobiliară Ramnicu Valcea

A. Partea I. Descrierea imobilului

TEREN Necunoscut

Adresa: Loc. Glavile, Jud. Valcea, PUNCTUL "BATIRASTI"

Nr. Crt	Nr cadastral Nr. topografic	Suprafața* (mp)	Observații / Referințe
A1		3.720	Sector cadastral:5 Teren neimprejmuit;

B. Partea II. Proprietari și acte

Inscrieri privitoare la dreptul de proprietate și alte drepturi reale		Referințe
/		
Hotarare Judecatoreasca nr. 628, din 27/02/2013 emis de JUDECATORIA DRAGASANI (SENTINTA CIVILA);		
B1	Intabulare, drept de PROPRIETATE, dobandit prin Hotarare Judecatoreasca, cota actuala 1/1 1) MUJA ELENA	A1

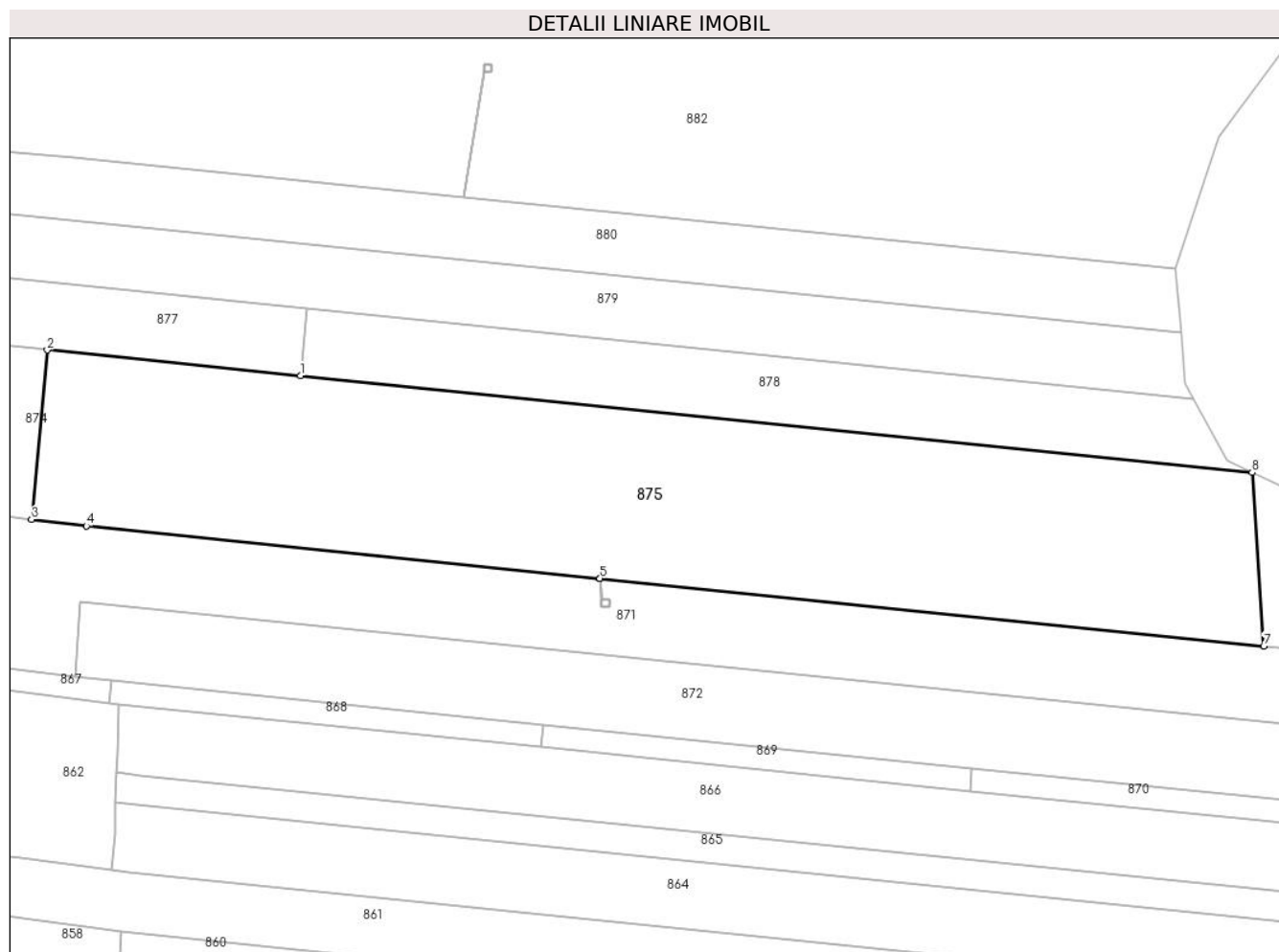
C. Partea III. SARCINI .

Inscrieri privind dezmembramintele dreptului de proprietate, drepturi reale de garanție și sarcini	Referințe
NU SUNT	

Anexa Nr. 1 La Partea I**Teren**

Nr cadastral	Suprafața (mp)*	Observații / Referințe
	3.720	

* Suprafața este determinată în planul de proiecție Stereo 70.

**Date referitoare la teren**

Crt	Categorie folosință	Intravilan	Suprafața (mp)	Tarla	Parcelă	Nr. topo	Observații / Referințe
1	arabil	DA	169	17	8/30	-	
2	arabil	NU	3.551	17	8/30	-	

Lungime Segmente

1) Valorile lungimilor segmentelor sunt obținute din proiecție în plan.

Punct început	X / Y	Punct sfârșit	X / Y	Lungime segment (** (m)
1	431.544,379 372.157,547	2	431.510,672 372.160,971	33.88
2	431.510,672 372.160,971	3	431.508,586 372.138,414	22.653
3	431.508,586 372.138,414	4	431.515,872 372.137,536	7.339
4	431.515,872 372.137,536	5	431.584,272 372.130,568	68.754

Punct început	X / Y	Punct sfârşit	X / Y	Lungime segment (** (m)
5	431.584,272 372.130,568	6	431.584,282 372.130,568	0.01
6	431.584,282 372.130,568	7	431.672,674 372.121,563	88.85
7	431.672,674 372.121,563	8	431.671,112 372.144,674	23.164
8	431.671,112 372.144,674	1	431.544,379 372.157,547	127.385

** Lungimile segmentelor sunt determinate în planul de proiecție Stereo 70 și sunt rotunjite la 1 milimetru.

*** Distanța dintre puncte este formată din segmente cumulate ce sunt mai mici decât valoarea 1 milimetru.

**DATE DESPRE IMOBILUL NR. 876**

Oficiul de Cadastru și Publicitate Imobiliară VALCEA
Biroul de Cadastru și Publicitate Imobiliară Ramnicu Valcea

A. Partea I. Descrierea imobilului

TEREN Extravilan

Adresa: Jud. Valcea

Nr. Crt	Nr cadastral Nr. topografic	Suprafața* (mp)	Observații / Referințe
A1		662	Sector cadastral:5 Teren neimprejmuit;

B. Partea II. Proprietari și acte

Inscrieri privitoare la dreptul de proprietate și alte drepturi reale		Referințe
/		
Act Normativ nr. 7, din 13/03/1996 emis de GUVERNUL ROMANIEI (lege);		
B1	Inscrierea provizorie, drept de PROPRIETATE, dobandit prin Lege, cota actuala 1/1	A1
1) NEIDENTIFICAT NEIDENTIFICAT		

C. Partea III. SARCINI .

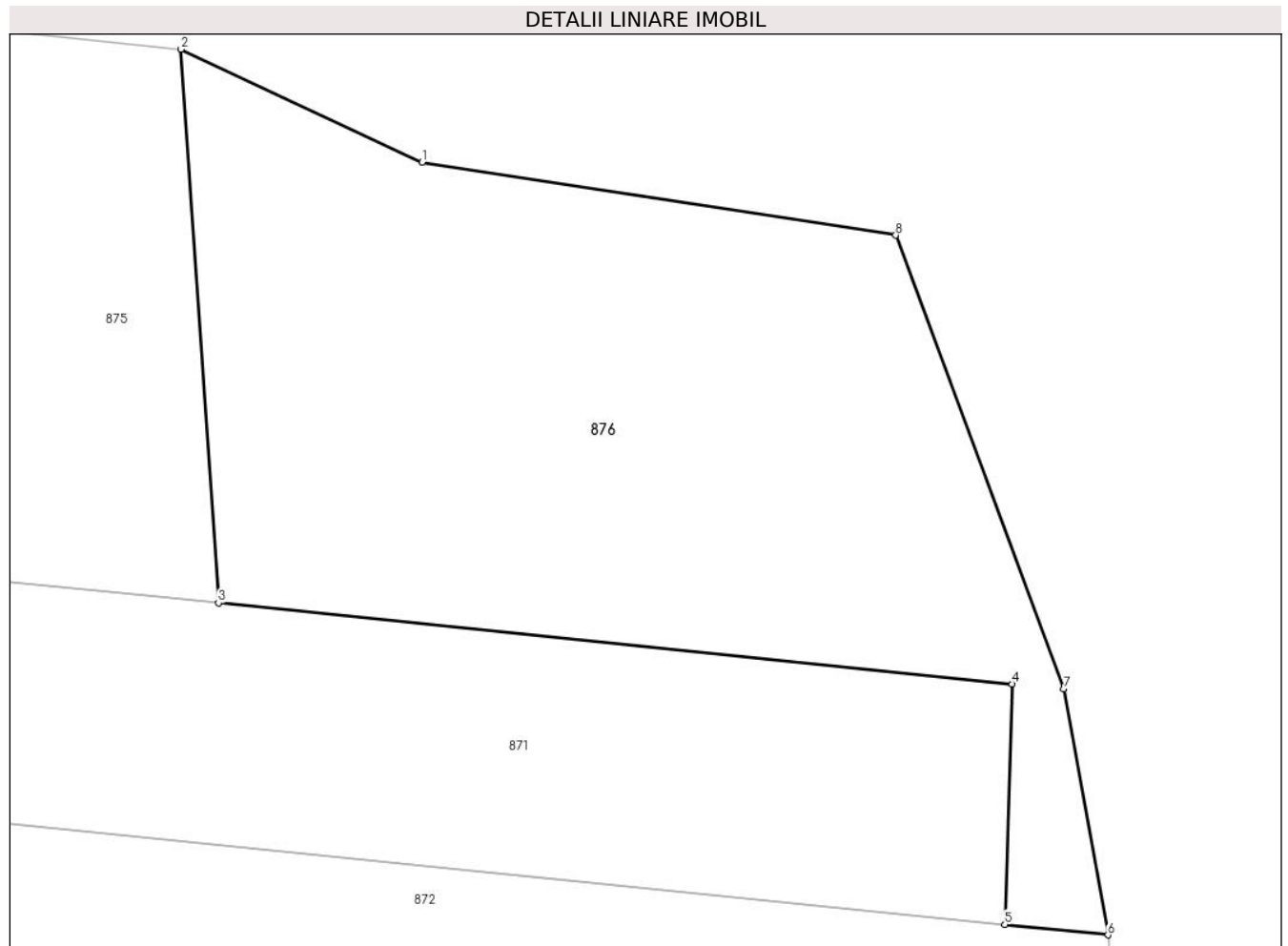
Inscrieri privind dezmembramintele dreptului de proprietate, drepturi reale de garanție și sarcini	Referințe
NU SUNT	

Anexa Nr. 1 La Partea I

Teren

Nr cadastral	Suprafaţa (mp)*	Observații / Referințe
	662	

* Suprafața este determinată în planul de proiecție Stereo 70.



Date referitoare la teren

Crt	Categorie folosință	Intravilan	Suprafața (mp)	Tarla	Parcelă	Nr. topo	Observații / Referințe
1	arabil	NU	662	-	-	-	

Lungime Segmente

1) Valorile lungimilor segmentelor sunt obținute din proiecție în plan.

Punct început	X / Y	Punct sfârșit	X / Y	Lungime segment (** (m)
1	431.681,184 372.139,954	2	431.671,112 372.144,674	11.123
2	431.671,112 372.144,674	3	431.672,674 372.121,563	23.164
3	431.672,674 372.121,563	4	431.705,84 372.118,184	33.337
4	431.705,84 372.118,184	5	431.705,544 372.108,142	10.047
5	431.705,544 372.108,142	6	431.709,844 372.107,705	4.323

Punct început	X / Y	Punct sfârșit	X / Y	Lungime segment (** (m)
6	431.709,844 372.107,705	7	431.708,008 372.117,964	10.421
7	431.708,008 372.117,964	8	431.700,977 372.136,908	20.207
8	431.700,977 372.136,908	1	431.681,184 372.139,954	20.026

** Lungimile segmentelor sunt determinate în planul de proiecție Stereo 70 și sunt rotunjite la 1 milimetru.

*** Distanța dintre puncte este formată din segmente cumulate ce sunt mai mici decât valoarea 1 milimetru.

**DATE DESPRE IMOBILUL NR. 877**

Oficiul de Cadastru și Publicitate Imobiliară VALCEA
Biroul de Cadastru și Publicitate Imobiliară Ramnicu Valcea

A. Partea I. Descrierea imobilului

TEREN Necunoscut

Adresa: Loc. Glavile, Jud. Valcea, PUNCTUL "LUNCA"

Nr. Crt	Nr cadastral Nr. topografic	Suprafața* (mp)	Observații / Referințe
A1		720	Sector cadastral:5 Teren neimprejmuit;

B. Partea II. Proprietari și acte

Inscrieri privitoare la dreptul de proprietate și alte drepturi reale	Referințe
/	
Act Administrativ nr. 9108, din 06/10/2008 emis de CJSDPAT VALCEA (titlu de proprietate);	
B1	A1
Intabulare, drept de PROPRIETATE, dobandit prin Lege, cota actuala 1/1	
1) PREDESCU ZENOVIA, DECEDAT DEFUNCT:Da	

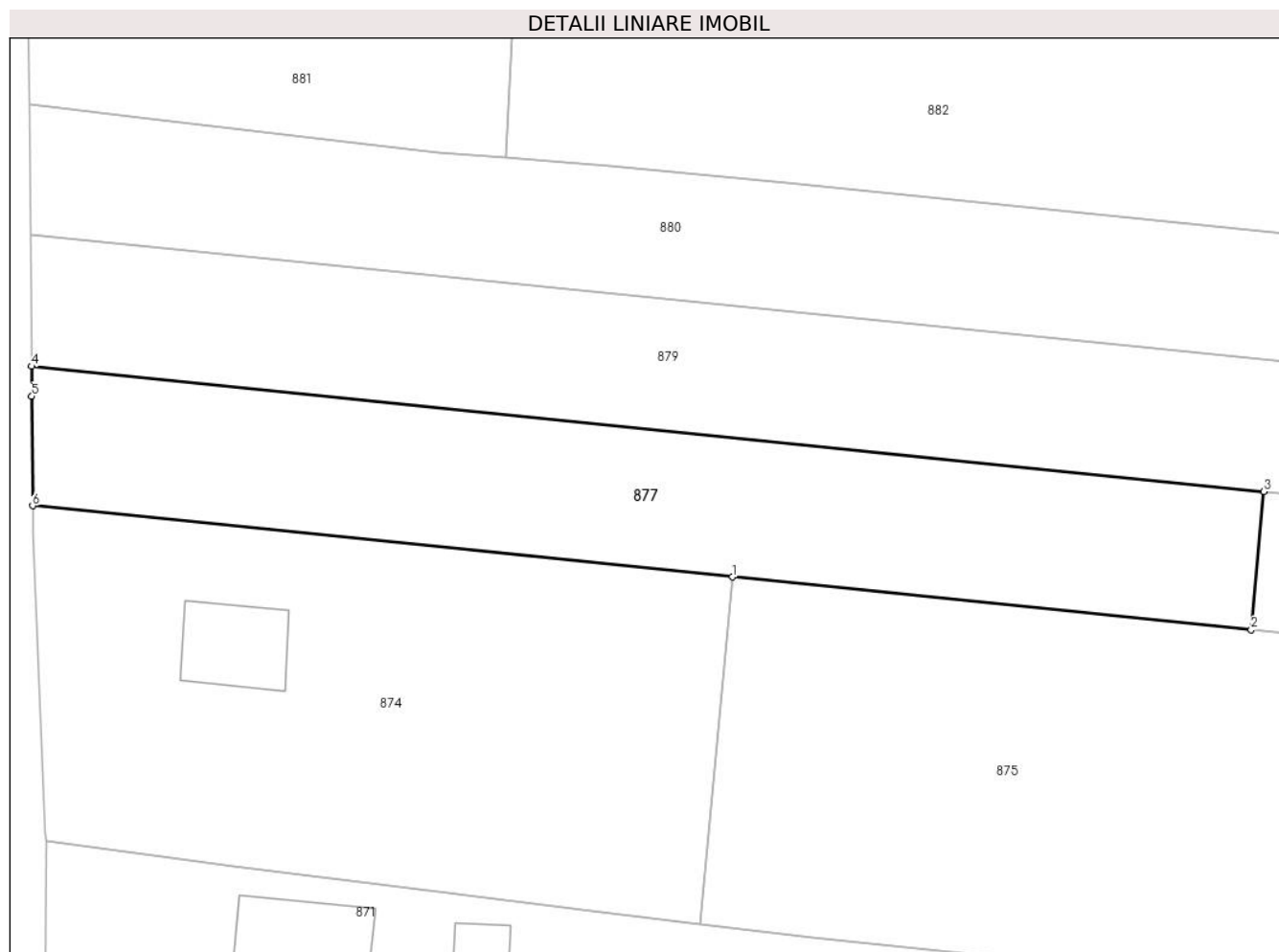
C. Partea III. SARCINI .

Inscrieri privind dezmembramintele dreptului de proprietate, drepturi reale de garanție și sarcini	Referințe
NU SUNT	

Anexa Nr. 1 La Partea I**Teren**

Nr cadastral	Suprafața (mp)*	Observații / Referințe
	720	

* Suprafața este determinată în planul de proiecție Stereo 70.

**Date referitoare la teren**

Crt	Categorie folosință	Intravilan	Suprafața (mp)	Tarla	Parcelă	Nr. topo	Observații / Referințe
1	arabil	DA	465	197	11	-	
2	arabil	NU	255	17	8/29/1	-	

Lungime Segmente

1) Valorile lungimilor segmentelor sunt obținute din proiecție în plan.

Punct început	X / Y	Punct sfârșit	X / Y	Lungime segment (** (m))
1	431.510,672 372.160,971	2	431.544,379 372.157,547	33.88
2	431.544,379 372.157,547	3	431.545,19 372.166,511	9.001
3	431.545,19 372.166,511	4	431.465,161 372.174,64	80.44
4	431.465,161 372.174,64	5	431.465,174 372.172,701	1.939

Punct început	X / Y	Punct sfârșit	X / Y	Lungime segment (** (m)
5	431.465,174 372.172,701	6	431.465,222 372.165,587	7.114
6	431.465,222 372.165,587	1	431.510,672 372.160,971	45.684

** Lungimile segmentelor sunt determinate în planul de proiecție Stereo 70 și sunt rotunjite la 1 milimetru.

*** Distanța dintre puncte este formată din segmente cumulate ce sunt mai mici decât valoarea 1 milimetru.

**DATE DESPRE IMOBILUL NR. 878**

Oficiul de Cadastru și Publicitate Imobiliară VALCEA
Biroul de Cadastru și Publicitate Imobiliară Ramnicu Valcea

A. Partea I. Descrierea imobilului

TEREN Extravilan

Adresa: Jud. Valcea, PUNCTUL "BATIRASTI"

Nr. Crt	Nr cadastral Nr. topografic	Suprafața* (mp)	Observații / Referințe
A1		Din acte: 1.881 Masurata: 1.097	Sector cadastral:5 Teren neimprejmuit;

B. Partea II. Proprietari și acte

Inscrieri privitoare la dreptul de proprietate și alte drepturi reale		Referințe
/		
Act Administrativ nr. 1179, din 09/09/2004 emis de CJSDPAT VALCEA (titlu de proprietate);		
B1	Intabulare, drept de PROPRIETATE, dobandit prin Lege, cota actuala 1/1 1) CEDICA VICTORIA, DECEDAT DEFUNCT:Da 2) CEDICA ION, DECEDAT DEFUNCT:Da 3) CEDICA GHEORGHE, DECEDAT DEFUNCT:Da 4) CEDICA MARIA	A1

C. Partea III. SARCINI .

Inscrieri privind dezmembramintele dreptului de proprietate, drepturi reale de garanție și sarcini	Referințe
NU SUNT	

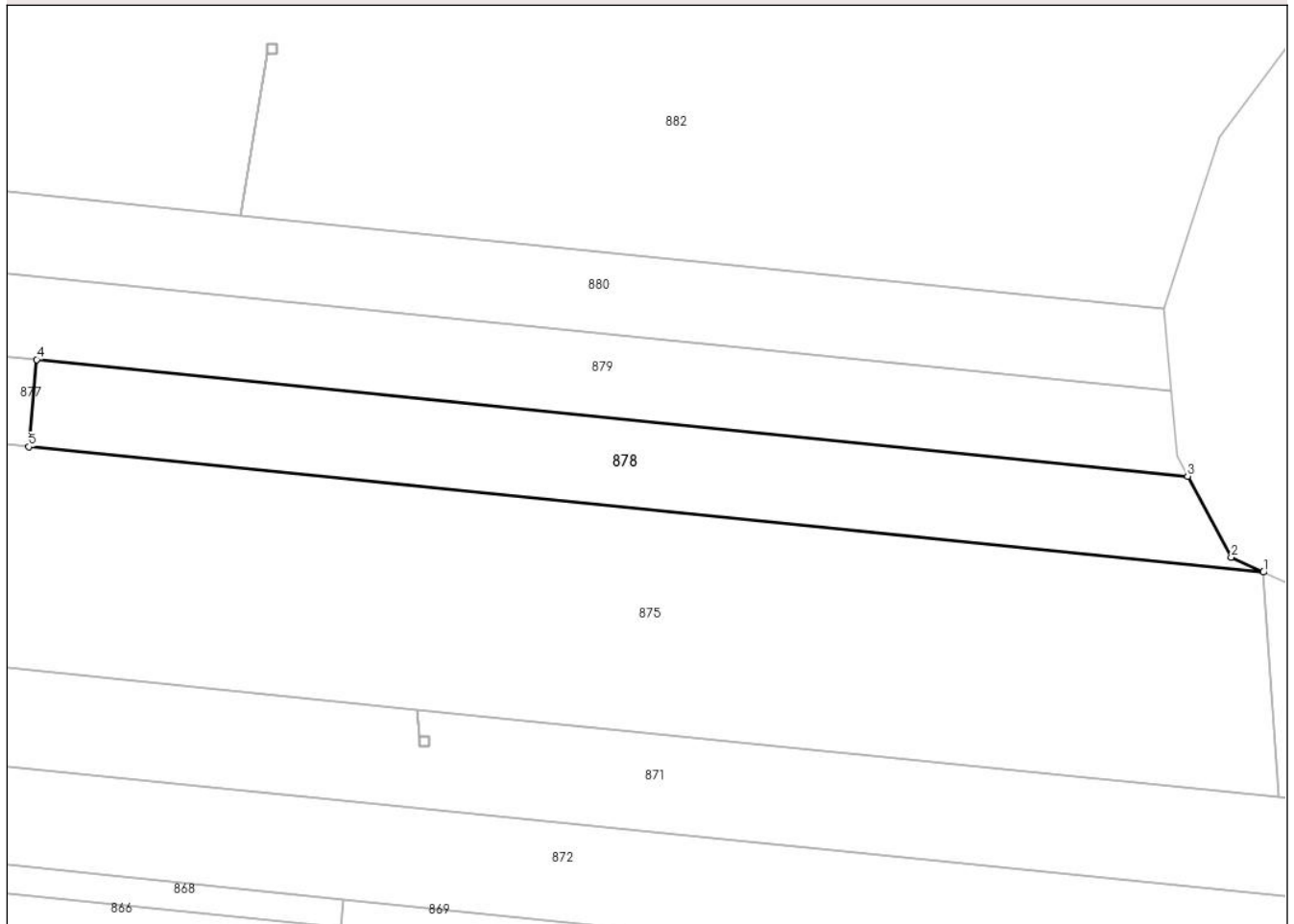
Anexa Nr. 1 La Partea I

Teren

Nr cadastral	Suprafața (mp)*	Observații / Referințe
	Din acte: 1.881 Masurata: 1.097	

* Suprafața este determinată în planul de proiecție Stereo 70.

DETALII LINIARE IMOBIL



Date referitoare la teren

Crt	Categorie folosință	Intra vilan	Suprafața (mp)	Tarla	Parcelă	Nr. topo	Observații / Referințe
1	arabil	NU	1.097	17	8/29; 11/3	-	

Lungime Segmente

1) Valorile lungimilor segmentelor sunt obținute din proiecție în plan.

Punct început	X / Y	Punct sfârșit	X / Y	Lungime segment (** (m)
1	431.671,112 372.144,674	2	431.667,82 372.146,217	3.635
2	431.667,82 372.146,217	3	431.663,336 372.154,51	9.428
3	431.663,336 372.154,51	4	431.545,19 372.166,511	118.754
4	431.545,19 372.166,511	5	431.544,379 372.157,547	9.001
5	431.544,379 372.157,547	1	431.671,112 372.144,674	127.385

**** Lungimile segmentelor sunt determinate în planul de proiecție Stereo 70 și sunt rotunjite la 1 milimetru.**

***** Distanța dintre puncte este formată din segmente cumulate ce sunt mai mici decât valoarea 1 milimetru.**

**DATE DESPRE IMOBILUL NR. 879**

Oficiul de Cadastru și Publicitate Imobiliară VALCEA
Biroul de Cadastru și Publicitate Imobiliară Ramnicu Valcea

A. Partea I. Descrierea imobilului

TEREN Necunoscut

Adresa: Loc. Glavile, Jud. Valcea, PUNCTUL "LA HELESTEU"

Nr. Crt	Nr cadastral Nr. topografic	Suprafața* (mp)	Observații / Referințe
A1		1.683	Sector cadastral:5 Teren neimprejmuit;

B. Partea II. Proprietari și acte

Inscrieri privitoare la dreptul de proprietate și alte drepturi reale		Referințe
/		
Act Administrativ nr. 106, din 04/06/2024 emis de PRIMARIA COMUNEI GLAVILE (HCJ NR. 20/23.08.1991);		
B1	Inscrierea provizorie, drept de PROPRIETATE, dobandit prin Lege, cota actuala 1/1 1) ZIVIDEANU IOANA, DECEDAT DEFUNCT:Da	A1

C. Partea III. SARCINI .

Inscrieri privind dezmembramintele dreptului de proprietate, drepturi reale de garanție și sarcini	Referințe
NU SUNT	

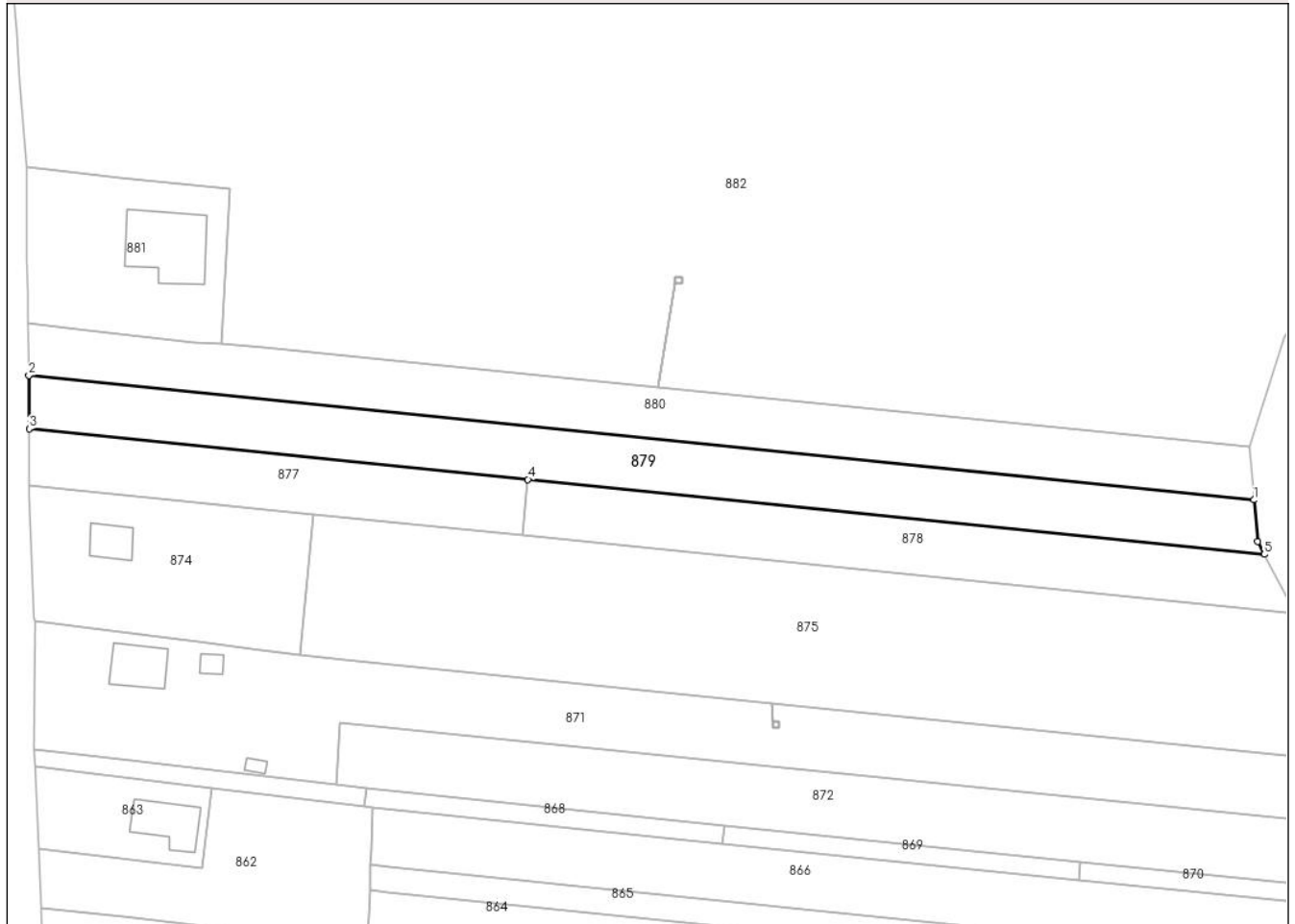
Anexa Nr. 1 La Partea I

Teren

Nr cadastral	Suprafața (mp)*	Observații / Referințe
	1.683	

* Suprafața este determinată în planul de proiecție Stereo 70.

DETALII LINIARE IMOBIL



Date referitoare la teren

Crt	Categorie folosință	Intravilan	Suprafața (mp)	Tarla	Parcelă	Nr. topo	Observații / Referințe
1	arabil	DA	438	197	10	-	
2	arabil	NU	1.245	17	8/28	-	

Lungime Segmente

1) Valorile lungimilor segmentelor sunt obținute din proiecție în plan.

Punct început	X / Y	Punct sfârșit	X / Y	Lungime segment (** (m)
1	431.661,65 372.163,225	2	431.465,104 372.183,189	197.558
2	431.465,104 372.183,189	3	431.465,161 372.174,64	8.55
3	431.465,161 372.174,64	4	431.545,19 372.166,511	80.44
4	431.545,19 372.166,511	5	431.663,336 372.154,51	118.754

Punct început	X / Y	Punct sfârșit	X / Y	Lungime segment (** (m)
5	431.663,336 372.154,51	6	431.662,238 372.156,541	2.309
6	431.662,238 372.156,541	1	431.661,65 372.163,225	6.71

** Lungimile segmentelor sunt determinate în planul de proiecție Stereo 70 și sunt rotunjite la 1 milimetru.

*** Distanța dintre puncte este formată din segmente cumulate ce sunt mai mici decât valoarea 1 milimetru.

**DATE DESPRE IMOBILUL NR. 880**

Oficiul de Cadastru și Publicitate Imobiliară VALCEA
Biroul de Cadastru și Publicitate Imobiliară Ramnicu Valcea

A. Partea I. Descrierea imobilului

TEREN Necunoscut

Adresa: Loc. Glavile, Jud. Valcea, PUNCTUL "LA HELESTEU"

Nr. Crt	Nr cadastral Nr. topografic	Suprafața* (mp)	Observații / Referințe
A1		1.638	Sector cadastral:5 Teren neimprejmuit;

B. Partea II. Proprietari și acte

Inscrieri privitoare la dreptul de proprietate și alte drepturi reale	Referințe
/	
Act Administrativ nr. 102, din 04/06/2024 emis de PRIMARIA COMUNEI GLAVILE (HCJ NR. 20/23.08.1991);	
B1	Inscrierea provizorie, drept de PROPRIETATE, dobandit prin Lege, cota actuala 1/1
	1) BUSE A ELENA, DECEDAT DEFUNCT:Da

C. Partea III. SARCINI .

Inscrieri privind dezmembramintele dreptului de proprietate, drepturi reale de garanție și sarcini	Referințe
NU SUNT	

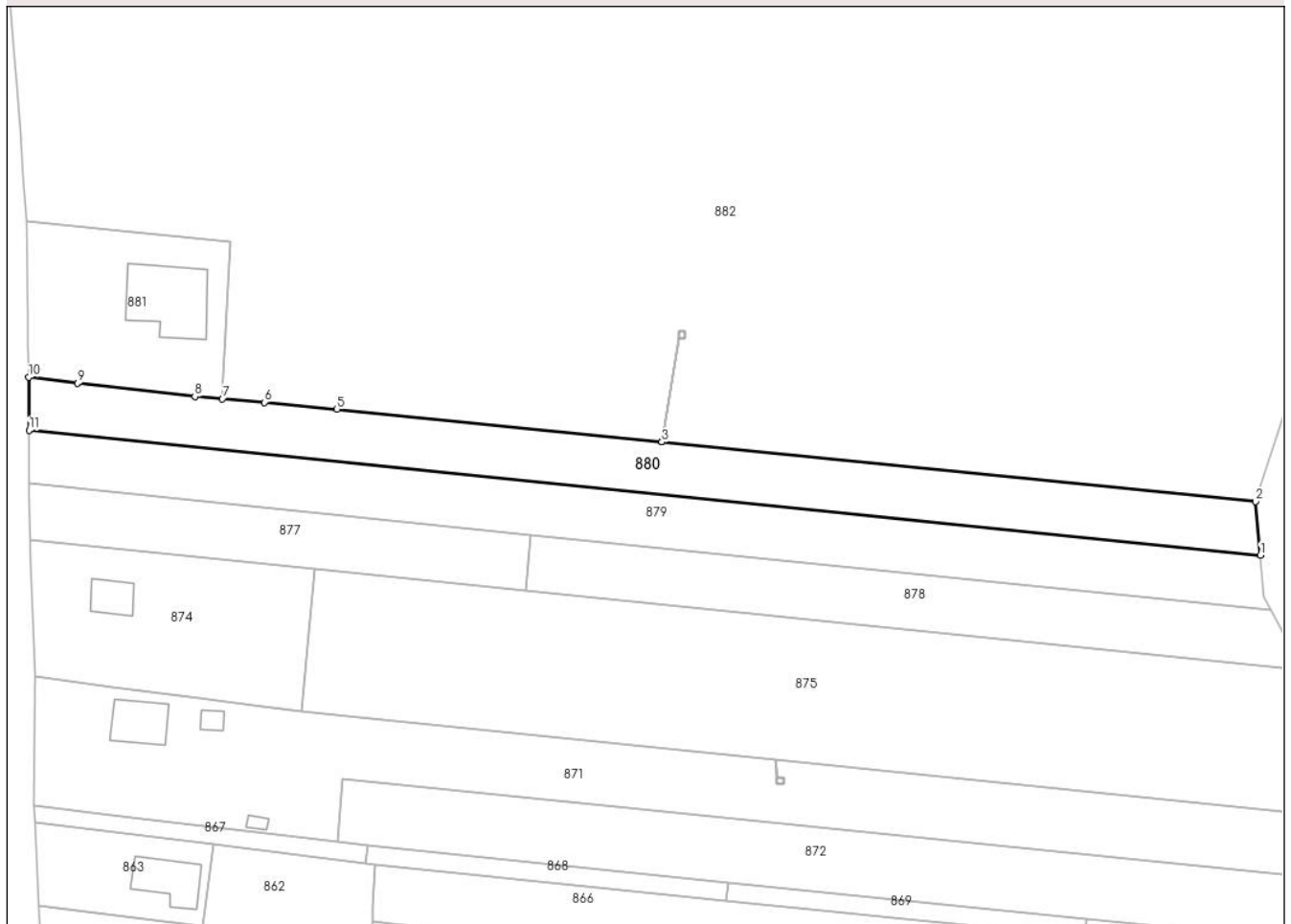
Anexa Nr. 1 La Partea I

Teren

Nr cadastral	Suprafața (mp)*	Observații / Referințe
	1.638	

* Suprafața este determinată în planul de proiecție Stereo 70.

DETALII LINIARE IMOBIL



Date referitoare la teren

Crt	Categorie folosință	Intravilan	Suprafața (mp)	Tarla	Parcelă	Nr. topo	Observații / Referințe
1	arabil	DA	420	197	9	-	
2	arabil	NU	1.218	17	8/27	-	

Lungime Segmente

1) Valorile lungimilor segmentelor sunt obținute din proiecție în plan.

Punct început	X / Y	Punct sfârșit	X / Y	Lungime segment (** (m)
1	431.661,65 372.163,225	2	431.660,899 372.171,777	8.584
2	431.660,899 372.171,777	3	431.566,098 372.181,305	95.278
3	431.566,098 372.181,305	4	431.566,088 372.181,306	0.01
4	431.566,088 372.181,306	5	431.514,26 372.186,515	52.089

Punct început	X / Y	Punct sfârşit	X / Y	Lungime segment (** (m)
5	431.514,26 372.186,515	6	431.502,706 372.187,607	11.605
6	431.502,706 372.187,607	7	431.495,953 372.188,167	6.776
7	431.495,953 372.188,167	8	431.491,572 372.188,531	4.396
8	431.491,572 372.188,531	9	431.472,823 372.190,677	18.871
9	431.472,823 372.190,677	10	431.465,047 372.191,617	7.833
10	431.465,047 372.191,617	11	431.465,104 372.183,189	8.428
11	431.465,104 372.183,189	1	431.661,65 372.163,225	197.558

** Lungimile segmentelor sunt determinate în planul de proiecţie Stereo 70 şi sunt rotunjite la 1 milimetru.

*** Distanţa dintre puncte este formată din segmente cumulate ce sunt mai mici decât valoarea 1 milimetru.

**DATE DESPRE IMOBILUL NR. 881**

Oficiul de Cadastru și Publicitate Imobiliară VALCEA
Biroul de Cadastru și Publicitate Imobiliară Ramnicu Valcea

A. Partea I. Descrierea imobilului

TEREN Intravilan

Adresa: Loc. Glavile, Str Principala, Nr. 628, Jud. Valcea

Nr. Crt	Nr cadastral Nr. topografic	Suprafața* (mp)	Observații / Referințe
A1		Din acte: 675 Masurata: 798	Sector cadastral:5 Teren imprejmuit;

Construcții

Crt	Nr cadastral Nr. topografic	Adresa	Observații / Referințe
A1.1		Loc. Glavile, Str Principala, Nr. 628, Jud. Valcea	Nr. niveluri:2; S. construita la sol:132 mp; S. construita desfasurata:162 mp; CASA (D+P) EDIFICATA IN 1983

B. Partea II. Proprietari și acte

Inscrieri privitoare la dreptul de proprietate și alte drepturi reale		Referințe
/		
Act Administrativ nr. 463, din 03/07/2009 emis de INSTITUTIA PREFECTULUI VALCEA (ORDINUL PREFECTULUI);		
B1	Intabulare, drept de PROPRIETATE, dobandit prin Lege, cota actuala 1/1 1) BADITA DOMNICA	A1
Act Notarial nr. 52, din 24/08/2009 emis de BNP PIRVU IOANA (certificat de mostenitor);		
B1	Intabulare, drept de PROPRIETATE, dobandit prin Succesiune, cota actuala 2/8 1) BADITA DOMNICA	A1.1
B1	Intabulare, drept de PROPRIETATE, dobandit prin Succesiune, cota actuala 3/8 1) STANCA ADRIANA 2) CHITUC-BADITA EUGENIA	A1.1

C. Partea III. SARCINI .

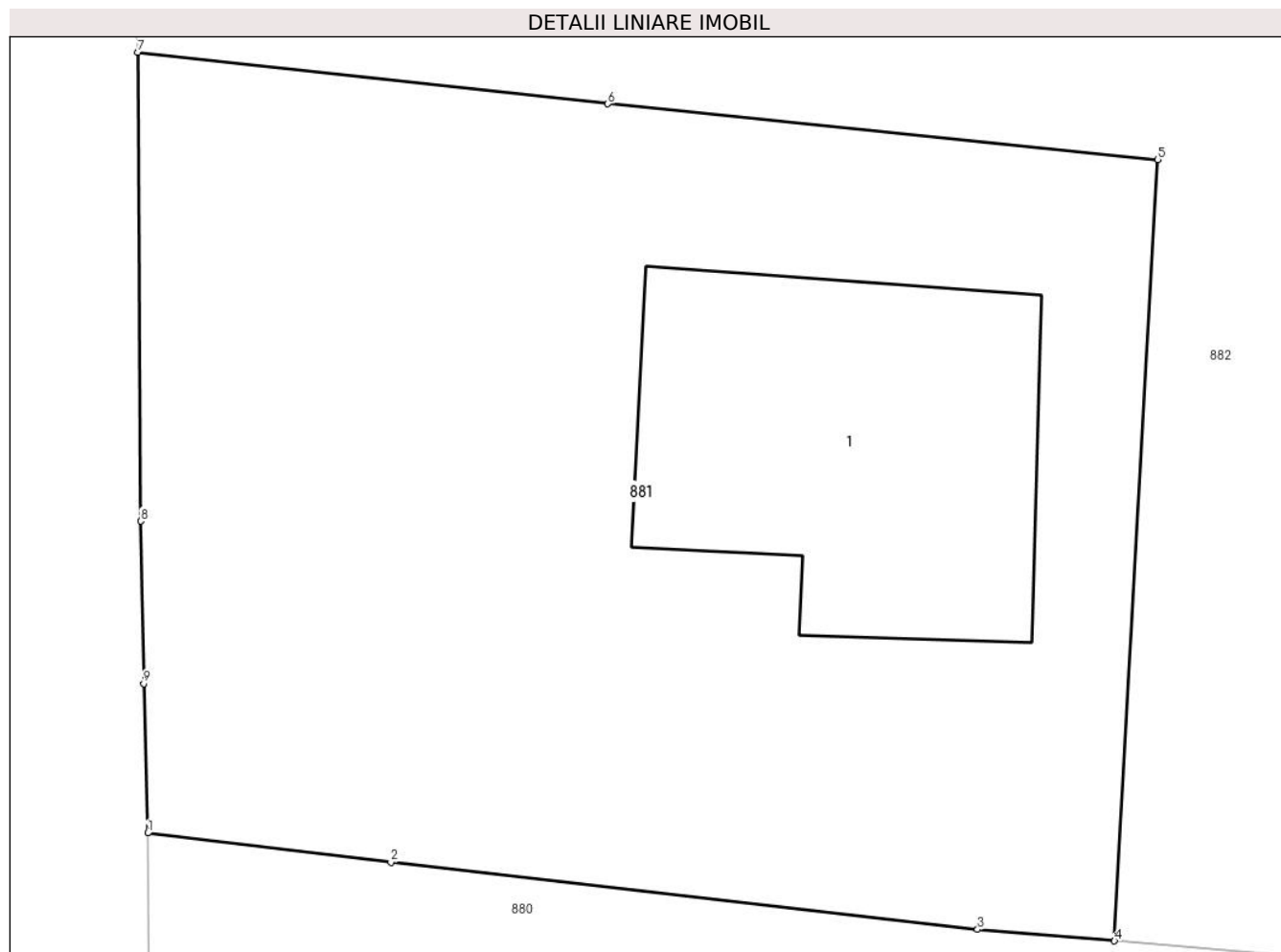
Inscrieri privind dezmembramintele dreptului de proprietate, drepturi reale de garanție și sarcini	Referințe
NU SUNT	

Anexa Nr. 1 La Partea I

Teren

Nr cadastral	Suprafața (mp)*	Observații / Referințe
	Din acte: 675 Masurata: 798	

* Suprafața este determinată în planul de proiecție Stereo 70.



Date referitoare la teren

Crt	Categorie folosință	Intra vilan	Suprafața (mp)	Tarla	Parcelă	Nr. topo	Observații / Referințe
1	curți constructii	DA	798	197	5	-	

Date referitoare la construcții

Crt	Număr	Destinație construcție	Supraf. (mp)	Situație juridică	Observații / Referințe
A1.1		construcții de locuințe	132	Cu acte	Nr. niveluri:2; S. construita la sol:132 mp; S. construita desfasurata:162 mp; CASA (D+P) EDIFICATA IN 1983

Lungime Segmente

1) Valorile lungimilor segmentelor sunt obținute din proiecție în plan.

Punct început	X / Y	Punct sfârșit	X / Y	Lungime segment (** (m)
1	431.465,047 372.191,617	2	431.472,823 372.190,677	7.833
2	431.472,823 372.190,677	3	431.491,572 372.188,531	18.871
3	431.491,572 372.188,531	4	431.495,953 372.188,167	4.396

Punct început	X / Y	Punct sfârşit	X / Y	Lungime segment (** (m)
4	431.495,953 372.188,167	5	431.497,326 372.213,158	25.028
5	431.497,326 372.213,158	6	431.479,753 372.214,935	17.663
6	431.479,753 372.214,935	7	431.464,735 372.216,586	15.108
7	431.464,735 372.216,586	8	431.464,819 372.201,588	14.998
8	431.464,819 372.201,588	9	431.464,921 372.196,395	5.194
9	431.464,921 372.196,395	1	431.465,047 372.191,617	4.78

** Lungimile segmentelor sunt determinate în planul de proiecție Stereo 70 și sunt rotunjite la 1 milimetru.

*** Distanța dintre puncte este formată din segmente cumulate ce sunt mai mici decât valoarea 1 milimetru.

**DATE DESPRE IMOBILUL NR. 882**

Oficiul de Cadastru și Publicitate Imobiliară VALCEA
Biroul de Cadastru și Publicitate Imobiliară Ramnicu Valcea

A. Partea I. Descrierea imobilului

TEREN Necunoscut

Adresa: Loc. Glavile, Jud. Valcea

Nr. Crt	Nr cadastral Nr. topografic	Suprafața* (mp)	Observații / Referințe
A1		Din acte: 21.518 Masurata: 21.071	Sector cadastral:5 Teren neimprejmuit;

B. Partea II. Proprietari și acte

Inscrieri privitoare la dreptul de proprietate și alte drepturi reale		Referințe
/		
Act Administrativ nr. 24314, din 10/02/2016 emis de CJSDPAT VALCEA (titlu de proprietate);		
B1	Intabulare, drept de PROPRIETATE, dobandit prin Lege, cota actuala 1/1 1) POPA MARIA, DECEDAT DEFUNCT:Da 2) POPA LUCRETIA, DECEDAT DEFUNCT:Da 3) BADITA N ION, DECEDAT DEFUNCT:Da 4) BADITA N ILIE, DECEDAT DEFUNCT:Da	A1

C. Partea III. SARCINI .

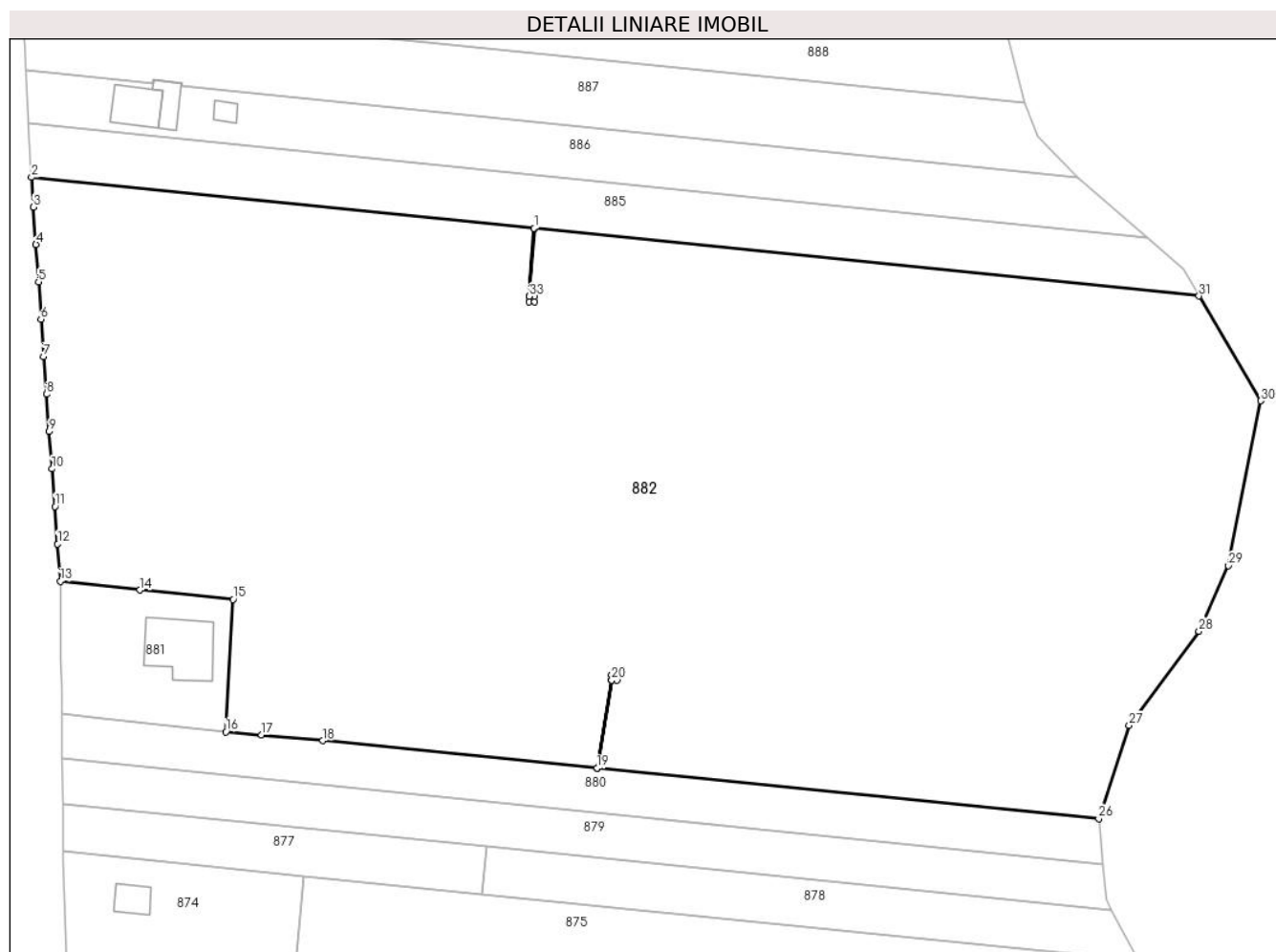
Inscrieri privind dezmembramintele dreptului de proprietate, drepturi reale de garanție și sarcini	Referințe
NU SUNT	

Anexa Nr. 1 La Partea I

Teren

Nr cadastral	Suprafața (mp)*	Observații / Referințe
	Din acte: 21.518 Masurata: 21.071	

* Suprafața este determinată în planul de proiecție Stereo 70.



Date referitoare la teren

Crt	Categorie folosință	Intra vilan	Suprafața (mp)	Tarla	Parcelă	Nr. topo	Observații / Referințe
1	vie	DA	526	197	8	-	
2	arabil	DA	3.997	197	8/1	-	
3	arabil	NU	16.548	17	8/26	-	

Lungime Segmente

1) Valorile lungimilor segmentelor sunt obținute din proiecție în plan.

Punct început	X / Y	Punct sfârșit	X / Y	Lungime segment (** (m)
1	431.554,234 372.283,194	2	431.459,26 372.292,841	95.462
3	431.459,639 372.287,214	4	431.460,113 372.280,154	7.076
5	431.460,588 372.273,094	6	431.461,062 372.266,034	7.076

Punct început	X / Y	Punct sfârșit	X / Y	Lungime segment (** (m)
2	431.459,26 372.292,841	3	431.459,639 372.287,214	5.64
4	431.460,113 372.280,154	5	431.460,588 372.273,094	7.076
6	431.461,062 372.266,034	7	431.461,537 372.258,974	7.076

Punct început	X / Y	Punct sfârșit	X / Y	Lungime segment (** (m)
7	431.461,537 372.258,974	8	431.462,07 372.251,909	7.085
9	431.462,603 372.244,845	10	431.463,136 372.237,78	7.085
11	431.463,669 372.230,715	12	431.464,202 372.223,651	7.084
13	431.464,735 372.216,586	14	431.479,753 372.214,935	15.108
15	431.497,326 372.213,158	16	431.495,953 372.188,167	25.028
17	431.502,706 372.187,607	18	431.514,26 372.186,515	11.605
19	431.566,088 372.181,306	20	431.568,861 372.197,925	16.849
21	431.568,861 372.198,925	22	431.569,861 372.198,925	1.0
23	431.569,861 372.197,925	24	431.568,871 372.197,925	0.99
25	431.566,098 372.181,305	26	431.660,899 372.171,777	95.278
27	431.666,636 372.189,377	28	431.679,831 372.207,149	22.135
29	431.685,414 372.219,505	30	431.691,504 372.250,648	31.733
31	431.679,833 372.270,437	32	431.554,244 372.283,193	126.235
33	431.553,305 372.270,34	34	431.554,295 372.270,34	0.99
35	431.554,295 372.269,34	36	431.553,295 372.269,34	1.0
37	431.553,295 372.270,34	1	431.554,234 372.283,194	12.888

Punct început	X / Y	Punct sfârșit	X / Y	Lungime segment (** (m)
8	431.462,07 372.251,909	9	431.462,603 372.244,845	7.084
10	431.463,136 372.237,78	11	431.463,669 372.230,715	7.085
12	431.464,202 372.223,651	13	431.464,735 372.216,586	7.085
14	431.479,753 372.214,935	15	431.497,326 372.213,158	17.663
16	431.495,953 372.188,167	17	431.502,706 372.187,607	6.776
18	431.514,26 372.186,515	19	431.566,088 372.181,306	52.089
20	431.568,861 372.197,925	21	431.568,861 372.198,925	1.0
22	431.569,861 372.198,925	23	431.569,861 372.197,925	1.0
24	431.568,871 372.197,925	25	431.566,098 372.181,305	16.85
26	431.660,899 372.171,777	27	431.666,636 372.189,377	18.512
28	431.679,831 372.207,149	29	431.685,414 372.219,505	13.558
30	431.691,504 372.250,648	31	431.679,833 372.270,437	22.974
32	431.554,244 372.283,193	33	431.553,305 372.270,34	12.887
34	431.554,295 372.270,34	35	431.554,295 372.269,34	1.0
36	431.553,295 372.269,34	37	431.553,295 372.270,34	1.0

** Lungimile segmentelor sunt determinate în planul de proiecție Stereo 70 și sunt rotunjite la 1 milimetru.

*** Distanța dintre puncte este formată din segmente cumulate ce sunt mai mici decât valoarea 1 milimetru.

**DATE DESPRE IMOBILUL NR. 883**

Oficiul de Cadastru și Publicitate Imobiliară VALCEA
Biroul de Cadastru și Publicitate Imobiliară Ramnicu Valcea

A. Partea I. Descrierea imobilului

TEREN Extravilan

Adresa: Jud. Valcea

Nr. Crt	Nr cadastral Nr. topografic	Suprafața* (mp)	Observații / Referințe
A1		1	Sector cadastral:5 Teren neimprejmuit;

Construcții

Crt	Nr cadastral Nr. topografic	Adresa	Observații / Referințe
A1.1		Jud. Valcea	Nr. niveluri:1; S. construita la sol:1 mp; S. construita desfasurata:1 mp; STALP MEDIE

B. Partea II. Proprietari și acte

Inscrieri privitoare la dreptul de proprietate și alte drepturi reale		Referințe
/		
Act Normativ nr. 1705, din 29/11/2006 emis de GUVERNUL ROMANIEI (lege);		
B1	Intabulare, drept de PROPRIETATE, dobandit prin Lege, cota actuala 1/1 1) STATUL ROMAN, CIF:13633330	A1, A1.1
Act Normativ nr. 123, din 10/07/2012 emis de PARLAMENTUL ROMANIEI (lege);		
B1	Intabulare, drept de ADMINISTRARE, dobandit prin Lege, cota actuala 1/1 1) CNTEE TRANSELECTRICA SA, CIF:13328043	A1, A1.1

C. Partea III. SARCINI .


Inscrieri privind dezmembramintele dreptului de proprietate, drepturi reale de garanție și sarcini	Referințe
NU SUNT	

Anexa Nr. 1 La Partea I

Teren

Nr cadastral	Suprafaţa (mp)*	Observații / Referințe
	1	

* Suprafața este determinată în planul de proiecție Stereo 70.



Date referitoare la teren

Crt	Categorie folosință	Intra vilan	Suprafața (mp)	Tarla	Parcelă	Nr. topo	Observații / Referințe
1	curti constructii	NU	1	-	-	-	

Date referitoare la construcții

Crt	Număr	Destinație construcție	Supraf. (mp)	Situație juridică	Observații / Referințe
A1.1		construcții industriale și edilitare	1	Cu acte	Nr. niveluri:1; S. construita la sol:1 mp; S. construita desfasurata:1 mp; STALP MEDIE

Lungime Segmente

1) Valorile lungimilor segmentelor sunt obținute din proiecție în plan.

Punct început	X / Y	Punct sfârșit	X / Y	Lungime segment (** (m)
1	431.568,861 372.197,925	2	431.566,088 372.181,306	16.849
2	431.566,088 372.181,306	3	431.566,098 372.181,305	0.01
3	431.566,098 372.181,305	4	431.568,871 372.197,925	16.85

Punct început	X / Y	Punct sfârşit	X / Y	Lungime segment (** (m)
4	431.568,871 372.197,925	5	431.569,861 372.197,925	0.99
5	431.569,861 372.197,925	6	431.569,861 372.198,925	1.0
6	431.569,861 372.198,925	7	431.568,861 372.198,925	1.0
7	431.568,861 372.198,925	1	431.568,861 372.197,925	1.0

** Lungimile segmentelor sunt determinate în planul de proiecție Stereo 70 și sunt rotunjite la 1 milimetru.

*** Distanța dintre puncte este formată din segmente cumulate ce sunt mai mici decât valoarea 1 milimetru.

**DATE DESPRE IMOBILUL NR. 884**

Oficiul de Cadastru și Publicitate Imobiliară VALCEA
Biroul de Cadastru și Publicitate Imobiliară Ramnicu Valcea

A. Partea I. Descrierea imobilului

TEREN Extravilan

Adresa: Jud. Valcea

Nr. Crt	Nr cadastral Nr. topografic	Suprafața* (mp)	Observații / Referințe
A1		1	Sector cadastral:5 Teren neimprejmuit;

Construcții

Crt	Nr cadastral Nr. topografic	Adresa	Observații / Referințe
A1.1		Jud. Valcea	Nr. niveluri:1; S. construita la sol:1 mp; S. construita desfasurata:1 mp; STALP MEDIE

B. Partea II. Proprietari și acte

Inscrieri privitoare la dreptul de proprietate și alte drepturi reale		Referințe
/		
Act Normativ nr. 1705, din 29/11/2006 emis de GUVERNUL ROMANIEI (lege);		
B1	Intabulare, drept de PROPRIETATE, dobandit prin Lege, cota actuala 1/1 1) STATUL ROMAN, CIF:13633330	A1, A1.1
Act Normativ nr. 123, din 10/07/2012 emis de PARLAMENTUL ROMANIEI (lege);		
B1	Intabulare, drept de ADMINISTRARE, dobandit prin Lege, cota actuala 1/1 1) CNTEE TRANSELECTRICA SA, CIF:13328043	A1, A1.1

C. Partea III. SARCINI .

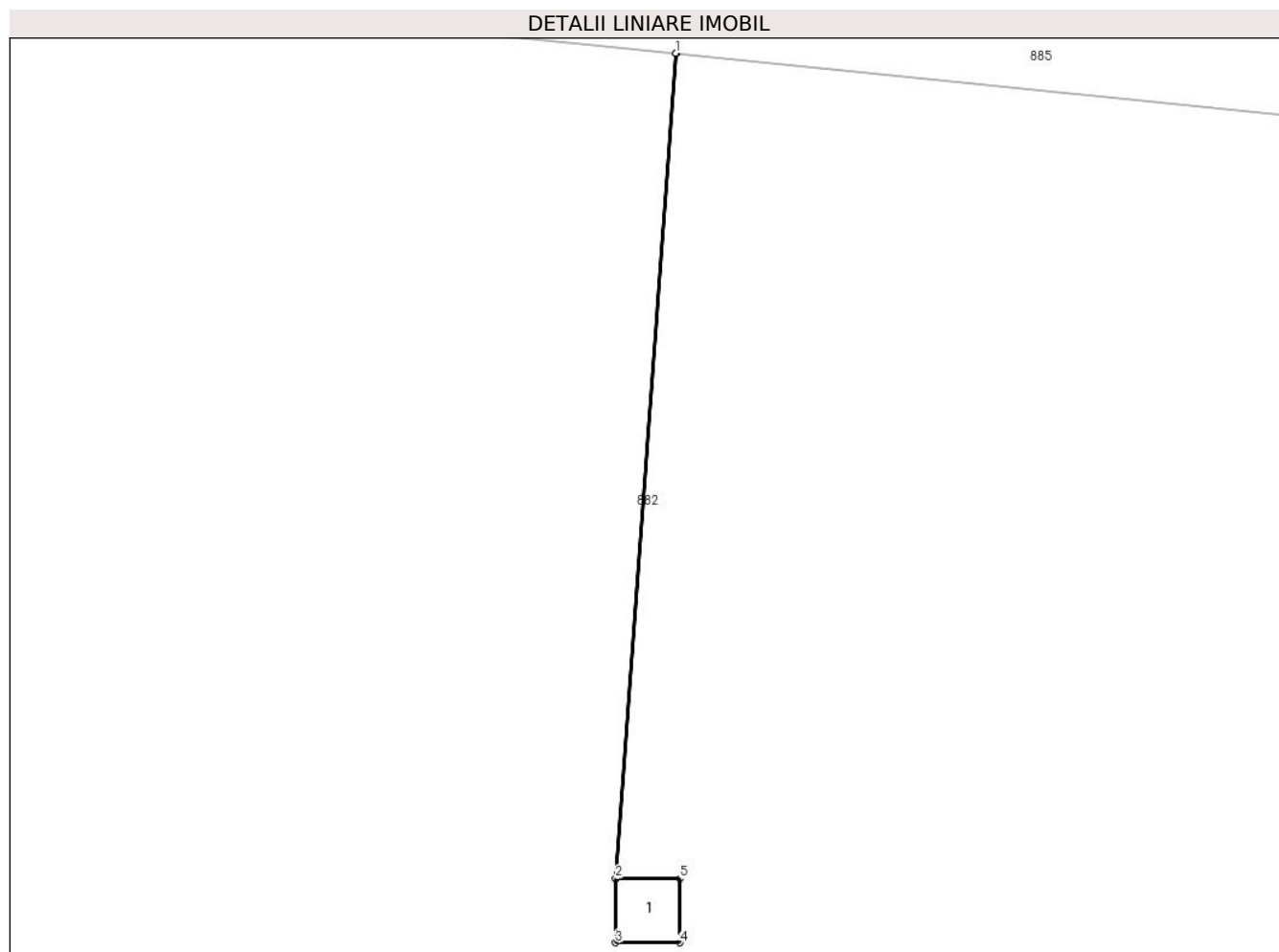
Inscrieri privind dezmembramintele dreptului de proprietate, drepturi reale de garanție și sarcini	Referințe
NU SUNT	

Anexa Nr. 1 La Partea I

Teren

Nr cadastral	Suprafața (mp)*	Observații / Referințe
	1	

* Suprafața este determinată în planul de proiecție Stereo 70.



Date referitoare la teren

Crt	Categorie folosință	Intravilan	Suprafața (mp)	Tarla	Parcelă	Nr. topo	Observații / Referințe
1	curți constructii	NU	1	-	-	-	

Date referitoare la construcții

Crt	Număr	Destinație construcție	Supraf. (mp)	Situație juridică	Observații / Referințe
A1.1		construcții industriale și edilitare	1	Cu acte	Nr. niveluri:1; S. construită la sol:1 mp; S. construită desfășurată:1 mp; STALP MEDIE

Lungime Segmente

1) Valorile lungimilor segmentelor sunt obținute din proiecție în plan.

Punct început	X / Y	Punct sfârșit	X / Y	Lungime segment (** (m))
1	431.554,234 372.283,194	2	431.553,295 372.270,34	12.888
2	431.553,295 372.270,34	3	431.553,295 372.269,34	1.0
3	431.553,295 372.269,34	4	431.554,295 372.269,34	1.0

Punct început	X / Y	Punct sfârşit	X / Y	Lungime segment (** (m)
4	431.554,295 372.269,34	5	431.554,295 372.270,34	1.0
5	431.554,295 372.270,34	6	431.553,305 372.270,34	0.99
6	431.553,305 372.270,34	7	431.554,244 372.283,193	12.887
7	431.554,244 372.283,193	1	431.554,234 372.283,194	0.01

** Lungimile segmentelor sunt determinate în planul de proiecție Stereo 70 și sunt rotunjite la 1 milimetru.

*** Distanța dintre puncte este formată din segmente cumulate ce sunt mai mici decât valoarea 1 milimetru.

**DATE DESPRE IMOBILUL NR. 885**

Oficiul de Cadastru și Publicitate Imobiliară VALCEA
Biroul de Cadastru și Publicitate Imobiliară Ramnicu Valcea

A. Partea I. Descrierea imobilului

TEREN Necunoscut

Adresa: Loc. Glavile, Jud. Valcea, PUNCTUL "LA HELESTEU"

Nr. Crt	Nr cadastral Nr. topografic	Suprafața* (mp)	Observații / Referințe
A1		Din acte: 2.440 Masurata: 2.179	Sector cadastral:5 Teren neimprejmuit;

B. Partea II. Proprietari și acte

Inscrieri privitoare la dreptul de proprietate și alte drepturi reale		Referințe
/		
Act Administrativ nr. 982/28755, din 02/12/2002 emis de CJSDPAT VALCEA (titlu de proprietate);		
B1	Intabulare, drept de PROPRIETATE, dobandit prin Lege, cota actuala 1/1 1) POPA A TITU, DECEDAT DEFUNCT:Da	A1

C. Partea III. SARCINI .

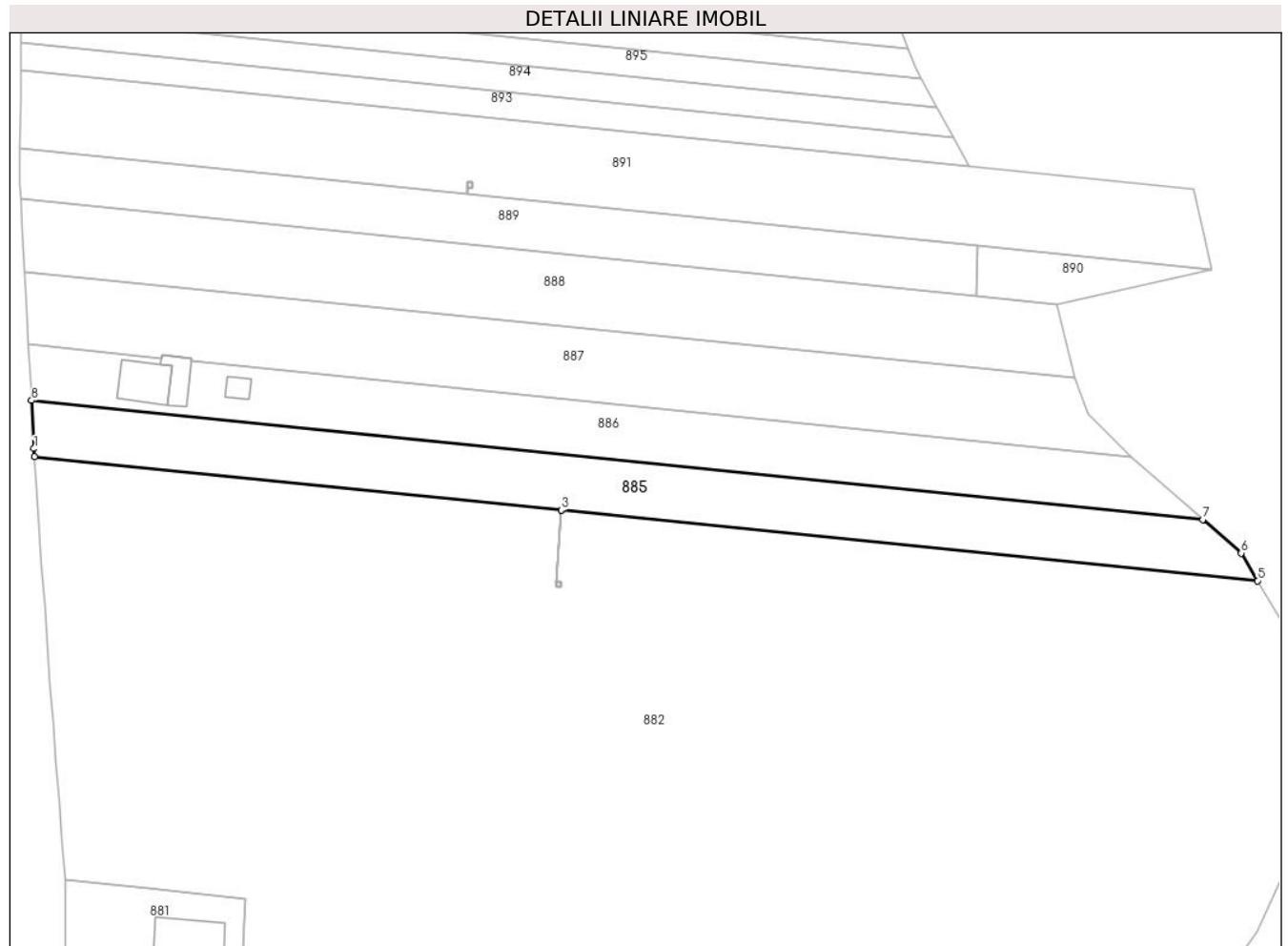
Inscrieri privind dezmembramintele dreptului de proprietate, drepturi reale de garanție și sarcini	Referințe
NU SUNT	

Anexa Nr. 1 La Partea I

Teren

Nr cadastral	Suprafața (mp)*	Observații / Referințe
	Din acte: 2.440 Masurata: 2.179	

* Suprafața este determinată în planul de proiecție Stereo 70.



Date referitoare la teren

Crt	Categorie folosință	Intra vilan	Suprafața (mp)	Tarla	Parcelă	Nr. topo	Observații / Referințe
1	arabil	DA	559	17	8/25	-	
2	arabil	NU	1.620	17	8/25	-	

Lungime Segmente

1) Valorile lungimilor segmentelor sunt obținute din proiecție în plan.

Punct început	X / Y	Punct sfârșit	X / Y	Lungime segment (** (m)
1	431.459,164 372.294,274	2	431.459,26 372.292,841	1.436
2	431.459,26 372.292,841	3	431.554,234 372.283,194	95.462
3	431.554,234 372.283,194	4	431.554,244 372.283,193	0.01
4	431.554,244 372.283,193	5	431.679,833 372.270,437	126.235

Punct început	X / Y	Punct sfârşit	X / Y	Lungime segment (** (m)
5	431.679,833 372.270,437	6	431.676,892 372.275,423	5.789
6	431.676,892 372.275,423	7	431.669,961 372.281,491	9.212
7	431.669,961 372.281,491	8	431.458,696 372.302,95	212.352
8	431.458,696 372.302,95	1	431.459,164 372.294,274	8.688

** Lungimile segmentelor sunt determinate în planul de proiecţie Stereo 70 şi sunt rotunjite la 1 milimetru.

*** Distanţa dintre puncte este formată din segmente cumulate ce sunt mai mici decât valoarea 1 milimetru.

**DATE DESPRE IMOBILUL NR. 886**

Oficiul de Cadastru și Publicitate Imobiliară VALCEA
Biroul de Cadastru și Publicitate Imobiliară Ramnicu Valcea

A. Partea I. Descrierea imobilului

TEREN Necunoscut

Adresa: Loc. Glavile, Str Principala, Nr. 634, Jud. Valcea

Nr. Crt	Nr cadastral Nr. topografic	Suprafața* (mp)	Observații / Referințe
A1		Din acte: 2.335 Masurata: 2.064	Sector cadastral:5 Teren neimprejmuit;

Construcții

Crt	Nr cadastral Nr. topografic	Adresa	Observații / Referințe
A1.1		Loc. Glavile, Str Principala, Nr. 634, Jud. Valcea	Nr. niveluri:2; S. construita la sol:65 mp; S. construita desfasurata:113 mp; CASA (D+P) EDIFICATA IN 2002
A1.2		Loc. Glavile, Str Principala, Nr. 634, Jud. Valcea	Nr. niveluri:1; S. construita la sol:34 mp; S. construita desfasurata:34 mp; BUCATARIE DE VARA EDIFICATA IN 2002
A1.3		Loc. Glavile, Str Principala, Nr. 634, Jud. Valcea	Nr. niveluri:1; S. construita la sol:16 mp; S. construita desfasurata:16 mp; MAGAZIE EDIFICATA IN 2002

B. Partea II. Proprietari și acte

Inscrieri privitoare la dreptul de proprietate și alte drepturi reale		Referințe
/		
Act Administrativ nr. 701/46445, din 10/09/2002 emis de CJSDPAT VALCEA (titlu de proprietate);		
B1	Intabulare, drept de PROPRIETATE, dobandit prin Lege, cota actuala 1/1 1) COTOARBA GH AUREL	A1
Act Administrativ nr. 20, din 28/08/2002 emis de PRIMARIA COMUNEI GLAVILE;		
B2	Intabulare, drept de PROPRIETATE, dobandit prin Construire, cota actuala 1/1 1) FIERARU ZENOVIA	A1.1, A1.2
Act Administrativ nr. 2083, din 17/07/2024 emis de PRIMARIA COMUNEI GLAVILE (adeverinta);		
B3	Intabulare, drept de PROPRIETATE, dobandit prin Construire, cota actuala 1/1 1) FIERARU ZENOVIA	A1.3

C. Partea III. SARCINI .

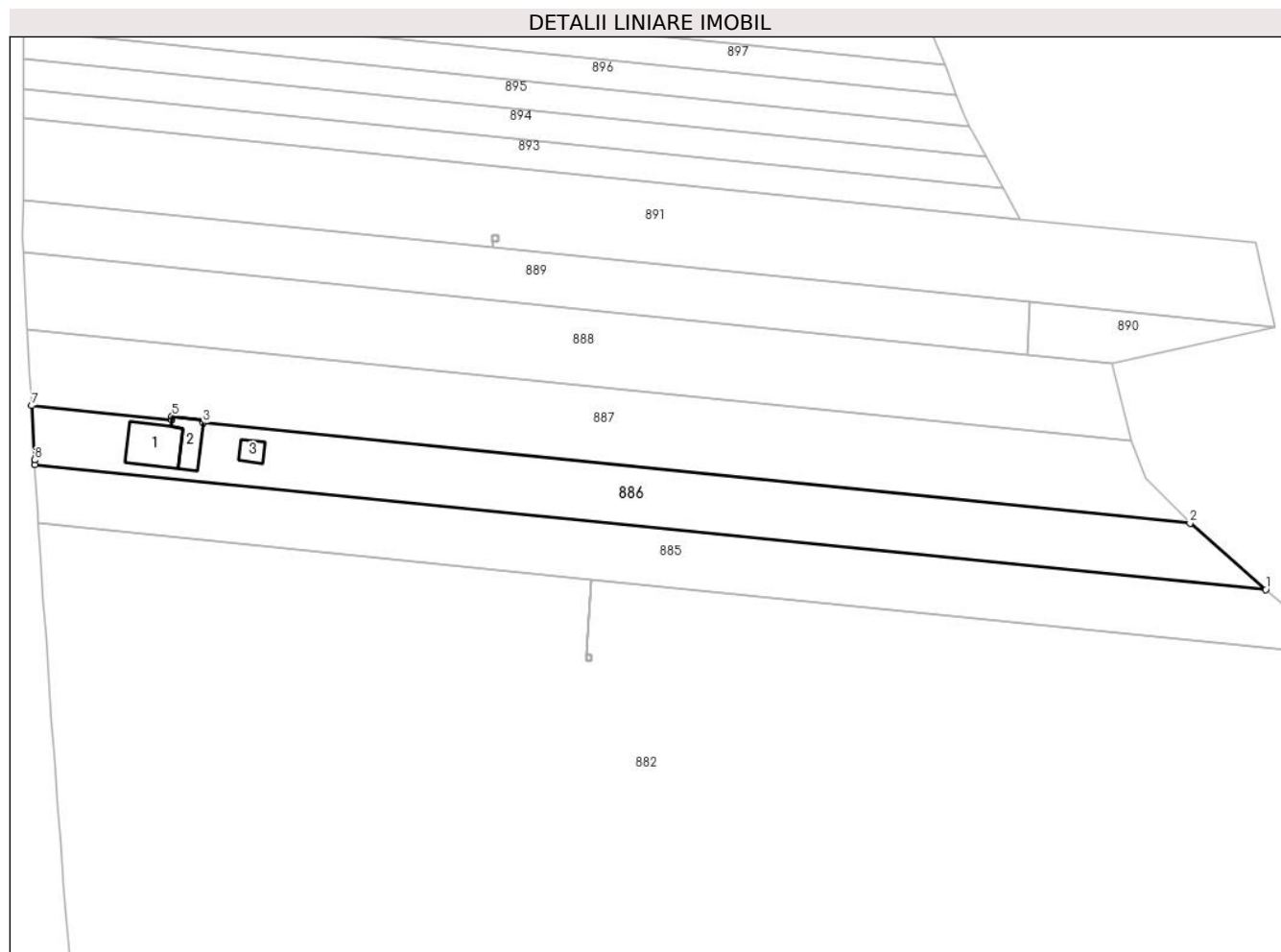
Inscrieri privind dezmembramintele dreptului de proprietate, drepturi reale de garanție și sarcini	Referințe
NU SUNT	

Anexa Nr. 1 La Partea I

Teren

Nr cadastral	Suprafața (mp)*	Observații / Referințe
	Din acte: 2.335 Masurata: 2.064	

* Suprafața este determinată în planul de proiecție Stereo 70.



Date referitoare la teren

Crt	Categorie folosință	Intra vilan	Suprafața (mp)	Tarla	Parcelă	Nr. topo	Observații / Referințe
1	curți constructii	DA	564	17	8/24/1	-	
2	arabil	NU	1.500	17	8/24/1	-	

Date referitoare la construcții

Crt	Număr	Destinație construcție	Supraf. (mp)	Situație juridică	Observații / Referințe
A1.1		construcții de locuințe	65	Cu acte	Nr. niveluri:2; S. construita la sol:65 mp; S. construita desfasurata:113 mp; CASA (D+P) EDIFICATA IN 2002
A1.2		construcții anexa	34	Cu acte	Nr. niveluri:1; S. construita la sol:34 mp; S. construita desfasurata:34 mp; BUCATARIE DE VARA EDIFICATA IN 2002
A1.3		construcții anexa	16	Cu acte	Nr. niveluri:1; S. construita la sol:16 mp; S. construita desfasurata:16 mp; MAGAZIE EDIFICATA IN 2002

Lungime Segmente

1) Valorile lungimilor segmentelor sunt obținute din proiecție în plan.

Punct început	X / Y	Punct sfârșit	X / Y	Lungime segment (** (m)
1	431.669,961 372.281,491	2	431.656,973 372.292,862	17.262
2	431.656,973 372.292,862	3	431.487,592 372.310,066	170.252
3	431.487,592 372.310,066	4	431.487,645 372.310,51	0.448
4	431.487,645 372.310,51	5	431.482,25 372.311,229	5.443
5	431.482,25 372.311,229	6	431.482,168 372.310,617	0.618
6	431.482,168 372.310,617	7	431.458,15 372.313,057	24.142
7	431.458,15 372.313,057	8	431.458,653 372.303,745	9.325
8	431.458,653 372.303,745	9	431.458,696 372.302,95	0.796
9	431.458,696 372.302,95	1	431.669,961 372.281,491	212.352

** Lungimile segmentelor sunt determinate în planul de proiecție Stereo 70 și sunt rotunjite la 1 milimetru.

*** Distanța dintre puncte este formată din segmente cumulate ce sunt mai mici decât valoarea 1 milimetru.

**DATE DESPRE IMOBILUL NR. 887**

Oficiul de Cadastru și Publicitate Imobiliară VALCEA
Biroul de Cadastru și Publicitate Imobiliară Ramnicu Valcea

A. Partea I. Descrierea imobilului

TEREN Necunoscut

Adresa: Loc. Glavile, Jud. Valcea, PUNCTUL "LA HELESTEU"

Nr. Crt	Nr cadastral Nr. topografic	Suprafața* (mp)	Observații / Referințe
A1		2.511	Sector cadastral:5 Teren neimprejmuit;

B. Partea II. Proprietari și acte

Inscrieri privitoare la dreptul de proprietate și alte drepturi reale		Referințe
/		
Act Administrativ nr. 107, din 04/06/2024 emis de PRIMARIA COMUNEI GLAVILE (HCJ NR. 20/23.08.1991);		
B1	Inscrierea provizorie, drept de PROPRIETATE, dobandit prin Lege, cota actuala 1/1	A1
1) BUSE ELISAVETA, DECEDAT DEFUNCT:Da		

C. Partea III. SARCINI .

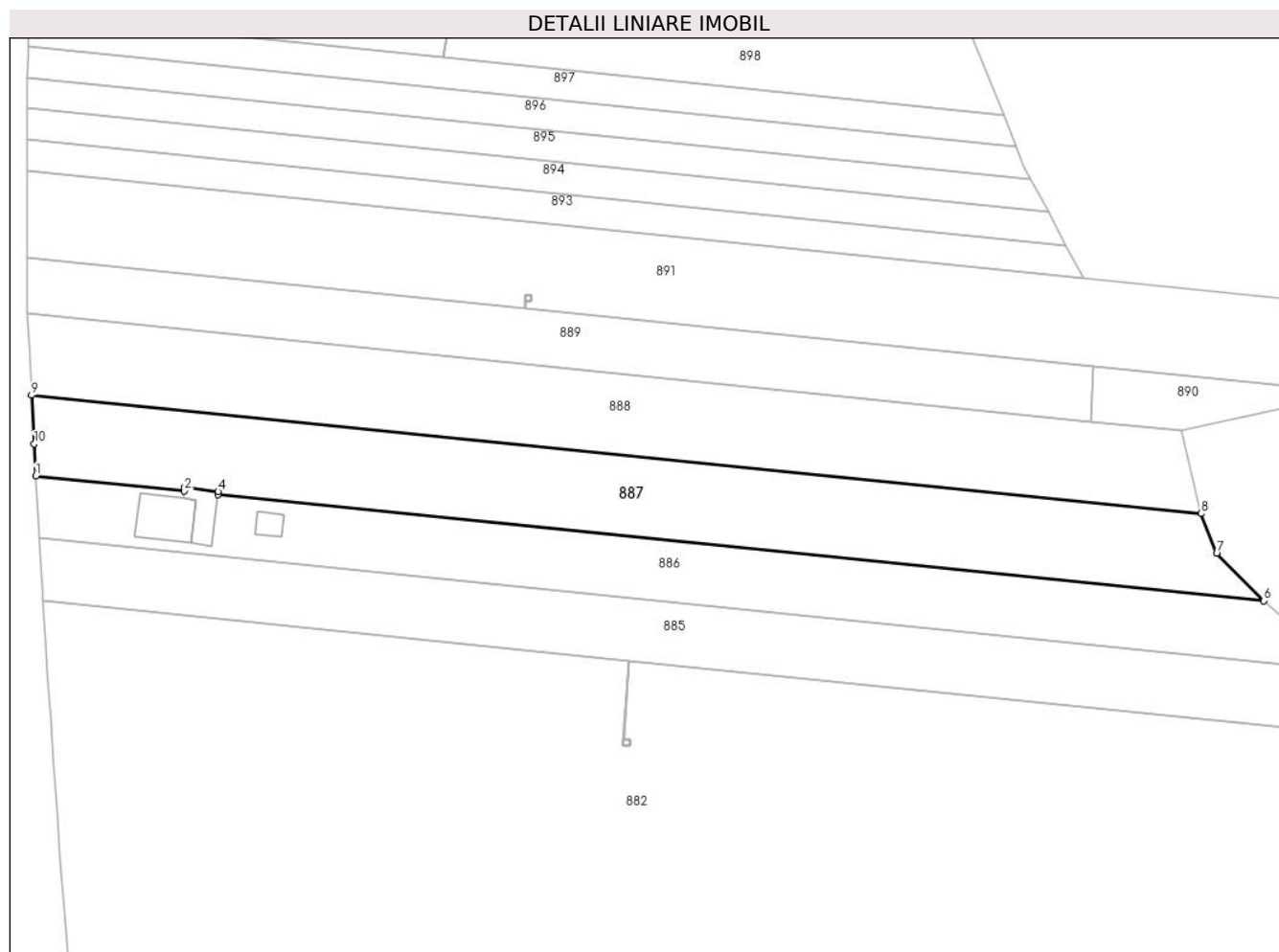
Inscrieri privind dezmembramintele dreptului de proprietate, drepturi reale de garanție și sarcini	Referințe
NU SUNT	

Anexa Nr. 1 La Partea I

Teren

Nr cadastral	Suprafața (mp)*	Observații / Referințe
	2.511	

* Suprafața este determinată în planul de proiecție Stereo 70.



Date referitoare la teren

Crt	Categorie folosință	Intra vilan	Suprafața (mp)	Tarla	Parcelă	Nr. topo	Observații / Referințe
1	arabil	DA	729	197	8/24/2	-	
2	arabil	NU	1.782	17	8/24	-	

Lungime Segmente

1) Valorile lungimilor segmentelor sunt obținute din proiecție în plan.

Punct început	X / Y	Punct sfârșit	X / Y	Lungime segment (** (m))
1	431.458,15 372.313,057	2	431.482,168 372.310,617	24.142
2	431.482,168 372.310,617	3	431.482,25 372.311,229	0.618
3	431.482,25 372.311,229	4	431.487,645 372.310,51	5.443
4	431.487,645 372.310,51	5	431.487,592 372.310,066	0.448

Punct început	X / Y	Punct sfârșit	X / Y	Lungime segment (** (m)
5	431.487,592 372.310,066	6	431.656,973 372.292,862	170.252
6	431.656,973 372.292,862	7	431.649,343 372.300,509	10.803
7	431.649,343 372.300,509	8	431.646,838 372.306,958	6.918
8	431.646,838 372.306,958	9	431.457,445 372.326,111	190.359
9	431.457,445 372.326,111	10	431.457,869 372.318,253	7.869
10	431.457,869 372.318,253	1	431.458,15 372.313,057	5.204

** Lungimile segmentelor sunt determinate în planul de proiecție Stereo 70 și sunt rotunjite la 1 milimetru.

*** Distanța dintre puncte este formată din segmente cumulate ce sunt mai mici decât valoarea 1 milimetru.

**DATE DESPRE IMOBILUL NR. 888**

Oficiul de Cadastru și Publicitate Imobiliară VALCEA
Biroul de Cadastru și Publicitate Imobiliară Ramnicu Valcea

A. Partea I. Descrierea imobilului

TEREN Necunoscut

Adresa: Loc. Glavile, Jud. Valcea, PUNCTUL "LA HELESTEU"

Nr. Crt	Nr cadastral Nr. topografic	Suprafața* (mp)	Observații / Referințe
A1		2.466	Sector cadastral:5 Teren neimprejmuit;

B. Partea II. Proprietari și acte

Inscrieri privitoare la dreptul de proprietate și alte drepturi reale		Referințe
/		
Act Administrativ nr. 103, din 04/06/2024 emis de PRIMARIA COMUNEI GLAVILE (HCJ NR. 20/23.08.1991);		
B1	Inscrierea provizorie, drept de PROPRIETATE, dobandit prin Lege, cota actuala 1/1	A1
	1) BUSE GHEORGHE 2) BUSE MARIA	

C. Partea III. SARCINI .

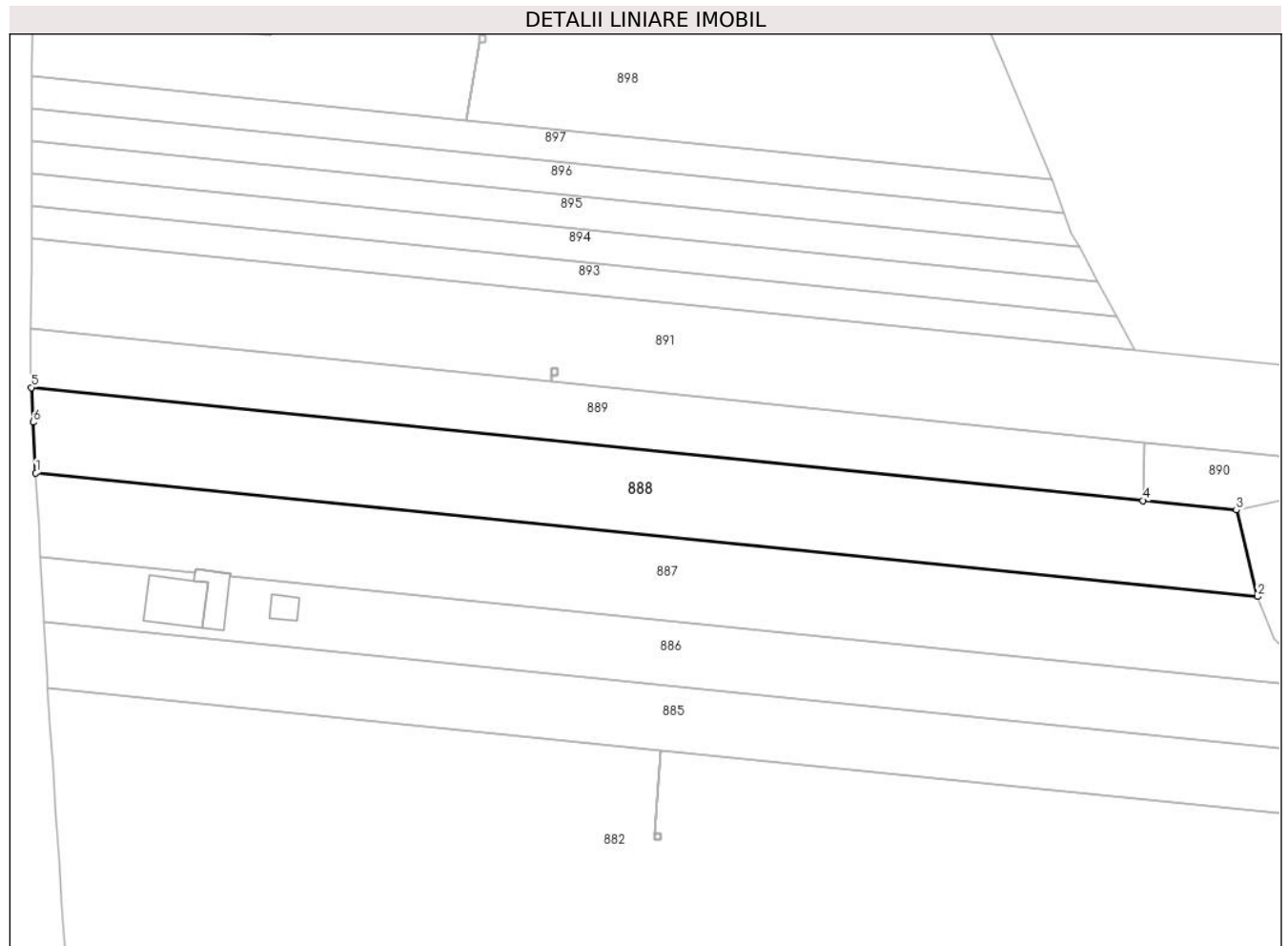
Inscrieri privind dezmembramintele dreptului de proprietate, drepturi reale de garanție și sarcini	Referințe
NU SUNT	

Anexa Nr. 1 La Partea I

Teren

Nr cadastral	Suprafața (mp)*	Observații / Referințe
	2.466	

* Suprafața este determinată în planul de proiecție Stereo 70.



Date referitoare la teren

Crt	Categorie folosință	Intravilan	Suprafața (mp)	Tarla	Parcelă	Nr. topo	Observații / Referințe
1	arabil	DA	735	17	8/23/1	-	
2	arabil	NU	1.731	17	8/23	-	

Lungime Segmente

1) Valorile lungimilor segmentelor sunt obținute din proiecție în plan.

Punct început	X / Y	Punct sfârșit	X / Y	Lungime segment (** (m))
1	431.457,445 372.326,111	2	431.646,838 372.306,958	190.359
2	431.646,838 372.306,958	3	431.643,549 372.320,359	13.799
3	431.643,549 372.320,359	4	431.629,073 372.321,829	14.55
4	431.629,073 372.321,829	5	431.456,761 372.339,332	173.199

Punct început	X / Y	Punct sfârșit	X / Y	Lungime segment (** (m)
5	431.456,761 372.339,332	6	431.457,02 372.333,97	5.368
6	431.457,02 372.333,97	1	431.457,445 372.326,111	7.87

** Lungimile segmentelor sunt determinate în planul de proiecție Stereo 70 și sunt rotunjite la 1 milimetru.

*** Distanța dintre puncte este formată din segmente cumulate ce sunt mai mici decât valoarea 1 milimetru.

**DATE DESPRE IMOBILUL NR. 889**

Oficiul de Cadastru și Publicitate Imobiliară VALCEA
Biroul de Cadastru și Publicitate Imobiliară Ramnicu Valcea

A. Partea I. Descrierea imobilului

TEREN Necunoscut

Adresa: Loc. Glavile, Jud. Valcea, PUNCTUL "IN LUNCA", "LUNCA"

Nr. Crt	Nr cadastral Nr. topografic	Suprafața* (mp)	Observații / Referințe
A1		1.561	Sector cadastral:5 Teren neimprejmuit;

B. Partea II. Proprietari și acte

Inscrieri privitoare la dreptul de proprietate și alte drepturi reale	Referințe
/	
Act Notarial nr. 880, din 20/04/2017 emis de BNP PIRVU IOANA (act de partaj);	
B1	A1
Intabulare, drept de PROPRIETATE, dobandit prin Iesire Din Indiviziune, cota actuala 1/1 1) ANA MIHAELA	

C. Partea III. SARCINI .

Inscrieri privind dezmembramintele dreptului de proprietate, drepturi reale de garanție și sarcini	Referințe
NU SUNT	

Anexa Nr. 1 La Partea I

Teren

Nr cadastral	Suprafața (mp)*	Observații / Referințe
	1.561	

* Suprafața este determinată în planul de proiecție Stereo 70.



Date referitoare la teren

Crt	Categorie folosință	Intravilan	Suprafața (mp)	Tarla	Parcelă	Nr. topo	Observații / Referințe
1	arabil	DA	509	17	8/22/1	-	
2	arabil	NU	1.052	17	8/22	-	

Lungime Segmente

1) Valorile lungimilor segmentelor sunt obținute din proiecție în plan.

Punct început	X / Y	Punct sfârșit	X / Y	Lungime segment (** (m))
1	431.537,309 372.340,196	2	431.456,675 372.348,386	81.049
2	431.456,675 372.348,386	3	431.456,64 372.341,825	6.562
3	431.456,64 372.341,825	4	431.456,761 372.339,332	2.496
4	431.456,761 372.339,332	5	431.629,073 372.321,829	173.199

Punct început	X / Y	Punct sfârşit	X / Y	Lungime segment (** (m)
5	431.629,073 372.321,829	6	431.629,378 372.330,844	9.021
6	431.629,378 372.330,844	7	431.537,319 372.340,195	92.533
7	431.537,319 372.340,195	1	431.537,309 372.340,196	0.01

** Lungimile segmentelor sunt determinate în planul de proiecţie Stereo 70 şi sunt rotunjite la 1 milimetru.

*** Distanţa dintre puncte este formată din segmente cumulate ce sunt mai mici decât valoarea 1 milimetru.

**DATE DESPRE IMOBILUL NR. 890**

Oficiul de Cadastru și Publicitate Imobiliară VALCEA
Biroul de Cadastru și Publicitate Imobiliară Ramnicu Valcea

A. Partea I. Descrierea imobilului

TEREN Extravilan

Adresa: Jud. Valcea

Nr. Crt	Nr cadastral Nr. topografic	Suprafața* (mp)	Observații / Referințe
A1		256	Sector cadastral:5 Teren neimprejmuit;

B. Partea II. Proprietari și acte

Inscrieri privitoare la dreptul de proprietate și alte drepturi reale		Referințe
/		
Act Normativ nr. 7, din 13/03/1996 emis de GUVERNUL ROMANIEI (lege);		
B1	Inscrierea provizorie, drept de PROPRIETATE, dobandit prin Lege, cota actuala 1/1 1) NEIDENTIFICAT NEIDENTIFICAT	A1

C. Partea III. SARCINI .

Inscrieri privind dezmembramintele dreptului de proprietate, drepturi reale de garanție și sarcini	Referințe
NU SUNT	

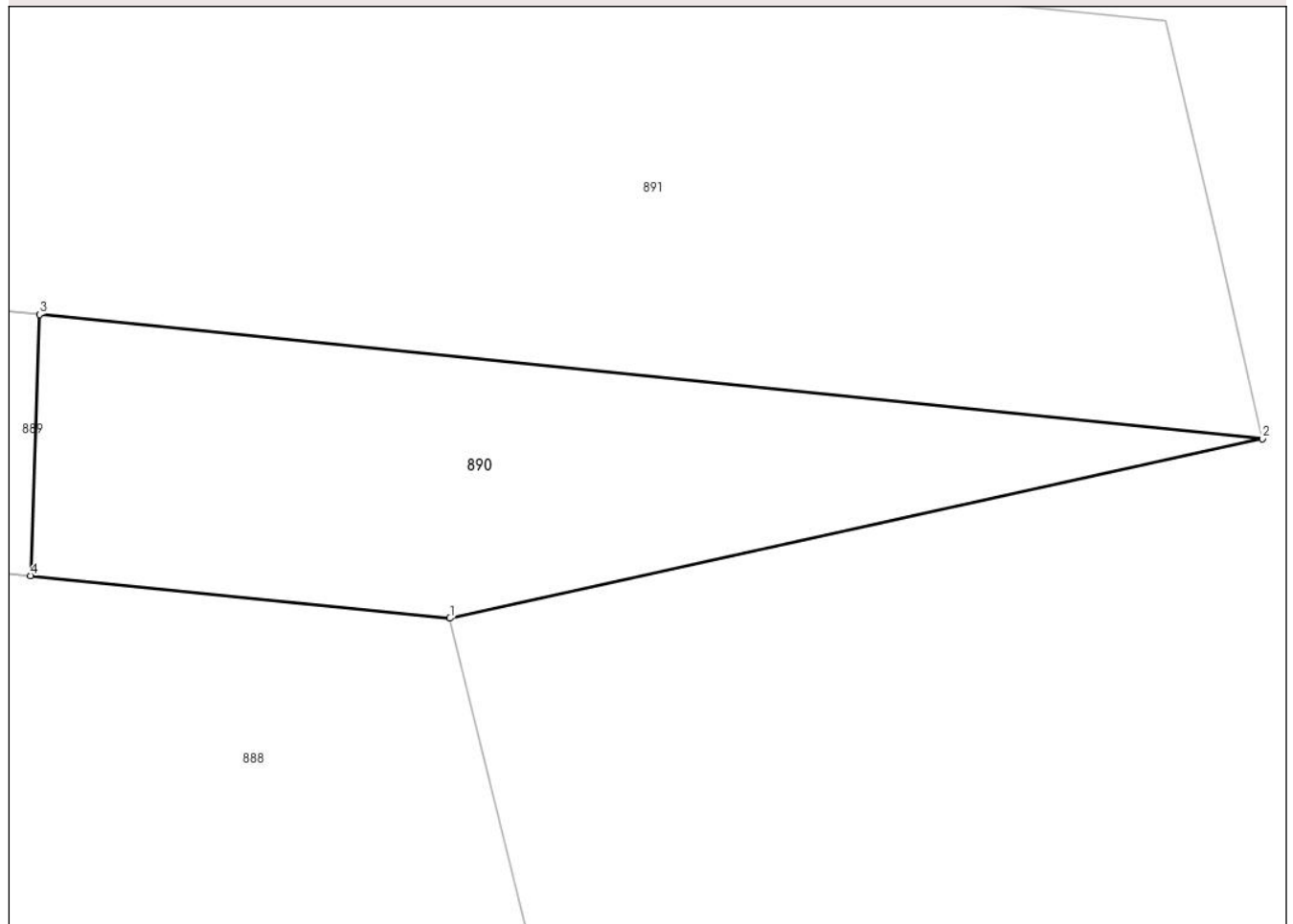
Anexa Nr. 1 La Partea I

Teren

Nr cadastral	Suprafața (mp)*	Observații / Referințe
	256	

* Suprafața este determinată în planul de proiecție Stereo 70.

DETALII LINIARE IMOBIL



Date referitoare la teren

Crt	Categorie folosință	Intra vilan	Suprafața (mp)	Tarla	Parcelă	Nr. topo	Observații / Referințe
1	arabil	NU	256	-	-	-	

Lungime Segmente

1) Valorile lungimilor segmentelor sunt obținute din proiecție în plan.

Punct început	X / Y	Punct sfârșit	X / Y	Lungime segment (** (m)
1	431.643,549 372.320,359	2	431.671,608 372.326,555	28.735
2	431.671,608 372.326,555	3	431.629,378 372.330,844	42.447
3	431.629,378 372.330,844	4	431.629,073 372.321,829	9.021
4	431.629,073 372.321,829	1	431.643,549 372.320,359	14.55

** Lungimile segmentelor sunt determinate în planul de proiecție Stereo 70 și sunt rotunjite la 1 milimetru.

***** Distanţa dintre puncte este formată din segmente cumulate ce sunt mai mici decât valoarea 1 milimetru.**

**DATE DESPRE IMOBILUL NR. 891**

Oficiul de Cadastru și Publicitate Imobiliară VALCEA
Biroul de Cadastru și Publicitate Imobiliară Ramnicu Valcea

A. Partea I. Descrierea imobilului

TEREN Necunoscut

Adresa: Loc. Glavile, Jud. Valcea, PUNCTUL "GLAVILE"

Nr. Crt	Nr cadastral Nr. topografic	Suprafața* (mp)	Observații / Referințe
A1		Din acte: 3.235 Masurata: 3.000	Sector cadastral:5 Teren neimprejmuit;

B. Partea II. Proprietari și acte

Inscrieri privitoare la dreptul de proprietate și alte drepturi reale		Referințe
/		
Act Administrativ nr. 24318, din 10/02/2016 emis de CJSDPAT VALCEA (titlu de proprietate);		
B1	Intabulare, drept de PROPRIETATE, dobandit prin Lege, cota actuala 1/1 1) CRUCERU VICTOR	A1

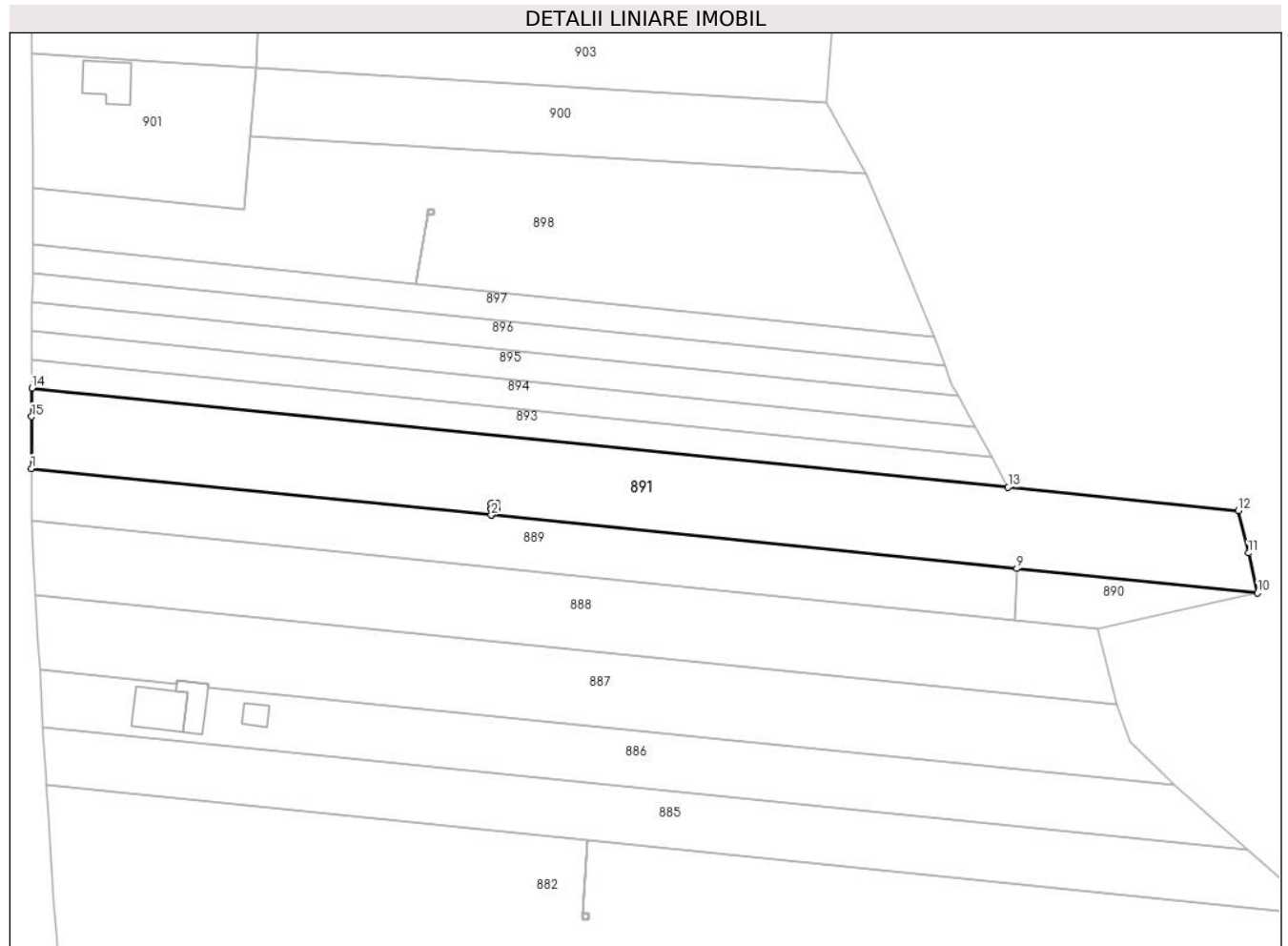
C. Partea III. SARCINI .

Inscrieri privind dezmembramintele dreptului de proprietate, drepturi reale de garanție și sarcini	Referințe
NU SUNT	

Anexa Nr. 1 La Partea I**Teren**

Nr cadastral	Suprafața (mp)*	Observații / Referințe
	Din acte: 3.235 Masurata: 3.000	

* Suprafața este determinată în planul de proiecție Stereo 70.

**Date referitoare la teren**

Crt	Categorie folosință	Intra vilan	Suprafața (mp)	Tarla	Parcelă	Nr. topo	Observații / Referințe
1	arabil	DA	784	17	8/21/1	-	
2	arabil	NU	2.216	17	8/21; 8/21/2	-	

Lungime Segmente

1) Valorile lungimilor segmentelor sunt obținute din proiecție în plan.

Punct început	X / Y	Punct sfârșit	X / Y	Lungime segment (** (m)
1	431.456,675 372.348,386	2	431.537,309 372.340,196	81.049
2	431.537,309 372.340,196	3	431.537,292 372.341,29	1.094
3	431.537,292 372.341,29	4	431.537,292 372.342,29	1.0
4	431.537,292 372.342,29	5	431.538,292 372.342,29	1.0

Punct început	X / Y	Punct sfârşit	X / Y	Lungime segment (** (m)
5	431.538,292 372.342,29	6	431.538,292 372.341,29	1.0
6	431.538,292 372.341,29	7	431.537,302 372.341,29	0.99
7	431.537,302 372.341,29	8	431.537,319 372.340,195	1.095
8	431.537,319 372.340,195	9	431.629,378 372.330,844	92.533
9	431.629,378 372.330,844	10	431.671,608 372.326,555	42.447
10	431.671,608 372.326,555	11	431.669,999 372.333,56	7.187
11	431.669,999 372.333,56	12	431.668,25 372.340,968	7.612
12	431.668,25 372.340,968	13	431.627,89 372.345,068	40.568
13	431.627,89 372.345,068	14	431.456,751 372.362,451	172.019
14	431.456,751 372.362,451	15	431.456,724 372.357,467	4.984
15	431.456,724 372.357,467	1	431.456,675 372.348,386	9.081

** Lungimile segmentelor sunt determinate în planul de proiecție Stereo 70 și sunt rotunjite la 1 milimetru.

*** Distanța dintre puncte este formată din segmente cumulate ce sunt mai mici decât valoarea 1 milimetru.

**DATE DESPRE IMOBILUL NR. 892**

Oficiul de Cadastru și Publicitate Imobiliară VALCEA
Biroul de Cadastru și Publicitate Imobiliară Ramnicu Valcea

A. Partea I. Descrierea imobilului

TEREN Extravilan

Adresa: Jud. Valcea

Nr. Crt	Nr cadastral Nr. topografic	Suprafața* (mp)	Observații / Referințe
A1		1	Sector cadastral:5 Teren neimprejmuit;

Construcții

Crt	Nr cadastral Nr. topografic	Adresa	Observații / Referințe
A1.1		Jud. Valcea	Nr. niveluri:1; S. construita la sol:1 mp; S. construita desfasurata:1 mp; STALP MEDIE

B. Partea II. Proprietari și acte

Inscrieri privitoare la dreptul de proprietate și alte drepturi reale		Referințe
/		
Act Normativ nr. 1705, din 29/11/2006 emis de GUVERNUL ROMANIEI (lege);		
B1	Intabulare, drept de PROPRIETATE, dobandit prin Lege, cota actuala 1/1 1) STATUL ROMAN, CIF:13633330	A1, A1.1
Act Normativ nr. 123, din 10/07/2012 emis de PARLAMENTUL ROMANIEI (lege);		
B1	Intabulare, drept de ADMINISTRARE, dobandit prin Lege, cota actuala 1/1 1) CNTEE TRANSELECTRICA SA, CIF:13328043	A1, A1.1

C. Partea III. SARCINI .

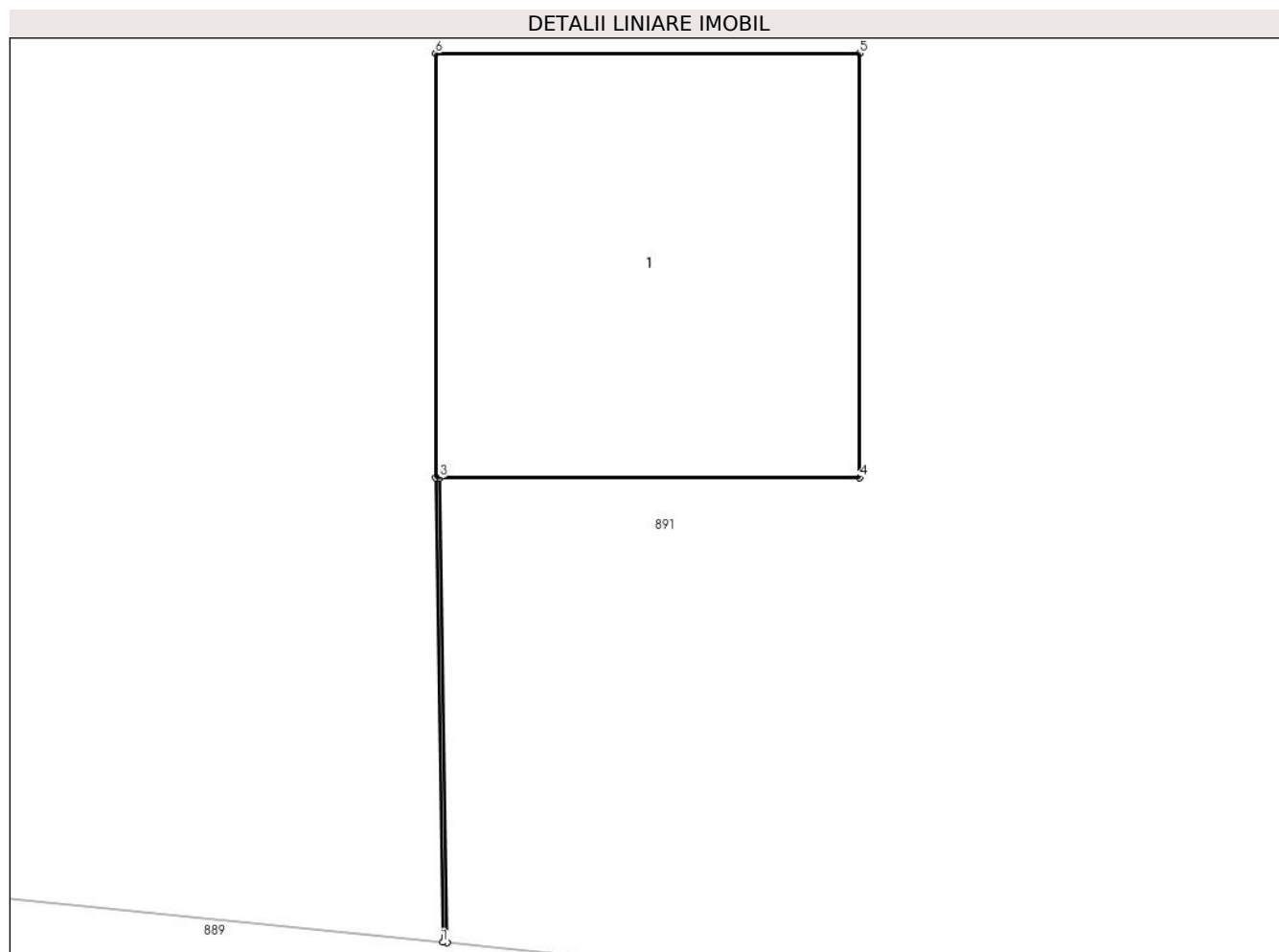
Inscrieri privind dezmembramintele dreptului de proprietate, drepturi reale de garanție și sarcini	Referințe
NU SUNT	

Anexa Nr. 1 La Partea I

Teren

Nr cadastral	Suprafața (mp)*	Observații / Referințe
	1	

* Suprafața este determinată în planul de proiecție Stereo 70.



Date referitoare la teren

Crt	Categorie folosință	Intravilan	Suprafața (mp)	Tarla	Parcelă	Nr. topo	Observații / Referințe
1	curți constructii	NU	1	-	-	-	

Date referitoare la construcții

Crt	Număr	Destinație construcție	Supraf. (mp)	Situație juridică	Observații / Referințe
A1.1		construcții industriale și edilitare	1	Cu acte	Nr. niveluri:1; S. construită la sol:1 mp; S. construită desfășurată:1 mp; STALP MEDIE

Lungime Segmente

1) Valorile lungimilor segmentelor sunt obținute din proiecție în plan.

Punct început	X / Y	Punct sfârșit	X / Y	Lungime segment (** (m))
1	431.537,309 372.340,196	2	431.537,319 372.340,195	0.01
2	431.537,319 372.340,195	3	431.537,302 372.341,29	1.095
3	431.537,302 372.341,29	4	431.538,292 372.341,29	0.99

Punct început	X / Y	Punct sfârşit	X / Y	Lungime segment (** (m)
4	431.538,292 372.341,29	5	431.538,292 372.342,29	1.0
5	431.538,292 372.342,29	6	431.537,292 372.342,29	1.0
6	431.537,292 372.342,29	7	431.537,292 372.341,29	1.0
7	431.537,292 372.341,29	1	431.537,309 372.340,196	1.094

** Lungimile segmentelor sunt determinate în planul de proiecție Stereo 70 și sunt rotunjite la 1 milimetru.

*** Distanța dintre puncte este formată din segmente cumulate ce sunt mai mici decât valoarea 1 milimetru.

**DATE DESPRE IMOBILUL NR. 893**

Oficiul de Cadastru și Publicitate Imobiliară VALCEA
Biroul de Cadastru și Publicitate Imobiliară Ramnicu Valcea

A. Partea I. Descrierea imobilului

TEREN Necunoscut

Adresa: Loc. Aninoasa, Jud. Valcea, PUNCTUL "LA HELESTEU"

Nr. Crt	Nr cadastral Nr. topografic	Suprafața* (mp)	Observații / Referințe
A1		853	Sector cadastral:5 Teren neimprejmuit;

B. Partea II. Proprietari și acte

Inscrieri privitoare la dreptul de proprietate și alte drepturi reale		Referințe
/		
Act Administrativ nr. 108, din 04/06/2024 emis de PRIMARIA COMUNEI GLAVILE (HCJ NR. 20/23.08.1991);		
B1	Inscrierea provizorie, drept de PROPRIETATE, dobandit prin Lege, cota actuala 1/1 1) CATANA C ION, DECEDAT DEFUNCT:Da	A1

C. Partea III. SARCINI .

Inscrieri privind dezmembramintele dreptului de proprietate, drepturi reale de garanție și sarcini	Referințe
NU SUNT	

Anexa Nr. 1 La Partea I

Teren

Nr cadastral	Suprafața (mp)*	Observații / Referințe
	853	

* Suprafața este determinată în planul de proiecție Stereo 70.



Date referitoare la teren

Crt	Categorie folosință	Intravilan	Suprafața (mp)	Tarla	Parcelă	Nr. topo	Observații / Referințe
1	arabil	DA	278	197	8/20/1	-	
2	arabil	NU	575	17	8/20	-	

Lungime Segmente

1) Valorile lungimilor segmentelor sunt obținute din proiecție în plan.

Punct început	X / Y	Punct sfârșit	X / Y	Lungime segment (** (m))
1	431.627,89 372.345,068	2	431.624,986 372.350,388	6.062
2	431.624,986 372.350,388	3	431.456,762 372.367,475	169.089
3	431.456,762 372.367,475	4	431.456,766 372.365,289	2.186
4	431.456,766 372.365,289	5	431.456,751 372.362,451	2.838

Punct început	X / Y	Punct sfârşit	X / Y	Lungime segment (** (m)
5	431.456,751 372.362,451	1	431.627,89 372.345,068	172.019

** Lungimile segmentelor sunt determinate în planul de proiecţie Stereo 70 şi sunt rotunjite la 1 milimetru.

*** Distanţa dintre puncte este formată din segmente cumulate ce sunt mai mici decât valoarea 1 milimetru.

**DATE DESPRE IMOBILUL NR. 894**

Oficiul de Cadastru și Publicitate Imobiliară VALCEA
Biroul de Cadastru și Publicitate Imobiliară Ramnicu Valcea

A. Partea I. Descrierea imobilului

TEREN Necunoscut

Adresa: Loc. Glavile, Jud. Valcea, PUNCTUL "LUNCA"

Nr. Crt	Nr cadastral Nr. topografic	Suprafața* (mp)	Observații / Referințe
A1		Din acte: 960 Masurata: 838	Sector cadastral:5 Teren neimprejmuit;

B. Partea II. Proprietari și acte

Inscrieri privitoare la dreptul de proprietate și alte drepturi reale		Referințe
/		
Act Administrativ nr. 845/46591, din 26/09/2002 emis de CJSDPAT VALCEA (titlu de proprietate);		
B1	Intabulare, drept de PROPRIETATE, dobandit prin Lege, cota actuala 1/1 1) ZAVIDEANU TRAIAN	A1

C. Partea III. SARCINI .

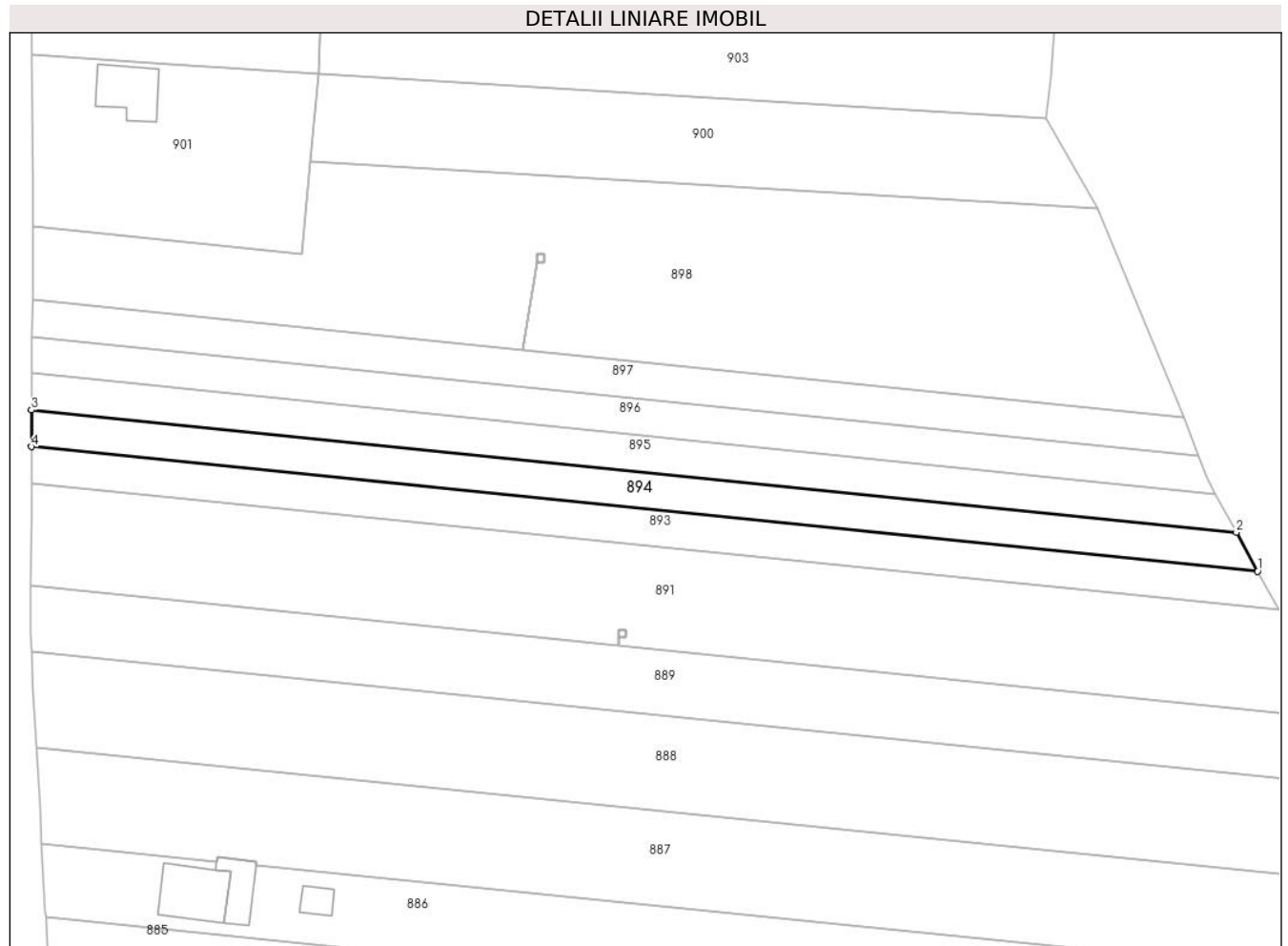
Inscrieri privind dezmembramintele dreptului de proprietate, drepturi reale de garanție și sarcini	Referințe
NU SUNT	

Anexa Nr. 1 La Partea I

Teren

Nr cadastral	Suprafaţa (mp)*	Observaţii / Referinţe
	Din acte: 960 Masurata: 838	

* Suprafaţa este determinată în planul de proiecţie Stereo 70.



Date referitoare la teren

Crt	Categorie folosinţă	Intravilan	Suprafaţa (mp)	Tarla	Parcelă	Nr. topo	Observaţii / Referinţe
1	arabil	DA	277	17	8/19	-	
2	arabil	NU	561	17	8/19	-	

Lungime Segmente

1) Valorile lungimilor segmentelor sunt obţinute din proiecţie în plan.

Punct început	X / Y	Punct sfârşit	X / Y	Lungime segment (** (m)
1	431.624,986 372.350,388	2	431.622,082 372.355,709	6.062
2	431.622,082 372.355,709	3	431.456,753 372.372,502	166.179
3	431.456,753 372.372,502	4	431.456,762 372.367,475	5.027
4	431.456,762 372.367,475	1	431.624,986 372.350,388	169.089

**** Lungimile segmentelor sunt determinate în planul de proiecție Stereo 70 și sunt rotunjite la 1 milimetru.**

***** Distanța dintre puncte este formată din segmente cumulate ce sunt mai mici decât valoarea 1 milimetru.**

**DATE DESPRE IMOBILUL NR. 895**

Oficiul de Cadastru și Publicitate Imobiliară VALCEA
Biroul de Cadastru și Publicitate Imobiliară Ramnicu Valcea

A. Partea I. Descrierea imobilului

TEREN Necunoscut

Adresa: Loc. Glavile, Jud. Valcea, PUNCTUL "LUNCA"

Nr. Crt	Nr cadastral Nr. topografic	Suprafața* (mp)	Observații / Referințe
A1		Din acte: 948 Masurata: 823	Sector cadastral:5 Teren neimprejmit;

B. Partea II. Proprietari și acte

Inscrieri privitoare la dreptul de proprietate și alte drepturi reale		Referințe
/		
Act Administrativ nr. 596/25750, din 24/12/2002 emis de CJSDPAT VALCEA (titlu de proprietate);		
B1	Intabulare, drept de PROPRIETATE, dobandit prin Lege, cota actuala 1/1 1) SAVU DUMITRU	A1

C. Partea III. SARCINI .

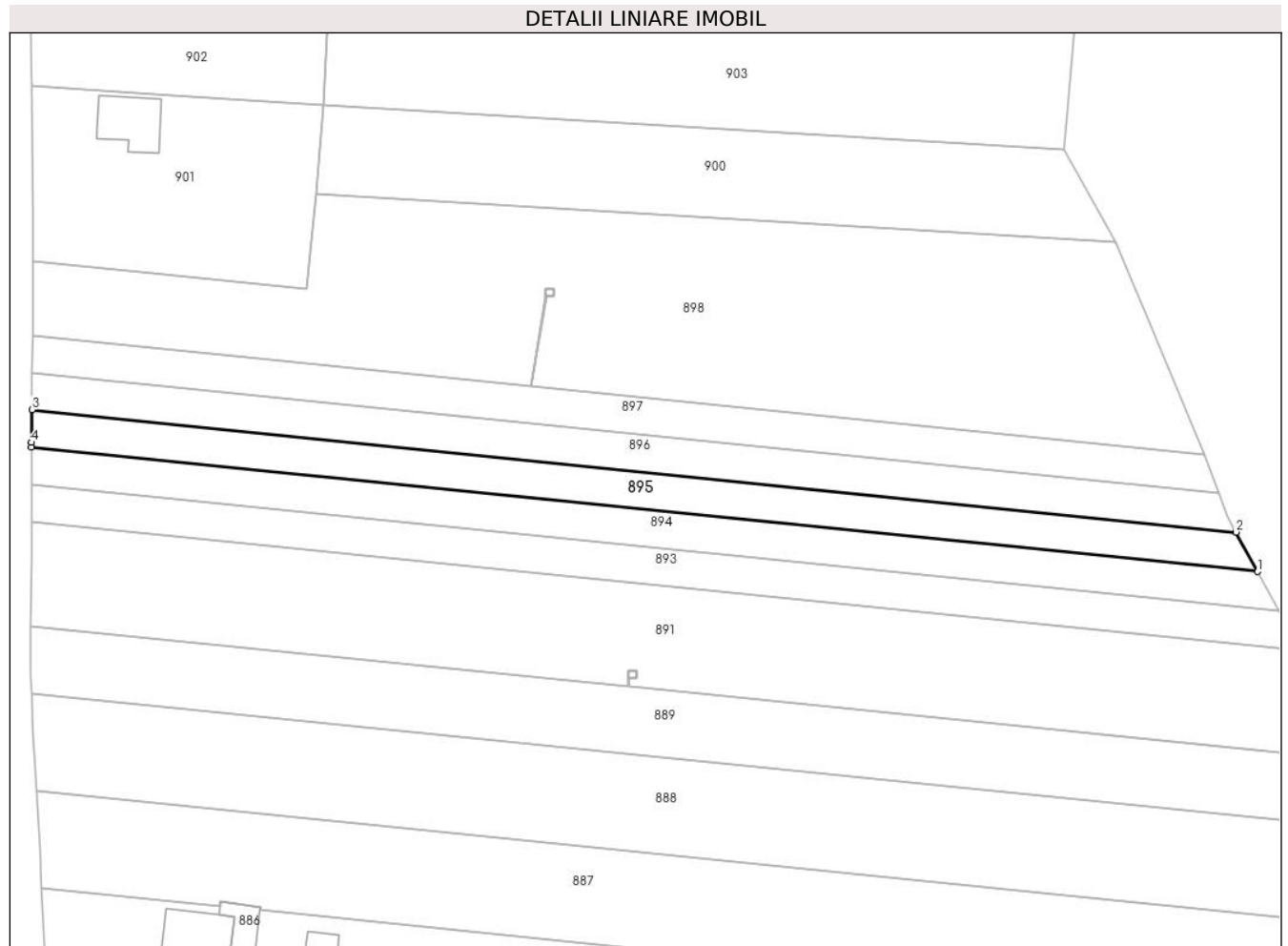
Inscrieri privind dezmembramintele dreptului de proprietate, drepturi reale de garanție și sarcini	Referințe
NU SUNT	

Anexa Nr. 1 La Partea I

Teren

Nr cadastral	Suprafața (mp)*	Observații / Referințe
	Din acte: 948 Masurata: 823	

* Suprafața este determinată în planul de proiecție Stereo 70.



Date referitoare la teren

Crt	Categorie folosință	Intravilan	Suprafața (mp)	Tarla	Parcelă	Nr. topo	Observații / Referințe
1	arabil	DA	276	17	8/18	-	
2	arabil	NU	547	17	8/18	-	

Lungime Segmente

1) Valorile lungimilor segmentelor sunt obținute din proiecție în plan.

Punct început	X / Y	Punct sfârșit	X / Y	Lungime segment (** (m)
1	431.622,082 372.355,709	2	431.619,177 372.361,03	6.062
2	431.619,177 372.361,03	3	431.456,807 372.377,522	163.206
3	431.456,807 372.377,522	4	431.456,752 372.373,114	4.409
4	431.456,752 372.373,114	5	431.456,753 372.372,502	0.612

Punct început	X / Y	Punct sfârşit	X / Y	Lungime segment (** (m)
5	431.456,753 372.372,502	1	431.622,082 372.355,709	166.179

** Lungimile segmentelor sunt determinate în planul de proiecţie Stereo 70 şi sunt rotunjite la 1 milimetru.

*** Distanţa dintre puncte este formată din segmente cumulate ce sunt mai mici decât valoarea 1 milimetru.

**DATE DESPRE IMOBILUL NR. 896**

Oficiul de Cadastru și Publicitate Imobiliară VALCEA
Biroul de Cadastru și Publicitate Imobiliară Ramnicu Valcea

A. Partea I. Descrierea imobilului

TEREN Necunoscut

Adresa: Loc. Glavile, Jud. Valcea, PUNCTUL "LA HELESTEU"

Nr. Crt	Nr cadastral Nr. topografic	Suprafața* (mp)	Observații / Referințe
A1		809	Sector cadastral:5 Teren neimprejmuit;

B. Partea II. Proprietari și acte

Inscrieri privitoare la dreptul de proprietate și alte drepturi reale	Referințe
/	
Act Administrativ nr. 109, din 04/06/2024 emis de PRIMARIA COMUNEI GLAVILE (HCJ NR. 20/23.08.1991);	
B1	Inscrierea provizorie, drept de PROPRIETATE, dobandit prin Lege, cota actuala 1/1
	1) POPA N VASILE, DECEDAT DEFUNCT:Da

C. Partea III. SARCINI .

Inscrieri privind dezmembramintele dreptului de proprietate, drepturi reale de garanție și sarcini	Referințe
NU SUNT	

Anexa Nr. 1 La Partea I

Teren

Nr cadastral	Suprafața (mp)*	Observații / Referințe
	809	

* Suprafața este determinată în planul de proiecție Stereo 70.



Date referitoare la teren

Crt	Categorie folosință	Intravilan	Suprafața (mp)	Tarla	Parcelă	Nr. topo	Observații / Referințe
1	arabil	DA	275	17	8/17/1	-	
2	arabil	NU	534	17	8/17	-	

Lungime Segmente

1) Valorile lungimilor segmentelor sunt obținute din proiecție în plan.

Punct început	X / Y	Punct sfârșit	X / Y	Lungime segment (** (m))
1	431.619,177 372.361,03	2	431.617,979 372.363,225	2.501
2	431.617,979 372.363,225	3	431.616,838 372.366,293	3.274
3	431.616,838 372.366,293	4	431.456,859 372.382,543	160.802
4	431.456,859 372.382,543	5	431.456,85 372.380,932	1.611

Punct început	X / Y	Punct sfârșit	X / Y	Lungime segment (** (m)
5	431.456,85 372.380,932	6	431.456,807 372.377,522	3.41
6	431.456,807 372.377,522	1	431.619,177 372.361,03	163.206

** Lungimile segmentelor sunt determinate în planul de proiecție Stereo 70 și sunt rotunjite la 1 milimetru.

*** Distanța dintre puncte este formată din segmente cumulate ce sunt mai mici decât valoarea 1 milimetru.

**DATE DESPRE IMOBILUL NR. 897**

Oficiul de Cadastru și Publicitate Imobiliară VALCEA
Biroul de Cadastru și Publicitate Imobiliară Ramnicu Valcea

A. Partea I. Descrierea imobilului

TEREN Necunoscut

Adresa: Loc. Glavile, Jud. Valcea, PUNCTUL "LA HELESTEU"

Nr. Crt	Nr cadastral Nr. topografic	Suprafața* (mp)	Observații / Referințe
A1		799	Sector cadastral:5 Teren neimprejmuit;

B. Partea II. Proprietari și acte

Inscrieri privitoare la dreptul de proprietate și alte drepturi reale		Referințe
/		
Act Administrativ nr. 110, din 04/06/2024 emis de PRIMARIA COMUNEI GLAVILE (HCJ NR. 20/23.08.1991);		
B1	Inscrierea provizorie, drept de PROPRIETATE, dobandit prin Lege, cota actuala 1/1 1) ZIVIDEANU GH ILIE, DECEDAT DEFUNCT:Da	A1

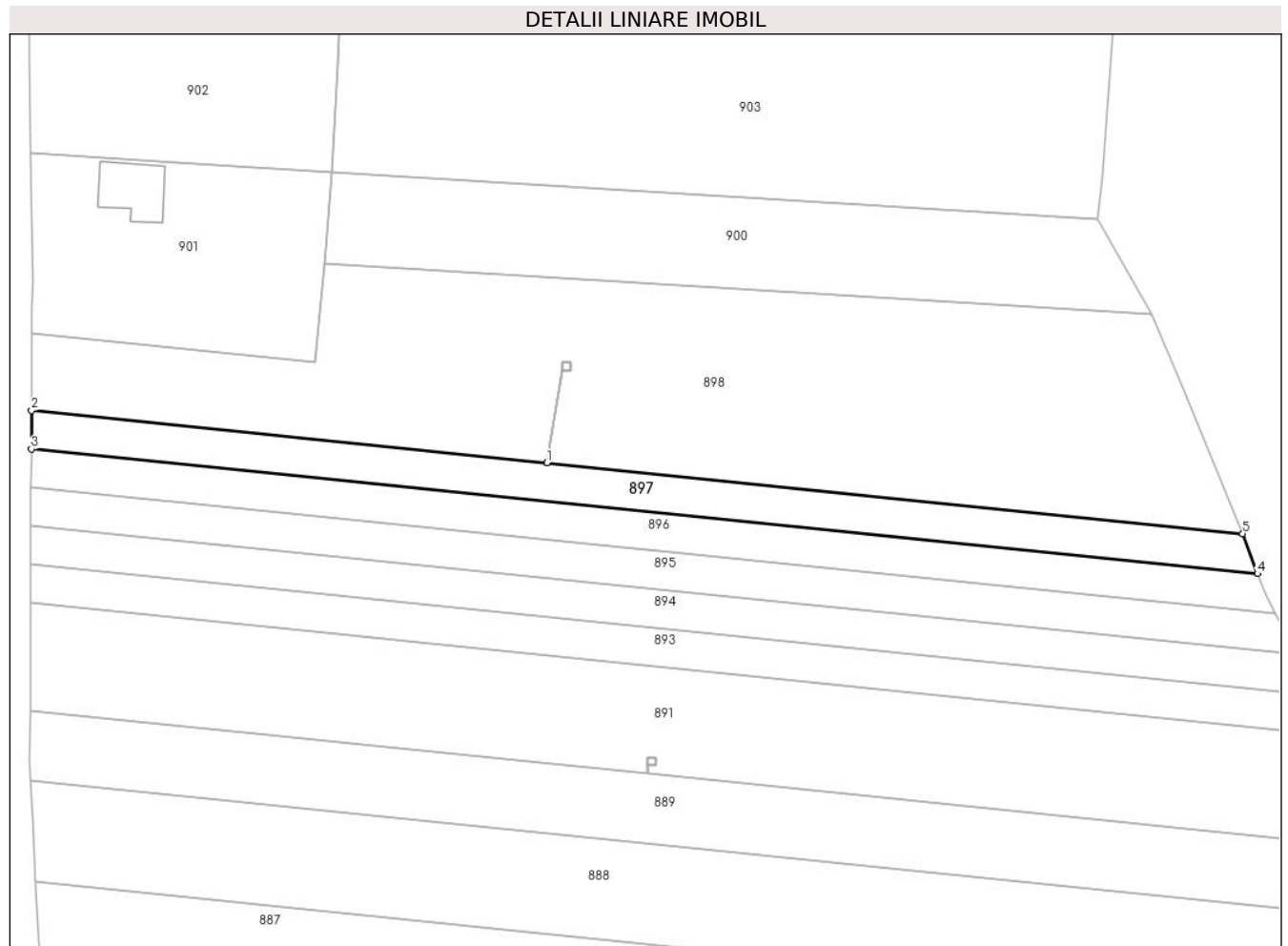
C. Partea III. SARCINI .

Inscrieri privind dezmembramintele dreptului de proprietate, drepturi reale de garanție și sarcini	Referințe
NU SUNT	

Anexa Nr. 1 La Partea I**Teren**

Nr cadastral	Suprafaţa (mp)*	Observaţii / Referinţe
	799	

* Suprafaţa este determinată în planul de proiecţie Stereo 70.

**Date referitoare la teren**

Crt	Categorie folosinţă	Intravilan	Suprafaţa (mp)	Tarla	Parcelă	Nr. topo	Observaţii / Referinţe
1	arabil	DA	274	17	8/16/1	-	
2	arabil	NU	525	17	8/16	-	

Lungime Segmente

1) Valorile lungimilor segmentelor sunt obţinute din proiecţie în plan.

Punct început	X / Y	Punct sfârşit	X / Y	Lungime segment (** (m))
1	431.524,099 372.380,739	2	431.456,887 372.387,566	67.558
2	431.456,887 372.387,566	3	431.456,859 372.382,543	5.023
3	431.456,859 372.382,543	4	431.616,838 372.366,293	160.802
4	431.616,838 372.366,293	5	431.614,895 372.371,516	5.573

Punct început	X / Y	Punct sfârșit	X / Y	Lungime segment (** (m)
5	431.614,895 372.371,516	6	431.524,109 372.380,738	91.253
6	431.524,109 372.380,738	1	431.524,099 372.380,739	0.01

** Lungimile segmentelor sunt determinate în planul de proiecție Stereo 70 și sunt rotunjite la 1 milimetru.

*** Distanța dintre puncte este formată din segmente cumulate ce sunt mai mici decât valoarea 1 milimetru.

**DATE DESPRE IMOBILUL NR. 898**

Oficiul de Cadastru și Publicitate Imobiliară VALCEA
Biroul de Cadastru și Publicitate Imobiliară Ramnicu Valcea

A. Partea I. Descrierea imobilului

TEREN Necunoscut

Adresa: Loc. Glavile, Jud. Valcea, PUNCTUL "LA LUNGAN"

Nr. Crt	Nr cadastral Nr. topografic	Suprafața* (mp)	Observații / Referințe
A1		3.269	Sector cadastral:5 Teren neimprejmuit;

B. Partea II. Proprietari și acte

Inscrieri privitoare la dreptul de proprietate și alte drepturi reale		Referințe
/		
Act Administrativ nr. 111, din 04/06/2024 emis de PRIMARIA COMUNEI GLAVILE (HCJ NR. 20/23.08.1991);		
B1	Inscrierea provizorie, drept de PROPRIETATE, dobandit prin Lege, cota actuala 1/1 1) VLADESCU ION 2) VLADESCU TRAIAN 3) VLADESCU CONSTANTIN	A1

C. Partea III. SARCINI .

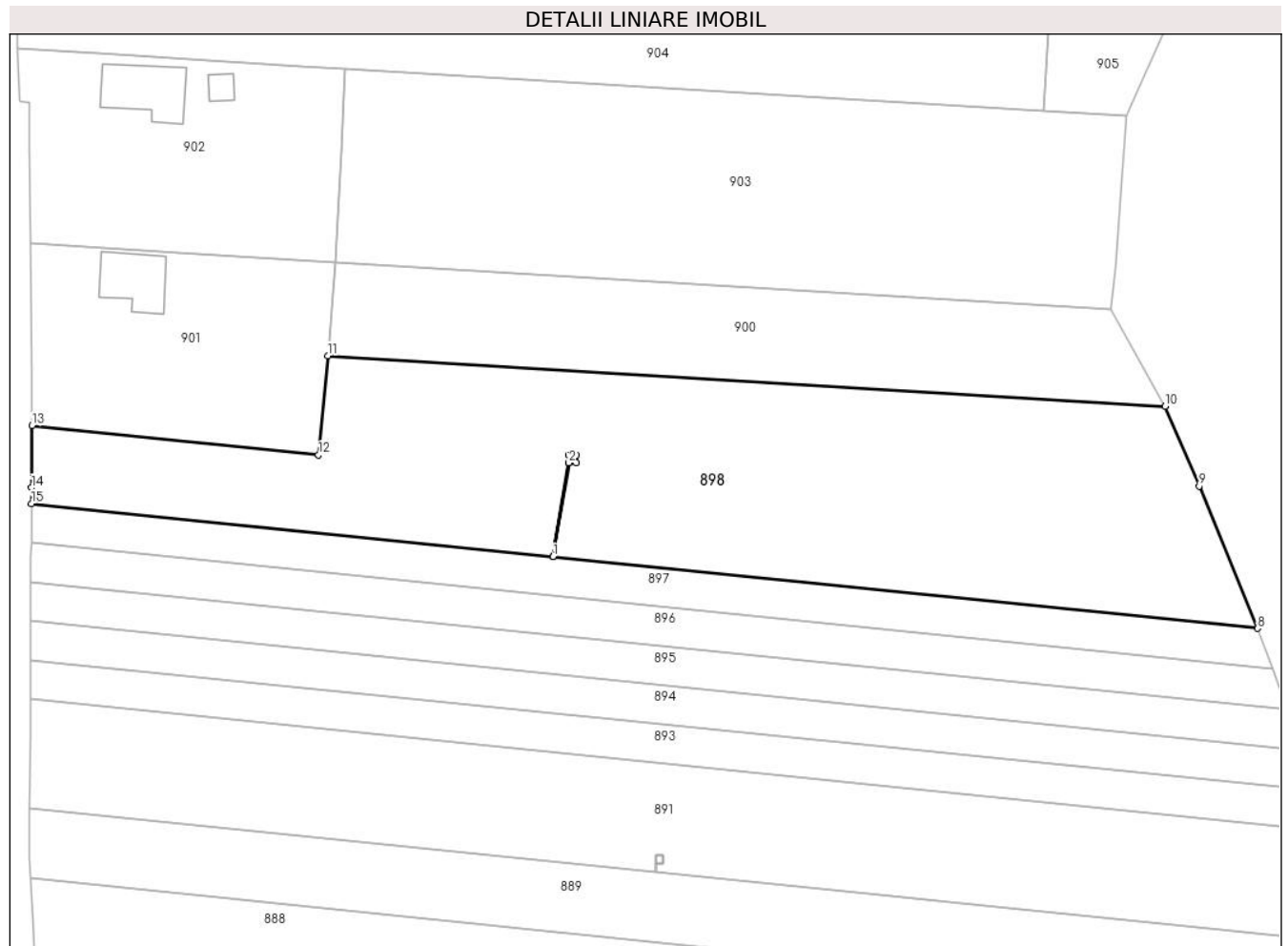
Inscrieri privind dezmembramintele dreptului de proprietate, drepturi reale de garanție și sarcini	Referințe
NU SUNT	

Anexa Nr. 1 La Partea I

Teren

Nr cadastral	Suprafața (mp)*	Observații / Referințe
	3.269	

* Suprafața este determinată în planul de proiecție Stereo 70.



Date referitoare la teren

Crt	Categorie folosință	Intravilan	Suprafața (mp)	Tarla	Parcelă	Nr. topo	Observații / Referințe
1	arabil	DA	756	17	8/15/1	-	
2	arabil	NU	2.513	17	8/15	-	

Lungime Segmente

1) Valorile lungimilor segmentelor sunt obținute din proiecție în plan.

Punct început	X / Y	Punct sfârșit	X / Y	Lungime segment (** (m)
1	431.524,099 372.380,739	2	431.526,14 372.392,819	12.251
2	431.526,14 372.392,819	3	431.526,14 372.393,819	1.0
3	431.526,14 372.393,819	4	431.527,14 372.393,819	1.0
4	431.527,14 372.393,819	5	431.527,14 372.392,819	1.0

Punct început	X / Y	Punct sfârșit	X / Y	Lungime segment (** (m)
5	431.527,14 372.392,819	6	431.526,15 372.392,819	0.99
6	431.526,15 372.392,819	7	431.524,109 372.380,738	12.252
7	431.524,109 372.380,738	8	431.614,895 372.371,516	91.253
8	431.614,895 372.371,516	9	431.607,36 372.389,83	19.804
9	431.607,36 372.389,83	10	431.603,003 372.400,099	11.155
10	431.603,003 372.400,099	11	431.495,079 372.406,622	108.121
11	431.495,079 372.406,622	12	431.493,878 372.393,86	12.818
12	431.493,878 372.393,86	13	431.456,943 372.397,611	37.125
13	431.456,943 372.397,611	14	431.456,899 372.389,628	7.984
14	431.456,899 372.389,628	15	431.456,887 372.387,566	2.062
15	431.456,887 372.387,566	1	431.524,099 372.380,739	67.558

** Lungimile segmentelor sunt determinate în planul de proiecție Stereo 70 și sunt rotunjite la 1 milimetru.

*** Distanța dintre puncte este formată din segmente cumulate ce sunt mai mici decât valoarea 1 milimetru.

**DATE DESPRE IMOBILUL NR. 899**

Oficiul de Cadastru și Publicitate Imobiliară VALCEA
Biroul de Cadastru și Publicitate Imobiliară Ramnicu Valcea

A. Partea I. Descrierea imobilului

TEREN Extravilan

Adresa: Jud. Valcea

Nr. Crt	Nr cadastral Nr. topografic	Suprafața* (mp)	Observații / Referințe
A1		1	Sector cadastral:5 Teren neimprejmuit;

Construcții

Crt	Nr cadastral Nr. topografic	Adresa	Observații / Referințe
A1.1		Jud. Valcea	Nr. niveluri:1; S. construita la sol:1 mp; S. construita desfasurata:1 mp; STALP MEDIE

B. Partea II. Proprietari și acte

Inscrieri privitoare la dreptul de proprietate și alte drepturi reale		Referințe
/		
Act Normativ nr. 1705, din 29/11/2006 emis de GUVERNUL ROMANIEI (lege);		
B1	Intabulare, drept de PROPRIETATE, dobandit prin Lege, cota actuala 1/1 1) STATUL ROMAN, CIF:13633330	A1, A1.1
Act Normativ nr. 123, din 10/07/2012 emis de PARLAMENTUL ROMANIEI (lege);		
B1	Intabulare, drept de ADMINISTRARE, dobandit prin Lege, cota actuala 1/1 1) STATUL ROMAN, CIF:13633330 2) CNTEE TRANSELECTRICA SA, CIF:13328043	A1, A1.1

C. Partea III. SARCINI .

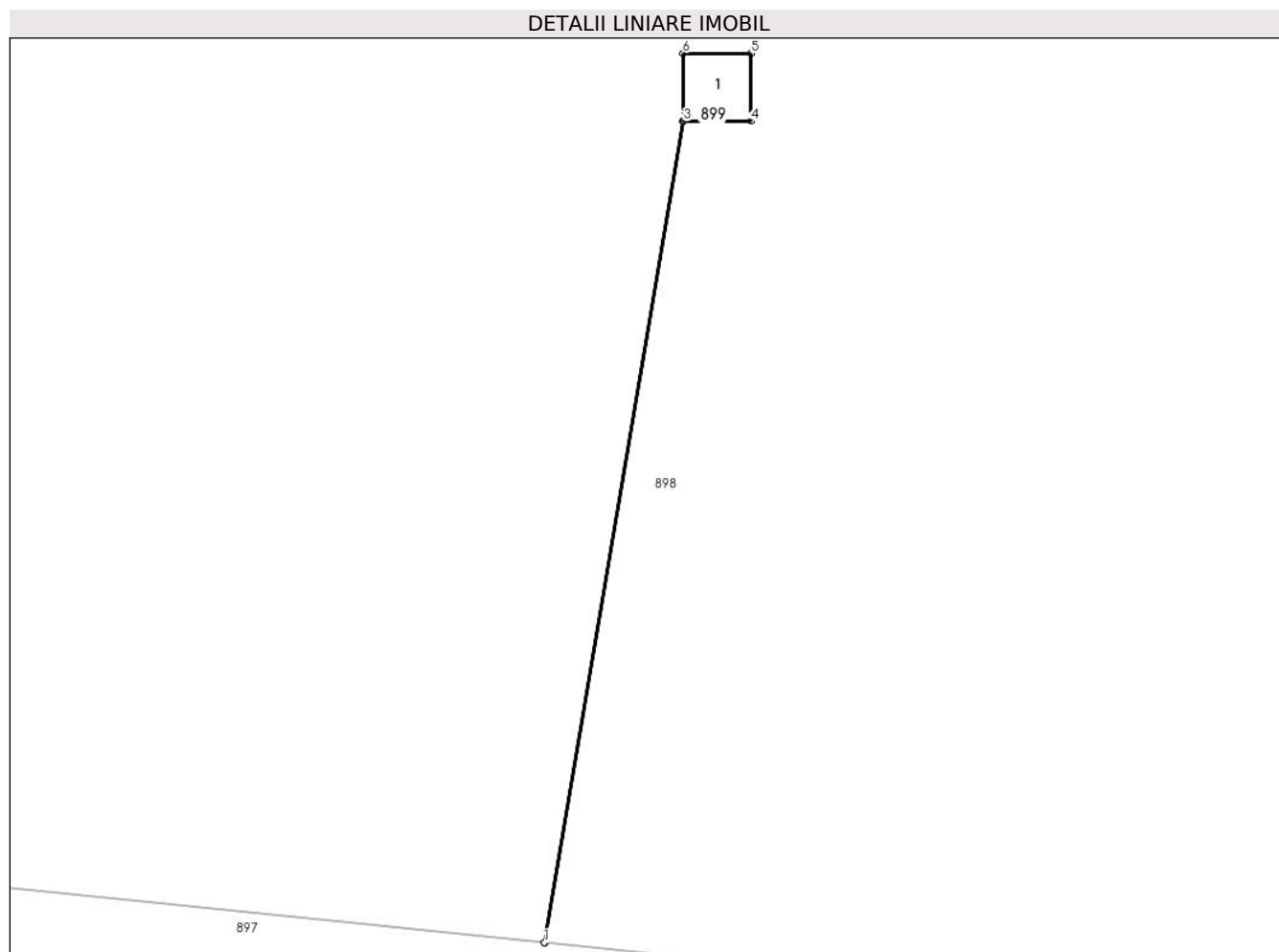
Inscrieri privind dezmembramintele dreptului de proprietate, drepturi reale de garanție și sarcini	Referințe
NU SUNT	

Anexa Nr. 1 La Partea I

Teren

Nr cadastral	Suprafața (mp)*	Observații / Referințe
	1	

* Suprafața este determinată în planul de proiecție Stereo 70.



Date referitoare la teren

Crt	Categorie folosință	Intra vilan	Suprafața (mp)	Tarla	Parcelă	Nr. topo	Observații / Referințe
1	curți constructii	NU	1	-	-	-	

Date referitoare la construcții

Crt	Număr	Destinație construcție	Supraf. (mp)	Situație juridică	Observații / Referințe
A1.1		construcții industriale și edilitare	1	Cu acte	Nr. niveluri:1; S. construita la sol:1 mp; S. construita desfasurata:1 mp; STALP MEDIE

Lungime Segmente

1) Valorile lungimilor segmentelor sunt obținute din proiecție în plan.

Punct început	X / Y	Punct sfârșit	X / Y	Lungime segment (** (m)
1	431.524,099 372.380,739	2	431.524,109 372.380,738	0.01
2	431.524,109 372.380,738	3	431.526,15 372.392,819	12.252
3	431.526,15 372.392,819	4	431.527,14 372.392,819	0.99

Punct început	X / Y	Punct sfârşit	X / Y	Lungime segment (** (m)
4	431.527,14 372.392,819	5	431.527,14 372.393,819	1.0
5	431.527,14 372.393,819	6	431.526,14 372.393,819	1.0
6	431.526,14 372.393,819	7	431.526,14 372.392,819	1.0
7	431.526,14 372.392,819	1	431.524,099 372.380,739	12.251

** Lungimile segmentelor sunt determinate în planul de proiecție Stereo 70 și sunt rotunjite la 1 milimetru.

*** Distanța dintre puncte este formată din segmente cumulate ce sunt mai mici decât valoarea 1 milimetru.

**DATE DESPRE IMOBILUL NR. 900**

Oficiul de Cadastru și Publicitate Imobiliară VALCEA
Biroul de Cadastru și Publicitate Imobiliară Ramnicu Valcea

A. Partea I. Descrierea imobilului

TEREN Necunoscut

Adresa: Loc. Glavile, Jud. Valcea, PUNCTUL "BATIRASTI"

Nr. Crt	Nr cadastral Nr. topografic	Suprafața* (mp)	Observații / Referințe
A1		1.250	Sector cadastral:5 Teren neimprejmuit;

B. Partea II. Proprietari și acte

Inscrieri privitoare la dreptul de proprietate și alte drepturi reale	Referințe
/	
Act Administrativ nr. 741/46445, din 18/09/2002 emis de CJSDPAT VALCEA (titlu de proprietate);	
B1	A1
Intabulare, drept de PROPRIETATE, dobandit prin Lege, cota actuala 1/1 1) BURETE IOANA	

C. Partea III. SARCINI .

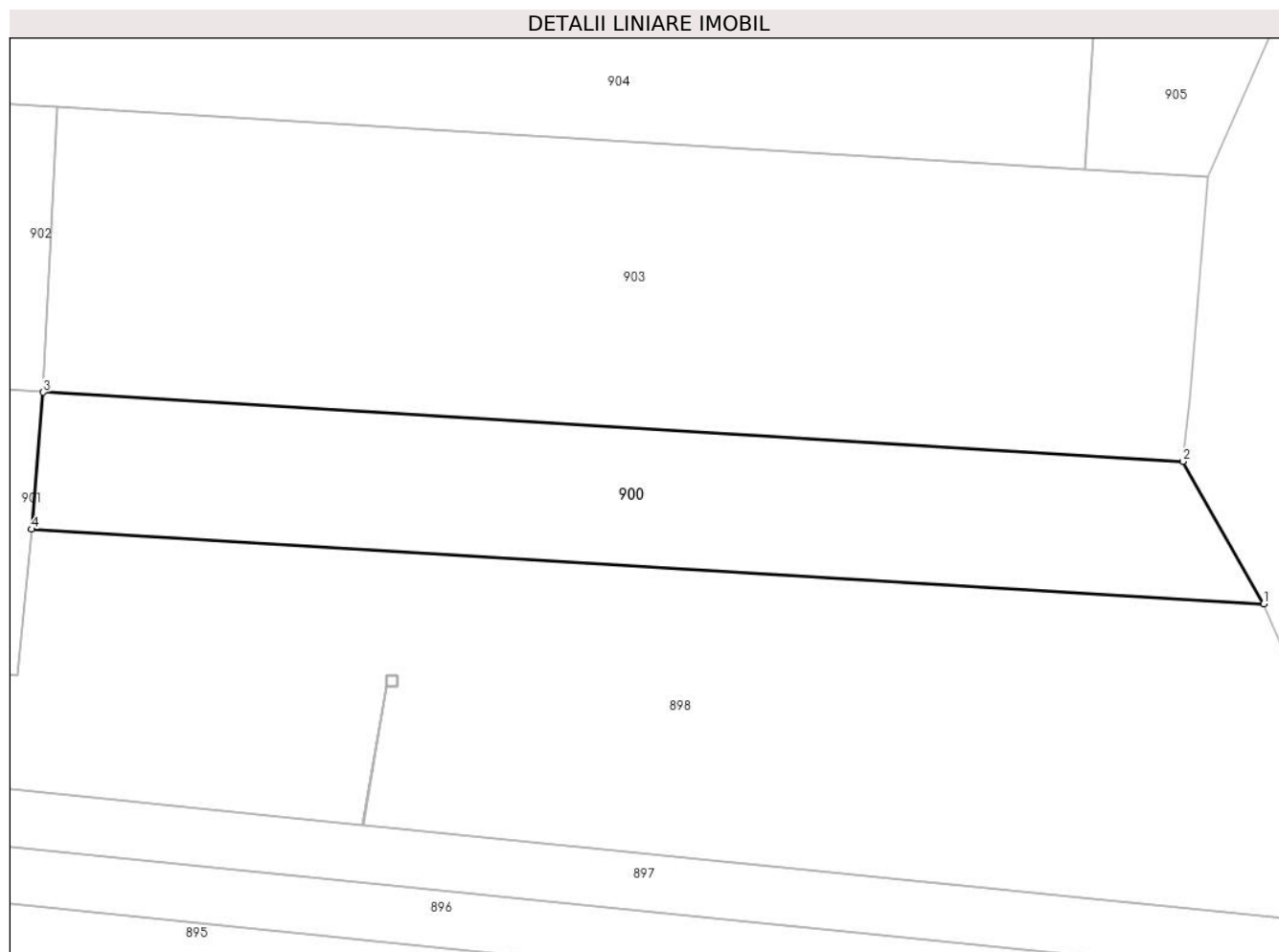
Inscrieri privind dezmembramintele dreptului de proprietate, drepturi reale de garanție și sarcini	Referințe
NU SUNT	

Anexa Nr. 1 La Partea I

Teren

Nr cadastral	Suprafața (mp)*	Observații / Referințe
	1.250	

* Suprafața este determinată în planul de proiecție Stereo 70.



Date referitoare la teren

Crt	Categorie folosință	Intravilan	Suprafața (mp)	Tarla	Parcelă	Nr. topo	Observații / Referințe
1	arabil	DA	175	17	8/13	-	
2	arabil	NU	1.075	17	8/13	-	

Lungime Segmente

1) Valorile lungimilor segmentelor sunt obținute din proiecție în plan.

Punct început	X / Y	Punct sfârșit	X / Y	Lungime segment (** (m)
1	431.603,003 372.400,099	2	431.595,925 372.412,553	14.325
2	431.595,925 372.412,553	3	431.496,104 372.418,605	100.005
3	431.496,104 372.418,605	4	431.495,079 372.406,622	12.027
4	431.495,079 372.406,622	1	431.603,003 372.400,099	108.121

**** Lungimile segmentelor sunt determinate în planul de proiecție Stereo 70 și sunt rotunjite la 1 milimetru.**

***** Distanța dintre puncte este formată din segmente cumulate ce sunt mai mici decât valoarea 1 milimetru.**

**DATE DESPRE IMOBILUL NR. 901**

Oficiul de Cadastru și Publicitate Imobiliară VALCEA
Biroul de Cadastru și Publicitate Imobiliară Ramnicu Valcea

A. Partea I. Descrierea imobilului

TEREN Intravilan

Adresa: Loc. Glavile, Str Principala, Nr. 650, Jud. Valcea

Nr. Crt	Nr cadastral Nr. topografic	Suprafața* (mp)	Observații / Referințe
A1		Din acte: 651 Masurata: 924	Sector cadastral:5 Teren imprejmuit;

Construcții

Crt	Nr cadastral Nr. topografic	Adresa	Observații / Referințe
A1.1		Loc. Glavile, Str Principala, Nr. 650, Jud. Valcea	Nr. niveluri:1; S. construita la sol:55 mp; S. construita desfasurata:55 mp; CASA EDIFICATA IN 1960

B. Partea II. Proprietari și acte

Inscrieri privitoare la dreptul de proprietate și alte drepturi reale		Referințe
/		
Act Administrativ nr. 459/46165, din 15/07/2002 emis de CJSDPAT VALCEA (titlu de proprietate);		
B1	Intabulare, drept de PROPRIETATE, dobandit prin Lege, cota actuala 1/1 1) LUNGAN MARIN 2) LUNGAN COSTEL	A1
Act Administrativ nr. 2083, din 17/07/2024 emis de PRIMARIA COMUNEI GLAVILE (adeverinta);		
B1	Intabulare, drept de PROPRIETATE, dobandit prin Construire, cota actuala 1/1 1) LUNGAN MARIN 2) LUNGAN COSTEL	A1.1

C. Partea III. SARCINI .

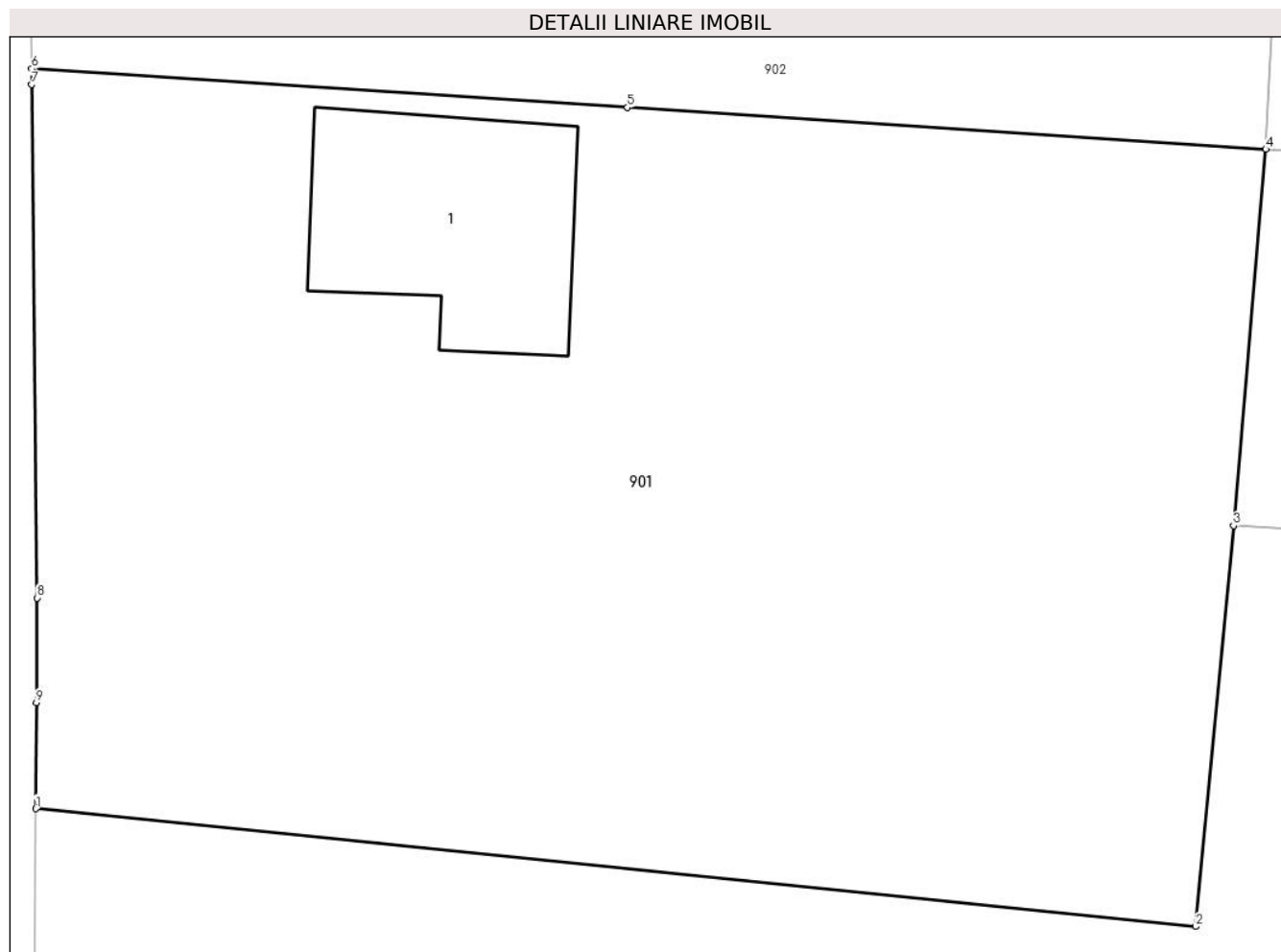
Inscrieri privind dezmembramintele dreptului de proprietate, drepturi reale de garanție și sarcini	Referințe
NU SUNT	

Anexa Nr. 1 La Partea I

Teren

Nr cadastral	Suprafața (mp)*	Observații / Referințe
	Din acte: 651 Masurata: 924	

* Suprafața este determinată în planul de proiecție Stereo 70.



Date referitoare la teren

Crt	Categorie folosință	Intra vilan	Suprafața (mp)	Tarla	Parcelă	Nr. topo	Observații / Referințe
1	curți constructii	DA	450	17	7/1	-	
2	vie	DA	474	17	8/14	-	

Date referitoare la construcții

Crt	Număr	Destinație construcție	Supraf. (mp)	Situație juridică	Observații / Referințe
A1.1		construcții de locuințe	55	Cu acte	Nr. niveluri:1; S. construita la sol:55 mp; S. construita desfasurata:55 mp; CASA EDIFICATA IN 1960

Lungime Segmente

1) Valorile lungimilor segmentelor sunt obținute din proiecție în plan.

Punct început	X / Y	Punct sfârșit	X / Y	Lungime segment (** (m)
1	431.456,943 372.397,611	2	431.493,878 372.393,86	37.125
2	431.493,878 372.393,86	3	431.495,079 372.406,622	12.818

Punct început	X / Y	Punct sfârșit	X / Y	Lungime segment (** (m)
3	431.495,079 372.406,622	4	431.496,104 372.418,605	12.027
4	431.496,104 372.418,605	5	431.475,779 372.419,93	20.367
5	431.475,779 372.419,93	6	431.456,812 372.421,167	19.008
6	431.456,812 372.421,167	7	431.456,819 372.420,664	0.503
7	431.456,819 372.420,664	8	431.456,981 372.404,319	16.346
8	431.456,981 372.404,319	9	431.456,962 372.400,978	3.341
9	431.456,962 372.400,978	1	431.456,943 372.397,611	3.367

** Lungimile segmentelor sunt determinate în planul de proiecție Stereo 70 și sunt rotunjite la 1 milimetru.

*** Distanța dintre puncte este formată din segmente cumulate ce sunt mai mici decât valoarea 1 milimetru.



DATE DESPRE IMOBILUL NR. 902

Oficiul de Cadastru și Publicitate Imobiliară VALCEA
Biroul de Cadastru și Publicitate Imobiliară Ramnicu Valcea

A. Partea I. Descrierea imobilului

TEREN Intravilan

Adresa: Loc. Glavile, Str Principala, Nr. 652, Jud. Valcea

Nr. Crt	Nr cadastral Nr. topografic	Suprafața* (mp)	Observații / Referințe
A1	35798	1.008	Sector cadastral:5 Teren neimpregmuit;

Construcții

Crt	Nr cadastral Nr. topografic	Adresa	Observații / Referințe
A1.1	35798-C1	Loc. Glavile, Str Principala, Nr. 652, Jud. Valcea	Nr. niveluri:2; S. construita la sol:67 mp; S. construita desfasurata:77 mp; Cladire de locuit (D+P) EDIFICATA IN 1957
A1.2	35798-C2	Loc. Glavile, Str Principala, Nr. 652, Jud. Valcea	Nr. niveluri:1; S. construita la sol:11 mp; S. construita desfasurata:11 mp; Bucatarie de vara (P) EDIFICATA IN 1998

B. Partea II. Proprietari și acte

Inscrieri privitoare la dreptul de proprietate și alte drepturi reale		Referințe
43669 / 27/05/2024		
Act Notarial nr. Certificat de mostenitor nr. 644, din 30/08/1994 emis de Notariatul de Stat Local Dragasani;		
B1	Intabulare, drept de PROPRIETATE, dobandit prin Succesiune, cota actuala 3/8 1) LUNGAN EUGEN	A1
B2	Intabulare, drept de PROPRIETATE, dobandit prin Succesiune, cota actuala 3/8 1) LUNGAN CONSTANDIN, decedat	A1
B3	Intabulare, drept de PROPRIETATE, dobandit prin Succesiune, cota actuala 3/16 1) LUNGAN EUGEN	A1.1
B4	Intabulare, drept de PROPRIETATE, dobandit prin Succesiune, cota actuala 3/16 1) LUNGAN CONSTANDIN, decedat	A1.1
Act Notarial nr. Contract de vanzare cumparare aut. nr. 1230, din 23/03/1995 emis de Notariatul de Stat Local Dragasani;		
B5	Intabulare, drept de PROPRIETATE, dobandit prin Conventie, cota actuala 1/4 1) LUNGAN EUGEN 2) BUTEATA ILEANA, (fosta LUNGAN) OBSERVATII: bun comun	A1
B6	Intabulare, drept de PROPRIETATE, dobandit prin Conventie, cota actuala 5/8 1) LUNGAN EUGEN 2) BUTEATA ILEANA, (fosta LUNGAN) OBSERVATII: bun comun	A1.1
Act Administrativ nr. Certificat de atestare fiscala nr. 306, din 20/05/2024 emis de Primaria Comunei Glavile (Certificat de atestare fiscala;Adeverinta nr. 1488 din 20.05.2024;Adeverinta nr. 1487 din 20.05.2024; Nomenclator;PAD vizat Primarie;);		
B7	Intabulare, drept de PROPRIETATE, dobandit prin Lege, cota actuala 1/1 1) LUNGAN EUGEN 2) BUTEATA ILEANA, (fosta LUNGAN) 3) LUNGAN CONSTANDIN, decedat	A1.2

C. Partea III. SARCINI .

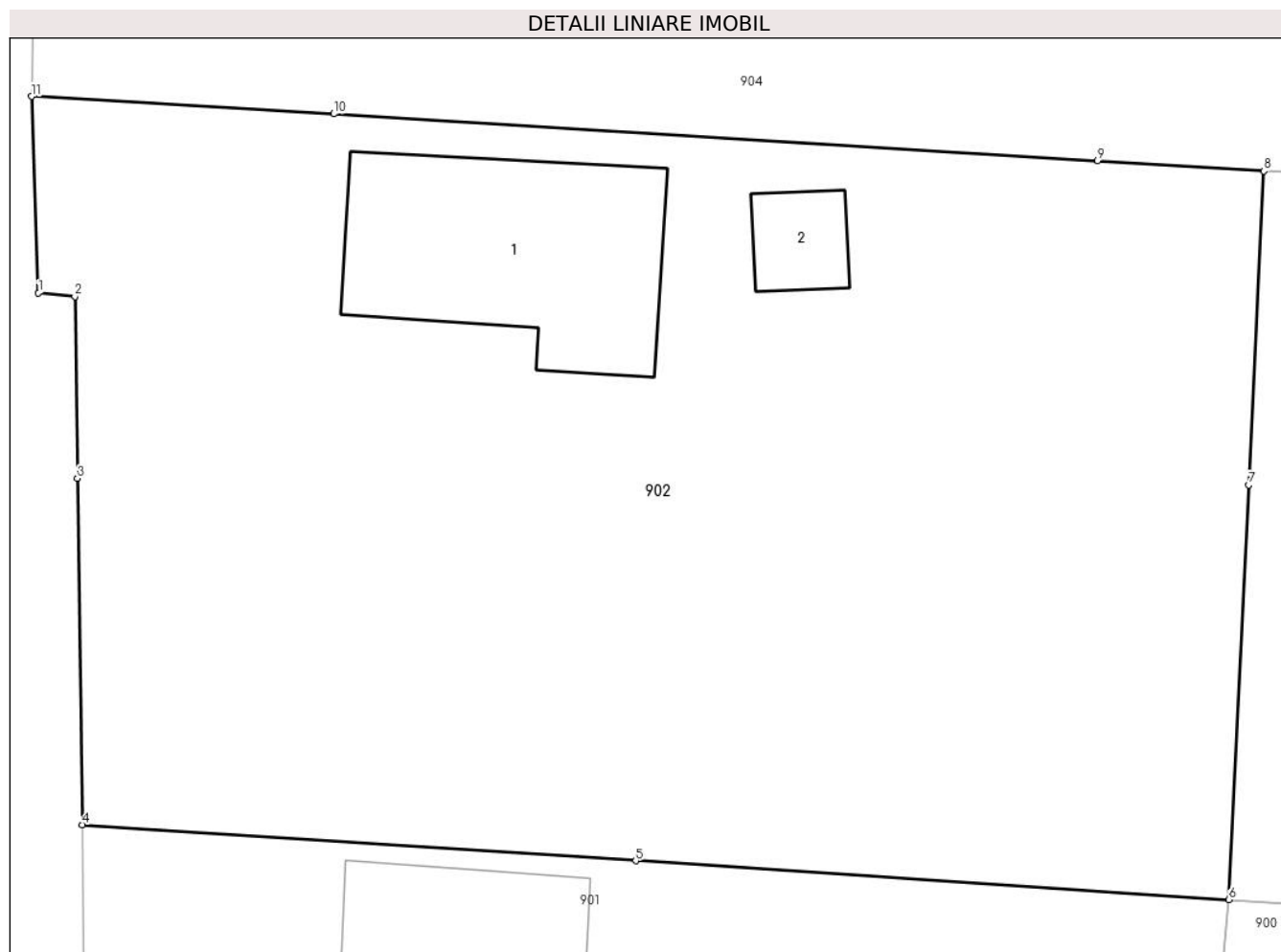
Inscrieri privind dezmembramintele dreptului de proprietate, drepturi reale de garanție și sarcini	Referințe
NU SUNT	

Anexa Nr. 1 La Partea I

Teren

Nr cadastral	Suprafața (mp)*	Observații / Referințe
35798	1.008	

* Suprafața este determinată în planul de proiecție Stereo 70.



Date referitoare la teren

Crt	Categorie folosință	Intravilan	Suprafața (mp)	Tarla	Parcelă	Nr. topo	Observații / Referințe
1	curți constructii	DA	476	-	-	-	
2	arabil	DA	249	-	-	-	
3	vie	DA	283	-	-	-	

Date referitoare la construcții

Crt	Număr	Destinație construcție	Supraf. (mp)	Situație juridică	Observații / Referințe
A1.1	35798-C1	construcții de locuințe	67	Cu acte	Nr. niveluri:2; S. construită la sol:67 mp; S. construită desfasurata:77 mp; Cladire de locuit (D+P) EDIFICATA IN 1957
A1.2	35798-C2	construcții anexa	11	Cu acte	Nr. niveluri:1; S. construită la sol:11 mp; S. construită desfasurata:11 mp; Bucatarie de vara (P) EDIFICATA IN 1998

Lungime Segmente

1) Valorile lungimilor segmentelor sunt obținute din proiecție în plan.

Punct început	X / Y	Punct sfârșit	X / Y	Lungime segment (** (m)
---------------	-------	---------------	-------	-------------------------

Punct început	X / Y	Punct sfârşit	X / Y	Lungime segment (** (m)
1	431.455,311 372.439,377	2	431.456,56 372.439,257	1.255
2	431.456,56 372.439,257	3	431.456,647 372.433,029	6.229
3	431.456,647 372.433,029	4	431.456,812 372.421,167	11.863
4	431.456,812 372.421,167	5	431.475,779 372.419,93	19.008
5	431.475,779 372.419,93	6	431.496,104 372.418,605	20.367
6	431.496,104 372.418,605	7	431.496,786 372.432,807	14.218
7	431.496,786 372.432,807	8	431.497,302 372.443,555	10.76
8	431.497,302 372.443,555	9	431.491,606 372.443,904	5.707
9	431.491,606 372.443,904	10	431.465,428 372.445,508	26.227
10	431.465,428 372.445,508	11	431.455,076 372.446,107	10.369
11	431.455,076 372.446,107	1	431.455,311 372.439,377	6.734

** Lungimile segmentelor sunt determinate în planul de proiecție Stereo 70 și sunt rotunjite la 1 milimetru.

*** Distanța dintre puncte este formată din segmente cumulate ce sunt mai mici decât valoarea 1 milimetru.

**DATE DESPRE IMOBILUL NR. 903**

Oficiul de Cadastru și Publicitate Imobiliară VALCEA
Biroul de Cadastru și Publicitate Imobiliară Ramnicu Valcea

A. Partea I. Descrierea imobilului

TEREN Necunoscut

Adresa: Loc. Glavile, Jud. Valcea, PUNCTUL "ACASA"

Nr. Crt	Nr cadastral Nr. topografic	Suprafața* (mp)	Observații / Referințe
A1		Din acte: 2.688 Masurata: 2.512	Sector cadastral:5 Teren neimprejmuit;

B. Partea II. Proprietari și acte

Inscrieri privitoare la dreptul de proprietate și alte drepturi reale		Referințe
/		
Act Administrativ nr. 459/46165, din 15/07/2002 emis de CJSDPAT VALCEA (titlu de proprietate);		
B1	Intabulare, drept de PROPRIETATE, dobandit prin Lege, cota actuala 1/1 1) LUNGAN MARIN 2) LUNGAN COSTEL	A1

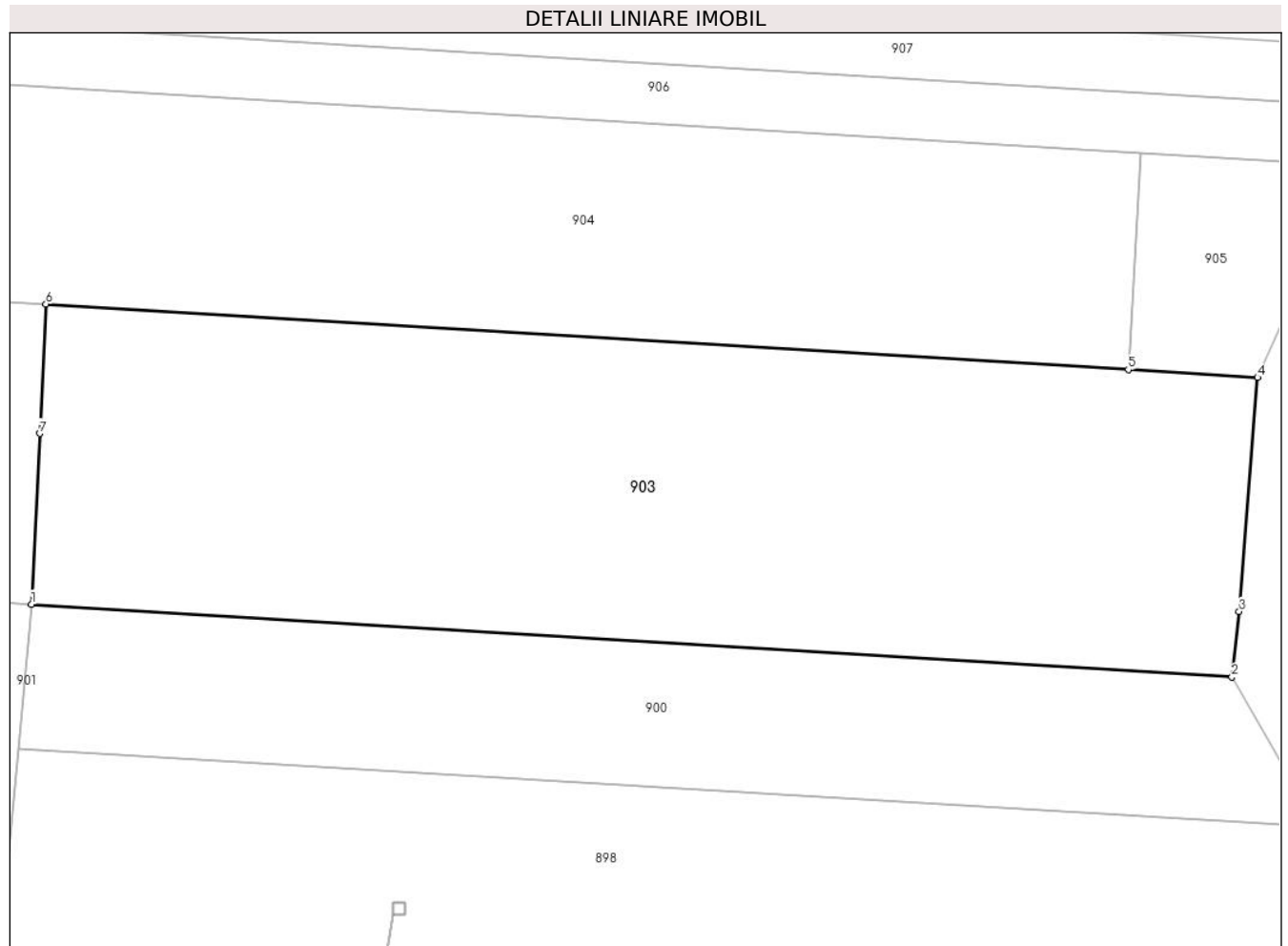
C. Partea III. SARCINI .

Inscrieri privind dezmembramintele dreptului de proprietate, drepturi reale de garanție și sarcini	Referințe
NU SUNT	

Anexa Nr. 1 La Partea I**Teren**

Nr cadastral	Suprafața (mp)*	Observații / Referințe
	Din acte: 2.688 Masurata: 2.512	

* Suprafața este determinată în planul de proiecție Stereo 70.

**Date referitoare la teren**

Crt	Categorie folosință	Intra vilan	Suprafața (mp)	Tarla	Parcelă	Nr. topo	Observații / Referințe
1	arabil	DA	317	17	8/12	-	
2	arabil	NU	2.195	17	8/12	-	

Lungime Segmente

1) Valorile lungimilor segmentelor sunt obținute din proiecție în plan.

Punct început	X / Y	Punct sfârșit	X / Y	Lungime segment (** (m)
1	431.496,104 372.418,605	2	431.595,925 372.412,553	100.005
2	431.595,925 372.412,553	3	431.596,536 372.418,006	5.487
3	431.596,536 372.418,006	4	431.598,064 372.437,465	19.519
4	431.598,064 372.437,465	5	431.587,31 372.438,115	10.773

Punct început	X / Y	Punct sfârşit	X / Y	Lungime segment (** (m)
5	431.587,31 372.438,115	6	431.497,302 372.443,555	90.173
6	431.497,302 372.443,555	7	431.496,786 372.432,807	10.76
7	431.496,786 372.432,807	1	431.496,104 372.418,605	14.218

** Lungimile segmentelor sunt determinate în planul de proiecţie Stereo 70 şi sunt rotunjite la 1 milimetru.

*** Distanţa dintre puncte este formată din segmente cumulate ce sunt mai mici decât valoarea 1 milimetru.

**DATE DESPRE IMOBILUL NR. 904**

Oficiul de Cadastru și Publicitate Imobiliară VALCEA
Biroul de Cadastru și Publicitate Imobiliară Ramnicu Valcea

A. Partea I. Descrierea imobilului

TEREN Necunoscut

Adresa: Loc. Glavile, Str Principala, Nr. 654, Jud. Valcea

Nr. Crt	Nr cadastral Nr. topografic	Suprafața* (mp)	Observații / Referințe
A1		2.392	Sector cadastral:5 Teren neimprejmuit;

Construcții

Crt	Nr cadastral Nr. topografic	Adresa	Observații / Referințe
A1.1		Loc. Glavile, Str Principala, Nr. 654, Jud. Valcea	Nr. niveluri:1; S. construita la sol:37 mp; S. construita desfasurata:37 mp; CASA EDIFICATA IN 1970

B. Partea II. Proprietari și acte

Inscrieri privitoare la dreptul de proprietate și alte drepturi reale		Referințe
/		
Act Administrativ nr. 647/52910, din 24/12/2002 emis de CJSDPAT VALCEA (titlu de proprietate);		
B1	Intabulare, drept de PROPRIETATE, dobandit prin Lege, cota actuala 1/1 1) COTOARBA GHE DUMITRU, DECEDAT DEFUNCT:Da	A1
Act Administrativ nr. 2083, din 17/07/2024 emis de PRIMARIA COMUNEI GLAVILE (adeverinta);		
B1	Intabulare, drept de PROPRIETATE, dobandit prin Construire, cota actuala 1/1 1) COTOARBA GHE DUMITRU, DECEDAT DEFUNCT:Da	A1.1

C. Partea III. SARCINI .

Inscrieri privind dezmembramintele dreptului de proprietate, drepturi reale de garanție și sarcini	Referințe
NU SUNT	

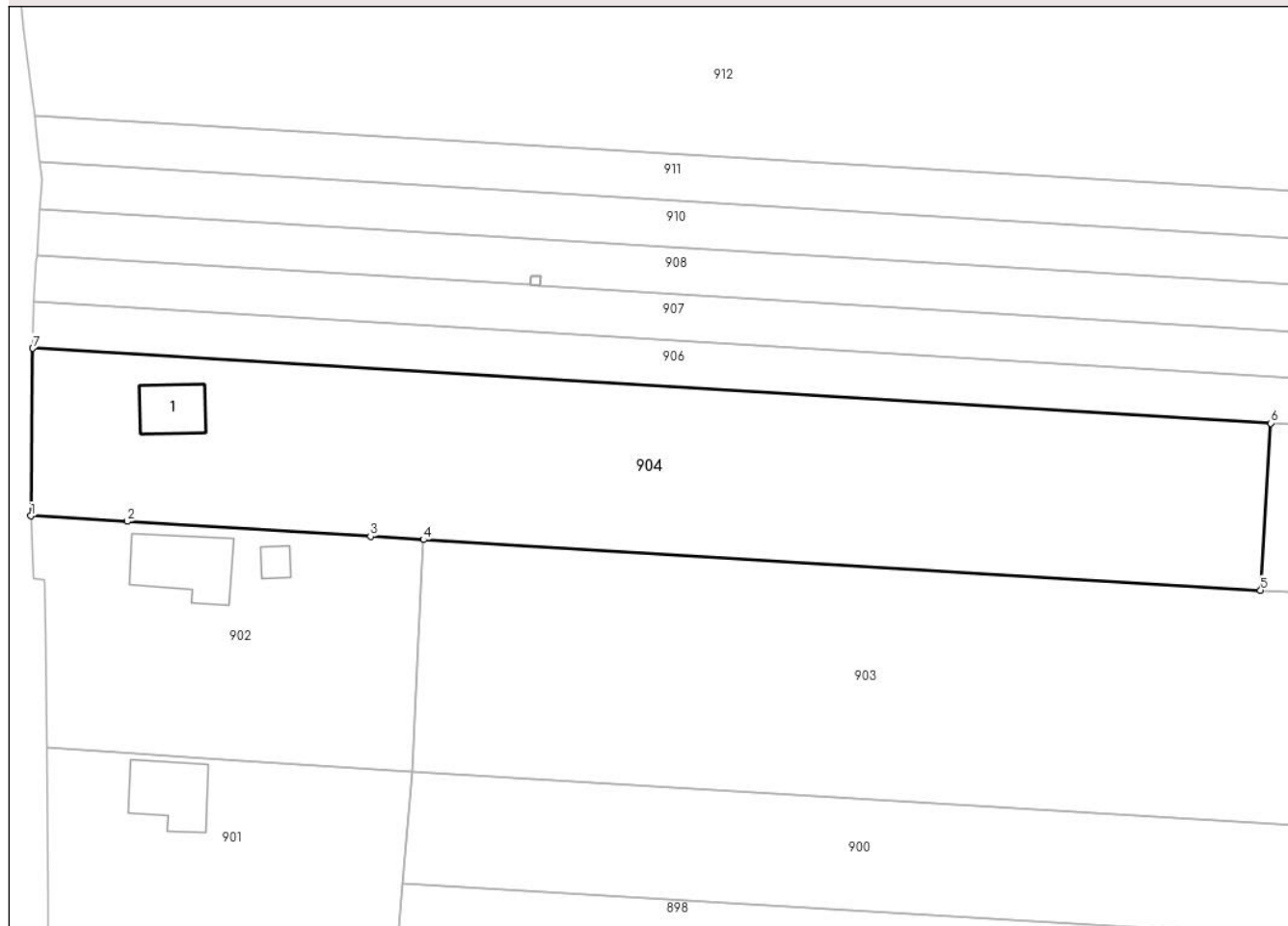
Anexa Nr. 1 La Partea I

Teren

Nr cadastral	Suprafața (mp)*	Observații / Referințe
	2.392	

* Suprafața este determinată în planul de proiecție Stereo 70.

DETALII LINIARE IMOBIL



Date referitoare la teren

Crt	Categorie folosință	Intra vilan	Suprafața (mp)	Tarla	Parcelă	Nr. topo	Observații / Referințe
1	curți constructii	DA	240	17	6/1	-	
2	vie	DA	250	17	8/68	-	
3	arabil	DA	472	17	8/11	-	
4	arabil	NU	1.430	17	8/11	-	

Date referitoare la construcții

Crt	Număr	Destinație construcție	Supraf. (mp)	Situație juridică	Observații / Referințe
A1.1		construcții de locuințe	37	Cu acte	Nr. niveluri:1; S. construita la sol:37 mp; S. construita desfasurata:37 mp; CASA EDIFICATA IN 1970

Lungime Segmente

1) Valorile lungimilor segmentelor sunt obținute din proiecție în plan.

Punct început	X / Y	Punct sfârșit	X / Y	Lungime segment (** (m)
1	431.455,076 372.446,107	2	431.465,428 372.445,508	10.369

Punct început	X / Y	Punct sfârşit	X / Y	Lungime segment (** (m)
2	431.465,428 372.445,508	3	431.491,606 372.443,904	26.227
3	431.491,606 372.443,904	4	431.497,302 372.443,555	5.707
4	431.497,302 372.443,555	5	431.587,31 372.438,115	90.173
5	431.587,31 372.438,115	6	431.588,403 372.456,082	18.0
6	431.588,403 372.456,082	7	431.455,279 372.464,128	133.367
7	431.455,279 372.464,128	1	431.455,076 372.446,107	18.022

** Lungimile segmentelor sunt determinate în planul de proiecție Stereo 70 și sunt rotunjite la 1 milimetru.

*** Distanța dintre puncte este formată din segmente cumulate ce sunt mai mici decât valoarea 1 milimetru.

**DATE DESPRE IMOBILUL NR. 905**

Oficiul de Cadastru și Publicitate Imobiliară VALCEA
Biroul de Cadastru și Publicitate Imobiliară Ramnicu Valcea

A. Partea I. Descrierea imobilului

TEREN Extravilan

Adresa: Jud. Valcea

Nr. Crt	Nr cadastral Nr. topografic	Suprafața* (mp)	Observații / Referințe
A1		254	Sector cadastral:5 Teren neimprejmuit;

B. Partea II. Proprietari și acte

Inscrieri privitoare la dreptul de proprietate și alte drepturi reale		Referințe
/		
Act Normativ nr. 7, din 13/03/1996 emis de GUVERNUL ROMANIEI (lege);		
B1	Inscrierea provizorie, drept de PROPRIETATE, dobandit prin Lege, cota actuala 1/1 1) NEIDENTIFICAT NEIDENTIFICAT	A1

C. Partea III. SARCINI .

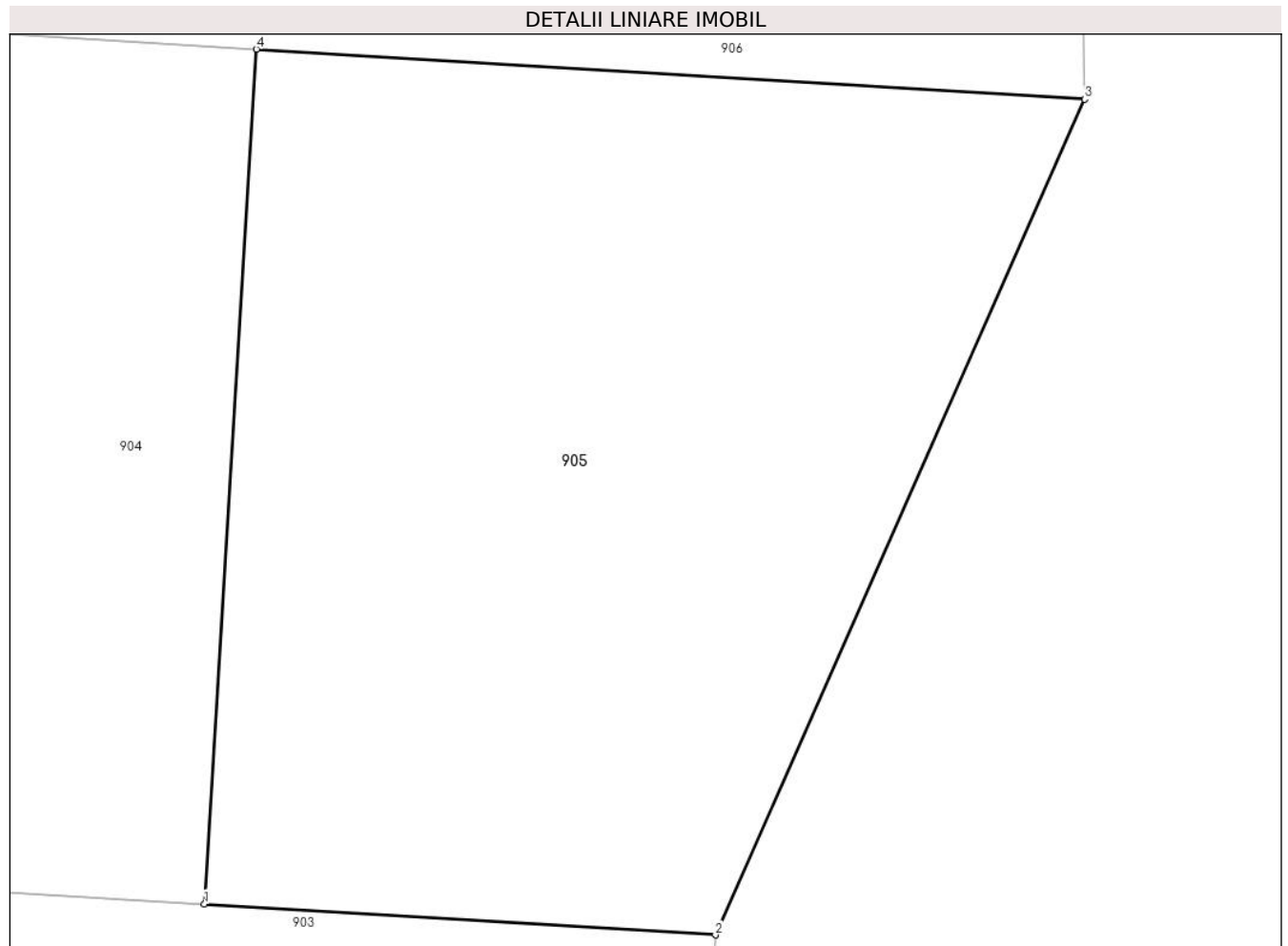
Inscrieri privind dezmembramintele dreptului de proprietate, drepturi reale de garanție și sarcini	Referințe
NU SUNT	

Anexa Nr. 1 La Partea I

Teren

Nr cadastral	Suprafața (mp)*	Observații / Referințe
	254	

* Suprafața este determinată în planul de proiecție Stereo 70.



Date referitoare la teren

Crt	Categorie folosință	Intravilan	Suprafața (mp)	Tarla	Parcelă	Nr. topo	Observații / Referințe
1	arabil	NU	254	-	-	-	

Lungime Segmente

1) Valorile lungimilor segmentelor sunt obținute din proiecție în plan.

Punct început	X / Y	Punct sfârșit	X / Y	Lungime segment (** (m)
1	431.587,31 372.438,115	2	431.598,064 372.437,465	10.773
2	431.598,064 372.437,465	3	431.605,831 372.455,029	19.204
3	431.605,831 372.455,029	4	431.588,403 372.456,082	17.46
4	431.588,403 372.456,082	1	431.587,31 372.438,115	18.0

** Lungimile segmentelor sunt determinate în planul de proiecție Stereo 70 și sunt rotunjite la 1 milimetru.

***** Distanţa dintre puncte este formată din segmente cumulate ce sunt mai mici decât valoarea 1 milimetru.**

**DATE DESPRE IMOBILUL NR. 906**

Oficiul de Cadastru și Publicitate Imobiliară VALCEA
Biroul de Cadastru și Publicitate Imobiliară Ramnicu Valcea

A. Partea I. Descrierea imobilului

TEREN Necunoscut

Adresa: Loc. Glavile, Jud. Valcea, PUNCTUL "ROMANEASCA"

Nr. Crt	Nr cadastral Nr. topografic	Suprafața* (mp)	Observații / Referințe
A1		754	Sector cadastral:5 Teren neimprejmuit;

B. Partea II. Proprietari și acte

Inscrieri privitoare la dreptul de proprietate și alte drepturi reale		Referințe
/		
Act Notarial nr. 125, din 29/04/2021 emis de BIN CHIRSANOV CAPANU ALEXANDER CRISTIAN (certificat de mostenitor);		
B1	Intabulare, drept de PROPRIETATE, dobandit prin Succesiune, cota actuala 1/1 1) COPACEANU ELEONORA	A1

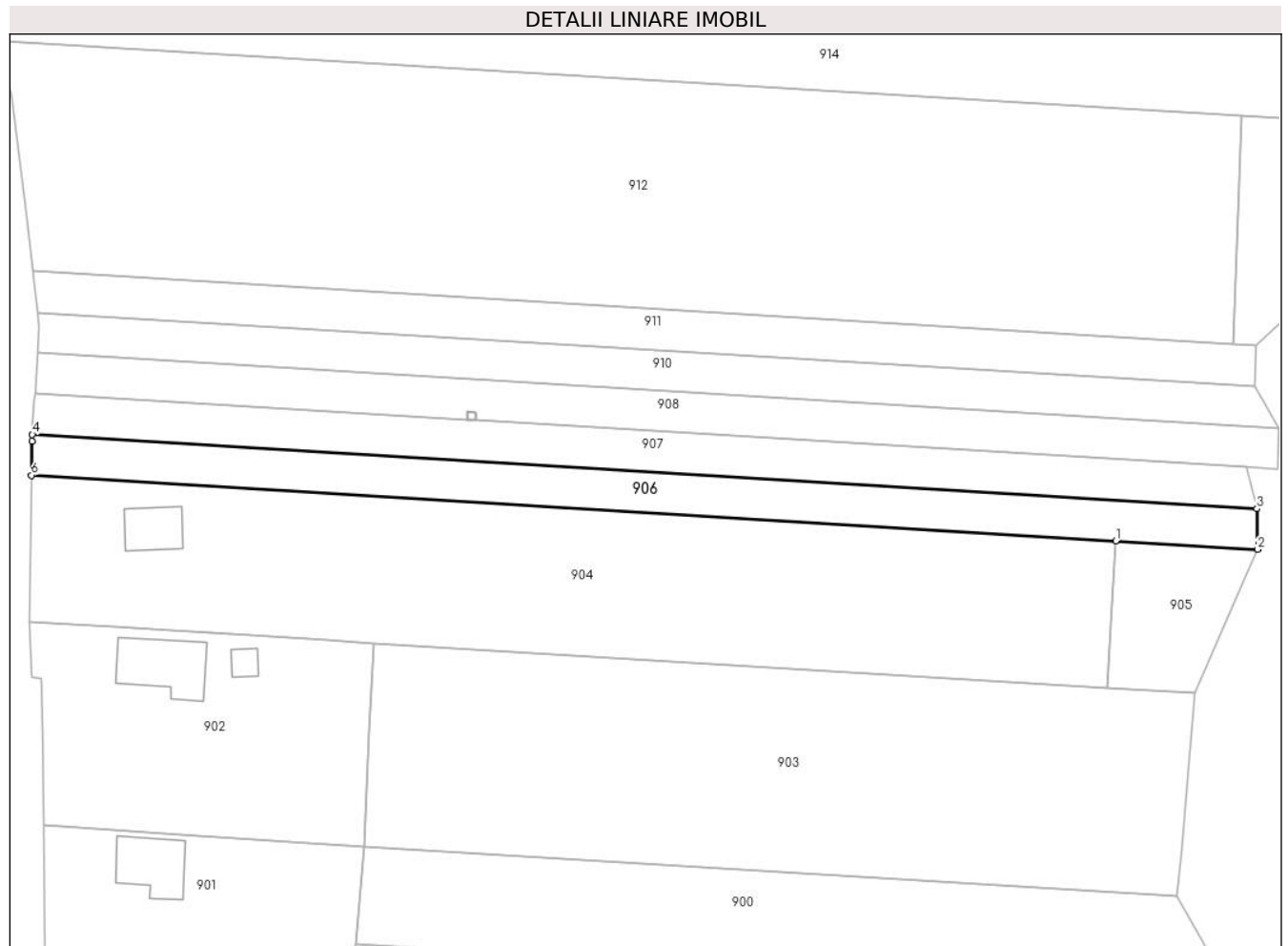
C. Partea III. SARCINI .

Inscrieri privind dezmembramintele dreptului de proprietate, drepturi reale de garanție și sarcini	Referințe
NU SUNT	

Anexa Nr. 1 La Partea I**Teren**

Nr cadastral	Suprafața (mp)*	Observații / Referințe
	754	

* Suprafața este determinată în planul de proiecție Stereo 70.

**Date referitoare la teren**

Crt	Categorie folosință	Intravilan	Suprafața (mp)	Tarla	Parcelă	Nr. topo	Observații / Referințe
1	arabil	DA	265	17	8/10/1	-	
2	arabil	NU	489	17	8/10	-	

Lungime Segmente

1) Valorile lungimilor segmentelor sunt obținute din proiecție în plan.

Punct început	X / Y	Punct sfârșit	X / Y	Lungime segment (** (m))
1	431.588,403 372.456,082	2	431.605,831 372.455,029	17.46
2	431.605,831 372.455,029	3	431.605,763 372.460,042	5.014
3	431.605,763 372.460,042	4	431.455,379 372.469,131	150.659
4	431.455,379 372.469,131	5	431.455,326 372.468,292	0.84

Punct început	X / Y	Punct sfârșit	X / Y	Lungime segment (** (m)
5	431.455,326 372.468,292	6	431.455,279 372.464,128	4.165
6	431.455,279 372.464,128	1	431.588,403 372.456,082	133.367

** Lungimile segmentelor sunt determinate în planul de proiecție Stereo 70 și sunt rotunjite la 1 milimetru.

*** Distanța dintre puncte este formată din segmente cumulate ce sunt mai mici decât valoarea 1 milimetru.

**DATE DESPRE IMOBILUL NR. 907**

Oficiul de Cadastru și Publicitate Imobiliară VALCEA
Biroul de Cadastru și Publicitate Imobiliară Ramnicu Valcea

A. Partea I. Descrierea imobilului

TEREN Necunoscut

Adresa: Loc. Glavile, Jud. Valcea, PUNCTUL "DIN VALE DE DRUM"

Nr. Crt	Nr cadastral Nr. topografic	Suprafața* (mp)	Observații / Referințe
A1		750	Sector cadastral:5 Teren neimprejmuit;

B. Partea II. Proprietari și acte

Inscrieri privitoare la dreptul de proprietate și alte drepturi reale	Referințe
/	
Act Notarial nr. 865, din 12/05/2015 emis de BNP PIRVU IOANA (act de partaj);	
B1	A1
Intabulare, drept de PROPRIETATE, dobandit prin Iesire Din Indiviziune, cota actuala 1/1 1) NEAGU CRISTIAN	

C. Partea III. SARCINI .

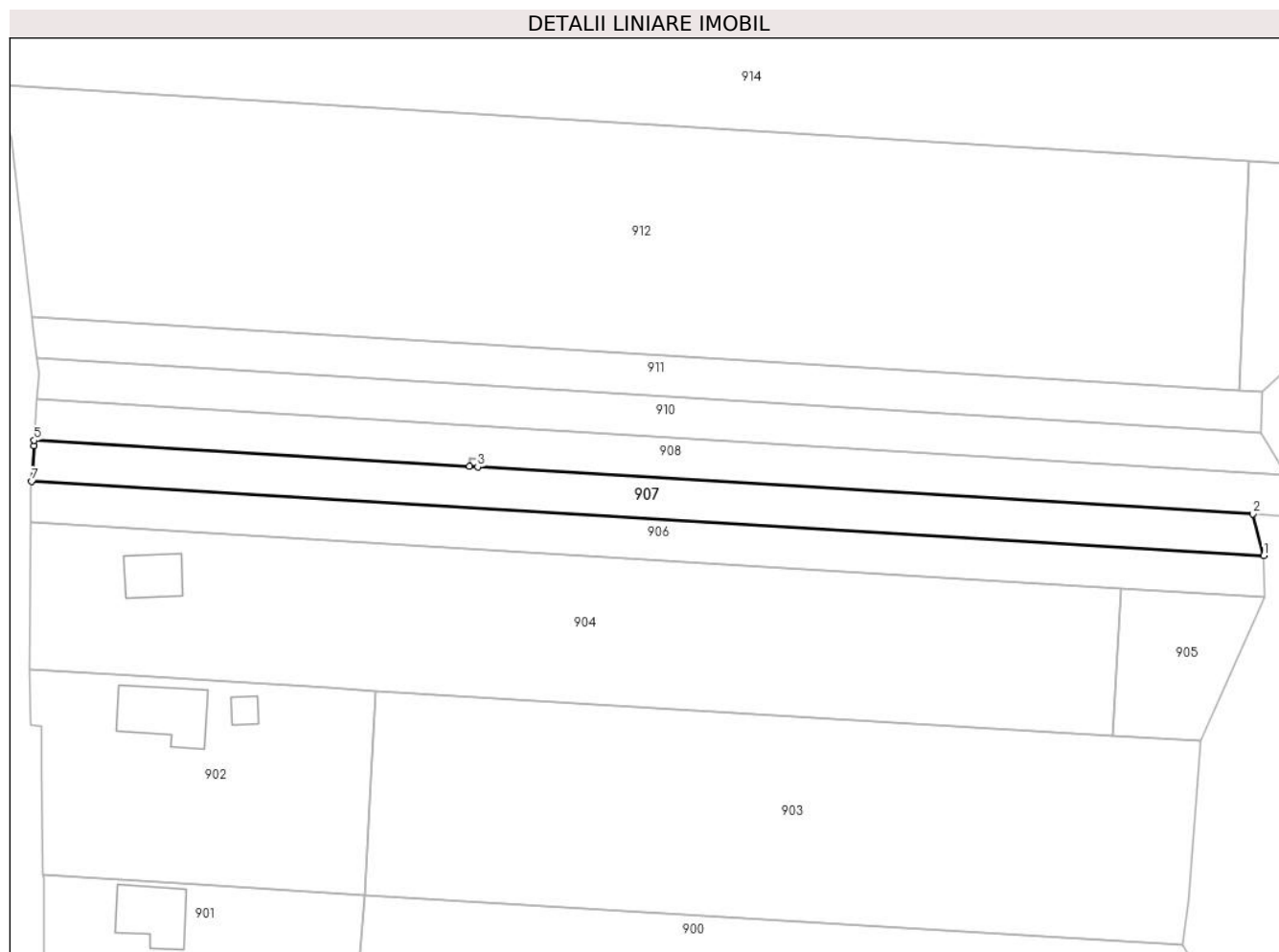
Inscrieri privind dezmembramintele dreptului de proprietate, drepturi reale de garanție și sarcini	Referințe
NU SUNT	

Anexa Nr. 1 La Partea I

Teren

Nr cadastral	Suprafața (mp)*	Observații / Referințe
	750	

* Suprafața este determinată în planul de proiecție Stereo 70.



Date referitoare la teren

Crt	Categorie folosință	Intravilan	Suprafața (mp)	Tarla	Parcelă	Nr. topo	Observații / Referințe
1	arabil	DA	263	17	8/9	-	
2	arabil	NU	487	17	8/9	-	

Lungime Segmente

1) Valorile lungimilor segmentelor sunt obținute din proiecție în plan.

Punct început	X / Y	Punct sfârșit	X / Y	Lungime segment (** (m)
1	431.605,763 372.460,042	2	431.604,456 372.465,13	5.254
2	431.604,456 372.465,13	3	431.509,814 372.470,864	94.815
3	431.509,814 372.470,864	4	431.508,815 372.470,915	1.0
4	431.508,815 372.470,915	5	431.455,699 372.474,12	53.213

Punct început	X / Y	Punct sfârşit	X / Y	Lungime segment (** (m)
5	431.455,699 372.474,12	6	431.455,652 372.473,441	0.681
6	431.455,652 372.473,441	7	431.455,379 372.469,131	4.319
7	431.455,379 372.469,131	1	431.605,763 372.460,042	150.659

** Lungimile segmentelor sunt determinate în planul de proiecție Stereo 70 și sunt rotunjite la 1 milimetru.

*** Distanța dintre puncte este formată din segmente cumulate ce sunt mai mici decât valoarea 1 milimetru.

**DATE DESPRE IMOBILUL NR. 908**

Oficiul de Cadastru și Publicitate Imobiliară VALCEA
Biroul de Cadastru și Publicitate Imobiliară Ramnicu Valcea

A. Partea I. Descrierea imobilului

TEREN Necunoscut

Adresa: Loc. Glavile, Jud. Valcea, Punctul "Peste Drum"

Nr. Crt	Nr cadastral Nr. topografic	Suprafața* (mp)	Observații / Referințe
A1	35321	762	Sector cadastral:5 Teren neimprejmuit;

B. Partea II. Proprietari și acte

Inscrieri privitoare la dreptul de proprietate și alte drepturi reale		Referințe
80154 / 15/10/2019		
Act Notarial nr. 3521, din 14/10/2019 emis de Banu Claudia Mihaela;		
B2	Intabulare, drept de PROPRIETATE, dobandit prin Conventie, cota actuala 1/1 1) LUNGAN CATALIN-FLORIN , necasatorit <i>OBSERVATII: cu titlu de cumparare</i>	A1

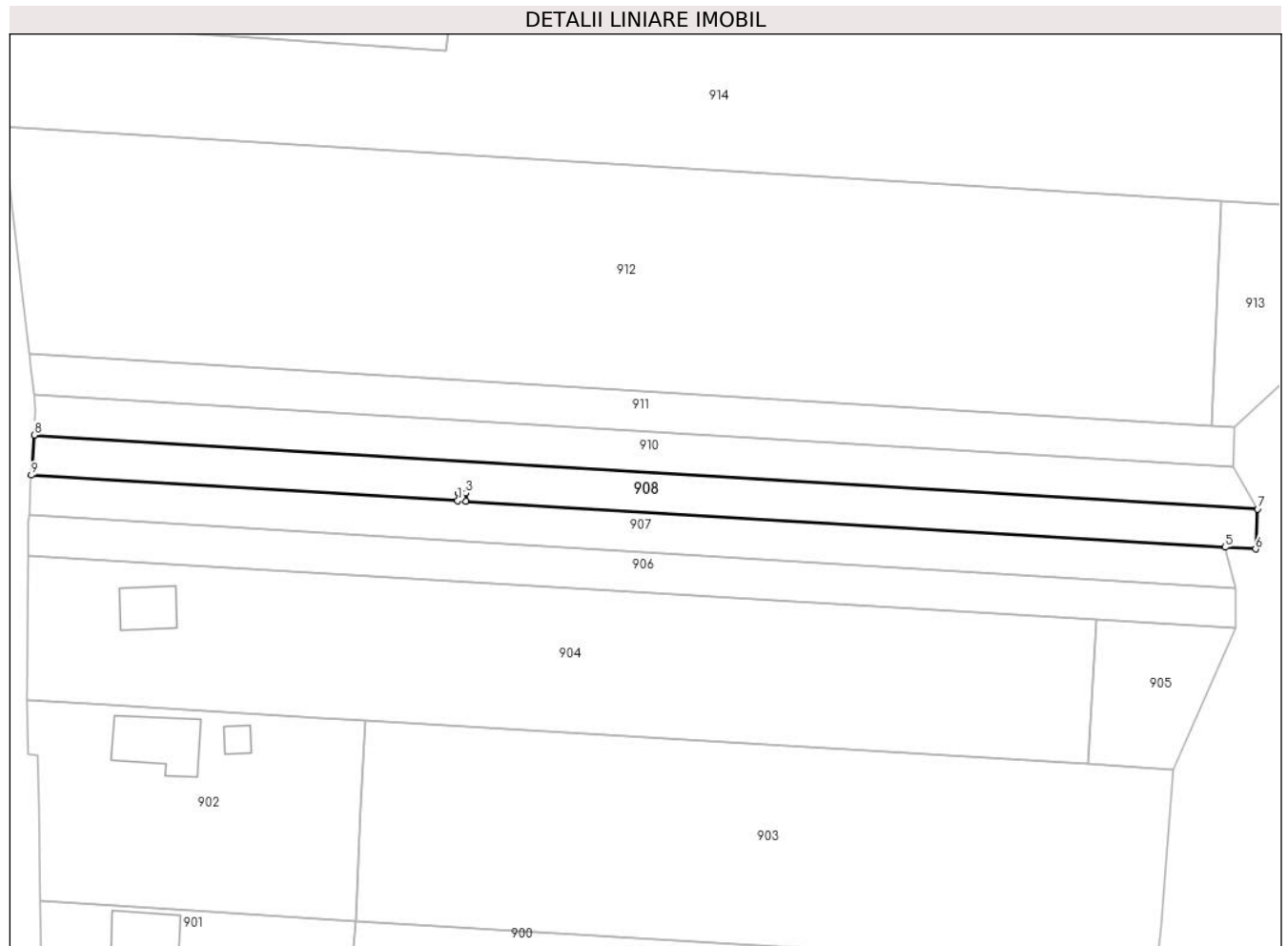
C. Partea III. SARCINI .

Inscrieri privind dezmembramintele dreptului de proprietate, drepturi reale de garanție și sarcini	Referințe
NU SUNT	

Anexa Nr. 1 La Partea I**Teren**

Nr cadastral	Suprafața (mp)*	Observații / Referințe
35321	762	

* Suprafața este determinată în planul de proiecție Stereo 70.

**Date referitoare la teren**

Crt	Categorie folosință	Intravilan	Suprafața (mp)	Tarla	Parcelă	Nr. topo	Observații / Referințe
1	arabil	DA	259	17	8/8	-	
2	arabil	NU	503	17	8/8	-	

Lungime Segmente

1) Valorile lungimilor segmentelor sunt obținute din proiecție în plan.

Punct început	X / Y	Punct sfârșit	X / Y	Lungime segment (** (m))
1	431.508,815 372.470,915	2	431.508,867 372.471,914	1.0
2	431.508,867 372.471,914	3	431.509,865 372.471,863	1.0
3	431.509,865 372.471,863	4	431.509,814 372.470,864	1.0
4	431.509,814 372.470,864	5	431.604,456 372.465,13	94.815

Punct început	X / Y	Punct sfârşit	X / Y	Lungime segment (** (m)
5	431.604,456 372.465,13	6	431.608,265 372.464,9	3.816
6	431.608,265 372.464,9	7	431.608,504 372.469,894	5.0
7	431.608,504 372.469,894	8	431.456,041 372.479,109	152.741
8	431.456,041 372.479,109	9	431.455,699 372.474,12	5.0
9	431.455,699 372.474,12	1	431.508,815 372.470,915	53.213

** Lungimile segmentelor sunt determinate în planul de proiecție Stereo 70 și sunt rotunjite la 1 milimetru.

*** Distanța dintre puncte este formată din segmente cumulate ce sunt mai mici decât valoarea 1 milimetru.

**DATE DESPRE IMOBILUL NR. 909**

Oficiul de Cadastru și Publicitate Imobiliară VALCEA
Biroul de Cadastru și Publicitate Imobiliară Ramnicu Valcea

A. Partea I. Descrierea imobilului

TEREN Extravilan

Adresa: Jud. Valcea

Nr. Crt	Nr cadastral Nr. topografic	Suprafața* (mp)	Observații / Referințe
A1		1	Sector cadastral:5 Teren neimprejmuit;

Construcții

Crt	Nr cadastral Nr. topografic	Adresa	Observații / Referințe
A1.1		Jud. Valcea	Nr. niveluri:1; S. construita la sol:1 mp; S. construita desfasurata:1 mp; STALP MEDIE

B. Partea II. Proprietari și acte

Inscrieri privitoare la dreptul de proprietate și alte drepturi reale		Referințe
/		
Act Normativ nr. 1705, din 29/11/2006 emis de GUVERNUL ROMANIEI (lege);		
B1	Intabulare, drept de PROPRIETATE, dobandit prin Lege, cota actuala 1/1 1) STATUL ROMAN, CIF:13633330	A1, A1.1
Act Normativ nr. 123, din 10/07/2012 emis de PARLAMENTUL ROMANIEI (lege);		
B1	Intabulare, drept de ADMINISTRARE, dobandit prin Lege, cota actuala 1/1 1) CNTEE TRANSELECTRICA SA, CIF:13328043	A1, A1.1

C. Partea III. SARCINI .

Inscrieri privind dezmembramintele dreptului de proprietate, drepturi reale de garanție și sarcini	Referințe
NU SUNT	


Anexa Nr. 1 La Partea I

Teren

Nr cadastral	Suprafața (mp)*	Observații / Referințe
	1	

* Suprafața este determinată în planul de proiecție Stereo 70.

DETALII LINIARE IMOBIL



Date referitoare la teren

Crt	Categorie folosință	Intra vilan	Suprafața (mp)	Tarla	Parcelă	Nr. topo	Observații / Referințe
1	curți constructii	NU	1	-	-	-	

Date referitoare la construcții

Crt	Număr	Destinație construcție	Supraf. (mp)	Situație juridică	Observații / Referințe
A1.1		construcții industriale și edilitare	1	Cu acte	Nr. niveluri:1; S. construită la sol:1 mp; S. construită desfășurată:1 mp; STALP MEDIE

Lungime Segmente

1) Valorile lungimilor segmentelor sunt obținute din proiecție în plan.

Punct început	X / Y	Punct sfârșit	X / Y	Lungime segment (** (m)
1	431.509,814 372.470,864	2	431.509,865 372.471,863	1.0
2	431.509,865 372.471,863	3	431.508,867 372.471,914	1.0
3	431.508,867 372.471,914	4	431.508,815 372.470,915	1.0

Punct început	X / Y	Punct sfârşit	X / Y	Lungime segment (** (m)
4	431.508,815 372.470,915	1	431.509,814 372.470,864	1.0

** Lungimile segmentelor sunt determinate în planul de proiecţie Stereo 70 şi sunt rotunjite la 1 milimetru.

*** Distanţa dintre puncte este formată din segmente cumulate ce sunt mai mici decât valoarea 1 milimetru.

**DATE DESPRE IMOBILUL NR. 910**

Oficiul de Cadastru și Publicitate Imobiliară VALCEA
Biroul de Cadastru și Publicitate Imobiliară Ramnicu Valcea

A. Partea I. Descrierea imobilului

TEREN Necunoscut

Adresa: Loc. Glavile, Jud. Valcea

Nr. Crt	Nr cadastral Nr. topografic	Suprafața* (mp)	Observații / Referințe
A1		756	Sector cadastral:5 Teren neimprejmuit;

B. Partea II. Proprietari și acte

Inscrieri privitoare la dreptul de proprietate și alte drepturi reale		Referințe
/		
Act Normativ nr. 7, din 13/03/1996 emis de GUVERNUL ROMANIEI (lege);		
B1	Inscrierea provizorie, drept de PROPRIETATE, dobandit prin Lege, cota actuala 1/1 1) NEIDENTIFICAT NEIDENTIFICAT	A1

C. Partea III. SARCINI .

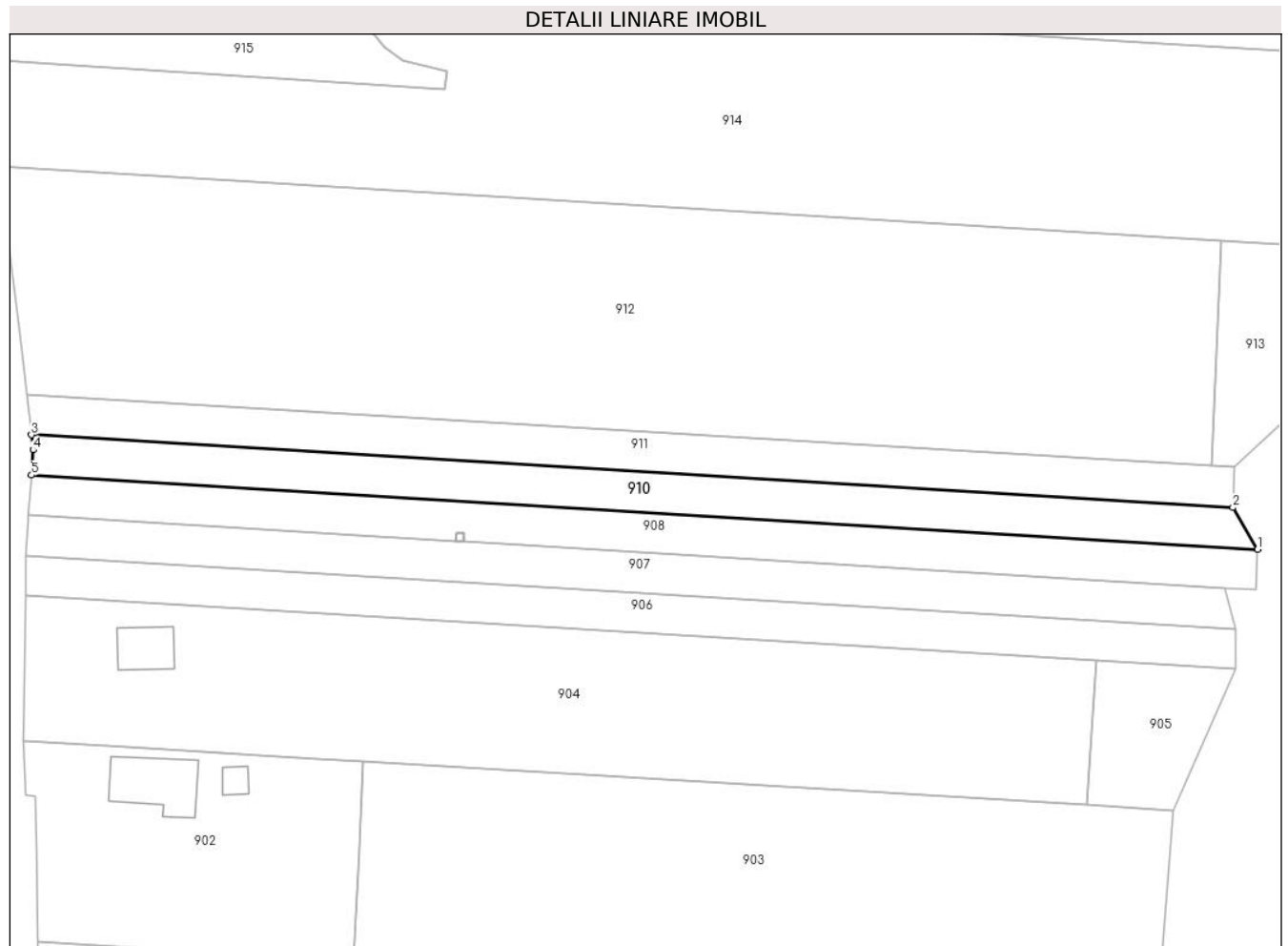
Inscrieri privind dezmembramintele dreptului de proprietate, drepturi reale de garanție și sarcini	Referințe
NU SUNT	

Anexa Nr. 1 La Partea I

Teren

Nr cadastral	Suprafața (mp)*	Observații / Referințe
	756	

* Suprafața este determinată în planul de proiecție Stereo 70.



Date referitoare la teren

Crt	Categorie folosință	Intravilan	Suprafața (mp)	Tarla	Parcelă	Nr. topo	Observații / Referințe
1	arabil	DA	257	-	-	-	
2	arabil	NU	499	-	-	-	

Lungime Segmente

1) Valorile lungimilor segmentelor sunt obținute din proiecție în plan.

Punct început	X / Y	Punct sfârșit	X / Y	Lungime segment (** (m)
1	431.608,504 372.469,894	2	431.605,439 372.475,089	6.032
2	431.605,439 372.475,089	3	431.456,034 372.484,118	149.678
3	431.456,034 372.484,118	4	431.456,256 372.482,24	1.892
4	431.456,256 372.482,24	5	431.456,041 372.479,109	3.138

Punct început	X / Y	Punct sfârşit	X / Y	Lungime segment (** (m)
5	431.456,041 372.479,109	1	431.608,504 372.469,894	152.741

** Lungimile segmentelor sunt determinate în planul de proiecţie Stereo 70 şi sunt rotunjite la 1 milimetru.

*** Distanţa dintre puncte este formată din segmente cumulate ce sunt mai mici decât valoarea 1 milimetru.

**DATE DESPRE IMOBILUL NR. 911**

Oficiul de Cadastru și Publicitate Imobiliară VALCEA
Biroul de Cadastru și Publicitate Imobiliară Ramnicu Valcea

A. Partea I. Descrierea imobilului

TEREN Necunoscut

Adresa: Loc. Glavile, Jud. Valcea, PUNCTUL "ROMINEASCA"

Nr. Crt	Nr cadastral Nr. topografic	Suprafața* (mp)	Observații / Referințe
A1		750	Sector cadastral:5 Teren neimprejmuit;

B. Partea II. Proprietari și acte

Inscrieri privitoare la dreptul de proprietate și alte drepturi reale	Referințe
/	
Act Administrativ nr. 505/26750, din 24/04/2002 emis de CJSDPAT VALCEA (titlu de proprietate);	
B1	A1
Intabulare, drept de PROPRIETATE, dobandit prin Lege, cota actuala 1/1	
1) POPA RAICULEANU	

C. Partea III. SARCINI .

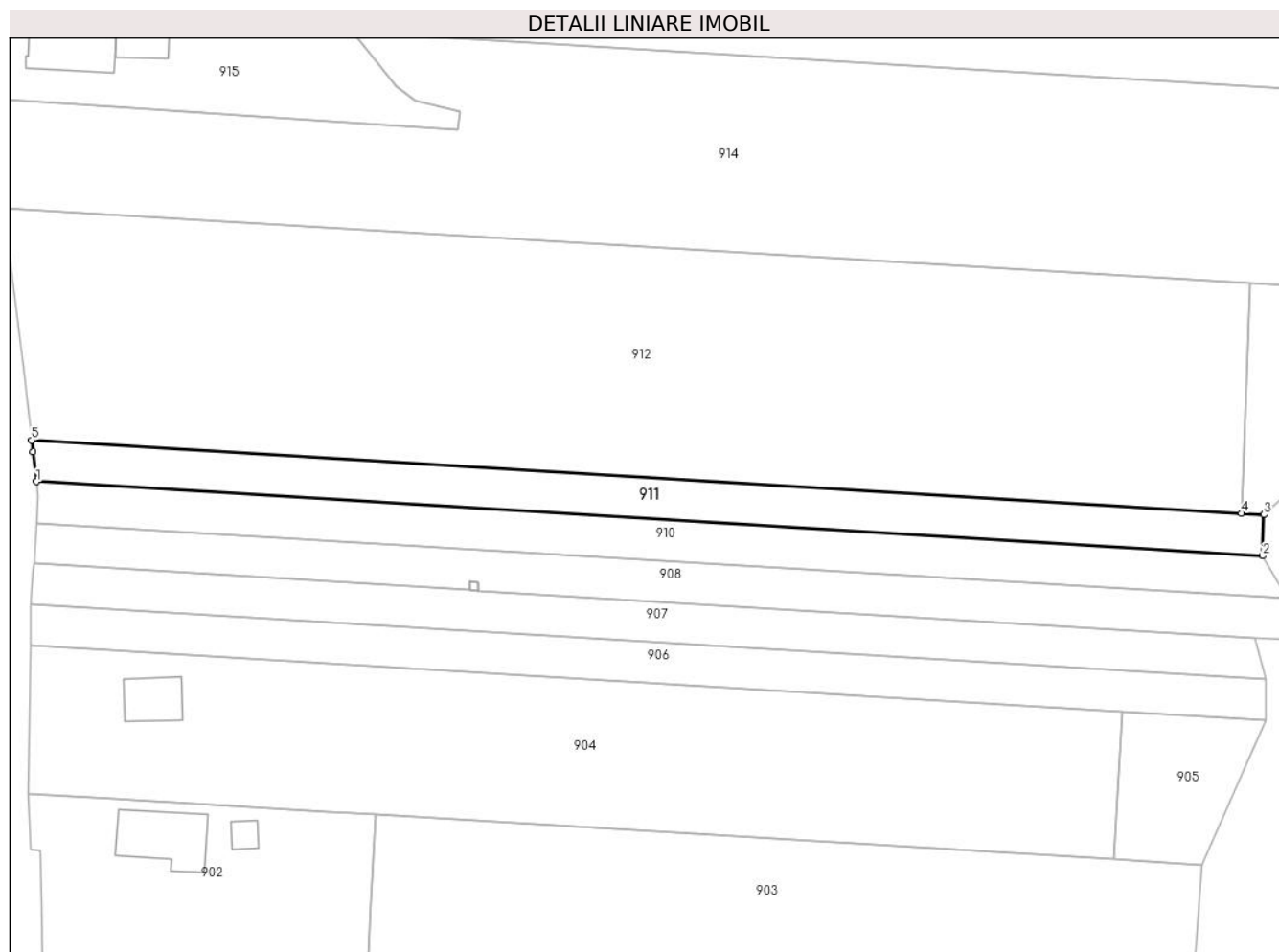
Inscrieri privind dezmembramintele dreptului de proprietate, drepturi reale de garanție și sarcini	Referințe
NU SUNT	

Anexa Nr. 1 La Partea I

Teren

Nr cadastral	Suprafața (mp)*	Observații / Referințe
	750	

* Suprafața este determinată în planul de proiecție Stereo 70.



Date referitoare la teren

Crt	Categorie folosință	Intravilan	Suprafața (mp)	Tarla	Parcelă	Nr. topo	Observații / Referințe
1	arabil	DA	259	17	8/2	-	
2	arabil	NU	491	17	8/2	-	

Lungime Segmente

1) Valorile lungimilor segmentelor sunt obținute din proiecție în plan.

Punct început	X / Y	Punct sfârșit	X / Y	Lungime segment (** (m)
1	431.456,034 372.484,118	2	431.605,439 372.475,089	149.678
2	431.605,439 372.475,089	3	431.605,573 372.480,09	5.003
3	431.605,573 372.480,09	4	431.602,84 372.480,255	2.738
4	431.602,84 372.480,255	5	431.455,437 372.489,164	147.672

Punct început	X / Y	Punct sfârşit	X / Y	Lungime segment (** (m)
5	431.455,437 372.489,164	6	431.455,607 372.487,725	1.449
6	431.455,607 372.487,725	1	431.456,034 372.484,118	3.632

** Lungimile segmentelor sunt determinate în planul de proiecție Stereo 70 și sunt rotunjite la 1 milimetru.

*** Distanța dintre puncte este formată din segmente cumulate ce sunt mai mici decât valoarea 1 milimetru.

**DATE DESPRE IMOBILUL NR. 912**

Oficiul de Cadastru și Publicitate Imobiliară VALCEA
Biroul de Cadastru și Publicitate Imobiliară Ramnicu Valcea

A. Partea I. Descrierea imobilului

TEREN Necunoscut

Adresa: Loc. Glavile, Jud. Valcea, PUNCTUL "LA COTOARBA"

Nr. Crt	Nr cadastral Nr. topografic	Suprafața* (mp)	Observații / Referințe
A1		4.200	Sector cadastral:5 Teren neimprejmuit;

B. Partea II. Proprietari și acte

Inscrieri privitoare la dreptul de proprietate și alte drepturi reale	Referințe
/	
Act Administrativ nr. 9035, din 01/10/2008 emis de CJSDPAT VALCEA (titlu de proprietate);	
B1	A1
Intabulare, drept de PROPRIETATE, dobandit prin Lege, cota actuala 1/1 1) AMZA M ALEXANDRU	

C. Partea III. SARCINI .

Inscrieri privind dezmembramintele dreptului de proprietate, drepturi reale de garanție și sarcini	Referințe
NU SUNT	

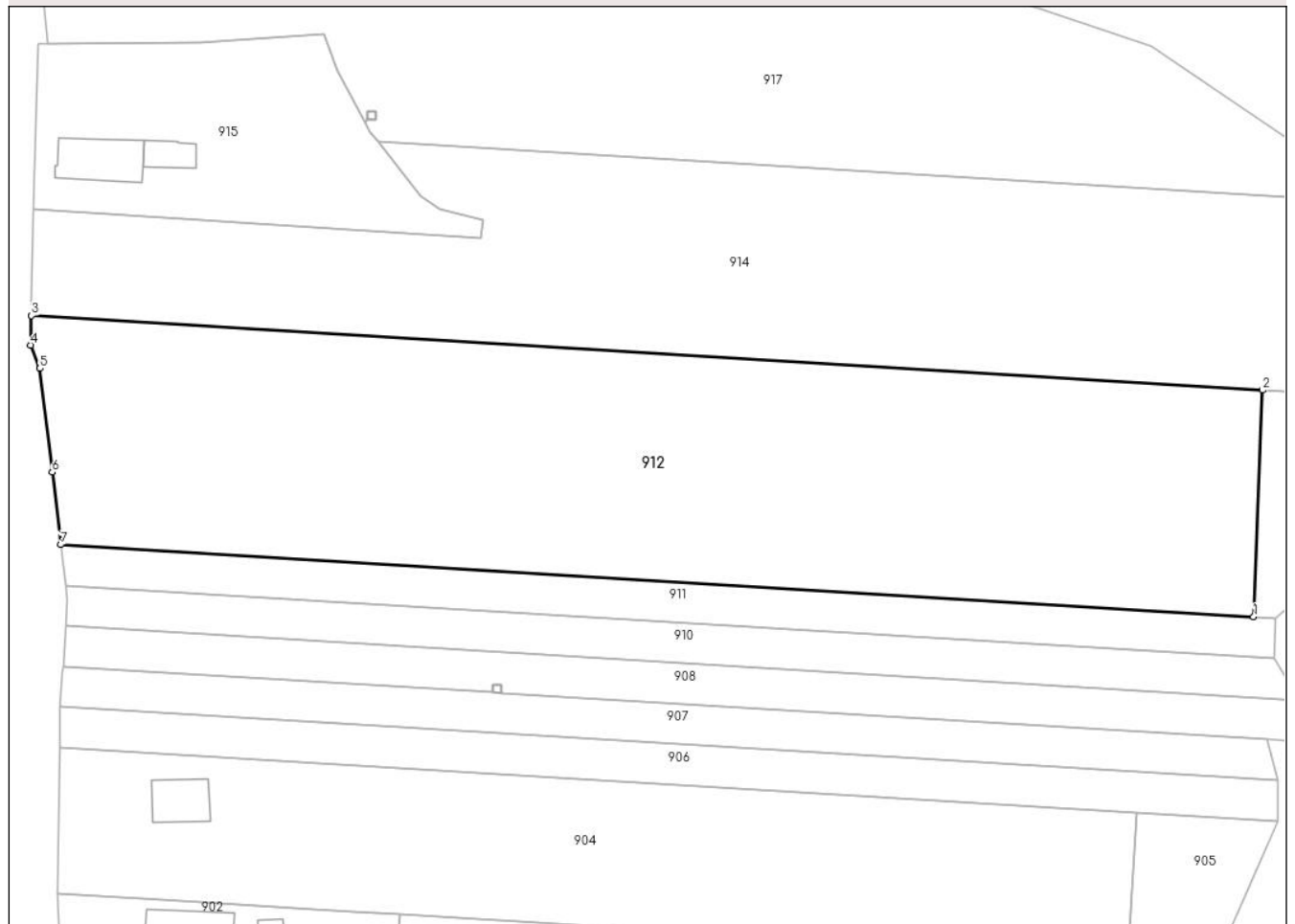
Anexa Nr. 1 La Partea I

Teren

Nr cadastral	Suprafața (mp)*	Observații / Referințe
	4.200	

* Suprafața este determinată în planul de proiecție Stereo 70.

DETALII LINIARE IMOBIL



Date referitoare la teren

Crt	Categorie folosință	Intravilan	Suprafața (mp)	Tarla	Parcelă	Nr. topo	Observații / Referințe
1	arabil	DA	1.488	17	8/1	-	
2	arabil	NU	2.712	17	8/1/1	-	

Lungime Segmente

1) Valorile lungimilor segmentelor sunt obținute din proiecție în plan.

Punct început	X / Y	Punct sfârșit	X / Y	Lungime segment (** (m)
1	431.602,84 372.480,255	2	431.603,927 372.508,24	28.006
2	431.603,927 372.508,24	3	431.451,798 372.517,435	152.407
3	431.451,798 372.517,435	4	431.451,711 372.513,815	3.621
4	431.451,711 372.513,815	5	431.452,861 372.510,92	3.115

Punct început	X / Y	Punct sfârşit	X / Y	Lungime segment (** (m)
5	431.452,861 372.510,92	6	431.454,378 372.498,102	12.907
6	431.454,378 372.498,102	7	431.455,437 372.489,164	9.001
7	431.455,437 372.489,164	1	431.602,84 372.480,255	147.672

** Lungimile segmentelor sunt determinate în planul de proiecție Stereo 70 și sunt rotunjite la 1 milimetru.

*** Distanța dintre puncte este formată din segmente cumulate ce sunt mai mici decât valoarea 1 milimetru.

**DATE DESPRE IMOBILUL NR. 913**

Oficiul de Cadastru și Publicitate Imobiliară VALCEA
Biroul de Cadastru și Publicitate Imobiliară Ramnicu Valcea

A. Partea I. Descrierea imobilului

TEREN Extravilan

Adresa: Jud. Valcea

Nr. Crt	Nr cadastral Nr. topografic	Suprafața* (mp)	Observații / Referințe
A1		274	Sector cadastral:5 Teren neimprejmuit;

B. Partea II. Proprietari și acte

Inscrieri privitoare la dreptul de proprietate și alte drepturi reale		Referințe
/		
Act Normativ nr. 7, din 13/03/1996 emis de GUVERNUL ROMANIEI (lege);		
B1	Inscrierea provizorie, drept de PROPRIETATE, dobandit prin Lege, cota actuala 1/1 1) NEIDENTIFICAT NEIDENTIFICAT	A1

C. Partea III. SARCINI .

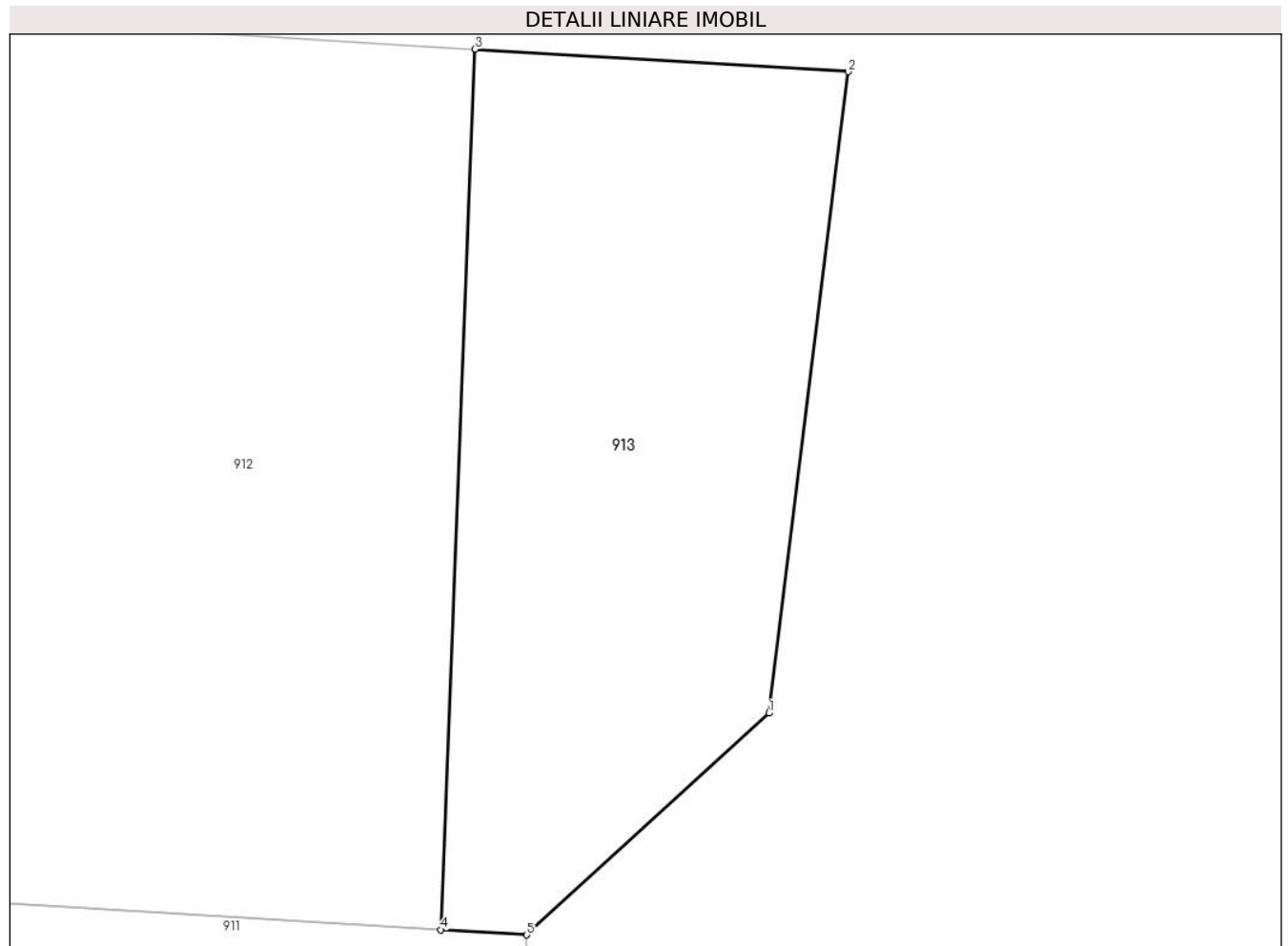
Inscrieri privind dezmembramintele dreptului de proprietate, drepturi reale de garanție și sarcini	Referințe
NU SUNT	

Anexa Nr. 1 La Partea I

Teren

Nr cadastral	Suprafața (mp)*	Observații / Referințe
	274	

* Suprafața este determinată în planul de proiecție Stereo 70.



Date referitoare la teren

Crt	Categorie folosință	Intra vilan	Suprafața (mp)	Tarla	Parcelă	Nr. topo	Observații / Referințe
1	arabil	NU	274	-	-	-	

Lungime Segmente

1) Valorile lungimilor segmentelor sunt obținute din proiecție în plan.

Punct început	X / Y	Punct sfârșit	X / Y	Lungime segment (** (m)
1	431.613,274 372.487,138	2	431.615,796 372.507,523	20.541
2	431.615,796 372.507,523	3	431.603,927 372.508,24	11.891
3	431.603,927 372.508,24	4	431.602,84 372.480,255	28.006
4	431.602,84 372.480,255	5	431.605,573 372.480,09	2.738
5	431.605,573 372.480,09	1	431.613,274 372.487,138	10.439

**** Lungimile segmentelor sunt determinate în planul de proiecție Stereo 70 și sunt rotunjite la 1 milimetru.**

***** Distanța dintre puncte este formată din segmente cumulate ce sunt mai mici decât valoarea 1 milimetru.**

**DATE DESPRE IMOBILUL NR. 914**

Oficiul de Cadastru și Publicitate Imobiliară VALCEA
Biroul de Cadastru și Publicitate Imobiliară Ramnicu Valcea

A. Partea I. Descrierea imobilului

TEREN Necunoscut

Adresa: Loc. Glavile, Jud. Valcea, PUNCTUL "LA COTOARBA"

Nr. Crt	Nr cadastral Nr. topografic	Suprafața* (mp)	Observații / Referințe
A1		3.441	Sector cadastral:5 Teren neimprejmuit;

B. Partea II. Proprietari și acte

Inscrieri privitoare la dreptul de proprietate și alte drepturi reale	Referințe
/	
Act Administrativ nr. 112, din 04/06/2024 emis de PRIMARIA COMUNEI GLAVILE (HCJ NR. 20/23.08.1991);	
B1	Inscrierea provizorie, drept de PROPRIETATE, dobandit prin Lege, cota actuala 1/1
	1) COTOARBA ALEXANDRU, DECEDAT DEFUNCT:Da

C. Partea III. SARCINI .

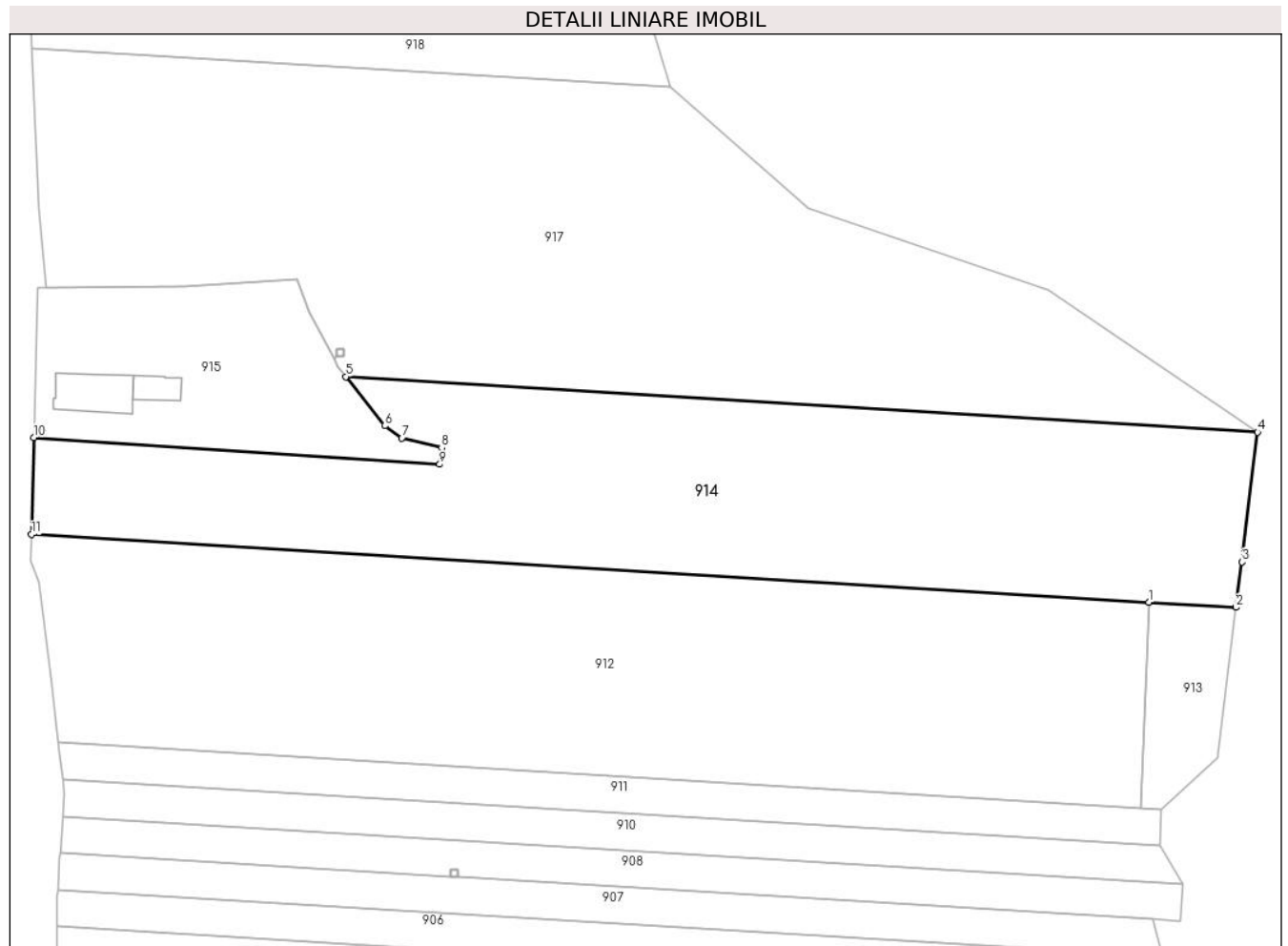
Inscrieri privind dezmembramintele dreptului de proprietate, drepturi reale de garanție și sarcini	Referințe
NU SUNT	

Anexa Nr. 1 La Partea I

Teren

Nr cadastral	Suprafața (mp)*	Observații / Referințe
	3.441	

* Suprafața este determinată în planul de proiecție Stereo 70.



Date referitoare la teren

Crt	Categorie folosință	Intravilan	Suprafața (mp)	Tarla	Parcelă	Nr. topo	Observații / Referințe
1	arabil	DA	703	197	51	-	
2	arabil	NU	2.738	17	1/1	-	

Lungime Segmente

1) Valorile lungimilor segmentelor sunt obținute din proiecție în plan.

Punct început	X / Y	Punct sfârșit	X / Y	Lungime segment (** (m))
1	431.603,927 372.508,24	2	431.615,796 372.507,523	11.891
2	431.615,796 372.507,523	3	431.616,642 372.513,708	6.243
3	431.616,642 372.513,708	4	431.618,746 372.531,364	17.78
4	431.618,746 372.531,364	5	431.494,612 372.538,891	124.361

Punct început	X / Y	Punct sfârșit	X / Y	Lungime segment (** (m)
5	431.494,612 372.538,891	6	431.499,896 372.532,211	8.517
6	431.499,896 372.532,211	7	431.502,222 372.530,563	2.851
7	431.502,222 372.530,563	8	431.507,655 372.529,238	5.592
8	431.507,655 372.529,238	9	431.507,376 372.526,976	2.279
9	431.507,376 372.526,976	10	431.452,113 372.530,596	55.382
10	431.452,113 372.530,596	11	431.451,798 372.517,435	13.165
11	431.451,798 372.517,435	1	431.603,927 372.508,24	152.407

** Lungimile segmentelor sunt determinate în planul de proiecție Stereo 70 și sunt rotunjite la 1 milimetru.

*** Distanța dintre puncte este formată din segmente cumulate ce sunt mai mici decât valoarea 1 milimetru.

**DATE DESPRE IMOBILUL NR. 915**

Oficiul de Cadastru și Publicitate Imobiliară VALCEA
Biroul de Cadastru și Publicitate Imobiliară Ramnicu Valcea

A. Partea I. Descrierea imobilului

TEREN Necunoscut

Adresa: Loc. Glavile, Str Principala, Nr. 672, Jud. Valcea

Nr. Crt	Nr cadastral Nr. topografic	Suprafața* (mp)	Observații / Referințe
A1		958	Sector cadastral:5 Teren neimprejmuit;

Construcții

Crt	Nr cadastral Nr. topografic	Adresa	Observații / Referințe
A1.1		Loc. Glavile, Str Principala, Nr. 672, Jud. Valcea	Nr. niveluri:2; S. construita la sol:54 mp; S. construita desfasurata:67 mp; CASA (D+P) EDIFICATA IN 1974
A1.2		Loc. Glavile, Str Principala, Nr. 672, Jud. Valcea	Nr. niveluri:1; S. construita la sol:21 mp; S. construita desfasurata:21 mp; BUCATARIE DE VARA EDIFICATA IN 1974

B. Partea II. Proprietari și acte

Inscrieri privitoare la dreptul de proprietate și alte drepturi reale		Referințe
/		
Act Administrativ nr. 222, din 11/06/2014 emis de INSTITUTIA PREFECTULUI VALCEA (ORDINUL PREFECTULUI);		
B1	Intabulare, drept de PROPRIETATE, dobandit prin Lege, cota actuala 1/1 1) COTOARBA GHEORGHE	A1
Act Administrativ nr. 2083, din 17/07/2024 emis de PRIMARIA COMUNEI GLAVILE (adeverinta);		
B1	Intabulare, drept de PROPRIETATE, dobandit prin Construire, cota actuala 1/1 1) COTOARBA GHEORGHE	A1.1, A1.2

C. Partea III. SARCINI .

Inscrieri privind dezmembramintele dreptului de proprietate, drepturi reale de garanție și sarcini	Referințe
NU SUNT	

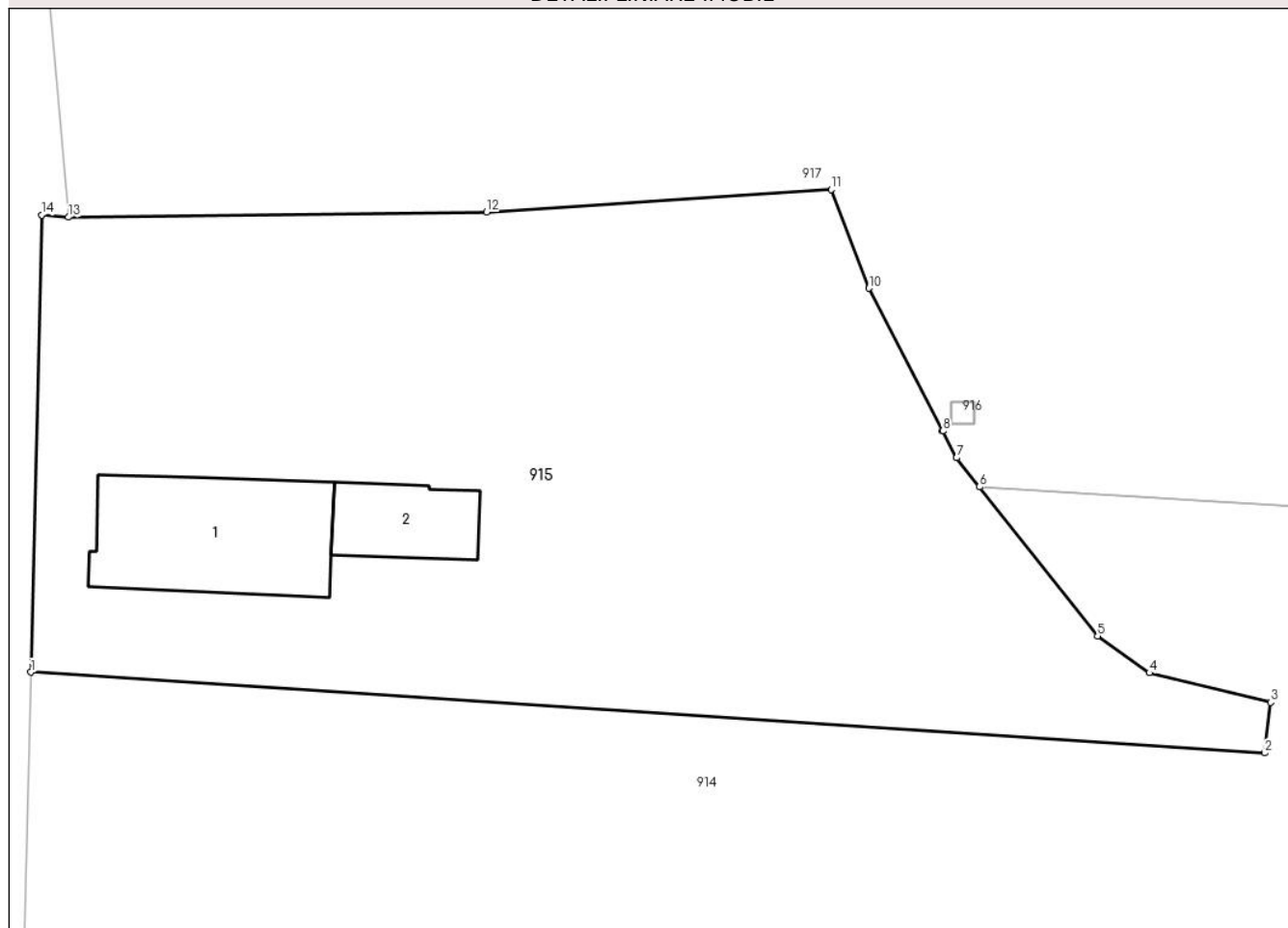
Anexa Nr. 1 La Partea I

Teren

Nr cadastral	Suprafața (mp)*	Observații / Referințe
	958	

* Suprafața este determinată în planul de proiecție Stereo 70.

DETALII LINIARE IMOBIL



Date referitoare la teren

Crt	Categorie folosință	Intravilan	Suprafața (mp)	Tarla	Parcelă	Nr. topo	Observații / Referințe
1	curți constructii	DA	491	17	8/1	-	
2	vie	DA	272	17	8/1/1	-	
3	vie	NU	195	17	8/1/1	-	

Date referitoare la construcții

Crt	Număr	Destinație construcție	Supraf. (mp)	Situație juridică	Observații / Referințe
A1.1		construcții de locuințe	54	Cu acte	Nr. niveluri:2; S. construita la sol:54 mp; S. construita desfasurata:67 mp; CASA (D+P) EDIFICATA IN 1974
A1.2		construcții anexa	21	Cu acte	Nr. niveluri:1; S. construita la sol:21 mp; S. construita desfasurata:21 mp; BUCATARIE DE VARA EDIFICATA IN 1974

Lungime Segmente

1) Valorile lungimilor segmentelor sunt obținute din proiecție în plan.

Punct început	X / Y	Punct sfârșit	X / Y	Lungime segment (** (m)
---------------	-------	---------------	-------	-------------------------

Punct început	X / Y	Punct sfârşit	X / Y	Lungime segment (** (m)
1	431.452,113 372.530,596	2	431.507,376 372.526,976	55.382
2	431.507,376 372.526,976	3	431.507,655 372.529,238	2.279
3	431.507,655 372.529,238	4	431.502,222 372.530,563	5.592
4	431.502,222 372.530,563	5	431.499,896 372.532,211	2.851
5	431.499,896 372.532,211	6	431.494,612 372.538,891	8.517
6	431.494,612 372.538,891	7	431.493,585 372.540,19	1.656
7	431.493,585 372.540,19	8	431.492,964 372.541,39	1.351
8	431.492,964 372.541,39	9	431.492,959 372.541,399	0.01
9	431.492,959 372.541,399	10	431.489,654 372.547,782	7.188
10	431.489,654 372.547,782	11	431.487,959 372.552,203	4.735
11	431.487,959 372.552,203	12	431.472,537 372.551,191	15.455
12	431.472,537 372.551,191	13	431.453,807 372.550,962	18.731
13	431.453,807 372.550,962	14	431.452,603 372.551,063	1.208
14	431.452,603 372.551,063	1	431.452,113 372.530,596	20.472

** Lungimile segmentelor sunt determinate în planul de proiecţie Stereo 70 şi sunt rotunjite la 1 milimetru.

*** Distanţa dintre puncte este formată din segmente cumulate ce sunt mai mici decât valoarea 1 milimetru.

**DATE DESPRE IMOBILUL NR. 916**

Oficiul de Cadastru și Publicitate Imobiliară VALCEA
Biroul de Cadastru și Publicitate Imobiliară Ramnicu Valcea

A. Partea I. Descrierea imobilului

TEREN Extravilan

Adresa: Jud. Valcea

Nr. Crt	Nr cadastral Nr. topografic	Suprafața* (mp)	Observații / Referințe
A1		1	Sector cadastral:5 Teren neimprejmuit;

Construcții

Crt	Nr cadastral Nr. topografic	Adresa	Observații / Referințe
A1.1		Jud. Valcea	Nr. niveluri:1; S. construita la sol:1 mp; S. construita desfasurata:1 mp; STALP MEDIE

B. Partea II. Proprietari și acte

Inscrieri privitoare la dreptul de proprietate și alte drepturi reale		Referințe
/		
Act Normativ nr. 1705, din 29/11/2006 emis de GUVERNUL ROMANIEI (lege);		
B1	Intabulare, drept de PROPRIETATE, dobandit prin Lege, cota actuala 1/1 1) STATUL ROMAN, CIF:13633330	A1, A1.1
Act Normativ nr. 123, din 10/07/2012 emis de PARLAMENTUL ROMANIEI (lege);		
B1	Intabulare, drept de ADMINISTRARE, dobandit prin Lege, cota actuala 1/1 1) CNTEE TRANSELECTRICA SA, CIF:13328043	A1, A1.1

C. Partea III. SARCINI .

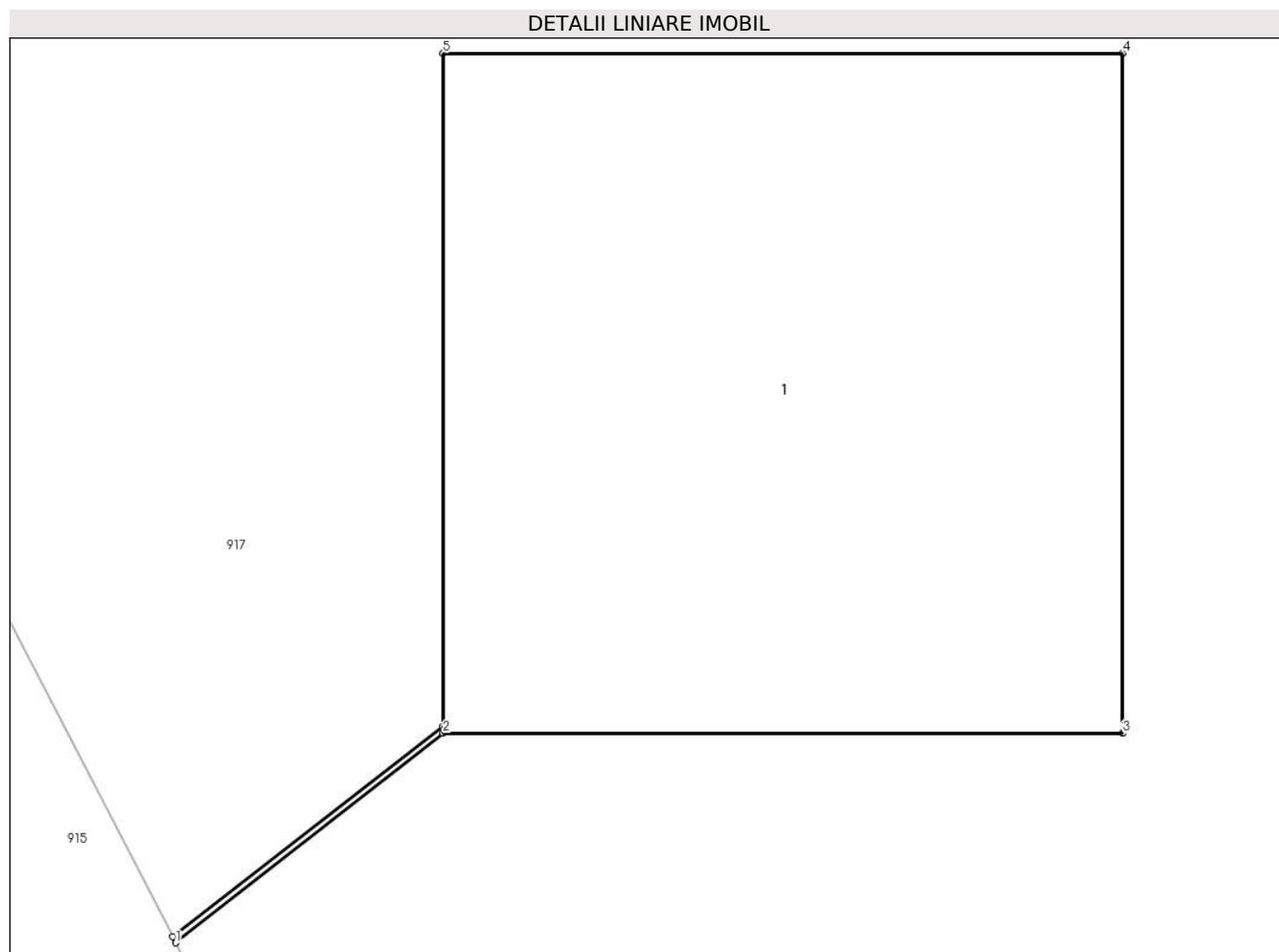
Inscrieri privind dezmembramintele dreptului de proprietate, drepturi reale de garanție și sarcini	Referințe
NU SUNT	

Anexa Nr. 1 La Partea I

Teren

Nr cadastral	Suprafața (mp)*	Observații / Referințe
	1	

* Suprafața este determinată în planul de proiecție Stereo 70.



Date referitoare la teren

Crt	Categorie folosință	Intra vilan	Suprafața (mp)	Tarla	Parcelă	Nr. topo	Observații / Referințe
1	curți constructii	NU	1	-	-	-	

Date referitoare la construcții

Crt	Număr	Destinație construcție	Supraf. (mp)	Situație juridică	Observații / Referințe
A1.1		construcții industriale și edilitare	1	Cu acte	Nr. niveluri:1; S. construita la sol:1 mp; S. construita desfasurata:1 mp; STALP MEDIE

Lungime Segmente

1) Valorile lungimilor segmentelor sunt obținute din proiecție în plan.

Punct început	X / Y	Punct sfârșit	X / Y	Lungime segment (** (m))
1	431.492,964 372.541,39	2	431.493,357 372.541,698	0.5
2	431.493,357 372.541,698	3	431.494,357 372.541,698	1.0
3	431.494,357 372.541,698	4	431.494,357 372.542,698	1.0

Punct început	X / Y	Punct sfârşit	X / Y	Lungime segment (** (m)
4	431.494,357 372.542,698	5	431.493,357 372.542,698	1.0
5	431.493,357 372.542,698	6	431.493,357 372.541,708	0.99
6	431.493,357 372.541,708	7	431.492,959 372.541,399	0.504
7	431.492,959 372.541,399	1	431.492,964 372.541,39	0.01

** Lungimile segmentelor sunt determinate în planul de proiecție Stereo 70 și sunt rotunjite la 1 milimetru.

*** Distanța dintre puncte este formată din segmente cumulate ce sunt mai mici decât valoarea 1 milimetru.

**DATE DESPRE IMOBILUL NR. 917**

Oficiul de Cadastru și Publicitate Imobiliară VALCEA
Biroul de Cadastru și Publicitate Imobiliară Ramnicu Valcea

A. Partea I. Descrierea imobilului

TEREN Necunoscut

Adresa: Loc. Glavile, Jud. Valcea

Nr. Crt	Nr cadastral Nr. topografic	Suprafața* (mp)	Observații / Referințe
A1		4.817	Sector cadastral:5 Teren neimprejmuit;

B. Partea II. Proprietari și acte

Inscrieri privitoare la dreptul de proprietate și alte drepturi reale		Referințe
/		
Act Normativ nr. 7, din 13/03/1996 emis de GUVERNUL ROMANIEI (lege);		
B1	Inscrierea provizorie, drept de PROPRIETATE, dobandit prin Lege, cota actuala 1/1 1) NEIDENTIFICAT NEIDENTIFICAT	A1

C. Partea III. SARCINI .

Inscrieri privind dezmembramintele dreptului de proprietate, drepturi reale de garanție și sarcini	Referințe
NU SUNT	

Anexa Nr. 1 La Partea I**Teren**

Nr cadastral	Suprafața (mp)*	Observații / Referințe
	4.817	

* Suprafața este determinată în planul de proiecție Stereo 70.

**Date referitoare la teren**

Crt	Categorie folosință	Intravilan	Suprafața (mp)	Tarla	Parcelă	Nr. topo	Observații / Referințe
1	arabil	DA	221	-	-	-	
2	arabil	NU	4.596	-	-	-	

Lungime Segmente

1) Valorile lungimilor segmentelor sunt obținute din proiecție în plan.

Punct început	X / Y	Punct sfârșit	X / Y	Lungime segment (** (m))
1	431.538,738 372.578,301	2	431.451,85 372.583,552	87.047
2	431.451,85 372.583,552	3	431.452,84 372.561,626	21.948
3	431.452,84 372.561,626	4	431.453,807 372.550,962	10.708
4	431.453,807 372.550,962	5	431.472,537 372.551,191	18.731

Punct început	X / Y	Punct sfârşit	X / Y	Lungime segment (** (m)
5	431.472,537 372.551,191	6	431.487,959 372.552,203	15.455
6	431.487,959 372.552,203	7	431.489,654 372.547,782	4.735
7	431.489,654 372.547,782	8	431.492,959 372.541,399	7.188
8	431.492,959 372.541,399	9	431.493,357 372.541,708	0.504
9	431.493,357 372.541,708	10	431.493,357 372.542,698	0.99
10	431.493,357 372.542,698	11	431.494,357 372.542,698	1.0
11	431.494,357 372.542,698	12	431.494,357 372.541,698	1.0
12	431.494,357 372.541,698	13	431.493,357 372.541,698	1.0
13	431.493,357 372.541,698	14	431.492,964 372.541,39	0.5
14	431.492,964 372.541,39	15	431.493,585 372.540,19	1.351
15	431.493,585 372.540,19	16	431.494,612 372.538,891	1.656
16	431.494,612 372.538,891	17	431.618,746 372.531,364	124.361
17	431.618,746 372.531,364	18	431.590,214 372.550,74	34.489
18	431.590,214 372.550,74	19	431.557,525 372.561,737	34.489
19	431.557,525 372.561,737	1	431.538,738 372.578,301	25.047

** Lungimile segmentelor sunt determinate în planul de proiecție Stereo 70 și sunt rotunjite la 1 milimetru.

*** Distanța dintre puncte este formată din segmente cumulate ce sunt mai mici decât valoarea 1 milimetru.

**DATE DESPRE IMOBILUL NR. 918**

Oficiul de Cadastru și Publicitate Imobiliară VALCEA
Biroul de Cadastru și Publicitate Imobiliară Ramnicu Valcea

A. Partea I. Descrierea imobilului

TEREN Extravilan

Adresa: Jud. Valcea, PUNCTUL "ROMANEASCA"

Nr. Crt	Nr cadastral Nr. topografic	Suprafața* (mp)	Observații / Referințe
A1		Din acte: 1.954 Masurata: 1.444	Sector cadastral:5 Teren neimprejmuit;

B. Partea II. Proprietari și acte

Inscrieri privitoare la dreptul de proprietate și alte drepturi reale	Referințe
/	
Act Notarial nr. 125, din 29/04/2021 emis de BIN CHIRSANOV CAPANU ALEXANDER CRISTIAN (certificat de mostenitor);	
B1 Intabulare, drept de PROPRIETATE, dobandit prin Succesiune, cota actuala 1/1 1) COPACEANU ELEONORA	A1

C. Partea III. SARCINI .

Inscrieri privind dezmembramintele dreptului de proprietate, drepturi reale de garanție și sarcini	Referințe
NU SUNT	

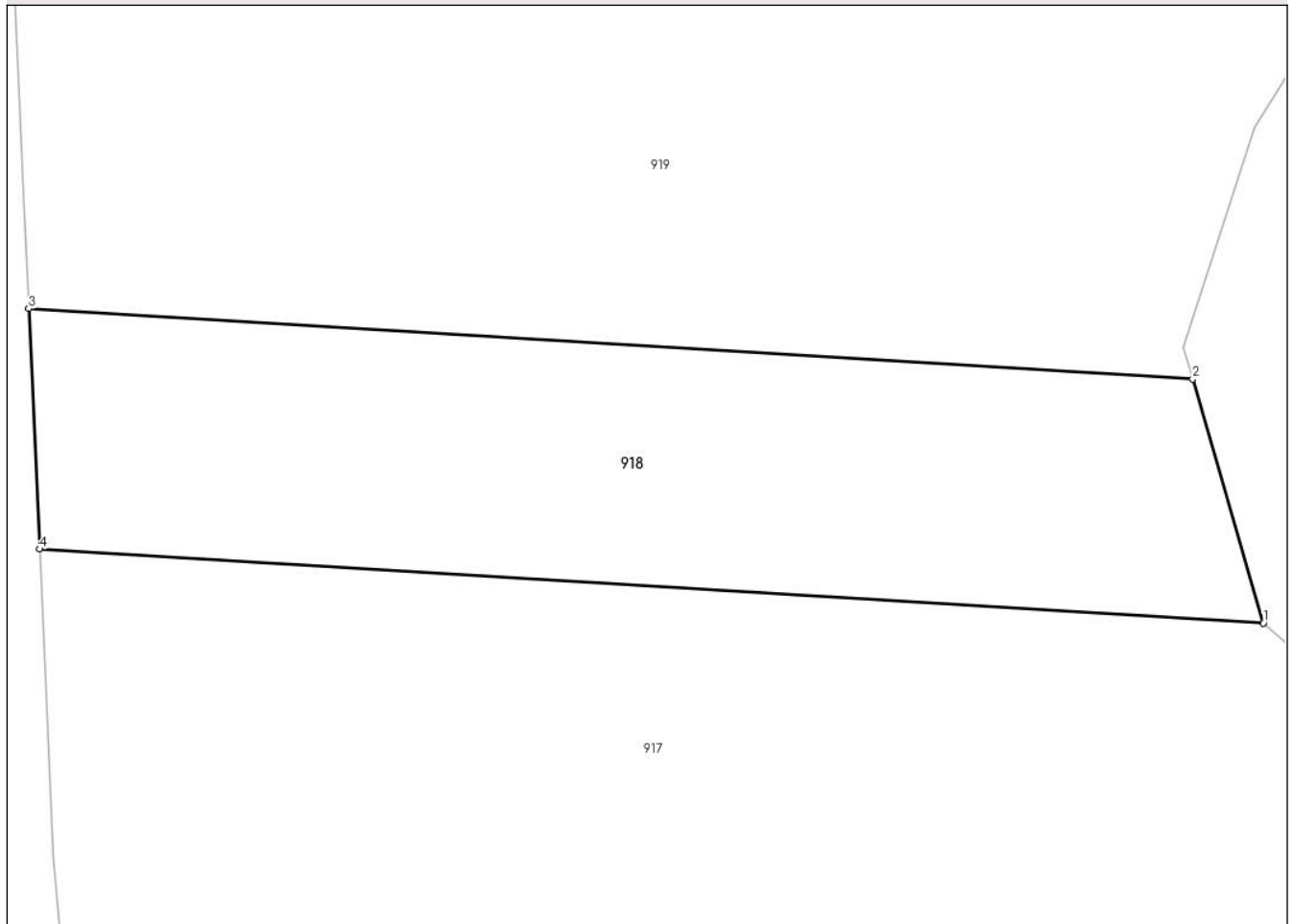
Anexa Nr. 1 La Partea I

Teren

Nr cadastral	Suprafața (mp)*	Observații / Referințe
	Din acte: 1.954 Masurata: 1.444	

* Suprafața este determinată în planul de proiecție Stereo 70.

DETALII LINIARE IMOBIL



Date referitoare la teren

Crt	Categorie folosință	Intra vilan	Suprafața (mp)	Tarla	Parcelă	Nr. topo	Observații / Referințe
1	arabil	NU	1.444	17	8/4; 8/4/1	-	

Lungime Segmente

1) Valorile lungimilor segmentelor sunt obținute din proiecție în plan.

Punct început	X / Y	Punct sfârșit	X / Y	Lungime segment (** (m)
1	431.538,738 372.578,301	2	431.533,716 372.595,635	18.047
2	431.533,716 372.595,635	3	431.451,077 372.600,63	82.789
3	431.451,077 372.600,63	4	431.451,85 372.583,552	17.095
4	431.451,85 372.583,552	1	431.538,738 372.578,301	87.047

**** Lungimile segmentelor sunt determinate în planul de proiecție Stereo 70 și sunt rotunjite la 1 milimetru.**

***** Distanța dintre puncte este formată din segmente cumulate ce sunt mai mici decât valoarea 1 milimetru.**

**DATE DESPRE IMOBILUL NR. 919**

Oficiul de Cadastru și Publicitate Imobiliară VALCEA
Biroul de Cadastru și Publicitate Imobiliară Ramnicu Valcea

A. Partea I. Descrierea imobilului

TEREN Extravilan

Adresa: Jud. Valcea

Nr. Crt	Nr cadastral Nr. topografic	Suprafața* (mp)	Observații / Referințe
A1		6.823	Sector cadastral:5 Teren neimprejmuit;

B. Partea II. Proprietari și acte

Inscrieri privitoare la dreptul de proprietate și alte drepturi reale		Referințe
/		
Act Normativ nr. 7, din 13/03/1996 emis de GUVERNUL ROMANIEI (lege);		
B1	Inscrierea provizorie, drept de PROPRIETATE, dobandit prin Lege, cota actuala 1/1 1) NEIDENTIFICAT NEIDENTIFICAT	A1

C. Partea III. SARCINI .

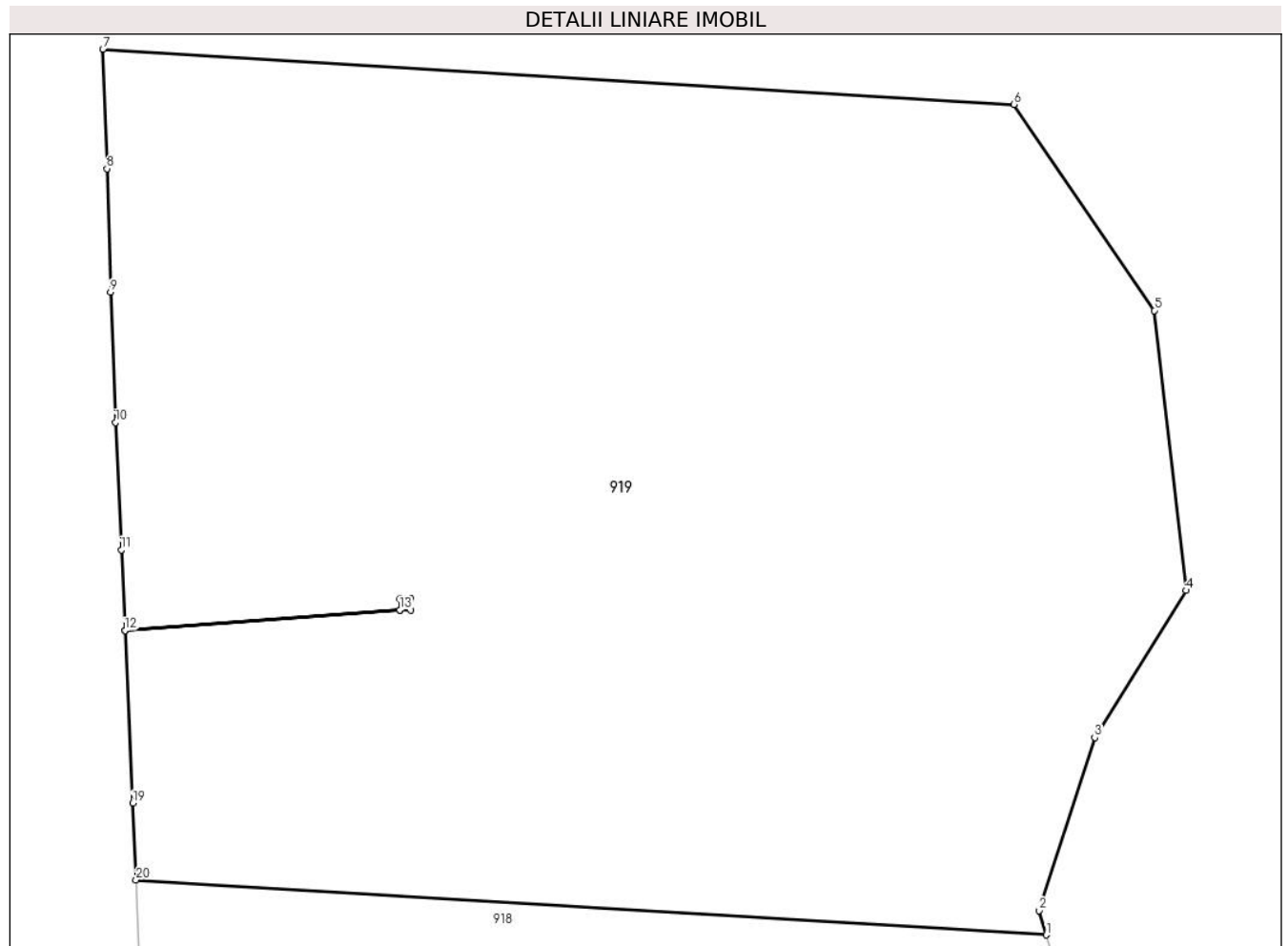
Inscrieri privind dezmembramintele dreptului de proprietate, drepturi reale de garanție și sarcini	Referințe
NU SUNT	

Anexa Nr. 1 La Partea I

Teren

Nr cadastral	Suprafața (mp)*	Observații / Referințe
	6.823	

* Suprafața este determinată în planul de proiecție Stereo 70.



Date referitoare la teren

Crt	Categorie folosință	Intravilan	Suprafața (mp)	Tarla	Parcelă	Nr. topo	Observații / Referințe
1	arabil	NU	6.823	-	-	-	

Lungime Segmente

1) Valorile lungimilor segmentelor sunt obținute din proiecție în plan.

Punct început	X / Y	Punct sfârșit	X / Y	Lungime segment (** (m)
1	431.533,716 372.595,635	2	431.533,078 372.597,836	2.292
2	431.533,078 372.597,836	3	431.538,111 372.613,535	16.486
3	431.538,111 372.613,535	4	431.546,42 372.626,872	15.714
4	431.546,42 372.626,872	5	431.543,528 372.652,248	25.54
5	431.543,528 372.652,248	6	431.530,796 372.670,949	22.624

Punct început	X / Y	Punct sfârşit	X / Y	Lungime segment (** (m)
6	431.530,796 372.670,949	7	431.448,053 372.675,949	82.894
7	431.448,053 372.675,949	8	431.448,421 372.665,115	10.841
8	431.448,421 372.665,115	9	431.448,752 372.653,918	11.202
9	431.448,752 372.653,918	10	431.449,204 372.642,082	11.845
10	431.449,204 372.642,082	11	431.449,725 372.630,556	11.538
11	431.449,725 372.630,556	12	431.450,056 372.623,233	7.33
12	431.450,056 372.623,233	13	431.475,022 372.625,103	25.036
13	431.475,022 372.625,103	14	431.475,022 372.626,093	0.99
14	431.475,022 372.626,093	15	431.476,022 372.626,093	1.0
15	431.476,022 372.626,093	16	431.476,022 372.625,093	1.0
16	431.476,022 372.625,093	17	431.475,022 372.625,093	1.0
17	431.475,022 372.625,093	18	431.450,056 372.623,223	25.036
18	431.450,056 372.623,223	19	431.450,763 372.607,579	15.66
19	431.450,763 372.607,579	20	431.451,077 372.600,63	6.956
20	431.451,077 372.600,63	1	431.533,716 372.595,635	82.789

** Lungimile segmentelor sunt determinate în planul de proiecţie Stereo 70 şi sunt rotunjite la 1 milimetru.

*** Distanţa dintre puncte este formată din segmente cumulate ce sunt mai mici decât valoarea 1 milimetru.

**DATE DESPRE IMOBILUL NR. 920**

Oficiul de Cadastru și Publicitate Imobiliară VALCEA
Biroul de Cadastru și Publicitate Imobiliară Ramnicu Valcea

A. Partea I. Descrierea imobilului

TEREN Extravilan

Adresa: Jud. Valcea

Nr. Crt	Nr cadastral Nr. topografic	Suprafața* (mp)	Observații / Referințe
A1		1	Sector cadastral:5 Teren neimprejmuit;

Construcții

Crt	Nr cadastral Nr. topografic	Adresa	Observații / Referințe
A1.1		Jud. Valcea	Nr. niveluri:1; S. construita la sol:1 mp; S. construita desfasurata:1 mp; STALP MEDIE

B. Partea II. Proprietari și acte

Inscrieri privitoare la dreptul de proprietate și alte drepturi reale		Referințe
/		
Act Normativ nr. 1705, din 29/11/2006 emis de GUVERNUL ROMANIEI (lege);		
B1	Intabulare, drept de PROPRIETATE, dobandit prin Lege, cota actuala 1/1 1) STATUL ROMAN, CIF:13633330	A1, A1.1
Act Normativ nr. 123, din 10/07/2012 emis de PARLAMENTUL ROMANIEI (lege);		
B1	Intabulare, drept de ADMINISTRARE, dobandit prin Lege, cota actuala 1/1 1) CNTEE TRANSELECTRICA SA, CIF:13328043	A1, A1.1

C. Partea III. SARCINI .

Inscrieri privind dezmembramintele dreptului de proprietate, drepturi reale de garanție și sarcini	Referințe
NU SUNT	

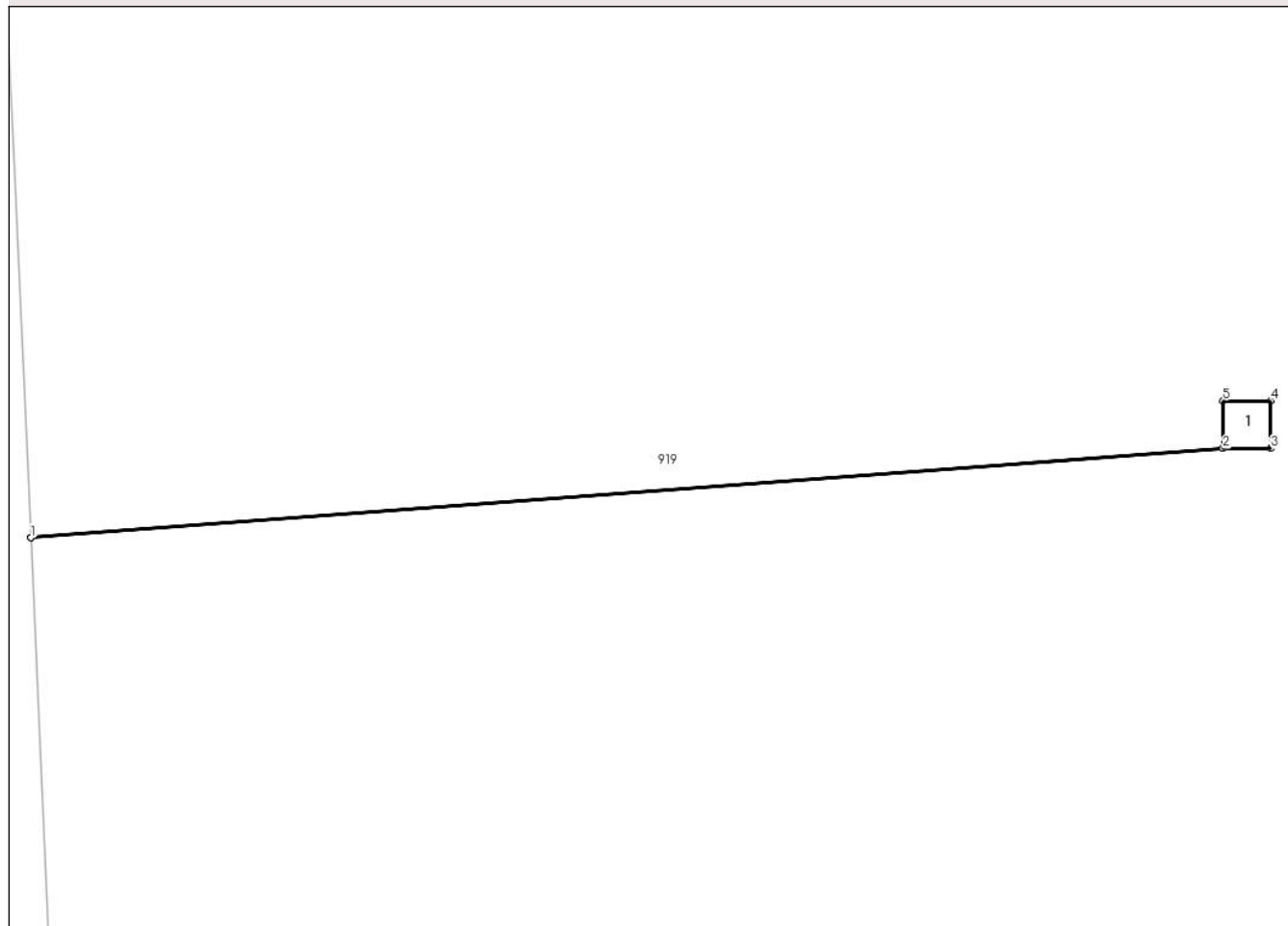
Anexa Nr. 1 La Partea I

Teren

Nr cadastral	Suprafaţa (mp)*	Observații / Referințe
	1	

* Suprafața este determinată în planul de proiecție Stereo 70.

DETALII LINIARE IMOBIL



Date referitoare la teren

Crt	Categorie folosință	Intra vilan	Suprafața (mp)	Tarla	Parcelă	Nr. topo	Observații / Referințe
1	curți constructii	NU	1	-	-	-	

Date referitoare la construcții

Crt	Număr	Destinație construcție	Supraf. (mp)	Situație juridică	Observații / Referințe
A1.1		construcții industriale și edilitare	1	Cu acte	Nr. niveluri:1; S. construita la sol:1 mp; S. construita desfasurata:1 mp; STALP MEDIE

Lungime Segmente

1) Valorile lungimilor segmentelor sunt obținute din proiecție în plan.

Punct început	X / Y	Punct sfârșit	X / Y	Lungime segment (** (m))
1	431.450,056 372.623,223	2	431.475,022 372.625,093	25.036
2	431.475,022 372.625,093	3	431.476,022 372.625,093	1.0
3	431.476,022 372.625,093	4	431.476,022 372.626,093	1.0

Punct început	X / Y	Punct sfârşit	X / Y	Lungime segment (** (m)
4	431.476,022 372.626,093	5	431.475,022 372.626,093	1.0
5	431.475,022 372.626,093	6	431.475,022 372.625,103	0.99
6	431.475,022 372.625,103	7	431.450,056 372.623,233	25.036
7	431.450,056 372.623,233	1	431.450,056 372.623,223	0.01

** Lungimile segmentelor sunt determinate în planul de proiecție Stereo 70 și sunt rotunjite la 1 milimetru.

*** Distanța dintre puncte este formată din segmente cumulate ce sunt mai mici decât valoarea 1 milimetru.

