

**DATE DESPRE IMOBILUL NR. 632**

Oficiul de Cadastru și Publicitate Imobiliară VALCEA  
Biroul de Cadastru și Publicitate Imobiliară Ramnicu Valcea

**A. Partea I. Descrierea imobilului**

TEREN Intravilan

Adresa: Loc. Glavile, Jud. Valcea, PUNCTUL "ACASA"

Nr. Crt	Nr cadastral Nr. topografic	Suprafața* (mp)	Observații / Referințe
A1		1.612	Sector cadastral:45 Teren neimprejmuit;

**B. Partea II. Proprietari și acte**

Inscrieri privitoare la dreptul de proprietate și alte drepturi reale		Referințe
/		
Act Administrativ nr. 120, din 06/06/2024 emis de PRIMARIA COMUNEI GLAVILE (HCJ NR. 20 DIN 23.08.1991);		
B1	Inscrierea provizorie, drept de PROPRIETATE, dobandit prin Lege, cota actuala 1/1 1) TURCU CONSTANTIN, DECEDAT DEFUNCT:Da	A1

**C. Partea III. SARCINI .**

Inscrieri privind dezmembramintele dreptului de proprietate, drepturi reale de garanție și sarcini	Referințe
NU SUNT	

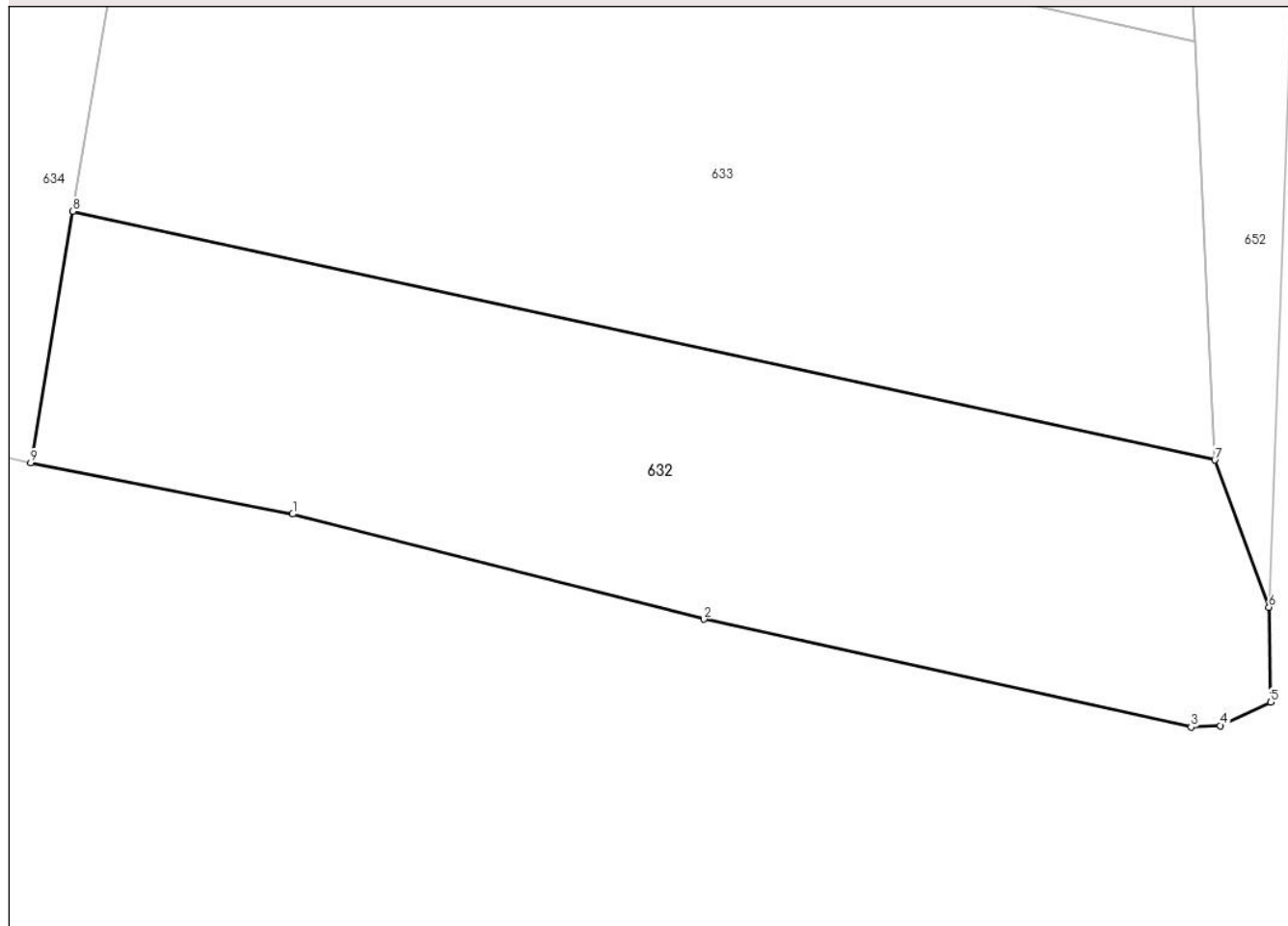
## Anexa Nr. 1 La Partea I

## Teren

Nr cadastral	Suprafața (mp)*	Observații / Referințe
	1.612	

\* Suprafața este determinată în planul de proiecție Stereo 70.

## DETALII LINIARE IMOBIL



## Date referitoare la teren

Crt	Categorie folosință	Intravilan	Suprafața (mp)	Tarla	Parcelă	Nr. topo	Observații / Referințe
1	arabil	DA	1.612	35	8/39	-	

## Lungime Segmente

1) Valorile lungimilor segmentelor sunt obținute din proiecție în plan.

Punct început	X / Y	Punct sfârșit	X / Y	Lungime segment (** (m)
1	431.606,998 368.886,166	2	431.636,269 368.878,687	30.212
2	431.636,269 368.878,687	3	431.670,929 368.871,016	35.498
3	431.670,929 368.871,016	4	431.673,007 368.871,124	2.081
4	431.673,007 368.871,124	5	431.676,591 368.872,781	3.949
5	431.676,591 368.872,781	6	431.676,465 368.879,546	6.766

Punct început	X / Y	Punct sfârşit	X / Y	Lungime segment (** (m)
6	431.676,465 368.879,546	7	431.672,618 368.890,006	11.145
7	431.672,618 368.890,006	8	431.591,358 368.907,693	83.163
8	431.591,358 368.907,693	9	431.588,368 368.889,813	18.128
9	431.588,368 368.889,813	1	431.606,998 368.886,166	18.983

\*\* Lungimile segmentelor sunt determinate în planul de proiecție Stereo 70 și sunt rotunjite la 1 milimetru.

\*\*\* Distanța dintre puncte este formată din segmente cumulate ce sunt mai mici decât valoarea 1 milimetru.



**DATE DESPRE IMOBILUL NR. 633**

Oficiul de Cadastru și Publicitate Imobiliară VALCEA  
Biroul de Cadastru și Publicitate Imobiliară Ramnicu Valcea

**A. Partea I. Descrierea imobilului**

TEREN Intravilan

Adresa: Loc. Glavile, Jud. Valcea, PUNCTUL "LANGA TURCU"

Nr. Crt	Nr cadastral Nr. topografic	Suprafața* (mp)	Observații / Referințe
A1		2.323	Sector cadastral:45 Teren neimprejmuit;

**B. Partea II. Proprietari și acte**

Inscrieri privitoare la dreptul de proprietate și alte drepturi reale		Referințe
/		
Act Administrativ nr. 119, din 06/06/2024 emis de PRIMARIA COMUNEI GLAVILE (HCJ NR. 20 DIN 23.08.1991);		
B1	Inscrierea provizorie, drept de PROPRIETATE, dobandit prin Lege, cota actuala 1/1 1) CEDICA ANA, DECEDAT DEFUNCT:Da	A1

**C. Partea III. SARCINI .**

Inscrieri privind dezmembramintele dreptului de proprietate, drepturi reale de garanție și sarcini	Referințe
NU SUNT	

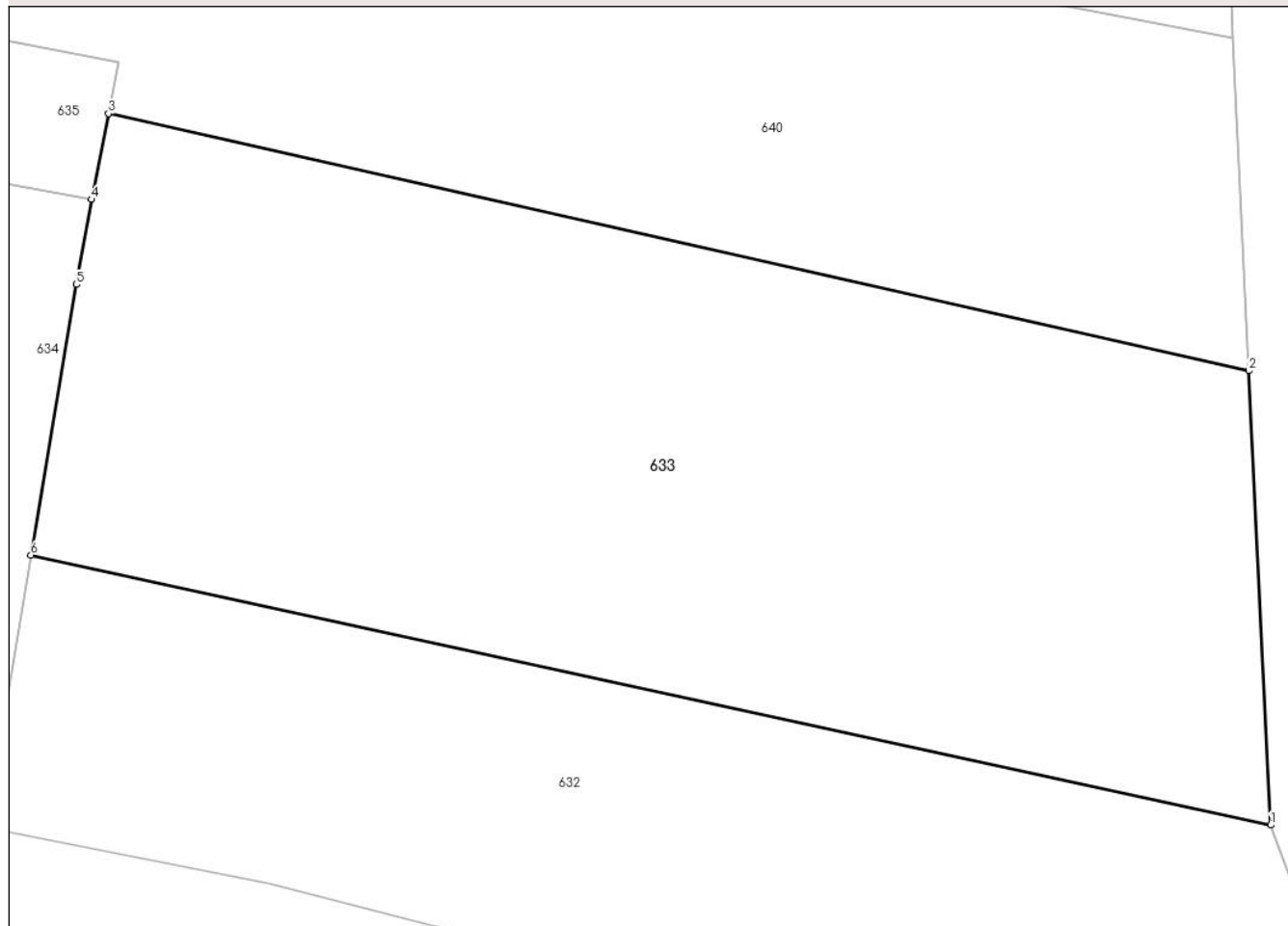
## Anexa Nr. 1 La Partea I

## Teren

Nr cadastral	Suprafața (mp)*	Observații / Referințe
	2.323	

\* Suprafața este determinată în planul de proiecție Stereo 70.

## DETALII LINIARE IMOBIL



## Date referitoare la teren

Crt	Categorie folosință	Intravilan	Suprafața (mp)	Tarla	Parcelă	Nr. topo	Observații / Referințe
1	arabil	DA	2.323	35	8/27	-	

## Lungime Segmente

1) Valorile lungimilor segmentelor sunt obținute din proiecție în plan.

Punct început	X / Y	Punct sfârșit	X / Y	Lungime segment (** (m)
1	431.672,618 368.890,006	2	431.671,19 368.919,766	29.795
2	431.671,19 368.919,766	3	431.596,441 368.936,62	76.625
3	431.596,441 368.936,62	4	431.595,335 368.930,991	5.737
4	431.595,335 368.930,991	5	431.594,328 368.925,42	5.661
5	431.594,328 368.925,42	6	431.591,358 368.907,693	17.974

Punct început	X / Y	Punct sfârşit	X / Y	Lungime segment (** (m)
6	431.591,358 368.907,693	1	431.672,618 368.890,006	83.163

\*\* Lungimile segmentelor sunt determinate în planul de proiecţie Stereo 70 şi sunt rotunjite la 1 milimetru.

\*\*\* Distanţa dintre puncte este formată din segmente cumulate ce sunt mai mici decât valoarea 1 milimetru.





**DATE DESPRE IMOBILUL NR. 634**

Oficiul de Cadastru și Publicitate Imobiliară VALCEA  
Biroul de Cadastru și Publicitate Imobiliară Ramnicu Valcea

**A. Partea I. Descrierea imobilului**

TEREN Intravilan

Adresa: Loc. Glavile, Str Targului, Nr. 6, Jud. Valcea

Nr. Crt	Nr cadastral Nr. topografic	Suprafața* (mp)	Observații / Referințe
A1	35187	945	Sector cadastral:45 Teren neimprejmut;

**Construcții**

Crt	Nr cadastral Nr. topografic	Adresa	Observații / Referințe
A1.1	35187-C1	Loc. Glavile, Str Targului, Nr. 6, Jud. Valcea	Nr. niveluri:2; S. construita la sol:101 mp; S. construita desfasurata:183 mp; LOCUINTA (P+1E) EDIFICATA IN 1978
A1.2	35187-C2	Loc. Glavile, Str Targului, Nr. 6, Jud. Valcea	Nr. niveluri:1; S. construita la sol:22 mp; S. construita desfasurata:22 mp; ANEXA (P) EDIFICATA IN 1978
A1.3	35187-C3	Loc. Glavile, Str Targului, Nr. 6, Jud. Valcea	Nr. niveluri:1; S. construita la sol:9 mp; S. construita desfasurata:9 mp; ANEXA (PARTER) EDIFICATA IN 1978
A1.4	35187-C4	Loc. Glavile, Str Targului, Nr. 6, Jud. Valcea	Nr. niveluri:1; S. construita la sol:7 mp; S. construita desfasurata:7 mp; ANEXA (PARTER) EDIFICATA IN 1978

**B. Partea II. Proprietari și acte**

Inscrieri privitoare la dreptul de proprietate și alte drepturi reale		Referințe
<b>66608 / 12/12/2016</b>		
Act Administrativ nr. 222/50689, din 23/04/2007 emis de Comisia judeteana Valcea;		
B1	Intabulare, drept de PROPRIETATE, dobandit prin Lege, cota actuala 1/1 1) CATANA NICOLAE	A1
Act Administrativ nr. 925, din 15/08/1978 emis de PRIMARIA COMUNEI GLAVILE (act administrativ nr 3650 din 08.12.2016, emis de PRIMARIA COMUNEI GLAVILE);		
B2	Intabulare, drept de PROPRIETATE, dobandit prin Construire, cota actuala 1/1 1) CATANA NICOLAE 2) CATANA MARIA	A1.1, A1.2, A1.3, A1.4

**C. Partea III. SARCINI .**

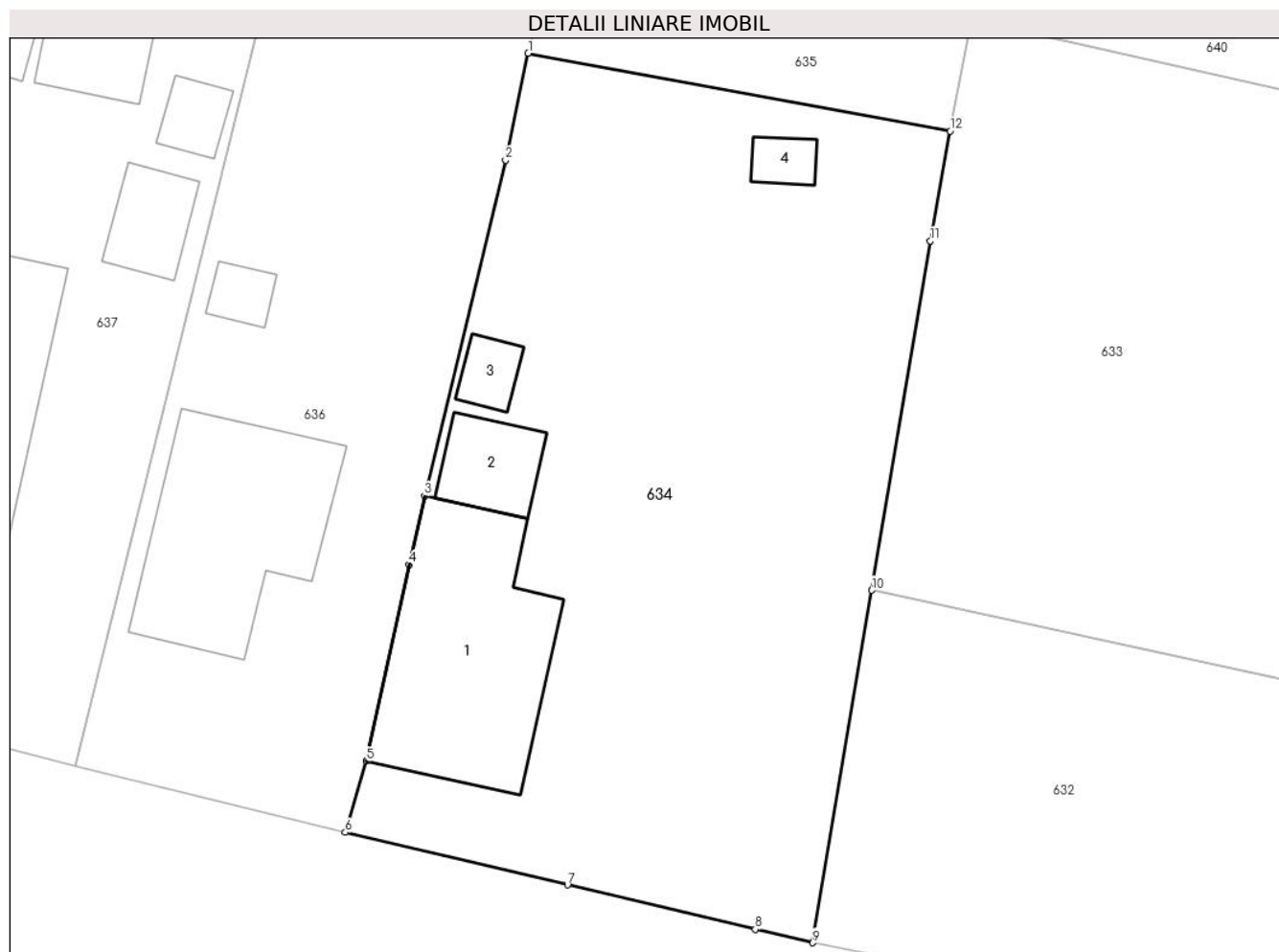
Inscrieri privind dezmembramintele dreptului de proprietate, drepturi reale de garanție și sarcini	Referințe
NU SUNT	

## Anexa Nr. 1 La Partea I

## Teren

Nr cadastral	Suprafața (mp)*	Observații / Referințe
35187	945	

\* Suprafața este determinată în planul de proiecție Stereo 70.



## Date referitoare la teren

Crt	Categorie folosință	Intravilan	Suprafața (mp)	Tarla	Parcelă	Nr. topo	Observații / Referințe
1	curți construcții	DA	715	199	11	-	
2	vie	DA	230	35	8/1	-	

## Date referitoare la construcții

Crt	Număr	Destinație construcție	Supraf. (mp)	Situație juridică	Observații / Referințe
A1.1	35187-C1	construcții de locuințe	101	Cu acte	Nr. niveluri:2; S. construită la sol:101 mp; S. construită desfășurată:183 mp; LOCUINȚA (P+1E) EDIFICATĂ ÎN 1978
A1.2	35187-C2	construcții anexa	22	Cu acte	Nr. niveluri:1; S. construită la sol:22 mp; S. construită desfășurată:22 mp; ANEXA (P) EDIFICATĂ ÎN 1978
A1.3	35187-C3	construcții anexa	9	Cu acte	Nr. niveluri:1; S. construită la sol:9 mp; S. construită desfășurată:9 mp; ANEXA (PARTER) EDIFICATĂ ÎN 1978
A1.4	35187-C4	construcții anexa	7	Cu acte	Nr. niveluri:1; S. construită la sol:7 mp; S. construită desfășurată:7 mp; ANEXA (PARTER) EDIFICATĂ ÎN 1978

**Lungime Segmente**

1) Valorile lungimilor segmentelor sunt obținute din proiecție în plan.

Punct început	X / Y	Punct sfârșit	X / Y	Lungime segment (** (m)
1	431.573,916 368.934,938	2	431.572,774 368.929,509	5.548
2	431.572,774 368.929,509	3	431.568,663 368.912,492	17.507
3	431.568,663 368.912,492	4	431.567,889 368.908,987	3.589
4	431.567,889 368.908,987	5	431.565,69 368.899,027	10.2
5	431.565,69 368.899,027	6	431.564,634 368.895,417	3.761
6	431.564,634 368.895,417	7	431.575,92 368.892,744	11.598
7	431.575,92 368.892,744	8	431.585,448 368.890,501	9.788
8	431.585,448 368.890,501	9	431.588,368 368.889,813	3.0
9	431.588,368 368.889,813	10	431.591,358 368.907,693	18.128
10	431.591,358 368.907,693	11	431.594,328 368.925,42	17.974
11	431.594,328 368.925,42	12	431.595,335 368.930,991	5.661
12	431.595,335 368.930,991	1	431.573,916 368.934,938	21.78

\*\* Lungimile segmentelor sunt determinate în planul de proiecție Stereo 70 și sunt rotunjite la 1 milimetru.

\*\*\* Distanța dintre puncte este formată din segmente cumulate ce sunt mai mici decât valoarea 1 milimetru.



**DATE DESPRE IMOBILUL NR. 635**

Oficiul de Cadastru și Publicitate Imobiliară VALCEA  
Biroul de Cadastru și Publicitate Imobiliară Ramnicu Valcea

**A. Partea I. Descrierea imobilului**

TEREN Intravilan

Adresa: Loc. Glavile, Jud. Valcea

Nr. Crt	Nr cadastral Nr. topografic	Suprafața* (mp)	Observații / Referințe
A1		200	Sector cadastral:45 Teren neimprejmuit;

**B. Partea II. Proprietari și acte**

Inscrieri privitoare la dreptul de proprietate și alte drepturi reale		Referințe
/		
Act Normativ nr. 7, din 13/03/1996 emis de GUVERNUL ROMANIEI;		
B1	Inscrierea provizorie, drept de PROPRIETATE, dobandit prin Lege, cota actuala 1/1 1) NEIDENTIFICAT NEIDENTIFICAT	A1

**C. Partea III. SARCINI .**

Inscrieri privind dezmembramintele dreptului de proprietate, drepturi reale de garanție și sarcini	Referințe
NU SUNT	

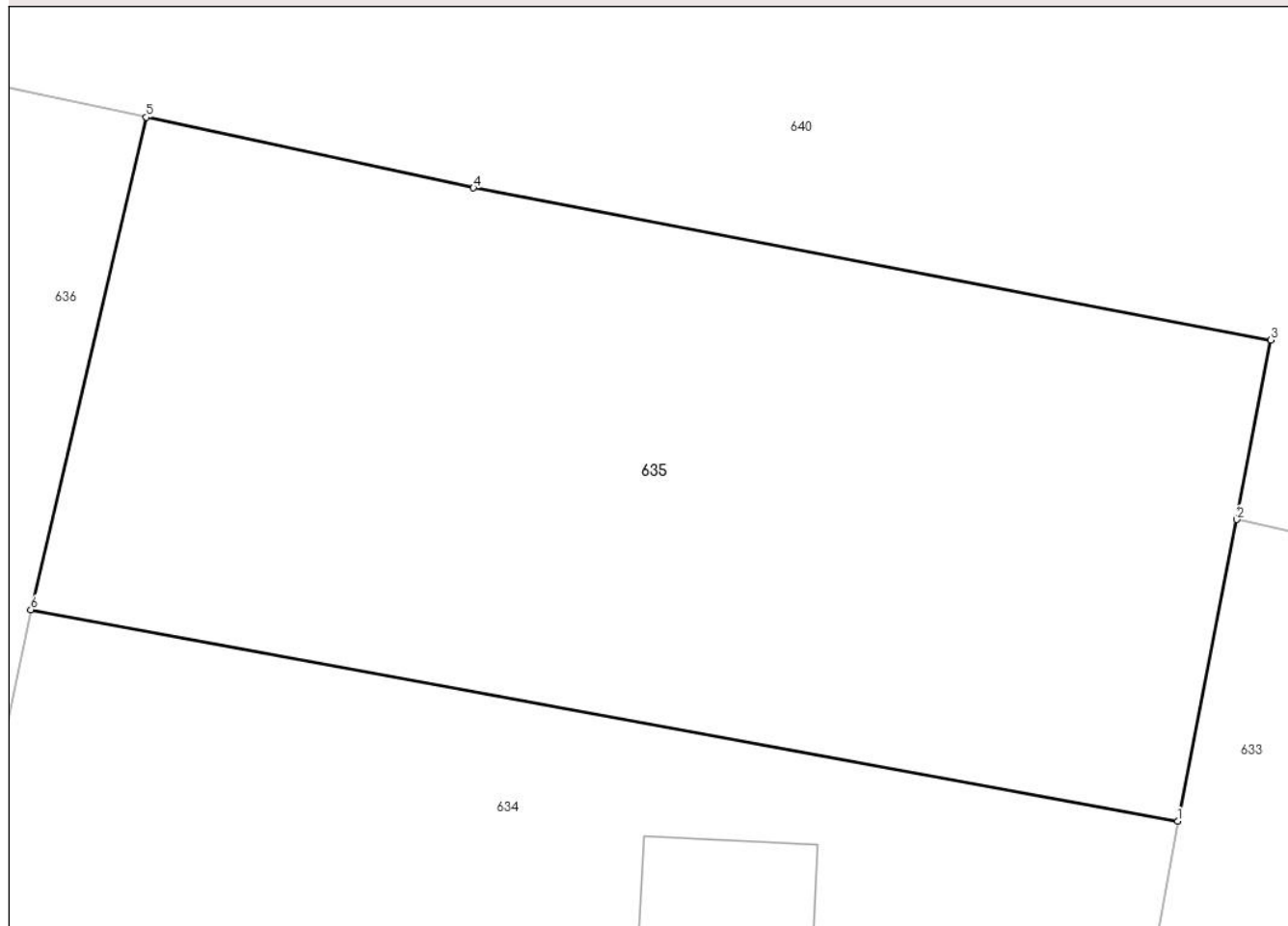
## Anexa Nr. 1 La Partea I

## Teren

Nr cadastral	Suprafața (mp)*	Observații / Referințe
	200	

\* Suprafața este determinată în planul de proiecție Stereo 70.

## DETALII LINIARE IMOBIL



## Date referitoare la teren

Crt	Categorie folosință	Intravilan	Suprafața (mp)	Tarla	Parcelă	Nr. topo	Observații / Referințe
1	arabil	DA	200	-	-	-	

## Lungime Segmente

1) Valorile lungimilor segmentelor sunt obținute din proiecție în plan.

Punct început	X / Y	Punct sfârșit	X / Y	Lungime segment (** (m)
1	431.595,335 368.930,991	2	431.596,441 368.936,62	5.737
2	431.596,441 368.936,62	3	431.597,074 368.939,973	3.412
3	431.597,074 368.939,973	4	431.582,182 368.942,813	15.16
4	431.582,182 368.942,813	5	431.576,075 368.944,13	6.248
5	431.576,075 368.944,13	6	431.573,916 368.934,938	9.442

Punct început	X / Y	Punct sfârşit	X / Y	Lungime segment (** (m)
6	431.573,916 368.934,938	1	431.595,335 368.930,991	21.78

\*\* Lungimile segmentelor sunt determinate în planul de proiecţie Stereo 70 şi sunt rotunjite la 1 milimetru.

\*\*\* Distanţa dintre puncte este formată din segmente cumulate ce sunt mai mici decât valoarea 1 milimetru.





**DATE DESPRE IMOBILUL NR. 636**

Oficiul de Cadastru și Publicitate Imobiliară VALCEA  
Biroul de Cadastru și Publicitate Imobiliară Ramnicu Valcea

**A. Partea I. Descrierea imobilului**

TEREN Intravilan

Adresa: Loc. Glavile, Str Targului, Nr. 8, Jud. Valcea

Nr. Crt	Nr cadastral Nr. topografic	Suprafața* (mp)	Observații / Referințe
A1		Din acte: 574 Masurata: 692	Sector cadastral:45 Teren imprejmuit;

**Construcții**

Crt	Nr cadastral Nr. topografic	Adresa	Observații / Referințe
A1.1		Loc. Glavile, Str Targului, Nr. 8, Jud. Valcea	Nr. niveluri:2; S. construita la sol:88 mp; S. construita desfasurata:102 mp; CASA (D+P) EDIFICATA IN 1976
A1.2		Loc. Glavile, Str Targului, Nr. 8, Jud. Valcea	Nr. niveluri:1; S. construita la sol:8 mp; S. construita desfasurata:8 mp; BUCATARIE DE VARA EDIFICATA IN 1976

**B. Partea II. Proprietari și acte**

Inscrieri privitoare la dreptul de proprietate și alte drepturi reale		Referințe
/		
Act Administrativ nr. 221/50689, din 16/01/1996 emis de CJSDPAT VALCEA (titlu de proprietate);		
B1	Intabulare, drept de PROPRIETATE, dobandit prin Lege, cota actuala 1/1 1) COCONU NICOLAE, DECEDAT DEFUNCT:Da	A1
Act Administrativ nr. 2083, din 17/07/2024 emis de PRIMARIA COMUNEI GLAVILE (adeverinta);		
B1	Intabulare, drept de PROPRIETATE, dobandit prin Construire, cota actuala 1/1 1) COCONU NICOLAE, DECEDAT DEFUNCT:Da	A1.1, A1.2

**C. Partea III. SARCINI .**

Inscrieri privind dezmembramintele dreptului de proprietate, drepturi reale de garanție și sarcini	Referințe
NU SUNT	

## Anexa Nr. 1 La Partea I

## Teren

Nr cadastral	Suprafața (mp)*	Observații / Referințe
	Din acte: 574 Masurata: 692	

\* Suprafața este determinată în planul de proiecție Stereo 70.



## Date referitoare la teren

Crt	Categorie folosință	Intra vilan	Suprafața (mp)	Tarla	Parcelă	Nr. topo	Observații / Referințe
1	curți constructii	DA	462	199	12	-	
2	arabil	DA	230	199	13	-	

## Date referitoare la construcții

Crt	Număr	Destinație construcție	Supraf. (mp)	Situație juridică	Observații / Referințe
A1.1		construcții de locuințe	88	Cu acte	Nr. niveluri:2; S. construita la sol:88 mp; S. construita desfasurata:102 mp; CASA (D+P) EDIFICATA IN 1976
A1.2		construcții anexa	8	Cu acte	Nr. niveluri:1; S. construita la sol:8 mp; S. construita desfasurata:8 mp; BUCATARIE DE VARA EDIFICATA IN 1976

## Lungime Segmente

1) Valorile lungimilor segmentelor sunt obținute din proiecție în plan.

Punct început	X / Y	Punct sfârșit	X / Y	Lungime segment (** (m)
1	431.564,634 368.895,417	2	431.565,69 368.899,027	3.761

Punct început	X / Y	Punct sfârşit	X / Y	Lungime segment (** (m)
2	431.565,69 368.899,027	3	431.567,889 368.908,987	10.2
3	431.567,889 368.908,987	4	431.568,663 368.912,492	3.589
4	431.568,663 368.912,492	5	431.572,774 368.929,509	17.507
5	431.572,774 368.929,509	6	431.573,916 368.934,938	5.548
6	431.573,916 368.934,938	7	431.576,075 368.944,13	9.442
7	431.576,075 368.944,13	8	431.562,767 368.946,999	13.614
8	431.562,767 368.946,999	9	431.560,48 368.937,334	9.932
9	431.560,48 368.937,334	10	431.550,938 368.898,747	39.75
10	431.550,938 368.898,747	1	431.564,634 368.895,417	14.095

\*\* Lungimile segmentelor sunt determinate în planul de proiecție Stereo 70 și sunt rotunjite la 1 milimetru.

\*\*\* Distanța dintre puncte este formată din segmente cumulate ce sunt mai mici decât valoarea 1 milimetru.



**DATE DESPRE IMOBILUL NR. 637**

Oficiul de Cadastru și Publicitate Imobiliară VALCEA  
Biroul de Cadastru și Publicitate Imobiliară Ramnicu Valcea

**A. Partea I. Descrierea imobilului**

TEREN Intravilan

Adresa: Loc. Glavile, Str Targului, Nr. 10, Jud. Valcea

Nr. Crt	Nr cadastral Nr. topografic	Suprafața* (mp)	Observații / Referințe
A1	35241	960	Sector cadastral:45 Teren neimprijmit;

**Construcții**

Crt	Nr cadastral Nr. topografic	Adresa	Observații / Referințe
A1.1	35241-C1	Loc. Glavile, Str Targului, Nr. 10, Jud. Valcea	Nr. niveluri:1; S. construita la sol:223 mp; S. construita desfasurata:223 mp; Casa de locuit
A1.2	35241-C2	Loc. Glavile, Str Targului, Nr. 10, Jud. Valcea	Nr. niveluri:1; S. construita la sol:19 mp; S. construita desfasurata:19 mp; Bucatarie
A1.3	35241-C3	Loc. Glavile, Str Targului, Nr. 10, Jud. Valcea	Nr. niveluri:1; S. construita la sol:11 mp; S. construita desfasurata:11 mp; Magazie
A1.4	35241-C4	Loc. Glavile, Str Targului, Nr. 10, Jud. Valcea	Nr. niveluri:1; S. construita la sol:27 mp; S. construita desfasurata:27 mp; Magazie
A1.5	35241-C5	Loc. Glavile, Str Targului, Nr. 10, Jud. Valcea	Nr. niveluri:1; S. construita la sol:15 mp; S. construita desfasurata:15 mp; Patul

**B. Partea II. Proprietari și acte**

Inscrieri privitoare la dreptul de proprietate și alte drepturi reale		Referințe
<b>13769 / 08/03/2019</b>		
Act Notarial nr. 700, din 07/03/2019 emis de Notar Public Sabau Calin-Giani;		
B4	Intabulare, drept de PROPRIETATE, dobandit prin Conventie, cota actuala 1/1 1) <b>ANDRONESCU TOMA</b> 2) <b>ANDRONESCU ANCUA IONELA</b> , soti <i>OBSERVATII: bun comun</i>	A1
B5	Intabulare, drept de PROPRIETATE, dobandit prin Conventie, cota actuala 1/1 1) <b>ANDRONESCU TOMA</b> 2) <b>ANDRONESCU ANCUA IONELA</b> , soti <i>OBSERVATII: bun comun</i>	A1.1, A1.2, A1.3, A1.4, A1.5

**C. Partea III. SARCINI .**

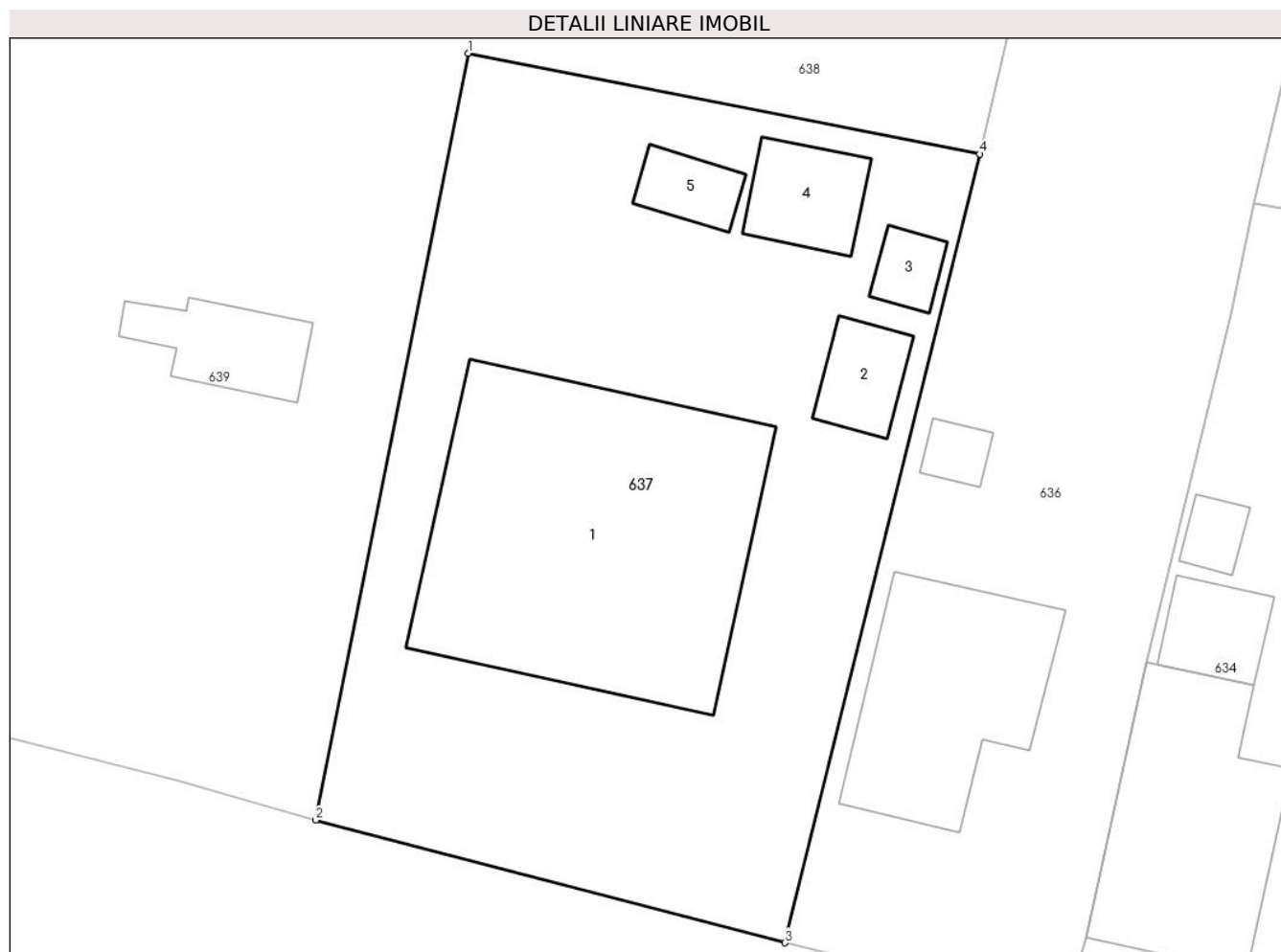
Inscrieri privind dezmembramintele dreptului de proprietate, drepturi reale de garanție și sarcini	Referințe
NU SUNT	

## Anexa Nr. 1 La Partea I

## Teren

Nr cadastral	Suprafața (mp)*	Observații / Referințe
35241	960	

\* Suprafața este determinată în planul de proiecție Stereo 70.



## Date referitoare la teren

Crt	Categorie folosință	Intravilan	Suprafața (mp)	Tarla	Parcelă	Nr. topo	Observații / Referințe
1	curți constructii	DA	960	199	14	-	

## Date referitoare la construcții

Crt	Număr	Destinație construcție	Supraf. (mp)	Situație juridică	Observații / Referințe
A1.1	35241-C1	construcții de locuințe	223	Cu acte	Nr. niveluri:1; S. construita la sol:223 mp; S. construita desfasurata:223 mp; Casa de locuit
A1.2	35241-C2	construcții anexa	19	Cu acte	Nr. niveluri:1; S. construita la sol:19 mp; S. construita desfasurata:19 mp; Bucatarie
A1.3	35241-C3	construcții anexa	11	Cu acte	Nr. niveluri:1; S. construita la sol:11 mp; S. construita desfasurata:11 mp; Magazie
A1.4	35241-C4	construcții anexa	27	Cu acte	Nr. niveluri:1; S. construita la sol:27 mp; S. construita desfasurata:27 mp; Magazie
A1.5	35241-C5	construcții anexa	15	Cu acte	Nr. niveluri:1; S. construita la sol:15 mp; S. construita desfasurata:15 mp; Patul

## Lungime Segmente

1) Valorile lungimilor segmentelor sunt obținute din proiecție în plan.

Punct început	X / Y	Punct sfârșit	X / Y	Lungime segment (** (m)
---------------	-------	---------------	-------	-------------------------

Punct început	X / Y	Punct sfârşit	X / Y	Lungime segment (** (m)
1	431.535,438 368.942,27	2	431.527,964 368.904,745	38.262
2	431.527,964 368.904,745	3	431.550,938 368.898,747	23.744
3	431.550,938 368.898,747	4	431.560,48 368.937,334	39.75
4	431.560,48 368.937,334	1	431.535,438 368.942,27	25.524

\*\* Lungimile segmentelor sunt determinate în planul de proiecție Stereo 70 și sunt rotunjite la 1 milimetru.

\*\*\* Distanța dintre puncte este formată din segmente cumulate ce sunt mai mici decât valoarea 1 milimetru.





**DATE DESPRE IMOBILUL NR. 638**

Oficiul de Cadastru și Publicitate Imobiliară VALCEA  
Biroul de Cadastru și Publicitate Imobiliară Ramnicu Valcea

**A. Partea I. Descrierea imobilului**

TEREN Intravilan

Adresa: Loc. Glavile, Jud. Valcea

Nr. Crt	Nr cadastral Nr. topografic	Suprafața* (mp)	Observații / Referințe
A1		269	Sector cadastral:45 Teren neimprejmuit;

**B. Partea II. Proprietari și acte**

Inscrieri privitoare la dreptul de proprietate și alte drepturi reale		Referințe
/		
Act Normativ nr. 7, din 13/03/1996 emis de GUVERNUL ROMANIEI;		
B1	Inscrierea provizorie, drept de PROPRIETATE, dobandit prin Lege, cota actuala 1/1 1) NEIDENTIFICAT NEIDENTIFICAT	A1

**C. Partea III. SARCINI .**

Inscrieri privind dezmembramintele dreptului de proprietate, drepturi reale de garanție și sarcini	Referințe
NU SUNT	

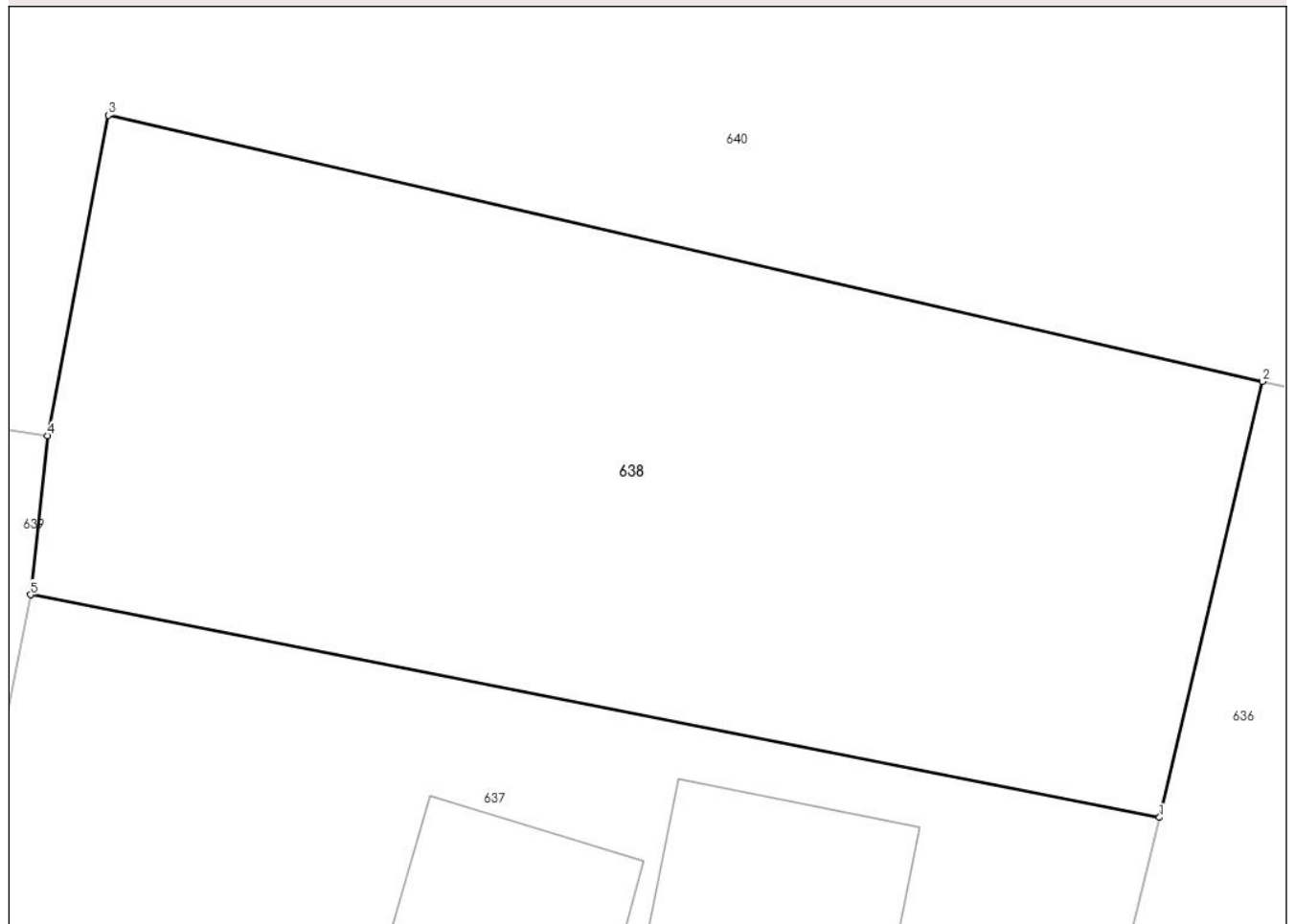
## Anexa Nr. 1 La Partea I

## Teren

Nr cadastral	Suprafața (mp)*	Observații / Referințe
	269	

\* Suprafața este determinată în planul de proiecție Stereo 70.

## DETALII LINIARE IMOBIL



## Date referitoare la teren

Crt	Categorie folosință	Intravilan	Suprafața (mp)	Tarla	Parcelă	Nr. topo	Observații / Referințe
1	arabil	DA	269	-	-	-	

## Lungime Segmente

1) Valorile lungimilor segmentelor sunt obținute din proiecție în plan.

Punct început	X / Y	Punct sfârșit	X / Y	Lungime segment (** (m)
1	431.560,48 368.937,334	2	431.562,767 368.946,999	9.932
2	431.562,767 368.946,999	3	431.537,161 368.952,905	26.278
3	431.537,161 368.952,905	4	431.535,811 368.945,798	7.234
4	431.535,811 368.945,798	5	431.535,438 368.942,27	3.548
5	431.535,438 368.942,27	1	431.560,48 368.937,334	25.524

**\*\* Lungimile segmentelor sunt determinate în planul de proiecție Stereo 70 și sunt rotunjite la 1 milimetru.**

**\*\*\* Distanța dintre puncte este formată din segmente cumulate ce sunt mai mici decât valoarea 1 milimetru.**



**DATE DESPRE IMOBILUL NR. 639**

Oficiul de Cadastru și Publicitate Imobiliară VALCEA  
Biroul de Cadastru și Publicitate Imobiliară Ramnicu Valcea

**A. Partea I. Descrierea imobilului**

TEREN Intravilan

Adresa: Loc. Glavile, Str Targului, Nr. 12, Jud. Valcea

Nr. Crt	Nr cadastral Nr. topografic	Suprafața* (mp)	Observații / Referințe
A1		1.636	Sector cadastral:45 Teren imprejmuit;

**Construcții**

Crt	Nr cadastral Nr. topografic	Adresa	Observații / Referințe
A1.1		Loc. Glavile, Str Targului, Nr. 12, Jud. Valcea	Nr. niveluri:1; S. construita la sol:178 mp; S. construita desfasurata:178 mp; CASA EDIFICATA IN 1973
A1.2		Loc. Glavile, Str Targului, Nr. 12, Jud. Valcea	Nr. niveluri:1; S. construita la sol:30 mp; S. construita desfasurata:60 mp; ANEXA (D+P) EDIFICATA IN 1990
A1.3		Loc. Glavile, Str Targului, Nr. 12, Jud. Valcea	Nr. niveluri:1; S. construita la sol:46 mp; S. construita desfasurata:46 mp; MAGAZIE EDIFICATA IN 1990
A1.4		Loc. Glavile, Str Targului, Nr. 12, Jud. Valcea	Nr. niveluri:1; S. construita la sol:8 mp; S. construita desfasurata:8 mp; ANEXA EDIFICATA IN 1990

**B. Partea II. Proprietari și acte**

Inscrieri privitoare la dreptul de proprietate și alte drepturi reale		Referințe
/		
Act Notarial nr. 100, din 29/03/2021 emis de BIN CHIRSANOV CAPANU ALEXANDER CRISTIAN (certificat de mostenitor);		
B1	Intabulare, drept de PROPRIETATE, dobandit prin Succesiune, cota actuala 1/4 1) TURCU TAMARA	A1
B1	Intabulare, drept de PROPRIETATE, dobandit prin Succesiune, cota actuala 3/4 1) TURCU OVIDIU	A1
Act Administrativ nr. 2083, din 17/07/2024 emis de PRIMARIA COMUNEI GLAVILE (adeverinta);		
B1	Intabulare, drept de PROPRIETATE, dobandit prin Construire, cota actuala 5/8 1) TURCU TAMARA	A1.1, A1.2, A1.3, A1.4
B1	Intabulare, drept de PROPRIETATE, dobandit prin Construire, cota actuala 3/8 1) TURCU OVIDIU	A1.1, A1.2, A1.3, A1.4

**C. Partea III. SARCINI .**

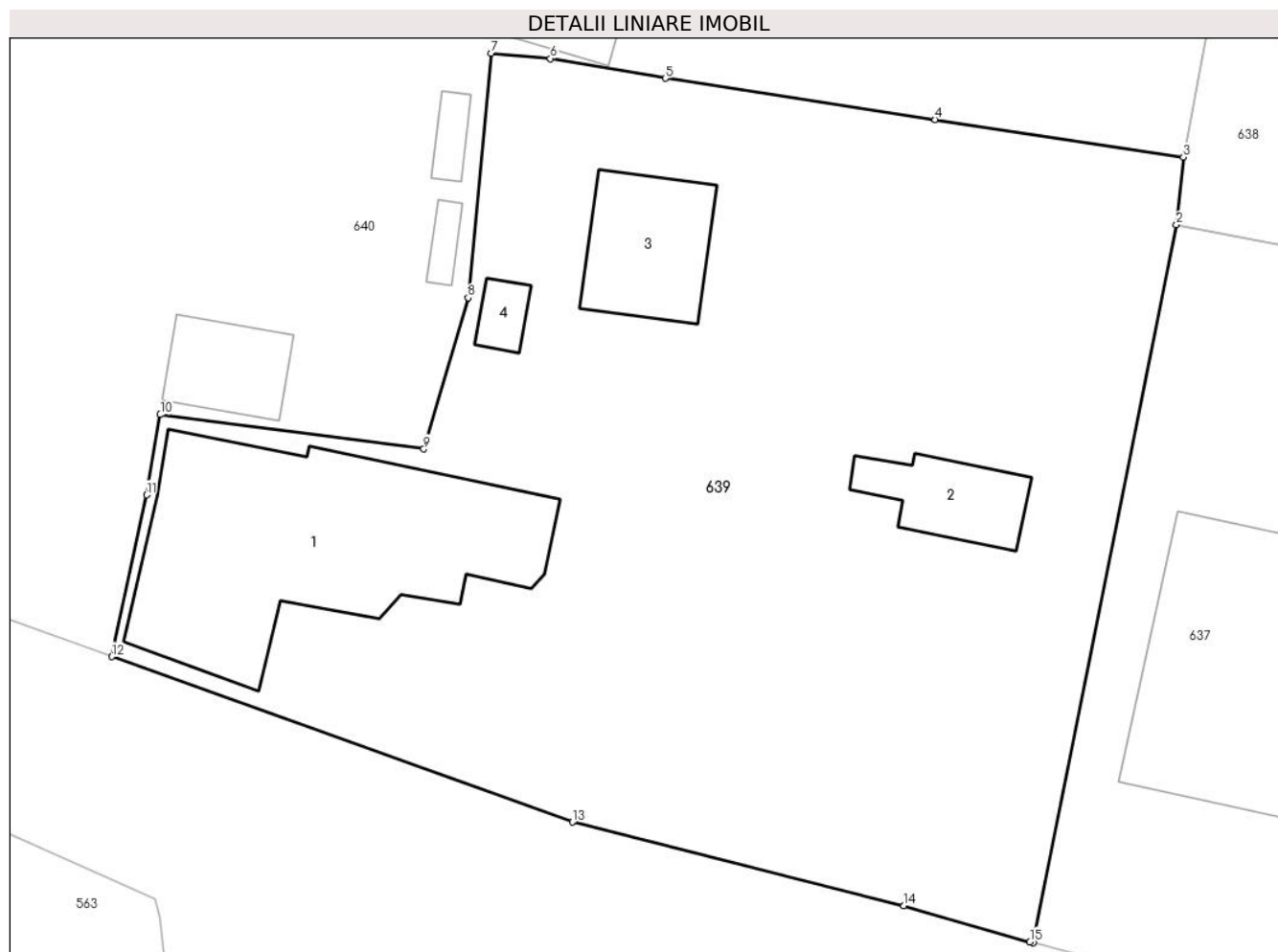
Inscrieri privind dezmembramintele dreptului de proprietate, drepturi reale de garanție și sarcini	Referințe
NU SUNT	

## Anexa Nr. 1 La Partea I

## Teren

Nr cadastral	Suprafața (mp)*	Observații / Referințe
	1.636	

\* Suprafața este determinată în planul de proiecție Stereo 70.



## Date referitoare la teren

Crt	Categorie folosință	Intravilan	Suprafața (mp)	Tarla	Parcelă	Nr. topo	Observații / Referințe
1	curți construcții	DA	1.000	199	15	-	
2	arabil	DA	636	35	8/2	-	

## Date referitoare la construcții

Crt	Număr	Destinație construcție	Supraf. (mp)	Situație juridică	Observații / Referințe
A1.1		construcții de locuințe	178	Cu acte	Nr. niveluri:1; S. construită la sol:178 mp; S. construită desfasurata:178 mp; CASA EDIFICATA IN 1973
A1.2		construcții anexa	30	Cu acte	Nr. niveluri:1; S. construită la sol:30 mp; S. construită desfasurata:60 mp; ANEXA (D+P) EDIFICATA IN 1990
A1.3		construcții anexa	46	Cu acte	Nr. niveluri:1; S. construită la sol:46 mp; S. construită desfasurata:46 mp; MAGAZIE EDIFICATA IN 1990
A1.4		construcții anexa	8	Cu acte	Nr. niveluri:1; S. construită la sol:8 mp; S. construită desfasurata:8 mp; ANEXA EDIFICATA IN 1990

**Lungime Segmente**

1) Valorile lungimilor segmentelor sunt obținute din proiecție în plan.

Punct început	X / Y	Punct sfârșit	X / Y	Lungime segment (** (m)
1	431.527,964 368.904,745	2	431.535,438 368.942,27	38.262
2	431.535,438 368.942,27	3	431.535,811 368.945,798	3.548
3	431.535,811 368.945,798	4	431.522,826 368.947,769	13.134
4	431.522,826 368.947,769	5	431.508,713 368.949,924	14.277
5	431.508,713 368.949,924	6	431.502,703 368.950,958	6.098
6	431.502,703 368.950,958	7	431.499,613 368.951,233	3.102
7	431.499,613 368.951,233	8	431.498,398 368.938,454	12.837
8	431.498,398 368.938,454	9	431.496,082 368.930,545	8.241
9	431.496,082 368.930,545	10	431.482,301 368.932,344	13.898
10	431.482,301 368.932,344	11	431.481,584 368.928,149	4.256
11	431.481,584 368.928,149	12	431.479,767 368.919,698	8.644
12	431.479,767 368.919,698	13	431.503,85 368.911,053	25.588
13	431.503,85 368.911,053	14	431.521,192 368.906,686	17.883
14	431.521,192 368.906,686	15	431.527,781 368.904,794	6.856
15	431.527,781 368.904,794	1	431.527,964 368.904,745	0.189

\*\* Lungimile segmentelor sunt determinate în planul de proiecție Stereo 70 și sunt rotunjite la 1 milimetru.

\*\*\* Distanța dintre puncte este formată din segmente cumulate ce sunt mai mici decât valoarea 1 milimetru.





**DATE DESPRE IMOBILUL NR. 640**

Oficiul de Cadastru și Publicitate Imobiliară VALCEA  
Biroul de Cadastru și Publicitate Imobiliară Ramnicu Valcea

**A. Partea I. Descrierea imobilului**

TEREN Necunoscut

Adresa: Loc. Glavile, Str Targului, Nr. 14, Jud. Valcea

Nr. Crt	Nr cadastral Nr. topografic	Suprafața* (mp)	Observații / Referințe
A1		Din acte: 6.959 Masurata: 5.002	Sector cadastral:45 Teren neimprijmit;

**Construcții**

Crt	Nr cadastral Nr. topografic	Adresa	Observații / Referințe
A1.1		Loc. Glavile, Str Targului, Nr. 14, Jud. Valcea	Nr. niveluri:1; S. construita la sol:74 mp; S. construita desfasurata:74 mp; CASA EDIFICATA IN 1900
A1.2		Loc. Glavile, Str Targului, Nr. 14, Jud. Valcea	Nr. niveluri:1; S. construita la sol:37 mp; S. construita desfasurata:37 mp; CASA EDIFICATA IN 1960
A1.3		Loc. Glavile, Str Targului, Nr. 14, Jud. Valcea	Nr. niveluri:1; S. construita la sol:28 mp; S. construita desfasurata:28 mp; MAGAZIE EDIFICATA IN 1960
A1.4		Loc. Glavile, Str Targului, Nr. 14, Jud. Valcea	Nr. niveluri:1; S. construita la sol:6 mp; S. construita desfasurata:6 mp; PATUL EDIFICAT IN 1960
A1.5		Loc. Glavile, Str Targului, Nr. 14, Jud. Valcea	Nr. niveluri:1; S. construita la sol:7 mp; S. construita desfasurata:7 mp; PATUL EDIFICAT IN 1960
A1.6		Loc. Glavile, Str Targului, Nr. 14, Jud. Valcea	Nr. niveluri:1; S. construita la sol:21 mp; S. construita desfasurata:21 mp; FANAR EDIFICAT IN 1960
A1.7		Loc. Glavile, Str Targului, Nr. 14, Jud. Valcea	Nr. niveluri:1; S. construita la sol:85 mp; S. construita desfasurata:85 mp; ANEXA EDIFICATA IN 1960
A1.8		Loc. Glavile, Str Targului, Nr. 14, Jud. Valcea	Nr. niveluri:1; S. construita la sol:24 mp; S. construita desfasurata:24 mp; ANEXA EDIFICATA IN 1960
A1.9		Loc. Glavile, Str Targului, Nr. 14, Jud. Valcea	Nr. niveluri:1; S. construita la sol:23 mp; S. construita desfasurata:23 mp; BUCATARIE DE VARA EDIFICATA IN 1960
A1.10		Loc. Glavile, Str Targului, Nr. 14, Jud. Valcea	Nr. niveluri:1; S. construita la sol:6 mp; S. construita desfasurata:6 mp; ANEXA EDIFICATA IN 1960

**B. Partea II. Proprietari și acte**

Inscrieri privitoare la dreptul de proprietate și alte drepturi reale		Referințe
/		
Act Notarial nr. 282, din 18/12/2023 emis de BIN CHIRSANOV CAPANU ALEXANDER CRISTIAN (certificat de mostenitor);		
B1	Intabulare, drept de PROPRIETATE, dobandit prin Succesiune, cota actuala 1/2 1) URSESCU MARIN 2) URSESCU MIHAIL	A1
Act Administrativ nr. 2083, din 17/07/2024 emis de PRIMARIA COMUNEI GLAVILE (adeverinta);		
B1	Intabulare, drept de PROPRIETATE, dobandit prin Construire, cota actuala 1/2 1) URSESCU MARIN 2) URSESCU MIHAIL	A1.1, A1.2, A1.3, A1.4, A1.5, A1.6, A1.7, A1.8, A1.9, A1.10

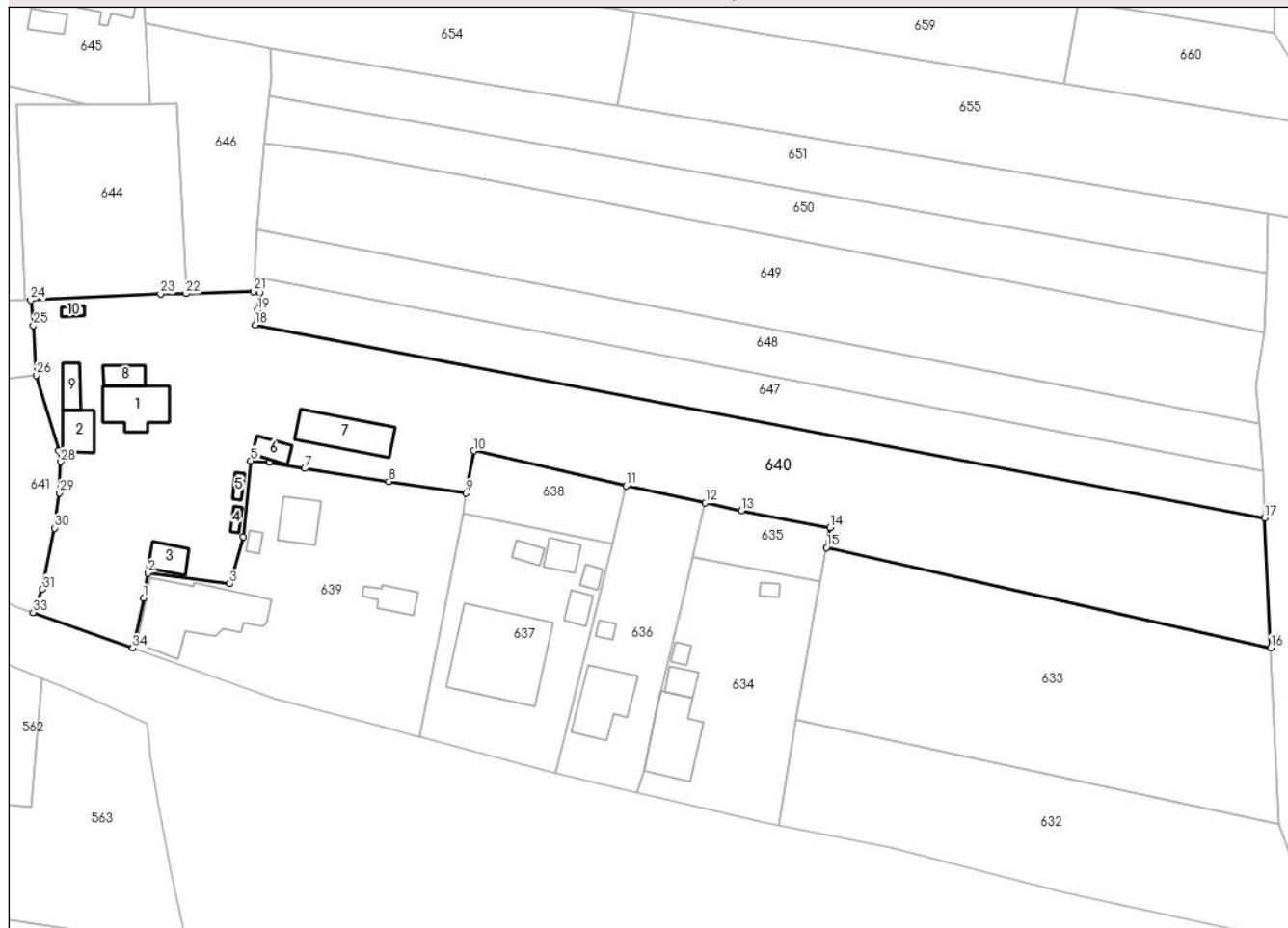
**C. Partea III. SARCINI .**

Inscrieri privind dezmembramentele dreptului de proprietate, drepturi reale de garanție și sarcini	Referințe
NU SUNT	

**Anexa Nr. 1 La Partea I****Teren**

Nr cadastral	Suprafața (mp)*	Observații / Referințe
	Din acte: 6.959 Masurata: 5.002	

\* Suprafața este determinată în planul de proiecție Stereo 70.

**DETALII LINIARE IMOBIL****Date referitoare la teren**

Crt	Categorie folosință	Intravilan	Suprafața (mp)	Tarla	Parcelă	Nr. topo	Observații / Referințe
1	curți constructii	DA	2.160	199	20	-	
2	arabil	NU	2.842	35	8/35, 8/35/1	-	

**Date referitoare la construcții**

Crt	Număr	Destinație construcție	Supraf. (mp)	Situație juridică	Observații / Referințe
A1.1		construcții de locuințe	74	Cu acte	Nr. niveluri:1; S. construita la sol:74 mp; S. construita desfasurata:74 mp; CASA EDIFICATA IN 1900
A1.2		construcții de locuințe	37	Cu acte	Nr. niveluri:1; S. construita la sol:37 mp; S. construita desfasurata:37 mp; CASA EDIFICATA IN 1960
A1.3		construcții anexa	28	Cu acte	Nr. niveluri:1; S. construita la sol:28 mp; S. construita desfasurata:28 mp; MAGAZIE EDIFICATA IN 1960
A1.4		construcții anexa	6	Cu acte	Nr. niveluri:1; S. construita la sol:6 mp; S. construita desfasurata:6 mp; PATUL EDIFICAT IN 1960
A1.5		construcții anexa	7	Cu acte	Nr. niveluri:1; S. construita la sol:7 mp; S. construita desfasurata:7 mp; PATUL EDIFICAT IN 1960
A1.6		construcții anexa	21	Cu acte	Nr. niveluri:1; S. construita la sol:21 mp; S. construita desfasurata:21 mp; FANAR EDIFICAT IN 1960

Crt	Număr	Destinație construcție	Supraf. (mp)	Situație juridică	Observații / Referințe
A1.7		construcții anexa	85	Cu acte	Nr. niveluri:1; S. construita la sol:85 mp; S. construita desfasurata:85 mp; ANEXA EDIFICATA IN 1960
A1.8		construcții anexa	24	Cu acte	Nr. niveluri:1; S. construita la sol:24 mp; S. construita desfasurata:24 mp; ANEXA EDIFICATA IN 1960
A1.9		construcții anexa	23	Cu acte	Nr. niveluri:1; S. construita la sol:23 mp; S. construita desfasurata:23 mp; BUCATARIE DE VARA EDIFICATA IN 1960
A1.10		construcții anexa	6	Cu acte	Nr. niveluri:1; S. construita la sol:6 mp; S. construita desfasurata:6 mp; ANEXA EDIFICATA IN 1960

**Lungime Segmente**

1) Valorile lungimilor segmentelor sunt obținute din proiecție în plan.

Punct început	X / Y	Punct sfârșit	X / Y	Lungime segment (** (m)	Punct început	X / Y	Punct sfârșit	X / Y	Lungime segment (** (m)
1	431.481,584 368.928,149	2	431.482,301 368.932,344	4.256	2	431.482,301 368.932,344	3	431.496,082 368.930,545	13.898
3	431.496,082 368.930,545	4	431.498,398 368.938,454	8.241	4	431.498,398 368.938,454	5	431.499,613 368.951,233	12.837
5	431.499,613 368.951,233	6	431.502,703 368.950,958	3.102	6	431.502,703 368.950,958	7	431.508,713 368.949,924	6.098
7	431.508,713 368.949,924	8	431.522,826 368.947,769	14.277	8	431.522,826 368.947,769	9	431.535,811 368.945,798	13.134
9	431.535,811 368.945,798	10	431.537,161 368.952,905	7.234	10	431.537,161 368.952,905	11	431.562,767 368.946,999	26.278
11	431.562,767 368.946,999	12	431.576,075 368.944,13	13.614	12	431.576,075 368.944,13	13	431.582,182 368.942,813	6.248
13	431.582,182 368.942,813	14	431.597,074 368.939,973	15.16	14	431.597,074 368.939,973	15	431.596,441 368.936,62	3.412
15	431.596,441 368.936,62	16	431.671,19 368.919,766	76.625	16	431.671,19 368.919,766	17	431.670,143 368.941,592	21.851
17	431.670,143 368.941,592	18	431.500,37 368.974,085	172.854	18	431.500,37 368.974,085	19	431.500,723 368.976,56	2.5
19	431.500,723 368.976,56	20	431.501,146 368.979,53	3.0	20	431.501,146 368.979,53	21	431.500,11 368.979,729	1.055
21	431.500,11 368.979,729	22	431.488,726 368.979,334	11.39	22	431.488,726 368.979,334	23	431.484,453 368.979,307	4.273
23	431.484,453 368.979,307	24	431.462,621 368.978,252	21.857	24	431.462,621 368.978,252	25	431.463,061 368.973,984	4.291
25	431.463,061 368.973,984	26	431.463,538 368.965,636	8.362	26	431.463,538 368.965,636	27	431.467,291 368.952,883	13.294
27	431.467,291 368.952,883	28	431.467,576 368.951,072	1.833	28	431.467,576 368.951,072	29	431.467,47 368.945,832	5.241
29	431.467,47 368.945,832	30	431.466,605 368.939,891	6.004	30	431.466,605 368.939,891	31	431.464,6 368.929,623	10.462
31	431.464,6 368.929,623	32	431.463,75 368.927,526	2.263	32	431.463,75 368.927,526	33	431.463,035 368.925,704	1.957
33	431.463,035 368.925,704	34	431.479,767 368.919,698	17.777	34	431.479,767 368.919,698	1	431.481,584 368.928,149	8.644

\*\* Lungimile segmentelor sunt determinate în planul de proiecție Stereo 70 și sunt rotunjite la 1 milimetru.

\*\*\* Distanța dintre puncte este formată din segmente cumulate ce sunt mai mici decât valoarea 1 milimetru.



**DATE DESPRE IMOBILUL NR. 641**

Oficiul de Cadastru și Publicitate Imobiliară VALCEA  
Biroul de Cadastru și Publicitate Imobiliară Ramnicu Valcea

**A. Partea I. Descrierea imobilului**

TEREN Intravilan

Adresa: Loc. Glavile, Jud. Valcea, PUNCTUL "ACASA"

Nr. Crt	Nr cadastral Nr. topografic	Suprafața* (mp)	Observații / Referințe
A1		574	Sector cadastral:45 Teren neimprejmuit;

**B. Partea II. Proprietari și acte**

Inscrieri privitoare la dreptul de proprietate și alte drepturi reale		Referințe
/		
Act Administrativ nr. 119, din 06/06/2024 emis de PRIMARIA COMUNEI GLAVILE (HCJ NR. 20 DIN 23.08.1991);		
B1	Inscrierea provizorie, drept de PROPRIETATE, dobandit prin Lege, cota actuala 1/1 1) CEDICA ANA, DECEDAT DEFUNCT:Da	A1

**C. Partea III. SARCINI .**

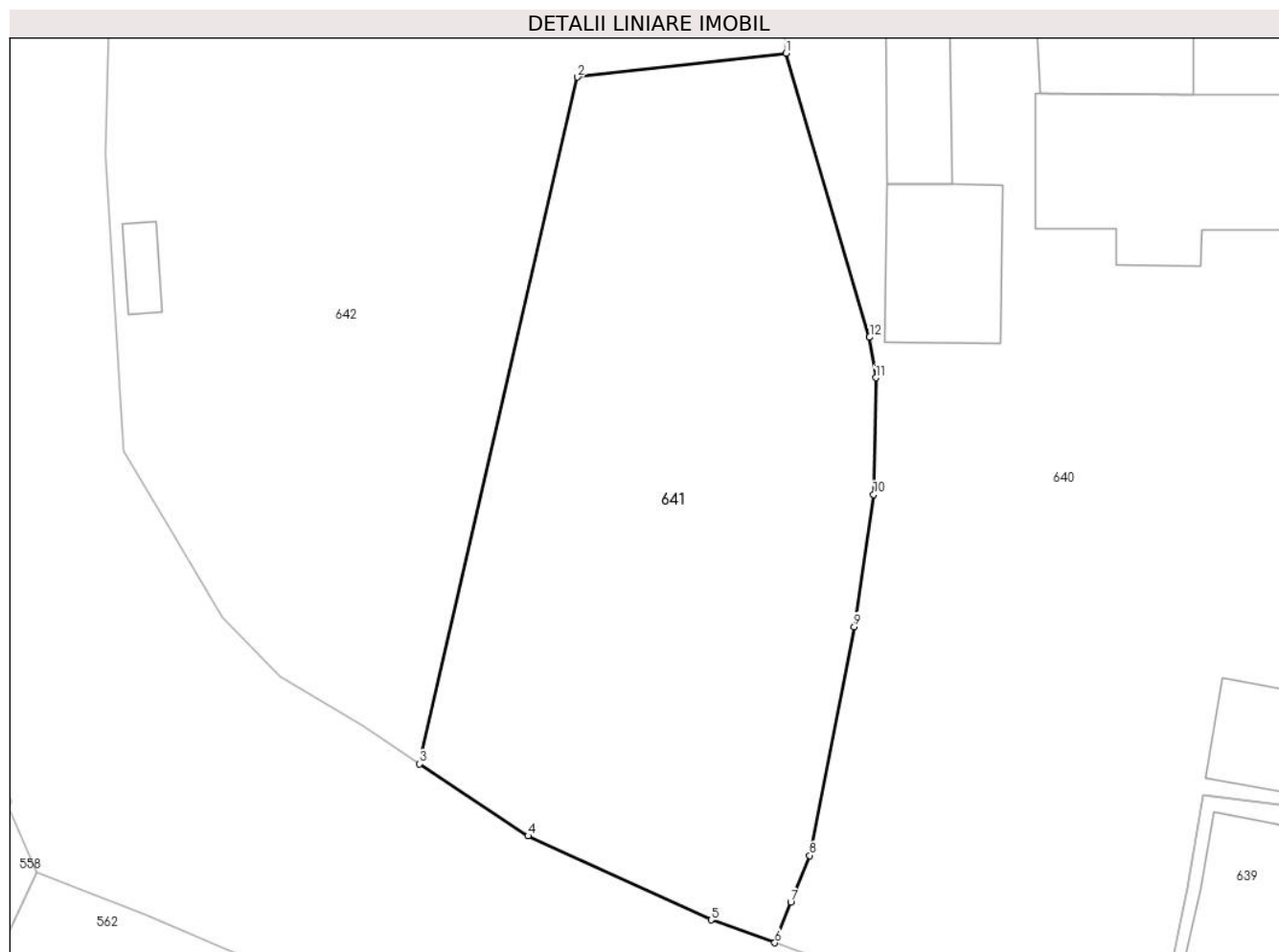
Inscrieri privind dezmembramintele dreptului de proprietate, drepturi reale de garanție și sarcini	Referințe
NU SUNT	

## Anexa Nr. 1 La Partea I

## Teren

Nr cadastral	Suprafața (mp)*	Observații / Referințe
	574	

\* Suprafața este determinată în planul de proiecție Stereo 70.



## Date referitoare la teren

Crt	Categorie folosință	Intravilan	Suprafața (mp)	Tarla	Parcelă	Nr. topo	Observații / Referințe
1	arabil	DA	574	199	39	-	

## Lungime Segmente

1) Valorile lungimilor segmentelor sunt obținute din proiecție în plan.

Punct început	X / Y	Punct sfârșit	X / Y	Lungime segment (** (m)
1	431.463,538 368.965,636	2	431.454,179 368.964,566	9.42
2	431.454,179 368.964,566	3	431.447,074 368.933,734	31.64
3	431.447,074 368.933,734	4	431.451,952 368.930,498	5.854
4	431.451,952 368.930,498	5	431.460,172 368.926,732	9.042
5	431.460,172 368.926,732	6	431.463,035 368.925,704	3.041

Punct început	X / Y	Punct sfârșit	X / Y	Lungime segment (** (m)
6	431.463,035 368.925,704	7	431.463,75 368.927,526	1.957
7	431.463,75 368.927,526	8	431.464,6 368.929,623	2.263
8	431.464,6 368.929,623	9	431.466,605 368.939,891	10.462
9	431.466,605 368.939,891	10	431.467,47 368.945,832	6.004
10	431.467,47 368.945,832	11	431.467,576 368.951,072	5.241
11	431.467,576 368.951,072	12	431.467,291 368.952,883	1.833
12	431.467,291 368.952,883	1	431.463,538 368.965,636	13.294

\*\* Lungimile segmentelor sunt determinate în planul de proiecție Stereo 70 și sunt rotunjite la 1 milimetru.

\*\*\* Distanța dintre puncte este formată din segmente cumulate ce sunt mai mici decât valoarea 1 milimetru.





**DATE DESPRE IMOBILUL NR. 642**

Oficiul de Cadastru și Publicitate Imobiliară VALCEA  
Biroul de Cadastru și Publicitate Imobiliară Ramnicu Valcea

**A. Partea I. Descrierea imobilului**

TEREN Intravilan

Adresa: Loc. Glavile, Str Targului, Nr. 18, Jud. Valcea

Nr. Crt	Nr cadastral Nr. topografic	Suprafața* (mp)	Observații / Referințe
A1	35773	856	Sector cadastral:45 Teren neimprijmit;

**Construcții**

Crt	Nr cadastral Nr. topografic	Adresa	Observații / Referințe
A1.1	35773-C1	Loc. Glavile, Str Targului, Nr. 18, Jud. Valcea	Nr. niveluri:2; S. construita la sol:39 mp; S. construita desfasurata:51 mp; Cladire de locuit (S+P) EDIFICATA IN 1955
A1.2	35773-C2	Loc. Glavile, Str Targului, Nr. 18, Jud. Valcea	Nr. niveluri:1; S. construita la sol:33 mp; S. construita desfasurata:33 mp; Constructie anexa (P) EDIFICATA IN 1955
A1.3	35773-C3	Loc. Glavile, Str Targului, Nr. 18, Jud. Valcea	Nr. niveluri:1; S. construita la sol:6 mp; S. construita desfasurata:6 mp; Constructie anexa (P) EDIFICATA IN 1955

**B. Partea II. Proprietari și acte**

Inscrieri privitoare la dreptul de proprietate și alte drepturi reale	Referințe
<b>31059 / 11/04/2024</b>	
Act Administrativ nr. Titlu de proprietate nr. 30904, din 28/03/2024 emis de Comisia Judeteana Valcea (act administrativ nr Referat nr. 633/SC din 10.04.2024, emis de OCPI VALCEA);	
B1	A1
Intabulare, drept de PROPRIETATE, dobandit prin Lege, cota actuala 1) CEDICA MARIA	
<b>48099 / 10/06/2024</b>	
Act Administrativ nr. 320, din 29/05/2024 emis de Primaria Glavile;	
B2	A1.1, A1.2, A1.3
Intabulare, drept de PROPRIETATE, dobandit prin Lege, cota actuala 1) CEDICA MARIA 2) CEDICA ION, defunct	

**C. Partea III. SARCINI .**

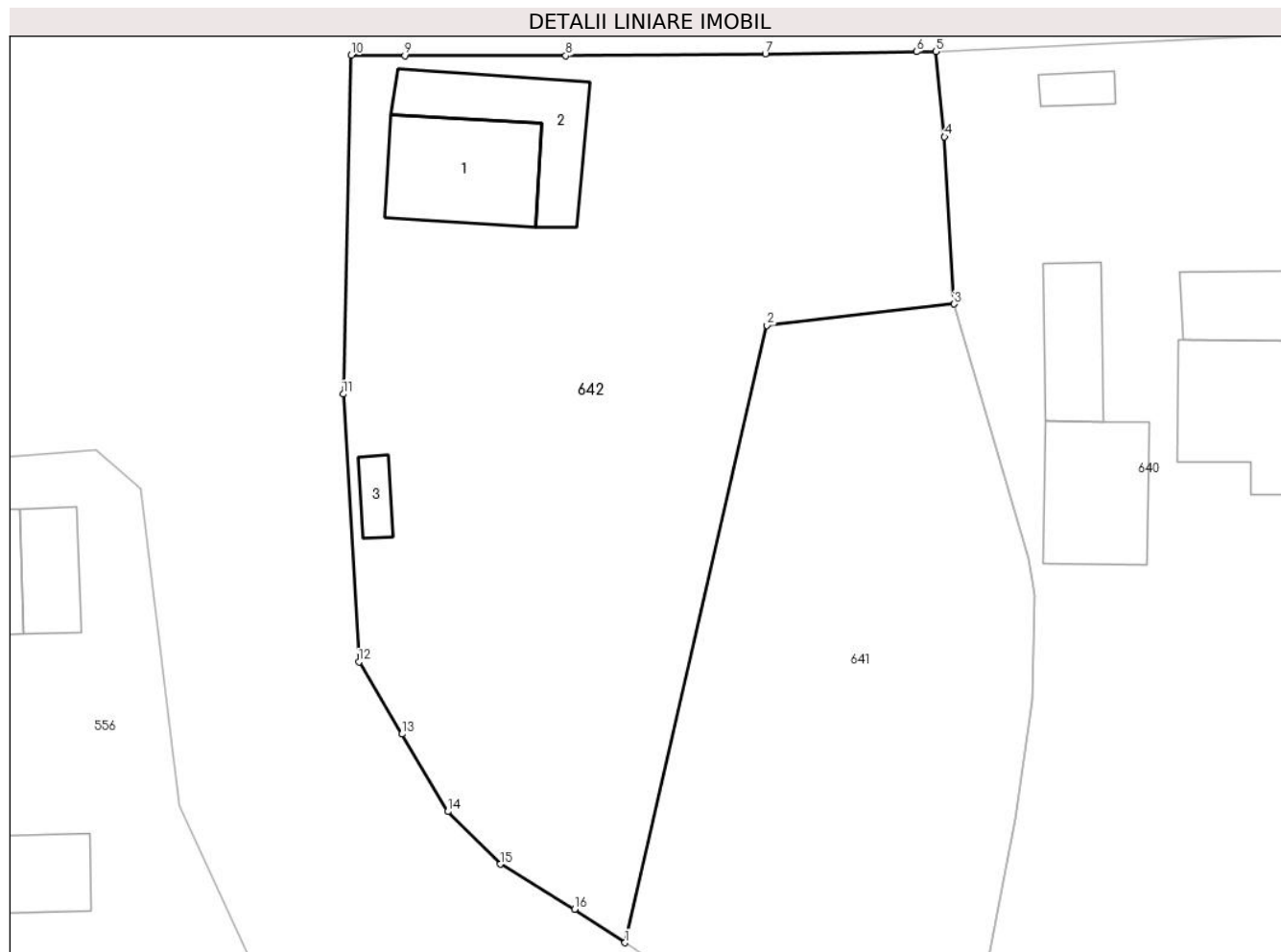
Inscrieri privind dezmembramintele dreptului de proprietate, drepturi reale de garanție și sarcini	Referințe
NU SUNT	

## Anexa Nr. 1 La Partea I

## Teren

Nr cadastral	Suprafața (mp)*	Observații / Referințe
35773	856	

\* Suprafața este determinată în planul de proiecție Stereo 70.



## Date referitoare la teren

Crt	Categorie folosință	Intravilan	Suprafața (mp)	Tarla	Parcelă	Nr. topo	Observații / Referințe
1	curți constructii	DA	537	199	40	-	
2	arabil	DA	319	199	40/1	-	

## Date referitoare la construcții

Crt	Număr	Destinație construcție	Supraf. (mp)	Situație juridică	Observații / Referințe
A1.1	35773-C1	construcții de locuințe	39	Cu acte	Nr. niveluri:2; S. construita la sol:39 mp; S. construita desfasurata:51 mp; Cladire de locuit (S+P) EDIFICATA IN 1955
A1.2	35773-C2	construcții anexa	33	Cu acte	Nr. niveluri:1; S. construita la sol:33 mp; S. construita desfasurata:33 mp; Constructie anexa (P) EDIFICATA IN 1955
A1.3	35773-C3	construcții anexa	6	Cu acte	Nr. niveluri:1; S. construita la sol:6 mp; S. construita desfasurata:6 mp; Constructie anexa (P) EDIFICATA IN 1955

## Lungime Segmente

1) Valorile lungimilor segmentelor sunt obținute din proiecție în plan.

Punct început	X / Y	Punct sfârșit	X / Y	Lungime segment (** (m)
---------------	-------	---------------	-------	-------------------------

Punct început	X / Y	Punct sfârşit	X / Y	Lungime segment (** (m)
1	431.447,074 368.933,734	2	431.454,179 368.964,566	31.64
2	431.454,179 368.964,566	3	431.463,538 368.965,636	9.42
3	431.463,538 368.965,636	4	431.463,061 368.973,984	8.362
4	431.463,061 368.973,984	5	431.462,621 368.978,252	4.291
5	431.462,621 368.978,252	6	431.461,652 368.978,237	0.969
6	431.461,652 368.978,237	7	431.454,098 368.978,123	7.555
7	431.454,098 368.978,123	8	431.444,111 368.978,035	9.987
8	431.444,111 368.978,035	9	431.436,068 368.978,042	8.043
9	431.436,068 368.978,042	10	431.433,393 368.978,07	2.675
10	431.433,393 368.978,07	11	431.432,988 368.961,134	16.94
11	431.432,988 368.961,134	12	431.433,776 368.947,769	13.389
12	431.433,776 368.947,769	13	431.435,924 368.944,158	4.201
13	431.435,924 368.944,158	14	431.438,226 368.940,29	4.502
14	431.438,226 368.940,29	15	431.440,835 368.937,654	3.709
15	431.440,835 368.937,654	16	431.444,556 368.935,404	4.348
16	431.444,556 368.935,404	1	431.447,074 368.933,734	3.022

\*\* Lungimile segmentelor sunt determinate în planul de proiecție Stereo 70 și sunt rotunjite la 1 milimetru.

\*\*\* Distanța dintre puncte este formată din segmente cumulate ce sunt mai mici decât valoarea 1 milimetru.



**DATE DESPRE IMOBILUL NR. 643**

Oficiul de Cadastru și Publicitate Imobiliară VALCEA  
Biroul de Cadastru și Publicitate Imobiliară Ramnicu Valcea

**A. Partea I. Descrierea imobilului**

TEREN Intravilan

Adresa: Loc. Glavile, Jud. Valcea, PUNCTUL "LANGA CRUCERU"

Nr. Crt	Nr cadastral Nr. topografic	Suprafața* (mp)	Observații / Referințe
A1		1.025	Sector cadastral:45 Teren neimprejmuit;

**B. Partea II. Proprietari și acte**

Inscrieri privitoare la dreptul de proprietate și alte drepturi reale		Referințe
/		
Act Administrativ nr. 116, din 06/06/2024 emis de PRIMARIA COMUNEI GLAVILE (HCJ NR. 20 DIN 23.08.1991);		
B1	Inscrierea provizorie, drept de PROPRIETATE, dobandit prin Lege, cota actuala 1/1 1) SCRIECIU EMILIA, DECEDAT DEFUNCT:Da	A1

**C. Partea III. SARCINI .**

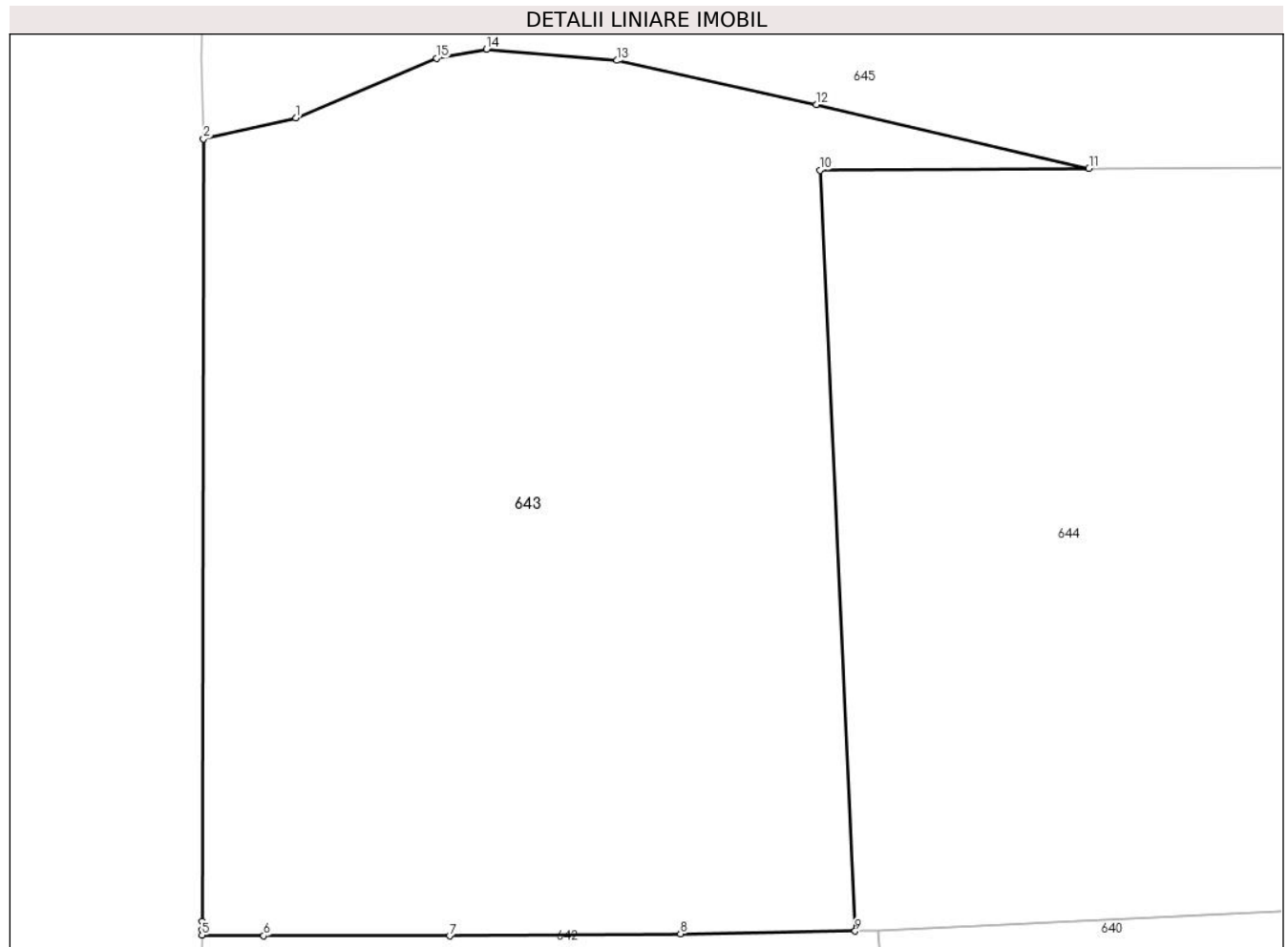
Inscrieri privind dezmembramintele dreptului de proprietate, drepturi reale de garanție și sarcini	Referințe
NU SUNT	

## Anexa Nr. 1 La Partea I

## Teren

Nr cadastral	Suprafața (mp)*	Observații / Referințe
	1.025	

\* Suprafața este determinată în planul de proiecție Stereo 70.



## Date referitoare la teren

Crt	Categorie folosință	Intravilan	Suprafața (mp)	Tarla	Parcelă	Nr. topo	Observații / Referințe
1	arabil	DA	1.025	199	38	-	

## Lungime Segmente

1) Valorile lungimilor segmentelor sunt obținute din proiecție în plan.

Punct început	X / Y	Punct sfârșit	X / Y	Lungime segment (** (m)
1	431.437,449 369.013,399	2	431.433,46 369.012,49	4.091
2	431.433,46 369.012,49	3	431.433,394 368.978,676	33.814
3	431.433,394 368.978,676	4	431.433,399 368.978,301	0.375
4	431.433,399 368.978,301	5	431.433,393 368.978,07	0.231
5	431.433,393 368.978,07	6	431.436,068 368.978,042	2.675

Punct început	X / Y	Punct sfârşit	X / Y	Lungime segment (** (m)
6	431.436,068 368.978,042	7	431.444,111 368.978,035	8.043
7	431.444,111 368.978,035	8	431.454,098 368.978,123	9.987
8	431.454,098 368.978,123	9	431.461,652 368.978,237	7.555
9	431.461,652 368.978,237	10	431.460,123 369.011,128	32.926
10	431.460,123 369.011,128	11	431.471,767 369.011,201	11.644
11	431.471,767 369.011,201	12	431.459,975 369.013,971	12.113
12	431.459,975 369.013,971	13	431.451,354 369.015,873	8.828
13	431.451,354 369.015,873	14	431.445,705 369.016,358	5.67
14	431.445,705 369.016,358	15	431.443,543 369.015,968	2.197
15	431.443,543 369.015,968	1	431.437,449 369.013,399	6.613

\*\* Lungimile segmentelor sunt determinate în planul de proiecție Stereo 70 și sunt rotunjite la 1 milimetru.

\*\*\* Distanța dintre puncte este formată din segmente cumulate ce sunt mai mici decât valoarea 1 milimetru.





**DATE DESPRE IMOBILUL NR. 644**

Oficiul de Cadastru și Publicitate Imobiliară VALCEA  
Biroul de Cadastru și Publicitate Imobiliară Ramnicu Valcea

**A. Partea I. Descrierea imobilului**

TEREN Intravilan

Nr. CF vechi:66  
Nr. cadastral vechi:62

Adresa: Loc. Glavile, Jud. Valcea, punctul "La Cismea"

Nr. Crt	Nr cadastral Nr. topografic	Suprafața* (mp)	Observații / Referințe
A1	35276	876	Sector cadastral:45 Teren neimprejmuit;

**B. Partea II. Proprietari și acte**

Inscrieri privitoare la dreptul de proprietate și alte drepturi reale		Referințe
<b>2196 / 29/11/2002</b>		
Act Notarial nr. 1768, din 29/11/2002 emis de Notar Public Daniela Ileana Munteanu;		
B1	Intabulare, drept de PROPRIETATE, dobandit prin Conventie, cota actuala 1/1 1) CRUCERU VASILE 2) CRUCERU ELENA, soti	A1

**C. Partea III. SARCINI .**

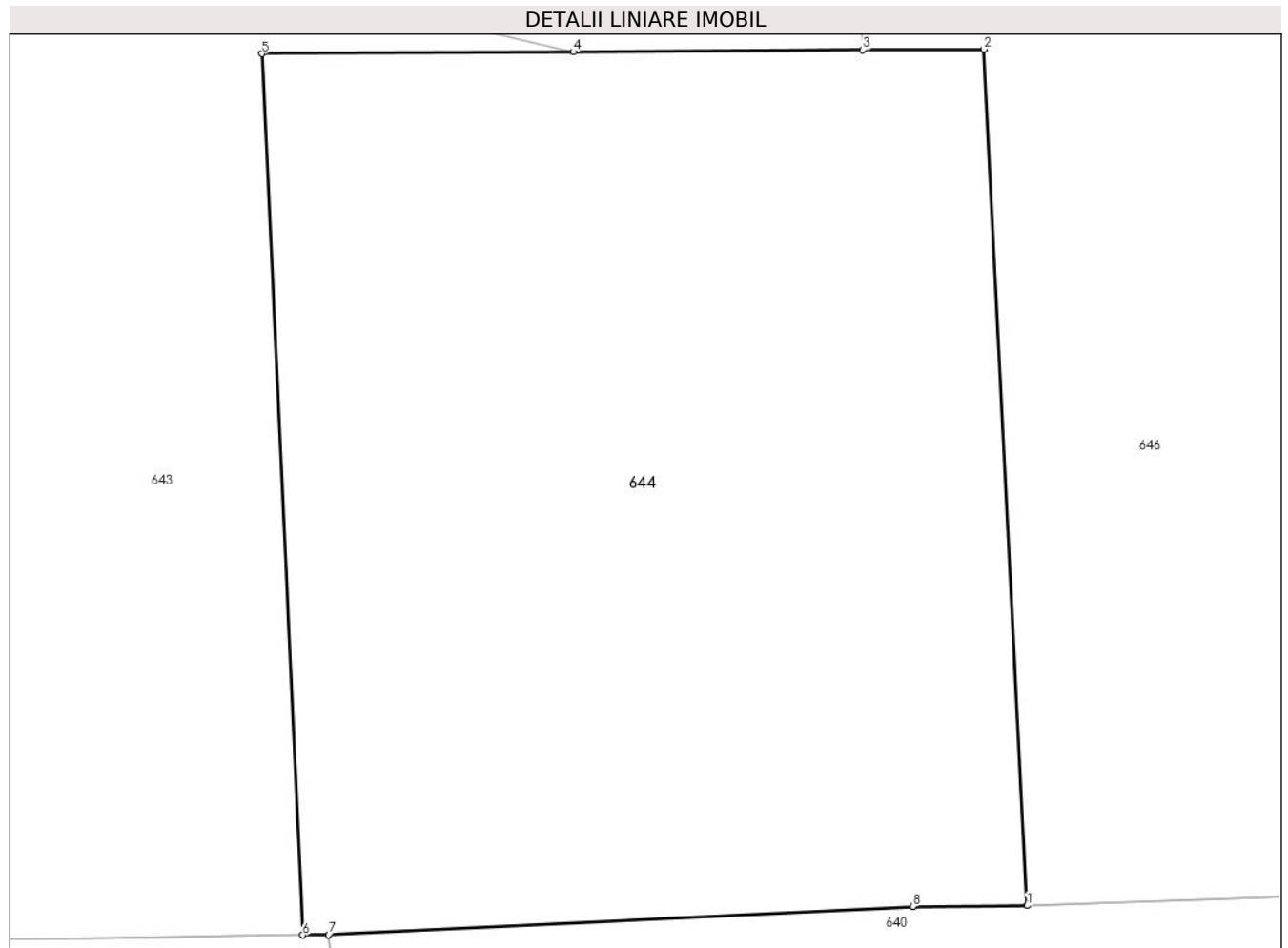
Inscrieri privind dezmembramintele dreptului de proprietate, drepturi reale de garanție și sarcini	Referințe
NU SUNT	

## Anexa Nr. 1 La Partea I

## Teren

Nr cadastral	Suprafaţa (mp)*	Observaţii / Referinţe
35276	876	

\* Suprafaţa este determinată în planul de proiecţie Stereo 70.



## Date referitoare la teren

Crt	Categorie folosinţă	Intravilan	Suprafaţa (mp)	Tarla	Parcelă	Nr. topo	Observaţii / Referinţe
1	arabil	DA	876	-	-	-	

## Lungime Segmente

1) Valorile lungimilor segmentelor sunt obţinute din proiecţie în plan.

Punct început	X / Y	Punct sfârşit	X / Y	Lungime segment (** (m)
1	431.488,726 368.979,334	2	431.487,1 369.011,298	32.006
2	431.487,1 369.011,298	3	431.482,585 369.011,27	4.515
3	431.482,585 369.011,27	4	431.471,767 369.011,201	10.818
4	431.471,767 369.011,201	5	431.460,123 369.011,128	11.644
5	431.460,123 369.011,128	6	431.461,652 368.978,237	32.926

Punct început	X / Y	Punct sfârşit	X / Y	Lungime segment (** (m)
6	431.461,652 368.978,237	7	431.462,621 368.978,252	0.969
7	431.462,621 368.978,252	8	431.484,453 368.979,307	21.857
8	431.484,453 368.979,307	1	431.488,726 368.979,334	4.273

\*\* Lungimile segmentelor sunt determinate în planul de proiecţie Stereo 70 şi sunt rotunjite la 1 milimetru.

\*\*\* Distanţa dintre puncte este formată din segmente cumulate ce sunt mai mici decât valoarea 1 milimetru.



**DATE DESPRE IMOBILUL NR. 645**

Oficiul de Cadastru și Publicitate Imobiliară VALCEA  
Biroul de Cadastru și Publicitate Imobiliară Ramnicu Valcea

**A. Partea I. Descrierea imobilului**

TEREN Intravilan

Adresa: Loc. Glavile, Str Targului, Nr. 22, Jud. Valcea

Nr. Crt	Nr cadastral Nr. topografic	Suprafața* (mp)	Observații / Referințe
A1	35288	928	Sector cadastral:45 Teren neimpregmuit;

**Construcții**

Crt	Nr cadastral Nr. topografic	Adresa	Observații / Referințe
A1.1	35288-C1	Loc. Glavile, Str Targului, Nr. 22, Jud. Valcea	Nr. niveluri:1; S. construita la sol:55 mp; S. construita desfasurata:55 mp; LOCUINTA, PARTER, 1974
A1.2	35288-C2	Loc. Glavile, Str Targului, Nr. 22, Jud. Valcea	Nr. niveluri:1; S. construita la sol:21 mp; S. construita desfasurata:21 mp; ANEXA, PARTER, 1974

**B. Partea II. Proprietari și acte**

Inscrieri privitoare la dreptul de proprietate și alte drepturi reale		Referințe
<b>13230 / 06/03/2019</b>		
Act Notarial nr. 675, din 05/03/2019 emis de Notar Public Sabau Calin-Giani;		
B3	Intabulare, drept de PROPRIETATE, dobandit prin Conventie, cota actuala 1/1 1) CRUCERU VALERIAN 2) CRUCERU GABRIELA, soti OBSERVATII: bun comun	A1
B4	Intabulare, drept de PROPRIETATE, dobandit prin Conventie, cota actuala 1/1 1) CRUCERU VALERIAN 2) CRUCERU GABRIELA, soti OBSERVATII: bun comun	A1.1, A1.2

**C. Partea III. SARCINI**

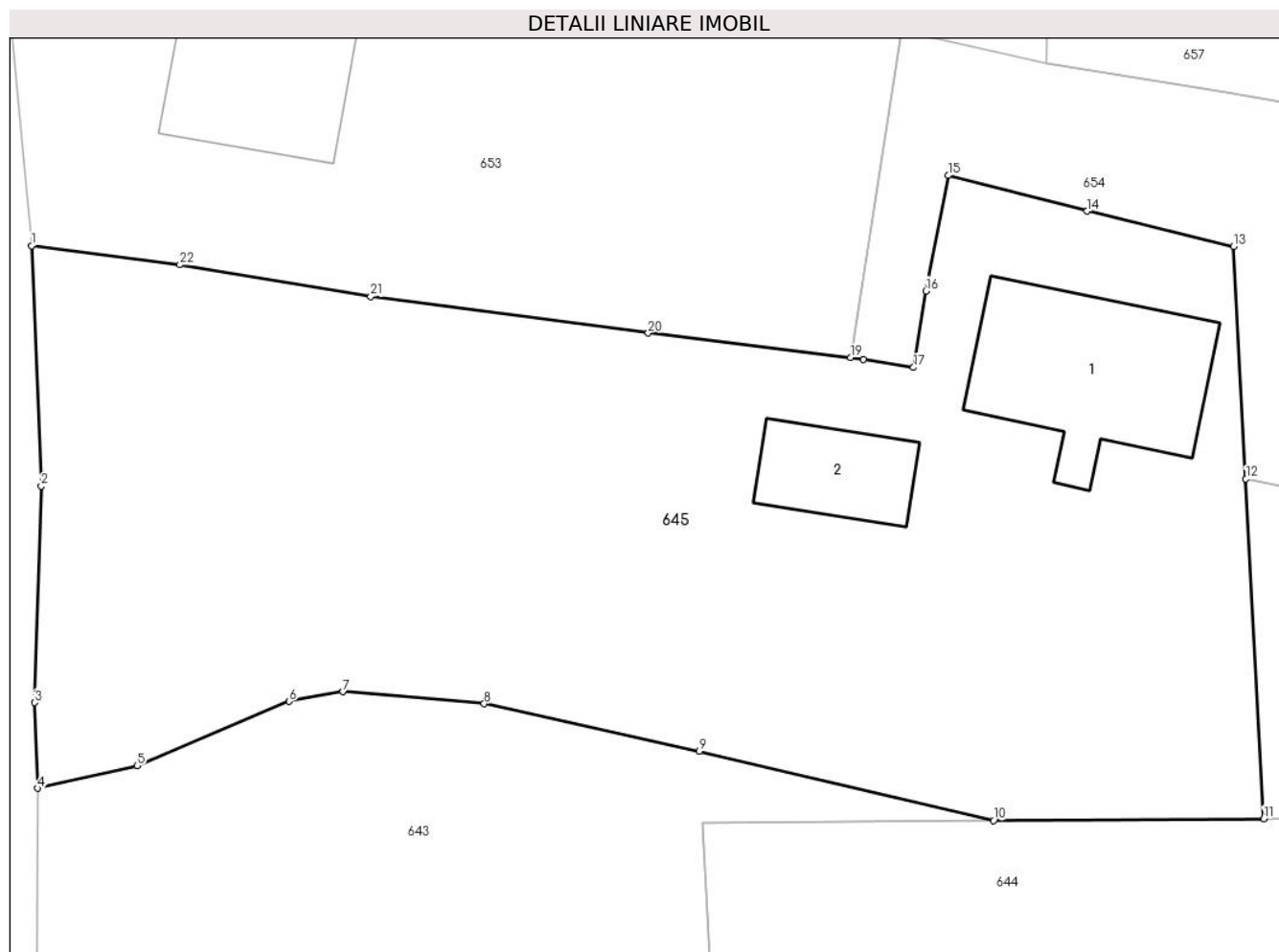
Inscrieri privind dezmembramintele dreptului de proprietate, drepturi reale de garanție și sarcini		Referințe
<b>13230 / 06/03/2019</b>		
Act Notarial nr. 675, din 05/03/2019 emis de Notar Public Sabau Calin-Giani;		
C1	Intabulare, drept de UZUFRACT VIAGER, dobandit prin Conventie, cota actuala 1/1, cota initiala 1/1 1) CRUCERU VASILE 2) CRUCERU ELENA	A1, A1.1, A1.2

## Anexa Nr. 1 La Partea I

## Teren

Nr cadastral	Suprafața (mp)*	Observații / Referințe
35288	928	

\* Suprafața este determinată în planul de proiecție Stereo 70.



## Date referitoare la teren

Crt	Categorie folosință	Intravilan	Suprafața (mp)	Tarla	Parcelă	Nr. topo	Observații / Referințe
1	curți constructii	DA	928	199	8	-	

## Date referitoare la construcții

Crt	Număr	Destinație construcție	Supraf. (mp)	Situație juridică	Observații / Referințe
A1.1	35288-C1	construcții de locuințe	55	Cu acte	Nr. niveluri:1; S. construita la sol:55 mp; S. construita desfasurata:55 mp; LOCUINTA, PARTER, 1974
A1.2	35288-C2	construcții anexa	21	Cu acte	Nr. niveluri:1; S. construita la sol:21 mp; S. construita desfasurata:21 mp; ANEXA, PARTER, 1974

## Lungime Segmente

1) Valorile lungimilor segmentelor sunt obținute din proiecție în plan.

Punct început	X / Y	Punct sfârșit	X / Y	Lungime segment (** (m))
1	431.433,227 369.034,213	2	431.433,615 369.024,595	9.626
3	431.433,346 369.015,922	4	431.433,46 369.012,49	3.434

Punct început	X / Y	Punct sfârșit	X / Y	Lungime segment (** (m))
2	431.433,615 369.024,595	3	431.433,346 369.015,922	8.677
4	431.433,46 369.012,49	5	431.437,449 369.013,399	4.091

Punct început	X / Y	Punct sfârșit	X / Y	Lungime segment (** (m)
5	431.437,449 369.013,399	6	431.443,543 369.015,968	6.613
7	431.445,705 369.016,358	8	431.451,354 369.015,873	5.67
9	431.459,975 369.013,971	10	431.471,767 369.011,201	12.113
11	431.482,585 369.011,27	12	431.481,869 369.024,878	13.626
13	431.481,38 369.034,18	14	431.475,505 369.035,598	6.044
15	431.469,961 369.037,024	16	431.469,056 369.032,401	4.711
17	431.468,551 369.029,339	18	431.466,554 369.029,669	2.024
19	431.466,038 369.029,731	20	431.457,928 369.030,712	8.169
21	431.446,812 369.032,177	22	431.439,169 369.033,445	7.747

Punct început	X / Y	Punct sfârșit	X / Y	Lungime segment (** (m)
6	431.443,543 369.015,968	7	431.445,705 369.016,358	2.197
8	431.451,354 369.015,873	9	431.459,975 369.013,971	8.828
10	431.471,767 369.011,201	11	431.482,585 369.011,27	10.818
12	431.481,869 369.024,878	13	431.481,38 369.034,18	9.315
14	431.475,505 369.035,598	15	431.469,961 369.037,024	5.724
16	431.469,056 369.032,401	17	431.468,551 369.029,339	3.103
18	431.466,554 369.029,669	19	431.466,038 369.029,731	0.52
20	431.457,928 369.030,712	21	431.446,812 369.032,177	11.212
22	431.439,169 369.033,445	1	431.433,227 369.034,213	5.991

\*\* Lungimile segmentelor sunt determinate în planul de proiecție Stereo 70 și sunt rotunjite la 1 milimetru.

\*\*\* Distanța dintre puncte este formată din segmente cumulate ce sunt mai mici decât valoarea 1 milimetru.





**DATE DESPRE IMOBILUL NR. 646**

Oficiul de Cadastru și Publicitate Imobiliară VALCEA  
Biroul de Cadastru și Publicitate Imobiliară Ramnicu Valcea

**A. Partea I. Descrierea imobilului**

TEREN Extravilan

Adresa: Jud. Valcea

Nr. Crt	Nr cadastral Nr. topografic	Suprafața* (mp)	Observații / Referințe
A1		658	Sector cadastral:45 Teren neimpregmuit;

**B. Partea II. Proprietari și acte**

Inscrieri privitoare la dreptul de proprietate și alte drepturi reale		Referințe
/		
Act Normativ nr. 7, din 13/03/1996 emis de GUVERNUL ROMANIEI;		
B1	Inscrierea provizorie, drept de PROPRIETATE, dobandit prin Lege, cota actuala 1/1 1) NEIDENTIFICAT NEIDENTIFICAT	A1

**C. Partea III. SARCINI .**

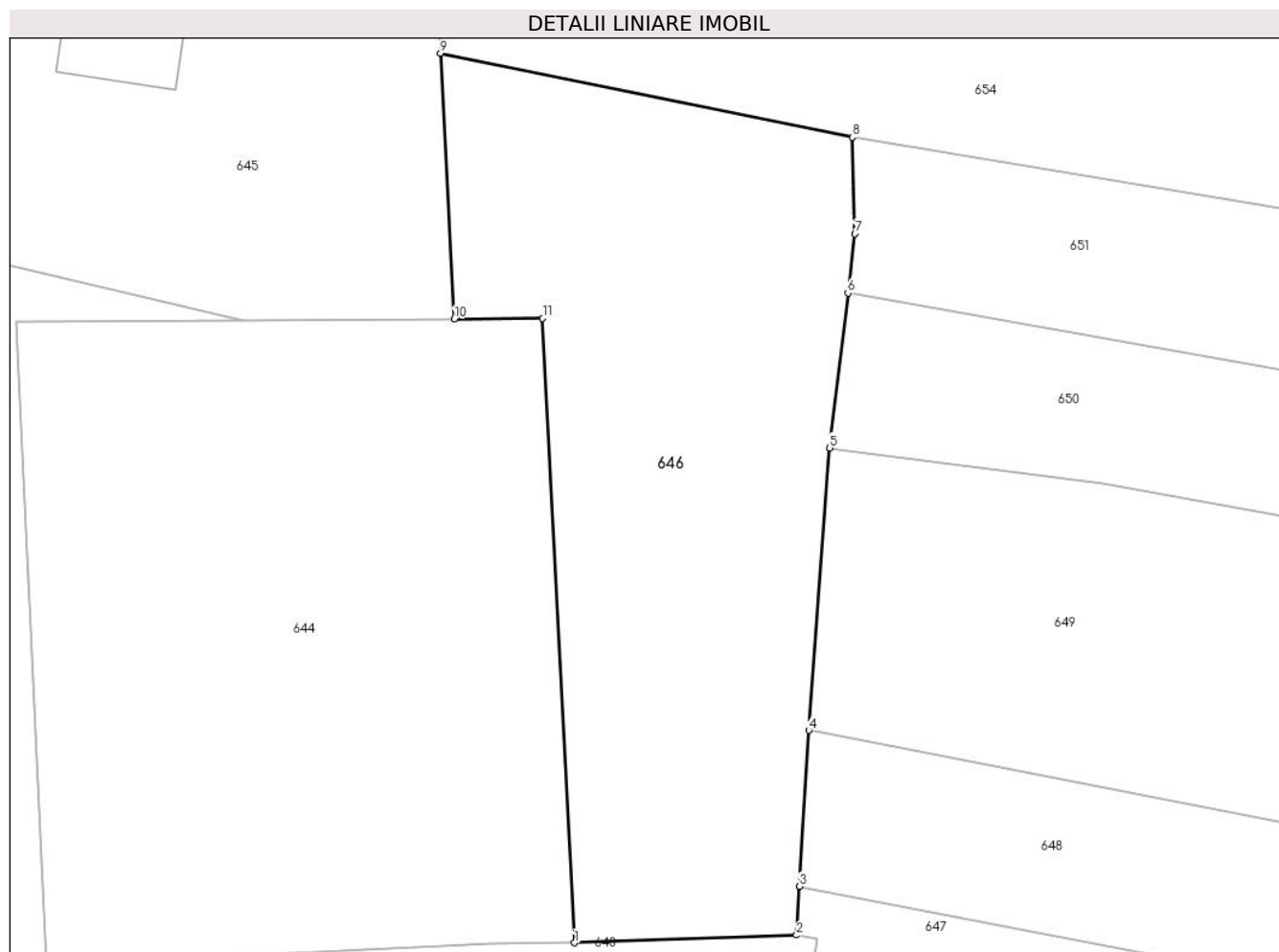
Inscrieri privind dezmembramintele dreptului de proprietate, drepturi reale de garanție și sarcini	Referințe
NU SUNT	

## Anexa Nr. 1 La Partea I

## Teren

Nr cadastral	Suprafața (mp)*	Observații / Referințe
	658	

\* Suprafața este determinată în planul de proiecție Stereo 70.



## Date referitoare la teren

Crt	Categorie folosință	Intravilan	Suprafața (mp)	Tarla	Parcelă	Nr. topo	Observații / Referințe
1	arabil	NU	658	-	-	-	

## Lungime Segmente

1) Valorile lungimilor segmentelor sunt obținute din proiecție în plan.

Punct început	X / Y	Punct sfârșit	X / Y	Lungime segment (** (m)
1	431.488,726 368.979,334	2	431.500,11 368.979,729	11.39
2	431.500,11 368.979,729	3	431.500,261 368.982,224	2.5
3	431.500,261 368.982,224	4	431.500,746 368.990,209	8.0
4	431.500,746 368.990,209	5	431.501,813 369.004,67	14.5
5	431.501,813 369.004,67	6	431.502,742 369.012,598	7.982

Punct început	X / Y	Punct sfârşit	X / Y	Lungime segment (** (m)
6	431.502,742 369.012,598	7	431.503,095 369.015,644	3.067
7	431.503,095 369.015,644	8	431.502,966 369.020,582	4.94
8	431.502,966 369.020,582	9	431.481,869 369.024,878	21.53
9	431.481,869 369.024,878	10	431.482,585 369.011,27	13.626
10	431.482,585 369.011,27	11	431.487,1 369.011,298	4.515
11	431.487,1 369.011,298	1	431.488,726 368.979,334	32.006

\*\* Lungimile segmentelor sunt determinate în planul de proiecție Stereo 70 și sunt rotunjite la 1 milimetru.

\*\*\* Distanța dintre puncte este formată din segmente cumulate ce sunt mai mici decât valoarea 1 milimetru.



**DATE DESPRE IMOBILUL NR. 647**

Oficiul de Cadastru și Publicitate Imobiliară VALCEA  
Biroul de Cadastru și Publicitate Imobiliară Ramnicu Valcea

**A. Partea I. Descrierea imobilului**

TEREN Extravilan

Adresa: Jud. Valcea, PUNCTUL "LA URSESCU"

Nr. Crt	Nr cadastral Nr. topografic	Suprafața* (mp)	Observații / Referințe
A1	35352	Din acte: 1.464 Masurata: 1.361	Sector cadastral:45 Teren neimprejmuit;

**B. Partea II. Proprietari și acte**

Inscrieri privitoare la dreptul de proprietate și alte drepturi reale		Referințe
<b>107249 / 27/10/2021</b>		
Act Notarial nr. 1763, din 25/10/2021 emis de Negru Radu (Contract de vanzare cumparare);		
B2	Intabulare, drept de PROPRIETATE, dobandit prin Conventie, cota actuala 1/1 1) CATANA NICOLAE 2) CATANA MARIA, soti OBSERVATII: bun comun	A1

**C. Partea III. SARCINI .**

Inscrieri privind dezmembramintele dreptului de proprietate, drepturi reale de garanție și sarcini	Referințe
NU SUNT	

**Anexa Nr. 1 La Partea I****Teren**

Nr cadastral	Suprafața (mp)*	Observații / Referințe
35352	Din acte: 1.464 Masurata: 1.361	

\* Suprafața este determinată în planul de proiecție Stereo 70.

**Date referitoare la teren**

Crt	Categorie folosință	Intra vilan	Suprafața (mp)	Tarla	Parcelă	Nr. topo	Observații / Referințe
1	arabil	NU	1.361	35	8/34	-	

**Lungime Segmente**

1) Valorile lungimilor segmentelor sunt obținute din proiecție în plan.

Punct început	X / Y	Punct sfârșit	X / Y	Lungime segment (** (m)
1	431.669,893 368.949,588	2	431.500,261 368.982,224	172.743
2	431.500,261 368.982,224	3	431.500,11 368.979,729	2.5
3	431.500,11 368.979,729	4	431.501,146 368.979,53	1.055
4	431.501,146 368.979,53	5	431.500,723 368.976,56	3.0
5	431.500,723 368.976,56	6	431.500,37 368.974,085	2.5

Punct început	X / Y	Punct sfârşit	X / Y	Lungime segment (** (m)
6	431.500,37 368.974,085	7	431.670,143 368.941,592	172.854
7	431.670,143 368.941,592	8	431.670,082 368.944,091	2.5
8	431.670,082 368.944,091	1	431.669,893 368.949,588	5.5

\*\* Lungimile segmentelor sunt determinate în planul de proiecție Stereo 70 și sunt rotunjite la 1 milimetru.

\*\*\* Distanța dintre puncte este formată din segmente cumulate ce sunt mai mici decât valoarea 1 milimetru.





**DATE DESPRE IMOBILUL NR. 648**

Oficiul de Cadastru și Publicitate Imobiliară VALCEA  
Biroul de Cadastru și Publicitate Imobiliară Ramnicu Valcea

**A. Partea I. Descrierea imobilului**

TEREN Extravilan

Adresa: Jud. Valcea, PUNCTUL "LANGA CATANA"

Nr. Crt	Nr cadastral Nr. topografic	Suprafața* (mp)	Observații / Referințe
A1		1.348	Sector cadastral:45 Teren neimprejmuit;

**B. Partea II. Proprietari și acte**

Inscrieri privitoare la dreptul de proprietate și alte drepturi reale		Referințe
/		
Act Administrativ nr. 118, din 06/06/2024 emis de PRIMARIA COMUNEI GLAVILE (HCJ NR. 20 DIN 23.08.1991);		
B1	Inscrierea provizorie, drept de PROPRIETATE, dobandit prin Lege, cota actuala 1/1 1) LAZAR ELISAVETA, DECEDAT DEFUNCT:Da	A1

**C. Partea III. SARCINI .**

Inscrieri privind dezmembramintele dreptului de proprietate, drepturi reale de garanție și sarcini	Referințe
NU SUNT	

## Anexa Nr. 1 La Partea I

## Teren

Nr cadastral	Suprafața (mp)*	Observații / Referințe
	1.348	

\* Suprafața este determinată în planul de proiecție Stereo 70.



## Date referitoare la teren

Crt	Categorie folosință	Intra vilan	Suprafața (mp)	Tarla	Parcelă	Nr. topo	Observații / Referințe
1	arabil	NU	1.348	35	8/33	-	

## Lungime Segmente

1) Valorile lungimilor segmentelor sunt obținute din proiecție în plan.

Punct început	X / Y	Punct sfârșit	X / Y	Lungime segment (** (m)
1	431.669,291 368.957,565	2	431.500,746 368.990,209	171.677
2	431.500,746 368.990,209	3	431.500,261 368.982,224	8.0
3	431.500,261 368.982,224	4	431.669,893 368.949,588	172.743
4	431.669,893 368.949,588	1	431.669,291 368.957,565	8.0

\*\* Lungimile segmentelor sunt determinate în planul de proiecție Stereo 70 și sunt rotunjite la 1 milimetru.

**\*\*\* Distanţa dintre puncte este formată din segmente cumulate ce sunt mai mici decât valoarea 1 milimetru.**



**DATE DESPRE IMOBILUL NR. 649**

Oficiul de Cadastru și Publicitate Imobiliară VALCEA  
 Biroul de Cadastru și Publicitate Imobiliară Ramnicu Valcea

**A. Partea I. Descrierea imobilului**

TEREN Extravilan

Adresa: Jud. Valcea, PUNCTUL "IN LUNCA"

Nr. Crt	Nr cadastral Nr. topografic	Suprafața* (mp)	Observații / Referințe
A1	35354	Din acte: 2.800 Masurata: 2.628	Sector cadastral:45 Teren neimprejmuit;

**B. Partea II. Proprietari și acte**

Inscrieri privitoare la dreptul de proprietate și alte drepturi reale		Referințe
<b>92663 / 09/12/2019</b>		
Act Notarial nr. 247, din 16/11/2017 emis de BIN PIRVU IOANA;		
B1	Intabulare, drept de PROPRIETATE, dobandit prin Succesiune, cota actuala 1/1 1) CATANA NICOLAE	A1

**C. Partea III. SARCINI .**

Inscrieri privind dezmembramintele dreptului de proprietate, drepturi reale de garanție și sarcini	Referințe
NU SUNT	

## Anexa Nr. 1 La Partea I

## Teren

Nr cadastral	Suprafața (mp)*	Observații / Referințe
35354	Din acte: 2.800 Masurata: 2.628	

\* Suprafața este determinată în planul de proiecție Stereo 70.

## DETALII LINIARE IMOBIL



## Date referitoare la teren

Crt	Categorie folosință	Intra vilan	Suprafața (mp)	Tarla	Parcelă	Nr. topo	Observații / Referințe
1	arabil	NU	2.628	35	8/32	-	

## Lungime Segmente

1) Valorile lungimilor segmentelor sunt obținute din proiecție în plan.

Punct început	X / Y	Punct sfârșit	X / Y	Lungime segment (** (m)
1	431.515,809 369.002,874	2	431.501,813 369.004,67	14.111
2	431.501,813 369.004,67	3	431.500,746 368.990,209	14.5
3	431.500,746 368.990,209	4	431.669,291 368.957,565	171.677
4	431.669,291 368.957,565	5	431.668,743 368.963,899	6.358
5	431.668,743 368.963,899	6	431.670,174 368.972,755	8.971

Punct început	X / Y	Punct sfârşit	X / Y	Lungime segment (** (m)
6	431.670,174 368.972,755	7	431.643,116 368.978,219	27.604
7	431.643,116 368.978,219	8	431.589,418 368.988,809	54.732
8	431.589,418 368.988,809	9	431.541,47 368.998,182	48.856
9	431.541,47 368.998,182	1	431.515,809 369.002,874	26.086

\*\* Lungimile segmentelor sunt determinate în planul de proiecție Stereo 70 și sunt rotunjite la 1 milimetru.

\*\*\* Distanța dintre puncte este formată din segmente cumulate ce sunt mai mici decât valoarea 1 milimetru.





**DATE DESPRE IMOBILUL NR. 650**

Oficiul de Cadastru și Publicitate Imobiliară VALCEA  
Biroul de Cadastru și Publicitate Imobiliară Ramnicu Valcea

**A. Partea I. Descrierea imobilului**

TEREN Extravilan

Adresa: Jud. Valcea, PUNCTUL "LA CISMEA"

Nr. Crt	Nr cadastral Nr. topografic	Suprafața* (mp)	Observații / Referințe
A1		1.419	Sector cadastral:45 Teren neimprejmuit;

**B. Partea II. Proprietari și acte**

Inscrieri privitoare la dreptul de proprietate și alte drepturi reale		Referințe
/		
Act Administrativ nr. 117, din 06/06/2024 emis de PRIMARIA COMUNEI GLAVILE (HCJ NR. 20 DIN 23.08.1991);		
B1	Inscrierea provizorie, drept de PROPRIETATE, dobandit prin Lege, cota actuala 1/1 1) GORGOTESCU PAVEL, DECEDAT DEFUNCT:Da	A1

**C. Partea III. SARCINI .**

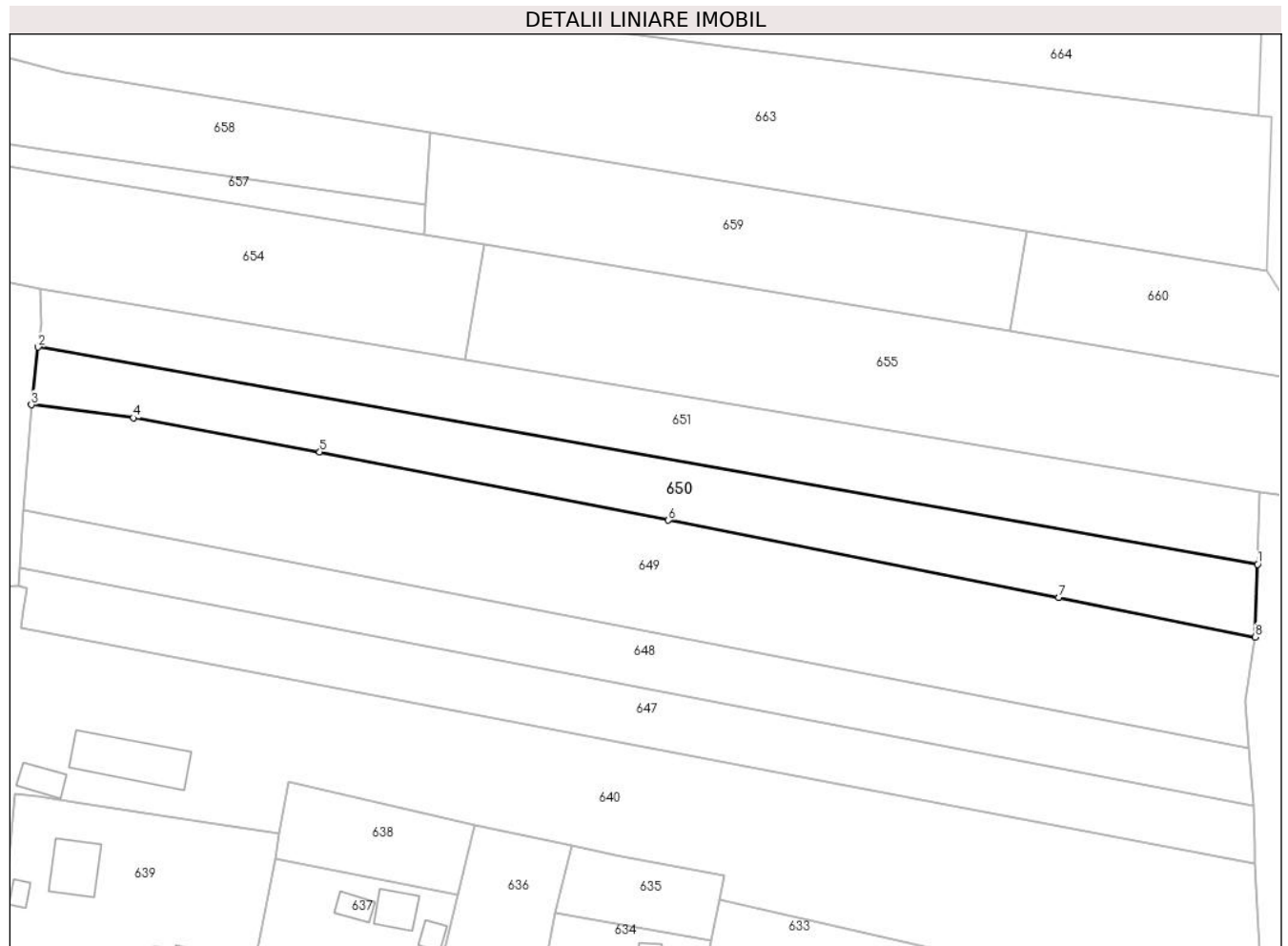
Inscrieri privind dezmembramintele dreptului de proprietate, drepturi reale de garanție și sarcini	Referințe
NU SUNT	

## Anexa Nr. 1 La Partea I

## Teren

Nr cadastral	Suprafața (mp)*	Observații / Referințe
	1.419	

\* Suprafața este determinată în planul de proiecție Stereo 70.



## Date referitoare la teren

Crt	Categorie folosință	Intra vilan	Suprafața (mp)	Tarla	Parcelă	Nr. topo	Observații / Referințe
1	arabil	NU	1.419	35	8/33	-	

## Lungime Segmente

1) Valorile lungimilor segmentelor sunt obținute din proiecție în plan.

Punct început	X / Y	Punct sfârșit	X / Y	Lungime segment (** (m)
1	431.670,478 368.982,75	2	431.502,742 369.012,598	170.371
2	431.502,742 369.012,598	3	431.501,813 369.004,67	7.982
3	431.501,813 369.004,67	4	431.515,809 369.002,874	14.111
4	431.515,809 369.002,874	5	431.541,47 368.998,182	26.086
5	431.541,47 368.998,182	6	431.589,418 368.988,809	48.856

Punct început	X / Y	Punct sfârşit	X / Y	Lungime segment (** (m)
6	431.589,418 368.988,809	7	431.643,116 368.978,219	54.732
7	431.643,116 368.978,219	8	431.670,174 368.972,755	27.604
8	431.670,174 368.972,755	1	431.670,478 368.982,75	10.0

\*\* Lungimile segmentelor sunt determinate în planul de proiecţie Stereo 70 şi sunt rotunjite la 1 milimetru.

\*\*\* Distanţa dintre puncte este formată din segmente cumulate ce sunt mai mici decât valoarea 1 milimetru.



**DATE DESPRE IMOBILUL NR. 651**

Oficiul de Cadastru și Publicitate Imobiliară VALCEA  
Biroul de Cadastru și Publicitate Imobiliară Ramnicu Valcea

**A. Partea I. Descrierea imobilului**

TEREN Extravilan

Adresa: Jud. Valcea, Punctul "La Alesteu"

Nr. Crt	Nr cadastral Nr. topografic	Suprafața* (mp)	Observații / Referințe
A1	35774	1.515	Sector cadastral:45 Teren neimprejmuit;

**B. Partea II. Proprietari și acte**

Inscrieri privitoare la dreptul de proprietate și alte drepturi reale	Referințe
<b>31056 / 11/04/2024</b>	
Act Administrativ nr. 30904, din 28/03/2024 emis de COMISIA JUDETEANA VALCEA;	
B1	A1
Intabulare, drept de PROPRIETATE, dobandit prin Lege, cota actuala 1/1 1) CEDICA MARIA	

**C. Partea III. SARCINI .**

Inscrieri privind dezmembramintele dreptului de proprietate, drepturi reale de garanție și sarcini	Referințe
NU SUNT	

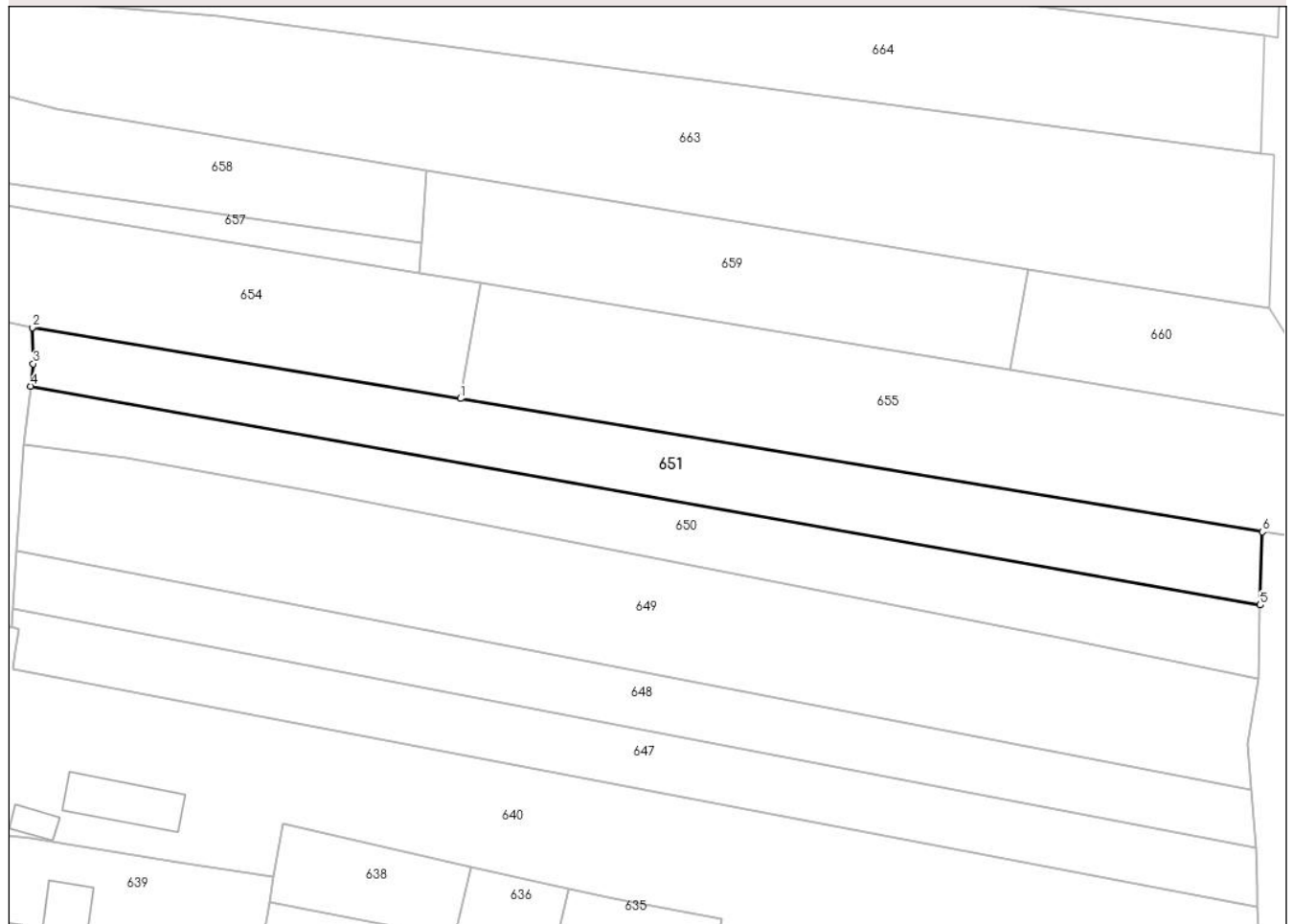
## Anexa Nr. 1 La Partea I

## Teren

Nr cadastral	Suprafața (mp)*	Observații / Referințe
35774	1.515	

\* Suprafața este determinată în planul de proiecție Stereo 70.

## DETALII LINIARE IMOBIL



## Date referitoare la teren

Crt	Categorie folosință	Intravilan	Suprafața (mp)	Tarla	Parcelă	Nr. topo	Observații / Referințe
1	arabil	NU	1.515	35	8/29	-	

## Lungime Segmente

1) Valorile lungimilor segmentelor sunt obținute din proiecție în plan.

Punct început	X / Y	Punct sfârșit	X / Y	Lungime segment (** (m)
1	431.561,39 369.010,892	2	431.502,966 369.020,582	59.221
2	431.502,966 369.020,582	3	431.503,095 369.015,644	4.94
3	431.503,095 369.015,644	4	431.502,742 369.012,598	3.067
4	431.502,742 369.012,598	5	431.670,478 368.982,75	170.371
5	431.670,478 368.982,75	6	431.670,782 368.992,746	10.0

Punct început	X / Y	Punct sfârşit	X / Y	Lungime segment (** (m)
6	431.670,782 368.992,746	1	431.561,39 369.010,892	110.887

\*\* Lungimile segmentelor sunt determinate în planul de proiecţie Stereo 70 şi sunt rotunjite la 1 milimetru.

\*\*\* Distanţa dintre puncte este formată din segmente cumulate ce sunt mai mici decât valoarea 1 milimetru.





**DATE DESPRE IMOBILUL NR. 652**

Oficiul de Cadastru și Publicitate Imobiliară VALCEA  
Biroul de Cadastru și Publicitate Imobiliară Ramnicu Valcea

**A. Partea I. Descrierea imobilului**

TEREN Necunoscut

Adresa: Loc. Glavile, Jud. Valcea

Nr. Crt	Nr cadastral Nr. topografic	Suprafața* (mp)	Observații / Referințe
A1		849	Sector cadastral:45 Teren neimprejmuit;

**B. Partea II. Proprietari și acte**

Inscrieri privitoare la dreptul de proprietate și alte drepturi reale		Referințe
/		
Act Normativ nr. 7, din 13/03/1996 emis de GUVERNUL ROMANIEI;		
B1	Inscrierea provizorie, drept de PROPRIETATE, dobandit prin Lege, cota actuala 1/1 1) NEIDENTIFICAT NEIDENTIFICAT	A1

**C. Partea III. SARCINI .**

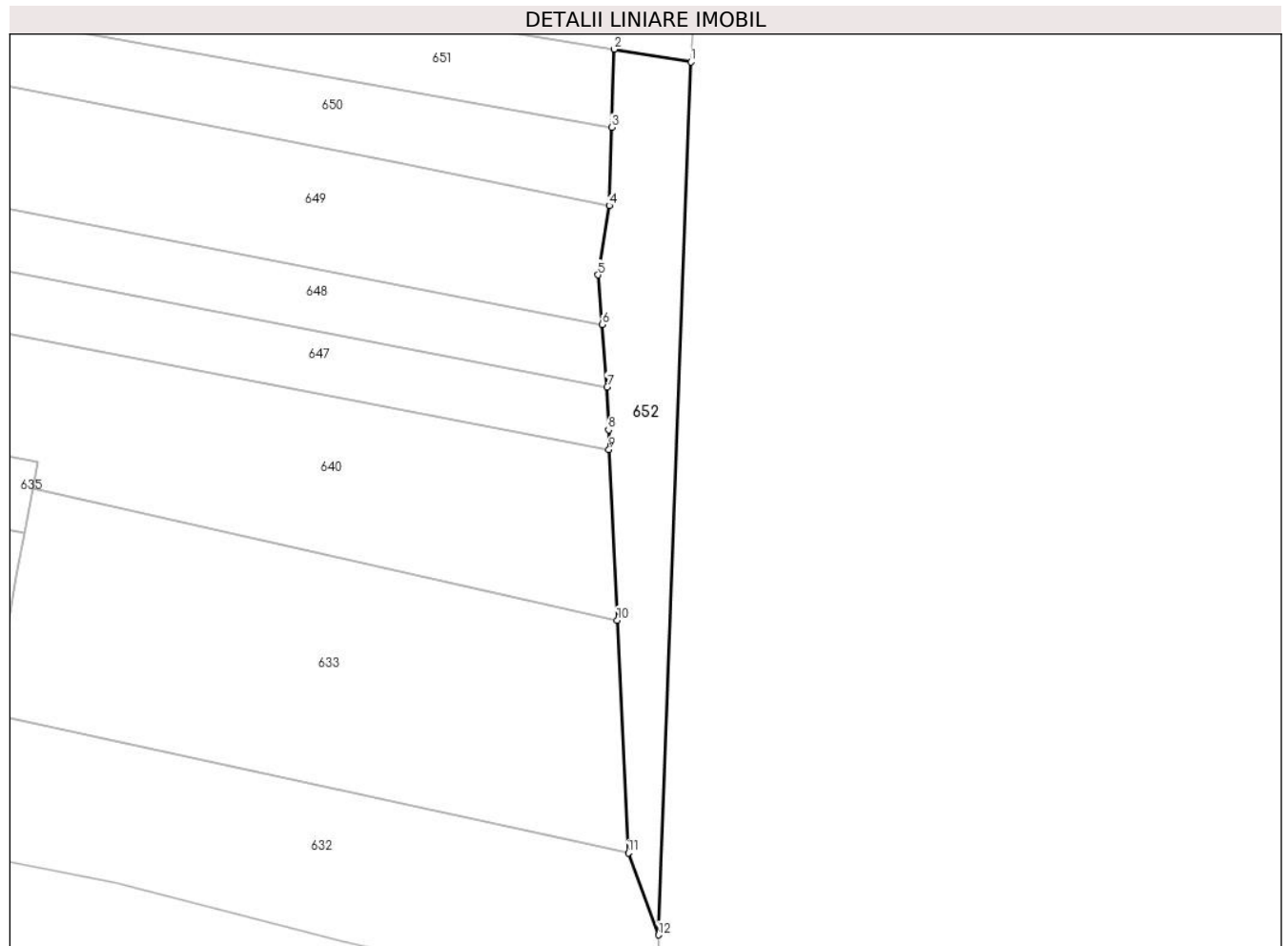
Inscrieri privind dezmembramintele dreptului de proprietate, drepturi reale de garanție și sarcini	Referințe
NU SUNT	

## Anexa Nr. 1 La Partea I

## Teren

Nr cadastral	Suprafața (mp)*	Observații / Referințe
	849	

\* Suprafața este determinată în planul de proiecție Stereo 70.



## Date referitoare la teren

Crt	Categorie folosință	Intravilan	Suprafața (mp)	Tarla	Parcelă	Nr. topo	Observații / Referințe
1	arabil	DA	161	-	-	-	
2	arabil	NU	688	-	-	-	

## Lungime Segmente

1) Valorile lungimilor segmentelor sunt obținute din proiecție în plan.

Punct început	X / Y	Punct sfârșit	X / Y	Lungime segment (** (m))
1	431.680,628 368.991,114	2	431.670,782 368.992,746	9.981
2	431.670,782 368.992,746	3	431.670,478 368.982,75	10.0
3	431.670,478 368.982,75	4	431.670,174 368.972,755	10.0
4	431.670,174 368.972,755	5	431.668,743 368.963,899	8.971

Punct început	X / Y	Punct sfârșit	X / Y	Lungime segment (** (m)
5	431.668,743 368.963,899	6	431.669,291 368.957,565	6.358
6	431.669,291 368.957,565	7	431.669,893 368.949,588	8.0
7	431.669,893 368.949,588	8	431.670,082 368.944,091	5.5
8	431.670,082 368.944,091	9	431.670,143 368.941,592	2.5
9	431.670,143 368.941,592	10	431.671,19 368.919,766	21.851
10	431.671,19 368.919,766	11	431.672,618 368.890,006	29.795
11	431.672,618 368.890,006	12	431.676,465 368.879,546	11.145
12	431.676,465 368.879,546	1	431.680,628 368.991,114	111.646

\*\* Lungimile segmentelor sunt determinate în planul de proiecție Stereo 70 și sunt rotunjite la 1 milimetru.

\*\*\* Distanța dintre puncte este formată din segmente cumulate ce sunt mai mici decât valoarea 1 milimetru.



**DATE DESPRE IMOBILUL NR. 653**

Oficiul de Cadastru și Publicitate Imobiliară VALCEA  
Biroul de Cadastru și Publicitate Imobiliară Ramnicu Valcea

**A. Partea I. Descrierea imobilului**

TEREN Intravilan

Adresa: Loc. Glavile, Str Targului, Nr. 24, Jud. Valcea

Nr. Crt	Nr cadastral Nr. topografic	Suprafața* (mp)	Observații / Referințe
A1		504	Sector cadastral:45 Teren neimpregmuit;

**Construcții**

Crt	Nr cadastral Nr. topografic	Adresa	Observații / Referințe
A1.1		Loc. Glavile, Str Targului, Nr. 24, Jud. Valcea	Nr. niveluri:1; S. construita la sol:42 mp; S. construita desfasurata:42 mp; CASA EDIFICATA IN 1984

**B. Partea II. Proprietari și acte**

Inscrieri privitoare la dreptul de proprietate și alte drepturi reale		Referințe
/		
Act Administrativ nr. 118/28774, din 18/06/1994 emis de CJSDPAT VALCEA (titlu de proprietate);		
B1	Intabulare, drept de PROPRIETATE, dobandit prin Lege, cota actuala 1/1 1) MIERLOIU MARIA, DECEDAT DEFUNCT:Da	A1
Act Administrativ nr. 2083, din 17/07/2024 emis de PRIMARIA COMUNEI GLAVILE (adeverinta);		
B1	Intabulare, drept de PROPRIETATE, dobandit prin Construire, cota actuala 1/1 1) MIERLOIU MARIA, DECEDAT DEFUNCT:Da	A1.1

**C. Partea III. SARCINI .**

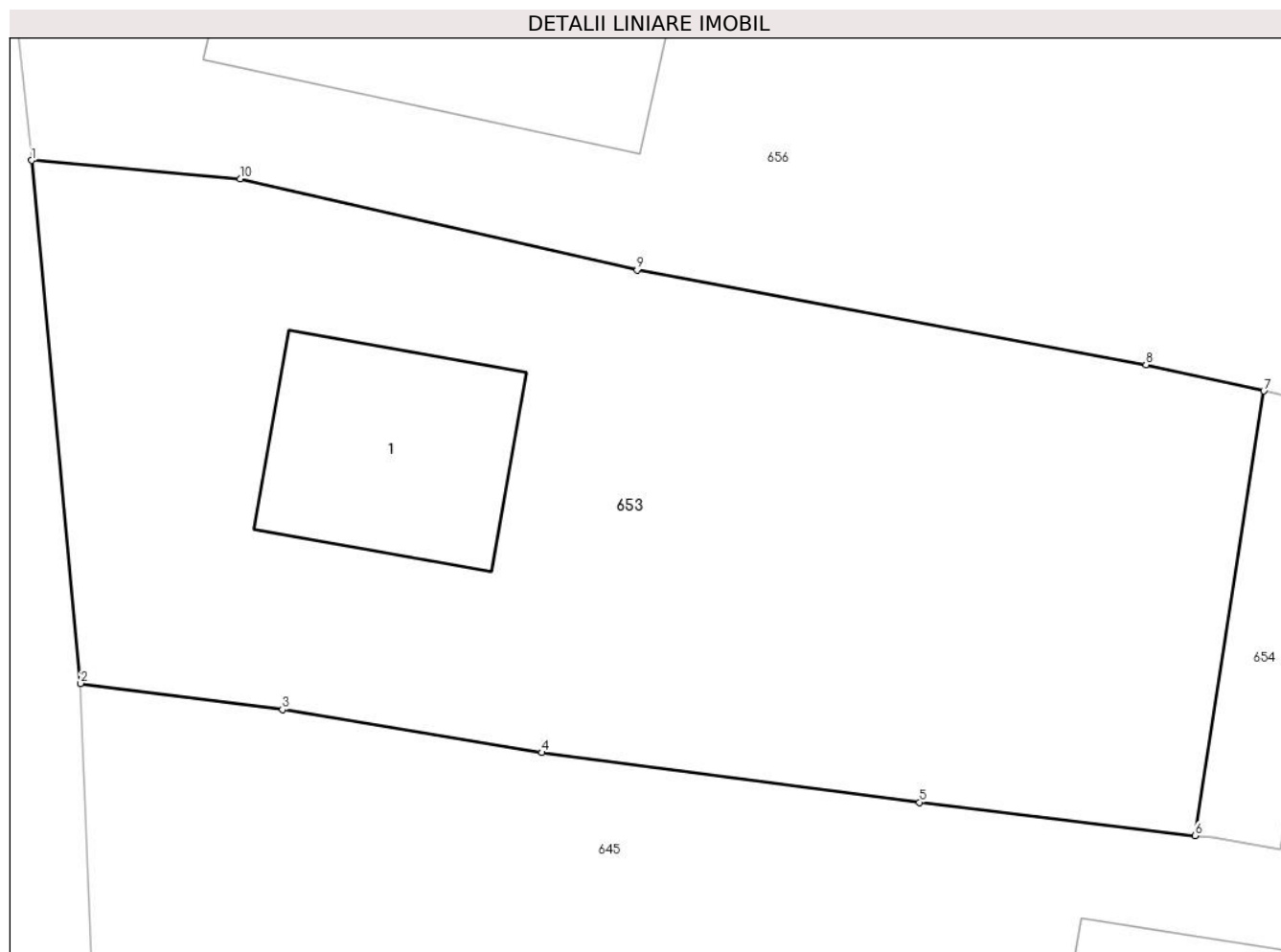
Inscrieri privind dezmembramintele dreptului de proprietate, drepturi reale de garanție și sarcini	Referințe
NU SUNT	

## Anexa Nr. 1 La Partea I

## Teren

Nr cadastral	Suprafața (mp)*	Observații / Referințe
	504	

\* Suprafața este determinată în planul de proiecție Stereo 70.



## Date referitoare la teren

Crt	Categorie folosință	Intravilan	Suprafața (mp)	Tarla	Parcelă	Nr. topo	Observații / Referințe
1	curți constructii	DA	224	199	5	-	
2	arabil	DA	280	199	6	-	

## Date referitoare la construcții

Crt	Număr	Destinație construcție	Supraf. (mp)	Situație juridică	Observații / Referințe
A1.1		construcții de locuințe	42	Cu acte	Nr. niveluri:1; S. construita la sol:42 mp; S. construita desfasurata:42 mp; CASA EDIFICATA IN 1984

## Lungime Segmente

1) Valorile lungimilor segmentelor sunt obținute din proiecție în plan.

Punct început	X / Y	Punct sfârșit	X / Y	Lungime segment (** (m)
1	431.431,782 369.049,607	2	431.433,227 369.034,213	15.462
2	431.433,227 369.034,213	3	431.439,169 369.033,445	5.991

Punct început	X / Y	Punct sfârşit	X / Y	Lungime segment (** (m)
3	431.439,169 369.033,445	4	431.446,812 369.032,177	7.747
4	431.446,812 369.032,177	5	431.457,928 369.030,712	11.212
5	431.457,928 369.030,712	6	431.466,038 369.029,731	8.169
6	431.466,038 369.029,731	7	431.468,07 369.042,82	13.245
7	431.468,07 369.042,82	8	431.464,603 369.043,593	3.552
8	431.464,603 369.043,593	9	431.449,613 369.046,374	15.246
9	431.449,613 369.046,374	10	431.437,93 369.049,057	11.987
10	431.437,93 369.049,057	1	431.431,782 369.049,607	6.173

\*\* Lungimile segmentelor sunt determinate în planul de proiecție Stereo 70 și sunt rotunjite la 1 milimetru.

\*\*\* Distanța dintre puncte este formată din segmente cumulate ce sunt mai mici decât valoarea 1 milimetru.





**DATE DESPRE IMOBILUL NR. 654**

Oficiul de Cadastru și Publicitate Imobiliară VALCEA  
Biroul de Cadastru și Publicitate Imobiliară Ramnicu Valcea

**A. Partea I. Descrierea imobilului**

TEREN Necunoscut

Adresa: Loc. Glavile, Jud. Valcea, PUNCTUL "LA CESMEA-NICA ROMAN"

Nr. Crt	Nr cadastral Nr. topografic	Suprafața* (mp)	Observații / Referințe
A1		Din acte: 1.480 Masurata: 1.400	Sector cadastral:45 Teren neimprejmuit;

**B. Partea II. Proprietari și acte**

Inscrieri privitoare la dreptul de proprietate și alte drepturi reale		Referințe
/		
Hotarare Judecatoreasca nr. 1367, din 14/05/2008 emis de JUDECATORIA DRAGASANI (SENTINTA CIVILA);		
B1	Intabulare, drept de PROPRIETATE, dobandit prin Hotarare Judecatoreasca, cota actuala 1/1 1) TRANESCU CORNELIU 2) TRANESCU STEFAN 3) TRANESCU MIHAI 4) TRANESCU MIHAELA 5) TRANESCU DORU	A1

**C. Partea III. SARCINI .**

Inscrieri privind dezmembramintele dreptului de proprietate, drepturi reale de garanție și sarcini	Referințe
NU SUNT	

## Anexa Nr. 1 La Partea I

## Teren

Nr cadastral	Suprafața (mp)*	Observații / Referințe
	Din acte: 1.480 Masurata: 1.400	

\* Suprafața este determinată în planul de proiecție Stereo 70.



## Date referitoare la teren

Crt	Categorie folosință	Intra vilan	Suprafața (mp)	Tarla	Parcelă	Nr. topo	Observații / Referințe
1	arabil	DA	97	35	8/28	-	
2	arabil	NU	1.303	35	8/28	-	

## Lungime Segmente

1) Valorile lungimilor segmentelor sunt obținute din proiecție în plan.

Punct început	X / Y	Punct sfârșit	X / Y	Lungime segment (** (m)
1	431.466,554 369.029,669	2	431.468,551 369.029,339	2.024
2	431.468,551 369.029,339	3	431.469,056 369.032,401	3.103
3	431.469,056 369.032,401	4	431.469,961 369.037,024	4.711
4	431.469,961 369.037,024	5	431.475,505 369.035,598	5.724

Punct început	X / Y	Punct sfârşit	X / Y	Lungime segment (** (m)
5	431.475,505 369.035,598	6	431.481,38 369.034,18	6.044
6	431.481,38 369.034,18	7	431.481,869 369.024,878	9.315
7	431.481,869 369.024,878	8	431.502,966 369.020,582	21.53
8	431.502,966 369.020,582	9	431.561,39 369.010,892	59.221
9	431.561,39 369.010,892	10	431.564,092 369.026,729	16.066
10	431.564,092 369.026,729	11	431.555,772 369.028,076	8.428
11	431.555,772 369.028,076	12	431.504,326 369.036,405	52.116
12	431.504,326 369.036,405	13	431.481,057 369.040,334	23.598
13	431.481,057 369.040,334	14	431.473,852 369.041,53	7.304
14	431.473,852 369.041,53	15	431.468,07 369.042,82	5.925
15	431.468,07 369.042,82	16	431.466,038 369.029,731	13.245
16	431.466,038 369.029,731	1	431.466,554 369.029,669	0.52

\*\* Lungimile segmentelor sunt determinate în planul de proiecţie Stereo 70 şi sunt rotunjite la 1 milimetru.

\*\*\* Distanţa dintre puncte este formată din segmente cumulate ce sunt mai mici decât valoarea 1 milimetru.



**DATE DESPRE IMOBILUL NR. 655**

Oficiul de Cadastru și Publicitate Imobiliară VALCEA  
Biroul de Cadastru și Publicitate Imobiliară Ramnicu Valcea

**A. Partea I. Descrierea imobilului**

TEREN Extravilan

Adresa: Jud. Valcea, PUNCTUL "LA CESMEA-NICA ROMAN"

Nr. Crt	Nr cadastral Nr. topografic	Suprafața* (mp)	Observații / Referințe
A1		Din acte: 2.000 Masurata: 1.929	Sector cadastral:45 Teren neimprejmuit;

**B. Partea II. Proprietari și acte**

Inscrieri privitoare la dreptul de proprietate și alte drepturi reale		Referințe
/		
Hotarare Judecatoreasca nr. 3526, din 11/12/2009 emis de JUDECATORIA DRAGASANI (SENTINTA CIVILA);		
B1	Intabulare, drept de PROPRIETATE, dobandit prin Expropriere, cota actuala 1/1 1) CRUCERU VASILE	A1

**C. Partea III. SARCINI .**

Inscrieri privind dezmembramintele dreptului de proprietate, drepturi reale de garanție și sarcini	Referințe
NU SUNT	

## Anexa Nr. 1 La Partea I

## Teren

Nr cadastral	Suprafața (mp)*	Observații / Referințe
	Din acte: 2.000 Masurata: 1.929	

\* Suprafața este determinată în planul de proiecție Stereo 70.



## Date referitoare la teren

Crt	Categorie folosință	Intra vilan	Suprafața (mp)	Tarla	Parcelă	Nr. topo	Observații / Referințe
1	arabil	NU	1.929	35	8/26	-	

## Lungime Segmente

1) Valorile lungimilor segmentelor sunt obținute din proiecție în plan.

Punct început	X / Y	Punct sfârșit	X / Y	Lungime segment (** (m)
1	431.636,343 369.014,764	2	431.564,092 369.026,729	73.235
2	431.564,092 369.026,729	3	431.561,39 369.010,892	16.066
3	431.561,39 369.010,892	4	431.670,782 368.992,746	110.887
4	431.670,782 368.992,746	5	431.680,628 368.991,114	9.981
5	431.680,628 368.991,114	6	431.681,564 369.007,275	16.188

Punct început	X / Y	Punct sfârșit	X / Y	Lungime segment (** (m)
6	431.681,564 369.007,275	1	431.636,343 369.014,764	45.837

\*\* Lungimile segmentelor sunt determinate în planul de proiecție Stereo 70 și sunt rotunjite la 1 milimetru.

\*\*\* Distanța dintre puncte este formată din segmente cumulate ce sunt mai mici decât valoarea 1 milimetru.





**DATE DESPRE IMOBILUL NR. 656**

Oficiul de Cadastru și Publicitate Imobiliară VALCEA  
Biroul de Cadastru și Publicitate Imobiliară Ramnicu Valcea

**A. Partea I. Descrierea imobilului**

TEREN Intravilan

Adresa: Loc. Glavile, Str Targului, Nr. 24A, Jud. Valcea

Nr. Crt	Nr cadastral Nr. topografic	Suprafața* (mp)	Observații / Referințe
A1	35189	645	Sector cadastral:45 Teren imprejmuit;

**Construcții**

Crt	Nr cadastral Nr. topografic	Adresa	Observații / Referințe
A1.1	35189-C1	Loc. Glavile, Str Targului, Nr. 24A, Jud. Valcea	Nr. niveluri:1; S. construita la sol:150 mp; S. construita desfasurata:150 mp; CASA EDIFICATA IN 1984, EXTINSA IN 2024

**B. Partea II. Proprietari și acte**

Inscrieri privitoare la dreptul de proprietate și alte drepturi reale		Referințe
<b>69345 / 22/12/2016</b>		
Act Administrativ nr. 117/28774, din 24/03/1995 emis de Comisia Judeteana Valcea;		
B1	Intabulare, drept de PROPRIETATE, dobandit prin Lege, cota actuala 1/1 1) CRUCERU IOANA	A1
/		
Act Administrativ nr. 2083, din 17/07/2024 emis de PRIMARIA COMUNEI GLAVILE (adeverinta);		
B2	Intabulare, drept de PROPRIETATE, dobandit prin Construire, cota actuala 1/1 1) CRUCERU IOANA	A1.1

**C. Partea III. SARCINI .**

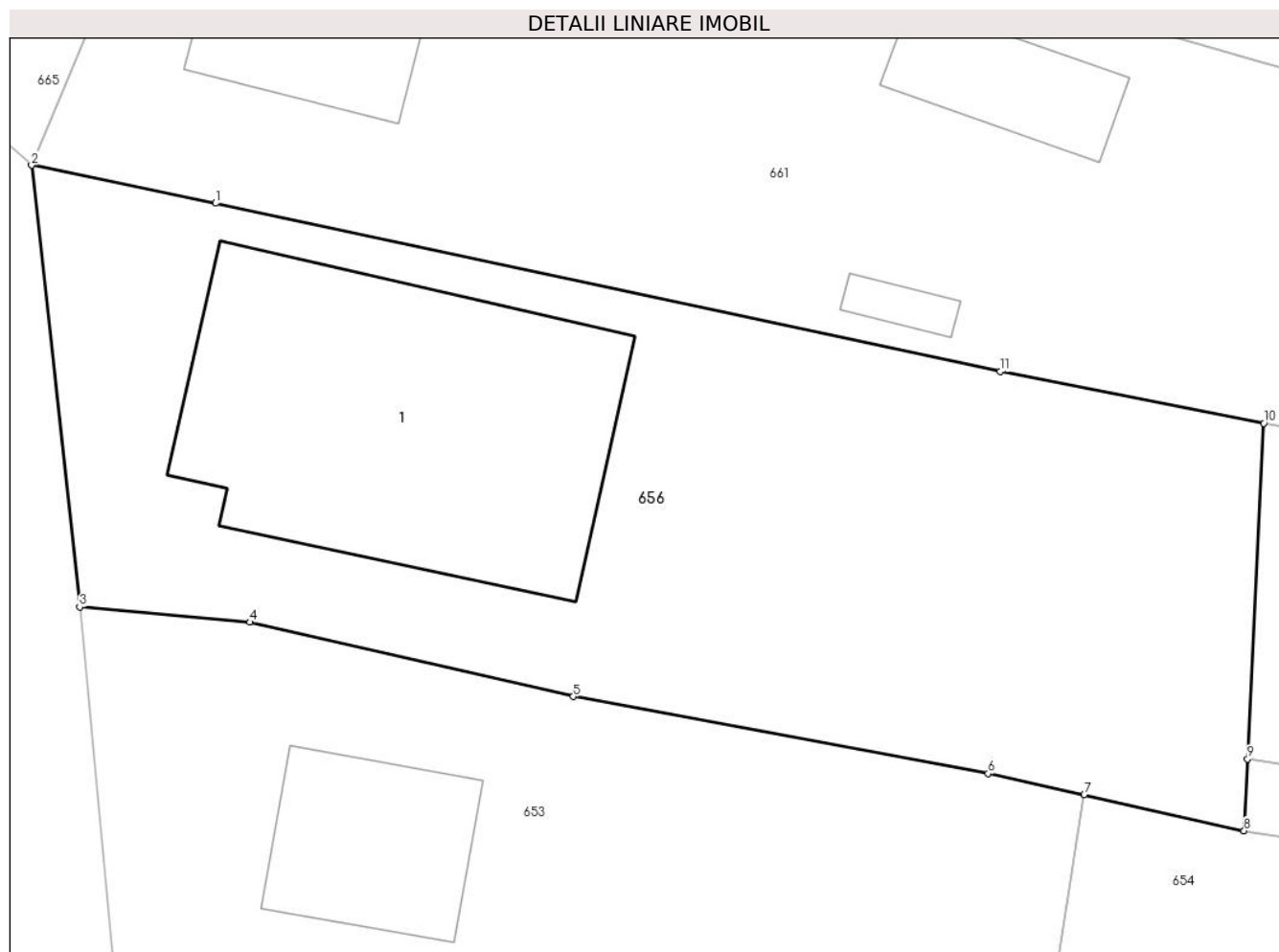
Inscrieri privind dezmembramintele dreptului de proprietate, drepturi reale de garanție și sarcini	Referințe
NU SUNT	

## Anexa Nr. 1 La Partea I

## Teren

Nr cadastral	Suprafața (mp)*	Observații / Referințe
35189	645	

\* Suprafața este determinată în planul de proiecție Stereo 70.



## Date referitoare la teren

Crt	Categorie folosință	Intravilan	Suprafața (mp)	Tarla	Parcelă	Nr. topo	Observații / Referințe
1	curți constructii	DA	507	199	3;4	-	
2	curți constructii	DA	138	199	4	-	

## Date referitoare la construcții

Crt	Număr	Destinație construcție	Supraf. (mp)	Situație juridică	Observații / Referințe
A1.1	35189-C1	construcții de locuințe	150	Cu acte	Nr. niveluri:1; S. construita la sol:150 mp; S. construita desfasurata:150 mp; CASA EDIFICATA IN 1984, EXTINSA IN 2024

## Lungime Segmente

1) Valorile lungimilor segmentelor sunt obținute din proiecție în plan.

Punct început	X / Y	Punct sfârșit	X / Y	Lungime segment (** (m)
1	431.436,691 369.064,184	2	431.430,045 369.065,552	6.785
2	431.430,045 369.065,552	3	431.431,782 369.049,607	16.039

Punct început	X / Y	Punct sfârșit	X / Y	Lungime segment (** (m)
3	431.431,782 369.049,607	4	431.437,93 369.049,057	6.173
4	431.437,93 369.049,057	5	431.449,613 369.046,374	11.987
5	431.449,613 369.046,374	6	431.464,603 369.043,593	15.246
6	431.464,603 369.043,593	7	431.468,07 369.042,82	3.552
7	431.468,07 369.042,82	8	431.473,852 369.041,53	5.925
8	431.473,852 369.041,53	9	431.473,977 369.044,115	2.588
9	431.473,977 369.044,115	10	431.474,561 369.056,24	12.139
10	431.474,561 369.056,24	11	431.465,042 369.058,106	9.7
11	431.465,042 369.058,106	1	431.436,691 369.064,184	28.995

\*\* Lungimile segmentelor sunt determinate în planul de proiecție Stereo 70 și sunt rotunjite la 1 milimetru.

\*\*\* Distanța dintre puncte este formată din segmente cumulate ce sunt mai mici decât valoarea 1 milimetru.



**DATE DESPRE IMOBILUL NR. 657**

Oficiul de Cadastru și Publicitate Imobiliară VALCEA  
Biroul de Cadastru și Publicitate Imobiliară Ramnicu Valcea

**A. Partea I. Descrierea imobilului**

TEREN Necunoscut

Adresa: Loc. Glavile, Jud. Valcea, Punctul "La Cruceru"

Nr. Crt	Nr cadastral Nr. topografic	Suprafața* (mp)	Observații / Referințe
A1	35644	277	Sector cadastral:45 Teren neimprejmuit;

**B. Partea II. Proprietari și acte**

Inscrieri privitoare la dreptul de proprietate și alte drepturi reale		Referințe
<b>40581 / 09/05/2023</b>		
Act Notarial nr. Contract de donatie aut. nr. 546, din 08/05/2023 emis de Notar Public Chirsanov Capanu Alexander Cristian;		
B4	Intabulare, drept de PROPRIETATE, dobandit prin Conventie, cota actuala 1/1 1) <b>MERLOI VIOREL</b> <i>OBSERVATII: bun propriu</i>	A1

**C. Partea III. SARCINI .**

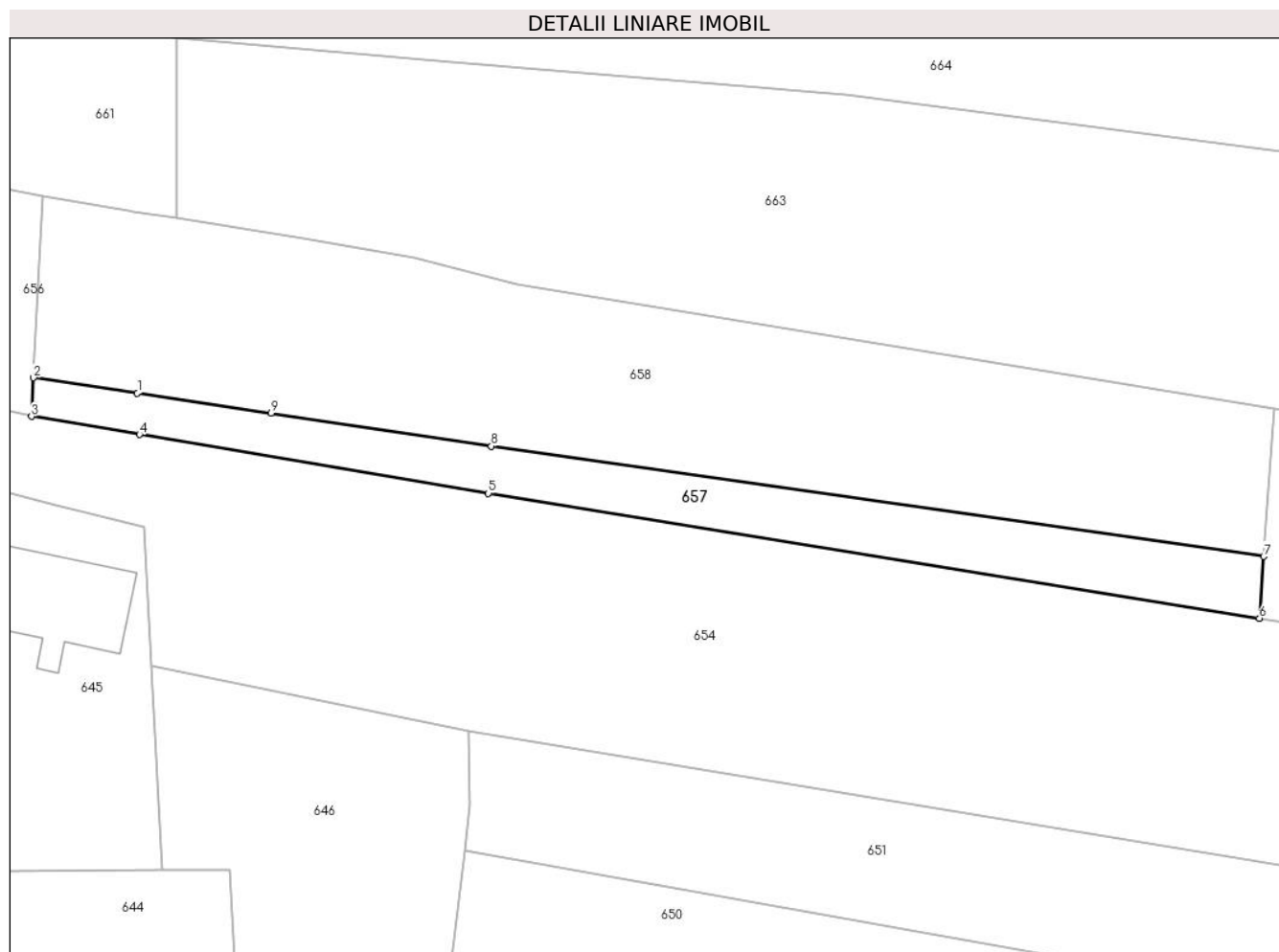
Inscrieri privind dezmembramintele dreptului de proprietate, drepturi reale de garanție și sarcini	Referințe
NU SUNT	

## Anexa Nr. 1 La Partea I

## Teren

Nr cadastral	Suprafața (mp)*	Observații / Referințe
35644	277	

\* Suprafața este determinată în planul de proiecție Stereo 70.



## Date referitoare la teren

Crt	Categorie folosință	Intravilan	Suprafața (mp)	Tarla	Parcelă	Nr. topo	Observații / Referințe
1	arabil	DA	19	35	8/30	-	
2	arabil	NU	258	35	8/30	-	

## Lungime Segmente

1) Valorile lungimilor segmentelor sunt obținute din proiecție în plan.

Punct început	X / Y	Punct sfârșit	X / Y	Lungime segment (** (m)
1	431.480,912 369.043,087	2	431.473,977 369.044,115	7.011
2	431.473,977 369.044,115	3	431.473,852 369.041,53	2.588
3	431.473,852 369.041,53	4	431.481,057 369.040,334	7.304
4	431.481,057 369.040,334	5	431.504,326 369.036,405	23.598

Punct început	X / Y	Punct sfârșit	X / Y	Lungime segment (** (m)
5	431.504,326 369.036,405	6	431.555,772 369.028,076	52.116
6	431.555,772 369.028,076	7	431.556,054 369.032,192	4.126
7	431.556,054 369.032,192	8	431.504,53 369.039,555	52.047
8	431.504,53 369.039,555	9	431.489,83 369.041,765	14.865
9	431.489,83 369.041,765	1	431.480,912 369.043,087	9.015

\*\* Lungimile segmentelor sunt determinate în planul de proiecție Stereo 70 și sunt rotunjite la 1 milimetru.

\*\*\* Distanța dintre puncte este formată din segmente cumulate ce sunt mai mici decât valoarea 1 milimetru.





**DATE DESPRE IMOBILUL NR. 658**

Oficiul de Cadastru și Publicitate Imobiliară VALCEA  
Biroul de Cadastru și Publicitate Imobiliară Ramnicu Valcea

**A. Partea I. Descrierea imobilului**

TEREN Necunoscut

Adresa: Loc. Glavile, Jud. Valcea, Punctul "La Cruceru"

Nr. Crt	Nr cadastral Nr. topografic	Suprafața* (mp)	Observații / Referințe
A1	35643	906	Sector cadastral:45 Teren neimprejmit;

**B. Partea II. Proprietari și acte**

Inscrieri privitoare la dreptul de proprietate și alte drepturi reale		Referințe
<b>40581 / 09/05/2023</b>		
Act Notarial nr. Contract de donatie aut. nr. 545, din 08/05/2023 emis de Notar Public Chirsanov Capanu Alexander Cristian;		
B4	Intabulare, drept de PROPRIETATE, dobandit prin Conventie, cota actuala 1/1 1) <b>IONESCU MARIA-EUGENIA</b> <i>OBSERVATII: bun propriu</i>	A1

**C. Partea III. SARCINI .**

Inscrieri privind dezmembramintele dreptului de proprietate, drepturi reale de garanție și sarcini	Referințe
NU SUNT	

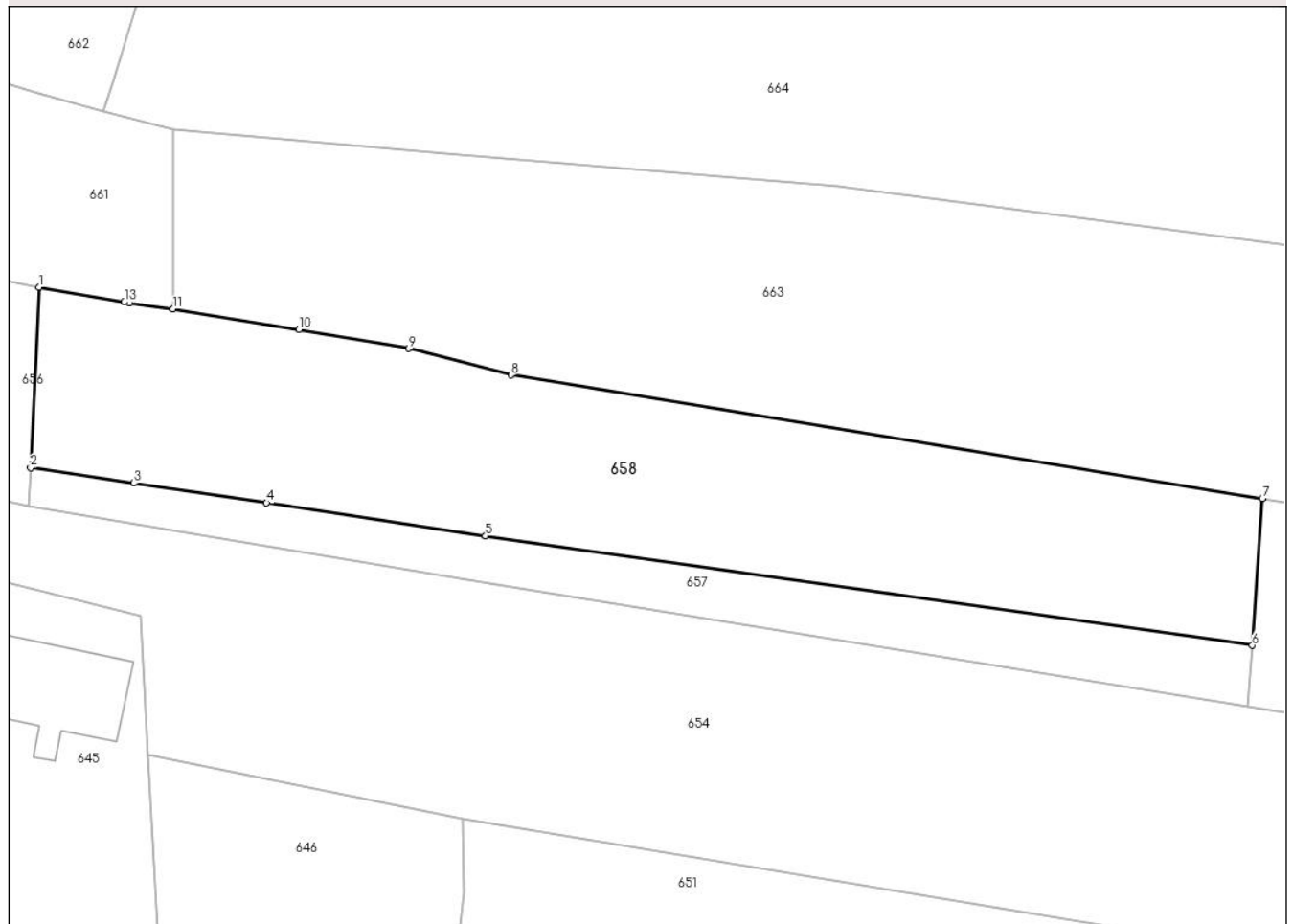
## Anexa Nr. 1 La Partea I

## Teren

Nr cadastral	Suprafața (mp)*	Observații / Referințe
35643	906	

\* Suprafața este determinată în planul de proiecție Stereo 70.

## DETALII LINIARE IMOBIL



## Date referitoare la teren

Crt	Categorie folosință	Intravilan	Suprafața (mp)	Tarla	Parcelă	Nr. topo	Observații / Referințe
1	arabil	DA	77	35	8/30	-	
2	arabil	NU	829	35	8/30	-	

## Lungime Segmente

1) Valorile lungimilor segmentelor sunt obținute din proiecție în plan.

Punct început	X / Y	Punct sfârșit	X / Y	Lungime segment (** (m)
1	431.474,561 369.056,24	2	431.473,977 369.044,115	12.139
2	431.473,977 369.044,115	3	431.480,912 369.043,087	7.011
3	431.480,912 369.043,087	4	431.489,83 369.041,765	9.015
4	431.489,83 369.041,765	5	431.504,53 369.039,555	14.865

Punct început	X / Y	Punct sfârșit	X / Y	Lungime segment (** (m)
5	431.504,53 369.039,555	6	431.556,054 369.032,192	52.047
6	431.556,054 369.032,192	7	431.556,729 369.042,043	9.874
7	431.556,729 369.042,043	8	431.506,256 369.050,337	51.15
8	431.506,256 369.050,337	9	431.499,379 369.052,124	7.105
9	431.499,379 369.052,124	10	431.492,001 369.053,387	7.485
10	431.492,001 369.053,387	11	431.483,548 369.054,764	8.564
11	431.483,548 369.054,764	12	431.480,615 369.055,181	2.962
12	431.480,615 369.055,181	13	431.480,272 369.055,241	0.348
13	431.480,272 369.055,241	1	431.474,561 369.056,24	5.798

\*\* Lungimile segmentelor sunt determinate în planul de proiecție Stereo 70 și sunt rotunjite la 1 milimetru.

\*\*\* Distanța dintre puncte este formată din segmente cumulate ce sunt mai mici decât valoarea 1 milimetru.



**DATE DESPRE IMOBILUL NR. 659**

Oficiul de Cadastru și Publicitate Imobiliară VALCEA  
Biroul de Cadastru și Publicitate Imobiliară Ramnicu Valcea

**A. Partea I. Descrierea imobilului**

TEREN Extravilan

Adresa: Jud. Valcea, PUNCTUL "LA CESMEA-NICA ROMAN"

Nr. Crt	Nr cadastral Nr. topografic	Suprafața* (mp)	Observații / Referințe
A1		Din acte: 3.150 Masurata: 1.150	Sector cadastral:45 Teren neimprejmuit;

**B. Partea II. Proprietari și acte**

Inscrieri privitoare la dreptul de proprietate și alte drepturi reale		Referințe
/		
Hotarare Judecatoreasca nr. 1367, din 14/05/2008 emis de JUDECATORIA DRAGASANI (SENTINTA CIVILA);		
B1	Intabulare, drept de PROPRIETATE, dobandit prin Hotarare Judecatoreasca, cota actuala 1/1 1) PIRVAN MARIA	A1

**C. Partea III. SARCINI .**

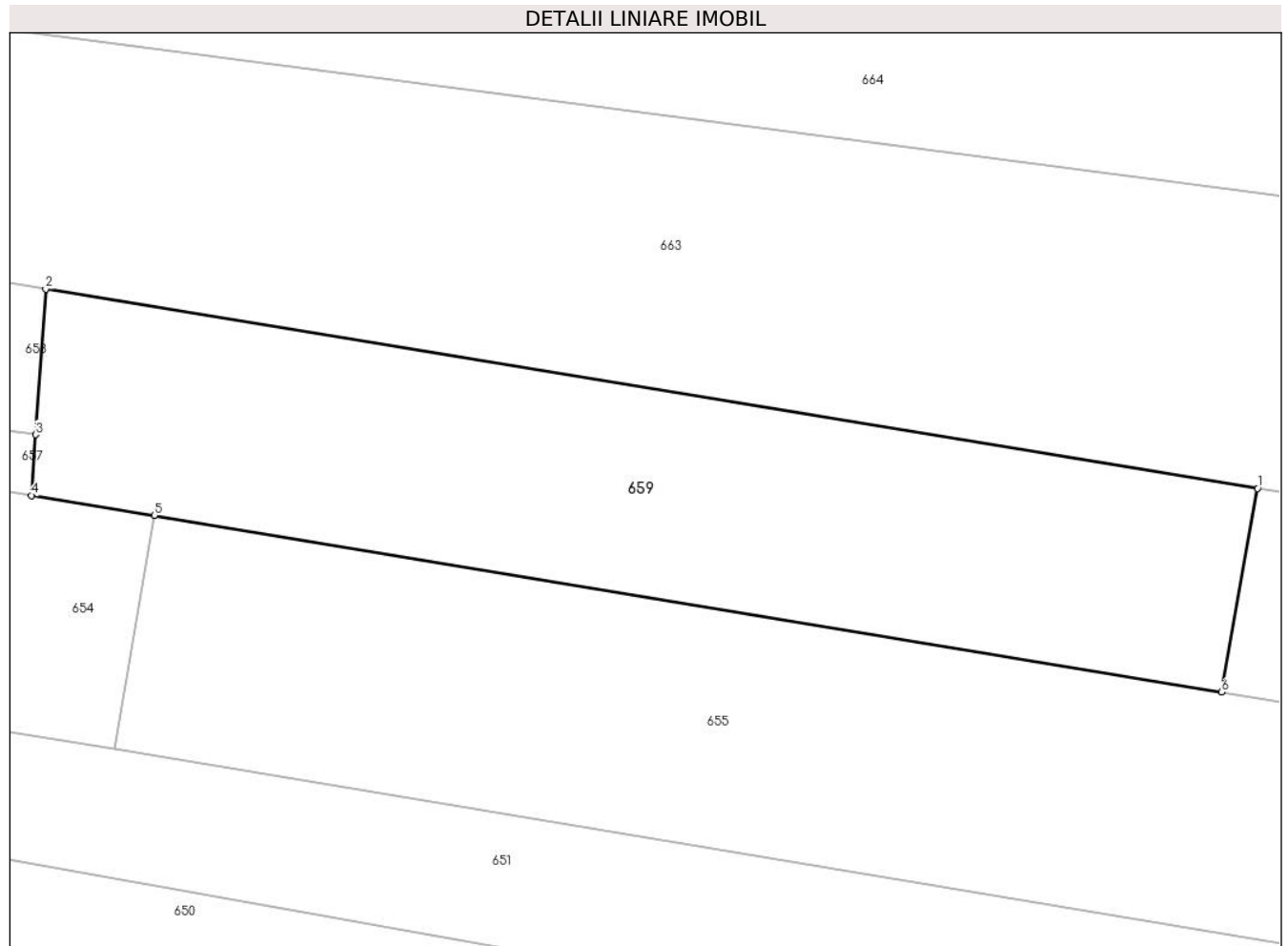
Inscrieri privind dezmembramintele dreptului de proprietate, drepturi reale de garanție și sarcini	Referințe
NU SUNT	

## Anexa Nr. 1 La Partea I

## Teren

Nr cadastral	Suprafața (mp)*	Observații / Referințe
	Din acte: 3.150 Masurata: 1.150	

\* Suprafața este determinată în planul de proiecție Stereo 70.



## Date referitoare la teren

Crt	Categorie folosință	Intra vilan	Suprafața (mp)	Tarla	Parcelă	Nr. topo	Observații / Referințe
1	arabil	NU	1.150	35	8/26	-	

## Lungime Segmente

1) Valorile lungimilor segmentelor sunt obținute din proiecție în plan.

Punct început	X / Y	Punct sfârșit	X / Y	Lungime segment (** (m)
1	431.638,788 369.028,559	2	431.556,729 369.042,043	83.159
2	431.556,729 369.042,043	3	431.556,054 369.032,192	9.874
3	431.556,054 369.032,192	4	431.555,772 369.028,076	4.126
4	431.555,772 369.028,076	5	431.564,092 369.026,729	8.428
5	431.564,092 369.026,729	6	431.636,343 369.014,764	73.235

Punct început	X / Y	Punct sfârşit	X / Y	Lungime segment (** (m)
6	431.636,343 369.014,764	1	431.638,788 369.028,559	14.01

\*\* Lungimile segmentelor sunt determinate în planul de proiecţie Stereo 70 şi sunt rotunjite la 1 milimetru.

\*\*\* Distanţa dintre puncte este formată din segmente cumulate ce sunt mai mici decât valoarea 1 milimetru.





**DATE DESPRE IMOBILUL NR. 660**

Oficiul de Cadastru și Publicitate Imobiliară VALCEA  
Biroul de Cadastru și Publicitate Imobiliară Ramnicu Valcea

**A. Partea I. Descrierea imobilului**

TEREN Extravilan

Adresa: Jud. Valcea

Nr. Crt	Nr cadastral Nr. topografic	Suprafața* (mp)	Observații / Referințe
A1		556	Sector cadastral:45 Teren neimpregmuit;

**B. Partea II. Proprietari și acte**

Inscrieri privitoare la dreptul de proprietate și alte drepturi reale		Referințe
/		
Act Normativ nr. 7, din 13/03/1996 emis de GUVERNUL ROMANIEI;		
B1	Inscrierea provizorie, drept de PROPRIETATE, dobandit prin Lege, cota actuala 1/1 1) NEIDENTIFICAT NEIDENTIFICAT	A1

**C. Partea III. SARCINI .**

Inscrieri privind dezmembramintele dreptului de proprietate, drepturi reale de garanție și sarcini	Referințe
NU SUNT	

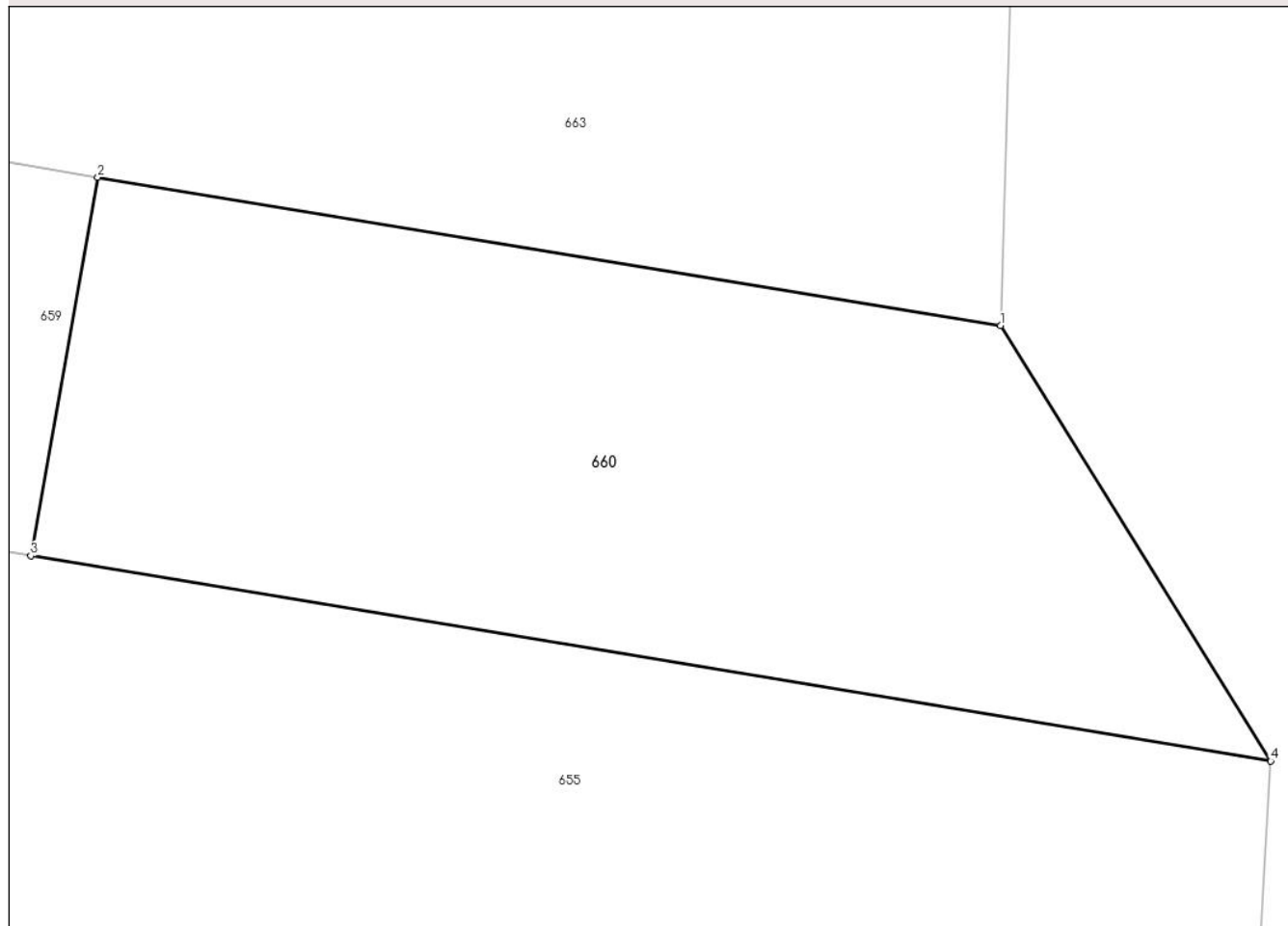
## Anexa Nr. 1 La Partea I

## Teren

Nr cadastral	Suprafața (mp)*	Observații / Referințe
	556	

\* Suprafața este determinată în planul de proiecție Stereo 70.

## DETALII LINIARE IMOBIL



## Date referitoare la teren

Crt	Categorie folosință	Intravilan	Suprafața (mp)	Tarla	Parcelă	Nr. topo	Observații / Referințe
1	arabil	NU	556	-	-	-	

## Lungime Segmente

1) Valorile lungimilor segmentelor sunt obținute din proiecție în plan.

Punct început	X / Y	Punct sfârșit	X / Y	Lungime segment (** (m)
1	431.671,707 369.023,15	2	431.638,788 369.028,559	33.361
2	431.638,788 369.028,559	3	431.636,343 369.014,764	14.01
3	431.636,343 369.014,764	4	431.681,564 369.007,275	45.837
4	431.681,564 369.007,275	1	431.671,707 369.023,15	18.686

\*\* Lungimile segmentelor sunt determinate în planul de proiecție Stereo 70 și sunt rotunjite la 1 milimetru.

**\*\*\* Distanţa dintre puncte este formată din segmente cumulate ce sunt mai mici decât valoarea 1 milimetru.**



**DATE DESPRE IMOBILUL NR. 661**

Oficiul de Cadastru și Publicitate Imobiliară VALCEA  
Biroul de Cadastru și Publicitate Imobiliară Ramnicu Valcea

**A. Partea I. Descrierea imobilului**

TEREN Intravilan

Adresa: Loc. Glavile, Str Targului, Nr. 26, Jud. Valcea

Nr. Crt	Nr cadastral Nr. topografic	Suprafața* (mp)	Observații / Referințe
A1		710	Sector cadastral:45 Teren imprejmuit;

**Construcții**

Crt	Nr cadastral Nr. topografic	Adresa	Observații / Referințe
A1.1		Loc. Glavile, Str Targului, Nr. 26, Jud. Valcea	Nr. niveluri:2; S. construita la sol:75 mp; S. construita desfasurata:82 mp; CASA (D+P) EDIFICATA IN 1978
A1.2		Loc. Glavile, Str Targului, Nr. 26, Jud. Valcea	Nr. niveluri:1; S. construita la sol:17 mp; S. construita desfasurata:17 mp; BUCATARIE DE VARA EDIFICATA IN 1978
A1.3		Loc. Glavile, Str Targului, Nr. 26, Jud. Valcea	Nr. niveluri:1; S. construita la sol:27 mp; S. construita desfasurata:27 mp; MAGAZIE EDIFICATA IN 1978
A1.4		Loc. Glavile, Str Targului, Nr. 26, Jud. Valcea	Nr. niveluri:1; S. construita la sol:6 mp; S. construita desfasurata:6 mp; PATUL EDIFICAT IN 1978

**B. Partea II. Proprietari și acte**

Inscrieri privitoare la dreptul de proprietate și alte drepturi reale		Referințe
/		
Act Administrativ nr. 116/28774, din 18/06/1994 emis de CJSDPAT VALCEA (titlu de proprietate);		
B1	Intabulare, drept de PROPRIETATE, dobandit prin Lege, cota actuala 1/1 1) SARPE GH VASILE, DECEDAT DEFUNCT:Da	A1
Act Administrativ nr. 2083, din 17/07/2024 emis de PRIMARIA COMUNEI GLAVILE (adeverinta);		
B1	Intabulare, drept de PROPRIETATE, dobandit prin Construire, cota actuala 1/1 1) SARPE GH VASILE, DECEDAT DEFUNCT:Da	A1.1, A1.2, A1.3, A1.4

**C. Partea III. SARCINI .**

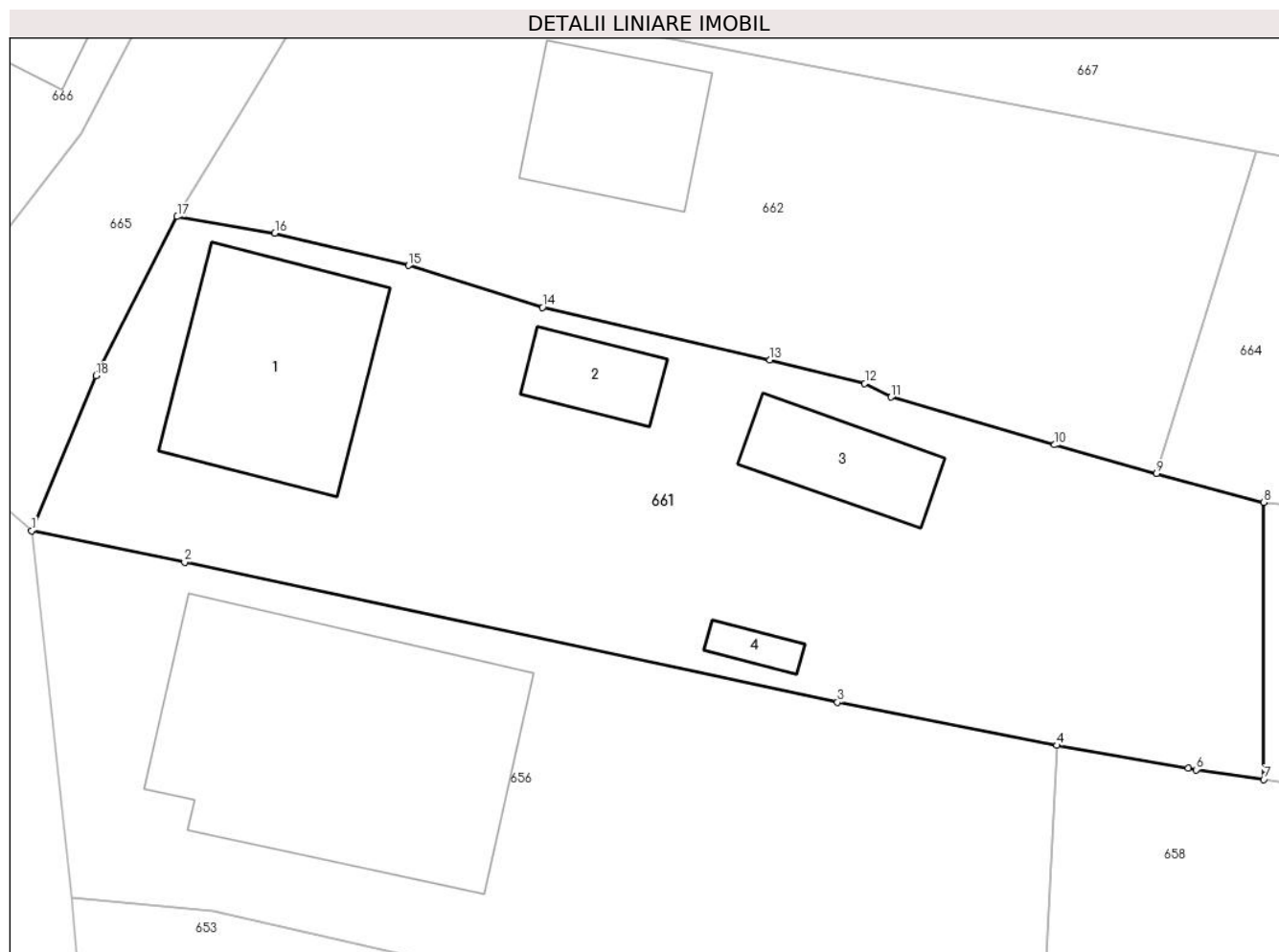
Inscrieri privind dezmembramintele dreptului de proprietate, drepturi reale de garanție și sarcini	Referințe
NU SUNT	

## Anexa Nr. 1 La Partea I

## Teren

Nr cadastral	Suprafața (mp)*	Observații / Referințe
	710	

\* Suprafața este determinată în planul de proiecție Stereo 70.



## Date referitoare la teren

Crt	Categorie folosință	Intravilan	Suprafața (mp)	Tarla	Parcelă	Nr. topo	Observații / Referințe
1	curți constructii	DA	710	199	2	-	

## Date referitoare la construcții

Crt	Număr	Destinație construcție	Supraf. (mp)	Situație juridică	Observații / Referințe
A1.1		construcții de locuințe	75	Cu acte	Nr. niveluri:2; S. construita la sol:75 mp; S. construita desfasurata:82 mp; CASA (D+P) EDIFICATA IN 1978
A1.2		construcții anexa	17	Cu acte	Nr. niveluri:1; S. construita la sol:17 mp; S. construita desfasurata:17 mp; BUCATARIE DE VARA EDIFICATA IN 1978
A1.3		construcții anexa	27	Cu acte	Nr. niveluri:1; S. construita la sol:27 mp; S. construita desfasurata:27 mp; MAGAZIE EDIFICATA IN 1978
A1.4		construcții anexa	6	Cu acte	Nr. niveluri:1; S. construita la sol:6 mp; S. construita desfasurata:6 mp; PATUL EDIFICAT IN 1978

**Lungime Segmente**

1) Valorile lungimilor segmentelor sunt obținute din proiecție în plan.

Punct început	X / Y	Punct sfârșit	X / Y	Lungime segment (** (m)
1	431.430,045 369.065,552	2	431.436,691 369.064,184	6.785
2	431.436,691 369.064,184	3	431.465,042 369.058,106	28.995
3	431.465,042 369.058,106	4	431.474,561 369.056,24	9.7
4	431.474,561 369.056,24	5	431.480,272 369.055,241	5.798
5	431.480,272 369.055,241	6	431.480,615 369.055,181	0.348
6	431.480,615 369.055,181	7	431.483,548 369.054,764	2.962
7	431.483,548 369.054,764	8	431.483,542 369.066,787	12.023
8	431.483,542 369.066,787	9	431.478,884 369.068,031	4.821
9	431.478,884 369.068,031	10	431.474,465 369.069,28	4.592
10	431.474,465 369.069,28	11	431.467,368 369.071,349	7.392
11	431.467,368 369.071,349	12	431.466,22 369.071,946	1.294
12	431.466,22 369.071,946	13	431.462,098 369.072,96	4.245
13	431.462,098 369.072,96	14	431.452,231 369.075,241	10.127
14	431.452,231 369.075,241	15	431.446,419 369.077,061	6.09
15	431.446,419 369.077,061	16	431.440,608 369.078,469	5.979
16	431.440,608 369.078,469	17	431.436,367 369.079,184	4.301
17	431.436,367 369.079,184	18	431.432,845 369.072,28	7.751
18	431.432,845 369.072,28	1	431.430,045 369.065,552	7.287

\*\* Lungimile segmentelor sunt determinate în planul de proiecție Stereo 70 și sunt rotunjite la 1 milimetru.

\*\*\* Distanța dintre puncte este formată din segmente cumulate ce sunt mai mici decât valoarea 1 milimetru.





**DATE DESPRE IMOBILUL NR. 662**

Oficiul de Cadastru și Publicitate Imobiliară VALCEA  
Biroul de Cadastru și Publicitate Imobiliară Ramnicu Valcea

**A. Partea I. Descrierea imobilului**

TEREN Necunoscut

Adresa: Loc. Glavile, Str Targului, Nr. 28, Jud. Valcea

Nr. Crt	Nr cadastral Nr. topografic	Suprafața* (mp)	Observații / Referințe
A1	35767	Din acte: 564 Masurata: 549	Sector cadastral:45 Teren neimprejmuit;

**Construcții**

Crt	Nr cadastral Nr. topografic	Adresa	Observații / Referințe
A1.1	35767-C1	Loc. Glavile, Str Targului, Nr. 28, Jud. Valcea	Nr. niveluri:1; S. construita la sol:45 mp; S. construita desfasurata:45 mp; Cladire de locuit (P) EDIFICATA IN 1978

**B. Partea II. Proprietari și acte**

Inscrieri privitoare la dreptul de proprietate și alte drepturi reale		Referințe
<b>17635 / 29/02/2024</b>		
Act Administrativ nr. 105/28774, din 03/04/1995 emis de CJSDPAT VALCEA (Titlu de Proprietate);		
B1	Intabulare, drept de PROPRIETATE, dobandit prin Lege, cota actuala 1/1 1) STRINOIU ELENA	A1
Act Administrativ nr. Certificat de atestare fiscala pentru persoane fizice nr. 125, din 21/02/2024 emis de Primaria Comunei Glavile (Certificat fiscal;Adeverința;Nomenclator;Adresa;PAD vizat Primarie;Plan de încadrare în tarla);		
B2	Intabulare, drept de PROPRIETATE, dobandit prin Lege, cota actuala 1/1 1) STRINOIU ELENA	A1.1

**C. Partea III. SARCINI .**

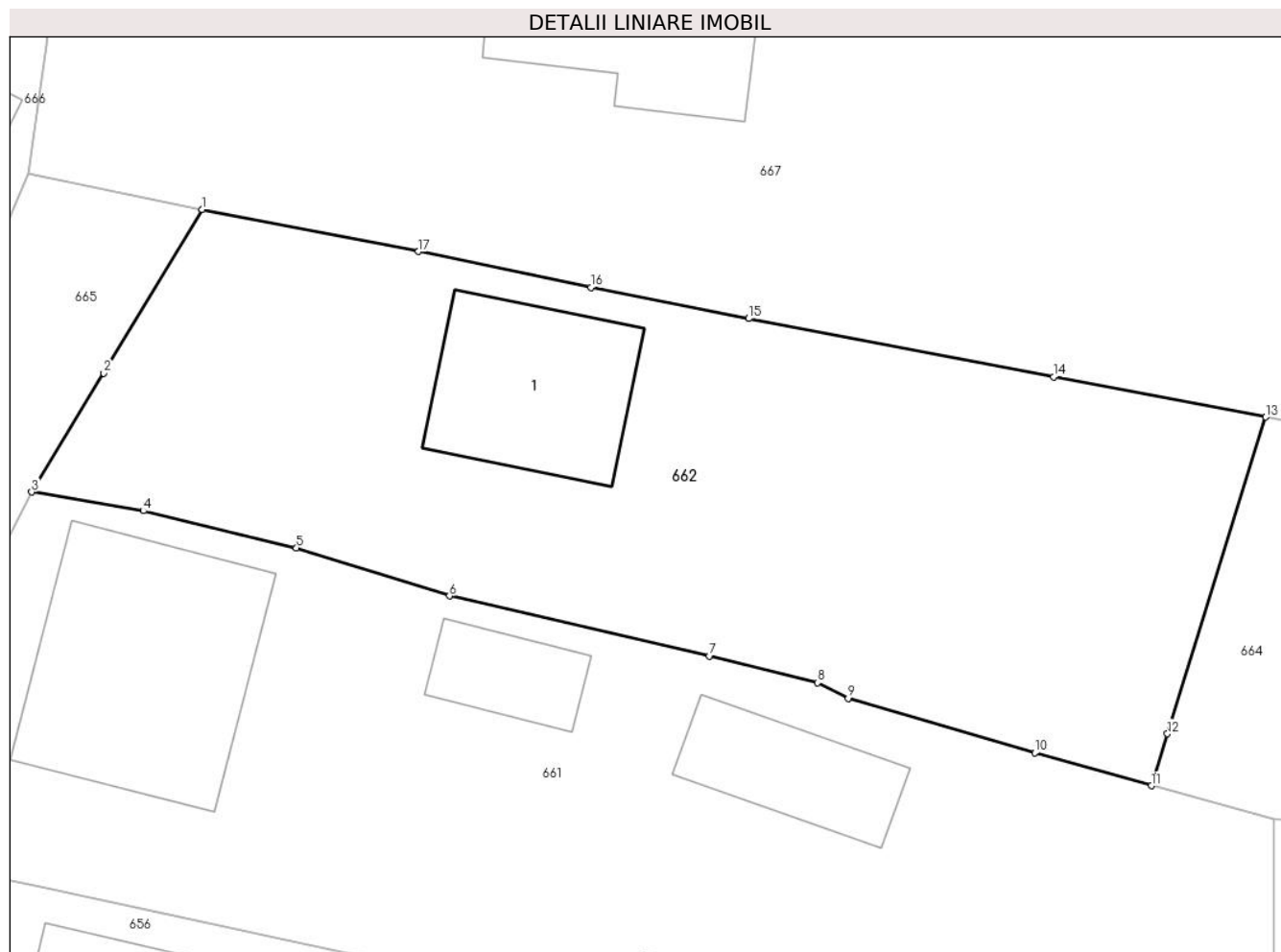
Inscrieri privind dezmembramintele dreptului de proprietate, drepturi reale de garanție și sarcini	Referințe
NU SUNT	

## Anexa Nr. 1 La Partea I

## Teren

Nr cadastral	Suprafața (mp)*	Observații / Referințe
35767	Din acte: 564 Masurata: 549	

\* Suprafața este determinată în planul de proiecție Stereo 70.



## Date referitoare la teren

Crt	Categorie folosință	Intra vilan	Suprafața (mp)	Tarla	Parcelă	Nr. topo	Observații / Referințe
1	curți constructii	DA	509	199	9,10	-	
2	arabil	NU	40	199	9,10	-	

## Date referitoare la construcții

Crt	Număr	Destinație construcție	Supraf. (mp)	Situație juridică	Observații / Referințe
A1.1	35767-C1	construcții de locuințe	45	Cu acte	Nr. niveluri:1; S. construita la sol:45 mp; S. construita desfasurata:45 mp; Cladire de locuit (P) EDIFICATA IN 1978

## Lungime Segmente

1) Valorile lungimilor segmentelor sunt obținute din proiecție în plan.

Punct început	X / Y	Punct sfârșit	X / Y	Lungime segment (** (m)
1	431.442,837 369.089,917	2	431.439,107 369.083,696	7.253
2	431.439,107 369.083,696	3	431.436,367 369.079,184	5.279

Punct început	X / Y	Punct sfârşit	X / Y	Lungime segment (** (m)
3	431.436,367 369.079,184	4	431.440,608 369.078,469	4.301
4	431.440,608 369.078,469	5	431.446,419 369.077,061	5.979
5	431.446,419 369.077,061	6	431.452,231 369.075,241	6.09
6	431.452,231 369.075,241	7	431.462,098 369.072,96	10.127
7	431.462,098 369.072,96	8	431.466,22 369.071,946	4.245
8	431.466,22 369.071,946	9	431.467,368 369.071,349	1.294
9	431.467,368 369.071,349	10	431.474,465 369.069,28	7.392
10	431.474,465 369.069,28	11	431.478,884 369.068,031	4.592
11	431.478,884 369.068,031	12	431.479,496 369.070,002	2.064
12	431.479,496 369.070,002	13	431.483,229 369.082,026	12.59
13	431.483,229 369.082,026	14	431.475,18 369.083,557	8.193
14	431.475,18 369.083,557	15	431.463,593 369.085,77	11.796
15	431.463,593 369.085,77	16	431.457,61 369.086,955	6.099
16	431.457,61 369.086,955	17	431.451,058 369.088,313	6.691
17	431.451,058 369.088,313	1	431.442,837 369.089,917	8.376

\*\* Lungimile segmentelor sunt determinate în planul de proiecție Stereo 70 și sunt rotunjite la 1 milimetru.

\*\*\* Distanța dintre puncte este formată din segmente cumulate ce sunt mai mici decât valoarea 1 milimetru.



**DATE DESPRE IMOBILUL NR. 663**

Oficiul de Cadastru și Publicitate Imobiliară VALCEA  
Biroul de Cadastru și Publicitate Imobiliară Ramnicu Valcea

**A. Partea I. Descrierea imobilului**

TEREN Extravilan

Adresa: Jud. Valcea, Punctul "In Lunca"

Nr. Crt	Nr cadastral Nr. topografic	Suprafața* (mp)	Observații / Referințe
A1	35460	3.319	Sector cadastral:45 Teren neimpregmuit;

**B. Partea II. Proprietari și acte**

Inscrieri privitoare la dreptul de proprietate și alte drepturi reale		Referințe
<b>58174 / 02/08/2021</b>		
Act Administrativ nr. 28207, din 15/07/2021 emis de CJSDPAT VALCEA (act administrativ nr 930/SC din 26.07.2021);		
B1	Intabulare, drept de PROPRIETATE, dobandit prin Lege, cota actuala 1/1 1) ROMAN MARIA 2) ȘERBANESCU ALEXANDRA 3) ARDELEAN ANA, cu titlu de reconstituire	A1

**C. Partea III. SARCINI .**


Inscrieri privind dezmembramintele dreptului de proprietate, drepturi reale de garanție și sarcini	Referințe
NU SUNT	

## Anexa Nr. 1 La Partea I

## Teren

Nr cadastral	Suprafața (mp)*	Observații / Referințe
35460	3.319	

\* Suprafața este determinată în planul de proiecție Stereo 70.



## Date referitoare la teren

Crt	Categorie folosință	Intravilan	Suprafața (mp)	Tarla	Parcelă	Nr. topo	Observații / Referințe
1	arabil	NU	3.319	35	8/29	-	

## Lungime Segmente

1) Valorile lungimilor segmentelor sunt obținute din proiecție în plan.

Punct început	X / Y	Punct sfârșit	X / Y	Lungime segment (** (m)
1	431.483,542 369.066,787	2	431.483,548 369.054,764	12.023
2	431.483,548 369.054,764	3	431.492,001 369.053,387	8.564
3	431.492,001 369.053,387	4	431.499,379 369.052,124	7.485
4	431.499,379 369.052,124	5	431.506,256 369.050,337	7.105
5	431.506,256 369.050,337	6	431.556,729 369.042,043	51.15

Punct început	X / Y	Punct sfârșit	X / Y	Lungime segment (** (m)
6	431.556,729 369.042,043	7	431.638,788 369.028,559	83.159
7	431.638,788 369.028,559	8	431.671,707 369.023,15	33.361
8	431.671,707 369.023,15	9	431.672,346 369.044,14	21.0
9	431.672,346 369.044,14	10	431.670,64 369.044,363	1.721
10	431.670,64 369.044,363	11	431.528,221 369.062,991	143.632
11	431.528,221 369.062,991	12	431.501,874 369.065,184	26.438
12	431.501,874 369.065,184	1	431.483,542 369.066,787	18.402

\*\* Lungimile segmentelor sunt determinate în planul de proiecție Stereo 70 și sunt rotunjite la 1 milimetru.

\*\*\* Distanța dintre puncte este formată din segmente cumulate ce sunt mai mici decât valoarea 1 milimetru.





**DATE DESPRE IMOBILUL NR. 664**

Oficiul de Cadastru și Publicitate Imobiliară VALCEA  
Biroul de Cadastru și Publicitate Imobiliară Ramnicu Valcea

**A. Partea I. Descrierea imobilului**

TEREN Extravilan

Adresa: Jud. Valcea, Punctul "Chinteașca"

Nr. Crt	Nr cadastral Nr. topografic	Suprafața* (mp)	Observații / Referințe
A1	35461	3.041	Sector cadastral:45 Teren neimprejmuit;

**B. Partea II. Proprietari și acte**

Inscrieri privitoare la dreptul de proprietate și alte drepturi reale		Referințe
<b>48689 / 22/06/2022</b>		
Act Notarial nr. 808, din 21/06/2022 emis de Notar Public Chirsanov-Capanu Alexander-Cristian;		
B2	Intabulare, drept de PROPRIETATE, dobandit prin Conventie, cota actuala 1/1	A1
	1) ȘARPE MARIA, casatorita cu	
	2) ȘARPE VASILE, bun comun, cu titlu de cumparare	

**C. Partea III. SARCINI .**

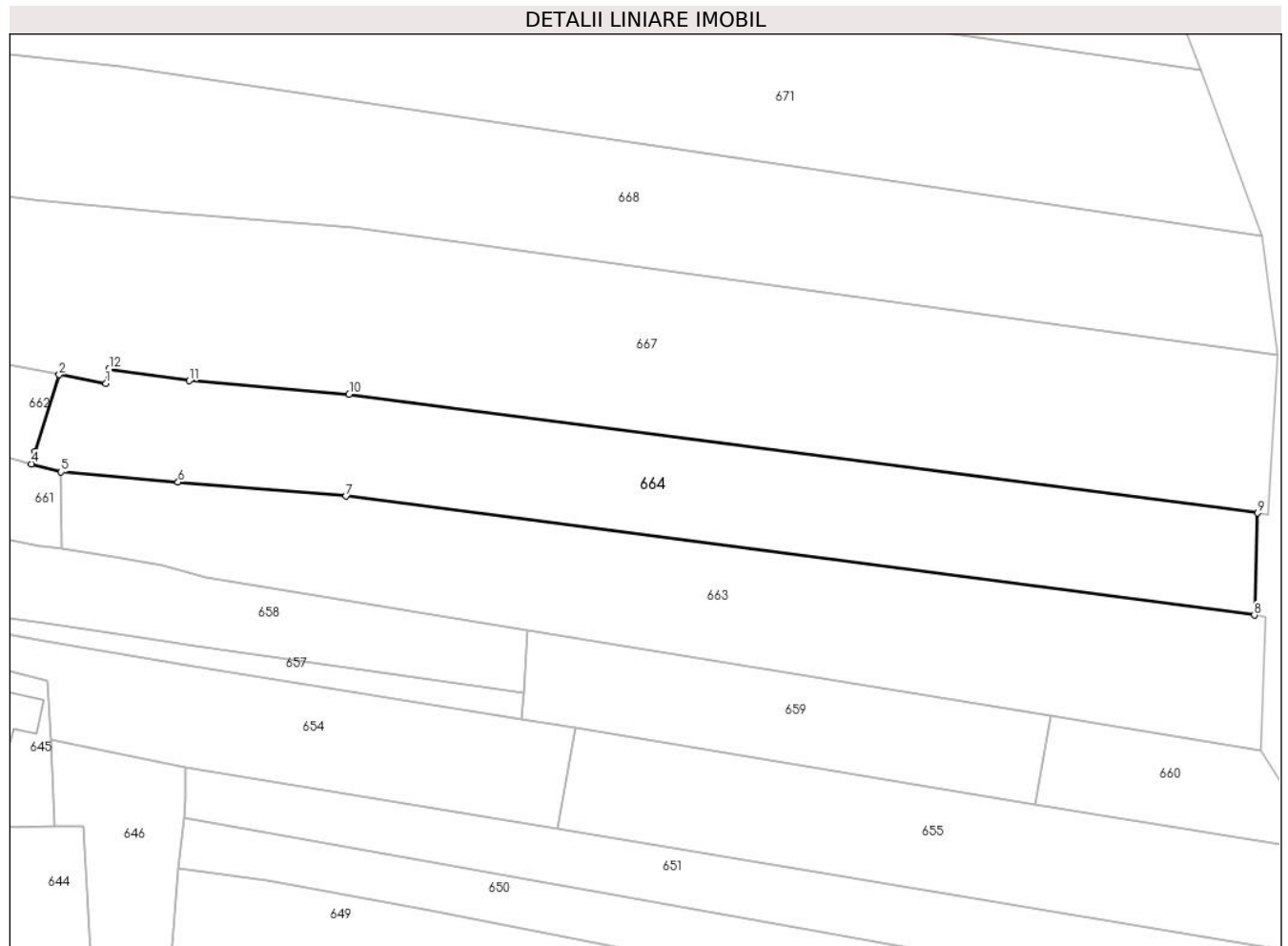
Inscrieri privind dezmembramintele dreptului de proprietate, drepturi reale de garanție și sarcini	Referințe
NU SUNT	

## Anexa Nr. 1 La Partea I

## Teren

Nr cadastral	Suprafața (mp)*	Observații / Referințe
35461	3.041	

\* Suprafața este determinată în planul de proiecție Stereo 70.



## Date referitoare la teren

Crt	Categorie folosință	Intravilan	Suprafața (mp)	Tarla	Parcelă	Nr. topo	Observații / Referințe
1	arabil	NU	3.041	35	8/25	-	

## Lungime Segmente

1) Valorile lungimilor segmentelor sunt obținute din proiecție în plan.

Punct început	X / Y	Punct sfârșit	X / Y	Lungime segment (** (m)
1	431.490,552 369.080,637	2	431.483,229 369.082,026	7.454
2	431.483,229 369.082,026	3	431.479,496 369.070,002	12.59
3	431.479,496 369.070,002	4	431.478,884 369.068,031	2.064
4	431.478,884 369.068,031	5	431.483,542 369.066,787	4.821
5	431.483,542 369.066,787	6	431.501,874 369.065,184	18.402

Punct început	X / Y	Punct sfârșit	X / Y	Lungime segment (** (m)
6	431.501,874 369.065,184	7	431.528,221 369.062,991	26.438
7	431.528,221 369.062,991	8	431.670,64 369.044,363	143.632
8	431.670,64 369.044,363	9	431.671,127 369.060,356	16.0
9	431.671,127 369.060,356	10	431.528,707 369.078,984	143.633
10	431.528,707 369.078,984	11	431.503,611 369.081,089	25.184
11	431.503,611 369.081,089	12	431.491,05 369.082,93	12.695
12	431.491,05 369.082,93	1	431.490,552 369.080,637	2.346

\*\* Lungimile segmentelor sunt determinate în planul de proiecție Stereo 70 și sunt rotunjite la 1 milimetru.

\*\*\* Distanța dintre puncte este formată din segmente cumulate ce sunt mai mici decât valoarea 1 milimetru.



**DATE DESPRE IMOBILUL NR. 665**

Oficiul de Cadastru și Publicitate Imobiliară VALCEA  
Biroul de Cadastru și Publicitate Imobiliară Ramnicu Valcea

**A. Partea I. Descrierea imobilului**

TEREN Intravilan

Adresa: Loc. Glavile, Str Targului - Tronson 2, Jud. Valcea

Nr. Crt	Nr cadastral Nr. topografic	Suprafața* (mp)	Observații / Referințe
A1		167	Sector cadastral:45 Teren neimprejmuit;

**B. Partea II. Proprietari și acte**

Inscrieri privitoare la dreptul de proprietate și alte drepturi reale	Referințe
/	
Act Normativ nr. 213, din 17/11/1998 emis de GUVERNUL ROMANIEI (lege);	
B1	A1
Intabulare, drept de PROPRIETATE, dobândit prin Lege, cota actuala 1/1 1) COMUNA GLAVILE, CIF:2573853	

**C. Partea III. SARCINI .**

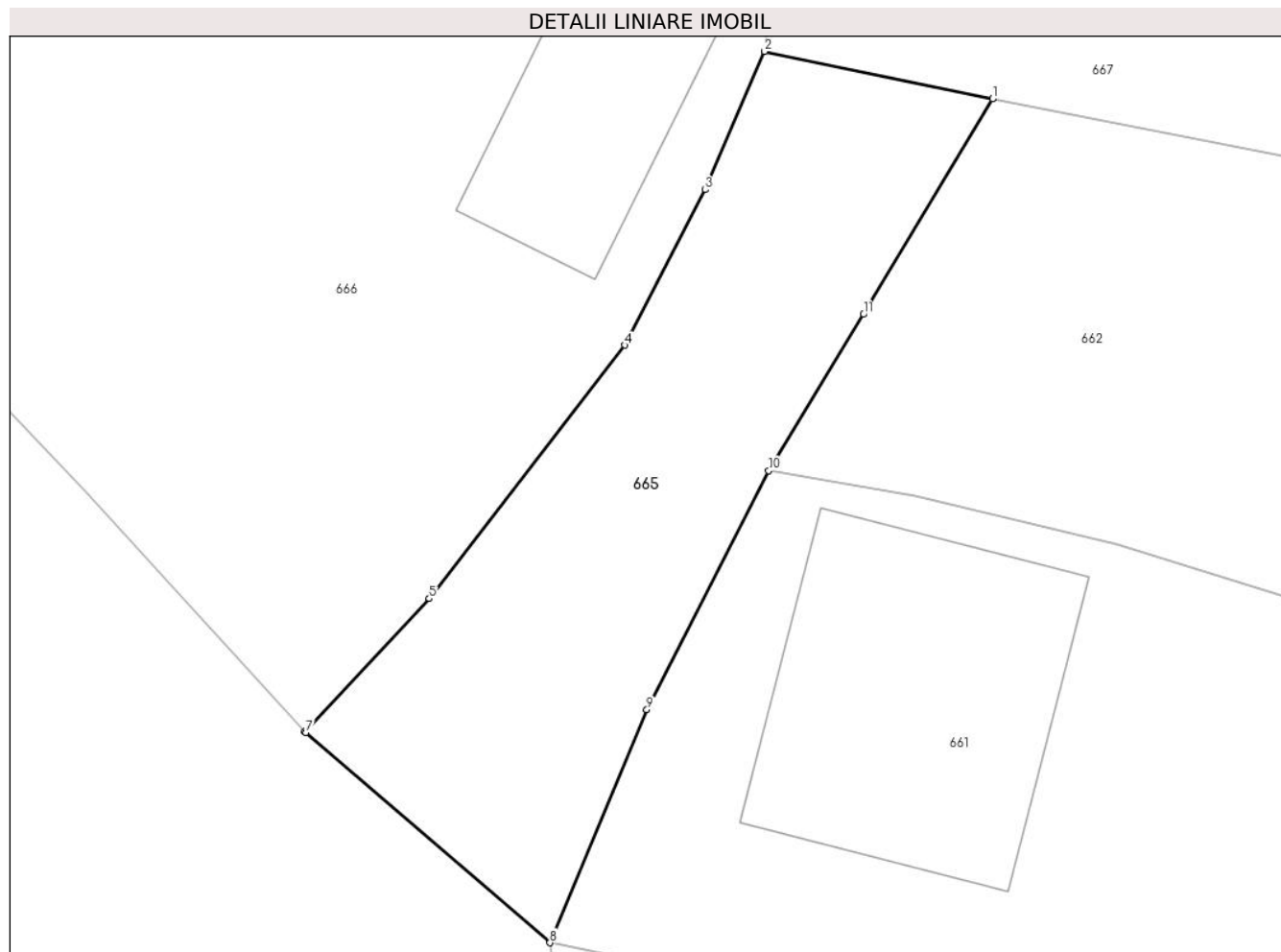
Inscrieri privind dezmembramintele dreptului de proprietate, drepturi reale de garanție și sarcini	Referințe
NU SUNT	

## Anexa Nr. 1 La Partea I

## Teren

Nr cadastral	Suprafața (mp)*	Observații / Referințe
	167	

\* Suprafața este determinată în planul de proiecție Stereo 70.



## Date referitoare la teren

Crt	Categorie folosință	Intravilan	Suprafața (mp)	Tarla	Parcelă	Nr. topo	Observații / Referințe
1	drum	DA	167	-	-	-	

## Lungime Segmente

1) Valorile lungimilor segmentelor sunt obținute din proiecție în plan.

Punct început	X / Y	Punct sfârșit	X / Y	Lungime segment (** (m)
1	431.442,837 369.089,917	2	431.436,249 369.091,289	6.73
2	431.436,249 369.091,289	3	431.434,537 369.087,295	4.345
3	431.434,537 369.087,295	4	431.432,208 369.082,805	5.058
4	431.432,208 369.082,805	5	431.426,553 369.075,489	9.247
5	431.426,553 369.075,489	6	431.422,961 369.071,653	5.256

Punct început	X / Y	Punct sfârșit	X / Y	Lungime segment (** (m)
6	431.422,961 369.071,653	7	431.422,99 369.071,624	0.041
7	431.422,99 369.071,624	8	431.430,045 369.065,552	9.308
8	431.430,045 369.065,552	9	431.432,845 369.072,28	7.287
9	431.432,845 369.072,28	10	431.436,367 369.079,184	7.751
10	431.436,367 369.079,184	11	431.439,107 369.083,696	5.279
11	431.439,107 369.083,696	1	431.442,837 369.089,917	7.253

\*\* Lungimile segmentelor sunt determinate în planul de proiecție Stereo 70 și sunt rotunjite la 1 milimetru.

\*\*\* Distanța dintre puncte este formată din segmente cumulate ce sunt mai mici decât valoarea 1 milimetru.







## DATE DESPRE IMOBILUL NR. 666

Oficiul de Cadastru și Publicitate Imobiliară VALCEA  
Biroul de Cadastru și Publicitate Imobiliară Ramnicu Valcea

## A. Partea I. Descrierea imobilului

TEREN Intravilan

Adresa: Loc. Glavile, Str Targului, Nr. 32, Jud. Valcea

Nr. Crt	Nr cadastral Nr. topografic	Suprafața* (mp)	Observații / Referințe
A1	35371	Din acte: 1.112 Maturata: 1.152	Sector cadastral:45 Teren imprejmuit;

## Construcții

Crt	Nr cadastral Nr. topografic	Adresa	Observații / Referințe
A1.1	35371-C1	Loc. Glavile, Str Targului, Nr. 32, Jud. Valcea	Nr. niveluri:2; S. construita la sol:112 mp; S. construita desfasurata:136 mp; LOCUINTA, D + P, EDIFICATA IN 1910
A1.2	35371-C2	Loc. Glavile, Str Targului, Nr. 32, Jud. Valcea	Nr. niveluri:1; S. construita la sol:47 mp; S. construita desfasurata:47 mp; MAGAZIE EDIFICATA IN 1910
A1.3	35371-C3	Loc. Glavile, Str Targului, Nr. 32, Jud. Valcea	Nr. niveluri:1; S. construita la sol:16 mp; S. construita desfasurata:16 mp; BUCATARIE EDIFICATA IN 1990

## B. Partea II. Proprietari și acte

Inscrieri privitoare la dreptul de proprietate și alte drepturi reale		Referințe
<b>25851 / 04/05/2020</b>		
Act Administrativ nr. Ordinul nr. 296, din 18/08/2014 emis de Prefectul Judetului Valcea;		
B1	Intabulare, drept de PROPRIETATE, dobandit prin Lege, cota actuala 1/1 1) DOBRIȚOIU CONSTANTIN 2) DOBRIȚOIU ILEANA, soti <i>OBSERVATII: bun comun</i>	A1
Act Notarial nr. aut. nr. 674, din 17/05/1988 emis de Notariatul de Stat Local Dragasani;		
B2	Intabulare, drept de PROPRIETATE, dobandit prin Conventie, cota actuala 1/1 1) DOBRIȚOIU CONSTANTIN 2) DOBRIȚOIU ILEANA, soti <i>OBSERVATII: bun comun</i>	A1.1, A1.2
Act Administrativ nr. Certificat de atestare fiscala nr. 1375, din 27/04/2020 emis de Primaria Comunei Glavile;		
B3	Intabulare, drept de PROPRIETATE, dobandit prin Lege, cota actuala 1/1 1) DOBRIȚOIU CONSTANTIN 2) DOBRIȚOIU ILEANA, soti <i>OBSERVATII: bun comun</i>	A1.3

## C. Partea III. SARCINI .

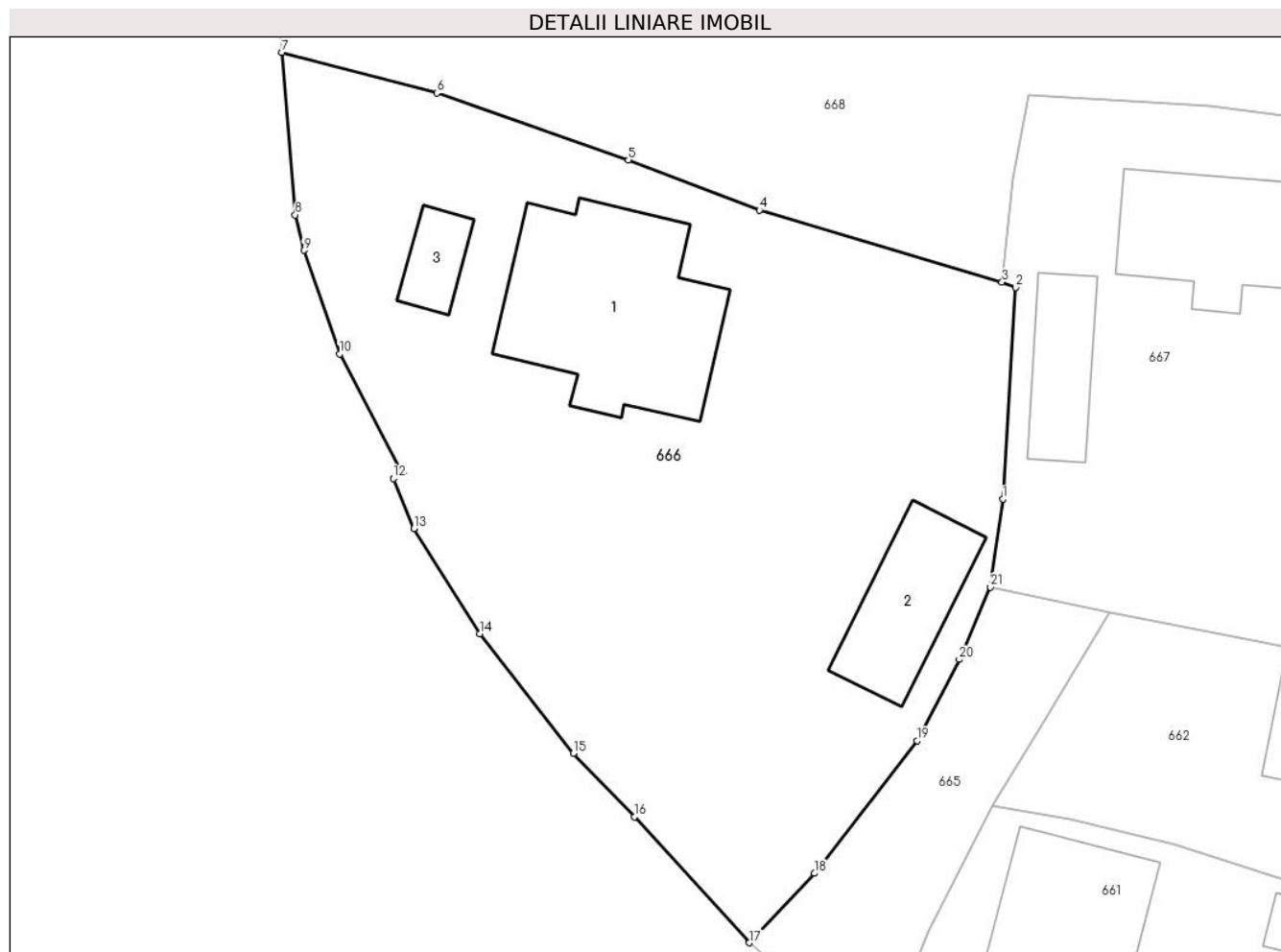
Inscrieri privind dezmembramintele dreptului de proprietate, drepturi reale de garanție și sarcini	Referințe
NU SUNT	

## Anexa Nr. 1 La Partea I

## Teren

Nr cadastral	Suprafața (mp)*	Observații / Referințe
35371	Din acte: 1.112 Masurata: 1.152	

\* Suprafața este determinată în planul de proiecție Stereo 70.



## Date referitoare la teren

Crt	Categorie folosință	Intravilan	Suprafața (mp)	Tarla	Parcelă	Nr. topo	Observații / Referințe
1	curți constructii	DA	1.152	-	-	-	

## Date referitoare la construcții

Crt	Număr	Destinație construcție	Supraf. (mp)	Situație juridică	Observații / Referințe
A1.1	35371-C1	construcții de locuințe	112	Cu acte	Nr. niveluri:2; S. construita la sol:112 mp; S. construita desfasurata:136 mp; LOCUINTA, D + P, EDIFICATA IN 1910
A1.2	35371-C2	construcții anexa	47	Cu acte	Nr. niveluri:1; S. construita la sol:47 mp; S. construita desfasurata:47 mp; MAGAZIE EDIFICATA IN 1910
A1.3	35371-C3	construcții anexa	16	Cu acte	Nr. niveluri:1; S. construita la sol:16 mp; S. construita desfasurata:16 mp; BUCATARIE EDIFICATA IN 1990

## Lungime Segmente

1) Valorile lungimilor segmentelor sunt obținute din proiecție în plan.

Punct început	X / Y	Punct sfârșit	X / Y	Lungime segment (** (m))	Punct început	X / Y	Punct sfârșit	X / Y	Lungime segment (** (m))
---------------	-------	---------------	-------	--------------------------	---------------	-------	---------------	-------	--------------------------

Punct început	X / Y	Punct sfârșit	X / Y	Lungime segment (** (m)
1	431.436,939 369.096,14	2	431.437,636 369.107,837	11.718
3	431.436,901 369.108,121	4	431.423,506 369.112,102	13.974
5	431.416,271 369.114,855	6	431.405,694 369.118,561	11.207
7	431.397,149 369.120,805	8	431.397,882 369.111,836	8.999
9	431.398,352 369.109,875	10	431.400,327 369.104,155	6.051
11	431.403,829 369.097,53	12	431.403,303 369.097,275	0.585
13	431.404,429 369.094,522	14	431.408,064 369.088,701	6.863
15	431.413,235 369.082,115	16	431.416,597 369.078,604	4.861
17	431.422,961 369.071,653	18	431.426,553 369.075,489	5.255
19	431.432,208 369.082,805	20	431.434,537 369.087,295	5.058
21	431.436,249 369.091,289	1	431.436,939 369.096,14	4.9

Punct început	X / Y	Punct sfârșit	X / Y	Lungime segment (** (m)
2	431.437,636 369.107,837	3	431.436,901 369.108,121	0.788
4	431.423,506 369.112,102	5	431.416,271 369.114,855	7.741
6	431.405,694 369.118,561	7	431.397,149 369.120,805	8.835
8	431.397,882 369.111,836	9	431.398,352 369.109,875	2.017
10	431.400,327 369.104,155	11	431.403,829 369.097,53	7.494
12	431.403,303 369.097,275	13	431.404,429 369.094,522	2.974
14	431.408,064 369.088,701	15	431.413,235 369.082,115	8.373
16	431.416,597 369.078,604	17	431.422,961 369.071,653	9.424
18	431.426,553 369.075,489	19	431.432,208 369.082,805	9.247
20	431.434,537 369.087,295	21	431.436,249 369.091,289	4.345

\*\* Lungimile segmentelor sunt determinate în planul de proiecție Stereo 70 și sunt rotunjite la 1 milimetru.

\*\*\* Distanța dintre puncte este formată din segmente cumulate ce sunt mai mici decât valoarea 1 milimetru.



**DATE DESPRE IMOBILUL NR. 667**

Oficiul de Cadastru și Publicitate Imobiliară VALCEA  
Biroul de Cadastru și Publicitate Imobiliară Ramnicu Valcea

**A. Partea I. Descrierea imobilului**

TEREN Necunoscut

Adresa: Loc. Glavile, Str Targului, Nr. 30, Jud. Valcea

Nr. Crt	Nr cadastral Nr. topografic	Suprafața* (mp)	Observații / Referințe
A1	35287	6.207	Sector cadastral:45 Teren neimprijmit;

**Construcții**

Crt	Nr cadastral Nr. topografic	Adresa	Observații / Referințe
A1.1	35287-C1	Loc. Glavile, Str Targului, Nr. 30, Jud. Valcea	Nr. niveluri:2; S. construita la sol:69 mp; S. construita desfasurata:93 mp; CASA, D+P, EDIFICATA IN 1962
A1.2	35287-C2	Loc. Glavile, Str Targului, Nr. 30, Jud. Valcea	Nr. niveluri:3; S. construita la sol:102 mp; S. construita desfasurata:236 mp; CASA D+P+M, EDIFICATA IN 1999
A1.3	35287-C3	Loc. Glavile, Str Targului, Nr. 30, Jud. Valcea	Nr. niveluri:1; S. construita la sol:33 mp; S. construita desfasurata:33 mp; ANEXA EDIFICATA IN 1999

**B. Partea II. Proprietari și acte**

Inscrieri privitoare la dreptul de proprietate și alte drepturi reale		Referințe
<b>10445 / 22/02/2019</b>		
Act Administrativ nr. Titlul de proprietate nr. 26248, din 07/02/2019 emis de Comisia Judeteana Valcea;		
B1	Intabulare, drept de PROPRIETATE, dobandit prin Lege, cota actuala 1/1 1) TURCU ILIE	A1
<b>27434 / 29/03/2019</b>		
Act Administrativ nr. 936, din 26/03/2019 emis de Primaria Comunei Glavile;		
B2	Intabulare, drept de PROPRIETATE, dobandit prin Lege, cota actuala 1/1 1) TURCU ILIE, defunct 2) TURCU ELENA, defuncta	A1.1, A1.2, A1.3

**C. Partea III. SARCINI .**

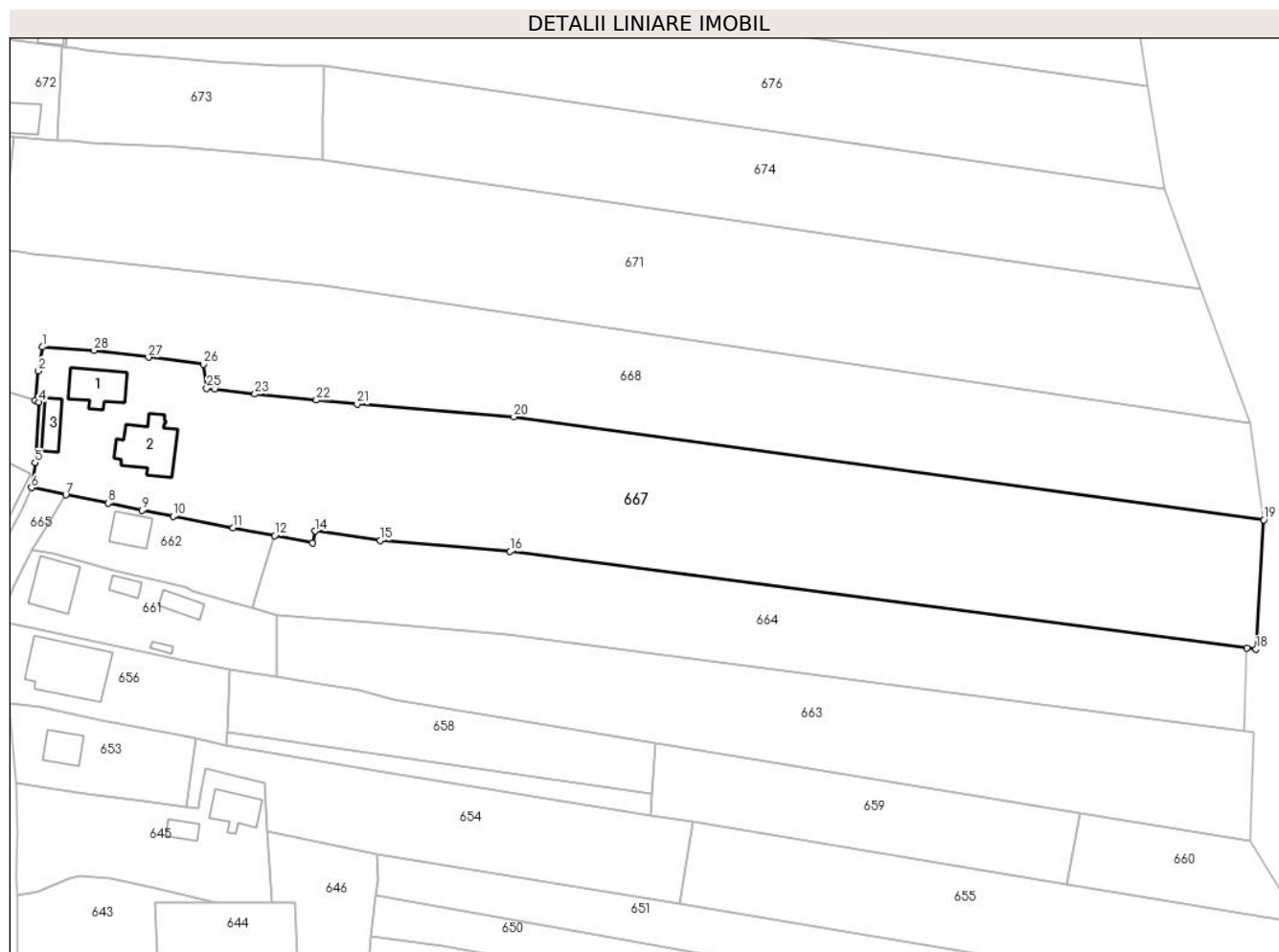
Inscrieri privind dezmembramintele dreptului de proprietate, drepturi reale de garanție și sarcini	Referințe
NU SUNT	

## Anexa Nr. 1 La Partea I

## Teren

Nr cadastral	Suprafața (mp)*	Observații / Referințe
35287	6.207	

\* Suprafața este determinată în planul de proiecție Stereo 70.



## Date referitoare la teren

Crt	Categorie folosință	Intravilan	Suprafața (mp)	Tarla	Parcelă	Nr. topo	Observații / Referințe
1	curți constructii	DA	997	199	35	-	
2	arabil	NU	4.749	35	8/23	-	
3	vie	NU	461	35	8/24	-	

## Date referitoare la construcții

Crt	Număr	Destinație construcție	Supraf. (mp)	Situație juridică	Observații / Referințe
A1.1	35287-C1	construcții de locuințe	69	Cu acte	Nr. niveluri:2; S. construită la sol:69 mp; S. construită desfășurată:93 mp; CASA, D+P, EDIFICATA ÎN 1962
A1.2	35287-C2	construcții de locuințe	102	Cu acte	Nr. niveluri:3; S. construită la sol:102 mp; S. construită desfășurată:236 mp; CASA D+P+M, EDIFICATA ÎN 1999
A1.3	35287-C3	construcții anexa	33	Cu acte	Nr. niveluri:1; S. construită la sol:33 mp; S. construită desfășurată:33 mp; ANEXA EDIFICATA ÎN 1999

## Lungime Segmente

1) Valorile lungimilor segmentelor sunt obținute din proiecție în plan.

Punct început	X / Y	Punct sfârșit	X / Y	Lungime segment (** (m)
1	431.438,37 369.118,477	2	431.437,513 369.113,852	4.704
3	431.436,901 369.108,121	4	431.437,636 369.107,837	0.788
5	431.436,939 369.096,14	6	431.436,249 369.091,289	4.9
7	431.442,837 369.089,917	8	431.451,058 369.088,313	8.376
9	431.457,61 369.086,955	10	431.463,593 369.085,77	6.099
11	431.475,18 369.083,557	12	431.483,229 369.082,026	8.193
13	431.490,552 369.080,637	14	431.491,05 369.082,93	2.346
15	431.503,611 369.081,089	16	431.528,707 369.078,984	25.184
17	431.671,127 369.060,356	18	431.672,832 369.060,133	1.72
19	431.674,338 369.085,088	20	431.529,436 369.104,974	146.26
21	431.499,147 369.107,429	22	431.491,264 369.108,211	7.922
23	431.479,382 369.109,387	24	431.471,731 369.110,314	7.707
25	431.470,076 369.110,515	26	431.469,482 369.115,117	4.64
27	431.458,807 369.116,471	28	431.448,353 369.117,828	10.542

Punct început	X / Y	Punct sfârșit	X / Y	Lungime segment (** (m)
2	431.437,513 369.113,852	3	431.436,901 369.108,121	5.764
4	431.437,636 369.107,837	5	431.436,939 369.096,14	11.718
6	431.436,249 369.091,289	7	431.442,837 369.089,917	6.73
8	431.451,058 369.088,313	9	431.457,61 369.086,955	6.691
10	431.463,593 369.085,77	11	431.475,18 369.083,557	11.796
12	431.483,229 369.082,026	13	431.490,552 369.080,637	7.454
14	431.491,05 369.082,93	15	431.503,611 369.081,089	12.695
16	431.528,707 369.078,984	17	431.671,127 369.060,356	143.633
18	431.672,832 369.060,133	19	431.674,338 369.085,088	25.0
20	431.529,436 369.104,974	21	431.499,147 369.107,429	30.388
22	431.491,264 369.108,211	23	431.479,382 369.109,387	11.94
24	431.471,731 369.110,314	25	431.470,076 369.110,515	1.667
26	431.469,482 369.115,117	27	431.458,807 369.116,471	10.761
28	431.448,353 369.117,828	1	431.438,37 369.118,477	10.004

\*\* Lungimile segmentelor sunt determinate în planul de proiecție Stereo 70 și sunt rotunjite la 1 milimetru.

\*\*\* Distanța dintre puncte este formată din segmente cumulate ce sunt mai mici decât valoarea 1 milimetru.





**DATE DESPRE IMOBILUL NR. 668**

Oficiul de Cadastru și Publicitate Imobiliară VALCEA  
Biroul de Cadastru și Publicitate Imobiliară Ramnicu Valcea

**A. Partea I. Descrierea imobilului**

TEREN Necunoscut

Adresa: Loc. Glavile, Str Targului, Nr. 34, Jud. Valcea

Nr. Crt	Nr cadastral Nr. topografic	Suprafața* (mp)	Observații / Referințe
A1	35258	5.566	Sector cadastral:45 Teren neimprijmit;

**Construcții**

Crt	Nr cadastral Nr. topografic	Adresa	Observații / Referințe
A1.1	35258-C1	Loc. Glavile, Str Targului, Nr. 34, Jud. Valcea	Nr. niveluri:2; S. construita la sol:59 mp; S. construita desfasurata:84 mp; LOCUINTA, D+P EDIFICATA IN 1973
A1.2	35258-C2	Loc. Glavile, Str Targului, Nr. 34, Jud. Valcea	Nr. niveluri:1; S. construita la sol:14 mp; S. construita desfasurata:14 mp; ANEXA EDIFICATA IN 1973

**B. Partea II. Proprietari și acte**

Inscrieri privitoare la dreptul de proprietate și alte drepturi reale		Referințe
<b>75672 / 21/12/2018</b>		
Act Notarial nr. 1965, din 14/12/2018 emis de B.I.N Munteanu Daniela Ileana;		
B22	Intabulare, drept de PROPRIETATE, dobandit prin Conventie, cota actuala 1/1 1) FLOREA IONUȚ-DANIEL, necasatorit	A1
B23	Intabulare, drept de PROPRIETATE, dobandit prin Conventie, cota actuala 1/1 1) FLOREA IONUȚ-DANIEL, necasatorit	A1.1, A1.2

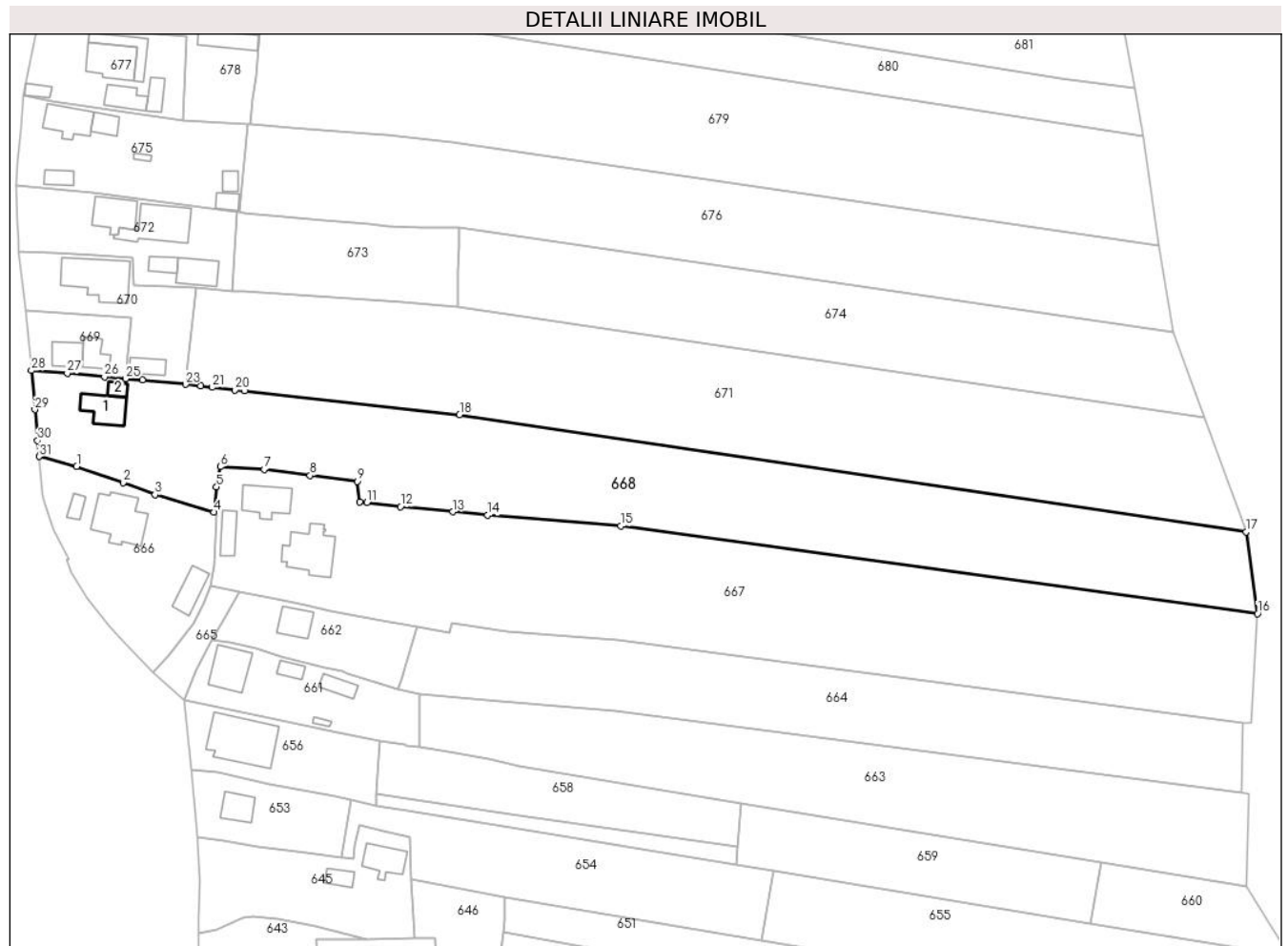
**C. Partea III. SARCINI .**

Inscrieri privind dezmembramintele dreptului de proprietate, drepturi reale de garanție și sarcini	Referințe
NU SUNT	

**Anexa Nr. 1 La Partea I****Teren**

Nr cadastral	Suprafața (mp)*	Observații / Referințe
35258	5.566	

\* Suprafața este determinată în planul de proiecție Stereo 70.

**Date referitoare la teren**

Crt	Categorie folosință	Intravilan	Suprafața (mp)	Tarla	Parcelă	Nr. topo	Observații / Referințe
1	curți construcții	DA	477	199	26	-	
2	arabil	DA	524	35	8/20	-	
3	vie	DA	111	199	27	-	
4	arabil	NU	4.454	35	8/20	-	

**Date referitoare la construcții**

Crt	Număr	Destinație construcție	Supraf. (mp)	Situație juridică	Observații / Referințe
A1.1	35258-C1	construcții de locuințe	59	Cu acte	Nr. niveluri:2; S. construită la sol:59 mp; S. construită desfășurată:84 mp; LOCUINTA, D+P EDIFICATA ÎN 1973
A1.2	35258-C2	construcții anexa	14	Cu acte	Nr. niveluri:1; S. construită la sol:14 mp; S. construită desfășurată:14 mp; ANEXA EDIFICATA ÎN 1973

## Lungime Segmente

1) Valorile lungimilor segmentelor sunt obținute din proiecție în plan.

Punct început	X / Y	Punct sfârșit	X / Y	Lungime segment (** (m)
1	431.405,694 369.118,561	2	431.416,271 369.114,855	11.207
3	431.423,506 369.112,102	4	431.436,901 369.108,121	13.974
5	431.437,513 369.113,852	6	431.438,37 369.118,477	4.704
7	431.448,353 369.117,828	8	431.458,807 369.116,471	10.542
9	431.469,482 369.115,117	10	431.470,076 369.110,515	4.64
11	431.471,731 369.110,314	12	431.479,382 369.109,387	7.707
13	431.491,264 369.108,211	14	431.499,147 369.107,429	7.922
15	431.529,436 369.104,974	16	431.674,338 369.085,088	146.26
17	431.671,738 369.103,656	18	431.492,81 369.130,25	180.894
19	431.443,888 369.135,684	20	431.441,727 369.135,924	2.174
21	431.436,554 369.136,498	22	431.433,891 369.136,795	2.68
23	431.430,479 369.137,154	24	431.420,639 369.138,191	9.894
25	431.416,808 369.138,484	26	431.412,036 369.138,849	4.786
27	431.403,575 369.139,72	28	431.395,406 369.140,326	8.191
29	431.396,197 369.131,44	30	431.396,83 369.124,378	7.09
31	431.397,149 369.120,805	1	431.405,694 369.118,561	8.835

Punct început	X / Y	Punct sfârșit	X / Y	Lungime segment (** (m)
2	431.416,271 369.114,855	3	431.423,506 369.112,102	7.741
4	431.436,901 369.108,121	5	431.437,513 369.113,852	5.764
6	431.438,37 369.118,477	7	431.448,353 369.117,828	10.004
8	431.458,807 369.116,471	9	431.469,482 369.115,117	10.761
10	431.470,076 369.110,515	11	431.471,731 369.110,314	1.667
12	431.479,382 369.109,387	13	431.491,264 369.108,211	11.94
14	431.499,147 369.107,429	15	431.529,436 369.104,974	30.388
16	431.674,338 369.085,088	17	431.671,738 369.103,656	18.749
18	431.492,81 369.130,25	19	431.443,888 369.135,684	49.223
20	431.441,727 369.135,924	21	431.436,554 369.136,498	5.205
22	431.433,891 369.136,795	23	431.430,479 369.137,154	3.431
24	431.420,639 369.138,191	25	431.416,808 369.138,484	3.842
26	431.412,036 369.138,849	27	431.403,575 369.139,72	8.506
28	431.395,406 369.140,326	29	431.396,197 369.131,44	8.921
30	431.396,83 369.124,378	31	431.397,149 369.120,805	3.587

\*\* Lungimile segmentelor sunt determinate în planul de proiecție Stereo 70 și sunt rotunjite la 1 milimetru.

\*\*\* Distanța dintre puncte este formată din segmente cumulate ce sunt mai mici decât valoarea 1 milimetru.



**DATE DESPRE IMOBILUL NR. 669**

Oficiul de Cadastru și Publicitate Imobiliară VALCEA  
Biroul de Cadastru și Publicitate Imobiliară Ramnicu Valcea

**A. Partea I. Descrierea imobilului**

TEREN Intravilan

Adresa: Loc. Glavile, Str Targului, Nr. 36, Jud. Valcea

Nr. Crt	Nr cadastral Nr. topografic	Suprafața* (mp)	Observații / Referințe
A1		311	Sector cadastral:45 Teren neimprijmit;

**Construcții**

Crt	Nr cadastral Nr. topografic	Adresa	Observații / Referințe
A1.1		Loc. Glavile, Str Targului, Nr. 36, Jud. Valcea	Nr. niveluri:1; S. construita la sol:38 mp; S. construita desfasurata:38 mp; CASA EDIFICATA IN 1964
A1.2		Loc. Glavile, Str Targului, Nr. 36, Jud. Valcea	Nr. niveluri:1; S. construita la sol:35 mp; S. construita desfasurata:35 mp; BUCATARIE DE VARA EDIFICATA IN 1964

**B. Partea II. Proprietari și acte**

Inscrieri privitoare la dreptul de proprietate și alte drepturi reale		Referințe
/		
Act Administrativ nr. 116, din 06/06/2024 emis de PRIMARIA COMUNEI GLAVILE (HCJ NR. 20 DIN 23.08.1991);		
B1	Inscrierea provizorie, drept de PROPRIETATE, dobandit prin Lege, cota actuala 1/1 1) SCRIECIU EMILIA, DECEDAT DEFUNCT:Da	A1
Act Administrativ nr. 2083, din 17/07/2024 emis de PRIMARIA COMUNEI GLAVILE (adeverinta);		
B1	Intabulare, drept de PROPRIETATE, dobandit prin Construire, cota actuala 1/1 1) SCRIECIU EMILIA, DECEDAT DEFUNCT:Da	A1.1, A1.2

**C. Partea III. SARCINI .**

Inscrieri privind dezmembramintele dreptului de proprietate, drepturi reale de garanție și sarcini	Referințe
NU SUNT	

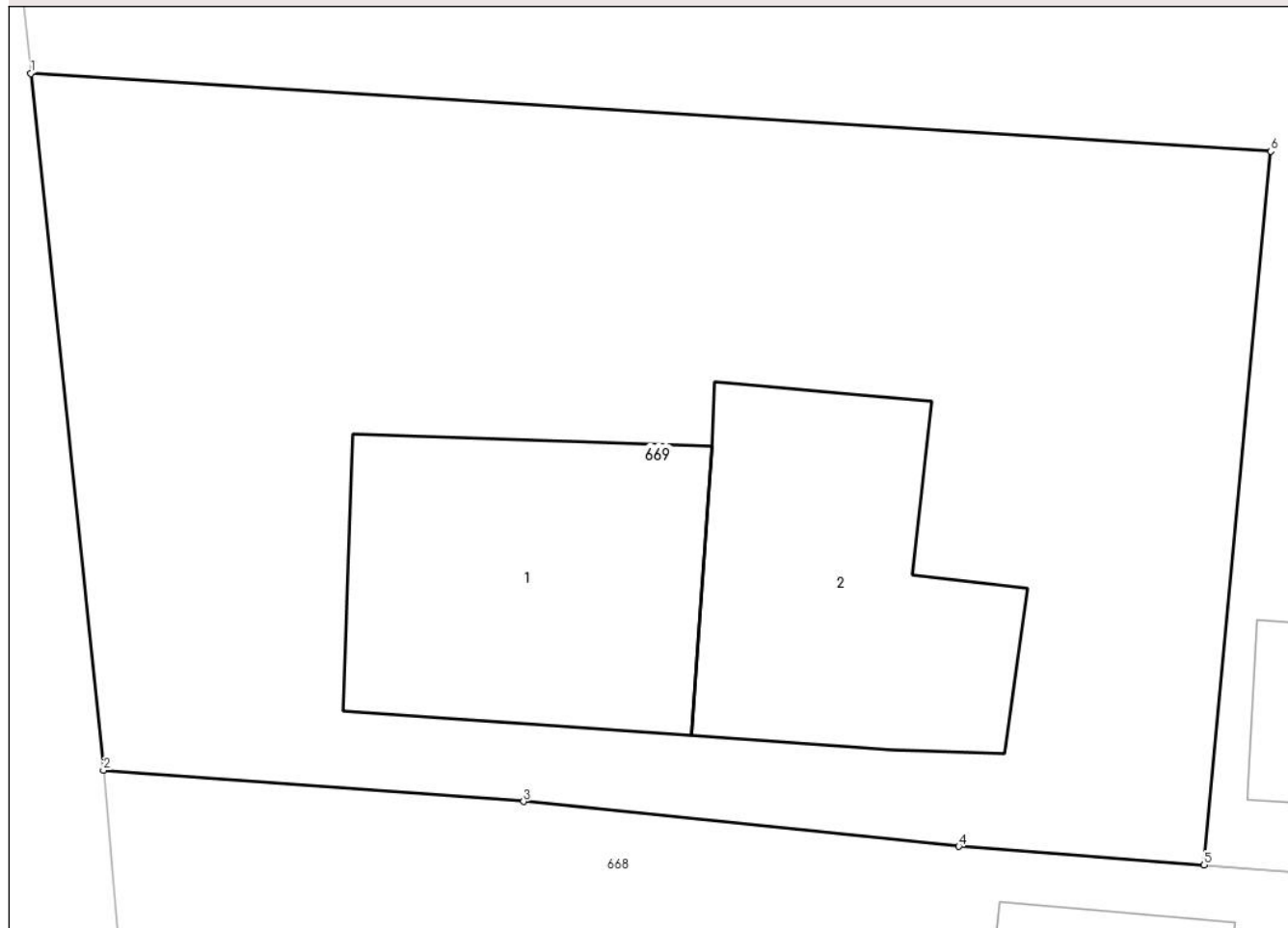
## Anexa Nr. 1 La Partea I

## Teren

Nr cadastral	Suprafața (mp)*	Observații / Referințe
	311	

\* Suprafața este determinată în planul de proiecție Stereo 70.

## DETALII LINIARE IMOBIL



## Date referitoare la teren

Crt	Categorie folosință	Intravilan	Suprafața (mp)	Tarla	Parcelă	Nr. topo	Observații / Referințe
1	curți constructii	DA	311	199	36	-	

## Date referitoare la construcții

Crt	Număr	Destinație construcție	Supraf. (mp)	Situație juridică	Observații / Referințe
A1.1		construcții de locuințe	38	Cu acte	Nr. niveluri:1; S. construita la sol:38 mp; S. construita desfasurata:38 mp; CASA EDIFICATA IN 1964
A1.2		construcții anexa	35	Cu acte	Nr. niveluri:1; S. construita la sol:35 mp; S. construita desfasurata:35 mp; BUCATARIE DE VARA EDIFICATA IN 1964

## Lungime Segmente

1) Valorile lungimilor segmentelor sunt obținute din proiecție în plan.

Punct început	X / Y	Punct sfârșit	X / Y	Lungime segment (** (m)
1	431.393,992 369.153,868	2	431.395,406 369.140,326	13.616
2	431.395,406 369.140,326	3	431.403,575 369.139,72	8.191

Punct început	X / Y	Punct sfârşit	X / Y	Lungime segment (** (m)
3	431.403,575 369.139,72	4	431.412,036 369.138,849	8.506
4	431.412,036 369.138,849	5	431.416,808 369.138,484	4.786
5	431.416,808 369.138,484	6	431.418,101 369.152,355	13.931
6	431.418,101 369.152,355	1	431.393,992 369.153,868	24.156

\*\* Lungimile segmentelor sunt determinate în planul de proiecție Stereo 70 și sunt rotunjite la 1 milimetru.

\*\*\* Distanța dintre puncte este formată din segmente cumulate ce sunt mai mici decât valoarea 1 milimetru.





**DATE DESPRE IMOBILUL NR. 670**

Oficiul de Cadastru și Publicitate Imobiliară VALCEA  
Biroul de Cadastru și Publicitate Imobiliară Ramnicu Valcea

**A. Partea I. Descrierea imobilului**

TEREN Intravilan

Adresa: Loc. Glavile, Str Targului, Nr. 38, Jud. Valcea

Nr. Crt	Nr cadastral Nr. topografic	Suprafața* (mp)	Observații / Referințe
A1	35302	646	Sector cadastral:45 Teren neimprijmit;

**Construcții**

Crt	Nr cadastral Nr. topografic	Adresa	Observații / Referințe
A1.1	35302-C1	Loc. Glavile, Str Targului, Nr. 38, Jud. Valcea	Nr. niveluri:2; S. construita la sol:126 mp; S. construita desfasurata:146 mp; LOCUINTA, D + P EDIFICATA IN 1970
A1.2	35302-C2	Loc. Glavile, Str Targului, Nr. 38, Jud. Valcea	Nr. niveluri:1; S. construita la sol:29 mp; S. construita desfasurata:29 mp; FANAR EDIFICAT IN 1970

**B. Partea II. Proprietari și acte**

Inscrieri privitoare la dreptul de proprietate și alte drepturi reale		Referințe
<b>45301 / 11/06/2019</b>		
Act Notarial nr. 1588, din 10/06/2019 emis de Notar Public Sabau Calin-Giani;		
B3	Intabulare, drept de PROPRIETATE, dobandit prin Conventie, cota actuala 1/1 1) SCRIECIU MARIAN 2) SCRIECIU MARIA, soti <i>OBSERVATII: bun comun</i>	A1
B4	Intabulare, drept de PROPRIETATE, dobandit prin Conventie, cota actuala 1/1 1) SCRIECIU MARIAN 2) SCRIECIU MARIA, soti <i>OBSERVATII: bun comun</i>	A1.1, A1.2

**C. Partea III. SARCINI**

Inscrieri privind dezmembramintele dreptului de proprietate, drepturi reale de garanție și sarcini		Referințe
<b>45301 / 11/06/2019</b>		
Act Notarial nr. 1588, din 10/06/2019 emis de Notar Public Sabau Calin-Giani;		
C1	Intabulare, drept de UZUFRUCT VIAGER, dobandit prin Conventie, cota actuala 1/1, cota initiala 1/1 1) SCRIECIU ION 2) SCRIECIU MARIA	A1, A1.1, A1.2

## Anexa Nr. 1 La Partea I

## Teren

Nr cadastral	Suprafața (mp)*	Observații / Referințe
35302	646	

\* Suprafața este determinată în planul de proiecție Stereo 70.



## Date referitoare la teren

Crt	Categorie folosință	Intra vilan	Suprafața (mp)	Tarla	Parcelă	Nr. topo	Observații / Referințe
1	curți constructii	DA	646	199	7	-	

## Date referitoare la construcții

Crt	Număr	Destinație construcție	Supraf. (mp)	Situație juridică	Observații / Referințe
A1.1	35302-C1	construcții de locuințe	126	Cu acte	Nr. niveluri:2; S. construită la sol:126 mp; S. construită desfășurată:146 mp; LOCUINTA, D + P EDIFICATA IN 1970
A1.2	35302-C2	construcții anexa	29	Cu acte	Nr. niveluri:1; S. construită la sol:29 mp; S. construită desfășurată:29 mp; FANAR EDIFICAT IN 1970

## Lungime Segmente

1) Valorile lungimilor segmentelor sunt obținute din proiecție în plan.

Punct început	X / Y	Punct sfârșit	X / Y	Lungime segment (** (m))
1	431.418,101 369.152,355	2	431.416,808 369.138,484	13.931
2	431.416,808 369.138,484	3	431.420,639 369.138,191	3.842

Punct început	X / Y	Punct sfârşit	X / Y	Lungime segment (** (m)
3	431.420,639 369.138,191	4	431.430,479 369.137,154	9.894
4	431.430,479 369.137,154	5	431.432,834 369.159,109	22.081
5	431.432,834 369.159,109	6	431.426,529 369.159,507	6.318
6	431.426,529 369.159,507	7	431.418,709 369.159,806	7.826
7	431.418,709 369.159,806	8	431.418,535 369.166,032	6.228
8	431.418,535 369.166,032	9	431.409,9 369.166,637	8.656
9	431.409,9 369.166,637	10	431.400,232 369.166,976	9.674
10	431.400,232 369.166,976	11	431.392,575 369.167,401	7.669
11	431.392,575 369.167,401	12	431.393,992 369.153,868	13.607
12	431.393,992 369.153,868	1	431.418,101 369.152,355	24.156

\*\* Lungimile segmentelor sunt determinate în planul de proiecție Stereo 70 și sunt rotunjite la 1 milimetru.

\*\*\* Distanța dintre puncte este formată din segmente cumulate ce sunt mai mici decât valoarea 1 milimetru.



**DATE DESPRE IMOBILUL NR. 671**

Oficiul de Cadastru și Publicitate Imobiliară VALCEA  
Biroul de Cadastru și Publicitate Imobiliară Ramnicu Valcea

**A. Partea I. Descrierea imobilului**

TEREN Necunoscut

Adresa: Loc. Glavile, Jud. Valcea, PUNCTUL "ACASA"

Nr. Crt	Nr cadastral Nr. topografic	Suprafața* (mp)	Observații / Referințe
A1		5.700	Sector cadastral:45 Teren neimprejmuit;

**B. Partea II. Proprietari și acte**

Inscrieri privitoare la dreptul de proprietate și alte drepturi reale		Referințe
/		
Act Administrativ nr. 116, din 06/06/2024 emis de PRIMARIA COMUNEI GLAVILE (HCJ NR. 20 DIN 23.08.1991);		
B1	Inscrierea provizorie, drept de PROPRIETATE, dobandit prin Lege, cota actuala 1/1 1) SCRIECIU EMILIA, DECEDAT DEFUNCT:Da	A1

**C. Partea III. SARCINI .**

Inscrieri privind dezmembramintele dreptului de proprietate, drepturi reale de garanție și sarcini	Referințe
NU SUNT	

## Anexa Nr. 1 La Partea I

## Teren

Nr cadastral	Suprafața (mp)*	Observații / Referințe
	5.700	

\* Suprafața este determinată în planul de proiecție Stereo 70.



## Date referitoare la teren

Crt	Categorie folosință	Intravilan	Suprafața (mp)	Tarla	Parcelă	Nr. topo	Observații / Referințe
1	arabil	DA	273	199	36/1	-	
2	arabil	NU	5.427	35	8/21	-	

## Lungime Segmente

1) Valorile lungimilor segmentelor sunt obținute din proiecție în plan.

Punct început	X / Y	Punct sfârșit	X / Y	Lungime segment (** (m)
1	431.430,479 369.137,154	2	431.433,891 369.136,795	3.431
2	431.433,891 369.136,795	3	431.436,554 369.136,498	2.68
3	431.436,554 369.136,498	4	431.441,727 369.135,924	5.205
4	431.441,727 369.135,924	5	431.443,888 369.135,684	2.174

Punct început	X / Y	Punct sfârşit	X / Y	Lungime segment (** (m)
5	431.443,888 369.135,684	6	431.492,81 369.130,25	49.223
6	431.492,81 369.130,25	7	431.671,738 369.103,656	180.894
7	431.671,738 369.103,656	8	431.662,172 369.129,701	27.746
8	431.662,172 369.129,701	9	431.492,494 369.154,701	171.51
9	431.492,494 369.154,701	10	431.479,889 369.155,855	12.658
10	431.479,889 369.155,855	11	431.464,121 369.157,062	15.814
11	431.464,121 369.157,062	12	431.447,618 369.157,966	16.528
12	431.447,618 369.157,966	13	431.443,889 369.158,225	3.738
13	431.443,889 369.158,225	14	431.441,121 369.158,417	2.775
14	431.441,121 369.158,417	15	431.432,834 369.159,109	8.316
15	431.432,834 369.159,109	1	431.430,479 369.137,154	22.081

\*\* Lungimile segmentelor sunt determinate în planul de proiecție Stereo 70 și sunt rotunjite la 1 milimetru.

\*\*\* Distanța dintre puncte este formată din segmente cumulate ce sunt mai mici decât valoarea 1 milimetru.





**DATE DESPRE IMOBILUL NR. 672**

Oficiul de Cadastru și Publicitate Imobiliară VALCEA  
Biroul de Cadastru și Publicitate Imobiliară Ramnicu Valcea

**A. Partea I. Descrierea imobilului**

TEREN Intravilan

Adresa: Loc. Glavile, Str Targului, Nr. 40, Jud. Valcea

Nr. Crt	Nr cadastral Nr. topografic	Suprafața* (mp)	Observații / Referințe
A1	35490	808	Sector cadastral:45 Teren neimprijmit;

**Construcții**

Crt	Nr cadastral Nr. topografic	Adresa	Observații / Referințe
A1.1	35490-C1	Loc. Glavile, Str Targului, Nr. 40, Jud. Valcea	Nr. niveluri:2; S. construita la sol:68 mp; S. construita desfasurata:92 mp; Locuinta S+P, EDIFICATA IN 1957
A1.2	35490-C2	Loc. Glavile, Str Targului, Nr. 40, Jud. Valcea	Nr. niveluri:1; S. construita la sol:105 mp; S. construita desfasurata:105 mp; Locuinta EDIFICATA IN 2021
A1.3	35490-C3	Loc. Glavile, Str Targului, Nr. 40, Jud. Valcea	Nr. niveluri:1; S. construita la sol:55 mp; S. construita desfasurata:55 mp; Magazie EDIFICATA IN 1998
A1.4	35490-C4	Loc. Glavile, Str Targului, Nr. 40, Jud. Valcea	Nr. niveluri:1; S. construita la sol:23 mp; S. construita desfasurata:23 mp; Magazie EDIFICATA IN 1970

**B. Partea II. Proprietari și acte**

Inscrieri privitoare la dreptul de proprietate și alte drepturi reale		Referințe
<b>6118 / 26/01/2022</b>		
Act Notarial nr. Certificat de mostenitor nr.8, din 26/01/2022 emis de Notar Public Munteanu Daniela Ileana;		
B6	Intabulare, drept de PROPRIETATE, dobandit prin Succesiune, cota actuala 3/8 1) STAN VERGINICA	A1.3, A1.4
B7	Intabulare, drept de PROPRIETATE, dobandit prin Succesiune, cota actuala 1/1 1) STAN VERGINICA	A1
B8	Intabulare, drept de PROPRIETATE, dobandit prin Succesiune, cota actuala 1/1 1) STAN VERGINICA	A1.1, A1.2
B9	Intabulare, drept de PROPRIETATE, dobandit prin Succesiune, cota actuala 5/8 1) STAN VERGINICA	A1.3, A1.4

**C. Partea III. SARCINI .**

Inscrieri privind dezmembramintele dreptului de proprietate, drepturi reale de garanție și sarcini	Referințe
NU SUNT	

## Anexa Nr. 1 La Partea I

## Teren

Nr cadastral	Suprafața (mp)*	Observații / Referințe
35490	808	

\* Suprafața este determinată în planul de proiecție Stereo 70.

## DETALII LINIARE IMOBIL



## Date referitoare la teren

Crt	Categorie folosință	Intravilan	Suprafața (mp)	Tarla	Parcelă	Nr. topo	Observații / Referințe
1	curți constructii	DA	808	199	1	-	

## Date referitoare la construcții

Crt	Număr	Destinație construcție	Supraf. (mp)	Situație juridică	Observații / Referințe
A1.1	35490-C1	construcții de locuințe	68	Cu acte	Nr. niveluri:2; S. construita la sol:68 mp; S. construita desfasurata:92 mp; Locuinta S+P, EDIFICATA IN 1957
A1.2	35490-C2	construcții de locuințe	105	Cu acte	Nr. niveluri:1; S. construita la sol:105 mp; S. construita desfasurata:105 mp; Locuinta EDIFICATA IN 2021
A1.3	35490-C3	construcții anexa	55	Cu acte	Nr. niveluri:1; S. construita la sol:55 mp; S. construita desfasurata:55 mp; Magazie EDIFICATA IN 1998
A1.4	35490-C4	construcții anexa	23	Cu acte	Nr. niveluri:1; S. construita la sol:23 mp; S. construita desfasurata:23 mp; Magazie EDIFICATA IN 1970

## Lungime Segmente

1) Valorile lungimilor segmentelor sunt obținute din proiecție în plan.

Punct început	X / Y	Punct sfârșit	X / Y	Lungime segment (** (m)
1	431.409,376 369.180,736	2	431.392,026 369.182,276	17.418
2	431.392,026 369.182,276	3	431.392,293 369.173,91	8.37
3	431.392,293 369.173,91	4	431.392,443 369.169,791	4.122
4	431.392,443 369.169,791	5	431.392,575 369.167,401	2.394
5	431.392,575 369.167,401	6	431.400,232 369.166,976	7.669
6	431.400,232 369.166,976	7	431.409,9 369.166,637	9.674
7	431.409,9 369.166,637	8	431.418,535 369.166,032	8.656
8	431.418,535 369.166,032	9	431.418,709 369.159,806	6.228
9	431.418,709 369.159,806	10	431.426,529 369.159,507	7.826
10	431.426,529 369.159,507	11	431.432,834 369.159,109	6.318
11	431.432,834 369.159,109	12	431.441,121 369.158,417	8.316
12	431.441,121 369.158,417	13	431.442,216 369.176,402	18.018
13	431.442,216 369.176,402	1	431.409,376 369.180,736	33.125

\*\* Lungimile segmentelor sunt determinate în planul de proiecție Stereo 70 și sunt rotunjite la 1 milimetru.

\*\*\* Distanța dintre puncte este formată din segmente cumulate ce sunt mai mici decât valoarea 1 milimetru.



**DATE DESPRE IMOBILUL NR. 673**

Oficiul de Cadastru și Publicitate Imobiliară VALCEA  
Biroul de Cadastru și Publicitate Imobiliară Ramnicu Valcea

**A. Partea I. Descrierea imobilului**

TEREN Necunoscut

Adresa: Loc. Glavile, Jud. Valcea, Punctul "SCRECIU-VALE"

Nr. Crt	Nr cadastral Nr. topografic	Suprafața* (mp)	Observații / Referințe
A1	35439	Din acte: 1.152 Masurata: 886	Sector cadastral:45 Teren neimprejmut;

**B. Partea II. Proprietari și acte**

Inscrieri privitoare la dreptul de proprietate și alte drepturi reale	Referințe
<b>7253 / 31/01/2022</b>	
Act Notarial nr. 150, din 14/01/2022 emis de NOTAR PUBLIC IONILETE ALIN-NICUSOR ) (contract de vanzare-cumparare);	
B4	A1
Intabulare, drept de PROPRIETATE, dobandit prin Conventie, cota actuala 1/1	
1) STAN MARIN	
2) STAN VERGINICA, soti	
OBSERVATII: cu titlu de cumparare	

**C. Partea III. SARCINI .**

Inscrieri privind dezmembramintele dreptului de proprietate, drepturi reale de garanție și sarcini	Referințe
NU SUNT	

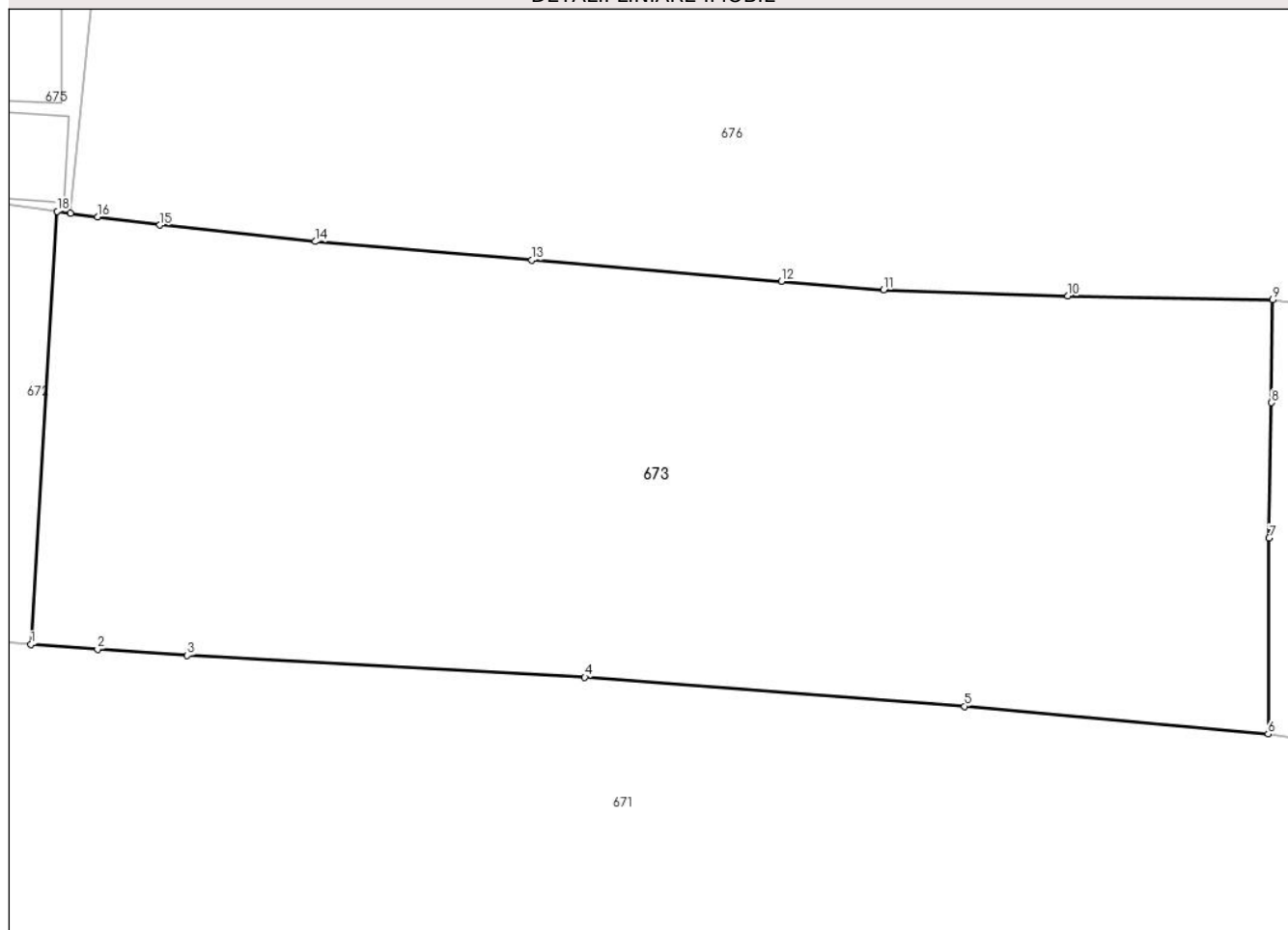
## Anexa Nr. 1 La Partea I

## Teren

Nr cadastral	Suprafața (mp)*	Observații / Referințe
35439	Din acte: 1.152 Masurata: 886	

\* Suprafața este determinată în planul de proiecție Stereo 70.

## DETALII LINIARE IMOBIL



## Date referitoare la teren

Crt	Categorie folosință	Intravilan	Suprafața (mp)	Tarla	Parcelă	Nr. topo	Observații / Referințe
1	arabil	DA	39	35	8/15	-	
2	arabil	NU	847	35	8/15	-	

## Lungime Segmente

1) Valorile lungimilor segmentelor sunt obținute din proiecție în plan.

Punct început	X / Y	Punct sfârșit	X / Y	Lungime segment (** (m)
1	431.441,121 369.158,417	2	431.443,889 369.158,225	2.775
2	431.443,889 369.158,225	3	431.447,618 369.157,966	3.738
3	431.447,618 369.157,966	4	431.464,121 369.157,062	16.528
4	431.464,121 369.157,062	5	431.479,889 369.155,855	15.814

Punct început	X / Y	Punct sfârșit	X / Y	Lungime segment (** (m)
5	431.479,889 369.155,855	6	431.492,494 369.154,701	12.658
6	431.492,494 369.154,701	7	431.492,531 369.162,838	8.137
7	431.492,531 369.162,838	8	431.492,637 369.168,457	5.62
8	431.492,637 369.168,457	9	431.492,681 369.172,724	4.267
9	431.492,681 369.172,724	10	431.484,187 369.172,89	8.496
10	431.484,187 369.172,89	11	431.476,521 369.173,143	7.67
11	431.476,521 369.173,143	12	431.472,279 369.173,5	4.257
12	431.472,279 369.173,5	13	431.461,917 369.174,371	10.399
13	431.461,917 369.174,371	14	431.452,922 369.175,146	9.028
14	431.452,922 369.175,146	15	431.446,476 369.175,834	6.483
15	431.446,476 369.175,834	16	431.443,889 369.176,179	2.61
16	431.443,889 369.176,179	17	431.442,772 369.176,328	1.127
17	431.442,772 369.176,328	18	431.442,216 369.176,402	0.561
18	431.442,216 369.176,402	1	431.441,121 369.158,417	18.018

\*\* Lungimile segmentelor sunt determinate în planul de proiecție Stereo 70 și sunt rotunjite la 1 milimetru.

\*\*\* Distanța dintre puncte este formată din segmente cumulate ce sunt mai mici decât valoarea 1 milimetru.





**DATE DESPRE IMOBILUL NR. 674**

Oficiul de Cadastru și Publicitate Imobiliară VALCEA  
Biroul de Cadastru și Publicitate Imobiliară Ramnicu Valcea

**A. Partea I. Descrierea imobilului**

TEREN Extravilan

Adresa: Jud. Valcea, PUNCTUL "LA SCRIECIU"

Nr. Crt	Nr cadastral Nr. topografic	Suprafața* (mp)	Observații / Referințe
A1		Din acte: 4.152 Masurata: 3.010	Sector cadastral:45 Teren neimprejmuit;

**B. Partea II. Proprietari și acte**

Inscrieri privitoare la dreptul de proprietate și alte drepturi reale		Referințe
/		
Hotarare Judecatoreasca nr. 2806, din 18/10/2010 emis de JUDECATORIA DRAGASANI (SENTINTA CIVILA);		
B1	Intabulare, drept de PROPRIETATE, dobandit prin Hotarare Judecatoreasca, cota actuala 1/1 1) SCRIECIU ION	A1

**C. Partea III. SARCINI .**

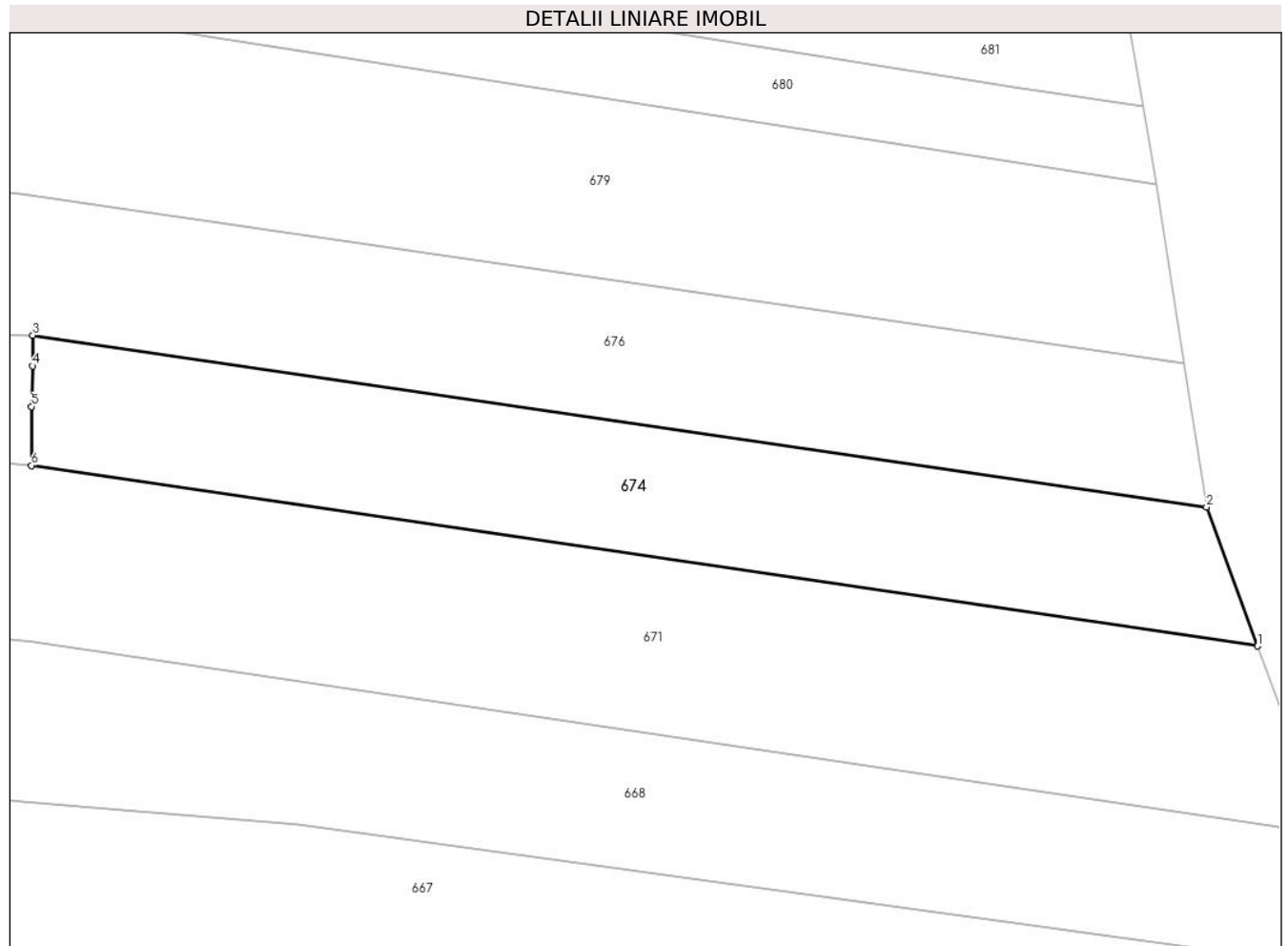
Inscrieri privind dezmembramintele dreptului de proprietate, drepturi reale de garanție și sarcini	Referințe
NU SUNT	

## Anexa Nr. 1 La Partea I

## Teren

Nr cadastral	Suprafaţa (mp)*	Observaţii / Referinţe
	Din acte: 4.152 Masurata: 3.010	

\* Suprafaţa este determinată în planul de proiecţie Stereo 70.



## Date referitoare la teren

Crt	Categorie folosinţă	Intra vilan	Suprafaţa (mp)	Tarla	Parcelă	Nr. topo	Observaţii / Referinţe
1	arabil	NU	3.010	35	8/16	-	

## Lungime Segmente

1) Valorile lungimilor segmentelor sunt obţinute din proiecţie în plan.

Punct început	X / Y	Punct sfârşit	X / Y	Lungime segment (** (m)
1	431.662,172 369.129,701	2	431.655,107 369.148,936	20.492
2	431.655,107 369.148,936	3	431.492,681 369.172,724	164.159
3	431.492,681 369.172,724	4	431.492,637 369.168,457	4.267
4	431.492,637 369.168,457	5	431.492,531 369.162,838	5.62
5	431.492,531 369.162,838	6	431.492,494 369.154,701	8.137

Punct început	X / Y	Punct sfârşit	X / Y	Lungime segment (** (m)
6	431.492,494 369.154,701	1	431.662,172 369.129,701	171.51

\*\* Lungimile segmentelor sunt determinate în planul de proiecţie Stereo 70 şi sunt rotunjite la 1 milimetru.

\*\*\* Distanţa dintre puncte este formată din segmente cumulate ce sunt mai mici decât valoarea 1 milimetru.



**DATE DESPRE IMOBILUL NR. 675**

Oficiul de Cadastru și Publicitate Imobiliară VALCEA  
Biroul de Cadastru și Publicitate Imobiliară Ramnicu Valcea

**A. Partea I. Descrierea imobilului**

TEREN Intravilan

Adresa: Loc. Glavile, Str Targului, Nr. 42, Jud. Valcea

Nr. Crt	Nr cadastral Nr. topografic	Suprafața* (mp)	Observații / Referințe
A1	35697	1.000	Sector cadastral:45 Teren neimprijmit;

**Construcții**

Crt	Nr cadastral Nr. topografic	Adresa	Observații / Referințe
A1.1	35697-C1	Loc. Glavile, Str Targului, Nr. 42, Jud. Valcea	Nr. niveluri:1; S. construita la sol:64 mp; S. construita desfasurata:64 mp; Casa EDIFICATA IN 1960
A1.2	35697-C2	Loc. Glavile, Str Targului, Nr. 42, Jud. Valcea	Nr. niveluri:1; S. construita la sol:27 mp; S. construita desfasurata:27 mp; Anexa EDIFICATA IN 1970
A1.3	35697-C3	Loc. Glavile, Str Targului, Nr. 42, Jud. Valcea	Nr. niveluri:1; S. construita la sol:21 mp; S. construita desfasurata:21 mp; Garaj EDIFICAT IN 1970
A1.4	35697-C4	Loc. Glavile, Str Targului, Nr. 42, Jud. Valcea	Nr. niveluri:1; S. construita la sol:16 mp; S. construita desfasurata:16 mp; Magazie EDIFICATA IN 1970
A1.5	35697-C5	Loc. Glavile, Str Targului, Nr. 42, Jud. Valcea	Nr. niveluri:1; S. construita la sol:18 mp; S. construita desfasurata:18 mp; Fanar EDIFICAT IN 1970
A1.6	35697-C6	Loc. Glavile, Str Targului, Nr. 42, Jud. Valcea	Nr. niveluri:1; S. construita la sol:6 mp; S. construita desfasurata:6 mp; Patul EDIFICAT IN 1970

**B. Partea II. Proprietari și acte**

Inscrieri privitoare la dreptul de proprietate și alte drepturi reale	Referințe	
<b>34368 / 21/04/2023</b>		
Hotarare Judecatoreasca nr. 2389, din 17/07/2002 emis de Judecatoria Dragasani in dosar nr. 3128/2002;		
B1	Intabulare, drept de PROPRIETATE, dobandit prin Hotarare Judecatoreasca, cota actuala 1/1 1) BACANARU DOREL 2) BACANARU EMILIA	A1
<b>56597 / 20/06/2023</b>		
Act Notarial nr. Certificat de mostenitor nr.70, din 19/06/2023 emis de notar public Munteanu Daniela Ileana;		
B5	Intabulare, drept de PROPRIETATE, dobandit prin Succesiune, cota actuala 3/16 1) BACANARU DOREL	A1.1, A1.2, A1.3, A1.4, A1.5, A1.6
<b>85653 / 26/09/2023</b>		
Act Administrativ nr. Contract de donatie aut. nr. 901, din 26/09/2023 emis de notar public Munteanu Daniela Ileana;		
B7	Intabulare, drept de PROPRIETATE, dobandit prin Conventie, cota actuala 13/32 1) BACANARU DOREL	A1.1, A1.2, A1.3, A1.4, A1.5, A1.6
B8	Intabulare, drept de PROPRIETATE, dobandit prin Succesiune, cota actuala 13/32 1) BACANARU EMILIA	A1.1, A1.2, A1.3, A1.4, A1.5, A1.6

**C. Partea III. SARCINI .**

Inscrieri privind dezmembramintele dreptului de proprietate, drepturi reale de garanție și sarcini	Referințe
NU SUNT	

## Anexa Nr. 1 La Partea I

## Teren

Nr cadastral	Suprafața (mp)*	Observații / Referințe
35697	1.000	

\* Suprafața este determinată în planul de proiecție Stereo 70.



## Date referitoare la teren

Crt	Categorie folosință	Intra vilan	Suprafața (mp)	Tarla	Parcelă	Nr. topo	Observații / Referințe
1	curți constructii	DA	1.000	-	-	-	

## Date referitoare la construcții

Crt	Număr	Destinație construcție	Supraf. (mp)	Situație juridică	Observații / Referințe
A1.1	35697-C1	construcții de locuințe	64	Cu acte	Nr. niveluri:1; S. construita la sol:64 mp; S. construita desfasurata:64 mp; Casa EDIFICATA IN 1960
A1.2	35697-C2	construcții anexa	27	Cu acte	Nr. niveluri:1; S. construita la sol:27 mp; S. construita desfasurata:27 mp; Anexa EDIFICATA IN 1970
A1.3	35697-C3	construcții anexa	21	Cu acte	Nr. niveluri:1; S. construita la sol:21 mp; S. construita desfasurata:21 mp; Garaj EDIFICAT IN 1970
A1.4	35697-C4	construcții anexa	16	Cu acte	Nr. niveluri:1; S. construita la sol:16 mp; S. construita desfasurata:16 mp; Magazie EDIFICATA IN 1970
A1.5	35697-C5	construcții anexa	18	Cu acte	Nr. niveluri:1; S. construita la sol:18 mp; S. construita desfasurata:18 mp; Fanar EDIFICAT IN 1970
A1.6	35697-C6	construcții anexa	6	Cu acte	Nr. niveluri:1; S. construita la sol:6 mp; S. construita desfasurata:6 mp; Patul EDIFICAT IN 1970

**Lungime Segmente**

1) Valorile lungimilor segmentelor sunt obținute din proiecție în plan.

Punct început	X / Y	Punct sfârșit	X / Y	Lungime segment (** (m)
1	431.400,003 369.201,367	2	431.393,608 369.202,958	6.59
2	431.393,608 369.202,958	3	431.392,929 369.195,084	7.903
3	431.392,929 369.195,084	4	431.392,26 369.187,159	7.953
4	431.392,26 369.187,159	5	431.392,026 369.182,276	4.889
5	431.392,026 369.182,276	6	431.409,376 369.180,736	17.418
6	431.409,376 369.180,736	7	431.442,216 369.176,402	33.125
7	431.442,216 369.176,402	8	431.442,772 369.176,328	0.561
8	431.442,772 369.176,328	9	431.444,725 369.196,354	20.121
9	431.444,725 369.196,354	10	431.429,808 369.197,201	14.941
10	431.429,808 369.197,201	11	431.411,448 369.199,847	18.55
11	431.411,448 369.199,847	1	431.400,003 369.201,367	11.545

\*\* Lungimile segmentelor sunt determinate în planul de proiecție Stereo 70 și sunt rotunjite la 1 milimetru.

\*\*\* Distanța dintre puncte este formată din segmente cumulate ce sunt mai mici decât valoarea 1 milimetru.







## DATE DESPRE IMOBILUL NR. 676

Oficiul de Cadastru și Publicitate Imobiliară VALCEA  
Biroul de Cadastru și Publicitate Imobiliară Ramnicu Valcea

## A. Partea I. Descrierea imobilului

TEREN Extravilan

Adresa: Jud. Valcea, punctul "Acasa"

Nr. Crt	Nr cadastral Nr. topografic	Suprafața* (mp)	Observații / Referințe
A1	35694	4.104	Sector cadastral:45 Teren neimprejmuit;

## B. Partea II. Proprietari și acte

Inscrieri privitoare la dreptul de proprietate și alte drepturi reale		Referințe
<b>85658 / 26/09/2023</b>		
Act Notarial nr. 902, din 26/09/2023 emis de NP Munteanu Daniela-Ileana;		
B2	Intabulare, drept de PROPRIETATE, dobandit prin Conventie, cota actuala 1/1 1) <b>BACANARU DOREL</b> <i>OBSERVATII: bun propriu, cu titlu de donatie</i>	A1

## C. Partea III. SARCINI .

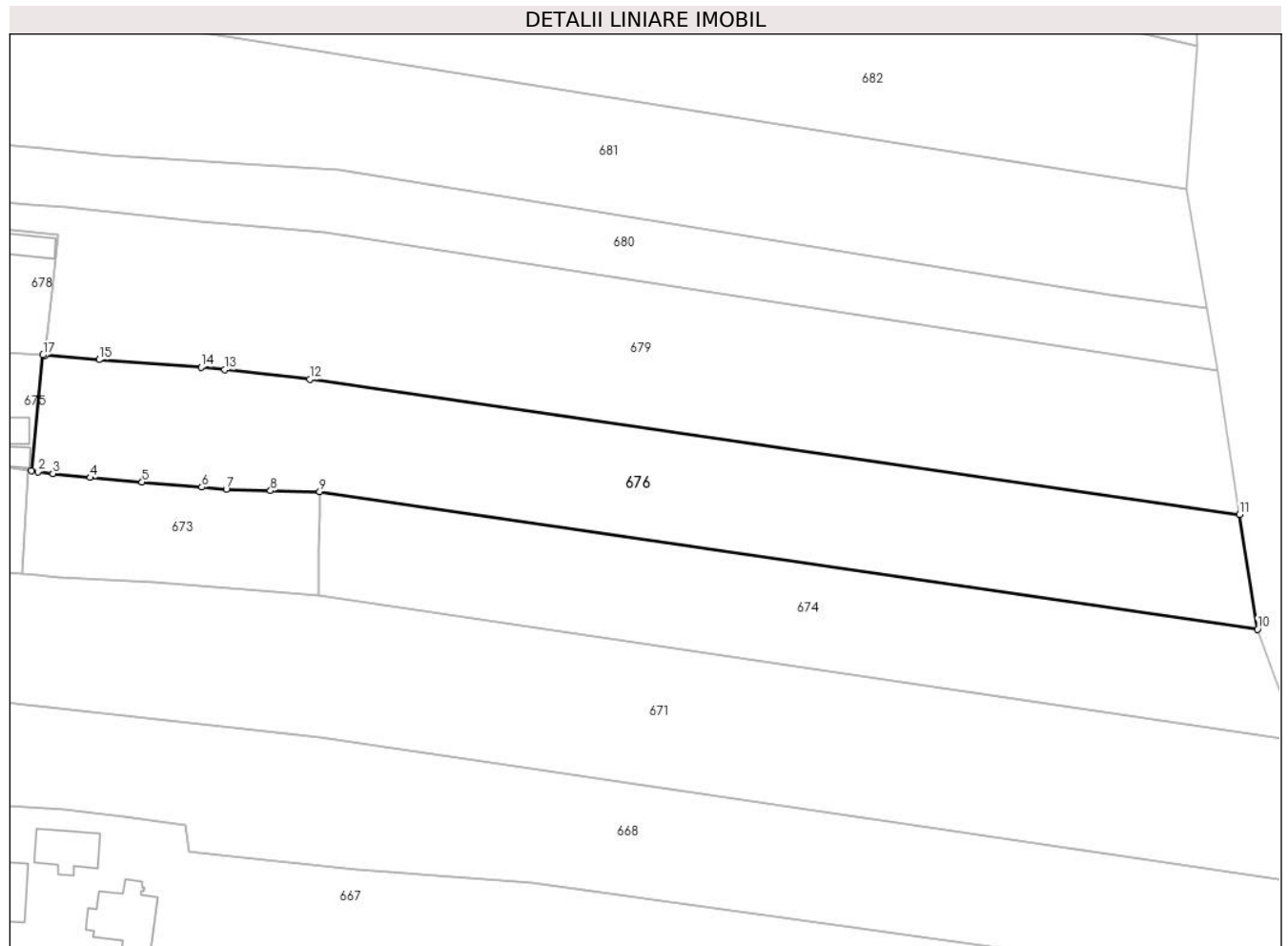
Inscrieri privind dezmembramintele dreptului de proprietate, drepturi reale de garanție și sarcini	Referințe
NU SUNT	

## Anexa Nr. 1 La Partea I

## Teren

Nr cadastral	Suprafața (mp)*	Observații / Referințe
35694	4.104	

\* Suprafața este determinată în planul de proiecție Stereo 70.



## Date referitoare la teren

Crt	Categorie folosință	Intravilan	Suprafața (mp)	Tarla	Parcelă	Nr. topo	Observații / Referințe
1	vie	NU	316	35	8/14	-	
2	arabil	NU	3.788	35	8/13	-	

## Lungime Segmente

1) Valorile lungimilor segmentelor sunt obținute din proiecție în plan.

Punct început	X / Y	Punct sfârșit	X / Y	Lungime segment (** (m)
1	431.442,772 369.176,328	2	431.443,889 369.176,179	1.127
2	431.443,889 369.176,179	3	431.446,476 369.175,834	2.61
3	431.446,476 369.175,834	4	431.452,922 369.175,146	6.483
4	431.452,922 369.175,146	5	431.461,917 369.174,371	9.028

Punct început	X / Y	Punct sfârşit	X / Y	Lungime segment (** (m)
5	431.461,917 369.174,371	6	431.472,279 369.173,5	10.399
6	431.472,279 369.173,5	7	431.476,521 369.173,143	4.257
7	431.476,521 369.173,143	8	431.484,187 369.172,89	7.67
8	431.484,187 369.172,89	9	431.492,681 369.172,724	8.496
9	431.492,681 369.172,724	10	431.655,107 369.148,936	164.159
10	431.655,107 369.148,936	11	431.651,999 369.168,789	20.095
11	431.651,999 369.168,789	12	431.491,015 369.192,191	162.676
12	431.491,015 369.192,191	13	431.476,217 369.193,797	14.885
13	431.476,217 369.193,797	14	431.472,152 369.194,238	4.089
14	431.472,152 369.194,238	15	431.454,49 369.195,536	17.71
15	431.454,49 369.195,536	16	431.445,16 369.196,329	9.364
16	431.445,16 369.196,329	17	431.444,725 369.196,354	0.436
17	431.444,725 369.196,354	1	431.442,772 369.176,328	20.121

\*\* Lungimile segmentelor sunt determinate în planul de proiecţie Stereo 70 şi sunt rotunjite la 1 milimetru.

\*\*\* Distanţa dintre puncte este formată din segmente cumulate ce sunt mai mici decât valoarea 1 milimetru.



**DATE DESPRE IMOBILUL NR. 677**

Oficiul de Cadastru și Publicitate Imobiliară VALCEA  
Biroul de Cadastru și Publicitate Imobiliară Ramnicu Valcea

**A. Partea I. Descrierea imobilului**

TEREN Intravilan

Adresa: Loc. Glavile, Str Targului, Nr. 44, Jud. Valcea

Nr. Crt	Nr cadastral Nr. topografic	Suprafața* (mp)	Observații / Referințe
A1	35060	Din acte: 653 Masurata: 633	Sector cadastral:45 Teren neimprijmit;

**Construcții**

Crt	Nr cadastral Nr. topografic	Adresa	Observații / Referințe
A1.1	35060-C1	Loc. Glavile, Str Targului, Nr. 44, Jud. Valcea	Nr. niveluri:1; S. construita la sol:81 mp; S. construita desfasurata:81 mp; CASA EDIFICATA IN 1970
A1.2	35060-C2	Loc. Glavile, Str Targului, Nr. 44, Jud. Valcea	Nr. niveluri:1; S. construita la sol:41 mp; S. construita desfasurata:41 mp; CASA EDIFICATA IN 1974
A1.3	35060-C3	Loc. Glavile, Str Targului, Nr. 44, Jud. Valcea	Nr. niveluri:1; S. construita la sol:15 mp; S. construita desfasurata:15 mp; ANEXA EDIFICATA IN 1974
A1.4	35060-C4	Loc. Glavile, Str Targului, Nr. 44, Jud. Valcea	Nr. niveluri:1; S. construita la sol:27 mp; S. construita desfasurata:27 mp; ANEXA EDIFICATA IN 1974
A1.5	35060-C5	Loc. Glavile, Str Targului, Nr. 44, Jud. Valcea	Nr. niveluri:1; S. construita la sol:48 mp; S. construita desfasurata:48 mp; ANEXA EDIFICATA IN 1974
A1.6	35060-C6	Loc. Glavile, Str Targului, Nr. 44, Jud. Valcea	Nr. niveluri:1; S. construita la sol:5 mp; S. construita desfasurata:5 mp; ANEXA EDIFICATA IN 1974

**B. Partea II. Proprietari și acte**

Inscrieri privitoare la dreptul de proprietate și alte drepturi reale		Referințe
<b>35446 / 25/08/2011</b>		
Act Administrativ nr. Titlu de Proprietate nr.12677, din 23/03/2009 emis de Comisia Judeteana Valcea (Certificat de atestare a edificării construcției nr.1595 din 04.08.2011 eliberat Primaria Glavile si Certificat Fiscal nr.1720 din 22.08.2011 eliberat de Primaria Glavile;);		
B1	Intabulare, drept de PROPRIETATE, dobandit prin Lege, cota actuala 1/1 1) CEDICA DUMITRU	A1
B2	Intabulare, drept de PROPRIETATE, dobandit prin Construire, cota actuala 1/2 1) CEDICA DUMITRU	A1.1, A1.2, A1.3, A1.4, A1.5, A1.6
<b>19243 / 06/03/2024</b>		
Act Notarial nr. Certificat de mostenitor nr.15, din 06/03/2024 emis de Notar public Dinca Georgiana Roxana;		
B4	Intabulare, drept de PROPRIETATE, dobandit prin Succesiune, cota actuala 2/16 1) CEDICA DUMITRU	A1.1, A1.2, A1.3, A1.4, A1.5, A1.6
B5	Intabulare, drept de PROPRIETATE, dobandit prin Succesiune, cota actuala 3/16 1) POPESCU DORINA	A1.1, A1.2, A1.3, A1.4, A1.5, A1.6
B6	Intabulare, drept de PROPRIETATE, dobandit prin Succesiune, cota actuala 3/16 1) CEDICA NICOLAE	A1.1, A1.2, A1.3, A1.4, A1.5, A1.6

**C. Partea III. SARCINI .**

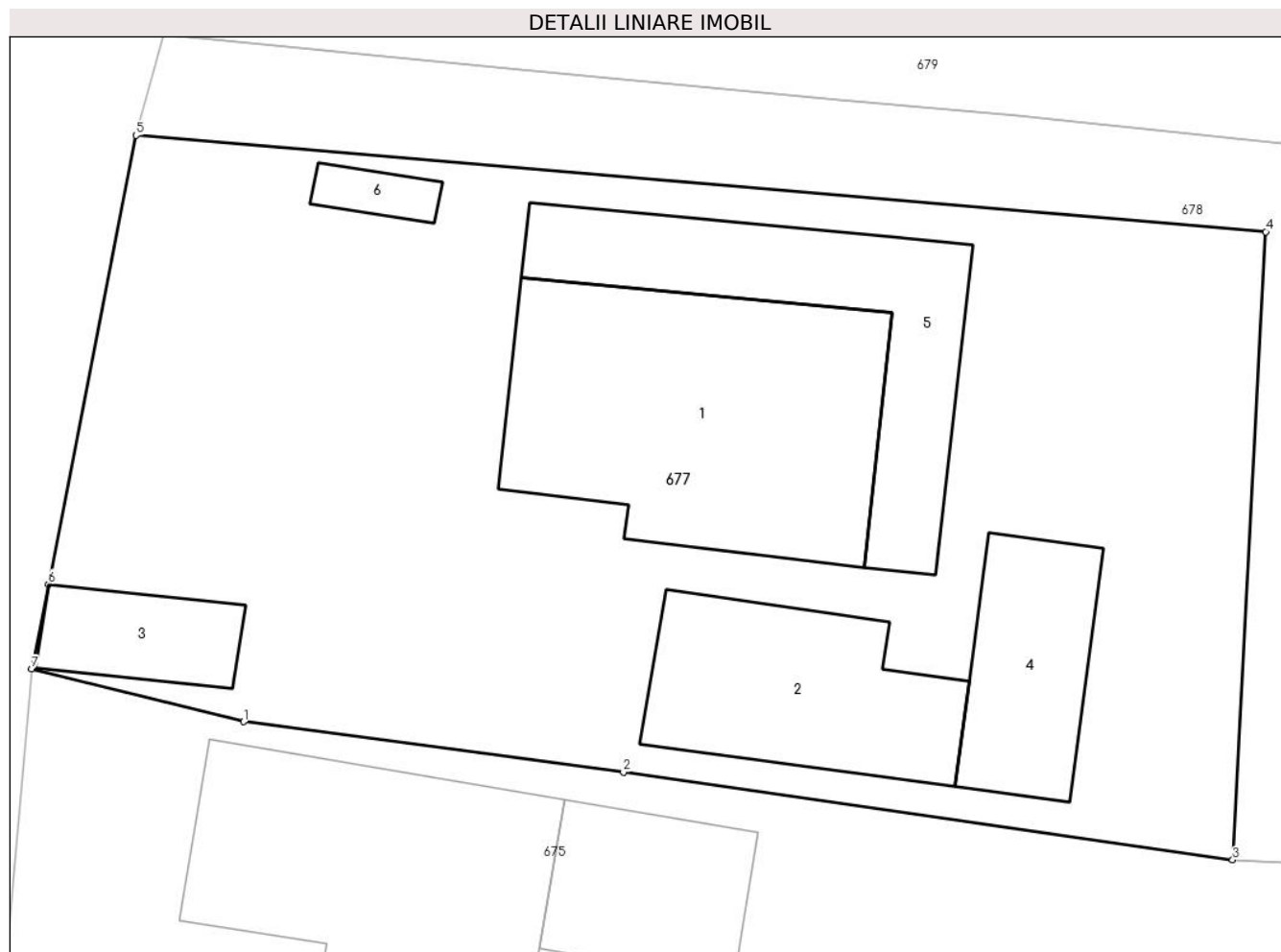
Inscrieri privind dezmembramintele dreptului de proprietate, drepturi reale de garanție și sarcini	Referințe
NU SUNT	

## Anexa Nr. 1 La Partea I

## Teren

Nr cadastral	Suprafața (mp)*	Observații / Referințe
35060	Din acte: 653 Masurata: 633	

\* Suprafața este determinată în planul de proiecție Stereo 70.



## Date referitoare la teren

Crt	Categorie folosință	Intra vilan	Suprafața (mp)	Tarla	Parcelă	Nr. topo	Observații / Referințe
1	curți constructii	DA	633	199	30	-	

## Date referitoare la construcții

Crt	Număr	Destinație construcție	Supraf. (mp)	Situație juridică	Observații / Referințe
A1.1	35060-C1	construcții de locuințe	81	Cu acte	Nr. niveluri:1; S. construita la sol:81 mp; S. construita desfasurata:81 mp; CASA EDIFICATA IN 1970
A1.2	35060-C2	construcții de locuințe	41	Cu acte	Nr. niveluri:1; S. construita la sol:41 mp; S. construita desfasurata:41 mp; CASA EDIFICATA IN 1974
A1.3	35060-C3	construcții anexa	15	Cu acte	Nr. niveluri:1; S. construita la sol:15 mp; S. construita desfasurata:15 mp; ANEXA EDIFICATA IN 1974
A1.4	35060-C4	construcții anexa	27	Cu acte	Nr. niveluri:1; S. construita la sol:27 mp; S. construita desfasurata:27 mp; ANEXA EDIFICATA IN 1974
A1.5	35060-C5	construcții anexa	48	Cu acte	Nr. niveluri:1; S. construita la sol:48 mp; S. construita desfasurata:48 mp; ANEXA EDIFICATA IN 1974
A1.6	35060-C6	construcții anexa	5	Cu acte	Nr. niveluri:1; S. construita la sol:5 mp; S. construita desfasurata:5 mp; ANEXA EDIFICATA IN 1974

**Lungime Segmente**

1) Valorile lungimilor segmentelor sunt obținute din proiecție în plan.

Punct început	X / Y	Punct sfârșit	X / Y	Lungime segment (** (m)
1	431.400,003 369.201,367	2	431.411,448 369.199,847	11.545
2	431.411,448 369.199,847	3	431.429,808 369.197,201	18.55
3	431.429,808 369.197,201	4	431.430,806 369.216,132	18.957
4	431.430,806 369.216,132	5	431.396,755 369.219,04	34.175
5	431.396,755 369.219,04	6	431.394,113 369.205,515	13.781
6	431.394,113 369.205,515	7	431.393,608 369.202,958	2.606
7	431.393,608 369.202,958	1	431.400,003 369.201,367	6.59

\*\* Lungimile segmentelor sunt determinate în planul de proiecție Stereo 70 și sunt rotunjite la 1 milimetru.

\*\*\* Distanța dintre puncte este formată din segmente cumulate ce sunt mai mici decât valoarea 1 milimetru.





**DATE DESPRE IMOBILUL NR. 678**

Oficiul de Cadastru și Publicitate Imobiliară VALCEA  
Biroul de Cadastru și Publicitate Imobiliară Ramnicu Valcea

**A. Partea I. Descrierea imobilului**

TEREN Intravilan

Adresa: Loc. Glavile, Jud. Valcea, Punctul "La Cosare"

Nr. Crt	Nr cadastral Nr. topografic	Suprafața* (mp)	Observații / Referințe
A1	35728	438	Sector cadastral:45 Teren neimpregmuit;

**Construcții**

Crt	Nr cadastral Nr. topografic	Adresa	Observații / Referințe
A1.1	35728-C1	Loc. Glavile, Jud. Valcea, PUNCTUL "LA COSARE"	Nr. niveluri:1; S. construita la sol:48 mp; S. construita desfasurata:48 mp; Fanar EDIFICAT IN 1974

**B. Partea II. Proprietari și acte**

Inscrieri privitoare la dreptul de proprietate și alte drepturi reale		Referințe
/		
Act Administrativ nr. 2083, din 17/07/2024 emis de PRIMARIA COMUNEI GLAVILE (adeverinta);		
B1	Intabulare, drept de PROPRIETATE, dobandit prin Lege, cota actuala 1/1 1) CEDICA DUMITRU	A1.1
<b>43021 / 23/05/2024</b>		
Act Notarial nr. contract de vanzare cumparare aut nr 1596, din 22/05/2024 emis de Notar Public Sabau CALIN-GIANI;		
B4	Intabulare, drept de PROPRIETATE, dobandit prin Conventie, cota actuala 1/1 1) CEDICA DUMITRU	A1

**C. Partea III. SARCINI .**

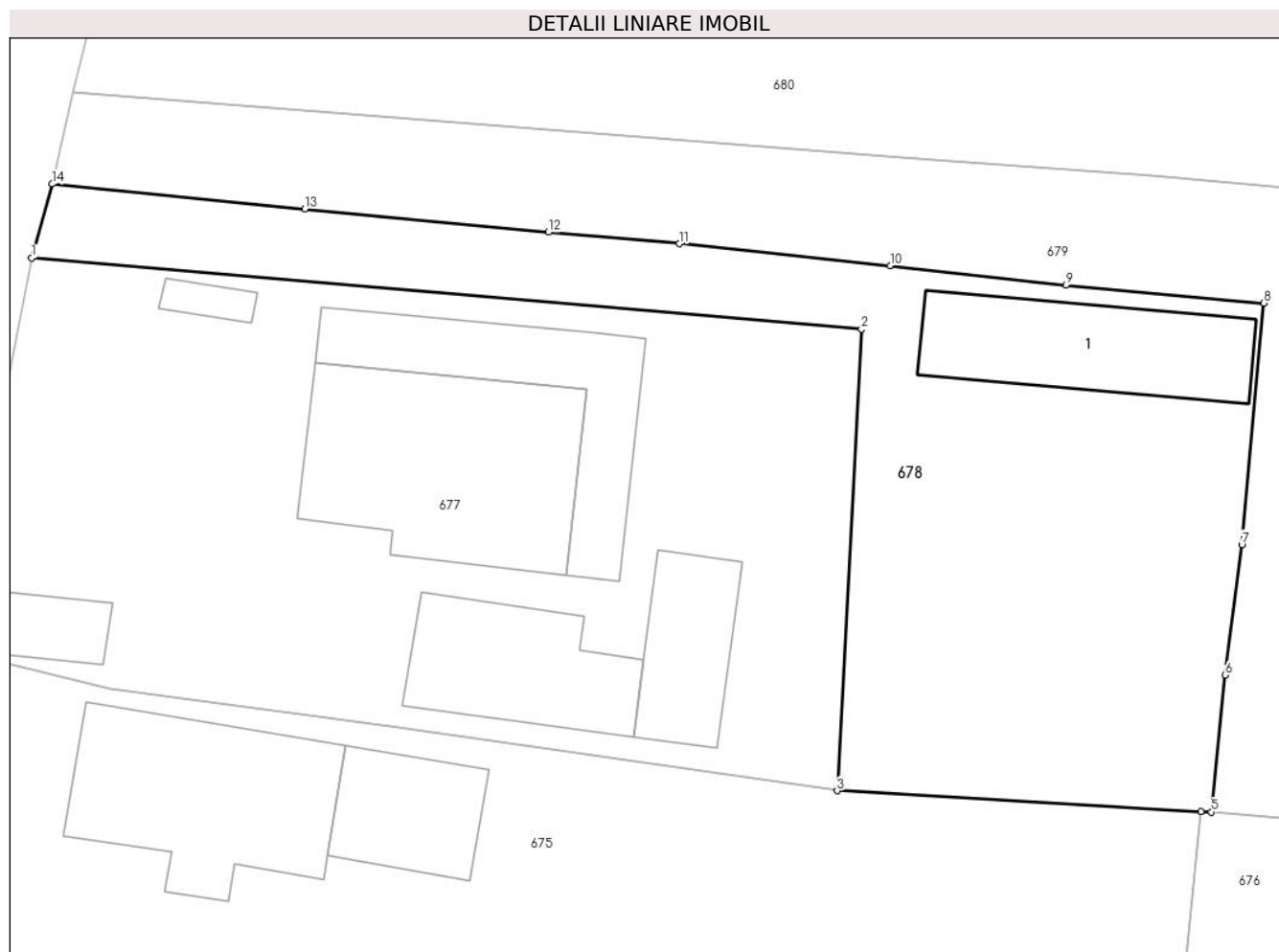
Inscrieri privind dezmembramintele dreptului de proprietate, drepturi reale de garanție și sarcini	Referințe
NU SUNT	

## Anexa Nr. 1 La Partea I

## Teren

Nr cadastral	Suprafața (mp)*	Observații / Referințe
35728	438	

\* Suprafața este determinată în planul de proiecție Stereo 70.



## Date referitoare la teren

Crt	Categorie folosință	Intra vilan	Suprafața (mp)	Tarla	Parcelă	Nr. topo	Observații / Referințe
1	arabil	DA	438	199	31	-	

## Date referitoare la construcții

Crt	Număr	Destinație construcție	Supraf. (mp)	Situație juridică	Observații / Referințe
A1.1	35728-C1	construcții anexa	48	Cu acte	Nr. niveluri:1; S. construita la sol:48 mp; S. construita desfasurata:48 mp; Fanar EDIFICAT IN 1974

## Lungime Segmente

1) Valorile lungimilor segmentelor sunt obținute din proiecție în plan.

Punct început	X / Y	Punct sfârșit	X / Y	Lungime segment (** (m)
1	431.396,755 369.219,04	2	431.430,806 369.216,132	34.175
2	431.430,806 369.216,132	3	431.429,808 369.197,201	18.957
3	431.429,808 369.197,201	4	431.444,725 369.196,354	14.941

Punct început	X / Y	Punct sfârşit	X / Y	Lungime segment (** (m)
4	431.444,725 369.196,354	5	431.445,16 369.196,329	0.436
5	431.445,16 369.196,329	6	431.445,727 369.201,943	5.643
6	431.445,727 369.201,943	7	431.446,412 369.207,289	5.39
7	431.446,412 369.207,289	8	431.447,311 369.217,193	9.945
8	431.447,311 369.217,193	9	431.439,19 369.217,937	8.155
9	431.439,19 369.217,937	10	431.431,982 369.218,732	7.252
10	431.431,982 369.218,732	11	431.423,329 369.219,628	8.699
11	431.423,329 369.219,628	12	431.417,955 369.220,1	5.395
12	431.417,955 369.220,1	13	431.407,965 369.221,054	10.035
13	431.407,965 369.221,054	14	431.397,596 369.222,075	10.419
14	431.397,596 369.222,075	1	431.396,755 369.219,04	3.149

\*\* Lungimile segmentelor sunt determinate în planul de proiecție Stereo 70 și sunt rotunjite la 1 milimetru.

\*\*\* Distanța dintre puncte este formată din segmente cumulate ce sunt mai mici decât valoarea 1 milimetru.



**DATE DESPRE IMOBILUL NR. 679**

Oficiul de Cadastru și Publicitate Imobiliară VALCEA  
Biroul de Cadastru și Publicitate Imobiliară Ramnicu Valcea

**A. Partea I. Descrierea imobilului**

TEREN Necunoscut

Adresa: Loc. Glavile, Jud. Valcea, Punctul "La Cosare"

Nr. Crt	Nr cadastral Nr. topografic	Suprafața* (mp)	Observații / Referințe
A1	35729	5.332	Sector cadastral:45 Teren neimprejmuit;

**B. Partea II. Proprietari și acte**

Inscrieri privitoare la dreptul de proprietate și alte drepturi reale		Referințe
<b>43021 / 23/05/2024</b>		
Act Notarial nr. Certificat de mostenitor nr.35, din 22/11/2019 emis de BIN Dodenciu Rodica Eugenia (Certificat de Mostenitor ; act administrativ nr Titlu de proprietate nr.25015 din 15.11.2016, emis de Comisia Judeteana pentru stabilirea dreptului de proprietate asupra terenurilor Judetul Valcea);		
B2	Intabulare, drept de PROPRIETATE, dobandit prin Succesiune, cota actuala 1/1	A1
1) <b>GHIȚA ELEONORA</b>		
<i>OBSERVATII: pozitie transcrisa din CF 35465/Glavile, inscrisa prin incheierea nr. 56109 din 27/07/2021;</i>		

**C. Partea III. SARCINI .**

Inscrieri privind dezmembramintele dreptului de proprietate, drepturi reale de garanție și sarcini	Referințe
NU SUNT	

## Anexa Nr. 1 La Partea I

## Teren

Nr cadastral	Suprafața (mp)*	Observații / Referințe
35729	5.332	

\* Suprafața este determinată în planul de proiecție Stereo 70.



## Date referitoare la teren

Crt	Categorie folosință	Intravilan	Suprafața (mp)	Tarla	Parcelă	Nr. topo	Observații / Referințe
1	arabil	DA	216	199	31	-	
2	arabil	NU	5.116	35	8/14	-	

## Lungime Segmente

1) Valorile lungimilor segmentelor sunt obținute din proiecție în plan.

Punct început	X / Y	Punct sfârșit	X / Y	Lungime segment (** (m)
1	431.432,43 369.223,178	2	431.398,436 369.225,825	34.097
3	431.397,596 369.222,075	4	431.407,965 369.221,054	10.419
5	431.417,955 369.220,1	6	431.423,329 369.219,628	5.395
7	431.431,982 369.218,732	8	431.439,19 369.217,937	7.252

Punct început	X / Y	Punct sfârșit	X / Y	Lungime segment (** (m)
2	431.398,436 369.225,825	3	431.397,596 369.222,075	3.843
4	431.407,965 369.221,054	5	431.417,955 369.220,1	10.035
6	431.423,329 369.219,628	7	431.431,982 369.218,732	8.699
8	431.439,19 369.217,937	9	431.447,311 369.217,193	8.155

Punct început	X / Y	Punct sfârșit	X / Y	Lungime segment (** (m)
9	431.447,311 369.217,193	10	431.446,412 369.207,289	9.945
11	431.445,727 369.201,943	12	431.445,16 369.196,329	5.643
13	431.454,49 369.195,536	14	431.472,152 369.194,238	17.71
15	431.476,217 369.193,797	16	431.491,015 369.192,191	14.885
17	431.651,999 369.168,789	18	431.648,258 369.193,585	25.077
19	431.493,481 369.217,627	20	431.471,852 369.219,491	21.709
21	431.454,372 369.221,353	22	431.448,782 369.221,859	5.613
23	431.442,683 369.222,411	1	431.432,43 369.223,178	10.282

Punct început	X / Y	Punct sfârșit	X / Y	Lungime segment (** (m)
10	431.446,412 369.207,289	11	431.445,727 369.201,943	5.39
12	431.445,16 369.196,329	13	431.454,49 369.195,536	9.364
14	431.472,152 369.194,238	15	431.476,217 369.193,797	4.089
16	431.491,015 369.192,191	17	431.651,999 369.168,789	162.676
18	431.648,258 369.193,585	19	431.493,481 369.217,627	156.633
20	431.471,852 369.219,491	21	431.454,372 369.221,353	17.579
22	431.448,782 369.221,859	23	431.442,683 369.222,411	6.124

\*\* Lungimile segmentelor sunt determinate în planul de proiecție Stereo 70 și sunt rotunjite la 1 milimetru.

\*\*\* Distanța dintre puncte este formată din segmente cumulate ce sunt mai mici decât valoarea 1 milimetru.





**DATE DESPRE IMOBILUL NR. 680**

Oficiul de Cadastru și Publicitate Imobiliară VALCEA  
Biroul de Cadastru și Publicitate Imobiliară Ramnicu Valcea

**A. Partea I. Descrierea imobilului**

TEREN Necunoscut

Adresa: Loc. Glavile, Str Targului, Nr. 46, Jud. Valcea

Nr. Crt	Nr cadastral Nr. topografic	Suprafața* (mp)	Observații / Referințe
A1		2.588	Sector cadastral:45 Teren neimpregmuit;

**Construcții**

Crt	Nr cadastral Nr. topografic	Adresa	Observații / Referințe
A1.1		Loc. Glavile, Str Targului, Nr. 46, Jud. Valcea	Nr. niveluri:1; S. construita la sol:35 mp; S. construita desfasurata:35 mp; CASA EDIFICATA IN 1968

**B. Partea II. Proprietari și acte**

Inscrieri privitoare la dreptul de proprietate și alte drepturi reale		Referințe
/		
Act Administrativ nr. 115, din 04/06/2024 emis de PRIMARIA COMUNEI GLAVILE (HCJ NR. 20 DIN 23.08.1991);		
B1	Inscrierea provizorie, drept de PROPRIETATE, dobandit prin Lege, cota actuala 1/1 1) POPA ILIE 2) POPA ION	A1
Act Administrativ nr. 2083, din 17/07/2024 emis de PRIMARIA COMUNEI GLAVILE (adeverinta);		
B1	Intabulare, drept de PROPRIETATE, dobandit prin Construire, cota actuala 1/1 1) POPA ILIE 2) POPA ION	A1.1

**C. Partea III. SARCINI .**

Inscrieri privind dezmembramintele dreptului de proprietate, drepturi reale de garanție și sarcini	Referințe
NU SUNT	

## Anexa Nr. 1 La Partea I

## Teren

Nr cadastral	Suprafaţa (mp)*	Observații / Referințe
	2.588	

\* Suprafața este determinată în planul de proiecție Stereo 70.



## Date referitoare la teren

Crt	Categorie folosință	Intravilan	Suprafața (mp)	Tarla	Parcelă	Nr. topo	Observații / Referințe
1	curți construcții	DA	232	199	32	-	
2	arabil	DA	270	199	32/1	-	
3	arabil	NU	2.086	35	8/12	-	

## Date referitoare la construcții

Crt	Număr	Destinație construcție	Supraf. (mp)	Situație juridică	Observații / Referințe
A1.1		construcții de locuințe	35	Cu acte	Nr. niveluri:1; S. construita la sol:35 mp; S. construita desfasurata:35 mp; CASA EDIFICATA IN 1968

## Lungime Segmente

1) Valorile lungimilor segmentelor sunt obținute din proiecție în plan.

Punct început	X / Y	Punct sfârșit	X / Y	Lungime segment (** (m)
1	431.401,065 369.236,454	2	431.398,436 369.225,825	10.95
2	431.398,436 369.225,825	3	431.432,43 369.223,178	34.097

Punct început	X / Y	Punct sfârşit	X / Y	Lungime segment (** (m)
3	431.432,43 369.223,178	4	431.442,683 369.222,411	10.282
4	431.442,683 369.222,411	5	431.448,782 369.221,859	6.124
5	431.448,782 369.221,859	6	431.454,372 369.221,353	5.613
6	431.454,372 369.221,353	7	431.471,852 369.219,491	17.579
7	431.471,852 369.219,491	8	431.493,481 369.217,627	21.709
8	431.493,481 369.217,627	9	431.648,258 369.193,585	156.633
9	431.648,258 369.193,585	10	431.646,344 369.204,449	11.031
10	431.646,344 369.204,449	11	431.629,4 369.206,799	17.106
11	431.629,4 369.206,799	12	431.496,136 369.228,282	134.985
12	431.496,136 369.228,282	13	431.456,382 369.230,796	39.833
13	431.456,382 369.230,796	14	431.444,787 369.232,145	11.673
14	431.444,787 369.232,145	15	431.432,348 369.233,04	12.471
15	431.432,348 369.233,04	16	431.422,922 369.233,684	9.448
16	431.422,922 369.233,684	17	431.409,876 369.235,138	13.127
17	431.409,876 369.235,138	1	431.401,065 369.236,454	8.909

\*\* Lungimile segmentelor sunt determinate în planul de proiecţie Stereo 70 şi sunt rotunjite la 1 milimetru.

\*\*\* Distanţa dintre puncte este formată din segmente cumulate ce sunt mai mici decât valoarea 1 milimetru.



**DATE DESPRE IMOBILUL NR. 681**

Oficiul de Cadastru și Publicitate Imobiliară VALCEA  
Biroul de Cadastru și Publicitate Imobiliară Ramnicu Valcea

**A. Partea I. Descrierea imobilului**

TEREN Necunoscut

Adresa: Loc. Glavile, Str Targului, Nr. 48, Jud. Valcea

Nr. Crt	Nr cadastral Nr. topografic	Suprafața* (mp)	Observații / Referințe
A1		Din acte: 6.167 Masurata: 5.330	Sector cadastral:45 Teren neimprijmit;

**Construcții**

Crt	Nr cadastral Nr. topografic	Adresa	Observații / Referințe
A1.1		Loc. Glavile, Str Targului, Nr. 48, Jud. Valcea	Nr. niveluri:2; S. construita la sol:125 mp; S. construita desfasurata:162 mp; CASA (D+P) EDIFICATA IN 1955
A1.2		Loc. Glavile, Str Targului, Nr. 48, Jud. Valcea	Nr. niveluri:1; S. construita la sol:29 mp; S. construita desfasurata:29 mp; MAGAZIE EDIFICATA IN 1955
A1.3		Loc. Glavile, Str Targului, Nr. 48, Jud. Valcea	Nr. niveluri:1; S. construita la sol:16 mp; S. construita desfasurata:16 mp; FANAR EDIFICAT IN 1955
A1.4		Loc. Glavile, Str Targului, Nr. 48, Jud. Valcea	Nr. niveluri:1; S. construita la sol:4 mp; S. construita desfasurata:4 mp; PATUL EDIFICAT IN 1955

**B. Partea II. Proprietari și acte**

Inscrieri privitoare la dreptul de proprietate și alte drepturi reale		Referințe
/		
Act Administrativ nr. 24313, din 10/02/2016 emis de CJSDPAT VALCEA (titlu de proprietate);		
B1	Intabulare, drept de PROPRIETATE, dobandit prin Lege, cota actuala 1/1 1) SCRIECIU VICTOR, DECEDAT DEFUNCT:Da 2) SCRIECIU ION, DECEDAT DEFUNCT:Da	A1
Act Administrativ nr. 2083, din 17/07/2024 emis de PRIMARIA COMUNEI GLAVILE (adeverinta);		
B1	Intabulare, drept de PROPRIETATE, dobandit prin Construire, cota actuala 1/1 1) SCRIECIU VICTOR, DECEDAT DEFUNCT:Da 2) SCRIECIU ION, DECEDAT DEFUNCT:Da	A1.1, A1.2, A1.3, A1.4

**C. Partea III. SARCINI .**

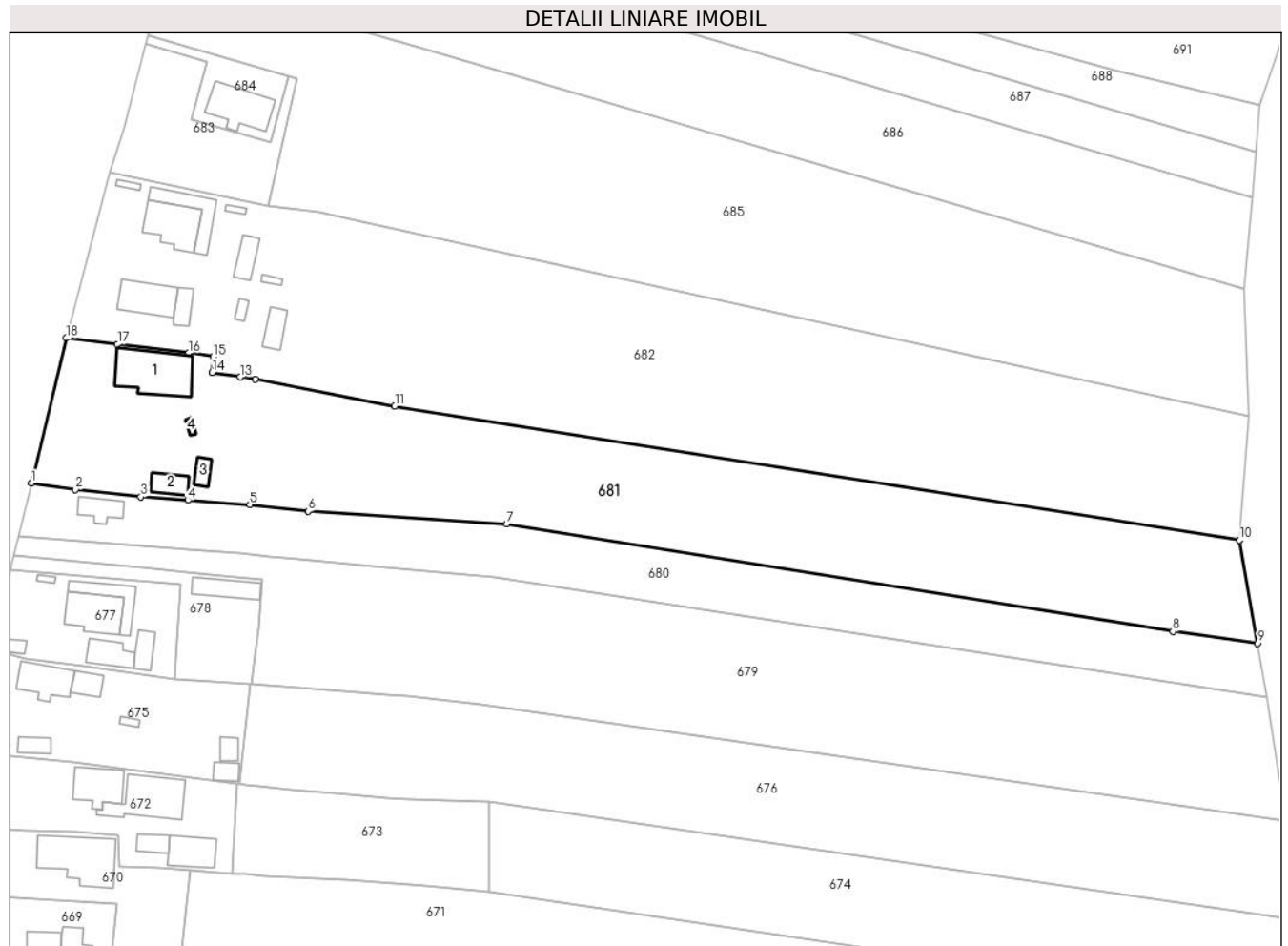
Inscrieri privind dezmembramintele dreptului de proprietate, drepturi reale de garanție și sarcini	Referințe
NU SUNT	

## Anexa Nr. 1 La Partea I

## Teren

Nr cadastral	Suprafața (mp)*	Observații / Referințe
	Din acte: 6.167 Masurata: 5.330	

\* Suprafața este determinată în planul de proiecție Stereo 70.



## Date referitoare la teren

Crt	Categorie folosință	Intra vilan	Suprafața (mp)	Tarla	Parcelă	Nr. topo	Observații / Referințe
1	curți constructii	DA	1.064	199	28	-	
2	vie	DA	333	35	8/12	-	
3	arabil	NU	3.933	35	8/11, 9/8	-	

## Date referitoare la construcții

Crt	Număr	Destinație construcție	Supraf. (mp)	Situație juridică	Observații / Referințe
A1.1		construcții de locuințe	125	Cu acte	Nr. niveluri:2; S. construita la sol:125 mp; S. construita desfasurata:162 mp; CASA (D+P) EDIFICATA IN 1955
A1.2		construcții anexa	29	Cu acte	Nr. niveluri:1; S. construita la sol:29 mp; S. construita desfasurata:29 mp; MAGAZIE EDIFICATA IN 1955
A1.3		construcții anexa	16	Cu acte	Nr. niveluri:1; S. construita la sol:16 mp; S. construita desfasurata:16 mp; FANAR EDIFICAT IN 1955
A1.4		construcții anexa	4	Cu acte	Nr. niveluri:1; S. construita la sol:4 mp; S. construita desfasurata:4 mp; PATUL EDIFICAT IN 1955

**Lungime Segmente**

1) Valorile lungimilor segmentelor sunt obținute din proiecție în plan.

Punct început	X / Y	Punct sfârșit	X / Y	Lungime segment (** (m)
1	431.401,065 369.236,454	2	431.409,876 369.235,138	8.909
2	431.409,876 369.235,138	3	431.422,922 369.233,684	13.127
3	431.422,922 369.233,684	4	431.432,348 369.233,04	9.448
4	431.432,348 369.233,04	5	431.444,787 369.232,145	12.471
5	431.444,787 369.232,145	6	431.456,382 369.230,796	11.673
6	431.456,382 369.230,796	7	431.496,136 369.228,282	39.833
7	431.496,136 369.228,282	8	431.629,4 369.206,799	134.985
8	431.629,4 369.206,799	9	431.646,344 369.204,449	17.106
9	431.646,344 369.204,449	10	431.642,716 369.225,044	20.912
10	431.642,716 369.225,044	11	431.473,747 369.251,878	171.087
11	431.473,747 369.251,878	12	431.445,882 369.257,19	28.367
12	431.445,882 369.257,19	13	431.442,829 369.257,68	3.092
13	431.442,829 369.257,68	14	431.437,21 369.258,599	5.694
14	431.437,21 369.258,599	15	431.437,411 369.261,743	3.15
15	431.437,411 369.261,743	16	431.432,48 369.262,459	4.983
16	431.432,48 369.262,459	17	431.418,272 369.264,226	14.317
17	431.418,272 369.264,226	18	431.408,065 369.265,461	10.281
18	431.408,065 369.265,461	1	431.401,065 369.236,454	29.839

\*\* Lungimile segmentelor sunt determinate în planul de proiecție Stereo 70 și sunt rotunjite la 1 milimetru.

\*\*\* Distanța dintre puncte este formată din segmente cumulate ce sunt mai mici decât valoarea 1 milimetru.





**DATE DESPRE IMOBILUL NR. 682**

Oficiul de Cadastru și Publicitate Imobiliară VALCEA  
Biroul de Cadastru și Publicitate Imobiliară Ramnicu Valcea

**A. Partea I. Descrierea imobilului**

TEREN Necunoscut

Adresa: Loc. Glavile, Str Targului, Nr. 50, 52, Jud. Valcea

Nr. Crt	Nr cadastral Nr. topografic	Suprafața* (mp)	Observații / Referințe
A1		7.269	Sector cadastral:45 Teren neimprijmit;

**Construcții**

Crt	Nr cadastral Nr. topografic	Adresa	Observații / Referințe
A1.1		Loc. Glavile, Str Targului, Nr. 50, 52, Jud. Valcea	Nr. niveluri:2; S. construita la sol:83 mp; S. construita desfasurata:117 mp; CASA (D+P) EDIFICATA IN 1961
A1.2		Loc. Glavile, Str Targului, Nr. 50, 52, Jud. Valcea	Nr. niveluri:2; S. construita la sol:71 mp; S. construita desfasurata:92 mp; CASA (D+P) EDIFICATA IN 1985
A1.3		Loc. Glavile, Str Targului, Nr. 50, 52, Jud. Valcea	Nr. niveluri:1; S. construita la sol:58 mp; S. construita desfasurata:58 mp; ANEXA EDIFICATA IN 1961
A1.4		Loc. Glavile, Str Targului, Nr. 50, 52, Jud. Valcea	Nr. niveluri:1; S. construita la sol:23 mp; S. construita desfasurata:23 mp; ANEXA EDIFICATA IN 1985
A1.5		Loc. Glavile, Str Targului, Nr. 50, 52, Jud. Valcea	Nr. niveluri:1; S. construita la sol:30 mp; S. construita desfasurata:30 mp; MAGAZIE EDIFICATA IN 1985
A1.6		Loc. Glavile, Str Targului, Nr. 50, 52, Jud. Valcea	Nr. niveluri:1; S. construita la sol:29 mp; S. construita desfasurata:29 mp; FANAR EDIFICAT IN 1985
A1.7		Loc. Glavile, Str Targului, Nr. 50, 52, Jud. Valcea	Nr. niveluri:1; S. construita la sol:8 mp; S. construita desfasurata:8 mp; ANEXA EDIFICATA IN 1985
A1.8		Loc. Glavile, Str Targului, Nr. 50, 52, Jud. Valcea	Nr. niveluri:1; S. construita la sol:6 mp; S. construita desfasurata:6 mp; PATUL EDIFICAT IN 1961
A1.9		Loc. Glavile, Str Targului, Nr. 50, 52, Jud. Valcea	Nr. niveluri:1; S. construita la sol:5 mp; S. construita desfasurata:5 mp; PATUL EDIFICAT IN 1961
A1.10		Loc. Glavile, Str Targului, Nr. 50, 52, Jud. Valcea	Nr. niveluri:1; S. construita la sol:6 mp; S. construita desfasurata:6 mp; PATUL EDIFICAT IN 1985

**B. Partea II. Proprietari și acte**

Inscrieri privitoare la dreptul de proprietate și alte drepturi reale		Referințe
/		
Hotarare Judecatoreasca nr. 1841, din 28/06/2013 emis de JUDECATORIA DRAGASANI (SENTINTA CIVILA);		
B1	Intabulare, drept de PROPRIETATE, dobandit prin Lege, cota actuala 1/1 1) SCRIECIU VASILE, DECEDAT	A1
Act Administrativ nr. 2083, din 17/07/2024 emis de PRIMARIA COMUNEI GLAVILE (adeverinta);		
B1	Intabulare, drept de PROPRIETATE, dobandit prin Construire, cota actuala 1/1 1) SCRIECIU VASILE, DECEDAT	A1.1, A1.2, A1.3, A1.4, A1.5, A1.6, A1.7, A1.8, A1.9, A1.10

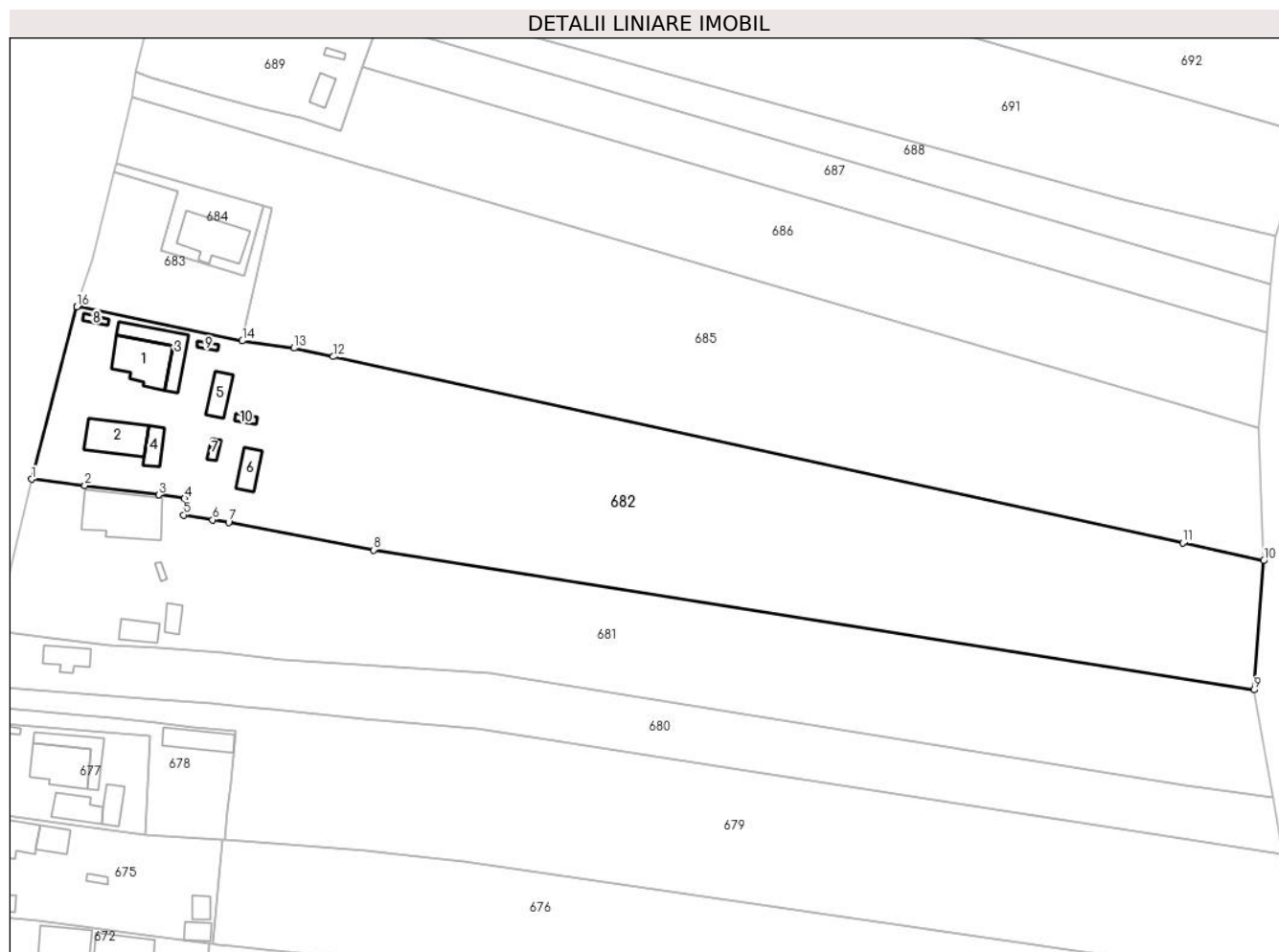
**C. Partea III. SARCINI .**

Inscrieri privind dezmembramintele dreptului de proprietate, drepturi reale de garanție și sarcini	Referințe
NU SUNT	

**Anexa Nr. 1 La Partea I****Teren**

Nr cadastral	Suprafața (mp)*	Observații / Referințe
	7.269	

\* Suprafața este determinată în planul de proiecție Stereo 70.

**Date referitoare la teren**

Crt	Categorie folosință	Intravilan	Suprafața (mp)	Tarla	Parcelă	Nr. topo	Observații / Referințe
1	curți construcții	DA	1.459	199	34	-	
2	arabil	NU	5.810	35	8/7	-	

**Date referitoare la construcții**

Crt	Număr	Destinație construcție	Supraf. (mp)	Situație juridică	Observații / Referințe
A1.1		construcții de locuințe	83	Cu acte	Nr. niveluri:2; S. construită la sol:83 mp; S. construită desfășurată:117 mp; CASA (D+P) EDIFICATA ÎN 1961
A1.2		construcții de locuințe	71	Cu acte	Nr. niveluri:2; S. construită la sol:71 mp; S. construită desfășurată:92 mp; CASA (D+P) EDIFICATA ÎN 1985
A1.3		construcții anexa	58	Cu acte	Nr. niveluri:1; S. construită la sol:58 mp; S. construită desfășurată:58 mp; ANEXA EDIFICATA ÎN 1961
A1.4		construcții anexa	23	Cu acte	Nr. niveluri:1; S. construită la sol:23 mp; S. construită desfășurată:23 mp; ANEXA EDIFICATA ÎN 1985
A1.5		construcții anexa	30	Cu acte	Nr. niveluri:1; S. construită la sol:30 mp; S. construită desfășurată:30 mp; MAGAZIE EDIFICATA ÎN 1985
A1.6		construcții anexa	29	Cu acte	Nr. niveluri:1; S. construită la sol:29 mp; S. construită desfășurată:29 mp; FANAR EDIFICAT ÎN 1985

Crt	Număr	Destinație construcție	Supraf. (mp)	Situație juridică	Observații / Referințe
A1.7		construcții anexa	8	Cu acte	Nr. niveluri:1; S. construita la sol:8 mp; S. construita desfasurata:8 mp; ANEXA EDIFICATA IN 1985
A1.8		construcții anexa	6	Cu acte	Nr. niveluri:1; S. construita la sol:6 mp; S. construita desfasurata:6 mp; PATUL EDIFICAT IN 1961
A1.9		construcții anexa	5	Cu acte	Nr. niveluri:1; S. construita la sol:5 mp; S. construita desfasurata:5 mp; PATUL EDIFICAT IN 1961
A1.10		construcții anexa	6	Cu acte	Nr. niveluri:1; S. construita la sol:6 mp; S. construita desfasurata:6 mp; PATUL EDIFICAT IN 1985

**Lungime Segmente**

1) Valorile lungimilor segmentelor sunt obținute din proiecție în plan.

Punct început	X / Y	Punct sfârșit	X / Y	Lungime segment (** (m))
1	431.408,065 369.265,461	2	431.418,272 369.264,226	10.281
2	431.418,272 369.264,226	3	431.432,48 369.262,459	14.317
3	431.432,48 369.262,459	4	431.437,411 369.261,743	4.983
4	431.437,411 369.261,743	5	431.437,21 369.258,599	3.15
5	431.437,21 369.258,599	6	431.442,829 369.257,68	5.694
6	431.442,829 369.257,68	7	431.445,882 369.257,19	3.092
7	431.445,882 369.257,19	8	431.473,747 369.251,878	28.367
8	431.473,747 369.251,878	9	431.642,716 369.225,044	171.087
9	431.642,716 369.225,044	10	431.644,594 369.249,815	24.842
10	431.644,594 369.249,815	11	431.629,036 369.253,223	15.927
11	431.629,036 369.253,223	12	431.465,949 369.288,955	166.956
12	431.465,949 369.288,955	13	431.458,413 369.290,606	7.715
13	431.458,413 369.290,606	14	431.448,52 369.291,982	9.988
14	431.448,52 369.291,982	15	431.416,791 369.298,66	32.424
15	431.416,791 369.298,66	16	431.416,753 369.298,545	0.121
16	431.416,753 369.298,545	1	431.408,065 369.265,461	34.206

\*\* Lungimile segmentelor sunt determinate în planul de proiecție Stereo 70 și sunt rotunjite la 1 milimetru.

\*\*\* Distanța dintre puncte este formată din segmente cumulate ce sunt mai mici decât valoarea 1 milimetru.



**DATE DESPRE IMOBILUL NR. 683**

Oficiul de Cadastru și Publicitate Imobiliară VALCEA  
Biroul de Cadastru și Publicitate Imobiliară Ramnicu Valcea

**A. Partea I. Descrierea imobilului**

TEREN Intravilan

Adresa: Loc. Glavile, Jud. Valcea, Punctul "Acasa"

Nr. Crt	Nr cadastral Nr. topografic	Suprafața* (mp)	Observații / Referințe
A1	35667	606	Sector cadastral:45 Teren neimprejmut;

**B. Partea II. Proprietari și acte**

Inscrieri privitoare la dreptul de proprietate și alte drepturi reale	Referințe
<b>6978 / 27/01/2023</b>	
Act Administrativ nr. 29684, din 21/12/2022 emis de COMISIA JUDETEANA VALCEA;	
B1	A1
Intabulare, drept de PROPRIETATE, dobandit prin Lege, cota actuala 1/1	
1) SCRIECIU IOANA	
2) BADIȚA MARIA	

**C. Partea III. SARCINI**

Inscrieri privind dezmembramentele dreptului de proprietate, drepturi reale de garanție și sarcini	Referințe
<b>6978 / 27/01/2023</b>	
Certificat Grefa nr. 3438/223/2011, din 29/05/2013 emis de Judecatoria Dragasani;	
C1	A1
Se noteaza litigiul in baza Certificatului de grefa din Dosar nr. 3438/223/2011/29.05.2013-Judecatoria Dragasani, privind pe reclamanta BADITA MARIA, impotriva paratelor SCRIECIU IOANA si COMISIA LOCALA DE FOND FUNCICIAR -GLAVILE, avand ca obiect : -1) - constatarea nulitatii P-V de punere in posesie emis de parata Comisia locala de fond Funciar Glavile, pentru o suprafata de 3 ha si 9369 mp, P-V validat prin HCJ-Valcea nr. 20/23.08.1991; -2)- obligarea paratei Comisia locala de Fond Funciar Glavile sa emita un nou proces-verbal de punere in posesie pe numele autorului Scrieciu I. Marin, pentru o suprafata totala de 5,14 ha, pe vechiul amplasament; -3)- obligarea paratei Comisia Locala de Fond Funciar Glavile sa intocmeasca si sa trimita Comisiei locale de Fond Funciar Valcea, documentatia necesara eliberarii titlului de proprietate pentru suprafata de 5,14 ha, pe numele autorului Scrieciu Marin.	
Certificat Grefa nr. 1850/223/2013, din 30/09/2013 emis de judecatoria Dragasani;	
C2	A1
Se noteaza litigiul in baza Certificatului de grefa in dosar nr. 1850/223/2013/30.09.2013, privind pe reclamanta Badita Maria in contradictoriu cu parata Scrieciu Ioana, avand ca obiect indisponibilizarea prin sechestrul a bunurilor situate in comuna Glavile, judet Valcea, urmand ca acestea sa fie incredintate administratorului-sechestrului care urmeaza a fi numit, certificandu-se deasemenea, ca prin incheierea nr. 734/11.09.2013 s-a admis cererea si s-a dispus infiintarea sechestrului judiciar asupra terenurilor ce fac obiectul P-V de punere in posesie, in baza Hotararii Comisiei Judetene nr. 20/23.08.1991, inregistrata sub nr. 131/28.04.2011.	
Hotarare Judecatoreasca nr. 734, din 11/09/2013 emis de Judecatoria Dragasani;	
C3	A1
Se inscrie sechestrul judiciar privind pe reclamanta Badita Maria si pe parata Scrieciu Ioana, avand ca obiect instituirea sechestrului judiciar si indisponibilizarea bunurilor situate in comuna Glavile.	

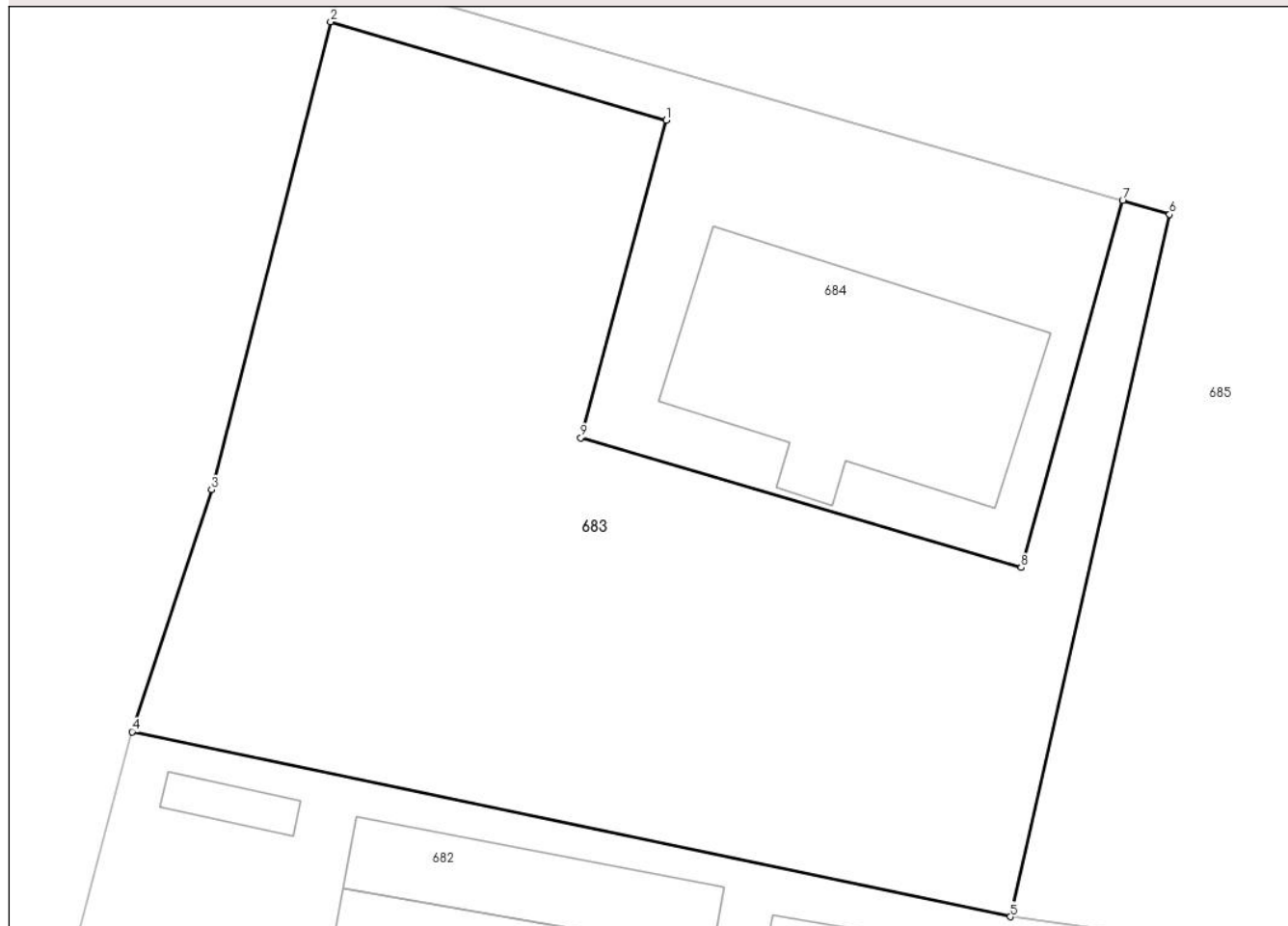
## Anexa Nr. 1 La Partea I

## Teren

Nr cadastral	Suprafața (mp)*	Observații / Referințe
35667	606	

\* Suprafața este determinată în planul de proiecție Stereo 70.

## DETALII LINIARE IMOBIL



## Date referitoare la teren

Crt	Categorie folosință	Intravilan	Suprafața (mp)	Tarla	Parcelă	Nr. topo	Observații / Referințe
1	curți constructii	DA	606	199	24	-	

## Lungime Segmente

1) Valorile lungimilor segmentelor sunt obținute din proiecție în plan.

Punct început	X / Y	Punct sfârșit	X / Y	Lungime segment (** (m)
1	431.436,096 369.320,735	2	431.423,967 369.324,29	12.639
2	431.423,967 369.324,29	3	431.419,664 369.307,399	17.43
3	431.419,664 369.307,399	4	431.416,791 369.298,66	9.199
4	431.416,791 369.298,66	5	431.448,52 369.291,982	32.424
5	431.448,52 369.291,982	6	431.454,273 369.317,338	26.0

Punct început	X / Y	Punct sfârşit	X / Y	Lungime segment (** (m)
6	431.454,273 369.317,338	7	431.452,572 369.317,831	1.771
7	431.452,572 369.317,831	8	431.448,911 369.304,585	13.743
8	431.448,911 369.304,585	9	431.433,006 369.309,27	16.58
9	431.433,006 369.309,27	1	431.436,096 369.320,735	11.874

\*\* Lungimile segmentelor sunt determinate în planul de proiecţie Stereo 70 şi sunt rotunjite la 1 milimetru.

\*\*\* Distanţa dintre puncte este formată din segmente cumulate ce sunt mai mici decât valoarea 1 milimetru.





**DATE DESPRE IMOBILUL NR. 684**

Oficiul de Cadastru și Publicitate Imobiliară VALCEA  
Biroul de Cadastru și Publicitate Imobiliară Ramnicu Valcea

**A. Partea I. Descrierea imobilului**

TEREN Intravilan

Adresa: Loc. Glavile, Str Targului, Nr. 54, Jud. Valcea

Nr. Crt	Nr cadastral Nr. topografic	Suprafața* (mp)	Observații / Referințe
A1		250	Sector cadastral:45 Teren neimpregmuit;

**Construcții**

Crt	Nr cadastral Nr. topografic	Adresa	Observații / Referințe
A1.1		Loc. Glavile, Str Targului, Nr. 54, Jud. Valcea	Nr. niveluri:1; S. construita la sol:88 mp; S. construita desfasurata:88 mp; CASA EDIFICATA IN 1940

**B. Partea II. Proprietari și acte**

Inscrieri privitoare la dreptul de proprietate și alte drepturi reale		Referințe
/		
Act Notarial nr. 752, din 25/05/1983 emis de NOTARIAT DE STAT DRAGASANI (contract de vanzare-cumparare);		
B1	Intabulare, drept de PROPRIETATE, dobandit prin Iesire Din Indiviziune, cota actuala 1/1 1) DUTA ALEXANDRU 2) DUTA GHEORGHITA	A1
Act Administrativ nr. 2083, din 17/07/2024 emis de PRIMARIA COMUNEI GLAVILE (adeverinta);		
B1	Intabulare, drept de PROPRIETATE, dobandit prin Construire, cota actuala 1/1 1) DUTA ALEXANDRU 2) DUTA GHEORGHITA	A1.1

**C. Partea III. SARCINI .**

Inscrieri privind dezmembramintele dreptului de proprietate, drepturi reale de garanție și sarcini	Referințe
NU SUNT	

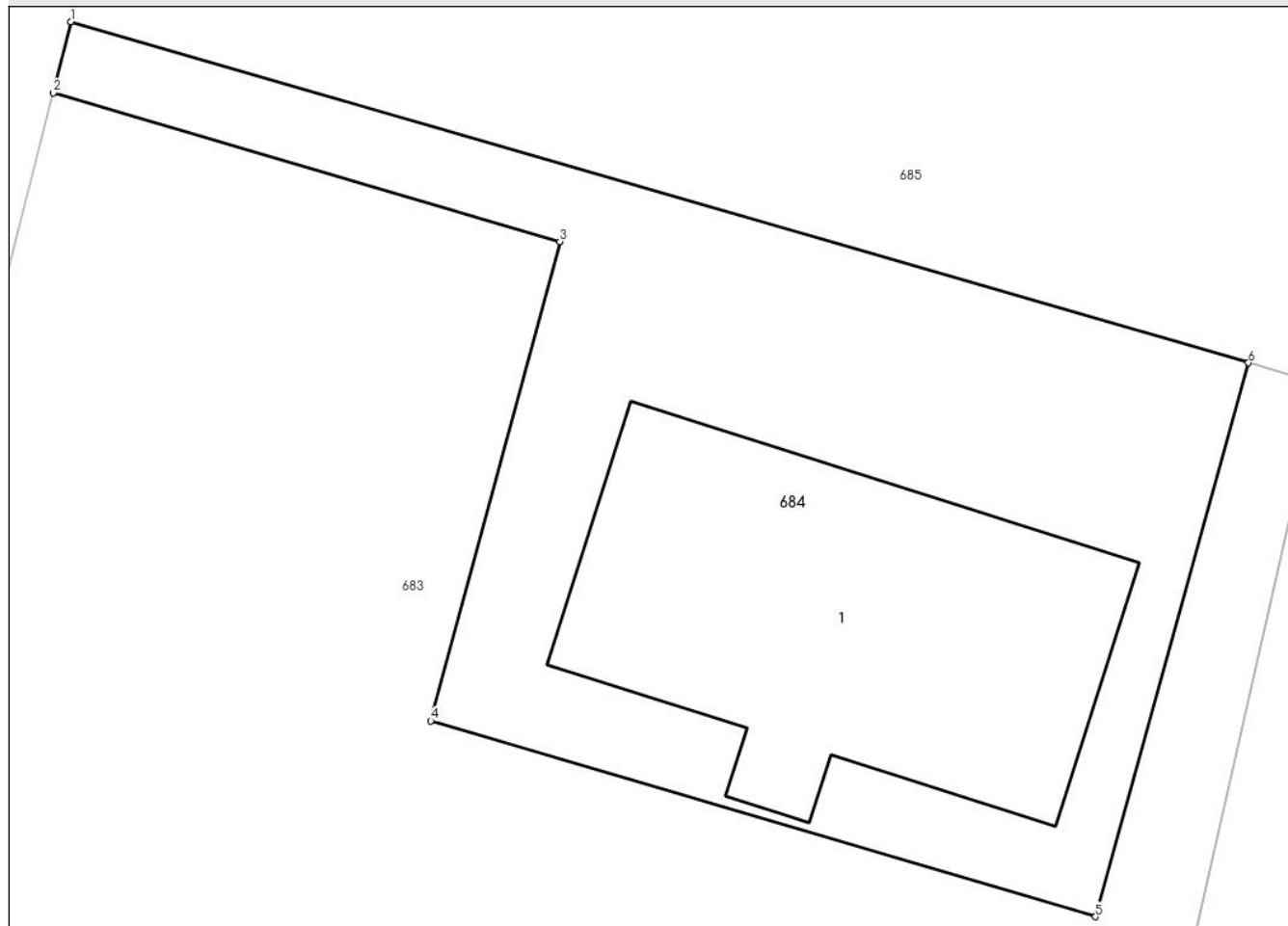
## Anexa Nr. 1 La Partea I

## Teren

Nr cadastral	Suprafața (mp)*	Observații / Referințe
	250	

\* Suprafața este determinată în planul de proiecție Stereo 70.

## DETALII LINIARE IMOBIL



## Date referitoare la teren

Crt	Categorie folosință	Intra vilan	Suprafața (mp)	Tarla	Parcelă	Nr. topo	Observații / Referințe
1	curți constructii	DA	250	-	-	-	

## Date referitoare la construcții

Crt	Număr	Destinație construcție	Supraf. (mp)	Situație juridică	Observații / Referințe
A1.1		construcții de locuințe	88	Cu acte	Nr. niveluri:1; S. construita la sol:88 mp; S. construita desfasurata:88 mp; CASA EDIFICATA IN 1940

## Lungime Segmente

1) Valorile lungimilor segmentelor sunt obținute din proiecție în plan.

Punct început	X / Y	Punct sfârșit	X / Y	Lungime segment (** (m)
1	431.424,4 369.325,99	2	431.423,967 369.324,29	1.754
2	431.423,967 369.324,29	3	431.436,096 369.320,735	12.639
3	431.436,096 369.320,735	4	431.433,006 369.309,27	11.874

Punct început	X / Y	Punct sfârșit	X / Y	Lungime segment (** (m)
4	431.433,006 369.309,27	5	431.448,911 369.304,585	16.58
5	431.448,911 369.304,585	6	431.452,572 369.317,831	13.743
6	431.452,572 369.317,831	1	431.424,4 369.325,99	29.33

\*\* Lungimile segmentelor sunt determinate în planul de proiecție Stereo 70 și sunt rotunjite la 1 milimetru.

\*\*\* Distanța dintre puncte este formată din segmente cumulate ce sunt mai mici decât valoarea 1 milimetru.



**DATE DESPRE IMOBILUL NR. 685**

Oficiul de Cadastru și Publicitate Imobiliară VALCEA  
Biroul de Cadastru și Publicitate Imobiliară Ramnicu Valcea

**A. Partea I. Descrierea imobilului**

TEREN Necunoscut

Adresa: Loc. Glavile, Jud. Valcea, Punctul "Acasa"

Nr. Crt	Nr cadastral Nr. topografic	Suprafața* (mp)	Observații / Referințe
A1	35379	6.584	Sector cadastral:45 Teren neimprejmut;

**B. Partea II. Proprietari și acte**

Inscrieri privitoare la dreptul de proprietate și alte drepturi reale	Referințe
<b>66835 / 12/10/2020</b>	
Act Administrativ nr. Titlul de proprietate nr. 27629, din 29/09/2020 emis de Comisia Judeteana Valcea;	
B1	A1
Intabulare, drept de PROPRIETATE, dobandit prin Lege, cota actuala 1/1	
1) <b>BADITA MARIA</b> 2) <b>SCRIECIU IOANA</b>	
Certificat Grefa nr. -, din 29/05/2013 emis de Judecatoria Dragasani;	
B2	A1
Se transcrie litigiul privind pe reclamanta BADITA MARIA impotriva paratelor SCRIECIU IOANA si COMISIA LOCALA DE FOND FUNCJAR GLAVILE, inregistrat in Registrul de Transcriptiuni si Inscriptiuni Imobiliare sub nr. 450/03.06.2013 prin Incheierea nr. 24352 din 03.06.2013, avand ca obiect: 1) constatarea nulitatii Procesului-verbal de punere in posesie emis de Comisia Locala de Fond Funciar Glavile, pentru o suprafata de 3 ha si 9.369 m.p., proces-verbal validat prin HCJ Valcea nr. 20/23.08.1991; 2) obligarea paratei Comisia Locala de Fond Funciar Glavile sa emita un nou proces-verbal de punere in posesie pe numele Scrieciu I. Marin, pentru o suprafata totala de 5,14 ha, pe vechiul amplasament; 3) obligarea paratei Comisia Locala de Fond Funciar Glavile sa intocmeasca si sa trimita Comisiei Locale de Fond Funciar Valcea documentatia necesara eliberarii titlului de proprietate pentru suprafata de 5,14 ha, pe numele autorului Scrieciu I. Marin.	

**C. Partea III. SARCINI**

Inscrieri privind dezmembramintele dreptului de proprietate, drepturi reale de garanție și sarcini	Referințe
<b>66835 / 12/10/2020</b>	
Certificat Grefa nr. -, din 30/09/2013 emis de Judecatoria Dragasan;	
C1	A1
Se transcrie Certificatul de grefa din 30.09.2013 emis de Judecatoria Dragasani in dosarul nr. 1850/223/2013, inregistrat in Registrul de Transcriptiuni si Inscriptiuni Imobiliare sub nr. 608/03.10.2013 prin Incheierea nr. 44623 din 03.10.2013, prin care se certifica faptul ca pe rolul Judecatoriei Dragasani s-a inregistrata sub nr. 1850/223/2012 cererea de instituire a sechestrului judiciar formulata de reclamanta BADITA MARIA, in contradictoriu cu parata SCRIECIU IOANA, prin care se solicita indisponibilizarea bunurilor situate in comuna Glavile, judetul Valcea, urmand ca acestea sa fie incredintate administratorului-sechestrului, care urmeaza a fi numit. Se certifica, de asemenea, ca prin incheierea nr. 734/11.09.2013 s-a admis cererea si s-a dispus infiintarea sechestrului judiciar asupra imobilelor terenuri, ce fac obiectul procesului-verbal de punere in posesie emis de comuna Glavile, judetul Valcea, in baza hotararii Comisiei Judetene nr. 20/23.08.1991, inregistrat la nr. 131/28.04.2011.	
Hotarare Judecatoreasca nr. Incheiere nr. 734, din 11/09/2013 emis de Judecatoria Dragasan;	
C2	A1
Se transcrie sechestrul judiciar inregistrat in Registrul de Transcriptiuni si Inscriptiuni Imobiliare sub nr. 648 din 01.11.2013 prin Incheierea nr. 48495 din 28.10.2013 asupra imobilelor terenuri individualizate in Incheierea nr. 734 din 11.09.2013 pronuntata de Judecatoria Dragasani in dosarul nr. 1850/223/2013, terenuri ce fac obiectul procesului-verbal de punere in posesie emis de Comisia Locala pentru Reconstituirea Dreptului de Proprietate Glavile, judetul Valcea, in baza	

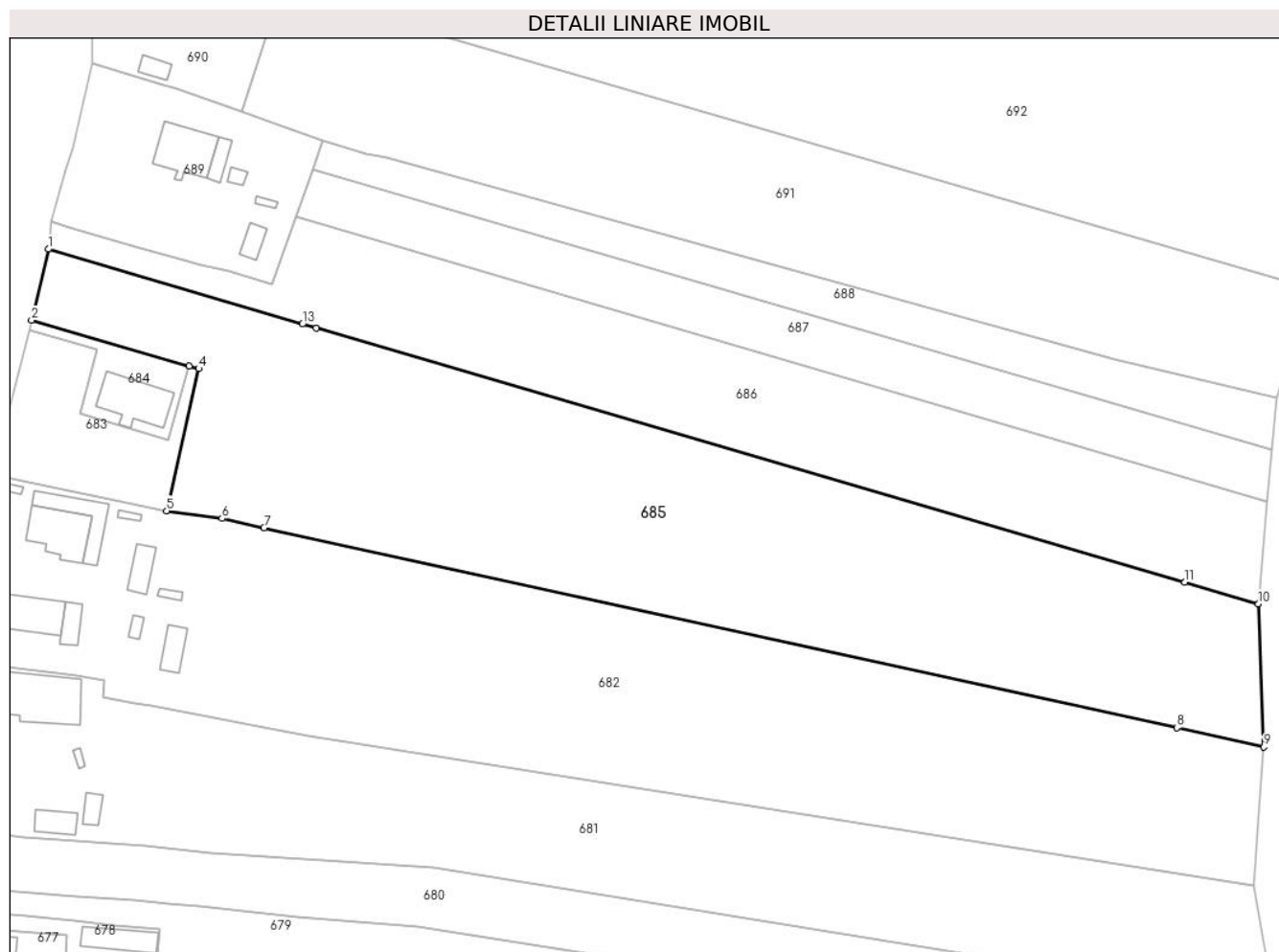
Inscrieri privind dezmembramintele dreptului de proprietate, drepturi reale de garanție și sarcini		Referințe
C2	Hotararii Comisiei Judetene nr. 20/23.08.1991, inregistrat la nr. 131 din 28.04.2011, bunurile mai sus mentionate fiind incredintate in paza reclamantei BADITA MARIA si paratei SCRIECIU IOANA, in functie de detinerea fiecarui bun.	A1

## Anexa Nr. 1 La Partea I

## Teren

Nr cadastral	Suprafața (mp)*	Observații / Referințe
35379	6.584	

\* Suprafața este determinată în planul de proiecție Stereo 70.



## Date referitoare la teren

Crt	Categorie folosință	Intravilan	Suprafața (mp)	Tarla	Parcelă	Nr. topo	Observații / Referințe
1	arabil	DA	1.091	199	37	-	
2	arabil	NU	5.122	35	8/10	-	
3	pasune	NU	371	35	9/6	-	

## Lungime Segmente

1) Valorile lungimilor segmentelor sunt obținute din proiecție în plan.

Punct început	X / Y	Punct sfârșit	X / Y	Lungime segment (** (m)
1	431.427,393 369.338,687	2	431.424,4 369.325,99	13.045
2	431.424,4 369.325,99	3	431.452,572 369.317,831	29.33
3	431.452,572 369.317,831	4	431.454,273 369.317,338	1.771
4	431.454,273 369.317,338	5	431.448,52 369.291,982	26.0

Punct început	X / Y	Punct sfârşit	X / Y	Lungime segment (** (m)
5	431.448,52 369.291,982	6	431.458,413 369.290,606	9.988
6	431.458,413 369.290,606	7	431.465,949 369.288,955	7.715
7	431.465,949 369.288,955	8	431.629,036 369.253,223	166.956
8	431.629,036 369.253,223	9	431.644,594 369.249,815	15.927
9	431.644,594 369.249,815	10	431.643,656 369.275,367	25.569
10	431.643,656 369.275,367	11	431.630,495 369.279,217	13.713
11	431.630,495 369.279,217	12	431.475,268 369.324,582	161.72
12	431.475,268 369.324,582	13	431.472,794 369.325,305	2.577
13	431.472,794 369.325,305	1	431.427,393 369.338,687	47.332

\*\* Lungimile segmentelor sunt determinate în planul de proiecție Stereo 70 și sunt rotunjite la 1 milimetru.

\*\*\* Distanța dintre puncte este formată din segmente cumulate ce sunt mai mici decât valoarea 1 milimetru.



**DATE DESPRE IMOBILUL NR. 686**

Oficiul de Cadastru și Publicitate Imobiliară VALCEA  
Biroul de Cadastru și Publicitate Imobiliară Ramnicu Valcea

**A. Partea I. Descrierea imobilului**

TEREN Necunoscut

Adresa: Loc. Glavile, Jud. Valcea, PUNCTUL "LA ICA"

Nr. Crt	Nr cadastral Nr. topografic	Suprafața* (mp)	Observații / Referințe
A1		Din acte: 3.795 Masurata: 3.504	Sector cadastral:45 Teren neimprejmut;

**B. Partea II. Proprietari și acte**

Inscrieri privitoare la dreptul de proprietate și alte drepturi reale		Referințe
/		
Act Notarial nr. 232, din 11/11/2020 emis de BIN CHIRSANOV CAPANU ALEXANDER CRISTIAN (certificat de mostenitor);		
B1	Intabulare, drept de PROPRIETATE, dobandit prin Succesiune, cota actuala 2/8 1) DIACONESCU REMI	A1
B1	Intabulare, drept de PROPRIETATE, dobandit prin Succesiune, cota actuala 3/8 1) DIACONESCU ION 2) VIEZURE ELENA	A1

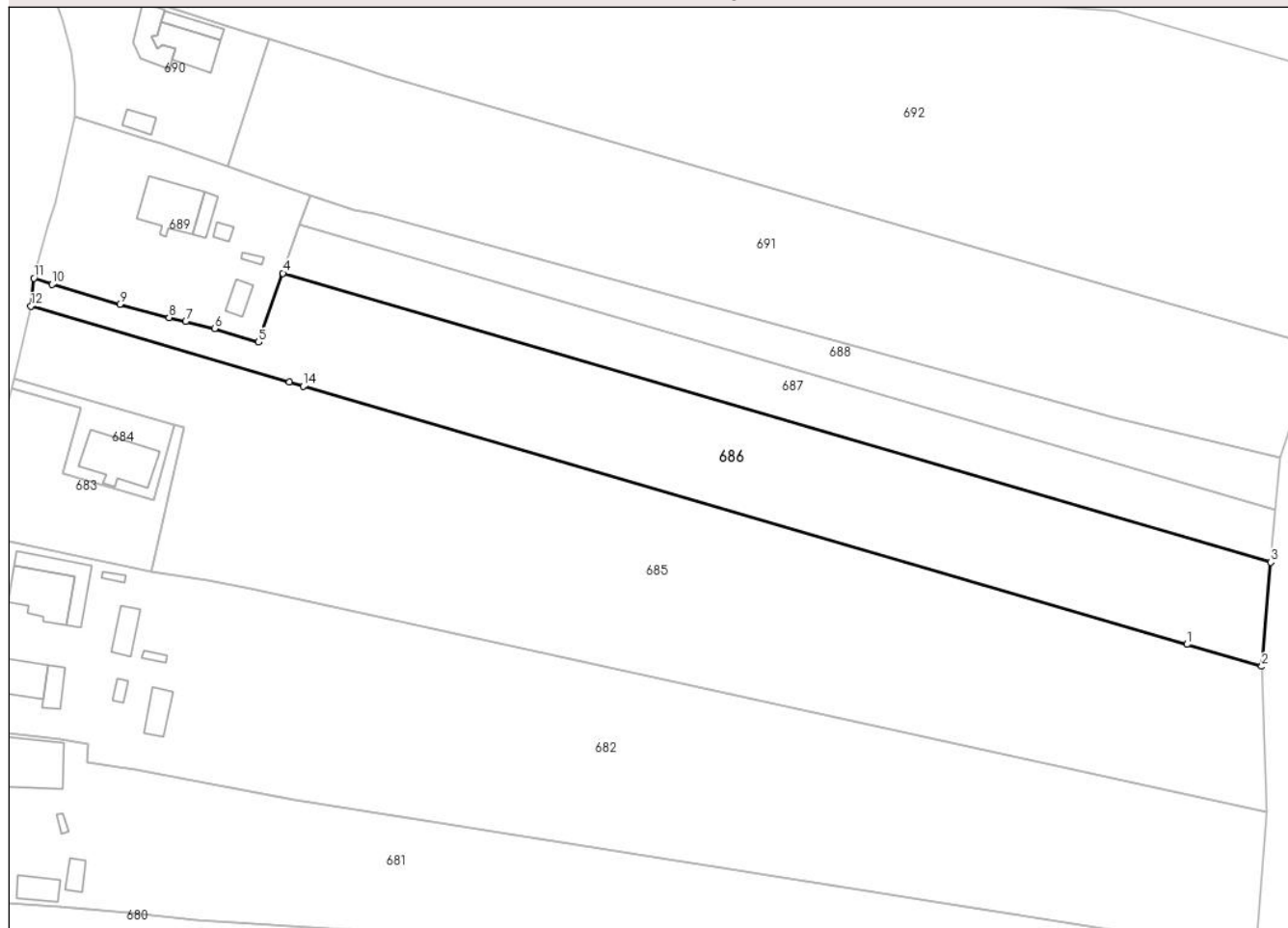
**C. Partea III. SARCINI .**

Inscrieri privind dezmembramintele dreptului de proprietate, drepturi reale de garanție și sarcini	Referințe
NU SUNT	

**Anexa Nr. 1 La Partea I****Teren**

Nr cadastral	Suprafața (mp)*	Observații / Referințe
	Din acte: 3.795 Masurata: 3.504	

\* Suprafața este determinată în planul de proiecție Stereo 70.

**DETALII LINIARE IMOBIL****Date referitoare la teren**

Crt	Categorie folosință	Intra vilan	Suprafața (mp)	Tarla	Parcelă	Nr. topo	Observații / Referințe
1	arabil	DA	367	199	19	-	
2	arabil	NU	3.137	35	8/5, 8/5/1	-	

**Lungime Segmente**

1) Valorile lungimilor segmentelor sunt obținute din proiecție în plan.

Punct început	X / Y	Punct sfârșit	X / Y	Lungime segment (** (m)
1	431.630,495 369.279,217	2	431.643,656 369.275,367	13.713
2	431.643,656 369.275,367	3	431.645,241 369.293,659	18.36
3	431.645,241 369.293,659	4	431.471,678 369.344,476	180.849
4	431.471,678 369.344,476	5	431.467,414 369.332,326	12.877

Punct început	X / Y	Punct sfârșit	X / Y	Lungime segment (** (m)
5	431.467,414 369.332,326	6	431.459,673 369.334,732	8.106
6	431.459,673 369.334,732	7	431.454,613 369.335,972	5.21
7	431.454,613 369.335,972	8	431.451,694 369.336,665	3.0
8	431.451,694 369.336,665	9	431.443,024 369.339,006	8.98
9	431.443,024 369.339,006	10	431.431,151 369.342,506	12.378
10	431.431,151 369.342,506	11	431.427,926 369.343,598	3.405
11	431.427,926 369.343,598	12	431.427,393 369.338,687	4.94
12	431.427,393 369.338,687	13	431.472,794 369.325,305	47.332
13	431.472,794 369.325,305	14	431.475,268 369.324,582	2.577
14	431.475,268 369.324,582	1	431.630,495 369.279,217	161.72

\*\* Lungimile segmentelor sunt determinate în planul de proiecție Stereo 70 și sunt rotunjite la 1 milimetru.

\*\*\* Distanța dintre puncte este formată din segmente cumulate ce sunt mai mici decât valoarea 1 milimetru.



**DATE DESPRE IMOBILUL NR. 687**

Oficiul de Cadastru și Publicitate Imobiliară VALCEA  
Biroul de Cadastru și Publicitate Imobiliară Ramnicu Valcea

**A. Partea I. Descrierea imobilului**

TEREN Necunoscut

Adresa: Loc. Glavile, Jud. Valcea, PUNCTUL "IN LUNCA"

Nr. Crt	Nr cadastral Nr. topografic	Suprafața* (mp)	Observații / Referințe
A1		1.617	Sector cadastral:45 Teren neimprejmuit;

**B. Partea II. Proprietari și acte**

Inscrieri privitoare la dreptul de proprietate și alte drepturi reale		Referințe
/		
Act Administrativ nr. 114, din 04/06/2024 emis de PRIMARIA COMUNEI GLAVILE (HCJ NR. 20 DIN 23.08.1991);		
B1	Inscrierea provizorie, drept de PROPRIETATE, dobandit prin Lege, cota actuala 1/1 1) FLOREA ANA 2) FLOREA GHEORGHE 3) FLOREA ALEXANDRU	A1

**C. Partea III. SARCINI .**

Inscrieri privind dezmembramintele dreptului de proprietate, drepturi reale de garanție și sarcini	Referințe
NU SUNT	

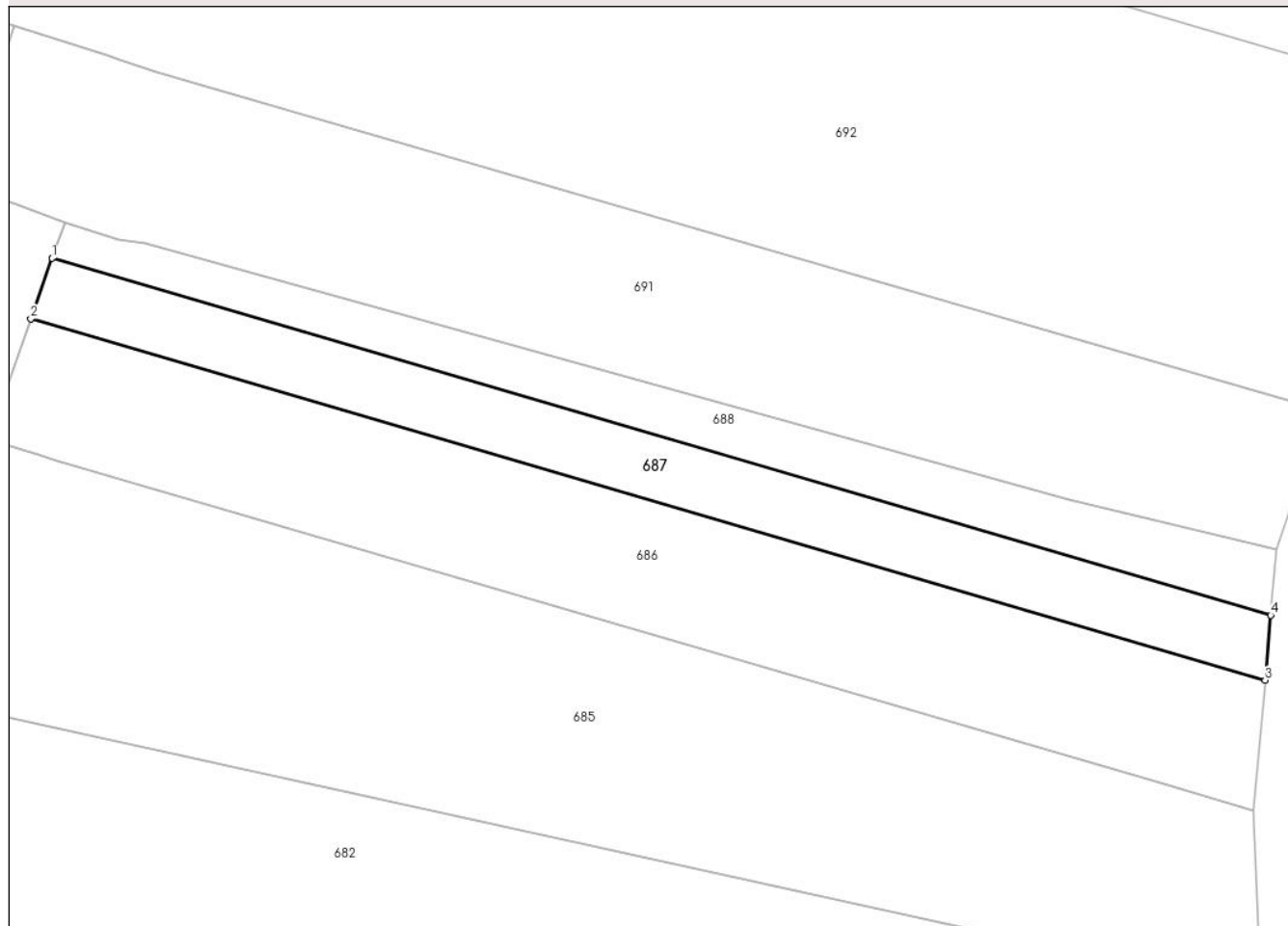
## Anexa Nr. 1 La Partea I

## Teren

Nr cadastral	Suprafața (mp)*	Observații / Referințe
	1.617	

\* Suprafața este determinată în planul de proiecție Stereo 70.

## DETALII LINIARE IMOBIL



## Date referitoare la teren

Crt	Categorie folosință	Intravilan	Suprafața (mp)	Tarla	Parcelă	Nr. topo	Observații / Referințe
1	arabil	DA	71	35	8/9/1	-	
2	arabil	NU	1.546	35	8/9	-	

## Lungime Segmente

1) Valorile lungimilor segmentelor sunt obținute din proiecție în plan.

Punct început	X / Y	Punct sfârșit	X / Y	Lungime segment (** (m)
1	431.474,663 369.352,98	2	431.471,678 369.344,476	9.013
2	431.471,678 369.344,476	3	431.645,241 369.293,659	180.849
3	431.645,241 369.293,659	4	431.646,033 369.302,805	9.18
4	431.646,033 369.302,805	1	431.474,663 369.352,98	178.565

**\*\* Lungimile segmentelor sunt determinate în planul de proiecție Stereo 70 și sunt rotunjite la 1 milimetru.**

**\*\*\* Distanța dintre puncte este formată din segmente cumulate ce sunt mai mici decât valoarea 1 milimetru.**





**DATE DESPRE IMOBILUL NR. 688**

Oficiul de Cadastru și Publicitate Imobiliară VALCEA  
Biroul de Cadastru și Publicitate Imobiliară Ramnicu Valcea

**A. Partea I. Descrierea imobilului**

TEREN Necunoscut

Adresa: Loc. Glavile, Jud. Valcea, PUNCTUL "IN LUNCA"

Nr. Crt	Nr cadastral Nr. topografic	Suprafața* (mp)	Observații / Referințe
A1		1.221	Sector cadastral:45 Teren neimprejmuit;

**B. Partea II. Proprietari și acte**

Inscrieri privitoare la dreptul de proprietate și alte drepturi reale		Referințe
/		
Act Administrativ nr. 113, din 04/06/2024 emis de PRIMARIA COMUNEI GLAVILE (HCJ NR. 20 DIN 23.08.2024);		
B1	Inscrierea provizorie, drept de PROPRIETATE, dobandit prin Lege, cota actuala 1/1 1) BALASA IOANA 2) GEANGAVELA ANASTASIE 3) GEANGAVELA VASILE	A1

**C. Partea III. SARCINI .**

Inscrieri privind dezmembramintele dreptului de proprietate, drepturi reale de garanție și sarcini	Referințe
NU SUNT	

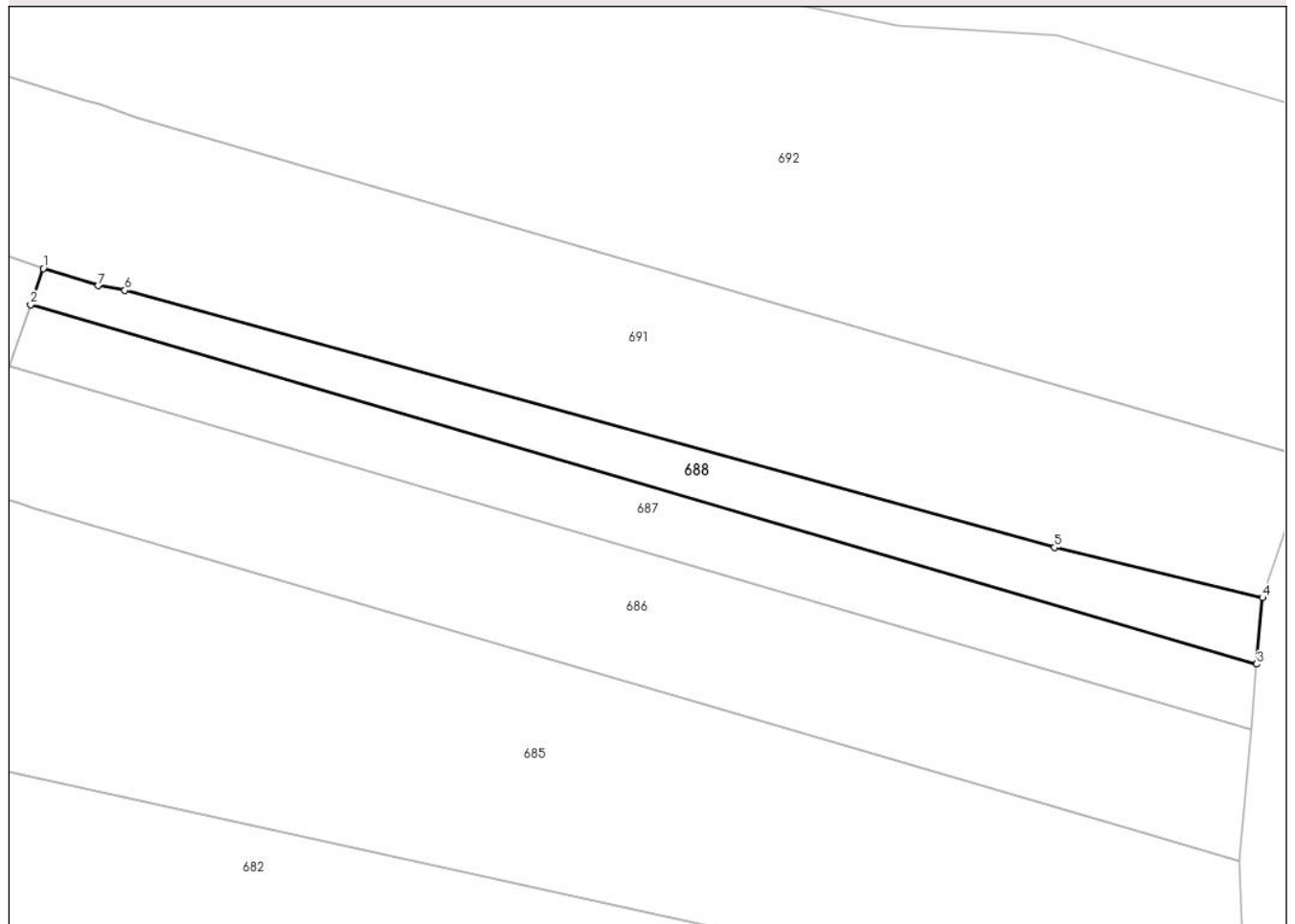
## Anexa Nr. 1 La Partea I

## Teren

Nr cadastral	Suprafața (mp)*	Observații / Referințe
	1.221	

\* Suprafața este determinată în planul de proiecție Stereo 70.

## DETALII LINIARE IMOBIL



## Date referitoare la teren

Crt	Categorie folosință	Intravilan	Suprafața (mp)	Tarla	Parcelă	Nr. topo	Observații / Referințe
1	arabil	DA	34	35	8/8	-	
2	arabil	NU	1.187	35	8/8/1	-	

## Lungime Segmente

1) Valorile lungimilor segmentelor sunt obținute din proiecție în plan.

Punct început	X / Y	Punct sfârșit	X / Y	Lungime segment (** (m)
1	431.476,441 369.358,047	2	431.474,663 369.352,98	5.37
2	431.474,663 369.352,98	3	431.646,033 369.302,805	178.565
3	431.646,033 369.302,805	4	431.646,836 369.312,076	9.306
4	431.646,836 369.312,076	5	431.617,74 369.319,088	29.929

Punct început	X / Y	Punct sfârşit	X / Y	Lungime segment (** (m)
5	431.617,74 369.319,088	6	431.487,842 369.355,008	134.773
6	431.487,842 369.355,008	7	431.484,085 369.355,638	3.809
7	431.484,085 369.355,638	1	431.476,441 369.358,047	8.015

\*\* Lungimile segmentelor sunt determinate în planul de proiecţie Stereo 70 şi sunt rotunjite la 1 milimetru.

\*\*\* Distanţa dintre puncte este formată din segmente cumulate ce sunt mai mici decât valoarea 1 milimetru.



**DATE DESPRE IMOBILUL NR. 689**

Oficiul de Cadastru și Publicitate Imobiliară VALCEA  
Biroul de Cadastru și Publicitate Imobiliară Ramnicu Valcea

**A. Partea I. Descrierea imobilului**

TEREN Intravilan

Adresa: Loc. Glavile, Str Targului, Nr. 58, Jud. Valcea

Nr. Crt	Nr cadastral Nr. topografic	Suprafața* (mp)	Observații / Referințe
A1	35067	Din acte: 1.180 Masurata: 1.202	Sector cadastral:45 Teren neimprijmit;

**Construcții**

Crt	Nr cadastral Nr. topografic	Adresa	Observații / Referințe
A1.1	35067-C1	Loc. Glavile, Str Targului, Nr. 58, Jud. Valcea	Nr. niveluri:2; S. construita la sol:80 mp; S. construita desfasurata:90 mp; CASA (D+P) EDIFICATA IN 1963
A1.2	35067-C2	Loc. Glavile, Str Targului, Nr. 58, Jud. Valcea	Nr. niveluri:1; S. construita la sol:19 mp; S. construita desfasurata:19 mp; ANEXA EDIFICATA IN 1963
A1.3	35067-C3	Loc. Glavile, Str Targului, Nr. 58, Jud. Valcea	Nr. niveluri:1; S. construita la sol:8 mp; S. construita desfasurata:8 mp; ANEXA EDIFICATA IN 1963
A1.4	35067-C4	Loc. Glavile, Str Targului, Nr. 58, Jud. Valcea	Nr. niveluri:1; S. construita la sol:5 mp; S. construita desfasurata:5 mp; ANEXA EDIFICATA IN 1963
A1.5	35067-C5	Loc. Glavile, Str Targului, Nr. 58, Jud. Valcea	Nr. niveluri:1; S. construita la sol:19 mp; S. construita desfasurata:19 mp; ANEXA EDIFICATA IN 1963

**B. Partea II. Proprietari și acte**

Inscrieri privitoare la dreptul de proprietate și alte drepturi reale	Referințe
<b>23637 / 19/06/2012</b>	
Act Notarial nr. Contract de vanzare-cumparare aut. nr. 1652, din 08/06/2012 emis de BNP.FIRAN RODICA;	
B2	A1, A1.1, A1.2, A1.3, A1.4, A1.5
Intabulare, drept de PROPRIETATE, dobandit prin Conventie, cota actuala 1/1 1) TOSCA ION-MARIAN, ,necasatorit	

**C. Partea III. SARCINI .**

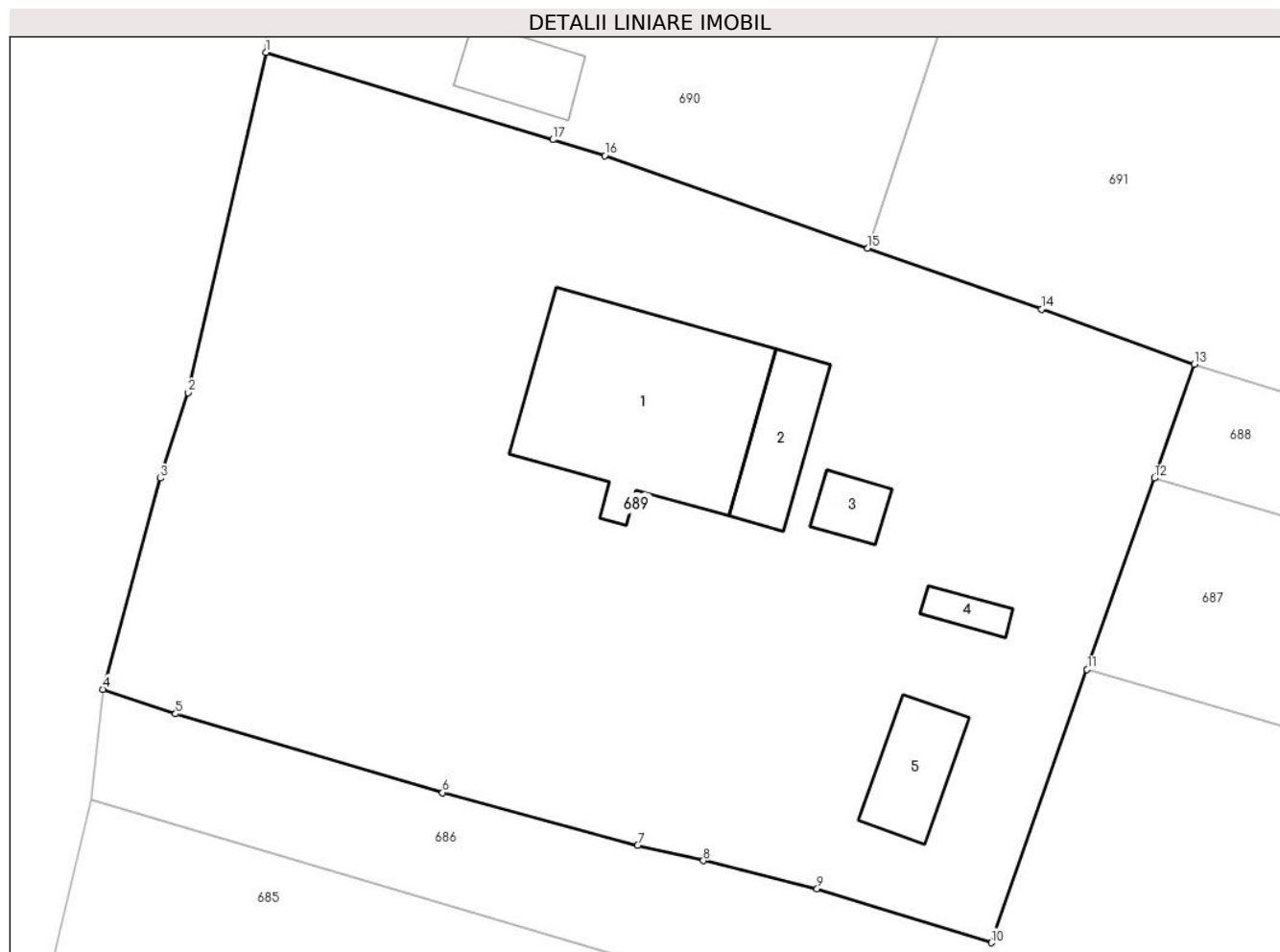
Inscrieri privind dezmembramintele dreptului de proprietate, drepturi reale de garanție și sarcini	Referințe
NU SUNT	

## Anexa Nr. 1 La Partea I

## Teren

Nr cadastral	Suprafața (mp)*	Observații / Referințe
35067	Din acte: 1.180 Masurata: 1.202	

\* Suprafața este determinată în planul de proiecție Stereo 70.



## Date referitoare la teren

Crt	Categorie folosință	Intra vilan	Suprafața (mp)	Tarla	Parcelă	Nr. topo	Observații / Referințe
1	curți constructii	DA	751	199	17, 18	-	
2	vie	DA	251	199	19	-	
3	vie	DA	200	199	19	-	

## Date referitoare la construcții

Crt	Număr	Destinație construcție	Supraf. (mp)	Situație juridică	Observații / Referințe
A1.1	35067-C1	construcții de locuințe	80	Cu acte	Nr. niveluri:2; S. construita la sol:80 mp; S. construita desfasurata:90 mp; CASA (D+P) EDIFICATA IN 1963
A1.2	35067-C2	construcții anexa	19	Cu acte	Nr. niveluri:1; S. construita la sol:19 mp; S. construita desfasurata:19 mp; ANEXA EDIFICATA IN 1963
A1.3	35067-C3	construcții anexa	8	Cu acte	Nr. niveluri:1; S. construita la sol:8 mp; S. construita desfasurata:8 mp; ANEXA EDIFICATA IN 1963
A1.4	35067-C4	construcții anexa	5	Cu acte	Nr. niveluri:1; S. construita la sol:5 mp; S. construita desfasurata:5 mp; ANEXA EDIFICATA IN 1963
A1.5	35067-C5	construcții anexa	19	Cu acte	Nr. niveluri:1; S. construita la sol:19 mp; S. construita desfasurata:19 mp; ANEXA EDIFICATA IN 1963

**Lungime Segmente**

1) Valorile lungimilor segmentelor sunt obținute din proiecție în plan.

Punct început	X / Y	Punct sfârșit	X / Y	Lungime segment (** (m)
1	431.435,171 369.371,906	2	431.431,707 369.356,78	15.518
2	431.431,707 369.356,78	3	431.430,46 369.352,978	4.001
3	431.430,46 369.352,978	4	431.427,926 369.343,598	9.716
4	431.427,926 369.343,598	5	431.431,151 369.342,506	3.405
5	431.431,151 369.342,506	6	431.443,024 369.339,006	12.378
6	431.443,024 369.339,006	7	431.451,694 369.336,665	8.98
7	431.451,694 369.336,665	8	431.454,613 369.335,972	3.0
8	431.454,613 369.335,972	9	431.459,673 369.334,732	5.21
9	431.459,673 369.334,732	10	431.467,414 369.332,326	8.106
10	431.467,414 369.332,326	11	431.471,678 369.344,476	12.877
11	431.471,678 369.344,476	12	431.474,663 369.352,98	9.013
12	431.474,663 369.352,98	13	431.476,441 369.358,047	5.37
13	431.476,441 369.358,047	14	431.469,644 369.360,486	7.221
14	431.469,644 369.360,486	15	431.461,93 369.363,201	8.178
15	431.461,93 369.363,201	16	431.450,233 369.367,319	12.401
16	431.450,233 369.367,319	17	431.447,922 369.368,023	2.416
17	431.447,922 369.368,023	1	431.435,171 369.371,906	13.329

\*\* Lungimile segmentelor sunt determinate în planul de proiecție Stereo 70 și sunt rotunjite la 1 milimetru.

\*\*\* Distanța dintre puncte este formată din segmente cumulate ce sunt mai mici decât valoarea 1 milimetru.





**DATE DESPRE IMOBILUL NR. 690**

Oficiul de Cadastru și Publicitate Imobiliară VALCEA  
Biroul de Cadastru și Publicitate Imobiliară Ramnicu Valcea

**A. Partea I. Descrierea imobilului**

TEREN Intravilan

Adresa: Loc. Glavile, Str Targului, Nr. 60, Jud. Valcea

Nr. Crt	Nr cadastral Nr. topografic	Suprafața* (mp)	Observații / Referințe
A1	35364	771	Sector cadastral:45 Teren neimpregmuit;

**Construcții**

Crt	Nr cadastral Nr. topografic	Adresa	Observații / Referințe
A1.1	35364-C1	Loc. Glavile, Str Targului, Nr. 60, Jud. Valcea	Nr. niveluri:1; S. construita la sol:58 mp; S. construita desfasurata:58 mp; CASA EDIFICATA IN 1950
A1.2	35364-C2	Loc. Glavile, Str Targului, Nr. 60, Jud. Valcea	Nr. niveluri:1; S. construita la sol:22 mp; S. construita desfasurata:22 mp; MAGAZIE EDIFICATA IN 1993
A1.3	35364-C3	Loc. Glavile, Str Targului, Nr. 60, Jud. Valcea	Nr. niveluri:1; S. construita la sol:46 mp; S. construita desfasurata:46 mp; TERASA EDIFICATA IN 1993
A1.4	35364-C4	Loc. Glavile, Str Targului, Nr. 60, Jud. Valcea	Nr. niveluri:1; S. construita la sol:16 mp; S. construita desfasurata:16 mp; BECI EDIFICAT IN 1990

**B. Partea II. Proprietari și acte**

Inscrieri privitoare la dreptul de proprietate și alte drepturi reale		Referințe
<b>52530 / 24/08/2020</b>		
Act Notarial nr. 1794, din 21/08/2020 emis de B.I.N Banu Claudia Mihaela;		
B6	Intabulare, drept de PROPRIETATE, dobandit prin Conventie, cota actuala 1/1 1) <b>BADITA ION</b> , casatorit cu 2) <b>BADIȚA VICTORIA</b>	A1
B7	Intabulare, drept de PROPRIETATE, dobandit prin Conventie, cota actuala 1/1 1) <b>BADITA ION</b> , casatorit cu 2) <b>BADIȚA VICTORIA</b>	A1.1, A1.2, A1.3, A1.4

**C. Partea III. SARCINI .**

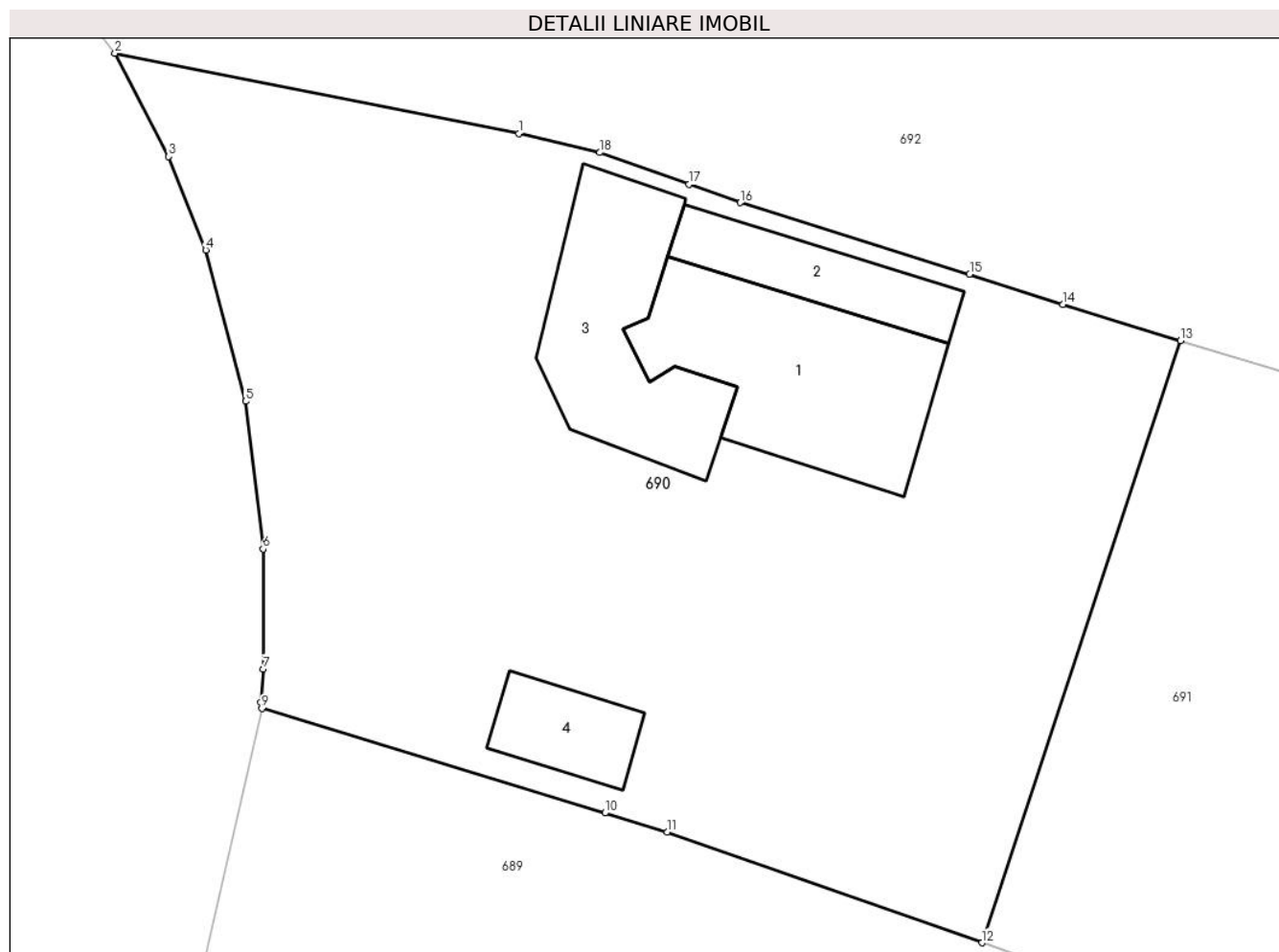
Inscrieri privind dezmembramintele dreptului de proprietate, drepturi reale de garanție și sarcini	Referințe
NU SUNT	

## Anexa Nr. 1 La Partea I

## Teren

Nr cadastral	Suprafața (mp)*	Observații / Referințe
35364	771	

\* Suprafața este determinată în planul de proiecție Stereo 70.



## Date referitoare la teren

Crt	Categorie folosință	Intra vilan	Suprafața (mp)	Tarla	Parcelă	Nr. topo	Observații / Referințe
1	curți constructii	DA	538	199	21	-	
2	vie	DA	233	199	21/1	-	

## Date referitoare la construcții

Crt	Număr	Destinație construcție	Supraf. (mp)	Situație juridică	Observații / Referințe
A1.1	35364-C1	construcții de locuințe	58	Cu acte	Nr. niveluri:1; S. construită la sol:58 mp; S. construită desfasurata:58 mp; CASA EDIFICATA IN 1950
A1.2	35364-C2	construcții anexa	22	Cu acte	Nr. niveluri:1; S. construită la sol:22 mp; S. construită desfasurata:22 mp; MAGAZIE EDIFICATA IN 1993
A1.3	35364-C3	construcții anexa	46	Cu acte	Nr. niveluri:1; S. construită la sol:46 mp; S. construită desfasurata:46 mp; TERASA EDIFICATA IN 1993
A1.4	35364-C4	construcții anexa	16	Cu acte	Nr. niveluri:1; S. construită la sol:16 mp; S. construită desfasurata:16 mp; BECI EDIFICAT IN 1990

**Lungime Segmente**

1) Valorile lungimilor segmentelor sunt obținute din proiecție în plan.

Punct început	X / Y	Punct sfârșit	X / Y	Lungime segment (** (m)
1	431.444,716 369.393,259	2	431.429,71 369.396,244	15.3
2	431.429,71 369.396,244	3	431.431,707 369.392,404	4.328
3	431.431,707 369.392,404	4	431.433,084 369.388,934	3.733
4	431.433,084 369.388,934	5	431.434,567 369.383,316	5.81
5	431.434,567 369.383,316	6	431.435,216 369.377,832	5.522
6	431.435,216 369.377,832	7	431.435,224 369.373,372	4.46
7	431.435,224 369.373,372	8	431.435,137 369.372,133	1.242
8	431.435,137 369.372,133	9	431.435,171 369.371,906	0.23
9	431.435,171 369.371,906	10	431.447,922 369.368,023	13.329
10	431.447,922 369.368,023	11	431.450,233 369.367,319	2.416
11	431.450,233 369.367,319	12	431.461,93 369.363,201	12.401
12	431.461,93 369.363,201	13	431.469,31 369.385,574	23.559
13	431.469,31 369.385,574	14	431.464,949 369.386,91	4.561
14	431.464,949 369.386,91	15	431.461,478 369.388,038	3.65
15	431.461,478 369.388,038	16	431.452,95 369.390,69	8.931
16	431.452,95 369.390,69	17	431.451,042 369.391,372	2.026
17	431.451,042 369.391,372	18	431.447,732 369.392,556	3.515
18	431.447,732 369.392,556	1	431.444,716 369.393,259	3.097

\*\* Lungimile segmentelor sunt determinate în planul de proiecție Stereo 70 și sunt rotunjite la 1 milimetru.

\*\*\* Distanța dintre puncte este formată din segmente cumulate ce sunt mai mici decât valoarea 1 milimetru.



**DATE DESPRE IMOBILUL NR. 691**

Oficiul de Cadastru și Publicitate Imobiliară VALCEA  
Biroul de Cadastru și Publicitate Imobiliară Ramnicu Valcea

**A. Partea I. Descrierea imobilului**

TEREN Necunoscut

Adresa: Loc. Glavile, Jud. Valcea, Punctul "La Casa Noua"

Nr. Crt	Nr cadastral Nr. topografic	Suprafața* (mp)	Observații / Referințe
A1	35378	4.356	Sector cadastral:45 Teren neimprejmuit;

**B. Partea II. Proprietari și acte**

Inscrieri privitoare la dreptul de proprietate și alte drepturi reale		Referințe
<b>66838 / 12/10/2020</b>		
Act Administrativ nr. titlu de proprietate nr. 27629, din 29/09/2020 emis de Comisia Judeteana Valcea (act administrativ nr 1444/SC din 09.10.2020, emis de OCPI Valcea);		
B1	Intabulare, drept de PROPRIETATE, dobandit prin Reconstituire, cota actuala 1/1 1) <b>BADITA MARIA</b> 2) <b>SCRIECIU IOANA</b> <i>OBSERVATII: Cu titlu de reconstituire;</i>	A1

**C. Partea III. SARCINI .**

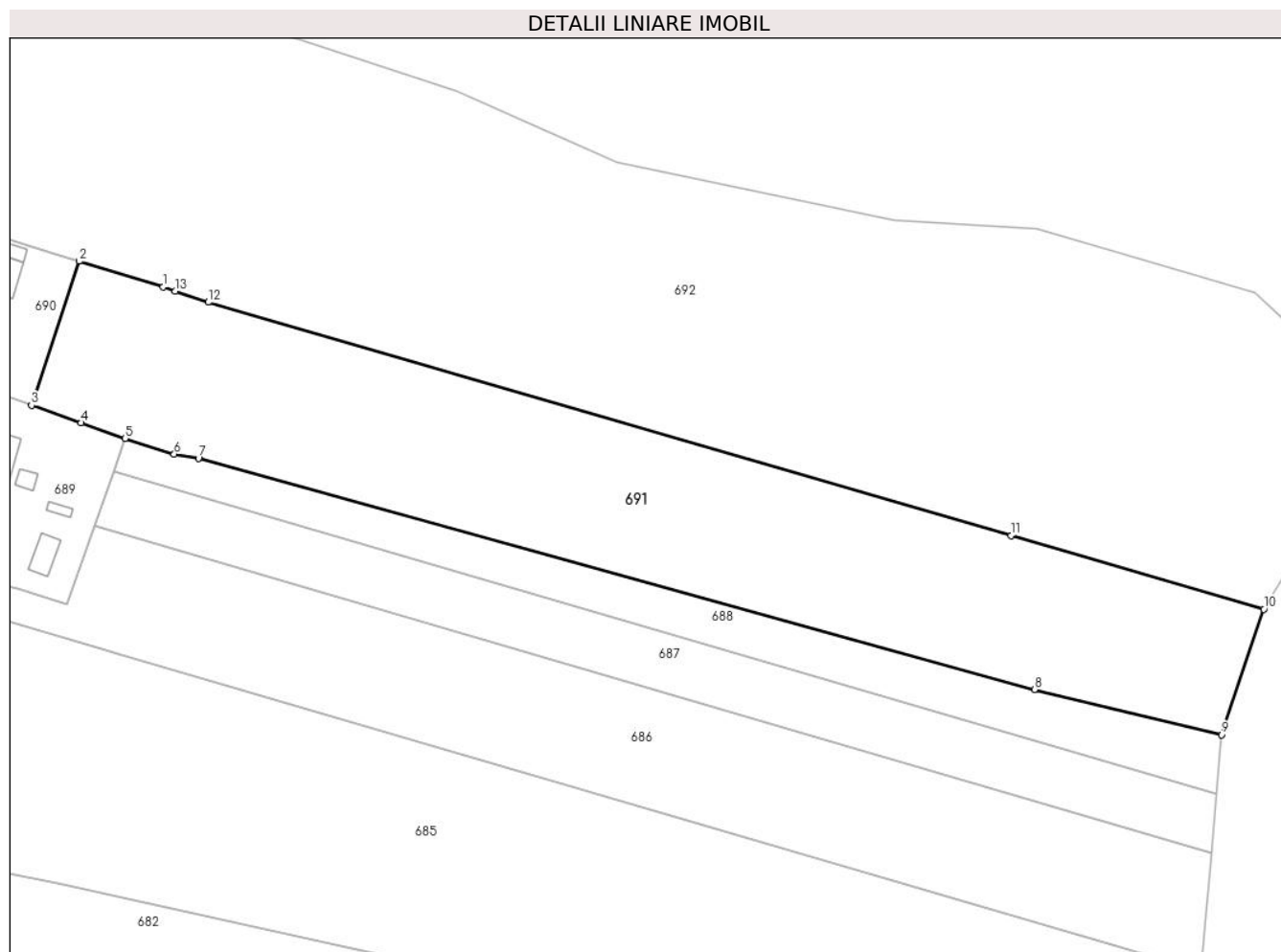
Inscrieri privind dezmembramintele dreptului de proprietate, drepturi reale de garanție și sarcini	Referințe
NU SUNT	

## Anexa Nr. 1 La Partea I

## Teren

Nr cadastral	Suprafața (mp)*	Observații / Referințe
35378	4.356	

\* Suprafața este determinată în planul de proiecție Stereo 70.



## Date referitoare la teren

Crt	Categorie folosință	Intra vilan	Suprafața (mp)	Tarla	Parcelă	Nr. topo	Observații / Referințe
1	curți constructii	DA	191	199	22	-	
2	vie	DA	337	199	22/1	-	
3	arabil	NU	3.068	35	8/4	-	
4	pasune	NU	760	35	9/2	-	

## Lungime Segmente

1) Valorile lungimilor segmentelor sunt obținute din proiecție în plan.

Punct început	X / Y	Punct sfârșit	X / Y	Lungime segment (** (m)
1	431.482,357 369.381,576	2	431.469,31 369.385,574	13.646
2	431.469,31 369.385,574	3	431.461,93 369.363,201	23.559
3	431.461,93 369.363,201	4	431.469,644 369.360,486	8.178

Punct început	X / Y	Punct sfârşit	X / Y	Lungime segment (** (m)
4	431.469,644 369.360,486	5	431.476,441 369.358,047	7.221
5	431.476,441 369.358,047	6	431.484,085 369.355,638	8.015
6	431.484,085 369.355,638	7	431.487,842 369.355,008	3.809
7	431.487,842 369.355,008	8	431.617,74 369.319,088	134.773
8	431.617,74 369.319,088	9	431.646,836 369.312,076	29.929
9	431.646,836 369.312,076	10	431.653,371 369.331,557	20.548
10	431.653,371 369.331,557	11	431.614,076 369.342,977	40.921
11	431.614,076 369.342,977	12	431.489,372 369.379,216	129.863
12	431.489,372 369.379,216	13	431.484,239 369.380,943	5.416
13	431.484,239 369.380,943	1	431.482,357 369.381,576	1.986

\*\* Lungimile segmentelor sunt determinate în planul de proiecție Stereo 70 și sunt rotunjite la 1 milimetru.

\*\*\* Distanța dintre puncte este formată din segmente cumulate ce sunt mai mici decât valoarea 1 milimetru.





**DATE DESPRE IMOBILUL NR. 692**

Oficiul de Cadastru și Publicitate Imobiliară VALCEA  
Biroul de Cadastru și Publicitate Imobiliară Ramnicu Valcea

**A. Partea I. Descrierea imobilului**

TEREN Necunoscut

Adresa: Loc. Glavile, Str Targului, Nr. 62, Jud. Valcea

Nr. Crt	Nr cadastral Nr. topografic	Suprafața* (mp)	Observații / Referințe
A1	35356	11.676	Sector cadastral:45 Teren neimprijmit;

**Construcții**

Crt	Nr cadastral Nr. topografic	Adresa	Observații / Referințe
A1.1	35356-C1	Loc. Glavile, Str Targului, Nr. 62, Jud. Valcea	Nr. niveluri:2; S. construita la sol:67 mp; S. construita desfasurata:90 mp; CASA (D+P) EDIFICATA IN 1946
A1.2	35356-C2	Loc. Glavile, Str Targului, Nr. 62, Jud. Valcea	Nr. niveluri:1; S. construita la sol:36 mp; S. construita desfasurata:36 mp; MAGAZIE EDIFICATA IN 1946
A1.3	35356-C3	Loc. Glavile, Str Targului, Nr. 62, Jud. Valcea	Nr. niveluri:3; S. construita la sol:72 mp; S. construita desfasurata:181 mp; CASA (D+P+M) EDIFICATA IN 1993
A1.4	35356-C4	Loc. Glavile, Str Targului, Nr. 62, Jud. Valcea	Nr. niveluri:1; S. construita la sol:41 mp; S. construita desfasurata:41 mp; FANAR EDIFICAT IN 1946

**B. Partea II. Proprietari și acte**

Inscrieri privitoare la dreptul de proprietate și alte drepturi reale	Referințe
<b>6724 / 04/02/2020</b>	
Act Administrativ nr. Titlu de proprietate nr. 27046, din 22/01/2020 emis de CJSDPAT VALCEA (act administrativ nr Documentatie cadastrala nr. 2378 din 16.01.2020, emis de O.C.P.I Valcea;act administrativ nr Referat nr.223/SC/29.01.2020, inregistrat in R.G.I sub nr. 6724 din 04.02.2020, emis de O.C.P.I Valcea - Serviciul Cadastru);	
B1	Intabulare, drept de PROPRIETATE, dobandit prin Lege, cota actuala 1/1 1) SCRECIU GHEORGHE
/	
Act Administrativ nr. 2083, din 17/07/2024 emis de PRIMARIA COMUNEI GLAVILE (adeverinta);	
B1	Intabulare, drept de PROPRIETATE, dobandit prin Construire, cota actuala 1/1 1) SCRECIU GHEORGHE

**C. Partea III. SARCINI .**

Inscrieri privind dezmembramintele dreptului de proprietate, drepturi reale de garanție și sarcini	Referințe
NU SUNT	

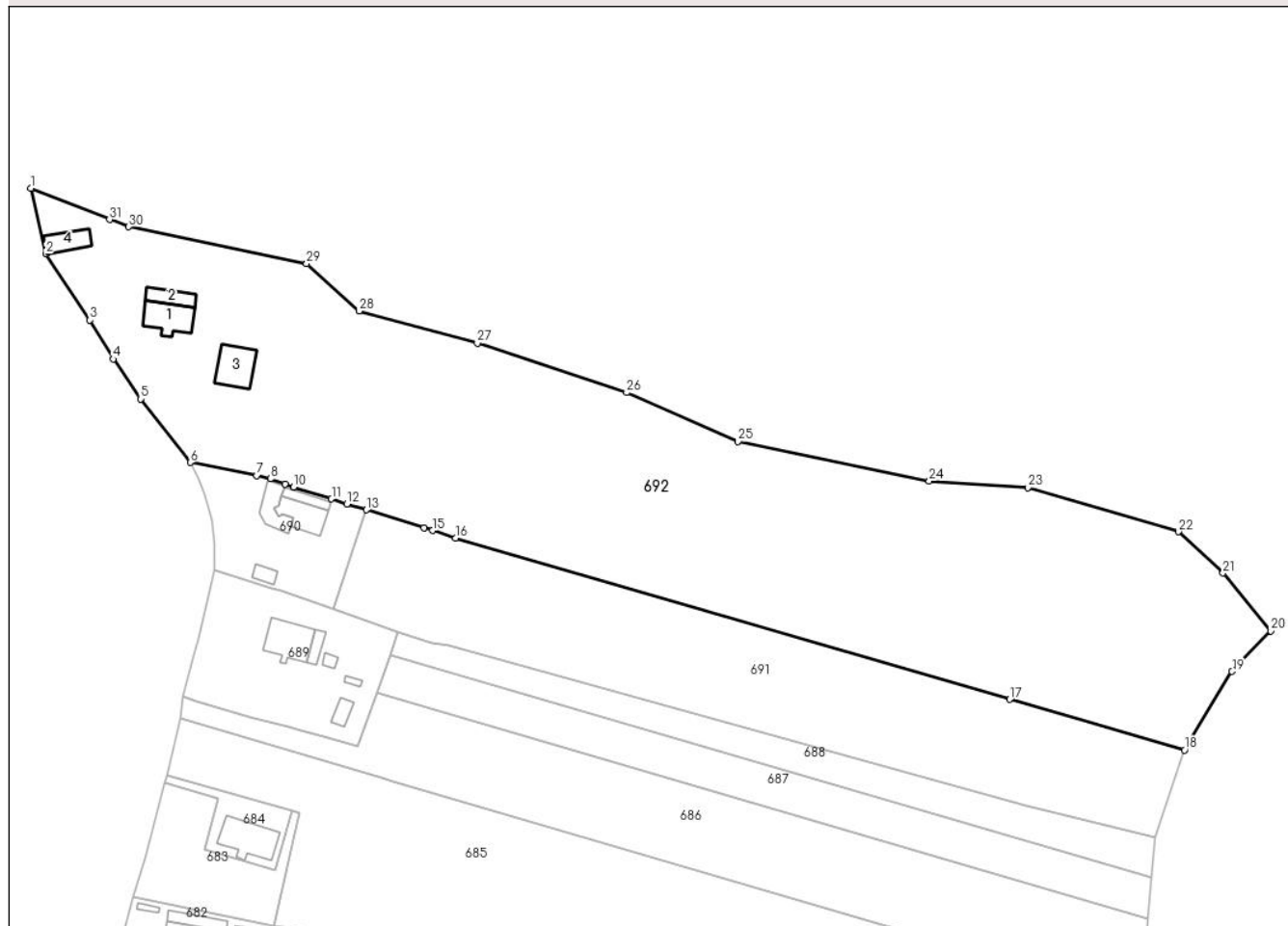
## Anexa Nr. 1 La Partea I

## Teren

Nr cadastral	Suprafața (mp)*	Observații / Referințe
35356	11.676	

\* Suprafața este determinată în planul de proiecție Stereo 70.

## DETALII LINIARE IMOBIL



## Date referitoare la teren

Crt	Categorie folosință	Intravilan	Suprafața (mp)	Tarla	Parcelă	Nr. topo	Observații / Referințe
1	curți construcții	DA	1.235	199	16	-	
2	vie	DA	862	199	16/1	-	
3	arabil	DA	1.097	199	16/2	-	
4	arabil	NU	5.043	35	8/3	-	
5	pasune	NU	3.439	35	9/1	-	Imobil înregistrat în planul cadastral fără localizare certă datorită lipsei planului parcelar.

## Date referitoare la construcții

Crt	Număr	Destinație construcție	Supraf. (mp)	Situație juridică	Observații / Referințe
A1.1	35356-C1	construcții de locuințe	67	Cu acte	Nr. niveluri:2; S. construită la sol:67 mp; S. construită desfășurată:90 mp; CASA (D+P) EDIFICATA ÎN 1946
A1.2	35356-C2	construcții anexa	36	Cu acte	Nr. niveluri:1; S. construită la sol:36 mp; S. construită desfășurată:36 mp; MAGAZIE EDIFICATA ÎN 1946
A1.3	35356-C3	construcții de locuințe	72	Cu acte	Nr. niveluri:3; S. construită la sol:72 mp; S. construită desfășurată:181 mp; CASA (D+P+M) EDIFICATA ÎN 1993
A1.4	35356-C4	construcții anexa	41	Cu acte	Nr. niveluri:1; S. construită la sol:41 mp; S. construită desfășurată:41 mp; FANAR EDIFICAT ÎN 1946

## Lungime Segmente

1) Valorile lungimilor segmentelor sunt obținute din proiecție în plan.

Punct început	X / Y	Punct sfârșit	X / Y	Lungime segment (** (m)
1	431.393,862 369.457,844	2	431.397,244 369.443,147	15.081
3	431.407,16 369.428,247	4	431.412,373 369.419,471	10.208
5	431.418,549 369.410,515	6	431.429,71 369.396,244	18.117
7	431.444,716 369.393,259	8	431.447,732 369.392,556	3.097
9	431.451,042 369.391,372	10	431.452,95 369.390,69	2.026
11	431.461,478 369.388,038	12	431.464,949 369.386,91	3.65
13	431.469,31 369.385,574	14	431.482,357 369.381,576	13.646
15	431.484,239 369.380,943	16	431.489,372 369.379,216	5.416
17	431.614,076 369.342,977	18	431.653,371 369.331,557	40.921
19	431.664,078 369.349,241	20	431.672,769 369.358,36	12.597
21	431.662,025 369.371,363	22	431.651,986 369.380,667	13.687
23	431.618,139 369.390,597	24	431.595,938 369.392,023	22.247
25	431.552,926 369.400,945	26	431.527,892 369.411,946	27.345
27	431.494,28 369.423,023	28	431.467,686 369.430,256	27.56
29	431.455,908 369.440,907	30	431.415,859 369.449,227	40.904
31	431.411,566 369.450,85	1	431.393,862 369.457,844	19.035

Punct început	X / Y	Punct sfârșit	X / Y	Lungime segment (** (m)
2	431.397,244 369.443,147	3	431.407,16 369.428,247	17.898
4	431.412,373 369.419,471	5	431.418,549 369.410,515	10.879
6	431.429,71 369.396,244	7	431.444,716 369.393,259	15.3
8	431.447,732 369.392,556	9	431.451,042 369.391,372	3.515
10	431.452,95 369.390,69	11	431.461,478 369.388,038	8.931
12	431.464,949 369.386,91	13	431.469,31 369.385,574	4.561
14	431.482,357 369.381,576	15	431.484,239 369.380,943	1.986
16	431.489,372 369.379,216	17	431.614,076 369.342,977	129.863
18	431.653,371 369.331,557	19	431.664,078 369.349,241	20.672
20	431.672,769 369.358,36	21	431.662,025 369.371,363	16.867
22	431.651,986 369.380,667	23	431.618,139 369.390,597	35.274
24	431.595,938 369.392,023	25	431.552,926 369.400,945	43.928
26	431.527,892 369.411,946	27	431.494,28 369.423,023	35.39
28	431.467,686 369.430,256	29	431.455,908 369.440,907	15.88
30	431.415,859 369.449,227	31	431.411,566 369.450,85	4.59

\*\* Lungimile segmentelor sunt determinate în planul de proiecție Stereo 70 și sunt rotunjite la 1 milimetru.

\*\*\* Distanța dintre puncte este formată din segmente cumulate ce sunt mai mici decât valoarea 1 milimetru.

