

**DATE DESPRE IMOBILUL NR. 715**

Oficiul de Cadastru și Publicitate Imobiliară VALCEA
Biroul de Cadastru și Publicitate Imobiliară Ramnicu Valcea

A. Partea I. Descrierea imobilului

TEREN Intravilan

Adresa: Loc. Glavile, Jud. Valcea, PUNCTUL "LA CHIRITA"

Nr. Crt	Nr cadastral Nr. topografic	Suprafața* (mp)	Observații / Referințe
A1		Din acte: 650 Masurata: 635	Sector cadastral:13 Teren neimprejmit;

B. Partea II. Proprietari și acte

Inscrieri privitoare la dreptul de proprietate și alte drepturi reale		Referințe
/		
Act Administrativ nr. 23638, din 26/10/2015 emis de CJSDPAT VALCEA (titlu de proprietate);		
B1	Intabulare, drept de PROPRIETATE, dobandit prin Lege, cota actuala 1/1 1) PITIGOI MARIA, DECEDAT DEFUNCT:Da	A1

C. Partea III. SARCINI .

Inscrieri privind dezmembramintele dreptului de proprietate, drepturi reale de garanție și sarcini	Referințe
NU SUNT	

Anexa Nr. 1 La Partea I

Teren

Nr cadastral	Suprafața (mp)*	Observații / Referințe
	Din acte: 650 Masurata: 635	

* Suprafața este determinată în planul de proiecție Stereo 70.



Date referitoare la teren

Crt	Categorie folosință	Intra vilan	Suprafața (mp)	Tarla	Parcelă	Nr. topo	Observații / Referințe
1	curți constructii	DA	635	209	5	-	

Lungime Segmente

1) Valorile lungimilor segmentelor sunt obținute din proiecție în plan.

Punct început	X / Y	Punct sfârșit	X / Y	Lungime segment (** (m)
1	431.633,087 370.460,234	2	431.638,181 370.421,569	39.0
2	431.638,181 370.421,569	3	431.641,04 370.404,141	17.66
3	431.641,04 370.404,141	4	431.641,549 370.400,965	3.217
4	431.641,549 370.400,965	5	431.644,209 370.394,733	6.776
5	431.644,209 370.394,733	6	431.652,452 370.396,487	8.427

Punct început	X / Y	Punct sfârșit	X / Y	Lungime segment (** (m)
6	431.652,452 370.396,487	7	431.648,074 370.423,206	27.075
7	431.648,074 370.423,206	8	431.646,652 370.432,29	9.195
8	431.646,652 370.432,29	9	431.645,026 370.442,674	10.51
9	431.645,026 370.442,674	10	431.642,282 370.460,433	17.97
10	431.642,282 370.460,433	1	431.633,087 370.460,234	9.197

** Lungimile segmentelor sunt determinate în planul de proiecție Stereo 70 și sunt rotunjite la 1 milimetru.

*** Distanța dintre puncte este formată din segmente cumulate ce sunt mai mici decât valoarea 1 milimetru.

**DATE DESPRE IMOBILUL NR. 716**

Oficiul de Cadastru și Publicitate Imobiliară VALCEA
Biroul de Cadastru și Publicitate Imobiliară Ramnicu Valcea

A. Partea I. Descrierea imobilului

TEREN Intravilan

Adresa: Loc. Glavile, Str Targului, Nr. 166, Jud. Valcea

Nr. Crt	Nr cadastral Nr. topografic	Suprafața* (mp)	Observații / Referințe
A1		667	Sector cadastral:13 Teren neimprijmit;

Construcții

Crt	Nr cadastral Nr. topografic	Adresa	Observații / Referințe
A1.1		Loc. Glavile, Str Targului, Nr. 166, Jud. Valcea	Nr. niveluri:1; S. construita la sol:68 mp; S. construita desfasurata:68 mp; CASA EDIFICATA IN 1977
A1.2		Loc. Glavile, Str Targului, Nr. 166, Jud. Valcea	Nr. niveluri:1; S. construita la sol:11 mp; S. construita desfasurata:11 mp; MAGAZIE EDIFICATA IN 1977
A1.3		Loc. Glavile, Str Targului, Nr. 166, Jud. Valcea	Nr. niveluri:1; S. construita la sol:7 mp; S. construita desfasurata:7 mp; BUCATARIE DE VARA EDIFICATA IN 1977

B. Partea II. Proprietari și acte

Inscrieri privitoare la dreptul de proprietate și alte drepturi reale	Referințe
/	
Hotarare Judecatoreasca nr. 3094, din 19/10/2011 emis de JUDECATORIA DRAGASANI (SENTINTA CIVILA);	
B1 Intabulare, drept de PROPRIETATE, dobandit prin Hotarare Judecatoreasca, cota actuala 1/1 1) CHIRITA VIRGIL	A1
Act Administrativ nr. 2083, din 17/07/2024 emis de PRIMARIA COMUNEI GLAVILE (adeverinta);	
B1 Intabulare, drept de PROPRIETATE, dobandit prin Construire, cota actuala 1/1 1) CHIRITA VIRGIL	A1.1, A1.2, A1.3

C. Partea III. SARCINI .

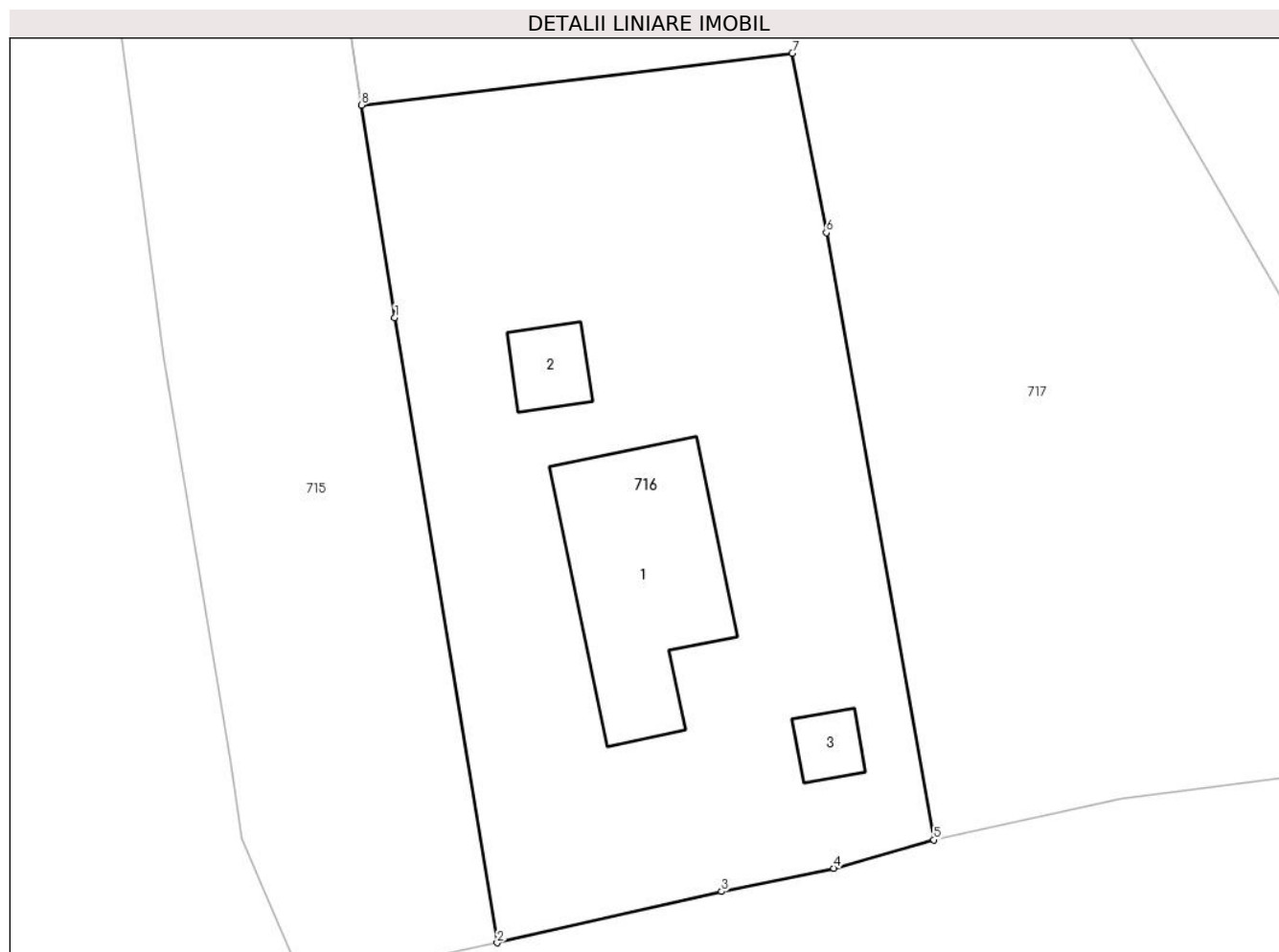
Inscrieri privind dezmembramintele dreptului de proprietate, drepturi reale de garanție și sarcini	Referințe
NU SUNT	

Anexa Nr. 1 La Partea I

Teren

Nr cadastral	Suprafața (mp)*	Observații / Referințe
	667	

* Suprafața este determinată în planul de proiecție Stereo 70.



Date referitoare la teren

Crt	Categorie folosință	Intra vilan	Suprafața (mp)	Tarla	Parcelă	Nr. topo	Observații / Referințe
1	curți constructii	DA	508	25	19/1	-	
2	arabil	DA	159	25	81/1	-	

Date referitoare la construcții

Crt	Număr	Destinație construcție	Supraf. (mp)	Situație juridică	Observații / Referințe
A1.1		construcții de locuințe	68	Cu acte	Nr. niveluri:1; S. construita la sol:68 mp; S. construita desfasurata:68 mp; CASA EDIFICATA IN 1977
A1.2		construcții anexa	11	Cu acte	Nr. niveluri:1; S. construita la sol:11 mp; S. construita desfasurata:11 mp; MAGAZIE EDIFICATA IN 1977
A1.3		construcții anexa	7	Cu acte	Nr. niveluri:1; S. construita la sol:7 mp; S. construita desfasurata:7 mp; BUCATARIE DE VARA EDIFICATA IN 1977

Lungime Segmente

1) Valorile lungimilor segmentelor sunt obținute din proiecție în plan.

Punct început	X / Y	Punct sfârșit	X / Y	Lungime segment (** (m)
---------------	-------	---------------	-------	-------------------------

Punct început	X / Y	Punct sfârşit	X / Y	Lungime segment (** (m)
1	431.648,074 370.423,206	2	431.652,452 370.396,487	27.075
2	431.652,452 370.396,487	3	431.662,048 370.398,683	9.844
3	431.662,048 370.398,683	4	431.666,855 370.399,67	4.907
4	431.666,855 370.399,67	5	431.671,125 370.400,887	4.44
5	431.671,125 370.400,887	6	431.666,533 370.426,835	26.351
6	431.666,533 370.426,835	7	431.665,073 370.434,506	7.809
7	431.665,073 370.434,506	8	431.646,652 370.432,29	18.554
8	431.646,652 370.432,29	1	431.648,074 370.423,206	9.195

** Lungimile segmentelor sunt determinate în planul de proiecție Stereo 70 și sunt rotunjite la 1 milimetru.

*** Distanța dintre puncte este formată din segmente cumulate ce sunt mai mici decât valoarea 1 milimetru.

**DATE DESPRE IMOBILUL NR. 717**

Oficiul de Cadastru și Publicitate Imobiliară VALCEA
Biroul de Cadastru și Publicitate Imobiliară Ramnicu Valcea

A. Partea I. Descrierea imobilului

TEREN Intravilan

Adresa: Loc. Glavile, Jud. Valcea

Nr. Crt	Nr cadastral Nr. topografic	Suprafața* (mp)	Observații / Referințe
A1		1.457	Sector cadastral:13 Teren neimprejmuit;

B. Partea II. Proprietari și acte

Inscrieri privitoare la dreptul de proprietate și alte drepturi reale		Referințe
/		
Act Normativ nr. 7, din 12/03/1996 emis de GUVERNUL ROMANIEI (lege);		
B1	Inscrierea provizorie, drept de PROPRIETATE, dobandit prin Lege, cota actuala 1/1	A1
1) NEIDENTIFICAT NEIDENTIFICAT		

C. Partea III. SARCINI .

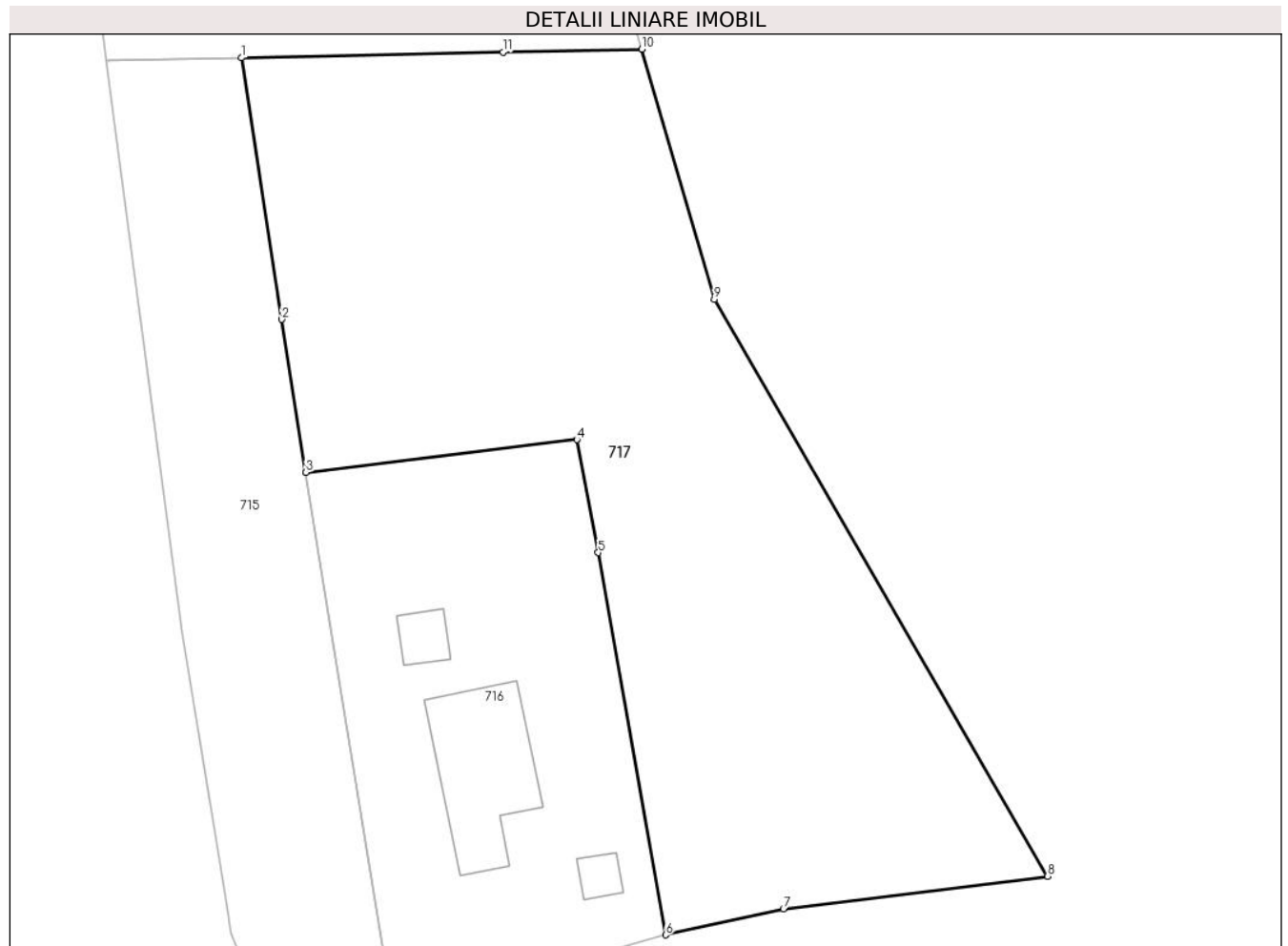
Inscrieri privind dezmembramintele dreptului de proprietate, drepturi reale de garanție și sarcini	Referințe
NU SUNT	

Anexa Nr. 1 La Partea I

Teren

Nr cadastral	Suprafața (mp)*	Observații / Referințe
	1.457	

* Suprafața este determinată în planul de proiecție Stereo 70.



Date referitoare la teren

Crt	Categorie folosință	Intravilan	Suprafața (mp)	Tarla	Parcelă	Nr. topo	Observații / Referințe
1	arabil	DA	1.457	-	-	-	

Lungime Segmente

1) Valorile lungimilor segmentelor sunt obținute din proiecție în plan.

Punct început	X / Y	Punct sfârșit	X / Y	Lungime segment (** (m)
1	431.642,282 370.460,433	2	431.645,026 370.442,674	17.97
2	431.645,026 370.442,674	3	431.646,652 370.432,29	10.51
3	431.646,652 370.432,29	4	431.665,073 370.434,506	18.554
4	431.665,073 370.434,506	5	431.666,533 370.426,835	7.809
5	431.666,533 370.426,835	6	431.671,125 370.400,887	26.351

Punct început	X / Y	Punct sfârșit	X / Y	Lungime segment (** (m)
6	431.671,125 370.400,887	7	431.679,123 370.402,664	8.193
7	431.679,123 370.402,664	8	431.697,073 370.404,872	18.085
8	431.697,073 370.404,872	9	431.674,415 370.444,029	45.24
9	431.674,415 370.444,029	10	431.669,496 370.461,02	17.689
10	431.669,496 370.461,02	11	431.660,066 370.460,816	9.432
11	431.660,066 370.460,816	1	431.642,282 370.460,433	17.788

** Lungimile segmentelor sunt determinate în planul de proiecție Stereo 70 și sunt rotunjite la 1 milimetru.

*** Distanța dintre puncte este formată din segmente cumulate ce sunt mai mici decât valoarea 1 milimetru.

**DATE DESPRE IMOBILUL NR. 718**

Oficiul de Cadastru și Publicitate Imobiliară VALCEA
Biroul de Cadastru și Publicitate Imobiliară Ramnicu Valcea

A. Partea I. Descrierea imobilului

TEREN Intravilan

Adresa: Loc. Glavile, Jud. Valcea, PUNCTUL "LA PITIGOI"

Nr. Crt	Nr cadastral Nr. topografic	Suprafața* (mp)	Observații / Referințe
A1		849	Sector cadastral:13 Teren neimprejmuit;

B. Partea II. Proprietari și acte

Inscrieri privitoare la dreptul de proprietate și alte drepturi reale		Referințe
/		
Act Administrativ nr. 176, din 25/06/2024 emis de PRIMARIA COMUNEI GLAVILE (HCJ NR. 20 DIN 23.08.1991);		
B1	Inscrierea provizorie, drept de PROPRIETATE, dobandit prin Lege, cota actuala 1/1 1) DIACONESCU ELISAVETA, DECEDAT DEFUNCT:Da	A1

C. Partea III. SARCINI .


Inscrieri privind dezmembramintele dreptului de proprietate, drepturi reale de garanție și sarcini	Referințe
NU SUNT	

Anexa Nr. 1 La Partea I

Teren

Nr cadastral	Suprafața (mp)*	Observații / Referințe
	849	

* Suprafața este determinată în planul de proiecție Stereo 70.



Date referitoare la teren

Crt	Categorie folosință	Intravilan	Suprafața (mp)	Tarla	Parcelă	Nr. topo	Observații / Referințe
1	arabil	DA	849	25	13/50	-	

Lungime Segmente

1) Valorile lungimilor segmentelor sunt obținute din proiecție în plan.

Punct început	X / Y	Punct sfârșit	X / Y	Lungime segment (** (m)
1	431.665,38 370.484,937	2	431.629,708 370.484,167	35.681
2	431.629,708 370.484,167	3	431.630,767 370.477,844	6.411
3	431.630,767 370.477,844	4	431.633,087 370.460,234	17.762
4	431.633,087 370.460,234	5	431.642,282 370.460,433	9.197
5	431.642,282 370.460,433	6	431.660,066 370.460,816	17.788

Punct început	X / Y	Punct sfârşit	X / Y	Lungime segment (** (m)
6	431.660,066 370.460,816	7	431.669,496 370.461,02	9.432
7	431.669,496 370.461,02	8	431.666,55 370.471,195	10.593
8	431.666,55 370.471,195	1	431.665,38 370.484,937	13.792

** Lungimile segmentelor sunt determinate în planul de proiecție Stereo 70 și sunt rotunjite la 1 milimetru.

*** Distanța dintre puncte este formată din segmente cumulate ce sunt mai mici decât valoarea 1 milimetru.

**DATE DESPRE IMOBILUL NR. 719**

Oficiul de Cadastru și Publicitate Imobiliară VALCEA
Biroul de Cadastru și Publicitate Imobiliară Ramnicu Valcea

A. Partea I. Descrierea imobilului

TEREN Intravilan

Adresa: Loc. Glavile, Jud. Valcea, PUNCTUL "LA PITIGOI"

Nr. Crt	Nr cadastral Nr. topografic	Suprafața* (mp)	Observații / Referințe
A1		508	Sector cadastral:13 Teren neimprejmuit;

B. Partea II. Proprietari și acte

Inscrieri privitoare la dreptul de proprietate și alte drepturi reale		Referințe
/		
Act Administrativ nr. 175, din 25/06/2024 emis de PRIMARIA COMUNEI GLAVILE (HCJ NR. 20 DIN 23.08.1991);		
B1	Inscrierea provizorie, drept de PROPRIETATE, dobandit prin Lege, cota actuala 1/1 1) SARPE GH ION, DECEDAT DEFUNCT:Da	A1

C. Partea III. SARCINI .

Inscrieri privind dezmembramintele dreptului de proprietate, drepturi reale de garanție și sarcini	Referințe
NU SUNT	

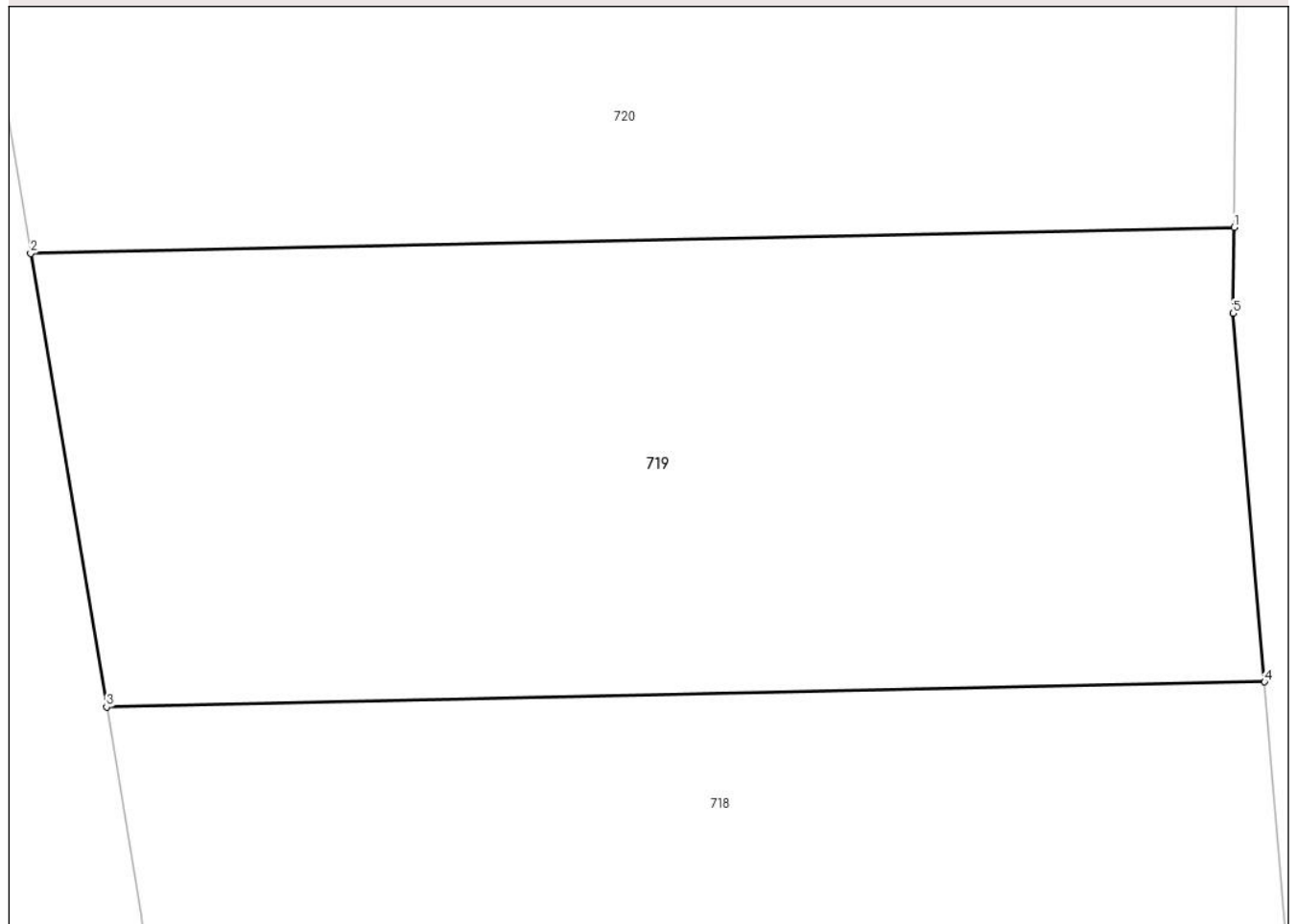
Anexa Nr. 1 La Partea I

Teren

Nr cadastral	Suprafaţa (mp)*	Observații / Referințe
	508	

* Suprafața este determinată în planul de proiecție Stereo 70.

DETALII LINIARE IMOBIL



Date referitoare la teren

Crt	Categorie folosință	Intravilan	Suprafața (mp)	Tarla	Parcelă	Nr. topo	Observații / Referințe
1	arabil	DA	508	25	13/49	-	

Lungime Segmente

1) Valorile lungimilor segmentelor sunt obținute din proiecție în plan.

Punct început	X / Y	Punct sfârșit	X / Y	Lungime segment (** (m)
1	431.664,444 370.498,92	2	431.627,37 370.498,12	37.084
2	431.627,37 370.498,12	3	431.629,708 370.484,167	14.147
3	431.629,708 370.484,167	4	431.665,38 370.484,937	35.681
4	431.665,38 370.484,937	5	431.664,414 370.496,279	11.383
5	431.664,414 370.496,279	1	431.664,444 370.498,92	2.641

**** Lungimile segmentelor sunt determinate în planul de proiecție Stereo 70 și sunt rotunjite la 1 milimetru.**

***** Distanța dintre puncte este formată din segmente cumulate ce sunt mai mici decât valoarea 1 milimetru.**

**DATE DESPRE IMOBILUL NR. 720**

Oficiul de Cadastru și Publicitate Imobiliară VALCEA
Biroul de Cadastru și Publicitate Imobiliară Ramnicu Valcea

A. Partea I. Descrierea imobilului

TEREN Intravilan

Adresa: Loc. Glavile, Jud. Valcea, PUNCTUL "LA PITIGOI"

Nr. Crt	Nr cadastral Nr. topografic	Suprafața* (mp)	Observații / Referințe
A1		576	Sector cadastral:13 Teren neimprejmuit;

B. Partea II. Proprietari și acte

Inscrieri privitoare la dreptul de proprietate și alte drepturi reale		Referințe
/		
Act Administrativ nr. 174, din 25/06/2024 emis de PRIMARIA COMUNEI GLAVILE (HCJ NR. 20 DIN 23.08.1991);		
B1	Inscrierea provizorie, drept de PROPRIETATE, dobandit prin Lege, cota actuala 1/1 1) PURDA IOANA	A1

C. Partea III. SARCINI .

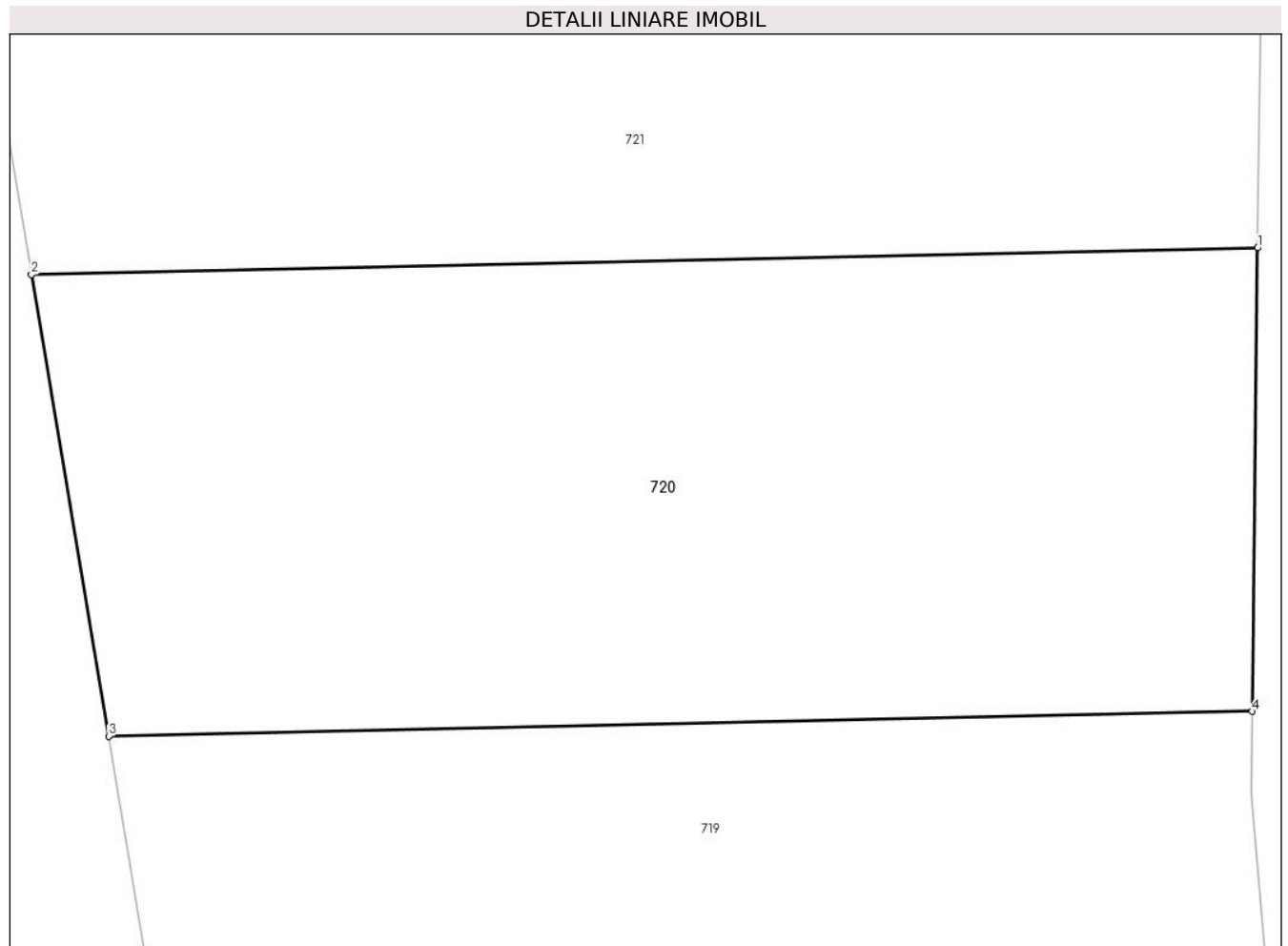
Inscrieri privind dezmembramintele dreptului de proprietate, drepturi reale de garanție și sarcini	Referințe
NU SUNT	

Anexa Nr. 1 La Partea I

Teren

Nr cadastral	Suprafața (mp)*	Observații / Referințe
	576	

* Suprafața este determinată în planul de proiecție Stereo 70.



Date referitoare la teren

Crt	Categorie folosință	Intra vilan	Suprafața (mp)	Tarla	Parcelă	Nr. topo	Observații / Referințe
1	arabil	DA	576	25	13/48	-	

Lungime Segmente

1) Valorile lungimilor segmentelor sunt obținute din proiecție în plan.

Punct început	X / Y	Punct sfârșit	X / Y	Lungime segment (** (m)
1	431.664,618 370.513,927	2	431.624,865 370.513,069	39.762
2	431.624,865 370.513,069	3	431.627,37 370.498,12	15.158
3	431.627,37 370.498,12	4	431.664,444 370.498,92	37.084
4	431.664,444 370.498,92	1	431.664,618 370.513,927	15.008

** Lungimile segmentelor sunt determinate în planul de proiecție Stereo 70 și sunt rotunjite la 1 milimetru.

***** Distanţa dintre puncte este formată din segmente cumulate ce sunt mai mici decât valoarea 1 milimetru.**

**DATE DESPRE IMOBILUL NR. 721**

Oficiul de Cadastru și Publicitate Imobiliară VALCEA
 Biroul de Cadastru și Publicitate Imobiliară Ramnicu Valcea

A. Partea I. Descrierea imobilului

TEREN Intravilan

Adresa: Loc. Glavile, Jud. Valcea, PUNCTUL "LA COPACI"

Nr. Crt	Nr cadastral Nr. topografic	Suprafața* (mp)	Observații / Referințe
A1		Din acte: 1.500 Masurata: 490	Sector cadastral:13 Teren neimprejmit;

B. Partea II. Proprietari și acte

Inscrieri privitoare la dreptul de proprietate și alte drepturi reale		Referințe
/		
Hotarare Judecatoreasca nr. 647, din 10/04/2016 emis de JUDECATORIA DRAGASANI (SENTINTA CIVILA);		
B1	Intabulare, drept de PROPRIETATE, dobandit prin Hotarare Judecatoreasca, cota actuala 1/1 1) BADITA VICTOR	A1

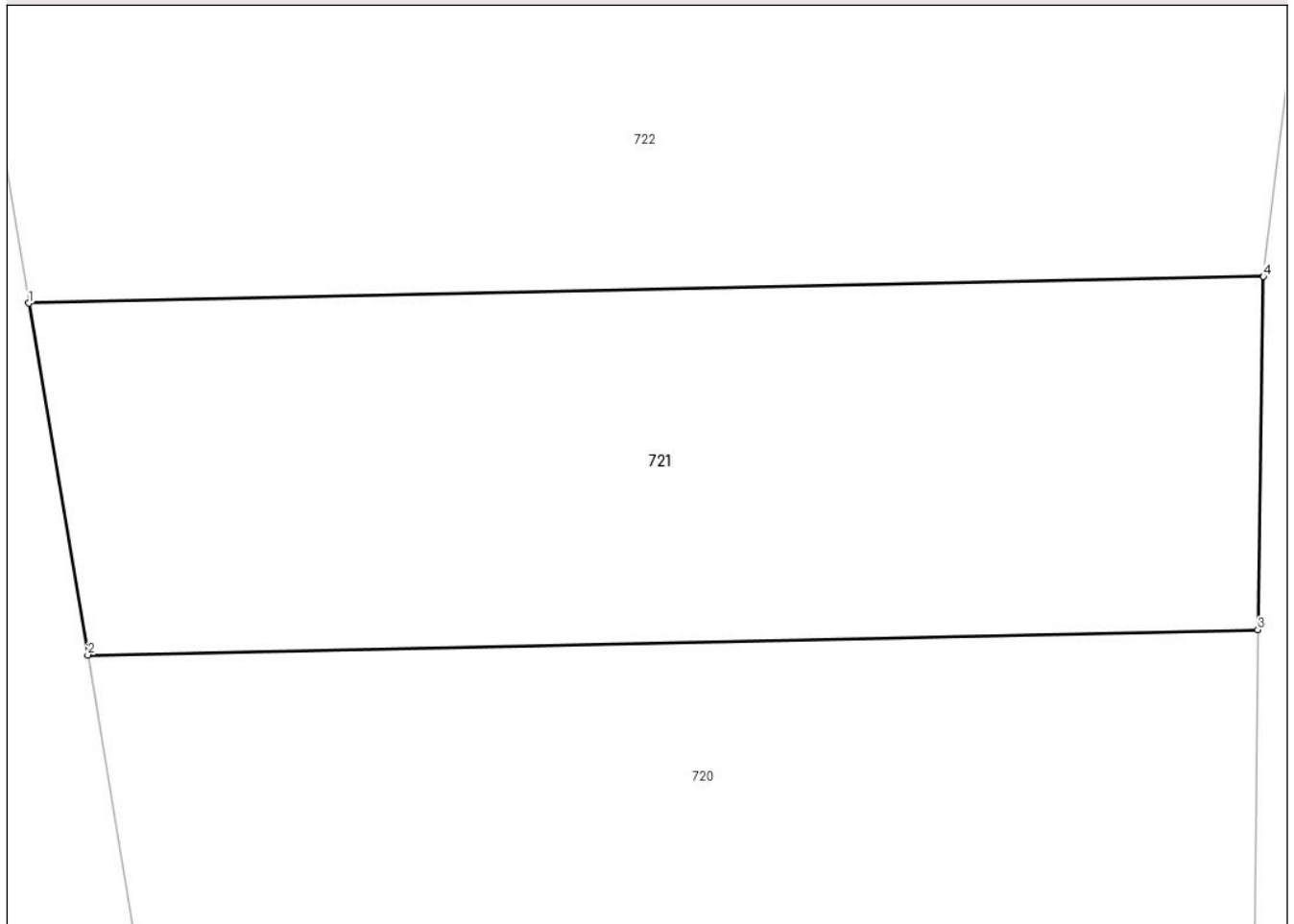
C. Partea III. SARCINI .

Inscrieri privind dezmembramintele dreptului de proprietate, drepturi reale de garanție și sarcini	Referințe
NU SUNT	

Anexa Nr. 1 La Partea I**Teren**

Nr cadastral	Suprafața (mp)*	Observații / Referințe
	Din acte: 1.500 Masurata: 490	

* Suprafața este determinată în planul de proiecție Stereo 70.

DETALII LINIARE IMOBIL**Date referitoare la teren**

Crt	Categorie folosință	Intra vilan	Suprafața (mp)	Tarla	Parcelă	Nr. topo	Observații / Referințe
1	arabil	DA	490	25	13/46	-	

Lungime Segmente

1) Valorile lungimilor segmentelor sunt obținute din proiecție în plan.

Punct început	X / Y	Punct sfârșit	X / Y	Lungime segment (** (m)
1	431.622,861 370.525,029	2	431.624,865 370.513,069	12.126
2	431.624,865 370.513,069	3	431.664,618 370.513,927	39.762
3	431.664,618 370.513,927	4	431.664,806 370.525,934	12.008
4	431.664,806 370.525,934	1	431.622,861 370.525,029	41.955

**** Lungimile segmentelor sunt determinate în planul de proiecție Stereo 70 și sunt rotunjite la 1 milimetru.**

***** Distanța dintre puncte este formată din segmente cumulate ce sunt mai mici decât valoarea 1 milimetru.**

**DATE DESPRE IMOBILUL NR. 722**

Oficiul de Cadastru și Publicitate Imobiliară VALCEA
Biroul de Cadastru și Publicitate Imobiliară Ramnicu Valcea

A. Partea I. Descrierea imobilului

TEREN Intravilan

Adresa: Loc. Glavile, Jud. Valcea, PUNCTUL "LA COPACI"

Nr. Crt	Nr cadastral Nr. topografic	Suprafața* (mp)	Observații / Referințe
A1		Din acte: 690 Masurata: 525	Sector cadastral:13 Teren neimprejmuit;

B. Partea II. Proprietari și acte

Inscrieri privitoare la dreptul de proprietate și alte drepturi reale		Referințe
/		
Hotarare Judecatoreasca nr. 1003, din 08/04/2010 emis de JUDECATORIA DRAGASANI (SENTINTA CIVILA);		
B1	Intabulare, drept de PROPRIETATE, dobandit prin Hotarare Judecatoreasca, cota actuala 1/1 1) TRUSCA I ELENA	A1

C. Partea III. SARCINI .

Inscrieri privind dezmembramintele dreptului de proprietate, drepturi reale de garanție și sarcini	Referințe
NU SUNT	

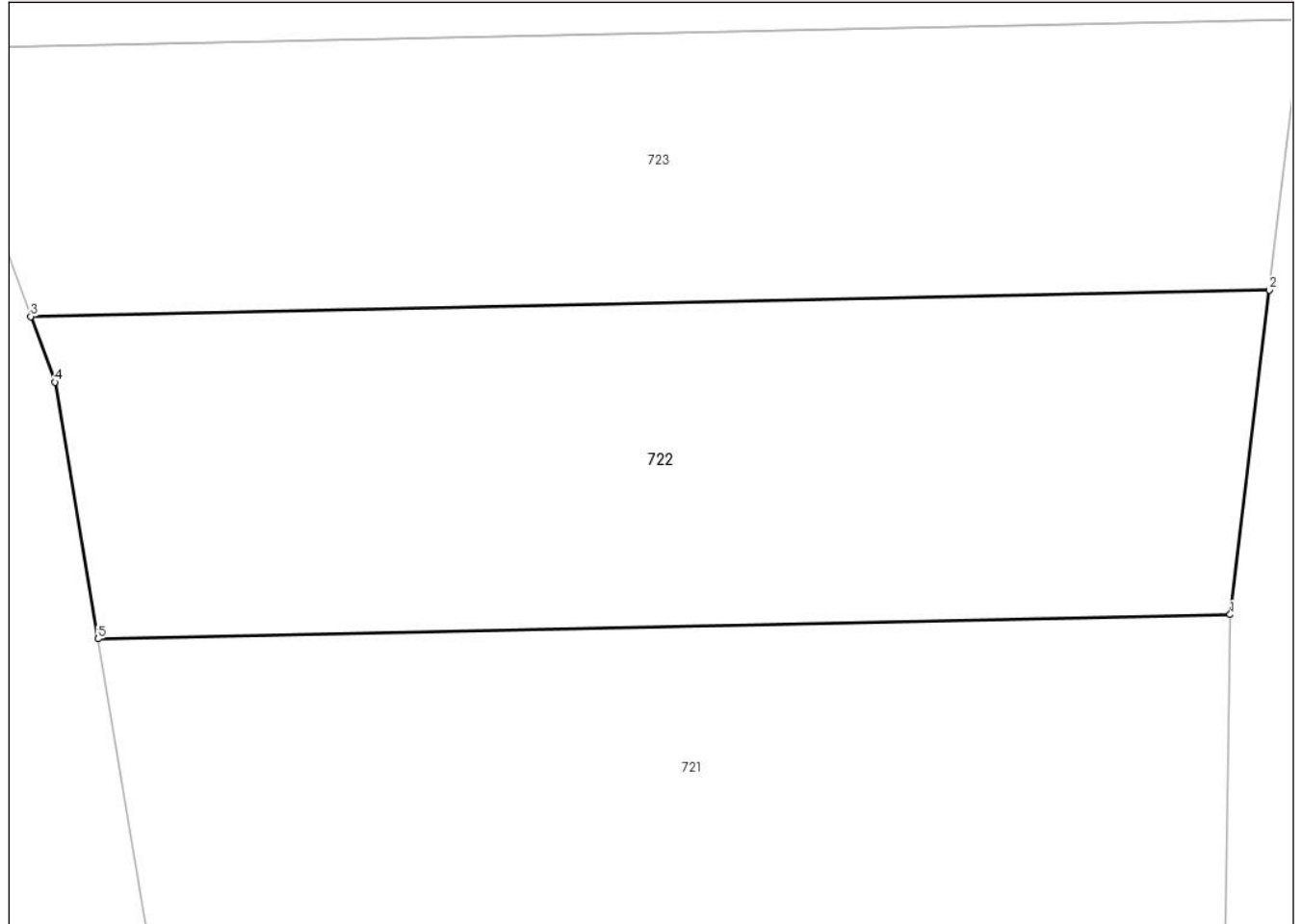
Anexa Nr. 1 La Partea I

Teren

Nr cadastral	Suprafața (mp)*	Observații / Referințe
	Din acte: 690 Masurata: 525	

* Suprafața este determinată în planul de proiecție Stereo 70.

DETALII LINIARE IMOBIL



Date referitoare la teren

Crt	Categorie folosință	Intra vilan	Suprafața (mp)	Tarla	Parcelă	Nr. topo	Observații / Referințe
1	arabil	DA	525	25	13/45	-	

Lungime Segmente

1) Valorile lungimilor segmentelor sunt obținute din proiecție în plan.

Punct început	X / Y	Punct sfârșit	X / Y	Lungime segment (** (m)
1	431.664,806 370.525,934	2	431.666,257 370.537,968	12.121
2	431.666,257 370.537,968	3	431.620,374 370.536,978	45.894
3	431.620,374 370.536,978	4	431.621,266 370.534,547	2.59
4	431.621,266 370.534,547	5	431.622,861 370.525,029	9.651
5	431.622,861 370.525,029	1	431.664,806 370.525,934	41.955

**** Lungimile segmentelor sunt determinate în planul de proiecție Stereo 70 și sunt rotunjite la 1 milimetru.**

***** Distanța dintre puncte este formată din segmente cumulate ce sunt mai mici decât valoarea 1 milimetru.**

**DATE DESPRE IMOBILUL NR. 723**

Oficiul de Cadastru și Publicitate Imobiliară VALCEA
Biroul de Cadastru și Publicitate Imobiliară Ramnicu Valcea

A. Partea I. Descrierea imobilului

TEREN Intravilan

Adresa: Loc. Glavile, Jud. Valcea, PUNCTUL "LA PITIGOI"

Nr. Crt	Nr cadastral Nr. topografic	Suprafața* (mp)	Observații / Referințe
A1		Din acte: 600 Masurata: 483	Sector cadastral:13 Teren neimprejmuit;

B. Partea II. Proprietari și acte

Inscrieri privitoare la dreptul de proprietate și alte drepturi reale		Referințe
/		
Act Administrativ nr. 1337, din 01/08/2007 emis de CJSDPAT VALCEA (titlu de proprietate);		
B1	Intabulare, drept de PROPRIETATE, dobandit prin Lege, cota actuala 1/1 1) MACIUCEANU MIRCEA, DECEDAT DEFUNCT:Da 2) MACIUCEANU GHEORGHE, DECEDAT DEFUNCT:Da 3) MACIUCEANU ILIE, DECEDAT DEFUNCT:Da 4) MACIUCEANU CORNELIA, DECEDAT DEFUNCT:Da	A1

C. Partea III. SARCINI .

Inscrieri privind dezmembramintele dreptului de proprietate, drepturi reale de garanție și sarcini	Referințe
NU SUNT	

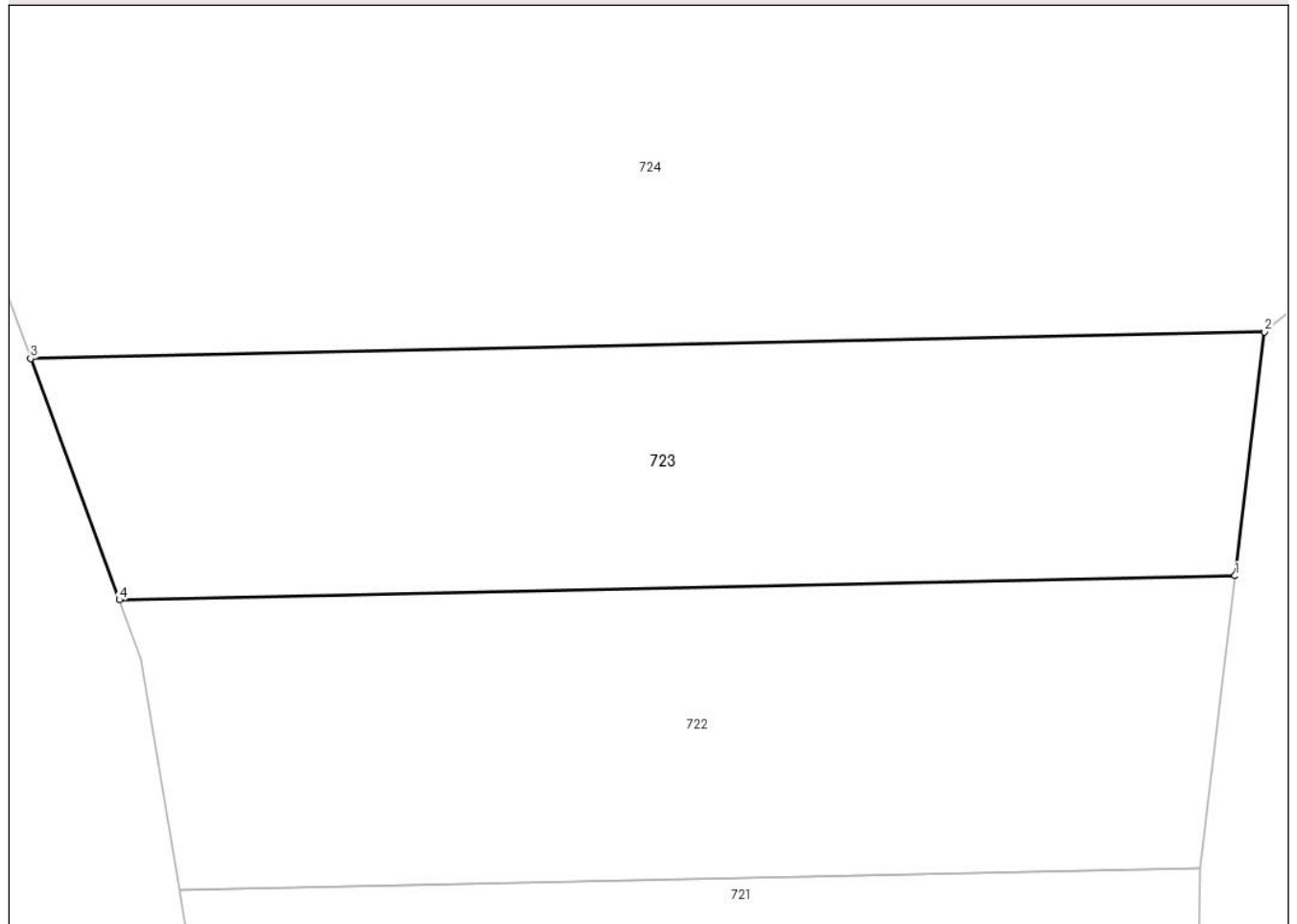
Anexa Nr. 1 La Partea I

Teren

Nr cadastral	Suprafața (mp)*	Observații / Referințe
	Din acte: 600 Masurata: 483	

* Suprafața este determinată în planul de proiecție Stereo 70.

DETALII LINIARE IMOBIL



Date referitoare la teren

Crt	Categorie folosință	Intra vilan	Suprafața (mp)	Tarla	Parcelă	Nr. topo	Observații / Referințe
1	arabil	DA	483	25	13/44	-	

Lungime Segmente

1) Valorile lungimilor segmentelor sunt obținute din proiecție în plan.

Punct început	X / Y	Punct sfârșit	X / Y	Lungime segment (** (m)
1	431.666,257 370.537,968	2	431.667,467 370.547,996	10.101
2	431.667,467 370.547,996	3	431.616,731 370.546,902	50.747
3	431.616,731 370.546,902	4	431.620,374 370.536,978	10.571
4	431.620,374 370.536,978	1	431.666,257 370.537,968	45.894

**** Lungimile segmentelor sunt determinate în planul de proiecție Stereo 70 și sunt rotunjite la 1 milimetru.**

***** Distanța dintre puncte este formată din segmente cumulate ce sunt mai mici decât valoarea 1 milimetru.**

**DATE DESPRE IMOBILUL NR. 724**

Oficiul de Cadastru și Publicitate Imobiliară VALCEA
Biroul de Cadastru și Publicitate Imobiliară Ramnicu Valcea

A. Partea I. Descrierea imobilului

TEREN Necunoscut

Adresa: Loc. Glavile, Jud. Valcea, PUNCTUL "LA COPACI"

Nr. Crt	Nr cadastral Nr. topografic	Suprafața* (mp)	Observații / Referințe
A1		1.566	Sector cadastral:13 Teren neimprejmuit;

B. Partea II. Proprietari și acte

Inscrieri privitoare la dreptul de proprietate și alte drepturi reale	Referințe
/	
Act Administrativ nr. 23681, din 03/11/2015 emis de CJSDPAT VALCEA (titlu de proprietate);	
B1	A1
Intabulare, drept de PROPRIETATE, dobandit prin Lege, cota actuala 1/1 1) BADITA ANDREI , DECEDAT DEFUNCT:Da	

C. Partea III. SARCINI .

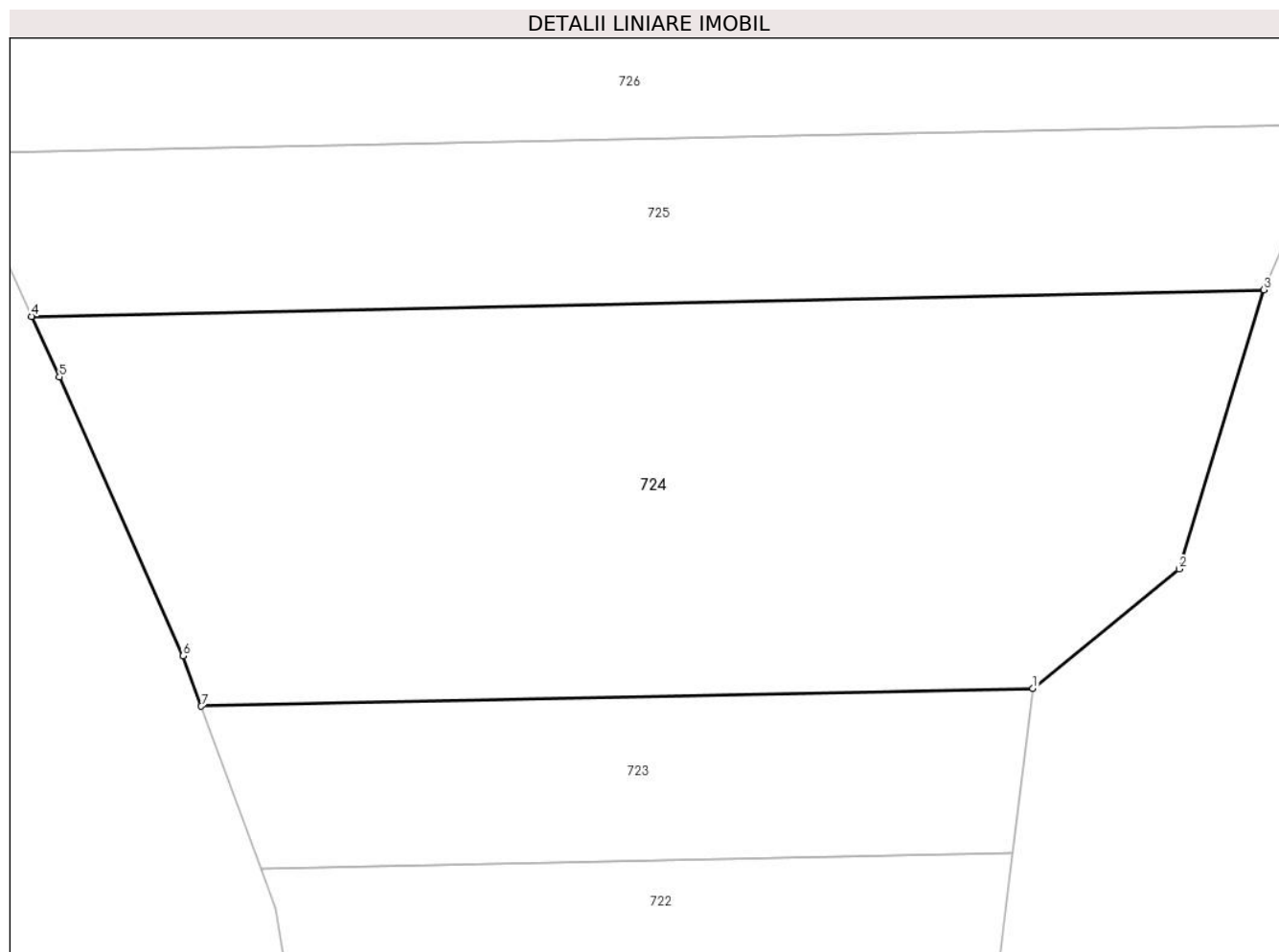
Inscrieri privind dezmembramintele dreptului de proprietate, drepturi reale de garanție și sarcini	Referințe
NU SUNT	

Anexa Nr. 1 La Partea I

Teren

Nr cadastral	Suprafața (mp)*	Observații / Referințe
	1.566	

* Suprafața este determinată în planul de proiecție Stereo 70.



Date referitoare la teren

Crt	Categorie folosință	Intravilan	Suprafața (mp)	Tarla	Parcelă	Nr. topo	Observații / Referințe
1	arabil	DA	1.372	25	13/40	-	
2	arabil	NU	194	25	13/40	-	

Lungime Segmente

1) Valorile lungimilor segmentelor sunt obținute din proiecție în plan.

Punct început	X / Y	Punct sfârșit	X / Y	Lungime segment (** (m)
1	431.667,467 370.547,996	2	431.676,397 370.555,276	11.522
2	431.676,397 370.555,276	3	431.681,565 370.572,306	17.796
3	431.681,565 370.572,306	4	431.606,371 370.570,684	75.211
4	431.606,371 370.570,684	5	431.608,068 370.566,98	4.074

Punct început	X / Y	Punct sfârșit	X / Y	Lungime segment (** (m)
5	431.608,068 370.566,98	6	431.615,605 370.549,97	18.605
6	431.615,605 370.549,97	7	431.616,731 370.546,902	3.268
7	431.616,731 370.546,902	1	431.667,467 370.547,996	50.747

** Lungimile segmentelor sunt determinate în planul de proiecție Stereo 70 și sunt rotunjite la 1 milimetru.

*** Distanța dintre puncte este formată din segmente cumulate ce sunt mai mici decât valoarea 1 milimetru.

**DATE DESPRE IMOBILUL NR. 725**

Oficiul de Cadastru și Publicitate Imobiliară VALCEA
Biroul de Cadastru și Publicitate Imobiliară Ramnicu Valcea

A. Partea I. Descrierea imobilului

TEREN Necunoscut

Adresa: Loc. Glavile, Jud. Valcea, PUNCTUL "PESTE MATCA"

Nr. Crt	Nr cadastral Nr. topografic	Suprafața* (mp)	Observații / Referințe
A1		Din acte: 1.125 Masurata: 797	Sector cadastral:13 Teren neimprejmuit;

B. Partea II. Proprietari și acte

Inscrieri privitoare la dreptul de proprietate și alte drepturi reale		Referințe
/		
Act Administrativ nr. 1190, din 10/09/2004 emis de CJSDPAT VALCEA (titlu de proprietate);		
B1	Intabulare, drept de PROPRIETATE, dobandit prin Lege, cota actuala 1/1 1) TURCU DUMITRU, DECEDAT DEFUNCT:Da	A1

C. Partea III. SARCINI .

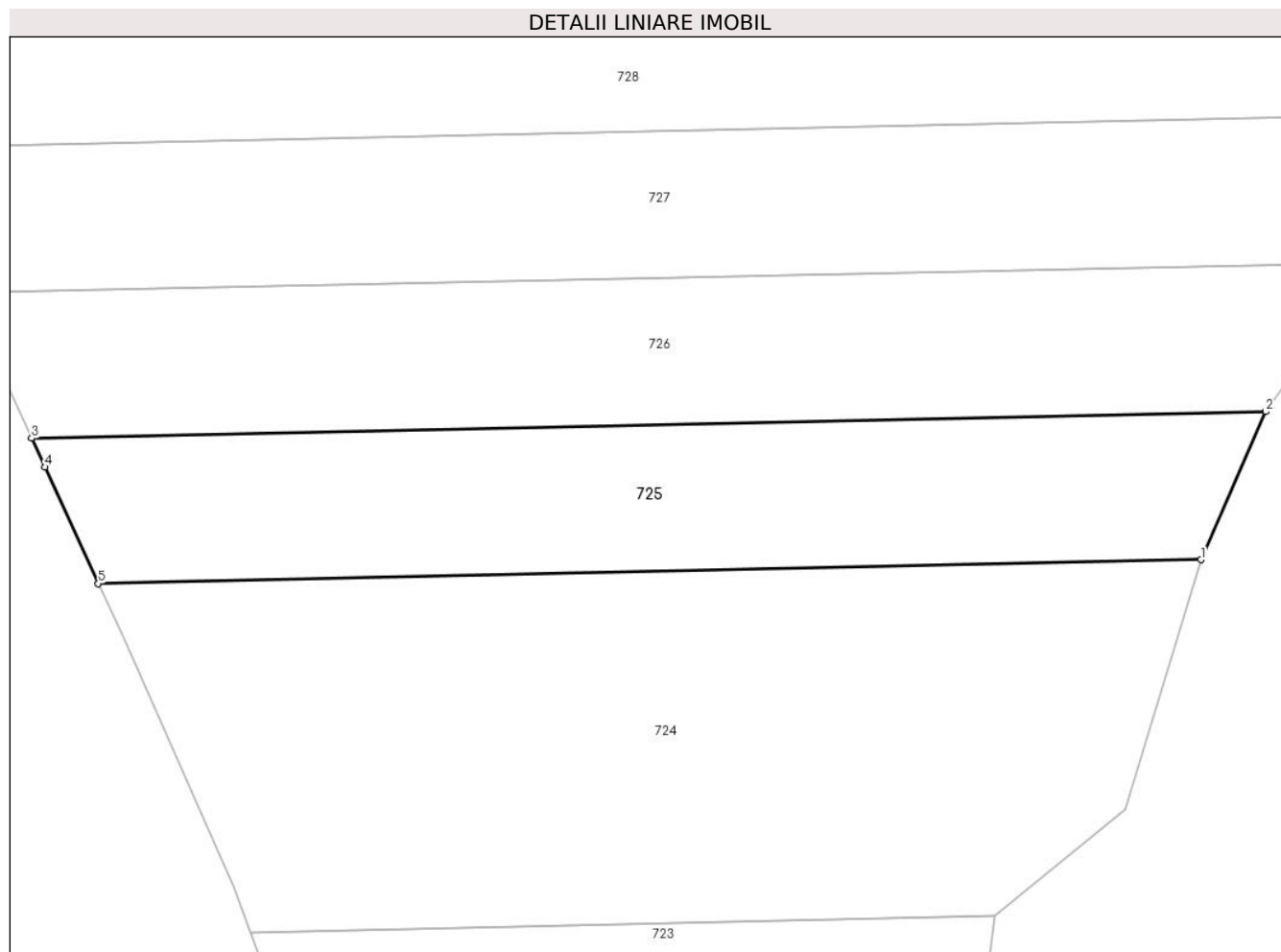
Inscrieri privind dezmembramintele dreptului de proprietate, drepturi reale de garanție și sarcini	Referințe
NU SUNT	

Anexa Nr. 1 La Partea I

Teren

Nr cadastral	Suprafața (mp)*	Observații / Referințe
	Din acte: 1.125 Masurata: 797	

* Suprafața este determinată în planul de proiecție Stereo 70.



Date referitoare la teren

Crt	Categorie folosință	Intravilan	Suprafața (mp)	Tarla	Parcelă	Nr. topo	Observații / Referințe
1	arabil	DA	579	25	13/41	-	
2	arabil	NU	218	25	13/41	-	

Lungime Segmente

1) Valorile lungimilor segmentelor sunt obținute din proiecție în plan.

Punct început	X / Y	Punct sfârșit	X / Y	Lungime segment (** (m)
1	431.681,565 370.572,306	2	431.685,981 370.582,404	11.021
2	431.685,981 370.582,404	3	431.601,821 370.580,588	84.18
3	431.601,821 370.580,588	4	431.602,734 370.578,622	2.168
4	431.602,734 370.578,622	5	431.606,371 370.570,684	8.731

Punct început	X / Y	Punct sfârşit	X / Y	Lungime segment (** (m)
5	431.606,371 370.570,684	1	431.681,565 370.572,306	75.211

** Lungimile segmentelor sunt determinate în planul de proiecţie Stereo 70 şi sunt rotunjite la 1 milimetru.

*** Distanţa dintre puncte este formată din segmente cumulate ce sunt mai mici decât valoarea 1 milimetru.

**DATE DESPRE IMOBILUL NR. 726**

Oficiul de Cadastru și Publicitate Imobiliară VALCEA
Biroul de Cadastru și Publicitate Imobiliară Ramnicu Valcea

A. Partea I. Descrierea imobilului

TEREN Necunoscut

Adresa: Loc. Glavile, Jud. Valcea

Nr. Crt	Nr cadastral Nr. topografic	Suprafața* (mp)	Observații / Referințe
A1		901	Sector cadastral:13 Teren neimprejmuit;

B. Partea II. Proprietari și acte

Inscrieri privitoare la dreptul de proprietate și alte drepturi reale		Referințe
/		
Act Normativ nr. 7, din 12/03/1996 emis de GUVERNUL ROMANIEI (lege);		
B1	Inscrierea provizorie, drept de PROPRIETATE, dobandit prin Lege, cota actuala 1/1 1) NEIDENTIFICAT NEIDENTIFICAT	A1

C. Partea III. SARCINI .

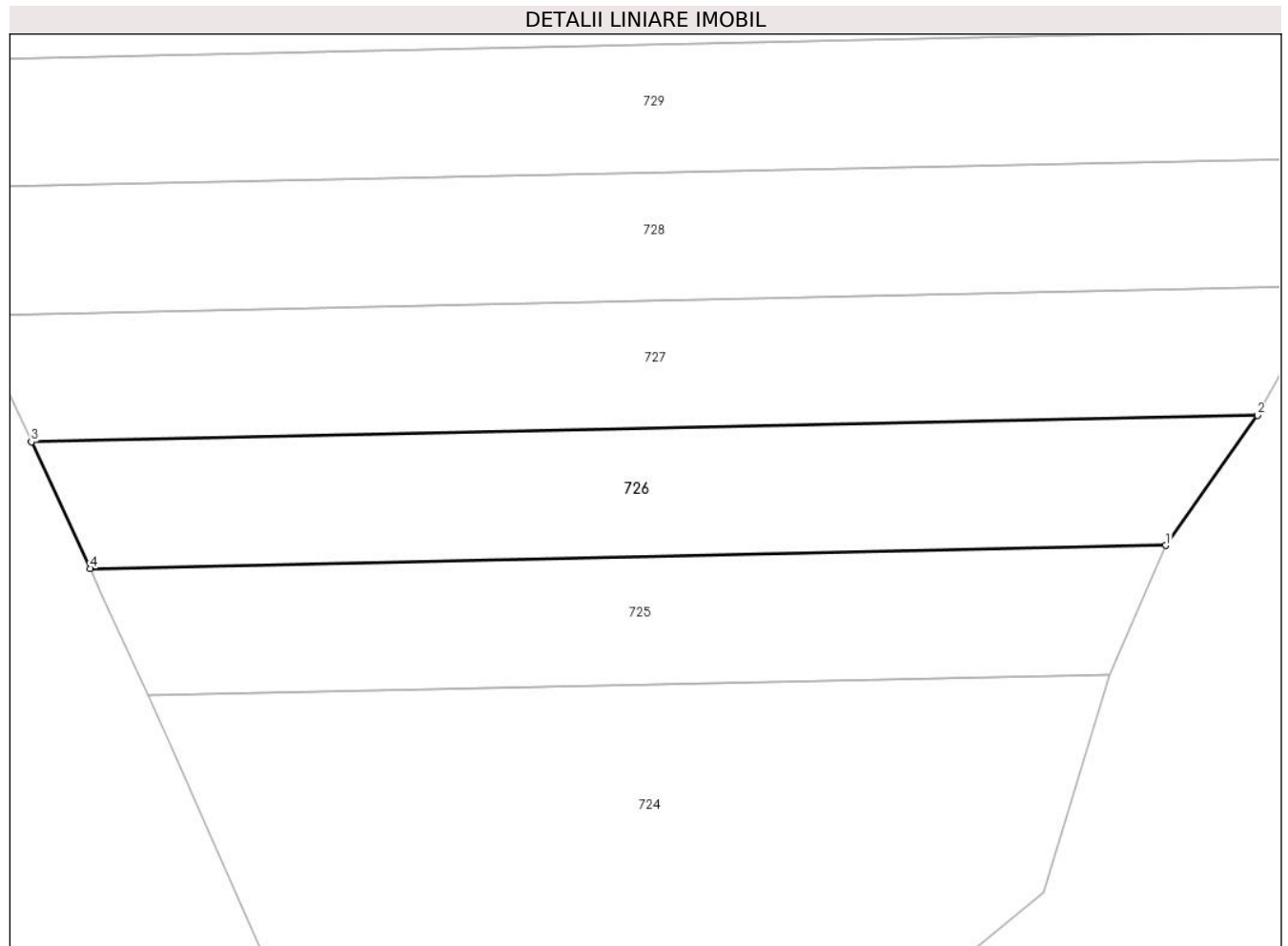
Inscrieri privind dezmembramintele dreptului de proprietate, drepturi reale de garanție și sarcini	Referințe
NU SUNT	

Anexa Nr. 1 La Partea I

Teren

Nr cadastral	Suprafața (mp)*	Observații / Referințe
	901	

* Suprafața este determinată în planul de proiecție Stereo 70.



Date referitoare la teren

Crt	Categorie folosință	Intravilan	Suprafața (mp)	Tarla	Parcelă	Nr. topo	Observații / Referințe
1	arabil	DA	575	-	-	-	
2	arabil	NU	326	-	-	-	

Lungime Segmente

1) Valorile lungimilor segmentelor sunt obținute din proiecție în plan.

Punct început	X / Y	Punct sfârșit	X / Y	Lungime segment (** (m))
1	431.685,981 370.582,404	2	431.693,168 370.592,561	12.443
2	431.693,168 370.592,561	3	431.597,222 370.590,491	95.969
3	431.597,222 370.590,491	4	431.601,821 370.580,588	10.919
4	431.601,821 370.580,588	1	431.685,981 370.582,404	84.18

**** Lungimile segmentelor sunt determinate în planul de proiecție Stereo 70 și sunt rotunjite la 1 milimetru.**

***** Distanța dintre puncte este formată din segmente cumulate ce sunt mai mici decât valoarea 1 milimetru.**

**DATE DESPRE IMOBILUL NR. 727**

Oficiul de Cadastru și Publicitate Imobiliară VALCEA
Biroul de Cadastru și Publicitate Imobiliară Ramnicu Valcea

A. Partea I. Descrierea imobilului

TEREN Necunoscut

Adresa: Loc. Glavile, Jud. Valcea, PUNCTUL "LA COPACI"

Nr. Crt	Nr cadastral Nr. topografic	Suprafața* (mp)	Observații / Referințe
A1		1.011	Sector cadastral:13 Teren neimprejmuit;

B. Partea II. Proprietari și acte

Inscrieri privitoare la dreptul de proprietate și alte drepturi reale		Referințe
/		
Act Administrativ nr. 173, din 25/06/2024 emis de PRIMARIA COMUNEI GLAVILE (HCJ NR. 20 DIN 23.08.1991);		
B1	Inscrierea provizorie, drept de PROPRIETATE, dobandit prin Lege, cota actuala 1/1 1) SCRECIU CONSTANTIN, DECEDAT DEFUNCT:Da	A1

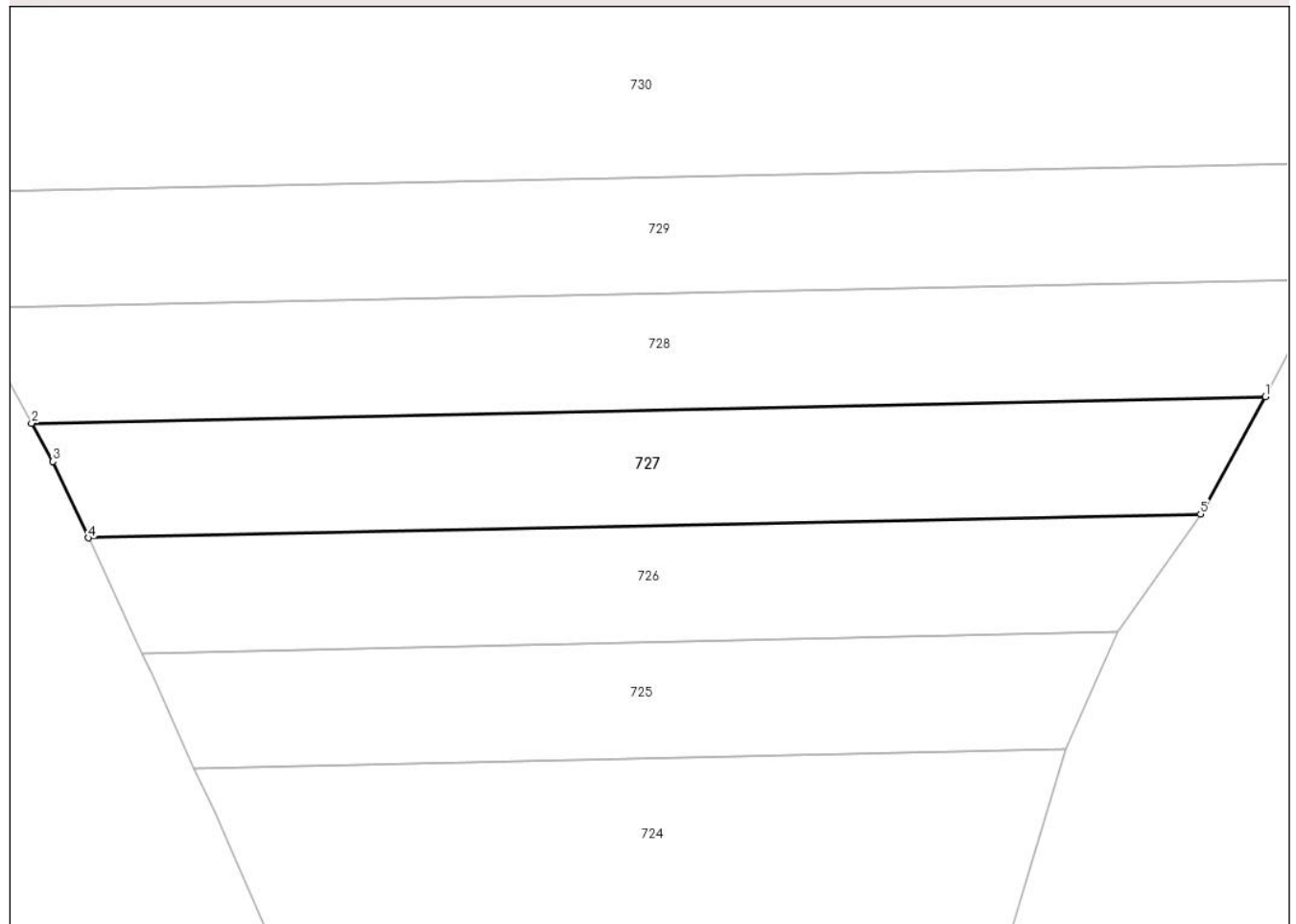
C. Partea III. SARCINI .

Inscrieri privind dezmembramintele dreptului de proprietate, drepturi reale de garanție și sarcini	Referințe
NU SUNT	

Anexa Nr. 1 La Partea I**Teren**

Nr cadastral	Suprafața (mp)*	Observații / Referințe
	1.011	

* Suprafața este determinată în planul de proiecție Stereo 70.

DETALII LINIARE IMOBIL**Date referitoare la teren**

Crt	Categorie folosință	Intravilan	Suprafața (mp)	Tarla	Parcelă	Nr. topo	Observații / Referințe
1	arabil	DA	572	25	13/36/1	-	
2	arabil	NU	439	25	13/36	-	

Lungime Segmente

1) Valorile lungimilor segmentelor sunt obținute din proiecție în plan.

Punct început	X / Y	Punct sfârșit	X / Y	Lungime segment (** (m))
1	431.698,761 370.602,684	2	431.592,332 370.600,388	106.453
2	431.592,332 370.600,388	3	431.594,162 370.597,08	3.78
3	431.594,162 370.597,08	4	431.597,222 370.590,491	7.265
4	431.597,222 370.590,491	5	431.693,168 370.592,561	95.969

Punct început	X / Y	Punct sfârşit	X / Y	Lungime segment (** (m)
5	431.693,168 370.592,561	1	431.698,761 370.602,684	11.565

** Lungimile segmentelor sunt determinate în planul de proiecţie Stereo 70 şi sunt rotunjite la 1 milimetru.

*** Distanţa dintre puncte este formată din segmente cumulate ce sunt mai mici decât valoarea 1 milimetru.

**DATE DESPRE IMOBILUL NR. 728**

Oficiul de Cadastru și Publicitate Imobiliară VALCEA
Biroul de Cadastru și Publicitate Imobiliară Ramnicu Valcea

A. Partea I. Descrierea imobilului

TEREN Necunoscut

Adresa: Loc. Glavile, Jud. Valcea, PUNCTUL "LA COPACI"

Nr. Crt	Nr cadastral Nr. topografic	Suprafața* (mp)	Observații / Referințe
A1		Din acte: 1.500 Masurata: 1.118	Sector cadastral:13 Teren neimprejmuit;

B. Partea II. Proprietari și acte

Inscrieri privitoare la dreptul de proprietate și alte drepturi reale		Referințe
/		
Hotarare Judecatoreasca nr. 647, din 10/04/2016 emis de JUDECATORIA DRAGASANI (SENTINTA CIVILA);		
B1	Intabulare, drept de PROPRIETATE, dobandit prin Hotarare Judecatoreasca, cota actuala 1/1 1) BADITA VICTOR	A1

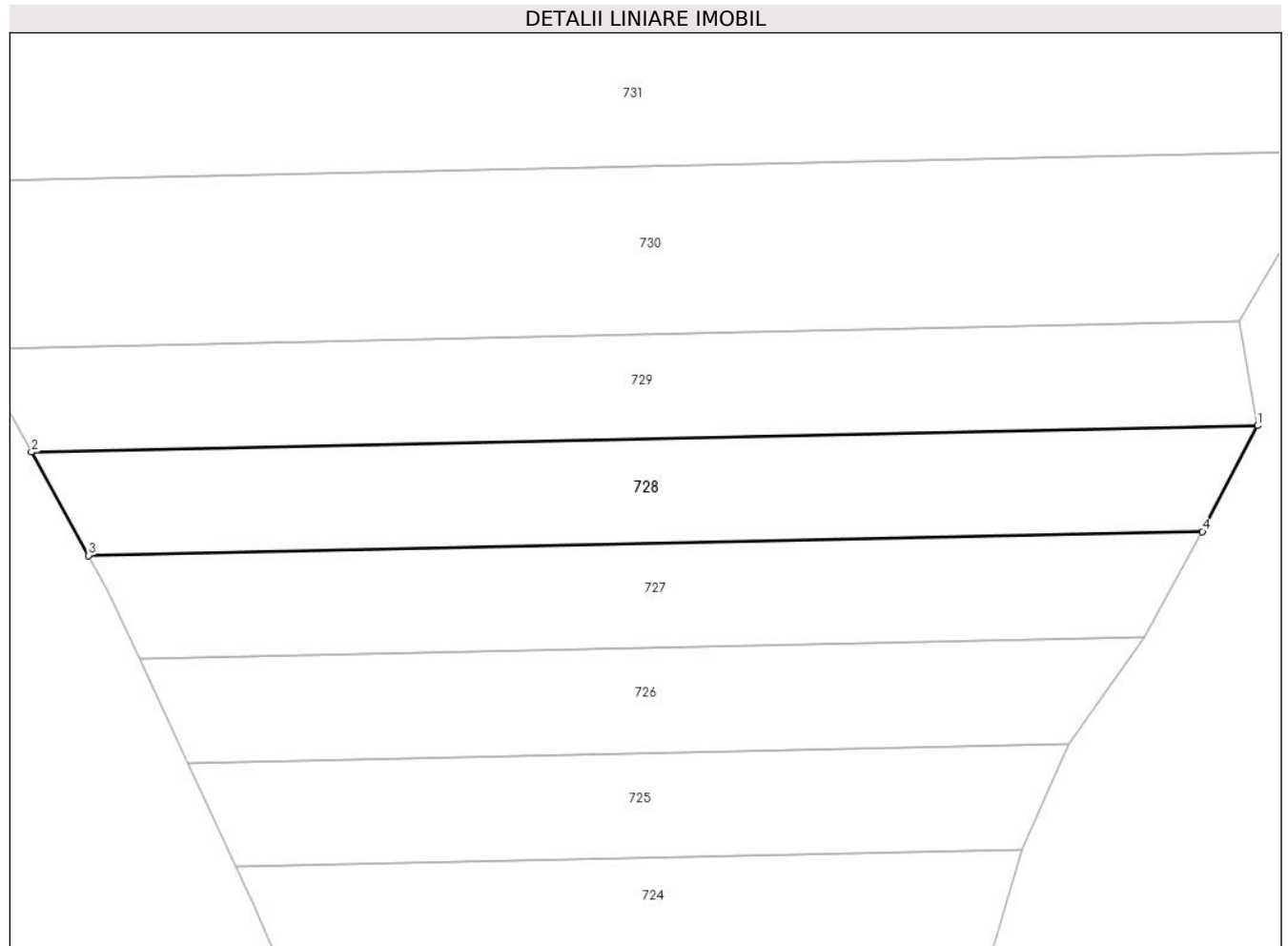
C. Partea III. SARCINI .

Inscrieri privind dezmembramintele dreptului de proprietate, drepturi reale de garanție și sarcini	Referințe
NU SUNT	

Anexa Nr. 1 La Partea I**Teren**

Nr cadastral	Suprafața (mp)*	Observații / Referințe
	Din acte: 1.500 Masurata: 1.118	

* Suprafața este determinată în planul de proiecție Stereo 70.

**Date referitoare la teren**

Crt	Categorie folosință	Intravilan	Suprafața (mp)	Tarla	Parcelă	Nr. topo	Observații / Referințe
1	arabil	DA	575	25	13/38	-	
2	arabil	NU	543	25	13/38	-	

Lungime Segmente

1) Valorile lungimilor segmentelor sunt obținute din proiecție în plan.

Punct început	X / Y	Punct sfârșit	X / Y	Lungime segment (** (m)
1	431.704,031 370.612,8	2	431.586,865 370.610,272	117.193
2	431.586,865 370.610,272	3	431.592,332 370.600,388	11.296
3	431.592,332 370.600,388	4	431.698,761 370.602,684	106.453
4	431.698,761 370.602,684	1	431.704,031 370.612,8	11.407

**** Lungimile segmentelor sunt determinate în planul de proiecție Stereo 70 și sunt rotunjite la 1 milimetru.**

***** Distanța dintre puncte este formată din segmente cumulate ce sunt mai mici decât valoarea 1 milimetru.**

**DATE DESPRE IMOBILUL NR. 729**

Oficiul de Cadastru și Publicitate Imobiliară VALCEA
Biroul de Cadastru și Publicitate Imobiliară Ramnicu Valcea

A. Partea I. Descrierea imobilului

TEREN Necunoscut

Adresa: Loc. Glavile, Jud. Valcea, PUNCTUL "PESTE MATCA"

Nr. Crt	Nr cadastral Nr. topografic	Suprafața* (mp)	Observații / Referințe
A1		Din acte: 1.984 Masurata: 1.190	Sector cadastral:13 Teren neimprejmit;

B. Partea II. Proprietari și acte

Inscrieri privitoare la dreptul de proprietate și alte drepturi reale		Referințe
/		
Act Administrativ nr. 15324, din 17/03/2010 emis de CJSDPAT VALCEA (titlu de proprietate);		
B1	Intabulare, drept de PROPRIETATE, dobandit prin Lege, cota actuala 1/1 1) GORGOTESCU NATALIA, DECEDAT DEFUNCT:Da	A1

C. Partea III. SARCINI .

Inscrieri privind dezmembramintele dreptului de proprietate, drepturi reale de garanție și sarcini	Referințe
NU SUNT	

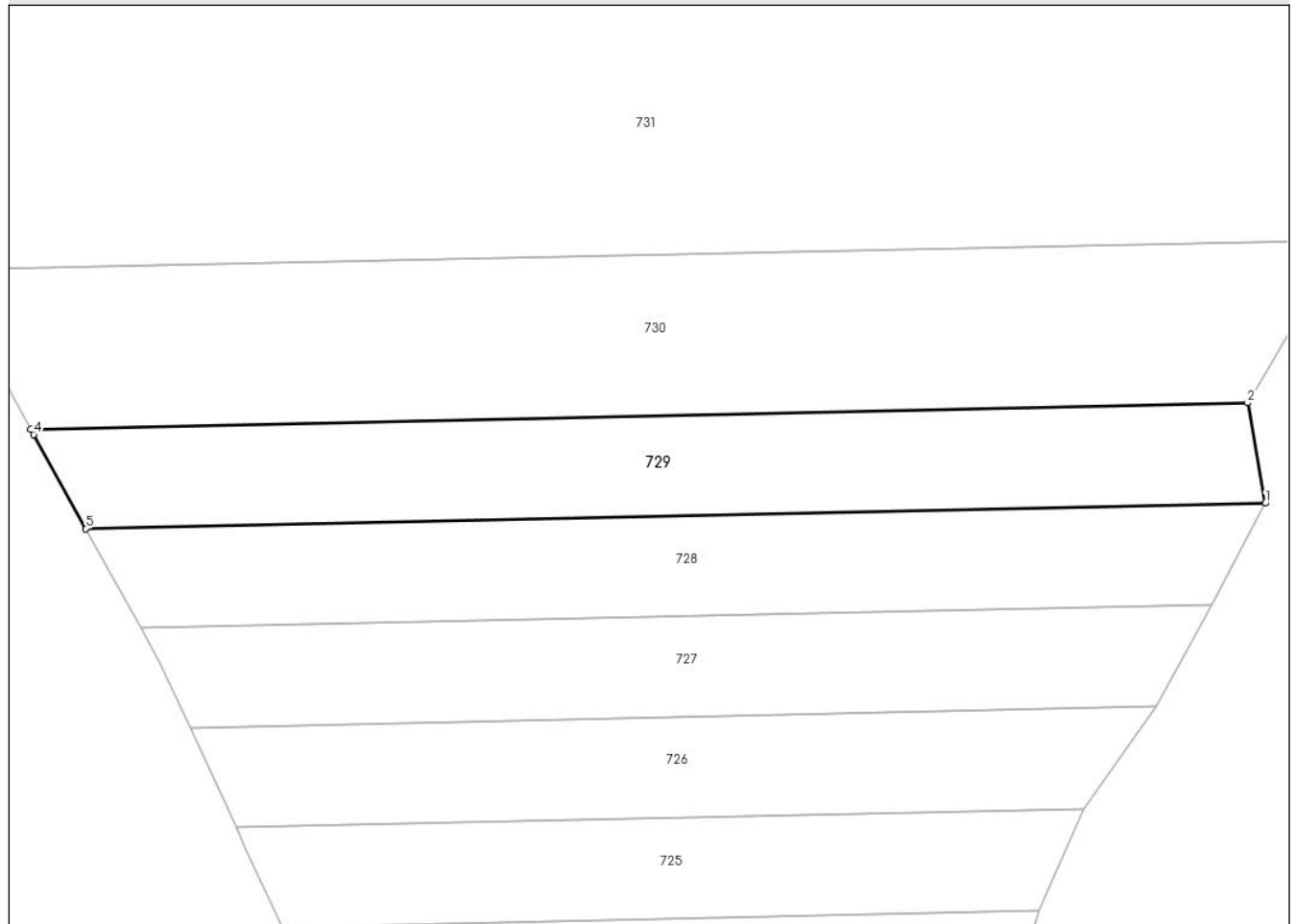
Anexa Nr. 1 La Partea I

Teren

Nr cadastral	Suprafaţa (mp)*	Observații / Referințe
	Din acte: 1.984 Masurata: 1.190	

* Suprafața este determinată în planul de proiecție Stereo 70.

DETALII LINIARE IMOBIL



Date referitoare la teren

Crt	Categorie folosință	Intravilan	Suprafața (mp)	Tarla	Parcelă	Nr. topo	Observații / Referințe
1	arabil	DA	580	25	13/37	-	
2	arabil	NU	610	25	13/37	-	

Lungime Segmente

1) Valorile lungimilor segmentelor sunt obținute din proiecție în plan.

Punct început	X / Y	Punct sfârșit	X / Y	Lungime segment (** (m)
1	431.704,031 370.612,8	2	431.702,272 370.622,764	10.118
2	431.702,272 370.622,764	3	431.581,398 370.620,157	120.902
3	431.581,398 370.620,157	4	431.581,686 370.619,636	0.596
4	431.581,686 370.619,636	5	431.586,865 370.610,272	10.7

Punct început	X / Y	Punct sfârşit	X / Y	Lungime segment (** (m)
5	431.586,865 370.610,272	1	431.704,031 370.612,8	117.193

** Lungimile segmentelor sunt determinate în planul de proiecţie Stereo 70 şi sunt rotunjite la 1 milimetru.

*** Distanţa dintre puncte este formată din segmente cumulate ce sunt mai mici decât valoarea 1 milimetru.

**DATE DESPRE IMOBILUL NR. 730**

Oficiul de Cadastru și Publicitate Imobiliară VALCEA
Biroul de Cadastru și Publicitate Imobiliară Ramnicu Valcea

A. Partea I. Descrierea imobilului

TEREN Necunoscut

Adresa: Loc. Glavile, Jud. Valcea, PUNCTUL "LA MERI"

Nr. Crt	Nr cadastral Nr. topografic	Suprafața* (mp)	Observații / Referințe
A1		2.080	Sector cadastral:13 Teren neimprejmuit;

B. Partea II. Proprietari și acte

Inscrieri privitoare la dreptul de proprietate și alte drepturi reale	Referințe
/	
Hotarare Judecatoreasca nr. 388, din 07/02/2013 emis de JUDECATORIA DRAGASANI (SENTINTA CIVILA);	
B1	Intabulare, drept de PROPRIETATE, dobandit prin Hotarare Judecatoreasca, cota actuala 1/1 1) ANDRONESCU TOMA

C. Partea III. SARCINI .

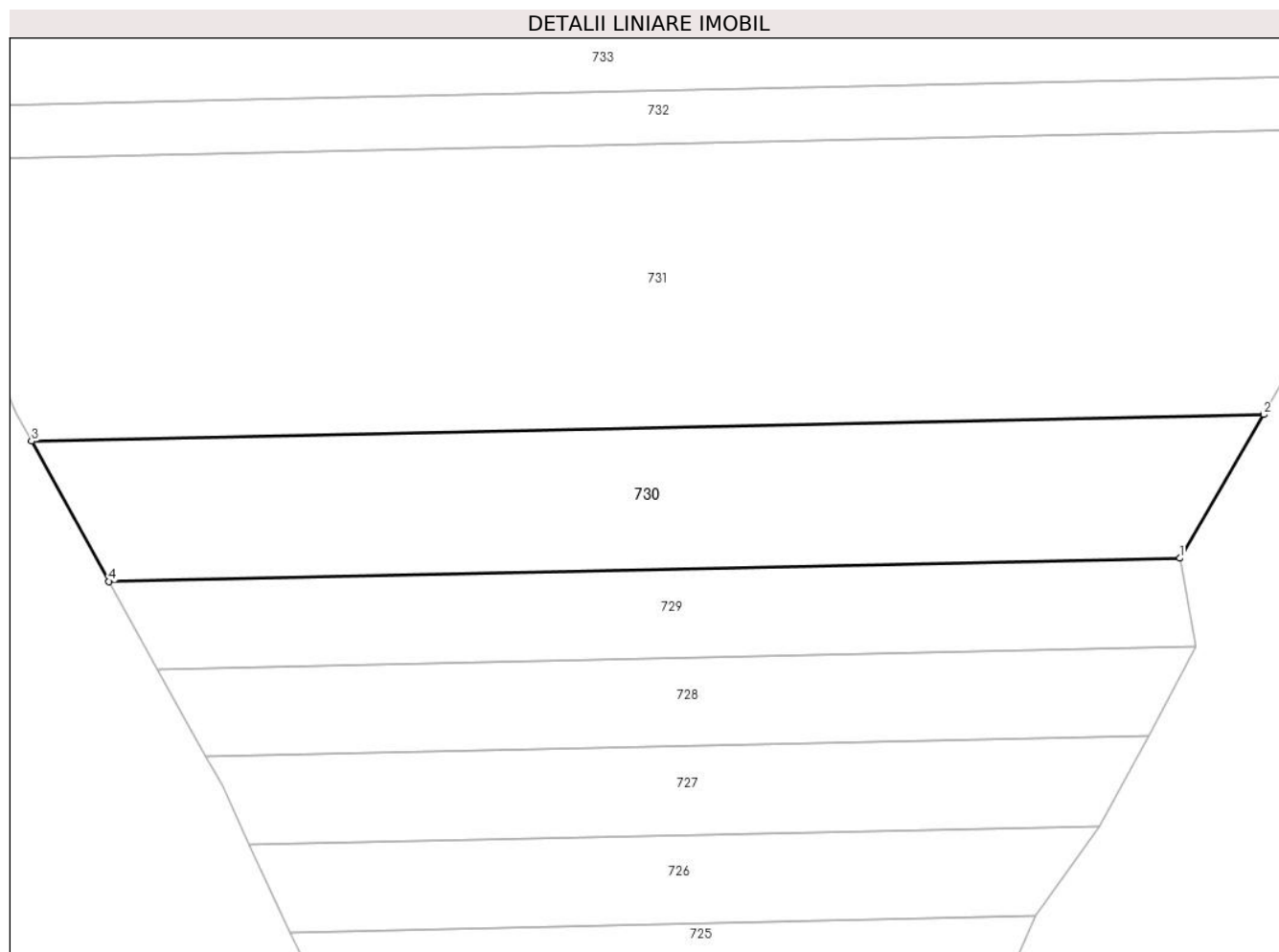
Inscrieri privind dezmembramintele dreptului de proprietate, drepturi reale de garanție și sarcini	Referințe
NU SUNT	

Anexa Nr. 1 La Partea I

Teren

Nr cadastral	Suprafața (mp)*	Observații / Referințe
	2.080	

* Suprafața este determinată în planul de proiecție Stereo 70.



Date referitoare la teren

Crt	Categorie folosință	Intra vilan	Suprafața (mp)	Tarla	Parcelă	Nr. topo	Observații / Referințe
1	arabil	DA	932	25	13/34	-	
2	arabil	NU	1.148	25	13/34	-	

Lungime Segmente

1) Valorile lungimilor segmentelor sunt obținute din proiecție în plan.

Punct început	X / Y	Punct sfârșit	X / Y	Lungime segment (** (m))
1	431.702,272 370.622,764	2	431.711,743 370.638,972	18.772
2	431.711,743 370.638,972	3	431.572,653 370.635,972	139.122
3	431.572,653 370.635,972	4	431.581,398 370.620,157	18.072
4	431.581,398 370.620,157	1	431.702,272 370.622,764	120.902

**** Lungimile segmentelor sunt determinate în planul de proiecție Stereo 70 și sunt rotunjite la 1 milimetru.**

***** Distanța dintre puncte este formată din segmente cumulate ce sunt mai mici decât valoarea 1 milimetru.**

**DATE DESPRE IMOBILUL NR. 731**

Oficiul de Cadastru și Publicitate Imobiliară VALCEA
Biroul de Cadastru și Publicitate Imobiliară Ramnicu Valcea

A. Partea I. Descrierea imobilului

TEREN Necunoscut

Adresa: Loc. Glavile, Jud. Valcea, PUNCTUL "LA COPACI"

Nr. Crt	Nr cadastral Nr. topografic	Suprafața* (mp)	Observații / Referințe
A1		4.974	Sector cadastral:13 Teren neimprejmuit;

B. Partea II. Proprietari și acte

Inscrieri privitoare la dreptul de proprietate și alte drepturi reale		Referințe
/		
Act Administrativ nr. 172, din 25/06/2024 emis de PRIMARIA COMUNEI GLAVILE (HCJ NR. 20 DIN 23.08.1991);		
B1	Inscrierea provizorie, drept de PROPRIETATE, dobandit prin Lege, cota actuala 1/1 1) BADITA M ILIE , DECEDAT DEFUNCT:Da	A1

C. Partea III. SARCINI .

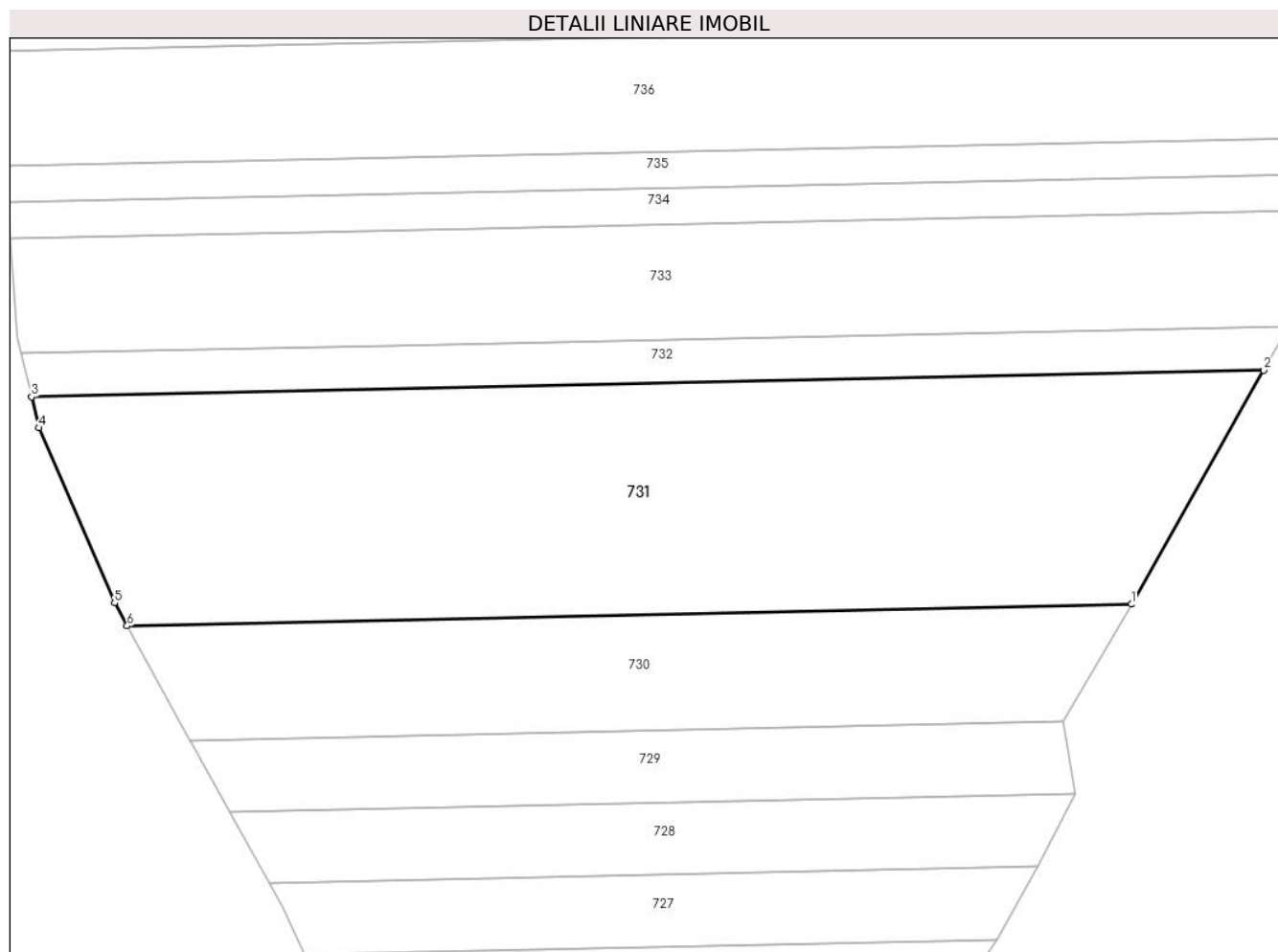
Inscrieri privind dezmembramintele dreptului de proprietate, drepturi reale de garanție și sarcini	Referințe
NU SUNT	

Anexa Nr. 1 La Partea I

Teren

Nr cadastral	Suprafața (mp)*	Observații / Referințe
	4.974	

* Suprafața este determinată în planul de proiecție Stereo 70.



Date referitoare la teren

Crt	Categorie folosință	Intravilan	Suprafața (mp)	Tarla	Parcelă	Nr. topo	Observații / Referințe
1	arabil	DA	1.785	25	13/35/1	-	
2	arabil	NU	3.189	25	13/35	-	

Lungime Segmente

1) Valorile lungimilor segmentelor sunt obținute din proiecție în plan.

Punct început	X / Y	Punct sfârșit	X / Y	Lungime segment (** (m)
1	431.711,743 370.638,972	2	431.730,076 370.671,375	37.229
2	431.730,076 370.671,375	3	431.559,413 370.667,694	170.702
3	431.559,413 370.667,694	4	431.560,456 370.663,388	4.43
4	431.560,456 370.663,388	5	431.570,902 370.639,138	26.404

Punct început	X / Y	Punct sfârșit	X / Y	Lungime segment (** (m)
5	431.570,902 370.639,138	6	431.572,653 370.635,972	3.618
6	431.572,653 370.635,972	1	431.711,743 370.638,972	139.122

** Lungimile segmentelor sunt determinate în planul de proiecție Stereo 70 și sunt rotunjite la 1 milimetru.

*** Distanța dintre puncte este formată din segmente cumulate ce sunt mai mici decât valoarea 1 milimetru.

**DATE DESPRE IMOBILUL NR. 732**

Oficiul de Cadastru și Publicitate Imobiliară VALCEA
Biroul de Cadastru și Publicitate Imobiliară Ramnicu Valcea

A. Partea I. Descrierea imobilului

TEREN Necunoscut

Adresa: Loc. Glavile, Jud. Valcea, PUNCTUL "LA COPACI"

Nr. Crt	Nr cadastral Nr. topografic	Suprafața* (mp)	Observații / Referințe
A1		1.039	Sector cadastral:13 Teren neimprejmuit;

B. Partea II. Proprietari și acte

Inscrieri privitoare la dreptul de proprietate și alte drepturi reale		Referințe
/		
Act Administrativ nr. 171, din 25/06/2024 emis de PRIMARIA COMUNEI GLAVILE (HCJ NR. 20/23.08.1991);		
B1	Inscrierea provizorie, drept de PROPRIETATE, dobandit prin Lege, cota actuala 1/1	A1
	1) LAZAR STEFAN 2) LAZAR VICTORIA 3) BUTA GHEORGHITA	

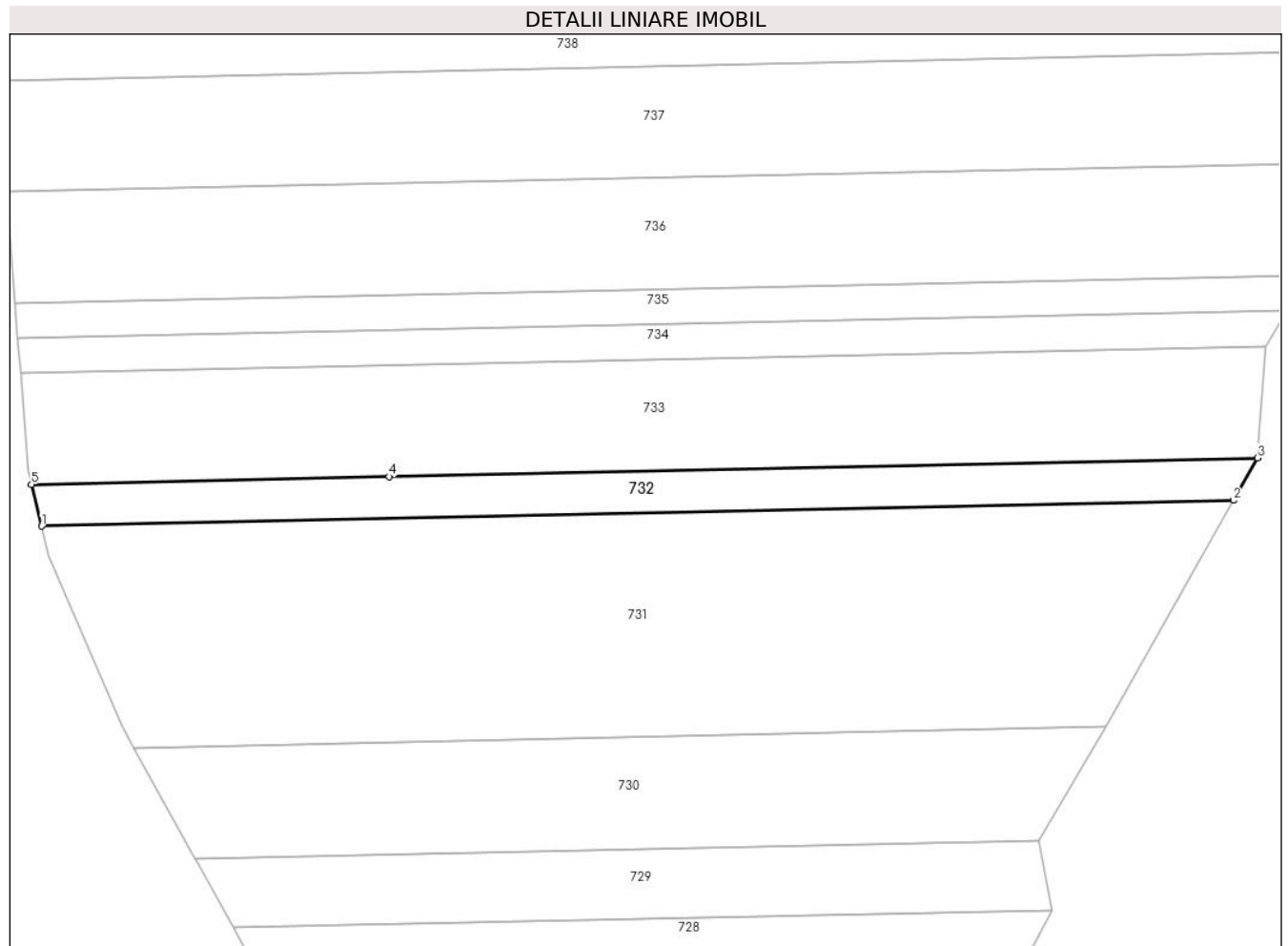
C. Partea III. SARCINI .

Inscrieri privind dezmembramintele dreptului de proprietate, drepturi reale de garanție și sarcini	Referințe
NU SUNT	

Anexa Nr. 1 La Partea I**Teren**

Nr cadastral	Suprafața (mp)*	Observații / Referințe
	1.039	

* Suprafața este determinată în planul de proiecție Stereo 70.

**Date referitoare la teren**

Crt	Categorie folosință	Intravilan	Suprafața (mp)	Tarla	Parcelă	Nr. topo	Observații / Referințe
1	arabil	DA	310	25	13/33/1	-	
2	arabil	NU	729	25	13/33	-	

Lungime Segmente

1) Valorile lungimilor segmentelor sunt obținute din proiecție în plan.

Punct început	X / Y	Punct sfârșit	X / Y	Lungime segment (** (m))
1	431.559,413 370.667,694	2	431.730,076 370.671,375	170.702
2	431.730,076 370.671,375	3	431.733,513 370.677,451	6.98
3	431.733,513 370.677,451	4	431.609,158 370.674,768	124.384
4	431.609,158 370.674,768	5	431.557,966 370.673,664	51.203

Punct început	X / Y	Punct sfârşit	X / Y	Lungime segment (** (m)
5	431.557,966 370.673,664	1	431.559,413 370.667,694	6.143

** Lungimile segmentelor sunt determinate în planul de proiecţie Stereo 70 şi sunt rotunjite la 1 milimetru.

*** Distanţa dintre puncte este formată din segmente cumulate ce sunt mai mici decât valoarea 1 milimetru.

**DATE DESPRE IMOBILUL NR. 733**

Oficiul de Cadastru și Publicitate Imobiliară VALCEA
Biroul de Cadastru și Publicitate Imobiliară Ramnicu Valcea

A. Partea I. Descrierea imobilului

TEREN Necunoscut

Adresa: Loc. Glavile, Jud. Valcea, Punctul "La Copaci"

Nr. Crt	Nr cadastral Nr. topografic	Suprafața* (mp)	Observații / Referințe
A1	35763	Din acte: 2.824 Masurata: 2.821	Sector cadastral:13 Teren neimprejmuț;

B. Partea II. Proprietari și acte

Inscrieri privitoare la dreptul de proprietate și alte drepturi reale		Referințe
10449 / 08/02/2024		
Act Notarial nr. Certificat de mostenitor nr.247, din 21/11/2022 emis de BIN Chirsanov Capanu Alexander Cristian (Certificat de Mostenitor ; act administrativ nr Titlu de proprietate nr.606/52910 din 30.06.2000, emis de Comisia Judeteana pentru stabilirea dreptului de proprietate asupra terenurilor Judetul Valcea);		
B1	Intabulare, drept de PROPRIETATE, dobandit prin Succesiune, cota actuala 1/1 1) PREDESCU ROBERT	A1

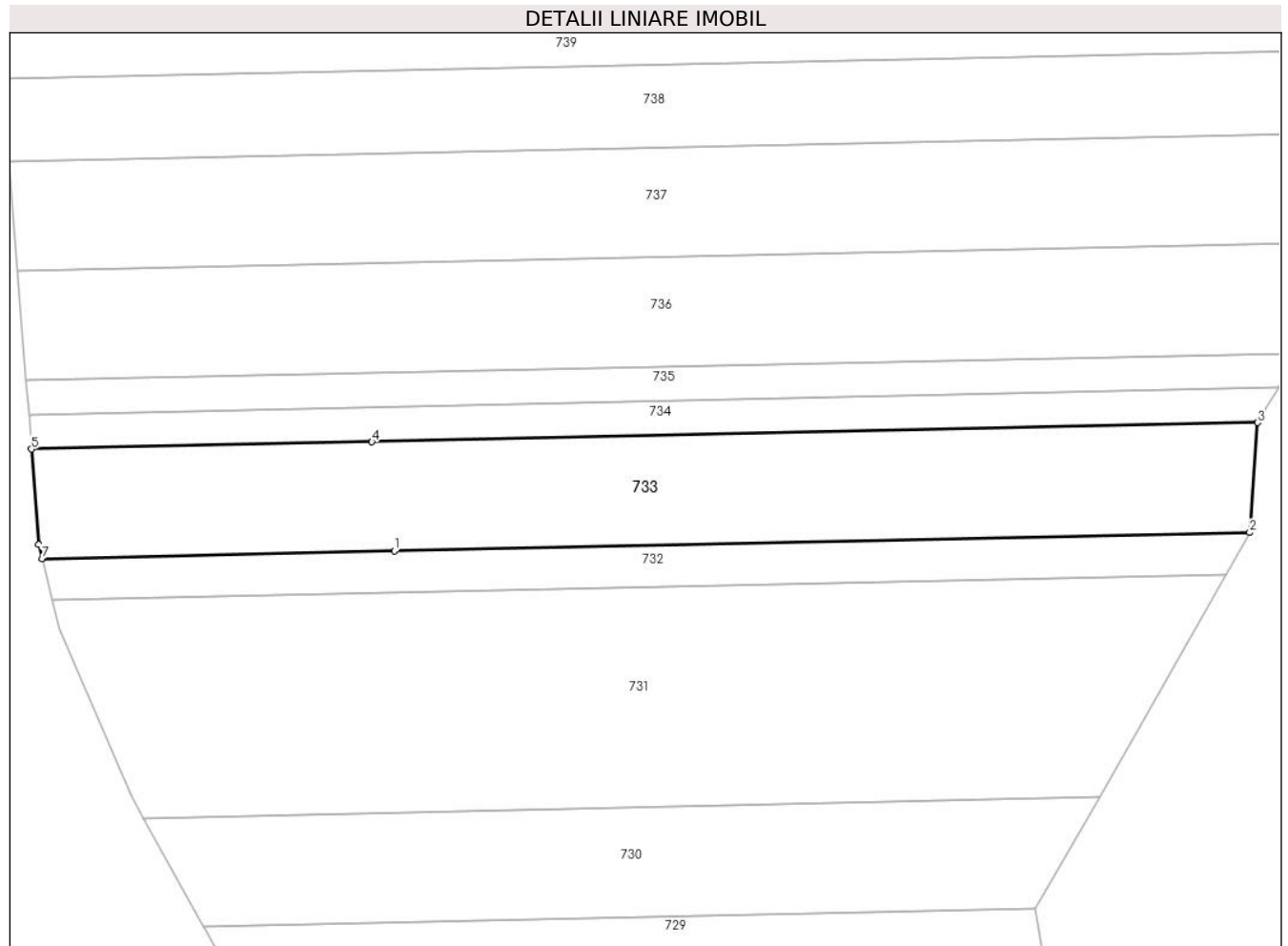
C. Partea III. SARCINI .

Inscrieri privind dezmembramintele dreptului de proprietate, drepturi reale de garanție și sarcini	Referințe
NU SUNT	

Anexa Nr. 1 La Partea I**Teren**

Nr cadastral	Suprafața (mp)*	Observații / Referințe
35763	Din acte: 2.824 Masurata: 2.821	

* Suprafața este determinată în planul de proiecție Stereo 70.

**Date referitoare la teren**

Crt	Categorie folosință	Intravilan	Suprafața (mp)	Tarla	Parcelă	Nr. topo	Observații / Referințe
1	arabil	DA	800	25	13/31	-	
2	arabil	NU	2.021	25	13/31	-	

Lungime Segmente

1) Valorile lungimilor segmentelor sunt obținute din proiecție în plan.

Punct început	X / Y	Punct sfârșit	X / Y	Lungime segment (** (m)
1	431.609,158 370.674,768	2	431.733,513 370.677,451	124.384
2	431.733,513 370.677,451	3	431.734,656 370.693,41	16.0
3	431.734,656 370.693,41	4	431.605,908 370.690,633	128.778
4	431.605,908 370.690,633	5	431.556,416 370.689,565	49.504

Punct început	X / Y	Punct sfârşit	X / Y	Lungime segment (** (m)
5	431.556,416 370.689,565	6	431.557,477 370.675,686	13.92
6	431.557,477 370.675,686	7	431.557,966 370.673,664	2.08
7	431.557,966 370.673,664	1	431.609,158 370.674,768	51.203

** Lungimile segmentelor sunt determinate în planul de proiecţie Stereo 70 şi sunt rotunjite la 1 milimetru.

*** Distanţa dintre puncte este formată din segmente cumulate ce sunt mai mici decât valoarea 1 milimetru.

**DATE DESPRE IMOBILUL NR. 734**

Oficiul de Cadastru și Publicitate Imobiliară VALCEA
Biroul de Cadastru și Publicitate Imobiliară Ramnicu Valcea

A. Partea I. Descrierea imobilului

TEREN Necunoscut

Adresa: Loc. Glavile, Jud. Valcea, PUNCTUL "LACURI"

Nr. Crt	Nr cadastral Nr. topografic	Suprafața* (mp)	Observații / Referințe
A1		900	Sector cadastral:13 Teren neimprejmuit;

B. Partea II. Proprietari și acte

Inscrieri privitoare la dreptul de proprietate și alte drepturi reale	Referințe
/	
Act Notarial nr. 113, din 02/06/2006 emis de BNP PIRVU IOANA (certificat de mostenitor);	
B1	A1
Intabulare, drept de PROPRIETATE, dobandit prin Succesiune, cota actuala 1/1 1) PASARELU MARIA	

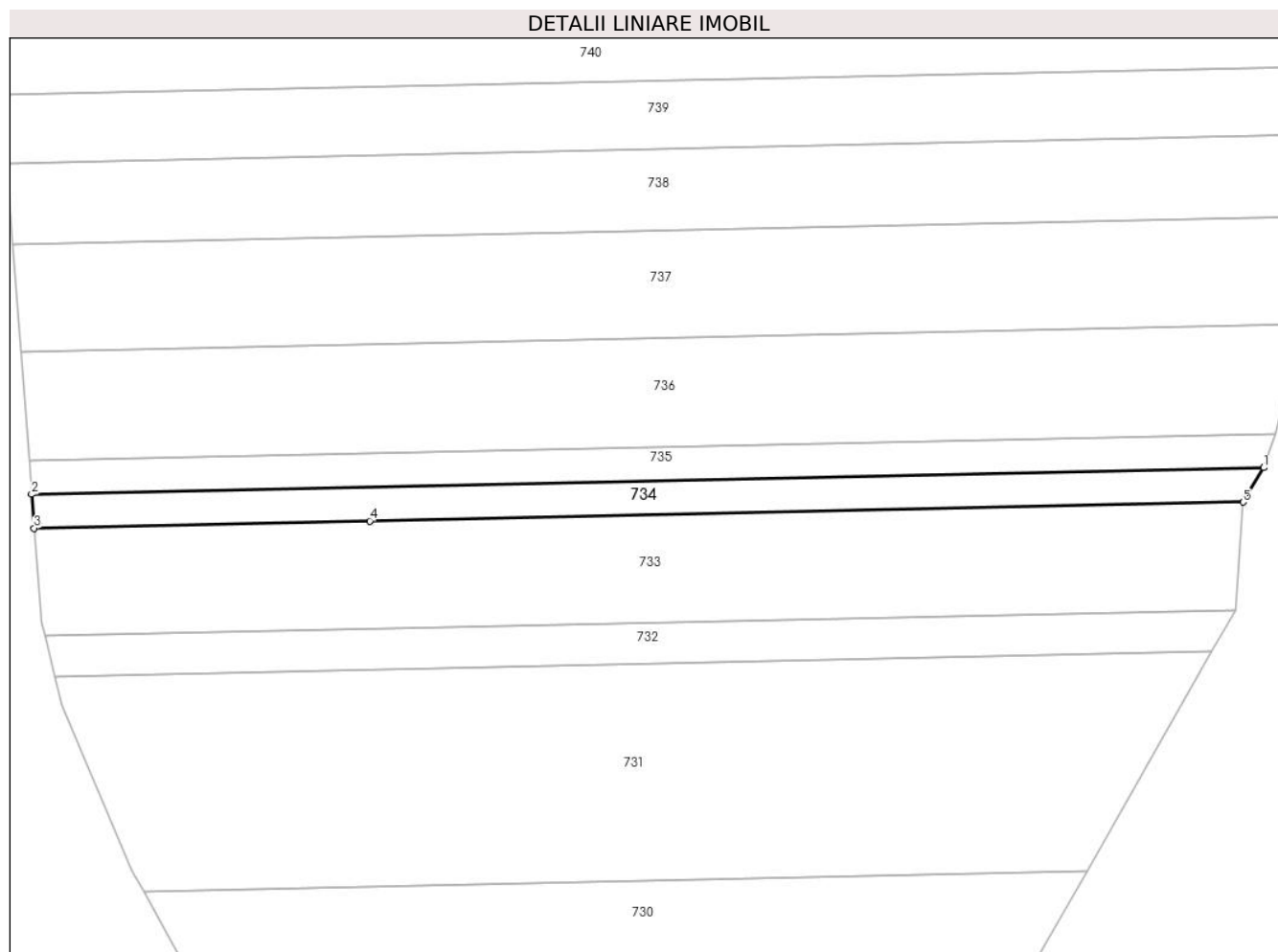
C. Partea III. SARCINI .

Inscrieri privind dezmembramintele dreptului de proprietate, drepturi reale de garanție și sarcini	Referințe
NU SUNT	

Anexa Nr. 1 La Partea I**Teren**

Nr cadastral	Suprafața (mp)*	Observații / Referințe
	900	

* Suprafața este determinată în planul de proiecție Stereo 70.

**Date referitoare la teren**

Crt	Categorie folosință	Intravilan	Suprafața (mp)	Tarla	Parcelă	Nr. topo	Observații / Referințe
1	arabil	DA	248	25	13/30	-	
2	arabil	NU	652	25	13/30	-	

Lungime Segmente

1) Valorile lungimilor segmentelor sunt obținute din proiecție în plan.

Punct început	X / Y	Punct sfârșit	X / Y	Lungime segment (** (m))
1	431.737,695 370.698,477	2	431.556,034 370.694,558	181.703
2	431.556,034 370.694,558	3	431.556,416 370.689,565	5.007
3	431.556,416 370.689,565	4	431.605,908 370.690,633	49.504
4	431.605,908 370.690,633	5	431.734,656 370.693,41	128.778

Punct început	X / Y	Punct sfârşit	X / Y	Lungime segment (** (m)
5	431.734,656 370.693,41	1	431.737,695 370.698,477	5.908

** Lungimile segmentelor sunt determinate în planul de proiecţie Stereo 70 şi sunt rotunjite la 1 milimetru.

*** Distanţa dintre puncte este formată din segmente cumulate ce sunt mai mici decât valoarea 1 milimetru.

**DATE DESPRE IMOBILUL NR. 735**

Oficiul de Cadastru și Publicitate Imobiliară VALCEA
Biroul de Cadastru și Publicitate Imobiliară Ramnicu Valcea

A. Partea I. Descrierea imobilului

TEREN Necunoscut

Adresa: Loc. Glavile, Jud. Valcea, PUNCTUL "LA COPACI"

Nr. Crt	Nr cadastral Nr. topografic	Suprafața* (mp)	Observații / Referințe
A1		914	Sector cadastral:13 Teren neimprejmit;

B. Partea II. Proprietari și acte

Inscrieri privitoare la dreptul de proprietate și alte drepturi reale		Referințe
/		
Act Administrativ nr. 171, din 25/06/2024 emis de PRIMARIA COMUNEI GLAVILE (HCJ NR. 20/23.08.1991);		
B1	Inscrierea provizorie, drept de PROPRIETATE, dobandit prin Lege, cota actuala 1/1	A1
	1) LAZAR STEFAN 2) LAZAR VICTORIA 3) BUTA GHEORGHITA	

C. Partea III. SARCINI .

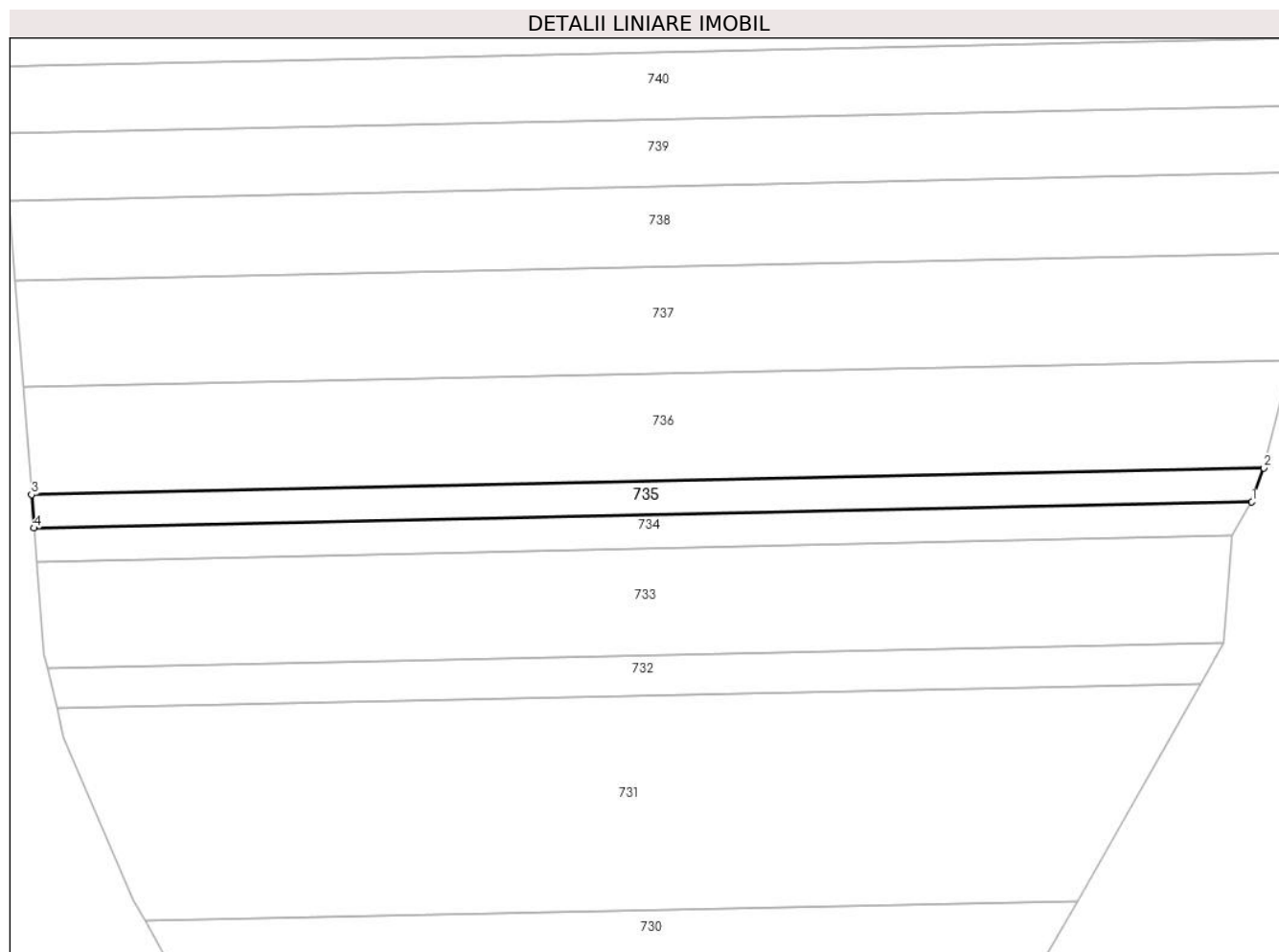
Inscrieri privind dezmembramintele dreptului de proprietate, drepturi reale de garanție și sarcini	Referințe
NU SUNT	

Anexa Nr. 1 La Partea I

Teren

Nr cadastral	Suprafața (mp)*	Observații / Referințe
	914	

* Suprafața este determinată în planul de proiecție Stereo 70.



Date referitoare la teren

Crt	Categorie folosință	Intra vilan	Suprafața (mp)	Tarla	Parcelă	Nr. topo	Observații / Referințe
1	arabil	DA	248	25	13/32/1	-	
2	arabil	NU	666	25	13/32	-	

Lungime Segmente

1) Valorile lungimilor segmentelor sunt obținute din proiecție în plan.

Punct început	X / Y	Punct sfârșit	X / Y	Lungime segment (** (m))
1	431.737,695 370.698,477	2	431.739,467 370.703,516	5.342
2	431.739,467 370.703,516	3	431.555,653 370.699,551	183.857
3	431.555,653 370.699,551	4	431.556,034 370.694,558	5.008
4	431.556,034 370.694,558	1	431.737,695 370.698,477	181.703

**** Lungimile segmentelor sunt determinate în planul de proiecție Stereo 70 și sunt rotunjite la 1 milimetru.**

***** Distanța dintre puncte este formată din segmente cumulate ce sunt mai mici decât valoarea 1 milimetru.**

**DATE DESPRE IMOBILUL NR. 736**

Oficiul de Cadastru și Publicitate Imobiliară VALCEA
Biroul de Cadastru și Publicitate Imobiliară Ramnicu Valcea

A. Partea I. Descrierea imobilului

TEREN Necunoscut

Adresa: Loc. Glavile, Jud. Valcea, PUNCTUL "CRIVINA"

Nr. Crt	Nr cadastral Nr. topografic	Suprafața* (mp)	Observații / Referințe
A1		2.984	Sector cadastral:13 Teren neimprejmuit;

B. Partea II. Proprietari și acte

Inscrieri privitoare la dreptul de proprietate și alte drepturi reale		Referințe
/		
Act Administrativ nr. 13835, din 15/05/2009 emis de CJSDPAT VALCEA (titlu de proprietate);		
B1	Intabulare, drept de PROPRIETATE, dobandit prin Lege, cota actuala 1/1 1) BAIASU O ION	A1

C. Partea III. SARCINI .

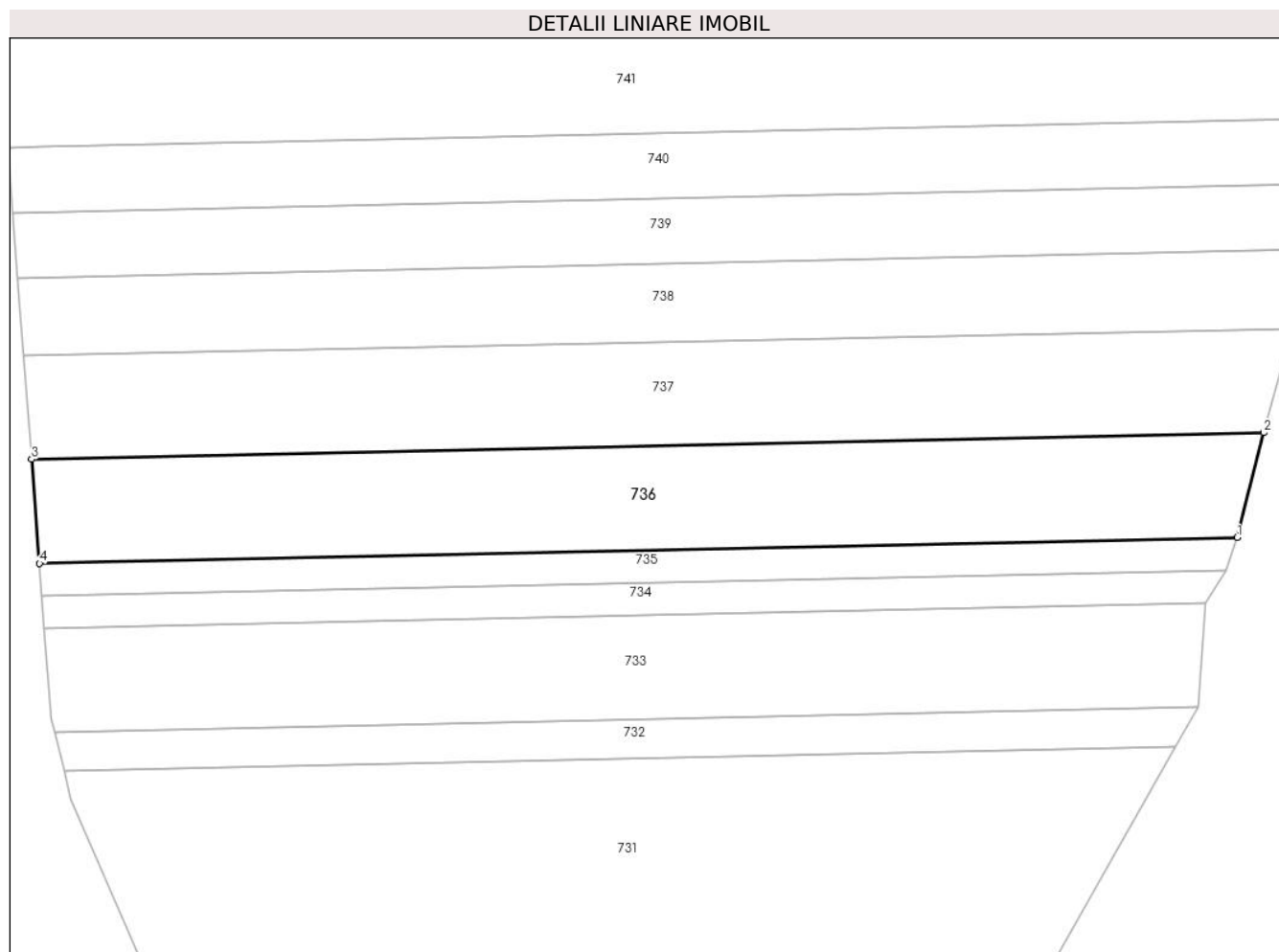
Inscrieri privind dezmembramintele dreptului de proprietate, drepturi reale de garanție și sarcini	Referințe
NU SUNT	

Anexa Nr. 1 La Partea I

Teren

Nr cadastral	Suprafața (mp)*	Observații / Referințe
	2.984	

* Suprafața este determinată în planul de proiecție Stereo 70.



Date referitoare la teren

Crt	Categorie folosință	Intravilan	Suprafața (mp)	Tarla	Parcelă	Nr. topo	Observații / Referințe
1	arabil	DA	793	25	13/25	-	
2	arabil	NU	2.191	25	13/25	-	

Lungime Segmente

1) Valorile lungimilor segmentelor sunt obținute din proiecție în plan.

Punct început	X / Y	Punct sfârșit	X / Y	Lungime segment (** (m))
1	431.739,467 370.703,516	2	431.743,562 370.719,608	16.605
2	431.743,562 370.719,608	3	431.554,432 370.715,528	189.174
3	431.554,432 370.715,528	4	431.555,653 370.699,551	16.024
4	431.555,653 370.699,551	1	431.739,467 370.703,516	183.857

**** Lungimile segmentelor sunt determinate în planul de proiecție Stereo 70 și sunt rotunjite la 1 milimetru.**

***** Distanța dintre puncte este formată din segmente cumulate ce sunt mai mici decât valoarea 1 milimetru.**

**DATE DESPRE IMOBILUL NR. 737**

Oficiul de Cadastru și Publicitate Imobiliară VALCEA
Biroul de Cadastru și Publicitate Imobiliară Ramnicu Valcea

A. Partea I. Descrierea imobilului

TEREN Necunoscut

Adresa: Loc. Glavile, Jud. Valcea, PUNCTUL "LA COPACI"

Nr. Crt	Nr cadastral Nr. topografic	Suprafața* (mp)	Observații / Referințe
A1		3.051	Sector cadastral:13 Teren neimprejmit;

B. Partea II. Proprietari și acte

Inscrieri privitoare la dreptul de proprietate și alte drepturi reale		Referințe
/		
Act Administrativ nr. 170, din 24/06/2024 emis de PRIMARIA COMUNEI GLAVILE (HCJ NR. 20/23.08.1991);		
B1	Inscrierea provizorie, drept de PROPRIETATE, dobandit prin Lege, cota actuala 1/1 1) BAIASU OCTAVIAN , DECEDAT DEFUNCT:Da	A1

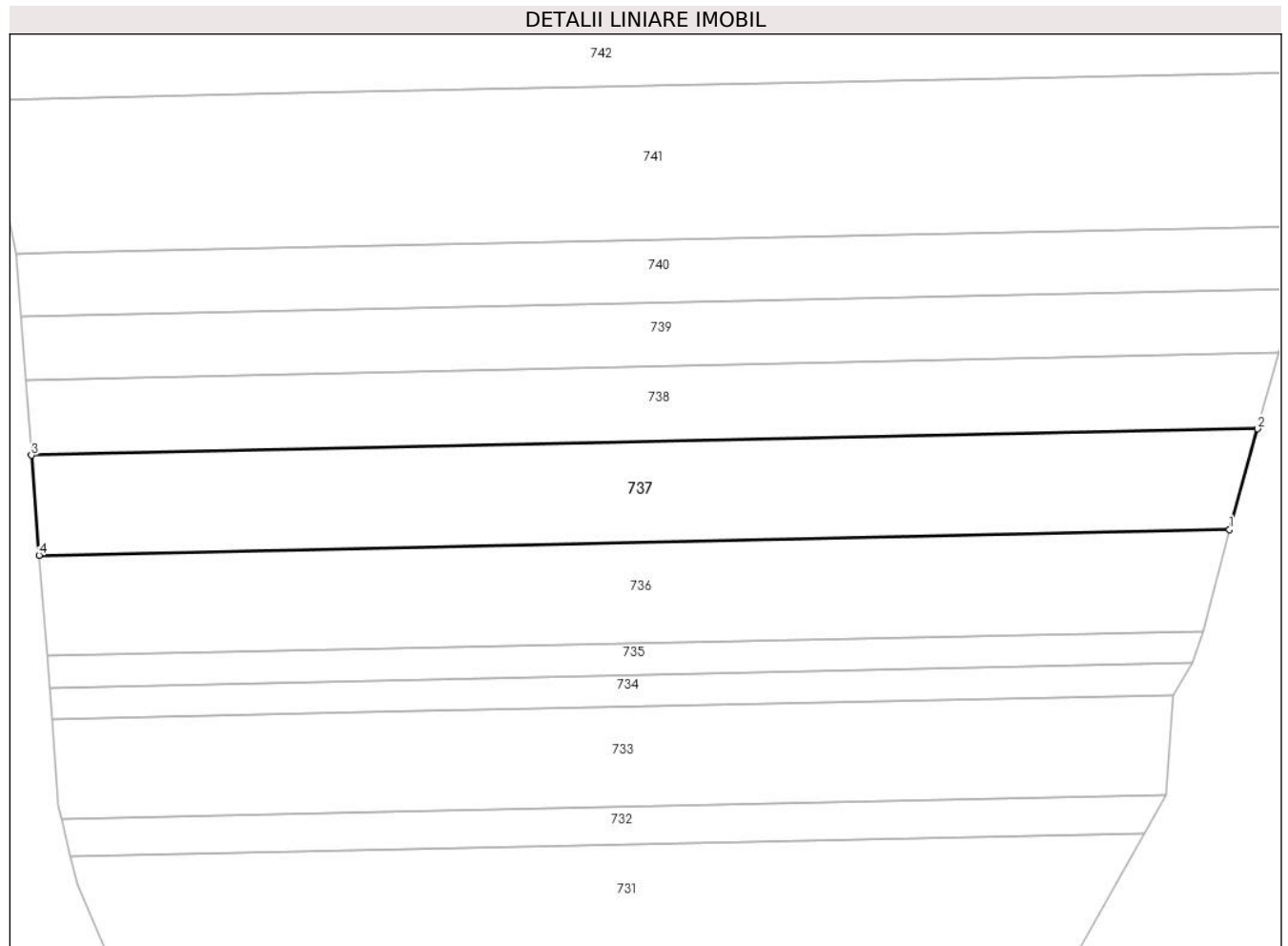
C. Partea III. SARCINI .

Inscrieri privind dezmembramintele dreptului de proprietate, drepturi reale de garanție și sarcini	Referințe
NU SUNT	

Anexa Nr. 1 La Partea I**Teren**

Nr cadastral	Suprafața (mp)*	Observații / Referințe
	3.051	

* Suprafața este determinată în planul de proiecție Stereo 70.

**Date referitoare la teren**

Crt	Categorie folosință	Intravilan	Suprafața (mp)	Tarla	Parcelă	Nr. topo	Observații / Referințe
1	arabil	DA	782	25	13/29/1	-	
2	arabil	NU	2.269	25	13/29	-	

Lungime Segmente

1) Valorile lungimilor segmentelor sunt obținute din proiecție în plan.

Punct început	X / Y	Punct sfârșit	X / Y	Lungime segment (** (m))
1	431.743,562 370.719,608	2	431.748,027 370.735,596	16.6
2	431.748,027 370.735,596	3	431.553,219 370.731,394	194.854
3	431.553,219 370.731,394	4	431.554,432 370.715,528	15.912
4	431.554,432 370.715,528	1	431.743,562 370.719,608	189.174

**** Lungimile segmentelor sunt determinate în planul de proiecție Stereo 70 și sunt rotunjite la 1 milimetru.**

***** Distanța dintre puncte este formată din segmente cumulate ce sunt mai mici decât valoarea 1 milimetru.**

**DATE DESPRE IMOBILUL NR. 738**

Oficiul de Cadastru și Publicitate Imobiliară VALCEA
Biroul de Cadastru și Publicitate Imobiliară Ramnicu Valcea

A. Partea I. Descrierea imobilului

TEREN Necunoscut

Adresa: Loc. Glavile, Jud. Valcea, PUNCTUL "LA COPACI"

Nr. Crt	Nr cadastral Nr. topografic	Suprafața* (mp)	Observații / Referințe
A1		2.364	Sector cadastral:13 Teren neimprejmuit;

B. Partea II. Proprietari și acte

Inscrieri privitoare la dreptul de proprietate și alte drepturi reale		Referințe
/		
Act Administrativ nr. 169, din 25/06/2024 emis de PRIMARIA COMUNEI GLAVILE (HCJ NR. 20/23.08.1991);		
B1	Inscrierea provizorie, drept de PROPRIETATE, dobandit prin Lege, cota actuala 1/1 1) POPESCU STELIAN	A1

C. Partea III. SARCINI .


Inscrieri privind dezmembramintele dreptului de proprietate, drepturi reale de garanție și sarcini	Referințe
NU SUNT	

Anexa Nr. 1 La Partea I

Teren

Nr cadastral	Suprafața (mp)*	Observații / Referințe
	2.364	

* Suprafața este determinată în planul de proiecție Stereo 70.



Date referitoare la teren

Crt	Categorie folosință	Intravilan	Suprafața (mp)	Tarla	Parcelă	Nr. topo	Observații / Referințe
1	arabil	DA	586	25	13/28/1	-	
2	arabil	NU	1.778	25	13/28	-	

Lungime Segmente

1) Valorile lungimilor segmentelor sunt obținute din proiecție în plan.

Punct început	X / Y	Punct sfârșit	X / Y	Lungime segment (** (m))
1	431.751,4 370.747,672	2	431.552,303 370.743,377	199.143
2	431.552,303 370.743,377	3	431.553,219 370.731,394	12.018
3	431.553,219 370.731,394	4	431.748,027 370.735,596	194.854
4	431.748,027 370.735,596	1	431.751,4 370.747,672	12.538

**** Lungimile segmentelor sunt determinate în planul de proiecție Stereo 70 și sunt rotunjite la 1 milimetru.**

***** Distanța dintre puncte este formată din segmente cumulate ce sunt mai mici decât valoarea 1 milimetru.**

**DATE DESPRE IMOBILUL NR. 739**

Oficiul de Cadastru și Publicitate Imobiliară VALCEA
Biroul de Cadastru și Publicitate Imobiliară Ramnicu Valcea

A. Partea I. Descrierea imobilului

TEREN Necunoscut

Adresa: Loc. Glavile, Jud. Valcea, PUNCTUL "LA COPACI"

Nr. Crt	Nr cadastral Nr. topografic	Suprafața* (mp)	Observații / Referințe
A1		2.009	Sector cadastral:13 Teren neimprejmuit;

B. Partea II. Proprietari și acte

Inscrieri privitoare la dreptul de proprietate și alte drepturi reale		Referințe
/		
Act Administrativ nr. 168, din 25/06/2024 emis de PRIMARIA COMUNEI GLAVILE (HCJ NR. 20/23.08.1991);		
B1	Inscrierea provizorie, drept de PROPRIETATE, dobandit prin Lege, cota actuala 1/1 1) SCRECIU EMILIA, DECEDAT DEFUNCT:Da	A1

C. Partea III. SARCINI .

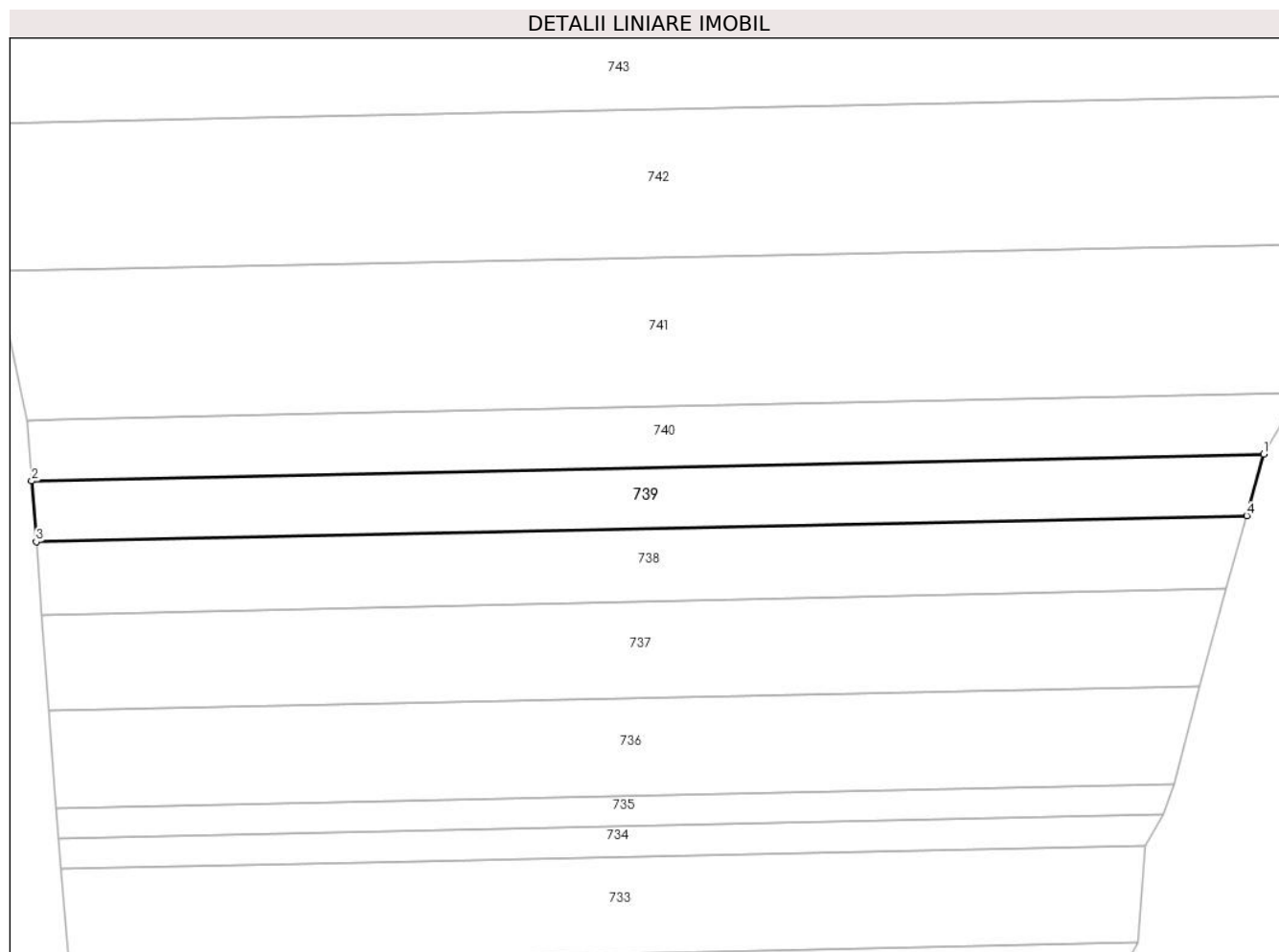
Inscrieri privind dezmembramintele dreptului de proprietate, drepturi reale de garanție și sarcini	Referințe
NU SUNT	

Anexa Nr. 1 La Partea I

Teren

Nr cadastral	Suprafața (mp)*	Observații / Referințe
	2.009	

* Suprafața este determinată în planul de proiecție Stereo 70.



Date referitoare la teren

Crt	Categorie folosință	Intravilan	Suprafața (mp)	Tarla	Parcelă	Nr. topo	Observații / Referințe
1	arabil	DA	487	25	13/27/1	-	
2	arabil	NU	1.522	25	13/27	-	

Lungime Segmente

1) Valorile lungimilor segmentelor sunt obținute din proiecție în plan.

Punct început	X / Y	Punct sfârșit	X / Y	Lungime segment (** (m))
1	431.754,211 370.757,735	2	431.551,54 370.753,363	202.718
2	431.551,54 370.753,363	3	431.552,303 370.743,377	10.015
3	431.552,303 370.743,377	4	431.751,4 370.747,672	199.143
4	431.751,4 370.747,672	1	431.754,211 370.757,735	10.448

**** Lungimile segmentelor sunt determinate în planul de proiecție Stereo 70 și sunt rotunjite la 1 milimetru.**

***** Distanța dintre puncte este formată din segmente cumulate ce sunt mai mici decât valoarea 1 milimetru.**

**DATE DESPRE IMOBILUL NR. 740**

Oficiul de Cadastru și Publicitate Imobiliară VALCEA
Biroul de Cadastru și Publicitate Imobiliară Ramnicu Valcea

A. Partea I. Descrierea imobilului

TEREN Necunoscut

Adresa: Loc. Glavile, Jud. Valcea, PUNCTUL "LA COPACI"

Nr. Crt	Nr cadastral Nr. topografic	Suprafața* (mp)	Observații / Referințe
A1		2.060	Sector cadastral:13 Teren neimprejmuit;

B. Partea II. Proprietari și acte

Inscrieri privitoare la dreptul de proprietate și alte drepturi reale	Referințe
/	
Act Administrativ nr. 13913, din 18/05/2009 emis de CJSDPAT VALCEA (titlu de proprietate);	
B1	A1
Intabulare, drept de PROPRIETATE, dobandit prin Lege, cota actuala 1/1 1) PREDESCU T ELISAVETA	

C. Partea III. SARCINI .


Inscrieri privind dezmembramintele dreptului de proprietate, drepturi reale de garanție și sarcini	Referințe
NU SUNT	

Anexa Nr. 1 La Partea I

Teren

Nr cadastral	Suprafața (mp)*	Observații / Referințe
	2.060	

* Suprafața este determinată în planul de proiecție Stereo 70.



Date referitoare la teren

Crt	Categorie folosință	Intravilan	Suprafața (mp)	Tarla	Parcelă	Nr. topo	Observații / Referințe
1	arabil	DA	489	25	17/25	-	
2	arabil	NU	1.571	25	17/25	-	

Lungime Segmente

1) Valorile lungimilor segmentelor sunt obținute din proiecție în plan.

Punct început	X / Y	Punct sfârșit	X / Y	Lungime segment (** (m))
1	431.760,072 370.767,863	2	431.599,754 370.764,405	160.356
2	431.599,754 370.764,405	3	431.556,049 370.763,463	43.715
3	431.556,049 370.763,463	4	431.550,777 370.763,349	5.273
4	431.550,777 370.763,349	5	431.551,54 370.753,363	10.015

Punct început	X / Y	Punct sfârşit	X / Y	Lungime segment (** (m)
5	431.551,54 370.753,363	6	431.754,211 370.757,735	202.718
6	431.754,211 370.757,735	1	431.760,072 370.767,863	11.703

** Lungimile segmentelor sunt determinate în planul de proiecţie Stereo 70 şi sunt rotunjite la 1 milimetru.

*** Distanţa dintre puncte este formată din segmente cumulate ce sunt mai mici decât valoarea 1 milimetru.

**DATE DESPRE IMOBILUL NR. 741**

Oficiul de Cadastru și Publicitate Imobiliară VALCEA
Biroul de Cadastru și Publicitate Imobiliară Ramnicu Valcea

A. Partea I. Descrierea imobilului

TEREN Necunoscut

Adresa: Loc. Glavile, Jud. Valcea, PUNCTUL "BOCSANEAS"

Nr. Crt	Nr cadastral Nr. topografic	Suprafața* (mp)	Observații / Referințe
A1	35399	Din acte: 6.000 Masurata: 5.414	Sector cadastral:13 Teren neimprejmut;

B. Partea II. Proprietari și acte

Inscrieri privitoare la dreptul de proprietate și alte drepturi reale		Referințe
58573 / 03/08/2021		
Act Notarial nr. 1900, din 02/08/2021 emis de Notar Public Stan Livea (contract de vanzare);		
B2	Intabulare, drept de PROPRIETATE, dobandit prin Conventie, cota actuala 1/2 1) LAZAR ION 2) LAZAR EUGENIA-MARIA, sotii <i>OBSERVATII: cu titlu de cumparare</i>	A1
B3	Intabulare, drept de PROPRIETATE, dobandit prin Conventie, cota actuala 1/2 1) LAZAR VIOREL, necasatorit <i>OBSERVATII: cu titlu de cumparare</i>	A1

C. Partea III. SARCINI .

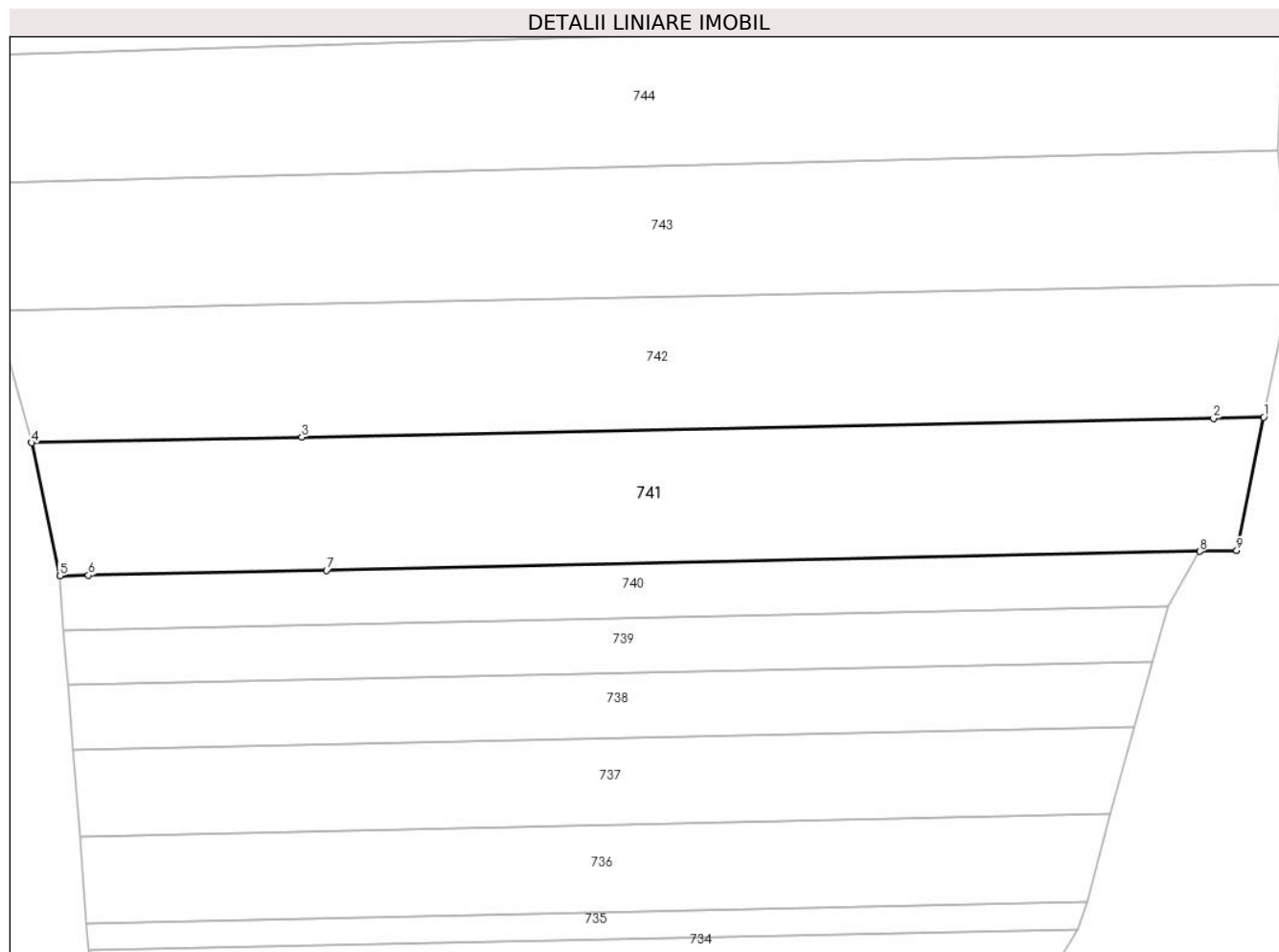
Inscrieri privind dezmembramintele dreptului de proprietate, drepturi reale de garanție și sarcini	Referințe
NU SUNT	

Anexa Nr. 1 La Partea I

Teren

Nr cadastral	Suprafaţa (mp)*	Observații / Referințe
35399	Din acte: 6.000 Masurata: 5.414	

* Suprafața este determinată în planul de proiecție Stereo 70.



Date referitoare la teren

Crt	Categorie folosință	Intravilan	Suprafața (mp)	Tarla	Parcelă	Nr. topo	Observații / Referințe
1	arabil	DA	1.226	25	13/24/3	-	
2	arabil	NU	4.188	25	13/24/3	-	

Lungime Segmente

1) Valorile lungimilor segmentelor sunt obținute din proiecție în plan.

Punct început	X / Y	Punct sfârșit	X / Y	Lungime segment (** (m)
1	431.771,839 370.792,511	2	431.762,621 370.792,312	9.22
2	431.762,621 370.792,312	3	431.595,245 370.788,84	167.412
3	431.595,245 370.788,84	4	431.545,616 370.787,811	49.64
4	431.545,616 370.787,811	5	431.550,777 370.763,349	25.001

Punct început	X / Y	Punct sfârșit	X / Y	Lungime segment (** (m)
5	431.550,777 370.763,349	6	431.556,049 370.763,463	5.273
6	431.556,049 370.763,463	7	431.599,754 370.764,405	43.715
7	431.599,754 370.764,405	8	431.760,072 370.767,863	160.356
8	431.760,072 370.767,863	9	431.766,869 370.768,01	6.798
9	431.766,869 370.768,01	1	431.771,839 370.792,511	25.0

** Lungimile segmentelor sunt determinate în planul de proiecție Stereo 70 și sunt rotunjite la 1 milimetru.

*** Distanța dintre puncte este formată din segmente cumulate ce sunt mai mici decât valoarea 1 milimetru.

**DATE DESPRE IMOBILUL NR. 742**

Oficiul de Cadastru și Publicitate Imobiliară VALCEA
Biroul de Cadastru și Publicitate Imobiliară Ramnicu Valcea

A. Partea I. Descrierea imobilului

TEREN Necunoscut

Adresa: Loc. Glavile, Jud. Valcea, Punctul "Bocsaneas"

Nr. Crt	Nr cadastral Nr. topografic	Suprafața* (mp)	Observații / Referințe
A1	35757	Din acte: 6.000 Masurata: 5.653	Sector cadastral:13 Teren neimprejmut;

B. Partea II. Proprietari și acte

Inscrieri privitoare la dreptul de proprietate și alte drepturi reale		Referințe
1410 / 10/01/2024		
Act Notarial nr. Certificat de mostenitor suplimentar nr. 54, din 02/05/2022 emis de Notar Public Ivan Andrei Cosmin (act administrativ nr Titlu de proprietate nr. 633/52910 din 24.12.2002, emis de Comisia Judeteana Valcea);		
B1	Intabulare, drept de PROPRIETATE, dobandit prin Succesiune, cota actuala 3/8 1) POPESCU ROMEO CONSTANTIN	A1
B2	Intabulare, drept de PROPRIETATE, dobandit prin Succesiune, cota actuala 3/8 1) PANA MANUELA	A1
Act Notarial nr. Certificat de mostenitor suplimentar nr. 55, din 02/05/2022 emis de Notar Public Ivan Andrei Cosmin;		
B3	Intabulare, drept de PROPRIETATE, dobandit prin Succesiune, cota actuala 1/8 1) POPESCU ROMEO CONSTANTIN	A1
B4	Intabulare, drept de PROPRIETATE, dobandit prin Succesiune, cota actuala 1/8 1) PANA MANUELA	A1

C. Partea III. SARCINI .

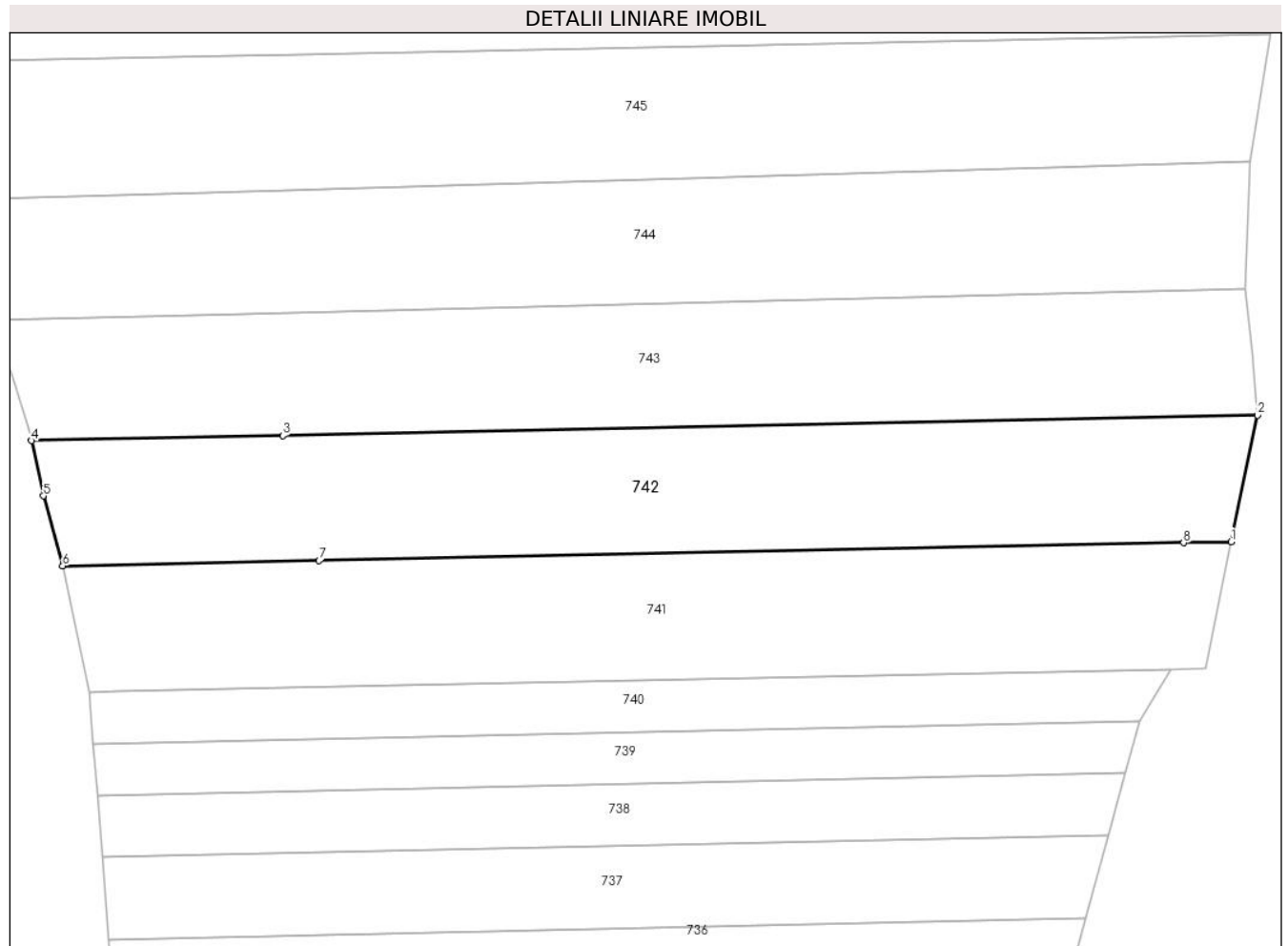
Inscrieri privind dezmembramintele dreptului de proprietate, drepturi reale de garanție și sarcini	Referințe
NU SUNT	

Anexa Nr. 1 La Partea I

Teren

Nr cadastral	Suprafața (mp)*	Observații / Referințe
35757	Din acte: 6.000 Masurata: 5.653	

* Suprafața este determinată în planul de proiecție Stereo 70.



Date referitoare la teren

Crt	Categorie folosință	Intra vilan	Suprafața (mp)	Tarla	Parcelă	Nr. topo	Observații / Referințe
1	arabil	DA	1.202	25	13/24/4	-	
2	arabil	NU	4.451	25	13/24/4	-	

Lungime Segmente

1) Valorile lungimilor segmentelor sunt obținute din proiecție în plan.

Punct început	X / Y	Punct sfârșit	X / Y	Lungime segment (** (m)
1	431.771,839 370.792,511	2	431.776,938 370.816,986	25.001
2	431.776,938 370.816,986	3	431.588,243 370.813,06	188.736
3	431.588,243 370.813,06	4	431.539,564 370.812,054	48.689
4	431.539,564 370.812,054	5	431.541,893 370.801,375	10.93

Punct început	X / Y	Punct sfârşit	X / Y	Lungime segment (** (m)
5	431.541,893 370.801,375	6	431.545,616 370.787,811	14.066
6	431.545,616 370.787,811	7	431.595,245 370.788,84	49.64
7	431.595,245 370.788,84	8	431.762,621 370.792,312	167.412
8	431.762,621 370.792,312	1	431.771,839 370.792,511	9.22

** Lungimile segmentelor sunt determinate în planul de proiecţie Stereo 70 şi sunt rotunjite la 1 milimetru.

*** Distanţa dintre puncte este formată din segmente cumulate ce sunt mai mici decât valoarea 1 milimetru.

**DATE DESPRE IMOBILUL NR. 743**

Oficiul de Cadastru și Publicitate Imobiliară VALCEA
Biroul de Cadastru și Publicitate Imobiliară Ramnicu Valcea

A. Partea I. Descrierea imobilului

TEREN Necunoscut

Adresa: Loc. Glavile, Jud. Valcea, PUNCTUL "BOCSANEAS"

Nr. Crt	Nr cadastral Nr. topografic	Suprafața* (mp)	Observații / Referințe
A1		Din acte: 6.000 Masurata: 5.776	Sector cadastral:13 Teren neimprijmit;

B. Partea II. Proprietari și acte

Inscrieri privitoare la dreptul de proprietate și alte drepturi reale		Referințe
/		
Act Administrativ nr. 658/52910, din 23/12/2002 emis de CJSDPAT VALCEA (titlu de proprietate);		
B1	Intabulare, drept de PROPRIETATE, dobandit prin Lege, cota actuala 1/1 1) POPESCU VALERICA	A1

C. Partea III. SARCINI .

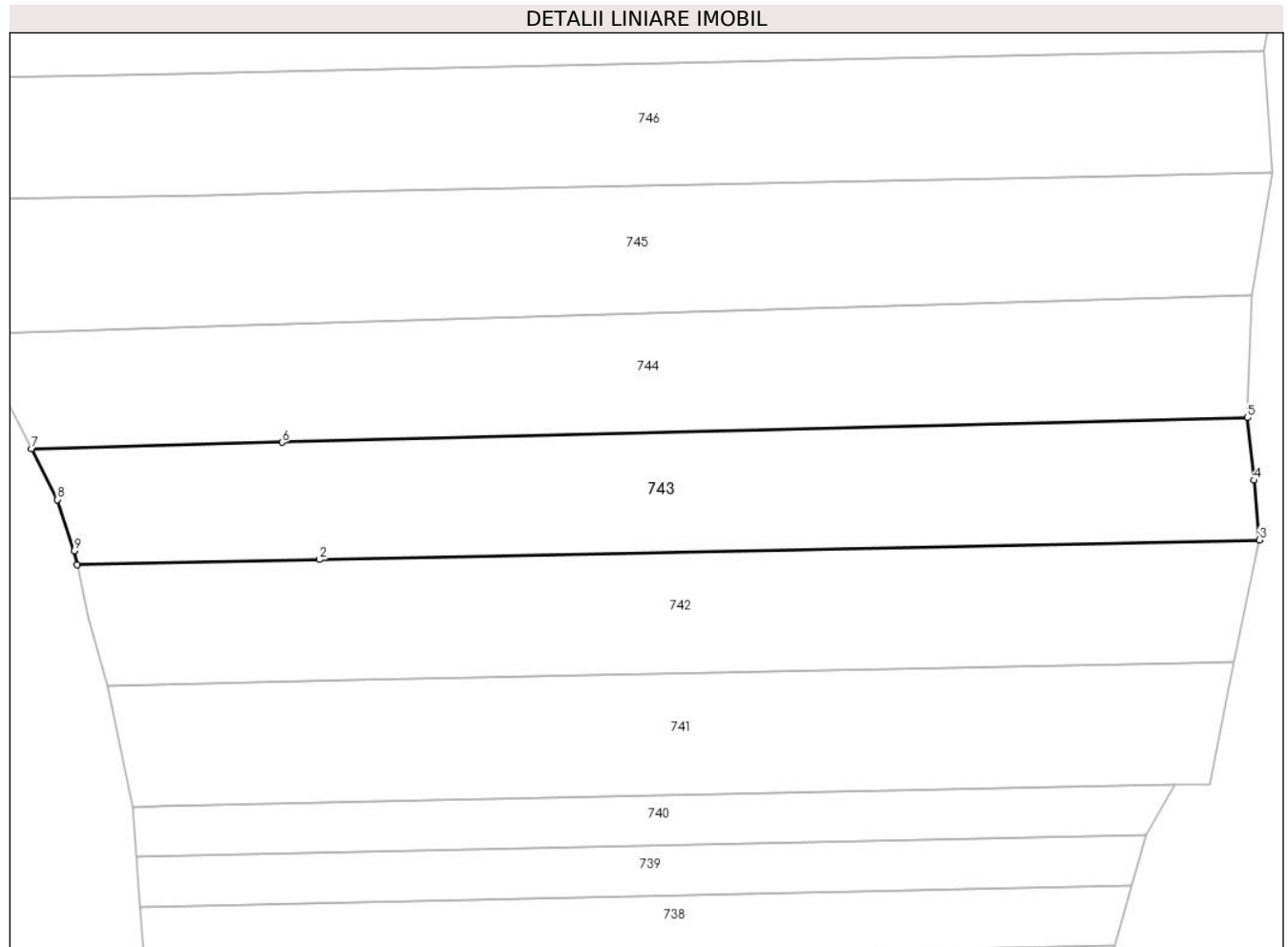
Inscrieri privind dezmembramintele dreptului de proprietate, drepturi reale de garanție și sarcini	Referințe
NU SUNT	

Anexa Nr. 1 La Partea I

Teren

Nr cadastral	Suprafața (mp)*	Observații / Referințe
	Din acte: 6.000 Masurata: 5.776	

* Suprafața este determinată în planul de proiecție Stereo 70.



Date referitoare la teren

Crt	Categorie folosință	Intra vilan	Suprafața (mp)	Tarla	Parcelă	Nr. topo	Observații / Referințe
1	arabil	DA	1.152	25	13/24/2	-	
2	arabil	NU	4.624	25	13/24/2	-	

Lungime Segmente

1) Valorile lungimilor segmentelor sunt obținute din proiecție în plan.

Punct început	X / Y	Punct sfârșit	X / Y	Lungime segment (** (m)
1	431.539,564 370.812,054	2	431.588,243 370.813,06	48.689
2	431.588,243 370.813,06	3	431.776,938 370.816,986	188.736
3	431.776,938 370.816,986	4	431.775,874 370.828,975	12.037
4	431.775,874 370.828,975	5	431.774,54 370.841,545	12.64

Punct început	X / Y	Punct sfârșit	X / Y	Lungime segment (** (m)
5	431.774,54 370.841,545	6	431.580,71 370.836,604	193.893
6	431.580,71 370.836,604	7	431.530,42 370.835,322	50.306
7	431.530,42 370.835,322	8	431.535,643 370.825,093	11.485
8	431.535,643 370.825,093	9	431.538,97 370.814,775	10.841
9	431.538,97 370.814,775	1	431.539,564 370.812,054	2.785

** Lungimile segmentelor sunt determinate în planul de proiecție Stereo 70 și sunt rotunjite la 1 milimetru.

*** Distanța dintre puncte este formată din segmente cumulate ce sunt mai mici decât valoarea 1 milimetru.

**DATE DESPRE IMOBILUL NR. 744**

Oficiul de Cadastru și Publicitate Imobiliară VALCEA
Biroul de Cadastru și Publicitate Imobiliară Ramnicu Valcea

A. Partea I. Descrierea imobilului

TEREN Necunoscut

Adresa: Loc. Glavile, Jud. Valcea, Punctul "Bocseneasca"

Nr. Crt	Nr cadastral Nr. topografic	Suprafața* (mp)	Observații / Referințe
A1	35687	6.000	Sector cadastral:13 Teren neimprejmuit;

B. Partea II. Proprietari și acte

Inscrieri privitoare la dreptul de proprietate și alte drepturi reale	Referințe
16056 / 24/02/2023	
Hotarare Judecatoreasca nr. 737, din 15/03/2010 emis de Judecatoaria Dragasani (Judecatoria Dragasani);	
B1	A1
Intabulare, drept de PROPRIETATE, dobandit prin Hotarare Judecatoreasca, cota actuala 1/1 1) LAZAR LUCIA	

C. Partea III. SARCINI .

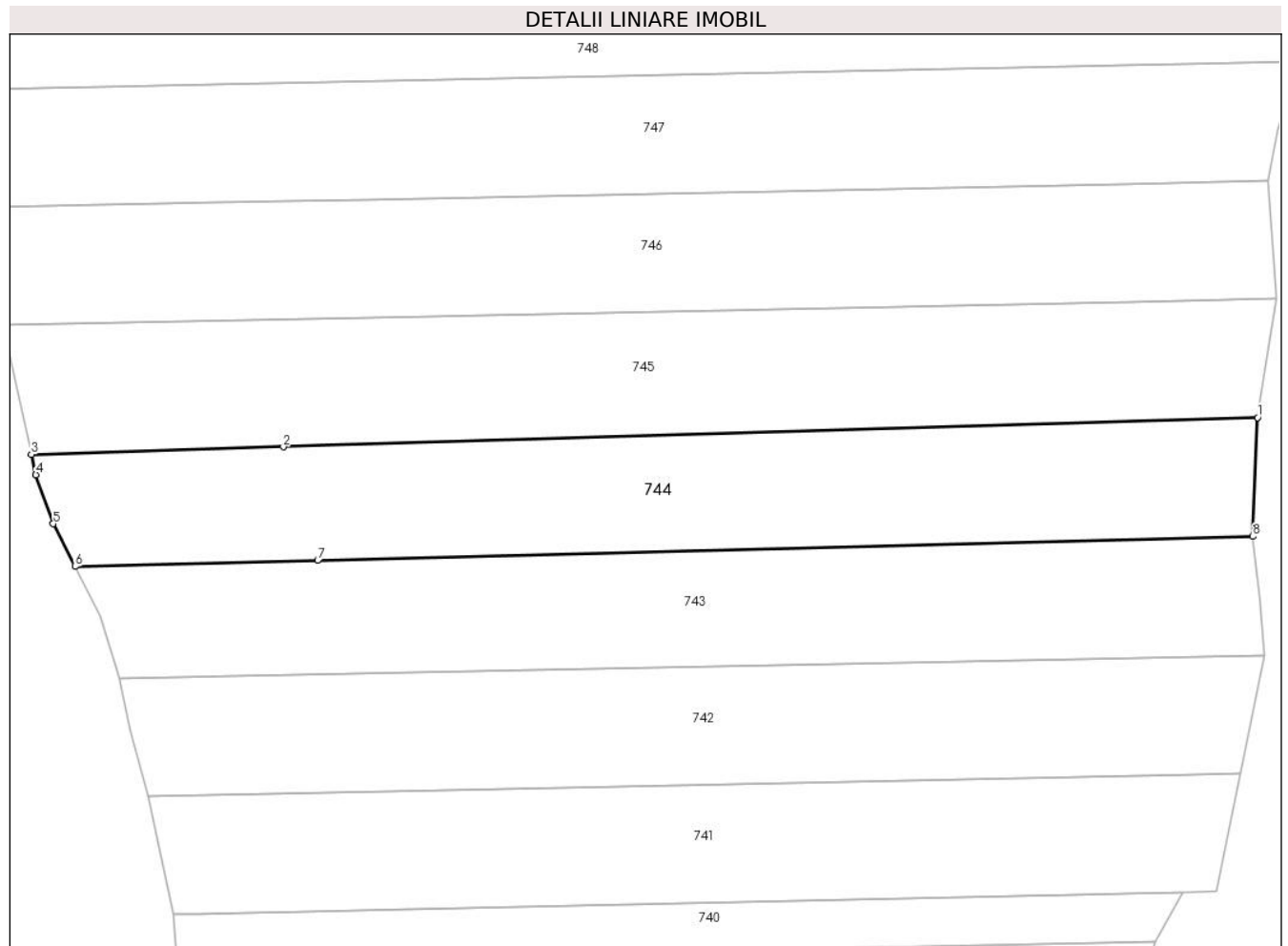
Inscrieri privind dezmembramintele dreptului de proprietate, drepturi reale de garanție și sarcini	Referințe
NU SUNT	

Anexa Nr. 1 La Partea I

Teren

Nr cadastral	Suprafața (mp)*	Observații / Referințe
35687	6.000	

* Suprafața este determinată în planul de proiecție Stereo 70.



Date referitoare la teren

Crt	Categorie folosință	Intravilan	Suprafața (mp)	Tarla	Parcelă	Nr. topo	Observații / Referințe
1	arabil	DA	1.223	25	13/24/1	-	
2	arabil	NU	4.777	25	13/24/1	-	

Lungime Segmente

1) Valorile lungimilor segmentelor sunt obținute din proiecție în plan.

Punct început	X / Y	Punct sfârșit	X / Y	Lungime segment (** (m))
1	431.775,5 370.866,177	2	431.573,574 370.860,087	202.018
2	431.573,574 370.860,087	3	431.521,388 370.858,516	52.209
3	431.521,388 370.858,516	4	431.522,302 370.854,335	4.28
4	431.522,302 370.854,335	5	431.525,905 370.844,165	10.789

Punct început	X / Y	Punct sfârşit	X / Y	Lungime segment (** (m)
5	431.525,905 370.844,165	6	431.530,42 370.835,322	9.929
6	431.530,42 370.835,322	7	431.580,71 370.836,604	50.306
7	431.580,71 370.836,604	8	431.774,54 370.841,545	193.893
8	431.774,54 370.841,545	1	431.775,5 370.866,177	24.651

** Lungimile segmentelor sunt determinate în planul de proiecție Stereo 70 și sunt rotunjite la 1 milimetru.

*** Distanța dintre puncte este formată din segmente cumulate ce sunt mai mici decât valoarea 1 milimetru.

**DATE DESPRE IMOBILUL NR. 745**

Oficiul de Cadastru și Publicitate Imobiliară VALCEA
Biroul de Cadastru și Publicitate Imobiliară Ramnicu Valcea

A. Partea I. Descrierea imobilului

TEREN Necunoscut

Adresa: Loc. Glavile, Jud. Valcea, PUNCTUL "BOCSANEASCA"

Nr. Crt	Nr cadastral Nr. topografic	Suprafața* (mp)	Observații / Referințe
A1		Din acte: 6.950 Masurata: 6.648	Sector cadastral:13 Teren neimprejmuit;

B. Partea II. Proprietari și acte

Inscrieri privitoare la dreptul de proprietate și alte drepturi reale		Referințe
/		
Act Administrativ nr. 6473, din 15/01/2008 emis de CJSDPAT VALCEA (titlu de proprietate);		
B1	Intabulare, drept de PROPRIETATE, dobandit prin Lege, cota actuala 1/1 1) PALANGEANU I GHEORGHE	A1

C. Partea III. SARCINI .

Inscrieri privind dezmembramintele dreptului de proprietate, drepturi reale de garanție și sarcini	Referințe
NU SUNT	


Anexa Nr. 1 La Partea I

Teren

Nr cadastral	Suprafaţa (mp)*	Observații / Referințe
	Din acte: 6.950 Masurata: 6.648	

* Suprafața este determinată în planul de proiecție Stereo 70.

DETALII LINIARE IMOBIL



Date referitoare la teren

Crt	Categorie folosință	Intravilan	Suprafața (mp)	Tarla	Parcelă	Nr. topo	Observații / Referințe
1	arabil	DA	1.370	25	13/23/3	-	
2	arabil	NU	5.278	25	13/23/3	-	

Lungime Segmente

1) Valorile lungimilor segmentelor sunt obținute din proiecție în plan.

Punct început	X / Y	Punct sfârșit	X / Y	Lungime segment (** (m)
1	431.775,5 370.866,177	2	431.779,424 370.890,733	24.868
2	431.779,424 370.890,733	3	431.749,337 370.890,107	30.094
3	431.749,337 370.890,107	4	431.591,708 370.886,833	157.663
4	431.591,708 370.886,833	5	431.566,234 370.886,303	25.48

Punct început	X / Y	Punct sfârşit	X / Y	Lungime segment (** (m)
5	431.566,234 370.886,303	6	431.515,546 370.885,25	50.699
6	431.515,546 370.885,25	7	431.521,388 370.858,516	27.365
7	431.521,388 370.858,516	8	431.573,574 370.860,087	52.209
8	431.573,574 370.860,087	1	431.775,5 370.866,177	202.018

** Lungimile segmentelor sunt determinate în planul de proiecție Stereo 70 și sunt rotunjite la 1 milimetru.

*** Distanța dintre puncte este formată din segmente cumulate ce sunt mai mici decât valoarea 1 milimetru.

**DATE DESPRE IMOBILUL NR. 746**

Oficiul de Cadastru și Publicitate Imobiliară VALCEA
Biroul de Cadastru și Publicitate Imobiliară Ramnicu Valcea

A. Partea I. Descrierea imobilului

TEREN Necunoscut

Adresa: Loc. Glavile, Jud. Valcea, Punctul "Gradistea"

Nr. Crt	Nr cadastral Nr. topografic	Suprafața* (mp)	Observații / Referințe
A1	35479	Din acte: 6.875 Masurata: 6.497	Sector cadastral:13 Teren neimprejmuit;

B. Partea II. Proprietari și acte

Inscrieri privitoare la dreptul de proprietate și alte drepturi reale	Referințe
68720 / 08/09/2021	
Act Notarial nr. 384, din 21/12/2005 emis de BNP Pirvu Ioana (act administrativ nr 613/52910 din 05.10.2000, emis de Comisia judeteana Valcea);	
B1 Intabulare, drept de PROPRIETATE, dobandit prin Succesiune, cota actuala 1/1 1) GHEORGHE NATALIA	A1

C. Partea III. SARCINI .

Inscrieri privind dezmembramintele dreptului de proprietate, drepturi reale de garanție și sarcini	Referințe
NU SUNT	


Anexa Nr. 1 La Partea I

Teren

Nr cadastral	Suprafața (mp)*	Observații / Referințe
35479	Din acte: 6.875 Masurata: 6.497	

* Suprafața este determinată în planul de proiecție Stereo 70.

DETALII LINIARE IMOBIL



Date referitoare la teren

Crt	Categorie folosință	Intravilan	Suprafața (mp)	Tarla	Parcelă	Nr. topo	Observații / Referințe
1	arabil	DA	1.221	25	13/33/2	-	
2	arabil	NU	5.276	25	13/33/2	-	

Lungime Segmente

1) Valorile lungimilor segmentelor sunt obținute din proiecție în plan.

Punct început	X / Y	Punct sfârșit	X / Y	Lungime segment (** (m)
1	431.566,234 370.886,303	2	431.591,708 370.886,833	25.48
2	431.591,708 370.886,833	3	431.749,337 370.890,107	157.663
3	431.749,337 370.890,107	4	431.779,424 370.890,733	30.094
4	431.779,424 370.890,733	5	431.777,772 370.915,177	24.5

Punct început	X / Y	Punct sfârşit	X / Y	Lungime segment (** (m)
5	431.777,772 370.915,177	6	431.747,75 370.914,553	30.028
6	431.747,75 370.914,553	7	431.590,825 370.911,293	156.959
7	431.590,825 370.911,293	8	431.559,895 370.910,65	30.937
8	431.559,895 370.910,65	9	431.510,834 370.909,631	49.072
9	431.510,834 370.909,631	10	431.515,546 370.885,25	24.832
10	431.515,546 370.885,25	1	431.566,234 370.886,303	50.699

** Lungimile segmentelor sunt determinate în planul de proiecţie Stereo 70 şi sunt rotunjite la 1 milimetru.

*** Distanţa dintre puncte este formată din segmente cumulate ce sunt mai mici decât valoarea 1 milimetru.

**DATE DESPRE IMOBILUL NR. 747**

Oficiul de Cadastru și Publicitate Imobiliară VALCEA
Biroul de Cadastru și Publicitate Imobiliară Ramnicu Valcea

A. Partea I. Descrierea imobilului

TEREN Necunoscut

Adresa: Loc. Glavile, Jud. Valcea, PUNCTUL "GRADISTEA"

Nr. Crt	Nr cadastral Nr. topografic	Suprafața* (mp)	Observații / Referințe
A1		Din acte: 6.875 Masurata: 6.602	Sector cadastral:13 Teren neimprejmuit;

B. Partea II. Proprietari și acte

Inscrieri privitoare la dreptul de proprietate și alte drepturi reale		Referințe
/		
Hotarare Judecatoreasca nr. 1458, din 23/05/2008 emis de JUDECATORIA DRAGASANI (SENTINTA CIVILA);		
B1	Intabulare, drept de PROPRIETATE, dobandit prin Hotarare Judecatoreasca, cota actuala 1/1 1) CEDICA MARIA	A1

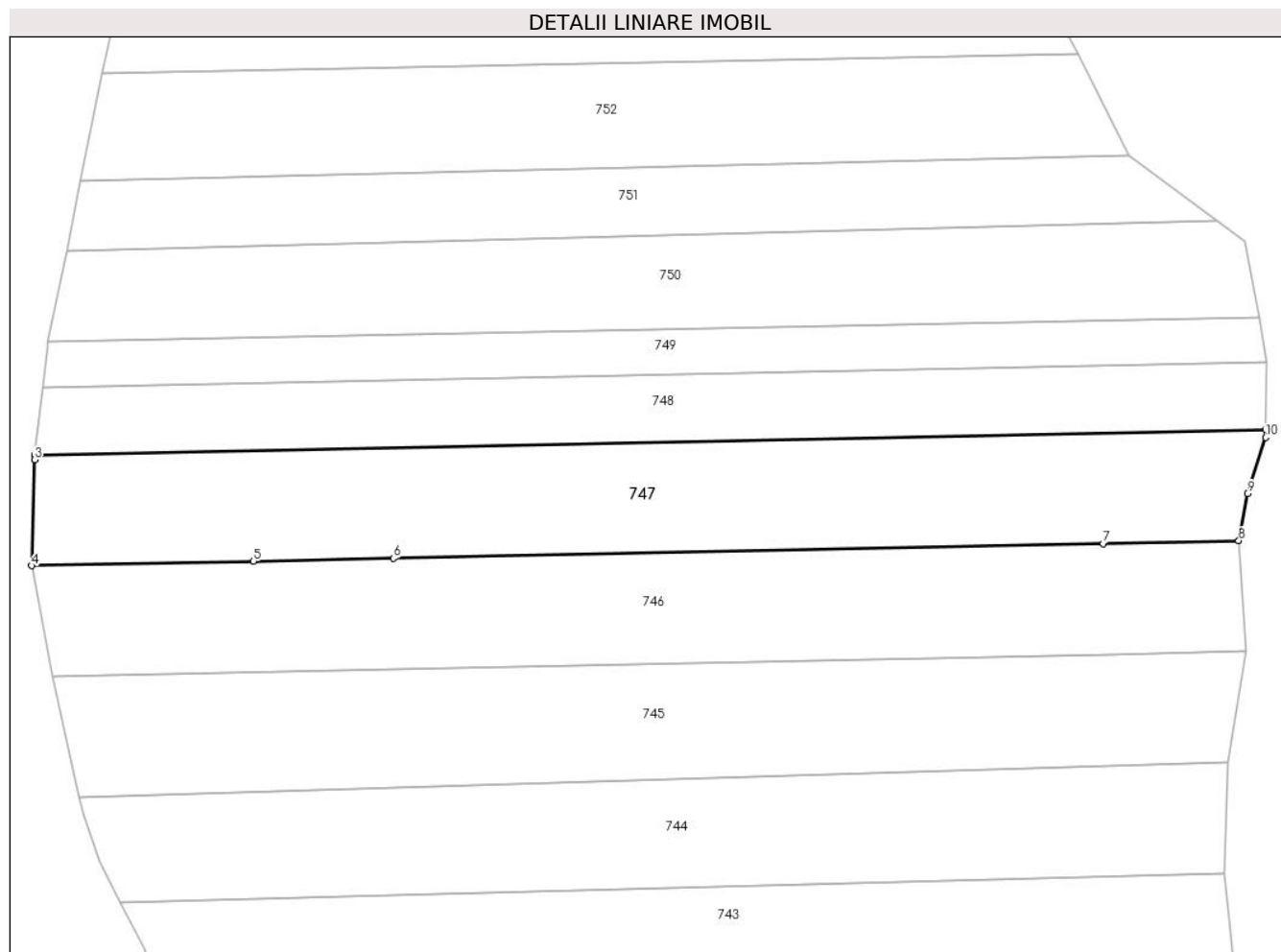
C. Partea III. SARCINI .

Inscrieri privind dezmembramintele dreptului de proprietate, drepturi reale de garanție și sarcini	Referințe
NU SUNT	

Anexa Nr. 1 La Partea I**Teren**

Nr cadastral	Suprafața (mp)*	Observații / Referințe
	Din acte: 6.875 Masurata: 6.602	

* Suprafața este determinată în planul de proiecție Stereo 70.

**Date referitoare la teren**

Crt	Categorie folosință	Intravilan	Suprafața (mp)	Tarla	Parcelă	Nr. topo	Observații / Referințe
1	arabil	DA	1.195	25	13/23/1	-	
2	arabil	NU	5.407	25	13/23/1	-	

Lungime Segmente

1) Valorile lungimilor segmentelor sunt obținute din proiecție în plan.

Punct început	X / Y	Punct sfârșit	X / Y	Lungime segment (** (m)
1	431.783,727 370.939,806	2	431.511,566 370.934,152	272.22
2	431.511,566 370.934,152	3	431.511,444 370.933,068	1.091
3	431.511,444 370.933,068	4	431.510,834 370.909,631	23.445
4	431.510,834 370.909,631	5	431.559,895 370.910,65	49.072

Punct început	X / Y	Punct sfârșit	X / Y	Lungime segment (** (m)
5	431.559,895 370.910,65	6	431.590,825 370.911,293	30.937
6	431.590,825 370.911,293	7	431.747,75 370.914,553	156.959
7	431.747,75 370.914,553	8	431.777,772 370.915,177	30.028
8	431.777,772 370.915,177	9	431.779,661 370.925,602	10.595
9	431.779,661 370.925,602	10	431.783,689 370.938,01	13.045
10	431.783,689 370.938,01	1	431.783,727 370.939,806	1.796

** Lungimile segmentelor sunt determinate în planul de proiecție Stereo 70 și sunt rotunjite la 1 milimetru.

*** Distanța dintre puncte este formată din segmente cumulate ce sunt mai mici decât valoarea 1 milimetru.

**DATE DESPRE IMOBILUL NR. 748**

Oficiul de Cadastru și Publicitate Imobiliară VALCEA
Biroul de Cadastru și Publicitate Imobiliară Ramnicu Valcea

A. Partea I. Descrierea imobilului

TEREN Necunoscut

Nr. CF vechi:45
Nr. cadastral vechi:43

Adresa: Loc. Glavile, Jud. Valcea, PUNCTUL "LA COPACI"

Nr. Crt	Nr cadastral Nr. topografic	Suprafața* (mp)	Observații / Referințe
A1		4.037	Sector cadastral:13 Teren neimprejmuit;

B. Partea II. Proprietari și acte

Inscrieri privitoare la dreptul de proprietate și alte drepturi reale		Referințe
/		
Act Notarial nr. 418, din 11/03/2002 emis de BNP PIRVU IOANA (contract de vanzare-cumparare);		
B1	Intabulare, drept de PROPRIETATE, dobandit prin Conventie, cota actuala 1/1 1) ANDRONESCU ILIE 2) ANDRONESCU ELENA	A1

C. Partea III. SARCINI .

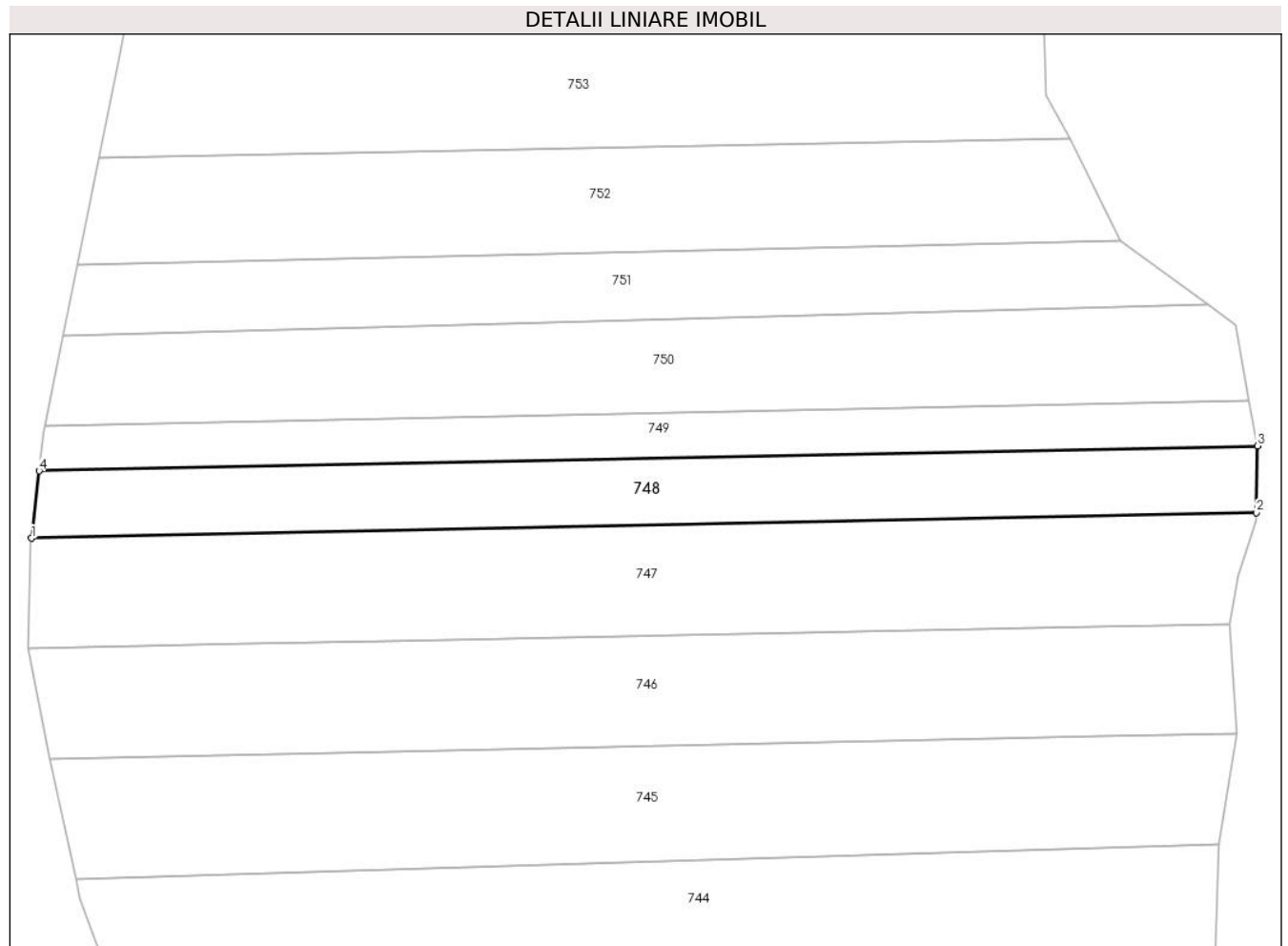
Inscrieri privind dezmembramintele dreptului de proprietate, drepturi reale de garanție și sarcini	Referințe
NU SUNT	

Anexa Nr. 1 La Partea I

Teren

Nr cadastral	Suprafața (mp)*	Observații / Referințe
	4.037	

* Suprafața este determinată în planul de proiecție Stereo 70.



Date referitoare la teren

Crt	Categorie folosință	Intravilan	Suprafața (mp)	Tarla	Parcelă	Nr. topo	Observații / Referințe
1	arabil	DA	750	25	13/23	-	
2	arabil	NU	3.287	25	13/23	-	

Lungime Segmente

1) Valorile lungimilor segmentelor sunt obținute din proiecție în plan.

Punct început	X / Y	Punct sfârșit	X / Y	Lungime segment (** (m))
1	431.511,566 370.934,152	2	431.783,727 370.939,806	272.22
2	431.783,727 370.939,806	3	431.784,043 370.954,654	14.852
3	431.784,043 370.954,654	4	431.513,244 370.949,086	270.857
4	431.513,244 370.949,086	1	431.511,566 370.934,152	15.028

**** Lungimile segmentelor sunt determinate în planul de proiecție Stereo 70 și sunt rotunjite la 1 milimetru.**

***** Distanța dintre puncte este formată din segmente cumulate ce sunt mai mici decât valoarea 1 milimetru.**

**DATE DESPRE IMOBILUL NR. 749**

Oficiul de Cadastru și Publicitate Imobiliară VALCEA
Biroul de Cadastru și Publicitate Imobiliară Ramnicu Valcea

A. Partea I. Descrierea imobilului

TEREN Necunoscut

Nr. CF vechi:45
Nr. cadastral vechi:42

Adresa: Loc. Glavile, Jud. Valcea, PUNCTUL "LA COPACI"

Nr. Crt	Nr cadastral Nr. topografic	Suprafața* (mp)	Observații / Referințe
A1		2.691	Sector cadastral:13 Teren neimprejmuit;

B. Partea II. Proprietari și acte

Inscrieri privitoare la dreptul de proprietate și alte drepturi reale		Referințe
/		
Act Notarial nr. 420, din 11/03/2002 emis de BNP PIRVU IOANA (contract de vanzare-cumparare);		
B1	Intabulare, drept de PROPRIETATE, dobandit prin Conventie, cota actuala 1/1 1) LAZAR ILIE 2) LAZAR MARIA	A1

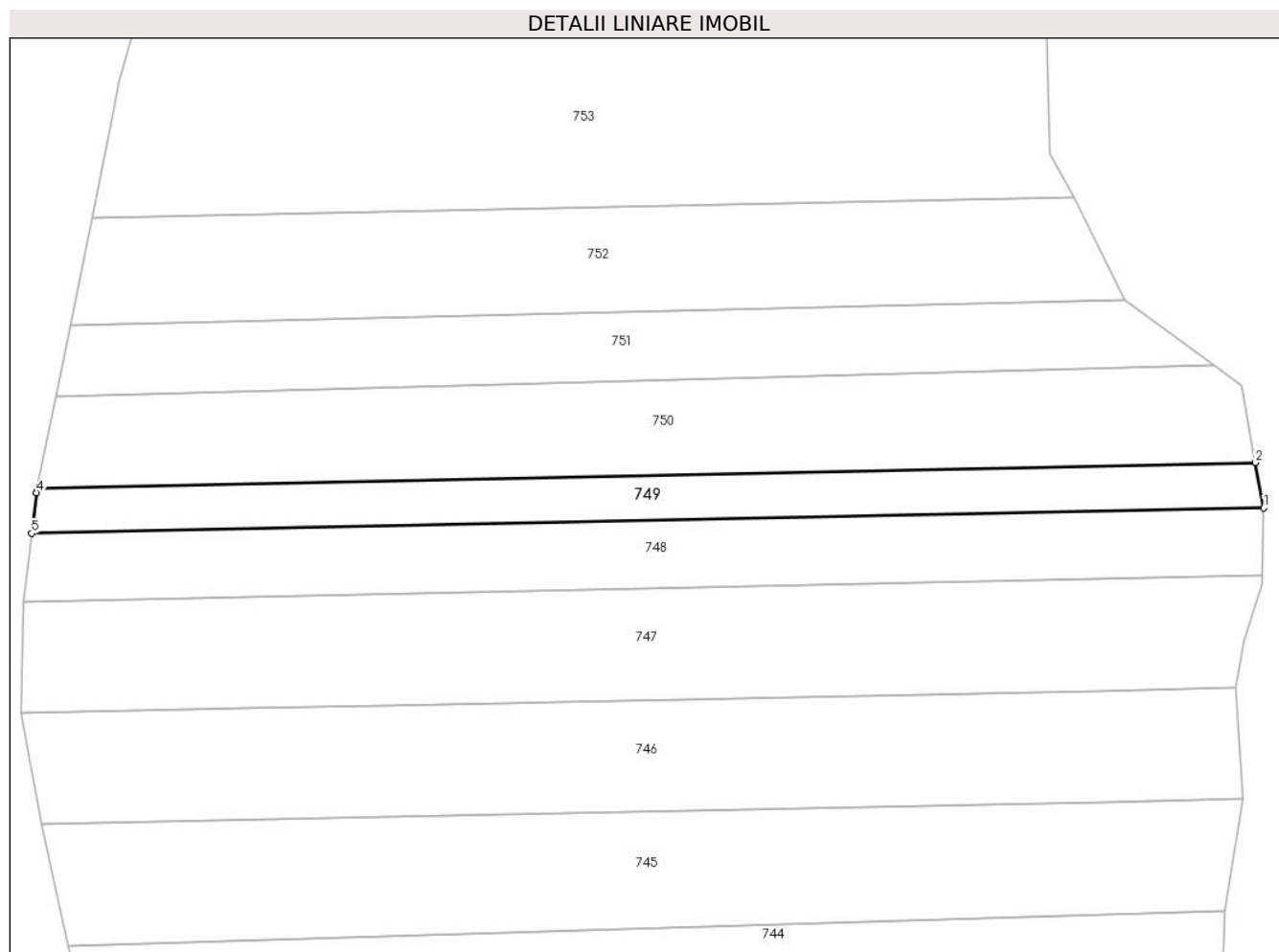
C. Partea III. SARCINI .

Inscrieri privind dezmembramintele dreptului de proprietate, drepturi reale de garanție și sarcini	Referințe
NU SUNT	

Anexa Nr. 1 La Partea I**Teren**

Nr cadastral	Suprafața (mp)*	Observații / Referințe
	2.691	

* Suprafața este determinată în planul de proiecție Stereo 70.

**Date referitoare la teren**

Crt	Categorie folosință	Intravilan	Suprafața (mp)	Tarla	Parcelă	Nr. topo	Observații / Referințe
1	arabil	DA	509	25	13/23	-	
2	arabil	NU	2.182	25	13/23	-	

Lungime Segmente

1) Valorile lungimilor segmentelor sunt obținute din proiecție în plan.

Punct început	X / Y	Punct sfârșit	X / Y	Lungime segment (** (m))
1	431.784,043 370.954,654	2	431.782,239 370.964,623	10.131
2	431.782,239 370.964,623	3	431.514,466 370.959,086	267.83
3	431.514,466 370.959,086	4	431.514,245 370.957,996	1.112
4	431.514,245 370.957,996	5	431.513,244 370.949,086	8.967

Punct început	X / Y	Punct sfârşit	X / Y	Lungime segment (** (m)
5	431.513,244 370.949,086	1	431.784,043 370.954,654	270.857

** Lungimile segmentelor sunt determinate în planul de proiecţie Stereo 70 şi sunt rotunjite la 1 milimetru.

*** Distanţa dintre puncte este formată din segmente cumulate ce sunt mai mici decât valoarea 1 milimetru.

**DATE DESPRE IMOBILUL NR. 750**

Oficiul de Cadastru și Publicitate Imobiliară VALCEA
Biroul de Cadastru și Publicitate Imobiliară Ramnicu Valcea

A. Partea I. Descrierea imobilului

TEREN Necunoscut

Adresa: Loc. Glavile, Jud. Valcea, PUNCTUL "BOCSANEASCA"

Nr. Crt	Nr cadastral Nr. topografic	Suprafața* (mp)	Observații / Referințe
A1		5.467	Sector cadastral:13 Teren neimprejmit;

B. Partea II. Proprietari și acte

Inscrieri privitoare la dreptul de proprietate și alte drepturi reale	Referințe
/	
Act Administrativ nr. 418/46165, din 07/11/2001 emis de CJSDPAT VALCEA (titlu de proprietate);	
B1	A1
Intabulare, drept de PROPRIETATE, dobandit prin Lege, cota actuala 1/1 1) MARGARITescu EMILIAN	

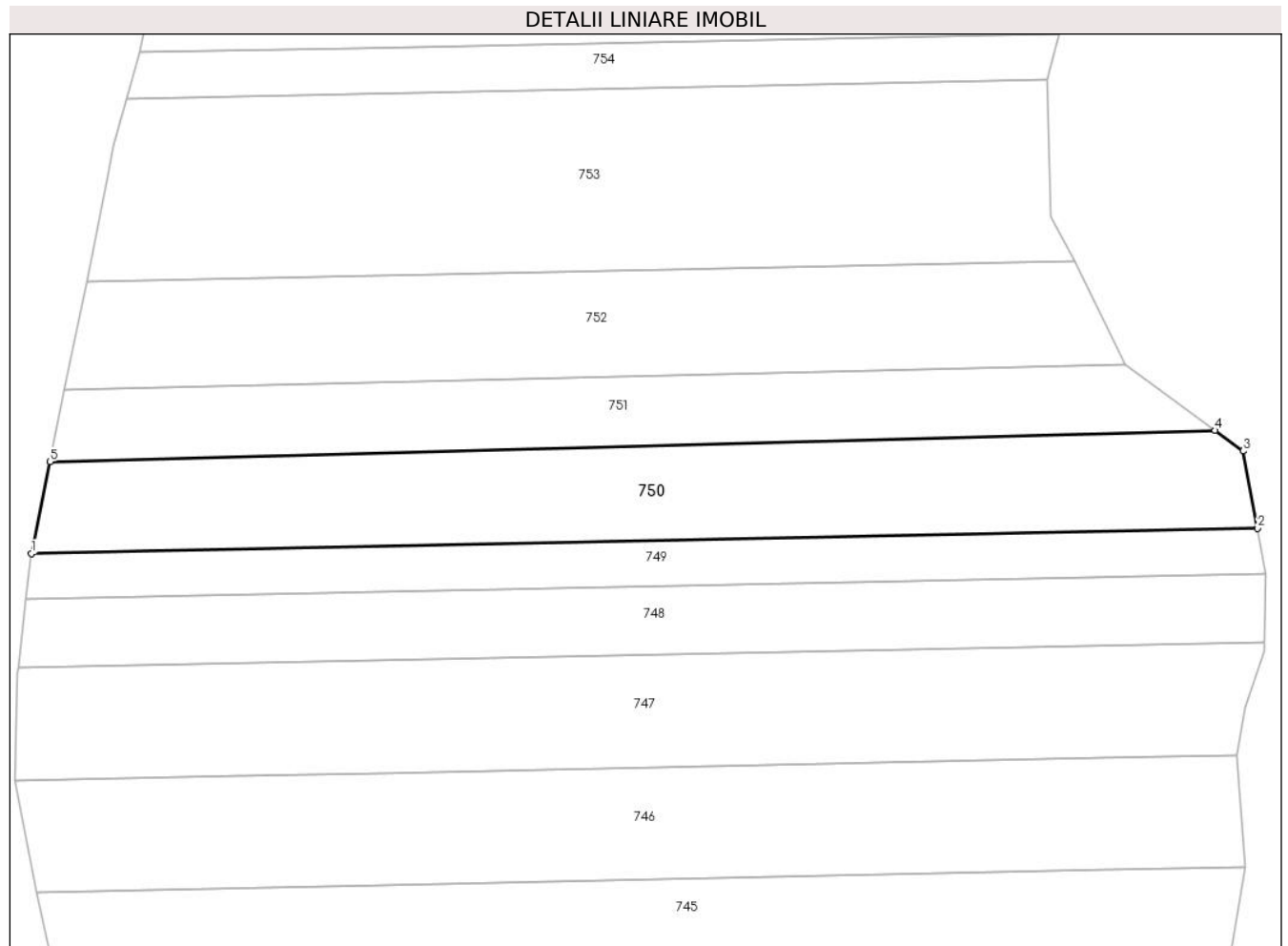
C. Partea III. SARCINI .

Inscrieri privind dezmembramintele dreptului de proprietate, drepturi reale de garanție și sarcini	Referințe
NU SUNT	

Anexa Nr. 1 La Partea I**Teren**

Nr cadastral	Suprafața (mp)*	Observații / Referințe
	5.467	

* Suprafața este determinată în planul de proiecție Stereo 70.

**Date referitoare la teren**

Crt	Categorie folosință	Intravilan	Suprafața (mp)	Tarla	Parcelă	Nr. topo	Observații / Referințe
1	arabil	DA	1.024	25	13/22	-	
2	arabil	NU	4.443	25	13/22	-	

Lungime Segmente

1) Valorile lungimilor segmentelor sunt obținute din proiecție în plan.

Punct început	X / Y	Punct sfârșit	X / Y	Lungime segment (** (m))
1	431.514,466 370.959,086	2	431.782,239 370.964,623	267.83
2	431.782,239 370.964,623	3	431.779,08 370.981,467	17.137
3	431.779,08 370.981,467	4	431.772,975 370.985,966	7.583
4	431.772,975 370.985,966	5	431.518,537 370.979,155	254.53

Punct început	X / Y	Punct sfârşit	X / Y	Lungime segment (** (m)
5	431.518,537 370.979,155	1	431.514,466 370.959,086	20.477

** Lungimile segmentelor sunt determinate în planul de proiecţie Stereo 70 şi sunt rotunjite la 1 milimetru.

*** Distanţa dintre puncte este formată din segmente cumulate ce sunt mai mici decât valoarea 1 milimetru.

**DATE DESPRE IMOBILUL NR. 751**

Oficiul de Cadastru și Publicitate Imobiliară VALCEA
Biroul de Cadastru și Publicitate Imobiliară Ramnicu Valcea

A. Partea I. Descrierea imobilului

TEREN Necunoscut

Adresa: Loc. Glavile, Jud. Valcea, PUNCTUL "BOCSANEASCA"

Nr. Crt	Nr cadastral Nr. topografic	Suprafața* (mp)	Observații / Referințe
A1		3.690	Sector cadastral:13 Teren neimprejmuit;

B. Partea II. Proprietari și acte

Inscrieri privitoare la dreptul de proprietate și alte drepturi reale	Referințe
/	
Hotarare Judecatoreasca nr. 972, din 24/03/2011 emis de JUDECATORIA DRAGASANI (SENTINTA CIVILA);	
B1	Intabulare, drept de PROPRIETATE, dobandit prin Hotarare Judecatoreasca, cota actuala 1/1 1) DOGARU ELENA

C. Partea III. SARCINI .

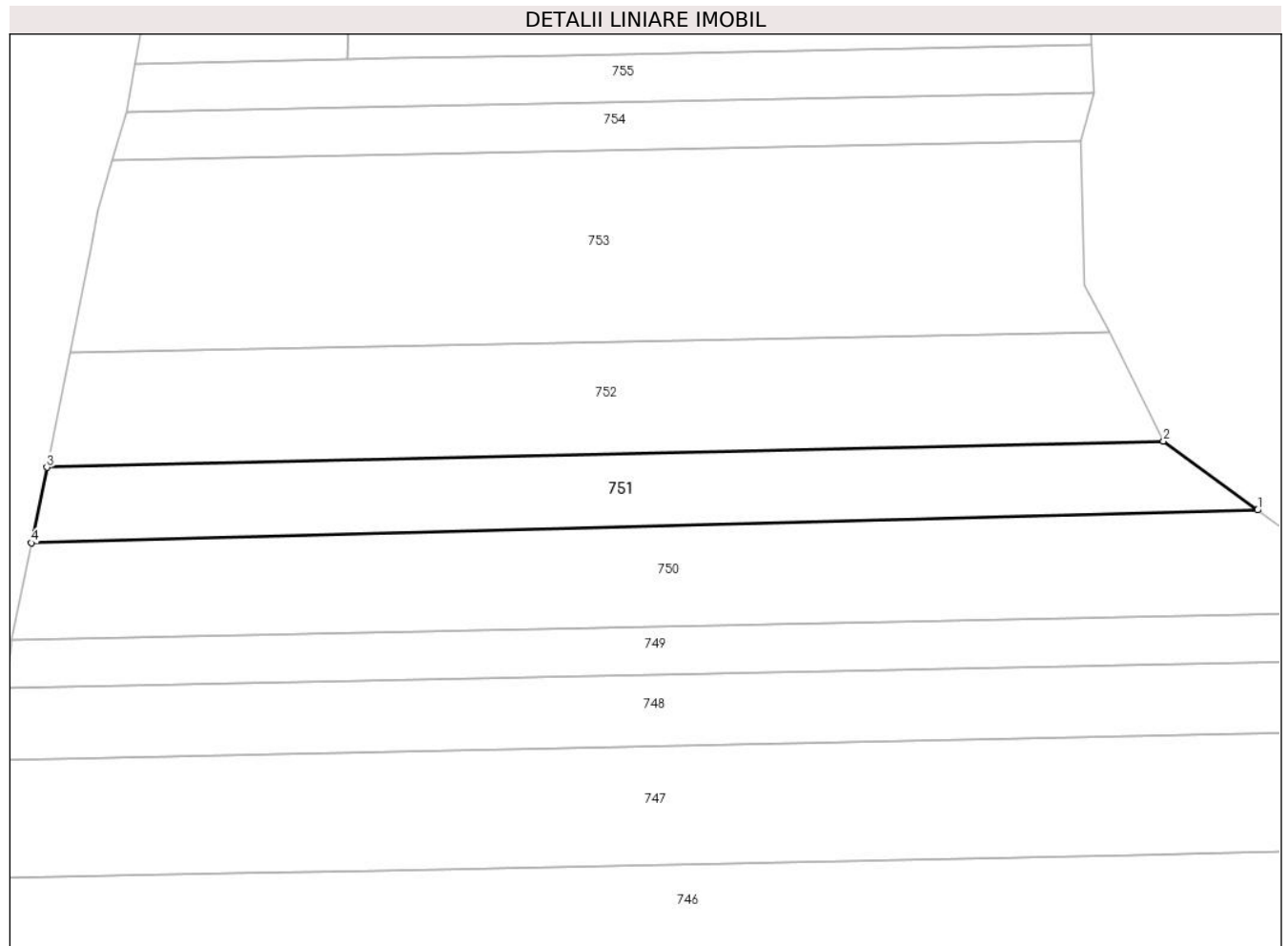
Inscrieri privind dezmembramintele dreptului de proprietate, drepturi reale de garanție și sarcini	Referințe
NU SUNT	

Anexa Nr. 1 La Partea I

Teren

Nr cadastral	Suprafața (mp)*	Observații / Referințe
	3.690	

* Suprafața este determinată în planul de proiecție Stereo 70.



Date referitoare la teren

Crt	Categorie folosință	Intravilan	Suprafața (mp)	Tarla	Parcelă	Nr. topo	Observații / Referințe
1	arabil	DA	779	25	13/22	-	
2	arabil	NU	2.911	25	13/22	-	

Lungime Segmente

1) Valorile lungimilor segmentelor sunt obținute din proiecție în plan.

Punct început	X / Y	Punct sfârșit	X / Y	Lungime segment (** (m))
1	431.772,975 370.985,966	2	431.753,45 371.000,236	24.184
2	431.753,45 371.000,236	3	431.521,718 370.994,834	231.796
3	431.521,718 370.994,834	4	431.518,537 370.979,155	15.999
4	431.518,537 370.979,155	1	431.772,975 370.985,966	254.53

**** Lungimile segmentelor sunt determinate în planul de proiecție Stereo 70 și sunt rotunjite la 1 milimetru.**

***** Distanța dintre puncte este formată din segmente cumulate ce sunt mai mici decât valoarea 1 milimetru.**

**DATE DESPRE IMOBILUL NR. 752**

Oficiul de Cadastru și Publicitate Imobiliară VALCEA
Biroul de Cadastru și Publicitate Imobiliară Ramnicu Valcea

A. Partea I. Descrierea imobilului

TEREN Necunoscut

Adresa: Loc. Glavile, Jud. Valcea, PUNCTUL "BOCSANEASCA"

Nr. Crt	Nr cadastral Nr. topografic	Suprafața* (mp)	Observații / Referințe
A1		5.200	Sector cadastral:13 Teren neimprejmuit;

B. Partea II. Proprietari și acte

Inscrieri privitoare la dreptul de proprietate și alte drepturi reale	Referințe
/	
Hotarare Judecatoreasca nr. 1263, din 24/06/2014 emis de JUDECATORIA DRAGASANI (SENTINTA CIVILA);	
B1	Intabulare, drept de PROPRIETATE, dobandit prin Hotarare Judecatoreasca, cota actuala 1/1 1) POPA VERGIL

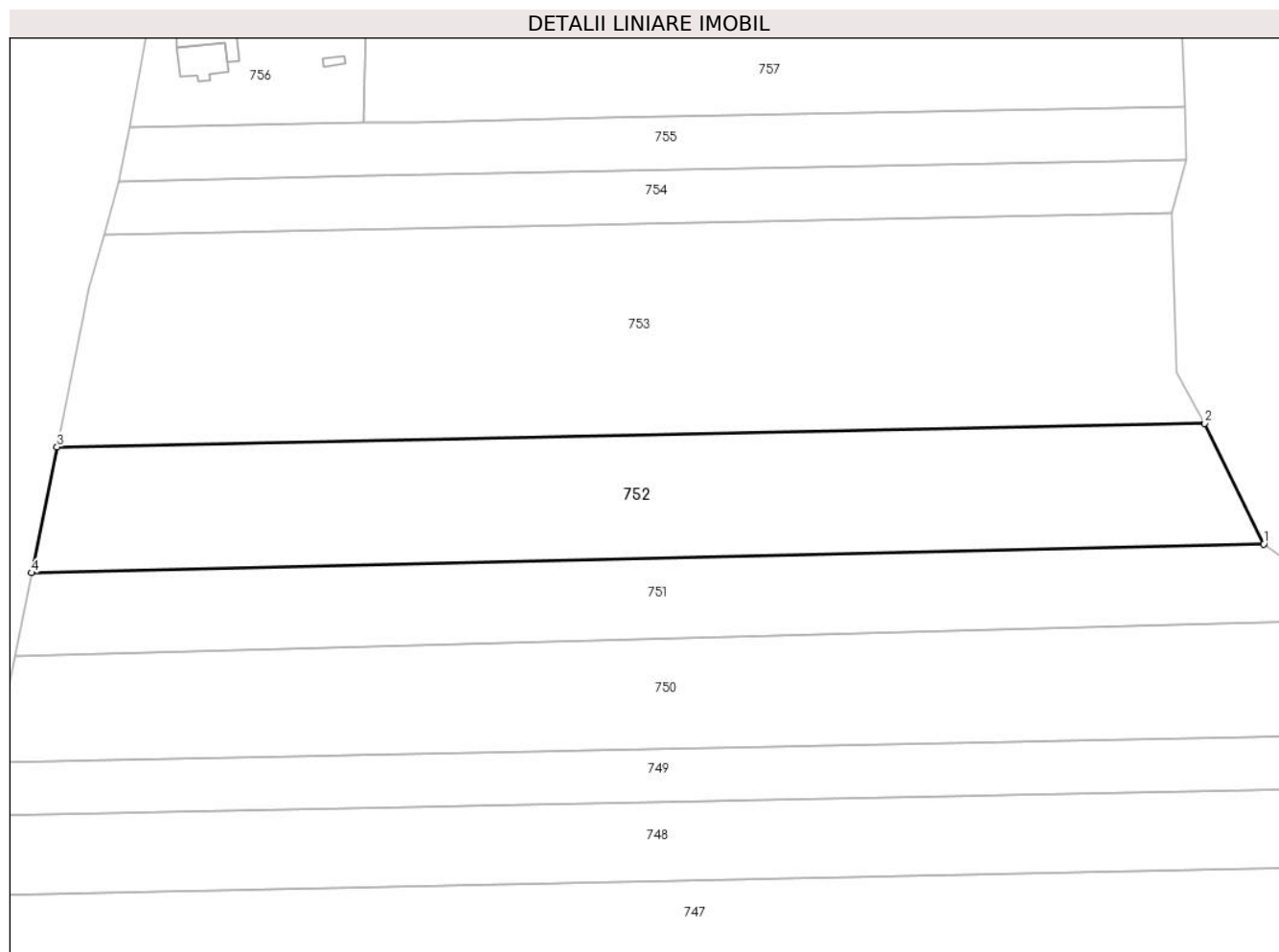
C. Partea III. SARCINI .

Inscrieri privind dezmembramintele dreptului de proprietate, drepturi reale de garanție și sarcini	Referințe
NU SUNT	

Anexa Nr. 1 La Partea I**Teren**

Nr cadastral	Suprafața (mp)*	Observații / Referințe
	5.200	

* Suprafața este determinată în planul de proiecție Stereo 70.

**Date referitoare la teren**

Crt	Categorie folosință	Intravilan	Suprafața (mp)	Tarla	Parcelă	Nr. topo	Observații / Referințe
1	arabil	DA	1.177	25	13/22	-	
2	arabil	NU	4.023	25	13/22	-	

Lungime Segmente

1) Valorile lungimilor segmentelor sunt obținute din proiecție în plan.

Punct început	X / Y	Punct sfârșit	X / Y	Lungime segment (** (m)
1	431.753,45 371.000,236	2	431.742,37 371.022,911	25.237
2	431.742,37 371.022,911	3	431.526,518 371.018,497	215.898
3	431.526,518 371.018,497	4	431.521,718 370.994,834	24.145
4	431.521,718 370.994,834	1	431.753,45 371.000,236	231.796

**** Lungimile segmentelor sunt determinate în planul de proiecție Stereo 70 și sunt rotunjite la 1 milimetru.**

***** Distanța dintre puncte este formată din segmente cumulate ce sunt mai mici decât valoarea 1 milimetru.**

**DATE DESPRE IMOBILUL NR. 753**

Oficiul de Cadastru și Publicitate Imobiliară VALCEA
Biroul de Cadastru și Publicitate Imobiliară Ramnicu Valcea

A. Partea I. Descrierea imobilului

TEREN Necunoscut

Adresa: Loc. Glavile, Jud. Valcea, PUNCTUL "BOCSANEASCA"

Nr. Crt	Nr cadastral Nr. topografic	Suprafața* (mp)	Observații / Referințe
A1		8.200	Sector cadastral:13 Teren neimprejmuit;

B. Partea II. Proprietari și acte

Inscrieri privitoare la dreptul de proprietate și alte drepturi reale		Referințe
/		
Hotarare Judecatoreasca nr. 3965, din 18/12/2012 emis de JUDECATORIA DRAGASANI (SENTINTA CIVILA 2316 DIN 04.10.2007);		
B1	Intabulare, drept de PROPRIETATE, dobandit prin Hotarare Judecatoreasca, cota actuala 1/1 1) POPA VALENTIN	A1

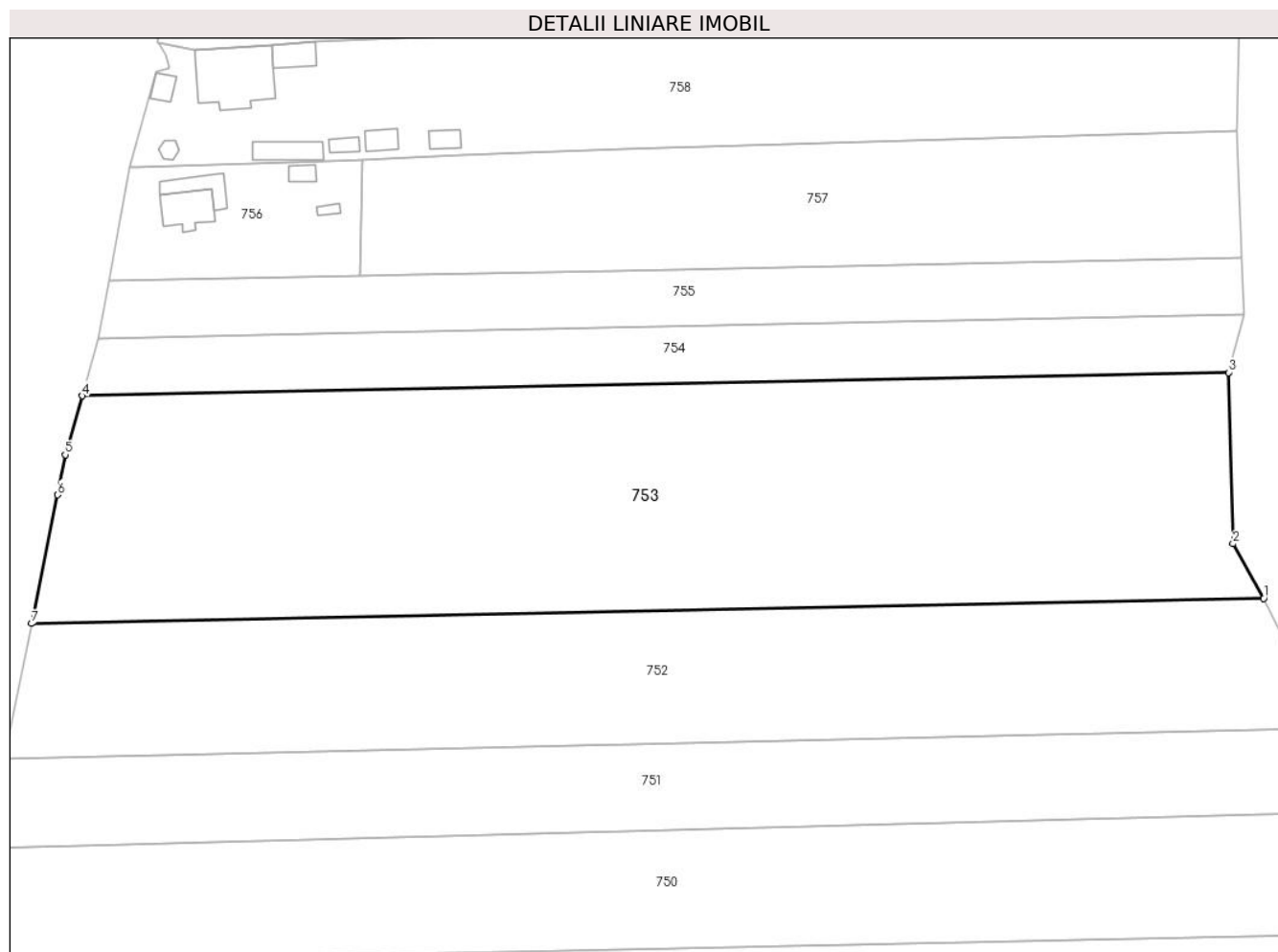
C. Partea III. SARCINI .

Inscrieri privind dezmembramintele dreptului de proprietate, drepturi reale de garanție și sarcini	Referințe
NU SUNT	

Anexa Nr. 1 La Partea I**Teren**

Nr cadastral	Suprafața (mp)*	Observații / Referințe
	8.200	

* Suprafața este determinată în planul de proiecție Stereo 70.

**Date referitoare la teren**

Crt	Categorie folosință	Intravilan	Suprafața (mp)	Tarla	Parcelă	Nr. topo	Observații / Referințe
1	arabil	DA	2.062	25	13/22	-	
2	arabil	NU	6.138	25	13/22	-	

Lungime Segmente

1) Valorile lungimilor segmentelor sunt obținute din proiecție în plan.

Punct început	X / Y	Punct sfârșit	X / Y	Lungime segment (** (m)
1	431.742,37 371.022,911	2	431.736,99 371.032,463	10.963
2	431.736,99 371.032,463	3	431.736,215 371.062,453	30.0
3	431.736,215 371.062,453	4	431.535,342 371.058,346	200.915
4	431.535,342 371.058,346	5	431.532,398 371.048,052	10.707

Punct început	X / Y	Punct sfârşit	X / Y	Lungime segment (** (m)
5	431.532,398 371.048,052	6	431.531,087 371.041,022	7.151
6	431.531,087 371.041,022	7	431.526,518 371.018,497	22.983
7	431.526,518 371.018,497	1	431.742,37 371.022,911	215.898

** Lungimile segmentelor sunt determinate în planul de proiecție Stereo 70 și sunt rotunjite la 1 milimetru.

*** Distanța dintre puncte este formată din segmente cumulate ce sunt mai mici decât valoarea 1 milimetru.

**DATE DESPRE IMOBILUL NR. 754**

Oficiul de Cadastru și Publicitate Imobiliară VALCEA
Biroul de Cadastru și Publicitate Imobiliară Ramnicu Valcea

A. Partea I. Descrierea imobilului

TEREN Necunoscut

Adresa: Loc. Glavile, Jud. Valcea, PUNCTUL "LA STANCA"

Nr. Crt	Nr cadastral Nr. topografic	Suprafața* (mp)	Observații / Referințe
A1		2.009	Sector cadastral:13 Teren neimprejmuit;

B. Partea II. Proprietari și acte

Inscrieri privitoare la dreptul de proprietate și alte drepturi reale		Referințe
/		
Act Administrativ nr. 166, din 21/06/2024 emis de PRIMARIA COMUNEI GLAVILE (HCJ NR. 20/23.08.1991);		
B1	Inscrierea provizorie, drept de PROPRIETATE, dobandit prin Lege, cota actuala 1/1 1) POPA ILIE 2) POPA ION	A1

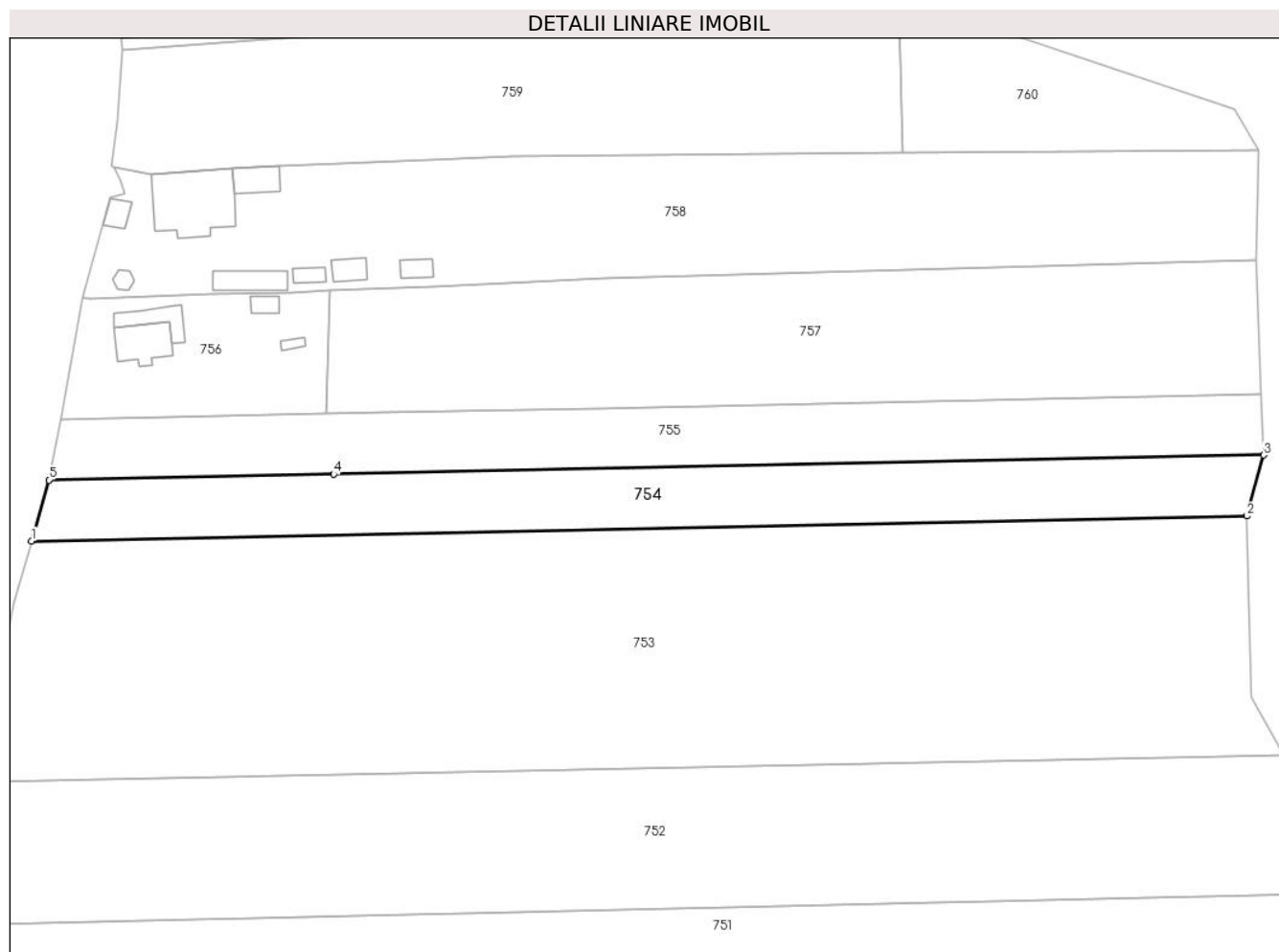
C. Partea III. SARCINI .

Inscrieri privind dezmembramintele dreptului de proprietate, drepturi reale de garanție și sarcini	Referințe
NU SUNT	

Anexa Nr. 1 La Partea I**Teren**

Nr cadastral	Suprafața (mp)*	Observații / Referințe
	2.009	

* Suprafața este determinată în planul de proiecție Stereo 70.

**Date referitoare la teren**

Crt	Categorie folosință	Intravilan	Suprafața (mp)	Tarla	Parcelă	Nr. topo	Observații / Referințe
1	arabil	DA	525	25	13/21/1	-	
2	arabil	NU	1.484	25	13/21	-	

Lungime Segmente

1) Valorile lungimilor segmentelor sunt obținute din proiecție în plan.

Punct început	X / Y	Punct sfârșit	X / Y	Lungime segment (** (m))
1	431.535,342 371.058,346	2	431.736,215 371.062,453	200.915
2	431.736,215 371.062,453	3	431.738,969 371.072,512	10.429
3	431.738,969 371.072,512	4	431.585,271 371.069,369	153.73
4	431.585,271 371.069,369	5	431.538,22 371.068,407	47.061

Punct început	X / Y	Punct sfârşit	X / Y	Lungime segment (** (m)
5	431.538,22 371.068,407	1	431.535,342 371.058,346	10.464

** Lungimile segmentelor sunt determinate în planul de proiecţie Stereo 70 şi sunt rotunjite la 1 milimetru.

*** Distanţa dintre puncte este formată din segmente cumulate ce sunt mai mici decât valoarea 1 milimetru.

**DATE DESPRE IMOBILUL NR. 755**

Oficiul de Cadastru și Publicitate Imobiliară VALCEA
Biroul de Cadastru și Publicitate Imobiliară Ramnicu Valcea

A. Partea I. Descrierea imobilului

TEREN Necunoscut

Adresa: Loc. Glavile, Jud. Valcea

Nr. Crt	Nr cadastral Nr. topografic	Suprafața* (mp)	Observații / Referințe
A1		1.997	Sector cadastral:13 Teren neimprejmuit;

B. Partea II. Proprietari și acte

Inscrieri privitoare la dreptul de proprietate și alte drepturi reale		Referințe
/		
Act Normativ nr. 7, din 12/03/1996 emis de GUVERNUL ROMANIEI (lege);		
B1	Inscrierea provizorie, drept de PROPRIETATE, dobandit prin Lege, cota actuala 1/1 1) NEIDENTIFICAT NEIDENTIFICAT	A1

C. Partea III. SARCINI .

Inscrieri privind dezmembramintele dreptului de proprietate, drepturi reale de garanție și sarcini	Referințe
NU SUNT	

Anexa Nr. 1 La Partea I**Teren**

Nr cadastral	Suprafața (mp)*	Observații / Referințe
	1.997	

* Suprafața este determinată în planul de proiecție Stereo 70.

**Date referitoare la teren**

Crt	Categorie folosință	Intravilan	Suprafața (mp)	Tarla	Parcelă	Nr. topo	Observații / Referințe
1	arabil	DA	530	-	-	-	
2	arabil	NU	1.467	-	-	-	

Lungime Segmente

1) Valorile lungimilor segmentelor sunt obținute din proiecție în plan.

Punct început	X / Y	Punct sfârșit	X / Y	Lungime segment (** (m)
1	431.585,271 371.069,369	2	431.738,969 371.072,512	153.73
2	431.738,969 371.072,512	3	431.738,56 371.082,505	10.002
3	431.738,56 371.082,505	4	431.628,983 371.080,265	109.6
4	431.628,983 371.080,265	5	431.593,608 371.079,542	35.383

Punct început	X / Y	Punct sfârșit	X / Y	Lungime segment (** (m)
5	431.593,608 371.079,542	6	431.584,087 371.079,347	9.523
6	431.584,087 371.079,347	7	431.540,082 371.078,447	44.015
7	431.540,082 371.078,447	8	431.538,22 371.068,407	10.211
8	431.538,22 371.068,407	1	431.585,271 371.069,369	47.061

** Lungimile segmentelor sunt determinate în planul de proiecție Stereo 70 și sunt rotunjite la 1 milimetru.

*** Distanța dintre puncte este formată din segmente cumulate ce sunt mai mici decât valoarea 1 milimetru.

**DATE DESPRE IMOBILUL NR. 756**

Oficiul de Cadastru și Publicitate Imobiliară VALCEA
Biroul de Cadastru și Publicitate Imobiliară Ramnicu Valcea

A. Partea I. Descrierea imobilului

TEREN Intravilan

Adresa: Loc. Glavile, Str Targului, Nr. 238, Jud. Valcea

Nr. Crt	Nr cadastral Nr. topografic	Suprafața* (mp)	Observații / Referințe
A1		850	Sector cadastral:13 Teren neimprijmit;

Construcții

Crt	Nr cadastral Nr. topografic	Adresa	Observații / Referințe
A1.1		Loc. Glavile, Str Targului, Nr. 238, Jud. Valcea	Nr. niveluri:2; S. construita la sol:54 mp; S. construita desfasurata:70 mp; CASA (D+P) EDIFICATA IN 1945
A1.2		Loc. Glavile, Str Targului, Nr. 238, Jud. Valcea	Nr. niveluri:1; S. construita la sol:36 mp; S. construita desfasurata:36 mp; ANEXA EDIFICATA IN 1945
A1.3		Loc. Glavile, Str Targului, Nr. 238, Jud. Valcea	Nr. niveluri:1; S. construita la sol:13 mp; S. construita desfasurata:13 mp; FANAR EDIFICAT IN 1945
A1.4		Loc. Glavile, Str Targului, Nr. 238, Jud. Valcea	Nr. niveluri:1; S. construita la sol:6 mp; S. construita desfasurata:6 mp; PATUL EDIFICAT IN 1945

B. Partea II. Proprietari și acte

Inscrieri privitoare la dreptul de proprietate și alte drepturi reale	Referințe
/	
Act Administrativ nr. 964/28755, din 21/11/2002 emis de CJSDPAT VALCEA (titlu de proprietate);	
B1 Intabulare, drept de PROPRIETATE, dobandit prin Lege, cota actuala 1/1 1) LAZAR C GEORGEL	A1
Act Administrativ nr. 2083, din 17/07/2024 emis de PRIMARIA COMUNEI GLAVILE (adeverinta);	
B1 Intabulare, drept de PROPRIETATE, dobandit prin Construire, cota actuala 1/1 1) LAZAR C GEORGEL	A1.1, A1.2, A1.3, A1.4

C. Partea III. SARCINI .

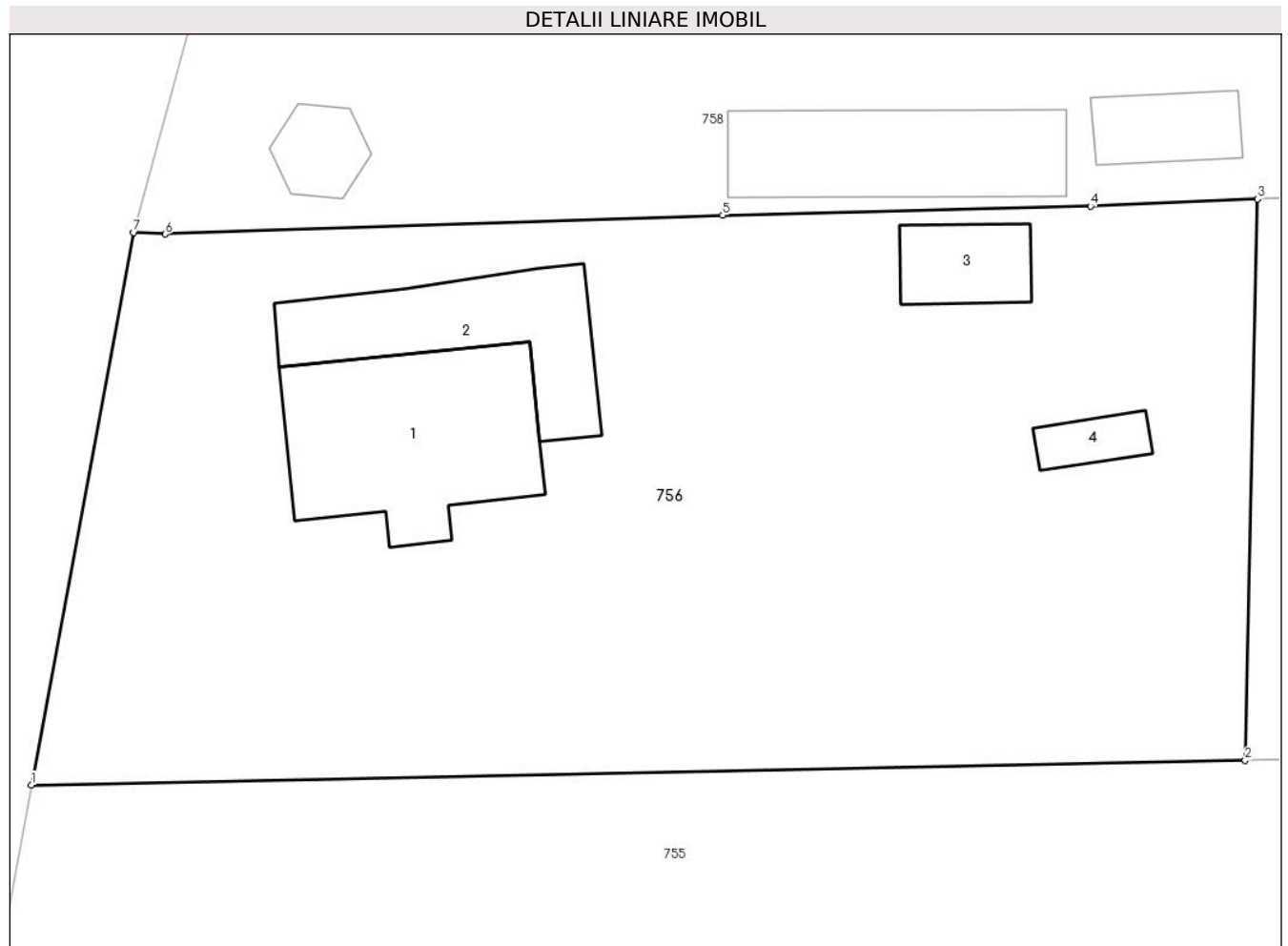
Inscrieri privind dezmembramintele dreptului de proprietate, drepturi reale de garanție și sarcini	Referințe
NU SUNT	

Anexa Nr. 1 La Partea I

Teren

Nr cadastral	Suprafața (mp)*	Observații / Referințe
	850	

* Suprafața este determinată în planul de proiecție Stereo 70.



Date referitoare la teren

Crt	Categorie folosință	Intra vilan	Suprafața (mp)	Tarla	Parcelă	Nr. topo	Observații / Referințe
1	curți constructii	DA	850	25	11/2	-	

Date referitoare la construcții

Crt	Număr	Destinație construcție	Supraf. (mp)	Situație juridică	Observații / Referințe
A1.1		construcții de locuințe	54	Cu acte	Nr. niveluri:2; S. construită la sol:54 mp; S. construită desfășurată:70 mp; CASA (D+P) EDIFICATA ÎN 1945
A1.2		construcții anexa	36	Cu acte	Nr. niveluri:1; S. construită la sol:36 mp; S. construită desfășurată:36 mp; ANEXA EDIFICATA ÎN 1945
A1.3		construcții anexa	13	Cu acte	Nr. niveluri:1; S. construită la sol:13 mp; S. construită desfășurată:13 mp; FANAR EDIFICAT ÎN 1945
A1.4		construcții anexa	6	Cu acte	Nr. niveluri:1; S. construită la sol:6 mp; S. construită desfășurată:6 mp; PATUL EDIFICAT ÎN 1945

Lungime Segmente

1) Valorile lungimilor segmentelor sunt obținute din proiecție în plan.

Punct început	X / Y	Punct sfârșit	X / Y	Lungime segment (** (m)
1	431.540,082 371.078,447	2	431.584,087 371.079,347	44.015
2	431.584,087 371.079,347	3	431.584,534 371.099,664	20.322
3	431.584,534 371.099,664	4	431.578,479 371.099,402	6.061
4	431.578,479 371.099,402	5	431.565,139 371.099,076	13.344
5	431.565,139 371.099,076	6	431.544,934 371.098,398	20.216
6	431.544,934 371.098,398	7	431.543,79 371.098,449	1.145
7	431.543,79 371.098,449	1	431.540,082 371.078,447	20.343

** Lungimile segmentelor sunt determinate în planul de proiecție Stereo 70 și sunt rotunjite la 1 milimetru.

*** Distanța dintre puncte este formată din segmente cumulate ce sunt mai mici decât valoarea 1 milimetru.

**DATE DESPRE IMOBILUL NR. 757**

Oficiul de Cadastru și Publicitate Imobiliară VALCEA
Biroul de Cadastru și Publicitate Imobiliară Ramnicu Valcea

A. Partea I. Descrierea imobilului

TEREN Necunoscut

Adresa: Loc. Glavile, Jud. Valcea, PUNCTUL "LA STANCA"

Nr. Crt	Nr cadastral Nr. topografic	Suprafața* (mp)	Observații / Referințe
A1		3.308	Sector cadastral:13 Teren neimprejmuit;

B. Partea II. Proprietari și acte

Inscrieri privitoare la dreptul de proprietate și alte drepturi reale		Referințe
/		
Act Administrativ nr. 167, din 18/06/2024 emis de PRIMARIA COMUNEI GLAVILE (HCJ NR. 20/23.08.1991);		
B1	Inscrierea provizorie, drept de PROPRIETATE, dobandit prin Lege, cota actuala 1/1	A1
	1) LAZAR ILIE 2) LAZAR C GEORGEL 3) LAZAR ANA 4) LAZAR ELISAVETA	

C. Partea III. SARCINI .

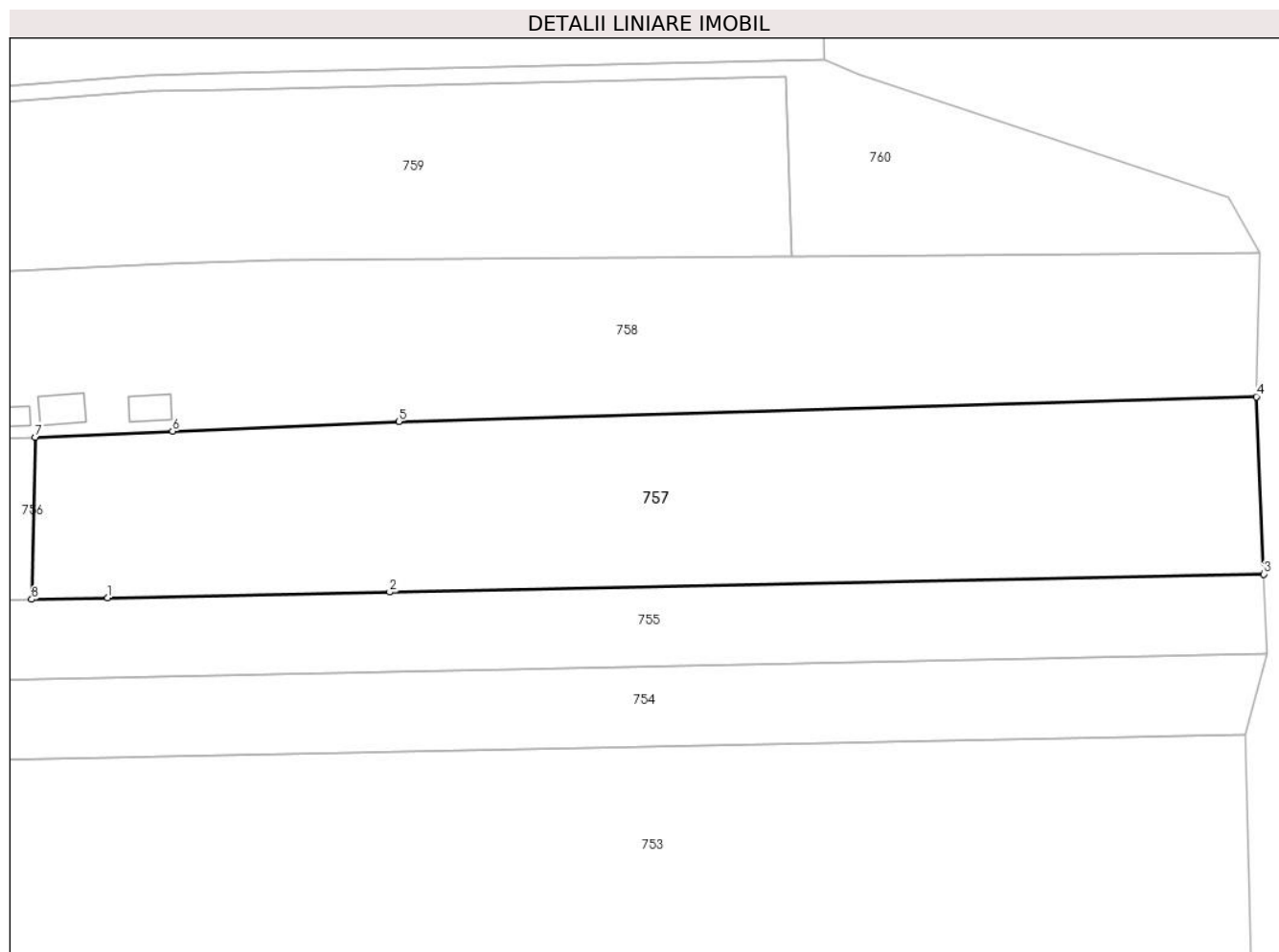
Inscrieri privind dezmembramintele dreptului de proprietate, drepturi reale de garanție și sarcini	Referințe
NU SUNT	

Anexa Nr. 1 La Partea I

Teren

Nr cadastral	Suprafața (mp)*	Observații / Referințe
	3.308	

* Suprafața este determinată în planul de proiecție Stereo 70.



Date referitoare la teren

Crt	Categorie folosință	Intravilan	Suprafața (mp)	Tarla	Parcelă	Nr. topo	Observații / Referințe
1	vie	DA	255	25	13/23	-	
2	vie	NU	696	25	13/18	-	
3	arabil	NU	2.357	25	13/19	-	

Lungime Segmente

1) Valorile lungimilor segmentelor sunt obținute din proiecție în plan.

Punct început	X / Y	Punct sfârșit	X / Y	Lungime segment (** (m)
1	431.593,608 371.079,542	2	431.628,983 371.080,265	35.383
2	431.628,983 371.080,265	3	431.738,56 371.082,505	109.6
3	431.738,56 371.082,505	4	431.737,651 371.104,736	22.249
4	431.737,651 371.104,736	5	431.630,139 371.101,637	107.557

Punct început	X / Y	Punct sfârşit	X / Y	Lungime segment (** (m)
5	431.630,139 371.101,637	6	431.601,769 371.100,41	28.397
6	431.601,769 371.100,41	7	431.584,534 371.099,664	17.251
7	431.584,534 371.099,664	8	431.584,087 371.079,347	20.322
8	431.584,087 371.079,347	1	431.593,608 371.079,542	9.523

** Lungimile segmentelor sunt determinate în planul de proiecție Stereo 70 și sunt rotunjite la 1 milimetru.

*** Distanța dintre puncte este formată din segmente cumulate ce sunt mai mici decât valoarea 1 milimetru.

**DATE DESPRE IMOBILUL NR. 758**

Oficiul de Cadastru și Publicitate Imobiliară VALCEA
Biroul de Cadastru și Publicitate Imobiliară Ramnicu Valcea

A. Partea I. Descrierea imobilului

TEREN Necunoscut

Adresa: Loc. Glavile, Str Targului, Nr. 240, Jud. Valcea

Nr. Crt	Nr cadastral Nr. topografic	Suprafața* (mp)	Observații / Referințe
A1	35183	Din acte: 3.800 Masurata: 3.799	Sector cadastral:13 Teren neimpregmuit;

Construcții

Crt	Nr cadastral Nr. topografic	Adresa	Observații / Referințe
A1.1	35183-C1	Loc. Glavile, Str Targului, Nr. 240, Jud. Valcea	Nr. niveluri:2; S. construita la sol:134 mp; S. construita desfasurata:172 mp; CASA (D+P) EDIFICATA IN 2014
A1.2	35183-C2	Loc. Glavile, Str Targului, Nr. 240, Jud. Valcea	Nr. niveluri:1; S. construita la sol:31 mp; S. construita desfasurata:31 mp; BUCATARIE DE VARA EDIFICATA IN 2014
A1.3	35183-C3	Loc. Glavile, Str Targului, Nr. 240, Jud. Valcea	Nr. niveluri:1; S. construita la sol:16 mp; S. construita desfasurata:16 mp; BUCATARIE DE VARA EDIFICATA IN 2014
A1.4	35183-C4	Loc. Glavile, Str Targului, Nr. 240, Jud. Valcea	Nr. niveluri:1; S. construita la sol:9 mp; S. construita desfasurata:9 mp; FOISOR EDIFICAT IN 2014
A1.5	35183-C5	Loc. Glavile, Str Targului, Nr. 240, Jud. Valcea	Nr. niveluri:1; S. construita la sol:39 mp; S. construita desfasurata:39 mp; MAGAZIE EDIFICATA IN 2014
A1.6	35183-C6	Loc. Glavile, Str Targului, Nr. 240, Jud. Valcea	Nr. niveluri:1; S. construita la sol:13 mp; S. construita desfasurata:13 mp; PATUL EDIFICAT IN 2014
A1.7	35183-C7	Loc. Glavile, Str Targului, Nr. 240, Jud. Valcea	Nr. niveluri:1; S. construita la sol:20 mp; S. construita desfasurata:20 mp; POLATA EDIFICATA IN 2014
A1.8	35183-C8	Loc. Glavile, Str Targului, Nr. 240, Jud. Valcea	Nr. niveluri:1; S. construita la sol:17 mp; S. construita desfasurata:17 mp; BUCATARIE DE VARA EDIFICATA IN 2014

B. Partea II. Proprietari și acte

Inscrieri privitoare la dreptul de proprietate și alte drepturi reale		Referințe
61847 / 15/11/2016		
Act Notarial nr. 20, din 10/05/2012 emis de NP Pirvu Ioana (act administrativ nr 12681 din 23.03.2009, emis de Comisia Judeteana Valcea);		
B1	Intabulare, drept de PROPRIETATE, dobandit prin Succesiune, cota actuala 1/1 1) POPA AURICA	A1
/		
Act Administrativ nr. 2083, din 17/07/2024 emis de PRIMARIA COMUNEI GLAVILE (adeverinta);		
B1	Intabulare, drept de PROPRIETATE, dobandit prin Construire, cota actuala 1/1 1) POPA AURICA	A1.3, A1.4, A1.5, A1.6, A1.7, A1.8
68096 / 03/09/2019		
Act Administrativ nr. 2841, din 12/10/2016 emis de Primaria Glavile (Certificat de atestare a edificarii constructiei);		
B2	Intabulare, drept de PROPRIETATE, dobandit prin Constituire, cota actuala 1/1 1) POPA AURICA	A1.1, A1.2

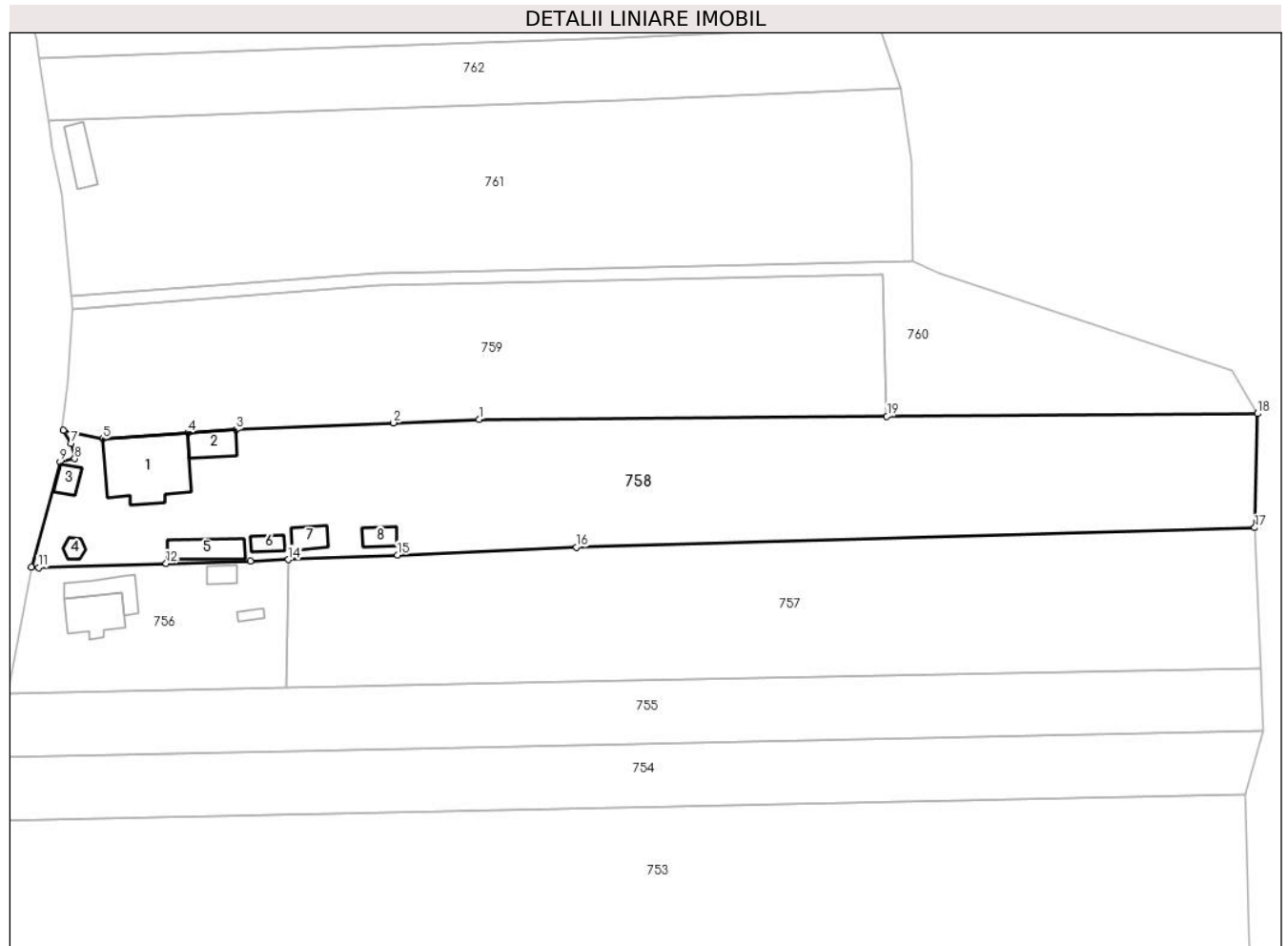
C. Partea III. SARCINI .

Inscrieri privind dezmembramintele dreptului de proprietate, drepturi reale de garanție și sarcini	Referințe
NU SUNT	

Anexa Nr. 1 La Partea I**Teren**

Nr cadastral	Suprafața (mp)*	Observații / Referințe
35183	Din acte: 3.800 Masurata: 3.799	

* Suprafața este determinată în planul de proiecție Stereo 70.

**Date referitoare la teren**

Crt	Categorie folosință	Intra vilan	Suprafața (mp)	Tarla	Parcelă	Nr. topo	Observații / Referințe
1	curți constructii	DA	799	25	11/1	-	
2	vie	DA	254	25	10/20	-	
3	arabil	DA	67	25	10/3	-	
4	vie	NU	164	25	10/3	-	
5	arabil	NU	2.515	25	13/17	-	

Date referitoare la construcții

Crt	Număr	Destinație construcție	Supraf. (mp)	Situație juridică	Observații / Referințe
A1.1	35183-C1	construcții de locuințe	134	Cu acte	Nr. niveluri:2; S. construită la sol:134 mp; S. construită desfasurata:172 mp; CASA (D+P) EDIFICATA IN 2014
A1.2	35183-C2	construcții anexa	31	Cu acte	Nr. niveluri:1; S. construită la sol:31 mp; S. construită desfasurata:31 mp; BUCATARIE DE VARA EDIFICATA IN 2014
A1.3	35183-C3	construcții anexa	16	Cu acte	Nr. niveluri:1; S. construită la sol:16 mp; S. construită desfasurata:16 mp; BUCATARIE DE VARA EDIFICATA IN 2014
A1.4	35183-C4	construcții anexa	9	Cu acte	Nr. niveluri:1; S. construită la sol:9 mp; S. construită desfasurata:9 mp; FOISOR EDIFICAT IN 2014

Crt	Număr	Destinație construcție	Supraf. (mp)	Situație juridică	Observații / Referințe
A1.5	35183-C5	construcții anexa	39	Cu acte	Nr. niveluri:1; S. construita la sol:39 mp; S. construita desfasurata:39 mp; MAGAZIE EDIFICATA IN 2014
A1.6	35183-C6	construcții anexa	13	Cu acte	Nr. niveluri:1; S. construita la sol:13 mp; S. construita desfasurata:13 mp; PATUL EDIFICAT IN 2014
A1.7	35183-C7	construcții anexa	20	Cu acte	Nr. niveluri:1; S. construita la sol:20 mp; S. construita desfasurata:20 mp; POLATA EDIFICATA IN 2014
A1.8	35183-C8	construcții anexa	17	Cu acte	Nr. niveluri:1; S. construita la sol:17 mp; S. construita desfasurata:17 mp; BUCATARIE DE VARA EDIFICATA IN 2014

Lungime Segmente

1) Valorile lungimilor segmentelor sunt obținute din proiecție în plan.

Punct început	X / Y	Punct sfârșit	X / Y	Lungime segment (** (m))
1	431.614,731 371.121,883	2	431.601,135 371.121,346	13.607
2	431.601,135 371.121,346	3	431.576,218 371.120,289	24.939
3	431.576,218 371.120,289	4	431.568,575 371.119,774	7.66
4	431.568,575 371.119,774	5	431.555,108 371.118,796	13.502
5	431.555,108 371.118,796	6	431.548,851 371.120,154	6.403
6	431.548,851 371.120,154	7	431.550,033 371.118,088	2.38
7	431.550,033 371.118,088	8	431.550,655 371.115,667	2.5
8	431.550,655 371.115,667	9	431.548,341 371.115,15	2.371
9	431.548,341 371.115,15	10	431.543,79 371.098,449	17.31
10	431.543,79 371.098,449	11	431.544,934 371.098,398	1.145
11	431.544,934 371.098,398	12	431.565,139 371.099,076	20.216
12	431.565,139 371.099,076	13	431.578,479 371.099,402	13.344
13	431.578,479 371.099,402	14	431.584,534 371.099,664	6.061
14	431.584,534 371.099,664	15	431.601,769 371.100,41	17.251
15	431.601,769 371.100,41	16	431.630,139 371.101,637	28.397
16	431.630,139 371.101,637	17	431.737,651 371.104,736	107.557
17	431.737,651 371.104,736	18	431.738,084 371.122,811	18.08
18	431.738,084 371.122,811	19	431.679,357 371.122,369	58.729
19	431.679,357 371.122,369	1	431.614,731 371.121,883	64.628

** Lungimile segmentelor sunt determinate în planul de proiecție Stereo 70 și sunt rotunjite la 1 milimetru.

*** Distanța dintre puncte este formată din segmente cumulate ce sunt mai mici decât valoarea 1 milimetru.

**DATE DESPRE IMOBILUL NR. 759**

Oficiul de Cadastru și Publicitate Imobiliară VALCEA
Biroul de Cadastru și Publicitate Imobiliară Ramnicu Valcea

A. Partea I. Descrierea imobilului

TEREN Necunoscut

Adresa: Loc. Glavile, Jud. Valcea

Nr. Crt	Nr cadastral Nr. topografic	Suprafața* (mp)	Observații / Referințe
A1		2.800	Sector cadastral:13 Teren neimprejmuit;

B. Partea II. Proprietari și acte

Inscrieri privitoare la dreptul de proprietate și alte drepturi reale		Referințe
/		
Act Notarial nr. 815, din 10/03/1997 emis de BNP CONSTANTIN BANU (contract de vanzare-cumparare);		
B1	Intabulare, drept de PROPRIETATE, dobandit prin Conventie, cota actuala 1/1 1) POPA ION	A1

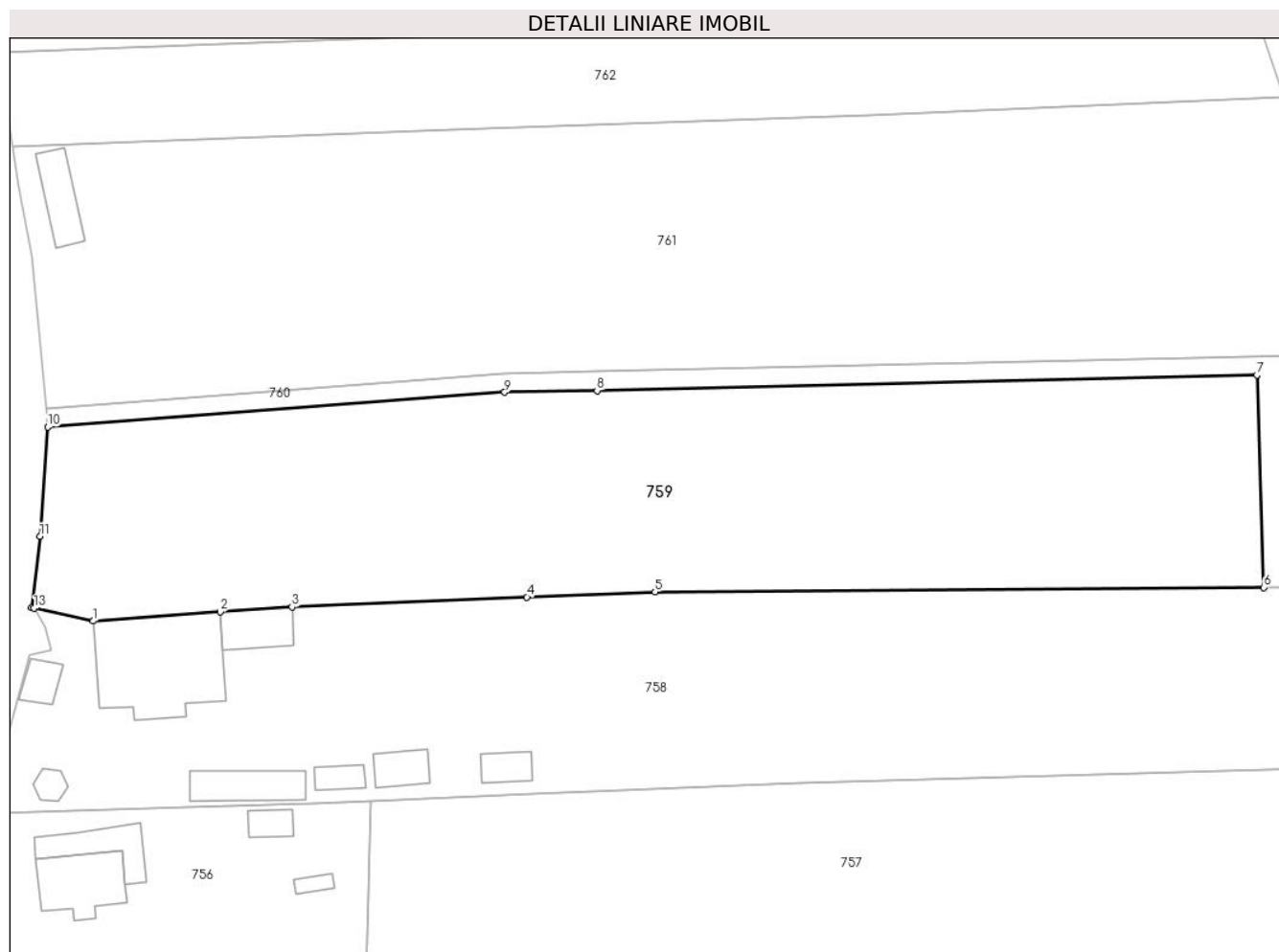
C. Partea III. SARCINI .

Inscrieri privind dezmembramintele dreptului de proprietate, drepturi reale de garanție și sarcini	Referințe
NU SUNT	

Anexa Nr. 1 La Partea I**Teren**

Nr cadastral	Suprafața (mp)*	Observații / Referințe
	2.800	

* Suprafața este determinată în planul de proiecție Stereo 70.

**Date referitoare la teren**

Crt	Categorie folosință	Intravilan	Suprafața (mp)	Tarla	Parcelă	Nr. topo	Observații / Referințe
1	arabil	DA	1.109	-	-	-	
2	arabil	NU	1.691	-	-	-	

Lungime Segmente

1) Valorile lungimilor segmentelor sunt obținute din proiecție în plan.

Punct început	X / Y	Punct sfârșit	X / Y	Lungime segment (** (m))
1	431.555,108 371.118,796	2	431.568,575 371.119,774	13.502
2	431.568,575 371.119,774	3	431.576,218 371.120,289	7.66
3	431.576,218 371.120,289	4	431.601,135 371.121,346	24.939
4	431.601,135 371.121,346	5	431.614,731 371.121,883	13.607

Punct început	X / Y	Punct sfârşit	X / Y	Lungime segment (** (m)
5	431.614,731 371.121,883	6	431.679,357 371.122,369	64.628
6	431.679,357 371.122,369	7	431.678,627 371.144,902	22.545
7	431.678,627 371.144,902	8	431.608,586 371.143,242	70.061
8	431.608,586 371.143,242	9	431.598,781 371.143,061	9.807
9	431.598,781 371.143,061	10	431.550,261 371.139,383	48.659
10	431.550,261 371.139,383	11	431.549,462 371.127,772	11.638
11	431.549,462 371.127,772	12	431.548,563 371.120,217	7.609
12	431.548,563 371.120,217	13	431.548,851 371.120,154	0.295
13	431.548,851 371.120,154	1	431.555,108 371.118,796	6.403

** Lungimile segmentelor sunt determinate în planul de proiecție Stereo 70 și sunt rotunjite la 1 milimetru.

*** Distanța dintre puncte este formată din segmente cumulate ce sunt mai mici decât valoarea 1 milimetru.

**DATE DESPRE IMOBILUL NR. 760**

Oficiul de Cadastru și Publicitate Imobiliară VALCEA
Biroul de Cadastru și Publicitate Imobiliară Ramnicu Valcea

A. Partea I. Descrierea imobilului

TEREN Necunoscut

Adresa: Loc. Glavile, Jud. Valcea

Nr. Crt	Nr cadastral Nr. topografic	Suprafața* (mp)	Observații / Referințe
A1		1.166	Sector cadastral:13 Teren neimprejmuit;

B. Partea II. Proprietari și acte

Inscrieri privitoare la dreptul de proprietate și alte drepturi reale		Referințe
/		
Act Normativ nr. 7, din 12/03/1996 emis de GUVERNUL ROMANIEI (lege);		
B1	Inscrierea provizorie, drept de PROPRIETATE, dobandit prin Lege, cota actuala 1/1 1) NEIDENTIFICAT NEIDENTIFICAT	A1

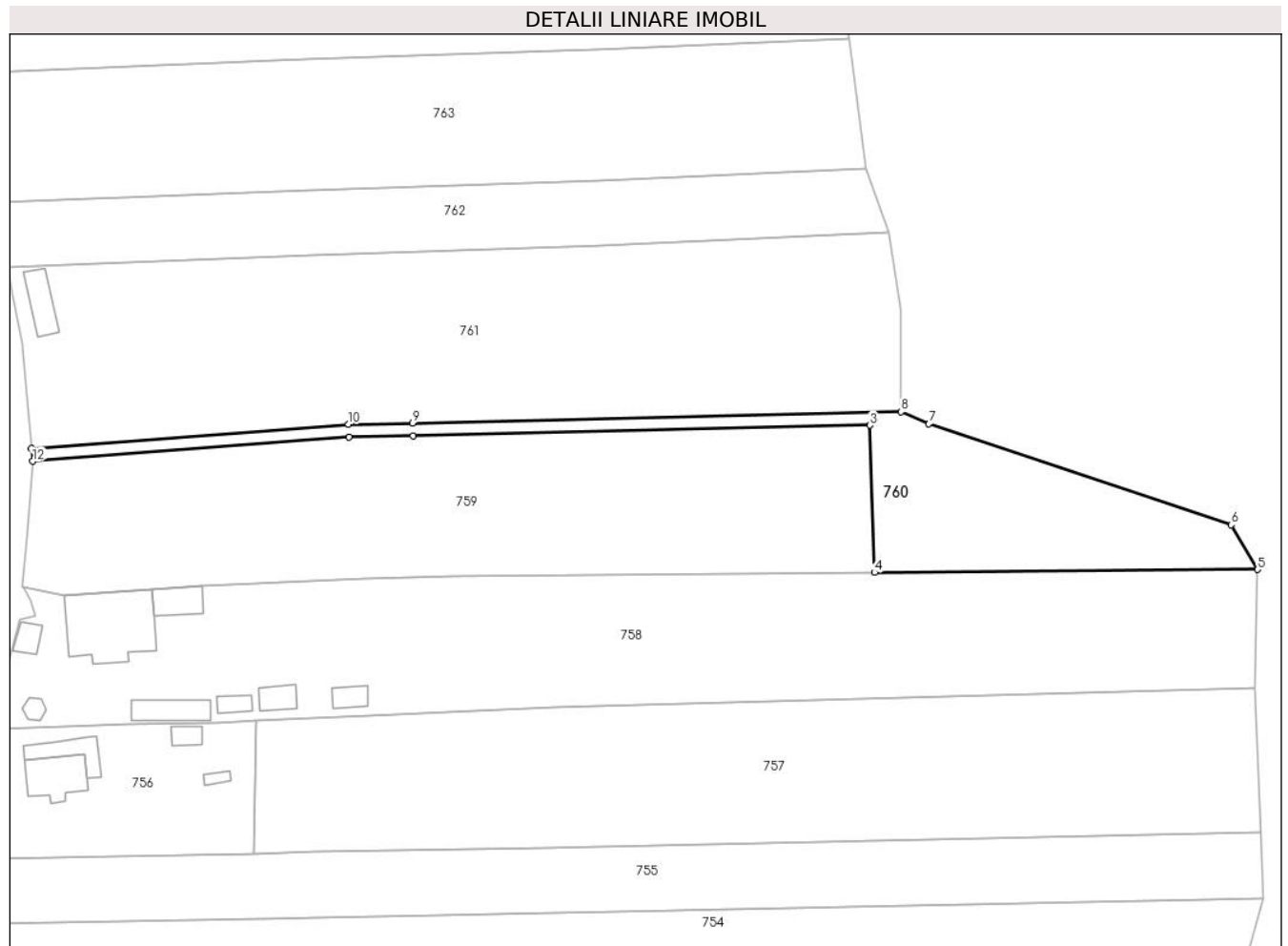
C. Partea III. SARCINI .

Inscrieri privind dezmembramintele dreptului de proprietate, drepturi reale de garanție și sarcini	Referințe
NU SUNT	

Anexa Nr. 1 La Partea I**Teren**

Nr cadastral	Suprafața (mp)*	Observații / Referințe
	1.166	

* Suprafața este determinată în planul de proiecție Stereo 70.

**Date referitoare la teren**

Crt	Categorie folosință	Intravilan	Suprafața (mp)	Tarla	Parcelă	Nr. topo	Observații / Referințe
1	arabil	DA	104	-	-	-	
2	arabil	NU	1.062	-	-	-	

Lungime Segmente

1) Valorile lungimilor segmentelor sunt obținute din proiecție în plan.

Punct început	X / Y	Punct sfârșit	X / Y	Lungime segment (** (m)
1	431.598,781 371.143,061	2	431.608,586 371.143,242	9.807
2	431.608,586 371.143,242	3	431.678,627 371.144,902	70.061
3	431.678,627 371.144,902	4	431.679,357 371.122,369	22.545
4	431.679,357 371.122,369	5	431.738,084 371.122,811	58.729

Punct început	X / Y	Punct sfârșit	X / Y	Lungime segment (** (m)
5	431.738,084 371.122,811	6	431.734,07 371.129,652	7.931
6	431.734,07 371.129,652	7	431.687,677 371.145,117	48.903
7	431.687,677 371.145,117	8	431.683,44 371.146,992	4.634
8	431.683,44 371.146,992	9	431.608,544 371.145,242	74.917
9	431.608,544 371.145,242	10	431.598,687 371.145,06	9.859
10	431.598,687 371.145,06	11	431.550,078 371.141,375	48.749
11	431.550,078 371.141,375	12	431.550,261 371.139,383	2.0
12	431.550,261 371.139,383	1	431.598,781 371.143,061	48.659

** Lungimile segmentelor sunt determinate în planul de proiecție Stereo 70 și sunt rotunjite la 1 milimetru.

*** Distanța dintre puncte este formată din segmente cumulate ce sunt mai mici decât valoarea 1 milimetru.

**DATE DESPRE IMOBILUL NR. 761**

Oficiul de Cadastru și Publicitate Imobiliară VALCEA
Biroul de Cadastru și Publicitate Imobiliară Ramnicu Valcea

A. Partea I. Descrierea imobilului

TEREN Necunoscut

Adresa: Loc. Glavile, Jud. Valcea, PUNCTUL "VALE CASA"

Nr. Crt	Nr cadastral Nr. topografic	Suprafața* (mp)	Observații / Referințe
A1		3.600	Sector cadastral:13 Teren neimpregmuit;

Construcții

Crt	Nr cadastral Nr. topografic	Adresa	Observații / Referințe
A1.1		Loc. Glavile, Jud. Valcea, PUNCTUL "VALE CASA"	Nr. niveluri:1; S. construita la sol:33 mp; S. construita desfasurata:33 mp; FANAR EDIFICAT IN 1960

B. Partea II. Proprietari și acte

Inscrieri privitoare la dreptul de proprietate și alte drepturi reale		Referințe
/		
Act Administrativ nr. 1251, din 26/10/2005 emis de CJSDPAT VALCEA (titlu de proprietate);		
B1	Intabulare, drept de PROPRIETATE, dobandit prin Lege, cota actuala 1/1 1) HODOROAGA VASILE	A1
Act Administrativ nr. 2083, din 17/07/2024 emis de PRIMARIA COMUNEI GLAVILE (adeverinta);		
B1	Intabulare, drept de PROPRIETATE, dobandit prin Construire, cota actuala 1/1 1) HODOROAGA VASILE	A1.1

C. Partea III. SARCINI .

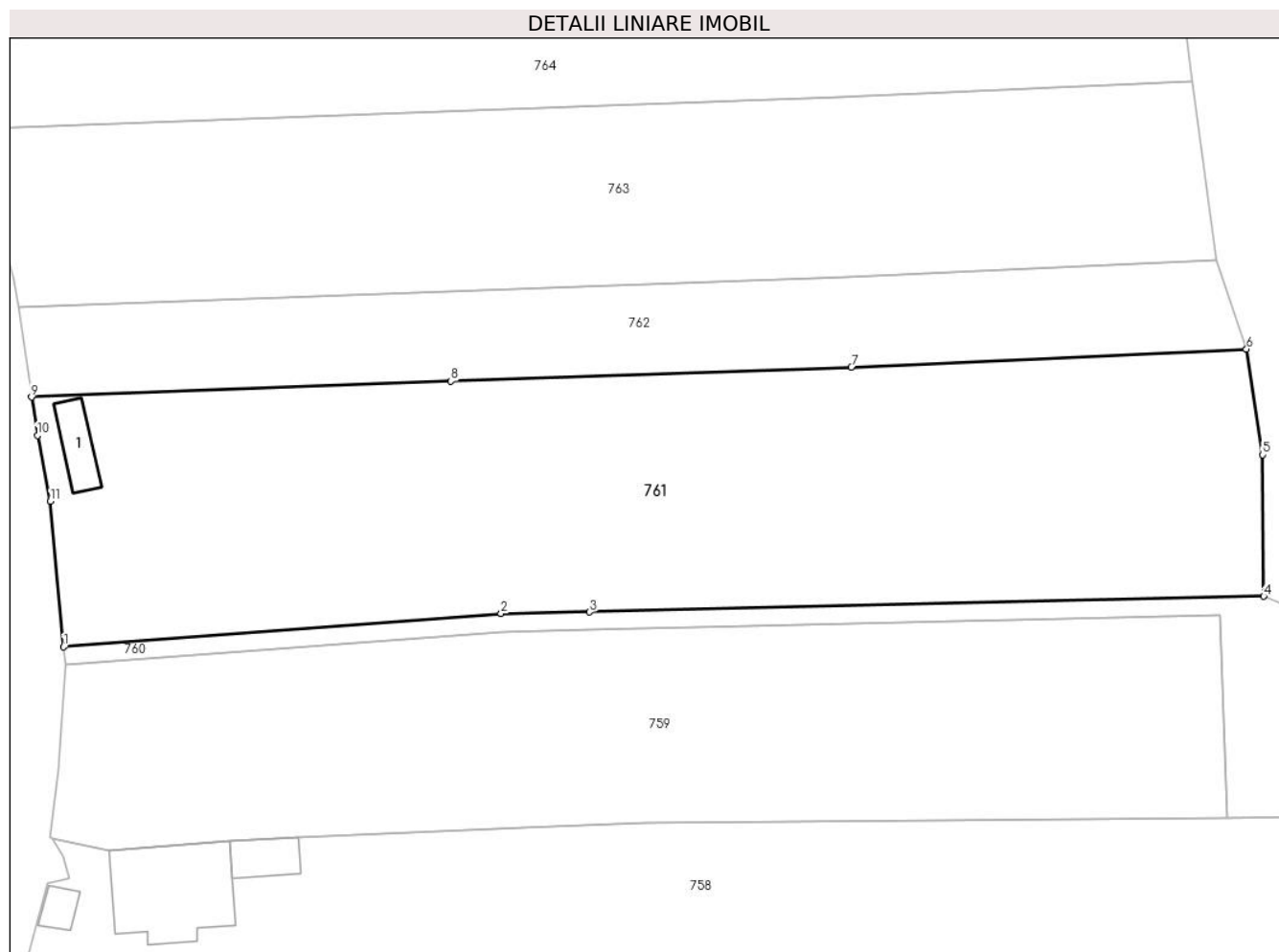
Inscrieri privind dezmembramintele dreptului de proprietate, drepturi reale de garanție și sarcini	Referințe
NU SUNT	

Anexa Nr. 1 La Partea I

Teren

Nr cadastral	Suprafața (mp)*	Observații / Referințe
	3.600	

* Suprafața este determinată în planul de proiecție Stereo 70.



Date referitoare la teren

Crt	Categorie folosință	Intravilan	Suprafața (mp)	Tarla	Parcelă	Nr. topo	Observații / Referințe
1	curți constructii	DA	110	25	13/5	-	
2	arabil	DA	1.293	25	13/5	-	
3	arabil	NU	2.197	25	13/5	-	

Date referitoare la construcții

Crt	Număr	Destinație construcție	Supraf. (mp)	Situație juridică	Observații / Referințe
A1.1		constructii anexa	33	Cu acte	Nr. niveluri:1; S. construita la sol:33 mp; S. construita desfasurata:33 mp; FANAR EDIFICAT IN 1960

Lungime Segmente

1) Valorile lungimilor segmentelor sunt obținute din proiecție în plan.

Punct început	X / Y	Punct sfârșit	X / Y	Lungime segment (** (m)
1	431.550,078 371.141,375	2	431.598,687 371.145,06	48.749
2	431.598,687 371.145,06	3	431.608,544 371.145,242	9.859

Punct început	X / Y	Punct sfârşit	X / Y	Lungime segment (** (m)
3	431.608,544 371.145,242	4	431.683,44 371.146,992	74.917
4	431.683,44 371.146,992	5	431.683,322 371.162,705	15.714
5	431.683,322 371.162,705	6	431.681,519 371.174,427	11.86
6	431.681,519 371.174,427	7	431.637,601 371.172,413	43.964
7	431.637,601 371.172,413	8	431.593,125 371.170,89	44.502
8	431.593,125 371.170,89	9	431.546,518 371.169,113	46.641
9	431.546,518 371.169,113	10	431.547,161 371.164,842	4.319
10	431.547,161 371.164,842	11	431.548,593 371.157,521	7.46
11	431.548,593 371.157,521	1	431.550,078 371.141,375	16.214

** Lungimile segmentelor sunt determinate în planul de proiecție Stereo 70 și sunt rotunjite la 1 milimetru.

*** Distanța dintre puncte este formată din segmente cumulate ce sunt mai mici decât valoarea 1 milimetru.

**DATE DESPRE IMOBILUL NR. 762**

Oficiul de Cadastru și Publicitate Imobiliară VALCEA
Biroul de Cadastru și Publicitate Imobiliară Ramnicu Valcea

A. Partea I. Descrierea imobilului

TEREN Necunoscut

Adresa: Loc. Aninoasa, Jud. Valcea, PUNCTUL "GRADISTEA"

Nr. Crt	Nr cadastral Nr. topografic	Suprafața* (mp)	Observații / Referințe
A1		1.342	Sector cadastral:13 Teren neimprejmuit;

B. Partea II. Proprietari și acte

Inscrieri privitoare la dreptul de proprietate și alte drepturi reale		Referințe
/		
Act Administrativ nr. 165, din 21/06/2024 emis de PRIMARIA COMUNEI GLAVILE (HCJ NR. 20/23.08.1991);		
B1	Inscrierea provizorie, drept de PROPRIETATE, dobandit prin Lege, cota actuala 1/1	A1
1) GEANGAVELA GHEORGHITA, DECEDAT DEFUNCT:Da		

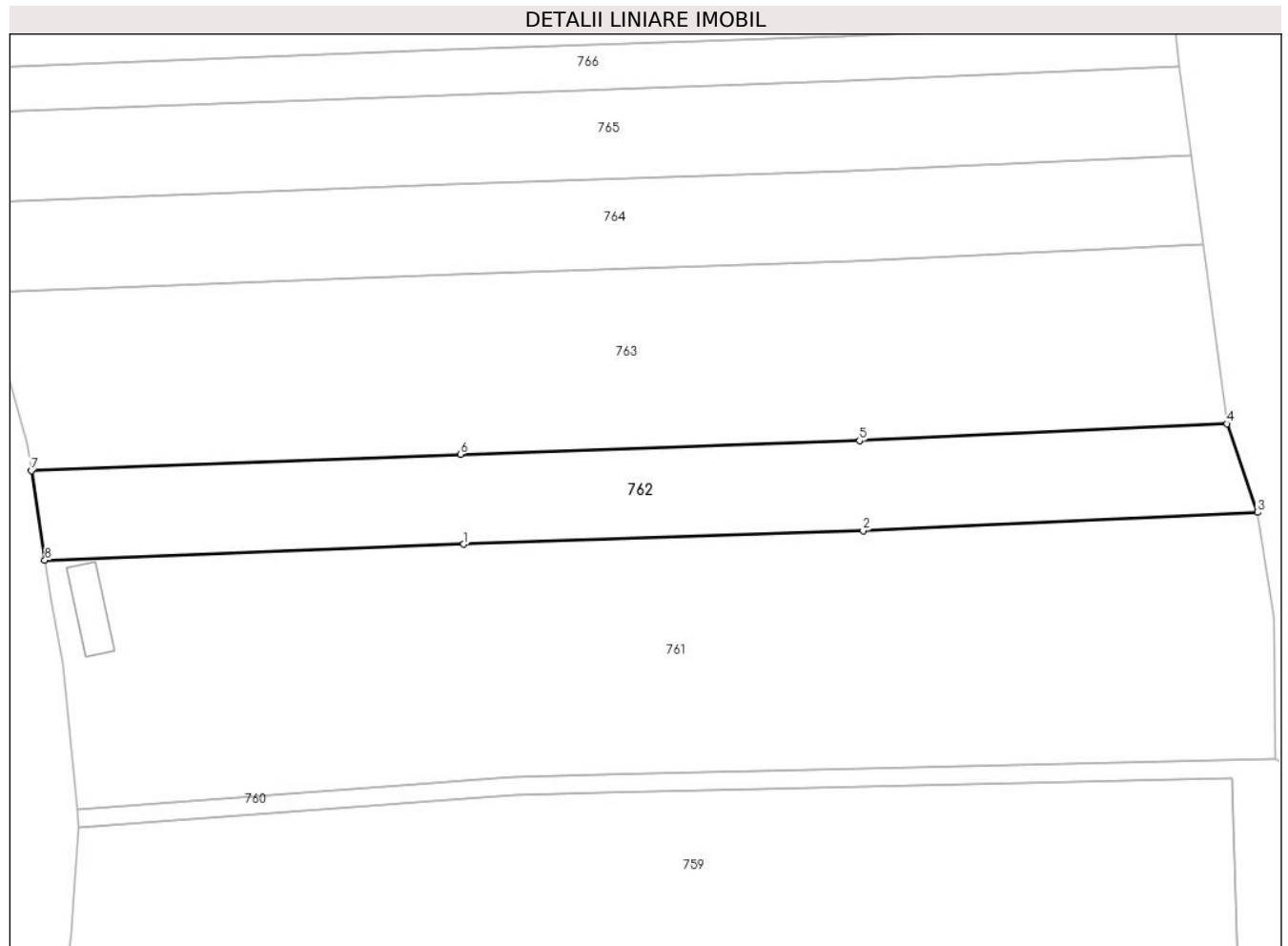
C. Partea III. SARCINI .

Inscrieri privind dezmembramintele dreptului de proprietate, drepturi reale de garanție și sarcini	Referințe
NU SUNT	

Anexa Nr. 1 La Partea I**Teren**

Nr cadastral	Suprafața (mp)*	Observații / Referințe
	1.342	

* Suprafața este determinată în planul de proiecție Stereo 70.

**Date referitoare la teren**

Crt	Categorie folosință	Intravilan	Suprafața (mp)	Tarla	Parcelă	Nr. topo	Observații / Referințe
1	arabil	DA	529	25	13/14/1	-	
2	arabil	NU	813	25	13/14	-	

Lungime Segmente

1) Valorile lungimilor segmentelor sunt obținute din proiecție în plan.

Punct început	X / Y	Punct sfârșit	X / Y	Lungime segment (** (m))
1	431.593,125 371.170,89	2	431.637,601 371.172,413	44.502
2	431.637,601 371.172,413	3	431.681,519 371.174,427	43.964
3	431.681,519 371.174,427	4	431.678,125 371.184,282	10.423
4	431.678,125 371.184,282	5	431.637,201 371.182,405	40.968

Punct început	X / Y	Punct sfârşit	X / Y	Lungime segment (** (m)
5	431.637,201 371.182,405	6	431.592,763 371.180,884	44.464
6	431.592,763 371.180,884	7	431.545,02 371.179,063	47.778
7	431.545,02 371.179,063	8	431.546,518 371.169,113	10.062
8	431.546,518 371.169,113	1	431.593,125 371.170,89	46.641

** Lungimile segmentelor sunt determinate în planul de proiecție Stereo 70 și sunt rotunjite la 1 milimetru.

*** Distanța dintre puncte este formată din segmente cumulate ce sunt mai mici decât valoarea 1 milimetru.

**DATE DESPRE IMOBILUL NR. 763**

Oficiul de Cadastru și Publicitate Imobiliară VALCEA
Biroul de Cadastru și Publicitate Imobiliară Ramnicu Valcea

A. Partea I. Descrierea imobilului

TEREN Necunoscut

Adresa: Loc. Glavile, Jud. Valcea, PUNCTUL "LA SOS. FARAMATA"

Nr. Crt	Nr cadastral Nr. topografic	Suprafața* (mp)	Observații / Referințe
A1		Din acte: 3.050 Masurata: 2.687	Sector cadastral:13 Teren neimprejmuit;

B. Partea II. Proprietari și acte

Inscrieri privitoare la dreptul de proprietate și alte drepturi reale		Referințe
/		
Act Notarial nr. 232, din 11/11/2020 emis de BIN Chirsanov Capanu Alexander Cristian (certificat de mostenitor);		
B1	Intabulare, drept de PROPRIETATE, dobandit prin Succesiune, cota actuala 2/8 1) DIACONESCU REMI	A1
B1	Intabulare, drept de PROPRIETATE, dobandit prin Succesiune, cota actuala 3/8 1) DIACONESCU ION 2) VIEZURE ELENA	A1

C. Partea III. SARCINI .

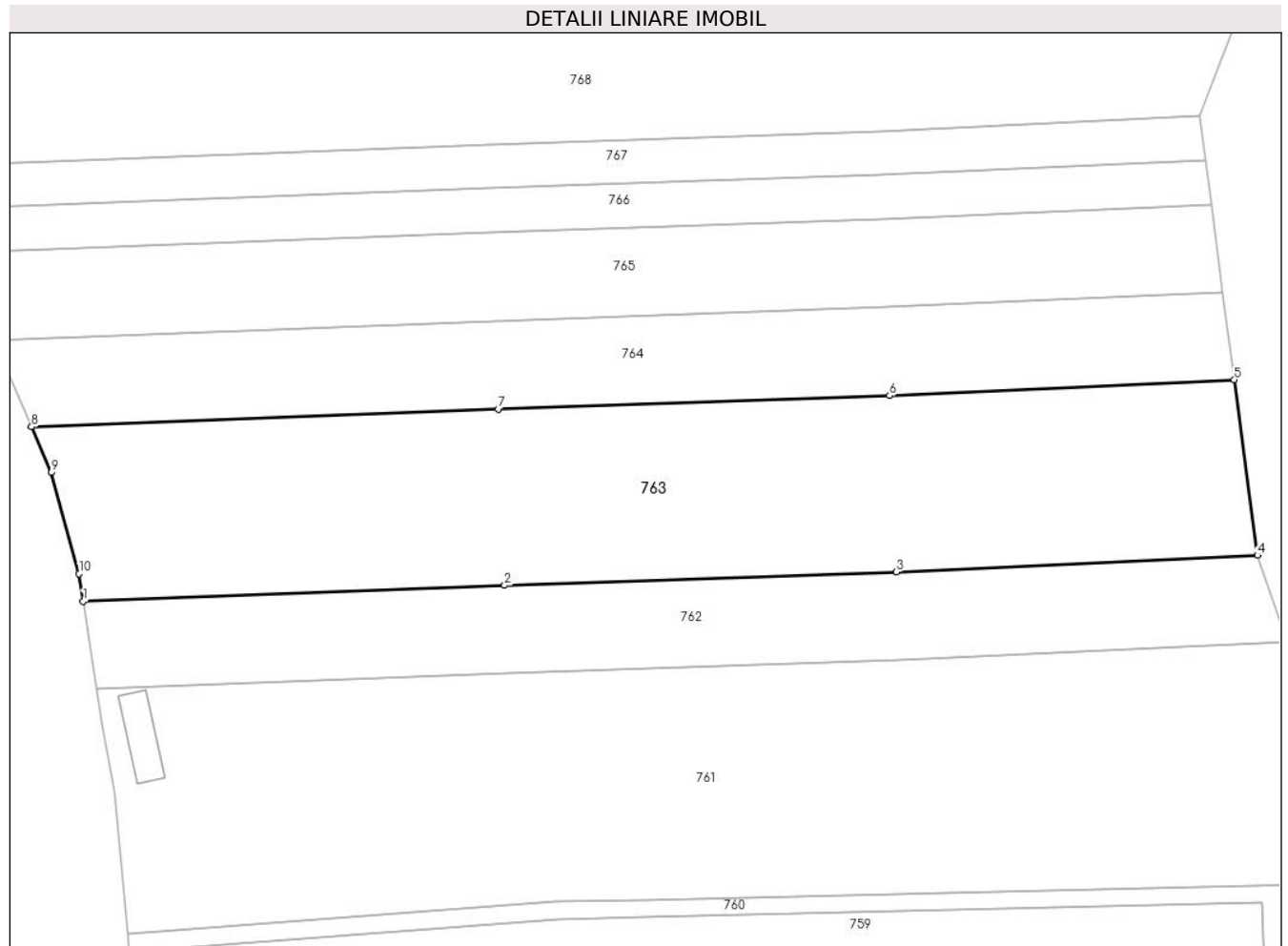
Inscrieri privind dezmembramintele dreptului de proprietate, drepturi reale de garanție și sarcini	Referințe
NU SUNT	

Anexa Nr. 1 La Partea I

Teren

Nr cadastral	Suprafața (mp)*	Observații / Referințe
	Din acte: 3.050 Masurata: 2.687	

* Suprafața este determinată în planul de proiecție Stereo 70.



Date referitoare la teren

Crt	Categorie folosință	Intra vilan	Suprafața (mp)	Tarla	Parcelă	Nr. topo	Observații / Referințe
1	arabil	DA	1.071	25	13/13	-	
2	arabil	NU	1.616	25	13/13	-	

Lungime Segmente

1) Valorile lungimilor segmentelor sunt obținute din proiecție în plan.

Punct început	X / Y	Punct sfârșit	X / Y	Lungime segment (** (m)
1	431.545,02 371.179,063	2	431.592,763 371.180,884	47.778
2	431.592,763 371.180,884	3	431.637,201 371.182,405	44.464
3	431.637,201 371.182,405	4	431.678,125 371.184,282	40.968
4	431.678,125 371.184,282	5	431.675,492 371.204,182	20.074

Punct început	X / Y	Punct sfârşit	X / Y	Lungime segment (** (m)
5	431.675,492 371.204,182	6	431.636,401 371.202,39	39.132
6	431.636,401 371.202,39	7	431.592,04 371.200,871	44.386
7	431.592,04 371.200,871	8	431.539,144 371.198,854	52.934
8	431.539,144 371.198,854	9	431.541,376 371.193,684	5.631
9	431.541,376 371.193,684	10	431.544,548 371.182,202	11.912
10	431.544,548 371.182,202	1	431.545,02 371.179,063	3.174

** Lungimile segmentelor sunt determinate în planul de proiecție Stereo 70 și sunt rotunjite la 1 milimetru.

*** Distanța dintre puncte este formată din segmente cumulate ce sunt mai mici decât valoarea 1 milimetru.

**DATE DESPRE IMOBILUL NR. 764**

Oficiul de Cadastru și Publicitate Imobiliară VALCEA
Biroul de Cadastru și Publicitate Imobiliară Ramnicu Valcea

A. Partea I. Descrierea imobilului

TEREN Necunoscut

Adresa: Loc. Glavile, Jud. Valcea, PUNCTUL "GRADISTEA"

Nr. Crt	Nr cadastral Nr. topografic	Suprafața* (mp)	Observații / Referințe
A1		Din acte: 1.391 Masurata: 1.380	Sector cadastral:13 Teren neimprejmuit;

B. Partea II. Proprietari și acte

Inscrieri privitoare la dreptul de proprietate și alte drepturi reale		Referințe
/		
Act Notarial nr. 47, din 28/11/2016 emis de BIN MUNTEANU DANIELA-ILEANA (certificat de mostenitor);		
B1	Intabulare, drept de PROPRIETATE, dobandit prin Succesiune, cota actuala 1/1 1) POPESCU ION	A1

C. Partea III. SARCINI .

Inscrieri privind dezmembramintele dreptului de proprietate, drepturi reale de garanție și sarcini	Referințe
NU SUNT	

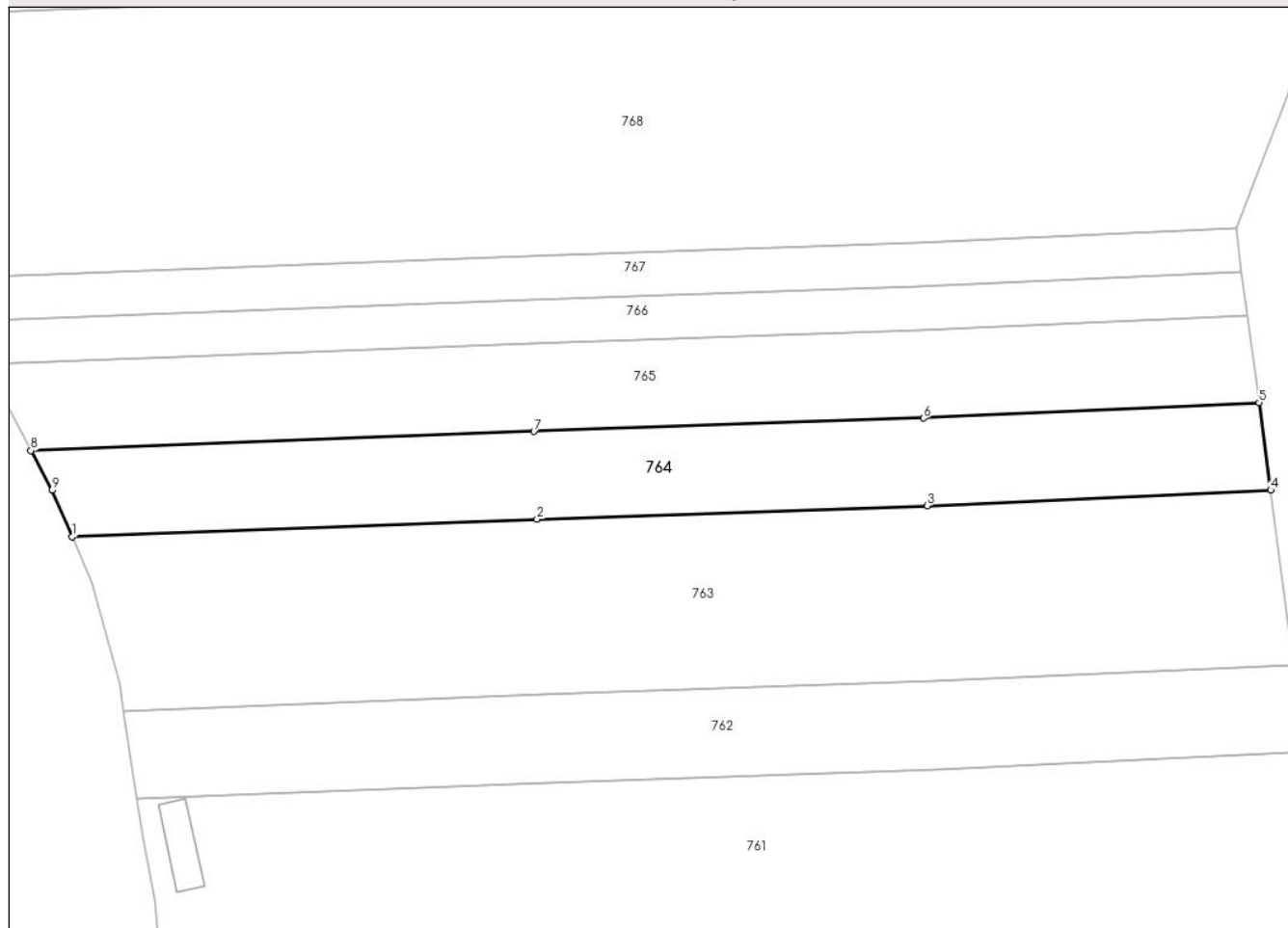
Anexa Nr. 1 La Partea I

Teren

Nr cadastral	Suprafaţa (mp)*	Observații / Referințe
	Din acte: 1.391 Masurata: 1.380	

* Suprafața este determinată în planul de proiecție Stereo 70.

DETALII LINIARE IMOBIL



Date referitoare la teren

Crt	Categorie folosință	Intravilan	Suprafața (mp)	Tarla	Parcelă	Nr. topo	Observații / Referințe
1	arabil	DA	564	25	13/12	-	
2	arabil	NU	816	25	13/12	-	

Lungime Segmente

1) Valorile lungimilor segmentelor sunt obținute din proiecție în plan.

Punct început	X / Y	Punct sfârșit	X / Y	Lungime segment (** (m)
1	431.539,144 371.198,854	2	431.592,04 371.200,871	52.934
2	431.592,04 371.200,871	3	431.636,401 371.202,39	44.386
3	431.636,401 371.202,39	4	431.675,492 371.204,182	39.132
4	431.675,492 371.204,182	5	431.674,175 371.214,132	10.037

Punct început	X / Y	Punct sfârșit	X / Y	Lungime segment (** (m)
5	431.674,175 371.214,132	6	431.636,0 371.212,382	38.215
6	431.636,0 371.212,382	7	431.591,678 371.210,864	44.348
7	431.591,678 371.210,864	8	431.534,463 371.208,682	57.257
8	431.534,463 371.208,682	9	431.536,855 371.204,156	5.119
9	431.536,855 371.204,156	1	431.539,144 371.198,854	5.775

** Lungimile segmentelor sunt determinate în planul de proiecție Stereo 70 și sunt rotunjite la 1 milimetru.

*** Distanța dintre puncte este formată din segmente cumulate ce sunt mai mici decât valoarea 1 milimetru.

**DATE DESPRE IMOBILUL NR. 765**

Oficiul de Cadastru și Publicitate Imobiliară VALCEA
Biroul de Cadastru și Publicitate Imobiliară Ramnicu Valcea

A. Partea I. Descrierea imobilului

TEREN Necunoscut

Adresa: Loc. Glavile, Jud. Valcea, PUNCTUL "GRADISTEA"

Nr. Crt	Nr cadastral Nr. topografic	Suprafața* (mp)	Observații / Referințe
A1		1.418	Sector cadastral:13 Teren neimprejmuit;

B. Partea II. Proprietari și acte

Inscrieri privitoare la dreptul de proprietate și alte drepturi reale		Referințe
/		
Act Administrativ nr. 164, din 21/06/2024 emis de PRIMARIA COMUNEI GLAVILE (HCJ NR. 20/23.08.1991);		
B1	Inscrierea provizorie, drept de PROPRIETATE, dobandit prin Lege, cota actuala 1/1 1) IGNATESCU ELENA	A1

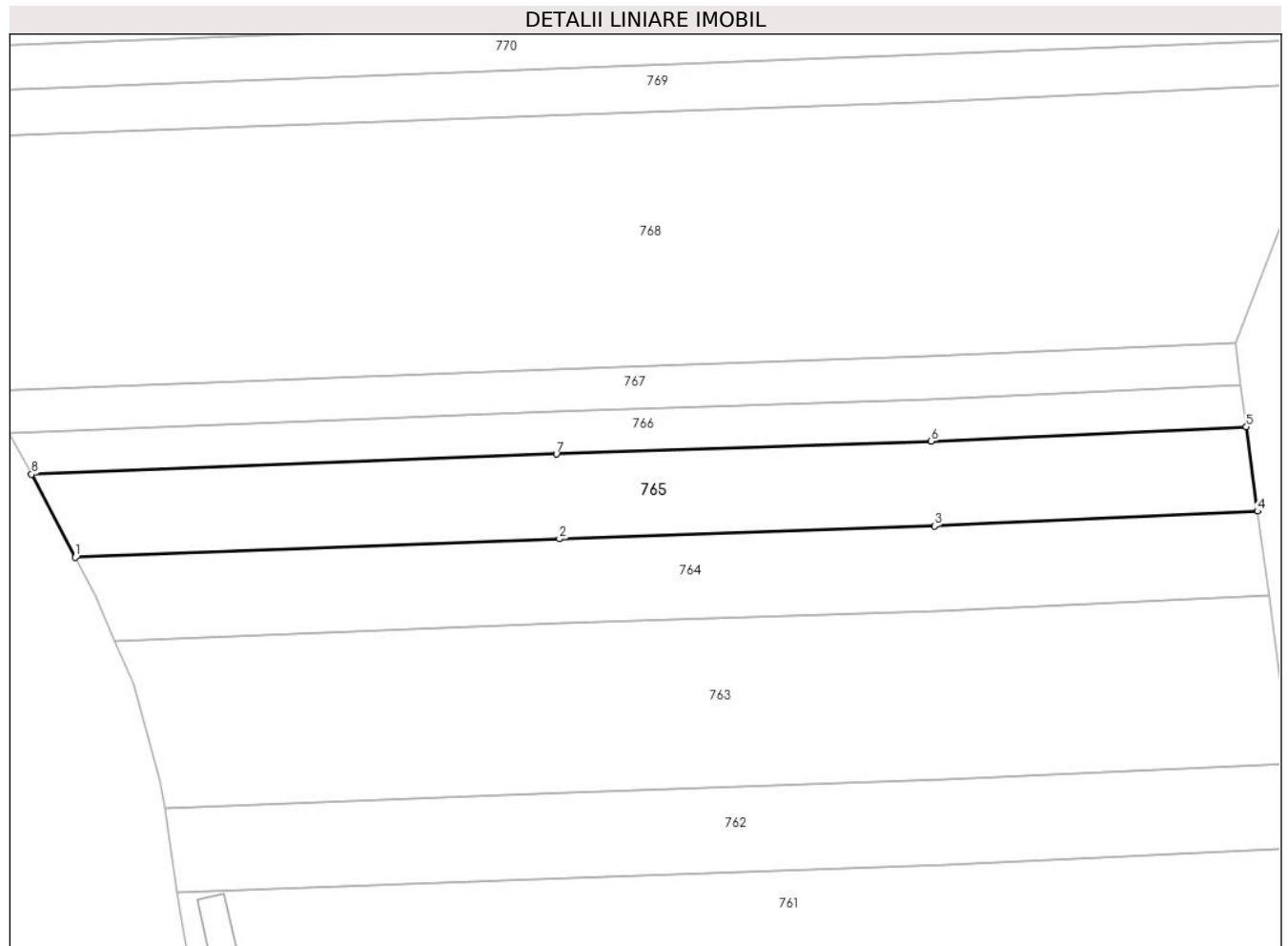
C. Partea III. SARCINI .

Inscrieri privind dezmembramintele dreptului de proprietate, drepturi reale de garanție și sarcini	Referințe
NU SUNT	

Anexa Nr. 1 La Partea I**Teren**

Nr cadastral	Suprafața (mp)*	Observații / Referințe
	1.418	

* Suprafața este determinată în planul de proiecție Stereo 70.

**Date referitoare la teren**

Crt	Categorie folosință	Intravilan	Suprafața (mp)	Tarla	Parcelă	Nr. topo	Observații / Referințe
1	arabil	DA	565	25	13/11/1	-	
2	arabil	NU	853	25	13/11	-	

Lungime Segmente

1) Valorile lungimilor segmentelor sunt obținute din proiecție în plan.

Punct început	X / Y	Punct sfârșit	X / Y	Lungime segment (** (m))
1	431.534,463 371.208,682	2	431.591,678 371.210,864	57.257
2	431.591,678 371.210,864	3	431.636,0 371.212,382	44.348
3	431.636,0 371.212,382	4	431.674,175 371.214,132	38.215
4	431.674,175 371.214,132	5	431.672,858 371.224,083	10.037

Punct început	X / Y	Punct sfârşit	X / Y	Lungime segment (** (m)
5	431.672,858 371.224,083	6	431.635,6 371.222,374	37.297
6	431.635,6 371.222,374	7	431.591,317 371.220,858	44.309
7	431.591,317 371.220,858	8	431.529,279 371.218,492	62.083
8	431.529,279 371.218,492	1	431.534,463 371.208,682	11.095

** Lungimile segmentelor sunt determinate în planul de proiecție Stereo 70 și sunt rotunjite la 1 milimetru.

*** Distanța dintre puncte este formată din segmente cumulate ce sunt mai mici decât valoarea 1 milimetru.

**DATE DESPRE IMOBILUL NR. 766**

Oficiul de Cadastru și Publicitate Imobiliară VALCEA
 Biroul de Cadastru și Publicitate Imobiliară Ramnicu Valcea

A. Partea I. Descrierea imobilului

TEREN Necunoscut

Adresa: Loc. Glavile, Jud. Valcea, PUNCTUL "BRICEAG"

Nr. Crt	Nr cadastral Nr. topografic	Suprafața* (mp)	Observații / Referințe
A1		Din acte: 748 Masurata: 723	Sector cadastral:13 Teren neimprejmuit;

B. Partea II. Proprietari și acte

Inscrieri privitoare la dreptul de proprietate și alte drepturi reale		Referințe
/		
Hotarare Judecatoreasca nr. 845, din 30/10/2019 emis de JUDECATORIA DRAGASANI (SENTINTA CIVILA);		
B1	Intabulare, drept de PROPRIETATE, dobandit prin Hotarare Judecatoreasca, cota actuala 1/1 1) POPA VALENTIN	A1

C. Partea III. SARCINI .

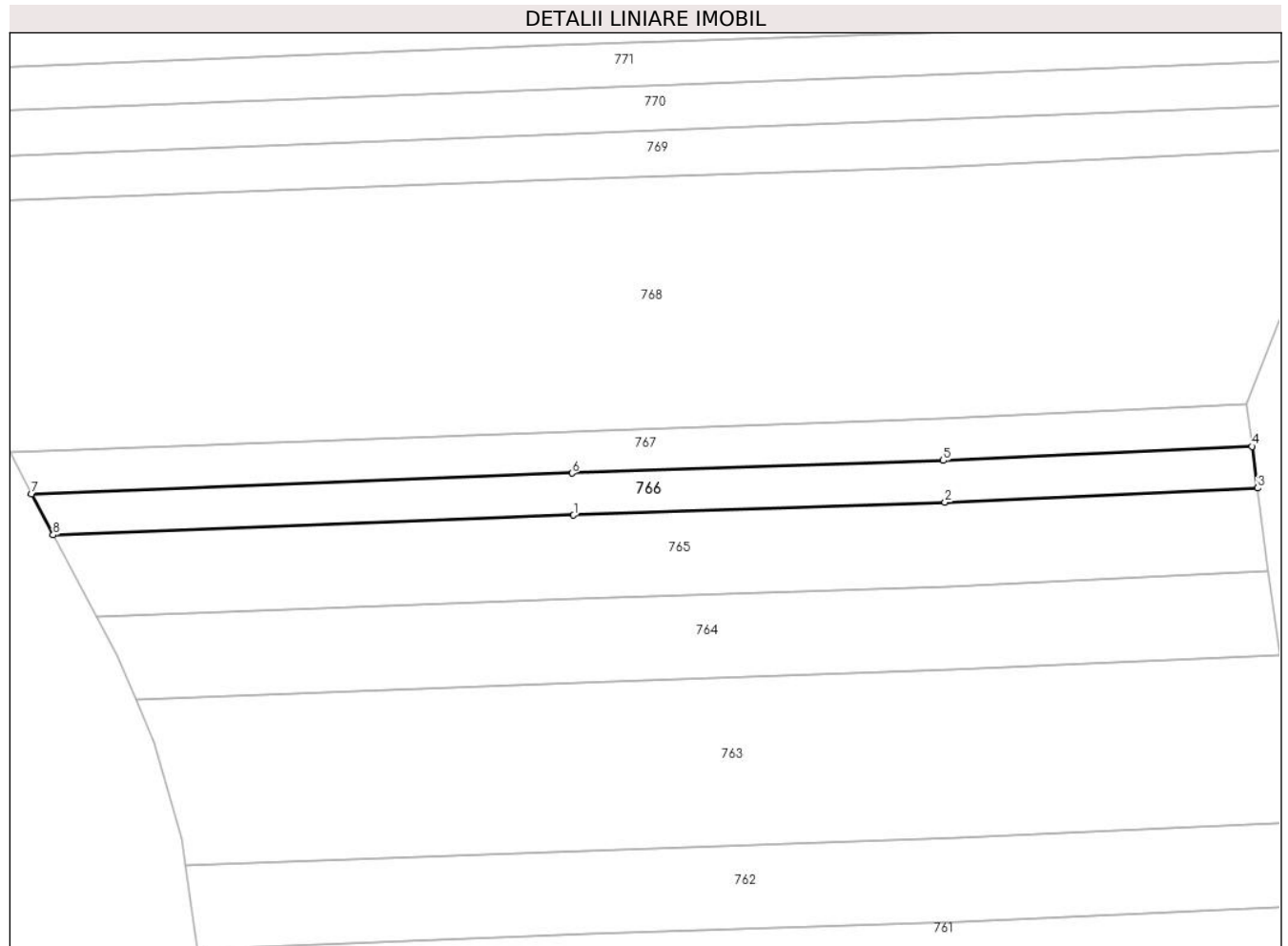
Inscrieri privind dezmembramintele dreptului de proprietate, drepturi reale de garanție și sarcini	Referințe
NU SUNT	

Anexa Nr. 1 La Partea I

Teren

Nr cadastral	Suprafața (mp)*	Observații / Referințe
	Din acte: 748 Masurata: 723	

* Suprafața este determinată în planul de proiecție Stereo 70.



Date referitoare la teren

Crt	Categorie folosință	Intravilan	Suprafața (mp)	Tarla	Parcelă	Nr. topo	Observații / Referințe
1	arabil	DA	290	25	13/10	-	
2	arabil	NU	433	25	13/10	-	

Lungime Segmente

1) Valorile lungimilor segmentelor sunt obținute din proiecție în plan.

Punct început	X / Y	Punct sfârșit	X / Y	Lungime segment (** (m)
1	431.591,317 371.220,858	2	431.635,6 371.222,374	44.309
2	431.635,6 371.222,374	3	431.672,858 371.224,083	37.297
3	431.672,858 371.224,083	4	431.672,2 371.229,058	5.018
4	431.672,2 371.229,058	5	431.635,4 371.227,37	36.838

Punct început	X / Y	Punct sfârșit	X / Y	Lungime segment (** (m)
5	431.635,4 371.227,37	6	431.591,136 371.225,854	44.29
6	431.591,136 371.225,854	7	431.526,687 371.223,397	64.496
7	431.526,687 371.223,397	8	431.529,279 371.218,492	5.548
8	431.529,279 371.218,492	1	431.591,317 371.220,858	62.083

** Lungimile segmentelor sunt determinate în planul de proiecție Stereo 70 și sunt rotunjite la 1 milimetru.

*** Distanța dintre puncte este formată din segmente cumulate ce sunt mai mici decât valoarea 1 milimetru.

**DATE DESPRE IMOBILUL NR. 767**

Oficiul de Cadastru și Publicitate Imobiliară VALCEA
Biroul de Cadastru și Publicitate Imobiliară Ramnicu Valcea

A. Partea I. Descrierea imobilului

TEREN Necunoscut

Adresa: Loc. Glavile, Jud. Valcea, PUNCTUL "GRADISTEA"

Nr. Crt	Nr cadastral Nr. topografic	Suprafața* (mp)	Observații / Referințe
A1		733	Sector cadastral:13 Teren neimprejmuit;

B. Partea II. Proprietari și acte

Inscrieri privitoare la dreptul de proprietate și alte drepturi reale		Referințe
/		
Act Administrativ nr. 149, din 21/06/2024 emis de PRIMARIA COMUNEI GLAVILE (HCJ NR. 20/23.08.1991);		
B1	Inscrierea provizorie, drept de PROPRIETATE, dobandit prin Lege, cota actuala 1/1	A1
	1) BUSE GHEORGHE 2) BUSE MARIA	

C. Partea III. SARCINI .

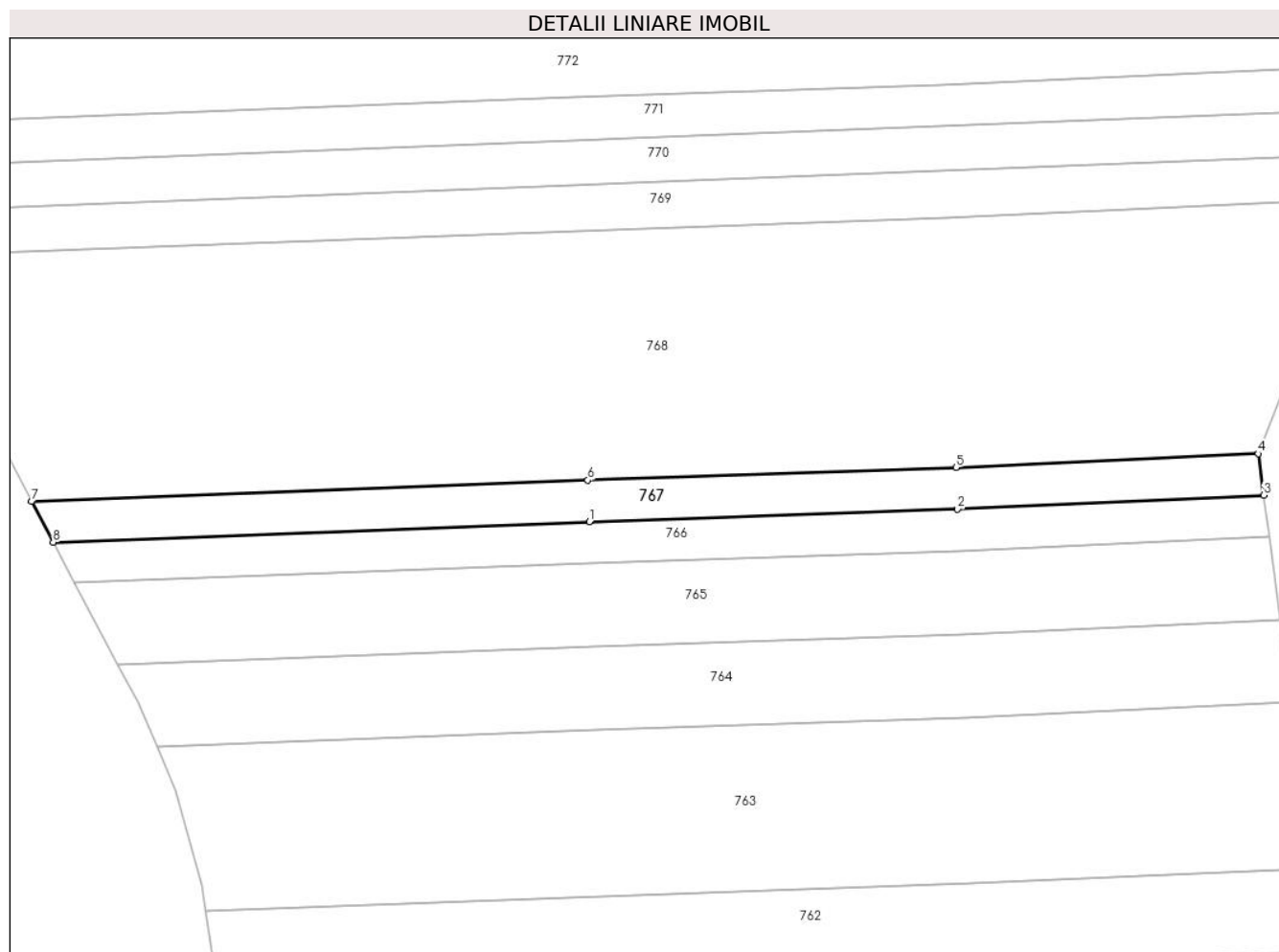
Inscrieri privind dezmembramintele dreptului de proprietate, drepturi reale de garanție și sarcini	Referințe
NU SUNT	

Anexa Nr. 1 La Partea I

Teren

Nr cadastral	Suprafața (mp)*	Observații / Referințe
	733	

* Suprafața este determinată în planul de proiecție Stereo 70.



Date referitoare la teren

Crt	Categorie folosință	Intravilan	Suprafața (mp)	Tarla	Parcelă	Nr. topo	Observații / Referințe
1	arabil	DA	295	25	13/9/1	-	
2	arabil	NU	438	25	13/9	-	

Lungime Segmente

1) Valorile lungimilor segmentelor sunt obținute din proiecție în plan.

Punct început	X / Y	Punct sfârșit	X / Y	Lungime segment (** (m)
1	431.591,136 371.225,854	2	431.635,4 371.227,37	44.29
2	431.635,4 371.227,37	3	431.672,2 371.229,058	36.838
3	431.672,2 371.229,058	4	431.671,541 371.234,033	5.018
4	431.671,541 371.234,033	5	431.635,2 371.232,366	36.379

Punct început	X / Y	Punct sfârşit	X / Y	Lungime segment (** (m)
5	431.635,2 371.232,366	6	431.590,955 371.230,851	44.271
6	431.590,955 371.230,851	7	431.524,095 371.228,302	66.909
7	431.524,095 371.228,302	8	431.526,687 371.223,397	5.548
8	431.526,687 371.223,397	1	431.591,136 371.225,854	64.496

** Lungimile segmentelor sunt determinate în planul de proiecție Stereo 70 și sunt rotunjite la 1 milimetru.

*** Distanța dintre puncte este formată din segmente cumulate ce sunt mai mici decât valoarea 1 milimetru.

**DATE DESPRE IMOBILUL NR. 768**

Oficiul de Cadastru și Publicitate Imobiliară VALCEA
Biroul de Cadastru și Publicitate Imobiliară Ramnicu Valcea

A. Partea I. Descrierea imobilului

TEREN Necunoscut

Adresa: Loc. Glavile, Jud. Valcea, PUNCTUL "VALE CASA"

Nr. Crt	Nr cadastral Nr. topografic	Suprafața* (mp)	Observații / Referințe
A1		Din acte: 5.055 Masurata: 4.839	Sector cadastral:13 Teren neimprejmut;

B. Partea II. Proprietari și acte

Inscrieri privitoare la dreptul de proprietate și alte drepturi reale		Referințe
/		
Act Administrativ nr. 1251, din 26/10/2005 emis de CJSDPAT VALCEA (titlu de proprietate);		
B1	Intabulare, drept de PROPRIETATE, dobandit prin Lege, cota actuala 1/1 1) HODOROAGA VASILE	A1

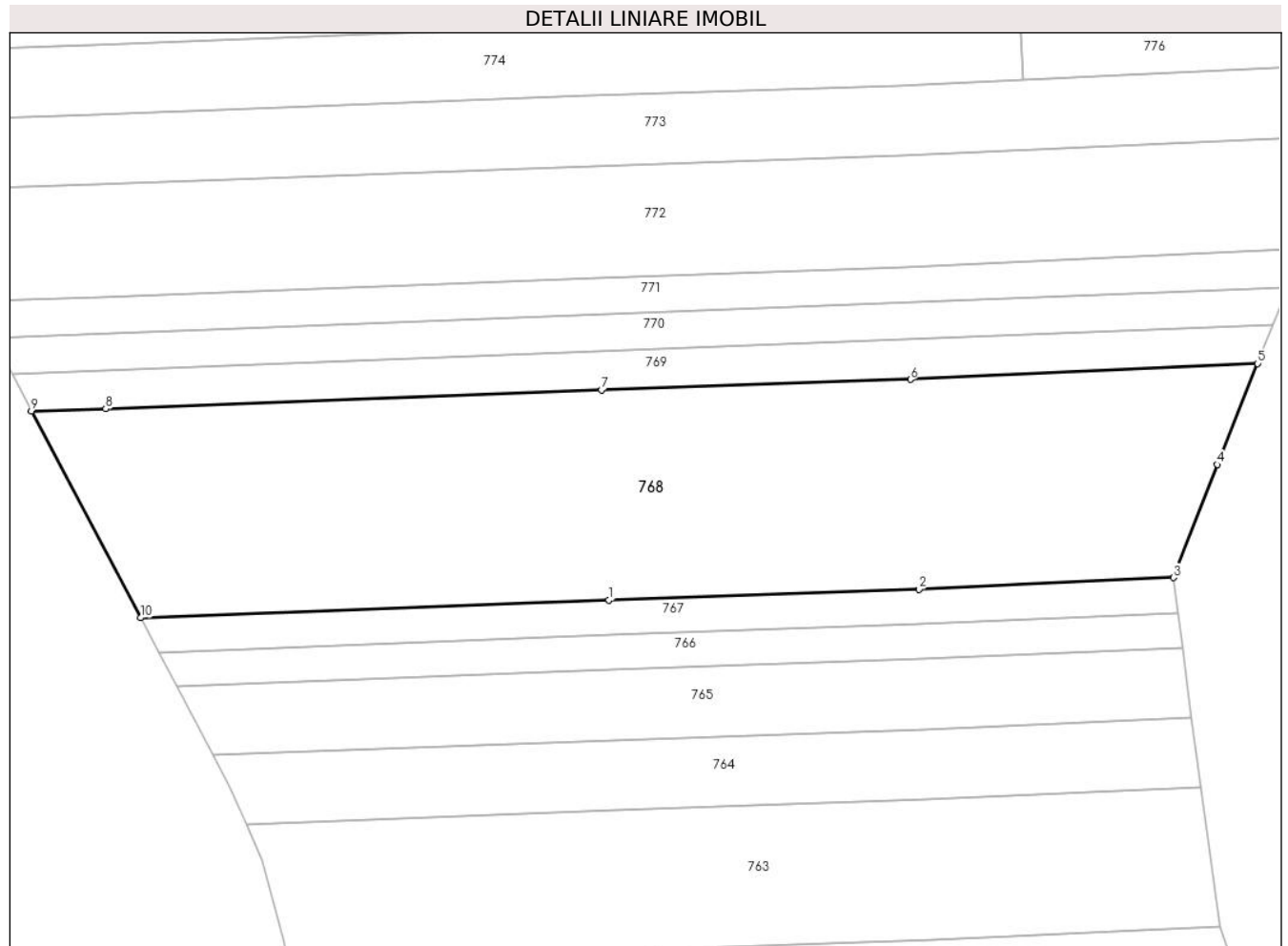
C. Partea III. SARCINI .

Inscrieri privind dezmembramintele dreptului de proprietate, drepturi reale de garanție și sarcini	Referințe
NU SUNT	

Anexa Nr. 1 La Partea I**Teren**

Nr cadastral	Suprafața (mp)*	Observații / Referințe
	Din acte: 5.055 Masurata: 4.839	

* Suprafața este determinată în planul de proiecție Stereo 70.

**Date referitoare la teren**

Crt	Categorie folosință	Intra vilan	Suprafața (mp)	Tarla	Parcelă	Nr. topo	Observații / Referințe
1	arabil	DA	1.808	25	13/7	-	
2	arabil	NU	3.031	25	13/7	-	

Lungime Segmente

1) Valorile lungimilor segmentelor sunt obținute din proiecție în plan.

Punct început	X / Y	Punct sfârșit	X / Y	Lungime segment (** (m)
1	431.590,955 371.230,851	2	431.635,2 371.232,366	44.271
2	431.635,2 371.232,366	3	431.671,541 371.234,033	36.379
3	431.671,541 371.234,033	4	431.677,777 371.250,184	17.313
4	431.677,777 371.250,184	5	431.683,559 371.264,616	15.547

Punct început	X / Y	Punct sfârşit	X / Y	Lungime segment (** (m)
5	431.683,559 371.264,616	6	431.634,0 371.262,342	49.611
6	431.634,0 371.262,342	7	431.589,87 371.260,832	44.155
7	431.589,87 371.260,832	8	431.519,095 371.258,133	70.826
8	431.519,095 371.258,133	9	431.508,507 371.257,8	10.594
9	431.508,507 371.257,8	10	431.524,095 371.228,302	33.364
10	431.524,095 371.228,302	1	431.590,955 371.230,851	66.909

** Lungimile segmentelor sunt determinate în planul de proiecție Stereo 70 și sunt rotunjite la 1 milimetru.

*** Distanța dintre puncte este formată din segmente cumulate ce sunt mai mici decât valoarea 1 milimetru.

**DATE DESPRE IMOBILUL NR. 769**

Oficiul de Cadastru și Publicitate Imobiliară VALCEA
Biroul de Cadastru și Publicitate Imobiliară Ramnicu Valcea

A. Partea I. Descrierea imobilului

TEREN Necunoscut

Adresa: Loc. Glavile, Jud. Valcea, PUNCTUL "GRADISTEA"

Nr. Crt	Nr cadastral Nr. topografic	Suprafața* (mp)	Observații / Referințe
A1		975	Sector cadastral:13 Teren neimprejmuit;

B. Partea II. Proprietari și acte

Inscrieri privitoare la dreptul de proprietate și alte drepturi reale		Referințe
/		
Act Administrativ nr. 163, din 21/06/2024 emis de PRIMARIA COMUNEI GLAVILE (HCJ NR. 20/23.08.1991);		
B1	Inscrierea provizorie, drept de PROPRIETATE, dobandit prin Lege, cota actuala 1/1 1) SCRECIU FILOFTEIA	A1

C. Partea III. SARCINI .

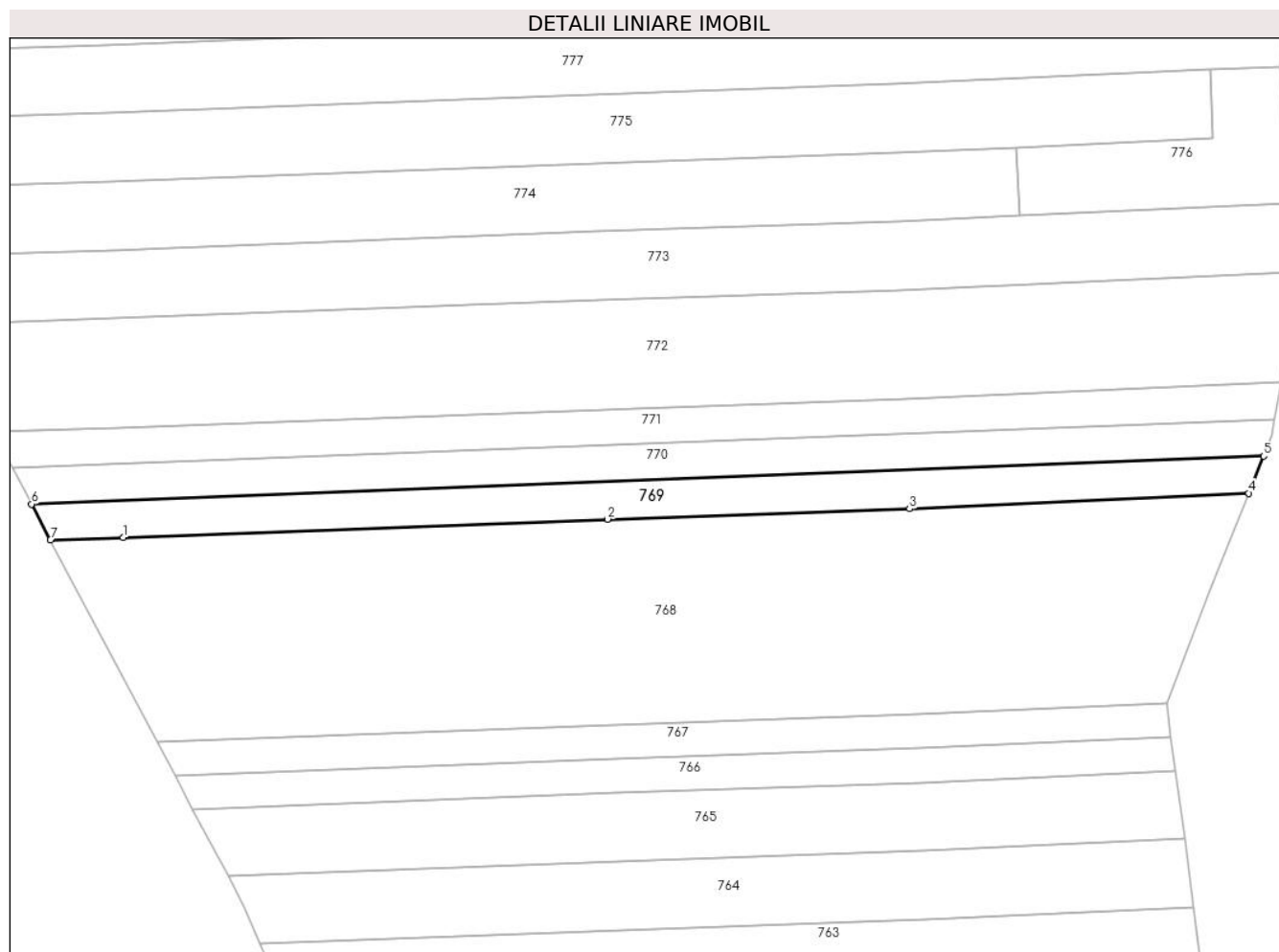
Inscrieri privind dezmembramintele dreptului de proprietate, drepturi reale de garanție și sarcini	Referințe
NU SUNT	

Anexa Nr. 1 La Partea I

Teren

Nr cadastral	Suprafața (mp)*	Observații / Referințe
	975	

* Suprafața este determinată în planul de proiecție Stereo 70.



Date referitoare la teren

Crt	Categorie folosință	Intravilan	Suprafața (mp)	Tarla	Parcelă	Nr. topo	Observații / Referințe
1	arabil	DA	323	25	13/8/1	-	
2	arabil	NU	652	25	13/8	-	

Lungime Segmente

1) Valorile lungimilor segmentelor sunt obținute din proiecție în plan.

Punct început	X / Y	Punct sfârșit	X / Y	Lungime segment (** (m))
1	431.519,095 371.258,133	2	431.589,87 371.260,832	70.826
2	431.589,87 371.260,832	3	431.634,0 371.262,342	44.155
3	431.634,0 371.262,342	4	431.683,559 371.264,616	49.611
4	431.683,559 371.264,616	5	431.685,731 371.270,039	5.843

Punct început	X / Y	Punct sfârșit	X / Y	Lungime segment (** (m)
5	431.685,731 371.270,039	6	431.505,744 371.263,028	180.124
6	431.505,744 371.263,028	7	431.508,507 371.257,8	5.913
7	431.508,507 371.257,8	1	431.519,095 371.258,133	10.594

** Lungimile segmentelor sunt determinate în planul de proiecție Stereo 70 și sunt rotunjite la 1 milimetru.

*** Distanța dintre puncte este formată din segmente cumulate ce sunt mai mici decât valoarea 1 milimetru.

**DATE DESPRE IMOBILUL NR. 770**

Oficiul de Cadastru și Publicitate Imobiliară VALCEA
Biroul de Cadastru și Publicitate Imobiliară Ramnicu Valcea

A. Partea I. Descrierea imobilului

TEREN Necunoscut

Adresa: Loc. Glavile, Jud. Valcea

Nr. Crt	Nr cadastral Nr. topografic	Suprafața* (mp)	Observații / Referințe
A1		973	Sector cadastral:13 Teren neimprejmuit;

B. Partea II. Proprietari și acte

Inscrieri privitoare la dreptul de proprietate și alte drepturi reale		Referințe
/		
Act Normativ nr. 7, din 12/03/1996 emis de GUVERNUL ROMANIEI (lege);		
B1	Inscrierea provizorie, drept de PROPRIETATE, dobandit prin Lege, cota actuala 1/1 1) NEIDENTIFICAT NEIDENTIFICAT	A1

C. Partea III. SARCINI .

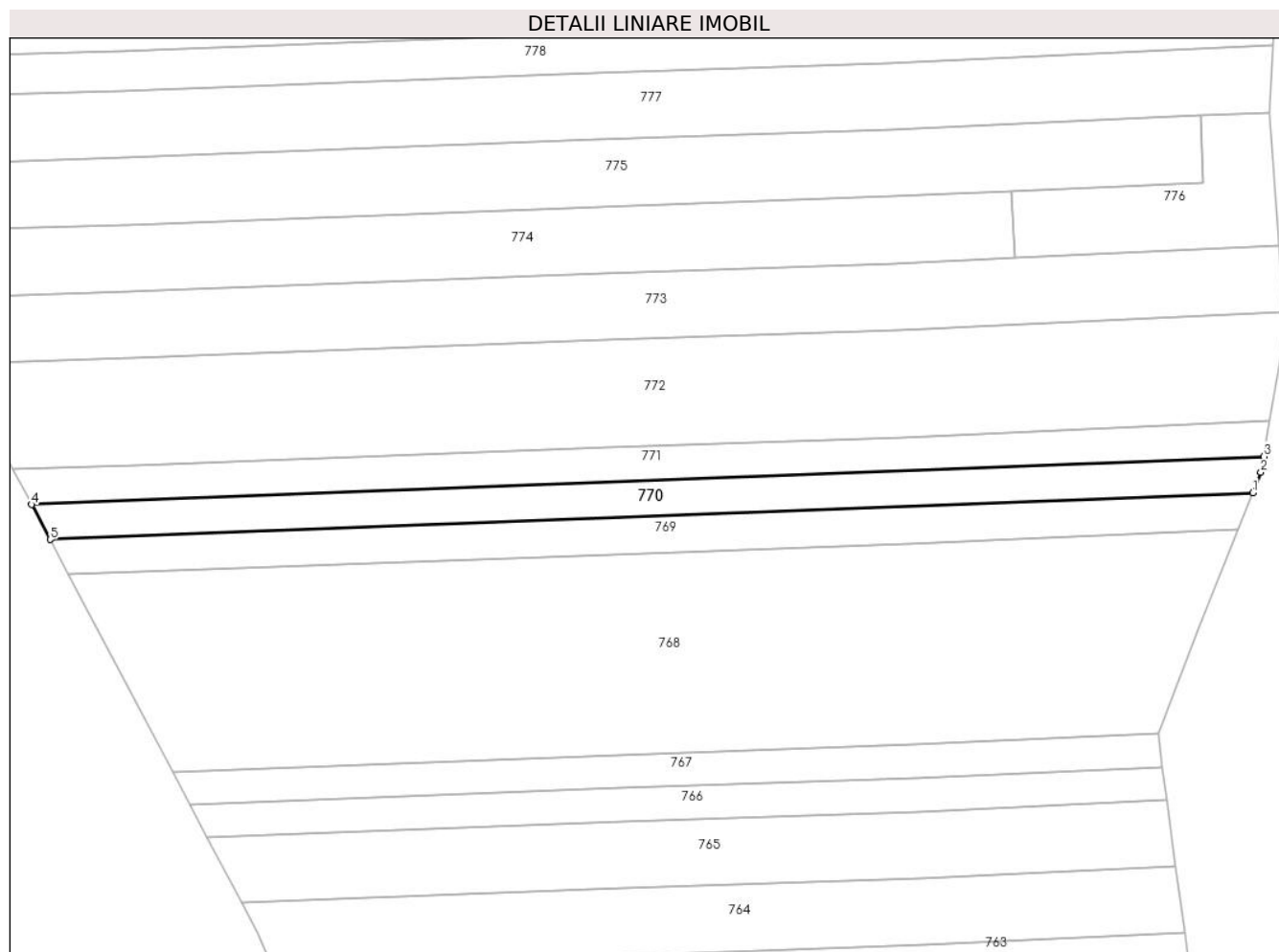
Inscrieri privind dezmembramintele dreptului de proprietate, drepturi reale de garanție și sarcini	Referințe
NU SUNT	

Anexa Nr. 1 La Partea I

Teren

Nr cadastral	Suprafața (mp)*	Observații / Referințe
	973	

* Suprafața este determinată în planul de proiecție Stereo 70.



Date referitoare la teren

Crt	Categorie folosință	Intravilan	Suprafața (mp)	Tarla	Parcelă	Nr. topo	Observații / Referințe
1	arabil	DA	317	-	-	-	
2	arabil	NU	656	-	-	-	

Lungime Segmente

1) Valorile lungimilor segmentelor sunt obținute din proiecție în plan.

Punct început	X / Y	Punct sfârșit	X / Y	Lungime segment (** (m)
1	431.685,731 371.270,039	2	431.686,942 371.273,061	3.255
2	431.686,942 371.273,061	3	431.687,355 371.275,441	2.416
3	431.687,355 371.275,441	4	431.502,981 371.268,256	184.514
4	431.502,981 371.268,256	5	431.505,744 371.263,028	5.913

Punct început	X / Y	Punct sfârşit	X / Y	Lungime segment (** (m)
5	431.505,744 371.263,028	1	431.685,731 371.270,039	180.124

** Lungimile segmentelor sunt determinate în planul de proiecţie Stereo 70 şi sunt rotunjite la 1 milimetru.

*** Distanţa dintre puncte este formată din segmente cumulate ce sunt mai mici decât valoarea 1 milimetru.

**DATE DESPRE IMOBILUL NR. 771**

Oficiul de Cadastru și Publicitate Imobiliară VALCEA
Biroul de Cadastru și Publicitate Imobiliară Ramnicu Valcea

A. Partea I. Descrierea imobilului

TEREN Necunoscut

Adresa: Loc. Glavile, Jud. Valcea, PUNCTUL "LA NICOLAE BADITA"

Nr. Crt	Nr cadastral Nr. topografic	Suprafața* (mp)	Observații / Referințe
A1		967	Sector cadastral:13 Teren neimprejmuit;

B. Partea II. Proprietari și acte

Inscrieri privitoare la dreptul de proprietate și alte drepturi reale		Referințe
/		
Act Administrativ nr. 162, din 21/06/2024 emis de PRIMARIA COMUNEI GLAVILE (HCJ NR. 20/23.08.1991);		
B1	Inscrierea provizorie, drept de PROPRIETATE, dobandit prin Lege, cota actuala 1/1	A1
	1) SCRECIU CONSTANTIN, DECEDAT DEFUNCT:Da	

C. Partea III. SARCINI .

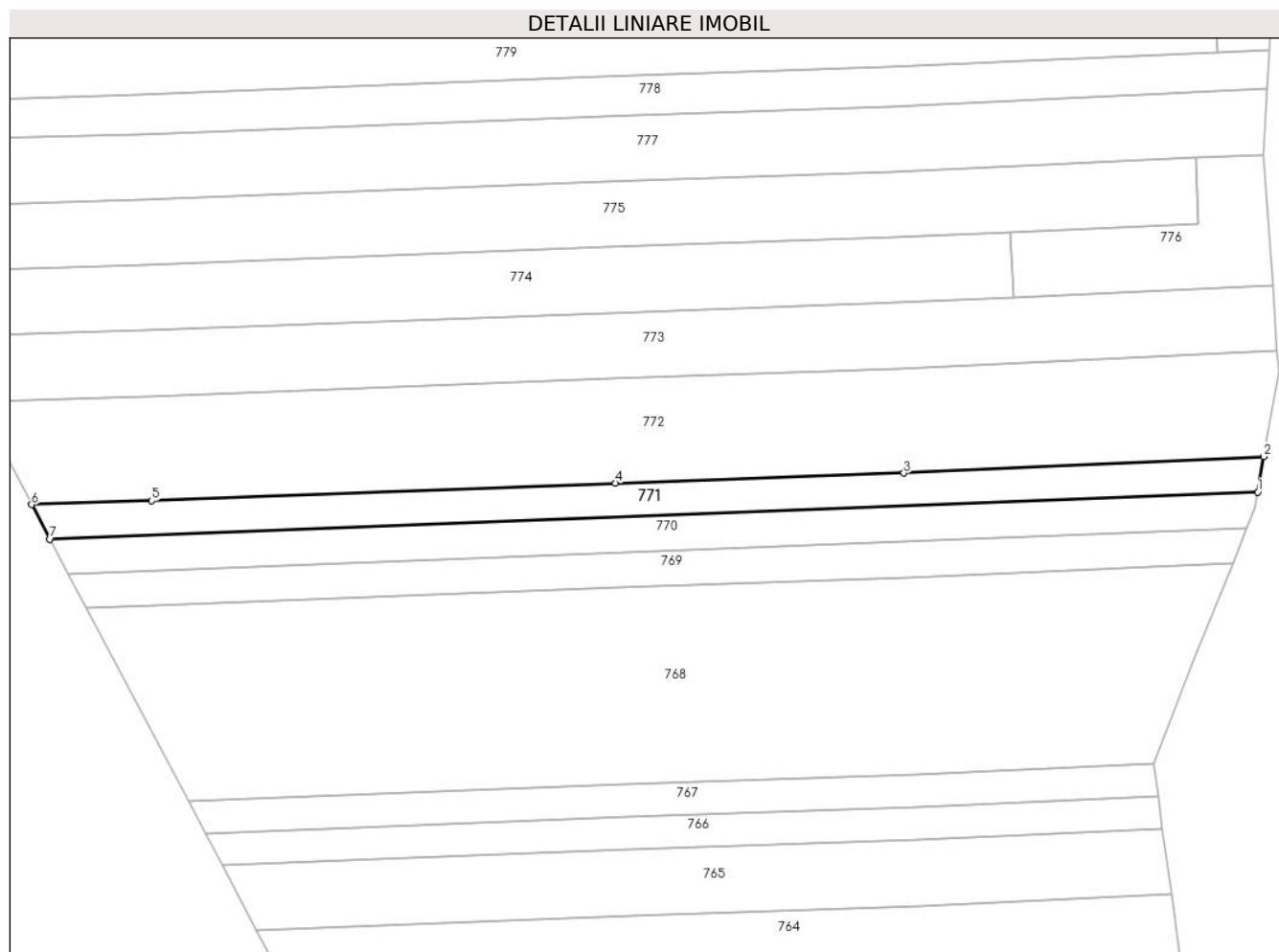
Inscrieri privind dezmembramintele dreptului de proprietate, drepturi reale de garanție și sarcini	Referințe
NU SUNT	

Anexa Nr. 1 La Partea I

Teren

Nr cadastral	Suprafața (mp)*	Observații / Referințe
	967	

* Suprafața este determinată în planul de proiecție Stereo 70.



Date referitoare la teren

Crt	Categorie folosință	Intravilan	Suprafața (mp)	Tarla	Parcelă	Nr. topo	Observații / Referințe
1	arabil	DA	312	25	13/6/1	-	
2	arabil	NU	655	25	13/6	-	

Lungime Segmente

1) Valorile lungimilor segmentelor sunt obținute din proiecție în plan.

Punct început	X / Y	Punct sfârșit	X / Y	Lungime segment (** (m))
1	431.687,355 371.275,441	2	431.688,292 371.280,849	5.489
2	431.688,292 371.280,849	3	431.633,359 371.278,33	54.991
3	431.633,359 371.278,33	4	431.589,292 371.276,821	44.093
4	431.589,292 371.276,821	5	431.518,539 371.274,123	70.804

Punct început	X / Y	Punct sfârşit	X / Y	Lungime segment (** (m)
5	431.518,539 371.274,123	6	431.500,186 371.273,546	18.363
6	431.500,186 371.273,546	7	431.502,981 371.268,256	5.983
7	431.502,981 371.268,256	1	431.687,355 371.275,441	184.514

** Lungimile segmentelor sunt determinate în planul de proiecţie Stereo 70 şi sunt rotunjite la 1 milimetru.

*** Distanţa dintre puncte este formată din segmente cumulate ce sunt mai mici decât valoarea 1 milimetru.

**DATE DESPRE IMOBILUL NR. 772**

Oficiul de Cadastru și Publicitate Imobiliară VALCEA
Biroul de Cadastru și Publicitate Imobiliară Ramnicu Valcea

A. Partea I. Descrierea imobilului

TEREN Necunoscut

Adresa: Loc. Glavile, Jud. Valcea, PUNCTUL "GRADISTEA"

Nr. Crt	Nr cadastral Nr. topografic	Suprafața* (mp)	Observații / Referințe
A1		3.100	Sector cadastral:13 Teren neimprejmuit;

B. Partea II. Proprietari și acte

Inscrieri privitoare la dreptul de proprietate și alte drepturi reale		Referințe
/		
Act Administrativ nr. 161, din 21/06/2024 emis de PRIMARIA COMUNEI GLAVILE (HCJ NR. 20/23.08.1991);		
B1	Inscrierea provizorie, drept de PROPRIETATE, dobandit prin Lege, cota actuala 1/1	A1
	1) GEANGAVELA GHEORGHE 2) BALASA IOANA 3) GEANGAVELA ANASTASIE	

C. Partea III. SARCINI .

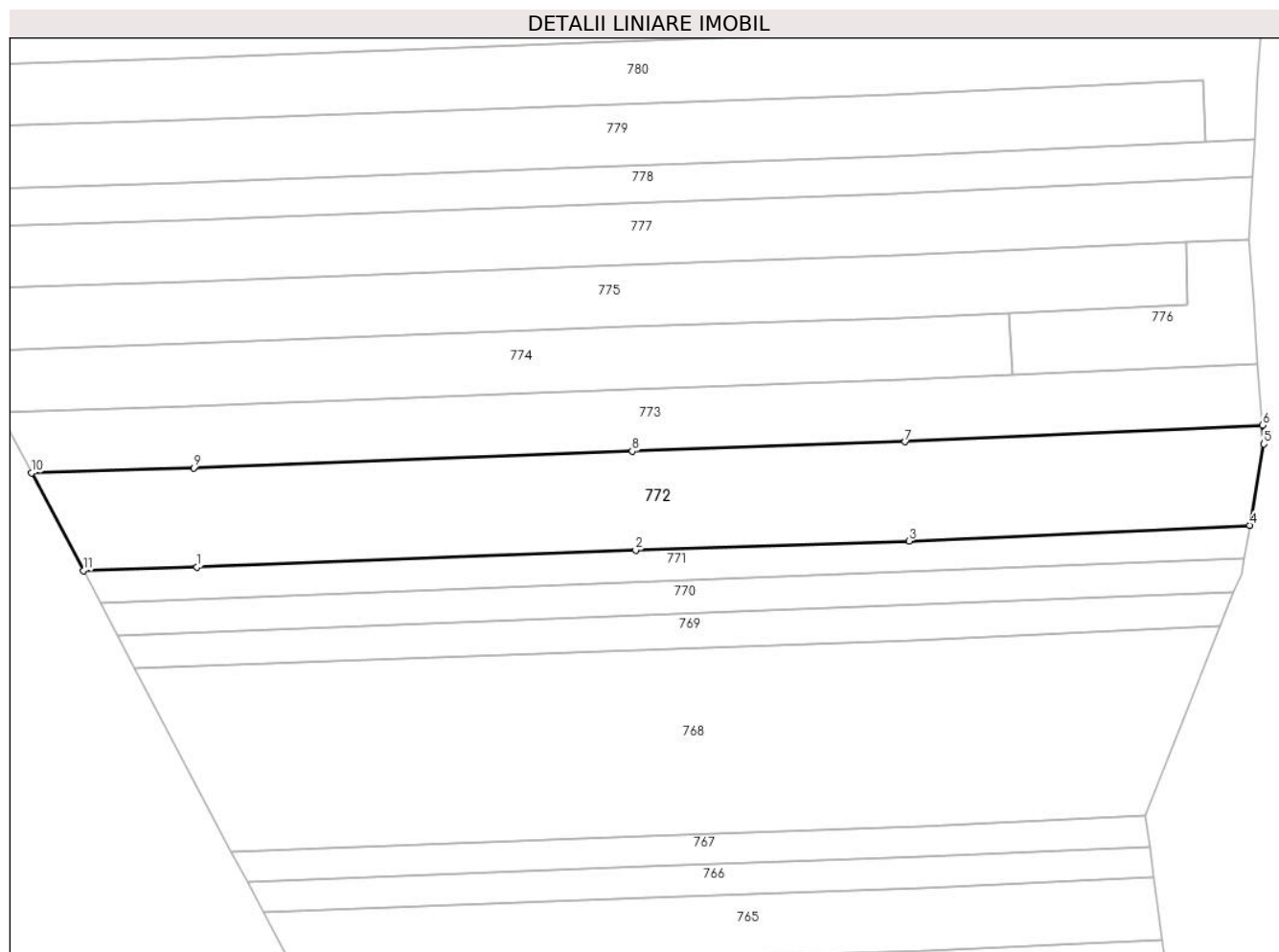
Inscrieri privind dezmembramintele dreptului de proprietate, drepturi reale de garanție și sarcini	Referințe
NU SUNT	

Anexa Nr. 1 La Partea I

Teren

Nr cadastral	Suprafața (mp)*	Observații / Referințe
	3.100	

* Suprafața este determinată în planul de proiecție Stereo 70.



Date referitoare la teren

Crt	Categorie folosință	Intravilan	Suprafața (mp)	Tarla	Parcelă	Nr. topo	Observații / Referințe
1	arabil	DA	942	25	13/5/1	-	
2	arabil	NU	2.158	25	13/5	-	

Lungime Segmente

1) Valorile lungimilor segmentelor sunt obținute din proiecție în plan.

Punct început	X / Y	Punct sfârșit	X / Y	Lungime segment (** (m)
1	431.518,539 371.274,123	2	431.589,292 371.276,821	70.804
2	431.589,292 371.276,821	3	431.633,359 371.278,33	44.093
3	431.633,359 371.278,33	4	431.688,292 371.280,849	54.991
4	431.688,292 371.280,849	5	431.690,564 371.293,952	13.298

Punct început	X / Y	Punct sfârșit	X / Y	Lungime segment (** (m)
5	431.690,564 371.293,952	6	431.690,349 371.296,961	3.016
6	431.690,349 371.296,961	7	431.632,719 371.294,317	57.69
7	431.632,719 371.294,317	8	431.588,713 371.292,811	44.031
8	431.588,713 371.292,811	9	431.517,983 371.290,113	70.782
9	431.517,983 371.290,113	10	431.491,864 371.289,292	26.131
10	431.491,864 371.289,292	11	431.500,186 371.273,546	17.81
11	431.500,186 371.273,546	1	431.518,539 371.274,123	18.363

** Lungimile segmentelor sunt determinate în planul de proiecție Stereo 70 și sunt rotunjite la 1 milimetru.

*** Distanța dintre puncte este formată din segmente cumulate ce sunt mai mici decât valoarea 1 milimetru.

**DATE DESPRE IMOBILUL NR. 773**

Oficiul de Cadastru și Publicitate Imobiliară VALCEA
Biroul de Cadastru și Publicitate Imobiliară Ramnicu Valcea

A. Partea I. Descrierea imobilului

TEREN Necunoscut

Adresa: Loc. Glavile, Jud. Valcea, PUNCTUL "GRADISTEA"

Nr. Crt	Nr cadastral Nr. topografic	Suprafața* (mp)	Observații / Referințe
A1		2.009	Sector cadastral:13 Teren neimprejmuit;

B. Partea II. Proprietari și acte

Inscrieri privitoare la dreptul de proprietate și alte drepturi reale		Referințe
/		
Act Administrativ nr. 160, din 21/06/2024 emis de PRIMARIA COMUNEI GLAVILE (HCJ NR. 20/23.08.1991);		
B1	Inscrierea provizorie, drept de PROPRIETATE, dobandit prin Lege, cota actuala 1/1 1) HODOROAGA D ION, DECEDAT DEFUNCT:Da	A1

C. Partea III. SARCINI .

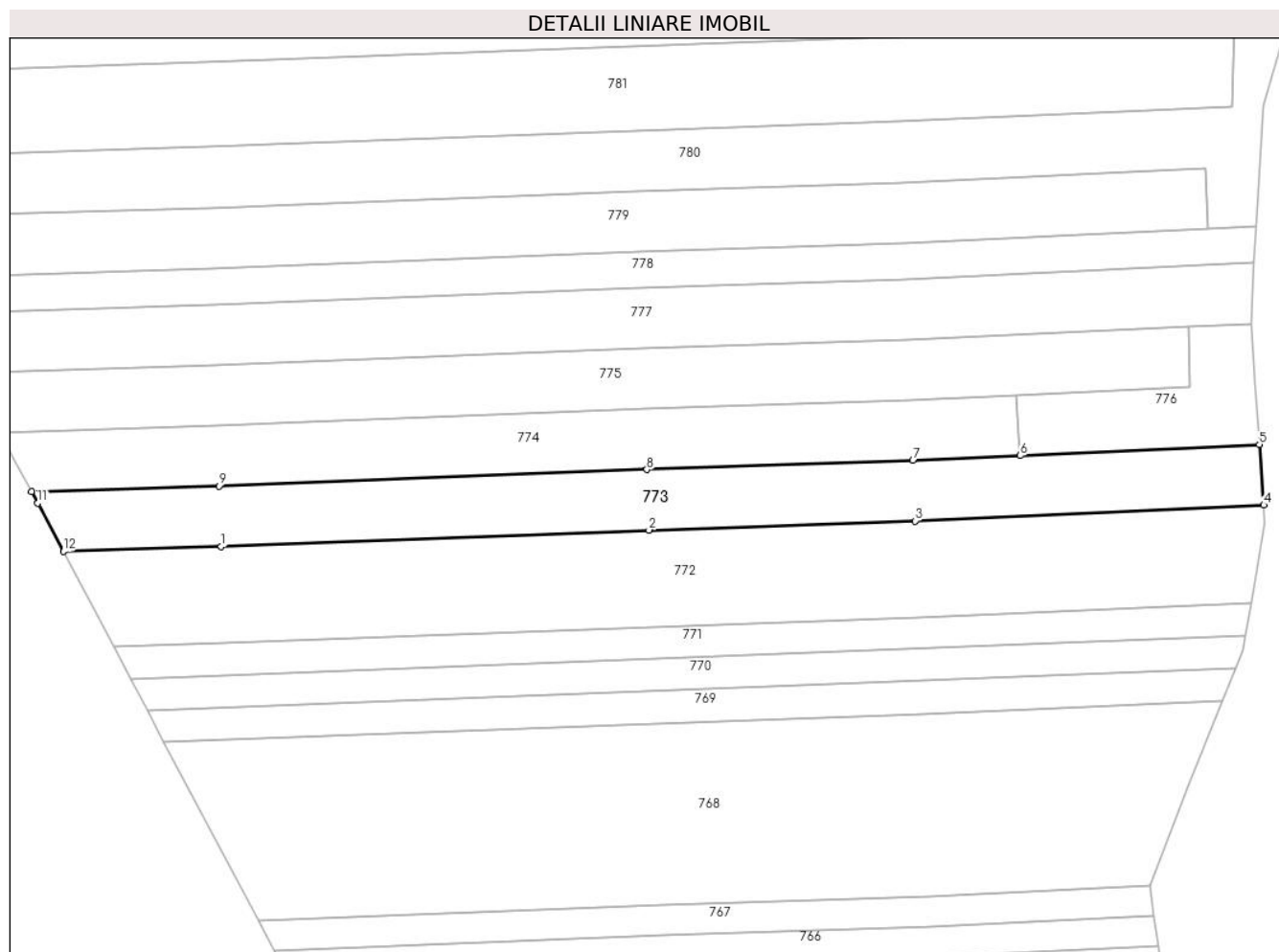
Inscrieri privind dezmembramintele dreptului de proprietate, drepturi reale de garanție și sarcini	Referințe
NU SUNT	

Anexa Nr. 1 La Partea I

Teren

Nr cadastral	Suprafaţa (mp)*	Observații / Referințe
	2.009	

* Suprafața este determinată în planul de proiecție Stereo 70.



Date referitoare la teren

Crt	Categorie folosință	Intravilan	Suprafața (mp)	Tarla	Parcelă	Nr. topo	Observații / Referințe
1	arabil	DA	584	25	13/4/1	-	
2	arabil	NU	1.425	25	13/4	-	

Lungime Segmente

1) Valorile lungimilor segmentelor sunt obținute din proiecție în plan.

Punct început	X / Y	Punct sfârșit	X / Y	Lungime segment (** (m)
1	431.517,983 371.290,113	2	431.588,713 371.292,811	70.782
2	431.588,713 371.292,811	3	431.632,719 371.294,317	44.031
3	431.632,719 371.294,317	4	431.690,349 371.296,961	57.69
4	431.690,349 371.296,961	5	431.689,635 371.306,938	10.003

Punct început	X / Y	Punct sfârșit	X / Y	Lungime segment (** (m)
5	431.689,635 371.306,938	6	431.650,091 371.305,125	39.585
6	431.650,091 371.305,125	7	431.632,319 371.304,31	17.791
7	431.632,319 371.304,31	8	431.588,352 371.302,804	43.993
8	431.588,352 371.302,804	9	431.517,635 371.300,108	70.768
9	431.517,635 371.300,108	10	431.486,626 371.299,132	31.024
10	431.486,626 371.299,132	11	431.487,641 371.297,284	2.109
11	431.487,641 371.297,284	12	431.491,864 371.289,292	9.039
12	431.491,864 371.289,292	1	431.517,983 371.290,113	26.131

** Lungimile segmentelor sunt determinate în planul de proiecție Stereo 70 și sunt rotunjite la 1 milimetru.

*** Distanța dintre puncte este formată din segmente cumulate ce sunt mai mici decât valoarea 1 milimetru.

**DATE DESPRE IMOBILUL NR. 774**

Oficiul de Cadastru și Publicitate Imobiliară VALCEA
Biroul de Cadastru și Publicitate Imobiliară Ramnicu Valcea

A. Partea I. Descrierea imobilului

TEREN Necunoscut

Adresa: Loc. Glavile, Jud. Valcea, PUNCTUL "GURA GRADISTII"

Nr. Crt	Nr cadastral Nr. topografic	Suprafața* (mp)	Observații / Referințe
A1	35296	1.660	Sector cadastral:13 Teren neimprejmuit;

B. Partea II. Proprietari și acte

Inscrieri privitoare la dreptul de proprietate și alte drepturi reale	Referințe
53888 / 16/07/2019	
Act Notarial nr. 1454, din 15/07/2019 emis de notar public Gutau Mariana (contract de vanzare-cumparare);	
B2	A1
Intabulare, drept de PROPRIETATE, dobandit prin Conventie, cota actuala 1/1	
1) ANA NICOLAE	
2) ANA ELENA, soti	
OBSERVATII: bun comun, cu titlu de cumparare	

C. Partea III. SARCINI .

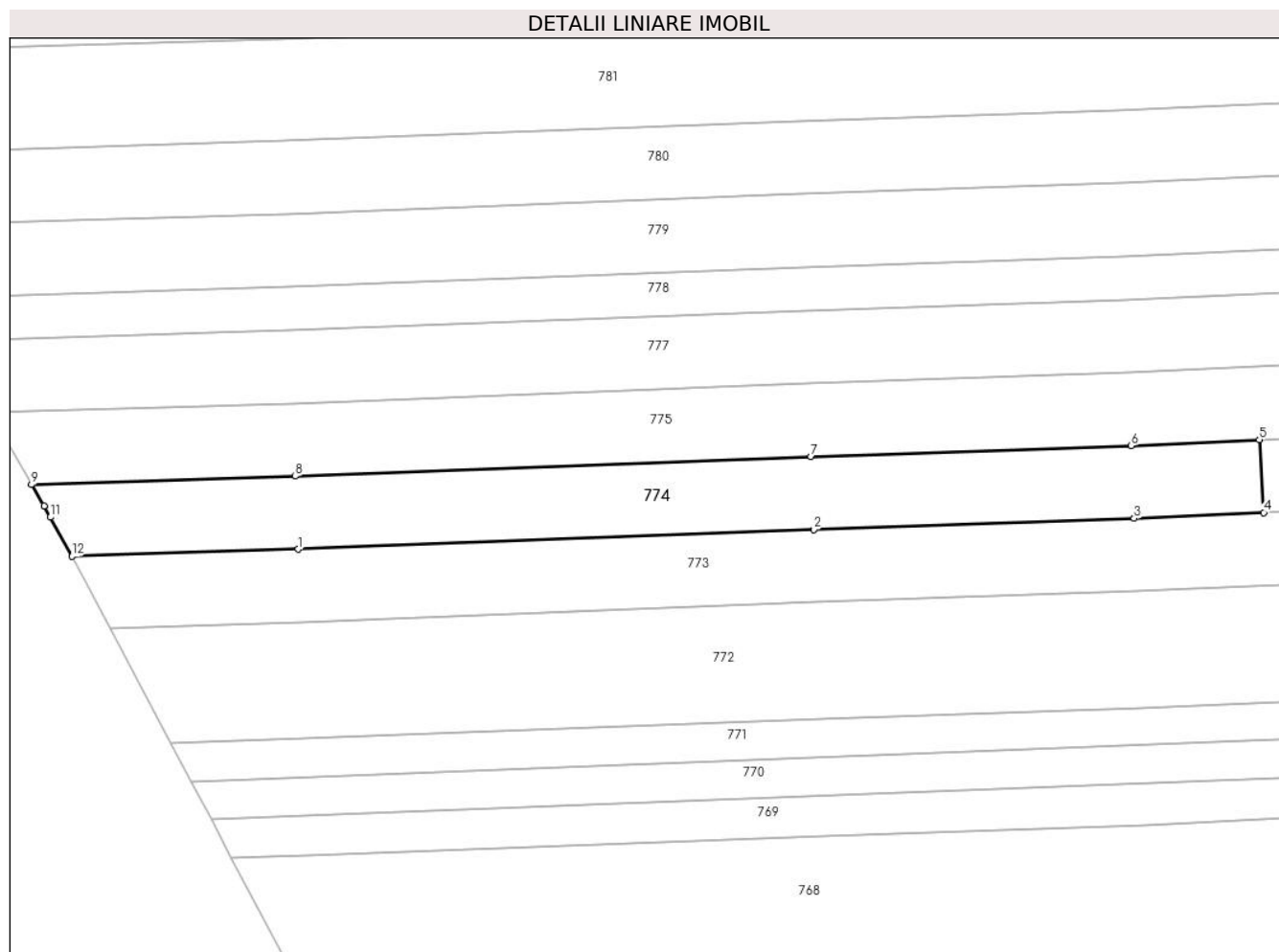
Inscrieri privind dezmembramintele dreptului de proprietate, drepturi reale de garanție și sarcini	Referințe
NU SUNT	

Anexa Nr. 1 La Partea I

Teren

Nr cadastral	Suprafața (mp)*	Observații / Referințe
35296	1.660	

* Suprafața este determinată în planul de proiecție Stereo 70.



Date referitoare la teren

Crt	Categorie folosință	Intravilan	Suprafața (mp)	Tarla	Parcelă	Nr. topo	Observații / Referințe
1	arabil	DA	581	25	13/3	-	
2	arabil	NU	1.079	25	13/3	-	

Lungime Segmente

1) Valorile lungimilor segmentelor sunt obținute din proiecție în plan.

Punct început	X / Y	Punct sfârșit	X / Y	Lungime segment (** (m)
1	431.517,635 371.300,108	2	431.588,352 371.302,804	70.768
2	431.588,352 371.302,804	3	431.632,319 371.304,31	43.993
3	431.632,319 371.304,31	4	431.650,091 371.305,125	17.791
4	431.650,091 371.305,125	5	431.649,503 371.315,108	10.001

Punct început	X / Y	Punct sfârșit	X / Y	Lungime segment (** (m)
5	431.649,503 371.315,108	6	431.631,918 371.314,302	17.603
6	431.631,918 371.314,302	7	431.587,99 371.312,798	43.954
7	431.587,99 371.312,798	8	431.517,287 371.310,102	70.754
8	431.517,287 371.310,102	9	431.481,104 371.308,964	36.201
9	431.481,104 371.308,964	10	431.482,804 371.306,038	3.383
10	431.482,804 371.306,038	11	431.483,681 371.304,499	1.771
11	431.483,681 371.304,499	12	431.486,626 371.299,132	6.122
12	431.486,626 371.299,132	1	431.517,635 371.300,108	31.024

** Lungimile segmentelor sunt determinate în planul de proiecție Stereo 70 și sunt rotunjite la 1 milimetru.

*** Distanța dintre puncte este formată din segmente cumulate ce sunt mai mici decât valoarea 1 milimetru.

**DATE DESPRE IMOBILUL NR. 775**

Oficiul de Cadastru și Publicitate Imobiliară VALCEA
Biroul de Cadastru și Publicitate Imobiliară Ramnicu Valcea

A. Partea I. Descrierea imobilului

TEREN Necunoscut

Adresa: Loc. Glavile, Jud. Valcea, PUNCTUL "GRADISTEA"

Nr. Crt	Nr cadastral Nr. topografic	Suprafața* (mp)	Observații / Referințe
A1		2.000	Sector cadastral:13 Teren neimprejmuit;

B. Partea II. Proprietari și acte

Inscrieri privitoare la dreptul de proprietate și alte drepturi reale	Referințe
/	
Fisa De Interviu nr. 1271, din 30/03/2012 emis de JUDECATORIA DRAGASANI (SENTINTA CIVILA);	
B1	Intabulare, drept de PROPRIETATE, dobandit prin Hotarare Judecatoreasca, cota actuala 1/1 1) BADITA GHEORGHE
	A1

C. Partea III. SARCINI .

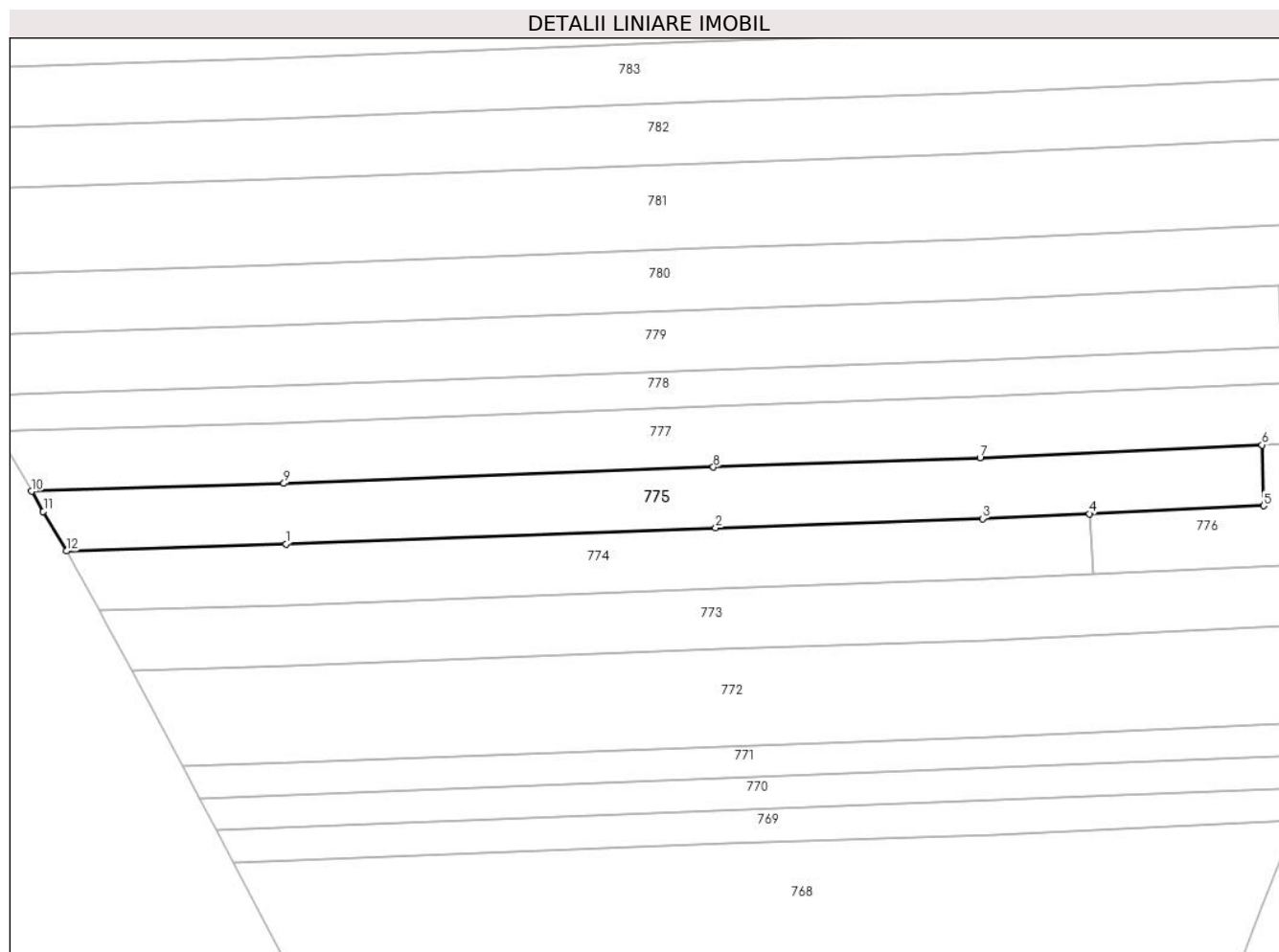
Inscrieri privind dezmembramintele dreptului de proprietate, drepturi reale de garanție și sarcini	Referințe
NU SUNT	

Anexa Nr. 1 La Partea I

Teren

Nr cadastral	Suprafața (mp)*	Observații / Referințe
	2.000	

* Suprafața este determinată în planul de proiecție Stereo 70.



Date referitoare la teren

Crt	Categorie folosință	Intravilan	Suprafața (mp)	Tarla	Parcelă	Nr. topo	Observații / Referințe
1	arabil	DA	582	25	13/2	-	
2	arabil	NU	1.418	25	13/2	-	

Lungime Segmente

1) Valorile lungimilor segmentelor sunt obținute din proiecție în plan.

Punct început	X / Y	Punct sfârșit	X / Y	Lungime segment (** (m)
1	431.517,287 371.310,102	2	431.587,99 371.312,798	70.754
2	431.587,99 371.312,798	3	431.631,918 371.314,302	43.954
3	431.631,918 371.314,302	4	431.649,503 371.315,108	17.603
4	431.649,503 371.315,108	5	431.678,231 371.316,426	28.759

Punct început	X / Y	Punct sfârşit	X / Y	Lungime segment (** (m)
5	431.678,231 371.316,426	6	431.677,974 371.326,424	10.002
6	431.677,974 371.326,424	7	431.631,518 371.324,294	46.504
7	431.631,518 371.324,294	8	431.587,628 371.322,791	43.916
8	431.587,628 371.322,791	9	431.516,94 371.320,096	70.74
9	431.516,94 371.320,096	10	431.475,389 371.318,789	41.571
10	431.475,389 371.318,789	11	431.477,318 371.315,482	3.828
11	431.477,318 371.315,482	12	431.481,104 371.308,964	7.538
12	431.481,104 371.308,964	1	431.517,287 371.310,102	36.201

** Lungimile segmentelor sunt determinate în planul de proiecție Stereo 70 și sunt rotunjite la 1 milimetru.

*** Distanța dintre puncte este formată din segmente cumulate ce sunt mai mici decât valoarea 1 milimetru.

**DATE DESPRE IMOBILUL NR. 776**

Oficiul de Cadastru și Publicitate Imobiliară VALCEA
Biroul de Cadastru și Publicitate Imobiliară Ramnicu Valcea

A. Partea I. Descrierea imobilului

TEREN Extravilan

Adresa: Jud. Valcea

Nr. Crt	Nr cadastral Nr. topografic	Suprafața* (mp)	Observații / Referințe
A1		Din acte: 504 Masurata: 500	Sector cadastral:13 Teren neimprejmit;

B. Partea II. Proprietari și acte

Inscrieri privitoare la dreptul de proprietate și alte drepturi reale		Referințe
/		
Act Normativ nr. 7, din 12/03/1996 emis de GUVERNUL ROMANIEI (lege);		
B1	Inscrierea provizorie, drept de PROPRIETATE, dobandit prin Lege, cota actuala 1/1 1) NEIDENTIFICAT NEIDENTIFICAT	A1

C. Partea III. SARCINI .

Inscrieri privind dezmembramintele dreptului de proprietate, drepturi reale de garanție și sarcini	Referințe
NU SUNT	

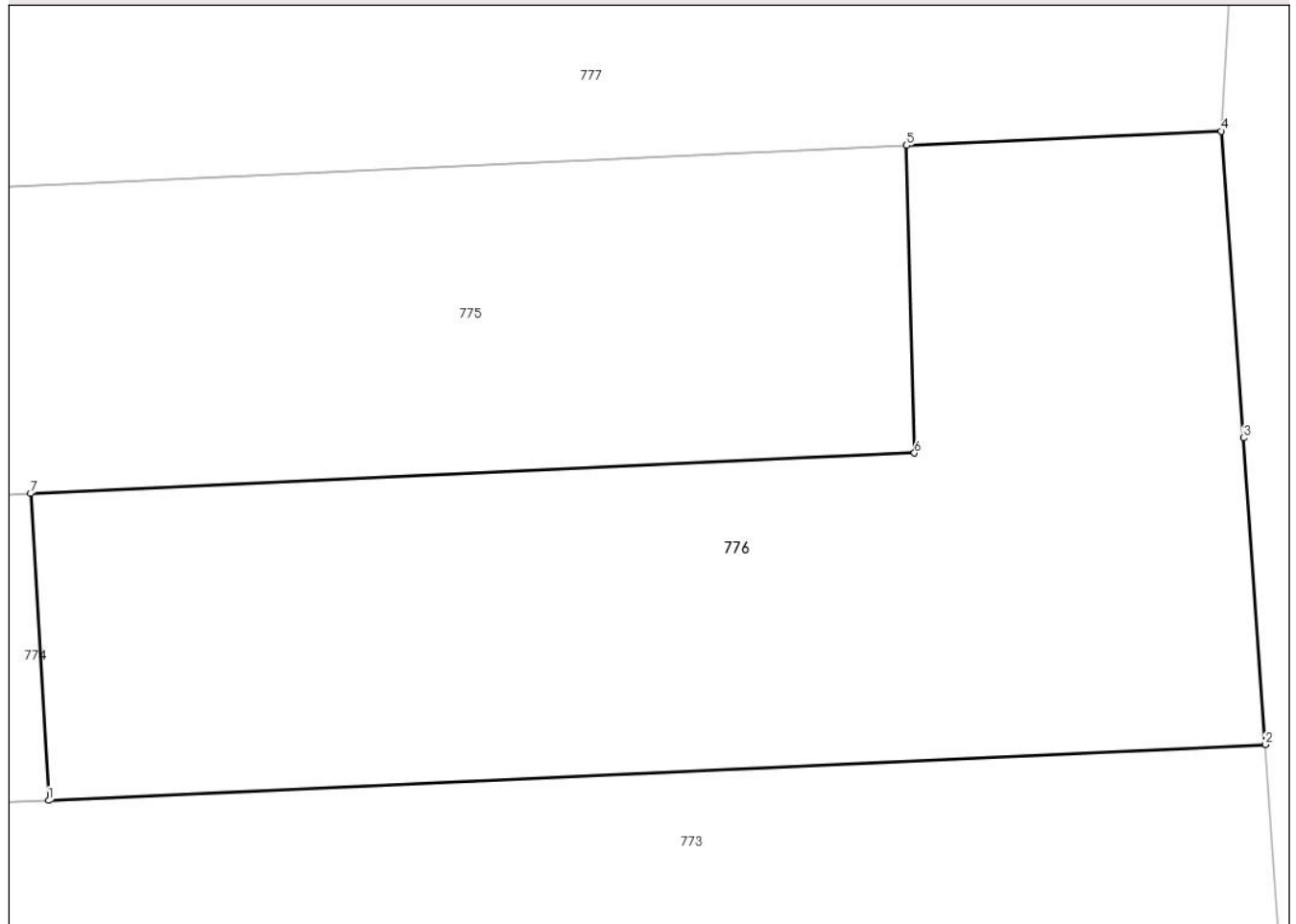
Anexa Nr. 1 La Partea I

Teren

Nr cadastral	Suprafața (mp)*	Observații / Referințe
	Din acte: 504 Masurata: 500	

* Suprafața este determinată în planul de proiecție Stereo 70.

DETALII LINIARE IMOBIL



Date referitoare la teren

Crt	Categorie folosință	Intra vilan	Suprafața (mp)	Tarla	Parcelă	Nr. topo	Observații / Referințe
1	arabil	NU	500	-	-	-	

Lungime Segmente

1) Valorile lungimilor segmentelor sunt obținute din proiecție în plan.

Punct început	X / Y	Punct sfârșit	X / Y	Lungime segment (** (m)
1	431.650,091 371.305,125	2	431.689,635 371.306,938	39.585
2	431.689,635 371.306,938	3	431.688,921 371.316,916	10.003
3	431.688,921 371.316,916	4	431.688,207 371.326,894	10.003
4	431.688,207 371.326,894	5	431.677,974 371.326,424	10.244
5	431.677,974 371.326,424	6	431.678,231 371.316,426	10.002

Punct început	X / Y	Punct sfârșit	X / Y	Lungime segment (** (m)
6	431.678,231 371.316,426	7	431.649,503 371.315,108	28.759
7	431.649,503 371.315,108	1	431.650,091 371.305,125	10.001

** Lungimile segmentelor sunt determinate în planul de proiecție Stereo 70 și sunt rotunjite la 1 milimetru.

*** Distanța dintre puncte este formată din segmente cumulate ce sunt mai mici decât valoarea 1 milimetru.

**DATE DESPRE IMOBILUL NR. 777**

Oficiul de Cadastru și Publicitate Imobiliară VALCEA
Biroul de Cadastru și Publicitate Imobiliară Ramnicu Valcea

A. Partea I. Descrierea imobilului

TEREN Necunoscut

Adresa: Loc. Glavile, Jud. Valcea

Nr. Crt	Nr cadastral Nr. topografic	Suprafața* (mp)	Observații / Referințe
A1		2.161	Sector cadastral:13 Teren neimprejmuit;

B. Partea II. Proprietari și acte

Inscrieri privitoare la dreptul de proprietate și alte drepturi reale		Referințe
/		
Act Administrativ nr. 159, din 21/06/2024 emis de PRIMARIA COMUNEI GLAVILE (HCJ NR. 20/23.08.1991);		
B1	Inscrierea provizorie, drept de PROPRIETATE, dobandit prin Lege, cota actuala 1/1 1) GEANGAVELA M ILIE, DECEDAT DEFUNCT:Da	A1

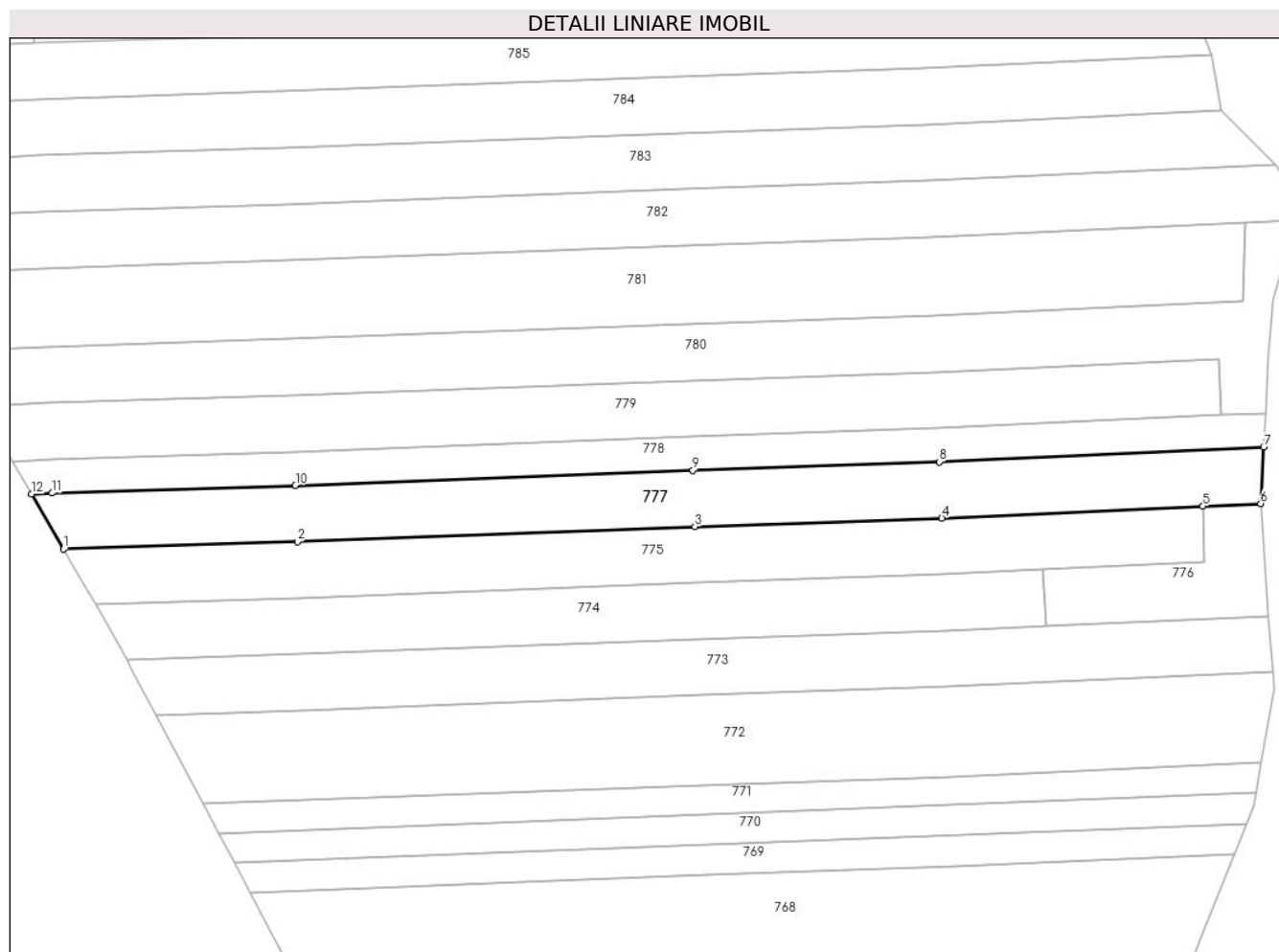
C. Partea III. SARCINI .

Inscrieri privind dezmembramintele dreptului de proprietate, drepturi reale de garanție și sarcini	Referințe
NU SUNT	

Anexa Nr. 1 La Partea I**Teren**

Nr cadastral	Suprafața (mp)*	Observații / Referințe
	2.161	

* Suprafața este determinată în planul de proiecție Stereo 70.

**Date referitoare la teren**

Crt	Categorie folosință	Intravilan	Suprafața (mp)	Tarla	Parcelă	Nr. topo	Observații / Referințe
1	arabil	DA	305	25	13/1	-	
2	arabil	NU	1.856	25	13/2	-	

Lungime Segmente

1) Valorile lungimilor segmentelor sunt obținute din proiecție în plan.

Punct început	X / Y	Punct sfârșit	X / Y	Lungime segment (** (m)
1	431.475,389 371.318,789	2	431.516,94 371.320,096	41.571
2	431.516,94 371.320,096	3	431.587,628 371.322,791	70.74
3	431.587,628 371.322,791	4	431.631,518 371.324,294	43.916
4	431.631,518 371.324,294	5	431.677,974 371.326,424	46.504

Punct început	X / Y	Punct sfârşit	X / Y	Lungime segment (** (m)
5	431.677,974 371.326,424	6	431.688,207 371.326,894	10.244
6	431.688,207 371.326,894	7	431.688,755 371.336,93	10.051
7	431.688,755 371.336,93	8	431.631,118 371.334,286	57.697
8	431.631,118 371.334,286	9	431.587,267 371.332,785	43.877
9	431.587,267 371.332,785	10	431.516,592 371.330,09	70.726
10	431.516,592 371.330,09	11	431.473,366 371.328,73	43.247
11	431.473,366 371.328,73	12	431.469,7 371.328,544	3.671
12	431.469,7 371.328,544	1	431.475,389 371.318,789	11.293

** Lungimile segmentelor sunt determinate în planul de proiecție Stereo 70 și sunt rotunjite la 1 milimetru.

*** Distanța dintre puncte este formată din segmente cumulate ce sunt mai mici decât valoarea 1 milimetru.

