

**DATE DESPRE IMOBILUL NR. 778**

Oficiul de Cadastru și Publicitate Imobiliară VALCEA
Biroul de Cadastru și Publicitate Imobiliară Ramnicu Valcea

A. Partea I. Descrierea imobilului

TEREN Necunoscut

Adresa: Loc. Glavile, Jud. Valcea, PUNCTUL "GRADISTEA"

Nr. Crt	Nr cadastral Nr. topografic	Suprafața* (mp)	Observații / Referințe
A1		Din acte: 2.140 Masurata: 1.327	Sector cadastral:12 Teren neimprejmit;

B. Partea II. Proprietari și acte

Inscrieri privitoare la dreptul de proprietate și alte drepturi reale		Referințe
/		
Act Administrativ nr. 923BIS/28755, din 08/10/2002 emis de CJSDPAT VALCEA (titlu de proprietate);		
B1	Intabulare, drept de PROPRIETATE, dobandit prin Lege, cota actuala 1/1	A1
	1) MACIUCEANU GHEORGHE, DECEDAT DEFUNCT:Da 2) MACIUCEANU ILIE, DECEDAT DEFUNCT:Da 3) MACIUCEANU MIRCEA, DECEDAT DEFUNCT:Da 4) MACIUCEANU CORNELIA, DECEDAT DEFUNCT:Da	

C. Partea III. SARCINI .


Inscrieri privind dezmembramintele dreptului de proprietate, drepturi reale de garanție și sarcini	Referințe
NU SUNT	

Anexa Nr. 1 La Partea I

Teren

Nr cadastral	Suprafața (mp)*	Observații / Referințe
	Din acte: 2.140 Masurata: 1.327	

* Suprafața este determinată în planul de proiecție Stereo 70.



Date referitoare la teren

Crt	Categorie folosință	Intravilan	Suprafața (mp)	Tarla	Parcelă	Nr. topo	Observații / Referințe
1	altele	DA	152	25	5/37	-	
2	altele	NU	1.175	25	5/37	-	

Lungime Segmente

1) Valorile lungimilor segmentelor sunt obținute din proiecție în plan.

Punct început	X / Y	Punct sfârșit	X / Y	Lungime segment (** (m)
1	431.473,366 371.328,73	2	431.516,592 371.330,09	43.247
2	431.516,592 371.330,09	3	431.587,267 371.332,785	70.726
3	431.587,267 371.332,785	4	431.631,118 371.334,286	43.877
4	431.631,118 371.334,286	5	431.688,755 371.336,93	57.697

Punct început	X / Y	Punct sfârşit	X / Y	Lungime segment (** (m)
5	431.688,755 371.336,93	6	431.689,084 371.342,951	6.03
6	431.689,084 371.342,951	7	431.681,208 371.342,59	7.884
7	431.681,208 371.342,59	8	431.630,878 371.340,281	50.383
8	431.630,878 371.340,281	9	431.587,05 371.338,781	43.854
9	431.587,05 371.338,781	10	431.516,384 371.336,086	70.718
10	431.516,384 371.336,086	11	431.473,12 371.334,726	43.285
11	431.473,12 371.334,726	12	431.466,297 371.334,38	6.832
12	431.466,297 371.334,38	13	431.469,7 371.328,544	6.755
13	431.469,7 371.328,544	1	431.473,366 371.328,73	3.671

** Lungimile segmentelor sunt determinate în planul de proiecție Stereo 70 și sunt rotunjite la 1 milimetru.

*** Distanța dintre puncte este formată din segmente cumulate ce sunt mai mici decât valoarea 1 milimetru.

**DATE DESPRE IMOBILUL NR. 779**

Oficiul de Cadastru și Publicitate Imobiliară VALCEA
Biroul de Cadastru și Publicitate Imobiliară Ramnicu Valcea

A. Partea I. Descrierea imobilului

TEREN Necunoscut

Adresa: Loc. Glavile, Jud. Valcea, PUNCTUL "GRADISTEA"

Nr. Crt	Nr cadastral Nr. topografic	Suprafața* (mp)	Observații / Referințe
A1		2.175	Sector cadastral:12 Teren neimprejmuit;

B. Partea II. Proprietari și acte

Inscrieri privitoare la dreptul de proprietate și alte drepturi reale		Referințe
/		
Act Notarial nr. 15, din 18/01/2021 emis de BIN CHIRSANOV-CAPANU ALEXANDER-CRISTIAN (certificat de mostenitor);		
B1	Intabulare, drept de PROPRIETATE, dobandit prin Succesiune, cota actuala 1/1 1) NASTALIN ION	A1

C. Partea III. SARCINI .


Inscrieri privind dezmembramintele dreptului de proprietate, drepturi reale de garanție și sarcini	Referințe
NU SUNT	

Anexa Nr. 1 La Partea I

Teren

Nr cadastral	Suprafaţa (mp)*	Observaţii / Referinţe
	2.175	

* Suprafaţa este determinată în planul de proiecţie Stereo 70.



Date referitoare la teren

Crt	Categorie folosinţă	Intravilan	Suprafaţa (mp)	Tarla	Parcelă	Nr. topo	Observaţii / Referinţe
1	arabil	DA	368	25	5/36	-	
2	arabil	NU	1.807	25	5/36	-	

Lungime Segmente

1) Valorile lungimilor segmentelor sunt obţinute din proiecţie în plan.

Punct început	X / Y	Punct sfârşit	X / Y	Lungime segment (** (m)
1	431.473,12 371.334,726	2	431.516,384 371.336,086	43.285
2	431.516,384 371.336,086	3	431.587,05 371.338,781	70.718
3	431.587,05 371.338,781	4	431.630,878 371.340,281	43.854
4	431.630,878 371.340,281	5	431.681,208 371.342,59	50.383

Punct început	X / Y	Punct sfârşit	X / Y	Lungime segment (** (m)
5	431.681,208 371.342,59	6	431.680,79 371.352,581	10.0
6	431.680,79 371.352,581	7	431.630,478 371.350,273	50.365
7	431.630,478 371.350,273	8	431.586,688 371.348,774	43.815
8	431.586,688 371.348,774	9	431.516,036 371.346,08	70.704
9	431.516,036 371.346,08	10	431.472,71 371.344,718	43.347
10	431.472,71 371.344,718	11	431.461,218 371.344,135	11.506
11	431.461,218 371.344,135	12	431.464,089 371.338,166	6.623
12	431.464,089 371.338,166	13	431.466,297 371.334,38	4.383
13	431.466,297 371.334,38	1	431.473,12 371.334,726	6.832

** Lungimile segmentelor sunt determinate în planul de proiecție Stereo 70 și sunt rotunjite la 1 milimetru.

*** Distanța dintre puncte este formată din segmente cumulate ce sunt mai mici decât valoarea 1 milimetru.

**DATE DESPRE IMOBILUL NR. 780**

Oficiul de Cadastru și Publicitate Imobiliară VALCEA
Biroul de Cadastru și Publicitate Imobiliară Ramnicu Valcea

A. Partea I. Descrierea imobilului

TEREN Necunoscut

Adresa: Loc. Glavile, Jud. Valcea

Nr. Crt	Nr cadastral Nr. topografic	Suprafața* (mp)	Observații / Referințe
A1		2.500	Sector cadastral:12 Teren neimprejmuit;

B. Partea II. Proprietari și acte

Inscrieri privitoare la dreptul de proprietate și alte drepturi reale		Referințe
/		
Act Normativ nr. 7, din 13/03/1996 emis de GUVERNUL ROMANIEI (lege);		
B1	Inscrierea provizorie, drept de PROPRIETATE, dobandit prin Lege, cota actuala 1/1 1) NEIDENTIFICAT NEIDENTIFICAT	A1

C. Partea III. SARCINI .

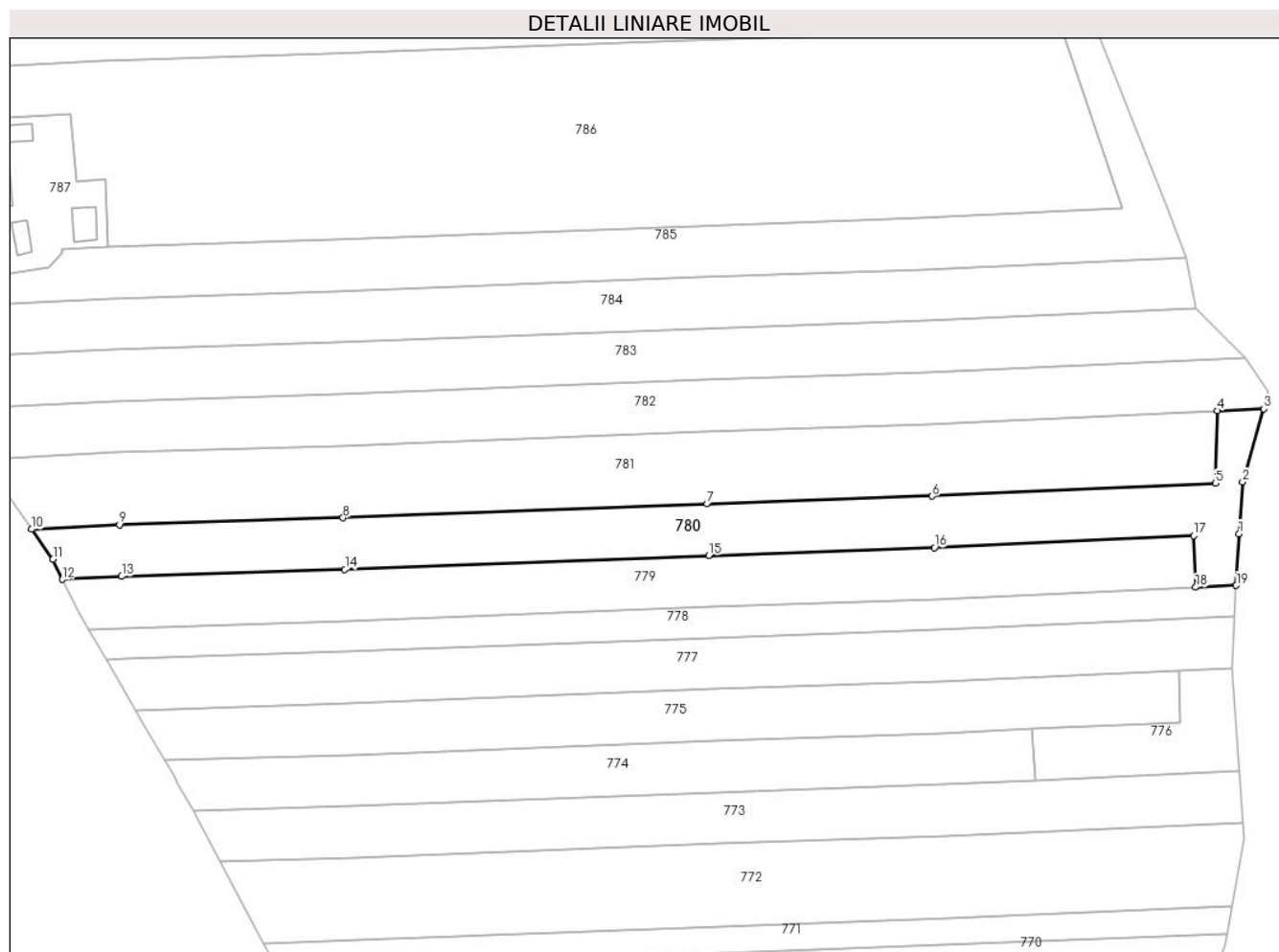
Inscrieri privind dezmembramintele dreptului de proprietate, drepturi reale de garanție și sarcini	Referințe
NU SUNT	

Anexa Nr. 1 La Partea I

Teren

Nr cadastral	Suprafața (mp)*	Observații / Referințe
	2.500	

* Suprafața este determinată în planul de proiecție Stereo 70.



Date referitoare la teren

Crt	Categorie folosință	Intravilan	Suprafața (mp)	Tarla	Parcelă	Nr. topo	Observații / Referințe
1	arabil	DA	552	-	-	-	
2	arabil	NU	1.948	-	-	-	

Lungime Segmente

1) Valorile lungimilor segmentelor sunt obținute din proiecție în plan.

Punct început	X / Y	Punct sfârșit	X / Y	Lungime segment (** (m)
1	431.689,632 371.352,987	2	431.690,337 371.363,029	10.068
2	431.690,337 371.363,029	3	431.694,43 371.377,232	14.781
3	431.694,43 371.377,232	4	431.685,466 371.376,821	8.974
4	431.685,466 371.376,821	5	431.685,066 371.362,788	14.039

Punct început	X / Y	Punct sfârşit	X / Y	Lungime segment (** (m)
5	431.685,066 371.362,788	6	431.630,078 371.360,266	55.046
6	431.630,078 371.360,266	7	431.586,327 371.358,768	43.777
7	431.586,327 371.358,768	8	431.515,688 371.356,074	70.69
8	431.515,688 371.356,074	9	431.472,3 371.354,71	43.41
9	431.472,3 371.354,71	10	431.455,226 371.353,844	17.095
10	431.455,226 371.353,844	11	431.459,359 371.348,002	7.156
11	431.459,359 371.348,002	12	431.461,218 371.344,135	4.291
12	431.461,218 371.344,135	13	431.472,71 371.344,718	11.506
13	431.472,71 371.344,718	14	431.516,036 371.346,08	43.347
14	431.516,036 371.346,08	15	431.586,688 371.348,774	70.704
15	431.586,688 371.348,774	16	431.630,478 371.350,273	43.815
16	431.630,478 371.350,273	17	431.680,79 371.352,581	50.365
17	431.680,79 371.352,581	18	431.681,208 371.342,59	10.0
18	431.681,208 371.342,59	19	431.689,084 371.342,951	7.884
19	431.689,084 371.342,951	1	431.689,632 371.352,987	10.051

** Lungimile segmentelor sunt determinate în planul de proiecţie Stereo 70 şi sunt rotunjite la 1 milimetru.

*** Distanţa dintre puncte este formată din segmente cumulate ce sunt mai mici decât valoarea 1 milimetru.

**DATE DESPRE IMOBILUL NR. 781**

Oficiul de Cadastru și Publicitate Imobiliară VALCEA
Biroul de Cadastru și Publicitate Imobiliară Ramnicu Valcea

A. Partea I. Descrierea imobilului

TEREN Necunoscut

Adresa: Loc. Glavile, Jud. Valcea, PUNCTUL "GRADISTEA"

Nr. Crt	Nr cadastral Nr. topografic	Suprafața* (mp)	Observații / Referințe
A1		3.290	Sector cadastral:12 Teren neimprejmuit;

B. Partea II. Proprietari și acte

Inscrieri privitoare la dreptul de proprietate și alte drepturi reale		Referințe
/		
Act Administrativ nr. 14017, din 24/05/2009 emis de CJSDPAT VALCEA (titlu de proprietate);		
B1	Intabulare, drept de PROPRIETATE, dobandit prin Lege, cota actuala 1/1 1) HODOROAGA ION, DECEDAT DEFUNCT:Da	A1

C. Partea III. SARCINI .


Inscrieri privind dezmembramintele dreptului de proprietate, drepturi reale de garanție și sarcini	Referințe
NU SUNT	

Anexa Nr. 1 La Partea I

Teren

Nr cadastral	Suprafața (mp)*	Observații / Referințe
	3.290	

* Suprafața este determinată în planul de proiecție Stereo 70.



Date referitoare la teren

Crt	Categorie folosință	Intravilan	Suprafața (mp)	Tarla	Parcelă	Nr. topo	Observații / Referințe
1	arabil	DA	864	25	5/34	-	
2	arabil	NU	2.426	25	5/34	-	

Lungime Segmente

1) Valorile lungimilor segmentelor sunt obținute din proiecție în plan.

Punct început	X / Y	Punct sfârșit	X / Y	Lungime segment (** (m))
1	431.472,3 371.354,71	2	431.515,688 371.356,074	43.41
2	431.515,688 371.356,074	3	431.586,327 371.358,768	70.69
3	431.586,327 371.358,768	4	431.630,078 371.360,266	43.777
4	431.630,078 371.360,266	5	431.685,066 371.362,788	55.046

Punct început	X / Y	Punct sfârșit	X / Y	Lungime segment (** (m)
5	431.685,066 371.362,788	6	431.685,466 371.376,821	14.039
6	431.685,466 371.376,821	7	431.629,517 371.374,255	56.007
7	431.629,517 371.374,255	8	431.585,82 371.372,759	43.723
8	431.585,82 371.372,759	9	431.515,201 371.370,066	70.67
9	431.515,201 371.370,066	10	431.471,725 371.368,698	43.498
10	431.471,725 371.368,698	11	431.445,654 371.367,377	26.105
11	431.445,654 371.367,377	12	431.455,226 371.353,844	16.576
12	431.455,226 371.353,844	1	431.472,3 371.354,71	17.095

** Lungimile segmentelor sunt determinate în planul de proiecție Stereo 70 și sunt rotunjite la 1 milimetru.

*** Distanța dintre puncte este formată din segmente cumulate ce sunt mai mici decât valoarea 1 milimetru.

**DATE DESPRE IMOBILUL NR. 782**

Oficiul de Cadastru și Publicitate Imobiliară VALCEA
Biroul de Cadastru și Publicitate Imobiliară Ramnicu Valcea

A. Partea I. Descrierea imobilului

TEREN Necunoscut

Adresa: Loc. Glavile, Jud. Valcea, PUNCTUL "LA CIOC"

Nr. Crt	Nr cadastral Nr. topografic	Suprafața* (mp)	Observații / Referințe
A1		2.517	Sector cadastral:12 Teren neimprejmuit;

B. Partea II. Proprietari și acte

Inscrieri privitoare la dreptul de proprietate și alte drepturi reale		Referințe
/		
Act Administrativ nr. 158, din 21/06/2024 emis de PRIMARIA COMUNEI GLAVILE (HCJ NR. 20/23.08.1991);		
B1	Inscrierea provizorie, drept de PROPRIETATE, dobandit prin Lege, cota actuala 1/1	A1
1) AMZA DUMITRU, DECEDAT DECEDAT DEFUNCT:Da		

C. Partea III. SARCINI .

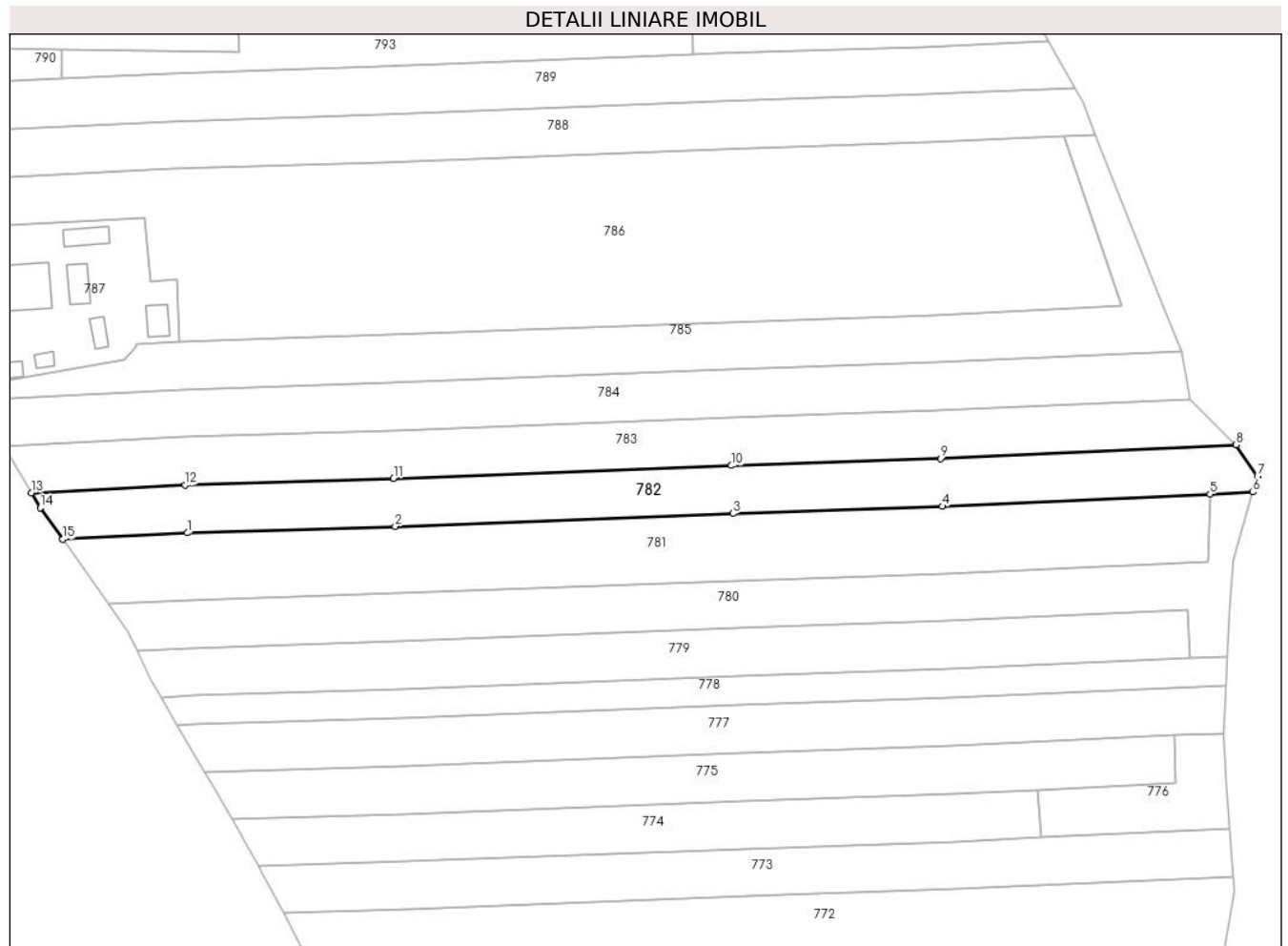
Inscrieri privind dezmembramintele dreptului de proprietate, drepturi reale de garanție și sarcini	Referințe
NU SUNT	

Anexa Nr. 1 La Partea I

Teren

Nr cadastral	Suprafața (mp)*	Observații / Referințe
	2.517	

* Suprafața este determinată în planul de proiecție Stereo 70.



Date referitoare la teren

Crt	Categorie folosință	Intravilan	Suprafața (mp)	Tarla	Parcelă	Nr. topo	Observații / Referințe
1	arabil	DA	643	25	5/33/1	-	
2	arabil	NU	1.874	25	5/33	-	

Lungime Segmente

1) Valorile lungimilor segmentelor sunt obținute din proiecție în plan.

Punct început	X / Y	Punct sfârșit	X / Y	Lungime segment (** (m)
1	431.471,725 371.368,698	2	431.515,201 371.370,066	43.498
2	431.515,201 371.370,066	3	431.585,82 371.372,759	70.67
3	431.585,82 371.372,759	4	431.629,517 371.374,255	43.723
4	431.629,517 371.374,255	5	431.685,466 371.376,821	56.007

Punct început	X / Y	Punct sfârșit	X / Y	Lungime segment (** (m)
5	431.685,466 371.376,821	6	431.694,43 371.377,232	8.974
6	431.694,43 371.377,232	7	431.695,402 371.380,603	3.508
7	431.695,402 371.380,603	8	431.690,925 371.387,082	7.875
8	431.690,925 371.387,082	9	431.629,117 371.384,247	61.872
9	431.629,117 371.384,247	10	431.585,459 371.382,752	43.684
10	431.585,459 371.382,752	11	431.514,854 371.380,06	70.656
11	431.514,854 371.380,06	12	431.471,315 371.378,69	43.56
12	431.471,315 371.378,69	13	431.439,164 371.377,061	32.192
13	431.439,164 371.377,061	14	431.440,992 371.373,967	3.594
14	431.440,992 371.373,967	15	431.445,654 371.367,377	8.072
15	431.445,654 371.367,377	1	431.471,725 371.368,698	26.105

** Lungimile segmentelor sunt determinate în planul de proiecție Stereo 70 și sunt rotunjite la 1 milimetru.

*** Distanța dintre puncte este formată din segmente cumulate ce sunt mai mici decât valoarea 1 milimetru.

**DATE DESPRE IMOBILUL NR. 783**

Oficiul de Cadastru și Publicitate Imobiliară VALCEA
Biroul de Cadastru și Publicitate Imobiliară Ramnicu Valcea

A. Partea I. Descrierea imobilului

TEREN Necunoscut

Adresa: Loc. Glavile, Jud. Valcea, PUNCTUL "GRADISTEA"

Nr. Crt	Nr cadastral Nr. topografic	Suprafața* (mp)	Observații / Referințe
A1		2.500	Sector cadastral:12 Teren neimprejmuit;

B. Partea II. Proprietari și acte

Inscrieri privitoare la dreptul de proprietate și alte drepturi reale	Referințe
/	
Act Notarial nr. 278, din 19/12/2017 emis de BIN PIRVU IOANA (certificat de mostenitor);	
B1	A1
Intabulare, drept de PROPRIETATE, dobandit prin Succesiune, cota actuala 1/1 1) CEDICA DUMITRU	

C. Partea III. SARCINI .

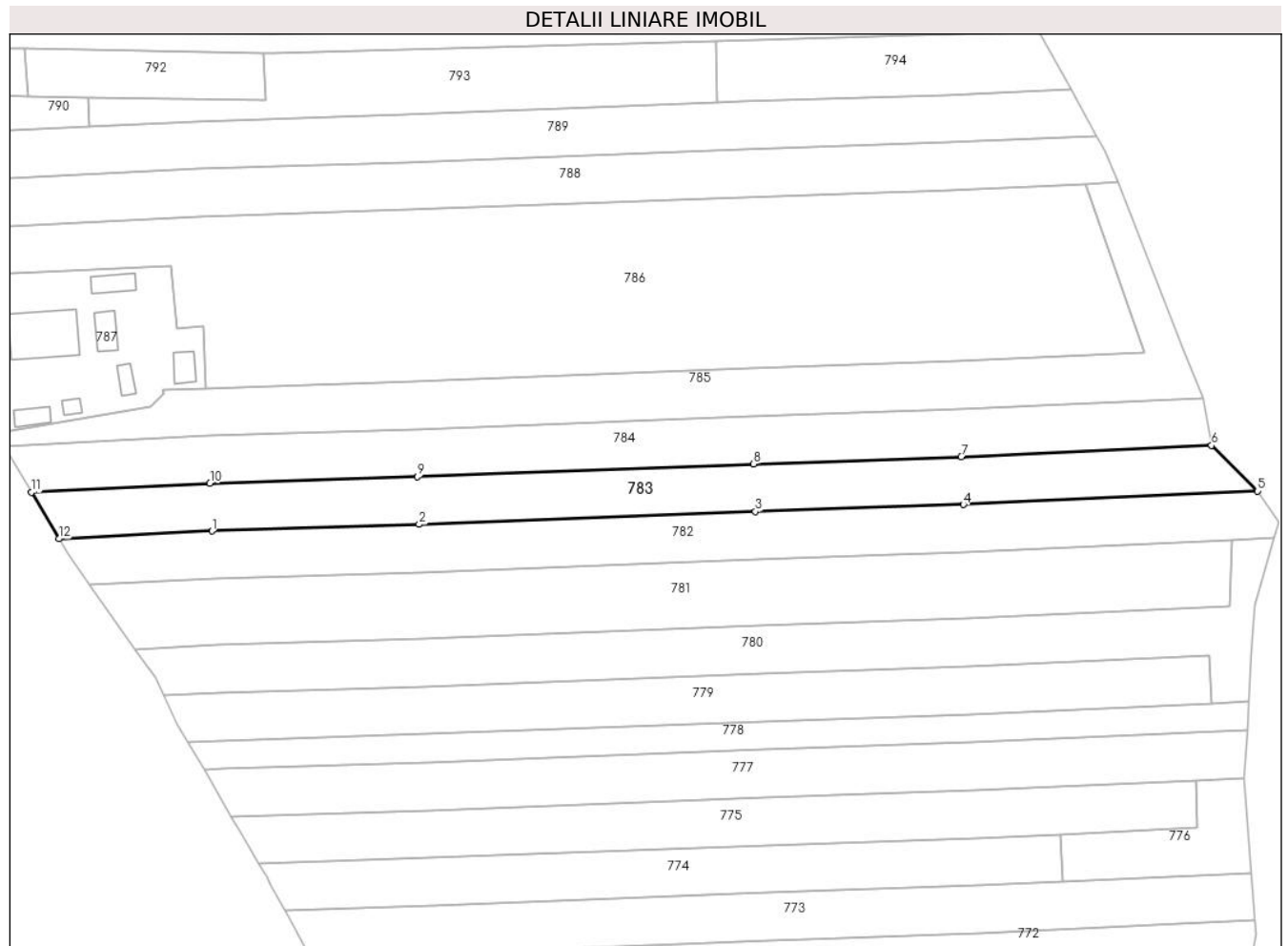
Inscrieri privind dezmembramintele dreptului de proprietate, drepturi reale de garanție și sarcini	Referințe
NU SUNT	

Anexa Nr. 1 La Partea I

Teren

Nr cadastral	Suprafața (mp)*	Observații / Referințe
	2.500	

* Suprafața este determinată în planul de proiecție Stereo 70.



Date referitoare la teren

Crt	Categorie folosință	Intravilan	Suprafața (mp)	Tarla	Parcelă	Nr. topo	Observații / Referințe
1	arabil	DA	636	25	5/32	-	
2	arabil	NU	1.864	25	5/32	-	

Lungime Segmente

1) Valorile lungimilor segmentelor sunt obținute din proiecție în plan.

Punct început	X / Y	Punct sfârșit	X / Y	Lungime segment (** (m)
1	431.471,315 371.378,69	2	431.514,854 371.380,06	43.56
2	431.514,854 371.380,06	3	431.585,459 371.382,752	70.656
3	431.585,459 371.382,752	4	431.629,117 371.384,247	43.684
4	431.629,117 371.384,247	5	431.690,925 371.387,082	61.872

Punct început	X / Y	Punct sfârşit	X / Y	Lungime segment (** (m)
5	431.690,925 371.387,082	6	431.681,276 371.396,65	13.588
6	431.681,276 371.396,65	7	431.628,717 371.394,239	52.614
7	431.628,717 371.394,239	8	431.585,097 371.392,746	43.645
8	431.585,097 371.392,746	9	431.514,506 371.390,054	70.642
9	431.514,506 371.390,054	10	431.470,905 371.388,683	43.623
10	431.470,905 371.388,683	11	431.433,42 371.386,783	37.533
11	431.433,42 371.386,783	12	431.439,164 371.377,061	11.292
12	431.439,164 371.377,061	1	431.471,315 371.378,69	32.192

** Lungimile segmentelor sunt determinate în planul de proiecție Stereo 70 și sunt rotunjite la 1 milimetru.

*** Distanța dintre puncte este formată din segmente cumulate ce sunt mai mici decât valoarea 1 milimetru.

**DATE DESPRE IMOBILUL NR. 784**

Oficiul de Cadastru și Publicitate Imobiliară VALCEA
Biroul de Cadastru și Publicitate Imobiliară Ramnicu Valcea

A. Partea I. Descrierea imobilului

TEREN Necunoscut

Adresa: Loc. Glavile, Jud. Valcea, PUNCTUL "LACIOC"

Nr. Crt	Nr cadastral Nr. topografic	Suprafața* (mp)	Observații / Referințe
A1		2.500	Sector cadastral:12 Teren neimprejmuit;

B. Partea II. Proprietari și acte

Inscrieri privitoare la dreptul de proprietate și alte drepturi reale	Referințe
/	
Act Notarial nr. 85, din 22/12/2020 emis de BIN DINCA GEORGIANA ROXANA (certificat de mostenitor);	
B1	A1
Intabulare, drept de PROPRIETATE, dobandit prin Succesiune, cota actuala 1/1 1) CIOCARLAN CRISTIANA-ALINA	

C. Partea III. SARCINI .

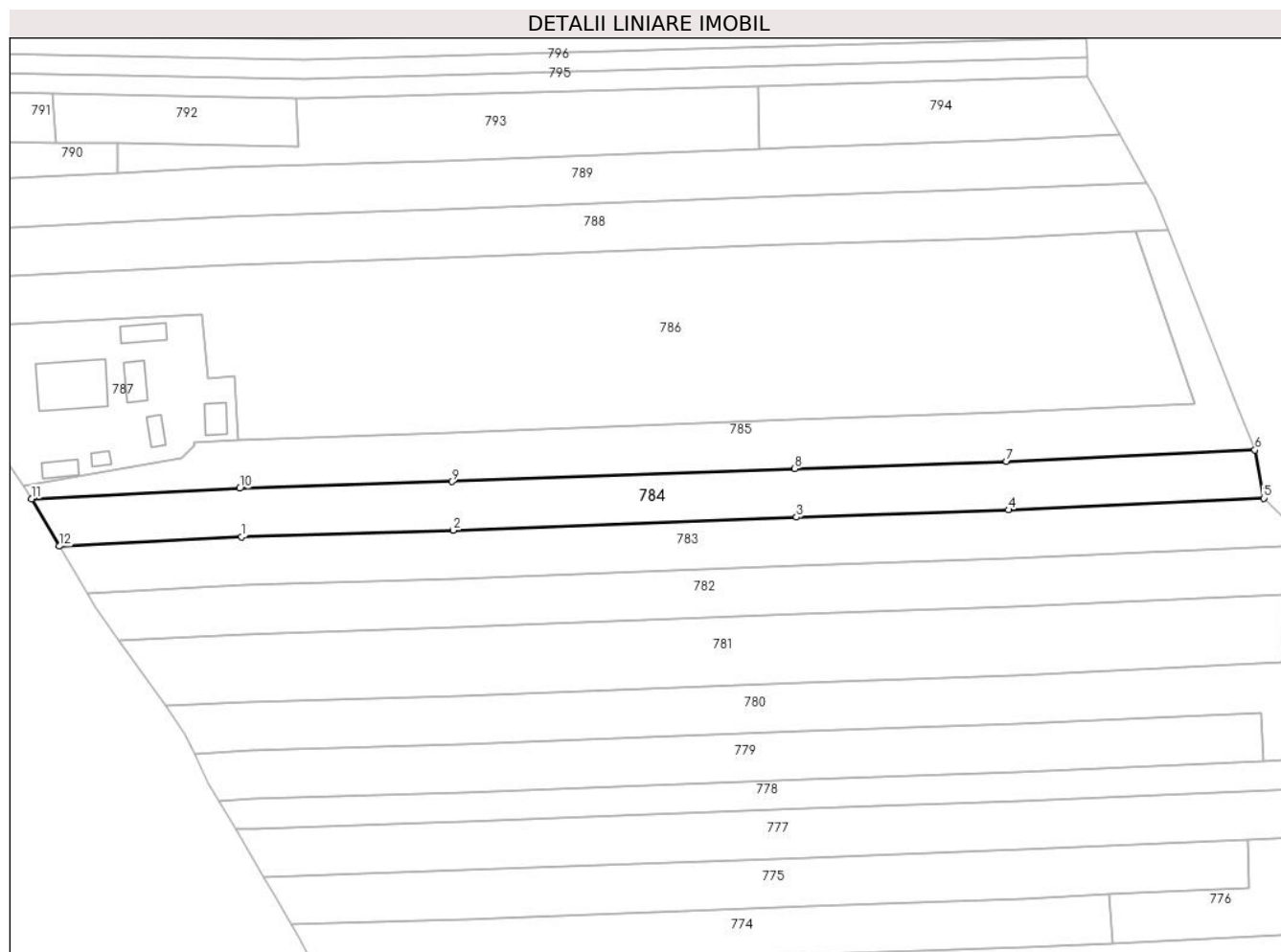
Inscrieri privind dezmembramintele dreptului de proprietate, drepturi reale de garanție și sarcini	Referințe
NU SUNT	

Anexa Nr. 1 La Partea I

Teren

Nr cadastral	Suprafața (mp)*	Observații / Referințe
	2.500	

* Suprafața este determinată în planul de proiecție Stereo 70.



Date referitoare la teren

Crt	Categorie folosință	Intravilan	Suprafața (mp)	Tarla	Parcelă	Nr. topo	Observații / Referințe
1	arabil	DA	627	25	5/31/1	-	
2	arabil	NU	1.873	25	5/31/1	-	

Lungime Segmente

1) Valorile lungimilor segmentelor sunt obținute din proiecție în plan.

Punct început	X / Y	Punct sfârșit	X / Y	Lungime segment (** (m)
1	431.470,905 371.388,683	2	431.514,506 371.390,054	43.623
2	431.514,506 371.390,054	3	431.585,097 371.392,746	70.642
3	431.585,097 371.392,746	4	431.628,717 371.394,239	43.645
4	431.628,717 371.394,239	5	431.681,276 371.396,65	52.614

Punct început	X / Y	Punct sfârșit	X / Y	Lungime segment (** (m)
5	431.681,276 371.396,65	6	431.679,457 371.406,577	10.092
6	431.679,457 371.406,577	7	431.628,317 371.404,231	51.194
7	431.628,317 371.404,231	8	431.584,735 371.402,739	43.607
8	431.584,735 371.402,739	9	431.514,158 371.400,048	70.628
9	431.514,158 371.400,048	10	431.470,494 371.398,675	43.686
10	431.470,494 371.398,675	11	431.427,676 371.396,504	42.873
11	431.427,676 371.396,504	12	431.433,42 371.386,783	11.292
12	431.433,42 371.386,783	1	431.470,905 371.388,683	37.533

** Lungimile segmentelor sunt determinate în planul de proiecție Stereo 70 și sunt rotunjite la 1 milimetru.

*** Distanța dintre puncte este formată din segmente cumulate ce sunt mai mici decât valoarea 1 milimetru.

**DATE DESPRE IMOBILUL NR. 785**

Oficiul de Cadastru și Publicitate Imobiliară VALCEA
Biroul de Cadastru și Publicitate Imobiliară Ramnicu Valcea

A. Partea I. Descrierea imobilului

TEREN Necunoscut

Adresa: Loc. Glavile, Jud. Valcea

Nr. Crt	Nr cadastral Nr. topografic	Suprafața* (mp)	Observații / Referințe
A1		2.611	Sector cadastral:12 Teren neimprejmuit;

B. Partea II. Proprietari și acte

Inscrieri privitoare la dreptul de proprietate și alte drepturi reale		Referințe
/		
Act Normativ nr. 7, din 13/03/1996 emis de GUVERNUL ROMANIEI (lege);		
B1	Inscrierea provizorie, drept de PROPRIETATE, dobandit prin Lege, cota actuala 1/1	A1
1) NEIDENTIFICAT NEIDENTIFICAT, DECEDAT		

C. Partea III. SARCINI .

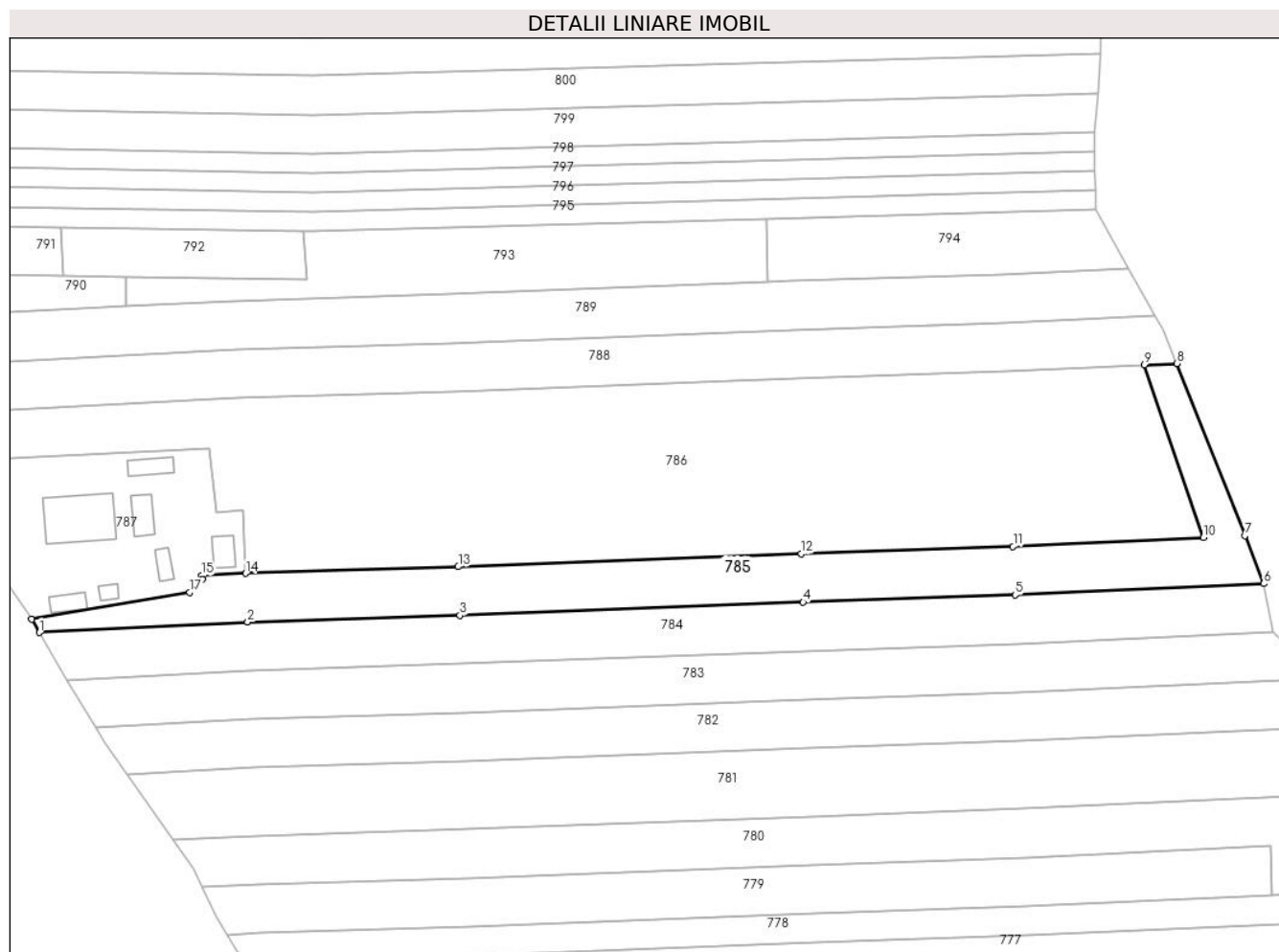
Inscrieri privind dezmembramintele dreptului de proprietate, drepturi reale de garanție și sarcini	Referințe
NU SUNT	

Anexa Nr. 1 La Partea I

Teren

Nr cadastral	Suprafața (mp)*	Observații / Referințe
	2.611	

* Suprafața este determinată în planul de proiecție Stereo 70.



Date referitoare la teren

Crt	Categorie folosință	Intravilan	Suprafața (mp)	Tarla	Parcelă	Nr. topo	Observații / Referințe
1	arabil	DA	426	-	-	-	
2	arabil	NU	2.185	-	-	-	

Lungime Segmente

1) Valorile lungimilor segmentelor sunt obținute din proiecție în plan.

Punct început	X / Y	Punct sfârșit	X / Y	Lungime segment (** (m)
1	431.427,676 371.396,504	2	431.470,494 371.398,675	42.873
2	431.470,494 371.398,675	3	431.514,158 371.400,048	43.686
3	431.514,158 371.400,048	4	431.584,735 371.402,739	70.628
4	431.584,735 371.402,739	5	431.628,317 371.404,231	43.607

Punct început	X / Y	Punct sfârşit	X / Y	Lungime segment (** (m)
5	431.628,317 371.404,231	6	431.679,457 371.406,577	51.194
6	431.679,457 371.406,577	7	431.675,571 371.416,409	10.572
7	431.675,571 371.416,409	8	431.661,583 371.451,805	38.06
8	431.661,583 371.451,805	9	431.654,928 371.451,5	6.661
9	431.654,928 371.451,5	10	431.667,079 371.416,02	37.504
10	431.667,079 371.416,02	11	431.627,917 371.414,223	39.204
11	431.627,917 371.414,223	12	431.584,374 371.412,732	43.568
12	431.584,374 371.412,732	13	431.513,811 371.410,042	70.614
13	431.513,811 371.410,042	14	431.470,084 371.408,667	43.748
14	431.470,084 371.408,667	15	431.461,086 371.408,211	9.009
15	431.461,086 371.408,211	16	431.461,136 371.407,495	0.717
16	431.461,136 371.407,495	17	431.458,562 371.404,761	3.755
17	431.458,562 371.404,761	18	431.426,073 371.399,218	32.958
18	431.426,073 371.399,218	1	431.427,676 371.396,504	3.152

** Lungimile segmentelor sunt determinate în planul de proiecție Stereo 70 și sunt rotunjite la 1 milimetru.

*** Distanța dintre puncte este formată din segmente cumulate ce sunt mai mici decât valoarea 1 milimetru.

**DATE DESPRE IMOBILUL NR. 786**

Oficiul de Cadastru și Publicitate Imobiliară VALCEA
Biroul de Cadastru și Publicitate Imobiliară Ramnicu Valcea

A. Partea I. Descrierea imobilului

TEREN Necunoscut

Adresa: Loc. Glavile, Jud. Valcea, PUNCTUL "GURA GRADISTII", "LA CIOC"

Nr. Crt	Nr cadastral Nr. topografic	Suprafața* (mp)	Observații / Referințe
A1		7.690	Sector cadastral:12 Teren neimprejmuit;

B. Partea II. Proprietari și acte

Inscrieri privitoare la dreptul de proprietate și alte drepturi reale		Referințe
/		
Hotarare Judecatoreasca nr. 1522, din 30/05/2013 emis de JUDECATORIA DRAGASANI (SENTINTA CIVILA NR. 765 DIN 10.03.2011);		
B1	Intabulare, drept de PROPRIETATE, dobandit prin Hotarare Judecatoreasca, cota actuala 1/1 1) SARPE ILIE	A1

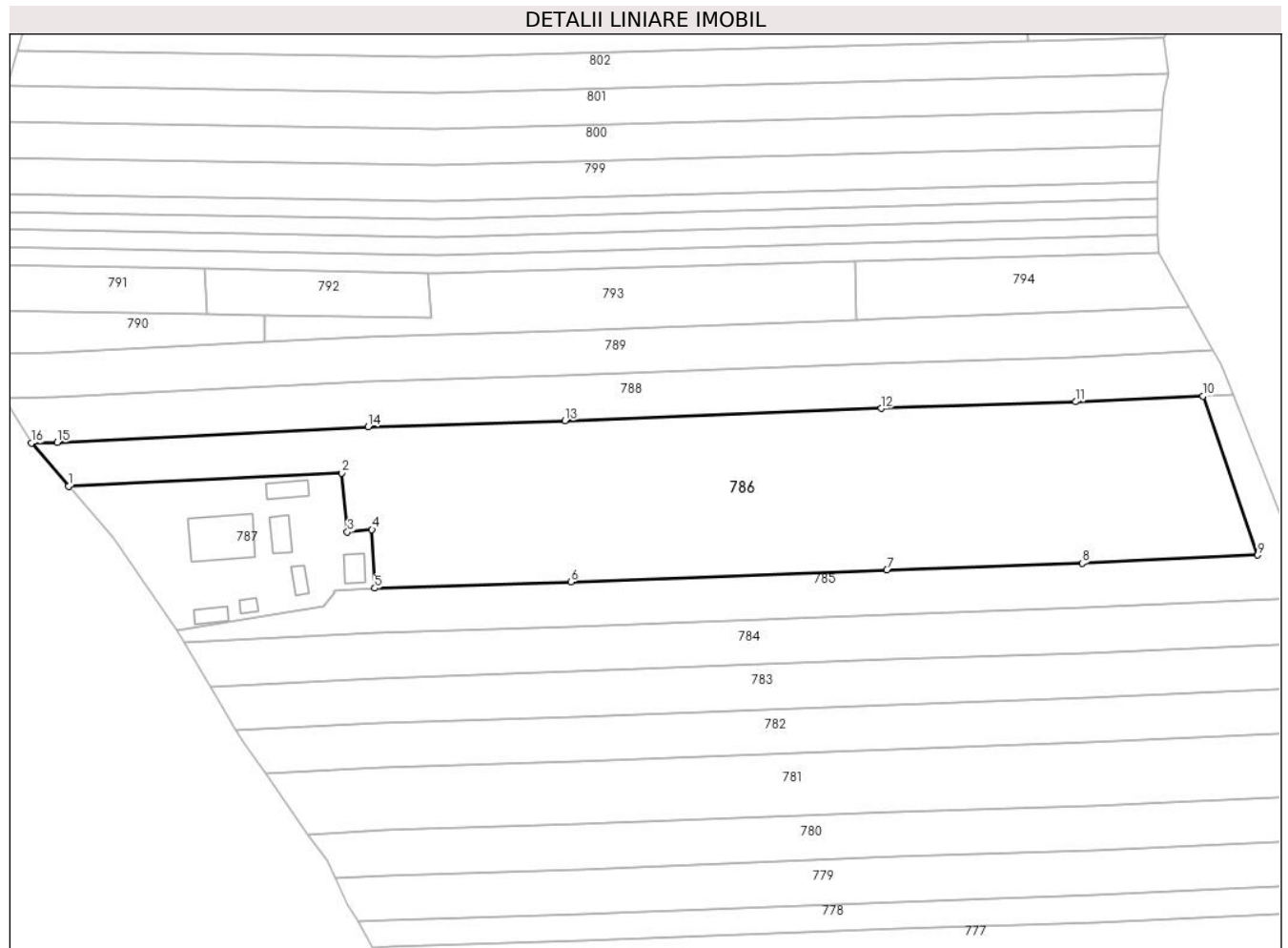
C. Partea III. SARCINI .

Inscrieri privind dezmembramintele dreptului de proprietate, drepturi reale de garanție și sarcini	Referințe
NU SUNT	

Anexa Nr. 1 La Partea I**Teren**

Nr cadastral	Suprafața (mp)*	Observații / Referințe
	7.690	

* Suprafața este determinată în planul de proiecție Stereo 70.

**Date referitoare la teren**

Crt	Categorie folosință	Intravilan	Suprafața (mp)	Tarla	Parcelă	Nr. topo	Observații / Referințe
1	arabil	DA	845	25	5/29	-	
2	arabil	NU	6.845	25	5/30	-	

Lungime Segmente

1) Valorile lungimilor segmentelor sunt obținute din proiecție în plan.

Punct început	X / Y	Punct sfârșit	X / Y	Lungime segment (** (m)
1	431.401,738 371.431,393	2	431.462,707 371.434,326	61.039
2	431.462,707 371.434,326	3	431.463,984 371.421,192	13.196
3	431.463,984 371.421,192	4	431.469,455 371.421,724	5.497
4	431.469,455 371.421,724	5	431.470,084 371.408,667	13.072

Punct început	X / Y	Punct sfârșit	X / Y	Lungime segment (** (m)
5	431.470,084 371.408,667	6	431.513,811 371.410,042	43.748
6	431.513,811 371.410,042	7	431.584,374 371.412,732	70.614
7	431.584,374 371.412,732	8	431.627,917 371.414,223	43.568
8	431.627,917 371.414,223	9	431.667,079 371.416,02	39.204
9	431.667,079 371.416,02	10	431.654,928 371.451,5	37.504
10	431.654,928 371.451,5	11	431.626,476 371.450,195	28.482
11	431.626,476 371.450,195	12	431.583,072 371.448,709	43.429
12	431.583,072 371.448,709	13	431.512,559 371.446,02	70.564
13	431.512,559 371.446,02	14	431.468,607 371.444,638	43.974
14	431.468,607 371.444,638	15	431.399,24 371.441,122	69.456
15	431.399,24 371.441,122	16	431.393,476 371.441,003	5.765
16	431.393,476 371.441,003	1	431.401,738 371.431,393	12.674

** Lungimile segmentelor sunt determinate în planul de proiecție Stereo 70 și sunt rotunjite la 1 milimetru.

*** Distanța dintre puncte este formată din segmente cumulate ce sunt mai mici decât valoarea 1 milimetru.



DATE DESPRE IMOBILUL NR. 787

Oficiul de Cadastru și Publicitate Imobiliară VALCEA
Biroul de Cadastru și Publicitate Imobiliară Ramnicu Valcea

A. Partea I. Descrierea imobilului

TEREN Intravilan

Adresa: Loc. Glavile, Str Targului, Nr. 278, Jud. Valcea

Nr. Crt	Nr cadastral Nr. topografic	Suprafața* (mp)	Observații / Referințe
A1		1.618	Sector cadastral:12 Teren neimprijmit;

Construcții

Crt	Nr cadastral Nr. topografic	Adresa	Observații / Referințe
A1.1		Loc. Glavile, Str Targului, Nr. 278, Jud. Valcea	Nr. niveluri:1; S. construita la sol:139 mp; S. construita desfasurata:139 mp; CASA EDIFICATA IN 1996
A1.2		Loc. Glavile, Str Targului, Nr. 278, Jud. Valcea	Nr. niveluri:1; S. construita la sol:32 mp; S. construita desfasurata:32 mp; MAGAZIE EDIFICATA IN 1996
A1.3		Loc. Glavile, Str Targului, Nr. 278, Jud. Valcea	Nr. niveluri:1; S. construita la sol:35 mp; S. construita desfasurata:35 mp; BUCATARIE DE VARA EDIFICATA IN 1996
A1.4		Loc. Glavile, Str Targului, Nr. 278, Jud. Valcea	Nr. niveluri:1; S. construita la sol:29 mp; S. construita desfasurata:29 mp; ANEXA EDIFICATA IN 1996
A1.5		Loc. Glavile, Str Targului, Nr. 278, Jud. Valcea	Nr. niveluri:1; S. construita la sol:19 mp; S. construita desfasurata:19 mp; PATUL EDIFICAT IN 1963
A1.6		Loc. Glavile, Str Targului, Nr. 278, Jud. Valcea	Nr. niveluri:1; S. construita la sol:11 mp; S. construita desfasurata:11 mp; ANEXA EDIFICATA IN 1963
A1.7		Loc. Glavile, Str Targului, Nr. 278, Jud. Valcea	Nr. niveluri:1; S. construita la sol:25 mp; S. construita desfasurata:25 mp; FANAR EDIFICAT IN 1963

B. Partea II. Proprietari și acte

Inscrieri privitoare la dreptul de proprietate și alte drepturi reale		Referințe
/		
Act Administrativ nr. 224, din 05/07/2024 emis de PRIMARIA COMUNEI GLAVILE (HCJ NR. 20/23.08.1991);		
B1	Inscrierea provizorie, drept de PROPRIETATE, dobandit prin Lege, cota actuala 1/1 1) SARPE GH ION, DECEDAT DEFUNCT:Da	A1
Act Notarial nr. 712, din 28/09/1994 emis de NS BANU CONSTANTIN (certificat de mostenitor);		
B1	Intabulare, drept de PROPRIETATE, dobandit prin Succesiune, cota actuala 1/4 1) SARPE GH ION, DECEDAT DEFUNCT:Da	A1.1, A1.2, A1.5, A1.7
B1	Intabulare, drept de PROPRIETATE, dobandit prin Succesiune, cota actuala 3/4 1) SARPE ILIE	A1.1, A1.2, A1.5, A1.7
Act Administrativ nr. 2083, din 17/07/2024 emis de PRIMARIA COMUNEI GLAVILE (adeverinta);		
B1	Intabulare, drept de PROPRIETATE, dobandit prin Construire, cota actuala 1/1 1) SARPE ILIE	A1.3, A1.4, A1.6

C. Partea III. SARCINI .

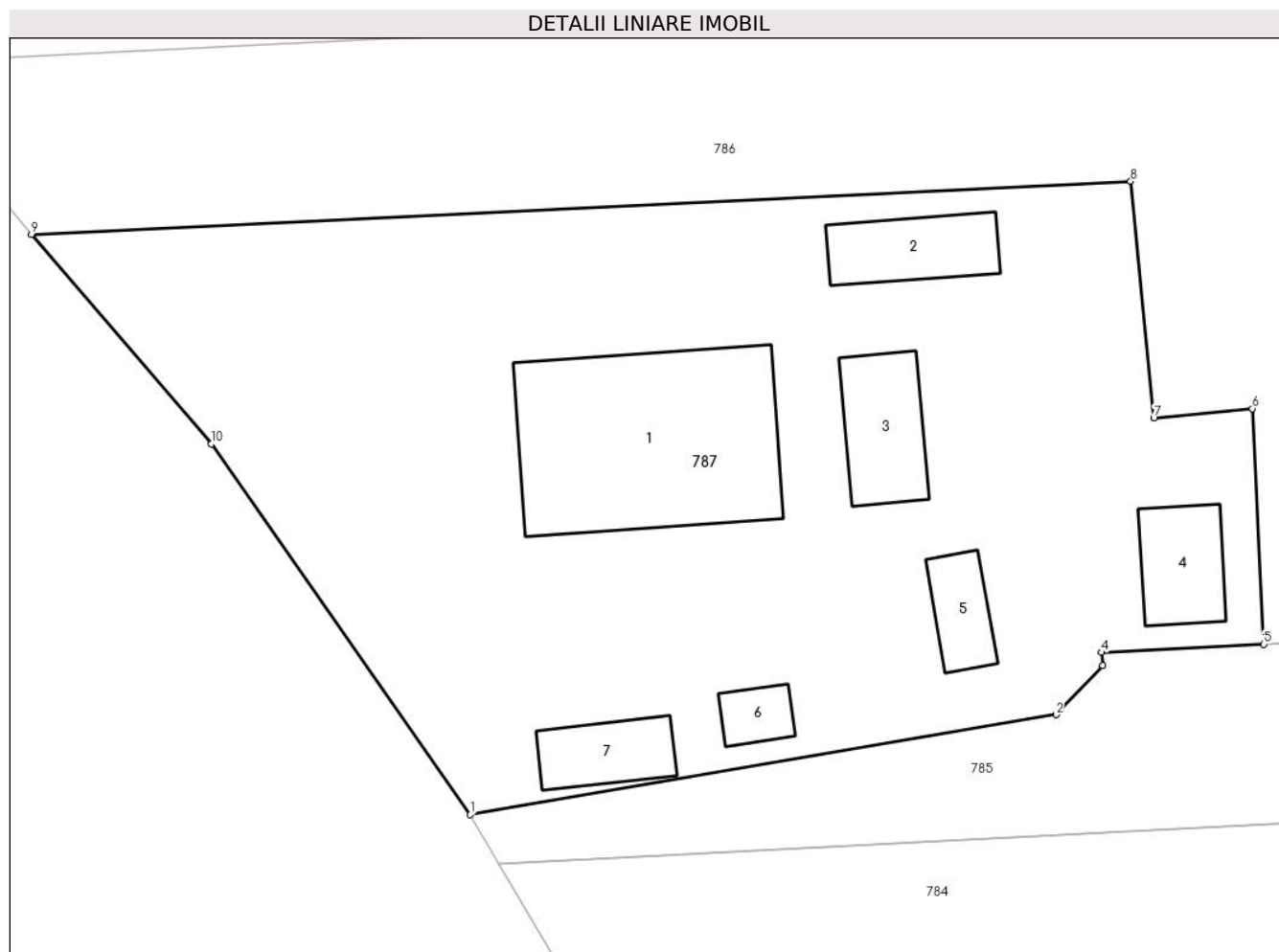
Inscrieri privind dezmembramintele dreptului de proprietate, drepturi reale de garanție și sarcini	Referințe
NU SUNT	

Anexa Nr. 1 La Partea I

Teren

Nr cadastral	Suprafața (mp)*	Observații / Referințe
	1.618	

* Suprafața este determinată în planul de proiecție Stereo 70.



Date referitoare la teren

Crt	Categorie folosință	Intravilan	Suprafața (mp)	Tarla	Parcelă	Nr. topo	Observații / Referințe
1	curți construcții	DA	1.618	25	7/1	-	

Date referitoare la construcții

Crt	Număr	Destinație construcție	Supraf. (mp)	Situație juridică	Observații / Referințe
A1.1		construcții de locuințe	139	Cu acte	Nr. niveluri:1; S. construita la sol:139 mp; S. construita desfasurata:139 mp; CASA EDIFICATA IN 1996
A1.2		construcții anexa	32	Cu acte	Nr. niveluri:1; S. construita la sol:32 mp; S. construita desfasurata:32 mp; MAGAZIE EDIFICATA IN 1996
A1.3		construcții anexa	35	Cu acte	Nr. niveluri:1; S. construita la sol:35 mp; S. construita desfasurata:35 mp; BUCATARIE DE VARA EDIFICATA IN 1996
A1.4		construcții anexa	29	Cu acte	Nr. niveluri:1; S. construita la sol:29 mp; S. construita desfasurata:29 mp; ANEXA EDIFICATA IN 1996
A1.5		construcții anexa	19	Cu acte	Nr. niveluri:1; S. construita la sol:19 mp; S. construita desfasurata:19 mp; PATUL EDIFICAT IN 1963
A1.6		construcții anexa	11	Cu acte	Nr. niveluri:1; S. construita la sol:11 mp; S. construita desfasurata:11 mp; ANEXA EDIFICATA IN 1963
A1.7		construcții anexa	25	Cu acte	Nr. niveluri:1; S. construita la sol:25 mp; S. construita desfasurata:25 mp; FANAR EDIFICAT IN 1963

Lungime Segmente

1) Valorile lungimilor segmentelor sunt obținute din proiecție în plan.

Punct început	X / Y	Punct sfârșit	X / Y	Lungime segment (** (m))
1	431.426,073 371.399,218	2	431.458,562 371.404,761	32.958
2	431.458,562 371.404,761	3	431.461,136 371.407,495	3.755
3	431.461,136 371.407,495	4	431.461,086 371.408,211	0.717
4	431.461,086 371.408,211	5	431.470,084 371.408,667	9.009
5	431.470,084 371.408,667	6	431.469,455 371.421,724	13.072
6	431.469,455 371.421,724	7	431.463,984 371.421,192	5.497
7	431.463,984 371.421,192	8	431.462,707 371.434,326	13.196
8	431.462,707 371.434,326	9	431.401,738 371.431,393	61.039
9	431.401,738 371.431,393	10	431.411,72 371.419,782	15.312
10	431.411,72 371.419,782	1	431.426,073 371.399,218	25.078

** Lungimile segmentelor sunt determinate în planul de proiecție Stereo 70 și sunt rotunjite la 1 milimetru.

*** Distanța dintre puncte este formată din segmente cumulate ce sunt mai mici decât valoarea 1 milimetru.

**DATE DESPRE IMOBILUL NR. 788**

Oficiul de Cadastru și Publicitate Imobiliară VALCEA
Biroul de Cadastru și Publicitate Imobiliară Ramnicu Valcea

A. Partea I. Descrierea imobilului

TEREN Necunoscut

Adresa: Loc. Glavile, Jud. Valcea, PUNCTUL "LINGA SARPE"

Nr. Crt	Nr cadastral Nr. topografic	Suprafața* (mp)	Observații / Referințe
A1		2.693	Sector cadastral:12 Teren neimprejmuit;

B. Partea II. Proprietari și acte

Inscrieri privitoare la dreptul de proprietate și alte drepturi reale		Referințe
/		
Act Administrativ nr. 157, din 21/06/2024 emis de PRIMARIA COMUNEI GLAVILE (HCJ NR. 20/23.08.1991);		
B1	Inscrierea provizorie, drept de PROPRIETATE, dobandit prin Lege, cota actuala 1/1	A1
	1) SCRECIU CONSTANTIN, DECEDAT DEFUNCT:Da	

C. Partea III. SARCINI .

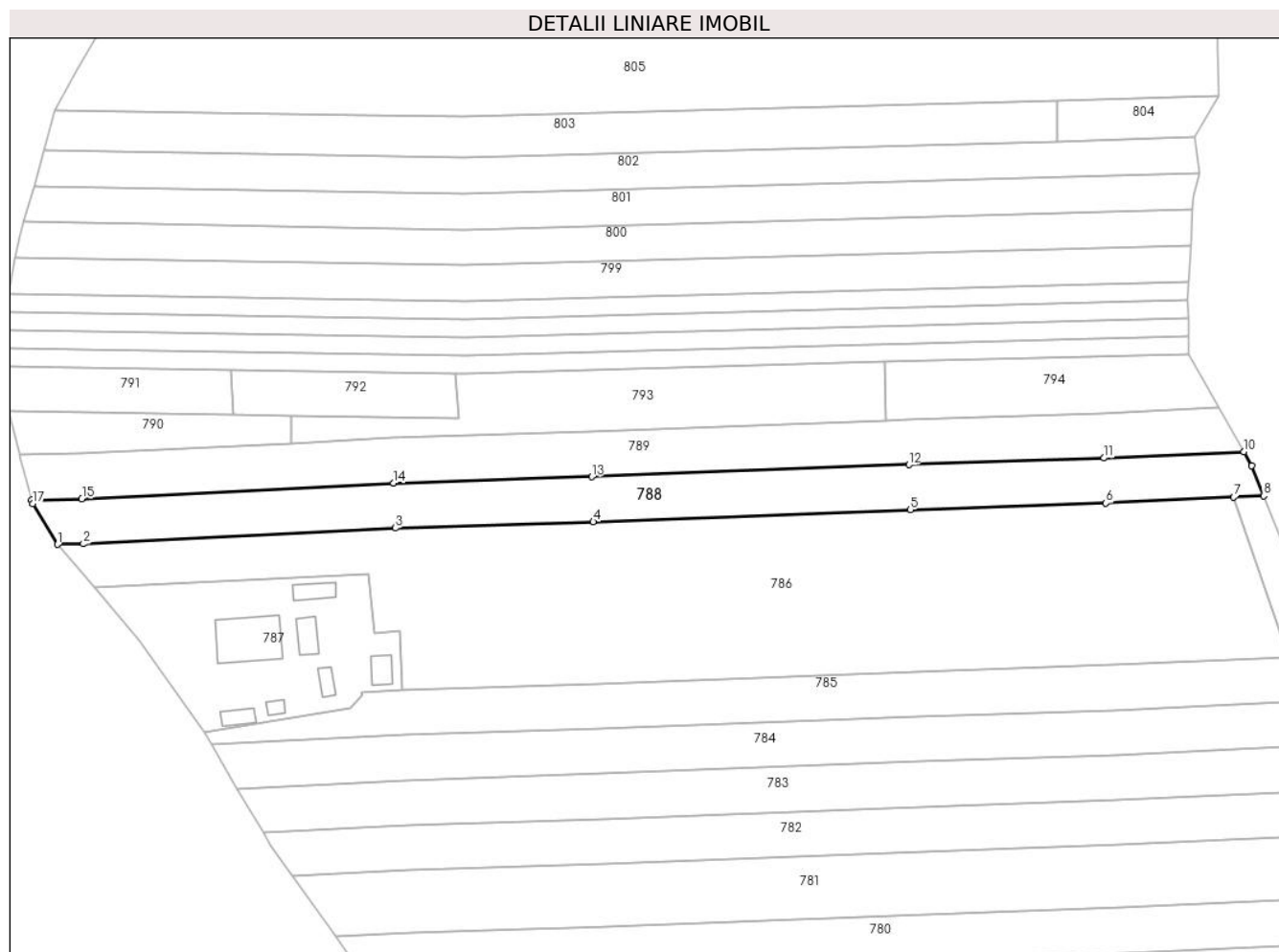
Inscrieri privind dezmembramintele dreptului de proprietate, drepturi reale de garanție și sarcini	Referințe
NU SUNT	

Anexa Nr. 1 La Partea I

Teren

Nr cadastral	Suprafața (mp)*	Observații / Referințe
	2.693	

* Suprafața este determinată în planul de proiecție Stereo 70.



Date referitoare la teren

Crt	Categorie folosință	Intravilan	Suprafața (mp)	Tarla	Parcelă	Nr. topo	Observații / Referințe
1	arabil	DA	637	25	5/28/1	-	
2	arabil	NU	2.056	25	5/28	-	

Lungime Segmente

1) Valorile lungimilor segmentelor sunt obținute din proiecție în plan.

Punct început	X / Y	Punct sfârșit	X / Y	Lungime segment (** (m)
1	431.393,476 371.441,003	2	431.399,24 371.441,122	5.765
2	431.399,24 371.441,122	3	431.468,607 371.444,638	69.456
3	431.468,607 371.444,638	4	431.512,559 371.446,02	43.974
4	431.512,559 371.446,02	5	431.583,072 371.448,709	70.564

Punct început	X / Y	Punct sfârşit	X / Y	Lungime segment (** (m)
5	431.583,072 371.448,709	6	431.626,476 371.450,195	43.429
6	431.626,476 371.450,195	7	431.654,928 371.451,5	28.482
7	431.654,928 371.451,5	8	431.661,583 371.451,805	6.661
8	431.661,583 371.451,805	9	431.658,927 371.458,525	7.226
9	431.658,927 371.458,525	10	431.657,192 371.461,614	3.543
10	431.657,192 371.461,614	11	431.626,076 371.460,187	31.148
11	431.626,076 371.460,187	12	431.582,71 371.458,702	43.391
12	431.582,71 371.458,702	13	431.512,211 371.456,014	70.55
13	431.512,211 371.456,014	14	431.468,197 371.454,63	44.036
14	431.468,197 371.454,63	15	431.398,884 371.451,117	69.402
15	431.398,884 371.451,117	16	431.387,714 371.450,886	11.171
16	431.387,714 371.450,886	17	431.387,932 371.450,06	0.854
17	431.387,932 371.450,06	1	431.393,476 371.441,003	10.619

** Lungimile segmentelor sunt determinate în planul de proiecţie Stereo 70 şi sunt rotunjite la 1 milimetru.

*** Distanţa dintre puncte este formată din segmente cumulate ce sunt mai mici decât valoarea 1 milimetru.

**DATE DESPRE IMOBILUL NR. 789**

Oficiul de Cadastru și Publicitate Imobiliară VALCEA
Biroul de Cadastru și Publicitate Imobiliară Ramnicu Valcea

A. Partea I. Descrierea imobilului

TEREN Necunoscut

Adresa: Loc. Glavile, Jud. Valcea, PUNCTUL "IN LUNCA"

Nr. Crt	Nr cadastral Nr. topografic	Suprafața* (mp)	Observații / Referințe
A1		Din acte: 2.700 Masurata: 2.683	Sector cadastral:12 Teren neimprejmuit;

B. Partea II. Proprietari și acte

Inscrieri privitoare la dreptul de proprietate și alte drepturi reale		Referințe
/		
Act Administrativ nr. 506/25750, din 24/05/2000 emis de CJSDPAT VALCEA (titlu de proprietate);		
B1	Intabulare, drept de PROPRIETATE, dobandit prin Lege, cota actuala 1/1 1) PREDESCU M PAVEL	A1

C. Partea III. SARCINI .

Inscrieri privind dezmembramintele dreptului de proprietate, drepturi reale de garanție și sarcini	Referințe
NU SUNT	

Anexa Nr. 1 La Partea I

Teren

Nr cadastral	Suprafața (mp)*	Observații / Referințe
	Din acte: 2.700 Masurata: 2.683	

* Suprafața este determinată în planul de proiecție Stereo 70.

DETALII LINIARE IMOBIL



Date referitoare la teren

Crt	Categorie folosință	Intravilan	Suprafața (mp)	Tarla	Parcelă	Nr. topo	Observații / Referințe
1	arabil	DA	597	25	5/27	-	
2	arabil	NU	2.086	25	5/27	-	

Lungime Segmente

1) Valorile lungimilor segmentelor sunt obținute din proiecție în plan.

Punct început	X / Y	Punct sfârșit	X / Y	Lungime segment (** (m)
1	431.398,884 371.451,117	2	431.468,197 371.454,63	69.402
2	431.468,197 371.454,63	3	431.512,211 371.456,014	44.036
3	431.512,211 371.456,014	4	431.582,71 371.458,702	70.55
4	431.582,71 371.458,702	5	431.626,076 371.460,187	43.391

Punct început	X / Y	Punct sfârşit	X / Y	Lungime segment (** (m)
5	431.626,076 371.460,187	6	431.657,192 371.461,614	31.148
6	431.657,192 371.461,614	7	431.651,709 371.471,373	11.194
7	431.651,709 371.471,373	8	431.625,676 371.470,179	26.061
8	431.625,676 371.470,179	9	431.582,349 371.468,696	43.352
9	431.582,349 371.468,696	10	431.577,467 371.468,51	4.885
10	431.577,467 371.468,51	11	431.511,864 371.466,008	65.651
11	431.511,864 371.466,008	12	431.467,786 371.464,622	44.099
12	431.467,786 371.464,622	13	431.445,468 371.463,491	22.347
13	431.445,468 371.463,491	14	431.398,527 371.461,112	47.002
14	431.398,527 371.461,112	15	431.385,1 371.460,834	13.43
15	431.385,1 371.460,834	16	431.385,191 371.460,47	0.375
16	431.385,191 371.460,47	17	431.387,714 371.450,886	9.91
17	431.387,714 371.450,886	1	431.398,884 371.451,117	11.171

** Lungimile segmentelor sunt determinate în planul de proiecţie Stereo 70 şi sunt rotunjite la 1 milimetru.

*** Distanţa dintre puncte este formată din segmente cumulate ce sunt mai mici decât valoarea 1 milimetru.

**DATE DESPRE IMOBILUL NR. 790**

Oficiul de Cadastru și Publicitate Imobiliară VALCEA
Biroul de Cadastru și Publicitate Imobiliară Ramnicu Valcea

A. Partea I. Descrierea imobilului

TEREN Intravilan

Adresa: Loc. Glavile, Jud. Valcea, PUNCTUL "LA ENE"

Nr. Crt	Nr cadastral Nr. topografic	Suprafața* (mp)	Observații / Referințe
A1		500	Sector cadastral:12 Teren neimprejmuit;

B. Partea II. Proprietari și acte

Inscrieri privitoare la dreptul de proprietate și alte drepturi reale	Referințe
/	
Act Administrativ nr. 155, din 21/06/2024 emis de PRIMARIA COMUNEI GLAVILE (HCJ NR. 20/23.08.1991);	
B1	Inscrierea provizorie, drept de PROPRIETATE, dobandit prin Lege, cota actuala 1/1
	1) CEDICA ANA, DECEDAT DEFUNCT:Da

C. Partea III. SARCINI .

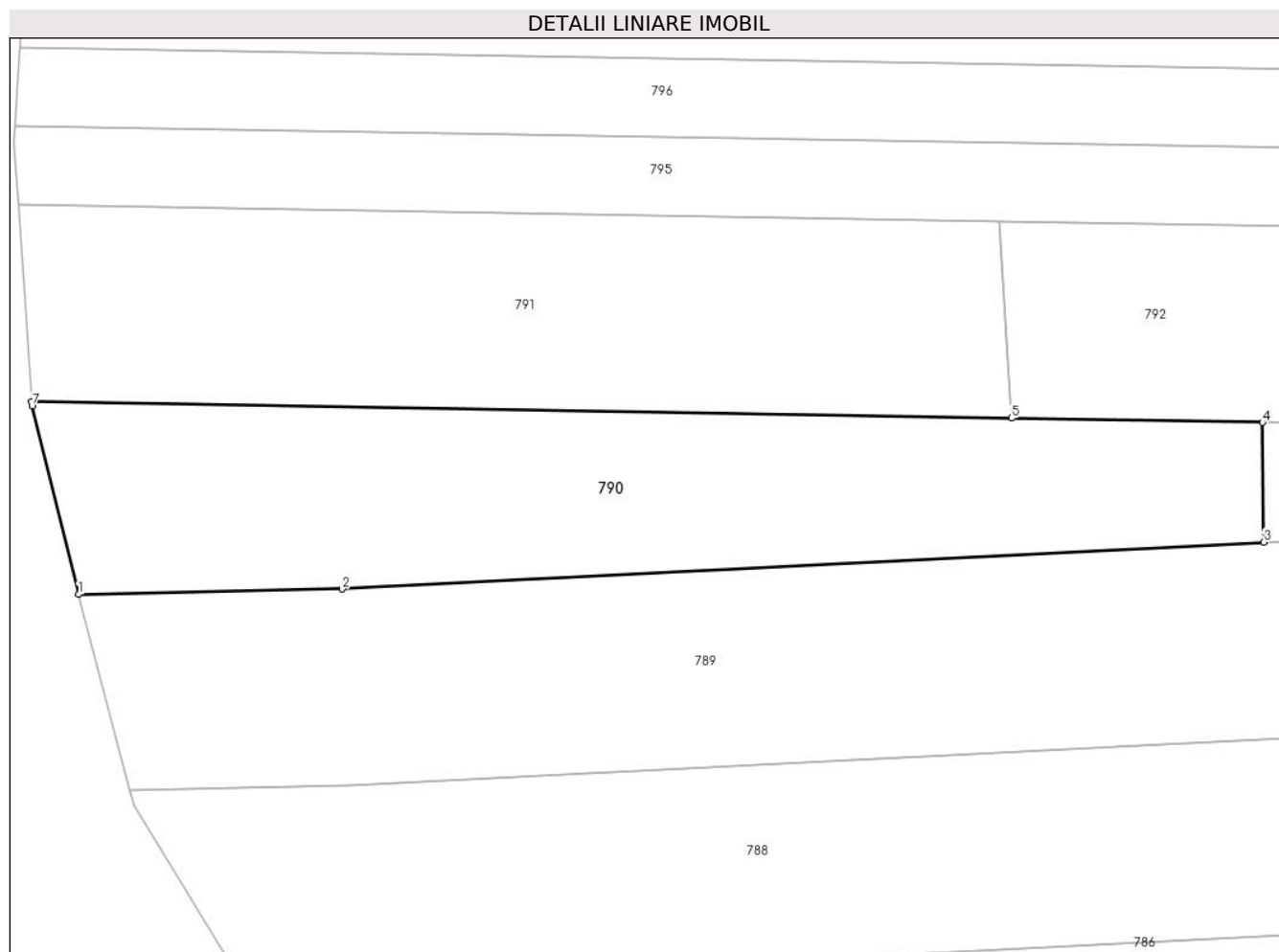
Inscrieri privind dezmembramintele dreptului de proprietate, drepturi reale de garanție și sarcini	Referințe
NU SUNT	

Anexa Nr. 1 La Partea I

Teren

Nr cadastral	Suprafața (mp)*	Observații / Referințe
	500	

* Suprafața este determinată în planul de proiecție Stereo 70.



Date referitoare la teren

Crt	Categorie folosință	Intravilan	Suprafața (mp)	Tarla	Parcelă	Nr. topo	Observații / Referințe
1	arabil	DA	500	25	5/26	-	

Lungime Segmente

1) Valorile lungimilor segmentelor sunt obținute din proiecție în plan.

Punct început	X / Y	Punct sfârșit	X / Y	Lungime segment (** (m)
1	431.385,1 371.460,834	2	431.398,527 371.461,112	13.43
2	431.398,527 371.461,112	3	431.445,468 371.463,491	47.002
3	431.445,468 371.463,491	4	431.445,399 371.469,586	6.096
4	431.445,399 371.469,586	5	431.432,625 371.469,803	12.776
5	431.432,625 371.469,803	6	431.382,699 371.470,652	49.933

Punct început	X / Y	Punct sfârșit	X / Y	Lungime segment (** (m)
6	431.382,699 371.470,652	7	431.382,715 371.470,416	0.236
7	431.382,715 371.470,416	1	431.385,1 371.460,834	9.874

** Lungimile segmentelor sunt determinate în planul de proiecție Stereo 70 și sunt rotunjite la 1 milimetru.

*** Distanța dintre puncte este formată din segmente cumulate ce sunt mai mici decât valoarea 1 milimetru.

**DATE DESPRE IMOBILUL NR. 791**

Oficiul de Cadastru și Publicitate Imobiliară VALCEA
Biroul de Cadastru și Publicitate Imobiliară Ramnicu Valcea

A. Partea I. Descrierea imobilului

TEREN Intravilan

Adresa: Loc. Glavile, Jud. Valcea, PUNCTUL "IN LUNCA"

Nr. Crt	Nr cadastral Nr. topografic	Suprafața* (mp)	Observații / Referințe
A1		500	Sector cadastral:12 Teren neimprejmuit;

B. Partea II. Proprietari și acte

Inscrieri privitoare la dreptul de proprietate și alte drepturi reale	Referințe
/	
Hotarare Judecatoreasca nr. 619, din 10/08/2020 emis de JUDECATORIA DRAGASANI (SENTINTA CIVILA);	
B1	A1
Intabulare, drept de PROPRIETATE, dobandit prin Hotarare Judecatoreasca, cota actuala 1/1 1) PREDESCU ION	

C. Partea III. SARCINI .

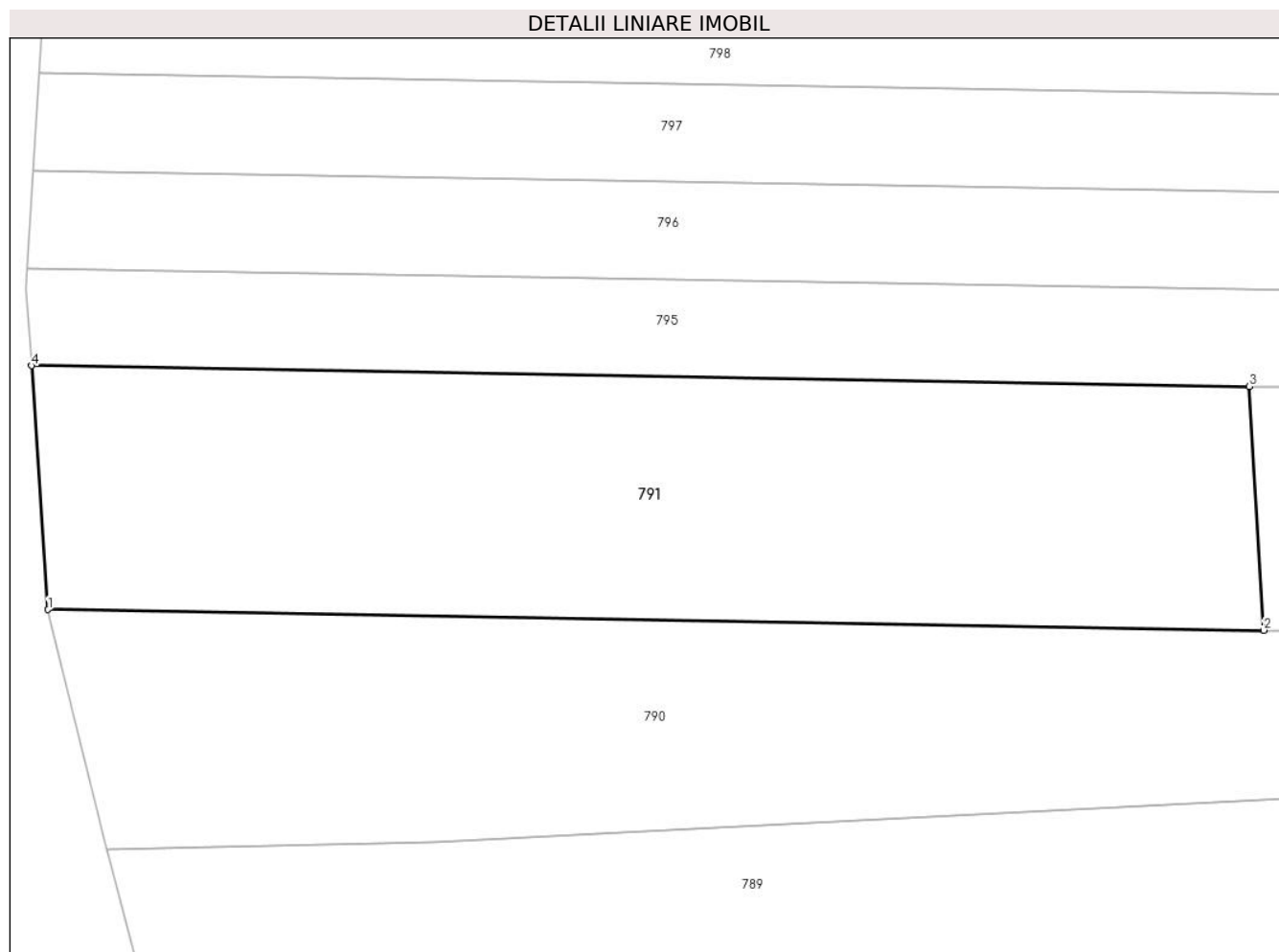
Inscrieri privind dezmembramintele dreptului de proprietate, drepturi reale de garanție și sarcini	Referințe
NU SUNT	

Anexa Nr. 1 La Partea I

Teren

Nr cadastral	Suprafaţa (mp)*	Observații / Referințe
	500	

* Suprafața este determinată în planul de proiecție Stereo 70.



Date referitoare la teren

Crt	Categorie folosință	Intravilan	Suprafața (mp)	Tarla	Parcelă	Nr. topo	Observații / Referințe
1	arabil	DA	500	25	5/25	-	

Lungime Segmente

1) Valorile lungimilor segmentelor sunt obținute din proiecție în plan.

Punct început	X / Y	Punct sfârșit	X / Y	Lungime segment (** (m)
1	431.382,699 371.470,652	2	431.432,625 371.469,803	49.933
2	431.432,625 371.469,803	3	431.432,02 371.479,815	10.03
3	431.432,02 371.479,815	4	431.382,02 371.480,664	50.007
4	431.382,02 371.480,664	1	431.382,699 371.470,652	10.036

** Lungimile segmentelor sunt determinate în planul de proiecție Stereo 70 și sunt rotunjite la 1 milimetru.

***** Distanţa dintre puncte este formată din segmente cumulate ce sunt mai mici decât valoarea 1 milimetru.**

**DATE DESPRE IMOBILUL NR. 792**

Oficiul de Cadastru și Publicitate Imobiliară VALCEA
Biroul de Cadastru și Publicitate Imobiliară Ramnicu Valcea

A. Partea I. Descrierea imobilului

TEREN Extravilan

Adresa: Jud. Valcea, PUNCTUL "IN LUNCA"

Nr. Crt	Nr cadastral Nr. topografic	Suprafața* (mp)	Observații / Referințe
A1		500	Sector cadastral:12 Teren neimprejmuit;

B. Partea II. Proprietari și acte

Inscrieri privitoare la dreptul de proprietate și alte drepturi reale	Referințe
/	
Act Administrativ nr. 9011, din 30/09/2008 emis de CJSDPAT VALCEA (titlu de proprietate);	
B1	A1
Intabulare, drept de PROPRIETATE, dobandit prin Lege, cota actuala 1/1 1) ASPRU T MARIN	

C. Partea III. SARCINI .

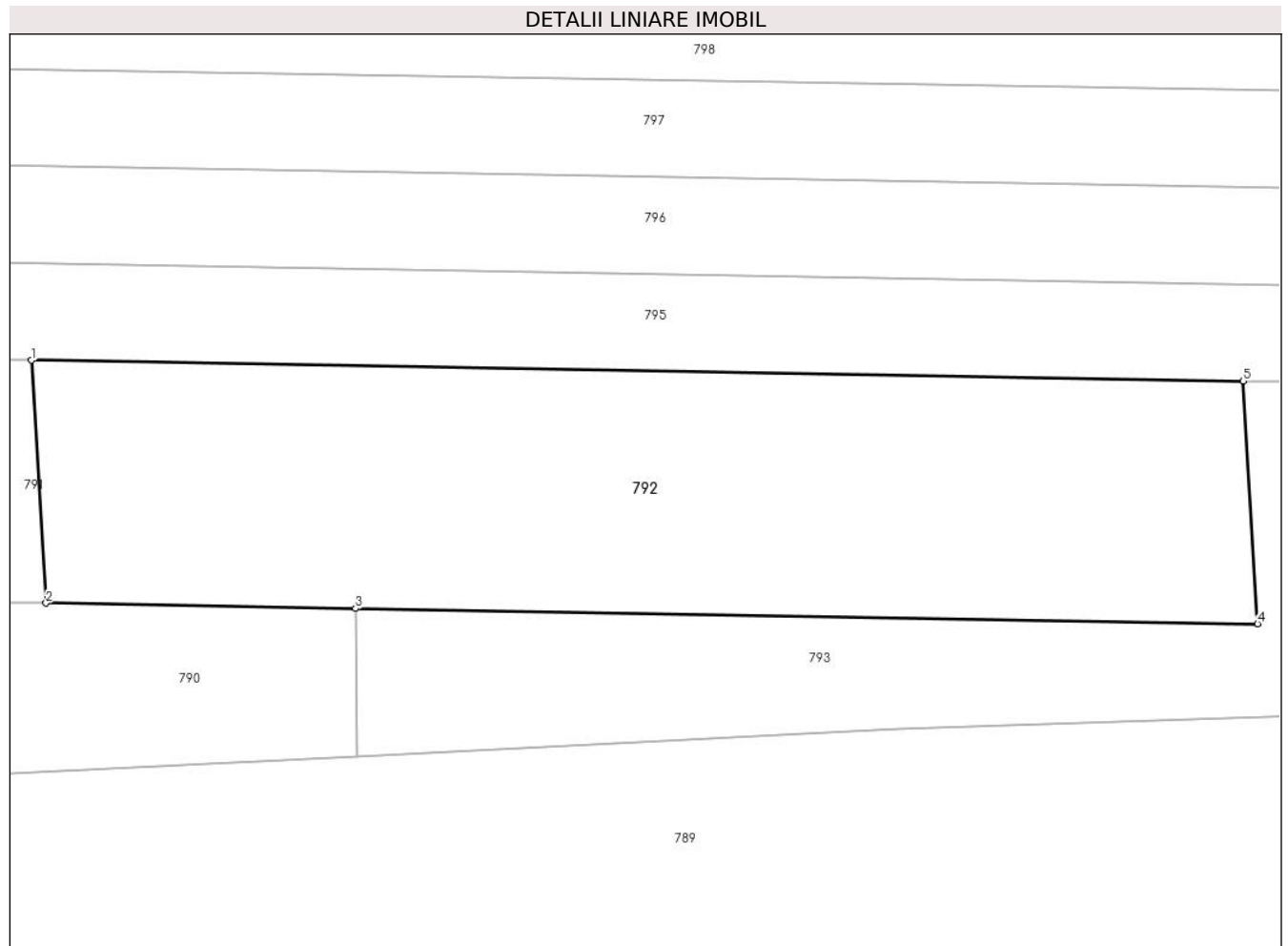
Inscrieri privind dezmembramintele dreptului de proprietate, drepturi reale de garanție și sarcini	Referințe
NU SUNT	

Anexa Nr. 1 La Partea I

Teren

Nr cadastral	Suprafaţa (mp)*	Observații / Referințe
	500	

* Suprafața este determinată în planul de proiecție Stereo 70.



Date referitoare la teren

Crt	Categorie folosință	Intravilan	Suprafața (mp)	Tarla	Parcelă	Nr. topo	Observații / Referințe
1	arabil	NU	500	25	5/23	-	

Lungime Segmente

1) Valorile lungimilor segmentelor sunt obținute din proiecție în plan.

Punct început	X / Y	Punct sfârșit	X / Y	Lungime segment (** (m)
1	431.432,02 371.479,815	2	431.432,625 371.469,803	10.03
2	431.432,625 371.469,803	3	431.445,399 371.469,586	12.776
3	431.445,399 371.469,586	4	431.482,625 371.468,954	37.231
4	431.482,625 371.468,954	5	431.482,02 371.478,965	10.03
5	431.482,02 371.478,965	1	431.432,02 371.479,815	50.007

**** Lungimile segmentelor sunt determinate în planul de proiecție Stereo 70 și sunt rotunjite la 1 milimetru.**

***** Distanța dintre puncte este formată din segmente cumulate ce sunt mai mici decât valoarea 1 milimetru.**

**DATE DESPRE IMOBILUL NR. 793**

Oficiul de Cadastru și Publicitate Imobiliară VALCEA
Biroul de Cadastru și Publicitate Imobiliară Ramnicu Valcea

A. Partea I. Descrierea imobilului

TEREN Extravilan

Adresa: Jud. Valcea, PUNCTUL "LA ENE"

Nr. Crt	Nr cadastral Nr. topografic	Suprafața* (mp)	Observații / Referințe
A1		1.460	Sector cadastral:12 Teren neimprejmuit;

B. Partea II. Proprietari și acte

Inscrieri privitoare la dreptul de proprietate și alte drepturi reale		Referințe
/		
Act Administrativ nr. 156, din 21/06/2024 emis de PRIMARIA COMUNEI GLAVILE (HCJ NR. 20/23.08.1991);		
B1	Inscrierea provizorie, drept de PROPRIETATE, dobandit prin Lege, cota actuala 1/1	A1
1) MITROFAN PETRE, DECEDAT DEFUNCT:Da		

C. Partea III. SARCINI .

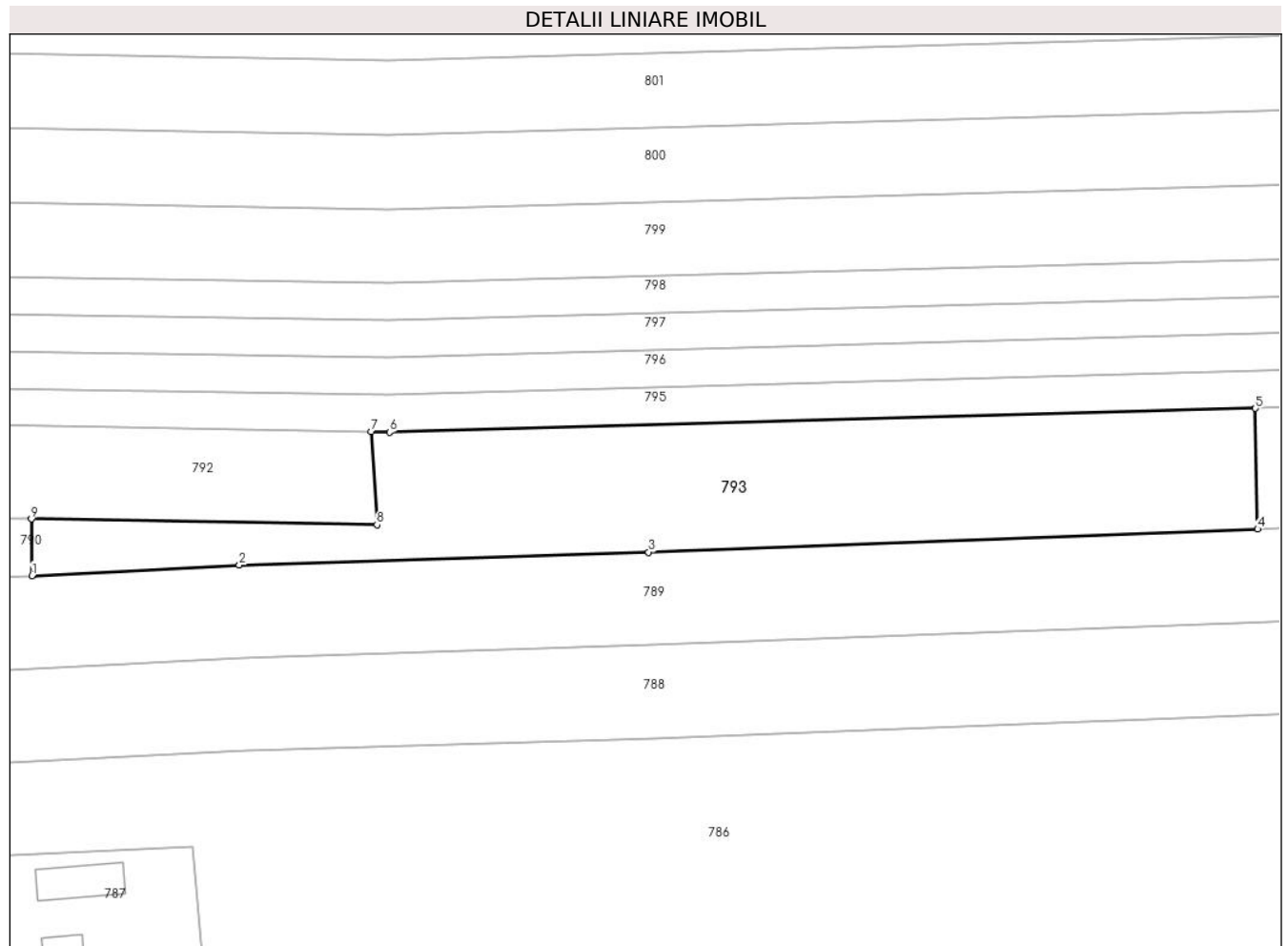
Inscrieri privind dezmembramintele dreptului de proprietate, drepturi reale de garanție și sarcini	Referințe
NU SUNT	

Anexa Nr. 1 La Partea I

Teren

Nr cadastral	Suprafața (mp)*	Observații / Referințe
	1.460	

* Suprafața este determinată în planul de proiecție Stereo 70.



Date referitoare la teren

Crt	Categorie folosință	Intravilan	Suprafața (mp)	Tarla	Parcelă	Nr. topo	Observații / Referințe
1	arabil	NU	1.460	25	5/24	-	

Lungime Segmente

1) Valorile lungimilor segmentelor sunt obținute din proiecție în plan.

Punct început	X / Y	Punct sfârșit	X / Y	Lungime segment (** (m)
1	431.445,468 371.463,491	2	431.467,786 371.464,622	22.347
2	431.467,786 371.464,622	3	431.511,864 371.466,008	44.099
3	431.511,864 371.466,008	4	431.577,467 371.468,51	65.651
4	431.577,467 371.468,51	5	431.577,238 371.481,482	12.974
5	431.577,238 371.481,482	6	431.483,987 371.478,932	93.286

Punct început	X / Y	Punct sfârşit	X / Y	Lungime segment (** (m)
6	431.483,987 371.478,932	7	431.482,02 371.478,965	1.968
7	431.482,02 371.478,965	8	431.482,625 371.468,954	10.03
8	431.482,625 371.468,954	9	431.445,399 371.469,586	37.231
9	431.445,399 371.469,586	1	431.445,468 371.463,491	6.096

** Lungimile segmentelor sunt determinate în planul de proiecție Stereo 70 și sunt rotunjite la 1 milimetru.

*** Distanța dintre puncte este formată din segmente cumulate ce sunt mai mici decât valoarea 1 milimetru.

**DATE DESPRE IMOBILUL NR. 794**

Oficiul de Cadastru și Publicitate Imobiliară VALCEA
Biroul de Cadastru și Publicitate Imobiliară Ramnicu Valcea

A. Partea I. Descrierea imobilului

TEREN Extravilan

Adresa: Jud. Valcea, PUNCTUL "LUNCA"

Nr. Crt	Nr cadastral Nr. topografic	Suprafața* (mp)	Observații / Referințe
A1		900	Sector cadastral:12 Teren neimprejmuit;

B. Partea II. Proprietari și acte

Inscrieri privitoare la dreptul de proprietate și alte drepturi reale		Referințe
/		
Act Administrativ nr. 485/47053, din 23/05/2000 emis de CJSDPAT VALCEA (titlu de proprietate);		
B1	Intabulare, drept de PROPRIETATE, dobandit prin Lege, cota actuala 1/1 1) PREDESCU EMILIAN, DECEDAT DEFUNCT:Da	A1

C. Partea III. SARCINI .


Inscrieri privind dezmembramintele dreptului de proprietate, drepturi reale de garanție și sarcini	Referințe
NU SUNT	

Anexa Nr. 1 La Partea I

Teren

Nr cadastral	Suprafața (mp)*	Observații / Referințe
	900	

* Suprafața este determinată în planul de proiecție Stereo 70.



Date referitoare la teren

Crt	Categorie folosință	Intravilan	Suprafața (mp)	Tarla	Parcelă	Nr. topo	Observații / Referințe
1	arabil	NU	900	25	5/21	-	

Lungime Segmente

1) Valorile lungimilor segmentelor sunt obținute din proiecție în plan.

Punct început	X / Y	Punct sfârșit	X / Y	Lungime segment (** (m)
1	431.577,467 371.468,51	2	431.582,349 371.468,696	4.885
2	431.582,349 371.468,696	3	431.625,676 371.470,179	43.352
3	431.625,676 371.470,179	4	431.651,709 371.471,373	26.061
4	431.651,709 371.471,373	5	431.644,989 371.483,335	13.72
5	431.644,989 371.483,335	6	431.577,238 371.481,482	67.777

Punct început	X / Y	Punct sfârşit	X / Y	Lungime segment (** (m)
6	431.577,238 371.481,482	1	431.577,467 371.468,51	12.974

** Lungimile segmentelor sunt determinate în planul de proiecţie Stereo 70 şi sunt rotunjite la 1 milimetru.

*** Distanţa dintre puncte este formată din segmente cumulate ce sunt mai mici decât valoarea 1 milimetru.

**DATE DESPRE IMOBILUL NR. 795**

Oficiul de Cadastru și Publicitate Imobiliară VALCEA
Biroul de Cadastru și Publicitate Imobiliară Ramnicu Valcea

A. Partea I. Descrierea imobilului

TEREN Necunoscut

Adresa: Loc. Glavile, Jud. Valcea, PUNCTUL "GRADISTEA"

Nr. Crt	Nr cadastral Nr. topografic	Suprafața* (mp)	Observații / Referințe
A1		Din acte: 1.390 Masurata: 1.052	Sector cadastral:12 Teren neimprejmuit;

B. Partea II. Proprietari și acte

Inscrieri privitoare la dreptul de proprietate și alte drepturi reale		Referințe
/		
Act Notarial nr. 113, din 02/06/2006 emis de BNP PIRVU IOANA (certificat de mostenitor);		
B1	Intabulare, drept de PROPRIETATE, dobandit prin Succesiune, cota actuala 1/1 1) PASARELU MARIA	A1

C. Partea III. SARCINI .

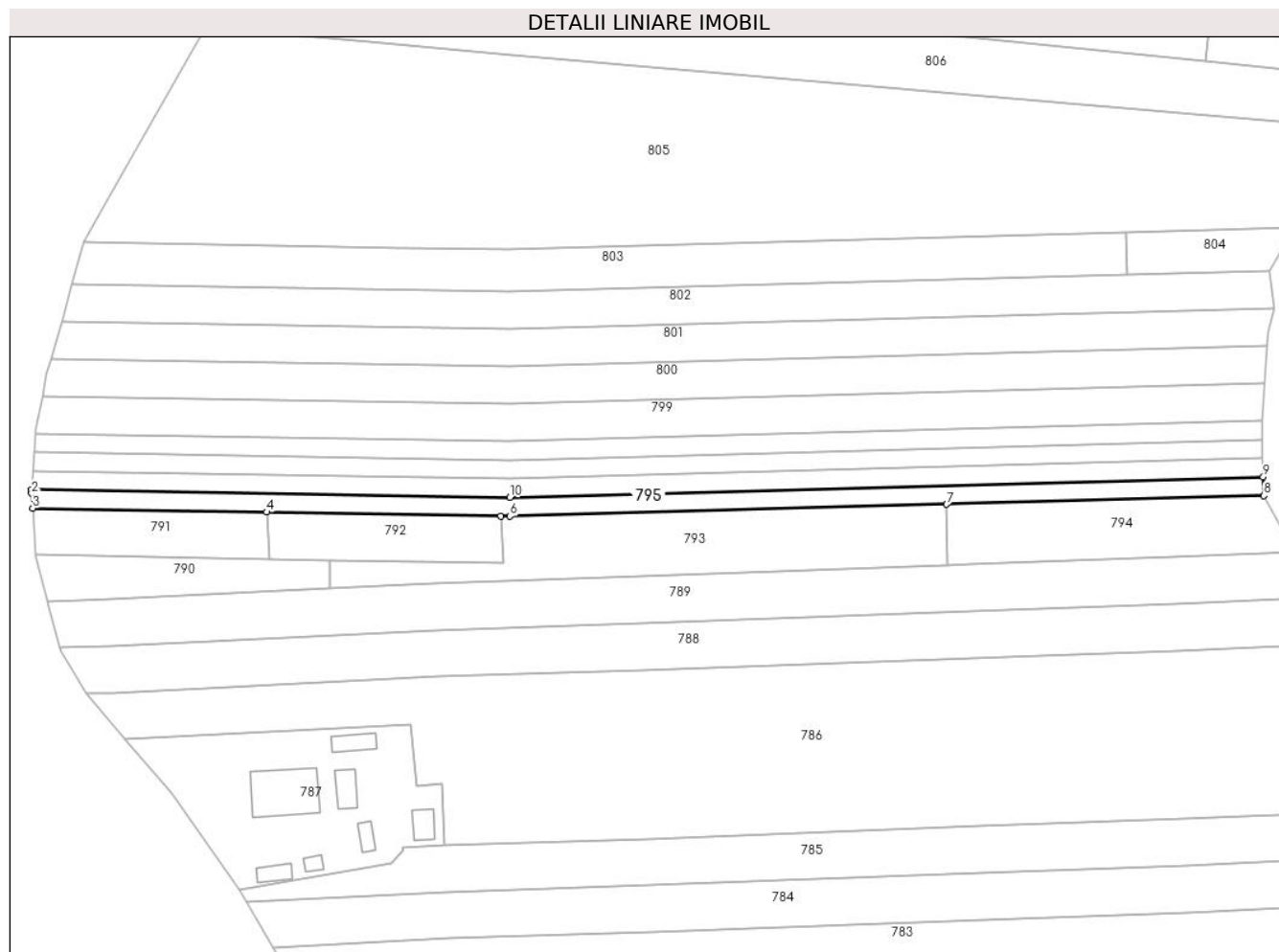
Inscrieri privind dezmembramintele dreptului de proprietate, drepturi reale de garanție și sarcini	Referințe
NU SUNT	

Anexa Nr. 1 La Partea I

Teren

Nr cadastral	Suprafața (mp)*	Observații / Referințe
	Din acte: 1.390 Masurata: 1.052	

* Suprafața este determinată în planul de proiecție Stereo 70.



Date referitoare la teren

Crt	Categorie folosință	Intra vilan	Suprafața (mp)	Tarla	Parcelă	Nr. topo	Observații / Referințe
1	arabil	DA	213	25	5/20	-	
2	arabil	NU	839	25	5/20	-	

Lungime Segmente

1) Valorile lungimilor segmentelor sunt obținute din proiecție în plan.

Punct început	X / Y	Punct sfârșit	X / Y	Lungime segment (** (m)
1	431.381,858 371.484,668	2	431.381,806 371.483,814	0.855
2	431.381,806 371.483,814	3	431.382,02 371.480,664	3.157
3	431.382,02 371.480,664	4	431.432,02 371.479,815	50.007
4	431.432,02 371.479,815	5	431.482,02 371.478,965	50.007

Punct început	X / Y	Punct sfârşit	X / Y	Lungime segment (** (m)
5	431.482,02 371.478,965	6	431.483,987 371.478,932	1.968
6	431.483,987 371.478,932	7	431.577,238 371.481,482	93.286
7	431.577,238 371.481,482	8	431.644,989 371.483,335	67.777
8	431.644,989 371.483,335	9	431.644,878 371.487,333	4.0
9	431.644,878 371.487,333	10	431.483,966 371.482,933	160.972
10	431.483,966 371.482,933	1	431.381,858 371.484,668	102.123

** Lungimile segmentelor sunt determinate în planul de proiecție Stereo 70 și sunt rotunjite la 1 milimetru.

*** Distanța dintre puncte este formată din segmente cumulate ce sunt mai mici decât valoarea 1 milimetru.

**DATE DESPRE IMOBILUL NR. 796**

Oficiul de Cadastru și Publicitate Imobiliară VALCEA
Biroul de Cadastru și Publicitate Imobiliară Ramnicu Valcea

A. Partea I. Descrierea imobilului

TEREN Necunoscut

Adresa: Loc. Glavile, Jud. Valcea, PUNCTUL "LA ENE"

Nr. Crt	Nr cadastral Nr. topografic	Suprafața* (mp)	Observații / Referințe
A1		1.052	Sector cadastral:12 Teren neimprejmuit;

B. Partea II. Proprietari și acte

Inscrieri privitoare la dreptul de proprietate și alte drepturi reale		Referințe
/		
Act Administrativ nr. 154, din 21/06/2024 emis de PRIMARIA COMUNEI GLAVILE (HCJ NR. 20/23.08.1991);		
B1	Inscrierea provizorie, drept de PROPRIETATE, dobandit prin Lege, cota actuala 1/1 1) OPRESCU MARIA, DECEDAT DEFUNCT:Da	A1

C. Partea III. SARCINI .

Inscrieri privind dezmembramintele dreptului de proprietate, drepturi reale de garanție și sarcini	Referințe
NU SUNT	

Anexa Nr. 1 La Partea I

Teren

Nr cadastral	Suprafața (mp)*	Observații / Referințe
	1.052	

* Suprafața este determinată în planul de proiecție Stereo 70.



Date referitoare la teren

Crt	Categorie folosință	Intravilan	Suprafața (mp)	Tarla	Parcelă	Nr. topo	Observații / Referințe
1	arabil	DA	213	25	5/19/1	-	
2	arabil	NU	839	25	5/19	-	

Lungime Segmente

1) Valorile lungimilor segmentelor sunt obținute din proiecție în plan.

Punct început	X / Y	Punct sfârșit	X / Y	Lungime segment (** (m))
1	431.381,858 371.484,668	2	431.483,966 371.482,933	102.123
2	431.483,966 371.482,933	3	431.644,878 371.487,333	160.972
3	431.644,878 371.487,333	4	431.644,767 371.491,332	4.0
4	431.644,767 371.491,332	5	431.483,946 371.486,934	160.881

Punct început	X / Y	Punct sfârșit	X / Y	Lungime segment (** (m)
5	431.483,946 371.486,934	6	431.382,099 371.488,664	101.861
6	431.382,099 371.488,664	1	431.381,858 371.484,668	4.004

** Lungimile segmentelor sunt determinate în planul de proiecție Stereo 70 și sunt rotunjite la 1 milimetru.

*** Distanța dintre puncte este formată din segmente cumulate ce sunt mai mici decât valoarea 1 milimetru.

**DATE DESPRE IMOBILUL NR. 797**

Oficiul de Cadastru și Publicitate Imobiliară VALCEA
Biroul de Cadastru și Publicitate Imobiliară Ramnicu Valcea

A. Partea I. Descrierea imobilului

TEREN Necunoscut

Adresa: Loc. Glavile, Jud. Valcea, PUNCTUL "LA ENE"

Nr. Crt	Nr cadastral Nr. topografic	Suprafața* (mp)	Observații / Referințe
A1		1.050	Sector cadastral:12 Teren neimprejmuit;

B. Partea II. Proprietari și acte

Inscrieri privitoare la dreptul de proprietate și alte drepturi reale		Referințe
/		
Act Administrativ nr. 153, din 21/06/2024 emis de PRIMARIA COMUNEI GLAVILE (HCJ NR. 20/23.08.1991);		
B1	Inscrierea provizorie, drept de PROPRIETATE, dobandit prin Lege, cota actuala 1/1	A1
1) PREDESCU CONSTANTIN, DECEDAT DEFUNCT:Da		

C. Partea III. SARCINI .

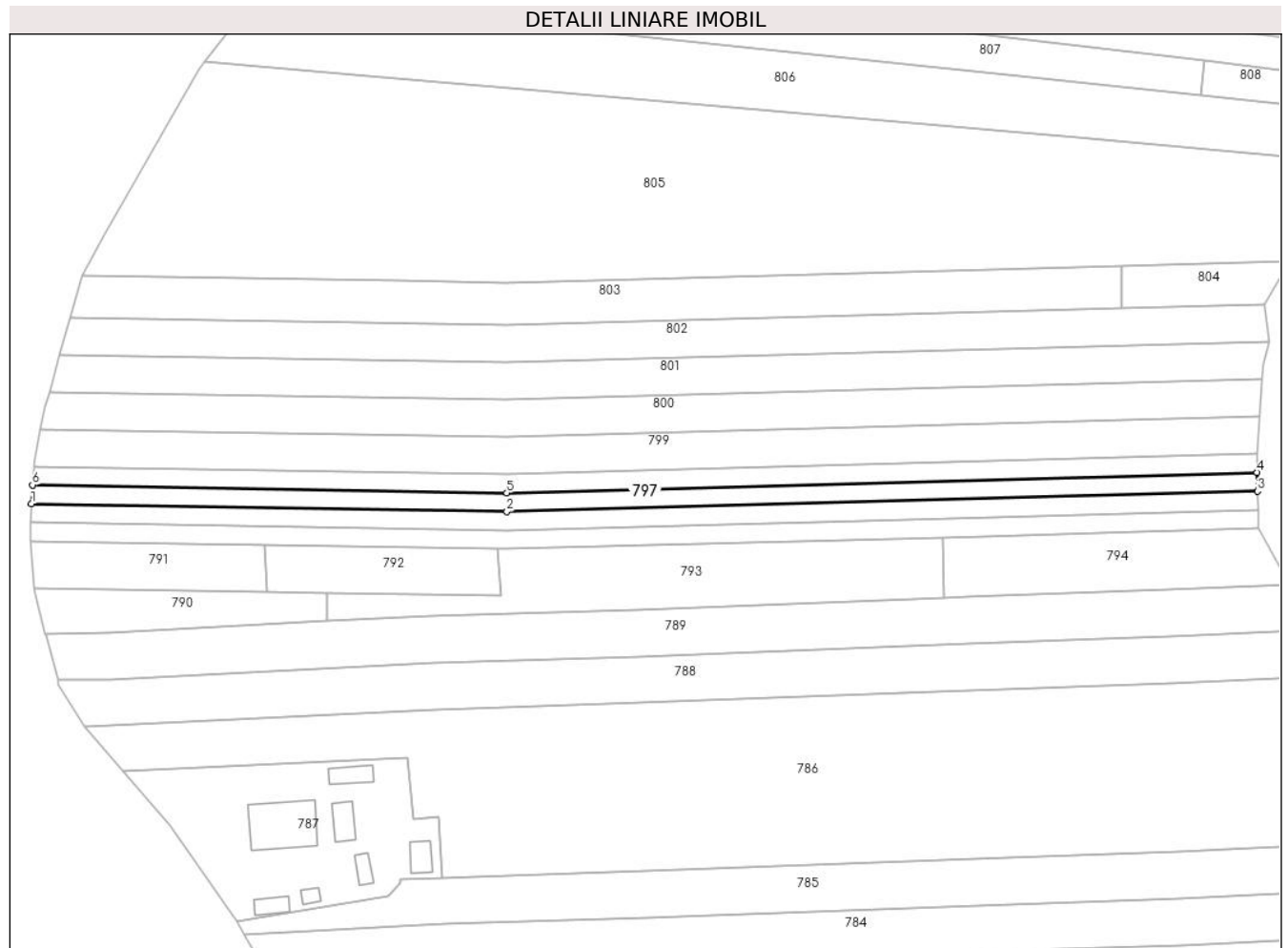
Inscrieri privind dezmembramintele dreptului de proprietate, drepturi reale de garanție și sarcini	Referințe
NU SUNT	

Anexa Nr. 1 La Partea I

Teren

Nr cadastral	Suprafața (mp)*	Observații / Referințe
	1.050	

* Suprafața este determinată în planul de proiecție Stereo 70.



Date referitoare la teren

Crt	Categorie folosință	Intravilan	Suprafața (mp)	Tarla	Parcelă	Nr. topo	Observații / Referințe
1	arabil	DA	212	25	5/18/1	-	
2	arabil	NU	838	25	5/18	-	

Lungime Segmente

1) Valorile lungimilor segmentelor sunt obținute din proiecție în plan.

Punct început	X / Y	Punct sfârșit	X / Y	Lungime segment (** (m))
1	431.382,099 371.488,664	2	431.483,946 371.486,934	101.861
2	431.483,946 371.486,934	3	431.644,767 371.491,332	160.881
3	431.644,767 371.491,332	4	431.644,656 371.495,33	4.0
4	431.644,656 371.495,33	5	431.483,925 371.490,934	160.791

Punct început	X / Y	Punct sfârșit	X / Y	Lungime segment (** (m)
5	431.483,925 371.490,934	6	431.382,341 371.492,661	101.598
6	431.382,341 371.492,661	1	431.382,099 371.488,664	4.004

** Lungimile segmentelor sunt determinate în planul de proiecție Stereo 70 și sunt rotunjite la 1 milimetru.

*** Distanța dintre puncte este formată din segmente cumulate ce sunt mai mici decât valoarea 1 milimetru.

**DATE DESPRE IMOBILUL NR. 798**

Oficiul de Cadastru și Publicitate Imobiliară VALCEA
Biroul de Cadastru și Publicitate Imobiliară Ramnicu Valcea

A. Partea I. Descrierea imobilului

TEREN Necunoscut

Adresa: Loc. Glavile, Jud. Valcea, PUNCTUL "IN LUNCA"

Nr. Crt	Nr cadastral Nr. topografic	Suprafața* (mp)	Observații / Referințe
A1		Din acte: 1.100 Masurata: 1.049	Sector cadastral:12 Teren neimprejmuit;

B. Partea II. Proprietari și acte

Inscrieri privitoare la dreptul de proprietate și alte drepturi reale		Referințe
/		
Act Administrativ nr. 13913, din 18/05/2009 emis de CJSDPAT VALCEA (titlu de proprietate);		
B1	Intabulare, drept de PROPRIETATE, dobandit prin Lege, cota actuala 1/1 1) PREDESCU T ELISAVETA, DECEDAT DEFUNCT:Da	A1

C. Partea III. SARCINI .

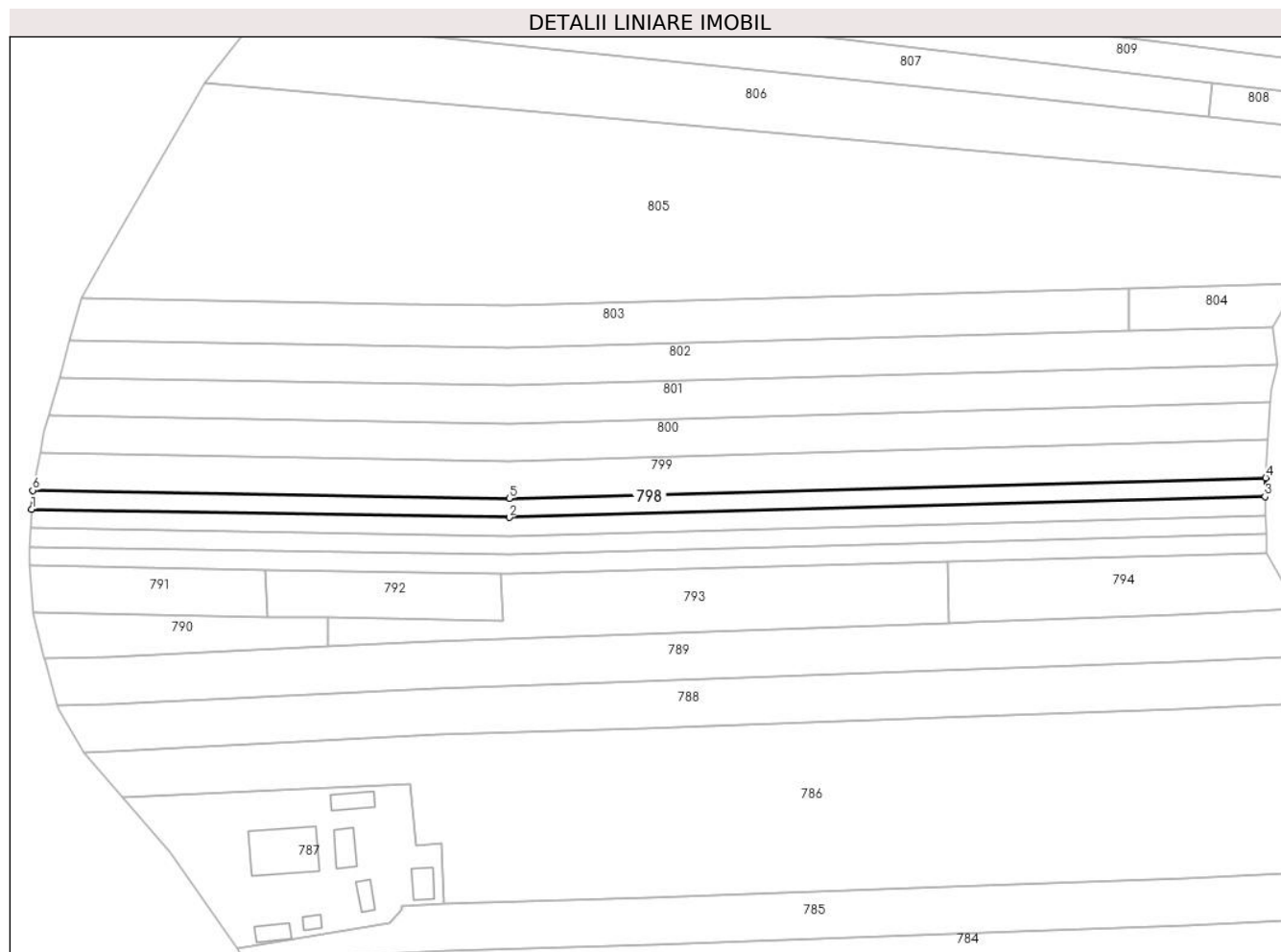
Inscrieri privind dezmembramintele dreptului de proprietate, drepturi reale de garanție și sarcini	Referințe
NU SUNT	

Anexa Nr. 1 La Partea I

Teren

Nr cadastral	Suprafața (mp)*	Observații / Referințe
	Din acte: 1.100 Masurata: 1.049	

* Suprafața este determinată în planul de proiecție Stereo 70.



Date referitoare la teren

Crt	Categorie folosință	Intravilan	Suprafața (mp)	Tarla	Parcelă	Nr. topo	Observații / Referințe
1	arabil	DA	211	25	5/17	-	
2	arabil	NU	838	25	5/17	-	

Lungime Segmente

1) Valorile lungimilor segmentelor sunt obținute din proiecție în plan.

Punct început	X / Y	Punct sfârșit	X / Y	Lungime segment (** (m)
1	431.382,341 371.492,661	2	431.483,925 371.490,934	101.598
2	431.483,925 371.490,934	3	431.644,656 371.495,33	160.791
3	431.644,656 371.495,33	4	431.644,786 371.499,335	4.007
4	431.644,786 371.499,335	5	431.483,904 371.494,936	160.942

Punct început	X / Y	Punct sfârșit	X / Y	Lungime segment (** (m)
5	431.483,904 371.494,936	6	431.382,583 371.496,657	101.336
6	431.382,583 371.496,657	1	431.382,341 371.492,661	4.004

** Lungimile segmentelor sunt determinate în planul de proiecție Stereo 70 și sunt rotunjite la 1 milimetru.

*** Distanța dintre puncte este formată din segmente cumulate ce sunt mai mici decât valoarea 1 milimetru.

**DATE DESPRE IMOBILUL NR. 799**

Oficiul de Cadastru și Publicitate Imobiliară VALCEA
Biroul de Cadastru și Publicitate Imobiliară Ramnicu Valcea

A. Partea I. Descrierea imobilului

TEREN Necunoscut

Adresa: Loc. Glavile, Jud. Valcea, PUNCTUL "IN LUNCA"

Nr. Crt	Nr cadastral Nr. topografic	Suprafața* (mp)	Observații / Referințe
A1		Din acte: 2.160 Masurata: 2.095	Sector cadastral:12 Teren neimprejmuit;

B. Partea II. Proprietari și acte

Inscrieri privitoare la dreptul de proprietate și alte drepturi reale		Referințe
/		
Act Administrativ nr. 501/25750, din 24/05/2000 emis de CJSDPAT VALCEA (titlu de proprietate);		
B1	Intabulare, drept de PROPRIETATE, dobandit prin Lege, cota actuala 1/1	A1
1) MORARU GH ZENOVIA, DECEDAT DEFUNCT:Da		

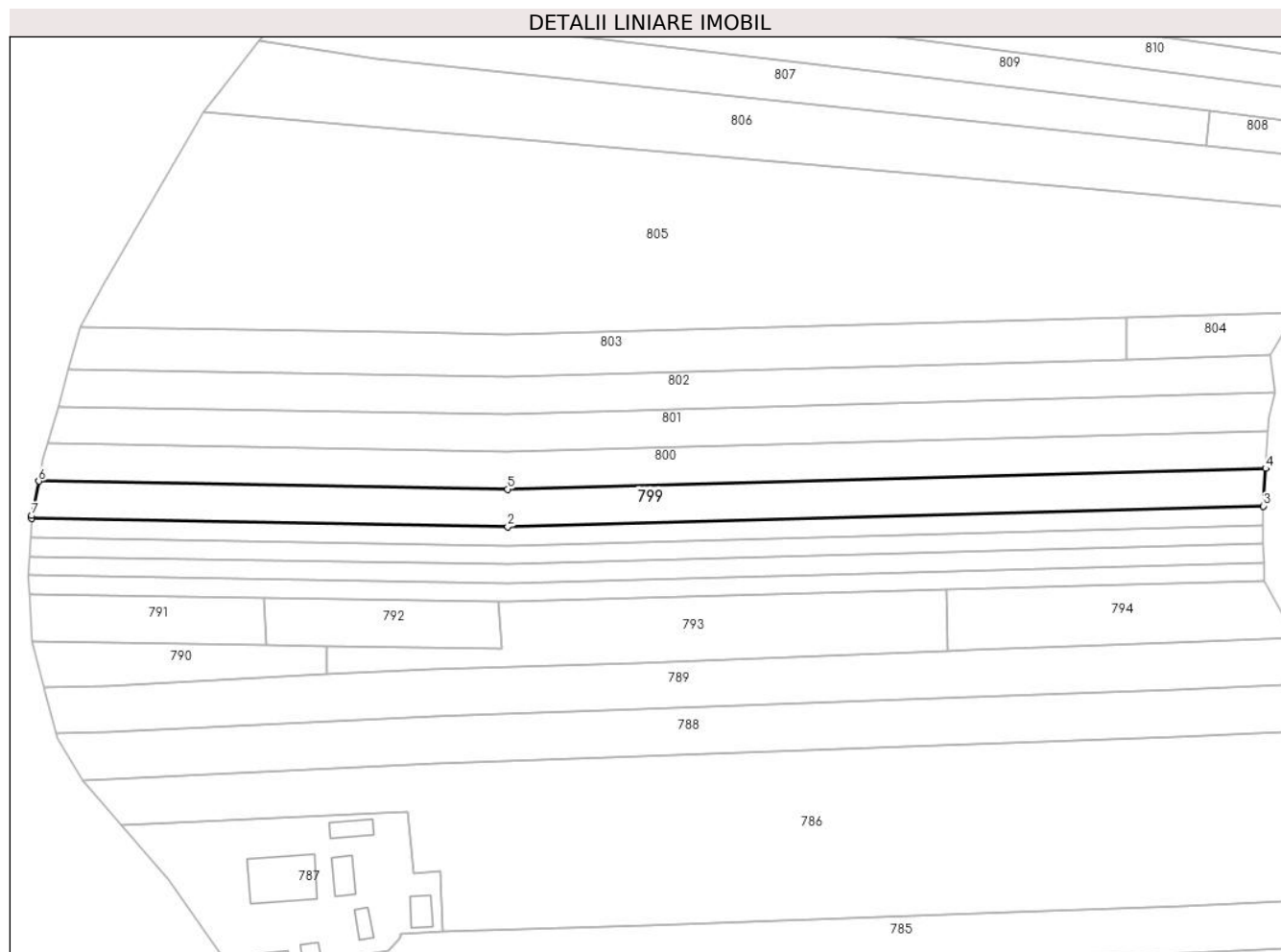
C. Partea III. SARCINI .

Inscrieri privind dezmembramintele dreptului de proprietate, drepturi reale de garanție și sarcini	Referințe
NU SUNT	

Anexa Nr. 1 La Partea I**Teren**

Nr cadastral	Suprafața (mp)*	Observații / Referințe
	Din acte: 2.160 Masurata: 2.095	

* Suprafața este determinată în planul de proiecție Stereo 70.

**Date referitoare la teren**

Crt	Categorie folosință	Intra vilan	Suprafața (mp)	Tarla	Parcelă	Nr. topo	Observații / Referințe
1	arabil	DA	433	25	5/16	-	
2	arabil	NU	1.662	25	5/16	-	

Lungime Segmente

1) Valorile lungimilor segmentelor sunt obținute din proiecție în plan.

Punct început	X / Y	Punct sfârșit	X / Y	Lungime segment (** (m)
1	431.382,583 371.496,657	2	431.483,904 371.494,936	101.336
2	431.483,904 371.494,936	3	431.644,786 371.499,335	160.942
3	431.644,786 371.499,335	4	431.645,295 371.507,352	8.033
4	431.645,295 371.507,352	5	431.483,863 371.502,937	161.492

Punct început	X / Y	Punct sfârşit	X / Y	Lungime segment (** (m)
5	431.483,863 371.502,937	6	431.384,092 371.504,633	99.785
6	431.384,092 371.504,633	7	431.382,621 371.497,285	7.494
7	431.382,621 371.497,285	1	431.382,583 371.496,657	0.629

** Lungimile segmentelor sunt determinate în planul de proiecţie Stereo 70 şi sunt rotunjite la 1 milimetru.

*** Distanţa dintre puncte este formată din segmente cumulate ce sunt mai mici decât valoarea 1 milimetru.

**DATE DESPRE IMOBILUL NR. 800**

Oficiul de Cadastru și Publicitate Imobiliară VALCEA
Biroul de Cadastru și Publicitate Imobiliară Ramnicu Valcea

A. Partea I. Descrierea imobilului

TEREN Necunoscut

Adresa: Loc. Glavile, Jud. Valcea, PUNCTUL "LA PODU LUI BUICA"

Nr. Crt	Nr cadastral Nr. topografic	Suprafața* (mp)	Observații / Referințe
A1		2.085	Sector cadastral:12 Teren neimprejmuit;

B. Partea II. Proprietari și acte

Inscrieri privitoare la dreptul de proprietate și alte drepturi reale		Referințe
/		
Act Administrativ nr. 152, din 21/06/2024 emis de PRIMARIA COMUNEI GLAVILE (HCJ NR. 20/23.08.1991);		
B1	Inscrierea provizorie, drept de PROPRIETATE, dobandit prin Lege, cota actuala 1/1 1) ANA MARIA 2) ANA NICOLAE	A1

C. Partea III. SARCINI .

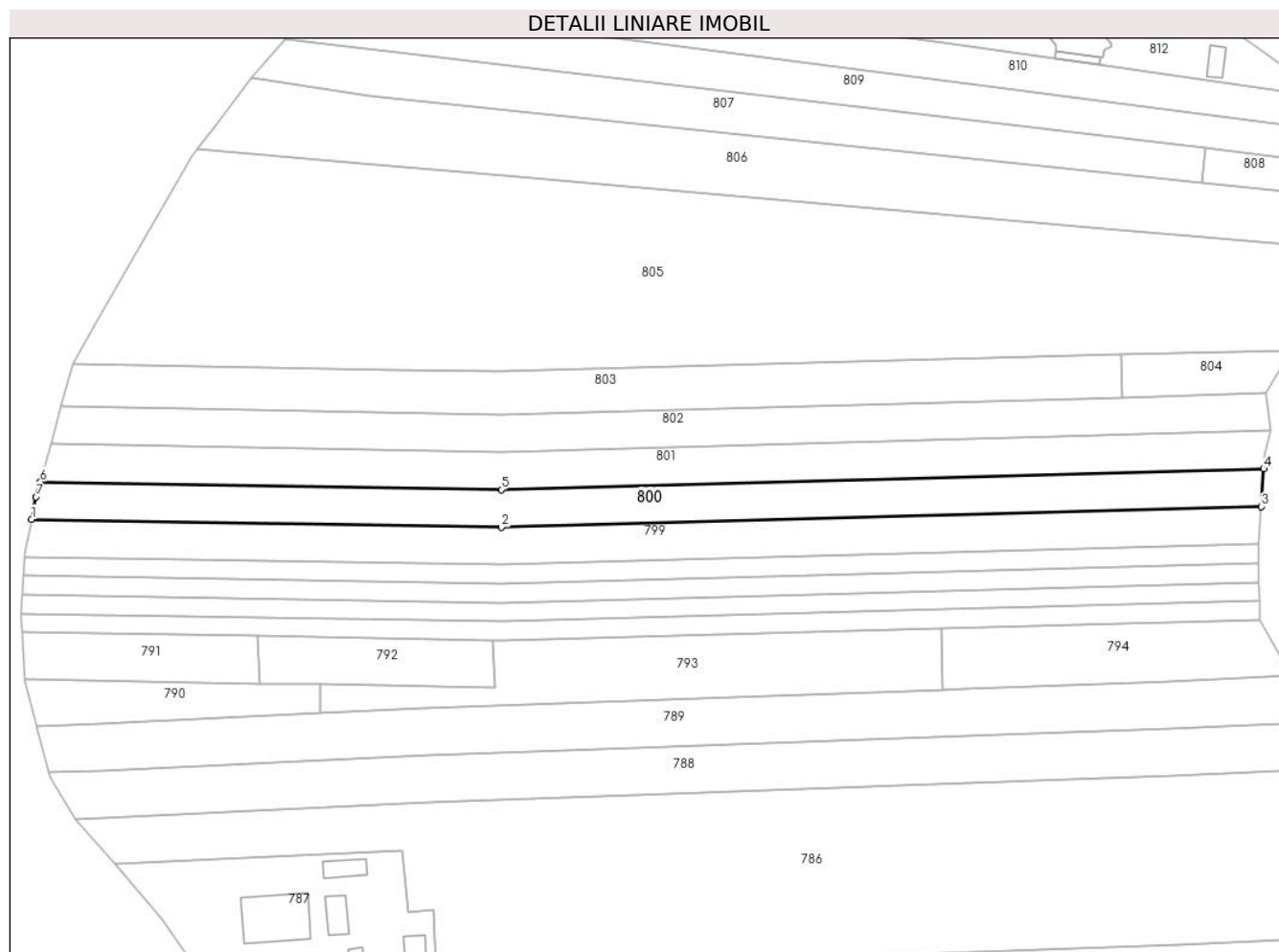
Inscrieri privind dezmembramintele dreptului de proprietate, drepturi reale de garanție și sarcini	Referințe
NU SUNT	

Anexa Nr. 1 La Partea I

Teren

Nr cadastral	Suprafața (mp)*	Observații / Referințe
	2.085	

* Suprafața este determinată în planul de proiecție Stereo 70.



Date referitoare la teren

Crt	Categorie folosință	Intravilan	Suprafața (mp)	Tarla	Parcelă	Nr. topo	Observații / Referințe
1	arabil	DA	460	25	5/15	-	
2	arabil	NU	1.625	25	5/14	-	

Lungime Segmente

1) Valorile lungimilor segmentelor sunt obținute din proiecție în plan.

Punct început	X / Y	Punct sfârșit	X / Y	Lungime segment (** (m)
1	431.384,092 371.504,633	2	431.483,863 371.502,937	99.785
2	431.483,863 371.502,937	3	431.645,295 371.507,352	161.492
3	431.645,295 371.507,352	4	431.645,803 371.515,369	8.033
4	431.645,803 371.515,369	5	431.483,821 371.510,939	162.042

Punct început	X / Y	Punct sfârşit	X / Y	Lungime segment (** (m)
5	431.483,821 371.510,939	6	431.385,948 371.512,602	97.887
6	431.385,948 371.512,602	7	431.385,043 371.509,385	3.342
7	431.385,043 371.509,385	1	431.384,092 371.504,633	4.846

** Lungimile segmentelor sunt determinate în planul de proiecţie Stereo 70 şi sunt rotunjite la 1 milimetru.

*** Distanţa dintre puncte este formată din segmente cumulate ce sunt mai mici decât valoarea 1 milimetru.

**DATE DESPRE IMOBILUL NR. 801**

Oficiul de Cadastru și Publicitate Imobiliară VALCEA
Biroul de Cadastru și Publicitate Imobiliară Ramnicu Valcea

A. Partea I. Descrierea imobilului

TEREN Necunoscut

Adresa: Loc. Glavile, Jud. Valcea, PUNCTUL "GRADISTEA"

Nr. Crt	Nr cadastral Nr. topografic	Suprafața* (mp)	Observații / Referințe
A1		Din acte: 2.330 Masurata: 2.075	Sector cadastral:12 Teren neimprejmuit;

B. Partea II. Proprietari și acte

Inscrieri privitoare la dreptul de proprietate și alte drepturi reale		Referințe
/		
Act Administrativ nr. 21067, din 19/04/2013 emis de CJSDPAT VALCEA (titlu de proprietate);		
B1	Intabulare, drept de PROPRIETATE, dobandit prin Lege, cota actuala 1/1 1) PREDESCU I CAROLINA, DECEDAT DEFUNCT:Da	A1

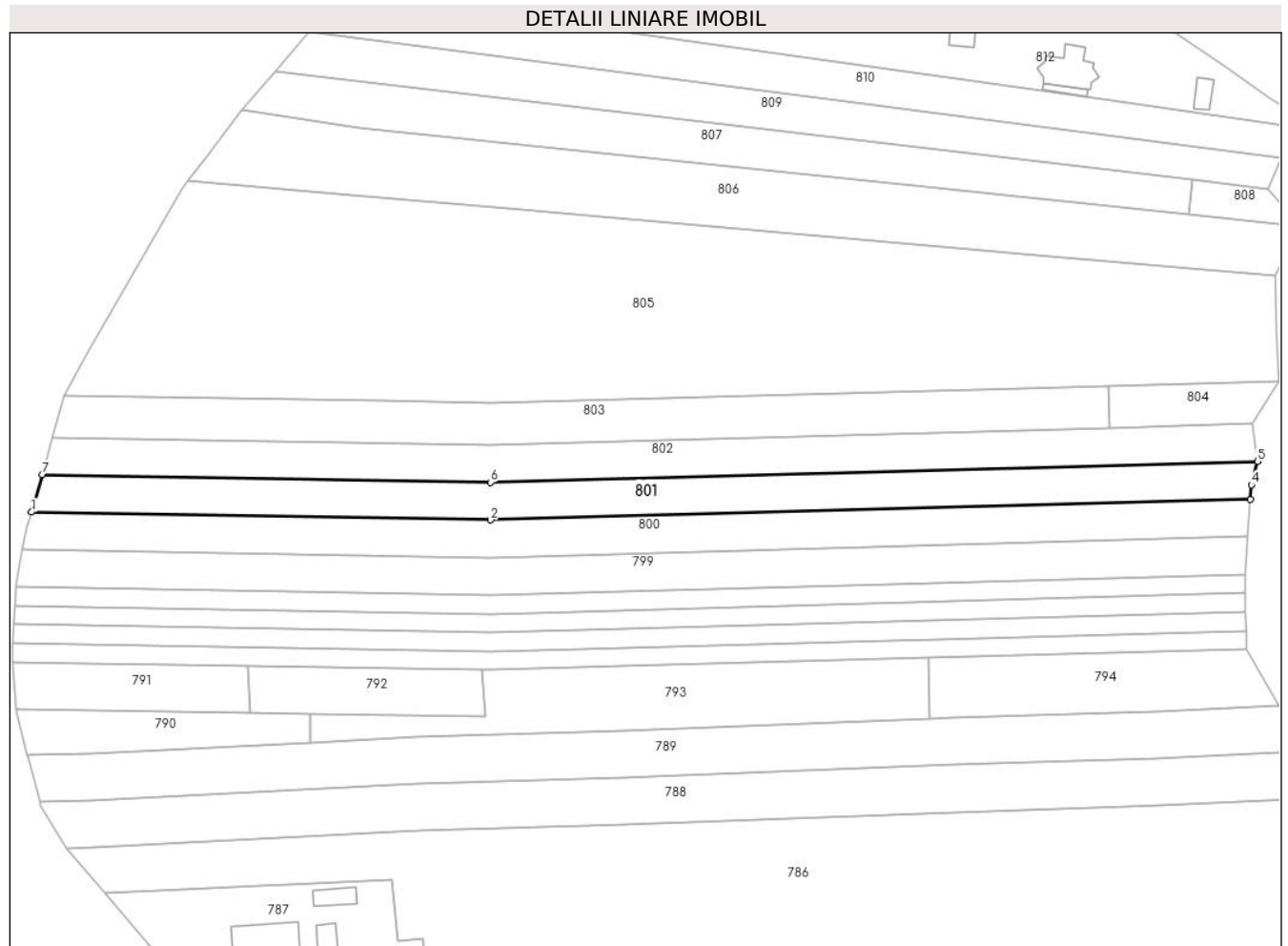
C. Partea III. SARCINI .

Inscrieri privind dezmembramintele dreptului de proprietate, drepturi reale de garanție și sarcini	Referințe
NU SUNT	

Anexa Nr. 1 La Partea I**Teren**

Nr cadastral	Suprafața (mp)*	Observații / Referințe
	Din acte: 2.330 Masurata: 2.075	

* Suprafața este determinată în planul de proiecție Stereo 70.

**Date referitoare la teren**

Crt	Categorie folosință	Intravilan	Suprafața (mp)	Tarla	Parcelă	Nr. topo	Observații / Referințe
1	arabil	DA	483	25	5/13	-	
2	arabil	NU	1.592	25	5/13; 4/1	-	

Lungime Segmente

1) Valorile lungimilor segmentelor sunt obținute din proiecție în plan.

Punct început	X / Y	Punct sfârșit	X / Y	Lungime segment (** (m)
1	431.385,948 371.512,602	2	431.483,821 371.510,939	97.887
2	431.483,821 371.510,939	3	431.645,803 371.515,369	162.042
3	431.645,803 371.515,369	4	431.645,995 371.518,394	3.031
4	431.645,995 371.518,394	5	431.647,29 371.523,413	5.183

Punct început	X / Y	Punct sfârşit	X / Y	Lungime segment (** (m)
5	431.647,29 371.523,413	6	431.483,78 371.518,941	163.571
6	431.483,78 371.518,941	7	431.388,19 371.520,566	95.604
7	431.388,19 371.520,566	1	431.385,948 371.512,602	8.272

** Lungimile segmentelor sunt determinate în planul de proiecţie Stereo 70 şi sunt rotunjite la 1 milimetru.

*** Distanţa dintre puncte este formată din segmente cumulate ce sunt mai mici decât valoarea 1 milimetru.

**DATE DESPRE IMOBILUL NR. 802**

Oficiul de Cadastru și Publicitate Imobiliară VALCEA
Biroul de Cadastru și Publicitate Imobiliară Ramnicu Valcea

A. Partea I. Descrierea imobilului

TEREN Necunoscut

Adresa: Loc. Glavile, Jud. Valcea, PUNCTUL "IN LUNCA"

Nr. Crt	Nr cadastral Nr. topografic	Suprafața* (mp)	Observații / Referințe
A1		2.060	Sector cadastral:12 Teren neimprejmuit;

B. Partea II. Proprietari și acte

Inscrieri privitoare la dreptul de proprietate și alte drepturi reale	Referințe
/	
Act Administrativ nr. 14018, din 25/05/2009 emis de CJSDPAT VALCEA (titlu de proprietate);	
B1	A1
Intabulare, drept de PROPRIETATE, dobandit prin Lege, cota actuala 1/1	
1) TUDOSIE POLICARP, DECEDAT DEFUNCT:Da	

C. Partea III. SARCINI .

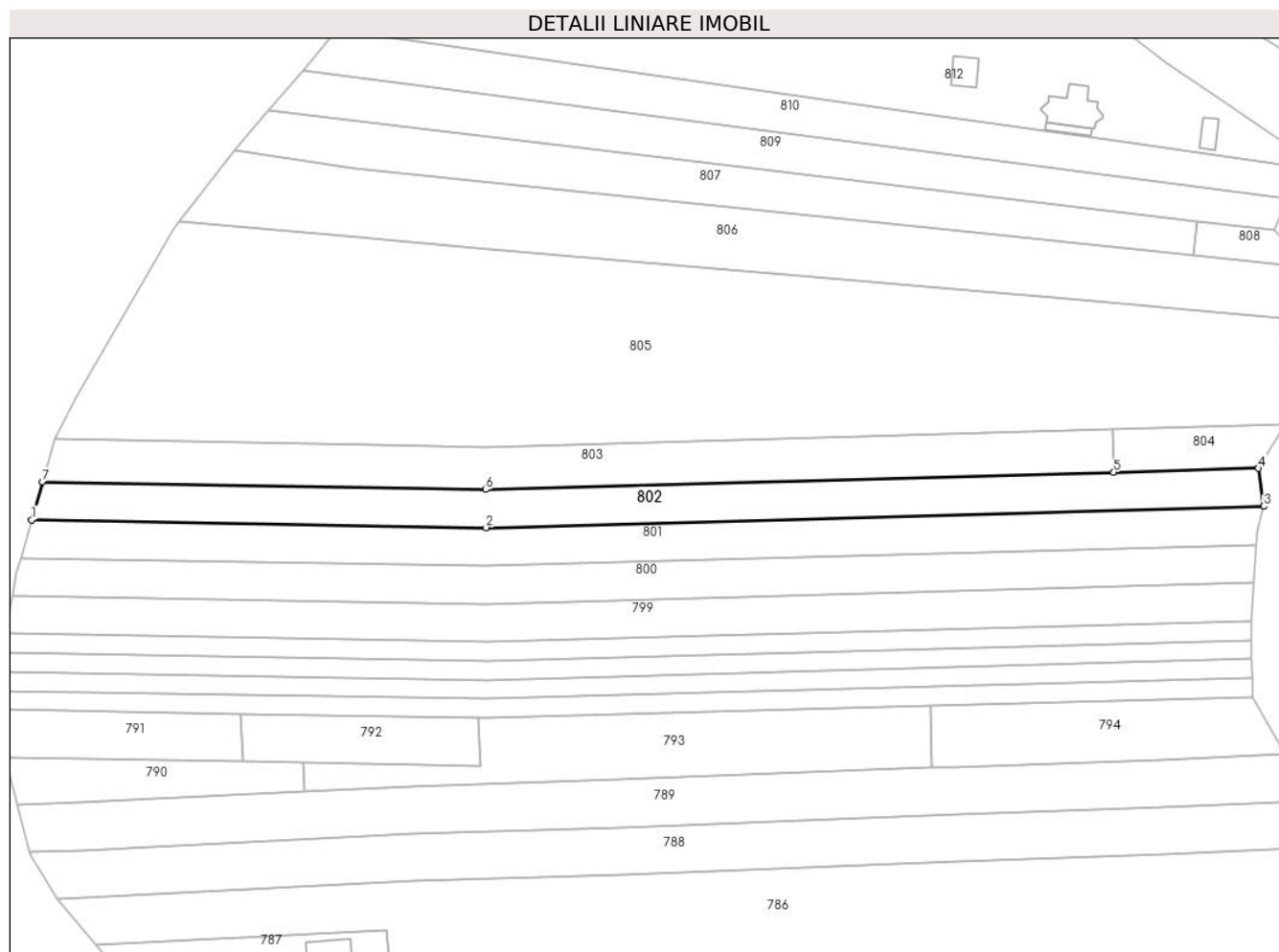
Inscrieri privind dezmembramintele dreptului de proprietate, drepturi reale de garanție și sarcini	Referințe
NU SUNT	

Anexa Nr. 1 La Partea I

Teren

Nr cadastral	Suprafața (mp)*	Observații / Referințe
	2.060	

* Suprafața este determinată în planul de proiecție Stereo 70.



Date referitoare la teren

Crt	Categorie folosință	Intra vilan	Suprafața (mp)	Tarla	Parcelă	Nr. topo	Observații / Referințe
1	arabil	DA	506	25	-	-	
2	arabil	NU	1.554	25	-	-	

Lungime Segmente

1) Valorile lungimilor segmentelor sunt obținute din proiecție în plan.

Punct început	X / Y	Punct sfârșit	X / Y	Lungime segment (** (m)
1	431.388,19 371.520,566	2	431.483,78 371.518,941	95.604
2	431.483,78 371.518,941	3	431.647,29 371.523,413	163.571
3	431.647,29 371.523,413	4	431.646,207 371.531,386	8.046
4	431.646,207 371.531,386	5	431.615,748 371.530,553	30.47

Punct început	X / Y	Punct sfârșit	X / Y	Lungime segment (** (m)
5	431.615,748 371.530,553	6	431.483,739 371.526,943	132.059
6	431.483,739 371.526,943	7	431.390,431 371.528,528	93.321
7	431.390,431 371.528,528	1	431.388,19 371.520,566	8.272

** Lungimile segmentelor sunt determinate în planul de proiecție Stereo 70 și sunt rotunjite la 1 milimetru.

*** Distanța dintre puncte este formată din segmente cumulate ce sunt mai mici decât valoarea 1 milimetru.

**DATE DESPRE IMOBILUL NR. 803**

Oficiul de Cadastru și Publicitate Imobiliară VALCEA
Biroul de Cadastru și Publicitate Imobiliară Ramnicu Valcea

A. Partea I. Descrierea imobilului

TEREN Necunoscut

Adresa: Loc. Glavile, Jud. Valcea, PUNCTUL "LA ENE"

Nr. Crt	Nr cadastral Nr. topografic	Suprafața* (mp)	Observații / Referințe
A1		2.016	Sector cadastral:12 Teren neimprejmit;

B. Partea II. Proprietari și acte

Inscrieri privitoare la dreptul de proprietate și alte drepturi reale		Referințe
/		
Act Notarial nr. 64, din 21/03/2007 emis de BNP CIRSTOIU VALERICA (certificat de mostenitor);		
B1	Intabulare, drept de PROPRIETATE, dobandit prin Succesiune, cota actuala 1/4 1) ROMAN ELISABETA	A1
B1	Intabulare, drept de PROPRIETATE, dobandit prin Succesiune, cota actuala 3/4 1) ENACHE SIMONA OTILIA	A1

C. Partea III. SARCINI .

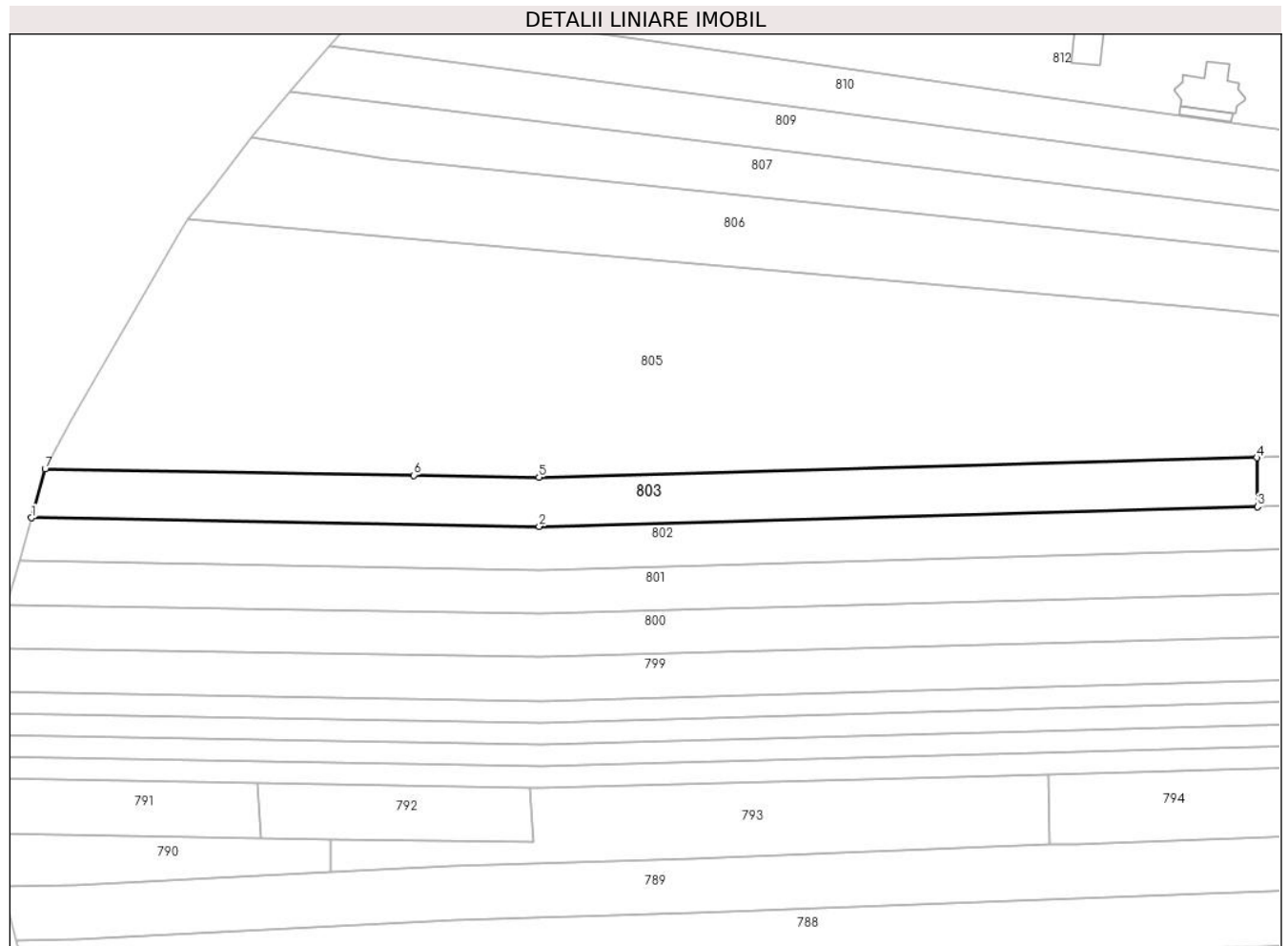
Inscrieri privind dezmembramintele dreptului de proprietate, drepturi reale de garanție și sarcini	Referințe
NU SUNT	

Anexa Nr. 1 La Partea I

Teren

Nr cadastral	Suprafața (mp)*	Observații / Referințe
	2.016	

* Suprafața este determinată în planul de proiecție Stereo 70.



Date referitoare la teren

Crt	Categorie folosință	Intravilan	Suprafața (mp)	Tarla	Parcelă	Nr. topo	Observații / Referințe
1	arabil	DA	596	25	5/11	-	
2	arabil	NU	1.420	25	5/11	-	

Lungime Segmente

1) Valorile lungimilor segmentelor sunt obținute din proiecție în plan.

Punct început	X / Y	Punct sfârșit	X / Y	Lungime segment (** (m))
1	431.390,431 371.528,528	2	431.483,739 371.526,943	93.321
2	431.483,739 371.526,943	3	431.615,748 371.530,553	132.059
3	431.615,748 371.530,553	4	431.615,594 371.539,552	9.001
4	431.615,594 371.539,552	5	431.483,692 371.535,945	131.951

Punct început	X / Y	Punct sfârşit	X / Y	Lungime segment (** (m)
5	431.483,692 371.535,945	6	431.460,714 371.536,335	22.981
6	431.460,714 371.536,335	7	431.392,952 371.537,487	67.772
7	431.392,952 371.537,487	1	431.390,431 371.528,528	9.307

** Lungimile segmentelor sunt determinate în planul de proiecție Stereo 70 și sunt rotunjite la 1 milimetru.

*** Distanța dintre puncte este formată din segmente cumulate ce sunt mai mici decât valoarea 1 milimetru.

**DATE DESPRE IMOBILUL NR. 804**

Oficiul de Cadastru și Publicitate Imobiliară VALCEA
Biroul de Cadastru și Publicitate Imobiliară Ramnicu Valcea

A. Partea I. Descrierea imobilului

TEREN Extravilan

Adresa: Jud. Valcea

Nr. Crt	Nr cadastral Nr. topografic	Suprafața* (mp)	Observații / Referințe
A1		300	Sector cadastral:12 Teren neimprejmuit;

B. Partea II. Proprietari și acte

Inscrieri privitoare la dreptul de proprietate și alte drepturi reale		Referințe
/		
Act Normativ nr. 7, din 13/03/1996 emis de GUVERNUL ROMANIEI (lege);		
B1	Inscrierea provizorie, drept de PROPRIETATE, dobandit prin Lege, cota actuala 1/1	A1
1) NEIDENTIFICAT NEIDENTIFICAT		

C. Partea III. SARCINI .

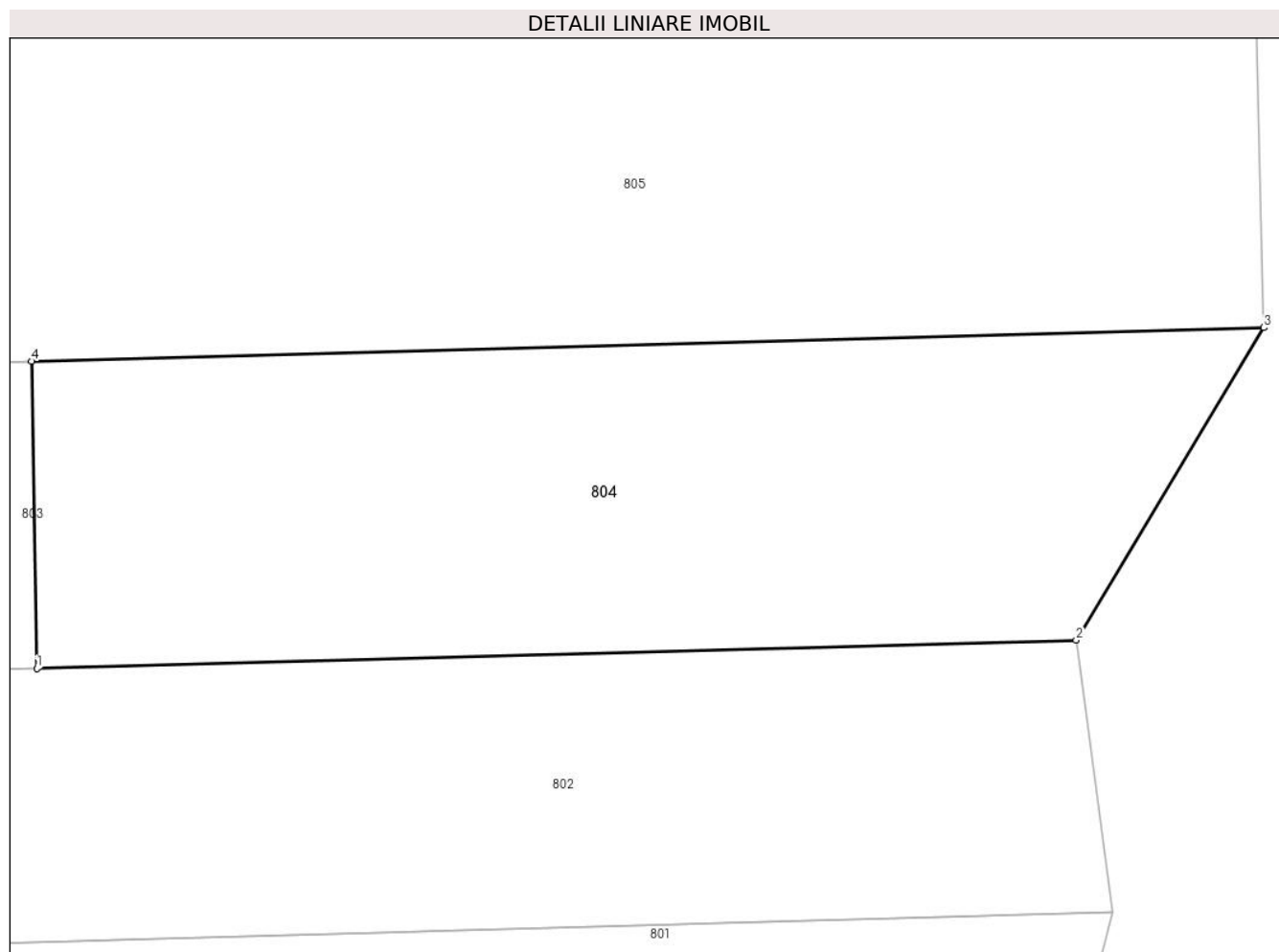
Inscrieri privind dezmembramintele dreptului de proprietate, drepturi reale de garanție și sarcini	Referințe
NU SUNT	

Anexa Nr. 1 La Partea I

Teren

Nr cadastral	Suprafața (mp)*	Observații / Referințe
	300	

* Suprafața este determinată în planul de proiecție Stereo 70.



Date referitoare la teren

Crt	Categorie folosință	Intravilan	Suprafața (mp)	Tarla	Parcelă	Nr. topo	Observații / Referințe
1	arabil	NU	300	-	-	-	

Lungime Segmente

1) Valorile lungimilor segmentelor sunt obținute din proiecție în plan.

Punct început	X / Y	Punct sfârșit	X / Y	Lungime segment (** (m)
1	431.615,748 371.530,553	2	431.646,207 371.531,386	30.47
2	431.646,207 371.531,386	3	431.651,707 371.540,54	10.679
3	431.651,707 371.540,54	4	431.615,594 371.539,552	36.127
4	431.615,594 371.539,552	1	431.615,748 371.530,553	9.001

** Lungimile segmentelor sunt determinate în planul de proiecție Stereo 70 și sunt rotunjite la 1 milimetru.

***** Distanţa dintre puncte este formată din segmente cumulate ce sunt mai mici decât valoarea 1 milimetru.**

**DATE DESPRE IMOBILUL NR. 805**

Oficiul de Cadastru și Publicitate Imobiliară VALCEA
Biroul de Cadastru și Publicitate Imobiliară Ramnicu Valcea

A. Partea I. Descrierea imobilului

TEREN Necunoscut

Adresa: Loc. Glavile, Str Targului, Nr. 285, Jud. Valcea

Nr. Crt	Nr cadastral Nr. topografic	Suprafața* (mp)	Observații / Referințe
A1	35538	8.825	Sector cadastral:12 Teren neimprejmit;

B. Partea II. Proprietari și acte

Inscrieri privitoare la dreptul de proprietate și alte drepturi reale		Referințe
119836 / 09/12/2021		
Act Administrativ nr. Titlu de proprietate nr. 28639, din 07/12/2021 emis de Comisia Judeteana Valcea;		
B1	Intabulare, drept de PROPRIETATE, dobandit prin Lege, cota actuala 1/1 1) COMUNA GLAVILE , CIF:2573853 <i>OBSERVATII: domeniu privat;</i>	A1

C. Partea III. SARCINI

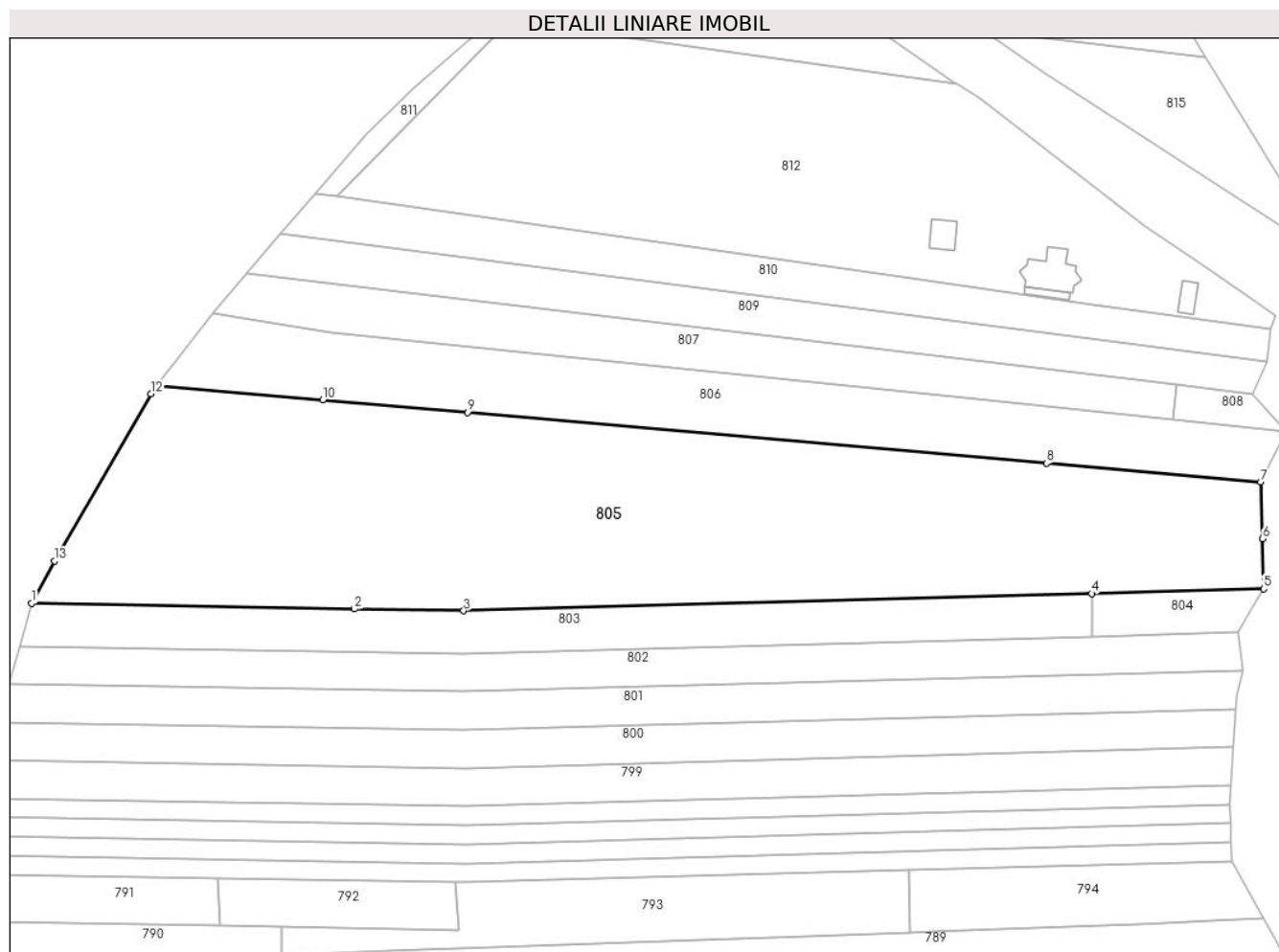
Inscrieri privind dezmembramintele dreptului de proprietate, drepturi reale de garanție și sarcini		Referințe
17292 / 29/02/2024		
Act Administrativ nr. Contract de constituire a dreptului de superficie nr. 420, din 13/02/2024 emis de incheiat intre UAT Glavile ;		
C3	Intabulare, drept de SUPERFICIEcu titlu gratuit,in scopul implementarii proiectului Infiintarea de centre de colectare prin aport voluntar in Judetul Valcea, pana la data de 31.12.2035, asupra parcelei nr.1 (in suprafata de 1490mp) si a parcelei nr.5 (in suprafata de 2006 mp) 1) JUDETUL VALCEA , CIF:999999999999	A1

Anexa Nr. 1 La Partea I

Teren

Nr cadastral	Suprafața (mp)*	Observații / Referințe
35538	8.825	

* Suprafața este determinată în planul de proiecție Stereo 70.



Date referitoare la teren

Crt	Categorie folosință	Intravilan	Suprafața (mp)	Tarla	Parcelă	Nr. topo	Observații / Referințe
1	arabil	DA	1.490	25	5/10/1	-	Teren cu drept de suprafață în favoarea Consiliului Județean Valcea.
2	arabil	DA	1.532	25	5/10/1	-	
3	arabil	DA	513	25	5/10/2	-	
4	arabil	NU	3.284	25	5/10	-	
5	arabil	NU	2.006	-	-	-	Teren cu drept de suprafață în favoarea Consiliului Județean Valcea.

Lungime Segmente

1) Valorile lungimilor segmentelor sunt obținute din proiecție în plan.

Punct început	X / Y	Punct sfârșit	X / Y	Lungime segment (** (m)
1	431.392,952 371.537,487	2	431.460,714 371.536,335	67.772
2	431.460,714 371.536,335	3	431.483,692 371.535,945	22.981

Punct început	X / Y	Punct sfârşit	X / Y	Lungime segment (** (m)
3	431.483,692 371.535,945	4	431.615,594 371.539,552	131.951
4	431.615,594 371.539,552	5	431.651,707 371.540,54	36.127
5	431.651,707 371.540,54	6	431.651,433 371.551,069	10.533
6	431.651,433 371.551,069	7	431.651,123 371.562,959	11.894
7	431.651,123 371.562,959	8	431.606,091 371.566,903	45.204
8	431.606,091 371.566,903	9	431.484,466 371.577,558	122.091
9	431.484,466 371.577,558	10	431.454,088 371.580,219	30.494
10	431.454,088 371.580,219	11	431.419,192 371.583,276	35.03
11	431.419,192 371.583,276	12	431.418,031 371.581,471	2.146
12	431.418,031 371.581,471	13	431.397,751 371.546,379	40.531
13	431.397,751 371.546,379	1	431.392,952 371.537,487	10.104

** Lungimile segmentelor sunt determinate în planul de proiecție Stereo 70 și sunt rotunjite la 1 milimetru.

*** Distanța dintre puncte este formată din segmente cumulate ce sunt mai mici decât valoarea 1 milimetru.

**DATE DESPRE IMOBILUL NR. 806**

Oficiul de Cadastru și Publicitate Imobiliară VALCEA
Biroul de Cadastru și Publicitate Imobiliară Ramnicu Valcea

A. Partea I. Descrierea imobilului

TEREN Necunoscut

Adresa: Loc. Glavile, Jud. Valcea, PUNCTUL "SONDA"

Nr. Crt	Nr cadastral Nr. topografic	Suprafața* (mp)	Observații / Referințe
A1		2.998	Sector cadastral:12 Teren neimprejmuit;

B. Partea II. Proprietari și acte

Inscrieri privitoare la dreptul de proprietate și alte drepturi reale		Referințe
/		
Act Administrativ nr. 150, din 21/06/2024 emis de PRIMARIA COMUNEI GLAVILE (HCJ NR. 20 DIN 23.08.1991; HCJ NR. 82 DIN 27.07.2021);		
B1	Inscrierea provizorie, drept de PROPRIETATE, dobandit prin Lege, cota actuala 1/1	A1
	1) BADITA ILIE , DECEDAT DEFUNCT:Da	
	2) BADITA NICOLAE , DECEDAT DEFUNCT:Da	
	3) BADITA ALEXANDRU , DECEDAT DEFUNCT:Da	

C. Partea III. SARCINI .

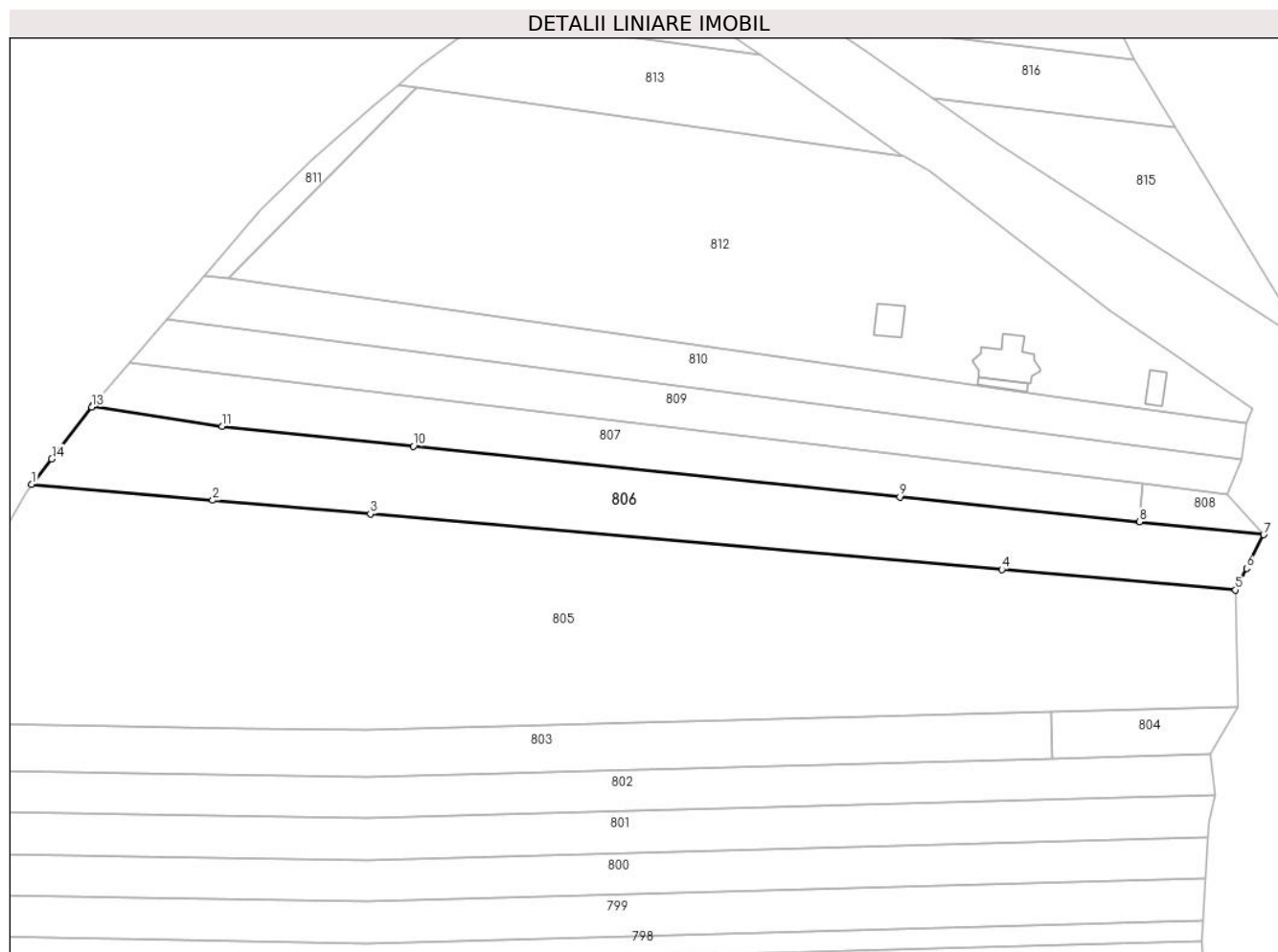
Inscrieri privind dezmembramintele dreptului de proprietate, drepturi reale de garanție și sarcini	Referințe
NU SUNT	

Anexa Nr. 1 La Partea I

Teren

Nr cadastral	Suprafața (mp)*	Observații / Referințe
	2.998	

* Suprafața este determinată în planul de proiecție Stereo 70.



Date referitoare la teren

Crt	Categorie folosință	Intravilan	Suprafața (mp)	Tarla	Parcelă	Nr. topo	Observații / Referințe
1	arabil	DA	931	25	5/9/1	-	
2	arabil	NU	1.400	25	5/9	-	
3	arabil	DA	667	25	5/9/2	-	

Lungime Segmente

1) Valorile lungimilor segmentelor sunt obținute din proiecție în plan.

Punct început	X / Y	Punct sfârșit	X / Y	Lungime segment (** (m)
1	431.419,192 371.583,276	2	431.454,088 371.580,219	35.03
2	431.454,088 371.580,219	3	431.484,466 371.577,558	30.494
3	431.484,466 371.577,558	4	431.606,091 371.566,903	122.091
4	431.606,091 371.566,903	5	431.651,123 371.562,959	45.204

Punct început	X / Y	Punct sfârşit	X / Y	Lungime segment (** (m)
5	431.651,123 371.562,959	6	431.653,231 371.567,095	4.642
6	431.653,231 371.567,095	7	431.656,534 371.573,575	7.273
7	431.656,534 371.573,575	8	431.632,616 371.576,061	24.047
8	431.632,616 371.576,061	9	431.586,425 371.580,861	46.44
9	431.586,425 371.580,861	10	431.492,751 371.590,597	94.179
10	431.492,751 371.590,597	11	431.455,886 371.594,428	37.063
11	431.455,886 371.594,428	12	431.430,891 371.598,334	25.299
12	431.430,891 371.598,334	13	431.430,766 371.598,189	0.191
13	431.430,766 371.598,189	14	431.423,074 371.588,173	12.629
14	431.423,074 371.588,173	1	431.419,192 371.583,276	6.249

** Lungimile segmentelor sunt determinate în planul de proiecţie Stereo 70 şi sunt rotunjite la 1 milimetru.

*** Distanţa dintre puncte este formată din segmente cumulate ce sunt mai mici decât valoarea 1 milimetru.

**DATE DESPRE IMOBILUL NR. 807**

Oficiul de Cadastru și Publicitate Imobiliară VALCEA
Biroul de Cadastru și Publicitate Imobiliară Ramnicu Valcea

A. Partea I. Descrierea imobilului

TEREN Necunoscut

Adresa: Loc. Glavile, Jud. Valcea, PUNCTUL "LA ENE"

Nr. Crt	Nr cadastral Nr. topografic	Suprafața* (mp)	Observații / Referințe
A1		1.752	Sector cadastral:12 Teren neimprejmuit;

B. Partea II. Proprietari și acte

Inscrieri privitoare la dreptul de proprietate și alte drepturi reale	Referințe
/	
Act Administrativ nr. 630/52910, din 24/12/2002 emis de CJSDPAT VALCEA (titlu de proprietate);	
B1	A1
Intabulare, drept de PROPRIETATE, dobandit prin Lege, cota actuala 1/1	
1) CATANA STEFAN, DECEDAT DEFUNCT:Da	

C. Partea III. SARCINI .

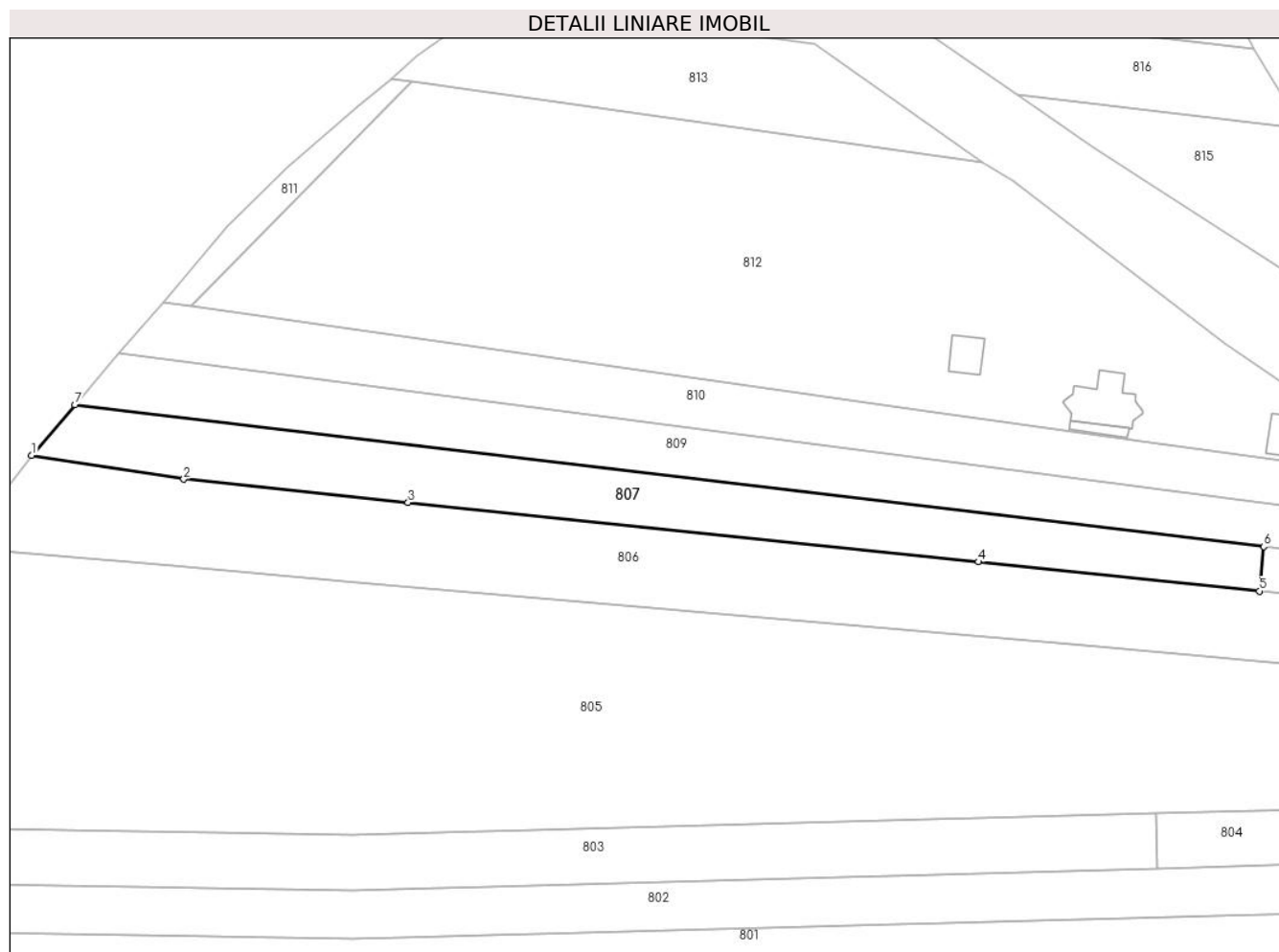
Inscrieri privind dezmembramintele dreptului de proprietate, drepturi reale de garanție și sarcini	Referințe
NU SUNT	

Anexa Nr. 1 La Partea I

Teren

Nr cadastral	Suprafața (mp)*	Observații / Referințe
	1.752	

* Suprafața este determinată în planul de proiecție Stereo 70.



Date referitoare la teren

Crt	Categorie folosință	Intravilan	Suprafața (mp)	Tarla	Parcelă	Nr. topo	Observații / Referințe
1	arabil	DA	599	25	5/7	-	
2	arabil	NU	737	25	5/7	-	
3	arabil	DA	416	25	5/7	-	

Lungime Segmente

1) Valorile lungimilor segmentelor sunt obținute din proiecție în plan.

Punct început	X / Y	Punct sfârșit	X / Y	Lungime segment (** (m)
1	431.430,891 371.598,334	2	431.455,886 371.594,428	25.299
2	431.455,886 371.594,428	3	431.492,751 371.590,597	37.063
3	431.492,751 371.590,597	4	431.586,425 371.580,861	94.179
4	431.586,425 371.580,861	5	431.632,616 371.576,061	46.44

Punct început	X / Y	Punct sfârşit	X / Y	Lungime segment (** (m)
5	431.632,616 371.576,061	6	431.633,318 371.583,363	7.336
6	431.633,318 371.583,363	7	431.437,999 371.606,622	196.699
7	431.437,999 371.606,622	1	431.430,891 371.598,334	10.919

** Lungimile segmentelor sunt determinate în planul de proiecţie Stereo 70 şi sunt rotunjite la 1 milimetru.

*** Distanţa dintre puncte este formată din segmente cumulate ce sunt mai mici decât valoarea 1 milimetru.

**DATE DESPRE IMOBILUL NR. 808**

Oficiul de Cadastru și Publicitate Imobiliară VALCEA
Biroul de Cadastru și Publicitate Imobiliară Ramnicu Valcea

A. Partea I. Descrierea imobilului

TEREN Intravilan

Adresa: Loc. Glavile, Jud. Valcea

Nr. Crt	Nr cadastral Nr. topografic	Suprafața* (mp)	Observații / Referințe
A1		145	Sector cadastral:12 Teren neimprejmuit;

B. Partea II. Proprietari și acte

Inscrieri privitoare la dreptul de proprietate și alte drepturi reale		Referințe
/		
Act Normativ nr. 7, din 13/03/1996 emis de GUVERNUL ROMANIEI (lege);		
B1	Inscrierea provizorie, drept de PROPRIETATE, dobandit prin Lege, cota actuala 1/1 1) NEIDENTIFICAT NEIDENTIFICAT	A1

C. Partea III. SARCINI .

Inscrieri privind dezmembramintele dreptului de proprietate, drepturi reale de garanție și sarcini	Referințe
NU SUNT	

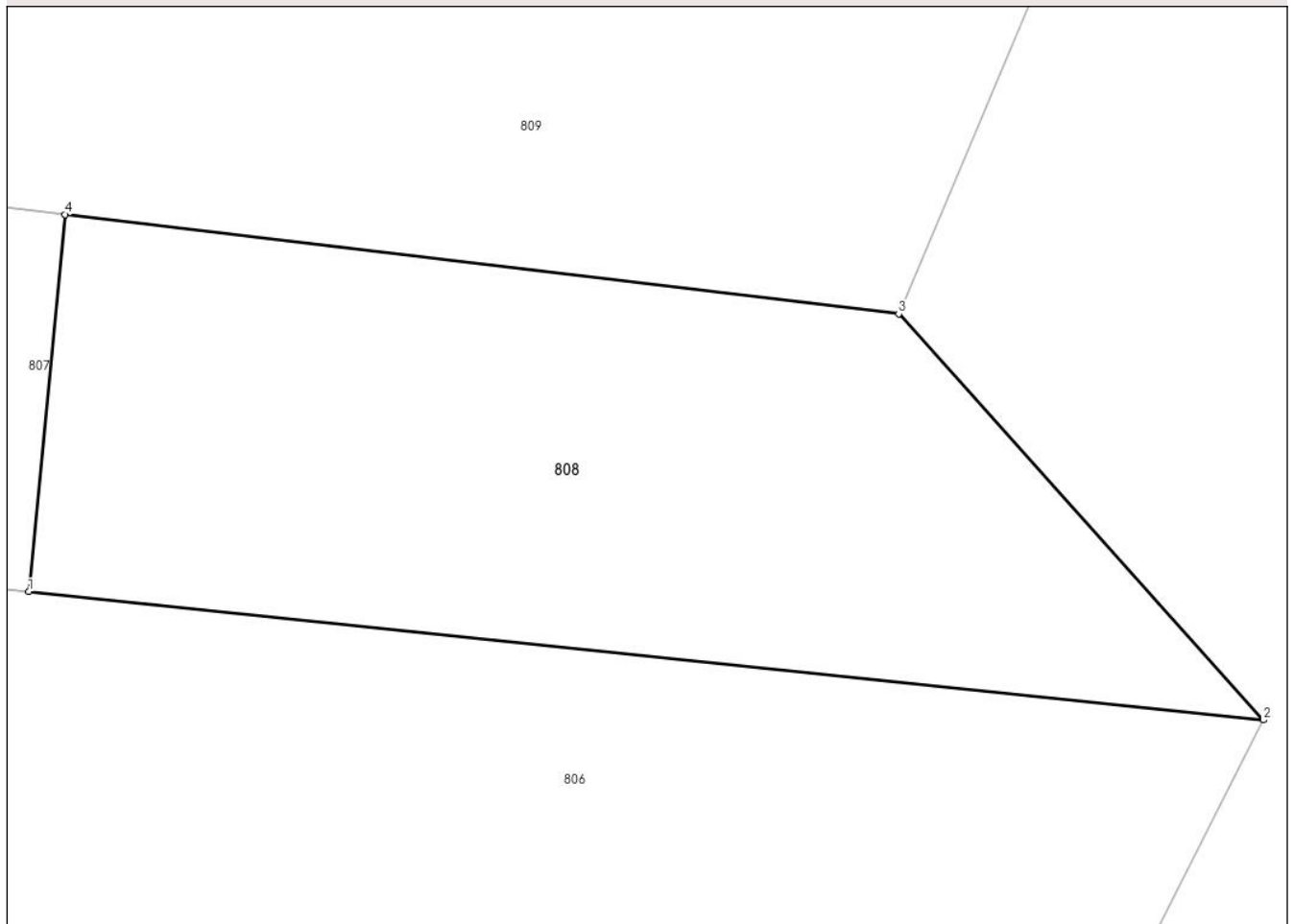
Anexa Nr. 1 La Partea I

Teren

Nr cadastral	Suprafața (mp)*	Observații / Referințe
	145	

* Suprafața este determinată în planul de proiecție Stereo 70.

DETALII LINIARE IMOBIL



Date referitoare la teren

Crt	Categorie folosință	Intra vilan	Suprafața (mp)	Tarla	Parcelă	Nr. topo	Observații / Referințe
1	arabil	DA	145	-	-	-	

Lungime Segmente

1) Valorile lungimilor segmentelor sunt obținute din proiecție în plan.

Punct început	X / Y	Punct sfârșit	X / Y	Lungime segment (** (m)
1	431.632,616 371.576,061	2	431.656,534 371.573,575	24.047
2	431.656,534 371.573,575	3	431.649,469 371.581,44	10.572
3	431.649,469 371.581,44	4	431.633,318 371.583,363	16.265
4	431.633,318 371.583,363	1	431.632,616 371.576,061	7.336

** Lungimile segmentelor sunt determinate în planul de proiecție Stereo 70 și sunt rotunjite la 1 milimetru.

***** Distanţa dintre puncte este formată din segmente cumulate ce sunt mai mici decât valoarea 1 milimetru.**

**DATE DESPRE IMOBILUL NR. 809**

Oficiul de Cadastru și Publicitate Imobiliară VALCEA
Biroul de Cadastru și Publicitate Imobiliară Ramnicu Valcea

A. Partea I. Descrierea imobilului

TEREN Necunoscut

Adresa: Loc. Glavile, Jud. Valcea

Nr. Crt	Nr cadastral Nr. topografic	Suprafața* (mp)	Observații / Referințe
A1		1.715	Sector cadastral:12 Teren neimprejmuit;

B. Partea II. Proprietari și acte

Inscrieri privitoare la dreptul de proprietate și alte drepturi reale	Referințe
/	
Act Administrativ nr. 23510, din 28/09/2015 emis de CJSDPAT VALCEA (titlu de proprietate);	
B1	A1
Intabulare, drept de PROPRIETATE, dobandit prin Lege, cota actuala 1/1	
1) BUSU CONSTANTINA, DECEDAT DEFUNCT:Da	

C. Partea III. SARCINI .

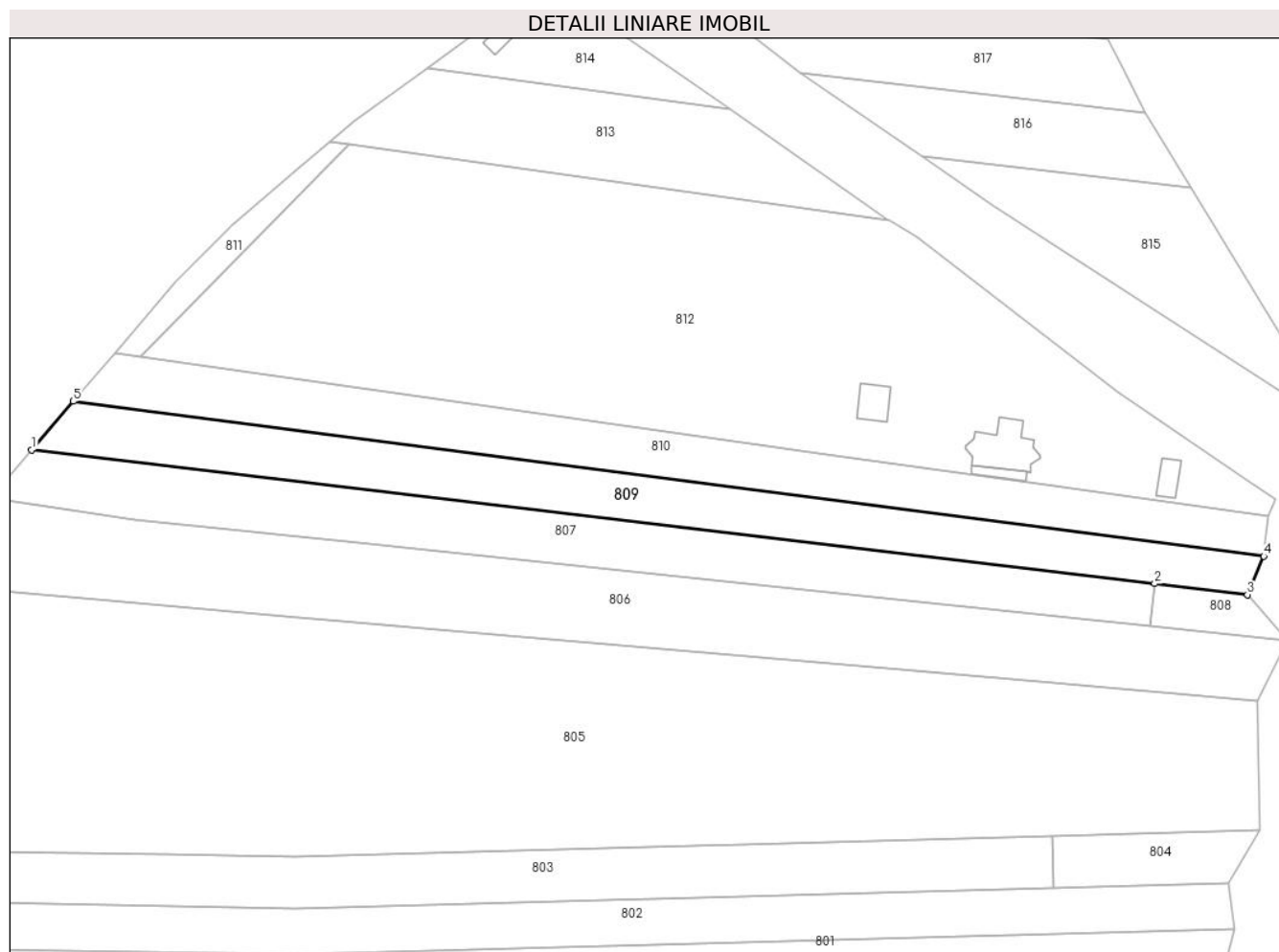
Inscrieri privind dezmembramintele dreptului de proprietate, drepturi reale de garanție și sarcini	Referințe
NU SUNT	

Anexa Nr. 1 La Partea I

Teren

Nr cadastral	Suprafața (mp)*	Observații / Referințe
	1.715	

* Suprafața este determinată în planul de proiecție Stereo 70.



Date referitoare la teren

Crt	Categorie folosință	Intravilan	Suprafața (mp)	Tarla	Parcelă	Nr. topo	Observații / Referințe
1	arabil	DA	561	25	5/6	-	
2	arabil	NU	516	25	5/6	-	
3	arabil	DA	638	25	5/6	-	

Lungime Segmente

1) Valorile lungimilor segmentelor sunt obținute din proiecție în plan.

Punct început	X / Y	Punct sfârșit	X / Y	Lungime segment (** (m)
1	431.437,999 371.606,622	2	431.633,318 371.583,363	196.699
2	431.633,318 371.583,363	3	431.649,469 371.581,44	16.265
3	431.649,469 371.581,44	4	431.652,305 371.588,147	7.282
4	431.652,305 371.588,147	5	431.445,232 371.615,056	208.814

Punct început	X / Y	Punct sfârșit	X / Y	Lungime segment (** (m)
5	431.445,232 371.615,056	1	431.437,999 371.606,622	11.11

** Lungimile segmentelor sunt determinate în planul de proiecție Stereo 70 și sunt rotunjite la 1 milimetru.

*** Distanța dintre puncte este formată din segmente cumulate ce sunt mai mici decât valoarea 1 milimetru.

**DATE DESPRE IMOBILUL NR. 810**

Oficiul de Cadastru și Publicitate Imobiliară VALCEA
Biroul de Cadastru și Publicitate Imobiliară Ramnicu Valcea

A. Partea I. Descrierea imobilului

TEREN Necunoscut

Adresa: Loc. Glavile, Jud. Valcea, PUNCTUL "IN LUNCA"

Nr. Crt	Nr cadastral Nr. topografic	Suprafața* (mp)	Observații / Referințe
A1		1.667	Sector cadastral:12 Teren neimprejmuit;

B. Partea II. Proprietari și acte

Inscrieri privitoare la dreptul de proprietate și alte drepturi reale	Referințe
/	
Act Administrativ nr. 23515, din 28/09/2015 emis de CJSDPAT VALCEA (titlu de proprietate);	
B1	A1
Intabulare, drept de PROPRIETATE, dobandit prin Lege, cota actuala 1/1	
1) BRATOIU ION, DECEDAT DEFUNCT:Da	

C. Partea III. SARCINI .

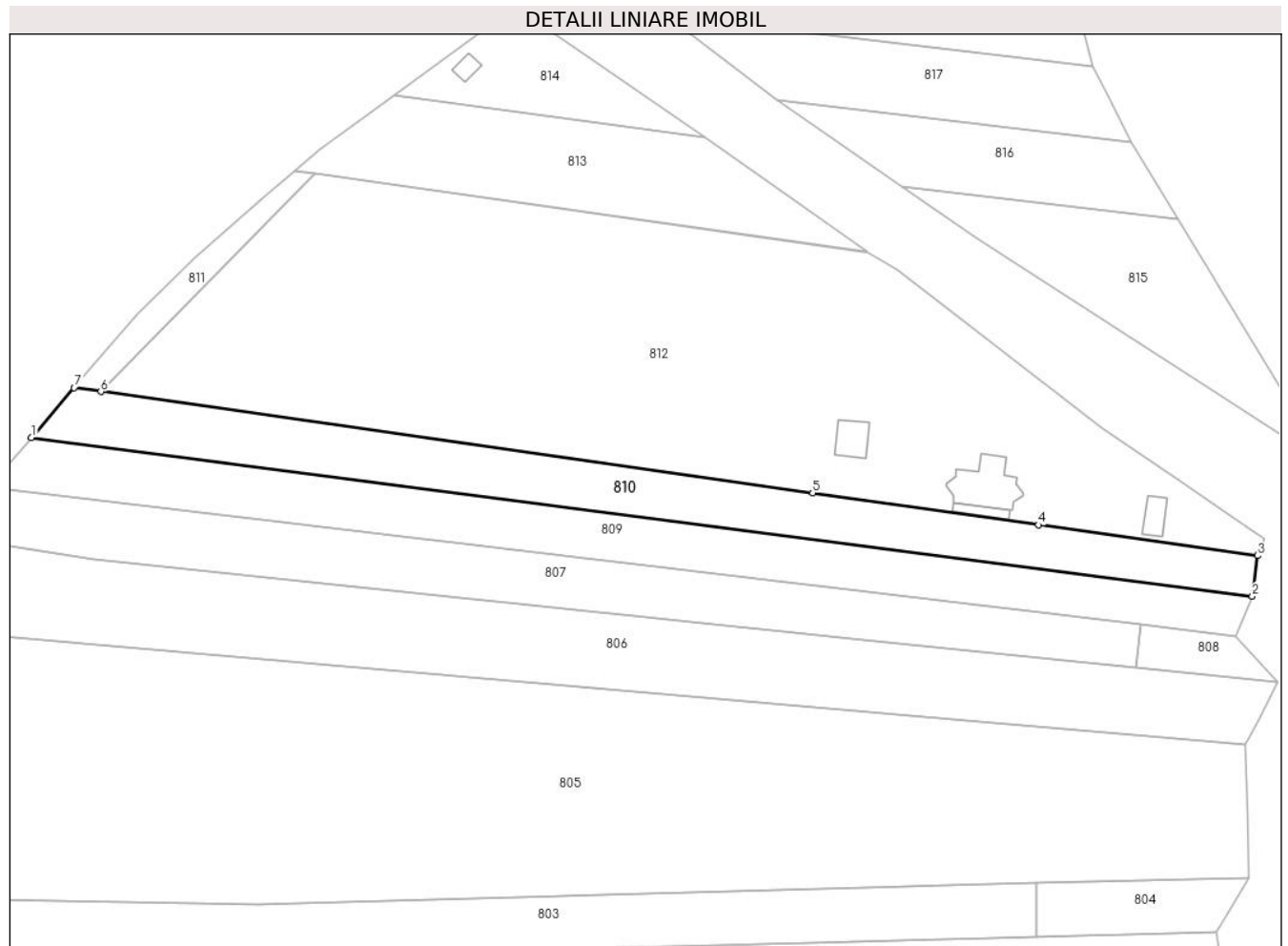
Inscrieri privind dezmembramintele dreptului de proprietate, drepturi reale de garanție și sarcini	Referințe
NU SUNT	

Anexa Nr. 1 La Partea I

Teren

Nr cadastral	Suprafața (mp)*	Observații / Referințe
	1.667	

* Suprafața este determinată în planul de proiecție Stereo 70.



Date referitoare la teren

Crt	Categorie folosință	Intravilan	Suprafața (mp)	Tarla	Parcelă	Nr. topo	Observații / Referințe
1	arabil	DA	575	25	5/5	-	
2	arabil	NU	331	25	5/5	-	
3	arabil	DA	761	25	5/5	-	

Lungime Segmente

1) Valorile lungimilor segmentelor sunt obținute din proiecție în plan.

Punct început	X / Y	Punct sfârșit	X / Y	Lungime segment (** (m)
1	431.445,232 371.615,056	2	431.652,305 371.588,147	208.814
2	431.652,305 371.588,147	3	431.653,182 371.595,044	6.953
3	431.653,182 371.595,044	4	431.616,019 371.600,27	37.529
4	431.616,019 371.600,27	5	431.577,721 371.605,66	38.675

Punct început	X / Y	Punct sfârșit	X / Y	Lungime segment (** (m)
5	431.577,721 371.605,66	6	431.457,018 371.622,841	121.92
6	431.457,018 371.622,841	7	431.452,465 371.623,489	4.599
7	431.452,465 371.623,489	1	431.445,232 371.615,056	11.11

** Lungimile segmentelor sunt determinate în planul de proiecție Stereo 70 și sunt rotunjite la 1 milimetru.

*** Distanța dintre puncte este formată din segmente cumulate ce sunt mai mici decât valoarea 1 milimetru.

**DATE DESPRE IMOBILUL NR. 811**

Oficiul de Cadastru și Publicitate Imobiliară VALCEA
Biroul de Cadastru și Publicitate Imobiliară Ramnicu Valcea

A. Partea I. Descrierea imobilului

TEREN Intravilan

Adresa: Loc. Glavile, Jud. Valcea, PUNCTUL "LA POD BUICA"

Nr. Crt	Nr cadastral Nr. topografic	Suprafața* (mp)	Observații / Referințe
A1		214	Sector cadastral:12 Teren neimprejmit;

B. Partea II. Proprietari și acte

Inscrieri privitoare la dreptul de proprietate și alte drepturi reale		Referințe
/		
Act Administrativ nr. 151, din 21/06/2024 emis de PRIMARIA COMUNEI GLAVILE (HCJ NR. 20/23.08.1991);		
B1	Inscrierea provizorie, drept de PROPRIETATE, dobandit prin Lege, cota actuala 1/1	A1
	1) ZEVIDEANU VASILE, DECEDAT DEFUNCT:Da	
	2) GEANGAVELA VICTORIA, DECEDAT DEFUNCT:Da	

C. Partea III. SARCINI .

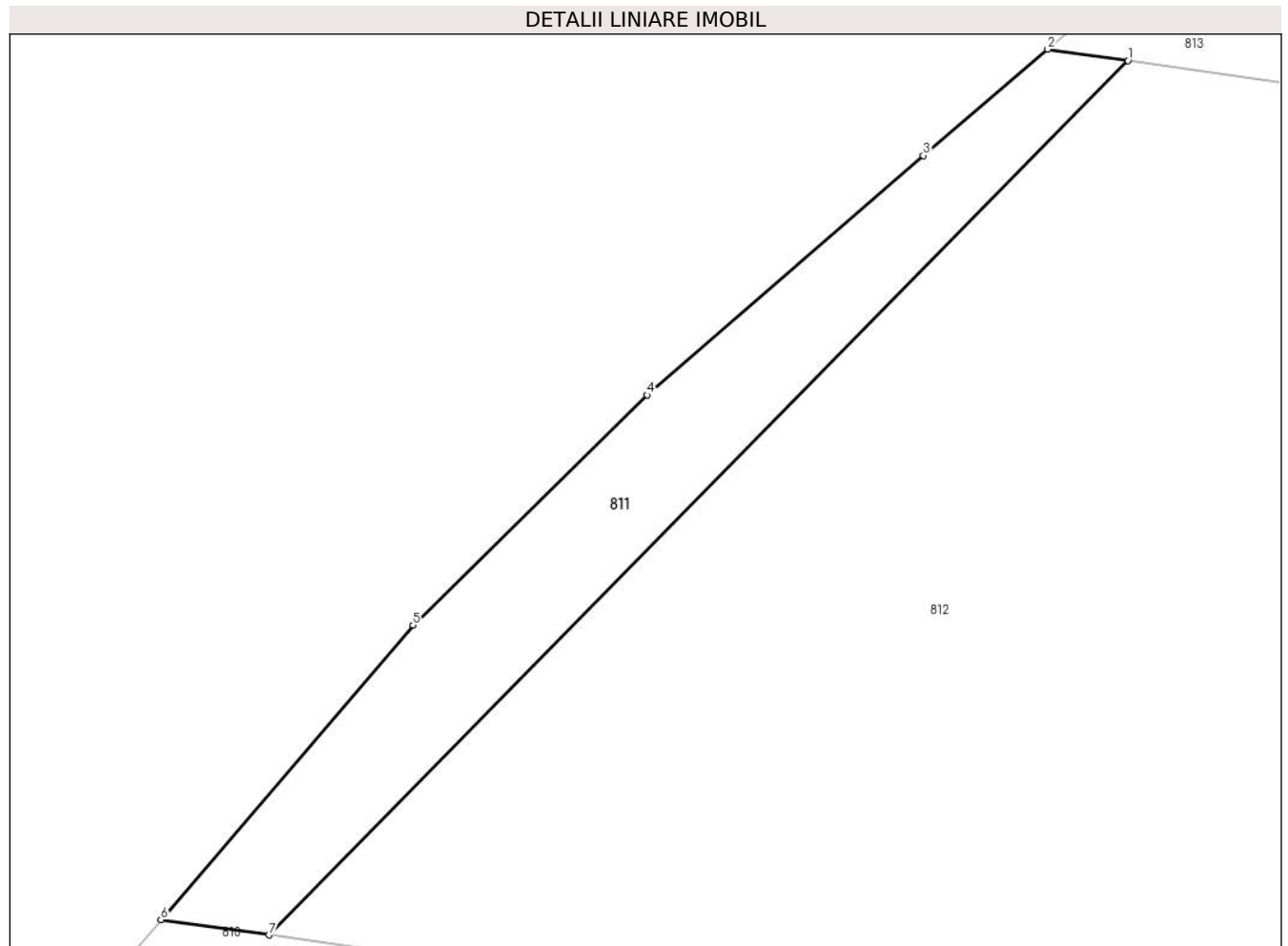
Inscrieri privind dezmembramintele dreptului de proprietate, drepturi reale de garanție și sarcini	Referințe
NU SUNT	

Anexa Nr. 1 La Partea I

Teren

Nr cadastral	Suprafața (mp)*	Observații / Referințe
	214	

* Suprafața este determinată în planul de proiecție Stereo 70.



Date referitoare la teren

Crt	Categorie folosință	Intravilan	Suprafața (mp)	Tarla	Parcelă	Nr. topo	Observații / Referințe
1	arabil	DA	214	25	5/3/1	-	

Lungime Segmente

1) Valorile lungimilor segmentelor sunt obținute din proiecție în plan.

Punct început	X / Y	Punct sfârșit	X / Y	Lungime segment (** (m)
1	431.493,294 371.659,711	2	431.489,906 371.660,189	3.421
2	431.489,906 371.660,189	3	431.484,645 371.655,709	6.91
3	431.484,645 371.655,709	4	431.472,983 371.645,609	15.428
4	431.472,983 371.645,609	5	431.463,109 371.635,9	13.848
5	431.463,109 371.635,9	6	431.452,465 371.623,489	16.35

Punct început	X / Y	Punct sfârșit	X / Y	Lungime segment (** (m)
6	431.452,465 371.623,489	7	431.457,018 371.622,841	4.599
7	431.457,018 371.622,841	1	431.493,294 371.659,711	51.724

** Lungimile segmentelor sunt determinate în planul de proiecție Stereo 70 și sunt rotunjite la 1 milimetru.

*** Distanța dintre puncte este formată din segmente cumulate ce sunt mai mici decât valoarea 1 milimetru.

**DATE DESPRE IMOBILUL NR. 812**

Oficiul de Cadastru și Publicitate Imobiliară VALCEA
Biroul de Cadastru și Publicitate Imobiliară Ramnicu Valcea

A. Partea I. Descrierea imobilului

TEREN Necunoscut

Adresa: Loc. Glavile, Str Batarasti, Nr. 16, Jud. Valcea

Nr. Crt	Nr cadastral Nr. topografic	Suprafața* (mp)	Observații / Referințe
A1		6.210	Sector cadastral:12 Teren neimprijmit;

Construcții

Crt	Nr cadastral Nr. topografic	Adresa	Observații / Referințe
A1.1		Loc. Glavile, Str Batarasti, Nr. 16, Jud. Valcea	Nr. niveluri:2; S. construita la sol:77 mp; S. construita desfasurata:149 mp; CASA (P+1E) EDIFICATA IN 2003
A1.2		Loc. Glavile, Str Batarasti, Nr. 16, Jud. Valcea	Nr. niveluri:1; S. construita la sol:15 mp; S. construita desfasurata:15 mp; ANEXA EDIFICATA IN 2003
A1.3		Loc. Glavile, Str Batarasti, Nr. 16, Jud. Valcea	Nr. niveluri:1; S. construita la sol:22 mp; S. construita desfasurata:22 mp; GARAJ EDIFICAT IN 2003
A1.4		Loc. Glavile, Str Batarasti, Nr. 16, Jud. Valcea	Nr. niveluri:1; S. construita la sol:32 mp; S. construita desfasurata:32 mp; MAGAZIE EDIFICATA IN 2003

B. Partea II. Proprietari și acte

Inscrieri privitoare la dreptul de proprietate și alte drepturi reale		Referințe
/		
Act Administrativ nr. 1118, din 13/05/2003 emis de CJSDPAT VALCEA (titlu de proprietate);		
B1	Intabulare, drept de PROPRIETATE, dobandit prin Lege, cota actuala 1/1 1) ZEVIDEANU VASILE, DECEDAT DEFUNCT:Da 2) GEANGAVELA VICTORIA, DECEDAT DEFUNCT:Da	A1
Act Administrativ nr. 6, din 18/07/2003 emis de PRIMARIA COMUNEI GLAVILE (AUTORIZATIE DE CONSTRUIRE);		
B1	Intabulare, drept de PROPRIETATE, dobandit prin Construire, cota actuala 1/1 1) ZEVIDEANU VASILE, DECEDAT DEFUNCT:Da 2) ZEVIDEANU GHEORGHE MARIAN	A1.1
Act Administrativ nr. 2083, din 17/07/2024 emis de PRIMARIA COMUNEI GLAVILE (adeverinta);		
B1	Intabulare, drept de PROPRIETATE, dobandit prin Construire, cota actuala 1/1 1) ZEVIDEANU VASILE, DECEDAT DEFUNCT:Da 2) ZEVIDEANU GHEORGHE MARIAN	A1.2, A1.3, A1.4

C. Partea III. SARCINI .

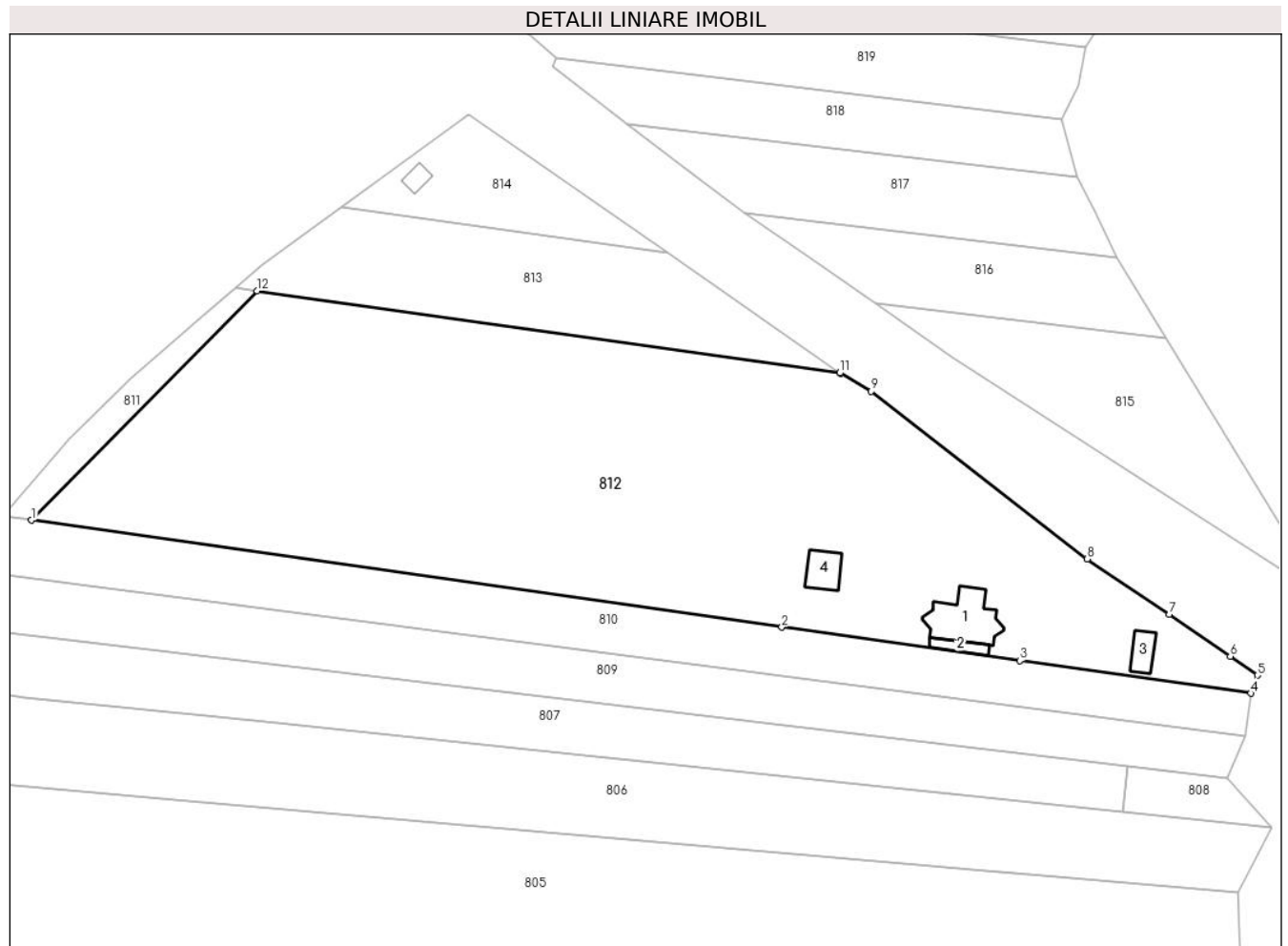
Inscrieri privind dezmembramintele dreptului de proprietate, drepturi reale de garanție și sarcini	Referințe
NU SUNT	

Anexa Nr. 1 La Partea I

Teren

Nr cadastral	Suprafața (mp)*	Observații / Referințe
	6.210	

* Suprafața este determinată în planul de proiecție Stereo 70.



Date referitoare la teren

Crt	Categorie folosință	Intravilan	Suprafața (mp)	Tarla	Parcelă	Nr. topo	Observații / Referințe
1	curți construcții	DA	1.069	25	5/3	-	
2	arabil	DA	4.997	25	5/3; 5/4	-	
3	arabil	NU	144	25	5/4	-	

Date referitoare la construcții

Crt	Număr	Destinație construcție	Supraf. (mp)	Situație juridică	Observații / Referințe
A1.1		construcții de locuințe	77	Cu acte	Nr. niveluri:2; S. construită la sol:77 mp; S. construită desfășurată:149 mp; CASA (P+1E) EDIFICATA IN 2003
A1.2		construcții anexa	15	Cu acte	Nr. niveluri:1; S. construită la sol:15 mp; S. construită desfășurată:15 mp; ANEXA EDIFICATA IN 2003
A1.3		construcții anexa	22	Cu acte	Nr. niveluri:1; S. construită la sol:22 mp; S. construită desfășurată:22 mp; GARAJ EDIFICAT IN 2003
A1.4		construcții anexa	32	Cu acte	Nr. niveluri:1; S. construită la sol:32 mp; S. construită desfășurată:32 mp; MAGAZIE EDIFICATA IN 2003

Lungime Segmente

1) Valorile lungimilor segmentelor sunt obținute din proiecție în plan.

Punct început	X / Y	Punct sfârșit	X / Y	Lungime segment (** (m)
1	431.457,018 371.622,841	2	431.577,721 371.605,66	121.92
2	431.577,721 371.605,66	3	431.616,019 371.600,27	38.675
3	431.616,019 371.600,27	4	431.653,182 371.595,044	37.529
4	431.653,182 371.595,044	5	431.654,268 371.597,946	3.099
5	431.654,268 371.597,946	6	431.649,877 371.600,97	5.332
6	431.649,877 371.600,97	7	431.640,093 371.607,74	11.898
7	431.640,093 371.607,74	8	431.626,867 371.616,633	15.938
8	431.626,867 371.616,633	9	431.592,129 371.643,559	43.952
9	431.592,129 371.643,559	10	431.587,19 371.646,415	5.705
10	431.587,19 371.646,415	11	431.587,039 371.646,521	0.184
11	431.587,039 371.646,521	12	431.493,294 371.659,711	94.669
12	431.493,294 371.659,711	1	431.457,018 371.622,841	51.724

** Lungimile segmentelor sunt determinate în planul de proiecție Stereo 70 și sunt rotunjite la 1 milimetru.

*** Distanța dintre puncte este formată din segmente cumulate ce sunt mai mici decât valoarea 1 milimetru.

**DATE DESPRE IMOBILUL NR. 813**

Oficiul de Cadastru și Publicitate Imobiliară VALCEA
Biroul de Cadastru și Publicitate Imobiliară Ramnicu Valcea

A. Partea I. Descrierea imobilului

TEREN Intravilan

Adresa: Loc. Glavile, Jud. Valcea, PUNCTUL "DIN VALE DE CASA"

Nr. Crt	Nr cadastral Nr. topografic	Suprafața* (mp)	Observații / Referințe
A1		1.156	Sector cadastral:12 Teren neimprejmuit;

B. Partea II. Proprietari și acte

Inscrieri privitoare la dreptul de proprietate și alte drepturi reale	Referințe
/	
Act Administrativ nr. 810/46591, din 23/09/2002 emis de CJSDPAT VALCEA (titlu de proprietate);	
B1	A1
Intabulare, drept de PROPRIETATE, dobandit prin Lege, cota actuala 1/1	
1) PALAGHIA I GHEORGHE, DECEDAT DEFUNCT:Da	

C. Partea III. SARCINI .

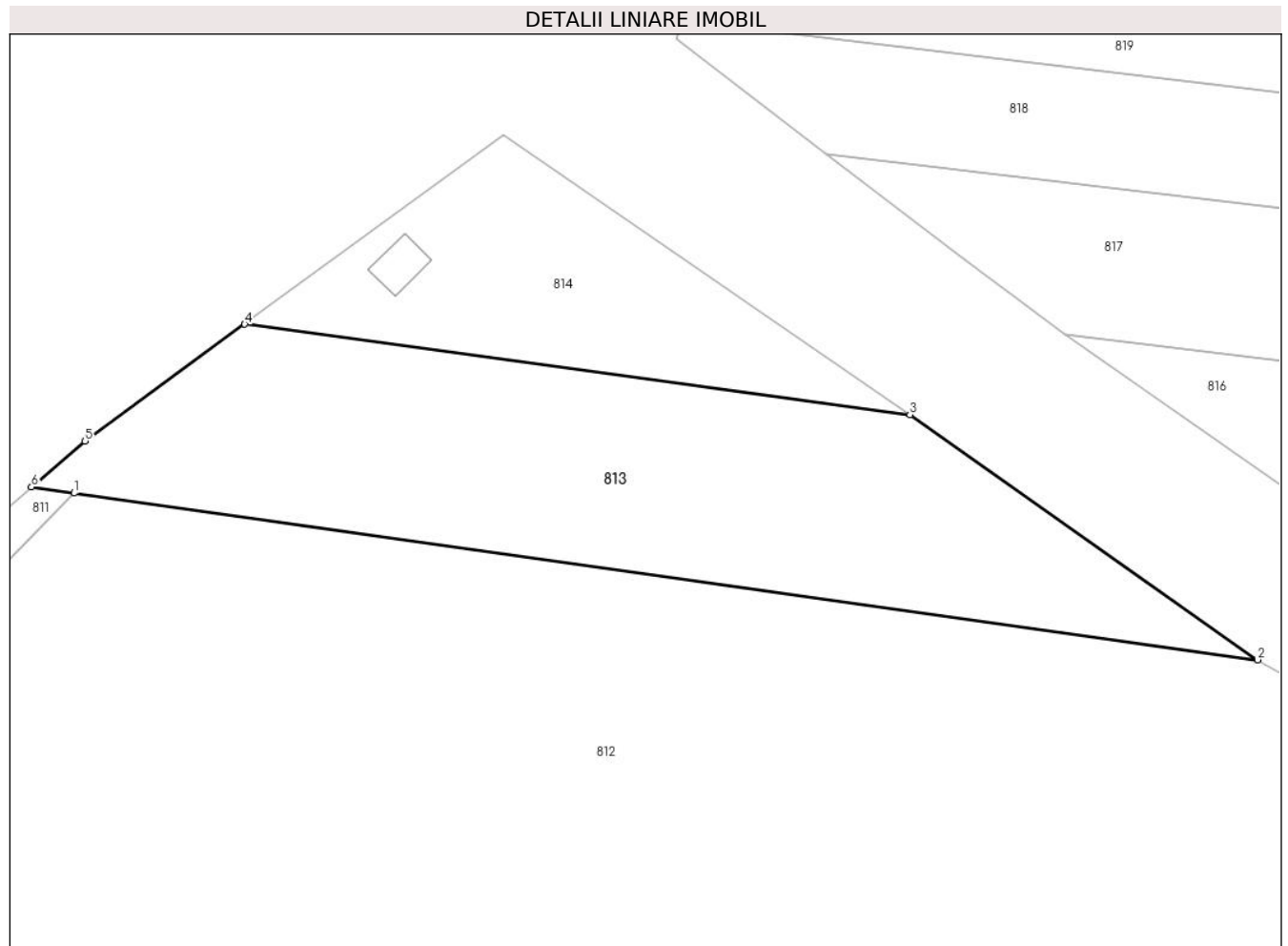
Inscrieri privind dezmembramintele dreptului de proprietate, drepturi reale de garanție și sarcini	Referințe
NU SUNT	

Anexa Nr. 1 La Partea I

Teren

Nr cadastral	Suprafața (mp)*	Observații / Referințe
	1.156	

* Suprafața este determinată în planul de proiecție Stereo 70.



Date referitoare la teren

Crt	Categorie folosință	Intravilan	Suprafața (mp)	Tarla	Parcelă	Nr. topo	Observații / Referințe
1	arabil	DA	1.156	25	5/2	-	

Lungime Segmente

1) Valorile lungimilor segmentelor sunt obținute din proiecție în plan.

Punct început	X / Y	Punct sfârșit	X / Y	Lungime segment (** (m)
1	431.493,294 371.659,711	2	431.587,039 371.646,521	94.669
2	431.587,039 371.646,521	3	431.559,496 371.665,91	33.683
3	431.559,496 371.665,91	4	431.506,798 371.673,062	53.181
4	431.506,798 371.673,062	5	431.494,161 371.663,813	15.66
5	431.494,161 371.663,813	6	431.489,906 371.660,189	5.589

Punct început	X / Y	Punct sfârşit	X / Y	Lungime segment (** (m)
6	431.489,906 371.660,189	1	431.493,294 371.659,711	3.421

** Lungimile segmentelor sunt determinate în planul de proiecţie Stereo 70 şi sunt rotunjite la 1 milimetru.

*** Distanţa dintre puncte este formată din segmente cumulate ce sunt mai mici decât valoarea 1 milimetru.

**DATE DESPRE IMOBILUL NR. 814**

Oficiul de Cadastru și Publicitate Imobiliară VALCEA
Biroul de Cadastru și Publicitate Imobiliară Ramnicu Valcea

A. Partea I. Descrierea imobilului

TEREN Intravilan

Adresa: Loc. Glavile, Jud. Valcea, PUNCTUL "LANGA CASA"

Nr. Crt	Nr cadastral Nr. topografic	Suprafața* (mp)	Observații / Referințe
A1		469	Sector cadastral:12 Teren neimpregmuit;

Construcții

Crt	Nr cadastral Nr. topografic	Adresa	Observații / Referințe
A1.1		Loc. Glavile, Jud. Valcea, PUNCTUL "LANGA CASA"	Nr. niveluri:1; S. construita la sol:12 mp; S. construita desfasurata:12 mp; FANAR EDIFICAT IN 1995

B. Partea II. Proprietari și acte

Inscrieri privitoare la dreptul de proprietate și alte drepturi reale		Referințe
/		
Act Administrativ nr. 149, din 21/06/2024 emis de PRIMARIA COMUNEI GLAVILE (HCJ NR. 20/23.08.1991);		
B1	Inscrierea provizorie, drept de PROPRIETATE, dobandit prin Lege, cota actuala 1/1 1) BUSE GHEORGHE 2) BUSE MARIA	A1
Act Administrativ nr. 2083, din 17/07/2024 emis de PRIMARIA COMUNEI GLAVILE (adeverinta);		
B1	Intabulare, drept de PROPRIETATE, dobandit prin Construire, cota actuala 1/1 1) BUSE GHEORGHE 2) BUSE MARIA	A1.1

C. Partea III. SARCINI .

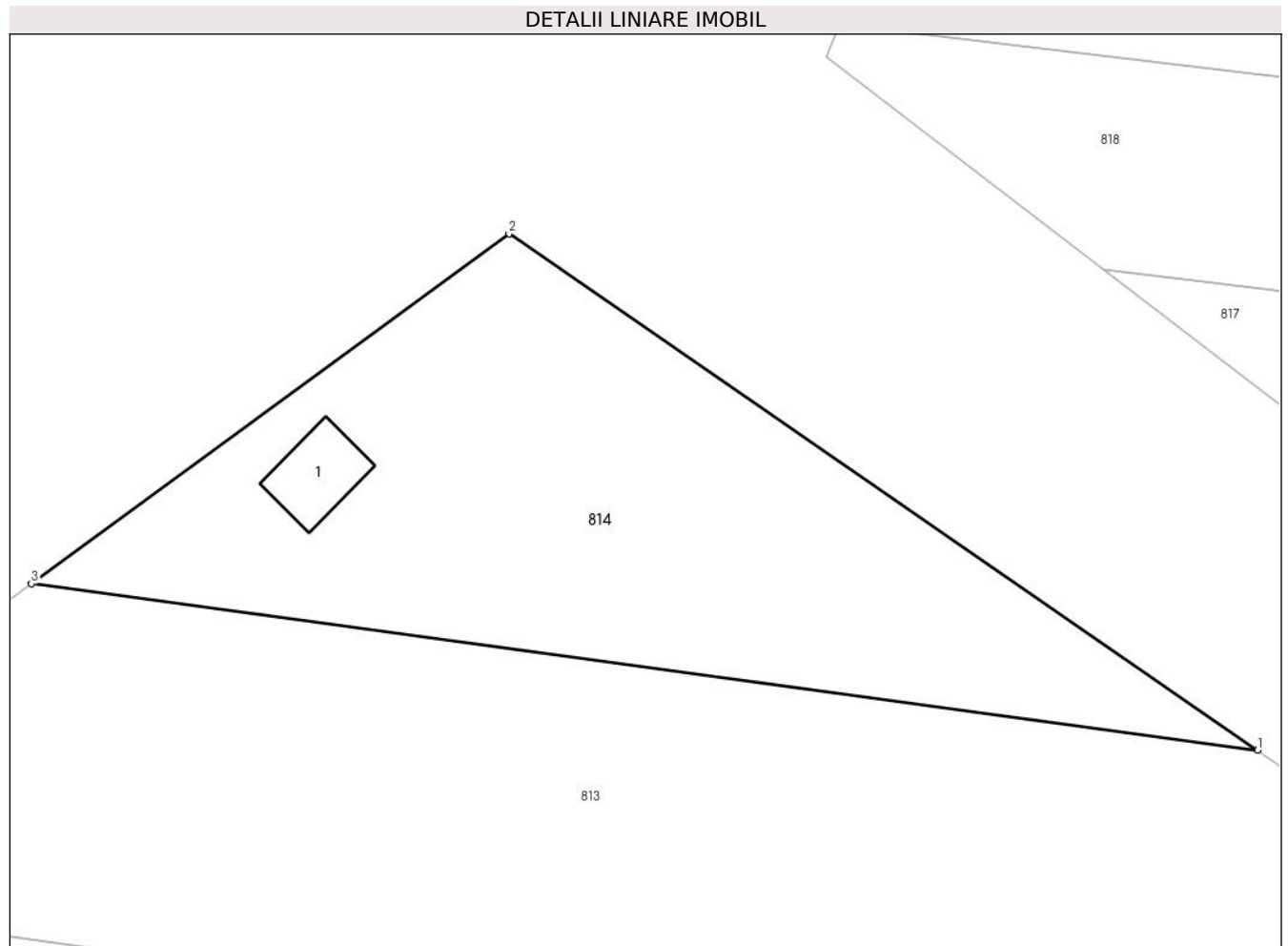
Inscrieri privind dezmembramintele dreptului de proprietate, drepturi reale de garanție și sarcini	Referințe
NU SUNT	

Anexa Nr. 1 La Partea I

Teren

Nr cadastral	Suprafața (mp)*	Observații / Referințe
	469	

* Suprafața este determinată în planul de proiecție Stereo 70.



Date referitoare la teren

Crt	Categorie folosință	Intravilan	Suprafața (mp)	Tarla	Parcelă	Nr. topo	Observații / Referințe
1	curți constructii	DA	68	25	5/1	-	
2	arabil	DA	401	25	5/1/1	-	

Date referitoare la construcții

Crt	Număr	Destinație construcție	Supraf. (mp)	Situație juridică	Observații / Referințe
A1.1		construcții anexa	12	Cu acte	Nr. niveluri:1; S. construita la sol:12 mp; S. construita desfasurata:12 mp; FANAR EDIFICAT IN 1995

Lungime Segmente

1) Valorile lungimilor segmentelor sunt obținute din proiecție în plan.

Punct început	X / Y	Punct sfârșit	X / Y	Lungime segment (** (m)
1	431.559,496 371.665,91	2	431.527,323 371.688,083	39.074
2	431.527,323 371.688,083	3	431.506,798 371.673,062	25.435

Punct început	X / Y	Punct sfârşit	X / Y	Lungime segment (** (m)
3	431.506,798 371.673,062	1	431.559,496 371.665,91	53.181

** Lungimile segmentelor sunt determinate în planul de proiecţie Stereo 70 şi sunt rotunjite la 1 milimetru.

*** Distanţa dintre puncte este formată din segmente cumulate ce sunt mai mici decât valoarea 1 milimetru.

