

**DATE DESPRE IMOBILUL NR. 1311**

Oficiul de Cadastru și Publicitate Imobiliară VALCEA
Biroul de Cadastru și Publicitate Imobiliară Ramnicu Valcea

A. Partea I. Descrierea imobilului

TEREN Extravilan

Adresa: Jud. Valcea, PUNCTUL "IN DOS"

Nr. Crt	Nr cadastral Nr. topografic	Suprafața* (mp)	Observații / Referințe
A1		1.476	Sector cadastral:117 Teren neimpregmuit;

B. Partea II. Proprietari și acte

Inscrieri privitoare la dreptul de proprietate și alte drepturi reale	Referințe
/	
Act Administrativ nr. 772/46445, din 20/09/2002 emis de CJSDPAT VALCEA (titlu de proprietate);	
B1	A1
Intabulare, drept de PROPRIETATE, dobandit prin Lege, cota actuala 1/1	
1) FLORESCU D GHEORGHE, DECEDAT DEFUNCT:Da	

C. Partea III. SARCINI .

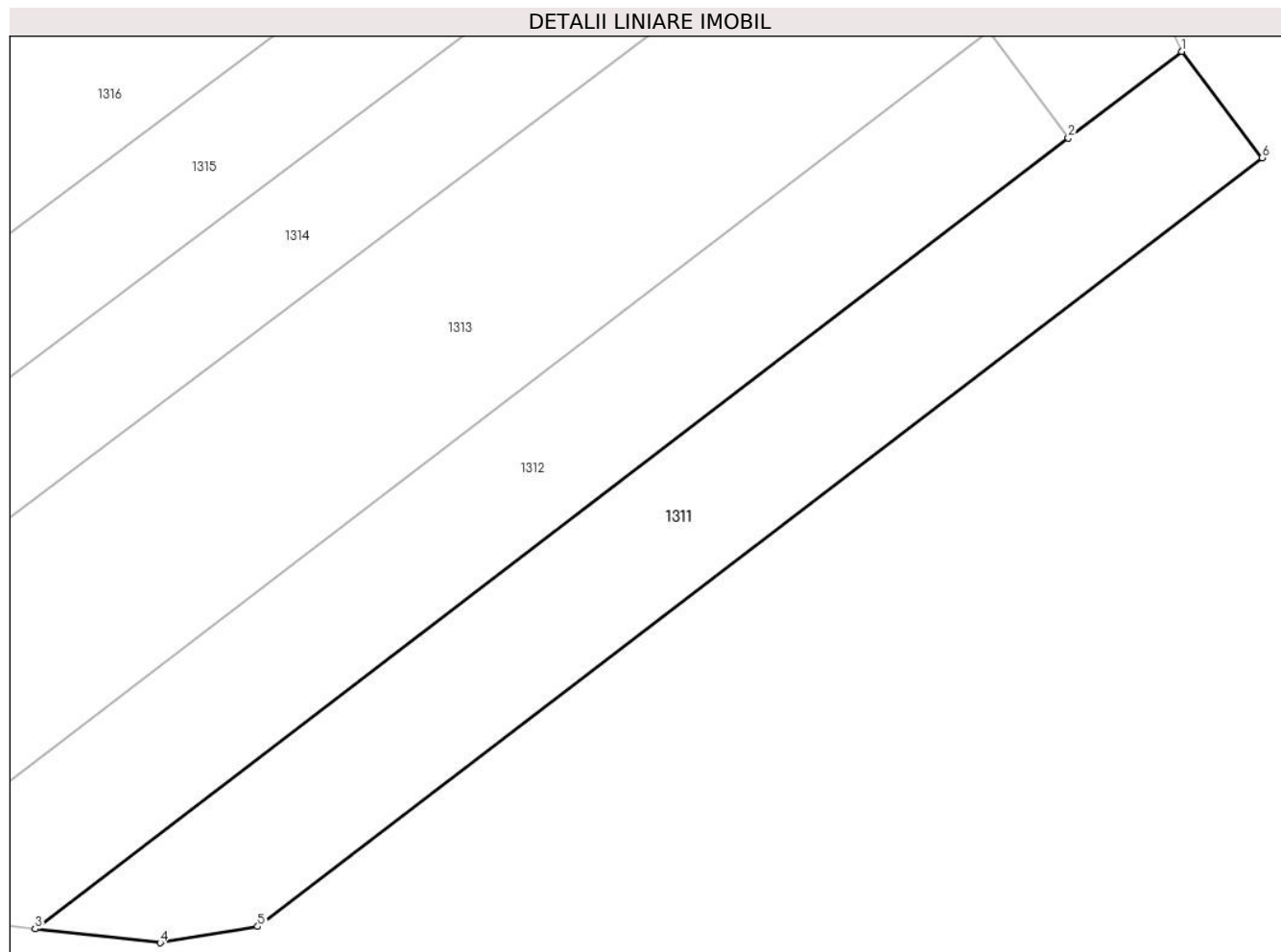
Inscrieri privind dezmembramintele dreptului de proprietate, drepturi reale de garanție și sarcini	Referințe
NU SUNT	

Anexa Nr. 1 La Partea I

Teren

Nr cadastral	Suprafața (mp)*	Observații / Referințe
	1.476	

* Suprafața este determinată în planul de proiecție Stereo 70.



Date referitoare la teren

Crt	Categorie folosință	Intra vilan	Suprafața (mp)	Tarla	Parcelă	Nr. topo	Observații / Referințe
1	pasune	NU	1.476	115	21/17	-	

Lungime Segmente

1) Valorile lungimilor segmentelor sunt obținute din proiecție în plan.

Punct început	X / Y	Punct sfârșit	X / Y	Lungime segment (** (m)
1	428.871,012 365.264,587	2	428.860,816 365.256,793	12.834
2	428.860,816 365.256,793	3	428.767,813 365.185,702	117.062
3	428.767,813 365.185,702	4	428.779,061 365.184,452	11.317
4	428.779,061 365.184,452	5	428.787,855 365.185,918	8.916
5	428.787,855 365.185,918	6	428.878,265 365.255,027	113.797

Punct început	X / Y	Punct sfârșit	X / Y	Lungime segment (** (m)
6	428.878,265 365.255,027	1	428.871,012 365.264,587	12.0

** Lungimile segmentelor sunt determinate în planul de proiecție Stereo 70 și sunt rotunjite la 1 milimetru.

*** Distanța dintre puncte este formată din segmente cumulate ce sunt mai mici decât valoarea 1 milimetru.

**DATE DESPRE IMOBILUL NR. 1312**

Oficiul de Cadastru și Publicitate Imobiliară VALCEA
Biroul de Cadastru și Publicitate Imobiliară Ramnicu Valcea

A. Partea I. Descrierea imobilului

TEREN Extravilan

Adresa: Jud. Valcea, PUNCTUL "IN DOS"

Nr. Crt	Nr cadastral Nr. topografic	Suprafața* (mp)	Observații / Referințe
A1		1.476	Sector cadastral:117 Teren neimpregmuit;

B. Partea II. Proprietari și acte

Inscrieri privitoare la dreptul de proprietate și alte drepturi reale		Referințe
/		
Act Administrativ nr. 722/46445, din 12/09/2002 emis de CJSDPAT VALCEA (titlu de proprietate);		
B1	Intabulare, drept de PROPRIETATE, dobandit prin Lege, cota actuala 1/1	A1
	1) FLORESCU DUMITRU, DECEDAT DEFUNCT:Da	
	2) MARGARITESCU VICTORIA, DECEDAT DEFUNCT:Da	

C. Partea III. SARCINI .

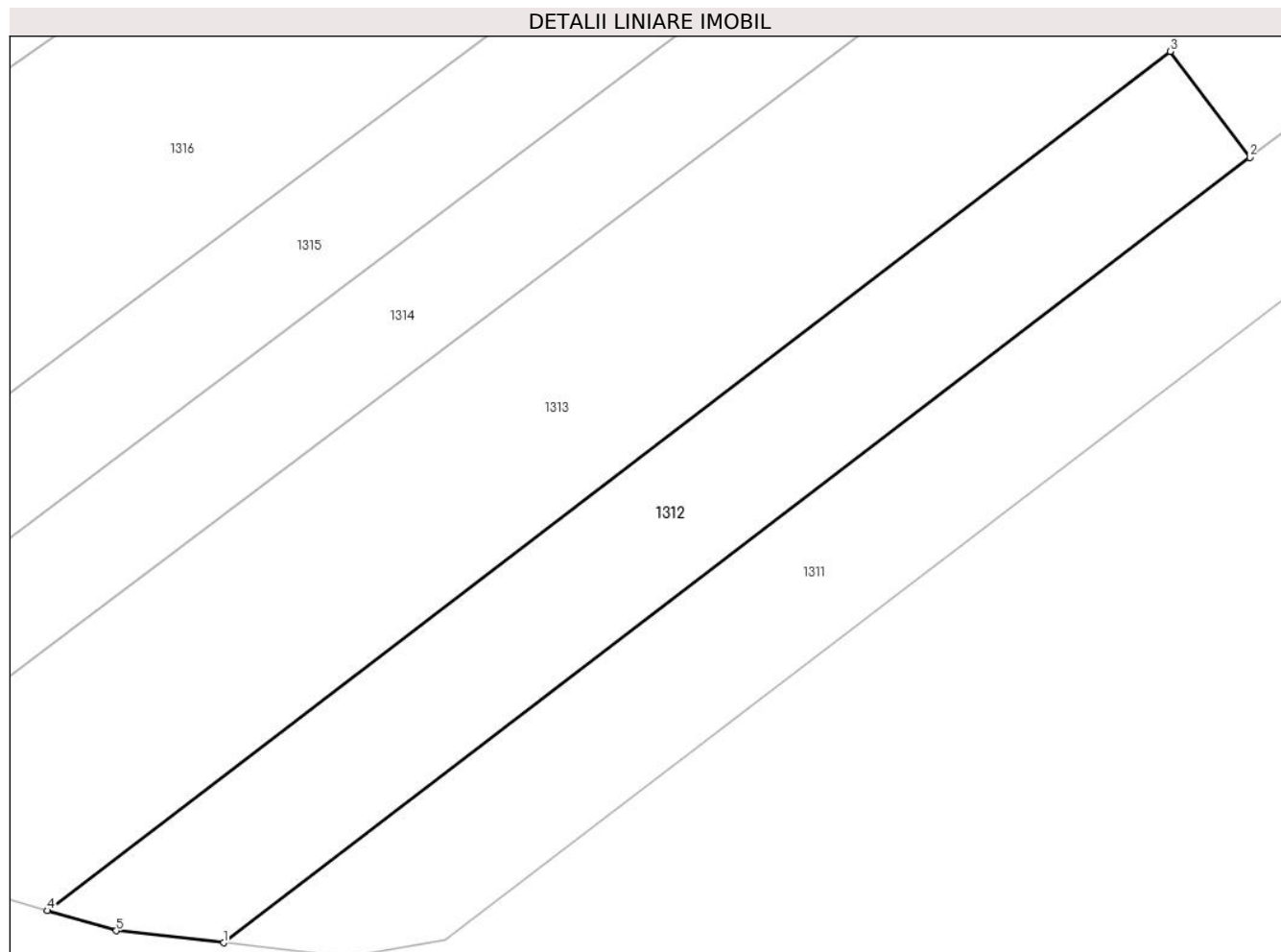
Inscrieri privind dezmembramintele dreptului de proprietate, drepturi reale de garanție și sarcini	Referințe
NU SUNT	

Anexa Nr. 1 La Partea I

Teren

Nr cadastral	Suprafața (mp)*	Observații / Referințe
	1.476	

* Suprafața este determinată în planul de proiecție Stereo 70.



Date referitoare la teren

Crt	Categorie folosință	Intravilan	Suprafața (mp)	Tarla	Parcelă	Nr. topo	Observații / Referințe
1	pasune	NU	1.476	115	21/16	-	

Lungime Segmente

1) Valorile lungimilor segmentelor sunt obținute din proiecție în plan.

Punct început	X / Y	Punct sfârșit	X / Y	Lungime segment (** (m)
1	428.767,813 365.185,702	2	428.860,816 365.256,793	117.062
2	428.860,816 365.256,793	3	428.853,609 365.266,388	12.0
3	428.853,609 365.266,388	4	428.751,862 365.188,612	128.068
4	428.751,862 365.188,612	5	428.758,081 365.186,783	6.482
5	428.758,081 365.186,783	1	428.767,813 365.185,702	9.792

**** Lungimile segmentelor sunt determinate în planul de proiecție Stereo 70 și sunt rotunjite la 1 milimetru.**

***** Distanța dintre puncte este formată din segmente cumulate ce sunt mai mici decât valoarea 1 milimetru.**

**DATE DESPRE IMOBILUL NR. 1313**

Oficiul de Cadastru și Publicitate Imobiliară VALCEA
Biroul de Cadastru și Publicitate Imobiliară Ramnicu Valcea

A. Partea I. Descrierea imobilului

TEREN Extravilan

Adresa: Jud. Valcea

Nr. Crt	Nr cadastral Nr. topografic	Suprafața* (mp)	Observații / Referințe
A1		3.002	Sector cadastral:117 Teren neimpregmuit;

B. Partea II. Proprietari și acte

Inscrieri privitoare la dreptul de proprietate și alte drepturi reale		Referințe
/		
Act Normativ nr. 7, din 13/03/1996 emis de GUVERNUL ROMANIEI (lege);		
B1	Inscrierea provizorie, drept de PROPRIETATE, dobandit prin Lege, cota actuala 1/1	A1
1) NEIDENTIFICAT NEIDENTIFICAT		

C. Partea III. SARCINI .

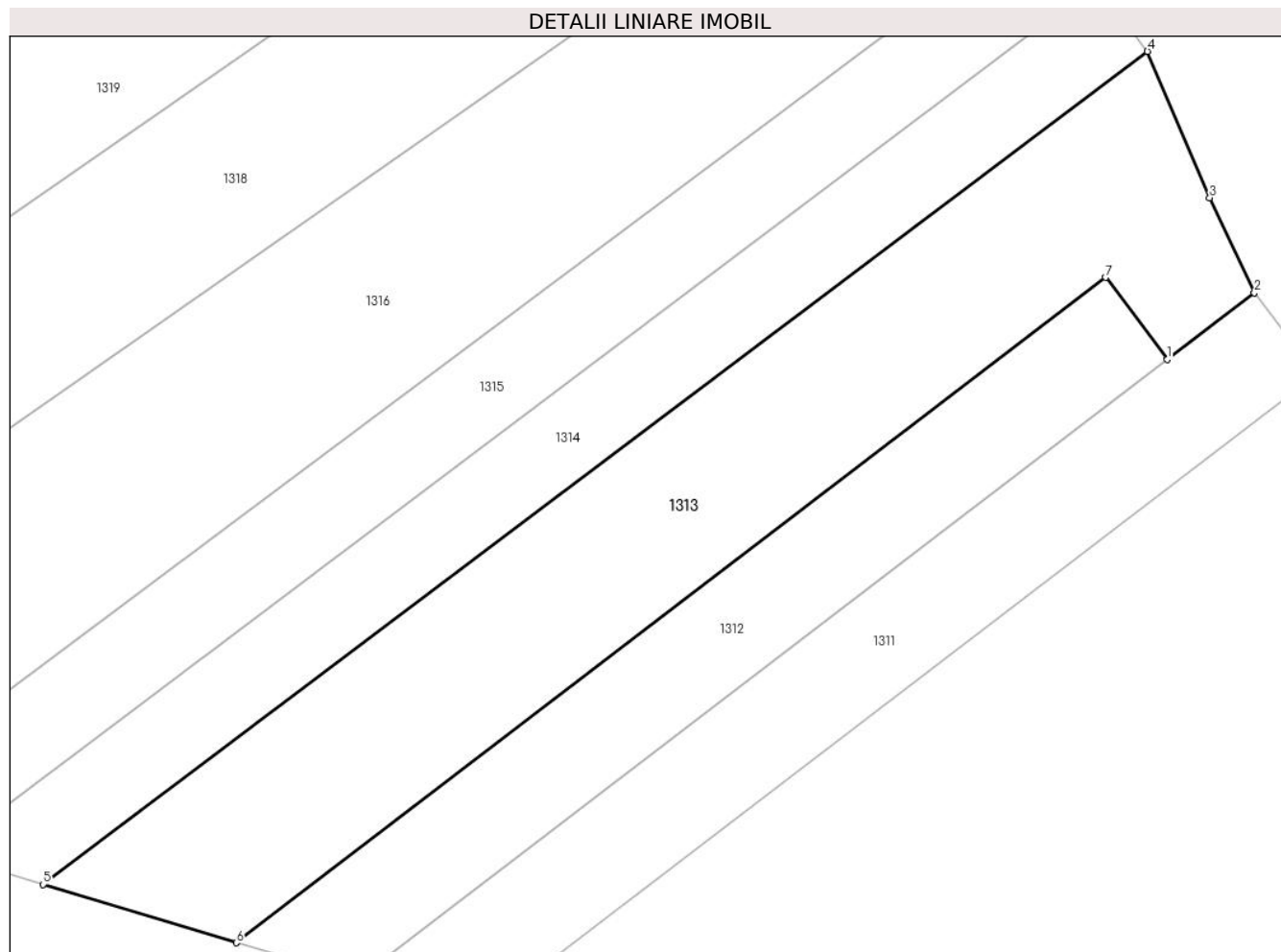
Inscrieri privind dezmembramintele dreptului de proprietate, drepturi reale de garanție și sarcini	Referințe
NU SUNT	

Anexa Nr. 1 La Partea I

Teren

Nr cadastral	Suprafața (mp)*	Observații / Referințe
	3.002	

* Suprafața este determinată în planul de proiecție Stereo 70.



Date referitoare la teren

Crt	Categorie folosință	Intra vilan	Suprafața (mp)	Tarla	Parcelă	Nr. topo	Observații / Referințe
1	pașune	NU	3.002	-	-	-	

Lungime Segmente

1) Valorile lungimilor segmentelor sunt obținute din proiecție în plan.

Punct început	X / Y	Punct sfârșit	X / Y	Lungime segment (** (m)
1	428.860,816 365.256,793	2	428.871,012 365.264,587	12.834
2	428.871,012 365.264,587	3	428.865,785 365.275,695	12.277
3	428.865,785 365.275,695	4	428.858,507 365.292,805	18.594
4	428.858,507 365.292,805	5	428.729,254 365.195,435	161.825
5	428.729,254 365.195,435	6	428.751,862 365.188,612	23.615

Punct început	X / Y	Punct sfârşit	X / Y	Lungime segment (** (m)
6	428.751,862 365.188,612	7	428.853,609 365.266,388	128.068
7	428.853,609 365.266,388	1	428.860,816 365.256,793	12.0

** Lungimile segmentelor sunt determinate în planul de proiecţie Stereo 70 şi sunt rotunjite la 1 milimetru.

*** Distanţa dintre puncte este formată din segmente cumulate ce sunt mai mici decât valoarea 1 milimetru.

**DATE DESPRE IMOBILUL NR. 1314**

Oficiul de Cadastru și Publicitate Imobiliară VALCEA
Biroul de Cadastru și Publicitate Imobiliară Ramnicu Valcea

A. Partea I. Descrierea imobilului

TEREN Extravilan

Adresa: Jud. Valcea, PUNCTUL "IN DOS"

Nr. Crt	Nr cadastral Nr. topografic	Suprafața* (mp)	Observații / Referințe
A1		1.655	Sector cadastral:117 Teren neimpregmuit;

B. Partea II. Proprietari și acte

Inscrieri privitoare la dreptul de proprietate și alte drepturi reale	Referințe
/	
Act Administrativ nr. 752/46445, din 19/09/2002 emis de CJSDPAT VALCEA (titlu de proprietate);	
B1	A1
Intabulare, drept de PROPRIETATE, dobandit prin Lege, cota actuala 1/1	
1) BOBOC I NICOLAE, DECEDAT DEFUNCT:Da	

C. Partea III. SARCINI .

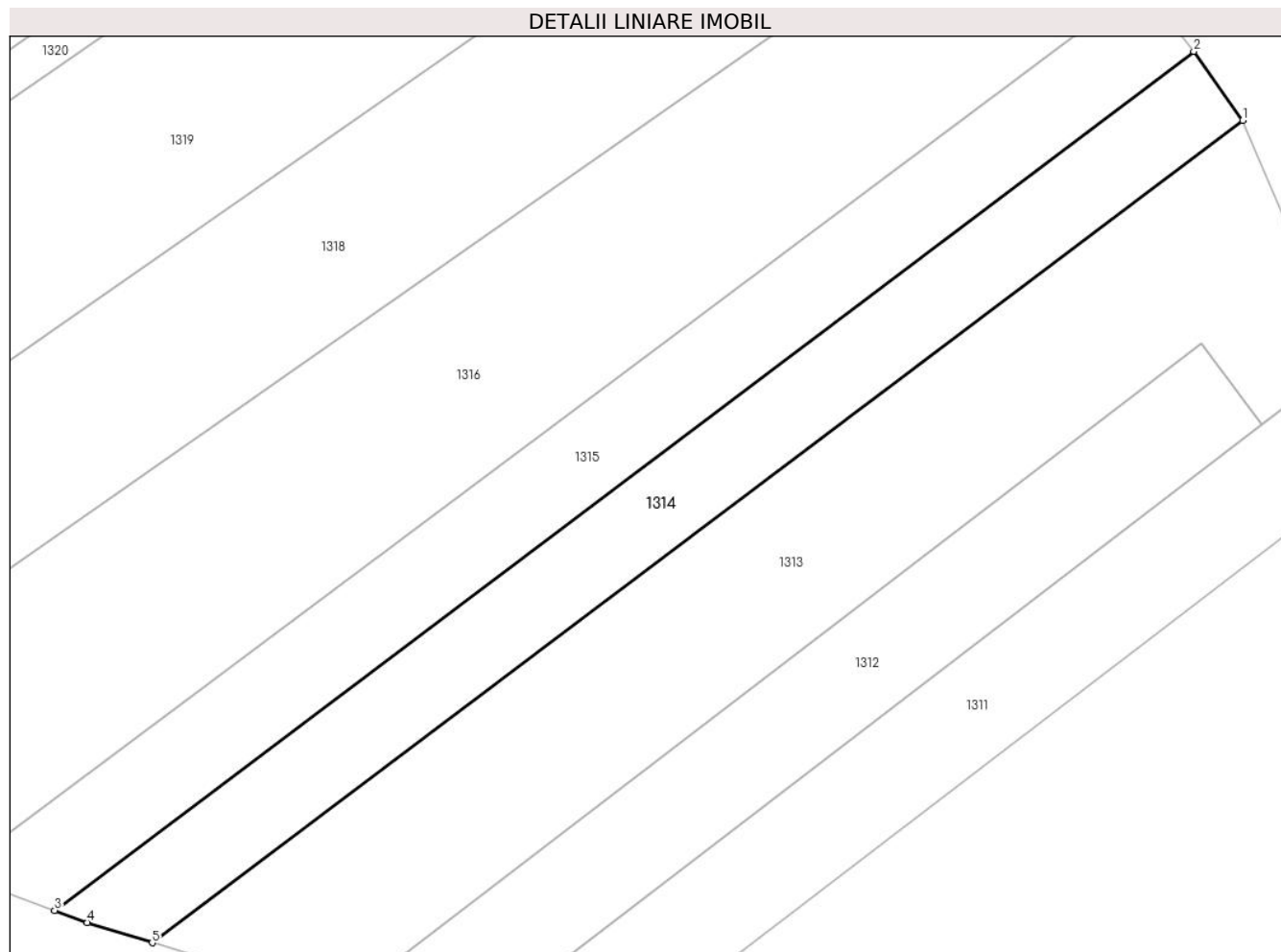
Inscrieri privind dezmembramintele dreptului de proprietate, drepturi reale de garanție și sarcini	Referințe
NU SUNT	

Anexa Nr. 1 La Partea I

Teren

Nr cadastral	Suprafața (mp)*	Observații / Referințe
	1.655	

* Suprafața este determinată în planul de proiecție Stereo 70.



Date referitoare la teren

Crt	Categorie folosință	Intravilan	Suprafața (mp)	Tarla	Parcelă	Nr. topo	Observații / Referințe
1	arabil	NU	1.655	115	2/14	-	

Lungime Segmente

1) Valorile lungimilor segmentelor sunt obținute din proiecție în plan.

Punct început	X / Y	Punct sfârșit	X / Y	Lungime segment (** (m)
1	428.858,507 365.292,805	2	428.852,708 365.300,957	10.004
2	428.852,708 365.300,957	3	428.717,7 365.199,251	169.031
3	428.717,7 365.199,251	4	428.721,552 365.197,822	4.109
4	428.721,552 365.197,822	5	428.729,254 365.195,435	8.063
5	428.729,254 365.195,435	1	428.858,507 365.292,805	161.825

**** Lungimile segmentelor sunt determinate în planul de proiecție Stereo 70 și sunt rotunjite la 1 milimetru.**

***** Distanța dintre puncte este formată din segmente cumulate ce sunt mai mici decât valoarea 1 milimetru.**

**DATE DESPRE IMOBILUL NR. 1315**

Oficiul de Cadastru și Publicitate Imobiliară VALCEA
Biroul de Cadastru și Publicitate Imobiliară Ramnicu Valcea

A. Partea I. Descrierea imobilului

TEREN Extravilan

Adresa: Jud. Valcea, PUNCTUL "IN DOS"

Nr. Crt	Nr cadastral Nr. topografic	Suprafața* (mp)	Observații / Referințe
A1		Din acte: 2.100 Masurata: 1.784	Sector cadastral:117 Teren neimpregmuit;

B. Partea II. Proprietari și acte

Inscrieri privitoare la dreptul de proprietate și alte drepturi reale		Referințe
/		
Act Administrativ nr. 786/46445, din 23/09/2002 emis de CJSDPAT VALCEA (titlu de proprietate);		
B1	Intabulare, drept de PROPRIETATE, dobandit prin Lege, cota actuala 1/1	A1
1) GIRUIE N ALEXANDRU, DECEDAT DEFUNCT:Da		


C. Partea III. SARCINI .

Inscrieri privind dezmembramintele dreptului de proprietate, drepturi reale de garanție și sarcini	Referințe
NU SUNT	

Anexa Nr. 1 La Partea I**Teren**

Nr cadastral	Suprafaţa (mp)*	Observații / Referințe
	Din acte: 2.100 Masurata: 1.784	

* Suprafața este determinată în planul de proiecție Stereo 70.

**Date referitoare la teren**

Crt	Categorie folosință	Intra vilan	Suprafața (mp)	Tarla	Parcelă	Nr. topo	Observații / Referințe
1	arabil	NU	1.784	115	21/2	-	

Lungime Segmente

1) Valorile lungimilor segmentelor sunt obținute din proiecție în plan.

Punct început	X / Y	Punct sfârșit	X / Y	Lungime segment (** (m)
1	428.717,7 365.199,251	2	428.852,708 365.300,957	169.031
2	428.852,708 365.300,957	3	428.846,646 365.308,926	10.012
3	428.846,646 365.308,926	4	428.843,185 365.306,34	4.32
4	428.843,185 365.306,34	5	428.705,786 365.203,67	171.521
5	428.705,786 365.203,67	1	428.717,7 365.199,251	12.707

**** Lungimile segmentelor sunt determinate în planul de proiecție Stereo 70 și sunt rotunjite la 1 milimetru.**

***** Distanța dintre puncte este formată din segmente cumulate ce sunt mai mici decât valoarea 1 milimetru.**

**DATE DESPRE IMOBILUL NR. 1316**

Oficiul de Cadastru și Publicitate Imobiliară VALCEA
Biroul de Cadastru și Publicitate Imobiliară Ramnicu Valcea

A. Partea I. Descrierea imobilului

TEREN Extravilan

Adresa: Jud. Valcea, PUNCTUL "DOS"

Nr. Crt	Nr cadastral Nr. topografic	Suprafața* (mp)	Observații / Referințe
A1		4.160	Sector cadastral:117 Teren neimpregmuit;

B. Partea II. Proprietari și acte

Inscrieri privitoare la dreptul de proprietate și alte drepturi reale	Referințe
/	
Act Administrativ nr. 742/46445, din 17/09/2002 emis de CJSDPAT VALCEA (titlu de proprietate);	
B1	A1
Intabulare, drept de PROPRIETATE, dobandit prin Lege, cota actuala 1/1	
1) COTORELEA N ION, DECEDAT DEFUNCT:Da	

C. Partea III. SARCINI .

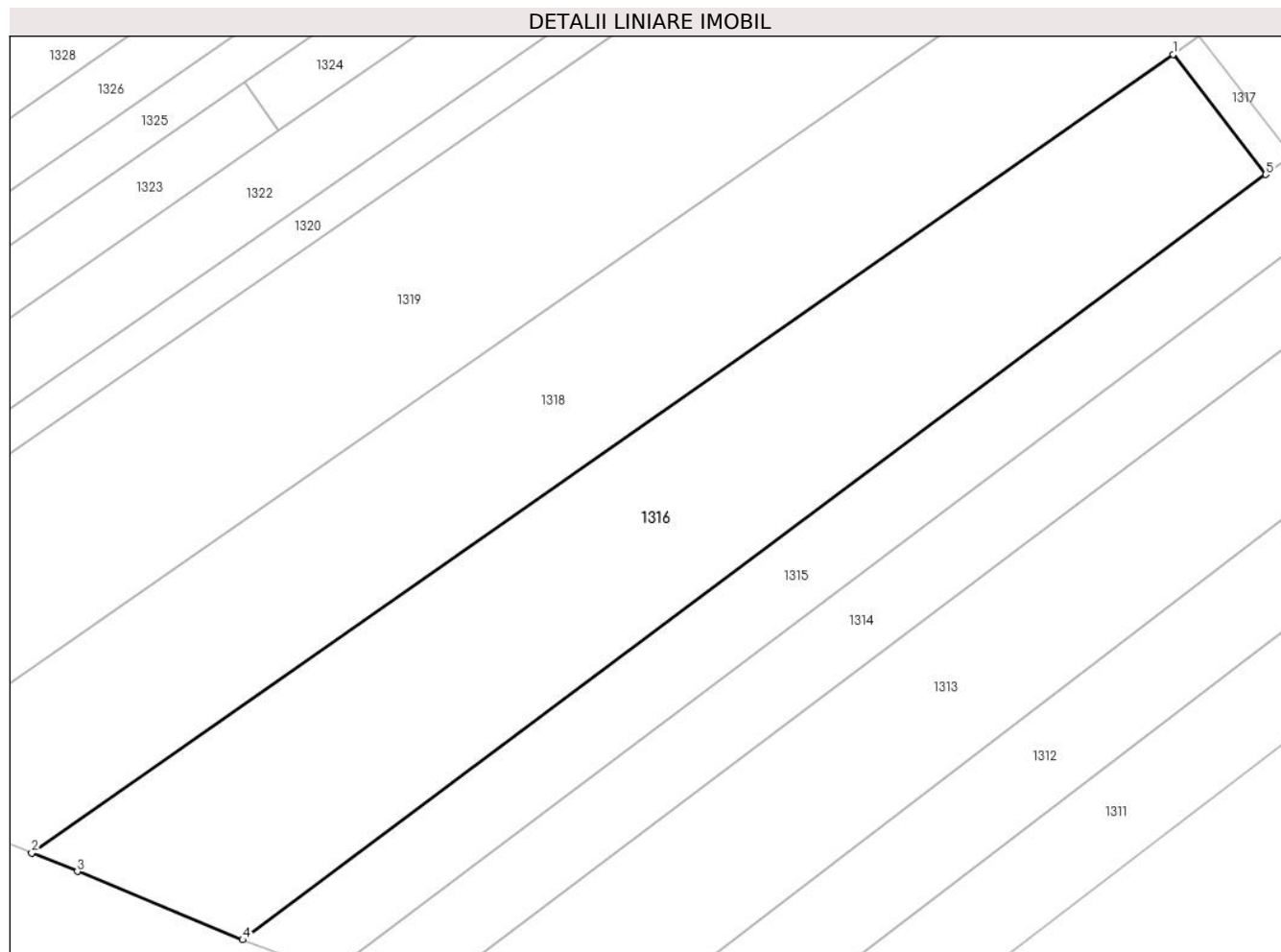
Inscrieri privind dezmembramintele dreptului de proprietate, drepturi reale de garanție și sarcini	Referințe
NU SUNT	

Anexa Nr. 1 La Partea I

Teren

Nr cadastral	Suprafața (mp)*	Observații / Referințe
	4.160	

* Suprafața este determinată în planul de proiecție Stereo 70.



Date referitoare la teren

Crt	Categorie folosință	Intra vilan	Suprafața (mp)	Tarla	Parcelă	Nr. topo	Observații / Referințe
1	pasune	NU	4.160	115	21/13	-	

Lungime Segmente

1) Valorile lungimilor segmentelor sunt obținute din proiecție în plan.

Punct început	X / Y	Punct sfârșit	X / Y	Lungime segment (** (m)
1	428.830,74 365.322,48	2	428.677,435 365.215,335	187.037
2	428.677,435 365.215,335	3	428.683,573 365.212,856	6.62
3	428.683,573 365.212,856	4	428.705,786 365.203,67	24.037
4	428.705,786 365.203,67	5	428.843,185 365.306,34	171.521
5	428.843,185 365.306,34	1	428.830,74 365.322,48	20.381

**** Lungimile segmentelor sunt determinate în planul de proiecție Stereo 70 și sunt rotunjite la 1 milimetru.**

***** Distanța dintre puncte este formată din segmente cumulate ce sunt mai mici decât valoarea 1 milimetru.**

**DATE DESPRE IMOBILUL NR. 1317**

Oficiul de Cadastru și Publicitate Imobiliară VALCEA
Biroul de Cadastru și Publicitate Imobiliară Ramnicu Valcea

A. Partea I. Descrierea imobilului

TEREN Extravilan

Adresa: Jud. Valcea

Nr. Crt	Nr cadastral Nr. topografic	Suprafața* (mp)	Observații / Referințe
A1		87	Sector cadastral:117 Teren neimpregmuit;

B. Partea II. Proprietari și acte

Inscrieri privitoare la dreptul de proprietate și alte drepturi reale		Referințe
/		
Act Normativ nr. 7, din 13/03/1996 emis de GUVERNUL ROMANIEI (lege);		
B1	Inscrierea provizorie, drept de PROPRIETATE, dobandit prin Lege, cota actuala 1/1	A1
1) NEIDENTIFICAT NEIDENTIFICAT		

C. Partea III. SARCINI .

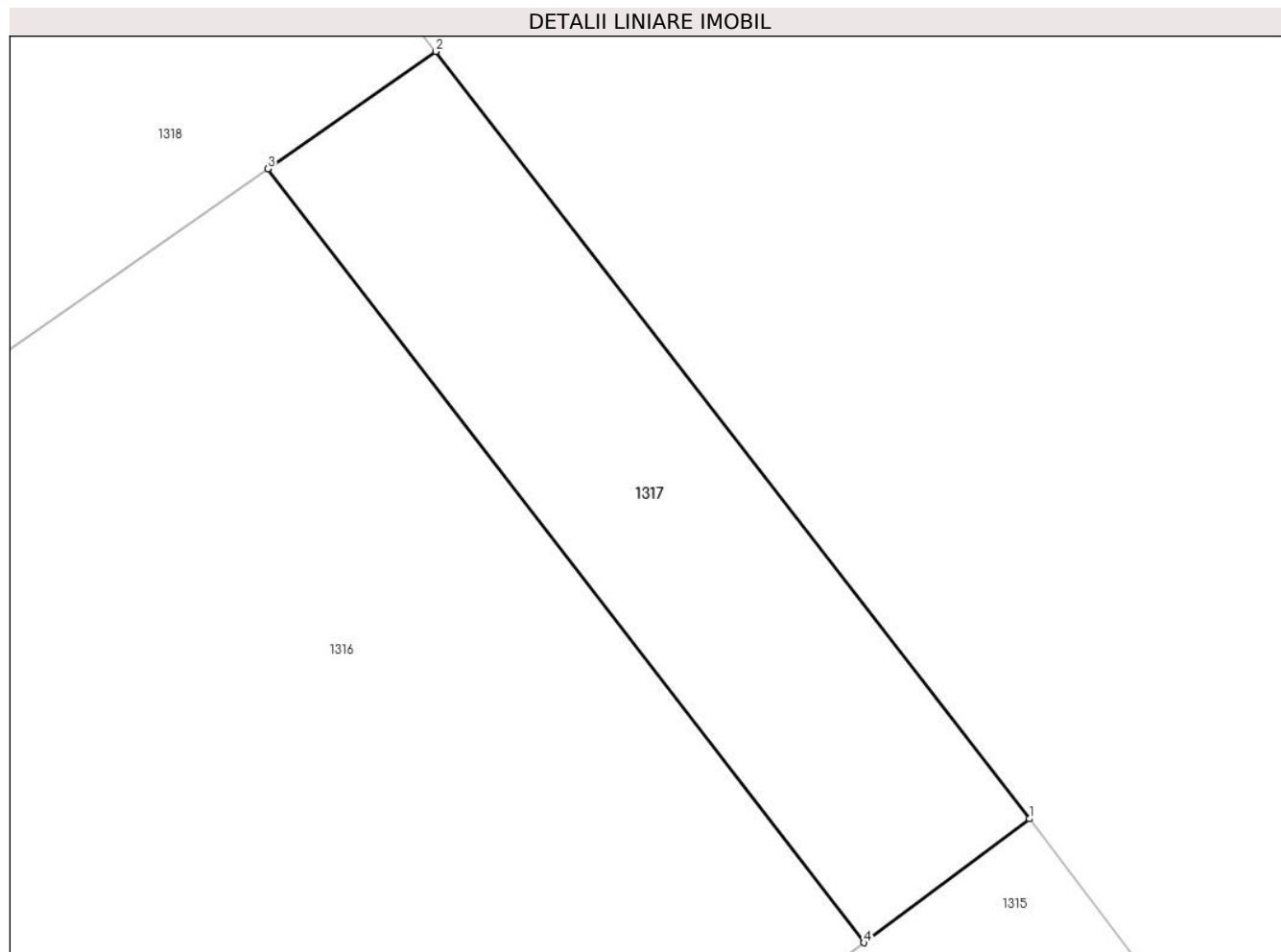
Inscrieri privind dezmembramintele dreptului de proprietate, drepturi reale de garanție și sarcini	Referințe
NU SUNT	

Anexa Nr. 1 La Partea I

Teren

Nr cadastral	Suprafața (mp)*	Observații / Referințe
	87	

* Suprafața este determinată în planul de proiecție Stereo 70.



Date referitoare la teren

Crt	Categorie folosință	Intravilan	Suprafața (mp)	Tarla	Parcelă	Nr. topo	Observații / Referințe
1	arabil	NU	87	-	-	-	

Lungime Segmente

1) Valorile lungimilor segmentelor sunt obținute din proiecție în plan.

Punct început	X / Y	Punct sfârșit	X / Y	Lungime segment (** (m)
1	428.846,646 365.308,926	2	428.834,247 365.324,931	20.246
2	428.834,247 365.324,931	3	428.830,74 365.322,48	4.279
3	428.830,74 365.322,48	4	428.843,185 365.306,34	20.381
4	428.843,185 365.306,34	1	428.846,646 365.308,926	4.32

** Lungimile segmentelor sunt determinate în planul de proiecție Stereo 70 și sunt rotunjite la 1 milimetru.

***** Distanţa dintre puncte este formată din segmente cumulate ce sunt mai mici decât valoarea 1 milimetru.**

**DATE DESPRE IMOBILUL NR. 1318**

Oficiul de Cadastru și Publicitate Imobiliară VALCEA
Biroul de Cadastru și Publicitate Imobiliară Ramnicu Valcea

A. Partea I. Descrierea imobilului

TEREN Extravilan

Adresa: Jud. Valcea, PUNCTUL "IN DOS"

Nr. Crt	Nr cadastral Nr. topografic	Suprafața* (mp)	Observații / Referințe
A1		Din acte: 4.200 Masurata: 3.992	Sector cadastral:117 Teren neimpregmuit;

B. Partea II. Proprietari și acte

Inscrieri privitoare la dreptul de proprietate și alte drepturi reale		Referințe
/		
Act Administrativ nr. 9102, din 06/10/2008 emis de CJSDPAT VALCEA (titlu de proprietate);		
B1	Intabulare, drept de PROPRIETATE, dobandit prin Lege, cota actuala 1/1 1) FLORESCU P MARIA	A1

C. Partea III. SARCINI .

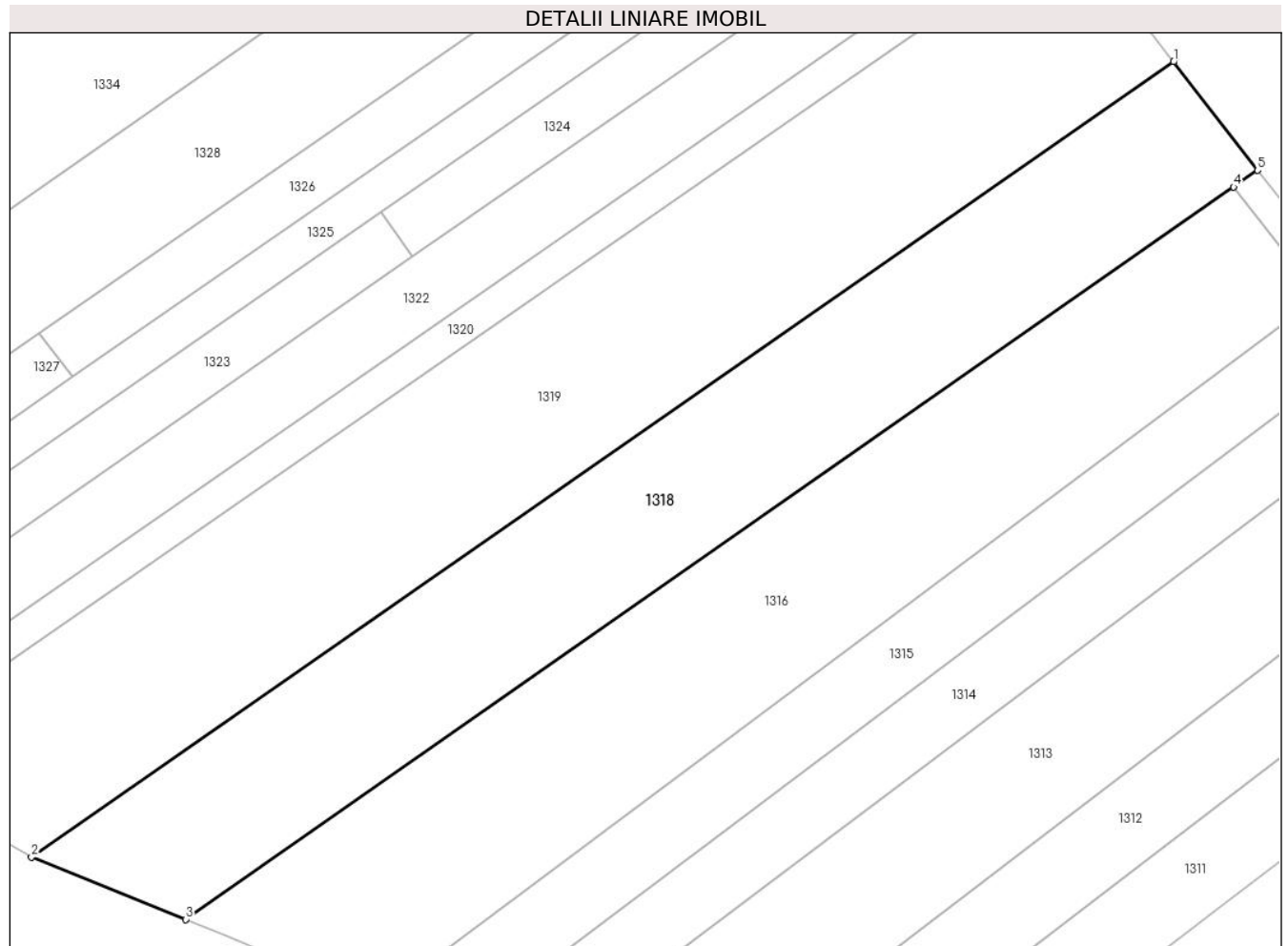
Inscrieri privind dezmembramintele dreptului de proprietate, drepturi reale de garanție și sarcini	Referințe
NU SUNT	

Anexa Nr. 1 La Partea I

Teren

Nr cadastral	Suprafața (mp)*	Observații / Referințe
	Din acte: 4.200 Masurata: 3.992	

* Suprafața este determinată în planul de proiecție Stereo 70.



Date referitoare la teren

Crt	Categorie folosință	Intravilan	Suprafața (mp)	Tarla	Parcelă	Nr. topo	Observații / Referințe
1	arabil	NU	3.992	115	21/12	-	

Lungime Segmente

1) Valorile lungimilor segmentelor sunt obținute din proiecție în plan.

Punct început	X / Y	Punct sfârșit	X / Y	Lungime segment (** (m)
1	428.821,968 365.340,783	2	428.654,846 365.224,453	203.623
2	428.654,846 365.224,453	3	428.677,435 365.215,335	24.359
3	428.677,435 365.215,335	4	428.830,74 365.322,48	187.037
4	428.830,74 365.322,48	5	428.834,247 365.324,931	4.279
5	428.834,247 365.324,931	1	428.821,968 365.340,783	20.051

**** Lungimile segmentelor sunt determinate în planul de proiecție Stereo 70 și sunt rotunjite la 1 milimetru.**

***** Distanța dintre puncte este formată din segmente cumulate ce sunt mai mici decât valoarea 1 milimetru.**

**DATE DESPRE IMOBILUL NR. 1319**

Oficiul de Cadastru și Publicitate Imobiliară VALCEA
Biroul de Cadastru și Publicitate Imobiliară Ramnicu Valcea

A. Partea I. Descrierea imobilului

TEREN Extravilan

Adresa: Jud. Valcea, PUNCTUL "IN DOS"

Nr. Crt	Nr cadastral Nr. topografic	Suprafața* (mp)	Observații / Referințe
A1		Din acte: 5.250 Masurata: 5.234	Sector cadastral:117 Teren neimpregmuit;

B. Partea II. Proprietari și acte

Inscrieri privitoare la dreptul de proprietate și alte drepturi reale		Referințe
/		
Act Administrativ nr. 774/46445, din 20/09/2002 emis de CJSDPAT VALCEA (titlu de proprietate);		
B1	Intabulare, drept de PROPRIETATE, dobandit prin Lege, cota actuala 1/1 1) FLORESCU N ION, DECEDAT DEFUNCT:Da	A1

C. Partea III. SARCINI .

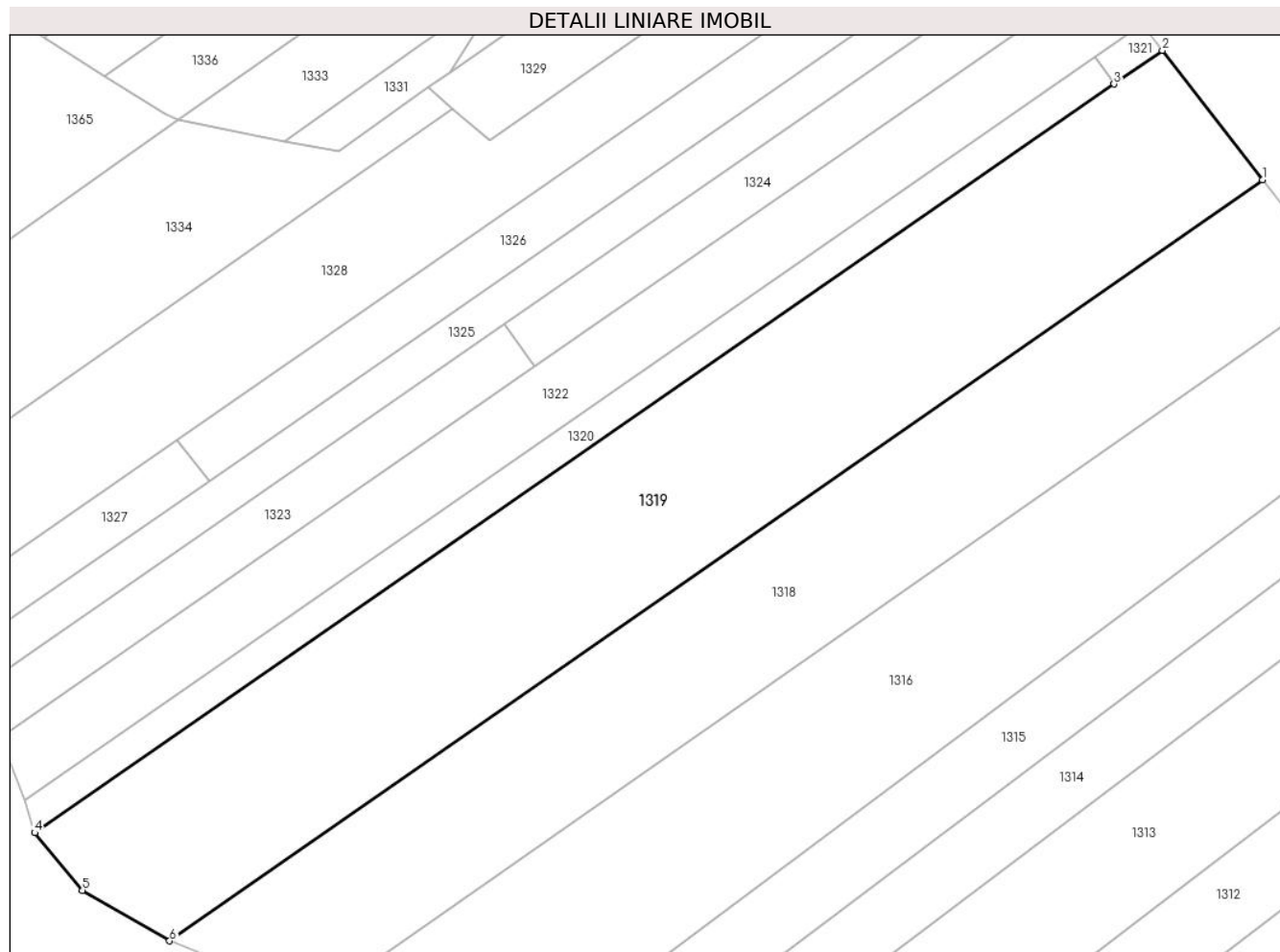
Inscrieri privind dezmembramintele dreptului de proprietate, drepturi reale de garanție și sarcini	Referințe
NU SUNT	

Anexa Nr. 1 La Partea I

Teren

Nr cadastral	Suprafața (mp)*	Observații / Referințe
	Din acte: 5.250 Masurata: 5.234	

* Suprafața este determinată în planul de proiecție Stereo 70.



Date referitoare la teren

Crt	Categorie folosință	Intra vilan	Suprafața (mp)	Tarla	Parcelă	Nr. topo	Observații / Referințe
1	arabil	NU	5.234	115	24/5	-	

Lungime Segmente

1) Valorile lungimilor segmentelor sunt obținute din proiecție în plan.

Punct început	X / Y	Punct sfârșit	X / Y	Lungime segment (** (m)
1	428.821,968 365.340,783	2	428.806,637 365.360,574	25.035
2	428.806,637 365.360,574	3	428.799,247 365.355,448	8.994
3	428.799,247 365.355,448	4	428.634,212 365.240,972	200.851
4	428.634,212 365.240,972	5	428.641,482 365.232,163	11.422
5	428.641,482 365.232,163	6	428.654,846 365.224,453	15.428

Punct început	X / Y	Punct sfârşit	X / Y	Lungime segment (** (m)
6	428.654,846 365.224,453	1	428.821,968 365.340,783	203.623

** Lungimile segmentelor sunt determinate în planul de proiecţie Stereo 70 şi sunt rotunjite la 1 milimetru.

*** Distanţa dintre puncte este formată din segmente cumulate ce sunt mai mici decât valoarea 1 milimetru.

**DATE DESPRE IMOBILUL NR. 1320**

Oficiul de Cadastru și Publicitate Imobiliară VALCEA
Biroul de Cadastru și Publicitate Imobiliară Ramnicu Valcea

A. Partea I. Descrierea imobilului

TEREN Extravilan

Adresa: Jud. Valcea, PUNCTUL "IN DOS"

Nr. Crt	Nr cadastral Nr. topografic	Suprafața* (mp)	Observații / Referințe
A1		1.000	Sector cadastral:117 Teren neimpregmuit;

B. Partea II. Proprietari și acte

Inscrieri privitoare la dreptul de proprietate și alte drepturi reale	Referințe
/	
Act Administrativ nr. 735/46445, din 17/09/2002 emis de CJSDPAT VALCEA (titlu de proprietate);	
B1	A1
Intabulare, drept de PROPRIETATE, dobandit prin Lege, cota actuala 1/1	
1) TURCU MARIA, DECEDAT DEFUNCT:Da	

C. Partea III. SARCINI .

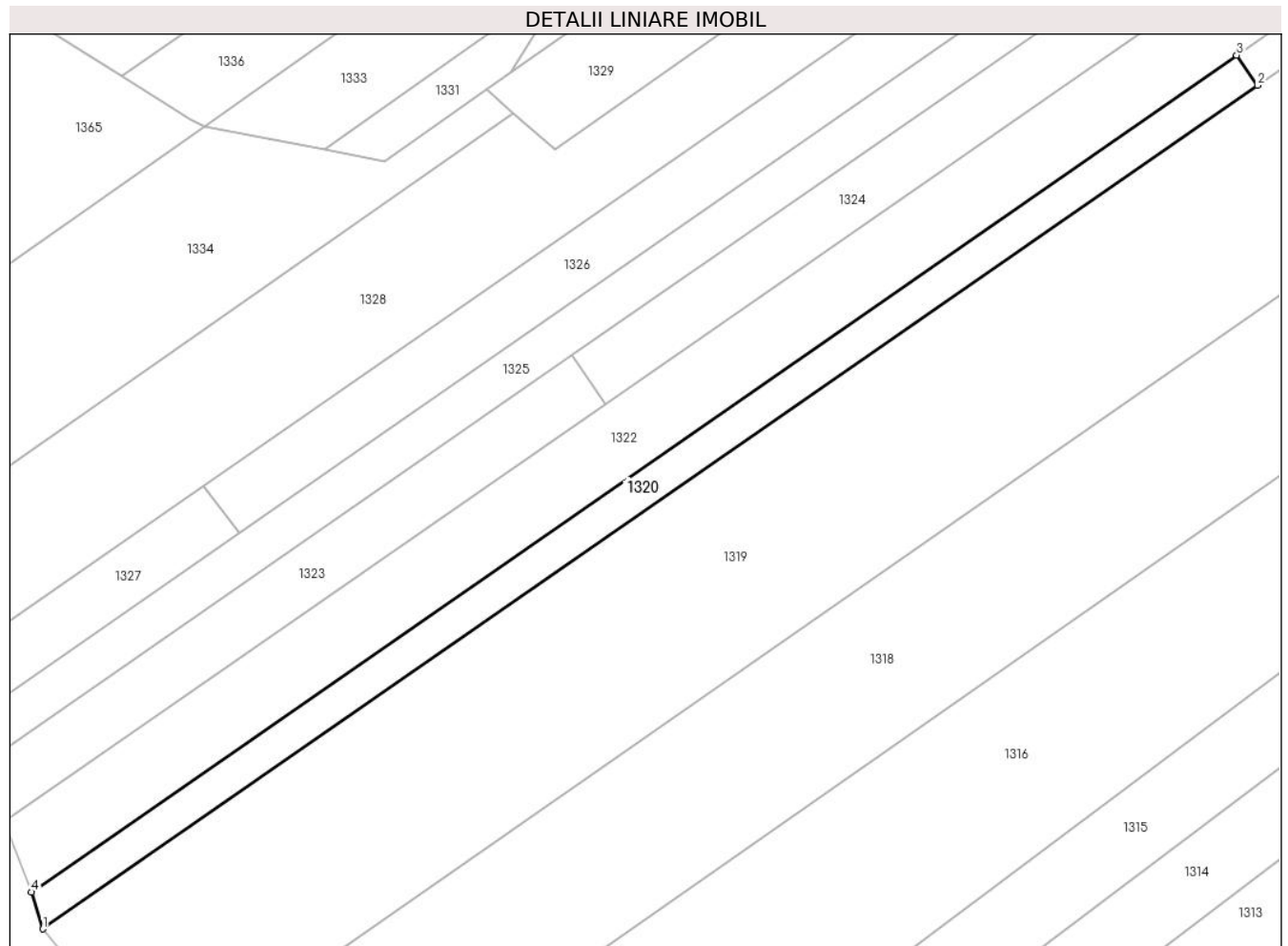
Inscrieri privind dezmembramintele dreptului de proprietate, drepturi reale de garanție și sarcini	Referințe
NU SUNT	

Anexa Nr. 1 La Partea I

Teren

Nr cadastral	Suprafața (mp)*	Observații / Referințe
	1.000	

* Suprafața este determinată în planul de proiecție Stereo 70.



Date referitoare la teren

Crt	Categorie folosință	Intra vilan	Suprafața (mp)	Tarla	Parcelă	Nr. topo	Observații / Referințe
1	arabil	NU	1.000	115	21/11	-	

Lungime Segmente

1) Valorile lungimilor segmentelor sunt obținute din proiecție în plan.

Punct început	X / Y	Punct sfârșit	X / Y	Lungime segment (** (m)
1	428.634,212 365.240,972	2	428.799,247 365.355,448	200.851
2	428.799,247 365.355,448	3	428.796,408 365.359,564	5.0
3	428.796,408 365.359,564	4	428.632,642 365.245,968	199.307
4	428.632,642 365.245,968	1	428.634,212 365.240,972	5.237

** Lungimile segmentelor sunt determinate în planul de proiecție Stereo 70 și sunt rotunjite la 1 milimetru.

***** Distanţa dintre puncte este formată din segmente cumulate ce sunt mai mici decât valoarea 1 milimetru.**

**DATE DESPRE IMOBILUL NR. 1321**

Oficiul de Cadastru și Publicitate Imobiliară VALCEA
Biroul de Cadastru și Publicitate Imobiliară Ramnicu Valcea

A. Partea I. Descrierea imobilului

TEREN Extravilan

Adresa: Jud. Valcea

Nr. Crt	Nr cadastral Nr. topografic	Suprafața* (mp)	Observații / Referințe
A1		44	Sector cadastral:117 Teren neimpregmuit;

B. Partea II. Proprietari și acte

Inscrieri privitoare la dreptul de proprietate și alte drepturi reale		Referințe
/		
Act Normativ nr. 7, din 13/03/1996 emis de GUVERNUL ROMANIEI (lege);		
B1	Inscrierea provizorie, drept de PROPRIETATE, dobandit prin Lege, cota actuala 1/1 1) NEIDENTIFICAT NEIDENTIFICAT	A1

C. Partea III. SARCINI .

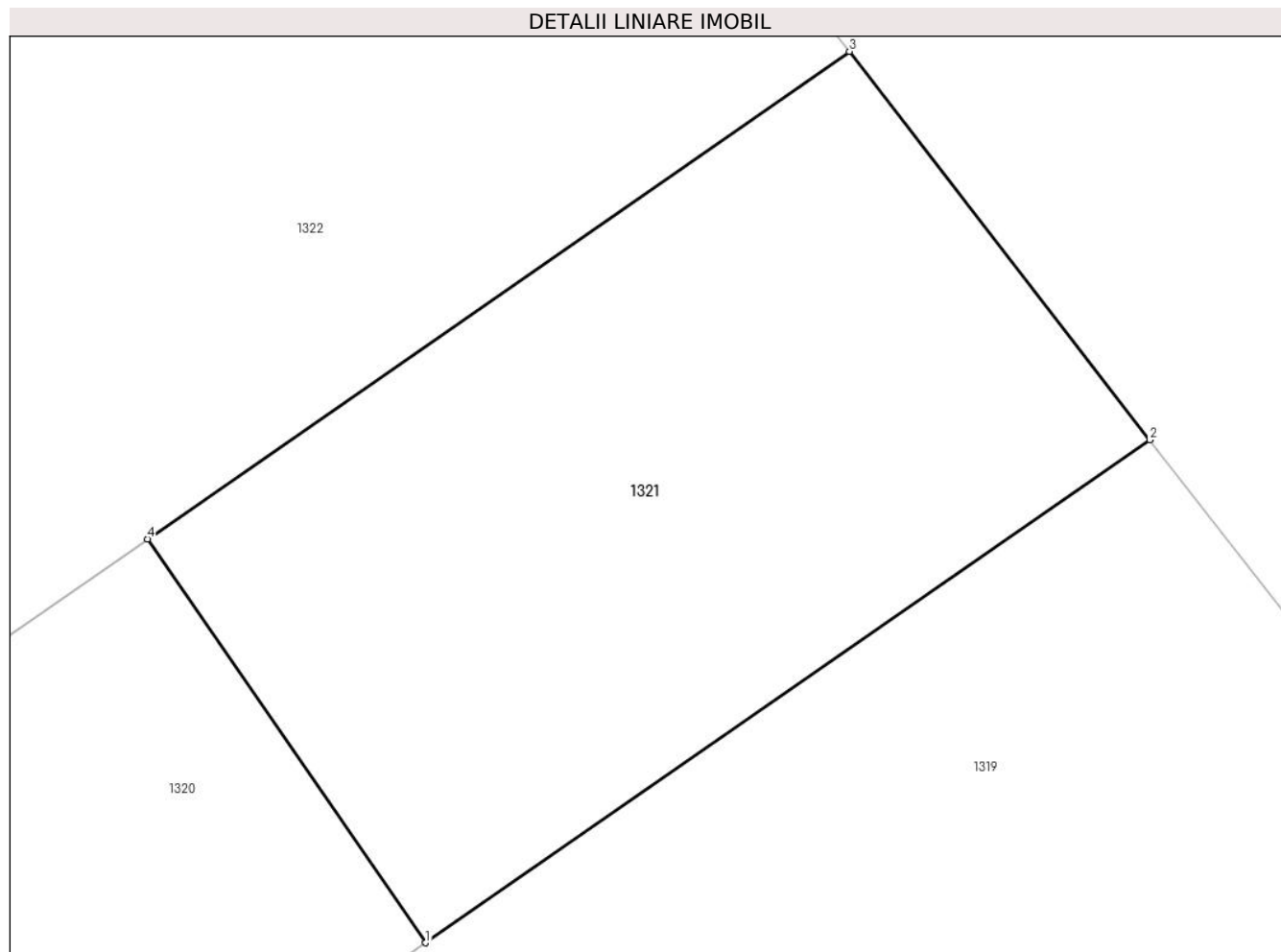
Inscrieri privind dezmembramintele dreptului de proprietate, drepturi reale de garanție și sarcini	Referințe
NU SUNT	

Anexa Nr. 1 La Partea I

Teren

Nr cadastral	Suprafața (mp)*	Observații / Referințe
	44	

* Suprafața este determinată în planul de proiecție Stereo 70.



Date referitoare la teren

Crt	Categorie folosință	Intra vilan	Suprafața (mp)	Tarla	Parcelă	Nr. topo	Observații / Referințe
1	arabil	NU	44	-	-	-	

Lungime Segmente

1) Valorile lungimilor segmentelor sunt obținute din proiecție în plan.

Punct început	X / Y	Punct sfârșit	X / Y	Lungime segment (** (m)
1	428.799,247 365.355,448	2	428.806,637 365.360,574	8.994
2	428.806,637 365.360,574	3	428.803,571 365.364,532	5.007
3	428.803,571 365.364,532	4	428.796,408 365.359,564	8.718
4	428.796,408 365.359,564	1	428.799,247 365.355,448	5.0

** Lungimile segmentelor sunt determinate în planul de proiecție Stereo 70 și sunt rotunjite la 1 milimetru.

***** Distanţa dintre puncte este formată din segmente cumulate ce sunt mai mici decât valoarea 1 milimetru.**

**DATE DESPRE IMOBILUL NR. 1322**

Oficiul de Cadastru și Publicitate Imobiliară VALCEA
Biroul de Cadastru și Publicitate Imobiliară Ramnicu Valcea

A. Partea I. Descrierea imobilului

TEREN Extravilan

Adresa: Jud. Valcea, PUNCTUL "IN DOS"

Nr. Crt	Nr cadastral Nr. topografic	Suprafața* (mp)	Observații / Referințe
A1		Din acte: 2.100 Masurata: 2.064	Sector cadastral:117 Teren neimpregmuit;

B. Partea II. Proprietari și acte

Inscrieri privitoare la dreptul de proprietate și alte drepturi reale		Referințe
/		
Act Administrativ nr. 785/46445, din 23/09/2002 emis de CJSDPAT VALCEA (titlu de proprietate);		
B1	Intabulare, drept de PROPRIETATE, dobandit prin Lege, cota actuala 1/1	A1
1) GIRUIE N ALEXANDRU, DECEDAT DEFUNCT:Da		

C. Partea III. SARCINI .

Inscrieri privind dezmembramintele dreptului de proprietate, drepturi reale de garanție și sarcini	Referințe
NU SUNT	

Anexa Nr. 1 La Partea I

Teren

Nr cadastral	Suprafaţa (mp)*	Observații / Referințe
	Din acte: 2.100 Masurata: 2.064	

* Suprafața este determinată în planul de proiecție Stereo 70.



Date referitoare la teren

Crt	Categorie folosință	Intra vilan	Suprafața (mp)	Tarla	Parcelă	Nr. topo	Observații / Referințe
1	pașune	NU	2.064	115	21/3	-	

Lungime Segmente

1) Valorile lungimilor segmentelor sunt obținute din proiecție în plan.

Punct început	X / Y	Punct sfârșit	X / Y	Lungime segment (** (m)
1	428.632,642 365.245,968	2	428.796,408 365.359,564	199.307
2	428.796,408 365.359,564	3	428.803,571 365.364,532	8.718
3	428.803,571 365.364,532	4	428.797,244 365.372,314	10.029
4	428.797,244 365.372,314	5	428.710,631 365.312,236	105.41
5	428.710,631 365.312,236	6	428.628,984 365.255,6	99.367

Punct început	X / Y	Punct sfârșit	X / Y	Lungime segment (** (m)
6	428.628,984 365.255,6	1	428.632,642 365.245,968	10.304

** Lungimile segmentelor sunt determinate în planul de proiecție Stereo 70 și sunt rotunjite la 1 milimetru.

*** Distanța dintre puncte este formată din segmente cumulate ce sunt mai mici decât valoarea 1 milimetru.

**DATE DESPRE IMOBILUL NR. 1323**

Oficiul de Cadastru și Publicitate Imobiliară VALCEA
Biroul de Cadastru și Publicitate Imobiliară Ramnicu Valcea

A. Partea I. Descrierea imobilului

TEREN Extravilan

Adresa: Jud. Valcea, PUNCTUL "IN DOS"

Nr. Crt	Nr cadastral Nr. topografic	Suprafața* (mp)	Observații / Referințe
A1		788	Sector cadastral:117 Teren neimpregmuit;

B. Partea II. Proprietari și acte

Inscrieri privitoare la dreptul de proprietate și alte drepturi reale		Referințe
/		
Act Administrativ nr. 216, din 01/07/2024 emis de PRIMARIA COMUNEI GLAVILE (HCJ NR. 20 DIN 23.08.1991);		
B1	Inscrierea provizorie, drept de PROPRIETATE, dobandit prin Lege, cota actuala 1/1 1) ZOR ECATERINA, DECEDAT DEFUNCT:Da	A1

C. Partea III. SARCINI .

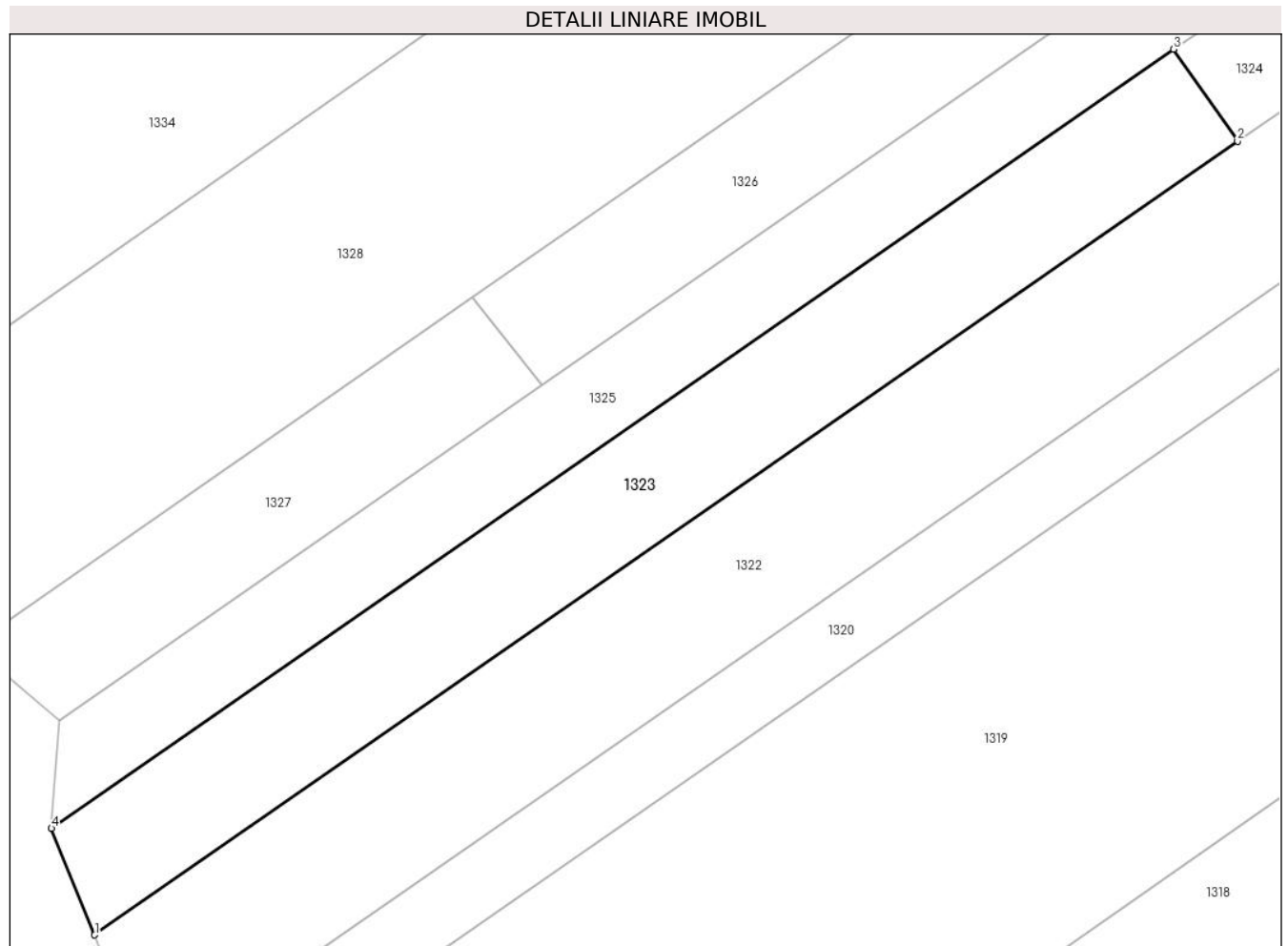
Inscrieri privind dezmembramintele dreptului de proprietate, drepturi reale de garanție și sarcini	Referințe
NU SUNT	

Anexa Nr. 1 La Partea I

Teren

Nr cadastral	Suprafața (mp)*	Observații / Referințe
	788	

* Suprafața este determinată în planul de proiecție Stereo 70.



Date referitoare la teren

Crt	Categorie folosință	Intra vilan	Suprafața (mp)	Tarla	Parcelă	Nr. topo	Observații / Referințe
1	faneata	NU	788	115	21/10	-	

Lungime Segmente

1) Valorile lungimilor segmentelor sunt obținute din proiecție în plan.

Punct început	X / Y	Punct sfârșit	X / Y	Lungime segment (** (m)
1	428.628,984 365.255,6	2	428.710,631 365.312,236	99.367
2	428.710,631 365.312,236	3	428.706,052 365.318,795	8.0
3	428.706,052 365.318,795	4	428.625,899 365.263,197	97.548
4	428.625,899 365.263,197	1	428.628,984 365.255,6	8.199

** Lungimile segmentelor sunt determinate în planul de proiecție Stereo 70 și sunt rotunjite la 1 milimetru.

***** Distanţa dintre puncte este formată din segmente cumulate ce sunt mai mici decât valoarea 1 milimetru.**

**DATE DESPRE IMOBILUL NR. 1324**

Oficiul de Cadastru și Publicitate Imobiliară VALCEA
Biroul de Cadastru și Publicitate Imobiliară Ramnicu Valcea

A. Partea I. Descrierea imobilului

TEREN Extravilan

Adresa: Jud. Valcea, PUNCTUL "IN DOS"

Nr. Crt	Nr cadastral Nr. topografic	Suprafața* (mp)	Observații / Referințe
A1		840	Sector cadastral:117 Teren neimpregmuit;

B. Partea II. Proprietari și acte

Inscrieri privitoare la dreptul de proprietate și alte drepturi reale	Referințe
/	
Act Administrativ nr. 890/46591, din 03/10/2002 emis de CJSDPAT VALCEA (titlu de proprietate);	
B1	A1
Intabulare, drept de PROPRIETATE, dobandit prin Lege, cota actuala 1/1	
1) BOBOC GH ION, DECEDAT DEFUNCT:Da	

C. Partea III. SARCINI .


Inscrieri privind dezmembramintele dreptului de proprietate, drepturi reale de garanție și sarcini	Referințe
NU SUNT	

Anexa Nr. 1 La Partea I

Teren

Nr cadastral	Suprafaţa (mp)*	Observaţii / Referinţe
	840	

* Suprafaţa este determinată în planul de proiecţie Stereo 70.



Date referitoare la teren

Crt	Categorie folosinţă	Intra vilan	Suprafaţa (mp)	Tarla	Parcelă	Nr. topo	Observaţii / Referinţe
1	faneata	NU	840	115	21/9	-	

Lungime Segmente

1) Valorile lungimilor segmentelor sunt obţinute din proiecţie în plan.

Punct început	X / Y	Punct sfârşit	X / Y	Lungime segment (** (m)
1	428.710,631 365.312,236	2	428.797,244 365.372,314	105.41
2	428.797,244 365.372,314	3	428.792,035 365.378,437	8.039
3	428.792,035 365.378,437	4	428.706,052 365.318,795	104.644
4	428.706,052 365.318,795	1	428.710,631 365.312,236	8.0

** Lungimile segmentelor sunt determinate în planul de proiecţie Stereo 70 şi sunt rotunjite la 1 milimetru.

***** Distanţa dintre puncte este formată din segmente cumulate ce sunt mai mici decât valoarea 1 milimetru.**

**DATE DESPRE IMOBILUL NR. 1325**

Oficiul de Cadastru și Publicitate Imobiliară VALCEA
Biroul de Cadastru și Publicitate Imobiliară Ramnicu Valcea

A. Partea I. Descrierea imobilului

TEREN Extravilan

Adresa: Jud. Valcea, PUNCTUL "IN DOS"

Nr. Crt	Nr cadastral Nr. topografic	Suprafața* (mp)	Observații / Referințe
A1		1.197	Sector cadastral:117 Teren neimpregmuit;

B. Partea II. Proprietari și acte

Inscrieri privitoare la dreptul de proprietate și alte drepturi reale		Referințe
/		
Act Administrativ nr. 217, din 01/07/2024 emis de PRIMARIA COMUNEI GLAVILE (HCJ NR. 20 DIN 23.08.1991);		
B1	Inscrierea provizorie, drept de PROPRIETATE, dobandit prin Lege, cota actuala 1/1 1) BOBOC DUMITRU , DECEDAT DEFUNCT:Da	A1

C. Partea III. SARCINI .

Inscrieri privind dezmembramintele dreptului de proprietate, drepturi reale de garanție și sarcini	Referințe
NU SUNT	

Anexa Nr. 1 La Partea I

Teren

Nr cadastral	Suprafața (mp)*	Observații / Referințe
	1.197	

* Suprafața este determinată în planul de proiecție Stereo 70.



Date referitoare la teren

Crt	Categorie folosință	Intravilan	Suprafața (mp)	Tarla	Parcelă	Nr. topo	Observații / Referințe
1	faneata	NU	1.197	115	21/8	-	

Lungime Segmente

1) Valorile lungimilor segmentelor sunt obținute din proiecție în plan.

Punct început	X / Y	Punct sfârșit	X / Y	Lungime segment (** (m)
1	428.792,035 365.378,437	2	428.788,254 365.383,117	6.016
2	428.788,254 365.383,117	3	428.660,928 365.294,797	154.959
3	428.660,928 365.294,797	4	428.626,424 365.270,863	41.992
4	428.626,424 365.270,863	5	428.625,899 365.263,197	7.684
5	428.625,899 365.263,197	6	428.706,052 365.318,795	97.548

Punct început	X / Y	Punct sfârşit	X / Y	Lungime segment (** (m)
6	428.706,052 365.318,795	1	428.792,035 365.378,437	104.644

** Lungimile segmentelor sunt determinate în planul de proiecţie Stereo 70 şi sunt rotunjite la 1 milimetru.

*** Distanţa dintre puncte este formată din segmente cumulate ce sunt mai mici decât valoarea 1 milimetru.

**DATE DESPRE IMOBILUL NR. 1326**

Oficiul de Cadastru și Publicitate Imobiliară VALCEA
Biroul de Cadastru și Publicitate Imobiliară Ramnicu Valcea

A. Partea I. Descrierea imobilului

TEREN Extravilan

Adresa: Jud. Valcea, PUNCTUL "LA OBOARE"

Nr. Crt	Nr cadastral Nr. topografic	Suprafața* (mp)	Observații / Referințe
A1		1.240	Sector cadastral:117 Teren neimpregmuit;

B. Partea II. Proprietari și acte

Inscrieri privitoare la dreptul de proprietate și alte drepturi reale	Referințe
/	
Act Administrativ nr. 593/25750, din 24/12/2002 emis de CJSDPAT VALCEA (titlu de proprietate);	
B1	A1
Intabulare, drept de PROPRIETATE, dobandit prin Lege, cota actuala 1/1	
1) RADUCEL D ION, DECEDAT DEFUNCT:Da	
2) RADUCEL M ELISABETA, DECEDAT DEFUNCT:Da	

C. Partea III. SARCINI .

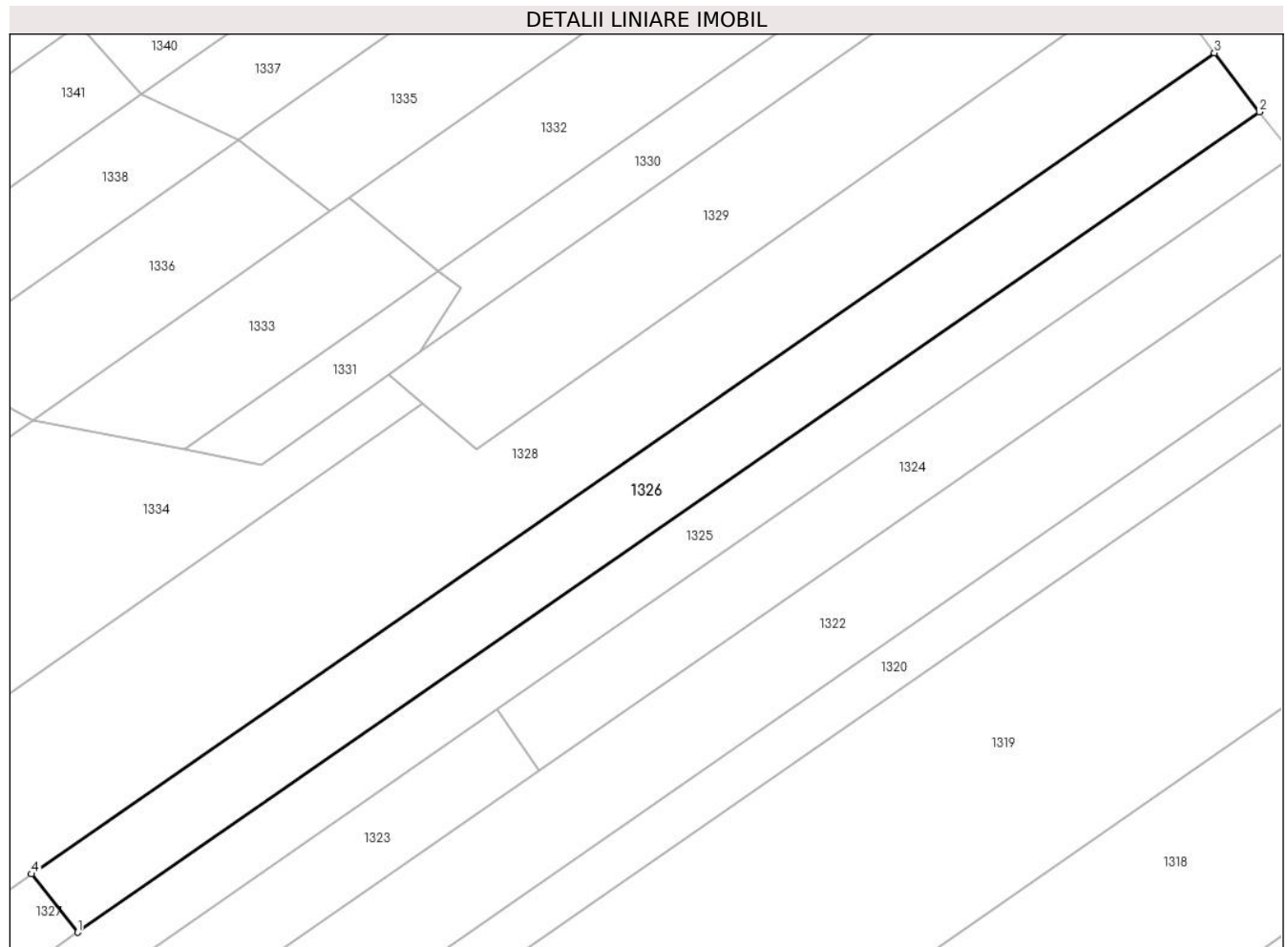
Inscrieri privind dezmembramintele dreptului de proprietate, drepturi reale de garanție și sarcini	Referințe
NU SUNT	

Anexa Nr. 1 La Partea I

Teren

Nr cadastral	Suprafața (mp)*	Observații / Referințe
	1.240	

* Suprafața este determinată în planul de proiecție Stereo 70.



Date referitoare la teren

Crt	Categorie folosință	Intra vilan	Suprafața (mp)	Tarla	Parcelă	Nr. topo	Observații / Referințe
1	arabil	NU	1.240	115	21/7	-	

Lungime Segmente

1) Valorile lungimilor segmentelor sunt obținute din proiecție în plan.

Punct început	X / Y	Punct sfârșit	X / Y	Lungime segment (** (m)
1	428.660,928 365.294,797	2	428.788,254 365.383,117	154.959
2	428.788,254 365.383,117	3	428.783,393 365.389,481	8.008
3	428.783,393 365.389,481	4	428.655,943 365.301,076	155.109
4	428.655,943 365.301,076	1	428.660,928 365.294,797	8.017

** Lungimile segmentelor sunt determinate în planul de proiecție Stereo 70 și sunt rotunjite la 1 milimetru.

***** Distanţa dintre puncte este formată din segmente cumulate ce sunt mai mici decât valoarea 1 milimetru.**

**DATE DESPRE IMOBILUL NR. 1327**

Oficiul de Cadastru și Publicitate Imobiliară VALCEA
Biroul de Cadastru și Publicitate Imobiliară Ramnicu Valcea

A. Partea I. Descrierea imobilului

TEREN Extravilan

Adresa: Jud. Valcea, PUNCTUL "LA OBOARE"

Nr. Crt	Nr cadastral Nr. topografic	Suprafața* (mp)	Observații / Referințe
A1		342	Sector cadastral:117 Teren neimprejmuit;

B. Partea II. Proprietari și acte

Inscrieri privitoare la dreptul de proprietate și alte drepturi reale		Referințe
/		
Act Administrativ nr. 218, din 01/07/2024 emis de PRIMARIA COMUNEI GLAVILE (HCJ NR. 20 DIN 23.08.1991);		
B1	Inscrierea provizorie, drept de PROPRIETATE, dobandit prin Lege, cota actuala 1/1 1) RADUCEL D ION, DECEDAT DEFUNCT:Da 2) RADUCEL M ELISABETA, DECEDAT DEFUNCT:Da	A1

C. Partea III. SARCINI .

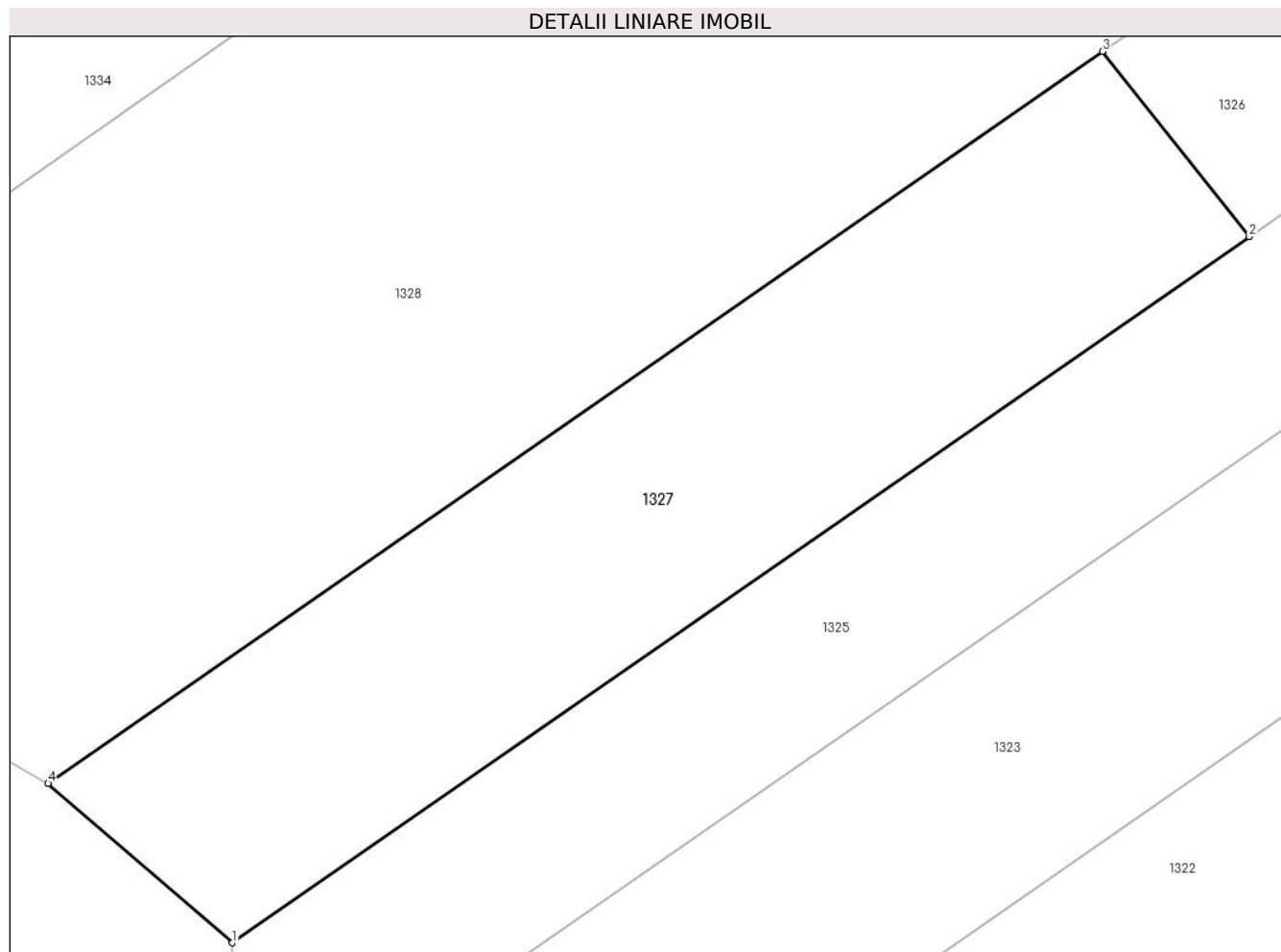
Inscrieri privind dezmembramintele dreptului de proprietate, drepturi reale de garanție și sarcini	Referințe
NU SUNT	

Anexa Nr. 1 La Partea I

Teren

Nr cadastral	Suprafața (mp)*	Observații / Referințe
	342	

* Suprafața este determinată în planul de proiecție Stereo 70.



Date referitoare la teren

Crt	Categorie folosință	Intra vilan	Suprafața (mp)	Tarla	Parcelă	Nr. topo	Observații / Referințe
1	faneata	NU	342	115	21/7/1	-	

Lungime Segmente

1) Valorile lungimilor segmentelor sunt obținute din proiecție în plan.

Punct început	X / Y	Punct sfârșit	X / Y	Lungime segment (** (m)
1	428.626,424 365.270,863	2	428.660,928 365.294,797	41.992
2	428.660,928 365.294,797	3	428.655,943 365.301,076	8.017
3	428.655,943 365.301,076	4	428.620,166 365.276,259	43.542
4	428.620,166 365.276,259	1	428.626,424 365.270,863	8.263

** Lungimile segmentelor sunt determinate în planul de proiecție Stereo 70 și sunt rotunjite la 1 milimetru.

***** Distanţa dintre puncte este formată din segmente cumulate ce sunt mai mici decât valoarea 1 milimetru.**

**DATE DESPRE IMOBILUL NR. 1328**

Oficiul de Cadastru și Publicitate Imobiliară VALCEA
Biroul de Cadastru și Publicitate Imobiliară Ramnicu Valcea

A. Partea I. Descrierea imobilului

TEREN Extravilan

Adresa: Jud. Valcea, PUNCTUL "IN DOS"

Nr. Crt	Nr cadastral Nr. topografic	Suprafața* (mp)	Observații / Referințe
A1		2.908	Sector cadastral:117 Teren neimpregmuit;

B. Partea II. Proprietari și acte

Inscrieri privitoare la dreptul de proprietate și alte drepturi reale		Referințe
/		
Act Administrativ nr. 219, din 01/07/2024 emis de PRIMARIA COMUNEI GLAVILE (HCJ NR. 20 DIN 23.08.1991);		
B1	Inscrierea provizorie, drept de PROPRIETATE, dobandit prin Lege, cota actuala 1/1 1) TRANCA PETRE, DECEDAT DEFUNCT:Da	A1

C. Partea III. SARCINI .

Inscrieri privind dezmembramintele dreptului de proprietate, drepturi reale de garanție și sarcini	Referințe
NU SUNT	

Anexa Nr. 1 La Partea I

Teren

Nr cadastral	Suprafața (mp)*	Observații / Referințe
	2.908	

* Suprafața este determinată în planul de proiecție Stereo 70.



Date referitoare la teren

Crt	Categorie folosință	Intravilan	Suprafața (mp)	Tarla	Parcelă	Nr. topo	Observații / Referințe
1	faneata	NU	2.908	115	19/1/1	-	

Lungime Segmente

1) Valorile lungimilor segmentelor sunt obținute din proiecție în plan.

Punct început	X / Y	Punct sfârșit	X / Y	Lungime segment (** (m)
1	428.655,943 365.301,076	2	428.783,393 365.389,481	155.109
2	428.783,393 365.389,481	3	428.776,904 365.398,288	10.939
3	428.776,904 365.398,288	4	428.703,854 365.346,838	89.349
4	428.703,854 365.346,838	5	428.698,131 365.351,72	7.522
5	428.698,131 365.351,72	6	428.603,681 365.285,717	115.226

Punct început	X / Y	Punct sfârșit	X / Y	Lungime segment (** (m)
6	428.603,681 365.285,717	7	428.620,166 365.276,259	19.006
7	428.620,166 365.276,259	1	428.655,943 365.301,076	43.542

** Lungimile segmentelor sunt determinate în planul de proiecție Stereo 70 și sunt rotunjite la 1 milimetru.

*** Distanța dintre puncte este formată din segmente cumulate ce sunt mai mici decât valoarea 1 milimetru.

**DATE DESPRE IMOBILUL NR. 1329**

Oficiul de Cadastru și Publicitate Imobiliară VALCEA
Biroul de Cadastru și Publicitate Imobiliară Ramnicu Valcea

A. Partea I. Descrierea imobilului

TEREN Extravilan

Adresa: Jud. Valcea, PUNCTUL "LA NEMOIU"

Nr. Crt	Nr cadastral Nr. topografic	Suprafața* (mp)	Observații / Referințe
A1		1.080	Sector cadastral:117 Teren neimpregmuit;

B. Partea II. Proprietari și acte

Inscrieri privitoare la dreptul de proprietate și alte drepturi reale	Referințe
/	
Act Administrativ nr. 704/46445, din 10/09/2002 emis de CJSDPAT VALCEA (titlu de proprietate);	
B1	A1
Intabulare, drept de PROPRIETATE, dobandit prin Lege, cota actuala 1/1	
1) COTORELEA ILIE, DECEDAT DEFUNCT:Da	

C. Partea III. SARCINI .

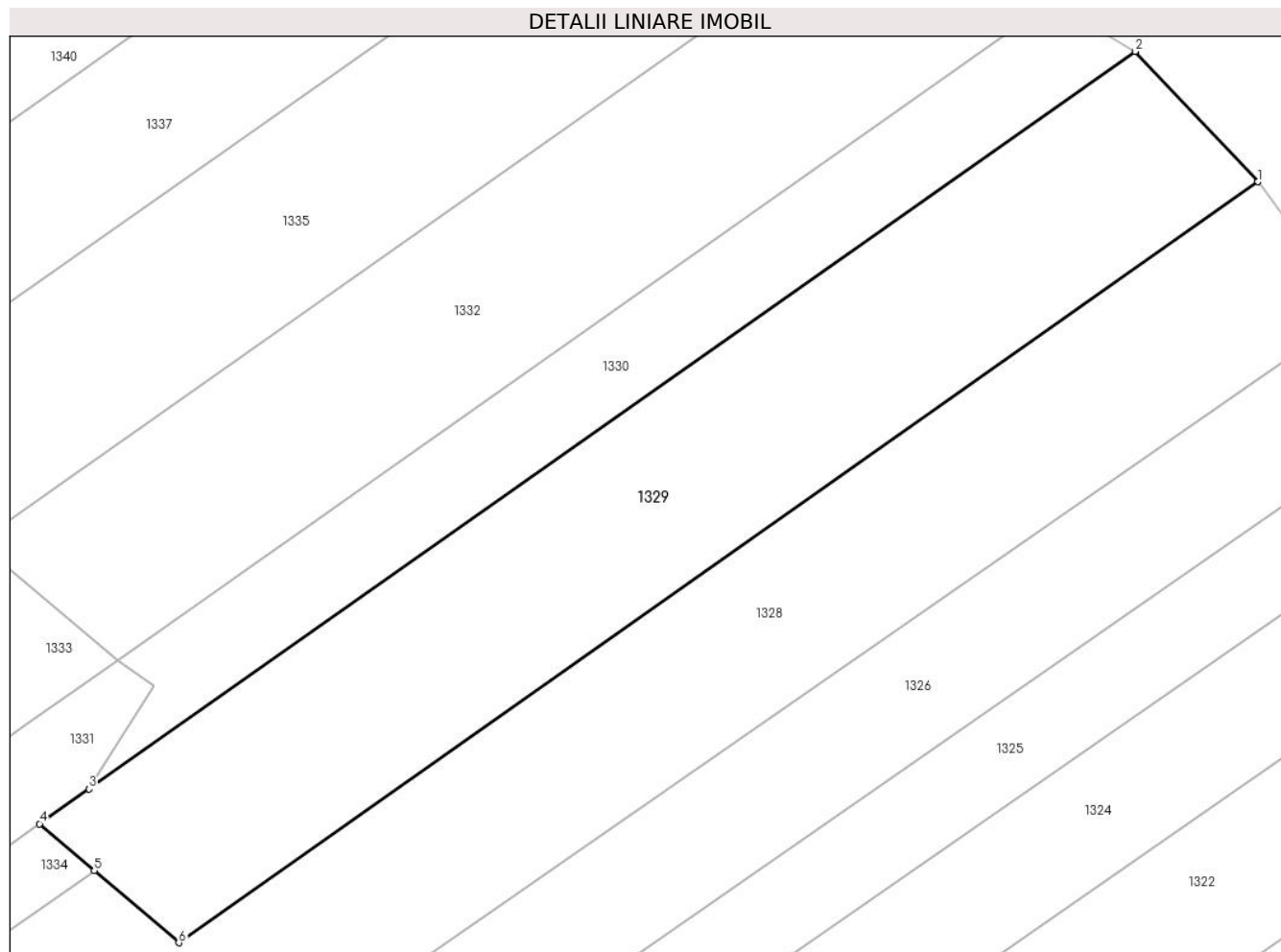
Inscrieri privind dezmembramintele dreptului de proprietate, drepturi reale de garanție și sarcini	Referințe
NU SUNT	

Anexa Nr. 1 La Partea I

Teren

Nr cadastral	Suprafața (mp)*	Observații / Referințe
	1.080	

* Suprafața este determinată în planul de proiecție Stereo 70.



Date referitoare la teren

Crt	Categorie folosință	Intra vilan	Suprafața (mp)	Tarla	Parcelă	Nr. topo	Observații / Referințe
1	pașune	NU	1.080	115	19/16	-	

Lungime Segmente

1) Valorile lungimilor segmentelor sunt obținute din proiecție în plan.

Punct început	X / Y	Punct sfârșit	X / Y	Lungime segment (** (m)
1	428.776,904 365.398,288	2	428.768,59 365.407,11	12.122
2	428.768,59 365.407,11	3	428.697,782 365.357,239	86.607
3	428.697,782 365.357,239	4	428.694,428 365.354,877	4.102
4	428.694,428 365.354,877	5	428.698,131 365.351,72	4.866
5	428.698,131 365.351,72	6	428.703,854 365.346,838	7.522

Punct început	X / Y	Punct sfârşit	X / Y	Lungime segment (** (m)
6	428.703,854 365.346,838	1	428.776,904 365.398,288	89.349

** Lungimile segmentelor sunt determinate în planul de proiecţie Stereo 70 şi sunt rotunjite la 1 milimetru.

*** Distanţa dintre puncte este formată din segmente cumulate ce sunt mai mici decât valoarea 1 milimetru.

**DATE DESPRE IMOBILUL NR. 1330**

Oficiul de Cadastru și Publicitate Imobiliară VALCEA
Biroul de Cadastru și Publicitate Imobiliară Ramnicu Valcea

A. Partea I. Descrierea imobilului

TEREN Extravilan

Adresa: Jud. Valcea, PUNCTUL "IN DOS"

Nr. Crt	Nr cadastral Nr. topografic	Suprafața* (mp)	Observații / Referințe
A1		480	Sector cadastral:117 Teren neimpregmuit;

B. Partea II. Proprietari și acte

Inscrieri privitoare la dreptul de proprietate și alte drepturi reale		Referințe
/		
Act Administrativ nr. 219, din 01/07/2024 emis de PRIMARIA COMUNEI GLAVILE (HCJ NR. 20 DIN 23.08.1991);		
B1	Inscrierea provizorie, drept de PROPRIETATE, dobandit prin Lege, cota actuala 1/1 1) TRANCA PETRE, DECEDAT DEFUNCT:Da	A1

C. Partea III. SARCINI .

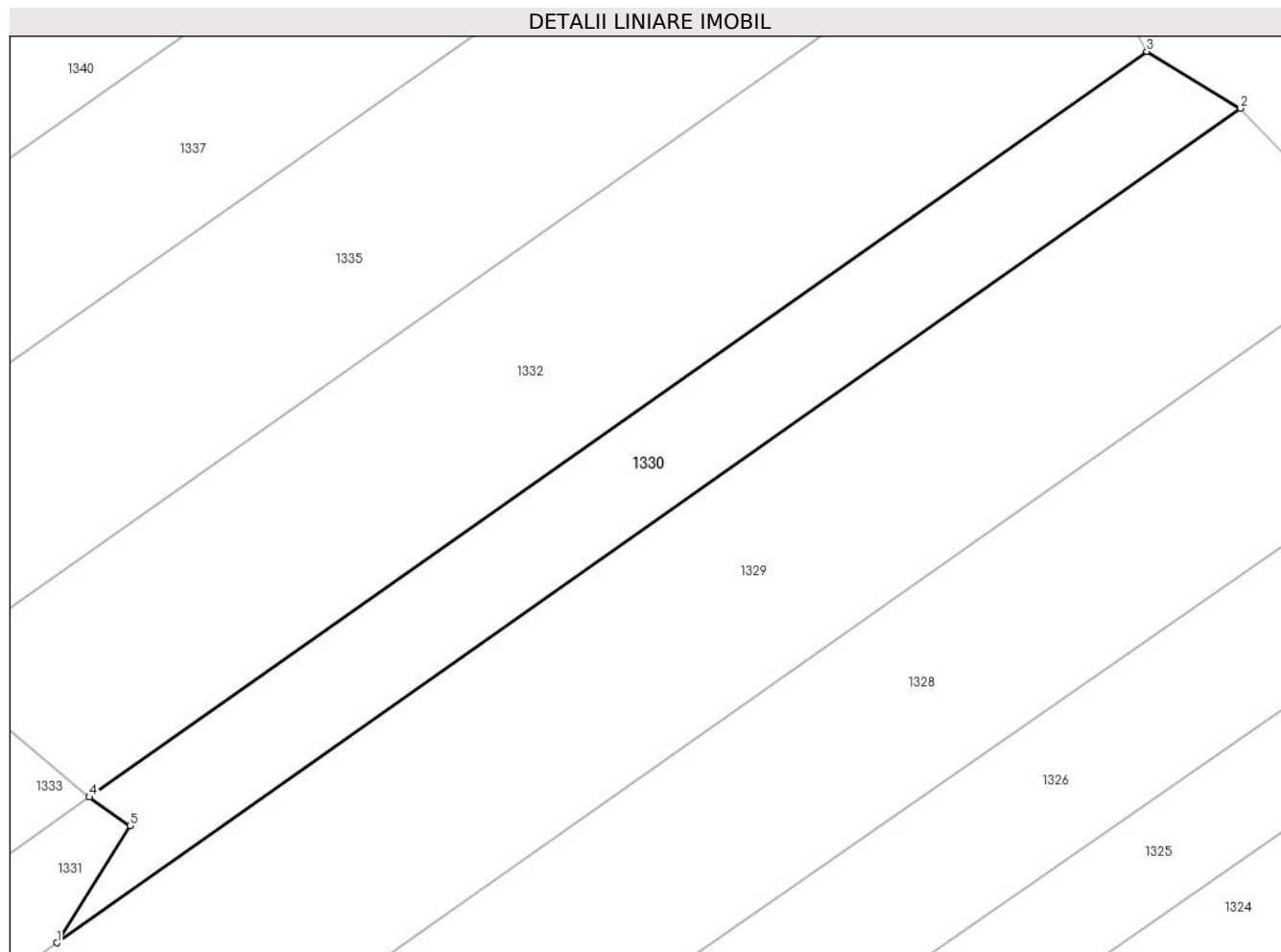
Inscrieri privind dezmembramintele dreptului de proprietate, drepturi reale de garanție și sarcini	Referințe
NU SUNT	

Anexa Nr. 1 La Partea I

Teren

Nr cadastral	Suprafaţa (mp)*	Observații / Referințe
	480	

* Suprafața este determinată în planul de proiecție Stereo 70.



Date referitoare la teren

Crt	Categorie folosință	Intravilan	Suprafața (mp)	Tarla	Parcelă	Nr. topo	Observații / Referințe
1	faneata	NU	480	115	19/15	-	

Lungime Segmente

1) Valorile lungimilor segmentelor sunt obținute din proiecție în plan.

Punct început	X / Y	Punct sfârșit	X / Y	Lungime segment (** (m)
1	428.697,782 365.357,239	2	428.768,59 365.407,11	86.607
2	428.768,59 365.407,11	3	428.762,988 365.410,503	6.549
3	428.762,988 365.410,503	4	428.699,721 365.365,943	77.384
4	428.699,721 365.365,943	5	428.702,155 365.364,23	2.977
5	428.702,155 365.364,23	1	428.697,782 365.357,239	8.246

**** Lungimile segmentelor sunt determinate în planul de proiecție Stereo 70 și sunt rotunjite la 1 milimetru.**

***** Distanța dintre puncte este formată din segmente cumulate ce sunt mai mici decât valoarea 1 milimetru.**

**DATE DESPRE IMOBILUL NR. 1331**

Oficiul de Cadastru și Publicitate Imobiliară VALCEA
Biroul de Cadastru și Publicitate Imobiliară Ramnicu Valcea

A. Partea I. Descrierea imobilului

TEREN Extravilan

Adresa: Jud. Valcea

Nr. Crt	Nr cadastral Nr. topografic	Suprafața* (mp)	Observații / Referințe
A1		175	Sector cadastral:117 Teren neimpregmuit;

B. Partea II. Proprietari și acte

Inscrieri privitoare la dreptul de proprietate și alte drepturi reale		Referințe
/		
Act Normativ nr. 7, din 13/03/1996 emis de GUVERNUL ROMANIEI (lege);		
B1	Inscrierea provizorie, drept de PROPRIETATE, dobandit prin Lege, cota actuala 1/1	A1
1) NEIDENTIFICAT NEIDENTIFICAT		

C. Partea III. SARCINI .

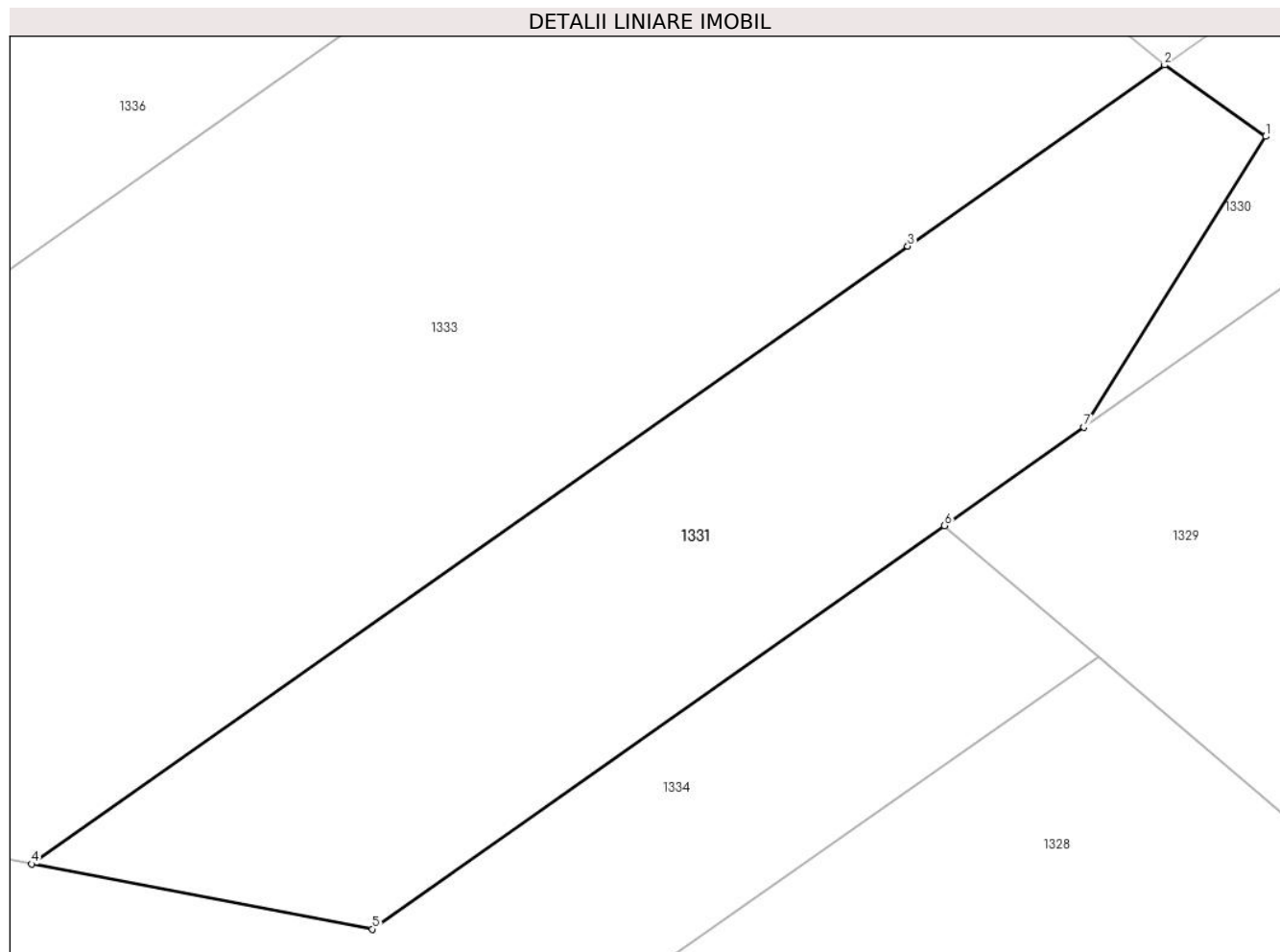
Inscrieri privind dezmembramintele dreptului de proprietate, drepturi reale de garanție și sarcini	Referințe
NU SUNT	

Anexa Nr. 1 La Partea I

Teren

Nr cadastral	Suprafața (mp)*	Observații / Referințe
	175	

* Suprafața este determinată în planul de proiecție Stereo 70.



Date referitoare la teren

Crt	Categorie folosință	Intramilan	Suprafața (mp)	Tarla	Parcelă	Nr. topo	Observații / Referințe
1	padure	NU	175	-	-	-	

Lungime Segmente

1) Valorile lungimilor segmentelor sunt obținute din proiecție în plan.

Punct început	X / Y	Punct sfârșit	X / Y	Lungime segment (** (m)
1	428.702,155 365.364,23	2	428.699,721 365.365,943	2.977
2	428.699,721 365.365,943	3	428.693,541 365.361,591	7.558
3	428.693,541 365.361,591	4	428.672,457 365.346,741	25.789
4	428.672,457 365.346,741	5	428.680,657 365.345,178	8.348
5	428.680,657 365.345,178	6	428.694,428 365.354,877	16.844

Punct început	X / Y	Punct sfârșit	X / Y	Lungime segment (** (m)
6	428.694,428 365.354,877	7	428.697,782 365.357,239	4.102
7	428.697,782 365.357,239	1	428.702,155 365.364,23	8.246

** Lungimile segmentelor sunt determinate în planul de proiecție Stereo 70 și sunt rotunjite la 1 milimetru.

*** Distanța dintre puncte este formată din segmente cumulate ce sunt mai mici decât valoarea 1 milimetru.

**DATE DESPRE IMOBILUL NR. 1332**

Oficiul de Cadastru și Publicitate Imobiliară VALCEA
Biroul de Cadastru și Publicitate Imobiliară Ramnicu Valcea

A. Partea I. Descrierea imobilului

TEREN Extravilan

Adresa: Jud. Valcea, PUNCTUL "IN PADINI"

Nr. Crt	Nr cadastral Nr. topografic	Suprafața* (mp)	Observații / Referințe
A1		Din acte: 1.080 Masurata: 956	Sector cadastral:117 Teren neimprejmut;

B. Partea II. Proprietari și acte

Inscrieri privitoare la dreptul de proprietate și alte drepturi reale		Referințe
/		
Act Administrativ nr. 786/46445, din 23/09/2002 emis de CJSDPAT VALCEA (titlu de proprietate);		
B1	Intabulare, drept de PROPRIETATE, dobandit prin Lege, cota actuala 1/1	A1
1) GIRUIE N ALEXANDRU, DECEDAT DEFUNCT:Da		

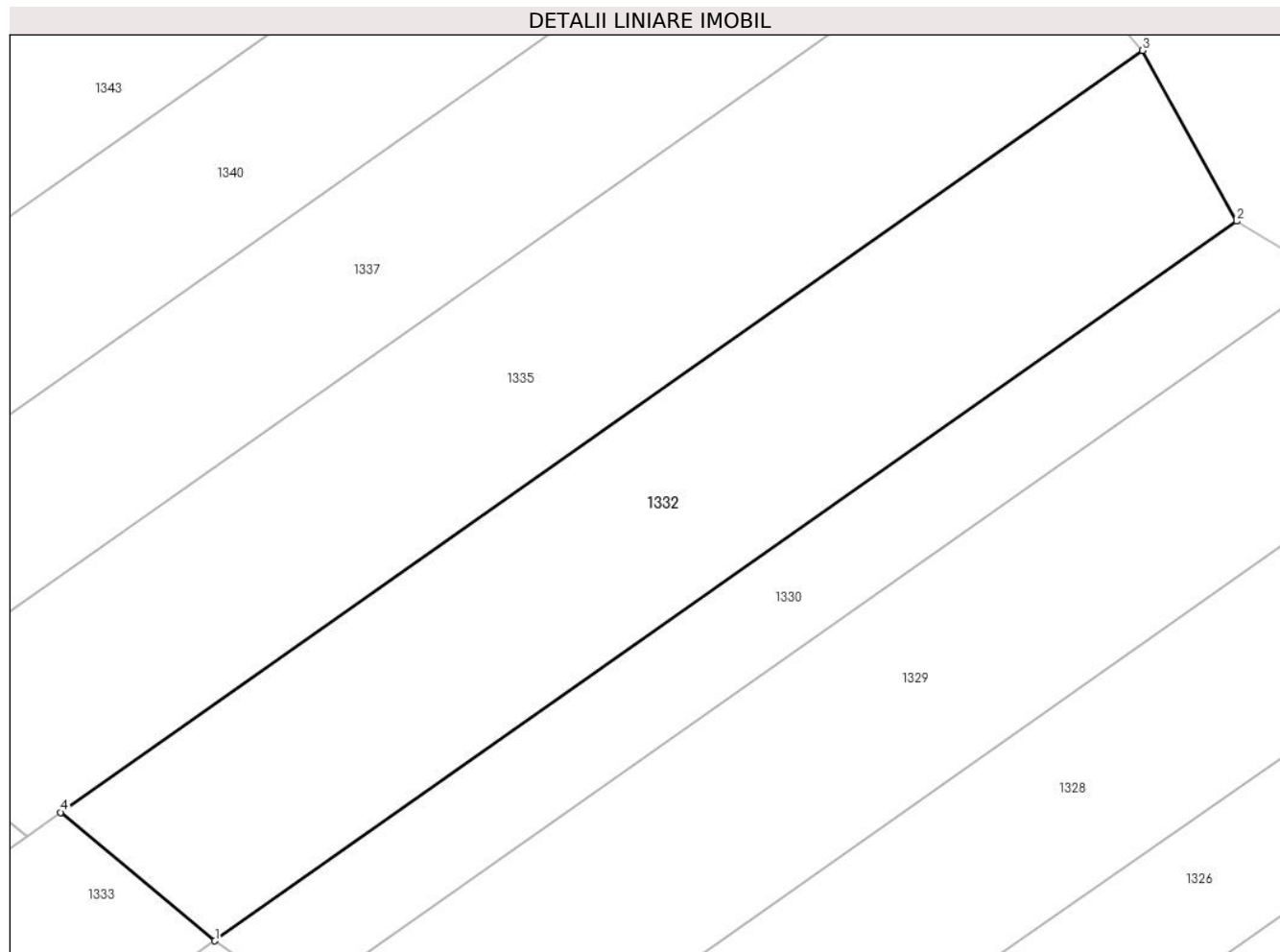
C. Partea III. SARCINI .

Inscrieri privind dezmembramintele dreptului de proprietate, drepturi reale de garanție și sarcini	Referințe
NU SUNT	

Anexa Nr. 1 La Partea I**Teren**

Nr cadastral	Suprafața (mp)*	Observații / Referințe
	Din acte: 1.080 Masurata: 956	

* Suprafața este determinată în planul de proiecție Stereo 70.

**Date referitoare la teren**

Crt	Categorie folosință	Intra vilan	Suprafața (mp)	Tarla	Parcelă	Nr. topo	Observații / Referințe
1	pasune	NU	956	115	19/1/1	-	

Lungime Segmente

1) Valorile lungimilor segmentelor sunt obținute din proiecție în plan.

Punct început	X / Y	Punct sfârșit	X / Y	Lungime segment (** (m)
1	428.699,721 365.365,943	2	428.762,988 365.410,503	77.384
2	428.762,988 365.410,503	3	428.757,158 365.421,074	12.072
3	428.757,158 365.421,074	4	428.690,179 365.373,901	81.924
4	428.690,179 365.373,901	1	428.699,721 365.365,943	12.424

**** Lungimile segmentelor sunt determinate în planul de proiecție Stereo 70 și sunt rotunjite la 1 milimetru.**

***** Distanța dintre puncte este formată din segmente cumulate ce sunt mai mici decât valoarea 1 milimetru.**

**DATE DESPRE IMOBILUL NR. 1333**

Oficiul de Cadastru și Publicitate Imobiliară VALCEA
Biroul de Cadastru și Publicitate Imobiliară Ramnicu Valcea

A. Partea I. Descrierea imobilului

TEREN Extravilan

Adresa: Jud. Valcea

Nr. Crt	Nr cadastral Nr. topografic	Suprafața* (mp)	Observații / Referințe
A1		450	Sector cadastral:117 Teren neimpregmuit;

B. Partea II. Proprietari și acte

Inscrieri privitoare la dreptul de proprietate și alte drepturi reale		Referințe
/		
Act Administrativ nr. 593, din 13/09/2005 emis de PRIMARIA COMUNEI GLAVILE (HCJ NR.20 DIN 23.08.1991);		
B1	Inscrierea provizorie, drept de PROPRIETATE, dobandit prin Lege, cota actuala 1/1	A1
1) GIRUIE N ALEXANDRU, DECEDAT DEFUNCT:Da		

C. Partea III. SARCINI .

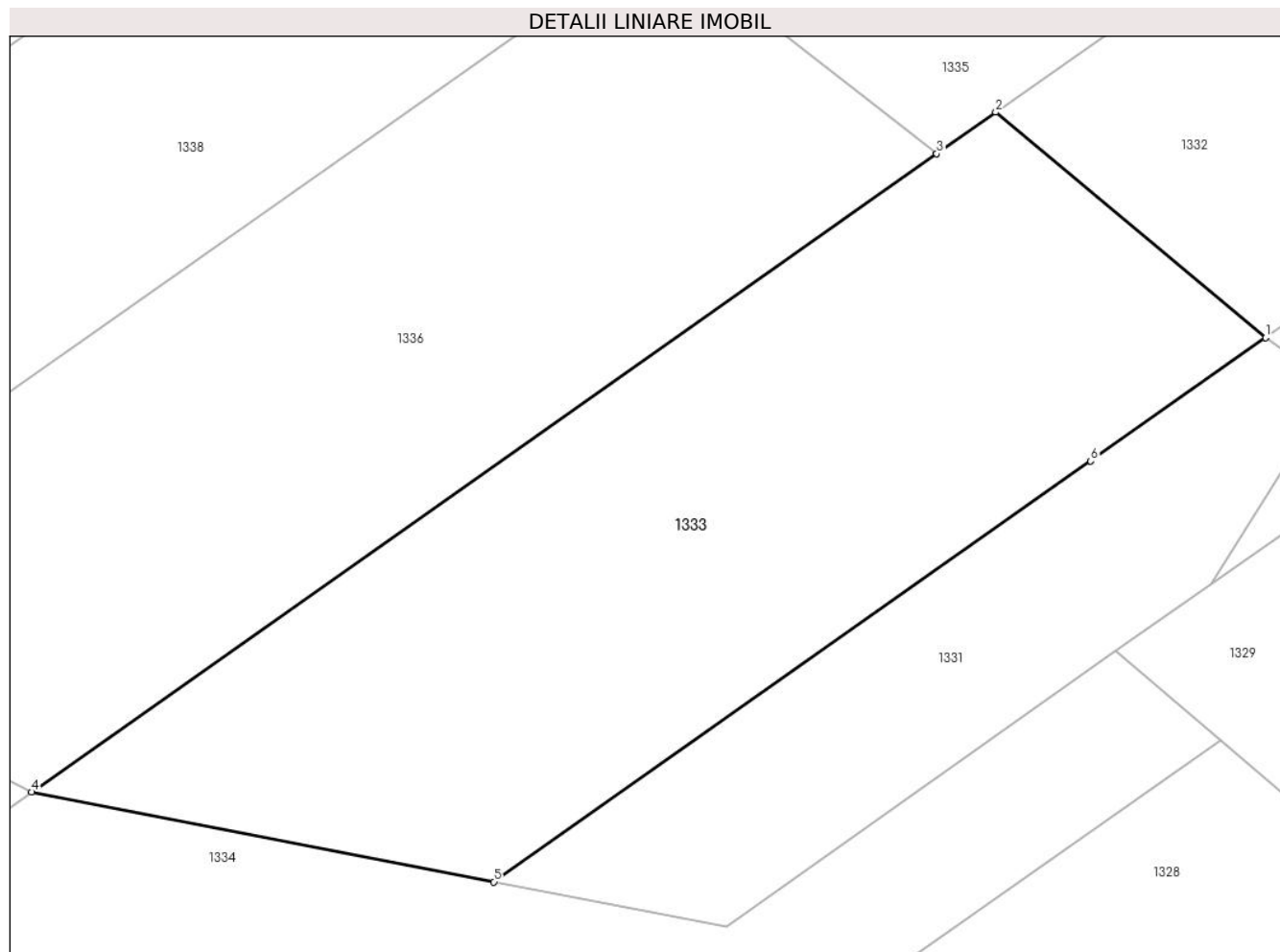
Inscrieri privind dezmembramintele dreptului de proprietate, drepturi reale de garanție și sarcini	Referințe
NU SUNT	

Anexa Nr. 1 La Partea I

Teren

Nr cadastral	Suprafața (mp)*	Observații / Referințe
	450	

* Suprafața este determinată în planul de proiecție Stereo 70.



Date referitoare la teren

Crt	Categorie folosință	Intra vilan	Suprafața (mp)	Tarla	Parcelă	Nr. topo	Observații / Referințe
1	padure	NU	450	UP PESCEANA	UA 95	-	

Lungime Segmente

1) Valorile lungimilor segmentelor sunt obținute din proiecție în plan.

Punct început	X / Y	Punct sfârșit	X / Y	Lungime segment (** (m)
1	428.699,721 365.365,943	2	428.690,179 365.373,901	12.424
2	428.690,179 365.373,901	3	428.688,098 365.372,435	2.545
3	428.688,098 365.372,435	4	428.656,12 365.349,912	39.114
4	428.656,12 365.349,912	5	428.672,457 365.346,741	16.642
5	428.672,457 365.346,741	6	428.693,541 365.361,591	25.789

Punct început	X / Y	Punct sfârşit	X / Y	Lungime segment (** (m)
6	428.693,541 365.361,591	1	428.699,721 365.365,943	7.558

** Lungimile segmentelor sunt determinate în planul de proiecţie Stereo 70 şi sunt rotunjite la 1 milimetru.

*** Distanţa dintre puncte este formată din segmente cumulate ce sunt mai mici decât valoarea 1 milimetru.

**DATE DESPRE IMOBILUL NR. 1334**

Oficiul de Cadastru și Publicitate Imobiliară VALCEA
Biroul de Cadastru și Publicitate Imobiliară Ramnicu Valcea

A. Partea I. Descrierea imobilului

TEREN Extravilan

Adresa: Jud. Valcea, PUNCTUL "IN DOS"

Nr. Crt	Nr cadastral Nr. topografic	Suprafața* (mp)	Observații / Referințe
A1		2.200	Sector cadastral:117 Teren neimpregmuit;

B. Partea II. Proprietari și acte

Inscrieri privitoare la dreptul de proprietate și alte drepturi reale	Referințe
/	
Act Administrativ nr. 794/46445, din 24/09/2002 emis de CJSDPAT VALCEA (titlu de proprietate);	
B1	A1
Intabulare, drept de PROPRIETATE, dobandit prin Lege, cota actuala 1/1	
1) POROJNICU ION, DECEDAT DEFUNCT:Da	
2) GREERE ION, DECEDAT DEFUNCT:Da	
3) POROJNICU GHEORGHE, DECEDAT DEFUNCT:Da	

C. Partea III. SARCINI .

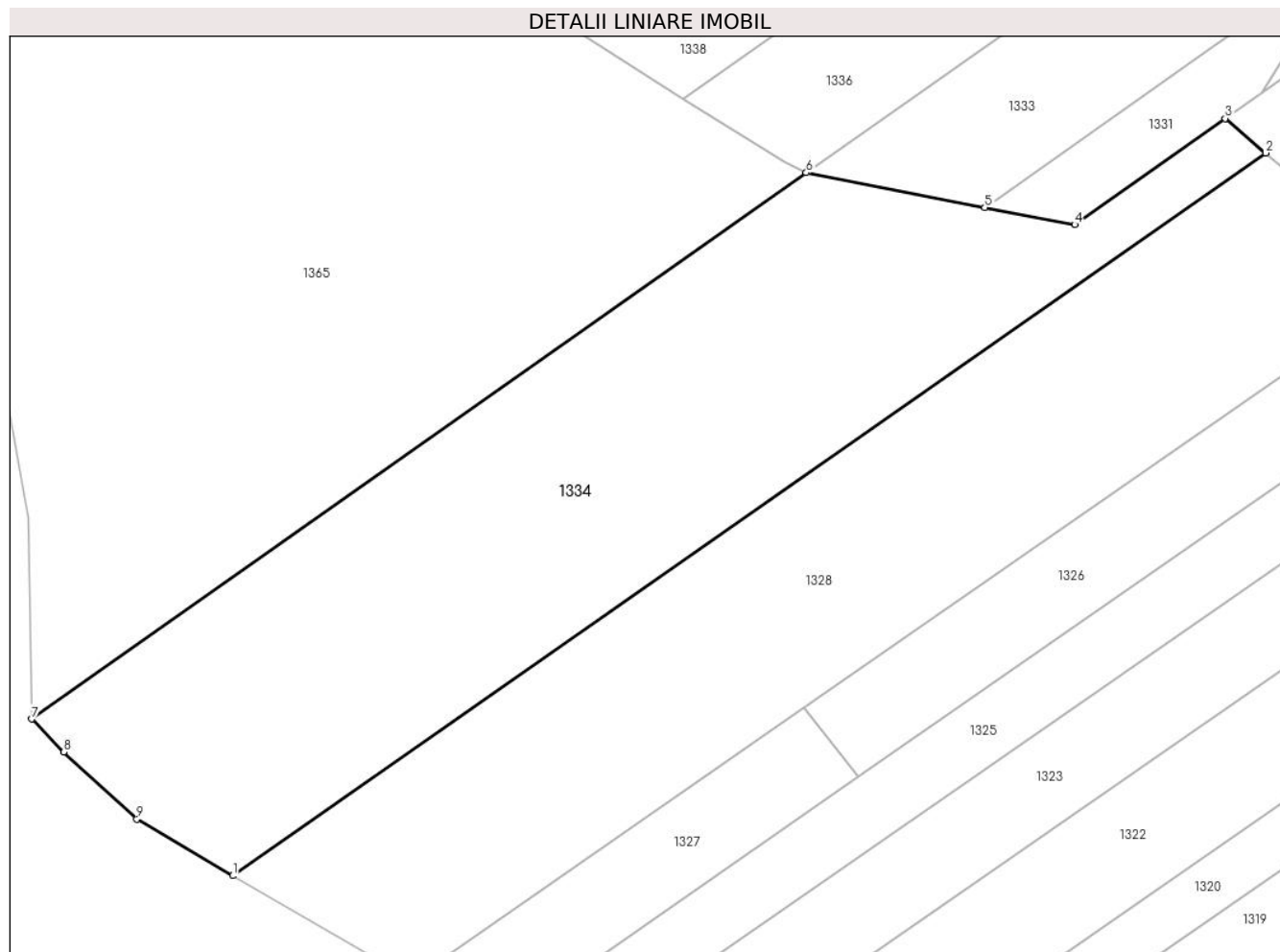
Inscrieri privind dezmembramintele dreptului de proprietate, drepturi reale de garanție și sarcini	Referințe
NU SUNT	

Anexa Nr. 1 La Partea I

Teren

Nr cadastral	Suprafața (mp)*	Observații / Referințe
	2.200	

* Suprafața este determinată în planul de proiecție Stereo 70.



Date referitoare la teren

Crt	Categorie folosință	Intra vilan	Suprafața (mp)	Tarla	Parcelă	Nr. topo	Observații / Referințe
1	livada	NU	2.200	115	19/17	-	

Lungime Segmente

1) Valorile lungimilor segmentelor sunt obținute din proiecție în plan.

Punct început	X / Y	Punct sfârșit	X / Y	Lungime segment (** (m)
1	428.603,681 365.285,717	2	428.698,131 365.351,72	115.226
2	428.698,131 365.351,72	3	428.694,428 365.354,877	4.866
3	428.694,428 365.354,877	4	428.680,657 365.345,178	16.844
4	428.680,657 365.345,178	5	428.672,457 365.346,741	8.348
5	428.672,457 365.346,741	6	428.656,12 365.349,912	16.642

Punct început	X / Y	Punct sfârşit	X / Y	Lungime segment (** (m)
6	428.656,12 365.349,912	7	428.585,308 365.300,025	86.621
7	428.585,308 365.300,025	8	428.588,254 365.297,01	4.216
8	428.588,254 365.297,01	9	428.594,921 365.290,884	9.054
9	428.594,921 365.290,884	1	428.603,681 365.285,717	10.17

** Lungimile segmentelor sunt determinate în planul de proiecţie Stereo 70 şi sunt rotunjite la 1 milimetru.

*** Distanţa dintre puncte este formată din segmente cumulate ce sunt mai mici decât valoarea 1 milimetru.

**DATE DESPRE IMOBILUL NR. 1335**

Oficiul de Cadastru și Publicitate Imobiliară VALCEA
Biroul de Cadastru și Publicitate Imobiliară Ramnicu Valcea

A. Partea I. Descrierea imobilului

TEREN Extravilan

Adresa: Jud. Valcea, PUNCTUL "IN NEMOIU"

Nr. Crt	Nr cadastral Nr. topografic	Suprafața* (mp)	Observații / Referințe
A1		Din acte: 1.080 Masurata: 1.030	Sector cadastral:117 Teren neimpregmuit;

B. Partea II. Proprietari și acte

Inscrieri privitoare la dreptul de proprietate și alte drepturi reale		Referințe
/		
Act Administrativ nr. 891/46591, din 03/01/1999 emis de CJSDPAT VALCEA (titlu de proprietate);		
B1	Intabulare, drept de PROPRIETATE, dobandit prin Lege, cota actuala 1/1 1) BOBOC I ALEXANDRU, DECEDAT DEFUNCT:Da	A1

C. Partea III. SARCINI .

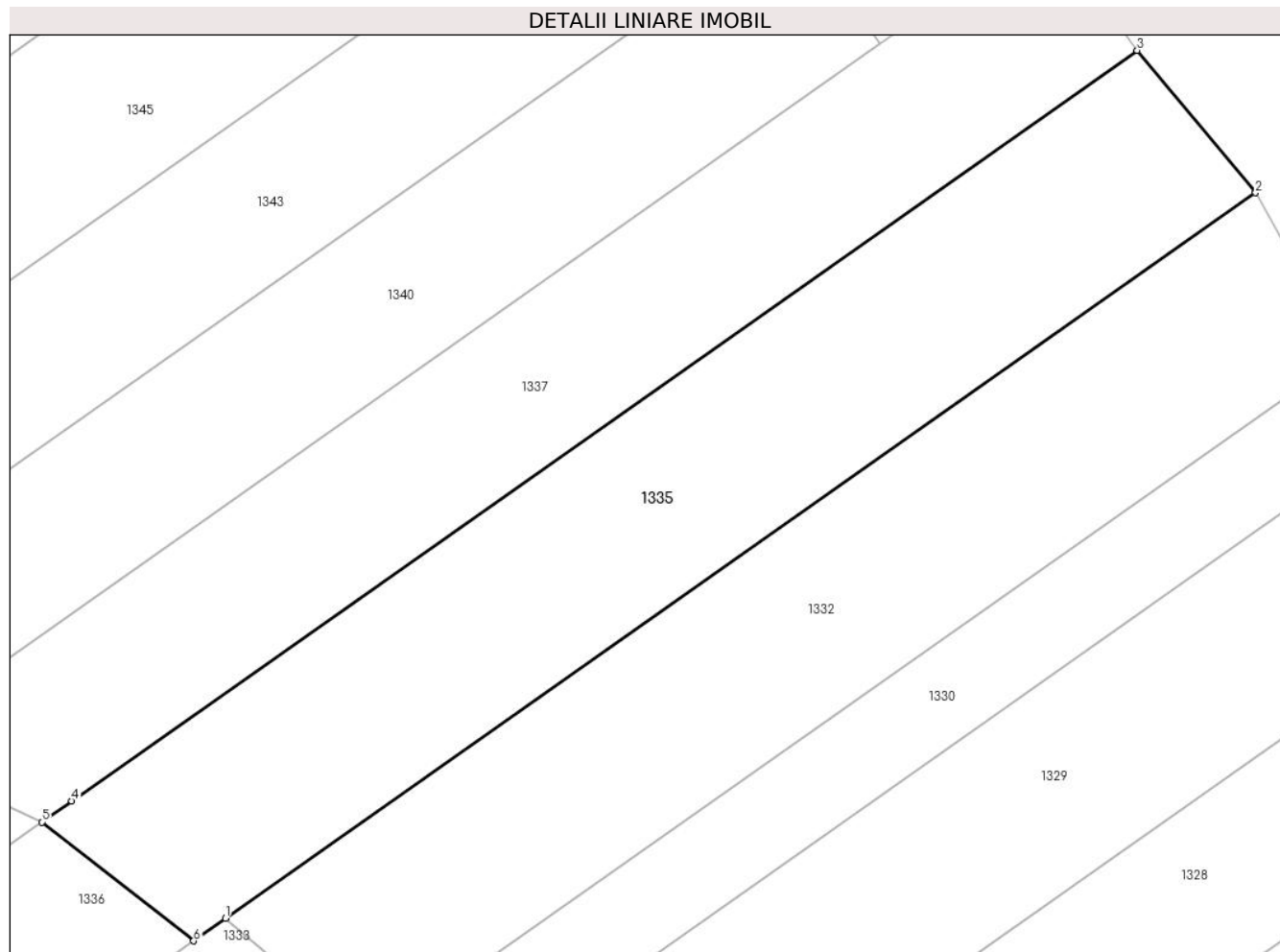
Inscrieri privind dezmembramintele dreptului de proprietate, drepturi reale de garanție și sarcini	Referințe
NU SUNT	

Anexa Nr. 1 La Partea I

Teren

Nr cadastral	Suprafața (mp)*	Observații / Referințe
	Din acte: 1.080 Masurata: 1.030	

* Suprafața este determinată în planul de proiecție Stereo 70.



Date referitoare la teren

Crt	Categorie folosință	Intra vilan	Suprafața (mp)	Tarla	Parcelă	Nr. topo	Observații / Referințe
1	arabil	NU	1.030	115	19/14	-	

Lungime Segmente

1) Valorile lungimilor segmentelor sunt obținute din proiecție în plan.

Punct început	X / Y	Punct sfârșit	X / Y	Lungime segment (** (m)
1	428.690,179 365.373,901	2	428.757,158 365.421,074	81.924
2	428.757,158 365.421,074	3	428.749,468 365.430,336	12.038
3	428.749,468 365.430,336	4	428.680,173 365.381,531	84.757
4	428.680,173 365.381,531	5	428.678,226 365.380,159	2.381
5	428.678,226 365.380,159	6	428.688,098 365.372,435	12.535

Punct început	X / Y	Punct sfârșit	X / Y	Lungime segment (** (m)
6	428.688,098 365.372,435	1	428.690,179 365.373,901	2.545

** Lungimile segmentelor sunt determinate în planul de proiecție Stereo 70 și sunt rotunjite la 1 milimetru.

*** Distanța dintre puncte este formată din segmente cumulate ce sunt mai mici decât valoarea 1 milimetru.

**DATE DESPRE IMOBILUL NR. 1336**

Oficiul de Cadastru și Publicitate Imobiliară VALCEA
Biroul de Cadastru și Publicitate Imobiliară Ramnicu Valcea

A. Partea I. Descrierea imobilului

TEREN Extravilan

Adresa: Jud. Valcea

Nr. Crt	Nr cadastral Nr. topografic	Suprafața* (mp)	Observații / Referințe
A1		480	Sector cadastral:117 Teren neimprejmuit;

B. Partea II. Proprietari și acte

Inscrieri privitoare la dreptul de proprietate și alte drepturi reale		Referințe
/		
Act Administrativ nr. 614, din 28/11/2005 emis de PRIMARIA COMUNEI GLAVILE (HCJ NR. 20 DIN 23.08.1991);		
B1	Inscrierea provizorie, drept de PROPRIETATE, dobandit prin Lege, cota actuala 1/1 1) BOBOC GH ION, DECEDAT DEFUNCT:Da	A1

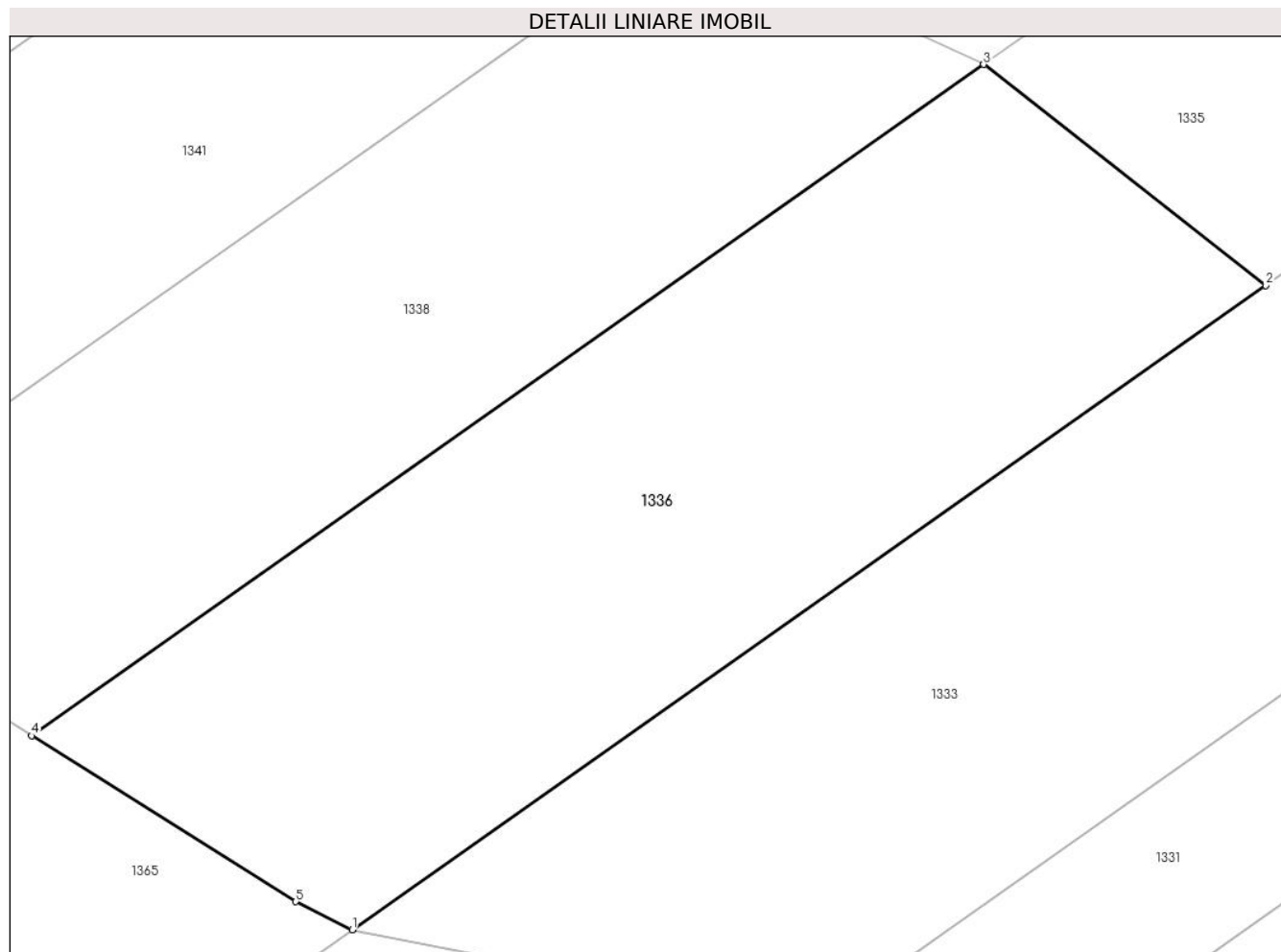
C. Partea III. SARCINI .

Inscrieri privind dezmembramintele dreptului de proprietate, drepturi reale de garanție și sarcini	Referințe
NU SUNT	

Anexa Nr. 1 La Partea I**Teren**

Nr cadastral	Suprafața (mp)*	Observații / Referințe
	480	

* Suprafața este determinată în planul de proiecție Stereo 70.

**Date referitoare la teren**

Crt	Categorie folosință	Intra vilan	Suprafața (mp)	Tarla	Parcelă	Nr. topo	Observații / Referințe
1	padure	NU	480	UP PESCEANA	UA 95	-	

Lungime Segmente

1) Valorile lungimilor segmentelor sunt obținute din proiecție în plan.

Punct început	X / Y	Punct sfârșit	X / Y	Lungime segment (** (m)
1	428.656,12 365.349,912	2	428.688,098 365.372,435	39.114
2	428.688,098 365.372,435	3	428.678,226 365.380,159	12.535
3	428.678,226 365.380,159	4	428.644,903 365.356,69	40.758
4	428.644,903 365.356,69	5	428.654,147 365.350,892	10.912
5	428.654,147 365.350,892	1	428.656,12 365.349,912	2.203

**** Lungimile segmentelor sunt determinate în planul de proiecție Stereo 70 și sunt rotunjite la 1 milimetru.**

***** Distanța dintre puncte este formată din segmente cumulate ce sunt mai mici decât valoarea 1 milimetru.**

**DATE DESPRE IMOBILUL NR. 1337**

Oficiul de Cadastru și Publicitate Imobiliară VALCEA
Biroul de Cadastru și Publicitate Imobiliară Ramnicu Valcea

A. Partea I. Descrierea imobilului

TEREN Extravilan

Adresa: Jud. Valcea, PUNCTUL "PADINI"

Nr. Crt	Nr cadastral Nr. topografic	Suprafața* (mp)	Observații / Referințe
A1		900	Sector cadastral:117 Teren neimpregmuit;

B. Partea II. Proprietari și acte

Inscrieri privitoare la dreptul de proprietate și alte drepturi reale	Referințe
/	
Act Administrativ nr. 786/46445, din 23/09/2002 emis de CJSDPAT VALCEA (titlu de proprietate);	
B1	A1
Intabulare, drept de PROPRIETATE, dobandit prin Lege, cota actuala 1/1	
1) GIRUIE N ALEXANDRU, DECEDAT DEFUNCT:Da	

C. Partea III. SARCINI .

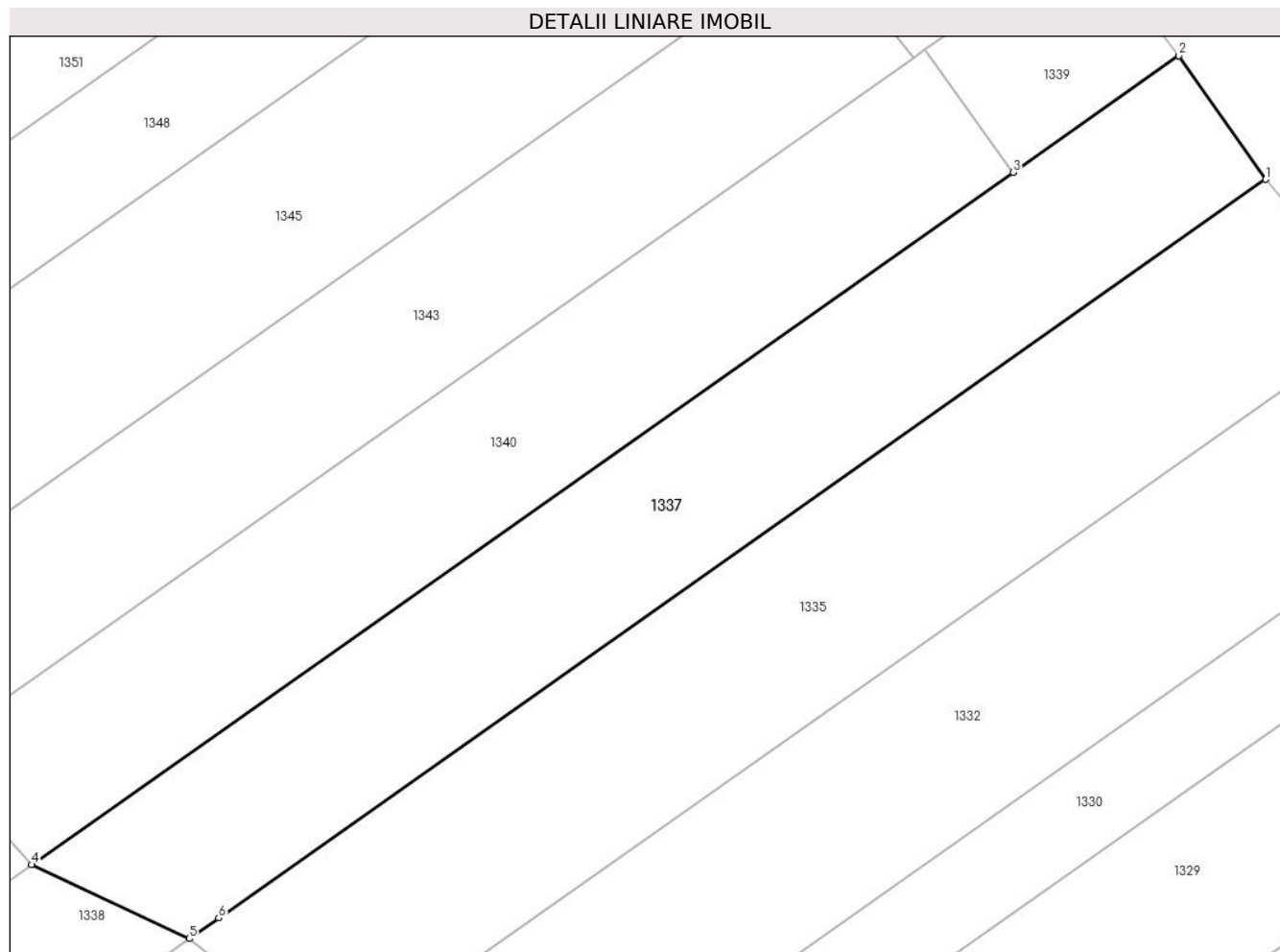
Inscrieri privind dezmembramintele dreptului de proprietate, drepturi reale de garanție și sarcini	Referințe
NU SUNT	

Anexa Nr. 1 La Partea I

Teren

Nr cadastral	Suprafața (mp)*	Observații / Referințe
	900	

* Suprafața este determinată în planul de proiecție Stereo 70.



Date referitoare la teren

Crt	Categorie folosință	Intra vilan	Suprafața (mp)	Tarla	Parcelă	Nr. topo	Observații / Referințe
1	pasune	NU	900	115	19/2	-	

Lungime Segmente

1) Valorile lungimilor segmentelor sunt obținute din proiecție în plan.

Punct început	X / Y	Punct sfârșit	X / Y	Lungime segment (** (m)
1	428.749,468 365.430,336	2	428.743,722 365.438,52	10.0
2	428.743,722 365.438,52	3	428.732,767 365.430,804	13.4
3	428.732,767 365.430,804	4	428.667,8 365.385,048	79.463
4	428.667,8 365.385,048	5	428.678,226 365.380,159	11.515
5	428.678,226 365.380,159	6	428.680,173 365.381,531	2.381

Punct început	X / Y	Punct sfârșit	X / Y	Lungime segment (** (m)
6	428.680,173 365.381,531	1	428.749,468 365.430,336	84.757

** Lungimile segmentelor sunt determinate în planul de proiecție Stereo 70 și sunt rotunjite la 1 milimetru.

*** Distanța dintre puncte este formată din segmente cumulate ce sunt mai mici decât valoarea 1 milimetru.

**DATE DESPRE IMOBILUL NR. 1338**

Oficiul de Cadastru și Publicitate Imobiliară VALCEA
Biroul de Cadastru și Publicitate Imobiliară Ramnicu Valcea

A. Partea I. Descrierea imobilului

TEREN Extravilan

Adresa: Jud. Valcea

Nr. Crt	Nr cadastral Nr. topografic	Suprafața* (mp)	Observații / Referințe
A1		400	Sector cadastral:117 Teren neimpregmuit;

B. Partea II. Proprietari și acte

Inscrieri privitoare la dreptul de proprietate și alte drepturi reale		Referințe
/		
Act Administrativ nr. 593, din 13/09/2005 emis de PRIMARIA COMUNEI GLAVILE (HCJ NR.20 DIN 23.08.1991);		
B1	Inscrierea provizorie, drept de PROPRIETATE, dobandit prin Lege, cota actuala 1/1 1) GIRUIE N ALEXANDRU, DECEDAT DEFUNCT:Da	A1

C. Partea III. SARCINI .

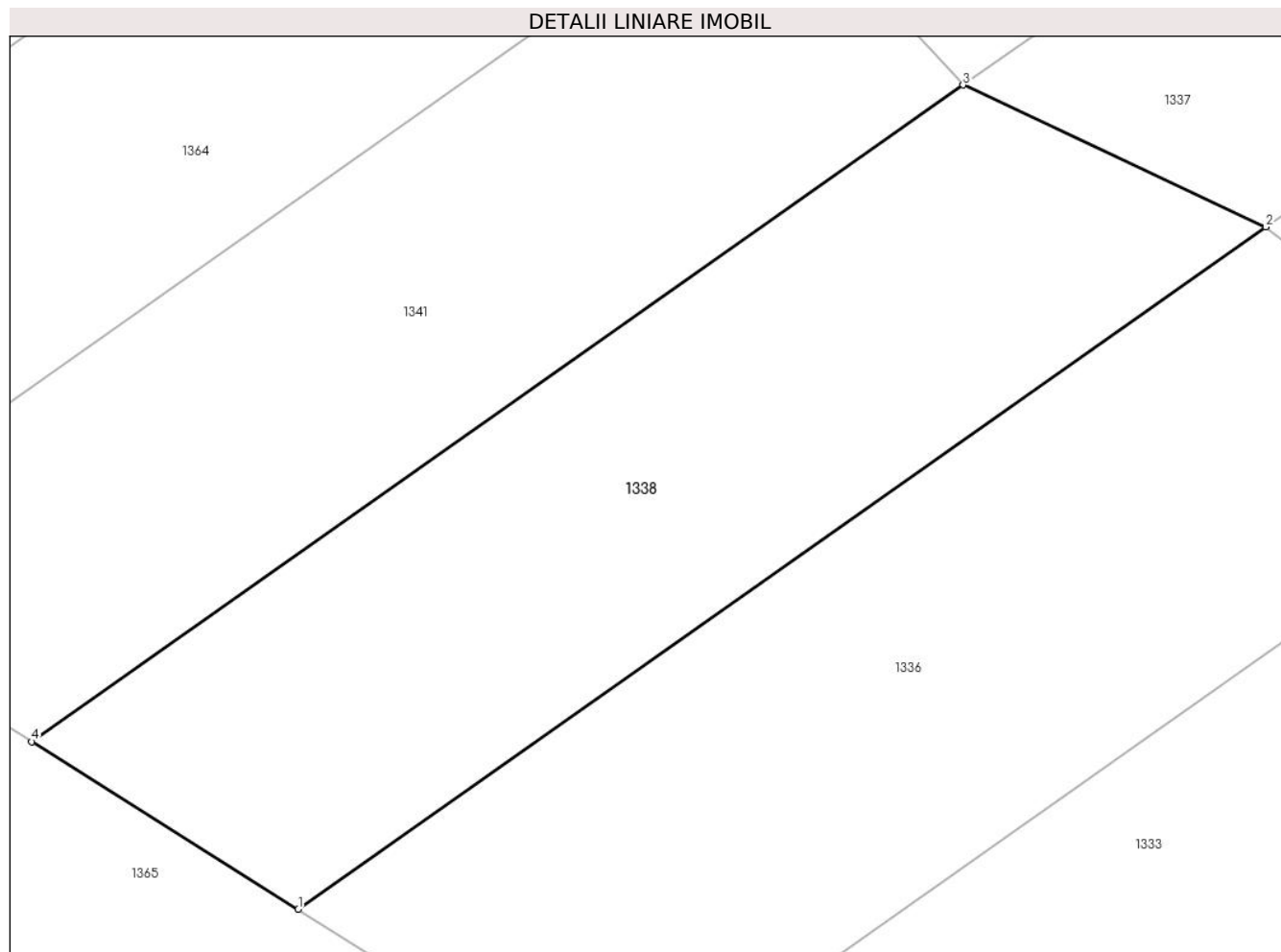
Inscrieri privind dezmembramintele dreptului de proprietate, drepturi reale de garanție și sarcini	Referințe
NU SUNT	

Anexa Nr. 1 La Partea I

Teren

Nr cadastral	Suprafața (mp)*	Observații / Referințe
	400	

* Suprafața este determinată în planul de proiecție Stereo 70.



Date referitoare la teren

Crt	Categorie folosință	Intra vilan	Suprafața (mp)	Tarla	Parcelă	Nr. topo	Observații / Referințe
1	padure	NU	400	UP PESCEANA	UA 95	-	

Lungime Segmente

1) Valorile lungimilor segmentelor sunt obținute din proiecție în plan.

Punct început	X / Y	Punct sfârșit	X / Y	Lungime segment (** (m)
1	428.644,903 365.356,69	2	428.678,226 365.380,159	40.758
2	428.678,226 365.380,159	3	428.667,8 365.385,048	11.515
3	428.667,8 365.385,048	4	428.635,717 365.362,451	39.242
4	428.635,717 365.362,451	1	428.644,903 365.356,69	10.843

** Lungimile segmentelor sunt determinate în planul de proiecție Stereo 70 și sunt rotunjite la 1 milimetru.

***** Distanţa dintre puncte este formată din segmente cumulate ce sunt mai mici decât valoarea 1 milimetru.**

**DATE DESPRE IMOBILUL NR. 1339**

Oficiul de Cadastru și Publicitate Imobiliară VALCEA
Biroul de Cadastru și Publicitate Imobiliară Ramnicu Valcea

A. Partea I. Descrierea imobilului

TEREN Extravilan

Adresa: Jud. Valcea, PUNCTUL "IN DOS"

Nr. Crt	Nr cadastral Nr. topografic	Suprafața* (mp)	Observații / Referințe
A1		132	Sector cadastral:117 Teren neimprejmuit;

B. Partea II. Proprietari și acte

Inscrieri privitoare la dreptul de proprietate și alte drepturi reale		Referințe
/		
Act Administrativ nr. 220, din 01/07/2024 emis de PRIMARIA COMUNEI GLAVILE (HCJ NR. 20 DIN 23.08.1991);		
B1	Inscrierea provizorie, drept de PROPRIETATE, dobandit prin Lege, cota actuala 1/1 1) FLORESCU D GHEORGHE, DECEDAT DEFUNCT:Da	A1

C. Partea III. SARCINI .

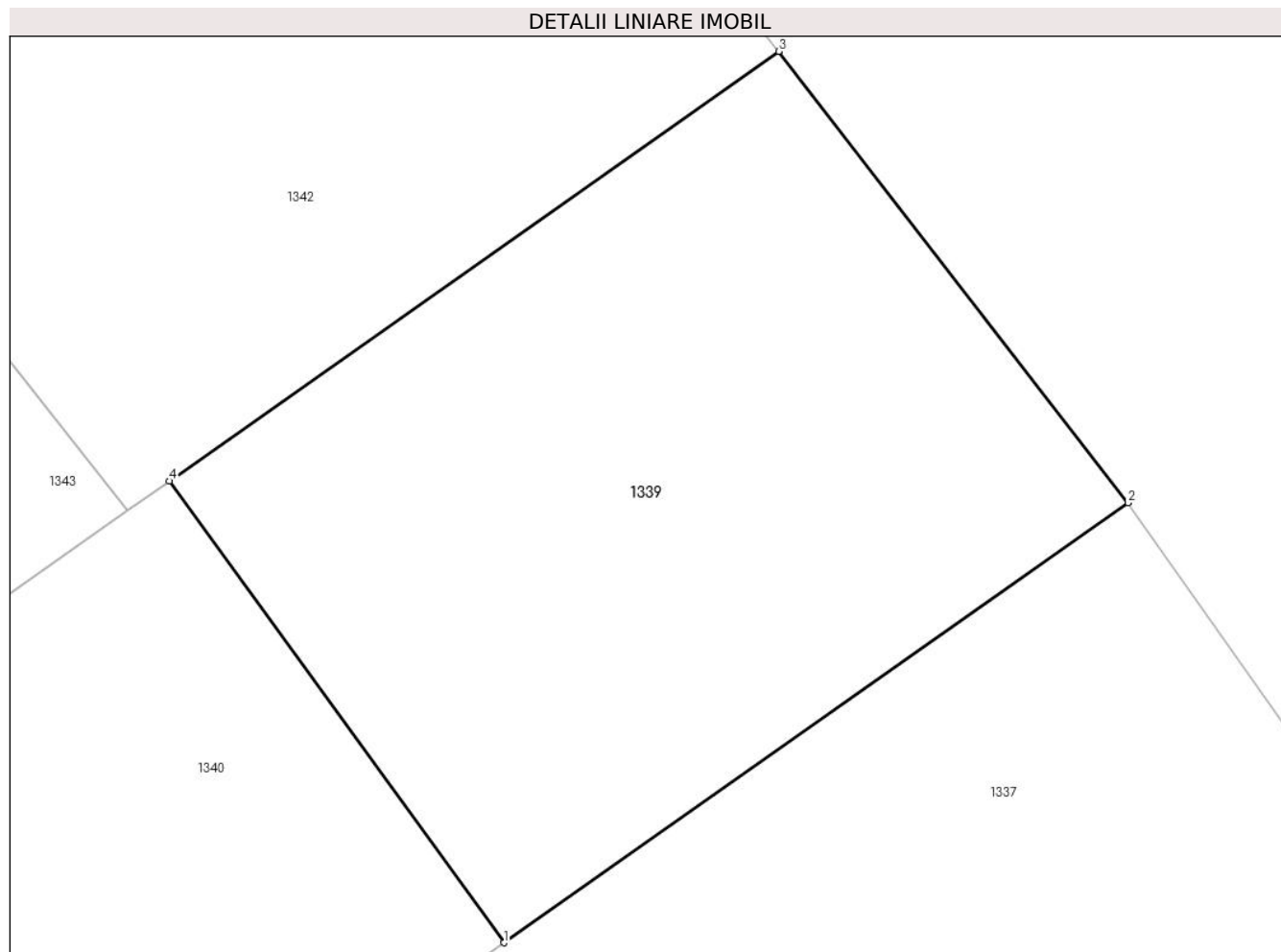
Inscrieri privind dezmembramintele dreptului de proprietate, drepturi reale de garanție și sarcini	Referințe
NU SUNT	

Anexa Nr. 1 La Partea I

Teren

Nr cadastral	Suprafața (mp)*	Observații / Referințe
	132	

* Suprafața este determinată în planul de proiecție Stereo 70.



Date referitoare la teren

Crt	Categorie folosință	Intra vilan	Suprafața (mp)	Tarla	Parcelă	Nr. topo	Observații / Referințe
1	faneata	NU	132	115	19/13/1	-	

Lungime Segmente

1) Valorile lungimilor segmentelor sunt obținute din proiecție în plan.

Punct început	X / Y	Punct sfârșit	X / Y	Lungime segment (** (m)
1	428.732,767 365.430,804	2	428.743,722 365.438,52	13.4
2	428.743,722 365.438,52	3	428.737,589 365.446,432	10.011
3	428.737,589 365.446,432	4	428.726,893 365.438,899	13.083
4	428.726,893 365.438,899	1	428.732,767 365.430,804	10.001

** Lungimile segmentelor sunt determinate în planul de proiecție Stereo 70 și sunt rotunjite la 1 milimetru.

***** Distanţa dintre puncte este formată din segmente cumulate ce sunt mai mici decât valoarea 1 milimetru.**

**DATE DESPRE IMOBILUL NR. 1340**

Oficiul de Cadastru și Publicitate Imobiliară VALCEA
Biroul de Cadastru și Publicitate Imobiliară Ramnicu Valcea

A. Partea I. Descrierea imobilului

TEREN Extravilan

Adresa: Jud. Valcea, PUNCTUL "IN PADINI"

Nr. Crt	Nr cadastral Nr. topografic	Suprafața* (mp)	Observații / Referințe
A1		800	Sector cadastral:117 Teren neimpregmuit;

B. Partea II. Proprietari și acte

Inscrieri privitoare la dreptul de proprietate și alte drepturi reale	Referințe
/	
Act Administrativ nr. 772/46445, din 20/09/2002 emis de CJSDPAT VALCEA (titlu de proprietate);	
B1	A1
Intabulare, drept de PROPRIETATE, dobandit prin Lege, cota actuala 1/1	
1) FLORESCU D GHEORGHE, DECEDAT DEFUNCT:Da	

C. Partea III. SARCINI .

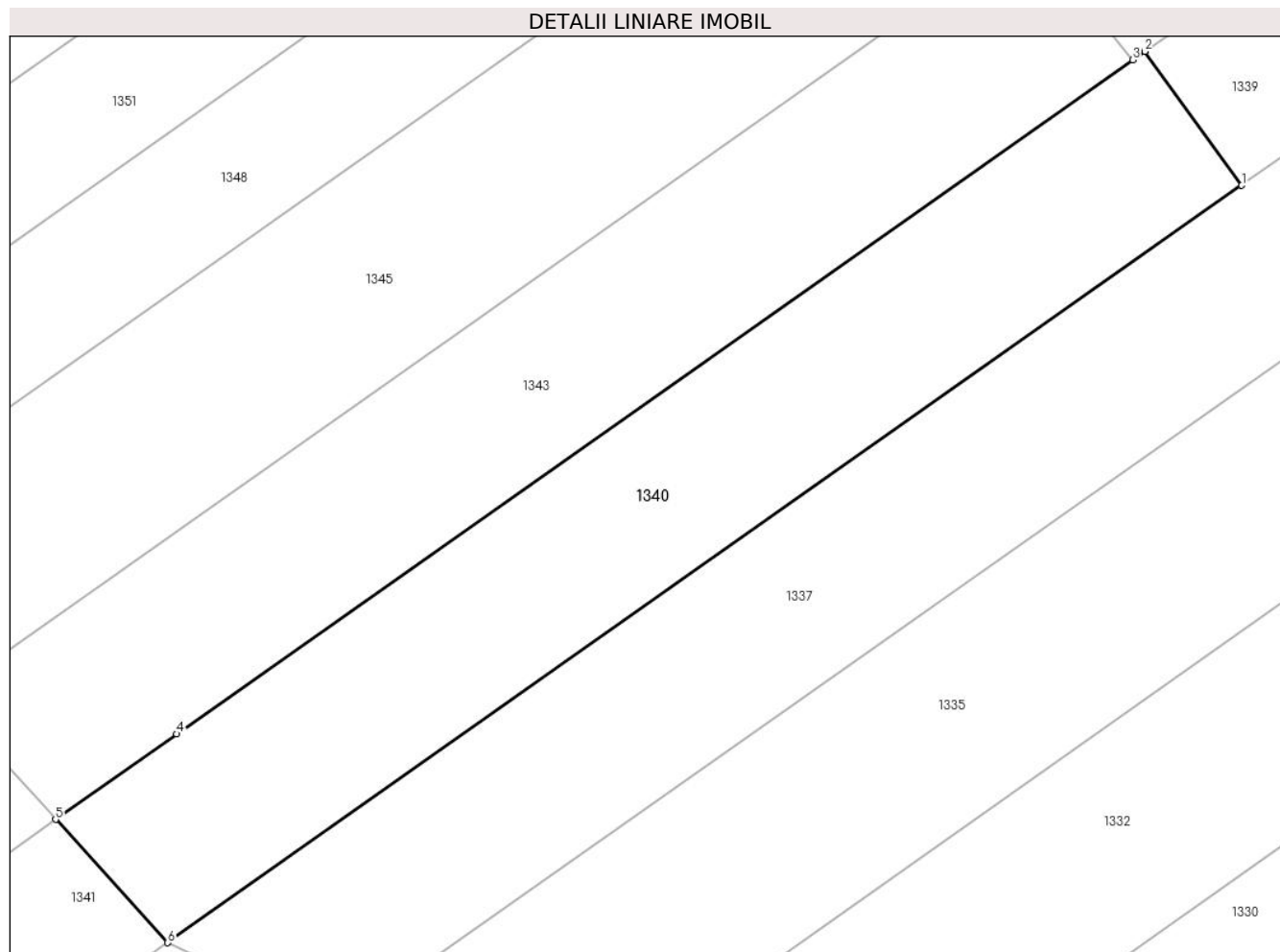
Inscrieri privind dezmembramintele dreptului de proprietate, drepturi reale de garanție și sarcini	Referințe
NU SUNT	

Anexa Nr. 1 La Partea I

Teren

Nr cadastral	Suprafața (mp)*	Observații / Referințe
	800	

* Suprafața este determinată în planul de proiecție Stereo 70.



Date referitoare la teren

Crt	Categorie folosință	Intravilan	Suprafața (mp)	Tarla	Parcelă	Nr. topo	Observații / Referințe
1	pasune	NU	800	115	19/13	-	

Lungime Segmente

1) Valorile lungimilor segmentelor sunt obținute din proiecție în plan.

Punct început	X / Y	Punct sfârșit	X / Y	Lungime segment (** (m)
1	428.732,767 365.430,804	2	428.726,893 365.438,899	10.001
2	428.726,893 365.438,899	3	428.726,161 365.438,383	0.896
3	428.726,161 365.438,383	4	428.668,346 365.397,664	70.715
4	428.668,346 365.397,664	5	428.661,012 365.392,498	8.971
5	428.661,012 365.392,498	6	428.667,8 365.385,048	10.079

Punct început	X / Y	Punct sfârşit	X / Y	Lungime segment (** (m)
6	428.667,8 365.385,048	1	428.732,767 365.430,804	79.463

** Lungimile segmentelor sunt determinate în planul de proiecţie Stereo 70 şi sunt rotunjite la 1 milimetru.

*** Distanţa dintre puncte este formată din segmente cumulate ce sunt mai mici decât valoarea 1 milimetru.

**DATE DESPRE IMOBILUL NR. 1341**

Oficiul de Cadastru și Publicitate Imobiliară VALCEA
Biroul de Cadastru și Publicitate Imobiliară Ramnicu Valcea

A. Partea I. Descrierea imobilului

TEREN Extravilan

Adresa: Jud. Valcea

Nr. Crt	Nr cadastral Nr. topografic	Suprafața* (mp)	Observații / Referințe
A1		415	Sector cadastral:117 Teren neimprejmuit;

B. Partea II. Proprietari și acte

Inscrieri privitoare la dreptul de proprietate și alte drepturi reale		Referințe
/		
Act Administrativ nr. 644, din 01/11/2005 emis de PRIMARIA COMUNEI GLAVILE (HCJ NR. 20 DIN 23.08.1991);		
B1	Inscrierea provizorie, drept de PROPRIETATE, dobandit prin Lege, cota actuala 1/1 1) FLORESCU D GHEORGHE, DECEDAT DEFUNCT:Da	A1

C. Partea III. SARCINI .

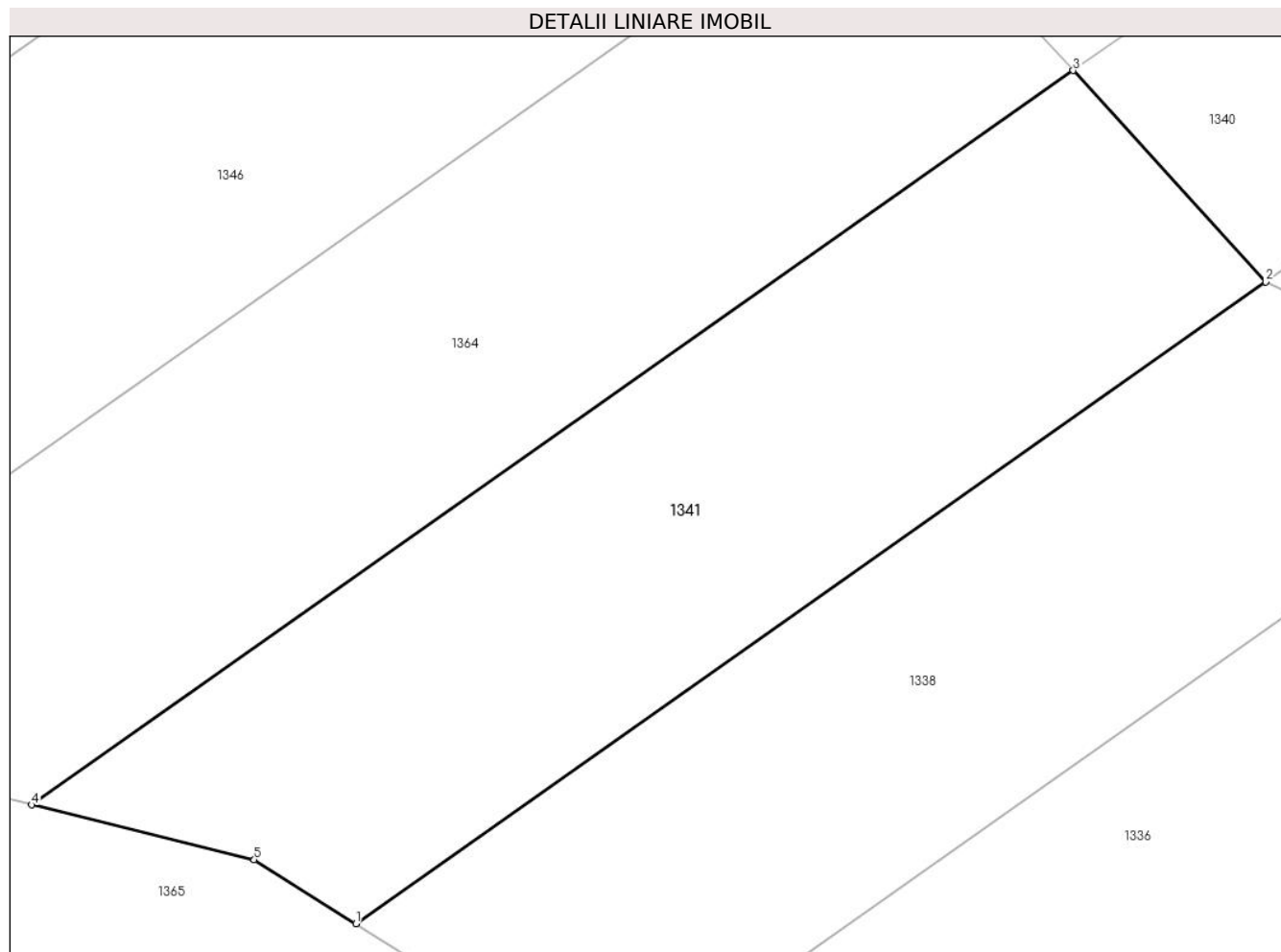
Inscrieri privind dezmembramintele dreptului de proprietate, drepturi reale de garanție și sarcini	Referințe
NU SUNT	

Anexa Nr. 1 La Partea I

Teren

Nr cadastral	Suprafața (mp)*	Observații / Referințe
	415	

* Suprafața este determinată în planul de proiecție Stereo 70.



Date referitoare la teren

Crt	Categorie folosință	Intra vilan	Suprafața (mp)	Tarla	Parcelă	Nr. topo	Observații / Referințe
1	padure	NU	415	UP PESCEANA	UA 95	-	

Lungime Segmente

1) Valorile lungimilor segmentelor sunt obținute din proiecție în plan.

Punct început	X / Y	Punct sfârșit	X / Y	Lungime segment (** (m)
1	428.635,717 365.362,451	2	428.667,8 365.385,048	39.242
2	428.667,8 365.385,048	3	428.661,012 365.392,498	10.079
3	428.661,012 365.392,498	4	428.624,285 365.366,631	44.922
4	428.624,285 365.366,631	5	428.632,134 365.364,698	8.084
5	428.632,134 365.364,698	1	428.635,717 365.362,451	4.229

**** Lungimile segmentelor sunt determinate în planul de proiecție Stereo 70 și sunt rotunjite la 1 milimetru.**

***** Distanța dintre puncte este formată din segmente cumulate ce sunt mai mici decât valoarea 1 milimetru.**

**DATE DESPRE IMOBILUL NR. 1342**

Oficiul de Cadastru și Publicitate Imobiliară VALCEA
Biroul de Cadastru și Publicitate Imobiliară Ramnicu Valcea

A. Partea I. Descrierea imobilului

TEREN Extravilan

Adresa: Jud. Valcea, PUNCTUL "IN DOS"

Nr. Crt	Nr cadastral Nr. topografic	Suprafața* (mp)	Observații / Referințe
A1		140	Sector cadastral:117 Teren neimpregmuit;

B. Partea II. Proprietari și acte

Inscrieri privitoare la dreptul de proprietate și alte drepturi reale		Referințe
/		
Act Administrativ nr. 221, din 01/07/2024 emis de PRIMARIA COMUNEI GLAVILE (HCJ NR. 20 DIN 23.08.1991);		
B1	Inscrierea provizorie, drept de PROPRIETATE, dobandit prin Lege, cota actuala 1/1 1) ARCER NICOLAE , DECEDAT DEFUNCT:Da	A1

C. Partea III. SARCINI .

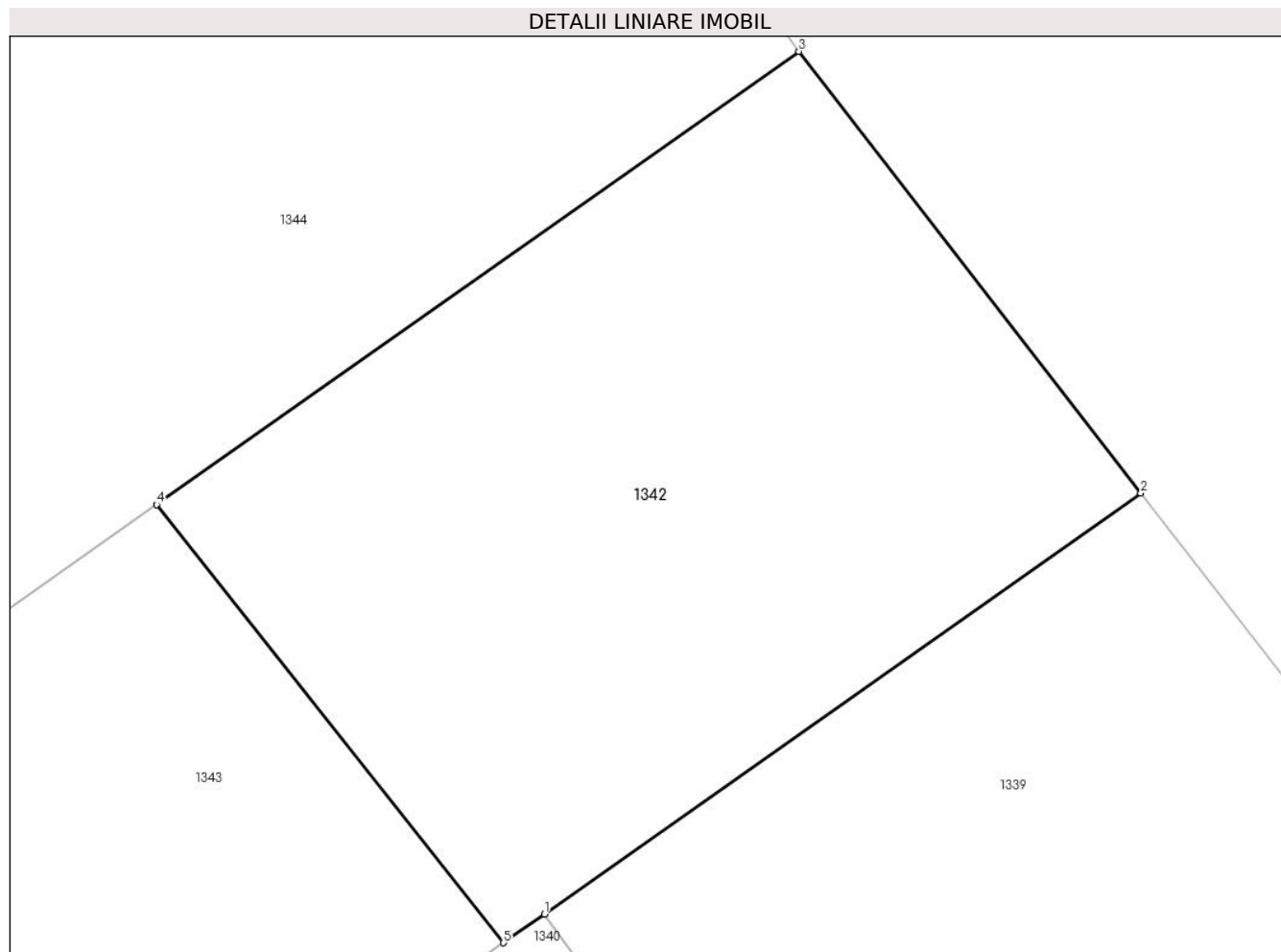
Inscrieri privind dezmembramintele dreptului de proprietate, drepturi reale de garanție și sarcini	Referințe
NU SUNT	

Anexa Nr. 1 La Partea I

Teren

Nr cadastral	Suprafața (mp)*	Observații / Referințe
	140	

* Suprafața este determinată în planul de proiecție Stereo 70.



Date referitoare la teren

Crt	Categorie folosință	Intravilan	Suprafața (mp)	Tarla	Parcelă	Nr. topo	Observații / Referințe
1	faneata	NU	140	115	19/12/1	-	

Lungime Segmente

1) Valorile lungimilor segmentelor sunt obținute din proiecție în plan.

Punct început	X / Y	Punct sfârșit	X / Y	Lungime segment (** (m)
1	428.726,893 365.438,899	2	428.737,589 365.446,432	13.083
2	428.737,589 365.446,432	3	428.731,456 365.454,344	10.01
3	428.731,456 365.454,344	4	428.719,938 365.446,231	14.089
4	428.719,938 365.446,231	5	428.726,161 365.438,383	10.016
5	428.726,161 365.438,383	1	428.726,893 365.438,899	0.896

**** Lungimile segmentelor sunt determinate în planul de proiecție Stereo 70 și sunt rotunjite la 1 milimetru.**

***** Distanța dintre puncte este formată din segmente cumulate ce sunt mai mici decât valoarea 1 milimetru.**

**DATE DESPRE IMOBILUL NR. 1343**

Oficiul de Cadastru și Publicitate Imobiliară VALCEA
Biroul de Cadastru și Publicitate Imobiliară Ramnicu Valcea

A. Partea I. Descrierea imobilului

TEREN Extravilan

Adresa: Jud. Valcea, PUNCTUL "LA VARZARI"

Nr. Crt	Nr cadastral Nr. topografic	Suprafața* (mp)	Observații / Referințe
A1		800	Sector cadastral:117 Teren neimpregmuit;

B. Partea II. Proprietari și acte

Inscrieri privitoare la dreptul de proprietate și alte drepturi reale	Referințe
/	
Act Administrativ nr. 8973, din 29/09/2008 emis de CJSDPAT VALCEA (titlu de proprietate);	
B1	A1
Intabulare, drept de PROPRIETATE, dobandit prin Lege, cota actuala 1/1 1) ARCER NICOLAE , DECEDAT DEFUNCT:Da	

C. Partea III. SARCINI .

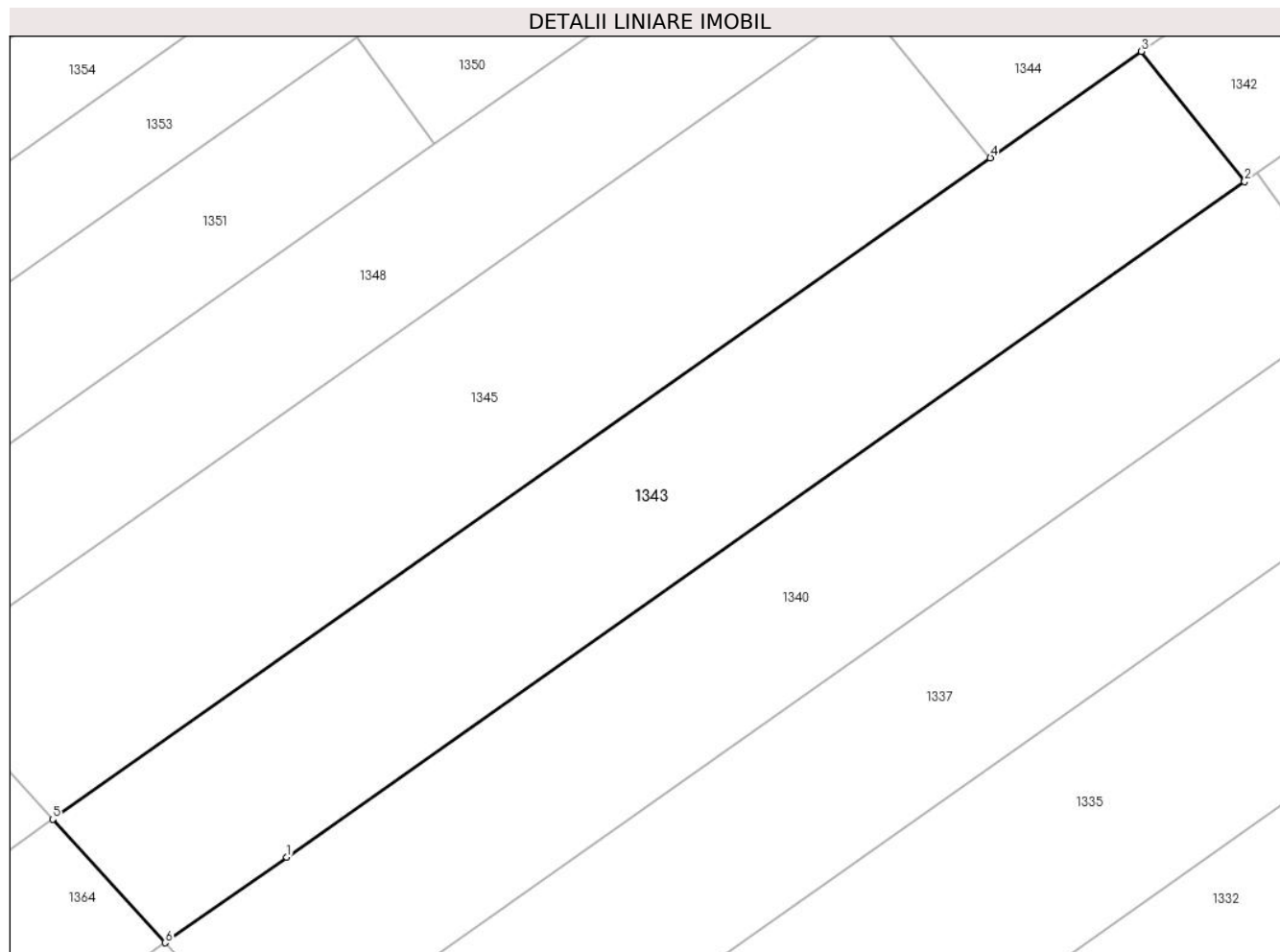
Inscrieri privind dezmembramintele dreptului de proprietate, drepturi reale de garanție și sarcini	Referințe
NU SUNT	

Anexa Nr. 1 La Partea I

Teren

Nr cadastral	Suprafaţa (mp)*	Observații / Referințe
	800	

* Suprafața este determinată în planul de proiecție Stereo 70.



Date referitoare la teren

Crt	Categorie folosință	Intra vilan	Suprafața (mp)	Tarla	Parcelă	Nr. topo	Observații / Referințe
1	pasune	NU	800	115	19/12	-	

Lungime Segmente

1) Valorile lungimilor segmentelor sunt obținute din proiecție în plan.

Punct început	X / Y	Punct sfârșit	X / Y	Lungime segment (** (m)
1	428.668,346 365.397,664	2	428.726,161 365.438,383	70.715
2	428.726,161 365.438,383	3	428.719,938 365.446,231	10.016
3	428.719,938 365.446,231	4	428.710,82 365.439,809	11.153
4	428.710,82 365.439,809	5	428.654,224 365.399,948	69.224
5	428.654,224 365.399,948	6	428.661,012 365.392,498	10.079

Punct început	X / Y	Punct sfârșit	X / Y	Lungime segment (** (m)
6	428.661,012 365.392,498	1	428.668,346 365.397,664	8.971

** Lungimile segmentelor sunt determinate în planul de proiecție Stereo 70 și sunt rotunjite la 1 milimetru.

*** Distanța dintre puncte este formată din segmente cumulate ce sunt mai mici decât valoarea 1 milimetru.

**DATE DESPRE IMOBILUL NR. 1344**

Oficiul de Cadastru și Publicitate Imobiliară VALCEA
Biroul de Cadastru și Publicitate Imobiliară Ramnicu Valcea

A. Partea I. Descrierea imobilului

TEREN Extravilan

Adresa: Jud. Valcea, PUNCTUL "IN DOS"

Nr. Crt	Nr cadastral Nr. topografic	Suprafața* (mp)	Observații / Referințe
A1		308	Sector cadastral:117 Teren neimpregmuit;

B. Partea II. Proprietari și acte

Inscrieri privitoare la dreptul de proprietate și alte drepturi reale		Referințe
/		
Act Administrativ nr. 222, din 01/07/2024 emis de PRIMARIA COMUNEI GLAVILE (HCJ NR. 20 DIN 23.08.1991);		
B1	Inscrierea provizorie, drept de PROPRIETATE, dobandit prin Lege, cota actuala 1/1 1) MALAESCU ION, DECEDAT DEFUNCT:Da 2) MIERCAN ELENA, DECEDAT DEFUNCT:Da	A1

C. Partea III. SARCINI .

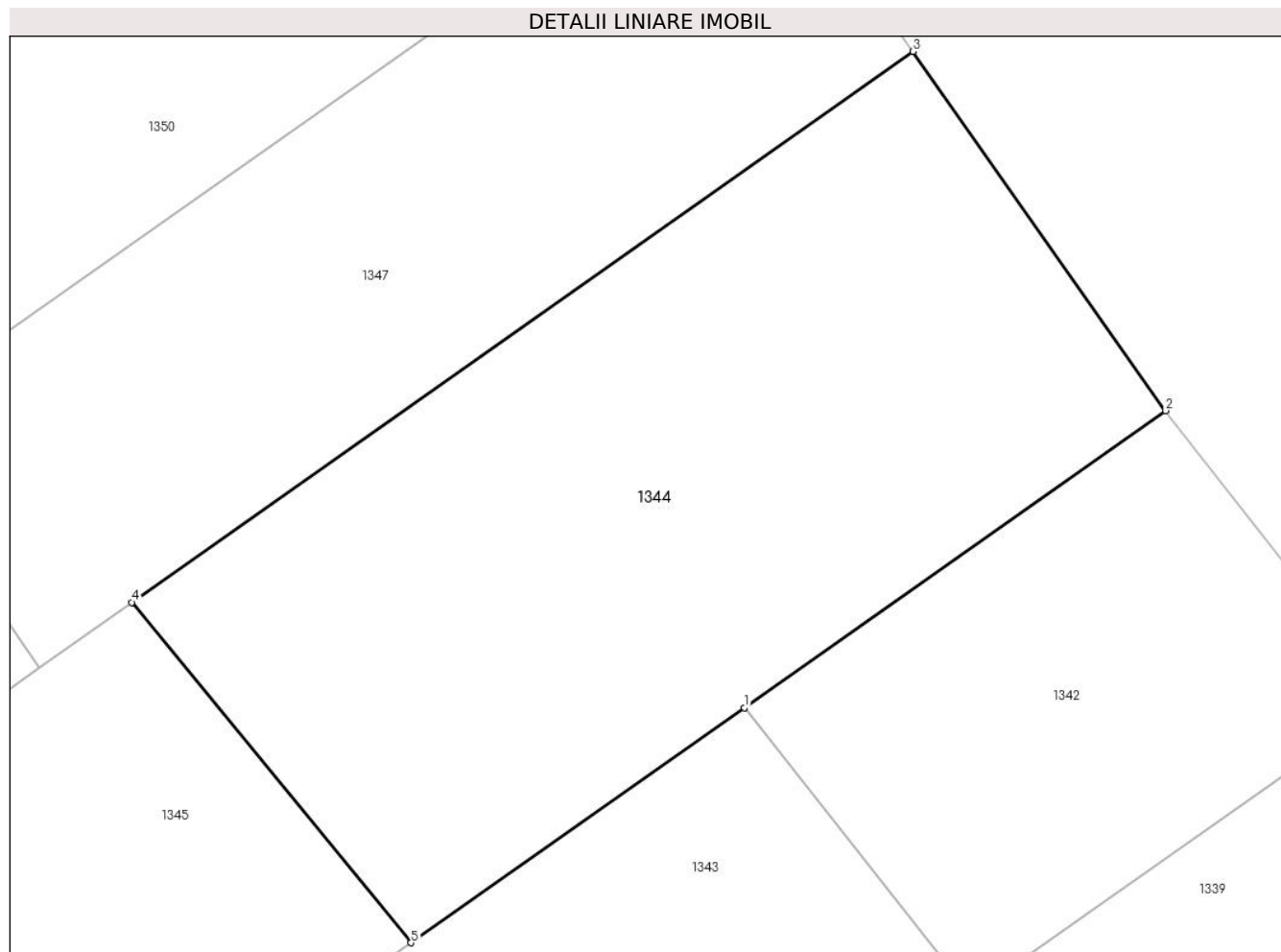
Inscrieri privind dezmembramintele dreptului de proprietate, drepturi reale de garanție și sarcini	Referințe
NU SUNT	

Anexa Nr. 1 La Partea I

Teren

Nr cadastral	Suprafaţa (mp)*	Observații / Referințe
	308	

* Suprafața este determinată în planul de proiecție Stereo 70.



Date referitoare la teren

Crt	Categorie folosință	Intravilan	Suprafața (mp)	Tarla	Parcelă	Nr. topo	Observații / Referințe
1	faneata	NU	308	115	19/11/1	-	

Lungime Segmente

1) Valorile lungimilor segmentelor sunt obținute din proiecție în plan.

Punct început	X / Y	Punct sfârșit	X / Y	Lungime segment (** (m)
1	428.719,938 365.446,231	2	428.731,456 365.454,344	14.089
2	428.731,456 365.454,344	3	428.724,546 365.464,155	12.0
3	428.724,546 365.464,155	4	428.703,179 365.449,106	26.135
4	428.703,179 365.449,106	5	428.710,82 365.439,809	12.033
5	428.710,82 365.439,809	1	428.719,938 365.446,231	11.153

**** Lungimile segmentelor sunt determinate în planul de proiecție Stereo 70 și sunt rotunjite la 1 milimetru.**

***** Distanța dintre puncte este formată din segmente cumulate ce sunt mai mici decât valoarea 1 milimetru.**

**DATE DESPRE IMOBILUL NR. 1345**

Oficiul de Cadastru și Publicitate Imobiliară VALCEA
Biroul de Cadastru și Publicitate Imobiliară Ramnicu Valcea

A. Partea I. Descrierea imobilului

TEREN Extravilan

Adresa: Jud. Valcea, PUNCTUL "PADINI"

Nr. Crt	Nr cadastral Nr. topografic	Suprafața* (mp)	Observații / Referințe
A1		840	Sector cadastral:117 Teren neimpregmuit;

B. Partea II. Proprietari și acte

Inscrieri privitoare la dreptul de proprietate și alte drepturi reale		Referințe
/		
Act Administrativ nr. 591/25750, din 24/12/2002 emis de CJSDPAT VALCEA (titlu de proprietate);		
B1	Intabulare, drept de PROPRIETATE, dobandit prin Lege, cota actuala 1/1 1) MALAESCU ION, DECEDAT DEFUNCT:Da 2) MIERCAN ELENA, DECEDAT DEFUNCT:Da	A1

C. Partea III. SARCINI .

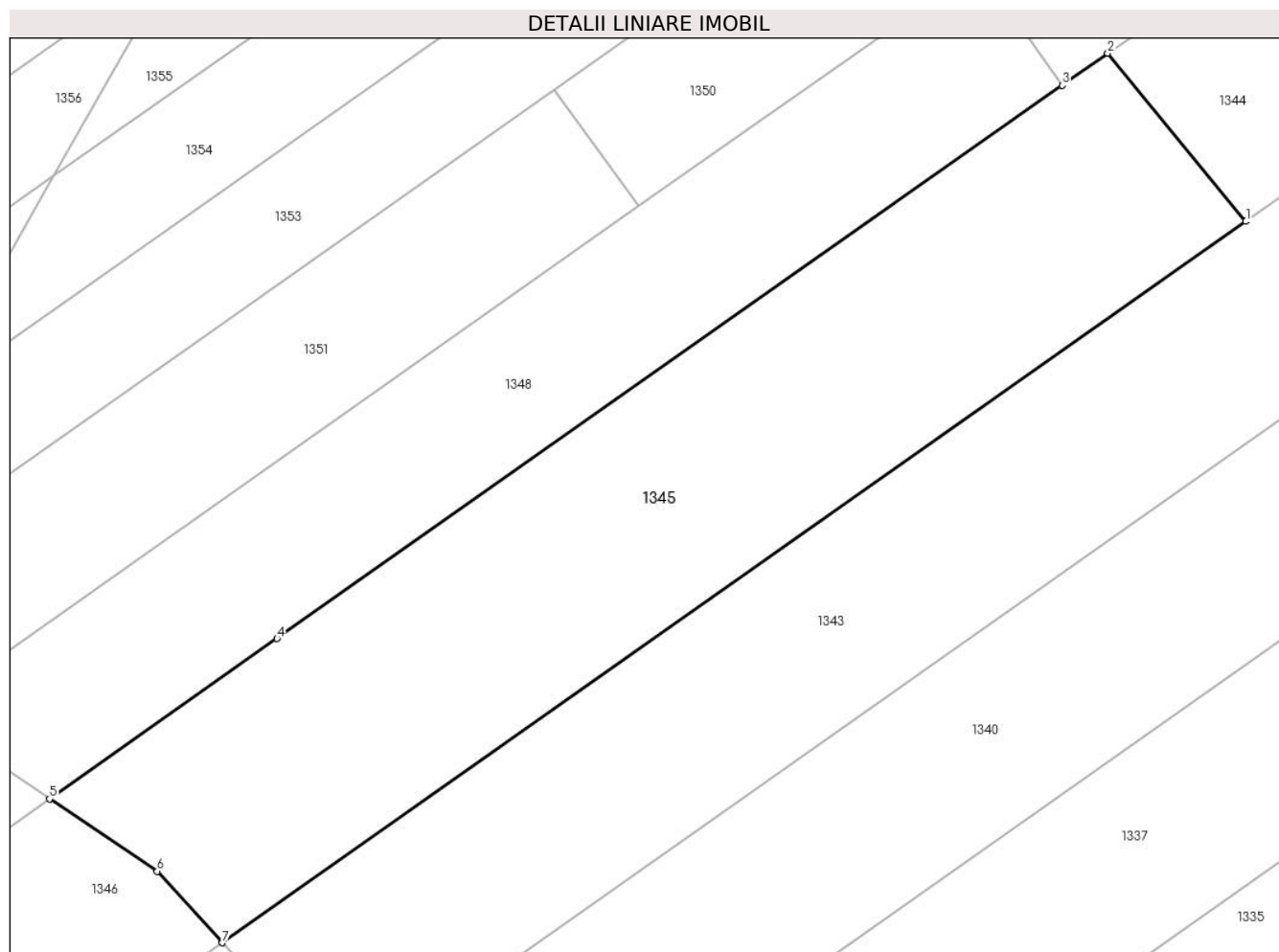
Inscrieri privind dezmembramintele dreptului de proprietate, drepturi reale de garanție și sarcini	Referințe
NU SUNT	

Anexa Nr. 1 La Partea I

Teren

Nr cadastral	Suprafața (mp)*	Observații / Referințe
	840	

* Suprafața este determinată în planul de proiecție Stereo 70.



Date referitoare la teren

Crt	Categorie folosință	Intravilan	Suprafața (mp)	Tarla	Parcelă	Nr. topo	Observații / Referințe
1	arabil	NU	840	115	19/11	-	

Lungime Segmente

1) Valorile lungimilor segmentelor sunt obținute din proiecție în plan.

Punct început	X / Y	Punct sfârșit	X / Y	Lungime segment (** (m)
1	428.710,82 365.439,809	2	428.703,179 365.449,106	12.033
2	428.703,179 365.449,106	3	428.700,66 365.447,332	3.08
3	428.700,66 365.447,332	4	428.657,247 365.416,756	53.1
4	428.657,247 365.416,756	5	428.644,664 365.407,893	15.391
5	428.644,664 365.407,893	6	428.650,624 365.403,899	7.175

Punct început	X / Y	Punct sfârșit	X / Y	Lungime segment (** (m)
6	428.650,624 365.403,899	7	428.654,224 365.399,948	5.344
7	428.654,224 365.399,948	1	428.710,82 365.439,809	69.224

** Lungimile segmentelor sunt determinate în planul de proiecție Stereo 70 și sunt rotunjite la 1 milimetru.

*** Distanța dintre puncte este formată din segmente cumulate ce sunt mai mici decât valoarea 1 milimetru.

**DATE DESPRE IMOBILUL NR. 1346**

Oficiul de Cadastru și Publicitate Imobiliară VALCEA
Biroul de Cadastru și Publicitate Imobiliară Ramnicu Valcea

A. Partea I. Descrierea imobilului

TEREN Extravilan

Adresa: Jud. Valcea

Nr. Crt	Nr cadastral Nr. topografic	Suprafața* (mp)	Observații / Referințe
A1		576	Sector cadastral:117 Teren neimpregmuit;

B. Partea II. Proprietari și acte

Inscrieri privitoare la dreptul de proprietate și alte drepturi reale	Referințe
/	
Act Administrativ nr. 589, din 13/09/2005 emis de PRIMARIA COMUNEI GLAVILE (HACJ NR. 20 DIN 23.08.1991);	
B1	Inscrierea provizorie, drept de PROPRIETATE, dobandit prin Lege, cota actuala 1/1
	1) MALAESCU ION, DECEDAT DEFUNCT:Da
	2) MIERCAN ELENA, DECEDAT DEFUNCT:Da

C. Partea III. SARCINI .

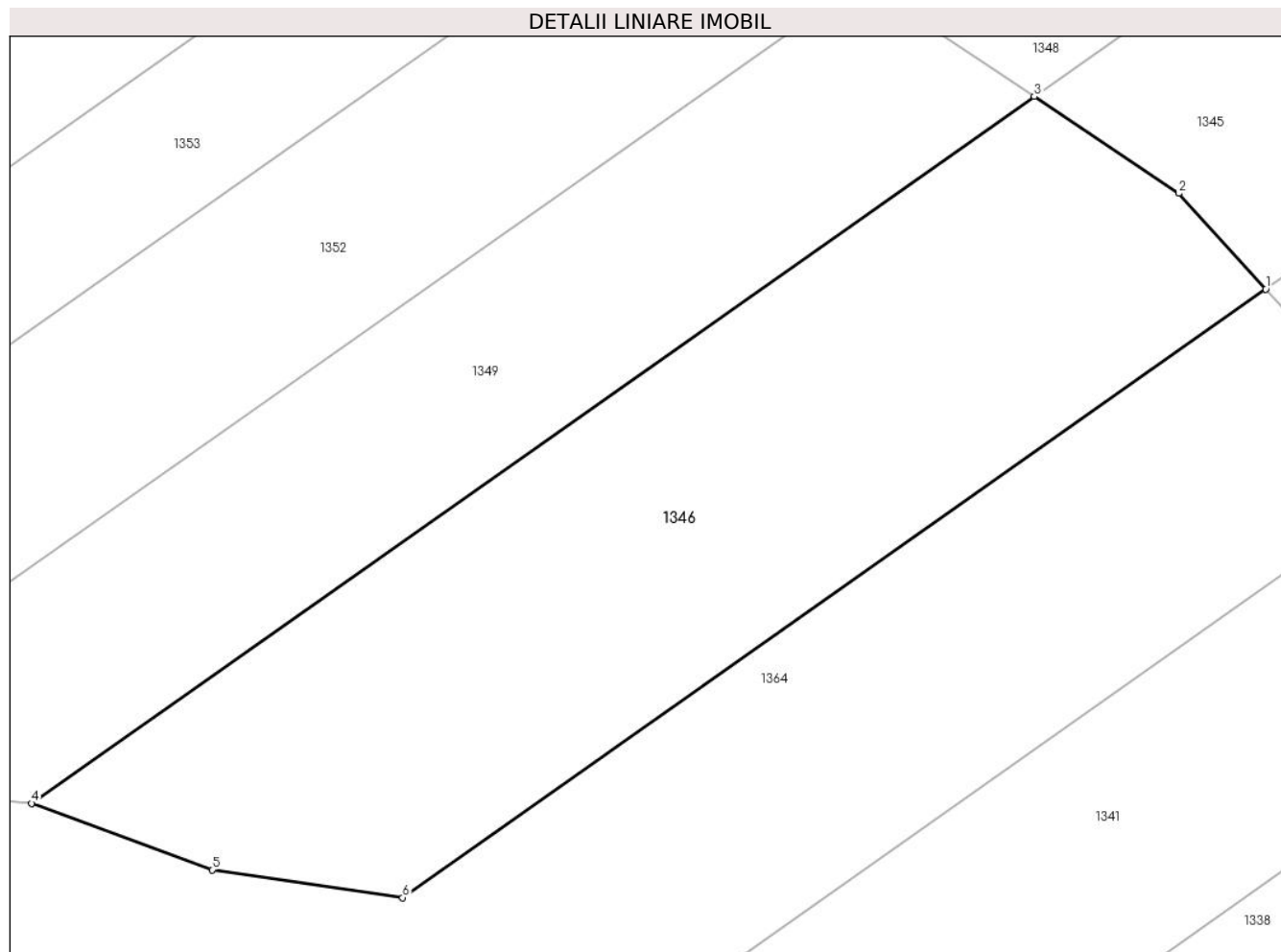
Inscrieri privind dezmembramintele dreptului de proprietate, drepturi reale de garanție și sarcini	Referințe
NU SUNT	

Anexa Nr. 1 La Partea I

Teren

Nr cadastral	Suprafața (mp)*	Observații / Referințe
	576	

* Suprafața este determinată în planul de proiecție Stereo 70.



Date referitoare la teren

Crt	Categorie folosință	Intra vilan	Suprafața (mp)	Tarla	Parcelă	Nr. topo	Observații / Referințe
1	padure	NU	576	UP PESCEANA	UA 95	-	

Lungime Segmente

1) Valorile lungimilor segmentelor sunt obținute din proiecție în plan.

Punct început	X / Y	Punct sfârșit	X / Y	Lungime segment (** (m)
1	428.654,224 365.399,948	2	428.650,624 365.403,899	5.344
2	428.650,624 365.403,899	3	428.644,664 365.407,893	7.175
3	428.644,664 365.407,893	4	428.603,277 365.378,744	50.621
4	428.603,277 365.378,744	5	428.610,725 365.376,007	7.935
5	428.610,725 365.376,007	6	428.618,594 365.374,854	7.953

Punct început	X / Y	Punct sfârșit	X / Y	Lungime segment (** (m)
6	428.618,594 365.374,854	1	428.654,224 365.399,948	43.58

** Lungimile segmentelor sunt determinate în planul de proiecție Stereo 70 și sunt rotunjite la 1 milimetru.

*** Distanța dintre puncte este formată din segmente cumulate ce sunt mai mici decât valoarea 1 milimetru.

**DATE DESPRE IMOBILUL NR. 1347**

Oficiul de Cadastru și Publicitate Imobiliară VALCEA
Biroul de Cadastru și Publicitate Imobiliară Ramnicu Valcea

A. Partea I. Descrierea imobilului

TEREN Extravilan

Adresa: Jud. Valcea, PUNCTUL "IN DOS"

Nr. Crt	Nr cadastral Nr. topografic	Suprafața* (mp)	Observații / Referințe
A1		233	Sector cadastral:117 Teren neimpregmuit;

B. Partea II. Proprietari și acte

Inscrieri privitoare la dreptul de proprietate și alte drepturi reale		Referințe
/		
Act Administrativ nr. 223, din 01/07/2024 emis de PRIMARIA COMUNEI GLAVILE (HCJ NR. 20 DIN 23.08.1991);		
B1	Inscrierea provizorie, drept de PROPRIETATE, dobandit prin Lege, cota actuala 1/1 1) BOBOC I NICOLAE, DECEDAT DEFUNCT:Da	A1

C. Partea III. SARCINI .

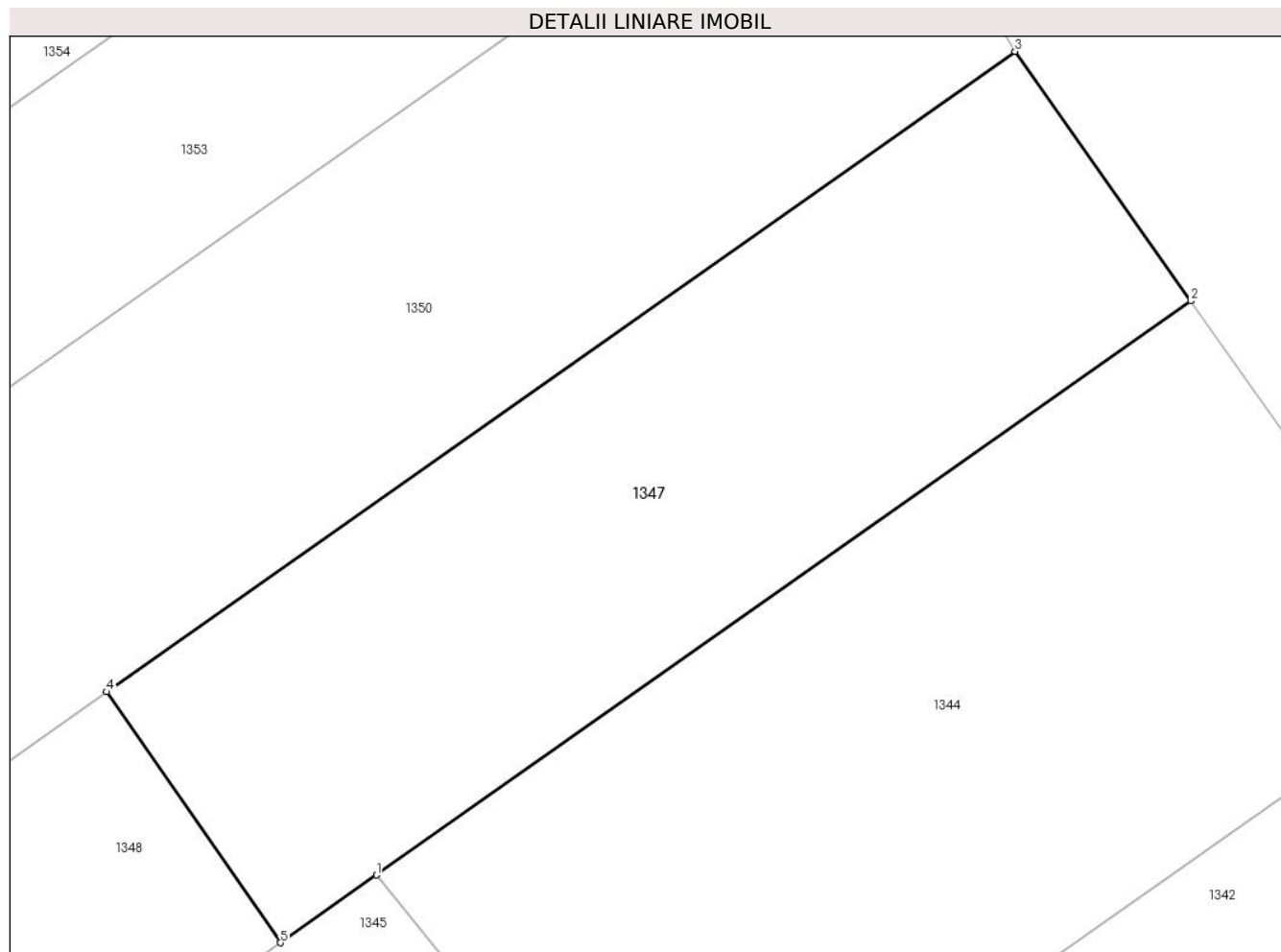
Inscrieri privind dezmembramintele dreptului de proprietate, drepturi reale de garanție și sarcini	Referințe
NU SUNT	

Anexa Nr. 1 La Partea I

Teren

Nr cadastral	Suprafaţa (mp)*	Observații / Referințe
	233	

* Suprafața este determinată în planul de proiecție Stereo 70.



Date referitoare la teren

Crt	Categorie folosință	Intravilan	Suprafața (mp)	Tarla	Parcelă	Nr. topo	Observații / Referințe
1	faneata	NU	233	115	19/10/1	-	

Lungime Segmente

1) Valorile lungimilor segmentelor sunt obținute din proiecție în plan.

Punct început	X / Y	Punct sfârșit	X / Y	Lungime segment (** (m)
1	428.703,179 365.449,106	2	428.724,546 365.464,155	26.135
2	428.724,546 365.464,155	3	428.719,94 365.470,696	8.0
3	428.719,94 365.470,696	4	428.696,106 365.453,909	29.152
4	428.696,106 365.453,909	5	428.700,66 365.447,332	8.0
5	428.700,66 365.447,332	1	428.703,179 365.449,106	3.08

**** Lungimile segmentelor sunt determinate în planul de proiecție Stereo 70 și sunt rotunjite la 1 milimetru.**

***** Distanța dintre puncte este formată din segmente cumulate ce sunt mai mici decât valoarea 1 milimetru.**

**DATE DESPRE IMOBILUL NR. 1348**

Oficiul de Cadastru și Publicitate Imobiliară VALCEA
Biroul de Cadastru și Publicitate Imobiliară Ramnicu Valcea

A. Partea I. Descrierea imobilului

TEREN Extravilan

Adresa: Jud. Valcea, PUNCTUL "IN PADINI"

Nr. Crt	Nr cadastral Nr. topografic	Suprafața* (mp)	Observații / Referințe
A1		560	Sector cadastral:117 Teren neimpregmuit;

B. Partea II. Proprietari și acte

Inscrieri privitoare la dreptul de proprietate și alte drepturi reale	Referințe
/	
Act Administrativ nr. 752/46445, din 19/09/2002 emis de CJSDPAT VALCEA (titlu de proprietate);	
B1	A1
Intabulare, drept de PROPRIETATE, dobandit prin Lege, cota actuala 1/1	
1) BOBOC I NICOLAE, DECEDAT DEFUNCT:Da	

C. Partea III. SARCINI .

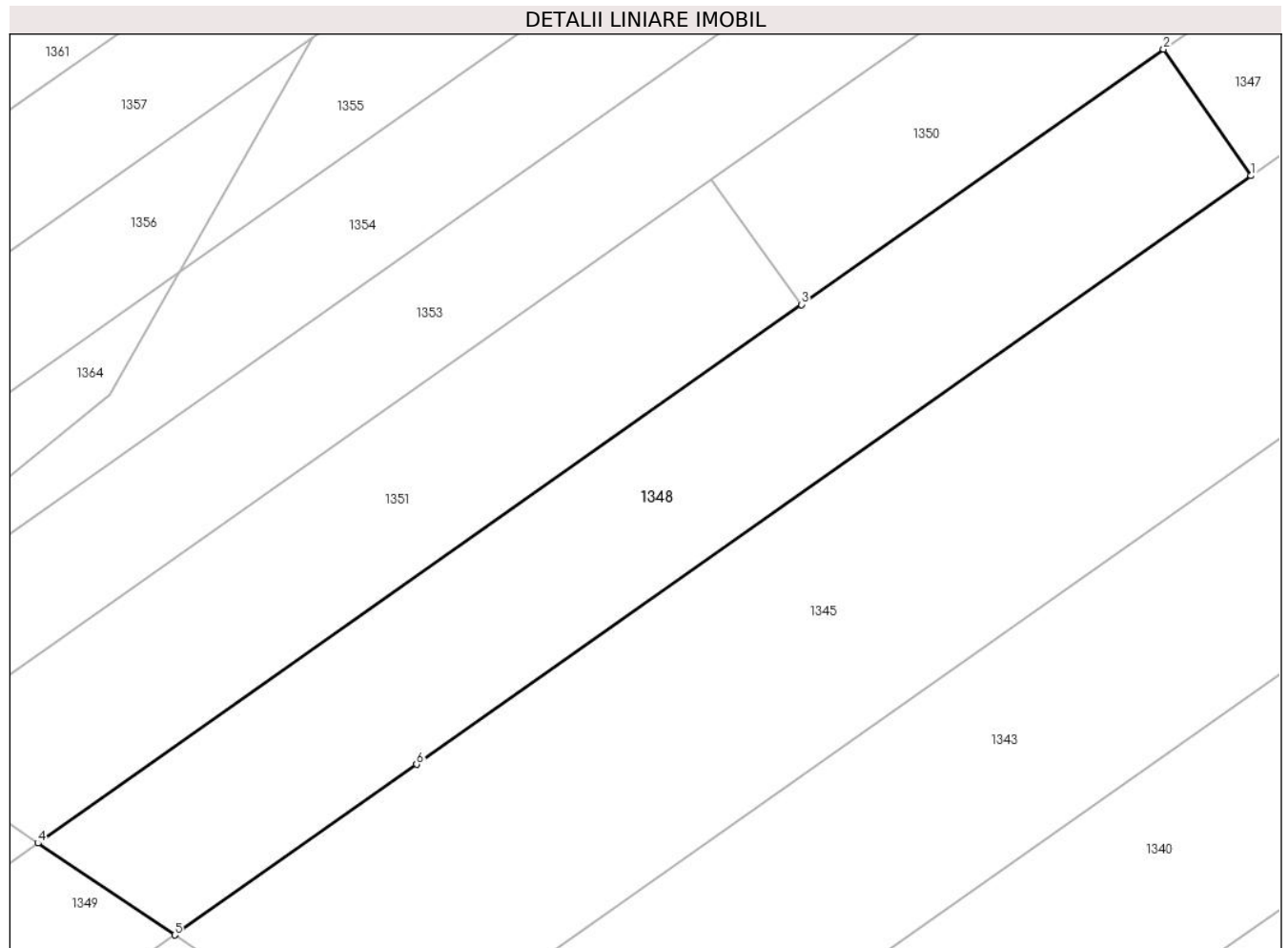
Inscrieri privind dezmembramintele dreptului de proprietate, drepturi reale de garanție și sarcini	Referințe
NU SUNT	

Anexa Nr. 1 La Partea I

Teren

Nr cadastral	Suprafața (mp)*	Observații / Referințe
	560	

* Suprafața este determinată în planul de proiecție Stereo 70.



Date referitoare la teren

Crt	Categorie folosință	Intravilan	Suprafața (mp)	Tarla	Parcelă	Nr. topo	Observații / Referințe
1	pasune	NU	560	115	19/10	-	

Lungime Segmente

1) Valorile lungimilor segmentelor sunt obținute din proiecție în plan.

Punct început	X / Y	Punct sfârșit	X / Y	Lungime segment (** (m)
1	428.700,66 365.447,332	2	428.696,106 365.453,909	8.0
2	428.696,106 365.453,909	3	428.677,27 365.440,643	23.038
3	428.677,27 365.440,643	4	428.637,545 365.412,664	48.589
4	428.637,545 365.412,664	5	428.644,664 365.407,893	8.57
5	428.644,664 365.407,893	6	428.657,247 365.416,756	15.391

Punct început	X / Y	Punct sfârșit	X / Y	Lungime segment (** (m)
6	428.657,247 365.416,756	1	428.700,66 365.447,332	53.1

** Lungimile segmentelor sunt determinate în planul de proiecție Stereo 70 și sunt rotunjite la 1 milimetru.

*** Distanța dintre puncte este formată din segmente cumulate ce sunt mai mici decât valoarea 1 milimetru.

**DATE DESPRE IMOBILUL NR. 1349**

Oficiul de Cadastru și Publicitate Imobiliară VALCEA
Biroul de Cadastru și Publicitate Imobiliară Ramnicu Valcea

A. Partea I. Descrierea imobilului

TEREN Extravilan

Adresa: Jud. Valcea

Nr. Crt	Nr cadastral Nr. topografic	Suprafața* (mp)	Observații / Referințe
A1		432	Sector cadastral:117 Teren neimpregmuit;

B. Partea II. Proprietari și acte

Inscrieri privitoare la dreptul de proprietate și alte drepturi reale		Referințe
/		
Act Administrativ nr. 1203, din 12/09/2008 emis de PRIMARIA COMUNEI GLAVILE (HCJ NR. 20/23.08.1991);		
B1	Inscrierea provizorie, drept de PROPRIETATE, dobandit prin Lege, cota actuala 1/1	A1
	1) BOBOC NICOLAE , DECEDAT DEFUNCT:Da	

C. Partea III. SARCINI .

Inscrieri privind dezmembramintele dreptului de proprietate, drepturi reale de garanție și sarcini	Referințe
NU SUNT	

Anexa Nr. 1 La Partea I

Teren

Nr cadastral	Suprafața (mp)*	Observații / Referințe
	432	

* Suprafața este determinată în planul de proiecție Stereo 70.



Date referitoare la teren

Crt	Categorie folosință	Intra vilan	Suprafața (mp)	Tarla	Parcelă	Nr. topo	Observații / Referințe
1	padure	NU	432	UP PESCEANA	UA 95	-	

Lungime Segmente

1) Valorile lungimilor segmentelor sunt obținute din proiecție în plan.

Punct început	X / Y	Punct sfârșit	X / Y	Lungime segment (** (m)
1	428.644,664 365.407,893	2	428.637,545 365.412,664	8.57
2	428.637,545 365.412,664	3	428.596,164 365.383,519	50.615
3	428.596,164 365.383,519	4	428.590,683 365.379,659	6.703
4	428.590,683 365.379,659	5	428.603,277 365.378,744	12.627
5	428.603,277 365.378,744	1	428.644,664 365.407,893	50.621

**** Lungimile segmentelor sunt determinate în planul de proiecție Stereo 70 și sunt rotunjite la 1 milimetru.**

***** Distanța dintre puncte este formată din segmente cumulate ce sunt mai mici decât valoarea 1 milimetru.**

**DATE DESPRE IMOBILUL NR. 1350**

Oficiul de Cadastru și Publicitate Imobiliară VALCEA
Biroul de Cadastru și Publicitate Imobiliară Ramnicu Valcea

A. Partea I. Descrierea imobilului

TEREN Extravilan

Adresa: Jud. Valcea, PUNCTUL "IN DOS"

Nr. Crt	Nr cadastral Nr. topografic	Suprafața* (mp)	Observații / Referințe
A1		421	Sector cadastral:117 Teren neimpregmuit;

B. Partea II. Proprietari și acte

Inscrieri privitoare la dreptul de proprietate și alte drepturi reale		Referințe
/		
Act Administrativ nr. 224, din 01/07/2024 emis de PRIMARIA COMUNEI GLAVILE (HCJ NR. 20 DIN 23.08.1991);		
B1	Inscrierea provizorie, drept de PROPRIETATE, dobandit prin Lege, cota actuala 1/1 1) MIERCAN VICTOR , DECEDAT DEFUNCT:Da	A1

C. Partea III. SARCINI .

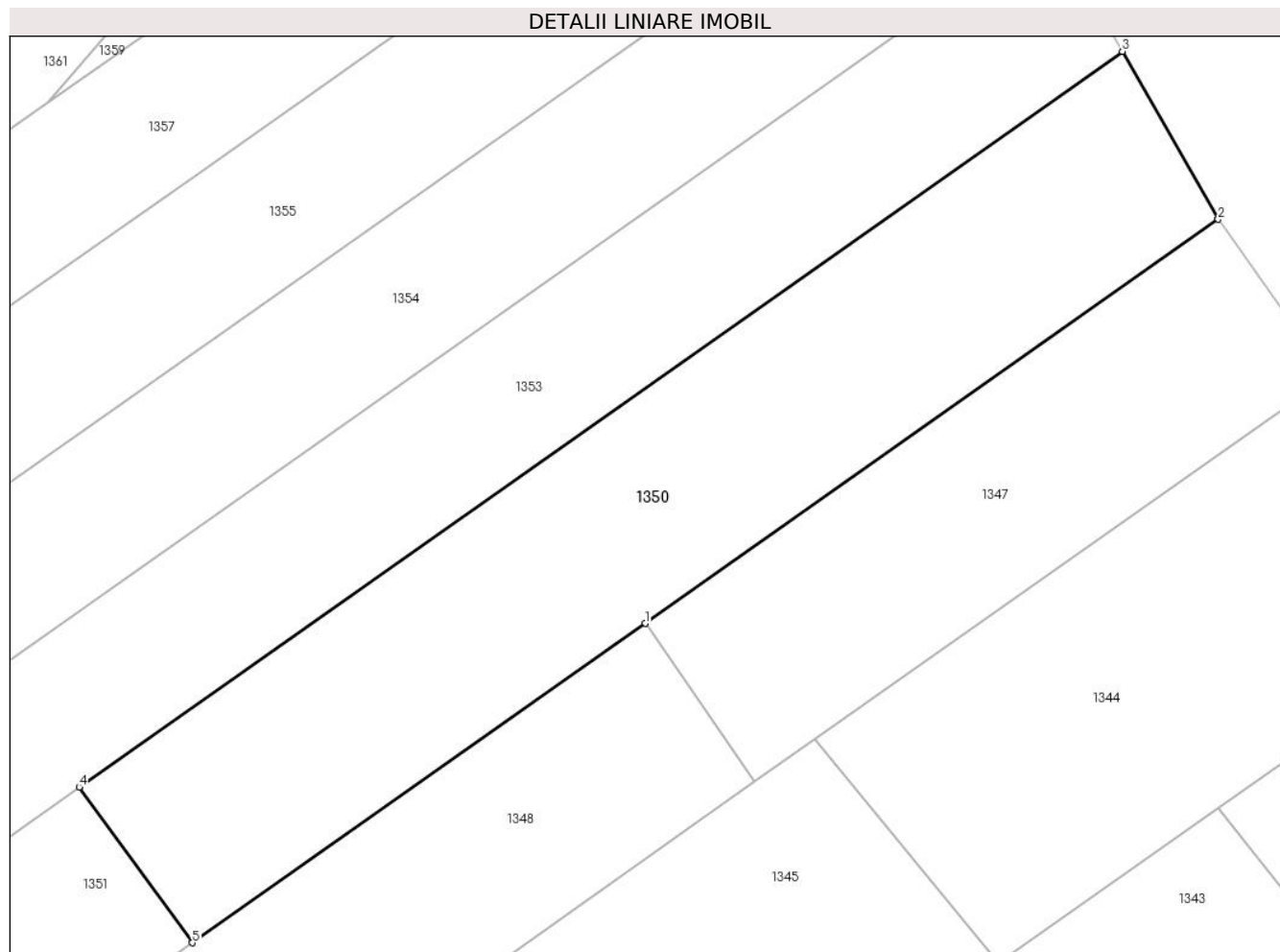
Inscrieri privind dezmembramintele dreptului de proprietate, drepturi reale de garanție și sarcini	Referințe
NU SUNT	

Anexa Nr. 1 La Partea I

Teren

Nr cadastral	Suprafața (mp)*	Observații / Referințe
	421	

* Suprafața este determinată în planul de proiecție Stereo 70.



Date referitoare la teren

Crt	Categorie folosință	Intra vilan	Suprafața (mp)	Tarla	Parcelă	Nr. topo	Observații / Referințe
1	faneata	NU	421	115	19/9/1	-	

Lungime Segmente

1) Valorile lungimilor segmentelor sunt obținute din proiecție în plan.

Punct început	X / Y	Punct sfârșit	X / Y	Lungime segment (** (m)
1	428.696,106 365.453,909	2	428.719,94 365.470,696	29.152
2	428.719,94 365.470,696	3	428.715,95 365.477,67	8.036
3	428.715,95 365.477,67	4	428.672,561 365.447,111	53.07
4	428.672,561 365.447,111	5	428.677,27 365.440,643	8.001
5	428.677,27 365.440,643	1	428.696,106 365.453,909	23.038

**** Lungimile segmentelor sunt determinate în planul de proiecție Stereo 70 și sunt rotunjite la 1 milimetru.**

***** Distanța dintre puncte este formată din segmente cumulate ce sunt mai mici decât valoarea 1 milimetru.**

**DATE DESPRE IMOBILUL NR. 1351**

Oficiul de Cadastru și Publicitate Imobiliară VALCEA
Biroul de Cadastru și Publicitate Imobiliară Ramnicu Valcea

A. Partea I. Descrierea imobilului

TEREN Extravilan

Adresa: Jud. Valcea, PUNCTUL "LA HELESTEU"

Nr. Crt	Nr cadastral Nr. topografic	Suprafața* (mp)	Observații / Referințe
A1		400	Sector cadastral:117 Teren neimpregmuit;

B. Partea II. Proprietari și acte

Inscrieri privitoare la dreptul de proprietate și alte drepturi reale	Referințe
/	
Act Administrativ nr. 725/46445, din 12/09/2002 emis de CJSDPAT VALCEA (titlu de proprietate);	
B1	A1
Intabulare, drept de PROPRIETATE, dobandit prin Lege, cota actuala 1/1	
1) MIERCAN I VICTOR, DECEDAT DEFUNCT:Da	

C. Partea III. SARCINI .

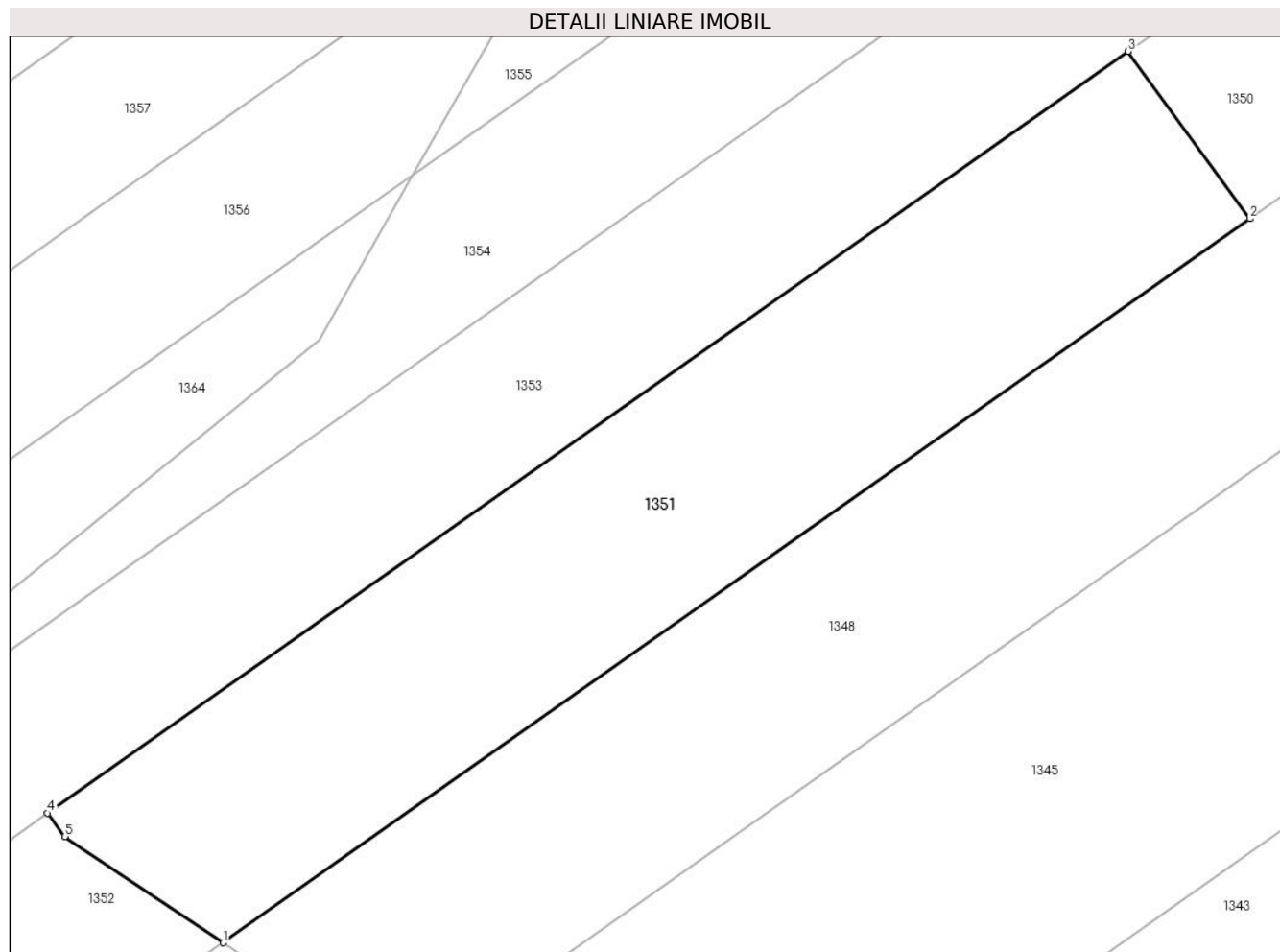
Inscrieri privind dezmembramintele dreptului de proprietate, drepturi reale de garanție și sarcini	Referințe
NU SUNT	

Anexa Nr. 1 La Partea I

Teren

Nr cadastral	Suprafața (mp)*	Observații / Referințe
	400	

* Suprafața este determinată în planul de proiecție Stereo 70.



Date referitoare la teren

Crt	Categorie folosință	Intra vilan	Suprafața (mp)	Tarla	Parcelă	Nr. topo	Observații / Referințe
1	faneata	NU	400	115	19/9	-	

Lungime Segmente

1) Valorile lungimilor segmentelor sunt obținute din proiecție în plan.

Punct început	X / Y	Punct sfârșit	X / Y	Lungime segment (** (m)
1	428.637,545 365.412,664	2	428.677,27 365.440,643	48.589
2	428.677,27 365.440,643	3	428.672,561 365.447,111	8.001
3	428.672,561 365.447,111	4	428.630,759 365.417,67	51.129
4	428.630,759 365.417,67	5	428.631,421 365.416,768	1.119
5	428.631,421 365.416,768	1	428.637,545 365.412,664	7.372

**** Lungimile segmentelor sunt determinate în planul de proiecție Stereo 70 și sunt rotunjite la 1 milimetru.**

***** Distanța dintre puncte este formată din segmente cumulate ce sunt mai mici decât valoarea 1 milimetru.**

**DATE DESPRE IMOBILUL NR. 1352**

Oficiul de Cadastru și Publicitate Imobiliară VALCEA
Biroul de Cadastru și Publicitate Imobiliară Ramnicu Valcea

A. Partea I. Descrierea imobilului

TEREN Extravilan

Adresa: Jud. Valcea

Nr. Crt	Nr cadastral Nr. topografic	Suprafața* (mp)	Observații / Referințe
A1		480	Sector cadastral:117 Teren neimpregmuit;

B. Partea II. Proprietari și acte

Inscrieri privitoare la dreptul de proprietate și alte drepturi reale		Referințe
/		
Act Administrativ nr. 586, din 13/09/2005 emis de PRIMARIA COMUNEI GLAVILE (HCJ NR. 20/23.08.1991);		
B1	Inscrierea provizorie, drept de PROPRIETATE, dobandit prin Lege, cota actuala 1/1	A1
	1) MIERCAN VICTOR , DECEDAT DEFUNCT:Da	

C. Partea III. SARCINI .

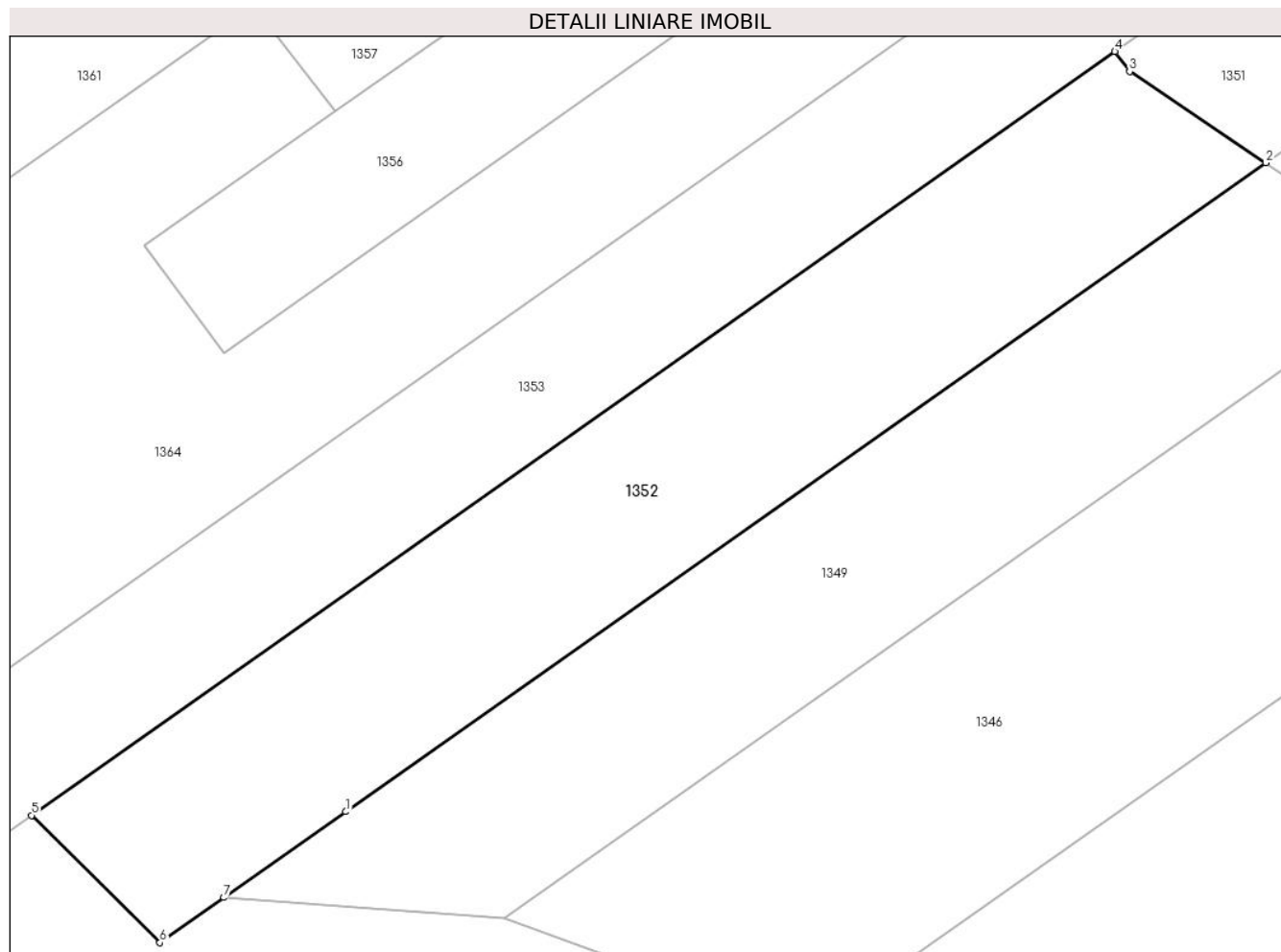
Inscrieri privind dezmembramintele dreptului de proprietate, drepturi reale de garanție și sarcini	Referințe
NU SUNT	

Anexa Nr. 1 La Partea I

Teren

Nr cadastral	Suprafața (mp)*	Observații / Referințe
	480	

* Suprafața este determinată în planul de proiecție Stereo 70.



Date referitoare la teren

Crt	Categorie folosință	Intravilan	Suprafața (mp)	Tarla	Parcelă	Nr. topo	Observații / Referințe
1	padure	NU	480	UA 95	-	-	

Lungime Segmente

1) Valorile lungimilor segmentelor sunt obținute din proiecție în plan.

Punct început	X / Y	Punct sfârșit	X / Y	Lungime segment (** (m)
1	428.596,164 365.383,519	2	428.637,545 365.412,664	50.615
2	428.637,545 365.412,664	3	428.631,421 365.416,768	7.372
3	428.631,421 365.416,768	4	428.630,759 365.417,67	1.119
4	428.630,759 365.417,67	5	428.582,036 365.383,354	59.594
5	428.582,036 365.383,354	6	428.587,807 365.377,633	8.126

Punct început	X / Y	Punct sfârşit	X / Y	Lungime segment (** (m)
6	428.587,807 365.377,633	7	428.590,683 365.379,659	3.518
7	428.590,683 365.379,659	1	428.596,164 365.383,519	6.703

** Lungimile segmentelor sunt determinate în planul de proiecţie Stereo 70 şi sunt rotunjite la 1 milimetru.

*** Distanţa dintre puncte este formată din segmente cumulate ce sunt mai mici decât valoarea 1 milimetru.

**DATE DESPRE IMOBILUL NR. 1353**

Oficiul de Cadastru și Publicitate Imobiliară VALCEA
Biroul de Cadastru și Publicitate Imobiliară Ramnicu Valcea

A. Partea I. Descrierea imobilului

TEREN Extravilan

Adresa: Jud. Valcea, PUNCTUL "IN DOS"

Nr. Crt	Nr cadastral Nr. topografic	Suprafața* (mp)	Observații / Referințe
A1		1.032	Sector cadastral:117 Teren neimpregmuit;

B. Partea II. Proprietari și acte

Inscrieri privitoare la dreptul de proprietate și alte drepturi reale	Referințe
/	
Act Administrativ nr. 225, din 01/07/2024 emis de PRIMARIA COMUNEI GLAVILE (PVPP NR. 584 DIN 13.10.2005; HCJ NR. 20/23.08.1991);	
B1	Inscrierea provizorie, drept de PROPRIETATE, dobandit prin Lege, cota actuala 1/1
1) ARCER DUMITRU , DECEDAT DEFUNCT:Da	

C. Partea III. SARCINI .

Inscrieri privind dezmembramintele dreptului de proprietate, drepturi reale de garanție și sarcini	Referințe
NU SUNT	

Anexa Nr. 1 La Partea I**Teren**

Nr cadastral	Suprafața (mp)*	Observații / Referințe
	1.032	

* Suprafața este determinată în planul de proiecție Stereo 70.

**Date referitoare la teren**

Crt	Categorie folosință	Intra vilan	Suprafața (mp)	Tarla	Parcelă	Nr. topo	Observații / Referințe
1	faneata	NU	627	115	19/15/1	-	
2	padure	NU	405	UP PESCEANA	UA 95	-	

Lungime Segmente

1) Valorile lungimilor segmentelor sunt obținute din proiecție în plan.

Punct început	X / Y	Punct sfârșit	X / Y	Lungime segment (** (m)
1	428.672,561 365.447,111	2	428.715,95 365.477,67	53.07
2	428.715,95 365.477,67	3	428.712,957 365.482,901	6.027
3	428.712,957 365.482,901	4	428.633,064 365.426,632	97.72
4	428.633,064 365.426,632	5	428.627,209 365.422,508	7.162

Punct început	X / Y	Punct sfârșit	X / Y	Lungime segment (** (m)
5	428.627,209 365.422,508	6	428.571,304 365.383,134	68.378
6	428.571,304 365.383,134	7	428.576,336 365.379,339	6.302
7	428.576,336 365.379,339	8	428.582,036 365.383,354	6.973
8	428.582,036 365.383,354	9	428.630,759 365.417,67	59.594
9	428.630,759 365.417,67	1	428.672,561 365.447,111	51.129

** Lungimile segmentelor sunt determinate în planul de proiecție Stereo 70 și sunt rotunjite la 1 milimetru.

*** Distanța dintre puncte este formată din segmente cumulate ce sunt mai mici decât valoarea 1 milimetru.

**DATE DESPRE IMOBILUL NR. 1354**

Oficiul de Cadastru și Publicitate Imobiliară VALCEA
Biroul de Cadastru și Publicitate Imobiliară Ramnicu Valcea

A. Partea I. Descrierea imobilului

TEREN Extravilan

Adresa: Jud. Valcea, PUNCTUL "IN DOS"

Nr. Crt	Nr cadastral Nr. topografic	Suprafața* (mp)	Observații / Referințe
A1		549	Sector cadastral:117 Teren neimpregmuit;

B. Partea II. Proprietari și acte

Inscrieri privitoare la dreptul de proprietate și alte drepturi reale		Referințe
/		
Act Administrativ nr. 226, din 01/07/2024 emis de PRIMARIA COMUNEI GLAVILE (HCJ NR. 20 DIN 23.08.1991);		
B1	Inscrierea provizorie, drept de PROPRIETATE, dobandit prin Lege, cota actuala 1/1 1) MELINTE TRANCA ELENA, DECEDAT DEFUNCT:Da	A1

C. Partea III. SARCINI .

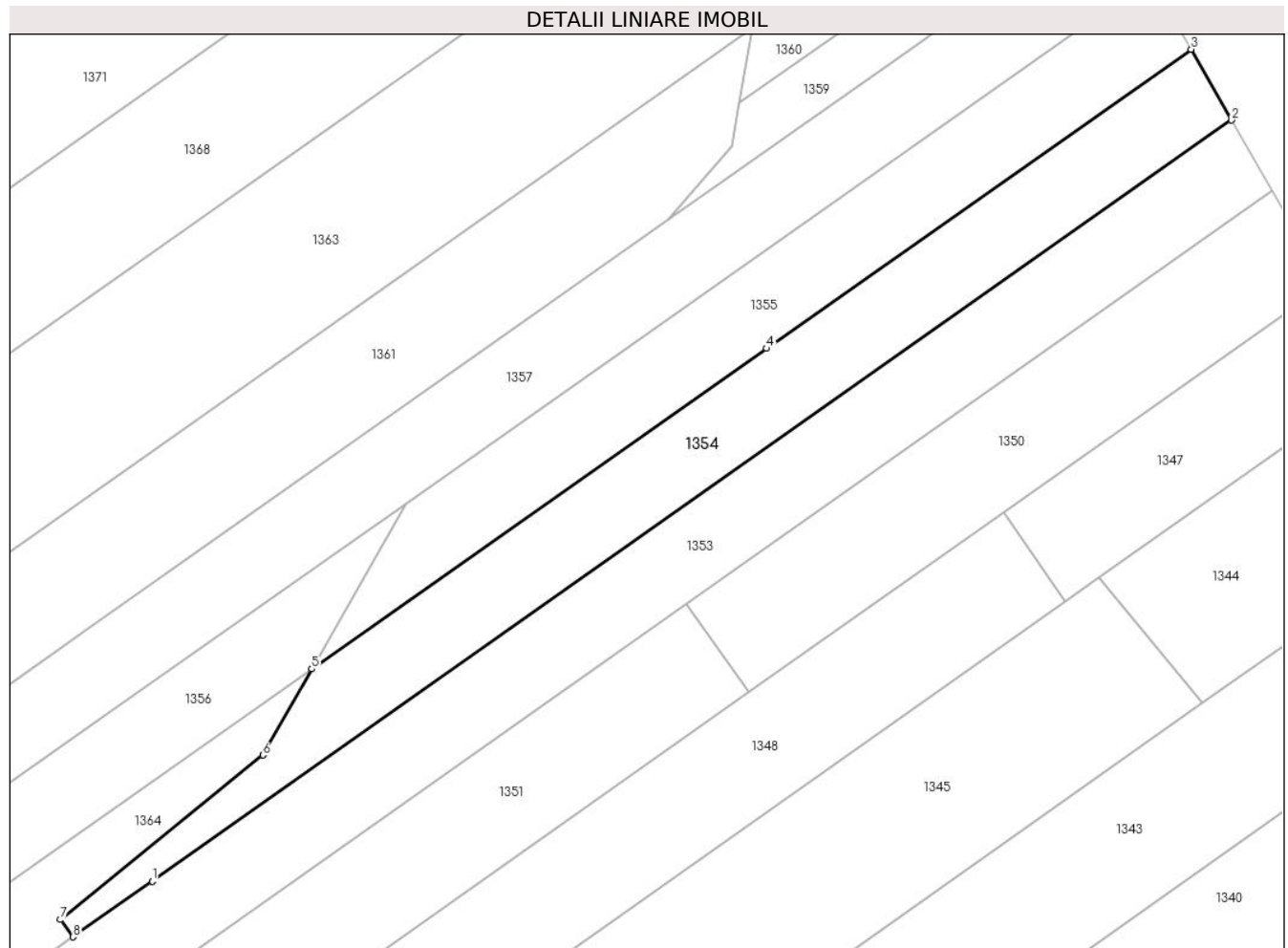
Inscrieri privind dezmembramintele dreptului de proprietate, drepturi reale de garanție și sarcini	Referințe
NU SUNT	

Anexa Nr. 1 La Partea I

Teren

Nr cadastral	Suprafața (mp)*	Observații / Referințe
	549	

* Suprafața este determinată în planul de proiecție Stereo 70.



Date referitoare la teren

Crt	Categorie folosință	Intra vilan	Suprafața (mp)	Tarla	Parcelă	Nr. topo	Observații / Referințe
1	faneata	NU	549	115	19/12/2	-	

Lungime Segmente

1) Valorile lungimilor segmentelor sunt obținute din proiecție în plan.

Punct început	X / Y	Punct sfârșit	X / Y	Lungime segment (** (m)
1	428.633,064 365.426,632	2	428.712,957 365.482,901	97.72
2	428.712,957 365.482,901	3	428.709,965 365.488,132	6.027
3	428.709,965 365.488,132	4	428.678,557 365.466,012	38.416
4	428.678,557 365.466,012	5	428.644,878 365.442,322	41.176
5	428.644,878 365.442,322	6	428.641,257 365.435,955	7.325

Punct început	X / Y	Punct sfârșit	X / Y	Lungime segment (** (m)
6	428.641,257 365.435,955	7	428.626,269 365.423,788	19.305
7	428.626,269 365.423,788	8	428.627,209 365.422,508	1.588
8	428.627,209 365.422,508	1	428.633,064 365.426,632	7.162

** Lungimile segmentelor sunt determinate în planul de proiecție Stereo 70 și sunt rotunjite la 1 milimetru.

*** Distanța dintre puncte este formată din segmente cumulate ce sunt mai mici decât valoarea 1 milimetru.

**DATE DESPRE IMOBILUL NR. 1355**

Oficiul de Cadastru și Publicitate Imobiliară VALCEA
Biroul de Cadastru și Publicitate Imobiliară Ramnicu Valcea

A. Partea I. Descrierea imobilului

TEREN Extravilan

Adresa: Jud. Valcea, PUNCTUL "IN DOS"

Nr. Crt	Nr cadastral Nr. topografic	Suprafața* (mp)	Observații / Referințe
A1		441	Sector cadastral:117 Teren neimpregmuit;

B. Partea II. Proprietari și acte

Inscrieri privitoare la dreptul de proprietate și alte drepturi reale		Referințe
/		
Act Administrativ nr. 227, din 01/07/2024 emis de PRIMARIA COMUNEI GLAVILE (HCJ NR. 20 DIN 23.08.1991);		
B1	Inscrierea provizorie, drept de PROPRIETATE, dobandit prin Lege, cota actuala 1/1 1) COTORELEA MARIA	A1

C. Partea III. SARCINI .

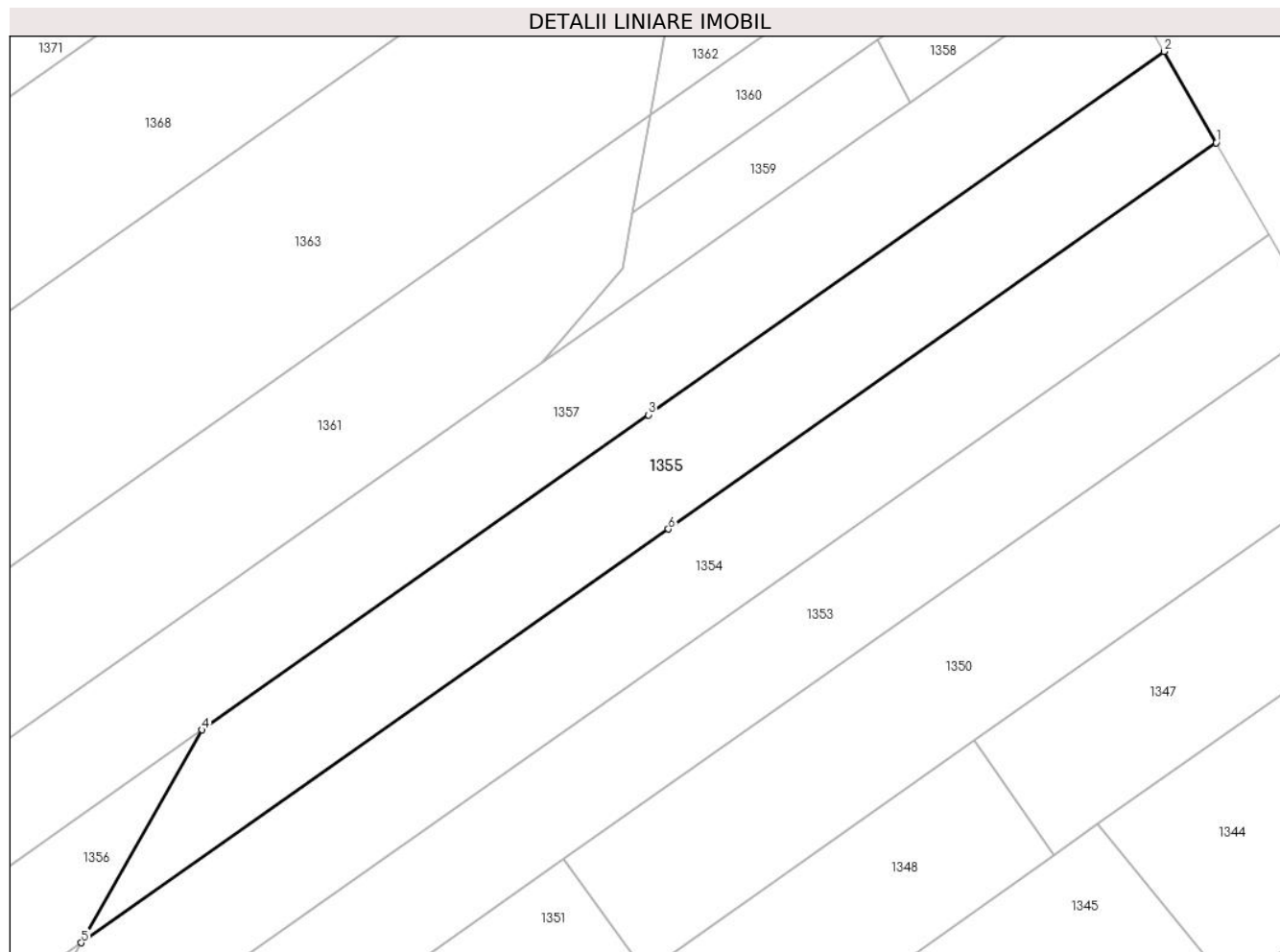
Inscrieri privind dezmembramintele dreptului de proprietate, drepturi reale de garanție și sarcini	Referințe
NU SUNT	

Anexa Nr. 1 La Partea I

Teren

Nr cadastral	Suprafața (mp)*	Observații / Referințe
	441	

* Suprafața este determinată în planul de proiecție Stereo 70.



Date referitoare la teren

Crt	Categorie folosință	Intravilan	Suprafața (mp)	Tarla	Parcelă	Nr. topo	Observații / Referințe
1	faneata	NU	441	115	19/1/2	-	

Lungime Segmente

1) Valorile lungimilor segmentelor sunt obținute din proiecție în plan.

Punct început	X / Y	Punct sfârșit	X / Y	Lungime segment (** (m)
1	428.709,965 365.488,132	2	428.706,972 365.493,364	6.027
2	428.706,972 365.493,364	3	428.677,417 365.472,548	36.15
3	428.677,417 365.472,548	4	428.651,812 365.454,514	31.319
4	428.651,812 365.454,514	5	428.644,878 365.442,322	14.025
5	428.644,878 365.442,322	6	428.678,557 365.466,012	41.176

Punct început	X / Y	Punct sfârşit	X / Y	Lungime segment (** (m)
6	428.678,557 365.466,012	1	428.709,965 365.488,132	38.416

** Lungimile segmentelor sunt determinate în planul de proiecţie Stereo 70 şi sunt rotunjite la 1 milimetru.

*** Distanţa dintre puncte este formată din segmente cumulate ce sunt mai mici decât valoarea 1 milimetru.

**DATE DESPRE IMOBILUL NR. 1356**

Oficiul de Cadastru și Publicitate Imobiliară VALCEA
Biroul de Cadastru și Publicitate Imobiliară Ramnicu Valcea

A. Partea I. Descrierea imobilului

TEREN Extravilan

Adresa: Jud. Valcea

Nr. Crt	Nr cadastral Nr. topografic	Suprafața* (mp)	Observații / Referințe
A1		435	Sector cadastral:117 Teren neimpregmuit;

B. Partea II. Proprietari și acte

Inscrieri privitoare la dreptul de proprietate și alte drepturi reale	Referințe
/	
Act Administrativ nr. 18256, din 21/09/2011 emis de CJSDPAT VALCEA (titlu de proprietate);	
B1	A1
Intabulare, drept de PROPRIETATE, dobandit prin Lege, cota actuala 1/1 1) COTORELEA MARIA	

C. Partea III. SARCINI .

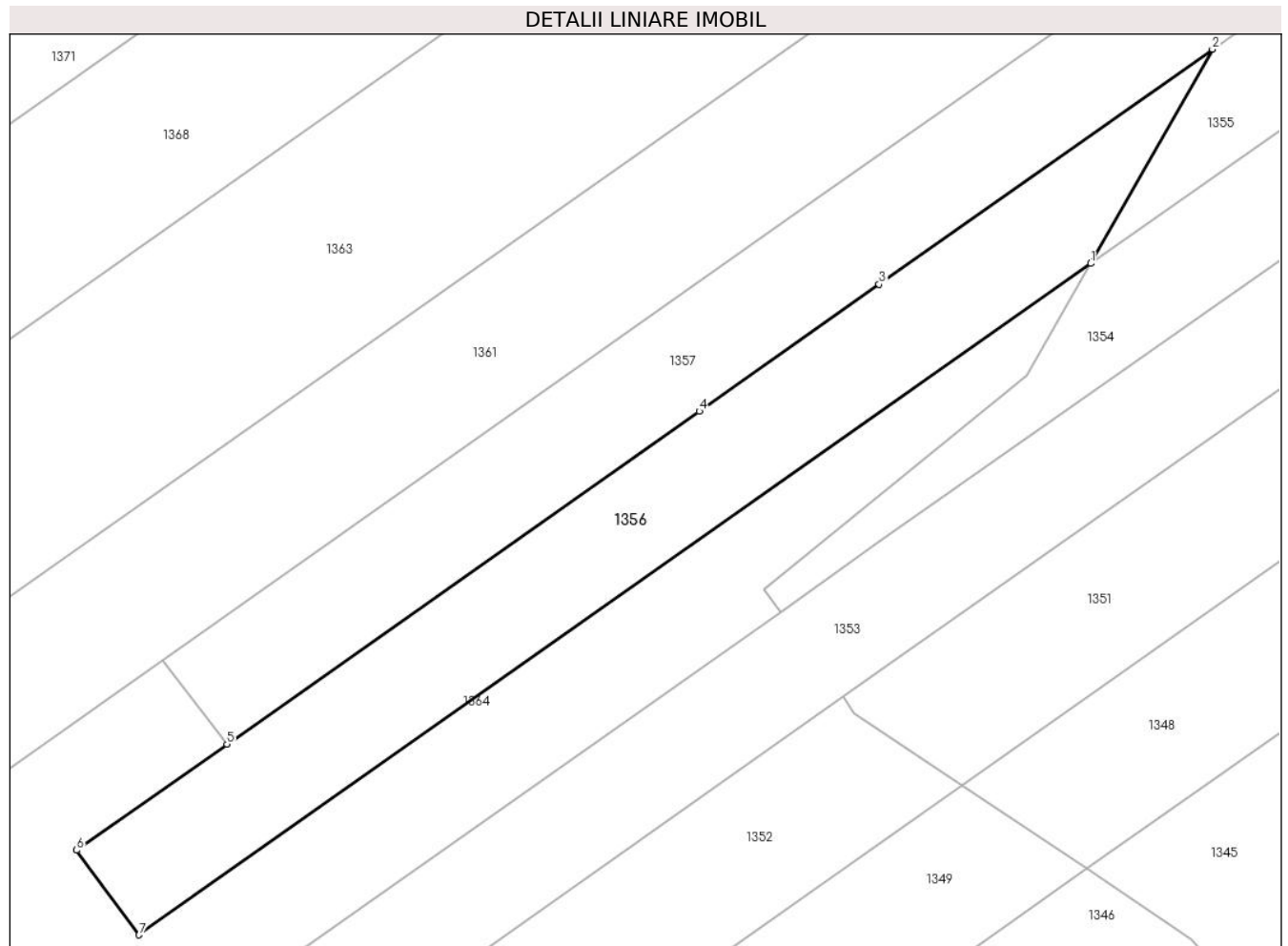
Inscrieri privind dezmembramintele dreptului de proprietate, drepturi reale de garanție și sarcini	Referințe
NU SUNT	

Anexa Nr. 1 La Partea I

Teren

Nr cadastral	Suprafața (mp)*	Observații / Referințe
	435	

* Suprafața este determinată în planul de proiecție Stereo 70.



Date referitoare la teren

Crt	Categorie folosință	Intra vilan	Suprafața (mp)	Tarla	Parcelă	Nr. topo	Observații / Referințe
1	padure	NU	435	UP V PESCEANA	UA 95	-	

Lungime Segmente

1) Valorile lungimilor segmentelor sunt obținute din proiecție în plan.

Punct început	X / Y	Punct sfârșit	X / Y	Lungime segment (** (m)
1	428.644,878 365.442,322	2	428.651,812 365.454,514	14.025
2	428.651,812 365.454,514	3	428.632,824 365.441,14	23.224
3	428.632,824 365.441,14	4	428.622,584 365.433,926	12.526
4	428.622,584 365.433,926	5	428.595,697 365.414,983	32.89
5	428.595,697 365.414,983	6	428.587,131 365.408,948	10.479

Punct început	X / Y	Punct sfârșit	X / Y	Lungime segment (** (m)
6	428.587,131 365.408,948	7	428.590,688 365.404,136	5.984
7	428.590,688 365.404,136	1	428.644,878 365.442,322	66.294

** Lungimile segmentelor sunt determinate în planul de proiecție Stereo 70 și sunt rotunjite la 1 milimetru.

*** Distanța dintre puncte este formată din segmente cumulate ce sunt mai mici decât valoarea 1 milimetru.

**DATE DESPRE IMOBILUL NR. 1357**

Oficiul de Cadastru și Publicitate Imobiliară VALCEA
Biroul de Cadastru și Publicitate Imobiliară Ramnicu Valcea

A. Partea I. Descrierea imobilului

TEREN Extravilan

Adresa: Jud. Valcea, PUNCTUL "IN DOS"

Nr. Crt	Nr cadastral Nr. topografic	Suprafața* (mp)	Observații / Referințe
A1		819	Sector cadastral:117 Teren neimprejmuit;

B. Partea II. Proprietari și acte

Inscrieri privitoare la dreptul de proprietate și alte drepturi reale		Referințe
/		
Act Administrativ nr. 228, din 01/07/2024 emis de PRIMARIA COMUNEI GLAVILE (HCJ NR. 20/23.08.1991; PVPP 585 DIN 13.09.2005; HCJ NR. 49/05.01.2001);		
B1	Inscrierea provizorie, drept de PROPRIETATE, dobandit prin Lege, cota actuala 1/1 1) BALINT ANA 2) DIMULESCU ELENA	A1

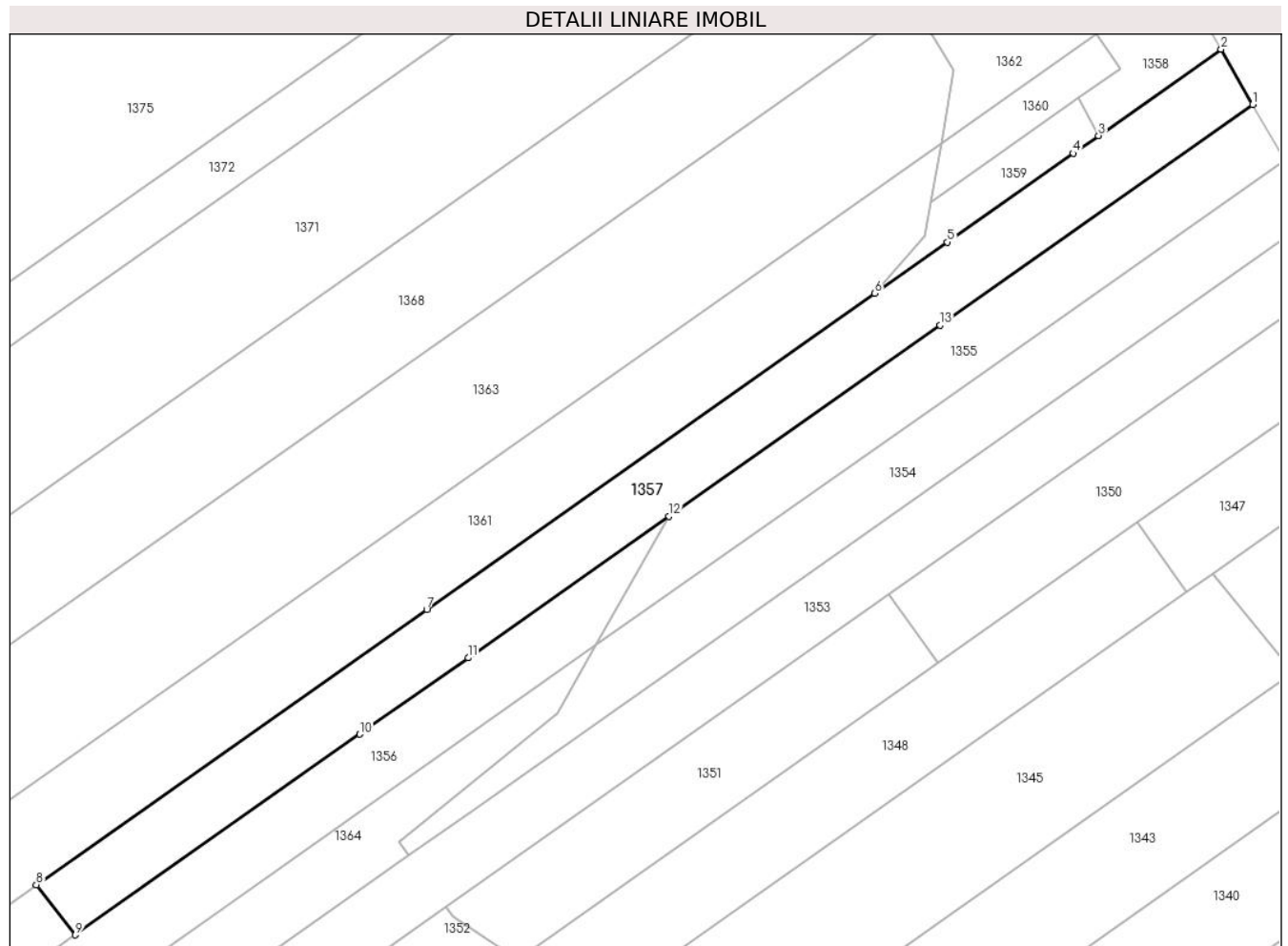
C. Partea III. SARCINI .

Inscrieri privind dezmembramintele dreptului de proprietate, drepturi reale de garanție și sarcini	Referințe
NU SUNT	

Anexa Nr. 1 La Partea I**Teren**

Nr cadastral	Suprafața (mp)*	Observații / Referințe
	819	

* Suprafața este determinată în planul de proiecție Stereo 70.

**Date referitoare la teren**

Crt	Categorie folosință	Intra vilan	Suprafața (mp)	Tarla	Parcelă	Nr. topo	Observații / Referințe
1	faneata	NU	315	118	19/1/3	-	
2	padure	NU	504	UP PESCEANA	UA 95	-	

Lungime Segmente

1) Valorile lungimilor segmentelor sunt obținute din proiecție în plan.

Punct început	X / Y	Punct sfârșit	X / Y	Lungime segment (** (m))
1	428.706,972 365.493,364	2	428.703,98 365.498,595	6.027
2	428.703,98 365.498,595	3	428.692,402 365.490,44	14.161
3	428.692,402 365.490,44	4	428.690,012 365.488,757	2.923
4	428.690,012 365.488,757	5	428.678,125 365.480,385	14.539

Punct început	X / Y	Punct sfârșit	X / Y	Lungime segment (** (m)
5	428.678,125 365.480,385	6	428.671,259 365.475,55	8.397
6	428.671,259 365.475,55	7	428.628,899 365.445,715	51.813
7	428.628,899 365.445,715	8	428.592,002 365.419,728	45.13
8	428.592,002 365.419,728	9	428.595,697 365.414,983	6.014
9	428.595,697 365.414,983	10	428.622,584 365.433,926	32.89
10	428.622,584 365.433,926	11	428.632,824 365.441,14	12.526
11	428.632,824 365.441,14	12	428.651,812 365.454,514	23.224
12	428.651,812 365.454,514	13	428.677,417 365.472,548	31.319
13	428.677,417 365.472,548	1	428.706,972 365.493,364	36.15

** Lungimile segmentelor sunt determinate în planul de proiecție Stereo 70 și sunt rotunjite la 1 milimetru.

*** Distanța dintre puncte este formată din segmente cumulate ce sunt mai mici decât valoarea 1 milimetru.

**DATE DESPRE IMOBILUL NR. 1358**

Oficiul de Cadastru și Publicitate Imobiliară VALCEA
Biroul de Cadastru și Publicitate Imobiliară Ramnicu Valcea

A. Partea I. Descrierea imobilului

TEREN Extravilan

Adresa: Jud. Valcea

Nr. Crt	Nr cadastral Nr. topografic	Suprafața* (mp)	Observații / Referințe
A1		94	Sector cadastral:117 Teren neimpregmuit;

B. Partea II. Proprietari și acte

Inscrieri privitoare la dreptul de proprietate și alte drepturi reale		Referințe
/		
Act Normativ nr. 7, din 13/03/1996 emis de GUVERNUL ROMANIEI (lege);		
B1	Inscrierea provizorie, drept de PROPRIETATE, dobandit prin Lege, cota actuala 1/1 1) NEIDENTIFICAT NEIDENTIFICAT	A1

C. Partea III. SARCINI .

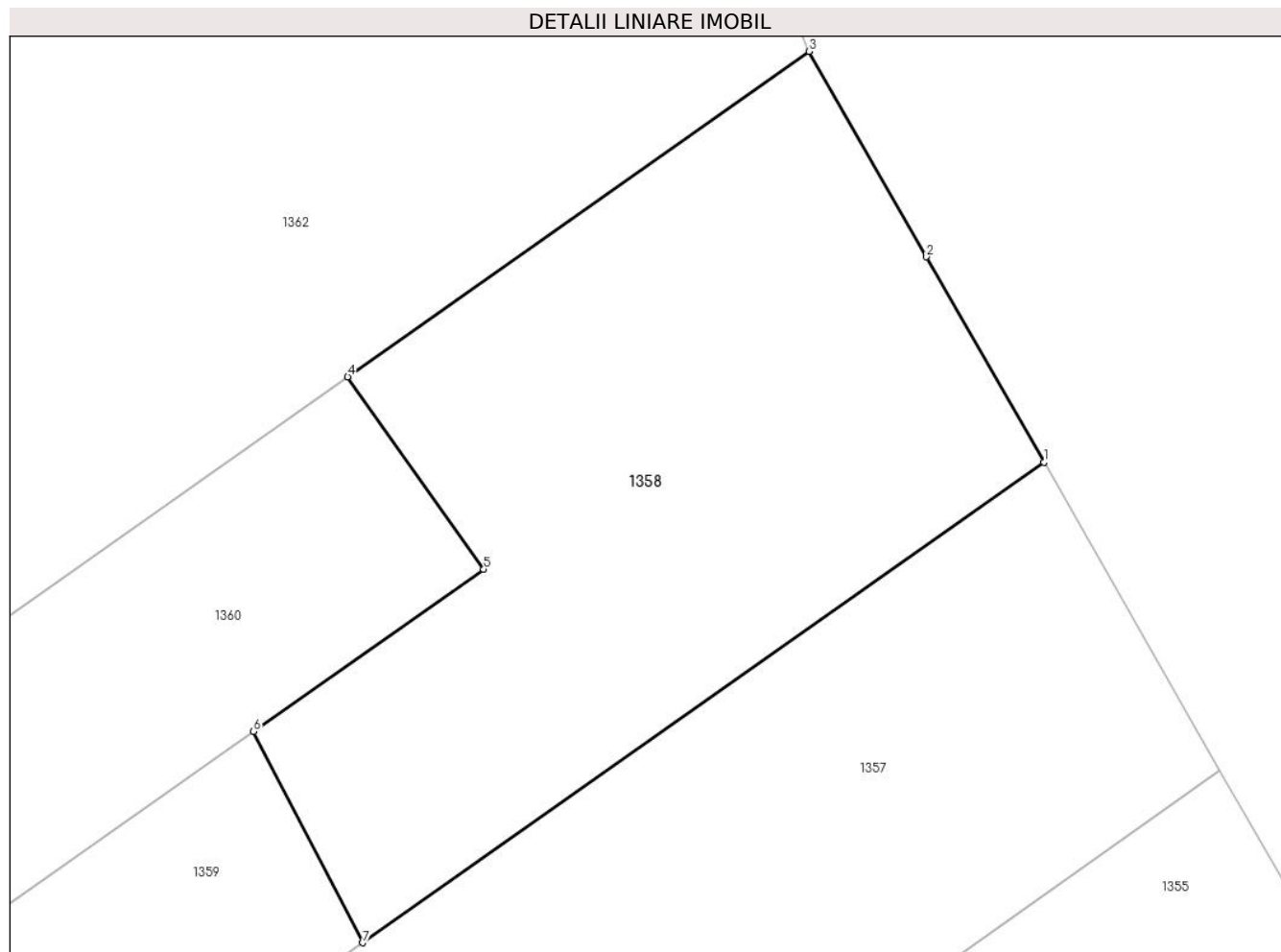
Inscrieri privind dezmembramintele dreptului de proprietate, drepturi reale de garanție și sarcini	Referințe
NU SUNT	

Anexa Nr. 1 La Partea I

Teren

Nr cadastral	Suprafața (mp)*	Observații / Referințe
	94	

* Suprafața este determinată în planul de proiecție Stereo 70.



Date referitoare la teren

Crt	Categorie folosință	Intravilan	Suprafața (mp)	Tarla	Parcelă	Nr. topo	Observații / Referințe
1	faneata	NU	94	-	-	-	

Lungime Segmente

1) Valorile lungimilor segmentelor sunt obținute din proiecție în plan.

Punct început	X / Y	Punct sfârșit	X / Y	Lungime segment (** (m)
1	428.703,98 365.498,595	2	428.701,984 365.502,082	4.018
2	428.701,984 365.502,082	3	428.699,989 365.505,569	4.018
3	428.699,989 365.505,569	4	428.692,149 365.500,047	9.59
4	428.692,149 365.500,047	5	428.694,459 365.496,782	4.0
5	428.694,459 365.496,782	6	428.690,547 365.494,027	4.784

Punct început	X / Y	Punct sfârșit	X / Y	Lungime segment (** (m)
6	428.690,547 365.494,027	7	428.692,402 365.490,44	4.037
7	428.692,402 365.490,44	1	428.703,98 365.498,595	14.161

** Lungimile segmentelor sunt determinate în planul de proiecție Stereo 70 și sunt rotunjite la 1 milimetru.

*** Distanța dintre puncte este formată din segmente cumulate ce sunt mai mici decât valoarea 1 milimetru.

**DATE DESPRE IMOBILUL NR. 1359**

Oficiul de Cadastru și Publicitate Imobiliară VALCEA
Biroul de Cadastru și Publicitate Imobiliară Ramnicu Valcea

A. Partea I. Descrierea imobilului

TEREN Extravilan

Adresa: Jud. Valcea, PUNCTUL "VARZARI"

Nr. Crt	Nr cadastral Nr. topografic	Suprafața* (mp)	Observații / Referințe
A1		80	Sector cadastral:117 Teren neimpregmuit;

B. Partea II. Proprietari și acte

Inscrieri privitoare la dreptul de proprietate și alte drepturi reale	Referințe
/	
Act Administrativ nr. 965/28755, din 21/11/2002 emis de CJSDPAT VALCEA (titlu de proprietate);	
B1	A1
Intabulare, drept de PROPRIETATE, dobandit prin Lege, cota actuala 1/1 1) IONASCA P LAVINIA	

C. Partea III. SARCINI .

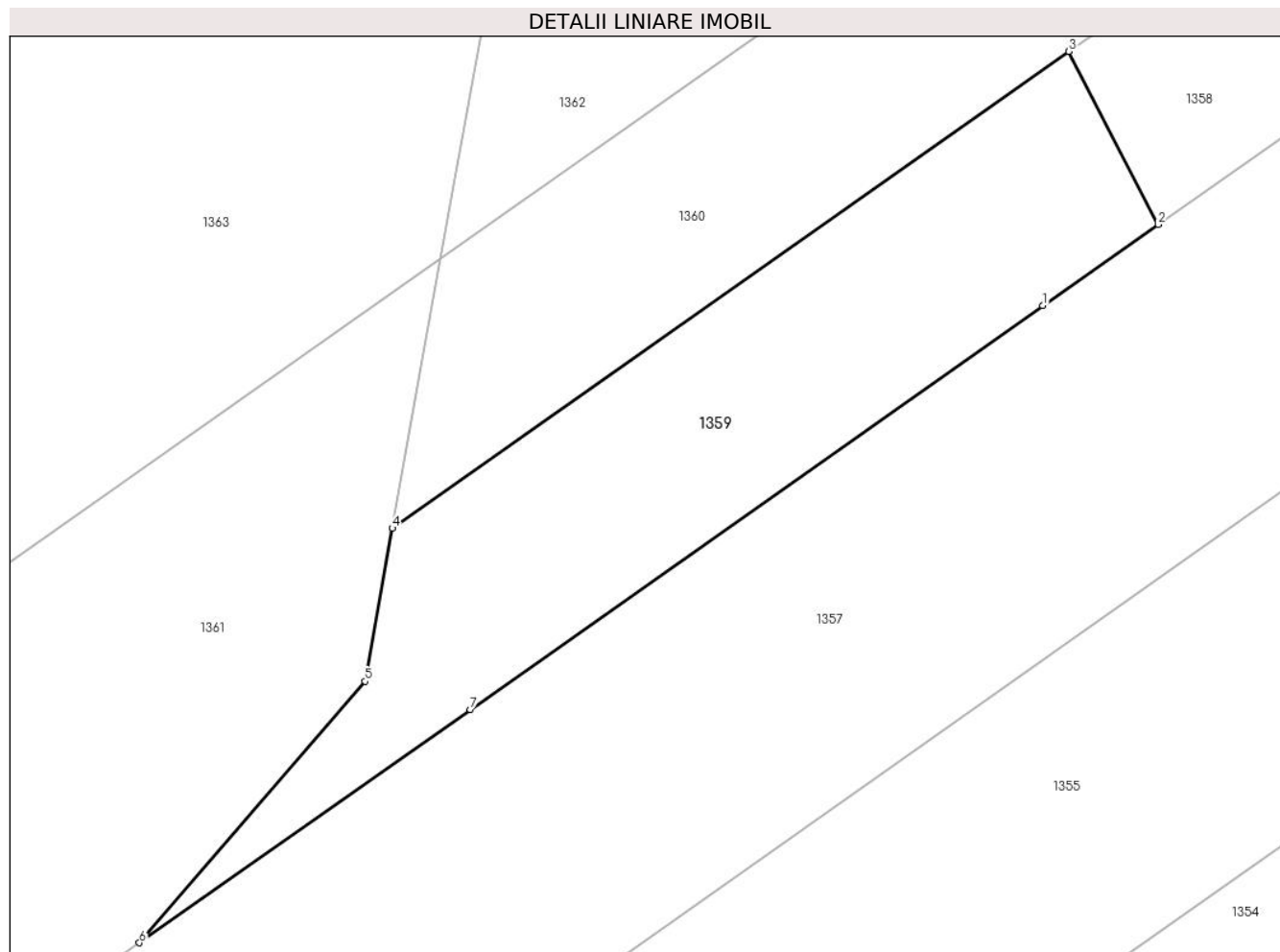
Inscrieri privind dezmembramintele dreptului de proprietate, drepturi reale de garanție și sarcini	Referințe
NU SUNT	

Anexa Nr. 1 La Partea I

Teren

Nr cadastral	Suprafața (mp)*	Observații / Referințe
	80	

* Suprafața este determinată în planul de proiecție Stereo 70.



Date referitoare la teren

Crt	Categorie folosință	Intra vilan	Suprafața (mp)	Tarla	Parcelă	Nr. topo	Observații / Referințe
1	pasune	NU	80	115	19/1	-	

Lungime Segmente

1) Valorile lungimilor segmentelor sunt obținute din proiecție în plan.

Punct început	X / Y	Punct sfârșit	X / Y	Lungime segment (** (m)
1	428.690,012 365.488,757	2	428.692,402 365.490,44	2.923
2	428.692,402 365.490,44	3	428.690,547 365.494,027	4.037
3	428.690,547 365.494,027	4	428.676,51 365.484,14	17.169
4	428.676,51 365.484,14	5	428.675,942 365.480,971	3.22
5	428.675,942 365.480,971	6	428.671,259 365.475,55	7.164

Punct început	X / Y	Punct sfârșit	X / Y	Lungime segment (** (m)
6	428.671,259 365.475,55	7	428.678,125 365.480,385	8.397
7	428.678,125 365.480,385	1	428.690,012 365.488,757	14.539

** Lungimile segmentelor sunt determinate în planul de proiecție Stereo 70 și sunt rotunjite la 1 milimetru.

*** Distanța dintre puncte este formată din segmente cumulate ce sunt mai mici decât valoarea 1 milimetru.

**DATE DESPRE IMOBILUL NR. 1360**

Oficiul de Cadastru și Publicitate Imobiliară VALCEA
Biroul de Cadastru și Publicitate Imobiliară Ramnicu Valcea

A. Partea I. Descrierea imobilului

TEREN Extravilan

Adresa: Jud. Valcea, PUNCTUL "LA VARZARII"

Nr. Crt	Nr cadastral Nr. topografic	Suprafața* (mp)	Observații / Referințe
A1		80	Sector cadastral:117 Teren neimpregmuit;

B. Partea II. Proprietari și acte

Inscrieri privitoare la dreptul de proprietate și alte drepturi reale		Referințe
/		
Act Notarial nr. 158, din 18/11/2005 emis de BNP MUNTEANU DANIELA ILEANA (certificat de mostenitor);		
B1	Intabulare, drept de PROPRIETATE, dobandit prin Succesiune, cota actuala 1/2 1) CAPRARU ION 2) MUNTEAN MARIA	A1

C. Partea III. SARCINI .

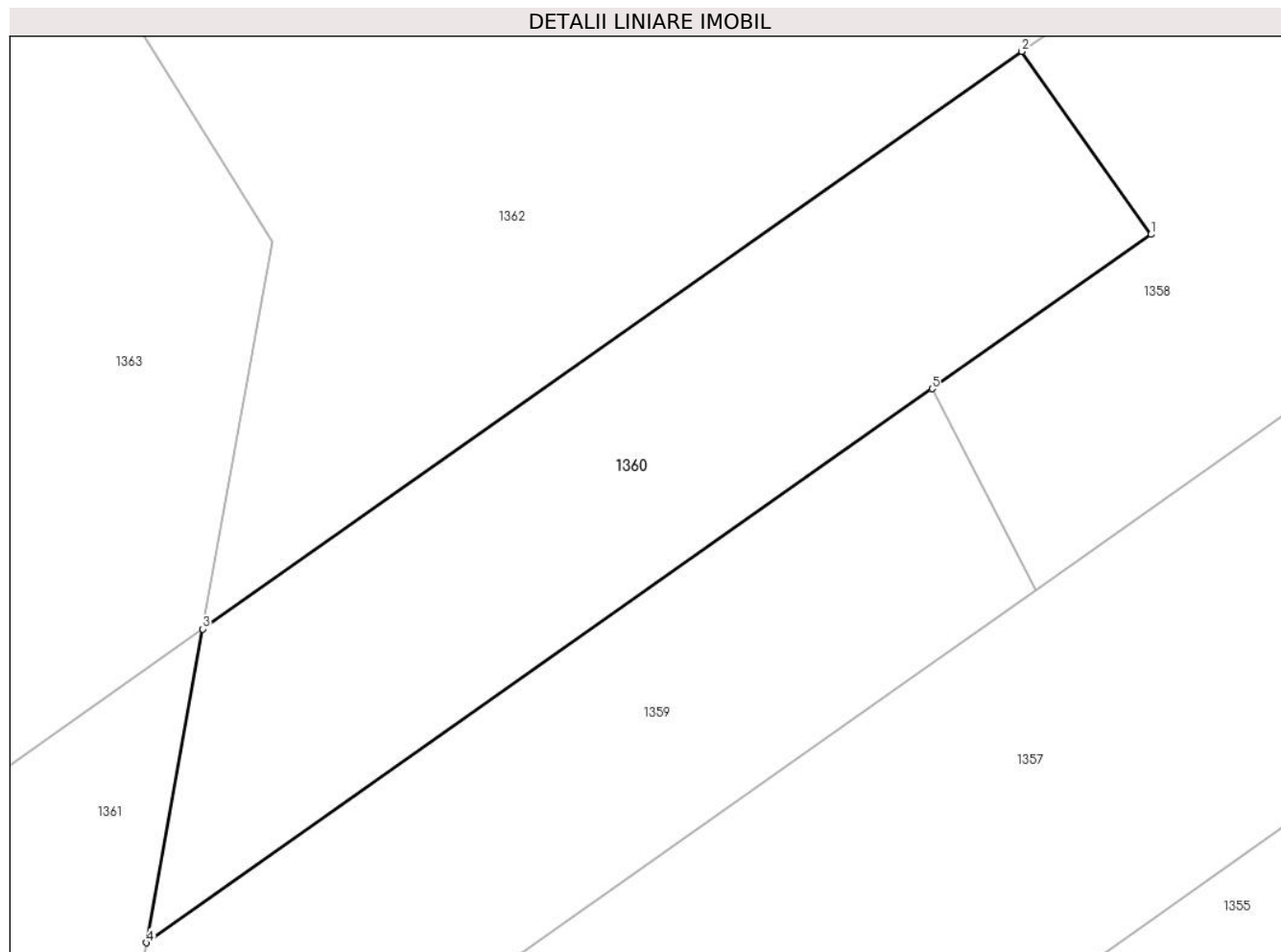
Inscrieri privind dezmembramintele dreptului de proprietate, drepturi reale de garanție și sarcini	Referințe
NU SUNT	

Anexa Nr. 1 La Partea I

Teren

Nr cadastral	Suprafața (mp)*	Observații / Referințe
	80	

* Suprafața este determinată în planul de proiecție Stereo 70.



Date referitoare la teren

Crt	Categorie folosință	Intravilan	Suprafața (mp)	Tarla	Parcelă	Nr. topo	Observații / Referințe
1	pașune	NU	80	115	19/1/1	-	

Lungime Segmente

1) Valorile lungimilor segmentelor sunt obținute din proiecție în plan.

Punct început	X / Y	Punct sfârșit	X / Y	Lungime segment (** (m)
1	428.694,459 365.496,782	2	428.692,149 365.500,047	4.0
2	428.692,149 365.500,047	3	428.677,514 365.489,74	17.901
3	428.677,514 365.489,74	4	428.676,51 365.484,14	5.689
4	428.676,51 365.484,14	5	428.690,547 365.494,027	17.169
5	428.690,547 365.494,027	1	428.694,459 365.496,782	4.784

**** Lungimile segmentelor sunt determinate în planul de proiecție Stereo 70 și sunt rotunjite la 1 milimetru.**

***** Distanța dintre puncte este formată din segmente cumulate ce sunt mai mici decât valoarea 1 milimetru.**

**DATE DESPRE IMOBILUL NR. 1361**

Oficiul de Cadastru și Publicitate Imobiliară VALCEA
Biroul de Cadastru și Publicitate Imobiliară Ramnicu Valcea

A. Partea I. Descrierea imobilului

TEREN Extravilan

Adresa: Jud. Valcea

Nr. Crt	Nr cadastral Nr. topografic	Suprafața* (mp)	Observații / Referințe
A1		1.090	Sector cadastral:117 Teren neimpregmuit;

B. Partea II. Proprietari și acte

Inscrieri privitoare la dreptul de proprietate și alte drepturi reale		Referințe
/		
Act Administrativ nr. 680, din 11/08/2006 emis de PRIMARIA COMUNEI GLAVILE (HCJ NR. 49/05.01.2001);		
B1	Inscrierea provizorie, drept de PROPRIETATE, dobandit prin Lege, cota actuala 1/1	A1
	1) BARBULESCU ALEXANDRU 2) ILIESCU NICOLAE 3) IONASCA P LAVINIA 4) CAPRARU IULIANA, DECEDAT DEFUNCT:Da	

C. Partea III. SARCINI .

Inscrieri privind dezmembramintele dreptului de proprietate, drepturi reale de garanție și sarcini	Referințe
NU SUNT	

Anexa Nr. 1 La Partea I

Teren

Nr cadastral	Suprafața (mp)*	Observații / Referințe
	1.090	

* Suprafața este determinată în planul de proiecție Stereo 70.



Date referitoare la teren

Crt	Categorie folosință	Intramilan	Suprafața (mp)	Tarla	Parcelă	Nr. topo	Observații / Referințe
1	padure	NU	1.090	UP PESCEANA	UA 95	-	

Lungime Segmente

1) Valorile lungimilor segmentelor sunt obținute din proiecție în plan.

Punct început	X / Y	Punct sfârșit	X / Y	Lungime segment (** (m)
1	428.676,51 365.484,14	2	428.677,514 365.489,74	5.689
2	428.677,514 365.489,74	3	428.562,151 365.408,489	141.104
3	428.562,151 365.408,489	4	428.567,119 365.402,203	8.012
4	428.567,119 365.402,203	5	428.592,002 365.419,728	30.435
5	428.592,002 365.419,728	6	428.628,899 365.445,715	45.13

Punct început	X / Y	Punct sfârşit	X / Y	Lungime segment (** (m)
6	428.628,899 365.445,715	7	428.671,259 365.475,55	51.813
7	428.671,259 365.475,55	8	428.675,942 365.480,971	7.164
8	428.675,942 365.480,971	1	428.676,51 365.484,14	3.22

** Lungimile segmentelor sunt determinate în planul de proiecţie Stereo 70 şi sunt rotunjite la 1 milimetru.

*** Distanţa dintre puncte este formată din segmente cumulate ce sunt mai mici decât valoarea 1 milimetru.

**DATE DESPRE IMOBILUL NR. 1362**

Oficiul de Cadastru și Publicitate Imobiliară VALCEA
Biroul de Cadastru și Publicitate Imobiliară Ramnicu Valcea

A. Partea I. Descrierea imobilului

TEREN Extravilan

Adresa: Jud. Valcea, PUNCTUL "VARZARI"

Nr. Crt	Nr cadastral Nr. topografic	Suprafața* (mp)	Observații / Referințe
A1		Din acte: 560 Masurata: 298	Sector cadastral:117 Teren neimpregmuit;

B. Partea II. Proprietari și acte

Inscrieri privitoare la dreptul de proprietate și alte drepturi reale		Referințe
/		
Act Administrativ nr. 599/25750, din 24/12/2002 emis de CJSDPAT VALCEA (titlu de proprietate);		
B1	Intabulare, drept de PROPRIETATE, dobandit prin Lege, cota actuala 1/1 1) ILIESCU GHE NICOLAE, DECEDAT DEFUNCT:Da	A1

C. Partea III. SARCINI .

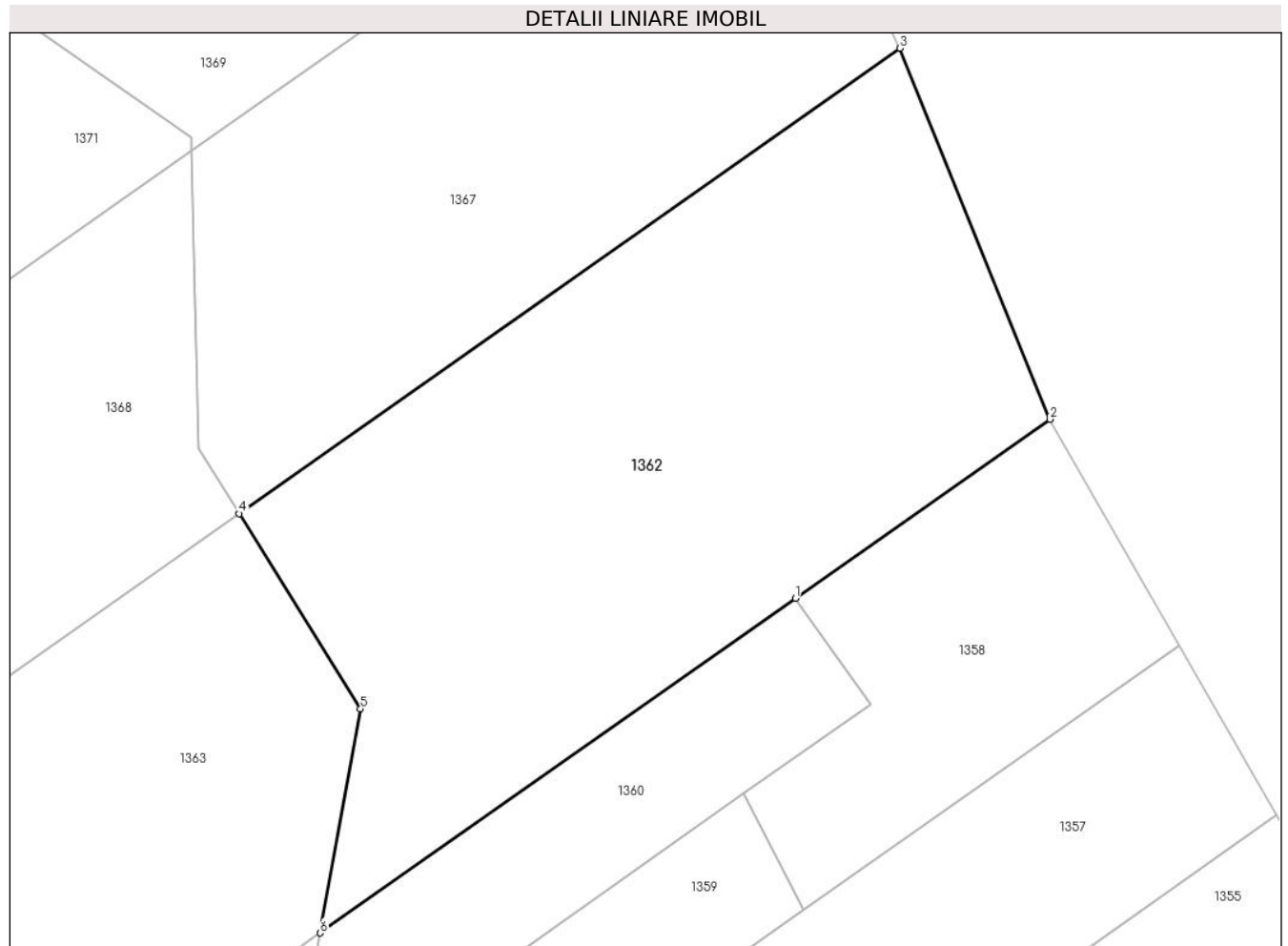
Inscrieri privind dezmembramintele dreptului de proprietate, drepturi reale de garanție și sarcini	Referințe
NU SUNT	

Anexa Nr. 1 La Partea I

Teren

Nr cadastral	Suprafața (mp)*	Observații / Referințe
	Din acte: 560 Masurata: 298	

* Suprafața este determinată în planul de proiecție Stereo 70.



Date referitoare la teren

Crt	Categorie folosință	Intra vilan	Suprafața (mp)	Tarla	Parcelă	Nr. topo	Observații / Referințe
1	pașune	NU	298	115	19/8	-	

Lungime Segmente

1) Valorile lungimilor segmentelor sunt obținute din proiecție în plan.

Punct început	X / Y	Punct sfârșit	X / Y	Lungime segment (** (m)
1	428.692,149 365.500,047	2	428.699,989 365.505,569	9.59
2	428.699,989 365.505,569	3	428.695,378 365.516,999	12.325
3	428.695,378 365.516,999	4	428.675,017 365.502,659	24.904
4	428.675,017 365.502,659	5	428.678,752 365.496,648	7.077
5	428.678,752 365.496,648	6	428.677,514 365.489,74	7.019

Punct început	X / Y	Punct sfârșit	X / Y	Lungime segment (** (m)
6	428.677,514 365.489,74	1	428.692,149 365.500,047	17.901

** Lungimile segmentelor sunt determinate în planul de proiecție Stereo 70 și sunt rotunjite la 1 milimetru.

*** Distanța dintre puncte este formată din segmente cumulate ce sunt mai mici decât valoarea 1 milimetru.

**DATE DESPRE IMOBILUL NR. 1363**

Oficiul de Cadastru și Publicitate Imobiliară VALCEA
Biroul de Cadastru și Publicitate Imobiliară Ramnicu Valcea

A. Partea I. Descrierea imobilului

TEREN Extravilan

Adresa: Jud. Valcea

Nr. Crt	Nr cadastral Nr. topografic	Suprafața* (mp)	Observații / Referințe
A1		2.000	Sector cadastral:117 Teren neimpregmuit;

B. Partea II. Proprietari și acte

Inscrieri privitoare la dreptul de proprietate și alte drepturi reale		Referințe
/		
Act Administrativ nr. 679, din 11/08/2006 emis de PRIMARIA COMUNEI GLAVILE (HCJ NR. 49/05.01.2001);		
B1	Inscrierea provizorie, drept de PROPRIETATE, dobandit prin Lege, cota actuala 1/1	A1
	1) ZAINEA MARIA, DECEDAT 2) BADOI DUMITRU 3) ILIESCU ADRIAN	

C. Partea III. SARCINI .

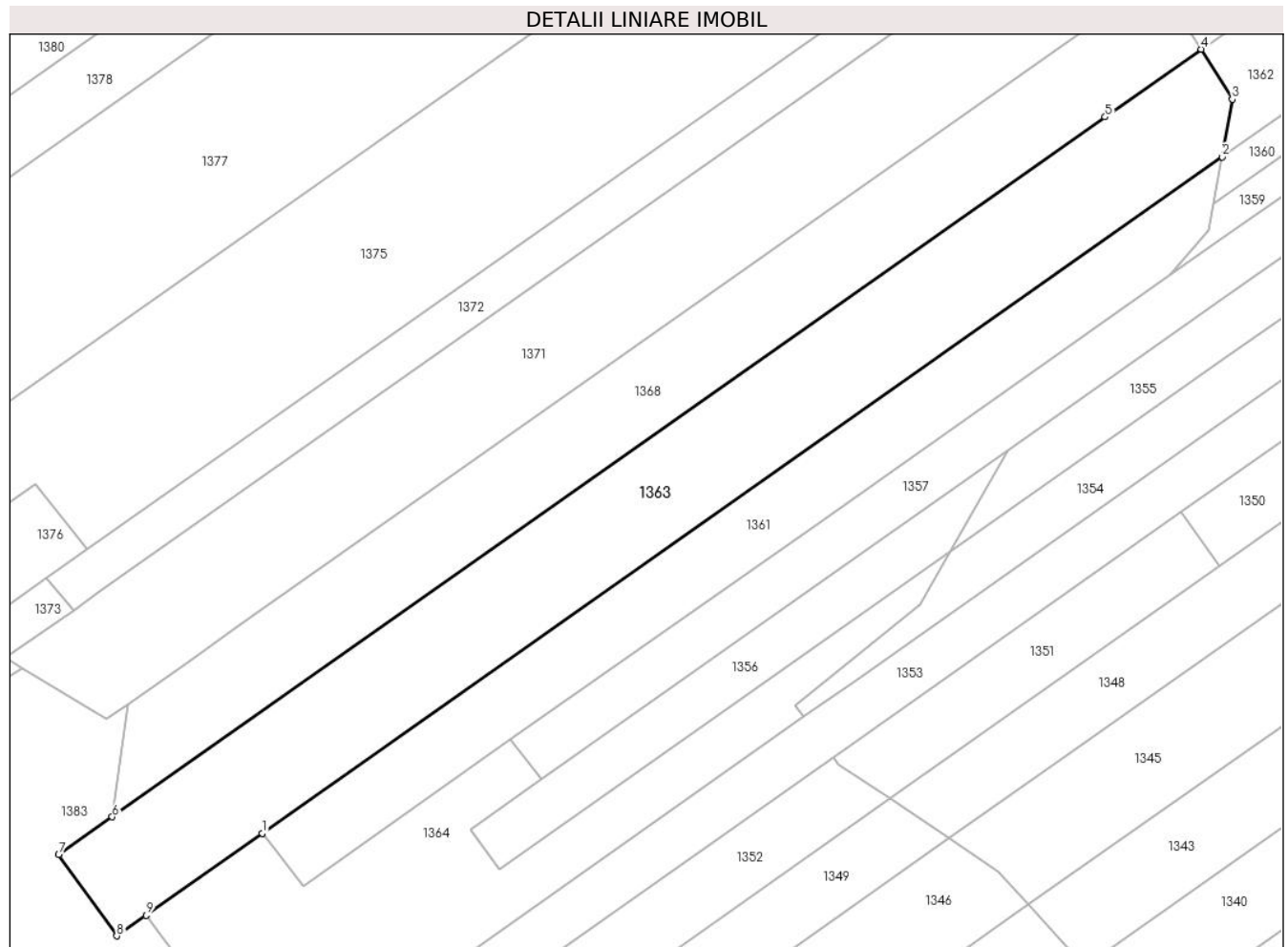
Inscrieri privind dezmembramintele dreptului de proprietate, drepturi reale de garanție și sarcini	Referințe
NU SUNT	

Anexa Nr. 1 La Partea I

Teren

Nr cadastral	Suprafața (mp)*	Observații / Referințe
	2.000	

* Suprafața este determinată în planul de proiecție Stereo 70.



Date referitoare la teren

Crt	Categorie folosință	Intravilan	Suprafața (mp)	Tarla	Parcelă	Nr. topo	Observații / Referințe
1	padure	NU	2.000	UP PESCEANA	UA 95	-	

Lungime Segmente

1) Valorile lungimilor segmentelor sunt obținute din proiecție în plan.

Punct început	X / Y	Punct sfârșit	X / Y	Lungime segment (** (m)
1	428.562,151 365.408,489	2	428.677,514 365.489,74	141.104
2	428.677,514 365.489,74	3	428.678,752 365.496,648	7.019
3	428.678,752 365.496,648	4	428.675,017 365.502,659	7.077
4	428.675,017 365.502,659	5	428.663,462 365.494,52	14.133
5	428.663,462 365.494,52	6	428.544,11 365.410,46	145.983

Punct început	X / Y	Punct sfârşit	X / Y	Lungime segment (** (m)
6	428.544,11 365.410,46	7	428.537,662 365.405,918	7.888
7	428.537,662 365.405,918	8	428.544,659 365.396,169	12.0
8	428.544,659 365.396,169	9	428.548,168 365.398,641	4.292
9	428.548,168 365.398,641	1	428.562,151 365.408,489	17.103

** Lungimile segmentelor sunt determinate în planul de proiecție Stereo 70 și sunt rotunjite la 1 milimetru.

*** Distanța dintre puncte este formată din segmente cumulate ce sunt mai mici decât valoarea 1 milimetru.

**DATE DESPRE IMOBILUL NR. 1364**

Oficiul de Cadastru și Publicitate Imobiliară VALCEA
Biroul de Cadastru și Publicitate Imobiliară Ramnicu Valcea

A. Partea I. Descrierea imobilului

TEREN Extravilan

Adresa: Jud. Valcea

Nr. Crt	Nr cadastral Nr. topografic	Suprafața* (mp)	Observații / Referințe
A1		1.946	Sector cadastral:117 Teren neimpregmuit;

B. Partea II. Proprietari și acte

Inscrieri privitoare la dreptul de proprietate și alte drepturi reale		Referințe
/		
Act Normativ nr. 7, din 13/03/1996 emis de GUVERNUL ROMANIEI (lege);		
B1	Inscrierea provizorie, drept de PROPRIETATE, dobandit prin Lege, cota actuala 1/1	A1
1) NEIDENTIFICAT NEIDENTIFICAT		

C. Partea III. SARCINI .

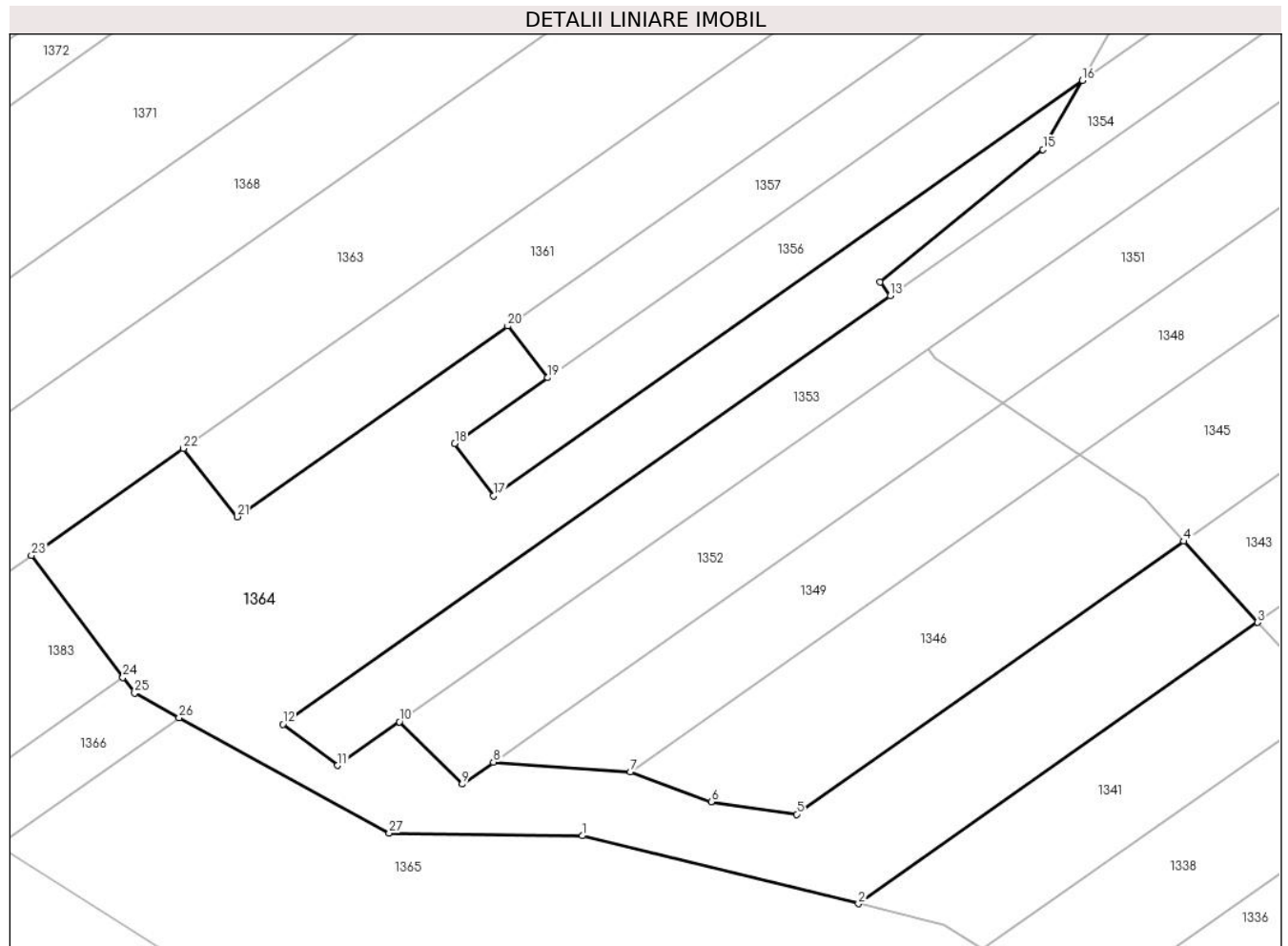
Inscrieri privind dezmembramintele dreptului de proprietate, drepturi reale de garanție și sarcini	Referințe
NU SUNT	

Anexa Nr. 1 La Partea I

Teren

Nr cadastral	Suprafața (mp)*	Observații / Referințe
	1.946	

* Suprafața este determinată în planul de proiecție Stereo 70.



Date referitoare la teren

Crt	Categorie folosință	Intravilan	Suprafața (mp)	Tarla	Parcelă	Nr. topo	Observații / Referințe
1	padure	NU	1.946	-	-	-	

Lungime Segmente

1) Valorile lungimilor segmentelor sunt obținute din proiecție în plan.

Punct început	X / Y	Punct sfârșit	X / Y	Lungime segment (** (m)
1	428.598,88 365.372,888	2	428.624,285 365.366,631	26.164
3	428.661,012 365.392,498	4	428.654,224 365.399,948	10.079
5	428.618,594 365.374,854	6	428.610,725 365.376,007	7.953
7	428.603,277 365.378,744	8	428.590,683 365.379,659	12.627
9	428.587,807 365.377,633	10	428.582,036 365.383,354	8.126

Punct început	X / Y	Punct sfârșit	X / Y	Lungime segment (** (m)
2	428.624,285 365.366,631	3	428.661,012 365.392,498	44.922
4	428.654,224 365.399,948	5	428.618,594 365.374,854	43.58
6	428.610,725 365.376,007	7	428.603,277 365.378,744	7.935
8	428.590,683 365.379,659	9	428.587,807 365.377,633	3.518
10	428.582,036 365.383,354	11	428.576,336 365.379,339	6.973

Punct început	X / Y	Punct sfârșit	X / Y	Lungime segment (** (m)
11	428.576,336 365.379,339	12	428.571,304 365.383,134	6.302
13	428.627,209 365.422,508	14	428.626,269 365.423,788	1.588
15	428.641,257 365.435,955	16	428.644,878 365.442,322	7.325
17	428.590,688 365.404,136	18	428.587,131 365.408,948	5.984
19	428.595,697 365.414,983	20	428.592,002 365.419,728	6.014
21	428.567,119 365.402,203	22	428.562,151 365.408,489	8.012
23	428.548,168 365.398,641	24	428.556,585 365.387,428	14.02
25	428.557,664 365.385,991	26	428.561,75 365.383,745	4.663
27	428.581,082 365.373,122	1	428.598,88 365.372,888	17.799

Punct început	X / Y	Punct sfârșit	X / Y	Lungime segment (** (m)
12	428.571,304 365.383,134	13	428.627,209 365.422,508	68.378
14	428.626,269 365.423,788	15	428.641,257 365.435,955	19.305
16	428.644,878 365.442,322	17	428.590,688 365.404,136	66.294
18	428.587,131 365.408,948	19	428.595,697 365.414,983	10.479
20	428.592,002 365.419,728	21	428.567,119 365.402,203	30.435
22	428.562,151 365.408,489	23	428.548,168 365.398,641	17.103
24	428.556,585 365.387,428	25	428.557,664 365.385,991	1.797
26	428.561,75 365.383,745	27	428.581,082 365.373,122	22.059

** Lungimile segmentelor sunt determinate în planul de proiecție Stereo 70 și sunt rotunjite la 1 milimetru.

*** Distanța dintre puncte este formată din segmente cumulate ce sunt mai mici decât valoarea 1 milimetru.

**DATE DESPRE IMOBILUL NR. 1365**

Oficiul de Cadastru și Publicitate Imobiliară VALCEA
Biroul de Cadastru și Publicitate Imobiliară Ramnicu Valcea

A. Partea I. Descrierea imobilului

TEREN Extravilan

Adresa: Jud. Valcea

Nr. Crt	Nr cadastral Nr. topografic	Suprafața* (mp)	Observații / Referințe
A1		3.739	Sector cadastral:117 Teren neimpregmuit;

B. Partea II. Proprietari și acte

Inscrieri privitoare la dreptul de proprietate și alte drepturi reale		Referințe
/		
Act Normativ nr. 7, din 13/03/1996 emis de GUVERNUL ROMANIEI (lege);		
B1	Inscrierea provizorie, drept de PROPRIETATE, dobandit prin Lege, cota actuala 1/1	A1
1) NEIDENTIFICAT NEIDENTIFICAT		

C. Partea III. SARCINI .

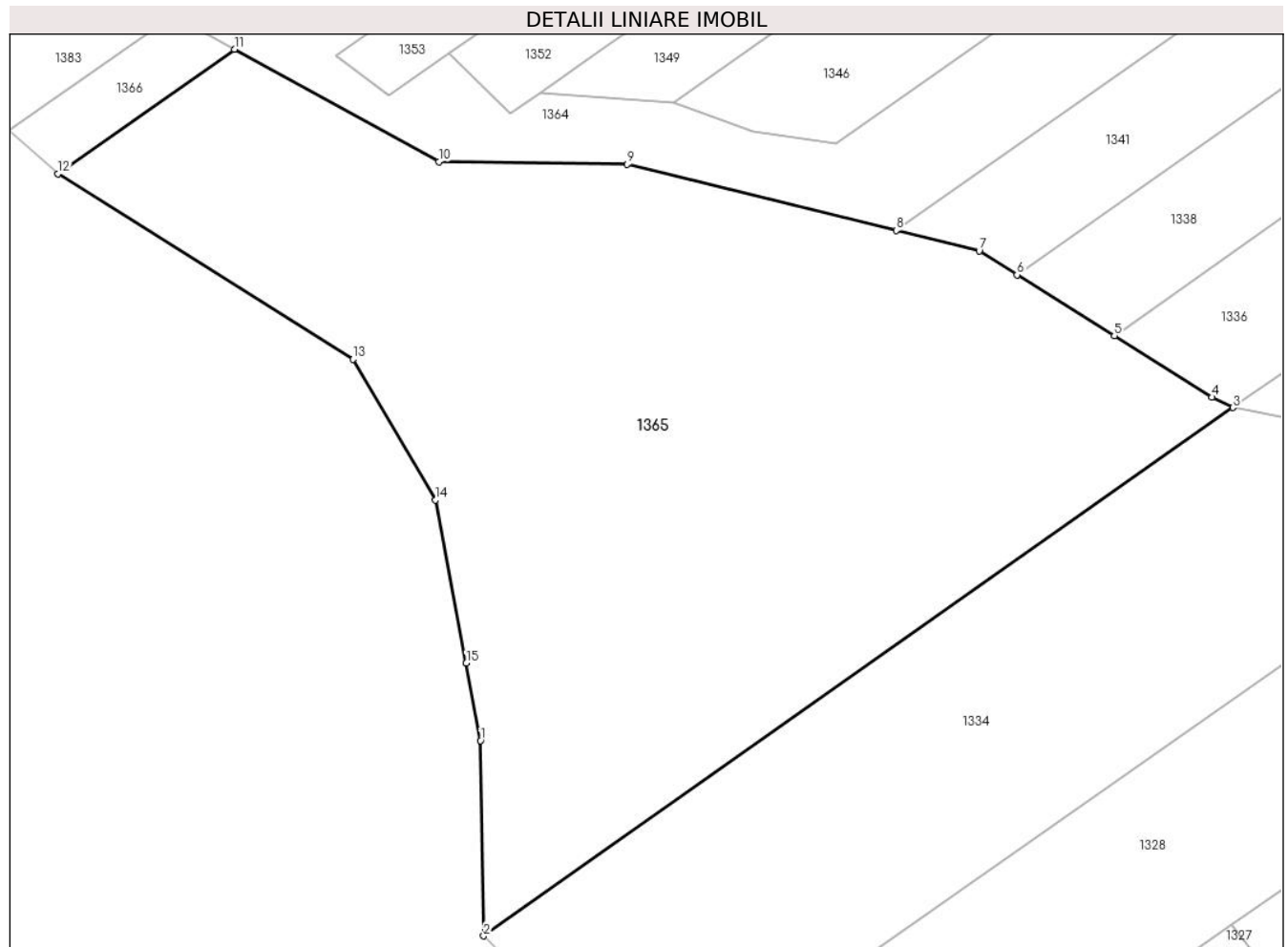
Inscrieri privind dezmembramintele dreptului de proprietate, drepturi reale de garanție și sarcini	Referințe
NU SUNT	

Anexa Nr. 1 La Partea I

Teren

Nr cadastral	Suprafața (mp)*	Observații / Referințe
	3.739	

* Suprafața este determinată în planul de proiecție Stereo 70.



Date referitoare la teren

Crt	Categorie folosință	Intravilan	Suprafața (mp)	Tarla	Parcelă	Nr. topo	Observații / Referințe
1	pașune	NU	3.739	-	-	-	

Lungime Segmente

1) Valorile lungimilor segmentelor sunt obținute din proiecție în plan.

Punct început	X / Y	Punct sfârșit	X / Y	Lungime segment (** (m)
1	428.585,009 365.318,457	2	428.585,308 365.300,025	18.434
2	428.585,308 365.300,025	3	428.656,12 365.349,912	86.621
3	428.656,12 365.349,912	4	428.654,147 365.350,892	2.203
4	428.654,147 365.350,892	5	428.644,903 365.356,69	10.912
5	428.644,903 365.356,69	6	428.635,717 365.362,451	10.843

Punct început	X / Y	Punct sfârşit	X / Y	Lungime segment (** (m)
6	428.635,717 365.362,451	7	428.632,134 365.364,698	4.229
7	428.632,134 365.364,698	8	428.624,285 365.366,631	8.084
8	428.624,285 365.366,631	9	428.598,88 365.372,888	26.164
9	428.598,88 365.372,888	10	428.581,082 365.373,122	17.799
10	428.581,082 365.373,122	11	428.561,75 365.383,745	22.059
11	428.561,75 365.383,745	12	428.545,074 365.371,994	20.401
12	428.545,074 365.371,994	13	428.572,95 365.354,466	32.929
13	428.572,95 365.354,466	14	428.580,77 365.341,196	15.403
14	428.580,77 365.341,196	15	428.583,658 365.325,78	15.684
15	428.583,658 365.325,78	1	428.585,009 365.318,457	7.446

** Lungimile segmentelor sunt determinate în planul de proiecție Stereo 70 și sunt rotunjite la 1 milimetru.

*** Distanța dintre puncte este formată din segmente cumulate ce sunt mai mici decât valoarea 1 milimetru.

**DATE DESPRE IMOBILUL NR. 1366**

Oficiul de Cadastru și Publicitate Imobiliară VALCEA
Biroul de Cadastru și Publicitate Imobiliară Ramnicu Valcea

A. Partea I. Descrierea imobilului

TEREN Extravilan

Adresa: Jud. Valcea, PUNCTUL "IN DOS"

Nr. Crt	Nr cadastral Nr. topografic	Suprafața* (mp)	Observații / Referințe
A1		118	Sector cadastral:117 Teren neimpregmuit;

B. Partea II. Proprietari și acte

Inscrieri privitoare la dreptul de proprietate și alte drepturi reale		Referințe
/		
Act Administrativ nr. 227, din 01/07/2024 emis de PRIMARIA COMUNEI GLAVILE (HCJ NR. 20 DIN 23.08.1991);		
B1	Inscrierea provizorie, drept de PROPRIETATE, dobandit prin Lege, cota actuala 1/1 1) COTORELEA MARIA	A1

C. Partea III. SARCINI .

Inscrieri privind dezmembramintele dreptului de proprietate, drepturi reale de garanție și sarcini	Referințe
NU SUNT	

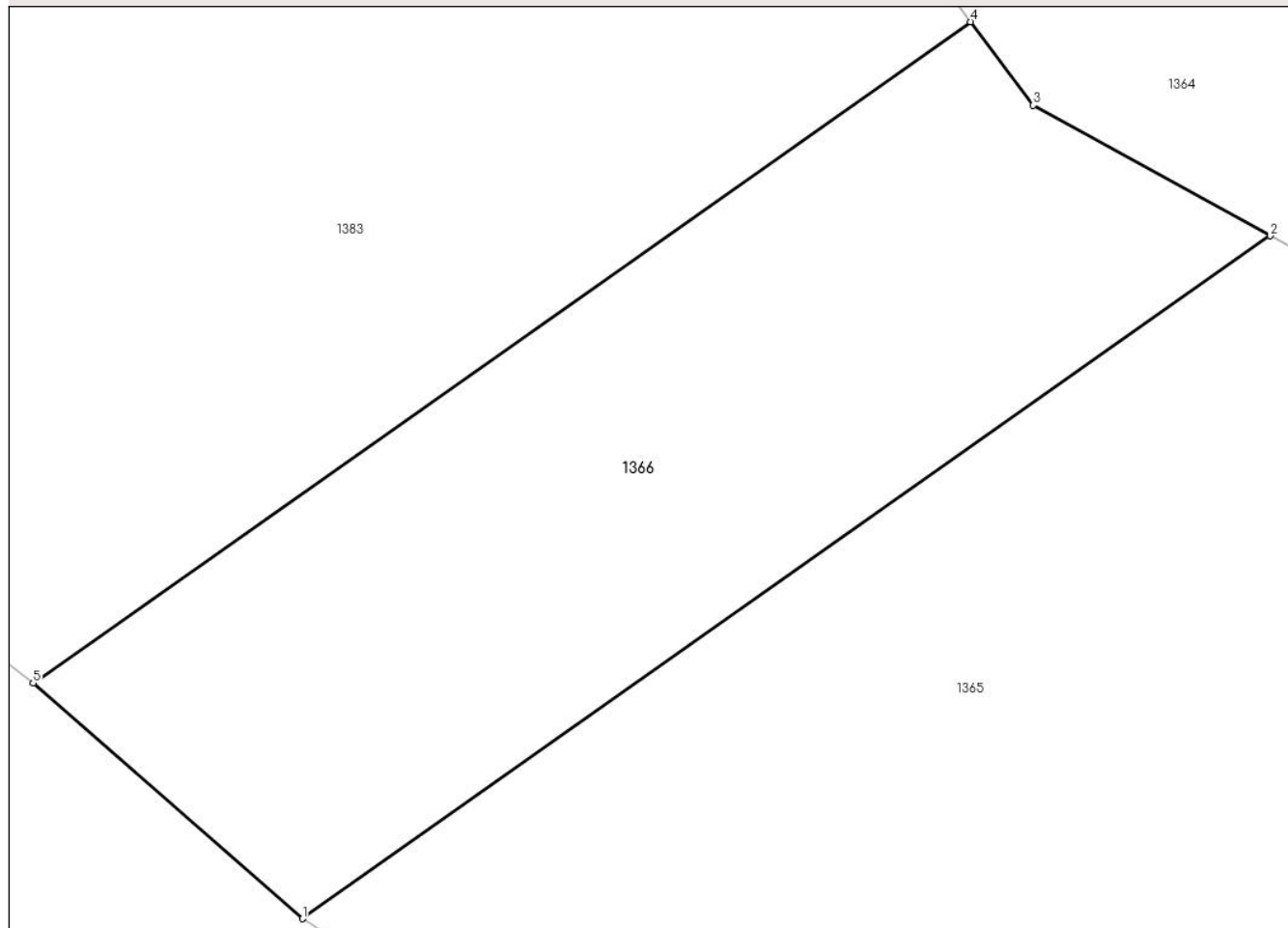
Anexa Nr. 1 La Partea I

Teren

Nr cadastral	Suprafaţa (mp)*	Observații / Referințe
	118	

* Suprafața este determinată în planul de proiecție Stereo 70.

DETALII LINIARE IMOBIL



Date referitoare la teren

Crt	Categorie folosință	Intravilan	Suprafața (mp)	Tarla	Parcelă	Nr. topo	Observații / Referințe
1	faneata	NU	118	115	16/1	-	

Lungime Segmente

1) Valorile lungimilor segmentelor sunt obținute din proiecție în plan.

Punct început	X / Y	Punct sfârșit	X / Y	Lungime segment (** (m)
1	428.545,074 365.371,994	2	428.561,75 365.383,745	20.401
2	428.561,75 365.383,745	3	428.557,664 365.385,991	4.663
3	428.557,664 365.385,991	4	428.556,585 365.387,428	1.797
4	428.556,585 365.387,428	5	428.540,434 365.376,049	19.757
5	428.540,434 365.376,049	1	428.545,074 365.371,994	6.162

**** Lungimile segmentelor sunt determinate în planul de proiecție Stereo 70 și sunt rotunjite la 1 milimetru.**

***** Distanța dintre puncte este formată din segmente cumulate ce sunt mai mici decât valoarea 1 milimetru.**

**DATE DESPRE IMOBILUL NR. 1367**

Oficiul de Cadastru și Publicitate Imobiliară VALCEA
Biroul de Cadastru și Publicitate Imobiliară Ramnicu Valcea

A. Partea I. Descrierea imobilului

TEREN Extravilan

Adresa: Jud. Valcea, PUNCTUL "LA FINTANA"

Nr. Crt	Nr cadastral Nr. topografic	Suprafața* (mp)	Observații / Referințe
A1		Din acte: 350 Masurata: 237	Sector cadastral:117 Teren neimpregmuit;

B. Partea II. Proprietari și acte

Inscrieri privitoare la dreptul de proprietate și alte drepturi reale		Referințe
/		
Act Administrativ nr. 704/46445, din 10/09/2002 emis de CJSDPAT VALCEA (titlu de proprietate);		
B1	Intabulare, drept de PROPRIETATE, dobandit prin Lege, cota actuala 1/1 1) COTORELEA ILIE, DECEDAT DEFUNCT:Da	A1

C. Partea III. SARCINI .

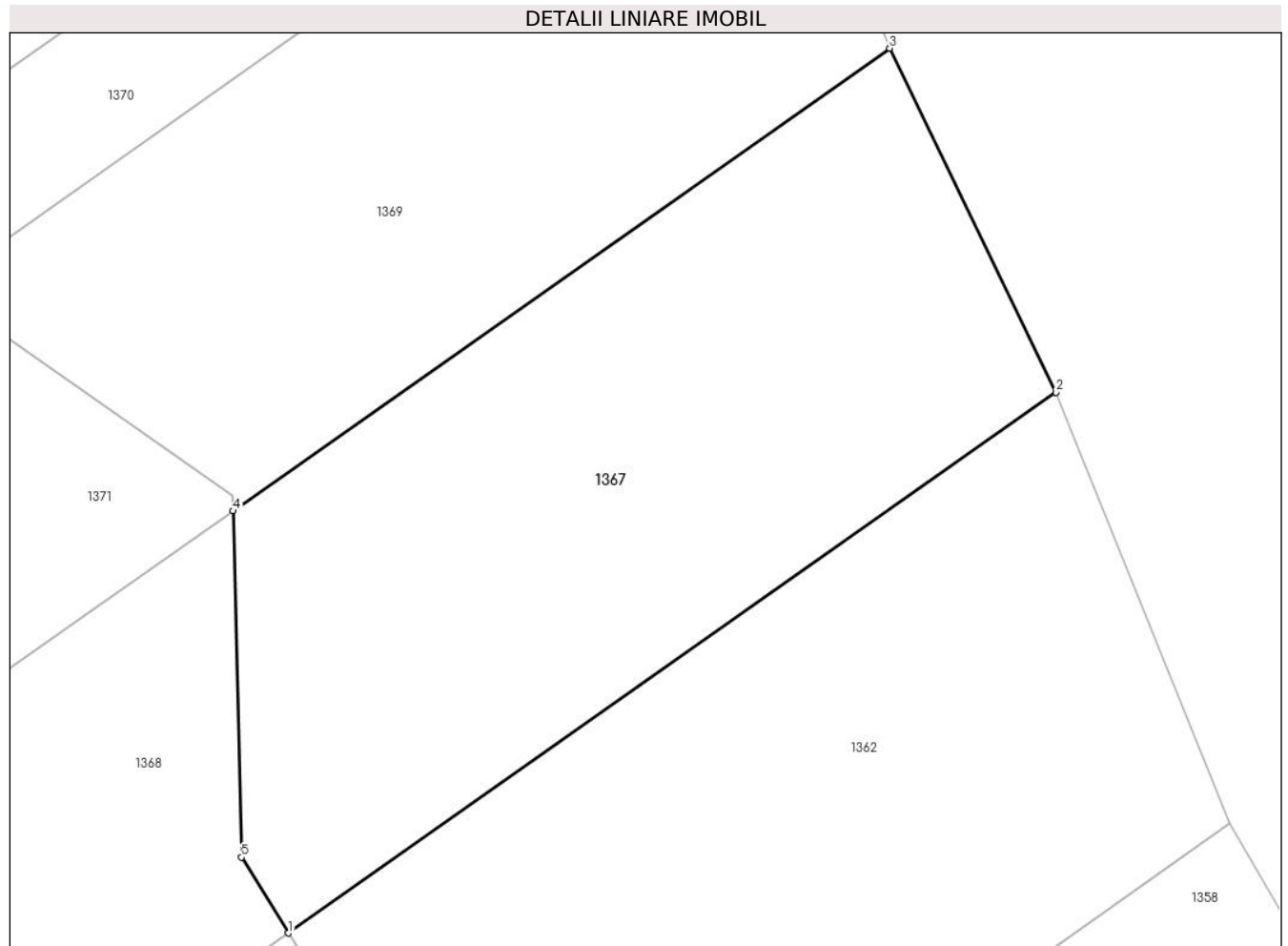
Inscrieri privind dezmembramintele dreptului de proprietate, drepturi reale de garanție și sarcini	Referințe
NU SUNT	

Anexa Nr. 1 La Partea I

Teren

Nr cadastral	Suprafața (mp)*	Observații / Referințe
	Din acte: 350 Masurata: 237	

* Suprafața este determinată în planul de proiecție Stereo 70.



Date referitoare la teren

Crt	Categorie folosință	Intra vilan	Suprafața (mp)	Tarla	Parcelă	Nr. topo	Observații / Referințe
1	arabil	NU	237	115	19/7	-	

Lungime Segmente

1) Valorile lungimilor segmentelor sunt obținute din proiecție în plan.

Punct început	X / Y	Punct sfârșit	X / Y	Lungime segment (** (m)
1	428.675,017 365.502,659	2	428.695,378 365.516,999	24.904
2	428.695,378 365.516,999	3	428.690,967 365.526,124	10.135
3	428.690,967 365.526,124	4	428.673,545 365.513,853	21.31
4	428.673,545 365.513,853	5	428.673,769 365.504,667	9.189
5	428.673,769 365.504,667	1	428.675,017 365.502,659	2.364

**** Lungimile segmentelor sunt determinate în planul de proiecție Stereo 70 și sunt rotunjite la 1 milimetru.**

***** Distanța dintre puncte este formată din segmente cumulate ce sunt mai mici decât valoarea 1 milimetru.**

**DATE DESPRE IMOBILUL NR. 1368**

Oficiul de Cadastru și Publicitate Imobiliară VALCEA
Biroul de Cadastru și Publicitate Imobiliară Ramnicu Valcea

A. Partea I. Descrierea imobilului

TEREN Extravilan

Adresa: Jud. Valcea

Nr. Crt	Nr cadastral Nr. topografic	Suprafața* (mp)	Observații / Referințe
A1		1.575	Sector cadastral:117 Teren neimpregmuit;

B. Partea II. Proprietari și acte

Inscrieri privitoare la dreptul de proprietate și alte drepturi reale		Referințe
/		
Act Administrativ nr. 3170/31, din 28/09/2005 emis de OCOLUL SILVIC DRAGASANI (HCJ NR. 20 DIN 23.08.1991);		
B1	Inscrierea provizorie, drept de PROPRIETATE, dobandit prin Lege, cota actuala 1/1 1) COTORELEA ILIE, DECEDAT DEFUNCT:Da	A1

C. Partea III. SARCINI .

Inscrieri privind dezmembramintele dreptului de proprietate, drepturi reale de garanție și sarcini	Referințe
NU SUNT	

Anexa Nr. 1 La Partea I

Teren

Nr cadastral	Suprafața (mp)*	Observații / Referințe
	1.575	

* Suprafața este determinată în planul de proiecție Stereo 70.



Date referitoare la teren

Crt	Categorie folosință	Intra vilan	Suprafața (mp)	Tarla	Parcelă	Nr. topo	Observații / Referințe
1	padure	NU	1.575	-	-	-	

Lungime Segmente

1) Valorile lungimilor segmentelor sunt obținute din proiecție în plan.

Punct început	X / Y	Punct sfârșit	X / Y	Lungime segment (** (m)
1	428.544,11 365.410,46	2	428.663,462 365.494,52	145.983
2	428.663,462 365.494,52	3	428.675,017 365.502,659	14.133
3	428.675,017 365.502,659	4	428.673,769 365.504,667	2.364
4	428.673,769 365.504,667	5	428.673,545 365.513,853	9.189
5	428.673,545 365.513,853	6	428.669,282 365.510,851	5.214

Punct început	X / Y	Punct sfârșit	X / Y	Lungime segment (** (m)
6	428.669,282 365.510,851	7	428.559,069 365.433,227	134.805
7	428.559,069 365.433,227	8	428.553,161 365.429,066	7.226
8	428.553,161 365.429,066	9	428.545,974 365.424,004	8.791
9	428.545,974 365.424,004	1	428.544,11 365.410,46	13.671

** Lungimile segmentelor sunt determinate în planul de proiecție Stereo 70 și sunt rotunjite la 1 milimetru.

*** Distanța dintre puncte este formată din segmente cumulate ce sunt mai mici decât valoarea 1 milimetru.

**DATE DESPRE IMOBILUL NR. 1369**

Oficiul de Cadastru și Publicitate Imobiliară VALCEA
Biroul de Cadastru și Publicitate Imobiliară Ramnicu Valcea

A. Partea I. Descrierea imobilului

TEREN Extravilan

Adresa: Jud. Valcea, PUNCTUL "LA FANTANA"

Nr. Crt	Nr cadastral Nr. topografic	Suprafața* (mp)	Observații / Referințe
A1		Din acte: 300 Masurata: 223	Sector cadastral:117 Teren neimpregmuit;

B. Partea II. Proprietari și acte

Inscrieri privitoare la dreptul de proprietate și alte drepturi reale		Referințe
/		
Act Administrativ nr. 742/46445, din 17/09/2002 emis de CJSDPAT VALCEA (titlu de proprietate);		
B1	Intabulare, drept de PROPRIETATE, dobandit prin Lege, cota actuala 1/1 1) COTORELEA N ION, DECEDAT DEFUNCT:Da	A1

C. Partea III. SARCINI .

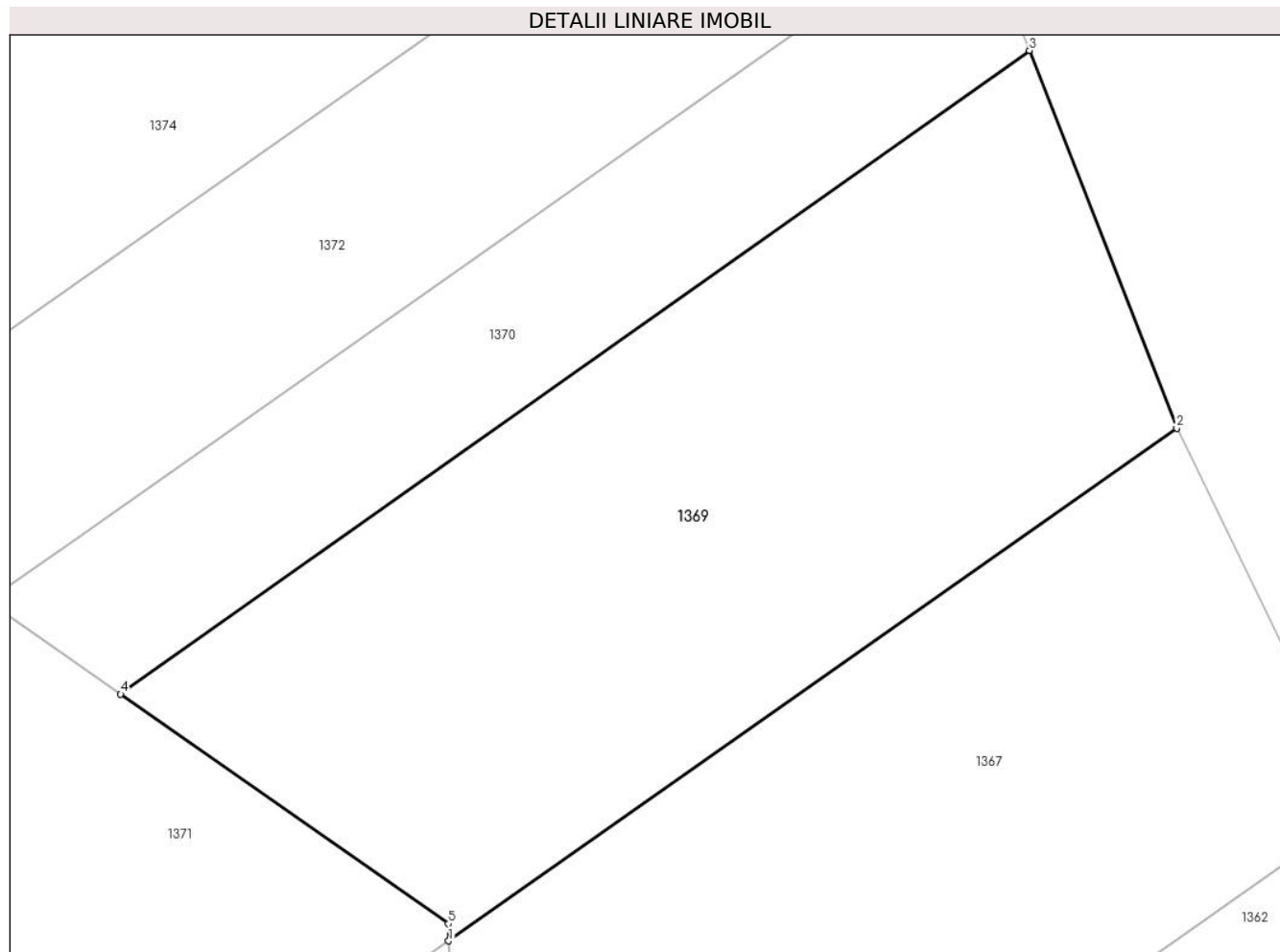
Inscrieri privind dezmembramintele dreptului de proprietate, drepturi reale de garanție și sarcini	Referințe
NU SUNT	

Anexa Nr. 1 La Partea I

Teren

Nr cadastral	Suprafața (mp)*	Observații / Referințe
	Din acte: 300 Masurata: 223	

* Suprafața este determinată în planul de proiecție Stereo 70.



Date referitoare la teren

Crt	Categorie folosință	Intra vilan	Suprafața (mp)	Tarla	Parcelă	Nr. topo	Observații / Referințe
1	arabil	NU	223	115	19/6	-	

Lungime Segmente

1) Valorile lungimilor segmentelor sunt obținute din proiecție în plan.

Punct început	X / Y	Punct sfârșit	X / Y	Lungime segment (** (m)
1	428.673,545 365.513,853	2	428.690,967 365.526,124	21.31
2	428.690,967 365.526,124	3	428.687,444 365.535,158	9.697
3	428.687,444 365.535,158	4	428.665,694 365.519,758	26.65
4	428.665,694 365.519,758	5	428.673,535 365.514,26	9.576
5	428.673,535 365.514,26	1	428.673,545 365.513,853	0.407

**** Lungimile segmentelor sunt determinate în planul de proiecție Stereo 70 și sunt rotunjite la 1 milimetru.**

***** Distanța dintre puncte este formată din segmente cumulate ce sunt mai mici decât valoarea 1 milimetru.**

**DATE DESPRE IMOBILUL NR. 1370**

Oficiul de Cadastru și Publicitate Imobiliară VALCEA
Biroul de Cadastru și Publicitate Imobiliară Ramnicu Valcea

A. Partea I. Descrierea imobilului

TEREN Extravilan

Adresa: Jud. Valcea, PUNCTUL "LA FINTANA"

Nr. Crt	Nr cadastral Nr. topografic	Suprafața* (mp)	Observații / Referințe
A1		100	Sector cadastral:117 Teren neimpregmuit;

B. Partea II. Proprietari și acte

Inscrieri privitoare la dreptul de proprietate și alte drepturi reale	Referințe
/	
Act Administrativ nr. 886/46591, din 03/10/2002 emis de CJSDPAT VALCEA (titlu de proprietate);	
B1	A1
Intabulare, drept de PROPRIETATE, dobandit prin Lege, cota actuala 1/1	
1) BARBULESCU I CONSTANTIN, DECEDAT DEFUNCT:Da	

C. Partea III. SARCINI .

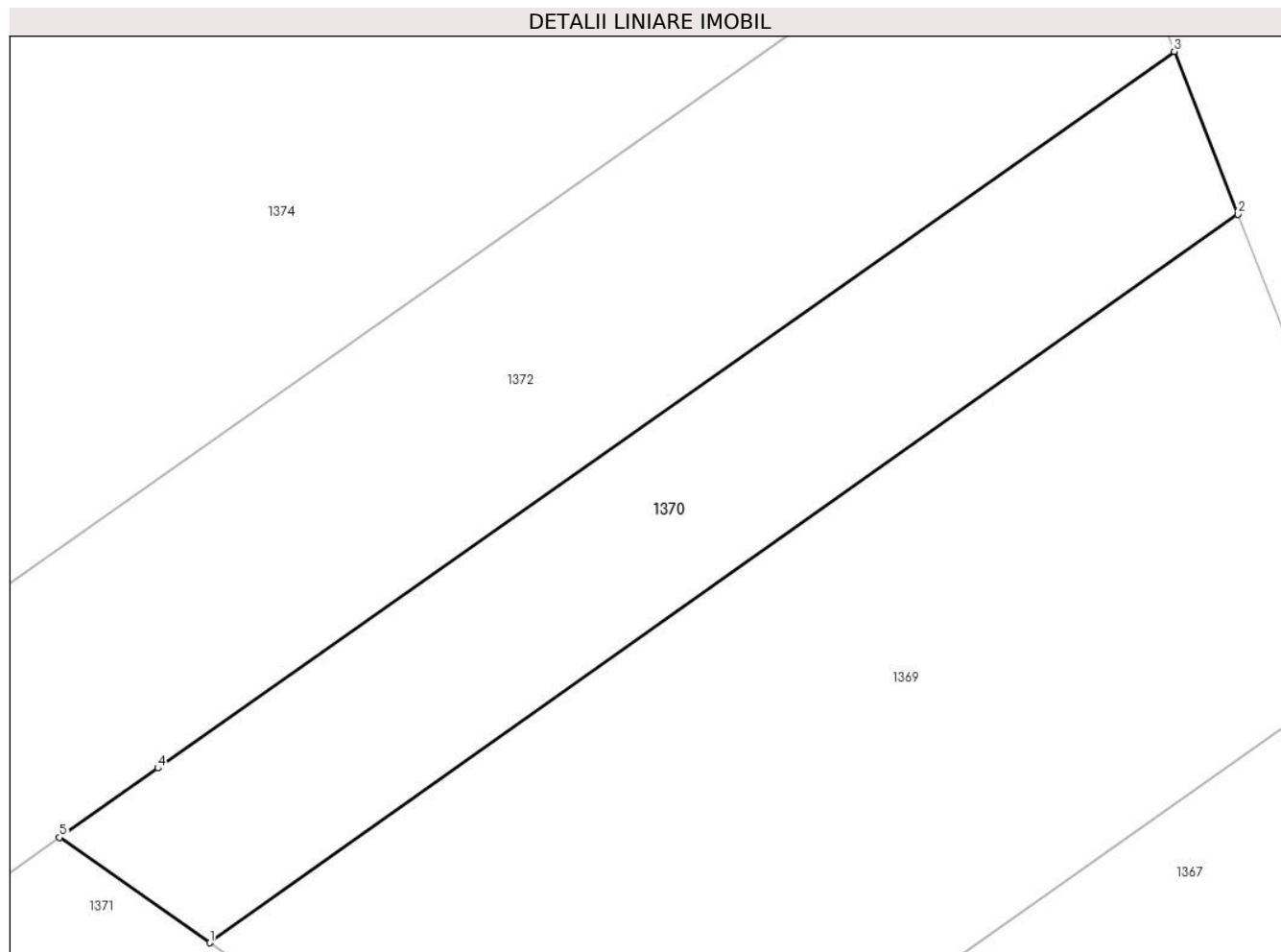
Inscrieri privind dezmembramintele dreptului de proprietate, drepturi reale de garanție și sarcini	Referințe
NU SUNT	

Anexa Nr. 1 La Partea I

Teren

Nr cadastral	Suprafața (mp)*	Observații / Referințe
	100	

* Suprafața este determinată în planul de proiecție Stereo 70.



Date referitoare la teren

Crt	Categorie folosință	Intravilan	Suprafața (mp)	Tarla	Parcelă	Nr. topo	Observații / Referințe
1	arabil	NU	100	115	19/5	-	

Lungime Segmente

1) Valorile lungimilor segmentelor sunt obținute din proiecție în plan.

Punct început	X / Y	Punct sfârșit	X / Y	Lungime segment (** (m)
1	428.665,694 365.519,758	2	428.687,444 365.535,158	26.65
2	428.687,444 365.535,158	3	428.686,102 365.538,598	3.693
3	428.686,102 365.538,598	4	428.664,594 365.523,45	26.307
4	428.664,594 365.523,45	5	428.662,516 365.521,986	2.542
5	428.662,516 365.521,986	1	428.665,694 365.519,758	3.881

**** Lungimile segmentelor sunt determinate în planul de proiecție Stereo 70 și sunt rotunjite la 1 milimetru.**

***** Distanța dintre puncte este formată din segmente cumulate ce sunt mai mici decât valoarea 1 milimetru.**

**DATE DESPRE IMOBILUL NR. 1371**

Oficiul de Cadastru și Publicitate Imobiliară VALCEA
Biroul de Cadastru și Publicitate Imobiliară Ramnicu Valcea

A. Partea I. Descrierea imobilului

TEREN Extravilan

Adresa: Jud. Valcea

Nr. Crt	Nr cadastral Nr. topografic	Suprafața* (mp)	Observații / Referințe
A1		2.080	Sector cadastral:117 Teren neimpregmuit;

B. Partea II. Proprietari și acte

Inscrieri privitoare la dreptul de proprietate și alte drepturi reale		Referințe
/		
Act Administrativ nr. 591, din 13/09/2005 emis de PRIMARIA COMUNEI GLAVILE (HCJ NR. 49/05.01.2001);		
B1	Inscrierea provizorie, drept de PROPRIETATE, dobandit prin Lege, cota actuala 1/1 1) COTORELEA NICOLITA	A1

C. Partea III. SARCINI .

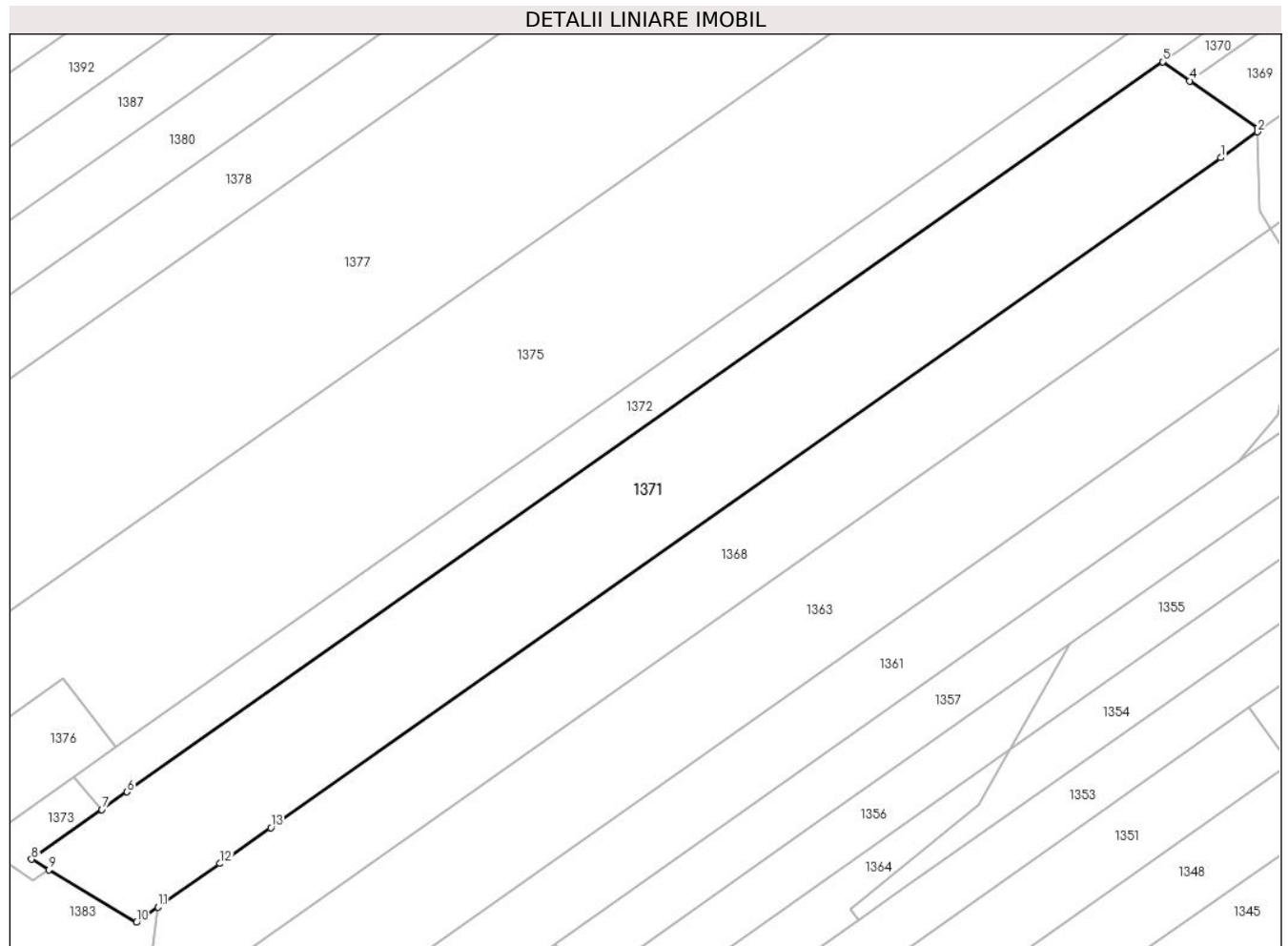
Inscrieri privind dezmembramintele dreptului de proprietate, drepturi reale de garanție și sarcini	Referințe
NU SUNT	

Anexa Nr. 1 La Partea I

Teren

Nr cadastral	Suprafața (mp)*	Observații / Referințe
	2.080	

* Suprafața este determinată în planul de proiecție Stereo 70.



Date referitoare la teren

Crt	Categorie folosință	Intra vilan	Suprafața (mp)	Tarla	Parcelă	Nr. topo	Observații / Referințe
1	padure	NU	2.080	UP PESCEANA	UA 95	-	

Lungime Segmente

1) Valorile lungimilor segmentelor sunt obținute din proiecție în plan.

Punct început	X / Y	Punct sfârșit	X / Y	Lungime segment (** (m)
1	428.669,282 365.510,851	2	428.673,545 365.513,853	5.214
2	428.673,545 365.513,853	3	428.673,535 365.514,26	0.407
3	428.673,535 365.514,26	4	428.665,694 365.519,758	9.576
4	428.665,694 365.519,758	5	428.662,516 365.521,986	3.881
5	428.662,516 365.521,986	6	428.542,38 365.437,373	146.942

Punct început	X / Y	Punct sfârșit	X / Y	Lungime segment (** (m)
6	428.542,38 365.437,373	7	428.539,46 365.435,317	3.572
7	428.539,46 365.435,317	8	428.531,278 365.429,554	10.007
8	428.531,278 365.429,554	9	428.533,324 365.428,327	2.386
9	428.533,324 365.428,327	10	428.543,469 365.422,239	11.831
10	428.543,469 365.422,239	11	428.545,974 365.424,004	3.064
11	428.545,974 365.424,004	12	428.553,161 365.429,066	8.791
12	428.553,161 365.429,066	13	428.559,069 365.433,227	7.226
13	428.559,069 365.433,227	1	428.669,282 365.510,851	134.805

** Lungimile segmentelor sunt determinate în planul de proiecție Stereo 70 și sunt rotunjite la 1 milimetru.

*** Distanța dintre puncte este formată din segmente cumulate ce sunt mai mici decât valoarea 1 milimetru.

**DATE DESPRE IMOBILUL NR. 1372**

Oficiul de Cadastru și Publicitate Imobiliară VALCEA
Biroul de Cadastru și Publicitate Imobiliară Ramnicu Valcea

A. Partea I. Descrierea imobilului

TEREN Extravilan

Adresa: Jud. Valcea, PUNCTUL "IN DOS"

Nr. Crt	Nr cadastral Nr. topografic	Suprafața* (mp)	Observații / Referințe
A1		901	Sector cadastral:117 Teren neimpregmuit;

B. Partea II. Proprietari și acte

Inscrieri privitoare la dreptul de proprietate și alte drepturi reale	Referințe
/	
Act Administrativ nr. 225, din 01/07/2024 emis de PRIMARIA COMUNEI GLAVILE (PVPP NR. 592 DIN 13.09.2005; HCJ NR. 20/23.08.1991);	
B1	Inscrierea provizorie, drept de PROPRIETATE, dobandit prin Lege, cota actuala 1/1
	1) ARCER DUMITRU , DECEDAT DEFUNCT:Da

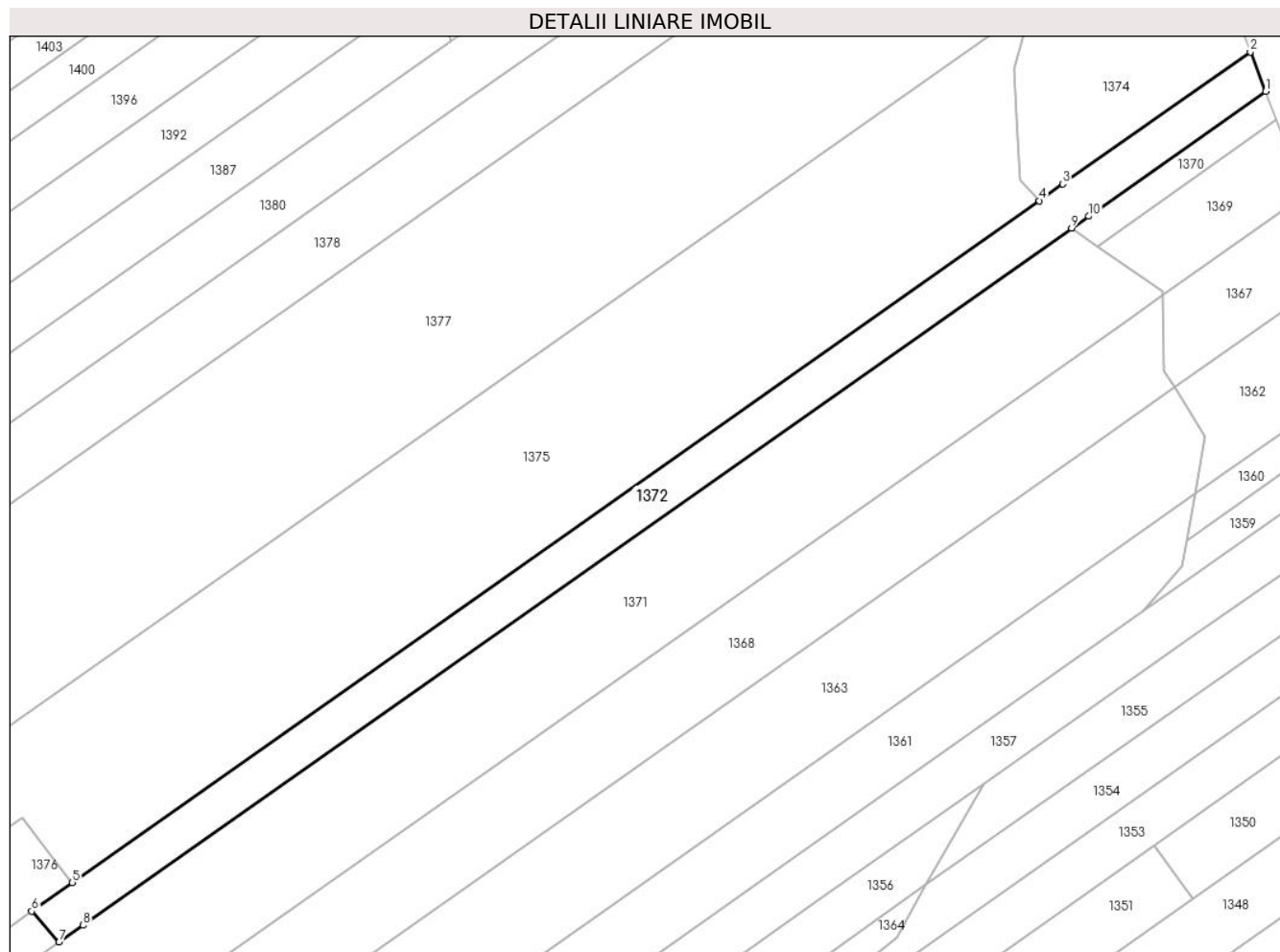
C. Partea III. SARCINI .

Inscrieri privind dezmembramintele dreptului de proprietate, drepturi reale de garanție și sarcini	Referințe
NU SUNT	

Anexa Nr. 1 La Partea I**Teren**

Nr cadastral	Suprafața (mp)*	Observații / Referințe
	901	

* Suprafața este determinată în planul de proiecție Stereo 70.

**Date referitoare la teren**

Crt	Categorie folosință	Intravilan	Suprafața (mp)	Tarla	Parcelă	Nr. topo	Observații / Referințe
1	faneata	NU	151	115	19/4	-	
2	padure	NU	750	UP PESCEANA	UA 95	-	

Lungime Segmente

1) Valorile lungimilor segmentelor sunt obținute din proiecție în plan.

Punct început	X / Y	Punct sfârșit	X / Y	Lungime segment (** (m)
1	428.686,102 365.538,598	2	428.684,231 365.543,396	5.15
2	428.684,231 365.543,396	3	428.661,457 365.527,356	27.856
3	428.661,457 365.527,356	4	428.658,574 365.525,326	3.526
4	428.658,574 365.525,326	5	428.541,065 365.442,563	143.729

Punct început	X / Y	Punct sfârşit	X / Y	Lungime segment (** (m)
5	428.541,065 365.442,563	6	428.536,131 365.439,088	6.035
6	428.536,131 365.439,088	7	428.539,46 365.435,317	5.03
7	428.539,46 365.435,317	8	428.542,38 365.437,373	3.572
8	428.542,38 365.437,373	9	428.662,516 365.521,986	146.942
9	428.662,516 365.521,986	10	428.664,594 365.523,45	2.542
10	428.664,594 365.523,45	1	428.686,102 365.538,598	26.307

** Lungimile segmentelor sunt determinate în planul de proiecție Stereo 70 și sunt rotunjite la 1 milimetru.

*** Distanța dintre puncte este formată din segmente cumulate ce sunt mai mici decât valoarea 1 milimetru.

**DATE DESPRE IMOBILUL NR. 1373**

Oficiul de Cadastru și Publicitate Imobiliară VALCEA
Biroul de Cadastru și Publicitate Imobiliară Ramnicu Valcea

A. Partea I. Descrierea imobilului

TEREN Extravilan

Adresa: Jud. Valcea

Nr. Crt	Nr cadastral Nr. topografic	Suprafața* (mp)	Observații / Referințe
A1		68	Sector cadastral:117 Teren neimprejmuit;

B. Partea II. Proprietari și acte

Inscrieri privitoare la dreptul de proprietate și alte drepturi reale		Referințe
/		
Act Normativ nr. 7, din 13/03/1996 emis de GUVERNUL ROMANIEI (lege);		
B1	Inscrierea provizorie, drept de PROPRIETATE, dobandit prin Lege, cota actuala 1/1	A1
1) NEIDENTIFICAT NEIDENTIFICAT		

C. Partea III. SARCINI .

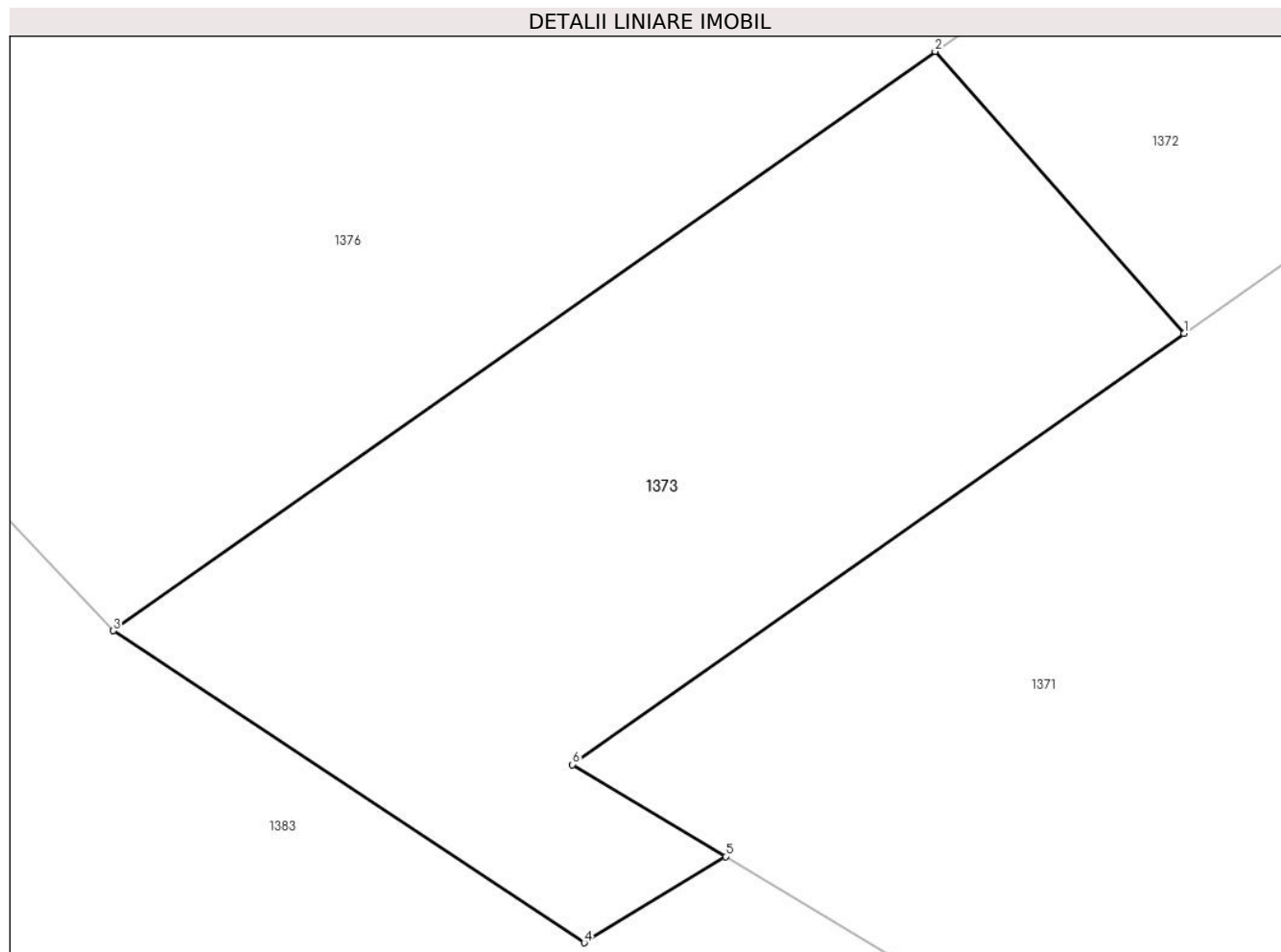
Inscrieri privind dezmembramintele dreptului de proprietate, drepturi reale de garanție și sarcini	Referințe
NU SUNT	

Anexa Nr. 1 La Partea I

Teren

Nr cadastral	Suprafața (mp)*	Observații / Referințe
	68	

* Suprafața este determinată în planul de proiecție Stereo 70.



Date referitoare la teren

Crt	Categorie folosință	Intravilan	Suprafața (mp)	Tarla	Parcelă	Nr. topo	Observații / Referințe
1	padure	NU	68	-	-	-	

Lungime Segmente

1) Valorile lungimilor segmentelor sunt obținute din proiecție în plan.

Punct început	X / Y	Punct sfârșit	X / Y	Lungime segment (** (m)
1	428.539,46 365.435,317	2	428.536,131 365.439,088	5.03
2	428.536,131 365.439,088	3	428.525,135 365.431,343	13.449
3	428.525,135 365.431,343	4	428.531,435 365.427,173	7.555
4	428.531,435 365.427,173	5	428.533,324 365.428,327	2.214
5	428.533,324 365.428,327	6	428.531,278 365.429,554	2.386

Punct început	X / Y	Punct sfârşit	X / Y	Lungime segment (** (m)
6	428.531,278 365.429,554	1	428.539,46 365.435,317	10.007

** Lungimile segmentelor sunt determinate în planul de proiecţie Stereo 70 şi sunt rotunjite la 1 milimetru.

*** Distanţa dintre puncte este formată din segmente cumulate ce sunt mai mici decât valoarea 1 milimetru.

**DATE DESPRE IMOBILUL NR. 1374**

Oficiul de Cadastru și Publicitate Imobiliară VALCEA
Biroul de Cadastru și Publicitate Imobiliară Ramnicu Valcea

A. Partea I. Descrierea imobilului

TEREN Extravilan

Adresa: Jud. Valcea

Nr. Crt	Nr cadastral Nr. topografic	Suprafața* (mp)	Observații / Referințe
A1		922	Sector cadastral:117 Teren neimpregmuit;

B. Partea II. Proprietari și acte

Inscrieri privitoare la dreptul de proprietate și alte drepturi reale		Referințe
/		
Act Normativ nr. 7, din 13/03/1996 emis de GUVERNUL ROMANIEI (lege);		
B1	Inscrierea provizorie, drept de PROPRIETATE, dobandit prin Lege, cota actuala 1/1 1) NEIDENTIFICAT NEIDENTIFICAT	A1

C. Partea III. SARCINI .

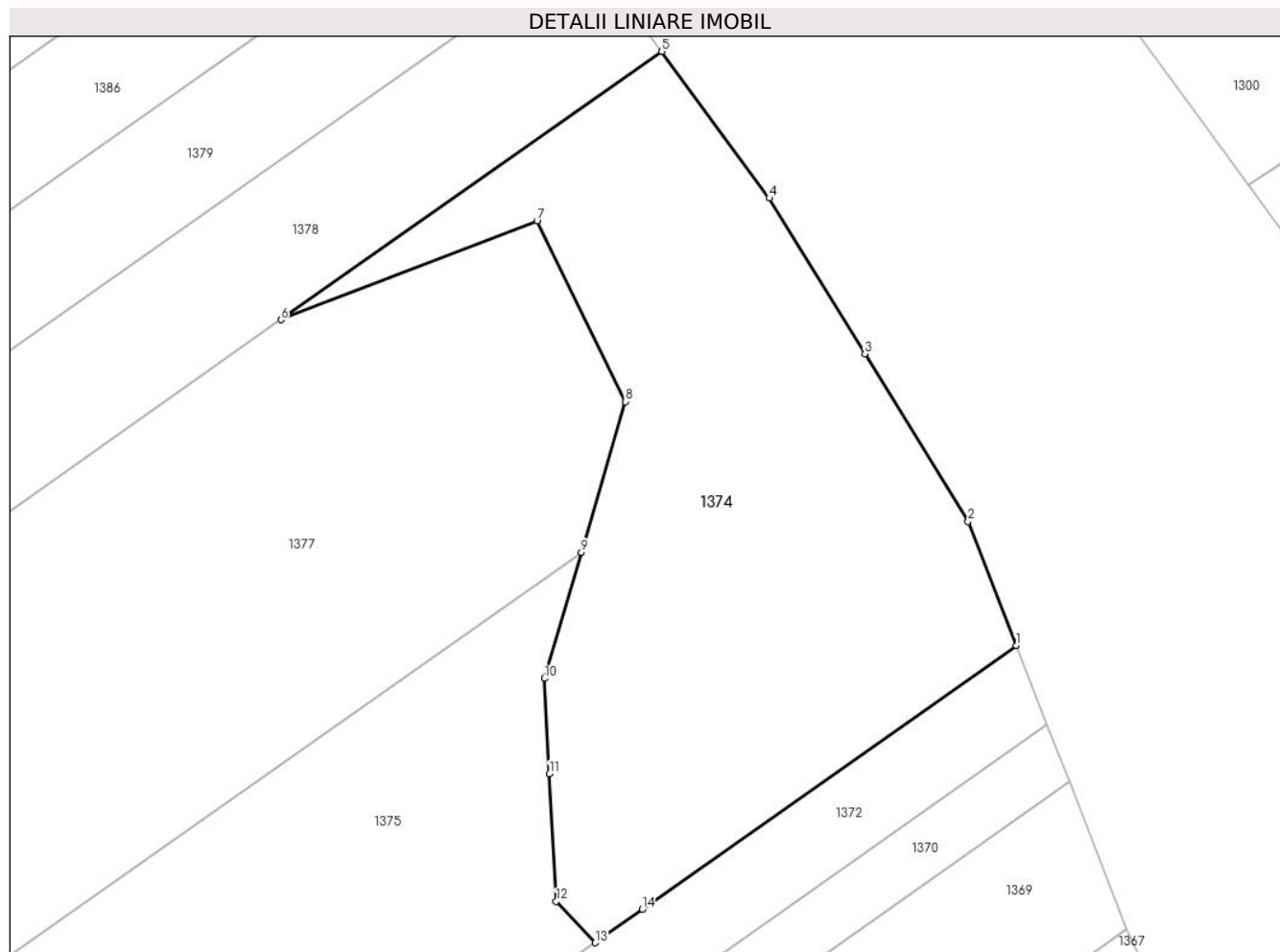
Inscrieri privind dezmembramintele dreptului de proprietate, drepturi reale de garanție și sarcini	Referințe
NU SUNT	

Anexa Nr. 1 La Partea I

Teren

Nr cadastral	Suprafața (mp)*	Observații / Referințe
	922	

* Suprafața este determinată în planul de proiecție Stereo 70.



Date referitoare la teren

Crt	Categorie folosință	Intravilan	Suprafața (mp)	Tarla	Parcelă	Nr. topo	Observații / Referințe
1	pasune	NU	922	-	-	-	

Lungime Segmente

1) Valorile lungimilor segmentelor sunt obținute din proiecție în plan.

Punct început	X / Y	Punct sfârșit	X / Y	Lungime segment (** (m)
1	428.684,231 365.543,396	2	428.681,286 365.550,95	8.108
2	428.681,286 365.550,95	3	428.675,018 365.561,14	11.963
3	428.675,018 365.561,14	4	428.669,185 365.570,625	11.135
4	428.669,185 365.570,625	5	428.662,646 365.579,547	11.061
5	428.662,646 365.579,547	6	428.639,447 365.563,226	28.366

Punct început	X / Y	Punct sfârşit	X / Y	Lungime segment (** (m)
6	428.639,447 365.563,226	7	428.655,034 365.569,248	16.71
7	428.655,034 365.569,248	8	428.660,42 365.558,25	12.246
8	428.660,42 365.558,25	9	428.657,742 365.549,073	9.56
9	428.657,742 365.549,073	10	428.655,503 365.541,403	7.99
10	428.655,503 365.541,403	11	428.655,803 365.535,605	5.806
11	428.655,803 365.535,605	12	428.656,205 365.527,832	7.784
12	428.656,205 365.527,832	13	428.658,574 365.525,326	3.448
13	428.658,574 365.525,326	14	428.661,457 365.527,356	3.526
14	428.661,457 365.527,356	1	428.684,231 365.543,396	27.856

** Lungimile segmentelor sunt determinate în planul de proiecție Stereo 70 și sunt rotunjite la 1 milimetru.

*** Distanța dintre puncte este formată din segmente cumulate ce sunt mai mici decât valoarea 1 milimetru.

**DATE DESPRE IMOBILUL NR. 1375**

Oficiul de Cadastru și Publicitate Imobiliară VALCEA
Biroul de Cadastru și Publicitate Imobiliară Ramnicu Valcea

A. Partea I. Descrierea imobilului

TEREN Extravilan

Adresa: Jud. Valcea

Nr. Crt	Nr cadastral Nr. topografic	Suprafața* (mp)	Observații / Referințe
A1		3.379	Sector cadastral:117 Teren neimprejmuit;

B. Partea II. Proprietari și acte

Inscrieri privitoare la dreptul de proprietate și alte drepturi reale		Referințe
/		
Act Normativ nr. 7, din 13/03/1996 emis de GUVERNUL ROMANIEI (lege);		
B1	Inscrierea provizorie, drept de PROPRIETATE, dobandit prin Lege, cota actuala 1/1	A1
1) NEIDENTIFICAT NEIDENTIFICAT		

C. Partea III. SARCINI .

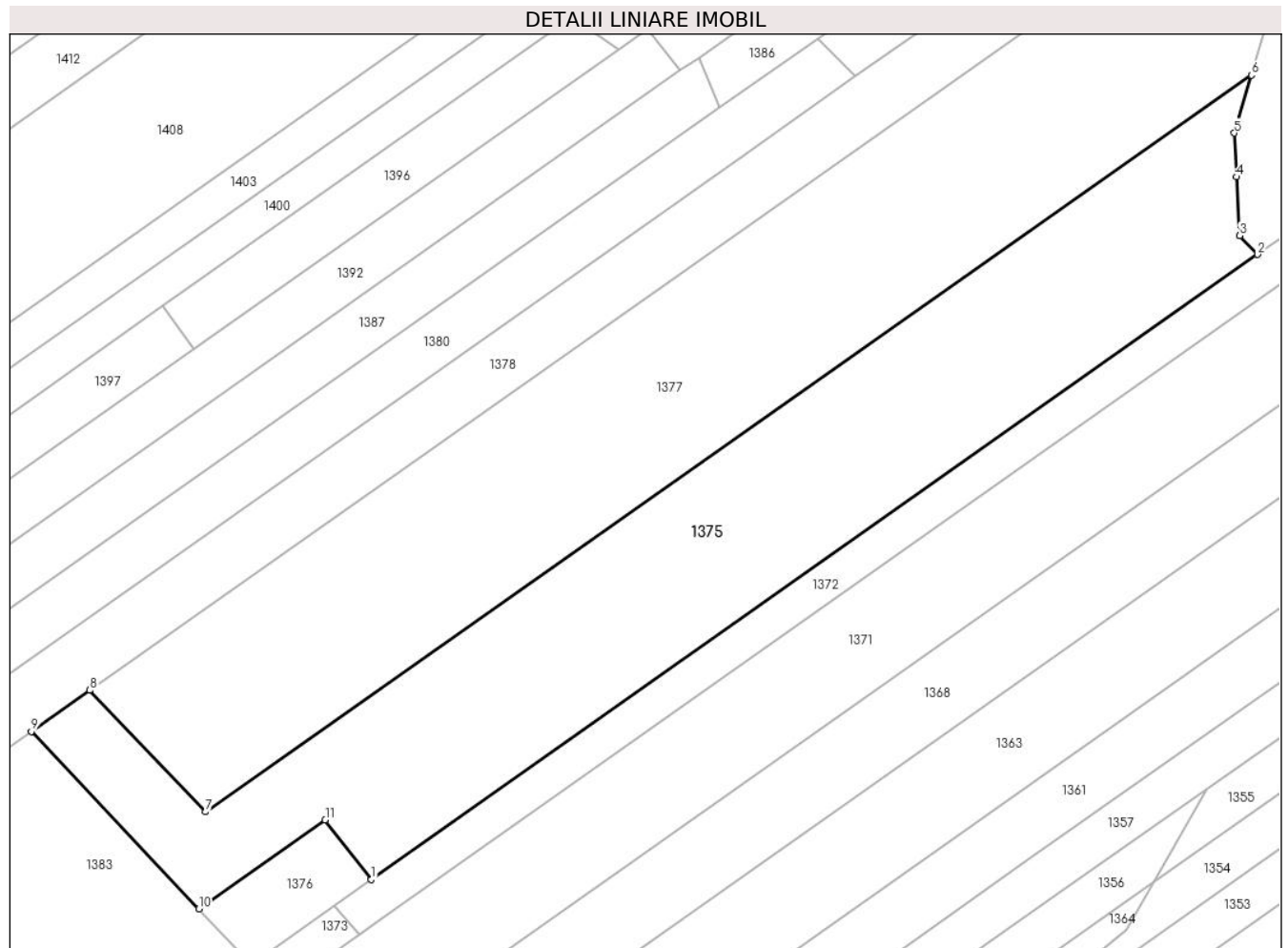
Inscrieri privind dezmembramintele dreptului de proprietate, drepturi reale de garanție și sarcini	Referințe
NU SUNT	

Anexa Nr. 1 La Partea I

Teren

Nr cadastral	Suprafața (mp)*	Observații / Referințe
	3.379	

* Suprafața este determinată în planul de proiecție Stereo 70.



Date referitoare la teren

Crt	Categorie folosință	Intravilan	Suprafața (mp)	Tarla	Parcelă	Nr. topo	Observații / Referințe
1	padure	NU	3.379	-	-	-	

Lungime Segmente

1) Valorile lungimilor segmentelor sunt obținute din proiecție în plan.

Punct început	X / Y	Punct sfârșit	X / Y	Lungime segment (** (m)
1	428.541,065 365.442,563	2	428.658,574 365.525,326	143.729
2	428.658,574 365.525,326	3	428.656,205 365.527,832	3.448
3	428.656,205 365.527,832	4	428.655,803 365.535,605	7.784
4	428.655,803 365.535,605	5	428.655,503 365.541,403	5.806
5	428.655,503 365.541,403	6	428.657,742 365.549,073	7.99

Punct început	X / Y	Punct sfârșit	X / Y	Lungime segment (** (m)
6	428.657,742 365.549,073	7	428.519,1 365.451,538	169.513
7	428.519,1 365.451,538	8	428.503,717 365.467,63	22.261
8	428.503,717 365.467,63	9	428.495,986 365.462,185	9.456
9	428.495,986 365.462,185	10	428.518,166 365.438,666	32.328
10	428.518,166 365.438,666	11	428.534,93 365.450,474	20.505
11	428.534,93 365.450,474	1	428.541,065 365.442,563	10.011

** Lungimile segmentelor sunt determinate în planul de proiecție Stereo 70 și sunt rotunjite la 1 milimetru.

*** Distanța dintre puncte este formată din segmente cumulate ce sunt mai mici decât valoarea 1 milimetru.

**DATE DESPRE IMOBILUL NR. 1376**

Oficiul de Cadastru și Publicitate Imobiliară VALCEA
Biroul de Cadastru și Publicitate Imobiliară Ramnicu Valcea

A. Partea I. Descrierea imobilului

TEREN Extravilan

Adresa: Jud. Valcea

Nr. Crt	Nr cadastral Nr. topografic	Suprafața* (mp)	Observații / Referințe
A1		200	Sector cadastral:117 Teren neimpregmuit;

B. Partea II. Proprietari și acte

Inscrieri privitoare la dreptul de proprietate și alte drepturi reale		Referințe
/		
Act Administrativ nr. 593, din 13/09/2005 emis de PRIMARIA COMUNEI GLAVILE (HCJ NR.20 DIN 23.08.1991);		
B1	Inscrierea provizorie, drept de PROPRIETATE, dobandit prin Lege, cota actuala 1/1 1) GIRUIE N ALEXANDRU, DECEDAT DEFUNCT:Da	A1

C. Partea III. SARCINI .

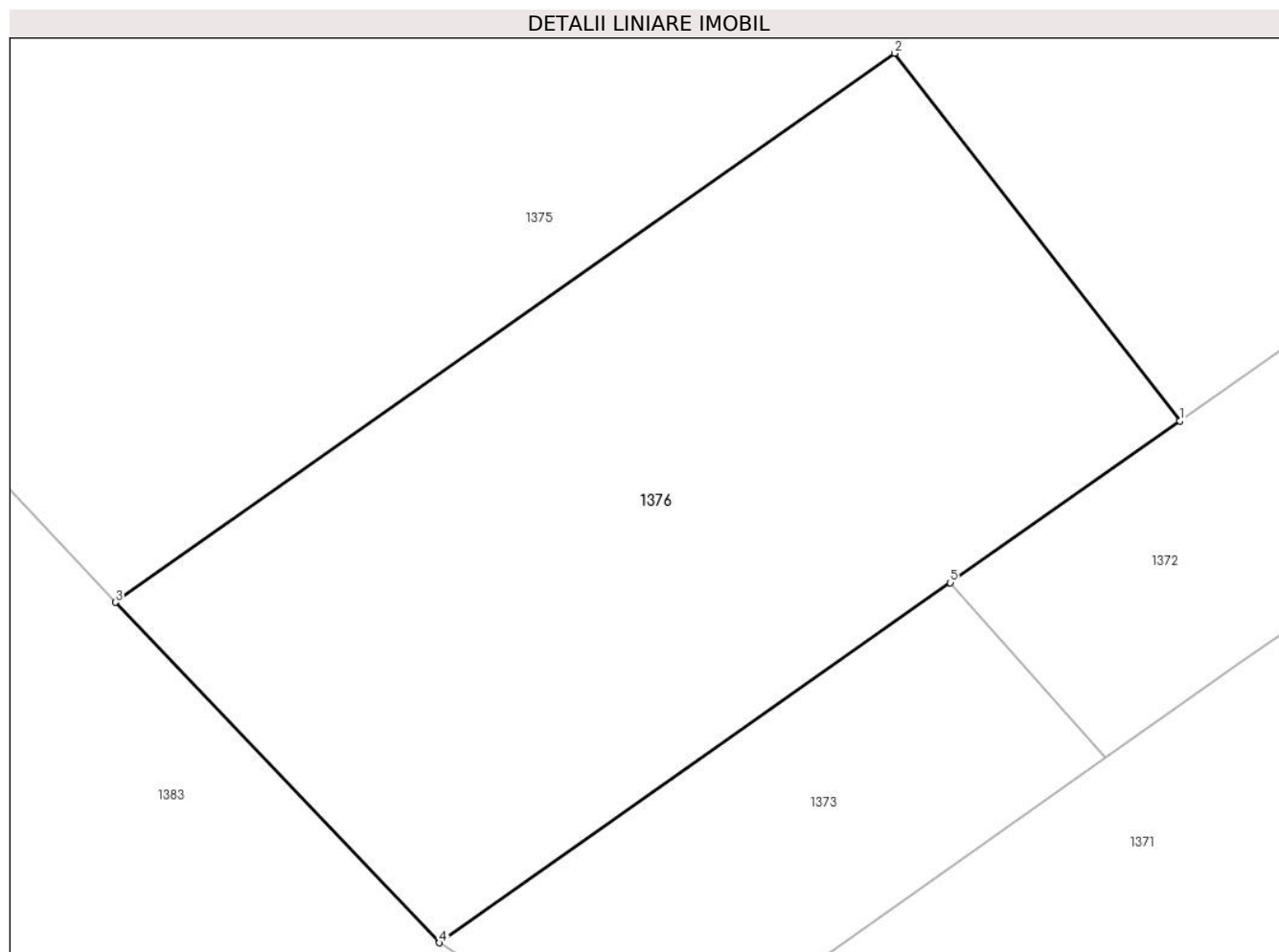
Inscrieri privind dezmembramintele dreptului de proprietate, drepturi reale de garanție și sarcini	Referințe
NU SUNT	

Anexa Nr. 1 La Partea I

Teren

Nr cadastral	Suprafața (mp)*	Observații / Referințe
	200	

* Suprafața este determinată în planul de proiecție Stereo 70.



Date referitoare la teren

Crt	Categorie folosință	Intravilan	Suprafața (mp)	Tarla	Parcelă	Nr. topo	Observații / Referințe
1	padure	NU	200	UP PESCEANA	UA 95	-	

Lungime Segmente

1) Valorile lungimilor segmentelor sunt obținute din proiecție în plan.

Punct început	X / Y	Punct sfârșit	X / Y	Lungime segment (** (m)
1	428.541,065 365.442,563	2	428.534,93 365.450,474	10.011
2	428.534,93 365.450,474	3	428.518,166 365.438,666	20.505
3	428.518,166 365.438,666	4	428.525,135 365.431,343	10.109
4	428.525,135 365.431,343	5	428.536,131 365.439,088	13.449
5	428.536,131 365.439,088	1	428.541,065 365.442,563	6.035

**** Lungimile segmentelor sunt determinate în planul de proiecție Stereo 70 și sunt rotunjite la 1 milimetru.**

***** Distanța dintre puncte este formată din segmente cumulate ce sunt mai mici decât valoarea 1 milimetru.**

**DATE DESPRE IMOBILUL NR. 1377**

Oficiul de Cadastru și Publicitate Imobiliară VALCEA
Biroul de Cadastru și Publicitate Imobiliară Ramnicu Valcea

A. Partea I. Descrierea imobilului

TEREN Extravilan

Adresa: Jud. Valcea

Nr. Crt	Nr cadastral Nr. topografic	Suprafața* (mp)	Observații / Referințe
A1		3.905	Sector cadastral:117 Teren neimpregmuit;

B. Partea II. Proprietari și acte

Inscrieri privitoare la dreptul de proprietate și alte drepturi reale		Referințe
/		
Act Administrativ nr. 872, din 15/11/2006 emis de PRIMARIA COMUNEI GLAVILE (HCJ NR. 49/05.01.2001);		
B1	Inscrierea provizorie, drept de PROPRIETATE, dobandit prin Lege, cota actuala 1/1 1) FLORICA GH ELENA 2) CEDICA VALENTIN	A1

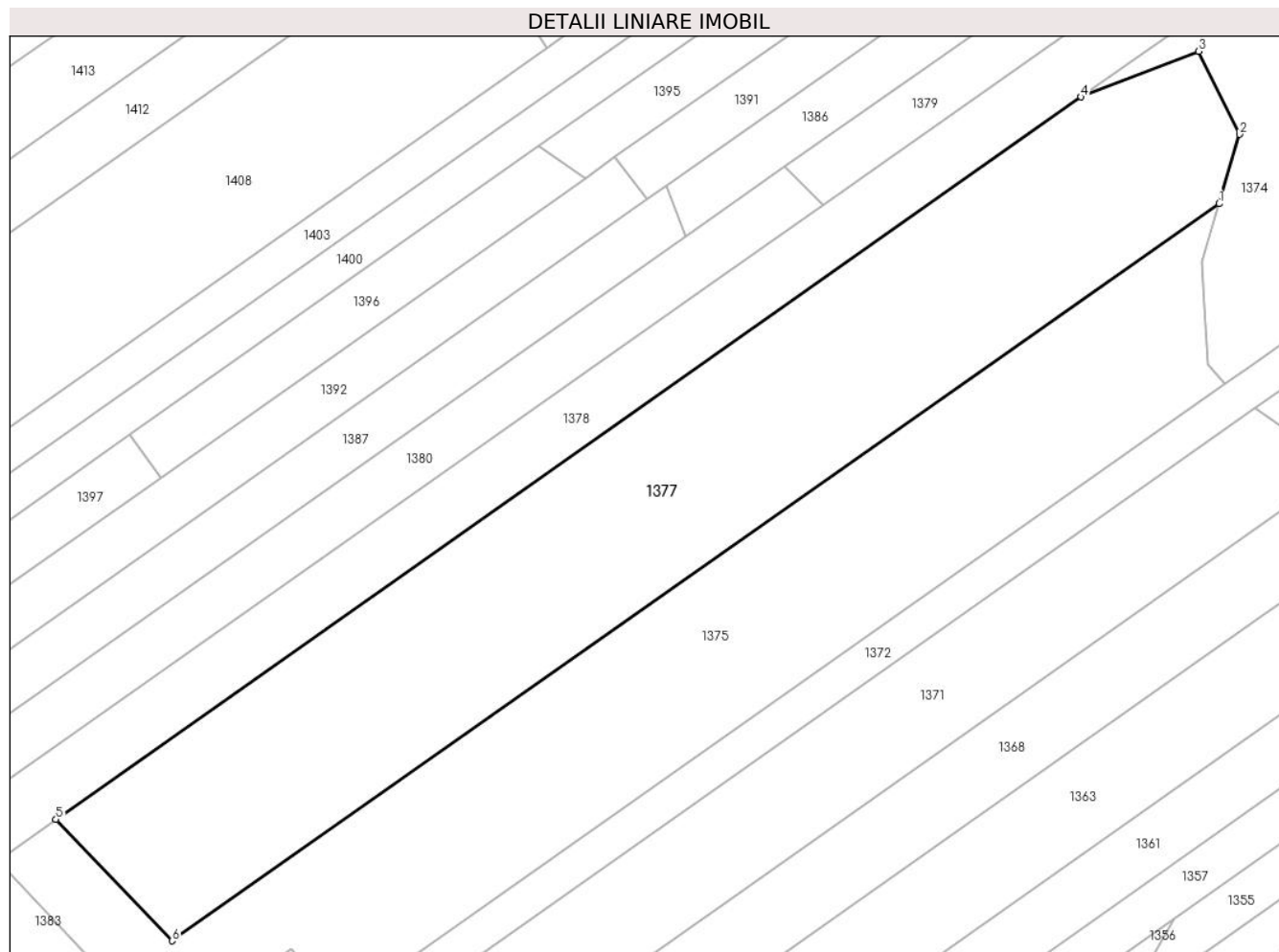
C. Partea III. SARCINI .

Inscrieri privind dezmembramintele dreptului de proprietate, drepturi reale de garanție și sarcini	Referințe
NU SUNT	

Anexa Nr. 1 La Partea I**Teren**

Nr cadastral	Suprafața (mp)*	Observații / Referințe
	3.905	

* Suprafața este determinată în planul de proiecție Stereo 70.

**Date referitoare la teren**

Crt	Categorie folosință	Intra vilan	Suprafața (mp)	Tarla	Parcelă	Nr. topo	Observații / Referințe
1	padure	NU	3.905	UP PESCEANA	UA 95	-	

Lungime Segmente

1) Valorile lungimilor segmentelor sunt obținute din proiecție în plan.

Punct început	X / Y	Punct sfârșit	X / Y	Lungime segment (** (m)
1	428.657,742 365.549,073	2	428.660,42 365.558,25	9.56
2	428.660,42 365.558,25	3	428.655,034 365.569,248	12.246
3	428.655,034 365.569,248	4	428.639,447 365.563,226	16.71
4	428.639,447 365.563,226	5	428.503,717 365.467,63	166.015
5	428.503,717 365.467,63	6	428.519,1 365.451,538	22.261

Punct început	X / Y	Punct sfârşit	X / Y	Lungime segment (** (m)
6	428.519,1 365.451,538	1	428.657,742 365.549,073	169.513

** Lungimile segmentelor sunt determinate în planul de proiecţie Stereo 70 şi sunt rotunjite la 1 milimetru.

*** Distanţa dintre puncte este formată din segmente cumulate ce sunt mai mici decât valoarea 1 milimetru.

**DATE DESPRE IMOBILUL NR. 1378**

Oficiul de Cadastru și Publicitate Imobiliară VALCEA
Biroul de Cadastru și Publicitate Imobiliară Ramnicu Valcea

A. Partea I. Descrierea imobilului

TEREN Extravilan

Adresa: Jud. Valcea

Nr. Crt	Nr cadastral Nr. topografic	Suprafața* (mp)	Observații / Referințe
A1		1.900	Sector cadastral:117 Teren neimpregmuit;

B. Partea II. Proprietari și acte

Inscrieri privitoare la dreptul de proprietate și alte drepturi reale		Referințe
/		
Act Administrativ nr. 682, din 11/08/2006 emis de PRIMARIA COMUNEI GLAVILE (HCJ NR. 49/05.01.2001);		
B1	Inscrierea provizorie, drept de PROPRIETATE, dobandit prin Lege, cota actuala 1/1 1) CHITUC LUCRETIA	A1

C. Partea III. SARCINI .

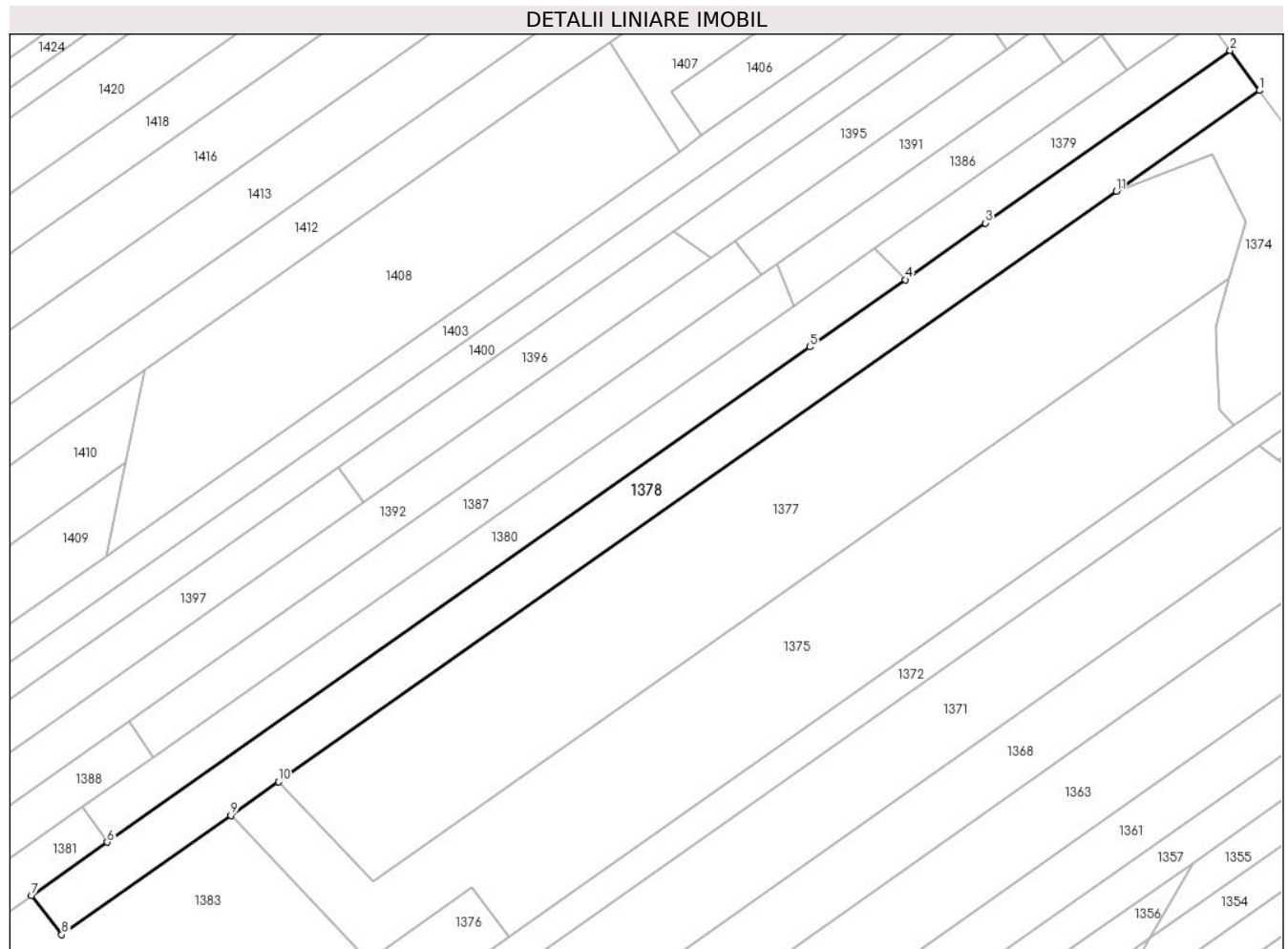
Inscrieri privind dezmembramintele dreptului de proprietate, drepturi reale de garanție și sarcini	Referințe
NU SUNT	

Anexa Nr. 1 La Partea I

Teren

Nr cadastral	Suprafața (mp)*	Observații / Referințe
	1.900	

* Suprafața este determinată în planul de proiecție Stereo 70.



Date referitoare la teren

Crt	Categorie folosință	Intravilan	Suprafața (mp)	Tarla	Parcelă	Nr. topo	Observații / Referințe
1	padure	NU	1.900	UP PESCEANA	UA 95	-	

Lungime Segmente

1) Valorile lungimilor segmentelor sunt obținute din proiecție în plan.

Punct început	X / Y	Punct sfârșit	X / Y	Lungime segment (** (m)
1	428.662,646 365.579,547	2	428.657,908 365.586,013	8.017
2	428.657,908 365.586,013	3	428.618,257 365.558,086	48.499
3	428.618,257 365.558,086	4	428.605,248 365.548,924	15.911
4	428.605,248 365.548,924	5	428.589,808 365.538,049	18.886
5	428.589,808 365.538,049	6	428.475,946 365.457,855	139.268

Punct început	X / Y	Punct sfârșit	X / Y	Lungime segment (** (m)
6	428.475,946 365.457,855	7	428.463,672 365.449,211	15.012
7	428.463,672 365.449,211	8	428.468,58 365.442,883	8.008
8	428.468,58 365.442,883	9	428.495,986 365.462,185	33.521
9	428.495,986 365.462,185	10	428.503,717 365.467,63	9.456
10	428.503,717 365.467,63	11	428.639,447 365.563,226	166.015
11	428.639,447 365.563,226	1	428.662,646 365.579,547	28.366

** Lungimile segmentelor sunt determinate în planul de proiecție Stereo 70 și sunt rotunjite la 1 milimetru.

*** Distanța dintre puncte este formată din segmente cumulate ce sunt mai mici decât valoarea 1 milimetru.

**DATE DESPRE IMOBILUL NR. 1379**

Oficiul de Cadastru și Publicitate Imobiliară VALCEA
Biroul de Cadastru și Publicitate Imobiliară Ramnicu Valcea

A. Partea I. Descrierea imobilului

TEREN Extravilan

Adresa: Jud. Valcea, PUNCTUL "IN DOS"

Nr. Crt	Nr cadastral Nr. topografic	Suprafața* (mp)	Observații / Referințe
A1		455	Sector cadastral:117 Teren neimpregmuit;

B. Partea II. Proprietari și acte

Inscrieri privitoare la dreptul de proprietate și alte drepturi reale	Referințe
/	
Act Administrativ nr. 824/46591, din 24/09/2002 emis de CJSDPAT VALCEA (titlu de proprietate);	
B1	A1
Intabulare, drept de PROPRIETATE, dobandit prin Lege, cota actuala 1/1	
1) POPA IC DUMITRU, DECEDAT DEFUNCT:Da	

C. Partea III. SARCINI .

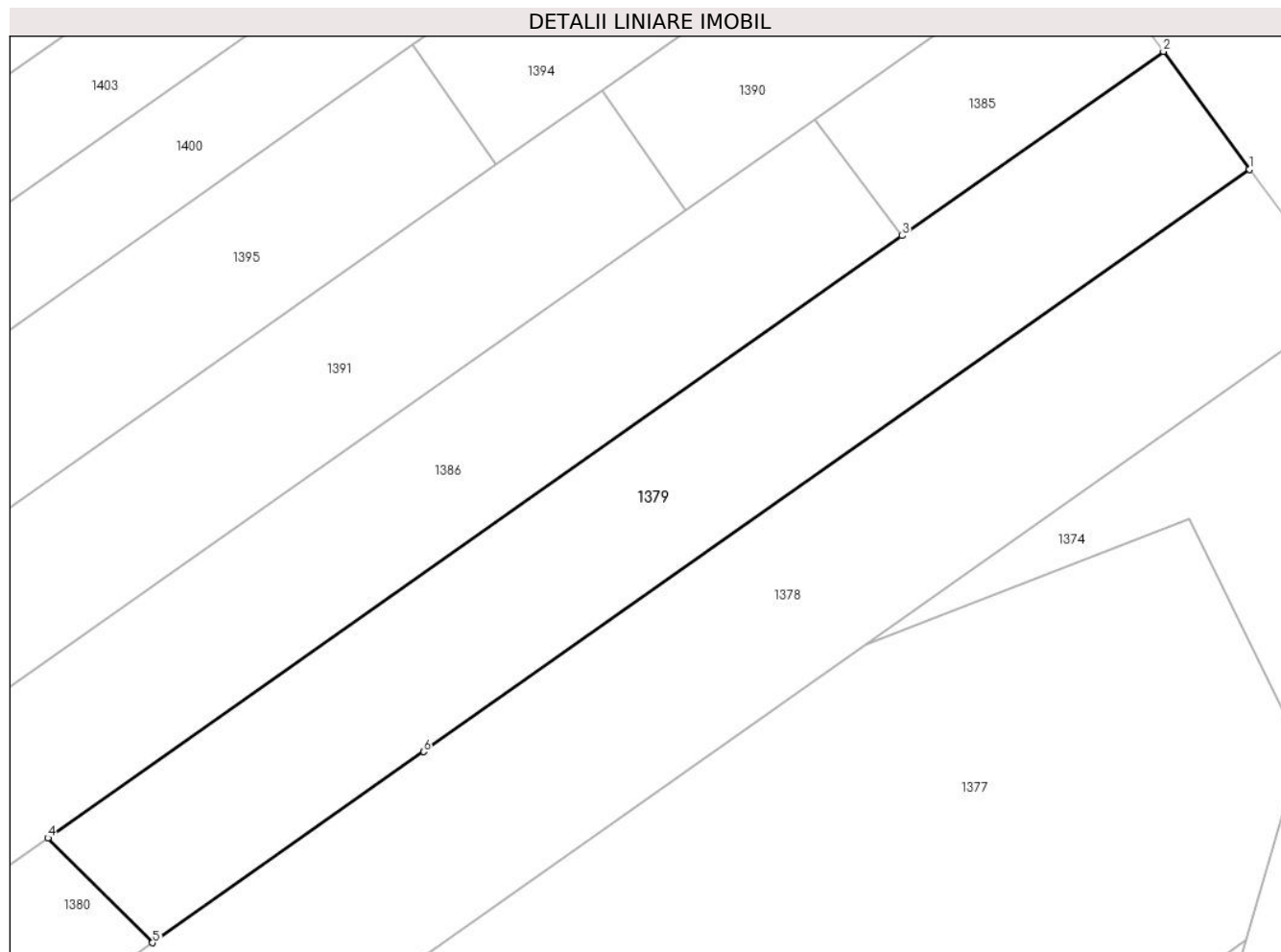
Inscrieri privind dezmembramintele dreptului de proprietate, drepturi reale de garanție și sarcini	Referințe
NU SUNT	

Anexa Nr. 1 La Partea I

Teren

Nr cadastral	Suprafața (mp)*	Observații / Referințe
	455	

* Suprafața este determinată în planul de proiecție Stereo 70.



Date referitoare la teren

Crt	Categorie folosință	Intravilan	Suprafața (mp)	Tarla	Parcelă	Nr. topo	Observații / Referințe
1	pașune	NU	455	115	15/9	-	

Lungime Segmente

1) Valorile lungimilor segmentelor sunt obținute din proiecție în plan.

Punct început	X / Y	Punct sfârșit	X / Y	Lungime segment (** (m)
1	428.657,908 365.586,013	2	428.653,77 365.591,66	7.001
2	428.653,77 365.591,66	3	428.641,225 365.582,825	15.343
3	428.641,225 365.582,825	4	428.600,221 365.553,945	50.154
4	428.600,221 365.553,945	5	428.605,248 365.548,924	7.105
5	428.605,248 365.548,924	6	428.618,257 365.558,086	15.911

Punct început	X / Y	Punct sfârşit	X / Y	Lungime segment (** (m)
6	428.618,257 365.558,086	1	428.657,908 365.586,013	48.499

** Lungimile segmentelor sunt determinate în planul de proiecţie Stereo 70 şi sunt rotunjite la 1 milimetru.

*** Distanţa dintre puncte este formată din segmente cumulate ce sunt mai mici decât valoarea 1 milimetru.

**DATE DESPRE IMOBILUL NR. 1380**

Oficiul de Cadastru și Publicitate Imobiliară VALCEA
Biroul de Cadastru și Publicitate Imobiliară Ramnicu Valcea

A. Partea I. Descrierea imobilului

TEREN Extravilan

Adresa: Jud. Valcea

Nr. Crt	Nr cadastral Nr. topografic	Suprafața* (mp)	Observații / Referințe
A1		1.103	Sector cadastral:117 Teren neimpregmuit;

B. Partea II. Proprietari și acte

Inscrieri privitoare la dreptul de proprietate și alte drepturi reale	Referințe
/	
Act Administrativ nr. 1267, din 27/02/2009 emis de PRIMARIA COMUNEI GLAVILE (HCJ NR. 49/05.01.2001);	
B1	Inscrierea provizorie, drept de PROPRIETATE, dobandit prin Lege, cota actuala 1/1
	1) POPA D IOANA, DECEDAT DEFUNCT:Da

C. Partea III. SARCINI .

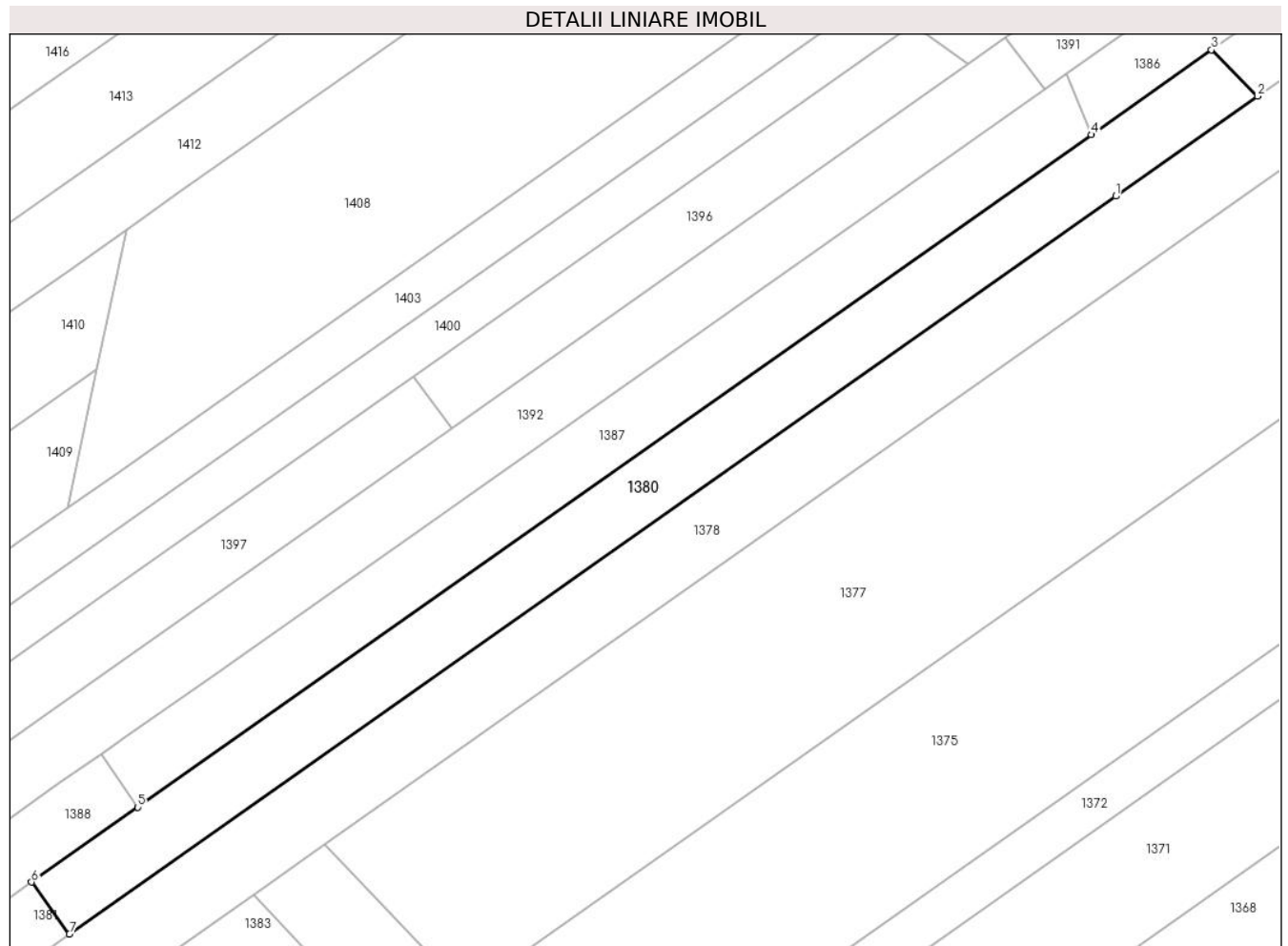
Inscrieri privind dezmembramintele dreptului de proprietate, drepturi reale de garanție și sarcini	Referințe
NU SUNT	

Anexa Nr. 1 La Partea I

Teren

Nr cadastral	Suprafața (mp)*	Observații / Referințe
	1.103	

* Suprafața este determinată în planul de proiecție Stereo 70.



Date referitoare la teren

Crt	Categorie folosință	Intravilan	Suprafața (mp)	Tarla	Parcelă	Nr. topo	Observații / Referințe
1	padure	NU	1.103	UP PESCEANA	UA 95	-	

Lungime Segmente

1) Valorile lungimilor segmentelor sunt obținute din proiecție în plan.

Punct început	X / Y	Punct sfârșit	X / Y	Lungime segment (** (m)
1	428.589,808 365.538,049	2	428.605,248 365.548,924	18.886
2	428.605,248 365.548,924	3	428.600,221 365.553,945	7.105
3	428.600,221 365.553,945	4	428.587,157 365.544,744	15.979
4	428.587,157 365.544,744	5	428.483,38 365.471,654	126.932
5	428.483,38 365.471,654	6	428.471,822 365.463,513	14.138

Punct început	X / Y	Punct sfârșit	X / Y	Lungime segment (** (m)
6	428.471,822 365.463,513	7	428.475,946 365.457,855	7.001
7	428.475,946 365.457,855	1	428.589,808 365.538,049	139.268

** Lungimile segmentelor sunt determinate în planul de proiecție Stereo 70 și sunt rotunjite la 1 milimetru.

*** Distanța dintre puncte este formată din segmente cumulate ce sunt mai mici decât valoarea 1 milimetru.

**DATE DESPRE IMOBILUL NR. 1381**

Oficiul de Cadastru și Publicitate Imobiliară VALCEA
Biroul de Cadastru și Publicitate Imobiliară Ramnicu Valcea

A. Partea I. Descrierea imobilului

TEREN Extravilan

Adresa: Jud. Valcea, PUNCTUL "IN BERG"

Nr. Crt	Nr cadastral Nr. topografic	Suprafața* (mp)	Observații / Referințe
A1		300	Sector cadastral:117 Teren neimpregmuit;

B. Partea II. Proprietari și acte

Inscrieri privitoare la dreptul de proprietate și alte drepturi reale	Referințe
/	
Act Administrativ nr. 824/46591, din 24/09/2002 emis de CJSDPAT VALCEA (titlu de proprietate);	
B1	A1
Intabulare, drept de PROPRIETATE, dobandit prin Lege, cota actuala 1/1	
1) POPA IC DUMITRU, DECEDAT DEFUNCT:Da	

C. Partea III. SARCINI .

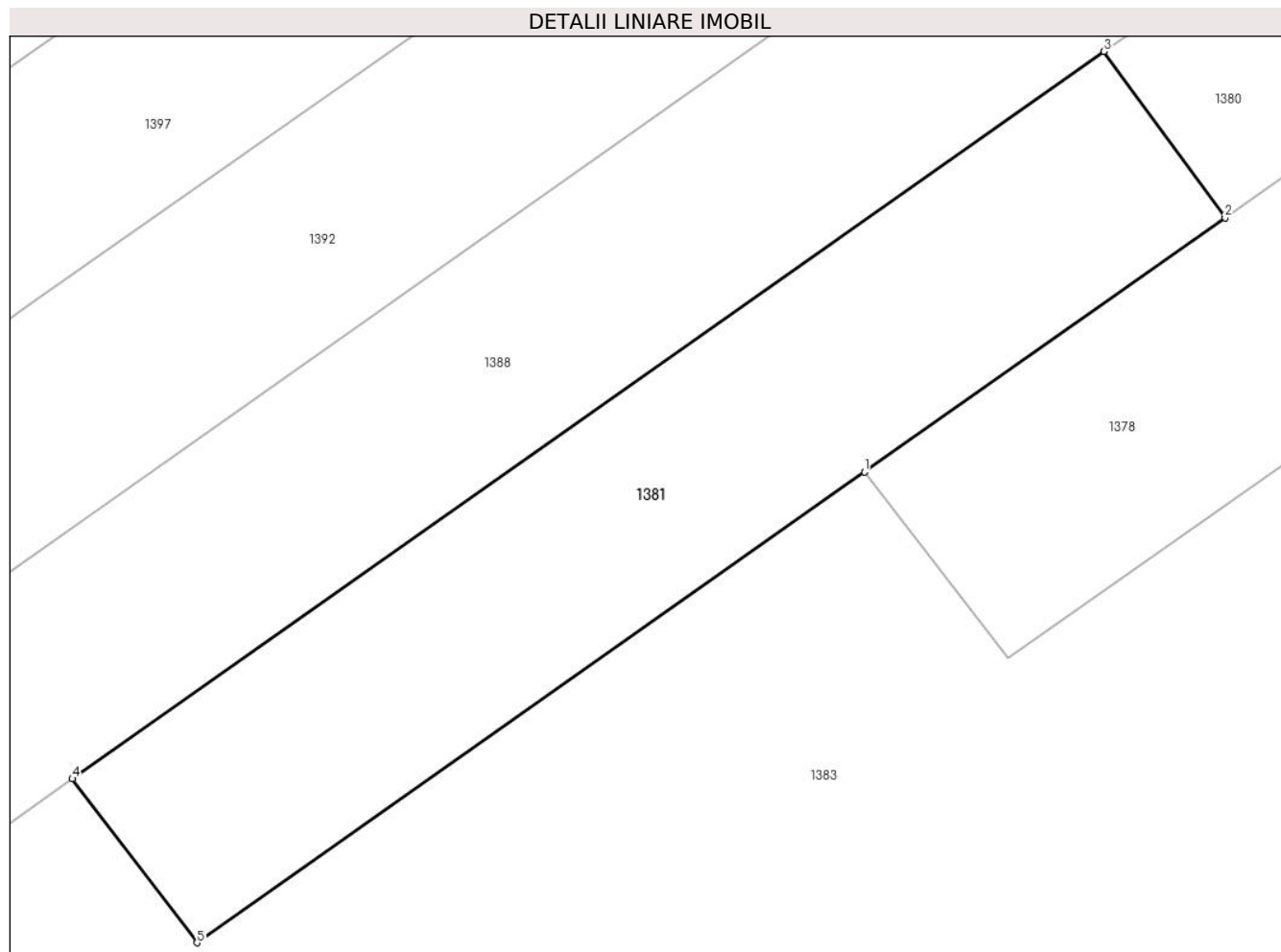
Inscrieri privind dezmembramintele dreptului de proprietate, drepturi reale de garanție și sarcini	Referințe
NU SUNT	

Anexa Nr. 1 La Partea I

Teren

Nr cadastral	Suprafața (mp)*	Observații / Referințe
	300	

* Suprafața este determinată în planul de proiecție Stereo 70.



Date referitoare la teren

Crt	Categorie folosință	Intravilan	Suprafața (mp)	Tarla	Parcelă	Nr. topo	Observații / Referințe
1	pasune	NU	300	115	16/4	-	

Lungime Segmente

1) Valorile lungimilor segmentelor sunt obținute din proiecție în plan.

Punct început	X / Y	Punct sfârșit	X / Y	Lungime segment (** (m)
1	428.463,672 365.449,211	2	428.475,946 365.457,855	15.012
2	428.475,946 365.457,855	3	428.471,822 365.463,513	7.001
3	428.471,822 365.463,513	4	428.436,711 365.438,784	42.945
4	428.436,711 365.438,784	5	428.440,953 365.433,21	7.005
5	428.440,953 365.433,21	1	428.463,672 365.449,211	27.789

**** Lungimile segmentelor sunt determinate în planul de proiecție Stereo 70 și sunt rotunjite la 1 milimetru.**

***** Distanța dintre puncte este formată din segmente cumulate ce sunt mai mici decât valoarea 1 milimetru.**

**DATE DESPRE IMOBILUL NR. 1382**

Oficiul de Cadastru și Publicitate Imobiliară VALCEA
Biroul de Cadastru și Publicitate Imobiliară Ramnicu Valcea

A. Partea I. Descrierea imobilului

TEREN Extravilan

Adresa: Jud. Valcea

Nr. Crt	Nr cadastral Nr. topografic	Suprafața* (mp)	Observații / Referințe
A1		415	Sector cadastral:117 Teren neimpregmuit;

B. Partea II. Proprietari și acte

Inscrieri privitoare la dreptul de proprietate și alte drepturi reale		Referințe
/		
Act Administrativ nr. 1267, din 27/02/2009 emis de PRIMARIA COMUNEI GLAVILE (HCJ NR. 49/05.01.2001);		
B1	Inscrierea provizorie, drept de PROPRIETATE, dobandit prin Lege, cota actuala 1/1 1) POPA D IOANA	A1

C. Partea III. SARCINI .

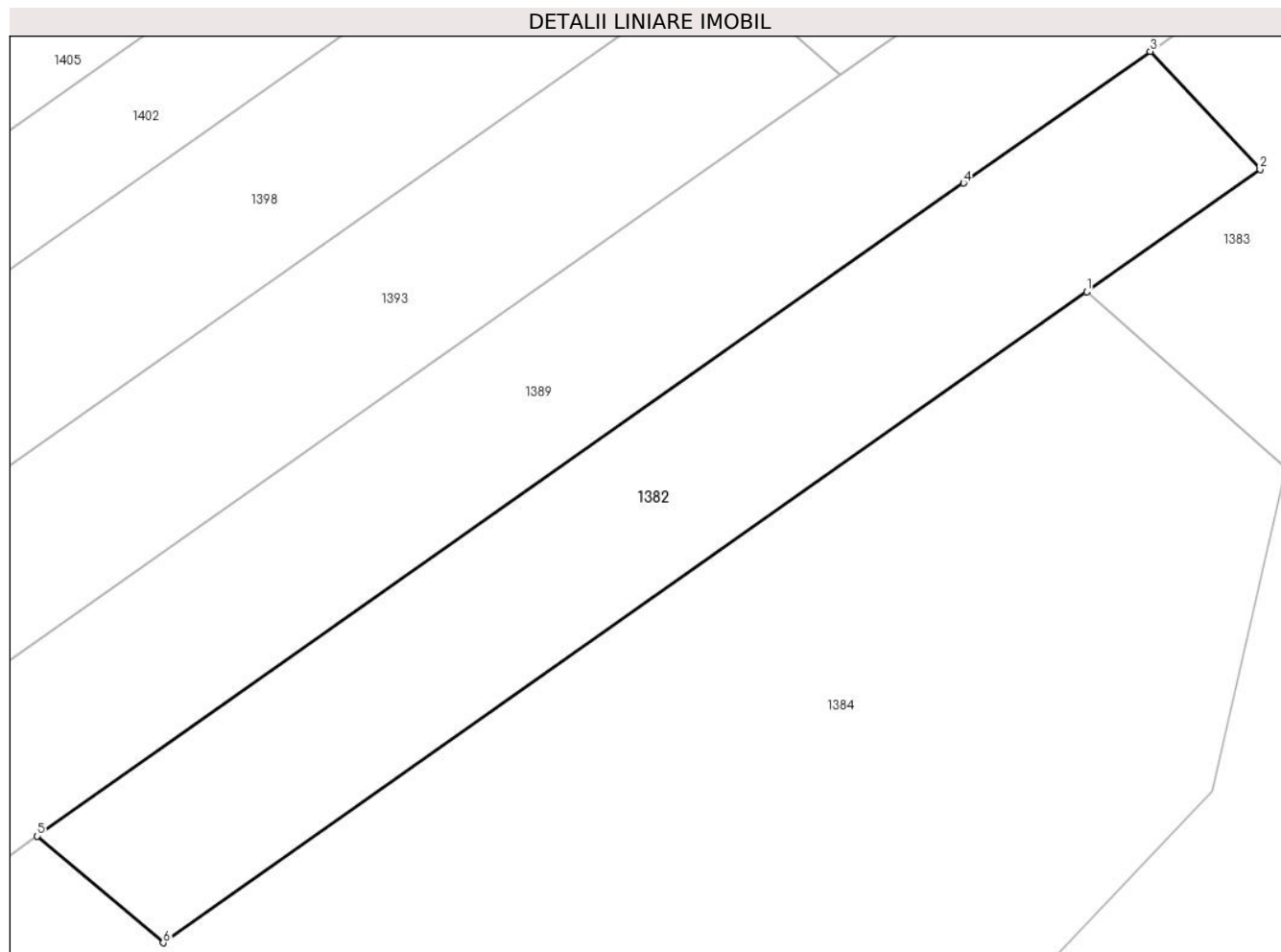
Inscrieri privind dezmembramintele dreptului de proprietate, drepturi reale de garanție și sarcini	Referințe
NU SUNT	

Anexa Nr. 1 La Partea I

Teren

Nr cadastral	Suprafața (mp)*	Observații / Referințe
	415	

* Suprafața este determinată în planul de proiecție Stereo 70.



Date referitoare la teren

Crt	Categorie folosință	Intravilan	Suprafața (mp)	Tarla	Parcelă	Nr. topo	Observații / Referințe
1	padure	NU	415	UP V PESCEANA	UA 96	-	

Lungime Segmente

1) Valorile lungimilor segmentelor sunt obținute din proiecție în plan.

Punct început	X / Y	Punct sfârșit	X / Y	Lungime segment (** (m)
1	428.379,224 365.389,734	2	428.386,836 365.395,094	9.31
2	428.386,836 365.395,094	3	428.382,014 365.400,261	7.066
3	428.382,014 365.400,261	4	428.373,823 365.394,492	10.019
4	428.373,823 365.394,492	5	428.333,186 365.365,87	49.705
5	428.333,186 365.365,87	6	428.338,713 365.361,201	7.235

Punct început	X / Y	Punct sfârșit	X / Y	Lungime segment (** (m)
6	428.338,713 365.361,201	1	428.379,224 365.389,734	49.55

** Lungimile segmentelor sunt determinate în planul de proiecție Stereo 70 și sunt rotunjite la 1 milimetru.

*** Distanța dintre puncte este formată din segmente cumulate ce sunt mai mici decât valoarea 1 milimetru.

**DATE DESPRE IMOBILUL NR. 1383**

Oficiul de Cadastru și Publicitate Imobiliară VALCEA
Biroul de Cadastru și Publicitate Imobiliară Ramnicu Valcea

A. Partea I. Descrierea imobilului

TEREN Extravilan

Adresa: Jud. Valcea

Nr. Crt	Nr cadastral Nr. topografic	Suprafața* (mp)	Observații / Referințe
A1		5.089	Sector cadastral:117 Teren neimpregmuit;

B. Partea II. Proprietari și acte

Inscrieri privitoare la dreptul de proprietate și alte drepturi reale		Referințe
/		
Act Normativ nr. 7, din 13/03/1996 emis de GUVERNUL ROMANIEI (lege);		
B1	Inscrierea provizorie, drept de PROPRIETATE, dobandit prin Lege, cota actuala 1/1	A1
1) NEIDENTIFICAT NEIDENTIFICAT		

C. Partea III. SARCINI .

Inscrieri privind dezmembramintele dreptului de proprietate, drepturi reale de garanție și sarcini	Referințe
NU SUNT	

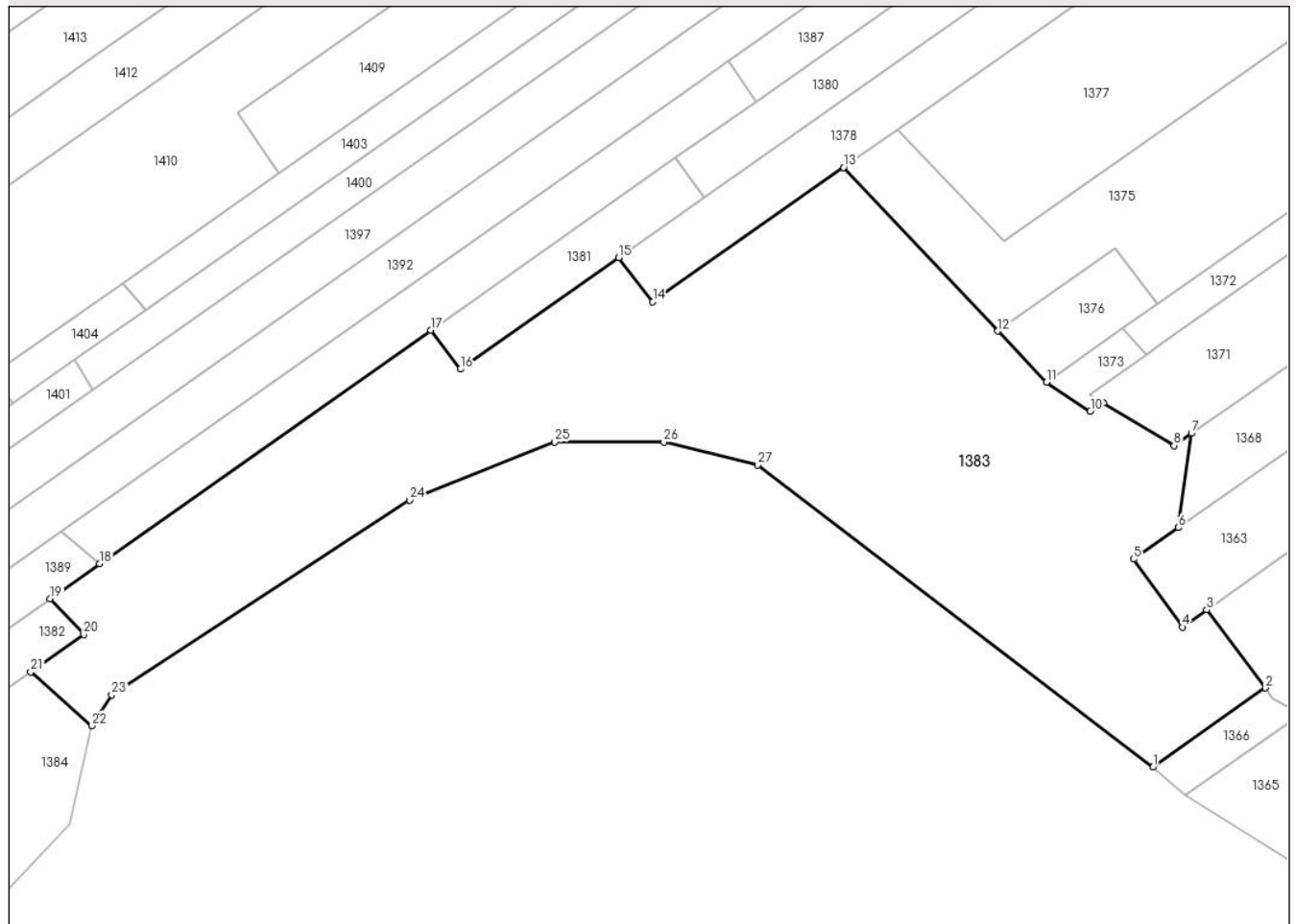
Anexa Nr. 1 La Partea I

Teren

Nr cadastral	Suprafața (mp)*	Observații / Referințe
	5.089	

* Suprafața este determinată în planul de proiecție Stereo 70.

DETALII LINIARE IMOBIL



Date referitoare la teren

Crt	Categorie folosință	Intravilan	Suprafața (mp)	Tarla	Parcelă	Nr. topo	Observații / Referințe
1	pasune	NU	5.089	-	-	-	

Lungime Segmente

1) Valorile lungimilor segmentelor sunt obținute din proiecție în plan.

Punct început	X / Y	Punct sfârșit	X / Y	Lungime segment (** (m)
1	428.540,434 365.376,049	2	428.556,585 365.387,428	19.757
3	428.548,168 365.398,641	4	428.544,659 365.396,169	4.292
5	428.537,662 365.405,918	6	428.544,11 365.410,46	7.888
7	428.545,974 365.424,004	8	428.543,469 365.422,239	3.064
9	428.533,324 365.428,327	10	428.531,435 365.427,173	2.214

Punct început	X / Y	Punct sfârșit	X / Y	Lungime segment (** (m)
2	428.556,585 365.387,428	3	428.548,168 365.398,641	14.02
4	428.544,659 365.396,169	5	428.537,662 365.405,918	12.0
6	428.544,11 365.410,46	7	428.545,974 365.424,004	13.671
8	428.543,469 365.422,239	9	428.533,324 365.428,327	11.831
10	428.531,435 365.427,173	11	428.525,135 365.431,343	7.555

Punct început	X / Y	Punct sfârșit	X / Y	Lungime segment (** (m)
11	428.525,135 365.431,343	12	428.518,166 365.438,666	10.109
13	428.495,986 365.462,185	14	428.468,58 365.442,883	33.521
15	428.463,672 365.449,211	16	428.440,953 365.433,21	27.789
17	428.436,711 365.438,784	18	428.389,107 365.405,256	58.226
19	428.382,014 365.400,261	20	428.386,836 365.395,094	7.066
21	428.379,224 365.389,734	22	428.387,992 365.382,009	11.685
23	428.390,864 365.386,444	24	428.433,675 365.414,415	51.138
25	428.454,508 365.422,755	26	428.470,178 365.422,755	15.67
27	428.483,649 365.419,459	1	428.540,434 365.376,049	71.477

Punct început	X / Y	Punct sfârșit	X / Y	Lungime segment (** (m)
12	428.518,166 365.438,666	13	428.495,986 365.462,185	32.328
14	428.468,58 365.442,883	15	428.463,672 365.449,211	8.008
16	428.440,953 365.433,21	17	428.436,711 365.438,784	7.005
18	428.389,107 365.405,256	19	428.382,014 365.400,261	8.675
20	428.386,836 365.395,094	21	428.379,224 365.389,734	9.31
22	428.387,992 365.382,009	23	428.390,864 365.386,444	5.284
24	428.433,675 365.414,415	25	428.454,508 365.422,755	22.44
26	428.470,178 365.422,755	27	428.483,649 365.419,459	13.869

** Lungimile segmentelor sunt determinate în planul de proiecție Stereo 70 și sunt rotunjite la 1 milimetru.

*** Distanța dintre puncte este formată din segmente cumulate ce sunt mai mici decât valoarea 1 milimetru.

**DATE DESPRE IMOBILUL NR. 1384**

Oficiul de Cadastru și Publicitate Imobiliară VALCEA
Biroul de Cadastru și Publicitate Imobiliară Ramnicu Valcea

A. Partea I. Descrierea imobilului

TEREN Extravilan

Adresa: Jud. Valcea

Nr. Crt	Nr cadastral Nr. topografic	Suprafața* (mp)	Observații / Referințe
A1		4.949	Sector cadastral:117 Teren neimpregmuit;

B. Partea II. Proprietari și acte

Inscrieri privitoare la dreptul de proprietate și alte drepturi reale		Referințe
/		
Act Normativ nr. 7, din 13/03/1996 emis de GUVERNUL ROMANIEI (lege);		
B1	Inscrierea provizorie, drept de PROPRIETATE, dobandit prin Lege, cota actuala 1/1 1) NEIDENTIFICAT NEIDENTIFICAT	A1

C. Partea III. SARCINI .

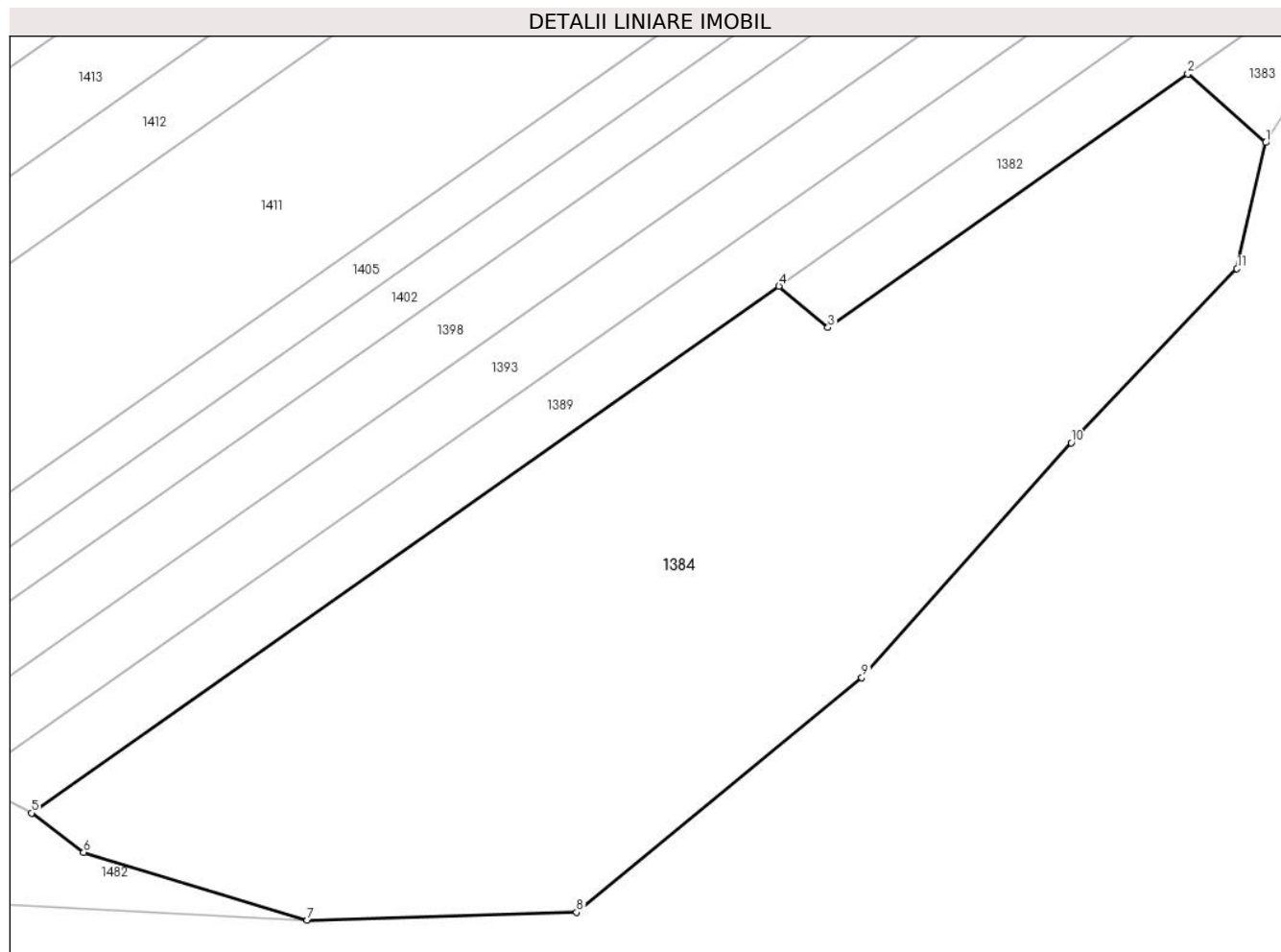
Inscrieri privind dezmembramintele dreptului de proprietate, drepturi reale de garanție și sarcini	Referințe
NU SUNT	

Anexa Nr. 1 La Partea I

Teren

Nr cadastral	Suprafața (mp)*	Observații / Referințe
	4.949	

* Suprafața este determinată în planul de proiecție Stereo 70.



Date referitoare la teren

Crt	Categorie folosință	Intravilan	Suprafața (mp)	Tarla	Parcelă	Nr. topo	Observații / Referințe
1	padure	NU	4.949	-	-	-	

Lungime Segmente

1) Valorile lungimilor segmentelor sunt obținute din proiecție în plan.

Punct început	X / Y	Punct sfârșit	X / Y	Lungime segment (** (m)
1	428.387,992 365.382,009	2	428.379,224 365.389,734	11.685
2	428.379,224 365.389,734	3	428.338,713 365.361,201	49.55
3	428.338,713 365.361,201	4	428.333,186 365.365,87	7.235
4	428.333,186 365.365,87	5	428.249,055 365.306,616	102.903
5	428.249,055 365.306,616	6	428.254,9 365.302,171	7.343

Punct început	X / Y	Punct sfârşit	X / Y	Lungime segment (** (m)
6	428.254,9 365.302,171	7	428.280,089 365.294,545	26.318
7	428.280,089 365.294,545	8	428.310,407 365.295,432	30.331
8	428.310,407 365.295,432	9	428.342,519 365.321,849	41.582
9	428.342,519 365.321,849	10	428.366,086 365.348,25	35.389
10	428.366,086 365.348,25	11	428.384,747 365.367,823	27.043
11	428.384,747 365.367,823	1	428.387,992 365.382,009	14.552

** Lungimile segmentelor sunt determinate în planul de proiecţie Stereo 70 şi sunt rotunjite la 1 milimetru.

*** Distanţa dintre puncte este formată din segmente cumulate ce sunt mai mici decât valoarea 1 milimetru.

**DATE DESPRE IMOBILUL NR. 1385**

Oficiul de Cadastru și Publicitate Imobiliară VALCEA
Biroul de Cadastru și Publicitate Imobiliară Ramnicu Valcea

A. Partea I. Descrierea imobilului

TEREN Extravilan

Adresa: Jud. Valcea, PUNCTUL "IN NEMOIU"

Nr. Crt	Nr cadastral Nr. topografic	Suprafața* (mp)	Observații / Referințe
A1		107	Sector cadastral:117 Teren neimpregmuit;

B. Partea II. Proprietari și acte

Inscrieri privitoare la dreptul de proprietate și alte drepturi reale		Referințe
/		
Act Administrativ nr. 223, din 01/07/2024 emis de PRIMARIA COMUNEI GLAVILE (HCJ NR. 20 DIN 23.08.1991);		
B1	Inscrierea provizorie, drept de PROPRIETATE, dobandit prin Lege, cota actuala 1/1 1) BOBOC I NICOLAE, DECEDAT DEFUNCT:Da	A1

C. Partea III. SARCINI .

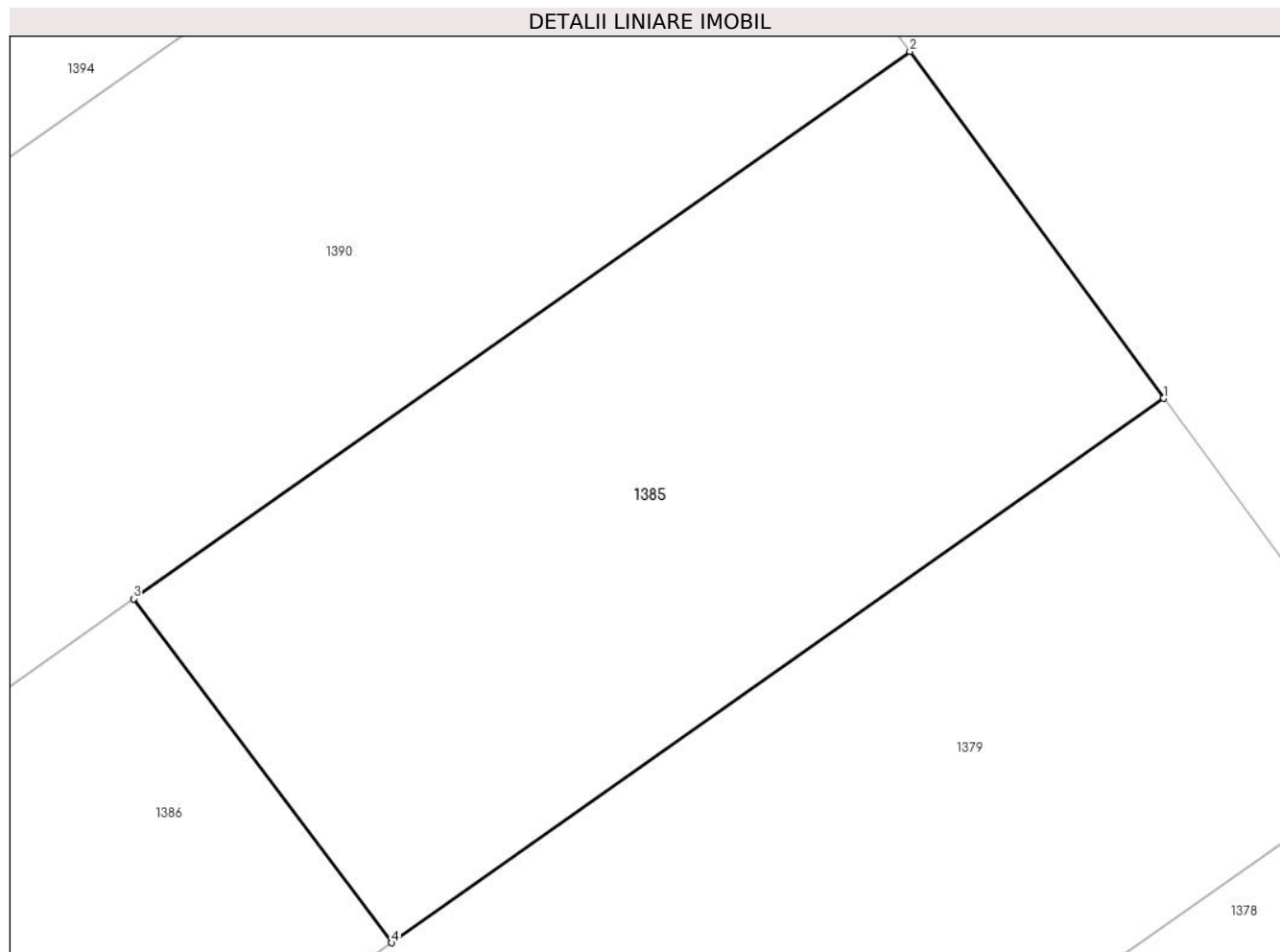
Inscrieri privind dezmembramintele dreptului de proprietate, drepturi reale de garanție și sarcini	Referințe
NU SUNT	

Anexa Nr. 1 La Partea I

Teren

Nr cadastral	Suprafața (mp)*	Observații / Referințe
	107	

* Suprafața este determinată în planul de proiecție Stereo 70.



Date referitoare la teren

Crt	Categorie folosință	Intra vilan	Suprafața (mp)	Tarla	Parcelă	Nr. topo	Observații / Referințe
1	faneata	NU	107	115	5/8/1	-	

Lungime Segmente

1) Valorile lungimilor segmentelor sunt obținute din proiecție în plan.

Punct început	X / Y	Punct sfârșit	X / Y	Lungime segment (** (m)
1	428.653,77 365.591,66	2	428.649,644 365.597,29	6.979
2	428.649,644 365.597,29	3	428.637,031 365.588,408	15.427
3	428.637,031 365.588,408	4	428.641,225 365.582,825	6.983
4	428.641,225 365.582,825	1	428.653,77 365.591,66	15.343

** Lungimile segmentelor sunt determinate în planul de proiecție Stereo 70 și sunt rotunjite la 1 milimetru.

***** Distanţa dintre puncte este formată din segmente cumulate ce sunt mai mici decât valoarea 1 milimetru.**

**DATE DESPRE IMOBILUL NR. 1386**

Oficiul de Cadastru și Publicitate Imobiliară VALCEA
Biroul de Cadastru și Publicitate Imobiliară Ramnicu Valcea

A. Partea I. Descrierea imobilului

TEREN Extravilan

Adresa: Jud. Valcea, PUNCTUL "IN NEMOIU"

Nr. Crt	Nr cadastral Nr. topografic	Suprafața* (mp)	Observații / Referințe
A1		455	Sector cadastral:117 Teren neimpregmuit;

B. Partea II. Proprietari și acte

Inscrieri privitoare la dreptul de proprietate și alte drepturi reale	Referințe
/	
Act Administrativ nr. 752/46445, din 19/09/2002 emis de CJSDPAT VALCEA (titlu de proprietate);	
B1	A1
Intabulare, drept de PROPRIETATE, dobandit prin Lege, cota actuala 1/1	
1) BOBOC I NICOLAE, DECEDAT DEFUNCT:Da	

C. Partea III. SARCINI .

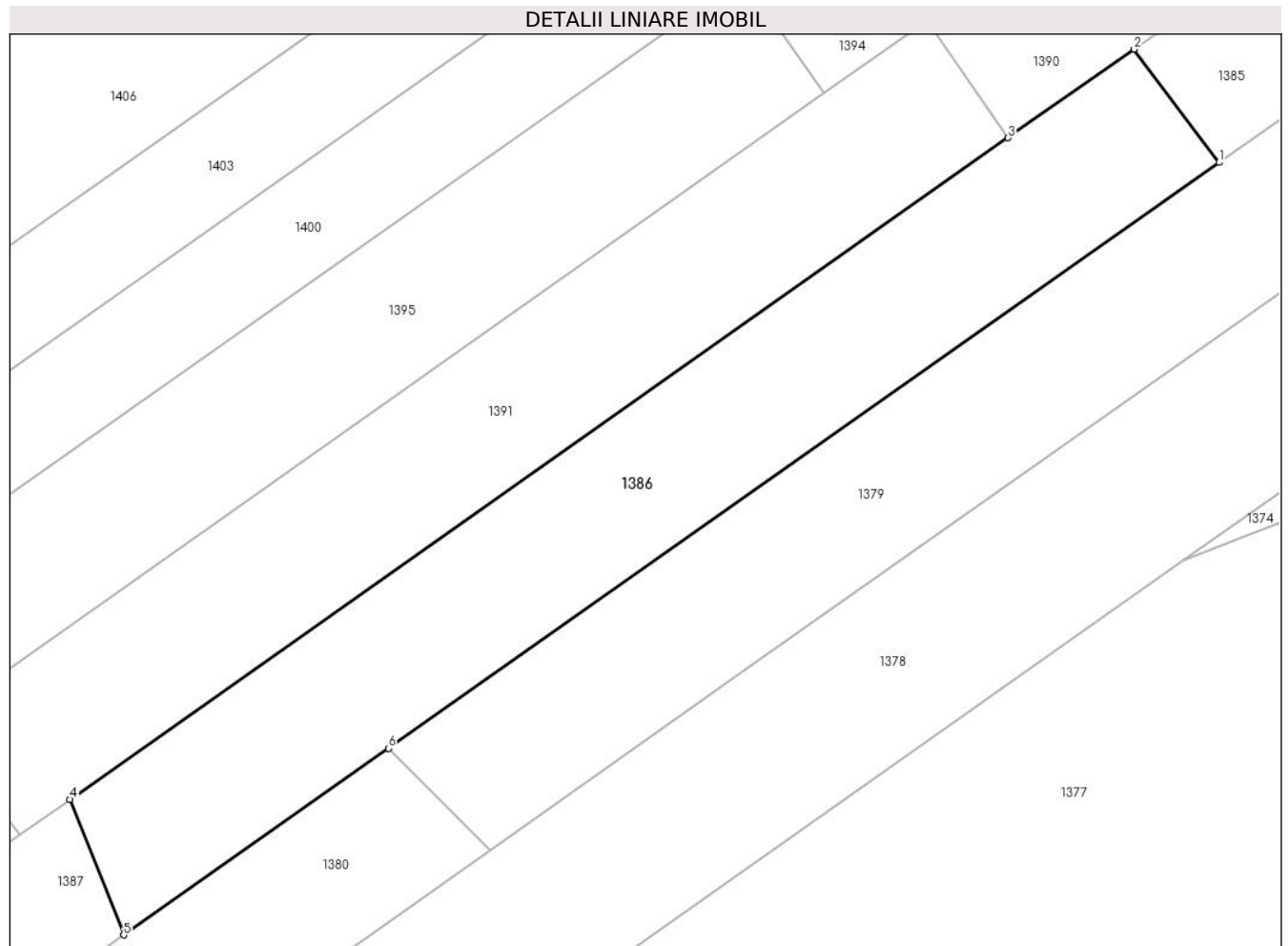
Inscrieri privind dezmembramintele dreptului de proprietate, drepturi reale de garanție și sarcini	Referințe
NU SUNT	

Anexa Nr. 1 La Partea I

Teren

Nr cadastral	Suprafața (mp)*	Observații / Referințe
	455	

* Suprafața este determinată în planul de proiecție Stereo 70.



Date referitoare la teren

Crt	Categorie folosință	Intravilan	Suprafața (mp)	Tarla	Parcelă	Nr. topo	Observații / Referințe
1	pasune	NU	455	-	115	15/8	

Lungime Segmente

1) Valorile lungimilor segmentelor sunt obținute din proiecție în plan.

Punct început	X / Y	Punct sfârșit	X / Y	Lungime segment (** (m)
1	428.641,225 365.582,825	2	428.637,031 365.588,408	6.983
2	428.637,031 365.588,408	3	428.630,815 365.584,031	7.602
3	428.630,815 365.584,031	4	428.584,511 365.551,427	56.632
4	428.584,511 365.551,427	5	428.587,157 365.544,744	7.187
5	428.587,157 365.544,744	6	428.600,221 365.553,945	15.979

Punct început	X / Y	Punct sfârșit	X / Y	Lungime segment (** (m)
6	428.600,221 365.553,945	1	428.641,225 365.582,825	50.154

** Lungimile segmentelor sunt determinate în planul de proiecție Stereo 70 și sunt rotunjite la 1 milimetru.

*** Distanța dintre puncte este formată din segmente cumulate ce sunt mai mici decât valoarea 1 milimetru.

**DATE DESPRE IMOBILUL NR. 1387**

Oficiul de Cadastru și Publicitate Imobiliară VALCEA
Biroul de Cadastru și Publicitate Imobiliară Ramnicu Valcea

A. Partea I. Descrierea imobilului

TEREN Extravilan

Adresa: Jud. Valcea

Nr. Crt	Nr cadastral Nr. topografic	Suprafața* (mp)	Observații / Referințe
A1		893	Sector cadastral:117 Teren neimpregmuit;

B. Partea II. Proprietari și acte

Inscrieri privitoare la dreptul de proprietate și alte drepturi reale		Referințe
/		
Act Administrativ nr. 1203, din 12/09/2008 emis de PRIMARIA COMUNEI GLAVILE (HCJ NR. 20/23.08.1991);		
B1	Inscrierea provizorie, drept de PROPRIETATE, dobandit prin Lege, cota actuala 1/1 1) BOBOC I NICOLAE , DECEDAT DEFUNCT:Da	A1

C. Partea III. SARCINI .

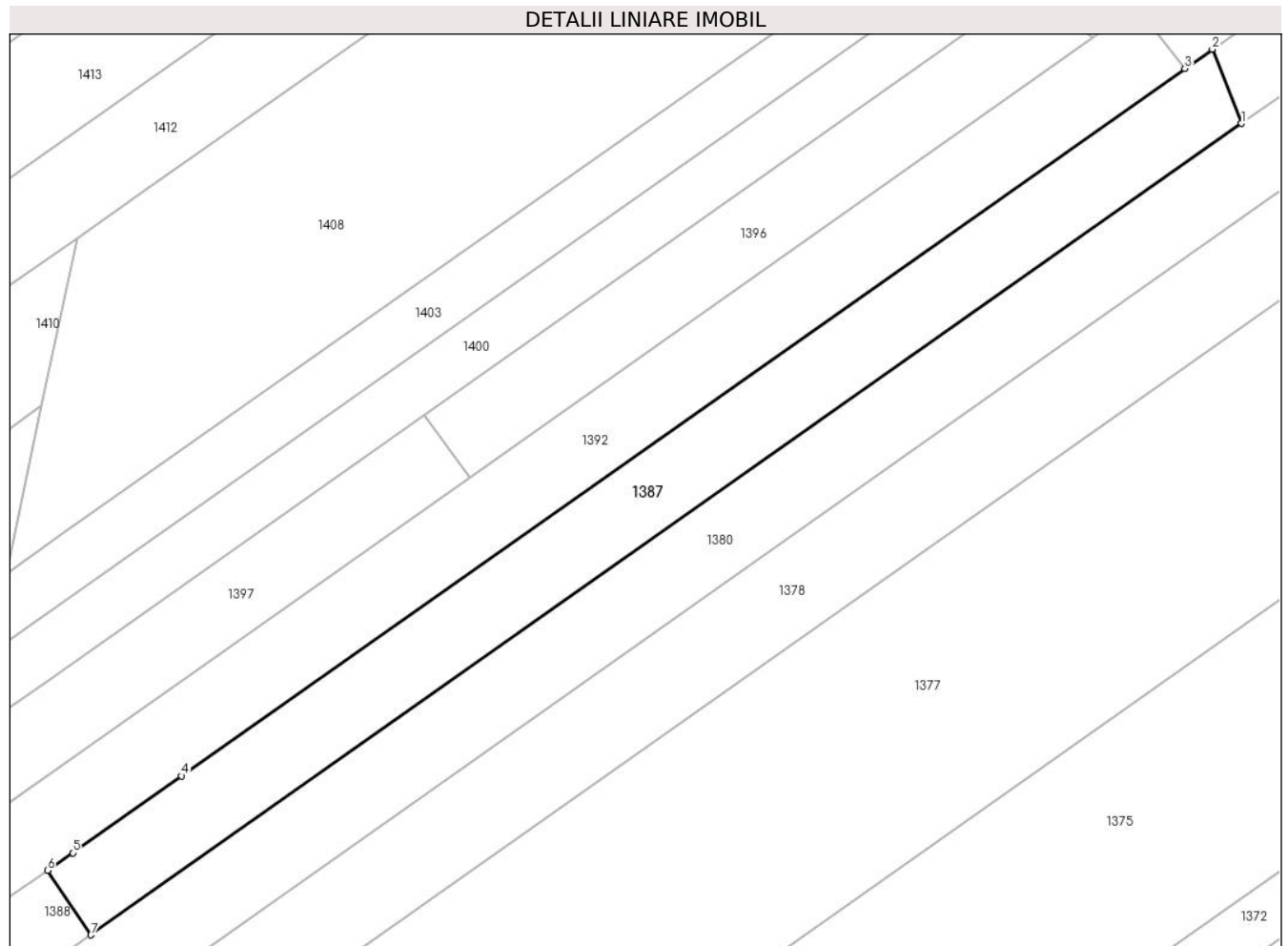
Inscrieri privind dezmembramintele dreptului de proprietate, drepturi reale de garanție și sarcini	Referințe
NU SUNT	

Anexa Nr. 1 La Partea I

Teren

Nr cadastral	Suprafața (mp)*	Observații / Referințe
	893	

* Suprafața este determinată în planul de proiecție Stereo 70.



Date referitoare la teren

Crt	Categorie folosință	Intra vilan	Suprafața (mp)	Tarla	Parcelă	Nr. topo	Observații / Referințe
1	padure	NU	893	UP PESCEANA	UA 95	-	

Lungime Segmente

1) Valorile lungimilor segmentelor sunt obținute din proiecție în plan.

Punct început	X / Y	Punct sfârșit	X / Y	Lungime segment (** (m)
1	428.587,157 365.544,744	2	428.584,511 365.551,427	7.187
2	428.584,511 365.551,427	3	428.582,032 365.549,681	3.032
3	428.582,032 365.549,681	4	428.491,557 365.485,974	110.654
4	428.491,557 365.485,974	5	428.481,727 365.479,051	12.023
5	428.481,727 365.479,051	6	428.479,452 365.477,449	2.783

Punct început	X / Y	Punct sfârșit	X / Y	Lungime segment (** (m)
6	428.479,452 365.477,449	7	428.483,38 365.471,654	7.001
7	428.483,38 365.471,654	1	428.587,157 365.544,744	126.932

** Lungimile segmentelor sunt determinate în planul de proiecție Stereo 70 și sunt rotunjite la 1 milimetru.

*** Distanța dintre puncte este formată din segmente cumulate ce sunt mai mici decât valoarea 1 milimetru.

**DATE DESPRE IMOBILUL NR. 1388**

Oficiul de Cadastru și Publicitate Imobiliară VALCEA
Biroul de Cadastru și Publicitate Imobiliară Ramnicu Valcea

A. Partea I. Descrierea imobilului

TEREN Extravilan

Adresa: Jud. Valcea, PUNCTUL "BERC"

Nr. Crt	Nr cadastral Nr. topografic	Suprafața* (mp)	Observații / Referințe
A1		Din acte: 1.100 Masurata: 814	Sector cadastral:117 Teren neimpregmuit;

B. Partea II. Proprietari și acte

Inscrieri privitoare la dreptul de proprietate și alte drepturi reale		Referințe
/		
Act Administrativ nr. 13837, din 15/05/2009 emis de CJSDPAT VALCEA (titlu de proprietate);		
B1	Intabulare, drept de PROPRIETATE, dobandit prin Lege, cota actuala 1/1 1) CIUCIULICA ALEXANDRU, DECEDAT DEFUNCT:Da	A1

C. Partea III. SARCINI .

Inscrieri privind dezmembramintele dreptului de proprietate, drepturi reale de garanție și sarcini	Referințe
NU SUNT	

Anexa Nr. 1 La Partea I

Teren

Nr cadastral	Suprafața (mp)*	Observații / Referințe
	Din acte: 1.100 Masurata: 814	

* Suprafața este determinată în planul de proiecție Stereo 70.



Date referitoare la teren

Crt	Categorie folosință	Intra vilan	Suprafața (mp)	Tarla	Parcelă	Nr. topo	Observații / Referințe
1	pașune	NU	814	115	16/10	-	

Lungime Segmente

1) Valorile lungimilor segmentelor sunt obținute din proiecție în plan.

Punct început	X / Y	Punct sfârșit	X / Y	Lungime segment (** (m)
1	428.483,38 365.471,654	2	428.479,452 365.477,449	7.001
2	428.479,452 365.477,449	3	428.475,05 365.474,348	5.384
3	428.475,05 365.474,348	4	428.383,524 365.409,886	111.949
4	428.383,524 365.409,886	5	428.389,107 365.405,256	7.253
5	428.389,107 365.405,256	6	428.436,711 365.438,784	58.226

Punct început	X / Y	Punct sfârșit	X / Y	Lungime segment (** (m)
6	428.436,711 365.438,784	7	428.471,822 365.463,513	42.945
7	428.471,822 365.463,513	1	428.483,38 365.471,654	14.138

** Lungimile segmentelor sunt determinate în planul de proiecție Stereo 70 și sunt rotunjite la 1 milimetru.

*** Distanța dintre puncte este formată din segmente cumulate ce sunt mai mici decât valoarea 1 milimetru.

**DATE DESPRE IMOBILUL NR. 1389**

Oficiul de Cadastru și Publicitate Imobiliară VALCEA
Biroul de Cadastru și Publicitate Imobiliară Ramnicu Valcea

A. Partea I. Descrierea imobilului

TEREN Extravilan

Adresa: Jud. Valcea

Nr. Crt	Nr cadastral Nr. topografic	Suprafața* (mp)	Observații / Referințe
A1		1.205	Sector cadastral:117 Teren neimpregmuit;

B. Partea II. Proprietari și acte

Inscrieri privitoare la dreptul de proprietate și alte drepturi reale		Referințe
/		
Act Administrativ nr. 1125, din 15/02/2008 emis de PRIMARIA COMUNEI GLAVILE (HCJ NR. 49/05.01.2001);		
B1	Inscrierea provizorie, drept de PROPRIETATE, dobandit prin Lege, cota actuala 1/1 1) CIUCIULICA ALEXANDRU, DECEDAT DEFUNCT:Da	A1

C. Partea III. SARCINI .

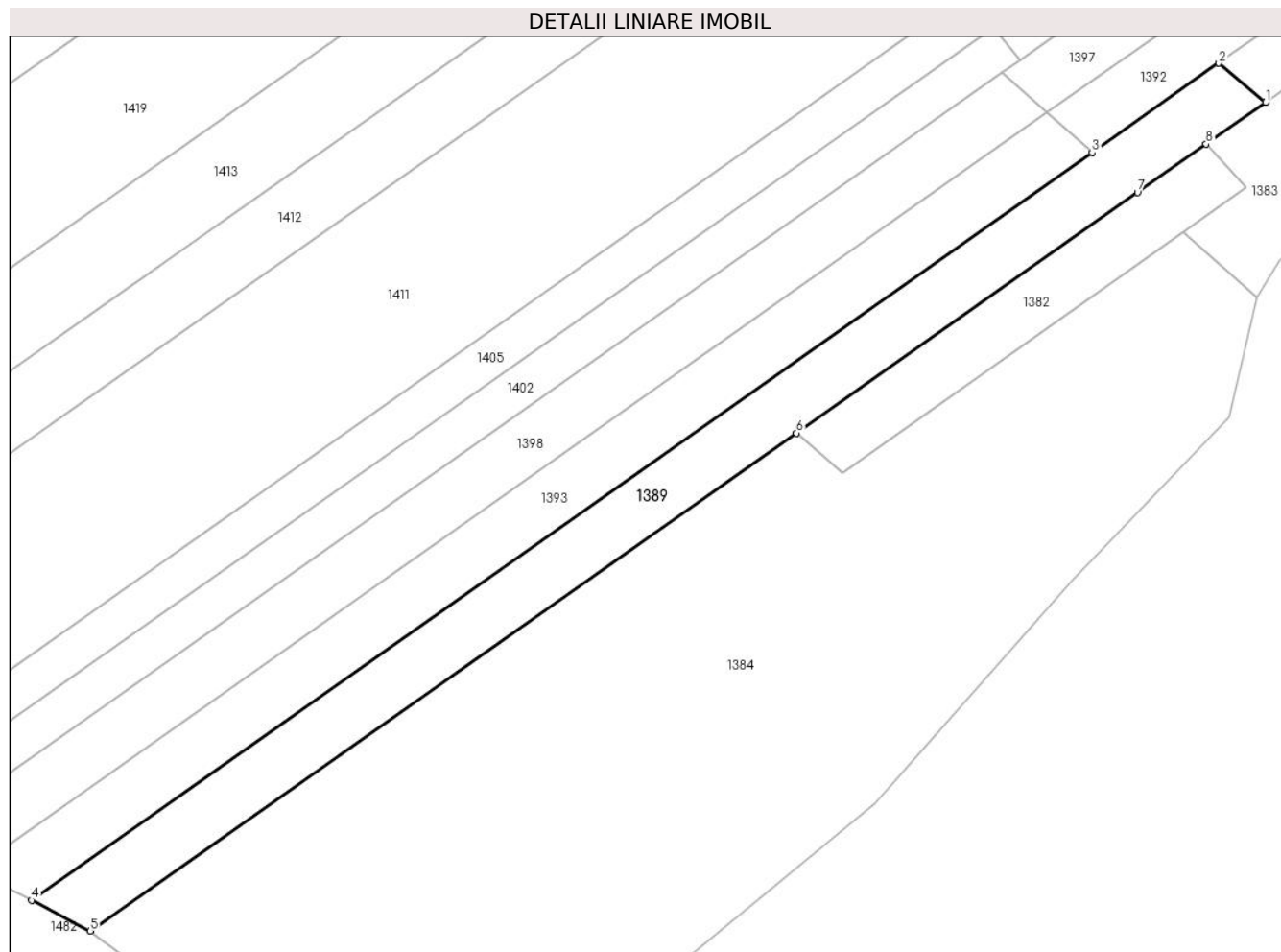
Inscrieri privind dezmembramintele dreptului de proprietate, drepturi reale de garanție și sarcini	Referințe
NU SUNT	

Anexa Nr. 1 La Partea I

Teren

Nr cadastral	Suprafața (mp)*	Observații / Referințe
	1.205	

* Suprafața este determinată în planul de proiecție Stereo 70.



Date referitoare la teren

Crt	Categorie folosință	Intra vilan	Suprafața (mp)	Tarla	Parcelă	Nr. topo	Observații / Referințe
1	padure	NU	1.205	UP PESCEANA	UA 96	-	

Lungime Segmente

1) Valorile lungimilor segmentelor sunt obținute din proiecție în plan.

Punct început	X / Y	Punct sfârșit	X / Y	Lungime segment (** (m)
1	428.389,107 365.405,256	2	428.383,524 365.409,886	7.253
2	428.383,524 365.409,886	3	428.368,423 365.399,25	18.471
3	428.368,423 365.399,25	4	428.242,071 365.310,259	154.545
4	428.242,071 365.310,259	5	428.249,055 365.306,616	7.877
5	428.249,055 365.306,616	6	428.333,186 365.365,87	102.903

Punct început	X / Y	Punct sfârşit	X / Y	Lungime segment (** (m)
6	428.333,186 365.365,87	7	428.373,823 365.394,492	49.705
7	428.373,823 365.394,492	8	428.382,014 365.400,261	10.019
8	428.382,014 365.400,261	1	428.389,107 365.405,256	8.675

** Lungimile segmentelor sunt determinate în planul de proiecţie Stereo 70 şi sunt rotunjite la 1 milimetru.

*** Distanţa dintre puncte este formată din segmente cumulate ce sunt mai mici decât valoarea 1 milimetru.

**DATE DESPRE IMOBILUL NR. 1390**

Oficiul de Cadastru și Publicitate Imobiliară VALCEA
Biroul de Cadastru și Publicitate Imobiliară Ramnicu Valcea

A. Partea I. Descrierea imobilului

TEREN Extravilan

Adresa: Jud. Valcea, PUNCTUL "IN NEMOI LA DEAL"

Nr. Crt	Nr cadastral Nr. topografic	Suprafața* (mp)	Observații / Referințe
A1		157	Sector cadastral:117 Teren neimpregmuit;

B. Partea II. Proprietari și acte

Inscrieri privitoare la dreptul de proprietate și alte drepturi reale		Referințe
/		
Act Administrativ nr. 232, din 01/07/2024 emis de PRIMARIA COMUNEI GLAVILE (HCJ NR. 20/23.08.1991);		
B1	Inscrierea provizorie, drept de PROPRIETATE, dobandit prin Lege, cota actuala 1/1 1) FLORESCU N ION, DECEDAT DEFUNCT:Da	A1

C. Partea III. SARCINI .

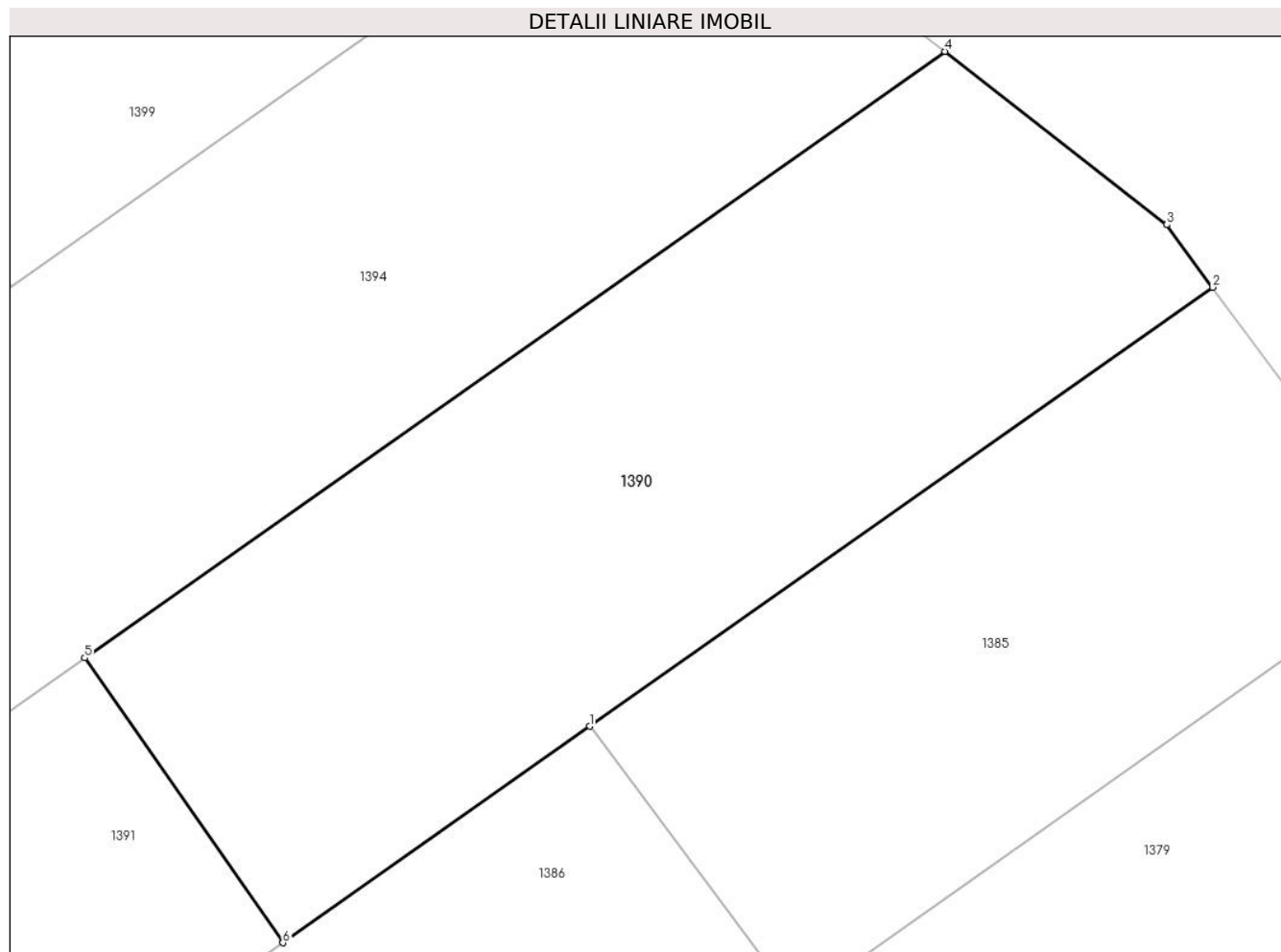
Inscrieri privind dezmembramintele dreptului de proprietate, drepturi reale de garanție și sarcini	Referințe
NU SUNT	

Anexa Nr. 1 La Partea I

Teren

Nr cadastral	Suprafața (mp)*	Observații / Referințe
	157	

* Suprafața este determinată în planul de proiecție Stereo 70.



Date referitoare la teren

Crt	Categorie folosință	Intra vilan	Suprafața (mp)	Tarla	Parcelă	Nr. topo	Observații / Referințe
1	faneata	NU	157	115	15/1/1	-	

Lungime Segmente

1) Valorile lungimilor segmentelor sunt obținute din proiecție în plan.

Punct început	X / Y	Punct sfârșit	X / Y	Lungime segment (** (m)
1	428.637,031 365.588,408	2	428.649,644 365.597,29	15.427
2	428.649,644 365.597,29	3	428.648,718 365.598,554	1.567
3	428.648,718 365.598,554	4	428.644,221 365.602,059	5.702
4	428.644,221 365.602,059	5	428.626,804 365.589,792	21.303
5	428.626,804 365.589,792	6	428.630,815 365.584,031	7.02

Punct început	X / Y	Punct sfârșit	X / Y	Lungime segment (** (m)
6	428.630,815 365.584,031	1	428.637,031 365.588,408	7.602

** Lungimile segmentelor sunt determinate în planul de proiecție Stereo 70 și sunt rotunjite la 1 milimetru.

*** Distanța dintre puncte este formată din segmente cumulate ce sunt mai mici decât valoarea 1 milimetru.

**DATE DESPRE IMOBILUL NR. 1391**

Oficiul de Cadastru și Publicitate Imobiliară VALCEA
Biroul de Cadastru și Publicitate Imobiliară Ramnicu Valcea

A. Partea I. Descrierea imobilului

TEREN Extravilan

Adresa: Jud. Valcea, PUNCTUL "IN NEMOI LA DEAL"

Nr. Crt	Nr cadastral Nr. topografic	Suprafața* (mp)	Observații / Referințe
A1		420	Sector cadastral:117 Teren neimpregmuit;

B. Partea II. Proprietari și acte

Inscrieri privitoare la dreptul de proprietate și alte drepturi reale	Referințe
/	
Act Administrativ nr. 774/46445, din 20/09/2002 emis de CJSDPAT VALCEA (titlu de proprietate);	
B1	A1
Intabulare, drept de PROPRIETATE, dobandit prin Lege, cota actuala 1/1	
1) FLORESCU N ION, DECEDAT DEFUNCT:Da	

C. Partea III. SARCINI .

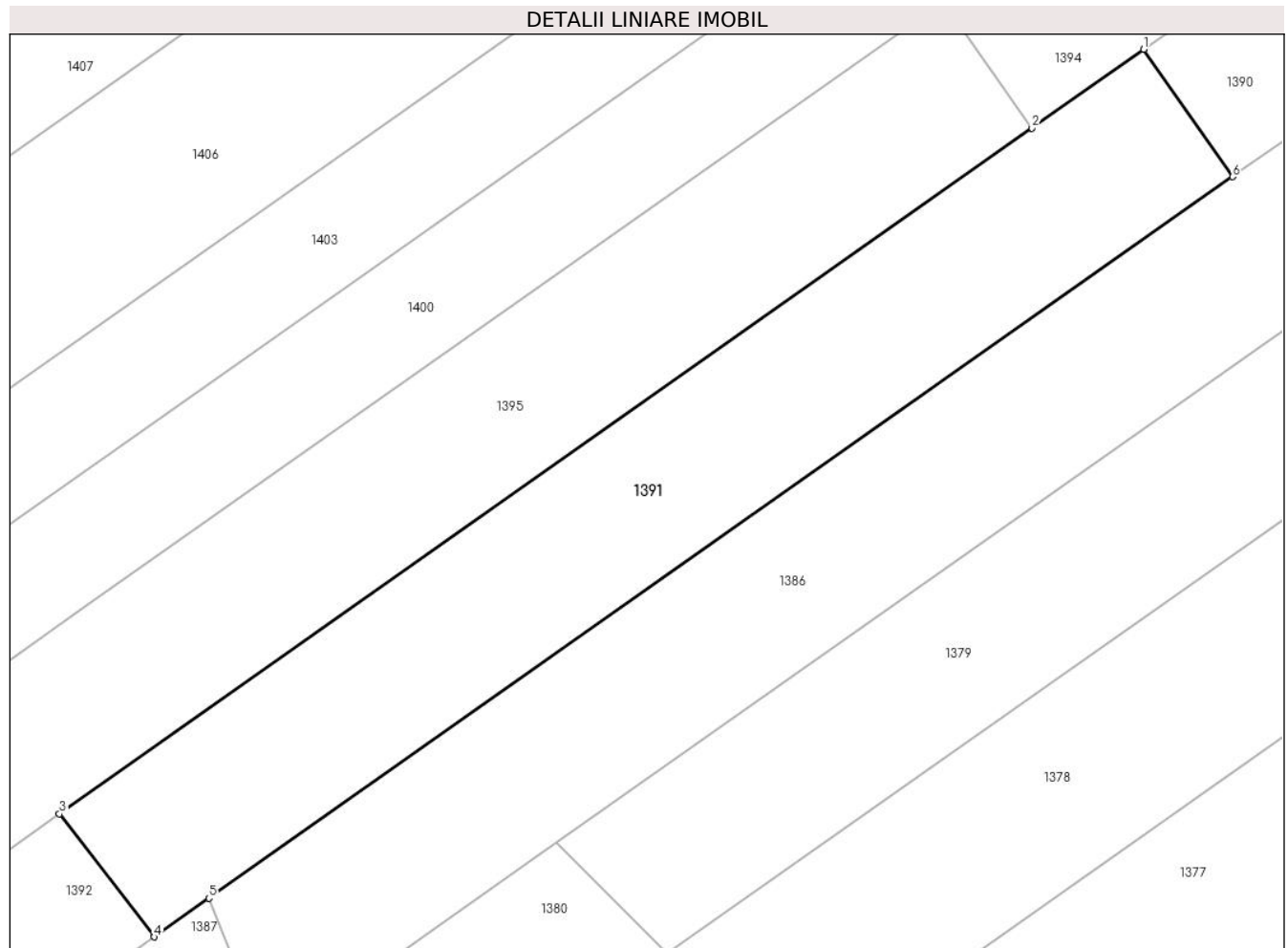
Inscrieri privind dezmembramintele dreptului de proprietate, drepturi reale de garanție și sarcini	Referințe
NU SUNT	

Anexa Nr. 1 La Partea I

Teren

Nr cadastral	Suprafața (mp)*	Observații / Referințe
	420	

* Suprafața este determinată în planul de proiecție Stereo 70.



Date referitoare la teren

Crt	Categorie folosință	Intravilan	Suprafața (mp)	Tarla	Parcelă	Nr. topo	Observații / Referințe
1	pasune	NU	420	115	15/1	-	

Lungime Segmente

1) Valorile lungimilor segmentelor sunt obținute din proiecție în plan.

Punct început	X / Y	Punct sfârșit	X / Y	Lungime segment (** (m)
1	428.626,804 365.589,792	2	428.621,751 365.586,233	6.181
2	428.621,751 365.586,233	3	428.577,746 365.555,24	53.824
3	428.577,746 365.555,24	4	428.582,032 365.549,681	7.019
4	428.582,032 365.549,681	5	428.584,511 365.551,427	3.032
5	428.584,511 365.551,427	6	428.630,815 365.584,031	56.632

Punct început	X / Y	Punct sfârşit	X / Y	Lungime segment (** (m)
6	428.630,815 365.584,031	1	428.626,804 365.589,792	7.02

** Lungimile segmentelor sunt determinate în planul de proiecţie Stereo 70 şi sunt rotunjite la 1 milimetru.

*** Distanţa dintre puncte este formată din segmente cumulate ce sunt mai mici decât valoarea 1 milimetru.

**DATE DESPRE IMOBILUL NR. 1392**

Oficiul de Cadastru și Publicitate Imobiliară VALCEA
Biroul de Cadastru și Publicitate Imobiliară Ramnicu Valcea

A. Partea I. Descrierea imobilului

TEREN Extravilan

Adresa: Jud. Valcea, PUNCTUL "IN BERG"

Nr. Crt	Nr cadastral Nr. topografic	Suprafața* (mp)	Observații / Referințe
A1		1.834	Sector cadastral:117 Teren neimpregmuit;

B. Partea II. Proprietari și acte

Inscrieri privitoare la dreptul de proprietate și alte drepturi reale		Referințe
/		
Act Administrativ nr. 232, din 01/07/2024 emis de PRIMARIA COMUNEI GLAVILE (PVPP 587 DIN 13.09.2005; HCJ NR. 20/23.08.1991;);		
B1	Inscrierea provizorie, drept de PROPRIETATE, dobandit prin Lege, cota actuala 1/1 1) FLORESCU N ION, DECEDAT DEFUNCT:Da	A1

C. Partea III. SARCINI .

Inscrieri privind dezmembramintele dreptului de proprietate, drepturi reale de garanție și sarcini	Referințe
NU SUNT	

Anexa Nr. 1 La Partea I

Teren

Nr cadastral	Suprafața (mp)*	Observații / Referințe
	1.834	

* Suprafața este determinată în planul de proiecție Stereo 70.



Date referitoare la teren

Crt	Categorie folosință	Intravilan	Suprafața (mp)	Tarla	Parcelă	Nr. topo	Observații / Referințe
1	padure	NU	921	UP PESCEANA	UA 95	-	
2	faneata	NU	913	115	16/2/1	-	

Lungime Segmente

1) Valorile lungimilor segmentelor sunt obținute din proiecție în plan.

Punct început	X / Y	Punct sfârșit	X / Y	Lungime segment (** (m)
1	428.491,557 365.485,974	2	428.582,032 365.549,681	110.654
2	428.582,032 365.549,681	3	428.577,746 365.555,24	7.019
3	428.577,746 365.555,24	4	428.573,785 365.552,45	4.845
4	428.573,785 365.552,45	5	428.517,542 365.512,838	68.793

Punct început	X / Y	Punct sfârşit	X / Y	Lungime segment (** (m)
5	428.517,542 365.512,838	6	428.474,389 365.482,445	52.781
6	428.474,389 365.482,445	7	428.468,952 365.478,616	6.65
7	428.468,952 365.478,616	8	428.435,312 365.454,923	41.146
8	428.435,312 365.454,923	9	428.363,022 365.404,008	88.421
9	428.363,022 365.404,008	10	428.368,423 365.399,25	7.198
10	428.368,423 365.399,25	11	428.383,524 365.409,886	18.471
11	428.383,524 365.409,886	12	428.475,05 365.474,348	111.949
12	428.475,05 365.474,348	13	428.479,452 365.477,449	5.384
13	428.479,452 365.477,449	14	428.481,727 365.479,051	2.783
14	428.481,727 365.479,051	1	428.491,557 365.485,974	12.023

** Lungimile segmentelor sunt determinate în planul de proiecție Stereo 70 și sunt rotunjite la 1 milimetru.

*** Distanța dintre puncte este formată din segmente cumulate ce sunt mai mici decât valoarea 1 milimetru.

**DATE DESPRE IMOBILUL NR. 1393**

Oficiul de Cadastru și Publicitate Imobiliară VALCEA
Biroul de Cadastru și Publicitate Imobiliară Ramnicu Valcea

A. Partea I. Descrierea imobilului

TEREN Extravilan

Adresa: Jud. Valcea

Nr. Crt	Nr cadastral Nr. topografic	Suprafața* (mp)	Observații / Referințe
A1		1.089	Sector cadastral:117 Teren neimpregmuit;

B. Partea II. Proprietari și acte

Inscrieri privitoare la dreptul de proprietate și alte drepturi reale	Referințe
/	
Act Administrativ nr. 1202, din 12/09/2008 emis de PRIMARIA COMUNEI GLAVILE (HCJ NR. 49/05.01.2001);	
B1	Inscrierea provizorie, drept de PROPRIETATE, dobandit prin Lege, cota actuala 1/1
	1) POPA IOANA, DECEDAT DEFUNCT:Da

C. Partea III. SARCINI .

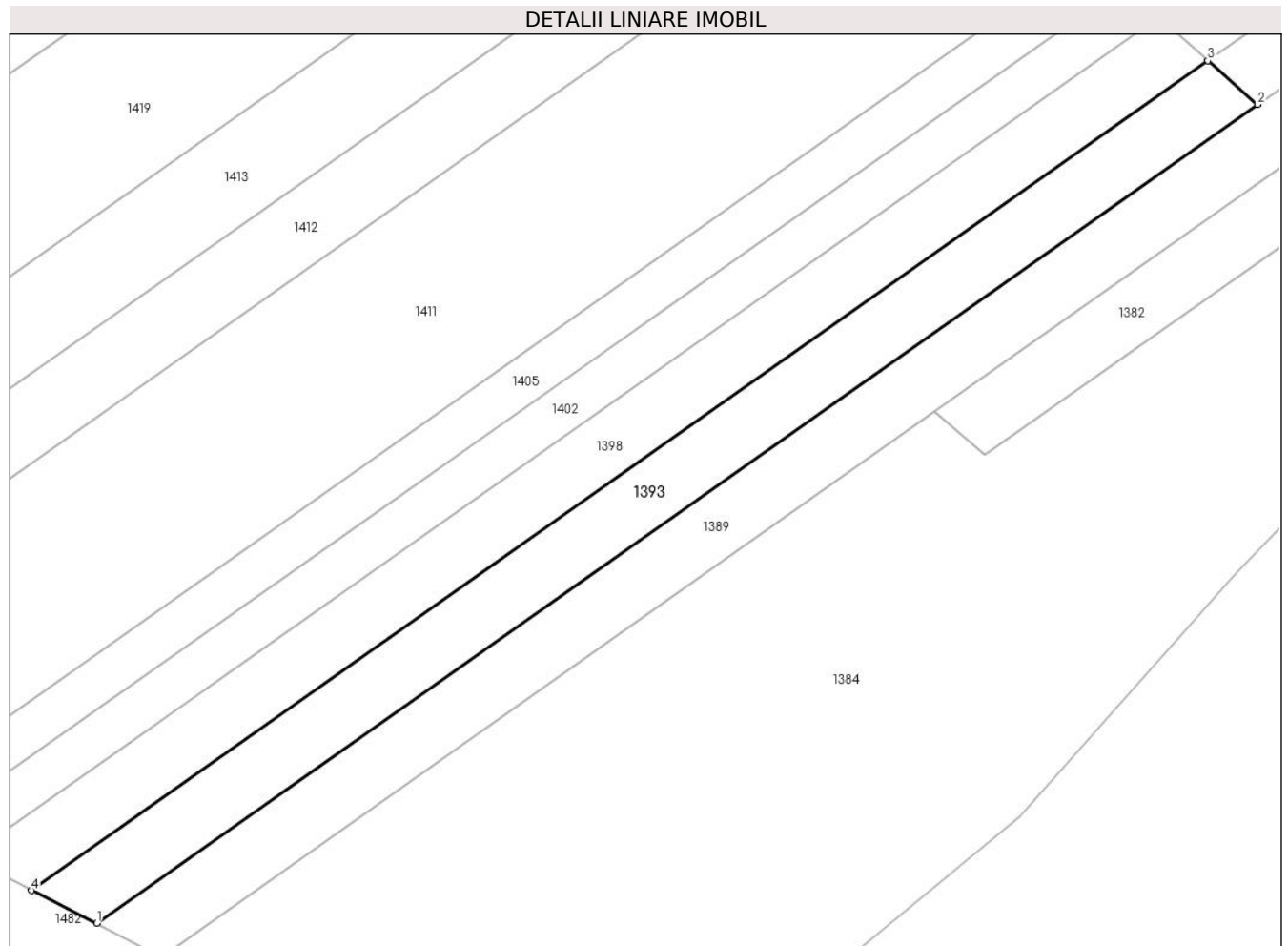
Inscrieri privind dezmembramintele dreptului de proprietate, drepturi reale de garanție și sarcini	Referințe
NU SUNT	

Anexa Nr. 1 La Partea I

Teren

Nr cadastral	Suprafața (mp)*	Observații / Referințe
	1.089	

* Suprafața este determinată în planul de proiecție Stereo 70.



Date referitoare la teren

Crt	Categorie folosință	Intra vilan	Suprafața (mp)	Tarla	Parcelă	Nr. topo	Observații / Referințe
1	padure	NU	1.089	UP PESCEANA	UA 96	-	

Lungime Segmente

1) Valorile lungimilor segmentelor sunt obținute din proiecție în plan.

Punct început	X / Y	Punct sfârșit	X / Y	Lungime segment (** (m)
1	428.242,071 365.310,259	2	428.368,423 365.399,25	154.545
2	428.368,423 365.399,25	3	428.363,022 365.404,008	7.198
3	428.363,022 365.404,008	4	428.234,967 365.313,818	156.628
4	428.234,967 365.313,818	1	428.242,071 365.310,259	7.946

** Lungimile segmentelor sunt determinate în planul de proiecție Stereo 70 și sunt rotunjite la 1 milimetru.

***** Distanţa dintre puncte este formată din segmente cumulate ce sunt mai mici decât valoarea 1 milimetru.**

**DATE DESPRE IMOBILUL NR. 1394**

Oficiul de Cadastru și Publicitate Imobiliară VALCEA
Biroul de Cadastru și Publicitate Imobiliară Ramnicu Valcea

A. Partea I. Descrierea imobilului

TEREN Extravilan

Adresa: Jud. Valcea, PUNCTUL "BERC"

Nr. Crt	Nr cadastral Nr. topografic	Suprafața* (mp)	Observații / Referințe
A1		185	Sector cadastral:117 Teren neimpregmuit;

B. Partea II. Proprietari și acte

Inscrieri privitoare la dreptul de proprietate și alte drepturi reale		Referințe
/		
Act Administrativ nr. 220, din 01/07/2024 emis de PRIMARIA COMUNEI GLAVILE (HCJ NR. 20 DIN 23.08.1991);		
B1	Inscrierea provizorie, drept de PROPRIETATE, dobandit prin Lege, cota actuala 1/1 1) FLORESCU D GHEORGHE, DECEDAT DEFUNCT:Da	A1

C. Partea III. SARCINI .

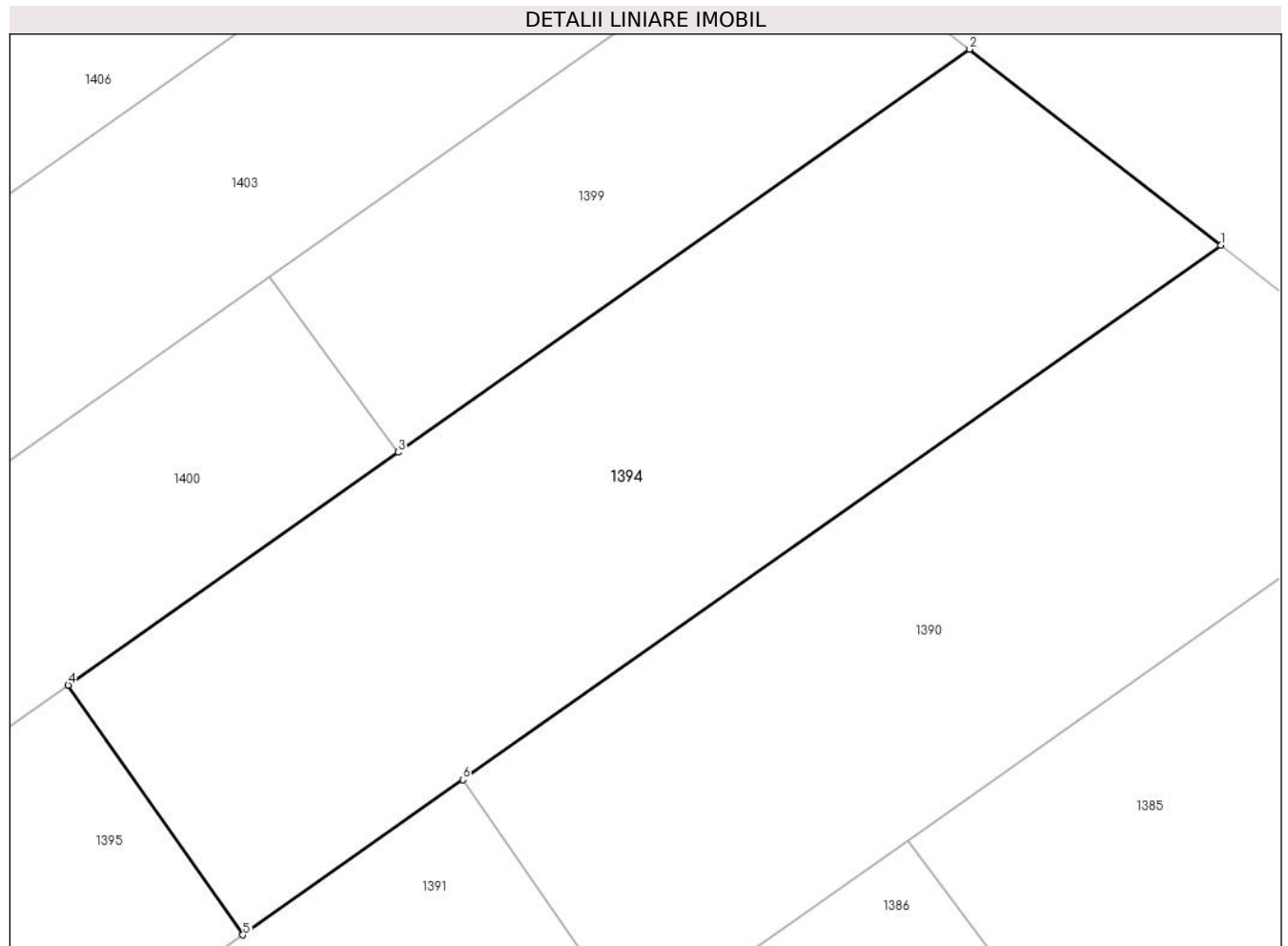
Inscrieri privind dezmembramintele dreptului de proprietate, drepturi reale de garanție și sarcini	Referințe
NU SUNT	

Anexa Nr. 1 La Partea I

Teren

Nr cadastral	Suprafața (mp)*	Observații / Referințe
	185	

* Suprafața este determinată în planul de proiecție Stereo 70.



Date referitoare la teren

Crt	Categorie folosință	Intra vilan	Suprafața (mp)	Tarla	Parcelă	Nr. topo	Observații / Referințe
1	faneata	NU	185	115	16/7/1	-	

Lungime Segmente

1) Valorile lungimilor segmentelor sunt obținute din proiecție în plan.

Punct început	X / Y	Punct sfârșit	X / Y	Lungime segment (** (m)
1	428.644,221 365.602,059	2	428.638,45 365.606,556	7.316
2	428.638,45 365.606,556	3	428.625,322 365.597,31	16.057
3	428.625,322 365.597,31	4	428.617,736 365.591,967	9.28
4	428.617,736 365.591,967	5	428.621,751 365.586,233	7.0
5	428.621,751 365.586,233	6	428.626,804 365.589,792	6.181

Punct început	X / Y	Punct sfârşit	X / Y	Lungime segment (** (m)
6	428.626,804 365.589,792	1	428.644,221 365.602,059	21.303

** Lungimile segmentelor sunt determinate în planul de proiecţie Stereo 70 şi sunt rotunjite la 1 milimetru.

*** Distanţa dintre puncte este formată din segmente cumulate ce sunt mai mici decât valoarea 1 milimetru.

**DATE DESPRE IMOBILUL NR. 1395**

Oficiul de Cadastru și Publicitate Imobiliară VALCEA
Biroul de Cadastru și Publicitate Imobiliară Ramnicu Valcea

A. Partea I. Descrierea imobilului

TEREN Extravilan

Adresa: Jud. Valcea, PUNCTUL "BERC VALE"

Nr. Crt	Nr cadastral Nr. topografic	Suprafața* (mp)	Observații / Referințe
A1		420	Sector cadastral:117 Teren neimpregmuit;

B. Partea II. Proprietari și acte

Inscrieri privitoare la dreptul de proprietate și alte drepturi reale	Referințe
/	
Act Administrativ nr. 772/46445, din 20/09/2002 emis de CJSDPAT VALCEA (titlu de proprietate);	
B1	A1
Intabulare, drept de PROPRIETATE, dobandit prin Lege, cota actuala 1/1	
1) FLORESCU D GHEORGHE, DECEDAT DEFUNCT:Da	

C. Partea III. SARCINI .

Inscrieri privind dezmembramintele dreptului de proprietate, drepturi reale de garanție și sarcini	Referințe
NU SUNT	

Anexa Nr. 1 La Partea I

Teren

Nr cadastral	Suprafața (mp)*	Observații / Referințe
	420	

* Suprafața este determinată în planul de proiecție Stereo 70.



Date referitoare la teren

Crt	Categorie folosință	Intravilan	Suprafața (mp)	Tarla	Parcelă	Nr. topo	Observații / Referințe
1	pasune	NU	420	115	15/7	-	

Lungime Segmente

1) Valorile lungimilor segmentelor sunt obținute din proiecție în plan.

Punct început	X / Y	Punct sfârșit	X / Y	Lungime segment (** (m)
1	428.577,746 365.555,24	2	428.621,751 365.586,233	53.824
2	428.621,751 365.586,233	3	428.617,736 365.591,967	7.0
3	428.617,736 365.591,967	4	428.579,238 365.564,853	47.087
4	428.579,238 365.564,853	5	428.567,668 365.556,71	14.148
5	428.567,668 365.556,71	6	428.573,785 365.552,45	7.454

Punct început	X / Y	Punct sfârşit	X / Y	Lungime segment (** (m)
6	428.573,785 365.552,45	1	428.577,746 365.555,24	4.845

** Lungimile segmentelor sunt determinate în planul de proiecţie Stereo 70 şi sunt rotunjite la 1 milimetru.

*** Distanţa dintre puncte este formată din segmente cumulate ce sunt mai mici decât valoarea 1 milimetru.

**DATE DESPRE IMOBILUL NR. 1396**

Oficiul de Cadastru și Publicitate Imobiliară VALCEA
Biroul de Cadastru și Publicitate Imobiliară Ramnicu Valcea

A. Partea I. Descrierea imobilului

TEREN Extravilan

Adresa: Jud. Valcea

Nr. Crt	Nr cadastral Nr. topografic	Suprafața* (mp)	Observații / Referințe
A1		473	Sector cadastral:117 Teren neimprejmuit;

B. Partea II. Proprietari și acte

Inscrieri privitoare la dreptul de proprietate și alte drepturi reale		Referințe
/		
Act Administrativ nr. 1006, din 09/11/2007 emis de PRIMARIA COMUNEI GLAVILE (HCJ NR. 526 DIN 23.06.2006);		
B1	Inscrierea provizorie, drept de PROPRIETATE, dobandit prin Lege, cota actuala 1/1 1) GRIGOROIU MARIA	A1

C. Partea III. SARCINI .

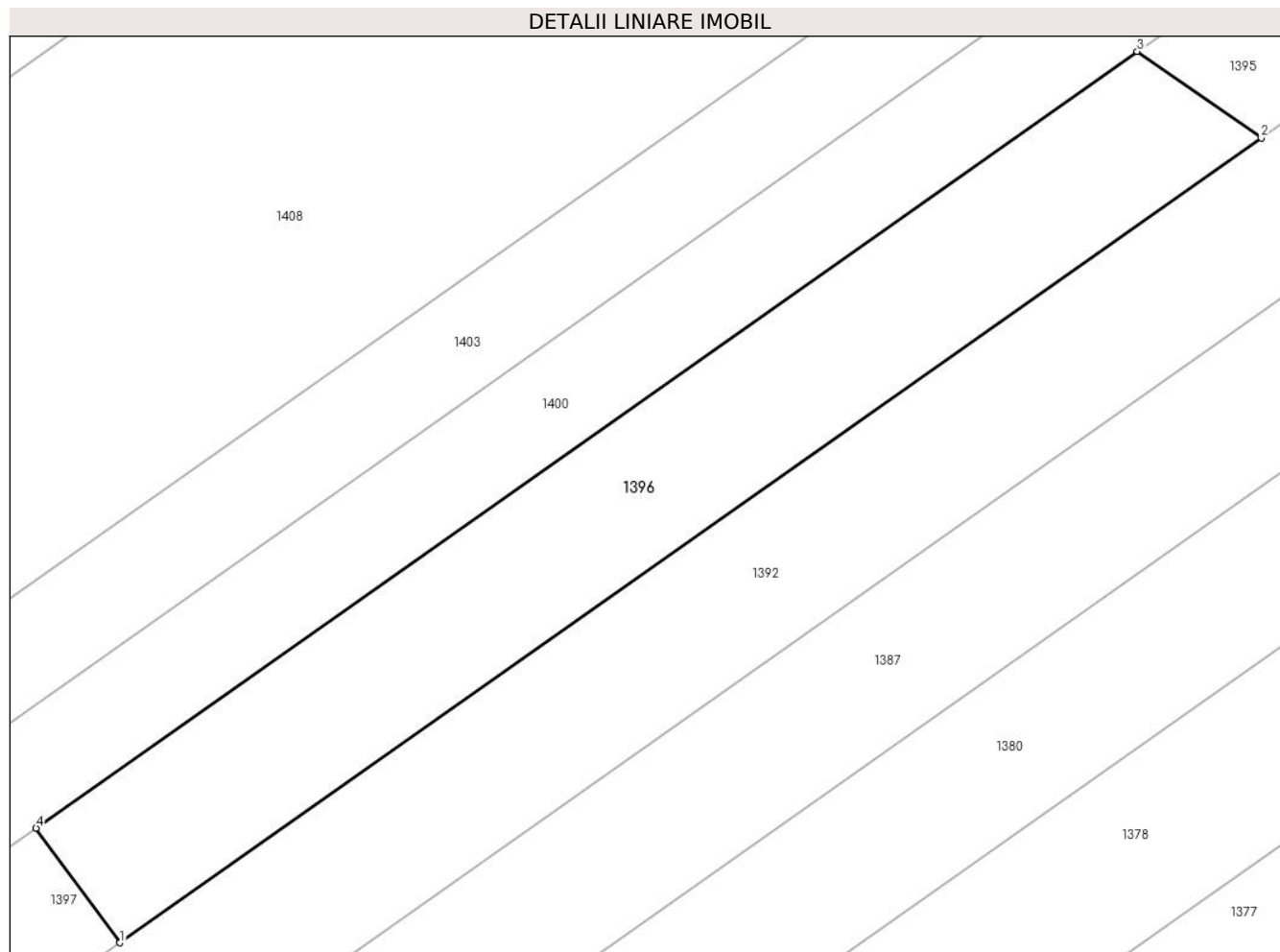
Inscrieri privind dezmembramintele dreptului de proprietate, drepturi reale de garanție și sarcini	Referințe
NU SUNT	

Anexa Nr. 1 La Partea I

Teren

Nr cadastral	Suprafața (mp)*	Observații / Referințe
	473	

* Suprafața este determinată în planul de proiecție Stereo 70.



Date referitoare la teren

Crt	Categorie folosință	Intra vilan	Suprafața (mp)	Tarla	Parcelă	Nr. topo	Observații / Referințe
1	padure	NU	473	UP PESCEANA	UA 95	-	

Lungime Segmente

1) Valorile lungimilor segmentelor sunt obținute din proiecție în plan.

Punct început	X / Y	Punct sfârșit	X / Y	Lungime segment (** (m)
1	428.517,542 365.512,838	2	428.573,785 365.552,45	68.793
2	428.573,785 365.552,45	3	428.567,668 365.556,71	7.454
3	428.567,668 365.556,71	4	428.513,408 365.518,486	66.372
4	428.513,408 365.518,486	1	428.517,542 365.512,838	6.999

** Lungimile segmentelor sunt determinate în planul de proiecție Stereo 70 și sunt rotunjite la 1 milimetru.

***** Distanţa dintre puncte este formată din segmente cumulate ce sunt mai mici decât valoarea 1 milimetru.**

**DATE DESPRE IMOBILUL NR. 1397**

Oficiul de Cadastru și Publicitate Imobiliară VALCEA
Biroul de Cadastru și Publicitate Imobiliară Ramnicu Valcea

A. Partea I. Descrierea imobilului

TEREN Extravilan

Adresa: Jud. Valcea, PUNCTUL "INTRE PADURI"

Nr. Crt	Nr cadastral Nr. topografic	Suprafața* (mp)	Observații / Referințe
A1		1.328	Sector cadastral:117 Teren neimpregmuit;

B. Partea II. Proprietari și acte

Inscrieri privitoare la dreptul de proprietate și alte drepturi reale		Referințe
/		
Act Administrativ nr. 231, din 01/07/2024 emis de PRIMARIA COMUNEI GLAVILE (PVPP 590 DIN 13.09.2005; HCJ NR. 20/23.08.1991);		
B1	Inscrierea provizorie, drept de PROPRIETATE, dobandit prin Lege, cota actuala 1/1 1) MATEI NICOLAE, DECEDAT DEFUNCT:Da	A1

C. Partea III. SARCINI .

Inscrieri privind dezmembramintele dreptului de proprietate, drepturi reale de garanție și sarcini	Referințe
NU SUNT	

Anexa Nr. 1 La Partea I

Teren

Nr cadastral	Suprafața (mp)*	Observații / Referințe
	1.328	

* Suprafața este determinată în planul de proiecție Stereo 70.



Date referitoare la teren

Crt	Categorie folosință	Intravilan	Suprafața (mp)	Tarla	Parcelă	Nr. topo	Observații / Referințe
1	faneata	NU	904	115	16/10/1	-	
2	padure	NU	424	UP PESCEANA	UA 95	-	

Lungime Segmente

1) Valorile lungimilor segmentelor sunt obținute din proiecție în plan.

Punct început	X / Y	Punct sfârșit	X / Y	Lungime segment (** (m)
1	428.517,542 365.512,838	2	428.513,408 365.518,486	6.999
2	428.513,408 365.518,486	3	428.479,622 365.494,692	41.323
3	428.479,622 365.494,692	4	428.463,924 365.483,636	19.201
4	428.463,924 365.483,636	5	428.388,193 365.430,298	92.628

Punct început	X / Y	Punct sfârșit	X / Y	Lungime segment (** (m)
5	428.388,193 365.430,298	6	428.369,606 365.417,207	22.735
6	428.369,606 365.417,207	7	428.359,802 365.410,302	11.991
7	428.359,802 365.410,302	8	428.357,621 365.408,766	2.667
8	428.357,621 365.408,766	9	428.363,022 365.404,008	7.198
9	428.363,022 365.404,008	10	428.435,312 365.454,923	88.421
10	428.435,312 365.454,923	11	428.468,952 365.478,616	41.146
11	428.468,952 365.478,616	12	428.474,389 365.482,445	6.65
12	428.474,389 365.482,445	1	428.517,542 365.512,838	52.781

** Lungimile segmentelor sunt determinate în planul de proiecție Stereo 70 și sunt rotunjite la 1 milimetru.

*** Distanța dintre puncte este formată din segmente cumulate ce sunt mai mici decât valoarea 1 milimetru.

**DATE DESPRE IMOBILUL NR. 1398**

Oficiul de Cadastru și Publicitate Imobiliară VALCEA
 Biroul de Cadastru și Publicitate Imobiliară Ramnicu Valcea

A. Partea I. Descrierea imobilului

TEREN Extravilan

Adresa: Jud. Valcea

Nr. Crt	Nr cadastral Nr. topografic	Suprafața* (mp)	Observații / Referințe
A1		1.103	Sector cadastral:117 Teren neimpregmuit;

B. Partea II. Proprietari și acte

Inscrieri privitoare la dreptul de proprietate și alte drepturi reale		Referințe
/		
Act Normativ nr. 7, din 13/03/1996 emis de GUVERNUL ROMANIEI (lege);		
B1	Inscrierea provizorie, drept de PROPRIETATE, dobandit prin Lege, cota actuala 1/1	A1
1) NEIDENTIFICAT NEIDENTIFICAT		

C. Partea III. SARCINI .

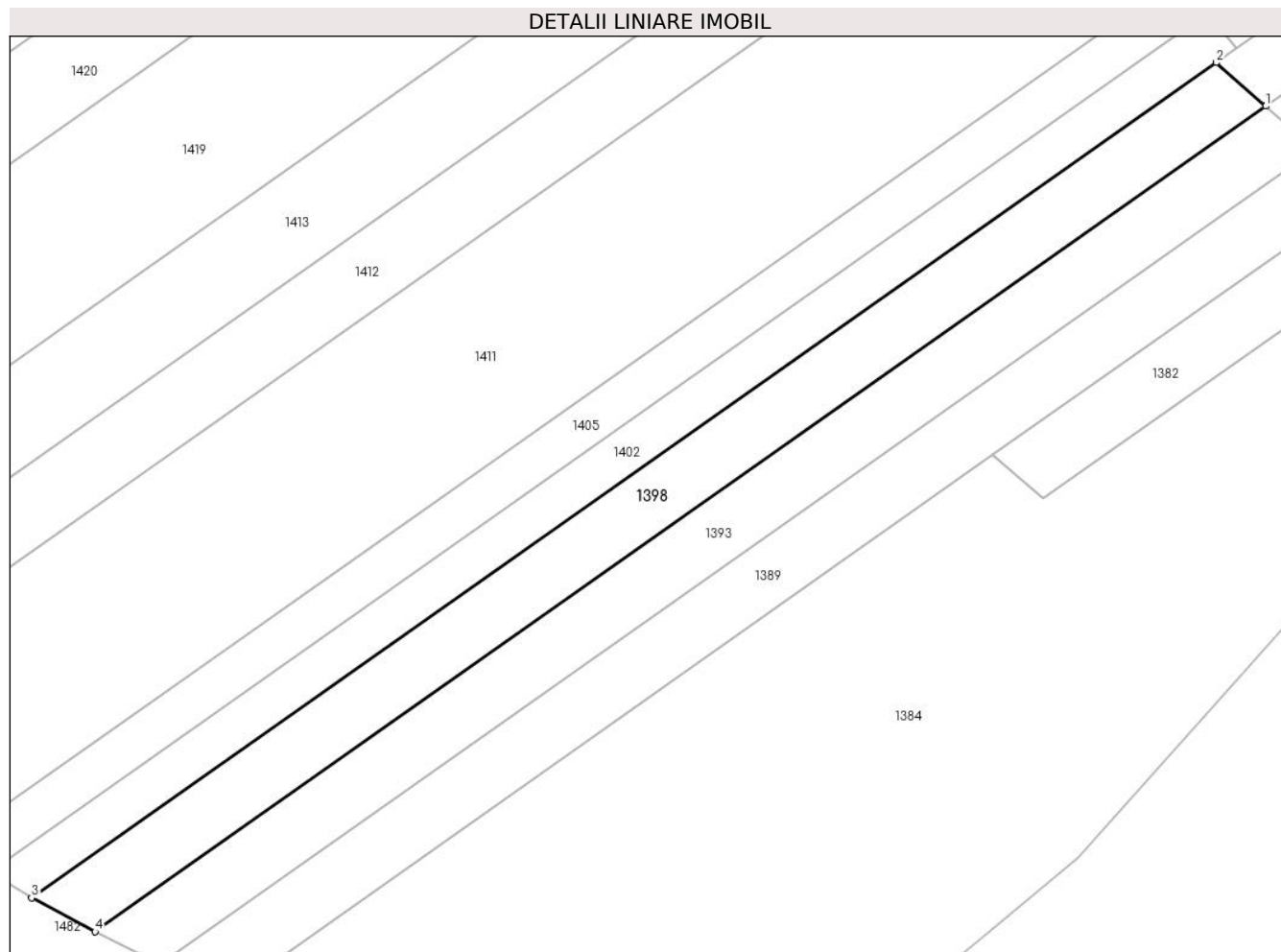
Inscrieri privind dezmembramintele dreptului de proprietate, drepturi reale de garanție și sarcini	Referințe
NU SUNT	

Anexa Nr. 1 La Partea I

Teren

Nr cadastral	Suprafața (mp)*	Observații / Referințe
	1.103	

* Suprafața este determinată în planul de proiecție Stereo 70.



Date referitoare la teren

Crt	Categorie folosință	Intra vilan	Suprafața (mp)	Tarla	Parcelă	Nr. topo	Observații / Referințe
1	padure	NU	1.103	-	-	-	

Lungime Segmente

1) Valorile lungimilor segmentelor sunt obținute din proiecție în plan.

Punct început	X / Y	Punct sfârșit	X / Y	Lungime segment (** (m)
1	428.363,022 365.404,008	2	428.357,621 365.408,766	7.198
2	428.357,621 365.408,766	3	428.228,041 365.317,502	158.494
3	428.228,041 365.317,502	4	428.234,967 365.313,818	7.845
4	428.234,967 365.313,818	1	428.363,022 365.404,008	156.628

** Lungimile segmentelor sunt determinate în planul de proiecție Stereo 70 și sunt rotunjite la 1 milimetru.

***** Distanţa dintre puncte este formată din segmente cumulate ce sunt mai mici decât valoarea 1 milimetru.**

**DATE DESPRE IMOBILUL NR. 1399**

Oficiul de Cadastru și Publicitate Imobiliară VALCEA
Biroul de Cadastru și Publicitate Imobiliară Ramnicu Valcea

A. Partea I. Descrierea imobilului

TEREN Extravilan

Adresa: Jud. Valcea

Nr. Crt	Nr cadastral Nr. topografic	Suprafața* (mp)	Observații / Referințe
A1		77	Sector cadastral:117 Teren neimpregmuit;

B. Partea II. Proprietari și acte

Inscrieri privitoare la dreptul de proprietate și alte drepturi reale		Referințe
/		
Act Normativ nr. 7, din 13/03/1996 emis de GUVERNUL ROMANIEI (lege);		
B1	Inscrierea provizorie, drept de PROPRIETATE, dobandit prin Lege, cota actuala 1/1 1) NEIDENTIFICAT NEIDENTIFICAT	A1

C. Partea III. SARCINI .

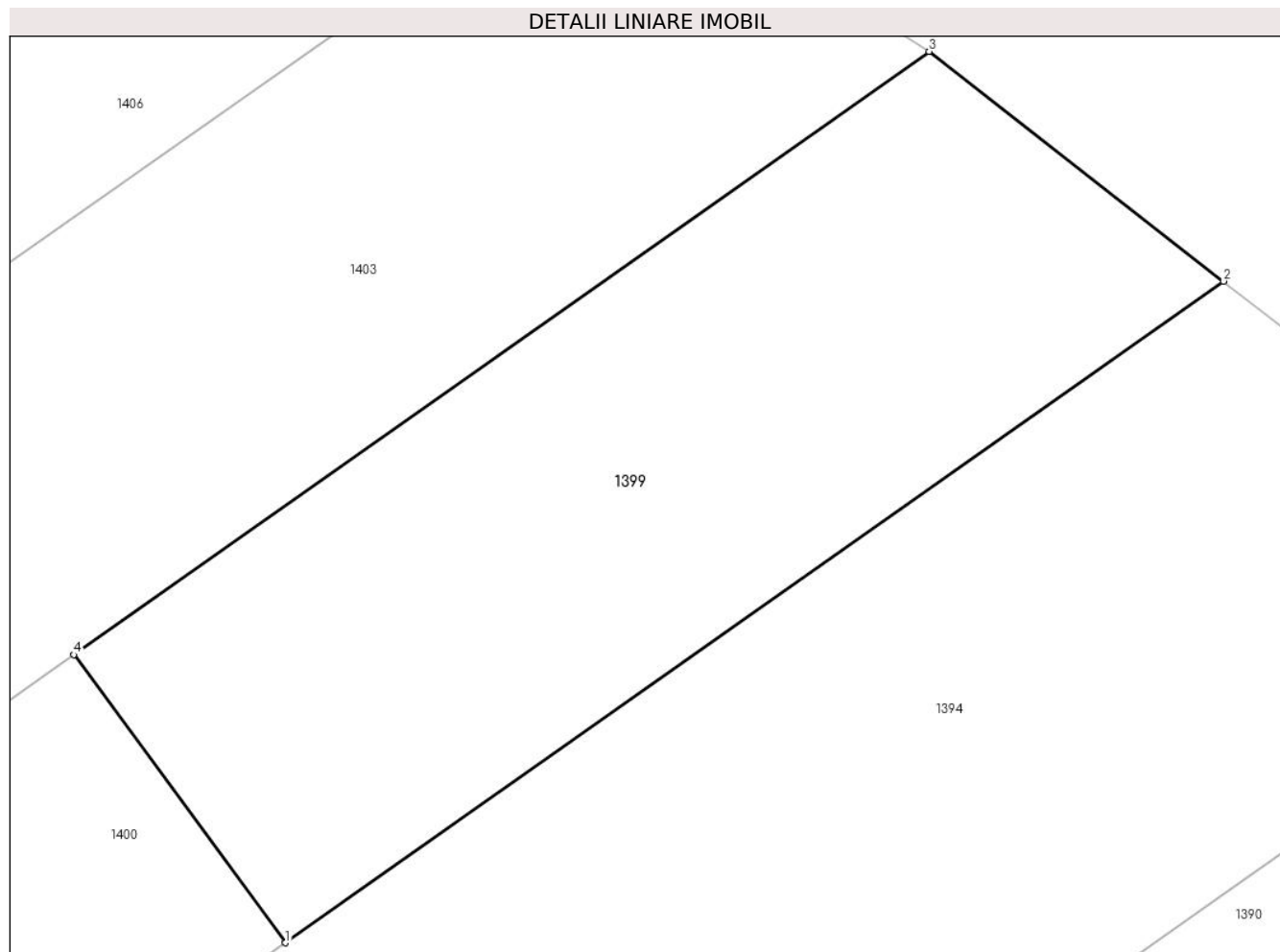
Inscrieri privind dezmembramintele dreptului de proprietate, drepturi reale de garanție și sarcini	Referințe
NU SUNT	

Anexa Nr. 1 La Partea I

Teren

Nr cadastral	Suprafața (mp)*	Observații / Referințe
	77	

* Suprafața este determinată în planul de proiecție Stereo 70.



Date referitoare la teren

Crt	Categorie folosință	Intra vilan	Suprafața (mp)	Tarla	Parcelă	Nr. topo	Observații / Referințe
1	pasune	NU	77	-	-	-	

Lungime Segmente

1) Valorile lungimilor segmentelor sunt obținute din proiecție în plan.

Punct început	X / Y	Punct sfârșit	X / Y	Lungime segment (** (m)
1	428.625,322 365.597,31	2	428.638,45 365.606,556	16.057
2	428.638,45 365.606,556	3	428.634,329 365.609,769	5.226
3	428.634,329 365.609,769	4	428.622,357 365.601,337	14.643
4	428.622,357 365.601,337	1	428.625,322 365.597,31	5.001

** Lungimile segmentelor sunt determinate în planul de proiecție Stereo 70 și sunt rotunjite la 1 milimetru.

***** Distanţa dintre puncte este formată din segmente cumulate ce sunt mai mici decât valoarea 1 milimetru.**

**DATE DESPRE IMOBILUL NR. 1400**

Oficiul de Cadastru și Publicitate Imobiliară VALCEA
Biroul de Cadastru și Publicitate Imobiliară Ramnicu Valcea

A. Partea I. Descrierea imobilului

TEREN Extravilan

Adresa: Jud. Valcea, PUNCTUL "BERC"

Nr. Crt	Nr cadastral Nr. topografic	Suprafața* (mp)	Observații / Referințe
A1		1.449	Sector cadastral:117 Teren neimpregmuit;

B. Partea II. Proprietari și acte

Inscrieri privitoare la dreptul de proprietate și alte drepturi reale		Referințe
/		
Act Notarial nr. 177, din 08/09/2022 emis de BIN CHIRSANOV-CAPANU ALEXANDER-CRISTIAN (certificat de mostenitor);		
B1	Intabulare, drept de PROPRIETATE, dobandit prin Succesiune, cota actuala 1/2 1) SIMION DUMITRU 2) SIMION FLORIN	A1

C. Partea III. SARCINI .

Inscrieri privind dezmembramintele dreptului de proprietate, drepturi reale de garanție și sarcini	Referințe
NU SUNT	

Anexa Nr. 1 La Partea I

Teren

Nr cadastral	Suprafața (mp)*	Observații / Referințe
	1.449	

* Suprafața este determinată în planul de proiecție Stereo 70.



Date referitoare la teren

Crt	Categorie folosință	Intravilan	Suprafața (mp)	Tarla	Parcelă	Nr. topo	Observații / Referințe
1	arabil	NU	374	115	19/23	-	
2	padure	NU	600	UP V PESCEANA	UA 95	-	
3	pasune	NU	475	115	16/3	-	

Lungime Segmente

1) Valorile lungimilor segmentelor sunt obținute din proiecție în plan.

Punct început	X / Y	Punct sfârșit	X / Y	Lungime segment (** (m)
1	428.617,736 365.591,967	2	428.625,322 365.597,31	9.28
2	428.625,322 365.597,31	3	428.622,357 365.601,337	5.001
3	428.622,357 365.601,337	4	428.560,543 365.557,801	75.606

Punct început	X / Y	Punct sfârșit	X / Y	Lungime segment (** (m)
4	428.560,543 365.557,801	5	428.463,709 365.489,6	118.441
5	428.463,709 365.489,6	6	428.395,719 365.441,714	83.16
6	428.395,719 365.441,714	7	428.385,497 365.434,515	12.503
7	428.385,497 365.434,515	8	428.388,193 365.430,298	5.005
8	428.388,193 365.430,298	9	428.463,924 365.483,636	92.628
9	428.463,924 365.483,636	10	428.479,622 365.494,692	19.201
10	428.479,622 365.494,692	11	428.513,408 365.518,486	41.323
11	428.513,408 365.518,486	12	428.567,668 365.556,71	66.372
12	428.567,668 365.556,71	13	428.579,238 365.564,853	14.148
13	428.579,238 365.564,853	1	428.617,736 365.591,967	47.087

** Lungimile segmentelor sunt determinate în planul de proiecție Stereo 70 și sunt rotunjite la 1 milimetru.

*** Distanța dintre puncte este formată din segmente cumulate ce sunt mai mici decât valoarea 1 milimetru.

**DATE DESPRE IMOBILUL NR. 1401**

Oficiul de Cadastru și Publicitate Imobiliară VALCEA
Biroul de Cadastru și Publicitate Imobiliară Ramnicu Valcea

A. Partea I. Descrierea imobilului

TEREN Extravilan

Adresa: Jud. Valcea

Nr. Crt	Nr cadastral Nr. topografic	Suprafața* (mp)	Observații / Referințe
A1		175	Sector cadastral:117 Teren neimpregmuit;

B. Partea II. Proprietari și acte

Inscrieri privitoare la dreptul de proprietate și alte drepturi reale		Referințe
/		
Act Normativ nr. 7, din 13/03/1996 emis de GUVERNUL ROMANIEI (lege);		
B1	Inscrierea provizorie, drept de PROPRIETATE, dobandit prin Lege, cota actuala 1/1 1) NEIDENTIFICAT NEIDENTIFICAT	A1

C. Partea III. SARCINI .

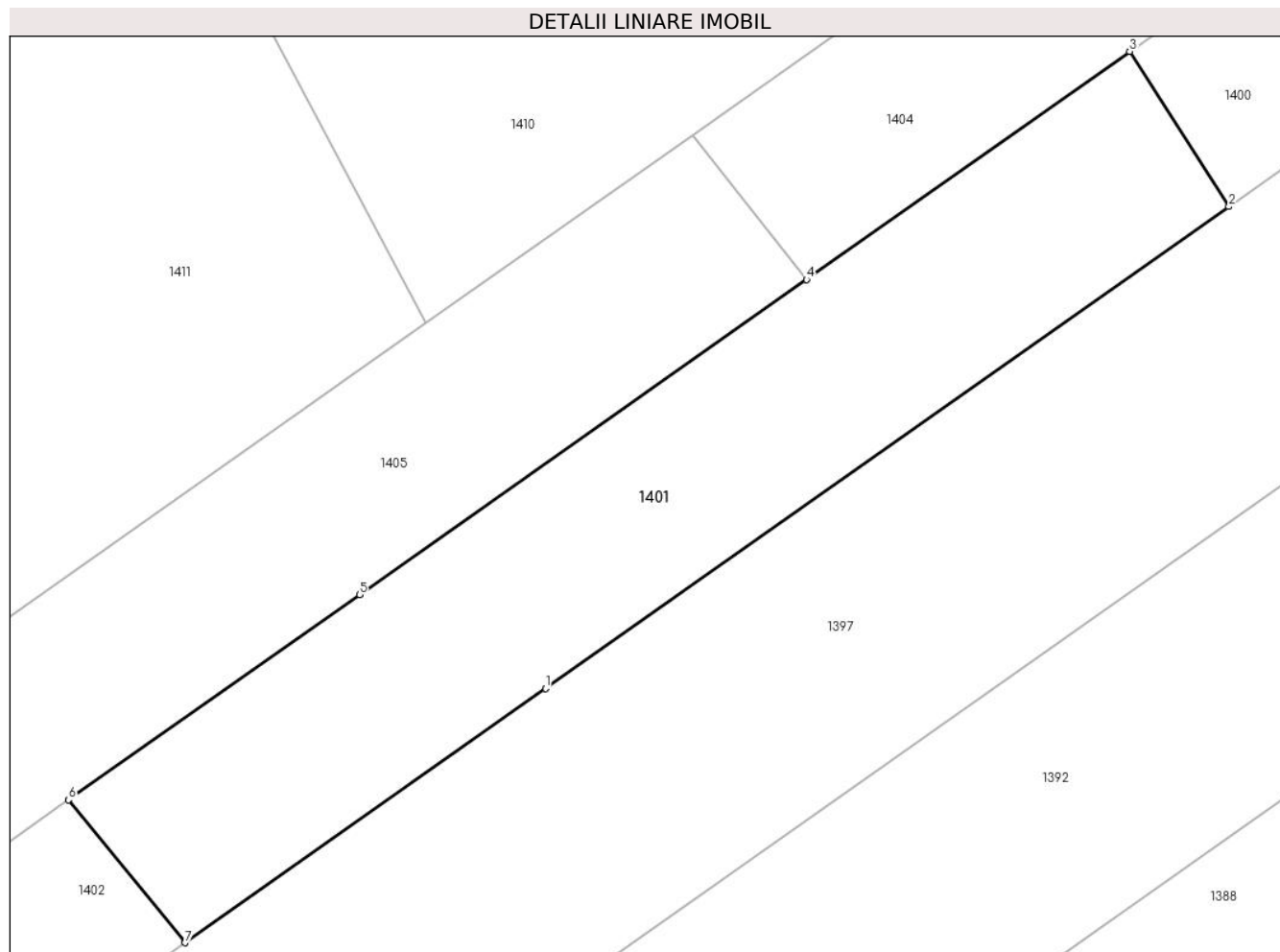
Inscrieri privind dezmembramintele dreptului de proprietate, drepturi reale de garanție și sarcini	Referințe
NU SUNT	

Anexa Nr. 1 La Partea I

Teren

Nr cadastral	Suprafața (mp)*	Observații / Referințe
	175	

* Suprafața este determinată în planul de proiecție Stereo 70.



Date referitoare la teren

Crt	Categorie folosință	Intra vilan	Suprafața (mp)	Tarla	Parcelă	Nr. topo	Observații / Referințe
1	pasune	NU	175	-	-	-	

Lungime Segmente

1) Valorile lungimilor segmentelor sunt obținute din proiecție în plan.

Punct început	X / Y	Punct sfârșit	X / Y	Lungime segment (** (m)
1	428.369,606 365.417,207	2	428.388,193 365.430,298	22.735
2	428.388,193 365.430,298	3	428.385,497 365.434,515	5.005
3	428.385,497 365.434,515	4	428.376,702 365.428,32	10.757
4	428.376,702 365.428,32	5	428.364,544 365.419,758	14.871
5	428.364,544 365.419,758	6	428.356,632 365.414,185	9.678

Punct început	X / Y	Punct sfârșit	X / Y	Lungime segment (** (m)
6	428.356,632 365.414,185	7	428.359,802 365.410,302	5.013
7	428.359,802 365.410,302	1	428.369,606 365.417,207	11.991

** Lungimile segmentelor sunt determinate în planul de proiecție Stereo 70 și sunt rotunjite la 1 milimetru.

*** Distanța dintre puncte este formată din segmente cumulate ce sunt mai mici decât valoarea 1 milimetru.

**DATE DESPRE IMOBILUL NR. 1402**

Oficiul de Cadastru și Publicitate Imobiliară VALCEA
 Biroul de Cadastru și Publicitate Imobiliară Ramnicu Valcea

A. Partea I. Descrierea imobilului

TEREN Extravilan

Adresa: Jud. Valcea

Nr. Crt	Nr cadastral Nr. topografic	Suprafața* (mp)	Observații / Referințe
A1		810	Sector cadastral:117 Teren neimpregmuit;

B. Partea II. Proprietari și acte

Inscrieri privitoare la dreptul de proprietate și alte drepturi reale		Referințe
/		
Act Notarial nr. 177, din 08/09/2022 emis de BIN CHIRSANOV-CAPANU ALEXANDER-CRISTIAN (certificat de mostenitor);		
B1	Intabulare, drept de PROPRIETATE, dobandit prin Succesiune, cota actuala 1/2 1) SIMION DUMITRU 2) SIMION FLORIN	A1

C. Partea III. SARCINI .

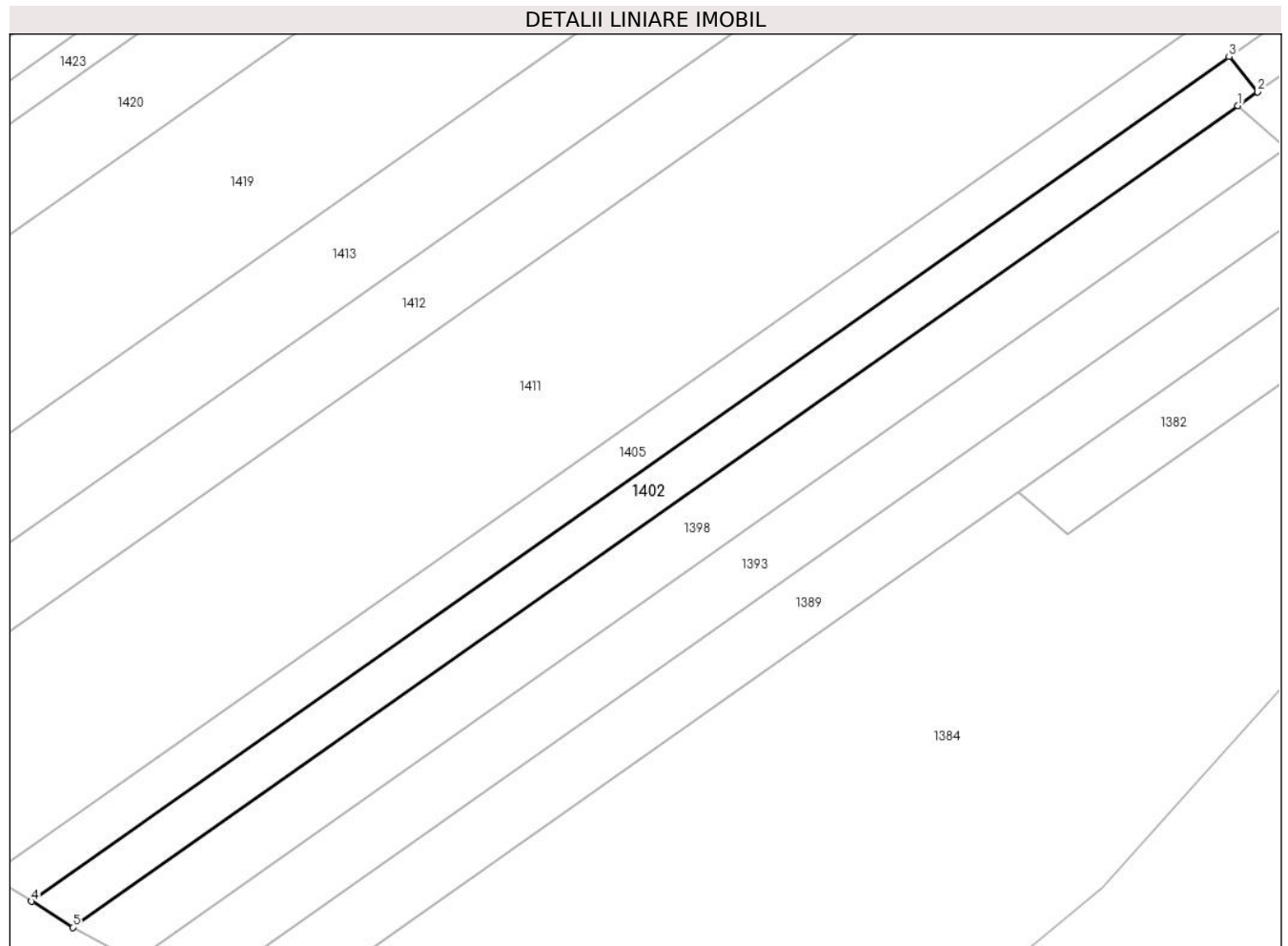
Inscrieri privind dezmembramintele dreptului de proprietate, drepturi reale de garanție și sarcini	Referințe
NU SUNT	

Anexa Nr. 1 La Partea I

Teren

Nr cadastral	Suprafața (mp)*	Observații / Referințe
	810	

* Suprafața este determinată în planul de proiecție Stereo 70.



Date referitoare la teren

Crt	Categorie folosință	Intravilan	Suprafața (mp)	Tarla	Parcelă	Nr. topo	Observații / Referințe
1	padure	NU	810	UP V PESCEANA	UA 96	-	

Lungime Segmente

1) Valorile lungimilor segmentelor sunt obținute din proiecție în plan.

Punct început	X / Y	Punct sfârșit	X / Y	Lungime segment (** (m)
1	428.357,621 365.408,766	2	428.359,802 365.410,302	2.667
2	428.359,802 365.410,302	3	428.356,632 365.414,185	5.013
3	428.356,632 365.414,185	4	428.223,445 365.320,38	162.905
4	428.223,445 365.320,38	5	428.228,041 365.317,502	5.423
5	428.228,041 365.317,502	1	428.357,621 365.408,766	158.494

**** Lungimile segmentelor sunt determinate în planul de proiecție Stereo 70 și sunt rotunjite la 1 milimetru.**

***** Distanța dintre puncte este formată din segmente cumulate ce sunt mai mici decât valoarea 1 milimetru.**

**DATE DESPRE IMOBILUL NR. 1403**

Oficiul de Cadastru și Publicitate Imobiliară VALCEA
Biroul de Cadastru și Publicitate Imobiliară Ramnicu Valcea

A. Partea I. Descrierea imobilului

TEREN Extravilan

Adresa: Jud. Valcea, PUNCTUL "BERC"

Nr. Crt	Nr cadastral Nr. topografic	Suprafața* (mp)	Observații / Referințe
A1		1.456	Sector cadastral:117 Teren neimpregmuit;

B. Partea II. Proprietari și acte

Inscrieri privitoare la dreptul de proprietate și alte drepturi reale	Referințe
/	
Act Administrativ nr. 6471, din 15/01/2008 emis de CJSDPAT VALCEA (TP 6505 DIN 16.01.2008);	
B1	A1
Intabulare, drept de PROPRIETATE, dobandit prin Lege, cota actuala 1/1	
1) DUMAN GHEORGHE, DECEDAT DEFUNCT:Da	

C. Partea III. SARCINI .

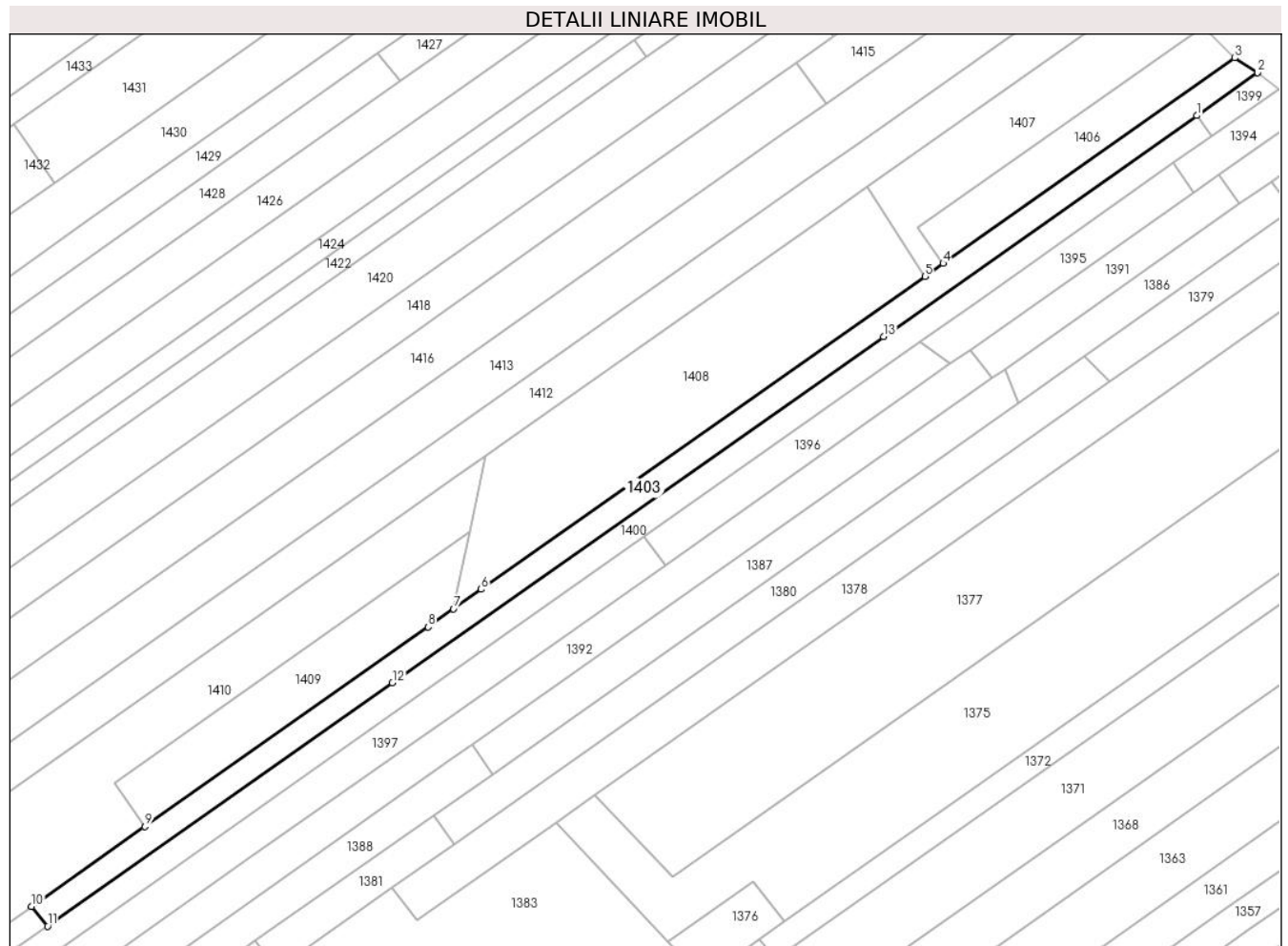
Inscrieri privind dezmembramintele dreptului de proprietate, drepturi reale de garanție și sarcini	Referințe
NU SUNT	

Anexa Nr. 1 La Partea I

Teren

Nr cadastral	Suprafața (mp)*	Observații / Referințe
	1.456	

* Suprafața este determinată în planul de proiecție Stereo 70.



Date referitoare la teren

Crt	Categorie folosință	Intravilan	Suprafața (mp)	Tarla	Parcelă	Nr. topo	Observații / Referințe
1	arabil	NU	379	115	19/24	-	
2	padure	NU	600	UP PESCEANA	UA 95	-	
3	pasune	NU	477	115	16/2	-	

Lungime Segmente

1) Valorile lungimilor segmentelor sunt obținute din proiecție în plan.

Punct început	X / Y	Punct sfârșit	X / Y	Lungime segment (** (m)
1	428.622,357 365.601,337	2	428.634,329 365.609,769	14.643
2	428.634,329 365.609,769	3	428.629,796 365.612,693	5.394
3	428.629,796 365.612,693	4	428.572,314 365.572,245	70.287
4	428.572,314 365.572,245	5	428.568,713 365.569,671	4.426

Punct început	X / Y	Punct sfârșit	X / Y	Lungime segment (** (m)
5	428.568,713 365.569,671	6	428.481,222 365.508,05	107.014
6	428.481,222 365.508,05	7	428.475,751 365.504,197	6.692
7	428.475,751 365.504,197	8	428.470,714 365.500,65	6.16
8	428.470,714 365.500,65	9	428.414,885 365.461,329	68.286
9	428.414,885 365.461,329	10	428.392,545 365.445,594	27.325
10	428.392,545 365.445,594	11	428.395,719 365.441,714	5.013
11	428.395,719 365.441,714	12	428.463,709 365.489,6	83.16
12	428.463,709 365.489,6	13	428.560,543 365.557,801	118.441
13	428.560,543 365.557,801	1	428.622,357 365.601,337	75.606

** Lungimile segmentelor sunt determinate în planul de proiecție Stereo 70 și sunt rotunjite la 1 milimetru.

*** Distanța dintre puncte este formată din segmente cumulate ce sunt mai mici decât valoarea 1 milimetru.

**DATE DESPRE IMOBILUL NR. 1404**

Oficiul de Cadastru și Publicitate Imobiliară VALCEA
Biroul de Cadastru și Publicitate Imobiliară Ramnicu Valcea

A. Partea I. Descrierea imobilului

TEREN Extravilan

Adresa: Jud. Valcea

Nr. Crt	Nr cadastral Nr. topografic	Suprafața* (mp)	Observații / Referințe
A1		116	Sector cadastral:117 Teren neimpregmuit;

B. Partea II. Proprietari și acte

Inscrieri privitoare la dreptul de proprietate și alte drepturi reale		Referințe
/		
Act Normativ nr. 7, din 13/03/1996 emis de GUVERNUL ROMANIEI (lege);		
B1	Inscrierea provizorie, drept de PROPRIETATE, dobandit prin Lege, cota actuala 1/1	A1
1) NEIDENTIFICAT NEIDENTIFICAT		

C. Partea III. SARCINI .

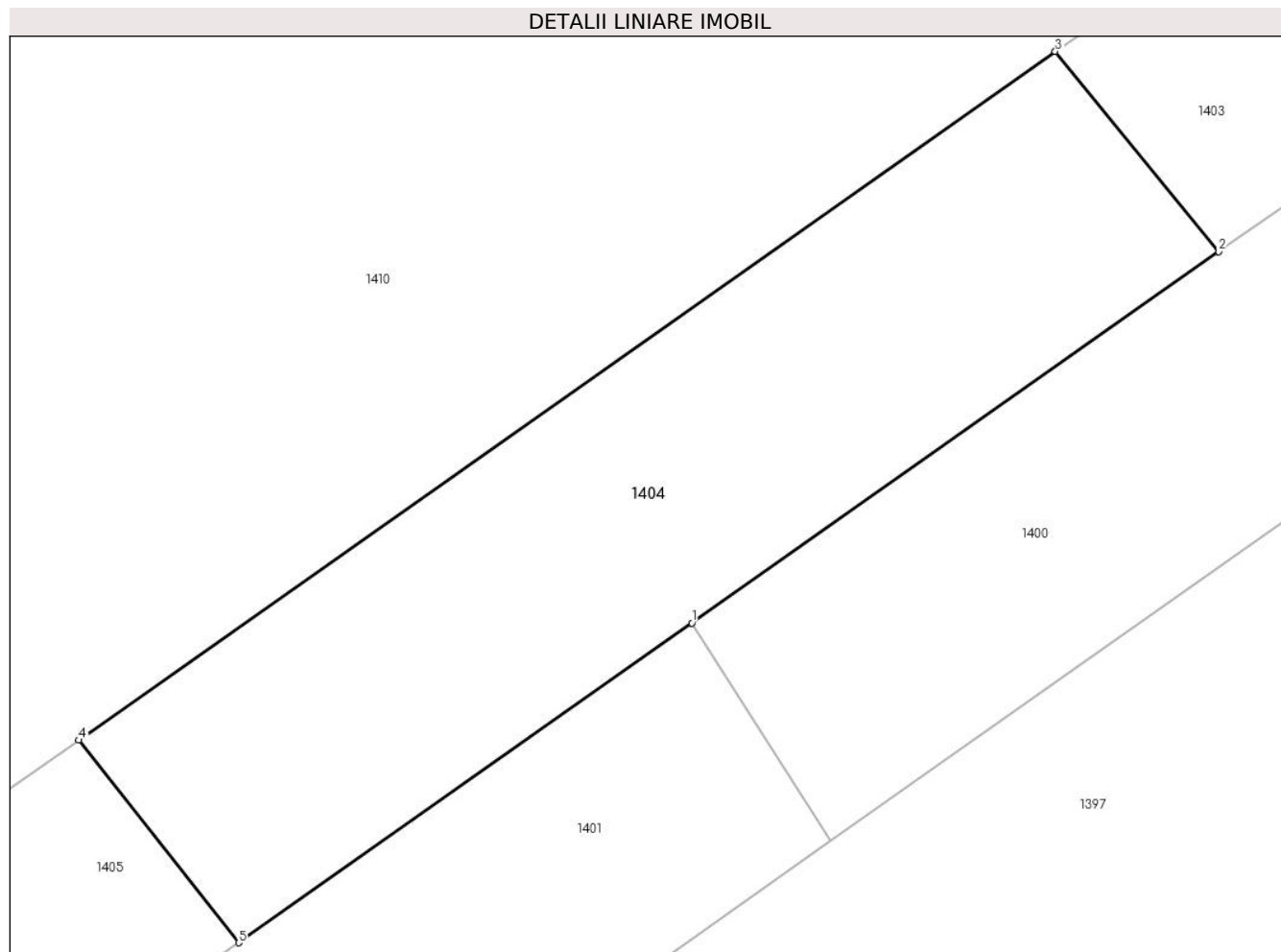
Inscrieri privind dezmembramintele dreptului de proprietate, drepturi reale de garanție și sarcini	Referințe
NU SUNT	

Anexa Nr. 1 La Partea I

Teren

Nr cadastral	Suprafața (mp)*	Observații / Referințe
	116	

* Suprafața este determinată în planul de proiecție Stereo 70.



Date referitoare la teren

Crt	Categorie folosință	Intravilan	Suprafața (mp)	Tarla	Parcelă	Nr. topo	Observații / Referințe
1	pașune	NU	116	-	-	-	

Lungime Segmente

1) Valorile lungimilor segmentelor sunt obținute din proiecție în plan.

Punct început	X / Y	Punct sfârșit	X / Y	Lungime segment (** (m)
1	428.385,497 365.434,515	2	428.395,719 365.441,714	12.503
2	428.395,719 365.441,714	3	428.392,545 365.445,594	5.013
3	428.392,545 365.445,594	4	428.373,596 365.432,248	23.177
4	428.373,596 365.432,248	5	428.376,702 365.428,32	5.008
5	428.376,702 365.428,32	1	428.385,497 365.434,515	10.757

**** Lungimile segmentelor sunt determinate în planul de proiecție Stereo 70 și sunt rotunjite la 1 milimetru.**

***** Distanța dintre puncte este formată din segmente cumulate ce sunt mai mici decât valoarea 1 milimetru.**

**DATE DESPRE IMOBILUL NR. 1405**

Oficiul de Cadastru și Publicitate Imobiliară VALCEA
Biroul de Cadastru și Publicitate Imobiliară Ramnicu Valcea

A. Partea I. Descrierea imobilului

TEREN Extravilan

Adresa: Jud. Valcea

Nr. Crt	Nr cadastral Nr. topografic	Suprafața* (mp)	Observații / Referințe
A1		942	Sector cadastral:117 Teren neimpregmuit;

B. Partea II. Proprietari și acte

Inscrieri privitoare la dreptul de proprietate și alte drepturi reale	Referințe
/	
Act Administrativ nr. 9505, din 15/01/2008 emis de CJSDPAT VALCEA (titlu de proprietate);	
B1	A1
Intabulare, drept de PROPRIETATE, dobandit prin Lege, cota actuala 1/1	
1) DUMAN GHEORGHE, DECEDAT DEFUNCT:Da	

C. Partea III. SARCINI .

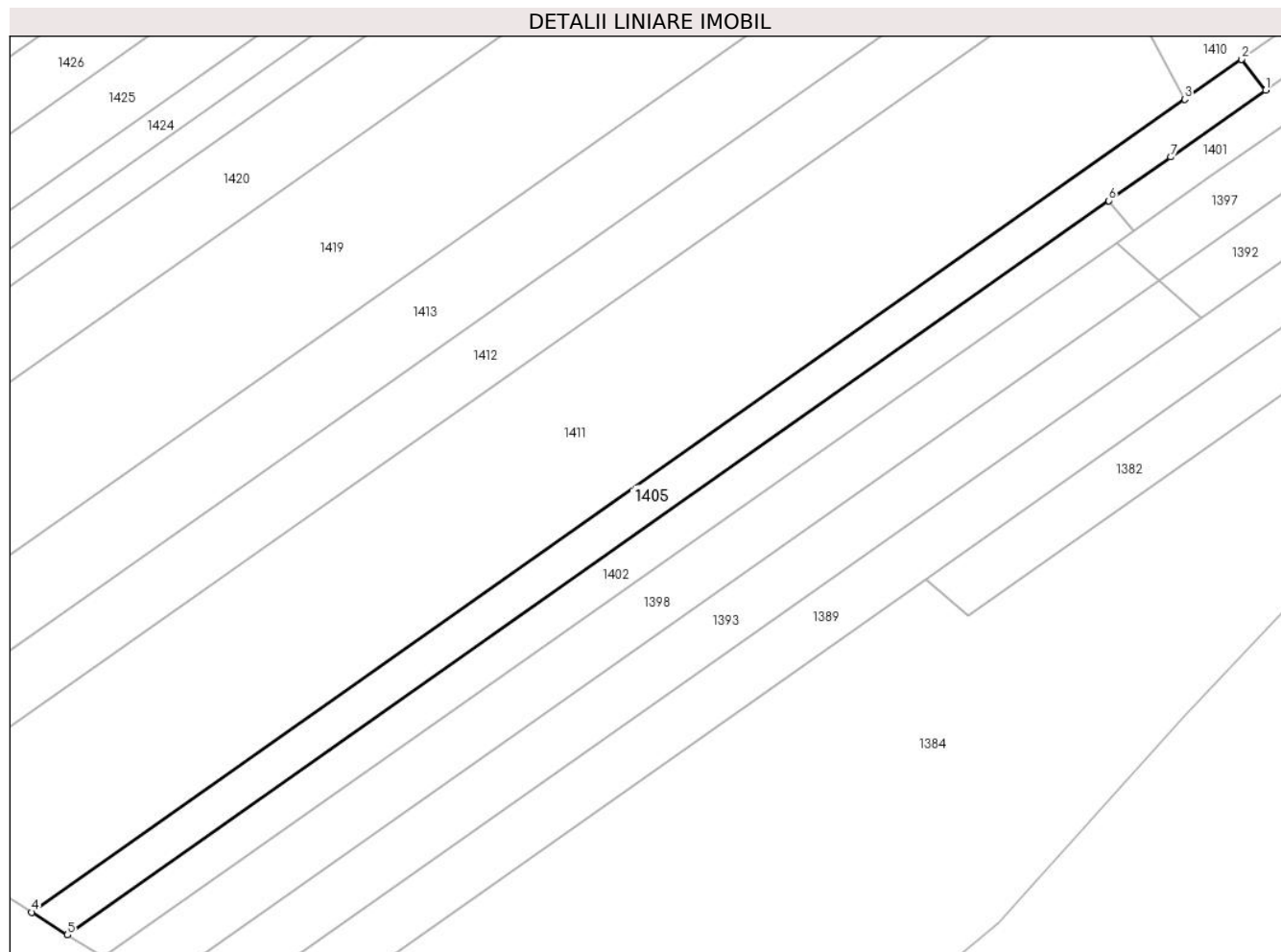
Inscrieri privind dezmembramintele dreptului de proprietate, drepturi reale de garanție și sarcini	Referințe
NU SUNT	

Anexa Nr. 1 La Partea I

Teren

Nr cadastral	Suprafața (mp)*	Observații / Referințe
	942	

* Suprafața este determinată în planul de proiecție Stereo 70.



Date referitoare la teren

Crt	Categorie folosință	Intra vilan	Suprafața (mp)	Tarla	Parcelă	Nr. topo	Observații / Referințe
1	padure	NU	942	UP PESCEANA	UA 96	-	

Lungime Segmente

1) Valorile lungimilor segmentelor sunt obținute din proiecție în plan.

Punct început	X / Y	Punct sfârșit	X / Y	Lungime segment (** (m)
1	428.376,702 365.428,32	2	428.373,596 365.432,248	5.008
2	428.373,596 365.432,248	3	428.366,349 365.427,144	8.864
3	428.366,349 365.427,144	4	428.218,85 365.323,259	180.411
4	428.218,85 365.323,259	5	428.223,445 365.320,38	5.423
5	428.223,445 365.320,38	6	428.356,632 365.414,185	162.905

Punct început	X / Y	Punct sfârșit	X / Y	Lungime segment (** (m)
6	428.356,632 365.414,185	7	428.364,544 365.419,758	9.678
7	428.364,544 365.419,758	1	428.376,702 365.428,32	14.871

** Lungimile segmentelor sunt determinate în planul de proiecție Stereo 70 și sunt rotunjite la 1 milimetru.

*** Distanța dintre puncte este formată din segmente cumulate ce sunt mai mici decât valoarea 1 milimetru.

**DATE DESPRE IMOBILUL NR. 1406**

Oficiul de Cadastru și Publicitate Imobiliară VALCEA
Biroul de Cadastru și Publicitate Imobiliară Ramnicu Valcea

A. Partea I. Descrierea imobilului

TEREN Extravilan

Adresa: Jud. Valcea, PUNCTUL "BERC"

Nr. Crt	Nr cadastral Nr. topografic	Suprafața* (mp)	Observații / Referințe
A1		600	Sector cadastral:117 Teren neimpregmuit;

B. Partea II. Proprietari și acte

Inscrieri privitoare la dreptul de proprietate și alte drepturi reale	Referințe
/	
Act Administrativ nr. 599/25750, din 24/12/2002 emis de CJSDPAT VALCEA (titlu de proprietate);	
B1	A1
Intabulare, drept de PROPRIETATE, dobandit prin Lege, cota actuala 1/1	
1) ILIESCU GHE NICOLAE, DECEDAT DEFUNCT:Da	

C. Partea III. SARCINI .

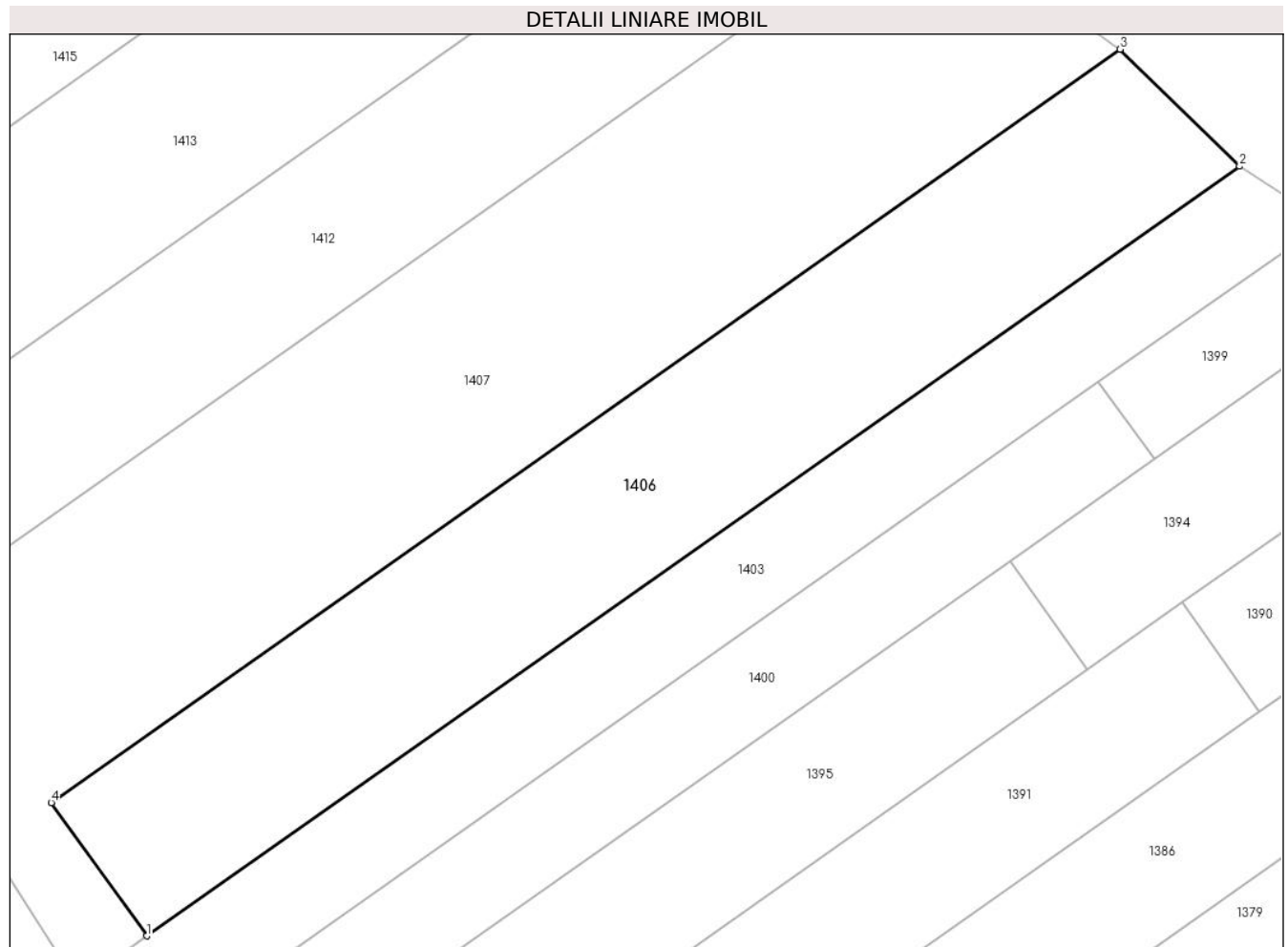
Inscrieri privind dezmembramintele dreptului de proprietate, drepturi reale de garanție și sarcini	Referințe
NU SUNT	

Anexa Nr. 1 La Partea I

Teren

Nr cadastral	Suprafața (mp)*	Observații / Referințe
	600	

* Suprafața este determinată în planul de proiecție Stereo 70.



Date referitoare la teren

Crt	Categorie folosință	Intravilan	Suprafața (mp)	Tarla	Parcelă	Nr. topo	Observații / Referințe
1	pasune	NU	600	115	15/6	-	

Lungime Segmente

1) Valorile lungimilor segmentelor sunt obținute din proiecție în plan.

Punct început	X / Y	Punct sfârșit	X / Y	Lungime segment (** (m)
1	428.572,314 365.572,245	2	428.629,796 365.612,693	70.287
2	428.629,796 365.612,693	3	428.623,51 365.618,842	8.794
3	428.623,51 365.618,842	4	428.567,293 365.579,248	68.761
4	428.567,293 365.579,248	1	428.572,314 365.572,245	8.617

** Lungimile segmentelor sunt determinate în planul de proiecție Stereo 70 și sunt rotunjite la 1 milimetru.

***** Distanţa dintre puncte este formată din segmente cumulate ce sunt mai mici decât valoarea 1 milimetru.**

**DATE DESPRE IMOBILUL NR. 1407**

Oficiul de Cadastru și Publicitate Imobiliară VALCEA
Biroul de Cadastru și Publicitate Imobiliară Ramnicu Valcea

A. Partea I. Descrierea imobilului

TEREN Extravilan

Adresa: Jud. Valcea

Nr. Crt	Nr cadastral Nr. topografic	Suprafața* (mp)	Observații / Referințe
A1		905	Sector cadastral:117 Teren neimpregmuit;

B. Partea II. Proprietari și acte

Inscrieri privitoare la dreptul de proprietate și alte drepturi reale		Referințe
/		
Act Normativ nr. 7, din 13/03/1996 emis de GUVERNUL ROMANIEI (lege);		
B1	Inscrierea provizorie, drept de PROPRIETATE, dobandit prin Lege, cota actuala 1/1 1) NEIDENTIFICAT NEIDENTIFICAT	A1

C. Partea III. SARCINI .

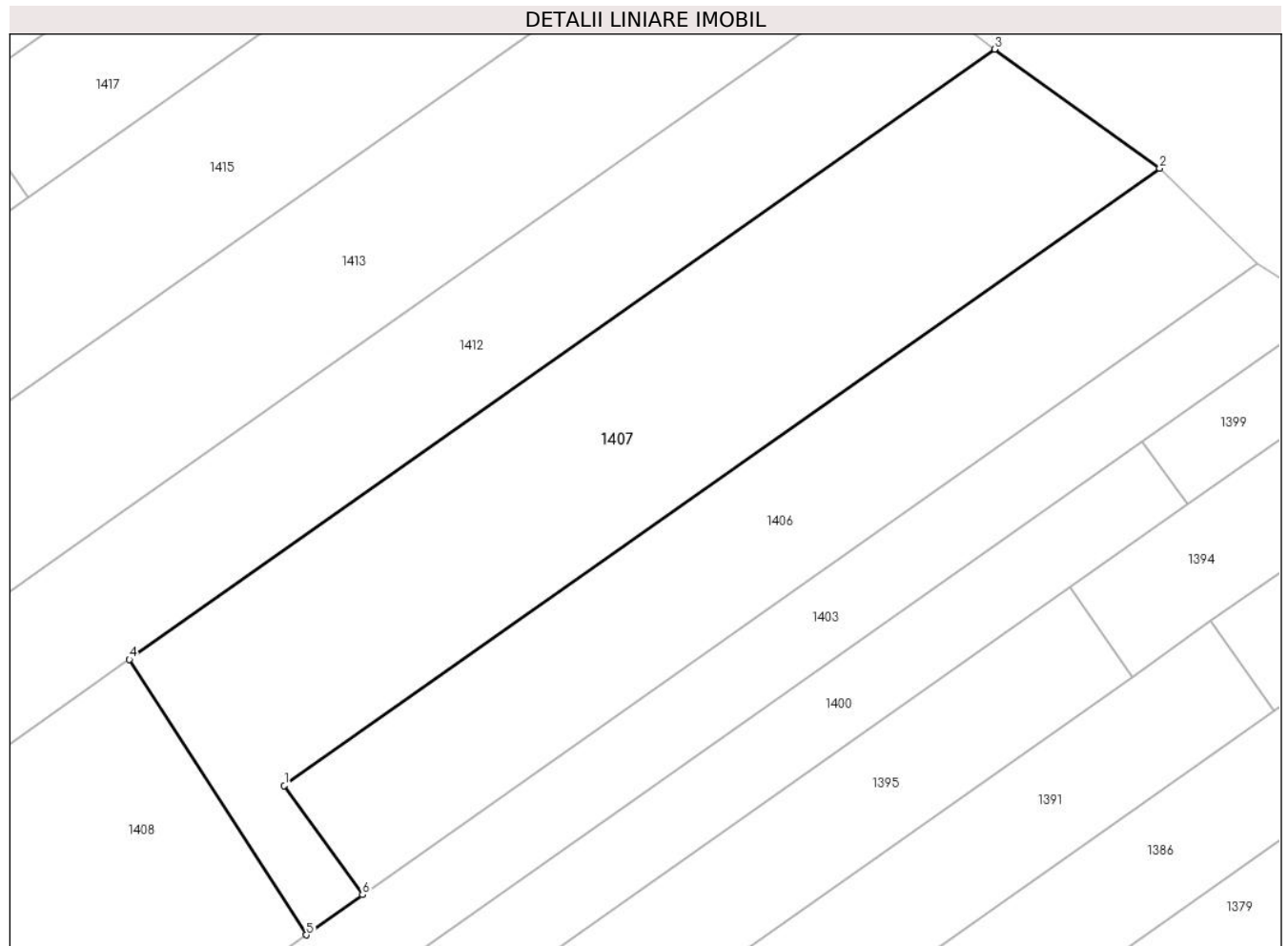
Inscrieri privind dezmembramintele dreptului de proprietate, drepturi reale de garanție și sarcini	Referințe
NU SUNT	

Anexa Nr. 1 La Partea I

Teren

Nr cadastral	Suprafața (mp)*	Observații / Referințe
	905	

* Suprafața este determinată în planul de proiecție Stereo 70.



Date referitoare la teren

Crt	Categorie folosință	Intra vilan	Suprafața (mp)	Tarla	Parcelă	Nr. topo	Observații / Referințe
1	pasune	NU	905	-	-	-	

Lungime Segmente

1) Valorile lungimilor segmentelor sunt obținute din proiecție în plan.

Punct început	X / Y	Punct sfârșit	X / Y	Lungime segment (** (m)
1	428.567,293 365.579,248	2	428.623,51 365.618,842	68.761
2	428.623,51 365.618,842	3	428.612,895 365.626,475	13.074
3	428.612,895 365.626,475	4	428.557,339 365.587,346	67.952
4	428.557,339 365.587,346	5	428.568,713 365.569,671	21.018
5	428.568,713 365.569,671	6	428.572,314 365.572,245	4.426

Punct început	X / Y	Punct sfârşit	X / Y	Lungime segment (** (m)
6	428.572,314 365.572,245	1	428.567,293 365.579,248	8.617

** Lungimile segmentelor sunt determinate în planul de proiecţie Stereo 70 şi sunt rotunjite la 1 milimetru.

*** Distanţa dintre puncte este formată din segmente cumulate ce sunt mai mici decât valoarea 1 milimetru.

**DATE DESPRE IMOBILUL NR. 1408**

Oficiul de Cadastru și Publicitate Imobiliară VALCEA
Biroul de Cadastru și Publicitate Imobiliară Ramnicu Valcea

A. Partea I. Descrierea imobilului

TEREN Extravilan

Adresa: Jud. Valcea

Nr. Crt	Nr cadastral Nr. topografic	Suprafața* (mp)	Observații / Referințe
A1		2.160	Sector cadastral:117 Teren neimpregmuit;

B. Partea II. Proprietari și acte

Inscrieri privitoare la dreptul de proprietate și alte drepturi reale		Referințe
/		
Act Administrativ nr. 679, din 11/08/2006 emis de PRIMARIA COMUNEI GLAVILE (HCJ NR. 49/05.01.2001);		
B1	Inscrierea provizorie, drept de PROPRIETATE, dobandit prin Lege, cota actuala 1/1	A1
	1) ZAINEA MARIA, DECEDAT 2) BADOI DUMITRU 3) ILIESCU ADRIAN	

C. Partea III. SARCINI .

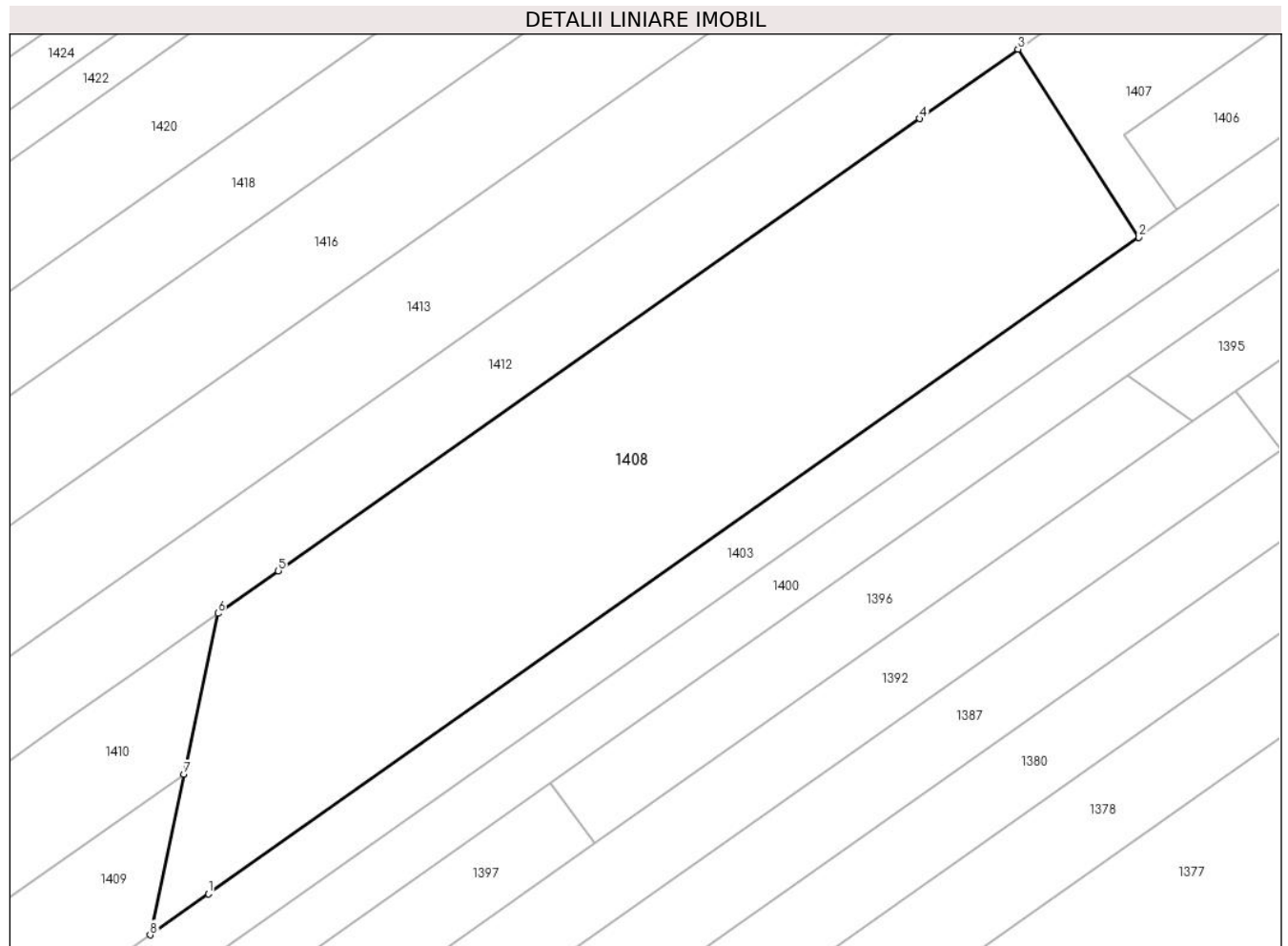
Inscrieri privind dezmembramintele dreptului de proprietate, drepturi reale de garanție și sarcini	Referințe
NU SUNT	

Anexa Nr. 1 La Partea I

Teren

Nr cadastral	Suprafața (mp)*	Observații / Referințe
	2.160	

* Suprafața este determinată în planul de proiecție Stereo 70.



Date referitoare la teren

Crt	Categorie folosință	Intra vilan	Suprafața (mp)	Tarla	Parcelă	Nr. topo	Observații / Referințe
1	padure	NU	2.160	UP PESCEANA	UA 95	-	

Lungime Segmente

1) Valorile lungimilor segmentelor sunt obținute din proiecție în plan.

Punct început	X / Y	Punct sfârșit	X / Y	Lungime segment (** (m)
1	428.481,222 365.508,05	2	428.568,713 365.569,671	107.014
2	428.568,713 365.569,671	3	428.557,339 365.587,346	21.018
3	428.557,339 365.587,346	4	428.548,088 365.580,831	11.315
4	428.548,088 365.580,831	5	428.487,812 365.538,378	73.725
5	428.487,812 365.538,378	6	428.482,128 365.534,374	6.953

Punct început	X / Y	Punct sfârşit	X / Y	Lungime segment (** (m)
6	428.482,128 365.534,374	7	428.478,939 365.519,286	15.422
7	428.478,939 365.519,286	8	428.475,751 365.504,197	15.422
8	428.475,751 365.504,197	1	428.481,222 365.508,05	6.692

** Lungimile segmentelor sunt determinate în planul de proiecție Stereo 70 și sunt rotunjite la 1 milimetru.

*** Distanța dintre puncte este formată din segmente cumulate ce sunt mai mici decât valoarea 1 milimetru.

**DATE DESPRE IMOBILUL NR. 1409**

Oficiul de Cadastru și Publicitate Imobiliară VALCEA
Biroul de Cadastru și Publicitate Imobiliară Ramnicu Valcea

A. Partea I. Descrierea imobilului

TEREN Extravilan

Adresa: Jud. Valcea, PUNCTUL "BERC"

Nr. Crt	Nr cadastral Nr. topografic	Suprafața* (mp)	Observații / Referințe
A1		840	Sector cadastral:117 Teren neimpregmuit;

B. Partea II. Proprietari și acte

Inscrieri privitoare la dreptul de proprietate și alte drepturi reale	Referințe
/	
Act Administrativ nr. 965/28755, din 21/11/2002 emis de CJSDPAT VALCEA (titlu de proprietate);	
B1	A1
Intabulare, drept de PROPRIETATE, dobandit prin Lege, cota actuala 1/1 1) IONASCA P LAVINIA	

C. Partea III. SARCINI .

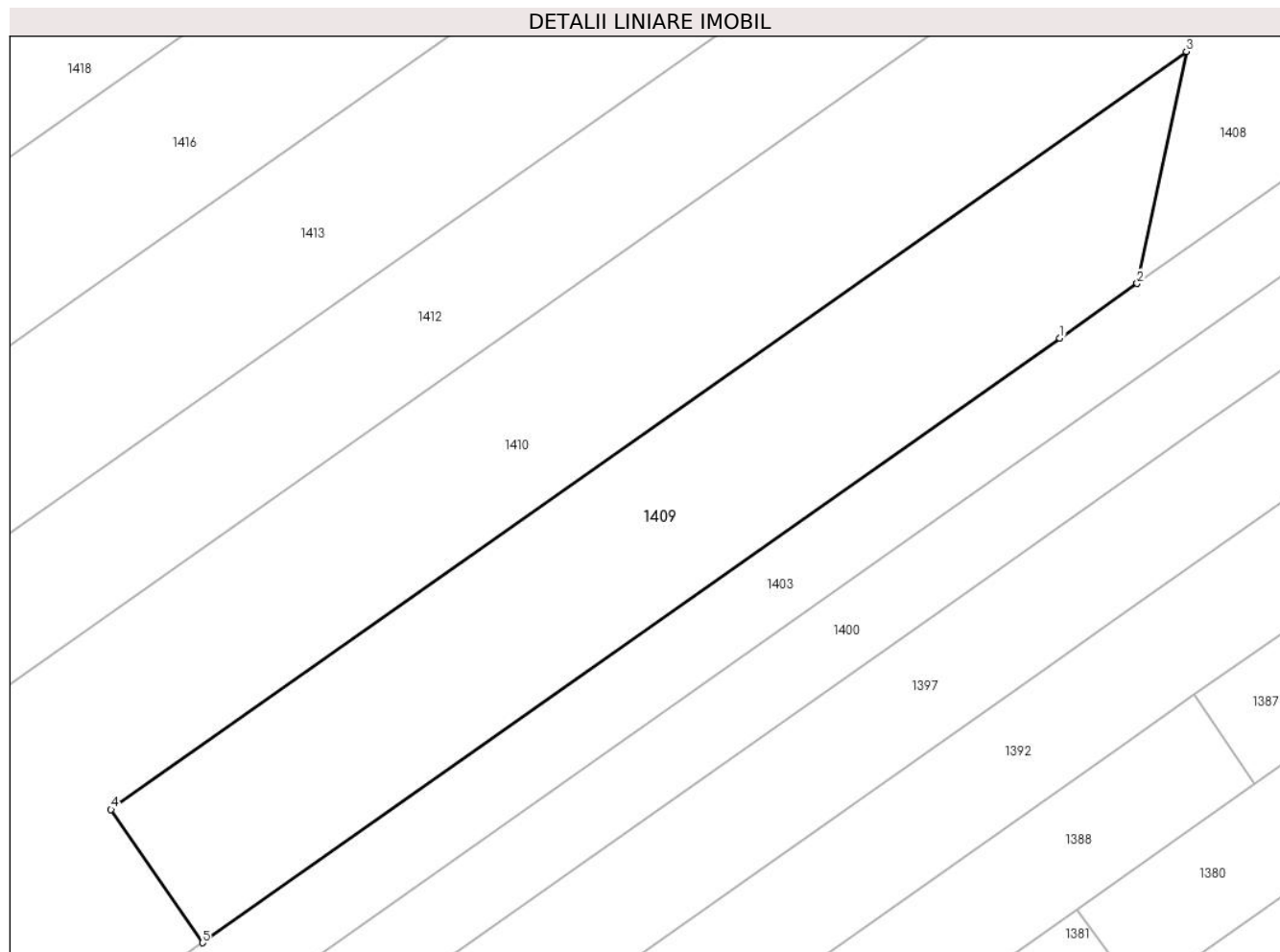
Inscrieri privind dezmembramintele dreptului de proprietate, drepturi reale de garanție și sarcini	Referințe
NU SUNT	

Anexa Nr. 1 La Partea I

Teren

Nr cadastral	Suprafața (mp)*	Observații / Referințe
	840	

* Suprafața este determinată în planul de proiecție Stereo 70.



Date referitoare la teren

Crt	Categorie folosință	Intra vilan	Suprafața (mp)	Tarla	Parcelă	Nr. topo	Observații / Referințe
1	pasune	NU	840	115	19/2	-	

Lungime Segmente

1) Valorile lungimilor segmentelor sunt obținute din proiecție în plan.

Punct început	X / Y	Punct sfârșit	X / Y	Lungime segment (** (m)
1	428.470,714 365.500,65	2	428.475,751 365.504,197	6.16
2	428.475,751 365.504,197	3	428.478,939 365.519,286	15.422
3	428.478,939 365.519,286	4	428.408,943 365.469,986	85.615
4	428.408,943 365.469,986	5	428.414,885 365.461,329	10.501
5	428.414,885 365.461,329	1	428.470,714 365.500,65	68.286

**** Lungimile segmentelor sunt determinate în planul de proiecție Stereo 70 și sunt rotunjite la 1 milimetru.**

***** Distanța dintre puncte este formată din segmente cumulate ce sunt mai mici decât valoarea 1 milimetru.**

**DATE DESPRE IMOBILUL NR. 1410**

Oficiul de Cadastru și Publicitate Imobiliară VALCEA
Biroul de Cadastru și Publicitate Imobiliară Ramnicu Valcea

A. Partea I. Descrierea imobilului

TEREN Extravilan

Adresa: Jud. Valcea

Nr. Crt	Nr cadastral Nr. topografic	Suprafața* (mp)	Observații / Referințe
A1		2.179	Sector cadastral:117 Teren neimpregmuit;

B. Partea II. Proprietari și acte

Inscrieri privitoare la dreptul de proprietate și alte drepturi reale		Referințe
/		
Act Normativ nr. 7, din 13/03/1996 emis de GUVERNUL ROMANIEI (lege);		
B1	Inscrierea provizorie, drept de PROPRIETATE, dobandit prin Lege, cota actuala 1/1 1) NEIDENTIFICAT NEIDENTIFICAT	A1

C. Partea III. SARCINI .

Inscrieri privind dezmembramintele dreptului de proprietate, drepturi reale de garanție și sarcini	Referințe
NU SUNT	

Anexa Nr. 1 La Partea I

Teren

Nr cadastral	Suprafața (mp)*	Observații / Referințe
	2.179	

* Suprafața este determinată în planul de proiecție Stereo 70.



Date referitoare la teren

Crt	Categorie folosință	Intra vilan	Suprafața (mp)	Tarla	Parcelă	Nr. topo	Observații / Referințe
1	pașune	NU	2.179	-	-	-	

Lungime Segmente

1) Valorile lungimilor segmentelor sunt obținute din proiecție în plan.

Punct început	X / Y	Punct sfârșit	X / Y	Lungime segment (** (m)
1	428.408,943 365.469,986	2	428.478,939 365.519,286	85.615
2	428.478,939 365.519,286	3	428.482,128 365.534,374	15.422
3	428.482,128 365.534,374	4	428.475,922 365.530,004	7.59
4	428.475,922 365.530,004	5	428.467,029 365.523,74	10.877
5	428.467,029 365.523,74	6	428.381,729 365.463,662	104.334

Punct început	X / Y	Punct sfârşit	X / Y	Lungime segment (** (m)
6	428.381,729 365.463,662	7	428.356,452 365.445,86	30.917
7	428.356,452 365.445,86	8	428.361,4 365.436,502	10.585
8	428.361,4 365.436,502	9	428.366,349 365.427,144	10.586
9	428.366,349 365.427,144	10	428.373,596 365.432,248	8.864
10	428.373,596 365.432,248	11	428.392,545 365.445,594	23.177
11	428.392,545 365.445,594	12	428.414,885 365.461,329	27.325
12	428.414,885 365.461,329	1	428.408,943 365.469,986	10.501

** Lungimile segmentelor sunt determinate în planul de proiecție Stereo 70 și sunt rotunjite la 1 milimetru.

*** Distanța dintre puncte este formată din segmente cumulate ce sunt mai mici decât valoarea 1 milimetru.

**DATE DESPRE IMOBILUL NR. 1411**

Oficiul de Cadastru și Publicitate Imobiliară VALCEA
Biroul de Cadastru și Publicitate Imobiliară Ramnicu Valcea

A. Partea I. Descrierea imobilului

TEREN Extravilan

Adresa: Jud. Valcea

Nr. Crt	Nr cadastral Nr. topografic	Suprafața* (mp)	Observații / Referințe
A1		3.908	Sector cadastral:117 Teren neimpregmuit;

B. Partea II. Proprietari și acte

Inscrieri privitoare la dreptul de proprietate și alte drepturi reale		Referințe
/		
Act Normativ nr. 7, din 13/03/1996 emis de GUVERNUL ROMANIEI (lege);		
B1	Inscrierea provizorie, drept de PROPRIETATE, dobandit prin Lege, cota actuala 1/1 1) NEIDENTIFICAT NEIDENTIFICAT	A1

C. Partea III. SARCINI .

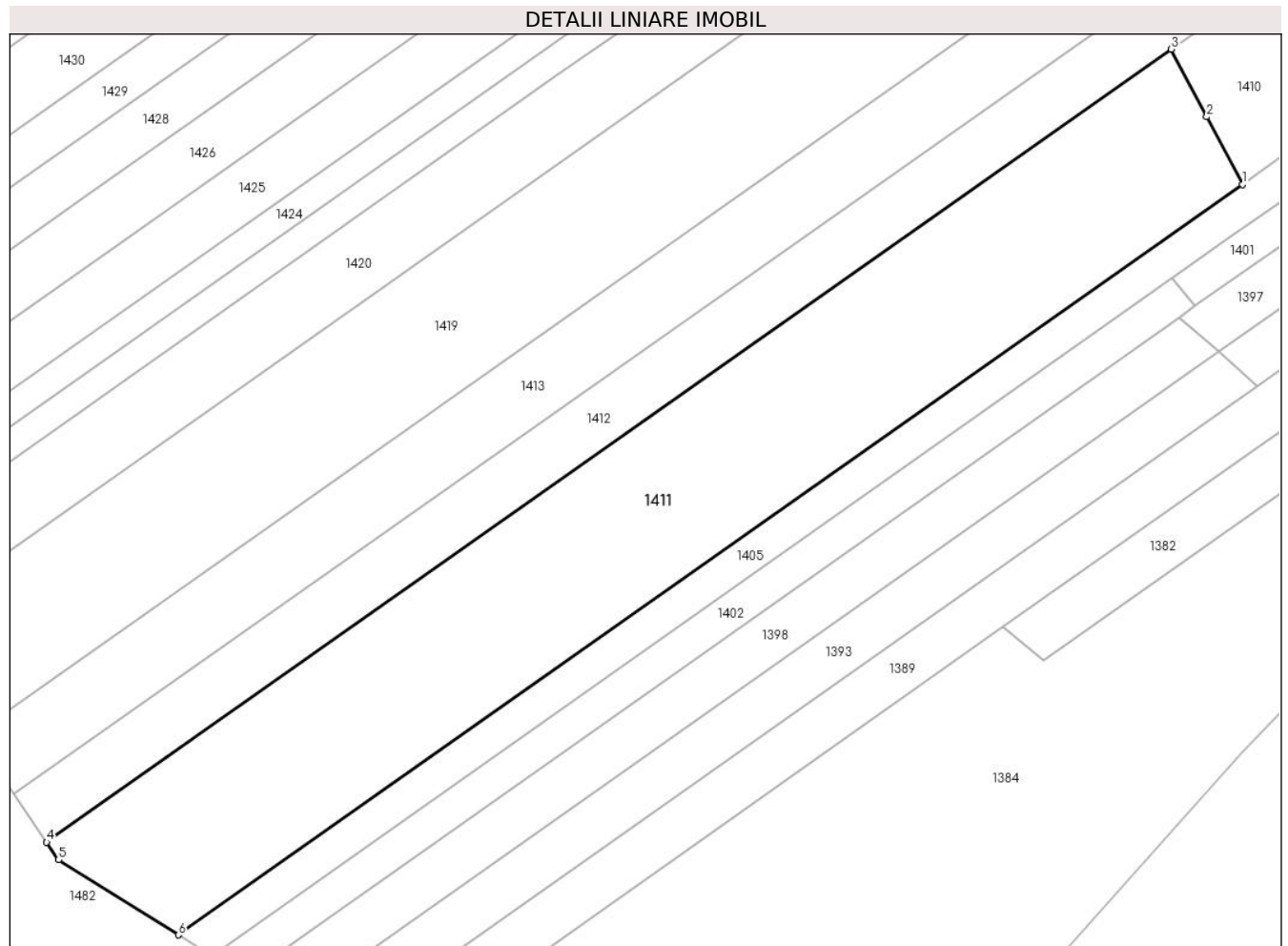
Inscrieri privind dezmembramintele dreptului de proprietate, drepturi reale de garanție și sarcini	Referințe
NU SUNT	

Anexa Nr. 1 La Partea I

Teren

Nr cadastral	Suprafața (mp)*	Observații / Referințe
	3.908	

* Suprafața este determinată în planul de proiecție Stereo 70.



Date referitoare la teren

Crt	Categorie folosință	Intra vilan	Suprafața (mp)	Tarla	Parcelă	Nr. topo	Observații / Referințe
1	padure	NU	3.908	-	-	-	

Lungime Segmente

1) Valorile lungimilor segmentelor sunt obținute din proiecție în plan.

Punct început	X / Y	Punct sfârșit	X / Y	Lungime segment (** (m)
1	428.366,349 365.427,144	2	428.361,4 365.436,502	10.586
2	428.361,4 365.436,502	3	428.356,452 365.445,86	10.585
3	428.356,452 365.445,86	4	428.200,607 365.336,096	190.619
4	428.200,607 365.336,096	5	428.202,264 365.333,649	2.956
5	428.202,264 365.333,649	6	428.218,85 365.323,259	19.571

Punct început	X / Y	Punct sfârşit	X / Y	Lungime segment (** (m)
6	428.218,85 365.323,259	1	428.366,349 365.427,144	180.411

** Lungimile segmentelor sunt determinate în planul de proiecţie Stereo 70 şi sunt rotunjite la 1 milimetru.

*** Distanţa dintre puncte este formată din segmente cumulate ce sunt mai mici decât valoarea 1 milimetru.

**DATE DESPRE IMOBILUL NR. 1412**

Oficiul de Cadastru și Publicitate Imobiliară VALCEA
Biroul de Cadastru și Publicitate Imobiliară Ramnicu Valcea

A. Partea I. Descrierea imobilului

TEREN Extravilan

Adresa: Jud. Valcea, PUNCTUL "JAROSTEA"

Nr. Crt	Nr cadastral Nr. topografic	Suprafața* (mp)	Observații / Referințe
A1		Din acte: 4.146 Masurata: 4.024	Sector cadastral:117 Teren neimpregmuit;

B. Partea II. Proprietari și acte

Inscrieri privitoare la dreptul de proprietate și alte drepturi reale		Referințe
/		
Act Administrativ nr. 6463, din 15/01/2008 emis de CJSDPAT VALCEA (TP NR. 9470 DIN 21.11.2008);		
B1	Intabulare, drept de PROPRIETATE, dobandit prin Lege, cota actuala 1/1 1) DRAGHICI ST ANA, DECEDAT DEFUNCT:Da	A1

C. Partea III. SARCINI .

Inscrieri privind dezmembramintele dreptului de proprietate, drepturi reale de garanție și sarcini	Referințe
NU SUNT	

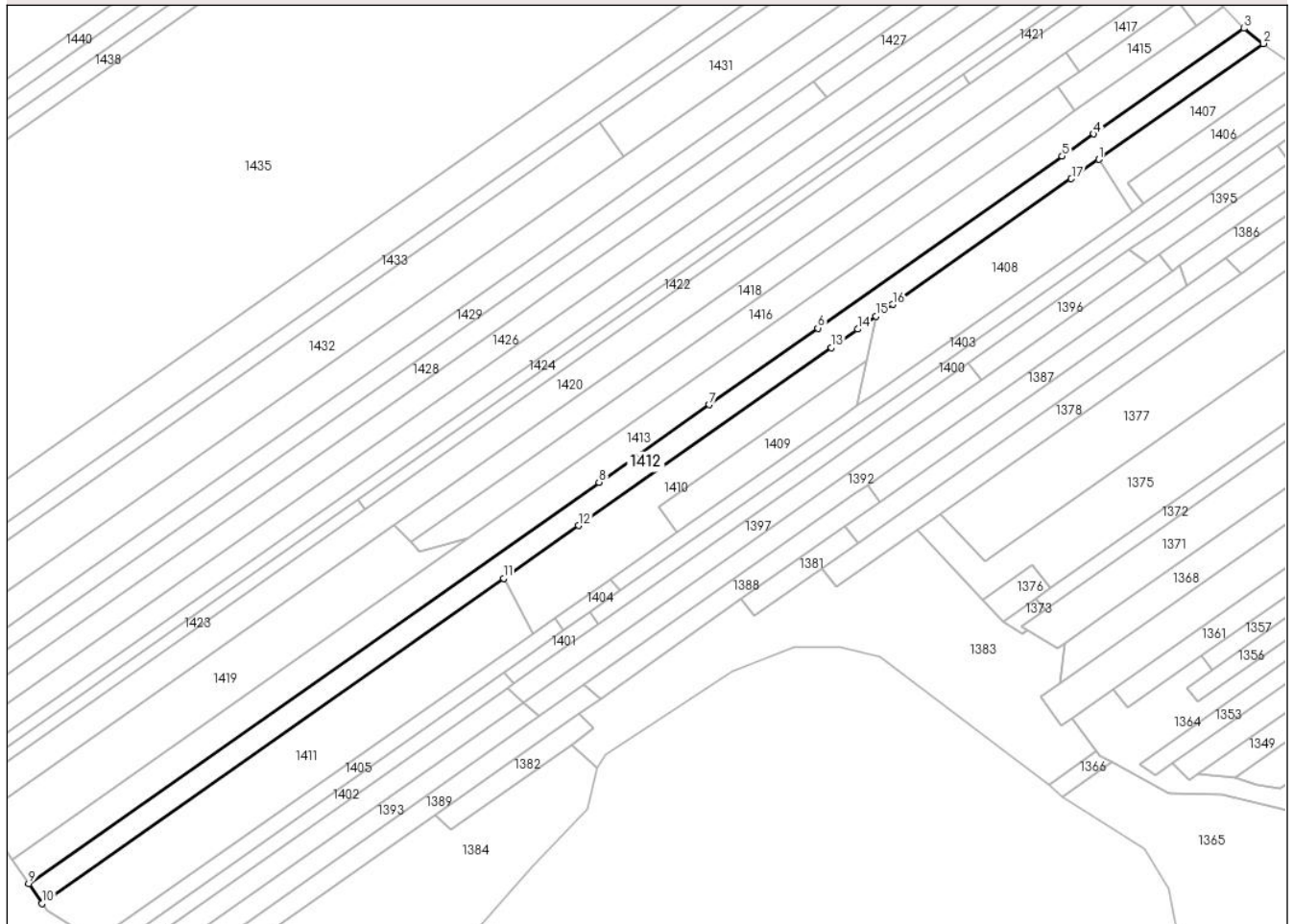
Anexa Nr. 1 La Partea I

Teren

Nr cadastral	Suprafața (mp)*	Observații / Referințe
	Din acte: 4.146 Masurata: 4.024	

* Suprafața este determinată în planul de proiecție Stereo 70.

DETALII LINIARE IMOBIL



Date referitoare la teren

Crt	Categorie folosință	Intra vilan	Suprafața (mp)	Tarla	Parcelă	Nr. topo	Observații / Referințe
1	pasune	NU	617	115	15/4	-	
2	padure	NU	800	UP V PESCEANA	UA 95	-	
3	pasune	NU	721	115	18/1	-	
4	padure	NU	1.886	UP V PESCEANA	UA 96	-	

Lungime Segmente

1) Valorile lungimilor segmentelor sunt obținute din proiecție în plan.

Punct început	X / Y	Punct sfârșit	X / Y	Lungime segment (** (m)
1	428.557,339 365.587,346	2	428.612,895 365.626,475	67.952
2	428.612,895 365.626,475	3	428.606,3 365.631,615	8.362

Punct început	X / Y	Punct sfârşit	X / Y	Lungime segment (** (m)
3	428.606,3 365.631,615	4	428.555,65 365.595,942	61.952
4	428.555,65 365.595,942	5	428.544,974 365.588,422	13.059
5	428.544,974 365.588,422	6	428.462,512 365.530,344	100.862
6	428.462,512 365.530,344	7	428.425,854 365.504,525	44.838
7	428.425,854 365.504,525	8	428.388,611 365.478,295	45.553
8	428.388,611 365.478,295	9	428.196,12 365.342,722	235.441
9	428.196,12 365.342,722	10	428.200,607 365.336,096	8.001
10	428.200,607 365.336,096	11	428.356,452 365.445,86	190.619
11	428.356,452 365.445,86	12	428.381,729 365.463,662	30.917
12	428.381,729 365.463,662	13	428.467,029 365.523,74	104.334
13	428.467,029 365.523,74	14	428.475,922 365.530,004	10.877
14	428.475,922 365.530,004	15	428.482,128 365.534,374	7.59
15	428.482,128 365.534,374	16	428.487,812 365.538,378	6.953
16	428.487,812 365.538,378	17	428.548,088 365.580,831	73.725
17	428.548,088 365.580,831	1	428.557,339 365.587,346	11.315

** Lungimile segmentelor sunt determinate în planul de proiecție Stereo 70 și sunt rotunjite la 1 milimetru.

*** Distanța dintre puncte este formată din segmente cumulate ce sunt mai mici decât valoarea 1 milimetru.

**DATE DESPRE IMOBILUL NR. 1413**

Oficiul de Cadastru și Publicitate Imobiliară VALCEA
Biroul de Cadastru și Publicitate Imobiliară Ramnicu Valcea

A. Partea I. Descrierea imobilului

TEREN Extravilan

Adresa: Jud. Valcea, PUNCTUL "JAROSTEA"

Nr. Crt	Nr cadastral Nr. topografic	Suprafața* (mp)	Observații / Referințe
A1		5.008	Sector cadastral:117 Teren neimpregmuit;

B. Partea II. Proprietari și acte

Inscrieri privitoare la dreptul de proprietate și alte drepturi reale		Referințe
/		
Act Administrativ nr. 229, din 01/07/2024 emis de PRIMARIA COMUNEI GLAVILE (HCJ NR. 20/23.08.1991; PVPP 1476/06.04.2011; HCJ NR. 526/23.06.2006);		
B1	Inscrierea provizorie, drept de PROPRIETATE, dobandit prin Lege, cota actuala 1/1 1) BUDICA VERGIN , DECEDAT DEFUNCT:Da	A1

C. Partea III. SARCINI .

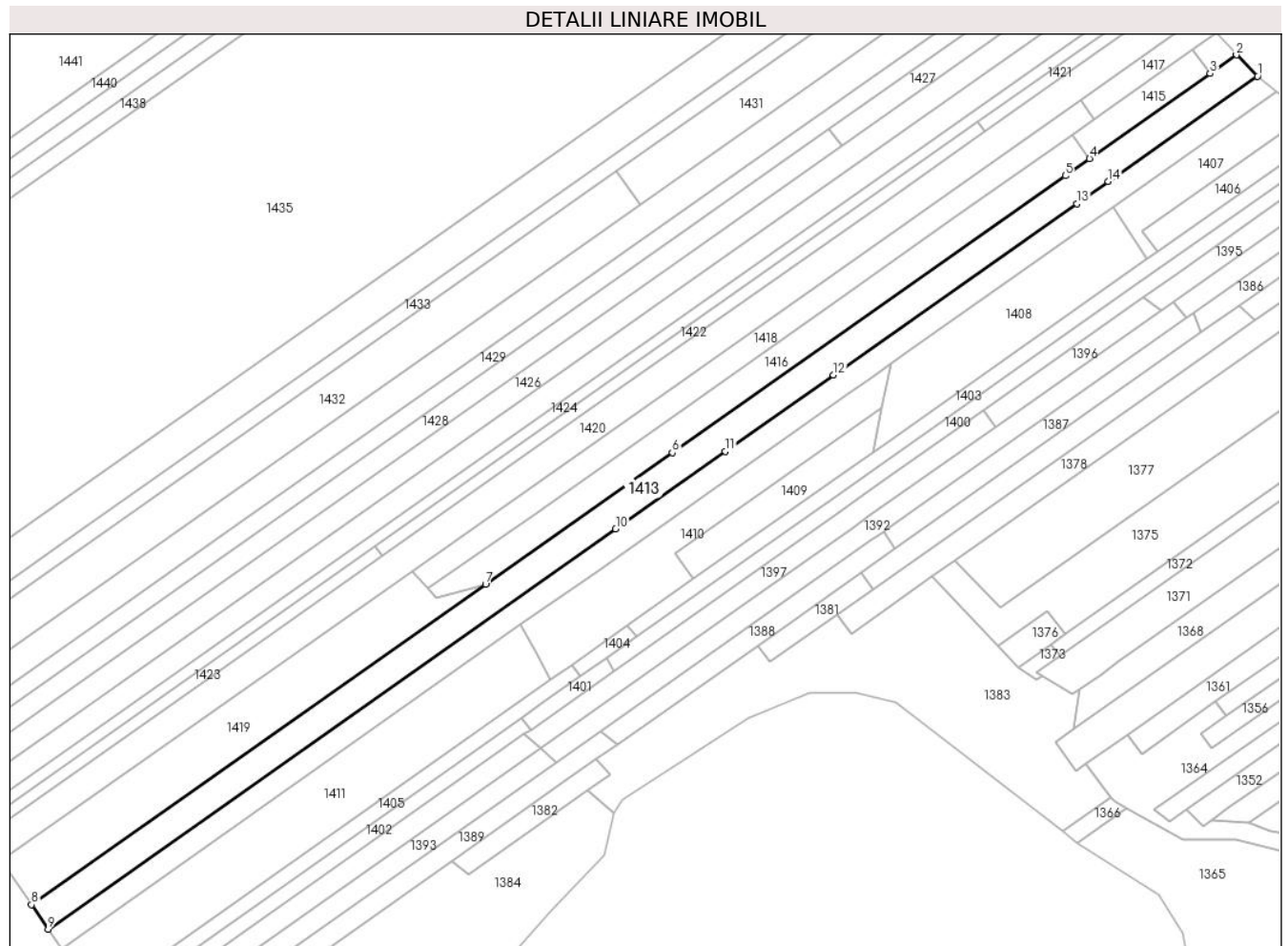
Inscrieri privind dezmembramintele dreptului de proprietate, drepturi reale de garanție și sarcini	Referințe
NU SUNT	

Anexa Nr. 1 La Partea I

Teren

Nr cadastral	Suprafața (mp)*	Observații / Referințe
	5.008	

* Suprafața este determinată în planul de proiecție Stereo 70.



Date referitoare la teren

Crt	Categorie folosință	Intravilan	Suprafața (mp)	Tarla	Parcelă	Nr. topo	Observații / Referințe
1	faneata	NU	731	115	15/5	-	
2	padure	NU	1.609	UP V PESCEANA	UA 95	-	
3	pasune	NU	624	155	16/3	-	
4	padure	NU	2.044	UP V PESCEANA	UA 96B	-	

Lungime Segmente

1) Valorile lungimilor segmentelor sunt obținute din proiecție în plan.

Punct început	X / Y	Punct sfârșit	X / Y	Lungime segment (** (m)
1	428.606,3 365.631,615	2	428.599,145 365.638,807	10.145
2	428.599,145 365.638,807	3	428.590,218 365.632,52	10.919

Punct început	X / Y	Punct sfârşit	X / Y	Lungime segment (** (m)
3	428.590,218 365.632,52	4	428.549,326 365.603,719	50.016
4	428.549,326 365.603,719	5	428.541,08 365.597,912	10.086
5	428.541,08 365.597,912	6	428.407,845 365.504,072	162.965
6	428.407,845 365.504,072	7	428.344,49 365.459,451	77.492
7	428.344,49 365.459,451	8	428.190,512 365.351,003	188.334
8	428.190,512 365.351,003	9	428.196,12 365.342,722	10.002
9	428.196,12 365.342,722	10	428.388,611 365.478,295	235.441
10	428.388,611 365.478,295	11	428.425,854 365.504,525	45.553
11	428.425,854 365.504,525	12	428.462,512 365.530,344	44.838
12	428.462,512 365.530,344	13	428.544,974 365.588,422	100.862
13	428.544,974 365.588,422	14	428.555,65 365.595,942	13.059
14	428.555,65 365.595,942	1	428.606,3 365.631,615	61.952

** Lungimile segmentelor sunt determinate în planul de proiecţie Stereo 70 şi sunt rotunjite la 1 milimetru.

*** Distanţa dintre puncte este formată din segmente cumulate ce sunt mai mici decât valoarea 1 milimetru.

**DATE DESPRE IMOBILUL NR. 1414**

Oficiul de Cadastru și Publicitate Imobiliară VALCEA
Biroul de Cadastru și Publicitate Imobiliară Ramnicu Valcea

A. Partea I. Descrierea imobilului

TEREN Extravilan

Adresa: Jud. Valcea, PUNCTUL "LA MURETE"

Nr. Crt	Nr cadastral Nr. topografic	Suprafața* (mp)	Observații / Referințe
A1		102	Sector cadastral:117 Teren neimpregmuit;

B. Partea II. Proprietari și acte

Inscrieri privitoare la dreptul de proprietate și alte drepturi reale		Referințe
/		
Act Administrativ nr. 224, din 01/07/2024 emis de PRIMARIA COMUNEI GLAVILE (HCJ NR. 20 DIN 23.08.1991);		
B1	Inscrierea provizorie, drept de PROPRIETATE, dobandit prin Lege, cota actuala 1/1 1) MIERCAN VICTOR , DECEDAT DEFUNCT:Da	A1

C. Partea III. SARCINI .

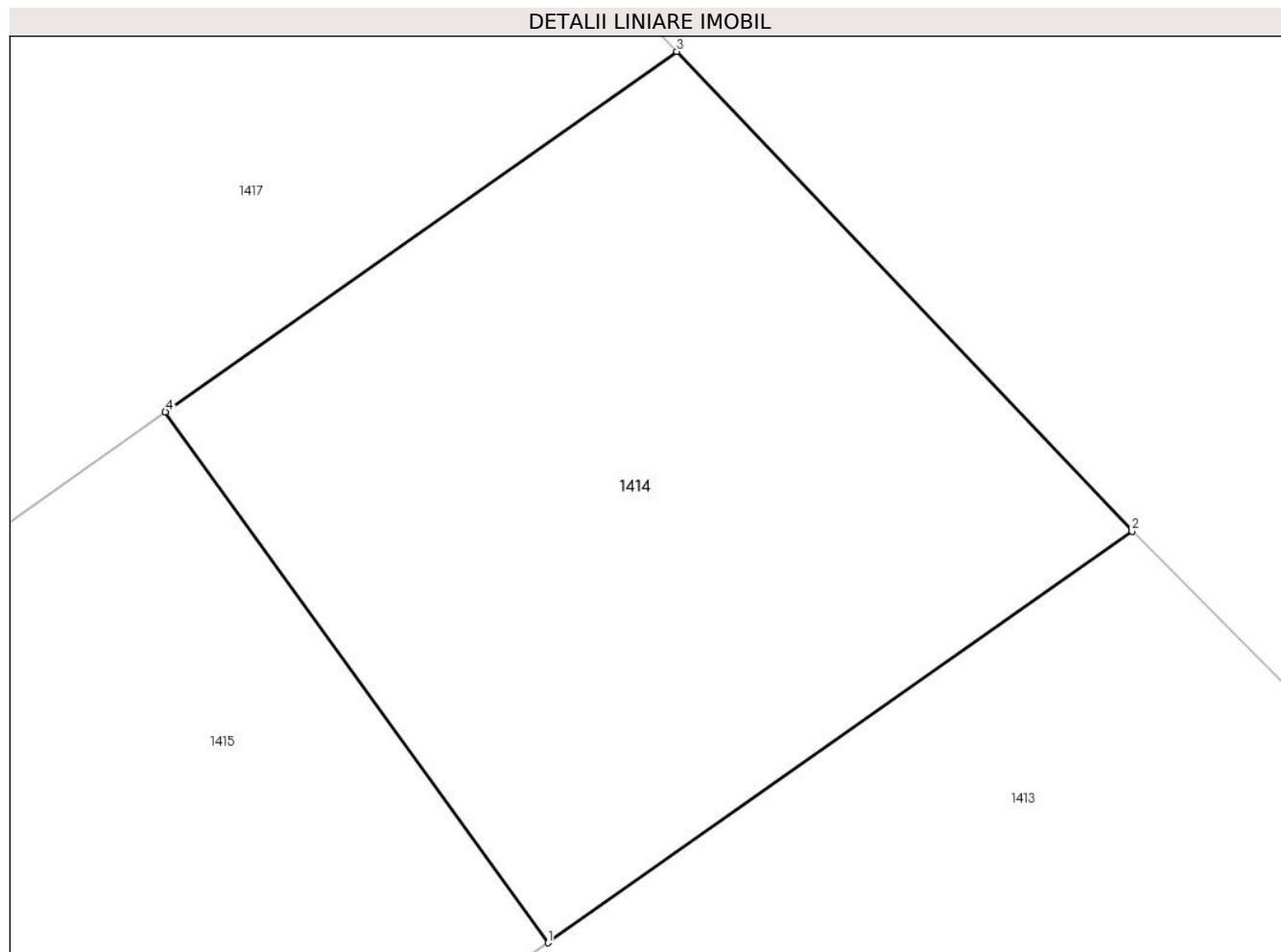
Inscrieri privind dezmembramintele dreptului de proprietate, drepturi reale de garanție și sarcini	Referințe
NU SUNT	

Anexa Nr. 1 La Partea I

Teren

Nr cadastral	Suprafața (mp)*	Observații / Referințe
	102	

* Suprafața este determinată în planul de proiecție Stereo 70.



Date referitoare la teren

Crt	Categorie folosință	Intra vilan	Suprafața (mp)	Tarla	Parcelă	Nr. topo	Observații / Referințe
1	faneata	NU	102	115	19/9/1	-	

Lungime Segmente

1) Valorile lungimilor segmentelor sunt obținute din proiecție în plan.

Punct început	X / Y	Punct sfârșit	X / Y	Lungime segment (** (m)
1	428.590,218 365.632,52	2	428.599,145 365.638,807	10.919
2	428.599,145 365.638,807	3	428.592,184 365.646,136	10.108
3	428.592,184 365.646,136	4	428.584,364 365.640,628	9.565
4	428.584,364 365.640,628	1	428.590,218 365.632,52	10.001

** Lungimile segmentelor sunt determinate în planul de proiecție Stereo 70 și sunt rotunjite la 1 milimetru.

***** Distanţa dintre puncte este formată din segmente cumulate ce sunt mai mici decât valoarea 1 milimetru.**

**DATE DESPRE IMOBILUL NR. 1415**

Oficiul de Cadastru și Publicitate Imobiliară VALCEA
Biroul de Cadastru și Publicitate Imobiliară Ramnicu Valcea

A. Partea I. Descrierea imobilului

TEREN Extravilan

Adresa: Jud. Valcea, PUNCTUL "LA MURETE"

Nr. Crt	Nr cadastral Nr. topografic	Suprafața* (mp)	Observații / Referințe
A1		500	Sector cadastral:117 Teren neimpregmuit;

B. Partea II. Proprietari și acte

Inscrieri privitoare la dreptul de proprietate și alte drepturi reale	Referințe
/	
Act Administrativ nr. 725/46445, din 12/09/2002 emis de CJSDPAT VALCEA (titlu de proprietate);	
B1	A1
Intabulare, drept de PROPRIETATE, dobandit prin Lege, cota actuala 1/1	
1) MIERCAN VICTOR, DECEDAT DEFUNCT:Da	

C. Partea III. SARCINI .

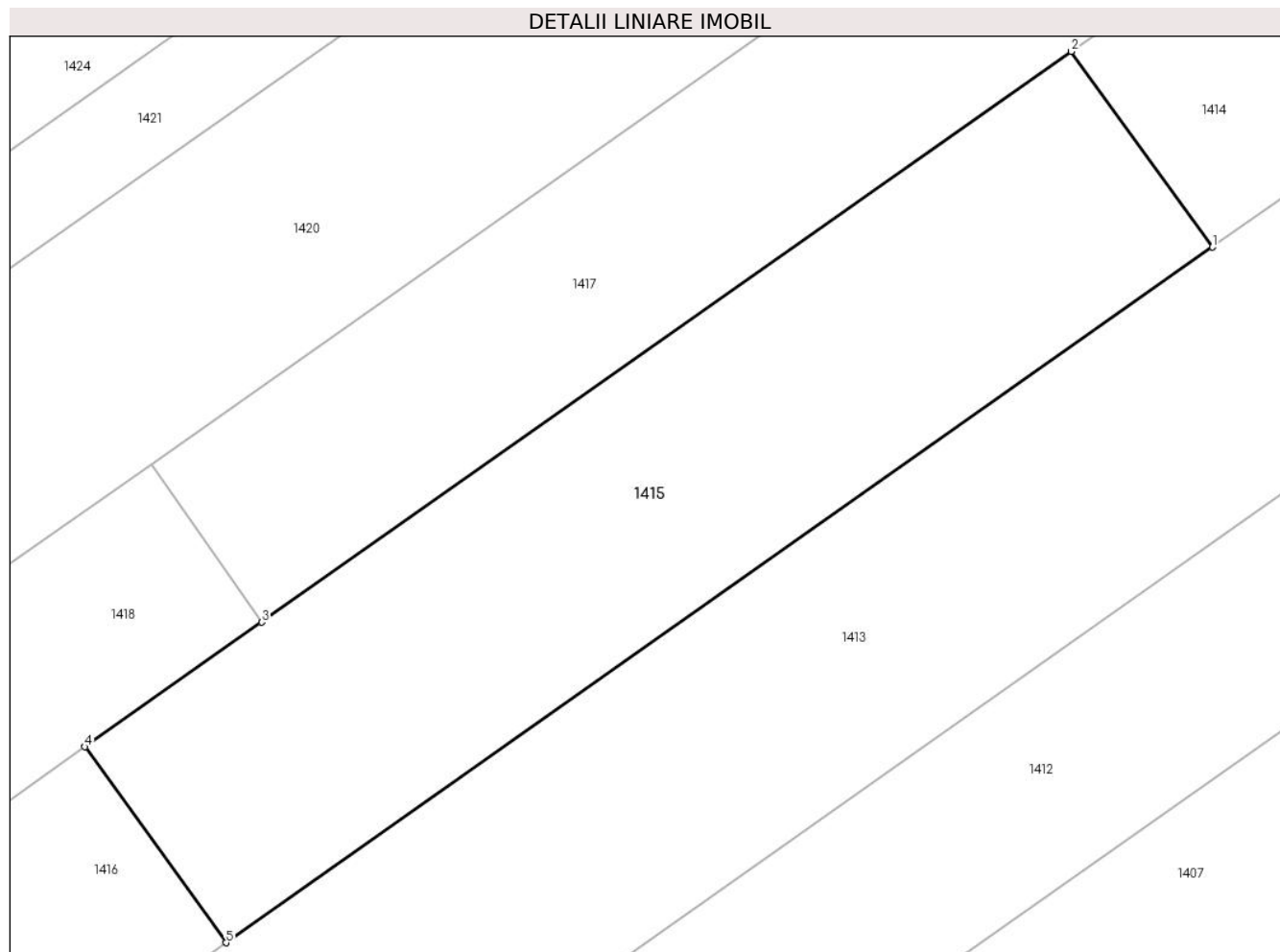
Inscrieri privind dezmembramintele dreptului de proprietate, drepturi reale de garanție și sarcini	Referințe
NU SUNT	

Anexa Nr. 1 La Partea I

Teren

Nr cadastral	Suprafața (mp)*	Observații / Referințe
	500	

* Suprafața este determinată în planul de proiecție Stereo 70.



Date referitoare la teren

Crt	Categorie folosință	Intra vilan	Suprafața (mp)	Tarla	Parcelă	Nr. topo	Observații / Referințe
1	faneata	NU	500	115	15/3	-	

Lungime Segmente

1) Valorile lungimilor segmentelor sunt obținute din proiecție în plan.

Punct început	X / Y	Punct sfârșit	X / Y	Lungime segment (** (m)
1	428.590,218 365.632,52	2	428.584,364 365.640,628	10.001
2	428.584,364 365.640,628	3	428.550,806 365.616,993	41.045
3	428.550,806 365.616,993	4	428.543,476 365.611,83	8.966
4	428.543,476 365.611,83	5	428.549,326 365.603,719	10.001
5	428.549,326 365.603,719	1	428.590,218 365.632,52	50.016

** Lungimile segmentelor sunt determinate în planul de proiecție Stereo 70 și sunt rotunjite la 1 milimetru.

*** Distanța dintre puncte este formată din segmente cumulate ce sunt mai mici decât valoarea 1 milimetru.

**DATE DESPRE IMOBILUL NR. 1416**

Oficiul de Cadastru și Publicitate Imobiliară VALCEA
Biroul de Cadastru și Publicitate Imobiliară Ramnicu Valcea

A. Partea I. Descrierea imobilului

TEREN Extravilan

Adresa: Jud. Valcea, PUNCTUL "LA MURETE"

Nr. Crt	Nr cadastral Nr. topografic	Suprafața* (mp)	Observații / Referințe
A1		2.619	Sector cadastral:117 Teren neimpregmuit;

B. Partea II. Proprietari și acte

Inscrieri privitoare la dreptul de proprietate și alte drepturi reale		Referințe
/		
Act Administrativ nr. 224, din 01/07/2024 emis de PRIMARIA COMUNEI GLAVILE (PVPP 586/ 13.09.2005; HCJ NR. 20 DIN 23.08.1991);		
B1	Inscrierea provizorie, drept de PROPRIETATE, dobandit prin Lege, cota actuala 1/1 1) MIERCAN VICTOR , DECEDAT DEFUNCT:Da	A1

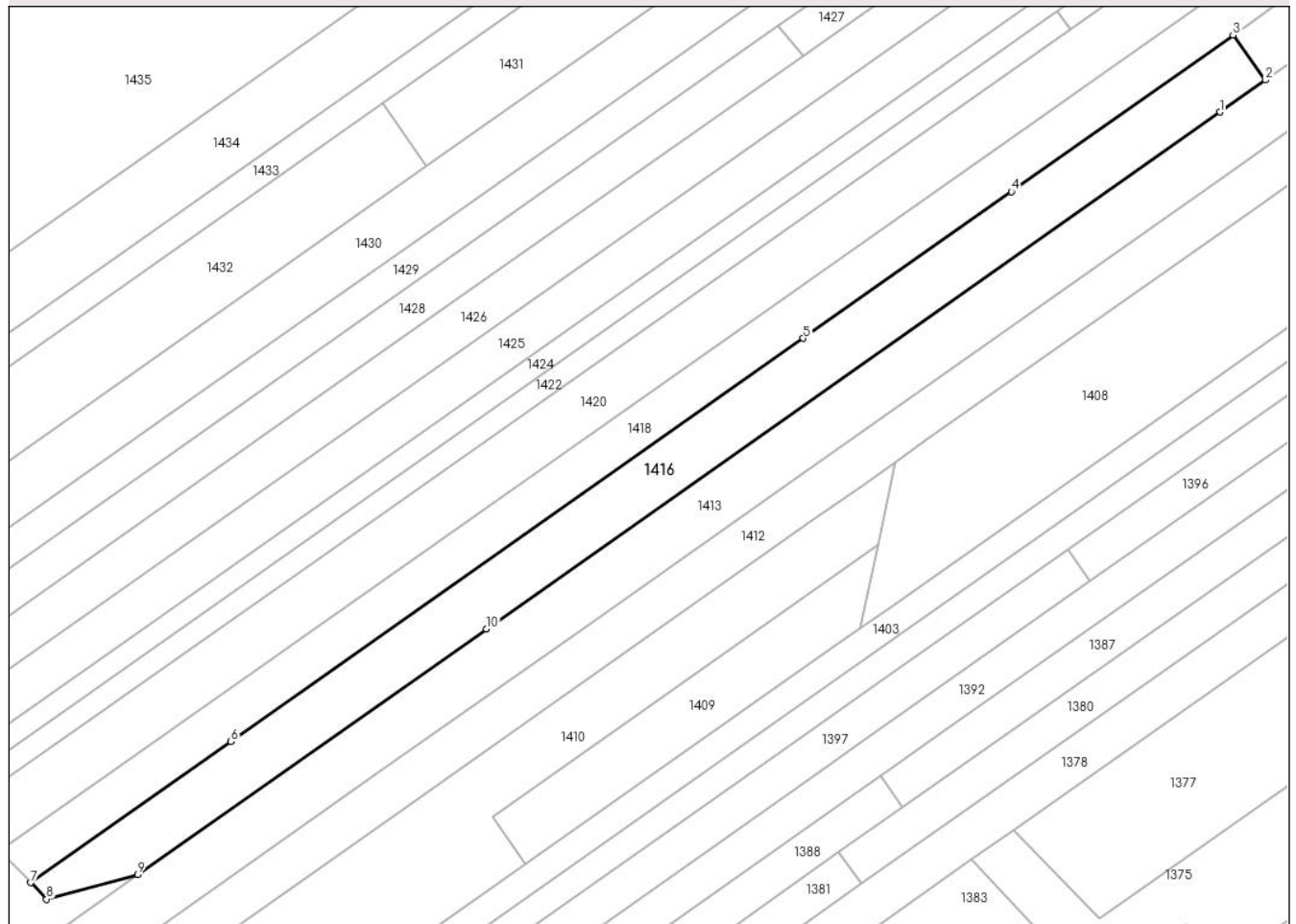
C. Partea III. SARCINI .

Inscrieri privind dezmembramintele dreptului de proprietate, drepturi reale de garanție și sarcini	Referințe
NU SUNT	

Anexa Nr. 1 La Partea I**Teren**

Nr cadastral	Suprafața (mp)*	Observații / Referințe
	2.619	

* Suprafața este determinată în planul de proiecție Stereo 70.

DETALII LINIARE IMOBIL**Date referitoare la teren**

Crt	Categorie folosință	Intravilan	Suprafața (mp)	Tarla	Parcelă	Nr. topo	Observații / Referințe
1	padure	NU	330	UP PESCEANA	UA 95	-	
2	faneata	NU	2.289	115	16/5	-	

Lungime Segmente

1) Valorile lungimilor segmentelor sunt obținute din proiecție în plan.

Punct început	X / Y	Punct sfârșit	X / Y	Lungime segment (** (m))
1	428.541,08 365.597,912	2	428.549,326 365.603,719	10.086
2	428.549,326 365.603,719	3	428.543,476 365.611,83	10.001
3	428.543,476 365.611,83	4	428.503,179 365.583,448	49.289
4	428.503,179 365.583,448	5	428.465,395 365.556,837	46.214

Punct început	X / Y	Punct sfârşit	X / Y	Lungime segment (** (m)
5	428.465,395 365.556,837	6	428.361,45 365.483,628	127.139
6	428.361,45 365.483,628	7	428.325,091 365.458,02	44.472
7	428.325,091 365.458,02	8	428.327,961 365.455,029	4.145
8	428.327,961 365.455,029	9	428.344,49 365.459,451	17.11
9	428.344,49 365.459,451	10	428.407,845 365.504,072	77.492
10	428.407,845 365.504,072	1	428.541,08 365.597,912	162.965

** Lungimile segmentelor sunt determinate în planul de proiecție Stereo 70 și sunt rotunjite la 1 milimetru.

*** Distanța dintre puncte este formată din segmente cumulate ce sunt mai mici decât valoarea 1 milimetru.

**DATE DESPRE IMOBILUL NR. 1417**

Oficiul de Cadastru și Publicitate Imobiliară VALCEA
Biroul de Cadastru și Publicitate Imobiliară Ramnicu Valcea

A. Partea I. Descrierea imobilului

TEREN Extravilan

Adresa: Jud. Valcea, PUNCTUL "BERC NEMOIU"

Nr. Crt	Nr cadastral Nr. topografic	Suprafața* (mp)	Observații / Referințe
A1		400	Sector cadastral:117 Teren neimpregmuit;

B. Partea II. Proprietari și acte

Inscrieri privitoare la dreptul de proprietate și alte drepturi reale	Referințe
/	
Act Administrativ nr. 728/46445, din 12/09/2002 emis de CJSDPAT VALCEA (titlu de proprietate);	
B1	A1
Intabulare, drept de PROPRIETATE, dobandit prin Lege, cota actuala 1/1	
1) GREERE C ION, DECEDAT DEFUNCT:Da	

C. Partea III. SARCINI .

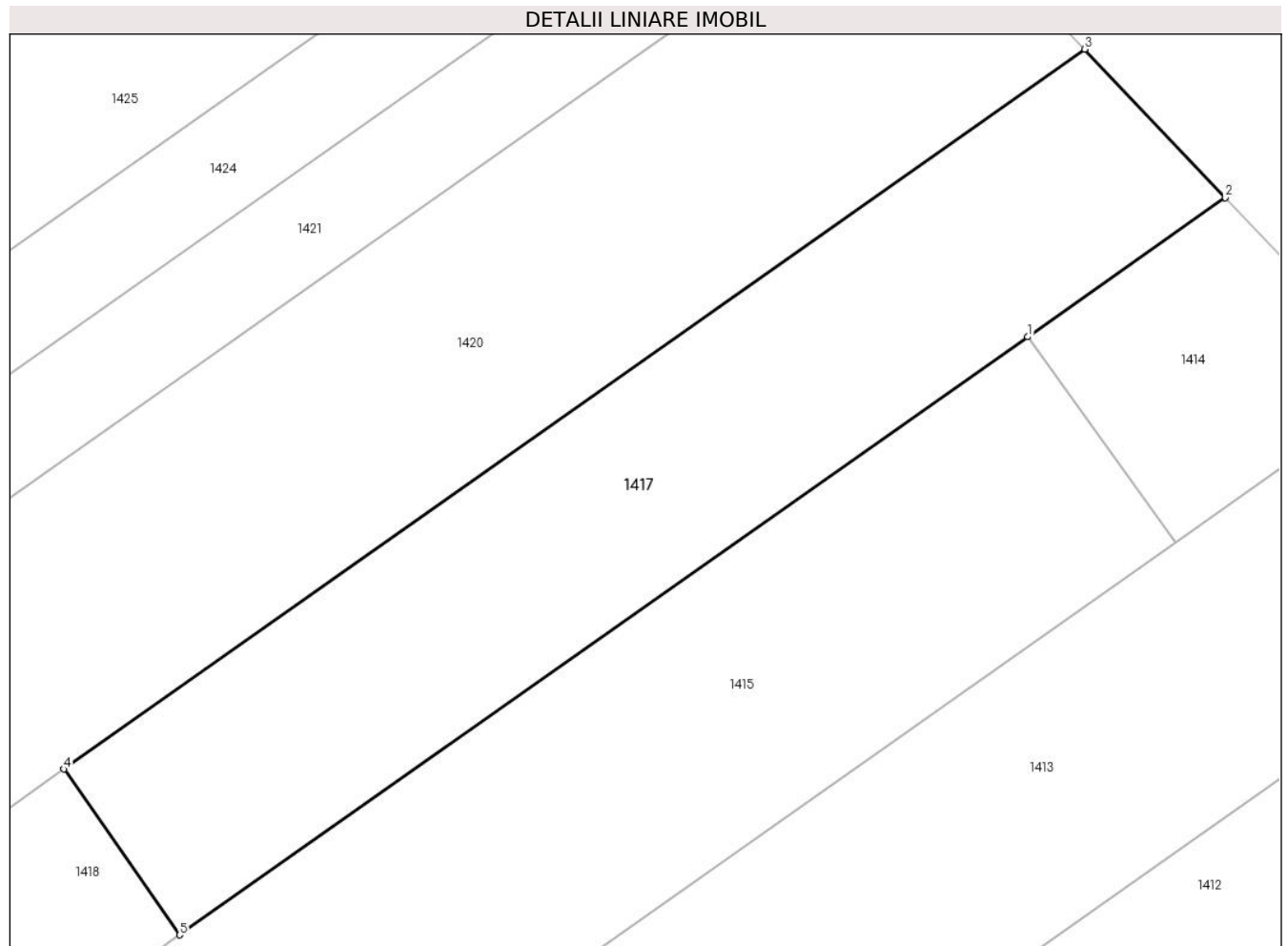
Inscrieri privind dezmembramintele dreptului de proprietate, drepturi reale de garanție și sarcini	Referințe
NU SUNT	

Anexa Nr. 1 La Partea I

Teren

Nr cadastral	Suprafața (mp)*	Observații / Referințe
	400	

* Suprafața este determinată în planul de proiecție Stereo 70.



Date referitoare la teren

Crt	Categorie folosință	Intravilan	Suprafața (mp)	Tarla	Parcelă	Nr. topo	Observații / Referințe
1	arabil	NU	400	115	15/2	-	

Lungime Segmente

1) Valorile lungimilor segmentelor sunt obținute din proiecție în plan.

Punct început	X / Y	Punct sfârșit	X / Y	Lungime segment (** (m)
1	428.584,364 365.640,628	2	428.592,184 365.646,136	9.565
2	428.592,184 365.646,136	3	428.586,615 365.651,998	8.086
3	428.586,615 365.651,998	4	428.546,217 365.623,545	49.413
4	428.546,217 365.623,545	5	428.550,806 365.616,993	8.0
5	428.550,806 365.616,993	1	428.584,364 365.640,628	41.045

**** Lungimile segmentelor sunt determinate în planul de proiecție Stereo 70 și sunt rotunjite la 1 milimetru.**

***** Distanța dintre puncte este formată din segmente cumulate ce sunt mai mici decât valoarea 1 milimetru.**

**DATE DESPRE IMOBILUL NR. 1418**

Oficiul de Cadastru și Publicitate Imobiliară VALCEA
Biroul de Cadastru și Publicitate Imobiliară Ramnicu Valcea

A. Partea I. Descrierea imobilului

TEREN Extravilan

Adresa: Jud. Valcea, PUNCTUL "BERC"

Nr. Crt	Nr cadastral Nr. topografic	Suprafața* (mp)	Observații / Referințe
A1		2.214	Sector cadastral:117 Teren neimpregmuit;

B. Partea II. Proprietari și acte

Inscrieri privitoare la dreptul de proprietate și alte drepturi reale		Referințe
/		
Act Administrativ nr. 230, din 01/07/2024 emis de PRIMARIA COMUNEI GLAVILE (HCJ NR. 20 DIN 23.08.1991);		
B1	Inscrierea provizorie, drept de PROPRIETATE, dobandit prin Lege, cota actuala 1/1 1) GREERE C ION, DECEDAT DEFUNCT:Da	A1

C. Partea III. SARCINI .

Inscrieri privind dezmembramintele dreptului de proprietate, drepturi reale de garanție și sarcini	Referințe
NU SUNT	

Anexa Nr. 1 La Partea I

Teren

Nr cadastral	Suprafața (mp)*	Observații / Referințe
	2.214	

* Suprafața este determinată în planul de proiecție Stereo 70.

DETALII LINIARE IMOBIL



Date referitoare la teren

Crt	Categorie folosință	Intra vilan	Suprafața (mp)	Tarla	Parcelă	Nr. topo	Observații / Referințe
1	faneata	NU	2.214	115	15/2/1	-	

Lungime Segmente

1) Valorile lungimilor segmentelor sunt obținute din proiecție în plan.

Punct început	X / Y	Punct sfârșit	X / Y	Lungime segment (** (m)
1	428.543,476 365.611,83	2	428.550,806 365.616,993	8.966
2	428.550,806 365.616,993	3	428.546,217 365.623,545	8.0
3	428.546,217 365.623,545	4	428.319,488 365.463,858	277.319
4	428.319,488 365.463,858	5	428.325,091 365.458,02	8.092
5	428.325,091 365.458,02	6	428.361,45 365.483,628	44.472

Punct început	X / Y	Punct sfârşit	X / Y	Lungime segment (** (m)
6	428.361,45 365.483,628	7	428.465,395 365.556,837	127.139
7	428.465,395 365.556,837	8	428.503,179 365.583,448	46.214
8	428.503,179 365.583,448	1	428.543,476 365.611,83	49.289

** Lungimile segmentelor sunt determinate în planul de proiecţie Stereo 70 şi sunt rotunjite la 1 milimetru.

*** Distanţa dintre puncte este formată din segmente cumulate ce sunt mai mici decât valoarea 1 milimetru.

**DATE DESPRE IMOBILUL NR. 1419**

Oficiul de Cadastru și Publicitate Imobiliară VALCEA
Biroul de Cadastru și Publicitate Imobiliară Ramnicu Valcea

A. Partea I. Descrierea imobilului

TEREN Extravilan

Adresa: Jud. Valcea

Nr. Crt	Nr cadastral Nr. topografic	Suprafața* (mp)	Observații / Referințe
A1		3.134	Sector cadastral:117 Teren neimpregmuit;

B. Partea II. Proprietari și acte

Inscrieri privitoare la dreptul de proprietate și alte drepturi reale		Referințe
/		
Act Normativ nr. 7, din 13/03/1996 emis de GUVERNUL ROMANIEI (lege);		
B1	Inscrierea provizorie, drept de PROPRIETATE, dobandit prin Lege, cota actuala 1/1	A1
1) NEIDENTIFICAT NEIDENTIFICAT		

C. Partea III. SARCINI .

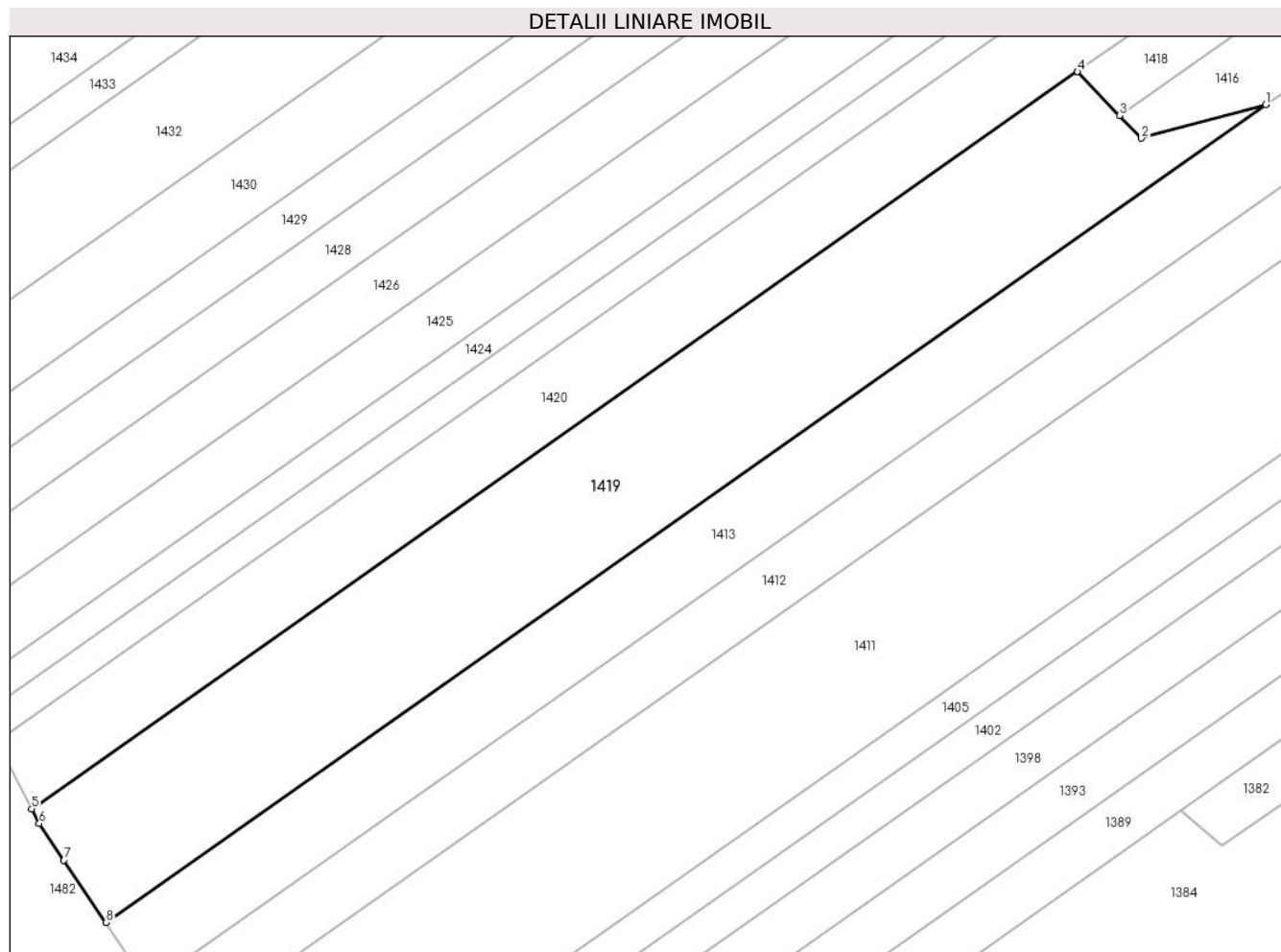
Inscrieri privind dezmembramintele dreptului de proprietate, drepturi reale de garanție și sarcini	Referințe
NU SUNT	

Anexa Nr. 1 La Partea I

Teren

Nr cadastral	Suprafața (mp)*	Observații / Referințe
	3.134	

* Suprafața este determinată în planul de proiecție Stereo 70.



Date referitoare la teren

Crt	Categorie folosință	Intra vilan	Suprafața (mp)	Tarla	Parcelă	Nr. topo	Observații / Referințe
1	padure	NU	3.134	-	-	-	

Lungime Segmente

1) Valorile lungimilor segmentelor sunt obținute din proiecție în plan.

Punct început	X / Y	Punct sfârșit	X / Y	Lungime segment (** (m)
1	428.344,49 365.459,451	2	428.327,961 365.455,029	17.11
2	428.327,961 365.455,029	3	428.325,091 365.458,02	4.145
3	428.325,091 365.458,02	4	428.319,488 365.463,858	8.092
4	428.319,488 365.463,858	5	428.180,634 365.366,062	169.837
5	428.180,634 365.366,062	6	428.181,633 365.364,116	2.188

Punct început	X / Y	Punct sfârșit	X / Y	Lungime segment (** (m)
6	428.181,633 365.364,116	7	428.184,904 365.359,285	5.835
7	428.184,904 365.359,285	8	428.190,512 365.351,003	10.002
8	428.190,512 365.351,003	1	428.344,49 365.459,451	188.334

** Lungimile segmentelor sunt determinate în planul de proiecție Stereo 70 și sunt rotunjite la 1 milimetru.

*** Distanța dintre puncte este formată din segmente cumulate ce sunt mai mici decât valoarea 1 milimetru.

**DATE DESPRE IMOBILUL NR. 1420**

Oficiul de Cadastru și Publicitate Imobiliară VALCEA
Biroul de Cadastru și Publicitate Imobiliară Ramnicu Valcea

A. Partea I. Descrierea imobilului

TEREN Extravilan

Adresa: Jud. Valcea, PUNCTUL "JAROSTEA"

Nr. Crt	Nr cadastral Nr. topografic	Suprafața* (mp)	Observații / Referințe
A1		4.951	Sector cadastral:117 Teren neimpregmuit;

B. Partea II. Proprietari și acte

Inscrieri privitoare la dreptul de proprietate și alte drepturi reale		Referințe
/		
Act Administrativ nr. 229, din 01/07/2024 emis de PRIMARIA COMUNEI GLAVILE (HCJ NR. 20/23.08.1991; PVPP 1476/06.04.2011; HCJ NR. 526/23.06.2006);		
B1	Inscrierea provizorie, drept de PROPRIETATE, dobandit prin Lege, cota actuala 1/1 1) BUDICA VERGIN , DECEDAT DEFUNCT:Da	A1

C. Partea III. SARCINI .

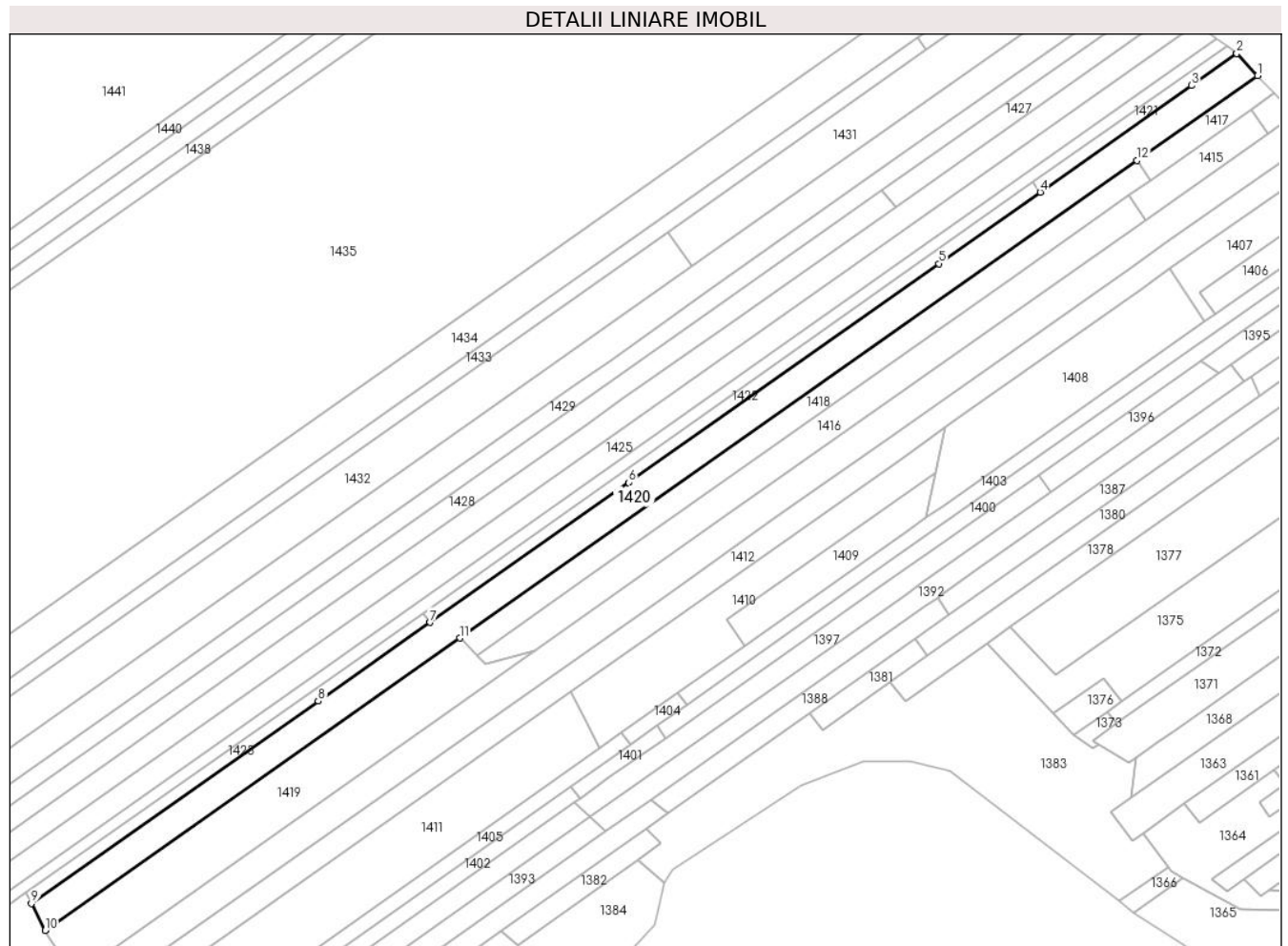
Inscrieri privind dezmembramintele dreptului de proprietate, drepturi reale de garanție și sarcini	Referințe
NU SUNT	

Anexa Nr. 1 La Partea I

Teren

Nr cadastral	Suprafața (mp)*	Observații / Referințe
	4.951	

* Suprafața este determinată în planul de proiecție Stereo 70.



Date referitoare la teren

Crt	Categorie folosință	Intravilan	Suprafața (mp)	Tarla	Parcelă	Nr. topo	Observații / Referințe
1	faneata	NU	192	115	16/31	-	
2	padure	NU	4.759	UP V PESCEANA	UA 96	-	

Lungime Segmente

1) Valorile lungimilor segmentelor sunt obținute din proiecție în plan.

Punct început	X / Y	Punct sfârșit	X / Y	Lungime segment (** (m)
1	428.586,615 365.651,998	2	428.579,654 365.659,327	10.108
2	428.579,654 365.659,327	3	428.564,505 365.648,657	18.529
3	428.564,505 365.648,657	4	428.513,841 365.612,974	61.969
4	428.513,841 365.612,974	5	428.479,899 365.589,069	41.515

Punct început	X / Y	Punct sfârşit	X / Y	Lungime segment (** (m)
5	428.479,899 365.589,069	6	428.376,013 365.515,901	127.067
6	428.376,013 365.515,901	7	428.309,53 365.469,076	81.318
7	428.309,53 365.469,076	8	428.272,126 365.442,732	45.749
8	428.272,126 365.442,732	9	428.176,021 365.375,045	117.549
9	428.176,021 365.375,045	10	428.180,634 365.366,062	10.098
10	428.180,634 365.366,062	11	428.319,488 365.463,858	169.837
11	428.319,488 365.463,858	12	428.546,217 365.623,545	277.319
12	428.546,217 365.623,545	1	428.586,615 365.651,998	49.413

** Lungimile segmentelor sunt determinate în planul de proiecție Stereo 70 și sunt rotunjite la 1 milimetru.

*** Distanța dintre puncte este formată din segmente cumulate ce sunt mai mici decât valoarea 1 milimetru.

**DATE DESPRE IMOBILUL NR. 1421**

Oficiul de Cadastru și Publicitate Imobiliară VALCEA
Biroul de Cadastru și Publicitate Imobiliară Ramnicu Valcea

A. Partea I. Descrierea imobilului

TEREN Extravilan

Adresa: Jud. Valcea

Nr. Crt	Nr cadastral Nr. topografic	Suprafața* (mp)	Observații / Referințe
A1		320	Sector cadastral:117 Teren neimpregmuit;

B. Partea II. Proprietari și acte

Inscrieri privitoare la dreptul de proprietate și alte drepturi reale		Referințe
/		
Act Normativ nr. 7, din 13/03/1996 emis de GUVERNUL ROMANIEI (lege);		
B1	Inscrierea provizorie, drept de PROPRIETATE, dobandit prin Lege, cota actuala 1/1 1) NEIDENTIFICAT NEIDENTIFICAT	A1

C. Partea III. SARCINI .

Inscrieri privind dezmembramintele dreptului de proprietate, drepturi reale de garanție și sarcini	Referințe
NU SUNT	

Anexa Nr. 1 La Partea I

Teren

Nr cadastral	Suprafața (mp)*	Observații / Referințe
	320	

* Suprafața este determinată în planul de proiecție Stereo 70.



Date referitoare la teren

Crt	Categorie folosință	Intravilan	Suprafața (mp)	Tarla	Parcelă	Nr. topo	Observații / Referințe
1	padure	NU	320	-	-	-	

Lungime Segmente

1) Valorile lungimilor segmentelor sunt obținute din proiecție în plan.

Punct început	X / Y	Punct sfârșit	X / Y	Lungime segment (** (m)
1	428.579,654 365.659,327	2	428.576,374 365.661,909	4.175
2	428.576,374 365.661,909	3	428.511,538 365.616,245	79.303
3	428.511,538 365.616,245	4	428.513,841 365.612,974	4.0
4	428.513,841 365.612,974	5	428.564,505 365.648,657	61.969
5	428.564,505 365.648,657	1	428.579,654 365.659,327	18.529

**** Lungimile segmentelor sunt determinate în planul de proiecție Stereo 70 și sunt rotunjite la 1 milimetru.**

***** Distanța dintre puncte este formată din segmente cumulate ce sunt mai mici decât valoarea 1 milimetru.**

**DATE DESPRE IMOBILUL NR. 1422**

Oficiul de Cadastru și Publicitate Imobiliară VALCEA
Biroul de Cadastru și Publicitate Imobiliară Ramnicu Valcea

A. Partea I. Descrierea imobilului

TEREN Extravilan

Adresa: Jud. Valcea

Nr. Crt	Nr cadastral Nr. topografic	Suprafața* (mp)	Observații / Referințe
A1		1.000	Sector cadastral:117 Teren neimpregmuit;

B. Partea II. Proprietari și acte

Inscrieri privitoare la dreptul de proprietate și alte drepturi reale	Referințe
/	
Act Administrativ nr. 1340, din 26/02/2010 emis de PRIMARIA COMUNEI GLAVILE (HCJ NR. 20/23.08.1991);	
B1	Inscrierea provizorie, drept de PROPRIETATE, dobandit prin Lege, cota actuala 1/1
	1) POPA N ILIE, DECEDAT DEFUNCT:Da

C. Partea III. SARCINI .

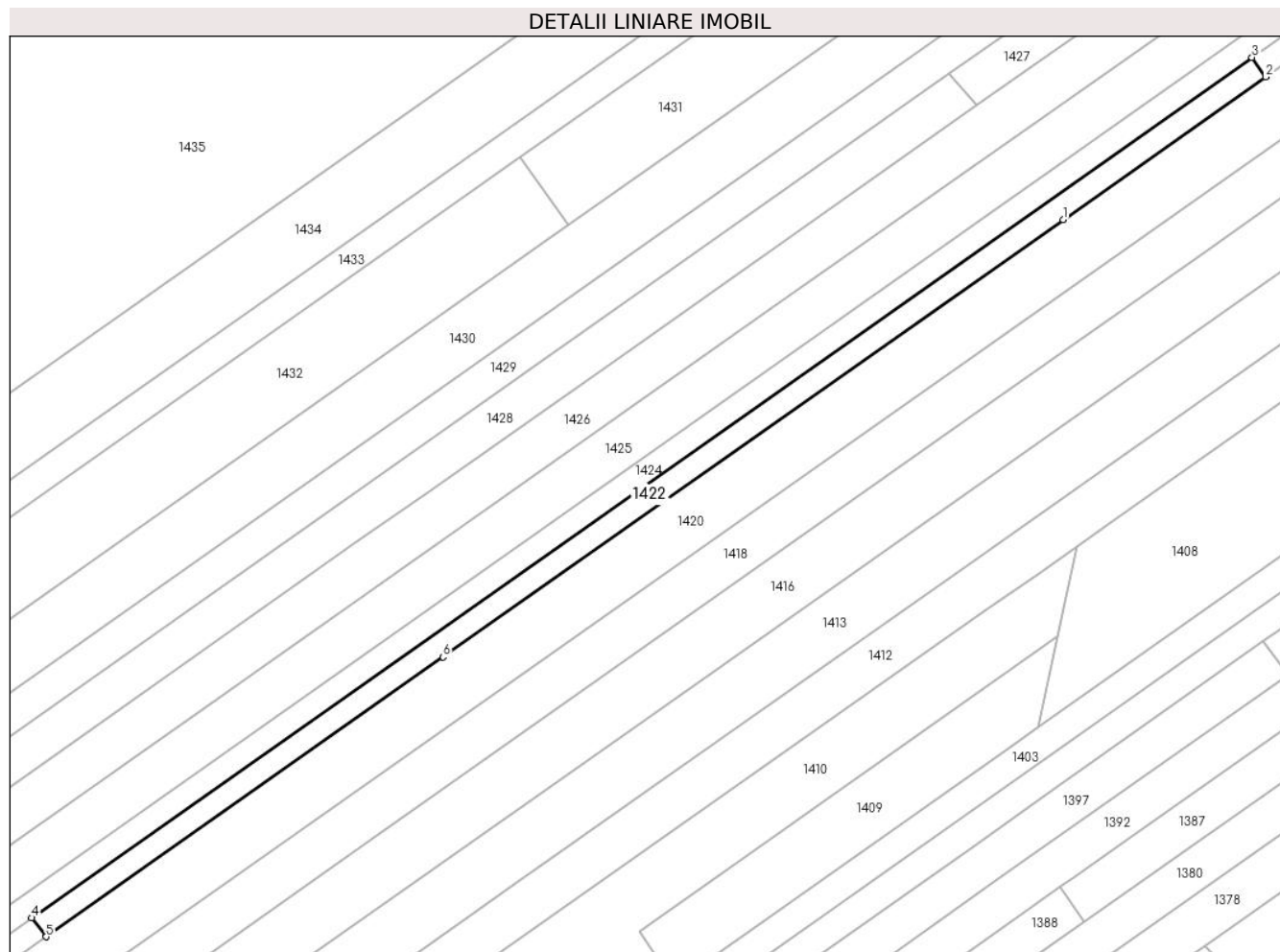
Inscrieri privind dezmembramintele dreptului de proprietate, drepturi reale de garanție și sarcini	Referințe
NU SUNT	

Anexa Nr. 1 La Partea I

Teren

Nr cadastral	Suprafața (mp)*	Observații / Referințe
	1.000	

* Suprafața este determinată în planul de proiecție Stereo 70.



Date referitoare la teren

Crt	Categorie folosință	Intravilan	Suprafața (mp)	Tarla	Parcelă	Nr. topo	Observații / Referințe
1	padure	NU	1.000	UP V PESCEANA	UA 96	-	

Lungime Segmente

1) Valorile lungimilor segmentelor sunt obținute din proiecție în plan.

Punct început	X / Y	Punct sfârșit	X / Y	Lungime segment (** (m)
1	428.479,899 365.589,069	2	428.513,841 365.612,974	41.515
2	428.513,841 365.612,974	3	428.511,538 365.616,245	4.0
3	428.511,538 365.616,245	4	428.307,1 365.472,257	250.055
4	428.307,1 365.472,257	5	428.309,53 365.469,076	4.003
5	428.309,53 365.469,076	6	428.376,013 365.515,901	81.318

Punct început	X / Y	Punct sfârşit	X / Y	Lungime segment (** (m)
6	428.376,013 365.515,901	1	428.479,899 365.589,069	127.067

** Lungimile segmentelor sunt determinate în planul de proiecţie Stereo 70 şi sunt rotunjite la 1 milimetru.

*** Distanţa dintre puncte este formată din segmente cumulate ce sunt mai mici decât valoarea 1 milimetru.

**DATE DESPRE IMOBILUL NR. 1423**

Oficiul de Cadastru și Publicitate Imobiliară VALCEA
Biroul de Cadastru și Publicitate Imobiliară Ramnicu Valcea

A. Partea I. Descrierea imobilului

TEREN Extravilan

Adresa: Jud. Valcea

Nr. Crt	Nr cadastral Nr. topografic	Suprafața* (mp)	Observații / Referințe
A1		652	Sector cadastral:117 Teren neimpregmuit;

B. Partea II. Proprietari și acte

Inscrieri privitoare la dreptul de proprietate și alte drepturi reale		Referințe
/		
Act Normativ nr. 7, din 13/03/1996 emis de GUVERNUL ROMANIEI (lege);		
B1	Inscrierea provizorie, drept de PROPRIETATE, dobandit prin Lege, cota actuala 1/1 1) NEIDENTIFICAT NEIDENTIFICAT	A1

C. Partea III. SARCINI .

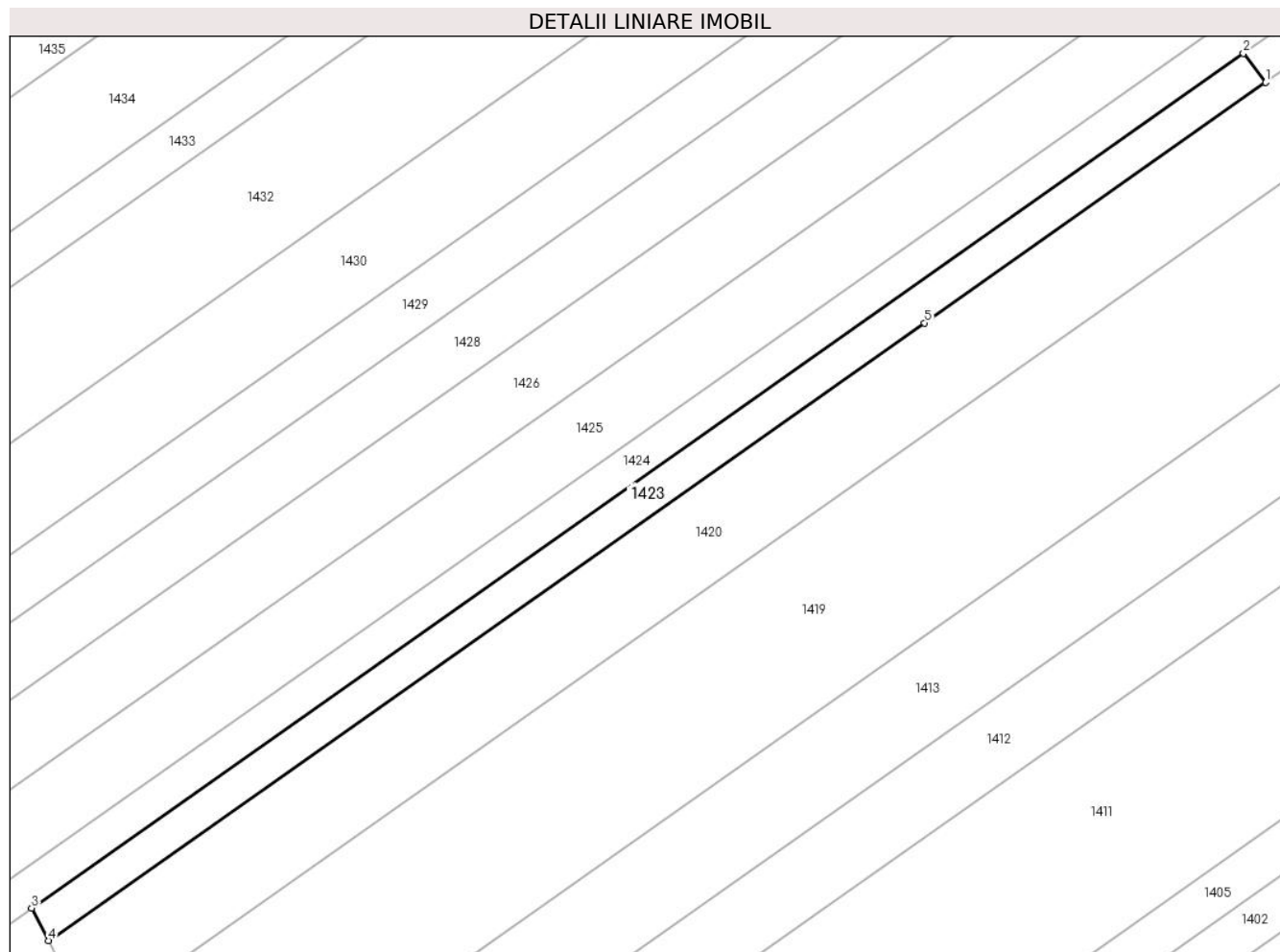
Inscrieri privind dezmembramintele dreptului de proprietate, drepturi reale de garanție și sarcini	Referințe
NU SUNT	

Anexa Nr. 1 La Partea I

Teren

Nr cadastral	Suprafața (mp)*	Observații / Referințe
	652	

* Suprafața este determinată în planul de proiecție Stereo 70.



Date referitoare la teren

Crt	Categorie folosință	Intravilan	Suprafața (mp)	Tarla	Parcelă	Nr. topo	Observații / Referințe
1	padure	NU	652	-	-	-	

Lungime Segmente

1) Valorile lungimilor segmentelor sunt obținute din proiecție în plan.

Punct început	X / Y	Punct sfârșit	X / Y	Lungime segment (** (m)
1	428.309,53 365.469,076	2	428.307,1 365.472,257	4.003
2	428.307,1 365.472,257	3	428.174,176 365.378,638	162.583
3	428.174,176 365.378,638	4	428.176,021 365.375,045	4.039
4	428.176,021 365.375,045	5	428.272,126 365.442,732	117.549
5	428.272,126 365.442,732	1	428.309,53 365.469,076	45.749

**** Lungimile segmentelor sunt determinate în planul de proiecție Stereo 70 și sunt rotunjite la 1 milimetru.**

***** Distanța dintre puncte este formată din segmente cumulate ce sunt mai mici decât valoarea 1 milimetru.**

**DATE DESPRE IMOBILUL NR. 1424**

Oficiul de Cadastru și Publicitate Imobiliară VALCEA
Biroul de Cadastru și Publicitate Imobiliară Ramnicu Valcea

A. Partea I. Descrierea imobilului

TEREN Extravilan

Adresa: Jud. Valcea

Nr. Crt	Nr cadastral Nr. topografic	Suprafața* (mp)	Observații / Referințe
A1		2.011	Sector cadastral:117 Teren neimpregmuit;

B. Partea II. Proprietari și acte

Inscrieri privitoare la dreptul de proprietate și alte drepturi reale		Referințe
/		
Act Administrativ nr. 1635, din 16/10/2015 emis de PRIMARIA COMUNEI GLAVILE (HCJ NR. 20/23.08.1991; HCJ NR. 526/23.06.2006);		
B1	Inscrierea provizorie, drept de PROPRIETATE, dobandit prin Lege, cota actuala 1/1 1) TRANCA A GHEORGHE, DECEDAT DEFUNCT:Da	A1

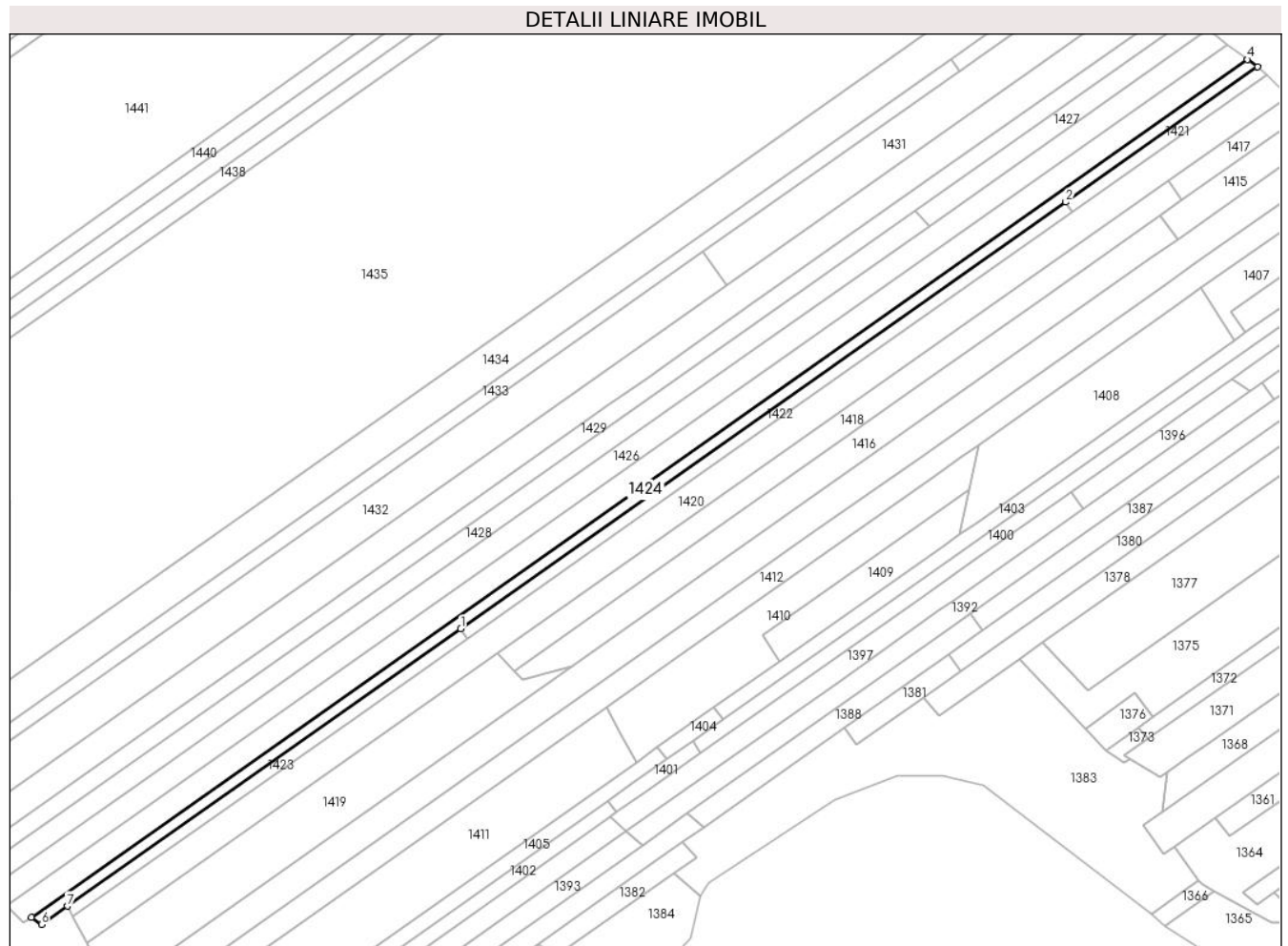
C. Partea III. SARCINI .

Inscrieri privind dezmembramintele dreptului de proprietate, drepturi reale de garanție și sarcini	Referințe
NU SUNT	

Anexa Nr. 1 La Partea I**Teren**

Nr cadastral	Suprafața (mp)*	Observații / Referințe
	2.011	

* Suprafața este determinată în planul de proiecție Stereo 70.

**Date referitoare la teren**

Crt	Categorie folosință	Intravilan	Suprafața (mp)	Tarla	Parcelă	Nr. topo	Observații / Referințe
1	padure	NU	2.011	UP V PESCEANA	UA 96	-	

Lungime Segmente

1) Valorile lungimilor segmentelor sunt obținute din proiecție în plan.

Punct început	X / Y	Punct sfârșit	X / Y	Lungime segment (** (m)
1	428.307,1 365.472,257	2	428.511,538 365.616,245	250.055
2	428.511,538 365.616,245	3	428.576,374 365.661,909	79.303
3	428.576,374 365.661,909	4	428.573,003 365.664,428	4.208
4	428.573,003 365.664,428	5	428.162,002 365.374,956	502.709
5	428.162,002 365.374,956	6	428.165,367 365.372,433	4.205

Punct început	X / Y	Punct sfârșit	X / Y	Lungime segment (** (m)
6	428.165,367 365.372,433	7	428.174,176 365.378,638	10.775
7	428.174,176 365.378,638	1	428.307,1 365.472,257	162.583

** Lungimile segmentelor sunt determinate în planul de proiecție Stereo 70 și sunt rotunjite la 1 milimetru.

*** Distanța dintre puncte este formată din segmente cumulate ce sunt mai mici decât valoarea 1 milimetru.

**DATE DESPRE IMOBILUL NR. 1425**

Oficiul de Cadastru și Publicitate Imobiliară VALCEA
Biroul de Cadastru și Publicitate Imobiliară Ramnicu Valcea

A. Partea I. Descrierea imobilului

TEREN Extravilan

Adresa: Jud. Valcea

Nr. Crt	Nr cadastral Nr. topografic	Suprafața* (mp)	Observații / Referințe
A1		4.043	Sector cadastral:117 Teren neimpregmuit;

B. Partea II. Proprietari și acte

Inscrieri privitoare la dreptul de proprietate și alte drepturi reale	Referințe
/	
Act Administrativ nr. 9017, din 01/10/2008 emis de CJSDPAT VALCEA (titlu de proprietate);	
B1	A1
Intabulare, drept de PROPRIETATE, dobandit prin Lege, cota actuala 1/1	
1) ION D IOANA	
2) EPURE CONSTANTIN	
3) TIRCOMNICU ANA	

C. Partea III. SARCINI .

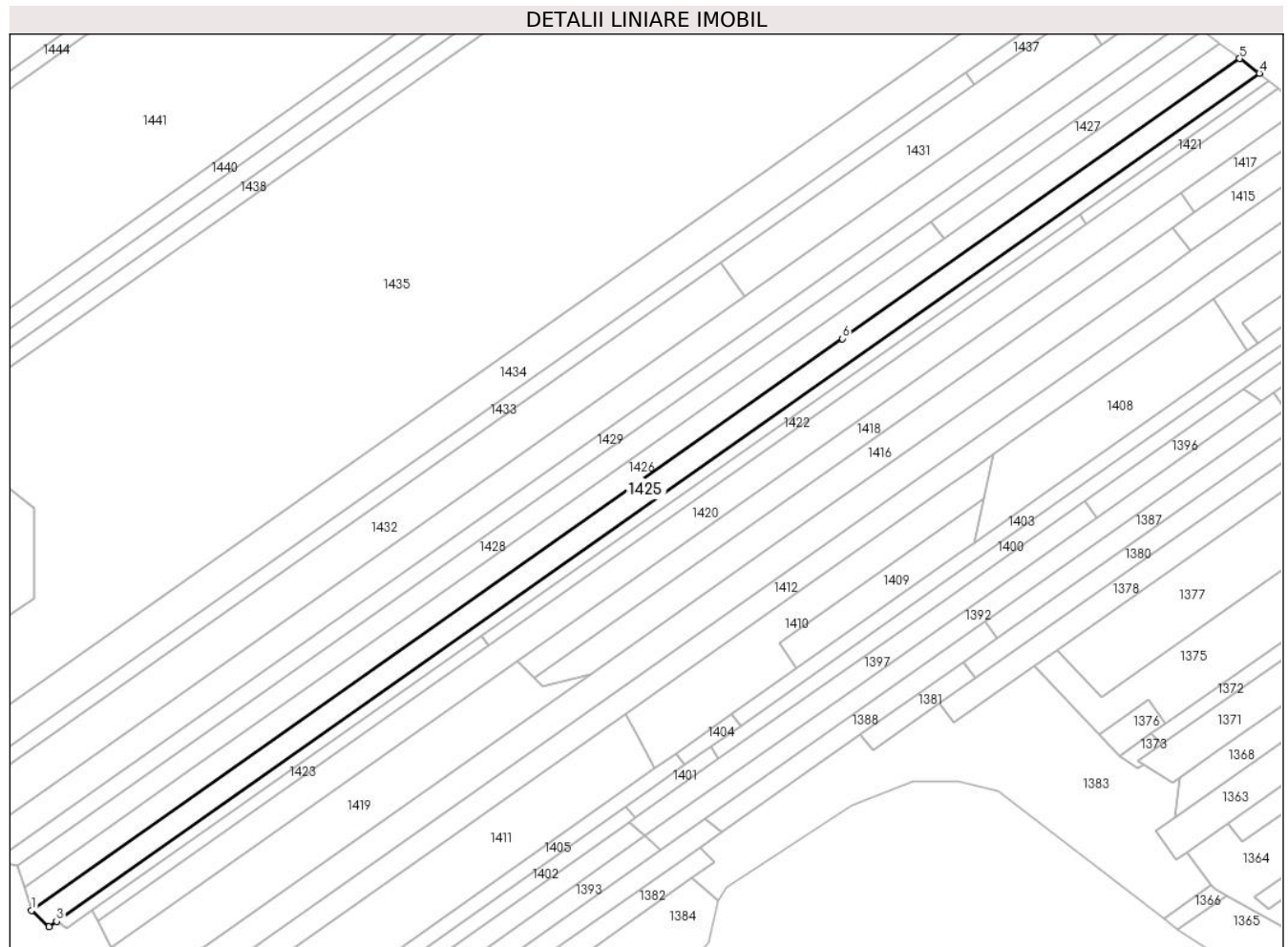
Inscrieri privind dezmembramintele dreptului de proprietate, drepturi reale de garanție și sarcini	Referințe
NU SUNT	

Anexa Nr. 1 La Partea I

Teren

Nr cadastral	Suprafața (mp)*	Observații / Referințe
	4.043	

* Suprafața este determinată în planul de proiecție Stereo 70.



Date referitoare la teren

Crt	Categorie folosință	Intravilan	Suprafața (mp)	Tarla	Parcelă	Nr. topo	Observații / Referințe
1	padure	NU	4.043	UP PESCEANA	UA 96	-	

Lungime Segmente

1) Valorile lungimilor segmentelor sunt obținute din proiecție în plan.

Punct început	X / Y	Punct sfârșit	X / Y	Lungime segment (** (m)
1	428.153,433 365.378,706	2	428.159,424 365.373,14	8.177
2	428.159,424 365.373,14	3	428.162,002 365.374,956	3.153
3	428.162,002 365.374,956	4	428.573,003 365.664,428	502.709
4	428.573,003 365.664,428	5	428.566,262 365.669,465	8.415
5	428.566,262 365.669,465	6	428.430,505 365.573,85	166.048

Punct început	X / Y	Punct sfârșit	X / Y	Lungime segment (** (m)
6	428.430,505 365.573,85	1	428.153,433 365.378,706	338.896

** Lungimile segmentelor sunt determinate în planul de proiecție Stereo 70 și sunt rotunjite la 1 milimetru.

*** Distanța dintre puncte este formată din segmente cumulate ce sunt mai mici decât valoarea 1 milimetru.

**DATE DESPRE IMOBILUL NR. 1426**

Oficiul de Cadastru și Publicitate Imobiliară VALCEA
Biroul de Cadastru și Publicitate Imobiliară Ramnicu Valcea

A. Partea I. Descrierea imobilului

TEREN Extravilan

Adresa: Jud. Valcea

Nr. Crt	Nr cadastral Nr. topografic	Suprafața* (mp)	Observații / Referințe
A1		4.019	Sector cadastral:117 Teren neimpregmuit;

B. Partea II. Proprietari și acte

Inscrieri privitoare la dreptul de proprietate și alte drepturi reale		Referințe
/		
Act Administrativ nr. 1150, din 07/03/2008 emis de PRIMARIA COMUNEI GLAVILE (HCJ NR. 49/05.01.2001);		
B1	Inscrierea provizorie, drept de PROPRIETATE, dobandit prin Lege, cota actuala 1/1 1) COLTA CONSTANTIN	A1

C. Partea III. SARCINI .

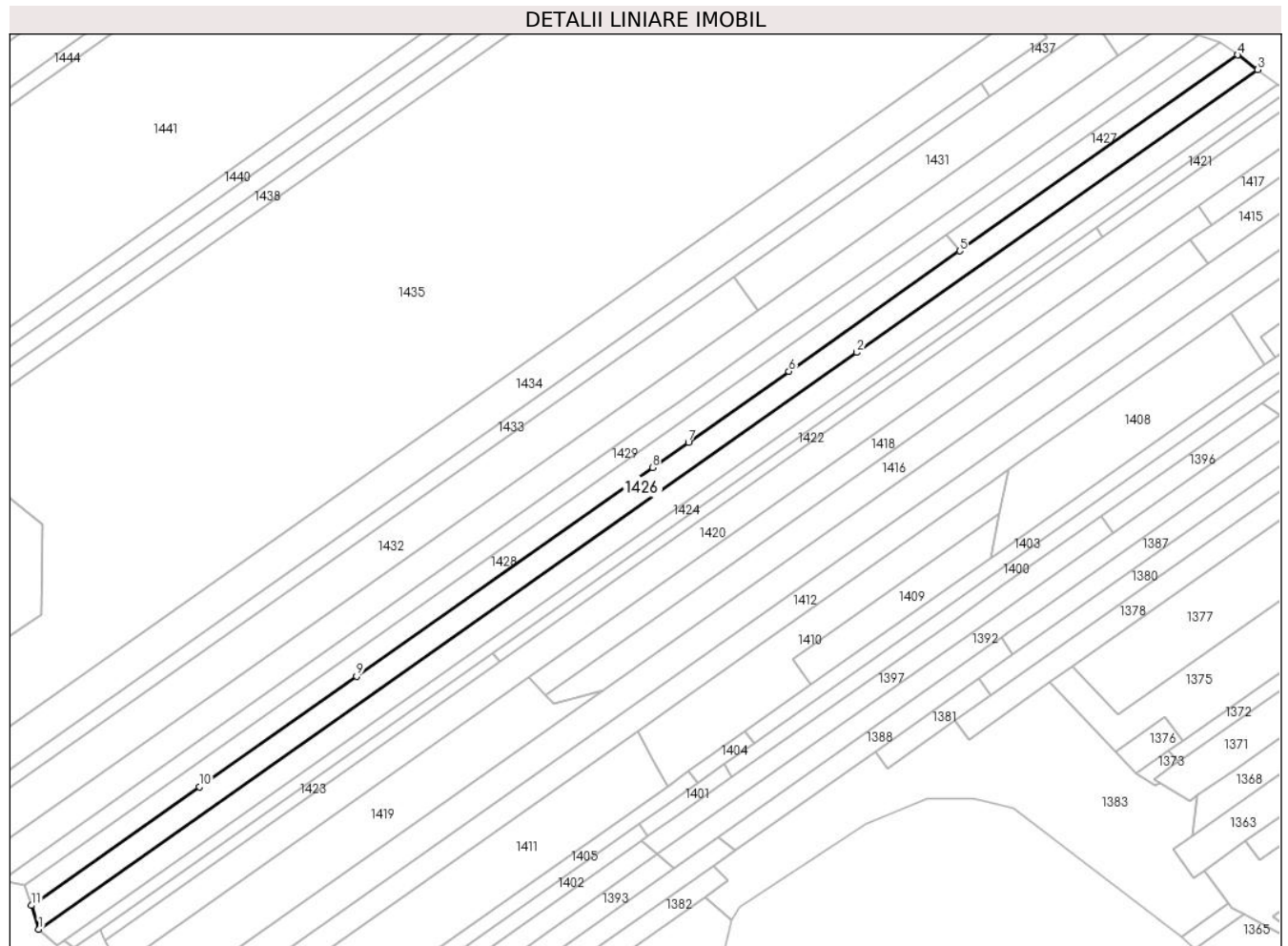
Inscrieri privind dezmembramintele dreptului de proprietate, drepturi reale de garanție și sarcini	Referințe
NU SUNT	

Anexa Nr. 1 La Partea I

Teren

Nr cadastral	Suprafața (mp)*	Observații / Referințe
	4.019	

* Suprafața este determinată în planul de proiecție Stereo 70.



Date referitoare la teren

Crt	Categorie folosință	Intravilan	Suprafața (mp)	Tarla	Parcelă	Nr. topo	Observații / Referințe
1	padure	NU	4.019	UP PESCEANA	UA 96	-	

Lungime Segmente

1) Valorile lungimilor segmentelor sunt obținute din proiecție în plan.

Punct început	X / Y	Punct sfârșit	X / Y	Lungime segment (** (m)
1	428.153,433 365.378,706	2	428.430,505 365.573,85	338.896
2	428.430,505 365.573,85	3	428.566,262 365.669,465	166.048
3	428.566,262 365.669,465	4	428.559,52 365.674,502	8.415
4	428.559,52 365.674,502	5	428.465,358 365.608,183	115.172
5	428.465,358 365.608,183	6	428.407,509 365.567,439	70.757

Punct început	X / Y	Punct sfârșit	X / Y	Lungime segment (** (m)
6	428.407,509 365.567,439	7	428.373,49 365.543,479	41.61
7	428.373,49 365.543,479	8	428.361,281 365.534,88	14.934
8	428.361,281 365.534,88	9	428.261,023 365.464,268	122.629
9	428.261,023 365.464,268	10	428.207,852 365.426,818	65.036
10	428.207,852 365.426,818	11	428.150,927 365.386,726	69.626
11	428.150,927 365.386,726	1	428.153,433 365.378,706	8.402

** Lungimile segmentelor sunt determinate în planul de proiecție Stereo 70 și sunt rotunjite la 1 milimetru.

*** Distanța dintre puncte este formată din segmente cumulate ce sunt mai mici decât valoarea 1 milimetru.

**DATE DESPRE IMOBILUL NR. 1427**

Oficiul de Cadastru și Publicitate Imobiliară VALCEA
Biroul de Cadastru și Publicitate Imobiliară Ramnicu Valcea

A. Partea I. Descrierea imobilului

TEREN Extravilan

Adresa: Jud. Valcea

Nr. Crt	Nr cadastral Nr. topografic	Suprafața* (mp)	Observații / Referințe
A1		800	Sector cadastral:117 Teren neimpregmuit;

B. Partea II. Proprietari și acte

Inscrieri privitoare la dreptul de proprietate și alte drepturi reale	Referințe
/	
Act Administrativ nr. 6507, din 16/01/2008 emis de CJSDPAT VALCEA (titlu de proprietate);	
B1	A1
Intabulare, drept de PROPRIETATE, dobandit prin Lege, cota actuala 1/1	
1) GETE GH ALEXANDRA, DECEDAT DEFUNCT:Da	

C. Partea III. SARCINI .

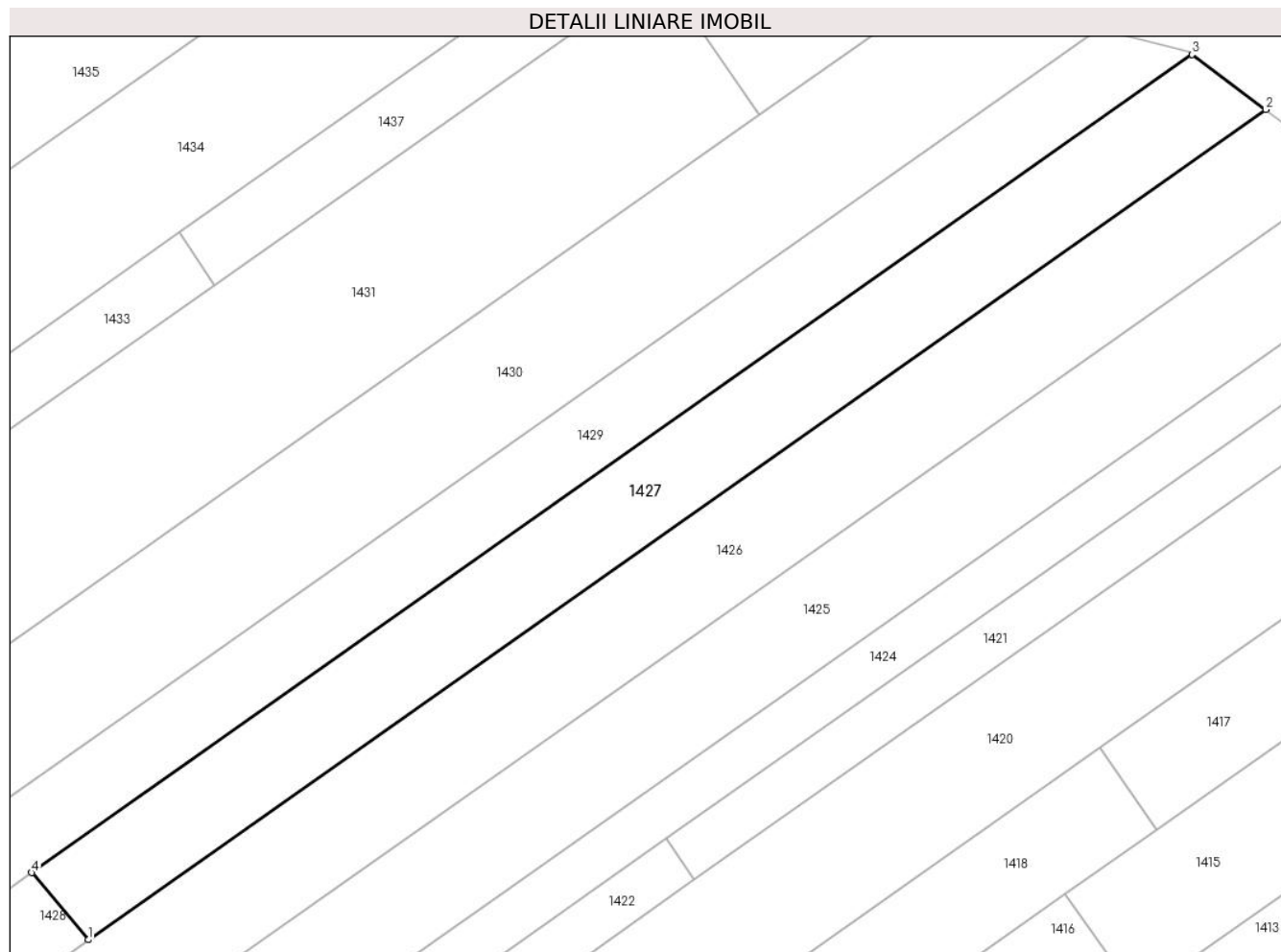
Inscrieri privind dezmembramintele dreptului de proprietate, drepturi reale de garanție și sarcini	Referințe
NU SUNT	

Anexa Nr. 1 La Partea I

Teren

Nr cadastral	Suprafața (mp)*	Observații / Referințe
	800	

* Suprafața este determinată în planul de proiecție Stereo 70.



Date referitoare la teren

Crt	Categorie folosință	Intravilan	Suprafața (mp)	Tarla	Parcelă	Nr. topo	Observații / Referințe
1	padure	NU	800	UP PESCEANA	UA 96	-	

Lungime Segmente

1) Valorile lungimilor segmentelor sunt obținute din proiecție în plan.

Punct început	X / Y	Punct sfârșit	X / Y	Lungime segment (** (m)
1	428.465,358 365.608,183	2	428.559,52 365.674,502	115.172
2	428.559,52 365.674,502	3	428.553,622 365.678,909	7.363
3	428.553,622 365.678,909	4	428.460,822 365.613,549	113.507
4	428.460,822 365.613,549	1	428.465,358 365.608,183	7.027

** Lungimile segmentelor sunt determinate în planul de proiecție Stereo 70 și sunt rotunjite la 1 milimetru.

***** Distanţa dintre puncte este formată din segmente cumulate ce sunt mai mici decât valoarea 1 milimetru.**

**DATE DESPRE IMOBILUL NR. 1428**

Oficiul de Cadastru și Publicitate Imobiliară VALCEA
Biroul de Cadastru și Publicitate Imobiliară Ramnicu Valcea

A. Partea I. Descrierea imobilului

TEREN Extravilan

Adresa: Jud. Valcea

Nr. Crt	Nr cadastral Nr. topografic	Suprafața* (mp)	Observații / Referințe
A1		2.682	Sector cadastral:117 Teren neimpregmuit;

B. Partea II. Proprietari și acte

Inscrieri privitoare la dreptul de proprietate și alte drepturi reale		Referințe
/		
Act Normativ nr. 7, din 13/03/1996 emis de GUVERNUL ROMANIEI (lege);		
B1	Inscrierea provizorie, drept de PROPRIETATE, dobandit prin Lege, cota actuala 1/1	A1
1) NEIDENTIFICAT NEIDENTIFICAT		

C. Partea III. SARCINI .

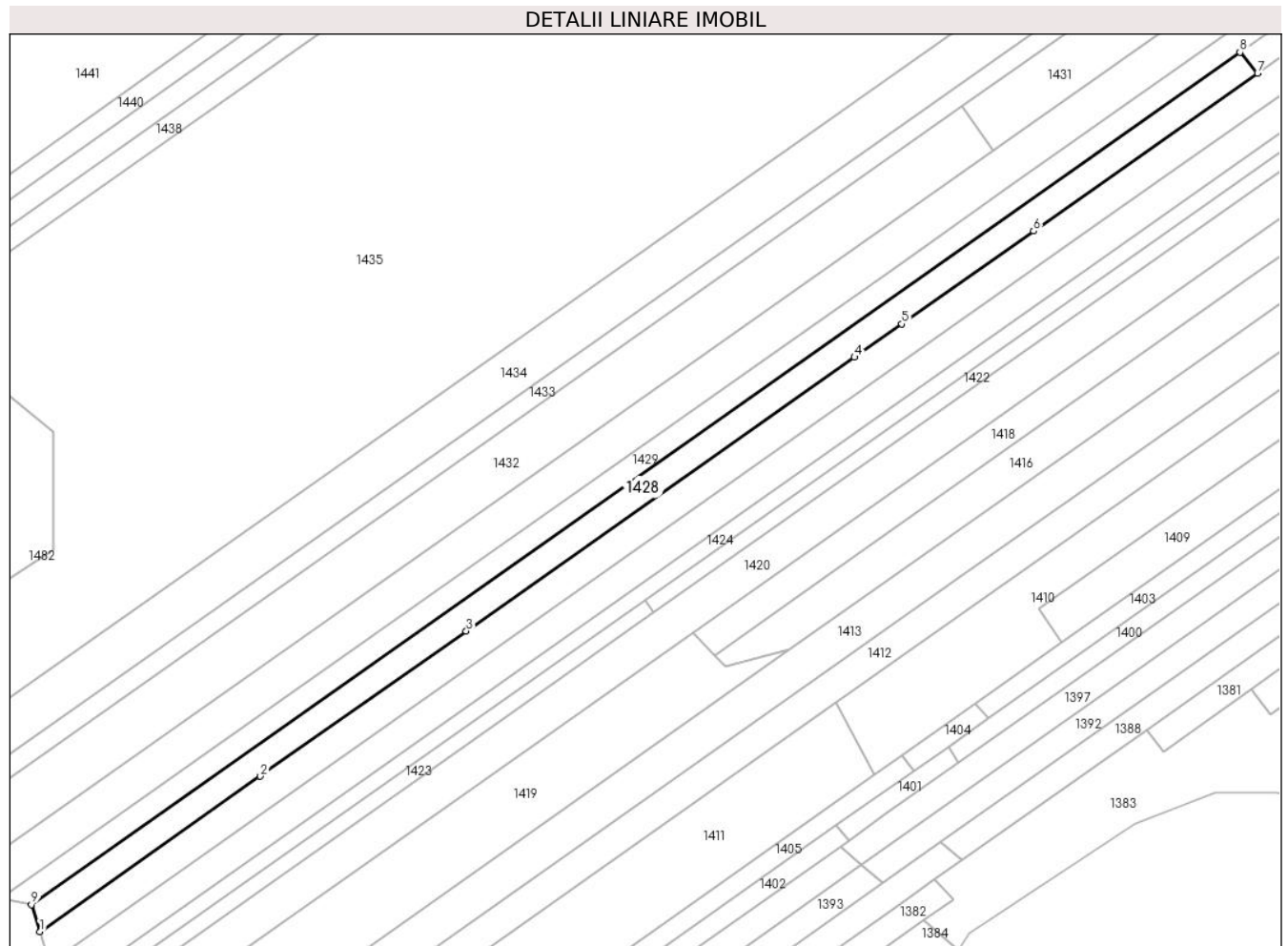
Inscrieri privind dezmembramintele dreptului de proprietate, drepturi reale de garanție și sarcini	Referințe
NU SUNT	

Anexa Nr. 1 La Partea I

Teren

Nr cadastral	Suprafața (mp)*	Observații / Referințe
	2.682	

* Suprafața este determinată în planul de proiecție Stereo 70.



Date referitoare la teren

Crt	Categorie folosință	Intra vilan	Suprafața (mp)	Tarla	Parcelă	Nr. topo	Observații / Referințe
1	padure	NU	2.682	-	-	-	

Lungime Segmente

1) Valorile lungimilor segmentelor sunt obținute din proiecție în plan.

Punct început	X / Y	Punct sfârșit	X / Y	Lungime segment (** (m)
1	428.150,927 365.386,726	2	428.207,852 365.426,818	69.626
2	428.207,852 365.426,818	3	428.261,023 365.464,268	65.036
3	428.261,023 365.464,268	4	428.361,281 365.534,88	122.629
4	428.361,281 365.534,88	5	428.373,49 365.543,479	14.934
5	428.373,49 365.543,479	6	428.407,509 365.567,439	41.61

Punct început	X / Y	Punct sfârșit	X / Y	Lungime segment (** (m)
6	428.407,509 365.567,439	7	428.465,358 365.608,183	70.757
7	428.465,358 365.608,183	8	428.460,822 365.613,549	7.027
8	428.460,822 365.613,549	9	428.148,745 365.393,751	381.711
9	428.148,745 365.393,751	1	428.150,927 365.386,726	7.356

** Lungimile segmentelor sunt determinate în planul de proiecție Stereo 70 și sunt rotunjite la 1 milimetru.

*** Distanța dintre puncte este formată din segmente cumulate ce sunt mai mici decât valoarea 1 milimetru.

**DATE DESPRE IMOBILUL NR. 1429**

Oficiul de Cadastru și Publicitate Imobiliară VALCEA
Biroul de Cadastru și Publicitate Imobiliară Ramnicu Valcea

A. Partea I. Descrierea imobilului

TEREN Extravilan

Adresa: Jud. Valcea

Nr. Crt	Nr cadastral Nr. topografic	Suprafața* (mp)	Observații / Referințe
A1		2.974	Sector cadastral:117 Teren neimpregmuit;

B. Partea II. Proprietari și acte

Inscrieri privitoare la dreptul de proprietate și alte drepturi reale		Referințe
/		
Act Administrativ nr. 1251, din 23/01/2009 emis de PRIMARIA COMUNEI GLAVILE (HCJ NR. 49/05.01.2001);		
B1	Inscrierea provizorie, drept de PROPRIETATE, dobandit prin Lege, cota actuala 1/1 1) DIACONU D ALEXANDRU	A1

C. Partea III. SARCINI .

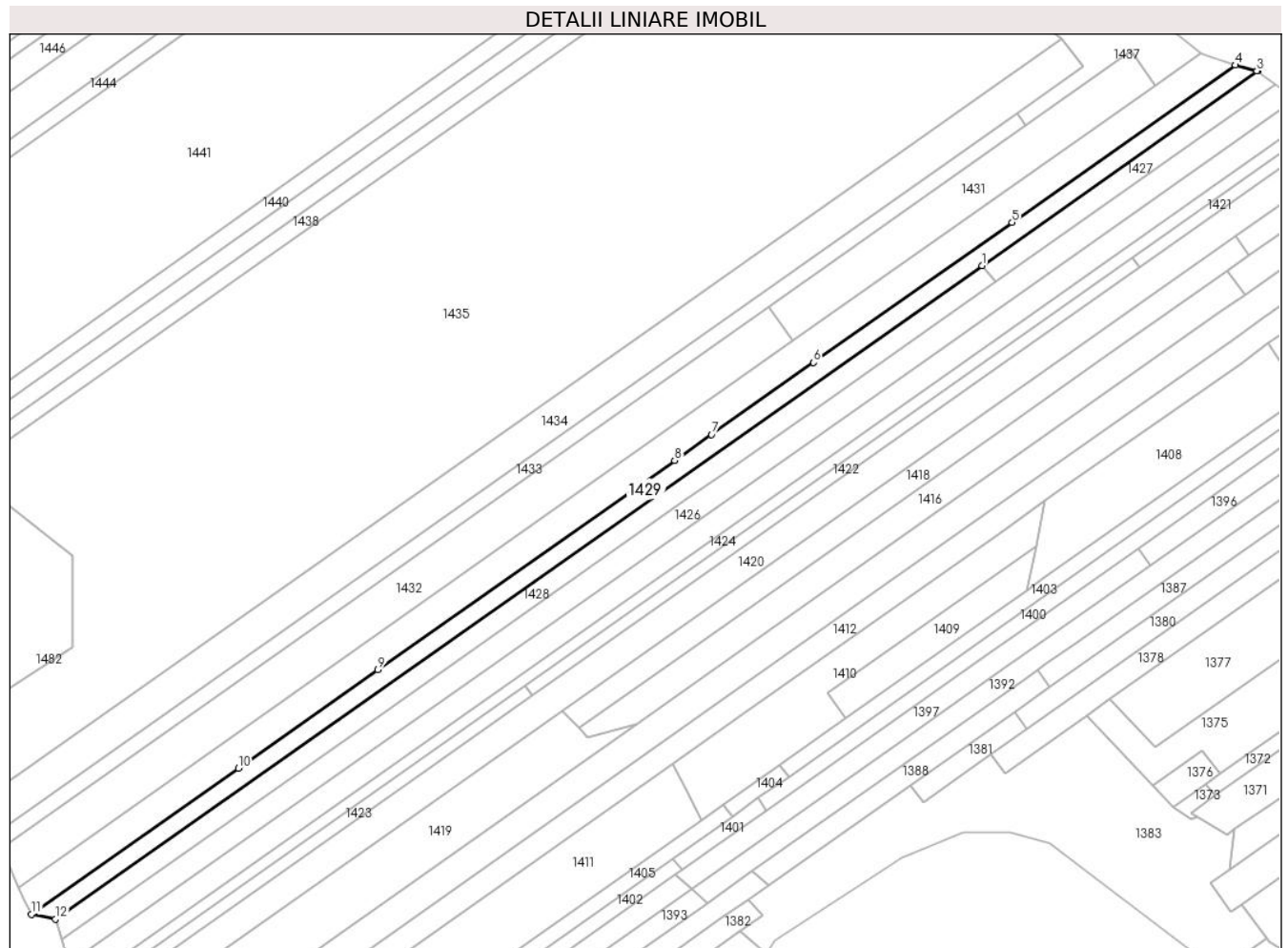
Inscrieri privind dezmembramintele dreptului de proprietate, drepturi reale de garanție și sarcini	Referințe
NU SUNT	

Anexa Nr. 1 La Partea I

Teren

Nr cadastral	Suprafața (mp)*	Observații / Referințe
	2.974	

* Suprafața este determinată în planul de proiecție Stereo 70.



Date referitoare la teren

Crt	Categorie folosință	Intravilan	Suprafața (mp)	Tarla	Parcelă	Nr. topo	Observații / Referințe
1	padure	NU	2.974	UP V PESCEANA	UA 96	-	

Lungime Segmente

1) Valorile lungimilor segmentelor sunt obținute din proiecție în plan.

Punct început	X / Y	Punct sfârșit	X / Y	Lungime segment (** (m)
1	428.460,822 365.613,549	2	428.553,622 365.678,909	113.507
2	428.553,622 365.678,909	3	428.553,409 365.679,068	0.266
3	428.553,409 365.679,068	4	428.546,133 365.680,973	7.522
4	428.546,133 365.680,973	5	428.470,945 365.628,018	91.965
5	428.470,945 365.628,018	6	428.404,066 365.580,914	81.802

Punct început	X / Y	Punct sfârșit	X / Y	Lungime segment (** (m)
6	428.404,066 365.580,914	7	428.369,698 365.556,709	42.037
7	428.369,698 365.556,709	8	428.357,292 365.547,971	15.174
8	428.357,292 365.547,971	9	428.257,352 365.477,583	122.24
9	428.257,352 365.477,583	10	428.210,341 365.444,472	57.501
10	428.210,341 365.444,472	11	428.140,667 365.395,4	85.22
11	428.140,667 365.395,4	12	428.148,745 365.393,751	8.244
12	428.148,745 365.393,751	1	428.460,822 365.613,549	381.711

** Lungimile segmentelor sunt determinate în planul de proiecție Stereo 70 și sunt rotunjite la 1 milimetru.

*** Distanța dintre puncte este formată din segmente cumulate ce sunt mai mici decât valoarea 1 milimetru.

**DATE DESPRE IMOBILUL NR. 1430**

Oficiul de Cadastru și Publicitate Imobiliară VALCEA
Biroul de Cadastru și Publicitate Imobiliară Ramnicu Valcea

A. Partea I. Descrierea imobilului

TEREN Extravilan

Adresa: Jud. Valcea

Nr. Crt	Nr cadastral Nr. topografic	Suprafața* (mp)	Observații / Referințe
A1		4.908	Sector cadastral:117 Teren neimpregmuit;

B. Partea II. Proprietari și acte

Inscrieri privitoare la dreptul de proprietate și alte drepturi reale	Referințe
/	
Act Administrativ nr. 9051, din 21/11/2008 emis de CJSDPAT VALCEA (titlu de proprietate);	
B1	A1
Intabulare, drept de PROPRIETATE, dobandit prin Lege, cota actuala 1/1 1) FLORESCU P MARIA, DECEDAT DEFUNCT:Da	

C. Partea III. SARCINI .

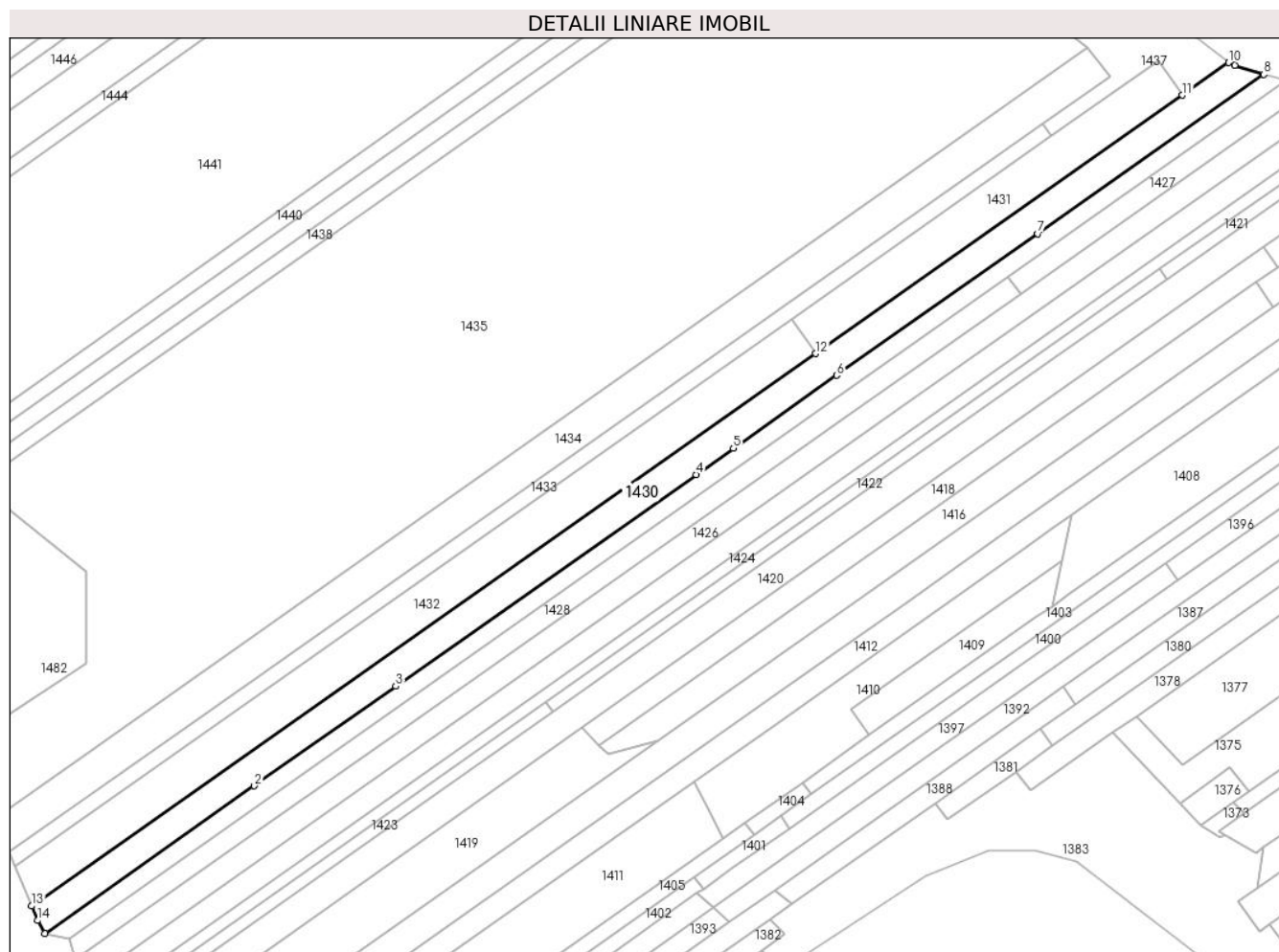
Inscrieri privind dezmembramintele dreptului de proprietate, drepturi reale de garanție și sarcini	Referințe
NU SUNT	

Anexa Nr. 1 La Partea I

Teren

Nr cadastral	Suprafața (mp)*	Observații / Referințe
	4.908	

* Suprafața este determinată în planul de proiecție Stereo 70.



Date referitoare la teren

Crt	Categorie folosință	Intravilan	Suprafața (mp)	Tarla	Parcelă	Nr. topo	Observații / Referințe
1	padure	NU	4.908	UP V PESCEANA	UA 96	-	

Lungime Segmente

1) Valorile lungimilor segmentelor sunt obținute din proiecție în plan.

Punct început	X / Y	Punct sfârșit	X / Y	Lungime segment (** (m)
1	428.140,667 365.395,4	2	428.210,341 365.444,472	85.22
2	428.210,341 365.444,472	3	428.257,352 365.477,583	57.501
3	428.257,352 365.477,583	4	428.357,292 365.547,971	122.24
4	428.357,292 365.547,971	5	428.369,698 365.556,709	15.174
5	428.369,698 365.556,709	6	428.404,066 365.580,914	42.037

Punct început	X / Y	Punct sfârșit	X / Y	Lungime segment (** (m)
6	428.404,066 365.580,914	7	428.470,945 365.628,018	81.802
7	428.470,945 365.628,018	8	428.546,133 365.680,973	91.965
8	428.546,133 365.680,973	9	428.536,506 365.683,969	10.082
9	428.536,506 365.683,969	10	428.534,447 365.684,932	2.273
10	428.534,447 365.684,932	11	428.519,035 365.674,087	18.845
11	428.519,035 365.674,087	12	428.397,011 365.588,156	149.244
12	428.397,011 365.588,156	13	428.136,229 365.404,507	318.958
13	428.136,229 365.404,507	14	428.138,196 365.399,722	5.173
14	428.138,196 365.399,722	1	428.140,667 365.395,4	4.978

** Lungimile segmentelor sunt determinate în planul de proiecție Stereo 70 și sunt rotunjite la 1 milimetru.

*** Distanța dintre puncte este formată din segmente cumulate ce sunt mai mici decât valoarea 1 milimetru.

**DATE DESPRE IMOBILUL NR. 1431**

Oficiul de Cadastru și Publicitate Imobiliară VALCEA
Biroul de Cadastru și Publicitate Imobiliară Ramnicu Valcea

A. Partea I. Descrierea imobilului

TEREN Extravilan

Adresa: Jud. Valcea

Nr. Crt	Nr cadastral Nr. topografic	Suprafața* (mp)	Observații / Referințe
A1		2.087	Sector cadastral:117 Teren neimpregmuit;

B. Partea II. Proprietari și acte

Inscrieri privitoare la dreptul de proprietate și alte drepturi reale		Referințe
/		
Act Administrativ nr. 983, din 28/09/2007 emis de PRIMARIA COMUNEI GLAVILE (HCJ NR. 20/23.08.1991);		
B1	Inscrierea provizorie, drept de PROPRIETATE, dobandit prin Lege, cota actuala 1/1 1) POPA GR NICOLAE, DECEDAT DEFUNCT:Da	A1

C. Partea III. SARCINI .

Inscrieri privind dezmembramintele dreptului de proprietate, drepturi reale de garanție și sarcini	Referințe
NU SUNT	

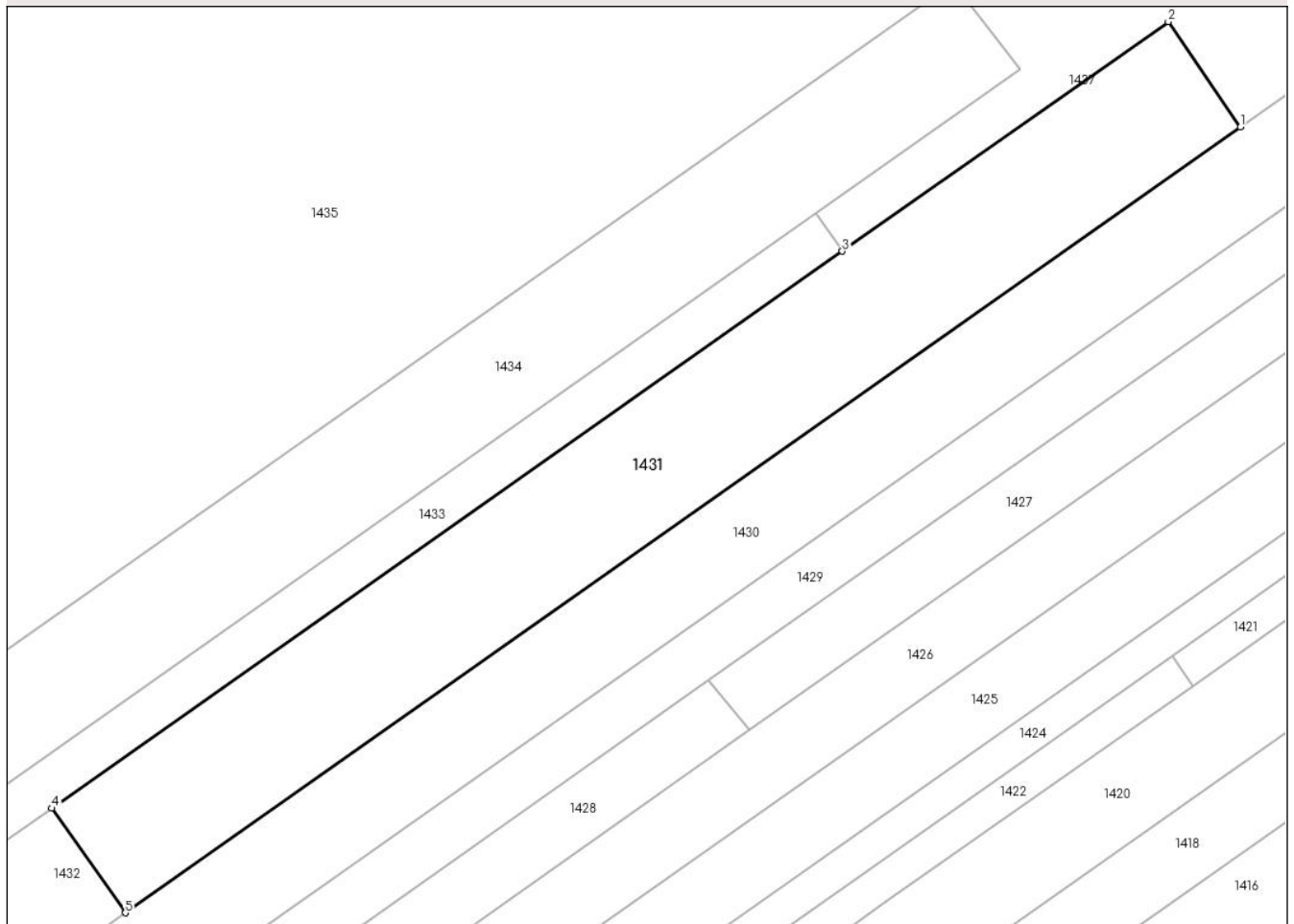
Anexa Nr. 1 La Partea I

Teren

Nr cadastral	Suprafața (mp)*	Observații / Referințe
	2.087	

* Suprafața este determinată în planul de proiecție Stereo 70.

DETALII LINIARE IMOBIL



Date referitoare la teren

Crt	Categorie folosință	Intra vilan	Suprafața (mp)	Tarla	Parcelă	Nr. topo	Observații / Referințe
1	padure	NU	2.087	UP PESCEANA	UA 96	-	

Lungime Segmente

1) Valorile lungimilor segmentelor sunt obținute din proiecție în plan.

Punct început	X / Y	Punct sfârșit	X / Y	Lungime segment (** (m)
1	428.519,035 365.674,087	2	428.511,14 365.685,619	13.976
2	428.511,14 365.685,619	3	428.475,478 365.660,508	43.615
3	428.475,478 365.660,508	4	428.388,974 365.599,597	105.798
4	428.388,974 365.599,597	5	428.397,011 365.588,156	13.982
5	428.397,011 365.588,156	1	428.519,035 365.674,087	149.244

**** Lungimile segmentelor sunt determinate în planul de proiecție Stereo 70 și sunt rotunjite la 1 milimetru.**

***** Distanța dintre puncte este formată din segmente cumulate ce sunt mai mici decât valoarea 1 milimetru.**

**DATE DESPRE IMOBILUL NR. 1432**

Oficiul de Cadastru și Publicitate Imobiliară VALCEA
Biroul de Cadastru și Publicitate Imobiliară Ramnicu Valcea

A. Partea I. Descrierea imobilului

TEREN Extravilan

Adresa: Jud. Valcea

Nr. Crt	Nr cadastral Nr. topografic	Suprafața* (mp)	Observații / Referințe
A1		4.440	Sector cadastral:117 Teren neimpregmuit;

B. Partea II. Proprietari și acte

Inscrieri privitoare la dreptul de proprietate și alte drepturi reale		Referințe
/		
Act Administrativ nr. 18270, din 21/09/2011 emis de CJSDPAT VALCEA (titlu de proprietate);		
B1	Intabulare, drept de PROPRIETATE, dobandit prin Lege, cota actuala 1/1 1) POPA N ION 2) CUCU MARIA	A1

C. Partea III. SARCINI .

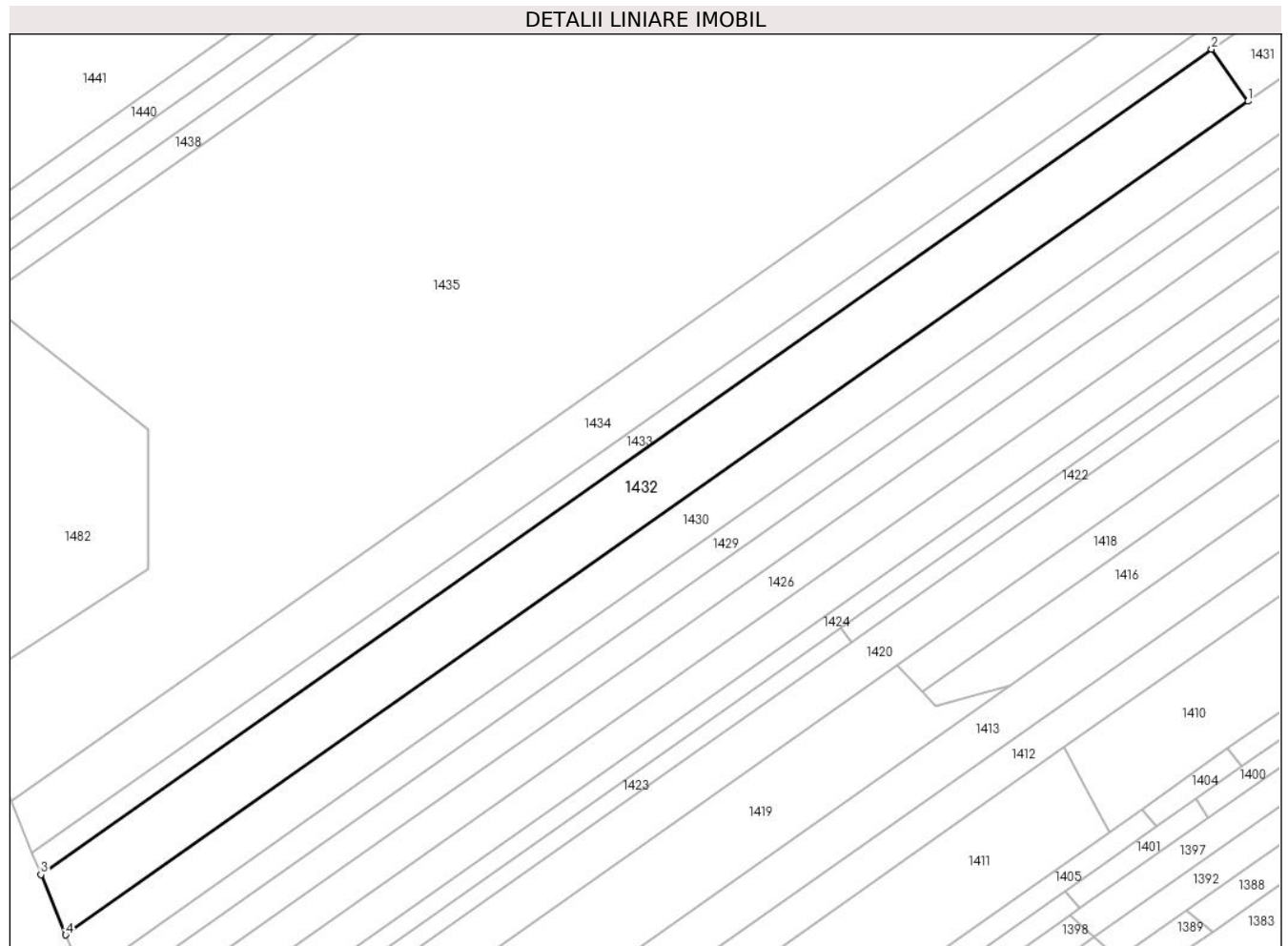
Inscrieri privind dezmembramintele dreptului de proprietate, drepturi reale de garanție și sarcini	Referințe
NU SUNT	

Anexa Nr. 1 La Partea I

Teren

Nr cadastral	Suprafața (mp)*	Observații / Referințe
	4.440	

* Suprafața este determinată în planul de proiecție Stereo 70.



Date referitoare la teren

Crt	Categorie folosință	Intravilan	Suprafața (mp)	Tarla	Parcelă	Nr. topo	Observații / Referințe
1	padure	NU	4.440	UP V PESCEANA	UA 96	-	

Lungime Segmente

1) Valorile lungimilor segmentelor sunt obținute din proiecție în plan.

Punct început	X / Y	Punct sfârșit	X / Y	Lungime segment (** (m)
1	428.397,011 365.588,156	2	428.388,974 365.599,597	13.982
2	428.388,974 365.599,597	3	428.130,771 365.417,786	315.791
3	428.130,771 365.417,786	4	428.136,229 365.404,507	14.357
4	428.136,229 365.404,507	1	428.397,011 365.588,156	318.958

**** Lungimile segmentelor sunt determinate în planul de proiecție Stereo 70 și sunt rotunjite la 1 milimetru.**

***** Distanța dintre puncte este formată din segmente cumulate ce sunt mai mici decât valoarea 1 milimetru.**

**DATE DESPRE IMOBILUL NR. 1433**

Oficiul de Cadastru și Publicitate Imobiliară VALCEA
Biroul de Cadastru și Publicitate Imobiliară Ramnicu Valcea

A. Partea I. Descrierea imobilului

TEREN Extravilan

Adresa: Jud. Valcea

Nr. Crt	Nr cadastral Nr. topografic	Suprafața* (mp)	Observații / Referințe
A1		2.115	Sector cadastral:117 Teren neimpregmuit;

B. Partea II. Proprietari și acte

Inscrieri privitoare la dreptul de proprietate și alte drepturi reale	Referințe
/	
Act Administrativ nr. 9470, din 21/11/2008 emis de CJSDPAT VALCEA (titlu de proprietate);	
B1	A1
Intabulare, drept de PROPRIETATE, dobandit prin Lege, cota actuala 1/1	
1) DRAGHICI ST ANA, DECEDAT DEFUNCT:Da	

C. Partea III. SARCINI .

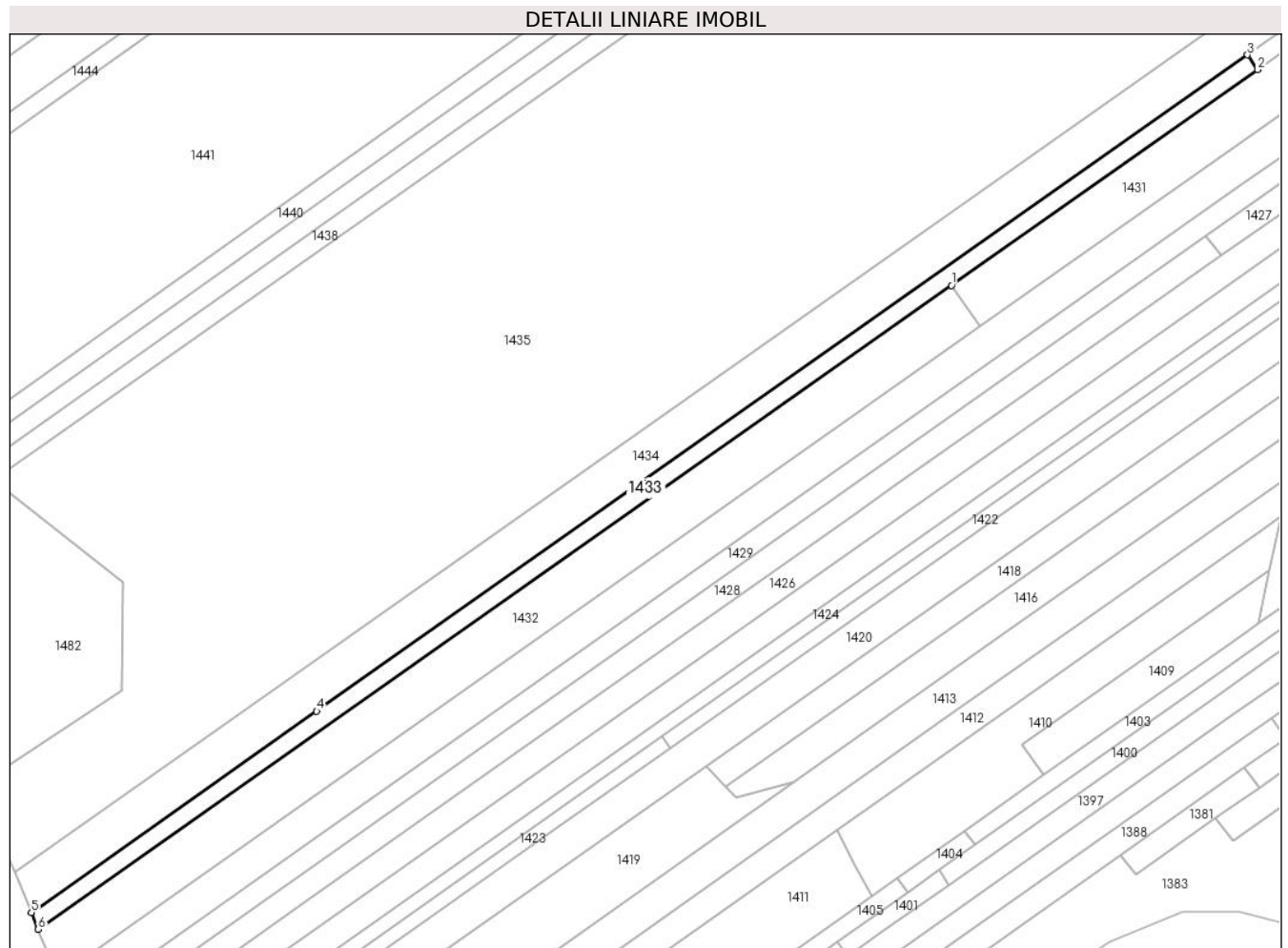
Inscrieri privind dezmembramintele dreptului de proprietate, drepturi reale de garanție și sarcini	Referințe
NU SUNT	

Anexa Nr. 1 La Partea I

Teren

Nr cadastral	Suprafața (mp)*	Observații / Referințe
	2.115	

* Suprafața este determinată în planul de proiecție Stereo 70.



Date referitoare la teren

Crt	Categorie folosință	Intravilan	Suprafața (mp)	Tarla	Parcelă	Nr. topo	Observații / Referințe
1	pasune	NU	2.115	UP V PESCEANA	UA 96	-	

Lungime Segmente

1) Valorile lungimilor segmentelor sunt obținute din proiecție în plan.

Punct început	X / Y	Punct sfârșit	X / Y	Lungime segment (** (m)
1	428.388,974 365.599,597	2	428.475,478 365.660,508	105.798
2	428.475,478 365.660,508	3	428.472,651 365.664,69	5.048
3	428.472,651 365.664,69	4	428.209,486 365.479,341	321.886
4	428.209,486 365.479,341	5	428.128,821 365.422,528	98.663
5	428.128,821 365.422,528	6	428.130,771 365.417,786	5.128

Punct început	X / Y	Punct sfârșit	X / Y	Lungime segment (** (m)
6	428.130,771 365.417,786	1	428.388,974 365.599,597	315.791

** Lungimile segmentelor sunt determinate în planul de proiecție Stereo 70 și sunt rotunjite la 1 milimetru.

*** Distanța dintre puncte este formată din segmente cumulate ce sunt mai mici decât valoarea 1 milimetru.

**DATE DESPRE IMOBILUL NR. 1434**

Oficiul de Cadastru și Publicitate Imobiliară VALCEA
Biroul de Cadastru și Publicitate Imobiliară Ramnicu Valcea

A. Partea I. Descrierea imobilului

TEREN Extravilan

Adresa: Jud. Valcea

Nr. Crt	Nr cadastral Nr. topografic	Suprafața* (mp)	Observații / Referințe
A1		5.354	Sector cadastral:117 Teren neimpregmuit;

B. Partea II. Proprietari și acte

Inscrieri privitoare la dreptul de proprietate și alte drepturi reale		Referințe
/		
Act Administrativ nr. 1203, din 12/09/2008 emis de PRIMARIA COMUNEI GLAVILE (HCJ NR. 20/23.08.1991);		
B1	Inscrierea provizorie, drept de PROPRIETATE, dobandit prin Lege, cota actuala 1/1 1) BOBOC I NICOLAE , DECEDAT DEFUNCT:Da	A1

C. Partea III. SARCINI .

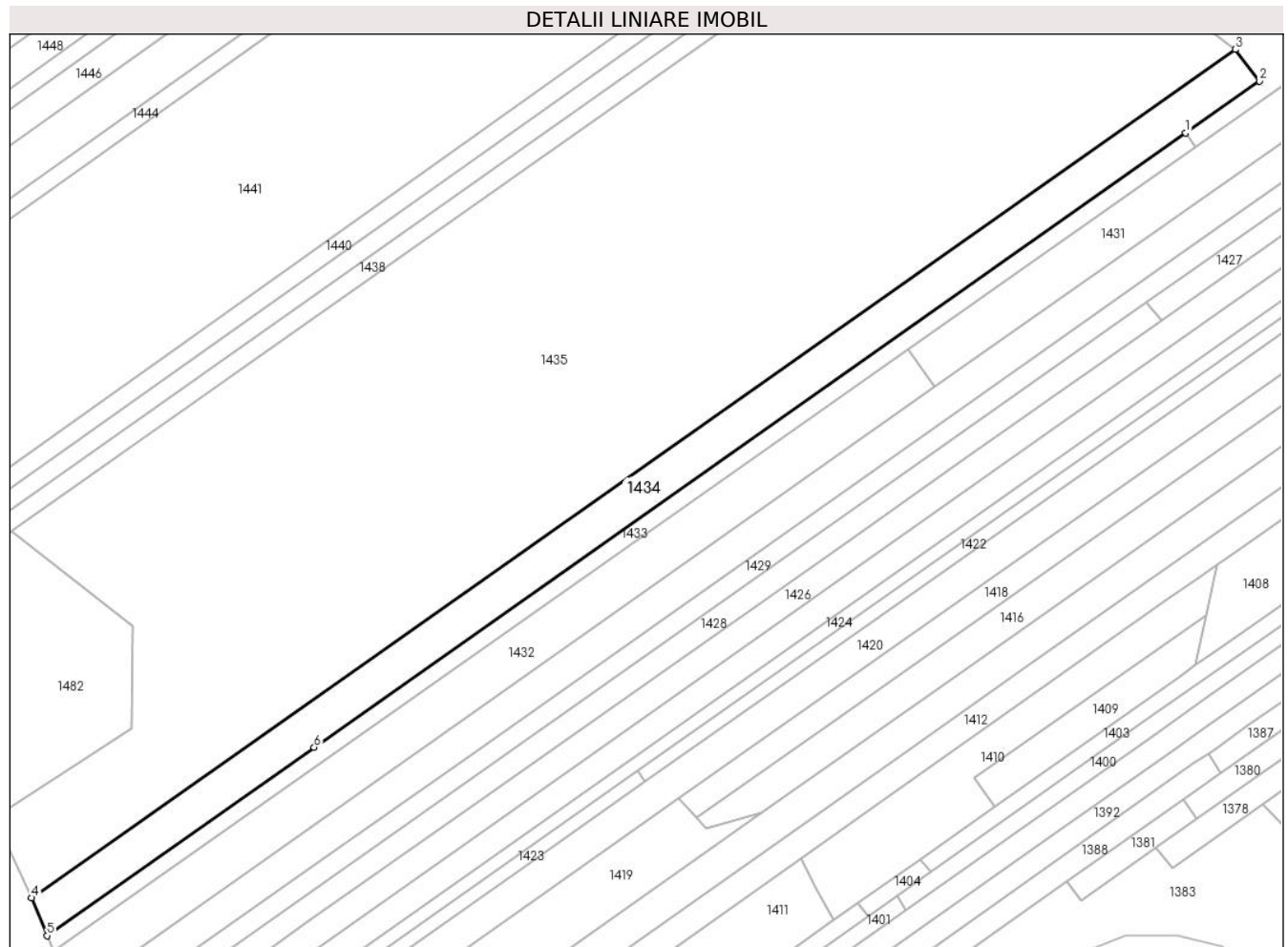
Inscrieri privind dezmembramintele dreptului de proprietate, drepturi reale de garanție și sarcini	Referințe
NU SUNT	

Anexa Nr. 1 La Partea I

Teren

Nr cadastral	Suprafața (mp)*	Observații / Referințe
	5.354	

* Suprafața este determinată în planul de proiecție Stereo 70.



Date referitoare la teren

Crt	Categorie folosință	Intravilan	Suprafața (mp)	Tarla	Parcelă	Nr. topo	Observații / Referințe
1	padure	NU	5.354	UP PESCEANA	UA 96	-	

Lungime Segmente

1) Valorile lungimilor segmentelor sunt obținute din proiecție în plan.

Punct început	X / Y	Punct sfârșit	X / Y	Lungime segment (** (m)
1	428.472,651 365.664,69	2	428.494,943 365.680,391	27.266
2	428.494,943 365.680,391	3	428.487,608 365.689,902	12.011
3	428.487,608 365.689,902	4	428.124,142 365.433,91	444.566
4	428.124,142 365.433,91	5	428.128,821 365.422,528	12.306
5	428.128,821 365.422,528	6	428.209,486 365.479,341	98.663

Punct început	X / Y	Punct sfârșit	X / Y	Lungime segment (** (m)
6	428.209,486 365.479,341	1	428.472,651 365.664,69	321.886

** Lungimile segmentelor sunt determinate în planul de proiecție Stereo 70 și sunt rotunjite la 1 milimetru.

*** Distanța dintre puncte este formată din segmente cumulate ce sunt mai mici decât valoarea 1 milimetru.

**DATE DESPRE IMOBILUL NR. 1435**

Oficiul de Cadastru și Publicitate Imobiliară VALCEA
Biroul de Cadastru și Publicitate Imobiliară Ramnicu Valcea

A. Partea I. Descrierea imobilului

TEREN Extravilan

Adresa: Jud. Valcea

Nr. Crt	Nr cadastral Nr. topografic	Suprafața* (mp)	Observații / Referințe
A1		35.519	Sector cadastral:117 Teren neimpregmuit;

B. Partea II. Proprietari și acte

Inscrieri privitoare la dreptul de proprietate și alte drepturi reale		Referințe
/		
Act Normativ nr. 7, din 13/03/1996 emis de GUVERNUL ROMANIEI (lege);		
B1	Inscrierea provizorie, drept de PROPRIETATE, dobandit prin Lege, cota actuala 1/1 1) NEIDENTIFICAT NEIDENTIFICAT	A1

C. Partea III. SARCINI .

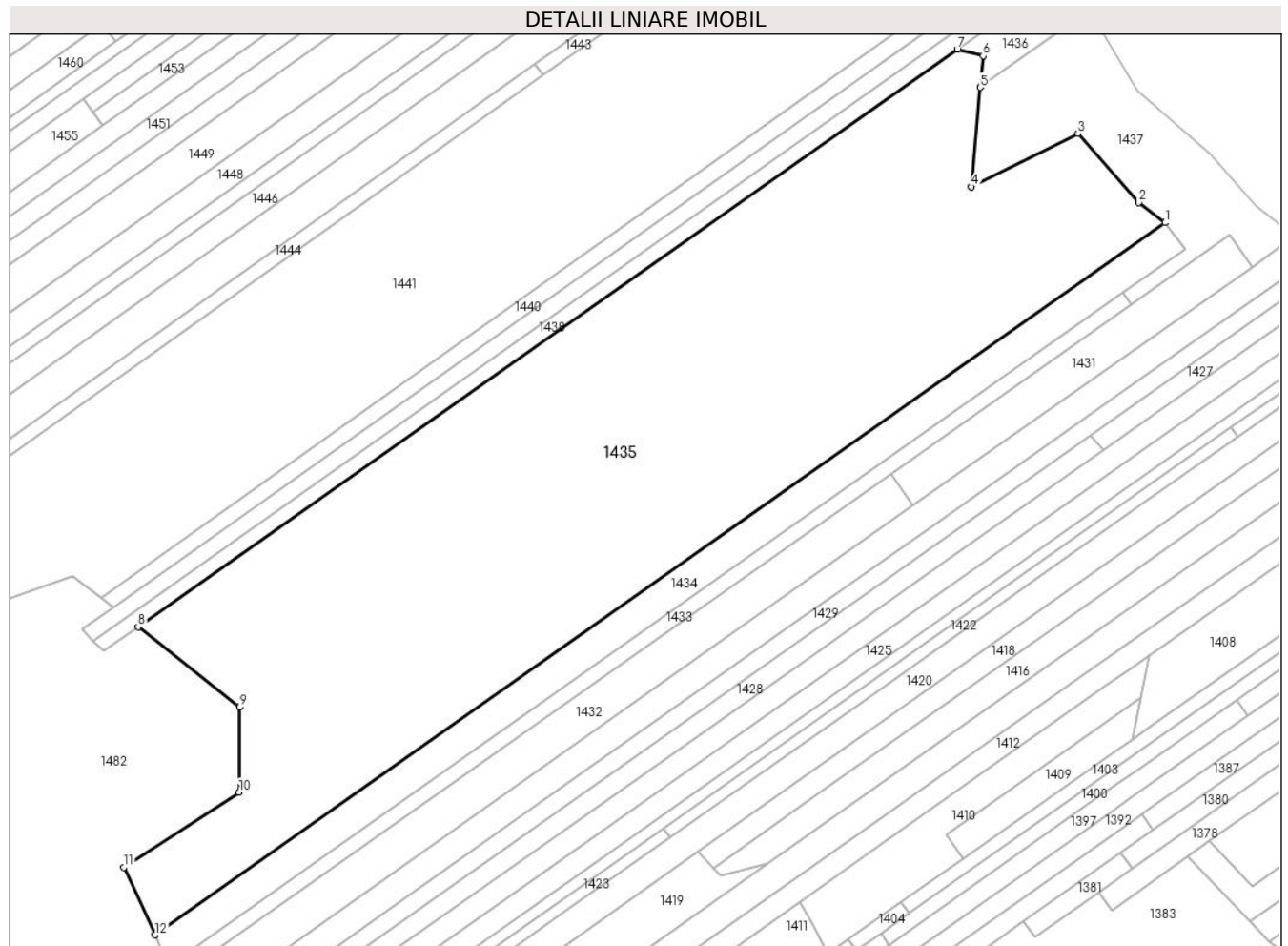
Inscrieri privind dezmembramintele dreptului de proprietate, drepturi reale de garanție și sarcini	Referințe
NU SUNT	

Anexa Nr. 1 La Partea I

Teren

Nr cadastral	Suprafața (mp)*	Observații / Referințe
	35.519	

* Suprafața este determinată în planul de proiecție Stereo 70.



Date referitoare la teren

Crt	Categorie folosință	Intravilan	Suprafața (mp)	Tarla	Parcelă	Nr. topo	Observații / Referințe
1	padure	NU	35.519	-	-	-	

Lungime Segmente

1) Valorile lungimilor segmentelor sunt obținute din proiecție în plan.

Punct început	X / Y	Punct sfârșit	X / Y	Lungime segment (** (m)
1	428.487,608 365.689,902	2	428.478,275 365.697,135	11.808
2	428.478,275 365.697,135	3	428.456,314 365.721,943	33.132
3	428.456,314 365.721,943	4	428.418,039 365.702,815	42.789
4	428.418,039 365.702,815	5	428.421,205 365.738,538	35.863
5	428.421,205 365.738,538	6	428.422,21 365.749,879	11.385

Punct început	X / Y	Punct sfârşit	X / Y	Lungime segment (** (m)
6	428.422,21 365.749,879	7	428.412,926 365.752,277	9.589
7	428.412,926 365.752,277	8	428.118,06 365.544,601	360.659
8	428.118,06 365.544,601	9	428.154,546 365.515,769	46.503
9	428.154,546 365.515,769	10	428.154,432 365.485,21	30.559
10	428.154,432 365.485,21	11	428.113,055 365.458,229	49.397
11	428.113,055 365.458,229	12	428.124,142 365.433,91	26.727
12	428.124,142 365.433,91	1	428.487,608 365.689,902	444.566

** Lungimile segmentelor sunt determinate în planul de proiecție Stereo 70 și sunt rotunjite la 1 milimetru.

*** Distanța dintre puncte este formată din segmente cumulate ce sunt mai mici decât valoarea 1 milimetru.

**DATE DESPRE IMOBILUL NR. 1436**

Oficiul de Cadastru și Publicitate Imobiliară VALCEA
Biroul de Cadastru și Publicitate Imobiliară Ramnicu Valcea

A. Partea I. Descrierea imobilului

TEREN Extravilan

Adresa: Jud. Valcea, PUNCTUL "JAROSTEA"

Nr. Crt	Nr cadastral Nr. topografic	Suprafața* (mp)	Observații / Referințe
A1		640	Sector cadastral:117 Teren neimpregmuit;

B. Partea II. Proprietari și acte

Inscrieri privitoare la dreptul de proprietate și alte drepturi reale	Referințe
/	
Act Administrativ nr. 764/46445, din 09/02/2002 emis de CJSDPAT VALCEA (titlu de proprietate);	
B1	A1
Intabulare, drept de PROPRIETATE, dobandit prin Lege, cota actuala 1/1 1) DIACONU D GHEORGHE, DECEDAT DEFUNCT:Da	

C. Partea III. SARCINI .

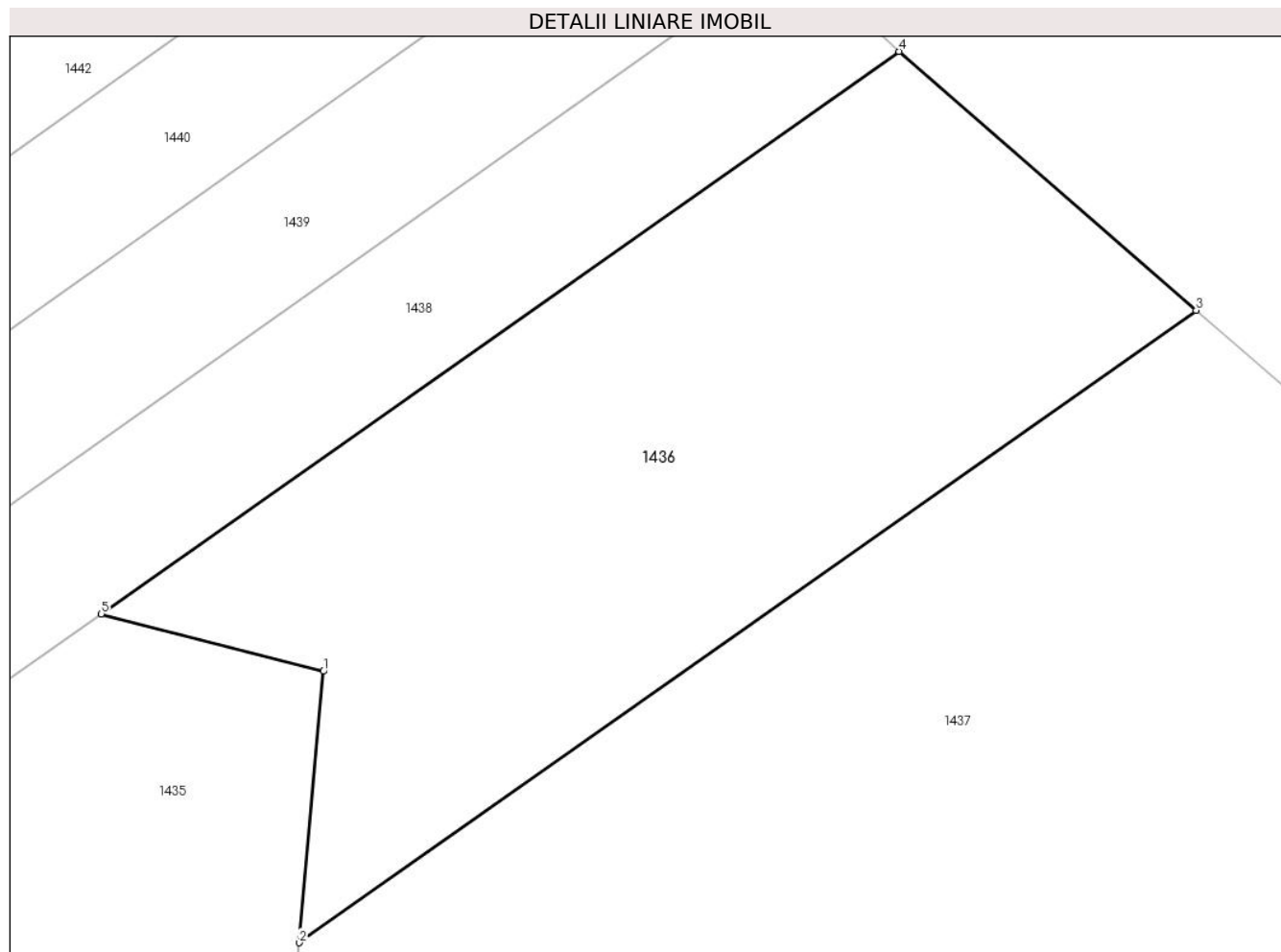
Inscrieri privind dezmembramintele dreptului de proprietate, drepturi reale de garanție și sarcini	Referințe
NU SUNT	

Anexa Nr. 1 La Partea I

Teren

Nr cadastral	Suprafaţa (mp)*	Observații / Referințe
	640	

* Suprafața este determinată în planul de proiecție Stereo 70.



Date referitoare la teren

Crt	Categorie folosință	Intravilan	Suprafața (mp)	Tarla	Parcelă	Nr. topo	Observații / Referințe
1	pasune	NU	640	115	15/1	-	

Lungime Segmente

1) Valorile lungimilor segmentelor sunt obținute din proiecție în plan.

Punct început	X / Y	Punct sfârșit	X / Y	Lungime segment (** (m)
1	428.422,21 365.749,879	2	428.421,205 365.738,538	11.385
2	428.421,205 365.738,538	3	428.458,711 365.764,954	45.874
3	428.458,711 365.764,954	4	428.446,286 365.775,773	16.475
4	428.446,286 365.775,773	5	428.412,926 365.752,277	40.804
5	428.412,926 365.752,277	1	428.422,21 365.749,879	9.589

**** Lungimile segmentelor sunt determinate în planul de proiecție Stereo 70 și sunt rotunjite la 1 milimetru.**

***** Distanța dintre puncte este formată din segmente cumulate ce sunt mai mici decât valoarea 1 milimetru.**

**DATE DESPRE IMOBILUL NR. 1437**

Oficiul de Cadastru și Publicitate Imobiliară VALCEA
Biroul de Cadastru și Publicitate Imobiliară Ramnicu Valcea

A. Partea I. Descrierea imobilului

TEREN Extravilan

Adresa: Jud. Valcea

Nr. Crt	Nr cadastral Nr. topografic	Suprafața* (mp)	Observații / Referințe
A1		4.066	Sector cadastral:117 Teren neimpregmuit;

B. Partea II. Proprietari și acte

Inscrieri privitoare la dreptul de proprietate și alte drepturi reale		Referințe
/		
Act Normativ nr. 7, din 13/03/1996 emis de GUVERNUL ROMANIEI (lege);		
B1	Inscrierea provizorie, drept de PROPRIETATE, dobandit prin Lege, cota actuala 1/1	A1
1) NEIDENTIFICAT NEIDENTIFICAT		

C. Partea III. SARCINI .

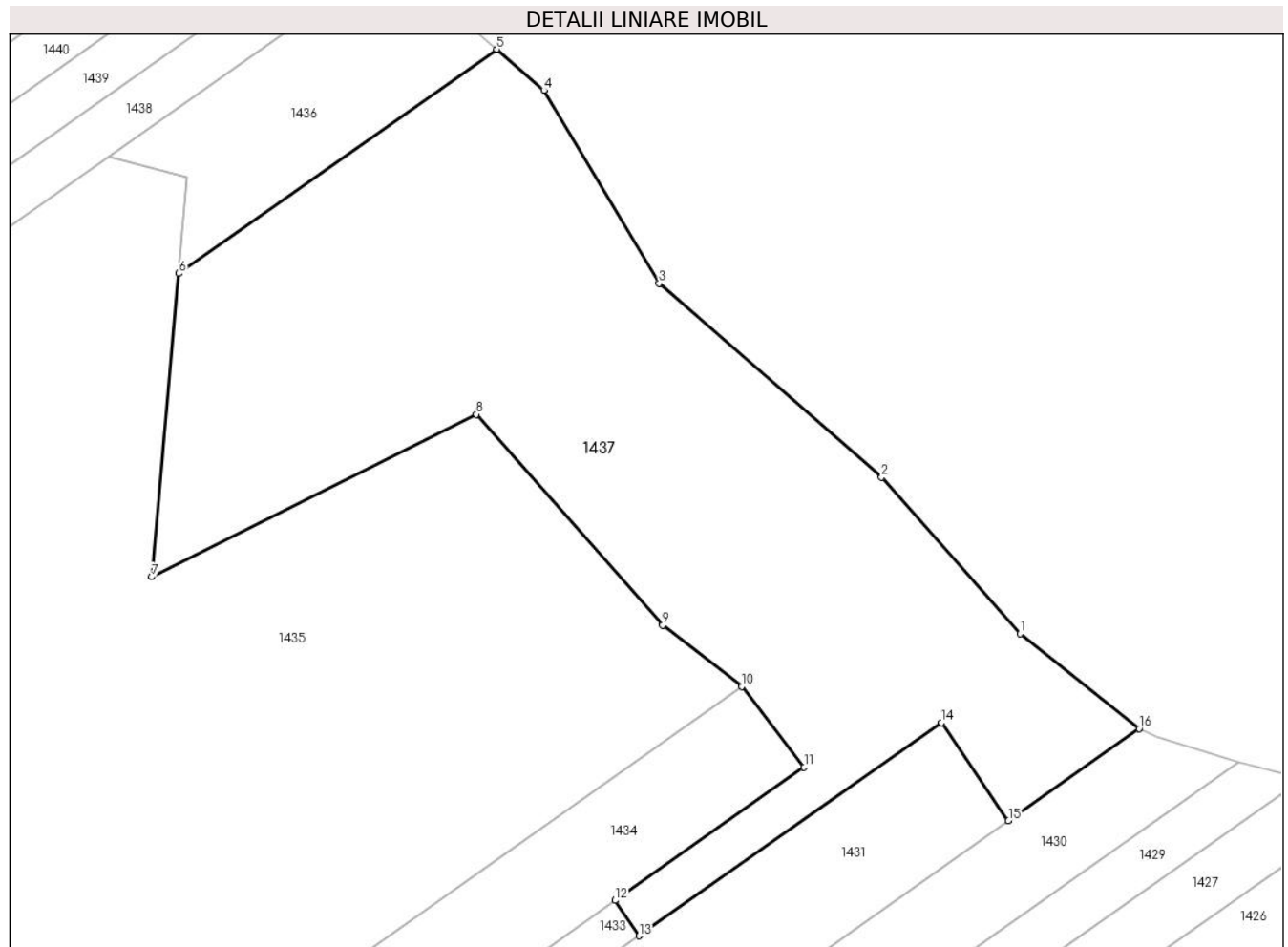
Inscrieri privind dezmembramintele dreptului de proprietate, drepturi reale de garanție și sarcini	Referințe
NU SUNT	

Anexa Nr. 1 La Partea I

Teren

Nr cadastral	Suprafața (mp)*	Observații / Referințe
	4.066	

* Suprafața este determinată în planul de proiecție Stereo 70.



Date referitoare la teren

Crt	Categorie folosință	Intravilan	Suprafața (mp)	Tarla	Parcelă	Nr. topo	Observații / Referințe
1	pașune	NU	4.066	-	-	-	

Lungime Segmente

1) Valorile lungimilor segmentelor sunt obținute din proiecție în plan.

Punct început	X / Y	Punct sfârșit	X / Y	Lungime segment (** (m)
1	428.520,406 365.696,112	2	428.504,09 365.714,526	24.603
2	428.504,09 365.714,526	3	428.477,853 365.737,382	34.795
3	428.477,853 365.737,382	4	428.464,278 365.760,106	26.47
4	428.464,278 365.760,106	5	428.458,711 365.764,954	7.382
5	428.458,711 365.764,954	6	428.421,205 365.738,538	45.874

Punct început	X / Y	Punct sfârşit	X / Y	Lungime segment (** (m)
6	428.421,205 365.738,538	7	428.418,039 365.702,815	35.863
7	428.418,039 365.702,815	8	428.456,314 365.721,943	42.789
8	428.456,314 365.721,943	9	428.478,275 365.697,135	33.132
9	428.478,275 365.697,135	10	428.487,608 365.689,902	11.808
10	428.487,608 365.689,902	11	428.494,943 365.680,391	12.011
11	428.494,943 365.680,391	12	428.472,651 365.664,69	27.266
12	428.472,651 365.664,69	13	428.475,478 365.660,508	5.048
13	428.475,478 365.660,508	14	428.511,14 365.685,619	43.615
14	428.511,14 365.685,619	15	428.519,035 365.674,087	13.976
15	428.519,035 365.674,087	16	428.534,447 365.684,932	18.845
16	428.534,447 365.684,932	1	428.520,406 365.696,112	17.949

** Lungimile segmentelor sunt determinate în planul de proiecție Stereo 70 și sunt rotunjite la 1 milimetru.

*** Distanța dintre puncte este formată din segmente cumulate ce sunt mai mici decât valoarea 1 milimetru.

**DATE DESPRE IMOBILUL NR. 1438**

Oficiul de Cadastru și Publicitate Imobiliară VALCEA
Biroul de Cadastru și Publicitate Imobiliară Ramnicu Valcea

A. Partea I. Descrierea imobilului

TEREN Extravilan

Adresa: Jud. Valcea

Nr. Crt	Nr cadastral Nr. topografic	Suprafața* (mp)	Observații / Referințe
A1		2.368	Sector cadastral:117 Teren neimpregmuit;

B. Partea II. Proprietari și acte

Inscrieri privitoare la dreptul de proprietate și alte drepturi reale	Referințe
/	
Act Administrativ nr. 1645, din 04/12/2015 emis de PRIMARIA COMUNEI GLAVILE (HCJ NR. 20/23.08.1991);	
B1	Inscrierea provizorie, drept de PROPRIETATE, dobandit prin Lege, cota actuala 1/1
	1) MIERCAN N DUMITRU , DECEDAT DEFUNCT:Da

C. Partea III. SARCINI .

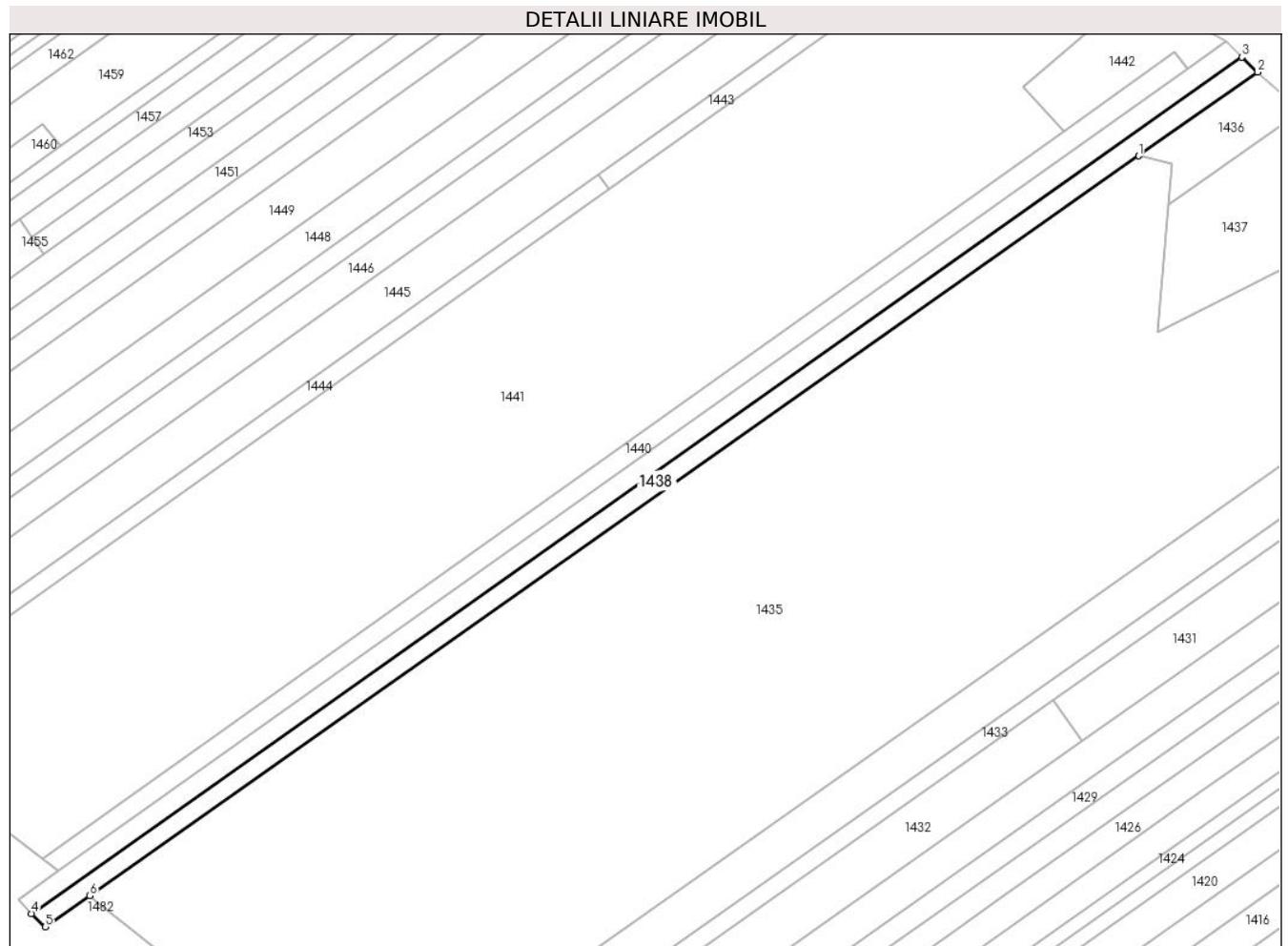
Inscrieri privind dezmembramintele dreptului de proprietate, drepturi reale de garanție și sarcini	Referințe
NU SUNT	

Anexa Nr. 1 La Partea I

Teren

Nr cadastral	Suprafața (mp)*	Observații / Referințe
	2.368	

* Suprafața este determinată în planul de proiecție Stereo 70.



Date referitoare la teren

Crt	Categorie folosință	Intravilan	Suprafața (mp)	Tarla	Parcelă	Nr. topo	Observații / Referințe
1	padure	NU	2.368	UP V PESCEANA	UA 96	-	

Lungime Segmente

1) Valorile lungimilor segmentelor sunt obținute din proiecție în plan.

Punct început	X / Y	Punct sfârșit	X / Y	Lungime segment (** (m)
1	428.412,926 365.752,277	2	428.446,286 365.775,773	40.804
2	428.446,286 365.775,773	3	428.441,845 365.779,993	6.127
3	428.441,845 365.779,993	4	428.101,709 365.539,638	416.489
4	428.101,709 365.539,638	5	428.105,645 365.535,857	5.458
5	428.105,645 365.535,857	6	428.118,06 365.544,601	15.186

Punct început	X / Y	Punct sfârșit	X / Y	Lungime segment (** (m)
6	428.118,06 365.544,601	1	428.412,926 365.752,277	360.659

** Lungimile segmentelor sunt determinate în planul de proiecție Stereo 70 și sunt rotunjite la 1 milimetru.

*** Distanța dintre puncte este formată din segmente cumulate ce sunt mai mici decât valoarea 1 milimetru.

**DATE DESPRE IMOBILUL NR. 1439**

Oficiul de Cadastru și Publicitate Imobiliară VALCEA
Biroul de Cadastru și Publicitate Imobiliară Ramnicu Valcea

A. Partea I. Descrierea imobilului

TEREN Extravilan

Adresa: Jud. Valcea

Nr. Crt	Nr cadastral Nr. topografic	Suprafața* (mp)	Observații / Referințe
A1		2.366	Sector cadastral:117 Teren neimpregmuit;

B. Partea II. Proprietari și acte

Inscrieri privitoare la dreptul de proprietate și alte drepturi reale		Referințe
/		
Act Normativ nr. 7, din 13/03/1996 emis de GUVERNUL ROMANIEI (lege);		
B1	Inscrierea provizorie, drept de PROPRIETATE, dobandit prin Lege, cota actuala 1/1	A1
1) NEIDENTIFICAT NEIDENTIFICAT		

C. Partea III. SARCINI .

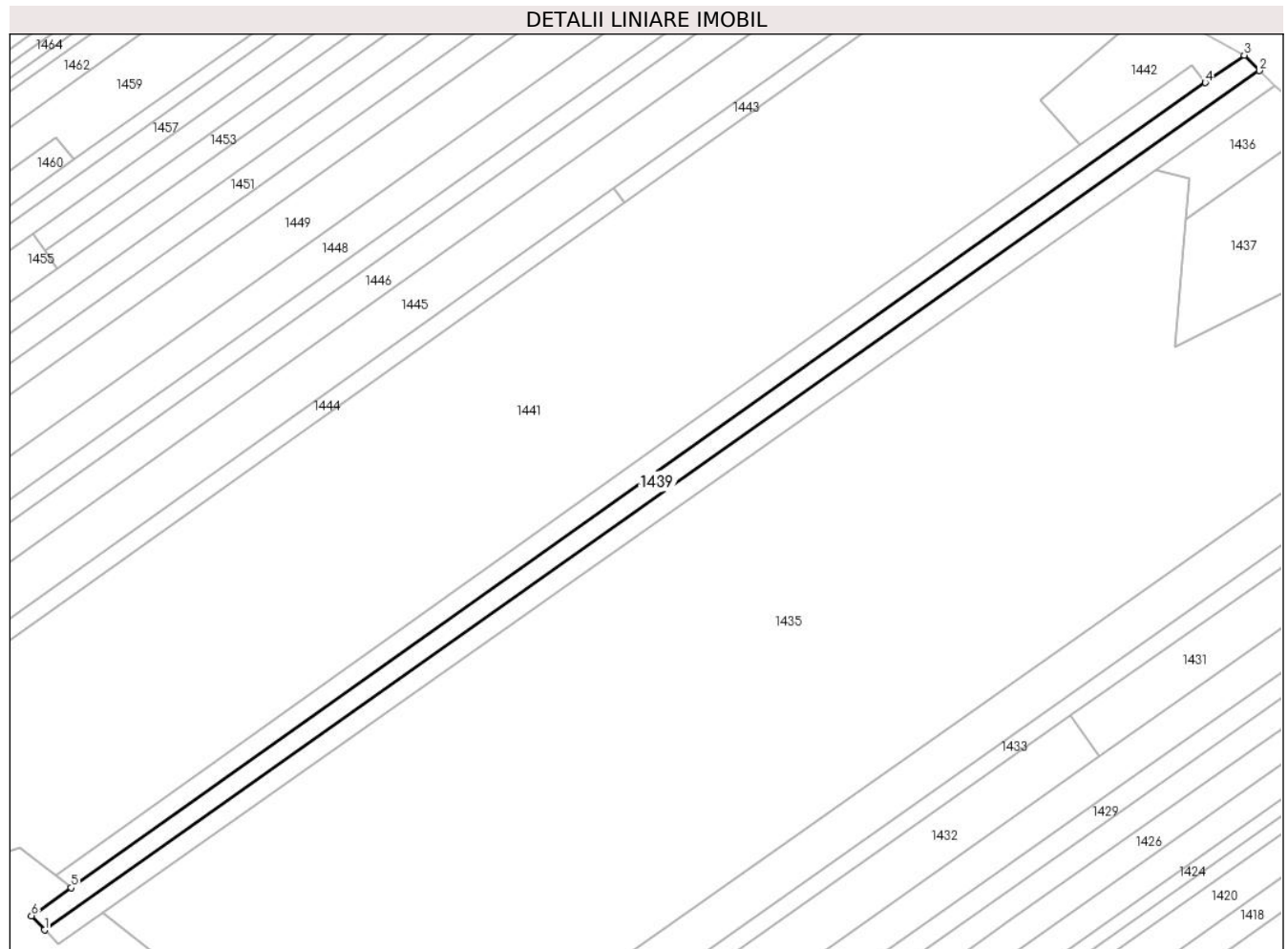
Inscrieri privind dezmembramintele dreptului de proprietate, drepturi reale de garanție și sarcini	Referințe
NU SUNT	

Anexa Nr. 1 La Partea I

Teren

Nr cadastral	Suprafața (mp)*	Observații / Referințe
	2.366	

* Suprafața este determinată în planul de proiecție Stereo 70.



Date referitoare la teren

Crt	Categorie folosință	Intra vilan	Suprafața (mp)	Tarla	Parcelă	Nr. topo	Observații / Referințe
1	padure	NU	2.366	-	-	-	

Lungime Segmente

1) Valorile lungimilor segmentelor sunt obținute din proiecție în plan.

Punct început	X / Y	Punct sfârșit	X / Y	Lungime segment (** (m)
1	428.101,709 365.539,638	2	428.441,845 365.779,993	416.489
2	428.441,845 365.779,993	3	428.437,569 365.784,326	6.087
3	428.437,569 365.784,326	4	428.426,692 365.776,614	13.334
4	428.426,692 365.776,614	5	428.109,185 365.551,508	389.208
5	428.109,185 365.551,508	6	428.098,083 365.543,636	13.61

Punct început	X / Y	Punct sfârşit	X / Y	Lungime segment (** (m)
6	428.098,083 365.543,636	1	428.101,709 365.539,638	5.397

** Lungimile segmentelor sunt determinate în planul de proiecţie Stereo 70 şi sunt rotunjite la 1 milimetru.

*** Distanţa dintre puncte este formată din segmente cumulate ce sunt mai mici decât valoarea 1 milimetru.

**DATE DESPRE IMOBILUL NR. 1440**

Oficiul de Cadastru și Publicitate Imobiliară VALCEA
Biroul de Cadastru și Publicitate Imobiliară Ramnicu Valcea

A. Partea I. Descrierea imobilului

TEREN Extravilan

Adresa: Jud. Valcea

Nr. Crt	Nr cadastral Nr. topografic	Suprafața* (mp)	Observații / Referințe
A1		2.215	Sector cadastral:117 Teren neimpregmuit;

B. Partea II. Proprietari și acte

Inscrieri privitoare la dreptul de proprietate și alte drepturi reale		Referințe
/		
Act Administrativ nr. 1646, din 04/12/2015 emis de PRIMARIA COMUNEI GLAVILE (HCJ NR. 49/05.01.2001);		
B1	Inscrierea provizorie, drept de PROPRIETATE, dobandit prin Lege, cota actuala 1/1 1) MIERCAN ANDREI	A1

C. Partea III. SARCINI .

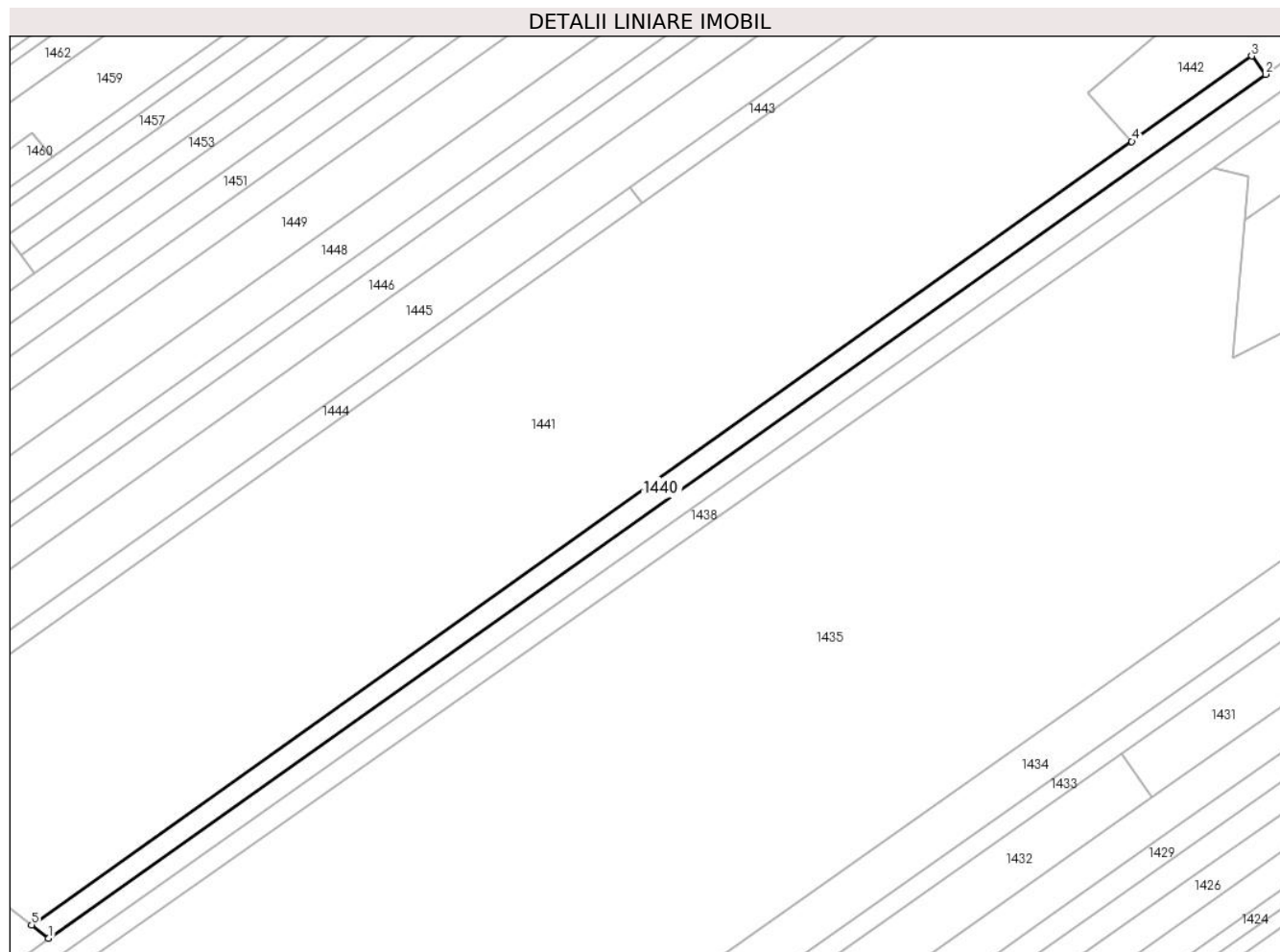
Inscrieri privind dezmembramintele dreptului de proprietate, drepturi reale de garanție și sarcini	Referințe
NU SUNT	

Anexa Nr. 1 La Partea I

Teren

Nr cadastral	Suprafața (mp)*	Observații / Referințe
	2.215	

* Suprafața este determinată în planul de proiecție Stereo 70.



Date referitoare la teren

Crt	Categorie folosință	Intravilan	Suprafața (mp)	Tarla	Parcelă	Nr. topo	Observații / Referințe
1	padure	NU	2.215	UP V PESCEANA	UA 96	-	

Lungime Segmente

1) Valorile lungimilor segmentelor sunt obținute din proiecție în plan.

Punct început	X / Y	Punct sfârșit	X / Y	Lungime segment (** (m)
1	428.109,185 365.551,508	2	428.426,692 365.776,614	389.208
2	428.426,692 365.776,614	3	428.423,042 365.781,363	5.989
3	428.423,042 365.781,363	4	428.391,772 365.759,12	38.374
4	428.391,772 365.759,12	5	428.104,754 365.554,956	352.225
5	428.104,754 365.554,956	1	428.109,185 365.551,508	5.615

**** Lungimile segmentelor sunt determinate în planul de proiecție Stereo 70 și sunt rotunjite la 1 milimetru.**

***** Distanța dintre puncte este formată din segmente cumulate ce sunt mai mici decât valoarea 1 milimetru.**

**DATE DESPRE IMOBILUL NR. 1441**

Oficiul de Cadastru și Publicitate Imobiliară VALCEA
Biroul de Cadastru și Publicitate Imobiliară Ramnicu Valcea

A. Partea I. Descrierea imobilului

TEREN Extravilan

Adresa: Jud. Valcea

Nr. Crt	Nr cadastral Nr. topografic	Suprafața* (mp)	Observații / Referințe
A1		24.657	Sector cadastral:117 Teren neimpregmuit;

B. Partea II. Proprietari și acte

Inscrieri privitoare la dreptul de proprietate și alte drepturi reale		Referințe
/		
Act Normativ nr. 7, din 13/03/1996 emis de GUVERNUL ROMANIEI (lege);		
B1	Inscrierea provizorie, drept de PROPRIETATE, dobandit prin Lege, cota actuala 1/1 1) NEIDENTIFICAT NEIDENTIFICAT	A1

C. Partea III. SARCINI .

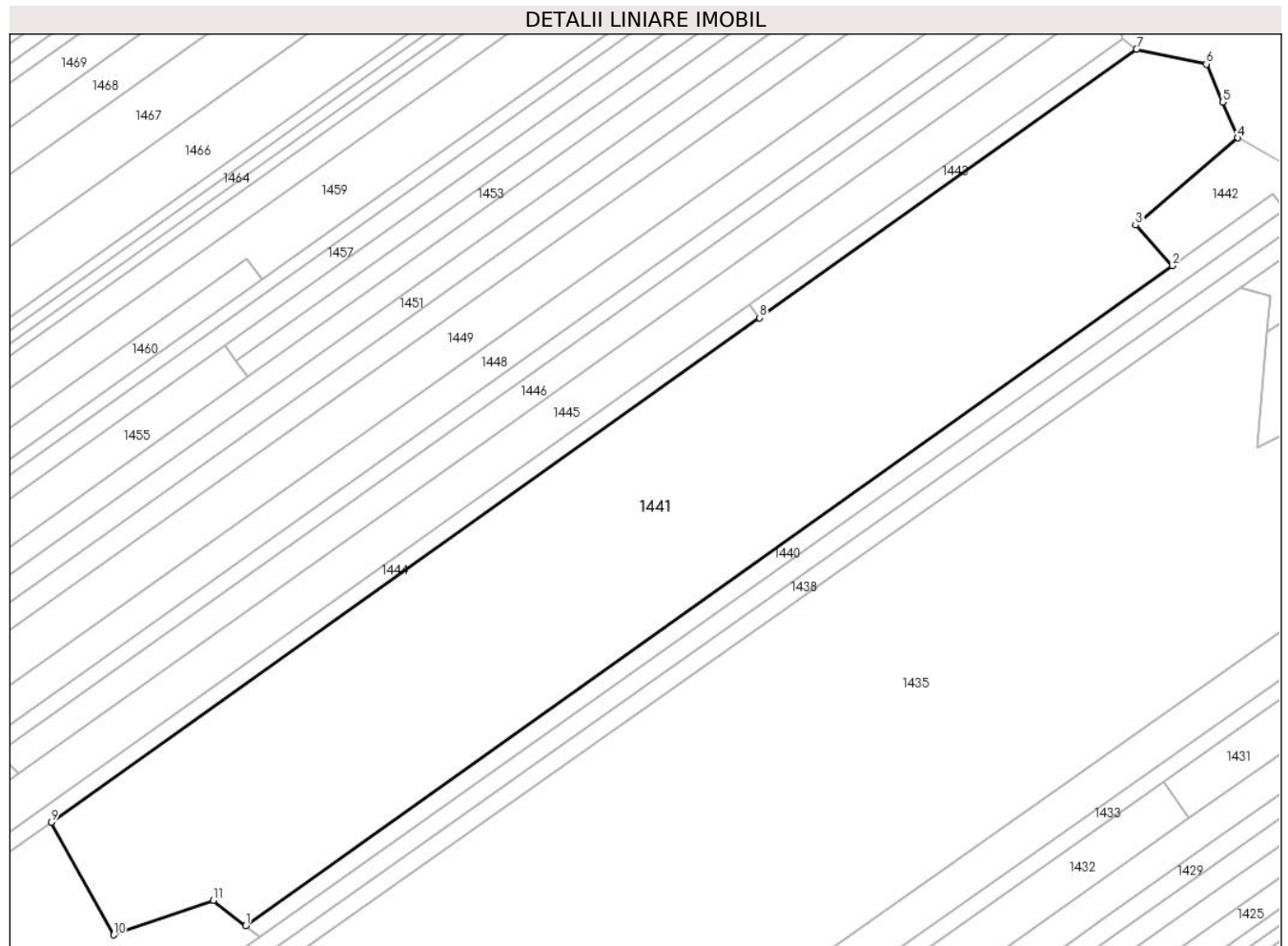
Inscrieri privind dezmembramintele dreptului de proprietate, drepturi reale de garanție și sarcini	Referințe
NU SUNT	

Anexa Nr. 1 La Partea I

Teren

Nr cadastral	Suprafața (mp)*	Observații / Referințe
	24.657	

* Suprafața este determinată în planul de proiecție Stereo 70.



Date referitoare la teren

Crt	Categorie folosință	Intra vilan	Suprafața (mp)	Tarla	Parcelă	Nr. topo	Observații / Referințe
1	padure	NU	24.657	-	-	-	

Lungime Segmente

1) Valorile lungimilor segmentelor sunt obținute din proiecție în plan.

Punct început	X / Y	Punct sfârșit	X / Y	Lungime segment (** (m)
1	428.104,754 365.554,956	2	428.391,772 365.759,12	352.225
2	428.391,772 365.759,12	3	428.380,357 365.771,689	16.979
3	428.380,357 365.771,689	4	428.411,995 365.798,67	41.58
4	428.411,995 365.798,67	5	428.407,271 365.809,749	12.044
5	428.407,271 365.809,749	6	428.402,282 365.821,45	12.72

Punct început	X / Y	Punct sfârșit	X / Y	Lungime segment (** (m)
6	428.402,282 365.821,45	7	428.380,684 365.826,092	22.091
7	428.380,684 365.826,092	8	428.263,911 365.743,028	143.303
8	428.263,911 365.743,028	9	428.044,545 365.586,986	269.204
9	428.044,545 365.586,986	10	428.063,871 365.552,132	39.853
10	428.063,871 365.552,132	11	428.094,696 365.562,784	32.614
11	428.094,696 365.562,784	1	428.104,754 365.554,956	12.745

** Lungimile segmentelor sunt determinate în planul de proiecție Stereo 70 și sunt rotunjite la 1 milimetru.

*** Distanța dintre puncte este formată din segmente cumulate ce sunt mai mici decât valoarea 1 milimetru.

**DATE DESPRE IMOBILUL NR. 1442**

Oficiul de Cadastru și Publicitate Imobiliară VALCEA
Biroul de Cadastru și Publicitate Imobiliară Ramnicu Valcea

A. Partea I. Descrierea imobilului

TEREN Extravilan

Adresa: Jud. Valcea

Nr. Crt	Nr cadastral Nr. topografic	Suprafața* (mp)	Observații / Referințe
A1		928	Sector cadastral:117 Teren neimpregmuit;

B. Partea II. Proprietari și acte

Inscrieri privitoare la dreptul de proprietate și alte drepturi reale		Referințe
/		
Act Normativ nr. 7, din 13/03/1996 emis de GUVERNUL ROMANIEI (lege);		
B1	Inscrierea provizorie, drept de PROPRIETATE, dobandit prin Lege, cota actuala 1/1 1) NEIDENTIFICAT NEIDENTIFICAT	A1

C. Partea III. SARCINI .

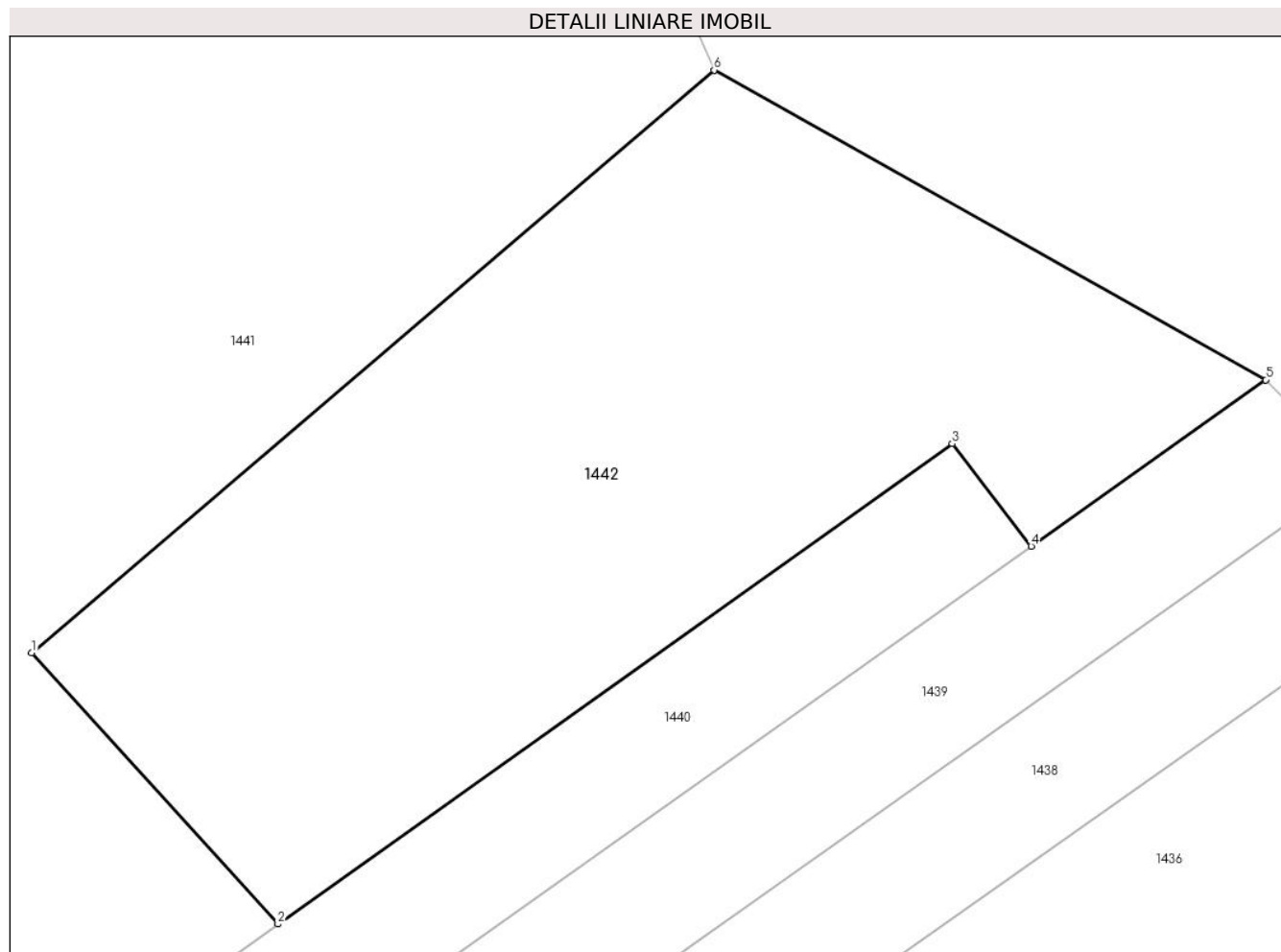
Inscrieri privind dezmembramintele dreptului de proprietate, drepturi reale de garanție și sarcini	Referințe
NU SUNT	

Anexa Nr. 1 La Partea I

Teren

Nr cadastral	Suprafața (mp)*	Observații / Referințe
	928	

* Suprafața este determinată în planul de proiecție Stereo 70.



Date referitoare la teren

Crt	Categorie folosință	Intravilan	Suprafața (mp)	Tarla	Parcelă	Nr. topo	Observații / Referințe
1	pașune	NU	928	-	-	-	

Lungime Segmente

1) Valorile lungimilor segmentelor sunt obținute din proiecție în plan.

Punct început	X / Y	Punct sfârșit	X / Y	Lungime segment (** (m)
1	428.380,357 365.771,689	2	428.391,772 365.759,12	16.979
2	428.391,772 365.759,12	3	428.423,042 365.781,363	38.374
3	428.423,042 365.781,363	4	428.426,692 365.776,614	5.989
4	428.426,692 365.776,614	5	428.437,569 365.784,326	13.334
5	428.437,569 365.784,326	6	428.411,995 365.798,67	29.322

Punct început	X / Y	Punct sfârşit	X / Y	Lungime segment (** (m)
6	428.411,995 365.798,67	1	428.380,357 365.771,689	41.58

** Lungimile segmentelor sunt determinate în planul de proiecţie Stereo 70 şi sunt rotunjite la 1 milimetru.

*** Distanţa dintre puncte este formată din segmente cumulate ce sunt mai mici decât valoarea 1 milimetru.

**DATE DESPRE IMOBILUL NR. 1443**

Oficiul de Cadastru și Publicitate Imobiliară VALCEA
Biroul de Cadastru și Publicitate Imobiliară Ramnicu Valcea

A. Partea I. Descrierea imobilului

TEREN Extravilan

Adresa: Jud. Valcea

Nr. Crt	Nr cadastral Nr. topografic	Suprafața* (mp)	Observații / Referințe
A1		713	Sector cadastral:117 Teren neimpregmuit;

B. Partea II. Proprietari și acte

Inscrieri privitoare la dreptul de proprietate și alte drepturi reale		Referințe
/		
Act Administrativ nr. 9013, din 01/10/2008 emis de CJSDPAT VALCEA (titlu de proprietate);		
B1	Intabulare, drept de PROPRIETATE, dobandit prin Lege, cota actuala 1/1 1) POROJNICU GH ION, DECEDAT DEFUNCT:Da	A1

C. Partea III. SARCINI .

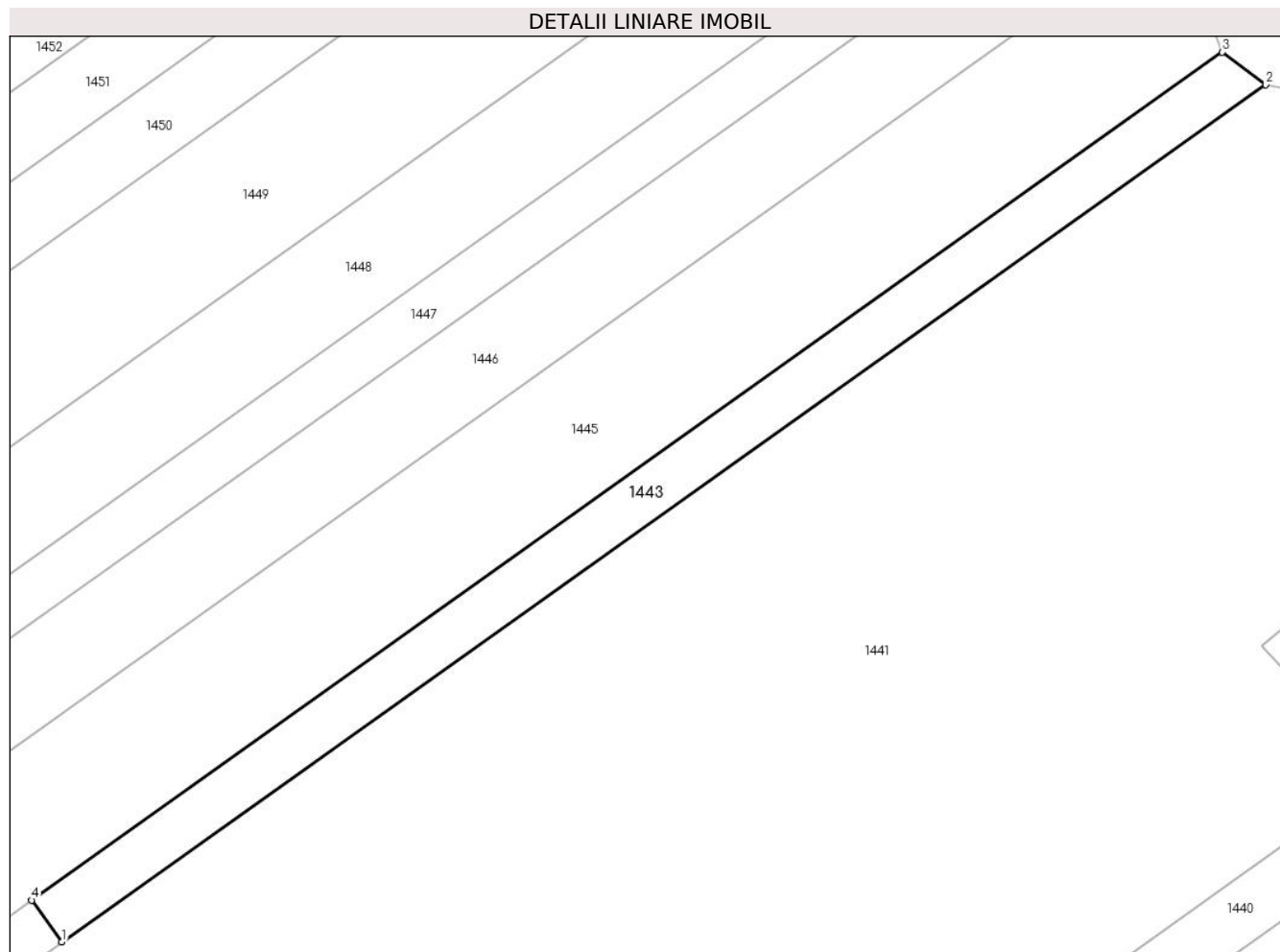
Inscrieri privind dezmembramintele dreptului de proprietate, drepturi reale de garanție și sarcini	Referințe
NU SUNT	

Anexa Nr. 1 La Partea I

Teren

Nr cadastral	Suprafaţa (mp)*	Observaţii / Referinţe
	713	

* Suprafaţa este determinată în planul de proiecţie Stereo 70.



Date referitoare la teren

Crt	Categorie folosinţă	Intravilan	Suprafaţa (mp)	Tarla	Parcelă	Nr. topo	Observaţii / Referinţe
1	padure	NU	713	UP PESCEANA	UA 96	-	

Lungime Segmente

1) Valorile lungimilor segmentelor sunt obţinute din proiecţie în plan.

Punct început	X / Y	Punct sfârşit	X / Y	Lungime segment (** (m)
1	428.263,911 365.743,028	2	428.380,684 365.826,092	143.303
2	428.380,684 365.826,092	3	428.376,478 365.829,235	5.251
3	428.376,478 365.829,235	4	428.260,966 365.747,069	141.754
4	428.260,966 365.747,069	1	428.263,911 365.743,028	5.0

** Lungimile segmentelor sunt determinate în planul de proiecţie Stereo 70 şi sunt rotunjite la 1 milimetru.

***** Distanţa dintre puncte este formată din segmente cumulate ce sunt mai mici decât valoarea 1 milimetru.**

**DATE DESPRE IMOBILUL NR. 1444**

Oficiul de Cadastru și Publicitate Imobiliară VALCEA
Biroul de Cadastru și Publicitate Imobiliară Ramnicu Valcea

A. Partea I. Descrierea imobilului

TEREN Extravilan

Adresa: Jud. Valcea

Nr. Crt	Nr cadastral Nr. topografic	Suprafața* (mp)	Observații / Referințe
A1		1.435	Sector cadastral:117 Teren neimpregmuit;

B. Partea II. Proprietari și acte

Inscrieri privitoare la dreptul de proprietate și alte drepturi reale	Referințe
/	
Act Administrativ nr. 9467, din 21/11/2008 emis de CJSDPAT VALCEA (titlu de proprietate);	
B1	A1
Intabulare, drept de PROPRIETATE, dobandit prin Lege, cota actuala 1/1	
1) POROJNICU GH ION SOFICA, DECEDAT DEFUNCT:Da	

C. Partea III. SARCINI .

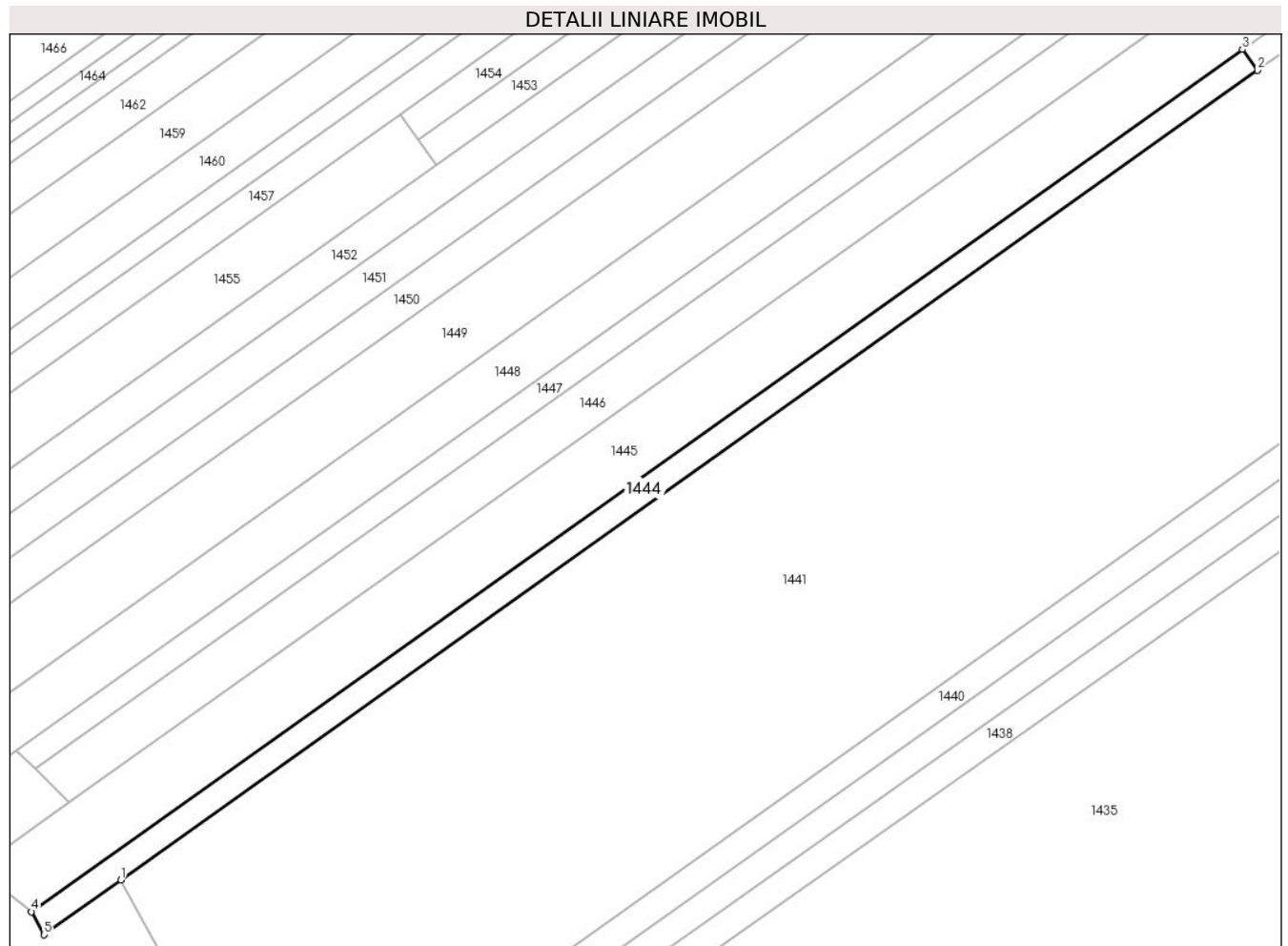
Inscrieri privind dezmembramintele dreptului de proprietate, drepturi reale de garanție și sarcini	Referințe
NU SUNT	

Anexa Nr. 1 La Partea I

Teren

Nr cadastral	Suprafața (mp)*	Observații / Referințe
	1.435	

* Suprafața este determinată în planul de proiecție Stereo 70.



Date referitoare la teren

Crt	Categorie folosință	Intravilan	Suprafața (mp)	Tarla	Parcelă	Nr. topo	Observații / Referințe
1	padure	NU	1.435	UP V PESCEANA	UA 96	-	

Lungime Segmente

1) Valorile lungimilor segmentelor sunt obținute din proiecție în plan.

Punct început	X / Y	Punct sfârșit	X / Y	Lungime segment (** (m)
1	428.044,545 365.586,986	2	428.263,911 365.743,028	269.204
2	428.263,911 365.743,028	3	428.260,966 365.747,069	5.0
3	428.260,966 365.747,069	4	428.027,31 365.580,862	286.74
4	428.027,31 365.580,862	5	428.029,75 365.576,462	5.031
5	428.029,75 365.576,462	1	428.044,545 365.586,986	18.156

**** Lungimile segmentelor sunt determinate în planul de proiecție Stereo 70 și sunt rotunjite la 1 milimetru.**

***** Distanța dintre puncte este formată din segmente cumulate ce sunt mai mici decât valoarea 1 milimetru.**

**DATE DESPRE IMOBILUL NR. 1445**

Oficiul de Cadastru și Publicitate Imobiliară VALCEA
Biroul de Cadastru și Publicitate Imobiliară Ramnicu Valcea

A. Partea I. Descrierea imobilului

TEREN Extravilan

Adresa: Jud. Valcea

Nr. Crt	Nr cadastral Nr. topografic	Suprafața* (mp)	Observații / Referințe
A1		5.623	Sector cadastral:117 Teren neimpregmuit;

B. Partea II. Proprietari și acte

Inscrieri privitoare la dreptul de proprietate și alte drepturi reale	Referințe
/	
Act Administrativ nr. 9068, din 21/11/2008 emis de CJSDPAT VALCEA (titlu de proprietate);	
B1	A1
Intabulare, drept de PROPRIETATE, dobandit prin Lege, cota actuala 1/1 1) CIUCIULICA MARIA, DECEDAT DEFUNCT:Da	

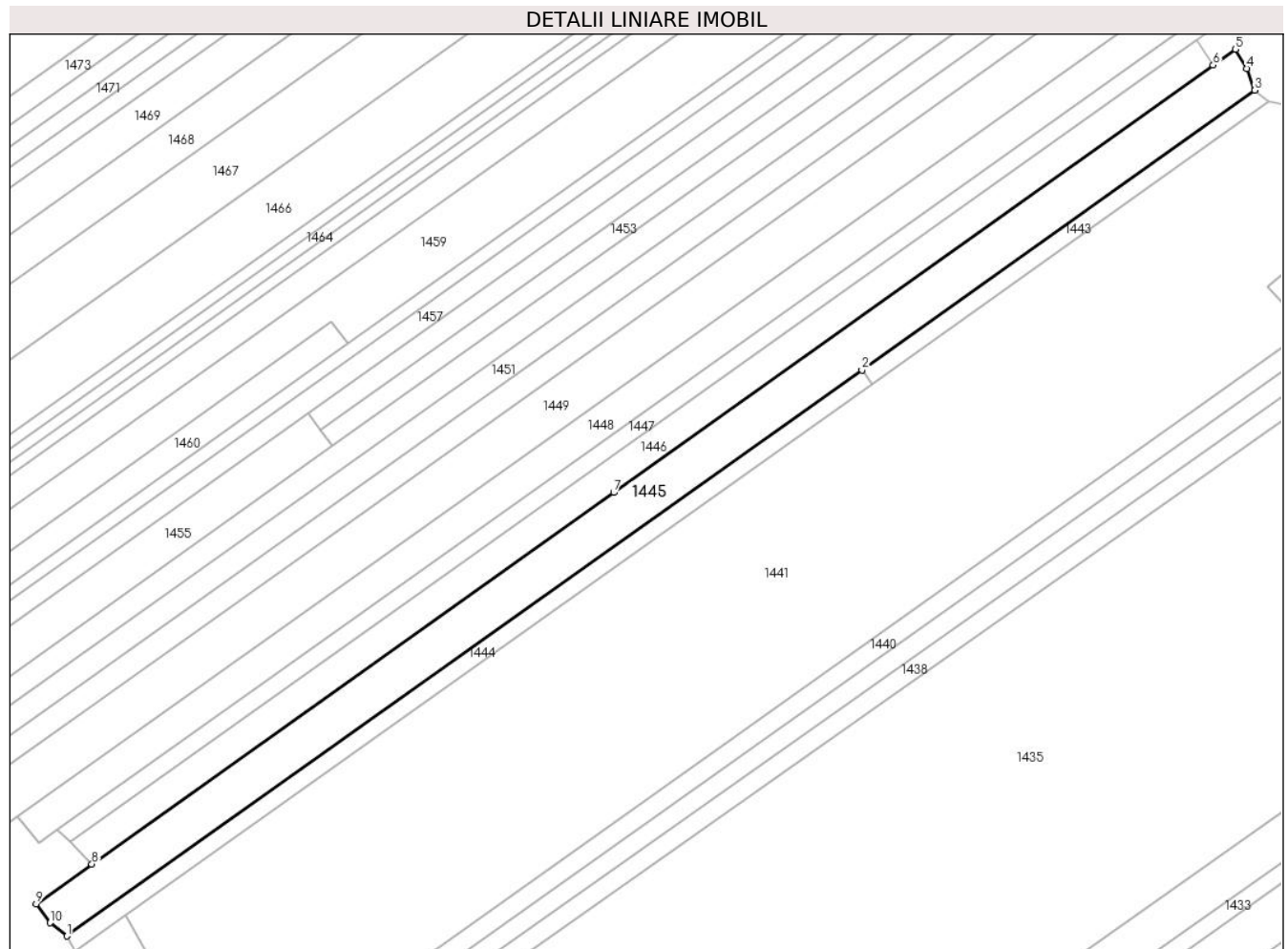
C. Partea III. SARCINI .

Inscrieri privind dezmembramintele dreptului de proprietate, drepturi reale de garanție și sarcini	Referințe
NU SUNT	

Anexa Nr. 1 La Partea I**Teren**

Nr cadastral	Suprafața (mp)*	Observații / Referințe
	5.623	

* Suprafața este determinată în planul de proiecție Stereo 70.

**Date referitoare la teren**

Crt	Categorie folosință	Intravilan	Suprafața (mp)	Tarla	Parcelă	Nr. topo	Observații / Referințe
1	padure	NU	5.623	UP V PESCEANA	UA 96	-	

Lungime Segmente

1) Valorile lungimilor segmentelor sunt obținute din proiecție în plan.

Punct început	X / Y	Punct sfârșit	X / Y	Lungime segment (** (m)
1	428.027,31 365.580,862	2	428.260,966 365.747,069	286.74
2	428.260,966 365.747,069	3	428.376,478 365.829,235	141.754
3	428.376,478 365.829,235	4	428.374,057 365.835,669	6.874
4	428.374,057 365.835,669	5	428.370,735 365.841,279	6.519
5	428.370,735 365.841,279	6	428.364,202 365.836,625	8.022

Punct început	X / Y	Punct sfârșit	X / Y	Lungime segment (** (m)
6	428.364,202 365.836,625	7	428.188,005 365.711,121	216.325
7	428.188,005 365.711,121	8	428.034,585 365.601,991	188.274
8	428.034,585 365.601,991	9	428.018,199 365.590,335	20.109
9	428.018,199 365.590,335	10	428.022,33 365.584,74	6.955
10	428.022,33 365.584,74	1	428.027,31 365.580,862	6.311

** Lungimile segmentelor sunt determinate în planul de proiecție Stereo 70 și sunt rotunjite la 1 milimetru.

*** Distanța dintre puncte este formată din segmente cumulate ce sunt mai mici decât valoarea 1 milimetru.

**DATE DESPRE IMOBILUL NR. 1446**

Oficiul de Cadastru și Publicitate Imobiliară VALCEA
Biroul de Cadastru și Publicitate Imobiliară Ramnicu Valcea

A. Partea I. Descrierea imobilului

TEREN Extravilan

Adresa: Jud. Valcea

Nr. Crt	Nr cadastral Nr. topografic	Suprafața* (mp)	Observații / Referințe
A1		3.623	Sector cadastral:117 Teren neimpregmuit;

B. Partea II. Proprietari și acte

Inscrieri privitoare la dreptul de proprietate și alte drepturi reale	Referințe
/	
Act Administrativ nr. 18247, din 16/09/2011 emis de CJSDPAT VALCEA (titlu de proprietate);	
B1	A1
Intabulare, drept de PROPRIETATE, dobandit prin Lege, cota actuala 1/1 1) CIUCIULICA N ALEXANDRU, DECEDAT DEFUNCT:Da	

C. Partea III. SARCINI .

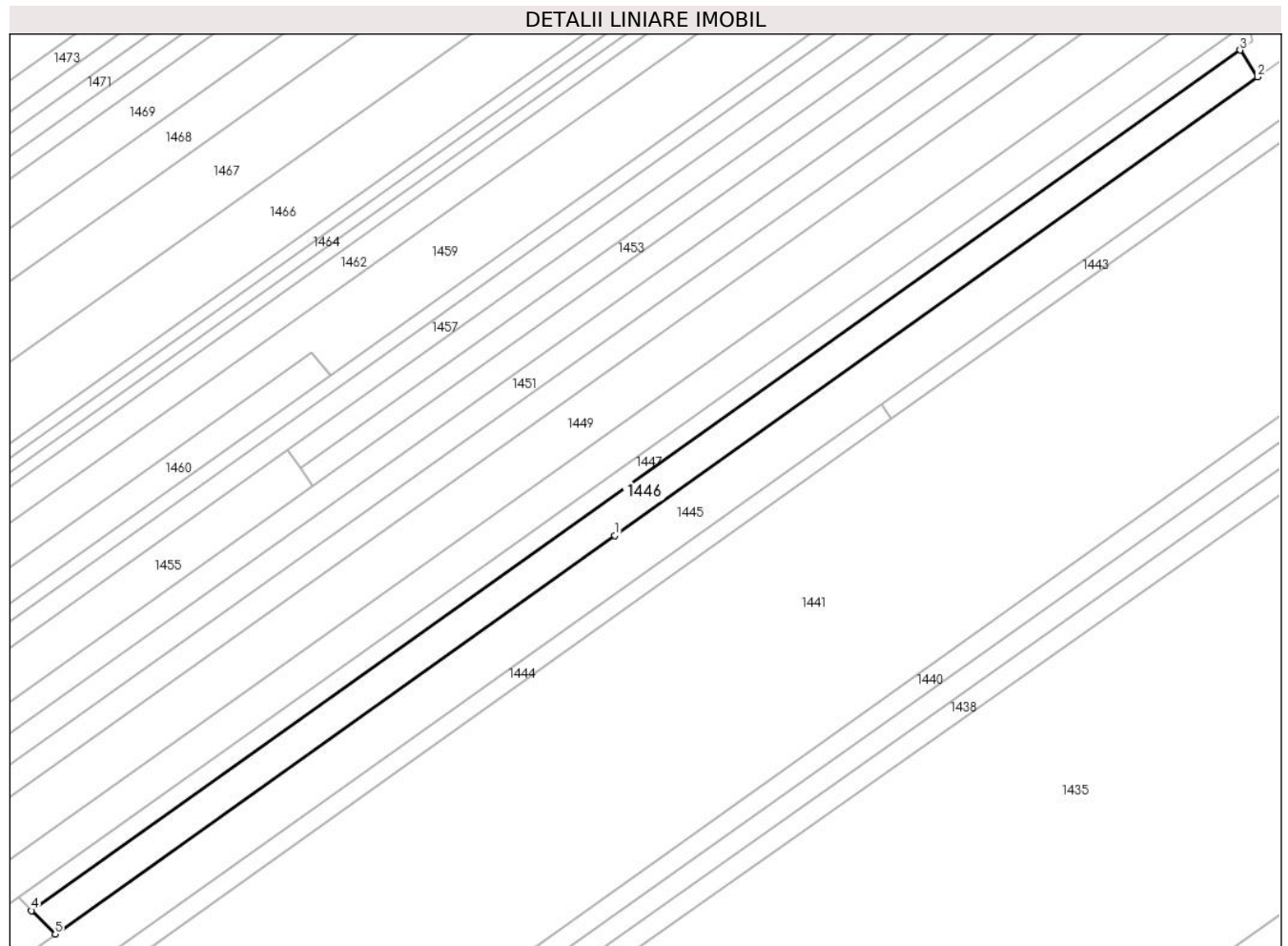
Inscrieri privind dezmembramintele dreptului de proprietate, drepturi reale de garanție și sarcini	Referințe
NU SUNT	

Anexa Nr. 1 La Partea I

Teren

Nr cadastral	Suprafața (mp)*	Observații / Referințe
	3.623	

* Suprafața este determinată în planul de proiecție Stereo 70.



Date referitoare la teren

Crt	Categorie folosință	Intravilan	Suprafața (mp)	Tarla	Parcelă	Nr. topo	Observații / Referințe
1	padure	NU	3.623	UP V PESCEANA	UA 96	-	

Lungime Segmente

1) Valorile lungimilor segmentelor sunt obținute din proiecție în plan.

Punct început	X / Y	Punct sfârșit	X / Y	Lungime segment (** (m)
1	428.188,005 365.711,121	2	428.364,202 365.836,625	216.325
2	428.364,202 365.836,625	3	428.359,402 365.844,013	8.81
3	428.359,402 365.844,013	4	428.028,078 365.608,406	406.554
4	428.028,078 365.608,406	5	428.034,585 365.601,991	9.137
5	428.034,585 365.601,991	1	428.188,005 365.711,121	188.274

**** Lungimile segmentelor sunt determinate în planul de proiecție Stereo 70 și sunt rotunjite la 1 milimetru.**

***** Distanța dintre puncte este formată din segmente cumulate ce sunt mai mici decât valoarea 1 milimetru.**

**DATE DESPRE IMOBILUL NR. 1447**

Oficiul de Cadastru și Publicitate Imobiliară VALCEA
Biroul de Cadastru și Publicitate Imobiliară Ramnicu Valcea

A. Partea I. Descrierea imobilului

TEREN Extravilan

Adresa: Jud. Valcea

Nr. Crt	Nr cadastral Nr. topografic	Suprafața* (mp)	Observații / Referințe
A1		2.073	Sector cadastral:117 Teren neimpregmuit;

B. Partea II. Proprietari și acte

Inscrieri privitoare la dreptul de proprietate și alte drepturi reale	Referințe
/	
Act Administrativ nr. 20357, din 14/01/2013 emis de CJSDPAT VALCEA (titlu de proprietate);	
B1	A1
Intabulare, drept de PROPRIETATE, dobandit prin Lege, cota actuala 1/1	
1) CIUREA ELISAVETA, DECEDAT DEFUNCT:Da	

C. Partea III. SARCINI .

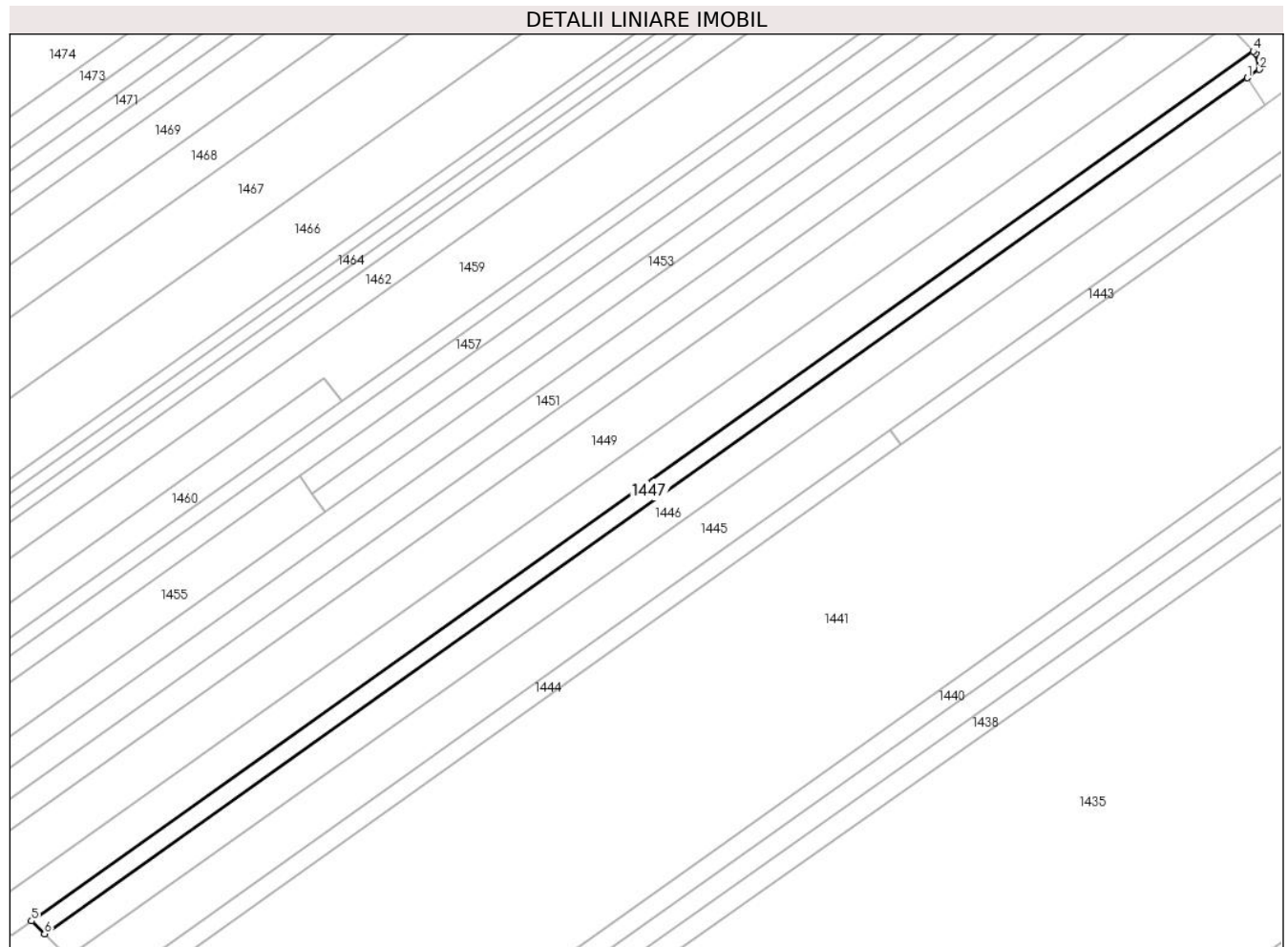
Inscrieri privind dezmembramintele dreptului de proprietate, drepturi reale de garanție și sarcini	Referințe
NU SUNT	

Anexa Nr. 1 La Partea I

Teren

Nr cadastral	Suprafața (mp)*	Observații / Referințe
	2.073	

* Suprafața este determinată în planul de proiecție Stereo 70.



Date referitoare la teren

Crt	Categorie folosință	Intravilan	Suprafața (mp)	Tarla	Parcelă	Nr. topo	Observații / Referințe
1	padure	NU	2.073	UP V PESCEANA	UA 96	-	

Lungime Segmente

1) Valorile lungimilor segmentelor sunt obținute din proiecție în plan.

Punct început	X / Y	Punct sfârșit	X / Y	Lungime segment (** (m)
1	428.359,402 365.844,013	2	428.362,724 365.846,375	4.077
2	428.362,724 365.846,375	3	428.361,7 365.850,688	4.433
3	428.361,7 365.850,688	4	428.361,025 365.851,377	0.965
4	428.361,025 365.851,377	5	428.024,462 365.611,971	413.025
5	428.024,462 365.611,971	6	428.028,078 365.608,406	5.078

Punct început	X / Y	Punct sfârşit	X / Y	Lungime segment (** (m)
6	428.028,078 365.608,406	1	428.359,402 365.844,013	406.554

** Lungimile segmentelor sunt determinate în planul de proiecţie Stereo 70 şi sunt rotunjite la 1 milimetru.

*** Distanţa dintre puncte este formată din segmente cumulate ce sunt mai mici decât valoarea 1 milimetru.

**DATE DESPRE IMOBILUL NR. 1448**

Oficiul de Cadastru și Publicitate Imobiliară VALCEA
Biroul de Cadastru și Publicitate Imobiliară Ramnicu Valcea

A. Partea I. Descrierea imobilului

TEREN Extravilan

Adresa: Jud. Valcea

Nr. Crt	Nr cadastral Nr. topografic	Suprafața* (mp)	Observații / Referințe
A1		4.192	Sector cadastral:117 Teren neimpregmuit;

B. Partea II. Proprietari și acte

Inscrieri privitoare la dreptul de proprietate și alte drepturi reale		Referințe
/		
Act Administrativ nr. 235, din 01/08/2007 emis de CJSDPAT VALCEA (titlu de proprietate);		
B1	Intabulare, drept de PROPRIETATE, dobandit prin Lege, cota actuala 1/1 1) POPESCU C GHEORGHE	A1

C. Partea III. SARCINI .

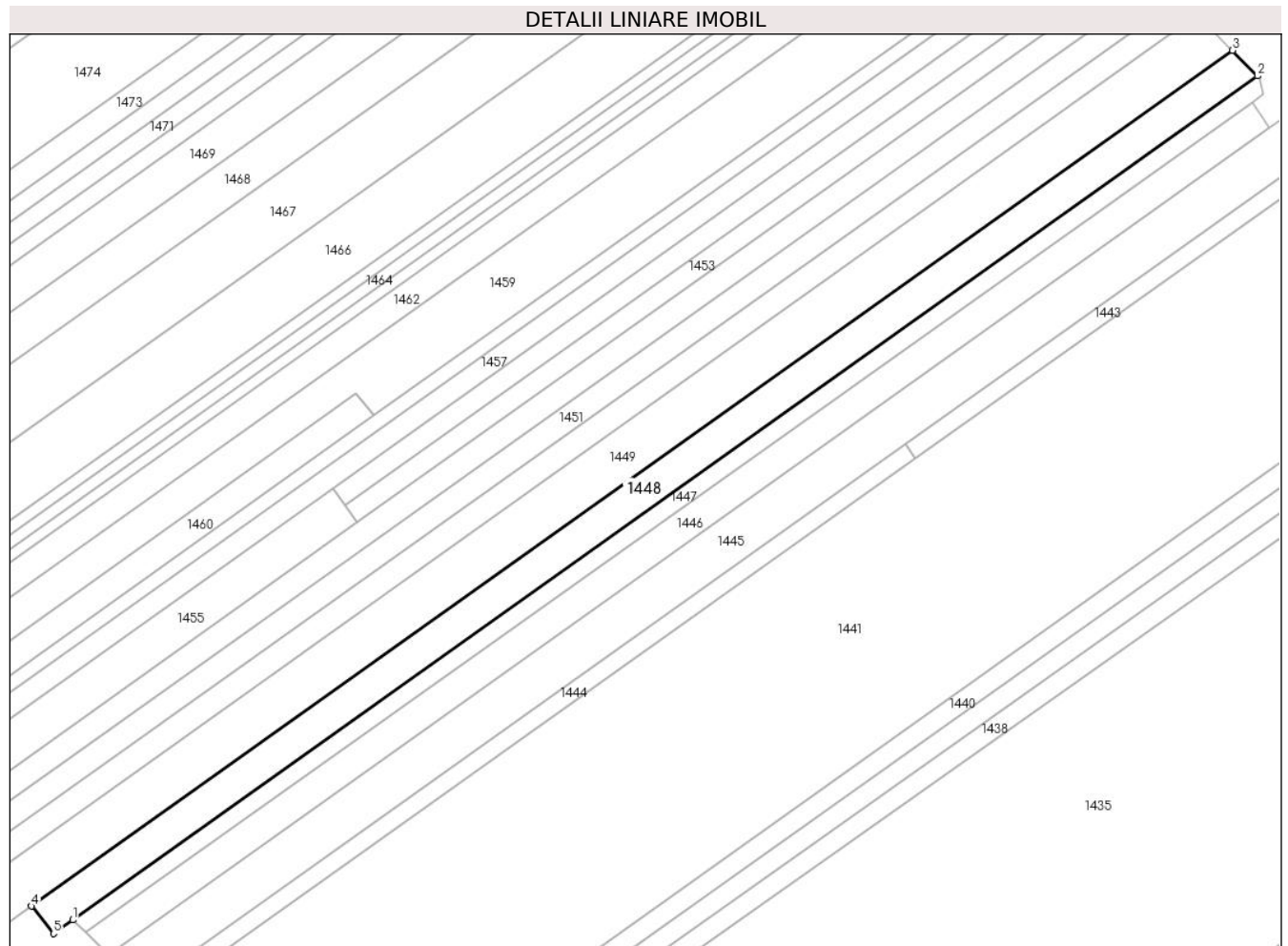
Inscrieri privind dezmembramintele dreptului de proprietate, drepturi reale de garanție și sarcini	Referințe
NU SUNT	

Anexa Nr. 1 La Partea I

Teren

Nr cadastral	Suprafața (mp)*	Observații / Referințe
	4.192	

* Suprafața este determinată în planul de proiecție Stereo 70.



Date referitoare la teren

Crt	Categorie folosință	Intravilan	Suprafața (mp)	Tarla	Parcelă	Nr. topo	Observații / Referințe
1	padure	NU	4.192	UP PESCEANA	UA 96	-	

Lungime Segmente

1) Valorile lungimilor segmentelor sunt obținute din proiecție în plan.

Punct început	X / Y	Punct sfârșit	X / Y	Lungime segment (** (m)
1	428.024,462 365.611,971	2	428.361,025 365.851,377	413.025
2	428.361,025 365.851,377	3	428.353,94 365.858,609	10.124
3	428.353,94 365.858,609	4	428.012,734 365.615,9	418.724
4	428.012,734 365.615,9	5	428.019,043 365.608,115	10.02
5	428.019,043 365.608,115	1	428.024,462 365.611,971	6.651

**** Lungimile segmentelor sunt determinate în planul de proiecție Stereo 70 și sunt rotunjite la 1 milimetru.**

***** Distanța dintre puncte este formată din segmente cumulate ce sunt mai mici decât valoarea 1 milimetru.**

**DATE DESPRE IMOBILUL NR. 1449**

Oficiul de Cadastru și Publicitate Imobiliară VALCEA
Biroul de Cadastru și Publicitate Imobiliară Ramnicu Valcea

A. Partea I. Descrierea imobilului

TEREN Extravilan

Adresa: Jud. Valcea

Nr. Crt	Nr cadastral Nr. topografic	Suprafața* (mp)	Observații / Referințe
A1		6.071	Sector cadastral:117 Teren neimpregmuit;

B. Partea II. Proprietari și acte

Inscrieri privitoare la dreptul de proprietate și alte drepturi reale	Referințe
/	
Act Administrativ nr. 4331, din 17/09/2007 emis de CJSDPAT VALCEA (titlu de proprietate);	
B1	A1
Intabulare, drept de PROPRIETATE, dobandit prin Lege, cota actuala 1/1 1) CHIRITOIU EMIL	

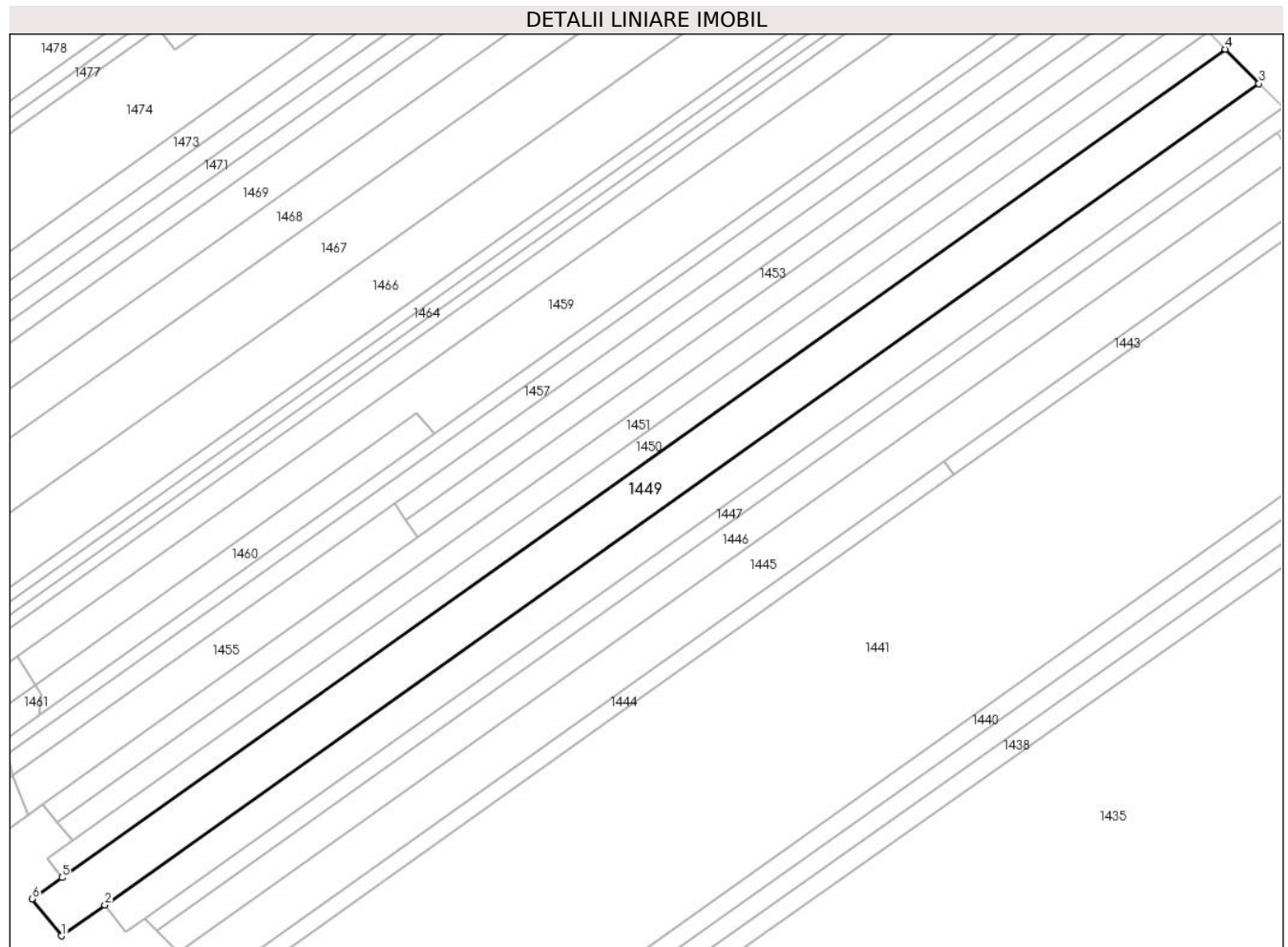
C. Partea III. SARCINI .

Inscrieri privind dezmembramintele dreptului de proprietate, drepturi reale de garanție și sarcini	Referințe
NU SUNT	

Anexa Nr. 1 La Partea I**Teren**

Nr cadastral	Suprafața (mp)*	Observații / Referințe
	6.071	

* Suprafața este determinată în planul de proiecție Stereo 70.

**Date referitoare la teren**

Crt	Categorie folosință	Intravilan	Suprafața (mp)	Tarla	Parcelă	Nr. topo	Observații / Referințe
1	padure	NU	6.071	UP PESCEANA	UA 96	-	

Lungime Segmente

1) Valorile lungimilor segmentelor sunt obținute din proiecție în plan.

Punct început	X / Y	Punct sfârșit	X / Y	Lungime segment (** (m)
1	427.999,959 365.606,813	2	428.012,734 365.615,9	15.677
2	428.012,734 365.615,9	3	428.353,94 365.858,609	418.724
3	428.353,94 365.858,609	4	428.344,02 365.868,734	14.174
4	428.344,02 365.868,734	5	428.000,037 365.624,047	422.133
5	428.000,037 365.624,047	6	427.991,224 365.617,778	10.815

Punct început	X / Y	Punct sfârșit	X / Y	Lungime segment (** (m)
6	427.991,224 365.617,778	1	427.999,959 365.606,813	14.02

** Lungimile segmentelor sunt determinate în planul de proiecție Stereo 70 și sunt rotunjite la 1 milimetru.

*** Distanța dintre puncte este formată din segmente cumulate ce sunt mai mici decât valoarea 1 milimetru.

**DATE DESPRE IMOBILUL NR. 1450**

Oficiul de Cadastru și Publicitate Imobiliară VALCEA
Biroul de Cadastru și Publicitate Imobiliară Ramnicu Valcea

A. Partea I. Descrierea imobilului

TEREN Extravilan

Adresa: Jud. Valcea

Nr. Crt	Nr cadastral Nr. topografic	Suprafața* (mp)	Observații / Referințe
A1		2.953	Sector cadastral:117 Teren neimpregmuit;

B. Partea II. Proprietari și acte

Inscrieri privitoare la dreptul de proprietate și alte drepturi reale	Referințe
/	
Act Administrativ nr. 20358, din 14/01/2013 emis de CJSDPAT VALCEA (titlu de proprietate);	
B1	A1
Intabulare, drept de PROPRIETATE, dobandit prin Lege, cota actuala 1/1	
1) CHIRITOIU ALEXANDRU, DECEDAT DEFUNCT:Da	

C. Partea III. SARCINI .

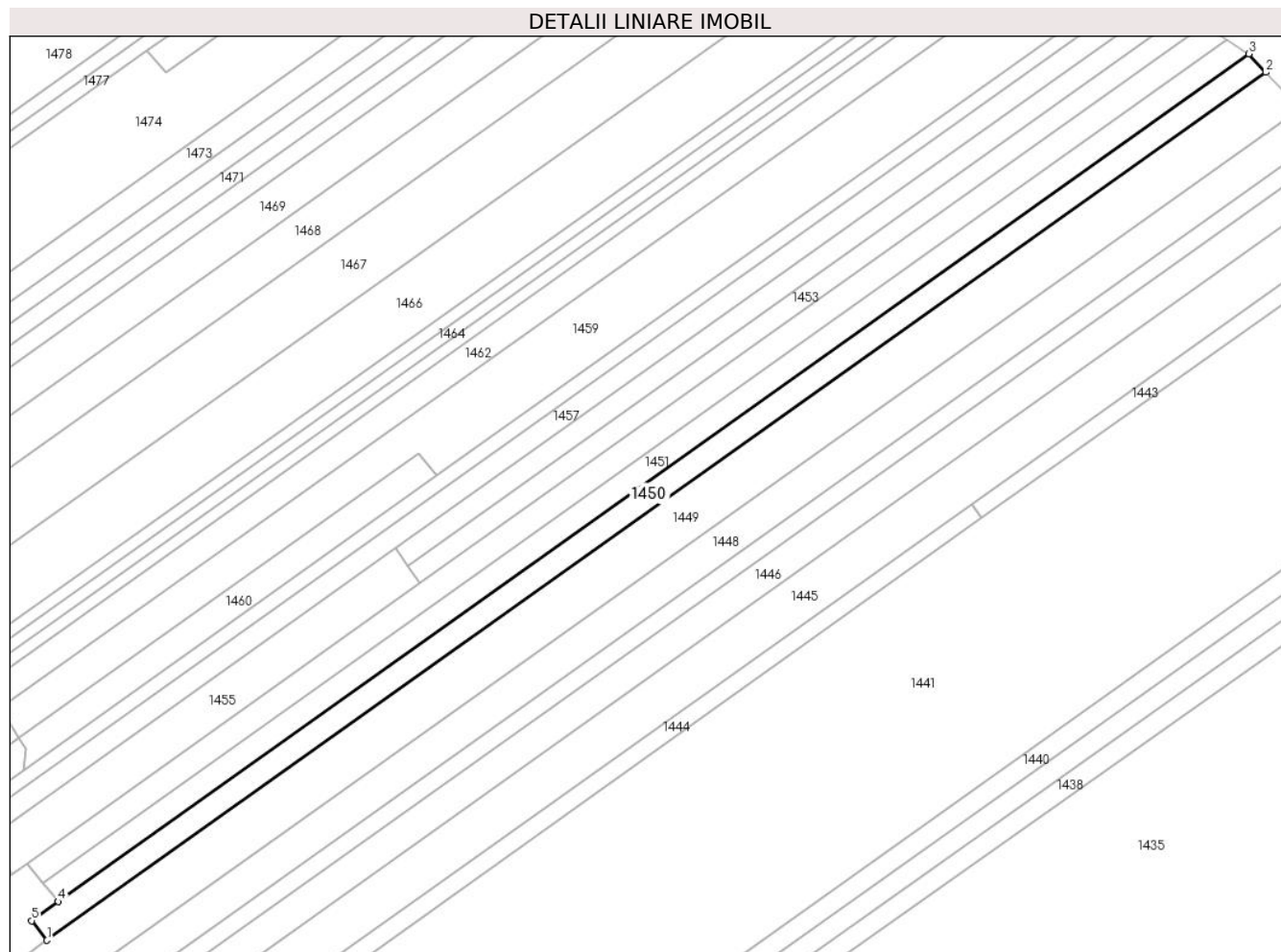
Inscrieri privind dezmembramintele dreptului de proprietate, drepturi reale de garanție și sarcini	Referințe
NU SUNT	

Anexa Nr. 1 La Partea I

Teren

Nr cadastral	Suprafața (mp)*	Observații / Referințe
	2.953	

* Suprafața este determinată în planul de proiecție Stereo 70.



Date referitoare la teren

Crt	Categorie folosință	Intra vilan	Suprafața (mp)	Tarla	Parcelă	Nr. topo	Observații / Referințe
1	padure	NU	2.953	UP V PESCEANA	UA 96	-	

Lungime Segmente

1) Valorile lungimilor segmentelor sunt obținute din proiecție în plan.

Punct început	X / Y	Punct sfârșit	X / Y	Lungime segment (** (m)
1	428.000,037 365.624,047	2	428.344,02 365.868,734	422.133
2	428.344,02 365.868,734	3	428.339,244 365.873,927	7.055
3	428.339,244 365.873,927	4	428.003,278 365.634,944	412.294
4	428.003,278 365.634,944	5	427.995,699 365.629,553	9.3
5	427.995,699 365.629,553	1	428.000,037 365.624,047	7.01

**** Lungimile segmentelor sunt determinate în planul de proiecție Stereo 70 și sunt rotunjite la 1 milimetru.**

***** Distanța dintre puncte este formată din segmente cumulate ce sunt mai mici decât valoarea 1 milimetru.**

**DATE DESPRE IMOBILUL NR. 1451**

Oficiul de Cadastru și Publicitate Imobiliară VALCEA
Biroul de Cadastru și Publicitate Imobiliară Ramnicu Valcea

A. Partea I. Descrierea imobilului

TEREN Extravilan

Adresa: Jud. Valcea

Nr. Crt	Nr cadastral Nr. topografic	Suprafața* (mp)	Observații / Referințe
A1		2.884	Sector cadastral:117 Teren neimpregmuit;

B. Partea II. Proprietari și acte

Inscrieri privitoare la dreptul de proprietate și alte drepturi reale		Referințe
/		
Act Normativ nr. 7, din 13/03/1996 emis de GUVERNUL ROMANIEI (lege);		
B1	Inscrierea provizorie, drept de PROPRIETATE, dobandit prin Lege, cota actuala 1/1	A1
1) NEIDENTIFICAT NEIDENTIFICAT		

C. Partea III. SARCINI .

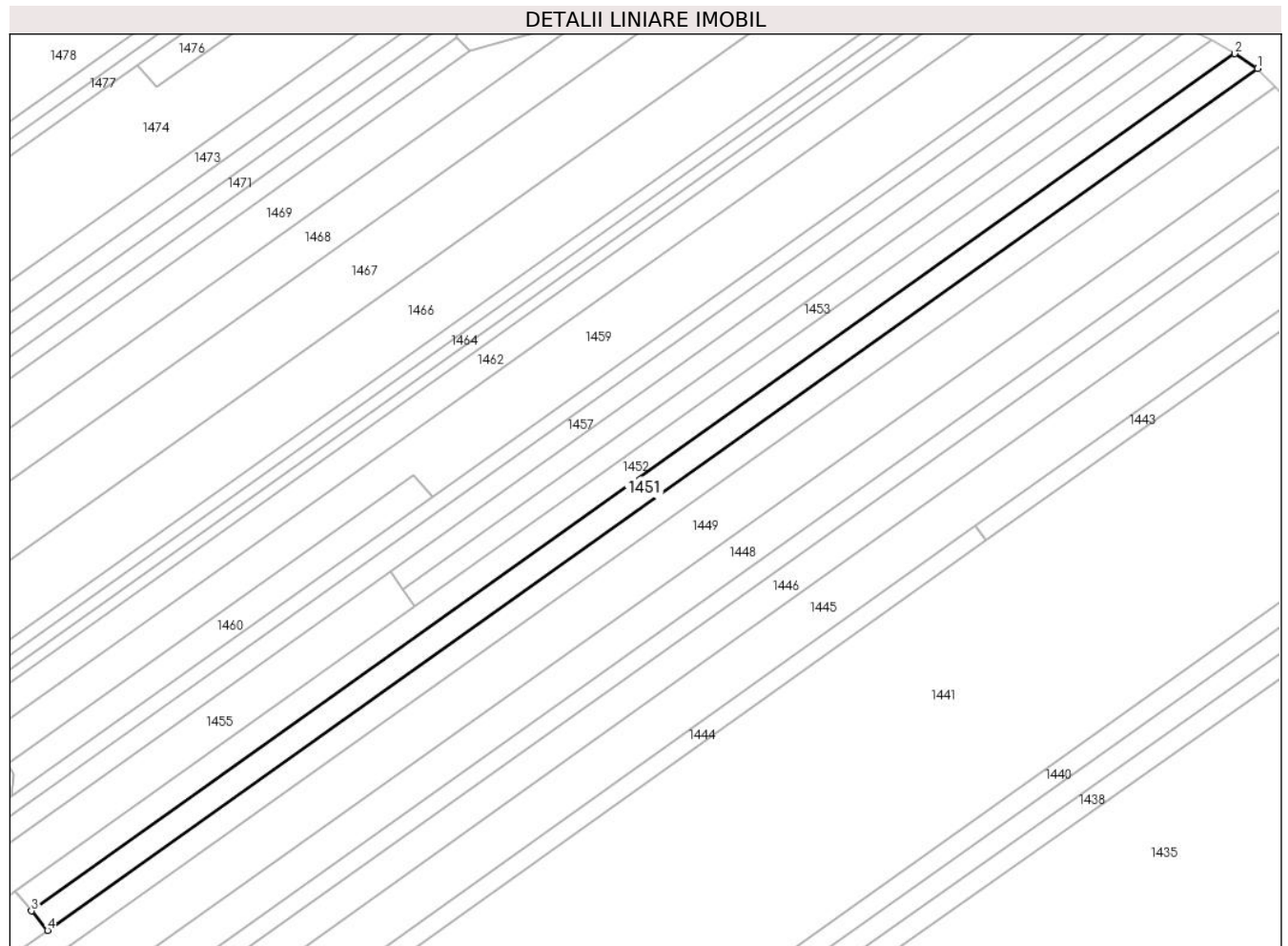
Inscrieri privind dezmembramintele dreptului de proprietate, drepturi reale de garanție și sarcini	Referințe
NU SUNT	

Anexa Nr. 1 La Partea I

Teren

Nr cadastral	Suprafața (mp)*	Observații / Referințe
	2.884	

* Suprafața este determinată în planul de proiecție Stereo 70.



Date referitoare la teren

Crt	Categorie folosință	Intra vilan	Suprafața (mp)	Tarla	Parcelă	Nr. topo	Observații / Referințe
1	padure	NU	2.884	-	-	-	

Lungime Segmente

1) Valorile lungimilor segmentelor sunt obținute din proiecție în plan.

Punct început	X / Y	Punct sfârșit	X / Y	Lungime segment (** (m)
1	428.339,244 365.873,927	2	428.332,928 365.878,058	7.547
2	428.332,928 365.878,058	3	427.998,784 365.640,339	410.076
3	427.998,784 365.640,339	4	428.003,278 365.634,944	7.021
4	428.003,278 365.634,944	1	428.339,244 365.873,927	412.294

** Lungimile segmentelor sunt determinate în planul de proiecție Stereo 70 și sunt rotunjite la 1 milimetru.

***** Distanţa dintre puncte este formată din segmente cumulate ce sunt mai mici decât valoarea 1 milimetru.**

**DATE DESPRE IMOBILUL NR. 1452**

Oficiul de Cadastru și Publicitate Imobiliară VALCEA
Biroul de Cadastru și Publicitate Imobiliară Ramnicu Valcea

A. Partea I. Descrierea imobilului

TEREN Extravilan

Adresa: Jud. Valcea

Nr. Crt	Nr cadastral Nr. topografic	Suprafața* (mp)	Observații / Referințe
A1		2.858	Sector cadastral:117 Teren neimpregmuit;

B. Partea II. Proprietari și acte

Inscrieri privitoare la dreptul de proprietate și alte drepturi reale	Referințe
/	
Act Administrativ nr. 18248, din 16/09/2011 emis de CJSDPAT VALCEA (titlu de proprietate);	
B1	A1
Intabulare, drept de PROPRIETATE, dobandit prin Lege, cota actuala 1/1 1) STANCU ST MARIA	

C. Partea III. SARCINI .

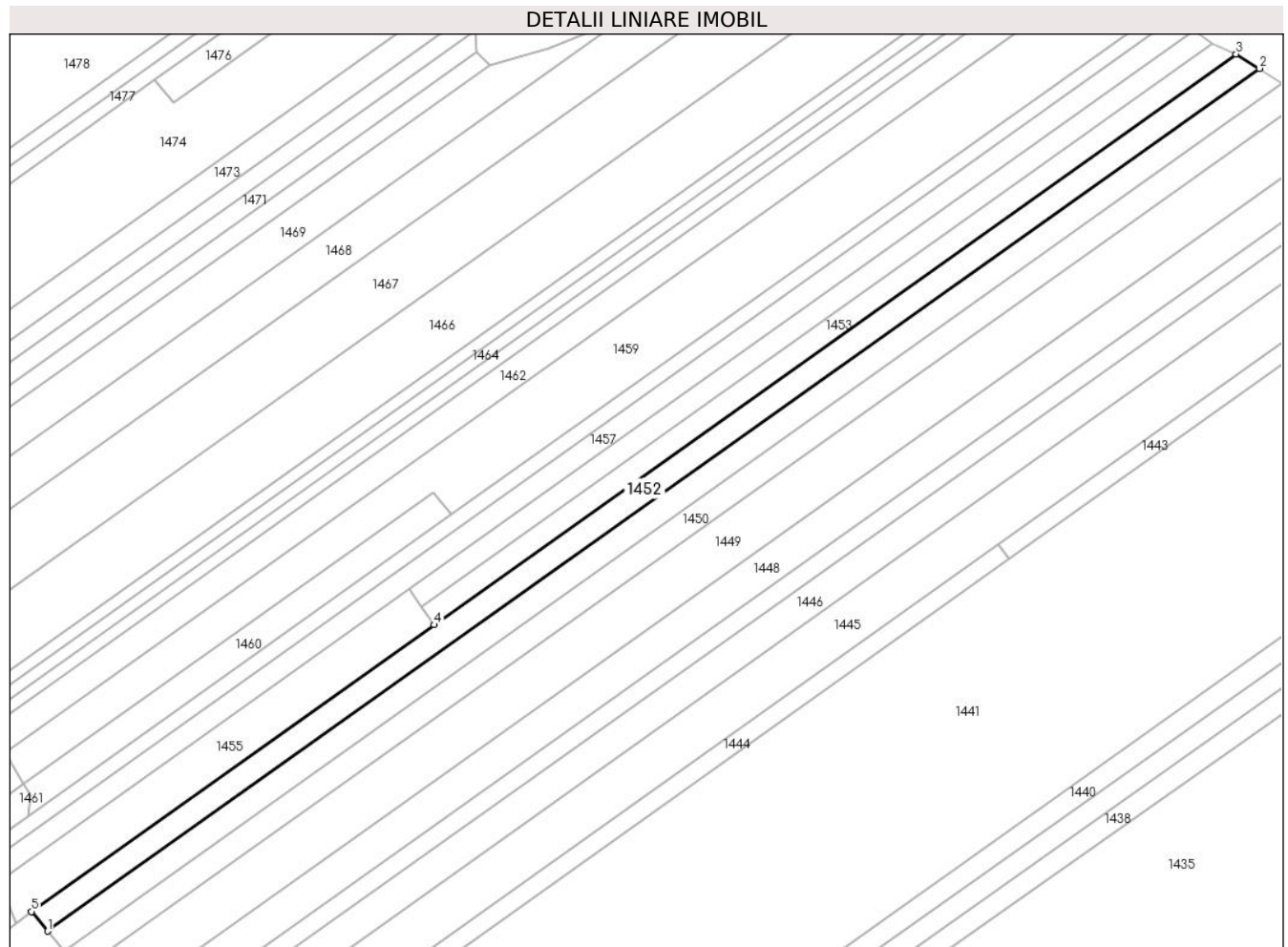
Inscrieri privind dezmembramintele dreptului de proprietate, drepturi reale de garanție și sarcini	Referințe
NU SUNT	

Anexa Nr. 1 La Partea I

Teren

Nr cadastral	Suprafața (mp)*	Observații / Referințe
	2.858	

* Suprafața este determinată în planul de proiecție Stereo 70.



Date referitoare la teren

Crt	Categorie folosință	Intravilan	Suprafața (mp)	Tarla	Parcelă	Nr. topo	Observații / Referințe
1	padure	NU	2.858	UP V PESCEANA	UA 96	-	

Lungime Segmente

1) Valorile lungimilor segmentelor sunt obținute din proiecție în plan.

Punct început	X / Y	Punct sfârșit	X / Y	Lungime segment (** (m)
1	427.998,784 365.640,339	2	428.332,928 365.878,058	410.076
2	428.332,928 365.878,058	3	428.326,462 365.882,015	7.581
3	428.326,462 365.882,015	4	428.105,32 365.724,722	271.375
4	428.105,32 365.724,722	5	427.994,292 365.645,733	136.26
5	427.994,292 365.645,733	1	427.998,784 365.640,339	7.02

**** Lungimile segmentelor sunt determinate în planul de proiecție Stereo 70 și sunt rotunjite la 1 milimetru.**

***** Distanța dintre puncte este formată din segmente cumulate ce sunt mai mici decât valoarea 1 milimetru.**

**DATE DESPRE IMOBILUL NR. 1453**

Oficiul de Cadastru și Publicitate Imobiliară VALCEA
Biroul de Cadastru și Publicitate Imobiliară Ramnicu Valcea

A. Partea I. Descrierea imobilului

TEREN Extravilan

Adresa: Jud. Valcea

Nr. Crt	Nr cadastral Nr. topografic	Suprafața* (mp)	Observații / Referințe
A1		1.616	Sector cadastral:117 Teren neimpregmuit;

B. Partea II. Proprietari și acte

Inscrieri privitoare la dreptul de proprietate și alte drepturi reale		Referințe
/		
Act Normativ nr. 7, din 13/03/1996 emis de GUVERNUL ROMANIEI (lege);		
B1	Inscrierea provizorie, drept de PROPRIETATE, dobandit prin Lege, cota actuala 1/1 1) NEIDENTIFICAT NEIDENTIFICAT	A1

C. Partea III. SARCINI .

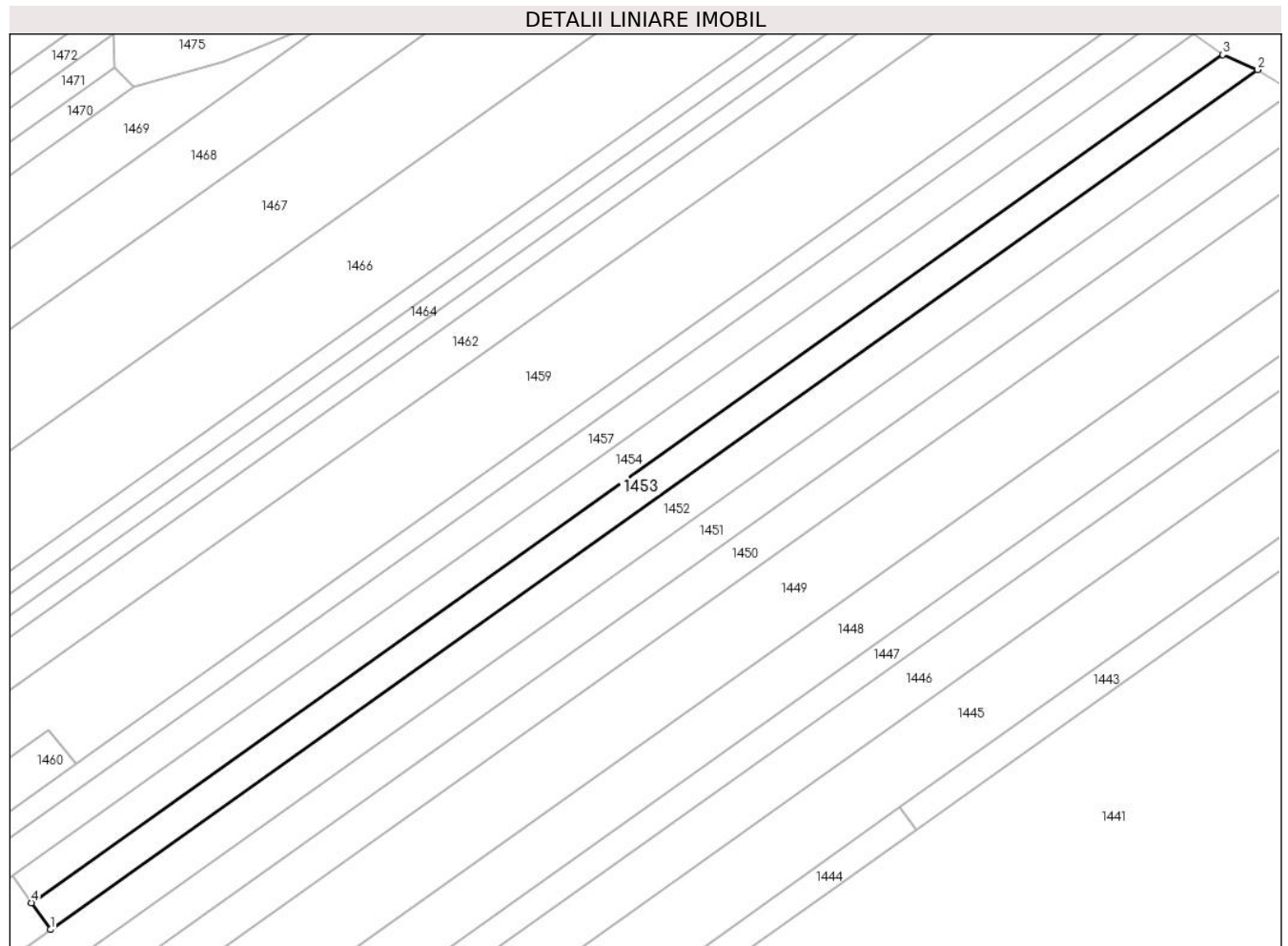
Inscrieri privind dezmembramintele dreptului de proprietate, drepturi reale de garanție și sarcini	Referințe
NU SUNT	

Anexa Nr. 1 La Partea I

Teren

Nr cadastral	Suprafața (mp)*	Observații / Referințe
	1.616	

* Suprafața este determinată în planul de proiecție Stereo 70.



Date referitoare la teren

Crt	Categorie folosință	Intravilan	Suprafața (mp)	Tarla	Parcelă	Nr. topo	Observații / Referințe
1	padure	NU	1.616	-	-	-	

Lungime Segmente

1) Valorile lungimilor segmentelor sunt obținute din proiecție în plan.

Punct început	X / Y	Punct sfârșit	X / Y	Lungime segment (** (m)
1	428.105,32 365.724,722	2	428.326,462 365.882,015	271.375
2	428.326,462 365.882,015	3	428.320,039 365.884,809	7.005
3	428.320,039 365.884,809	4	428.101,848 365.729,604	267.761
4	428.101,848 365.729,604	1	428.105,32 365.724,722	5.99

** Lungimile segmentelor sunt determinate în planul de proiecție Stereo 70 și sunt rotunjite la 1 milimetru.

***** Distanţa dintre puncte este formată din segmente cumulate ce sunt mai mici decât valoarea 1 milimetru.**

**DATE DESPRE IMOBILUL NR. 1454**

Oficiul de Cadastru și Publicitate Imobiliară VALCEA
Biroul de Cadastru și Publicitate Imobiliară Ramnicu Valcea

A. Partea I. Descrierea imobilului

TEREN Extravilan

Adresa: Jud. Valcea

Nr. Crt	Nr cadastral Nr. topografic	Suprafața* (mp)	Observații / Referințe
A1		1.600	Sector cadastral:117 Teren neimpregmuit;

B. Partea II. Proprietari și acte

Inscrieri privitoare la dreptul de proprietate și alte drepturi reale	Referințe
/	
Act Administrativ nr. 1716, din 26/09/2018 emis de PRIMARIA COMUNEI GLAVILE (HCJ NR. 49/05.01.2001);	
B1	Inscrierea provizorie, drept de PROPRIETATE, dobandit prin Lege, cota actuala 1/1
	1) BUDICA V MARIA , DECEDAT DEFUNCT:Da

C. Partea III. SARCINI .

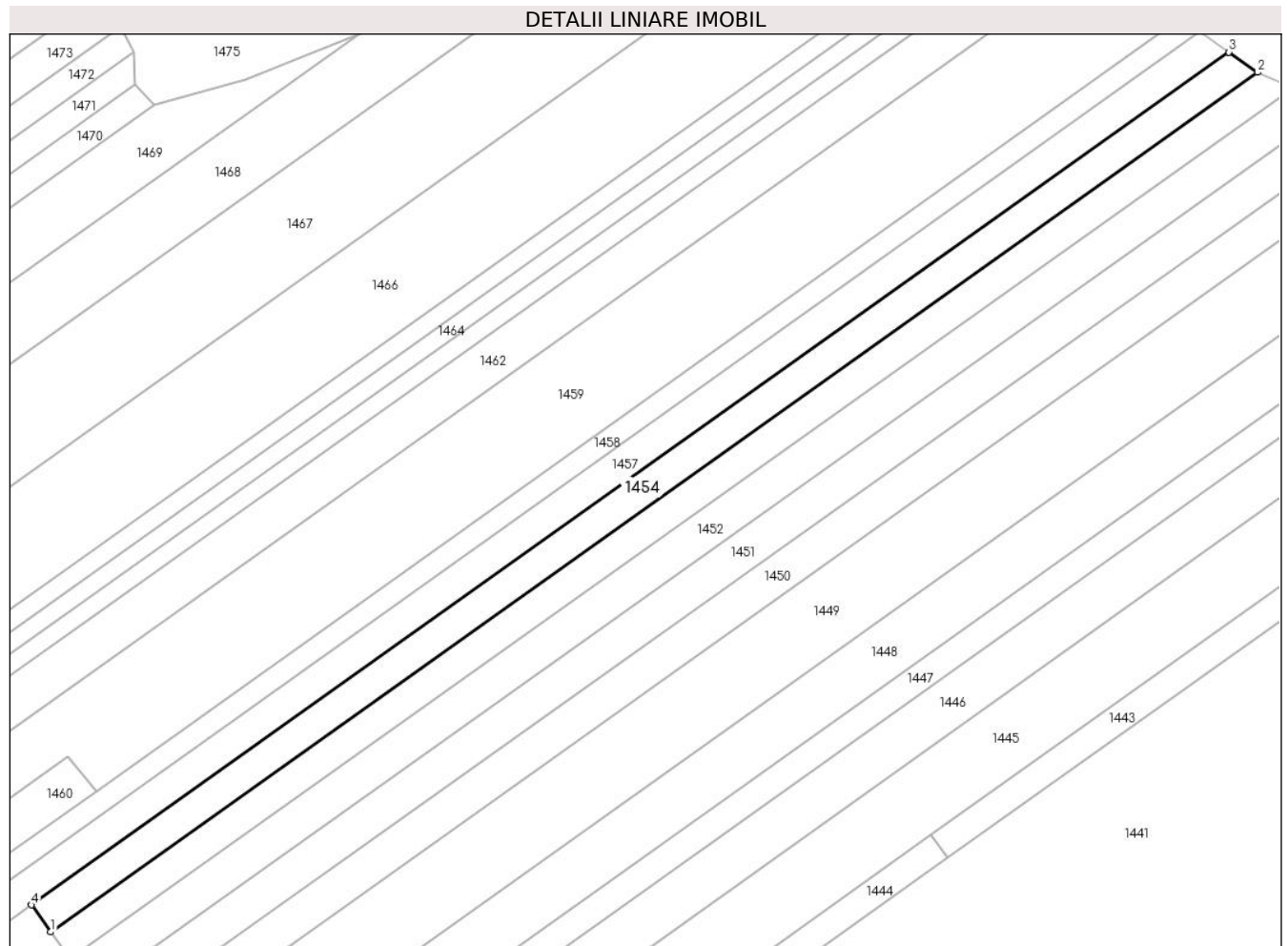
Inscrieri privind dezmembramintele dreptului de proprietate, drepturi reale de garanție și sarcini	Referințe
NU SUNT	

Anexa Nr. 1 La Partea I

Teren

Nr cadastral	Suprafața (mp)*	Observații / Referințe
	1.600	

* Suprafața este determinată în planul de proiecție Stereo 70.



Date referitoare la teren

Crt	Categorie folosință	Intra vilan	Suprafața (mp)	Tarla	Parcelă	Nr. topo	Observații / Referințe
1	padure	NU	1.600	UP PESCEANA	UA 96	-	

Lungime Segmente

1) Valorile lungimilor segmentelor sunt obținute din proiecție în plan.

Punct început	X / Y	Punct sfârșit	X / Y	Lungime segment (** (m)
1	428.101,848 365.729,604	2	428.320,039 365.884,809	267.761
2	428.320,039 365.884,809	3	428.314,825 365.888,464	6.367
3	428.314,825 365.888,464	4	428.098,37 365.734,493	265.631
4	428.098,37 365.734,493	1	428.101,848 365.729,604	6.0

** Lungimile segmentelor sunt determinate în planul de proiecție Stereo 70 și sunt rotunjite la 1 milimetru.

***** Distanţa dintre puncte este formată din segmente cumulate ce sunt mai mici decât valoarea 1 milimetru.**

**DATE DESPRE IMOBILUL NR. 1455**

Oficiul de Cadastru și Publicitate Imobiliară VALCEA
Biroul de Cadastru și Publicitate Imobiliară Ramnicu Valcea

A. Partea I. Descrierea imobilului

TEREN Extravilan

Adresa: Jud. Valcea

Nr. Crt	Nr cadastral Nr. topografic	Suprafața* (mp)	Observații / Referințe
A1		1.680	Sector cadastral:117 Teren neimpregmuit;

B. Partea II. Proprietari și acte

Inscrieri privitoare la dreptul de proprietate și alte drepturi reale	Referințe
/	
Act Administrativ nr. 1113, din 14/03/2008 emis de PRIMARIA COMUNEI GLAVILE (HCJ NR. 49/05.01.2001);	
B1	Inscrierea provizorie, drept de PROPRIETATE, dobandit prin Lege, cota actuala 1/1
	1) MARINESCU ELISABETA, DECEDAT DEFUNCT:Da

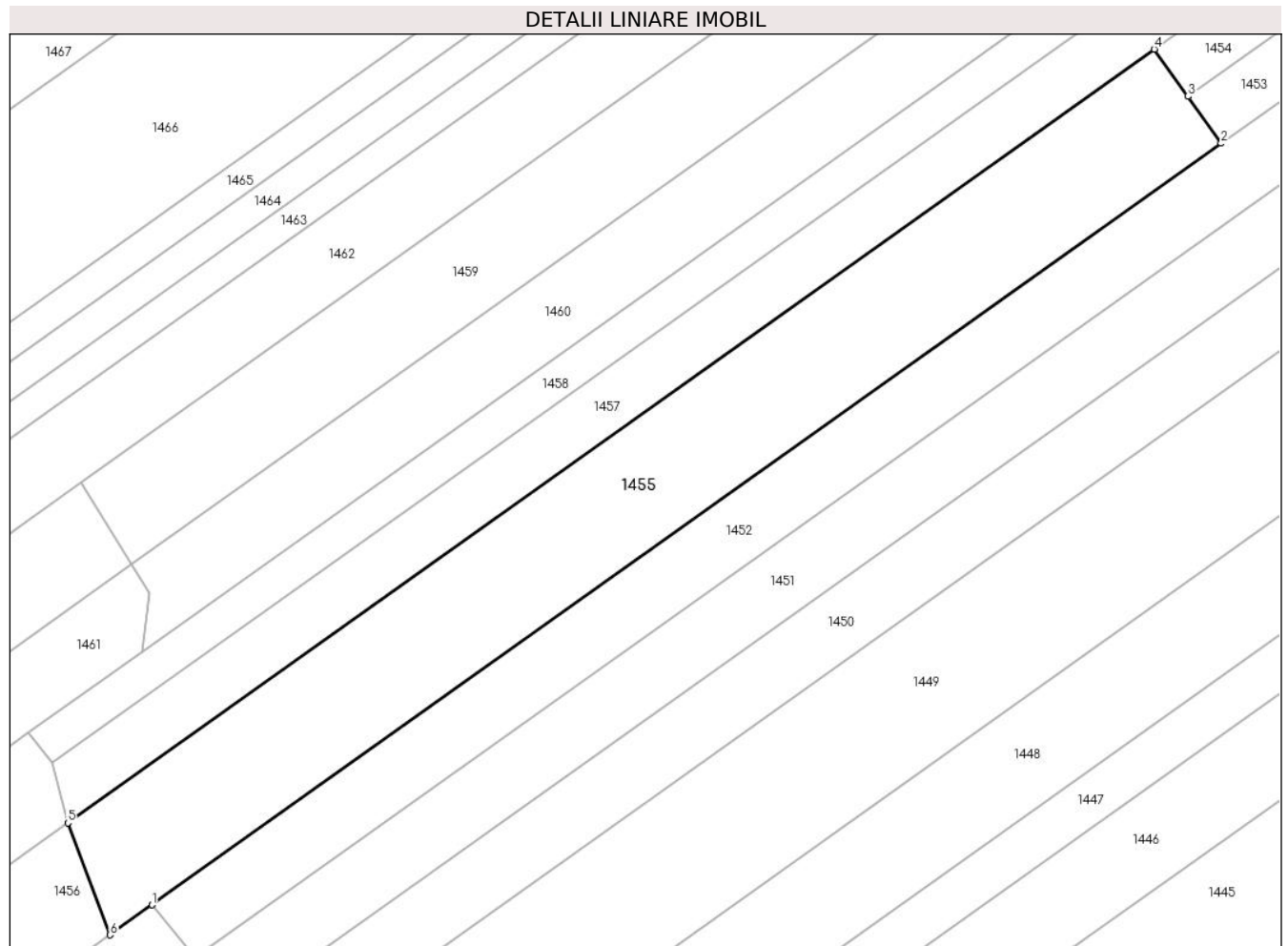
C. Partea III. SARCINI .

Inscrieri privind dezmembramintele dreptului de proprietate, drepturi reale de garanție și sarcini	Referințe
NU SUNT	

Anexa Nr. 1 La Partea I**Teren**

Nr cadastral	Suprafața (mp)*	Observații / Referințe
	1.680	

* Suprafața este determinată în planul de proiecție Stereo 70.

**Date referitoare la teren**

Crt	Categorie folosință	Intravilan	Suprafața (mp)	Tarla	Parcelă	Nr. topo	Observații / Referințe
1	padure	NU	1.680	UP PESCEANA	UA 96	-	

Lungime Segmente

1) Valorile lungimilor segmentelor sunt obținute din proiecție în plan.

Punct început	X / Y	Punct sfârșit	X / Y	Lungime segment (** (m)
1	427.994,292 365.645,733	2	428.105,32 365.724,722	136.26
2	428.105,32 365.724,722	3	428.101,848 365.729,604	5.99
3	428.101,848 365.729,604	4	428.098,37 365.734,493	6.0
4	428.098,37 365.734,493	5	427.985,524 365.654,222	138.484
5	427.985,524 365.654,222	6	427.989,911 365.642,616	12.407

Punct început	X / Y	Punct sfârșit	X / Y	Lungime segment (** (m)
6	427.989,911 365.642,616	1	427.994,292 365.645,733	5.376

** Lungimile segmentelor sunt determinate în planul de proiecție Stereo 70 și sunt rotunjite la 1 milimetru.

*** Distanța dintre puncte este formată din segmente cumulate ce sunt mai mici decât valoarea 1 milimetru.

**DATE DESPRE IMOBILUL NR. 1456**

Oficiul de Cadastru și Publicitate Imobiliară VALCEA
Biroul de Cadastru și Publicitate Imobiliară Ramnicu Valcea

A. Partea I. Descrierea imobilului

TEREN Extravilan

Adresa: Jud. Valcea, PUNCTUL "DEALUL TEIULUI"

Nr. Crt	Nr cadastral Nr. topografic	Suprafața* (mp)	Observații / Referințe
A1		1.314	Sector cadastral:117 Teren neimpregmuit;

B. Partea II. Proprietari și acte

Inscrieri privitoare la dreptul de proprietate și alte drepturi reale		Referințe
/		
Act Administrativ nr. 8983, din 29/09/2008 emis de CJSDPAT VALCEA (titlu de proprietate);		
B1	Intabulare, drept de PROPRIETATE, dobandit prin Lege, cota actuala 1/1 1) MARINESCU ELISABETA, DECEDAT DEFUNCT:Da	A1

C. Partea III. SARCINI .

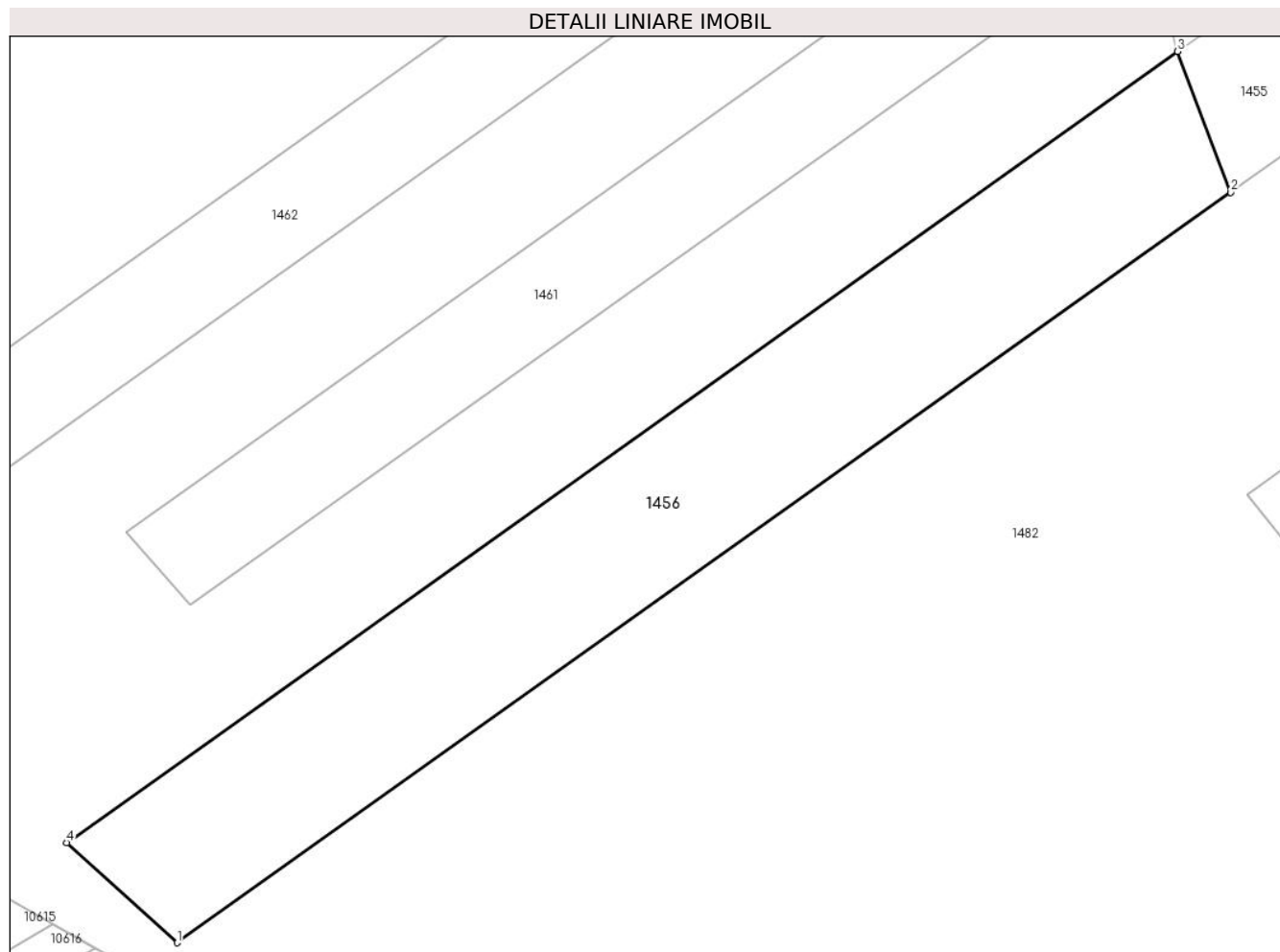
Inscrieri privind dezmembramintele dreptului de proprietate, drepturi reale de garanție și sarcini	Referințe
NU SUNT	

Anexa Nr. 1 La Partea I

Teren

Nr cadastral	Suprafața (mp)*	Observații / Referințe
	1.314	

* Suprafața este determinată în planul de proiecție Stereo 70.



Date referitoare la teren

Crt	Categorie folosință	Intravilan	Suprafața (mp)	Tarla	Parcelă	Nr. topo	Observații / Referințe
1	pasune	NU	1.314	15	8/24	-	

Lungime Segmente

1) Valorile lungimilor segmentelor sunt obținute din proiecție în plan.

Punct început	X / Y	Punct sfârșit	X / Y	Lungime segment (** (m)
1	427.903,078 365.580,85	2	427.989,911 365.642,616	106.56
2	427.989,911 365.642,616	3	427.985,524 365.654,222	12.407
3	427.985,524 365.654,222	4	427.893,963 365.589,092	112.362
4	427.893,963 365.589,092	1	427.903,078 365.580,85	12.289

** Lungimile segmentelor sunt determinate în planul de proiecție Stereo 70 și sunt rotunjite la 1 milimetru.

***** Distanţa dintre puncte este formată din segmente cumulate ce sunt mai mici decât valoarea 1 milimetru.**

**DATE DESPRE IMOBILUL NR. 1457**

Oficiul de Cadastru și Publicitate Imobiliară VALCEA
Biroul de Cadastru și Publicitate Imobiliară Ramnicu Valcea

A. Partea I. Descrierea imobilului

TEREN Extravilan

Adresa: Jud. Valcea

Nr. Crt	Nr cadastral Nr. topografic	Suprafața* (mp)	Observații / Referințe
A1		2.411	Sector cadastral:117 Teren neimpregmuit;

B. Partea II. Proprietari și acte

Inscrieri privitoare la dreptul de proprietate și alte drepturi reale		Referințe
/		
Act Normativ nr. 7, din 13/03/1996 emis de GUVERNUL ROMANIEI (lege);		
B1	Inscrierea provizorie, drept de PROPRIETATE, dobandit prin Lege, cota actuala 1/1	A1
1) NEIDENTIFICAT NEIDENTIFICAT		

C. Partea III. SARCINI .

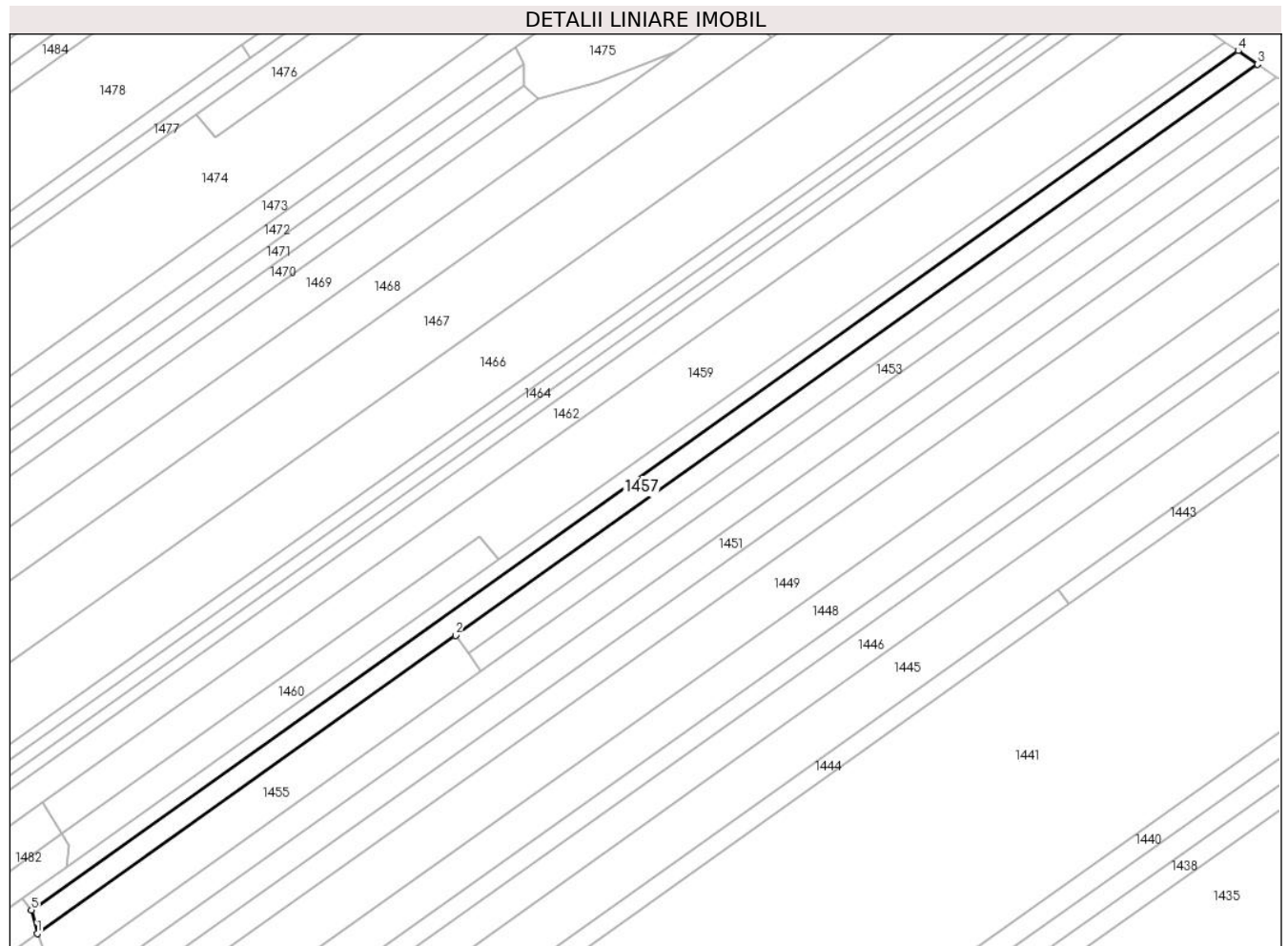
Inscrieri privind dezmembramintele dreptului de proprietate, drepturi reale de garanție și sarcini	Referințe
NU SUNT	

Anexa Nr. 1 La Partea I

Teren

Nr cadastral	Suprafața (mp)*	Observații / Referințe
	2.411	

* Suprafața este determinată în planul de proiecție Stereo 70.



Date referitoare la teren

Crt	Categorie folosință	Intravilan	Suprafața (mp)	Tarla	Parcelă	Nr. topo	Observații / Referințe
1	padure	NU	2.411	-	-	-	

Lungime Segmente

1) Valorile lungimilor segmentelor sunt obținute din proiecție în plan.

Punct început	X / Y	Punct sfârșit	X / Y	Lungime segment (** (m)
1	427.985,524 365.654,222	2	428.098,37 365.734,493	138.484
2	428.098,37 365.734,493	3	428.314,825 365.888,464	265.631
3	428.314,825 365.888,464	4	428.309,57 365.892,089	6.384
4	428.309,57 365.892,089	5	427.983,946 365.660,463	399.601
5	427.983,946 365.660,463	1	427.985,524 365.654,222	6.437

**** Lungimile segmentelor sunt determinate în planul de proiecție Stereo 70 și sunt rotunjite la 1 milimetru.**

***** Distanța dintre puncte este formată din segmente cumulate ce sunt mai mici decât valoarea 1 milimetru.**

**DATE DESPRE IMOBILUL NR. 1458**

Oficiul de Cadastru și Publicitate Imobiliară VALCEA
Biroul de Cadastru și Publicitate Imobiliară Ramnicu Valcea

A. Partea I. Descrierea imobilului

TEREN Extravilan

Adresa: Jud. Valcea

Nr. Crt	Nr cadastral Nr. topografic	Suprafața* (mp)	Observații / Referințe
A1		1.596	Sector cadastral:117 Teren neimpregmuit;

B. Partea II. Proprietari și acte

Inscrieri privitoare la dreptul de proprietate și alte drepturi reale	Referințe
/	
Act Administrativ nr. 6486, din 16/01/2008 emis de CJSDPAT VALCEA (titlu de proprietate);	
B1	A1
Intabulare, drept de PROPRIETATE, dobandit prin Lege, cota actuala 1/1 1) CIUCIULICA IOANA	

C. Partea III. SARCINI .

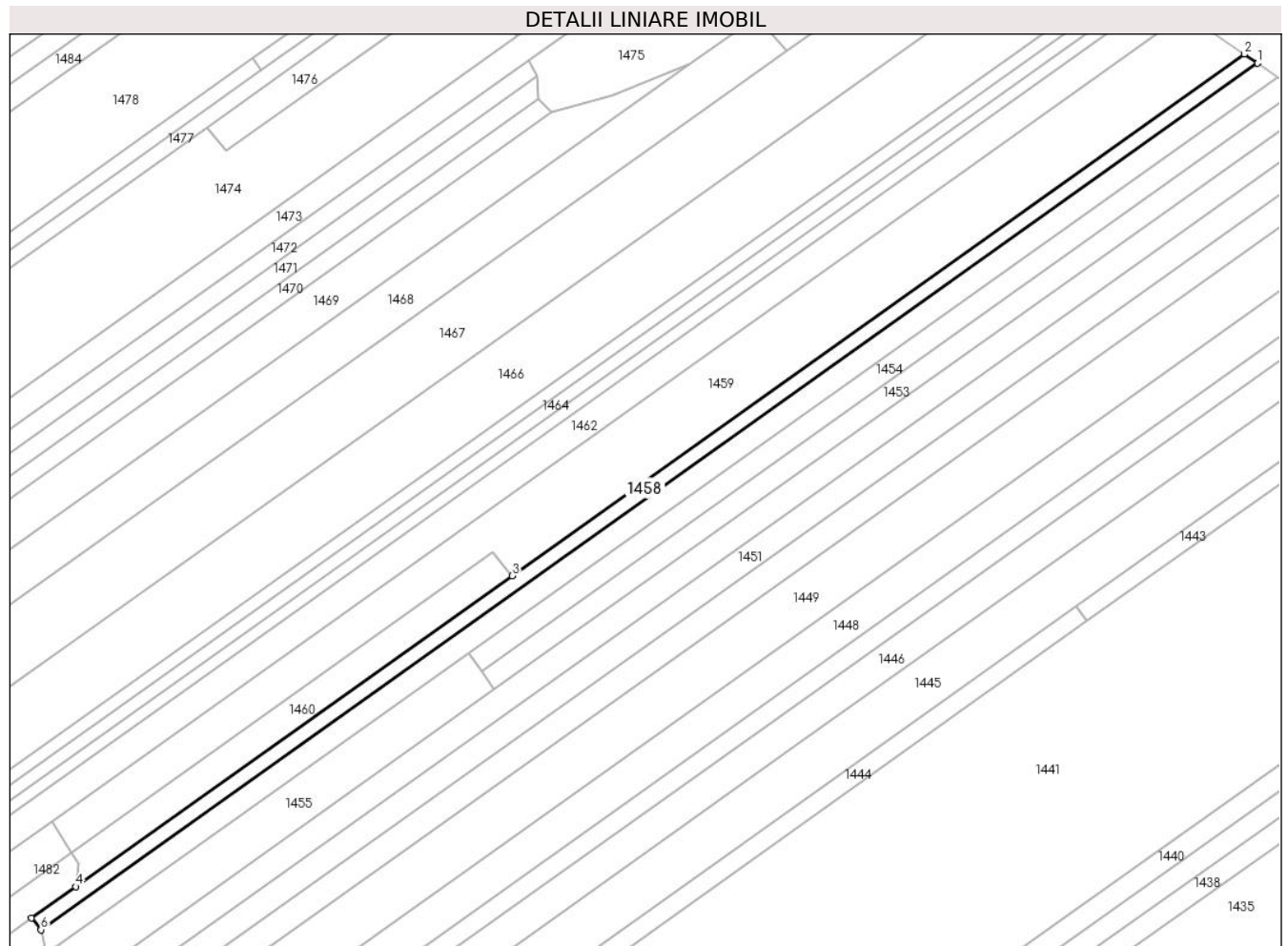
Inscrieri privind dezmembramintele dreptului de proprietate, drepturi reale de garanție și sarcini	Referințe
NU SUNT	

Anexa Nr. 1 La Partea I

Teren

Nr cadastral	Suprafața (mp)*	Observații / Referințe
	1.596	

* Suprafața este determinată în planul de proiecție Stereo 70.



Date referitoare la teren

Crt	Categorie folosință	Intra vilan	Suprafața (mp)	Tarla	Parcelă	Nr. topo	Observații / Referințe
1	padure	NU	1.596	UP PESCEANA	UA 96	-	

Lungime Segmente

1) Valorile lungimilor segmentelor sunt obținute din proiecție în plan.

Punct început	X / Y	Punct sfârșit	X / Y	Lungime segment (** (m)
1	428.309,57 365.892,089	2	428.306,041 365.894,487	4.267
2	428.306,041 365.894,487	3	428.110,052 365.755,075	240.514
3	428.110,052 365.755,075	4	427.993,274 365.672,007	143.309
4	427.993,274 365.672,007	5	427.981,434 365.663,585	14.53
5	427.981,434 365.663,585	6	427.983,946 365.660,463	4.007

Punct început	X / Y	Punct sfârșit	X / Y	Lungime segment (** (m)
6	427.983,946 365.660,463	1	428.309,57 365.892,089	399.601

** Lungimile segmentelor sunt determinate în planul de proiecție Stereo 70 și sunt rotunjite la 1 milimetru.

*** Distanța dintre puncte este formată din segmente cumulate ce sunt mai mici decât valoarea 1 milimetru.

**DATE DESPRE IMOBILUL NR. 1459**

Oficiul de Cadastru și Publicitate Imobiliară VALCEA
Biroul de Cadastru și Publicitate Imobiliară Ramnicu Valcea

A. Partea I. Descrierea imobilului

TEREN Extravilan

Adresa: Jud. Valcea

Nr. Crt	Nr cadastral Nr. topografic	Suprafața* (mp)	Observații / Referințe
A1		5.659	Sector cadastral:117 Teren neimpregmuit;

B. Partea II. Proprietari și acte

Inscrieri privitoare la dreptul de proprietate și alte drepturi reale		Referințe
/		
Act Normativ nr. 7, din 13/03/1996 emis de GUVERNUL ROMANIEI (lege);		
B1	Inscrierea provizorie, drept de PROPRIETATE, dobandit prin Lege, cota actuala 1/1 1) NEIDENTIFICAT NEIDENTIFICAT	A1

C. Partea III. SARCINI .


Inscrieri privind dezmembramintele dreptului de proprietate, drepturi reale de garanție și sarcini	Referințe
NU SUNT	

Anexa Nr. 1 La Partea I

Teren

Nr cadastral	Suprafața (mp)*	Observații / Referințe
	5.659	

* Suprafața este determinată în planul de proiecție Stereo 70.



Date referitoare la teren

Crt	Categorie folosință	Intravilan	Suprafața (mp)	Tarla	Parcelă	Nr. topo	Observații / Referințe
1	padure	NU	5.659	-	-	-	

Lungime Segmente

1) Valorile lungimilor segmentelor sunt obținute din proiecție în plan.

Punct început	X / Y	Punct sfârșit	X / Y	Lungime segment (** (m)
1	428.104,971 365.761,278	2	428.110,052 365.755,075	8.019
2	428.110,052 365.755,075	3	428.306,041 365.894,487	240.514
3	428.306,041 365.894,487	4	428.290,317 365.905,392	19.135
4	428.290,317 365.905,392	5	427.986,937 365.689,588	372.305
5	427.986,937 365.689,588	6	427.992,163 365.681,034	10.024

Punct început	X / Y	Punct sfârşit	X / Y	Lungime segment (** (m)
6	427.992,163 365.681,034	1	428.104,971 365.761,278	138.436

** Lungimile segmentelor sunt determinate în planul de proiecţie Stereo 70 şi sunt rotunjite la 1 milimetru.

*** Distanţa dintre puncte este formată din segmente cumulate ce sunt mai mici decât valoarea 1 milimetru.

**DATE DESPRE IMOBILUL NR. 1460**

Oficiul de Cadastru și Publicitate Imobiliară VALCEA
Biroul de Cadastru și Publicitate Imobiliară Ramnicu Valcea

A. Partea I. Descrierea imobilului

TEREN Extravilan

Adresa: Jud. Valcea

Nr. Crt	Nr cadastral Nr. topografic	Suprafața* (mp)	Observații / Referințe
A1		1.120	Sector cadastral:117 Teren neimpregmuit;

B. Partea II. Proprietari și acte

Inscrieri privitoare la dreptul de proprietate și alte drepturi reale		Referințe
/		
Act Administrativ nr. 1113, din 14/03/2008 emis de PRIMARIA COMUNEI GLAVILE (HCJ NR. 49/05.01.2001);		
B1	Inscrierea provizorie, drept de PROPRIETATE, dobandit prin Lege, cota actuala 1/1	A1
	1) MARINESCU ELISABETA, DECEDAT DEFUNCT:Da	

C. Partea III. SARCINI .

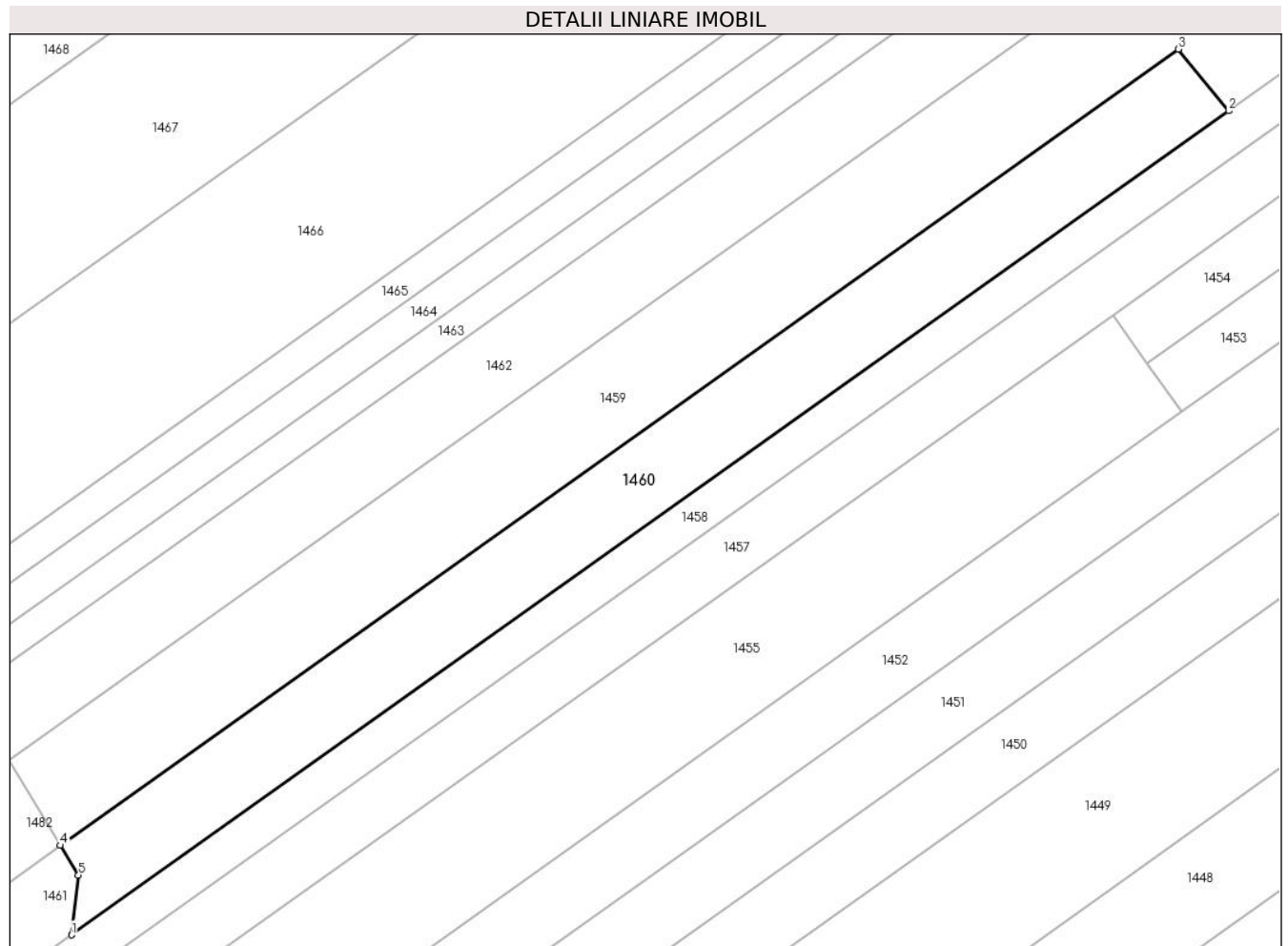
Inscrieri privind dezmembramintele dreptului de proprietate, drepturi reale de garanție și sarcini	Referințe
NU SUNT	

Anexa Nr. 1 La Partea I

Teren

Nr cadastral	Suprafața (mp)*	Observații / Referințe
	1.120	

* Suprafața este determinată în planul de proiecție Stereo 70.



Date referitoare la teren

Crt	Categorie folosință	Intravilan	Suprafața (mp)	Tarla	Parcelă	Nr. topo	Observații / Referințe
1	padure	NU	1.120	UP PESCEANA	UA 96	-	

Lungime Segmente

1) Valorile lungimilor segmentelor sunt obținute din proiecție în plan.

Punct început	X / Y	Punct sfârșit	X / Y	Lungime segment (** (m)
1	427.993,274 365.672,007	2	428.110,052 365.755,075	143.309
2	428.110,052 365.755,075	3	428.104,971 365.761,278	8.019
3	428.104,971 365.761,278	4	427.992,163 365.681,034	138.436
4	427.992,163 365.681,034	5	427.993,991 365.678,042	3.506
5	427.993,991 365.678,042	1	427.993,274 365.672,007	6.077

**** Lungimile segmentelor sunt determinate în planul de proiecție Stereo 70 și sunt rotunjite la 1 milimetru.**

***** Distanța dintre puncte este formată din segmente cumulate ce sunt mai mici decât valoarea 1 milimetru.**

**DATE DESPRE IMOBILUL NR. 1461**

Oficiul de Cadastru și Publicitate Imobiliară VALCEA
Biroul de Cadastru și Publicitate Imobiliară Ramnicu Valcea

A. Partea I. Descrierea imobilului

TEREN Extravilan

Adresa: Jud. Valcea, PUNCTUL "DEALUL TEIULUI"

Nr. Crt	Nr cadastral Nr. topografic	Suprafața* (mp)	Observații / Referințe
A1		902	Sector cadastral:117 Teren neimpregmuit;

B. Partea II. Proprietari și acte

Inscrieri privitoare la dreptul de proprietate și alte drepturi reale		Referințe
/		
Act Administrativ nr. 8983, din 29/09/2008 emis de CJSDPAT VALCEA (titlu de proprietate);		
B1	Intabulare, drept de PROPRIETATE, dobandit prin Lege, cota actuala 1/1 1) MARINESCU ELISABETA, DECEDAT DEFUNCT:Da	A1

C. Partea III. SARCINI .

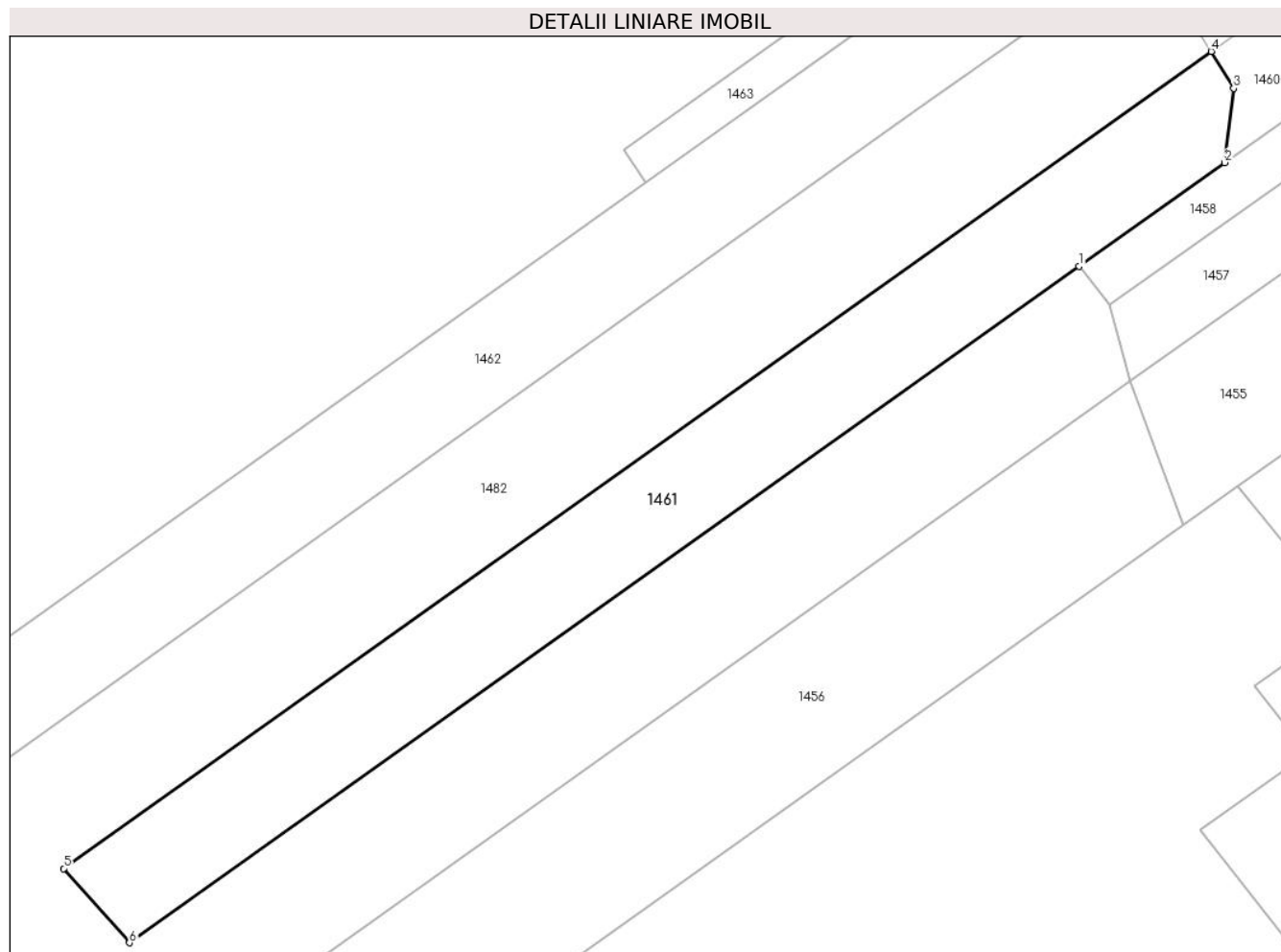
Inscrieri privind dezmembramintele dreptului de proprietate, drepturi reale de garanție și sarcini	Referințe
NU SUNT	

Anexa Nr. 1 La Partea I

Teren

Nr cadastral	Suprafața (mp)*	Observații / Referințe
	902	

* Suprafața este determinată în planul de proiecție Stereo 70.



Date referitoare la teren

Crt	Categorie folosință	Intravilan	Suprafața (mp)	Tarla	Parcelă	Nr. topo	Observații / Referințe
1	pasune	NU	902	15	8/23	-	

Lungime Segmente

1) Valorile lungimilor segmentelor sunt obținute din proiecție în plan.

Punct început	X / Y	Punct sfârșit	X / Y	Lungime segment (** (m)
1	427.981,434 365.663,585	2	427.993,274 365.672,007	14.53
2	427.993,274 365.672,007	3	427.993,991 365.678,042	6.077
3	427.993,991 365.678,042	4	427.992,163 365.681,034	3.506
4	427.992,163 365.681,034	5	427.898,862 365.614,666	114.498
5	427.898,862 365.614,666	6	427.904,193 365.608,641	8.045

Punct început	X / Y	Punct sfârşit	X / Y	Lungime segment (** (m)
6	427.904,193 365.608,641	1	427.981,434 365.663,585	94.789

** Lungimile segmentelor sunt determinate în planul de proiecţie Stereo 70 şi sunt rotunjite la 1 milimetru.

*** Distanţa dintre puncte este formată din segmente cumulate ce sunt mai mici decât valoarea 1 milimetru.

**DATE DESPRE IMOBILUL NR. 1462**

Oficiul de Cadastru și Publicitate Imobiliară VALCEA
Biroul de Cadastru și Publicitate Imobiliară Ramnicu Valcea

A. Partea I. Descrierea imobilului

TEREN Extravilan

Adresa: Jud. Valcea, PUNCTUL "DEALUL TEIULUI"

Nr. Crt	Nr cadastral Nr. topografic	Suprafața* (mp)	Observații / Referințe
A1		4.077	Sector cadastral:117 Teren neimpregmuit;

B. Partea II. Proprietari și acte

Inscrieri privitoare la dreptul de proprietate și alte drepturi reale	Referințe
/	
Act Administrativ nr. 6462, din 15/01/2008 emis de CJSDPAT VALCEA (TP NR. 9080 DIN 21.11.2008);	
B1	A1
Intabulare, drept de PROPRIETATE, dobandit prin Lege, cota actuala 1/1 1) VOINEA ELENA	

C. Partea III. SARCINI .

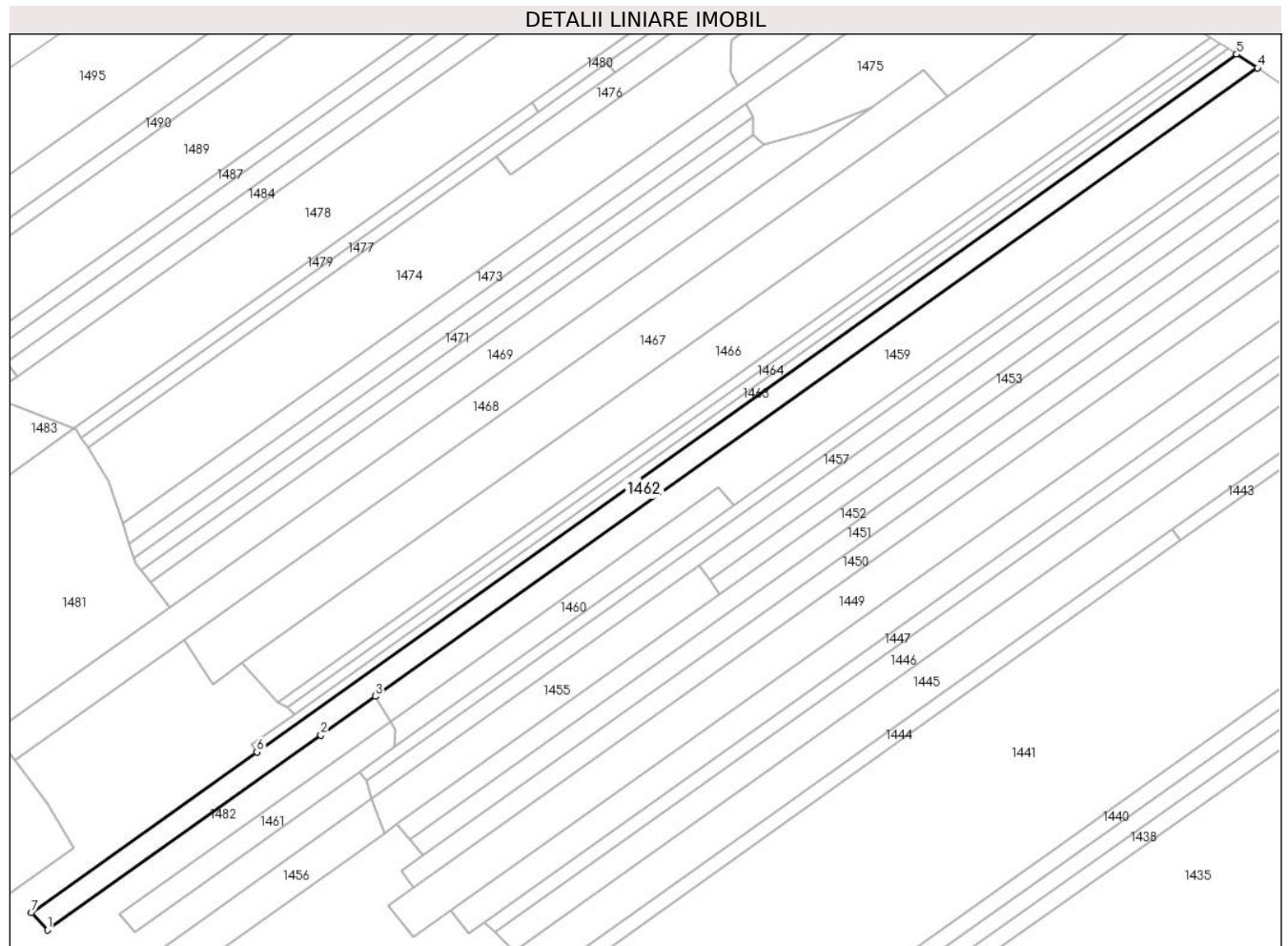
Inscrieri privind dezmembramintele dreptului de proprietate, drepturi reale de garanție și sarcini	Referințe
NU SUNT	

Anexa Nr. 1 La Partea I

Teren

Nr cadastral	Suprafața (mp)*	Observații / Referințe
	4.077	

* Suprafața este determinată în planul de proiecție Stereo 70.



Date referitoare la teren

Crt	Categorie folosință	Intravilan	Suprafața (mp)	Tarla	Parcelă	Nr. topo	Observații / Referințe
1	pasune	NU	926	15	8/9	-	
2	padure	NU	3.151	UP V PESCEANA	UA 96	-	

Lungime Segmente

1) Valorile lungimilor segmentelor sunt obținute din proiecție în plan.

Punct început	X / Y	Punct sfârșit	X / Y	Lungime segment (** (m)
1	427.874,143 365.609,355	2	427.968,212 365.676,269	115.441
2	427.968,212 365.676,269	3	427.986,937 365.689,588	22.979
3	427.986,937 365.689,588	4	428.290,317 365.905,392	372.305
4	428.290,317 365.905,392	5	428.283,11 365.910,083	8.599

Punct început	X / Y	Punct sfârșit	X / Y	Lungime segment (** (m)
5	428.283,11 365.910,083	6	427.946,164 365.670,403	413.497
6	427.946,164 365.670,403	7	427.868,64 365.615,258	95.136
7	427.868,64 365.615,258	1	427.874,143 365.609,355	8.07

** Lungimile segmentelor sunt determinate în planul de proiecție Stereo 70 și sunt rotunjite la 1 milimetru.

*** Distanța dintre puncte este formată din segmente cumulate ce sunt mai mici decât valoarea 1 milimetru.

**DATE DESPRE IMOBILUL NR. 1463**

Oficiul de Cadastru și Publicitate Imobiliară VALCEA
Biroul de Cadastru și Publicitate Imobiliară Ramnicu Valcea

A. Partea I. Descrierea imobilului

TEREN Extravilan

Adresa: Jud. Valcea

Nr. Crt	Nr cadastral Nr. topografic	Suprafața* (mp)	Observații / Referințe
A1		1.309	Sector cadastral:117 Teren neimpregmuit;

B. Partea II. Proprietari și acte

Inscrieri privitoare la dreptul de proprietate și alte drepturi reale		Referințe
/		
Act Administrativ nr. 994, din 19/10/2007 emis de PRIMARIA COMUNEI GLAVILE (HCJ NR. 49/05.01.2001);		
B1	Inscrierea provizorie, drept de PROPRIETATE, dobandit prin Lege, cota actuala 1/1 1) POPA I MARIA, DECEDAT DEFUNCT:Da	A1

C. Partea III. SARCINI .

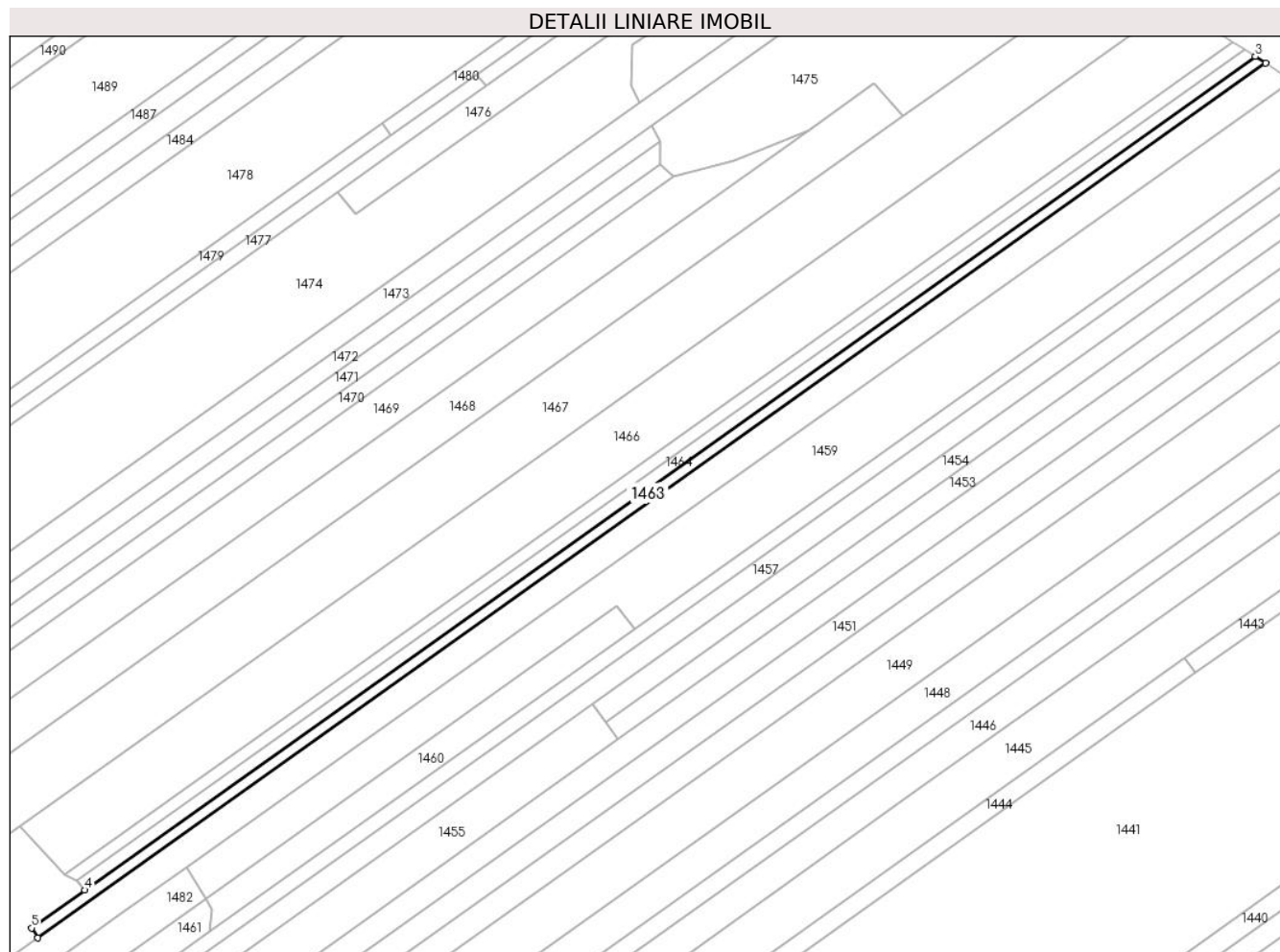
Inscrieri privind dezmembramintele dreptului de proprietate, drepturi reale de garanție și sarcini	Referințe
NU SUNT	

Anexa Nr. 1 La Partea I

Teren

Nr cadastral	Suprafața (mp)*	Observații / Referințe
	1.309	

* Suprafața este determinată în planul de proiecție Stereo 70.



Date referitoare la teren

Crt	Categorie folosință	Intravilan	Suprafața (mp)	Tarla	Parcelă	Nr. topo	Observații / Referințe
1	padure	NU	1.309	UP PESCEANA	UA 96	-	

Lungime Segmente

1) Valorile lungimilor segmentelor sunt obținute din proiecție în plan.

Punct început	X / Y	Punct sfârșit	X / Y	Lungime segment (** (m)
1	427.946,164 365.670,403	2	428.283,11 365.910,083	413.497
2	428.283,11 365.910,083	3	428.280,256 365.911,943	3.407
3	428.280,256 365.911,943	4	427.959,028 365.683,444	394.207
4	427.959,028 365.683,444	5	427.944,436 365.673,065	17.906
5	427.944,436 365.673,065	1	427.946,164 365.670,403	3.173

**** Lungimile segmentelor sunt determinate în planul de proiecție Stereo 70 și sunt rotunjite la 1 milimetru.**

***** Distanța dintre puncte este formată din segmente cumulate ce sunt mai mici decât valoarea 1 milimetru.**

**DATE DESPRE IMOBILUL NR. 1464**

Oficiul de Cadastru și Publicitate Imobiliară VALCEA
Biroul de Cadastru și Publicitate Imobiliară Ramnicu Valcea

A. Partea I. Descrierea imobilului

TEREN Extravilan

Adresa: Jud. Valcea

Nr. Crt	Nr cadastral Nr. topografic	Suprafața* (mp)	Observații / Referințe
A1		1.309	Sector cadastral:117 Teren neimpregmuit;

B. Partea II. Proprietari și acte

Inscrieri privitoare la dreptul de proprietate și alte drepturi reale	Referințe
/	
Act Administrativ nr. 4329, din 17/09/2007 emis de CJSDPAT VALCEA (titlu de proprietate);	
B1	A1
Intabulare, drept de PROPRIETATE, dobandit prin Lege, cota actuala 1/1 1) PANA ELENA	

C. Partea III. SARCINI .

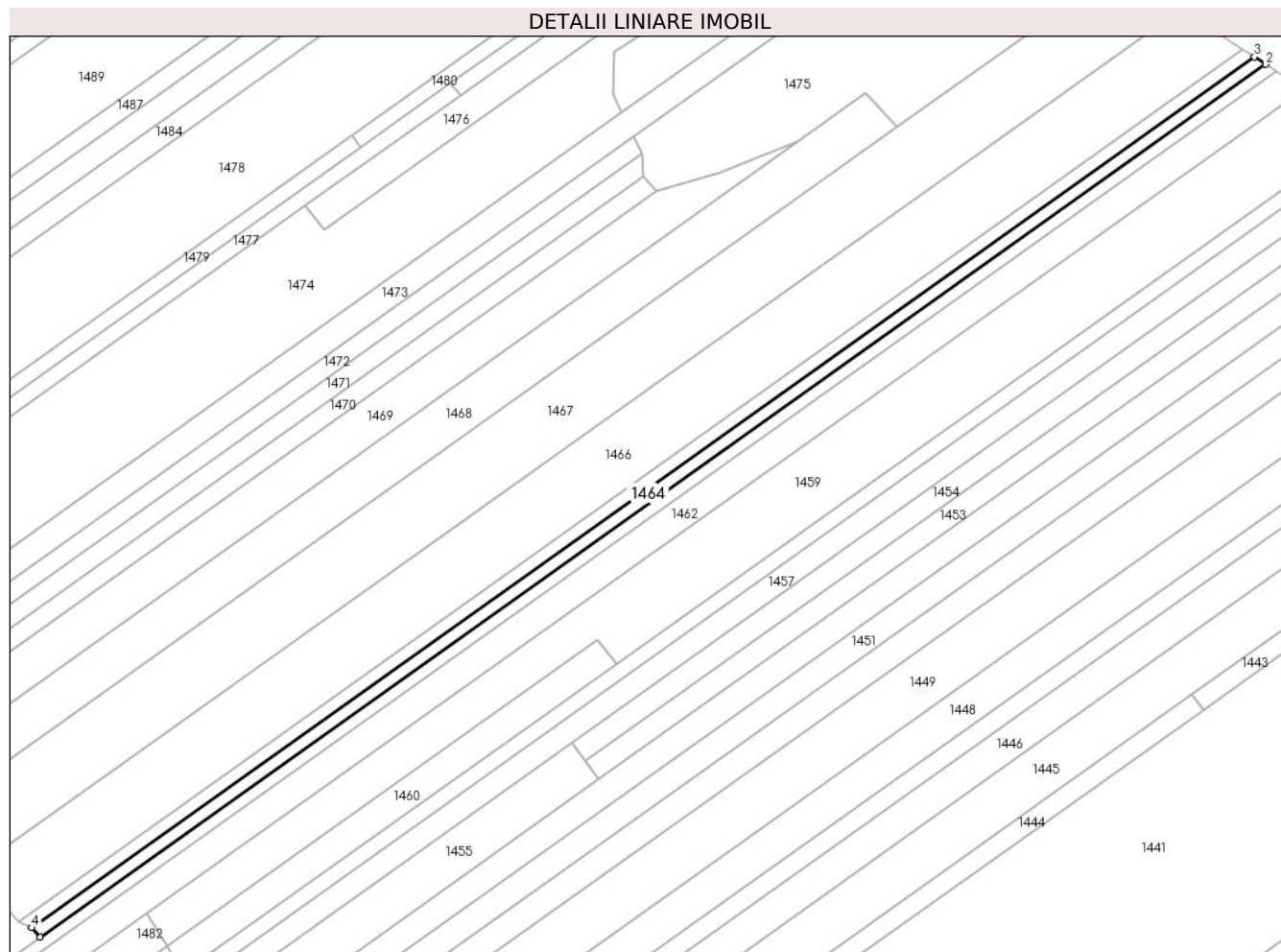
Inscrieri privind dezmembramintele dreptului de proprietate, drepturi reale de garanție și sarcini	Referințe
NU SUNT	

Anexa Nr. 1 La Partea I

Teren

Nr cadastral	Suprafața (mp)*	Observații / Referințe
	1.309	

* Suprafața este determinată în planul de proiecție Stereo 70.



Date referitoare la teren

Crt	Categorie folosință	Intravilan	Suprafața (mp)	Tarla	Parcelă	Nr. topo	Observații / Referințe
1	padure	NU	1.309	UP PESCEANA	UA 96	-	

Lungime Segmente

1) Valorile lungimilor segmentelor sunt obținute din proiecție în plan.

Punct început	X / Y	Punct sfârșit	X / Y	Lungime segment (** (m)
1	427.959,028 365.683,444	2	428.280,256 365.911,943	394.207
2	428.280,256 365.911,943	3	428.277,267 365.913,903	3.574
3	428.277,267 365.913,903	4	427.956,748 365.685,894	393.345
4	427.956,748 365.685,894	1	427.959,028 365.683,444	3.347

** Lungimile segmentelor sunt determinate în planul de proiecție Stereo 70 și sunt rotunjite la 1 milimetru.

***** Distanţa dintre puncte este formată din segmente cumulate ce sunt mai mici decât valoarea 1 milimetru.**

**DATE DESPRE IMOBILUL NR. 1465**

Oficiul de Cadastru și Publicitate Imobiliară VALCEA
Biroul de Cadastru și Publicitate Imobiliară Ramnicu Valcea

A. Partea I. Descrierea imobilului

TEREN Extravilan

Adresa: Jud. Valcea

Nr. Crt	Nr cadastral Nr. topografic	Suprafața* (mp)	Observații / Referințe
A1		1.313	Sector cadastral:117 Teren neimpregmuit;

B. Partea II. Proprietari și acte

Inscrieri privitoare la dreptul de proprietate și alte drepturi reale		Referințe
/		
Act Normativ nr. 7, din 13/03/1996 emis de GUVERNUL ROMANIEI (lege);		
B1	Inscrierea provizorie, drept de PROPRIETATE, dobandit prin Lege, cota actuala 1/1 1) NEIDENTIFICAT NEIDENTIFICAT	A1

C. Partea III. SARCINI .

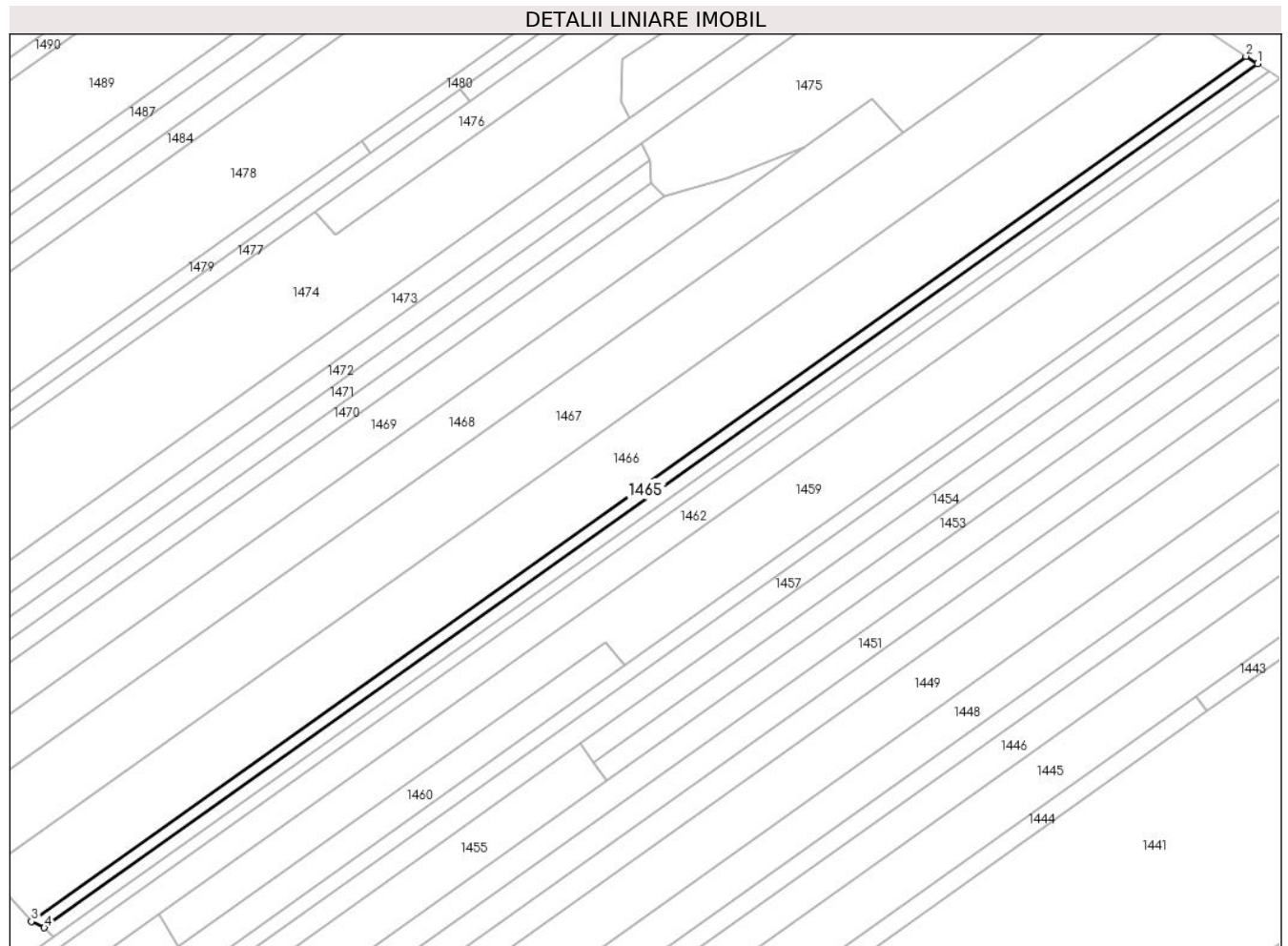
Inscrieri privind dezmembramintele dreptului de proprietate, drepturi reale de garanție și sarcini	Referințe
NU SUNT	

Anexa Nr. 1 La Partea I

Teren

Nr cadastral	Suprafaţa (mp)*	Observații / Referințe
	1.313	

* Suprafața este determinată în planul de proiecție Stereo 70.



Date referitoare la teren

Crt	Categorie folosință	Intravilan	Suprafața (mp)	Tarla	Parcelă	Nr. topo	Observații / Referințe
1	padure	NU	1.313	-	-	-	

Lungime Segmente

1) Valorile lungimilor segmentelor sunt obținute din proiecție în plan.

Punct început	X / Y	Punct sfârșit	X / Y	Lungime segment (** (m)
1	428.277,267 365.913,903	2	428.274,206 365.915,813	3.608
2	428.274,206 365.915,813	3	427.953,341 365.687,572	393.762
3	427.953,341 365.687,572	4	427.956,748 365.685,894	3.798
4	427.956,748 365.685,894	1	428.277,267 365.913,903	393.345

** Lungimile segmentelor sunt determinate în planul de proiecție Stereo 70 și sunt rotunjite la 1 milimetru.

***** Distanţa dintre puncte este formată din segmente cumulate ce sunt mai mici decât valoarea 1 milimetru.**

**DATE DESPRE IMOBILUL NR. 1466**

Oficiul de Cadastru și Publicitate Imobiliară VALCEA
Biroul de Cadastru și Publicitate Imobiliară Ramnicu Valcea

A. Partea I. Descrierea imobilului

TEREN Extravilan

Adresa: Jud. Valcea

Nr. Crt	Nr cadastral Nr. topografic	Suprafața* (mp)	Observații / Referințe
A1		7.045	Sector cadastral:117 Teren neimpregmuit;

B. Partea II. Proprietari și acte

Inscrieri privitoare la dreptul de proprietate și alte drepturi reale		Referințe
/		
Act Administrativ nr. 832, din 27/10/2007 emis de PRIMARIA COMUNEI GLAVILE (HCJ NR. 526/23.06.2006);		
B1	Inscrierea provizorie, drept de PROPRIETATE, dobandit prin Lege, cota actuala 1/1	A1
1) ENACHE ANGHELINA, DECEDAT DEFUNCT:Da		

C. Partea III. SARCINI .

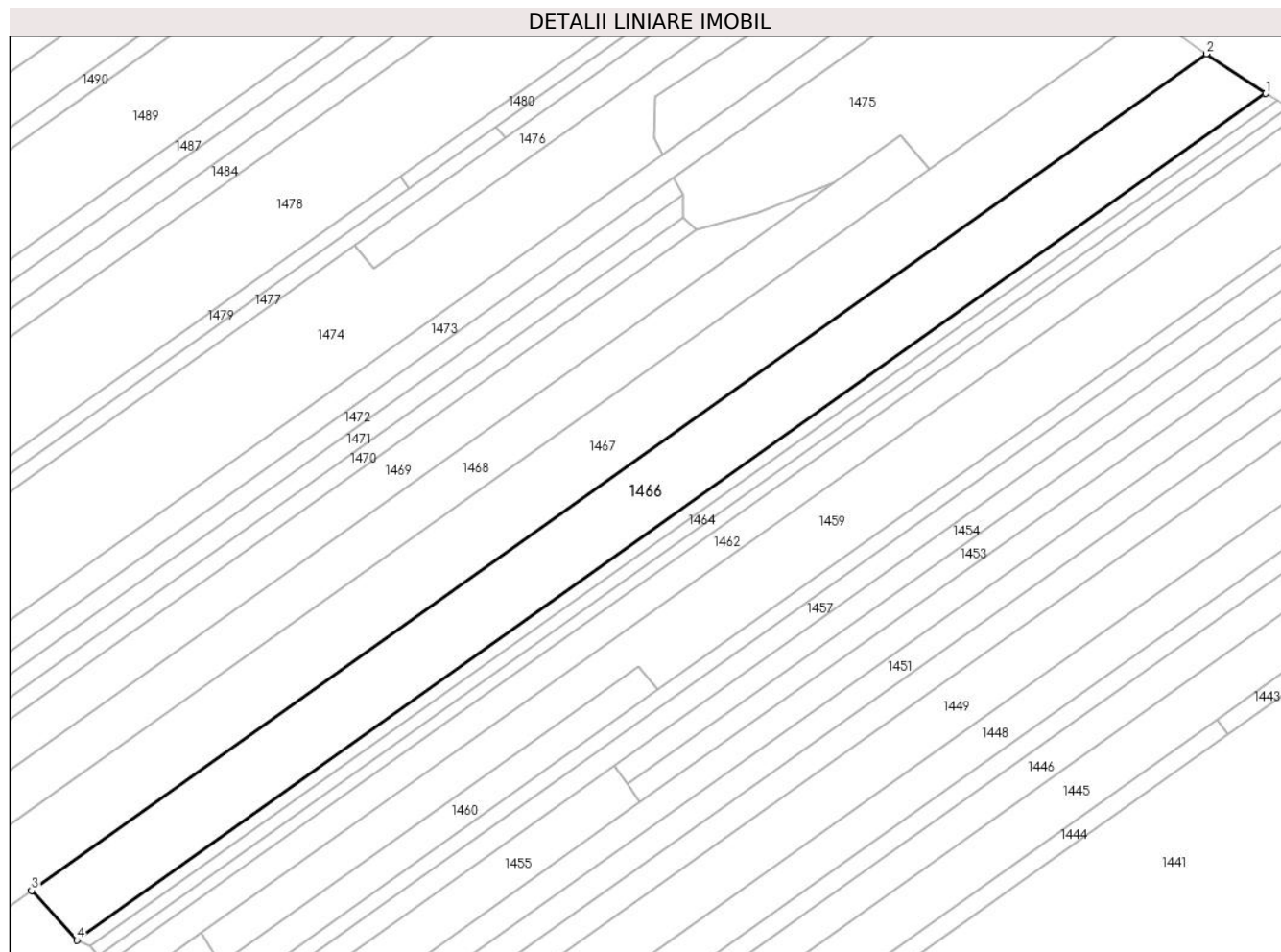
Inscrieri privind dezmembramintele dreptului de proprietate, drepturi reale de garanție și sarcini	Referințe
NU SUNT	

Anexa Nr. 1 La Partea I

Teren

Nr cadastral	Suprafaţa (mp)*	Observaţii / Referinţe
	7.045	

* Suprafaţa este determinată în planul de proiecţie Stereo 70.



Date referitoare la teren

Crt	Categorie folosinţă	Intravilan	Suprafaţa (mp)	Tarla	Parcelă	Nr. topo	Observaţii / Referinţe
1	padure	NU	7.045	UP PESCEANA	UA 96	-	

Lungime Segmente

1) Valorile lungimilor segmentelor sunt obţinute din proiecţie în plan.

Punct început	X / Y	Punct sfârşit	X / Y	Lungime segment (** (m)
1	428.274,206 365.915,813	2	428.258,16 365.926,488	19.273
2	428.258,16 365.926,488	3	427.941,132 365.700,977	389.053
3	427.941,132 365.700,977	4	427.953,341 365.687,572	18.131
4	427.953,341 365.687,572	1	428.274,206 365.915,813	393.762

** Lungimile segmentelor sunt determinate în planul de proiecţie Stereo 70 şi sunt rotunjite la 1 milimetru.

***** Distanţa dintre puncte este formată din segmente cumulate ce sunt mai mici decât valoarea 1 milimetru.**

**DATE DESPRE IMOBILUL NR. 1467**

Oficiul de Cadastru și Publicitate Imobiliară VALCEA
Biroul de Cadastru și Publicitate Imobiliară Ramnicu Valcea

A. Partea I. Descrierea imobilului

TEREN Extravilan

Adresa: Jud. Valcea

Nr. Crt	Nr cadastral Nr. topografic	Suprafața* (mp)	Observații / Referințe
A1		7.164	Sector cadastral:117 Teren neimpregmuit;

B. Partea II. Proprietari și acte

Inscrieri privitoare la dreptul de proprietate și alte drepturi reale		Referințe
/		
Act Administrativ nr. 897, din 07/12/2006 emis de PRIMARIA COMUNEI GLAVILE (HCJ NR. 526/23.06.2006);		
B1	Inscrierea provizorie, drept de PROPRIETATE, dobandit prin Lege, cota actuala 1/1	A1
1) VOINEA GHEORGHE, DECEDAT DEFUNCT:Da		

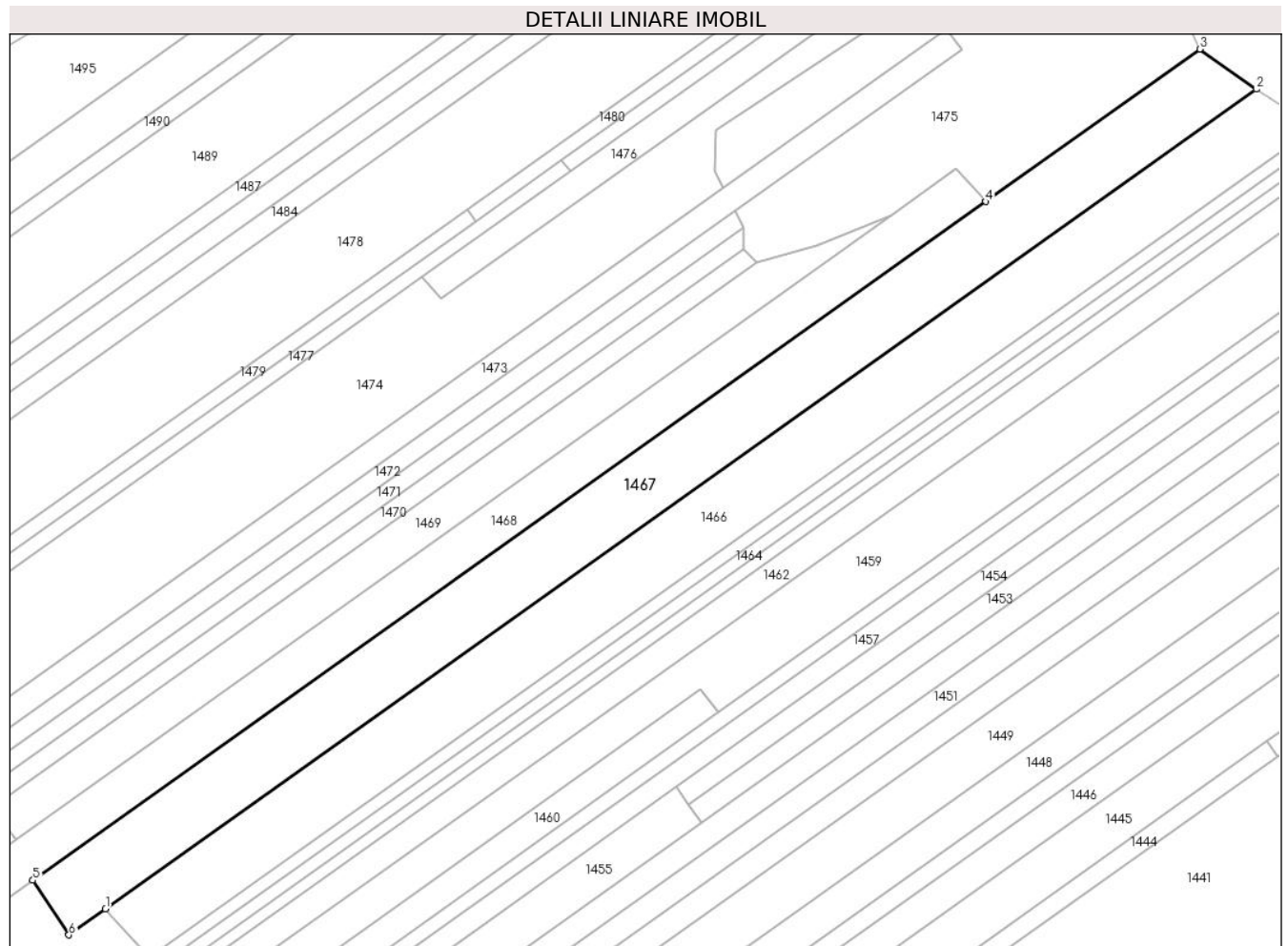
C. Partea III. SARCINI .

Inscrieri privind dezmembramintele dreptului de proprietate, drepturi reale de garanție și sarcini	Referințe
NU SUNT	

Anexa Nr. 1 La Partea I**Teren**

Nr cadastral	Suprafața (mp)*	Observații / Referințe
	7.164	

* Suprafața este determinată în planul de proiecție Stereo 70.

**Date referitoare la teren**

Crt	Categorie folosință	Intravilan	Suprafața (mp)	Tarla	Parcelă	Nr. topo	Observații / Referințe
1	padure	NU	7.164	UP PESCEANA	UA 96	-	

Lungime Segmente

1) Valorile lungimilor segmentelor sunt obținute din proiecție în plan.

Punct început	X / Y	Punct sfârșit	X / Y	Lungime segment (** (m)
1	427.941,132 365.700,977	2	428.258,16 365.926,488	389.053
2	428.258,16 365.926,488	3	428.242,585 365.937,499	19.074
3	428.242,585 365.937,499	4	428.183,605 365.895,544	72.38
4	428.183,605 365.895,544	5	427.921,079 365.708,802	322.169
5	427.921,079 365.708,802	6	427.931,03 365.693,791	18.01

Punct început	X / Y	Punct sfârșit	X / Y	Lungime segment (** (m)
6	427.931,03 365.693,791	1	427.941,132 365.700,977	12.397

** Lungimile segmentelor sunt determinate în planul de proiecție Stereo 70 și sunt rotunjite la 1 milimetru.

*** Distanța dintre puncte este formată din segmente cumulate ce sunt mai mici decât valoarea 1 milimetru.

**DATE DESPRE IMOBILUL NR. 1468**

Oficiul de Cadastru și Publicitate Imobiliară VALCEA
Biroul de Cadastru și Publicitate Imobiliară Ramnicu Valcea

A. Partea I. Descrierea imobilului

TEREN Extravilan

Adresa: Jud. Valcea, PUNCTUL "DEALUL TEIULUI"

Nr. Crt	Nr cadastral Nr. topografic	Suprafața* (mp)	Observații / Referințe
A1		4.716	Sector cadastral:117 Teren neimpregmuit;

B. Partea II. Proprietari și acte

Inscrieri privitoare la dreptul de proprietate și alte drepturi reale	Referințe
/	
Act Administrativ nr. 6482, din 15/01/2008 emis de CJSDPAT VALCEA (TP NR. 9082 DIN 21.11.2008);	
B1	A1
Intabulare, drept de PROPRIETATE, dobandit prin Lege, cota actuala 1/1	
1) VOINEA N GHEORGHE	
2) VOINEA N ION	
3) VOINEA LEON	
4) VOINEA LAURA	

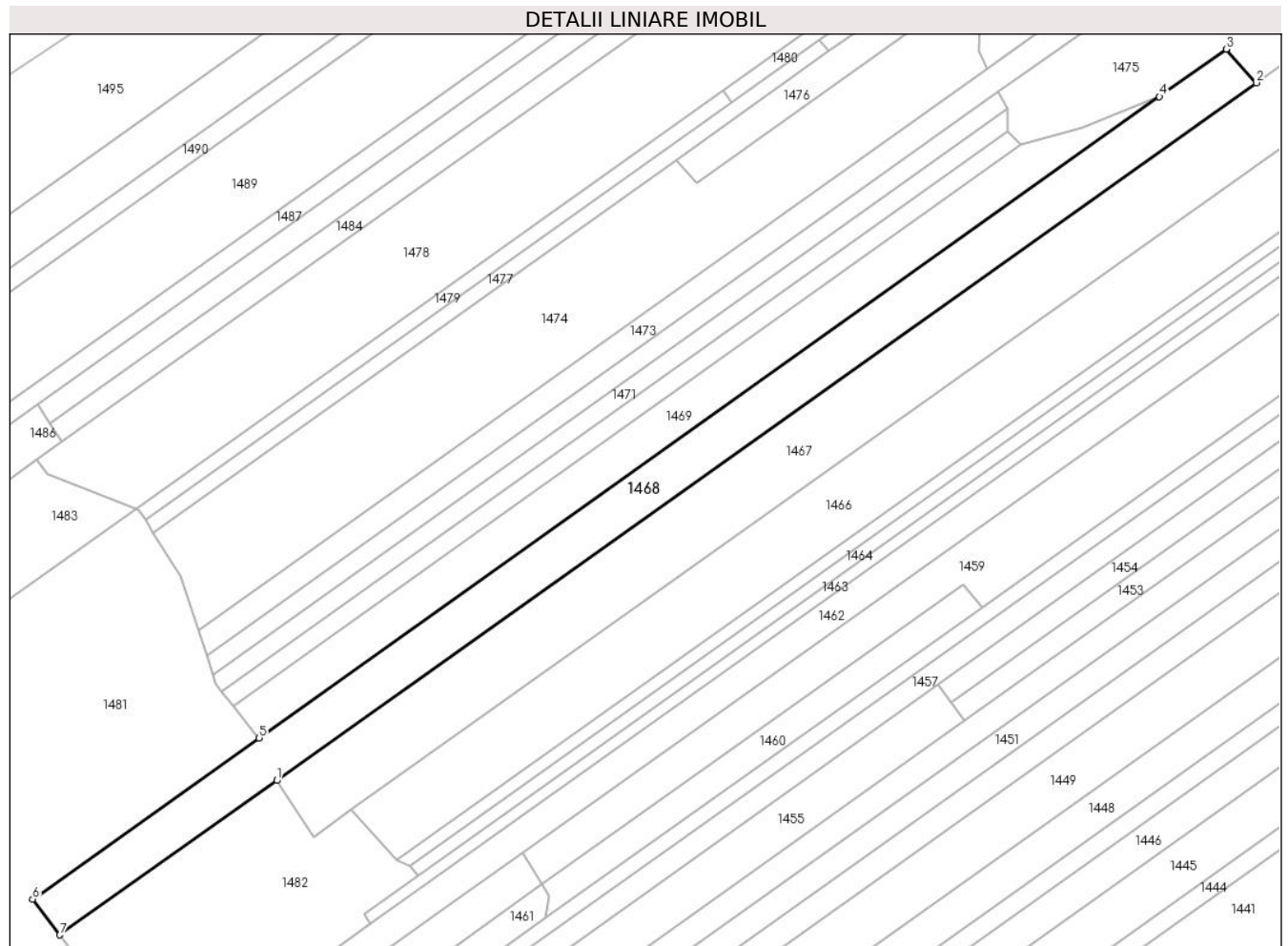
C. Partea III. SARCINI .

Inscrieri privind dezmembramintele dreptului de proprietate, drepturi reale de garanție și sarcini	Referințe
NU SUNT	

Anexa Nr. 1 La Partea I**Teren**

Nr cadastral	Suprafața (mp)*	Observații / Referințe
	4.716	

* Suprafața este determinată în planul de proiecție Stereo 70.

**Date referitoare la teren**

Crt	Categorie folosință	Intravilan	Suprafața (mp)	Tarla	Parcelă	Nr. topo	Observații / Referințe
1	pasune	NU	895	115	8/10	-	
2	padure	NU	3.821	UP V PESCEANA	UA 96	-	

Lungime Segmente

1) Valorile lungimilor segmentelor sunt obținute din proiecție în plan.

Punct început	X / Y	Punct sfârșit	X / Y	Lungime segment (** (m)
1	427.921,079 365.708,802	2	428.183,605 365.895,544	322.169
2	428.183,605 365.895,544	3	428.175,505 365.904,509	12.082
3	428.175,505 365.904,509	4	428.157,624 365.891,79	21.943
4	428.157,624 365.891,79	5	427.916,357 365.720,169	296.08

Punct început	X / Y	Punct sfârşit	X / Y	Lungime segment (** (m)
5	427.916,357 365.720,169	6	427.855,695 365.677,018	74.444
6	427.855,695 365.677,018	7	427.862,981 365.667,475	12.007
7	427.862,981 365.667,475	1	427.921,079 365.708,802	71.298

** Lungimile segmentelor sunt determinate în planul de proiecţie Stereo 70 şi sunt rotunjite la 1 milimetru.

*** Distanţa dintre puncte este formată din segmente cumulate ce sunt mai mici decât valoarea 1 milimetru.

**DATE DESPRE IMOBILUL NR. 1469**

Oficiul de Cadastru și Publicitate Imobiliară VALCEA
Biroul de Cadastru și Publicitate Imobiliară Ramnicu Valcea

A. Partea I. Descrierea imobilului

TEREN Extravilan

Adresa: Jud. Valcea

Nr. Crt	Nr cadastral Nr. topografic	Suprafața* (mp)	Observații / Referințe
A1		3.032	Sector cadastral:117 Teren neimpregmuit;

B. Partea II. Proprietari și acte

Inscrieri privitoare la dreptul de proprietate și alte drepturi reale		Referințe
/		
Act Normativ nr. 7, din 13/03/1996 emis de GUVERNUL ROMANIEI (lege);		
B1	Inscrierea provizorie, drept de PROPRIETATE, dobandit prin Lege, cota actuala 1/1 1) NEIDENTIFICAT NEIDENTIFICAT	A1

C. Partea III. SARCINI .

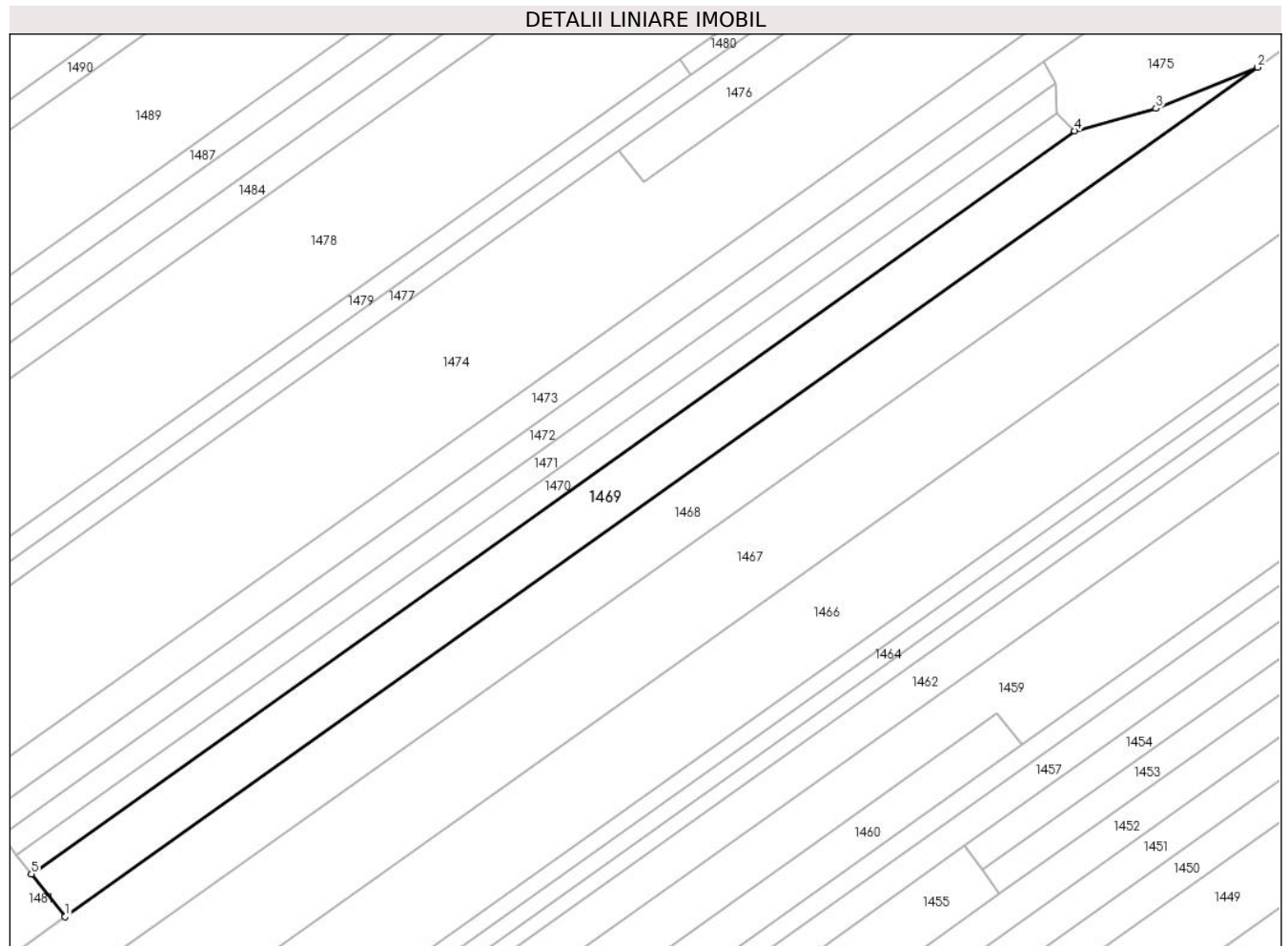
Inscrieri privind dezmembramintele dreptului de proprietate, drepturi reale de garanție și sarcini	Referințe
NU SUNT	

Anexa Nr. 1 La Partea I

Teren

Nr cadastral	Suprafața (mp)*	Observații / Referințe
	3.032	

* Suprafața este determinată în planul de proiecție Stereo 70.



Date referitoare la teren

Crt	Categorie folosință	Intravilan	Suprafața (mp)	Tarla	Parcelă	Nr. topo	Observații / Referințe
1	padure	NU	3.032	-	-	-	

Lungime Segmente

1) Valorile lungimilor segmentelor sunt obținute din proiecție în plan.

Punct început	X / Y	Punct sfârșit	X / Y	Lungime segment (** (m)
1	427.916,357 365.720,169	2	428.157,624 365.891,79	296.08
2	428.157,624 365.891,79	3	428.137,044 365.883,527	22.177
3	428.137,044 365.883,527	4	428.120,624 365.878,97	17.041
4	428.120,624 365.878,97	5	427.909,51 365.728,798	259.076
5	427.909,51 365.728,798	1	427.916,357 365.720,169	11.015

**** Lungimile segmentelor sunt determinate în planul de proiecție Stereo 70 și sunt rotunjite la 1 milimetru.**

***** Distanța dintre puncte este formată din segmente cumulate ce sunt mai mici decât valoarea 1 milimetru.**

**DATE DESPRE IMOBILUL NR. 1470**

Oficiul de Cadastru și Publicitate Imobiliară VALCEA
Biroul de Cadastru și Publicitate Imobiliară Ramnicu Valcea

A. Partea I. Descrierea imobilului

TEREN Extravilan

Adresa: Jud. Valcea

Nr. Crt	Nr cadastral Nr. topografic	Suprafața* (mp)	Observații / Referințe
A1		1.294	Sector cadastral:117 Teren neimpregmuit;

B. Partea II. Proprietari și acte

Inscrieri privitoare la dreptul de proprietate și alte drepturi reale		Referințe
/		
Act Administrativ nr. 1645, din 04/12/2015 emis de PRIMARIA COMUNEI GLAVILE (HCJ NR. 20/23.08.1991);		
B1	Inscrierea provizorie, drept de PROPRIETATE, dobandit prin Lege, cota actuala 1/1 1) MIERCAN N DUMITRU , DECEDAT DEFUNCT:Da	A1

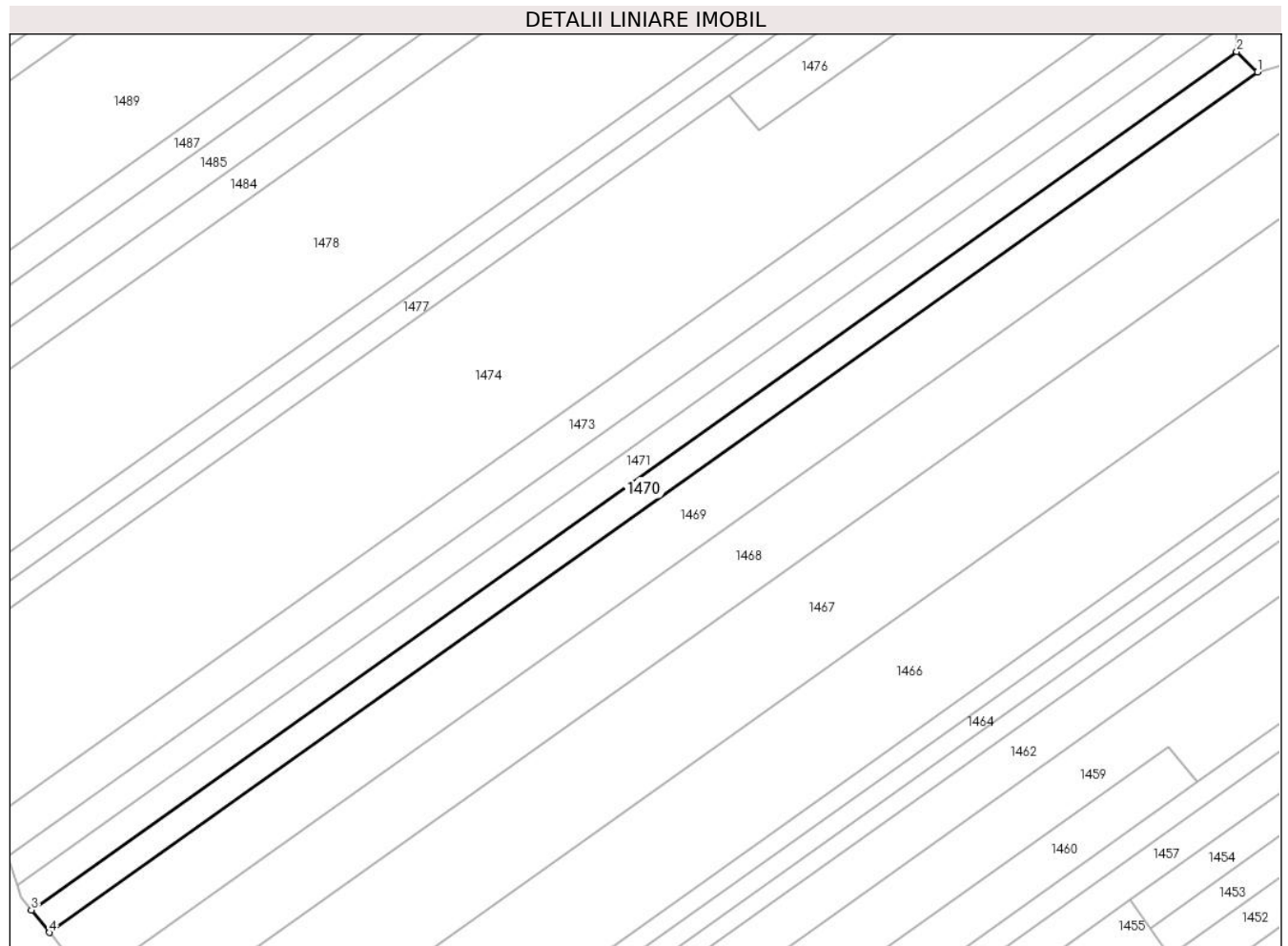
C. Partea III. SARCINI .

Inscrieri privind dezmembramintele dreptului de proprietate, drepturi reale de garanție și sarcini	Referințe
NU SUNT	

Anexa Nr. 1 La Partea I**Teren**

Nr cadastral	Suprafața (mp)*	Observații / Referințe
	1.294	

* Suprafața este determinată în planul de proiecție Stereo 70.

**Date referitoare la teren**

Crt	Categorie folosință	Intravilan	Suprafața (mp)	Tarla	Parcelă	Nr. topo	Observații / Referințe
1	padure	NU	1.294	UP V PESCEANA	UA 96	-	

Lungime Segmente

1) Valorile lungimilor segmentelor sunt obținute din proiecție în plan.

Punct început	X / Y	Punct sfârșit	X / Y	Lungime segment (** (m)
1	428.120,624 365.878,97	2	428.116,983 365.882,515	5.083
2	428.116,983 365.882,515	3	427.906,398 365.732,72	258.427
3	427.906,398 365.732,72	4	427.909,51 365.728,798	5.007
4	427.909,51 365.728,798	1	428.120,624 365.878,97	259.076

**** Lungimile segmentelor sunt determinate în planul de proiecție Stereo 70 și sunt rotunjite la 1 milimetru.**

***** Distanța dintre puncte este formată din segmente cumulate ce sunt mai mici decât valoarea 1 milimetru.**

**DATE DESPRE IMOBILUL NR. 1471**

Oficiul de Cadastru și Publicitate Imobiliară VALCEA
Biroul de Cadastru și Publicitate Imobiliară Ramnicu Valcea

A. Partea I. Descrierea imobilului

TEREN Extravilan

Adresa: Jud. Valcea

Nr. Crt	Nr cadastral Nr. topografic	Suprafața* (mp)	Observații / Referințe
A1		1.300	Sector cadastral:117 Teren neimpregmuit;

B. Partea II. Proprietari și acte

Inscrieri privitoare la dreptul de proprietate și alte drepturi reale		Referințe
/		
Act Normativ nr. 7, din 13/03/1996 emis de GUVERNUL ROMANIEI (lege);		
B1	Inscrierea provizorie, drept de PROPRIETATE, dobandit prin Lege, cota actuala 1/1	A1
1) NEIDENTIFICAT NEIDENTIFICAT		

C. Partea III. SARCINI .

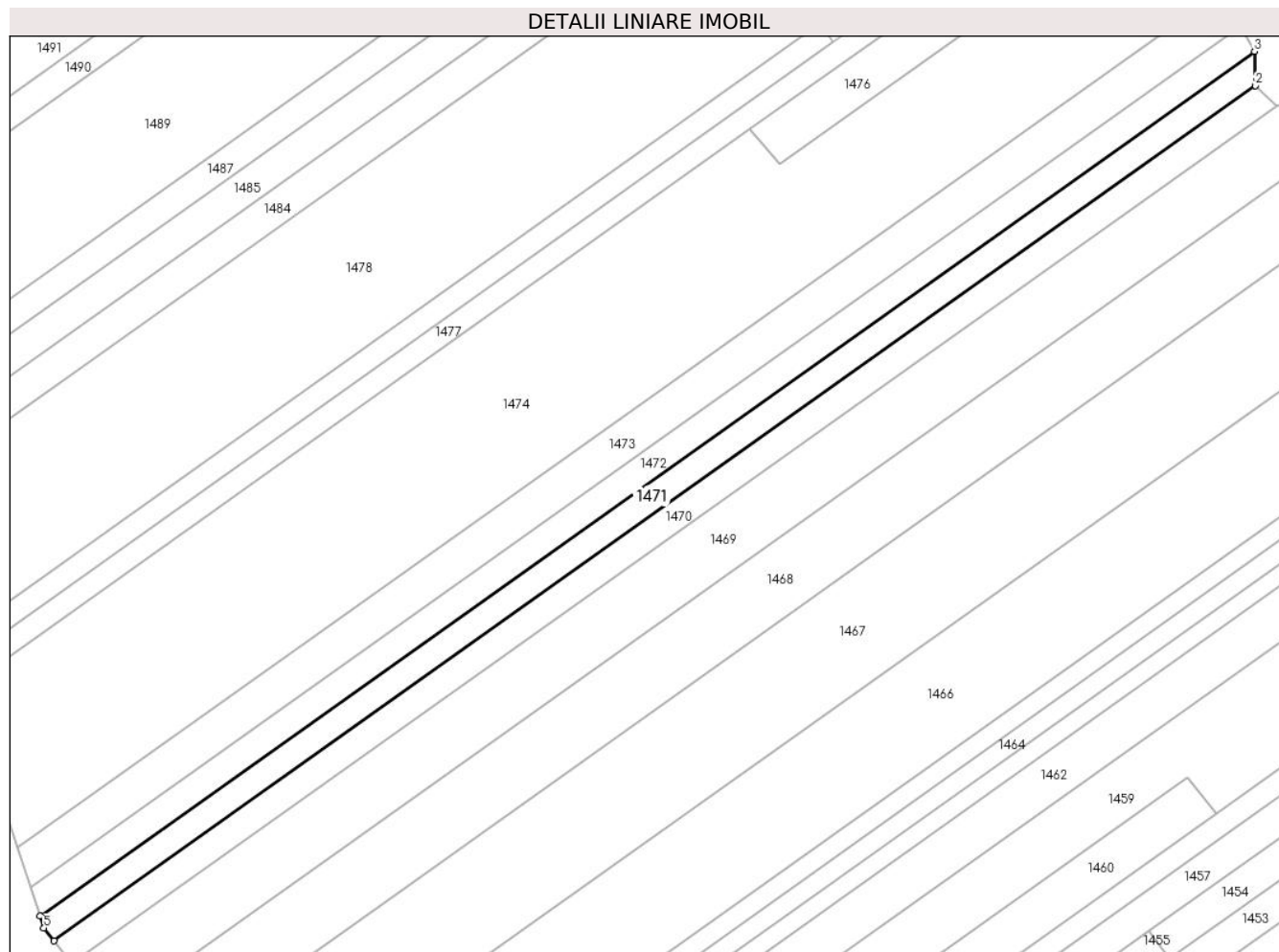
Inscrieri privind dezmembramintele dreptului de proprietate, drepturi reale de garanție și sarcini	Referințe
NU SUNT	

Anexa Nr. 1 La Partea I

Teren

Nr cadastral	Suprafața (mp)*	Observații / Referințe
	1.300	

* Suprafața este determinată în planul de proiecție Stereo 70.



Date referitoare la teren

Crt	Categorie folosință	Intravilan	Suprafața (mp)	Tarla	Parcelă	Nr. topo	Observații / Referințe
1	padure	NU	1.300	-	-	-	

Lungime Segmente

1) Valorile lungimilor segmentelor sunt obținute din proiecție în plan.

Punct început	X / Y	Punct sfârșit	X / Y	Lungime segment (** (m)
1	427.906,398 365.732,72	2	428.116,983 365.882,515	258.427
2	428.116,983 365.882,515	3	428.116,8 365.888,522	6.009
3	428.116,8 365.888,522	4	427.903,924 365.737,096	261.24
4	427.903,924 365.737,096	5	427.904,619 365.734,962	2.244
5	427.904,619 365.734,962	1	427.906,398 365.732,72	2.862

**** Lungimile segmentelor sunt determinate în planul de proiecție Stereo 70 și sunt rotunjite la 1 milimetru.**

***** Distanța dintre puncte este formată din segmente cumulate ce sunt mai mici decât valoarea 1 milimetru.**

**DATE DESPRE IMOBILUL NR. 1472**

Oficiul de Cadastru și Publicitate Imobiliară VALCEA
Biroul de Cadastru și Publicitate Imobiliară Ramnicu Valcea

A. Partea I. Descrierea imobilului

TEREN Extravilan

Adresa: Jud. Valcea

Nr. Crt	Nr cadastral Nr. topografic	Suprafața* (mp)	Observații / Referințe
A1		1.304	Sector cadastral:117 Teren neimpregmuit;

B. Partea II. Proprietari și acte

Inscrieri privitoare la dreptul de proprietate și alte drepturi reale		Referințe
/		
Act Administrativ nr. 1646, din 04/12/2015 emis de PRIMARIA COMUNEI GLAVILE (HCJ NR. 49/05.01.2001);		
B1	Inscrierea provizorie, drept de PROPRIETATE, dobandit prin Lege, cota actuala 1/1 1) MIERCAN ANDREI	A1

C. Partea III. SARCINI .

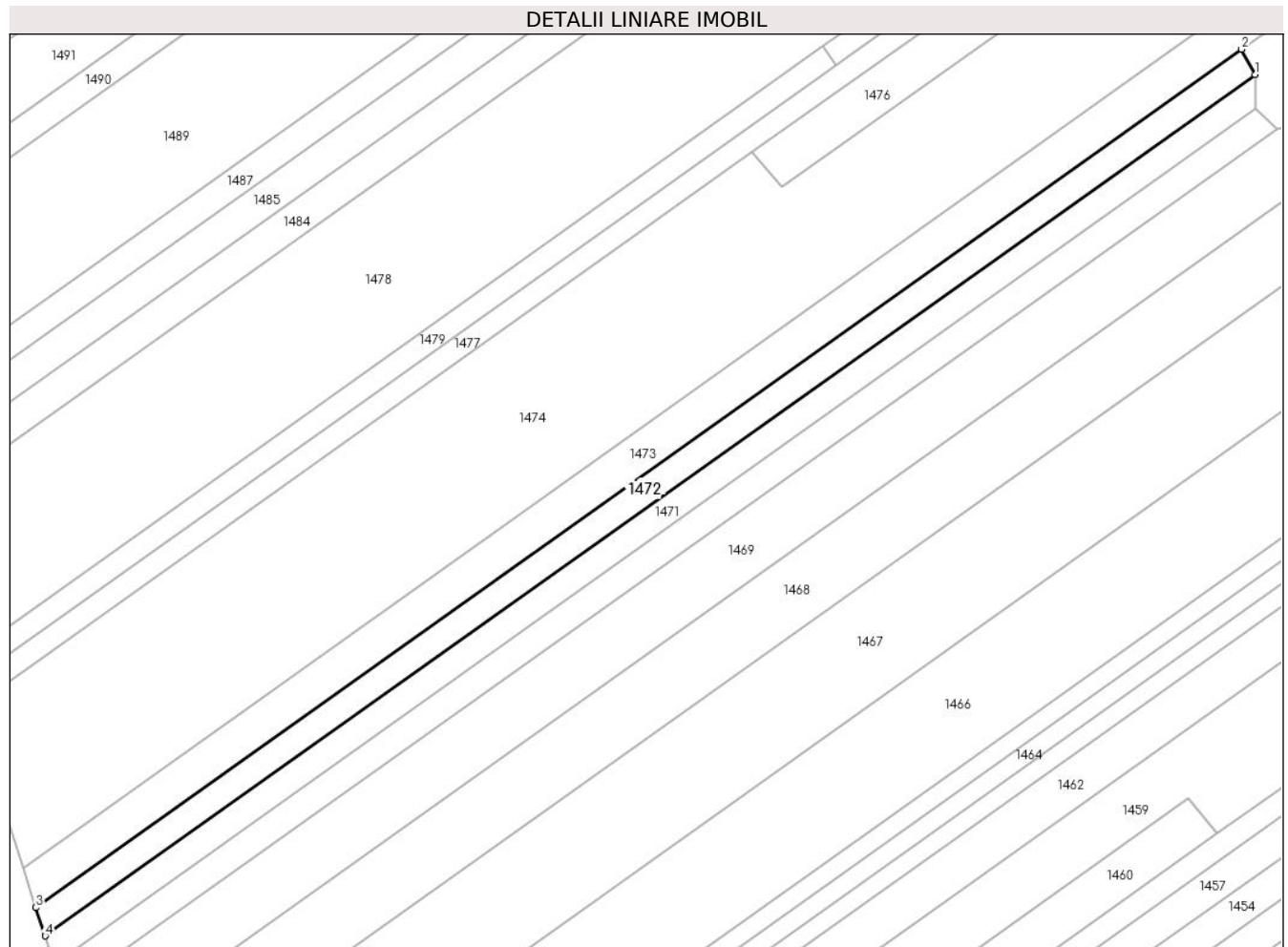
Inscrieri privind dezmembramintele dreptului de proprietate, drepturi reale de garanție și sarcini	Referințe
NU SUNT	

Anexa Nr. 1 La Partea I

Teren

Nr cadastral	Suprafața (mp)*	Observații / Referințe
	1.304	

* Suprafața este determinată în planul de proiecție Stereo 70.



Date referitoare la teren

Crt	Categorie folosință	Intravilan	Suprafața (mp)	Tarla	Parcelă	Nr. topo	Observații / Referințe
1	padure	NU	1.304	UP V PESCEANA	UA 96	-	

Lungime Segmente

1) Valorile lungimilor segmentelor sunt obținute din proiecție în plan.

Punct început	X / Y	Punct sfârșit	X / Y	Lungime segment (** (m)
1	428.116,8 365.888,522	2	428.114,444 365.892,982	5.044
2	428.114,444 365.892,982	3	427.902,3 365.742,077	260.341
3	427.902,3 365.742,077	4	427.903,924 365.737,096	5.239
4	427.903,924 365.737,096	1	428.116,8 365.888,522	261.24

**** Lungimile segmentelor sunt determinate în planul de proiecție Stereo 70 și sunt rotunjite la 1 milimetru.**

***** Distanța dintre puncte este formată din segmente cumulate ce sunt mai mici decât valoarea 1 milimetru.**

**DATE DESPRE IMOBILUL NR. 1473**

Oficiul de Cadastru și Publicitate Imobiliară VALCEA
Biroul de Cadastru și Publicitate Imobiliară Ramnicu Valcea

A. Partea I. Descrierea imobilului

TEREN Extravilan

Adresa: Jud. Valcea

Nr. Crt	Nr cadastral Nr. topografic	Suprafața* (mp)	Observații / Referințe
A1		2.351	Sector cadastral:117 Teren neimpregmuit;

B. Partea II. Proprietari și acte

Inscrieri privitoare la dreptul de proprietate și alte drepturi reale		Referințe
/		
Act Administrativ nr. 9070, din 21/11/2008 emis de CJSDPAT VALCEA (titlu de proprietate);		
B1	Intabulare, drept de PROPRIETATE, dobandit prin Lege, cota actuala 1/1 1) STANCIU CONSTANTIN	A1

C. Partea III. SARCINI .

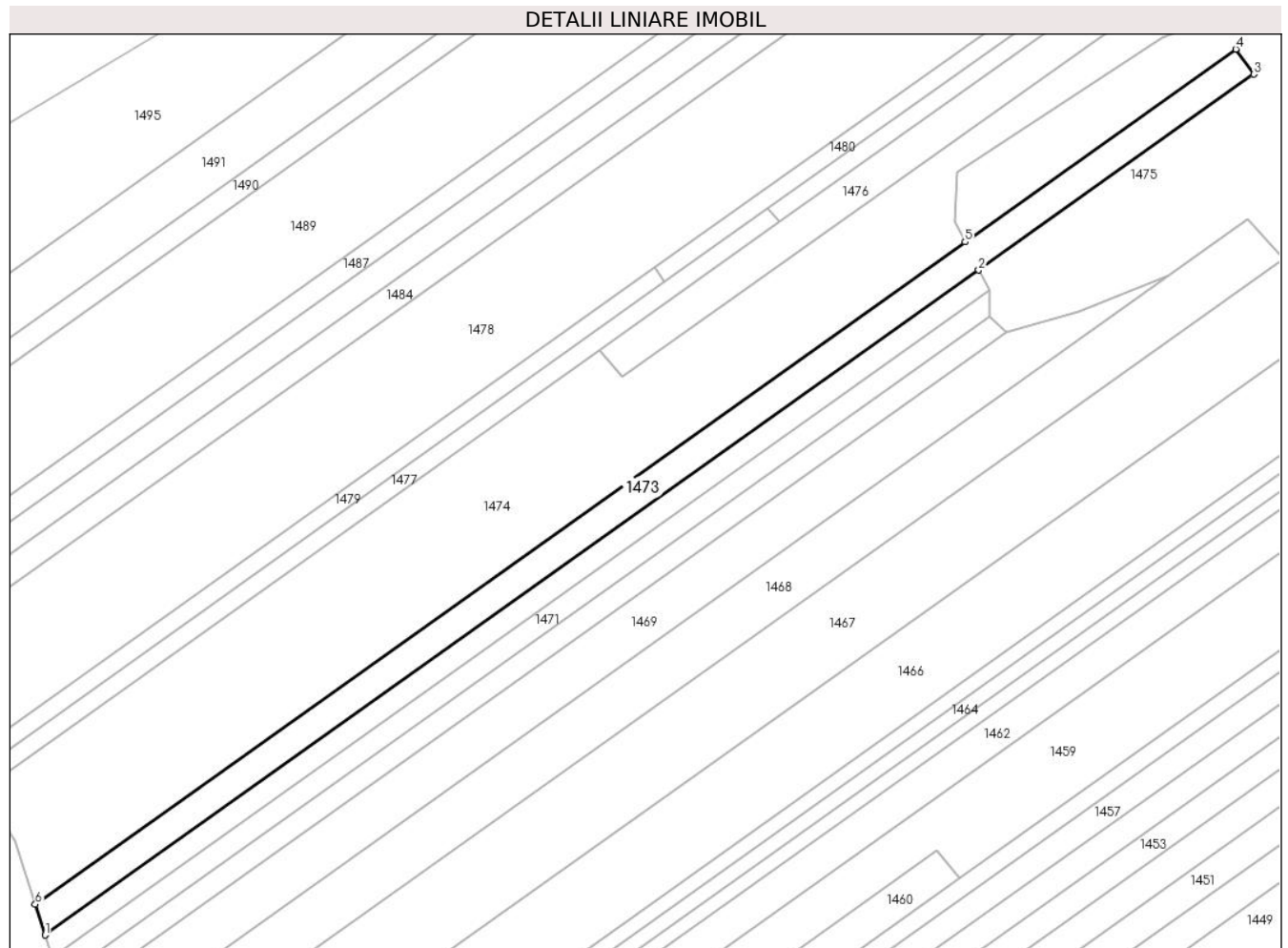
Inscrieri privind dezmembramintele dreptului de proprietate, drepturi reale de garanție și sarcini	Referințe
NU SUNT	

Anexa Nr. 1 La Partea I

Teren

Nr cadastral	Suprafața (mp)*	Observații / Referințe
	2.351	

* Suprafața este determinată în planul de proiecție Stereo 70.



Date referitoare la teren

Crt	Categorie folosință	Intravilan	Suprafața (mp)	Tarla	Parcelă	Nr. topo	Observații / Referințe
1	padure	NU	2.351	UP V PESCEANA	UA 96	-	

Lungime Segmente

1) Valorile lungimilor segmentelor sunt obținute din proiecție în plan.

Punct început	X / Y	Punct sfârșit	X / Y	Lungime segment (** (m)
1	427.902,3 365.742,077	2	428.114,444 365.892,982	260.341
2	428.114,444 365.892,982	3	428.176,926 365.937,427	76.677
3	428.176,926 365.937,427	4	428.172,844 365.943,113	7.0
4	428.172,844 365.943,113	5	428.111,371 365.899,386	75.438
5	428.111,371 365.899,386	6	427.900,028 365.749,051	259.358

Punct început	X / Y	Punct sfârşit	X / Y	Lungime segment (** (m)
6	427.900,028 365.749,051	1	427.902,3 365.742,077	7.335

** Lungimile segmentelor sunt determinate în planul de proiecţie Stereo 70 şi sunt rotunjite la 1 milimetru.

*** Distanţa dintre puncte este formată din segmente cumulate ce sunt mai mici decât valoarea 1 milimetru.

**DATE DESPRE IMOBILUL NR. 1474**

Oficiul de Cadastru și Publicitate Imobiliară VALCEA
Biroul de Cadastru și Publicitate Imobiliară Ramnicu Valcea

A. Partea I. Descrierea imobilului

TEREN Extravilan

Adresa: Jud. Valcea

Nr. Crt	Nr cadastral Nr. topografic	Suprafața* (mp)	Observații / Referințe
A1		8.284	Sector cadastral:117 Teren neimpregmuit;

B. Partea II. Proprietari și acte

Inscrieri privitoare la dreptul de proprietate și alte drepturi reale		Referințe
/		
Act Normativ nr. 7, din 13/03/1996 emis de GUVERNUL ROMANIEI (lege);		
B1	Inscrierea provizorie, drept de PROPRIETATE, dobandit prin Lege, cota actuala 1/1 1) NEIDENTIFICAT NEIDENTIFICAT	A1

C. Partea III. SARCINI .

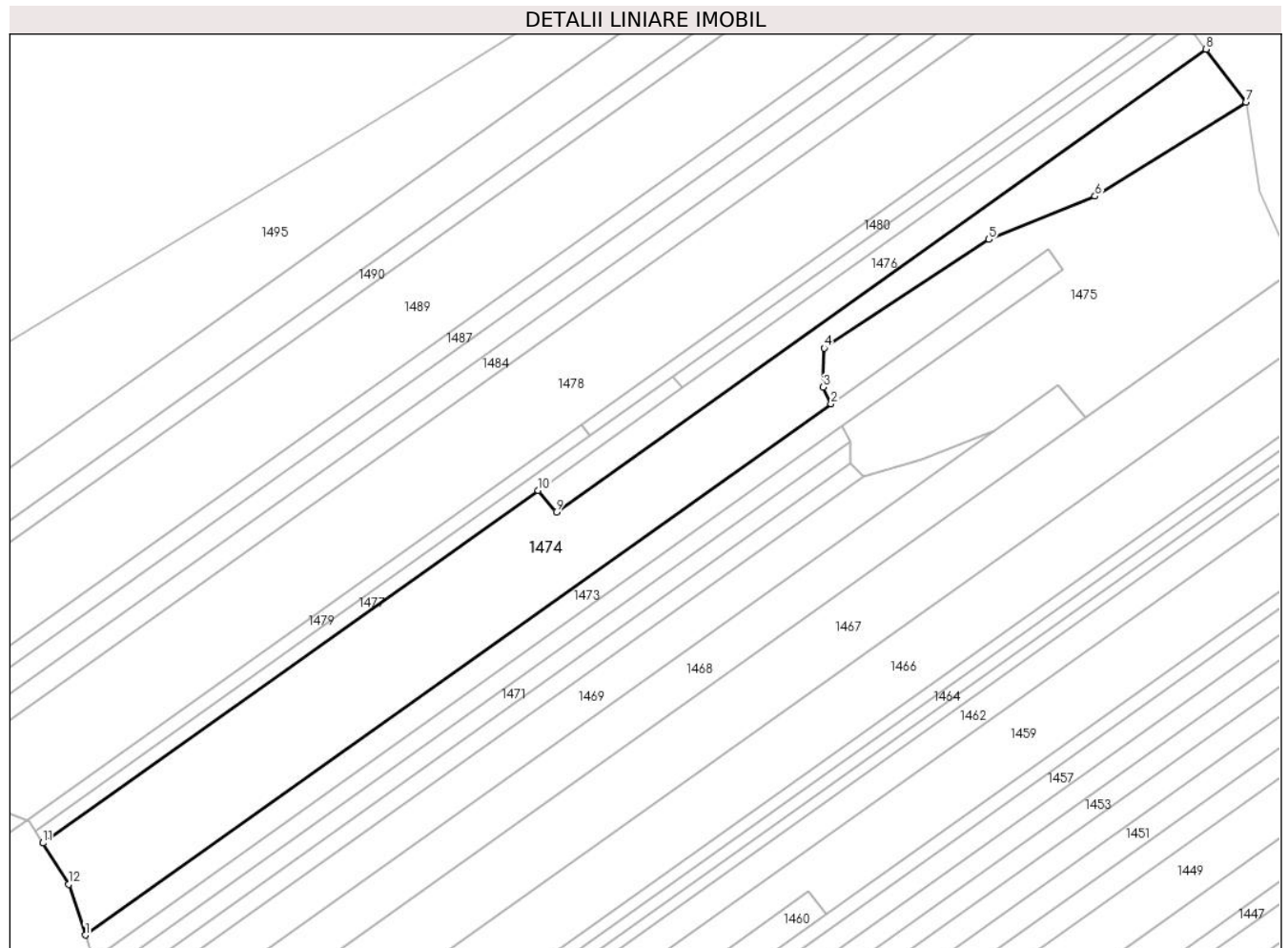
Inscrieri privind dezmembramintele dreptului de proprietate, drepturi reale de garanție și sarcini	Referințe
NU SUNT	

Anexa Nr. 1 La Partea I

Teren

Nr cadastral	Suprafața (mp)*	Observații / Referințe
	8.284	

* Suprafața este determinată în planul de proiecție Stereo 70.



Date referitoare la teren

Crt	Categorie folosință	Intravilan	Suprafața (mp)	Tarla	Parcelă	Nr. topo	Observații / Referințe
1	padure	NU	8.284	-	-	-	

Lungime Segmente

1) Valorile lungimilor segmentelor sunt obținute din proiecție în plan.

Punct început	X / Y	Punct sfârșit	X / Y	Lungime segment (** (m)
1	427.900,028 365.749,051	2	428.111,371 365.899,386	259.358
2	428.111,371 365.899,386	3	428.109,126 365.904,065	5.19
3	428.109,126 365.904,065	4	428.109,433 365.915,101	11.04
4	428.109,433 365.915,101	5	428.156,075 365.945,841	55.861
5	428.156,075 365.945,841	6	428.186,141 365.958,103	32.47

Punct început	X / Y	Punct sfârșit	X / Y	Lungime segment (** (m)
6	428.186,141 365.958,103	7	428.228,991 365.984,715	50.441
7	428.228,991 365.984,715	8	428.217,621 365.999,716	18.824
8	428.217,621 365.999,716	9	428.033,517 365.868,758	225.931
9	428.033,517 365.868,758	10	428.028,316 365.874,875	8.03
10	428.028,316 365.874,875	11	427.888,002 365.775,066	172.191
11	427.888,002 365.775,066	12	427.895,352 365.763,402	13.786
12	427.895,352 365.763,402	1	427.900,028 365.749,051	15.094

** Lungimile segmentelor sunt determinate în planul de proiecție Stereo 70 și sunt rotunjite la 1 milimetru.

*** Distanța dintre puncte este formată din segmente cumulate ce sunt mai mici decât valoarea 1 milimetru.

**DATE DESPRE IMOBILUL NR. 1475**

Oficiul de Cadastru și Publicitate Imobiliară VALCEA
Biroul de Cadastru și Publicitate Imobiliară Ramnicu Valcea

A. Partea I. Descrierea imobilului

TEREN Extravilan

Adresa: Jud. Valcea

Nr. Crt	Nr cadastral Nr. topografic	Suprafața* (mp)	Observații / Referințe
A1		5.985	Sector cadastral:117 Teren neimpregmuit;

B. Partea II. Proprietari și acte

Inscrieri privitoare la dreptul de proprietate și alte drepturi reale		Referințe
/		
Act Normativ nr. 7, din 13/03/1996 emis de GUVERNUL ROMANIEI (lege);		
B1	Inscrierea provizorie, drept de PROPRIETATE, dobandit prin Lege, cota actuala 1/1	A1
1) NEIDENTIFICAT NEIDENTIFICAT		

C. Partea III. SARCINI .

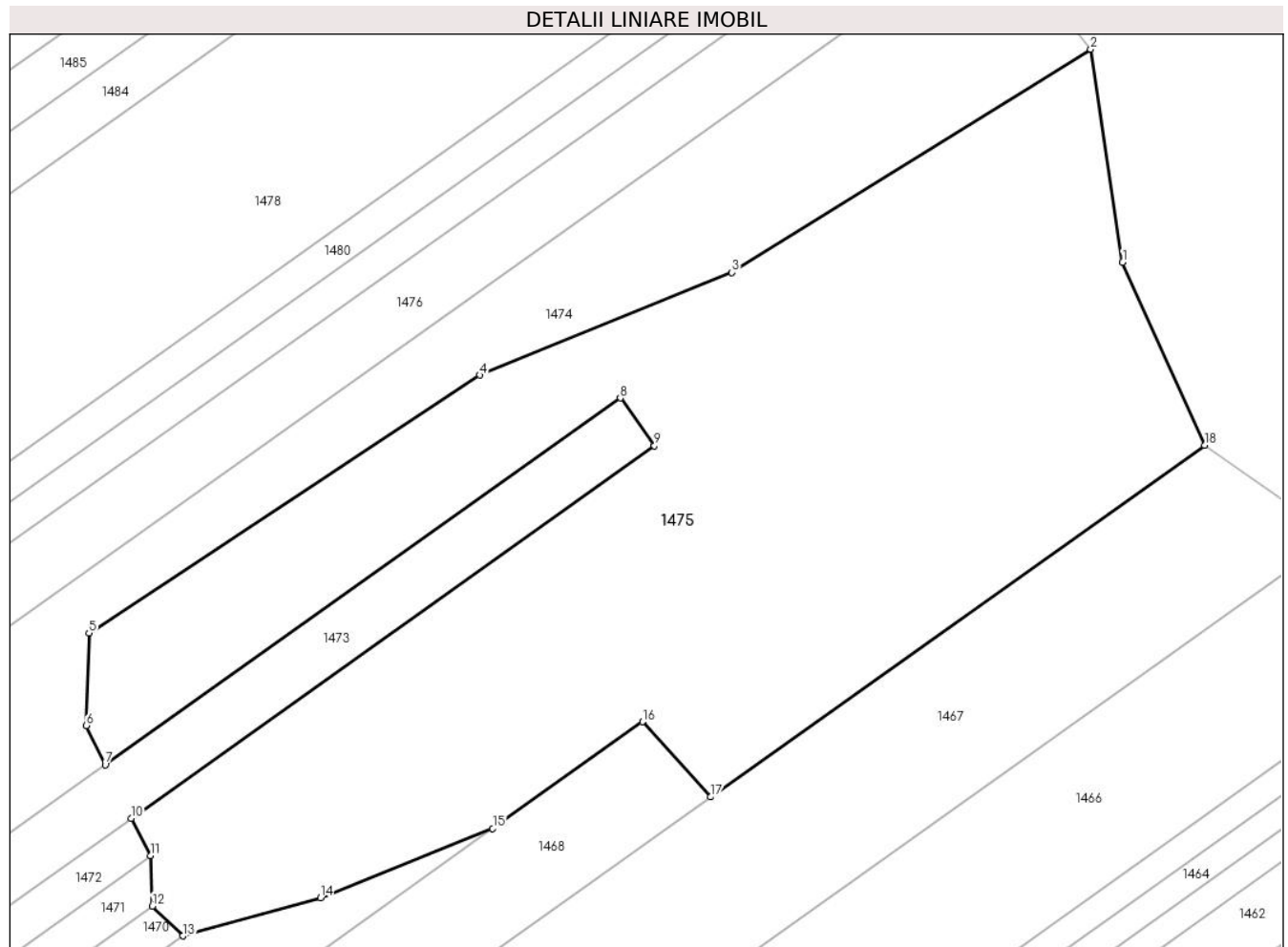
Inscrieri privind dezmembramintele dreptului de proprietate, drepturi reale de garanție și sarcini	Referințe
NU SUNT	

Anexa Nr. 1 La Partea I

Teren

Nr cadastral	Suprafața (mp)*	Observații / Referințe
	5.985	

* Suprafața este determinată în planul de proiecție Stereo 70.



Date referitoare la teren

Crt	Categorie folosință	Intravilan	Suprafața (mp)	Tarla	Parcelă	Nr. topo	Observații / Referințe
1	pașune	NU	5.985	-	-	-	

Lungime Segmente

1) Valorile lungimilor segmentelor sunt obținute din proiecție în plan.

Punct început	X / Y	Punct sfârșit	X / Y	Lungime segment (** (m)
1	428.232,81 365.959,302	2	428.228,991 365.984,715	25.698
2	428.228,991 365.984,715	3	428.186,141 365.958,103	50.441
3	428.186,141 365.958,103	4	428.156,075 365.945,841	32.47
4	428.156,075 365.945,841	5	428.109,433 365.915,101	55.861
5	428.109,433 365.915,101	6	428.109,126 365.904,065	11.04

Punct început	X / Y	Punct sfârșit	X / Y	Lungime segment (** (m)
6	428.109,126 365.904,065	7	428.111,371 365.899,386	5.19
7	428.111,371 365.899,386	8	428.172,844 365.943,113	75.438
8	428.172,844 365.943,113	9	428.176,926 365.937,427	7.0
9	428.176,926 365.937,427	10	428.114,444 365.892,982	76.677
10	428.114,444 365.892,982	11	428.116,8 365.888,522	5.044
11	428.116,8 365.888,522	12	428.116,983 365.882,515	6.009
12	428.116,983 365.882,515	13	428.120,624 365.878,97	5.083
13	428.120,624 365.878,97	14	428.137,044 365.883,527	17.041
14	428.137,044 365.883,527	15	428.157,624 365.891,79	22.177
15	428.157,624 365.891,79	16	428.175,505 365.904,509	21.943
16	428.175,505 365.904,509	17	428.183,605 365.895,544	12.082
17	428.183,605 365.895,544	18	428.242,585 365.937,499	72.38
18	428.242,585 365.937,499	1	428.232,81 365.959,302	23.895

** Lungimile segmentelor sunt determinate în planul de proiecție Stereo 70 și sunt rotunjite la 1 milimetru.

*** Distanța dintre puncte este formată din segmente cumulate ce sunt mai mici decât valoarea 1 milimetru.

**DATE DESPRE IMOBILUL NR. 1476**

Oficiul de Cadastru și Publicitate Imobiliară VALCEA
Biroul de Cadastru și Publicitate Imobiliară Ramnicu Valcea

A. Partea I. Descrierea imobilului

TEREN Extravilan

Adresa: Jud. Valcea

Nr. Crt	Nr cadastral Nr. topografic	Suprafața* (mp)	Observații / Referințe
A1		1.809	Sector cadastral:117 Teren neimpregmuit;

B. Partea II. Proprietari și acte

Inscrieri privitoare la dreptul de proprietate și alte drepturi reale	Referințe
/	
Act Administrativ nr. 18267, din 21/09/2011 emis de CJSDPAT VALCEA (titlu de proprietate);	
B1	A1
Intabulare, drept de PROPRIETATE, dobandit prin Lege, cota actuala 1/1 1) OITA GHEORGHE	

C. Partea III. SARCINI .

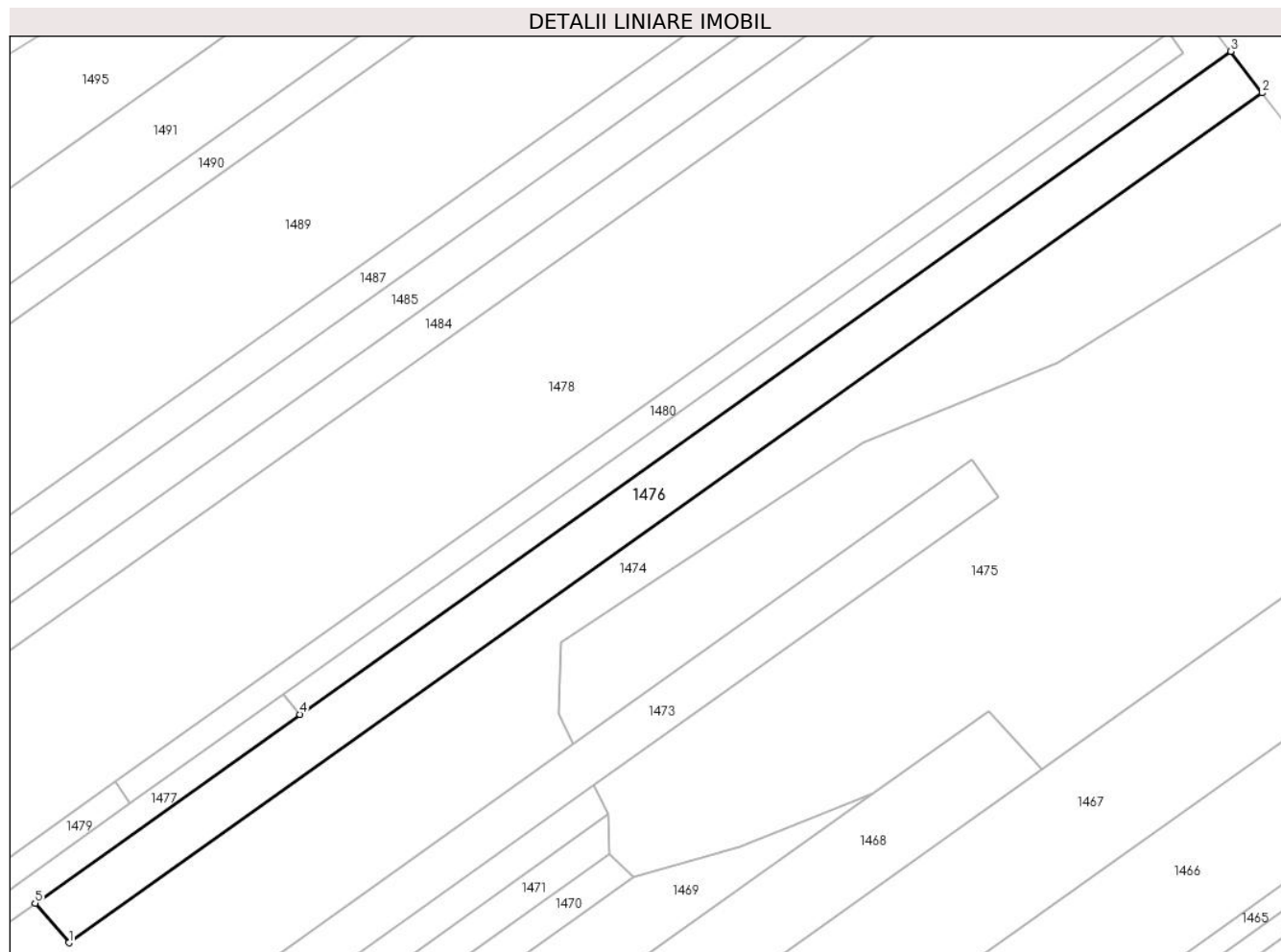
Inscrieri privind dezmembramintele dreptului de proprietate, drepturi reale de garanție și sarcini	Referințe
NU SUNT	

Anexa Nr. 1 La Partea I

Teren

Nr cadastral	Suprafața (mp)*	Observații / Referințe
	1.809	

* Suprafața este determinată în planul de proiecție Stereo 70.



Date referitoare la teren

Crt	Categorie folosință	Intravilan	Suprafața (mp)	Tarla	Parcelă	Nr. topo	Observații / Referințe
1	padure	NU	1.809	UP V PESCEANA	UA 96	-	

Lungime Segmente

1) Valorile lungimilor segmentelor sunt obținute din proiecție în plan.

Punct început	X / Y	Punct sfârșit	X / Y	Lungime segment (** (m)
1	428.033,517 365.868,758	2	428.217,621 365.999,716	225.931
2	428.217,621 365.999,716	3	428.212,787 366.006,095	8.004
3	428.212,787 366.006,095	4	428.069,174 365.903,939	176.24
4	428.069,174 365.903,939	5	428.028,316 365.874,875	50.14
5	428.028,316 365.874,875	1	428.033,517 365.868,758	8.03

**** Lungimile segmentelor sunt determinate în planul de proiecție Stereo 70 și sunt rotunjite la 1 milimetru.**

***** Distanța dintre puncte este formată din segmente cumulate ce sunt mai mici decât valoarea 1 milimetru.**

**DATE DESPRE IMOBILUL NR. 1477**

Oficiul de Cadastru și Publicitate Imobiliară VALCEA
Biroul de Cadastru și Publicitate Imobiliară Ramnicu Valcea

A. Partea I. Descrierea imobilului

TEREN Extravilan

Adresa: Jud. Valcea

Nr. Crt	Nr cadastral Nr. topografic	Suprafața* (mp)	Observații / Referințe
A1		888	Sector cadastral:117 Teren neimpregmuit;

B. Partea II. Proprietari și acte

Inscrieri privitoare la dreptul de proprietate și alte drepturi reale		Referințe
/		
Act Administrativ nr. 1153, din 14/03/2008 emis de PRIMARIA COMUNEI GLAVILE (HCJ NR. 49/05.01.2001);		
B1	Inscrierea provizorie, drept de PROPRIETATE, dobandit prin Lege, cota actuala 1/1 1) POPA PETRE, DECEDAT DEFUNCT:Da	A1

C. Partea III. SARCINI .

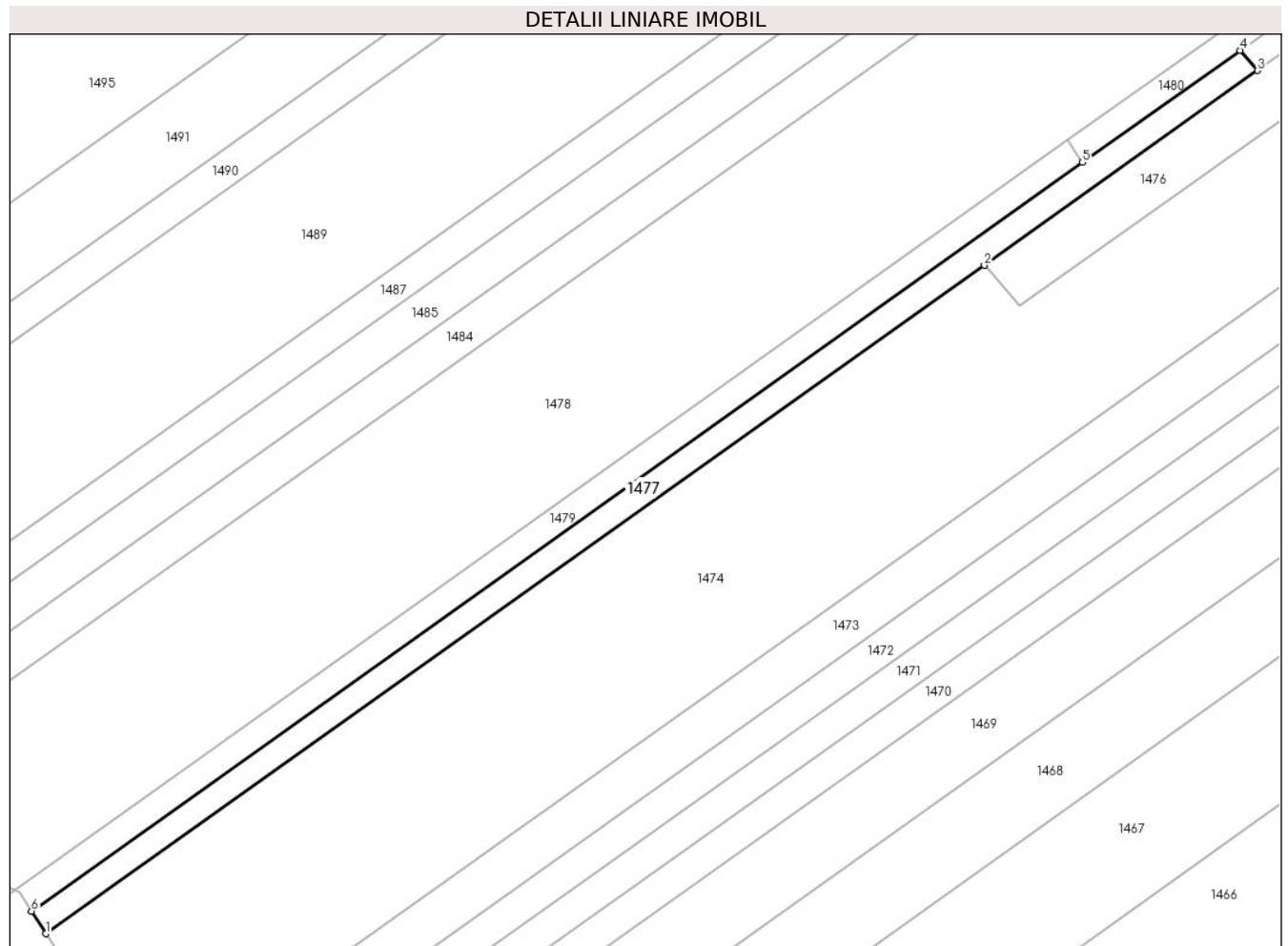
Inscrieri privind dezmembramintele dreptului de proprietate, drepturi reale de garanție și sarcini	Referințe
NU SUNT	

Anexa Nr. 1 La Partea I

Teren

Nr cadastral	Suprafața (mp)*	Observații / Referințe
	888	

* Suprafața este determinată în planul de proiecție Stereo 70.



Date referitoare la teren

Crt	Categorie folosință	Intravilan	Suprafața (mp)	Tarla	Parcelă	Nr. topo	Observații / Referințe
1	padure	NU	888	UP PESCEANA	UA 96	-	

Lungime Segmente

1) Valorile lungimilor segmentelor sunt obținute din proiecție în plan.

Punct început	X / Y	Punct sfârșit	X / Y	Lungime segment (** (m)
1	427.888,002 365.775,066	2	428.028,316 365.874,875	172.191
2	428.028,316 365.874,875	3	428.069,174 365.903,939	50.14
3	428.069,174 365.903,939	4	428.066,534 365.906,97	4.019
4	428.066,534 365.906,97	5	428.043,004 365.890,232	28.877
5	428.043,004 365.890,232	6	427.885,866 365.778,455	192.837

Punct început	X / Y	Punct sfârșit	X / Y	Lungime segment (** (m)
6	427.885,866 365.778,455	1	427.888,002 365.775,066	4.006

** Lungimile segmentelor sunt determinate în planul de proiecție Stereo 70 și sunt rotunjite la 1 milimetru.

*** Distanța dintre puncte este formată din segmente cumulate ce sunt mai mici decât valoarea 1 milimetru.

**DATE DESPRE IMOBILUL NR. 1478**

Oficiul de Cadastru și Publicitate Imobiliară VALCEA
Biroul de Cadastru și Publicitate Imobiliară Ramnicu Valcea

A. Partea I. Descrierea imobilului

TEREN Extravilan

Adresa: Jud. Valcea

Nr. Crt	Nr cadastral Nr. topografic	Suprafața* (mp)	Observații / Referințe
A1		11.544	Sector cadastral:117 Teren neimpregmuit;

B. Partea II. Proprietari și acte

Inscrieri privitoare la dreptul de proprietate și alte drepturi reale		Referințe
/		
Act Normativ nr. 7, din 13/03/1996 emis de GUVERNUL ROMANIEI (lege);		
B1	Inscrierea provizorie, drept de PROPRIETATE, dobandit prin Lege, cota actuala 1/1 1) NEIDENTIFICAT NEIDENTIFICAT	A1

C. Partea III. SARCINI .

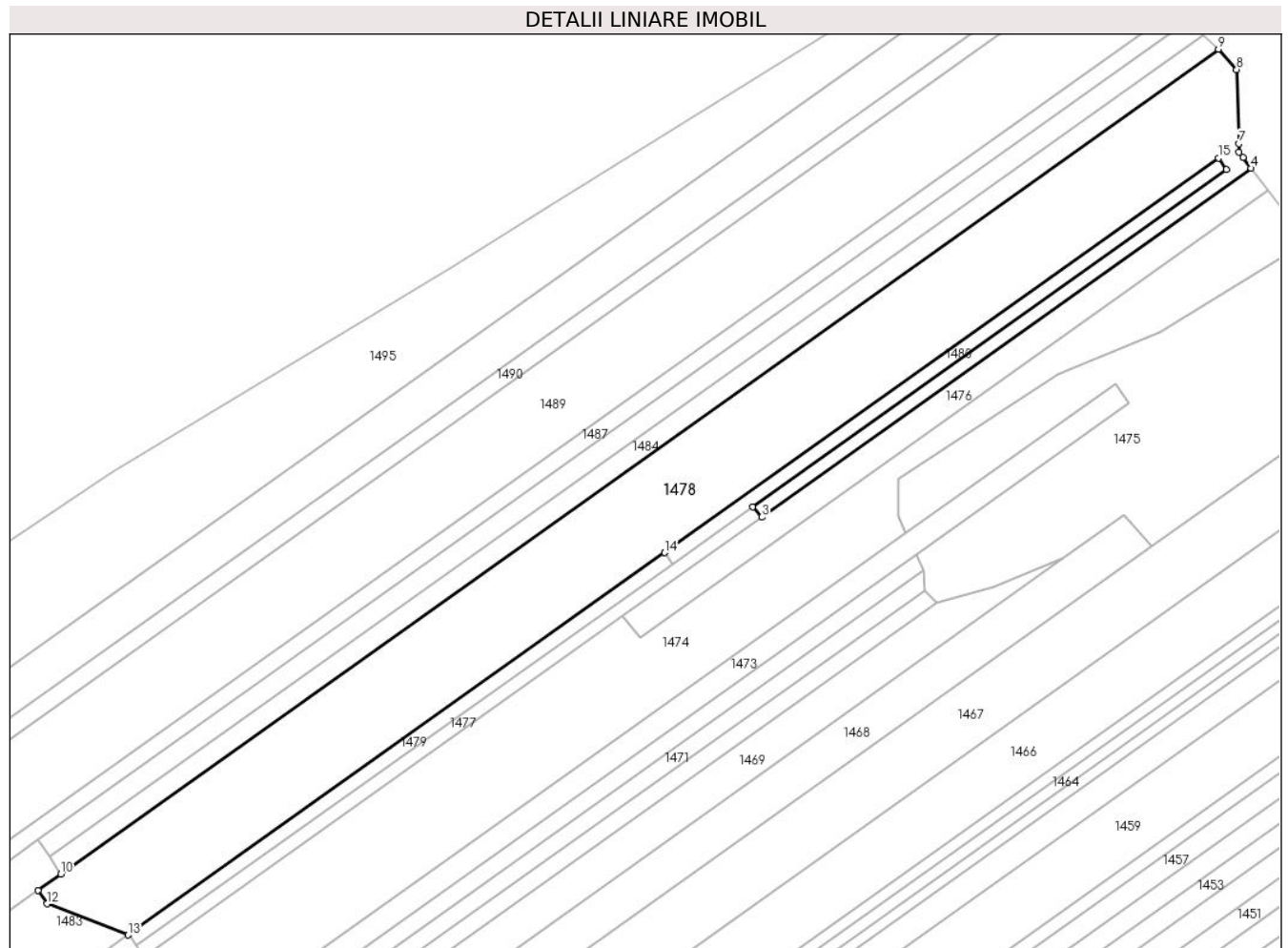
Inscrieri privind dezmembramintele dreptului de proprietate, drepturi reale de garanție și sarcini	Referințe
NU SUNT	

Anexa Nr. 1 La Partea I

Teren

Nr cadastral	Suprafața (mp)*	Observații / Referințe
	11.544	

* Suprafața este determinată în planul de proiecție Stereo 70.



Date referitoare la teren

Crt	Categorie folosință	Intravilan	Suprafața (mp)	Tarla	Parcelă	Nr. topo	Observații / Referințe
1	padure	NU	11.544	-	-	-	

Lungime Segmente

1) Valorile lungimilor segmentelor sunt obținute din proiecție în plan.

Punct început	X / Y	Punct sfârșit	X / Y	Lungime segment (** (m)
1	428.205,482 366.005,808	2	428.066,534 365.906,97	170.515
2	428.066,534 365.906,97	3	428.069,174 365.903,939	4.019
3	428.069,174 365.903,939	4	428.212,787 366.006,095	176.24
4	428.212,787 366.006,095	5	428.210,369 366.009,284	4.002
5	428.210,369 366.009,284	6	428.209,226 366.010,793	1.893

Punct început	X / Y	Punct sfârșit	X / Y	Lungime segment (** (m)
6	428.209,226 366.010,793	7	428.209,149 366.013,325	2.533
7	428.209,149 366.013,325	8	428.208,488 366.035,032	21.718
8	428.208,488 366.035,032	9	428.203,196 366.040,998	7.974
9	428.203,196 366.040,998	10	427.863,617 365.799,445	416.728
10	427.863,617 365.799,445	11	427.856,877 365.794,65	8.271
11	427.856,877 365.794,65	12	427.859,54 365.790,702	4.762
12	427.859,54 365.790,702	13	427.883,326 365.781,557	25.483
13	427.883,326 365.781,557	14	428.040,754 365.893,541	193.194
14	428.040,754 365.893,541	15	428.203,158 366.009,064	199.3
15	428.203,158 366.009,064	1	428.205,482 366.005,808	4.0

** Lungimile segmentelor sunt determinate în planul de proiecție Stereo 70 și sunt rotunjite la 1 milimetru.

*** Distanța dintre puncte este formată din segmente cumulate ce sunt mai mici decât valoarea 1 milimetru.

**DATE DESPRE IMOBILUL NR. 1479**

Oficiul de Cadastru și Publicitate Imobiliară VALCEA
Biroul de Cadastru și Publicitate Imobiliară Ramnicu Valcea

A. Partea I. Descrierea imobilului

TEREN Extravilan

Adresa: Jud. Valcea

Nr. Crt	Nr cadastral Nr. topografic	Suprafața* (mp)	Observații / Referințe
A1		771	Sector cadastral:117 Teren neimpregmuit;

B. Partea II. Proprietari și acte

Inscrieri privitoare la dreptul de proprietate și alte drepturi reale		Referințe
/		
Act Administrativ nr. 4362, din 17/09/2007 emis de CJSDPAT VALCEA (titlu de proprietate);		
B1	Intabulare, drept de PROPRIETATE, dobandit prin Lege, cota actuala 1/1 1) MANTOAGA GHEORGHE 2) MANTOAGA PETRE	A1

C. Partea III. SARCINI .

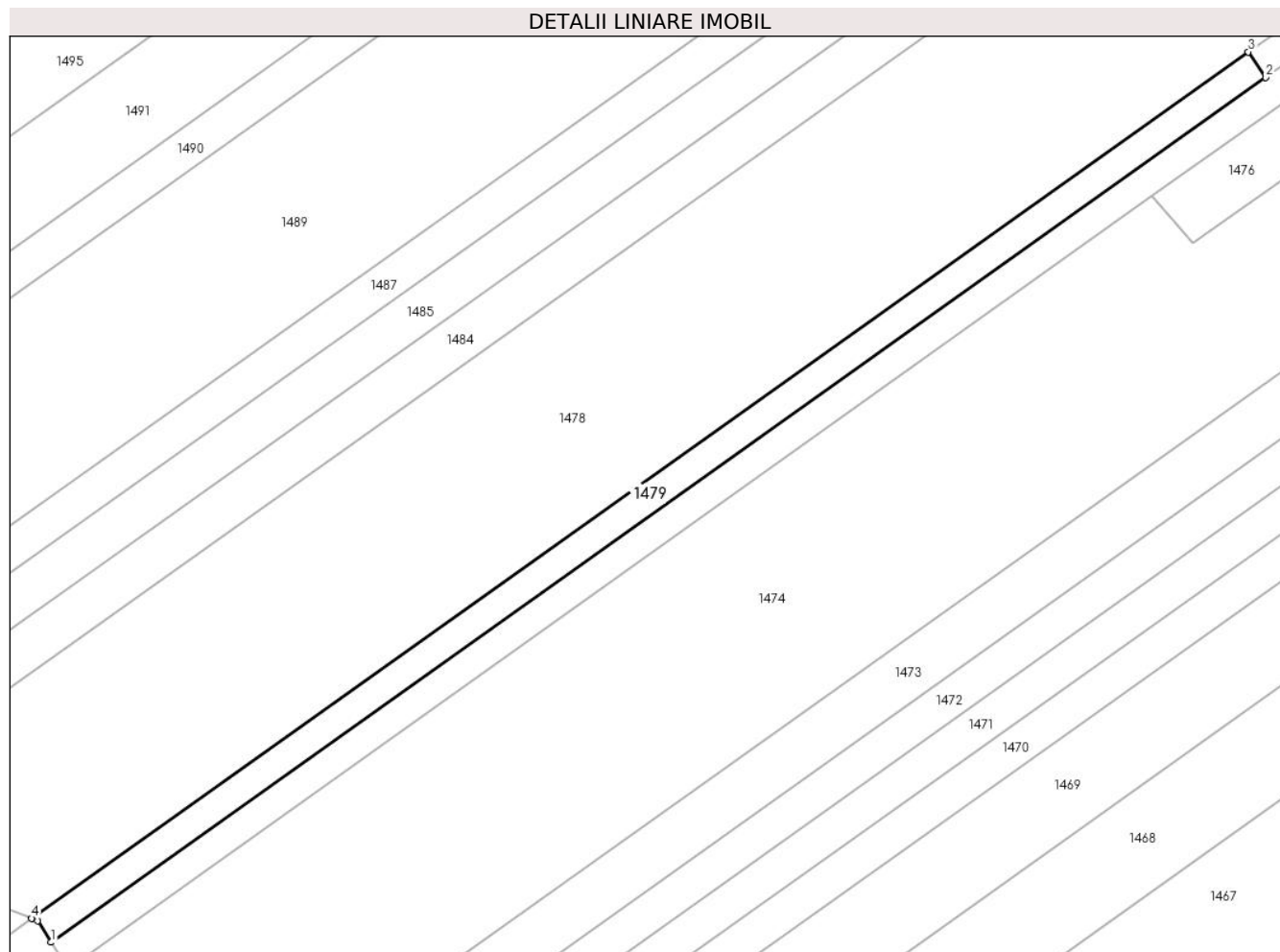
Inscrieri privind dezmembramintele dreptului de proprietate, drepturi reale de garanție și sarcini	Referințe
NU SUNT	

Anexa Nr. 1 La Partea I

Teren

Nr cadastral	Suprafața (mp)*	Observații / Referințe
	771	

* Suprafața este determinată în planul de proiecție Stereo 70.



Date referitoare la teren

Crt	Categorie folosință	Intra vilan	Suprafața (mp)	Tarla	Parcelă	Nr. topo	Observații / Referințe
1	padure	NU	771	UP PESCEANA	UA 96	-	

Lungime Segmente

1) Valorile lungimilor segmentelor sunt obținute din proiecție în plan.

Punct început	X / Y	Punct sfârșit	X / Y	Lungime segment (** (m)
1	427.885,866 365.778,455	2	428.043,004 365.890,232	192.837
2	428.043,004 365.890,232	3	428.040,754 365.893,541	4.001
3	428.040,754 365.893,541	4	427.883,326 365.781,557	193.194
4	427.883,326 365.781,557	5	427.884,098 365.781,26	0.828
5	427.884,098 365.781,26	1	427.885,866 365.778,455	3.315

**** Lungimile segmentelor sunt determinate în planul de proiecție Stereo 70 și sunt rotunjite la 1 milimetru.**

***** Distanța dintre puncte este formată din segmente cumulate ce sunt mai mici decât valoarea 1 milimetru.**

**DATE DESPRE IMOBILUL NR. 1480**

Oficiul de Cadastru și Publicitate Imobiliară VALCEA
Biroul de Cadastru și Publicitate Imobiliară Ramnicu Valcea

A. Partea I. Descrierea imobilului

TEREN Extravilan

Adresa: Jud. Valcea

Nr. Crt	Nr cadastral Nr. topografic	Suprafața* (mp)	Observații / Referințe
A1		797	Sector cadastral:117 Teren neimpregmuit;

B. Partea II. Proprietari și acte

Inscrieri privitoare la dreptul de proprietate și alte drepturi reale		Referințe
/		
Act Administrativ nr. 1722, din 14/01/2019 emis de PRIMARIA COMUNEI GLAVILE (HCJ NR. 49/05.01.2001);		
B1	Inscrierea provizorie, drept de PROPRIETATE, dobandit prin Lege, cota actuala 1/1 1) MANTOAGA ION, DECEDAT DEFUNCT:Da	A1

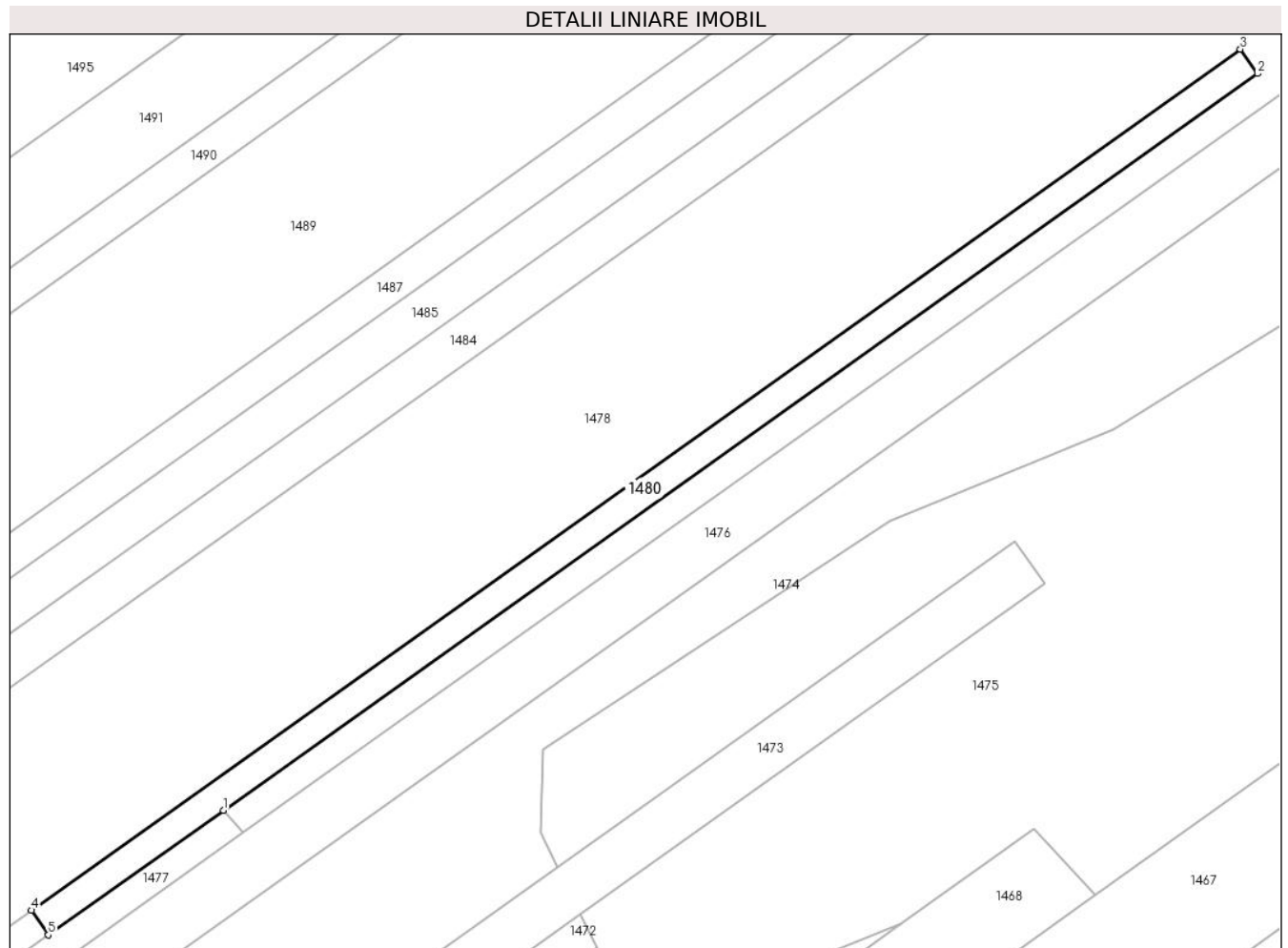
C. Partea III. SARCINI .

Inscrieri privind dezmembramintele dreptului de proprietate, drepturi reale de garanție și sarcini	Referințe
NU SUNT	

Anexa Nr. 1 La Partea I**Teren**

Nr cadastral	Suprafața (mp)*	Observații / Referințe
	797	

* Suprafața este determinată în planul de proiecție Stereo 70.

**Date referitoare la teren**

Crt	Categorie folosință	Intravilan	Suprafața (mp)	Tarla	Parcelă	Nr. topo	Observații / Referințe
1	padure	NU	797	UP V PESCEANA	UA 96	-	

Lungime Segmente

1) Valorile lungimilor segmentelor sunt obținute din proiecție în plan.

Punct început	X / Y	Punct sfârșit	X / Y	Lungime segment (** (m)
1	428.066,534 365.906,97	2	428.205,482 366.005,808	170.515
2	428.205,482 366.005,808	3	428.203,158 366.009,064	4.0
3	428.203,158 366.009,064	4	428.040,754 365.893,541	199.3
4	428.040,754 365.893,541	5	428.043,004 365.890,232	4.001
5	428.043,004 365.890,232	1	428.066,534 365.906,97	28.877

**** Lungimile segmentelor sunt determinate în planul de proiecție Stereo 70 și sunt rotunjite la 1 milimetru.**

***** Distanța dintre puncte este formată din segmente cumulate ce sunt mai mici decât valoarea 1 milimetru.**

**DATE DESPRE IMOBILUL NR. 1481**

Oficiul de Cadastru și Publicitate Imobiliară VALCEA
Biroul de Cadastru și Publicitate Imobiliară Ramnicu Valcea

A. Partea I. Descrierea imobilului

TEREN Extravilan

Adresa: Jud. Valcea, PUNCTUL "DEALUL TEIULUI"

Nr. Crt	Nr cadastral Nr. topografic	Suprafața* (mp)	Observații / Referințe
A1		Din acte: 16.450 Masurata: 12.399	Sector cadastral:117 Teren neimpregmuit;

B. Partea II. Proprietari și acte

Inscrieri privitoare la dreptul de proprietate și alte drepturi reale		Referințe
/		
Act Administrativ nr. 702/46445, din 10/09/2002 emis de CJSDPAT VALCEA (titlu de proprietate);		
B1	Intabulare, drept de PROPRIETATE, dobandit prin Lege, cota actuala 1/1 1) GIONEA ELISAVETA, DECEDAT DEFUNCT:Da	A1

C. Partea III. SARCINI .

Inscrieri privind dezmembramintele dreptului de proprietate, drepturi reale de garanție și sarcini	Referințe
NU SUNT	

Anexa Nr. 1 La Partea I

Teren

Nr cadastral	Suprafața (mp)*	Observații / Referințe
	Din acte: 16.450 Masurata: 12.399	

* Suprafața este determinată în planul de proiecție Stereo 70.



Date referitoare la teren

Crt	Categorie folosință	Intravilan	Suprafața (mp)	Tarla	Parcelă	Nr. topo	Observații / Referințe
1	pasune	NU	12.399	115	8/3; 8/4	-	

Lungime Segmente

1) Valorile lungimilor segmentelor sunt obținute din proiecție în plan.

Punct început	X / Y	Punct sfârșit	X / Y	Lungime segment (** (m)
1	427.884,098 365.781,26	2	427.883,326 365.781,557	0.828
3	427.770,549 365.701,336	4	427.779,078 365.686,312	17.276
5	427.788,714 365.670,023	6	427.792,792 365.663,128	8.011
7	427.802,724 365.645,622	8	427.814,076 365.629,062	20.077

Punct început	X / Y	Punct sfârșit	X / Y	Lungime segment (** (m)
2	427.883,326 365.781,557	3	427.770,549 365.701,336	138.398
4	427.779,078 365.686,312	5	427.788,714 365.670,023	18.926
6	427.792,792 365.663,128	7	427.802,724 365.645,622	20.127
8	427.814,076 365.629,062	9	427.821,406 365.619,126	12.348

Punct început	X / Y	Punct sfârșit	X / Y	Lungime segment (** (m)
9	427.821,406 365.619,126	10	427.826,372 365.614,631	6.698
11	427.834,885 365.607,297	12	427.836,882 365.605,991	2.386
13	427.837,805 365.605,388	14	427.883,138 365.637,634	55.632
15	427.874,152 365.652,843	16	427.862,981 365.667,475	18.409
17	427.855,695 365.677,018	18	427.916,357 365.720,169	74.444
19	427.909,51 365.728,798	20	427.906,398 365.732,72	5.007
21	427.904,619 365.734,962	22	427.903,924 365.737,096	2.244
23	427.902,3 365.742,077	24	427.900,028 365.749,051	7.335
25	427.895,352 365.763,402	26	427.888,002 365.775,066	13.786
27	427.885,866 365.778,455	1	427.884,098 365.781,26	3.315

Punct început	X / Y	Punct sfârșit	X / Y	Lungime segment (** (m)
10	427.826,372 365.614,631	11	427.834,885 365.607,297	11.237
12	427.836,882 365.605,991	13	427.837,805 365.605,388	1.102
14	427.883,138 365.637,634	15	427.874,152 365.652,843	17.665
16	427.862,981 365.667,475	17	427.855,695 365.677,018	12.007
18	427.916,357 365.720,169	19	427.909,51 365.728,798	11.015
20	427.906,398 365.732,72	21	427.904,619 365.734,962	2.862
22	427.903,924 365.737,096	23	427.902,3 365.742,077	5.239
24	427.900,028 365.749,051	25	427.895,352 365.763,402	15.094
26	427.888,002 365.775,066	27	427.885,866 365.778,455	4.006

** Lungimile segmentelor sunt determinate în planul de proiecție Stereo 70 și sunt rotunjite la 1 milimetru.

*** Distanța dintre puncte este formată din segmente cumulate ce sunt mai mici decât valoarea 1 milimetru.

**DATE DESPRE IMOBILUL NR. 1482**

Oficiul de Cadastru și Publicitate Imobiliară VALCEA
Biroul de Cadastru și Publicitate Imobiliară Ramnicu Valcea

A. Partea I. Descrierea imobilului

TEREN Extravilan

Adresa: Jud. Valcea

Nr. Crt	Nr cadastral Nr. topografic	Suprafața* (mp)	Observații / Referințe
A1		48.218	Sector cadastral:117 Teren neimpregmuit;

B. Partea II. Proprietari și acte

Inscrieri privitoare la dreptul de proprietate și alte drepturi reale		Referințe
/		
Act Normativ nr. 7, din 13/03/1996 emis de GUVERNUL ROMANIEI (lege);		
B1	Inscrierea provizorie, drept de PROPRIETATE, dobandit prin Lege, cota actuala 1/1	A1
1) NEIDENTIFICAT NEIDENTIFICAT		

C. Partea III. SARCINI .

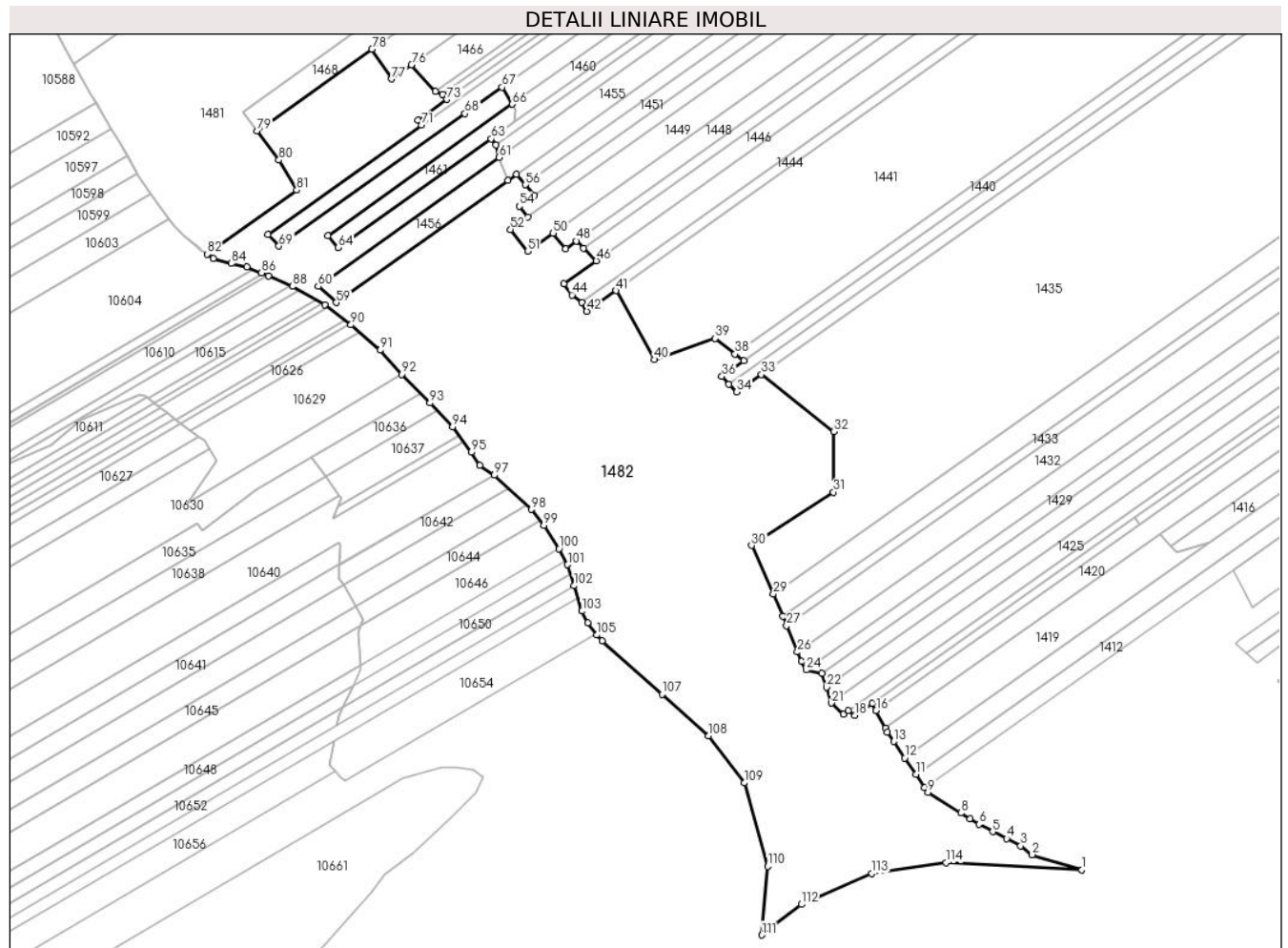
Inscrieri privind dezmembramintele dreptului de proprietate, drepturi reale de garanție și sarcini	Referințe
NU SUNT	

Anexa Nr. 1 La Partea I

Teren

Nr cadastral	Suprafaţa (mp)*	Observaţii / Referinţe
	48.218	

* Suprafaţa este determinată în planul de proiecţie Stereo 70.



Date referitoare la teren

Crt	Categorie folosinţă	Intra vilan	Suprafaţa (mp)	Tarla	Parcelă	Nr. topo	Observaţii / Referinţe
1	paşune	NU	48.218	-	-	-	

Lungime Segmente

1) Valorile lungimilor segmentelor sunt obţinute din proiecţie în plan.

Punct început	X / Y	Punct sfârşit	X / Y	Lungime segment	Punct început	X / Y	Punct sfârşit	X / Y	Lungime segment	Punct început	X / Y	Punct sfârşit	X / Y	Lungime segment
1	428.280,089 365.294,545	2	428.254,9 365.302,171	26.318	2	428.254,9 365.302,171	3	428.249,055 365.306,616	7.343	3	428.249,055 365.306,616	4	428.242,071 365.310,259	7.877
4	428.242,071 365.310,259	5	428.234,967 365.313,818	7.946	5	428.234,967 365.313,818	6	428.228,041 365.317,502	7.845	6	428.228,041 365.317,502	7	428.223,445 365.320,38	5.423
7	428.223,445 365.320,38	8	428.218,85 365.323,259	5.423	8	428.218,85 365.323,259	9	428.202,264 365.333,649	19.571	9	428.202,264 365.333,649	10	428.200,607 365.336,096	2.956
10	428.200,607 365.336,096	11	428.196,12 365.342,722	8.001	11	428.196,12 365.342,722	12	428.190,512 365.351,003	10.002	12	428.190,512 365.351,003	13	428.184,904 365.359,285	10.002
13	428.184,904 365.359,285	14	428.181,633 365.364,116	5.835	14	428.181,633 365.364,116	15	428.180,634 365.366,062	2.188	15	428.180,634 365.366,062	16	428.176,021 365.375,045	10.098
16	428.176,021 365.375,045	17	428.174,176 365.378,638	4.039	17	428.174,176 365.378,638	18	428.165,367 365.372,433	10.775	18	428.165,367 365.372,433	19	428.162,002 365.374,956	4.205

Punct început	X / Y	Punct sfârșit	X / Y	Lungime segment	Punct început	X / Y	Punct sfârșit	X / Y	Lungime segment	Punct început	X / Y	Punct sfârșit	X / Y	Lungime segment
19	428.162,002 365.374,956	20	428.159,424 365.373,14	3.153	20	428.159,424 365.373,14	21	428.153,433 365.378,706	8.177	21	428.153,433 365.378,706	22	428.150,927 365.386,726	8.402
22	428.150,927 365.386,726	23	428.148,745 365.393,751	7.356	23	428.148,745 365.393,751	24	428.140,667 365.395,4	8.244	24	428.140,667 365.395,4	25	428.138,196 365.399,722	4.978
25	428.138,196 365.399,722	26	428.136,229 365.404,507	5.173	26	428.136,229 365.404,507	27	428.130,771 365.417,786	14.357	27	428.130,771 365.417,786	28	428.128,821 365.422,528	5.128
28	428.128,821 365.422,528	29	428.124,142 365.433,91	12.306	29	428.124,142 365.433,91	30	428.113,055 365.458,229	26.727	30	428.113,055 365.458,229	31	428.154,432 365.485,21	49.397
31	428.154,432 365.485,21	32	428.154,546 365.515,769	30.559	32	428.154,546 365.515,769	33	428.118,06 365.544,601	46.503	33	428.118,06 365.544,601	34	428.105,645 365.535,857	15.186
34	428.105,645 365.535,857	35	428.101,709 365.539,638	5.458	35	428.101,709 365.539,638	36	428.098,083 365.543,636	5.397	36	428.098,083 365.543,636	37	428.109,185 365.551,508	13.61
37	428.109,185 365.551,508	38	428.104,754 365.554,956	5.615	38	428.104,754 365.554,956	39	428.094,696 365.562,784	12.745	39	428.094,696 365.562,784	40	428.063,871 365.552,132	32.614
40	428.063,871 365.552,132	41	428.044,545 365.586,986	39.853	41	428.044,545 365.586,986	42	428.029,75 365.576,462	18.156	42	428.029,75 365.576,462	43	428.027,31 365.580,862	5.031
43	428.027,31 365.580,862	44	428.022,33 365.584,74	6.311	44	428.022,33 365.584,74	45	428.018,199 365.590,335	6.955	45	428.018,199 365.590,335	46	428.034,585 365.601,991	20.109
46	428.034,585 365.601,991	47	428.028,078 365.608,406	9.137	47	428.028,078 365.608,406	48	428.024,462 365.611,971	5.078	48	428.024,462 365.611,971	49	428.019,043 365.608,115	6.651
49	428.019,043 365.608,115	50	428.012,734 365.615,9	10.02	50	428.012,734 365.615,9	51	427.999,959 365.606,813	15.677	51	427.999,959 365.606,813	52	427.991,224 365.617,778	14.02
52	427.991,224 365.617,778	53	428.000,037 365.624,047	10.815	53	428.000,037 365.624,047	54	427.995,699 365.629,553	7.01	54	427.995,699 365.629,553	55	428.003,278 365.634,944	9.3
55	428.003,278 365.634,944	56	427.998,784 365.640,339	7.021	56	427.998,784 365.640,339	57	427.994,292 365.645,733	7.02	57	427.994,292 365.645,733	58	427.989,911 365.642,616	5.376
58	427.989,911 365.642,616	59	427.903,078 365.580,85	106.56	59	427.903,078 365.580,85	60	427.893,963 365.589,092	12.289	60	427.893,963 365.589,092	61	427.985,524 365.654,222	112.362
61	427.985,524 365.654,222	62	427.983,946 365.660,463	6.437	62	427.983,946 365.660,463	63	427.981,434 365.663,585	4.007	63	427.981,434 365.663,585	64	427.904,193 365.608,641	94.789
64	427.904,193 365.608,641	65	427.898,862 365.614,666	8.045	65	427.898,862 365.614,666	66	427.992,163 365.681,034	114.498	66	427.992,163 365.681,034	67	427.986,937 365.689,588	10.024
67	427.986,937 365.689,588	68	427.968,212 365.676,269	22.979	68	427.968,212 365.676,269	69	427.874,143 365.609,355	115.441	69	427.874,143 365.609,355	70	427.868,64 365.615,258	8.07
70	427.868,64 365.615,258	71	427.946,164 365.670,403	95.136	71	427.946,164 365.670,403	72	427.944,436 365.673,065	3.173	72	427.944,436 365.673,065	73	427.959,028 365.683,444	17.906
73	427.959,028 365.683,444	74	427.956,748 365.685,894	3.347	74	427.956,748 365.685,894	75	427.953,341 365.687,572	3.798	75	427.953,341 365.687,572	76	427.941,132 365.700,977	18.131
76	427.941,132 365.700,977	77	427.931,03 365.693,791	12.397	77	427.931,03 365.693,791	78	427.921,079 365.708,802	18.01	78	427.921,079 365.708,802	79	427.862,981 365.667,475	71.298
79	427.862,981 365.667,475	80	427.874,152 365.652,843	18.409	80	427.874,152 365.652,843	81	427.883,138 365.637,634	17.665	81	427.883,138 365.637,634	82	427.837,805 365.605,388	55.632
82	427.837,805 365.605,388	83	427.841,034 365.603,276	3.858	83	427.841,034 365.603,276	84	427.850,02 365.600,673	9.355	84	427.850,02 365.600,673	85	427.857,823 365.598,78	8.03
85	427.857,823 365.598,78	86	427.865,39 365.595,942	8.082	86	427.865,39 365.595,942	87	427.868,888 365.594,404	3.821	87	427.868,888 365.594,404	88	427.880,998 365.589,081	13.228
88	427.880,998 365.589,081	89	427.897,314 365.579,855	18.745	89	427.897,314 365.579,855	90	427.910,557 365.569,682	16.699	90	427.910,557 365.569,682	91	427.925,455 365.556,907	19.625
91	427.925,455 365.556,907	92	427.936,096 365.544,605	16.266	92	427.936,096 365.544,605	93	427.950,521 365.530,174	20.404	93	427.950,521 365.530,174	94	427.961,872 365.518,109	16.565
94	427.961,872 365.518,109	95	427.971,331 365.505,334	15.896	95	427.971,331 365.505,334	96	427.975,588 365.498,71	7.874	96	427.975,588 365.498,71	97	427.982,918 365.493,742	8.855
97	427.982,918 365.493,742	98	428.001,837 365.476,472	25.616	98	428.001,837 365.476,472	99	428.007,986 365.468,428	10.124	99	428.007,986 365.468,428	100	428.015,789 365.456,6	14.171
100	428.015,789 365.456,6	101	428.020,046 365.448,556	9.1	101	428.020,046 365.448,556	102	428.023,357 365.437,91	11.149	102	428.023,357 365.437,91	103	428.027,377 365.425,136	13.392
103	428.027,377 365.425,136	104	428.030,214 365.419,221	6.56	104	428.030,214 365.419,221	105	428.034,707 365.413,07	7.617	105	428.034,707 365.413,07	106	428.037,545 365.410,231	4.014
106	428.037,545 365.410,231	107	428.067,77 365.383,078	40.631	107	428.067,77 365.383,078	108	428.091,333 365.362,164	31.506	108	428.091,333 365.362,164	109	428.109,317 365.338,4	29.802
109	428.109,317 365.338,4	110	428.121,199 365.296,332	43.714	110	428.121,199 365.296,332	111	428.118,309 365.261,649	34.803	111	428.118,309 365.261,649	112	428.138,219 365.277,063	25.18
112	428.138,219 365.277,063	113	428.173,865 365.292,799	38.965	113	428.173,865 365.292,799	114	428.211,374 365.298,13	37.886	114	428.211,374 365.298,13	1	428.280,089 365.294,545	68.809

**** Lungimile segmentelor sunt determinate în planul de proiecție Stereo 70 și sunt rotunjite la 1 milimetru.**

***** Distanța dintre puncte este formată din segmente cumulate ce sunt mai mici decât valoarea 1 milimetru.**

**DATE DESPRE IMOBILUL NR. 1483**

Oficiul de Cadastru și Publicitate Imobiliară VALCEA
Biroul de Cadastru și Publicitate Imobiliară Ramnicu Valcea

A. Partea I. Descrierea imobilului

TEREN Extravilan

Adresa: Jud. Valcea

Nr. Crt	Nr cadastral Nr. topografic	Suprafața* (mp)	Observații / Referințe
A1		3.343	Sector cadastral:117 Teren neimpregmuit;

B. Partea II. Proprietari și acte

Inscrieri privitoare la dreptul de proprietate și alte drepturi reale		Referințe
/		
Act Normativ nr. 7, din 13/03/1996 emis de GUVERNUL ROMANIEI (lege);		
B1	Inscrierea provizorie, drept de PROPRIETATE, dobandit prin Lege, cota actuala 1/1 1) NEIDENTIFICAT NEIDENTIFICAT	A1

C. Partea III. SARCINI .

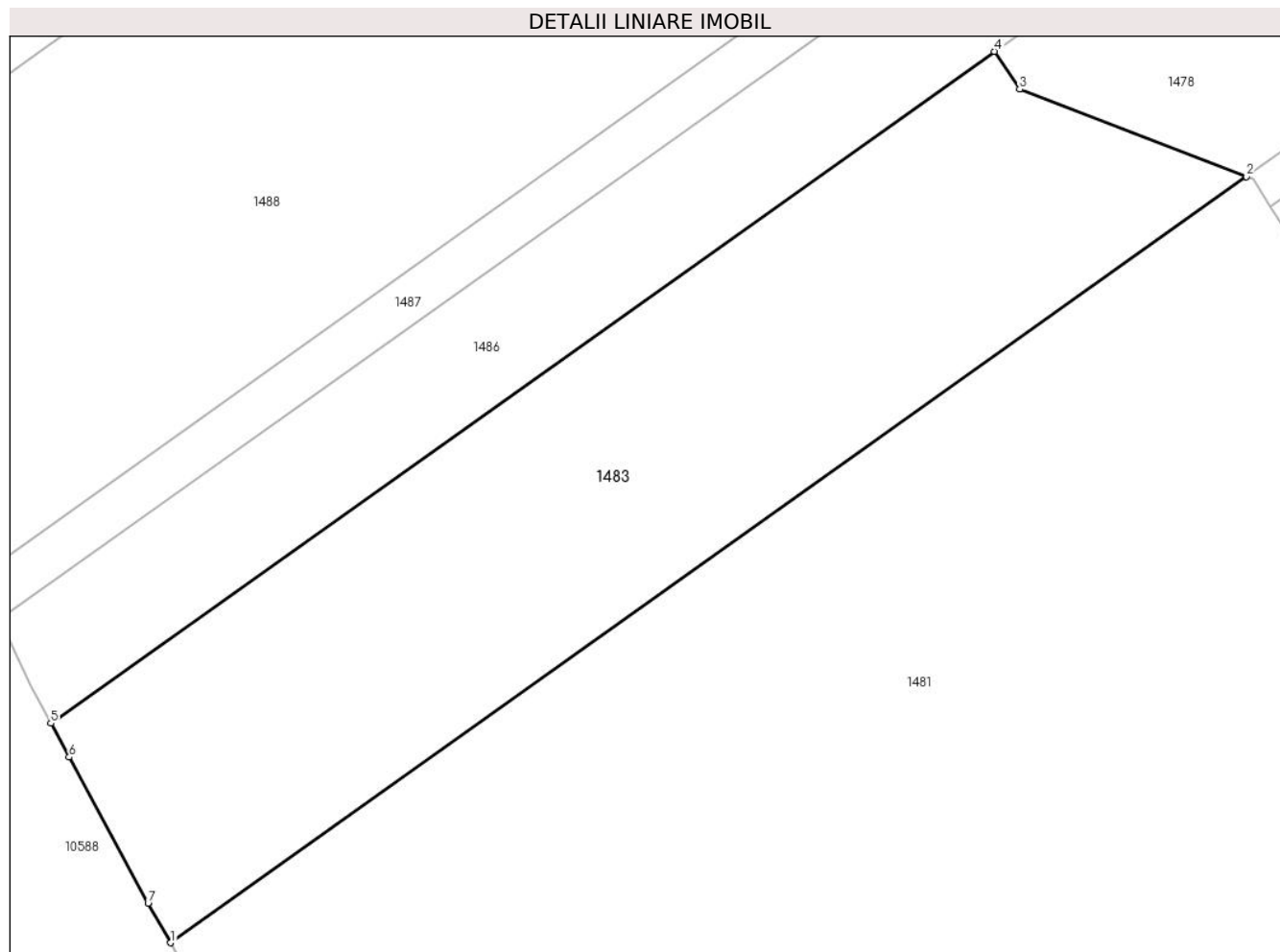
Inscrieri privind dezmembramintele dreptului de proprietate, drepturi reale de garanție și sarcini	Referințe
NU SUNT	

Anexa Nr. 1 La Partea I

Teren

Nr cadastral	Suprafața (mp)*	Observații / Referințe
	3.343	

* Suprafața este determinată în planul de proiecție Stereo 70.



Date referitoare la teren

Crt	Categorie folosință	Intravilan	Suprafața (mp)	Tarla	Parcelă	Nr. topo	Observații / Referințe
1	pasune	NU	3.343	-	-	-	

Lungime Segmente

1) Valorile lungimilor segmentelor sunt obținute din proiecție în plan.

Punct început	X / Y	Punct sfârșit	X / Y	Lungime segment (** (m)
1	427.770,549 365.701,336	2	427.883,326 365.781,557	138.398
2	427.883,326 365.781,557	3	427.859,54 365.790,702	25.483
3	427.859,54 365.790,702	4	427.856,877 365.794,65	4.762
4	427.856,877 365.794,65	5	427.757,998 365.724,315	121.343
5	427.757,998 365.724,315	6	427.759,917 365.720,771	4.03

Punct început	X / Y	Punct sfârșit	X / Y	Lungime segment (** (m)
6	427.759,917 365.720,771	7	427.768,2 365.705,474	17.395
7	427.768,2 365.705,474	1	427.770,549 365.701,336	4.759

** Lungimile segmentelor sunt determinate în planul de proiecție Stereo 70 și sunt rotunjite la 1 milimetru.

*** Distanța dintre puncte este formată din segmente cumulate ce sunt mai mici decât valoarea 1 milimetru.

**DATE DESPRE IMOBILUL NR. 1484**

Oficiul de Cadastru și Publicitate Imobiliară VALCEA
 Biroul de Cadastru și Publicitate Imobiliară Ramnicu Valcea

A. Partea I. Descrierea imobilului

TEREN Extravilan

Adresa: Jud. Valcea

Nr. Crt	Nr cadastral Nr. topografic	Suprafața* (mp)	Observații / Referințe
A1		2.496	Sector cadastral:117 Teren neimpregmuit;

B. Partea II. Proprietari și acte

Inscrieri privitoare la dreptul de proprietate și alte drepturi reale	Referințe
/	
Hotarare Judecatoreasca nr. 1301, din 27/06/2014 emis de JUDECATORIA DRAGASANI;	
B1	Intabulare, drept de PROPRIETATE, dobandit prin Hotarare Judecatoreasca, cota actuala 1/1 1) ZUGRAVU PETRISOR
	A1

C. Partea III. SARCINI .

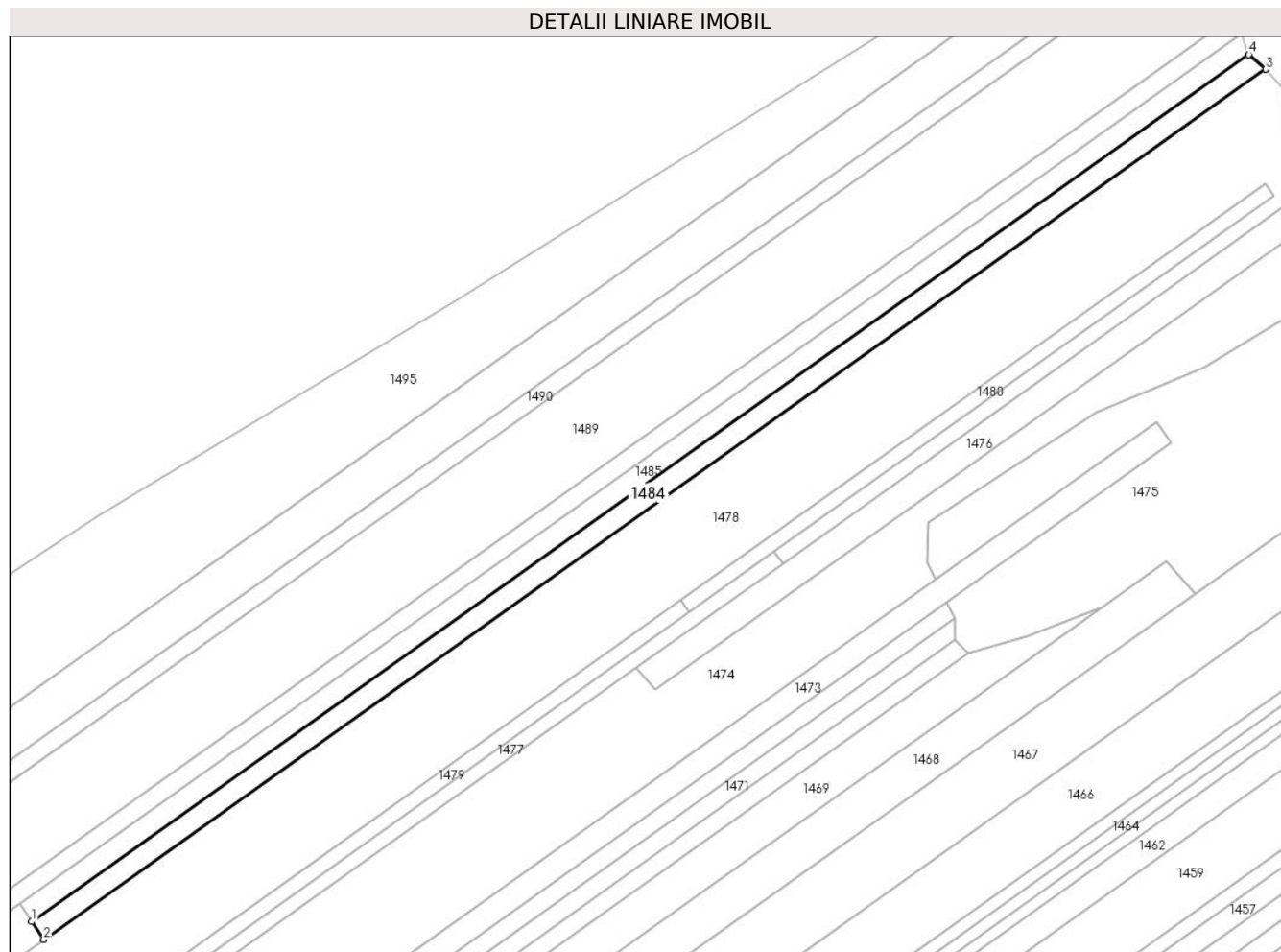
Inscrieri privind dezmembramintele dreptului de proprietate, drepturi reale de garanție și sarcini	Referințe
NU SUNT	

Anexa Nr. 1 La Partea I

Teren

Nr cadastral	Suprafața (mp)*	Observații / Referințe
	2.496	

* Suprafața este determinată în planul de proiecție Stereo 70.



Date referitoare la teren

Crt	Categorie folosință	Intravilan	Suprafața (mp)	Tarla	Parcelă	Nr. topo	Observații / Referințe
1	padure	NU	2.496	UP V PESCEANA	UA 96	-	

Lungime Segmente

1) Valorile lungimilor segmentelor sunt obținute din proiecție în plan.

Punct început	X / Y	Punct sfârșit	X / Y	Lungime segment (** (m)
1	427.860,268 365.804,426	2	427.863,617 365.799,445	6.002
2	427.863,617 365.799,445	3	428.203,196 366.040,998	416.728
3	428.203,196 366.040,998	4	428.198,538 366.045,047	6.172
4	428.198,538 366.045,047	1	427.860,268 365.804,426	415.121

**** Lungimile segmentelor sunt determinate în planul de proiecție Stereo 70 și sunt rotunjite la 1 milimetru.**

***** Distanța dintre puncte este formată din segmente cumulate ce sunt mai mici decât valoarea 1 milimetru.**

**DATE DESPRE IMOBILUL NR. 1485**

Oficiul de Cadastru și Publicitate Imobiliară VALCEA
Biroul de Cadastru și Publicitate Imobiliară Ramnicu Valcea

A. Partea I. Descrierea imobilului

TEREN Extravilan

Adresa: Jud. Valcea

Nr. Crt	Nr cadastral Nr. topografic	Suprafața* (mp)	Observații / Referințe
A1		2.496	Sector cadastral:117 Teren neimpregmuit;

B. Partea II. Proprietari și acte

Inscrieri privitoare la dreptul de proprietate și alte drepturi reale	Referințe
/	
Hotarare Judecatoreasca nr. 1301, din 27/06/2014 emis de JUDECATORIA DRAGASANI;	
B1	A1
Intabulare, drept de PROPRIETATE, dobandit prin Hotarare Judecatoreasca, cota actuala 1/1 1) ZUGRAVU VASILE	

C. Partea III. SARCINI .

Inscrieri privind dezmembramintele dreptului de proprietate, drepturi reale de garanție și sarcini	Referințe
NU SUNT	

Anexa Nr. 1 La Partea I

Teren

Nr cadastral	Suprafața (mp)*	Observații / Referințe
	2.496	

* Suprafața este determinată în planul de proiecție Stereo 70.

DETALII LINIARE IMOBIL



Date referitoare la teren

Crt	Categorie folosință	Intravilan	Suprafața (mp)	Tarla	Parcelă	Nr. topo	Observații / Referințe
1	padure	NU	2.496	UP V PESCEANA	UA 96	-	

Lungime Segmente

1) Valorile lungimilor segmentelor sunt obținute din proiecție în plan.

Punct început	X / Y	Punct sfârșit	X / Y	Lungime segment (** (m)
1	427.860,268 365.804,426	2	428.198,538 366.045,047	415.121
2	428.198,538 366.045,047	3	428.196,505 366.050,964	6.257
3	428.196,505 366.050,964	4	428.195,187 366.050,026	1.618
4	428.195,187 366.050,026	5	427.856,919 365.809,407	415.118
5	427.856,919 365.809,407	1	427.860,268 365.804,426	6.002

**** Lungimile segmentelor sunt determinate în planul de proiecție Stereo 70 și sunt rotunjite la 1 milimetru.**

***** Distanța dintre puncte este formată din segmente cumulate ce sunt mai mici decât valoarea 1 milimetru.**

**DATE DESPRE IMOBILUL NR. 1486**

Oficiul de Cadastru și Publicitate Imobiliară VALCEA
Biroul de Cadastru și Publicitate Imobiliară Ramnicu Valcea

A. Partea I. Descrierea imobilului

TEREN Extravilan

Adresa: Jud. Valcea, PUNCTUL "DEALUL TEIULUI"

Nr. Crt	Nr cadastral Nr. topografic	Suprafața* (mp)	Observații / Referințe
A1		Din acte: 1.575 Masurata: 1.547	Sector cadastral:117 Teren neimpregmuit;

B. Partea II. Proprietari și acte

Inscrieri privitoare la dreptul de proprietate și alte drepturi reale		Referințe
/		
Act Administrativ nr. 702/46445, din 10/09/2002 emis de CJSDPAT VALCEA (titlu de proprietate);		
B1	Intabulare, drept de PROPRIETATE, dobandit prin Lege, cota actuala 1/1 1) GIONEA ELISAVETA, DECEDAT DEFUNCT:Da	A1

C. Partea III. SARCINI .

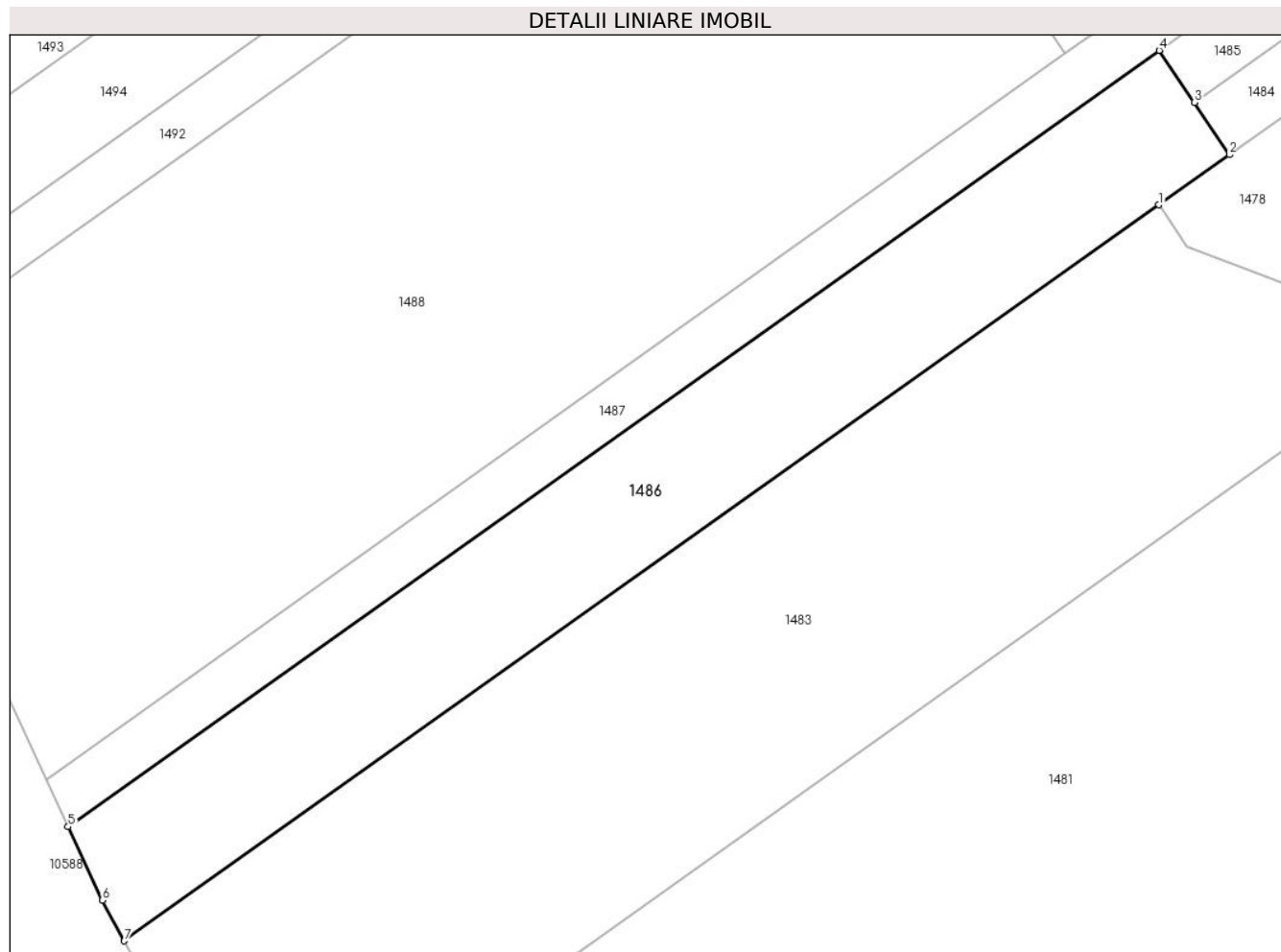
Inscrieri privind dezmembramintele dreptului de proprietate, drepturi reale de garanție și sarcini	Referințe
NU SUNT	

Anexa Nr. 1 La Partea I

Teren

Nr cadastral	Suprafața (mp)*	Observații / Referințe
	Din acte: 1.575 Masurata: 1.547	

* Suprafața este determinată în planul de proiecție Stereo 70.



Date referitoare la teren

Crt	Categorie folosință	Intra vilan	Suprafața (mp)	Tarla	Parcelă	Nr. topo	Observații / Referințe
1	pasune	NU	1.547	115	8/2	-	

Lungime Segmente

1) Valorile lungimilor segmentelor sunt obținute din proiecție în plan.

Punct început	X / Y	Punct sfârșit	X / Y	Lungime segment (** (m)
1	427.856,877 365.794,65	2	427.863,617 365.799,445	8.271
2	427.863,617 365.799,445	3	427.860,268 365.804,426	6.002
3	427.860,268 365.804,426	4	427.856,919 365.809,407	6.002
4	427.856,919 365.809,407	5	427.752,63 365.735,222	127.983
5	427.752,63 365.735,222	6	427.755,903 365.728,185	7.761

Punct început	X / Y	Punct sfârșit	X / Y	Lungime segment (** (m)
6	427.755,903 365.728,185	7	427.757,998 365.724,315	4.401
7	427.757,998 365.724,315	1	427.856,877 365.794,65	121.343

** Lungimile segmentelor sunt determinate în planul de proiecție Stereo 70 și sunt rotunjite la 1 milimetru.

*** Distanța dintre puncte este formată din segmente cumulate ce sunt mai mici decât valoarea 1 milimetru.

**DATE DESPRE IMOBILUL NR. 1487**

Oficiul de Cadastru și Publicitate Imobiliară VALCEA
Biroul de Cadastru și Publicitate Imobiliară Ramnicu Valcea

A. Partea I. Descrierea imobilului

TEREN Extravilan

Adresa: Jud. Valcea, PUNCTUL "DEALUL TEIULUI"

Nr. Crt	Nr cadastral Nr. topografic	Suprafața* (mp)	Observații / Referințe
A1		2.706	Sector cadastral:117 Teren neimpregmuit;

B. Partea II. Proprietari și acte

Inscrieri privitoare la dreptul de proprietate și alte drepturi reale		Referințe
/		
Act Administrativ nr. 222, din 01/07/2024 emis de PRIMARIA COMUNEI GLAVILE (PVPP 1193 DIN 22.08.2008; HCJ NR. 20 DIN 23.08.1991);		
B1	Inscrierea provizorie, drept de PROPRIETATE, dobandit prin Lege, cota actuala 1/1 1) MALAESCU ION, DECEDAT DEFUNCT:Da 2) MIERCAN ELENA, DECEDAT DEFUNCT:Da	A1

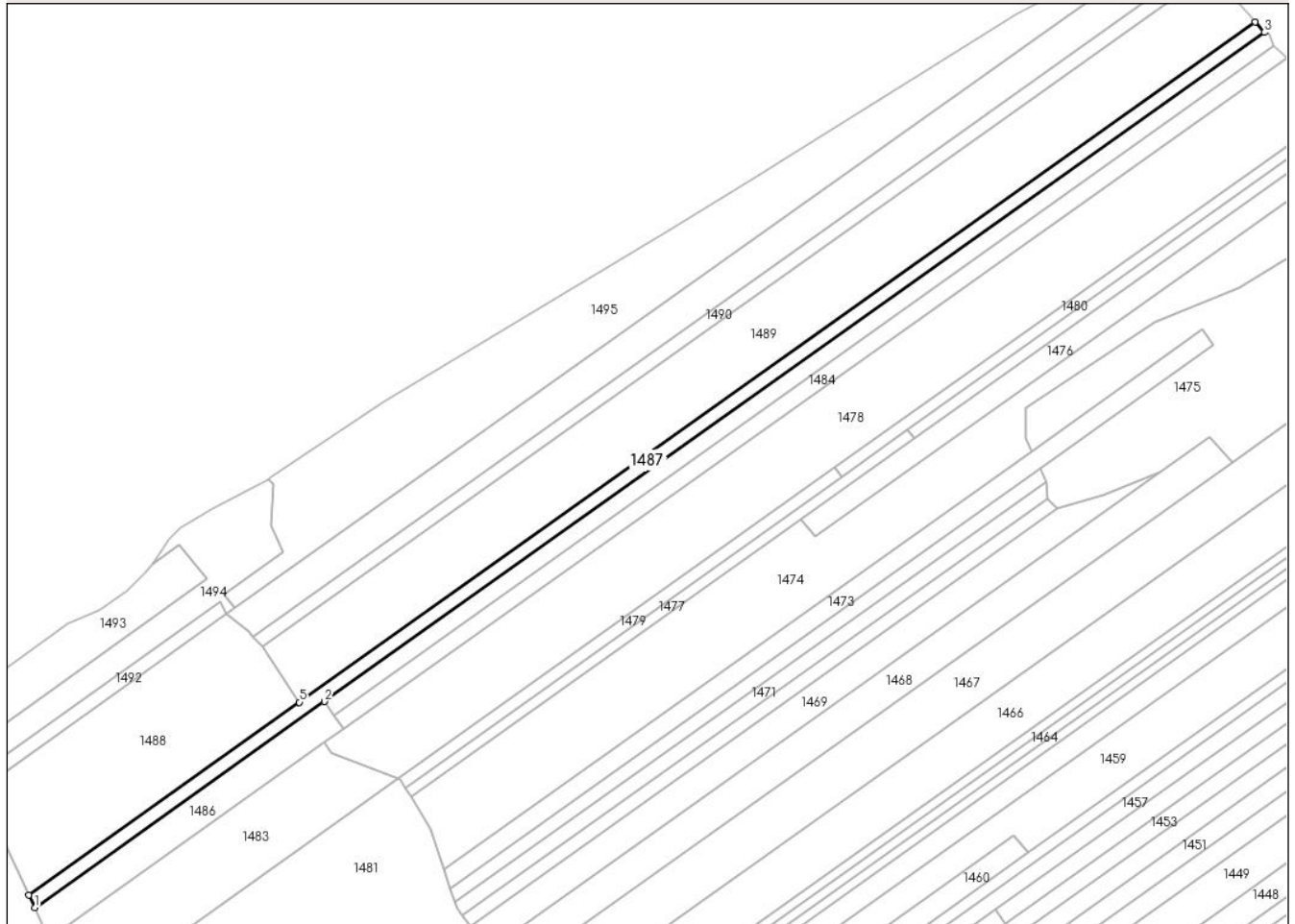
C. Partea III. SARCINI .

Inscrieri privind dezmembramintele dreptului de proprietate, drepturi reale de garanție și sarcini	Referințe
NU SUNT	

Anexa Nr. 1 La Partea I**Teren**

Nr cadastral	Suprafața (mp)*	Observații / Referințe
	2.706	

* Suprafața este determinată în planul de proiecție Stereo 70.

DETALII LINIARE IMOBIL**Date referitoare la teren**

Crt	Categorie folosință	Intravilan	Suprafața (mp)	Tarla	Parcelă	Nr. topo	Observații / Referințe
1	faneata	NU	612	115	8/7	-	
2	padure	NU	2.094	UP PESCEANA	UA 96	-	

Lungime Segmente

1) Valorile lungimilor segmentelor sunt obținute din proiecție în plan.

Punct început	X / Y	Punct sfârșit	X / Y	Lungime segment (** (m))
1	427.752,63 365.735,222	2	427.856,919 365.809,407	127.983
2	427.856,919 365.809,407	3	428.195,187 366.050,026	415.118
3	428.195,187 366.050,026	4	428.191,85 366.053,788	5.029
4	428.191,85 366.053,788	5	427.847,917 365.809,136	422.072

Punct început	X / Y	Punct sfârșit	X / Y	Lungime segment (** (m)
5	427.847,917 365.809,136	6	427.750,525 365.739,749	119.581
6	427.750,525 365.739,749	1	427.752,63 365.735,222	4.992

** Lungimile segmentelor sunt determinate în planul de proiecție Stereo 70 și sunt rotunjite la 1 milimetru.

*** Distanța dintre puncte este formată din segmente cumulate ce sunt mai mici decât valoarea 1 milimetru.

**DATE DESPRE IMOBILUL NR. 1488**

Oficiul de Cadastru și Publicitate Imobiliară VALCEA
Biroul de Cadastru și Publicitate Imobiliară Ramnicu Valcea

A. Partea I. Descrierea imobilului

TEREN Extravilan

Adresa: Jud. Valcea

Nr. Crt	Nr cadastral Nr. topografic	Suprafața* (mp)	Observații / Referințe
A1		4.750	Sector cadastral:117 Teren neimpregmuit;

B. Partea II. Proprietari și acte

Inscrieri privitoare la dreptul de proprietate și alte drepturi reale		Referințe
/		
Act Normativ nr. 7, din 13/03/1996 emis de GUVERNUL ROMANIEI (lege);		
B1	Inscrierea provizorie, drept de PROPRIETATE, dobandit prin Lege, cota actuala 1/1	A1
1) NEIDENTIFICAT NEIDENTIFICAT		

C. Partea III. SARCINI .

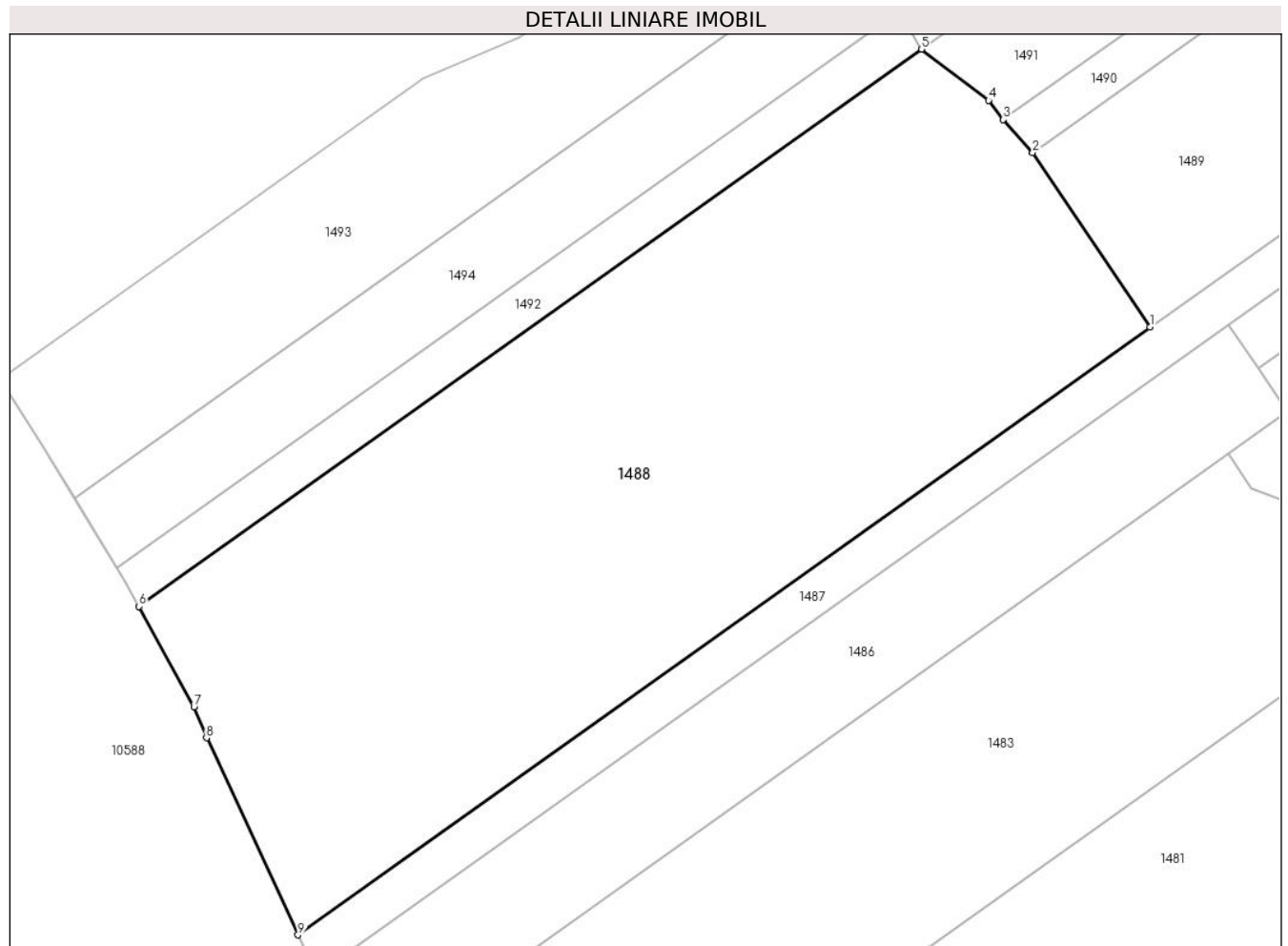
Inscrieri privind dezmembramintele dreptului de proprietate, drepturi reale de garanție și sarcini	Referințe
NU SUNT	

Anexa Nr. 1 La Partea I

Teren

Nr cadastral	Suprafața (mp)*	Observații / Referințe
	4.750	

* Suprafața este determinată în planul de proiecție Stereo 70.



Date referitoare la teren

Crt	Categorie folosință	Intravilan	Suprafața (mp)	Tarla	Parcelă	Nr. topo	Observații / Referințe
1	pașune	NU	4.750	-	-	-	

Lungime Segmente

1) Valorile lungimilor segmentelor sunt obținute din proiecție în plan.

Punct început	X / Y	Punct sfârșit	X / Y	Lungime segment (** (m)
1	427.847,917 365.809,136	2	427.834,511 365.829,055	24.01
2	427.834,511 365.829,055	3	427.831,147 365.832,799	5.033
3	427.831,147 365.832,799	4	427.829,439 365.834,995	2.783
4	427.829,439 365.834,995	5	427.821,764 365.840,85	9.653
5	427.821,764 365.840,85	6	427.732,347 365.777,245	109.731

Punct început	X / Y	Punct sfârșit	X / Y	Lungime segment (** (m)
6	427.732,347 365.777,245	7	427.738,64 365.765,8	13.061
7	427.738,64 365.765,8	8	427.740,059 365.762,252	3.822
8	427.740,059 365.762,252	9	427.750,525 365.739,749	24.818
9	427.750,525 365.739,749	1	427.847,917 365.809,136	119.581

** Lungimile segmentelor sunt determinate în planul de proiecție Stereo 70 și sunt rotunjite la 1 milimetru.

*** Distanța dintre puncte este formată din segmente cumulate ce sunt mai mici decât valoarea 1 milimetru.

**DATE DESPRE IMOBILUL NR. 1489**

Oficiul de Cadastru și Publicitate Imobiliară VALCEA
Biroul de Cadastru și Publicitate Imobiliară Ramnicu Valcea

A. Partea I. Descrierea imobilului

TEREN Extravilan

Adresa: Jud. Valcea

Nr. Crt	Nr cadastral Nr. topografic	Suprafața* (mp)	Observații / Referințe
A1		10.091	Sector cadastral:117 Teren neimpregmuit;

B. Partea II. Proprietari și acte

Inscrieri privitoare la dreptul de proprietate și alte drepturi reale		Referințe
/		
Act Administrativ nr. 9053, din 21/11/2008 emis de CJSDPAT VALCEA (titlu de proprietate);		
B1	Intabulare, drept de PROPRIETATE, dobandit prin Lege, cota actuala 1/1 1) POPESCU PETRE 2) ION CORNEL	A1

C. Partea III. SARCINI .

Inscrieri privind dezmembramintele dreptului de proprietate, drepturi reale de garanție și sarcini	Referințe
NU SUNT	

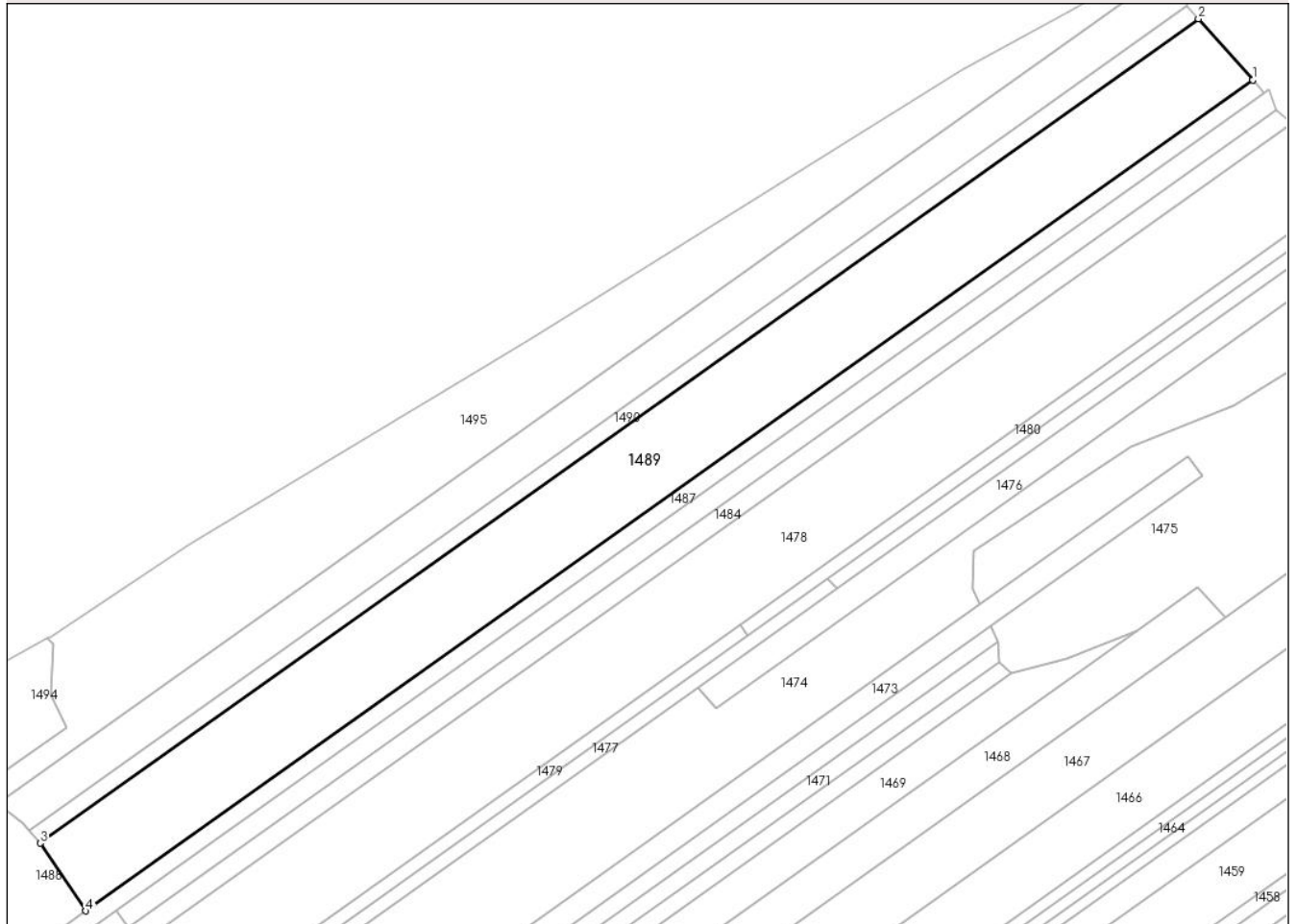
Anexa Nr. 1 La Partea I

Teren

Nr cadastral	Suprafața (mp)*	Observații / Referințe
	10.091	

* Suprafața este determinată în planul de proiecție Stereo 70.

DETALII LINIARE IMOBIL



Date referitoare la teren

Crt	Categorie folosință	Intravilan	Suprafața (mp)	Tarla	Parcelă	Nr. topo	Observații / Referințe
1	padure	NU	10.091	UP V PESCEANA	UA 96	-	

Lungime Segmente

1) Valorile lungimilor segmentelor sunt obținute din proiecție în plan.

Punct început	X / Y	Punct sfârșit	X / Y	Lungime segment (** (m)
1	428.191,85 366.053,788	2	428.175,794 366.071,82	24.144
2	428.175,794 366.071,82	3	427.834,511 365.829,055	418.818
3	427.834,511 365.829,055	4	427.847,917 365.809,136	24.01
4	427.847,917 365.809,136	1	428.191,85 366.053,788	422.072

**** Lungimile segmentelor sunt determinate în planul de proiecție Stereo 70 și sunt rotunjite la 1 milimetru.**

***** Distanța dintre puncte este formată din segmente cumulate ce sunt mai mici decât valoarea 1 milimetru.**

**DATE DESPRE IMOBILUL NR. 1490**

Oficiul de Cadastru și Publicitate Imobiliară VALCEA
Biroul de Cadastru și Publicitate Imobiliară Ramnicu Valcea

A. Partea I. Descrierea imobilului

TEREN Extravilan

Adresa: Jud. Valcea

Nr. Crt	Nr cadastral Nr. topografic	Suprafața* (mp)	Observații / Referințe
A1		2.094	Sector cadastral:117 Teren neimpregmuit;

B. Partea II. Proprietari și acte

Inscrieri privitoare la dreptul de proprietate și alte drepturi reale		Referințe
/		
Act Normativ nr. 7, din 13/03/1996 emis de GUVERNUL ROMANIEI (lege);		
B1	Inscrierea provizorie, drept de PROPRIETATE, dobandit prin Lege, cota actuala 1/1 1) NEIDENTIFICAT NEIDENTIFICAT	A1

C. Partea III. SARCINI .

Inscrieri privind dezmembramintele dreptului de proprietate, drepturi reale de garanție și sarcini	Referințe
NU SUNT	

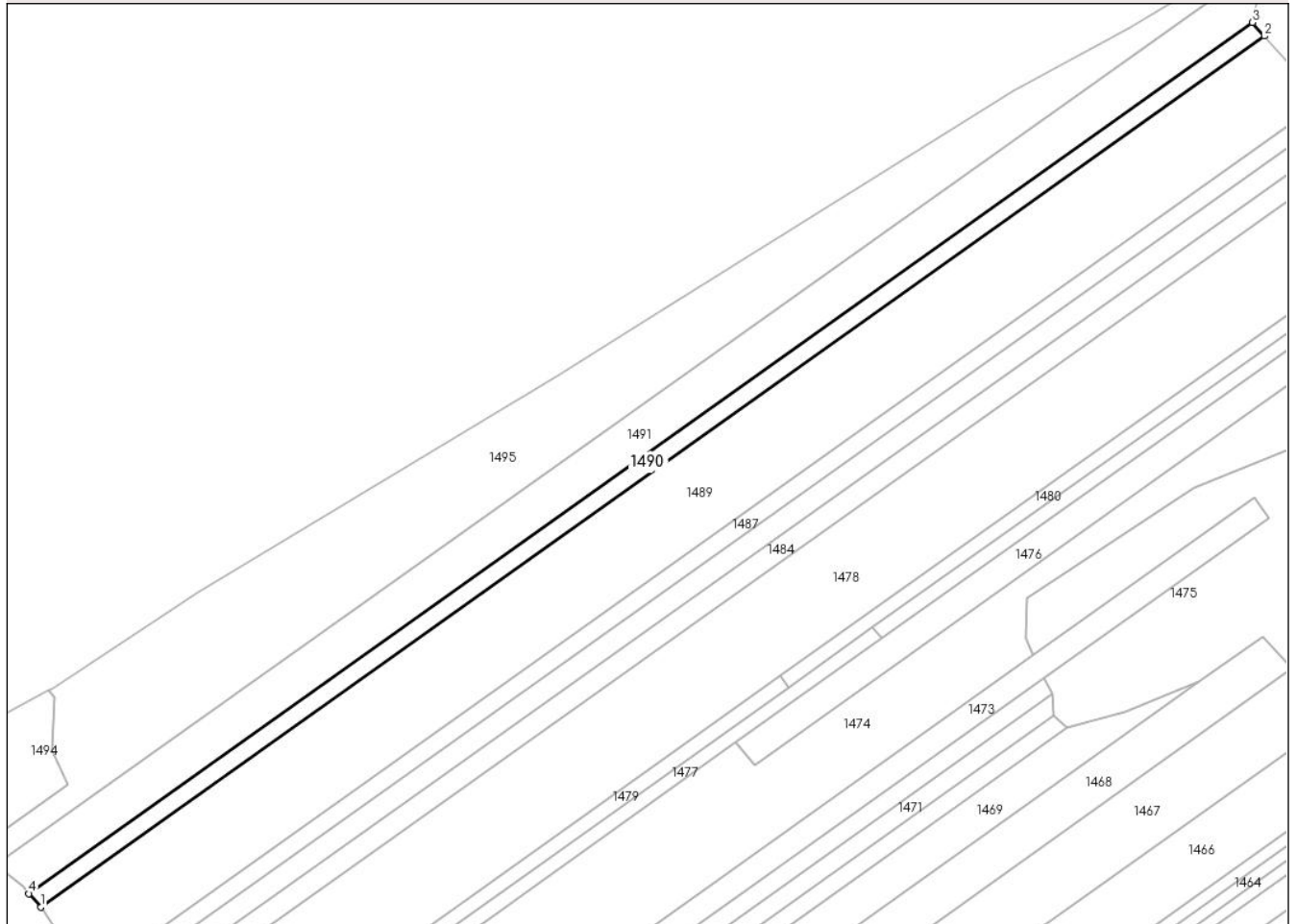
Anexa Nr. 1 La Partea I

Teren

Nr cadastral	Suprafața (mp)*	Observații / Referințe
	2.094	

* Suprafața este determinată în planul de proiecție Stereo 70.

DETALII LINIARE IMOBIL



Date referitoare la teren

Crt	Categorie folosință	Intra vilan	Suprafața (mp)	Tarla	Parcelă	Nr. topo	Observații / Referințe
1	padure	NU	2.094	-	-	-	

Lungime Segmente

1) Valorile lungimilor segmentelor sunt obținute din proiecție în plan.

Punct început	X / Y	Punct sfârșit	X / Y	Lungime segment (** (m)
1	427.834,511 365.829,055	2	428.175,794 366.071,82	418.818
2	428.175,794 366.071,82	3	428.172,493 366.075,608	5.024
3	428.172,493 366.075,608	4	427.831,147 365.832,799	418.896
4	427.831,147 365.832,799	1	427.834,511 365.829,055	5.033

** Lungimile segmentelor sunt determinate în planul de proiecție Stereo 70 și sunt rotunjite la 1 milimetru.

***** Distanţa dintre puncte este formată din segmente cumulate ce sunt mai mici decât valoarea 1 milimetru.**

**DATE DESPRE IMOBILUL NR. 1491**

Oficiul de Cadastru și Publicitate Imobiliară VALCEA
Biroul de Cadastru și Publicitate Imobiliară Ramnicu Valcea

A. Partea I. Descrierea imobilului

TEREN Extravilan

Adresa: Jud. Valcea

Nr. Crt	Nr cadastral Nr. topografic	Suprafața* (mp)	Observații / Referințe
A1		5.092	Sector cadastral:117 Teren neimpregmuit;

B. Partea II. Proprietari și acte

Inscrieri privitoare la dreptul de proprietate și alte drepturi reale	Referințe
/	
Act Administrativ nr. 18246, din 16/09/2011 emis de CJSDPAT VALCEA (titlu de proprietate);	
B1	A1
Intabulare, drept de PROPRIETATE, dobandit prin Lege, cota actuala 1/1	
1) POPA VASILE, DECEDAT DEFUNCT:Da	

C. Partea III. SARCINI .

Inscrieri privind dezmembramintele dreptului de proprietate, drepturi reale de garanție și sarcini	Referințe
NU SUNT	

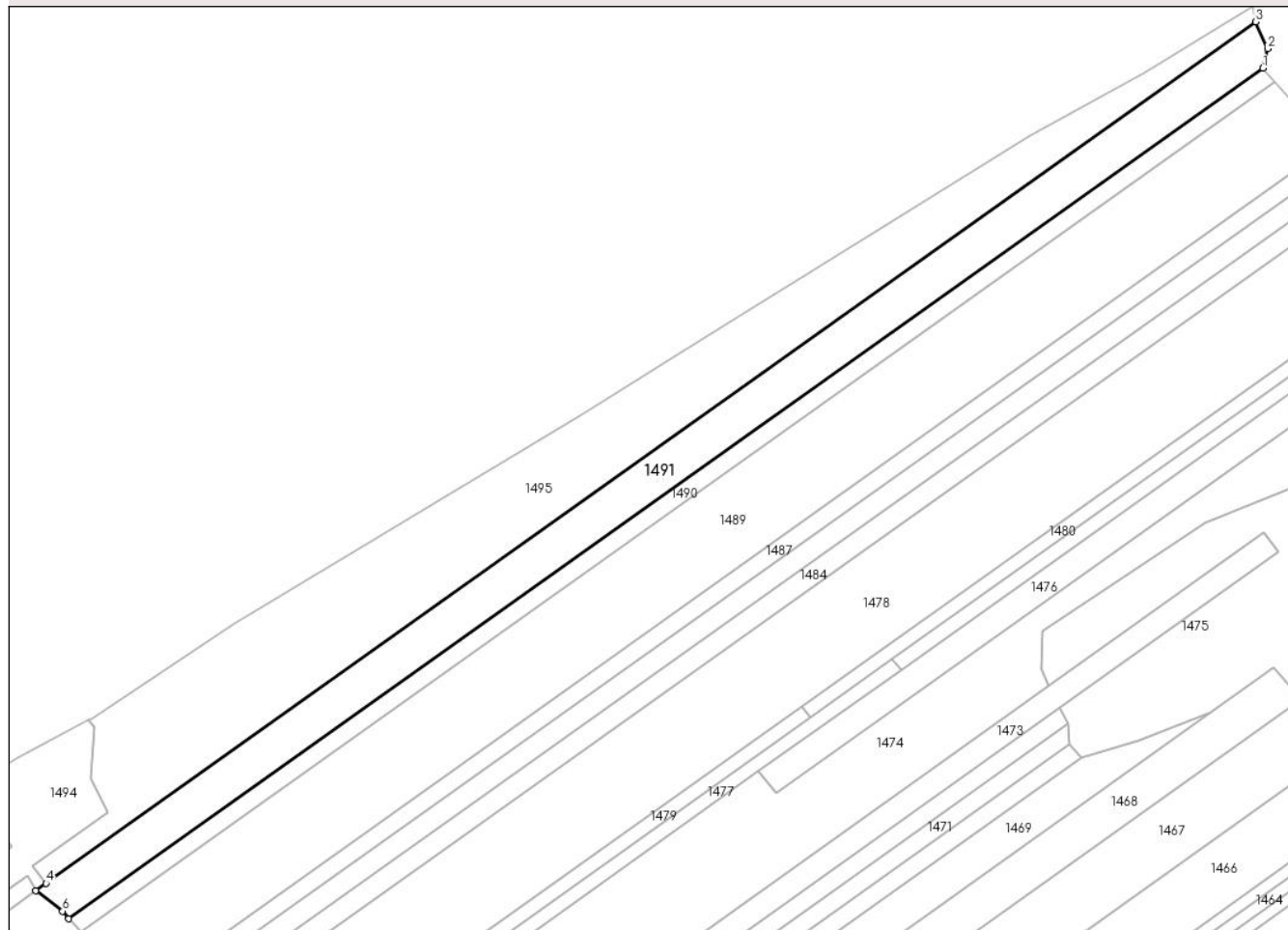
Anexa Nr. 1 La Partea I

Teren

Nr cadastral	Suprafața (mp)*	Observații / Referințe
	5.092	

* Suprafața este determinată în planul de proiecție Stereo 70.

DETALII LINIARE IMOBIL



Date referitoare la teren

Crt	Categorie folosință	Intravilan	Suprafața (mp)	Tarla	Parcelă	Nr. topo	Observații / Referințe
1	padure	NU	5.092	UP V PESCEANA	UA 96	-	

Lungime Segmente

1) Valorile lungimilor segmentelor sunt obținute din proiecție în plan.

Punct început	X / Y	Punct sfârșit	X / Y	Lungime segment (** (m)
1	428.172,493 366.075,608	2	428.173,83 366.081,233	5.782
2	428.173,83 366.081,233	3	428.170,44 366.088,874	8.359
3	428.170,44 366.088,874	4	427.824,667 365.842,915	424.328
4	427.824,667 365.842,915	5	427.821,764 365.840,85	3.563
5	427.821,764 365.840,85	6	427.829,439 365.834,995	9.653

Punct început	X / Y	Punct sfârșit	X / Y	Lungime segment (** (m)
6	427.829,439 365.834,995	7	427.831,147 365.832,799	2.783
7	427.831,147 365.832,799	1	428.172,493 366.075,608	418.896

** Lungimile segmentelor sunt determinate în planul de proiecție Stereo 70 și sunt rotunjite la 1 milimetru.

*** Distanța dintre puncte este formată din segmente cumulate ce sunt mai mici decât valoarea 1 milimetru.

**DATE DESPRE IMOBILUL NR. 1492**

Oficiul de Cadastru și Publicitate Imobiliară VALCEA
Biroul de Cadastru și Publicitate Imobiliară Ramnicu Valcea

A. Partea I. Descrierea imobilului

TEREN Extravilan

Adresa: Jud. Valcea, PUNCTUL "DEALUL TEIULUI"

Nr. Crt	Nr cadastral Nr. topografic	Suprafața* (mp)	Observații / Referințe
A1		550	Sector cadastral:117 Teren neimpregmuit;

B. Partea II. Proprietari și acte

Inscrieri privitoare la dreptul de proprietate și alte drepturi reale	Referințe
/	
Act Administrativ nr. 835/46591, din 25/09/2002 emis de CJSDPAT VALCEA (titlu de proprietate);	
B1	A1
Intabulare, drept de PROPRIETATE, dobandit prin Lege, cota actuala 1/1	
1) TOGU N IOANA, DECEDAT DEFUNCT:Da	

C. Partea III. SARCINI .

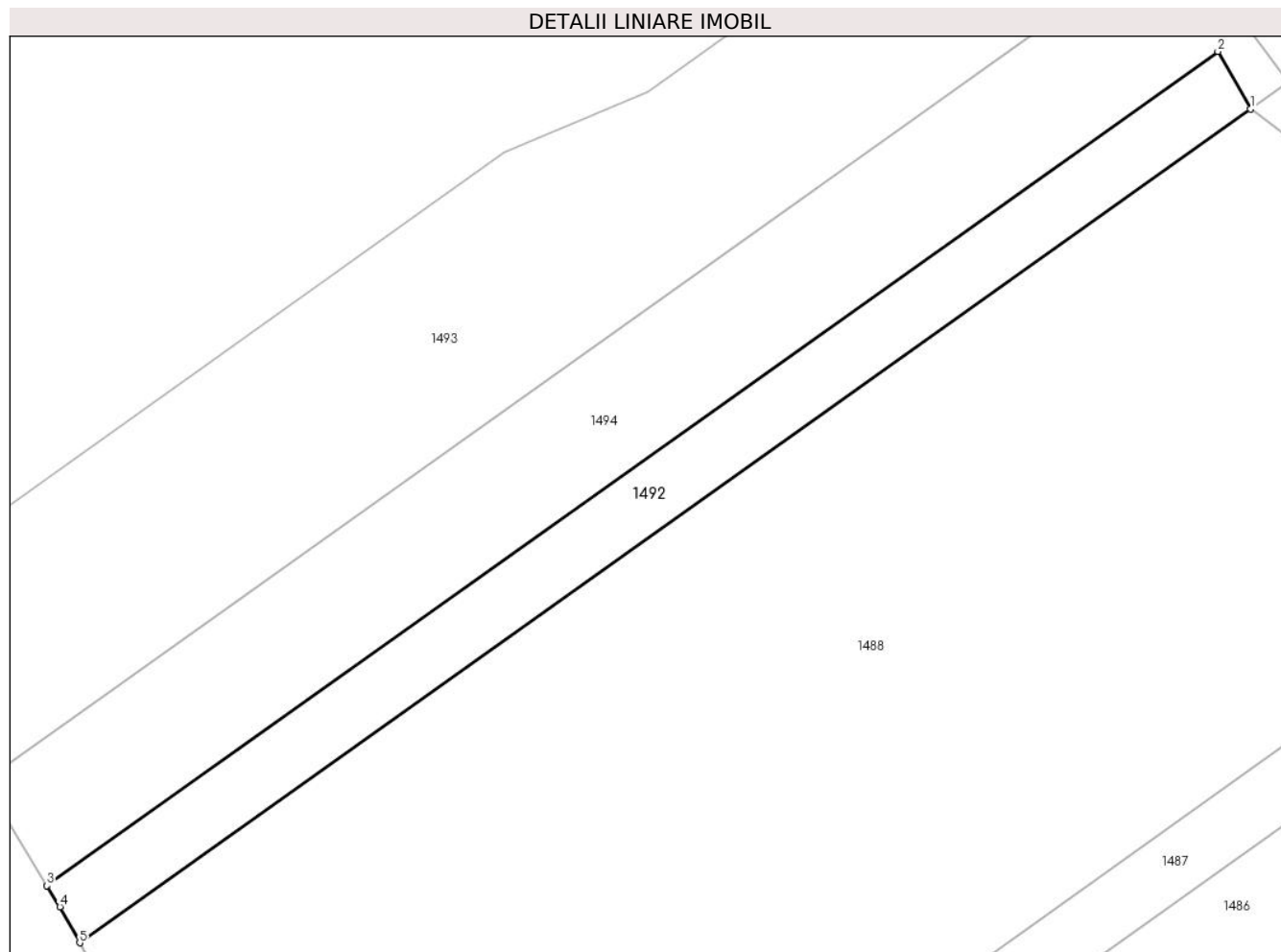
Inscrieri privind dezmembramintele dreptului de proprietate, drepturi reale de garanție și sarcini	Referințe
NU SUNT	

Anexa Nr. 1 La Partea I

Teren

Nr cadastral	Suprafaţa (mp)*	Observaţii / Referinţe
	550	

* Suprafaţa este determinată în planul de proiecţie Stereo 70.



Date referitoare la teren

Crt	Categorie folosinţă	Intra vilan	Suprafaţa (mp)	Tarla	Parcelă	Nr. topo	Observaţii / Referinţe
1	paşune	NU	550	115	8/9	-	

Lungime Segmente

1) Valorile lungimilor segmentelor sunt obţinute din proiecţie în plan.

Punct început	X / Y	Punct sfârşit	X / Y	Lungime segment (** (m)
1	427.821,764 365.840,85	2	427.819,284 365.845,246	5.047
2	427.819,284 365.845,246	3	427.729,85 365.781,605	109.766
3	427.729,85 365.781,605	4	427.730,836 365.779,994	1.889
4	427.730,836 365.779,994	5	427.732,347 365.777,245	3.137
5	427.732,347 365.777,245	1	427.821,764 365.840,85	109.731

**** Lungimile segmentelor sunt determinate în planul de proiecție Stereo 70 și sunt rotunjite la 1 milimetru.**

***** Distanța dintre puncte este formată din segmente cumulate ce sunt mai mici decât valoarea 1 milimetru.**

**DATE DESPRE IMOBILUL NR. 1493**

Oficiul de Cadastru și Publicitate Imobiliară VALCEA
Biroul de Cadastru și Publicitate Imobiliară Ramnicu Valcea

A. Partea I. Descrierea imobilului

TEREN Extravilan

Adresa: Jud. Valcea, PUNCTUL "DEALUL TEIULUI"

Nr. Crt	Nr cadastral Nr. topografic	Suprafața* (mp)	Observații / Referințe
A1		1.680	Sector cadastral:117 Teren neimpregmuit;

B. Partea II. Proprietari și acte

Inscrieri privitoare la dreptul de proprietate și alte drepturi reale	Referințe
/	
Act Administrativ nr. 702/46445, din 10/09/2002 emis de CJSDPAT VALCEA (titlu de proprietate);	
B1	A1
Intabulare, drept de PROPRIETATE, dobandit prin Lege, cota actuala 1/1	
1) GIONEA ELISAVETA, DECEDAT DEFUNCT:Da	

C. Partea III. SARCINI .

Inscrieri privind dezmembramintele dreptului de proprietate, drepturi reale de garanție și sarcini	Referințe
NU SUNT	

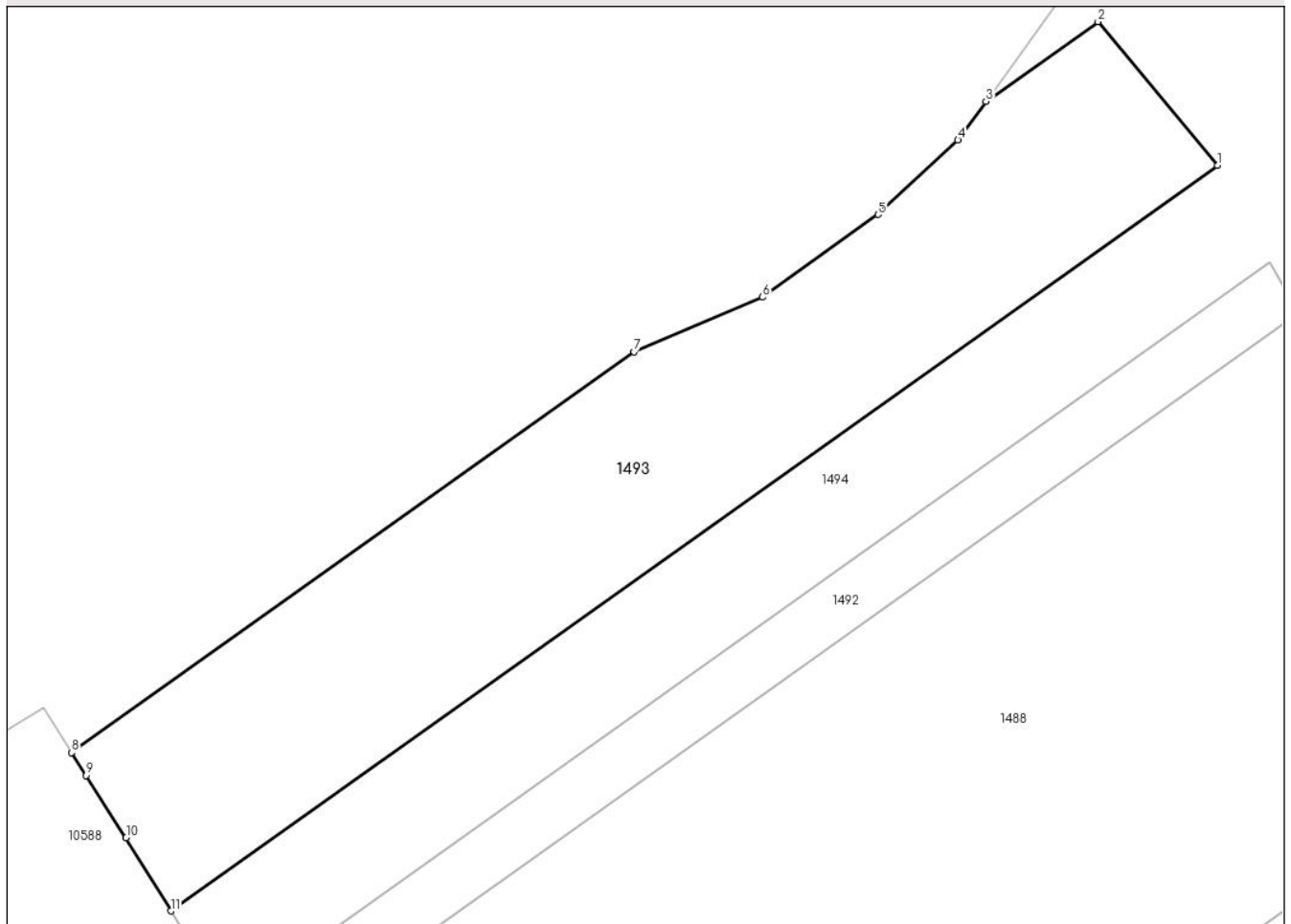
Anexa Nr. 1 La Partea I

Teren

Nr cadastral	Suprafața (mp)*	Observații / Referințe
	1.680	

* Suprafața este determinată în planul de proiecție Stereo 70.

DETALII LINIARE IMOBIL



Date referitoare la teren

Crt	Categorie folosință	Intravilan	Suprafața (mp)	Tarla	Parcelă	Nr. topo	Observații / Referințe
1	pasune	NU	1.680	115	8/1	-	

Lungime Segmente

1) Valorile lungimilor segmentelor sunt obținute din proiecție în plan.

Punct început	X / Y	Punct sfârșit	X / Y	Lungime segment (** (m)
1	427.814,83 365.853,515	2	427.804,573 365.865,854	16.045
2	427.804,573 365.865,854	3	427.794,959 365.859,012	11.8
3	427.794,959 365.859,012	4	427.792,556 365.855,698	4.094
4	427.792,556 365.855,698	5	427.785,698 365.849,31	9.372
5	427.785,698 365.849,31	6	427.775,766 365.842,213	12.207

Punct început	X / Y	Punct sfârşit	X / Y	Lungime segment (** (m)
6	427.775,766 365.842,213	7	427.764,753 365.837,517	11.972
7	427.764,753 365.837,517	8	427.716,472 365.803,161	59.257
8	427.716,472 365.803,161	9	427.717,722 365.801,202	2.324
9	427.717,722 365.801,202	10	427.721,14 365.795,845	6.354
10	427.721,14 365.795,845	11	427.724,976 365.789,574	7.35
11	427.724,976 365.789,574	1	427.814,83 365.853,515	110.283

** Lungimile segmentelor sunt determinate în planul de proiecție Stereo 70 și sunt rotunjite la 1 milimetru.

*** Distanța dintre puncte este formată din segmente cumulate ce sunt mai mici decât valoarea 1 milimetru.

**DATE DESPRE IMOBILUL NR. 1494**

Oficiul de Cadastru și Publicitate Imobiliară VALCEA
Biroul de Cadastru și Publicitate Imobiliară Ramnicu Valcea

A. Partea I. Descrierea imobilului

TEREN Extravilan

Adresa: Jud. Valcea

Nr. Crt	Nr cadastral Nr. topografic	Suprafața* (mp)	Observații / Referințe
A1		1.970	Sector cadastral:117 Teren neimpregmuit;

B. Partea II. Proprietari și acte

Inscrieri privitoare la dreptul de proprietate și alte drepturi reale		Referințe
/		
Act Normativ nr. 7, din 13/03/1996 emis de GUVERNUL ROMANIEI (lege);		
B1	Inscrierea provizorie, drept de PROPRIETATE, dobandit prin Lege, cota actuala 1/1	A1
1) NEIDENTIFICAT NEIDENTIFICAT		

C. Partea III. SARCINI .

Inscrieri privind dezmembramintele dreptului de proprietate, drepturi reale de garanție și sarcini	Referințe
NU SUNT	

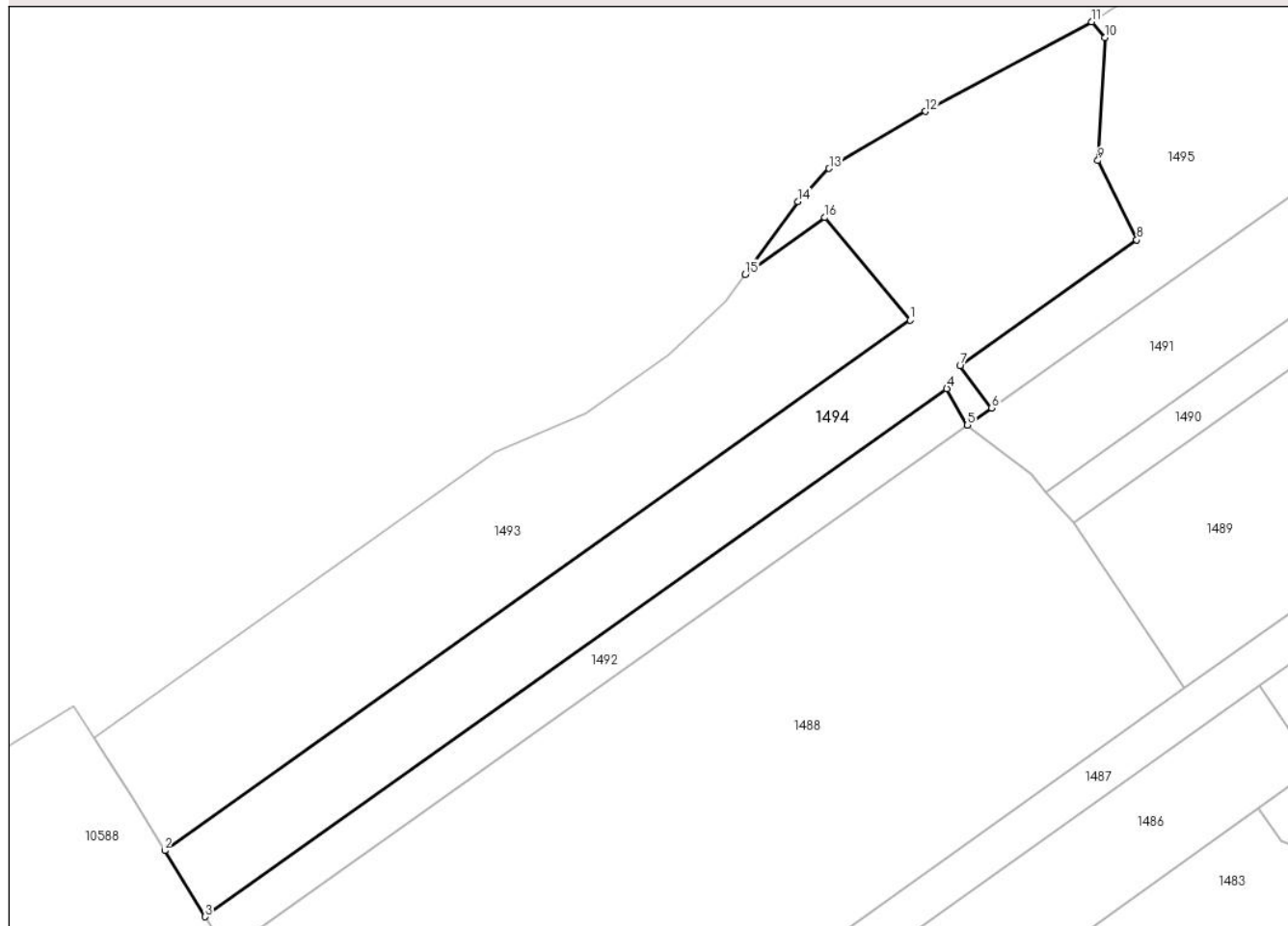
Anexa Nr. 1 La Partea I

Teren

Nr cadastral	Suprafața (mp)*	Observații / Referințe
	1.970	

* Suprafața este determinată în planul de proiecție Stereo 70.

DETALII LINIARE IMOBIL



Date referitoare la teren

Crt	Categorie folosință	Intravilan	Suprafața (mp)	Tarla	Parcelă	Nr. topo	Observații / Referințe
1	pașune	NU	1.970	-	-	-	

Lungime Segmente

1) Valorile lungimilor segmentelor sunt obținute din proiecție în plan.

Punct început	X / Y	Punct sfârșit	X / Y	Lungime segment (** (m)
1	427.814,83 365.853,515	2	427.724,976 365.789,574	110.283
2	427.724,976 365.789,574	3	427.729,85 365.781,605	9.342
3	427.729,85 365.781,605	4	427.819,284 365.845,246	109.766
4	427.819,284 365.845,246	5	427.821,764 365.840,85	5.047
5	427.821,764 365.840,85	6	427.824,667 365.842,915	3.563

Punct început	X / Y	Punct sfârşit	X / Y	Lungime segment (** (m)
6	427.824,667 365.842,915	7	427.820,862 365.847,988	6.341
7	427.820,862 365.847,988	8	427.842,182 365.863,16	26.167
8	427.842,182 365.863,16	9	427.837,505 365.872,728	10.65
9	427.837,505 365.872,728	10	427.838,354 365.887,571	14.868
10	427.838,354 365.887,571	11	427.836,711 365.889,456	2.499
11	427.836,711 365.889,456	12	427.816,676 365.878,646	22.765
12	427.816,676 365.878,646	13	427.805,089 365.871,785	13.466
13	427.805,089 365.871,785	14	427.801,305 365.867,763	5.522
14	427.801,305 365.867,763	15	427.794,959 365.859,012	10.81
15	427.794,959 365.859,012	16	427.804,573 365.865,854	11.8
16	427.804,573 365.865,854	1	427.814,83 365.853,515	16.045

** Lungimile segmentelor sunt determinate în planul de proiecție Stereo 70 și sunt rotunjite la 1 milimetru.

*** Distanța dintre puncte este formată din segmente cumulate ce sunt mai mici decât valoarea 1 milimetru.

**DATE DESPRE IMOBILUL NR. 1495**

Oficiul de Cadastru și Publicitate Imobiliară VALCEA
Biroul de Cadastru și Publicitate Imobiliară Ramnicu Valcea

A. Partea I. Descrierea imobilului

TEREN Extravilan

Adresa: Jud. Valcea

Nr. Crt	Nr cadastral Nr. topografic	Suprafața* (mp)	Observații / Referințe
A1		7.624	Sector cadastral:117 Teren neimprejmuit;

B. Partea II. Proprietari și acte

Inscrieri privitoare la dreptul de proprietate și alte drepturi reale		Referințe
/		
Act Normativ nr. 7, din 13/03/1996 emis de GUVERNUL ROMANIEI (lege);		
B1	Inscrierea provizorie, drept de PROPRIETATE, dobandit prin Lege, cota actuala 1/1 1) NEIDENTIFICAT NEIDENTIFICAT	A1

C. Partea III. SARCINI .

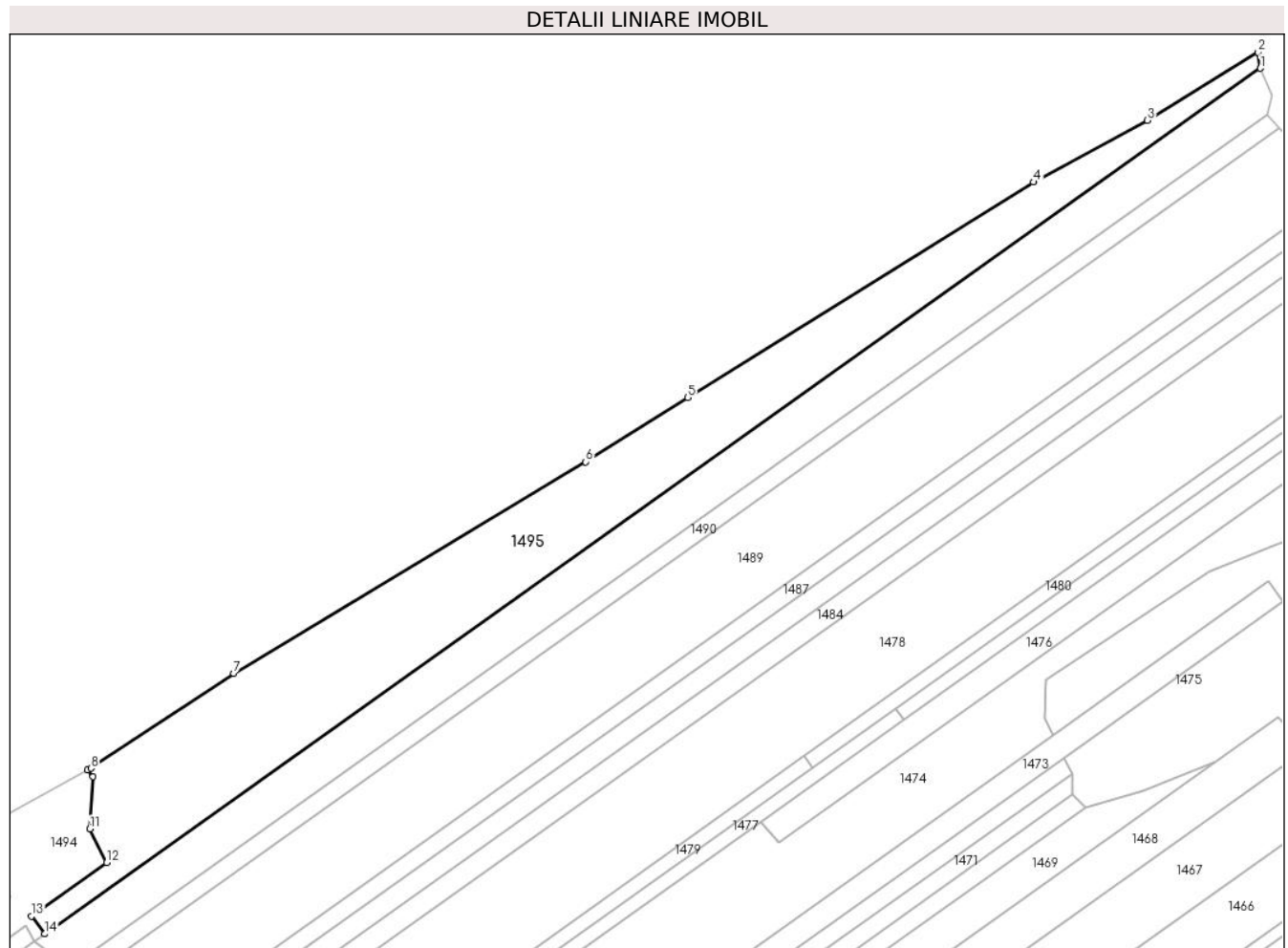
Inscrieri privind dezmembramintele dreptului de proprietate, drepturi reale de garanție și sarcini	Referințe
NU SUNT	

Anexa Nr. 1 La Partea I

Teren

Nr cadastral	Suprafața (mp)*	Observații / Referințe
	7.624	

* Suprafața este determinată în planul de proiecție Stereo 70.



Date referitoare la teren

Crt	Categorie folosință	Intra vilan	Suprafața (mp)	Tarla	Parcelă	Nr. topo	Observații / Referințe
1	padure	NU	7.624	-	-	-	

Lungime Segmente

1) Valorile lungimilor segmentelor sunt obținute din proiecție în plan.

Punct început	X / Y	Punct sfârșit	X / Y	Lungime segment (** (m)
1	428.170,44 366.088,874	2	428.169,747 366.093,426	4.604
2	428.169,747 366.093,426	3	428.138,281 366.074,054	36.951
3	428.138,281 366.074,054	4	428.105,884 366.056,548	36.824
4	428.105,884 366.056,548	5	428.007,512 365.995,276	115.894
5	428.007,512 365.995,276	6	427.978,425 365.977,06	34.32

Punct început	X / Y	Punct sfârșit	X / Y	Lungime segment (** (m)
6	427.978,425 365.977,06	7	427.878,396 365.916,971	116.69
7	427.878,396 365.916,971	8	427.837,722 365.890,001	48.803
8	427.837,722 365.890,001	9	427.836,711 365.889,456	1.149
9	427.836,711 365.889,456	10	427.838,354 365.887,571	2.499
10	427.838,354 365.887,571	11	427.837,505 365.872,728	14.868
11	427.837,505 365.872,728	12	427.842,182 365.863,16	10.65
12	427.842,182 365.863,16	13	427.820,862 365.847,988	26.167
13	427.820,862 365.847,988	14	427.824,667 365.842,915	6.341
14	427.824,667 365.842,915	1	428.170,44 366.088,874	424.328

** Lungimile segmentelor sunt determinate în planul de proiecție Stereo 70 și sunt rotunjite la 1 milimetru.

*** Distanța dintre puncte este formată din segmente cumulate ce sunt mai mici decât valoarea 1 milimetru.

