

**DATE DESPRE IMOBILUL NR. 1133**

Oficiul de Cadastru și Publicitate Imobiliară VALCEA  
Biroul de Cadastru și Publicitate Imobiliară Ramnicu Valcea

**A. Partea I. Descrierea imobilului**

TEREN Intravilan

Adresa: Loc. Jarostea, Jud. Valcea, PUNCTUL "JAROSTEA"

Nr. Crt	Nr cadastral Nr. topografic	Suprafața* (mp)	Observații / Referințe
A1		626	Sector cadastral:115 Teren neimpregmuit;

**B. Partea II. Proprietari și acte**

Inscrieri privitoare la dreptul de proprietate și alte drepturi reale		Referințe
/		
Act Administrativ nr. 26, din 21/05/2024 emis de PRIMARIA COMUNEI GLAVILE (HCJ NR.20 DIN 23.08.1991);		
B1	Inscrierea provizorie, drept de PROPRIETATE, dobandit prin Lege, cota actuala 1/1 1) CHITUC P ION, DECEDAT DEFUNCT:Da	A1

**C. Partea III. SARCINI .**

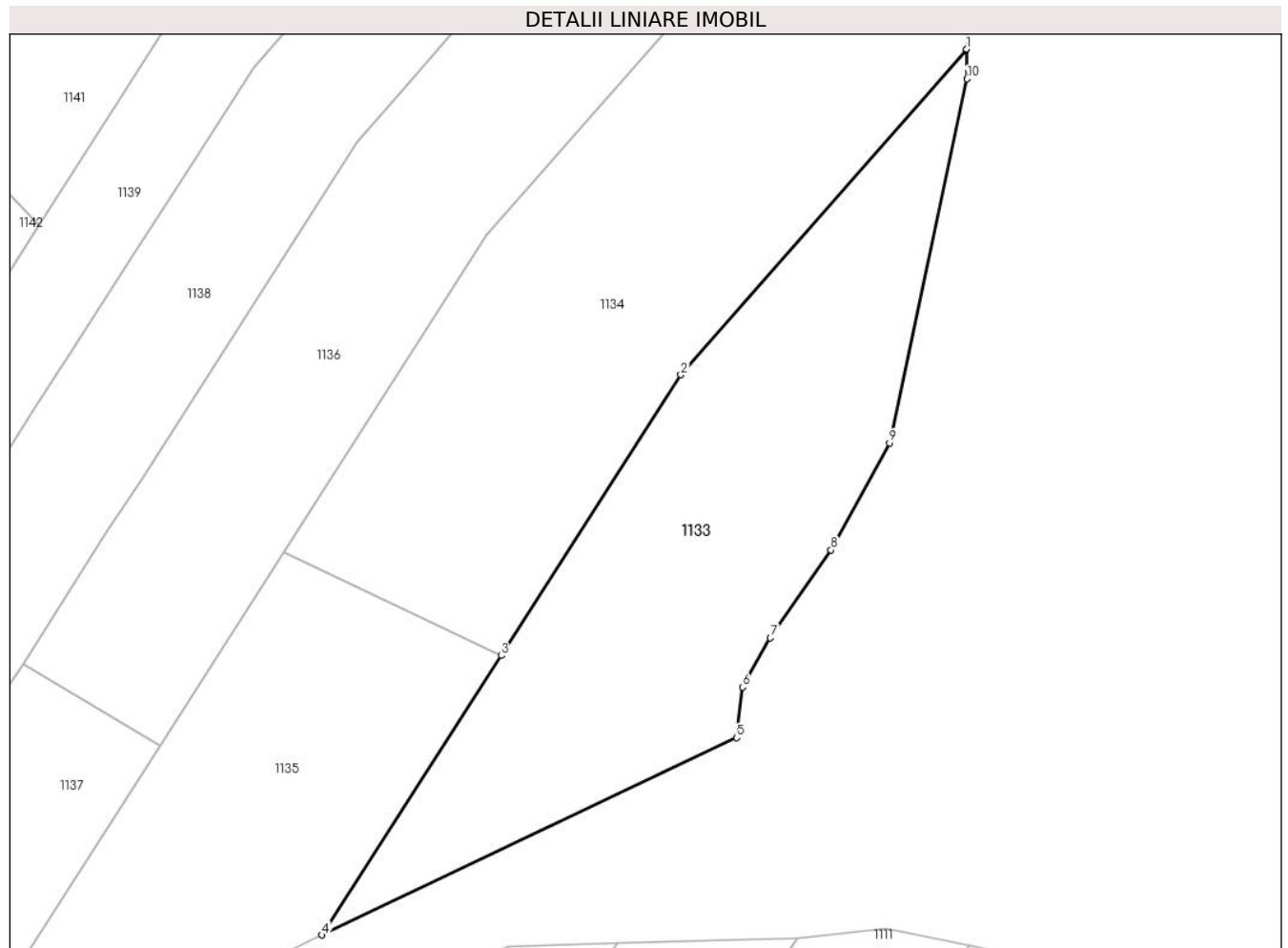
Inscrieri privind dezmembramintele dreptului de proprietate, drepturi reale de garanție și sarcini	Referințe
NU SUNT	

## Anexa Nr. 1 La Partea I

## Teren

Nr cadastral	Suprafața (mp)*	Observații / Referințe
	626	

\* Suprafața este determinată în planul de proiecție Stereo 70.



## Date referitoare la teren

Crt	Categorie folosință	Intravilan	Suprafața (mp)	Tarla	Parcelă	Nr. topo	Observații / Referințe
1	faneata	DA	626	118	2/65	-	

## Lungime Segmente

1) Valorile lungimilor segmentelor sunt obținute din proiecție în plan.

Punct început	X / Y	Punct sfârșit	X / Y	Lungime segment (** (m)
1	429.459,799 365.382,681	2	429.441,861 365.362,263	27.178
2	429.441,861 365.362,263	3	429.430,567 365.344,659	20.915
3	429.430,567 365.344,659	4	429.419,326 365.327,141	20.814
4	429.419,326 365.327,141	5	429.445,341 365.339,508	28.804
5	429.445,341 365.339,508	6	429.445,722 365.342,686	3.201

Punct început	X / Y	Punct sfârșit	X / Y	Lungime segment (** (m)
6	429.445,722 365.342,686	7	429.447,477 365.345,764	3.543
7	429.447,477 365.345,764	8	429.451,284 365.351,282	6.704
8	429.451,284 365.351,282	9	429.454,963 365.357,99	7.65
9	429.454,963 365.357,99	10	429.459,815 365.380,82	23.34
10	429.459,815 365.380,82	1	429.459,799 365.382,681	1.861

\*\* Lungimile segmentelor sunt determinate în planul de proiecție Stereo 70 și sunt rotunjite la 1 milimetru.

\*\*\* Distanța dintre puncte este formată din segmente cumulate ce sunt mai mici decât valoarea 1 milimetru.





**DATE DESPRE IMOBILUL NR. 1134**

Oficiul de Cadastru și Publicitate Imobiliară VALCEA  
Biroul de Cadastru și Publicitate Imobiliară Ramnicu Valcea

**A. Partea I. Descrierea imobilului**

TEREN Intravilan

Adresa: Loc. Jarostea, Jud. Valcea, PUNCTUL "HUDUDOI CIOCI"

Nr. Crt	Nr cadastral Nr. topografic	Suprafața* (mp)	Observații / Referințe
A1		877	Sector cadastral:115 Teren neimpregmuit;

**B. Partea II. Proprietari și acte**

Inscrieri privitoare la dreptul de proprietate și alte drepturi reale	Referințe
/	
Act Administrativ nr. 877/46591, din 01/10/2002 emis de CJSDPAT VALCEA (titlu de proprietate);	
B1	A1
Intabulare, drept de PROPRIETATE, dobandit prin Lege, cota actuala 1/1	
1) BARBULESCU GH ALEXANDRU, DECEDAT DEFUNCT:Da	

**C. Partea III. SARCINI .**

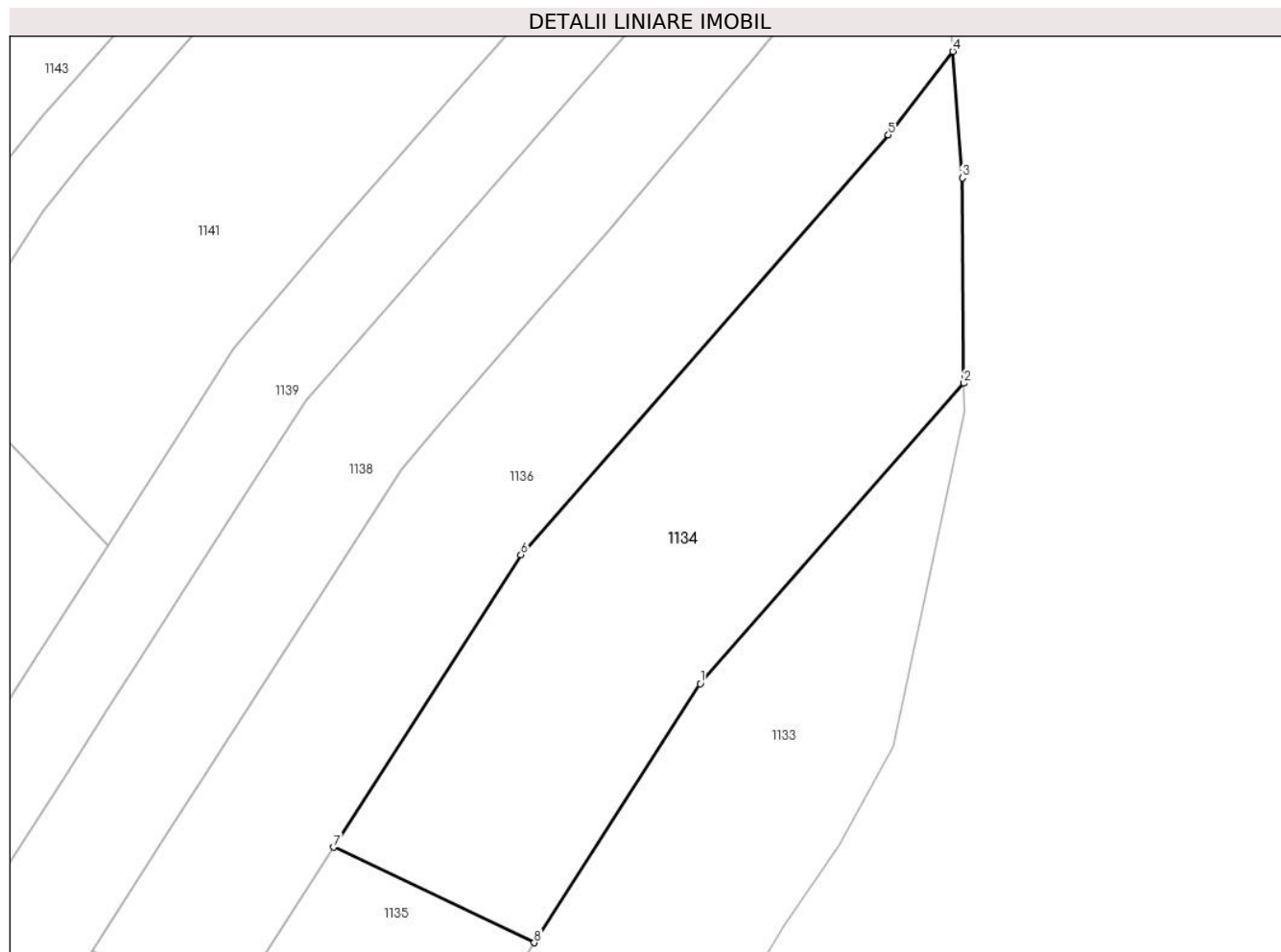
Inscrieri privind dezmembramintele dreptului de proprietate, drepturi reale de garanție și sarcini	Referințe
NU SUNT	

## Anexa Nr. 1 La Partea I

## Teren

Nr cadastral	Suprafața (mp)*	Observații / Referințe
	877	

\* Suprafața este determinată în planul de proiecție Stereo 70.



## Date referitoare la teren

Crt	Categorie folosință	Intravilan	Suprafața (mp)	Tarla	Parcelă	Nr. topo	Observații / Referințe
1	arabil	DA	877	118	2/64	-	

## Lungime Segmente

1) Valorile lungimilor segmentelor sunt obținute din proiecție în plan.

Punct început	X / Y	Punct sfârșit	X / Y	Lungime segment (** (m)
1	429.441,861 365.362,263	2	429.459,799 365.382,681	27.178
2	429.459,799 365.382,681	3	429.459,681 365.396,634	13.954
3	429.459,681 365.396,634	4	429.459,033 365.405,225	8.615
4	429.459,033 365.405,225	5	429.454,664 365.399,551	7.161
5	429.454,664 365.399,551	6	429.429,66 365.371,023	37.935

Punct început	X / Y	Punct sfârşit	X / Y	Lungime segment (** (m)
6	429.429,66 365.371,023	7	429.416,908 365.351,148	23.614
7	429.416,908 365.351,148	8	429.430,567 365.344,659	15.122
8	429.430,567 365.344,659	1	429.441,861 365.362,263	20.915

\*\* Lungimile segmentelor sunt determinate în planul de proiecție Stereo 70 și sunt rotunjite la 1 milimetru.

\*\*\* Distanța dintre puncte este formată din segmente cumulate ce sunt mai mici decât valoarea 1 milimetru.



**DATE DESPRE IMOBILUL NR. 1135**

Oficiul de Cadastru și Publicitate Imobiliară VALCEA  
Biroul de Cadastru și Publicitate Imobiliară Ramnicu Valcea

**A. Partea I. Descrierea imobilului**

TEREN Intravilan

Adresa: Loc. Jarostea, Jud. Valcea, PUNCTUL "HUDUDOI CIOCI"

Nr. Crt	Nr cadastral Nr. topografic	Suprafața* (mp)	Observații / Referințe
A1		464	Sector cadastral:115 Teren neimpregmuit;

**B. Partea II. Proprietari și acte**

Inscrieri privitoare la dreptul de proprietate și alte drepturi reale		Referințe
/		
Act Administrativ nr. 61, din 29/05/2024 emis de PRIMARIA COMUNEI GLAVILE (HCJ NR.20 DIN 23.08.1991);		
B1	Inscrierea provizorie, drept de PROPRIETATE, dobandit prin Lege, cota actuala 1/1	A1
1) BARBULESCU GH ALEXANDRU, DECEDAT DEFUNCT:Da		

**C. Partea III. SARCINI .**

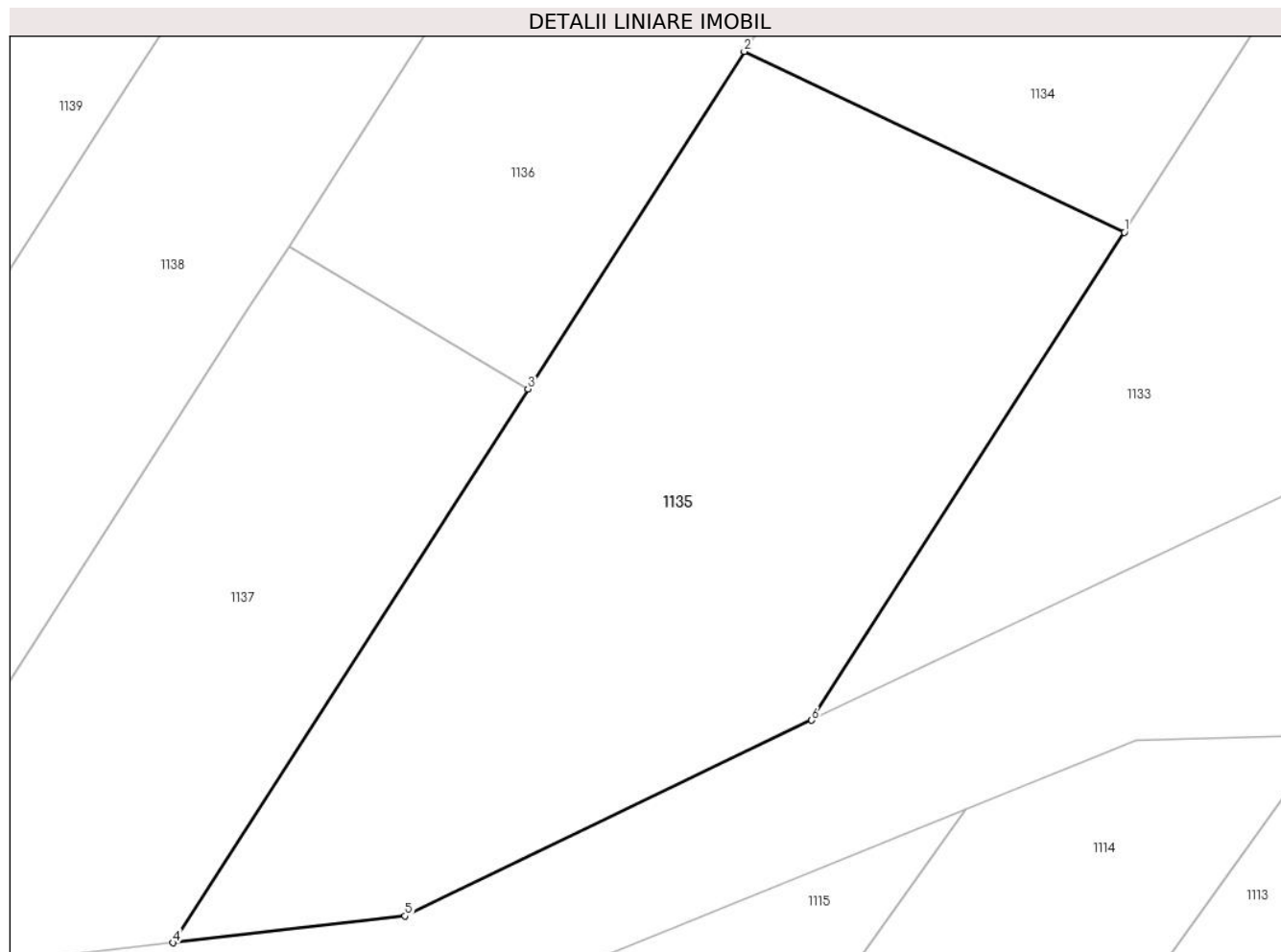
Inscrieri privind dezmembramintele dreptului de proprietate, drepturi reale de garanție și sarcini	Referințe
NU SUNT	

## Anexa Nr. 1 La Partea I

## Teren

Nr cadastral	Suprafața (mp)*	Observații / Referințe
	464	

\* Suprafața este determinată în planul de proiecție Stereo 70.



## Date referitoare la teren

Crt	Categorie folosință	Intravilan	Suprafața (mp)	Tarla	Parcelă	Nr. topo	Observații / Referințe
1	arabil	DA	464	118	2/64/1	-	

## Lungime Segmente

1) Valorile lungimilor segmentelor sunt obținute din proiecție în plan.

Punct început	X / Y	Punct sfârșit	X / Y	Lungime segment (** (m)
1	429.430,567 365.344,659	2	429.416,908 365.351,148	15.122
2	429.416,908 365.351,148	3	429.409,133 365.339,03	14.398
3	429.409,133 365.339,03	4	429.396,376 365.319,149	23.622
4	429.396,376 365.319,149	5	429.404,716 365.320,111	8.394
5	429.404,716 365.320,111	6	429.419,326 365.327,141	16.214

Punct început	X / Y	Punct sfârşit	X / Y	Lungime segment (** (m)
6	429.419,326 365.327,141	1	429.430,567 365.344,659	20.814

\*\* Lungimile segmentelor sunt determinate în planul de proiecţie Stereo 70 şi sunt rotunjite la 1 milimetru.

\*\*\* Distanţa dintre puncte este formată din segmente cumulate ce sunt mai mici decât valoarea 1 milimetru.





**DATE DESPRE IMOBILUL NR. 1136**

Oficiul de Cadastru și Publicitate Imobiliară VALCEA  
Biroul de Cadastru și Publicitate Imobiliară Ramnicu Valcea

**A. Partea I. Descrierea imobilului**

TEREN Intravilan

Adresa: Loc. Jarostea, Jud. Valcea, PUNCTUL "OGRADA"

Nr. Crt	Nr cadastral Nr. topografic	Suprafața* (mp)	Observații / Referințe
A1		900	Sector cadastral:115 Teren neimpregmuit;

**B. Partea II. Proprietari și acte**

Inscrieri privitoare la dreptul de proprietate și alte drepturi reale	Referințe
/	
Act Administrativ nr. 742/46445, din 17/09/2002 emis de CJSDPAT VALCEA (titlu de proprietate);	
B1	A1
Intabulare, drept de PROPRIETATE, dobandit prin Lege, cota actuala 1/1	
1) COTORELEA N ION, DECEDAT DEFUNCT:Da	

**C. Partea III. SARCINI .**

Inscrieri privind dezmembramintele dreptului de proprietate, drepturi reale de garanție și sarcini	Referințe
NU SUNT	

## Anexa Nr. 1 La Partea I

## Teren

Nr cadastral	Suprafața (mp)*	Observații / Referințe
	900	

\* Suprafața este determinată în planul de proiecție Stereo 70.

## DETALII LINIARE IMOBIL



## Date referitoare la teren

Crt	Categorie folosință	Intravilan	Suprafața (mp)	Tarla	Parcelă	Nr. topo	Observații / Referințe
1	pasune	DA	900	118	2/63	-	

## Lungime Segmente

1) Valorile lungimilor segmentelor sunt obținute din proiecție în plan.

Punct început	X / Y	Punct sfârșit	X / Y	Lungime segment (** (m)
1	429.454,664 365.399,551	2	429.459,033 365.405,225	7.161
2	429.459,033 365.405,225	3	429.457,903 365.420,226	15.044
3	429.457,903 365.420,226	4	429.453,776 365.415,061	6.612
4	429.453,776 365.415,061	5	429.452,331 365.413,253	2.314
5	429.452,331 365.413,253	6	429.450,693 365.411,203	2.624

Punct început	X / Y	Punct sfârşit	X / Y	Lungime segment (** (m)
6	429.450,693 365.411,203	7	429.447,03 365.406,619	5.868
7	429.447,03 365.406,619	8	429.445,019 365.404,226	3.126
8	429.445,019 365.404,226	9	429.436,554 365.394,153	13.157
9	429.436,554 365.394,153	10	429.435,781 365.393,233	1.202
10	429.435,781 365.393,233	11	429.429,712 365.386,263	9.241
11	429.429,712 365.386,263	12	429.424,2 365.379,934	8.393
12	429.424,2 365.379,934	13	429.421,526 365.376,863	4.073
13	429.421,526 365.376,863	14	429.407,993 365.355,772	25.059
14	429.407,993 365.355,772	15	429.405,876 365.352,472	3.921
15	429.405,876 365.352,472	16	429.400,538 365.344,152	9.885
16	429.400,538 365.344,152	17	429.409,133 365.339,03	10.005
17	429.409,133 365.339,03	18	429.416,908 365.351,148	14.398
18	429.416,908 365.351,148	19	429.429,66 365.371,023	23.614
19	429.429,66 365.371,023	1	429.454,664 365.399,551	37.935

\*\* Lungimile segmentelor sunt determinate în planul de proiecție Stereo 70 și sunt rotunjite la 1 milimetru.

\*\*\* Distanța dintre puncte este formată din segmente cumulate ce sunt mai mici decât valoarea 1 milimetru.



**DATE DESPRE IMOBILUL NR. 1137**

Oficiul de Cadastru și Publicitate Imobiliară VALCEA  
Biroul de Cadastru și Publicitate Imobiliară Ramnicu Valcea

**A. Partea I. Descrierea imobilului**

TEREN Intravilan

Adresa: Loc. Jarostea, Jud. Valcea, PUNCTUL "OGRADA"

Nr. Crt	Nr cadastral Nr. topografic	Suprafața* (mp)	Observații / Referințe
A1		277	Sector cadastral:115 Teren neimpregmuit;

**B. Partea II. Proprietari și acte**

Inscrieri privitoare la dreptul de proprietate și alte drepturi reale		Referințe
/		
Act Administrativ nr. 62, din 29/05/2024 emis de PRIMARIA COMUNEI GLAVILE (HCJ NR.20 DIN 23.08.1991);		
B1	Inscrierea provizorie, drept de PROPRIETATE, dobandit prin Lege, cota actuala 1/1 1) COTORELEA N ION, DECEDAT DEFUNCT:Da	A1

**C. Partea III. SARCINI .**

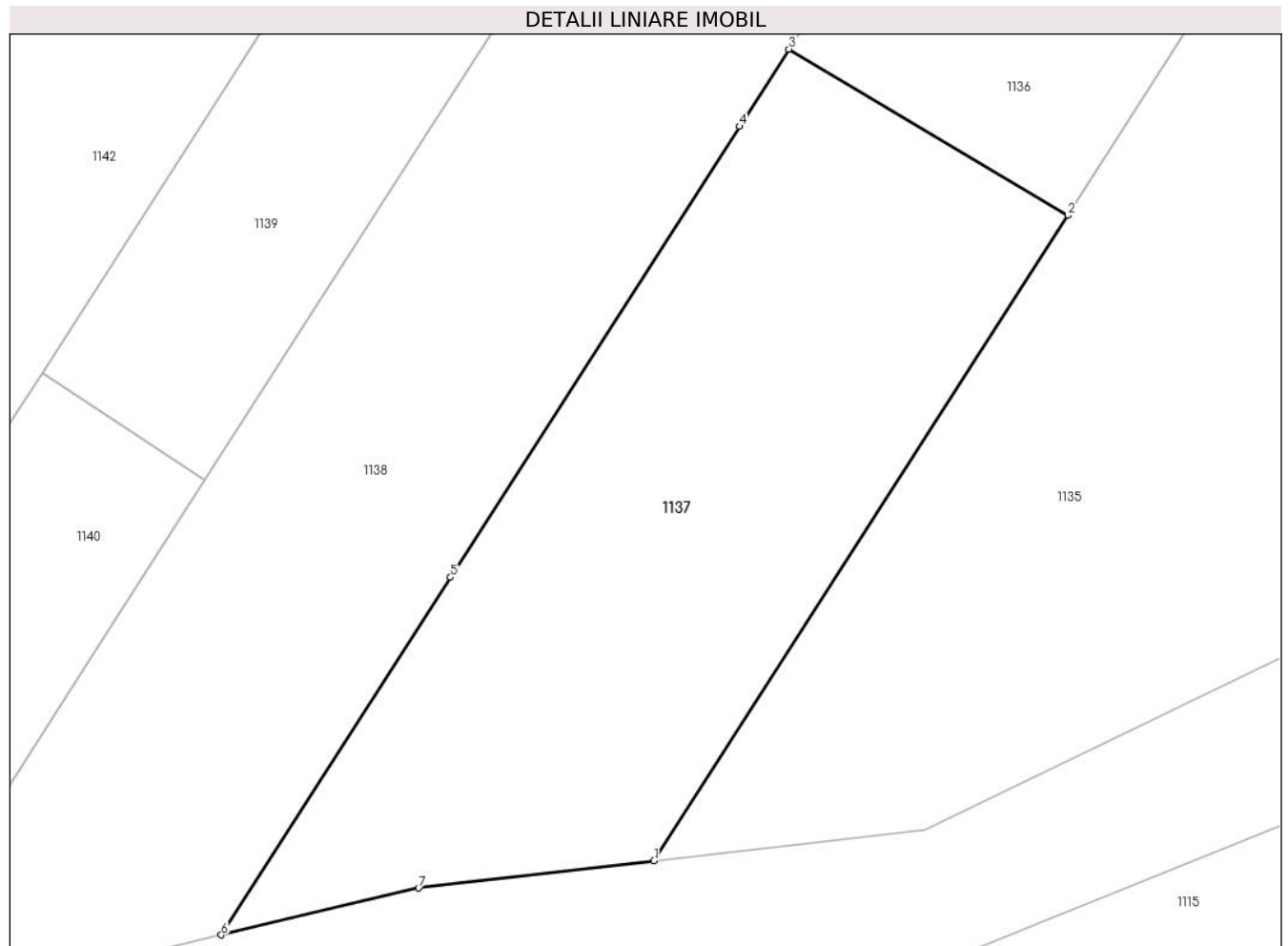
Inscrieri privind dezmembramintele dreptului de proprietate, drepturi reale de garanție și sarcini	Referințe
NU SUNT	

## Anexa Nr. 1 La Partea I

## Teren

Nr cadastral	Suprafața (mp)*	Observații / Referințe
	277	

\* Suprafața este determinată în planul de proiecție Stereo 70.



## Date referitoare la teren

Crt	Categorie folosință	Intra vilan	Suprafața (mp)	Tarla	Parcelă	Nr. topo	Observații / Referințe
1	pașune	DA	277	118	2/63/1	-	

## Lungime Segmente

1) Valorile lungimilor segmentelor sunt obținute din proiecție în plan.

Punct început	X / Y	Punct sfârșit	X / Y	Lungime segment (** (m)
1	429.396,376 365.319,149	2	429.409,133 365.339,03	23.622
2	429.409,133 365.339,03	3	429.400,538 365.344,152	10.005
3	429.400,538 365.344,152	4	429.399,011 365.341,773	2.827
4	429.399,011 365.341,773	5	429.390,099 365.327,883	16.503
5	429.390,099 365.327,883	6	429.383,032 365.316,869	13.086

Punct început	X / Y	Punct sfârșit	X / Y	Lungime segment (** (m)
6	429.383,032 365.316,869	7	429.389,11 365.318,31	6.246
7	429.389,11 365.318,31	1	429.396,376 365.319,149	7.315

\*\* Lungimile segmentelor sunt determinate în planul de proiecție Stereo 70 și sunt rotunjite la 1 milimetru.

\*\*\* Distanța dintre puncte este formată din segmente cumulate ce sunt mai mici decât valoarea 1 milimetru.





**DATE DESPRE IMOBILUL NR. 1138**

Oficiul de Cadastru și Publicitate Imobiliară VALCEA  
Biroul de Cadastru și Publicitate Imobiliară Ramnicu Valcea

**A. Partea I. Descrierea imobilului**

TEREN Intravilan

Adresa: Loc. Jarostea, Jud. Valcea, PUNCTUL "OGRADA"

Nr. Crt	Nr cadastral Nr. topografic	Suprafața* (mp)	Observații / Referințe
A1		1.085	Sector cadastral:115 Teren neimpregmuit;

**B. Partea II. Proprietari și acte**

Inscrieri privitoare la dreptul de proprietate și alte drepturi reale		Referințe
/		
Act Administrativ nr. 63, din 29/05/2024 emis de PRIMARIA COMUNEI GLAVILE (HCJ NR.20 DIN 23.08.1991);		
B1	Inscrierea provizorie, drept de PROPRIETATE, dobandit prin Lege, cota actuala 1/1 1) MALAESCU ION 2) MIERCAN ELENA	A1

**C. Partea III. SARCINI .**

Inscrieri privind dezmembramintele dreptului de proprietate, drepturi reale de garanție și sarcini	Referințe
NU SUNT	

## Anexa Nr. 1 La Partea I

## Teren

Nr cadastral	Suprafața (mp)*	Observații / Referințe
	1.085	

\* Suprafața este determinată în planul de proiecție Stereo 70.



## Date referitoare la teren

Crt	Categorie folosință	Intravilan	Suprafața (mp)	Tarla	Parcelă	Nr. topo	Observații / Referințe
1	pașune	DA	1.085	118	2/62	-	

## Lungime Segmente

1) Valorile lungimilor segmentelor sunt obținute din proiecție în plan.

Punct început	X / Y	Punct sfârșit	X / Y	Lungime segment (** (m)
1	429.457,903 365.420,226	2	429.457,291 365.428,358	8.154
3	429.457,198 365.431,121	4	429.456,916 365.431,863	0.794
5	429.440,763 365.411,001	6	429.415,018 365.381,535	39.128
7	429.411,106 365.375,438	8	429.407,389 365.369,644	6.884
9	429.403,598 365.363,736	10	429.401,5 365.360,466	3.885

Punct început	X / Y	Punct sfârșit	X / Y	Lungime segment (** (m)
2	429.457,291 365.428,358	3	429.457,198 365.431,121	2.765
4	429.456,916 365.431,863	5	429.440,763 365.411,001	26.384
6	429.415,018 365.381,535	7	429.411,106 365.375,438	7.244
8	429.407,389 365.369,644	9	429.403,598 365.363,736	7.02
10	429.401,5 365.360,466	11	429.398,669 365.356,054	5.242

Punct început	X / Y	Punct sfârşit	X / Y	Lungime segment (** (m)	Punct început	X / Y	Punct sfârşit	X / Y	Lungime segment (** (m)
11	429.398,669 365.356,054	12	429.394,637 365.349,769	7.467	12	429.394,637 365.349,769	13	429.389,361 365.341,548	9.769
13	429.389,361 365.341,548	14	429.382,524 365.330,89	12.662	14	429.382,524 365.330,89	15	429.379,401 365.326,024	5.782
15	429.379,401 365.326,024	16	429.371,797 365.314,172	14.081	16	429.371,797 365.314,172	17	429.383,032 365.316,869	11.554
17	429.383,032 365.316,869	18	429.390,099 365.327,883	13.086	18	429.390,099 365.327,883	19	429.399,011 365.341,773	16.503
19	429.399,011 365.341,773	20	429.400,538 365.344,152	2.827	20	429.400,538 365.344,152	21	429.405,876 365.352,472	9.885
21	429.405,876 365.352,472	22	429.407,993 365.355,772	3.921	22	429.407,993 365.355,772	23	429.421,526 365.376,863	25.059
23	429.421,526 365.376,863	24	429.424,2 365.379,934	4.073	24	429.424,2 365.379,934	25	429.429,712 365.386,263	8.393
25	429.429,712 365.386,263	26	429.435,781 365.393,233	9.241	26	429.435,781 365.393,233	27	429.436,554 365.394,153	1.202
27	429.436,554 365.394,153	28	429.445,019 365.404,226	13.157	28	429.445,019 365.404,226	29	429.447,03 365.406,619	3.126
29	429.447,03 365.406,619	30	429.450,693 365.411,203	5.868	30	429.450,693 365.411,203	31	429.452,331 365.413,253	2.624
31	429.452,331 365.413,253	32	429.453,776 365.415,061	2.314	32	429.453,776 365.415,061	1	429.457,903 365.420,226	6.612

\*\* Lungimile segmentelor sunt determinate în planul de proiecție Stereo 70 și sunt rotunjite la 1 milimetru.

\*\*\* Distanța dintre puncte este formată din segmente cumulate ce sunt mai mici decât valoarea 1 milimetru.



**DATE DESPRE IMOBILUL NR. 1139**

Oficiul de Cadastru și Publicitate Imobiliară VALCEA  
Biroul de Cadastru și Publicitate Imobiliară Ramnicu Valcea

**A. Partea I. Descrierea imobilului**

TEREN Intravilan

Adresa: Loc. Jarostea, Jud. Valcea, PUNCTUL "LA OGLICEA"

Nr. Crt	Nr cadastral Nr. topografic	Suprafața* (mp)	Observații / Referințe
A1		769	Sector cadastral:115 Teren neimpregmuit;

**B. Partea II. Proprietari și acte**

Inscrieri privitoare la dreptul de proprietate și alte drepturi reale		Referințe
/		
Act Administrativ nr. 23519, din 09/02/2016 emis de CJSDPAT VALCEA (titlu de proprietate);		
B1	Intabulare, drept de PROPRIETATE, dobandit prin Lege, cota actuala 1/1 1) TOGU CONSTANTIN, DECEDAT DEFUNCT:Da	A1

**C. Partea III. SARCINI .**

Inscrieri privind dezmembramintele dreptului de proprietate, drepturi reale de garanție și sarcini	Referințe
NU SUNT	

## Anexa Nr. 1 La Partea I

## Teren

Nr cadastral	Suprafața (mp)*	Observații / Referințe
	769	

\* Suprafața este determinată în planul de proiecție Stereo 70.



## Date referitoare la teren

Crt	Categorie folosință	Intravilan	Suprafața (mp)	Tarla	Parcelă	Nr. topo	Observații / Referințe
1	arabil	DA	769	118	26/61	-	

## Lungime Segmente

1) Valorile lungimilor segmentelor sunt obținute din proiecție în plan.

Punct început	X / Y	Punct sfârșit	X / Y	Lungime segment (** (m)
1	429.456,916 365.431,863	2	429.455,185 365.436,4	4.856
3	429.454,115 365.438,175	4	429.436,129 365.414,818	29.48
5	429.425,272 365.402,482	6	429.417,35 365.393,482	11.991
7	429.410,138 365.385,039	8	429.406,811 365.379,854	6.161
9	429.401,552 365.371,658	10	429.398,131 365.366,327	6.335

Punct început	X / Y	Punct sfârșit	X / Y	Lungime segment (** (m)
2	429.455,185 365.436,4	3	429.454,115 365.438,175	2.072
4	429.436,129 365.414,818	5	429.425,272 365.402,482	16.433
6	429.417,35 365.393,482	7	429.410,138 365.385,039	11.104
8	429.406,811 365.379,854	9	429.401,552 365.371,658	9.737
10	429.398,131 365.366,327	11	429.393,431 365.359,0	8.704

Punct început	X / Y	Punct sfârșit	X / Y	Lungime segment (** (m)
11	429.393,431 365.359,0	12	429.388,09 365.350,677	9.889
13	429.383,28 365.343,181	14	429.377,507 365.334,182	10.692
15	429.382,524 365.330,89	16	429.389,361 365.341,548	12.662
17	429.394,637 365.349,769	18	429.398,669 365.356,054	7.467
19	429.401,5 365.360,466	20	429.403,598 365.363,736	3.885
21	429.407,389 365.369,644	22	429.411,106 365.375,438	6.884
23	429.415,018 365.381,535	24	429.440,763 365.411,001	39.128

Punct început	X / Y	Punct sfârșit	X / Y	Lungime segment (** (m)
12	429.388,09 365.350,677	13	429.383,28 365.343,181	8.907
14	429.377,507 365.334,182	15	429.382,524 365.330,89	6.0
16	429.389,361 365.341,548	17	429.394,637 365.349,769	9.769
18	429.398,669 365.356,054	19	429.401,5 365.360,466	5.242
20	429.403,598 365.363,736	21	429.407,389 365.369,644	7.02
22	429.411,106 365.375,438	23	429.415,018 365.381,535	7.244
24	429.440,763 365.411,001	1	429.456,916 365.431,863	26.384

\*\* Lungimile segmentelor sunt determinate în planul de proiecție Stereo 70 și sunt rotunjite la 1 milimetru.

\*\*\* Distanța dintre puncte este formată din segmente cumulate ce sunt mai mici decât valoarea 1 milimetru.





**DATE DESPRE IMOBILUL NR. 1140**

Oficiul de Cadastru și Publicitate Imobiliară VALCEA  
Biroul de Cadastru și Publicitate Imobiliară Ramnicu Valcea

**A. Partea I. Descrierea imobilului**

TEREN Intravilan

Adresa: Loc. Jarostea, Jud. Valcea, PUNCTUL "LA OGLICEA"

Nr. Crt	Nr cadastral Nr. topografic	Suprafața* (mp)	Observații / Referințe
A1		143	Sector cadastral:115 Teren neimpregmuit;

**B. Partea II. Proprietari și acte**

Inscrieri privitoare la dreptul de proprietate și alte drepturi reale		Referințe
/		
Act Administrativ nr. 64, din 29/05/2024 emis de PRIMARIA COMUNEI GLAVILE (HCJ NR.20 DIN 23.08.1991);		
B1	Inscrierea provizorie, drept de PROPRIETATE, dobandit prin Lege, cota actuala 1/1 1) TOGU CONSTANTIN, DECEDAT DEFUNCT:Da	A1

**C. Partea III. SARCINI .**

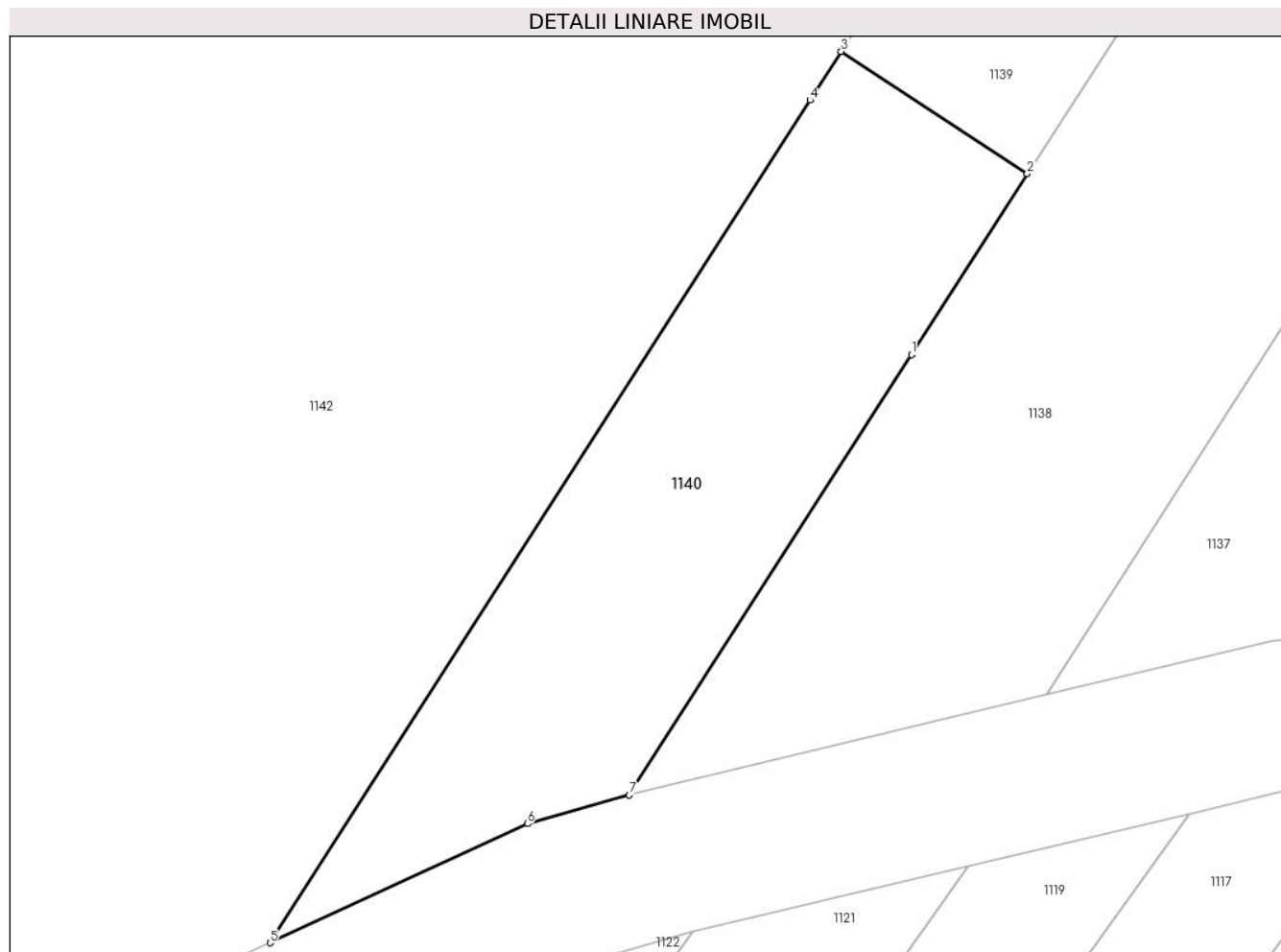
Inscrieri privind dezmembramintele dreptului de proprietate, drepturi reale de garanție și sarcini	Referințe
NU SUNT	

## Anexa Nr. 1 La Partea I

## Teren

Nr cadastral	Suprafața (mp)*	Observații / Referințe
	143	

\* Suprafața este determinată în planul de proiecție Stereo 70.



## Date referitoare la teren

Crt	Categorie folosință	Intravilan	Suprafața (mp)	Tarla	Parcelă	Nr. topo	Observații / Referințe
1	arabil	DA	143	118	26/61/1	-	

## Lungime Segmente

1) Valorile lungimilor segmentelor sunt obținute din proiecție în plan.

Punct început	X / Y	Punct sfârșit	X / Y	Lungime segment (** (m)
1	429.379,401 365.326,024	2	429.382,524 365.330,89	5.782
2	429.382,524 365.330,89	3	429.377,507 365.334,182	6.0
3	429.377,507 365.334,182	4	429.376,667 365.332,873	1.555
4	429.376,667 365.332,873	5	429.362,118 365.310,197	26.942
5	429.362,118 365.310,197	6	429.369,053 365.313,4	7.64

Punct început	X / Y	Punct sfârșit	X / Y	Lungime segment (** (m)
6	429.369,053 365.313,4	7	429.371,797 365.314,172	2.85
7	429.371,797 365.314,172	1	429.379,401 365.326,024	14.081

\*\* Lungimile segmentelor sunt determinate în planul de proiecție Stereo 70 și sunt rotunjite la 1 milimetru.

\*\*\* Distanța dintre puncte este formată din segmente cumulate ce sunt mai mici decât valoarea 1 milimetru.



**DATE DESPRE IMOBILUL NR. 1141**

Oficiul de Cadastru și Publicitate Imobiliară VALCEA  
Biroul de Cadastru și Publicitate Imobiliară Ramnicu Valcea

**A. Partea I. Descrierea imobilului**

TEREN Necunoscut

Adresa: Loc. Jarostea, Jud. Valcea, PUNCTUL "LA VERGICA"

Nr. Crt	Nr cadastral Nr. topografic	Suprafața* (mp)	Observații / Referințe
A1		1.400	Sector cadastral:115 Teren neimpregmuit;

**B. Partea II. Proprietari și acte**

Inscrieri privitoare la dreptul de proprietate și alte drepturi reale	Referințe
/	
Act Administrativ nr. 886/46591, din 03/10/2002 emis de CJSDPAT VALCEA (titlu de proprietate);	
B1	A1
Intabulare, drept de PROPRIETATE, dobandit prin Lege, cota actuala 1/1	
1) BARBULESCU I CONSTANTIN, DECEDAT DEFUNCT:Da	

**C. Partea III. SARCINI .**

Inscrieri privind dezmembramintele dreptului de proprietate, drepturi reale de garanție și sarcini	Referințe
NU SUNT	

**Anexa Nr. 1 La Partea I****Teren**

Nr cadastral	Suprafața (mp)*	Observații / Referințe
	1.400	

\* Suprafața este determinată în planul de proiecție Stereo 70.

**Date referitoare la teren**

Crt	Categorie folosință	Intra vilan	Suprafața (mp)	Tarla	Parcelă	Nr. topo	Observații / Referințe
1	arabil	DA	1.076	118	2/58	-	
2	arabil	NU	324	118	2/58	-	

**Lungime Segmente**

1) Valorile lungimilor segmentelor sunt obținute din proiecție în plan.

Punct început	X / Y	Punct sfârșit	X / Y	Lungime segment (** (m)
1	429.436,129 365.414,818	2	429.454,115 365.438,175	29.48
2	429.454,115 365.438,175	3	429.452,11 365.441,503	3.885
3	429.452,11 365.441,503	4	429.447,33 365.452,011	11.544
4	429.447,33 365.452,011	5	429.446,26 365.454,198	2.435

Punct început	X / Y	Punct sfârşit	X / Y	Lungime segment (** (m)
5	429.446,26 365.454,198	6	429.423,772 365.424,995	36.858
6	429.423,772 365.424,995	7	429.408,052 365.407,135	23.793
7	429.408,052 365.407,135	8	429.400,077 365.398,075	12.07
8	429.400,077 365.398,075	9	429.397,123 365.394,383	4.728
9	429.397,123 365.394,383	10	429.393,426 365.388,622	6.845
10	429.393,426 365.388,622	11	429.390,144 365.383,507	6.077
11	429.390,144 365.383,507	12	429.401,552 365.371,658	16.448
12	429.401,552 365.371,658	13	429.406,811 365.379,854	9.737
13	429.406,811 365.379,854	14	429.410,138 365.385,039	6.161
14	429.410,138 365.385,039	15	429.417,35 365.393,482	11.104
15	429.417,35 365.393,482	16	429.425,272 365.402,482	11.991
16	429.425,272 365.402,482	1	429.436,129 365.414,818	16.433

\*\* Lungimile segmentelor sunt determinate în planul de proiecţie Stereo 70 şi sunt rotunjite la 1 milimetru.

\*\*\* Distanţa dintre puncte este formată din segmente cumulate ce sunt mai mici decât valoarea 1 milimetru.





**DATE DESPRE IMOBILUL NR. 1142**

Oficiul de Cadastru și Publicitate Imobiliară VALCEA  
Biroul de Cadastru și Publicitate Imobiliară Ramnicu Valcea

**A. Partea I. Descrierea imobilului**

TEREN Necunoscut

Adresa: Loc. Jarostea, Jud. Valcea, PUNCTUL "LA OGLICEA"

Nr. Crt	Nr cadastral Nr. topografic	Suprafața* (mp)	Observații / Referințe
A1		2.277	Sector cadastral:115 Teren neimpregmuit;

**B. Partea II. Proprietari și acte**

Inscrieri privitoare la dreptul de proprietate și alte drepturi reale		Referințe
/		
Act Administrativ nr. 65, din 29/05/2024 emis de PRIMARIA COMUNEI GLAVILE (HCJ NR.20 DIN 23.08.1991);		
B1	Inscrierea provizorie, drept de PROPRIETATE, dobandit prin Lege, cota actuala 1/1	A1
1) RADUCEL VIRGIL, DECEDAT DEFUNCT:Da		

**C. Partea III. SARCINI .**

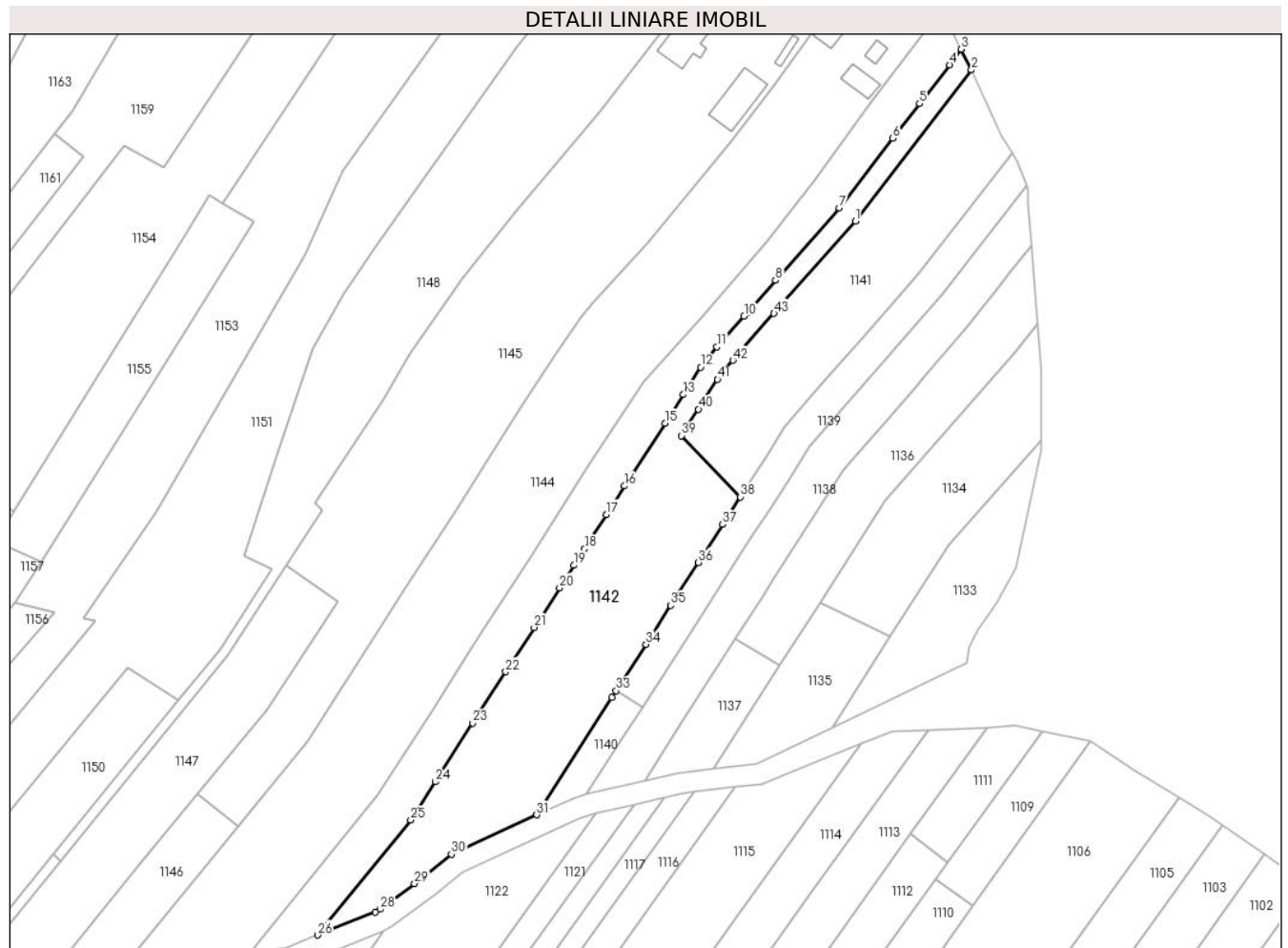
Inscrieri privind dezmembramintele dreptului de proprietate, drepturi reale de garanție și sarcini	Referințe
NU SUNT	

## Anexa Nr. 1 La Partea I

## Teren

Nr cadastral	Suprafața (mp)*	Observații / Referințe
	2.277	

\* Suprafața este determinată în planul de proiecție Stereo 70.



## Date referitoare la teren

Crt	Categorie folosință	Intra vilan	Suprafața (mp)	Tarla	Parcelă	Nr. topo	Observații / Referințe
1	arabil	DA	236	118	2/58/1	-	
2	arabil	NU	566	118	2/58/2	-	
3	arabil	DA	658	118	2/58/3	-	
4	arabil	NU	817	118	2/58/3	-	

## Lungime Segmente

1) Valorile lungimilor segmentelor sunt obținute din proiecție în plan.

Punct început	X / Y	Punct sfârșit	X / Y	Lungime segment	Punct început	X / Y	Punct sfârșit	X / Y	Lungime segment	Punct început	X / Y	Punct sfârșit	X / Y	Lungime segment
1	429.423,772 365.424,995	2	429.446,26 365.454,198	36.858	2	429.446,26 365.454,198	3	429.444,298 365.458,206	4.463	3	429.444,298 365.458,206	4	429.441,996 365.455,217	3.773
4	429.441,996 365.455,217	5	429.436,193 365.447,681	9.512	5	429.436,193 365.447,681	6	429.431,037 365.440,985	8.451	6	429.431,037 365.440,985	7	429.420,683 365.427,539	16.97
7	429.420,683 365.427,539	8	429.408,342 365.413,519	18.678	8	429.408,342 365.413,519	9	429.402,88 365.407,314	8.266	9	429.402,88 365.407,314	10	429.402,248 365.406,596	0.957

Punct început	X / Y	Punct sfârșit	X / Y	Lungime segment	Punct început	X / Y	Punct sfârșit	X / Y	Lungime segment	Punct început	X / Y	Punct sfârșit	X / Y	Lungime segment
10	429.402,248 365.406,596	11	429.397,012 365.400,647	7.925	11	429.397,012 365.400,647	12	429.393,869 365.396,719	5.031	12	429.393,869 365.396,719	13	429.390,489 365.391,45	6.26
13	429.390,489 365.391,45	14	429.387,711 365.387,122	5.143	14	429.387,711 365.387,122	15	429.386,936 365.385,913	1.437	15	429.386,936 365.385,913	16	429.379,146 365.373,773	14.424
16	429.379,146 365.373,773	17	429.375,611 365.368,264	6.546	17	429.375,611 365.368,264	18	429.371,344 365.361,612	7.902	18	429.371,344 365.361,612	19	429.369,307 365.358,438	3.772
19	429.369,307 365.358,438	20	429.366,536 365.354,12	5.131	20	429.366,536 365.354,12	21	429.361,61 365.346,442	9.122	21	429.361,61 365.346,442	22	429.356,118 365.337,883	10.17
22	429.356,118 365.337,883	23	429.349,756 365.327,966	11.782	23	429.349,756 365.327,966	24	429.342,473 365.316,615	13.487	24	429.342,473 365.316,615	25	429.337,73 365.309,224	8.781
25	429.337,73 365.309,224	26	429.319,702 365.286,99	28.625	26	429.319,702 365.286,99	27	429.330,824 365.291,393	11.962	27	429.330,824 365.291,393	28	429.331,856 365.291,976	1.185
28	429.331,856 365.291,976	29	429.338,469 365.296,939	8.269	29	429.338,469 365.296,939	30	429.345,615 365.302,577	9.102	30	429.345,615 365.302,577	31	429.362,118 365.310,197	18.177
31	429.362,118 365.310,197	32	429.376,667 365.332,873	26.942	32	429.376,667 365.332,873	33	429.377,507 365.334,182	1.555	33	429.377,507 365.334,182	34	429.383,28 365.343,181	10.692
34	429.383,28 365.343,181	35	429.388,09 365.350,677	8.907	35	429.388,09 365.350,677	36	429.393,431 365.359,0	9.889	36	429.393,431 365.359,0	37	429.398,131 365.366,327	8.704
37	429.398,131 365.366,327	38	429.401,552 365.371,658	6.335	38	429.401,552 365.371,658	39	429.390,144 365.383,507	16.448	39	429.390,144 365.383,507	40	429.393,426 365.388,622	6.077
40	429.393,426 365.388,622	41	429.397,123 365.394,383	6.845	41	429.397,123 365.394,383	42	429.400,077 365.398,075	4.728	42	429.400,077 365.398,075	43	429.408,052 365.407,135	12.07
43	429.408,052 365.407,135	1	429.423,772 365.424,995	23.793										

\*\* Lungimile segmentelor sunt determinate în planul de proiecție Stereo 70 și sunt rotunjite la 1 milimetru.

\*\*\* Distanța dintre puncte este formată din segmente cumulate ce sunt mai mici decât valoarea 1 milimetru.



**DATE DESPRE IMOBILUL NR. 1143**

Oficiul de Cadastru și Publicitate Imobiliară VALCEA  
Biroul de Cadastru și Publicitate Imobiliară Ramnicu Valcea

**A. Partea I. Descrierea imobilului**

TEREN Necunoscut

Adresa: Loc. Jarostea, Jud. Valcea, PUNCTUL "LA OGLICEA SAT"

Nr. Crt	Nr cadastral Nr. topografic	Suprafața* (mp)	Observații / Referințe
A1		Din acte: 3.924 Masurata: 1.658	Sector cadastral:115 Teren neimprejmit;

**B. Partea II. Proprietari și acte**

Inscrieri privitoare la dreptul de proprietate și alte drepturi reale		Referințe
/		
Act Administrativ nr. 795/46445, din 24/09/2002 emis de CJSDPAT VALCEA (titlu de proprietate);		
B1	Intabulare, drept de PROPRIETATE, dobandit prin Lege, cota actuala 1/1 1) MALAESCU D ILIE, DECEDAT DEFUNCT:Da	A1

**C. Partea III. SARCINI .**

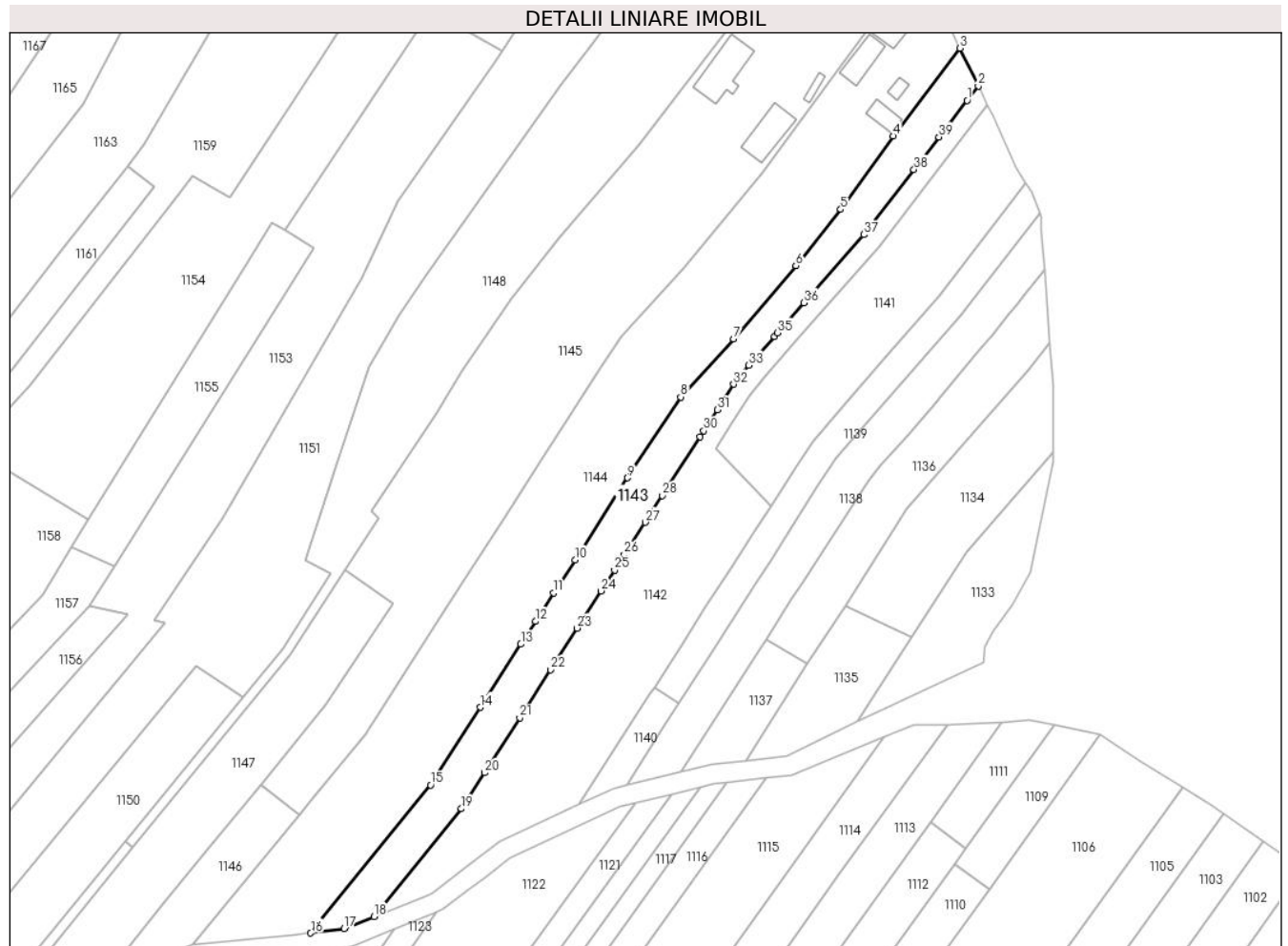
Inscrieri privind dezmembramintele dreptului de proprietate, drepturi reale de garanție și sarcini	Referințe
NU SUNT	

## Anexa Nr. 1 La Partea I

## Teren

Nr cadastral	Suprafața (mp)*	Observații / Referințe
	Din acte: 3.924 Masurata: 1.658	

\* Suprafața este determinată în planul de proiecție Stereo 70.



## Date referitoare la teren

Crt	Categorie folosință	Intravilan	Suprafața (mp)	Tarla	Parcelă	Nr. topo	Observații / Referințe
1	arabil	DA	410	118	26/56	-	
2	livada	NU	630	118	26/55	-	
3	arabil	NU	618	118	2/42	-	

## Lungime Segmente

1) Valorile lungimilor segmentelor sunt obținute din proiecție în plan.

Punct început	X / Y	Punct sfârșit	X / Y	Lungime segment (** (m)
1	429.441,996 365.455,217	2	429.444,298 365.458,206	3.773
3	429.440,494 365.465,98	4	429.426,745 365.447,879	22.731
5	429.415,934 365.432,76	6	429.406,706 365.421,184	14.804

Punct început	X / Y	Punct sfârșit	X / Y	Lungime segment (** (m)
2	429.444,298 365.458,206	3	429.440,494 365.465,98	8.654
4	429.426,745 365.447,879	5	429.415,934 365.432,76	18.587
6	429.406,706 365.421,184	7	429.393,863 365.406,044	19.854

Punct început	X / Y	Punct sfârșit	X / Y	Lungime segment (** (m)
7	429.393,863 365.406,044	8	429.382,955 365.394,096	16.178
9	429.371,974 365.377,409	10	429.361,143 365.360,528	20.057
11	429.356,778 365.353,724	12	429.353,001 365.347,838	6.994
13	429.349,987 365.343,141	14	429.341,647 365.330,143	15.444
15	429.331,361 365.314,111	16	429.306,666 365.283,602	39.25
17	429.313,542 365.284,55	18	429.319,702 365.286,99	6.626
19	429.337,73 365.309,224	20	429.342,473 365.316,615	8.781
21	429.349,756 365.327,966	22	429.356,118 365.337,883	11.782
23	429.361,61 365.346,442	24	429.366,536 365.354,12	9.122
25	429.369,307 365.358,438	26	429.371,344 365.361,612	3.772
27	429.375,611 365.368,264	28	429.379,146 365.373,773	6.546
29	429.386,936 365.385,913	30	429.387,711 365.387,122	1.437
31	429.390,489 365.391,45	32	429.393,869 365.396,719	6.26
33	429.397,012 365.400,647	34	429.402,248 365.406,596	7.925
35	429.402,88 365.407,314	36	429.408,342 365.413,519	8.266
37	429.420,683 365.427,539	38	429.431,037 365.440,985	16.97
39	429.436,193 365.447,681	1	429.441,996 365.455,217	9.512

Punct început	X / Y	Punct sfârșit	X / Y	Lungime segment (** (m)
8	429.382,955 365.394,096	9	429.371,974 365.377,409	19.975
10	429.361,143 365.360,528	11	429.356,778 365.353,724	8.084
12	429.353,001 365.347,838	13	429.349,987 365.343,141	5.58
14	429.341,647 365.330,143	15	429.331,361 365.314,111	19.048
16	429.306,666 365.283,602	17	429.313,542 365.284,55	6.94
18	429.319,702 365.286,99	19	429.337,73 365.309,224	28.625
20	429.342,473 365.316,615	21	429.349,756 365.327,966	13.487
22	429.356,118 365.337,883	23	429.361,61 365.346,442	10.17
24	429.366,536 365.354,12	25	429.369,307 365.358,438	5.131
26	429.371,344 365.361,612	27	429.375,611 365.368,264	7.902
28	429.379,146 365.373,773	29	429.386,936 365.385,913	14.424
30	429.387,711 365.387,122	31	429.390,489 365.391,45	5.143
32	429.393,869 365.396,719	33	429.397,012 365.400,647	5.031
34	429.402,248 365.406,596	35	429.402,88 365.407,314	0.957
36	429.408,342 365.413,519	37	429.420,683 365.427,539	18.678
38	429.431,037 365.440,985	39	429.436,193 365.447,681	8.451

\*\* Lungimile segmentelor sunt determinate în planul de proiecție Stereo 70 și sunt rotunjite la 1 milimetru.

\*\*\* Distanța dintre puncte este formată din segmente cumulate ce sunt mai mici decât valoarea 1 milimetru.





**DATE DESPRE IMOBILUL NR. 1144**

Oficiul de Cadastru și Publicitate Imobiliară VALCEA  
Biroul de Cadastru și Publicitate Imobiliară Ramnicu Valcea

**A. Partea I. Descrierea imobilului**

TEREN Necunoscut

Adresa: Loc. Jarostea, Str Jarostea, Nr. 119, Jud. Valcea

Nr. Crt	Nr cadastral Nr. topografic	Suprafața* (mp)	Observații / Referințe
A1		Din acte: 4.250 Masurata: 4.119	Sector cadastral:115 Teren neimpregmuit;

**Construcții**

Crt	Nr cadastral Nr. topografic	Adresa	Observații / Referințe
A1.1		Loc. Jarostea, Str Jarostea, Nr. 119, Jud. Valcea	Nr. niveluri:2; S. construita la sol:55 mp; S. construita desfasurata:71 mp; CASA (D+P) EDIFICATA IN 1937
A1.2		Loc. Jarostea, Str Jarostea, Nr. 119, Jud. Valcea	Nr. niveluri:1; S. construita la sol:43 mp; S. construita desfasurata:43 mp; CASA EDIFICATA IN 1937
A1.3		Loc. Jarostea, Str Jarostea, Nr. 119, Jud. Valcea	Nr. niveluri:1; S. construita la sol:24 mp; S. construita desfasurata:24 mp; FANAR EDIFICAT IN 1937
A1.4		Loc. Jarostea, Str Jarostea, Nr. 119, Jud. Valcea	Nr. niveluri:1; S. construita la sol:11 mp; S. construita desfasurata:11 mp; PATUL EDIFICAT IN 1937

**B. Partea II. Proprietari și acte**

Inscrieri privitoare la dreptul de proprietate și alte drepturi reale		Referințe
/		
Act Administrativ nr. 796/46445, din 24/09/2002 emis de CJSDPAT VALCEA (titlu de proprietate);		
B1	Intabulare, drept de PROPRIETATE, dobandit prin Lege, cota actuala 1/1 1) MATEESCU AURELIA, DECEDAT DEFUNCT:Da	A1
Act Administrativ nr. 2083, din 17/07/2024 emis de PRIMARIA COMUNEI GLAVILE (adeverinta);		
B1	Intabulare, drept de PROPRIETATE, dobandit prin Construire, cota actuala 1/1 1) MATEESCU AURELIA, DECEDAT DEFUNCT:Da	A1.1, A1.2, A1.3, A1.4

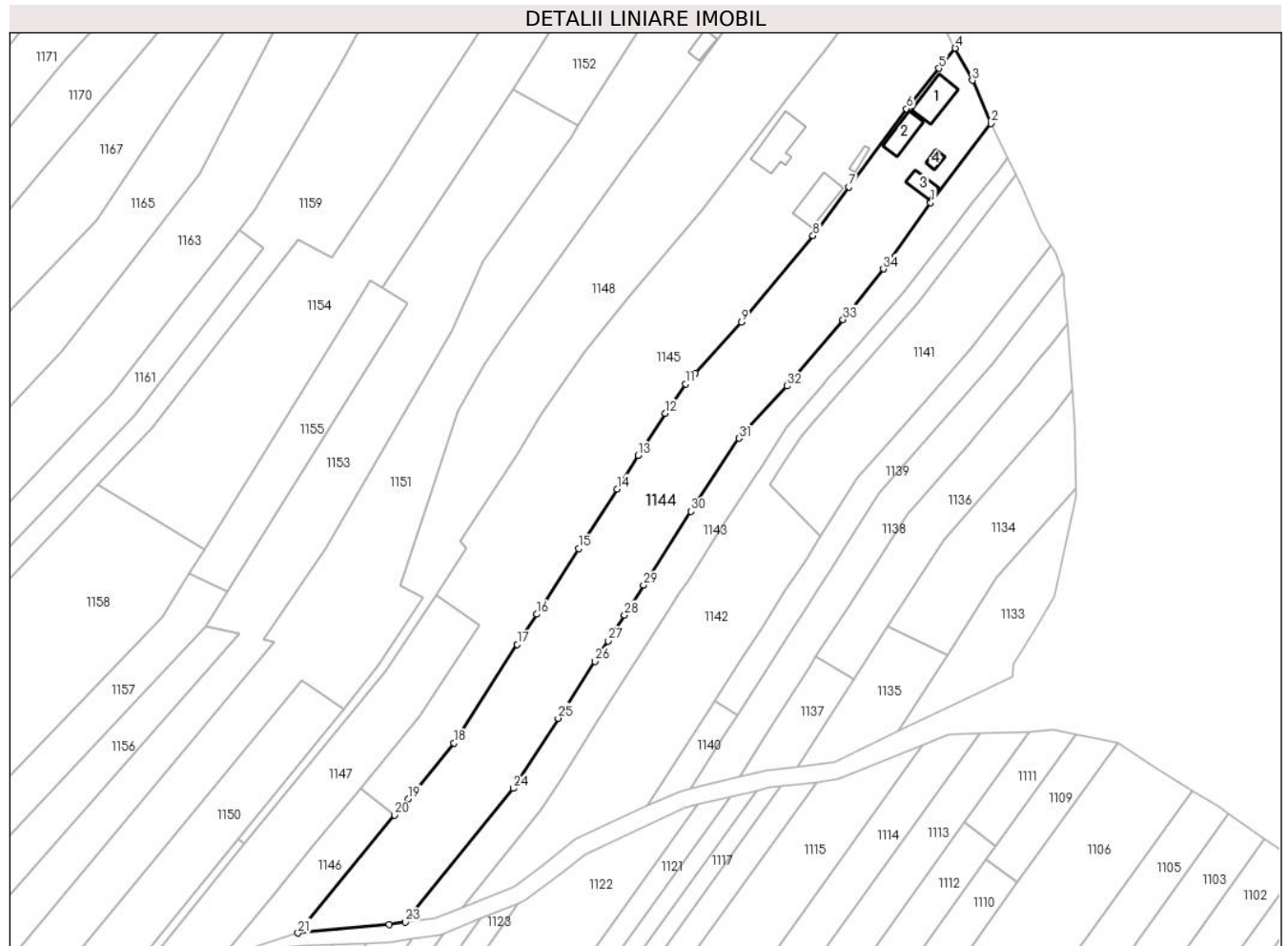
**C. Partea III. SARCINI .**

Inscrieri privind dezmembramintele dreptului de proprietate, drepturi reale de garanție și sarcini	Referințe
NU SUNT	

**Anexa Nr. 1 La Partea I****Teren**

Nr cadastral	Suprafața (mp)*	Observații / Referințe
	Din acte: 4.250 Masurata: 4.119	

\* Suprafața este determinată în planul de proiecție Stereo 70.

**Date referitoare la teren**

Crt	Categorie folosință	Intra vilan	Suprafața (mp)	Tarla	Parcelă	Nr. topo	Observații / Referințe
1	curți constructii	DA	525	206	49	-	
2	arabil	DA	547	118	26/54	-	
3	arabil	NU	320	118	26/54	-	
4	livada	NU	1.207	118	26/53	-	
5	arabil	NU	1.520	118	2/41	-	

**Date referitoare la construcții**

Crt	Număr	Destinație construcție	Supraf. (mp)	Situație juridică	Observații / Referințe
A1.1		construcții de locuințe	55	Cu acte	Nr. niveluri:2; S. construita la sol:55 mp; S. construita desfasurata:71 mp; CASA (D+P) EDIFICATA IN 1937
A1.2		construcții de locuințe	43	Cu acte	Nr. niveluri:1; S. construita la sol:43 mp; S. construita desfasurata:43 mp; CASA EDIFICATA IN 1937
A1.3		construcții anexa	24	Cu acte	Nr. niveluri:1; S. construita la sol:24 mp; S. construita desfasurata:24 mp; FANAR EDIFICAT IN 1937
A1.4		construcții anexa	11	Cu acte	Nr. niveluri:1; S. construita la sol:11 mp; S. construita desfasurata:11 mp; PATUL EDIFICAT IN 1937

## Lungime Segmente

1) Valorile lungimilor segmentelor sunt obținute din proiecție în plan.

Punct început	X / Y	Punct sfârșit	X / Y	Lungime segment (** (m)
1	429.426,745 365.447,879	2	429.440,494 365.465,98	22.731
3	429.436,233 365.475,847	4	429.432,328 365.483,171	8.301
5	429.428,608 365.478,576	6	429.421,191 365.469,33	11.853
7	429.408,095 365.451,451	8	429.399,868 365.440,353	13.815
9	429.383,506 365.420,667	10	429.372,982 365.408,974	15.732
11	429.370,736 365.406,473	12	429.366,121 365.399,766	8.141
13	429.359,951 365.390,15	14	429.355,053 365.382,517	9.069
15	429.346,314 365.368,896	16	429.336,7 365.353,912	17.803
17	429.332,275 365.347,017	18	429.317,826 365.324,496	26.758
19	429.307,388 365.311,774	20	429.304,295 365.308,005	4.875
21	429.282,218 365.281,096	22	429.303,006 365.283,098	20.885
23	429.306,666 365.283,602	24	429.331,361 365.314,111	39.25
25	429.341,647 365.330,143	26	429.349,987 365.343,141	15.444
27	429.353,001 365.347,838	28	429.356,778 365.353,724	6.994
29	429.361,143 365.360,528	30	429.371,974 365.377,409	20.057
31	429.382,955 365.394,096	32	429.393,863 365.406,044	16.178
33	429.406,706 365.421,184	34	429.415,934 365.432,76	14.804

Punct început	X / Y	Punct sfârșit	X / Y	Lungime segment (** (m)
2	429.440,494 365.465,98	3	429.436,233 365.475,847	10.748
4	429.432,328 365.483,171	5	429.428,608 365.478,576	5.912
6	429.421,191 365.469,33	7	429.408,095 365.451,451	22.162
8	429.399,868 365.440,353	9	429.383,506 365.420,667	25.598
10	429.372,982 365.408,974	11	429.370,736 365.406,473	3.361
12	429.366,121 365.399,766	13	429.359,951 365.390,15	11.426
14	429.355,053 365.382,517	15	429.346,314 365.368,896	16.183
16	429.336,7 365.353,912	17	429.332,275 365.347,017	8.193
18	429.317,826 365.324,496	19	429.307,388 365.311,774	16.456
20	429.304,295 365.308,005	21	429.282,218 365.281,096	34.807
22	429.303,006 365.283,098	23	429.306,666 365.283,602	3.695
24	429.331,361 365.314,111	25	429.341,647 365.330,143	19.048
26	429.349,987 365.343,141	27	429.353,001 365.347,838	5.58
28	429.356,778 365.353,724	29	429.361,143 365.360,528	8.084
30	429.371,974 365.377,409	31	429.382,955 365.394,096	19.975
32	429.393,863 365.406,044	33	429.406,706 365.421,184	19.854
34	429.415,934 365.432,76	1	429.426,745 365.447,879	18.587

\*\* Lungimile segmentelor sunt determinate în planul de proiecție Stereo 70 și sunt rotunjite la 1 milimetru.

\*\*\* Distanța dintre puncte este formată din segmente cumulate ce sunt mai mici decât valoarea 1 milimetru.



**DATE DESPRE IMOBILUL NR. 1145**

Oficiul de Cadastru și Publicitate Imobiliară VALCEA  
Biroul de Cadastru și Publicitate Imobiliară Ramnicu Valcea

**A. Partea I. Descrierea imobilului**

TEREN Necunoscut

Adresa: Loc. Jarostea, Str Jarostea, Nr. 121, Jud. Valcea

Nr. Crt	Nr cadastral Nr. topografic	Suprafața* (mp)	Observații / Referințe
A1		4.514	Sector cadastral:115 Teren neimpregmuit;

**Construcții**

Crt	Nr cadastral Nr. topografic	Adresa	Observații / Referințe
A1.1		Loc. Jarostea, Str Jarostea, Nr. 121, Jud. Valcea	Nr. niveluri:1; S. construita la sol:83 mp; S. construita desfasurata:83 mp; CASA EDIFICATA IN 1961
A1.2		Loc. Jarostea, Str Jarostea, Nr. 121, Jud. Valcea	Nr. niveluri:1; S. construita la sol:63 mp; S. construita desfasurata:63 mp; MAGAZIE EDIFICATA IN 1961
A1.3		Loc. Jarostea, Str Jarostea, Nr. 121, Jud. Valcea	Nr. niveluri:1; S. construita la sol:9 mp; S. construita desfasurata:9 mp; PATUL EDIFICAT IN 1961

**B. Partea II. Proprietari și acte**

Inscrieri privitoare la dreptul de proprietate și alte drepturi reale		Referințe
/		
Act Administrativ nr. 824/46591, din 25/09/2002 emis de CJSDPAT VALCEA (titlu de proprietate);		
B1	Intabulare, drept de PROPRIETATE, dobandit prin Lege, cota actuala 1/1 1) POPA IC DUMITRU, DECEDAT DEFUNCT:Da	A1
Act Administrativ nr. 2083, din 17/07/2024 emis de PRIMARIA COMUNEI GLAVILE (adeverinta);		
B1	Intabulare, drept de PROPRIETATE, dobandit prin Construire, cota actuala 1/1 1) POPA IC DUMITRU, DECEDAT DEFUNCT:Da	A1.1, A1.2, A1.3

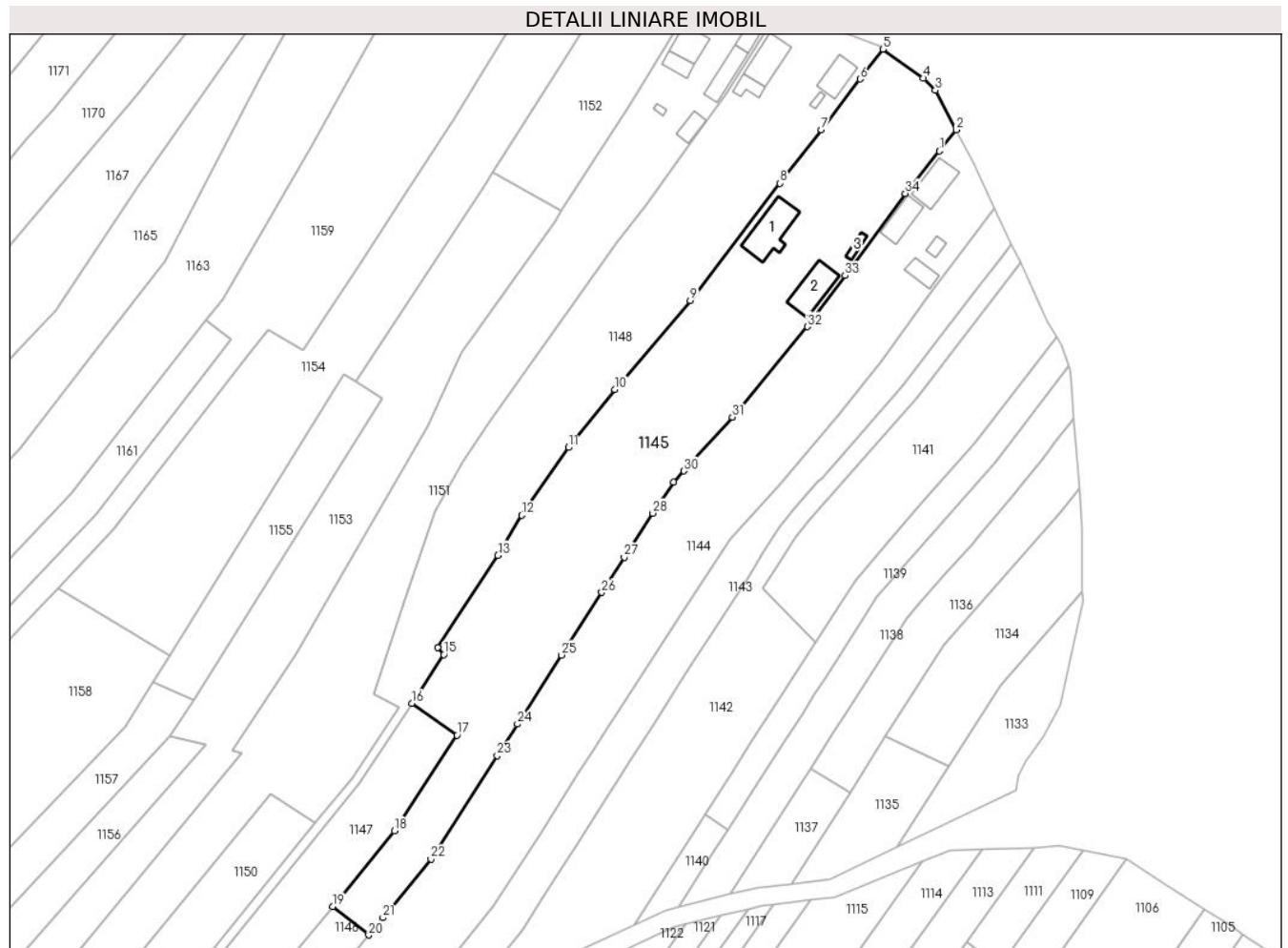
**C. Partea III. SARCINI .**

Inscrieri privind dezmembramintele dreptului de proprietate, drepturi reale de garanție și sarcini	Referințe
NU SUNT	

**Anexa Nr. 1 La Partea I****Teren**

Nr cadastral	Suprafața (mp)*	Observații / Referințe
	4.514	

\* Suprafața este determinată în planul de proiecție Stereo 70.

**Date referitoare la teren**

Crt	Categorie folosință	Intravilan	Suprafața (mp)	Tarla	Parcelă	Nr. topo	Observații / Referințe
1	curți constructii	DA	1.585	206	1	-	
2	arabil	NU	1.669	118	26/1	-	
3	pasune	NU	1.260	118	2/3; 26/52	-	

**Date referitoare la construcții**

Crt	Număr	Destinație construcție	Supraf. (mp)	Situație juridică	Observații / Referințe
A1.1		construcții de locuințe	83	Cu acte	Nr. niveluri:1; S. construita la sol:83 mp; S. construita desfasurata:83 mp; CASA EDIFICATA IN 1961
A1.2		construcții anexa	63	Cu acte	Nr. niveluri:1; S. construita la sol:63 mp; S. construita desfasurata:63 mp; MAGAZIE EDIFICATA IN 1961
A1.3		construcții anexa	9	Cu acte	Nr. niveluri:1; S. construita la sol:9 mp; S. construita desfasurata:9 mp; PATUL EDIFICAT IN 1961

## Lungime Segmente

1) Valorile lungimilor segmentelor sunt obținute din proiecție în plan.

Punct început	X / Y	Punct sfârșit	X / Y	Lungime segment (** (m)
1	429.428,608 365.478,576	2	429.432,328 365.483,171	5.912
3	429.427,727 365.491,799	4	429.425,128 365.494,412	3.685
5	429.416,309 365.500,712	6	429.411,315 365.494,229	8.183
7	429.402,853 365.483,195	8	429.393,888 365.471,505	14.732
9	429.374,33 365.446,004	10	429.357,907 365.426,679	25.361
11	429.347,785 365.414,072	12	429.337,639 365.399,315	17.908
13	429.332,461 365.390,609	14	429.319,305 365.370,536	24.0
15	429.320,612 365.369,023	16	429.313,668 365.358,382	12.707
17	429.323,542 365.351,46	18	429.309,896 365.330,641	24.893
19	429.296,413 365.314,159	20	429.304,295 365.308,005	10.0
21	429.307,388 365.311,774	22	429.317,826 365.324,496	16.456
23	429.332,275 365.347,017	24	429.336,7 365.353,912	8.193
25	429.346,314 365.368,896	26	429.355,053 365.382,517	16.183
27	429.359,951 365.390,15	28	429.366,121 365.399,766	11.426
29	429.370,736 365.406,473	30	429.372,982 365.408,974	3.361
31	429.383,506 365.420,667	32	429.399,868 365.440,353	25.598
33	429.408,095 365.451,451	34	429.421,191 365.469,33	22.162

Punct început	X / Y	Punct sfârșit	X / Y	Lungime segment (** (m)
2	429.432,328 365.483,171	3	429.427,727 365.491,799	9.778
4	429.425,128 365.494,412	5	429.416,309 365.500,712	10.838
6	429.411,315 365.494,229	7	429.402,853 365.483,195	13.905
8	429.393,888 365.471,505	9	429.374,33 365.446,004	32.137
10	429.357,907 365.426,679	11	429.347,785 365.414,072	16.168
12	429.337,639 365.399,315	13	429.332,461 365.390,609	10.129
14	429.319,305 365.370,536	15	429.320,612 365.369,023	2.0
16	429.313,668 365.358,382	17	429.323,542 365.351,46	12.058
18	429.309,896 365.330,641	19	429.296,413 365.314,159	21.295
20	429.304,295 365.308,005	21	429.307,388 365.311,774	4.875
22	429.317,826 365.324,496	23	429.332,275 365.347,017	26.758
24	429.336,7 365.353,912	25	429.346,314 365.368,896	17.803
26	429.355,053 365.382,517	27	429.359,951 365.390,15	9.069
28	429.366,121 365.399,766	29	429.370,736 365.406,473	8.141
30	429.372,982 365.408,974	31	429.383,506 365.420,667	15.732
32	429.399,868 365.440,353	33	429.408,095 365.451,451	13.815
34	429.421,191 365.469,33	1	429.428,608 365.478,576	11.853

\*\* Lungimile segmentelor sunt determinate în planul de proiecție Stereo 70 și sunt rotunjite la 1 milimetru.

\*\*\* Distanța dintre puncte este formată din segmente cumulate ce sunt mai mici decât valoarea 1 milimetru.





**DATE DESPRE IMOBILUL NR. 1146**

Oficiul de Cadastru și Publicitate Imobiliară VALCEA  
Biroul de Cadastru și Publicitate Imobiliară Ramnicu Valcea

**A. Partea I. Descrierea imobilului**

TEREN Extravilan

Adresa: Jud. Valcea, PUNCTUL "INTRE DRUMURI"

Nr. Crt	Nr cadastral Nr. topografic	Suprafața* (mp)	Observații / Referințe
A1		423	Sector cadastral:115 Teren neimpregmuit;

**B. Partea II. Proprietari și acte**

Inscrieri privitoare la dreptul de proprietate și alte drepturi reale		Referințe
/		
Act Administrativ nr. 66, din 29/05/2024 emis de PRIMARIA COMUNEI GLAVILE (HCJ NR.20 DIN 23.08.1991);		
B1	Inscrierea provizorie, drept de PROPRIETATE, dobandit prin Lege, cota actuala 1/1 1) POPA IC DUMITRU, DECEDAT DEFUNCT:Da	A1

**C. Partea III. SARCINI .**

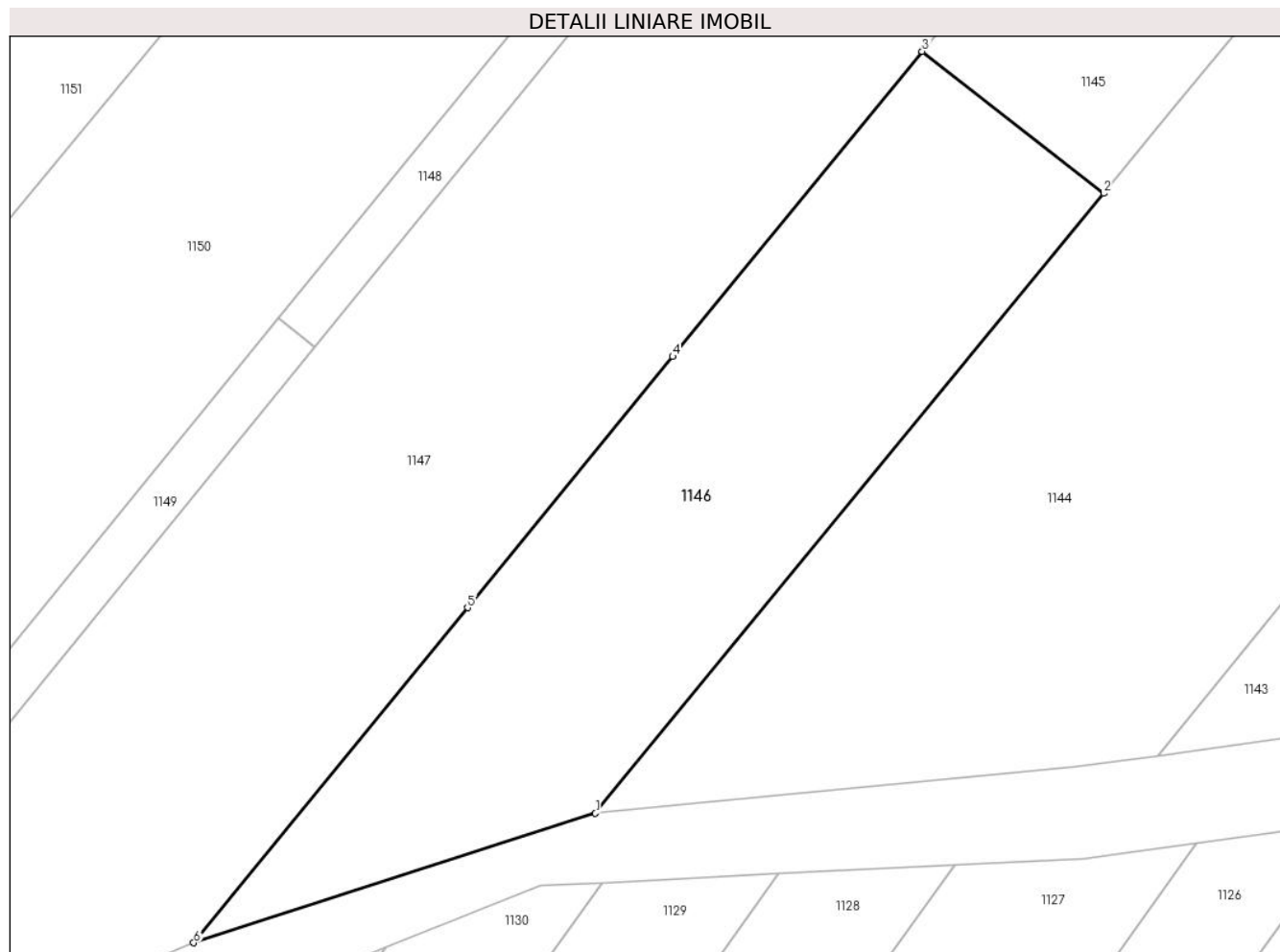
Inscrieri privind dezmembramintele dreptului de proprietate, drepturi reale de garanție și sarcini	Referințe
NU SUNT	

## Anexa Nr. 1 La Partea I

## Teren

Nr cadastral	Suprafața (mp)*	Observații / Referințe
	423	

\* Suprafața este determinată în planul de proiecție Stereo 70.



## Date referitoare la teren

Crt	Categorie folosință	Intravilan	Suprafața (mp)	Tarla	Parcelă	Nr. topo	Observații / Referințe
1	pasune	NU	423	118	2/2/1	-	

## Lungime Segmente

1) Valorile lungimilor segmentelor sunt obținute din proiecție în plan.

Punct început	X / Y	Punct sfârșit	X / Y	Lungime segment (** (m)
1	429.282,218 365.281,096	2	429.304,295 365.308,005	34.807
2	429.304,295 365.308,005	3	429.296,413 365.314,159	10.0
3	429.296,413 365.314,159	4	429.285,58 365.300,916	17.109
4	429.285,58 365.300,916	5	429.276,663 365.290,016	14.082
5	429.276,663 365.290,016	6	429.264,767 365.275,475	18.787

Punct început	X / Y	Punct sfârșit	X / Y	Lungime segment (** (m)
6	429.264,767 365.275,475	1	429.282,218 365.281,096	18.333

\*\* Lungimile segmentelor sunt determinate în planul de proiecție Stereo 70 și sunt rotunjite la 1 milimetru.

\*\*\* Distanța dintre puncte este formată din segmente cumulate ce sunt mai mici decât valoarea 1 milimetru.



**DATE DESPRE IMOBILUL NR. 1147**

Oficiul de Cadastru și Publicitate Imobiliară VALCEA  
Biroul de Cadastru și Publicitate Imobiliară Ramnicu Valcea

**A. Partea I. Descrierea imobilului**

TEREN Extravilan

Adresa: Jud. Valcea, PUNCTUL "LA STEJAR"

Nr. Crt	Nr cadastral Nr. topografic	Suprafața* (mp)	Observații / Referințe
A1		1.652	Sector cadastral:115 Teren neimpregmuit;

**B. Partea II. Proprietari și acte**

Inscrieri privitoare la dreptul de proprietate și alte drepturi reale	Referințe
/	
Act Administrativ nr. 965/28755, din 21/11/2002 emis de CJSDPAT VALCEA (titlu de proprietate);	
B1	A1
Intabulare, drept de PROPRIETATE, dobandit prin Lege, cota actuala 1/1 1) IONASCA P LAVINIA	

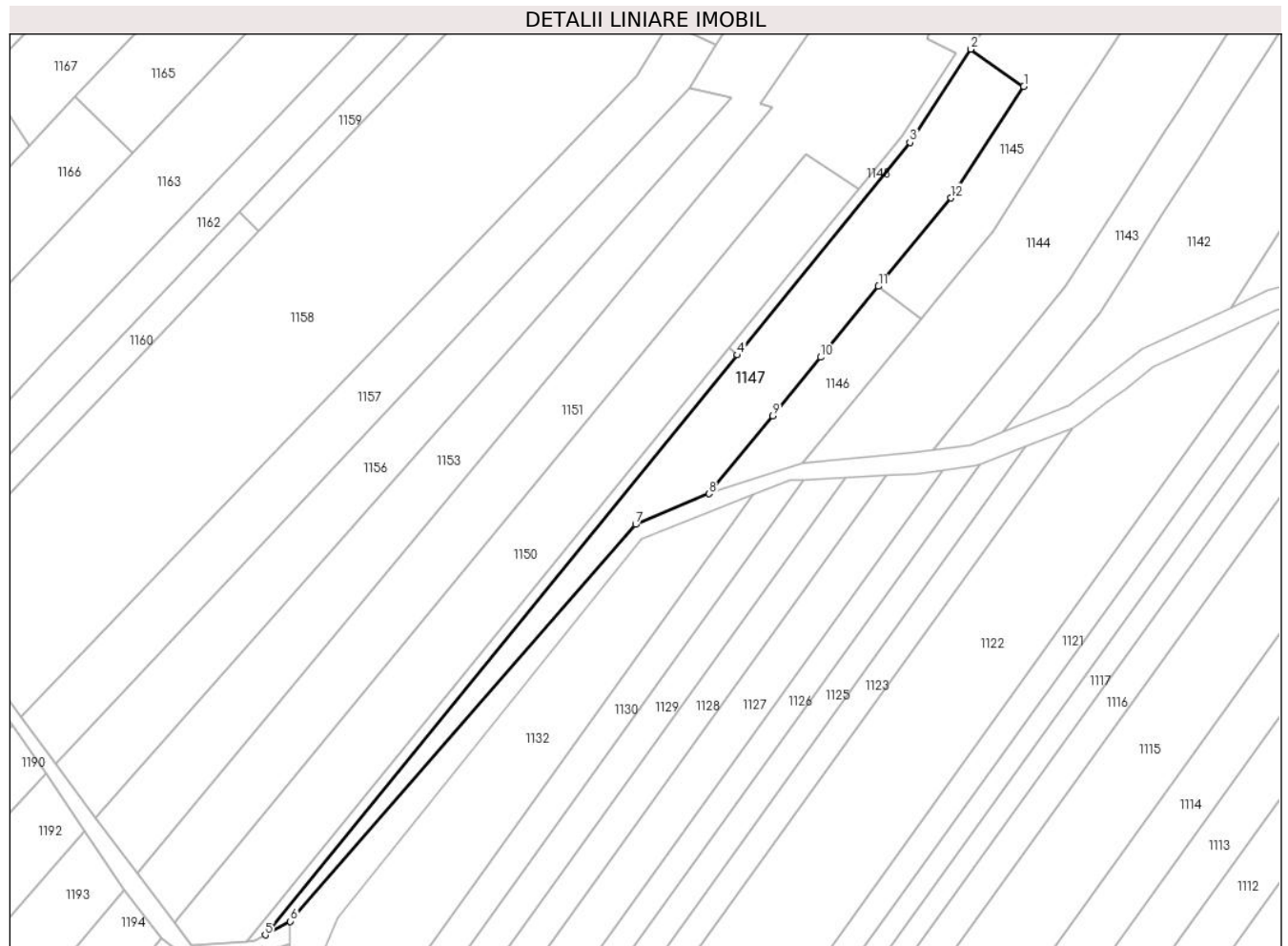
**C. Partea III. SARCINI .**

Inscrieri privind dezmembramintele dreptului de proprietate, drepturi reale de garanție și sarcini	Referințe
NU SUNT	

**Anexa Nr. 1 La Partea I****Teren**

Nr cadastral	Suprafața (mp)*	Observații / Referințe
	1.652	

\* Suprafața este determinată în planul de proiecție Stereo 70.

**Date referitoare la teren**

Crt	Categorie folosință	Intravilan	Suprafața (mp)	Tarla	Parcelă	Nr. topo	Observații / Referințe
1	arabil	NU	1.652	120	2/39	-	

**Lungime Segmente**

1) Valorile lungimilor segmentelor sunt obținute din proiecție în plan.

Punct început	X / Y	Punct sfârșit	X / Y	Lungime segment (** (m)
1	429.323,542 365.351,46	2	429.313,668 365.358,382	12.058
2	429.313,668 365.358,382	3	429.302,302 365.340,965	20.797
3	429.302,302 365.340,965	4	429.270,024 365.301,354	51.097
4	429.270,024 365.301,354	5	429.181,891 365.193,202	139.514
5	429.181,891 365.193,202	6	429.186,594 365.195,731	5.34

Punct început	X / Y	Punct sfârșit	X / Y	Lungime segment (** (m)
6	429.186,594 365.195,731	7	429.251,056 365.269,769	98.168
7	429.251,056 365.269,769	8	429.264,767 365.275,475	14.852
8	429.264,767 365.275,475	9	429.276,663 365.290,016	18.787
9	429.276,663 365.290,016	10	429.285,58 365.300,916	14.082
10	429.285,58 365.300,916	11	429.296,413 365.314,159	17.109
11	429.296,413 365.314,159	12	429.309,896 365.330,641	21.295
12	429.309,896 365.330,641	1	429.323,542 365.351,46	24.893

\*\* Lungimile segmentelor sunt determinate în planul de proiecție Stereo 70 și sunt rotunjite la 1 milimetru.

\*\*\* Distanța dintre puncte este formată din segmente cumulate ce sunt mai mici decât valoarea 1 milimetru.





**DATE DESPRE IMOBILUL NR. 1148**

Oficiul de Cadastru și Publicitate Imobiliară VALCEA  
Biroul de Cadastru și Publicitate Imobiliară Ramnicu Valcea

**A. Partea I. Descrierea imobilului**

TEREN Necunoscut

Adresa: Loc. Jarostea, Str Jarostea, Nr. 123, Jud. Valcea

Nr. Crt	Nr cadastral Nr. topografic	Suprafața* (mp)	Observații / Referințe
A1		3.280	Sector cadastral:115 Teren neimpregmuit;

**Construcții**

Crt	Nr cadastral Nr. topografic	Adresa	Observații / Referințe
A1.1		Loc. Jarostea, Str Jarostea, Nr. 123, Jud. Valcea	Nr. niveluri:2; S. construita la sol:58 mp; S. construita desfasurata:76 mp; CASA (D+P) EDIFICATA IN 1925
A1.2		Loc. Jarostea, Str Jarostea, Nr. 123, Jud. Valcea	Nr. niveluri:1; S. construita la sol:20 mp; S. construita desfasurata:20 mp; ANEXA EDIFICATA IN 1925
A1.3		Loc. Jarostea, Str Jarostea, Nr. 123, Jud. Valcea	Nr. niveluri:1; S. construita la sol:40 mp; S. construita desfasurata:40 mp; BUCATARIE DE VARA EDIFICATA IN 1925
A1.4		Loc. Jarostea, Str Jarostea, Nr. 123, Jud. Valcea	Nr. niveluri:1; S. construita la sol:5 mp; S. construita desfasurata:5 mp; PATUL EDIFICAT IN 1925

**B. Partea II. Proprietari și acte**

Inscrieri privitoare la dreptul de proprietate și alte drepturi reale		Referințe
/		
Act Administrativ nr. 886/46591, din 03/10/2002 emis de CJSDPAT VALCEA (titlu de proprietate);		
B1	Intabulare, drept de PROPRIETATE, dobandit prin Lege, cota actuala 1/1 1) BARBULESCU I CONSTANTIN, DECEDAT DEFUNCT:Da	A1
Act Administrativ nr. 2083, din 17/07/2024 emis de PRIMARIA COMUNEI GLAVILE (adeverinta);		
B1	Intabulare, drept de PROPRIETATE, dobandit prin Construire, cota actuala 1/1 1) BARBULESCU I CONSTANTIN, DECEDAT DEFUNCT:Da	A1.1, A1.2, A1.3, A1.4

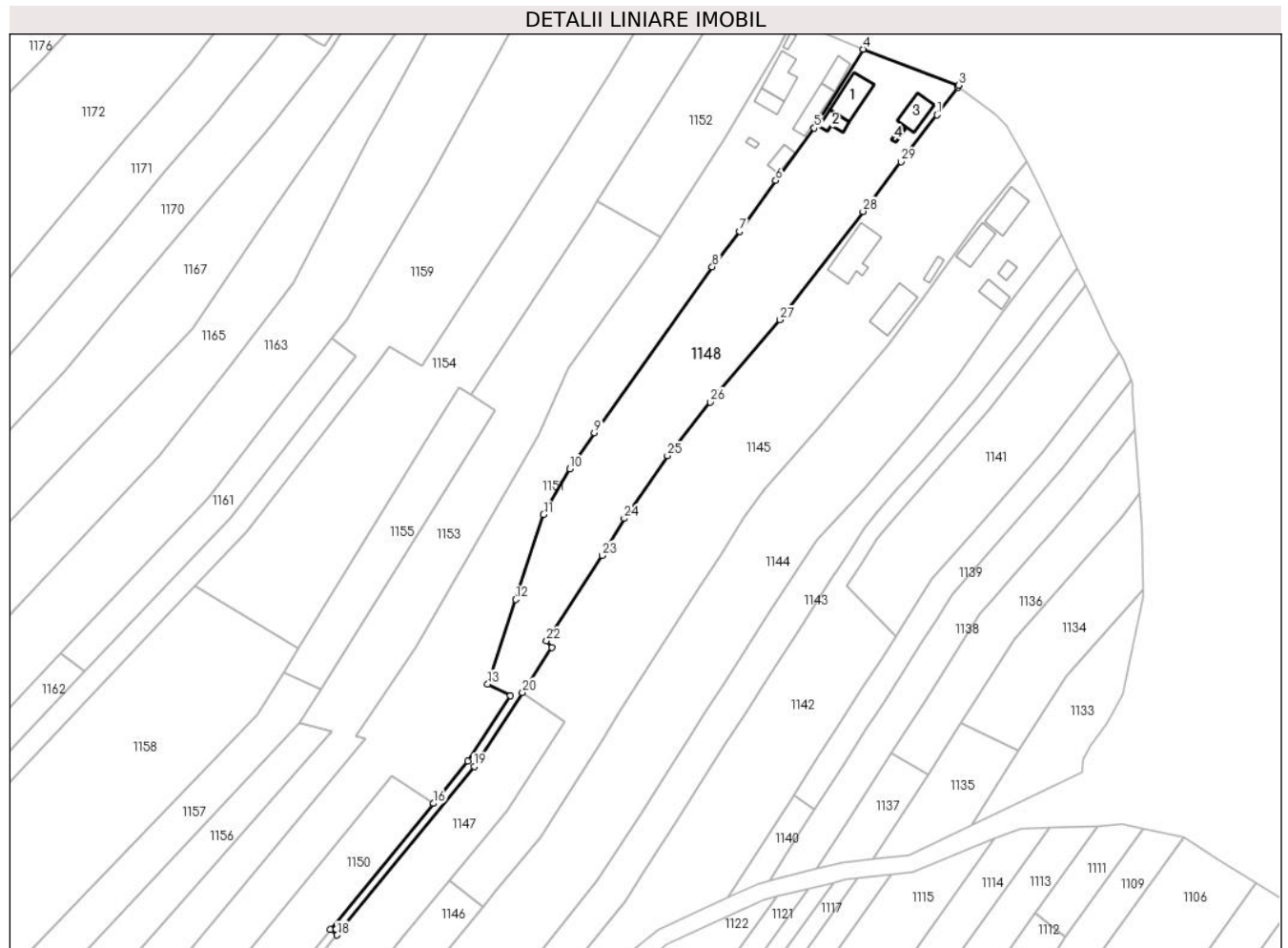
**C. Partea III. SARCINI .**

Inscrieri privind dezmembramintele dreptului de proprietate, drepturi reale de garanție și sarcini	Referințe
NU SUNT	

**Anexa Nr. 1 La Partea I****Teren**

Nr cadastral	Suprafața (mp)*	Observații / Referințe
	3.280	

\* Suprafața este determinată în planul de proiecție Stereo 70.

**Date referitoare la teren**

Crt	Categorie folosință	Intravilan	Suprafața (mp)	Tarla	Parcelă	Nr. topo	Observații / Referințe
1	curți construcții	DA	554	206	48	-	
2	vie	DA	375	118	26/51	-	
3	arabil	DA	428	118	26/50	-	
4	arabil	NU	1.109	118	26/49	-	
5	vie	NU	673	118	26/48	-	
6	arabil	NU	141	118	2/37	-	

**Date referitoare la construcții**

Crt	Număr	Destinație construcție	Supraf. (mp)	Situație juridică	Observații / Referințe
A1.1		construcții de locuințe	58	Cu acte	Nr. niveluri:2; S. construită la sol:58 mp; S. construită desfășurată:76 mp; CASA (D+P) EDIFICATA IN 1925
A1.2		construcții anexa	20	Cu acte	Nr. niveluri:1; S. construită la sol:20 mp; S. construită desfășurată:20 mp; ANEXA EDIFICATA IN 1925
A1.3		construcții anexa	40	Cu acte	Nr. niveluri:1; S. construită la sol:40 mp; S. construită desfășurată:40 mp; BUCATARIE DE VARA EDIFICATA IN 1925
A1.4		construcții anexa	5	Cu acte	Nr. niveluri:1; S. construită la sol:5 mp; S. construită desfășurată:5 mp; PATUL EDIFICAT IN 1925

## Lungime Segmente

1) Valorile lungimilor segmentelor sunt obținute din proiecție în plan.

Punct început	X / Y	Punct sfârșit	X / Y	Lungime segment (** (m))
1	429.411,315 365.494,229	2	429.416,309 365.500,712	8.183
3	429.416,338 365.501,166	4	429.393,907 365.509,663	23.987
5	429.382,378 365.491,098	6	429.373,287 365.478,791	15.301
7	429.364,805 365.466,836	8	429.358,351 365.458,502	10.541
9	429.330,596 365.419,469	10	429.324,802 365.410,948	10.304
11	429.318,638 365.400,184	12	429.312,068 365.380,277	20.963
13	429.305,498 365.360,369	14	429.310,856 365.357,646	6.011
15	429.300,752 365.342,228	16	429.292,659 365.332,297	12.811
17	429.268,459 365.302,6	18	429.270,024 365.301,354	2.0
19	429.302,302 365.340,965	20	429.313,668 365.358,382	20.797
21	429.320,612 365.369,023	22	429.319,305 365.370,536	2.0
23	429.332,461 365.390,609	24	429.337,639 365.399,315	10.129
25	429.347,785 365.414,072	26	429.357,907 365.426,679	16.168
27	429.374,33 365.446,004	28	429.393,888 365.471,505	32.137
29	429.402,853 365.483,195	1	429.411,315 365.494,229	13.905

Punct început	X / Y	Punct sfârșit	X / Y	Lungime segment (** (m))
2	429.416,309 365.500,712	3	429.416,338 365.501,166	0.455
4	429.393,907 365.509,663	5	429.382,378 365.491,098	21.853
6	429.373,287 365.478,791	7	429.364,805 365.466,836	14.658
8	429.358,351 365.458,502	9	429.330,596 365.419,469	47.895
10	429.324,802 365.410,948	11	429.318,638 365.400,184	12.404
12	429.312,068 365.380,277	13	429.305,498 365.360,369	20.963
14	429.310,856 365.357,646	15	429.300,752 365.342,228	18.434
16	429.292,659 365.332,297	17	429.268,459 365.302,6	38.309
18	429.270,024 365.301,354	19	429.302,302 365.340,965	51.097
20	429.313,668 365.358,382	21	429.320,612 365.369,023	12.707
22	429.319,305 365.370,536	23	429.332,461 365.390,609	24.0
24	429.337,639 365.399,315	25	429.347,785 365.414,072	17.908
26	429.357,907 365.426,679	27	429.374,33 365.446,004	25.361
28	429.393,888 365.471,505	29	429.402,853 365.483,195	14.732

\*\* Lungimile segmentelor sunt determinate în planul de proiecție Stereo 70 și sunt rotunjite la 1 milimetru.

\*\*\* Distanța dintre puncte este formată din segmente cumulate ce sunt mai mici decât valoarea 1 milimetru.



**DATE DESPRE IMOBILUL NR. 1149**

Oficiul de Cadastru și Publicitate Imobiliară VALCEA  
Biroul de Cadastru și Publicitate Imobiliară Ramnicu Valcea

**A. Partea I. Descrierea imobilului**

TEREN Extravilan

Adresa: Jud. Valcea, PUNCTUL "LA GRAJD"

Nr. Crt	Nr cadastral Nr. topografic	Suprafața* (mp)	Observații / Referințe
A1		283	Sector cadastral:115 Teren neimpregmuit;

**B. Partea II. Proprietari și acte**

Inscrieri privitoare la dreptul de proprietate și alte drepturi reale		Referințe
/		
Act Administrativ nr. 67, din 29/05/2024 emis de PRIMARIA COMUNEI GLAVILE (HCJ NR.20 DIN 23.08.1991);		
B1	Inscrierea provizorie, drept de PROPRIETATE, dobandit prin Lege, cota actuala 1/1	A1
1) BARBULESCU I CONSTANTIN, DECEDAT DEFUNCT:Da		

**C. Partea III. SARCINI .**

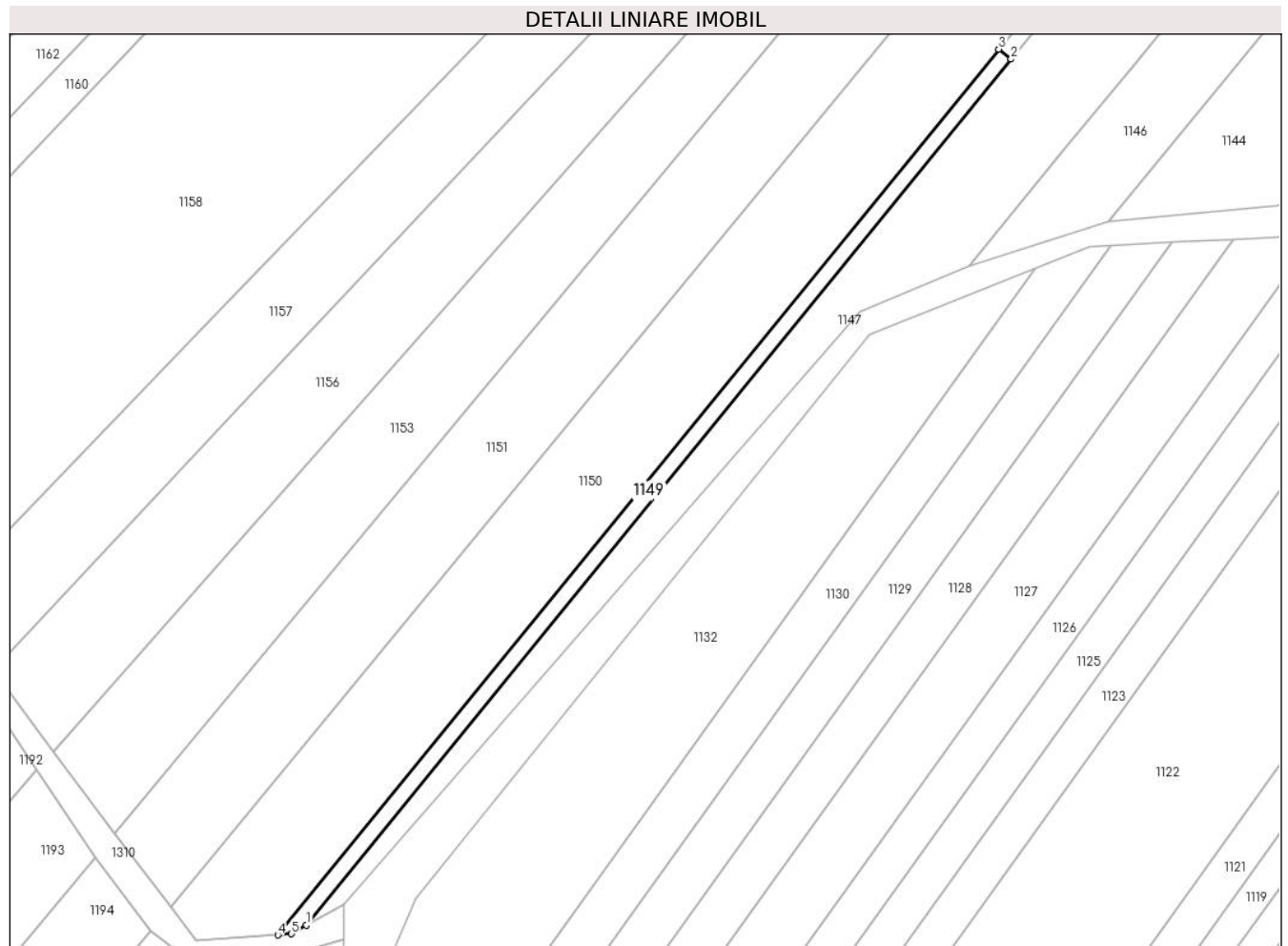
Inscrieri privind dezmembramintele dreptului de proprietate, drepturi reale de garanție și sarcini	Referințe
NU SUNT	

## Anexa Nr. 1 La Partea I

## Teren

Nr cadastral	Suprafața (mp)*	Observații / Referințe
	283	

\* Suprafața este determinată în planul de proiecție Stereo 70.



## Date referitoare la teren

Crt	Categorie folosință	Intravilan	Suprafața (mp)	Tarla	Parcelă	Nr. topo	Observații / Referințe
1	arabil	NU	283	118	2/37/1	-	

## Lungime Segmente

1) Valorile lungimilor segmentelor sunt obținute din proiecție în plan.

Punct început	X / Y	Punct sfârșit	X / Y	Lungime segment (** (m)
1	429.181,891 365.193,202	2	429.270,024 365.301,354	139.514
2	429.270,024 365.301,354	3	429.268,459 365.302,6	2.0
3	429.268,459 365.302,6	4	429.178,318 365.191,983	142.694
4	429.178,318 365.191,983	5	429.180,04 365.192,127	1.728
5	429.180,04 365.192,127	1	429.181,891 365.193,202	2.141

**\*\* Lungimile segmentelor sunt determinate în planul de proiecție Stereo 70 și sunt rotunjite la 1 milimetru.**

**\*\*\* Distanța dintre puncte este formată din segmente cumulate ce sunt mai mici decât valoarea 1 milimetru.**





**DATE DESPRE IMOBILUL NR. 1150**

Oficiul de Cadastru și Publicitate Imobiliară VALCEA  
Biroul de Cadastru și Publicitate Imobiliară Ramnicu Valcea

**A. Partea I. Descrierea imobilului**

TEREN Extravilan

Adresa: Jud. Valcea, PUNCTUL "LA GRAJDI"

Nr. Crt	Nr cadastral Nr. topografic	Suprafața* (mp)	Observații / Referințe
A1		2.240	Sector cadastral:115 Teren neimpregmuit;

**B. Partea II. Proprietari și acte**

Inscrieri privitoare la dreptul de proprietate și alte drepturi reale	Referințe
/	
Act Administrativ nr. 8973, din 29/09/2008 emis de CJSDPAT VALCEA (titlu de proprietate);	
B1	A1
Intabulare, drept de PROPRIETATE, dobandit prin Lege, cota actuala 1/1	
1) ARCER NICOLAE, DECEDAT DEFUNCT:Da	

**C. Partea III. SARCINI .**

Inscrieri privind dezmembramintele dreptului de proprietate, drepturi reale de garanție și sarcini	Referințe
NU SUNT	

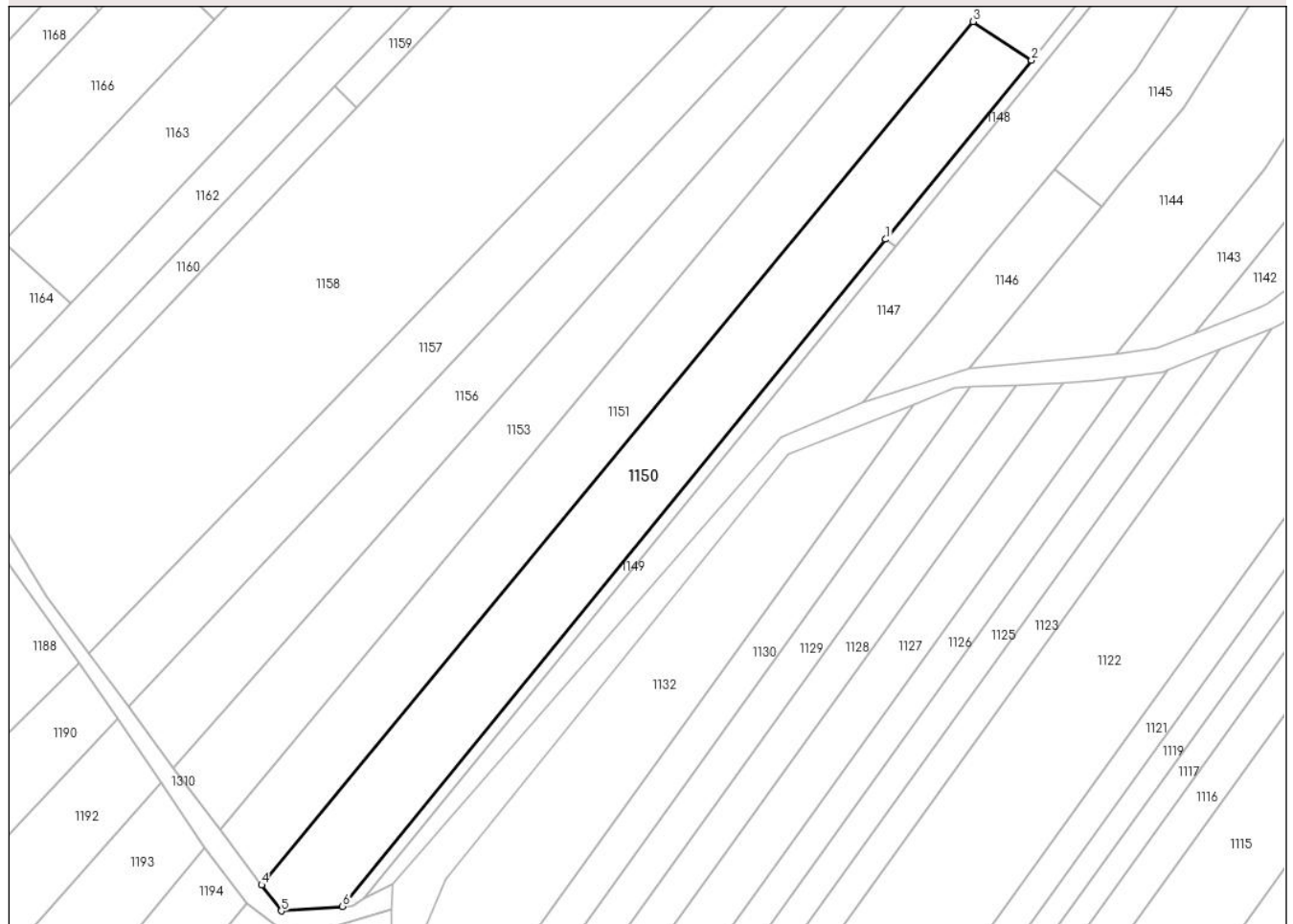
## Anexa Nr. 1 La Partea I

## Teren

Nr cadastral	Suprafața (mp)*	Observații / Referințe
	2.240	

\* Suprafața este determinată în planul de proiecție Stereo 70.

## DETALII LINIARE IMOBIL



## Date referitoare la teren

Crt	Categorie folosință	Intravilan	Suprafața (mp)	Tarla	Parcelă	Nr. topo	Observații / Referințe
1	pașune	NU	2.240	118	2/39	-	

## Lungime Segmente

1) Valorile lungimilor segmentelor sunt obținute din proiecție în plan.

Punct început	X / Y	Punct sfârșit	X / Y	Lungime segment (** (m)
1	429.268,459 365.302,6	2	429.292,659 365.332,297	38.309
2	429.292,659 365.332,297	3	429.282,974 365.338,699	11.61
3	429.282,974 365.338,699	4	429.164,889 365.195,537	185.578
4	429.164,889 365.195,537	5	429.168,147 365.191,225	5.405
5	429.168,147 365.191,225	6	429.178,318 365.191,983	10.199

Punct început	X / Y	Punct sfârșit	X / Y	Lungime segment (** (m)
6	429.178,318 365.191,983	1	429.268,459 365.302,6	142.694

\*\* Lungimile segmentelor sunt determinate în planul de proiecție Stereo 70 și sunt rotunjite la 1 milimetru.

\*\*\* Distanța dintre puncte este formată din segmente cumulate ce sunt mai mici decât valoarea 1 milimetru.



**DATE DESPRE IMOBILUL NR. 1151**

Oficiul de Cadastru și Publicitate Imobiliară VALCEA  
Biroul de Cadastru și Publicitate Imobiliară Ramnicu Valcea

**A. Partea I. Descrierea imobilului**

TEREN Necunoscut

Adresa: Loc. Jarostea, Str Jarostea, Nr. 125, Jud. Valcea

Nr. Crt	Nr cadastral Nr. topografic	Suprafața* (mp)	Observații / Referințe
A1		Din acte: 5.321 Masurata: 5.205	Sector cadastral:115 Teren neimpregmuit;

**Construcții**

Crt	Nr cadastral Nr. topografic	Adresa	Observații / Referințe
A1.1		Loc. Jarostea, Str Jarostea, Nr. 125, Jud. Valcea	Nr. niveluri:2; S. construita la sol:54 mp; S. construita desfasurata:108 mp; CASA (D+P) EDIFICATA IN 1968
A1.2		Loc. Jarostea, Str Jarostea, Nr. 125, Jud. Valcea	Nr. niveluri:1; S. construita la sol:21 mp; S. construita desfasurata:21 mp; ANEXA EDIFICATA IN 1968
A1.3		Loc. Jarostea, Str Jarostea, Nr. 125, Jud. Valcea	Nr. niveluri:1; S. construita la sol:27 mp; S. construita desfasurata:27 mp; BUCATARIE DE VARA EDIFICATA IN 1992
A1.4		Loc. Jarostea, Str Jarostea, Nr. 125, Jud. Valcea	Nr. niveluri:1; S. construita la sol:44 mp; S. construita desfasurata:44 mp; ANEXA EDIFICATA IN 1992
A1.5		Loc. Jarostea, Str Jarostea, Nr. 125, Jud. Valcea	Nr. niveluri:1; S. construita la sol:21 mp; S. construita desfasurata:21 mp; FANAR EDIFICAT IN 1992
A1.6		Loc. Jarostea, Str Jarostea, Nr. 125, Jud. Valcea	Nr. niveluri:1; S. construita la sol:6 mp; S. construita desfasurata:6 mp; PATUL EDIFICAT IN 1992
A1.7		Loc. Jarostea, Str Jarostea, Nr. 125, Jud. Valcea	Nr. niveluri:1; S. construita la sol:4 mp; S. construita desfasurata:4 mp; PATUL EDIFICAT IN 1968

**B. Partea II. Proprietari și acte**

Inscrieri privitoare la dreptul de proprietate și alte drepturi reale	Referințe
/	
Act Notarial nr. 58, din 21/06/2022 emis de BIN DINCA GEORGIANA ROXANA (certificat de mostenitor);	
B1 Intabulare, drept de PROPRIETATE, dobandit prin Succesiune, cota actuala 1/1 1) POPA STELIAN	A1
Act Administrativ nr. 2083, din 17/07/2024 emis de PRIMARIA COMUNEI GLAVILE (adeverinta);	
B1 Intabulare, drept de PROPRIETATE, dobandit prin Construire, cota actuala 1/1 1) POPA STELIAN	A1.1, A1.2, A1.3, A1.4, A1.5, A1.6, A1.7

**C. Partea III. SARCINI .**

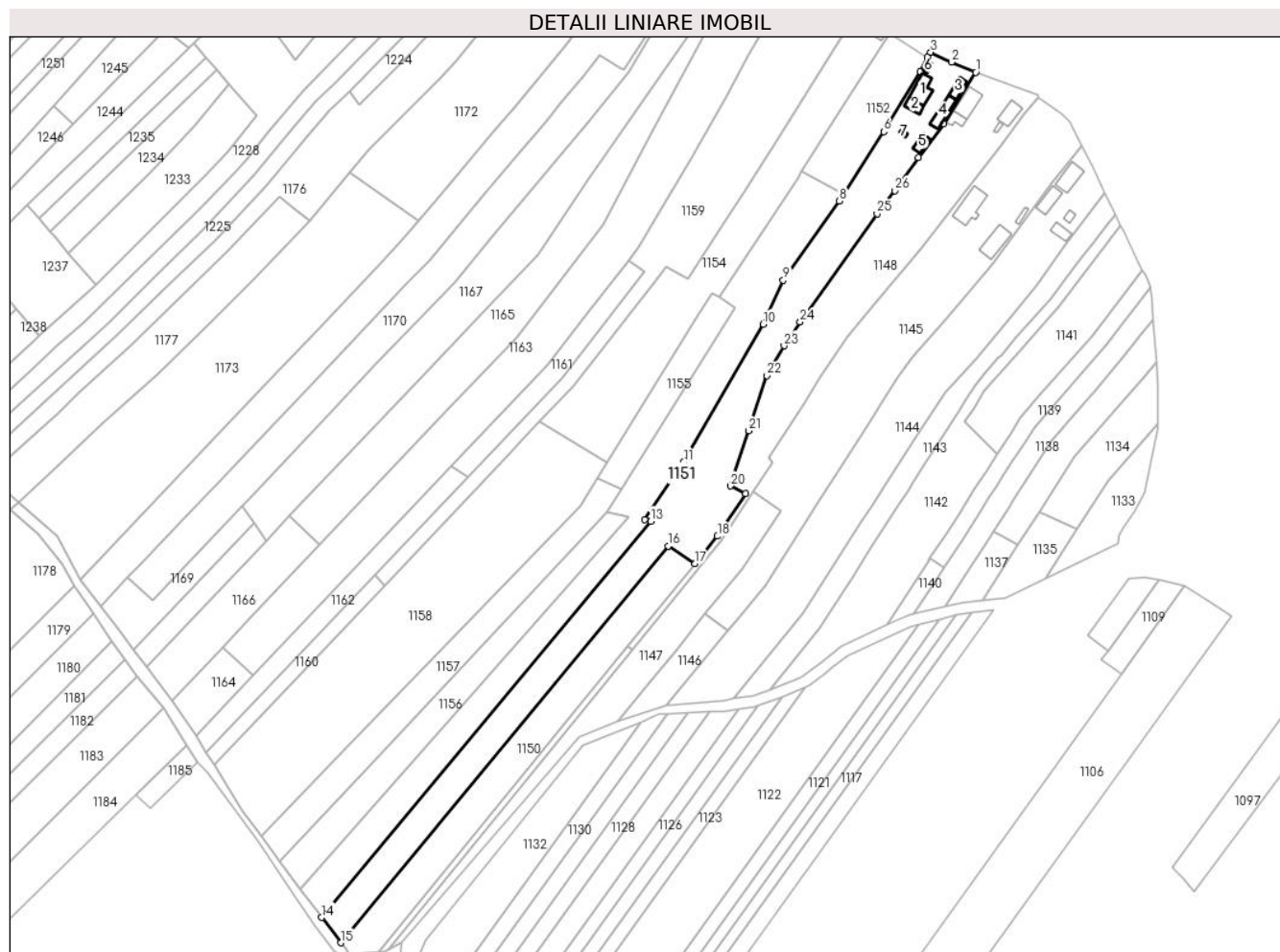
Inscrieri privind dezmembramintele dreptului de proprietate, drepturi reale de garanție și sarcini	Referințe
NU SUNT	

## Anexa Nr. 1 La Partea I

## Teren

Nr cadastral	Suprafața (mp)*	Observații / Referințe
	Din acte: 5.321 Masurata: 5.205	

\* Suprafața este determinată în planul de proiecție Stereo 70.



## Date referitoare la teren

Crt	Categorie folosință	Intra vilan	Suprafața (mp)	Tarla	Parcelă	Nr. topo	Observații / Referințe
1	curți constructii	DA	588	206	47	-	
2	arabil	DA	328	118	26/45	-	
3	vie	NU	457	118	26/42; 26/43	-	
4	arabil	NU	3.832	118	26/44; 26/41; 2/34; 2/35	-	

## Date referitoare la construcții

Crt	Număr	Destinație construcție	Supraf. (mp)	Situație juridică	Observații / Referințe
A1.1		construcții de locuințe	54	Cu acte	Nr. niveluri:2; S. construita la sol:54 mp; S. construita desfasurata:108 mp; CASA (D+P) EDIFICATA IN 1968
A1.2		construcții anexa	21	Cu acte	Nr. niveluri:1; S. construita la sol:21 mp; S. construita desfasurata:21 mp; ANEXA EDIFICATA IN 1968
A1.3		construcții anexa	27	Cu acte	Nr. niveluri:1; S. construita la sol:27 mp; S. construita desfasurata:27 mp; BUCATARIE DE VARA EDIFICATA IN 1992
A1.4		construcții anexa	44	Cu acte	Nr. niveluri:1; S. construita la sol:44 mp; S. construita desfasurata:44 mp; ANEXA EDIFICATA IN 1992
A1.5		construcții anexa	21	Cu acte	Nr. niveluri:1; S. construita la sol:21 mp; S. construita desfasurata:21 mp; FANAR EDIFICAT IN 1992

Crt	Număr	Destinație construcție	Supraf. (mp)	Situație juridică	Observații / Referințe
A1.6		construcții anexa	6	Cu acte	Nr. niveluri:1; S. construita la sol:6 mp; S. construita desfasurata:6 mp; PATUL EDIFICAT IN 1992
A1.7		construcții anexa	4	Cu acte	Nr. niveluri:1; S. construita la sol:4 mp; S. construita desfasurata:4 mp; PATUL EDIFICAT IN 1968

**Lungime Segmente**

1) Valorile lungimilor segmentelor sunt obținute din proiecție în plan.

Punct început	X / Y	Punct sfârșit	X / Y	Lungime segment (** (m))
1	429.393,907 365.509,663	2	429.385,287 365.513,236	9.331
3	429.377,688 365.516,794	4	429.376,572 365.514,971	2.138
5	429.374,018 365.509,823	6	429.360,794 365.488,169	25.373
7	429.346,262 365.465,453	8	429.344,767 365.463,116	2.774
9	429.324,543 365.434,575	10	429.317,298 365.418,726	17.427
11	429.288,533 365.368,994	12	429.274,433 365.348,132	25.18
13	429.276,677 365.347,628	14	429.157,97 365.204,694	185.799
15	429.164,889 365.195,537	16	429.282,974 365.338,699	185.578
17	429.292,659 365.332,297	18	429.300,752 365.342,228	12.811
19	429.310,856 365.357,646	20	429.305,498 365.360,369	6.011
21	429.312,068 365.380,277	22	429.318,638 365.400,184	20.963
23	429.324,802 365.410,948	24	429.330,596 365.419,469	10.304
25	429.358,351 365.458,502	26	429.364,805 365.466,836	10.541
27	429.373,287 365.478,791	28	429.382,378 365.491,098	15.301

Punct început	X / Y	Punct sfârșit	X / Y	Lungime segment (** (m))
2	429.385,287 365.513,236	3	429.377,688 365.516,794	8.391
4	429.376,572 365.514,971	5	429.374,018 365.509,823	5.746
6	429.360,794 365.488,169	7	429.346,262 365.465,453	26.967
8	429.344,767 365.463,116	9	429.324,543 365.434,575	34.98
10	429.317,298 365.418,726	11	429.288,533 365.368,994	57.452
12	429.274,433 365.348,132	13	429.276,677 365.347,628	2.3
14	429.157,97 365.204,694	15	429.164,889 365.195,537	11.477
16	429.282,974 365.338,699	17	429.292,659 365.332,297	11.61
18	429.300,752 365.342,228	19	429.310,856 365.357,646	18.434
20	429.305,498 365.360,369	21	429.312,068 365.380,277	20.963
22	429.318,638 365.400,184	23	429.324,802 365.410,948	12.404
24	429.330,596 365.419,469	25	429.358,351 365.458,502	47.895
26	429.364,805 365.466,836	27	429.373,287 365.478,791	14.658
28	429.382,378 365.491,098	1	429.393,907 365.509,663	21.853

\*\* Lungimile segmentelor sunt determinate în planul de proiecție Stereo 70 și sunt rotunjite la 1 milimetru.

\*\*\* Distanța dintre puncte este formată din segmente cumulate ce sunt mai mici decât valoarea 1 milimetru.





**DATE DESPRE IMOBILUL NR. 1152**

Oficiul de Cadastru și Publicitate Imobiliară VALCEA  
Biroul de Cadastru și Publicitate Imobiliară Ramnicu Valcea

**A. Partea I. Descrierea imobilului**

TEREN Necunoscut

Adresa: Loc. Jarostea, Jud. Valcea

Nr. Crt	Nr cadastral Nr. topografic	Suprafața* (mp)	Observații / Referințe
A1		1.000	Sector cadastral:115 Teren neimprejmuit;

**B. Partea II. Proprietari și acte**

Inscrieri privitoare la dreptul de proprietate și alte drepturi reale		Referințe
/		
Act Notarial nr. 2088, din 09/09/1997 emis de BNP GUTAU MARIANA (contract de vanzare-cumparare);		
B1	Intabulare, drept de PROPRIETATE, dobandit prin Conventie, cota actuala 1/1 1) POPA VALERIAN	A1

**C. Partea III. SARCINI .**

Inscrieri privind dezmembramintele dreptului de proprietate, drepturi reale de garanție și sarcini	Referințe
NU SUNT	

**Anexa Nr. 1 La Partea I****Teren**

Nr cadastral	Suprafața (mp)*	Observații / Referințe
	1.000	

\* Suprafața este determinată în planul de proiecție Stereo 70.

**Date referitoare la teren**

Crt	Categorie folosință	Intravilan	Suprafața (mp)	Tarla	Parcelă	Nr. topo	Observații / Referințe
1	curți constructii	DA	510	-	-	-	
2	arabil	DA	358	-	-	-	
3	arabil	NU	132	-	-	-	

**Lungime Segmente**

1) Valorile lungimilor segmentelor sunt obținute din proiecție în plan.

Punct început	X / Y	Punct sfârșit	X / Y	Lungime segment (** (m)
1	429.374,018 365.509,823	2	429.376,572 365.514,971	5.746
2	429.376,572 365.514,971	3	429.362,769 365.523,755	16.362
3	429.362,769 365.523,755	4	429.346,519 365.497,851	30.579

Punct început	X / Y	Punct sfârșit	X / Y	Lungime segment (** (m)
4	429.346,519 365.497,851	5	429.331,295 365.473,813	28.454
5	429.331,295 365.473,813	6	429.346,262 365.465,453	17.144
6	429.346,262 365.465,453	7	429.360,794 365.488,169	26.967
7	429.360,794 365.488,169	1	429.374,018 365.509,823	25.373

\*\* Lungimile segmentelor sunt determinate în planul de proiecție Stereo 70 și sunt rotunjite la 1 milimetru.

\*\*\* Distanța dintre puncte este formată din segmente cumulate ce sunt mai mici decât valoarea 1 milimetru.



**DATE DESPRE IMOBILUL NR. 1153**

Oficiul de Cadastru și Publicitate Imobiliară VALCEA  
Biroul de Cadastru și Publicitate Imobiliară Ramnicu Valcea

**A. Partea I. Descrierea imobilului**

TEREN Extravilan

Adresa: Jud. Valcea, PUNCTUL "CASA VECHE", "LA STEJAR"

Nr. Crt	Nr cadastral Nr. topografic	Suprafața* (mp)	Observații / Referințe
A1		3.798	Sector cadastral:115 Teren neimprejmuit; TERENUL ARE O SUPRAFATA TOTALA DE 6391 MP, RESTUL SUPRAFETEI DE 2593 (P) MP AFLANDU-SE PESTE DRUM LA ID 1193

**B. Partea II. Proprietari și acte**

Inscrieri privitoare la dreptul de proprietate și alte drepturi reale	Referințe
/	
Act Administrativ nr. 594/25750, din 24/12/2002 emis de CJSDPAT VALCEA (titlu de proprietate);	
B1	A1
Intabulare, drept de PROPRIETATE, dobandit prin Lege, cota actuala 1/1	
1) LAUTARESCU MARIA, DECEDAT DEFUNCT:Da	
2) POPA GHEORGHE, DECEDAT DEFUNCT:Da	
3) PIRVULESCU ELENA, DECEDAT DEFUNCT:Da	

**C. Partea III. SARCINI .**

Inscrieri privind dezmembramintele dreptului de proprietate, drepturi reale de garanție și sarcini	Referințe
NU SUNT	

**Anexa Nr. 1 La Partea I****Teren**

Nr cadastral	Suprafața (mp)*	Observații / Referințe
	3.798	TERENUL ARE O SUPRAFATA TOTALA DE 6391 MP, RESTUL SUPRAFETEI DE 2593 (P) MP AFLANDU-SE PESTE DRUM LA ID 1193

\* Suprafața este determinată în planul de proiecție Stereo 70.

**DETALII LINIARE IMOBIL****Date referitoare la teren**

Crt	Categorie folosință	Intra vilan	Suprafața (mp)	Tarla	Parcelă	Nr. topo	Observații / Referințe
1	vie	NU	952	118	26/40	-	
2	pasune	NU	2.846	118	2/33	-	

**Lungime Segmente**

1) Valorile lungimilor segmentelor sunt obținute din proiecție în plan.

Punct început	X / Y	Punct sfârșit	X / Y	Lungime segment (** (m)
1	429.344,767 365.463,116	2	429.346,262 365.465,453	2.774
2	429.346,262 365.465,453	3	429.331,295 365.473,813	17.144
3	429.331,295 365.473,813	4	429.329,769 365.471,404	2.851
4	429.329,769 365.471,404	5	429.301,423 365.428,4	51.506

Punct început	X / Y	Punct sfârşit	X / Y	Lungime segment (** (m)
5	429.301,423 365.428,4	6	429.307,301 365.424,818	6.883
6	429.307,301 365.424,818	7	429.266,137 365.359,214	77.449
7	429.266,137 365.359,214	8	429.261,065 365.351,13	9.543
8	429.261,065 365.351,13	9	429.268,871 365.349,379	8.0
9	429.268,871 365.349,379	10	429.186,568 365.256,073	124.418
10	429.186,568 365.256,073	11	429.150,276 365.214,928	54.864
11	429.150,276 365.214,928	12	429.157,97 365.204,694	12.804
12	429.157,97 365.204,694	13	429.276,677 365.347,628	185.799
13	429.276,677 365.347,628	14	429.274,433 365.348,132	2.3
14	429.274,433 365.348,132	15	429.288,533 365.368,994	25.18
15	429.288,533 365.368,994	16	429.317,298 365.418,726	57.452
16	429.317,298 365.418,726	17	429.324,543 365.434,575	17.427
17	429.324,543 365.434,575	1	429.344,767 365.463,116	34.98

\*\* Lungimile segmentelor sunt determinate în planul de proiecţie Stereo 70 şi sunt rotunjite la 1 milimetru.

\*\*\* Distanţa dintre puncte este formată din segmente cumulate ce sunt mai mici decât valoarea 1 milimetru.





**DATE DESPRE IMOBILUL NR. 1154**

Oficiul de Cadastru și Publicitate Imobiliară VALCEA  
Biroul de Cadastru și Publicitate Imobiliară Ramnicu Valcea

**A. Partea I. Descrierea imobilului**

TEREN Necunoscut

Adresa: Loc. Jarostea, Jud. Valcea, PUNCTUL "LANGA CASA"

Nr. Crt	Nr cadastral Nr. topografic	Suprafața* (mp)	Observații / Referințe
A1		3.200	Sector cadastral:115 Teren neimpregmuit;

**Construcții**

Crt	Nr cadastral Nr. topografic	Adresa	Observații / Referințe
A1.1		Loc. Jarostea, Jud. Valcea, PUNCTUL "LANGA CASA"	Nr. niveluri:1; S. construita la sol:26 mp; S. construita desfasurata:26 mp; FANAR EDIFICAT IN 1992

**B. Partea II. Proprietari și acte**

Inscrieri privitoare la dreptul de proprietate și alte drepturi reale		Referințe
/		
Act Notarial nr. 58, din 21/06/2022 emis de BIN DINCA GEORGIANA ROXANA (certificat de mostenitor);		
B1	Intabulare, drept de PROPRIETATE, dobandit prin Succesiune, cota actuala 1/1 1) POPA STELIAN	A1
Act Administrativ nr. 2083, din 17/07/2024 emis de PRIMARIA COMUNEI GLAVILE (adeverinta);		
B1	Intabulare, drept de PROPRIETATE, dobandit prin Construire, cota actuala 1/1 1) POPA STELIAN	A1.1

**C. Partea III. SARCINI .**

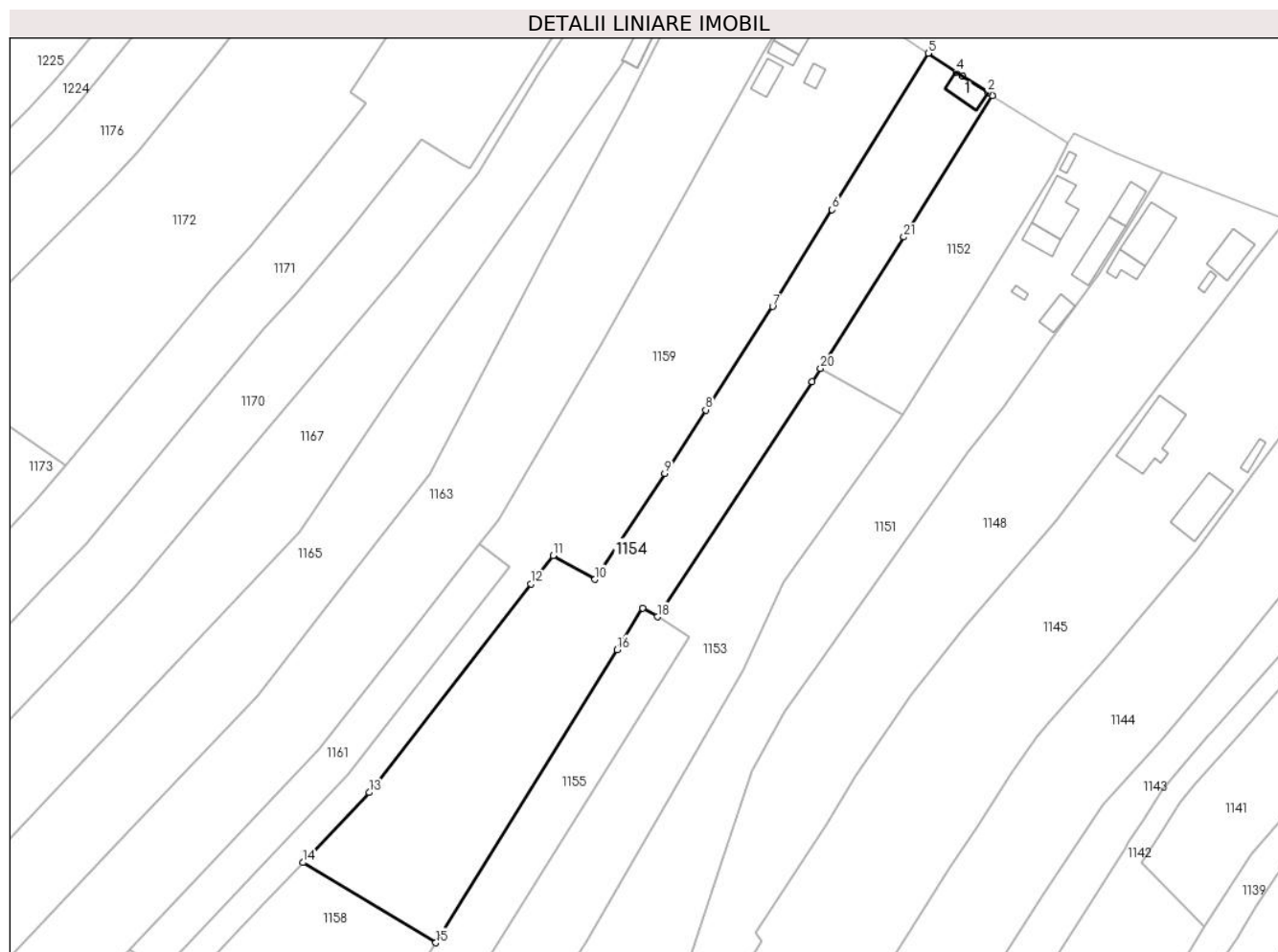
Inscrieri privind dezmembramintele dreptului de proprietate, drepturi reale de garanție și sarcini	Referințe
NU SUNT	

## Anexa Nr. 1 La Partea I

## Teren

Nr cadastral	Suprafața (mp)*	Observații / Referințe
	3.200	

\* Suprafața este determinată în planul de proiecție Stereo 70.



## Date referitoare la teren

Crt	Categorie folosință	Intravilan	Suprafața (mp)	Tarla	Parcelă	Nr. topo	Observații / Referințe
1	curți construcții	DA	50	206	45	-	
2	arabil	DA	600	206	45	-	
3	arabil	NU	2.550	118	26/36	-	

## Date referitoare la construcții

Crt	Număr	Destinație construcție	Supraf. (mp)	Situație juridică	Observații / Referințe
A1.1		construcții anexa	26	Cu acte	Nr. niveluri:1; S. construita la sol:26 mp; S. construita desfasurata:26 mp; FANAR EDIFICAT IN 1992

## Lungime Segmente

1) Valorile lungimilor segmentelor sunt obținute din proiecție în plan.

Punct început	X / Y	Punct sfârșit	X / Y	Lungime segment (** (m)
1	429.362,769 365.523,755	2	429.361,927 365.524,291	0.998
3	429.357,268 365.527,256	4	429.356,082 365.528,053	1.43

Punct început	X / Y	Punct sfârșit	X / Y	Lungime segment (** (m)
2	429.361,927 365.524,291	3	429.357,268 365.527,256	5.522
4	429.356,082 365.528,053	5	429.350,996 365.531,469	6.127

Punct început	X / Y	Punct sfârșit	X / Y	Lungime segment (** (m))
5	429.350,996 365.531,469	6	429.333,401 365.502,835	33.608
7	429.322,532 365.485,146	8	429.310,267 365.466,228	22.545
9	429.302,762 365.454,652	10	429.290,012 365.435,238	23.227
11	429.282,343 365.439,591	12	429.278,326 365.434,42	6.548
13	429.248,703 365.396,286	14	429.236,538 365.383,472	17.669
15	429.260,884 365.368,798	16	429.294,048 365.422,402	63.034
17	429.298,762 365.430,022	18	429.301,423 365.428,4	3.117
19	429.329,769 365.471,404	20	429.331,295 365.473,813	2.851
21	429.346,519 365.497,851	1	429.362,769 365.523,755	30.579

Punct început	X / Y	Punct sfârșit	X / Y	Lungime segment (** (m))
6	429.333,401 365.502,835	7	429.322,532 365.485,146	20.761
8	429.310,267 365.466,228	9	429.302,762 365.454,652	13.797
10	429.290,012 365.435,238	11	429.282,343 365.439,591	8.818
12	429.278,326 365.434,42	13	429.248,703 365.396,286	48.287
14	429.236,538 365.383,472	15	429.260,884 365.368,798	28.426
16	429.294,048 365.422,402	17	429.298,762 365.430,022	8.96
18	429.301,423 365.428,4	19	429.329,769 365.471,404	51.506
20	429.331,295 365.473,813	21	429.346,519 365.497,851	28.454

\*\* Lungimile segmentelor sunt determinate în planul de proiecție Stereo 70 și sunt rotunjite la 1 milimetru.

\*\*\* Distanța dintre puncte este formată din segmente cumulate ce sunt mai mici decât valoarea 1 milimetru.



**DATE DESPRE IMOBILUL NR. 1155**

Oficiul de Cadastru și Publicitate Imobiliară VALCEA  
Biroul de Cadastru și Publicitate Imobiliară Ramnicu Valcea

**A. Partea I. Descrierea imobilului**

TEREN Extravilan

Adresa: Jud. Valcea, PUNCTUL "LA STEJAR"

Nr. Crt	Nr cadastral Nr. topografic	Suprafața* (mp)	Observații / Referințe
A1		761	Sector cadastral:115 Teren neimpregmuit;

**B. Partea II. Proprietari și acte**

Inscrieri privitoare la dreptul de proprietate și alte drepturi reale		Referințe
/		
Act Notarial nr. 2, din 18/01/2013 emis de BNP PIRVU IOANA (certificat de mostenitor);		
B1	Intabulare, drept de PROPRIETATE, dobandit prin Succesiune, cota actuala 1/4 1) <b>BACANARU OLIVIA-NICOLETA</b>	A1
B1	Intabulare, drept de PROPRIETATE, dobandit prin Succesiune, cota actuala 3/4 1) <b>BACANARU EUSEBIU AURELIAN</b>	A1

**C. Partea III. SARCINI .**

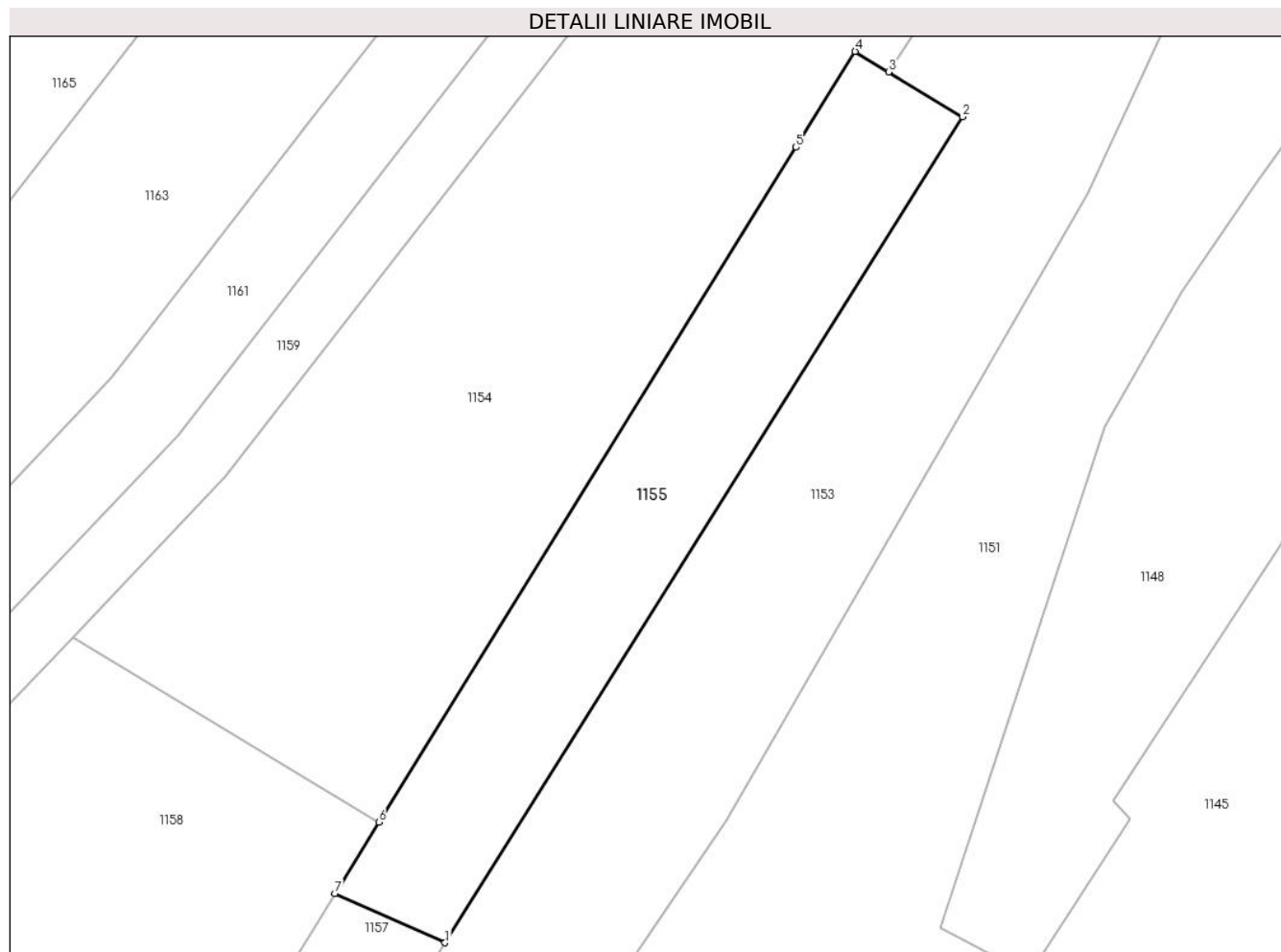
Inscrieri privind dezmembramintele dreptului de proprietate, drepturi reale de garanție și sarcini	Referințe
NU SUNT	

## Anexa Nr. 1 La Partea I

## Teren

Nr cadastral	Suprafața (mp)*	Observații / Referințe
	761	

\* Suprafața este determinată în planul de proiecție Stereo 70.



## Date referitoare la teren

Crt	Categorie folosință	Intravilan	Suprafața (mp)	Tarla	Parcelă	Nr. topo	Observații / Referințe
1	faneata	NU	761	118	26/38	-	

## Lungime Segmente

1) Valorile lungimilor segmentelor sunt obținute din proiecție în plan.

Punct început	X / Y	Punct sfârșit	X / Y	Lungime segment (** (m)
1	429.266,137 365.359,214	2	429.307,301 365.424,818	77.449
2	429.307,301 365.424,818	3	429.301,423 365.428,4	6.883
3	429.301,423 365.428,4	4	429.298,762 365.430,022	3.117
4	429.298,762 365.430,022	5	429.294,048 365.422,402	8.96
5	429.294,048 365.422,402	6	429.260,884 365.368,798	63.034

Punct început	X / Y	Punct sfârșit	X / Y	Lungime segment (** (m)
6	429.260,884 365.368,798	7	429.257,38 365.363,135	6.659
7	429.257,38 365.363,135	1	429.266,137 365.359,214	9.595

\*\* Lungimile segmentelor sunt determinate în planul de proiecție Stereo 70 și sunt rotunjite la 1 milimetru.

\*\*\* Distanța dintre puncte este formată din segmente cumulate ce sunt mai mici decât valoarea 1 milimetru.





**DATE DESPRE IMOBILUL NR. 1156**

Oficiul de Cadastru și Publicitate Imobiliară VALCEA  
Biroul de Cadastru și Publicitate Imobiliară Ramnicu Valcea

**A. Partea I. Descrierea imobilului**

TEREN Extravilan

Adresa: Jud. Valcea, PUNCTUL "LA STEJAR"

Nr. Crt	Nr cadastral Nr. topografic	Suprafața* (mp)	Observații / Referințe
A1		1.703	Sector cadastral:115 Teren neimprejmuit; TERENUL ARE O SUPRAFATA TOTALA DE 4404 MP, RESTUL SUPRAFETEI DE 2701 (P) MP AFLANDU-SE PESTE DRUM LA ID 1192

**B. Partea II. Proprietari și acte**

Inscrieri privitoare la dreptul de proprietate și alte drepturi reale	Referințe
/	
Act Administrativ nr. 803/46591, din 24/09/2002 emis de CJSDPAT VALCEA (titlu de proprietate);	
B1	A1
Intabulare, drept de PROPRIETATE, dobandit prin Lege, cota actuala 1/1 1) MIHAI IOANA, DECEDAT DEFUNCT:Da	

**C. Partea III. SARCINI .**

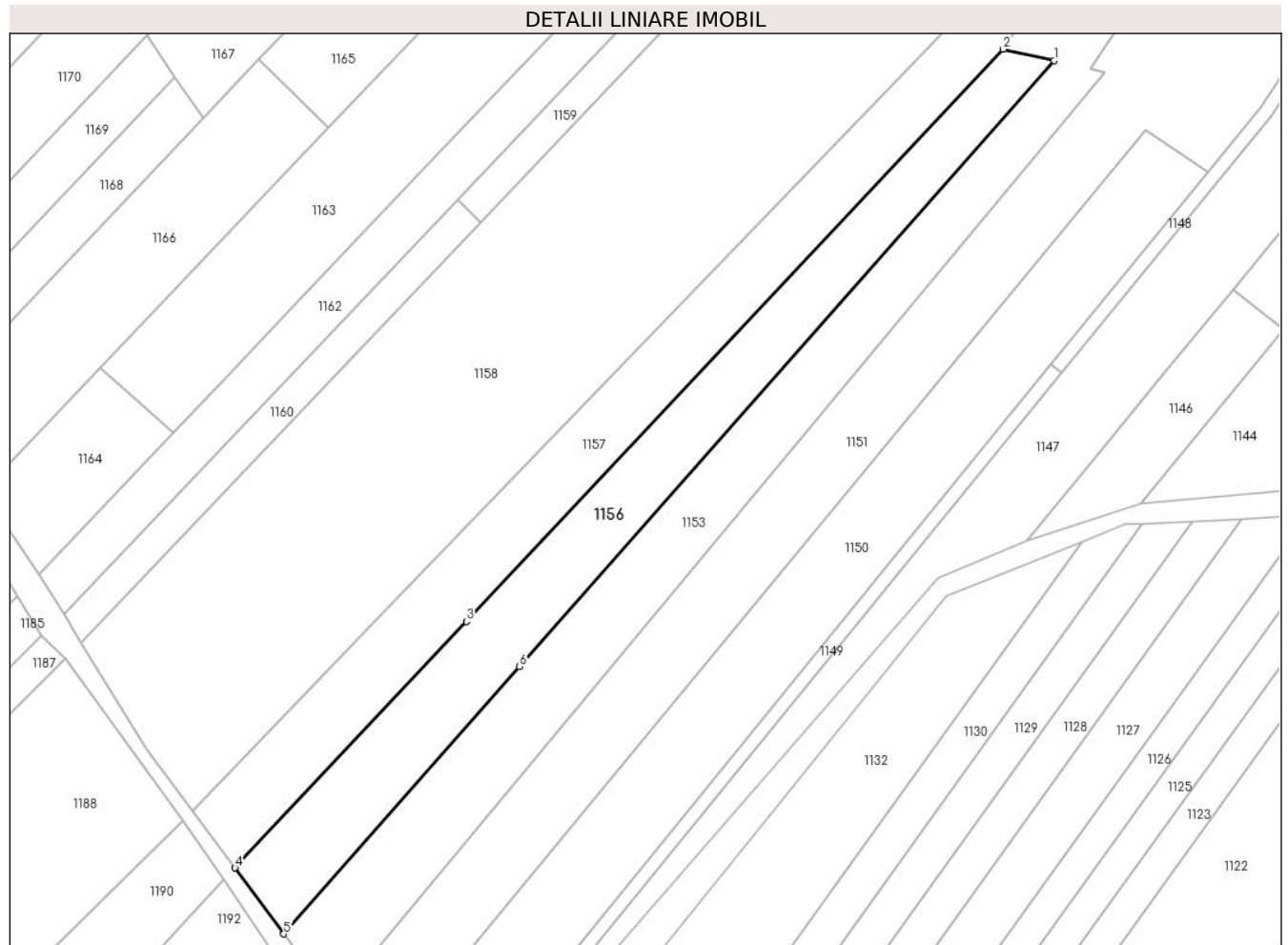
Inscrieri privind dezmembramintele dreptului de proprietate, drepturi reale de garanție și sarcini	Referințe
NU SUNT	

## Anexa Nr. 1 La Partea I

## Teren

Nr cadastral	Suprafața (mp)*	Observații / Referințe
	1.703	TERENUL ARE O SUPRAFATA TOTALA DE 4404 MP, RESTUL SUPRAFETEI DE 2701 (P) MP AFLANDU-SE PESTE DRUM LA ID 1192

\* Suprafața este determinată în planul de proiecție Stereo 70.



## Date referitoare la teren

Crt	Categorie folosință	Intra vilan	Suprafața (mp)	Tarla	Parcelă	Nr. topo	Observații / Referințe
1	pasune	NU	1.703	118	2/7	-	

## Lungime Segmente

1) Valorile lungimilor segmentelor sunt obținute din proiecție în plan.

Punct început	X / Y	Punct sfârșit	X / Y	Lungime segment (** (m)
1	429.268,871 365.349,379	2	429.261,065 365.351,13	8.0
2	429.261,065 365.351,13	3	429.178,375 365.263,035	120.824
3	429.178,375 365.263,035	4	429.142,759 365.225,092	52.04
4	429.142,759 365.225,092	5	429.150,276 365.214,928	12.641
5	429.150,276 365.214,928	6	429.186,568 365.256,073	54.864

Punct început	X / Y	Punct sfârșit	X / Y	Lungime segment (** (m)
6	429.186,568 365.256,073	1	429.268,871 365.349,379	124.418

\*\* Lungimile segmentelor sunt determinate în planul de proiecție Stereo 70 și sunt rotunjite la 1 milimetru.

\*\*\* Distanța dintre puncte este formată din segmente cumulate ce sunt mai mici decât valoarea 1 milimetru.



**DATE DESPRE IMOBILUL NR. 1157**

Oficiul de Cadastru și Publicitate Imobiliară VALCEA  
Biroul de Cadastru și Publicitate Imobiliară Ramnicu Valcea

**A. Partea I. Descrierea imobilului**

TEREN Extravilan

Adresa: Jud. Valcea, PUNCTUL "LA STEJAR"

Nr. Crt	Nr cadastral Nr. topografic	Suprafața* (mp)	Observații / Referințe
A1		Din acte: 2.205 Masurata: 1.741	Sector cadastral:115 Teren neimpregmuit;

**B. Partea II. Proprietari și acte**

Inscrieri privitoare la dreptul de proprietate și alte drepturi reale		Referințe
/		
Act Administrativ nr. 19866, din 27/08/2012 emis de CJSDPAT VALCEA (titlu de proprietate);		
B1	Intabulare, drept de PROPRIETATE, dobandit prin Lege, cota actuala 1/1	A1
1) COTORELEA D NICOLAE, DECEDAT DEFUNCT:Da		

**C. Partea III. SARCINI .**

Inscrieri privind dezmembramintele dreptului de proprietate, drepturi reale de garanție și sarcini	Referințe
NU SUNT	

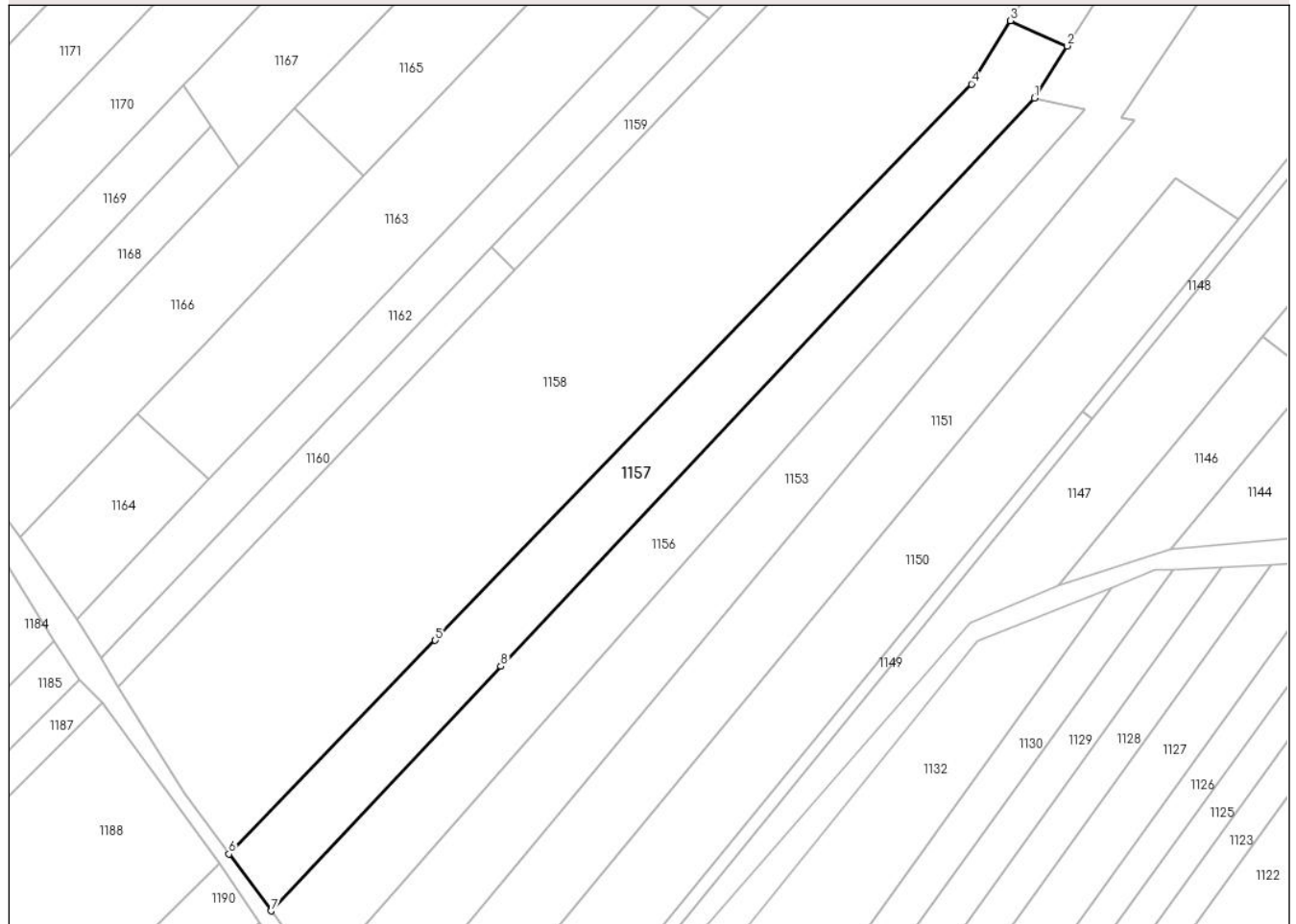
## Anexa Nr. 1 La Partea I

## Teren

Nr cadastral	Suprafața (mp)*	Observații / Referințe
	Din acte: 2.205 Masurata: 1.741	

\* Suprafața este determinată în planul de proiecție Stereo 70.

## DETALII LINIARE IMOBIL



## Date referitoare la teren

Crt	Categorie folosință	Intra vilan	Suprafața (mp)	Tarla	Parcelă	Nr. topo	Observații / Referințe
1	pașune	NU	1.741	118	2/31	-	

## Lungime Segmente

1) Valorile lungimilor segmentelor sunt obținute din proiecție în plan.

Punct început	X / Y	Punct sfârșit	X / Y	Lungime segment (** (m)
1	429.261,065 365.351,13	2	429.266,137 365.359,214	9.543
2	429.266,137 365.359,214	3	429.257,38 365.363,135	9.595
3	429.257,38 365.363,135	4	429.251,307 365.353,319	11.543
4	429.251,307 365.353,319	5	429.168,189 365.267,061	119.788
5	429.168,189 365.267,061	6	429.136,241 365.233,907	46.042

Punct început	X / Y	Punct sfârșit	X / Y	Lungime segment (** (m)
6	429.136,241 365.233,907	7	429.142,759 365.225,092	10.963
7	429.142,759 365.225,092	8	429.178,375 365.263,035	52.04
8	429.178,375 365.263,035	1	429.261,065 365.351,13	120.824

\*\* Lungimile segmentelor sunt determinate în planul de proiecție Stereo 70 și sunt rotunjite la 1 milimetru.

\*\*\* Distanța dintre puncte este formată din segmente cumulate ce sunt mai mici decât valoarea 1 milimetru.





**DATE DESPRE IMOBILUL NR. 1158**

Oficiul de Cadastru și Publicitate Imobiliară VALCEA  
Biroul de Cadastru și Publicitate Imobiliară Ramnicu Valcea

**A. Partea I. Descrierea imobilului**

TEREN Extravilan

Adresa: Jud. Valcea, PUNCTUL "JAROSTEA"

Nr. Crt	Nr cadastral Nr. topografic	Suprafața* (mp)	Observații / Referințe
A1		5.463	Sector cadastral:115 Teren neimprejmuit; TERENUL ARE O SUPRAFATA TOTALA DE 10350 MP, RESTUL SUPRAFETEI DE 4887 (P) MP AFLANDU-SE PESTE DRUM LA ID 1188

**B. Partea II. Proprietari și acte**

Inscrieri privitoare la dreptul de proprietate și alte drepturi reale	Referințe
/	
Act Administrativ nr. 892/46591, din 03/01/1999 emis de CJSDPAT VALCEA (titlu de proprietate);	
B1	A1
Intabulare, drept de PROPRIETATE, dobandit prin Lege, cota actuala 1/1	
1) PALANGEANU I GHEORGHE, DECEDAT DEFUNCT:Da	

**C. Partea III. SARCINI .**

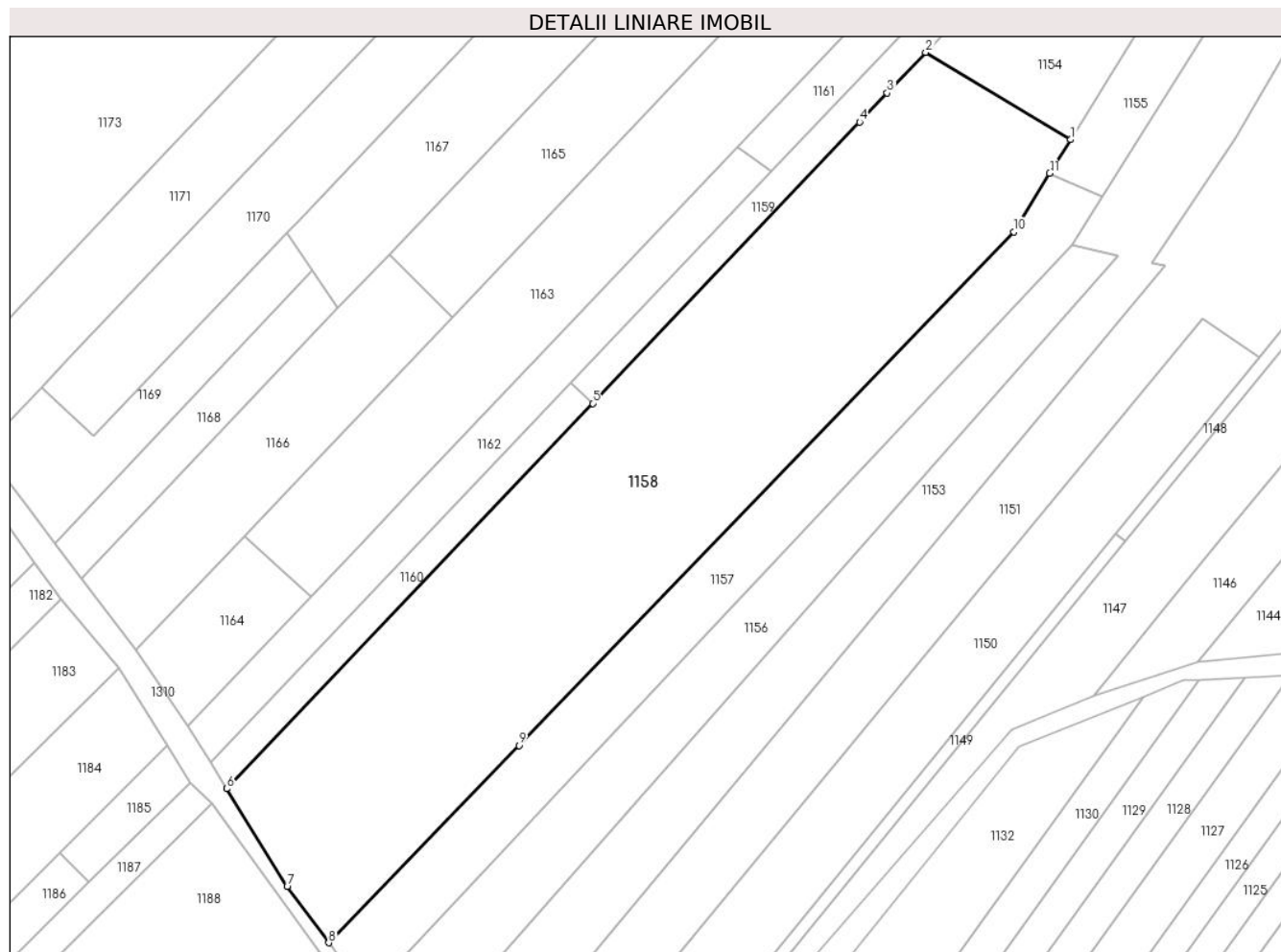
Inscrieri privind dezmembramintele dreptului de proprietate, drepturi reale de garanție și sarcini	Referințe
NU SUNT	

## Anexa Nr. 1 La Partea I

## Teren

Nr cadastral	Suprafața (mp)*	Observații / Referințe
	5.463	TERENUL ARE O SUPRAFATA TOTALA DE 10350 MP, RESTUL SUPRAFETEI DE 4887 (P) MP AFLANDU-SE PESTE DRUM LA ID 1188

\* Suprafața este determinată în planul de proiecție Stereo 70.



## Date referitoare la teren

Crt	Categorie folosință	Intra vilan	Suprafața (mp)	Tarla	Parcelă	Nr. topo	Observații / Referințe
1	pasune	NU	5.463	118	2/30	-	

## Lungime Segmente

1) Valorile lungimilor segmentelor sunt obținute din proiecție în plan.

Punct început	X / Y	Punct sfârșit	X / Y	Lungime segment (** (m)
1	429.260,884 365.368,798	2	429.236,538 365.383,472	28.426
2	429.236,538 365.383,472	3	429.230,054 365.376,642	9.418
3	429.230,054 365.376,642	4	429.225,425 365.371,766	6.723
4	429.225,425 365.371,766	5	429.180,569 365.324,517	65.15
5	429.180,569 365.324,517	6	429.119,124 365.259,793	89.245

Punct început	X / Y	Punct sfârșit	X / Y	Lungime segment (** (m)
6	429.119,124 365.259,793	7	429.129,269 365.243,335	19.334
7	429.129,269 365.243,335	8	429.136,241 365.233,907	11.726
8	429.136,241 365.233,907	9	429.168,189 365.267,061	46.042
9	429.168,189 365.267,061	10	429.251,307 365.353,319	119.788
10	429.251,307 365.353,319	11	429.257,38 365.363,135	11.543
11	429.257,38 365.363,135	1	429.260,884 365.368,798	6.659

\*\* Lungimile segmentelor sunt determinate în planul de proiecție Stereo 70 și sunt rotunjite la 1 milimetru.

\*\*\* Distanța dintre puncte este formată din segmente cumulate ce sunt mai mici decât valoarea 1 milimetru.



**DATE DESPRE IMOBILUL NR. 1159**

Oficiul de Cadastru și Publicitate Imobiliară VALCEA  
Biroul de Cadastru și Publicitate Imobiliară Ramnicu Valcea

**A. Partea I. Descrierea imobilului**

TEREN Necunoscut

Adresa: Loc. Jarostea, Str Jarostea, Nr. 133, Jud. Valcea

Nr. Crt	Nr cadastral Nr. topografic	Suprafața* (mp)	Observații / Referințe
A1		Din acte: 3.882 Masurata: 3.528	Sector cadastral:115 Teren neimpregmuit;

**Construcții**

Crt	Nr cadastral Nr. topografic	Adresa	Observații / Referințe
A1.1		Loc. Jarostea, Str Jarostea, Nr. 133, Jud. Valcea	Nr. niveluri:2; S. construita la sol:54 mp; S. construita desfasurata:68 mp; CASA (D+P) EDIFICATA IN 1970
A1.2		Loc. Jarostea, Str Jarostea, Nr. 133, Jud. Valcea	Nr. niveluri:1; S. construita la sol:12 mp; S. construita desfasurata:12 mp; ANEXA EDIFICATA IN 1970
A1.3		Loc. Jarostea, Str Jarostea, Nr. 133, Jud. Valcea	Nr. niveluri:1; S. construita la sol:21 mp; S. construita desfasurata:21 mp; ANEXA EDIFICATA IN 1970
A1.4		Loc. Jarostea, Str Jarostea, Nr. 133, Jud. Valcea	Nr. niveluri:1; S. construita la sol:10 mp; S. construita desfasurata:10 mp; MAGAZIE EDIFICATA IN 1970

**B. Partea II. Proprietari și acte**

Inscrieri privitoare la dreptul de proprietate și alte drepturi reale		Referințe
/		
Act Administrativ nr. 797/46445, din 24/09/2002 emis de CJSDPAT VALCEA (titlu de proprietate);		
B1	Intabulare, drept de PROPRIETATE, dobandit prin Lege, cota actuala 1/1 1) MATEI I NICOLAE, DECEDAT DEFUNCT:Da	A1
Act Administrativ nr. 2083, din 17/07/2024 emis de PRIMARIA COMUNEI GLAVILE (adeverinta);		
B1	Intabulare, drept de PROPRIETATE, dobandit prin Construire, cota actuala 1/1 1) MATEI I NICOLAE, DECEDAT DEFUNCT:Da	A1.1, A1.2, A1.3, A1.4

**C. Partea III. SARCINI .**

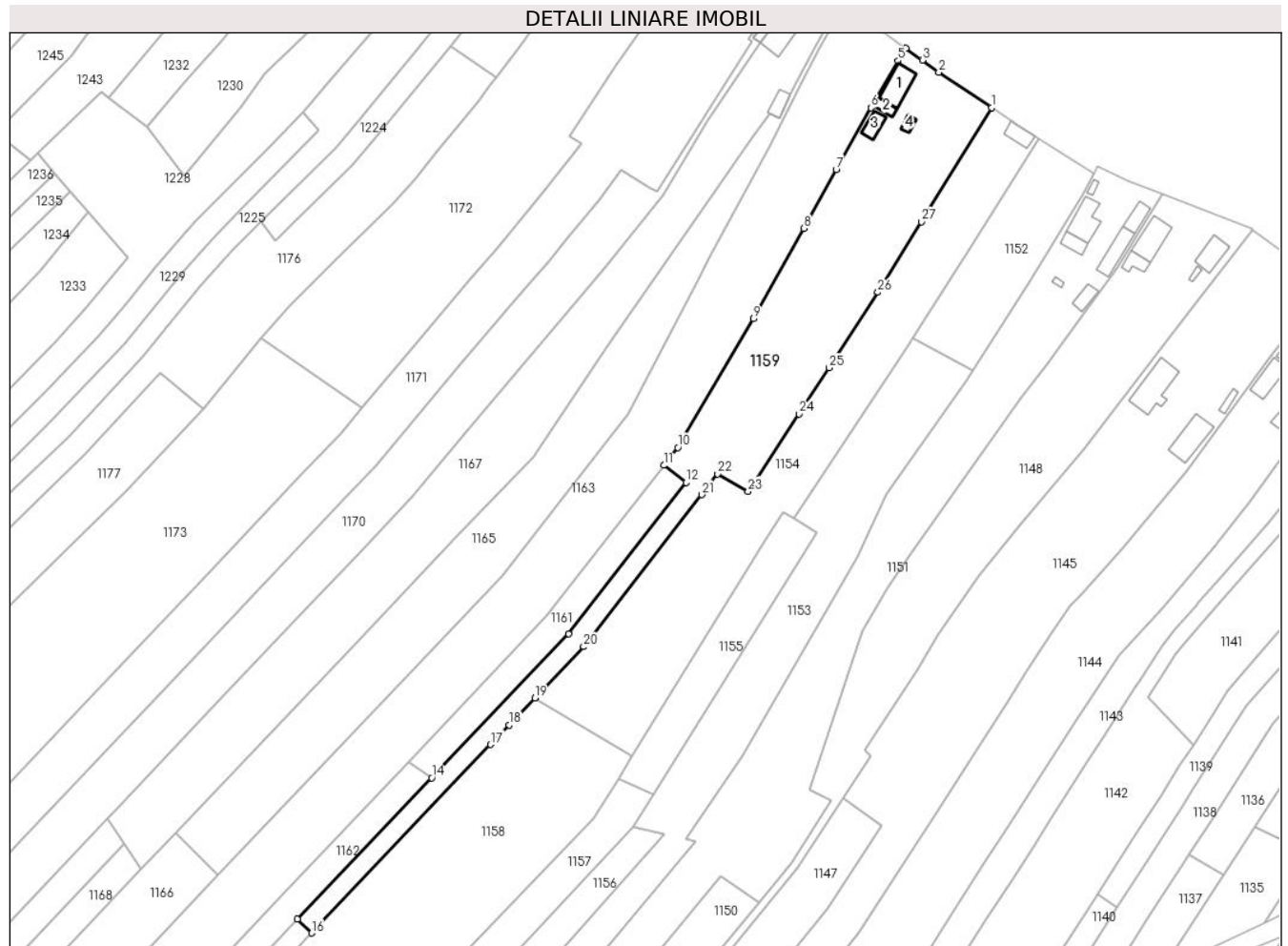
Inscrieri privind dezmembramintele dreptului de proprietate, drepturi reale de garanție și sarcini	Referințe
NU SUNT	

## Anexa Nr. 1 La Partea I

## Teren

Nr cadastral	Suprafața (mp)*	Observații / Referințe
	Din acte: 3.882 Masurata: 3.528	

\* Suprafața este determinată în planul de proiecție Stereo 70.



## Date referitoare la teren

Crt	Categorie folosință	Intra vilan	Suprafața (mp)	Tarla	Parcelă	Nr. topo	Observații / Referințe
1	curți constructii	DA	847	206	43	-	
2	arabil	DA	365	206	44	-	
3	arabil	NU	329	118	26/33	-	
4	livada	NU	336	118	26/35	-	
5	vie	NU	384	118	26/34	-	
6	arabil	NU	862	118	26/37	-	
7	livada	NU	405	118	26/29	-	

## Date referitoare la construcții

Crt	Număr	Destinație construcție	Supraf. (mp)	Situație juridică	Observații / Referințe
A1.1		construcții de locuințe	54	Cu acte	Nr. niveluri:2; S. construita la sol:54 mp; S. construita desfasurata:68 mp; CASA (D+P) EDIFICATA IN 1970
A1.2		construcții anexa	12	Cu acte	Nr. niveluri:1; S. construita la sol:12 mp; S. construita desfasurata:12 mp; ANEXA EDIFICATA IN 1970
A1.3		construcții anexa	21	Cu acte	Nr. niveluri:1; S. construita la sol:21 mp; S. construita desfasurata:21 mp; ANEXA EDIFICATA IN 1970

Crt	Număr	Destinație construcție	Supraf. (mp)	Situație juridică	Observații / Referințe
A1.4		construcții anexa	10	Cu acte	Nr. niveluri:1; S. construita la sol:10 mp; S. construita desfasurata:10 mp; MAGAZIE EDIFICATA IN 1970

**Lungime Segmente**

1) Valorile lungimilor segmentelor sunt obținute din proiecție în plan.

Punct început	X / Y	Punct sfârșit	X / Y	Lungime segment (** (m))	Punct început	X / Y	Punct sfârșit	X / Y	Lungime segment (** (m))
1	429.350,996 365.531,469	2	429.337,797 365.540,335	15.9	2	429.337,797 365.540,335	3	429.333,681 365.543,334	5.093
3	429.333,681 365.543,334	4	429.329,565 365.546,334	5.093	4	429.329,565 365.546,334	5	429.327,542 365.543,178	3.749
5	429.327,542 365.543,178	6	429.320,785 365.531,375	13.6	6	429.320,785 365.531,375	7	429.312,055 365.515,951	17.723
7	429.312,055 365.515,951	8	429.303,893 365.501,158	16.895	8	429.303,893 365.501,158	9	429.291,307 365.478,521	25.901
9	429.291,307 365.478,521	10	429.272,328 365.446,259	37.431	10	429.272,328 365.446,259	11	429.268,825 365.441,75	5.709
11	429.268,825 365.441,75	12	429.274,395 365.437,509	7.0	12	429.274,395 365.437,509	13	429.244,907 365.399,549	48.068
13	429.244,907 365.399,549	14	429.210,618 365.363,431	49.802	14	429.210,618 365.363,431	15	429.176,992 365.328,039	48.82
15	429.176,992 365.328,039	16	429.180,569 365.324,517	5.02	16	429.180,569 365.324,517	17	429.225,425 365.371,766	65.15
17	429.225,425 365.371,766	18	429.230,054 365.376,642	6.723	18	429.230,054 365.376,642	19	429.236,538 365.383,472	9.418
19	429.236,538 365.383,472	20	429.248,703 365.396,286	17.669	20	429.248,703 365.396,286	21	429.278,326 365.434,42	48.287
21	429.278,326 365.434,42	22	429.282,343 365.439,591	6.548	22	429.282,343 365.439,591	23	429.290,012 365.435,238	8.818
23	429.290,012 365.435,238	24	429.302,762 365.454,652	23.227	24	429.302,762 365.454,652	25	429.310,267 365.466,228	13.797
25	429.310,267 365.466,228	26	429.322,532 365.485,146	22.545	26	429.322,532 365.485,146	27	429.333,401 365.502,835	20.761
27	429.333,401 365.502,835	1	429.350,996 365.531,469	33.608					

\*\* Lungimile segmentelor sunt determinate în planul de proiecție Stereo 70 și sunt rotunjite la 1 milimetru.

\*\*\* Distanța dintre puncte este formată din segmente cumulate ce sunt mai mici decât valoarea 1 milimetru.





**DATE DESPRE IMOBILUL NR. 1160**

Oficiul de Cadastru și Publicitate Imobiliară VALCEA  
Biroul de Cadastru și Publicitate Imobiliară Ramnicu Valcea

**A. Partea I. Descrierea imobilului**

TEREN Extravilan

Adresa: Jud. Valcea

Nr. Crt	Nr cadastral Nr. topografic	Suprafața* (mp)	Observații / Referințe
A1		446	Sector cadastral:115 Teren neimpregmuit;

**B. Partea II. Proprietari și acte**

Inscrieri privitoare la dreptul de proprietate și alte drepturi reale		Referințe
/		
Act Normativ nr. 7, din 13/03/1996 emis de GUVERNUL ROMANIEI (lege);		
B1	Inscrierea provizorie, drept de PROPRIETATE, dobandit prin Lege, cota actuala 1/1	A1
1) NEIDENTIFICAT NEIDENTIFICAT		

**C. Partea III. SARCINI .**

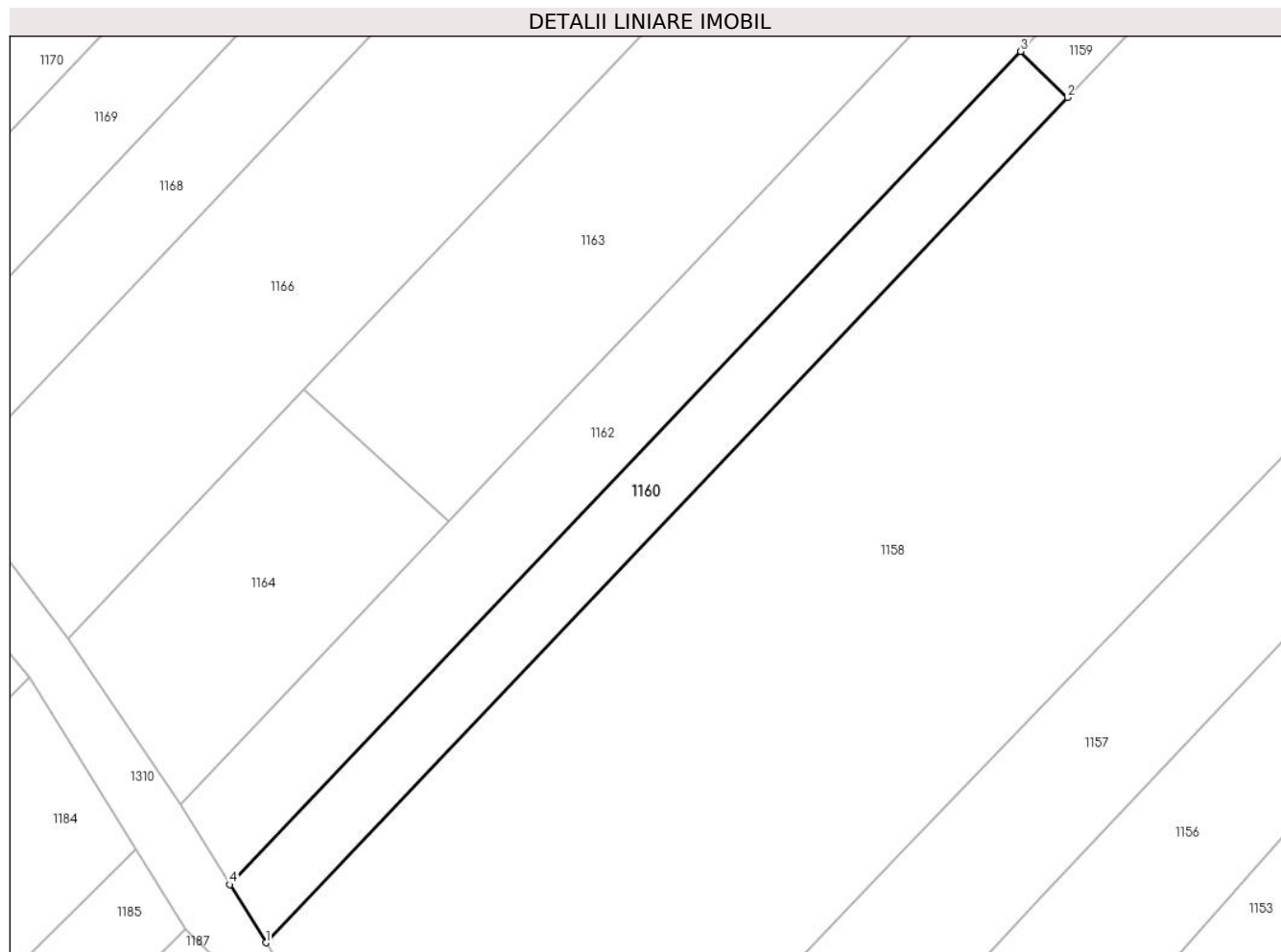
Inscrieri privind dezmembramintele dreptului de proprietate, drepturi reale de garanție și sarcini	Referințe
NU SUNT	

## Anexa Nr. 1 La Partea I

## Teren

Nr cadastral	Suprafața (mp)*	Observații / Referințe
	446	

\* Suprafața este determinată în planul de proiecție Stereo 70.



## Date referitoare la teren

Crt	Categorie folosință	Intra vilan	Suprafața (mp)	Tarla	Parcelă	Nr. topo	Observații / Referințe
1	livada	NU	446	-	-	-	

## Lungime Segmente

1) Valorile lungimilor segmentelor sunt obținute din proiecție în plan.

Punct început	X / Y	Punct sfârșit	X / Y	Lungime segment (** (m)
1	429.119,124 365.259,793	2	429.180,569 365.324,517	89.245
2	429.180,569 365.324,517	3	429.176,992 365.328,039	5.02
3	429.176,992 365.328,039	4	429.116,38 365.264,244	87.998
4	429.116,38 365.264,244	1	429.119,124 365.259,793	5.229

\*\* Lungimile segmentelor sunt determinate în planul de proiecție Stereo 70 și sunt rotunjite la 1 milimetru.

**\*\*\* Distanţa dintre puncte este formată din segmente cumulate ce sunt mai mici decât valoarea 1 milimetru.**



**DATE DESPRE IMOBILUL NR. 1161**

Oficiul de Cadastru și Publicitate Imobiliară VALCEA  
Biroul de Cadastru și Publicitate Imobiliară Ramnicu Valcea

**A. Partea I. Descrierea imobilului**

TEREN Extravilan

Adresa: Jud. Valcea, PUNCTUL "JAROSTEA"

Nr. Crt	Nr cadastral Nr. topografic	Suprafața* (mp)	Observații / Referințe
A1		686	Sector cadastral:115 Teren neimpregmuit;

**B. Partea II. Proprietari și acte**

Inscrieri privitoare la dreptul de proprietate și alte drepturi reale	Referințe
/	
Act Administrativ nr. 535/25750, din 24/12/2002 emis de CJSDPAT VALCEA (titlu de proprietate);	
B1	A1
Intabulare, drept de PROPRIETATE, dobandit prin Lege, cota actuala 1/1 1) TELES PAN I ILIE, DECEDAT DEFUNCT:Da	

**C. Partea III. SARCINI .**

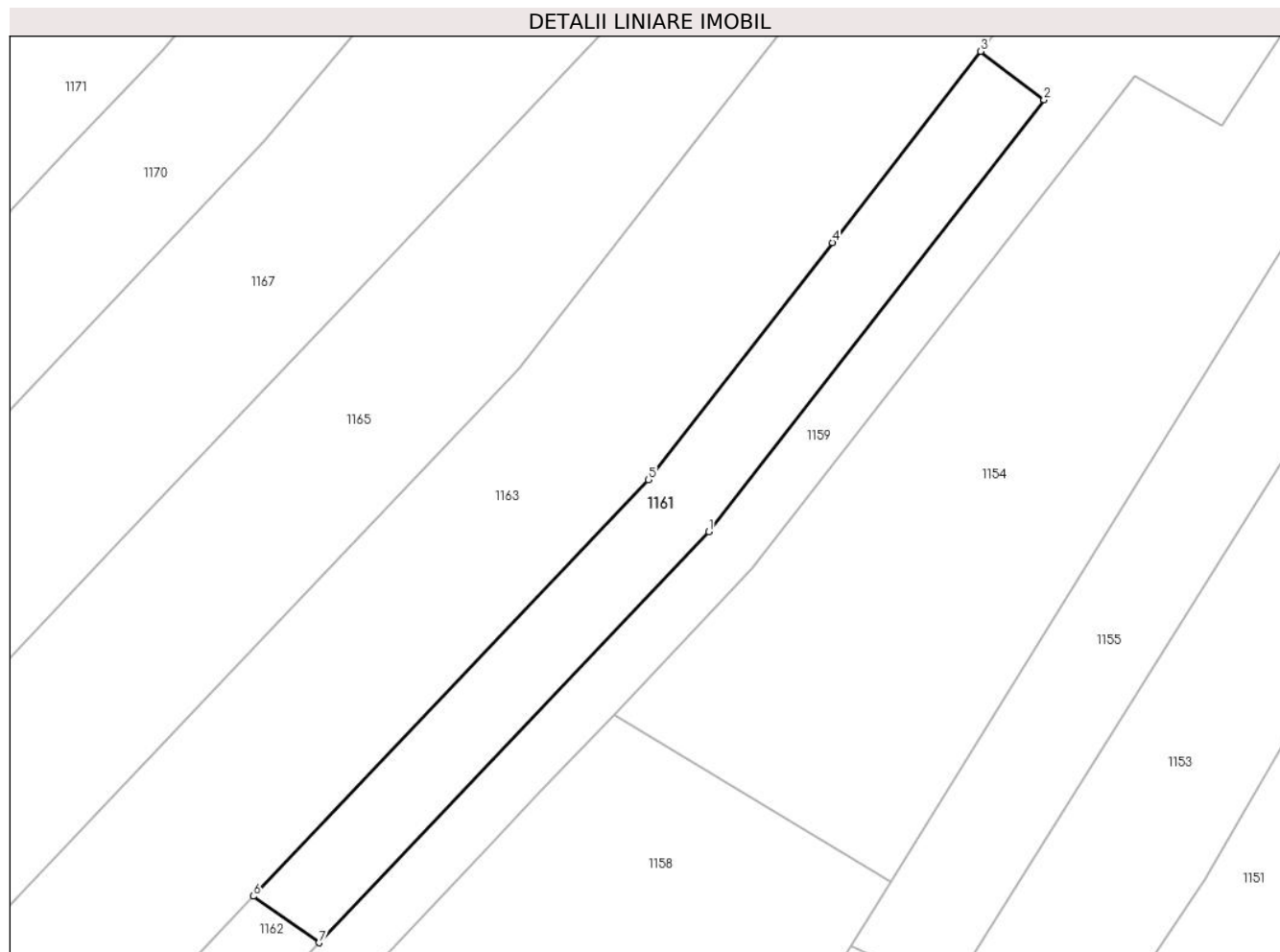
Inscrieri privind dezmembramintele dreptului de proprietate, drepturi reale de garanție și sarcini	Referințe
NU SUNT	

## Anexa Nr. 1 La Partea I

## Teren

Nr cadastral	Suprafața (mp)*	Observații / Referințe
	686	

\* Suprafața este determinată în planul de proiecție Stereo 70.



## Date referitoare la teren

Crt	Categorie folosință	Intra vilan	Suprafața (mp)	Tarla	Parcelă	Nr. topo	Observații / Referințe
1	arabil	NU	686	118	26/32	-	

## Lungime Segmente

1) Valorile lungimilor segmentelor sunt obținute din proiecție în plan.

Punct început	X / Y	Punct sfârșit	X / Y	Lungime segment (** (m)
1	429.244,907 365.399,549	2	429.274,395 365.437,509	48.068
2	429.274,395 365.437,509	3	429.268,825 365.441,75	7.0
3	429.268,825 365.441,75	4	429.255,777 365.424,953	21.27
4	429.255,777 365.424,953	5	429.239,591 365.404,117	26.384
5	429.239,591 365.404,117	6	429.204,845 365.367,517	50.467

Punct început	X / Y	Punct sfârșit	X / Y	Lungime segment (** (m)
6	429.204,845 365.367,517	7	429.210,618 365.363,431	7.073
7	429.210,618 365.363,431	1	429.244,907 365.399,549	49.802

\*\* Lungimile segmentelor sunt determinate în planul de proiecție Stereo 70 și sunt rotunjite la 1 milimetru.

\*\*\* Distanța dintre puncte este formată din segmente cumulate ce sunt mai mici decât valoarea 1 milimetru.





**DATE DESPRE IMOBILUL NR. 1162**

Oficiul de Cadastru și Publicitate Imobiliară VALCEA  
Biroul de Cadastru și Publicitate Imobiliară Ramnicu Valcea

**A. Partea I. Descrierea imobilului**

TEREN Extravilan

Adresa: Jud. Valcea, PUNCTUL "JAROSTEA"

Nr. Crt	Nr cadastral Nr. topografic	Suprafața* (mp)	Observații / Referințe
A1		944	Sector cadastral:115 Teren neimpregmuit;

**B. Partea II. Proprietari și acte**

Inscrieri privitoare la dreptul de proprietate și alte drepturi reale	Referințe
/	
Act Administrativ nr. 73, din 29/05/2024 emis de PRIMARIA COMUNEI GLAVILE (HCJ NR.20 DIN 23.08.1991);	
B1	Inscrierea provizorie, drept de PROPRIETATE, dobandit prin Lege, cota actuala 1/1
	1) TELES PAN I ILIE, DECEDAT DEFUNCT:Da

**C. Partea III. SARCINI .**

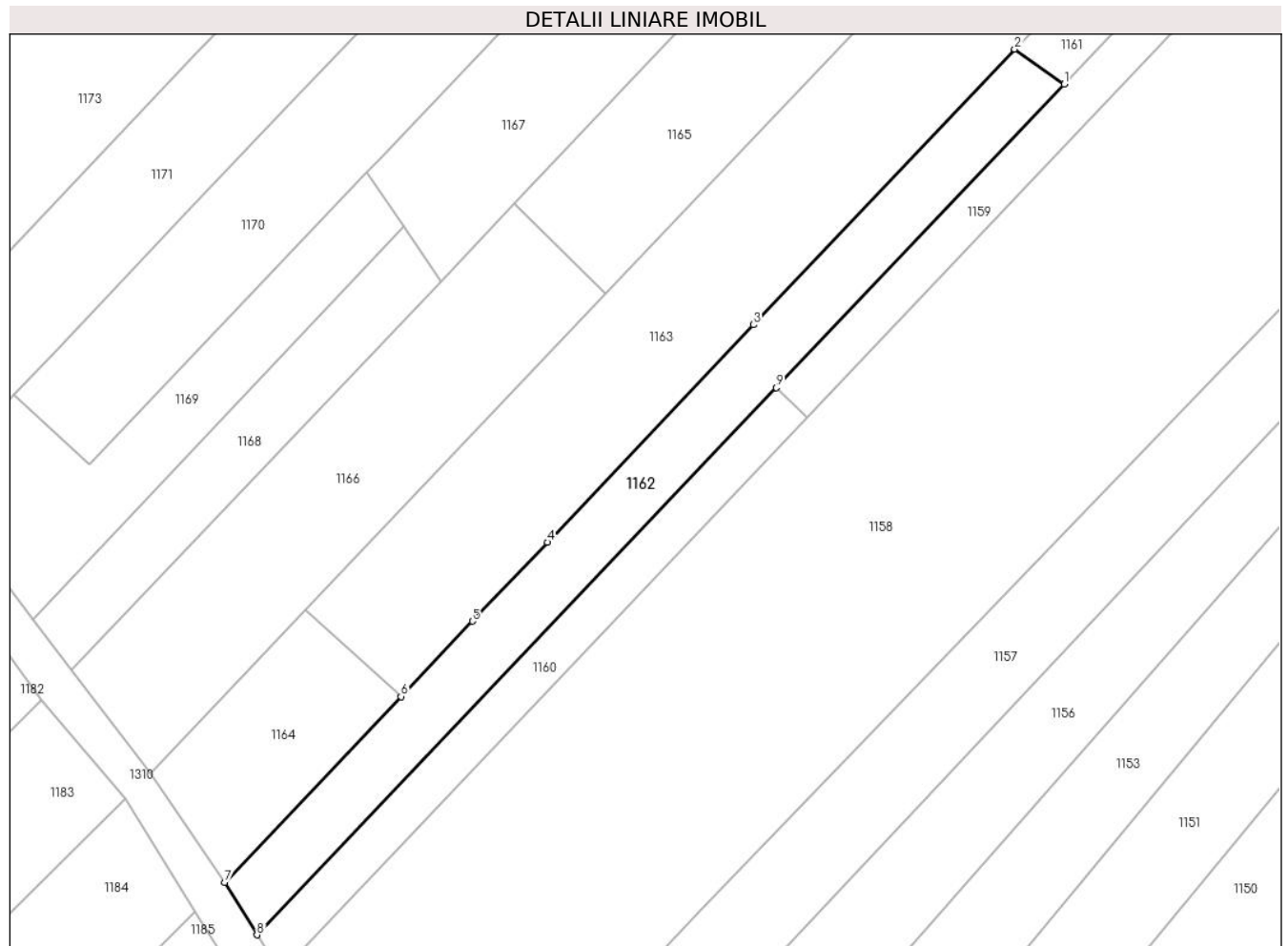
Inscrieri privind dezmembramintele dreptului de proprietate, drepturi reale de garanție și sarcini	Referințe
NU SUNT	

## Anexa Nr. 1 La Partea I

## Teren

Nr cadastral	Suprafața (mp)*	Observații / Referințe
	944	

\* Suprafața este determinată în planul de proiecție Stereo 70.



## Date referitoare la teren

Crt	Categorie folosință	Intra vilan	Suprafața (mp)	Tarla	Parcelă	Nr. topo	Observații / Referințe
1	arabil	NU	944	118	26/32/1	-	

## Lungime Segmente

1) Valorile lungimilor segmentelor sunt obținute din proiecție în plan.

Punct început	X / Y	Punct sfârșit	X / Y	Lungime segment (** (m)
1	429.210,618 365.363,431	2	429.204,845 365.367,517	7.073
2	429.204,845 365.367,517	3	429.174,34 365.335,385	44.306
3	429.174,34 365.335,385	4	429.150,265 365.310,025	34.968
4	429.150,265 365.310,025	5	429.141,526 365.300,82	12.692
5	429.141,526 365.300,82	6	429.133,185 365.292,033	12.116

Punct început	X / Y	Punct sfârșit	X / Y	Lungime segment (** (m)
6	429.133,185 365.292,033	7	429.112,609 365.270,36	29.884
7	429.112,609 365.270,36	8	429.116,38 365.264,244	7.185
8	429.116,38 365.264,244	9	429.176,992 365.328,039	87.998
9	429.176,992 365.328,039	1	429.210,618 365.363,431	48.82

\*\* Lungimile segmentelor sunt determinate în planul de proiecție Stereo 70 și sunt rotunjite la 1 milimetru.

\*\*\* Distanța dintre puncte este formată din segmente cumulate ce sunt mai mici decât valoarea 1 milimetru.



**DATE DESPRE IMOBILUL NR. 1163**

Oficiul de Cadastru și Publicitate Imobiliară VALCEA  
Biroul de Cadastru și Publicitate Imobiliară Ramnicu Valcea

**A. Partea I. Descrierea imobilului**

TEREN Necunoscut

Adresa: Loc. Jarostea, Jud. Valcea, PUNCTUL "CASA VECHÉ"

Nr. Crt	Nr cadastral Nr. topografic	Suprafața* (mp)	Observații / Referințe
A1		5.081	Sector cadastral:115 Teren neimpregmuit;

**B. Partea II. Proprietari și acte**

Inscrieri privitoare la dreptul de proprietate și alte drepturi reale		Referințe
/		
Act Administrativ nr. 772/46445, din 20/09/2002 emis de CJSDPAT VALCEA (titlu de proprietate);		
B1	Intabulare, drept de PROPRIETATE, dobandit prin Lege, cota actuala 1/1 1) FLORESCU D GHEORGHE, DECEDAT DEFUNCT:Da	A1

**C. Partea III. SARCINI .**

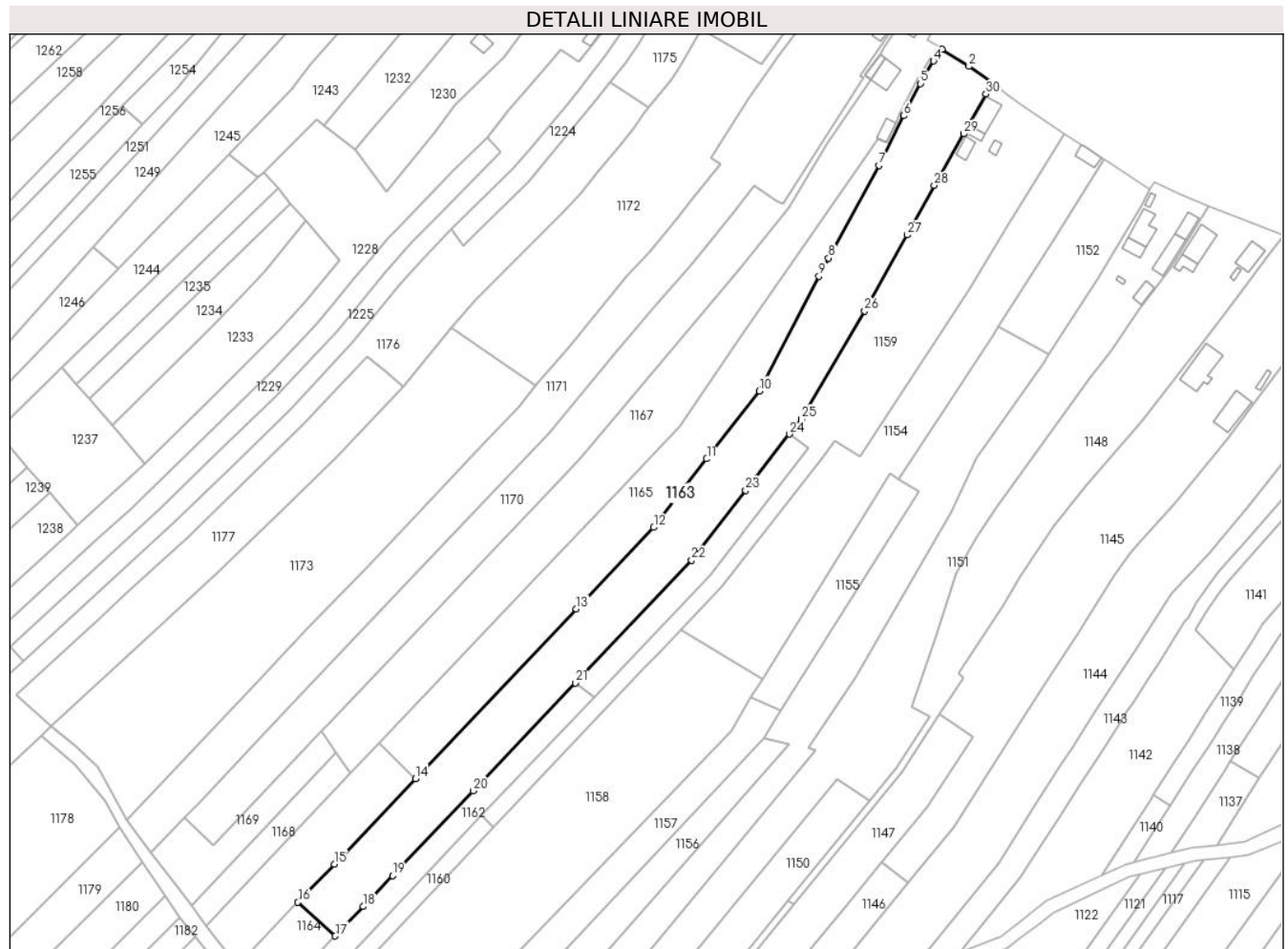
Inscrieri privind dezmembramintele dreptului de proprietate, drepturi reale de garanție și sarcini	Referințe
NU SUNT	

## Anexa Nr. 1 La Partea I

## Teren

Nr cadastral	Suprafața (mp)*	Observații / Referințe
	5.081	

\* Suprafața este determinată în planul de proiecție Stereo 70.



## Date referitoare la teren

Crt	Categorie folosință	Intravilan	Suprafața (mp)	Tarla	Parcelă	Nr. topo	Observații / Referințe
1	curți constructii	DA	414	206	42	-	
2	arabil	DA	474	206	50	-	
3	arabil	NU	1.460	118	26/31	-	
4	vie	NU	675	118	26/30	-	
5	arabil	NU	1.470	118	26/28	-	
6	livada	NU	588	118	26/27	-	

## Lungime Segmente

1) Valorile lungimilor segmentelor sunt obținute din proiecție în plan.

Punct început	X / Y	Punct sfârșit	X / Y	Lungime segment (** (m)
1	429.329,565 365.546,334	2	429.322,439 365.551,454	8.775

Punct început	X / Y	Punct sfârșit	X / Y	Lungime segment (** (m)
2	429.322,439 365.551,454	3	429.314,333 365.556,579	9.59

Punct început	X / Y	Punct sfârșit	X / Y	Lungime segment (** (m)	Punct început	X / Y	Punct sfârșit	X / Y	Lungime segment (** (m)
3	429.314,333 365.556,579	4	429.311,835 365.553,07	4.307	4	429.311,835 365.553,07	5	429.307,848 365.546,353	7.811
5	429.307,848 365.546,353	6	429.302,985 365.536,756	10.759	6	429.302,985 365.536,756	7	429.295,553 365.521,918	16.595
7	429.295,553 365.521,918	8	429.280,496 365.494,244	31.505	8	429.280,496 365.494,244	9	429.277,606 365.488,86	6.111
9	429.277,606 365.488,86	10	429.259,808 365.454,594	38.613	10	429.259,808 365.454,594	11	429.244,097 365.434,368	25.611
11	429.244,097 365.434,368	12	429.228,201 365.413,906	25.911	12	429.228,201 365.413,906	13	429.205,171 365.389,647	33.45
13	429.205,171 365.389,647	14	429.157,088 365.338,999	69.837	14	429.157,088 365.338,999	15	429.132,878 365.313,497	35.163
15	429.132,878 365.313,497	16	429.122,062 365.302,119	15.699	16	429.122,062 365.302,119	17	429.133,185 365.292,033	15.014
17	429.133,185 365.292,033	18	429.141,526 365.300,82	12.116	18	429.141,526 365.300,82	19	429.150,265 365.310,025	12.692
19	429.150,265 365.310,025	20	429.174,34 365.335,385	34.968	20	429.174,34 365.335,385	21	429.204,845 365.367,517	44.306
21	429.204,845 365.367,517	22	429.239,591 365.404,117	50.467	22	429.239,591 365.404,117	23	429.255,777 365.424,953	26.384
23	429.255,777 365.424,953	24	429.268,825 365.441,75	21.27	24	429.268,825 365.441,75	25	429.272,328 365.446,259	5.709
25	429.272,328 365.446,259	26	429.291,307 365.478,521	37.431	26	429.291,307 365.478,521	27	429.303,893 365.501,158	25.901
27	429.303,893 365.501,158	28	429.312,055 365.515,951	16.895	28	429.312,055 365.515,951	29	429.320,785 365.531,375	17.723
29	429.320,785 365.531,375	30	429.327,542 365.543,178	13.6	30	429.327,542 365.543,178	1	429.329,565 365.546,334	3.749

\*\* Lungimile segmentelor sunt determinate în planul de proiecție Stereo 70 și sunt rotunjite la 1 milimetru.

\*\*\* Distanța dintre puncte este formată din segmente cumulate ce sunt mai mici decât valoarea 1 milimetru.





**DATE DESPRE IMOBILUL NR. 1164**

Oficiul de Cadastru și Publicitate Imobiliară VALCEA  
Biroul de Cadastru și Publicitate Imobiliară Ramnicu Valcea

**A. Partea I. Descrierea imobilului**

TEREN Extravilan

Adresa: Jud. Valcea, PUNCTUL "CASA VECHE"

Nr. Crt	Nr cadastral Nr. topografic	Suprafața* (mp)	Observații / Referințe
A1		422	Sector cadastral:115 Teren neimprejmuit;

**B. Partea II. Proprietari și acte**

Inscrieri privitoare la dreptul de proprietate și alte drepturi reale		Referințe
/		
Act Administrativ nr. 74, din 29/05/2024 emis de PRIMARIA COMUNEI GLAVILE (HCJ NR.20 DIN 23.08.1991);		
B1	Inscrierea provizorie, drept de PROPRIETATE, dobandit prin Lege, cota actuala 1/1 1) FLORESCU D GHEORGHE, DECEDAT DEFUNCT:Da	A1

**C. Partea III. SARCINI .**

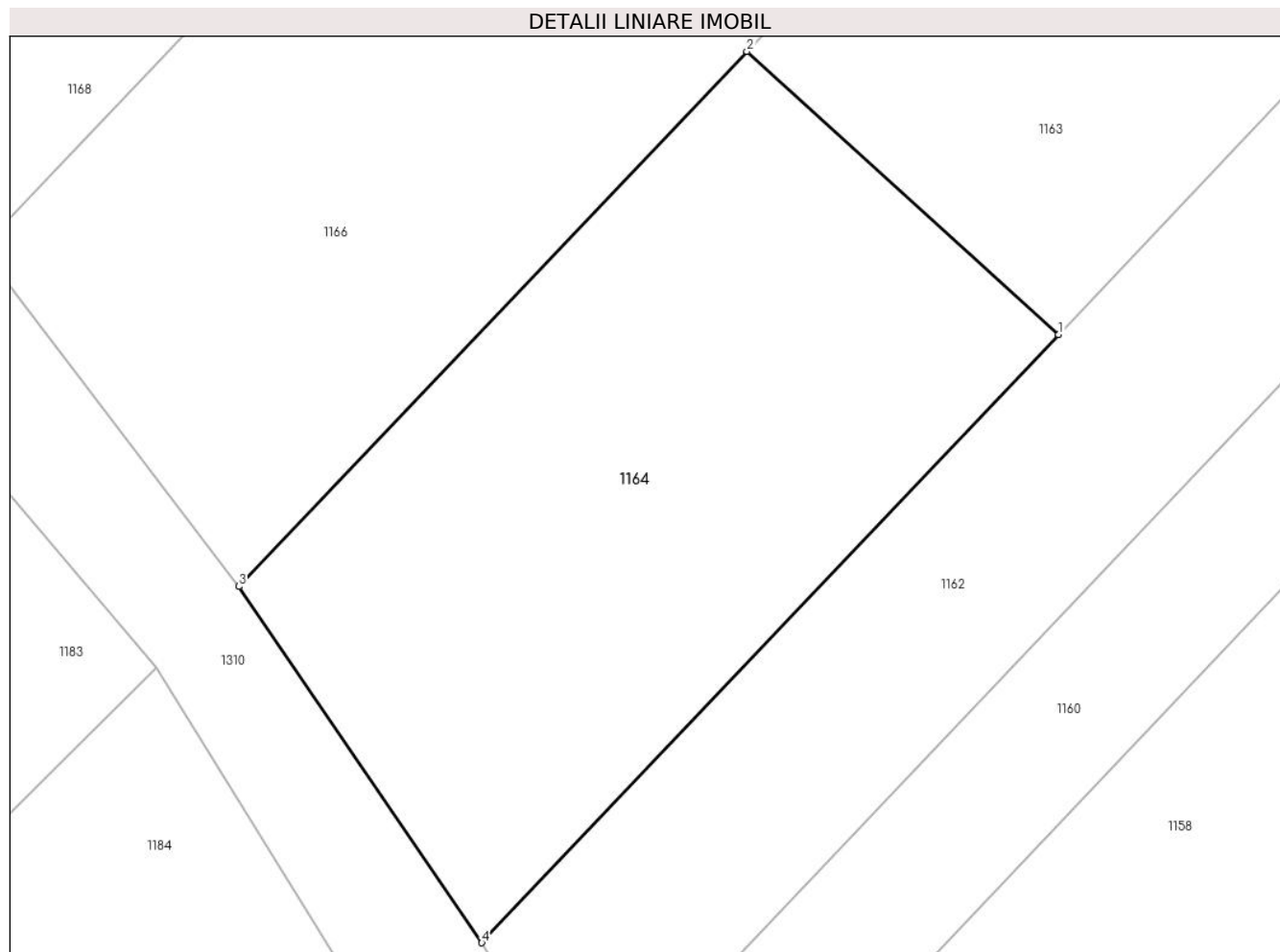
Inscrieri privind dezmembramintele dreptului de proprietate, drepturi reale de garanție și sarcini	Referințe
NU SUNT	

## Anexa Nr. 1 La Partea I

## Teren

Nr cadastral	Suprafața (mp)*	Observații / Referințe
	422	

\* Suprafața este determinată în planul de proiecție Stereo 70.



## Date referitoare la teren

Crt	Categorie folosință	Intra vilan	Suprafața (mp)	Tarla	Parcelă	Nr. topo	Observații / Referințe
1	pasune	NU	422	118	26/27/1	-	

## Lungime Segmente

1) Valorile lungimilor segmentelor sunt obținute din proiecție în plan.

Punct început	X / Y	Punct sfârșit	X / Y	Lungime segment (** (m)
1	429.133,185 365.292,033	2	429.122,062 365.302,119	15.014
2	429.122,062 365.302,119	3	429.103,942 365.283,056	26.301
3	429.103,942 365.283,056	4	429.112,609 365.270,36	15.372
4	429.112,609 365.270,36	1	429.133,185 365.292,033	29.884

\*\* Lungimile segmentelor sunt determinate în planul de proiecție Stereo 70 și sunt rotunjite la 1 milimetru.

**\*\*\* Distanţa dintre puncte este formată din segmente cumulate ce sunt mai mici decât valoarea 1 milimetru.**



**DATE DESPRE IMOBILUL NR. 1165**

Oficiul de Cadastru și Publicitate Imobiliară VALCEA  
Biroul de Cadastru și Publicitate Imobiliară Ramnicu Valcea

**A. Partea I. Descrierea imobilului**

TEREN Necunoscut

Adresa: Loc. Jarostea, Jud. Valcea, PUNCTUL "LA TOGU", "SUB TOGU"

Nr. Crt	Nr cadastral Nr. topografic	Suprafața* (mp)	Observații / Referințe
A1		2.985	Sector cadastral:115 Teren neimpregmuit;

**B. Partea II. Proprietari și acte**

Inscrieri privitoare la dreptul de proprietate și alte drepturi reale	Referințe
/	
Act Administrativ nr. 822/46591, din 25/09/2002 emis de CJSDPAT VALCEA (titlu de proprietate);	
B1	A1
Intabulare, drept de PROPRIETATE, dobandit prin Lege, cota actuala 1/1 1) POPA GR NICOLAE, DECEDAT DEFUNCT:Da	

**C. Partea III. SARCINI .**

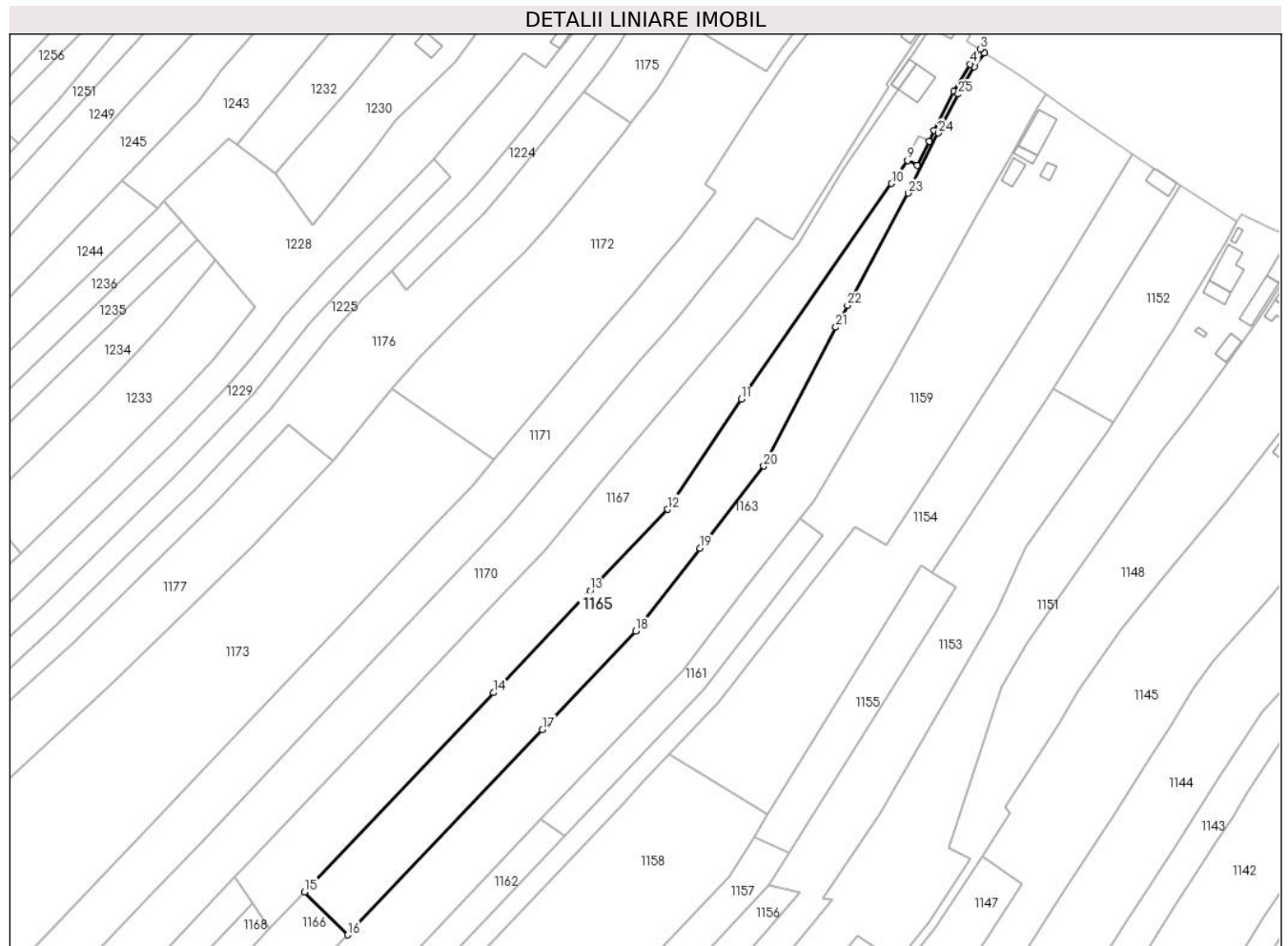
Inscrieri privind dezmembramintele dreptului de proprietate, drepturi reale de garanție și sarcini	Referințe
NU SUNT	

## Anexa Nr. 1 La Partea I

## Teren

Nr cadastral	Suprafața (mp)*	Observații / Referințe
	2.985	

\* Suprafața este determinată în planul de proiecție Stereo 70.



## Date referitoare la teren

Crt	Categorie folosință	Intravilan	Suprafața (mp)	Tarla	Parcelă	Nr. topo	Observații / Referințe
1	curți constructii	DA	65	206	50	-	
2	arabil	DA	56	118	26/26	-	
3	arabil	NU	1.874	118	26/26	-	
4	pasune	NU	990	118	26/25	-	

## Lungime Segmente

1) Valorile lungimilor segmentelor sunt obținute din proiecție în plan.

Punct început	X / Y	Punct sfârșit	X / Y	Lungime segment (** (m)
1	429.311,835 365.553,07	2	429.314,333 365.556,579	4.307
3	429.313,305 365.557,424	4	429.310,785 365.553,754	4.452
5	429.306,75 365.546,956	6	429.301,867 365.537,319	10.803

Punct început	X / Y	Punct sfârșit	X / Y	Lungime segment (** (m)
2	429.314,333 365.556,579	3	429.313,305 365.557,424	1.331
4	429.310,785 365.553,754	5	429.306,75 365.546,956	7.905
6	429.301,867 365.537,319	7	429.300,71 365.534,643	2.916

Punct început	X / Y	Punct sfârşit	X / Y	Lungime segment (** (m)
7	429.300,71 365.534,643	8	429.297,734 365.528,741	6.609
9	429.295,312 365.529,962	10	429.291,361 365.524,298	6.906
11	429.254,25 365.471,095	12	429.236,051 365.443,958	32.674
13	429.216,992 365.423,885	14	429.193,116 365.398,735	34.678
15	429.146,42 365.349,548	16	429.157,088 365.338,999	15.003
17	429.205,171 365.389,647	18	429.228,201 365.413,906	33.45
19	429.244,097 365.434,368	20	429.259,808 365.454,594	25.611
21	429.277,606 365.488,86	22	429.280,496 365.494,244	6.111
23	429.295,553 365.521,918	24	429.302,985 365.536,756	16.595
25	429.307,848 365.546,353	1	429.311,835 365.553,07	7.811

Punct început	X / Y	Punct sfârşit	X / Y	Lungime segment (** (m)
8	429.297,734 365.528,741	9	429.295,312 365.529,962	2.713
10	429.291,361 365.524,298	11	429.254,25 365.471,095	64.867
12	429.236,051 365.443,958	13	429.216,992 365.423,885	27.68
14	429.193,116 365.398,735	15	429.146,42 365.349,548	67.822
16	429.157,088 365.338,999	17	429.205,171 365.389,647	69.837
18	429.228,201 365.413,906	19	429.244,097 365.434,368	25.911
20	429.259,808 365.454,594	21	429.277,606 365.488,86	38.613
22	429.280,496 365.494,244	23	429.295,553 365.521,918	31.505
24	429.302,985 365.536,756	25	429.307,848 365.546,353	10.759

\*\* Lungimile segmentelor sunt determinate în planul de proiecție Stereo 70 și sunt rotunjite la 1 milimetru.

\*\*\* Distanța dintre puncte este formată din segmente cumulate ce sunt mai mici decât valoarea 1 milimetru.





**DATE DESPRE IMOBILUL NR. 1166**

Oficiul de Cadastru și Publicitate Imobiliară VALCEA  
Biroul de Cadastru și Publicitate Imobiliară Ramnicu Valcea

**A. Partea I. Descrierea imobilului**

TEREN Extravilan

Adresa: Jud. Valcea, PUNCTUL "SUB TOGU"

Nr. Crt	Nr cadastral Nr. topografic	Suprafața* (mp)	Observații / Referințe
A1		1.141	Sector cadastral:115 Teren neimpregmuit;

**B. Partea II. Proprietari și acte**

Inscrieri privitoare la dreptul de proprietate și alte drepturi reale		Referințe
/		
Act Administrativ nr. 75, din 29/05/2024 emis de PRIMARIA COMUNEI GLAVILE (HCJ NR.20 DIN 23.08.1991);		
B1	Inscrierea provizorie, drept de PROPRIETATE, dobandit prin Lege, cota actuala 1/1 1) POPA GR NICOLAE, DECEDAT DEFUNCT:Da	A1

**C. Partea III. SARCINI .**

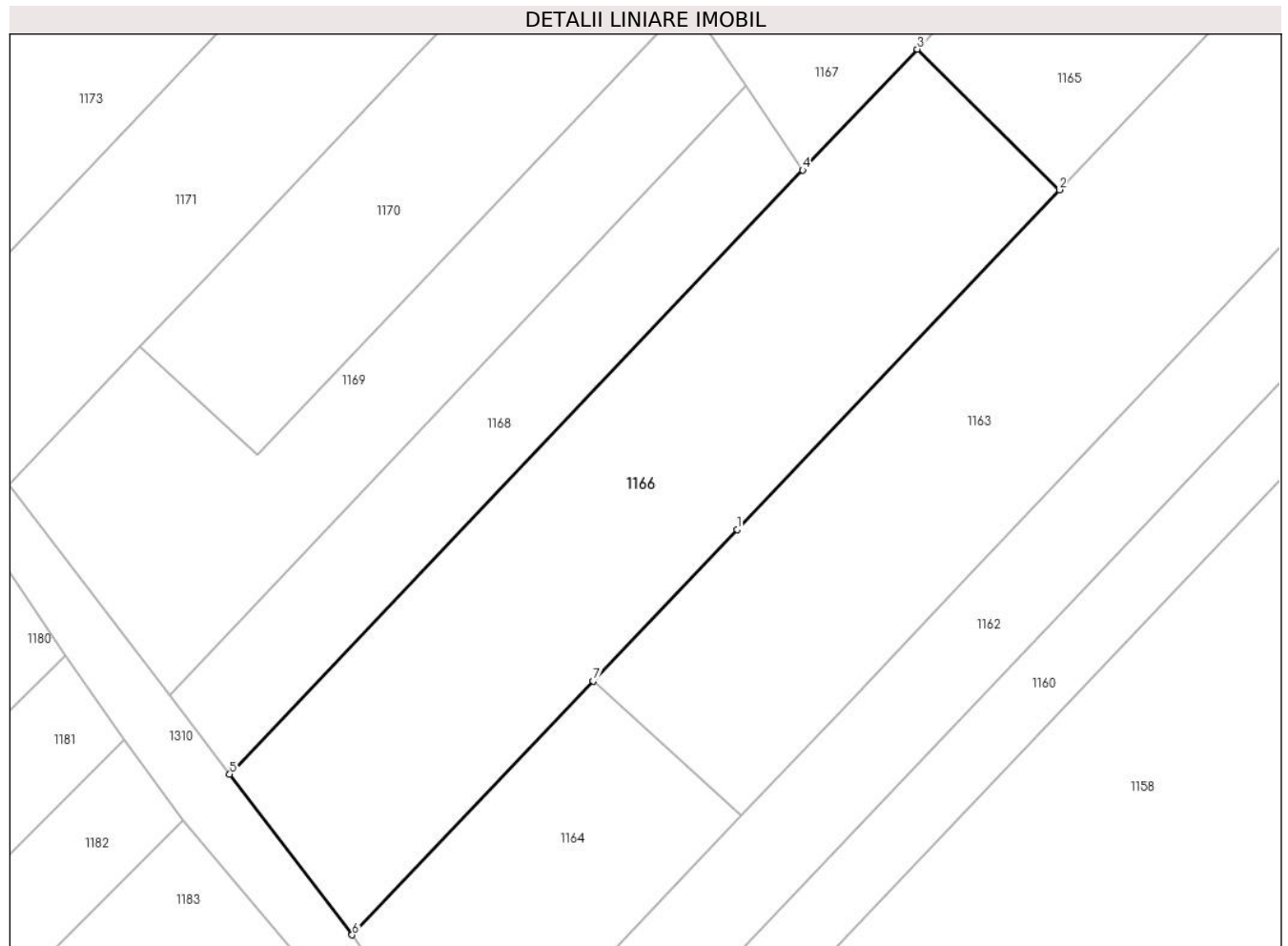
Inscrieri privind dezmembramintele dreptului de proprietate, drepturi reale de garanție și sarcini	Referințe
NU SUNT	

## Anexa Nr. 1 La Partea I

## Teren

Nr cadastral	Suprafața (mp)*	Observații / Referințe
	1.141	

\* Suprafața este determinată în planul de proiecție Stereo 70.



## Date referitoare la teren

Crt	Categorie folosință	Intravilan	Suprafața (mp)	Tarla	Parcelă	Nr. topo	Observații / Referințe
1	pașune	NU	1.141	118	26/25/1	-	

## Lungime Segmente

1) Valorile lungimilor segmentelor sunt obținute din proiecție în plan.

Punct început	X / Y	Punct sfârșit	X / Y	Lungime segment (** (m)
1	429.132,878 365.313,497	2	429.157,088 365.338,999	35.163
2	429.157,088 365.338,999	3	429.146,42 365.349,548	15.003
3	429.146,42 365.349,548	4	429.137,808 365.340,477	12.508
4	429.137,808 365.340,477	5	429.094,739 365.295,11	62.555
5	429.094,739 365.295,11	6	429.103,942 365.283,056	15.165

Punct început	X / Y	Punct sfârşit	X / Y	Lungime segment (** (m)
6	429.103,942 365.283,056	7	429.122,062 365.302,119	26.301
7	429.122,062 365.302,119	1	429.132,878 365.313,497	15.699

\*\* Lungimile segmentelor sunt determinate în planul de proiecţie Stereo 70 şi sunt rotunjite la 1 milimetru.

\*\*\* Distanţa dintre puncte este formată din segmente cumulate ce sunt mai mici decât valoarea 1 milimetru.



**DATE DESPRE IMOBILUL NR. 1167**

Oficiul de Cadastru și Publicitate Imobiliară VALCEA  
Biroul de Cadastru și Publicitate Imobiliară Ramnicu Valcea

**A. Partea I. Descrierea imobilului**

TEREN Necunoscut

Adresa: Loc. Jarostea, Str Jarostea, Nr. 135, Jud. Valcea

Nr. Crt	Nr cadastral Nr. topografic	Suprafața* (mp)	Observații / Referințe
A1		Din acte: 3.958 Masurata: 3.888	Sector cadastral:115 Teren neimpregmuit;

**Construcții**

Crt	Nr cadastral Nr. topografic	Adresa	Observații / Referințe
A1.1		Loc. Jarostea, Str Jarostea, Nr. 135, Jud. Valcea	Nr. niveluri:1; S. construita la sol:44 mp; S. construita desfasurata:44 mp; CASA EDIFICATA IN 1950
A1.2		Loc. Jarostea, Str Jarostea, Nr. 135, Jud. Valcea	Nr. niveluri:1; S. construita la sol:16 mp; S. construita desfasurata:16 mp; ANEXA EDIFICATA IN 1950
A1.3		Loc. Jarostea, Str Jarostea, Nr. 135, Jud. Valcea	Nr. niveluri:1; S. construita la sol:15 mp; S. construita desfasurata:15 mp; ANEXA EDIFICATA IN 1950
A1.4		Loc. Jarostea, Str Jarostea, Nr. 135, Jud. Valcea	Nr. niveluri:1; S. construita la sol:20 mp; S. construita desfasurata:20 mp; FANAR EDIFICAT IN 1950

**B. Partea II. Proprietari și acte**

Inscrieri privitoare la dreptul de proprietate și alte drepturi reale		Referințe
/		
Act Administrativ nr. 23519, din 09/02/2016 emis de CJSDPAT VALCEA (titlu de proprietate);		
B1	Intabulare, drept de PROPRIETATE, dobandit prin Lege, cota actuala 1/1 1) TOGU CONSTANTIN, DECEDAT DEFUNCT:Da	A1
Act Administrativ nr. 2083, din 17/07/2024 emis de PRIMARIA COMUNEI GLAVILE (adeverinta);		
B1	Intabulare, drept de PROPRIETATE, dobandit prin Construire, cota actuala 1/1 1) TOGU CONSTANTIN, DECEDAT DEFUNCT:Da	A1.1, A1.2, A1.3, A1.4

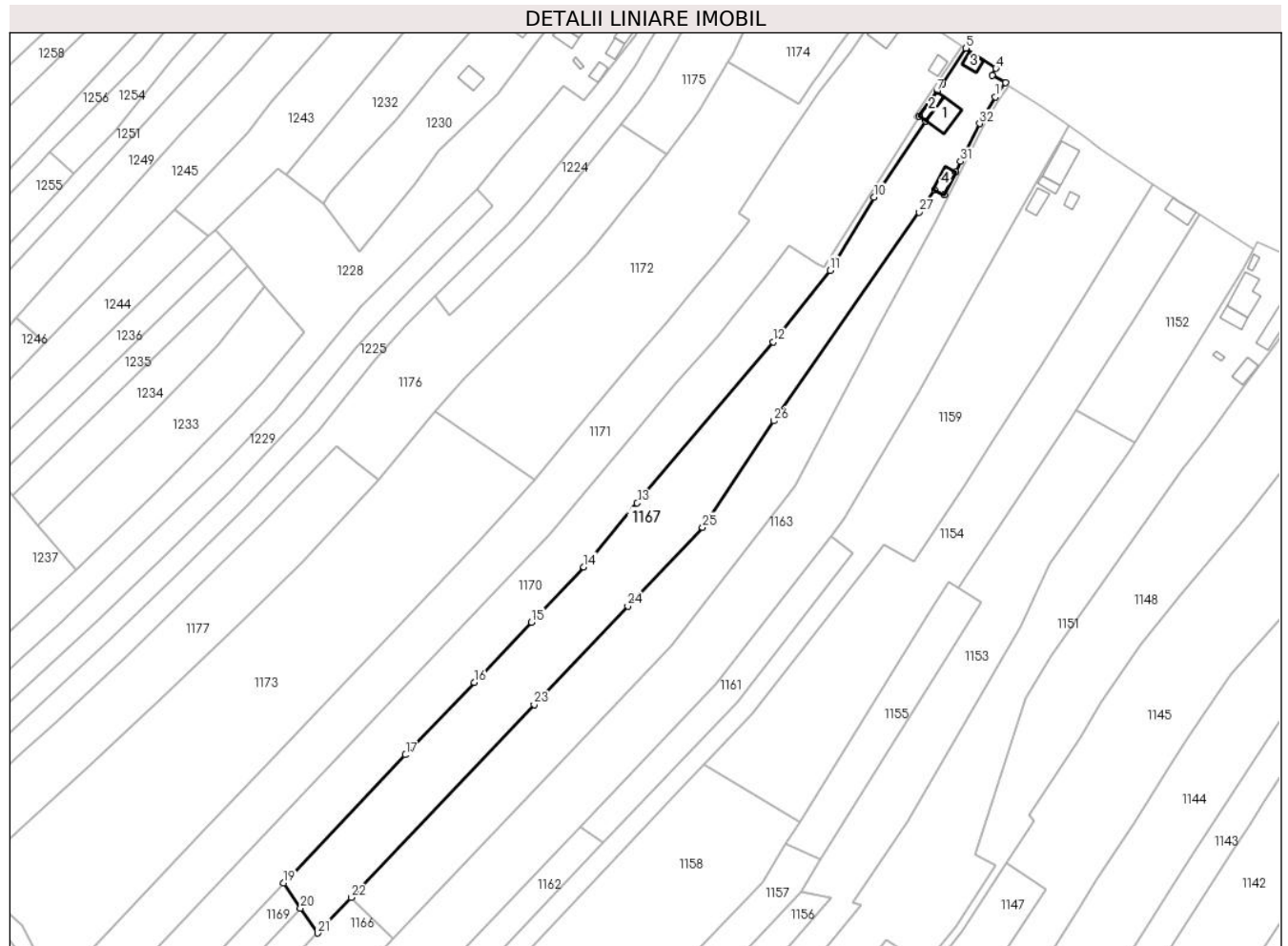
**C. Partea III. SARCINI .**

Inscrieri privind dezmembramintele dreptului de proprietate, drepturi reale de garanție și sarcini	Referințe
NU SUNT	

**Anexa Nr. 1 La Partea I****Teren**

Nr cadastral	Suprafața (mp)*	Observații / Referințe
	Din acte: 3.958 Masurata: 3.888	

\* Suprafața este determinată în planul de proiecție Stereo 70.

**Date referitoare la teren**

Crt	Categorie folosință	Intra vilan	Suprafața (mp)	Tarla	Parcelă	Nr. topo	Observații / Referințe
1	curți constructii	DA	468	206	41	-	
2	vie	DA	181	118	26/24	-	
3	vie	NU	1.203	118	26/24; 26/23	-	
4	arabil	NU	2.036	118	26/22	-	

**Date referitoare la construcții**

Crt	Număr	Destinație construcție	Supraf. (mp)	Situație juridică	Observații / Referințe
A1.1		construcții de locuințe	44	Cu acte	Nr. niveluri:1; S. construita la sol:44 mp; S. construita desfasurata:44 mp; CASA EDIFICATA IN 1950
A1.2		construcții anexa	16	Cu acte	Nr. niveluri:1; S. construita la sol:16 mp; S. construita desfasurata:16 mp; ANEXA EDIFICATA IN 1950
A1.3		construcții anexa	15	Cu acte	Nr. niveluri:1; S. construita la sol:15 mp; S. construita desfasurata:15 mp; ANEXA EDIFICATA IN 1950
A1.4		construcții anexa	20	Cu acte	Nr. niveluri:1; S. construita la sol:20 mp; S. construita desfasurata:20 mp; FANAR EDIFICAT IN 1950

## Lungime Segmente

1) Valorile lungimilor segmentelor sunt obținute din proiecție în plan.

Punct început	X / Y	Punct sfârșit	X / Y	Lungime segment (** (m)
1	429.310,785 365.553,754	2	429.313,305 365.557,424	4.452
3	429.309,917 365.559,309	4	429.310,915 365.561,015	1.977
5	429.303,284 365.566,172	6	429.297,219 365.557,071	10.936
7	429.295,83 365.555,05	8	429.291,342 365.548,831	7.67
9	429.293,046 365.547,6	10	429.279,83 365.528,134	23.529
11	429.268,574 365.509,503	12	429.254,026 365.491,228	23.359
13	429.219,384 365.450,164	14	429.205,783 365.433,864	21.229
15	429.192,385 365.419,751	16	429.177,81 365.404,398	21.169
17	429.160,28 365.385,934	18	429.130,962 365.355,051	42.584
19	429.129,198 365.353,193	20	429.133,503 365.346,835	7.679
21	429.137,808 365.340,477	22	429.146,42 365.349,548	12.508
23	429.193,116 365.398,735	24	429.216,992 365.423,885	34.678
25	429.236,051 365.443,958	26	429.254,25 365.471,095	32.674
27	429.291,361 365.524,298	28	429.295,312 365.529,962	6.906
29	429.297,734 365.528,741	30	429.300,71 365.534,643	6.609
31	429.301,867 365.537,319	32	429.306,75 365.546,956	10.803

Punct început	X / Y	Punct sfârșit	X / Y	Lungime segment (** (m)
2	429.313,305 365.557,424	3	429.309,917 365.559,309	3.877
4	429.310,915 365.561,015	5	429.303,284 365.566,172	9.21
6	429.297,219 365.557,071	7	429.295,83 365.555,05	2.452
8	429.291,342 365.548,831	9	429.293,046 365.547,6	2.102
10	429.279,83 365.528,134	11	429.268,574 365.509,503	21.767
12	429.254,026 365.491,228	13	429.219,384 365.450,164	53.724
14	429.205,783 365.433,864	15	429.192,385 365.419,751	19.46
16	429.177,81 365.404,398	17	429.160,28 365.385,934	25.46
18	429.130,962 365.355,051	19	429.129,198 365.353,193	2.561
20	429.133,503 365.346,835	21	429.137,808 365.340,477	7.679
22	429.146,42 365.349,548	23	429.193,116 365.398,735	67.822
24	429.216,992 365.423,885	25	429.236,051 365.443,958	27.68
26	429.254,25 365.471,095	27	429.291,361 365.524,298	64.867
28	429.295,312 365.529,962	29	429.297,734 365.528,741	2.713
30	429.300,71 365.534,643	31	429.301,867 365.537,319	2.916
32	429.306,75 365.546,956	1	429.310,785 365.553,754	7.905

\*\* Lungimile segmentelor sunt determinate în planul de proiecție Stereo 70 și sunt rotunjite la 1 milimetru.

\*\*\* Distanța dintre puncte este formată din segmente cumulate ce sunt mai mici decât valoarea 1 milimetru.





**DATE DESPRE IMOBILUL NR. 1168**

Oficiul de Cadastru și Publicitate Imobiliară VALCEA  
Biroul de Cadastru și Publicitate Imobiliară Ramnicu Valcea

**A. Partea I. Descrierea imobilului**

TEREN Extravilan

Adresa: Jud. Valcea, PUNCTUL "JAROSTEA"

Nr. Crt	Nr cadastral Nr. topografic	Suprafața* (mp)	Observații / Referințe
A1		Din acte: 508 Masurata: 468	Sector cadastral:115 Teren neimpregmuit;

**B. Partea II. Proprietari și acte**

Inscrieri privitoare la dreptul de proprietate și alte drepturi reale		Referințe
/		
Act Administrativ nr. 19867, din 27/08/2012 emis de CJSDPAT VALCEA (titlu de proprietate);		
B1	Intabulare, drept de PROPRIETATE, dobandit prin Lege, cota actuala 1/1 1) ANCUȚA I VICTOR, DECEDAT DEFUNCT:Da	A1

**C. Partea III. SARCINI .**

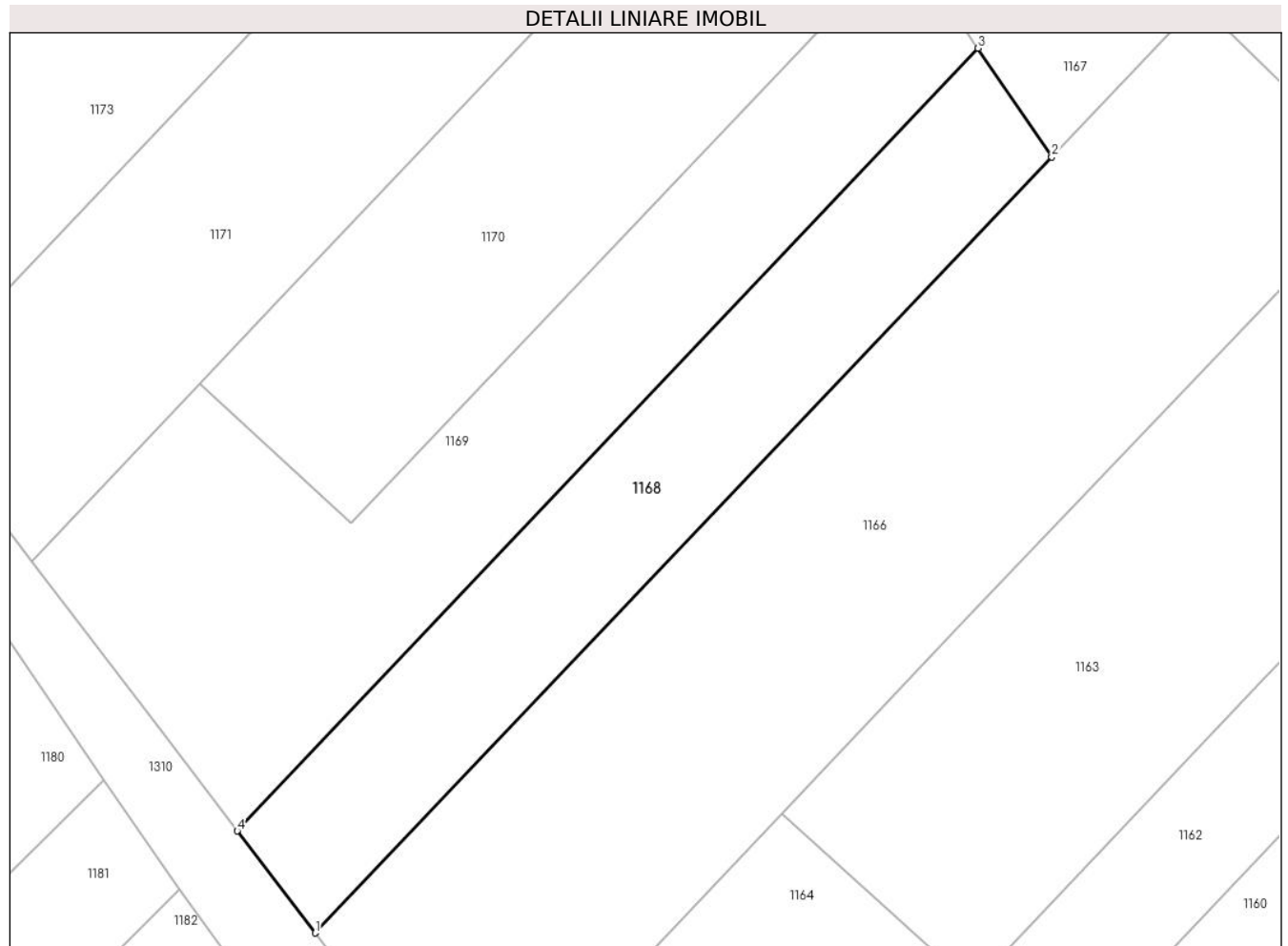
Inscrieri privind dezmembramintele dreptului de proprietate, drepturi reale de garanție și sarcini	Referințe
NU SUNT	

## Anexa Nr. 1 La Partea I

## Teren

Nr cadastral	Suprafața (mp)*	Observații / Referințe
	Din acte: 508 Masurata: 468	

\* Suprafața este determinată în planul de proiecție Stereo 70.



## Date referitoare la teren

Crt	Categorie folosință	Intravilan	Suprafața (mp)	Tarla	Parcelă	Nr. topo	Observații / Referințe
1	pasune	NU	468	118	26/21	-	

## Lungime Segmente

1) Valorile lungimilor segmentelor sunt obținute din proiecție în plan.

Punct început	X / Y	Punct sfârșit	X / Y	Lungime segment (** (m)
1	429.094,739 365.295,11	2	429.137,808 365.340,477	62.555
2	429.137,808 365.340,477	3	429.133,503 365.346,835	7.679
3	429.133,503 365.346,835	4	429.090,188 365.301,071	63.012
4	429.090,188 365.301,071	1	429.094,739 365.295,11	7.5

**\*\* Lungimile segmentelor sunt determinate în planul de proiecție Stereo 70 și sunt rotunjite la 1 milimetru.**

**\*\*\* Distanța dintre puncte este formată din segmente cumulate ce sunt mai mici decât valoarea 1 milimetru.**



**DATE DESPRE IMOBILUL NR. 1169**

Oficiul de Cadastru și Publicitate Imobiliară VALCEA  
Biroul de Cadastru și Publicitate Imobiliară Ramnicu Valcea

**A. Partea I. Descrierea imobilului**

TEREN Extravilan

Adresa: Jud. Valcea

Nr. Crt	Nr cadastral Nr. topografic	Suprafața* (mp)	Observații / Referințe
A1		662	Sector cadastral:115 Teren neimpregmuit;

**B. Partea II. Proprietari și acte**

Inscrieri privitoare la dreptul de proprietate și alte drepturi reale		Referințe
/		
Act Normativ nr. 7, din 13/03/1996 emis de GUVERNUL ROMANIEI (lege);		
B1	Inscrierea provizorie, drept de PROPRIETATE, dobandit prin Lege, cota actuala 1/1	A1
1) NEIDENTIFICAT NEIDENTIFICAT		

**C. Partea III. SARCINI .**

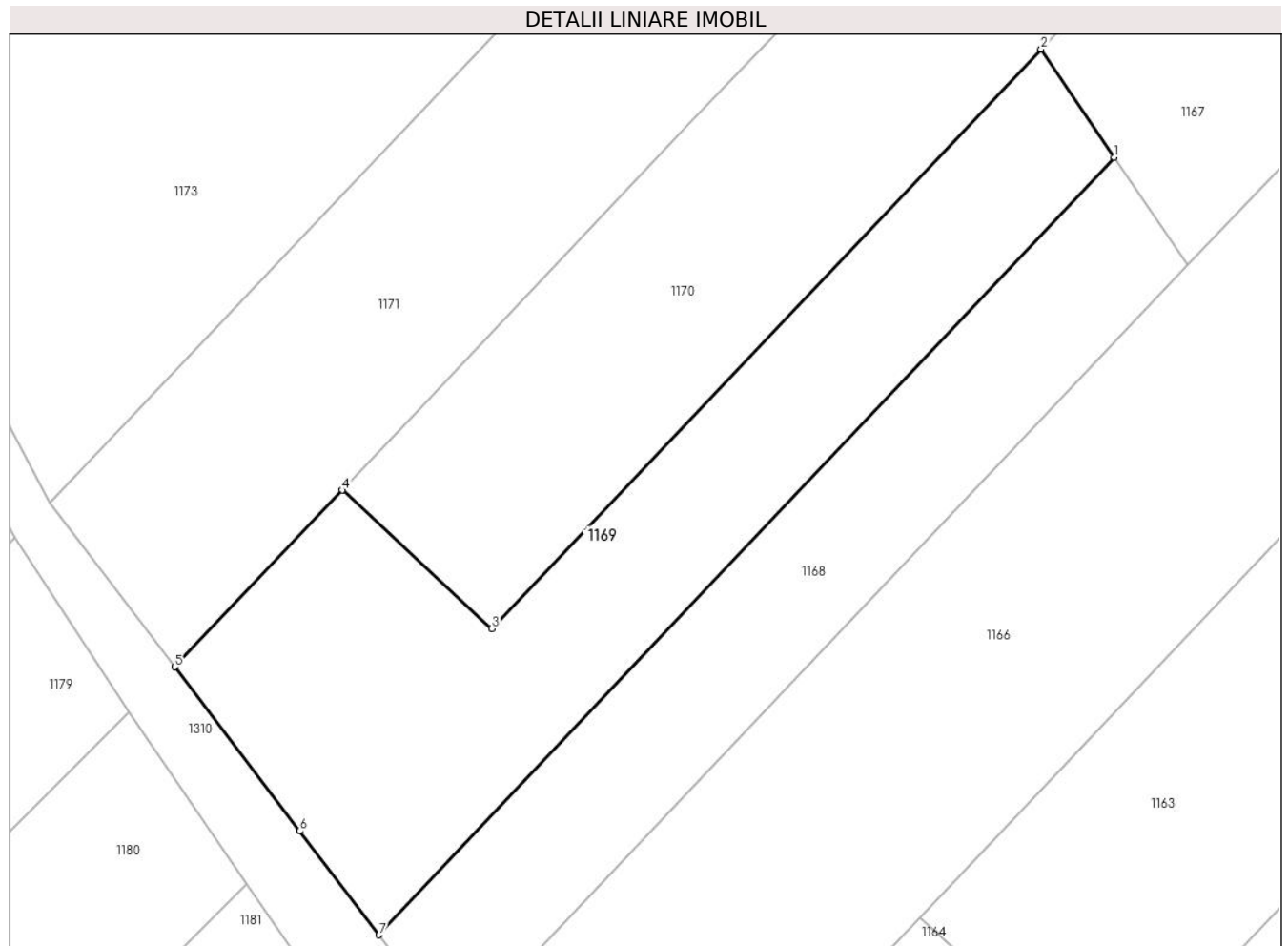
Inscrieri privind dezmembramintele dreptului de proprietate, drepturi reale de garanție și sarcini	Referințe
NU SUNT	

## Anexa Nr. 1 La Partea I

## Teren

Nr cadastral	Suprafața (mp)*	Observații / Referințe
	662	

\* Suprafața este determinată în planul de proiecție Stereo 70.



## Date referitoare la teren

Crt	Categorie folosință	Intravilan	Suprafața (mp)	Tarla	Parcelă	Nr. topo	Observații / Referințe
1	pașune	NU	662	-	-	-	

## Lungime Segmente

1) Valorile lungimilor segmentelor sunt obținute din proiecție în plan.

Punct început	X / Y	Punct sfârșit	X / Y	Lungime segment (** (m)
1	429.133,503 365.346,835	2	429.129,198 365.353,193	7.679
2	429.129,198 365.353,193	3	429.096,831 365.319,1	47.01
3	429.096,831 365.319,1	4	429.088,017 365.327,244	12.001
4	429.088,017 365.327,244	5	429.078,145 365.316,846	14.338
5	429.078,145 365.316,846	6	429.085,52 365.307,185	12.154

Punct început	X / Y	Punct sfârşit	X / Y	Lungime segment (** (m)
6	429.085,52 365.307,185	7	429.090,188 365.301,071	7.692
7	429.090,188 365.301,071	1	429.133,503 365.346,835	63.012

\*\* Lungimile segmentelor sunt determinate în planul de proiecţie Stereo 70 şi sunt rotunjite la 1 milimetru.

\*\*\* Distanţa dintre puncte este formată din segmente cumulate ce sunt mai mici decât valoarea 1 milimetru.





**DATE DESPRE IMOBILUL NR. 1170**

Oficiul de Cadastru și Publicitate Imobiliară VALCEA  
Biroul de Cadastru și Publicitate Imobiliară Ramnicu Valcea

**A. Partea I. Descrierea imobilului**

TEREN Necunoscut

Adresa: Loc. Aninoasa, Jud. Valcea, PUNCTUL "LANGA TOGU"

Nr. Crt	Nr cadastral Nr. topografic	Suprafața* (mp)	Observații / Referințe
A1		3.164	Sector cadastral:115 Teren neimpregmuit;

**B. Partea II. Proprietari și acte**

Inscrieri privitoare la dreptul de proprietate și alte drepturi reale	Referințe
/	
Act Administrativ nr. 820/46591, din 24/09/2002 emis de CJSDPAT VALCEA (titlu de proprietate);	
B1	A1
Intabulare, drept de PROPRIETATE, dobandit prin Lege, cota actuala 1/1	
1) POPA N VALERIAN, DECEDAT DEFUNCT:Da	

**C. Partea III. SARCINI .**

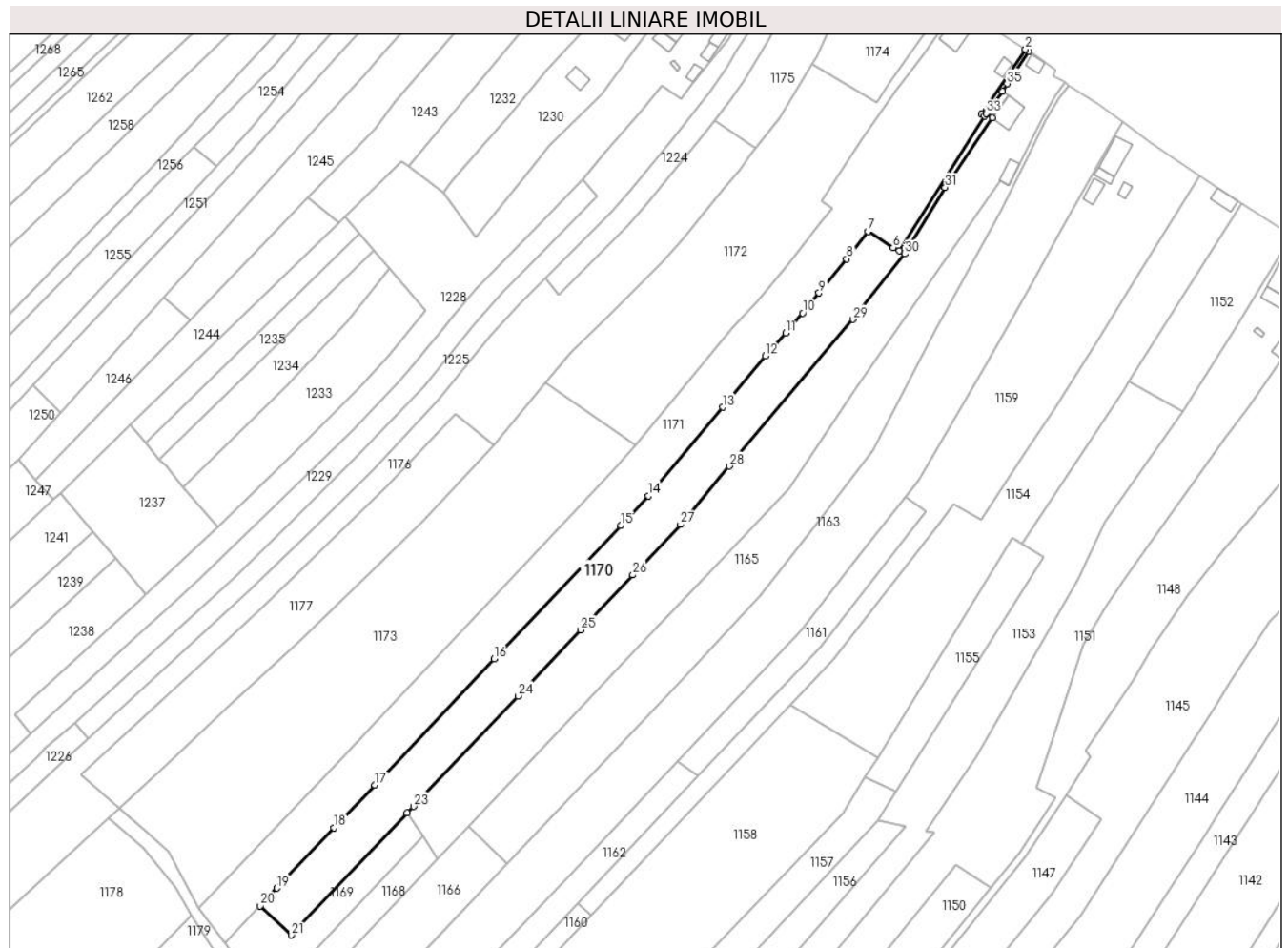
Inscrieri privind dezmembramintele dreptului de proprietate, drepturi reale de garanție și sarcini	Referințe
NU SUNT	

## Anexa Nr. 1 La Partea I

## Teren

Nr cadastral	Suprafața (mp)*	Observații / Referințe
	3.164	

\* Suprafața este determinată în planul de proiecție Stereo 70.



## Date referitoare la teren

Crt	Categorie folosință	Intravilan	Suprafața (mp)	Tarla	Parcelă	Nr. topo	Observații / Referințe
1	curți constructii	DA	75	206	40	-	
2	pasune	NU	3.089	118	26/17; 26/18	-	

## Lungime Segmente

1) Valorile lungimilor segmentelor sunt obținute din proiecție în plan.

Punct început	X / Y	Punct sfârșit	X / Y	Lungime segment (** (m)
1	429.303,284 365.566,172	2	429.302,349 365.566,766	1.107
3	429.290,026 365.548,655	4	429.290,827 365.548,115	0.966
5	429.267,011 365.510,368	6	429.265,244 365.511,305	2.0
7	429.258,174 365.515,794	8	429.252,263 365.508,13	9.678

Punct început	X / Y	Punct sfârșit	X / Y	Lungime segment (** (m)
2	429.302,349 365.566,766	3	429.290,026 365.548,655	21.907
4	429.290,827 365.548,115	5	429.267,011 365.510,368	44.633
6	429.265,244 365.511,305	7	429.258,174 365.515,794	8.375
8	429.252,263 365.508,13	9	429.244,548 365.498,595	12.266

Punct început	X / Y	Punct sfârșit	X / Y	Lungime segment (** (m)
9	429.244,548 365.498,595	10	429.239,942 365.492,989	7.255
11	429.235,262 365.487,388	12	429.229,452 365.480,96	8.664
13	429.217,499 365.466,635	14	429.196,815 365.441,847	32.284
15	429.188,97 365.433,584	16	429.153,548 365.396,272	51.448
17	429.120,12 365.361,06	18	429.108,723 365.349,055	16.553
19	429.092,712 365.332,19	20	429.088,017 365.327,244	6.819
21	429.096,831 365.319,1	22	429.129,198 365.353,193	47.01
23	429.130,962 365.355,051	24	429.160,28 365.385,934	42.584
25	429.177,81 365.404,398	26	429.192,385 365.419,751	21.169
27	429.205,783 365.433,864	28	429.219,384 365.450,164	21.229
29	429.254,026 365.491,228	30	429.268,574 365.509,503	23.359
31	429.279,83 365.528,134	32	429.293,046 365.547,6	23.529
33	429.291,342 365.548,831	34	429.295,83 365.555,05	7.67
35	429.297,219 365.557,071	1	429.303,284 365.566,172	10.936

Punct început	X / Y	Punct sfârșit	X / Y	Lungime segment (** (m)
10	429.239,942 365.492,989	11	429.235,262 365.487,388	7.299
12	429.229,452 365.480,96	13	429.217,499 365.466,635	18.657
14	429.196,815 365.441,847	15	429.188,97 365.433,584	11.394
16	429.153,548 365.396,272	17	429.120,12 365.361,06	48.552
18	429.108,723 365.349,055	19	429.092,712 365.332,19	23.255
20	429.088,017 365.327,244	21	429.096,831 365.319,1	12.001
22	429.129,198 365.353,193	23	429.130,962 365.355,051	2.561
24	429.160,28 365.385,934	25	429.177,81 365.404,398	25.46
26	429.192,385 365.419,751	27	429.205,783 365.433,864	19.46
28	429.219,384 365.450,164	29	429.254,026 365.491,228	53.724
30	429.268,574 365.509,503	31	429.279,83 365.528,134	21.767
32	429.293,046 365.547,6	33	429.291,342 365.548,831	2.102
34	429.295,83 365.555,05	35	429.297,219 365.557,071	2.452

\*\* Lungimile segmentelor sunt determinate în planul de proiecție Stereo 70 și sunt rotunjite la 1 milimetru.

\*\*\* Distanța dintre puncte este formată din segmente cumulate ce sunt mai mici decât valoarea 1 milimetru.



**DATE DESPRE IMOBILUL NR. 1171**

Oficiul de Cadastru și Publicitate Imobiliară VALCEA  
Biroul de Cadastru și Publicitate Imobiliară Ramnicu Valcea

**A. Partea I. Descrierea imobilului**

TEREN Necunoscut

Adresa: Loc. Jarostea, Str Jarostea, Nr. 137, Jud. Valcea

Nr. Crt	Nr cadastral Nr. topografic	Suprafața* (mp)	Observații / Referințe
A1		4.823	Sector cadastral:115 Teren neimpregmuit;

**Construcții**

Crt	Nr cadastral Nr. topografic	Adresa	Observații / Referințe
A1.1		Loc. Jarostea, Str Jarostea, Nr. 137, Jud. Valcea	Nr. niveluri:1; S. construita la sol:49 mp; S. construita desfasurata:49 mp; CASA EDIFICATA IN 1945
A1.2		Loc. Jarostea, Str Jarostea, Nr. 137, Jud. Valcea	Nr. niveluri:1; S. construita la sol:14 mp; S. construita desfasurata:14 mp; MAGAZIE EDIFICATA IN 1945

**B. Partea II. Proprietari și acte**

Inscrieri privitoare la dreptul de proprietate și alte drepturi reale		Referințe
/		
Act Administrativ nr. 76, din 29/05/2024 emis de PRIMARIA COMUNEI GLAVILE (HCJ NR.20 DIN 23.08.1991);		
B1	Inscrierea provizorie, drept de PROPRIETATE, dobandit prin Lege, cota actuala 1/1 1) POPA MALVINA, DECEDAT DEFUNCT:Da	A1
Act Administrativ nr. 2083, din 17/07/2024 emis de PRIMARIA COMUNEI GLAVILE (adeverinta);		
B1	Inscrierea provizorie, drept de PROPRIETATE, dobandit prin Construire, cota actuala 1/1 1) POPA MALVINA, DECEDAT DEFUNCT:Da	A1.1, A1.2

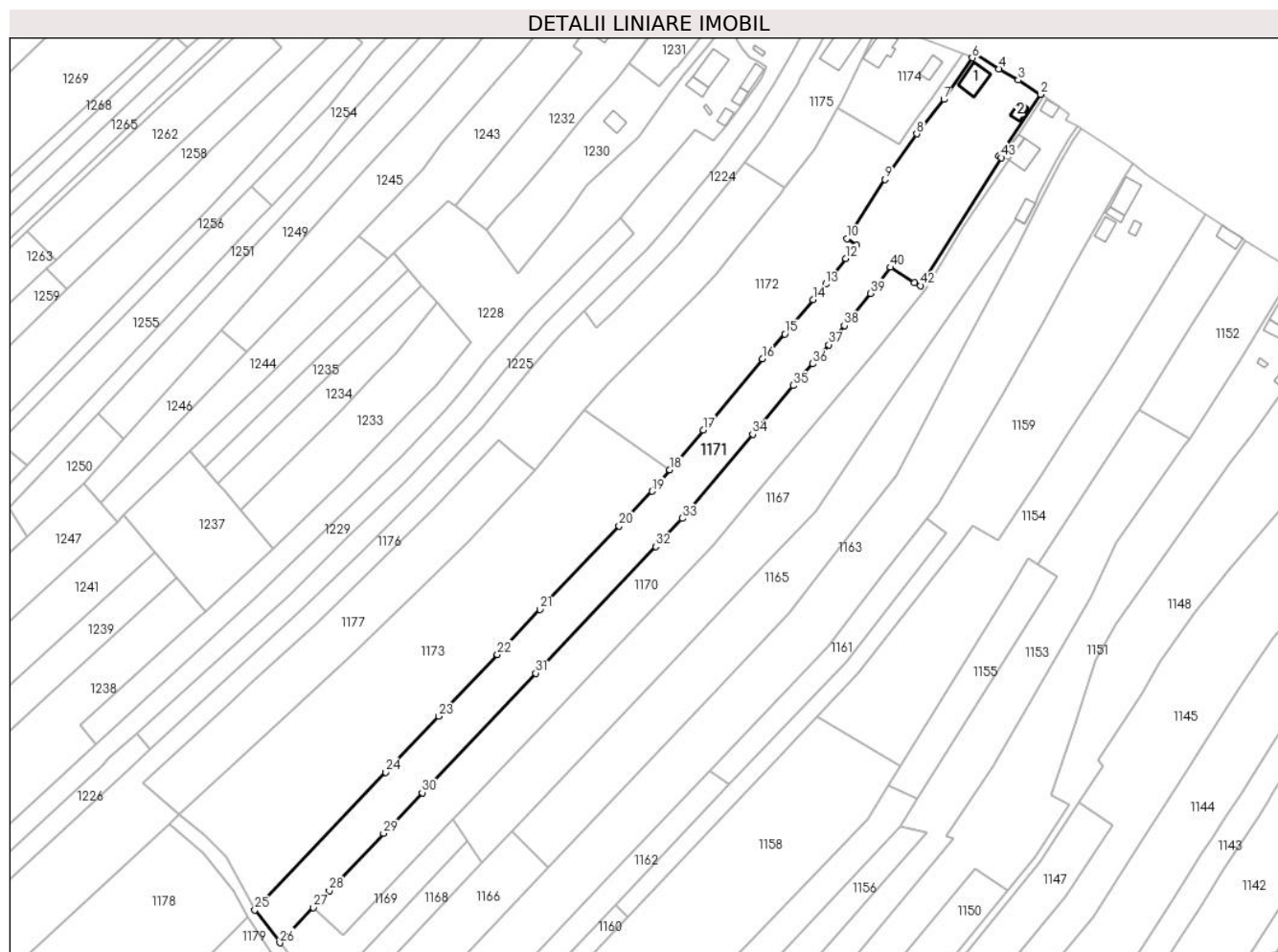
**C. Partea III. SARCINI .**

Inscrieri privind dezmembramintele dreptului de proprietate, drepturi reale de garanție și sarcini	Referințe
NU SUNT	

**Teren**

Nr cadastral	Suprafața (mp)*	Observații / Referințe
	4.823	

\* Suprafața este determinată în planul de proiecție Stereo 70.



**Date referitoare la teren**

Crt	Categorie folosință	Intravilan	Suprafața (mp)	Tarla	Parcelă	Nr. topo	Observații / Referințe
1	curti constructii	DA	372	206	39	-	
2	arabil	DA	390	206	39/1	-	
3	vie	DA	450	206	39/2	-	
4	arabil	NU	1.454	118	26/15	-	
5	vie	NU	273	118	26/19	-	
6	faneata	NU	1.884	118	26/16	-	

**Date referitoare la construcții**

Crt	Număr	Destinație construcție	Supraf. (mp)	Situație juridică	Observații / Referințe
A1.1		construcții de locuințe	49	Cu acte	Nr. niveluri:1; S. construita la sol:49 mp; S. construita desfasurata:49 mp; CASA EDIFICATA IN 1945
A1.2		construcții anexa	14	Cu acte	Nr. niveluri:1; S. construita la sol:14 mp; S. construita desfasurata:14 mp; MAGAZIE EDIFICATA IN 1945

## Lungime Segmente

1) Valorile lungimilor segmentelor sunt obținute din proiecție în plan.

Punct început	X / Y	Punct sfârșit	X / Y	Lungime segment
1	429.290,026 365.548,655	2	429.302,349 365.566,766	21.907
4	429.290,109 365.574,233	5	429.283,243 365.578,857	8.278
7	429.273,894 365.565,255	8	429.265,914 365.555,111	12.907
10	429.245,328 365.524,235	11	429.248,14 365.522,331	3.396
13	429.239,087 365.510,851	14	429.235,312 365.506,256	5.947
16	429.220,391 365.488,831	17	429.202,921 365.467,894	27.268
19	429.187,848 365.449,831	20	429.178,157 365.439,623	14.076
22	429.142,241 365.401,791	23	429.124,936 365.383,562	25.135
25	429.070,77 365.326,506	26	429.078,145 365.316,846	12.154
28	429.092,712 365.332,19	29	429.108,723 365.349,055	23.255
31	429.153,548 365.396,272	32	429.188,97 365.433,584	51.448
34	429.217,499 365.466,635	35	429.229,452 365.480,96	18.657
37	429.239,942 365.492,989	38	429.244,548 365.498,595	7.255
40	429.258,174 365.515,794	41	429.265,244 365.511,305	8.375
43	429.290,827 365.548,115	1	429.290,026 365.548,655	0.966

Punct început	X / Y	Punct sfârșit	X / Y	Lungime segment
2	429.302,349 365.566,766	3	429.295,793 365.570,94	7.772
5	429.283,243 365.578,857	6	429.282,23 365.577,519	1.678
8	429.265,914 365.555,111	9	429.256,545 365.541,709	16.352
11	429.248,14 365.522,331	12	429.245,027 365.518,344	5.059
14	429.235,312 365.506,256	15	429.227,013 365.496,156	13.073
17	429.202,921 365.467,894	18	429.193,084 365.456,106	15.354
20	429.178,157 365.439,623	21	429.154,811 365.415,031	33.909
23	429.124,936 365.383,562	24	429.109,307 365.367,099	22.7
26	429.078,145 365.316,846	27	429.088,017 365.327,244	14.338
29	429.108,723 365.349,055	30	429.120,12 365.361,06	16.553
32	429.188,97 365.433,584	33	429.196,815 365.441,847	11.394
35	429.229,452 365.480,96	36	429.235,262 365.487,388	8.664
38	429.244,548 365.498,595	39	429.252,263 365.508,13	12.266
41	429.265,244 365.511,305	42	429.267,011 365.510,368	2.0

Punct început	X / Y	Punct sfârșit	X / Y	Lungime segment
3	429.295,793 365.570,94	4	429.290,109 365.574,233	6.569
6	429.282,23 365.577,519	7	429.273,894 365.565,255	14.829
9	429.256,545 365.541,709	10	429.245,328 365.524,235	20.764
12	429.245,027 365.518,344	13	429.239,087 365.510,851	9.562
15	429.227,013 365.496,156	16	429.220,391 365.488,831	9.874
18	429.193,084 365.456,106	19	429.187,848 365.449,831	8.173
21	429.154,811 365.415,031	22	429.142,241 365.401,791	18.256
24	429.109,307 365.367,099	25	429.070,77 365.326,506	55.972
27	429.088,017 365.327,244	28	429.092,712 365.332,19	6.819
30	429.120,12 365.361,06	31	429.153,548 365.396,272	48.552
33	429.196,815 365.441,847	34	429.217,499 365.466,635	32.284
36	429.235,262 365.487,388	37	429.239,942 365.492,989	7.299
39	429.252,263 365.508,13	40	429.258,174 365.515,794	9.678
42	429.267,011 365.510,368	43	429.290,827 365.548,115	44.633

\*\* Lungimile segmentelor sunt determinate în planul de proiecție Stereo 70 și sunt rotunjite la 1 milimetru.

\*\*\* Distanța dintre puncte este formată din segmente cumulate ce sunt mai mici decât valoarea 1 milimetru.





**DATE DESPRE IMOBILUL NR. 1172**

Oficiul de Cadastru și Publicitate Imobiliară VALCEA  
Biroul de Cadastru și Publicitate Imobiliară Ramnicu Valcea

**A. Partea I. Descrierea imobilului**

TEREN Necunoscut

Adresa: Loc. Jarostea, Jud. Valcea, PUNCTUL "JAROSTEA"

Nr. Crt	Nr cadastral Nr. topografic	Suprafața* (mp)	Observații / Referințe
A1		3.229	Sector cadastral:115 Teren neimpregmuit;

**B. Partea II. Proprietari și acte**

Inscrieri privitoare la dreptul de proprietate și alte drepturi reale		Referințe
/		
Act Administrativ nr. 127, din 17/06/2024 emis de PRIMARIA COMUNEI GLAVILE (HCJ NR.20 DIN 23.08.1991);		
B1	Inscrierea provizorie, drept de PROPRIETATE, dobandit prin Lege, cota actuala 1/1 1) MARICA GH ION, DECEDAT DEFUNCT:Da	A1

**C. Partea III. SARCINI .**

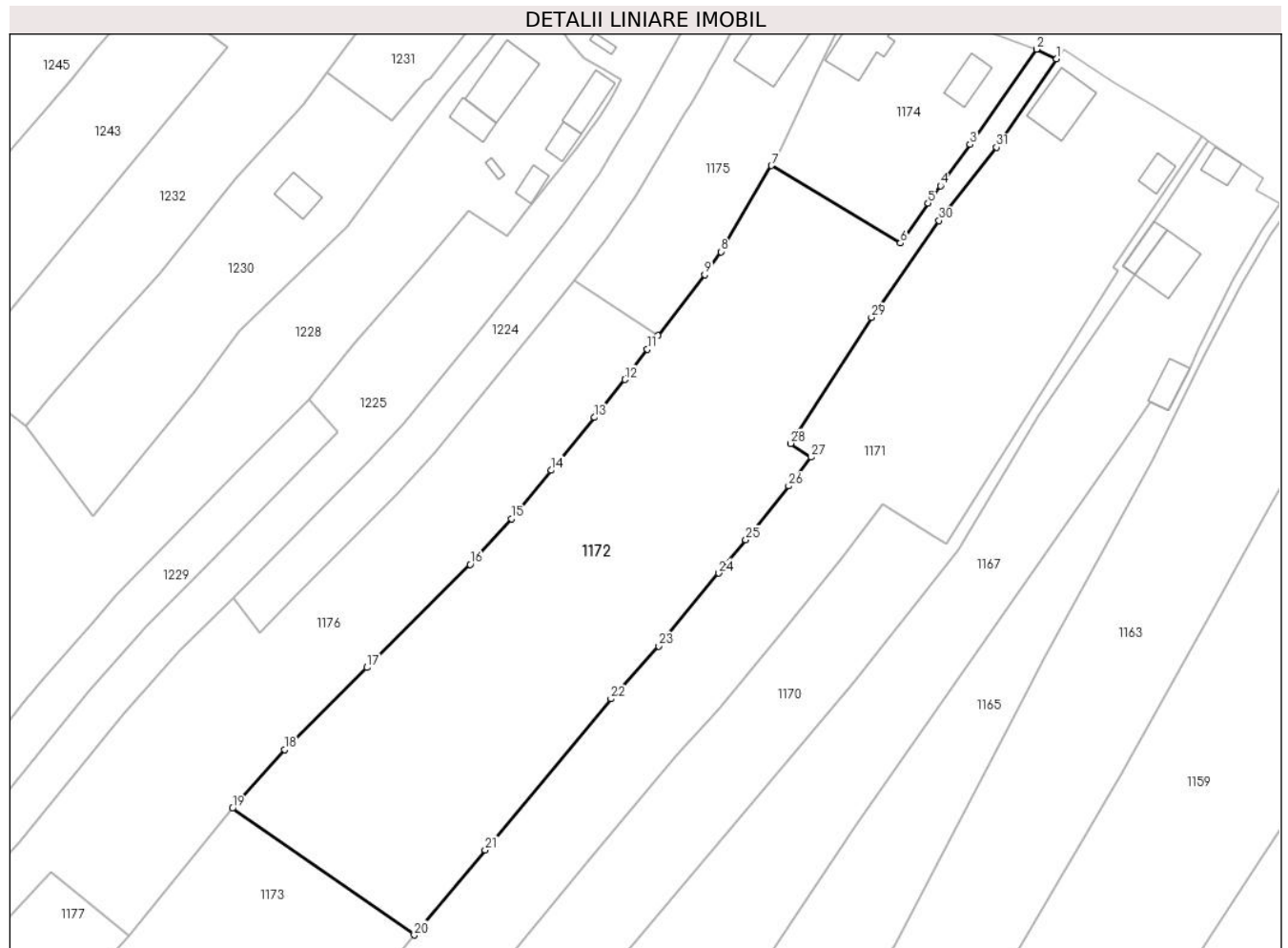
Inscrieri privind dezmembramintele dreptului de proprietate, drepturi reale de garanție și sarcini	Referințe
NU SUNT	

## Anexa Nr. 1 La Partea I

## Teren

Nr cadastral	Suprafața (mp)*	Observații / Referințe
	3.229	

\* Suprafața este determinată în planul de proiecție Stereo 70.



## Date referitoare la teren

Crt	Categorie folosință	Intravilan	Suprafața (mp)	Tarla	Parcelă	Nr. topo	Observații / Referințe
1	curți constructii	DA	322	206	8/1	-	
2	vie	DA	162	206	26/13/2	-	
3	vie	NU	149	118	26/13/3	-	
4	arabil	NU	2.596	118	16/13/1	-	

## Lungime Segmente

1) Valorile lungimilor segmentelor sunt obținute din proiecție în plan.

Punct început	X / Y	Punct sfârșit	X / Y	Lungime segment (** (m)
1	429.282,23 365.577,519	2	429.279,449 365.578,867	3.09
3	429.270,206 365.565,673	4	429.266,108 365.559,933	7.053
5	429.264,389 365.557,526	6	429.260,548 365.551,986	6.742

Punct început	X / Y	Punct sfârșit	X / Y	Lungime segment (** (m)
2	429.279,449 365.578,867	3	429.270,206 365.565,673	16.109
4	429.266,108 365.559,933	5	429.264,389 365.557,526	2.958
6	429.260,548 365.551,986	7	429.242,65 365.562,73	20.876

Punct început	X / Y	Punct sfârșit	X / Y	Lungime segment (** (m)
7	429.242,65 365.562,73	8	429.235,627 365.550,803	13.842
9	429.233,374 365.547,609	10	429.226,89 365.539,151	10.657
11	429.225,444 365.537,266	12	429.222,286 365.533,091	5.235
13	429.218,098 365.527,836	14	429.212,073 365.520,504	9.49
15	429.206,556 365.513,789	16	429.200,831 365.507,456	8.537
17	429.186,507 365.493,173	18	429.175,072 365.481,772	16.147
19	429.167,839 365.473,667	20	429.193,084 365.456,106	30.753
21	429.202,921 365.467,894	22	429.220,391 365.488,831	27.268
23	429.227,013 365.496,156	24	429.235,312 365.506,256	13.073
25	429.239,087 365.510,851	26	429.245,027 365.518,344	9.562
27	429.248,14 365.522,331	28	429.245,328 365.524,235	3.396
29	429.256,545 365.541,709	30	429.265,914 365.555,111	16.352
31	429.273,894 365.565,255	1	429.282,23 365.577,519	14.829

Punct început	X / Y	Punct sfârșit	X / Y	Lungime segment (** (m)
8	429.235,627 365.550,803	9	429.233,374 365.547,609	3.908
10	429.226,89 365.539,151	11	429.225,444 365.537,266	2.376
12	429.222,286 365.533,091	13	429.218,098 365.527,836	6.72
14	429.212,073 365.520,504	15	429.206,556 365.513,789	8.69
16	429.200,831 365.507,456	17	429.186,507 365.493,173	20.228
18	429.175,072 365.481,772	19	429.167,839 365.473,667	10.863
20	429.193,084 365.456,106	21	429.202,921 365.467,894	15.354
22	429.220,391 365.488,831	23	429.227,013 365.496,156	9.874
24	429.235,312 365.506,256	25	429.239,087 365.510,851	5.947
26	429.245,027 365.518,344	27	429.248,14 365.522,331	5.059
28	429.245,328 365.524,235	29	429.256,545 365.541,709	20.764
30	429.265,914 365.555,111	31	429.273,894 365.565,255	12.907

\*\* Lungimile segmentelor sunt determinate în planul de proiecție Stereo 70 și sunt rotunjite la 1 milimetru.

\*\*\* Distanța dintre puncte este formată din segmente cumulate ce sunt mai mici decât valoarea 1 milimetru.



**DATE DESPRE IMOBILUL NR. 1173**

Oficiul de Cadastru și Publicitate Imobiliară VALCEA  
Biroul de Cadastru și Publicitate Imobiliară Ramnicu Valcea

**A. Partea I. Descrierea imobilului**

TEREN Extravilan

Adresa: Jud. Valcea, PUNCTUL "CASA VECHE"

Nr. Crt	Nr cadastral Nr. topografic	Suprafața* (mp)	Observații / Referințe
A1		5.348	Sector cadastral:115 Teren neimpregmuit;

**B. Partea II. Proprietari și acte**

Inscrieri privitoare la dreptul de proprietate și alte drepturi reale	Referințe
/	
Act Notarial nr. 2135, din 10/09/2004 emis de BNP MUNTEANU DANIELA-ILEANA (act de partaj);	
B1	A1
Intabulare, drept de PROPRIETATE, dobandit prin lesire Din Indiviziune, cota actuala 1/1 1) COTOINEA GHEORGHE	

**C. Partea III. SARCINI .**

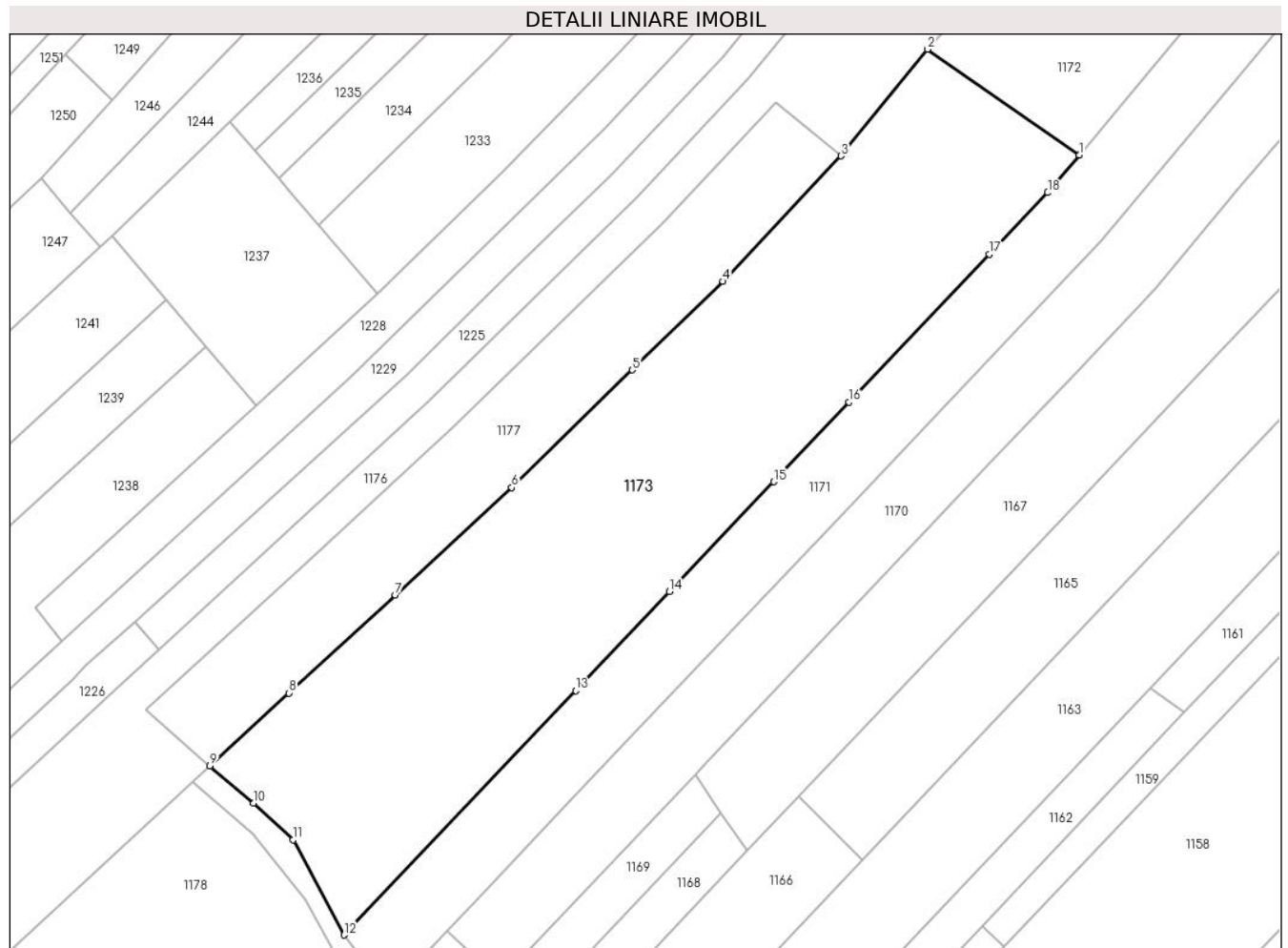
Inscrieri privind dezmembramintele dreptului de proprietate, drepturi reale de garanție și sarcini	Referințe
NU SUNT	

## Anexa Nr. 1 La Partea I

## Teren

Nr cadastral	Suprafața (mp)*	Observații / Referințe
	5.348	

\* Suprafața este determinată în planul de proiecție Stereo 70.



## Date referitoare la teren

Crt	Categorie folosință	Intravilan	Suprafața (mp)	Tarla	Parcelă	Nr. topo	Observații / Referințe
1	pașune	NU	5.348	118	26/13	-	

## Lungime Segmente

1) Valorile lungimilor segmentelor sunt obținute din proiecție în plan.

Punct început	X / Y	Punct sfârșit	X / Y	Lungime segment (** (m)
1	429.193,084 365.456,106	2	429.167,839 365.473,667	30.753
2	429.167,839 365.473,667	3	429.153,468 365.455,93	22.828
3	429.153,468 365.455,93	4	429.133,82 365.435,086	28.644
4	429.133,82 365.435,086	5	429.118,727 365.420,364	21.085
5	429.118,727 365.420,364	6	429.098,696 365.400,825	27.982

Punct început	X / Y	Punct sfârşit	X / Y	Lungime segment (** (m)
6	429.098,696 365.400,825	7	429.079,331 365.383,004	26.317
7	429.079,331 365.383,004	8	429.061,622 365.366,706	24.068
8	429.061,622 365.366,706	9	429.048,464 365.354,597	17.881
9	429.048,464 365.354,597	10	429.055,745 365.348,449	9.53
10	429.055,745 365.348,449	11	429.062,347 365.342,331	9.001
11	429.062,347 365.342,331	12	429.070,77 365.326,506	17.927
12	429.070,77 365.326,506	13	429.109,307 365.367,099	55.972
13	429.109,307 365.367,099	14	429.124,936 365.383,562	22.7
14	429.124,936 365.383,562	15	429.142,241 365.401,791	25.135
15	429.142,241 365.401,791	16	429.154,811 365.415,031	18.256
16	429.154,811 365.415,031	17	429.178,157 365.439,623	33.909
17	429.178,157 365.439,623	18	429.187,848 365.449,831	14.076
18	429.187,848 365.449,831	1	429.193,084 365.456,106	8.173

\*\* Lungimile segmentelor sunt determinate în planul de proiecție Stereo 70 și sunt rotunjite la 1 milimetru.

\*\*\* Distanța dintre puncte este formată din segmente cumulate ce sunt mai mici decât valoarea 1 milimetru.





**DATE DESPRE IMOBILUL NR. 1174**

Oficiul de Cadastru și Publicitate Imobiliară VALCEA  
Biroul de Cadastru și Publicitate Imobiliară Ramnicu Valcea

**A. Partea I. Descrierea imobilului**

TEREN Intravilan

Adresa: Loc. Jarostea, Str Jarostea, Nr. 139, Jud. Valcea

Nr. Crt	Nr cadastral Nr. topografic	Suprafața* (mp)	Observații / Referințe
A1		705	Sector cadastral:115 Teren neimpregmuit;

**Construcții**

Crt	Nr cadastral Nr. topografic	Adresa	Observații / Referințe
A1.1		Loc. Jarostea, Str Jarostea, Nr. 139, Jud. Valcea	Nr. niveluri:2; S. construita la sol:59 mp; S. construita desfasurata:118 mp; CASA (D+P) EDIFICATA IN 1930
A1.2		Loc. Jarostea, Str Jarostea, Nr. 139, Jud. Valcea	Nr. niveluri:1; S. construita la sol:24 mp; S. construita desfasurata:24 mp; BUCATARIE DE VARA EDIFICATA IN 1930

**B. Partea II. Proprietari și acte**

Inscrieri privitoare la dreptul de proprietate și alte drepturi reale		Referințe
/		
Act Notarial nr. 386, din 17/03/1981 emis de NOTARIATUL DE STAT LOCAL DRAGASANI (contract de vanzare-cumparare);		
B1	Intabulare, drept de PROPRIETATE, dobandit prin Conventie, cota actuala 1/1 1) <b>BARBU ST GHEORGHE</b> 2) <b>BARBU AURELIA</b>	A1
Act Administrativ nr. 2083, din 17/07/2024 emis de PRIMARIA COMUNEI GLAVILE (adeverinta);		
B1	Intabulare, drept de PROPRIETATE, dobandit prin Construire, cota actuala 1/1 1) <b>BARBU ST GHEORGHE</b> 2) <b>BARBU AURELIA</b>	A1.1, A1.2

**C. Partea III. SARCINI .**

Inscrieri privind dezmembramintele dreptului de proprietate, drepturi reale de garanție și sarcini	Referințe
NU SUNT	

**Anexa Nr. 1 La Partea I****Teren**

Nr cadastral	Suprafața (mp)*	Observații / Referințe
	705	

\* Suprafața este determinată în planul de proiecție Stereo 70.

**Date referitoare la teren**

Crt	Categorie folosință	Intra vilan	Suprafața (mp)	Tarla	Parcelă	Nr. topo	Observații / Referințe
1	curți construcții	DA	479	-	-	-	
2	arabil	DA	121	-	-	-	
3	vie	DA	105	-	-	-	

**Date referitoare la construcții**

Crt	Număr	Destinație construcție	Supraf. (mp)	Situație juridică	Observații / Referințe
A1.1		construcții de locuințe	59	Cu acte	Nr. niveluri:2; S. construita la sol:59 mp; S. construita desfasurata:118 mp; CASA (D+P) EDIFICATA IN 1930
A1.2		construcții anexa	24	Cu acte	Nr. niveluri:1; S. construita la sol:24 mp; S. construita desfasurata:24 mp; BUCATARIE DE VARA EDIFICATA IN 1930

**Lungime Segmente**

1) Valorile lungimilor segmentelor sunt obținute din proiecție în plan.

Punct început	X / Y	Punct sfârșit	X / Y	Lungime segment (** (m)

Punct început	X / Y	Punct sfârşit	X / Y	Lungime segment (** (m)
1	429.279,449 365.578,867	2	429.254,974 365.587,959	26.109
2	429.254,974 365.587,959	3	429.249,017 365.575,657	13.668
3	429.249,017 365.575,657	4	429.243,752 365.564,602	12.246
4	429.243,752 365.564,602	5	429.242,65 365.562,73	2.172
5	429.242,65 365.562,73	6	429.260,548 365.551,986	20.876
6	429.260,548 365.551,986	7	429.264,389 365.557,526	6.742
7	429.264,389 365.557,526	8	429.266,108 365.559,933	2.958
8	429.266,108 365.559,933	9	429.270,206 365.565,673	7.053
9	429.270,206 365.565,673	1	429.279,449 365.578,867	16.109

\*\* Lungimile segmentelor sunt determinate în planul de proiecție Stereo 70 și sunt rotunjite la 1 milimetru.

\*\*\* Distanța dintre puncte este formată din segmente cumulate ce sunt mai mici decât valoarea 1 milimetru.



**DATE DESPRE IMOBILUL NR. 1175**

Oficiul de Cadastru și Publicitate Imobiliară VALCEA  
Biroul de Cadastru și Publicitate Imobiliară Ramnicu Valcea

**A. Partea I. Descrierea imobilului**

TEREN Necunoscut

Adresa: Loc. Jarostea, Str Jarostea, Nr. 141, Jud. Valcea

Nr. Crt	Nr cadastral Nr. topografic	Suprafața* (mp)	Observații / Referințe
A1		761	Sector cadastral:115 Teren neimpregmuit;

**Construcții**

Crt	Nr cadastral Nr. topografic	Adresa	Observații / Referințe
A1.1		Loc. Jarostea, Str Jarostea, Nr. 141, Jud. Valcea	Nr. niveluri:1; S. construita la sol:92 mp; S. construita desfasurata:92 mp; SCOALA EDIFICATA IN 1928

**B. Partea II. Proprietari și acte**

Inscrieri privitoare la dreptul de proprietate și alte drepturi reale		Referințe
/		
Act Normativ nr. 1362, din 27/12/2001 emis de GUVERNUL ROMANIEI (MO 281BIS DIN 25.04.2002);		
B1	Intabulare, drept de PROPRIETATE, dobandit prin Lege, cota actuala 1/1 1) COMUNA GLAVILE, CIF:2573853	A1
Act Administrativ nr. 2083, din 17/07/2024 emis de PRIMARIA COMUNEI GLAVILE (adeverinta);		
B1	Intabulare, drept de PROPRIETATE, dobandit prin Construire, cota actuala 1/1 1) COMUNA GLAVILE, CIF:2573853	A1.1

**C. Partea III. SARCINI .**

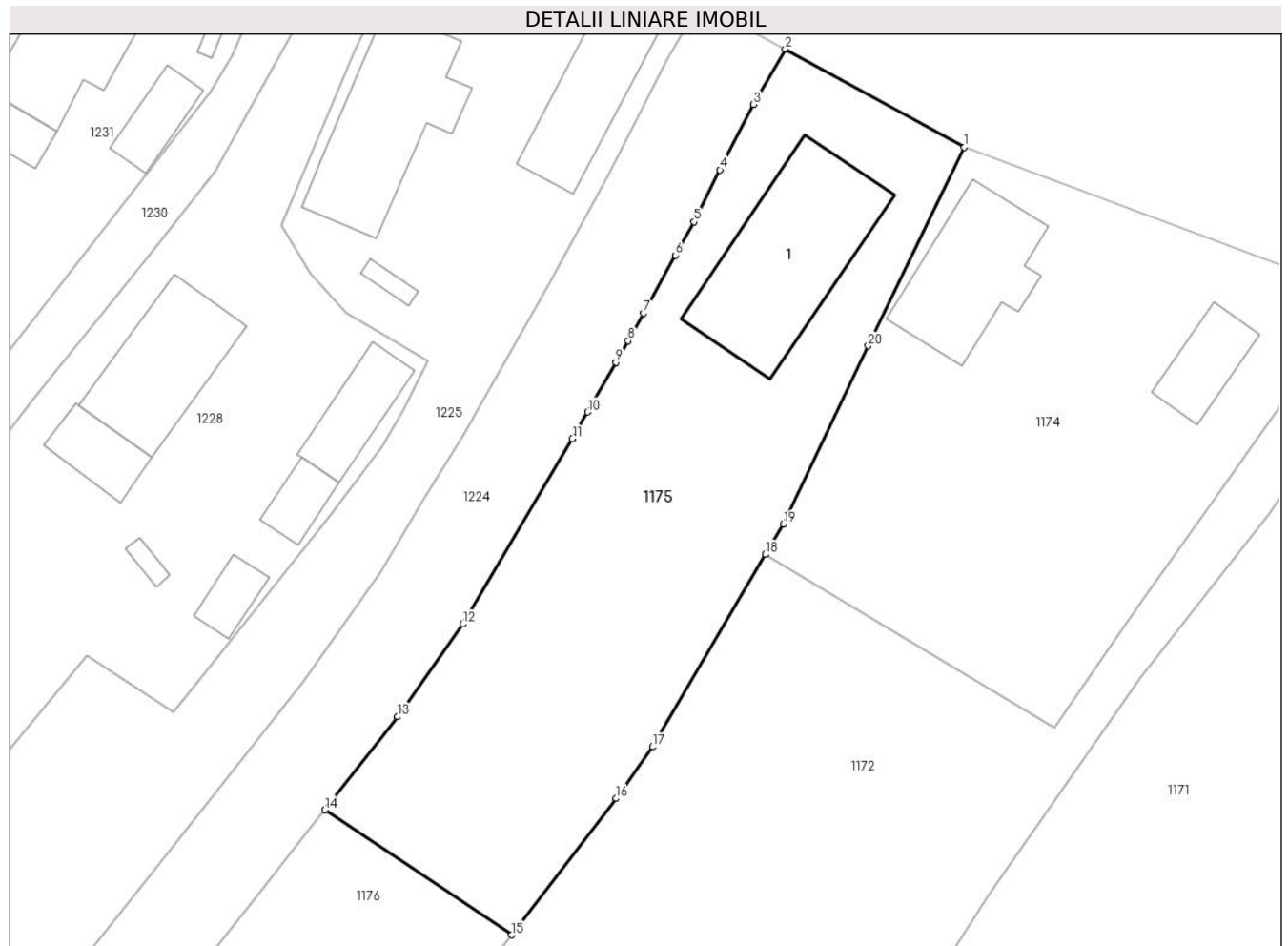
Inscrieri privind dezmembramintele dreptului de proprietate, drepturi reale de garanție și sarcini	Referințe
NU SUNT	

## Anexa Nr. 1 La Partea I

## Teren

Nr cadastral	Suprafața (mp)*	Observații / Referințe
	761	

\* Suprafața este determinată în planul de proiecție Stereo 70.



## Date referitoare la teren

Crt	Categorie folosință	Intravilan	Suprafața (mp)	Tarla	Parcelă	Nr. topo	Observații / Referințe
1	curți constructii	DA	500	-	-	-	
2	arabil	DA	129	-	-	-	
3	arabil	NU	132	-	-	-	

## Date referitoare la construcții

Crt	Număr	Destinație construcție	Supraf. (mp)	Situație juridică	Observații / Referințe
A1.1		construcții administrative și social culturale	92	Cu acte	Nr. niveluri:1; S. construita la sol:92 mp; S. construita desfasurata:92 mp; SCOALA EDIFICATA IN 1928

## Lungime Segmente

1) Valorile lungimilor segmentelor sunt obținute din proiecție în plan.

Punct început	X / Y	Punct sfârșit	X / Y	Lungime segment (** (m)
1	429.254,974 365.587,959	2	429.243,87 365.594,045	12.663
2	429.243,87 365.594,045	3	429.241,889 365.590,619	3.957

Punct început	X / Y	Punct sfârșit	X / Y	Lungime segment (** (m)
3	429.241,889 365.590,619	4	429.239,824 365.586,547	4.566
4	429.239,824 365.586,547	5	429.238,203 365.583,35	3.584
5	429.238,203 365.583,35	6	429.237,052 365.581,267	2.38
6	429.237,052 365.581,267	7	429.235,076 365.577,693	4.084
7	429.235,076 365.577,693	8	429.234,127 365.575,976	1.962
8	429.234,127 365.575,976	9	429.233,366 365.574,644	1.534
9	429.233,366 365.574,644	10	429.231,602 365.571,558	3.554
10	429.231,602 365.571,558	11	429.230,659 365.569,907	1.901
11	429.230,659 365.569,907	12	429.223,862 365.558,412	13.355
12	429.223,862 365.558,412	13	429.219,81 365.552,666	7.031
13	429.219,81 365.552,666	14	429.215,3 365.546,891	7.328
14	429.215,3 365.546,891	15	429.226,89 365.539,151	13.937
15	429.226,89 365.539,151	16	429.233,374 365.547,609	10.657
16	429.233,374 365.547,609	17	429.235,627 365.550,803	3.908
17	429.235,627 365.550,803	18	429.242,65 365.562,73	13.842
18	429.242,65 365.562,73	19	429.243,752 365.564,602	2.172
19	429.243,752 365.564,602	20	429.249,017 365.575,657	12.246
20	429.249,017 365.575,657	1	429.254,974 365.587,959	13.668

\*\* Lungimile segmentelor sunt determinate în planul de proiecție Stereo 70 și sunt rotunjite la 1 milimetru.

\*\*\* Distanța dintre puncte este formată din segmente cumulate ce sunt mai mici decât valoarea 1 milimetru.





**DATE DESPRE IMOBILUL NR. 1176**

Oficiul de Cadastru și Publicitate Imobiliară VALCEA  
Biroul de Cadastru și Publicitate Imobiliară Ramnicu Valcea

**A. Partea I. Descrierea imobilului**

TEREN Extravilan

Adresa: Jud. Valcea, PUNCTUL "SCOALA", "IN NEMOI"

Nr. Crt	Nr cadastral Nr. topografic	Suprafața* (mp)	Observații / Referințe
A1		6.278	Sector cadastral:115 Teren neimpregmuit;

**B. Partea II. Proprietari și acte**

Inscrieri privitoare la dreptul de proprietate și alte drepturi reale	Referințe
/	
Act Administrativ nr. 599/25750, din 24/12/2002 emis de CJSDPAT VALCEA (titlu de proprietate);	
B1	A1
Intabulare, drept de PROPRIETATE, dobandit prin Lege, cota actuala 1/1 1) ILIESCU GHE NICOLAE	

**C. Partea III. SARCINI .**

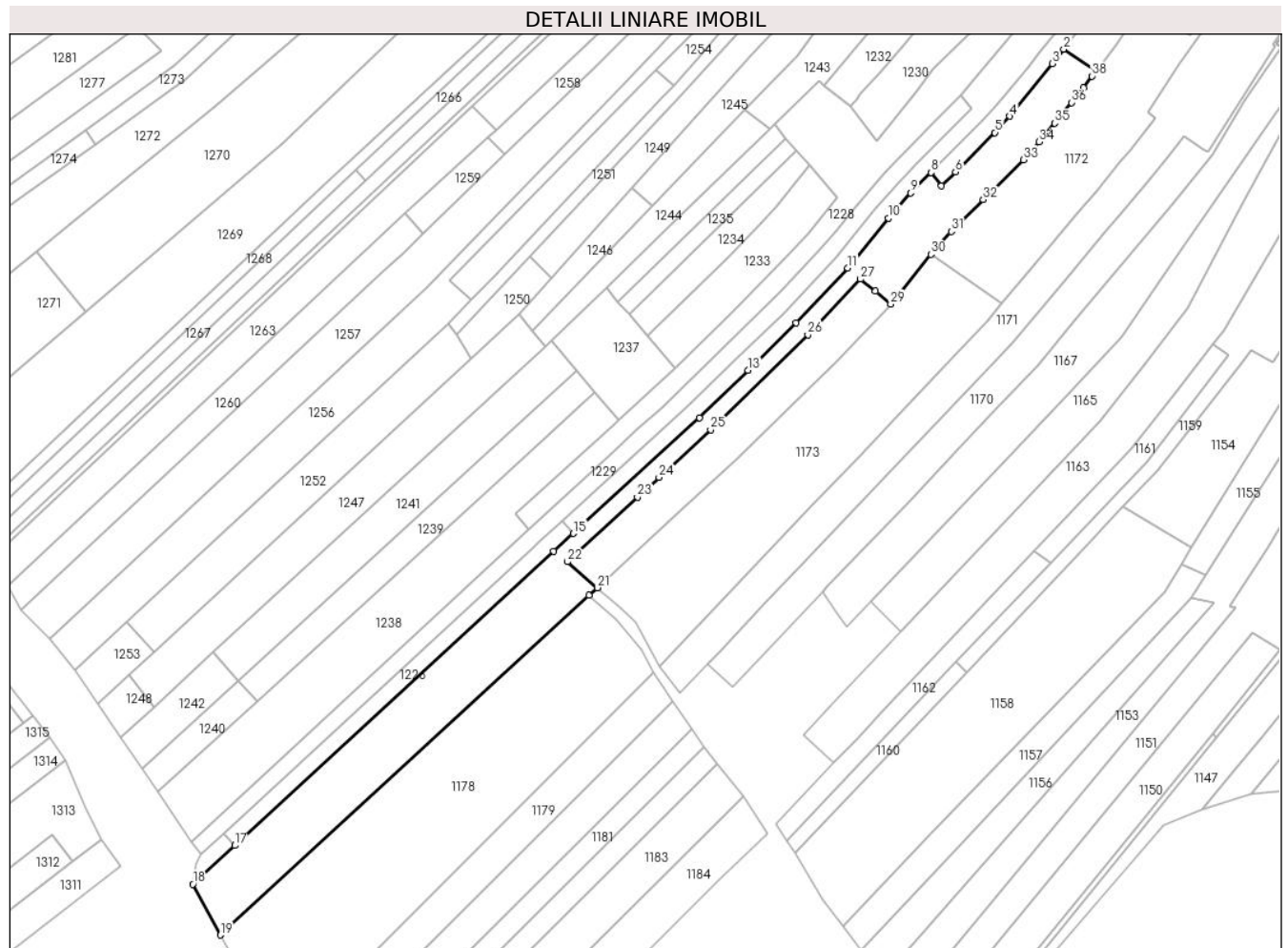
Inscrieri privind dezmembramintele dreptului de proprietate, drepturi reale de garanție și sarcini	Referințe
NU SUNT	

## Anexa Nr. 1 La Partea I

## Teren

Nr cadastral	Suprafața (mp)*	Observații / Referințe
	6.278	

\* Suprafața este determinată în planul de proiecție Stereo 70.



## Date referitoare la teren

Crt	Categorie folosință	Intravilan	Suprafața (mp)	Tarla	Parcelă	Nr. topo	Observații / Referințe
1	arabil	NU	1.294	218, 118	26/9; 26/11	-	
2	livada	NU	744	118	26/8	-	
3	pasune	NU	4.240	118	1/21	-	

## Lungime Segmente

1) Valorile lungimilor segmentelor sunt obținute din proiecție în plan.

Punct început	X / Y	Punct sfârșit	X / Y	Lungime segment (** (m)
1	429.226,89 365.539,151	2	429.215,3 365.546,891	13.937
3	429.211,294 365.541,763	4	429.195,949 365.522,932	24.291
5	429.190,689 365.517,114	6	429.176,622 365.503,087	19.865
7	429.171,563 365.498,043	8	429.167,931 365.502,894	6.06

Punct început	X / Y	Punct sfârșit	X / Y	Lungime segment (** (m)
2	429.215,3 365.546,891	3	429.211,294 365.541,763	6.507
4	429.195,949 365.522,932	5	429.190,689 365.517,114	7.844
6	429.176,622 365.503,087	7	429.171,563 365.498,043	7.143
8	429.167,931 365.502,894	9	429.160,539 365.495,524	10.438

Punct început	X / Y	Punct sfârșit	X / Y	Lungime segment (** (m))
9	429.160,539 365.495,524	10	429.152,599 365.486,628	11.924
11	429.138,121 365.468,759	12	429.119,563 365.449,119	27.021
13	429.102,332 365.432,311	14	429.084,939 365.415,345	24.297
15	429.039,985 365.373,973	16	429.032,984 365.367,531	9.514
17	428.918,912 365.262,55	18	428.903,926 365.248,758	20.367
19	428.913,734 365.230,604	20	429.045,547 365.351,912	179.138
21	429.048,464 365.354,597	22	429.037,889 365.363,89	14.079
23	429.062,881 365.386,891	24	429.070,583 365.393,979	10.468
25	429.089,066 365.410,989	26	429.123,84 365.444,909	48.578
27	429.142,639 365.464,804	28	429.147,956 365.460,447	6.874
29	429.153,468 365.455,93	30	429.167,839 365.473,667	22.828
31	429.175,072 365.481,772	32	429.186,507 365.493,173	16.147
33	429.200,831 365.507,456	34	429.206,556 365.513,789	8.537
35	429.212,073 365.520,504	36	429.218,098 365.527,836	9.49
37	429.222,286 365.533,091	38	429.225,444 365.537,266	5.235

Punct început	X / Y	Punct sfârșit	X / Y	Lungime segment (** (m))
10	429.152,599 365.486,628	11	429.138,121 365.468,759	22.998
12	429.119,563 365.449,119	13	429.102,332 365.432,311	24.071
14	429.084,939 365.415,345	15	429.039,985 365.373,973	61.094
16	429.032,984 365.367,531	17	428.918,912 365.262,55	155.027
18	428.903,926 365.248,758	19	428.913,734 365.230,604	20.634
20	429.045,547 365.351,912	21	429.048,464 365.354,597	3.964
22	429.037,889 365.363,89	23	429.062,881 365.386,891	33.965
24	429.070,583 365.393,979	25	429.089,066 365.410,989	25.119
26	429.123,84 365.444,909	27	429.142,639 365.464,804	27.372
28	429.147,956 365.460,447	29	429.153,468 365.455,93	7.126
30	429.167,839 365.473,667	31	429.175,072 365.481,772	10.863
32	429.186,507 365.493,173	33	429.200,831 365.507,456	20.228
34	429.206,556 365.513,789	35	429.212,073 365.520,504	8.69
36	429.218,098 365.527,836	37	429.222,286 365.533,091	6.72
38	429.225,444 365.537,266	1	429.226,89 365.539,151	2.376

\*\* Lungimile segmentelor sunt determinate în planul de proiecție Stereo 70 și sunt rotunjite la 1 milimetru.

\*\*\* Distanța dintre puncte este formată din segmente cumulate ce sunt mai mici decât valoarea 1 milimetru.



**DATE DESPRE IMOBILUL NR. 1177**

Oficiul de Cadastru și Publicitate Imobiliară VALCEA  
Biroul de Cadastru și Publicitate Imobiliară Ramnicu Valcea

**A. Partea I. Descrierea imobilului**

TEREN Extravilan

Adresa: Jud. Valcea, PUNCTUL "LA SCOALA"

Nr. Crt	Nr cadastral Nr. topografic	Suprafața* (mp)	Observații / Referințe
A1		2.040	Sector cadastral:115 Teren neimpregmuit;

**B. Partea II. Proprietari și acte**

Inscrieri privitoare la dreptul de proprietate și alte drepturi reale		Referințe
/		
Act Notarial nr. 71, din 29/05/2020 emis de BIN CHIRSANOV CAPANU ALEXANDER CRISTIAN (certificat de mostenitor);		
B1	Intabulare, drept de PROPRIETATE, dobandit prin Succesiune, cota actuala 1/1 1) BADOI ALEXANDRU	A1

**C. Partea III. SARCINI .**

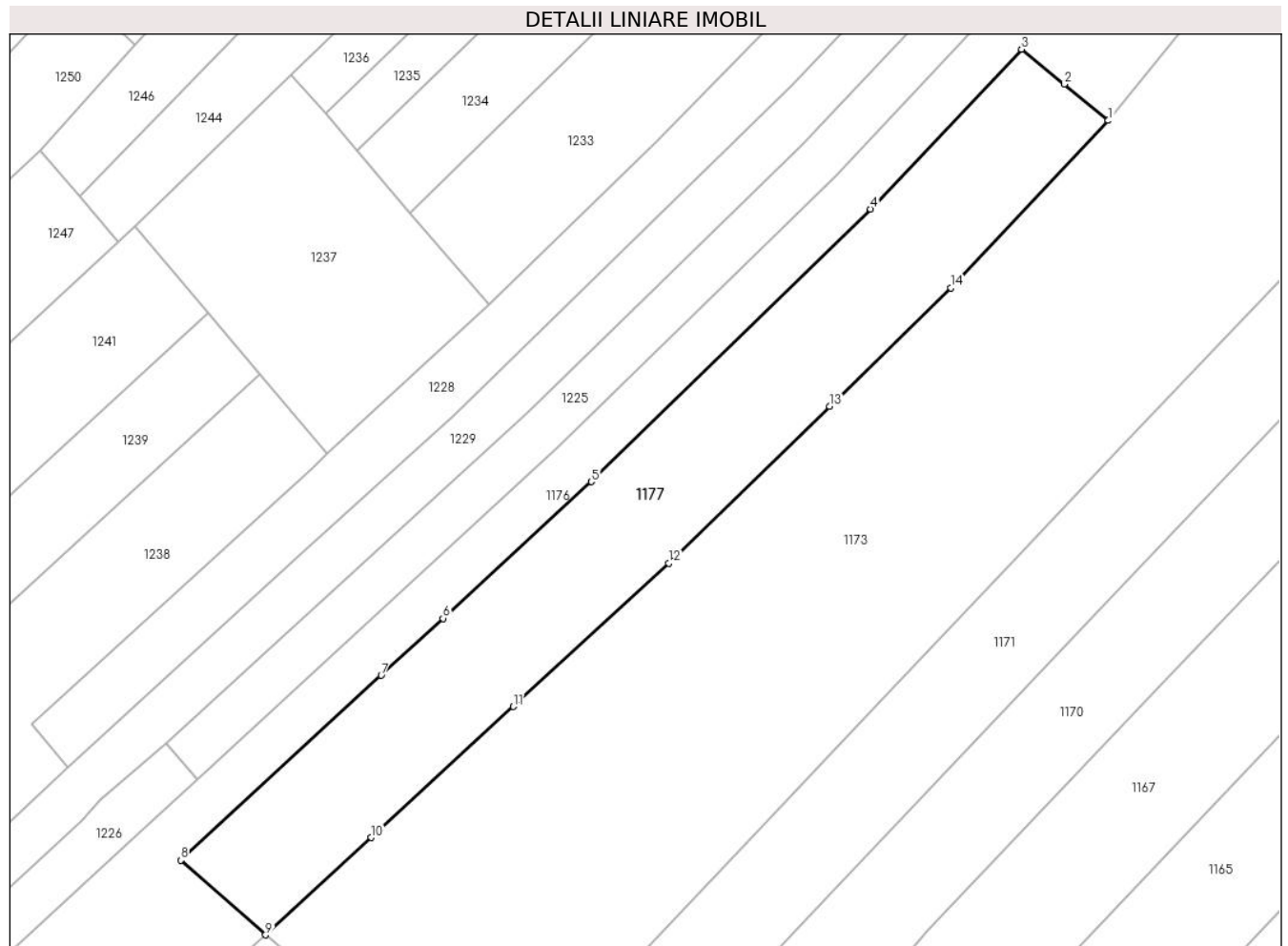
Inscrieri privind dezmembramintele dreptului de proprietate, drepturi reale de garanție și sarcini	Referințe
NU SUNT	

## Anexa Nr. 1 La Partea I

## Teren

Nr cadastral	Suprafața (mp)*	Observații / Referințe
	2.040	

\* Suprafața este determinată în planul de proiecție Stereo 70.



## Date referitoare la teren

Crt	Categorie folosință	Intra vilan	Suprafața (mp)	Tarla	Parcelă	Nr. topo	Observații / Referințe
1	livada	NU	2.040	118	26/12	-	

## Lungime Segmente

1) Valorile lungimilor segmentelor sunt obținute din proiecție în plan.

Punct început	X / Y	Punct sfârșit	X / Y	Lungime segment (** (m)
1	429.153,468 365.455,93	2	429.147,956 365.460,447	7.126
2	429.147,956 365.460,447	3	429.142,639 365.464,804	6.874
3	429.142,639 365.464,804	4	429.123,84 365.444,909	27.372
4	429.123,84 365.444,909	5	429.089,066 365.410,989	48.578
5	429.089,066 365.410,989	6	429.070,583 365.393,979	25.119

Punct început	X / Y	Punct sfârşit	X / Y	Lungime segment (** (m)
6	429.070,583 365.393,979	7	429.062,881 365.386,891	10.468
7	429.062,881 365.386,891	8	429.037,889 365.363,89	33.965
8	429.037,889 365.363,89	9	429.048,464 365.354,597	14.079
9	429.048,464 365.354,597	10	429.061,622 365.366,706	17.881
10	429.061,622 365.366,706	11	429.079,331 365.383,004	24.068
11	429.079,331 365.383,004	12	429.098,696 365.400,825	26.317
12	429.098,696 365.400,825	13	429.118,727 365.420,364	27.982
13	429.118,727 365.420,364	14	429.133,82 365.435,086	21.085
14	429.133,82 365.435,086	1	429.153,468 365.455,93	28.644

\*\* Lungimile segmentelor sunt determinate în planul de proiecție Stereo 70 și sunt rotunjite la 1 milimetru.

\*\*\* Distanța dintre puncte este formată din segmente cumulate ce sunt mai mici decât valoarea 1 milimetru.





**DATE DESPRE IMOBILUL NR. 1178**

Oficiul de Cadastru și Publicitate Imobiliară VALCEA  
Biroul de Cadastru și Publicitate Imobiliară Ramnicu Valcea

**A. Partea I. Descrierea imobilului**

TEREN Extravilan

Adresa: Jud. Valcea, PUNCTUL "CASA VECHE"

Nr. Crt	Nr cadastral Nr. topografic	Suprafața* (mp)	Observații / Referințe
A1		Din acte: 9.350 Masurata: 7.272	Sector cadastral:115 Teren neimpregmuit;

**B. Partea II. Proprietari și acte**

Inscrieri privitoare la dreptul de proprietate și alte drepturi reale		Referințe
/		
Act Notarial nr. 2135, din 10/09/2004 emis de BNP MUNTEANU DANIELA-ILEANA (act de partaj);		
B1	Intabulare, drept de PROPRIETATE, dobandit prin lesire Din Indiviziune, cota actuala 1/1 1) ENACHE ELVIRA	A1

**C. Partea III. SARCINI .**

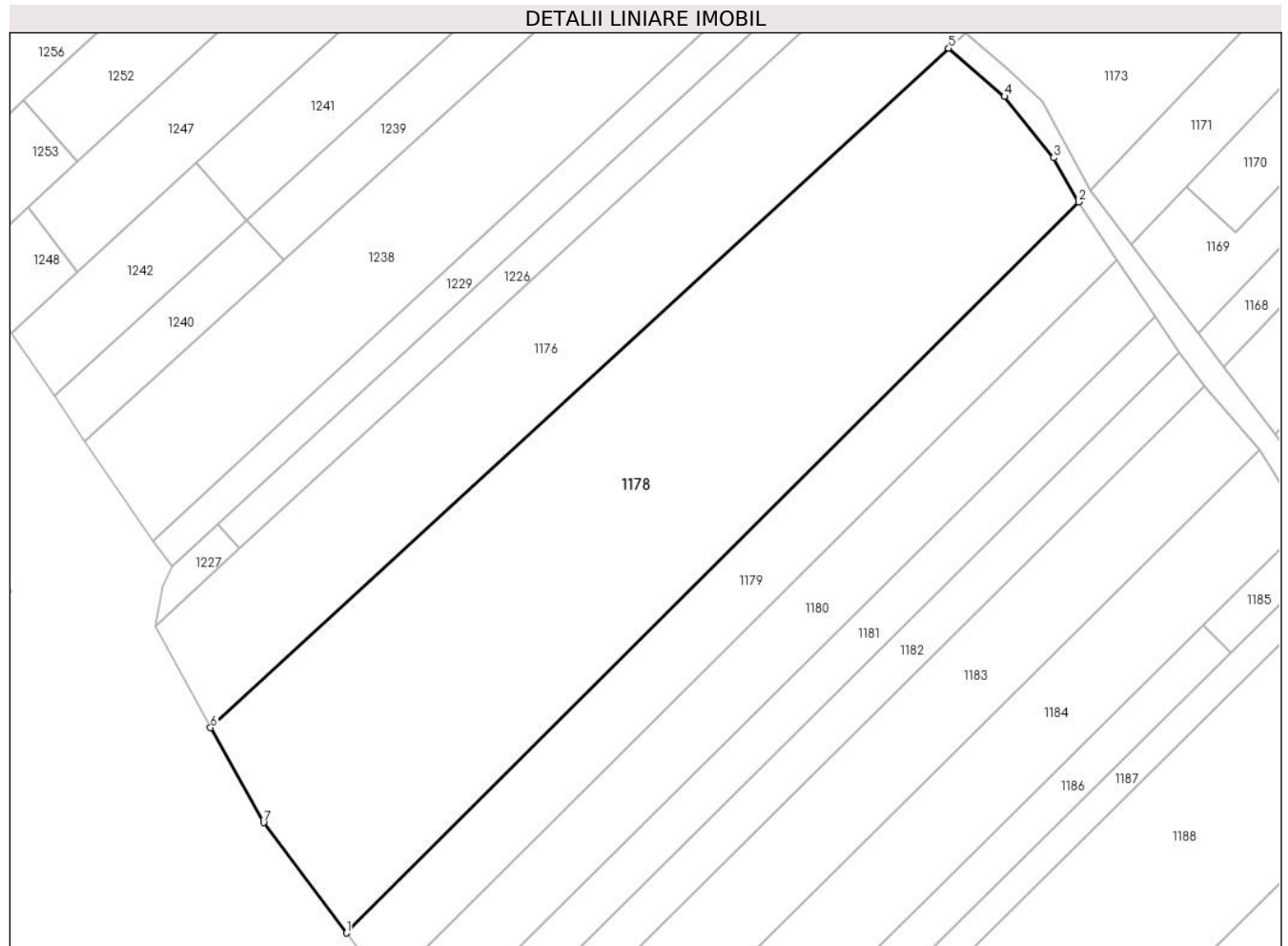
Inscrieri privind dezmembramintele dreptului de proprietate, drepturi reale de garanție și sarcini	Referințe
NU SUNT	

## Anexa Nr. 1 La Partea I

## Teren

Nr cadastral	Suprafața (mp)*	Observații / Referințe
	Din acte: 9.350 Masurata: 7.272	

\* Suprafața este determinată în planul de proiecție Stereo 70.



## Date referitoare la teren

Crt	Categorie folosință	Intravilan	Suprafața (mp)	Tarla	Parcelă	Nr. topo	Observații / Referințe
1	pașune	NU	7.272	118	2/22	-	

## Lungime Segmente

1) Valorile lungimilor segmentelor sunt obținute din proiecție în plan.

Punct început	X / Y	Punct sfârșit	X / Y	Lungime segment (** (m)
1	428.938,001 365.193,967	2	429.068,729 365.324,469	184.718
2	429.068,729 365.324,469	3	429.064,297 365.332,343	9.036
3	429.064,297 365.332,343	4	429.055,485 365.343,3	14.06
4	429.055,485 365.343,3	5	429.045,547 365.351,912	13.151
5	429.045,547 365.351,912	6	428.913,734 365.230,604	179.138

Punct început	X / Y	Punct sfârșit	X / Y	Lungime segment (** (m)
6	428.913,734 365.230,604	7	428.923,216 365.213,664	19.413
7	428.923,216 365.213,664	1	428.938,001 365.193,967	24.629

\*\* Lungimile segmentelor sunt determinate în planul de proiecție Stereo 70 și sunt rotunjite la 1 milimetru.

\*\*\* Distanța dintre puncte este formată din segmente cumulate ce sunt mai mici decât valoarea 1 milimetru.



**DATE DESPRE IMOBILUL NR. 1179**

Oficiul de Cadastru și Publicitate Imobiliară VALCEA  
Biroul de Cadastru și Publicitate Imobiliară Ramnicu Valcea

**A. Partea I. Descrierea imobilului**

TEREN Extravilan

Adresa: Jud. Valcea, PUNCTUL "JAROSTEA"

Nr. Crt	Nr cadastral Nr. topografic	Suprafața* (mp)	Observații / Referințe
A1		Din acte: 2.460 Masurata: 2.205	Sector cadastral:115 Teren neimpregmuit;

**B. Partea II. Proprietari și acte**

Inscrieri privitoare la dreptul de proprietate și alte drepturi reale		Referințe
/		
Hotarare Judecatoreasca nr. 3625, din 11/12/2008 emis de JUDECATORIA DRAGASANI (SENTINTA CIVILA);		
B1	Intabulare, drept de PROPRIETATE, dobandit prin Hotarare Judecatoreasca, cota actuala 1/1 1) VASIU MARIA	A1

**C. Partea III. SARCINI .**

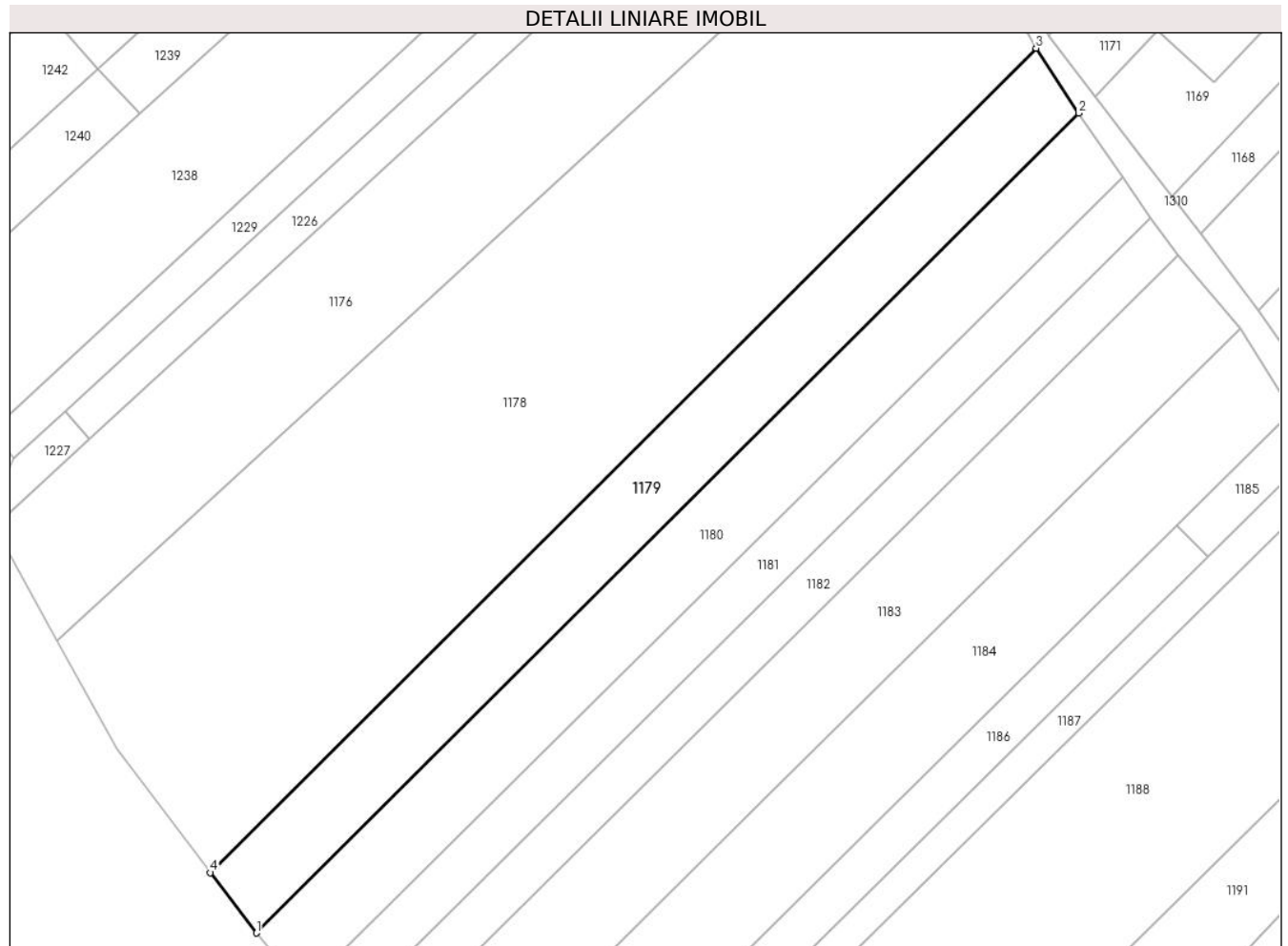
Inscrieri privind dezmembramintele dreptului de proprietate, drepturi reale de garanție și sarcini	Referințe
NU SUNT	

## Anexa Nr. 1 La Partea I

## Teren

Nr cadastral	Suprafața (mp)*	Observații / Referințe
	Din acte: 2.460 Masurata: 2.205	

\* Suprafața este determinată în planul de proiecție Stereo 70.



## Date referitoare la teren

Crt	Categorie folosință	Intra vilan	Suprafața (mp)	Tarla	Parcelă	Nr. topo	Observații / Referințe
1	pasune	NU	2.205	118	2/23	-	

## Lungime Segmente

1) Valorile lungimilor segmentelor sunt obținute din proiecție în plan.

Punct început	X / Y	Punct sfârșit	X / Y	Lungime segment (** (m)
1	428.945,285 365.184,431	2	429.075,479 365.314,201	183.822
2	429.075,479 365.314,201	3	429.068,729 365.324,469	12.288
3	429.068,729 365.324,469	4	428.938,001 365.193,967	184.718
4	428.938,001 365.193,967	1	428.945,285 365.184,431	12.0

**\*\* Lungimile segmentelor sunt determinate în planul de proiecție Stereo 70 și sunt rotunjite la 1 milimetru.**

**\*\*\* Distanța dintre puncte este formată din segmente cumulate ce sunt mai mici decât valoarea 1 milimetru.**





**DATE DESPRE IMOBILUL NR. 1180**

Oficiul de Cadastru și Publicitate Imobiliară VALCEA  
Biroul de Cadastru și Publicitate Imobiliară Ramnicu Valcea

**A. Partea I. Descrierea imobilului**

TEREN Extravilan

Adresa: Jud. Valcea, PUNCTUL "IN NEMOI"

Nr. Crt	Nr cadastral Nr. topografic	Suprafața* (mp)	Observații / Referințe
A1		Din acte: 2.500 Masurata: 2.164	Sector cadastral:115 Teren neimpregmuit;

**B. Partea II. Proprietari și acte**

Inscrieri privitoare la dreptul de proprietate și alte drepturi reale		Referințe
/		
Act Administrativ nr. 820/46591, din 24/09/2002 emis de CJSDPAT VALCEA (titlu de proprietate);		
B1	Intabulare, drept de PROPRIETATE, dobandit prin Lege, cota actuala 1/1 1) POPA N VALERIAN, DECEDAT DEFUNCT:Da	A1

**C. Partea III. SARCINI .**

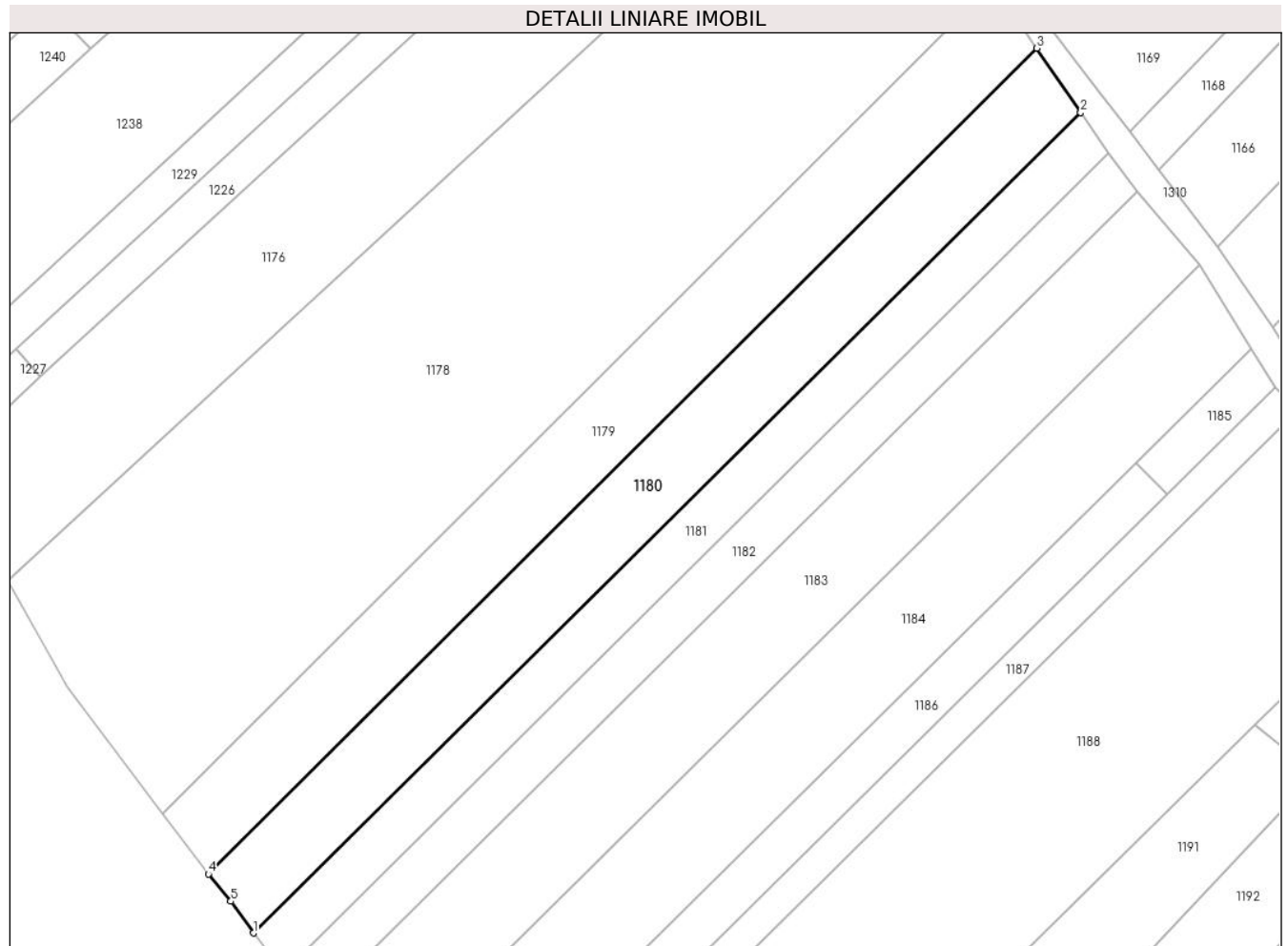
Inscrieri privind dezmembramintele dreptului de proprietate, drepturi reale de garanție și sarcini	Referințe
NU SUNT	

## Anexa Nr. 1 La Partea I

## Teren

Nr cadastral	Suprafața (mp)*	Observații / Referințe
	Din acte: 2.500 Masurata: 2.164	

\* Suprafața este determinată în planul de proiecție Stereo 70.



## Date referitoare la teren

Crt	Categorie folosință	Intra vilan	Suprafața (mp)	Tarla	Parcelă	Nr. topo	Observații / Referințe
1	pasune	NU	2.164	118	2/24	-	

## Lungime Segmente

1) Valorile lungimilor segmentelor sunt obținute din proiecție în plan.

Punct început	X / Y	Punct sfârșit	X / Y	Lungime segment (** (m)
1	428.952,36 365.175,169	2	429.082,378 365.304,07	183.085
2	429.082,378 365.304,07	3	429.075,479 365.314,201	12.257
3	429.075,479 365.314,201	4	428.945,285 365.184,431	183.822
4	428.945,285 365.184,431	5	428.948,819 365.180,152	5.549
5	428.948,819 365.180,152	1	428.952,36 365.175,169	6.113

**\*\* Lungimile segmentelor sunt determinate în planul de proiecție Stereo 70 și sunt rotunjite la 1 milimetru.**

**\*\*\* Distanța dintre puncte este formată din segmente cumulate ce sunt mai mici decât valoarea 1 milimetru.**



**DATE DESPRE IMOBILUL NR. 1181**

Oficiul de Cadastru și Publicitate Imobiliară VALCEA  
Biroul de Cadastru și Publicitate Imobiliară Ramnicu Valcea

**A. Partea I. Descrierea imobilului**

TEREN Extravilan

Adresa: Jud. Valcea

Nr. Crt	Nr cadastral Nr. topografic	Suprafața* (mp)	Observații / Referințe
A1		1.400	Sector cadastral:115 Teren neimpregmuit;

**B. Partea II. Proprietari și acte**

Inscrieri privitoare la dreptul de proprietate și alte drepturi reale		Referințe
/		
Act Normativ nr. 7, din 13/03/1996 emis de GUVERNUL ROMANIEI (lege);		
B1	Inscrierea provizorie, drept de PROPRIETATE, dobandit prin Lege, cota actuala 1/1 1) NEIDENTIFICAT NEIDENTIFICAT	A1

**C. Partea III. SARCINI .**

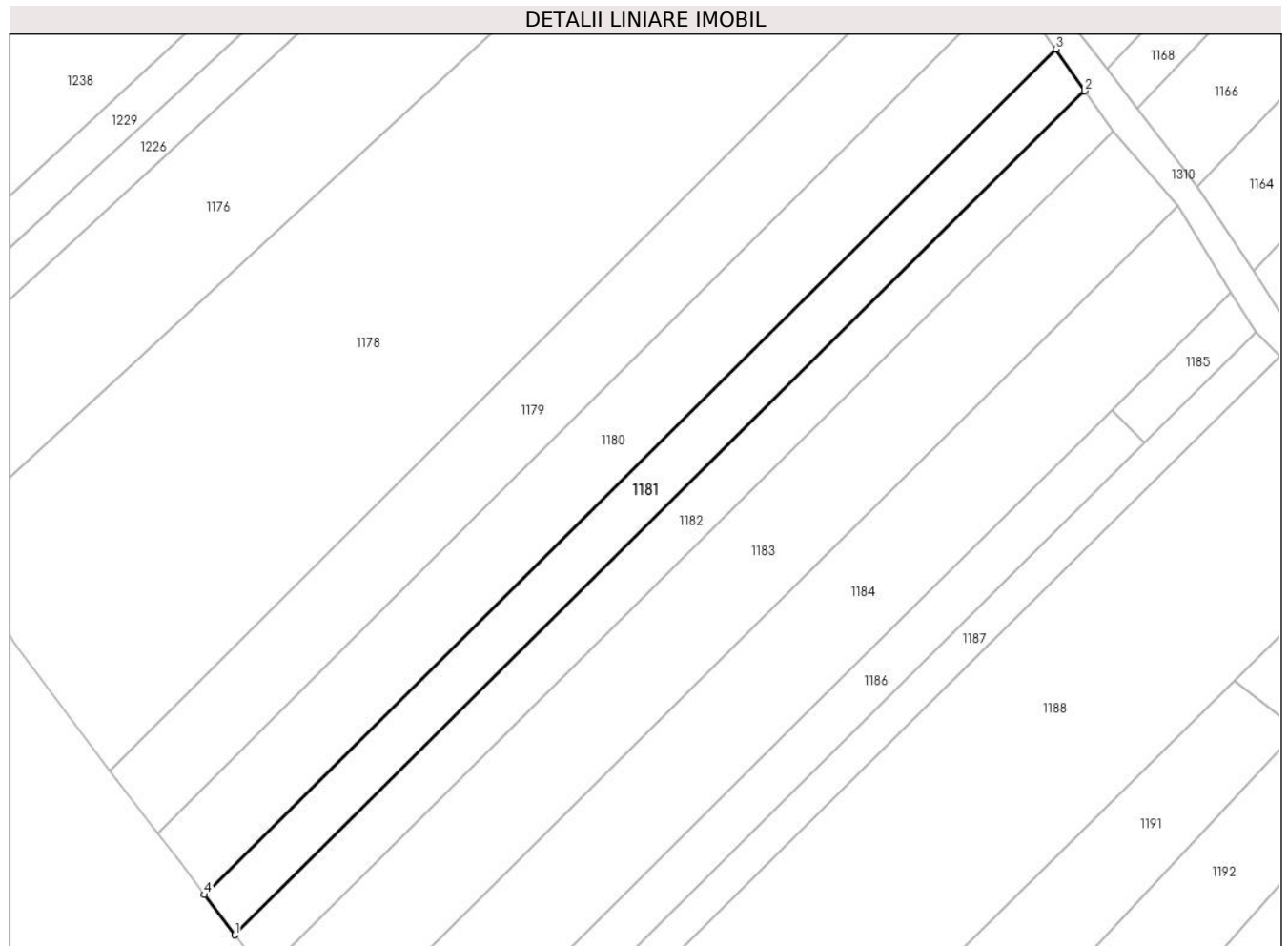
Inscrieri privind dezmembramintele dreptului de proprietate, drepturi reale de garanție și sarcini	Referințe
NU SUNT	

## Anexa Nr. 1 La Partea I

## Teren

Nr cadastral	Suprafața (mp)*	Observații / Referințe
	1.400	

\* Suprafața este determinată în planul de proiecție Stereo 70.



## Date referitoare la teren

Crt	Categorie folosință	Intra vilan	Suprafața (mp)	Tarla	Parcelă	Nr. topo	Observații / Referințe
1	pasune	NU	1.400	-	-	-	

## Lungime Segmente

1) Valorile lungimilor segmentelor sunt obținute din proiecție în plan.

Punct început	X / Y	Punct sfârșit	X / Y	Lungime segment (** (m)
1	428.957,051 365.169,028	2	429.086,804 365.297,686	182.726
2	429.086,804 365.297,686	3	429.082,378 365.304,07	7.768
3	429.082,378 365.304,07	4	428.952,36 365.175,169	183.085
4	428.952,36 365.175,169	1	428.957,051 365.169,028	7.727

\*\* Lungimile segmentelor sunt determinate în planul de proiecție Stereo 70 și sunt rotunjite la 1 milimetru.

**\*\*\* Distanţa dintre puncte este formată din segmente cumulate ce sunt mai mici decât valoarea 1 milimetru.**





**DATE DESPRE IMOBILUL NR. 1182**

Oficiul de Cadastru și Publicitate Imobiliară VALCEA  
Biroul de Cadastru și Publicitate Imobiliară Ramnicu Valcea

**A. Partea I. Descrierea imobilului**

TEREN Extravilan

Adresa: Jud. Valcea, PUNCTUL "JAROSTEA"

Nr. Crt	Nr cadastral Nr. topografic	Suprafața* (mp)	Observații / Referințe
A1		Din acte: 1.500 Masurata: 1.343	Sector cadastral:115 Teren neimpregmuit;

**B. Partea II. Proprietari și acte**

Inscrieri privitoare la dreptul de proprietate și alte drepturi reale		Referințe
/		
Act Administrativ nr. 1268, din 06/12/2005 emis de CJSDPAT VALCEA (titlu de proprietate);		
B1	Intabulare, drept de PROPRIETATE, dobandit prin Lege, cota actuala 1/1 1) ANCUȚA C MARIN	A1

**C. Partea III. SARCINI .**

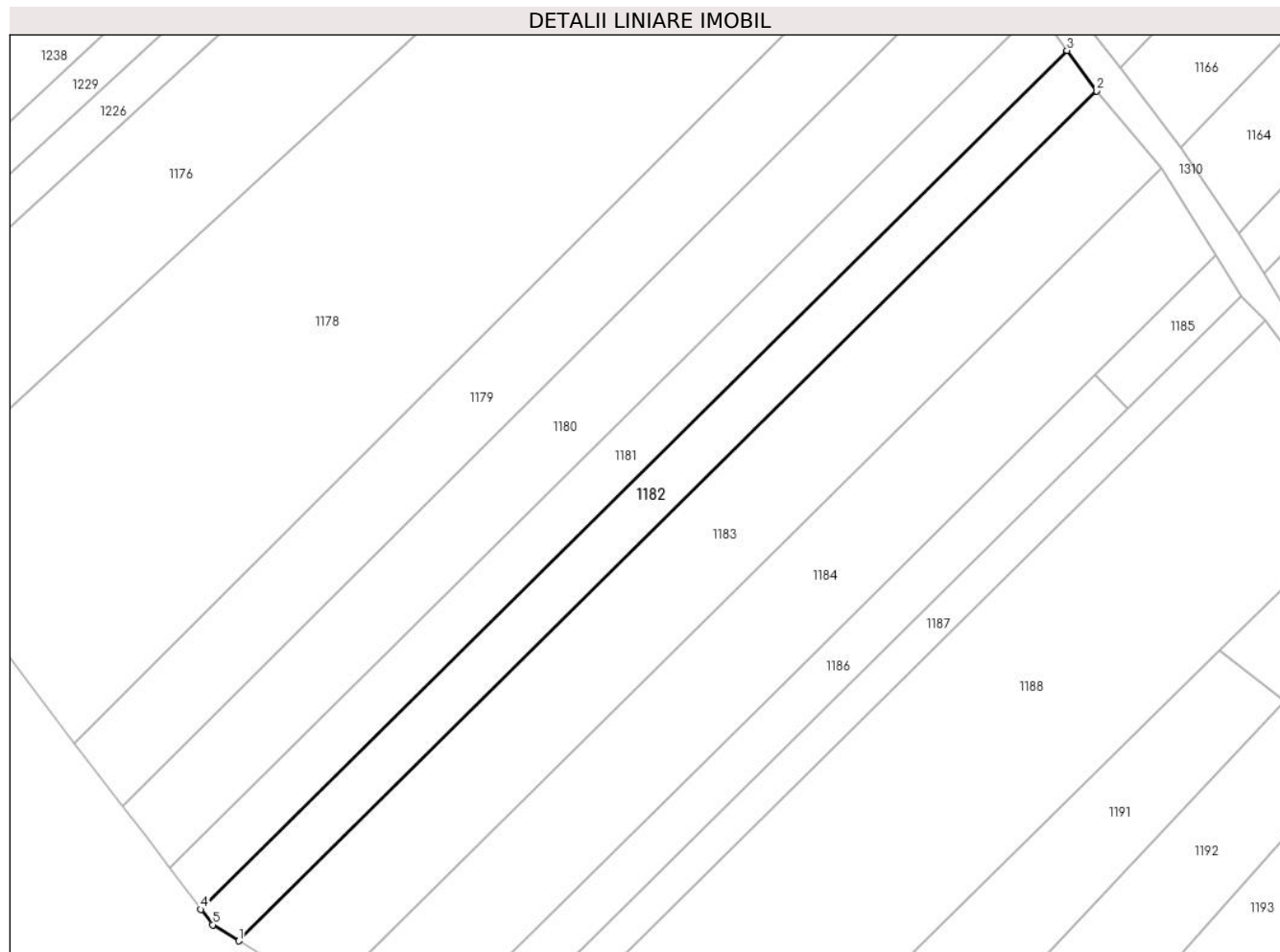
Inscrieri privind dezmembramintele dreptului de proprietate, drepturi reale de garanție și sarcini	Referințe
NU SUNT	

## Anexa Nr. 1 La Partea I

## Teren

Nr cadastral	Suprafața (mp)*	Observații / Referințe
	Din acte: 1.500 Masurata: 1.343	

\* Suprafața este determinată în planul de proiecție Stereo 70.



## Date referitoare la teren

Crt	Categorie folosință	Intra vilan	Suprafața (mp)	Tarla	Parcelă	Nr. topo	Observații / Referințe
1	livada	NU	1.343	118	2/25	-	

## Lungime Segmente

1) Valorile lungimilor segmentelor sunt obținute din proiecție în plan.

Punct început	X / Y	Punct sfârșit	X / Y	Lungime segment (** (m)
1	428.962,708 365.164,306	2	429.091,224 365.291,627	180.907
2	429.091,224 365.291,627	3	429.086,804 365.297,686	7.5
3	429.086,804 365.297,686	4	428.957,051 365.169,028	182.726
4	428.957,051 365.169,028	5	428.958,82 365.166,713	2.914
5	428.958,82 365.166,713	1	428.962,708 365.164,306	4.572

**\*\* Lungimile segmentelor sunt determinate în planul de proiecție Stereo 70 și sunt rotunjite la 1 milimetru.**

**\*\*\* Distanța dintre puncte este formată din segmente cumulate ce sunt mai mici decât valoarea 1 milimetru.**



**DATE DESPRE IMOBILUL NR. 1183**

Oficiul de Cadastru și Publicitate Imobiliară VALCEA  
Biroul de Cadastru și Publicitate Imobiliară Ramnicu Valcea

**A. Partea I. Descrierea imobilului**

TEREN Extravilan

Adresa: Jud. Valcea, PUNCTUL "IN NEMOIU"

Nr. Crt	Nr cadastral Nr. topografic	Suprafața* (mp)	Observații / Referințe
A1		Din acte: 2.829 Masurata: 2.709	Sector cadastral:115 Teren neimpregmuit;

**B. Partea II. Proprietari și acte**

Inscrieri privitoare la dreptul de proprietate și alte drepturi reale		Referințe
/		
Act Administrativ nr. 822/46591, din 25/09/2002 emis de CJSDPAT VALCEA (titlu de proprietate);		
B1	Intabulare, drept de PROPRIETATE, dobandit prin Lege, cota actuala 1/1 1) POPA GR NICOLAE, DECEDAT DEFUNCT:Da	A1

**C. Partea III. SARCINI .**

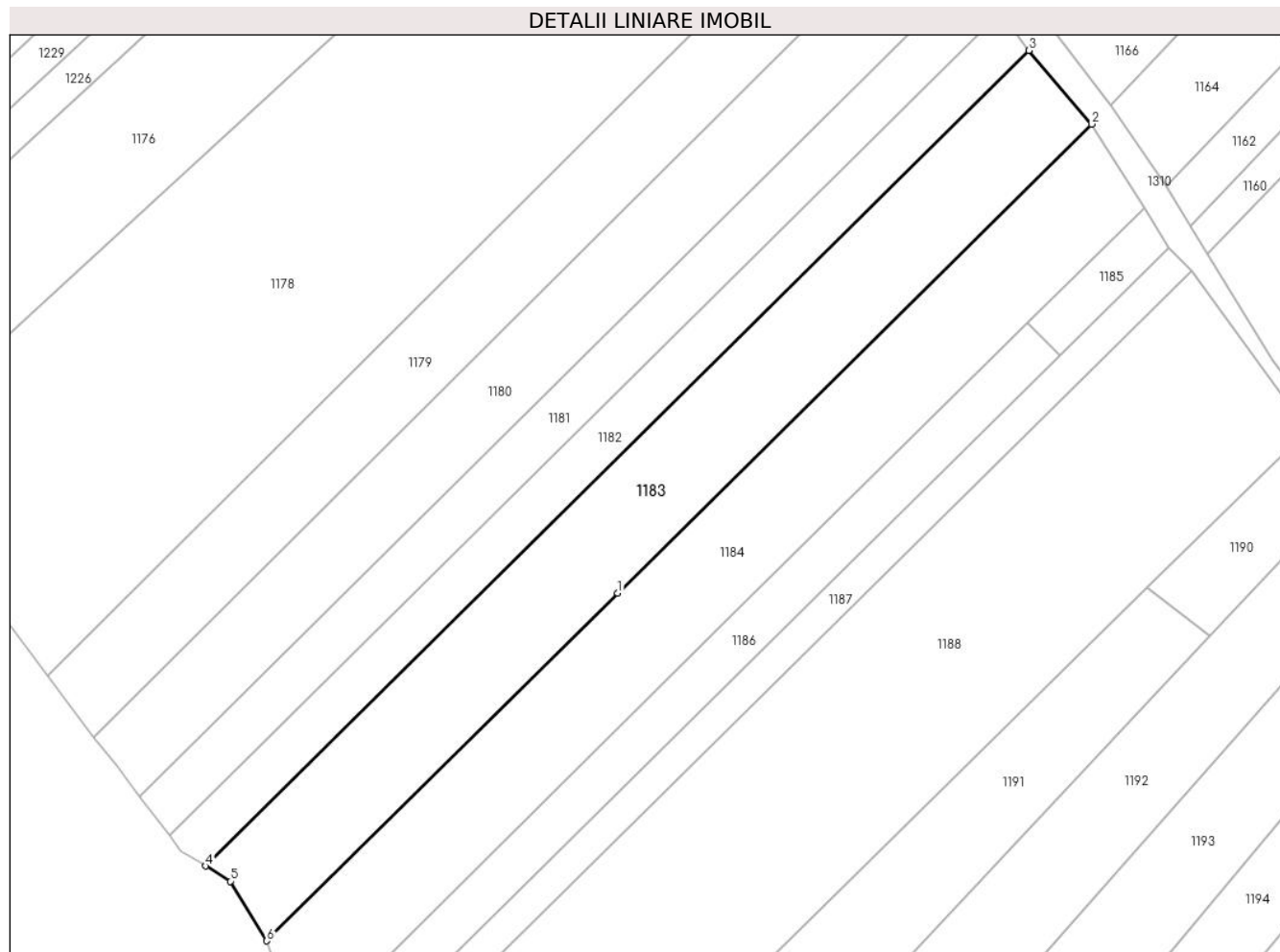
Inscrieri privind dezmembramintele dreptului de proprietate, drepturi reale de garanție și sarcini	Referințe
NU SUNT	

## Anexa Nr. 1 La Partea I

## Teren

Nr cadastral	Suprafața (mp)*	Observații / Referințe
	Din acte: 2.829 Masurata: 2.709	

\* Suprafața este determinată în planul de proiecție Stereo 70.



## Date referitoare la teren

Crt	Categorie folosință	Intravilan	Suprafața (mp)	Tarla	Parcelă	Nr. topo	Observații / Referințe
1	pasune	NU	2.709	118	2/26	-	

## Lungime Segmente

1) Valorile lungimilor segmentelor sunt obținute din proiecție în plan.

Punct început	X / Y	Punct sfârșit	X / Y	Lungime segment (** (m)
1	429.027,045 365.206,901	2	429.101,003 365.280,146	104.089
2	429.101,003 365.280,146	3	429.091,224 365.291,627	15.082
3	429.091,224 365.291,627	4	428.962,708 365.164,306	180.907
4	428.962,708 365.164,306	5	428.966,529 365.161,94	4.494
5	428.966,529 365.161,94	6	428.972,252 365.152,637	10.922

Punct început	X / Y	Punct sfârșit	X / Y	Lungime segment (** (m)
6	428.972,252 365.152,637	1	429.027,045 365.206,901	77.116

\*\* Lungimile segmentelor sunt determinate în planul de proiecție Stereo 70 și sunt rotunjite la 1 milimetru.

\*\*\* Distanța dintre puncte este formată din segmente cumulate ce sunt mai mici decât valoarea 1 milimetru.





**DATE DESPRE IMOBILUL NR. 1184**

Oficiul de Cadastru și Publicitate Imobiliară VALCEA  
Biroul de Cadastru și Publicitate Imobiliară Ramnicu Valcea

**A. Partea I. Descrierea imobilului**

TEREN Extravilan

Adresa: Jud. Valcea, PUNCTUL "VALEA NEMOIULUI"

Nr. Crt	Nr cadastral Nr. topografic	Suprafața* (mp)	Observații / Referințe
A1		2.755	Sector cadastral:115 Teren neimpregmuit;

**B. Partea II. Proprietari și acte**

Inscrieri privitoare la dreptul de proprietate și alte drepturi reale	Referințe
/	
Act Administrativ nr. 772/46445, din 20/09/2002 emis de CJSDPAT VALCEA (titlu de proprietate);	
B1	A1
Intabulare, drept de PROPRIETATE, dobandit prin Lege, cota actuala 1/1	
1) FLORESCU D GHEORGHE, DECEDAT DEFUNCT:Da	

**C. Partea III. SARCINI .**

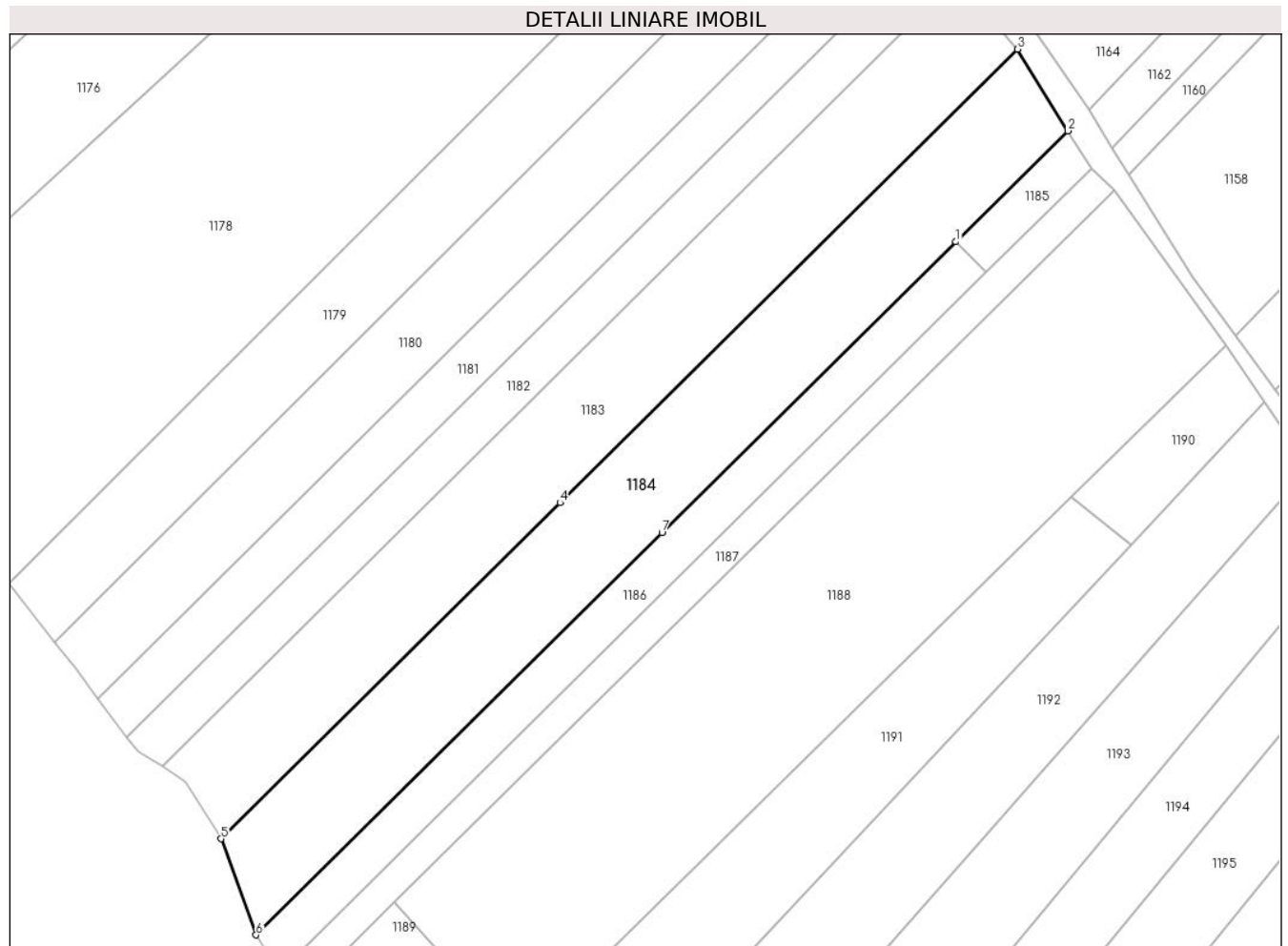
Inscrieri privind dezmembramintele dreptului de proprietate, drepturi reale de garanție și sarcini	Referințe
NU SUNT	

## Anexa Nr. 1 La Partea I

## Teren

Nr cadastral	Suprafața (mp)*	Observații / Referințe
	2.755	

\* Suprafața este determinată în planul de proiecție Stereo 70.



## Date referitoare la teren

Crt	Categorie folosință	Intravilan	Suprafața (mp)	Tarla	Parcelă	Nr. topo	Observații / Referințe
1	pașune	NU	2.755	118	2/27	-	

## Lungime Segmente

1) Valorile lungimilor segmentelor sunt obținute din proiecție în plan.

Punct început	X / Y	Punct sfârșit	X / Y	Lungime segment (** (m)
1	429.091,046 365.249,031	2	429.109,185 365.266,973	25.513
2	429.109,185 365.266,973	3	429.101,003 365.280,146	15.507
3	429.101,003 365.280,146	4	429.027,045 365.206,901	104.089
4	429.027,045 365.206,901	5	428.972,252 365.152,637	77.116
5	428.972,252 365.152,637	6	428.977,913 365.137,124	16.514

Punct început	X / Y	Punct sfârșit	X / Y	Lungime segment (** (m)
6	428.977,913 365.137,124	7	429.043,539 365.202,039	92.309
7	429.043,539 365.202,039	1	429.091,046 365.249,031	66.821

\*\* Lungimile segmentelor sunt determinate în planul de proiecție Stereo 70 și sunt rotunjite la 1 milimetru.

\*\*\* Distanța dintre puncte este formată din segmente cumulate ce sunt mai mici decât valoarea 1 milimetru.



**DATE DESPRE IMOBILUL NR. 1185**

Oficiul de Cadastru și Publicitate Imobiliară VALCEA  
Biroul de Cadastru și Publicitate Imobiliară Ramnicu Valcea

**A. Partea I. Descrierea imobilului**

TEREN Extravilan

Adresa: Jud. Valcea, PUNCTUL "JAROSTEA"

Nr. Crt	Nr cadastral Nr. topografic	Suprafața* (mp)	Observații / Referințe
A1		173	Sector cadastral:115 Teren neimpregmuit;

**B. Partea II. Proprietari și acte**

Inscrieri privitoare la dreptul de proprietate și alte drepturi reale	Referințe
/	
Act Administrativ nr. 73, din 29/05/2024 emis de PRIMARIA COMUNEI GLAVILE (HCJ NR.20 DIN 23.08.1991);	
B1	Inscrierea provizorie, drept de PROPRIETATE, dobandit prin Lege, cota actuala 1/1
	1) TELES PAN I ILIE, DECEDAT DEFUNCT:Da

**C. Partea III. SARCINI .**

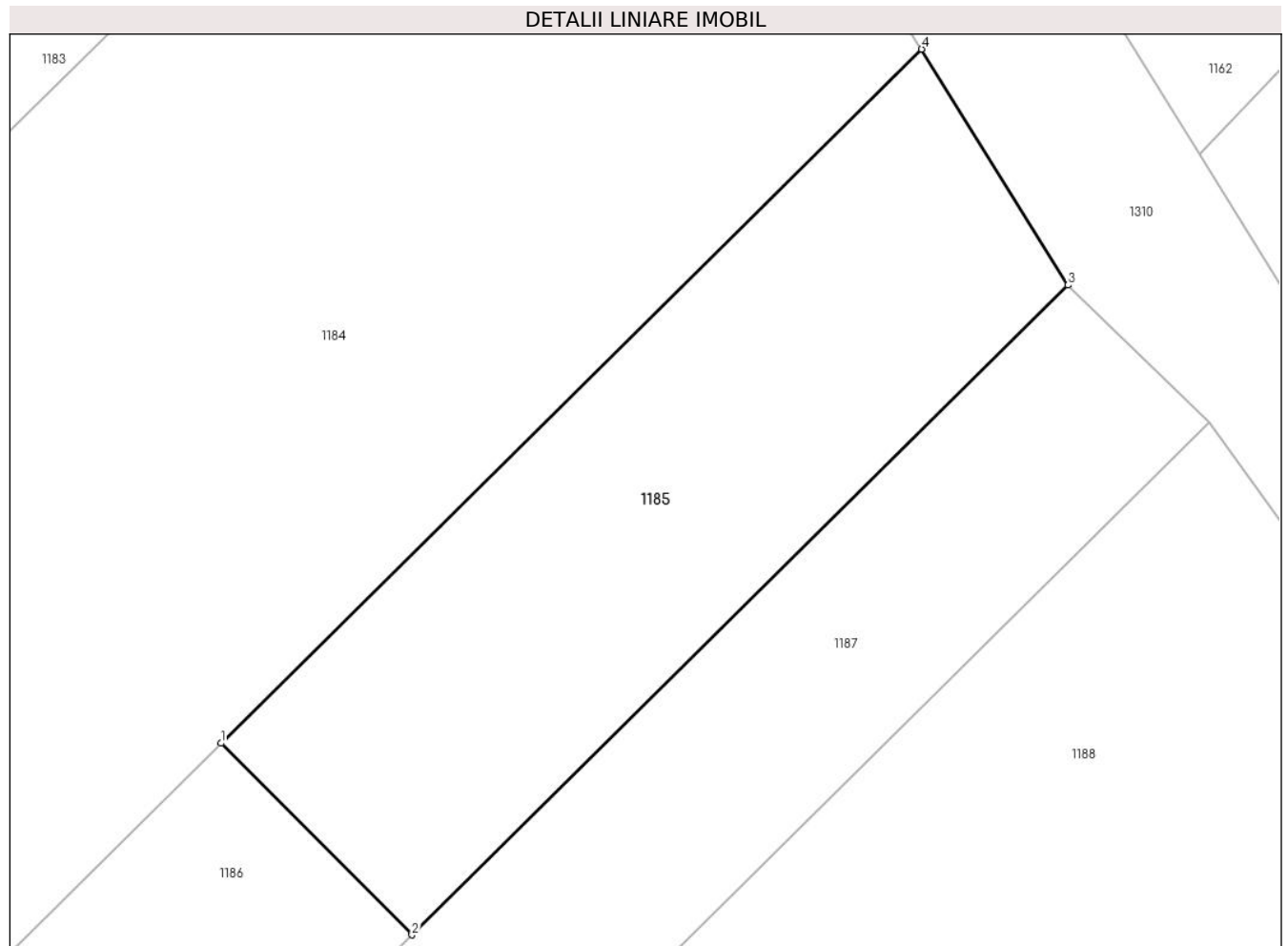
Inscrieri privind dezmembramintele dreptului de proprietate, drepturi reale de garanție și sarcini	Referințe
NU SUNT	

## Anexa Nr. 1 La Partea I

## Teren

Nr cadastral	Suprafața (mp)*	Observații / Referințe
	173	

\* Suprafața este determinată în planul de proiecție Stereo 70.



## Date referitoare la teren

Crt	Categorie folosință	Intravilan	Suprafața (mp)	Tarla	Parcelă	Nr. topo	Observații / Referințe
1	faneata	NU	173	118	2/28/1	-	

## Lungime Segmente

1) Valorile lungimilor segmentelor sunt obținute din proiecție în plan.

Punct început	X / Y	Punct sfârșit	X / Y	Lungime segment (** (m)
1	429.091,046 365.249,031	2	429.095,988 365.244,073	7.0
2	429.095,988 365.244,073	3	429.112,972 365.260,873	23.889
3	429.112,972 365.260,873	4	429.109,185 365.266,973	7.18
4	429.109,185 365.266,973	1	429.091,046 365.249,031	25.513

\*\* Lungimile segmentelor sunt determinate în planul de proiecție Stereo 70 și sunt rotunjite la 1 milimetru.

**\*\*\* Distanţa dintre puncte este formată din segmente cumulate ce sunt mai mici decât valoarea 1 milimetru.**





**DATE DESPRE IMOBILUL NR. 1186**

Oficiul de Cadastru și Publicitate Imobiliară VALCEA  
Biroul de Cadastru și Publicitate Imobiliară Ramnicu Valcea

**A. Partea I. Descrierea imobilului**

TEREN Extravilan

Adresa: Jud. Valcea, PUNCTUL "JAROSTEA"

Nr. Crt	Nr cadastral Nr. topografic	Suprafața* (mp)	Observații / Referințe
A1		1.120	Sector cadastral:115 Teren neimpregmuit;

**B. Partea II. Proprietari și acte**

Inscrieri privitoare la dreptul de proprietate și alte drepturi reale	Referințe
/	
Act Administrativ nr. 535/25750, din 24/12/2002 emis de CJSDPAT VALCEA (titlu de proprietate);	
B1	A1
Intabulare, drept de PROPRIETATE, dobandit prin Lege, cota actuala 1/1 1) TELES PAN I ILIE, DECEDAT DEFUNCT:Da	

**C. Partea III. SARCINI .**

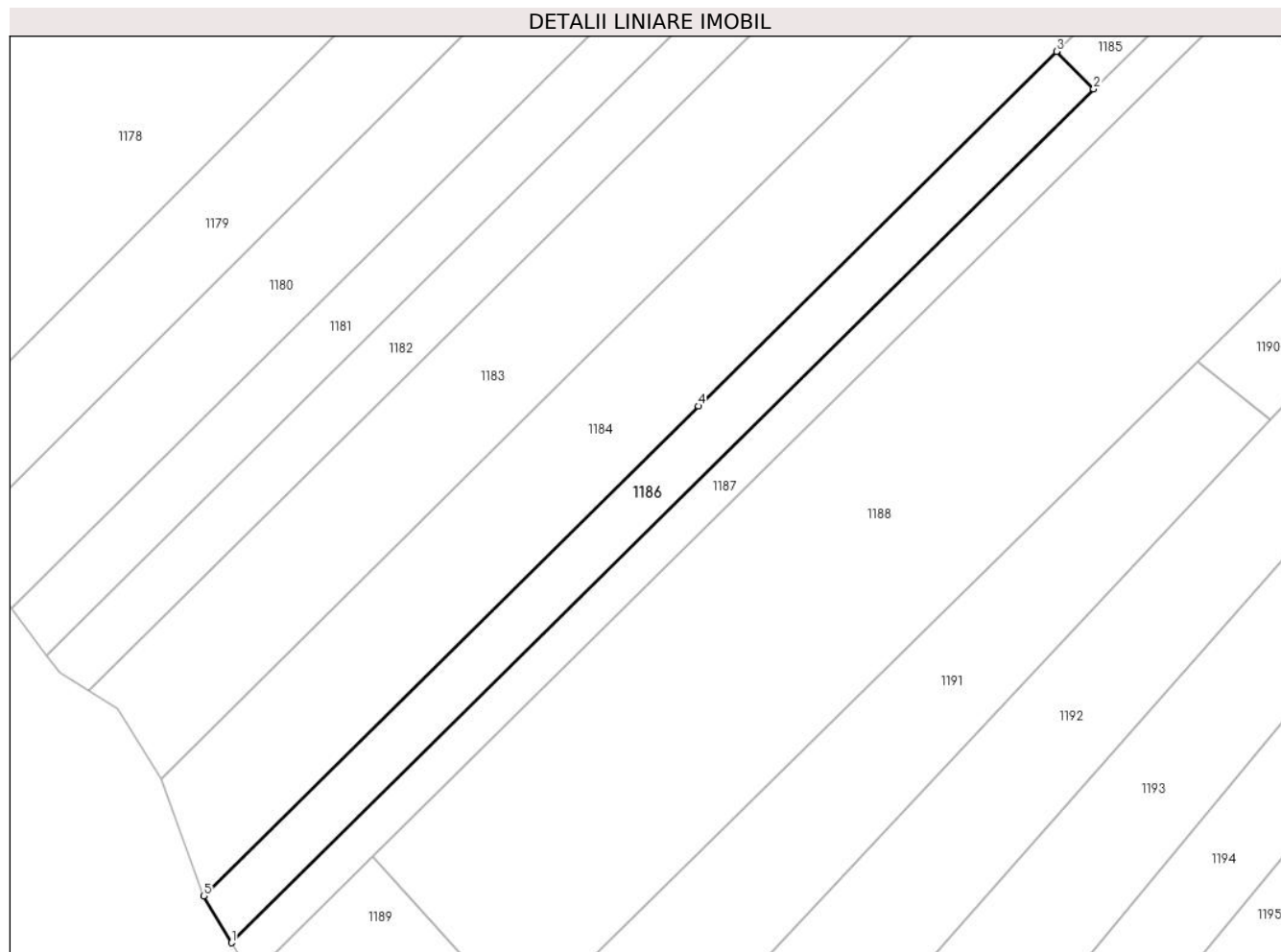
Inscrieri privind dezmembramintele dreptului de proprietate, drepturi reale de garanție și sarcini	Referințe
NU SUNT	

## Anexa Nr. 1 La Partea I

## Teren

Nr cadastral	Suprafața (mp)*	Observații / Referințe
	1.120	

\* Suprafața este determinată în planul de proiecție Stereo 70.



## Date referitoare la teren

Crt	Categorie folosință	Intravilan	Suprafața (mp)	Tarla	Parcelă	Nr. topo	Observații / Referințe
1	pașune	NU	1.120	118	2/28	-	

## Lungime Segmente

1) Valorile lungimilor segmentelor sunt obținute din proiecție în plan.

Punct început	X / Y	Punct sfârșit	X / Y	Lungime segment (** (m)
1	428.981,596 365.130,922	2	429.095,988 365.244,073	160.899
2	429.095,988 365.244,073	3	429.091,046 365.249,031	7.0
3	429.091,046 365.249,031	4	429.043,539 365.202,039	66.821
4	429.043,539 365.202,039	5	428.977,913 365.137,124	92.309
5	428.977,913 365.137,124	1	428.981,596 365.130,922	7.214

**\*\* Lungimile segmentelor sunt determinate în planul de proiecție Stereo 70 și sunt rotunjite la 1 milimetru.**

**\*\*\* Distanța dintre puncte este formată din segmente cumulate ce sunt mai mici decât valoarea 1 milimetru.**



**DATE DESPRE IMOBILUL NR. 1187**

Oficiul de Cadastru și Publicitate Imobiliară VALCEA  
Biroul de Cadastru și Publicitate Imobiliară Ramnicu Valcea

**A. Partea I. Descrierea imobilului**

TEREN Extravilan

Adresa: Jud. Valcea

Nr. Crt	Nr cadastral Nr. topografic	Suprafața* (mp)	Observații / Referințe
A1		936	Sector cadastral:115 Teren neimpregmuit;

**B. Partea II. Proprietari și acte**

Inscrieri privitoare la dreptul de proprietate și alte drepturi reale		Referințe
/		
Act Normativ nr. 7, din 13/03/1996 emis de GUVERNUL ROMANIEI (lege);		
B1	Inscrierea provizorie, drept de PROPRIETATE, dobandit prin Lege, cota actuala 1/1	A1
1) NEIDENTIFICAT NEIDENTIFICAT		

**C. Partea III. SARCINI .**

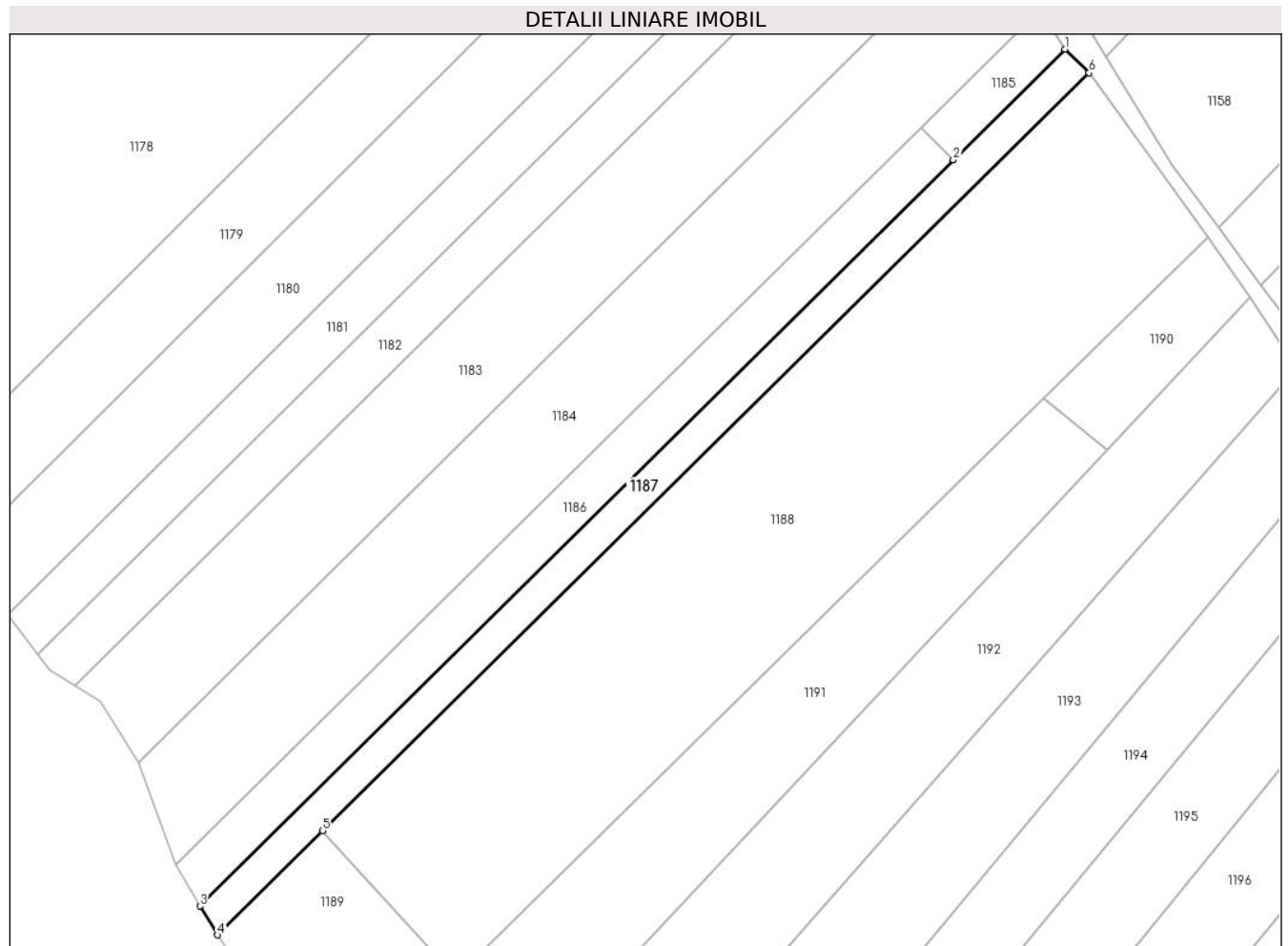
Inscrieri privind dezmembramintele dreptului de proprietate, drepturi reale de garanție și sarcini	Referințe
NU SUNT	

## Anexa Nr. 1 La Partea I

## Teren

Nr cadastral	Suprafața (mp)*	Observații / Referințe
	936	

\* Suprafața este determinată în planul de proiecție Stereo 70.



## Date referitoare la teren

Crt	Categorie folosință	Intravilan	Suprafața (mp)	Tarla	Parcelă	Nr. topo	Observații / Referințe
1	pașune	NU	936	-	-	-	

## Lungime Segmente

1) Valorile lungimilor segmentelor sunt obținute din proiecție în plan.

Punct început	X / Y	Punct sfârșit	X / Y	Lungime segment (** (m)
1	429.112,972 365.260,873	2	429.095,988 365.244,073	23.889
2	429.095,988 365.244,073	3	428.981,596 365.130,922	160.899
3	428.981,596 365.130,922	4	428.984,298 365.126,561	5.13
4	428.984,298 365.126,561	5	429.000,262 365.142,337	22.444
5	429.000,262 365.142,337	6	429.116,617 365.257,316	163.58

Punct început	X / Y	Punct sfârşit	X / Y	Lungime segment (** (m)
6	429.116,617 365.257,316	1	429.112,972 365.260,873	5.093

\*\* Lungimile segmentelor sunt determinate în planul de proiecţie Stereo 70 şi sunt rotunjite la 1 milimetru.

\*\*\* Distanţa dintre puncte este formată din segmente cumulate ce sunt mai mici decât valoarea 1 milimetru.





**DATE DESPRE IMOBILUL NR. 1188**

Oficiul de Cadastru și Publicitate Imobiliară VALCEA  
Biroul de Cadastru și Publicitate Imobiliară Ramnicu Valcea

**A. Partea I. Descrierea imobilului**

TEREN Extravilan

Adresa: Jud. Valcea, PUNCTUL "JAROSTEA"

Nr. Crt	Nr cadastral Nr. topografic	Suprafața* (mp)	Observații / Referințe
A1		4.887	Sector cadastral:115 Teren neimprejmuit; TERENUL ARE O SUPRAFATA TOTALA DE 10350 MP, RESTUL SUPRAFETEI DE 5463 (P) MP AFLANDU-SE PESTE DRUM LA ID 1158

**B. Partea II. Proprietari și acte**

Inscrieri privitoare la dreptul de proprietate și alte drepturi reale	Referințe
/	
Act Administrativ nr. 892/46591, din 03/01/1999 emis de CJSDPAT VALCEA (titlu de proprietate);	
B1	A1
Intabulare, drept de PROPRIETATE, dobandit prin Lege, cota actuala 1/1 1) PALANGEANU I GHEORGHE, DECEDAT DEFUNCT:Da	

**C. Partea III. SARCINI .**

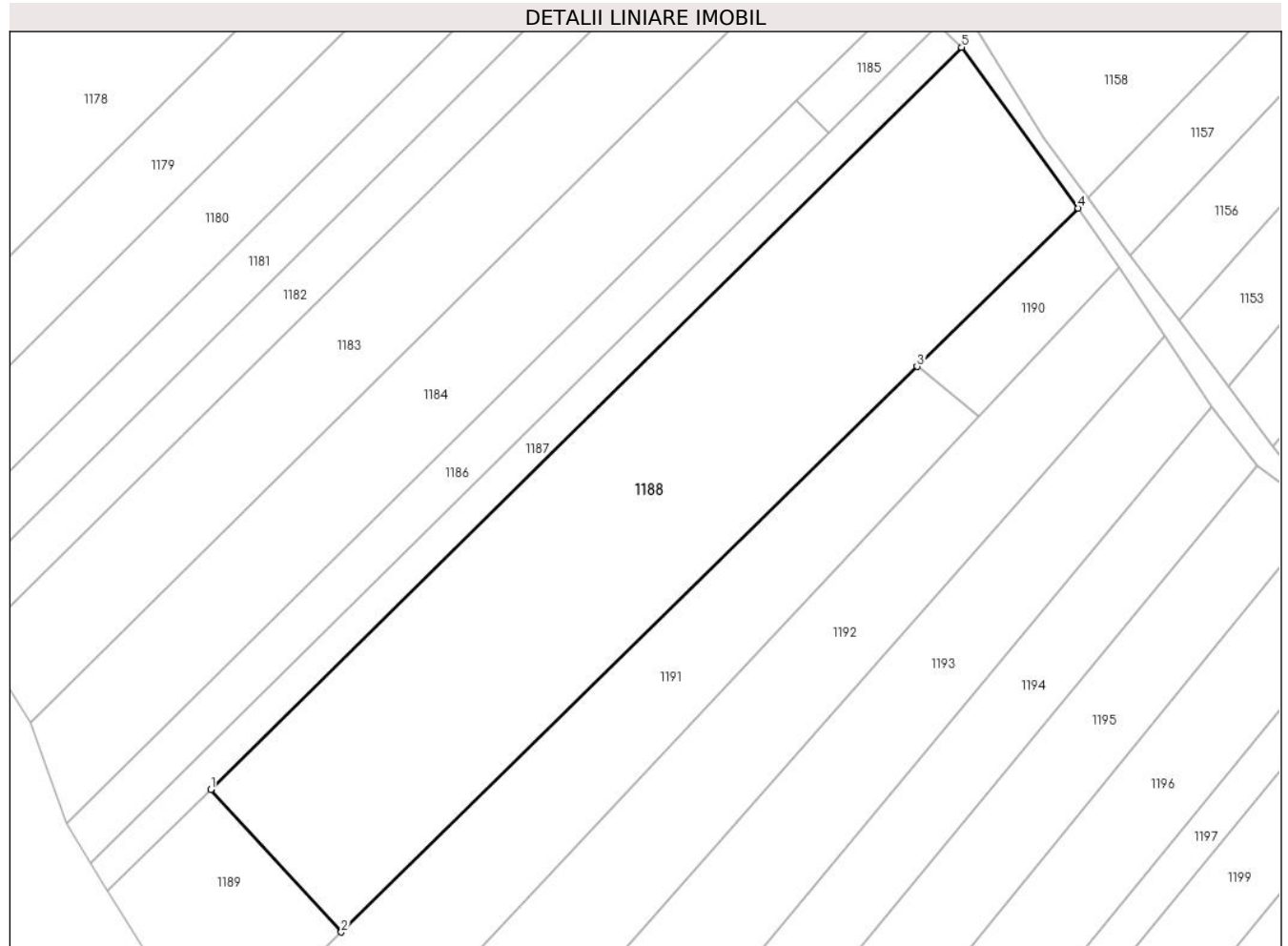
Inscrieri privind dezmembramintele dreptului de proprietate, drepturi reale de garanție și sarcini	Referințe
NU SUNT	

## Anexa Nr. 1 La Partea I

## Teren

Nr cadastral	Suprafața (mp)*	Observații / Referințe
	4.887	TERENUL ARE O SUPRAFATA TOTALA DE 10350 MP, RESTUL SUPRAFETEI DE 5463 (P) MP AFLANDU-SE PESTE DRUM LA ID 1158

\* Suprafața este determinată în planul de proiecție Stereo 70.



## Date referitoare la teren

Crt	Categorie folosință	Intra vilan	Suprafața (mp)	Tarla	Parcelă	Nr. topo	Observații / Referințe
1	pasune	NU	4.887	118	2/30	-	

## Lungime Segmente

1) Valorile lungimilor segmentelor sunt obținute din proiecție în plan.

Punct început	X / Y	Punct sfârșit	X / Y	Lungime segment (** (m)
1	429.000,262 365.142,337	2	429.020,514 365.120,236	29.976
2	429.020,514 365.120,236	3	429.109,723 365.207,86	125.044
3	429.109,723 365.207,86	4	429.134,702 365.232,395	35.014
4	429.134,702 365.232,395	5	429.116,617 365.257,316	30.791
5	429.116,617 365.257,316	1	429.000,262 365.142,337	163.58

**\*\* Lungimile segmentelor sunt determinate în planul de proiecție Stereo 70 și sunt rotunjite la 1 milimetru.**

**\*\*\* Distanța dintre puncte este formată din segmente cumulate ce sunt mai mici decât valoarea 1 milimetru.**



**DATE DESPRE IMOBILUL NR. 1189**

Oficiul de Cadastru și Publicitate Imobiliară VALCEA  
Biroul de Cadastru și Publicitate Imobiliară Ramnicu Valcea

**A. Partea I. Descrierea imobilului**

TEREN Extravilan

Adresa: Jud. Valcea, PUNCTUL "JAROSTEA"

Nr. Crt	Nr cadastral Nr. topografic	Suprafața* (mp)	Observații / Referințe
A1		732	Sector cadastral:115 Teren neimpregmuit;

**B. Partea II. Proprietari și acte**

Inscrieri privitoare la dreptul de proprietate și alte drepturi reale		Referințe
/		
Act Administrativ nr. 72, din 29/05/2024 emis de PRIMARIA COMUNEI GLAVILE (HCJ NR.20 DIN 23.08.1991);		
B1	Inscrierea provizorie, drept de PROPRIETATE, dobandit prin Lege, cota actuala 1/1	A1
	1) PALANGEANU I GHEORGHE, DECEDAT DEFUNCT:Da	

**C. Partea III. SARCINI .**

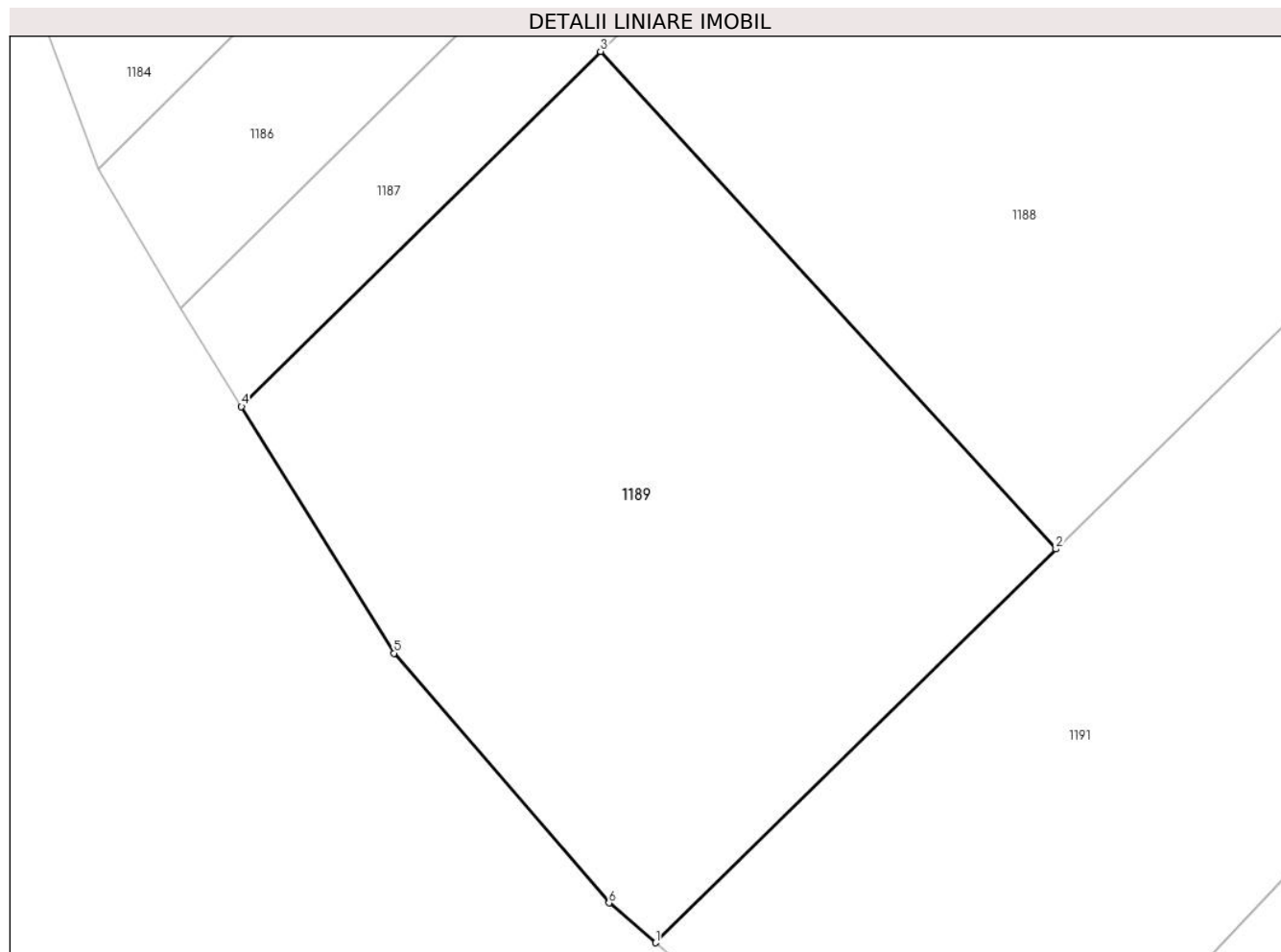
Inscrieri privind dezmembramintele dreptului de proprietate, drepturi reale de garanție și sarcini	Referințe
NU SUNT	

## Anexa Nr. 1 La Partea I

## Teren

Nr cadastral	Suprafața (mp)*	Observații / Referințe
	732	

\* Suprafața este determinată în planul de proiecție Stereo 70.



## Date referitoare la teren

Crt	Categorie folosință	Intravilan	Suprafața (mp)	Tarla	Parcelă	Nr. topo	Observații / Referințe
1	pașune	NU	732	118	2/30/1	-	

## Lungime Segmente

1) Valorile lungimilor segmentelor sunt obținute din proiecție în plan.

Punct început	X / Y	Punct sfârșit	X / Y	Lungime segment (** (m)
1	429.002,71 365.102,749	2	429.020,514 365.120,236	24.955
2	429.020,514 365.120,236	3	429.000,262 365.142,337	29.976
3	429.000,262 365.142,337	4	428.984,298 365.126,561	22.444
4	428.984,298 365.126,561	5	428.991,083 365.115,609	12.884
5	428.991,083 365.115,609	6	429.000,643 365.104,522	14.639

Punct început	X / Y	Punct sfârșit	X / Y	Lungime segment (** (m)
6	429.000,643 365.104,522	1	429.002,71 365.102,749	2.723

\*\* Lungimile segmentelor sunt determinate în planul de proiecție Stereo 70 și sunt rotunjite la 1 milimetru.

\*\*\* Distanța dintre puncte este formată din segmente cumulate ce sunt mai mici decât valoarea 1 milimetru.





**DATE DESPRE IMOBILUL NR. 1190**

Oficiul de Cadastru și Publicitate Imobiliară VALCEA  
Biroul de Cadastru și Publicitate Imobiliară Ramnicu Valcea

**A. Partea I. Descrierea imobilului**

TEREN Extravilan

Adresa: Jud. Valcea, PUNCTUL "LA STEJAR"

Nr. Crt	Nr cadastral Nr. topografic	Suprafața* (mp)	Observații / Referințe
A1		Din acte: 630 Masurata: 386	Sector cadastral:115 Teren neimpregmuit;

**B. Partea II. Proprietari și acte**

Inscrieri privitoare la dreptul de proprietate și alte drepturi reale		Referințe
/		
Act Administrativ nr. 19866, din 27/08/2012 emis de CJSDPAT VALCEA (titlu de proprietate);		
B1	Intabulare, drept de PROPRIETATE, dobandit prin Lege, cota actuala 1/1 1) COTORELEA D NICOLAE, DECEDAT DEFUNCT:Da	A1

**C. Partea III. SARCINI .**

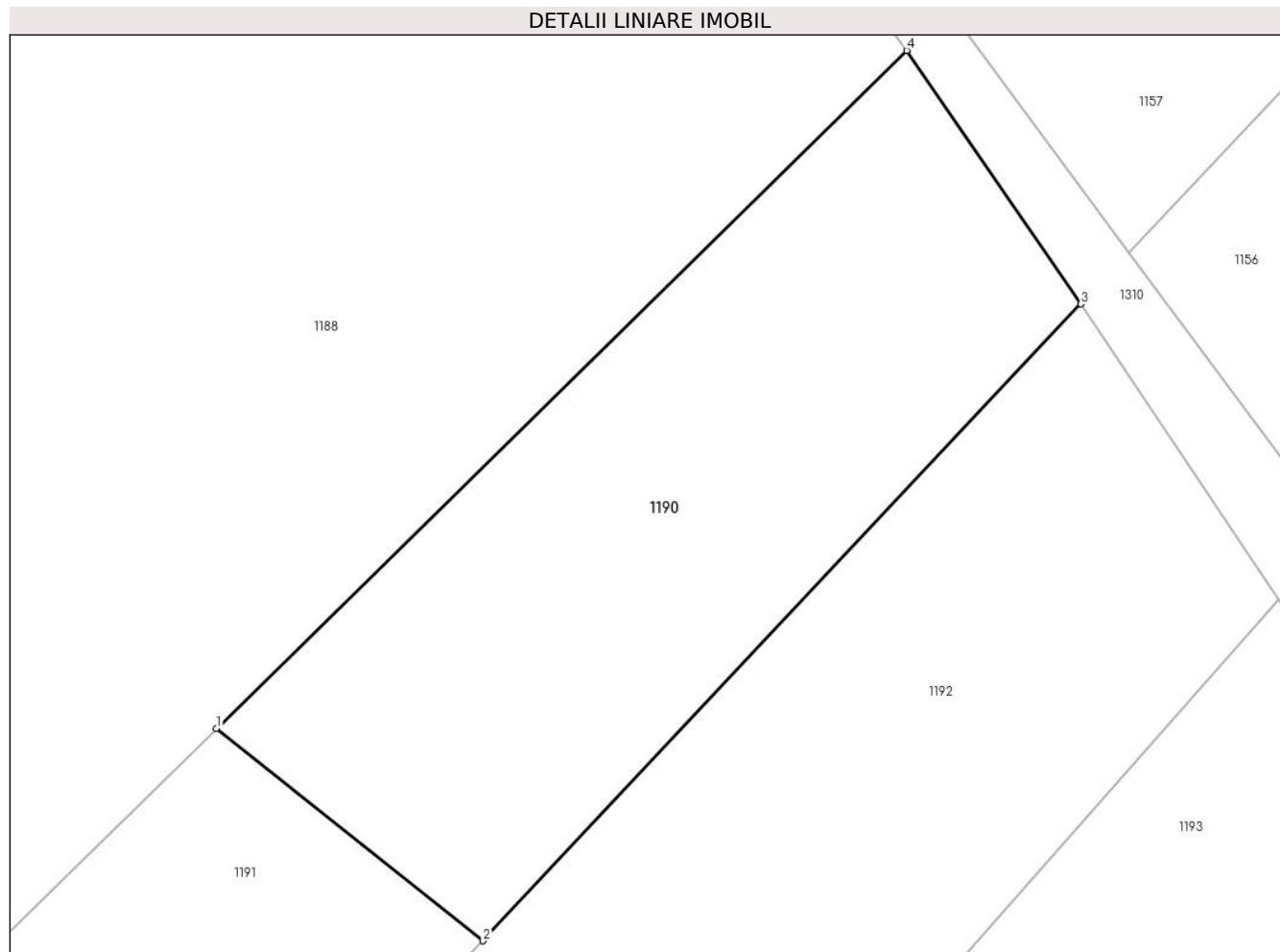
Inscrieri privind dezmembramintele dreptului de proprietate, drepturi reale de garanție și sarcini	Referințe
NU SUNT	

## Anexa Nr. 1 La Partea I

## Teren

Nr cadastral	Suprafața (mp)*	Observații / Referințe
	Din acte: 630 Masurata: 386	

\* Suprafața este determinată în planul de proiecție Stereo 70.



## Date referitoare la teren

Crt	Categorie folosință	Intra vilan	Suprafața (mp)	Tarla	Parcelă	Nr. topo	Observații / Referințe
1	pasune	NU	386	118	2/31/1	-	

## Lungime Segmente

1) Valorile lungimilor segmentelor sunt obținute din proiecție în plan.

Punct început	X / Y	Punct sfârșit	X / Y	Lungime segment (** (m)
1	429.109,723 365.207,86	2	429.119,371 365.200,176	12.334
2	429.119,371 365.200,176	3	429.141,005 365.223,223	31.61
3	429.141,005 365.223,223	4	429.134,702 365.232,395	11.129
4	429.134,702 365.232,395	1	429.109,723 365.207,86	35.014

**\*\* Lungimile segmentelor sunt determinate în planul de proiecție Stereo 70 și sunt rotunjite la 1 milimetru.**

**\*\*\* Distanța dintre puncte este formată din segmente cumulate ce sunt mai mici decât valoarea 1 milimetru.**



**DATE DESPRE IMOBILUL NR. 1191**

Oficiul de Cadastru și Publicitate Imobiliară VALCEA  
Biroul de Cadastru și Publicitate Imobiliară Ramnicu Valcea

**A. Partea I. Descrierea imobilului**

TEREN Extravilan

Adresa: Jud. Valcea, PUNCTUL "LA SCOALA"

Nr. Crt	Nr cadastral Nr. topografic	Suprafața* (mp)	Observații / Referințe
A1		Din acte: 2.400 Masurata: 2.297	Sector cadastral:115 Teren neimpregmuit;

**B. Partea II. Proprietari și acte**

Inscrieri privitoare la dreptul de proprietate și alte drepturi reale		Referințe
/		
Act Administrativ nr. 715/46445, din 12/09/2002 emis de CJSDPAT VALCEA (titlu de proprietate);		
B1	Intabulare, drept de PROPRIETATE, dobandit prin Lege, cota actuala 1/1	A1
1) GHITA VASILE, DECEDAT DEFUNCT:Da		

**C. Partea III. SARCINI .**

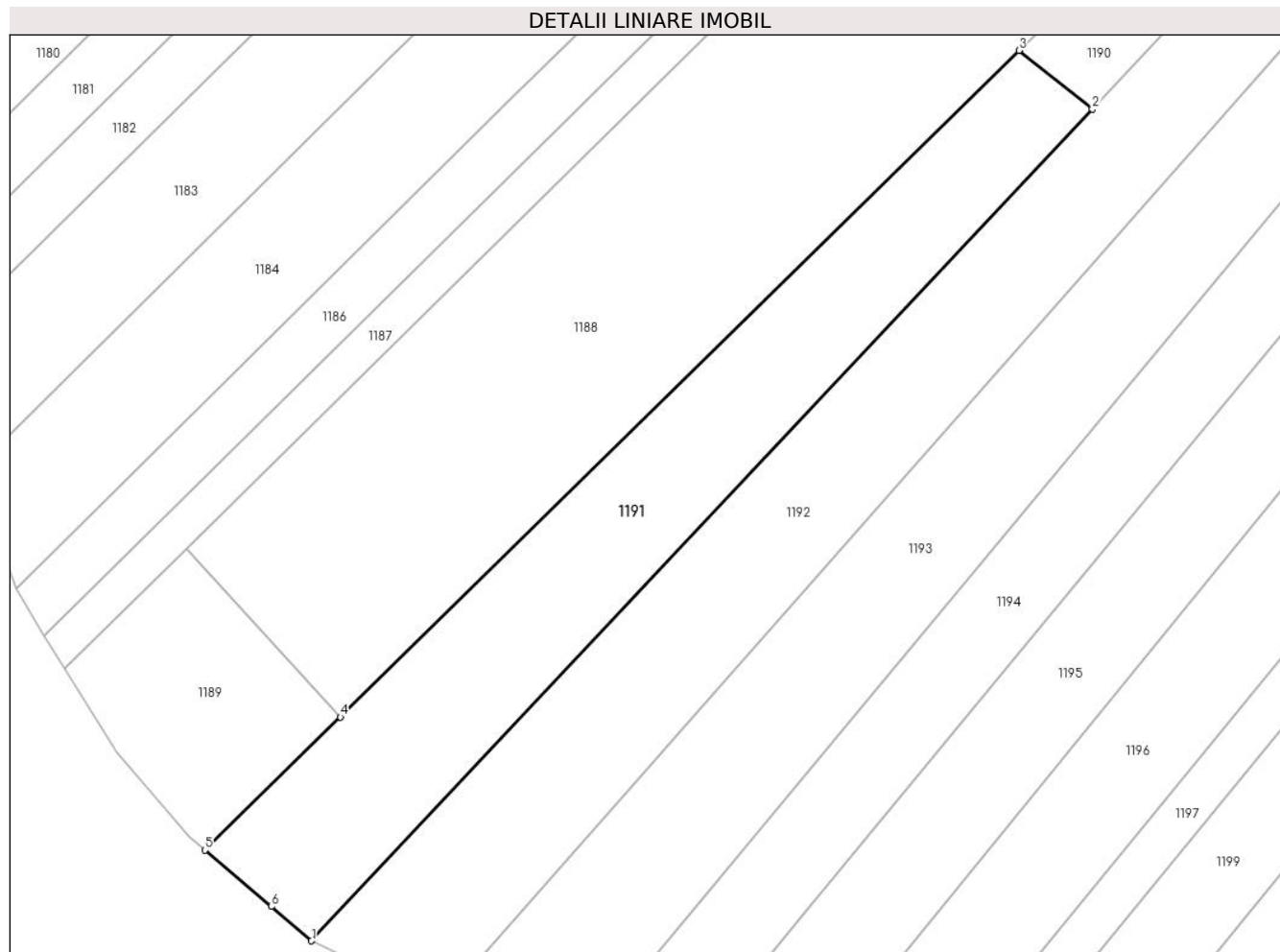
Inscrieri privind dezmembramintele dreptului de proprietate, drepturi reale de garanție și sarcini	Referințe
NU SUNT	

## Anexa Nr. 1 La Partea I

## Teren

Nr cadastral	Suprafața (mp)*	Observații / Referințe
	Din acte: 2.400 Masurata: 2.297	

\* Suprafața este determinată în planul de proiecție Stereo 70.



## Date referitoare la teren

Crt	Categorie folosință	Intra vilan	Suprafața (mp)	Tarla	Parcelă	Nr. topo	Observații / Referințe
1	livada	NU	2.297	118	2/32	-	

## Lungime Segmente

1) Valorile lungimilor segmentelor sunt obținute din proiecție în plan.

Punct început	X / Y	Punct sfârșit	X / Y	Lungime segment (** (m)
1	429.016,713 365.090,808	2	429.119,371 365.200,176	150.0
2	429.119,371 365.200,176	3	429.109,723 365.207,86	12.334
3	429.109,723 365.207,86	4	429.020,514 365.120,236	125.044
4	429.020,514 365.120,236	5	429.002,71 365.102,749	24.955
5	429.002,71 365.102,749	6	429.011,432 365.095,312	11.462

Punct început	X / Y	Punct sfârșit	X / Y	Lungime segment (** (m)
6	429.011,432 365.095,312	1	429.016,713 365.090,808	6.941

\*\* Lungimile segmentelor sunt determinate în planul de proiecție Stereo 70 și sunt rotunjite la 1 milimetru.

\*\*\* Distanța dintre puncte este formată din segmente cumulate ce sunt mai mici decât valoarea 1 milimetru.





**DATE DESPRE IMOBILUL NR. 1192**

Oficiul de Cadastru și Publicitate Imobiliară VALCEA  
Biroul de Cadastru și Publicitate Imobiliară Ramnicu Valcea

**A. Partea I. Descrierea imobilului**

TEREN Extravilan

Adresa: Jud. Valcea

Nr. Crt	Nr cadastral Nr. topografic	Suprafața* (mp)	Observații / Referințe
A1		2.701	Sector cadastral:115 Teren neimprejmuit; TERENUL ARE O SUPRAFATA TOTALA DE 4404 MP, RESTUL SUPRAFETEI DE 1703 (P) MP AFLANDU-SE PESTE DRUM LA ID 1156

**B. Partea II. Proprietari și acte**

Inscrieri privitoare la dreptul de proprietate și alte drepturi reale	Referințe
/	
Act Administrativ nr. 803/46591, din 24/09/2002 emis de CJSDPAT VALCEA (titlu de proprietate);	
B1	A1
Intabulare, drept de PROPRIETATE, dobandit prin Lege, cota actuala 1/1 1) MIHAI IOANA, DECEDAT DEFUNCT:Da	

**C. Partea III. SARCINI .**

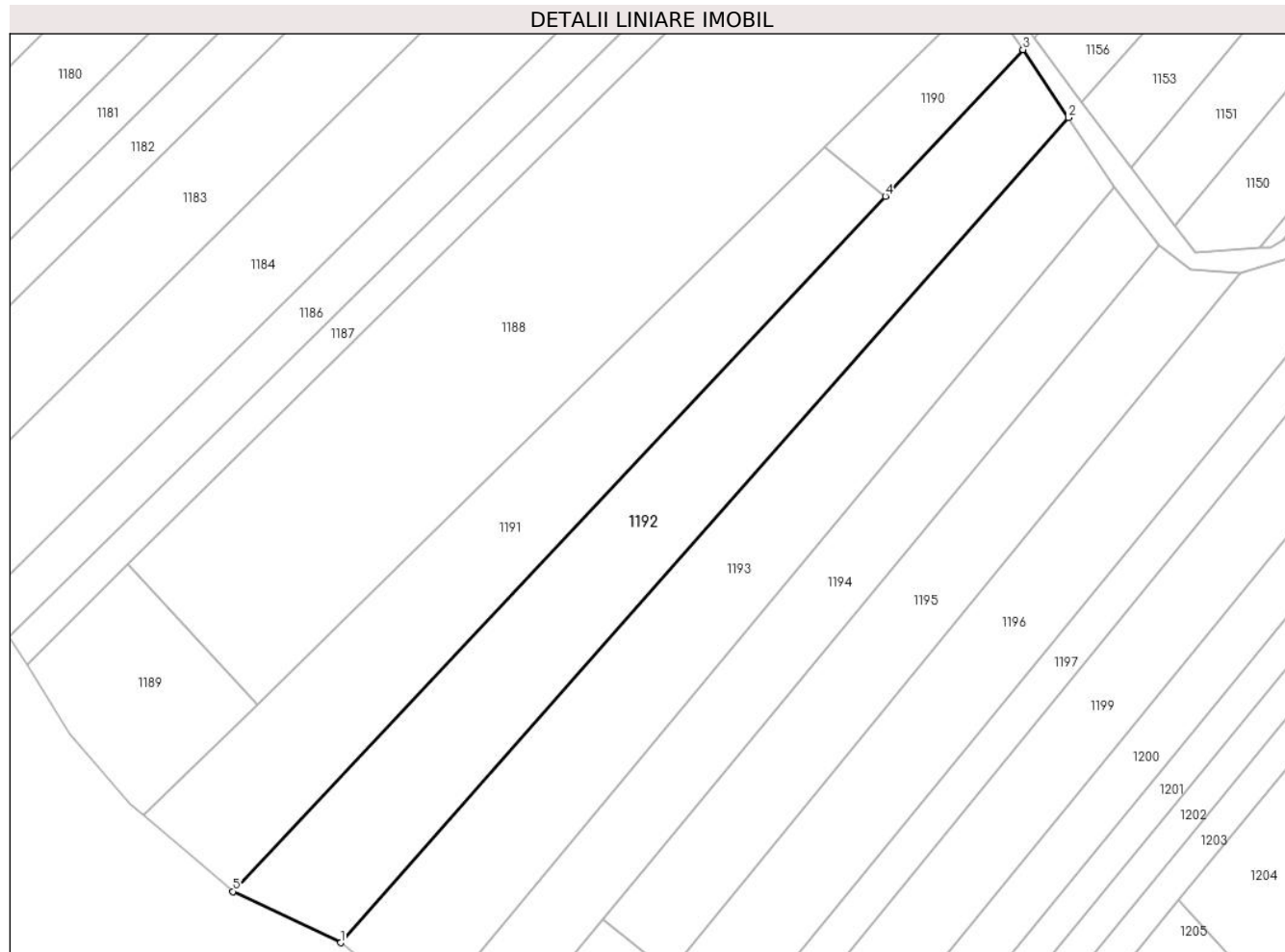
Inscrieri privind dezmembramintele dreptului de proprietate, drepturi reale de garanție și sarcini	Referințe
NU SUNT	

## Anexa Nr. 1 La Partea I

## Teren

Nr cadastral	Suprafața (mp)*	Observații / Referințe
	2.701	TERENUL ARE O SUPRAFATA TOTALA DE 4404 MP, RESTUL SUPRAFETEI DE 1703 (P) MP AFLANDU-SE PESTE DRUM LA ID 1156

\* Suprafața este determinată în planul de proiecție Stereo 70.



## Date referitoare la teren

Crt	Categorie folosință	Intra vilan	Suprafața (mp)	Tarla	Parcelă	Nr. topo	Observații / Referințe
1	pasune	NU	2.701	118	2/7	-	

## Lungime Segmente

1) Valorile lungimilor segmentelor sunt obținute din proiecție în plan.

Punct început	X / Y	Punct sfârșit	X / Y	Lungime segment (** (m)
1	429.033,676 365.082,74	2	429.148,164 365.212,534	173.072
2	429.148,164 365.212,534	3	429.141,005 365.223,223	12.865
3	429.141,005 365.223,223	4	429.119,371 365.200,176	31.61
4	429.119,371 365.200,176	5	429.016,713 365.090,808	150.0
5	429.016,713 365.090,808	1	429.033,676 365.082,74	18.784

**\*\* Lungimile segmentelor sunt determinate în planul de proiecție Stereo 70 și sunt rotunjite la 1 milimetru.**

**\*\*\* Distanța dintre puncte este formată din segmente cumulate ce sunt mai mici decât valoarea 1 milimetru.**



**DATE DESPRE IMOBILUL NR. 1193**

Oficiul de Cadastru și Publicitate Imobiliară VALCEA  
Biroul de Cadastru și Publicitate Imobiliară Ramnicu Valcea

**A. Partea I. Descrierea imobilului**

TEREN Extravilan

Adresa: Jud. Valcea, PUNCTUL "LA STEJAR"

Nr. Crt	Nr cadastral Nr. topografic	Suprafața* (mp)	Observații / Referințe
A1		2.593	Sector cadastral:115 Teren neimprejmuit; TERENUL ARE O SUPRAFATA TOTALA DE 6391 MP, RESTUL SUPRAFETEI DE 3798 (P) MP AFLANDU-SE PESTE DRUM LA ID 1153

**B. Partea II. Proprietari și acte**

Inscrieri privitoare la dreptul de proprietate și alte drepturi reale	Referințe
/	
Act Administrativ nr. 594/25750, din 24/12/2002 emis de CJSDPAT VALCEA (titlu de proprietate);	
B1	A1
Intabulare, drept de PROPRIETATE, dobandit prin Lege, cota actuala 1/1	
1) LAUTARESCU MARIA, DECEDAT DEFUNCT:Da	
2) POPA GHEORGHE, DECEDAT DEFUNCT:Da	
3) PIRVULESCU ELENA, DECEDAT DEFUNCT:Da	

**C. Partea III. SARCINI .**

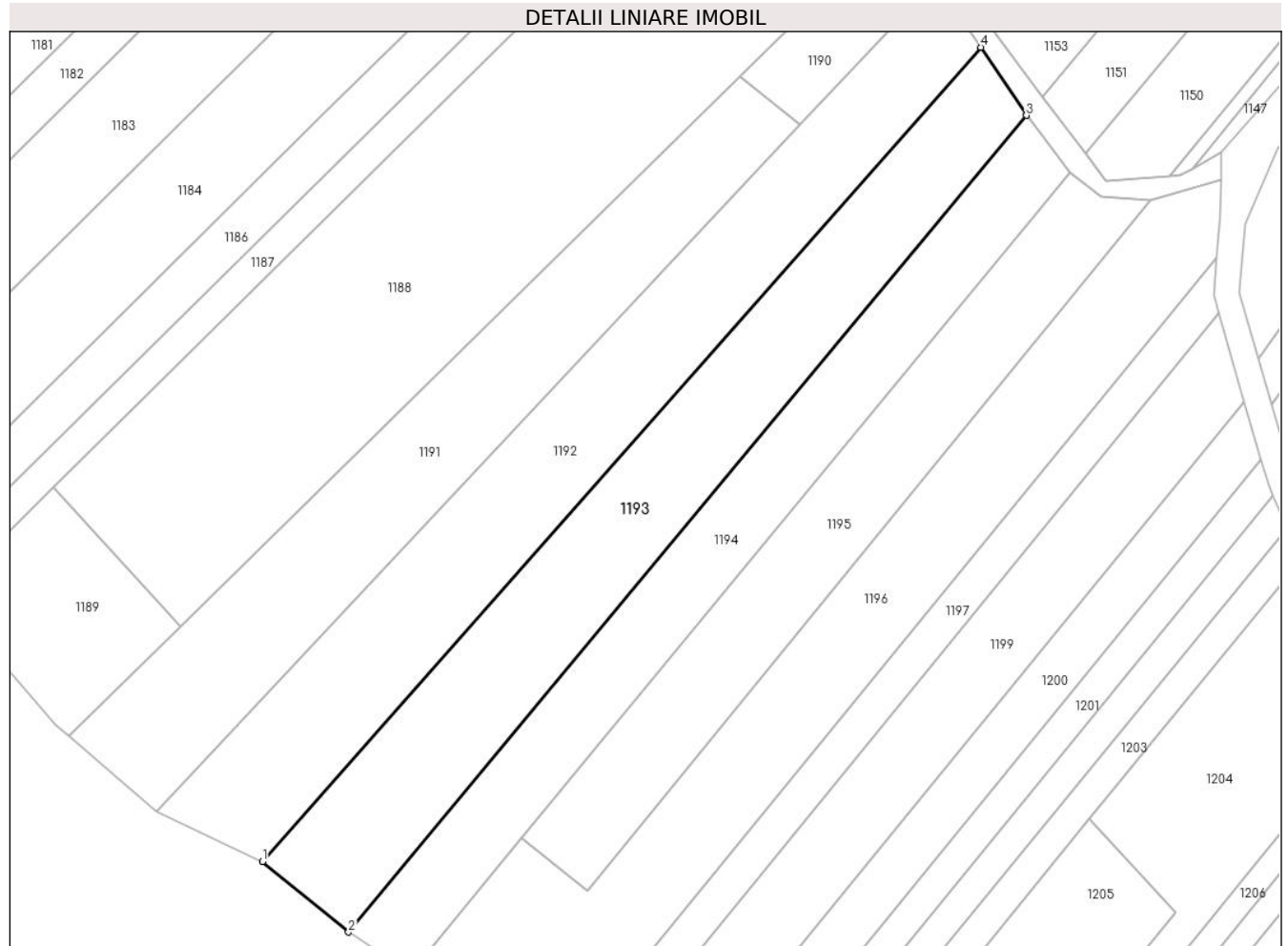
Inscrieri privind dezmembramintele dreptului de proprietate, drepturi reale de garanție și sarcini	Referințe
NU SUNT	

## Anexa Nr. 1 La Partea I

## Teren

Nr cadastral	Suprafața (mp)*	Observații / Referințe
	2.593	TERENUL ARE O SUPRAFATA TOTALA DE 6391 MP, RESTUL SUPRAFETEI DE 3798 (P) MP AFLANDU-SE PESTE DRUM LA ID 1153

\* Suprafața este determinată în planul de proiecție Stereo 70.



## Date referitoare la teren

Crt	Categorie folosință	Intravilan	Suprafața (mp)	Tarla	Parcelă	Nr. topo	Observații / Referințe
1	pasune	NU	2.593	118	2/33	-	

## Lungime Segmente

1) Valorile lungimilor segmentelor sunt obținute din proiecție în plan.

Punct început	X / Y	Punct sfârșit	X / Y	Lungime segment (** (m)
1	429.033,676 365.082,74	2	429.047,357 365.071,506	17.702
2	429.047,357 365.071,506	3	429.155,448 365.201,657	169.184
3	429.155,448 365.201,657	4	429.148,164 365.212,534	13.09
4	429.148,164 365.212,534	1	429.033,676 365.082,74	173.072

**\*\* Lungimile segmentelor sunt determinate în planul de proiecție Stereo 70 și sunt rotunjite la 1 milimetru.**

**\*\*\* Distanța dintre puncte este formată din segmente cumulate ce sunt mai mici decât valoarea 1 milimetru.**





**DATE DESPRE IMOBILUL NR. 1194**

Oficiul de Cadastru și Publicitate Imobiliară VALCEA  
Biroul de Cadastru și Publicitate Imobiliară Ramnicu Valcea

**A. Partea I. Descrierea imobilului**

TEREN Extravilan

Adresa: Jud. Valcea

Nr. Crt	Nr cadastral Nr. topografic	Suprafața* (mp)	Observații / Referințe
A1		1.917	Sector cadastral:115 Teren neimpregmuit;

**B. Partea II. Proprietari și acte**

Inscrieri privitoare la dreptul de proprietate și alte drepturi reale		Referințe
/		
Act Normativ nr. 7, din 13/03/1996 emis de GUVERNUL ROMANIEI (lege);		
B1	Inscrierea provizorie, drept de PROPRIETATE, dobandit prin Lege, cota actuala 1/1 1) NEIDENTIFICAT NEIDENTIFICAT	A1

**C. Partea III. SARCINI .**

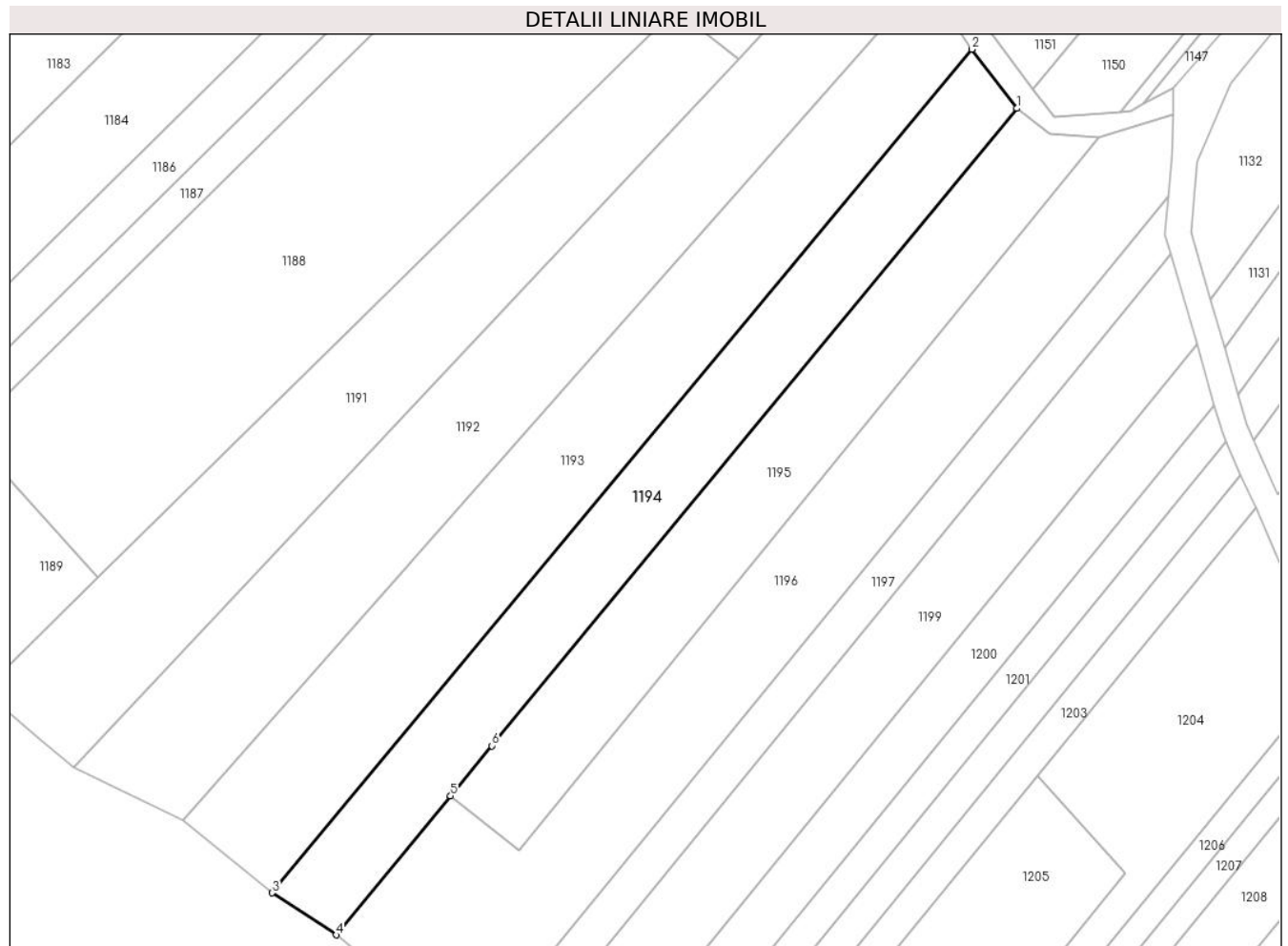
Inscrieri privind dezmembramintele dreptului de proprietate, drepturi reale de garanție și sarcini	Referințe
NU SUNT	

## Anexa Nr. 1 La Partea I

## Teren

Nr cadastral	Suprafața (mp)*	Observații / Referințe
	1.917	

\* Suprafața este determinată în planul de proiecție Stereo 70.



## Date referitoare la teren

Crt	Categorie folosință	Intravilan	Suprafața (mp)	Tarla	Parcelă	Nr. topo	Observații / Referințe
1	pasune	NU	1.917	-	-	-	

## Lungime Segmente

1) Valorile lungimilor segmentelor sunt obținute din proiecție în plan.

Punct început	X / Y	Punct sfârșit	X / Y	Lungime segment (** (m)
1	429.162,411 365.192,533	2	429.155,448 365.201,657	11.477
2	429.155,448 365.201,657	3	429.047,357 365.071,506	169.184
3	429.047,357 365.071,506	4	429.057,248 365.065,038	11.818
4	429.057,248 365.065,038	5	429.074,937 365.086,484	27.799
5	429.074,937 365.086,484	6	429.081,311 365.094,211	10.017

Punct început	X / Y	Punct sfârșit	X / Y	Lungime segment (** (m)
6	429.081,311 365.094,211	1	429.162,411 365.192,533	127.453

\*\* Lungimile segmentelor sunt determinate în planul de proiecție Stereo 70 și sunt rotunjite la 1 milimetru.

\*\*\* Distanța dintre puncte este formată din segmente cumulate ce sunt mai mici decât valoarea 1 milimetru.



**DATE DESPRE IMOBILUL NR. 1195**

Oficiul de Cadastru și Publicitate Imobiliară VALCEA  
Biroul de Cadastru și Publicitate Imobiliară Ramnicu Valcea

**A. Partea I. Descrierea imobilului**

TEREN Extravilan

Adresa: Jud. Valcea, PUNCTUL "LA GRAJDI"

Nr. Crt	Nr cadastral Nr. topografic	Suprafața* (mp)	Observații / Referințe
A1		Din acte: 3.878 Masurata: 1.814	Sector cadastral:115 Teren neimpregmuit;

**B. Partea II. Proprietari și acte**

Inscrieri privitoare la dreptul de proprietate și alte drepturi reale		Referințe
/		
Act Administrativ nr. 8973, din 29/09/2008 emis de CJSDPAT VALCEA (titlu de proprietate);		
B1	Intabulare, drept de PROPRIETATE, dobandit prin Lege, cota actuala 1/1 1) ARCER NICOLAE, DECEDAT DEFUNCT:Da	A1

**C. Partea III. SARCINI .**

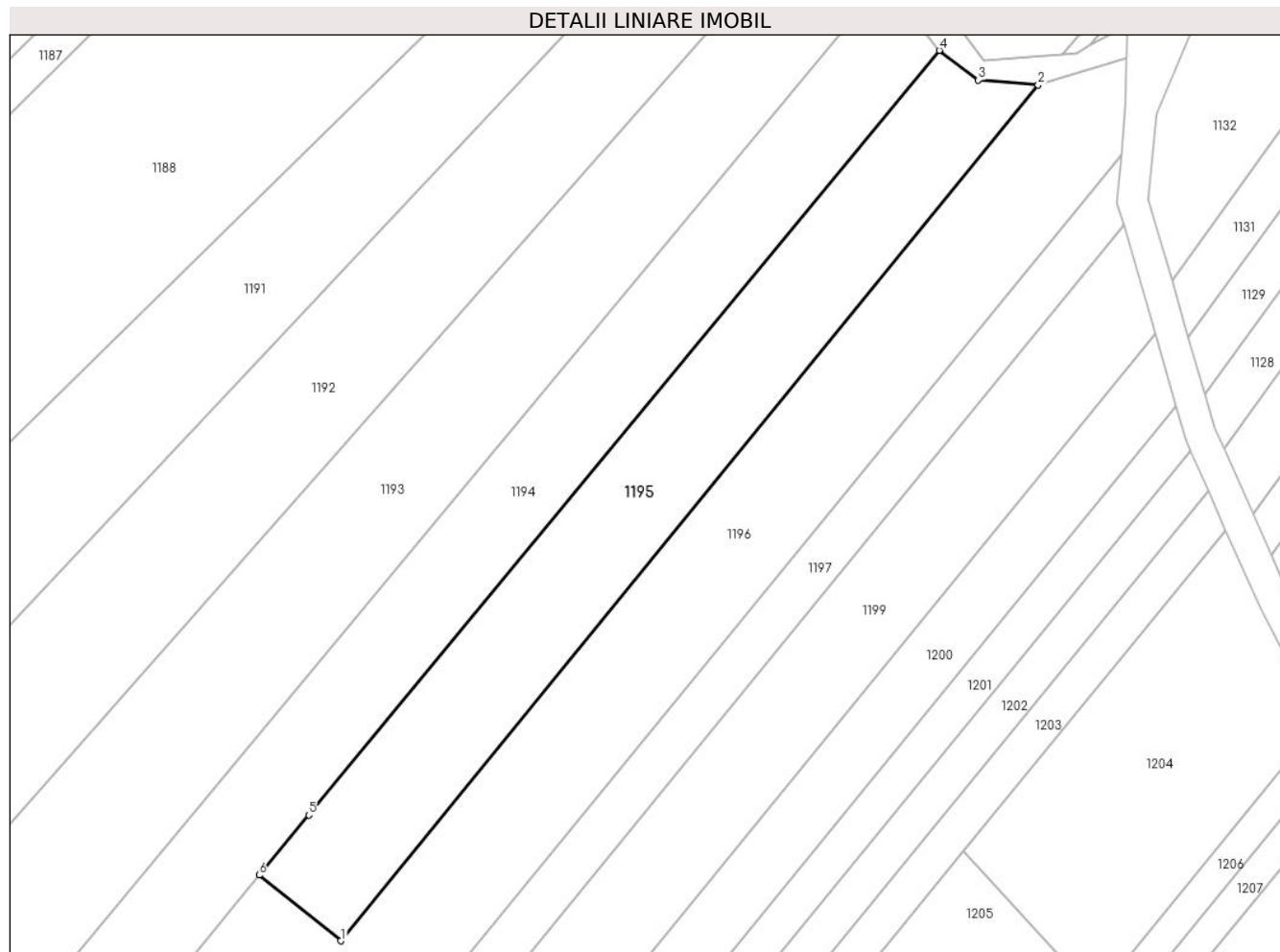
Inscrieri privind dezmembramintele dreptului de proprietate, drepturi reale de garanție și sarcini	Referințe
NU SUNT	

## Anexa Nr. 1 La Partea I

## Teren

Nr cadastral	Suprafața (mp)*	Observații / Referințe
	Din acte: 3.878 Masurata: 1.814	

\* Suprafața este determinată în planul de proiecție Stereo 70.



## Date referitoare la teren

Crt	Categorie folosință	Intra vilan	Suprafața (mp)	Tarla	Parcelă	Nr. topo	Observații / Referințe
1	pasune	NU	1.814	118	2/36/1	-	

## Lungime Segmente

1) Valorile lungimilor segmentelor sunt obținute din proiecție în plan.

Punct început	X / Y	Punct sfârșit	X / Y	Lungime segment (** (m)
1	429.085,456 365.078,028	2	429.175,134 365.188,077	141.961
2	429.175,134 365.188,077	3	429.167,43 365.188,703	7.729
3	429.167,43 365.188,703	4	429.162,411 365.192,533	6.314
4	429.162,411 365.192,533	5	429.081,311 365.094,211	127.453
5	429.081,311 365.094,211	6	429.074,937 365.086,484	10.017

Punct început	X / Y	Punct sfârşit	X / Y	Lungime segment (** (m)
6	429.074,937 365.086,484	1	429.085,456 365.078,028	13.496

\*\* Lungimile segmentelor sunt determinate în planul de proiecţie Stereo 70 şi sunt rotunjite la 1 milimetru.

\*\*\* Distanţa dintre puncte este formată din segmente cumulate ce sunt mai mici decât valoarea 1 milimetru.





**DATE DESPRE IMOBILUL NR. 1196**

Oficiul de Cadastru și Publicitate Imobiliară VALCEA  
Biroul de Cadastru și Publicitate Imobiliară Ramnicu Valcea

**A. Partea I. Descrierea imobilului**

TEREN Extravilan

Adresa: Jud. Valcea, PUNCTUL "IN ZAVOI", "LA STEJAR"

Nr. Crt	Nr cadastral Nr. topografic	Suprafața* (mp)	Observații / Referințe
A1		2.800	Sector cadastral:115 Teren neimpregmuit;

**B. Partea II. Proprietari și acte**

Inscrieri privitoare la dreptul de proprietate și alte drepturi reale	Referințe
/	
Act Administrativ nr. 886/46591, din 03/10/2002 emis de CJSDPAT VALCEA (titlu de proprietate);	
B1	A1
Intabulare, drept de PROPRIETATE, dobandit prin Lege, cota actuala 1/1	
1) BARBULESCU I CONSTANTIN, DECEDAT DEFUNCT:Da	

**C. Partea III. SARCINI .**

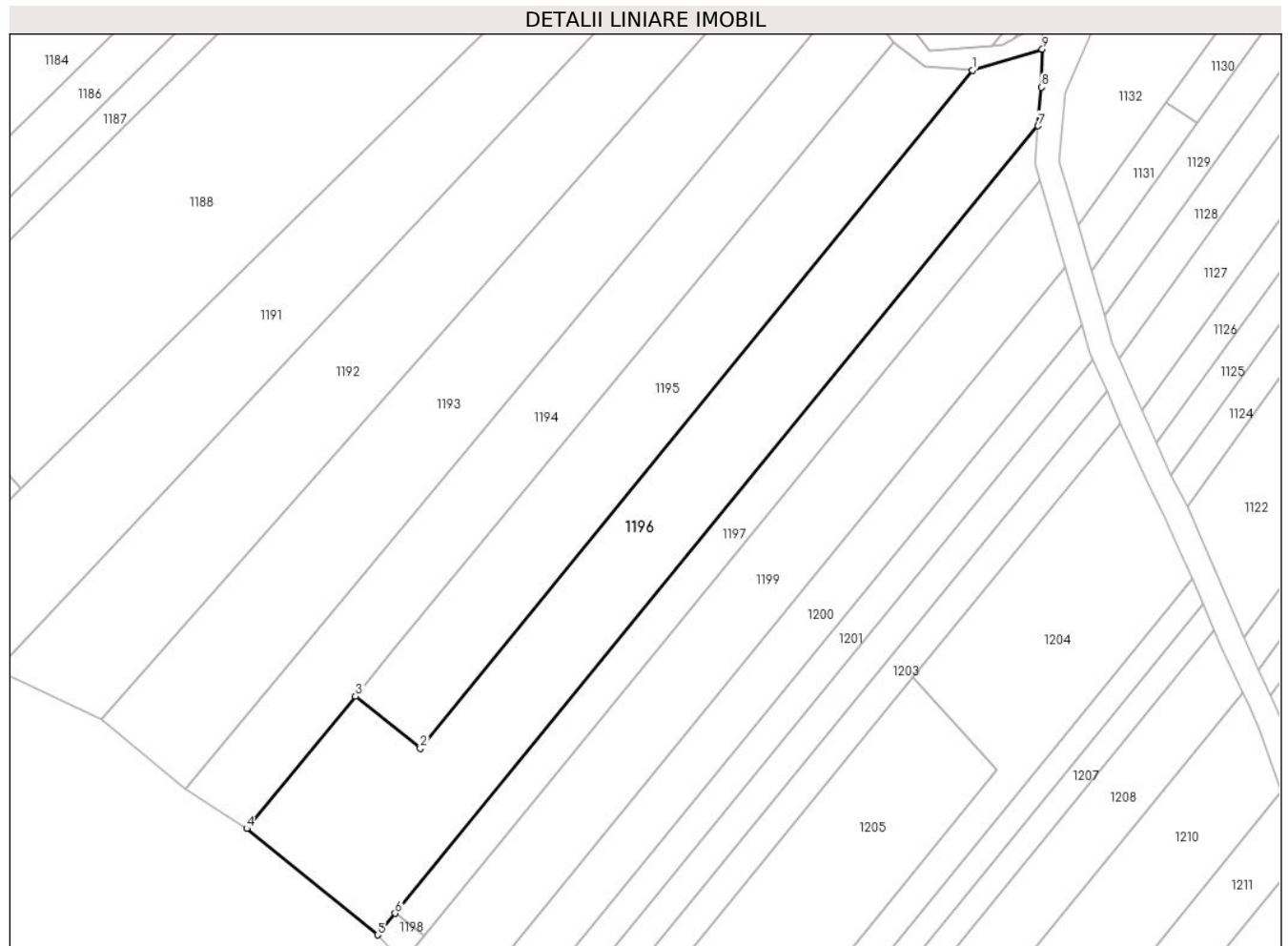
Inscrieri privind dezmembramintele dreptului de proprietate, drepturi reale de garanție și sarcini	Referințe
NU SUNT	

## Anexa Nr. 1 La Partea I

## Teren

Nr cadastral	Suprafața (mp)*	Observații / Referințe
	2.800	

\* Suprafața este determinată în planul de proiecție Stereo 70.



## Date referitoare la teren

Crt	Categorie folosință	Intravilan	Suprafața (mp)	Tarla	Parcelă	Nr. topo	Observații / Referințe
1	pasune	NU	2.240	11826/38	-	-	
2	padure	NU	560	118	2/66	-	

## Lungime Segmente

1) Valorile lungimilor segmentelor sunt obținute din proiecție în plan.

Punct început	X / Y	Punct sfârșit	X / Y	Lungime segment (** (m)
1	429.175,134 365.188,077	2	429.085,456 365.078,028	141.961
2	429.085,456 365.078,028	3	429.074,937 365.086,484	13.496
3	429.074,937 365.086,484	4	429.057,248 365.065,038	27.799
4	429.057,248 365.065,038	5	429.078,494 365.047,777	27.374

Punct început	X / Y	Punct sfârşit	X / Y	Lungime segment (** (m)
5	429.078,494 365.047,777	6	429.081,36 365.051,282	4.528
6	429.081,36 365.051,282	7	429.185,84 365.179,055	165.052
7	429.185,84 365.179,055	8	429.186,39 365.185,317	6.286
8	429.186,39 365.185,317	9	429.186,511 365.191,491	6.175
9	429.186,511 365.191,491	1	429.175,134 365.188,077	11.878

\*\* Lungimile segmentelor sunt determinate în planul de proiecție Stereo 70 și sunt rotunjite la 1 milimetru.

\*\*\* Distanța dintre puncte este formată din segmente cumulate ce sunt mai mici decât valoarea 1 milimetru.



**DATE DESPRE IMOBILUL NR. 1197**

Oficiul de Cadastru și Publicitate Imobiliară VALCEA  
Biroul de Cadastru și Publicitate Imobiliară Ramnicu Valcea

**A. Partea I. Descrierea imobilului**

TEREN Extravilan

Adresa: Jud. Valcea, PUNCTUL "LA STEJAR"

Nr. Crt	Nr cadastral Nr. topografic	Suprafața* (mp)	Observații / Referințe
A1		960	Sector cadastral:115 Teren neimpregmuit;

**B. Partea II. Proprietari și acte**

Inscrieri privitoare la dreptul de proprietate și alte drepturi reale	Referințe
/	
Act Administrativ nr. 746/46445, din 18/09/2002 emis de CJSDPAT VALCEA (titlu de proprietate);	
B1	A1
Intabulare, drept de PROPRIETATE, dobandit prin Lege, cota actuala 1/1	
1) DIACONU P DUMITRU, DECEDAT DEFUNCT:Da	

**C. Partea III. SARCINI .**

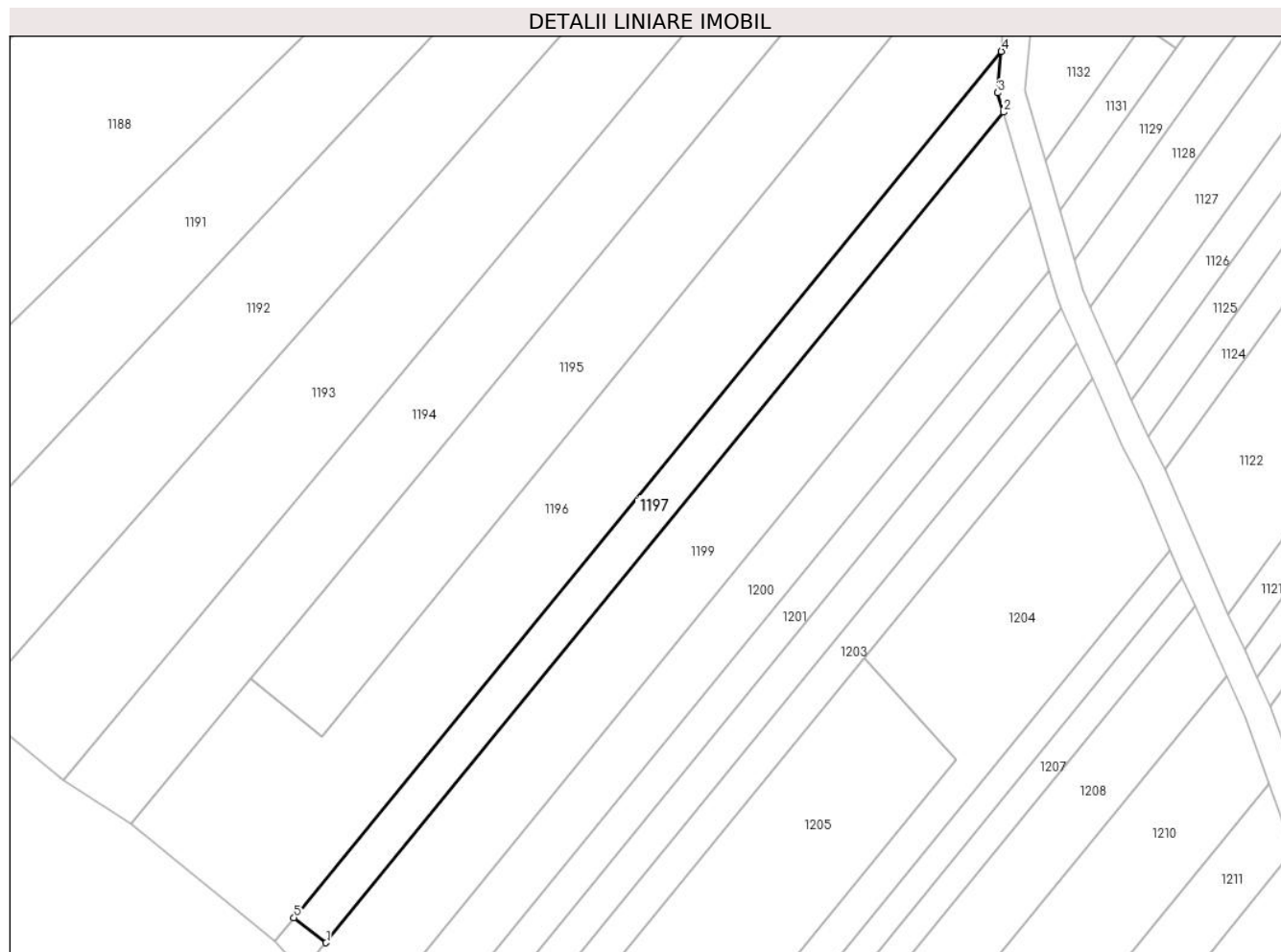
Inscrieri privind dezmembramintele dreptului de proprietate, drepturi reale de garanție și sarcini	Referințe
NU SUNT	

## Anexa Nr. 1 La Partea I

## Teren

Nr cadastral	Suprafața (mp)*	Observații / Referințe
	960	

\* Suprafața este determinată în planul de proiecție Stereo 70.



## Date referitoare la teren

Crt	Categorie folosință	Intra vilan	Suprafața (mp)	Tarla	Parcelă	Nr. topo	Observații / Referințe
1	faneata	NU	960	118	2/36	-	

## Lungime Segmente

1) Valorile lungimilor segmentelor sunt obținute din proiecție în plan.

Punct început	X / Y	Punct sfârșit	X / Y	Lungime segment (** (m)
1	429.086,096 365.047,575	2	429.186,135 365.170,074	158.158
2	429.186,135 365.170,074	3	429.185,304 365.172,944	2.988
3	429.185,304 365.172,944	4	429.185,84 365.179,055	6.134
4	429.185,84 365.179,055	5	429.081,36 365.051,282	165.052
5	429.081,36 365.051,282	1	429.086,096 365.047,575	6.014

**\*\* Lungimile segmentelor sunt determinate în planul de proiecție Stereo 70 și sunt rotunjite la 1 milimetru.**

**\*\*\* Distanța dintre puncte este formată din segmente cumulate ce sunt mai mici decât valoarea 1 milimetru.**





**DATE DESPRE IMOBILUL NR. 1198**

Oficiul de Cadastru și Publicitate Imobiliară VALCEA  
Biroul de Cadastru și Publicitate Imobiliară Ramnicu Valcea

**A. Partea I. Descrierea imobilului**

TEREN Extravilan

Adresa: Jud. Valcea

Nr. Crt	Nr cadastral Nr. topografic	Suprafața* (mp)	Observații / Referințe
A1		30	Sector cadastral:115 Teren neimpregmuit;

**B. Partea II. Proprietari și acte**

Inscrieri privitoare la dreptul de proprietate și alte drepturi reale		Referințe
/		
Act Normativ nr. 7, din 13/03/1996 emis de GUVERNUL ROMANIEI (lege);		
B1	Inscrierea provizorie, drept de PROPRIETATE, dobandit prin Lege, cota actuala 1/1	A1
1) NEIDENTIFICAT NEIDENTIFICAT		

**C. Partea III. SARCINI .**

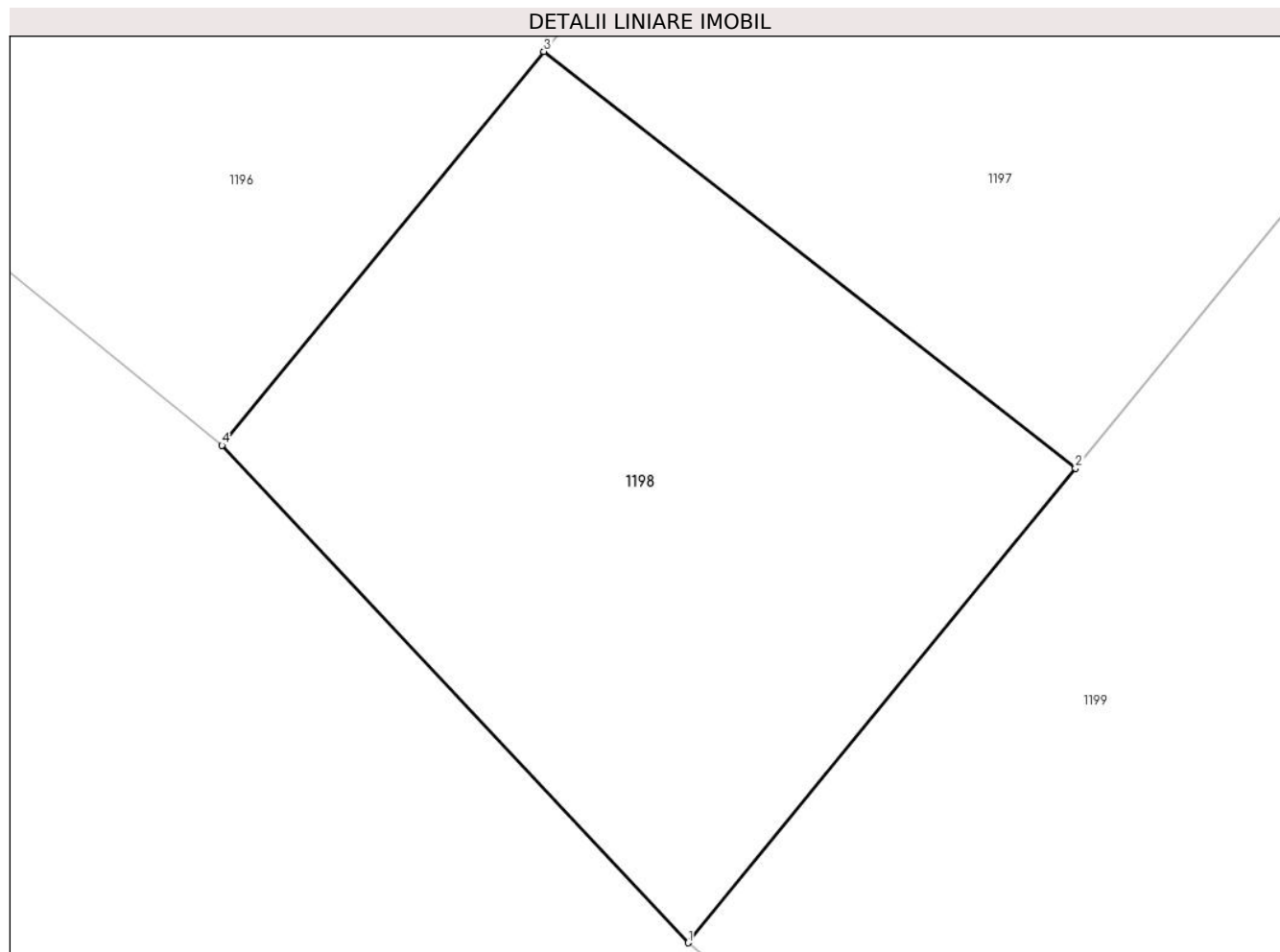
Inscrieri privind dezmembramintele dreptului de proprietate, drepturi reale de garanție și sarcini	Referințe
NU SUNT	

## Anexa Nr. 1 La Partea I

## Teren

Nr cadastral	Suprafaţa (mp)*	Observații / Referințe
	30	

\* Suprafața este determinată în planul de proiecție Stereo 70.



## Date referitoare la teren

Crt	Categorie folosință	Intravilan	Suprafața (mp)	Tarla	Parcelă	Nr. topo	Observații / Referințe
1	faneata	NU	30	-	-	-	

## Lungime Segmente

1) Valorile lungimilor segmentelor sunt obținute din proiecție în plan.

Punct început	X / Y	Punct sfârșit	X / Y	Lungime segment (** (m)
1	429.082,647 365.043,351	2	429.086,096 365.047,575	5.453
2	429.086,096 365.047,575	3	429.081,36 365.051,282	6.014
3	429.081,36 365.051,282	4	429.078,494 365.047,777	4.528
4	429.078,494 365.047,777	1	429.082,647 365.043,351	6.069

\*\* Lungimile segmentelor sunt determinate în planul de proiecție Stereo 70 și sunt rotunjite la 1 milimetru.

**\*\*\* Distanţa dintre puncte este formată din segmente cumulate ce sunt mai mici decât valoarea 1 milimetru.**



**DATE DESPRE IMOBILUL NR. 1199**

Oficiul de Cadastru și Publicitate Imobiliară VALCEA  
Biroul de Cadastru și Publicitate Imobiliară Ramnicu Valcea

**A. Partea I. Descrierea imobilului**

TEREN Extravilan

Adresa: Jud. Valcea, PUNCTUL "LA TUFAN"

Nr. Crt	Nr cadastral Nr. topografic	Suprafața* (mp)	Observații / Referințe
A1		1.920	Sector cadastral:115 Teren neimpregmuit;

**B. Partea II. Proprietari și acte**

Inscrieri privitoare la dreptul de proprietate și alte drepturi reale	Referințe
/	
Act Administrativ nr. 9102, din 06/10/2008 emis de CJSDPAT VALCEA (titlu de proprietate);	
B1	A1
Intabulare, drept de PROPRIETATE, dobandit prin Lege, cota actuala 1/1	
1) FLORESCU P MARIA, DECEDAT DEFUNCT:Da	

**C. Partea III. SARCINI .**

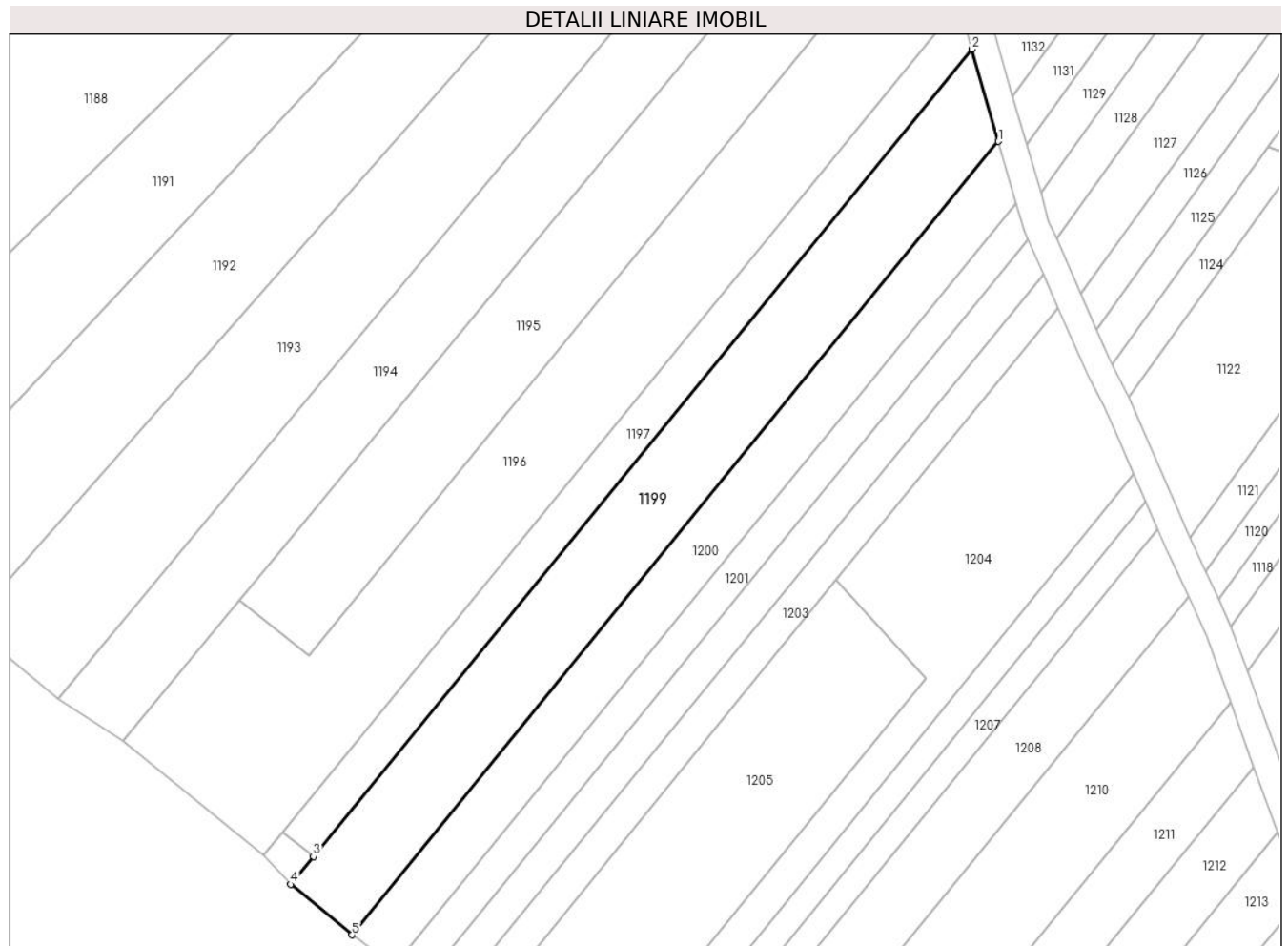
Inscrieri privind dezmembramintele dreptului de proprietate, drepturi reale de garanție și sarcini	Referințe
NU SUNT	

## Anexa Nr. 1 La Partea I

## Teren

Nr cadastral	Suprafața (mp)*	Observații / Referințe
	1.920	

\* Suprafața este determinată în planul de proiecție Stereo 70.



## Date referitoare la teren

Crt	Categorie folosință	Intramilan	Suprafața (mp)	Tarla	Parcelă	Nr. topo	Observații / Referințe
1	livada	NU	1.920	120	2/37	-	

## Lungime Segmente

1) Valorile lungimilor segmentelor sunt obținute din proiecție în plan.

Punct început	X / Y	Punct sfârșit	X / Y	Lungime segment (** (m)
1	429.190,188 365.156,069	2	429.186,135 365.170,074	14.58
2	429.186,135 365.170,074	3	429.086,096 365.047,575	158.158
3	429.086,096 365.047,575	4	429.082,647 365.043,351	5.453
4	429.082,647 365.043,351	5	429.091,985 365.035,684	12.083
5	429.091,985 365.035,684	1	429.190,188 365.156,069	155.359

**\*\* Lungimile segmentelor sunt determinate în planul de proiecție Stereo 70 și sunt rotunjite la 1 milimetru.**

**\*\*\* Distanța dintre puncte este formată din segmente cumulate ce sunt mai mici decât valoarea 1 milimetru.**





**DATE DESPRE IMOBILUL NR. 1200**

Oficiul de Cadastru și Publicitate Imobiliară VALCEA  
Biroul de Cadastru și Publicitate Imobiliară Ramnicu Valcea

**A. Partea I. Descrierea imobilului**

TEREN Extravilan

Adresa: Jud. Valcea, PUNCTUL "OGRADA"

Nr. Crt	Nr cadastral Nr. topografic	Suprafața* (mp)	Observații / Referințe
A1		Din acte: 1.280 Masurata: 1.211	Sector cadastral:115 Teren neimpregmuit;

**B. Partea II. Proprietari și acte**

Inscrieri privitoare la dreptul de proprietate și alte drepturi reale		Referințe
/		
Act Administrativ nr. 795/46445, din 24/09/2002 emis de CJSDPAT VALCEA (titlu de proprietate);		
B1	Intabulare, drept de PROPRIETATE, dobandit prin Lege, cota actuala 1/1 1) MALAESCU D ILIE, DECEDAT DEFUNCT:Da	A1

**C. Partea III. SARCINI .**

Inscrieri privind dezmembramintele dreptului de proprietate, drepturi reale de garanție și sarcini	Referințe
NU SUNT	

## Anexa Nr. 1 La Partea I

## Teren

Nr cadastral	Suprafața (mp)*	Observații / Referințe
	Din acte: 1.280 Masurata: 1.211	

\* Suprafața este determinată în planul de proiecție Stereo 70.

## DETALII LINIARE IMOBIL



## Date referitoare la teren

Crt	Categorie folosință	Intravilan	Suprafața (mp)	Tarla	Parcelă	Nr. topo	Observații / Referințe
1	pasune	NU	1.211	118	2/38	-	

## Lungime Segmente

1) Valorile lungimilor segmentelor sunt obținute din proiecție în plan.

Punct început	X / Y	Punct sfârșit	X / Y	Lungime segment (** (m)
1	429.098,376 365.031,022	2	429.192,89 365.146,732	149.404
2	429.192,89 365.146,732	3	429.190,188 365.156,069	9.721
3	429.190,188 365.156,069	4	429.091,985 365.035,684	155.359
4	429.091,985 365.035,684	1	429.098,376 365.031,022	7.911

**\*\* Lungimile segmentelor sunt determinate în planul de proiecție Stereo 70 și sunt rotunjite la 1 milimetru.**

**\*\*\* Distanța dintre puncte este formată din segmente cumulate ce sunt mai mici decât valoarea 1 milimetru.**



**DATE DESPRE IMOBILUL NR. 1201**

Oficiul de Cadastru și Publicitate Imobiliară VALCEA  
Biroul de Cadastru și Publicitate Imobiliară Ramnicu Valcea

**A. Partea I. Descrierea imobilului**

TEREN Extravilan

Adresa: Jud. Valcea, PUNCTUL "JAROSTEA"

Nr. Crt	Nr cadastral Nr. topografic	Suprafața* (mp)	Observații / Referințe
A1		736	Sector cadastral:115 Teren neimpregmuit;

**B. Partea II. Proprietari și acte**

Inscrieri privitoare la dreptul de proprietate și alte drepturi reale		Referințe
/		
Act Administrativ nr. 71, din 29/05/2024 emis de PRIMARIA COMUNEI GLAVILE (HCJ NR.20 DIN 23.08.1991);		
B1	Inscrierea provizorie, drept de PROPRIETATE, dobandit prin Lege, cota actuala 1/1 1) MITRACHE ILIE 2) COTOS IOANA	A1

**C. Partea III. SARCINI .**

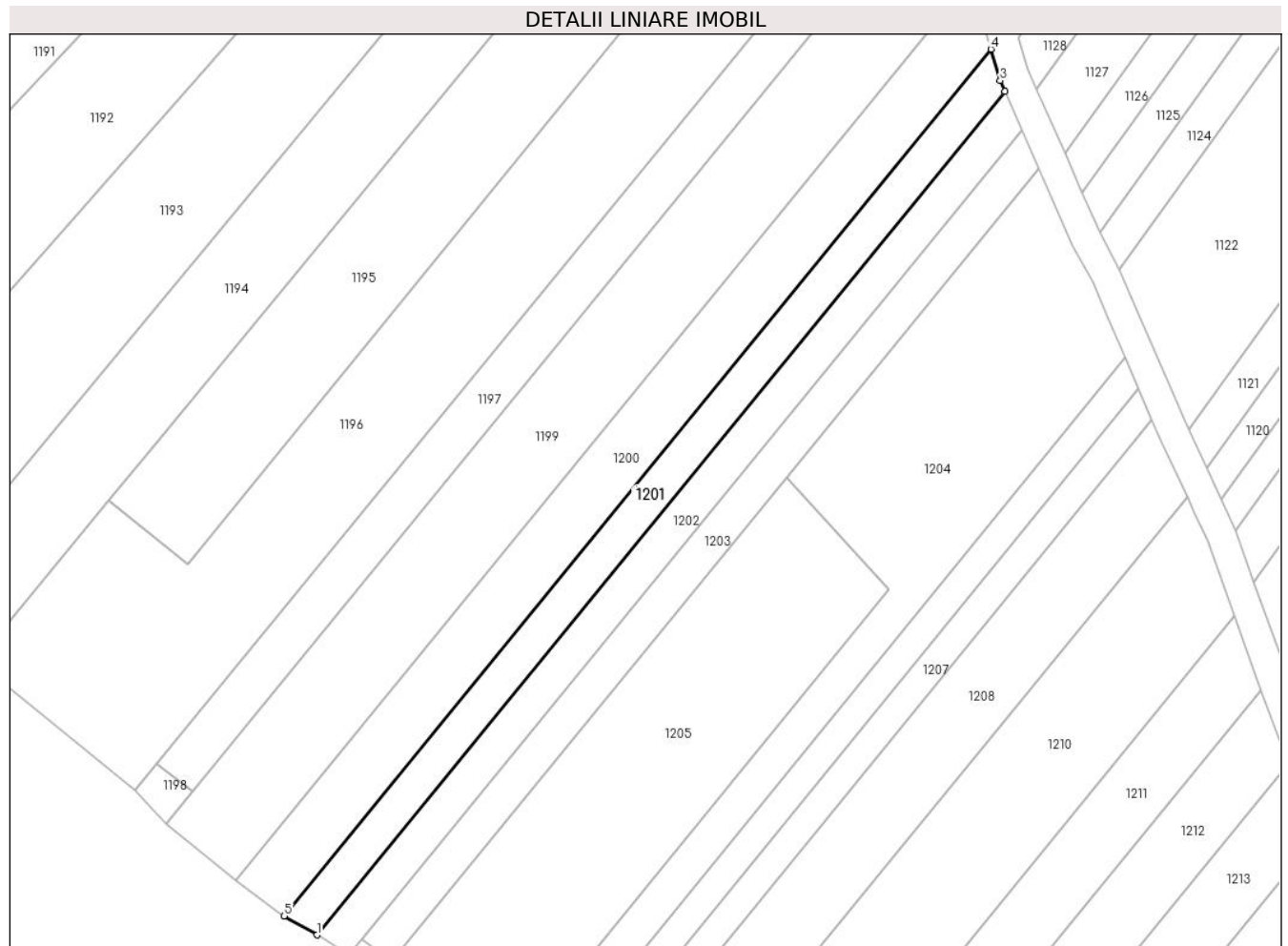
Inscrieri privind dezmembramintele dreptului de proprietate, drepturi reale de garanție și sarcini	Referințe
NU SUNT	

## Anexa Nr. 1 La Partea I

## Teren

Nr cadastral	Suprafața (mp)*	Observații / Referințe
	736	

\* Suprafața este determinată în planul de proiecție Stereo 70.



## Date referitoare la teren

Crt	Categorie folosință	Intravilan	Suprafața (mp)	Tarla	Parcelă	Nr. topo	Observații / Referințe
1	faneata	NU	736	118	2/39	-	

## Lungime Segmente

1) Valorile lungimilor segmentelor sunt obținute din proiecție în plan.

Punct început	X / Y	Punct sfârșit	X / Y	Lungime segment (** (m)
1	429.102,756 365.028,482	2	429.194,742 365.141,097	145.409
2	429.194,742 365.141,097	3	429.194,101 365.142,545	1.583
3	429.194,101 365.142,545	4	429.192,89 365.146,732	4.358
4	429.192,89 365.146,732	5	429.098,376 365.031,022	149.404
5	429.098,376 365.031,022	1	429.102,756 365.028,482	5.063

**\*\* Lungimile segmentelor sunt determinate în planul de proiecție Stereo 70 și sunt rotunjite la 1 milimetru.**

**\*\*\* Distanța dintre puncte este formată din segmente cumulate ce sunt mai mici decât valoarea 1 milimetru.**





**DATE DESPRE IMOBILUL NR. 1202**

Oficiul de Cadastru și Publicitate Imobiliară VALCEA  
Biroul de Cadastru și Publicitate Imobiliară Ramnicu Valcea

**A. Partea I. Descrierea imobilului**

TEREN Extravilan

Adresa: Jud. Valcea, PUNCTUL "IN OGRADA"

Nr. Crt	Nr cadastral Nr. topografic	Suprafața* (mp)	Observații / Referințe
A1		719	Sector cadastral:115 Teren neimpregmuit;

**B. Partea II. Proprietari și acte**

Inscrieri privitoare la dreptul de proprietate și alte drepturi reale	Referințe
/	
Act Administrativ nr. 19873, din 29/08/2012 emis de CJSDPAT VALCEA (titlu de proprietate);	
B1	A1
Intabulare, drept de PROPRIETATE, dobandit prin Lege, cota actuala 1/1	
1) COTORELEA CONSTANTIN, DECEDAT DEFUNCT:Da	

**C. Partea III. SARCINI .**

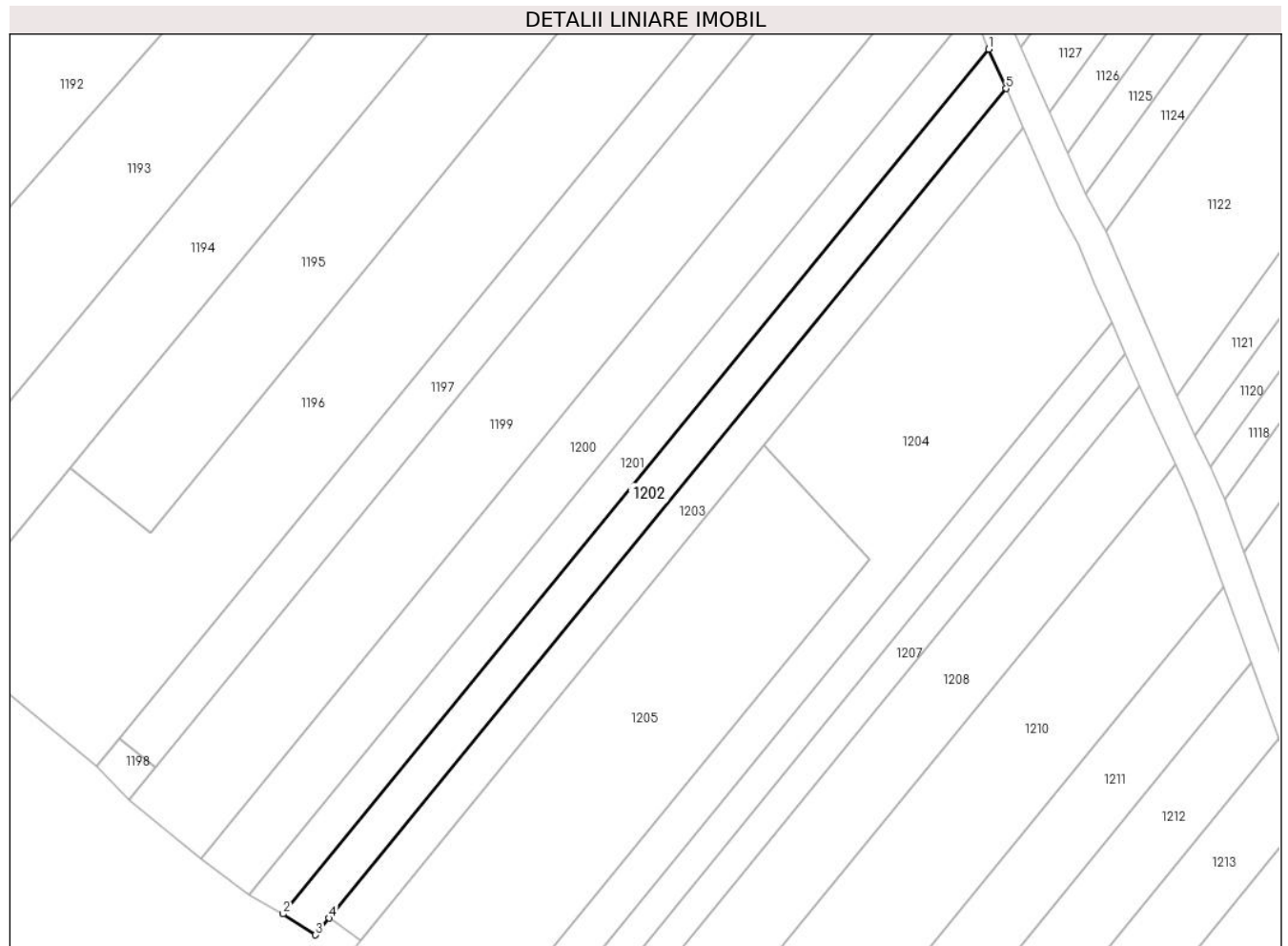
Inscrieri privind dezmembramintele dreptului de proprietate, drepturi reale de garanție și sarcini	Referințe
NU SUNT	

## Anexa Nr. 1 La Partea I

## Teren

Nr cadastral	Suprafața (mp)*	Observații / Referințe
	719	

\* Suprafața este determinată în planul de proiecție Stereo 70.



## Date referitoare la teren

Crt	Categorie folosință	Intra vilan	Suprafața (mp)	Tarla	Parcelă	Nr. topo	Observații / Referințe
1	arabil	NU	719	118	2/40	-	

## Lungime Segmente

1) Valorile lungimilor segmentelor sunt obținute din proiecție în plan.

Punct început	X / Y	Punct sfârșit	X / Y	Lungime segment (** (m)
1	429.194,742 365.141,097	2	429.102,756 365.028,482	145.409
2	429.102,756 365.028,482	3	429.106,988 365.025,76	5.031
3	429.106,988 365.025,76	4	429.108,761 365.027,931	2.803
4	429.108,761 365.027,931	5	429.197,01 365.135,972	139.502
5	429.197,01 365.135,972	1	429.194,742 365.141,097	5.605

**\*\* Lungimile segmentelor sunt determinate în planul de proiecție Stereo 70 și sunt rotunjite la 1 milimetru.**

**\*\*\* Distanța dintre puncte este formată din segmente cumulate ce sunt mai mici decât valoarea 1 milimetru.**



**DATE DESPRE IMOBILUL NR. 1203**

Oficiul de Cadastru și Publicitate Imobiliară VALCEA  
Biroul de Cadastru și Publicitate Imobiliară Ramnicu Valcea

**A. Partea I. Descrierea imobilului**

TEREN Extravilan

Adresa: Jud. Valcea, PUNCTUL "LA STEJAR"

Nr. Crt	Nr cadastral Nr. topografic	Suprafața* (mp)	Observații / Referințe
A1		690	Sector cadastral:115 Teren neimpregmuit;

**B. Partea II. Proprietari și acte**

Inscrieri privitoare la dreptul de proprietate și alte drepturi reale	Referințe
/	
Act Administrativ nr. 742/46445, din 17/09/2002 emis de CJSDPAT VALCEA (titlu de proprietate);	
B1	A1
Intabulare, drept de PROPRIETATE, dobandit prin Lege, cota actuala 1/1 1) COTORELEA N ION, DECEDAT DEFUNCT:Da	

**C. Partea III. SARCINI .**

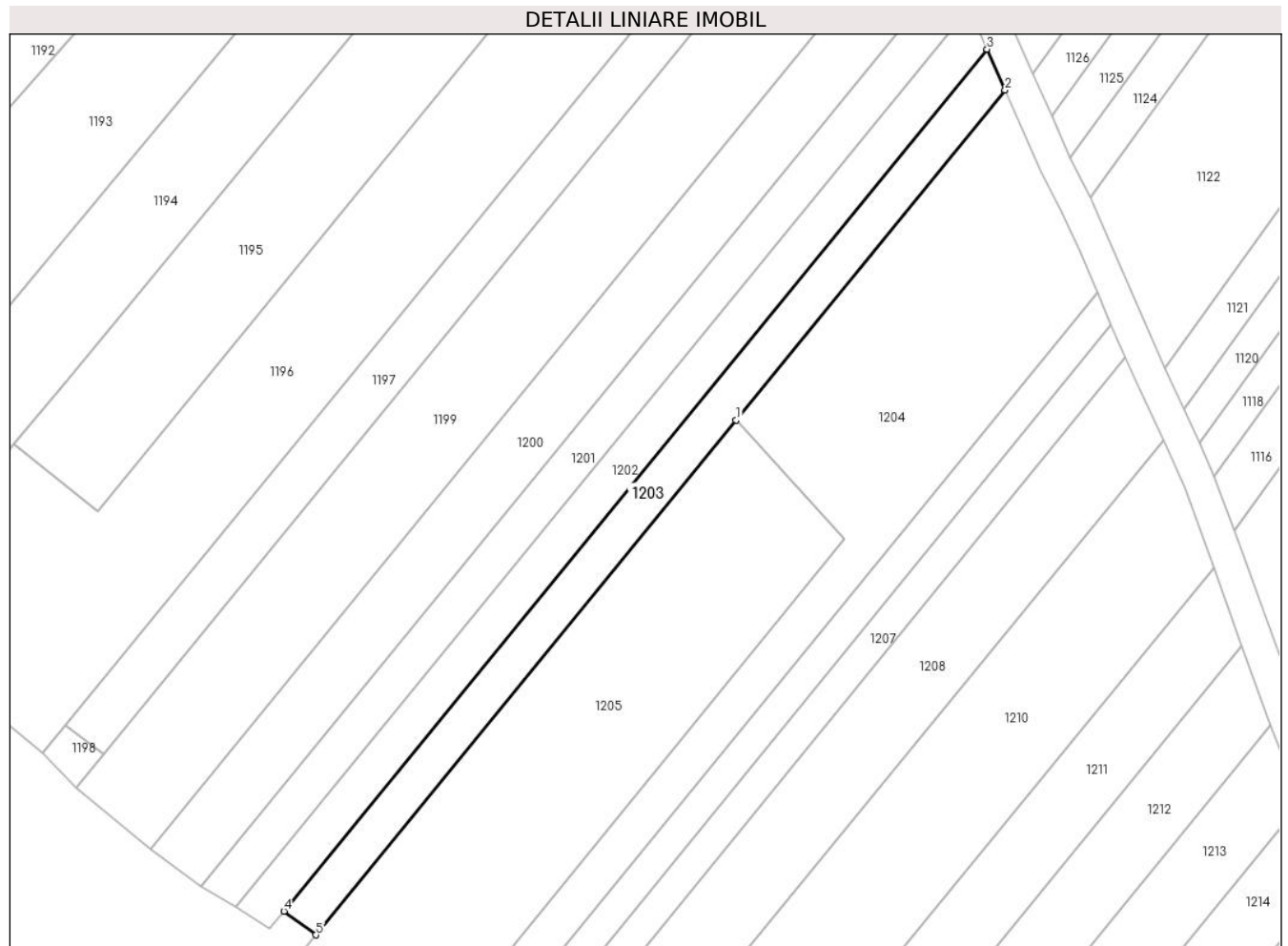
Inscrieri privind dezmembramintele dreptului de proprietate, drepturi reale de garanție și sarcini	Referințe
NU SUNT	

## Anexa Nr. 1 La Partea I

## Teren

Nr cadastral	Suprafața (mp)*	Observații / Referințe
	690	

\* Suprafața este determinată în planul de proiecție Stereo 70.



## Date referitoare la teren

Crt	Categorie folosință	Intravilan	Suprafața (mp)	Tarla	Parcelă	Nr. topo	Observații / Referințe
1	pasune	NU	690	118	2/40/1	-	

## Lungime Segmente

1) Valorile lungimilor segmentelor sunt obținute din proiecție în plan.

Punct început	X / Y	Punct sfârșit	X / Y	Lungime segment (** (m)
1	429.165,512 365.089,51	2	429.199,277 365.130,848	53.375
2	429.199,277 365.130,848	3	429.197,01 365.135,972	5.603
3	429.197,01 365.135,972	4	429.108,761 365.027,931	139.502
4	429.108,761 365.027,931	5	429.112,797 365.024,971	5.005
5	429.112,797 365.024,971	1	429.165,512 365.089,51	83.332

**\*\* Lungimile segmentelor sunt determinate în planul de proiecție Stereo 70 și sunt rotunjite la 1 milimetru.**

**\*\*\* Distanța dintre puncte este formată din segmente cumulate ce sunt mai mici decât valoarea 1 milimetru.**





**DATE DESPRE IMOBILUL NR. 1204**

Oficiul de Cadastru și Publicitate Imobiliară VALCEA  
Biroul de Cadastru și Publicitate Imobiliară Ramnicu Valcea

**A. Partea I. Descrierea imobilului**

TEREN Extravilan

Adresa: Jud. Valcea

Nr. Crt	Nr cadastral Nr. topografic	Suprafața* (mp)	Observații / Referințe
A1		1.664	Sector cadastral:115 Teren neimpregmuit;

**B. Partea II. Proprietari și acte**

Inscrieri privitoare la dreptul de proprietate și alte drepturi reale		Referințe
/		
Act Normativ nr. 7, din 13/03/1996 emis de GUVERNUL ROMANIEI (lege);		
B1	Inscrierea provizorie, drept de PROPRIETATE, dobandit prin Lege, cota actuala 1/1 1) NEIDENTIFICAT NEIDENTIFICAT	A1

**C. Partea III. SARCINI .**

Inscrieri privind dezmembramintele dreptului de proprietate, drepturi reale de garanție și sarcini	Referințe
NU SUNT	

## Anexa Nr. 1 La Partea I

## Teren

Nr cadastral	Suprafața (mp)*	Observații / Referințe
	1.664	

\* Suprafața este determinată în planul de proiecție Stereo 70.



## Date referitoare la teren

Crt	Categorie folosință	Intravilan	Suprafața (mp)	Tarla	Parcelă	Nr. topo	Observații / Referințe
1	pașune	NU	1.664	-	-	-	

## Lungime Segmente

1) Valorile lungimilor segmentelor sunt obținute din proiecție în plan.

Punct început	X / Y	Punct sfârșit	X / Y	Lungime segment (** (m)
1	429.165,512 365.089,51	2	429.179,167 365.074,617	20.205
2	429.179,167 365.074,617	3	429.123,358 365.006,288	88.224
3	429.123,358 365.006,288	4	429.126,607 365.002,361	5.097
4	429.126,607 365.002,361	5	429.210,808 365.105,532	133.169
5	429.210,808 365.105,532	6	429.208,567 365.110,695	5.629

Punct început	X / Y	Punct sfârşit	X / Y	Lungime segment (** (m)
6	429.208,567 365.110,695	7	429.206,424 365.115,632	5.382
7	429.206,424 365.115,632	8	429.203,831 365.120,558	5.567
8	429.203,831 365.120,558	9	429.199,277 365.130,848	11.252
9	429.199,277 365.130,848	1	429.165,512 365.089,51	53.375

\*\* Lungimile segmentelor sunt determinate în planul de proiecție Stereo 70 și sunt rotunjite la 1 milimetru.

\*\*\* Distanța dintre puncte este formată din segmente cumulate ce sunt mai mici decât valoarea 1 milimetru.



**DATE DESPRE IMOBILUL NR. 1205**

Oficiul de Cadastru și Publicitate Imobiliară VALCEA  
Biroul de Cadastru și Publicitate Imobiliară Ramnicu Valcea

**A. Partea I. Descrierea imobilului**

TEREN Extravilan

Adresa: Jud. Valcea, PUNCTUL "LA TUFANI"

Nr. Crt	Nr cadastral Nr. topografic	Suprafața* (mp)	Observații / Referințe
A1		1.760	Sector cadastral:115 Teren neimpregmuit;

**B. Partea II. Proprietari și acte**

Inscrieri privitoare la dreptul de proprietate și alte drepturi reale	Referințe
/	
Act Administrativ nr. 796/46445, din 24/09/2002 emis de CJSDPAT VALCEA (titlu de proprietate);	
B1	A1
Intabulare, drept de PROPRIETATE, dobandit prin Lege, cota actuala 1/1 1) MATEESCU AURELIA, DECEDAT DEFUNCT:Da	

**C. Partea III. SARCINI .**

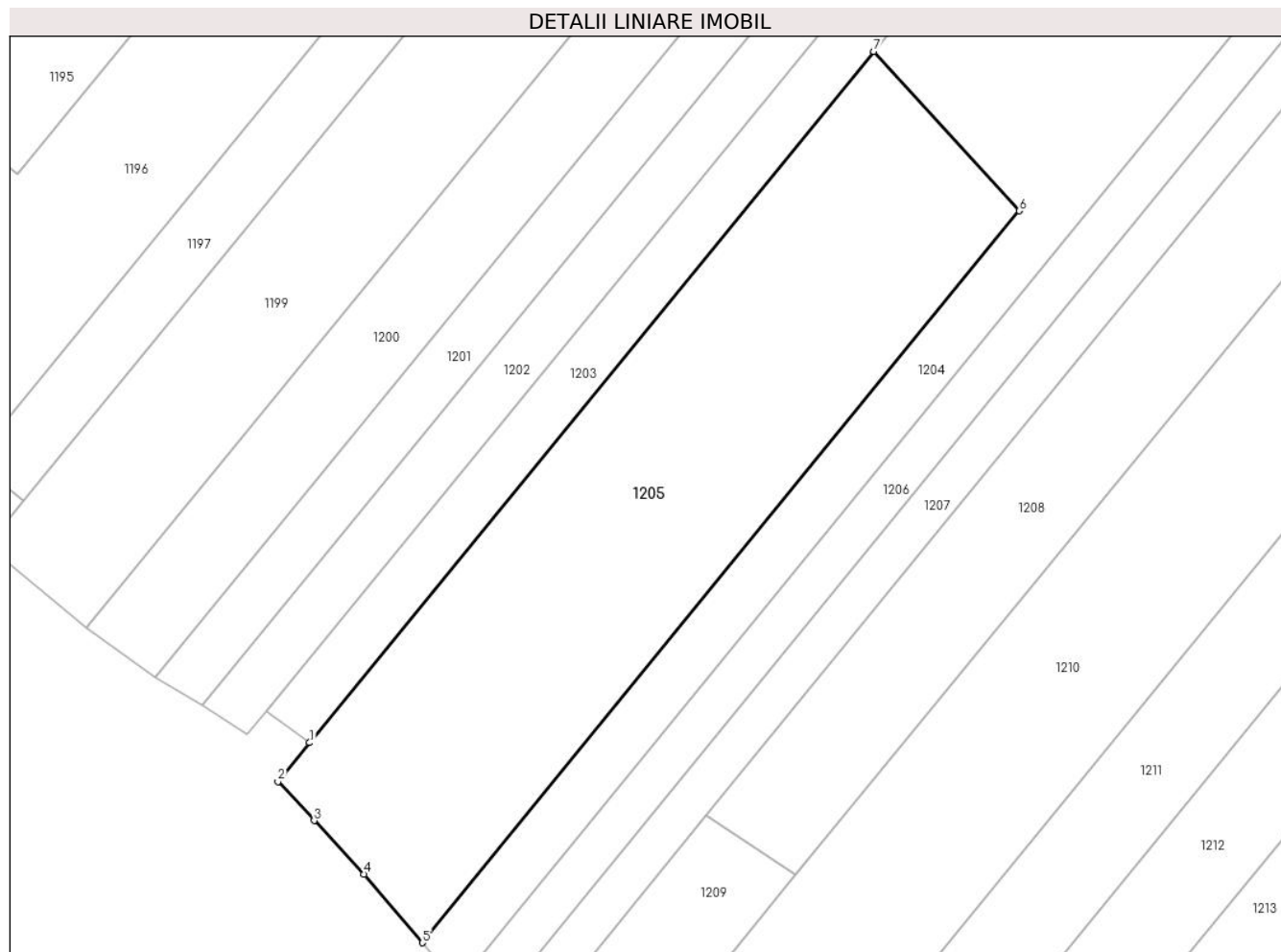
Inscrieri privind dezmembramintele dreptului de proprietate, drepturi reale de garanție și sarcini	Referințe
NU SUNT	

## Anexa Nr. 1 La Partea I

## Teren

Nr cadastral	Suprafața (mp)*	Observații / Referințe
	1.760	

\* Suprafața este determinată în planul de proiecție Stereo 70.



## Date referitoare la teren

Crt	Categorie folosință	Intravilan	Suprafața (mp)	Tarla	Parcelă	Nr. topo	Observații / Referințe
1	arabil	NU	1.760	118	2/42	-	

## Lungime Segmente

1) Valorile lungimilor segmentelor sunt obținute din proiecție în plan.

Punct început	X / Y	Punct sfârșit	X / Y	Lungime segment (** (m)
1	429.112,797 365.024,971	2	429.109,832 365.021,342	4.686
2	429.109,832 365.021,342	3	429.113,22 365.017,695	4.977
3	429.113,22 365.017,695	4	429.117,872 365.012,687	6.835
4	429.117,872 365.012,687	5	429.123,358 365.006,288	8.429
5	429.123,358 365.006,288	6	429.179,167 365.074,617	88.224

Punct început	X / Y	Punct sfârșit	X / Y	Lungime segment (** (m)
6	429.179,167 365.074,617	7	429.165,512 365.089,51	20.205
7	429.165,512 365.089,51	1	429.112,797 365.024,971	83.332

\*\* Lungimile segmentelor sunt determinate în planul de proiecție Stereo 70 și sunt rotunjite la 1 milimetru.

\*\*\* Distanța dintre puncte este formată din segmente cumulate ce sunt mai mici decât valoarea 1 milimetru.





**DATE DESPRE IMOBILUL NR. 1206**

Oficiul de Cadastru și Publicitate Imobiliară VALCEA  
Biroul de Cadastru și Publicitate Imobiliară Ramnicu Valcea

**A. Partea I. Descrierea imobilului**

TEREN Extravilan

Adresa: Jud. Valcea, PUNCTUL "OGRADA"

Nr. Crt	Nr cadastral Nr. topografic	Suprafața* (mp)	Observații / Referințe
A1		Din acte: 552 Masurata: 528	Sector cadastral:115 Teren neimpregmuit;

**B. Partea II. Proprietari și acte**

Inscrieri privitoare la dreptul de proprietate și alte drepturi reale		Referințe
/		
Act Administrativ nr. 729/46445, din 16/09/2002 emis de CJSDPAT VALCEA (titlu de proprietate);		
B1	Intabulare, drept de PROPRIETATE, dobandit prin Lege, cota actuala 1/1 1) <b>MIERCAN N DUMITRU</b> , DECEDAT DEFUNCT:Da	A1

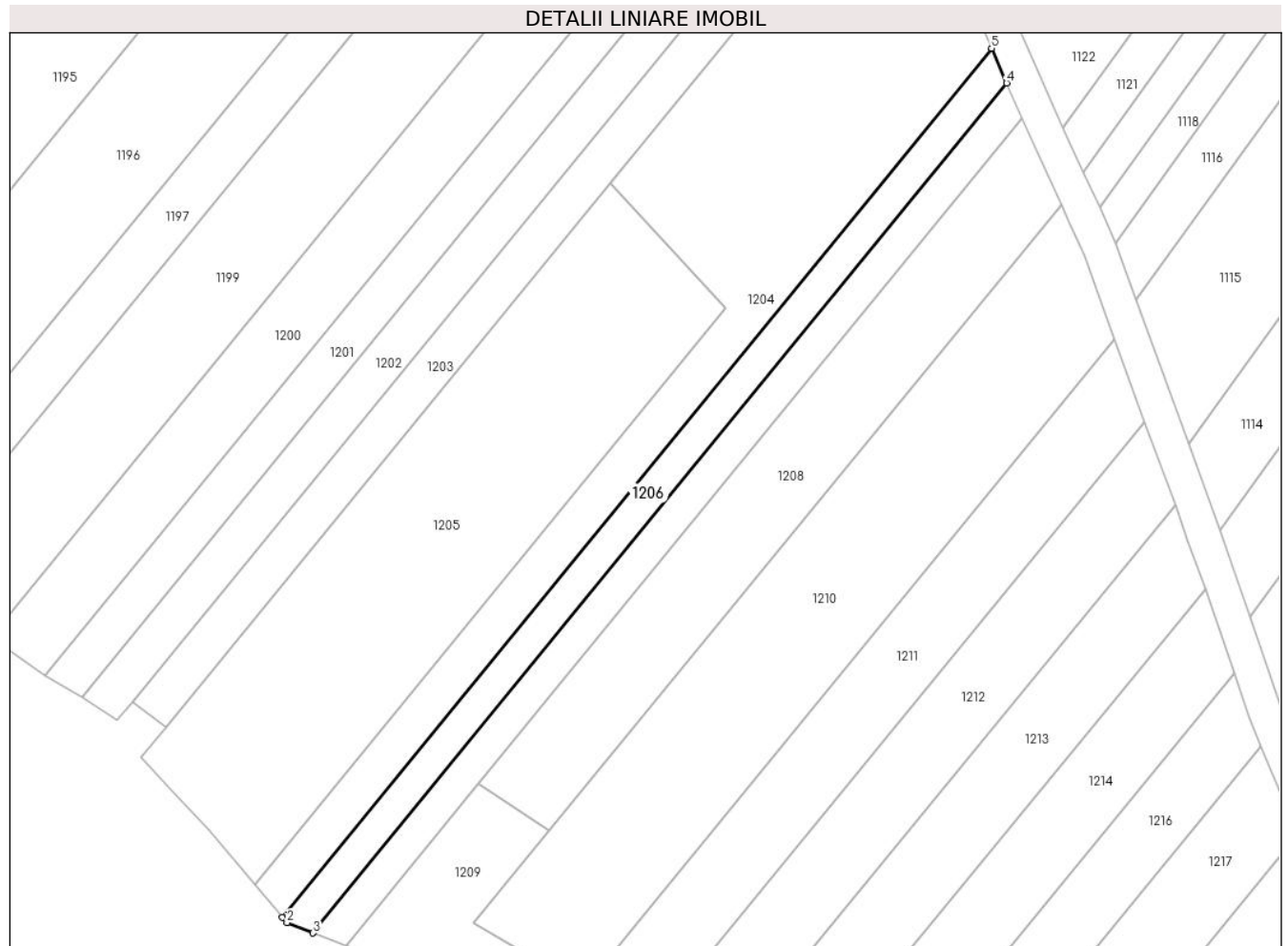
**C. Partea III. SARCINI .**

Inscrieri privind dezmembramintele dreptului de proprietate, drepturi reale de garanție și sarcini	Referințe
NU SUNT	

**Anexa Nr. 1 La Partea I****Teren**

Nr cadastral	Suprafața (mp)*	Observații / Referințe
	Din acte: 552 Masurata: 528	

\* Suprafața este determinată în planul de proiecție Stereo 70.

**Date referitoare la teren**

Crt	Categorie folosință	Intra vilan	Suprafața (mp)	Tarla	Parcelă	Nr. topo	Observații / Referințe
1	arabil	NU	528	118	2/44	-	

**Lungime Segmente**

1) Valorile lungimilor segmentelor sunt obținute din proiecție în plan.

Punct început	X / Y	Punct sfârșit	X / Y	Lungime segment (** (m)
1	429.126,607 365.002,361	2	429.127,14 365.001,716	0.836
2	429.127,14 365.001,716	3	429.130,24 365.000,487	3.336
3	429.130,24 365.000,487	4	429.212,601 365.101,402	130.257
4	429.212,601 365.101,402	5	429.210,808 365.105,532	4.502
5	429.210,808 365.105,532	1	429.126,607 365.002,361	133.169

**\*\* Lungimile segmentelor sunt determinate în planul de proiecție Stereo 70 și sunt rotunjite la 1 milimetru.**

**\*\*\* Distanța dintre puncte este formată din segmente cumulate ce sunt mai mici decât valoarea 1 milimetru.**



**DATE DESPRE IMOBILUL NR. 1207**

Oficiul de Cadastru și Publicitate Imobiliară VALCEA  
Biroul de Cadastru și Publicitate Imobiliară Ramnicu Valcea

**A. Partea I. Descrierea imobilului**

TEREN Extravilan

Adresa: Jud. Valcea, PUNCTUL "HUDUDOI"

Nr. Crt	Nr cadastral Nr. topografic	Suprafața* (mp)	Observații / Referințe
A1		Din acte: 552 Masurata: 514	Sector cadastral:115 Teren neimpregmuit;

**B. Partea II. Proprietari și acte**

Inscrieri privitoare la dreptul de proprietate și alte drepturi reale		Referințe
/		
Act Administrativ nr. 592/25750, din 24/12/2002 emis de CJSDPAT VALCEA (titlu de proprietate);		
B1	Intabulare, drept de PROPRIETATE, dobandit prin Lege, cota actuala 1/1 1) MIERCAN ANDREI, DECEDAT DEFUNCT:Da	A1

**C. Partea III. SARCINI .**

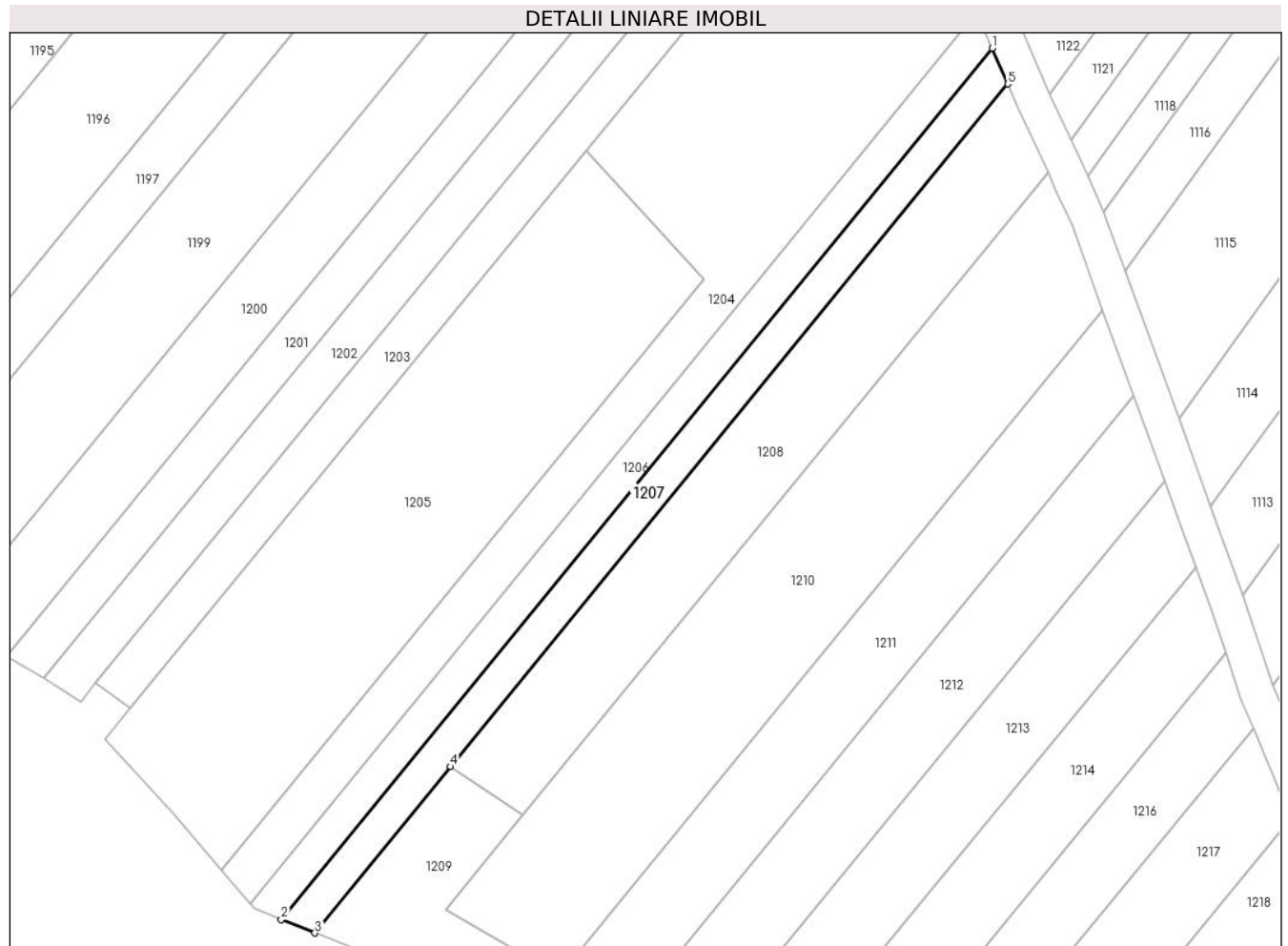
Inscrieri privind dezmembramintele dreptului de proprietate, drepturi reale de garanție și sarcini	Referințe
NU SUNT	

## Anexa Nr. 1 La Partea I

## Teren

Nr cadastral	Suprafața (mp)*	Observații / Referințe
	Din acte: 552 Masurata: 514	

\* Suprafața este determinată în planul de proiecție Stereo 70.



## Date referitoare la teren

Crt	Categorie folosință	Intravilan	Suprafața (mp)	Tarla	Parcelă	Nr. topo	Observații / Referințe
1	pașune	NU	514	118	2/45	-	

## Lungime Segmente

1) Valorile lungimilor segmentelor sunt obținute din proiecție în plan.

Punct început	X / Y	Punct sfârșit	X / Y	Lungime segment (** (m)
1	429.212,601 365.101,402	2	429.130,24 365.000,487	130.257
2	429.130,24 365.000,487	3	429.134,141 364.998,94	4.196
3	429.134,141 364.998,94	4	429.149,862 365.018,203	24.864
4	429.149,862 365.018,203	5	429.214,393 365.097,272	102.059
5	429.214,393 365.097,272	1	429.212,601 365.101,402	4.502

**\*\* Lungimile segmentelor sunt determinate în planul de proiecție Stereo 70 și sunt rotunjite la 1 milimetru.**

**\*\*\* Distanța dintre puncte este formată din segmente cumulate ce sunt mai mici decât valoarea 1 milimetru.**





**DATE DESPRE IMOBILUL NR. 1208**

Oficiul de Cadastru și Publicitate Imobiliară VALCEA  
Biroul de Cadastru și Publicitate Imobiliară Ramnicu Valcea

**A. Partea I. Descrierea imobilului**

TEREN Extravilan

Adresa: Jud. Valcea, PUNCTUL "LA STEJAR"

Nr. Crt	Nr cadastral Nr. topografic	Suprafața* (mp)	Observații / Referințe
A1		1.000	Sector cadastral:115 Teren neimpregmuit;

**B. Partea II. Proprietari și acte**

Inscrieri privitoare la dreptul de proprietate și alte drepturi reale	Referințe
/	
Act Administrativ nr. 936/28755, din 17/09/2002 emis de CJSDPAT VALCEA (titlu de proprietate);	
B1	A1
Intabulare, drept de PROPRIETATE, dobandit prin Lege, cota actuala 1/1	
1) ARCER I DUMITRU, DECEDAT DEFUNCT:Da	

**C. Partea III. SARCINI .**

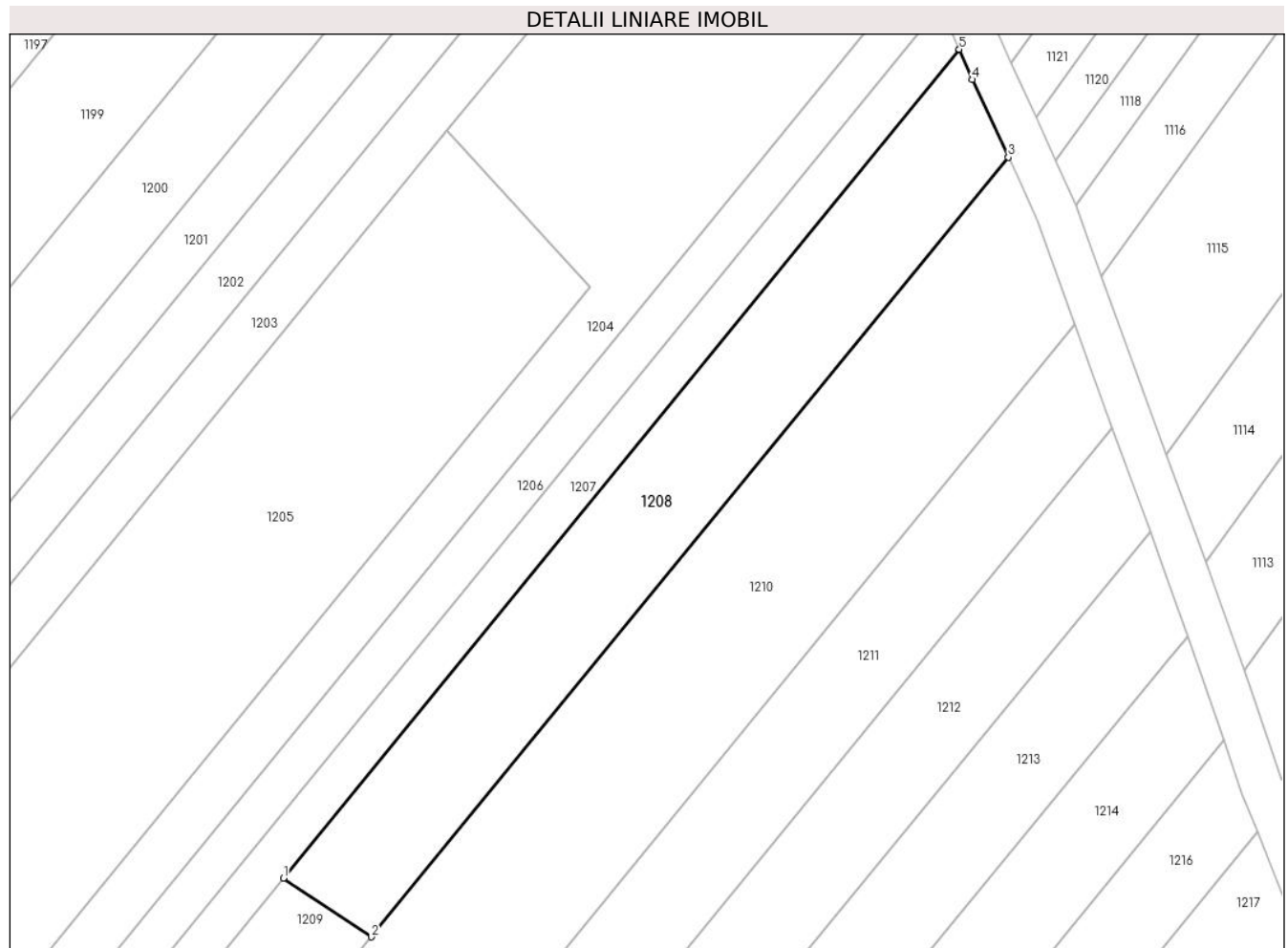
Inscrieri privind dezmembramintele dreptului de proprietate, drepturi reale de garanție și sarcini	Referințe
NU SUNT	

## Anexa Nr. 1 La Partea I

## Teren

Nr cadastral	Suprafața (mp)*	Observații / Referințe
	1.000	

\* Suprafața este determinată în planul de proiecție Stereo 70.



## Date referitoare la teren

Crt	Categorie folosință	Intravilan	Suprafața (mp)	Tarla	Parcelă	Nr. topo	Observații / Referințe
1	pașune	NU	1.000	118	4/46	-	

## Lungime Segmente

1) Valorile lungimilor segmentelor sunt obținute din proiecție în plan.

Punct început	X / Y	Punct sfârșit	X / Y	Lungime segment (** (m)
1	429.149,862 365.018,203	2	429.158,255 365.012,619	10.08
2	429.158,255 365.012,619	3	429.219,089 365.086,968	96.065
3	429.219,089 365.086,968	4	429.215,645 365.094,387	8.18
4	429.215,645 365.094,387	5	429.214,393 365.097,272	3.145
5	429.214,393 365.097,272	1	429.149,862 365.018,203	102.059

**\*\* Lungimile segmentelor sunt determinate în planul de proiecție Stereo 70 și sunt rotunjite la 1 milimetru.**

**\*\*\* Distanța dintre puncte este formată din segmente cumulate ce sunt mai mici decât valoarea 1 milimetru.**



**DATE DESPRE IMOBILUL NR. 1209**

Oficiul de Cadastru și Publicitate Imobiliară VALCEA  
Biroul de Cadastru și Publicitate Imobiliară Ramnicu Valcea

**A. Partea I. Descrierea imobilului**

TEREN Extravilan

Adresa: Jud. Valcea

Nr. Crt	Nr cadastral Nr. topografic	Suprafața* (mp)	Observații / Referințe
A1		354	Sector cadastral:115 Teren neimpregmuit;

**B. Partea II. Proprietari și acte**

Inscrieri privitoare la dreptul de proprietate și alte drepturi reale		Referințe
/		
Act Normativ nr. 7, din 13/03/1996 emis de GUVERNUL ROMANIEI (lege);		
B1	Inscrierea provizorie, drept de PROPRIETATE, dobandit prin Lege, cota actuala 1/1 1) NEIDENTIFICAT NEIDENTIFICAT	A1

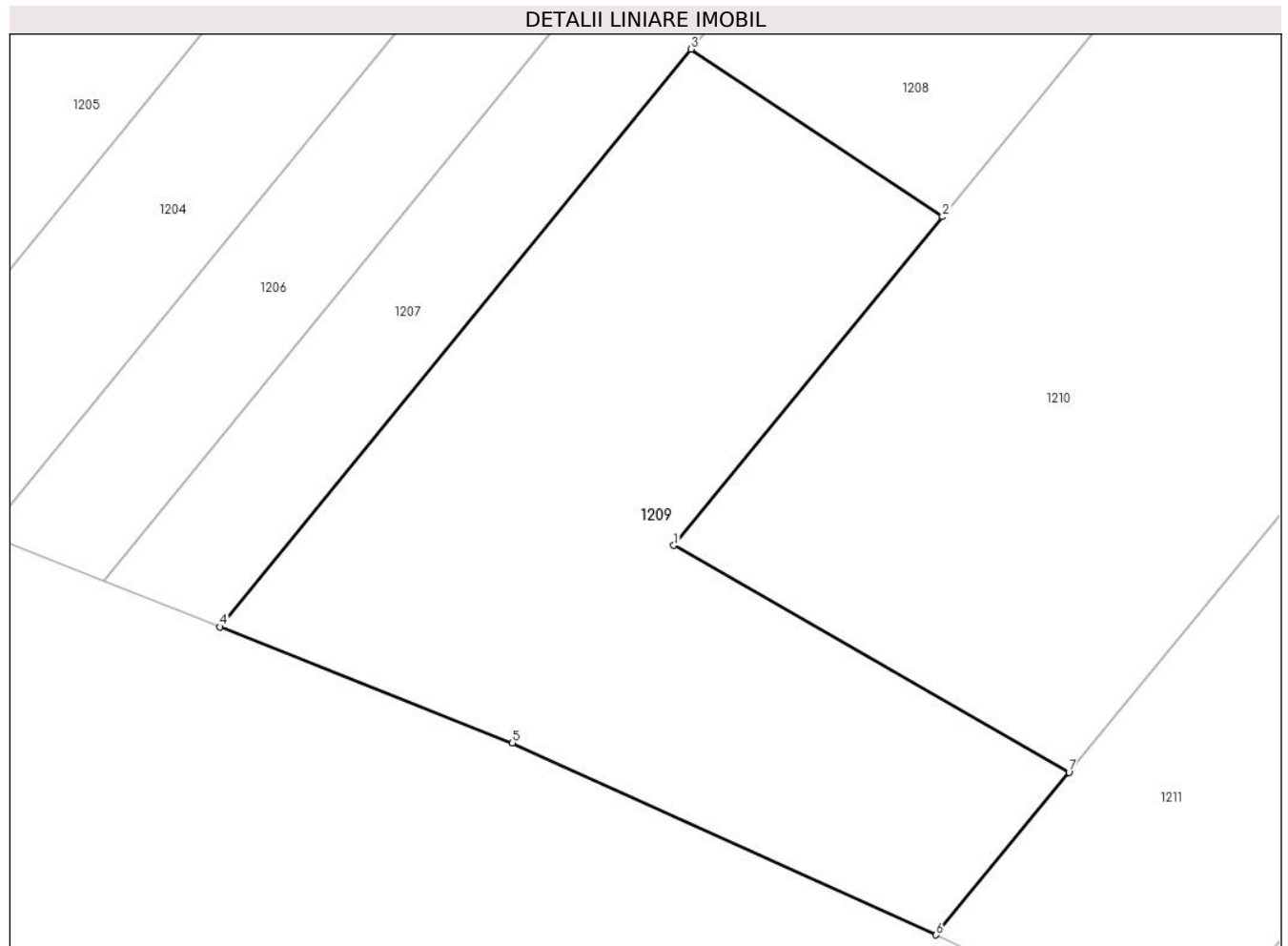
**C. Partea III. SARCINI .**

Inscrieri privind dezmembramintele dreptului de proprietate, drepturi reale de garanție și sarcini	Referințe
NU SUNT	

**Anexa Nr. 1 La Partea I****Teren**

Nr cadastral	Suprafața (mp)*	Observații / Referințe
	354	

\* Suprafața este determinată în planul de proiecție Stereo 70.

**Date referitoare la teren**

Crt	Categorie folosință	Intravilan	Suprafața (mp)	Tarla	Parcelă	Nr. topo	Observații / Referințe
1	pasune	NU	354	-	-	-	

**Lungime Segmente**

1) Valorile lungimilor segmentelor sunt obținute din proiecție în plan.

Punct început	X / Y	Punct sfârșit	X / Y	Lungime segment (** (m)
1	429.149,286 365.001,659	2	429.158,255 365.012,619	14.162
2	429.158,255 365.012,619	3	429.149,862 365.018,203	10.08
3	429.149,862 365.018,203	4	429.134,141 364.998,94	24.864
4	429.134,141 364.998,94	5	429.143,896 364.995,072	10.495
5	429.143,896 364.995,072	6	429.158,043 364.988,674	15.526

Punct început	X / Y	Punct sfârșit	X / Y	Lungime segment (** (m)
6	429.158,043 364.988,674	7	429.162,478 364.994,094	7.003
7	429.162,478 364.994,094	1	429.149,286 365.001,659	15.207

\*\* Lungimile segmentelor sunt determinate în planul de proiecție Stereo 70 și sunt rotunjite la 1 milimetru.

\*\*\* Distanța dintre puncte este formată din segmente cumulate ce sunt mai mici decât valoarea 1 milimetru.





**DATE DESPRE IMOBILUL NR. 1210**

Oficiul de Cadastru și Publicitate Imobiliară VALCEA  
Biroul de Cadastru și Publicitate Imobiliară Ramnicu Valcea

**A. Partea I. Descrierea imobilului**

TEREN Extravilan

Adresa: Jud. Valcea, PUNCTUL "LA TUFAN"

Nr. Crt	Nr cadastral Nr. topografic	Suprafața* (mp)	Observații / Referințe
A1		1.575	Sector cadastral:115 Teren neimpregmuit;

**B. Partea II. Proprietari și acte**

Inscrieri privitoare la dreptul de proprietate și alte drepturi reale	Referințe
/	
Act Administrativ nr. 884/46591, din 03/10/2002 emis de CJSDPAT VALCEA (titlu de proprietate);	
B1	A1
Intabulare, drept de PROPRIETATE, dobandit prin Lege, cota actuala 1/1	
1) BACANARU ELENA, DECEDAT DEFUNCT:Da	

**C. Partea III. SARCINI .**

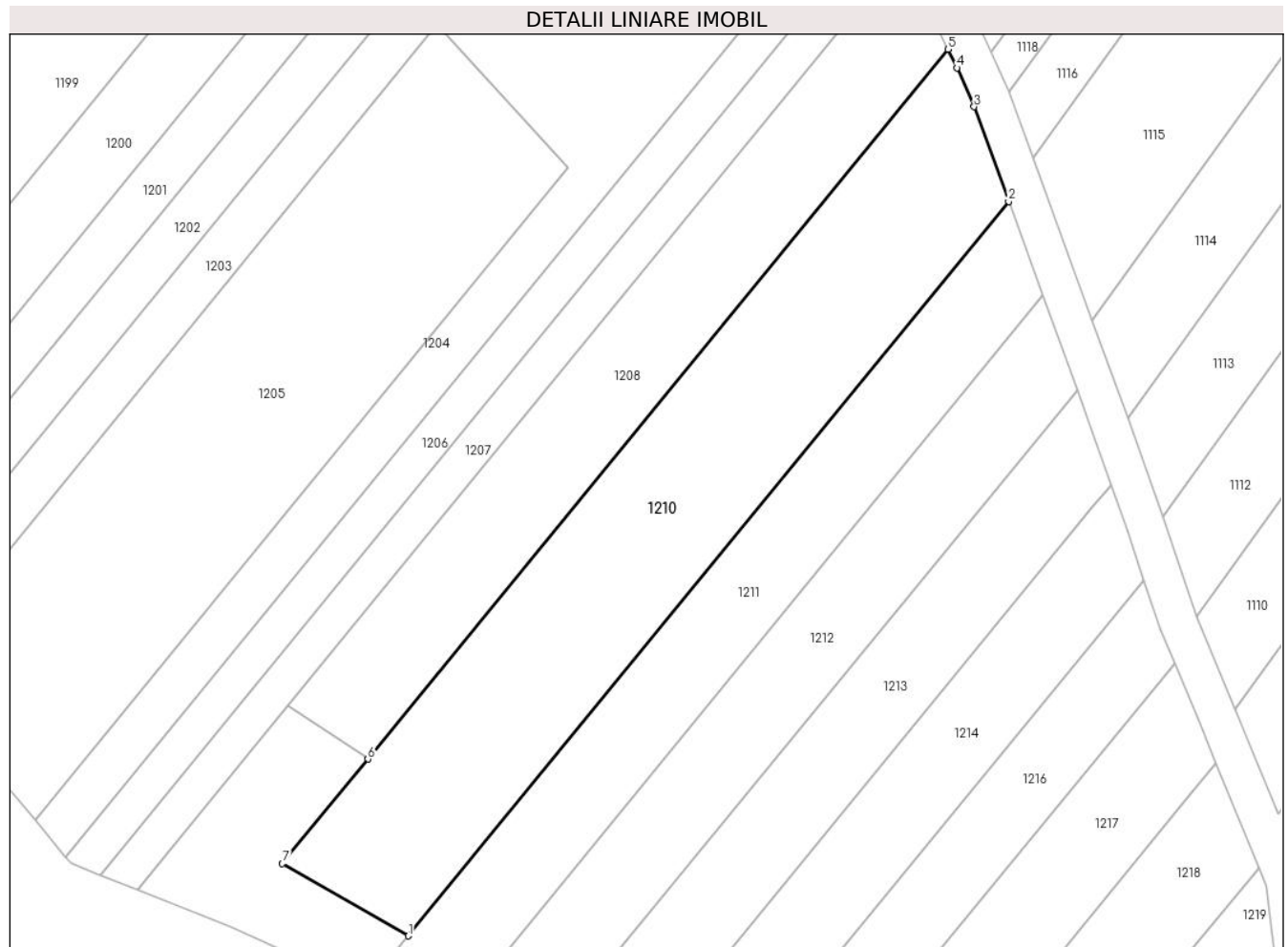
Inscrieri privind dezmembramintele dreptului de proprietate, drepturi reale de garanție și sarcini	Referințe
NU SUNT	

## Anexa Nr. 1 La Partea I

## Teren

Nr cadastral	Suprafața (mp)*	Observații / Referințe
	1.575	

\* Suprafața este determinată în planul de proiecție Stereo 70.



## Date referitoare la teren

Crt	Categorie folosință	Intravilan	Suprafața (mp)	Tarla	Parcelă	Nr. topo	Observații / Referințe
1	pașune	NU	1.575	118	2/47	-	

## Lungime Segmente

1) Valorile lungimilor segmentelor sunt obținute din proiecție în plan.

Punct început	X / Y	Punct sfârșit	X / Y	Lungime segment (** (m)
1	429.162,478 364.994,094	2	429.225,426 365.071,024	99.402
2	429.225,426 365.071,024	3	429.221,814 365.080,947	10.559
3	429.221,814 365.080,947	4	429.219,998 365.085,011	4.451
4	429.219,998 365.085,011	5	429.219,089 365.086,968	2.157
5	429.219,089 365.086,968	6	429.158,255 365.012,619	96.065

Punct început	X / Y	Punct sfârșit	X / Y	Lungime segment (** (m)
6	429.158,255 365.012,619	7	429.149,286 365.001,659	14.162
7	429.149,286 365.001,659	1	429.162,478 364.994,094	15.207

\*\* Lungimile segmentelor sunt determinate în planul de proiecție Stereo 70 și sunt rotunjite la 1 milimetru.

\*\*\* Distanța dintre puncte este formată din segmente cumulate ce sunt mai mici decât valoarea 1 milimetru.



**DATE DESPRE IMOBILUL NR. 1211**

Oficiul de Cadastru și Publicitate Imobiliară VALCEA  
Biroul de Cadastru și Publicitate Imobiliară Ramnicu Valcea

**A. Partea I. Descrierea imobilului**

TEREN Extravilan

Adresa: Jud. Valcea, PUNCTUL "JAROSTEA"

Nr. Crt	Nr cadastral Nr. topografic	Suprafața* (mp)	Observații / Referințe
A1		924	Sector cadastral:115 Teren neimpregmuit;

**B. Partea II. Proprietari și acte**

Inscrieri privitoare la dreptul de proprietate și alte drepturi reale		Referințe
/		
Act Administrativ nr. 26, din 21/05/2024 emis de PRIMARIA COMUNEI GLAVILE (HCJ NR.20 DIN 23.08.1991);		
B1	Inscrierea provizorie, drept de PROPRIETATE, dobandit prin Lege, cota actuala 1/1 1) CHITUC P ION, DECEDAT DEFUNCT:Da	A1

**C. Partea III. SARCINI .**

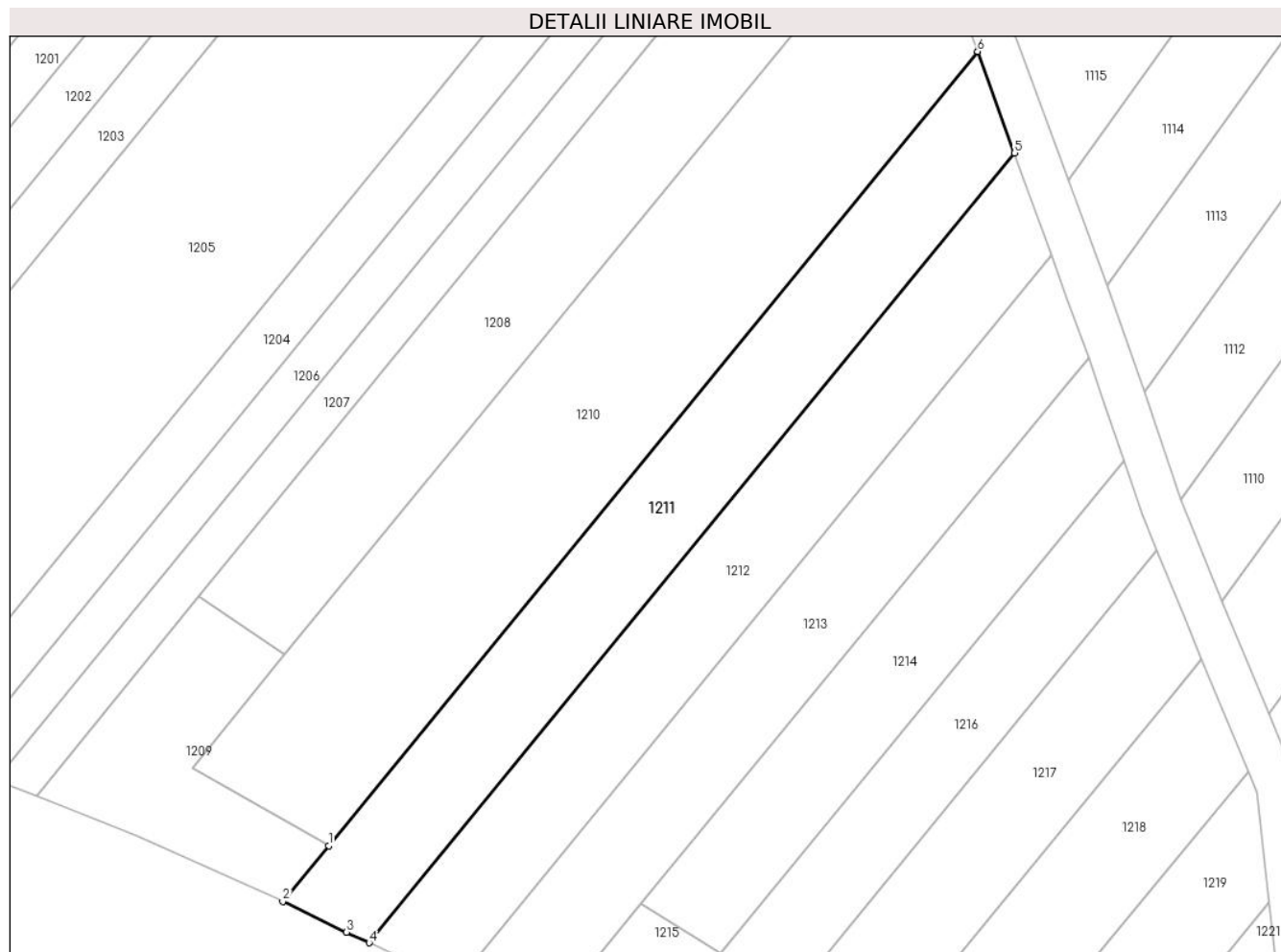
Inscrieri privind dezmembramintele dreptului de proprietate, drepturi reale de garanție și sarcini	Referințe
NU SUNT	

## Anexa Nr. 1 La Partea I

## Teren

Nr cadastral	Suprafața (mp)*	Observații / Referințe
	924	

\* Suprafața este determinată în planul de proiecție Stereo 70.



## Date referitoare la teren

Crt	Categorie folosință	Intra vilan	Suprafața (mp)	Tarla	Parcelă	Nr. topo	Observații / Referințe
1	faneata	NU	924	118	2/48	-	

## Lungime Segmente

1) Valorile lungimilor segmentelor sunt obținute din proiecție în plan.

Punct început	X / Y	Punct sfârșit	X / Y	Lungime segment (** (m)
1	429.162,478 364.994,094	2	429.158,043 364.988,674	7.003
2	429.158,043 364.988,674	3	429.164,234 364.985,72	6.86
3	429.164,234 364.985,72	4	429.166,406 364.984,684	2.407
4	429.166,406 364.984,684	5	429.229,005 365.061,191	98.853
5	429.229,005 365.061,191	6	429.225,426 365.071,024	10.465

Punct început	X / Y	Punct sfârşit	X / Y	Lungime segment (** (m)
6	429.225,426 365.071,024	1	429.162,478 364.994,094	99.402

\*\* Lungimile segmentelor sunt determinate în planul de proiecţie Stereo 70 şi sunt rotunjite la 1 milimetru.

\*\*\* Distanţa dintre puncte este formată din segmente cumulate ce sunt mai mici decât valoarea 1 milimetru.





**DATE DESPRE IMOBILUL NR. 1212**

Oficiul de Cadastru și Publicitate Imobiliară VALCEA  
Biroul de Cadastru și Publicitate Imobiliară Ramnicu Valcea

**A. Partea I. Descrierea imobilului**

TEREN Extravilan

Adresa: Jud. Valcea, PUNCTUL "JAROSTEA"

Nr. Crt	Nr cadastral Nr. topografic	Suprafața* (mp)	Observații / Referințe
A1		860	Sector cadastral:115 Teren neimpregmuit;

**B. Partea II. Proprietari și acte**

Inscrieri privitoare la dreptul de proprietate și alte drepturi reale		Referințe
/		
Act Administrativ nr. 27, din 21/05/2024 emis de PRIMARIA COMUNEI GLAVILE (HCJ NR.20 DIN 23.08.1991);		
B1	Inscrierea provizorie, drept de PROPRIETATE, dobandit prin Lege, cota actuala 1/1	A1
1) CHITUC NICOLAE, DECEDAT DEFUNCT:Da		

**C. Partea III. SARCINI .**

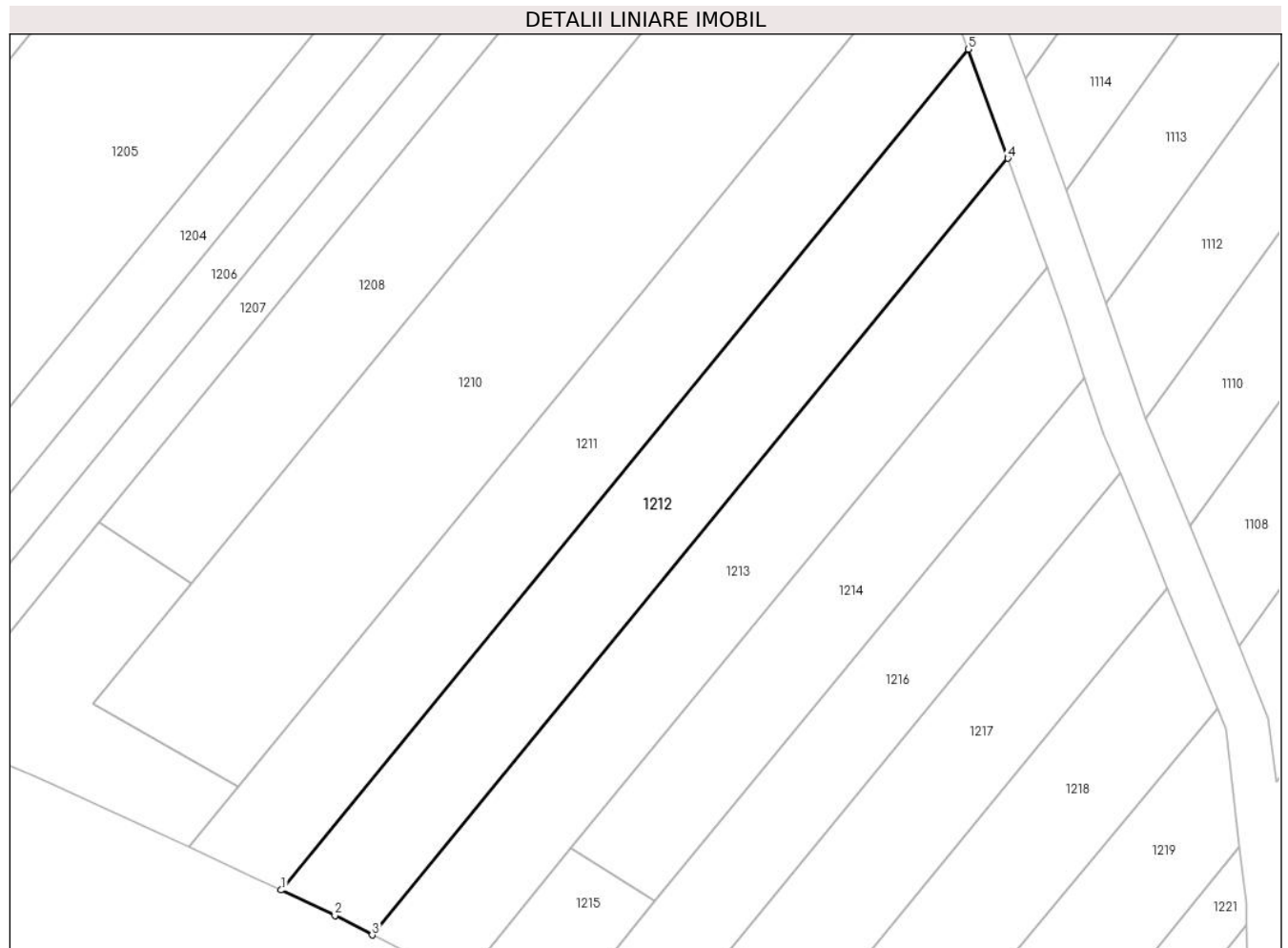
Inscrieri privind dezmembramintele dreptului de proprietate, drepturi reale de garanție și sarcini	Referințe
NU SUNT	

## Anexa Nr. 1 La Partea I

## Teren

Nr cadastral	Suprafața (mp)*	Observații / Referințe
	860	

\* Suprafața este determinată în planul de proiecție Stereo 70.



## Date referitoare la teren

Crt	Categorie folosință	Intravilan	Suprafața (mp)	Tarla	Parcelă	Nr. topo	Observații / Referințe
1	faneata	NU	860	118	2/49	-	

## Lungime Segmente

1) Valorile lungimilor segmentelor sunt obținute din proiecție în plan.

Punct început	X / Y	Punct sfârșit	X / Y	Lungime segment (** (m)
1	429.166,406 364.984,684	2	429.171,298 364.982,35	5.42
2	429.171,298 364.982,35	3	429.174,694 364.980,598	3.822
3	429.174,694 364.980,598	4	429.232,618 365.051,266	91.374
4	429.232,618 365.051,266	5	429.229,005 365.061,191	10.562
5	429.229,005 365.061,191	1	429.166,406 364.984,684	98.853

**\*\* Lungimile segmentelor sunt determinate în planul de proiecție Stereo 70 și sunt rotunjite la 1 milimetru.**

**\*\*\* Distanța dintre puncte este formată din segmente cumulate ce sunt mai mici decât valoarea 1 milimetru.**



**DATE DESPRE IMOBILUL NR. 1213**

Oficiul de Cadastru și Publicitate Imobiliară VALCEA  
Biroul de Cadastru și Publicitate Imobiliară Ramnicu Valcea

**A. Partea I. Descrierea imobilului**

TEREN Extravilan

Adresa: Jud. Valcea, PUNCTUL "LA STEJAR"

Nr. Crt	Nr cadastral Nr. topografic	Suprafața* (mp)	Observații / Referințe
A1		Din acte: 945 Masurata: 792	Sector cadastral:115 Teren neimpregmuit;

**B. Partea II. Proprietari și acte**

Inscrieri privitoare la dreptul de proprietate și alte drepturi reale		Referințe
/		
Act Administrativ nr. 886/46591, din 03/10/2002 emis de CJSDPAT VALCEA (titlu de proprietate);		
B1	Intabulare, drept de PROPRIETATE, dobandit prin Lege, cota actuala 1/1 1) BARBULESCU I CONSTANTIN, DECEDAT DEFUNCT:Da	A1

**C. Partea III. SARCINI .**

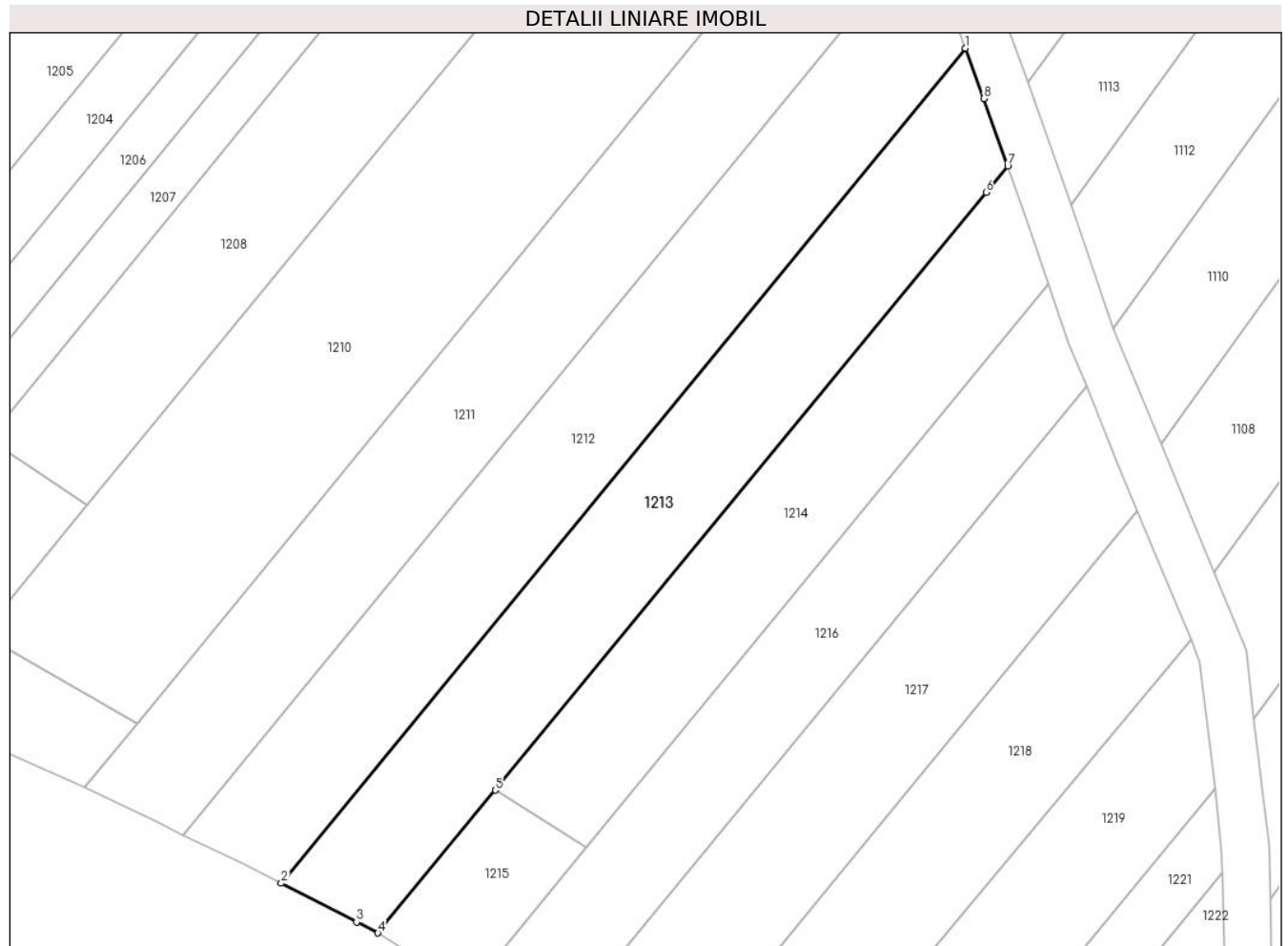
Inscrieri privind dezmembramintele dreptului de proprietate, drepturi reale de garanție și sarcini	Referințe
NU SUNT	

## Anexa Nr. 1 La Partea I

## Teren

Nr cadastral	Suprafața (mp)*	Observații / Referințe
	Din acte: 945 Masurata: 792	

\* Suprafața este determinată în planul de proiecție Stereo 70.



## Date referitoare la teren

Crt	Categorie folosință	Intra vilan	Suprafața (mp)	Tarla	Parcelă	Nr. topo	Observații / Referințe
1	faneata	NU	792	118	2/50	-	

## Lungime Segmente

1) Valorile lungimilor segmentelor sunt obținute din proiecție în plan.

Punct început	X / Y	Punct sfârșit	X / Y	Lungime segment (** (m)
1	429.232,618 365.051,266	2	429.174,694 364.980,598	91.374
2	429.174,694 364.980,598	3	429.181,055 364.977,316	7.157
3	429.181,055 364.977,316	4	429.182,868 364.976,381	2.039
4	429.182,868 364.976,381	5	429.192,798 364.988,474	15.648
5	429.192,798 364.988,474	6	429.234,353 365.039,081	65.482

Punct început	X / Y	Punct sfârşit	X / Y	Lungime segment (** (m)
6	429.234,353 365.039,081	7	429.236,182 365.041,308	2.882
7	429.236,182 365.041,308	8	429.234,168 365.047,008	6.045
8	429.234,168 365.047,008	1	429.232,618 365.051,266	4.532

\*\* Lungimile segmentelor sunt determinate în planul de proiecţie Stereo 70 şi sunt rotunjite la 1 milimetru.

\*\*\* Distanţa dintre puncte este formată din segmente cumulate ce sunt mai mici decât valoarea 1 milimetru.





**DATE DESPRE IMOBILUL NR. 1214**

Oficiul de Cadastru și Publicitate Imobiliară VALCEA  
Biroul de Cadastru și Publicitate Imobiliară Ramnicu Valcea

**A. Partea I. Descrierea imobilului**

TEREN Extravilan

Adresa: Jud. Valcea, PUNCTUL "IN NEMOI"

Nr. Crt	Nr cadastral Nr. topografic	Suprafața* (mp)	Observații / Referințe
A1		585	Sector cadastral:115 Teren neimpregmuit;

**B. Partea II. Proprietari și acte**

Inscrieri privitoare la dreptul de proprietate și alte drepturi reale	Referințe
/	
Act Administrativ nr. 929/28755, din 07/01/1999 emis de CJSDPAT VALCEA (titlu de proprietate);	
B1	A1
Intabulare, drept de PROPRIETATE, dobandit prin Lege, cota actuala 1/1 1) POROJNICU GH ION, DECEDAT DEFUNCT:Da	

**C. Partea III. SARCINI .**

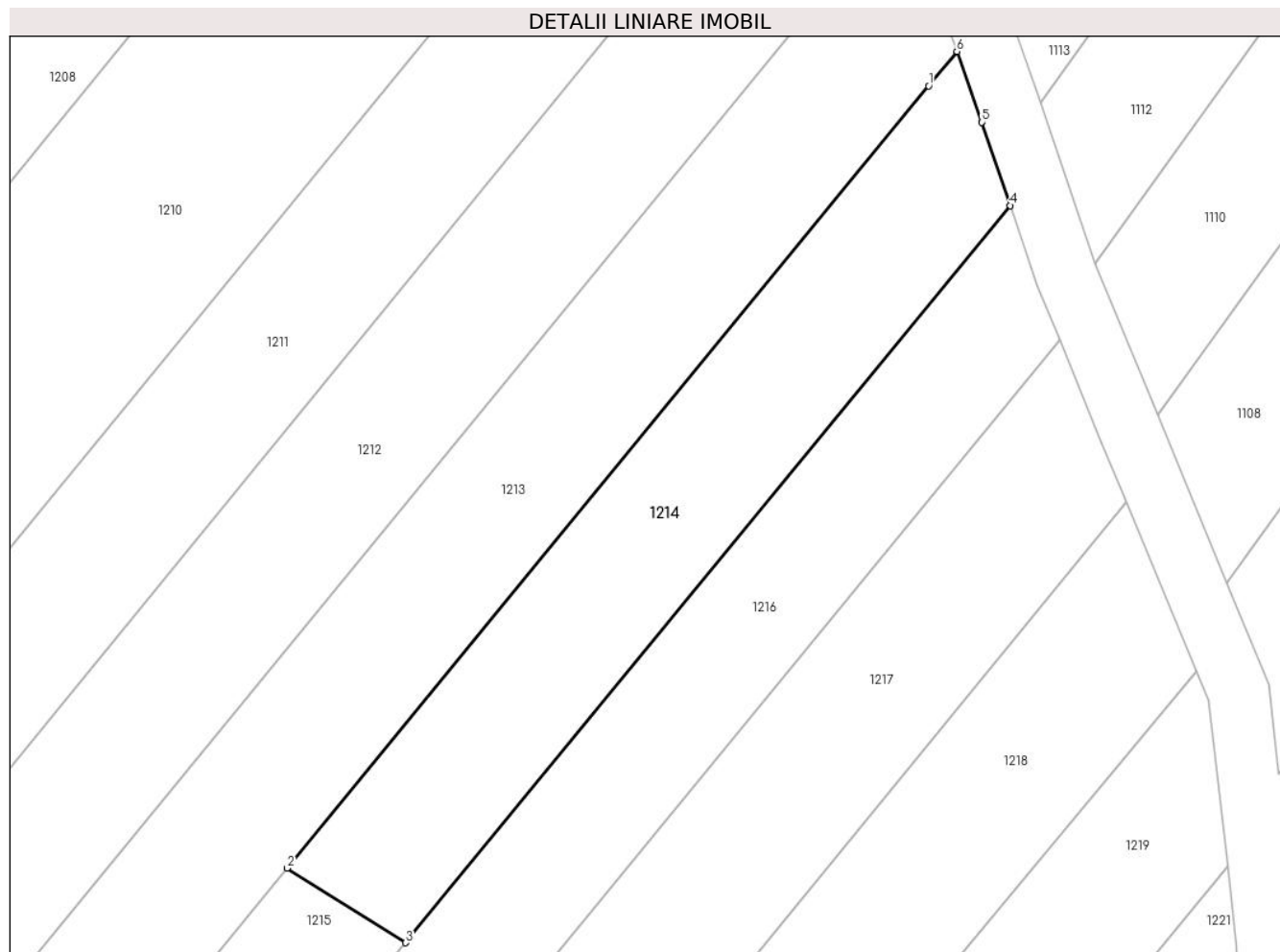
Inscrieri privind dezmembramintele dreptului de proprietate, drepturi reale de garanție și sarcini	Referințe
NU SUNT	

## Anexa Nr. 1 La Partea I

## Teren

Nr cadastral	Suprafața (mp)*	Observații / Referințe
	585	

\* Suprafața este determinată în planul de proiecție Stereo 70.



## Date referitoare la teren

Crt	Categorie folosință	Intravilan	Suprafața (mp)	Tarla	Parcelă	Nr. topo	Observații / Referințe
1	arabil	NU	585	118	2/51	-	

## Lungime Segmente

1) Valorile lungimilor segmentelor sunt obținute din proiecție în plan.

Punct început	X / Y	Punct sfârșit	X / Y	Lungime segment (** (m)
1	429.234,353 365.039,081	2	429.192,798 364.988,474	65.482
2	429.192,798 364.988,474	3	429.200,485 364.983,654	9.073
3	429.200,485 364.983,654	4	429.239,636 365.031,336	61.696
4	429.239,636 365.031,336	5	429.237,802 365.036,722	5.69
5	429.237,802 365.036,722	6	429.236,182 365.041,308	4.864

Punct început	X / Y	Punct sfârșit	X / Y	Lungime segment (** (m)
6	429.236,182 365.041,308	1	429.234,353 365.039,081	2.882

\*\* Lungimile segmentelor sunt determinate în planul de proiecție Stereo 70 și sunt rotunjite la 1 milimetru.

\*\*\* Distanța dintre puncte este formată din segmente cumulate ce sunt mai mici decât valoarea 1 milimetru.



**DATE DESPRE IMOBILUL NR. 1215**

Oficiul de Cadastru și Publicitate Imobiliară VALCEA  
Biroul de Cadastru și Publicitate Imobiliară Ramnicu Valcea

**A. Partea I. Descrierea imobilului**

TEREN Extravilan

Adresa: Jud. Valcea, PUNCTUL "IN NEMOIU"

Nr. Crt	Nr cadastral Nr. topografic	Suprafața* (mp)	Observații / Referințe
A1		141	Sector cadastral:115 Teren neimpregmuit;

**B. Partea II. Proprietari și acte**

Inscrieri privitoare la dreptul de proprietate și alte drepturi reale		Referințe
/		
Act Administrativ nr. 70, din 29/05/2024 emis de PRIMARIA COMUNEI GLAVILE (HCJ NR.20 DIN 23.08.1991);		
B1	Inscrierea provizorie, drept de PROPRIETATE, dobandit prin Lege, cota actuala 1/1 1) <b>POROJNICU GH ION</b> , DECEDAT DEFUNCT:Da	A1

**C. Partea III. SARCINI .**

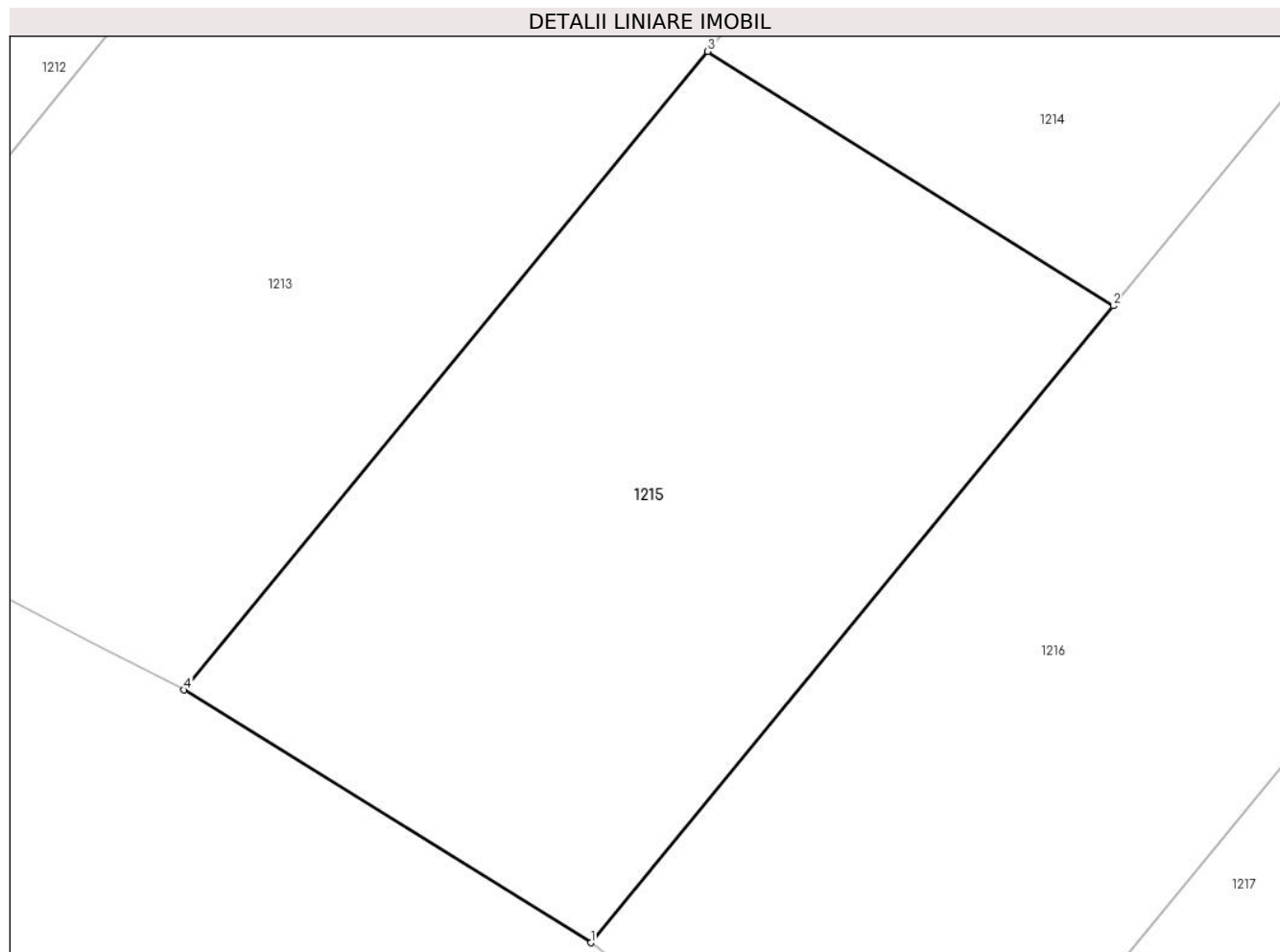
Inscrieri privind dezmembramintele dreptului de proprietate, drepturi reale de garanție și sarcini	Referințe
NU SUNT	

## Anexa Nr. 1 La Partea I

## Teren

Nr cadastral	Suprafața (mp)*	Observații / Referințe
	141	

\* Suprafața este determinată în planul de proiecție Stereo 70.



## Date referitoare la teren

Crt	Categorie folosință	Intra vilan	Suprafața (mp)	Tarla	Parcelă	Nr. topo	Observații / Referințe
1	faneata	NU	141	118	2/51/1	-	

## Lungime Segmente

1) Valorile lungimilor segmentelor sunt obținute din proiecție în plan.

Punct început	X / Y	Punct sfârșit	X / Y	Lungime segment (** (m)
1	429.190,581 364.971,592	2	429.200,485 364.983,654	15.607
2	429.200,485 364.983,654	3	429.192,798 364.988,474	9.073
3	429.192,798 364.988,474	4	429.182,868 364.976,381	15.648
4	429.182,868 364.976,381	1	429.190,581 364.971,592	9.079

\*\* Lungimile segmentelor sunt determinate în planul de proiecție Stereo 70 și sunt rotunjite la 1 milimetru.

**\*\*\* Distanţa dintre puncte este formată din segmente cumulate ce sunt mai mici decât valoarea 1 milimetru.**





**DATE DESPRE IMOBILUL NR. 1216**

Oficiul de Cadastru și Publicitate Imobiliară VALCEA  
Biroul de Cadastru și Publicitate Imobiliară Ramnicu Valcea

**A. Partea I. Descrierea imobilului**

TEREN Extravilan

Adresa: Jud. Valcea, PUNCTUL "JAROSTEA"

Nr. Crt	Nr cadastral Nr. topografic	Suprafața* (mp)	Observații / Referințe
A1		598	Sector cadastral:115 Teren neimpregmuit;

**B. Partea II. Proprietari și acte**

Inscrieri privitoare la dreptul de proprietate și alte drepturi reale		Referințe
/		
Act Administrativ nr. 30, din 21/05/2024 emis de PRIMARIA COMUNEI GLAVILE (HCJ NR.20 DIN 23.08.1991);		
B1	Inscrierea provizorie, drept de PROPRIETATE, dobandit prin Lege, cota actuala 1/1 1) RADUCEL CONSTANTIN	A1

**C. Partea III. SARCINI .**

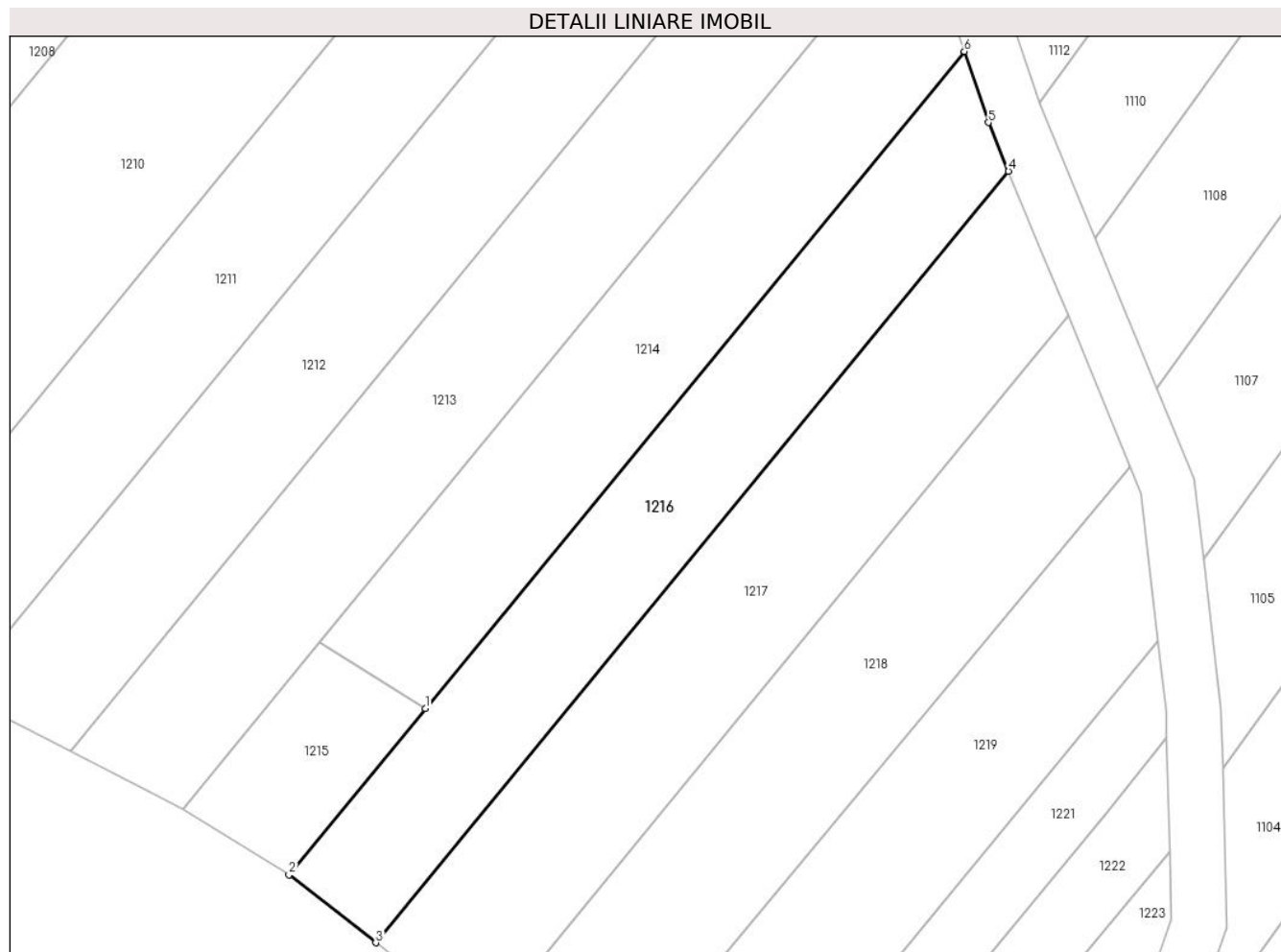
Inscrieri privind dezmembramintele dreptului de proprietate, drepturi reale de garanție și sarcini	Referințe
NU SUNT	

## Anexa Nr. 1 La Partea I

## Teren

Nr cadastral	Suprafața (mp)*	Observații / Referințe
	598	

\* Suprafața este determinată în planul de proiecție Stereo 70.



## Date referitoare la teren

Crt	Categorie folosință	Intravilan	Suprafața (mp)	Tarla	Parcelă	Nr. topo	Observații / Referințe
1	faneata	NU	598	118	2/52	-	

## Lungime Segmente

1) Valorile lungimilor segmentelor sunt obținute din proiecție în plan.

Punct început	X / Y	Punct sfârșit	X / Y	Lungime segment (** (m)
1	429.200,485 364.983,654	2	429.190,581 364.971,592	15.607
2	429.190,581 364.971,592	3	429.196,887 364.966,667	8.002
3	429.196,887 364.966,667	4	429.242,848 365.022,641	72.425
4	429.242,848 365.022,641	5	429.241,393 365.026,177	3.824
5	429.241,393 365.026,177	6	429.239,636 365.031,336	5.45

Punct început	X / Y	Punct sfârşit	X / Y	Lungime segment (** (m)
6	429.239,636 365.031,336	1	429.200,485 364.983,654	61.696

\*\* Lungimile segmentelor sunt determinate în planul de proiecţie Stereo 70 şi sunt rotunjite la 1 milimetru.

\*\*\* Distanţa dintre puncte este formată din segmente cumulate ce sunt mai mici decât valoarea 1 milimetru.



**DATE DESPRE IMOBILUL NR. 1217**

Oficiul de Cadastru și Publicitate Imobiliară VALCEA  
Biroul de Cadastru și Publicitate Imobiliară Ramnicu Valcea

**A. Partea I. Descrierea imobilului**

TEREN Extravilan

Adresa: Jud. Valcea, PUNCTUL "JAROSTEA"

Nr. Crt	Nr cadastral Nr. topografic	Suprafața* (mp)	Observații / Referințe
A1		695	Sector cadastral:115 Teren neimpregmuit;

**B. Partea II. Proprietari și acte**

Inscrieri privitoare la dreptul de proprietate și alte drepturi reale		Referințe
/		
Act Administrativ nr. 31, din 21/05/2024 emis de PRIMARIA COMUNEI GLAVILE (HCJ NR.20 DIN 23.08.1991);		
B1	Inscrierea provizorie, drept de PROPRIETATE, dobandit prin Lege, cota actuala 1/1 1) <b>MACELARU ION</b> , DECEDAT DEFUNCT:Da	A1

**C. Partea III. SARCINI .**

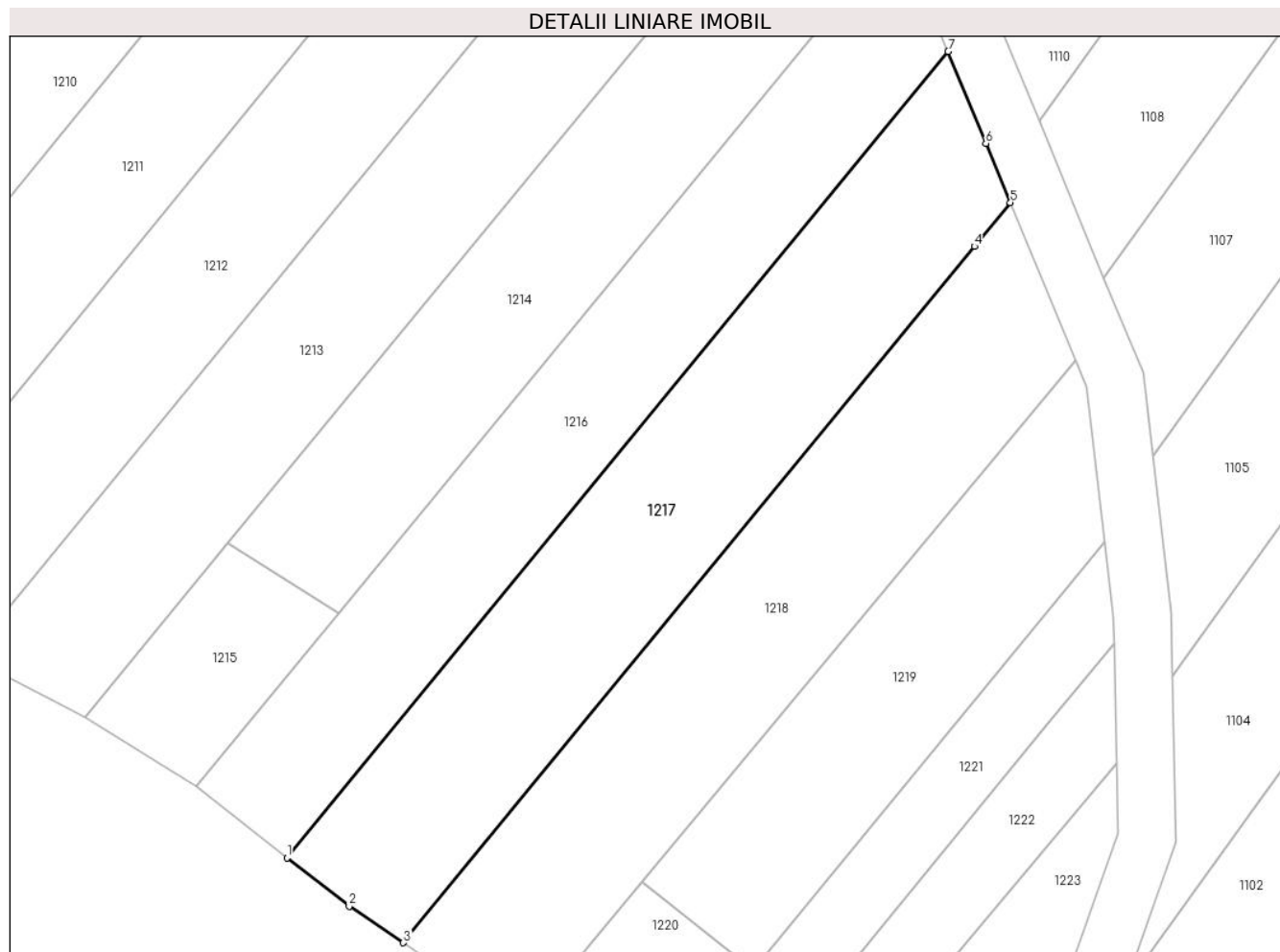
Inscrieri privind dezmembramintele dreptului de proprietate, drepturi reale de garanție și sarcini	Referințe
NU SUNT	

## Anexa Nr. 1 La Partea I

## Teren

Nr cadastral	Suprafața (mp)*	Observații / Referințe
	695	

\* Suprafața este determinată în planul de proiecție Stereo 70.



## Date referitoare la teren

Crt	Categorie folosință	Intra vilan	Suprafața (mp)	Tarla	Parcelă	Nr. topo	Observații / Referințe
1	faneata	NU	695	118	2/53	-	

## Lungime Segmente

1) Valorile lungimilor segmentelor sunt obținute din proiecție în plan.

Punct început	X / Y	Punct sfârșit	X / Y	Lungime segment (** (m)
1	429.196,887 364.966,667	2	429.201,21 364.963,291	5.485
2	429.201,21 364.963,291	3	429.204,98 364.960,766	4.537
3	429.204,98 364.960,766	4	429.244,672 365.009,106	62.548
4	429.244,672 365.009,106	5	429.247,169 365.012,145	3.933
5	429.247,169 365.012,145	6	429.245,47 365.016,264	4.455

Punct început	X / Y	Punct sfârșit	X / Y	Lungime segment (** (m)
6	429.245,47 365.016,264	7	429.242,848 365.022,641	6.895
7	429.242,848 365.022,641	1	429.196,887 364.966,667	72.425

\*\* Lungimile segmentelor sunt determinate în planul de proiecție Stereo 70 și sunt rotunjite la 1 milimetru.

\*\*\* Distanța dintre puncte este formată din segmente cumulate ce sunt mai mici decât valoarea 1 milimetru.





**DATE DESPRE IMOBILUL NR. 1218**

Oficiul de Cadastru și Publicitate Imobiliară VALCEA  
Biroul de Cadastru și Publicitate Imobiliară Ramnicu Valcea

**A. Partea I. Descrierea imobilului**

TEREN Extravilan

Adresa: Jud. Valcea, PUNCTUL "JAROSTEA"

Nr. Crt	Nr cadastral Nr. topografic	Suprafața* (mp)	Observații / Referințe
A1		646	Sector cadastral:115 Teren neimpregmuit;

**B. Partea II. Proprietari și acte**

Inscrieri privitoare la dreptul de proprietate și alte drepturi reale		Referințe
/		
Act Administrativ nr. 32, din 21/05/2024 emis de PRIMARIA COMUNEI GLAVILE (HCJ NR.20 DIN 23.08.1991);		
B1	Inscrierea provizorie, drept de PROPRIETATE, dobandit prin Lege, cota actuala 1/1 1) DIDITA LUCRETIA	A1

**C. Partea III. SARCINI .**

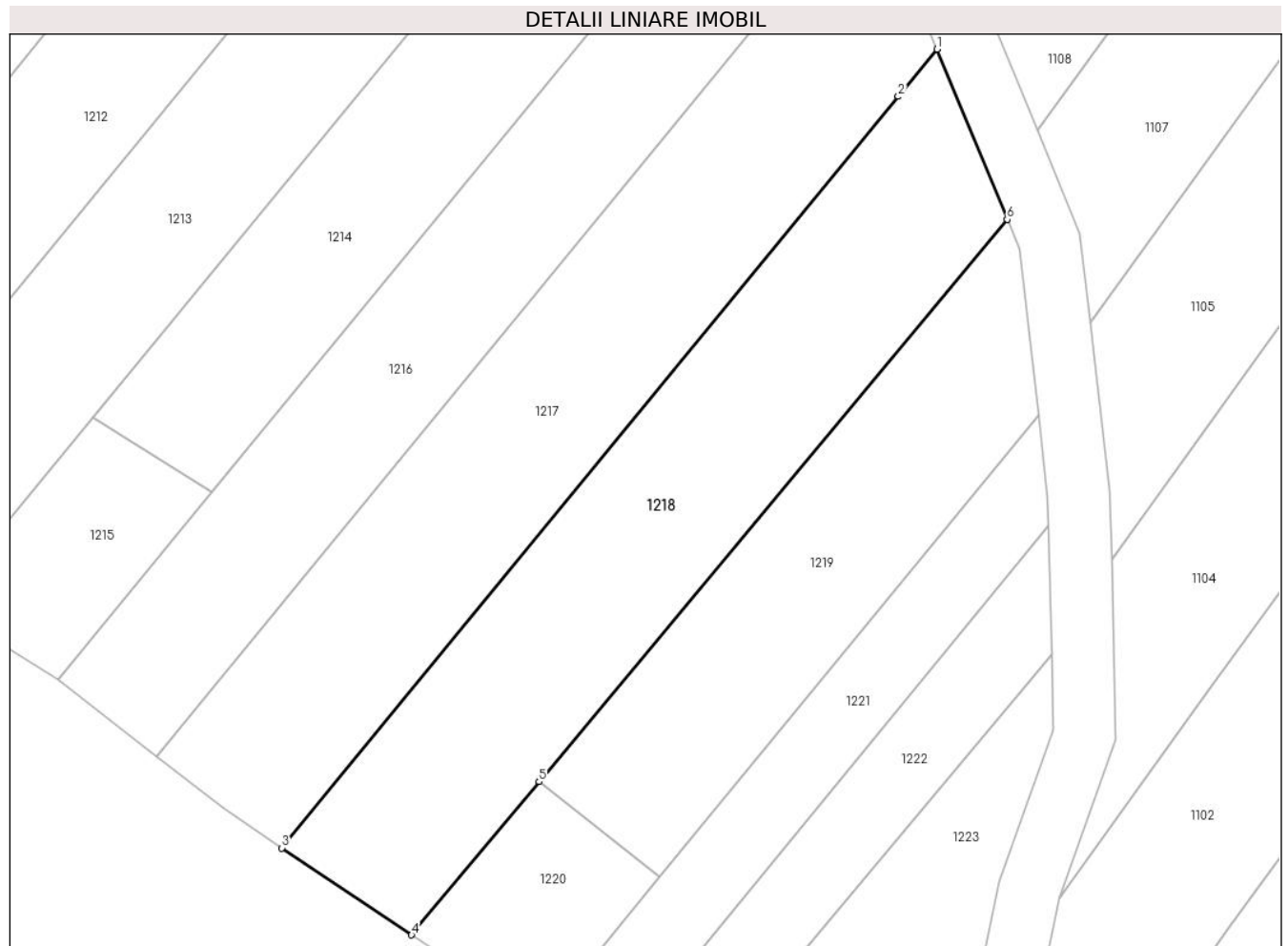
Inscrieri privind dezmembramintele dreptului de proprietate, drepturi reale de garanție și sarcini	Referințe
NU SUNT	

## Anexa Nr. 1 La Partea I

## Teren

Nr cadastral	Suprafața (mp)*	Observații / Referințe
	646	

\* Suprafața este determinată în planul de proiecție Stereo 70.



## Date referitoare la teren

Crt	Categorie folosință	Intravilan	Suprafața (mp)	Tarla	Parcelă	Nr. topo	Observații / Referințe
1	faneata	NU	646	118	2/54	-	

## Lungime Segmente

1) Valorile lungimilor segmentelor sunt obținute din proiecție în plan.

Punct început	X / Y	Punct sfârșit	X / Y	Lungime segment (** (m)
1	429.247,169 365.012,145	2	429.244,672 365.009,106	3.933
2	429.244,672 365.009,106	3	429.204,98 364.960,766	62.548
3	429.204,98 364.960,766	4	429.213,327 364.955,173	10.047
4	429.213,327 364.955,173	5	429.221,546 364.965,033	12.836
5	429.221,546 364.965,033	6	429.251,687 365.001,192	47.074

Punct început	X / Y	Punct sfârşit	X / Y	Lungime segment (** (m)
6	429.251,687 365.001,192	1	429.247,169 365.012,145	11.849

\*\* Lungimile segmentelor sunt determinate în planul de proiecţie Stereo 70 şi sunt rotunjite la 1 milimetru.

\*\*\* Distanţa dintre puncte este formată din segmente cumulate ce sunt mai mici decât valoarea 1 milimetru.



**DATE DESPRE IMOBILUL NR. 1219**

Oficiul de Cadastru și Publicitate Imobiliară VALCEA  
Biroul de Cadastru și Publicitate Imobiliară Ramnicu Valcea

**A. Partea I. Descrierea imobilului**

TEREN Extravilan

Adresa: Jud. Valcea, PUNCTUL "JAROSTEA"

Nr. Crt	Nr cadastral Nr. topografic	Suprafața* (mp)	Observații / Referințe
A1		420	Sector cadastral:115 Teren neimpregmuit;

**B. Partea II. Proprietari și acte**

Inscrieri privitoare la dreptul de proprietate și alte drepturi reale	Referințe
/	
Act Notarial nr. 54, din 11/07/2019 emis de BNP LAURA DIACONU (certificat de mostenitor);	
B1	A1
Intabulare, drept de PROPRIETATE, dobandit prin Succesiune, cota actuala 1/1 1) TATARU-ABAGIU MIHAELA	

**C. Partea III. SARCINI .**

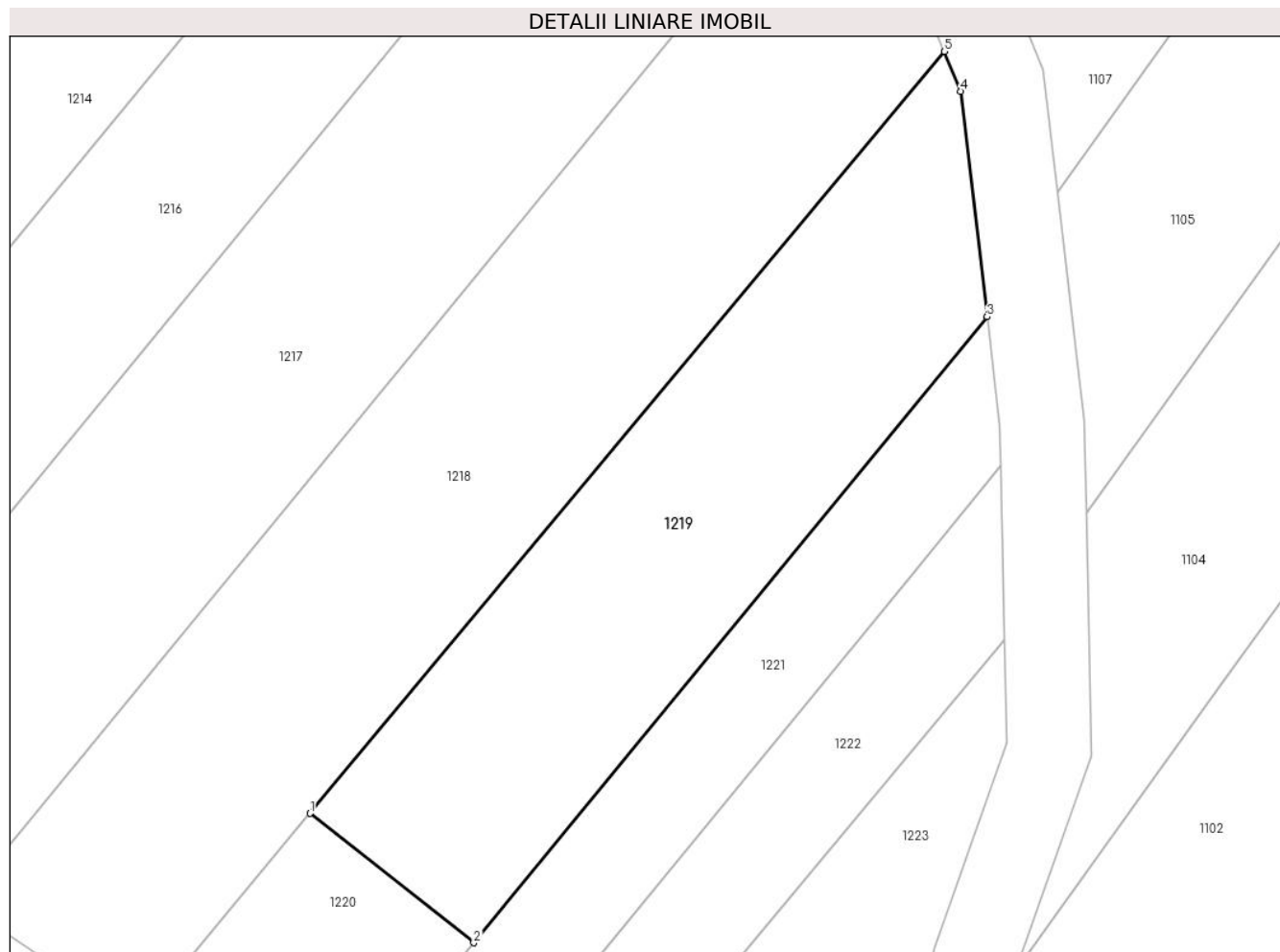
Inscrieri privind dezmembramintele dreptului de proprietate, drepturi reale de garanție și sarcini	Referințe
NU SUNT	

## Anexa Nr. 1 La Partea I

## Teren

Nr cadastral	Suprafața (mp)*	Observații / Referințe
	420	

\* Suprafața este determinată în planul de proiecție Stereo 70.



## Date referitoare la teren

Crt	Categorie folosință	Intravilan	Suprafața (mp)	Tarla	Parcelă	Nr. topo	Observații / Referințe
1	arabil	NU	420	118	2/1	-	

## Lungime Segmente

1) Valorile lungimilor segmentelor sunt obținute din proiecție în plan.

Punct început	X / Y	Punct sfârșit	X / Y	Lungime segment (** (m)
1	429.221,546 364.965,033	2	429.229,315 364.958,889	9.905
2	429.229,315 364.958,889	3	429.253,711 364.988,598	38.441
3	429.253,711 364.988,598	4	429.252,465 364.999,305	10.78
4	429.252,465 364.999,305	5	429.251,687 365.001,192	2.04
5	429.251,687 365.001,192	1	429.221,546 364.965,033	47.074

**\*\* Lungimile segmentelor sunt determinate în planul de proiecție Stereo 70 și sunt rotunjite la 1 milimetru.**

**\*\*\* Distanța dintre puncte este formată din segmente cumulate ce sunt mai mici decât valoarea 1 milimetru.**





**DATE DESPRE IMOBILUL NR. 1220**

Oficiul de Cadastru și Publicitate Imobiliară VALCEA  
Biroul de Cadastru și Publicitate Imobiliară Ramnicu Valcea

**A. Partea I. Descrierea imobilului**

TEREN Extravilan

Adresa: Jud. Valcea

Nr. Crt	Nr cadastral Nr. topografic	Suprafața* (mp)	Observații / Referințe
A1		123	Sector cadastral:115 Teren neimpregmuit;

**B. Partea II. Proprietari și acte**

Inscrieri privitoare la dreptul de proprietate și alte drepturi reale		Referințe
/		
Act Normativ nr. 7, din 13/03/1996 emis de GUVERNUL ROMANIEI (lege);		
B1	Inscrierea provizorie, drept de PROPRIETATE, dobandit prin Lege, cota actuala 1/1	A1
1) NEIDENTIFICAT NEIDENTIFICAT		

**C. Partea III. SARCINI .**

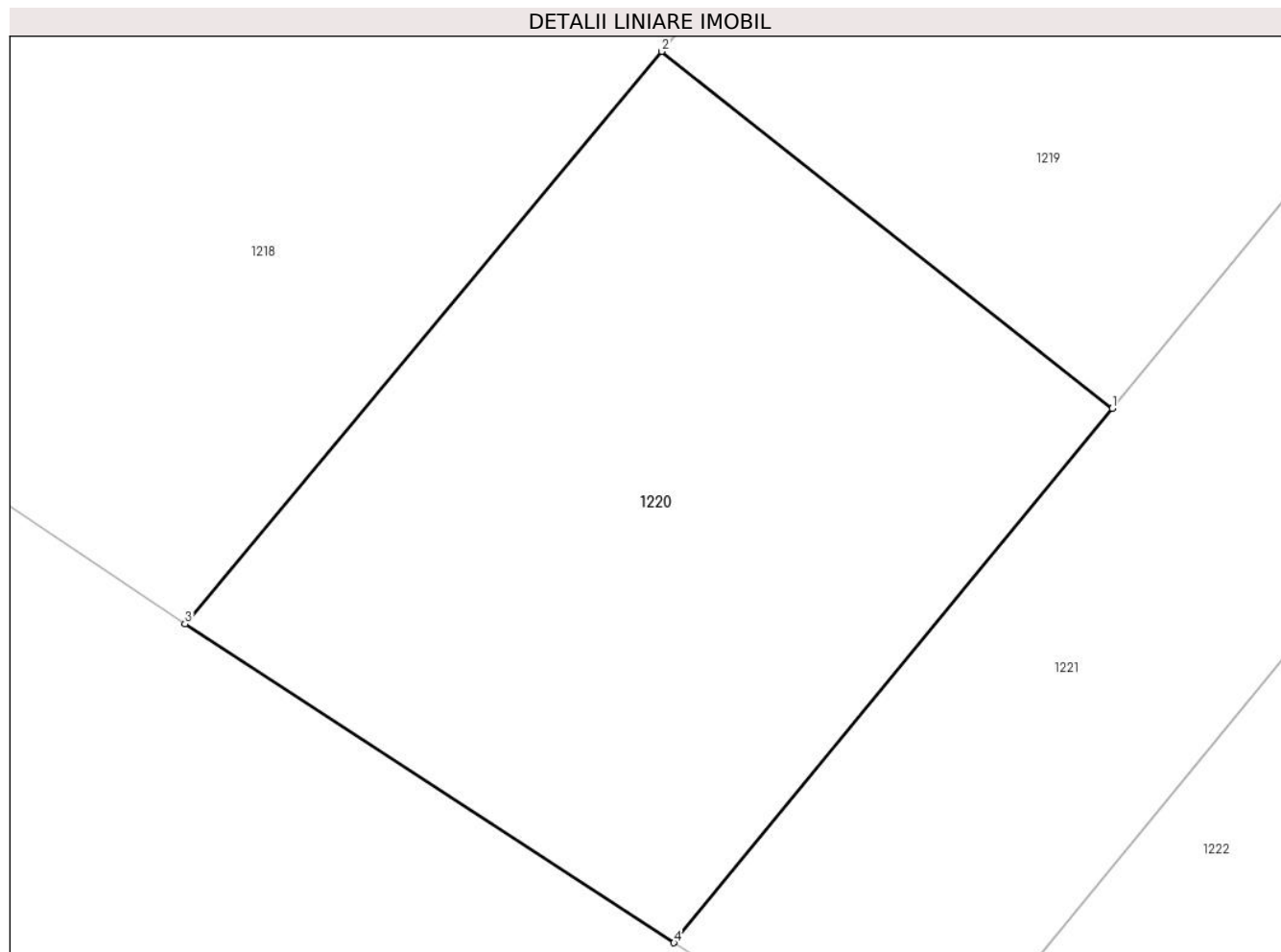
Inscrieri privind dezmembramintele dreptului de proprietate, drepturi reale de garanție și sarcini	Referințe
NU SUNT	

## Anexa Nr. 1 La Partea I

## Teren

Nr cadastral	Suprafața (mp)*	Observații / Referințe
	123	

\* Suprafața este determinată în planul de proiecție Stereo 70.



## Date referitoare la teren

Crt	Categorie folosință	Intra vilan	Suprafața (mp)	Tarla	Parcelă	Nr. topo	Observații / Referințe
1	arabil	NU	123	-	-	-	

## Lungime Segmente

1) Valorile lungimilor segmentelor sunt obținute din proiecție în plan.

Punct început	X / Y	Punct sfârșit	X / Y	Lungime segment (** (m)
1	429.229,315 364.958,889	2	429.221,546 364.965,033	9.905
2	429.221,546 364.965,033	3	429.213,327 364.955,173	12.836
3	429.213,327 364.955,173	4	429.221,756 364.949,683	10.06
4	429.221,756 364.949,683	1	429.229,315 364.958,889	11.912

\*\* Lungimile segmentelor sunt determinate în planul de proiecție Stereo 70 și sunt rotunjite la 1 milimetru.

**\*\*\* Distanţa dintre puncte este formată din segmente cumulate ce sunt mai mici decât valoarea 1 milimetru.**



**DATE DESPRE IMOBILUL NR. 1221**

Oficiul de Cadastru și Publicitate Imobiliară VALCEA  
Biroul de Cadastru și Publicitate Imobiliară Ramnicu Valcea

**A. Partea I. Descrierea imobilului**

TEREN Extravilan

Adresa: Jud. Valcea, PUNCTUL "JAROSTEA"

Nr. Crt	Nr cadastral Nr. topografic	Suprafața* (mp)	Observații / Referințe
A1		238	Sector cadastral:115 Teren neimpregmuit;

**B. Partea II. Proprietari și acte**

Inscrieri privitoare la dreptul de proprietate și alte drepturi reale		Referințe
/		
Act Administrativ nr. 69, din 29/05/2024 emis de PRIMARIA COMUNEI GLAVILE (HCJ NR.20 DIN 23.08.1991);		
B1	Inscrierea provizorie, drept de PROPRIETATE, dobandit prin Lege, cota actuala 1/1	A1
1) DOBRITOIU GHEORGHITA, DECEDAT DEFUNCT:Da		

**C. Partea III. SARCINI .**

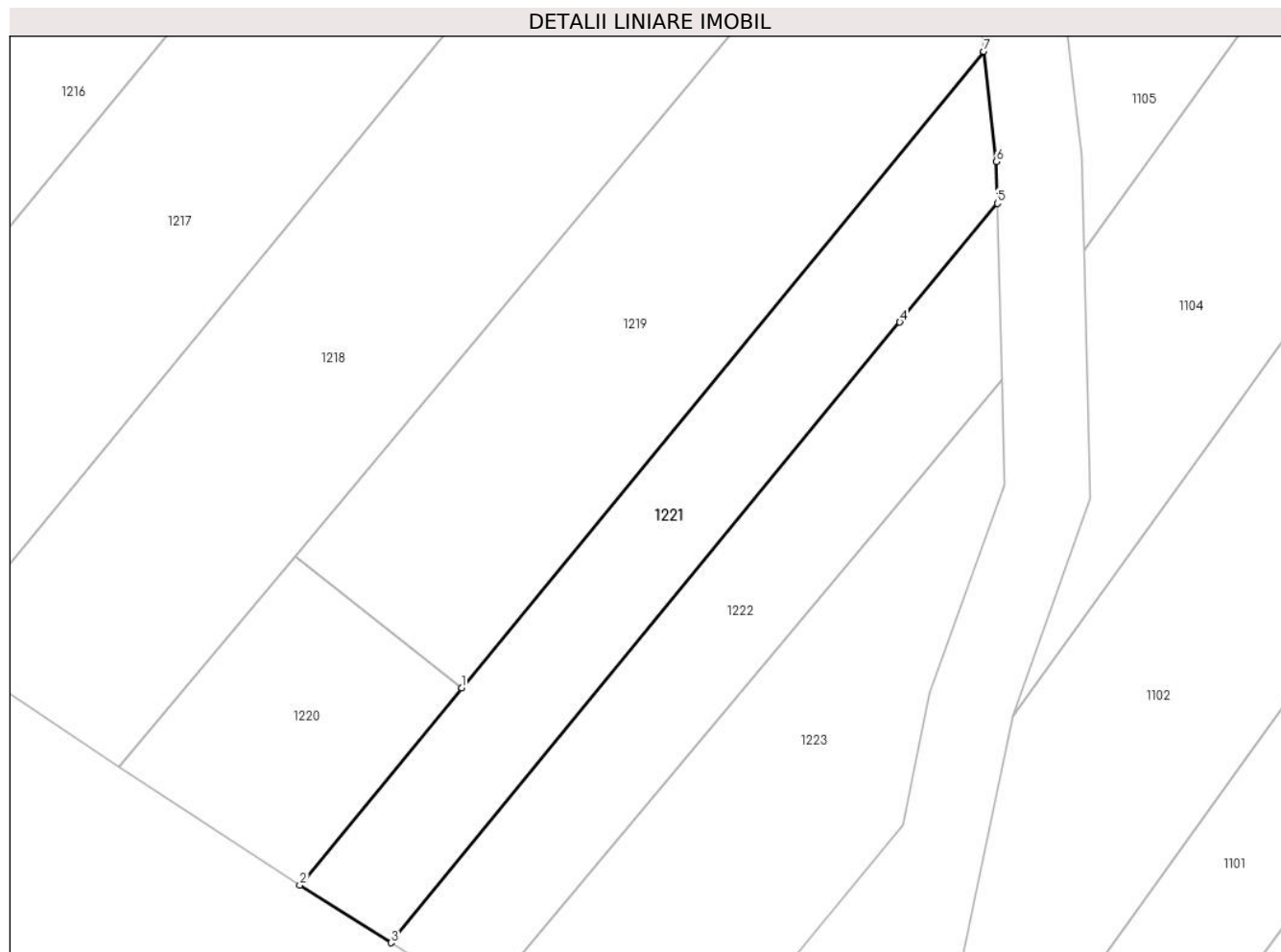
Inscrieri privind dezmembramintele dreptului de proprietate, drepturi reale de garanție și sarcini	Referințe
NU SUNT	

## Anexa Nr. 1 La Partea I

## Teren

Nr cadastral	Suprafața (mp)*	Observații / Referințe
	238	

\* Suprafața este determinată în planul de proiecție Stereo 70.



## Date referitoare la teren

Crt	Categorie folosință	Intravilan	Suprafața (mp)	Tarla	Parcelă	Nr. topo	Observații / Referințe
1	pașune	NU	238	118	2/57	-	

## Lungime Segmente

1) Valorile lungimilor segmentelor sunt obținute din proiecție în plan.

Punct început	X / Y	Punct sfârșit	X / Y	Lungime segment (** (m)
1	429.229,315 364.958,889	2	429.221,756 364.949,683	11.912
2	429.221,756 364.949,683	3	429.226,014 364.946,991	5.038
3	429.226,014 364.946,991	4	429.249,798 364.975,957	37.479
4	429.249,798 364.975,957	5	429.254,356 364.981,507	7.181
5	429.254,356 364.981,507	6	429.254,309 364.983,456	1.95

Punct început	X / Y	Punct sfârșit	X / Y	Lungime segment (** (m)
6	429.254,309 364.983,456	7	429.253,711 364.988,598	5.176
7	429.253,711 364.988,598	1	429.229,315 364.958,889	38.441

\*\* Lungimile segmentelor sunt determinate în planul de proiecție Stereo 70 și sunt rotunjite la 1 milimetru.

\*\*\* Distanța dintre puncte este formată din segmente cumulate ce sunt mai mici decât valoarea 1 milimetru.





**DATE DESPRE IMOBILUL NR. 1222**

Oficiul de Cadastru și Publicitate Imobiliară VALCEA  
Biroul de Cadastru și Publicitate Imobiliară Ramnicu Valcea

**A. Partea I. Descrierea imobilului**

TEREN Extravilan

Adresa: Jud. Valcea, PUNCTUL "JAROSTEA"

Nr. Crt	Nr cadastral Nr. topografic	Suprafața* (mp)	Observații / Referințe
A1		215	Sector cadastral:115 Teren neimpregmuit;

**B. Partea II. Proprietari și acte**

Inscrieri privitoare la dreptul de proprietate și alte drepturi reale		Referințe
/		
Act Administrativ nr. 68, din 29/05/2024 emis de PRIMARIA COMUNEI GLAVILE (HCJ NR.20 DIN 23.08.1991);		
B1	Inscrierea provizorie, drept de PROPRIETATE, dobandit prin Lege, cota actuala 1/1 1) VLADUT ION, DECEDAT DEFUNCT:Da	A1

**C. Partea III. SARCINI .**

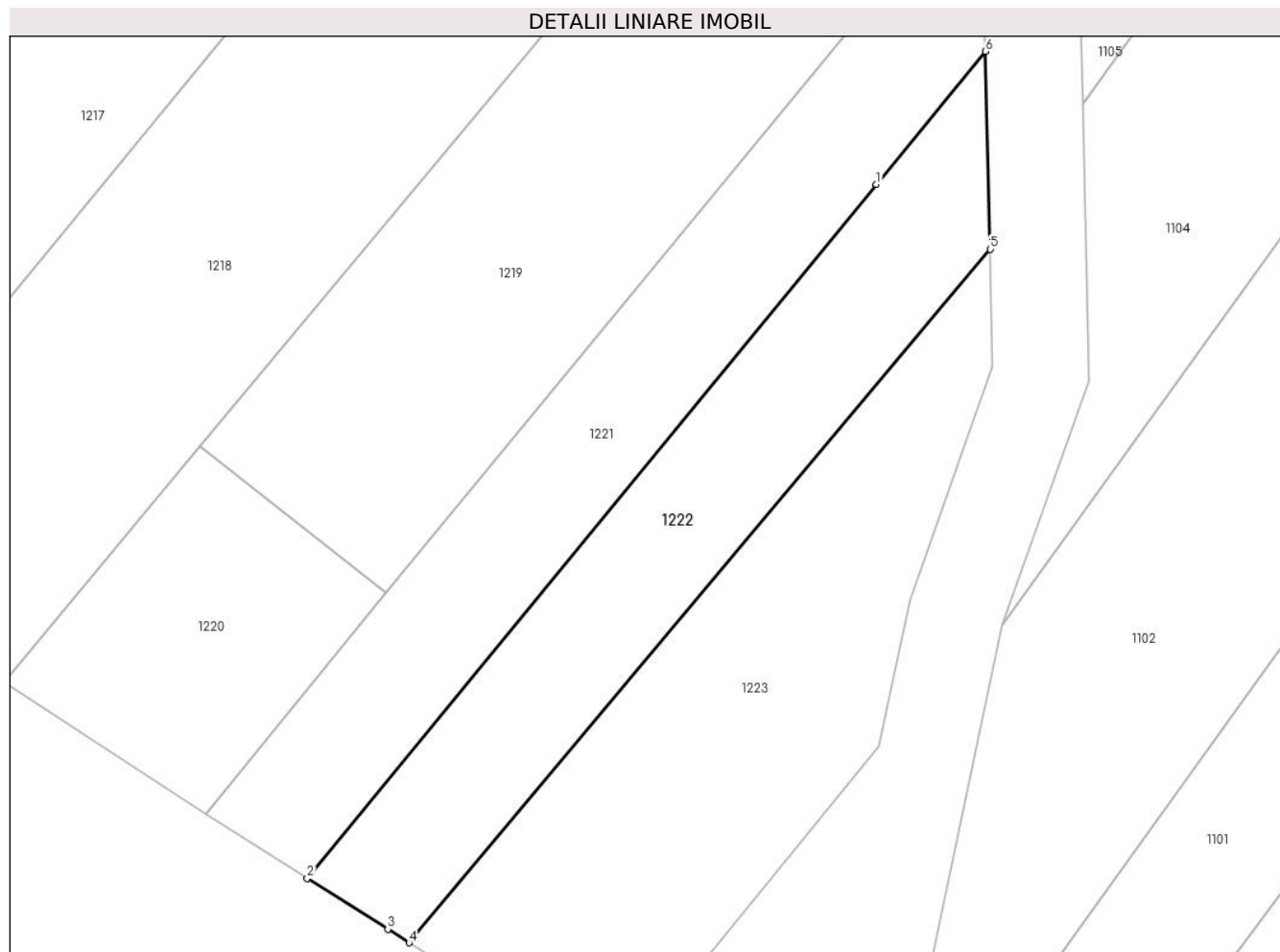
Inscrieri privind dezmembramintele dreptului de proprietate, drepturi reale de garanție și sarcini	Referințe
NU SUNT	

## Anexa Nr. 1 La Partea I

## Teren

Nr cadastral	Suprafața (mp)*	Observații / Referințe
	215	

\* Suprafața este determinată în planul de proiecție Stereo 70.



## Date referitoare la teren

Crt	Categorie folosință	Intra vilan	Suprafața (mp)	Tarla	Parcelă	Nr. topo	Observații / Referințe
1	pașune	NU	215	118	2/57	-	

## Lungime Segmente

1) Valorile lungimilor segmentelor sunt obținute din proiecție în plan.

Punct început	X / Y	Punct sfârșit	X / Y	Lungime segment (** (m)
1	429.249,798 364.975,957	2	429.226,014 364.946,991	37.479
2	429.226,014 364.946,991	3	429.229,382 364.944,862	3.984
3	429.229,382 364.944,862	4	429.230,272 364.944,299	1.053
4	429.230,272 364.944,299	5	429.254,555 364.973,252	37.787
5	429.254,555 364.973,252	6	429.254,356 364.981,507	8.257

Punct început	X / Y	Punct sfârşit	X / Y	Lungime segment (** (m)
6	429.254,356 364.981,507	1	429.249,798 364.975,957	7.181

\*\* Lungimile segmentelor sunt determinate în planul de proiecţie Stereo 70 şi sunt rotunjite la 1 milimetru.

\*\*\* Distanţa dintre puncte este formată din segmente cumulate ce sunt mai mici decât valoarea 1 milimetru.



**DATE DESPRE IMOBILUL NR. 1223**

Oficiul de Cadastru și Publicitate Imobiliară VALCEA  
Biroul de Cadastru și Publicitate Imobiliară Ramnicu Valcea

**A. Partea I. Descrierea imobilului**

TEREN Extravilan

Adresa: Jud. Valcea

Nr. Crt	Nr cadastral Nr. topografic	Suprafața* (mp)	Observații / Referințe
A1		281	Sector cadastral:115 Teren neimpregmuit;

**B. Partea II. Proprietari și acte**

Inscrieri privitoare la dreptul de proprietate și alte drepturi reale		Referințe
/		
Act Normativ nr. 7, din 13/03/1996 emis de GUVERNUL ROMANIEI (lege);		
B1	Inscrierea provizorie, drept de PROPRIETATE, dobandit prin Lege, cota actuala 1/1 1) NEIDENTIFICAT NEIDENTIFICAT	A1

**C. Partea III. SARCINI .**

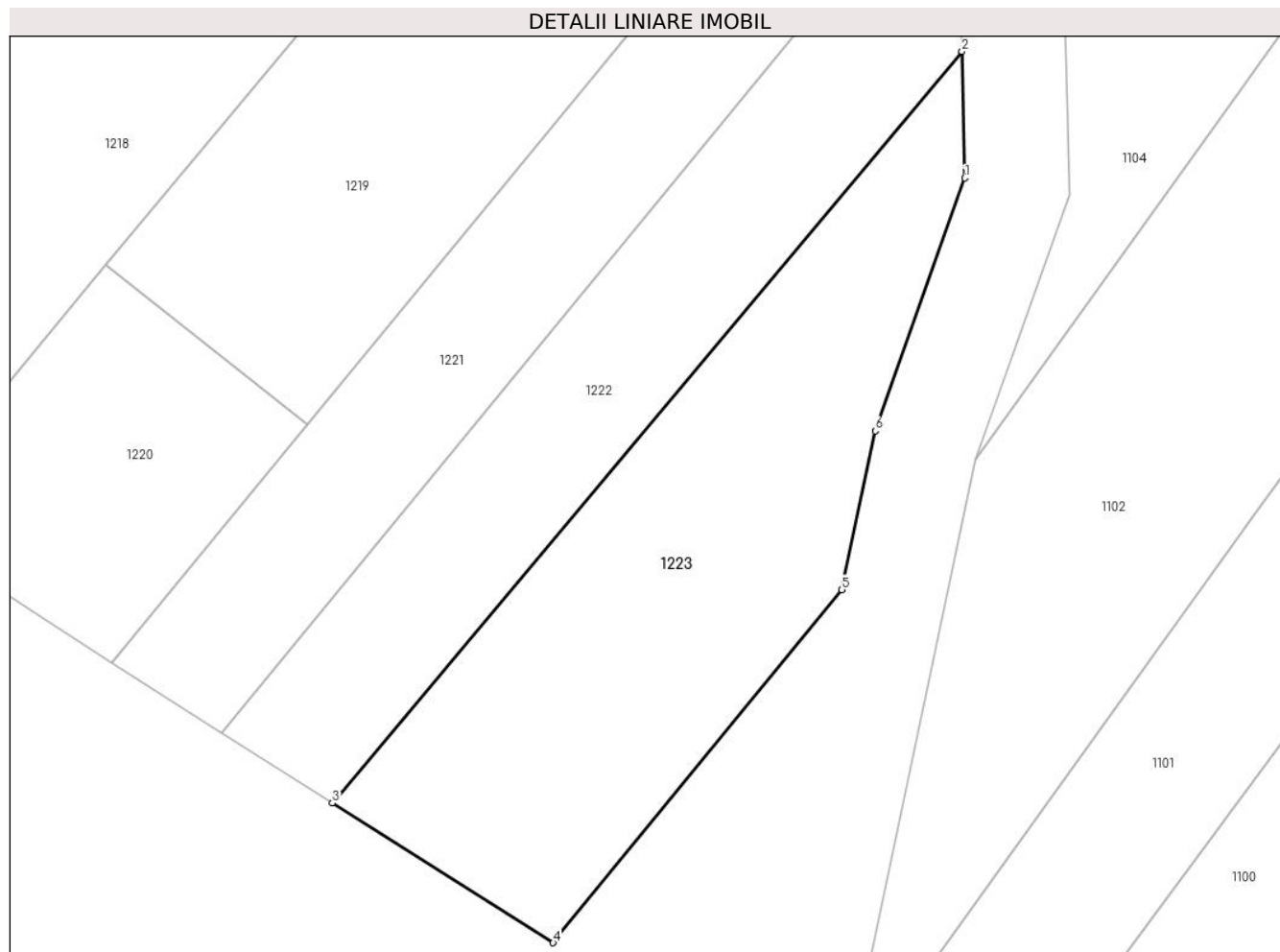
Inscrieri privind dezmembramintele dreptului de proprietate, drepturi reale de garanție și sarcini	Referințe
NU SUNT	

## Anexa Nr. 1 La Partea I

## Teren

Nr cadastral	Suprafața (mp)*	Observații / Referințe
	281	

\* Suprafața este determinată în planul de proiecție Stereo 70.



## Date referitoare la teren

Crt	Categorie folosință	Intravilan	Suprafața (mp)	Tarla	Parcelă	Nr. topo	Observații / Referințe
1	pașune	NU	281	-	-	-	

## Lungime Segmente

1) Valorile lungimilor segmentelor sunt obținute din proiecție în plan.

Punct început	X / Y	Punct sfârșit	X / Y	Lungime segment (** (m)
1	429.254,672 364.968,375	2	429.254,555 364.973,252	4.878
2	429.254,555 364.973,252	3	429.230,272 364.944,299	37.787
3	429.230,272 364.944,299	4	429.238,789 364.938,916	10.076
4	429.238,789 364.938,916	5	429.249,923 364.952,516	17.576
5	429.249,923 364.952,516	6	429.251,21 364.958,633	6.251

Punct început	X / Y	Punct sfârşit	X / Y	Lungime segment (** (m)
6	429.251,21 364.958,633	1	429.254,672 364.968,375	10.339

\*\* Lungimile segmentelor sunt determinate în planul de proiecţie Stereo 70 şi sunt rotunjite la 1 milimetru.

\*\*\* Distanţa dintre puncte este formată din segmente cumulate ce sunt mai mici decât valoarea 1 milimetru.





**DATE DESPRE IMOBILUL NR. 1224**

Oficiul de Cadastru și Publicitate Imobiliară VALCEA  
Biroul de Cadastru și Publicitate Imobiliară Ramnicu Valcea

**A. Partea I. Descrierea imobilului**

TEREN Necunoscut

Adresa: Loc. Jarostea, Jud. Valcea, PUNCTUL "LA SCOALA"

Nr. Crt	Nr cadastral Nr. topografic	Suprafața* (mp)	Observații / Referințe
A1		717	Sector cadastral:115 Teren neimpregmuit;

**B. Partea II. Proprietari și acte**

Inscrieri privitoare la dreptul de proprietate și alte drepturi reale		Referințe
/		
Act Administrativ nr. 722/46445, din 12/09/2002 emis de CJSDPAT VALCEA (titlu de proprietate);		
B1	Intabulare, drept de PROPRIETATE, dobandit prin Lege, cota actuala 1/1 1) FLORESCU DUMITRU 2) MARGARITescu VICTORIA	A1

**C. Partea III. SARCINI .**

Inscrieri privind dezmembramintele dreptului de proprietate, drepturi reale de garanție și sarcini	Referințe
NU SUNT	

## Anexa Nr. 1 La Partea I

## Teren

Nr cadastral	Suprafața (mp)*	Observații / Referințe
	717	

\* Suprafața este determinată în planul de proiecție Stereo 70.



## Date referitoare la teren

Crt	Categorie folosință	Intravilan	Suprafața (mp)	Tarla	Parcelă	Nr. topo	Observații / Referințe
1	arabil	DA	289	206	0	-	
2	arabil	NU	102	118	26/10/1	-	
3	livada	NU	326	118	26/10	-	

## Lungime Segmente

1) Valorile lungimilor segmentelor sunt obținute din proiecție în plan.

Punct început	X / Y	Punct sfârșit	X / Y	Lungime segment (** (m)
1	429.243,87 365.594,045	2	429.238,555 365.596,957	6.06
3	429.238,507 365.596,757	4	429.236,612 365.593,48	3.785
5	429.232,9 365.586,159	6	429.229,299 365.579,621	7.464
7	429.223,907 365.570,184	8	429.221,48 365.566,213	4.654

Punct început	X / Y	Punct sfârșit	X / Y	Lungime segment (** (m)
2	429.238,555 365.596,957	3	429.238,507 365.596,757	0.206
4	429.236,612 365.593,48	5	429.232,9 365.586,159	8.208
6	429.229,299 365.579,621	7	429.223,907 365.570,184	10.869
8	429.221,48 365.566,213	9	429.218,82 365.561,673	5.262

Punct început	X / Y	Punct sfârșit	X / Y	Lungime segment (** (m))
9	429.218,82 365.561,673	10	429.213,918 365.554,81	8.434
11	429.206,584 365.545,479	12	429.202,55 365.540,418	6.472
13	429.191,403 365.526,851	14	429.186,342 365.521,252	7.547
15	429.167,931 365.502,894	16	429.171,563 365.498,043	6.06
17	429.176,622 365.503,087	18	429.190,689 365.517,114	19.865
19	429.195,949 365.522,932	20	429.211,294 365.541,763	24.291
21	429.215,3 365.546,891	22	429.219,81 365.552,666	7.328
23	429.223,862 365.558,412	24	429.230,659 365.569,907	13.355
25	429.231,602 365.571,558	26	429.233,366 365.574,644	3.554
27	429.234,127 365.575,976	28	429.235,076 365.577,693	1.962
29	429.237,052 365.581,267	30	429.238,203 365.583,35	2.38
31	429.239,824 365.586,547	32	429.241,889 365.590,619	4.566

Punct început	X / Y	Punct sfârșit	X / Y	Lungime segment (** (m))
10	429.213,918 365.554,81	11	429.206,584 365.545,479	11.868
12	429.202,55 365.540,418	13	429.191,403 365.526,851	17.559
14	429.186,342 365.521,252	15	429.167,931 365.502,894	26.0
16	429.171,563 365.498,043	17	429.176,622 365.503,087	7.143
18	429.190,689 365.517,114	19	429.195,949 365.522,932	7.844
20	429.211,294 365.541,763	21	429.215,3 365.546,891	6.507
22	429.219,81 365.552,666	23	429.223,862 365.558,412	7.031
24	429.230,659 365.569,907	25	429.231,602 365.571,558	1.901
26	429.233,366 365.574,644	27	429.234,127 365.575,976	1.534
28	429.235,076 365.577,693	29	429.237,052 365.581,267	4.084
30	429.238,203 365.583,35	31	429.239,824 365.586,547	3.584
32	429.241,889 365.590,619	1	429.243,87 365.594,045	3.957

\*\* Lungimile segmentelor sunt determinate în planul de proiecție Stereo 70 și sunt rotunjite la 1 milimetru.

\*\*\* Distanța dintre puncte este formată din segmente cumulate ce sunt mai mici decât valoarea 1 milimetru.



**DATE DESPRE IMOBILUL NR. 1225**

Oficiul de Cadastru și Publicitate Imobiliară VALCEA  
Biroul de Cadastru și Publicitate Imobiliară Ramnicu Valcea

**A. Partea I. Descrierea imobilului**

TEREN Necunoscut

Adresa: Loc. Jarostea, Str Jarostea, Nr. 143, Jud. Valcea

Nr. Crt	Nr cadastral Nr. topografic	Suprafața* (mp)	Observații / Referințe
A1	35385	2.179	Sector cadastral:115 Teren neimpregmuit;

**Construcții**

Crt	Nr cadastral Nr. topografic	Adresa	Observații / Referințe
A1.1	35385-C1	Loc. Jarostea, Str Jarostea, Nr. 143, Jud. Valcea	Nr. niveluri:2; S. construita la sol:73 mp; S. construita desfasurata:91 mp; LOCUINTA, D + P EDIFICATA IN 1964
A1.2	35385-C2	Loc. Jarostea, Str Jarostea, Nr. 143, Jud. Valcea	Nr. niveluri:1; S. construita la sol:52 mp; S. construita desfasurata:52 mp; ANEXA GOSPODAREASCA EDIFICATA IN 1964
A1.3	35385-C3	Loc. Jarostea, Str Jarostea, Nr. 143, Jud. Valcea	Nr. niveluri:1; S. construita la sol:4 mp; S. construita desfasurata:4 mp; ANEXA GOSPODAREASCA EDIFICATA IN 1964

**B. Partea II. Proprietari și acte**

Inscrieri privitoare la dreptul de proprietate și alte drepturi reale		Referințe
<b>38988 / 25/05/2021</b>		
Act Notarial nr. 385, din 24/05/2021 emis de NOTAR PUBLIC ARMEANU CORINA-RALUCA (contract de vanzare-cumparare);		
B3	Intabulare, drept de PROPRIETATE, dobandit prin Conventie, cota actuala 1/1 1) MIERCAN ILIE-IUSTIN 2) MIERCAN NARCISA-CALINA, soti	A1
Act Notarial nr. 385, din 24/05/2021 emis de NOTAR PUBLIC ARMEANU CORINA-RALUCA (contract de vanzare-cumparare);		
B4	Intabulare, drept de PROPRIETATE, dobandit prin Conventie, cota actuala 1/1 1) MIERCAN ILIE-IUSTIN 2) MIERCAN NARCISA-CALINA, soti	A1.1, A1.2, A1.3

**C. Partea III. SARCINI .**

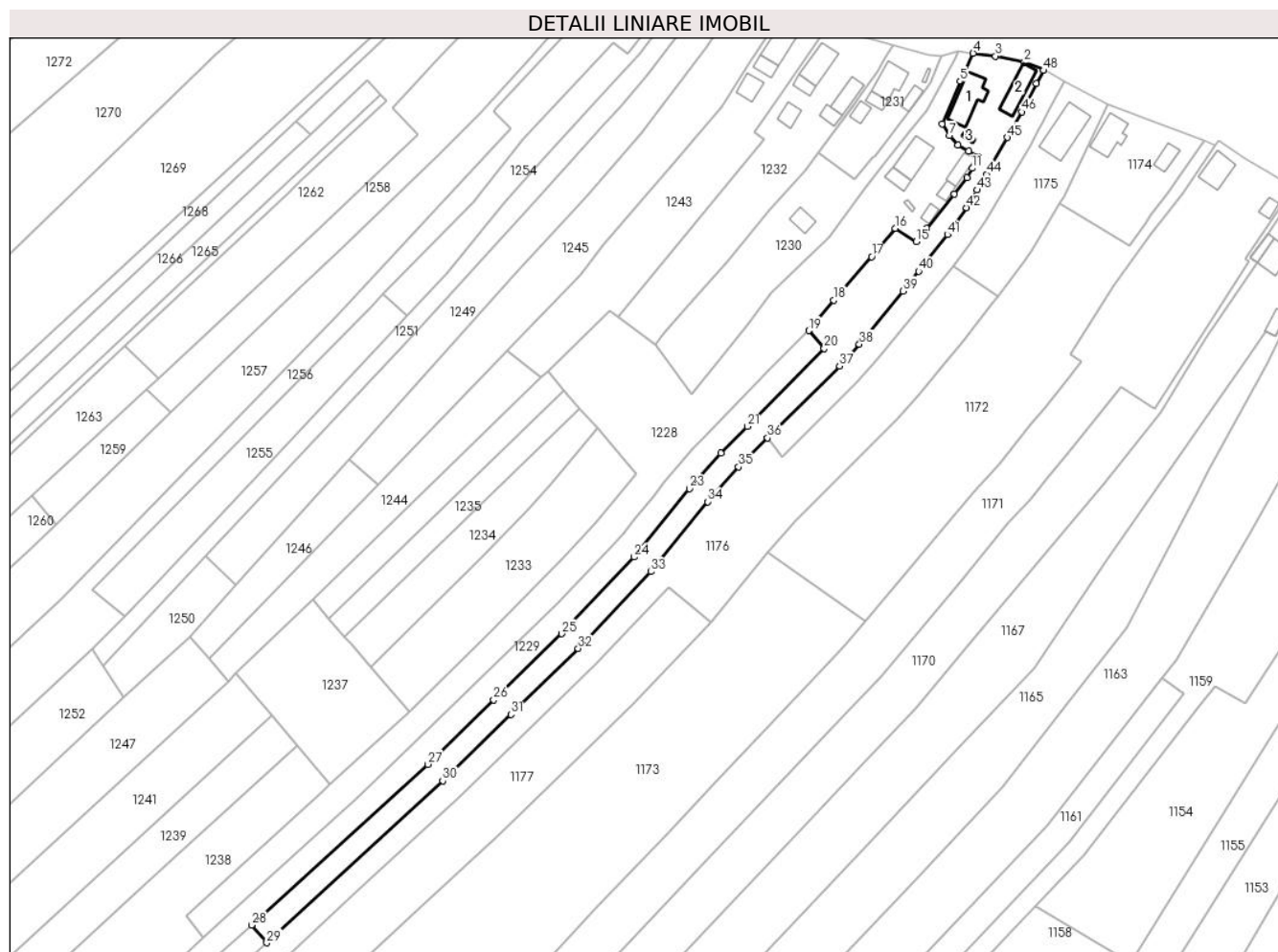
Inscrieri privind dezmembramintele dreptului de proprietate, drepturi reale de garanție și sarcini	Referințe
NU SUNT	

## Anexa Nr. 1 La Partea I

## Teren

Nr cadastral	Suprafața (mp)*	Observații / Referințe
35385	2.179	

\* Suprafața este determinată în planul de proiecție Stereo 70.



## Date referitoare la teren

Crt	Categorie folosință	Intravilan	Suprafața (mp)	Tarla	Parcelă	Nr. topo	Observații / Referințe
1	curți constructii	DA	523	206	36	-	
2	vie	NU	454	118	26/7/1	-	
3	livada	NU	704	118	26/7	-	
4	pasune	NU	498	118	26/7/2	-	

## Date referitoare la construcții

Crt	Număr	Destinație construcție	Supraf. (mp)	Situație juridică	Observații / Referințe
A1.1	35385-C1	construcții de locuințe	73	Cu acte	Nr. niveluri:2; S. construită la sol:73 mp; S. construită desfășurată:91 mp; LOCUINTA, D + P EDIFICATA ÎN 1964
A1.2	35385-C2	construcții anexa	52	Cu acte	Nr. niveluri:1; S. construită la sol:52 mp; S. construită desfășurată:52 mp; ANEXA GOSPODAREASCA EDIFICATA ÎN 1964
A1.3	35385-C3	construcții anexa	4	Cu acte	Nr. niveluri:1; S. construită la sol:4 mp; S. construită desfășurată:4 mp; ANEXA GOSPODAREASCA EDIFICATA ÎN 1964

## Lungime Segmente

1) Valorile lungimilor segmentelor sunt obținute din proiecție în plan.

Punct început	X / Y	Punct sfârșit	X / Y	Lungime segment	Punct început	X / Y	Punct sfârșit	X / Y	Lungime segment	Punct început	X / Y	Punct sfârșit	X / Y	Lungime segment
1	429.238,555 365.596,957	2	429.233,595 365.598,868	5.315	2	429.233,595 365.598,868	3	429.226,234 365.600,422	7.523	3	429.226,234 365.600,422	4	429.220,472 365.601,148	5.808
4	429.220,472 365.601,148	5	429.217,164 365.593,965	7.908	5	429.217,164 365.593,965	6	429.212,586 365.583,147	11.747	6	429.212,586 365.583,147	7	429.214,409 365.580,131	3.524
7	429.214,409 365.580,131	8	429.216,63 365.577,699	3.294	8	429.216,63 365.577,699	9	429.219,303 365.576,166	3.081	9	429.219,303 365.576,166	10	429.221,729 365.574,723	2.823
10	429.221,729 365.574,723	11	429.220,231 365.571,76	3.32	11	429.220,231 365.571,76	12	429.218,849 365.569,41	2.726	12	429.218,849 365.569,41	13	429.215,64 365.565,156	5.329
13	429.215,64 365.565,156	14	429.208,662 365.556,41	11.189	14	429.208,662 365.556,41	15	429.205,936 365.552,998	4.367	15	429.205,936 365.552,998	16	429.200,569 365.556,458	6.386
16	429.200,569 365.556,458	17	429.194,541 365.549,178	9.452	17	429.194,541 365.549,178	18	429.184,858 365.538,082	14.727	18	429.184,858 365.538,082	19	429.178,469 365.530,309	10.062
19	429.178,469 365.530,309	20	429.182,406 365.525,781	6.0	20	429.182,406 365.525,781	21	429.162,741 365.505,82	28.021	21	429.162,741 365.505,82	22	429.156,022 365.499,0	9.574
22	429.156,022 365.499,0	23	429.147,959 365.489,938	12.13	23	429.147,959 365.489,938	24	429.133,818 365.472,497	22.453	24	429.133,818 365.472,497	25	429.115,303 365.452,905	26.956
25	429.115,303 365.452,905	26	429.097,953 365.435,991	24.23	26	429.097,953 365.435,991	27	429.081,088 365.419,548	23.554	27	429.081,088 365.419,548	28	429.036,054 365.378,489	60.942
28	429.036,054 365.378,489	29	429.039,985 365.373,973	5.987	29	429.039,985 365.373,973	30	429.084,939 365.415,345	61.094	30	429.084,939 365.415,345	31	429.102,332 365.432,311	24.297
31	429.102,332 365.432,311	32	429.119,563 365.449,119	24.071	32	429.119,563 365.449,119	33	429.138,121 365.468,759	27.021	33	429.138,121 365.468,759	34	429.152,599 365.486,628	22.998
34	429.152,599 365.486,628	35	429.160,539 365.495,524	11.924	35	429.160,539 365.495,524	36	429.167,931 365.502,894	10.438	36	429.167,931 365.502,894	37	429.186,342 365.521,252	26.0
37	429.186,342 365.521,252	38	429.191,403 365.526,851	7.547	38	429.191,403 365.526,851	39	429.202,55 365.540,418	17.559	39	429.202,55 365.540,418	40	429.206,584 365.545,479	6.472
40	429.206,584 365.545,479	41	429.213,918 365.554,81	11.868	41	429.213,918 365.554,81	42	429.218,82 365.561,673	8.434	42	429.218,82 365.561,673	43	429.221,48 365.566,213	5.262
43	429.221,48 365.566,213	44	429.223,907 365.570,184	4.654	44	429.223,907 365.570,184	45	429.229,299 365.579,621	10.869	45	429.229,299 365.579,621	46	429.232,9 365.586,159	7.464
46	429.232,9 365.586,159	47	429.236,612 365.593,48	8.208	47	429.236,612 365.593,48	48	429.238,507 365.596,757	3.785	48	429.238,507 365.596,757	1	429.238,555 365.596,957	0.206

\*\* Lungimile segmentelor sunt determinate în planul de proiecție Stereo 70 și sunt rotunjite la 1 milimetru.

\*\*\* Distanța dintre puncte este formată din segmente cumulate ce sunt mai mici decât valoarea 1 milimetru.





**DATE DESPRE IMOBILUL NR. 1226**

Oficiul de Cadastru și Publicitate Imobiliară VALCEA  
Biroul de Cadastru și Publicitate Imobiliară Ramnicu Valcea

**A. Partea I. Descrierea imobilului**

TEREN Extravilan

Adresa: Jud. Valcea, PUNCTUL "SPRE NEMOIU"

Nr. Crt	Nr cadastral Nr. topografic	Suprafața* (mp)	Observații / Referințe
A1		972	Sector cadastral:115 Teren neimpregmuit;

**B. Partea II. Proprietari și acte**

Inscrieri privitoare la dreptul de proprietate și alte drepturi reale	Referințe
/	
Act Notarial nr. 54, din 13/07/2020 emis de BIN DINCA GEORGIANA ROXANA (certificat de mostenitor);	
B1	A1
Intabulare, drept de PROPRIETATE, dobandit prin Succesiune, cota actuala 1/1 1) DINCULESCU MARIA	

**C. Partea III. SARCINI .**

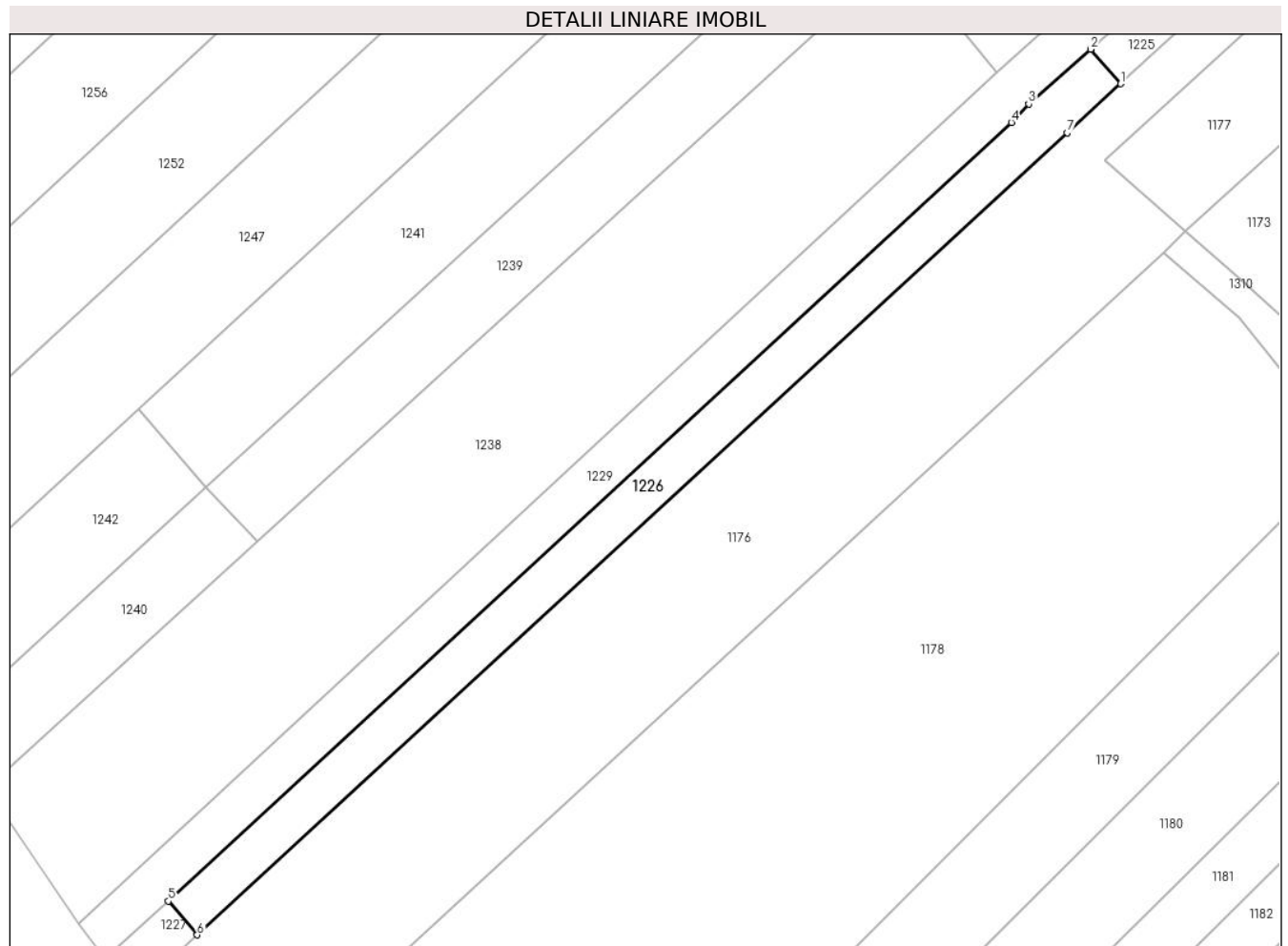
Inscrieri privind dezmembramintele dreptului de proprietate, drepturi reale de garanție și sarcini	Referințe
NU SUNT	

## Anexa Nr. 1 La Partea I

## Teren

Nr cadastral	Suprafața (mp)*	Observații / Referințe
	972	

\* Suprafața este determinată în planul de proiecție Stereo 70.



## Date referitoare la teren

Crt	Categorie folosință	Intravilan	Suprafața (mp)	Tarla	Parcelă	Nr. topo	Observații / Referințe
1	pasune	NU	972	118	2/20	-	

## Lungime Segmente

1) Valorile lungimilor segmentelor sunt obținute din proiecție în plan.

Punct început	X / Y	Punct sfârșit	X / Y	Lungime segment (** (m)
1	429.039,985 365.373,973	2	429.036,054 365.378,489	5.987
2	429.036,054 365.378,489	3	429.027,916 365.371,337	10.835
3	429.027,916 365.371,337	4	429.025,638 365.368,89	3.342
4	429.025,638 365.368,89	5	428.915,134 365.266,96	150.336
5	428.915,134 365.266,96	6	428.918,912 365.262,55	5.807

Punct început	X / Y	Punct sfârșit	X / Y	Lungime segment (** (m)
6	428.918,912 365.262,55	7	429.032,984 365.367,531	155.027
7	429.032,984 365.367,531	1	429.039,985 365.373,973	9.514

\*\* Lungimile segmentelor sunt determinate în planul de proiecție Stereo 70 și sunt rotunjite la 1 milimetru.

\*\*\* Distanța dintre puncte este formată din segmente cumulate ce sunt mai mici decât valoarea 1 milimetru.



**DATE DESPRE IMOBILUL NR. 1227**

Oficiul de Cadastru și Publicitate Imobiliară VALCEA  
Biroul de Cadastru și Publicitate Imobiliară Ramnicu Valcea

**A. Partea I. Descrierea imobilului**

TEREN Extravilan

Adresa: Jud. Valcea

Nr. Crt	Nr cadastral Nr. topografic	Suprafața* (mp)	Observații / Referințe
A1		96	Sector cadastral:115 Teren neimpregmuit;

**B. Partea II. Proprietari și acte**

Inscrieri privitoare la dreptul de proprietate și alte drepturi reale	Referințe
/	
Act Normativ nr. 7, din 13/03/1996 emis de GUVERNUL ROMANIEI (lege);	
B1	Inscrierea provizorie, drept de PROPRIETATE, dobandit prin Lege, cota actuala 1/1
	1) NEIDENTIFICAT NEIDENTIFICAT

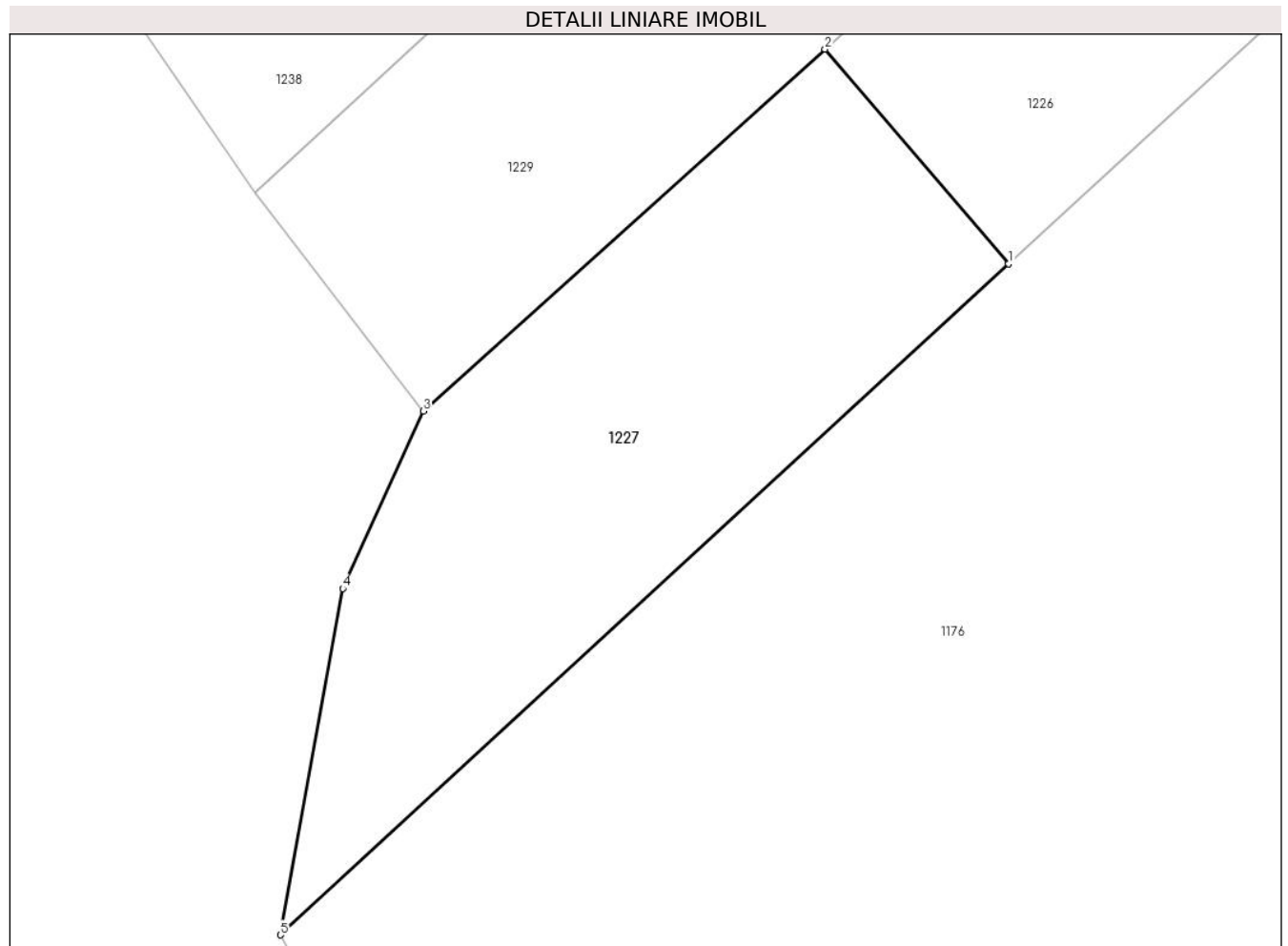
**C. Partea III. SARCINI .**

Inscrieri privind dezmembramintele dreptului de proprietate, drepturi reale de garanție și sarcini	Referințe
NU SUNT	

**Anexa Nr. 1 La Partea I****Teren**

Nr cadastral	Suprafața (mp)*	Observații / Referințe
	96	

\* Suprafața este determinată în planul de proiecție Stereo 70.

**Date referitoare la teren**

Crt	Categorie folosință	Intravilan	Suprafața (mp)	Tarla	Parcelă	Nr. topo	Observații / Referințe
1	pașune	NU	96	-	-	-	

**Lungime Segmente**

1) Valorile lungimilor segmentelor sunt obținute din proiecție în plan.

Punct început	X / Y	Punct sfârșit	X / Y	Lungime segment (** (m)
1	428.918,912 365.262,55	2	428.915,134 365.266,96	5.807
2	428.915,134 365.266,96	3	428.906,87 365.259,525	11.116
3	428.906,87 365.259,525	4	428.905,212 365.255,876	4.009
4	428.905,212 365.255,876	5	428.903,926 365.248,758	7.233
5	428.903,926 365.248,758	1	428.918,912 365.262,55	20.367

**\*\* Lungimile segmentelor sunt determinate în planul de proiecție Stereo 70 și sunt rotunjite la 1 milimetru.**

**\*\*\* Distanța dintre puncte este formată din segmente cumulate ce sunt mai mici decât valoarea 1 milimetru.**





**DATE DESPRE IMOBILUL NR. 1228**

Oficiul de Cadastru și Publicitate Imobiliară VALCEA  
Biroul de Cadastru și Publicitate Imobiliară Ramnicu Valcea

**A. Partea I. Descrierea imobilului**

TEREN Necunoscut

Adresa: Loc. Jarostea, Str Jarostea, Nr. 145, Jud. Valcea

Nr. Crt	Nr cadastral Nr. topografic	Suprafața* (mp)	Observații / Referințe
A1		Din acte: 3.824 Masurata: 3.489	Sector cadastral:115 Teren neimpregmuit;

**Construcții**

Crt	Nr cadastral Nr. topografic	Adresa	Observații / Referințe
A1.1		Loc. Jarostea, Str Jarostea, Nr. 145, Jud. Valcea	Nr. niveluri:2; S. construita la sol:56 mp; S. construita desfasurata:81 mp; CASA (D+P) EDIFICATA IN 1920
A1.2		Loc. Jarostea, Str Jarostea, Nr. 145, Jud. Valcea	Nr. niveluri:1; S. construita la sol:19 mp; S. construita desfasurata:19 mp; ANEXA EDIFICATA IN 1920
A1.3		Loc. Jarostea, Str Jarostea, Nr. 145, Jud. Valcea	Nr. niveluri:1; S. construita la sol:27 mp; S. construita desfasurata:27 mp; MAGAZIE EDIFICATA IN 1920
A1.4		Loc. Jarostea, Str Jarostea, Nr. 145, Jud. Valcea	Nr. niveluri:1; S. construita la sol:13 mp; S. construita desfasurata:13 mp; BUCATARIE DE VARA EDIFICATA IN 1920
A1.5		Loc. Jarostea, Str Jarostea, Nr. 145, Jud. Valcea	Nr. niveluri:1; S. construita la sol:12 mp; S. construita desfasurata:12 mp; FANAR EDIFICAT IN 1920
A1.6		Loc. Jarostea, Str Jarostea, Nr. 145, Jud. Valcea	Nr. niveluri:1; S. construita la sol:3 mp; S. construita desfasurata:3 mp; PATUL EDIFICAT IN 1920

**B. Partea II. Proprietari și acte**

Inscrieri privitoare la dreptul de proprietate și alte drepturi reale	Referințe
/	
Act Administrativ nr. 786/46445, din 23/09/2002 emis de CJSDPAT VALCEA (titlu de proprietate);	
B1	A1
Intabulare, drept de PROPRIETATE, dobandit prin Lege, cota actuala 1/1 1) GIRUIE M ALEXANDRU	
Act Administrativ nr. 2083, din 17/07/2024 emis de PRIMARIA COMUNEI GLAVILE (adeverinta);	
B1	A1.1, A1.2, A1.3, A1.4, A1.5, A1.6
Intabulare, drept de PROPRIETATE, dobandit prin Construire, cota actuala 1/1 1) GIRUIE M ALEXANDRU	

**C. Partea III. SARCINI .**

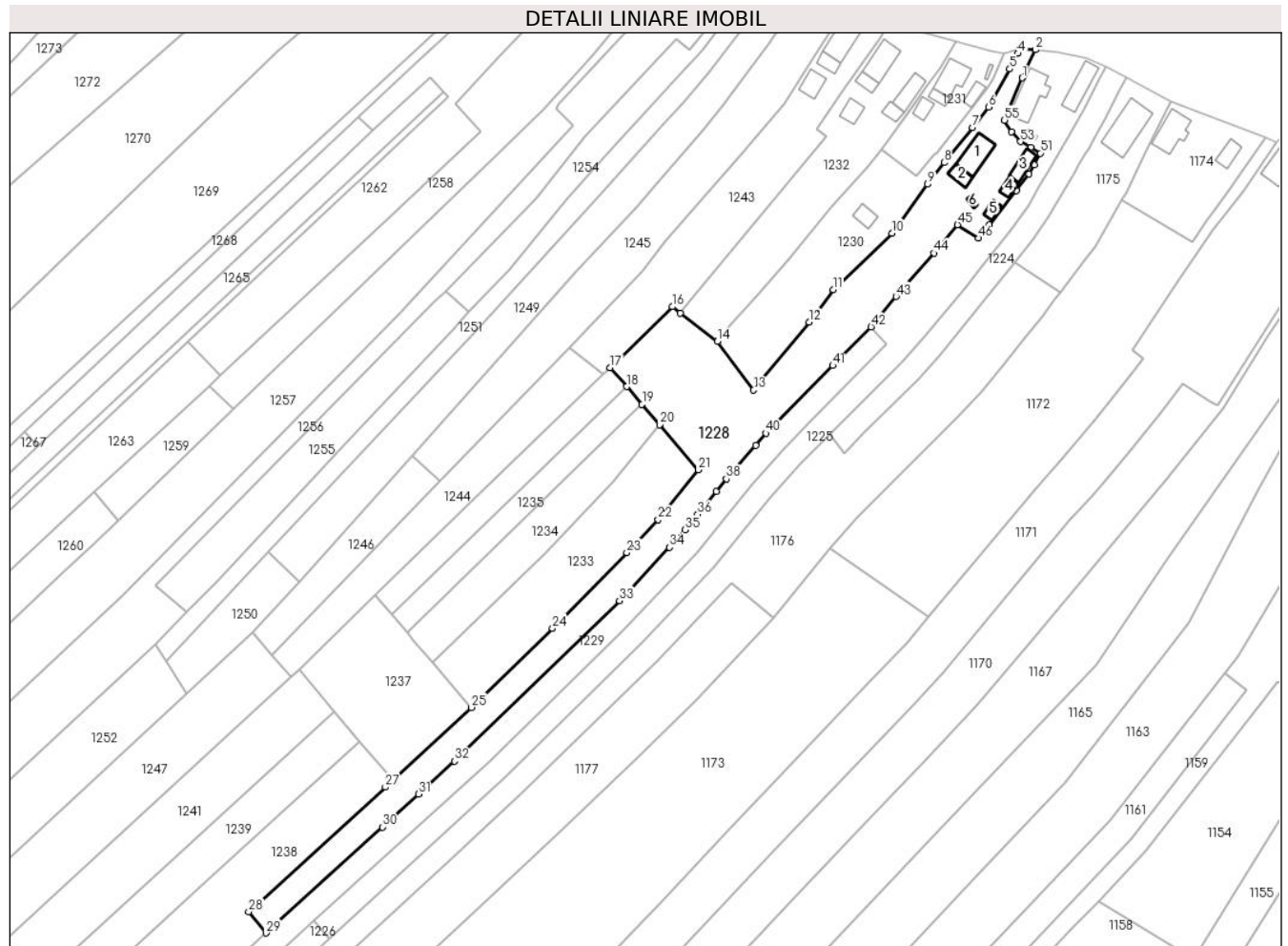
Inscrieri privind dezmembramintele dreptului de proprietate, drepturi reale de garanție și sarcini	Referințe
NU SUNT	

## Anexa Nr. 1 La Partea I

## Teren

Nr cadastral	Suprafața (mp)*	Observații / Referințe
	Din acte: 3.824 Masurata: 3.489	

\* Suprafața este determinată în planul de proiecție Stereo 70.



## Date referitoare la teren

Crt	Categorie folosință	Intra vilan	Suprafața (mp)	Tarla	Parcelă	Nr. topo	Observații / Referințe
1	curți constructii	DA	567	206	2	-	
2	livada	NU	253	118	26/3	-	
3	arabil	NU	2.669	118	26/2; 26/4; 26/5	-	

## Date referitoare la construcții

Crt	Număr	Destinație construcție	Supraf. (mp)	Situație juridică	Observații / Referințe
A1.1		construcții de locuințe	56	Cu acte	Nr. niveluri:2; S. construita la sol:56 mp; S. construita desfasurata:81 mp; CASA (D+P) EDIFICATA IN 1920
A1.2		construcții anexa	19	Cu acte	Nr. niveluri:1; S. construita la sol:19 mp; S. construita desfasurata:19 mp; ANEXA EDIFICATA IN 1920
A1.3		construcții anexa	27	Cu acte	Nr. niveluri:1; S. construita la sol:27 mp; S. construita desfasurata:27 mp; MAGAZIE EDIFICATA IN 1920
A1.4		construcții anexa	13	Cu acte	Nr. niveluri:1; S. construita la sol:13 mp; S. construita desfasurata:13 mp; BUCATARIE DE VARA EDIFICATA IN 1920
A1.5		construcții anexa	12	Cu acte	Nr. niveluri:1; S. construita la sol:12 mp; S. construita desfasurata:12 mp; FANAR EDIFICAT IN 1920

Crt	Număr	Destinație construcție	Supraf. (mp)	Situație juridică	Observații / Referințe
A1.6		construcții anexa	3	Cu acte	Nr. niveluri:1; S. construita la sol:3 mp; S. construita desfasurata:3 mp; PATUL EDIFICAT IN 1920

## Lungime Segmente

1) Valorile lungimilor segmentelor sunt obținute din proiecție în plan.

Punct început	X / Y	Punct sfârșit	X / Y	Lungime segment	Punct început	X / Y	Punct sfârșit	X / Y	Lungime segment	Punct început	X / Y	Punct sfârșit	X / Y	Lungime segment
1	429.217,164 365.593,965	2	429.220,472 365.601,148	7.908	2	429.220,472 365.601,148	3	429.216,728 365.601,547	3.764	3	429.216,728 365.601,547	4	429.216,042 365.600,215	1.499
4	429.216,042 365.600,215	5	429.213,92 365.596,243	4.503	5	429.213,92 365.596,243	6	429.208,531 365.586,476	11.155	6	429.208,531 365.586,476	7	429.204,394 365.581,268	6.651
7	429.204,394 365.581,268	8	429.197,192 365.572,322	11.485	8	429.197,192 365.572,322	9	429.192,926 365.566,778	6.995	9	429.192,926 365.566,778	10	429.183,772 365.554,284	15.489
10	429.183,772 365.554,284	11	429.168,775 365.539,887	20.789	11	429.168,775 365.539,887	12	429.162,645 365.531,541	10.355	12	429.162,645 365.531,541	13	429.148,434 365.514,172	22.442
13	429.148,434 365.514,172	14	429.139,196 365.526,641	15.518	14	429.139,196 365.526,641	15	429.129,709 365.533,893	11.941	15	429.129,709 365.533,893	16	429.127,652 365.535,466	2.59
16	429.127,652 365.535,466	17	429.111,783 365.519,932	22.207	17	429.111,783 365.519,932	18	429.115,982 365.515,06	6.432	18	429.115,982 365.515,06	19	429.119,899 365.510,514	6.0
19	429.119,899 365.510,514	20	429.124,38 365.505,315	6.864	20	429.124,38 365.505,315	21	429.134,33 365.493,77	15.241	21	429.134,33 365.493,77	22	429.124,031 365.481,067	16.353
22	429.124,031 365.481,067	23	429.116,018 365.472,588	11.666	23	429.116,018 365.472,588	24	429.097,044 365.453,26	27.085	24	429.097,044 365.453,26	25	429.076,301 365.433,036	28.97
25	429.076,301 365.433,036	26	429.056,18 365.414,453	27.389	26	429.056,18 365.414,453	27	429.054,262 365.412,682	2.611	27	429.054,262 365.412,682	28	429.019,339 365.380,842	47.259
28	429.019,339 365.380,842	29	429.023,791 365.375,392	7.037	29	429.023,791 365.375,392	30	429.053,487 365.402,487	40.199	30	429.053,487 365.402,487	31	429.062,714 365.410,906	12.491
31	429.062,714 365.410,906	32	429.071,942 365.419,325	12.491	32	429.071,942 365.419,325	33	429.114,098 365.460,366	58.836	33	429.114,098 365.460,366	34	429.126,962 365.473,978	18.728
34	429.126,962 365.473,978	35	429.130,89 365.478,412	5.924	35	429.130,89 365.478,412	36	429.134,127 365.482,405	5.14	36	429.134,127 365.482,405	37	429.138,911 365.488,306	7.596
37	429.138,911 365.488,306	38	429.141,459 365.491,448	4.046	38	429.141,459 365.491,448	39	429.148,929 365.500,055	11.397	39	429.148,929 365.500,055	40	429.151,64 365.503,103	4.079
40	429.151,64 365.503,103	41	429.168,684 365.520,402	24.285	41	429.168,684 365.520,402	42	429.178,469 365.530,309	13.924	42	429.178,469 365.530,309	43	429.184,858 365.538,082	10.062
43	429.184,858 365.538,082	44	429.194,541 365.549,178	14.727	44	429.194,541 365.549,178	45	429.200,569 365.556,458	9.452	45	429.200,569 365.556,458	46	429.205,936 365.552,998	6.386
46	429.205,936 365.552,998	47	429.208,662 365.556,41	4.367	47	429.208,662 365.556,41	48	429.215,64 365.565,156	11.189	48	429.215,64 365.565,156	49	429.218,849 365.569,41	5.329
49	429.218,849 365.569,41	50	429.220,231 365.571,76	2.726	50	429.220,231 365.571,76	51	429.221,729 365.574,723	3.32	51	429.221,729 365.574,723	52	429.219,303 365.576,166	2.823
52	429.219,303 365.576,166	53	429.216,63 365.577,699	3.081	53	429.216,63 365.577,699	54	429.214,409 365.580,131	3.294	54	429.214,409 365.580,131	55	429.212,586 365.583,147	3.524
55	429.212,586 365.583,147	1	429.217,164 365.593,965	11.747										

\*\* Lungimile segmentelor sunt determinate în planul de proiecție Stereo 70 și sunt rotunjite la 1 milimetru.

\*\*\* Distanța dintre puncte este formată din segmente cumulate ce sunt mai mici decât valoarea 1 milimetru.



**DATE DESPRE IMOBILUL NR. 1229**

Oficiul de Cadastru și Publicitate Imobiliară VALCEA  
Biroul de Cadastru și Publicitate Imobiliară Ramnicu Valcea

**A. Partea I. Descrierea imobilului**

TEREN Extravilan

Adresa: Jud. Valcea, PUNCTUL "SUB FICU", "IN NEMOIU"

Nr. Crt	Nr cadastral Nr. topografic	Suprafața* (mp)	Observații / Referințe
A1		2.292	Sector cadastral:115 Teren neimpregmuit;

**B. Partea II. Proprietari și acte**

Inscrieri privitoare la dreptul de proprietate și alte drepturi reale	Referințe
/	
Act Administrativ nr. 774/46445, din 20/09/2002 emis de CJSDPAT VALCEA (titlu de proprietate);	
B1	A1
Intabulare, drept de PROPRIETATE, dobandit prin Lege, cota actuala 1/1 1) FLORESCU N ION	

**C. Partea III. SARCINI .**

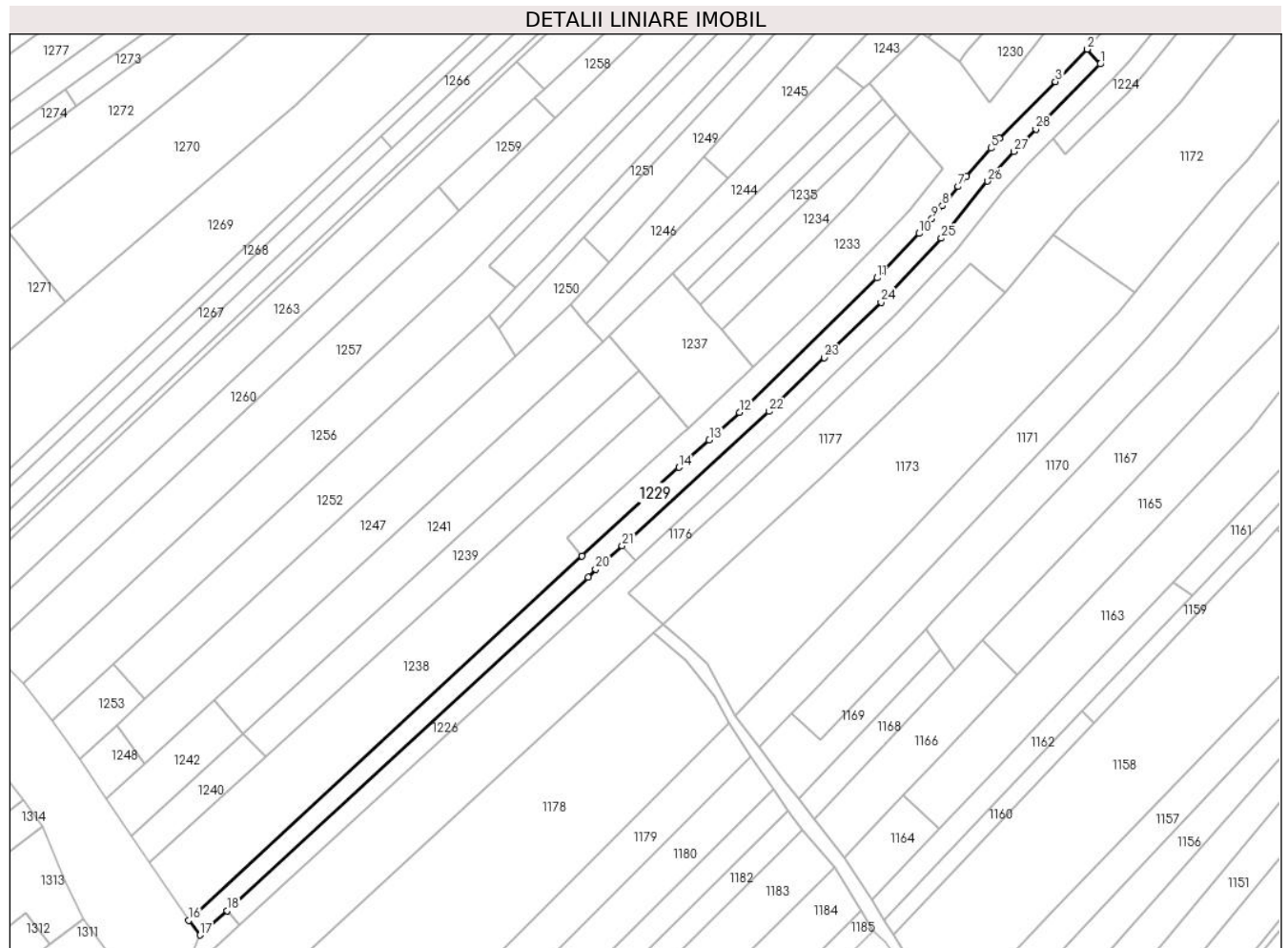
Inscrieri privind dezmembramintele dreptului de proprietate, drepturi reale de garanție și sarcini	Referințe
NU SUNT	

## Anexa Nr. 1 La Partea I

## Teren

Nr cadastral	Suprafața (mp)*	Observații / Referințe
	2.292	

\* Suprafața este determinată în planul de proiecție Stereo 70.



## Date referitoare la teren

Crt	Categorie folosință	Intravilan	Suprafața (mp)	Tarla	Parcelă	Nr. topo	Observații / Referințe
1	arabil	NU	498	118	26/5	-	
2	pasune	NU	1.794	118	26/6; 2/6	-	

## Lungime Segmente

1) Valorile lungimilor segmentelor sunt obținute din proiecție în plan.

Punct început	X / Y	Punct sfârșit	X / Y	Lungime segment (** (m)
1	429.182,406 365.525,781	2	429.178,469 365.530,309	6.0
3	429.168,684 365.520,402	4	429.151,64 365.503,103	24.285
5	429.148,929 365.500,055	6	429.141,459 365.491,448	11.397
7	429.138,911 365.488,306	8	429.134,127 365.482,405	7.596

Punct început	X / Y	Punct sfârșit	X / Y	Lungime segment (** (m)
2	429.178,469 365.530,309	3	429.168,684 365.520,402	13.924
4	429.151,64 365.503,103	5	429.148,929 365.500,055	4.079
6	429.141,459 365.491,448	7	429.138,911 365.488,306	4.046
8	429.134,127 365.482,405	9	429.130,89 365.478,412	5.14

Punct început	X / Y	Punct sfârșit	X / Y	Lungime segment (** (m)	Punct început	X / Y	Punct sfârșit	X / Y	Lungime segment (** (m)
9	429.130,89 365.478,412	10	429.126,962 365.473,978	5.924	10	429.126,962 365.473,978	11	429.114,098 365.460,366	18.728
11	429.114,098 365.460,366	12	429.071,942 365.419,325	58.836	12	429.071,942 365.419,325	13	429.062,714 365.410,906	12.491
13	429.062,714 365.410,906	14	429.053,487 365.402,487	12.491	14	429.053,487 365.402,487	15	429.023,791 365.375,392	40.199
15	429.023,791 365.375,392	16	428.903,395 365.264,005	164.019	16	428.903,395 365.264,005	17	428.906,87 365.259,525	5.67
17	428.906,87 365.259,525	18	428.915,134 365.266,96	11.116	18	428.915,134 365.266,96	19	429.025,638 365.368,89	150.336
19	429.025,638 365.368,89	20	429.027,916 365.371,337	3.342	20	429.027,916 365.371,337	21	429.036,054 365.378,489	10.835
21	429.036,054 365.378,489	22	429.081,088 365.419,548	60.942	22	429.081,088 365.419,548	23	429.097,953 365.435,991	23.554
23	429.097,953 365.435,991	24	429.115,303 365.452,905	24.23	24	429.115,303 365.452,905	25	429.133,818 365.472,497	26.956
25	429.133,818 365.472,497	26	429.147,959 365.489,938	22.453	26	429.147,959 365.489,938	27	429.156,022 365.499,0	12.13
27	429.156,022 365.499,0	28	429.162,741 365.505,82	9.574	28	429.162,741 365.505,82	1	429.182,406 365.525,781	28.021

\*\* Lungimile segmentelor sunt determinate în planul de proiecție Stereo 70 și sunt rotunjite la 1 milimetru.

\*\*\* Distanța dintre puncte este formată din segmente cumulate ce sunt mai mici decât valoarea 1 milimetru.





**DATE DESPRE IMOBILUL NR. 1230**

Oficiul de Cadastru și Publicitate Imobiliară VALCEA  
Biroul de Cadastru și Publicitate Imobiliară Ramnicu Valcea

**A. Partea I. Descrierea imobilului**

TEREN Necunoscut

Adresa: Loc. Jarostea, Str Jarostea, Nr. 147, Jud. Valcea

Nr. Crt	Nr cadastral Nr. topografic	Suprafața* (mp)	Observații / Referințe
A1		Din acte: 1.196 Masurata: 1.116	Sector cadastral:115 Teren neimprejmuit;

**Construcții**

Crt	Nr cadastral Nr. topografic	Adresa	Observații / Referințe
A1.1		Loc. Jarostea, Str Jarostea, Nr. 147, Jud. Valcea	Nr. niveluri:1; S. construita la sol:22 mp; S. construita desfasurata:22 mp; CASA EDIFICATA IN 1960

**B. Partea II. Proprietari și acte**

Inscrieri privitoare la dreptul de proprietate și alte drepturi reale		Referințe
/		
Act Administrativ nr. 591/25750, din 24/12/2002 emis de CJSDPAT VALCEA (titlu de proprietate);		
B1	Intabulare, drept de PROPRIETATE, dobandit prin Lege, cota actuala 1/1 1) MALAESCU ION 2) MIERCAN ELENA	A1
Act Administrativ nr. 2083, din 17/07/2024 emis de PRIMARIA COMUNEI GLAVILE (adeverinta);		
B1	Intabulare, drept de PROPRIETATE, dobandit prin Construire, cota actuala 1/1 1) MALAESCU ION 2) MIERCAN ELENA	A1.1

**C. Partea III. SARCINI .**

Inscrieri privind dezmembramintele dreptului de proprietate, drepturi reale de garanție și sarcini	Referințe
NU SUNT	

## Anexa Nr. 1 La Partea I

## Teren

Nr cadastral	Suprafața (mp)*	Observații / Referințe
	Din acte: 1.196 Masurata: 1.116	

\* Suprafața este determinată în planul de proiecție Stereo 70.



## Date referitoare la teren

Crt	Categorie folosință	Intravilan	Suprafața (mp)	Tarla	Parcelă	Nr. topo	Observații / Referințe
1	curți constructii	DA	383	206	34; 35	-	
2	vie	NU	480	118	9/40	-	
3	arabil	NU	253	118	9/39	-	

## Date referitoare la construcții

Crt	Număr	Destinație construcție	Supraf. (mp)	Situație juridică	Observații / Referințe
A1.1		construcții de locuințe	22	Cu acte	Nr. niveluri:1; S. construita la sol:22 mp; S. construita desfasurata:22 mp; CASA EDIFICATA IN 1960

## Lungime Segmente

1) Valorile lungimilor segmentelor sunt obținute din proiecție în plan.

Punct început	X / Y	Punct sfârșit	X / Y	Lungime segment (** (m)
1	429.216,728 365.601,547	2	429.212,423 365.600,279	4.489

Punct început	X / Y	Punct sfârșit	X / Y	Lungime segment (** (m)
2	429.212,423 365.600,279	3	429.209,545 365.593,656	7.221

Punct început	X / Y	Punct sfârșit	X / Y	Lungime segment (** (m))
3	429.209,545 365.593,656	4	429.208,181 365.591,421	2.618
5	429.195,304 365.574,852	6	429.194,683 365.574,401	0.767
7	429.190,025 365.568,976	8	429.180,996 365.575,713	11.265
9	429.177,607 365.571,171	10	429.168,321 365.560,901	13.846
11	429.157,604 365.547,729	12	429.149,238 365.538,354	12.565
13	429.142,466 365.530,684	14	429.140,994 365.528,864	2.341
15	429.139,196 365.526,641	16	429.148,434 365.514,172	15.518
17	429.162,645 365.531,541	18	429.168,775 365.539,887	10.355
19	429.183,772 365.554,284	20	429.192,926 365.566,778	15.489
21	429.197,192 365.572,322	22	429.204,394 365.581,268	11.485
23	429.208,531 365.586,476	24	429.213,92 365.596,243	11.155
25	429.216,042 365.600,215	1	429.216,728 365.601,547	1.499

Punct început	X / Y	Punct sfârșit	X / Y	Lungime segment (** (m))
4	429.208,181 365.591,421	5	429.195,304 365.574,852	20.984
6	429.194,683 365.574,401	7	429.190,025 365.568,976	7.15
8	429.180,996 365.575,713	9	429.177,607 365.571,171	5.667
10	429.168,321 365.560,901	11	429.157,604 365.547,729	16.981
12	429.149,238 365.538,354	13	429.142,466 365.530,684	10.232
14	429.140,994 365.528,864	15	429.139,196 365.526,641	2.859
16	429.148,434 365.514,172	17	429.162,645 365.531,541	22.442
18	429.168,775 365.539,887	19	429.183,772 365.554,284	20.789
20	429.192,926 365.566,778	21	429.197,192 365.572,322	6.995
22	429.204,394 365.581,268	23	429.208,531 365.586,476	6.651
24	429.213,92 365.596,243	25	429.216,042 365.600,215	4.503

\*\* Lungimile segmentelor sunt determinate în planul de proiecție Stereo 70 și sunt rotunjite la 1 milimetru.

\*\*\* Distanța dintre puncte este formată din segmente cumulate ce sunt mai mici decât valoarea 1 milimetru.



**DATE DESPRE IMOBILUL NR. 1231**

Oficiul de Cadastru și Publicitate Imobiliară VALCEA  
Biroul de Cadastru și Publicitate Imobiliară Ramnicu Valcea

**A. Partea I. Descrierea imobilului**

TEREN Intravilan

Adresa: Loc. Jarostea, Str Jarostea, Nr. 149, Jud. Valcea

Nr. Crt	Nr cadastral Nr. topografic	Suprafața* (mp)	Observații / Referințe
A1		Din acte: 468 Masurata: 442	Sector cadastral:115 Teren neimpregmuit;

**Construcții**

Crt	Nr cadastral Nr. topografic	Adresa	Observații / Referințe
A1.1		Loc. Jarostea, Str Jarostea, Nr. 149, Jud. Valcea	Nr. niveluri:2; S. construita la sol:50 mp; S. construita desfasurata:67 mp; CASA (D+P) EDIFICATA IN 1940
A1.2		Loc. Jarostea, Str Jarostea, Nr. 149, Jud. Valcea	Nr. niveluri:1; S. construita la sol:13 mp; S. construita desfasurata:13 mp; ANEXA EDIFICATA IN 1940
A1.3		Loc. Jarostea, Str Jarostea, Nr. 149, Jud. Valcea	Nr. niveluri:1; S. construita la sol:17 mp; S. construita desfasurata:17 mp; FANAR EDIFICAT IN 1940
A1.4		Loc. Jarostea, Str Jarostea, Nr. 149, Jud. Valcea	Nr. niveluri:1; S. construita la sol:17 mp; S. construita desfasurata:17 mp; ANEXA EDIFICATA IN 1940
A1.5		Loc. Jarostea, Str Jarostea, Nr. 149, Jud. Valcea	Nr. niveluri:1; S. construita la sol:4 mp; S. construita desfasurata:4 mp; PATUL EDIFICAT IN 1940

**B. Partea II. Proprietari și acte**

Inscrieri privitoare la dreptul de proprietate și alte drepturi reale		Referințe
/		
Act Administrativ nr. 592/25750, din 24/12/2002 emis de CJSDPAT VALCEA (titlu de proprietate);		
B1	Intabulare, drept de PROPRIETATE, dobandit prin Lege, cota actuala 1/1 1) <b>MIERCAN ANDREI, DECEDAT DEFUNCT:Da</b>	A1
Act Administrativ nr. 2083, din 17/07/2024 emis de PRIMARIA COMUNEI GLAVILE (adeverinta);		
B1	Intabulare, drept de PROPRIETATE, dobandit prin Construire, cota actuala 1/1 1) <b>MIERCAN ANDREI, DECEDAT DEFUNCT:Da</b>	A1.1, A1.2, A1.3, A1.4, A1.5

**C. Partea III. SARCINI .**

Inscrieri privind dezmembramintele dreptului de proprietate, drepturi reale de garanție și sarcini	Referințe
NU SUNT	

**Anexa Nr. 1 La Partea I****Teren**

Nr cadastral	Suprafaţa (mp)*	Observaţii / Referinţe
	Din acte: 468 Masurata: 442	

\* Suprafaţa este determinată în planul de proiecţie Stereo 70.

**Date referitoare la teren**

Crt	Categorie folosinţă	Intra vilan	Suprafaţa (mp)	Tarla	Parcelă	Nr. topo	Observaţii / Referinţe
1	curti constructii	DA	442	206	33	-	

**Date referitoare la construcţii**

Crt	Număr	Destinaţie construcţie	Supraf. (mp)	Situaţie juridică	Observaţii / Referinţe
A1.1		construcţii de locuinţe	50	Cu acte	Nr. niveluri:2; S. construita la sol:50 mp; S. construita desfasurata:67 mp; CASA (D+P) EDIFICATA IN 1940
A1.2		construcţii anexa	13	Cu acte	Nr. niveluri:1; S. construita la sol:13 mp; S. construita desfasurata:13 mp; ANEXA EDIFICATA IN 1940
A1.3		construcţii anexa	17	Cu acte	Nr. niveluri:1; S. construita la sol:17 mp; S. construita desfasurata:17 mp; FANAR EDIFICAT IN 1940
A1.4		construcţii anexa	17	Cu acte	Nr. niveluri:1; S. construita la sol:17 mp; S. construita desfasurata:17 mp; ANEXA EDIFICATA IN 1940
A1.5		construcţii anexa	4	Cu acte	Nr. niveluri:1; S. construita la sol:4 mp; S. construita desfasurata:4 mp; PATUL EDIFICAT IN 1940

**Lungime Segmente**

1) Valorile lungimilor segmentelor sunt obținute din proiecție în plan.

Punct început	X / Y	Punct sfârșit	X / Y	Lungime segment (** (m)
1	429.212,423 365.600,279	2	429.208,953 365.600,87	3.52
2	429.208,953 365.600,87	3	429.200,105 365.603,24	9.16
3	429.200,105 365.603,24	4	429.198,03 365.599,725	4.082
4	429.198,03 365.599,725	5	429.196,027 365.596,435	3.852
5	429.196,027 365.596,435	6	429.192,609 365.591,643	5.886
6	429.192,609 365.591,643	7	429.189,304 365.587,205	5.533
7	429.189,304 365.587,205	8	429.189,43 365.587,016	0.227
8	429.189,43 365.587,016	9	429.180,996 365.575,713	14.103
9	429.180,996 365.575,713	10	429.190,025 365.568,976	11.265
10	429.190,025 365.568,976	11	429.194,683 365.574,401	7.15
11	429.194,683 365.574,401	12	429.195,304 365.574,852	0.767
12	429.195,304 365.574,852	13	429.208,181 365.591,421	20.984
13	429.208,181 365.591,421	14	429.209,545 365.593,656	2.618
14	429.209,545 365.593,656	1	429.212,423 365.600,279	7.221

\*\* Lungimile segmentelor sunt determinate în planul de proiecție Stereo 70 și sunt rotunjite la 1 milimetru.

\*\*\* Distanța dintre puncte este formată din segmente cumulate ce sunt mai mici decât valoarea 1 milimetru.







## DATE DESPRE IMOBILUL NR. 1232

Oficiul de Cadastru și Publicitate Imobiliară VALCEA  
Biroul de Cadastru și Publicitate Imobiliară Ramnicu Valcea

## A. Partea I. Descrierea imobilului

TEREN Necunoscut

Adresa: Loc. Jarostea, Str Jarostea, Nr. 151, Jud. Valcea

Nr. Crt	Nr cadastral Nr. topografic	Suprafața* (mp)	Observații / Referințe
A1		1.334	Sector cadastral:115 Teren neimpregmuit;

## Construcții

Crt	Nr cadastral Nr. topografic	Adresa	Observații / Referințe
A1.1		Loc. Jarostea, Str Jarostea, Nr. 151, Jud. Valcea	Nr. niveluri:2; S. construita la sol:53 mp; S. construita desfasurata:76 mp; CASA (D+P) EDIFICATA IN 1952
A1.2		Loc. Jarostea, Str Jarostea, Nr. 151, Jud. Valcea	Nr. niveluri:1; S. construita la sol:23 mp; S. construita desfasurata:23 mp; CASA EDIFICATA IN 1952
A1.3		Loc. Jarostea, Str Jarostea, Nr. 151, Jud. Valcea	Nr. niveluri:1; S. construita la sol:16 mp; S. construita desfasurata:16 mp; ANEXA EDIFICATA IN 1952
A1.4		Loc. Jarostea, Str Jarostea, Nr. 151, Jud. Valcea	Nr. niveluri:1; S. construita la sol:35 mp; S. construita desfasurata:35 mp; MAGAZIE EDIFICATA IN 1952
A1.5		Loc. Jarostea, Str Jarostea, Nr. 151, Jud. Valcea	Nr. niveluri:1; S. construita la sol:16 mp; S. construita desfasurata:16 mp; BUCATARIE DE VARA EDIFICATA IN 1952

## B. Partea II. Proprietari și acte

Inscrieri privitoare la dreptul de proprietate și alte drepturi reale		Referințe
/		
Act Administrativ nr. 774/46445, din 20/09/2002 emis de CJSDPAT VALCEA (titlu de proprietate);		
B1	Intabulare, drept de PROPRIETATE, dobandit prin Lege, cota actuala 1/1 1) FLORESCU N ION	A1
Act Administrativ nr. 2083, din 17/07/2024 emis de PRIMARIA COMUNEI GLAVILE (adeverinta);		
B1	Intabulare, drept de PROPRIETATE, dobandit prin Lege, cota actuala 1/1 1) FLORESCU N ION	A1.1, A1.2, A1.3, A1.4, A1.5

## C. Partea III. SARCINI .

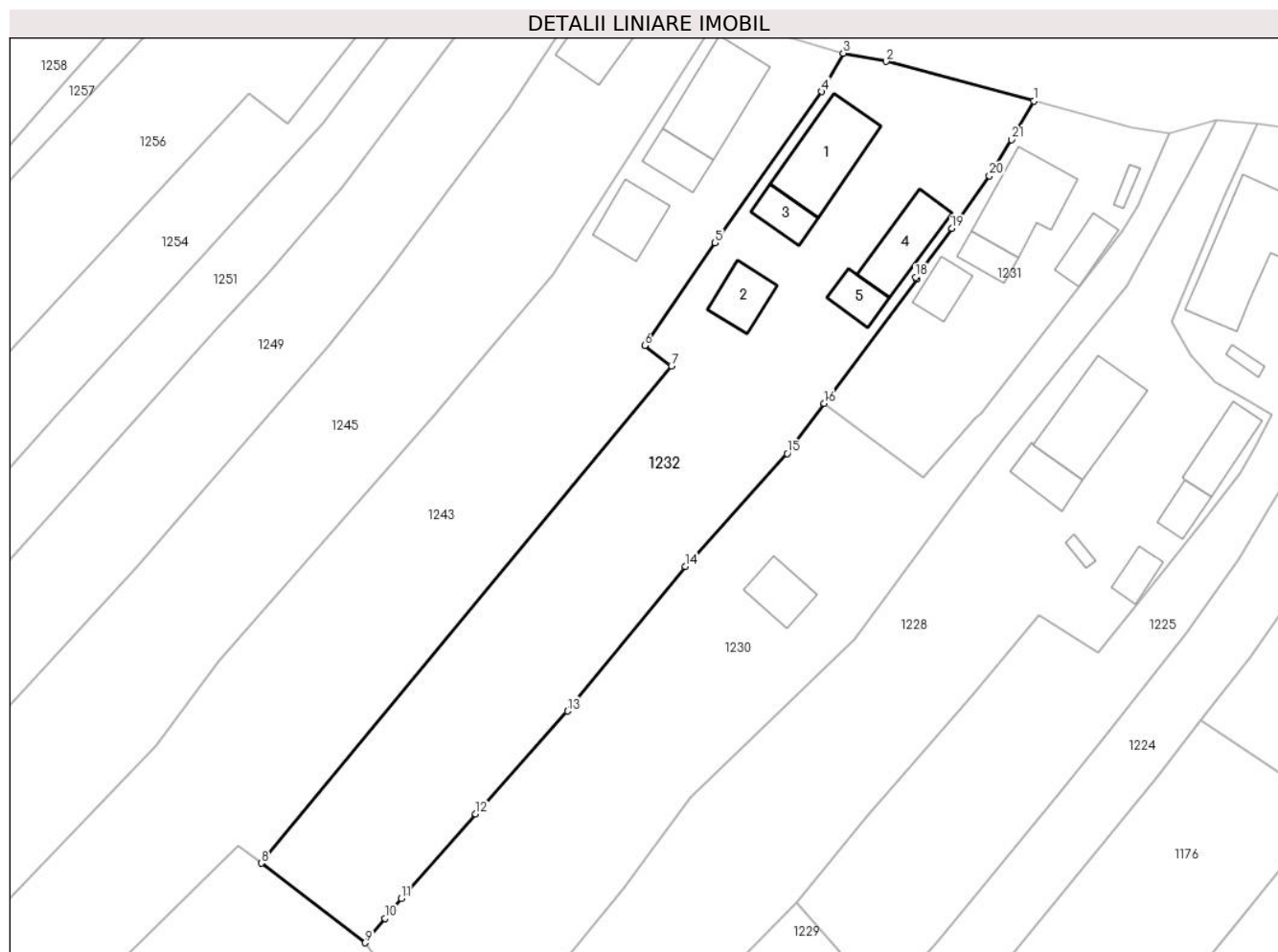
Inscrieri privind dezmembramintele dreptului de proprietate, drepturi reale de garanție și sarcini	Referințe
NU SUNT	

## Anexa Nr. 1 La Partea I

## Teren

Nr cadastral	Suprafața (mp)*	Observații / Referințe
	1.334	

\* Suprafața este determinată în planul de proiecție Stereo 70.



## Date referitoare la teren

Crt	Categorie folosință	Intravilan	Suprafața (mp)	Tarla	Parcelă	Nr. topo	Observații / Referințe
1	curți construcții	DA	601	206	4	-	
2	arabil	DA	185	206	6	-	
3	arabil	NU	548	118	9/3	-	

## Date referitoare la construcții

Crt	Număr	Destinație construcție	Supraf. (mp)	Situație juridică	Observații / Referințe
A1.1		construcții de locuințe	53	Cu acte	Nr. niveluri:2; S. construită la sol:53 mp; S. construită desfasurată:76 mp; CASA (D+P) EDIFICATA IN 1952
A1.2		construcții de locuințe	23	Cu acte	Nr. niveluri:1; S. construită la sol:23 mp; S. construită desfasurată:23 mp; CASA EDIFICATA IN 1952
A1.3		construcții anexa	16	Cu acte	Nr. niveluri:1; S. construită la sol:16 mp; S. construită desfasurată:16 mp; ANEXA EDIFICATA IN 1952
A1.4		construcții anexa	35	Cu acte	Nr. niveluri:1; S. construită la sol:35 mp; S. construită desfasurată:35 mp; MAGAZIE EDIFICATA IN 1952
A1.5		construcții anexa	16	Cu acte	Nr. niveluri:1; S. construită la sol:16 mp; S. construită desfasurată:16 mp; BUCATARIE DE VARA EDIFICATA IN 1952

## Lungime Segmente

1) Valorile lungimilor segmentelor sunt obținute din proiecție în plan.

Punct început	X / Y	Punct sfârșit	X / Y	Lungime segment (** (m)
1	429.200,105 365.603,24	2	429.186,634 365.606,85	13.946
3	429.182,714 365.607,592	4	429.180,769 365.604,104	3.994
5	429.171,023 365.590,33	6	429.164,638 365.580,982	11.32
7	429.167,072 365.579,142	8	429.129,709 365.533,893	58.681
9	429.139,196 365.526,641	10	429.140,994 365.528,864	2.859
11	429.142,466 365.530,684	12	429.149,238 365.538,354	10.232
13	429.157,604 365.547,729	14	429.168,321 365.560,901	16.981
15	429.177,607 365.571,171	16	429.180,996 365.575,713	5.667
17	429.189,43 365.587,016	18	429.189,304 365.587,205	0.227
19	429.192,609 365.591,643	20	429.196,027 365.596,435	5.886
21	429.198,03 365.599,725	1	429.200,105 365.603,24	4.082

Punct început	X / Y	Punct sfârșit	X / Y	Lungime segment (** (m)
2	429.186,634 365.606,85	3	429.182,714 365.607,592	3.99
4	429.180,769 365.604,104	5	429.171,023 365.590,33	16.873
6	429.164,638 365.580,982	7	429.167,072 365.579,142	3.051
8	429.129,709 365.533,893	9	429.139,196 365.526,641	11.941
10	429.140,994 365.528,864	11	429.142,466 365.530,684	2.341
12	429.149,238 365.538,354	13	429.157,604 365.547,729	12.565
14	429.168,321 365.560,901	15	429.177,607 365.571,171	13.846
16	429.180,996 365.575,713	17	429.189,43 365.587,016	14.103
18	429.189,304 365.587,205	19	429.192,609 365.591,643	5.533
20	429.196,027 365.596,435	21	429.198,03 365.599,725	3.852

\*\* Lungimile segmentelor sunt determinate în planul de proiecție Stereo 70 și sunt rotunjite la 1 milimetru.

\*\*\* Distanța dintre puncte este formată din segmente cumulate ce sunt mai mici decât valoarea 1 milimetru.



**DATE DESPRE IMOBILUL NR. 1233**

Oficiul de Cadastru și Publicitate Imobiliară VALCEA  
Biroul de Cadastru și Publicitate Imobiliară Ramnicu Valcea

**A. Partea I. Descrierea imobilului**

TEREN Extravilan

Adresa: Jud. Valcea, PUNCTUL "ACASA"

Nr. Crt	Nr cadastral Nr. topografic	Suprafața* (mp)	Observații / Referințe
A1		1.260	Sector cadastral:115 Teren neimpregmuit;

**B. Partea II. Proprietari și acte**

Inscrieri privitoare la dreptul de proprietate și alte drepturi reale		Referințe
/		
Act Administrativ nr. 591/25750, din 24/12/2002 emis de CJSDPAT VALCEA (titlu de proprietate);		
B1	Intabulare, drept de PROPRIETATE, dobândit prin Lege, cota actuala 1/1 1) MALAESCU ION 2) MIERCAN ELENA	A1

**C. Partea III. SARCINI .**

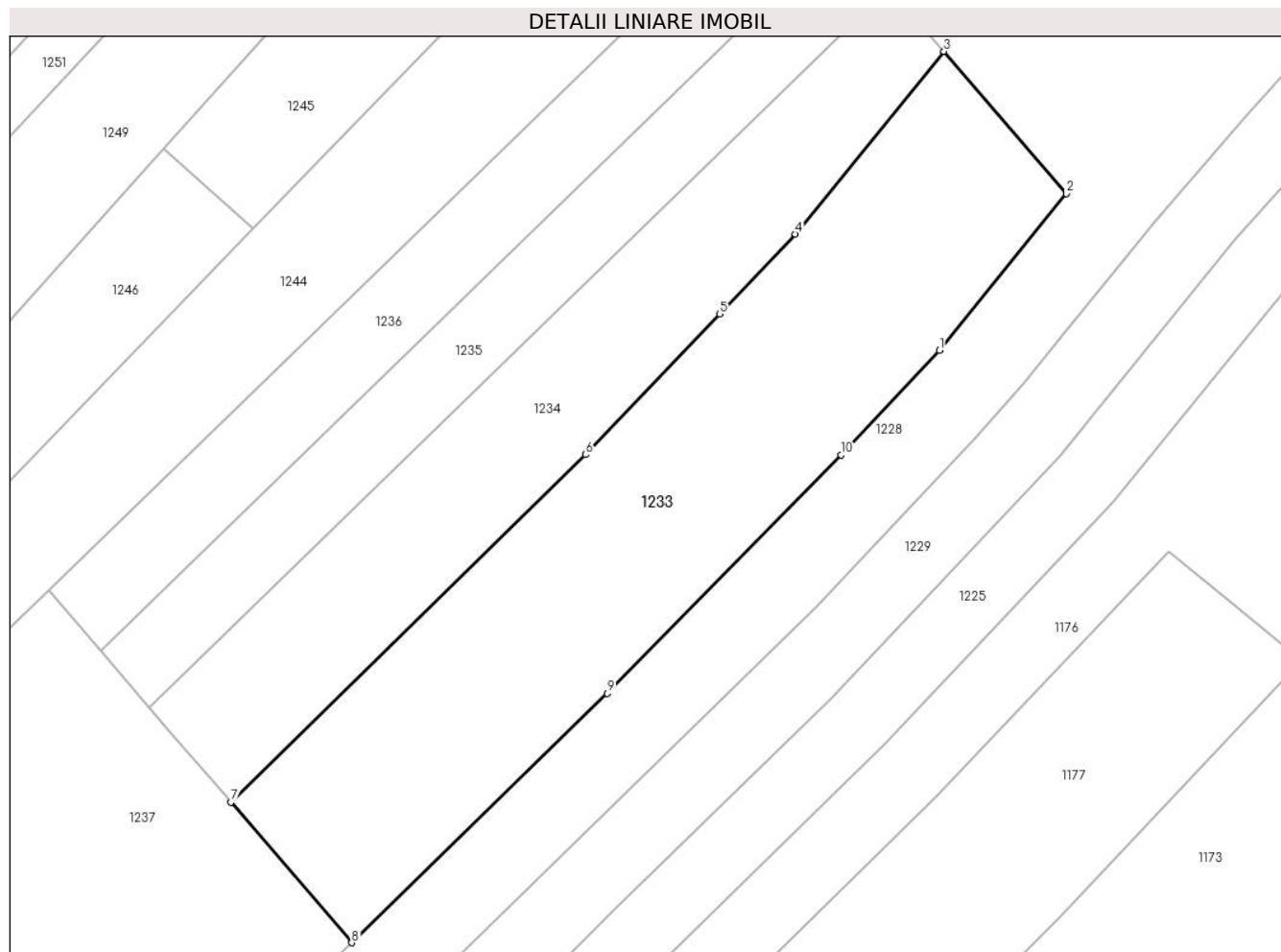
Inscrieri privind dezmembramintele dreptului de proprietate, drepturi reale de garanție și sarcini	Referințe
NU SUNT	

## Anexa Nr. 1 La Partea I

## Teren

Nr cadastral	Suprafața (mp)*	Observații / Referințe
	1.260	

\* Suprafața este determinată în planul de proiecție Stereo 70.



## Date referitoare la teren

Crt	Categorie folosință	Intravilan	Suprafața (mp)	Tarla	Parcelă	Nr. topo	Observații / Referințe
1	livada	NU	1.260	118	9/38; 9/41	-	

## Lungime Segmente

1) Valorile lungimilor segmentelor sunt obținute din proiecție în plan.

Punct început	X / Y	Punct sfârșit	X / Y	Lungime segment (** (m)
1	429.124,031 365.481,067	2	429.134,33 365.493,77	16.353
2	429.134,33 365.493,77	3	429.124,38 365.505,315	15.241
3	429.124,38 365.505,315	4	429.112,313 365.490,507	19.102
4	429.112,313 365.490,507	5	429.106,19 365.484,028	8.914
5	429.106,19 365.484,028	6	429.095,29 365.472,611	15.785

Punct început	X / Y	Punct sfârșit	X / Y	Lungime segment (** (m)
6	429.095,29 365.472,611	7	429.066,498 365.444,442	40.28
7	429.066,498 365.444,442	8	429.076,301 365.433,036	15.039
8	429.076,301 365.433,036	9	429.097,044 365.453,26	28.97
9	429.097,044 365.453,26	10	429.116,018 365.472,588	27.085
10	429.116,018 365.472,588	1	429.124,031 365.481,067	11.666

\*\* Lungimile segmentelor sunt determinate în planul de proiecție Stereo 70 și sunt rotunjite la 1 milimetru.

\*\*\* Distanța dintre puncte este formată din segmente cumulate ce sunt mai mici decât valoarea 1 milimetru.





**DATE DESPRE IMOBILUL NR. 1234**

Oficiul de Cadastru și Publicitate Imobiliară VALCEA  
Biroul de Cadastru și Publicitate Imobiliară Ramnicu Valcea

**A. Partea I. Descrierea imobilului**

TEREN Extravilan

Adresa: Jud. Valcea, PUNCTUL "FANTANA LA ONITA"

Nr. Crt	Nr cadastral Nr. topografic	Suprafața* (mp)	Observații / Referințe
A1		791	Sector cadastral:115 Teren neimpregmuit;

**B. Partea II. Proprietari și acte**

Inscrieri privitoare la dreptul de proprietate și alte drepturi reale		Referințe
/		
Act Administrativ nr. 78, din 29/05/2024 emis de PRIMARIA COMUNEI GLAVILE (HCJ NR.20 DIN 23.08.1991);		
B1	Inscrierea provizorie, drept de PROPRIETATE, dobandit prin Lege, cota actuala 1/1 1) FLORESCU GHEORGHE, DECEDAT DEFUNCT:Da	A1

**C. Partea III. SARCINI .**

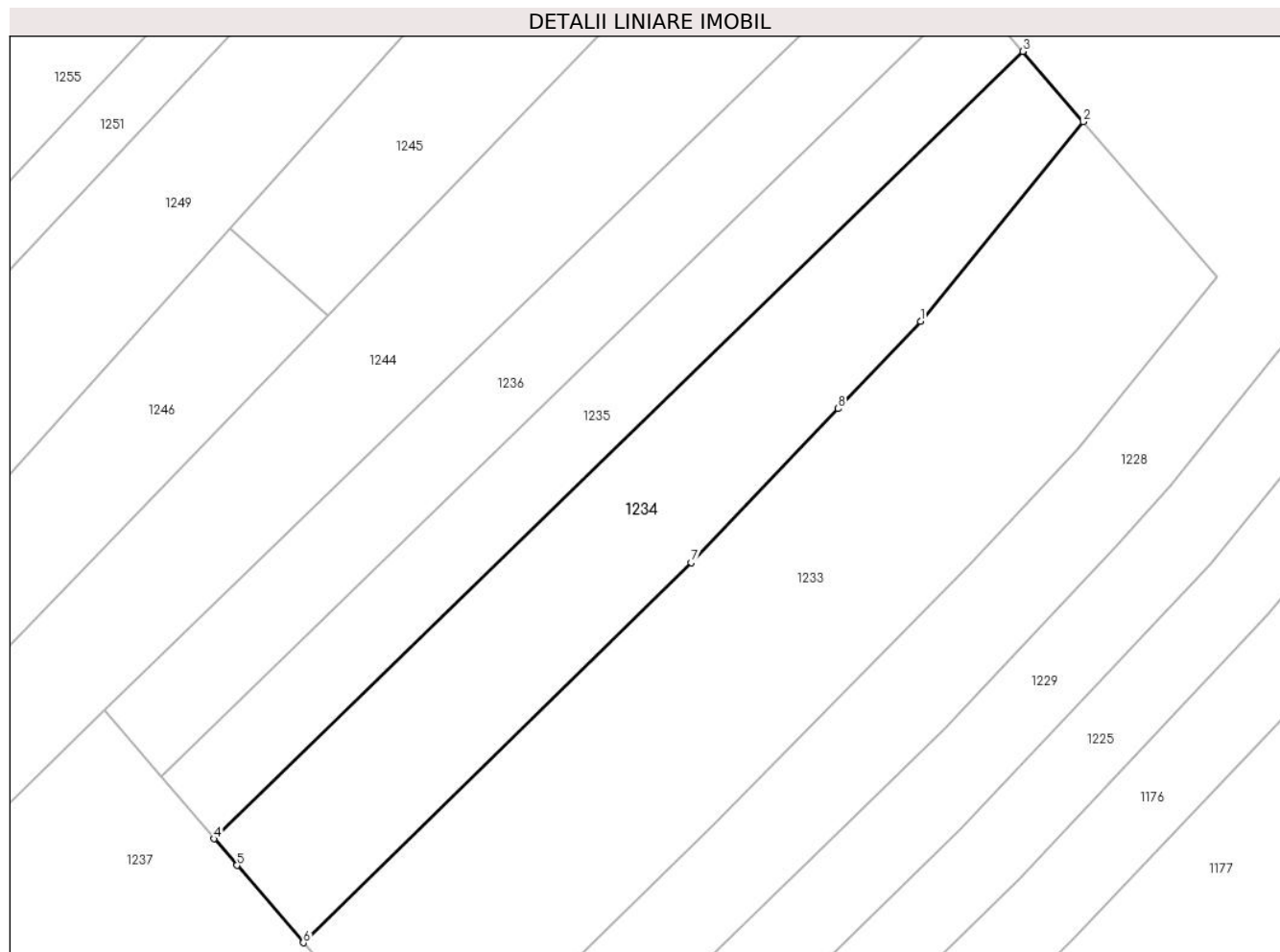
Inscrieri privind dezmembramintele dreptului de proprietate, drepturi reale de garanție și sarcini	Referințe
NU SUNT	

## Anexa Nr. 1 La Partea I

## Teren

Nr cadastral	Suprafața (mp)*	Observații / Referințe
	791	

\* Suprafața este determinată în planul de proiecție Stereo 70.



## Date referitoare la teren

Crt	Categorie folosință	Intra vilan	Suprafața (mp)	Tarla	Parcelă	Nr. topo	Observații / Referințe
1	faneata	NU	791	118	9/37	-	

## Lungime Segmente

1) Valorile lungimilor segmentelor sunt obținute din proiecție în plan.

Punct început	X / Y	Punct sfârșit	X / Y	Lungime segment (** (m)
1	429.112,313 365.490,507	2	429.124,38 365.505,315	19.102
2	429.124,38 365.505,315	3	429.119,899 365.510,514	6.864
3	429.119,899 365.510,514	4	429.059,877 365.452,147	83.722
4	429.059,877 365.452,147	5	429.061,566 365.450,181	2.593
5	429.061,566 365.450,181	6	429.066,498 365.444,442	7.567

Punct început	X / Y	Punct sfârșit	X / Y	Lungime segment (** (m)
6	429.066,498 365.444,442	7	429.095,29 365.472,611	40.28
7	429.095,29 365.472,611	8	429.106,19 365.484,028	15.785
8	429.106,19 365.484,028	1	429.112,313 365.490,507	8.914

\*\* Lungimile segmentelor sunt determinate în planul de proiecție Stereo 70 și sunt rotunjite la 1 milimetru.

\*\*\* Distanța dintre puncte este formată din segmente cumulate ce sunt mai mici decât valoarea 1 milimetru.



**DATE DESPRE IMOBILUL NR. 1235**

Oficiul de Cadastru și Publicitate Imobiliară VALCEA  
Biroul de Cadastru și Publicitate Imobiliară Ramnicu Valcea

**A. Partea I. Descrierea imobilului**

TEREN Extravilan

Adresa: Jud. Valcea, PUNCTUL "LA FINTANA"

Nr. Crt	Nr cadastral Nr. topografic	Suprafața* (mp)	Observații / Referințe
A1		504	Sector cadastral:115 Teren neimpregmuit;

**B. Partea II. Proprietari și acte**

Inscrieri privitoare la dreptul de proprietate și alte drepturi reale	Referințe
/	
Act Administrativ nr. 796/46445, din 24/09/2002 emis de CJSDPAT VALCEA (titlu de proprietate);	
B1	A1
Intabulare, drept de PROPRIETATE, dobandit prin Lege, cota actuala 1/1 1) MATEESCU AURELIA, DECEDAT DEFUNCT:Da	

**C. Partea III. SARCINI .**

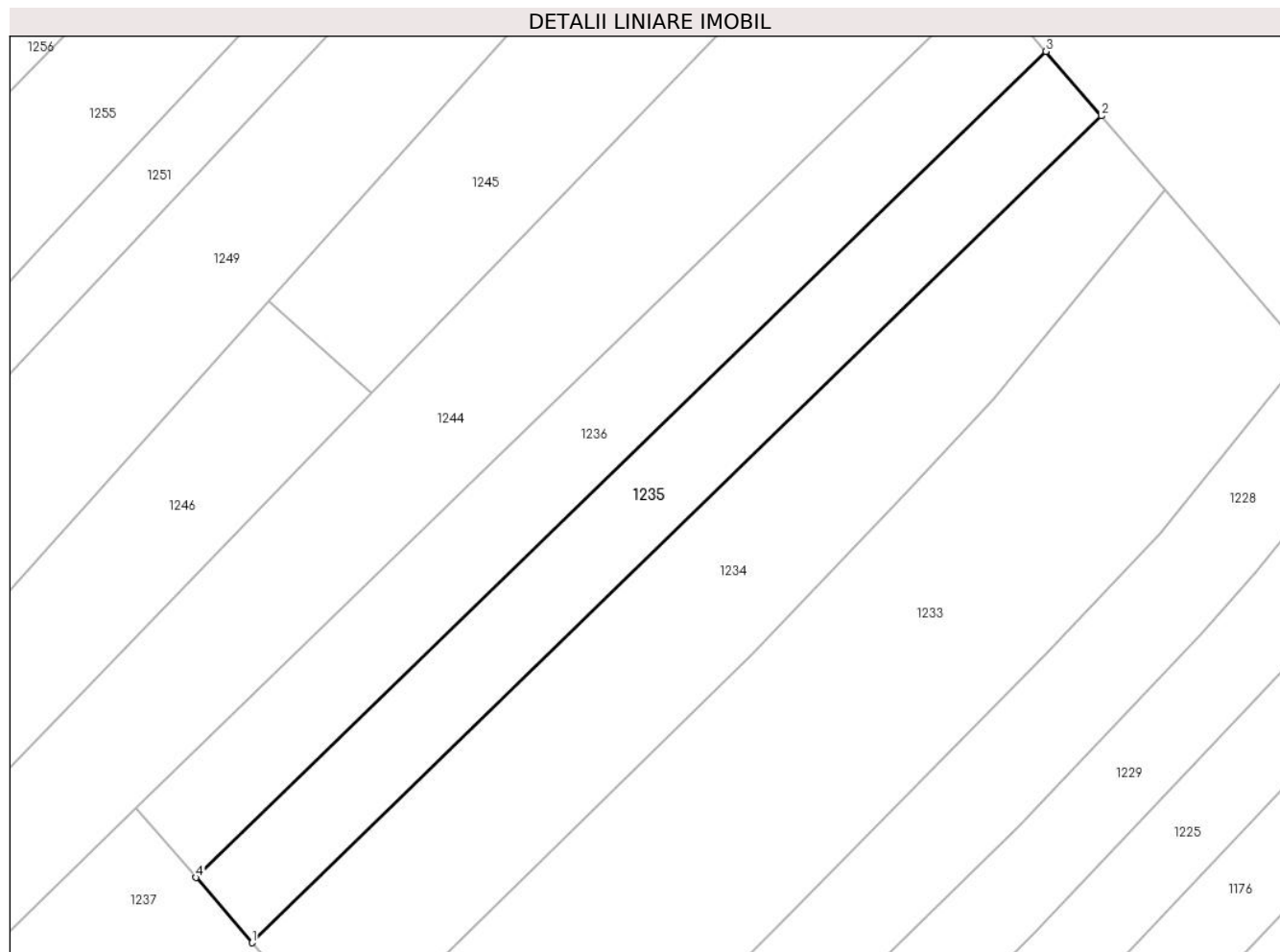
Inscrieri privind dezmembramintele dreptului de proprietate, drepturi reale de garanție și sarcini	Referințe
NU SUNT	

## Anexa Nr. 1 La Partea I

## Teren

Nr cadastral	Suprafața (mp)*	Observații / Referințe
	504	

\* Suprafața este determinată în planul de proiecție Stereo 70.



## Date referitoare la teren

Crt	Categorie folosință	Intravilan	Suprafața (mp)	Tarla	Parcelă	Nr. topo	Observații / Referințe
1	pasune	NU	504	118	9/36	-	

## Lungime Segmente

1) Valorile lungimilor segmentelor sunt obținute din proiecție în plan.

Punct început	X / Y	Punct sfârșit	X / Y	Lungime segment (** (m)
1	429.059,877 365.452,147	2	429.119,899 365.510,514	83.722
2	429.119,899 365.510,514	3	429.115,982 365.515,06	6.0
3	429.115,982 365.515,06	4	429.055,921 365.456,75	83.709
4	429.055,921 365.456,75	1	429.059,877 365.452,147	6.069

\*\* Lungimile segmentelor sunt determinate în planul de proiecție Stereo 70 și sunt rotunjite la 1 milimetru.

**\*\*\* Distanţa dintre puncte este formată din segmente cumulate ce sunt mai mici decât valoarea 1 milimetru.**





**DATE DESPRE IMOBILUL NR. 1236**

Oficiul de Cadastru și Publicitate Imobiliară VALCEA  
Biroul de Cadastru și Publicitate Imobiliară Ramnicu Valcea

**A. Partea I. Descrierea imobilului**

TEREN Extravilan

Adresa: Jud. Valcea, PUNCTUL "SUB CASA"

Nr. Crt	Nr cadastral Nr. topografic	Suprafața* (mp)	Observații / Referințe
A1		539	Sector cadastral:115 Teren neimpregmuit;

**B. Partea II. Proprietari și acte**

Inscrieri privitoare la dreptul de proprietate și alte drepturi reale	Referințe
/	
Act Administrativ nr. 774/46445, din 20/09/2002 emis de CJSDPAT VALCEA (titlu de proprietate);	
B1	A1
Intabulare, drept de PROPRIETATE, dobandit prin Lege, cota actuala 1/1 1) FLORESCU N ION	

**C. Partea III. SARCINI .**

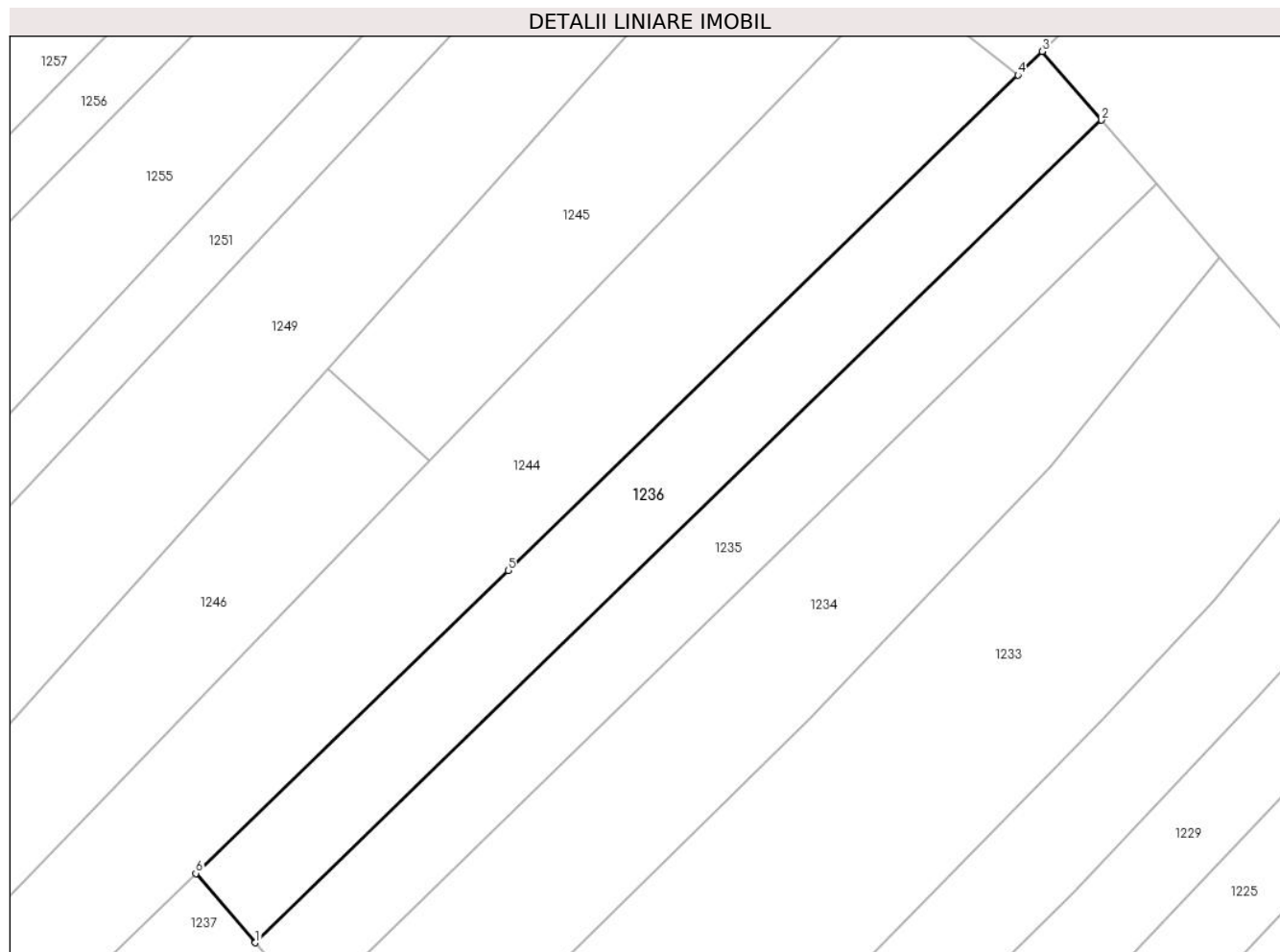
Inscrieri privind dezmembramintele dreptului de proprietate, drepturi reale de garanție și sarcini	Referințe
NU SUNT	

## Anexa Nr. 1 La Partea I

## Teren

Nr cadastral	Suprafața (mp)*	Observații / Referințe
	539	

\* Suprafața este determinată în planul de proiecție Stereo 70.



## Date referitoare la teren

Crt	Categorie folosință	Intravilan	Suprafața (mp)	Tarla	Parcelă	Nr. topo	Observații / Referințe
1	livada	NU	539	118	9/6	-	

## Lungime Segmente

1) Valorile lungimilor segmentelor sunt obținute din proiecție în plan.

Punct început	X / Y	Punct sfârșit	X / Y	Lungime segment (** (m)
1	429.055,921 365.456,75	2	429.115,982 365.515,06	83.709
2	429.115,982 365.515,06	3	429.111,783 365.519,932	6.432
3	429.111,783 365.519,932	4	429.110,048 365.518,249	2.416
4	429.110,048 365.518,249	5	429.073,862 365.483,152	50.411
5	429.073,862 365.483,152	6	429.051,703 365.461,659	30.87

Punct început	X / Y	Punct sfârşit	X / Y	Lungime segment (** (m)
6	429.051,703 365.461,659	1	429.055,921 365.456,75	6.472

\*\* Lungimile segmentelor sunt determinate în planul de proiecţie Stereo 70 şi sunt rotunjite la 1 milimetru.

\*\*\* Distanţa dintre puncte este formată din segmente cumulate ce sunt mai mici decât valoarea 1 milimetru.



**DATE DESPRE IMOBILUL NR. 1237**

Oficiul de Cadastru și Publicitate Imobiliară VALCEA  
Biroul de Cadastru și Publicitate Imobiliară Ramnicu Valcea

**A. Partea I. Descrierea imobilului**

TEREN Extravilan

Adresa: Jud. Valcea, PUNCTUL "FANTANA LA ONITA"

Nr. Crt	Nr cadastral Nr. topografic	Suprafața* (mp)	Observații / Referințe
A1		1.020	Sector cadastral:115 Teren neimpregmuit;

**B. Partea II. Proprietari și acte**

Inscrieri privitoare la dreptul de proprietate și alte drepturi reale	Referințe
/	
Act Administrativ nr. 824/46591, din 25/09/2002 emis de CJSDPAT VALCEA (titlu de proprietate);	
B1	A1
Intabulare, drept de PROPRIETATE, dobandit prin Lege, cota actuala 1/1	
1) POPA IC DUMITRU, DECEDAT DEFUNCT:Da	

**C. Partea III. SARCINI .**

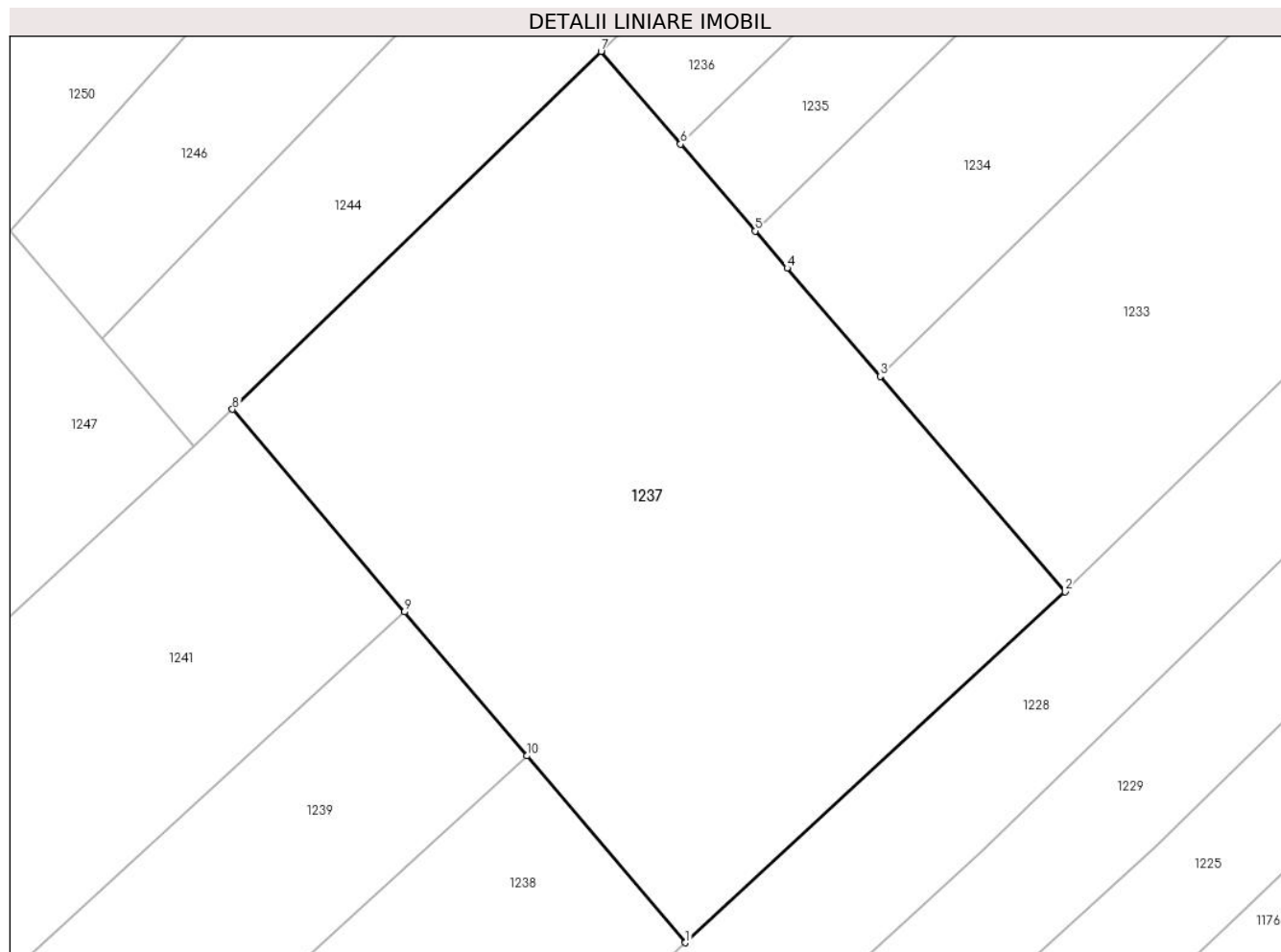
Inscrieri privind dezmembramintele dreptului de proprietate, drepturi reale de garanție și sarcini	Referințe
NU SUNT	

## Anexa Nr. 1 La Partea I

## Teren

Nr cadastral	Suprafața (mp)*	Observații / Referințe
	1.020	

\* Suprafața este determinată în planul de proiecție Stereo 70.



## Date referitoare la teren

Crt	Categorie folosință	Intravilan	Suprafața (mp)	Tarla	Parcelă	Nr. topo	Observații / Referințe
1	pasune	NU	1.020	118	9/35	-	

## Lungime Segmente

1) Valorile lungimilor segmentelor sunt obținute din proiecție în plan.

Punct început	X / Y	Punct sfârșit	X / Y	Lungime segment (** (m)
1	429.056,18 365.414,453	2	429.076,301 365.433,036	27.389
2	429.076,301 365.433,036	3	429.066,498 365.444,442	15.039
3	429.066,498 365.444,442	4	429.061,566 365.450,181	7.567
4	429.061,566 365.450,181	5	429.059,877 365.452,147	2.593
5	429.059,877 365.452,147	6	429.055,921 365.456,75	6.069

Punct început	X / Y	Punct sfârșit	X / Y	Lungime segment (** (m)
6	429.055,921 365.456,75	7	429.051,703 365.461,659	6.472
7	429.051,703 365.461,659	8	429.032,161 365.442,705	27.224
8	429.032,161 365.442,705	9	429.041,284 365.431,974	14.085
9	429.041,284 365.431,974	10	429.047,764 365.424,352	10.005
10	429.047,764 365.424,352	1	429.056,18 365.414,453	12.992

\*\* Lungimile segmentelor sunt determinate în planul de proiecție Stereo 70 și sunt rotunjite la 1 milimetru.

\*\*\* Distanța dintre puncte este formată din segmente cumulate ce sunt mai mici decât valoarea 1 milimetru.





**DATE DESPRE IMOBILUL NR. 1238**

Oficiul de Cadastru și Publicitate Imobiliară VALCEA  
Biroul de Cadastru și Publicitate Imobiliară Ramnicu Valcea

**A. Partea I. Descrierea imobilului**

TEREN Extravilan

Adresa: Jud. Valcea, PUNCTUL "JAROSTEA"

Nr. Crt	Nr cadastral Nr. topografic	Suprafața* (mp)	Observații / Referințe
A1		4.006	Sector cadastral:115 Teren neimpregmuit;

**B. Partea II. Proprietari și acte**

Inscrieri privitoare la dreptul de proprietate și alte drepturi reale		Referințe
/		
Act Administrativ nr. 80, din 30/05/2024 emis de PRIMARIA COMUNEI GLAVILE (HCJ NR.20 DIN 23.08.1991);		
B1	Inscrierea provizorie, drept de PROPRIETATE, dobandit prin Lege, cota actuala 1/1 1) TURCU NICOLAE, DECEDAT DEFUNCT:Da	A1

**C. Partea III. SARCINI .**

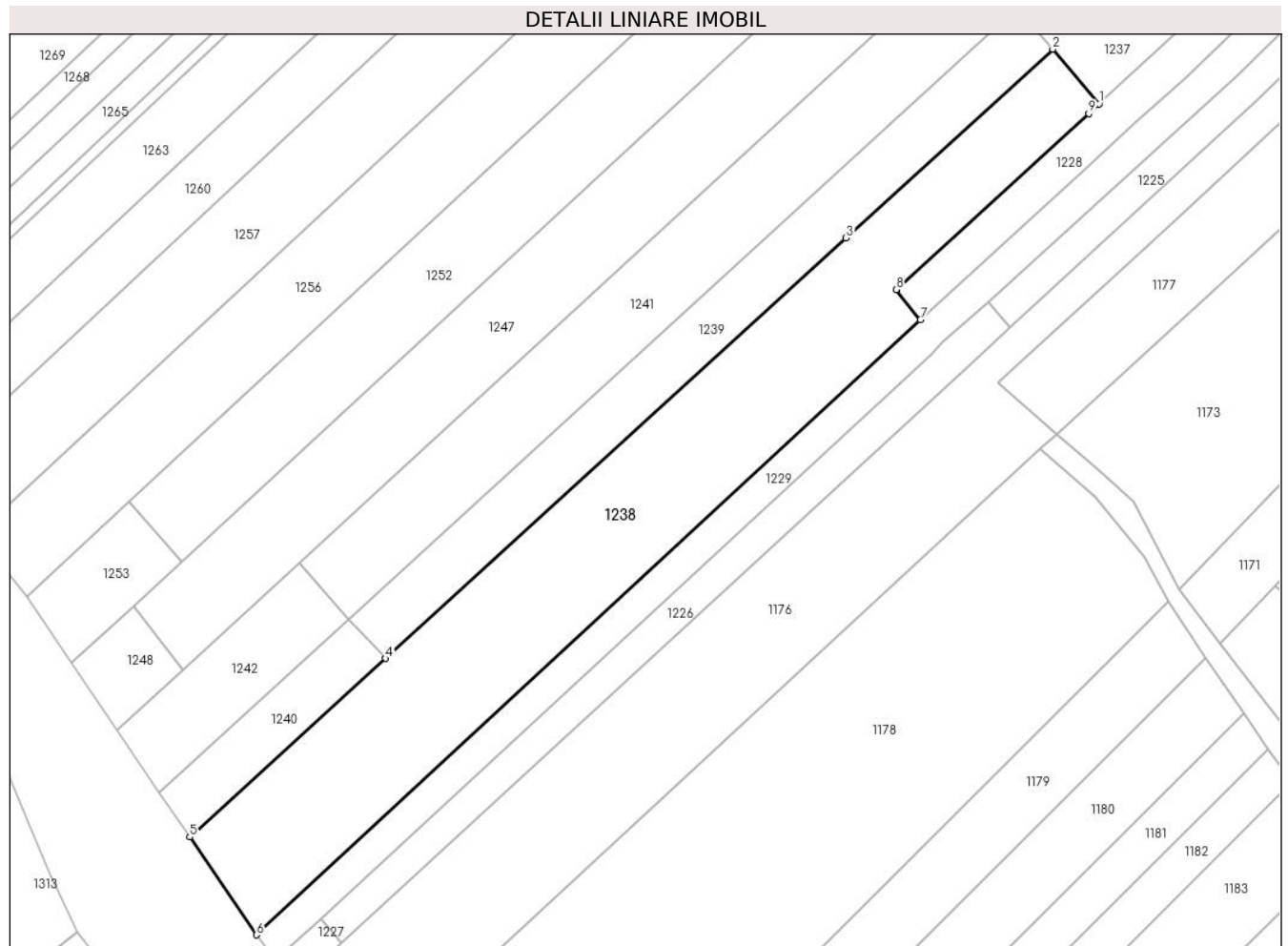
Inscrieri privind dezmembramintele dreptului de proprietate, drepturi reale de garanție și sarcini	Referințe
NU SUNT	

## Anexa Nr. 1 La Partea I

## Teren

Nr cadastral	Suprafața (mp)*	Observații / Referințe
	4.006	

\* Suprafața este determinată în planul de proiecție Stereo 70.



## Date referitoare la teren

Crt	Categorie folosință	Intravilan	Suprafața (mp)	Tarla	Parcelă	Nr. topo	Observații / Referințe
1	faneata	NU	4.006	118	2/19	-	

## Lungime Segmente

1) Valorile lungimilor segmentelor sunt obținute din proiecție în plan.

Punct început	X / Y	Punct sfârșit	X / Y	Lungime segment (** (m)
1	429.056,18 365.414,453	2	429.047,764 365.424,352	12.992
2	429.047,764 365.424,352	3	429.010,292 365.390,15	50.734
3	429.010,292 365.390,15	4	428.926,802 365.314,067	112.957
4	428.926,802 365.314,067	5	428.891,325 365.281,738	47.997
5	428.891,325 365.281,738	6	428.903,395 365.264,005	21.451

Punct început	X / Y	Punct sfârşit	X / Y	Lungime segment (** (m)
6	428.903,395 365.264,005	7	429.023,791 365.375,392	164.019
7	429.023,791 365.375,392	8	429.019,339 365.380,842	7.037
8	429.019,339 365.380,842	9	429.054,262 365.412,682	47.259
9	429.054,262 365.412,682	1	429.056,18 365.414,453	2.611

\*\* Lungimile segmentelor sunt determinate în planul de proiecție Stereo 70 și sunt rotunjite la 1 milimetru.

\*\*\* Distanța dintre puncte este formată din segmente cumulate ce sunt mai mici decât valoarea 1 milimetru.



**DATE DESPRE IMOBILUL NR. 1239**

Oficiul de Cadastru și Publicitate Imobiliară VALCEA  
Biroul de Cadastru și Publicitate Imobiliară Ramnicu Valcea

**A. Partea I. Descrierea imobilului**

TEREN Extravilan

Adresa: Jud. Valcea, PUNCTUL "IN NEMOIU"

Nr. Crt	Nr cadastral Nr. topografic	Suprafața* (mp)	Observații / Referințe
A1		1.620	Sector cadastral:115 Teren neimpregmuit;

**B. Partea II. Proprietari și acte**

Inscrieri privitoare la dreptul de proprietate și alte drepturi reale	Referințe
/	
Act Administrativ nr. 746/46445, din 18/09/2002 emis de CJSDPAT VALCEA (titlu de proprietate);	
B1	A1
Intabulare, drept de PROPRIETATE, dobandit prin Lege, cota actuala 1/1	
1) DIACONU P DUMITRU, DECEDAT DEFUNCT:Da	

**C. Partea III. SARCINI .**

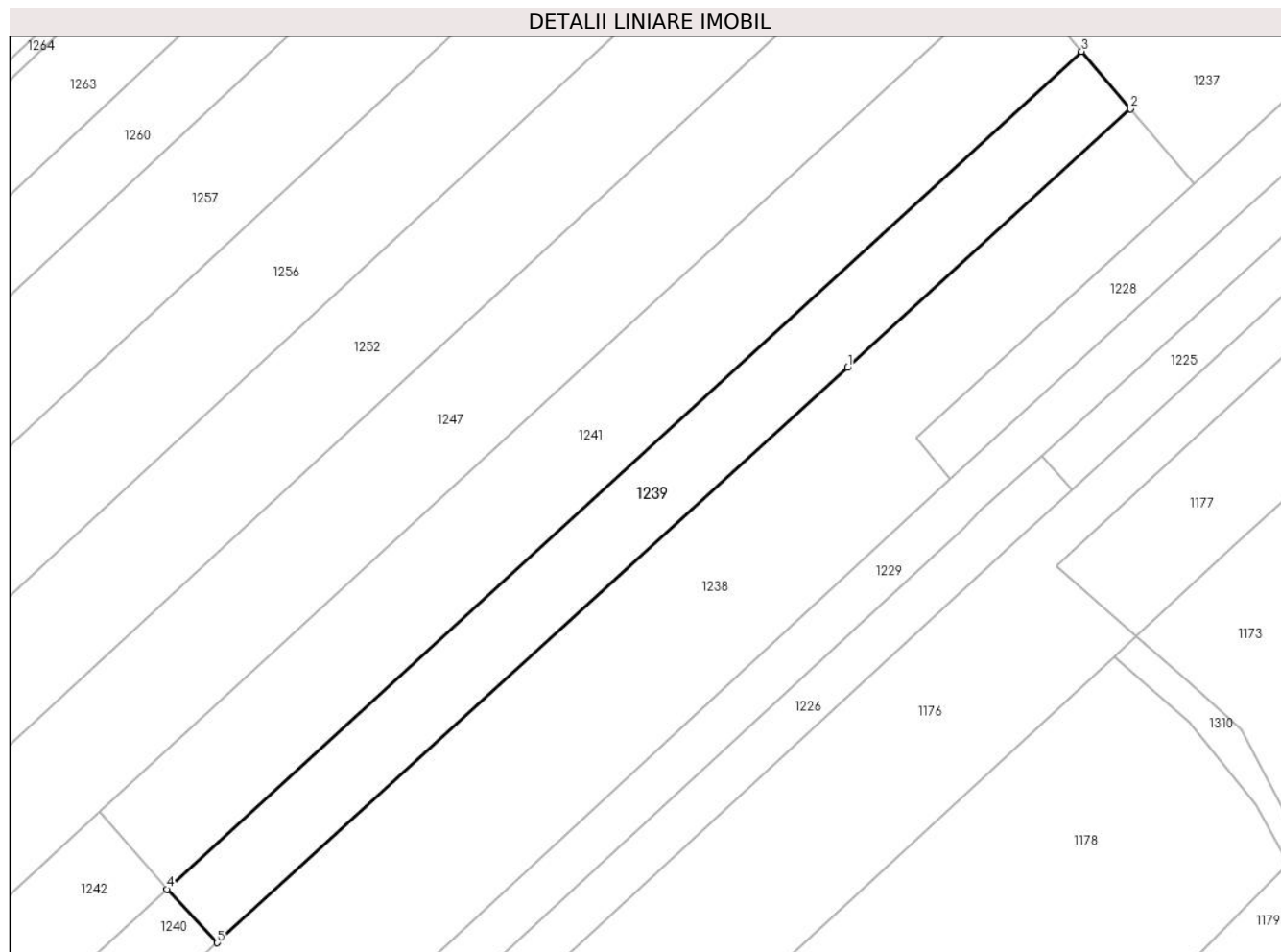
Inscrieri privind dezmembramintele dreptului de proprietate, drepturi reale de garanție și sarcini	Referințe
NU SUNT	

## Anexa Nr. 1 La Partea I

## Teren

Nr cadastral	Suprafața (mp)*	Observații / Referințe
	1.620	

\* Suprafața este determinată în planul de proiecție Stereo 70.



## Date referitoare la teren

Crt	Categorie folosință	Intra vilan	Suprafața (mp)	Tarla	Parcelă	Nr. topo	Observații / Referințe
1	pasune	NU	1.620	118	2/18	-	

## Lungime Segmente

1) Valorile lungimilor segmentelor sunt obținute din proiecție în plan.

Punct început	X / Y	Punct sfârșit	X / Y	Lungime segment (** (m)
1	429.010,292 365.390,15	2	429.047,764 365.424,352	50.734
2	429.047,764 365.424,352	3	429.041,284 365.431,974	10.005
3	429.041,284 365.431,974	4	428.920,121 365.321,155	164.199
4	428.920,121 365.321,155	5	428.926,802 365.314,067	9.74
5	428.926,802 365.314,067	1	429.010,292 365.390,15	112.957

**\*\* Lungimile segmentelor sunt determinate în planul de proiecție Stereo 70 și sunt rotunjite la 1 milimetru.**

**\*\*\* Distanța dintre puncte este formată din segmente cumulate ce sunt mai mici decât valoarea 1 milimetru.**





**DATE DESPRE IMOBILUL NR. 1240**

Oficiul de Cadastru și Publicitate Imobiliară VALCEA  
Biroul de Cadastru și Publicitate Imobiliară Ramnicu Valcea

**A. Partea I. Descrierea imobilului**

TEREN Extravilan

Adresa: Jud. Valcea, PUNCTUL "IN NEMOIU"

Nr. Crt	Nr cadastral Nr. topografic	Suprafața* (mp)	Observații / Referințe
A1		458	Sector cadastral:115 Teren neimpregmuit;

**B. Partea II. Proprietari și acte**

Inscrieri privitoare la dreptul de proprietate și alte drepturi reale		Referințe
/		
Act Administrativ nr. 81, din 30/05/2024 emis de PRIMARIA COMUNEI GLAVILE (HCJ NR.20 DIN 23.08.1991);		
B1	Inscrierea provizorie, drept de PROPRIETATE, dobandit prin Lege, cota actuala 1/1 1) DIACONU P DUMITRU, DECEDAT DEFUNCT:Da	A1

**C. Partea III. SARCINI .**

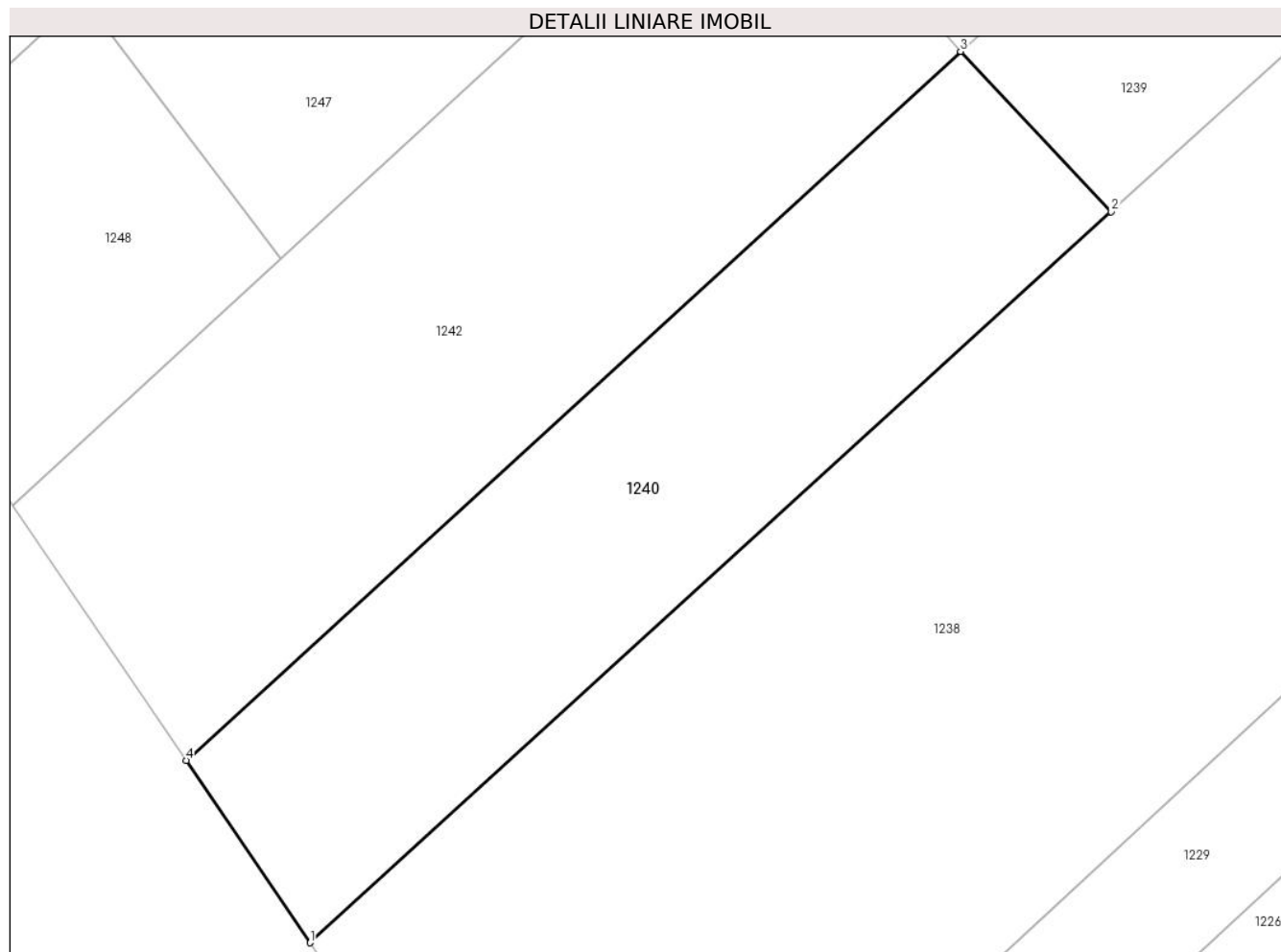
Inscrieri privind dezmembramintele dreptului de proprietate, drepturi reale de garanție și sarcini	Referințe
NU SUNT	

## Anexa Nr. 1 La Partea I

## Teren

Nr cadastral	Suprafața (mp)*	Observații / Referințe
	458	

\* Suprafața este determinată în planul de proiecție Stereo 70.



## Date referitoare la teren

Crt	Categorie folosință	Intravilan	Suprafața (mp)	Tarla	Parcelă	Nr. topo	Observații / Referințe
1	pasune	NU	458	118	2/18/1	-	

## Lungime Segmente

1) Valorile lungimilor segmentelor sunt obținute din proiecție în plan.

Punct început	X / Y	Punct sfârșit	X / Y	Lungime segment (** (m))
1	428.891,325 365.281,738	2	428.926,802 365.314,067	47.997
2	428.926,802 365.314,067	3	428.920,121 365.321,155	9.74
3	428.920,121 365.321,155	4	428.885,839 365.289,799	46.46
4	428.885,839 365.289,799	1	428.891,325 365.281,738	9.751

\*\* Lungimile segmentelor sunt determinate în planul de proiecție Stereo 70 și sunt rotunjite la 1 milimetru.

**\*\*\* Distanţa dintre puncte este formată din segmente cumulate ce sunt mai mici decât valoarea 1 milimetru.**



**DATE DESPRE IMOBILUL NR. 1241**

Oficiul de Cadastru și Publicitate Imobiliară VALCEA  
Biroul de Cadastru și Publicitate Imobiliară Ramnicu Valcea

**A. Partea I. Descrierea imobilului**

TEREN Extravilan

Adresa: Jud. Valcea, PUNCTUL "LA FANTANA"

Nr. Crt	Nr cadastral Nr. topografic	Suprafața* (mp)	Observații / Referințe
A1		2.268	Sector cadastral:115 Teren neimpregmuit;

**B. Partea II. Proprietari și acte**

Inscrieri privitoare la dreptul de proprietate și alte drepturi reale	Referințe
/	
Act Administrativ nr. 774/46445, din 20/09/2002 emis de CJSDPAT VALCEA (titlu de proprietate);	
B1	A1
Intabulare, drept de PROPRIETATE, dobandit prin Lege, cota actuala 1/1 1) FLORESCU N ION	

**C. Partea III. SARCINI .**

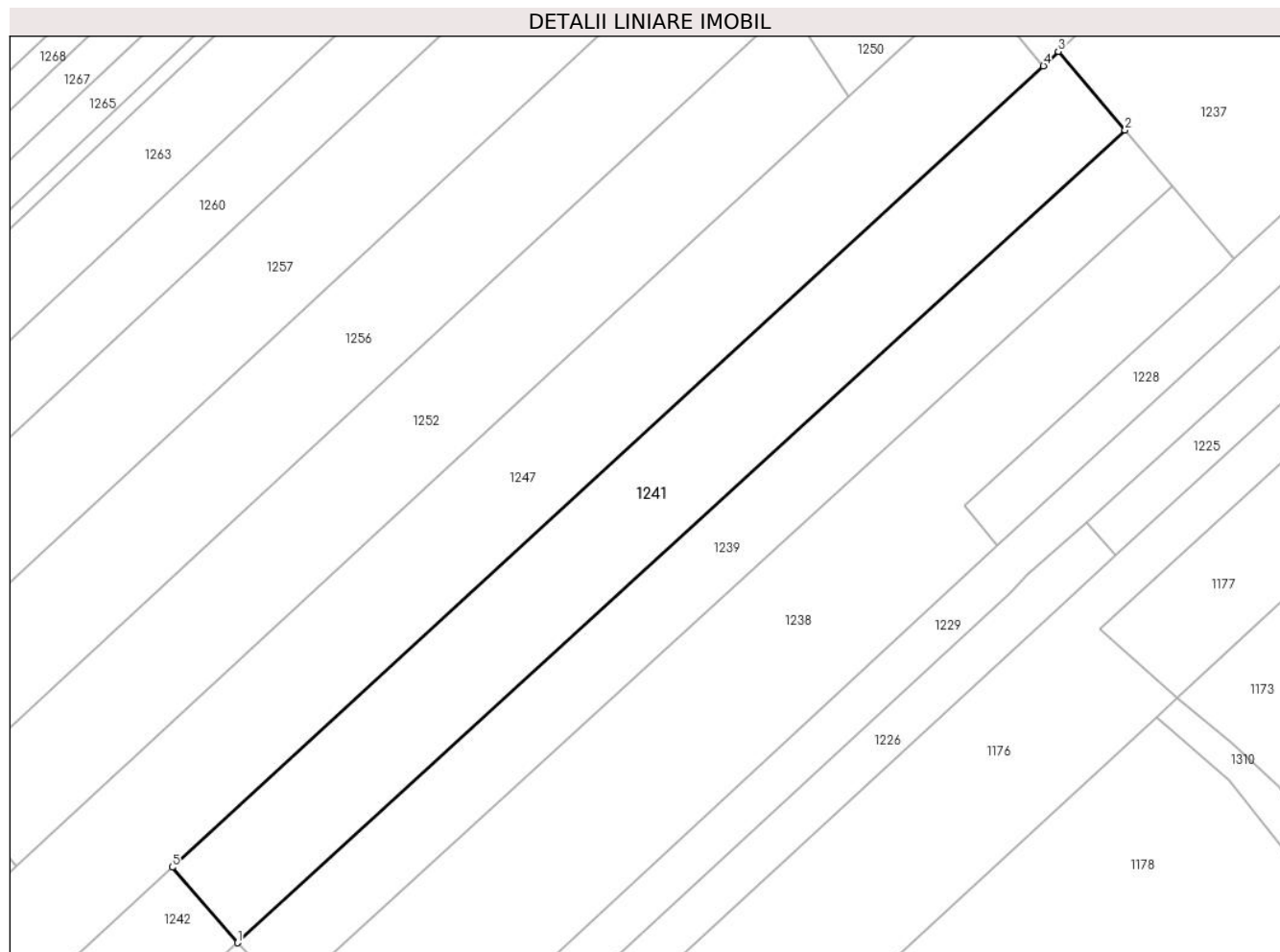
Inscrieri privind dezmembramintele dreptului de proprietate, drepturi reale de garanție și sarcini	Referințe
NU SUNT	

## Anexa Nr. 1 La Partea I

## Teren

Nr cadastral	Suprafața (mp)*	Observații / Referințe
	2.268	

\* Suprafața este determinată în planul de proiecție Stereo 70.



## Date referitoare la teren

Crt	Categorie folosință	Intravilan	Suprafața (mp)	Tarla	Parcelă	Nr. topo	Observații / Referințe
1	pașune	NU	2.268	118	2/5	-	

## Lungime Segmente

1) Valorile lungimilor segmentelor sunt obținute din proiecție în plan.

Punct început	X / Y	Punct sfârșit	X / Y	Lungime segment (** (m)
1	428.920,121 365.321,155	2	429.041,284 365.431,974	164.199
2	429.041,284 365.431,974	3	429.032,161 365.442,705	14.085
3	429.032,161 365.442,705	4	429.030,144 365.440,749	2.809
4	429.030,144 365.440,749	5	428.911,204 365.331,445	161.537
5	428.911,204 365.331,445	1	428.920,121 365.321,155	13.616

**\*\* Lungimile segmentelor sunt determinate în planul de proiecție Stereo 70 și sunt rotunjite la 1 milimetru.**

**\*\*\* Distanța dintre puncte este formată din segmente cumulate ce sunt mai mici decât valoarea 1 milimetru.**





**DATE DESPRE IMOBILUL NR. 1242**

Oficiul de Cadastru și Publicitate Imobiliară VALCEA  
Biroul de Cadastru și Publicitate Imobiliară Ramnicu Valcea

**A. Partea I. Descrierea imobilului**

TEREN Extravilan

Adresa: Jud. Valcea, PUNCTUL "LA FANTANA"

Nr. Crt	Nr cadastral Nr. topografic	Suprafața* (mp)	Observații / Referințe
A1		619	Sector cadastral:115 Teren neimpregmuit;

**B. Partea II. Proprietari și acte**

Inscrieri privitoare la dreptul de proprietate și alte drepturi reale		Referințe
/		
Act Administrativ nr. 82, din 30/05/2024 emis de PRIMARIA COMUNEI GLAVILE (HCJ NR.20 DIN 23.08.1991);		
B1	Inscrierea provizorie, drept de PROPRIETATE, dobandit prin Lege, cota actuala 1/1 1) FLORESCU N ION	A1

**C. Partea III. SARCINI .**

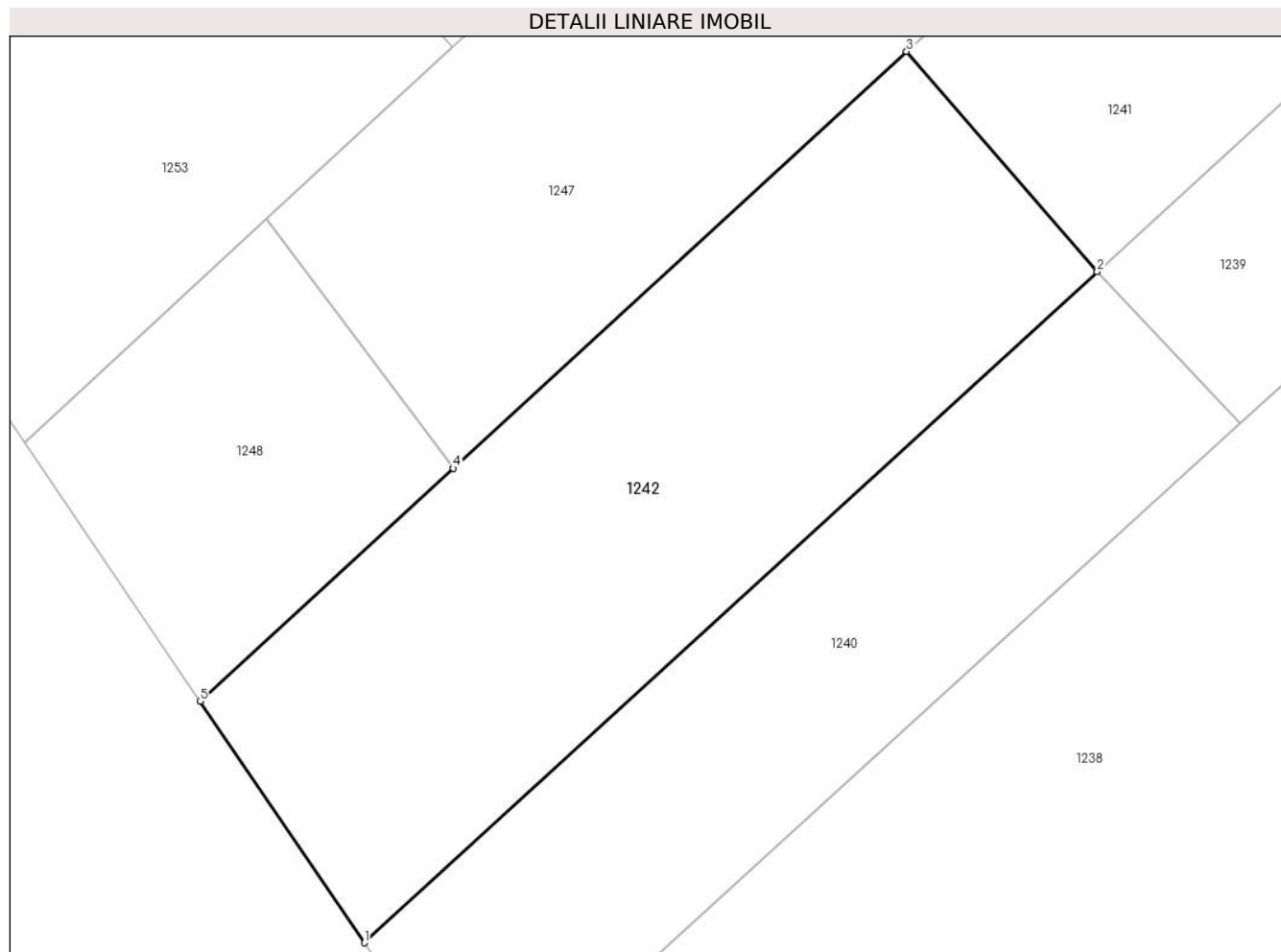
Inscrieri privind dezmembramintele dreptului de proprietate, drepturi reale de garanție și sarcini	Referințe
NU SUNT	

## Anexa Nr. 1 La Partea I

## Teren

Nr cadastral	Suprafața (mp)*	Observații / Referințe
	619	

\* Suprafața este determinată în planul de proiecție Stereo 70.



## Date referitoare la teren

Crt	Categorie folosință	Intravilan	Suprafața (mp)	Tarla	Parcelă	Nr. topo	Observații / Referințe
1	pasune	NU	619	118	2/5/1	-	

## Lungime Segmente

1) Valorile lungimilor segmentelor sunt obținute din proiecție în plan.

Punct început	X / Y	Punct sfârșit	X / Y	Lungime segment (** (m)
1	428.885,839 365.289,799	2	428.920,121 365.321,155	46.46
2	428.920,121 365.321,155	3	428.911,204 365.331,445	13.616
3	428.911,204 365.331,445	4	428.890,01 365.311,968	28.784
4	428.890,01 365.311,968	5	428.878,161 365.301,079	16.093
5	428.878,161 365.301,079	1	428.885,839 365.289,799	13.645

**\*\* Lungimile segmentelor sunt determinate în planul de proiecție Stereo 70 și sunt rotunjite la 1 milimetru.**

**\*\*\* Distanța dintre puncte este formată din segmente cumulate ce sunt mai mici decât valoarea 1 milimetru.**



**DATE DESPRE IMOBILUL NR. 1243**

Oficiul de Cadastru și Publicitate Imobiliară VALCEA  
Biroul de Cadastru și Publicitate Imobiliară Ramnicu Valcea

**A. Partea I. Descrierea imobilului**

TEREN Necunoscut

Adresa: Loc. Jarostea, Str Jarostea, Nr. 153, Jud. Valcea

Nr. Crt	Nr cadastral Nr. topografic	Suprafața* (mp)	Observații / Referințe
A1		1.437	Sector cadastral:115 Teren neimpregmuit;

**Construcții**

Crt	Nr cadastral Nr. topografic	Adresa	Observații / Referințe
A1.1		Loc. Jarostea, Str Jarostea, Nr. 153, Jud. Valcea	Nr. niveluri:2; S. construita la sol:54 mp; S. construita desfasurata:76 mp; CASA (D+P) EDIFICATA IN 1954
A1.2		Loc. Jarostea, Str Jarostea, Nr. 153, Jud. Valcea	Nr. niveluri:1; S. construita la sol:19 mp; S. construita desfasurata:19 mp; ANEXA EDIFICATA IN 1954
A1.3		Loc. Jarostea, Str Jarostea, Nr. 153, Jud. Valcea	Nr. niveluri:1; S. construita la sol:28 mp; S. construita desfasurata:28 mp; FANAR EDIFICAT IN 1954

**B. Partea II. Proprietari și acte**

Inscrieri privitoare la dreptul de proprietate și alte drepturi reale		Referințe
/		
Act Administrativ nr. 815/46591, din 24/09/2002 emis de CJSDPAT VALCEA (titlu de proprietate);		
B1	Intabulare, drept de PROPRIETATE, dobandit prin Lege, cota actuala 1/1 1) POPA IOANA	A1
Act Administrativ nr. 2083, din 17/07/2024 emis de PRIMARIA COMUNEI GLAVILE (adeverinta);		
B1	Intabulare, drept de PROPRIETATE, dobandit prin Construire, cota actuala 1/1 1) POPA IOANA	A1.1, A1.2, A1.3

**C. Partea III. SARCINI .**

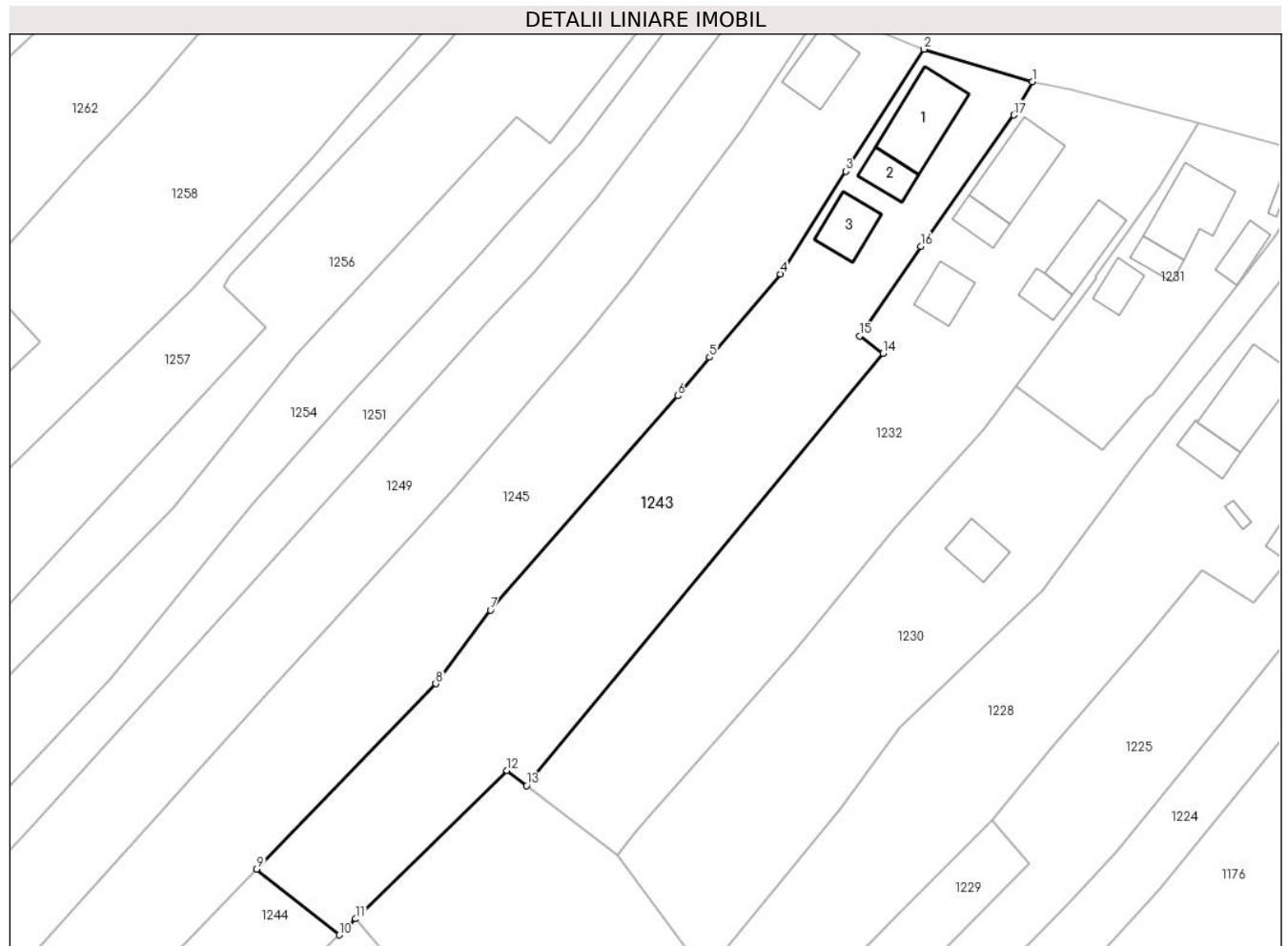
Inscrieri privind dezmembramintele dreptului de proprietate, drepturi reale de garanție și sarcini	Referințe
NU SUNT	

## Anexa Nr. 1 La Partea I

## Teren

Nr cadastral	Suprafața (mp)*	Observații / Referințe
	1.437	

\* Suprafața este determinată în planul de proiecție Stereo 70.



## Date referitoare la teren

Crt	Categorie folosință	Intravilan	Suprafața (mp)	Tarla	Parcelă	Nr. topo	Observații / Referințe
1	curți constructii	DA	333	206	5	-	
2	arabil	DA	259	206	7	-	
3	vie	NU	845	118	9/4; 9/5	-	

## Date referitoare la construcții

Crt	Număr	Destinație construcție	Supraf. (mp)	Situație juridică	Observații / Referințe
A1.1		construcții de locuințe	54	Cu acte	Nr. niveluri:2; S. construită la sol:54 mp; S. construită desfășurată:76 mp; CASA (D+P) EDIFICATA ÎN 1954
A1.2		construcții anexa	19	Cu acte	Nr. niveluri:1; S. construită la sol:19 mp; S. construită desfășurată:19 mp; ANEXA EDIFICATA ÎN 1954
A1.3		construcții anexa	28	Cu acte	Nr. niveluri:1; S. construită la sol:28 mp; S. construită desfășurată:28 mp; FANAR EDIFICAT ÎN 1954

**Lungime Segmente**

1) Valorile lungimilor segmentelor sunt obținute din proiecție în plan.

Punct început	X / Y	Punct sfârșit	X / Y	Lungime segment (** (m)
1	429.182,714 365.607,592	2	429.171,368 365.610,996	11.846
2	429.171,368 365.610,996	3	429.163,184 365.598,205	15.185
3	429.163,184 365.598,205	4	429.156,288 365.587,453	12.773
4	429.156,288 365.587,453	5	429.148,879 365.578,727	11.447
5	429.148,879 365.578,727	6	429.145,524 365.574,711	5.233
6	429.145,524 365.574,711	7	429.125,91 365.552,252	29.818
7	429.125,91 365.552,252	8	429.120,181 365.544,547	9.602
8	429.120,181 365.544,547	9	429.101,41 365.525,145	26.996
9	429.101,41 365.525,145	10	429.110,048 365.518,249	11.054
10	429.110,048 365.518,249	11	429.111,783 365.519,932	2.416
11	429.111,783 365.519,932	12	429.127,652 365.535,466	22.207
12	429.127,652 365.535,466	13	429.129,709 365.533,893	2.59
13	429.129,709 365.533,893	14	429.167,072 365.579,142	58.681
14	429.167,072 365.579,142	15	429.164,638 365.580,982	3.051
15	429.164,638 365.580,982	16	429.171,023 365.590,33	11.32
16	429.171,023 365.590,33	17	429.180,769 365.604,104	16.873
17	429.180,769 365.604,104	1	429.182,714 365.607,592	3.994

\*\* Lungimile segmentelor sunt determinate în planul de proiecție Stereo 70 și sunt rotunjite la 1 milimetru.

\*\*\* Distanța dintre puncte este formată din segmente cumulate ce sunt mai mici decât valoarea 1 milimetru.





**DATE DESPRE IMOBILUL NR. 1244**

Oficiul de Cadastru și Publicitate Imobiliară VALCEA  
Biroul de Cadastru și Publicitate Imobiliară Ramnicu Valcea

**A. Partea I. Descrierea imobilului**

TEREN Extravilan

Adresa: Jud. Valcea, PUNCTUL "ACASA"

Nr. Crt	Nr cadastral Nr. topografic	Suprafața* (mp)	Observații / Referințe
A1		1.019	Sector cadastral:115 Teren neimpregmuit;

**B. Partea II. Proprietari și acte**

Inscrieri privitoare la dreptul de proprietate și alte drepturi reale		Referințe
/		
Act Administrativ nr. 77, din 29/05/2024 emis de PRIMARIA COMUNEI GLAVILE (HCJ NR.20 DIN 23.08.1991);		
B1	Inscrierea provizorie, drept de PROPRIETATE, dobandit prin Lege, cota actuala 1/1 1) POPA IOANA	A1

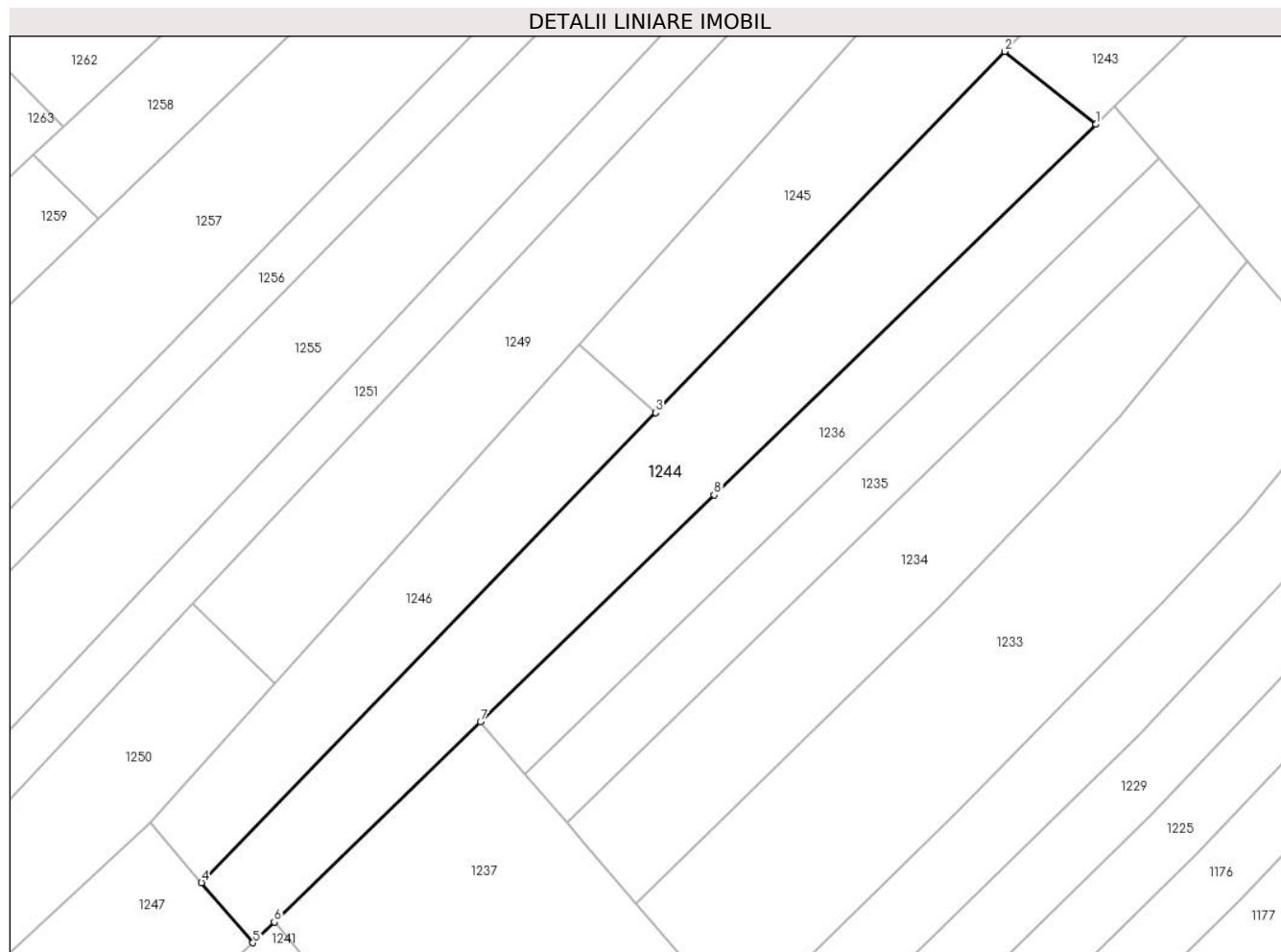
**C. Partea III. SARCINI .**

Inscrieri privind dezmembramintele dreptului de proprietate, drepturi reale de garanție și sarcini	Referințe
NU SUNT	

**Anexa Nr. 1 La Partea I****Teren**

Nr cadastral	Suprafața (mp)*	Observații / Referințe
	1.019	

\* Suprafața este determinată în planul de proiecție Stereo 70.

**Date referitoare la teren**

Crt	Categorie folosință	Intra vilan	Suprafața (mp)	Tarla	Parcelă	Nr. topo	Observații / Referințe
1	pasune	NU	1.019	118	9/5/1	-	

**Lungime Segmente**

1) Valorile lungimilor segmentelor sunt obținute din proiecție în plan.

Punct început	X / Y	Punct sfârșit	X / Y	Lungime segment (** (m)
1	429.110,048 365.518,249	2	429.101,41 365.525,145	11.054
2	429.101,41 365.525,145	3	429.068,303 365.490,928	47.612
3	429.068,303 365.490,928	4	429.025,256 365.446,437	61.907
4	429.025,256 365.446,437	5	429.030,144 365.440,749	7.5
5	429.030,144 365.440,749	6	429.032,161 365.442,705	2.809

Punct început	X / Y	Punct sfârşit	X / Y	Lungime segment (** (m)
6	429.032,161 365.442,705	7	429.051,703 365.461,659	27.224
7	429.051,703 365.461,659	8	429.073,862 365.483,152	30.87
8	429.073,862 365.483,152	1	429.110,048 365.518,249	50.411

\*\* Lungimile segmentelor sunt determinate în planul de proiecţie Stereo 70 şi sunt rotunjite la 1 milimetru.

\*\*\* Distanţa dintre puncte este formată din segmente cumulate ce sunt mai mici decât valoarea 1 milimetru.



**DATE DESPRE IMOBILUL NR. 1245**

Oficiul de Cadastru și Publicitate Imobiliară VALCEA  
Biroul de Cadastru și Publicitate Imobiliară Ramnicu Valcea

**A. Partea I. Descrierea imobilului**

TEREN Necunoscut

Adresa: Loc. Jarostea, Str Jarostea, Nr. 155, Jud. Valcea

Nr. Crt	Nr cadastral Nr. topografic	Suprafața* (mp)	Observații / Referințe
A1		1.779	Sector cadastral:115 Teren neimpregmuit;

**Construcții**

Crt	Nr cadastral Nr. topografic	Adresa	Observații / Referințe
A1.1		Loc. Jarostea, Str Jarostea, Nr. 155, Jud. Valcea	Nr. niveluri:1; S. construita la sol:35 mp; S. construita desfasurata:35 mp; CASA EDIFICATA IN 1970

**B. Partea II. Proprietari și acte**

Inscrieri privitoare la dreptul de proprietate și alte drepturi reale		Referințe
/		
Act Administrativ nr. 8973, din 29/09/2008 emis de CJSDPAT VALCEA (titlu de proprietate);		
B1	Intabulare, drept de PROPRIETATE, dobandit prin Lege, cota actuala 1/1 1) ARCER NICOLAE, DECEDAT DEFUNCT:Da	A1
Act Administrativ nr. 2083, din 17/07/2024 emis de PRIMARIA COMUNEI GLAVILE (adeverinta);		
B1	Intabulare, drept de PROPRIETATE, dobandit prin Construire, cota actuala 1/1 1) ARCER NICOLAE, DECEDAT DEFUNCT:Da	A1.1

**C. Partea III. SARCINI .**

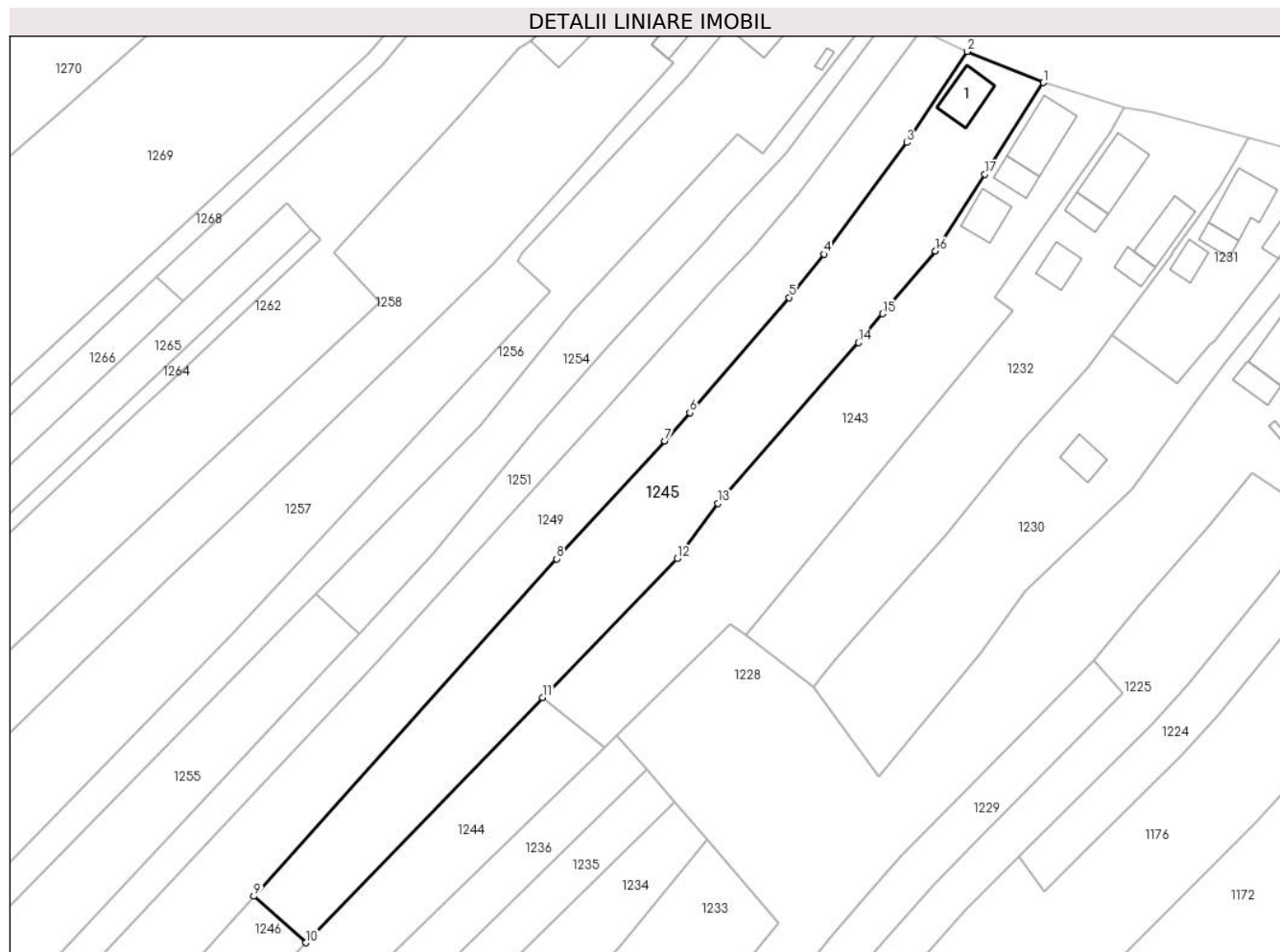
Inscrieri privind dezmembramintele dreptului de proprietate, drepturi reale de garanție și sarcini	Referințe
NU SUNT	

## Anexa Nr. 1 La Partea I

## Teren

Nr cadastral	Suprafața (mp)*	Observații / Referințe
	1.779	

\* Suprafața este determinată în planul de proiecție Stereo 70.



## Date referitoare la teren

Crt	Categorie folosință	Intravilan	Suprafața (mp)	Tarla	Parcelă	Nr. topo	Observații / Referințe
1	curți construcții	DA	173	206	32	-	
2	arabil	DA	383	206	32	-	
3	arabil	NU	1.223	118	9/5/1	-	

## Date referitoare la construcții

Crt	Număr	Destinație construcție	Supraf. (mp)	Situație juridică	Observații / Referințe
A1.1		construcții de locuințe	35	Cu acte	Nr. niveluri:1; S. construita la sol:35 mp; S. construita desfasurata:35 mp; CASA EDIFICATA IN 1970

## Lungime Segmente

1) Valorile lungimilor segmentelor sunt obținute din proiecție în plan.

Punct început	X / Y	Punct sfârșit	X / Y	Lungime segment (** (m)
1	429.171,368 365.610,996	2	429.160,712 365.615,343	11.508
2	429.160,712 365.615,343	3	429.152,305 365.602,619	15.25

Punct început	X / Y	Punct sfârşit	X / Y	Lungime segment (** (m)
3	429.152,305 365.602,619	4	429.140,69 365.587,041	19.432
4	429.140,69 365.587,041	5	429.135,816 365.581,0	7.762
5	429.135,816 365.581,0	6	429.121,952 365.564,908	21.241
6	429.121,952 365.564,908	7	429.118,462 365.560,953	5.274
7	429.118,462 365.560,953	8	429.103,333 365.544,514	22.341
8	429.103,333 365.544,514	9	429.061,038 365.497,415	63.302
9	429.061,038 365.497,415	10	429.068,303 365.490,928	9.74
10	429.068,303 365.490,928	11	429.101,41 365.525,145	47.612
11	429.101,41 365.525,145	12	429.120,181 365.544,547	26.996
12	429.120,181 365.544,547	13	429.125,91 365.552,252	9.602
13	429.125,91 365.552,252	14	429.145,524 365.574,711	29.818
14	429.145,524 365.574,711	15	429.148,879 365.578,727	5.233
15	429.148,879 365.578,727	16	429.156,288 365.587,453	11.447
16	429.156,288 365.587,453	17	429.163,184 365.598,205	12.773
17	429.163,184 365.598,205	1	429.171,368 365.610,996	15.185

\*\* Lungimile segmentelor sunt determinate în planul de proiecție Stereo 70 și sunt rotunjite la 1 milimetru.

\*\*\* Distanța dintre puncte este formată din segmente cumulate ce sunt mai mici decât valoarea 1 milimetru.





**DATE DESPRE IMOBILUL NR. 1246**

Oficiul de Cadastru și Publicitate Imobiliară VALCEA  
Biroul de Cadastru și Publicitate Imobiliară Ramnicu Valcea

**A. Partea I. Descrierea imobilului**

TEREN Extravilan

Adresa: Jud. Valcea, PUNCTUL "LANGA CASA"

Nr. Crt	Nr cadastral Nr. topografic	Suprafața* (mp)	Observații / Referințe
A1		528	Sector cadastral:115 Teren neimpregmuit;

**B. Partea II. Proprietari și acte**

Inscrieri privitoare la dreptul de proprietate și alte drepturi reale	Referințe
/	
Act Administrativ nr. 79, din 29/05/2024 emis de PRIMARIA COMUNEI GLAVILE (HCJ NR.20 DIN 23.08.1991);	
B1	Inscrierea provizorie, drept de PROPRIETATE, dobandit prin Lege, cota actuala 1/1
	1) <b>ARCER NICOLAE</b> , DECEDAT DEFUNCT:Da

**C. Partea III. SARCINI .**

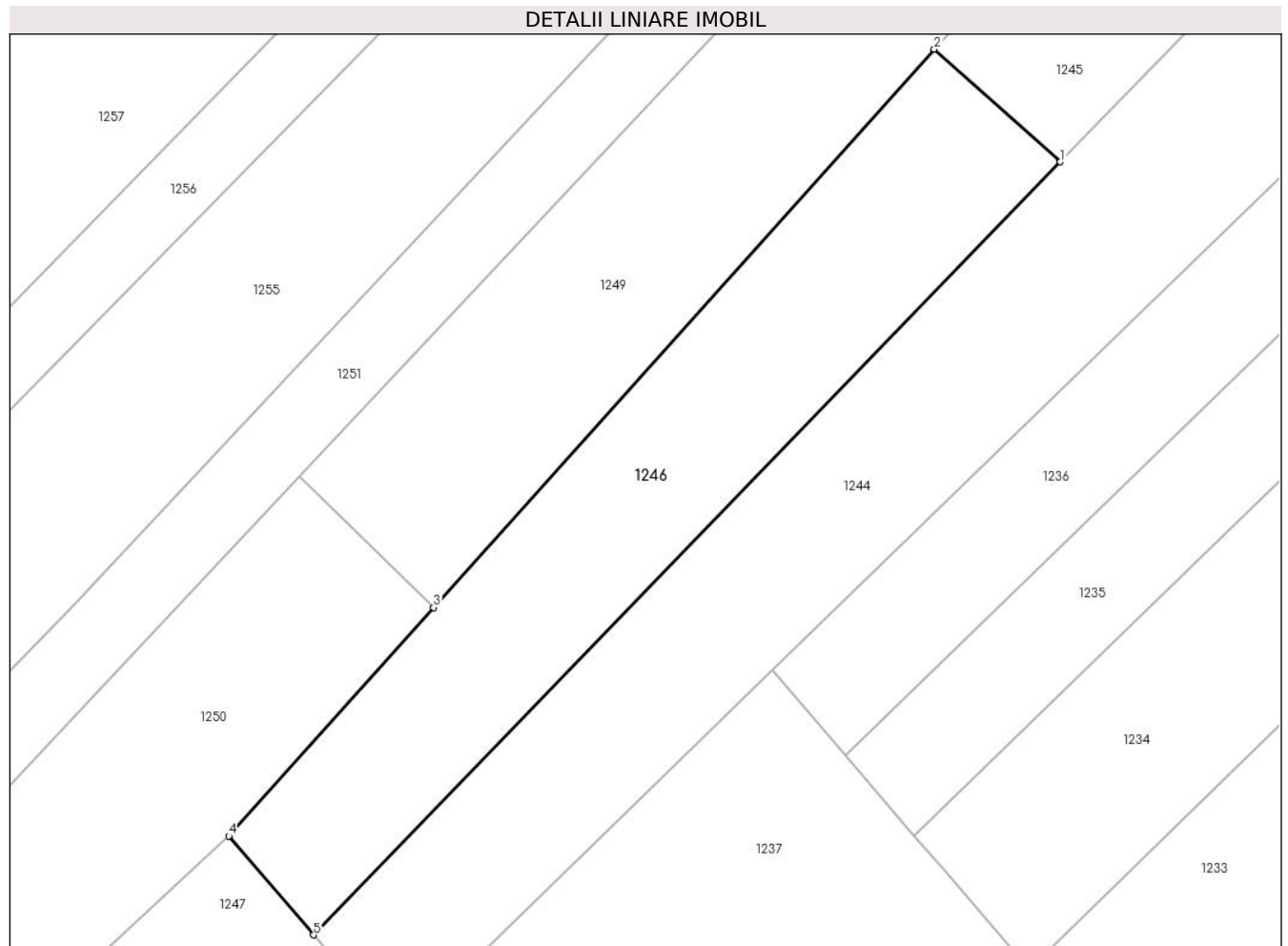
Inscrieri privind dezmembramintele dreptului de proprietate, drepturi reale de garanție și sarcini	Referințe
NU SUNT	

## Anexa Nr. 1 La Partea I

## Teren

Nr cadastral	Suprafața (mp)*	Observații / Referințe
	528	

\* Suprafața este determinată în planul de proiecție Stereo 70.



## Date referitoare la teren

Crt	Categorie folosință	Intra vilan	Suprafața (mp)	Tarla	Parcelă	Nr. topo	Observații / Referințe
1	arabil	NU	528	118	9/5/2	-	

## Lungime Segmente

1) Valorile lungimilor segmentelor sunt obținute din proiecție în plan.

Punct început	X / Y	Punct sfârșit	X / Y	Lungime segment (** (m)
1	429.068,303 365.490,928	2	429.061,038 365.497,415	9.74
2	429.061,038 365.497,415	3	429.032,178 365.465,277	43.195
3	429.032,178 365.465,277	4	429.020,368 365.452,125	17.675
4	429.020,368 365.452,125	5	429.025,256 365.446,437	7.5
5	429.025,256 365.446,437	1	429.068,303 365.490,928	61.907

**\*\* Lungimile segmentelor sunt determinate în planul de proiecție Stereo 70 și sunt rotunjite la 1 milimetru.**

**\*\*\* Distanța dintre puncte este formată din segmente cumulate ce sunt mai mici decât valoarea 1 milimetru.**



**DATE DESPRE IMOBILUL NR. 1247**

Oficiul de Cadastru și Publicitate Imobiliară VALCEA  
Biroul de Cadastru și Publicitate Imobiliară Ramnicu Valcea

**A. Partea I. Descrierea imobilului**

TEREN Extravilan

Adresa: Jud. Valcea, PUNCTUL "LA FANTANA"

Nr. Crt	Nr cadastral Nr. topografic	Suprafața* (mp)	Observații / Referințe
A1		2.800	Sector cadastral:115 Teren neimpregmuit;

**B. Partea II. Proprietari și acte**

Inscrieri privitoare la dreptul de proprietate și alte drepturi reale	Referințe
/	
Act Administrativ nr. 772/46445, din 20/09/2002 emis de CJSDPAT VALCEA (titlu de proprietate);	
B1	A1
Intabulare, drept de PROPRIETATE, dobandit prin Lege, cota actuala 1/1	
1) FLORESCU D GHEORGHE, DECEDAT DEFUNCT:Da	

**C. Partea III. SARCINI .**

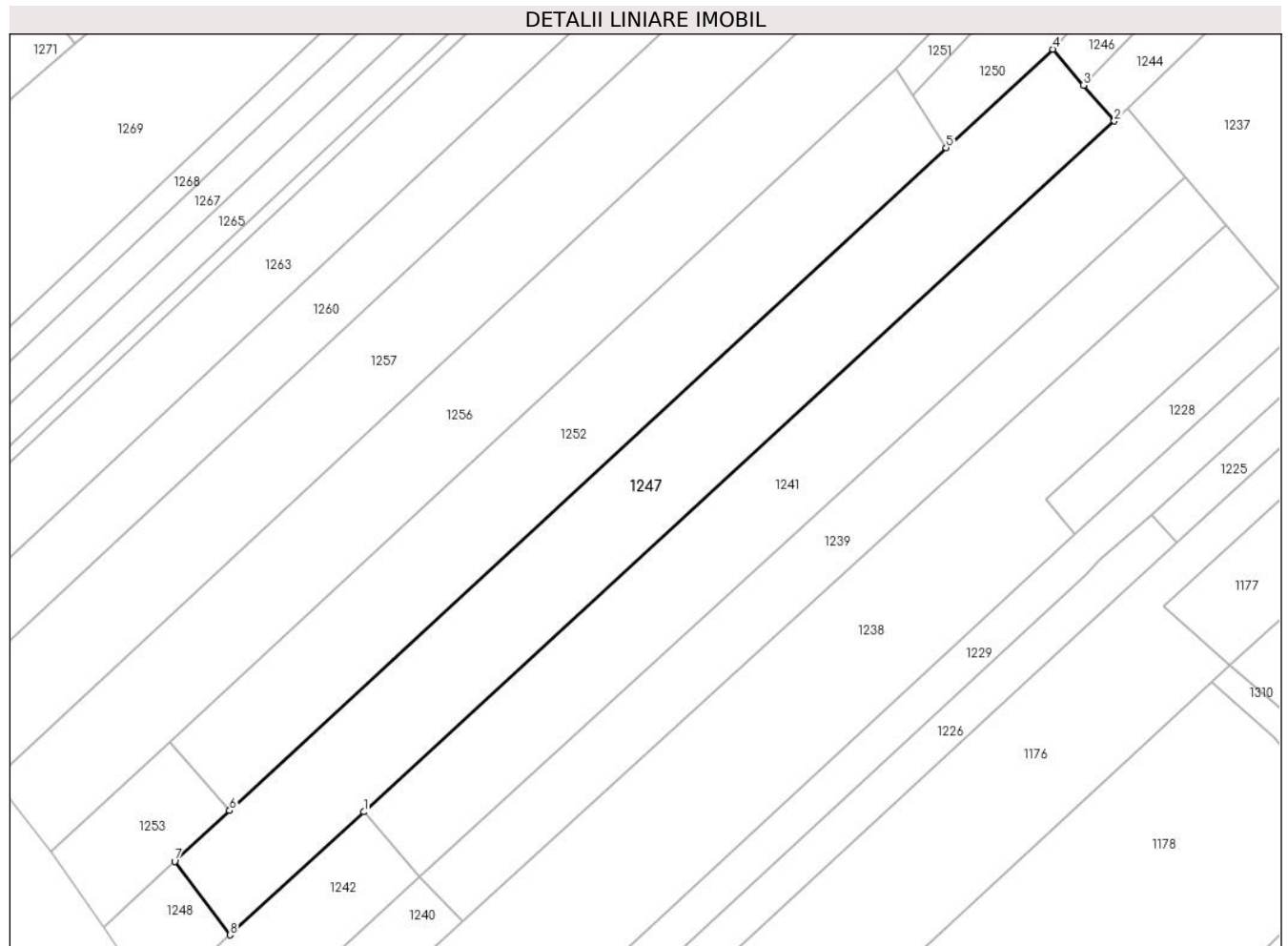
Inscrieri privind dezmembramintele dreptului de proprietate, drepturi reale de garanție și sarcini	Referințe
NU SUNT	

## Anexa Nr. 1 La Partea I

## Teren

Nr cadastral	Suprafața (mp)*	Observații / Referințe
	2.800	

\* Suprafața este determinată în planul de proiecție Stereo 70.



## Date referitoare la teren

Crt	Categorie folosință	Intra vilan	Suprafața (mp)	Tarla	Parcelă	Nr. topo	Observații / Referințe
1	pasune	NU	2.800	118	2/17	-	

## Lungime Segmente

1) Valorile lungimilor segmentelor sunt obținute din proiecție în plan.

Punct început	X / Y	Punct sfârșit	X / Y	Lungime segment (** (m)
1	428.911,204 365.331,445	2	429.030,144 365.440,749	161.537
2	429.030,144 365.440,749	3	429.025,256 365.446,437	7.5
3	429.025,256 365.446,437	4	429.020,368 365.452,125	7.5
4	429.020,368 365.452,125	5	429.003,488 365.436,533	22.98
5	429.003,488 365.436,533	6	428.889,952 365.331,659	154.561

Punct început	X / Y	Punct sfârşit	X / Y	Lungime segment (** (m)
6	428.889,952 365.331,659	7	428.881,235 365.323,608	11.866
7	428.881,235 365.323,608	8	428.890,01 365.311,968	14.577
8	428.890,01 365.311,968	1	428.911,204 365.331,445	28.784

\*\* Lungimile segmentelor sunt determinate în planul de proiecţie Stereo 70 şi sunt rotunjite la 1 milimetru.

\*\*\* Distanţa dintre puncte este formată din segmente cumulate ce sunt mai mici decât valoarea 1 milimetru.





**DATE DESPRE IMOBILUL NR. 1248**

Oficiul de Cadastru și Publicitate Imobiliară VALCEA  
Biroul de Cadastru și Publicitate Imobiliară Ramnicu Valcea

**A. Partea I. Descrierea imobilului**

TEREN Extravilan

Adresa: Jud. Valcea, PUNCTUL "LA FANTANA"

Nr. Crt	Nr cadastral Nr. topografic	Suprafața* (mp)	Observații / Referințe
A1		228	Sector cadastral:115 Teren neimpregmuit;

**B. Partea II. Proprietari și acte**

Inscrieri privitoare la dreptul de proprietate și alte drepturi reale		Referințe
/		
Act Administrativ nr. 83, din 30/05/2024 emis de PRIMARIA COMUNEI GLAVILE (HCJ NR.20 DIN 23.08.1991);		
B1	Inscrierea provizorie, drept de PROPRIETATE, dobandit prin Lege, cota actuala 1/1 1) FLORESCU D GHEORGHE, DECEDAT DEFUNCT:Da	A1

**C. Partea III. SARCINI .**

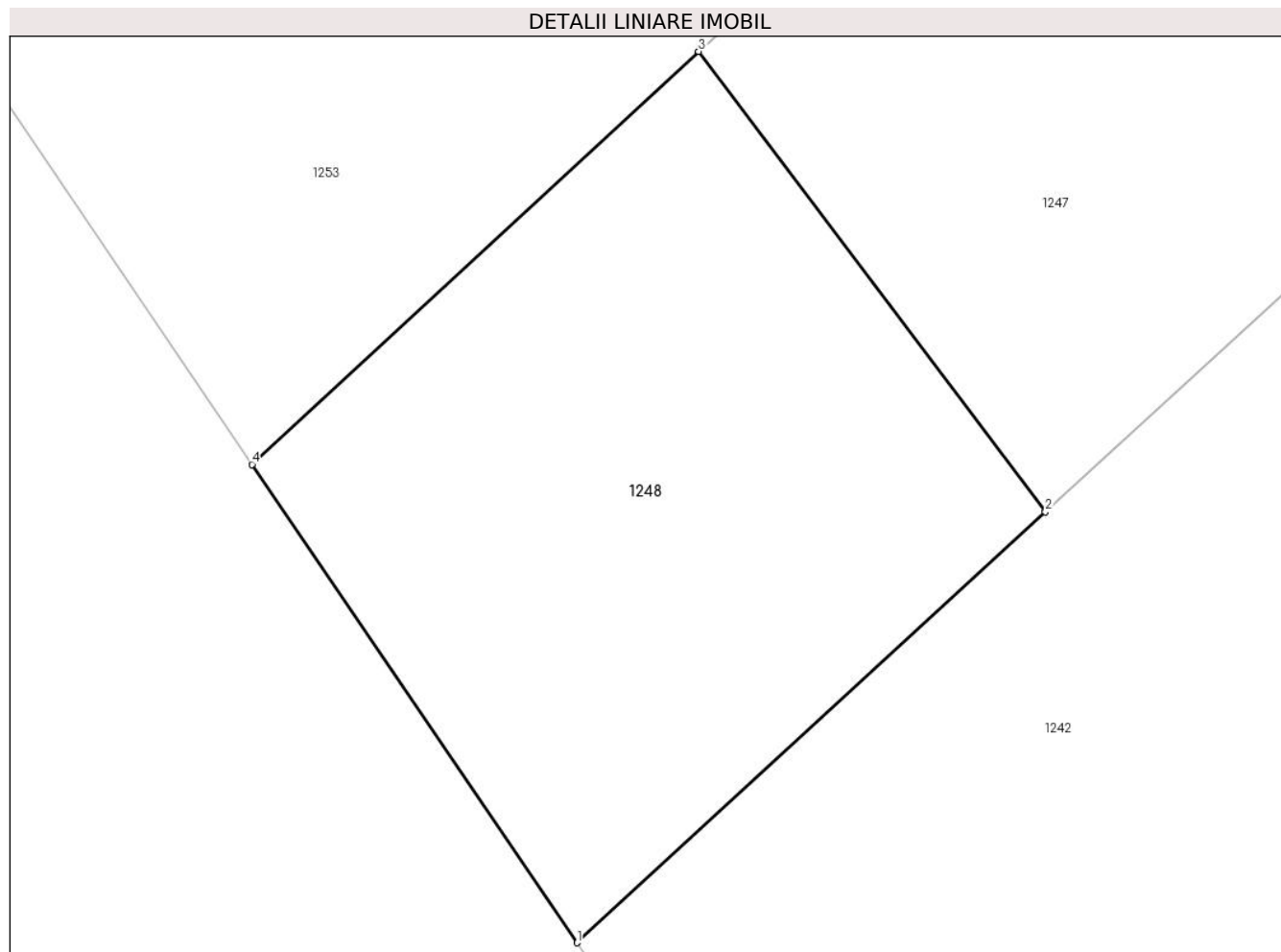
Inscrieri privind dezmembramintele dreptului de proprietate, drepturi reale de garanție și sarcini	Referințe
NU SUNT	

## Anexa Nr. 1 La Partea I

## Teren

Nr cadastral	Suprafața (mp)*	Observații / Referințe
	228	

\* Suprafața este determinată în planul de proiecție Stereo 70.



## Date referitoare la teren

Crt	Categorie folosință	Intra vilan	Suprafața (mp)	Tarla	Parcelă	Nr. topo	Observații / Referințe
1	pasune	NU	228	118	2/17/1	-	

## Lungime Segmente

1) Valorile lungimilor segmentelor sunt obținute din proiecție în plan.

Punct început	X / Y	Punct sfârșit	X / Y	Lungime segment (** (m)
1	428.878,161 365.301,079	2	428.890,01 365.311,968	16.093
2	428.890,01 365.311,968	3	428.881,235 365.323,608	14.577
3	428.881,235 365.323,608	4	428.869,933 365.313,168	15.386
4	428.869,933 365.313,168	1	428.878,161 365.301,079	14.623

\*\* Lungimile segmentelor sunt determinate în planul de proiecție Stereo 70 și sunt rotunjite la 1 milimetru.

**\*\*\* Distanţa dintre puncte este formată din segmente cumulate ce sunt mai mici decât valoarea 1 milimetru.**



**DATE DESPRE IMOBILUL NR. 1249**

Oficiul de Cadastru și Publicitate Imobiliară VALCEA  
Biroul de Cadastru și Publicitate Imobiliară Ramnicu Valcea

**A. Partea I. Descrierea imobilului**

TEREN Necunoscut

Adresa: Loc. Jarostea, Jud. Valcea, PUNCTUL "JAROSTEA SAT"

Nr. Crt	Nr cadastral Nr. topografic	Suprafața* (mp)	Observații / Referințe
A1		1.783	Sector cadastral:115 Teren neimpregmuit;

**B. Partea II. Proprietari și acte**

Inscrieri privitoare la dreptul de proprietate și alte drepturi reale	Referințe
/	
Act Administrativ nr. 704/46445, din 10/09/2002 emis de CJSDPAT VALCEA (titlu de proprietate);	
B1	A1
Intabulare, drept de PROPRIETATE, dobandit prin Lege, cota actuala 1/1 1) COTORELEA ILIE	

**C. Partea III. SARCINI .**

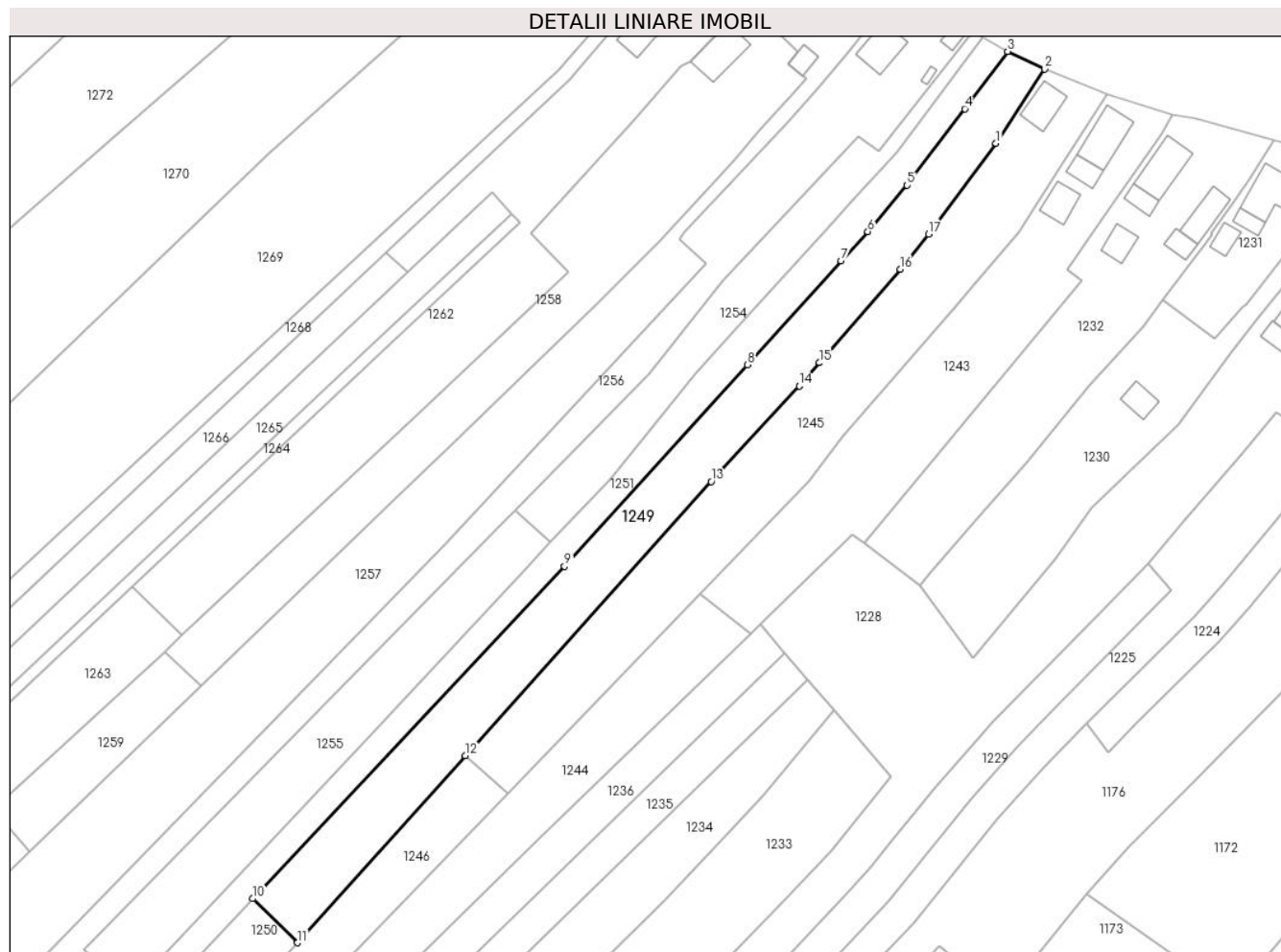
Inscrieri privind dezmembramintele dreptului de proprietate, drepturi reale de garanție și sarcini	Referințe
NU SUNT	

## Anexa Nr. 1 La Partea I

## Teren

Nr cadastral	Suprafața (mp)*	Observații / Referințe
	1.783	

\* Suprafața este determinată în planul de proiecție Stereo 70.



## Date referitoare la teren

Crt	Categorie folosință	Intravilan	Suprafața (mp)	Tarla	Parcelă	Nr. topo	Observații / Referințe
1	arabil	DA	327	206	31	-	
2	arabil	NU	1.456	118	9/29; 9/30	-	

## Lungime Segmente

1) Valorile lungimilor segmentelor sunt obținute din proiecție în plan.

Punct început	X / Y	Punct sfârșit	X / Y	Lungime segment (** (m)
1	429.152,305 365.602,619	2	429.160,712 365.615,343	15.25
2	429.160,712 365.615,343	3	429.154,328 365.618,394	7.076
3	429.154,328 365.618,394	4	429.146,961 365.608,553	12.293
4	429.146,961 365.608,553	5	429.137,045 365.595,407	16.466

Punct început	X / Y	Punct sfârşit	X / Y	Lungime segment (** (m)
5	429.137,045 365.595,407	6	429.130,272 365.587,452	10.448
6	429.130,272 365.587,452	7	429.125,65 365.582,466	6.799
7	429.125,65 365.582,466	8	429.109,576 365.564,572	24.053
8	429.109,576 365.564,572	9	429.078,11 365.529,933	46.797
9	429.078,11 365.529,933	10	429.024,454 365.472,843	78.347
10	429.024,454 365.472,843	11	429.032,178 365.465,277	10.813
11	429.032,178 365.465,277	12	429.061,038 365.497,415	43.195
12	429.061,038 365.497,415	13	429.103,333 365.544,514	63.302
13	429.103,333 365.544,514	14	429.118,462 365.560,953	22.341
14	429.118,462 365.560,953	15	429.121,952 365.564,908	5.274
15	429.121,952 365.564,908	16	429.135,816 365.581,0	21.241
16	429.135,816 365.581,0	17	429.140,69 365.587,041	7.762
17	429.140,69 365.587,041	1	429.152,305 365.602,619	19.432

\*\* Lungimile segmentelor sunt determinate în planul de proiecție Stereo 70 și sunt rotunjite la 1 milimetru.

\*\*\* Distanța dintre puncte este formată din segmente cumulate ce sunt mai mici decât valoarea 1 milimetru.





**DATE DESPRE IMOBILUL NR. 1250**

Oficiul de Cadastru și Publicitate Imobiliară VALCEA  
Biroul de Cadastru și Publicitate Imobiliară Ramnicu Valcea

**A. Partea I. Descrierea imobilului**

TEREN Extravilan

Adresa: Jud. Valcea, PUNCTUL "JAROSTEA SAT"

Nr. Crt	Nr cadastral Nr. topografic	Suprafața* (mp)	Observații / Referințe
A1		423	Sector cadastral:115 Teren neimpregmuit;

**B. Partea II. Proprietari și acte**

Inscrieri privitoare la dreptul de proprietate și alte drepturi reale		Referințe
/		
Act Administrativ nr. 84, din 30/05/2024 emis de PRIMARIA COMUNEI GLAVILE (HCJ NR.20 DIN 23.08.1991);		
B1	Inscrierea provizorie, drept de PROPRIETATE, dobandit prin Lege, cota actuala 1/1 1) COTORELEA ILIE	A1

**C. Partea III. SARCINI .**

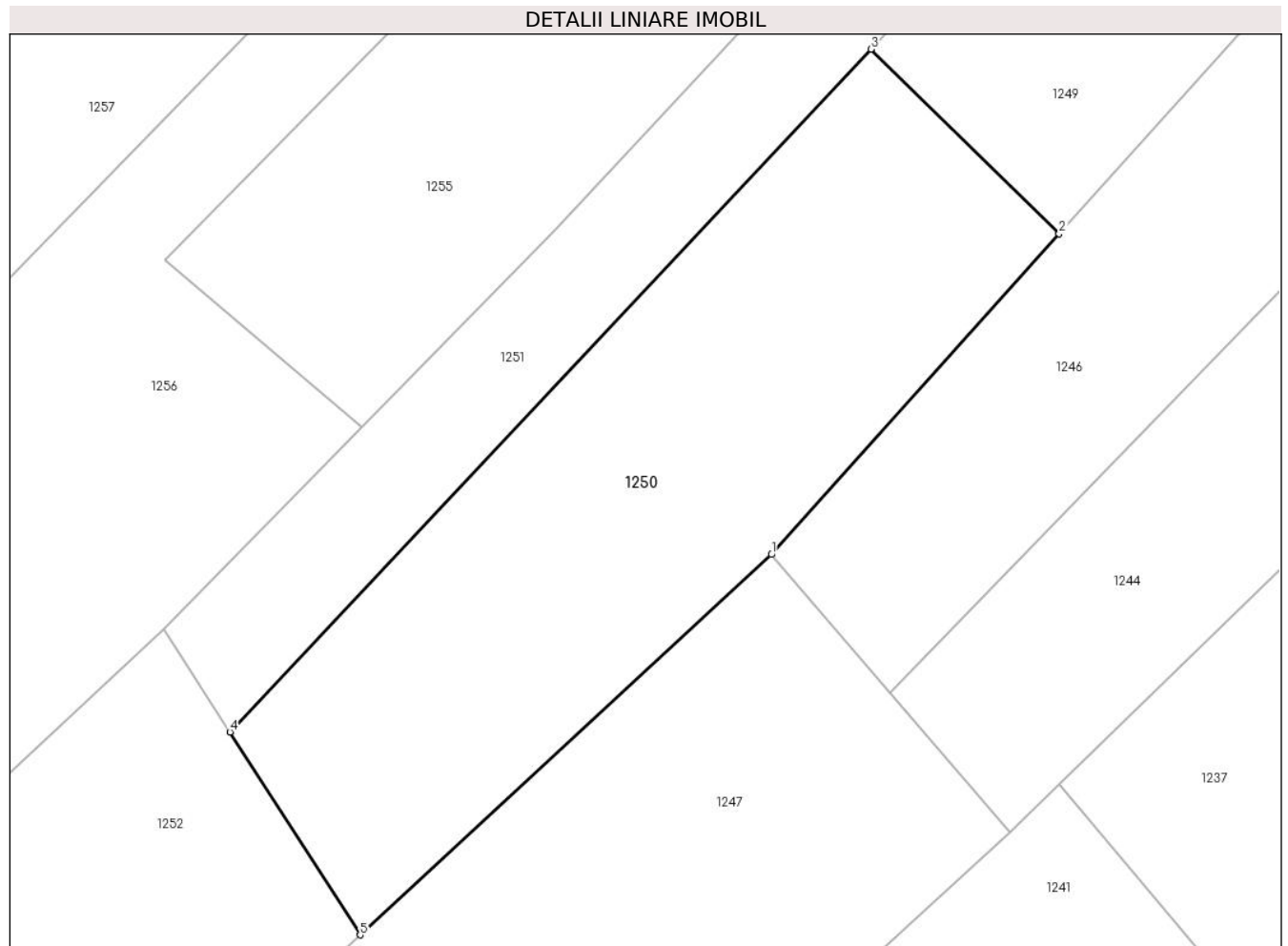
Inscrieri privind dezmembramintele dreptului de proprietate, drepturi reale de garanție și sarcini	Referințe
NU SUNT	

## Anexa Nr. 1 La Partea I

## Teren

Nr cadastral	Suprafața (mp)*	Observații / Referințe
	423	

\* Suprafața este determinată în planul de proiecție Stereo 70.



## Date referitoare la teren

Crt	Categorie folosință	Intra vilan	Suprafața (mp)	Tarla	Parcelă	Nr. topo	Observații / Referințe
1	arabil	NU	423	118	9/29/1	-	

## Lungime Segmente

1) Valorile lungimilor segmentelor sunt obținute din proiecție în plan.

Punct început	X / Y	Punct sfârșit	X / Y	Lungime segment (** (m)
1	429.020,368 365.452,125	2	429.032,178 365.465,277	17.675
2	429.032,178 365.465,277	3	429.024,454 365.472,843	10.813
3	429.024,454 365.472,843	4	428.998,144 365.444,85	38.416
4	428.998,144 365.444,85	5	429.003,488 365.436,533	9.885
5	429.003,488 365.436,533	1	429.020,368 365.452,125	22.98

**\*\* Lungimile segmentelor sunt determinate în planul de proiecție Stereo 70 și sunt rotunjite la 1 milimetru.**

**\*\*\* Distanța dintre puncte este formată din segmente cumulate ce sunt mai mici decât valoarea 1 milimetru.**



**DATE DESPRE IMOBILUL NR. 1251**

Oficiul de Cadastru și Publicitate Imobiliară VALCEA  
Biroul de Cadastru și Publicitate Imobiliară Ramnicu Valcea

**A. Partea I. Descrierea imobilului**

TEREN Necunoscut

Adresa: Loc. Jarostea, Jud. Valcea, PUNCTUL "ACASA"

Nr. Crt	Nr cadastral Nr. topografic	Suprafața* (mp)	Observații / Referințe
A1		1.115	Sector cadastral:115 Teren neimpregmuit;

**B. Partea II. Proprietari și acte**

Inscrieri privitoare la dreptul de proprietate și alte drepturi reale		Referințe
/		
Act Administrativ nr. 772/46445, din 20/09/2002 emis de CJSDPAT VALCEA (titlu de proprietate);		
B1	Intabulare, drept de PROPRIETATE, dobandit prin Lege, cota actuala 1/1 1) FLORESCU D GHEORGHE, DECEDAT DEFUNCT:Da	A1

**C. Partea III. SARCINI .**

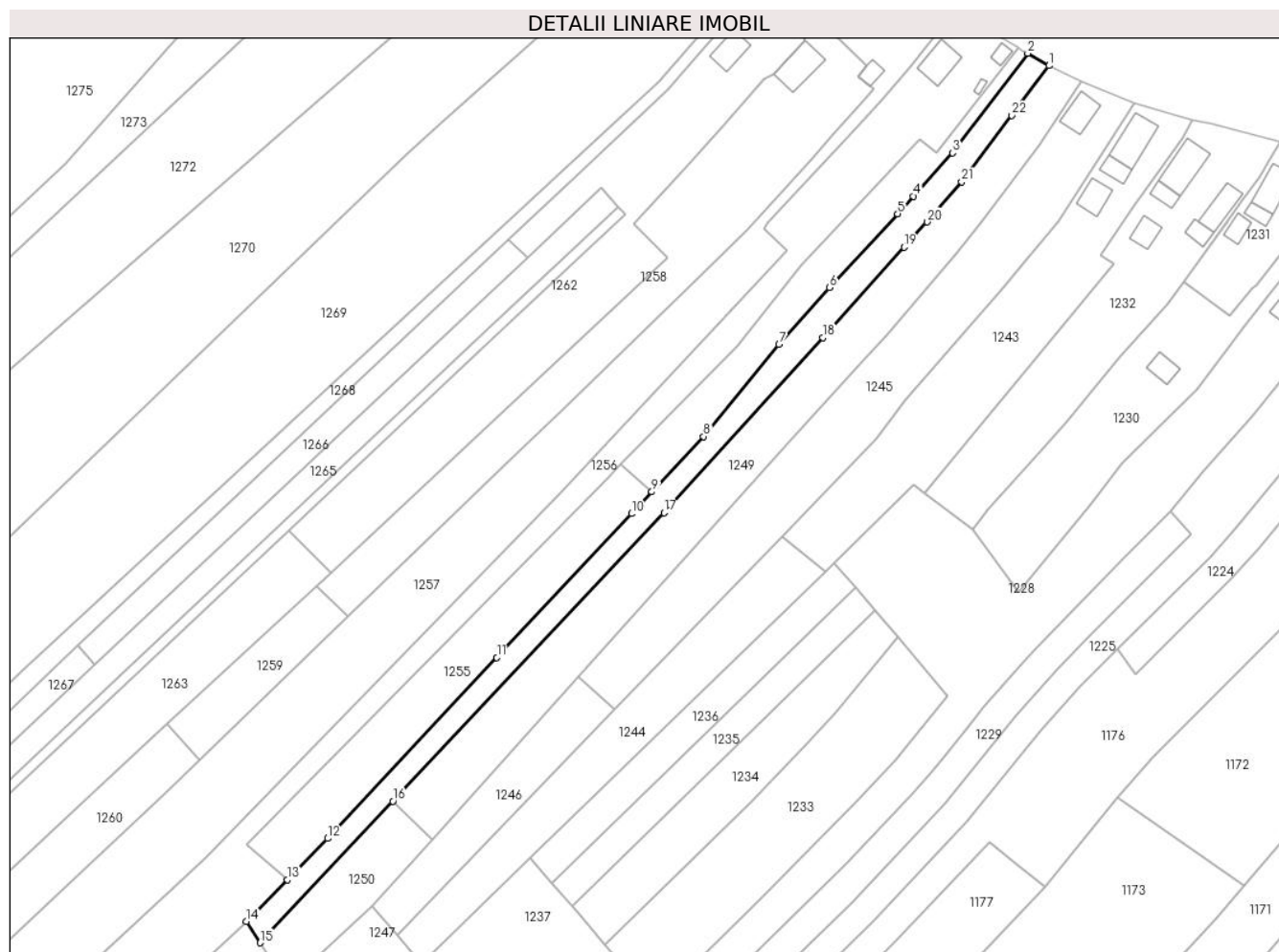
Inscrieri privind dezmembramintele dreptului de proprietate, drepturi reale de garanție și sarcini	Referințe
NU SUNT	

## Anexa Nr. 1 La Partea I

## Teren

Nr cadastral	Suprafața (mp)*	Observații / Referințe
	1.115	

\* Suprafața este determinată în planul de proiecție Stereo 70.



## Date referitoare la teren

Crt	Categorie folosință	Intravilan	Suprafața (mp)	Tarla	Parcelă	Nr. topo	Observații / Referințe
1	arabil	DA	239	205	30	-	
2	arabil	NU	321	118	9/28	-	
3	vie	NU	195	118	9/27	-	
4	arabil	NU	360	118	9/26	-	

## Lungime Segmente

1) Valorile lungimilor segmentelor sunt obținute din proiecție în plan.

Punct început	X / Y	Punct sfârșit	X / Y	Lungime segment (** (m)
1	429.154,328 365.618,394	2	429.150,132 365.620,853	4.863
3	429.135,288 365.601,13	4	429.127,486 365.592,578	11.576
5	429.124,354 365.589,109	6	429.110,93 365.574,519	19.826

Punct început	X / Y	Punct sfârșit	X / Y	Lungime segment (** (m)
2	429.150,132 365.620,853	3	429.135,288 365.601,13	24.685
4	429.127,486 365.592,578	5	429.124,354 365.589,109	4.674
6	429.110,93 365.574,519	7	429.100,867 365.563,205	15.142

Punct început	X / Y	Punct sfârșit	X / Y	Lungime segment (** (m)	Punct început	X / Y	Punct sfârșit	X / Y	Lungime segment (** (m)
7	429.100,867 365.563,205	8	429.085,963 365.545,022	23.511	8	429.085,963 365.545,022	9	429.075,714 365.534,072	14.998
9	429.075,714 365.534,072	10	429.071,665 365.529,746	5.926	10	429.071,665 365.529,746	11	429.045,015 365.501,272	39.0
11	429.045,015 365.501,272	12	429.011,529 365.465,494	49.004	12	429.011,529 365.465,494	13	429.003,544 365.457,335	11.415
13	429.003,544 365.457,335	14	428.995,441 365.449,056	11.585	14	428.995,441 365.449,056	15	428.998,144 365.444,85	5.0
15	428.998,144 365.444,85	16	429.024,454 365.472,843	38.416	16	429.024,454 365.472,843	17	429.078,11 365.529,933	78.347
17	429.078,11 365.529,933	18	429.109,576 365.564,572	46.797	18	429.109,576 365.564,572	19	429.125,65 365.582,466	24.053
19	429.125,65 365.582,466	20	429.130,272 365.587,452	6.799	20	429.130,272 365.587,452	21	429.137,045 365.595,407	10.448
21	429.137,045 365.595,407	22	429.146,961 365.608,553	16.466	22	429.146,961 365.608,553	1	429.154,328 365.618,394	12.293

\*\* Lungimile segmentelor sunt determinate în planul de proiecție Stereo 70 și sunt rotunjite la 1 milimetru.

\*\*\* Distanța dintre puncte este formată din segmente cumulate ce sunt mai mici decât valoarea 1 milimetru.





**DATE DESPRE IMOBILUL NR. 1252**

Oficiul de Cadastru și Publicitate Imobiliară VALCEA  
Biroul de Cadastru și Publicitate Imobiliară Ramnicu Valcea

**A. Partea I. Descrierea imobilului**

TEREN Extravilan

Adresa: Jud. Valcea, PUNCTUL "SUB PRUNI"

Nr. Crt	Nr cadastral Nr. topografic	Suprafața* (mp)	Observații / Referințe
A1		2.268	Sector cadastral:115 Teren neimpregmuit;

**B. Partea II. Proprietari și acte**

Inscrieri privitoare la dreptul de proprietate și alte drepturi reale	Referințe
/	
Act Administrativ nr. 752/46445, din 18/09/2002 emis de CJSDPAT VALCEA (titlu de proprietate);	
B1	A1
Intabulare, drept de PROPRIETATE, dobandit prin Lege, cota actuala 1/1	
1) BOBOC I NICOLAE, DECEDAT DEFUNCT:Da	

**C. Partea III. SARCINI .**

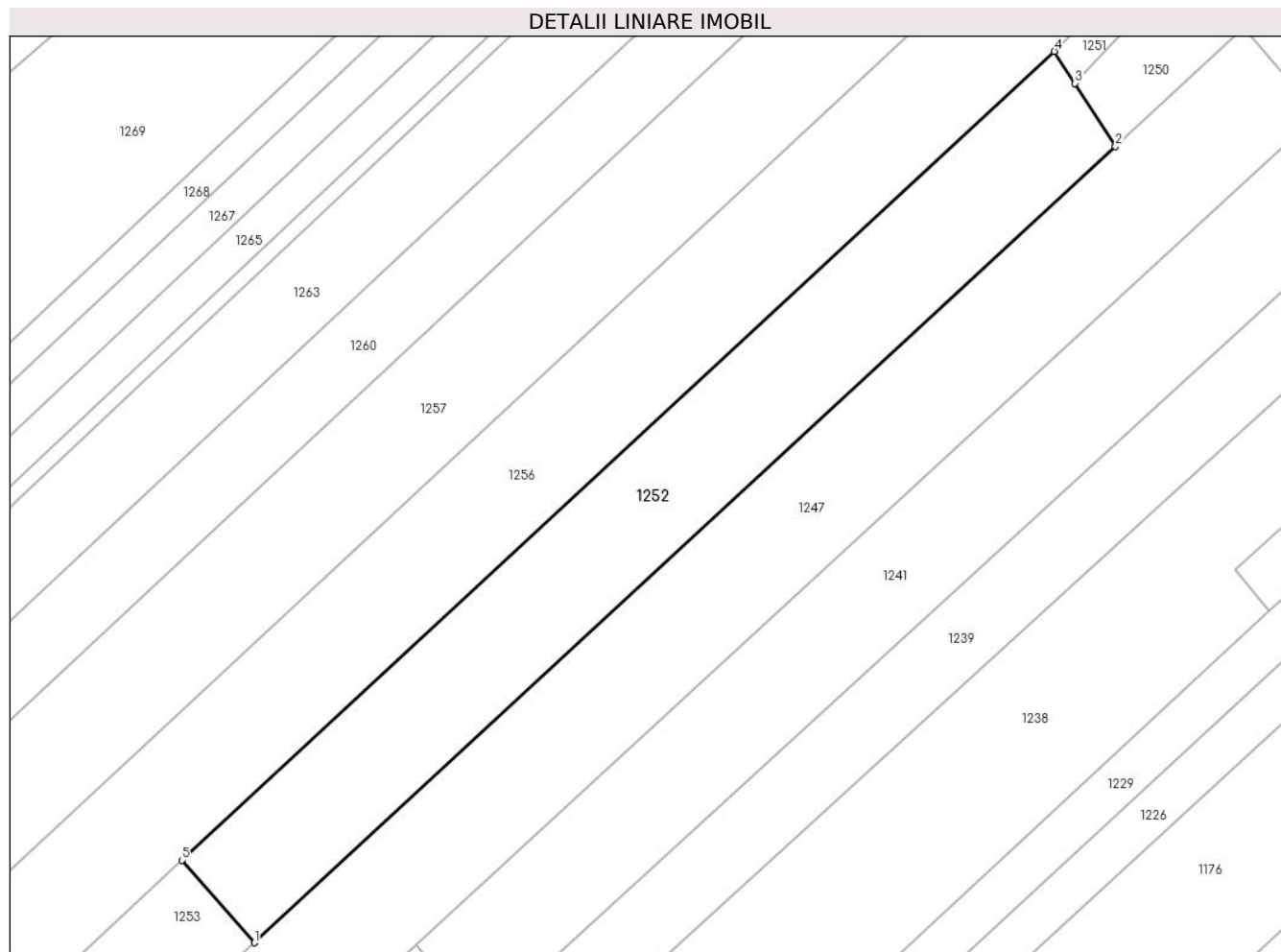
Inscrieri privind dezmembramintele dreptului de proprietate, drepturi reale de garanție și sarcini	Referințe
NU SUNT	

## Anexa Nr. 1 La Partea I

## Teren

Nr cadastral	Suprafața (mp)*	Observații / Referințe
	2.268	

\* Suprafața este determinată în planul de proiecție Stereo 70.



## Date referitoare la teren

Crt	Categorie folosință	Intra vilan	Suprafața (mp)	Tarla	Parcelă	Nr. topo	Observații / Referințe
1	livada	NU	2.268	118	2/16	-	

## Lungime Segmente

1) Valorile lungimilor segmentelor sunt obținute din proiecție în plan.

Punct început	X / Y	Punct sfârșit	X / Y	Lungime segment (** (m)
1	428.889,952 365.331,659	2	429.003,488 365.436,533	154.561
2	429.003,488 365.436,533	3	428.998,144 365.444,85	9.885
3	428.998,144 365.444,85	4	428.995,441 365.449,056	5.0
4	428.995,441 365.449,056	5	428.880,382 365.342,533	156.798
5	428.880,382 365.342,533	1	428.889,952 365.331,659	14.485

**\*\* Lungimile segmentelor sunt determinate în planul de proiecție Stereo 70 și sunt rotunjite la 1 milimetru.**

**\*\*\* Distanța dintre puncte este formată din segmente cumulate ce sunt mai mici decât valoarea 1 milimetru.**



**DATE DESPRE IMOBILUL NR. 1253**

Oficiul de Cadastru și Publicitate Imobiliară VALCEA  
Biroul de Cadastru și Publicitate Imobiliară Ramnicu Valcea

**A. Partea I. Descrierea imobilului**

TEREN Extravilan

Adresa: Jud. Valcea, PUNCTUL "SUB PRUNI"

Nr. Crt	Nr cadastral Nr. topografic	Suprafața* (mp)	Observații / Referințe
A1		381	Sector cadastral:115 Teren neimpregmuit;

**B. Partea II. Proprietari și acte**

Inscrieri privitoare la dreptul de proprietate și alte drepturi reale		Referințe
/		
Act Administrativ nr. 85, din 30/05/2024 emis de PRIMARIA COMUNEI GLAVILE (HCJ NR.20 DIN 23.08.1991);		
B1	Inscrierea provizorie, drept de PROPRIETATE, dobandit prin Lege, cota actuala 1/1 1) <b>BOBOC I NICOLAE</b> , DECEDAT DEFUNCT:Da	A1

**C. Partea III. SARCINI .**

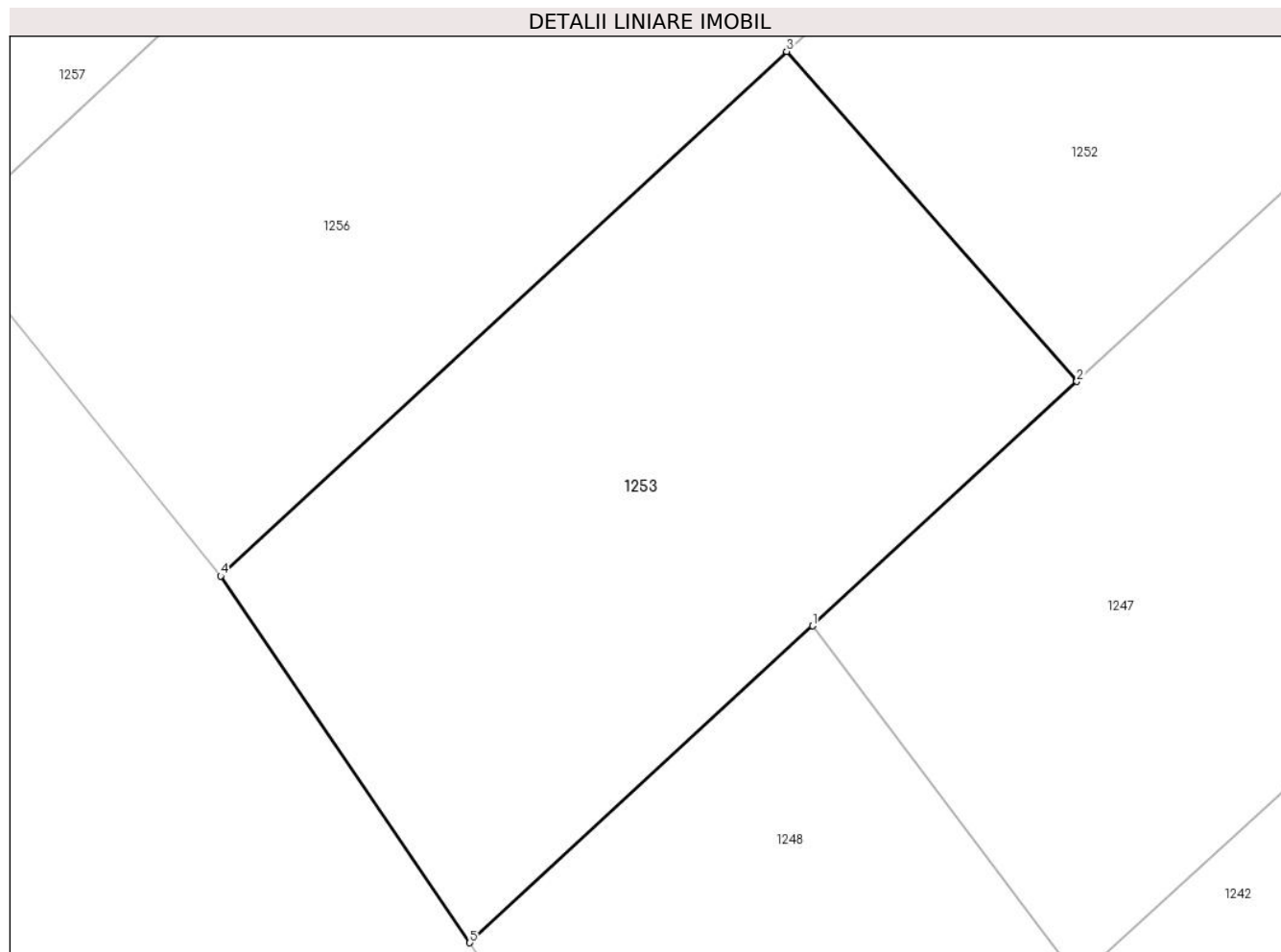
Inscrieri privind dezmembramintele dreptului de proprietate, drepturi reale de garanție și sarcini	Referințe
NU SUNT	

## Anexa Nr. 1 La Partea I

## Teren

Nr cadastral	Suprafața (mp)*	Observații / Referințe
	381	

\* Suprafața este determinată în planul de proiecție Stereo 70.



## Date referitoare la teren

Crt	Categorie folosință	Intravilan	Suprafața (mp)	Tarla	Parcelă	Nr. topo	Observații / Referințe
1	livada	NU	381	118	2/15/1	-	

## Lungime Segmente

1) Valorile lungimilor segmentelor sunt obținute din proiecție în plan.

Punct început	X / Y	Punct sfârșit	X / Y	Lungime segment (** (m)
1	428.881,235 365.323,608	2	428.889,952 365.331,659	11.866
2	428.889,952 365.331,659	3	428.880,382 365.342,533	14.485
3	428.880,382 365.342,533	4	428.861,712 365.325,248	25.444
4	428.861,712 365.325,248	5	428.869,933 365.313,168	14.612
5	428.869,933 365.313,168	1	428.881,235 365.323,608	15.386

**\*\* Lungimile segmentelor sunt determinate în planul de proiecție Stereo 70 și sunt rotunjite la 1 milimetru.**

**\*\*\* Distanța dintre puncte este formată din segmente cumulate ce sunt mai mici decât valoarea 1 milimetru.**





**DATE DESPRE IMOBILUL NR. 1254**

Oficiul de Cadastru și Publicitate Imobiliară VALCEA  
Biroul de Cadastru și Publicitate Imobiliară Ramnicu Valcea

**A. Partea I. Descrierea imobilului**

TEREN Necunoscut

Adresa: Loc. Jarostea, Jud. Valcea, PUNCTUL "LA TUTA"

Nr. Crt	Nr cadastral Nr. topografic	Suprafața* (mp)	Observații / Referințe
A1		Din acte: 680 Masurata: 678	Sector cadastral:115 Teren neimpregmuit;

**B. Partea II. Proprietari și acte**

Inscrieri privitoare la dreptul de proprietate și alte drepturi reale		Referințe
/		
Act Administrativ nr. 914/28755, din 07/09/2002 emis de CJSDPAT VALCEA (titlu de proprietate);		
B1	Intabulare, drept de PROPRIETATE, dobandit prin Lege, cota actuala 1/1 1) TRANCA A GHEORGHE	A1

**C. Partea III. SARCINI .**

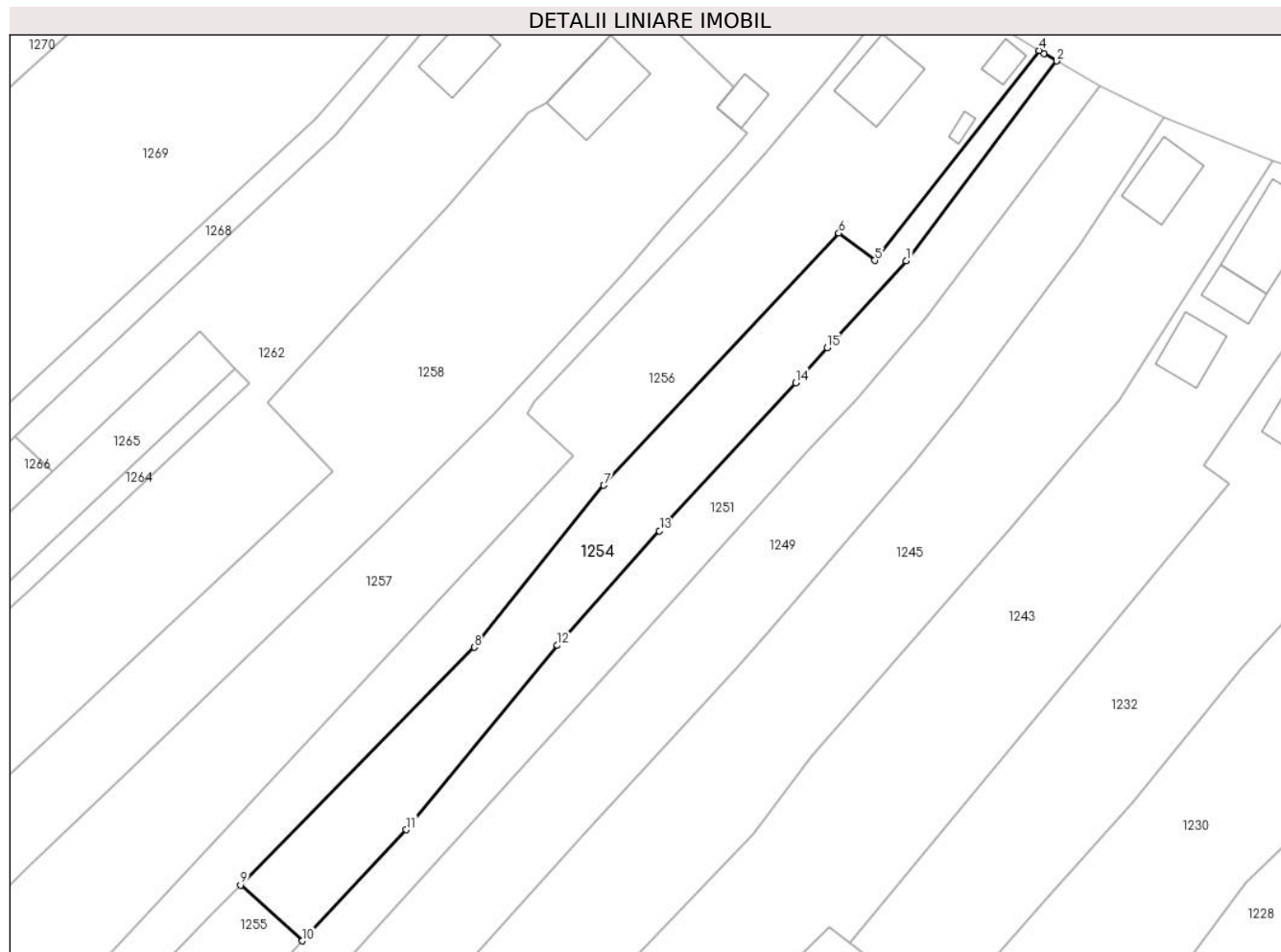
Inscrieri privind dezmembramintele dreptului de proprietate, drepturi reale de garanție și sarcini	Referințe
NU SUNT	

## Anexa Nr. 1 La Partea I

## Teren

Nr cadastral	Suprafața (mp)*	Observații / Referințe
	Din acte: 680 Masurata: 678	

\* Suprafața este determinată în planul de proiecție Stereo 70.



## Date referitoare la teren

Crt	Categorie folosință	Intra vilan	Suprafața (mp)	Tarla	Parcelă	Nr. topo	Observații / Referințe
1	curți constructii	DA	60	206	29	-	
2	arabil	DA	143	118	9/25	-	
3	livada	NU	475	118	9/24	-	

## Lungime Segmente

1) Valorile lungimilor segmentelor sunt obținute din proiecție în plan.

Punct început	X / Y	Punct sfârșit	X / Y	Lungime segment (** (m)
1	429.135,288 365.601,13	2	429.150,132 365.620,853	24.685
2	429.150,132 365.620,853	3	429.148,851 365.621,603	1.484
3	429.148,851 365.621,603	4	429.148,378 365.621,89	0.553

Punct început	X / Y	Punct sfârşit	X / Y	Lungime segment (** (m)
4	429.148,378 365.621,89	5	429.132,169 365.601,176	26.302
5	429.132,169 365.601,176	6	429.128,626 365.603,876	4.455
6	429.128,626 365.603,876	7	429.105,444 365.579,0	34.003
7	429.105,444 365.579,0	8	429.092,664 365.563,03	20.454
8	429.092,664 365.563,03	9	429.069,61 365.539,572	32.89
9	429.069,61 365.539,572	10	429.075,714 365.534,072	8.217
10	429.075,714 365.534,072	11	429.085,963 365.545,022	14.998
11	429.085,963 365.545,022	12	429.100,867 365.563,205	23.511
12	429.100,867 365.563,205	13	429.110,93 365.574,519	15.142
13	429.110,93 365.574,519	14	429.124,354 365.589,109	19.826
14	429.124,354 365.589,109	15	429.127,486 365.592,578	4.674
15	429.127,486 365.592,578	1	429.135,288 365.601,13	11.576

\*\* Lungimile segmentelor sunt determinate în planul de proiecție Stereo 70 și sunt rotunjite la 1 milimetru.

\*\*\* Distanța dintre puncte este formată din segmente cumulate ce sunt mai mici decât valoarea 1 milimetru.



**DATE DESPRE IMOBILUL NR. 1255**

Oficiul de Cadastru și Publicitate Imobiliară VALCEA  
Biroul de Cadastru și Publicitate Imobiliară Ramnicu Valcea

**A. Partea I. Descrierea imobilului**

TEREN Extravilan

Adresa: Jud. Valcea, PUNCTUL "LA TUTA"

Nr. Crt	Nr cadastral Nr. topografic	Suprafața* (mp)	Observații / Referințe
A1		Din acte: 1.176 Masurata: 1.003	Sector cadastral:115 Teren neimpregmuit;

**B. Partea II. Proprietari și acte**

Inscrieri privitoare la dreptul de proprietate și alte drepturi reale		Referințe
/		
Act Administrativ nr. 591/25750, din 24/12/2002 emis de CJSDPAT VALCEA (titlu de proprietate);		
B1	Intabulare, drept de PROPRIETATE, dobandit prin Lege, cota actuala 1/1 1) MALAESCU ION 2) MIERCAN ELENA	A1

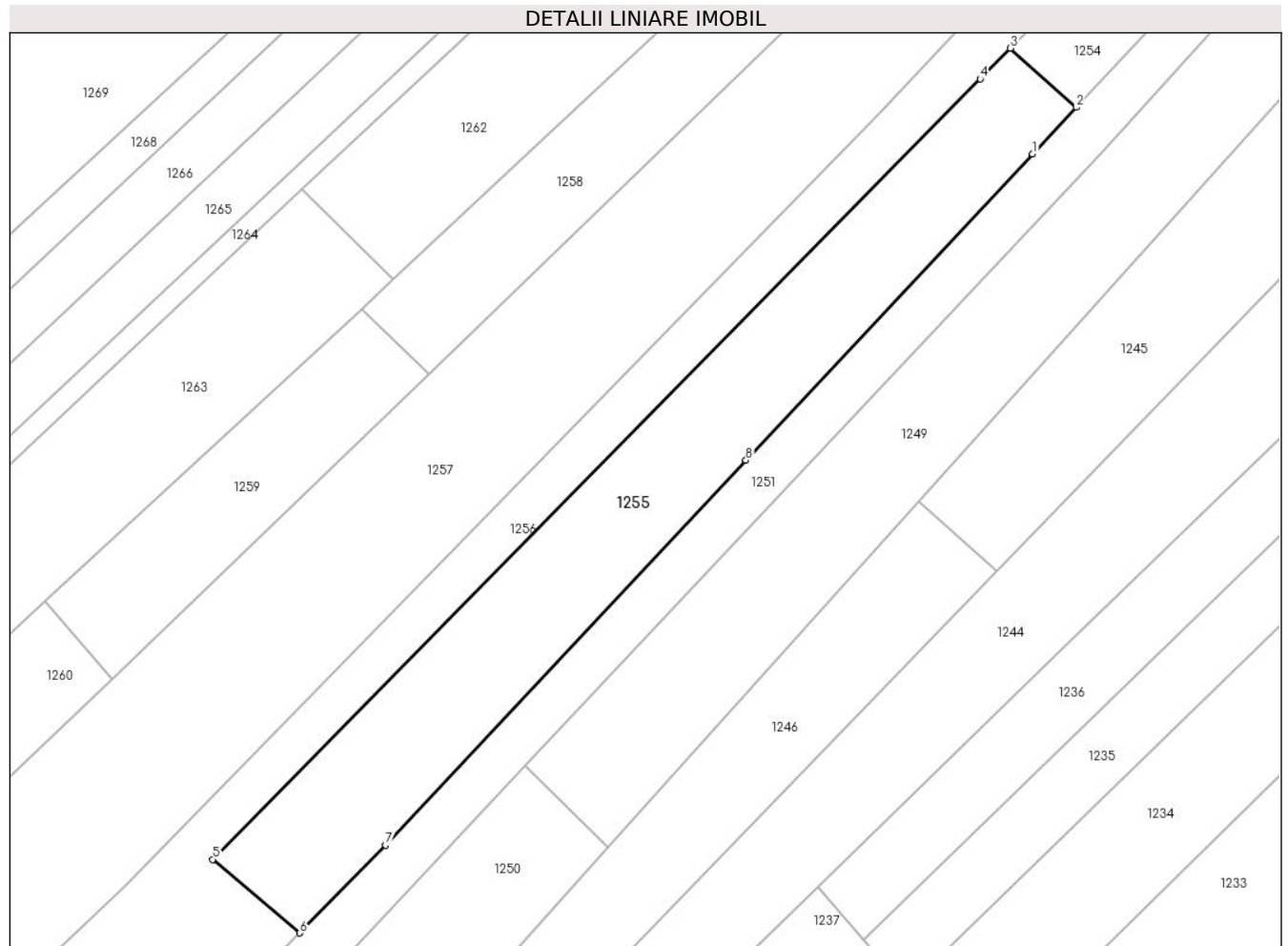
**C. Partea III. SARCINI .**

Inscrieri privind dezmembramintele dreptului de proprietate, drepturi reale de garanție și sarcini	Referințe
NU SUNT	

**Anexa Nr. 1 La Partea I****Teren**

Nr cadastral	Suprafața (mp)*	Observații / Referințe
	Din acte: 1.176 Masurata: 1.003	

\* Suprafața este determinată în planul de proiecție Stereo 70.

**Date referitoare la teren**

Crt	Categorie folosință	Intra vilan	Suprafața (mp)	Tarla	Parcelă	Nr. topo	Observații / Referințe
1	vie	NU	588	118	9/23	-	
2	arabil	NU	415	118	9/22	-	

**Lungime Segmente**

1) Valorile lungimilor segmentelor sunt obținute din proiecție în plan.

Punct început	X / Y	Punct sfârșit	X / Y	Lungime segment (** (m)
1	429.071,665 365.529,746	2	429.075,714 365.534,072	5.926
2	429.075,714 365.534,072	3	429.069,61 365.539,572	8.217
3	429.069,61 365.539,572	4	429.066,802 365.536,715	4.006
4	429.066,802 365.536,715	5	428.995,465 365.464,182	101.736

Punct început	X / Y	Punct sfârșit	X / Y	Lungime segment (** (m)
5	428.995,465 365.464,182	6	429.003,544 365.457,335	10.59
6	429.003,544 365.457,335	7	429.011,529 365.465,494	11.415
7	429.011,529 365.465,494	8	429.045,015 365.501,272	49.004
8	429.045,015 365.501,272	1	429.071,665 365.529,746	39.0

\*\* Lungimile segmentelor sunt determinate în planul de proiecție Stereo 70 și sunt rotunjite la 1 milimetru.

\*\*\* Distanța dintre puncte este formată din segmente cumulate ce sunt mai mici decât valoarea 1 milimetru.





**DATE DESPRE IMOBILUL NR. 1256**

Oficiul de Cadastru și Publicitate Imobiliară VALCEA  
Biroul de Cadastru și Publicitate Imobiliară Ramnicu Valcea

**A. Partea I. Descrierea imobilului**

TEREN Necunoscut

Adresa: Loc. Jarostea, Str Jarostea, Nr. 163, Jud. Valcea

Nr. Crt	Nr cadastral Nr. topografic	Suprafața* (mp)	Observații / Referințe
A1		Din acte: 4.536 Masurata: 4.266	Sector cadastral:115 Teren neimpregmuit;

**Construcții**

Crt	Nr cadastral Nr. topografic	Adresa	Observații / Referințe
A1.1		Loc. Jarostea, Str Jarostea, Nr. 163, Jud. Valcea	Nr. niveluri:2; S. construita la sol:40 mp; S. construita desfasurata:62 mp; CASA (D+P) EDIFICATA IN 1960
A1.2		Loc. Jarostea, Str Jarostea, Nr. 163, Jud. Valcea	Nr. niveluri:1; S. construita la sol:10 mp; S. construita desfasurata:10 mp; BUCATARIE DE VARA EDIFICATA IN 1960
A1.3		Loc. Jarostea, Str Jarostea, Nr. 163, Jud. Valcea	Nr. niveluri:1; S. construita la sol:4 mp; S. construita desfasurata:4 mp; PATUL EDIFICAT IN 1960

**B. Partea II. Proprietari și acte**

Inscrieri privitoare la dreptul de proprietate și alte drepturi reale		Referințe
/		
Act Administrativ nr. 746/46445, din 18/09/2002 emis de CJSDPAT VALCEA (titlu de proprietate);		
B1	Intabulare, drept de PROPRIETATE, dobandit prin Lege, cota actuala 1/1 1) <b>DIACONU P DUMITRU</b> , DECEDAT DEFUNCT:Da	A1
Act Administrativ nr. 2083, din 17/07/2024 emis de PRIMARIA COMUNEI GLAVILE (adeverinta);		
B1	Intabulare, drept de PROPRIETATE, dobandit prin Construire, cota actuala 1/1 1) <b>DIACONU P DUMITRU</b> , DECEDAT DEFUNCT:Da	A1.1, A1.2, A1.3

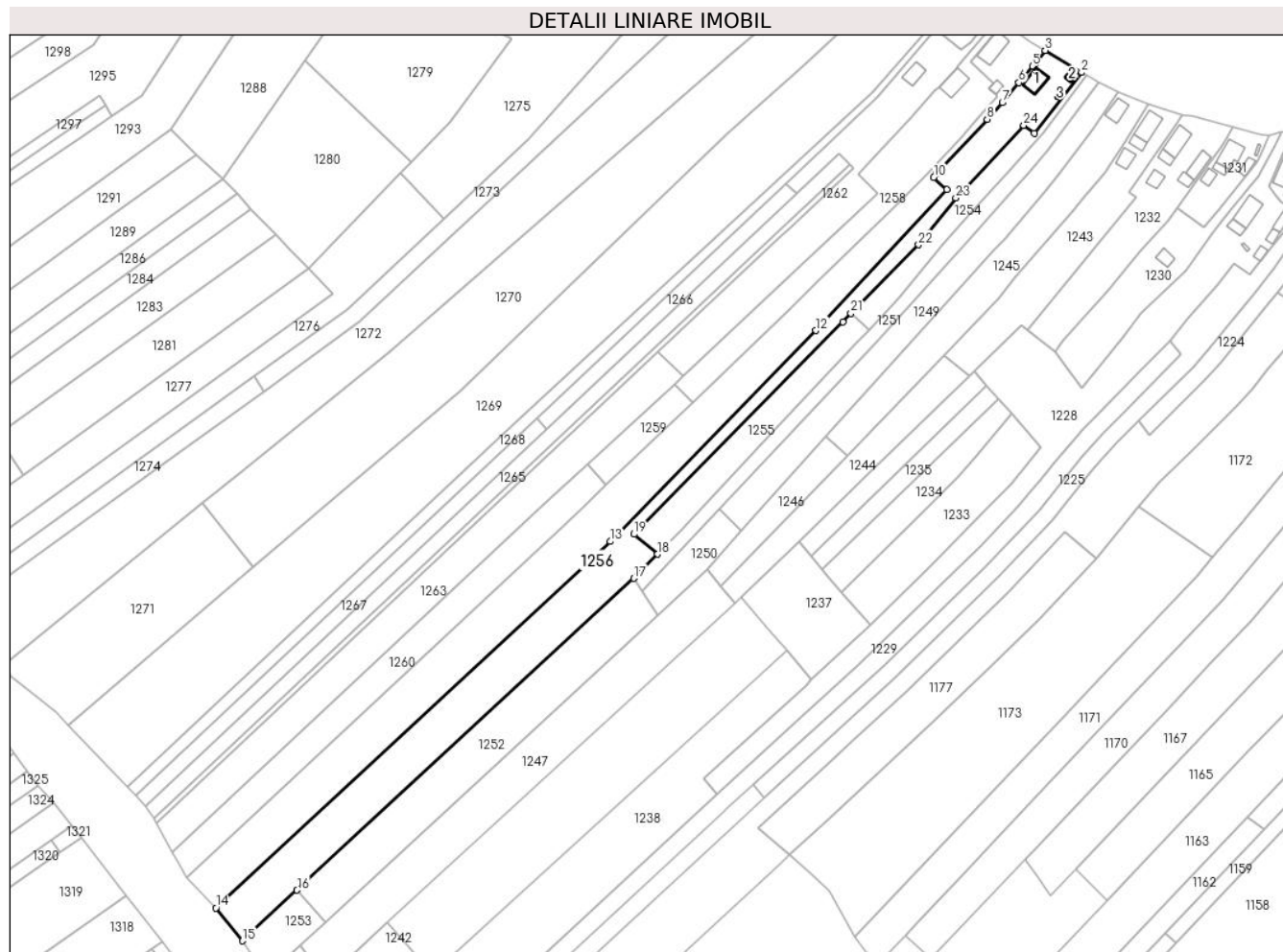
**C. Partea III. SARCINI .**

Inscrieri privind dezmembramintele dreptului de proprietate, drepturi reale de garanție și sarcini	Referințe
NU SUNT	

**Anexa Nr. 1 La Partea I****Teren**

Nr cadastral	Suprafaţa (mp)*	Observații / Referințe
	Din acte: 4.536 Masurata: 4.266	

\* Suprafața este determinată în planul de proiecție Stereo 70.

**Date referitoare la teren**

Crt	Categorie folosință	Intravilan	Suprafața (mp)	Tarla	Parcelă	Nr. topo	Observații / Referințe
1	curți constructii	DA	365	206	28	-	
2	livada	DA	237	118	9/18	-	
3	livada	NU	126	118	9/18	-	
4	vie	NU	273	118	9/20	-	
5	arabil	NU	453	118	11/21	-	
6	pasune	NU	2.812	118	2/15	-	

**Date referitoare la construcții**

Crt	Număr	Destinație construcție	Supraf. (mp)	Situație juridică	Observații / Referințe
A1.1		construcții de locuințe	40	Cu acte	Nr. niveluri:2; S. construita la sol:40 mp; S. construita desfasurata:62 mp; CASA (D+P) EDIFICATA IN 1960
A1.2		construcții anexa	10	Cu acte	Nr. niveluri:1; S. construita la sol:10 mp; S. construita desfasurata:10 mp; BUCATARIE DE VARA EDIFICATA IN 1960
A1.3		construcții anexa	4	Cu acte	Nr. niveluri:1; S. construita la sol:4 mp; S. construita desfasurata:4 mp; PATUL EDIFICAT IN 1960

## Lungime Segmente

1) Valorile lungimilor segmentelor sunt obținute din proiecție în plan.

Punct început	X / Y	Punct sfârșit	X / Y	Lungime segment (** (m)
1	429.132,169 365.601,176	2	429.148,378 365.621,89	26.302
3	429.135,939 365.629,422	4	429.132,715 365.625,094	5.397
5	429.131,55 365.624,047	6	429.126,96 365.618,408	7.271
7	429.121,307 365.611,585	8	429.116,095 365.605,921	7.697
9	429.098,622 365.587,291	10	429.097,897 365.586,107	1.388
11	429.102,386 365.581,879	12	429.057,643 365.533,701	65.751
13	428.987,332 365.461,675	14	428.852,61 365.336,495	183.903
15	428.861,712 365.325,248	16	428.880,382 365.342,533	25.444
17	428.995,441 365.449,056	18	429.003,544 365.457,335	11.585
19	428.995,465 365.464,182	20	429.066,802 365.536,715	101.736
21	429.069,61 365.539,572	22	429.092,664 365.563,03	32.89
23	429.105,444 365.579,0	24	429.128,626 365.603,876	34.003

Punct început	X / Y	Punct sfârșit	X / Y	Lungime segment (** (m)
2	429.148,378 365.621,89	3	429.135,939 365.629,422	14.542
4	429.132,715 365.625,094	5	429.131,55 365.624,047	1.566
6	429.126,96 365.618,408	7	429.121,307 365.611,585	8.861
8	429.116,095 365.605,921	9	429.098,622 365.587,291	25.542
10	429.097,897 365.586,107	11	429.102,386 365.581,879	6.167
12	429.057,643 365.533,701	13	428.987,332 365.461,675	100.654
14	428.852,61 365.336,495	15	428.861,712 365.325,248	14.469
16	428.880,382 365.342,533	17	428.995,441 365.449,056	156.798
18	429.003,544 365.457,335	19	428.995,465 365.464,182	10.59
20	429.066,802 365.536,715	21	429.069,61 365.539,572	4.006
22	429.092,664 365.563,03	23	429.105,444 365.579,0	20.454
24	429.128,626 365.603,876	1	429.132,169 365.601,176	4.455

\*\* Lungimile segmentelor sunt determinate în planul de proiecție Stereo 70 și sunt rotunjite la 1 milimetru.

\*\*\* Distanța dintre puncte este formată din segmente cumulate ce sunt mai mici decât valoarea 1 milimetru.



**DATE DESPRE IMOBILUL NR. 1257**

Oficiul de Cadastru și Publicitate Imobiliară VALCEA  
Biroul de Cadastru și Publicitate Imobiliară Ramnicu Valcea

**A. Partea I. Descrierea imobilului**

TEREN Necunoscut

Adresa: Loc. Jarostea, Str Jarostea, Nr. 165, Jud. Valcea

Nr. Crt	Nr cadastral Nr. topografic	Suprafața* (mp)	Observații / Referințe
A1		Din acte: 5.459 Masurata: 5.082	Sector cadastral:115 Teren neimpregmuit;

**Construcții**

Crt	Nr cadastral Nr. topografic	Adresa	Observații / Referințe
A1.1		Loc. Jarostea, Str Jarostea, Nr. 165, Jud. Valcea	Nr. niveluri:2; S. construita la sol:61 mp; S. construita desfasurata:82 mp; CASA (D+P) EDIFICATA IN 1956
A1.2		Loc. Jarostea, Str Jarostea, Nr. 165, Jud. Valcea	Nr. niveluri:1; S. construita la sol:13 mp; S. construita desfasurata:13 mp; ANEXA EDIFICATA IN 1956

**B. Partea II. Proprietari și acte**

Inscrieri privitoare la dreptul de proprietate și alte drepturi reale		Referințe
/		
Act Administrativ nr. 19866, din 27/08/2012 emis de CJSDPAT VALCEA (titlu de proprietate);		
B1	Intabulare, drept de PROPRIETATE, dobandit prin Lege, cota actuala 1/1 1) COTORELEA D NICOLAE, DECEDAT DEFUNCT:Da	A1
Act Administrativ nr. 2083, din 17/07/2024 emis de PRIMARIA COMUNEI GLAVILE (adeverinta);		
B1	Intabulare, drept de PROPRIETATE, dobandit prin Construire, cota actuala 1/1 1) COTORELEA D NICOLAE, DECEDAT DEFUNCT:Da	A1.1, A1.2

**C. Partea III. SARCINI .**

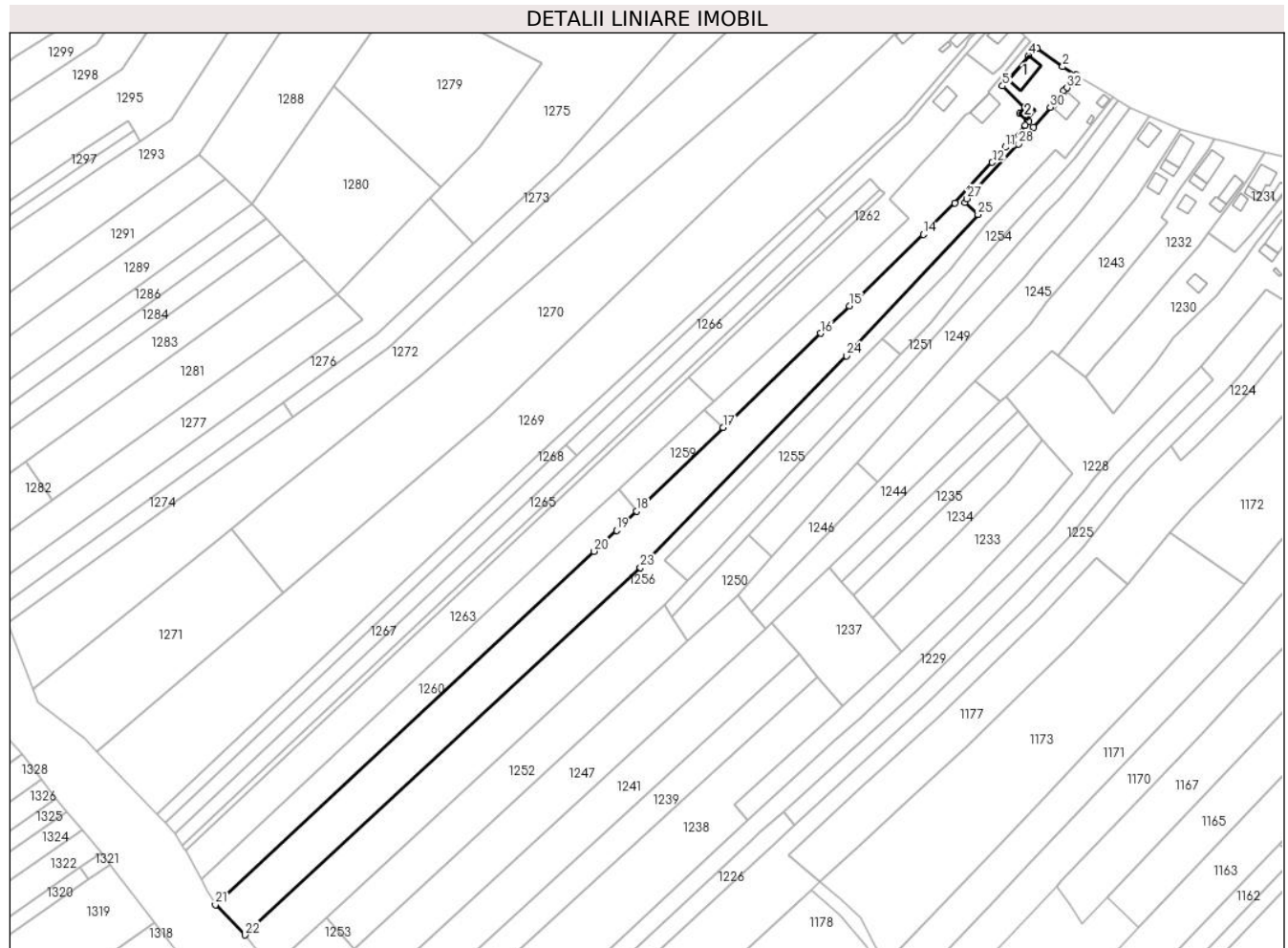
Inscrieri privind dezmembramintele dreptului de proprietate, drepturi reale de garanție și sarcini	Referințe
NU SUNT	

## Anexa Nr. 1 La Partea I

## Teren

Nr cadastral	Suprafața (mp)*	Observații / Referințe
	Din acte: 5.459 Masurata: 5.082	

\* Suprafața este determinată în planul de proiecție Stereo 70.



## Date referitoare la teren

Crt	Categorie folosință	Intra vilan	Suprafața (mp)	Tarla	Parcelă	Nr. topo	Observații / Referințe
1	curți constructii	DA	333	206	22	-	
2	livada	NU	802	118	9/18; 9/17	-	
3	pasune	NU	3.947	118	9/14; 2/14	-	

## Date referitoare la construcții

Crt	Număr	Destinație construcție	Supraf. (mp)	Situație juridică	Observații / Referințe
A1.1		construcții de locuințe	61	Cu acte	Nr. niveluri:2; S. construita la sol:61 mp; S. construita desfasurata:82 mp; CASA (D+P) EDIFICATA IN 1956
A1.2		construcții anexa	13	Cu acte	Nr. niveluri:1; S. construita la sol:13 mp; S. construita desfasurata:13 mp; ANEXA EDIFICATA IN 1956

## Lungime Segmente

1) Valorile lungimilor segmentelor sunt obținute din proiecție în plan.

Punct început	X / Y	Punct sfârșit	X / Y	Lungime segment (** (m)	Punct început	X / Y	Punct sfârșit	X / Y	Lungime segment (** (m)

Punct început	X / Y	Punct sfârșit	X / Y	Lungime segment (** (m)	Punct început	X / Y	Punct sfârșit	X / Y	Lungime segment (** (m)
1	429.135,939 365.629,422	2	429.131,199 365.632,293	5.542	2	429.131,199 365.632,293	3	429.122,494 365.638,523	10.705
3	429.122,494 365.638,523	4	429.119,585 365.636,1	3.786	4	429.119,585 365.636,1	5	429.110,693 365.625,684	13.695
5	429.110,693 365.625,684	6	429.118,313 365.618,306	10.607	6	429.118,313 365.618,306	7	429.116,598 365.616,299	2.64
7	429.116,598 365.616,299	8	429.118,982 365.614,262	3.136	8	429.118,982 365.614,262	9	429.119,599 365.613,734	0.811
9	429.119,599 365.613,734	10	429.118,419 365.612,341	1.826	10	429.118,419 365.612,341	11	429.111,634 365.604,829	10.123
11	429.111,634 365.604,829	12	429.107,215 365.599,665	6.797	12	429.107,215 365.599,665	13	429.094,496 365.585,801	18.814
13	429.094,496 365.585,801	14	429.083,695 365.575,149	15.17	14	429.083,695 365.575,149	15	429.058,514 365.550,84	35.0
15	429.058,514 365.550,84	16	429.048,806 365.541,469	13.493	16	429.048,806 365.541,469	17	429.015,504 365.509,319	46.289
17	429.015,504 365.509,319	18	428.986,044 365.480,903	40.931	18	428.986,044 365.480,903	19	428.979,224 365.474,295	9.497
19	428.979,224 365.474,295	20	428.971,591 365.467,177	10.437	20	428.971,591 365.467,177	21	428.842,499 365.346,785	176.519
21	428.842,499 365.346,785	22	428.852,61 365.336,495	14.427	22	428.852,61 365.336,495	23	428.987,332 365.461,675	183.903
23	428.987,332 365.461,675	24	429.057,643 365.533,701	100.654	24	429.057,643 365.533,701	25	429.102,386 365.581,879	65.751
25	429.102,386 365.581,879	26	429.097,897 365.586,107	6.167	26	429.097,897 365.586,107	27	429.098,622 365.587,291	1.388
27	429.098,622 365.587,291	28	429.116,095 365.605,921	25.542	28	429.116,095 365.605,921	29	429.121,307 365.611,585	7.697
29	429.121,307 365.611,585	30	429.126,96 365.618,408	8.861	30	429.126,96 365.618,408	31	429.131,55 365.624,047	7.271
31	429.131,55 365.624,047	32	429.132,715 365.625,094	1.566	32	429.132,715 365.625,094	1	429.135,939 365.629,422	5.397

\*\* Lungimile segmentelor sunt determinate în planul de proiecție Stereo 70 și sunt rotunjite la 1 milimetru.

\*\*\* Distanța dintre puncte este formată din segmente cumulate ce sunt mai mici decât valoarea 1 milimetru.





**DATE DESPRE IMOBILUL NR. 1258**

Oficiul de Cadastru și Publicitate Imobiliară VALCEA  
Biroul de Cadastru și Publicitate Imobiliară Ramnicu Valcea

**A. Partea I. Descrierea imobilului**

TEREN Necunoscut

Adresa: Loc. Jarostea, Str Jarostea, Nr. 167, Jud. Valcea

Nr. Crt	Nr cadastral Nr. topografic	Suprafața* (mp)	Observații / Referințe
A1		1.725	Sector cadastral:115 Teren neimpregmuit;

**Construcții**

Crt	Nr cadastral Nr. topografic	Adresa	Observații / Referințe
A1.1		Loc. Jarostea, Str Jarostea, Nr. 167, Jud. Valcea	Nr. niveluri:1; S. construita la sol:49 mp; S. construita desfasurata:49 mp; CASA EDIFICATA IN 1950

**B. Partea II. Proprietari și acte**

Inscrieri privitoare la dreptul de proprietate și alte drepturi reale		Referințe
/		
Act Administrativ nr. 19873, din 29/08/2012 emis de CJSDPAT VALCEA (titlu de proprietate);		
B1	Intabulare, drept de PROPRIETATE, dobandit prin Lege, cota actuala 1/1 1) COTORELEA CONSTANTIN, DECEDAT DEFUNCT:Da	A1
Act Administrativ nr. 2083, din 17/07/2024 emis de PRIMARIA COMUNEI GLAVILE (adeverinta);		
B1	Intabulare, drept de PROPRIETATE, dobandit prin Construire, cota actuala 1/1 1) COTORELEA CONSTANTIN, DECEDAT DEFUNCT:Da	A1.1

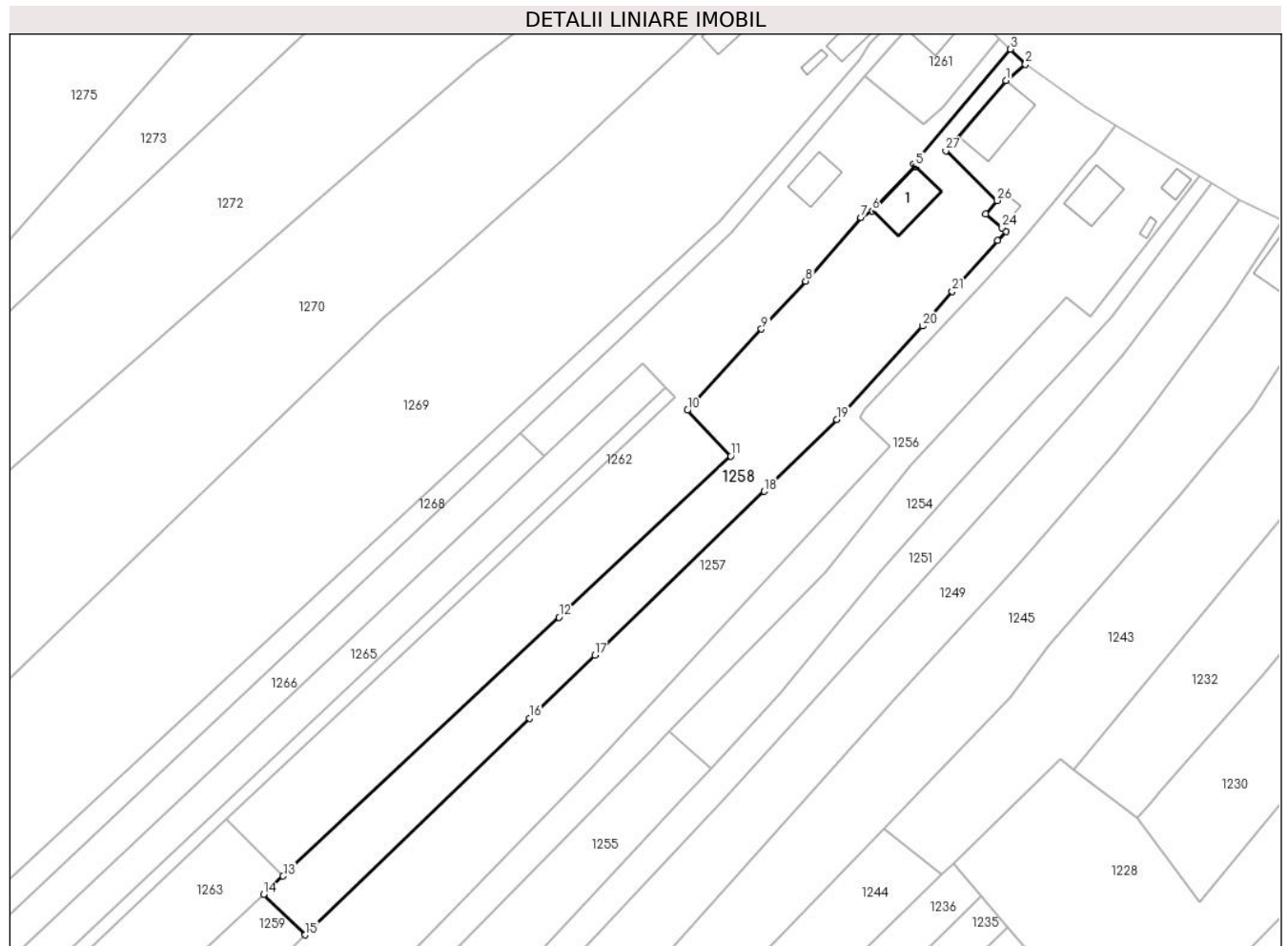
**C. Partea III. SARCINI .**

Inscrieri privind dezmembramintele dreptului de proprietate, drepturi reale de garanție și sarcini	Referințe
NU SUNT	

**Anexa Nr. 1 La Partea I****Teren**

Nr cadastral	Suprafața (mp)*	Observații / Referințe
	1.725	

\* Suprafața este determinată în planul de proiecție Stereo 70.

**Date referitoare la teren**

Crt	Categorie folosință	Intravilan	Suprafața (mp)	Tarla	Parcelă	Nr. topo	Observații / Referințe
1	curți constructii	DA	296	206	25; 26	-	
2	vie	DA	228	118	9/13	-	
3	vie	NU	854	118	9/11	-	
4	arabil	NU	347	118	9/12	-	

**Date referitoare la construcții**

Crt	Număr	Destinație construcție	Supraf. (mp)	Situație juridică	Observații / Referințe
A1.1		construcții de locuințe	49	Cu acte	Nr. niveluri:1; S. construita la sol:49 mp; S. construita desfasurata:49 mp; CASA EDIFICATA IN 1950

**Lungime Segmente**

1) Valorile lungimilor segmentelor sunt obținute din proiecție în plan.

Punct început	X / Y	Punct sfârșit	X / Y	Lungime segment (** (m)
1	429.119,585 365.636,1	2	429.122,494 365.638,523	3.786

Punct început	X / Y	Punct sfârșit	X / Y	Lungime segment (** (m)
2	429.122,494 365.638,523	3	429.120,252 365.640,764	3.17

Punct început	X / Y	Punct sfârșit	X / Y	Lungime segment (** (m)
3	429.120,252 365.640,764	4	429.105,877 365.623,75	22.274
5	429.106,15 365.623,359	6	429.099,767 365.616,748	9.19
7	429.098,011 365.615,812	8	429.089,859 365.606,324	12.509
9	429.083,279 365.599,231	10	429.072,253 365.587,176	16.337
11	429.078,707 365.580,392	12	429.053,172 365.556,455	35.0
13	429.012,204 365.518,053	14	429.009,298 365.515,328	3.984
15	429.015,504 365.509,319	16	429.048,806 365.541,469	46.289
17	429.058,514 365.550,84	18	429.083,695 365.575,149	35.0
19	429.094,496 365.585,801	20	429.107,215 365.599,665	18.814
21	429.111,634 365.604,829	22	429.118,419 365.612,341	10.123
23	429.119,599 365.613,734	24	429.118,982 365.614,262	0.811
25	429.116,598 365.616,299	26	429.118,313 365.618,306	2.64
27	429.110,693 365.625,684	1	429.119,585 365.636,1	13.695

Punct început	X / Y	Punct sfârșit	X / Y	Lungime segment (** (m)
4	429.105,877 365.623,75	5	429.106,15 365.623,359	0.477
6	429.099,767 365.616,748	7	429.098,011 365.615,812	1.99
8	429.089,859 365.606,324	9	429.083,279 365.599,231	9.675
10	429.072,253 365.587,176	11	429.078,707 365.580,392	9.364
12	429.053,172 365.556,455	13	429.012,204 365.518,053	56.152
14	429.009,298 365.515,328	15	429.015,504 365.509,319	8.639
16	429.048,806 365.541,469	17	429.058,514 365.550,84	13.493
18	429.083,695 365.575,149	19	429.094,496 365.585,801	15.17
20	429.107,215 365.599,665	21	429.111,634 365.604,829	6.797
22	429.118,419 365.612,341	23	429.119,599 365.613,734	1.826
24	429.118,982 365.614,262	25	429.116,598 365.616,299	3.136
26	429.118,313 365.618,306	27	429.110,693 365.625,684	10.607

\*\* Lungimile segmentelor sunt determinate în planul de proiecție Stereo 70 și sunt rotunjite la 1 milimetru.

\*\*\* Distanța dintre puncte este formată din segmente cumulate ce sunt mai mici decât valoarea 1 milimetru.



**DATE DESPRE IMOBILUL NR. 1259**

Oficiul de Cadastru și Publicitate Imobiliară VALCEA  
Biroul de Cadastru și Publicitate Imobiliară Ramnicu Valcea

**A. Partea I. Descrierea imobilului**

TEREN Extravilan

Adresa: Jud. Valcea, PUNCTUL "JAROSTEA"

Nr. Crt	Nr cadastral Nr. topografic	Suprafața* (mp)	Observații / Referințe
A1		368	Sector cadastral:115 Teren neimpregmuit;

**B. Partea II. Proprietari și acte**

Inscrieri privitoare la dreptul de proprietate și alte drepturi reale		Referințe
/		
Act Administrativ nr. 21, din 21/05/2024 emis de PRIMARIA COMUNEI GLAVILE (HCJ NR.20 DIN 23.08.1991);		
B1	Inscrierea provizorie, drept de PROPRIETATE, dobandit prin Lege, cota actuala 1/1 1) FLORESCU VIRGIL, DECEDAT DEFUNCT:Da	A1

**C. Partea III. SARCINI .**

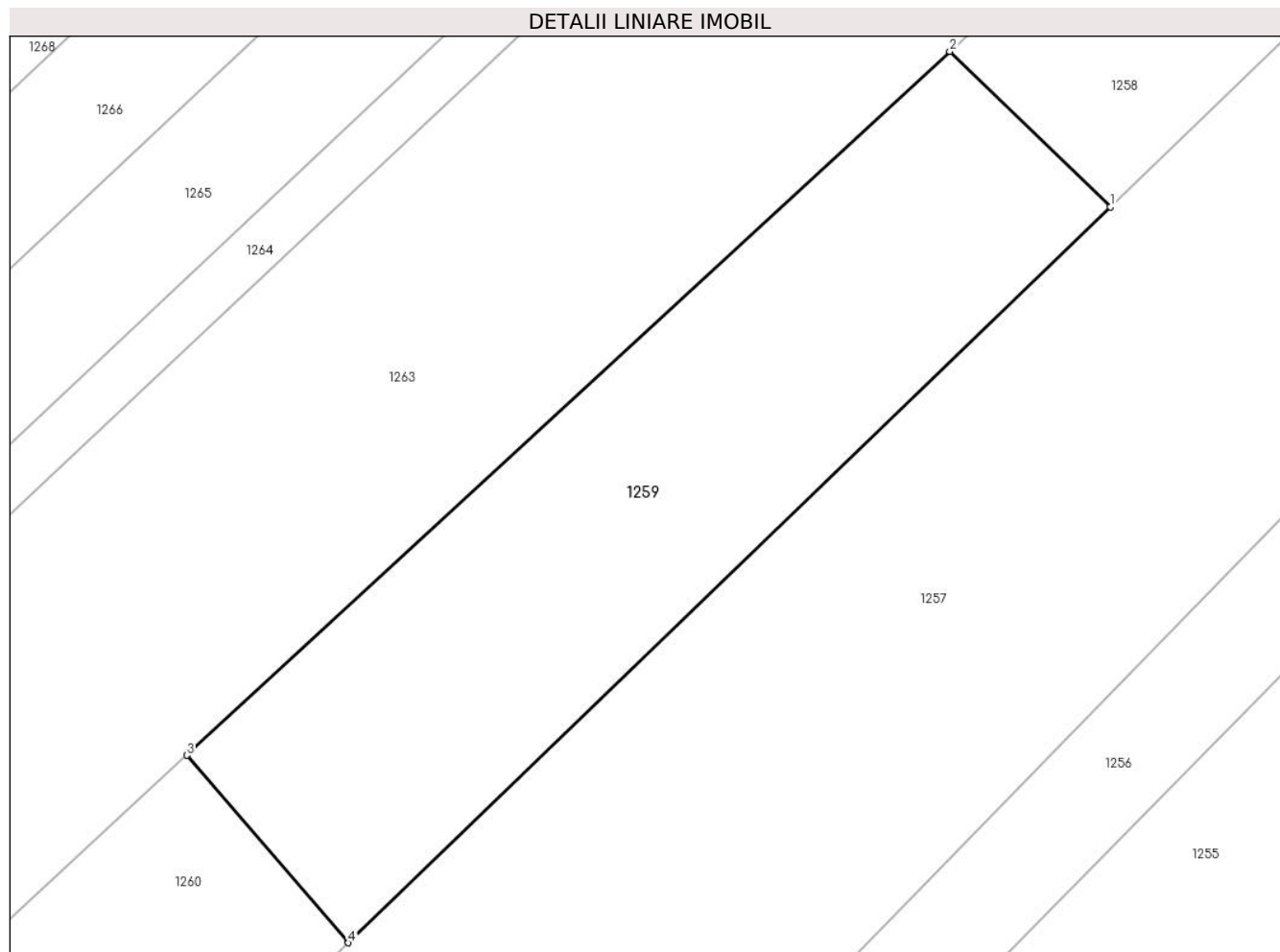
Inscrieri privind dezmembramintele dreptului de proprietate, drepturi reale de garanție și sarcini	Referințe
NU SUNT	

## Anexa Nr. 1 La Partea I

## Teren

Nr cadastral	Suprafaţa (mp)*	Observaţii / Referinţe
	368	

\* Suprafaţa este determinată în planul de proiecţie Stereo 70.



## Date referitoare la teren

Crt	Categorie folosinţă	Intravilan	Suprafaţa (mp)	Tarla	Parcelă	Nr. topo	Observaţii / Referinţe
1	arabil	NU	368	118	9/10	-	

## Lungime Segmente

1) Valorile lungimilor segmentelor sunt obţinute din proiecţie în plan.

Punct început	X / Y	Punct sfârşit	X / Y	Lungime segment (** (m)
1	429.015,504 365.509,319	2	429.009,298 365.515,328	8.639
2	429.009,298 365.515,328	3	428.979,802 365.488,141	40.115
3	428.979,802 365.488,141	4	428.986,044 365.480,903	9.558
4	428.986,044 365.480,903	1	429.015,504 365.509,319	40.931

\*\* Lungimile segmentelor sunt determinate în planul de proiecţie Stereo 70 şi sunt rotunjite la 1 milimetru.

**\*\*\* Distanţa dintre puncte este formată din segmente cumulate ce sunt mai mici decât valoarea 1 milimetru.**





**DATE DESPRE IMOBILUL NR. 1260**

Oficiul de Cadastru și Publicitate Imobiliară VALCEA  
Biroul de Cadastru și Publicitate Imobiliară Ramnicu Valcea

**A. Partea I. Descrierea imobilului**

TEREN Extravilan

Adresa: Jud. Valcea, PUNCTUL "SUB PRUNI"

Nr. Crt	Nr cadastral Nr. topografic	Suprafața* (mp)	Observații / Referințe
A1		1.900	Sector cadastral:115 Teren neimpregmuit;

**B. Partea II. Proprietari și acte**

Inscrieri privitoare la dreptul de proprietate și alte drepturi reale	Referințe
/	
Act Administrativ nr. 752/46445, din 18/09/2002 emis de CJSDPAT VALCEA (titlu de proprietate);	
B1	A1
Intabulare, drept de PROPRIETATE, dobandit prin Lege, cota actuala 1/1	
1) BOBOC I NICOLAE, DECEDAT DEFUNCT:Da	

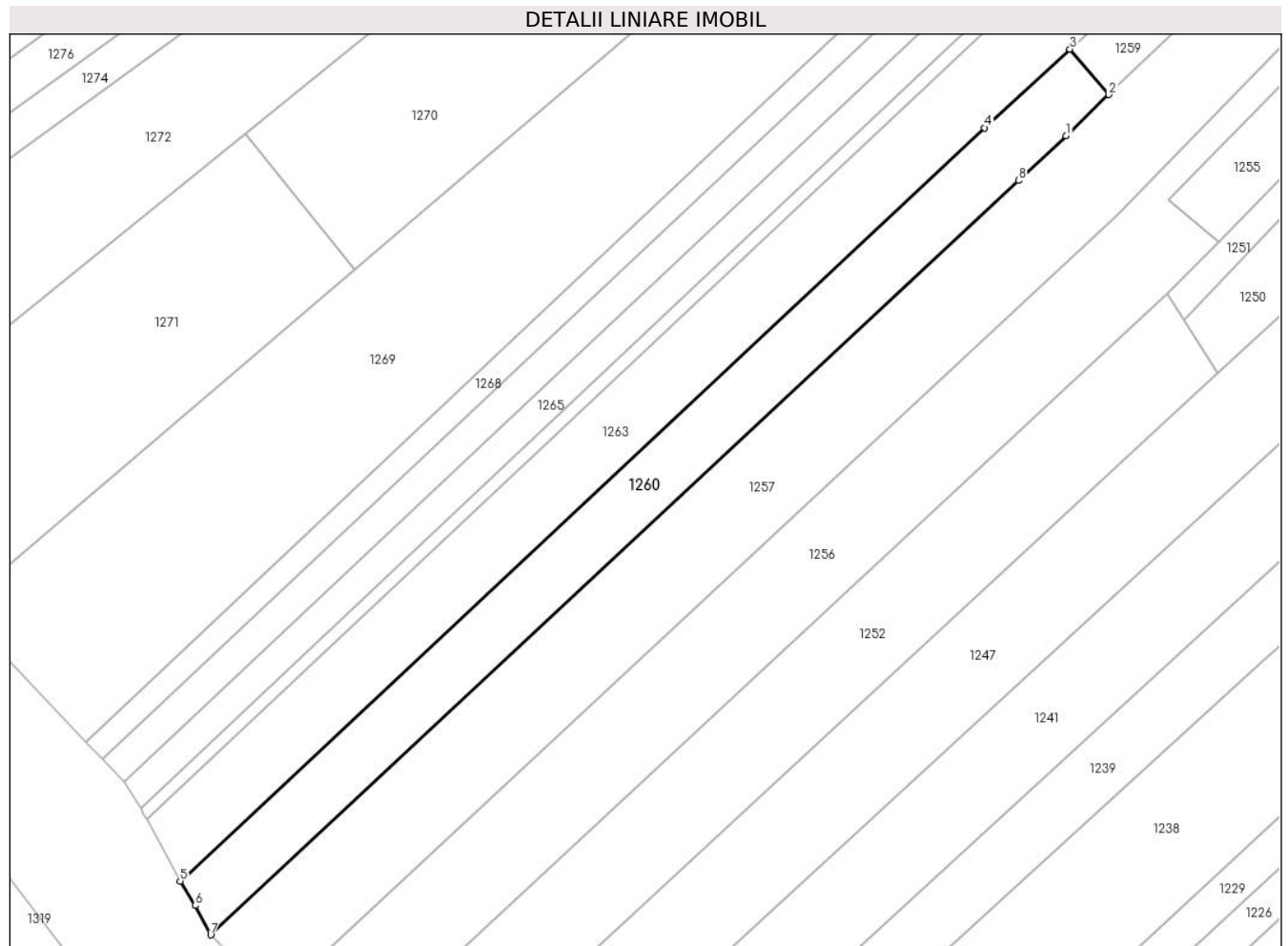
**C. Partea III. SARCINI .**

Inscrieri privind dezmembramintele dreptului de proprietate, drepturi reale de garanție și sarcini	Referințe
NU SUNT	

**Anexa Nr. 1 La Partea I****Teren**

Nr cadastral	Suprafața (mp)*	Observații / Referințe
	1.900	

\* Suprafața este determinată în planul de proiecție Stereo 70.

**Date referitoare la teren**

Crt	Categorie folosință	Intravilan	Suprafața (mp)	Tarla	Parcelă	Nr. topo	Observații / Referințe
1	pașune	NU	1.900	118	2/13	-	

**Lungime Segmente**

1) Valorile lungimilor segmentelor sunt obținute din proiecție în plan.

Punct început	X / Y	Punct sfârșit	X / Y	Lungime segment (** (m)
1	428.979,224 365.474,295	2	428.986,044 365.480,903	9.497
2	428.986,044 365.480,903	3	428.979,802 365.488,141	9.558
3	428.979,802 365.488,141	4	428.966,186 365.475,59	18.519
4	428.966,186 365.475,59	5	428.837,624 365.355,376	176.01
5	428.837,624 365.355,376	6	428.840,024 365.351,464	4.589

Punct început	X / Y	Punct sfârşit	X / Y	Lungime segment (** (m)
6	428.840,024 365.351,464	7	428.842,499 365.346,785	5.293
7	428.842,499 365.346,785	8	428.971,591 365.467,177	176.519
8	428.971,591 365.467,177	1	428.979,224 365.474,295	10.437

\*\* Lungimile segmentelor sunt determinate în planul de proiecție Stereo 70 și sunt rotunjite la 1 milimetru.

\*\*\* Distanța dintre puncte este formată din segmente cumulate ce sunt mai mici decât valoarea 1 milimetru.



**DATE DESPRE IMOBILUL NR. 1261**

Oficiul de Cadastru și Publicitate Imobiliară VALCEA  
Biroul de Cadastru și Publicitate Imobiliară Ramnicu Valcea

**A. Partea I. Descrierea imobilului**

TEREN Intravilan

Adresa: Loc. Jarostea, Str Jarostea, Nr. 171, Jud. Valcea

Nr. Crt	Nr cadastral Nr. topografic	Suprafața* (mp)	Observații / Referințe
A1		204	Sector cadastral:115 Teren neimpregmuit;

**Construcții**

Crt	Nr cadastral Nr. topografic	Adresa	Observații / Referințe
A1.1		Loc. Jarostea, Str Jarostea, Nr. 171, Jud. Valcea	Nr. niveluri:1; S. construita la sol:31 mp; S. construita desfasurata:31 mp; CASA EDIFICATA IN 1950

**B. Partea II. Proprietari și acte**

Inscrieri privitoare la dreptul de proprietate și alte drepturi reale		Referințe
/		
Act Administrativ nr. 890/46591, din 03/10/2002 emis de CJSDPAT VALCEA (titlu de proprietate);		
B1	Intabulare, drept de PROPRIETATE, dobandit prin Lege, cota actuala 1/1 1) BOBOC GH ION	A1
Act Administrativ nr. 2083, din 17/07/2024 emis de PRIMARIA COMUNEI GLAVILE (adeverinta);		
B1	Intabulare, drept de PROPRIETATE, dobandit prin Construire, cota actuala 1/1 1) BOBOC GH ION	A1.1

**C. Partea III. SARCINI .**

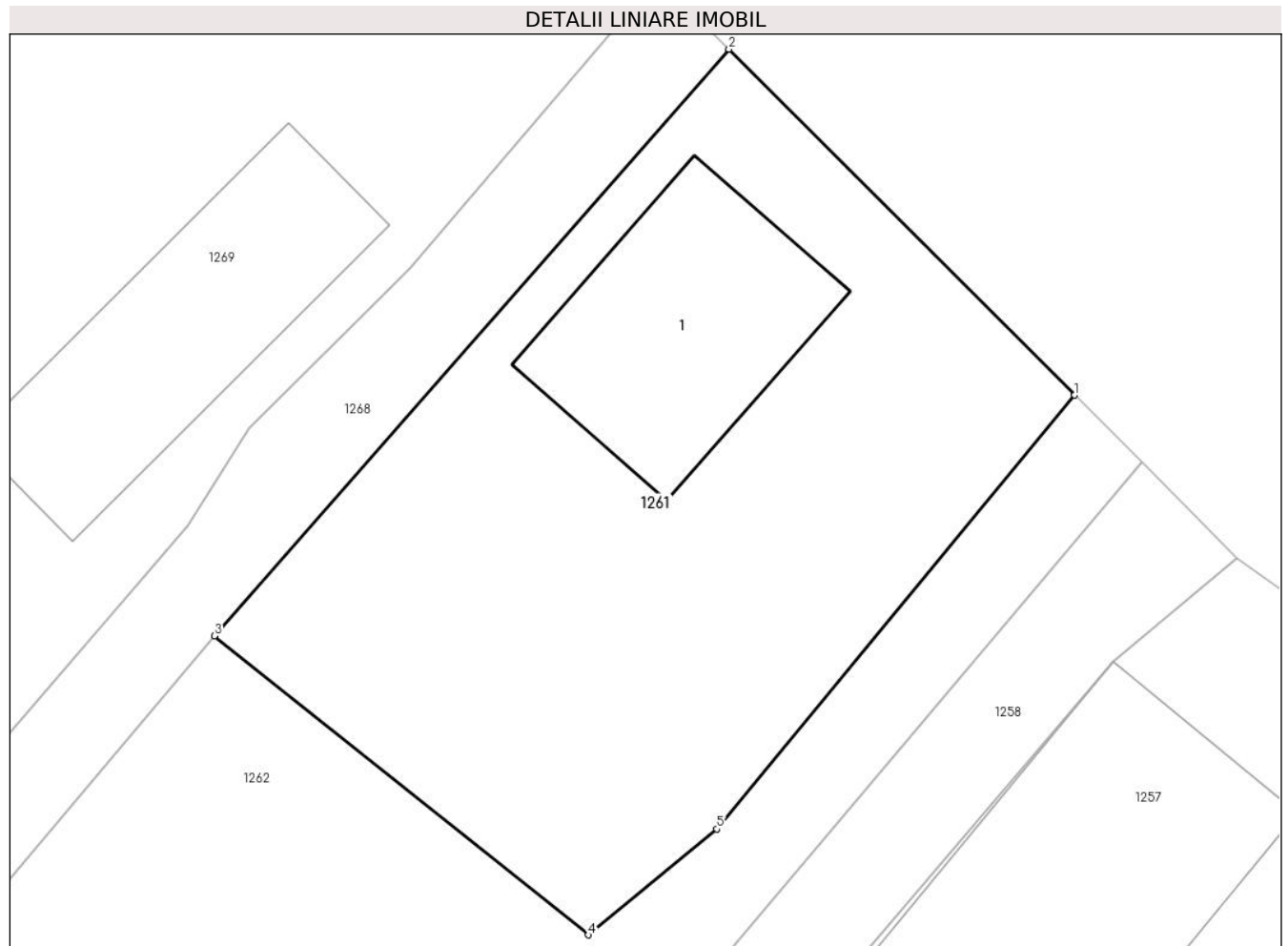
Inscrieri privind dezmembramintele dreptului de proprietate, drepturi reale de garanție și sarcini	Referințe
NU SUNT	

## Anexa Nr. 1 La Partea I

## Teren

Nr cadastral	Suprafața (mp)*	Observații / Referințe
	204	

\* Suprafața este determinată în planul de proiecție Stereo 70.



## Date referitoare la teren

Crt	Categorie folosință	Intra vilan	Suprafața (mp)	Tarla	Parcelă	Nr. topo	Observații / Referințe
1	curți constructii	DA	204	206	24	-	

## Date referitoare la construcții

Crt	Număr	Destinație construcție	Supraf. (mp)	Situație juridică	Observații / Referințe
A1.1		construcții de locuințe	31	Cu acte	Nr. niveluri:1; S. construita la sol:31 mp; S. construita desfasurata:31 mp; CASA EDIFICATA IN 1950

## Lungime Segmente

1) Valorile lungimilor segmentelor sunt obținute din proiecție în plan.

Punct început	X / Y	Punct sfârșit	X / Y	Lungime segment (** (m)
1	429.118,686 365.642,33	2	429.110,59 365.650,424	11.447
2	429.110,59 365.650,424	3	429.098,539 365.636,696	18.267
3	429.098,539 365.636,696	4	429.107,293 365.629,706	11.203

Punct început	X / Y	Punct sfârșit	X / Y	Lungime segment (** (m)
4	429.107,293 365.629,706	5	429.110,304 365.632,182	3.898
5	429.110,304 365.632,182	1	429.118,686 365.642,33	13.162

\*\* Lungimile segmentelor sunt determinate în planul de proiecție Stereo 70 și sunt rotunjite la 1 milimetru.

\*\*\* Distanța dintre puncte este formată din segmente cumulate ce sunt mai mici decât valoarea 1 milimetru.





**DATE DESPRE IMOBILUL NR. 1262**

Oficiul de Cadastru și Publicitate Imobiliară VALCEA  
Biroul de Cadastru și Publicitate Imobiliară Ramnicu Valcea

**A. Partea I. Descrierea imobilului**

TEREN Necunoscut

Adresa: Loc. Jarostea, Str Jarostea, Nr. 169, Jud. Valcea

Nr. Crt	Nr cadastral Nr. topografic	Suprafața* (mp)	Observații / Referințe
A1		1.967	Sector cadastral:115 Teren neimpregmuit;

**Construcții**

Crt	Nr cadastral Nr. topografic	Adresa	Observații / Referințe
A1.1		Loc. Jarostea, Str Jarostea, Nr. 169, Jud. Valcea	Nr. niveluri:1; S. construita la sol:32 mp; S. construita desfasurata:32 mp; CASA EDIFICATA IN 1960

**B. Partea II. Proprietari și acte**

Inscrieri privitoare la dreptul de proprietate și alte drepturi reale		Referințe
/		
Act Administrativ nr. 57, din 23/05/2024 emis de PRIMARIA COMUNEI GLAVILE (HCJ NR.20 DIN 23.08.1991);		
B1	Inscrierea provizorie, drept de PROPRIETATE, dobandit prin Lege, cota actuala 1/1 1) <b>BOBOC DUMITRU</b> , DECEDAT DEFUNCT:Da	A1
Act Administrativ nr. 2083, din 17/07/2024 emis de PRIMARIA COMUNEI GLAVILE (adeverinta);		
B1	Inscrierea provizorie, drept de PROPRIETATE, dobandit prin Construire, cota actuala 1/1 1) <b>BOBOC DUMITRU</b> , DECEDAT DEFUNCT:Da	A1.1

**C. Partea III. SARCINI .**

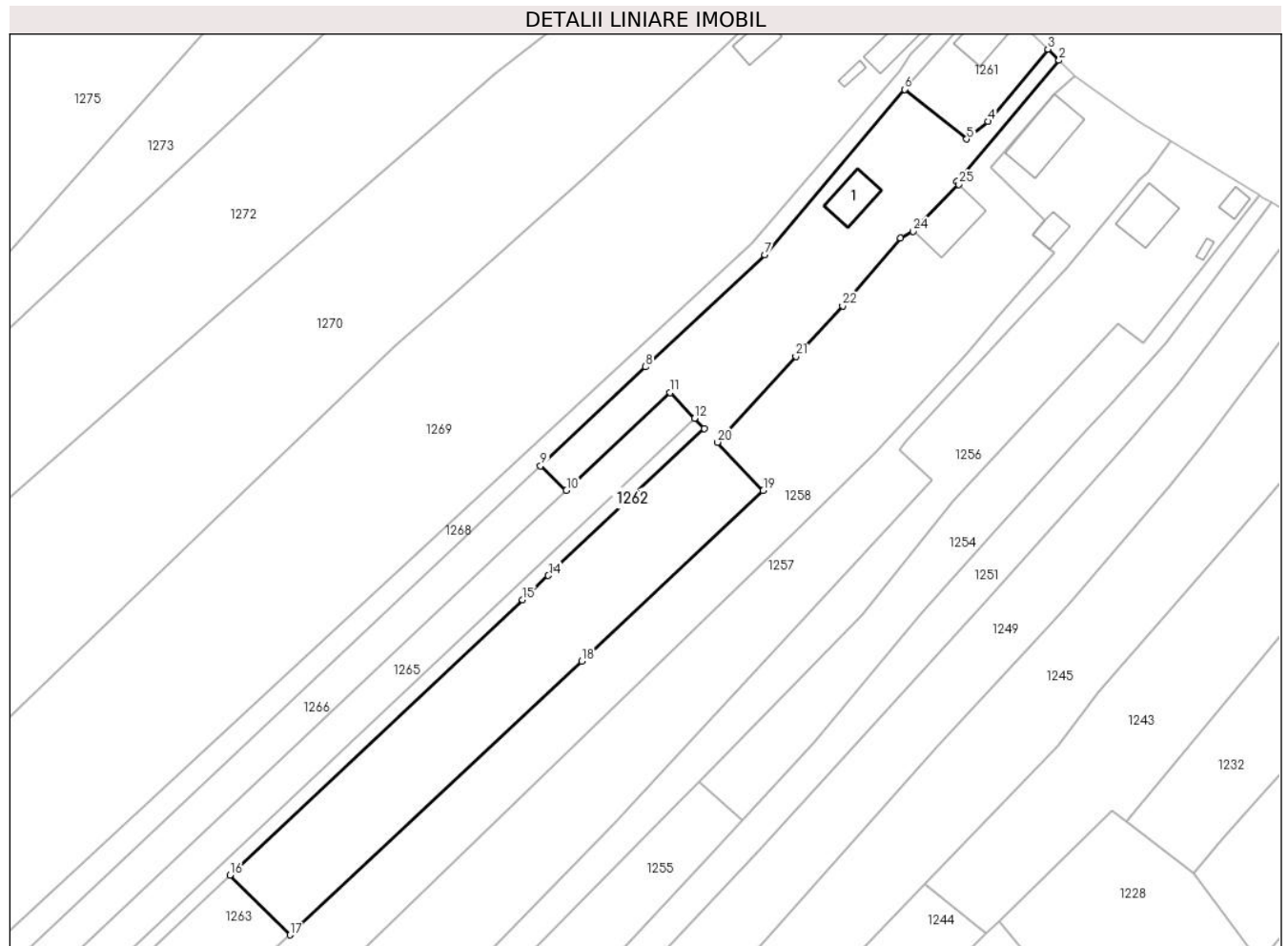
Inscrieri privind dezmembramintele dreptului de proprietate, drepturi reale de garanție și sarcini	Referințe
NU SUNT	

## Anexa Nr. 1 La Partea I

## Teren

Nr cadastral	Suprafața (mp)*	Observații / Referințe
	1.967	

\* Suprafața este determinată în planul de proiecție Stereo 70.



## Date referitoare la teren

Crt	Categorie folosință	Intravilan	Suprafața (mp)	Tarla	Parcelă	Nr. topo	Observații / Referințe
1	curți constructii	DA	455	206	23	-	
2	arabil	NU	322	118	9/2	-	
3	vie	NU	101	118	9/2/1	-	
4	vie	NU	563	118	9/9	-	
5	arabil	NU	526	118	9/7	-	

## Date referitoare la construcții

Crt	Număr	Destinație construcție	Supraf. (mp)	Situație juridică	Observații / Referințe
A1.1		construcții de locuințe	32	Cu acte	Nr. niveluri:1; S. construita la sol:32 mp; S. construita desfasurata:32 mp; CASA EDIFICATA IN 1960

## Lungime Segmente

1) Valorile lungimilor segmentelor sunt obținute din proiecție în plan.

Punct început	X / Y	Punct sfârșit	X / Y	Lungime segment (** (m))	Punct început	X / Y	Punct sfârșit	X / Y	Lungime segment (** (m))

Punct început	X / Y	Punct sfârşit	X / Y	Lungime segment (** (m)
1	429.105,877 365.623,75	2	429.120,252 365.640,764	22.274
3	429.118,686 365.642,33	4	429.110,304 365.632,182	13.162
5	429.107,293 365.629,706	6	429.098,539 365.636,696	11.203
7	429.078,906 365.613,498	8	429.062,184 365.597,76	22.963
9	429.047,416 365.583,861	10	429.051,048 365.580,422	5.001
11	429.065,627 365.594,141	12	429.069,063 365.590,529	4.986
13	429.070,438 365.589,084	14	429.048,508 365.568,475	30.094
15	429.044,896 365.565,08	16	429.003,785 365.526,444	56.416
17	429.012,204 365.518,053	18	429.053,172 365.556,455	56.152
19	429.078,707 365.580,392	20	429.072,253 365.587,176	9.364
21	429.083,279 365.599,231	22	429.089,859 365.606,324	9.675
23	429.098,011 365.615,812	24	429.099,767 365.616,748	1.99
25	429.106,15 365.623,359	1	429.105,877 365.623,75	0.477

Punct început	X / Y	Punct sfârşit	X / Y	Lungime segment (** (m)
2	429.120,252 365.640,764	3	429.118,686 365.642,33	2.215
4	429.110,304 365.632,182	5	429.107,293 365.629,706	3.898
6	429.098,539 365.636,696	7	429.078,906 365.613,498	30.392
8	429.062,184 365.597,76	9	429.047,416 365.583,861	20.28
10	429.051,048 365.580,422	11	429.065,627 365.594,141	20.019
12	429.069,063 365.590,529	13	429.070,438 365.589,084	1.994
14	429.048,508 365.568,475	15	429.044,896 365.565,08	4.958
16	429.003,785 365.526,444	17	429.012,204 365.518,053	11.886
18	429.053,172 365.556,455	19	429.078,707 365.580,392	35.0
20	429.072,253 365.587,176	21	429.083,279 365.599,231	16.337
22	429.089,859 365.606,324	23	429.098,011 365.615,812	12.509
24	429.099,767 365.616,748	25	429.106,15 365.623,359	9.19

\*\* Lungimile segmentelor sunt determinate în planul de proiecţie Stereo 70 şi sunt rotunjite la 1 milimetru.

\*\*\* Distanţa dintre puncte este formată din segmente cumulate ce sunt mai mici decât valoarea 1 milimetru.



**DATE DESPRE IMOBILUL NR. 1263**

Oficiul de Cadastru și Publicitate Imobiliară VALCEA  
Biroul de Cadastru și Publicitate Imobiliară Ramnicu Valcea

**A. Partea I. Descrierea imobilului**

TEREN Extravilan

Adresa: Jud. Valcea, PUNCTUL "SUB BOBOC"

Nr. Crt	Nr cadastral Nr. topografic	Suprafața* (mp)	Observații / Referințe
A1		2.660	Sector cadastral:115 Teren neimpregmuit;

**B. Partea II. Proprietari și acte**

Inscrieri privitoare la dreptul de proprietate și alte drepturi reale	Referințe
/	
Act Administrativ nr. 785/46445, din 23/09/2002 emis de CJSDPAT VALCEA (titlu de proprietate);	
B1	A1
Intabulare, drept de PROPRIETATE, dobandit prin Lege, cota actuala 1/1 1) GIRUIE ALEXANDRU	

**C. Partea III. SARCINI .**

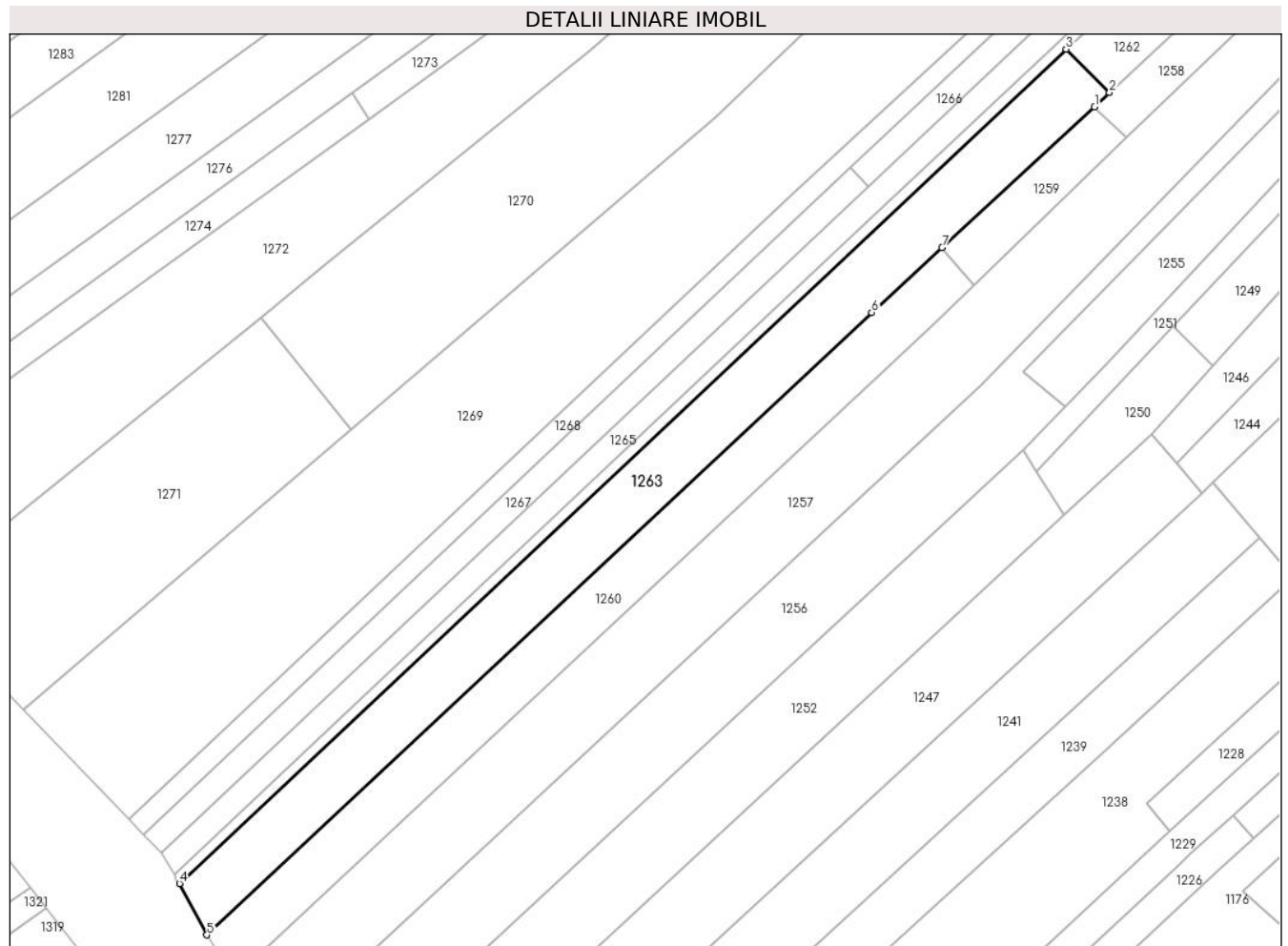
Inscrieri privind dezmembramintele dreptului de proprietate, drepturi reale de garanție și sarcini	Referințe
NU SUNT	

## Anexa Nr. 1 La Partea I

## Teren

Nr cadastral	Suprafața (mp)*	Observații / Referințe
	2.660	

\* Suprafața este determinată în planul de proiecție Stereo 70.



## Date referitoare la teren

Crt	Categorie folosință	Intravilan	Suprafața (mp)	Tarla	Parcelă	Nr. topo	Observații / Referințe
1	pașune	NU	2.660	118	2/5	-	

## Lungime Segmente

1) Valorile lungimilor segmentelor sunt obținute din proiecție în plan.

Punct început	X / Y	Punct sfârșit	X / Y	Lungime segment (** (m)
1	429.009,298 365.515,328	2	429.012,204 365.518,053	3.984
2	429.012,204 365.518,053	3	429.003,785 365.526,444	11.886
3	429.003,785 365.526,444	4	428.832,314 365.365,293	235.312
4	428.832,314 365.365,293	5	428.837,624 365.355,376	11.249
5	428.837,624 365.355,376	6	428.966,186 365.475,59	176.01

Punct început	X / Y	Punct sfârșit	X / Y	Lungime segment (** (m)
6	428.966,186 365.475,59	7	428.979,802 365.488,141	18.519
7	428.979,802 365.488,141	1	429.009,298 365.515,328	40.115

\*\* Lungimile segmentelor sunt determinate în planul de proiecție Stereo 70 și sunt rotunjite la 1 milimetru.

\*\*\* Distanța dintre puncte este formată din segmente cumulate ce sunt mai mici decât valoarea 1 milimetru.





**DATE DESPRE IMOBILUL NR. 1264**

Oficiul de Cadastru și Publicitate Imobiliară VALCEA  
Biroul de Cadastru și Publicitate Imobiliară Ramnicu Valcea

**A. Partea I. Descrierea imobilului**

TEREN Extravilan

Adresa: Jud. Valcea, PUNCTUL "JAROSTEA"

Nr. Crt	Nr cadastral Nr. topografic	Suprafața* (mp)	Observații / Referințe
A1		642	Sector cadastral:115 Teren neimpregmuit;

**B. Partea II. Proprietari și acte**

Inscrieri privitoare la dreptul de proprietate și alte drepturi reale		Referințe
/		
Act Administrativ nr. 86, din 30/05/2024 emis de PRIMARIA COMUNEI GLAVILE (HCJ NR.20 DIN 23.08.1991);		
B1	Inscrierea provizorie, drept de PROPRIETATE, dobandit prin Lege, cota actuala 1/1 1) BALINT ANA 2) DIMULESCU ELENA	A1

**C. Partea III. SARCINI .**

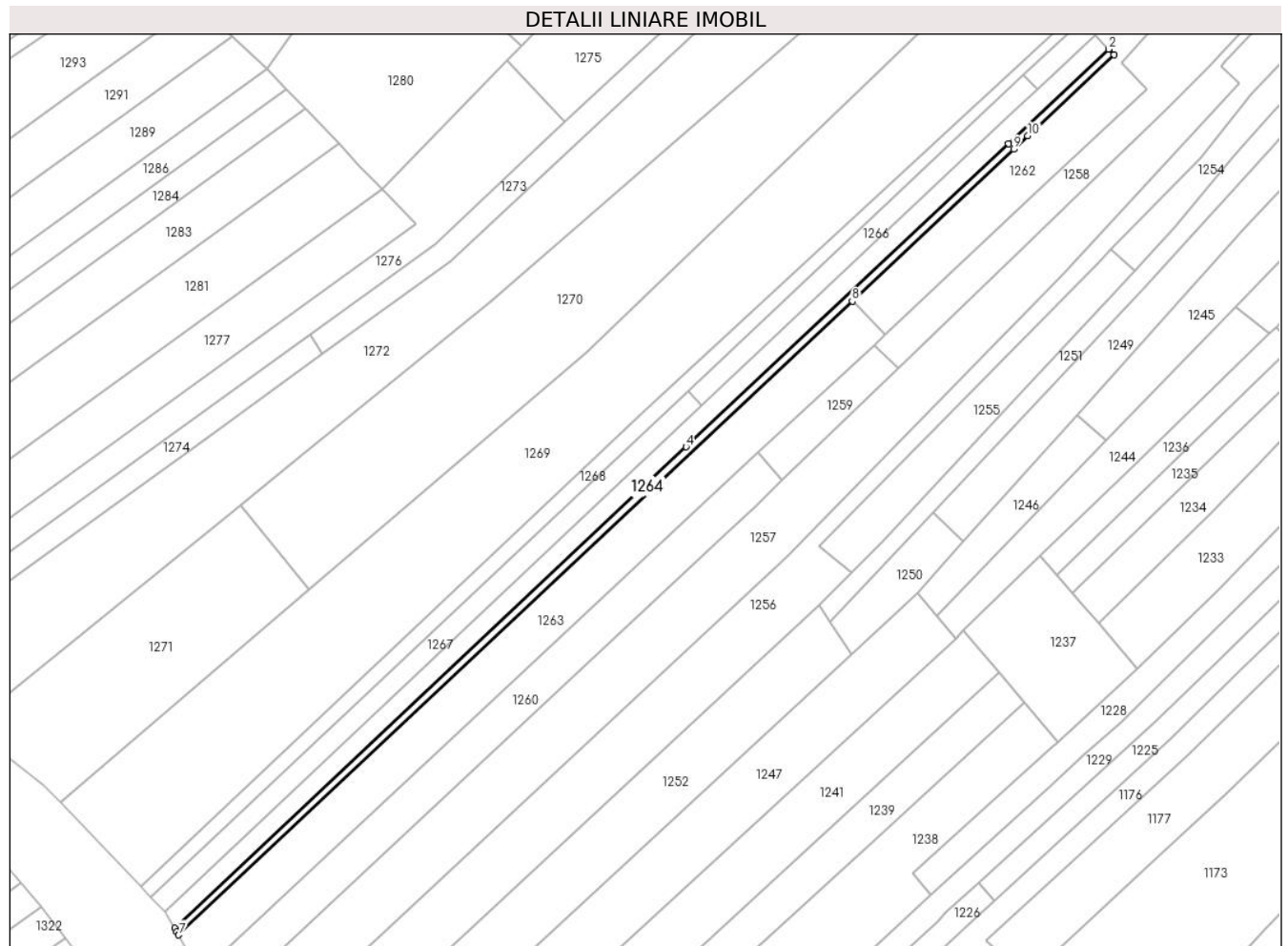
Inscrieri privind dezmembramintele dreptului de proprietate, drepturi reale de garanție și sarcini	Referințe
NU SUNT	

## Anexa Nr. 1 La Partea I

## Teren

Nr cadastral	Suprafața (mp)*	Observații / Referințe
	642	

\* Suprafața este determinată în planul de proiecție Stereo 70.



## Date referitoare la teren

Crt	Categorie folosință	Intravilan	Suprafața (mp)	Tarla	Parcelă	Nr. topo	Observații / Referințe
1	pașune	NU	642	118	9/4	-	

## Lungime Segmente

1) Valorile lungimilor segmentelor sunt obținute din proiecție în plan.

Punct început	X / Y	Punct sfârșit	X / Y	Lungime segment (** (m)
1	429.070,438 365.589,084	2	429.069,063 365.590,529	1.994
2	429.069,063 365.590,529	3	429.043,534 365.566,528	35.04
3	429.043,534 365.566,528	4	428.961,475 365.489,379	112.631
4	428.961,475 365.489,379	5	428.831,368 365.367,059	178.578
5	428.831,368 365.367,059	6	428.831,718 365.366,092	1.028

Punct început	X / Y	Punct sfârșit	X / Y	Lungime segment (** (m)
6	428.831,718 365.366,092	7	428.832,314 365.365,293	0.997
7	428.832,314 365.365,293	8	429.003,785 365.526,444	235.312
8	429.003,785 365.526,444	9	429.044,896 365.565,08	56.416
9	429.044,896 365.565,08	10	429.048,508 365.568,475	4.958
10	429.048,508 365.568,475	1	429.070,438 365.589,084	30.094

\*\* Lungimile segmentelor sunt determinate în planul de proiecție Stereo 70 și sunt rotunjite la 1 milimetru.

\*\*\* Distanța dintre puncte este formată din segmente cumulate ce sunt mai mici decât valoarea 1 milimetru.



**DATE DESPRE IMOBILUL NR. 1265**

Oficiul de Cadastru și Publicitate Imobiliară VALCEA  
Biroul de Cadastru și Publicitate Imobiliară Ramnicu Valcea

**A. Partea I. Descrierea imobilului**

TEREN Extravilan

Adresa: Jud. Valcea, PUNCTUL "IN ULITA"

Nr. Crt	Nr cadastral Nr. topografic	Suprafața* (mp)	Observații / Referințe
A1		Din acte: 1.670 Masurata: 1.600	Sector cadastral:115 Teren neimpregmuit;

**B. Partea II. Proprietari și acte**

Inscrieri privitoare la dreptul de proprietate și alte drepturi reale		Referințe
/		
Act Notarial nr. 58, din 21/06/2022 emis de BIN DINCA GEORGIANA ROXANA (certificat de mostenitor);		
B1	Intabulare, drept de PROPRIETATE, dobandit prin Succesiune, cota actuala 1/1 1) POPA STELIAN	A1

**C. Partea III. SARCINI .**

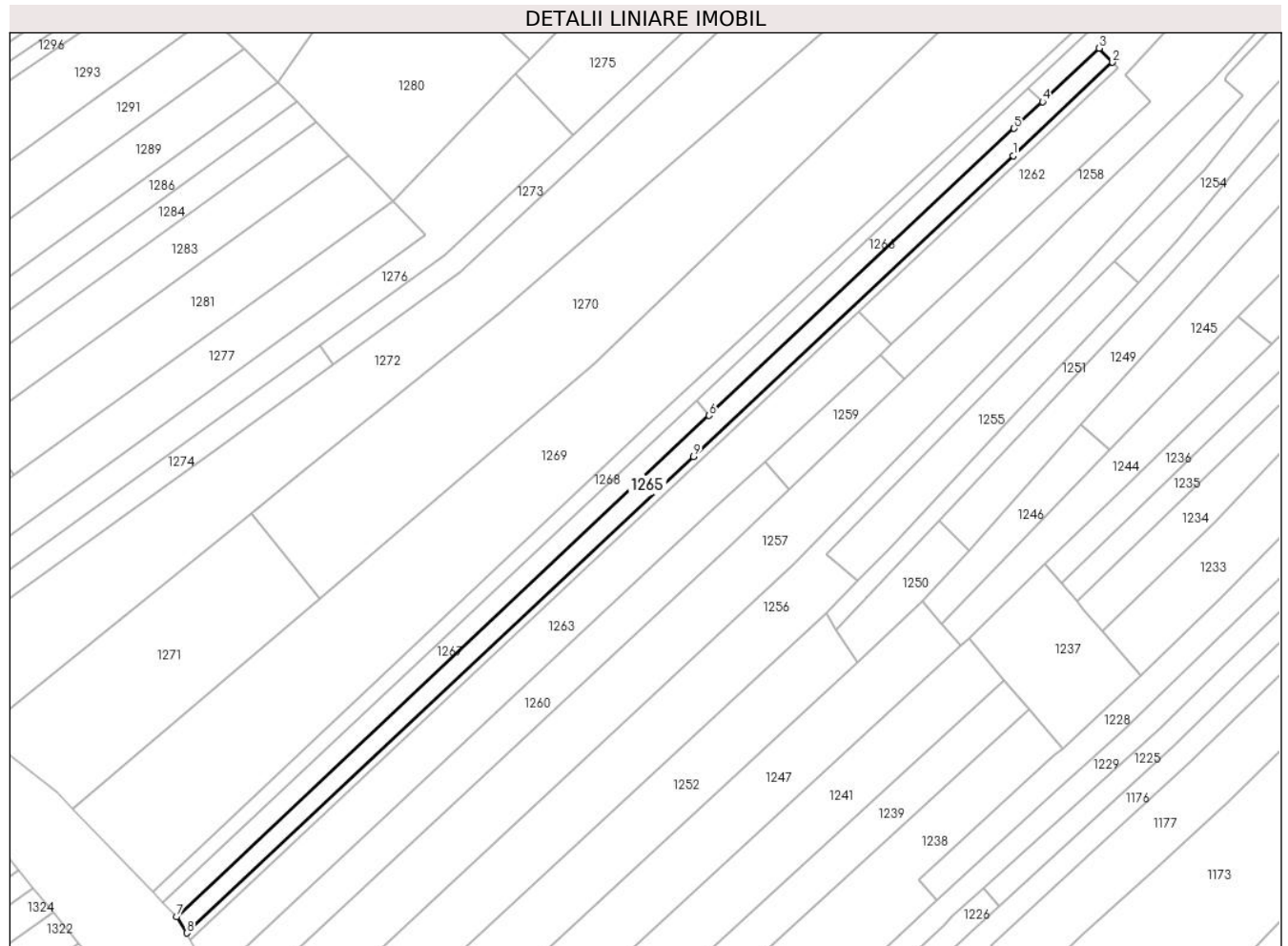
Inscrieri privind dezmembramintele dreptului de proprietate, drepturi reale de garanție și sarcini	Referințe
NU SUNT	

## Anexa Nr. 1 La Partea I

## Teren

Nr cadastral	Suprafața (mp)*	Observații / Referințe
	Din acte: 1.670 Masurata: 1.600	

\* Suprafața este determinată în planul de proiecție Stereo 70.



## Date referitoare la teren

Crt	Categorie folosință	Intravilan	Suprafața (mp)	Tarla	Parcelă	Nr. topo	Observații / Referințe
1	arabil	NU	665	118	9/3	-	
2	pasune	NU	935	118	2/11	-	

## Lungime Segmente

1) Valorile lungimilor segmentelor sunt obținute din proiecție în plan.

Punct început	X / Y	Punct sfârșit	X / Y	Lungime segment (** (m)
1	429.043,534 365.566,528	2	429.069,063 365.590,529	35.04
2	429.069,063 365.590,529	3	429.065,627 365.594,141	4.986
3	429.065,627 365.594,141	4	429.051,048 365.580,422	20.019
4	429.051,048 365.580,422	5	429.043,779 365.573,582	9.981

Punct început	X / Y	Punct sfârşit	X / Y	Lungime segment (** (m)
5	429.043,779 365.573,582	6	428.965,454 365.499,876	107.552
6	428.965,454 365.499,876	7	428.828,724 365.371,209	187.751
7	428.828,724 365.371,209	8	428.831,368 365.367,059	4.921
8	428.831,368 365.367,059	9	428.961,475 365.489,379	178.578
9	428.961,475 365.489,379	1	429.043,534 365.566,528	112.631

\*\* Lungimile segmentelor sunt determinate în planul de proiecţie Stereo 70 şi sunt rotunjite la 1 milimetru.

\*\*\* Distanţa dintre puncte este formată din segmente cumulate ce sunt mai mici decât valoarea 1 milimetru.





**DATE DESPRE IMOBILUL NR. 1266**

Oficiul de Cadastru și Publicitate Imobiliară VALCEA  
Biroul de Cadastru și Publicitate Imobiliară Ramnicu Valcea

**A. Partea I. Descrierea imobilului**

TEREN Extravilan

Adresa: Jud. Valcea, PUNCTUL "LA ULITA"

Nr. Crt	Nr cadastral Nr. topografic	Suprafața* (mp)	Observații / Referințe
A1		585	Sector cadastral:115 Teren neimpregmuit;

**B. Partea II. Proprietari și acte**

Inscrieri privitoare la dreptul de proprietate și alte drepturi reale		Referințe
/		
Act Notarial nr. 158, din 18/11/2005 emis de BNP MUNTEANU DANIELA-ILEANA (certificat de mostenitor);		
B1	Intabulare, drept de PROPRIETATE, dobandit prin Succesiune, cota actuala 1/2 1) CAPRARU ION 2) MUNTEAN MARIA	A1

**C. Partea III. SARCINI .**

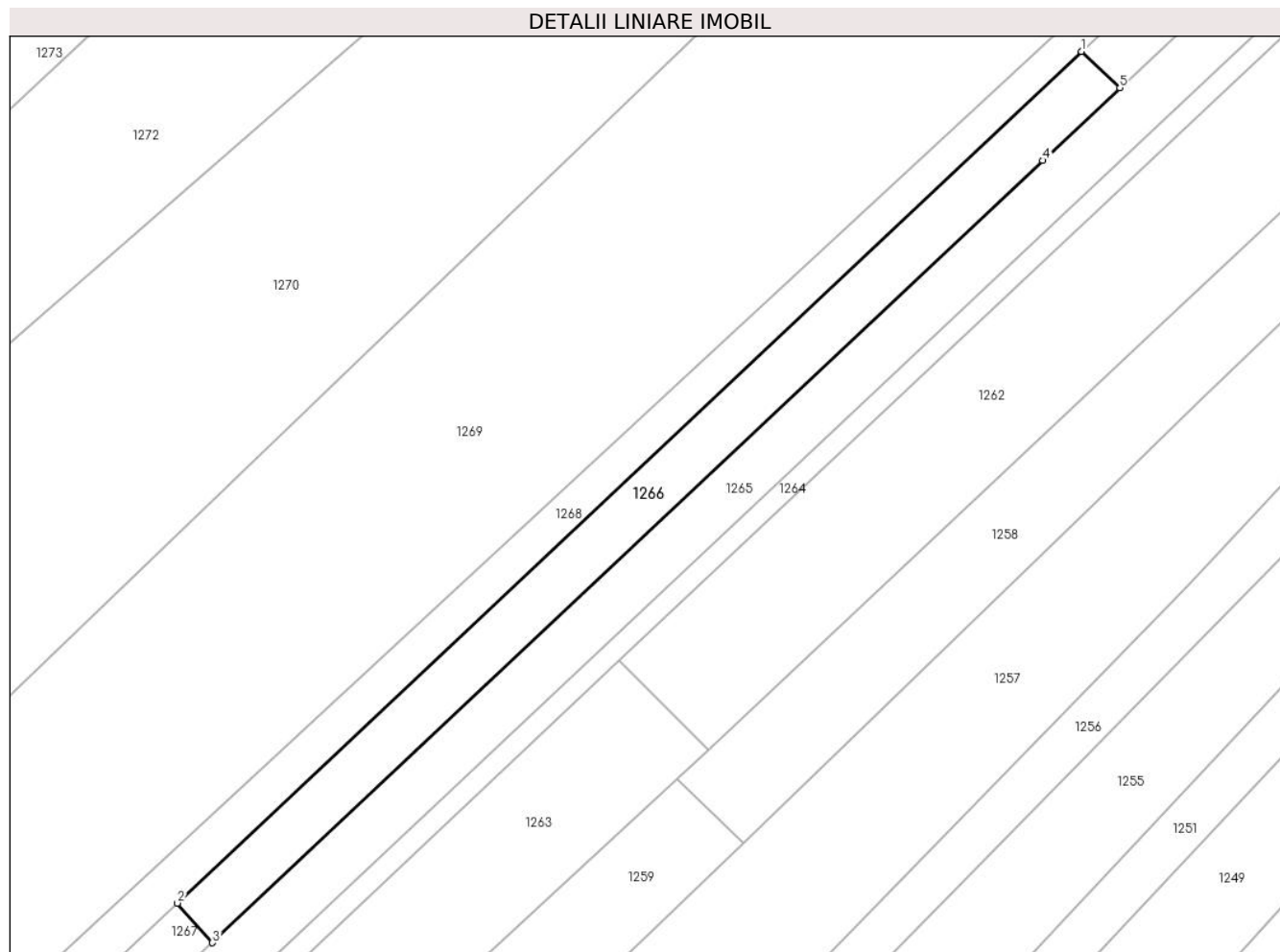
Inscrieri privind dezmembramintele dreptului de proprietate, drepturi reale de garanție și sarcini	Referințe
NU SUNT	

## Anexa Nr. 1 La Partea I

## Teren

Nr cadastral	Suprafaţa (mp)*	Observații / Referințe
	585	

\* Suprafața este determinată în planul de proiecție Stereo 70.



## Date referitoare la teren

Crt	Categorie folosință	Intravilan	Suprafața (mp)	Tarla	Parcelă	Nr. topo	Observații / Referințe
1	arabil	NU	585	118	9/1	-	

## Lungime Segmente

1) Valorile lungimilor segmentelor sunt obținute din proiecție în plan.

Punct început	X / Y	Punct sfârșit	X / Y	Lungime segment (** (m)
1	429.047,416 365.583,861	2	428.962,151 365.503,612	117.09
2	428.962,151 365.503,612	3	428.965,454 365.499,876	4.986
3	428.965,454 365.499,876	4	429.043,779 365.573,582	107.552
4	429.043,779 365.573,582	5	429.051,048 365.580,422	9.981
5	429.051,048 365.580,422	1	429.047,416 365.583,861	5.001

\*\* Lungimile segmentelor sunt determinate în planul de proiecție Stereo 70 și sunt rotunjite la 1 milimetru.

\*\*\* Distanța dintre puncte este formată din segmente cumulate ce sunt mai mici decât valoarea 1 milimetru.



**DATE DESPRE IMOBILUL NR. 1267**

Oficiul de Cadastru și Publicitate Imobiliară VALCEA  
Biroul de Cadastru și Publicitate Imobiliară Ramnicu Valcea

**A. Partea I. Descrierea imobilului**

TEREN Extravilan

Adresa: Jud. Valcea, PUNCTUL "IN ULITA"

Nr. Crt	Nr cadastral Nr. topografic	Suprafața* (mp)	Observații / Referințe
A1		935	Sector cadastral:115 Teren neimpregmuit;

**B. Partea II. Proprietari și acte**

Inscrieri privitoare la dreptul de proprietate și alte drepturi reale	Referințe
/	
Act Administrativ nr. 965/28755, din 21/11/2002 emis de CJSDPAT VALCEA (titlu de proprietate);	
B1	A1
Intabulare, drept de PROPRIETATE, dobandit prin Lege, cota actuala 1/1 1) IONASCA P LAVINIA	

**C. Partea III. SARCINI .**

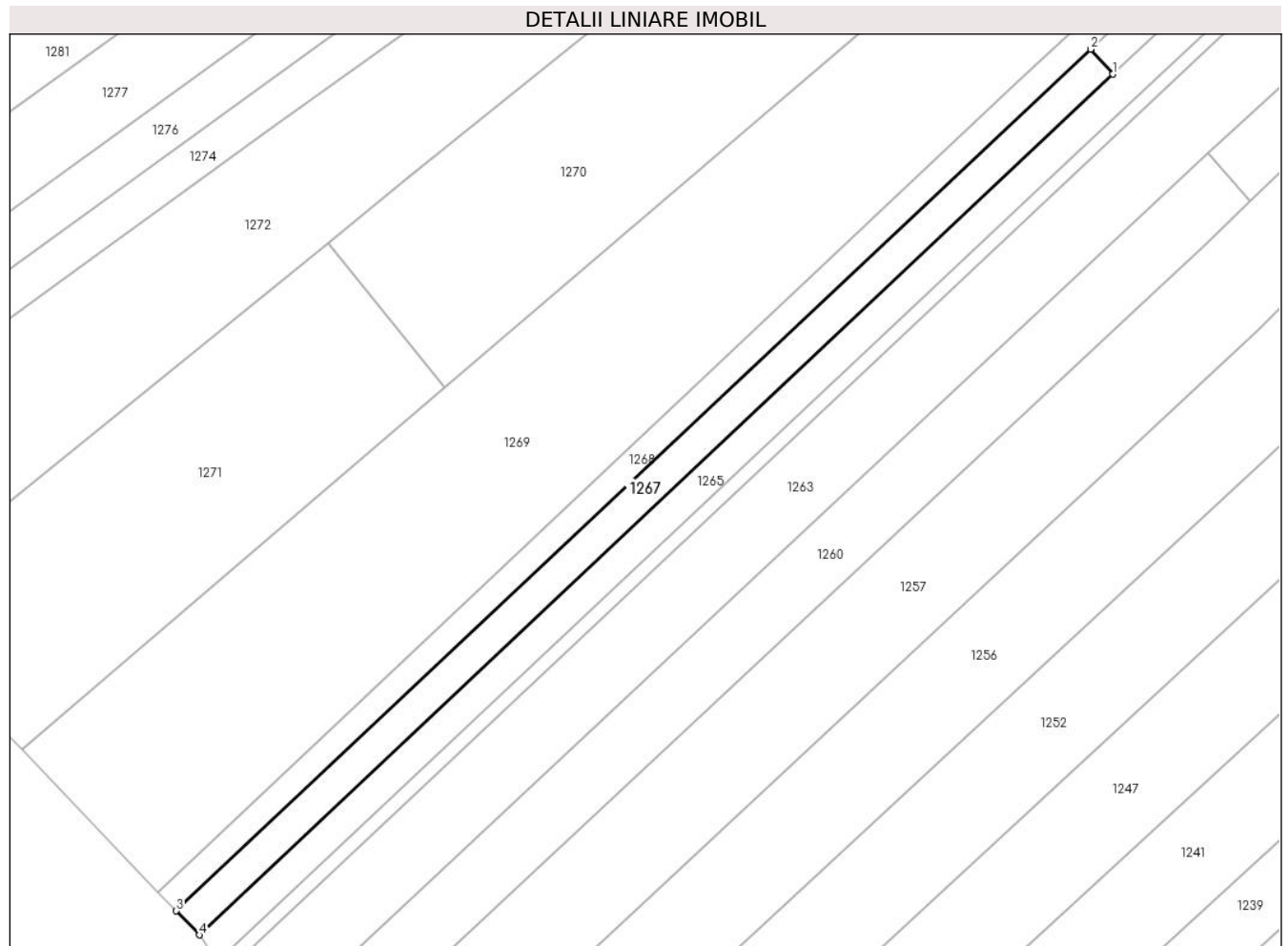
Inscrieri privind dezmembramintele dreptului de proprietate, drepturi reale de garanție și sarcini	Referințe
NU SUNT	

## Anexa Nr. 1 La Partea I

## Teren

Nr cadastral	Suprafața (mp)*	Observații / Referințe
	935	

\* Suprafața este determinată în planul de proiecție Stereo 70.



## Date referitoare la teren

Crt	Categorie folosință	Intra vilan	Suprafața (mp)	Tarla	Parcelă	Nr. topo	Observații / Referințe
1	livada	NU	935	118	2/1	-	

## Lungime Segmente

1) Valorile lungimilor segmentelor sunt obținute din proiecție în plan.

Punct început	X / Y	Punct sfârșit	X / Y	Lungime segment (** (m)
1	428.965,454 365.499,876	2	428.962,151 365.503,612	4.986
2	428.962,151 365.503,612	3	428.825,287 365.374,799	187.948
3	428.825,287 365.374,799	4	428.828,724 365.371,209	4.97
4	428.828,724 365.371,209	1	428.965,454 365.499,876	187.751

\*\* Lungimile segmentelor sunt determinate în planul de proiecție Stereo 70 și sunt rotunjite la 1 milimetru.

**\*\*\* Distanţa dintre puncte este formată din segmente cumulate ce sunt mai mici decât valoarea 1 milimetru.**





**DATE DESPRE IMOBILUL NR. 1268**

Oficiul de Cadastru și Publicitate Imobiliară VALCEA  
Biroul de Cadastru și Publicitate Imobiliară Ramnicu Valcea

**A. Partea I. Descrierea imobilului**

TEREN Necunoscut

Adresa: Loc. Jarostea, Jud. Valcea, PUNCTUL "JAROSTEA"

Nr. Crt	Nr cadastral Nr. topografic	Suprafața* (mp)	Observații / Referințe
A1		Din acte: 1.528 Masurata: 1.372	Sector cadastral:115 Teren neimpregmuit;

**B. Partea II. Proprietari și acte**

Inscrieri privitoare la dreptul de proprietate și alte drepturi reale		Referințe
/		
Act Administrativ nr. 1299, din 29/09/2006 emis de CJSDPAT VALCEA (titlu de proprietate);		
B1	Intabulare, drept de PROPRIETATE, dobandit prin Lege, cota actuala 1/1 1) BALINT ANA 2) DIMULESCU ELENA	A1

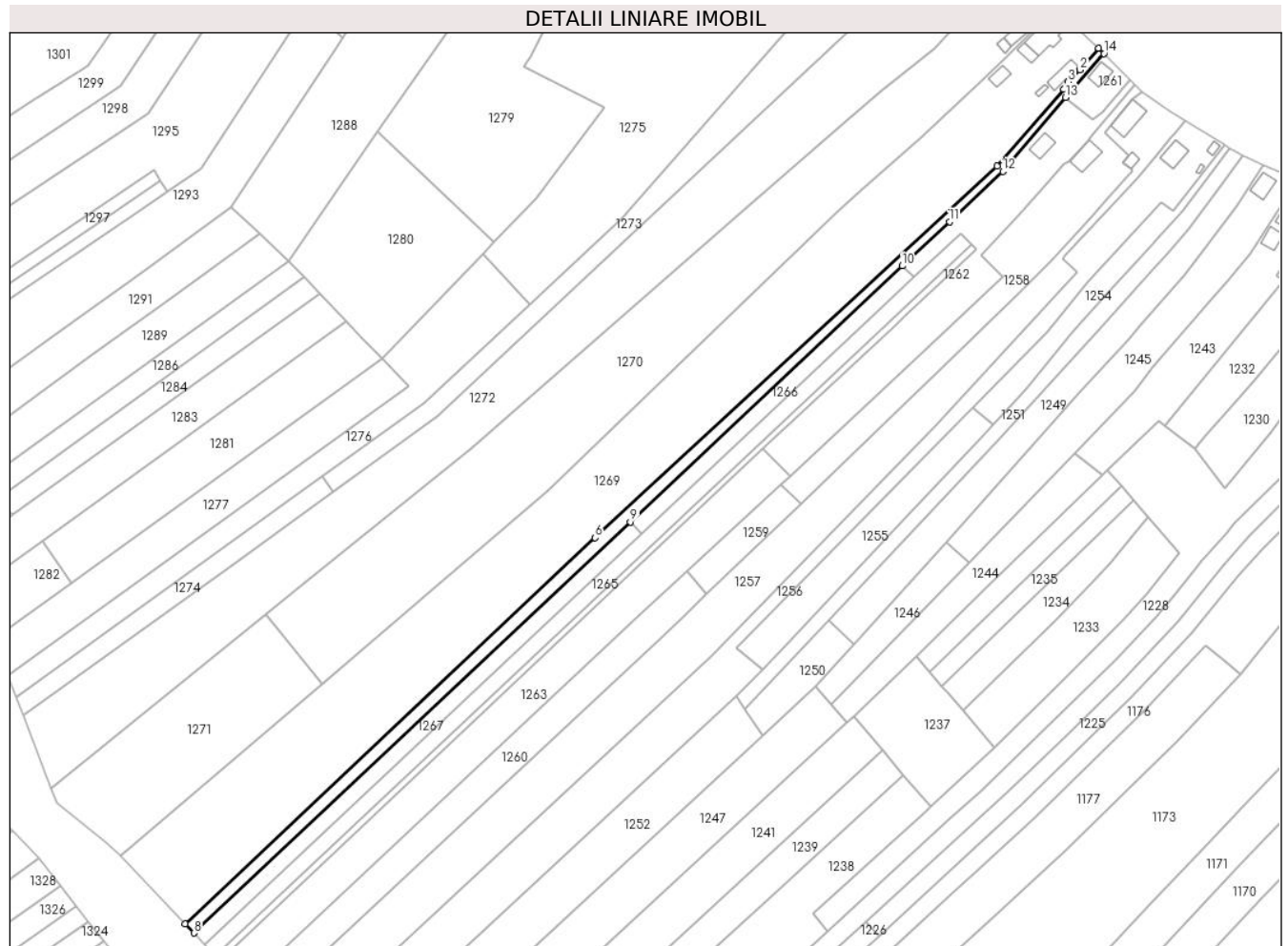
**C. Partea III. SARCINI .**

Inscrieri privind dezmembramintele dreptului de proprietate, drepturi reale de garanție și sarcini	Referințe
NU SUNT	

**Anexa Nr. 1 La Partea I****Teren**

Nr cadastral	Suprafața (mp)*	Observații / Referințe
	Din acte: 1.528 Masurata: 1.372	

\* Suprafața este determinată în planul de proiecție Stereo 70.

**Date referitoare la teren**

Crt	Categorie folosință	Intravilan	Suprafața (mp)	Tarla	Parcelă	Nr. topo	Observații / Referințe
1	pasune	DA	115	206	21	-	
2	pasune	NU	1.257	118	2/10/1	-	

**Lungime Segmente**

1) Valorile lungimilor segmentelor sunt obținute din proiecție în plan.

Punct început	X / Y	Punct sfârșit	X / Y	Lungime segment (** (m)
1	429.108,916 365.652,098	2	429.103,107 365.645,297	8.944
2	429.103,107 365.645,297	3	429.099,342 365.641,561	5.304
3	429.099,342 365.641,561	4	429.097,929 365.639,276	2.687
4	429.097,929 365.639,276	5	429.077,065 365.615,189	31.867

Punct început	X / Y	Punct sfârşit	X / Y	Lungime segment (** (m)
5	429.077,065 365.615,189	6	428.951,076 365.498,68	171.602
6	428.951,076 365.498,68	7	428.822,562 365.377,646	176.536
7	428.822,562 365.377,646	8	428.825,287 365.374,799	3.941
8	428.825,287 365.374,799	9	428.962,151 365.503,612	187.948
9	428.962,151 365.503,612	10	429.047,416 365.583,861	117.09
10	429.047,416 365.583,861	11	429.062,184 365.597,76	20.28
11	429.062,184 365.597,76	12	429.078,906 365.613,498	22.963
12	429.078,906 365.613,498	13	429.098,539 365.636,696	30.392
13	429.098,539 365.636,696	14	429.110,59 365.650,424	18.267
14	429.110,59 365.650,424	1	429.108,916 365.652,098	2.368

\*\* Lungimile segmentelor sunt determinate în planul de proiecţie Stereo 70 şi sunt rotunjite la 1 milimetru.

\*\*\* Distanţa dintre puncte este formată din segmente cumulate ce sunt mai mici decât valoarea 1 milimetru.



**DATE DESPRE IMOBILUL NR. 1269**

Oficiul de Cadastru și Publicitate Imobiliară VALCEA  
Biroul de Cadastru și Publicitate Imobiliară Ramnicu Valcea

**A. Partea I. Descrierea imobilului**

TEREN Necunoscut

Adresa: Loc. Jarostea, Str Jarostea, Nr. 173, Jud. Valcea

Nr. Crt	Nr cadastral Nr. topografic	Suprafața* (mp)	Observații / Referințe
A1		Din acte: 9.854 Masurata: 9.277	Sector cadastral:115 Teren neimpregmuit;

**Construcții**

Crt	Nr cadastral Nr. topografic	Adresa	Observații / Referințe
A1.1		Loc. Jarostea, Str Jarostea, Nr. 173, Jud. Valcea	Nr. niveluri:2; S. construita la sol:73 mp; S. construita desfasurata:95 mp; CASA (D+P) EDIFICATA IN 1950
A1.2		Loc. Jarostea, Str Jarostea, Nr. 173, Jud. Valcea	Nr. niveluri:1; S. construita la sol:20 mp; S. construita desfasurata:20 mp; ANEXA EDIFICATA IN 1950
A1.3		Loc. Jarostea, Str Jarostea, Nr. 173, Jud. Valcea	Nr. niveluri:1; S. construita la sol:35 mp; S. construita desfasurata:35 mp; MAGAZIE EDIFICATA IN 1950
A1.4		Loc. Jarostea, Str Jarostea, Nr. 173, Jud. Valcea	Nr. niveluri:1; S. construita la sol:22 mp; S. construita desfasurata:22 mp; FANAR EDIFICAT IN 1950
A1.5		Loc. Jarostea, Str Jarostea, Nr. 173, Jud. Valcea	Nr. niveluri:1; S. construita la sol:6 mp; S. construita desfasurata:6 mp; PATUL EDIFICAT IN 1950

**B. Partea II. Proprietari și acte**

Inscrieri privitoare la dreptul de proprietate și alte drepturi reale		Referințe
/		
Act Administrativ nr. 742/46445, din 17/09/2002 emis de CJSDPAT VALCEA (titlu de proprietate);		
B1	Intabulare, drept de PROPRIETATE, dobandit prin Lege, cota actuala 1/1 1) COTORELEA N ION, DECEDAT DEFUNCT:Da	A1
Act Administrativ nr. 2083, din 17/07/2024 emis de PRIMARIA COMUNEI GLAVILE (adeverinta);		
B1	Intabulare, drept de PROPRIETATE, dobandit prin Construire, cota actuala 1/1 1) COTORELEA N ION, DECEDAT DEFUNCT:Da	A1.1, A1.2, A1.3, A1.4, A1.5

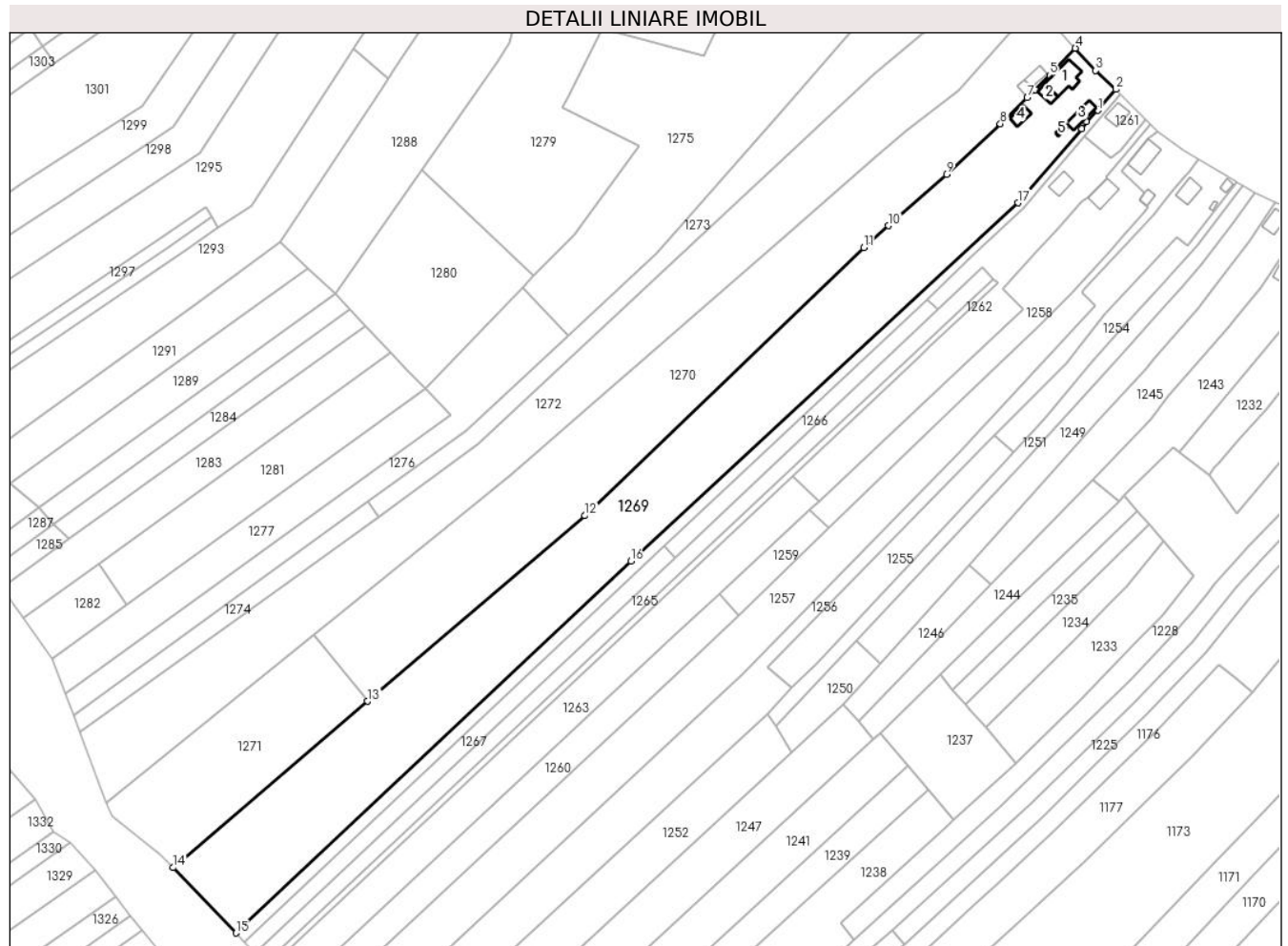
**C. Partea III. SARCINI .**

Inscrieri privind dezmembramintele dreptului de proprietate, drepturi reale de garanție și sarcini	Referințe
NU SUNT	

**Anexa Nr. 1 La Partea I****Teren**

Nr cadastral	Suprafața (mp)*	Observații / Referințe
	Din acte: 9.854	
	Masurata: 9.277	

\* Suprafața este determinată în planul de proiecție Stereo 70.

**Date referitoare la teren**

Crt	Categorie folosință	Intra vilan	Suprafața (mp)	Tarla	Parcelă	Nr. topo	Observații / Referințe
1	curți constructii	DA	652	206	20	-	
2	arabil	DA	356	118	30/10	-	
3	arabil	NU	341	118	30/10	-	
4	vie	NU	427	118	30/9	-	
5	arabil	NU	2.359	118	30/8	-	
6	pasune	NU	5.142	118	2/10	-	

**Date referitoare la construcții**

Crt	Număr	Destinație construcție	Supraf. (mp)	Situație juridică	Observații / Referințe
A1.1		construcții de locuințe	73	Cu acte	Nr. niveluri:2; S. construita la sol:73 mp; S. construita desfasurata:95 mp; CASA (D+P) EDIFICATA IN 1950
A1.2		construcții anexa	20	Cu acte	Nr. niveluri:1; S. construita la sol:20 mp; S. construita desfasurata:20 mp; ANEXA EDIFICATA IN 1950
A1.3		construcții anexa	35	Cu acte	Nr. niveluri:1; S. construita la sol:35 mp; S. construita desfasurata:35 mp; MAGAZIE EDIFICATA IN 1950
A1.4		construcții anexa	22	Cu acte	Nr. niveluri:1; S. construita la sol:22 mp; S. construita desfasurata:22 mp; FANAR EDIFICAT IN 1950

Crt	Număr	Destinație construcție	Supraf. (mp)	Situație juridică	Observații / Referințe
A1.5		construcții anexa	6	Cu acte	Nr. niveluri:1; S. construita la sol:6 mp; S. construita desfasurata:6 mp; PATUL EDIFICAT IN 1950

**Lungime Segmente**

1) Valorile lungimilor segmentelor sunt obținute din proiecție în plan.

Punct început	X / Y	Punct sfârșit	X / Y	Lungime segment (** (m))
1	429.103,107 365.645,297	2	429.108,916 365.652,098	8.944
2	429.108,916 365.652,098	3	429.102,376 365.658,21	8.951
3	429.102,376 365.658,21	4	429.095,753 365.665,509	9.856
4	429.095,753 365.665,509	5	429.087,43 365.656,733	12.095
5	429.087,43 365.656,733	6	429.082,746 365.652,015	6.648
6	429.082,746 365.652,015	7	429.080,115 365.649,387	3.719
7	429.080,115 365.649,387	8	429.071,355 365.640,934	12.173
8	429.071,355 365.640,934	9	429.053,819 365.624,535	24.009
9	429.053,819 365.624,535	10	429.034,967 365.607,755	25.238
10	429.034,967 365.607,755	11	429.026,932 365.600,681	10.705
11	429.026,932 365.600,681	12	428.936,115 365.513,407	125.955
12	428.936,115 365.513,407	13	428.865,457 365.453,01	92.953
13	428.865,457 365.453,01	14	428.802,188 365.398,93	83.232
14	428.802,188 365.398,93	15	428.822,562 365.377,646	29.463
15	428.822,562 365.377,646	16	428.951,076 365.498,68	176.536
16	428.951,076 365.498,68	17	429.077,065 365.615,189	171.602
17	429.077,065 365.615,189	18	429.097,929 365.639,276	31.867
18	429.097,929 365.639,276	19	429.099,342 365.641,561	2.687
19	429.099,342 365.641,561	1	429.103,107 365.645,297	5.304

\*\* Lungimile segmentelor sunt determinate în planul de proiecție Stereo 70 și sunt rotunjite la 1 milimetru.

\*\*\* Distanța dintre puncte este formată din segmente cumulate ce sunt mai mici decât valoarea 1 milimetru.





**DATE DESPRE IMOBILUL NR. 1270**

Oficiul de Cadastru și Publicitate Imobiliară VALCEA  
Biroul de Cadastru și Publicitate Imobiliară Ramnicu Valcea

**A. Partea I. Descrierea imobilului**

TEREN Necunoscut

Adresa: Loc. Jarostea, Str Jarostea, Nr. 175, Jud. Valcea

Nr. Crt	Nr cadastral Nr. topografic	Suprafața* (mp)	Observații / Referințe
A1		7.064	Sector cadastral:115 Teren neimpregmuit;

**Construcții**

Crt	Nr cadastral Nr. topografic	Adresa	Observații / Referințe
A1.1		Loc. Jarostea, Str Jarostea, Nr. 175, Jud. Valcea	Nr. niveluri:1; S. construita la sol:24 mp; S. construita desfasurata:24 mp; CASA EDIFICATA IN 1973
A1.2		Loc. Jarostea, Str Jarostea, Nr. 175, Jud. Valcea	Nr. niveluri:1; S. construita la sol:12 mp; S. construita desfasurata:12 mp; ANEXA EDIFICATA IN 1973

**B. Partea II. Proprietari și acte**

Inscrieri privitoare la dreptul de proprietate și alte drepturi reale		Referințe
/		
Act Administrativ nr. 794/46445, din 24/09/2002 emis de CJSDPAT VALCEA (titlu de proprietate);		
B1	Intabulare, drept de PROPRIETATE, dobandit prin Lege, cota actuala 1/1 1) POROJNICU ION 2) GREERE ION 3) POROJNICU GHEORGHE	A1
Act Administrativ nr. 2083, din 17/07/2024 emis de PRIMARIA COMUNEI GLAVILE (adeverinta);		
B1	Intabulare, drept de PROPRIETATE, dobandit prin Construire, cota actuala 1/1 1) POROJNICU ION 2) GREERE ION 3) POROJNICU GHEORGHE	A1.1, A1.2

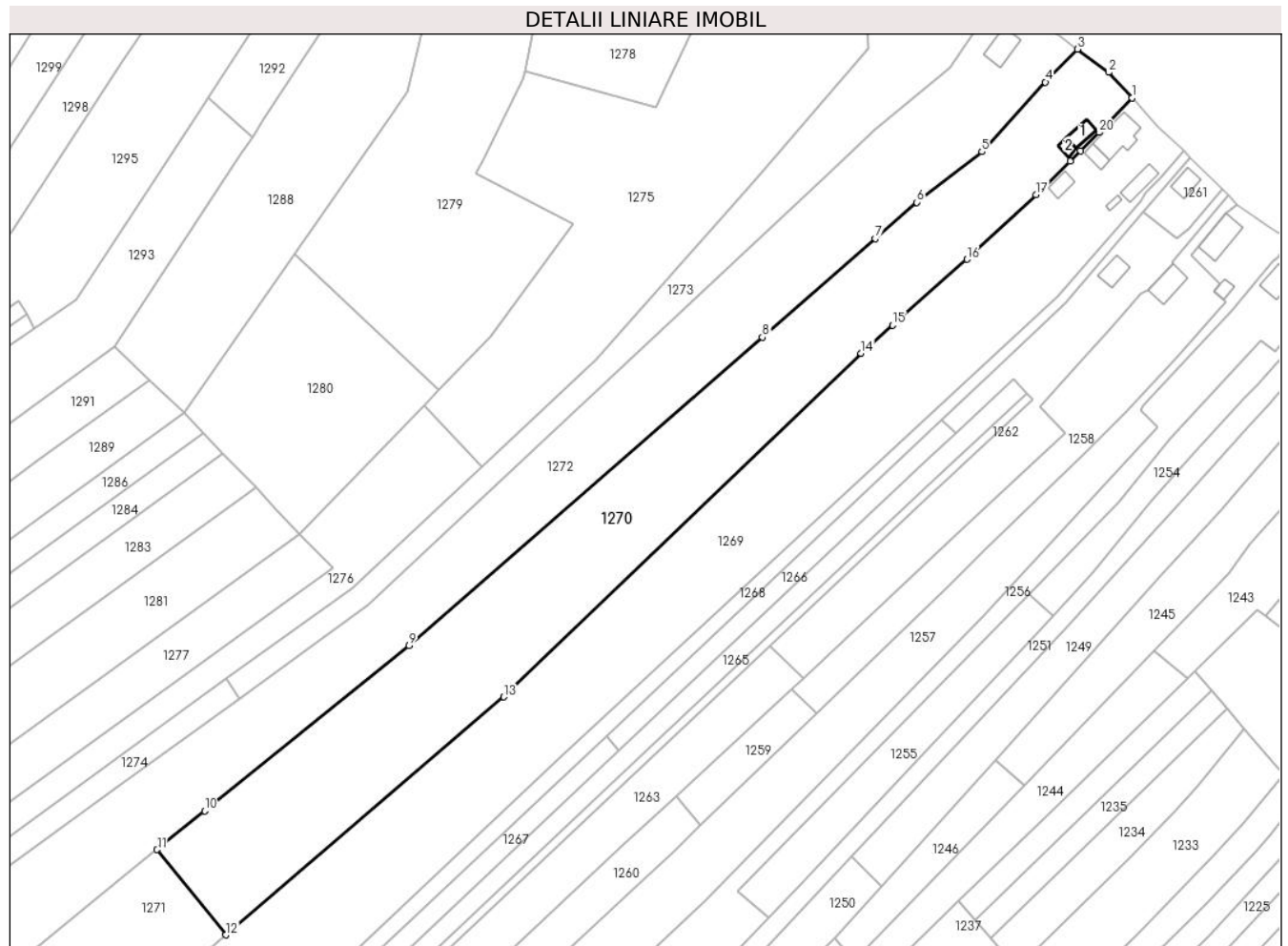
**C. Partea III. SARCINI .**

Inscrieri privind dezmembramintele dreptului de proprietate, drepturi reale de garanție și sarcini	Referințe
NU SUNT	

**Anexa Nr. 1 La Partea I****Teren**

Nr cadastral	Suprafața (mp)*	Observații / Referințe
	7.064	

\* Suprafața este determinată în planul de proiecție Stereo 70.

**Date referitoare la teren**

Crt	Categorie folosință	Intravilan	Suprafața (mp)	Tarla	Parcelă	Nr. topo	Observații / Referințe
1	curți constructii	DA	423	206	19	-	
2	arabil	DA	489	118	3/4; 3/5	-	
3	vie	NU	1.200	118	3/6; 3/7	-	
4	arabil	NU	4.952	118	2/9	-	

**Date referitoare la construcții**

Crt	Număr	Destinație construcție	Supraf. (mp)	Situație juridică	Observații / Referințe
A1.1		construcții de locuințe	24	Cu acte	Nr. niveluri:1; S. construita la sol:24 mp; S. construita desfasurata:24 mp; CASA EDIFICATA IN 1973
A1.2		construcții anexa	12	Cu acte	Nr. niveluri:1; S. construita la sol:12 mp; S. construita desfasurata:12 mp; ANEXA EDIFICATA IN 1973

**Lungime Segmente**

1) Valorile lungimilor segmentelor sunt obținute din proiecție în plan.

Punct început	X / Y	Punct sfârșit	X / Y	Lungime segment (** (m)
1	429.095,753 365.665,509	2	429.089,88 365.671,982	8.741
2	429.089,88 365.671,982	3	429.081,88 365.677,855	9.924
3	429.081,88 365.677,855	4	429.073,767 365.669,492	11.652
4	429.073,767 365.669,492	5	429.057,605 365.651,847	23.928
5	429.057,605 365.651,847	6	429.041,07 365.638,981	20.951
6	429.041,07 365.638,981	7	429.030,537 365.629,798	13.974
7	429.030,537 365.629,798	8	429.001,808 365.604,753	38.114
8	429.001,808 365.604,753	9	428.912,02 365.526,479	119.116
9	428.912,02 365.526,479	10	428.860,088 365.484,456	66.805
10	428.860,088 365.484,456	11	428.847,98 365.474,659	15.575
11	428.847,98 365.474,659	12	428.865,457 365.453,01	27.822
12	428.865,457 365.453,01	13	428.936,115 365.513,407	92.953
13	428.936,115 365.513,407	14	429.026,932 365.600,681	125.955
14	429.026,932 365.600,681	15	429.034,967 365.607,755	10.705
15	429.034,967 365.607,755	16	429.053,819 365.624,535	25.238
16	429.053,819 365.624,535	17	429.071,355 365.640,934	24.009
17	429.071,355 365.640,934	18	429.080,115 365.649,387	12.173
18	429.080,115 365.649,387	19	429.082,746 365.652,015	3.719
19	429.082,746 365.652,015	20	429.087,43 365.656,733	6.648
20	429.087,43 365.656,733	1	429.095,753 365.665,509	12.095

\*\* Lungimile segmentelor sunt determinate în planul de proiecție Stereo 70 și sunt rotunjite la 1 milimetru.

\*\*\* Distanța dintre puncte este formată din segmente cumulate ce sunt mai mici decât valoarea 1 milimetru.



**DATE DESPRE IMOBILUL NR. 1271**

Oficiul de Cadastru și Publicitate Imobiliară VALCEA  
Biroul de Cadastru și Publicitate Imobiliară Ramnicu Valcea

**A. Partea I. Descrierea imobilului**

TEREN Extravilan

Adresa: Jud. Valcea, PUNCTUL "LA MERI"

Nr. Crt	Nr cadastral Nr. topografic	Suprafața* (mp)	Observații / Referințe
A1		2.483	Sector cadastral:115 Teren neimpregmuit;

**B. Partea II. Proprietari și acte**

Inscrieri privitoare la dreptul de proprietate și alte drepturi reale		Referințe
/		
Act Administrativ nr. 87, din 30/05/2024 emis de PRIMARIA COMUNEI GLAVILE (HCJ NR.20 DIN 23.08.1991);		
B1	Inscrierea provizorie, drept de PROPRIETATE, dobandit prin Lege, cota actuala 1/1	A1
	1) POROJNICU ION 2) GREERE ION 3) POROJNICU GHEORGHE	

**C. Partea III. SARCINI .**

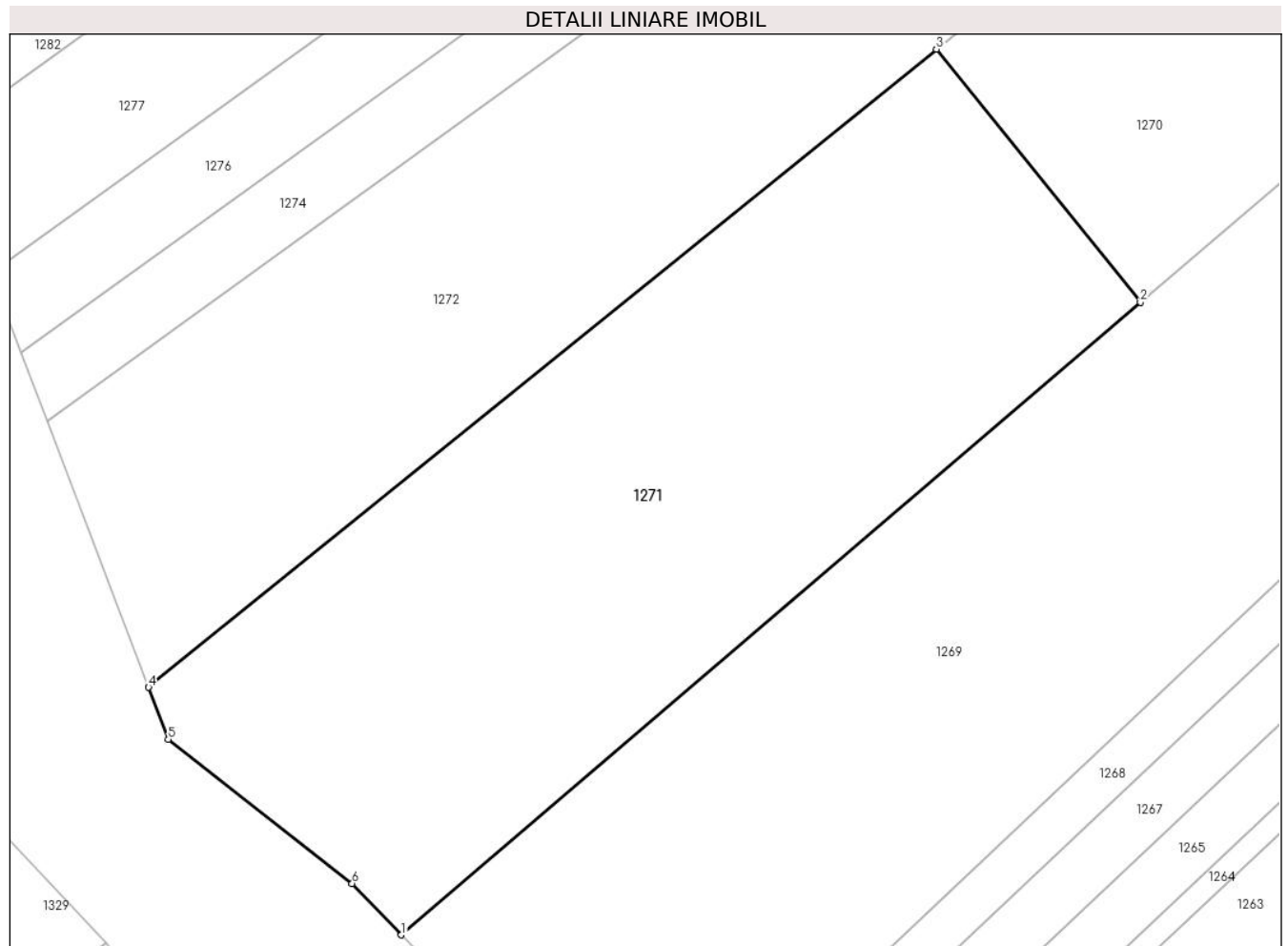
Inscrieri privind dezmembramintele dreptului de proprietate, drepturi reale de garanție și sarcini	Referințe
NU SUNT	

## Anexa Nr. 1 La Partea I

## Teren

Nr cadastral	Suprafața (mp)*	Observații / Referințe
	2.483	

\* Suprafața este determinată în planul de proiecție Stereo 70.



## Date referitoare la teren

Crt	Categorie folosință	Intravilan	Suprafața (mp)	Tarla	Parcelă	Nr. topo	Observații / Referințe
1	pașune	NU	2.483	118	2/9/1	-	

## Lungime Segmente

1) Valorile lungimilor segmentelor sunt obținute din proiecție în plan.

Punct început	X / Y	Punct sfârșit	X / Y	Lungime segment (** (m)
1	428.802,188 365.398,93	2	428.865,457 365.453,01	83.232
2	428.865,457 365.453,01	3	428.847,98 365.474,659	27.822
3	428.847,98 365.474,659	4	428.780,548 365.420,093	86.743
4	428.780,548 365.420,093	5	428.782,238 365.415,656	4.749
5	428.782,238 365.415,656	6	428.797,974 365.403,333	19.987

Punct început	X / Y	Punct sfârşit	X / Y	Lungime segment (** (m)
6	428.797,974 365.403,333	1	428.802,188 365.398,93	6.095

\*\* Lungimile segmentelor sunt determinate în planul de proiecţie Stereo 70 şi sunt rotunjite la 1 milimetru.

\*\*\* Distanţa dintre puncte este formată din segmente cumulate ce sunt mai mici decât valoarea 1 milimetru.





**DATE DESPRE IMOBILUL NR. 1272**

Oficiul de Cadastru și Publicitate Imobiliară VALCEA  
Biroul de Cadastru și Publicitate Imobiliară Ramnicu Valcea

**A. Partea I. Descrierea imobilului**

TEREN Necunoscut

Adresa: Loc. Jarostea, Str Jarostea, Nr. 177, Jud. Valcea

Nr. Crt	Nr cadastral Nr. topografic	Suprafața* (mp)	Observații / Referințe
A1		7.272	Sector cadastral:115 Teren neimpregmuit;

**Construcții**

Crt	Nr cadastral Nr. topografic	Adresa	Observații / Referințe
A1.1		Loc. Jarostea, Str Jarostea, Nr. 177, Jud. Valcea	Nr. niveluri:2; S. construita la sol:46 mp; S. construita desfasurata:92 mp; CASA (D+P) EDIFICATA IN 1968

**B. Partea II. Proprietari și acte**

Inscrieri privitoare la dreptul de proprietate și alte drepturi reale		Referințe
/		
Act Administrativ nr. 88, din 30/05/2024 emis de PRIMARIA COMUNEI GLAVILE (HCJ NR.20 DIN 23.08.1991);		
B1	Inscrierea provizorie, drept de PROPRIETATE, dobandit prin Lege, cota actuala 1/1 1) TRANCA PETRE	A1
Act Administrativ nr. 2083, din 17/07/2024 emis de PRIMARIA COMUNEI GLAVILE (adeverinta);		
B1	Inscrierea provizorie, drept de PROPRIETATE, dobandit prin Construire, cota actuala 1/1 1) TRANCA PETRE	A1.1

**C. Partea III. SARCINI .**

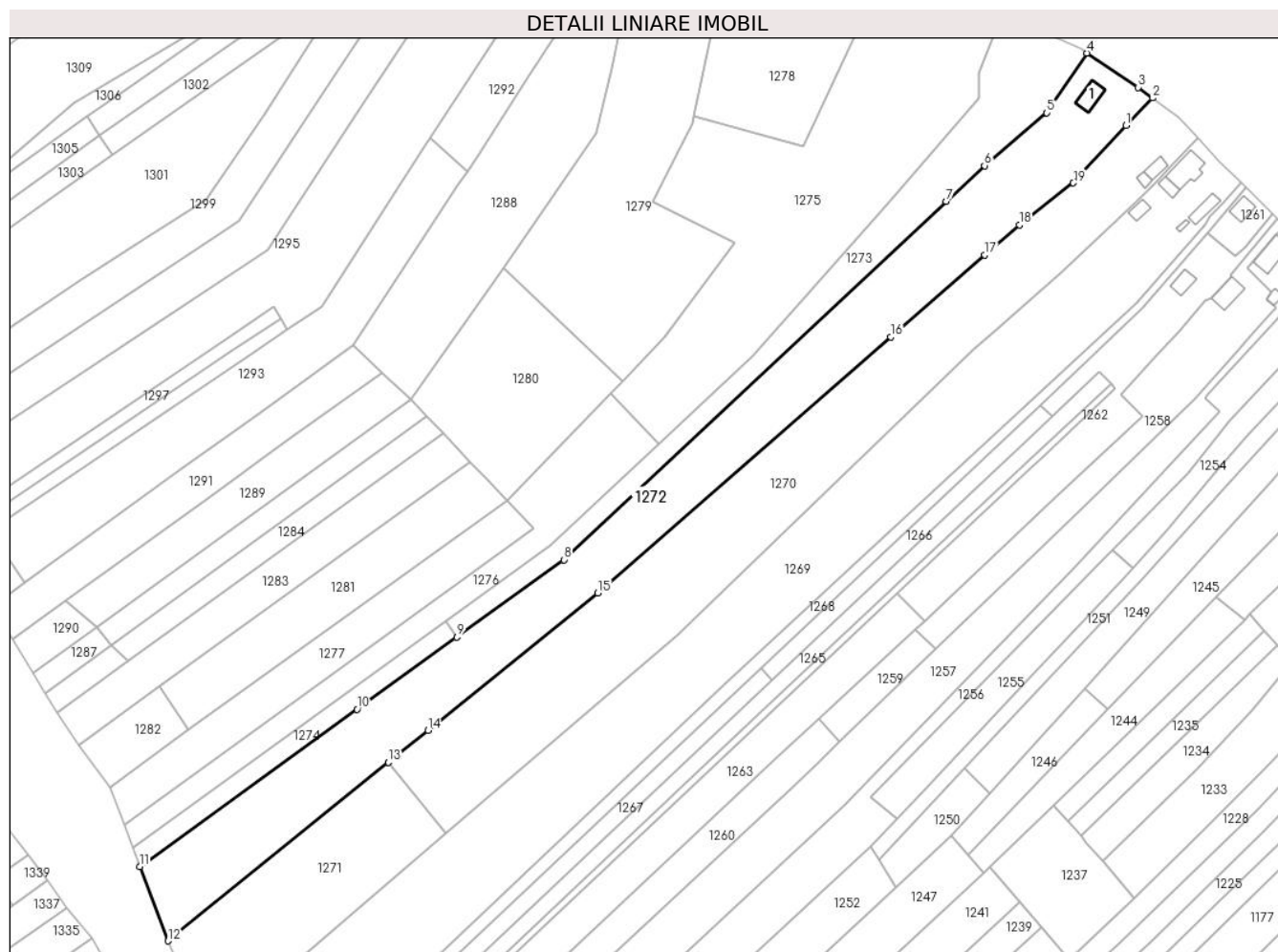
Inscrieri privind dezmembramintele dreptului de proprietate, drepturi reale de garanție și sarcini	Referințe
NU SUNT	

## Anexa Nr. 1 La Partea I

## Teren

Nr cadastral	Suprafața (mp)*	Observații / Referințe
	7.272	

\* Suprafața este determinată în planul de proiecție Stereo 70.



## Date referitoare la teren

Crt	Categorie folosință	Intravilan	Suprafața (mp)	Tarla	Parcelă	Nr. topo	Observații / Referințe
1	curți construcții	DA	548	206	18	-	
2	faneata	DA	520	206	3/2	-	
3	faneata	NU	6.204	118	2/4	-	

## Date referitoare la construcții

Crt	Număr	Destinație construcție	Supraf. (mp)	Situație juridică	Observații / Referințe
A1.1		construcții de locuințe	46	Cu acte	Nr. niveluri:2; S. construita la sol:46 mp; S. construita desfasurata:92 mp; CASA (D+P) EDIFICATA IN 1968

## Lungime Segmente

1) Valorile lungimilor segmentelor sunt obținute din proiecție în plan.

Punct început	X / Y	Punct sfârșit	X / Y	Lungime segment (** (m)
1	429.073,767 365.669,492	2	429.081,88 365.677,855	11.652
2	429.081,88 365.677,855	3	429.077,458 365.681,102	5.486

Punct început	X / Y	Punct sfârşit	X / Y	Lungime segment (** (m)
3	429.077,458 365.681,102	4	429.061,85 365.691,559	18.787
4	429.061,85 365.691,559	5	429.049,512 365.673,287	22.048
5	429.049,512 365.673,287	6	429.030,415 365.657,152	25.0
6	429.030,415 365.657,152	7	429.018,745 365.646,174	16.023
7	429.018,745 365.646,174	8	428.901,646 365.536,637	160.344
8	428.901,646 365.536,637	9	428.868,871 365.512,959	40.434
9	428.868,871 365.512,959	10	428.838,332 365.490,896	37.675
10	428.838,332 365.490,896	11	428.771,869 365.442,88	81.992
11	428.771,869 365.442,88	12	428.780,548 365.420,093	24.383
12	428.780,548 365.420,093	13	428.847,98 365.474,659	86.743
13	428.847,98 365.474,659	14	428.860,088 365.484,456	15.575
14	428.860,088 365.484,456	15	428.912,02 365.526,479	66.805
15	428.912,02 365.526,479	16	429.001,808 365.604,753	119.116
16	429.001,808 365.604,753	17	429.030,537 365.629,798	38.114
17	429.030,537 365.629,798	18	429.041,07 365.638,981	13.974
18	429.041,07 365.638,981	19	429.057,605 365.651,847	20.951
19	429.057,605 365.651,847	1	429.073,767 365.669,492	23.928

\*\* Lungimile segmentelor sunt determinate în planul de proiecţie Stereo 70 şi sunt rotunjite la 1 milimetru.

\*\*\* Distanţa dintre puncte este formată din segmente cumulate ce sunt mai mici decât valoarea 1 milimetru.



**DATE DESPRE IMOBILUL NR. 1273**

Oficiul de Cadastru și Publicitate Imobiliară VALCEA  
Biroul de Cadastru și Publicitate Imobiliară Ramnicu Valcea

**A. Partea I. Descrierea imobilului**

TEREN Necunoscut

Adresa: Loc. Jarostea, Jud. Valcea, PUNCTUL "CASA VECHÉ"

Nr. Crt	Nr cadastral Nr. topografic	Suprafața* (mp)	Observații / Referințe
A1		2.636	Sector cadastral:115 Teren neimpregmuit;

**B. Partea II. Proprietari și acte**

Inscrieri privitoare la dreptul de proprietate și alte drepturi reale	Referințe
/	
Act Administrativ nr. 758/46445, din 19/09/2002 emis de CJSDPAT VALCEA (titlu de proprietate);	
B1	A1
Intabulare, drept de PROPRIETATE, dobandit prin Lege, cota actuala 1/1	
1) GREERE ELENA	
2) POROJNICU ALEXANDRU	
3) BARBU AURELIA	

**C. Partea III. SARCINI .**

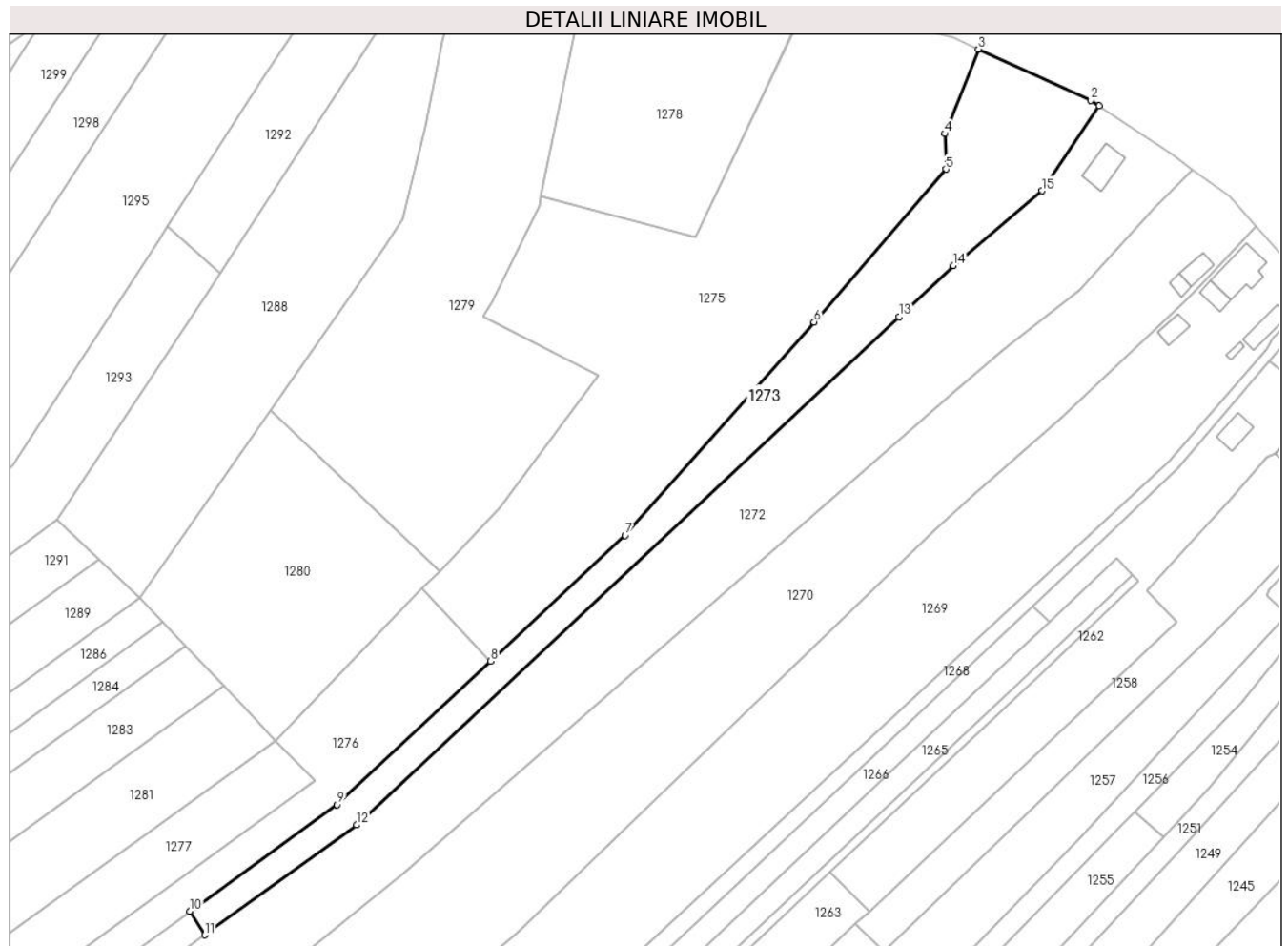
Inscrieri privind dezmembramintele dreptului de proprietate, drepturi reale de garanție și sarcini	Referințe
NU SUNT	

## Anexa Nr. 1 La Partea I

## Teren

Nr cadastral	Suprafața (mp)*	Observații / Referințe
	2.636	

\* Suprafața este determinată în planul de proiecție Stereo 70.



## Date referitoare la teren

Crt	Categorie folosință	Intravilan	Suprafața (mp)	Tarla	Parcelă	Nr. topo	Observații / Referințe
1	curți constructii	DA	636	206	11	-	
2	pasune	DA	387	118	3/1	-	
3	pasune	NU	1.613	118	3/1	-	

## Lungime Segmente

1) Valorile lungimilor segmentelor sunt obținute din proiecție în plan.

Punct început	X / Y	Punct sfârșit	X / Y	Lungime segment (** (m)
1	429.061,85 365.691,559	2	429.060,037 365.692,774	2.183
2	429.060,037 365.692,774	3	429.035,791 365.703,78	26.627
3	429.035,791 365.703,78	4	429.028,556 365.685,565	19.599

Punct început	X / Y	Punct sfârşit	X / Y	Lungime segment (** (m)
4	429.028,556 365.685,565	5	429.028,78 365.677,957	7.612
5	429.028,78 365.677,957	6	429.000,326 365.645,016	43.528
6	429.000,326 365.645,016	7	428.959,606 365.599,032	61.422
7	428.959,606 365.599,032	8	428.930,584 365.571,938	39.703
8	428.930,584 365.571,938	9	428.897,459 365.541,014	45.316
9	428.897,459 365.541,014	10	428.865,671 365.518,049	39.216
10	428.865,671 365.518,049	11	428.868,871 365.512,959	6.013
11	428.868,871 365.512,959	12	428.901,646 365.536,637	40.434
12	428.901,646 365.536,637	13	429.018,745 365.646,174	160.344
13	429.018,745 365.646,174	14	429.030,415 365.657,152	16.023
14	429.030,415 365.657,152	15	429.049,512 365.673,287	25.0
15	429.049,512 365.673,287	1	429.061,85 365.691,559	22.048

\*\* Lungimile segmentelor sunt determinate în planul de proiecție Stereo 70 și sunt rotunjite la 1 milimetru.

\*\*\* Distanța dintre puncte este formată din segmente cumulate ce sunt mai mici decât valoarea 1 milimetru.





**DATE DESPRE IMOBILUL NR. 1274**

Oficiul de Cadastru și Publicitate Imobiliară VALCEA  
Biroul de Cadastru și Publicitate Imobiliară Ramnicu Valcea

**A. Partea I. Descrierea imobilului**

TEREN Extravilan

Adresa: Jud. Valcea, PUNCTUL "IN NIMOI"

Nr. Crt	Nr cadastral Nr. topografic	Suprafața* (mp)	Observații / Referințe
A1		714	Sector cadastral:115 Teren neimpregmuit;

**B. Partea II. Proprietari și acte**

Inscrieri privitoare la dreptul de proprietate și alte drepturi reale	Referințe
/	
Act Notarial nr. 2135, din 10/09/2004 emis de BNP MUNTEANU DANIELA-ILEANA (act de partaj);	
B1 Intabulare, drept de PROPRIETATE, dobandit prin lesire Din Indiviziune, cota actuala 1/1 1) ENACHE ELVIRA	A1

**C. Partea III. SARCINI .**

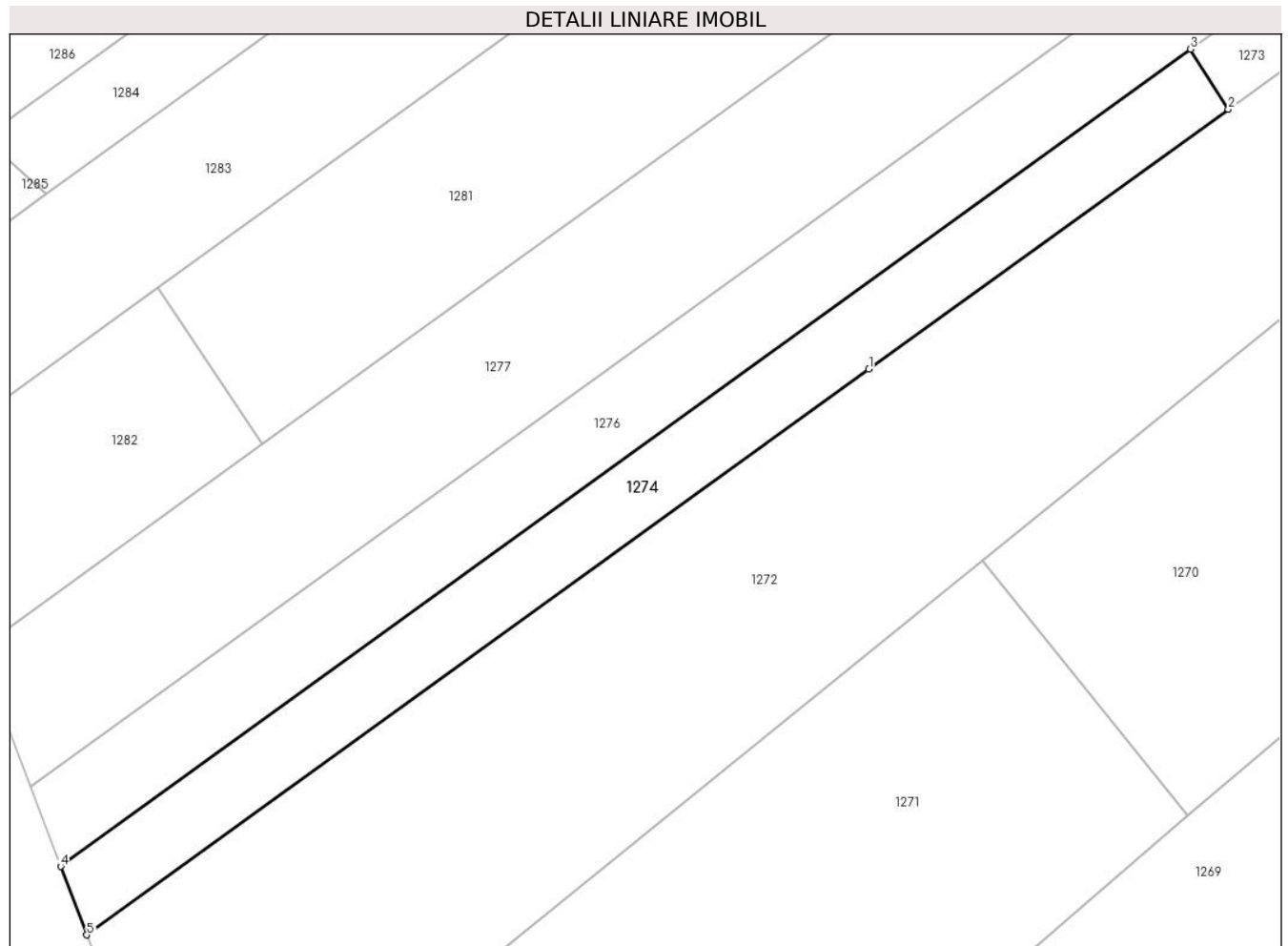
Inscrieri privind dezmembramintele dreptului de proprietate, drepturi reale de garanție și sarcini	Referințe
NU SUNT	

## Anexa Nr. 1 La Partea I

## Teren

Nr cadastral	Suprafața (mp)*	Observații / Referințe
	714	

\* Suprafața este determinată în planul de proiecție Stereo 70.



## Date referitoare la teren

Crt	Categorie folosință	Intravilan	Suprafața (mp)	Tarla	Parcelă	Nr. topo	Observații / Referințe
1	pasune	NU	714	114	37/21	-	

## Lungime Segmente

1) Valorile lungimilor segmentelor sunt obținute din proiecție în plan.

Punct început	X / Y	Punct sfârșit	X / Y	Lungime segment (** (m)
1	428.838,332 365.490,896	2	428.868,871 365.512,959	37.675
2	428.868,871 365.512,959	3	428.865,671 365.518,049	6.013
3	428.865,671 365.518,049	4	428.769,658 365.448,685	118.447
4	428.769,658 365.448,685	5	428.771,869 365.442,88	6.211
5	428.771,869 365.442,88	1	428.838,332 365.490,896	81.992

**\*\* Lungimile segmentelor sunt determinate în planul de proiecție Stereo 70 și sunt rotunjite la 1 milimetru.**

**\*\*\* Distanța dintre puncte este formată din segmente cumulate ce sunt mai mici decât valoarea 1 milimetru.**



**DATE DESPRE IMOBILUL NR. 1275**

Oficiul de Cadastru și Publicitate Imobiliară VALCEA  
Biroul de Cadastru și Publicitate Imobiliară Ramnicu Valcea

**A. Partea I. Descrierea imobilului**

TEREN Necunoscut

Adresa: Loc. Jarostea, Jud. Valcea, PUNCTUL "LA CASA VECHÉ", "SUB FAGI"

Nr. Crt	Nr cadastral Nr. topografic	Suprafața* (mp)	Observații / Referințe
A1		5.931	Sector cadastral:115 Teren neimpregmuit;

**B. Partea II. Proprietari și acte**

Inscrieri privitoare la dreptul de proprietate și alte drepturi reale		Referințe
/		
Act Administrativ nr. 794/46445, din 24/09/2002 emis de CJSDPAT VALCEA (titlu de proprietate);		
B1	Intabulare, drept de PROPRIETATE, dobandit prin Lege, cota actuala 1/1 1) POROJNICU ION 2) GREERE ION 3) POROJNICU GHEORGHE	A1

**C. Partea III. SARCINI .**

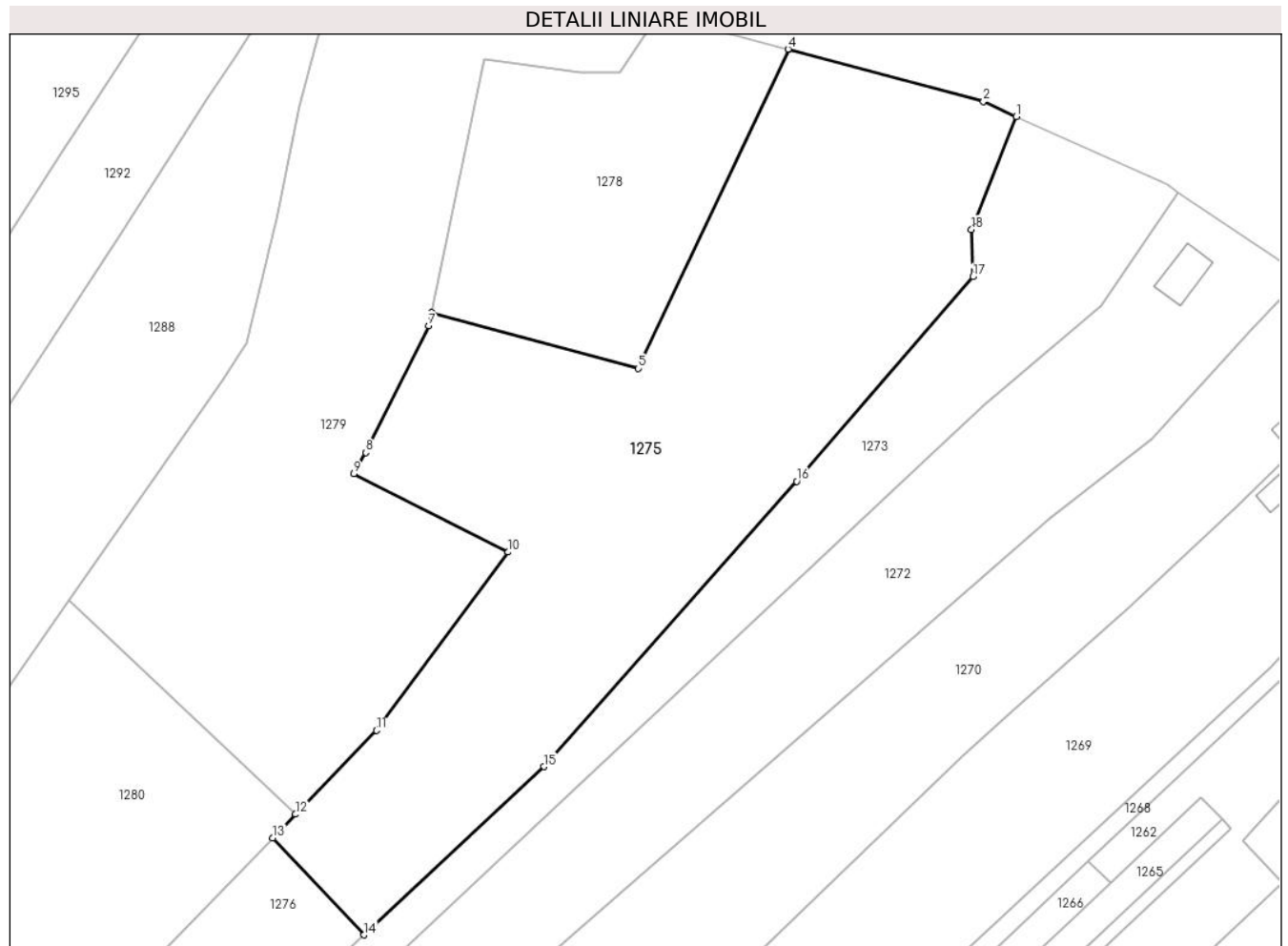
Inscrieri privind dezmembramintele dreptului de proprietate, drepturi reale de garanție și sarcini	Referințe
NU SUNT	

## Anexa Nr. 1 La Partea I

## Teren

Nr cadastral	Suprafața (mp)*	Observații / Referințe
	5.931	

\* Suprafața este determinată în planul de proiecție Stereo 70.



## Date referitoare la teren

Crt	Categorie folosință	Intra vilan	Suprafața (mp)	Tarla	Parcelă	Nr. topo	Observații / Referințe
1	curți constructii	DA	405	118	11/1	-	
2	vie	DA	616	118	30/20	-	
3	arabil	DA	884	118	30/21	-	
4	pasune	NU	4.026	118	37/20; 30/19; 30/17; 30/22	-	

## Lungime Segmente

1) Valorile lungimilor segmentelor sunt obținute din proiecție în plan.

Punct început	X / Y	Punct sfârșit	X / Y	Lungime segment (** (m)
1	429.035,791 365.703,78	2	429.030,474 365.706,194	5.84
2	429.030,474 365.706,194	3	428.999,106 365.714,572	32.467

Punct început	X / Y	Punct sfârşit	X / Y	Lungime segment (** (m)
3	428.999,106 365.714,572	4	428.998,956 365.714,612	0.155
4	428.998,956 365.714,612	5	428.974,832 365.663,178	56.81
5	428.974,832 365.663,178	6	428.941,46 365.672,189	34.567
6	428.941,46 365.672,189	7	428.941,019 365.670,063	2.171
7	428.941,019 365.670,063	8	428.930,898 365.649,628	22.804
8	428.930,898 365.649,628	9	428.928,885 365.646,19	3.985
9	428.928,885 365.646,19	10	428.953,838 365.633,613	27.943
10	428.953,838 365.633,613	11	428.932,602 365.604,875	35.733
11	428.932,602 365.604,875	12	428.919,533 365.591,375	18.789
12	428.919,533 365.591,375	13	428.915,836 365.587,556	5.315
13	428.915,836 365.587,556	14	428.930,584 365.571,938	21.48
14	428.930,584 365.571,938	15	428.959,606 365.599,032	39.703
15	428.959,606 365.599,032	16	429.000,326 365.645,016	61.422
16	429.000,326 365.645,016	17	429.028,78 365.677,957	43.528
17	429.028,78 365.677,957	18	429.028,556 365.685,565	7.612
18	429.028,556 365.685,565	1	429.035,791 365.703,78	19.599

\*\* Lungimile segmentelor sunt determinate în planul de proiecţie Stereo 70 şi sunt rotunjite la 1 milimetru.

\*\*\* Distanţa dintre puncte este formată din segmente cumulate ce sunt mai mici decât valoarea 1 milimetru.





**DATE DESPRE IMOBILUL NR. 1276**

Oficiul de Cadastru și Publicitate Imobiliară VALCEA  
Biroul de Cadastru și Publicitate Imobiliară Ramnicu Valcea

**A. Partea I. Descrierea imobilului**

TEREN Extravilan

Adresa: Jud. Valcea, PUNCTUL "SUB FAGI"

Nr. Crt	Nr cadastral Nr. topografic	Suprafața* (mp)	Observații / Referințe
A1		2.016	Sector cadastral:115 Teren neimpregmuit;

**B. Partea II. Proprietari și acte**

Inscrieri privitoare la dreptul de proprietate și alte drepturi reale		Referințe
/		
Act Administrativ nr. 87, din 30/05/2024 emis de PRIMARIA COMUNEI GLAVILE (HCJ NR.20 DIN 23.08.1991);		
B1	Inscrierea provizorie, drept de PROPRIETATE, dobandit prin Lege, cota actuala 1/1	A1
	1) POROJNICU ION 2) GREERE ION 3) POROJNICU GHEORGHE	

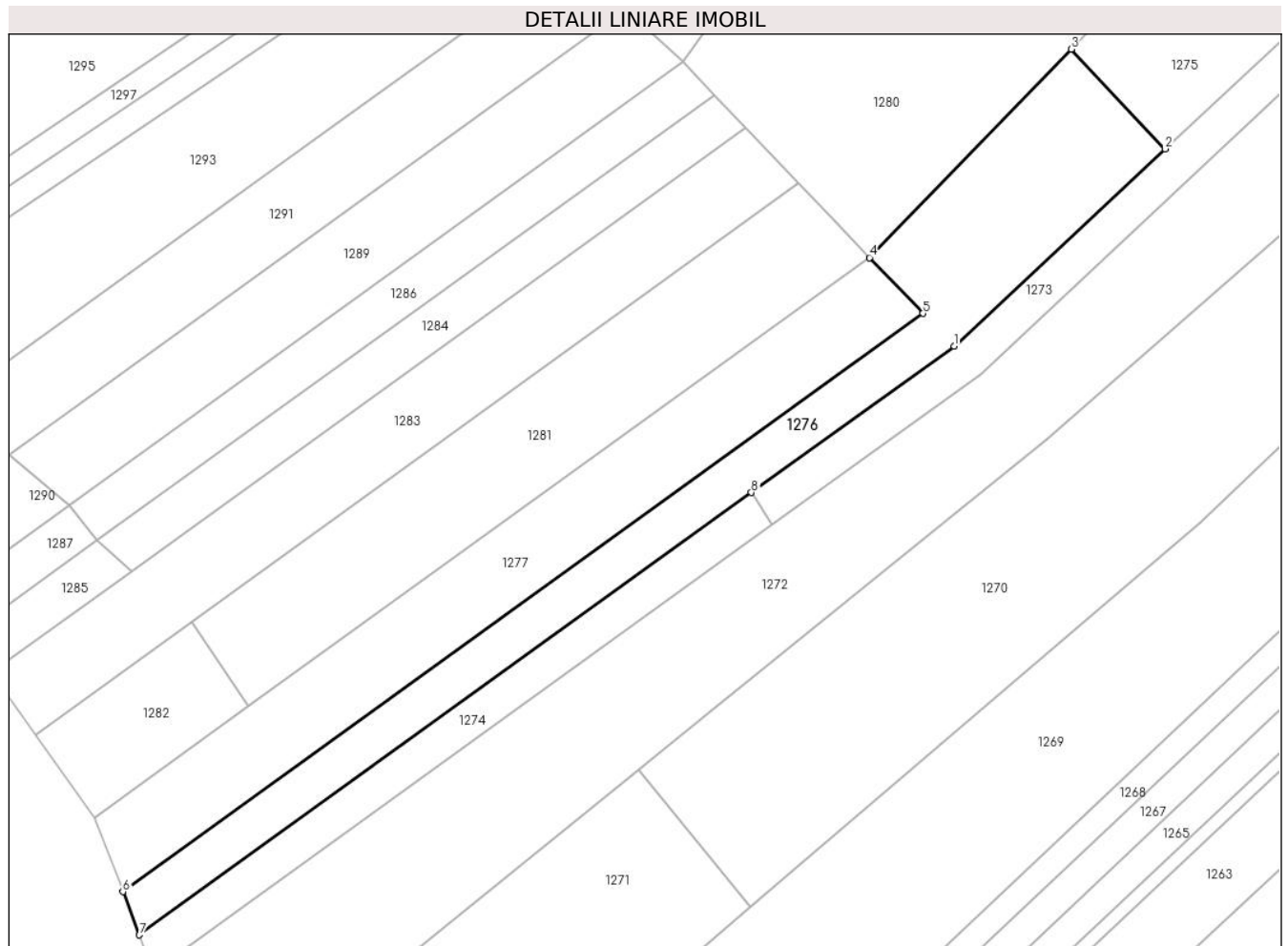
**C. Partea III. SARCINI .**

Inscrieri privind dezmembramintele dreptului de proprietate, drepturi reale de garanție și sarcini	Referințe
NU SUNT	

**Anexa Nr. 1 La Partea I****Teren**

Nr cadastral	Suprafața (mp)*	Observații / Referințe
	2.016	

\* Suprafața este determinată în planul de proiecție Stereo 70.

**Date referitoare la teren**

Crt	Categorie folosință	Intravilan	Suprafața (mp)	Tarla	Parcelă	Nr. topo	Observații / Referințe
1	pașune	NU	2.016	118	37/20/1	-	

**Lungime Segmente**

1) Valorile lungimilor segmentelor sunt obținute din proiecție în plan.

Punct început	X / Y	Punct sfârșit	X / Y	Lungime segment (** (m)
1	428.897,459 365.541,014	2	428.930,584 365.571,938	45.316
2	428.930,584 365.571,938	3	428.915,836 365.587,556	21.48
3	428.915,836 365.587,556	4	428.884,2 365.554,875	45.484
4	428.884,2 365.554,875	5	428.892,574 365.546,121	12.115
5	428.892,574 365.546,121	6	428.767,079 365.455,457	154.819

Punct început	X / Y	Punct sfârşit	X / Y	Lungime segment (** (m)
6	428.767,079 365.455,457	7	428.769,658 365.448,685	7.247
7	428.769,658 365.448,685	8	428.865,671 365.518,049	118.447
8	428.865,671 365.518,049	1	428.897,459 365.541,014	39.216

\*\* Lungimile segmentelor sunt determinate în planul de proiecţie Stereo 70 şi sunt rotunjite la 1 milimetru.

\*\*\* Distanţa dintre puncte este formată din segmente cumulate ce sunt mai mici decât valoarea 1 milimetru.



**DATE DESPRE IMOBILUL NR. 1277**

Oficiul de Cadastru și Publicitate Imobiliară VALCEA  
Biroul de Cadastru și Publicitate Imobiliară Ramnicu Valcea

**A. Partea I. Descrierea imobilului**

TEREN Extravilan

Adresa: Jud. Valcea

Nr. Crt	Nr cadastral Nr. topografic	Suprafața* (mp)	Observații / Referințe
A1		1.829	Sector cadastral:115 Teren neimpregmuit;

**B. Partea II. Proprietari și acte**

Inscrieri privitoare la dreptul de proprietate și alte drepturi reale		Referințe
/		
Act Normativ nr. 7, din 13/03/1996 emis de GUVERNUL ROMANIEI (lege);		
B1	Inscrierea provizorie, drept de PROPRIETATE, dobandit prin Lege, cota actuala 1/1	A1
1) NEIDENTIFICAT NEIDENTIFICAT		

**C. Partea III. SARCINI .**

Inscrieri privind dezmembramintele dreptului de proprietate, drepturi reale de garanție și sarcini	Referințe
NU SUNT	

## Anexa Nr. 1 La Partea I

## Teren

Nr cadastral	Suprafața (mp)*	Observații / Referințe
	1.829	

\* Suprafața este determinată în planul de proiecție Stereo 70.



## Date referitoare la teren

Crt	Categorie folosință	Intravilan	Suprafața (mp)	Tarla	Parcelă	Nr. topo	Observații / Referințe
1	pașune	NU	1.829	-	-	-	

## Lungime Segmente

1) Valorile lungimilor segmentelor sunt obținute din proiecție în plan.

Punct început	X / Y	Punct sfârșit	X / Y	Lungime segment (** (m)
1	428.892,574 365.546,121	2	428.884,2 365.554,875	12.115
2	428.884,2 365.554,875	3	428.786,828 365.484,528	120.126
3	428.786,828 365.484,528	4	428.762,658 365.467,066	29.818
4	428.762,658 365.467,066	5	428.767,079 365.455,457	12.423
5	428.767,079 365.455,457	1	428.892,574 365.546,121	154.819

**\*\* Lungimile segmentelor sunt determinate în planul de proiecție Stereo 70 și sunt rotunjite la 1 milimetru.**

**\*\*\* Distanța dintre puncte este formată din segmente cumulate ce sunt mai mici decât valoarea 1 milimetru.**





**DATE DESPRE IMOBILUL NR. 1278**

Oficiul de Cadastru și Publicitate Imobiliară VALCEA  
Biroul de Cadastru și Publicitate Imobiliară Ramnicu Valcea

**A. Partea I. Descrierea imobilului**

TEREN Necunoscut

Adresa: Loc. Jarostea, Jud. Valcea, PUNCTUL "IN RIPA"

Nr. Crt	Nr cadastral Nr. topografic	Suprafața* (mp)	Observații / Referințe
A1		2.000	Sector cadastral:115 Teren neimpregmuit;

**B. Partea II. Proprietari și acte**

Inscrieri privitoare la dreptul de proprietate și alte drepturi reale	Referințe
/	
Act Administrativ nr. 742/46445, din 17/09/2002 emis de CJSDPAT VALCEA (titlu de proprietate);	
B1	A1
Intabulare, drept de PROPRIETATE, dobandit prin Lege, cota actuala 1/1	
1) COTORELEA N ION, DECEDAT DEFUNCT:Da	

**C. Partea III. SARCINI .**

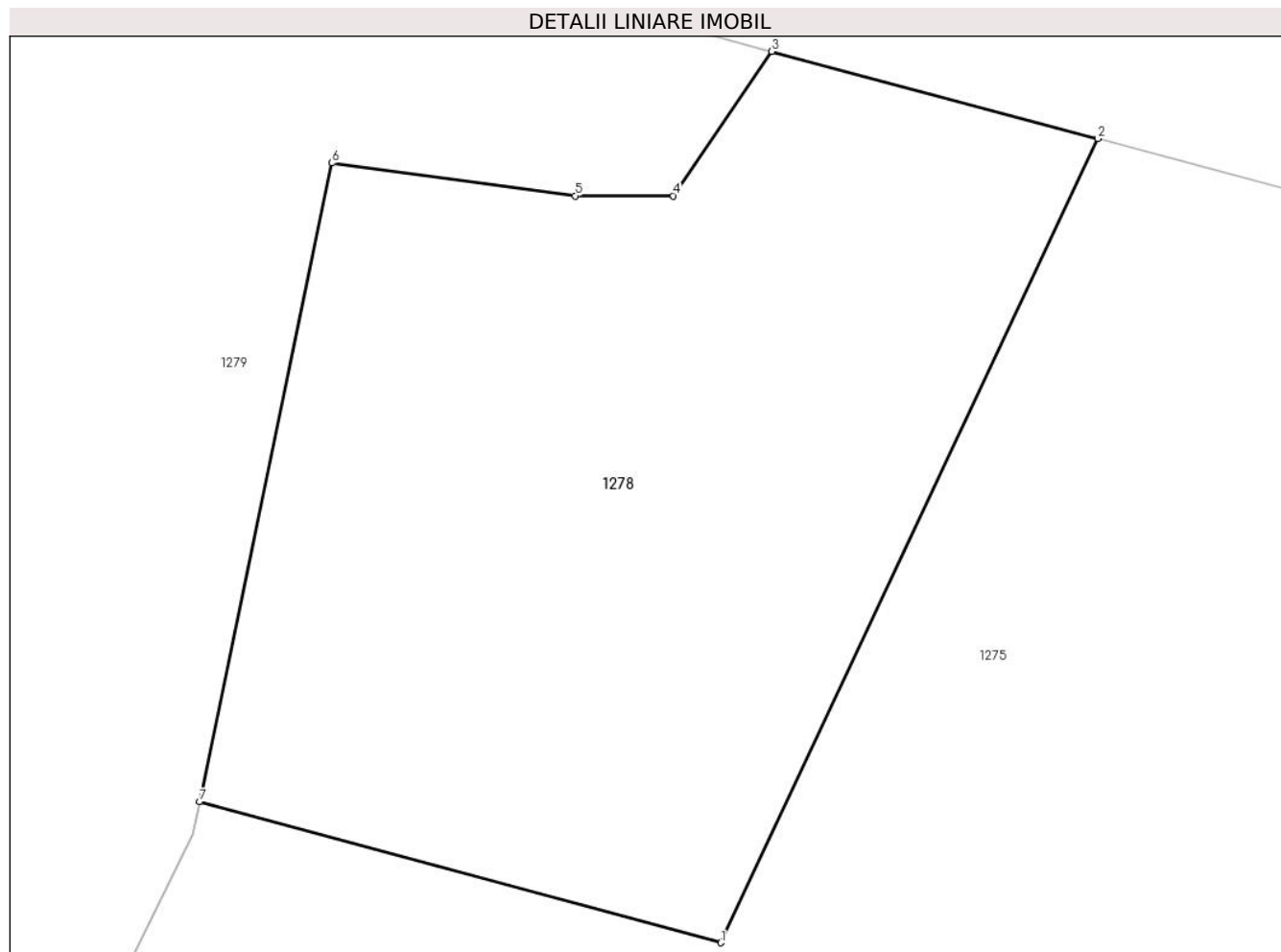
Inscrieri privind dezmembramintele dreptului de proprietate, drepturi reale de garanție și sarcini	Referințe
NU SUNT	

## Anexa Nr. 1 La Partea I

## Teren

Nr cadastral	Suprafaţa (mp)*	Observații / Referințe
	2.000	

\* Suprafața este determinată în planul de proiecție Stereo 70.



## Date referitoare la teren

Crt	Categorie folosință	Intravilan	Suprafața (mp)	Tarla	Parcelă	Nr. topo	Observații / Referințe
1	padure	DA	1.702	118	30/16	-	
2	padure	NU	298	118	30/16	-	

## Lungime Segmente

1) Valorile lungimilor segmentelor sunt obținute din proiecție în plan.

Punct început	X / Y	Punct sfârșit	X / Y	Lungime segment (** (m))
1	428.974,832 365.663,178	2	428.998,956 365.714,612	56.81
2	428.998,956 365.714,612	3	428.978,096 365.720,183	21.591
3	428.978,096 365.720,183	4	428.971,792 365.710,947	11.183
4	428.971,792 365.710,947	5	428.965,503 365.710,947	6.289

Punct început	X / Y	Punct sfârșit	X / Y	Lungime segment (** (m)
5	428.965,503 365.710,947	6	428.949,94 365.713,045	15.704
6	428.949,94 365.713,045	7	428.941,46 365.672,189	41.726
7	428.941,46 365.672,189	1	428.974,832 365.663,178	34.567

\*\* Lungimile segmentelor sunt determinate în planul de proiecție Stereo 70 și sunt rotunjite la 1 milimetru.

\*\*\* Distanța dintre puncte este formată din segmente cumulate ce sunt mai mici decât valoarea 1 milimetru.



**DATE DESPRE IMOBILUL NR. 1279**

Oficiul de Cadastru și Publicitate Imobiliară VALCEA  
Biroul de Cadastru și Publicitate Imobiliară Ramnicu Valcea

**A. Partea I. Descrierea imobilului**

TEREN Necunoscut

Adresa: Loc. Jarostea, Jud. Valcea, PUNCTUL "ACASA"

Nr. Crt	Nr cadastral Nr. topografic	Suprafața* (mp)	Observații / Referințe
A1		5.127	Sector cadastral:115 Teren neimpregmuit;

**B. Partea II. Proprietari și acte**

Inscrieri privitoare la dreptul de proprietate și alte drepturi reale	Referințe
/	
Act Administrativ nr. 936/28755, din 17/09/2002 emis de CJSDPAT VALCEA (titlu de proprietate);	
B1	A1
Intabulare, drept de PROPRIETATE, dobandit prin Lege, cota actuala 1/1 1) ARCER I DUMITRU, DECEDAT DEFUNCT:Da	

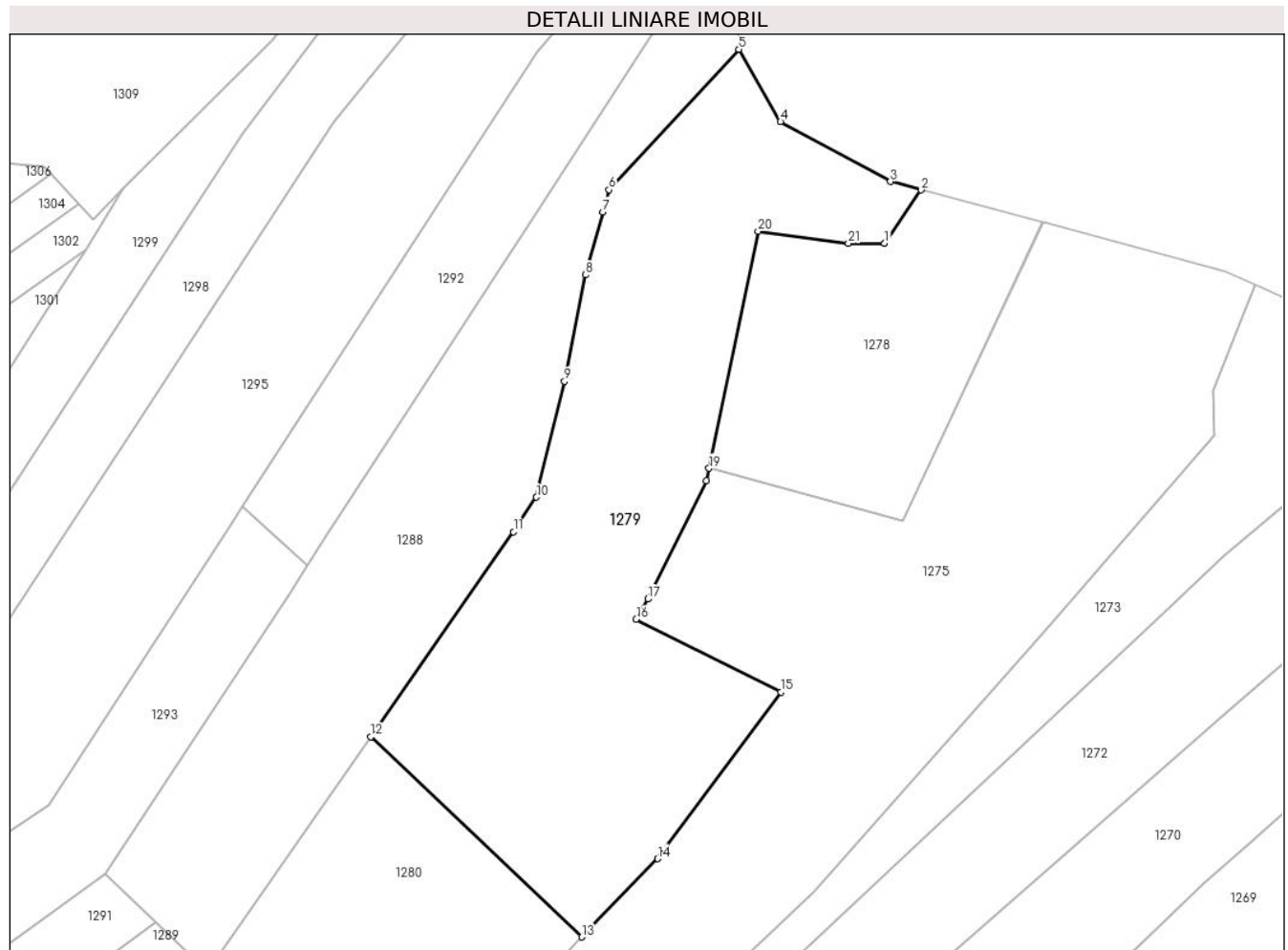
**C. Partea III. SARCINI .**

Inscrieri privind dezmembramintele dreptului de proprietate, drepturi reale de garanție și sarcini	Referințe
NU SUNT	

**Anexa Nr. 1 La Partea I****Teren**

Nr cadastral	Suprafața (mp)*	Observații / Referințe
	5.127	

\* Suprafața este determinată în planul de proiecție Stereo 70.

**Date referitoare la teren**

Crt	Categorie folosință	Intravilan	Suprafața (mp)	Tarla	Parcelă	Nr. topo	Observații / Referințe
1	curți constructii	DA	528	206	15	-	
2	arabil	DA	400	206	16	-	
3	vie	DA	700	118	30/14	-	
4	pasune	NU	3.499	118	30/15; 30/18; 30/15/1	-	

**Lungime Segmente**

1) Valorile lungimilor segmentelor sunt obținute din proiecție în plan.

Punct început	X / Y	Punct sfârșit	X / Y	Lungime segment (** (m))
1	428.971,792 365.710,947	2	428.978,096 365.720,183	11.183
3	428.972,755 365.721,61	4	428.953,8 365.731,935	21.585

Punct început	X / Y	Punct sfârșit	X / Y	Lungime segment (** (m))
2	428.978,096 365.720,183	3	428.972,755 365.721,61	5.528
4	428.953,8 365.731,935	5	428.946,612 365.744,427	14.412

Punct început	X / Y	Punct sfârșit	X / Y	Lungime segment (** (m)
5	428.946,612 365.744,427	6	428.924,177 365.720,213	33.009
7	428.923,126 365.716,384	8	428.920,148 365.705,532	11.253
9	428.916,502 365.687,174	10	428.911,668 365.667,203	20.548
11	428.907,717 365.661,248	12	428.883,04 365.625,869	43.135
13	428.919,533 365.591,375	14	428.932,602 365.604,875	18.789
15	428.953,838 365.633,613	16	428.928,885 365.646,19	27.943
17	428.930,898 365.649,628	18	428.941,019 365.670,063	22.804
19	428.941,46 365.672,189	20	428.949,94 365.713,045	41.726
21	428.965,503 365.710,947	1	428.971,792 365.710,947	6.289

Punct început	X / Y	Punct sfârșit	X / Y	Lungime segment (** (m)
6	428.924,177 365.720,213	7	428.923,126 365.716,384	3.971
8	428.920,148 365.705,532	9	428.916,502 365.687,174	18.717
10	428.911,668 365.667,203	11	428.907,717 365.661,248	7.146
12	428.883,04 365.625,869	13	428.919,533 365.591,375	50.216
14	428.932,602 365.604,875	15	428.953,838 365.633,613	35.733
16	428.928,885 365.646,19	17	428.930,898 365.649,628	3.985
18	428.941,019 365.670,063	19	428.941,46 365.672,189	2.171
20	428.949,94 365.713,045	21	428.965,503 365.710,947	15.704

\*\* Lungimile segmentelor sunt determinate în planul de proiecție Stereo 70 și sunt rotunjite la 1 milimetru.

\*\*\* Distanța dintre puncte este formată din segmente cumulate ce sunt mai mici decât valoarea 1 milimetru.





**DATE DESPRE IMOBILUL NR. 1280**

Oficiul de Cadastru și Publicitate Imobiliară VALCEA  
Biroul de Cadastru și Publicitate Imobiliară Ramnicu Valcea

**A. Partea I. Descrierea imobilului**

TEREN Extravilan

Adresa: Jud. Valcea, PUNCTUL "ACASA"

Nr. Crt	Nr cadastral Nr. topografic	Suprafața* (mp)	Observații / Referințe
A1		2.298	Sector cadastral:115 Teren neimpregmuit;

**B. Partea II. Proprietari și acte**

Inscrieri privitoare la dreptul de proprietate și alte drepturi reale		Referințe
/		
Act Administrativ nr. 89, din 30/05/2024 emis de PRIMARIA COMUNEI GLAVILE (HCJ NR.20 DIN 23.08.1991);		
B1	Inscrierea provizorie, drept de PROPRIETATE, dobandit prin Lege, cota actuala 1/1 1) <b>ARCER I DUMITRU</b> , DECEDAT DEFUNCT:Da	A1

**C. Partea III. SARCINI .**

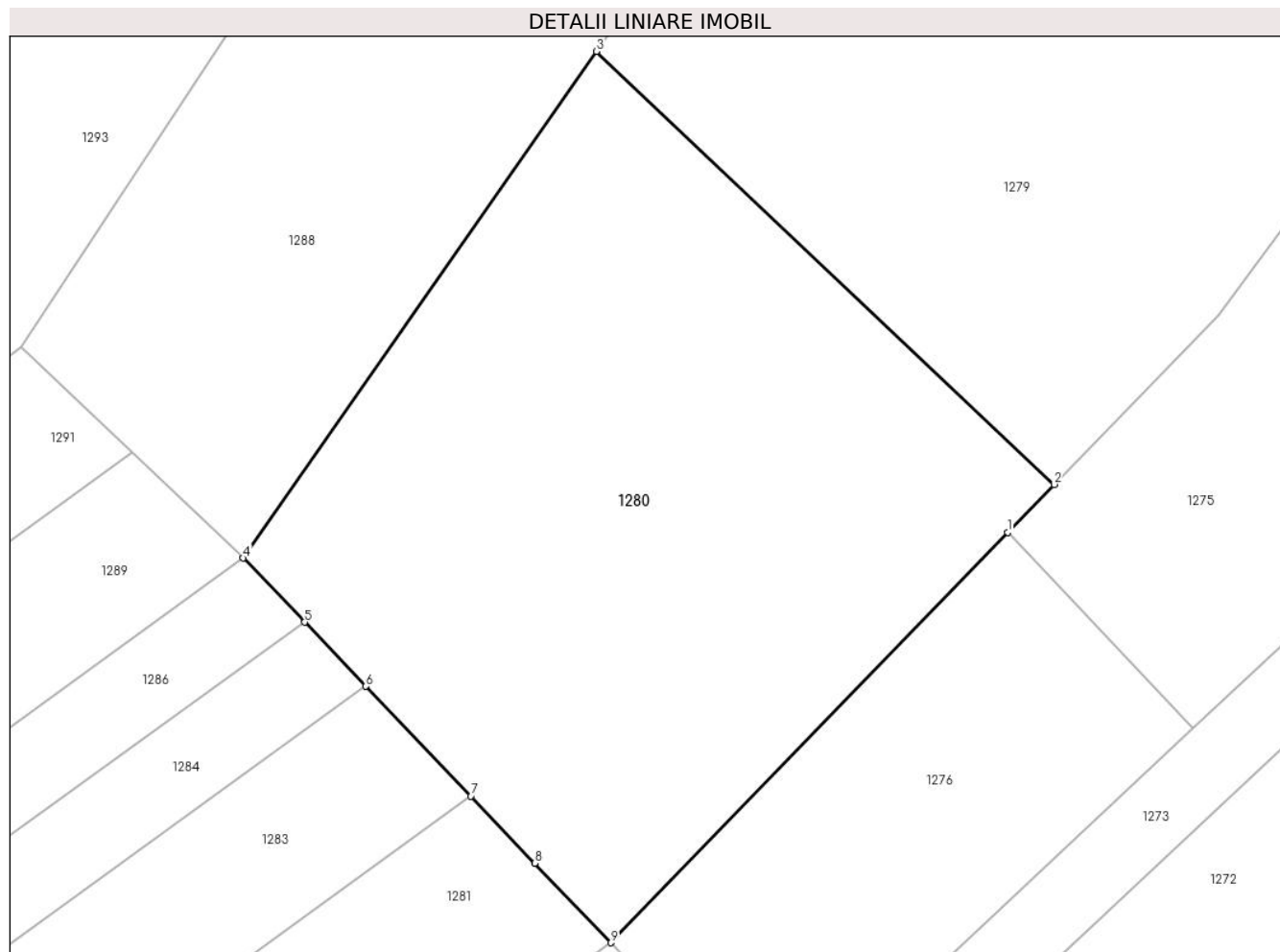
Inscrieri privind dezmembramintele dreptului de proprietate, drepturi reale de garanție și sarcini	Referințe
NU SUNT	

## Anexa Nr. 1 La Partea I

## Teren

Nr cadastral	Suprafața (mp)*	Observații / Referințe
	2.298	

\* Suprafața este determinată în planul de proiecție Stereo 70.



## Date referitoare la teren

Crt	Categorie folosință	Intravilan	Suprafața (mp)	Tarla	Parcelă	Nr. topo	Observații / Referințe
1	faneata	NU	2.298	118	30/18/1	-	

## Lungime Segmente

1) Valorile lungimilor segmentelor sunt obținute din proiecție în plan.

Punct început	X / Y	Punct sfârșit	X / Y	Lungime segment (** (m)
1	428.915,836 365.587,556	2	428.919,533 365.591,375	5.315
2	428.919,533 365.591,375	3	428.883,04 365.625,869	50.216
3	428.883,04 365.625,869	4	428.854,892 365.585,515	49.201
4	428.854,892 365.585,515	5	428.859,776 365.580,409	7.067
5	428.859,776 365.580,409	6	428.864,661 365.575,302	7.067

Punct început	X / Y	Punct sfârșit	X / Y	Lungime segment (** (m)
6	428.864,661 365.575,302	7	428.873,035 365.566,548	12.114
7	428.873,035 365.566,548	8	428.878,131 365.561,22	7.372
8	428.878,131 365.561,22	9	428.884,2 365.554,875	8.78
9	428.884,2 365.554,875	1	428.915,836 365.587,556	45.484

\*\* Lungimile segmentelor sunt determinate în planul de proiecție Stereo 70 și sunt rotunjite la 1 milimetru.

\*\*\* Distanța dintre puncte este formată din segmente cumulate ce sunt mai mici decât valoarea 1 milimetru.



**DATE DESPRE IMOBILUL NR. 1281**

Oficiul de Cadastru și Publicitate Imobiliară VALCEA  
Biroul de Cadastru și Publicitate Imobiliară Ramnicu Valcea

**A. Partea I. Descrierea imobilului**

TEREN Extravilan

Adresa: Jud. Valcea, PUNCTUL "SUB FAGI"

Nr. Crt	Nr cadastral Nr. topografic	Suprafața* (mp)	Observații / Referințe
A1		1.900	Sector cadastral:115 Teren neimpregmuit;

**B. Partea II. Proprietari și acte**

Inscrieri privitoare la dreptul de proprietate și alte drepturi reale	Referințe
/	
Act Administrativ nr. 797/46445, din 24/09/2002 emis de CJSDPAT VALCEA (titlu de proprietate);	
B1	A1
Intabulare, drept de PROPRIETATE, dobandit prin Lege, cota actuala 1/1	
1) MATEI I NICOLAE, DECEDAT DEFUNCT:Da	

**C. Partea III. SARCINI .**

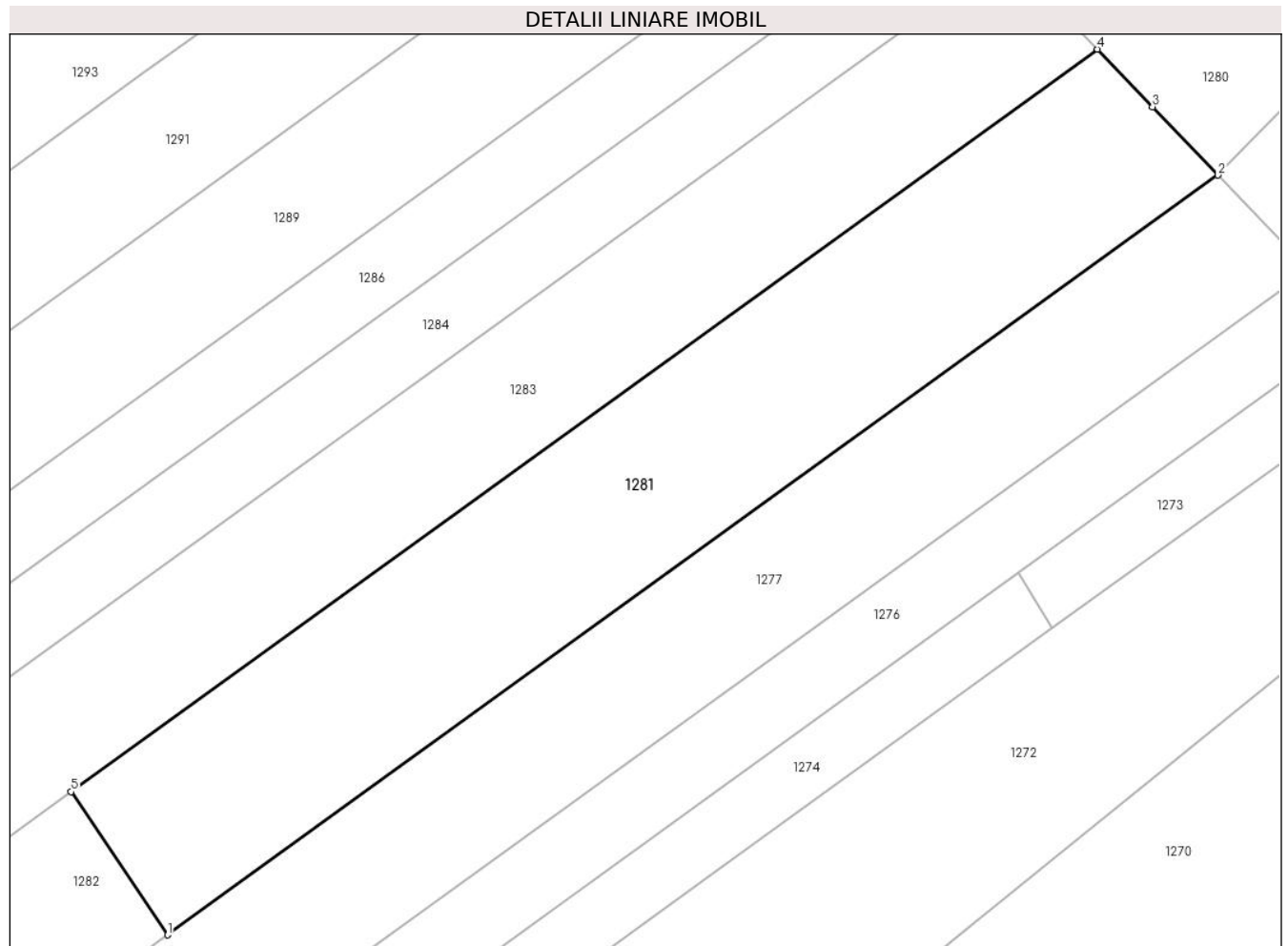
Inscrieri privind dezmembramintele dreptului de proprietate, drepturi reale de garanție și sarcini	Referințe
NU SUNT	

## Anexa Nr. 1 La Partea I

## Teren

Nr cadastral	Suprafața (mp)*	Observații / Referințe
	1.900	

\* Suprafața este determinată în planul de proiecție Stereo 70.



## Date referitoare la teren

Crt	Categorie folosință	Intra vilan	Suprafața (mp)	Tarla	Parcelă	Nr. topo	Observații / Referințe
1	arabil	NU	1.900	118	37/18	-	

## Lungime Segmente

1) Valorile lungimilor segmentelor sunt obținute din proiecție în plan.

Punct început	X / Y	Punct sfârșit	X / Y	Lungime segment (** (m)
1	428.786,828 365.484,528	2	428.884,2 365.554,875	120.126
2	428.884,2 365.554,875	3	428.878,131 365.561,22	8.78
3	428.878,131 365.561,22	4	428.873,035 365.566,548	7.372
4	428.873,035 365.566,548	5	428.777,861 365.497,789	117.413
5	428.777,861 365.497,789	1	428.786,828 365.484,528	16.008

**\*\* Lungimile segmentelor sunt determinate în planul de proiecție Stereo 70 și sunt rotunjite la 1 milimetru.**

**\*\*\* Distanța dintre puncte este formată din segmente cumulate ce sunt mai mici decât valoarea 1 milimetru.**





**DATE DESPRE IMOBILUL NR. 1282**

Oficiul de Cadastru și Publicitate Imobiliară VALCEA  
Biroul de Cadastru și Publicitate Imobiliară Ramnicu Valcea

**A. Partea I. Descrierea imobilului**

TEREN Extravilan

Adresa: Jud. Valcea, PUNCTUL "SUB FAGI"

Nr. Crt	Nr cadastral Nr. topografic	Suprafața* (mp)	Observații / Referințe
A1		481	Sector cadastral:115 Teren neimpregmuit;

**B. Partea II. Proprietari și acte**

Inscrieri privitoare la dreptul de proprietate și alte drepturi reale	Referințe
/	
Act Administrativ nr. 90, din 30/05/2024 emis de PRIMARIA COMUNEI GLAVILE (HCJ NR.20 DIN 23.08.1991);	
B1	Inscrierea provizorie, drept de PROPRIETATE, dobandit prin Lege, cota actuala 1/1
	1) <b>MATEI I NICOLAE</b> , DECEDAT DEFUNCT:Da

**C. Partea III. SARCINI .**

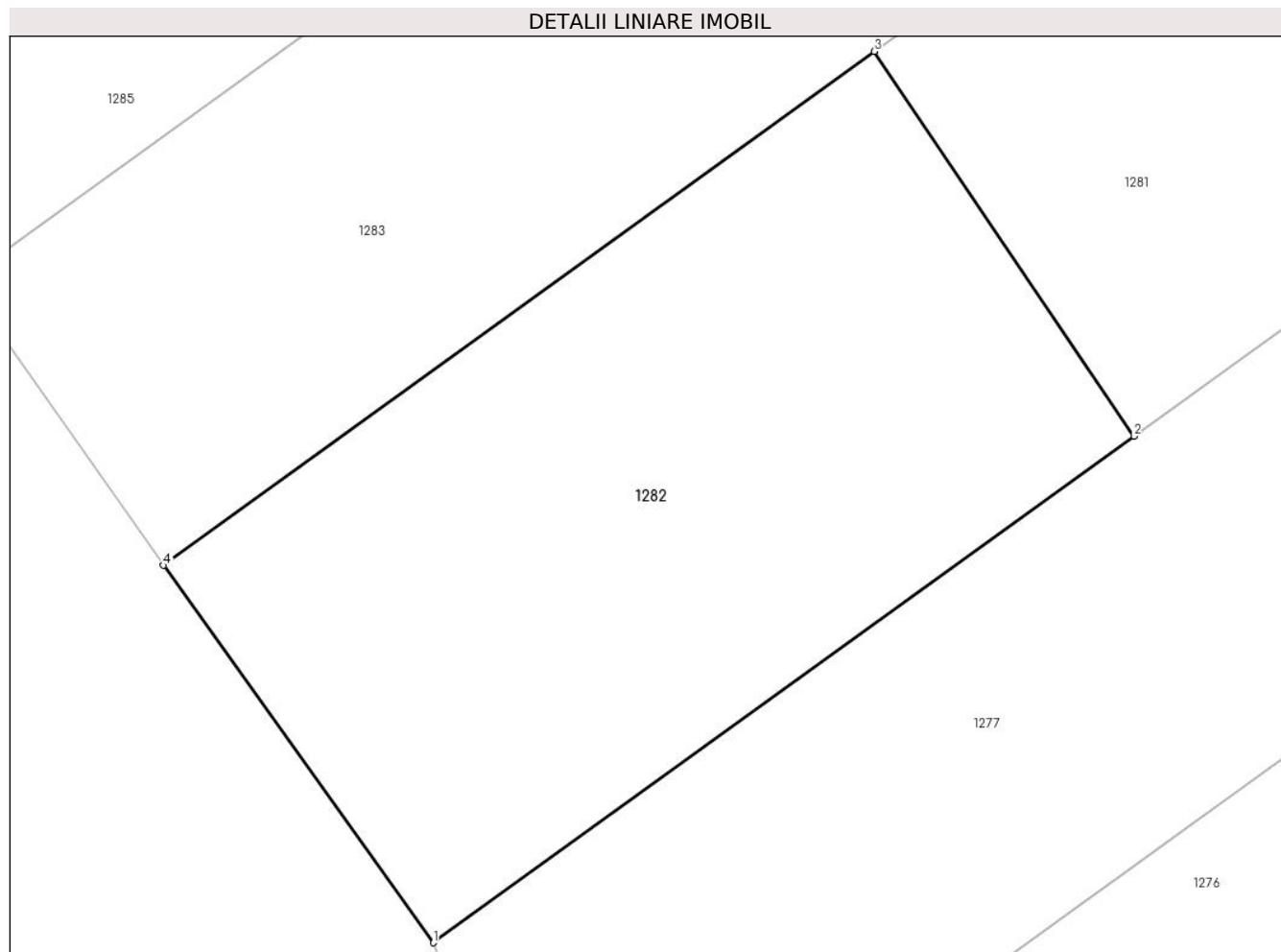
Inscrieri privind dezmembramintele dreptului de proprietate, drepturi reale de garanție și sarcini	Referințe
NU SUNT	

## Anexa Nr. 1 La Partea I

## Teren

Nr cadastral	Suprafața (mp)*	Observații / Referințe
	481	

\* Suprafața este determinată în planul de proiecție Stereo 70.



## Date referitoare la teren

Crt	Categorie folosință	Intra vilan	Suprafața (mp)	Tarla	Parcelă	Nr. topo	Observații / Referințe
1	faneata	NU	481	118	37/18/1	-	

## Lungime Segmente

1) Valorile lungimilor segmentelor sunt obținute din proiecție în plan.

Punct început	X / Y	Punct sfârșit	X / Y	Lungime segment (** (m)
1	428.762,658 365.467,066	2	428.786,828 365.484,528	29.818
2	428.786,828 365.484,528	3	428.777,861 365.497,789	16.008
3	428.777,861 365.497,789	4	428.753,343 365.480,076	30.248
4	428.753,343 365.480,076	1	428.762,658 365.467,066	16.0

\*\* Lungimile segmentelor sunt determinate în planul de proiecție Stereo 70 și sunt rotunjite la 1 milimetru.

**\*\*\* Distanţa dintre puncte este formată din segmente cumulate ce sunt mai mici decât valoarea 1 milimetru.**



**DATE DESPRE IMOBILUL NR. 1283**

Oficiul de Cadastru și Publicitate Imobiliară VALCEA  
Biroul de Cadastru și Publicitate Imobiliară Ramnicu Valcea

**A. Partea I. Descrierea imobilului**

TEREN Extravilan

Adresa: Jud. Valcea, PUNCTUL "SUB FAGI"

Nr. Crt	Nr cadastral Nr. topografic	Suprafața* (mp)	Observații / Referințe
A1		Din acte: 1.904 Masurata: 1.761	Sector cadastral:115 Teren neimpregmuit;

**B. Partea II. Proprietari și acte**

Inscrieri privitoare la dreptul de proprietate și alte drepturi reale		Referințe
/		
Act Administrativ nr. 929/28755, din 07/01/1999 emis de CJSDPAT VALCEA (titlu de proprietate);		
B1	Intabulare, drept de PROPRIETATE, dobandit prin Lege, cota actuala 1/1 1) POROJNICU GH ION, DECEDAT DEFUNCT:Da	A1

**C. Partea III. SARCINI .**

Inscrieri privind dezmembramintele dreptului de proprietate, drepturi reale de garanție și sarcini	Referințe
NU SUNT	

## Anexa Nr. 1 La Partea I

## Teren

Nr cadastral	Suprafața (mp)*	Observații / Referințe
	Din acte: 1.904 Masurata: 1.761	

\* Suprafața este determinată în planul de proiecție Stereo 70.



## Date referitoare la teren

Crt	Categorie folosință	Intra vilan	Suprafața (mp)	Tarla	Parcelă	Nr. topo	Observații / Referințe
1	arabil	NU	1.761	118	37/17	-	

## Lungime Segmente

1) Valorile lungimilor segmentelor sunt obținute din proiecție în plan.

Punct început	X / Y	Punct sfârșit	X / Y	Lungime segment (** (m)
1	428.873,035 365.566,548	2	428.864,661 365.575,302	12.114
2	428.864,661 365.575,302	3	428.768,416 365.505,769	118.735
3	428.768,416 365.505,769	4	428.746,432 365.489,887	27.121
4	428.746,432 365.489,887	5	428.753,343 365.480,076	12.001
5	428.753,343 365.480,076	6	428.777,861 365.497,789	30.248

Punct început	X / Y	Punct sfârşit	X / Y	Lungime segment (** (m)
6	428.777,861 365.497,789	1	428.873,035 365.566,548	117.413

\*\* Lungimile segmentelor sunt determinate în planul de proiecţie Stereo 70 şi sunt rotunjite la 1 milimetru.

\*\*\* Distanţa dintre puncte este formată din segmente cumulate ce sunt mai mici decât valoarea 1 milimetru.





**DATE DESPRE IMOBILUL NR. 1284**

Oficiul de Cadastru și Publicitate Imobiliară VALCEA  
Biroul de Cadastru și Publicitate Imobiliară Ramnicu Valcea

**A. Partea I. Descrierea imobilului**

TEREN Extravilan

Adresa: Jud. Valcea, PUNCTUL "SUB FAGI"

Nr. Crt	Nr cadastral Nr. topografic	Suprafața* (mp)	Observații / Referințe
A1		833	Sector cadastral:115 Teren neimpregmuit;

**B. Partea II. Proprietari și acte**

Inscrieri privitoare la dreptul de proprietate și alte drepturi reale	Referințe
/	
Act Administrativ nr. 824/46591, din 25/09/2002 emis de CJSDPAT VALCEA (titlu de proprietate);	
B1	A1
Intabulare, drept de PROPRIETATE, dobandit prin Lege, cota actuala 1/1	
1) POPA IC DUMITRU, DECEDAT DEFUNCT:Da	

**C. Partea III. SARCINI .**

Inscrieri privind dezmembramintele dreptului de proprietate, drepturi reale de garanție și sarcini	Referințe
NU SUNT	

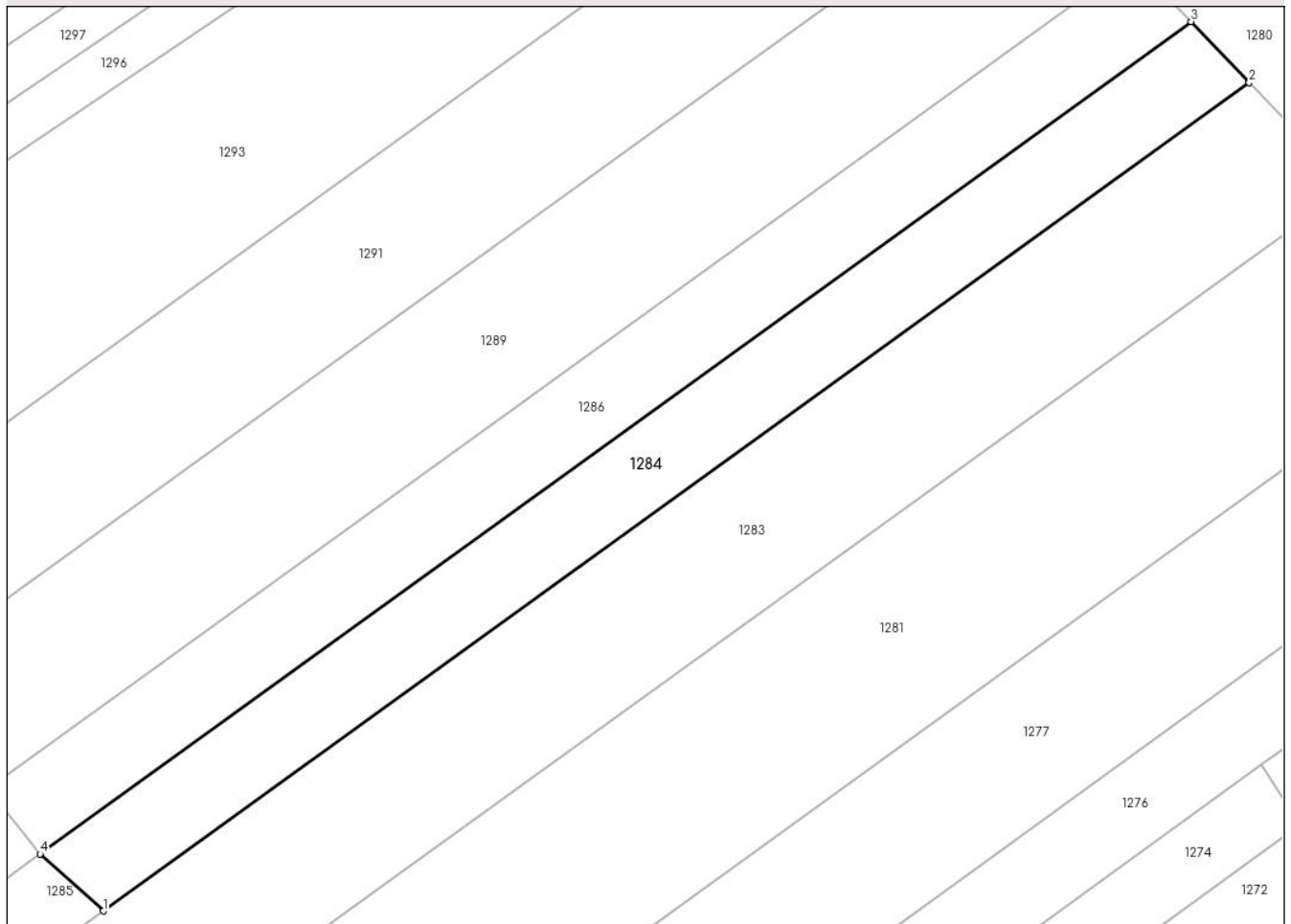
## Anexa Nr. 1 La Partea I

## Teren

Nr cadastral	Suprafața (mp)*	Observații / Referințe
	833	

\* Suprafața este determinată în planul de proiecție Stereo 70.

## DETALII LINIARE IMOBIL



## Date referitoare la teren

Crt	Categorie folosință	Intravilan	Suprafața (mp)	Tarla	Parcelă	Nr. topo	Observații / Referințe
1	arabil	NU	833	118	37/6	-	

## Lungime Segmente

1) Valorile lungimilor segmentelor sunt obținute din proiecție în plan.

Punct început	X / Y	Punct sfârșit	X / Y	Lungime segment (** (m)
1	428.768,416 365.505,769	2	428.864,661 365.575,302	118.735
2	428.864,661 365.575,302	3	428.859,776 365.580,409	7.067
3	428.859,776 365.580,409	4	428.763,084 365.510,553	119.286
4	428.763,084 365.510,553	1	428.768,416 365.505,769	7.163

\*\* Lungimile segmentelor sunt determinate în planul de proiecție Stereo 70 și sunt rotunjite la 1 milimetru.

**\*\*\* Distanţa dintre puncte este formată din segmente cumulate ce sunt mai mici decât valoarea 1 milimetru.**



**DATE DESPRE IMOBILUL NR. 1285**

Oficiul de Cadastru și Publicitate Imobiliară VALCEA  
Biroul de Cadastru și Publicitate Imobiliară Ramnicu Valcea

**A. Partea I. Descrierea imobilului**

TEREN Extravilan

Adresa: Jud. Valcea, PUNCTUL "VALCEAUA MARE"

Nr. Crt	Nr cadastral Nr. topografic	Suprafața* (mp)	Observații / Referințe
A1		183	Sector cadastral:115 Teren neimpregmuit;

**B. Partea II. Proprietari și acte**

Inscrieri privitoare la dreptul de proprietate și alte drepturi reale	Referințe
/	
Act Administrativ nr. 91, din 30/05/2024 emis de PRIMARIA COMUNEI GLAVILE (HCJ NR.20 DIN 23.08.1991);	
B1	Inscrierea provizorie, drept de PROPRIETATE, dobandit prin Lege, cota actuala 1/1
	1) POPA IC DUMITRU, DECEDAT DEFUNCT:Da

**C. Partea III. SARCINI .**

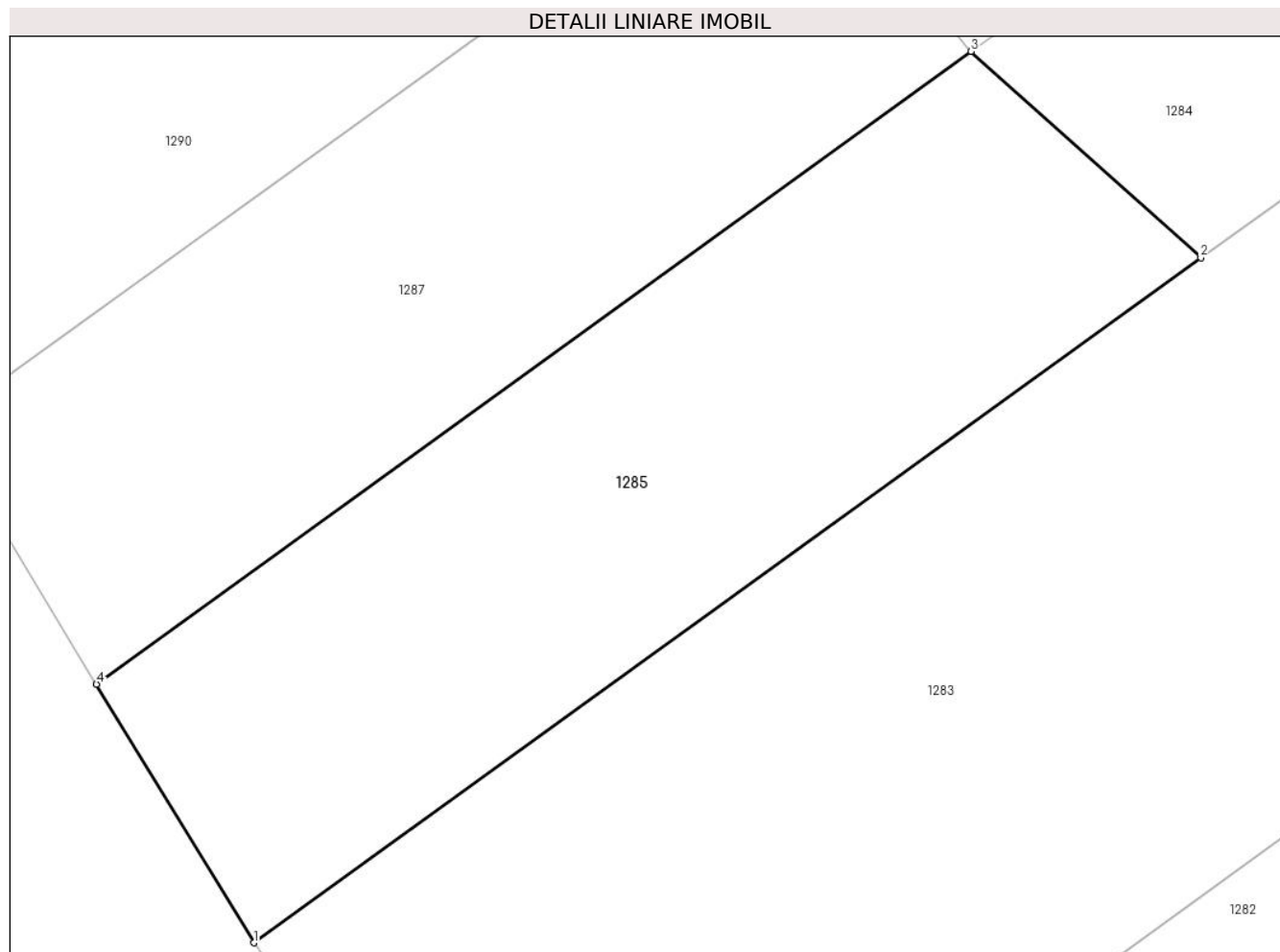
Inscrieri privind dezmembramintele dreptului de proprietate, drepturi reale de garanție și sarcini	Referințe
NU SUNT	

## Anexa Nr. 1 La Partea I

## Teren

Nr cadastral	Suprafaţa (mp)*	Observații / Referințe
	183	

\* Suprafața este determinată în planul de proiecție Stereo 70.



## Date referitoare la teren

Crt	Categorie folosință	Intra vilan	Suprafața (mp)	Tarla	Parcelă	Nr. topo	Observații / Referințe
1	pasune	NU	183	118	37/16/1	-	

## Lungime Segmente

1) Valorile lungimilor segmentelor sunt obținute din proiecție în plan.

Punct început	X / Y	Punct sfârșit	X / Y	Lungime segment (** (m)
1	428.746,432 365.489,887	2	428.768,416 365.505,769	27.121
2	428.768,416 365.505,769	3	428.763,084 365.510,553	7.163
3	428.763,084 365.510,553	4	428.742,782 365.495,886	25.046
4	428.742,782 365.495,886	1	428.746,432 365.489,887	7.022

\*\* Lungimile segmentelor sunt determinate în planul de proiecție Stereo 70 și sunt rotunjite la 1 milimetru.

**\*\*\* Distanţa dintre puncte este formată din segmente cumulate ce sunt mai mici decât valoarea 1 milimetru.**





**DATE DESPRE IMOBILUL NR. 1286**

Oficiul de Cadastru și Publicitate Imobiliară VALCEA  
Biroul de Cadastru și Publicitate Imobiliară Ramnicu Valcea

**A. Partea I. Descrierea imobilului**

TEREN Extravilan

Adresa: Jud. Valcea, PUNCTUL "SUB FAGI"

Nr. Crt	Nr cadastral Nr. topografic	Suprafața* (mp)	Observații / Referințe
A1		833	Sector cadastral:115 Teren neimpregmuit;

**B. Partea II. Proprietari și acte**

Inscrieri privitoare la dreptul de proprietate și alte drepturi reale	Referințe
/	
Act Administrativ nr. 752/46445, din 18/09/2002 emis de CJSDPAT VALCEA (titlu de proprietate);	
B1	A1
Intabulare, drept de PROPRIETATE, dobandit prin Lege, cota actuala 1/1	
1) BOBOC I NICOLAE, DECEDAT DEFUNCT:Da	

**C. Partea III. SARCINI .**

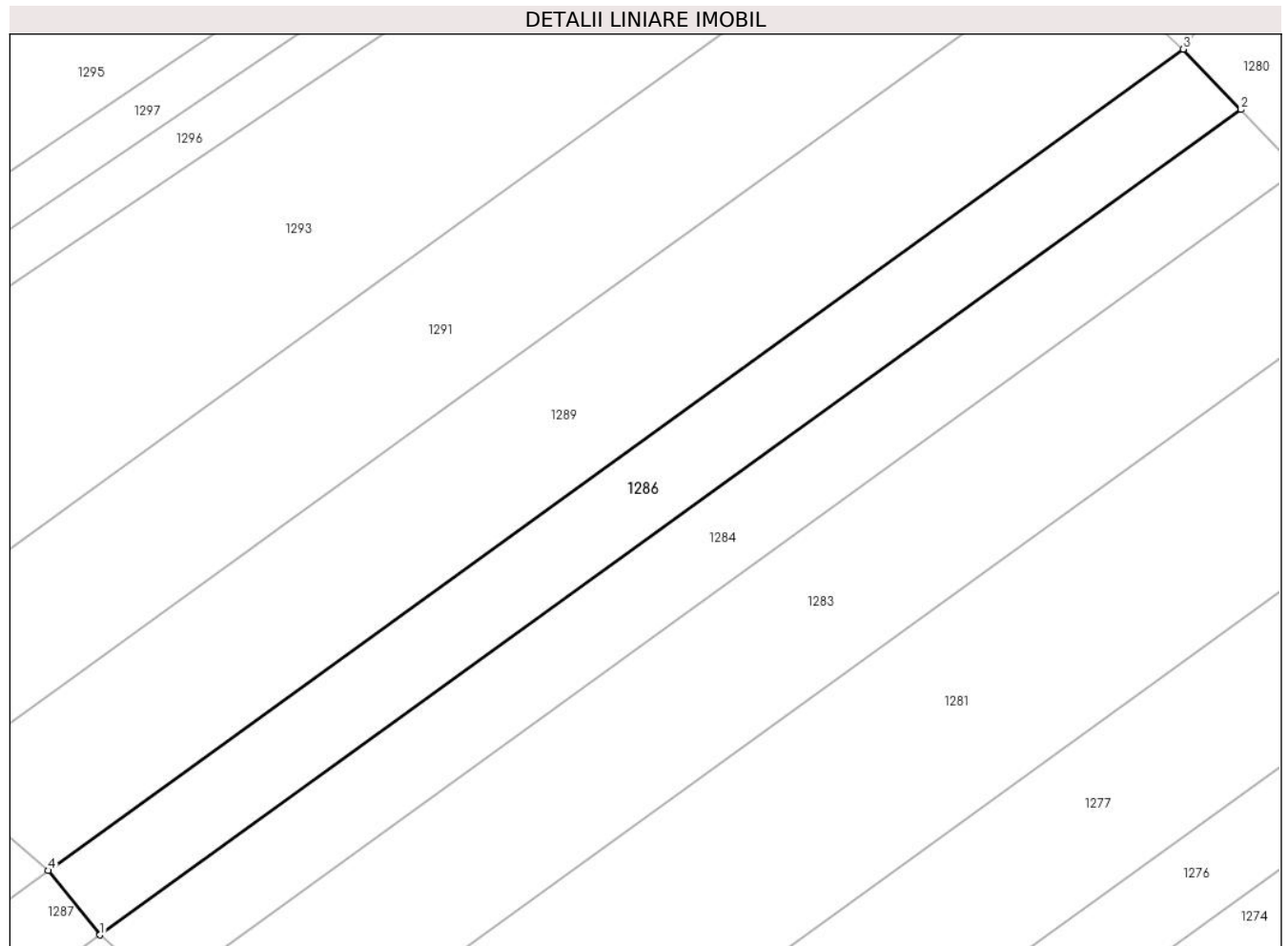
Inscrieri privind dezmembramintele dreptului de proprietate, drepturi reale de garanție și sarcini	Referințe
NU SUNT	

## Anexa Nr. 1 La Partea I

## Teren

Nr cadastral	Suprafața (mp)*	Observații / Referințe
	833	

\* Suprafața este determinată în planul de proiecție Stereo 70.



## Date referitoare la teren

Crt	Categorie folosință	Intravilan	Suprafața (mp)	Tarla	Parcelă	Nr. topo	Observații / Referințe
1	arabil	NU	833	118	37/15	-	

## Lungime Segmente

1) Valorile lungimilor segmentelor sunt obținute din proiecție în plan.

Punct început	X / Y	Punct sfârșit	X / Y	Lungime segment (** (m)
1	428.763,084 365.510,553	2	428.859,776 365.580,409	119.286
2	428.859,776 365.580,409	3	428.854,892 365.585,515	7.067
3	428.854,892 365.585,515	4	428.758,68 365.516,007	118.693
4	428.758,68 365.516,007	1	428.763,084 365.510,553	7.01

\*\* Lungimile segmentelor sunt determinate în planul de proiecție Stereo 70 și sunt rotunjite la 1 milimetru.

**\*\*\* Distanţa dintre puncte este formată din segmente cumulate ce sunt mai mici decât valoarea 1 milimetru.**



**DATE DESPRE IMOBILUL NR. 1287**

Oficiul de Cadastru și Publicitate Imobiliară VALCEA  
Biroul de Cadastru și Publicitate Imobiliară Ramnicu Valcea

**A. Partea I. Descrierea imobilului**

TEREN Extravilan

Adresa: Jud. Valcea, PUNCTUL "SUB FAGI"

Nr. Crt	Nr cadastral Nr. topografic	Suprafața* (mp)	Observații / Referințe
A1		172	Sector cadastral:115 Teren neimpregmuit;

**B. Partea II. Proprietari și acte**

Inscrieri privitoare la dreptul de proprietate și alte drepturi reale	Referințe
/	
Act Administrativ nr. 92, din 30/05/2024 emis de PRIMARIA COMUNEI GLAVILE (HCJ NR.20 DIN 23.08.1991);	
B1	Inscrierea provizorie, drept de PROPRIETATE, dobandit prin Lege, cota actuala 1/1
	1) <b>BOBOC I NICOLAE</b> , DECEDAT DEFUNCT:Da

**C. Partea III. SARCINI .**

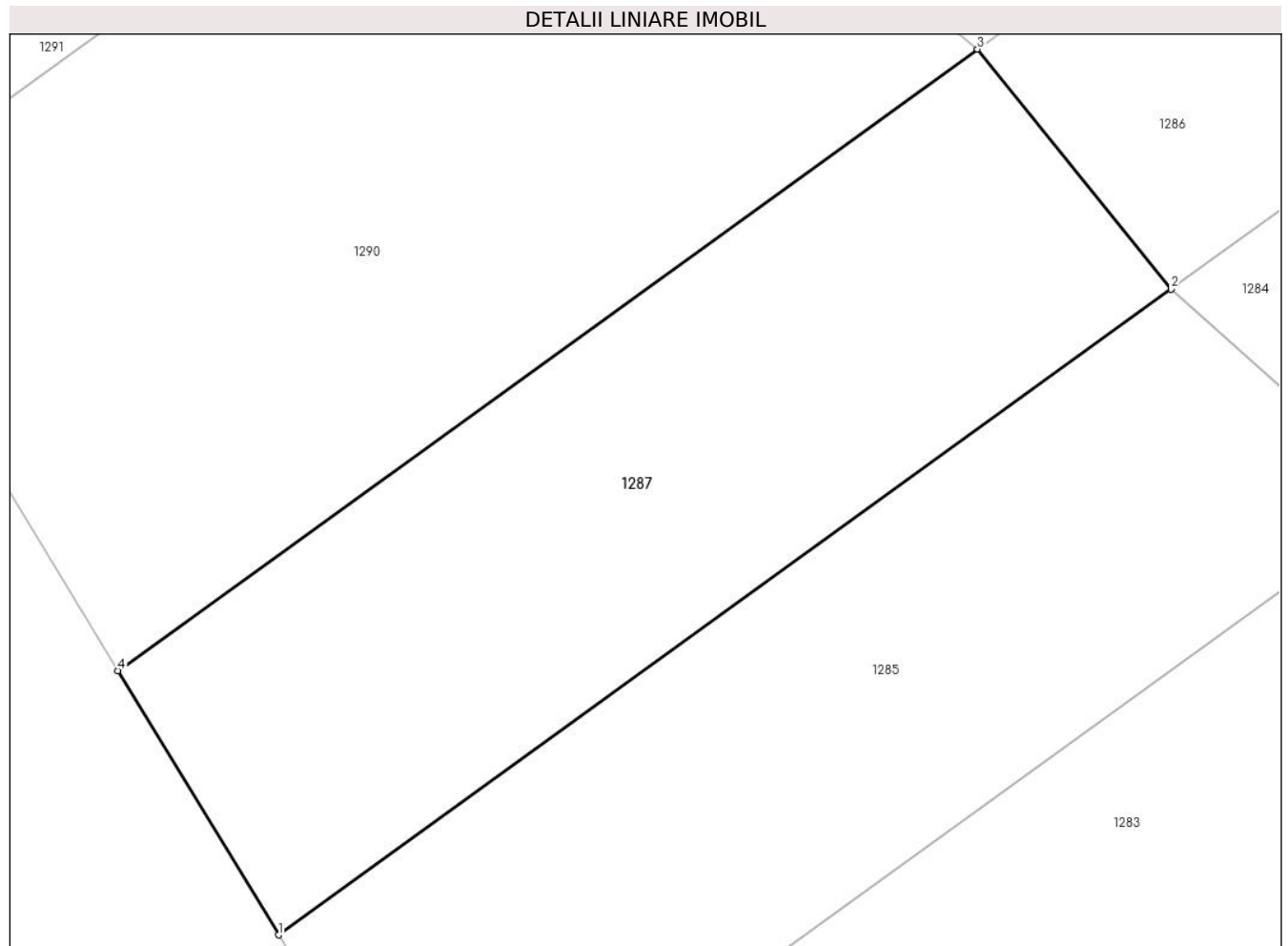
Inscrieri privind dezmembramintele dreptului de proprietate, drepturi reale de garanție și sarcini	Referințe
NU SUNT	

## Anexa Nr. 1 La Partea I

## Teren

Nr cadastral	Suprafața (mp)*	Observații / Referințe
	172	

\* Suprafața este determinată în planul de proiecție Stereo 70.



## Date referitoare la teren

Crt	Categorie folosință	Intra vilan	Suprafața (mp)	Tarla	Parcelă	Nr. topo	Observații / Referințe
1	pasune	NU	172	118	37/15/1	-	

## Lungime Segmente

1) Valorile lungimilor segmentelor sunt obținute din proiecție în plan.

Punct început	X / Y	Punct sfârșit	X / Y	Lungime segment (** (m)
1	428.742,782 365.495,886	2	428.763,084 365.510,553	25.046
2	428.763,084 365.510,553	3	428.758,68 365.516,007	7.01
3	428.758,68 365.516,007	4	428.739,132 365.501,885	24.115
4	428.739,132 365.501,885	1	428.742,782 365.495,886	7.022

\*\* Lungimile segmentelor sunt determinate în planul de proiecție Stereo 70 și sunt rotunjite la 1 milimetru.

**\*\*\* Distanţa dintre puncte este formată din segmente cumulate ce sunt mai mici decât valoarea 1 milimetru.**





**DATE DESPRE IMOBILUL NR. 1288**

Oficiul de Cadastru și Publicitate Imobiliară VALCEA  
Biroul de Cadastru și Publicitate Imobiliară Ramnicu Valcea

**A. Partea I. Descrierea imobilului**

TEREN Necunoscut

Adresa: Loc. Jarostea, Jud. Valcea, PUNCTUL "LA IULICA"

Nr. Crt	Nr cadastral Nr. topografic	Suprafața* (mp)	Observații / Referințe
A1		3.831	Sector cadastral:115 Teren neimpregmuit;

**B. Partea II. Proprietari și acte**

Inscrieri privitoare la dreptul de proprietate și alte drepturi reale	Referințe
/	
Act Administrativ nr. 725/46445, din 12/09/2002 emis de CJSDPAT VALCEA (titlu de proprietate);	
B1	A1
Intabulare, drept de PROPRIETATE, dobandit prin Lege, cota actuala 1/1	
1) MIERCAN I VICTOR, DECEDAT DEFUNCT:Da	

**C. Partea III. SARCINI .**

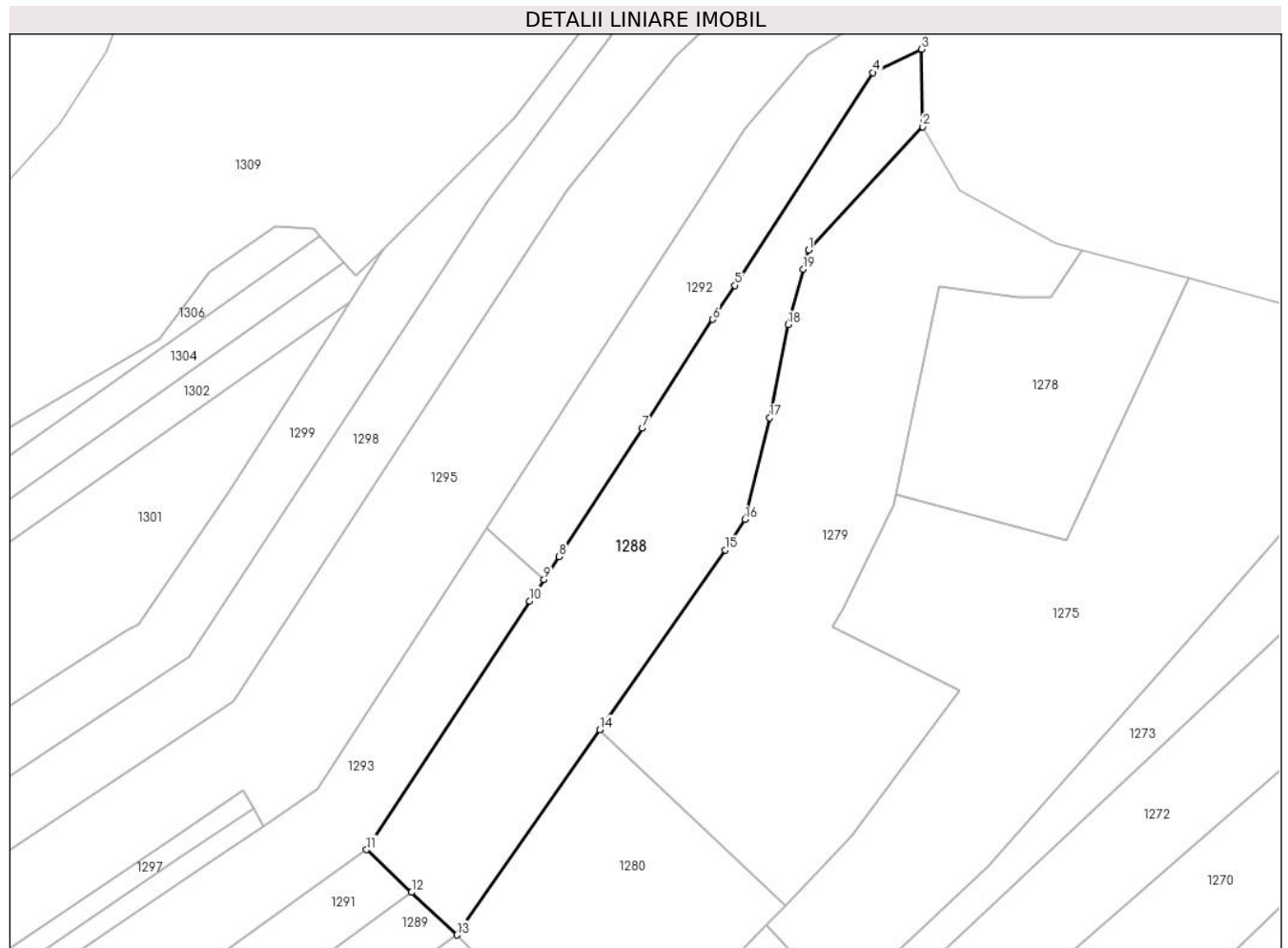
Inscrieri privind dezmembramintele dreptului de proprietate, drepturi reale de garanție și sarcini	Referințe
NU SUNT	

## Anexa Nr. 1 La Partea I

## Teren

Nr cadastral	Suprafața (mp)*	Observații / Referințe
	3.831	

\* Suprafața este determinată în planul de proiecție Stereo 70.



## Date referitoare la teren

Crt	Categorie folosință	Intravilan	Suprafața (mp)	Tarla	Parcelă	Nr. topo	Observații / Referințe
1	pasune	DA	709	206	14	-	
2	vie	NU	1.386	118	30/12	-	
3	arabil	NU	1.736	118	30/13	-	

## Lungime Segmente

1) Valorile lungimilor segmentelor sunt obținute din proiecție în plan.

Punct început	X / Y	Punct sfârșit	X / Y	Lungime segment (** (m)
1	428.924,177 365.720,213	2	428.946,612 365.744,427	33.009
2	428.946,612 365.744,427	3	428.946,359 365.759,677	15.252
3	428.946,359 365.759,677	4	428.936,822 365.755,1	10.578
4	428.936,822 365.755,1	5	428.909,648 365.713,221	49.923

Punct început	X / Y	Punct sfârşit	X / Y	Lungime segment (** (m)
5	428.909,648 365.713,221	6	428.905,323 365.706,557	7.945
6	428.905,323 365.706,557	7	428.891,437 365.685,156	25.511
7	428.891,437 365.685,156	8	428.875,06 365.659,916	30.088
8	428.875,06 365.659,916	9	428.872,1 365.655,42	5.382
9	428.872,1 365.655,42	10	428.869,302 365.651,168	5.091
10	428.869,302 365.651,168	11	428.837,132 365.602,293	58.512
11	428.837,132 365.602,293	12	428.846,012 365.593,904	12.216
12	428.846,012 365.593,904	13	428.854,892 365.585,515	12.216
13	428.854,892 365.585,515	14	428.883,04 365.625,869	49.201
14	428.883,04 365.625,869	15	428.907,717 365.661,248	43.135
15	428.907,717 365.661,248	16	428.911,668 365.667,203	7.146
16	428.911,668 365.667,203	17	428.916,502 365.687,174	20.548
17	428.916,502 365.687,174	18	428.920,148 365.705,532	18.717
18	428.920,148 365.705,532	19	428.923,126 365.716,384	11.253
19	428.923,126 365.716,384	1	428.924,177 365.720,213	3.971

\*\* Lungimile segmentelor sunt determinate în planul de proiecție Stereo 70 și sunt rotunjite la 1 milimetru.

\*\*\* Distanța dintre puncte este formată din segmente cumulate ce sunt mai mici decât valoarea 1 milimetru.



**DATE DESPRE IMOBILUL NR. 1289**

Oficiul de Cadastru și Publicitate Imobiliară VALCEA  
Biroul de Cadastru și Publicitate Imobiliară Ramnicu Valcea

**A. Partea I. Descrierea imobilului**

TEREN Extravilan

Adresa: Jud. Valcea, PUNCTUL "SUB FAGI"

Nr. Crt	Nr cadastral Nr. topografic	Suprafața* (mp)	Observații / Referințe
A1		1.428	Sector cadastral:115 Teren neimpregmuit;

**B. Partea II. Proprietari și acte**

Inscrieri privitoare la dreptul de proprietate și alte drepturi reale	Referințe
/	
Act Administrativ nr. 796/46445, din 24/09/2002 emis de CJSDPAT VALCEA (titlu de proprietate);	
B1	A1
Intabulare, drept de PROPRIETATE, dobandit prin Lege, cota actuala 1/1 1) MATEESCU AURELIA, DECEDAT DEFUNCT:Da	

**C. Partea III. SARCINI .**


Inscrieri privind dezmembramintele dreptului de proprietate, drepturi reale de garanție și sarcini	Referințe
NU SUNT	

## Anexa Nr. 1 La Partea I

## Teren

Nr cadastral	Suprafața (mp)*	Observații / Referințe
	1.428	

\* Suprafața este determinată în planul de proiecție Stereo 70.



## Date referitoare la teren

Crt	Categorie folosință	Intravilan	Suprafața (mp)	Tarla	Parcelă	Nr. topo	Observații / Referințe
1	arabil	NU	1.428	118	37/14	-	

## Lungime Segmente

1) Valorile lungimilor segmentelor sunt obținute din proiecție în plan.

Punct început	X / Y	Punct sfârșit	X / Y	Lungime segment (** (m)
1	428.758,68 365.516,007	2	428.854,892 365.585,515	118.693
2	428.854,892 365.585,515	3	428.846,012 365.593,904	12.216
3	428.846,012 365.593,904	4	428.817,058 365.572,986	35.719
4	428.817,058 365.572,986	5	428.793,327 365.555,842	29.277
5	428.793,327 365.555,842	6	428.749,306 365.524,039	54.307

Punct început	X / Y	Punct sfârşit	X / Y	Lungime segment (** (m)
6	428.749,306 365.524,039	1	428.758,68 365.516,007	12.344

\*\* Lungimile segmentelor sunt determinate în planul de proiecţie Stereo 70 şi sunt rotunjite la 1 milimetru.

\*\*\* Distanţa dintre puncte este formată din segmente cumulate ce sunt mai mici decât valoarea 1 milimetru.





**DATE DESPRE IMOBILUL NR. 1290**

Oficiul de Cadastru și Publicitate Imobiliară VALCEA  
Biroul de Cadastru și Publicitate Imobiliară Ramnicu Valcea

**A. Partea I. Descrierea imobilului**

TEREN Extravilan

Adresa: Jud. Valcea, PUNCTUL "SUB FAGI"

Nr. Crt	Nr cadastral Nr. topografic	Suprafața* (mp)	Observații / Referințe
A1		266	Sector cadastral:115 Teren neimpregmuit;

**B. Partea II. Proprietari și acte**

Inscrieri privitoare la dreptul de proprietate și alte drepturi reale		Referințe
/		
Act Administrativ nr. 93, din 30/05/2024 emis de PRIMARIA COMUNEI GLAVILE (HCJ NR.20 DIN 23.08.1991);		
B1	Inscrierea provizorie, drept de PROPRIETATE, dobandit prin Lege, cota actuala 1/1 1) MATEESCU AURELIA, DECEDAT DEFUNCT:Da	A1

**C. Partea III. SARCINI .**

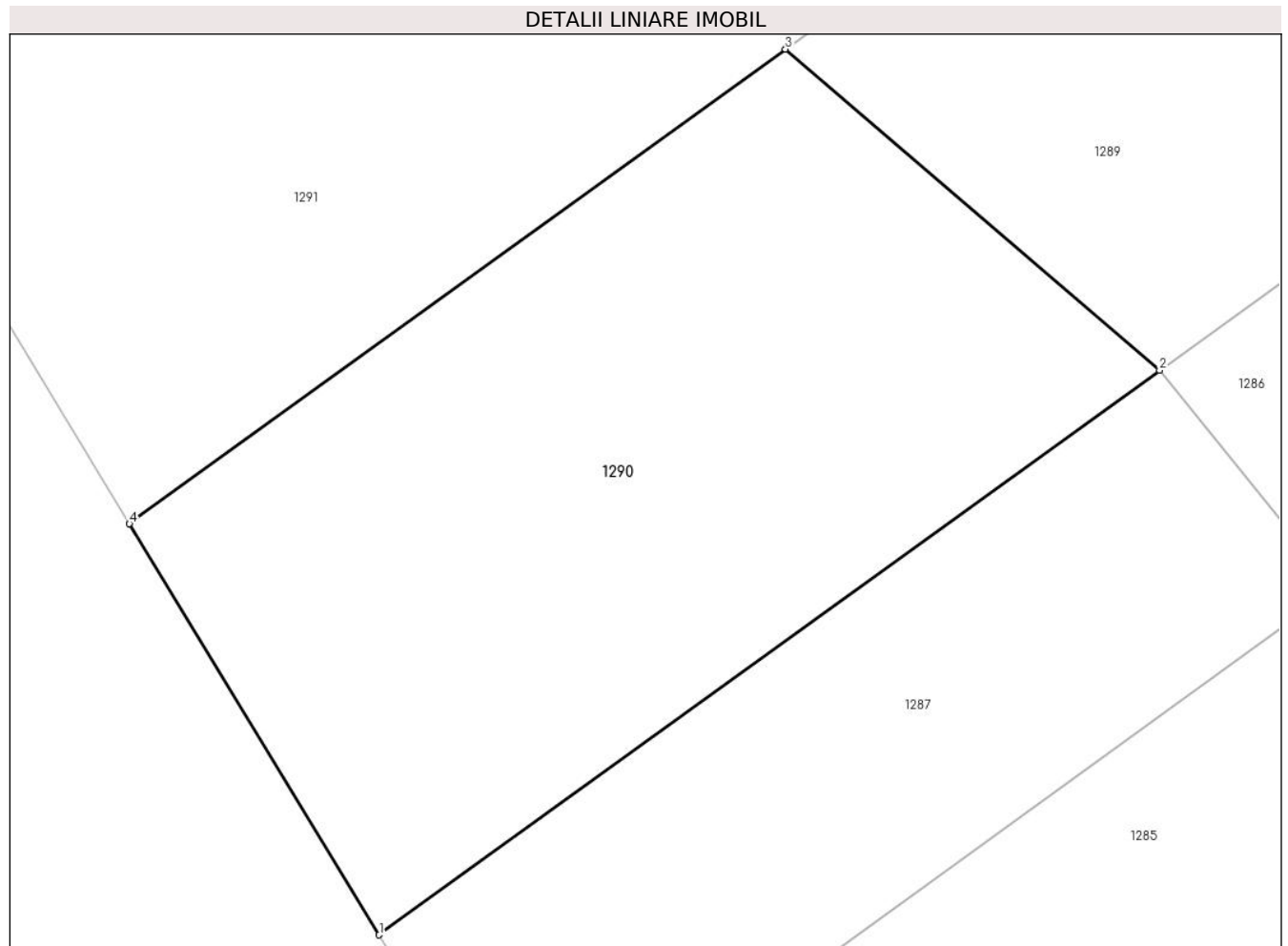
Inscrieri privind dezmembramintele dreptului de proprietate, drepturi reale de garanție și sarcini	Referințe
NU SUNT	

## Anexa Nr. 1 La Partea I

## Teren

Nr cadastral	Suprafața (mp)*	Observații / Referințe
	266	

\* Suprafața este determinată în planul de proiecție Stereo 70.



## Date referitoare la teren

Crt	Categorie folosință	Intravilan	Suprafața (mp)	Tarla	Parcelă	Nr. topo	Observații / Referințe
1	pasune	NU	266	118	37/14/1	-	

## Lungime Segmente

1) Valorile lungimilor segmentelor sunt obținute din proiecție în plan.

Punct început	X / Y	Punct sfârșit	X / Y	Lungime segment (** (m)
1	428.739,132 365.501,885	2	428.758,68 365.516,007	24.115
2	428.758,68 365.516,007	3	428.749,306 365.524,039	12.344
3	428.749,306 365.524,039	4	428.732,876 365.512,169	20.27
4	428.732,876 365.512,169	1	428.739,132 365.501,885	12.038

\*\* Lungimile segmentelor sunt determinate în planul de proiecție Stereo 70 și sunt rotunjite la 1 milimetru.

**\*\*\* Distanţa dintre puncte este formată din segmente cumulate ce sunt mai mici decât valoarea 1 milimetru.**



**DATE DESPRE IMOBILUL NR. 1291**

Oficiul de Cadastru și Publicitate Imobiliară VALCEA  
Biroul de Cadastru și Publicitate Imobiliară Ramnicu Valcea

**A. Partea I. Descrierea imobilului**

TEREN Extravilan

Adresa: Jud. Valcea, PUNCTUL "SUB FAGI"

Nr. Crt	Nr cadastral Nr. topografic	Suprafața* (mp)	Observații / Referințe
A1		1.655	Sector cadastral:115 Teren neimpregmuit;

**B. Partea II. Proprietari și acte**

Inscrieri privitoare la dreptul de proprietate și alte drepturi reale		Referințe
/		
Act Administrativ nr. 88, din 30/05/2024 emis de PRIMARIA COMUNEI GLAVILE (HCJ NR.20 DIN 23.08.1991);		
B1	Inscrierea provizorie, drept de PROPRIETATE, dobandit prin Lege, cota actuala 1/1 1) TRANCA PETRE	A1

**C. Partea III. SARCINI .**

Inscrieri privind dezmembramintele dreptului de proprietate, drepturi reale de garanție și sarcini	Referințe
NU SUNT	

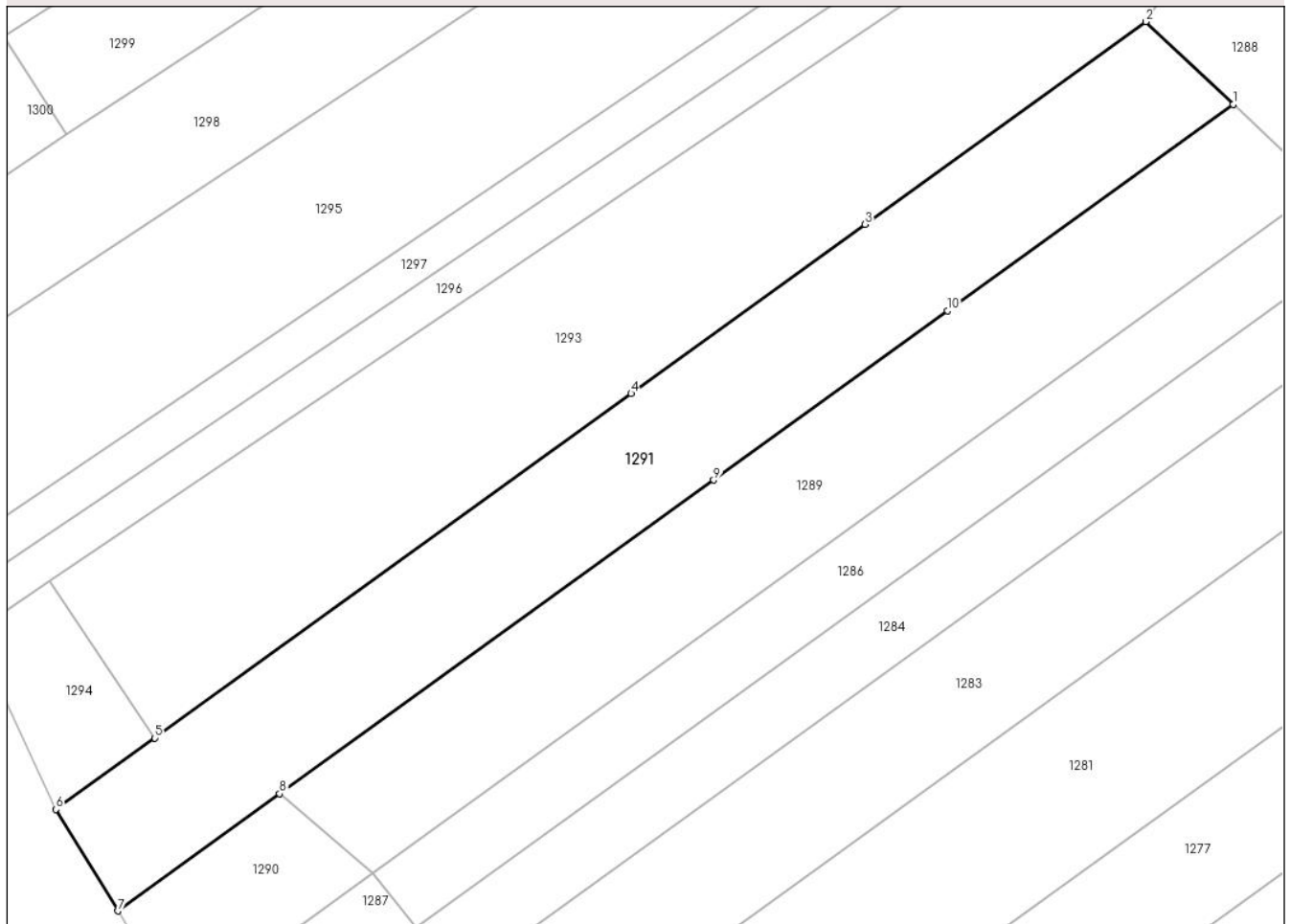
## Anexa Nr. 1 La Partea I

## Teren

Nr cadastral	Suprafața (mp)*	Observații / Referințe
	1.655	

\* Suprafața este determinată în planul de proiecție Stereo 70.

## DETALII LINIARE IMOBIL



## Date referitoare la teren

Crt	Categorie folosință	Intra vilan	Suprafața (mp)	Tarla	Parcelă	Nr. topo	Observații / Referințe
1	faneata	NU	1.655	118	37/13	-	

## Lungime Segmente

1) Valorile lungimilor segmentelor sunt obținute din proiecție în plan.

Punct început	X / Y	Punct sfârșit	X / Y	Lungime segment (** (m)
1	428.846,012 365.593,904	2	428.837,132 365.602,293	12.216
2	428.837,132 365.602,293	3	428.808,684 365.581,741	35.096
3	428.808,684 365.581,741	4	428.784,953 365.564,596	29.277
4	428.784,953 365.564,596	5	428.736,641 365.529,693	59.6
5	428.736,641 365.529,693	6	428.726,619 365.522,453	12.364

Punct început	X / Y	Punct sfârşit	X / Y	Lungime segment (** (m)
6	428.726,619 365.522,453	7	428.732,876 365.512,169	12.038
7	428.732,876 365.512,169	8	428.749,306 365.524,039	20.27
8	428.749,306 365.524,039	9	428.793,327 365.555,842	54.307
9	428.793,327 365.555,842	10	428.817,058 365.572,986	29.277
10	428.817,058 365.572,986	1	428.846,012 365.593,904	35.719

\*\* Lungimile segmentelor sunt determinate în planul de proiecție Stereo 70 și sunt rotunjite la 1 milimetru.

\*\*\* Distanța dintre puncte este formată din segmente cumulate ce sunt mai mici decât valoarea 1 milimetru.





**DATE DESPRE IMOBILUL NR. 1292**

Oficiul de Cadastru și Publicitate Imobiliară VALCEA  
Biroul de Cadastru și Publicitate Imobiliară Ramnicu Valcea

**A. Partea I. Descrierea imobilului**

TEREN Necunoscut

Adresa: Loc. Jarostea, Jud. Valcea, PUNCTUL "LA IULICA"

Nr. Crt	Nr cadastral Nr. topografic	Suprafața* (mp)	Observații / Referințe
A1		1.912	Sector cadastral:115 Teren neimprejmuit;

**B. Partea II. Proprietari și acte**

Inscrieri privitoare la dreptul de proprietate și alte drepturi reale	Referințe
/	
Act Administrativ nr. 729/46445, din 16/09/2002 emis de CJSDPAT VALCEA (titlu de proprietate);	
B1	A1
Intabulare, drept de PROPRIETATE, dobandit prin Lege, cota actuala 1/1 1) MIERCAN N DUMITRU, DECEDAT DEFUNCT:Da	

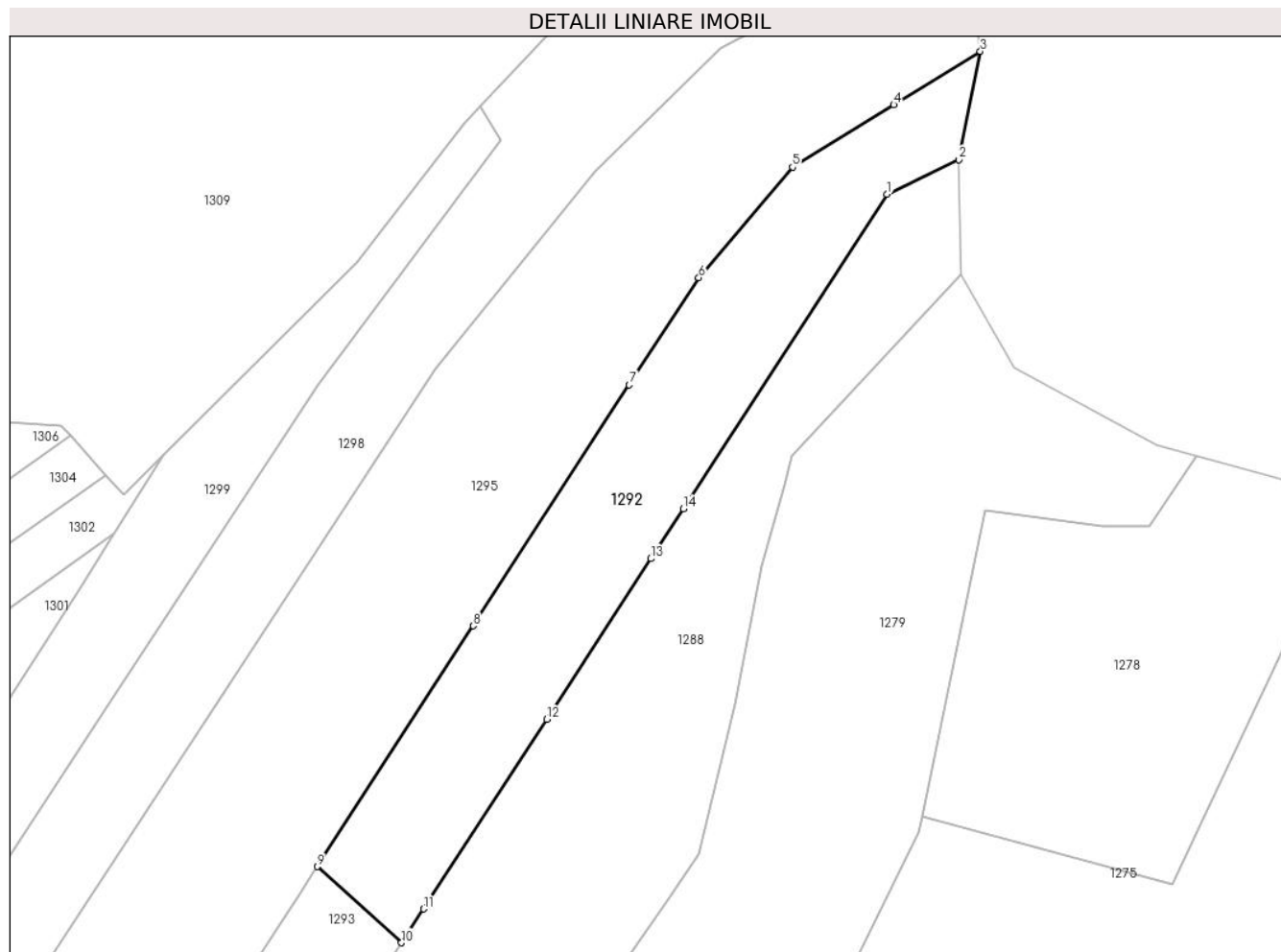
**C. Partea III. SARCINI .**

Inscrieri privind dezmembramintele dreptului de proprietate, drepturi reale de garanție și sarcini	Referințe
NU SUNT	

**Anexa Nr. 1 La Partea I****Teren**

Nr cadastral	Suprafața (mp)*	Observații / Referințe
	1.912	

\* Suprafața este determinată în planul de proiecție Stereo 70.

**Date referitoare la teren**

Crt	Categorie folosință	Intravilan	Suprafața (mp)	Tarla	Parcelă	Nr. topo	Observații / Referințe
1	arabil	DA	853	206	13	-	
2	arabil	NU	1.059	118	30/10; 30/11	-	

**Lungime Segmente**

1) Valorile lungimilor segmentelor sunt obținute din proiecție în plan.

Punct început	X / Y	Punct sfârșit	X / Y	Lungime segment (** (m)
1	428.936,822 365.755,1	2	428.946,359 365.759,677	10.578
2	428.946,359 365.759,677	3	428.949,247 365.774,095	14.704
3	428.949,247 365.774,095	4	428.937,708 365.766,997	13.547
4	428.937,708 365.766,997	5	428.924,217 365.758,698	15.839

Punct început	X / Y	Punct sfârşit	X / Y	Lungime segment (** (m)
5	428.924,217 365.758,698	6	428.911,712 365.743,96	19.329
6	428.911,712 365.743,96	7	428.902,451 365.729,686	17.015
7	428.902,451 365.729,686	8	428.881,642 365.697,617	38.229
8	428.881,642 365.697,617	9	428.860,842 365.665,561	38.212
9	428.860,842 365.665,561	10	428.872,1 365.655,42	15.153
10	428.872,1 365.655,42	11	428.875,06 365.659,916	5.382
11	428.875,06 365.659,916	12	428.891,437 365.685,156	30.088
12	428.891,437 365.685,156	13	428.905,323 365.706,557	25.511
13	428.905,323 365.706,557	14	428.909,648 365.713,221	7.945
14	428.909,648 365.713,221	1	428.936,822 365.755,1	49.923

\*\* Lungimile segmentelor sunt determinate în planul de proiecție Stereo 70 și sunt rotunjite la 1 milimetru.

\*\*\* Distanța dintre puncte este formată din segmente cumulate ce sunt mai mici decât valoarea 1 milimetru.



**DATE DESPRE IMOBILUL NR. 1293**

Oficiul de Cadastru și Publicitate Imobiliară VALCEA  
Biroul de Cadastru și Publicitate Imobiliară Ramnicu Valcea

**A. Partea I. Descrierea imobilului**

TEREN Extravilan

Adresa: Jud. Valcea, PUNCTUL "LA COLTA"

Nr. Crt	Nr cadastral Nr. topografic	Suprafața* (mp)	Observații / Referințe
A1		3.043	Sector cadastral:115 Teren neimpregmuit;

**B. Partea II. Proprietari și acte**

Inscrieri privitoare la dreptul de proprietate și alte drepturi reale	Referințe
/	
Act Notarial nr. 2135, din 10/09/2004 emis de BNP MUNTEANU DANIELA-ILEANA (act de partaj);	
B1	A1
Intabulare, drept de PROPRIETATE, dobandit prin lesire Din Indiviziune, cota actuala 1/1 1) COTOINEA GHEORGHE	

**C. Partea III. SARCINI .**

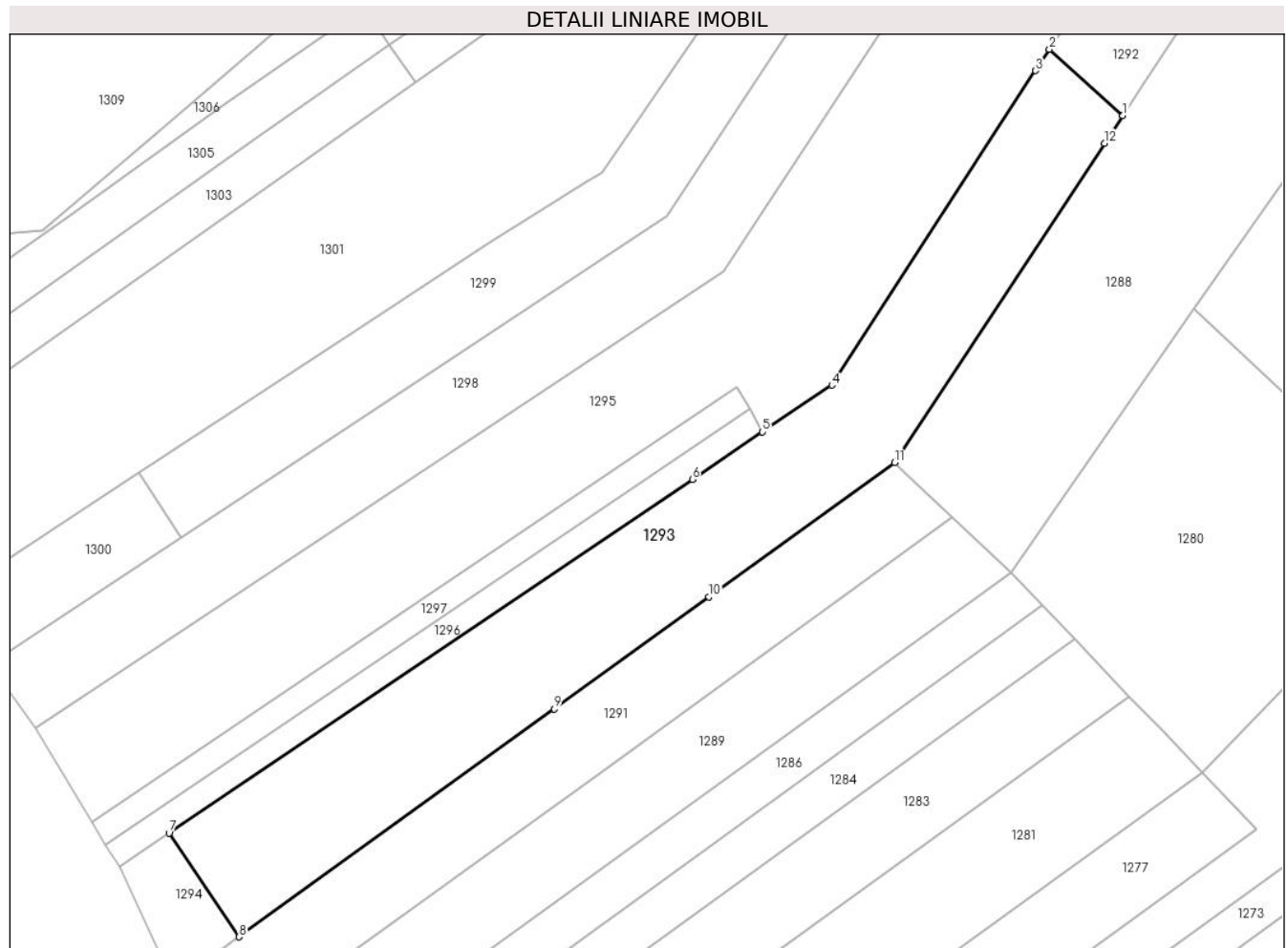
Inscrieri privind dezmembramintele dreptului de proprietate, drepturi reale de garanție și sarcini	Referințe
NU SUNT	

## Anexa Nr. 1 La Partea I

## Teren

Nr cadastral	Suprafața (mp)*	Observații / Referințe
	3.043	

\* Suprafața este determinată în planul de proiecție Stereo 70.



## Date referitoare la teren

Crt	Categorie folosință	Intra vilan	Suprafața (mp)	Tarla	Parcelă	Nr. topo	Observații / Referințe
1	pașune	NU	3.043	118	30/9/1; 37/10	-	

## Lungime Segmente

1) Valorile lungimilor segmentelor sunt obținute din proiecție în plan.

Punct început	X / Y	Punct sfârșit	X / Y	Lungime segment (** (m)
1	428.872,1 365.655,42	2	428.860,842 365.665,561	15.153
2	428.860,842 365.665,561	3	428.858,718 365.662,288	3.902
3	428.858,718 365.662,288	4	428.827,49 365.614,162	57.37
4	428.827,49 365.614,162	5	428.816,871 365.606,992	12.812
5	428.816,871 365.606,992	6	428.806,114 365.599,728	12.98

Punct început	X / Y	Punct sfârşit	X / Y	Lungime segment (** (m)
6	428.806,114 365.599,728	7	428.725,91 365.545,574	96.775
7	428.725,91 365.545,574	8	428.736,641 365.529,693	19.167
8	428.736,641 365.529,693	9	428.784,953 365.564,596	59.6
9	428.784,953 365.564,596	10	428.808,684 365.581,741	29.277
10	428.808,684 365.581,741	11	428.837,132 365.602,293	35.096
11	428.837,132 365.602,293	12	428.869,302 365.651,168	58.512
12	428.869,302 365.651,168	1	428.872,1 365.655,42	5.091

\*\* Lungimile segmentelor sunt determinate în planul de proiecţie Stereo 70 şi sunt rotunjite la 1 milimetru.

\*\*\* Distanţa dintre puncte este formată din segmente cumulate ce sunt mai mici decât valoarea 1 milimetru.





**DATE DESPRE IMOBILUL NR. 1294**

Oficiul de Cadastru și Publicitate Imobiliară VALCEA  
Biroul de Cadastru și Publicitate Imobiliară Ramnicu Valcea

**A. Partea I. Descrierea imobilului**

TEREN Extravilan

Adresa: Jud. Valcea

Nr. Crt	Nr cadastral Nr. topografic	Suprafața* (mp)	Observații / Referințe
A1		209	Sector cadastral:115 Teren neimpregmuit;

**B. Partea II. Proprietari și acte**

Inscrieri privitoare la dreptul de proprietate și alte drepturi reale		Referințe
/		
Act Normativ nr. 7, din 13/03/1996 emis de GUVERNUL ROMANIEI (lege);		
B1	Inscrierea provizorie, drept de PROPRIETATE, dobandit prin Lege, cota actuala 1/1	A1
1) NEIDENTIFICAT NEIDENTIFICAT		

**C. Partea III. SARCINI .**

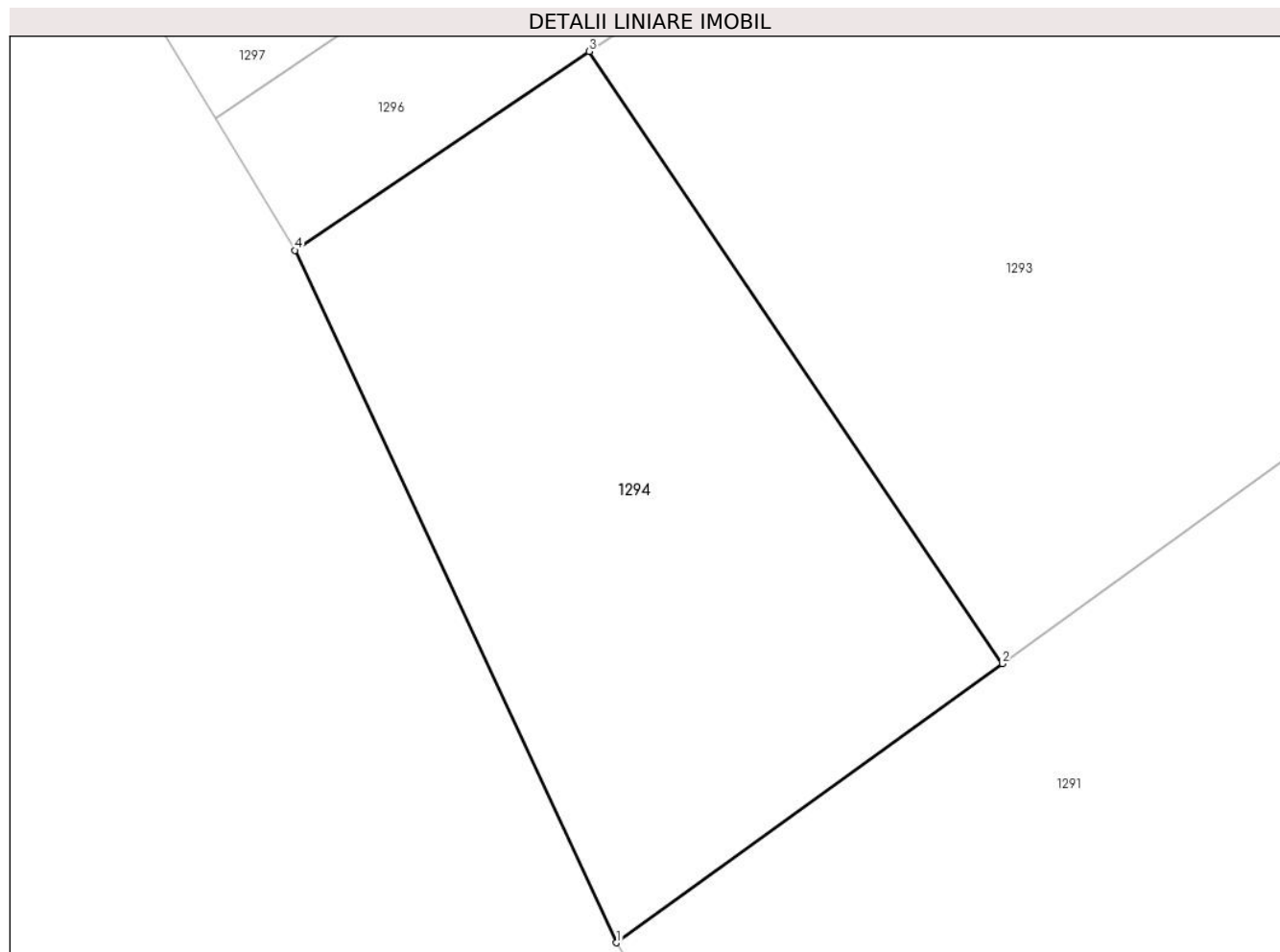
Inscrieri privind dezmembramintele dreptului de proprietate, drepturi reale de garanție și sarcini	Referințe
NU SUNT	

## Anexa Nr. 1 La Partea I

## Teren

Nr cadastral	Suprafața (mp)*	Observații / Referințe
	209	

\* Suprafața este determinată în planul de proiecție Stereo 70.



## Date referitoare la teren

Crt	Categorie folosință	Intravilan	Suprafața (mp)	Tarla	Parcelă	Nr. topo	Observații / Referințe
1	pasune	NU	209	-	-	-	

## Lungime Segmente

1) Valorile lungimilor segmentelor sunt obținute din proiecție în plan.

Punct început	X / Y	Punct sfârșit	X / Y	Lungime segment (** (m)
1	428.726,619 365.522,453	2	428.736,641 365.529,693	12.364
2	428.736,641 365.529,693	3	428.725,91 365.545,574	19.167
3	428.725,91 365.545,574	4	428.718,268 365.540,414	9.221
4	428.718,268 365.540,414	1	428.726,619 365.522,453	19.808

\*\* Lungimile segmentelor sunt determinate în planul de proiecție Stereo 70 și sunt rotunjite la 1 milimetru.

**\*\*\* Distanţa dintre puncte este formată din segmente cumulate ce sunt mai mici decât valoarea 1 milimetru.**



**DATE DESPRE IMOBILUL NR. 1295**

Oficiul de Cadastru și Publicitate Imobiliară VALCEA  
Biroul de Cadastru și Publicitate Imobiliară Ramnicu Valcea

**A. Partea I. Descrierea imobilului**

TEREN Necunoscut

Adresa: Loc. Jarostea, Str Jarostea, Nr. 191, Jud. Valcea

Nr. Crt	Nr cadastral Nr. topografic	Suprafața* (mp)	Observații / Referințe
A1		Din acte: 6.701 Masurata: 6.683	Sector cadastral:115 Teren neimpregmuit;

**Construcții**

Crt	Nr cadastral Nr. topografic	Adresa	Observații / Referințe
A1.1		Loc. Jarostea, Str Jarostea, Nr. 191, Jud. Valcea	Nr. niveluri:1; S. construita la sol:33 mp; S. construita desfasurata:33 mp; CASA EDIFICATA IN 1966

**B. Partea II. Proprietari și acte**

Inscrieri privitoare la dreptul de proprietate și alte drepturi reale		Referințe
/		
Act Administrativ nr. 785/46445, din 23/09/2002 emis de CJSDPAT VALCEA (titlu de proprietate);		
B1	Intabulare, drept de PROPRIETATE, dobandit prin Lege, cota actuala 1/1 1) GIRUIE ALEXANDRU	A1
Act Administrativ nr. 2083, din 17/07/2024 emis de PRIMARIA COMUNEI GLAVILE (adeverinta);		
B1	Intabulare, drept de PROPRIETATE, dobandit prin Construire, cota actuala 1/1 1) GIRUIE ALEXANDRU	A1.1

**C. Partea III. SARCINI .**

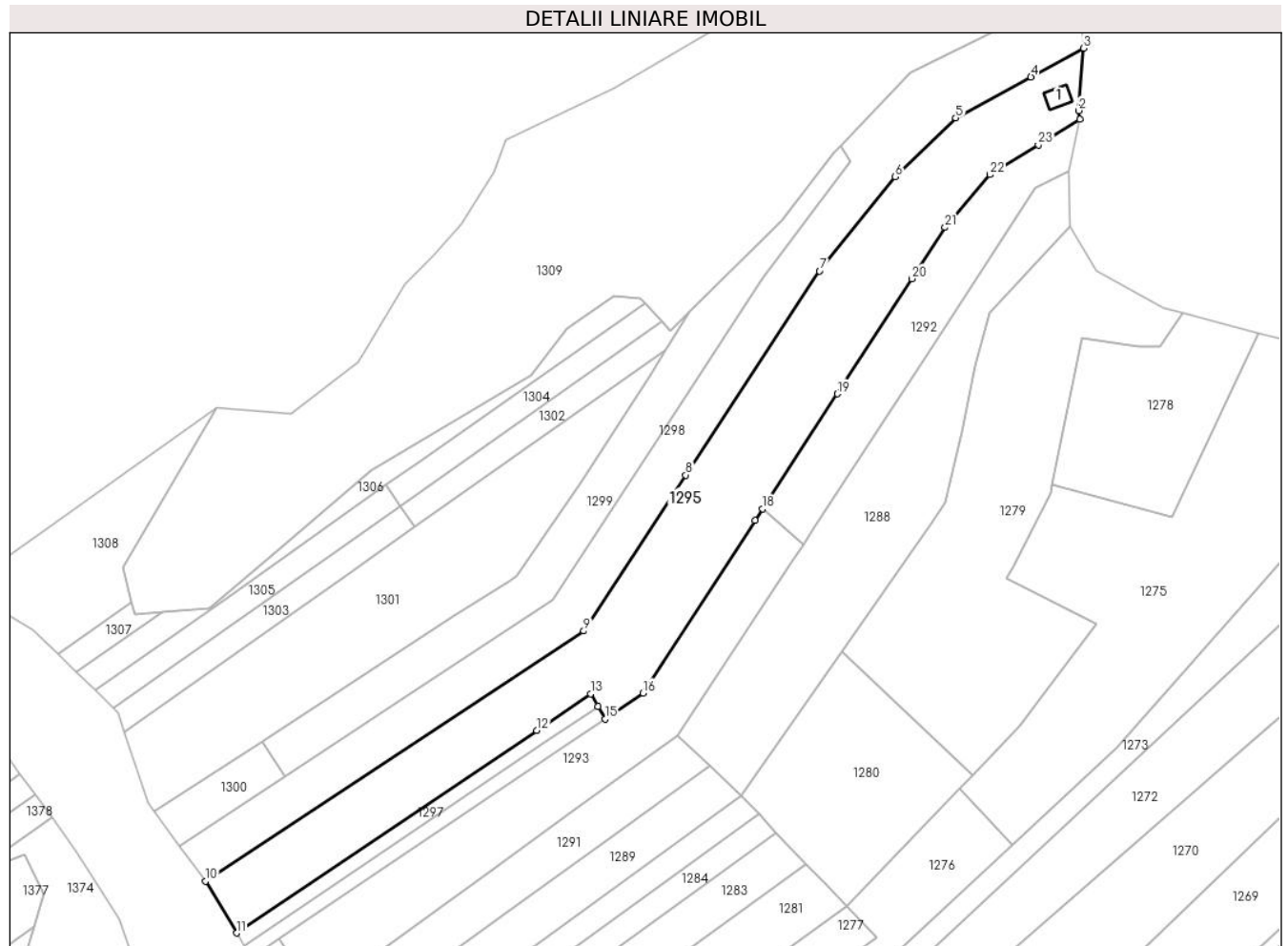
Inscrieri privind dezmembramintele dreptului de proprietate, drepturi reale de garanție și sarcini	Referințe
NU SUNT	

## Anexa Nr. 1 La Partea I

## Teren

Nr cadastral	Suprafața (mp)*	Observații / Referințe
	Din acte: 6.701 Masurata: 6.683	

\* Suprafața este determinată în planul de proiecție Stereo 70.



## Date referitoare la teren

Crt	Categorie folosință	Intra vilan	Suprafața (mp)	Tarla	Parcelă	Nr. topo	Observații / Referințe
1	curți constructii	DA	322	206	3	-	
2	arabil	DA	923	118	30/3	-	
3	vie	NU	720	118	30/2	-	
4	arabil	NU	1.539	118	30/1	-	
5	pasune	NU	3.179	118	37/8	-	

## Date referitoare la construcții

Crt	Număr	Destinație construcție	Supraf. (mp)	Situație juridică	Observații / Referințe
A1.1		construcții de locuințe	33	Cu acte	Nr. niveluri:1; S. construita la sol:33 mp; S. construita desfasurata:33 mp; CASA EDIFICATA IN 1966

## Lungime Segmente

1) Valorile lungimilor segmentelor sunt obținute din proiecție în plan.

Punct început	X / Y	Punct sfârșit	X / Y	Lungime segment (** (m)	Punct început	X / Y	Punct sfârșit	X / Y	Lungime segment (** (m)

Punct început	X / Y	Punct sfârșit	X / Y	Lungime segment (** (m)
1	428.949,247 365.774,095	2	428.948,958 365.776,563	2.485
3	428.950,322 365.793,948	4	428.935,645 365.785,91	16.734
5	428.914,681 365.774,53	6	428.897,838 365.758,091	23.536
7	428.876,686 365.731,866	8	428.839,407 365.674,953	68.036
9	428.810,928 365.631,475	10	428.705,445 365.561,724	126.459
11	428.714,138 365.547,278	12	428.797,819 365.603,781	100.971
13	428.812,838 365.613,922	14	428.814,925 365.610,504	4.004
15	428.816,871 365.606,992	16	428.827,49 365.614,162	12.812
17	428.858,718 365.662,288	18	428.860,842 365.665,561	3.902
19	428.881,642 365.697,617	20	428.902,451 365.729,686	38.229
21	428.911,712 365.743,96	22	428.924,217 365.758,698	19.329
23	428.937,708 365.766,997	1	428.949,247 365.774,095	13.547

Punct început	X / Y	Punct sfârșit	X / Y	Lungime segment (** (m)
2	428.948,958 365.776,563	3	428.950,322 365.793,948	17.438
4	428.935,645 365.785,91	5	428.914,681 365.774,53	23.853
6	428.897,838 365.758,091	7	428.876,686 365.731,866	33.692
8	428.839,407 365.674,953	9	428.810,928 365.631,475	51.974
10	428.705,445 365.561,724	11	428.714,138 365.547,278	16.859
12	428.797,819 365.603,781	13	428.812,838 365.613,922	18.122
14	428.814,925 365.610,504	15	428.816,871 365.606,992	4.015
16	428.827,49 365.614,162	17	428.858,718 365.662,288	57.37
18	428.860,842 365.665,561	19	428.881,642 365.697,617	38.212
20	428.902,451 365.729,686	21	428.911,712 365.743,96	17.015
22	428.924,217 365.758,698	23	428.937,708 365.766,997	15.839

\*\* Lungimile segmentelor sunt determinate în planul de proiecție Stereo 70 și sunt rotunjite la 1 milimetru.

\*\*\* Distanța dintre puncte este formată din segmente cumulate ce sunt mai mici decât valoarea 1 milimetru.





**DATE DESPRE IMOBILUL NR. 1296**

Oficiul de Cadastru și Publicitate Imobiliară VALCEA  
Biroul de Cadastru și Publicitate Imobiliară Ramnicu Valcea

**A. Partea I. Descrierea imobilului**

TEREN Extravilan

Adresa: Jud. Valcea, PUNCTUL "IN HEMOIU"

Nr. Crt	Nr cadastral Nr. topografic	Suprafața* (mp)	Observații / Referințe
A1		476	Sector cadastral:115 Teren neimpregmuit;

**B. Partea II. Proprietari și acte**

Inscrieri privitoare la dreptul de proprietate și alte drepturi reale	Referințe
/	
Act Administrativ nr. 729/46445, din 16/09/2002 emis de CJSDPAT VALCEA (titlu de proprietate);	
B1	A1
Intabulare, drept de PROPRIETATE, dobandit prin Lege, cota actuala 1/1	
1) MIERCAN N DUMITRU, DECEDAT DEFUNCT:Da	

**C. Partea III. SARCINI .**

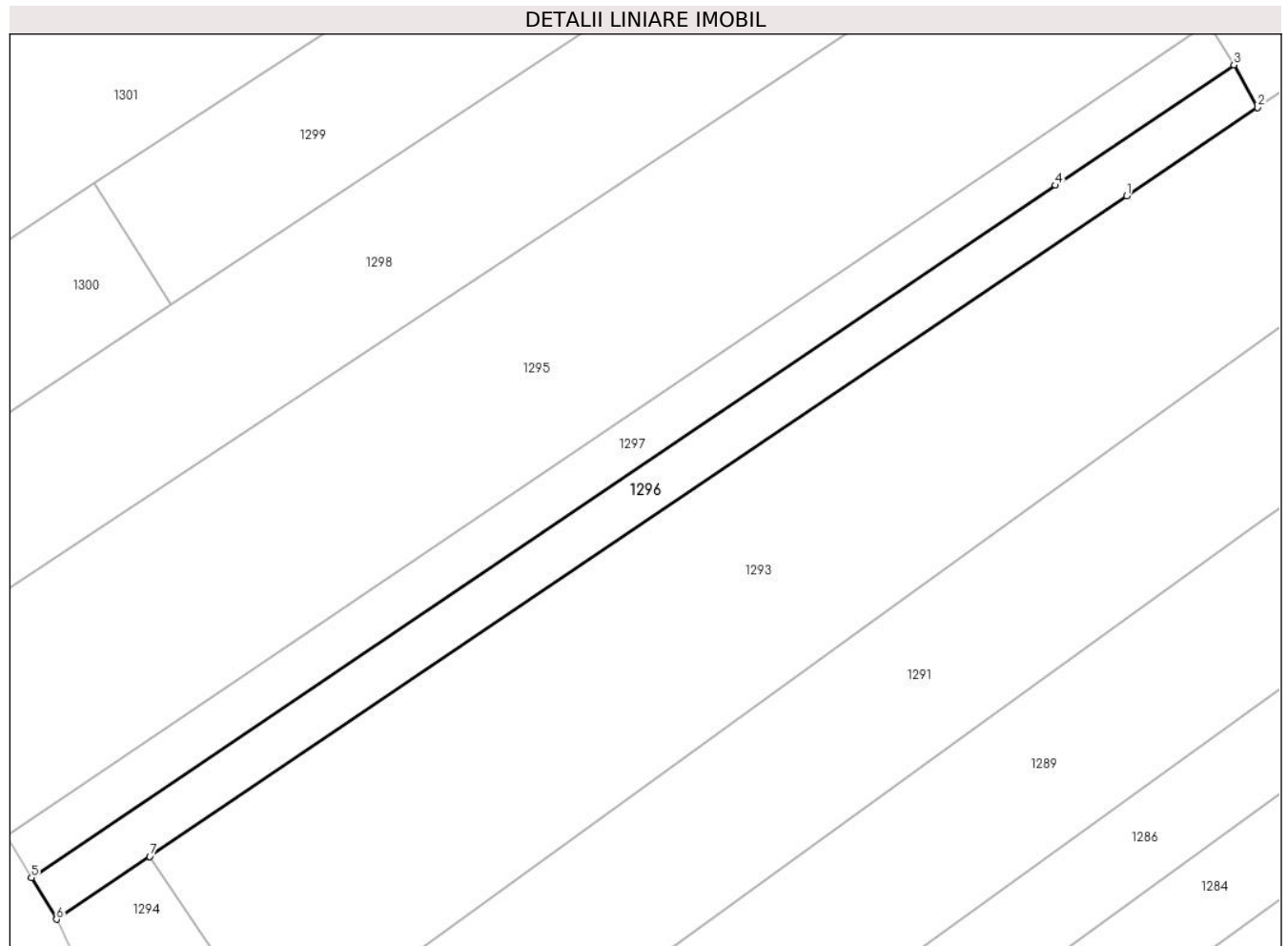
Inscrieri privind dezmembramintele dreptului de proprietate, drepturi reale de garanție și sarcini	Referințe
NU SUNT	

## Anexa Nr. 1 La Partea I

## Teren

Nr cadastral	Suprafața (mp)*	Observații / Referințe
	476	

\* Suprafața este determinată în planul de proiecție Stereo 70.



## Date referitoare la teren

Crt	Categorie folosință	Intra vilan	Suprafața (mp)	Tarla	Parcelă	Nr. topo	Observații / Referințe
1	pașune	NU	476	118	37/9/1	-	

## Lungime Segmente

1) Valorile lungimilor segmentelor sunt obținute din proiecție în plan.

Punct început	X / Y	Punct sfârșit	X / Y	Lungime segment (** (m)
1	428.806,114 365.599,728	2	428.816,871 365.606,992	12.98
2	428.816,871 365.606,992	3	428.814,925 365.610,504	4.015
3	428.814,925 365.610,504	4	428.800,277 365.600,614	17.675
4	428.800,277 365.600,614	5	428.716,203 365.543,846	101.444
5	428.716,203 365.543,846	6	428.718,268 365.540,414	4.005

Punct început	X / Y	Punct sfârșit	X / Y	Lungime segment (** (m)
6	428.718,268 365.540,414	7	428.725,91 365.545,574	9.221
7	428.725,91 365.545,574	1	428.806,114 365.599,728	96.775

\*\* Lungimile segmentelor sunt determinate în planul de proiecție Stereo 70 și sunt rotunjite la 1 milimetru.

\*\*\* Distanța dintre puncte este formată din segmente cumulate ce sunt mai mici decât valoarea 1 milimetru.



**DATE DESPRE IMOBILUL NR. 1297**

Oficiul de Cadastru și Publicitate Imobiliară VALCEA  
Biroul de Cadastru și Publicitate Imobiliară Ramnicu Valcea

**A. Partea I. Descrierea imobilului**

TEREN Extravilan

Adresa: Jud. Valcea, PUNCTUL "NEMOI"

Nr. Crt	Nr cadastral Nr. topografic	Suprafața* (mp)	Observații / Referințe
A1		476	Sector cadastral:115 Teren neimpregmuit;

**B. Partea II. Proprietari și acte**

Inscrieri privitoare la dreptul de proprietate și alte drepturi reale	Referințe
/	
Act Administrativ nr. 725/46445, din 12/09/2002 emis de CJSDPAT VALCEA (titlu de proprietate);	
B1	A1
Intabulare, drept de PROPRIETATE, dobandit prin Lege, cota actuala 1/1	
1) MIERCAN I VICTOR, DECEDAT DEFUNCT:Da	

**C. Partea III. SARCINI .**

Inscrieri privind dezmembramintele dreptului de proprietate, drepturi reale de garanție și sarcini	Referințe
NU SUNT	

## Anexa Nr. 1 La Partea I

## Teren

Nr cadastral	Suprafața (mp)*	Observații / Referințe
	476	

\* Suprafața este determinată în planul de proiecție Stereo 70.



## Date referitoare la teren

Crt	Categorie folosință	Intravilan	Suprafața (mp)	Tarla	Parcelă	Nr. topo	Observații / Referințe
1	pasune	NU	476	118	37/9	-	

## Lungime Segmente

1) Valorile lungimilor segmentelor sunt obținute din proiecție în plan.

Punct început	X / Y	Punct sfârșit	X / Y	Lungime segment (** (m)
1	428.814,925 365.610,504	2	428.812,838 365.613,922	4.004
2	428.812,838 365.613,922	3	428.797,819 365.603,781	18.122
3	428.797,819 365.603,781	4	428.714,138 365.547,278	100.971
4	428.714,138 365.547,278	5	428.716,203 365.543,846	4.005
5	428.716,203 365.543,846	6	428.800,277 365.600,614	101.444

Punct început	X / Y	Punct sfârşit	X / Y	Lungime segment (** (m)
6	428.800,277 365.600,614	1	428.814,925 365.610,504	17.675

\*\* Lungimile segmentelor sunt determinate în planul de proiecţie Stereo 70 şi sunt rotunjite la 1 milimetru.

\*\*\* Distanţa dintre puncte este formată din segmente cumulate ce sunt mai mici decât valoarea 1 milimetru.





**DATE DESPRE IMOBILUL NR. 1298**

Oficiul de Cadastru și Publicitate Imobiliară VALCEA  
Biroul de Cadastru și Publicitate Imobiliară Ramnicu Valcea

**A. Partea I. Descrierea imobilului**

TEREN Necunoscut

Adresa: Loc. Aninoasa, Jud. Valcea, PUNCTUL "ACASA", "IN NEMOI"

Nr. Crt	Nr cadastral Nr. topografic	Suprafața* (mp)	Observații / Referințe
A1		Din acte: 4.973 Masurata: 4.589	Sector cadastral:115 Teren neimpregmuit;

**B. Partea II. Proprietari și acte**

Inscrieri privitoare la dreptul de proprietate și alte drepturi reale		Referințe
/		
Act Administrativ nr. 914/28755, din 07/09/2002 emis de CJSDPAT VALCEA (titlu de proprietate);		
B1	Intabulare, drept de PROPRIETATE, dobandit prin Lege, cota actuala 1/1 1) TRANCA A GHEORGHE	A1

**C. Partea III. SARCINI .**

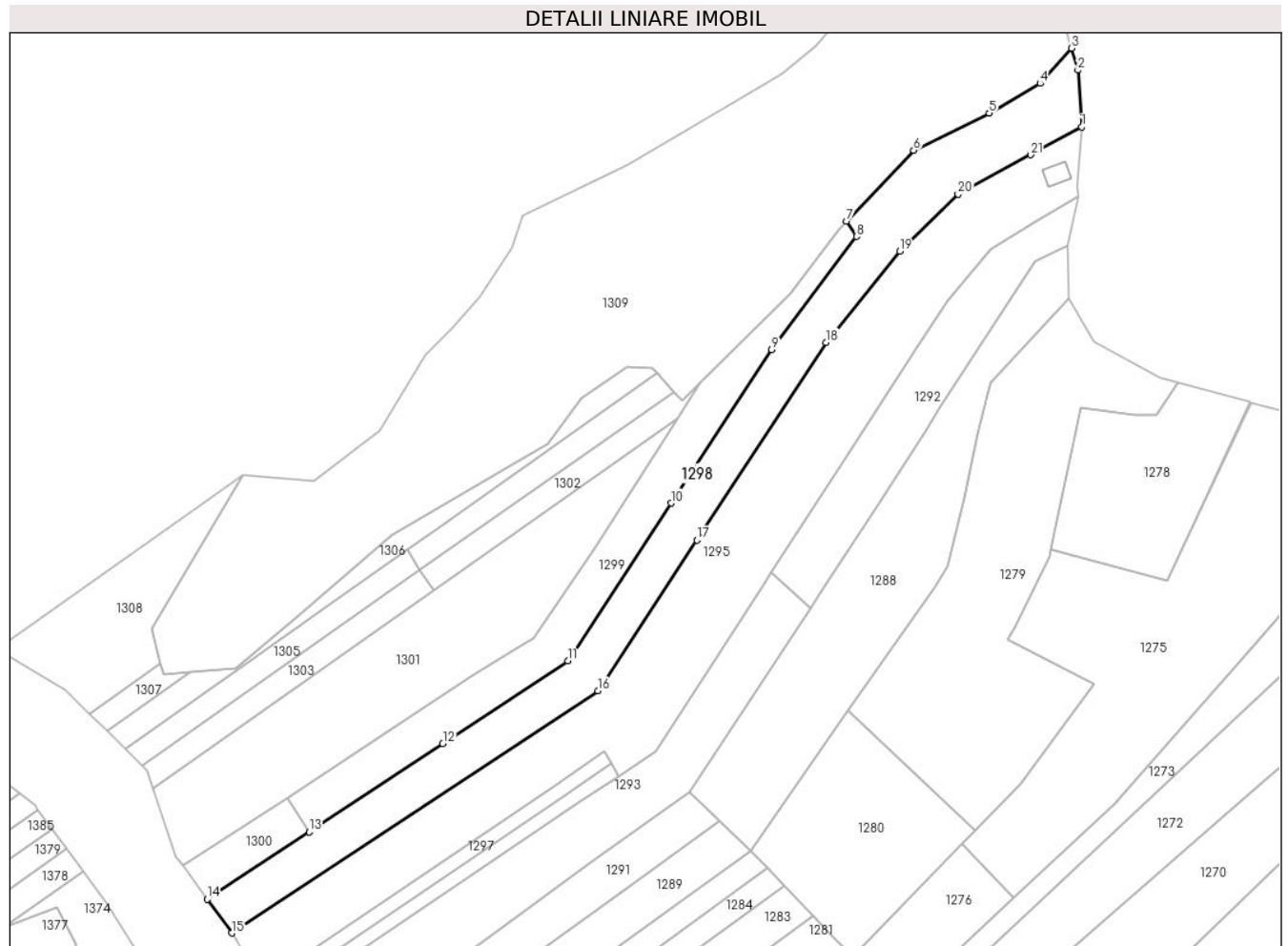
Inscrieri privind dezmembramintele dreptului de proprietate, drepturi reale de garanție și sarcini	Referințe
NU SUNT	

## Anexa Nr. 1 La Partea I

## Teren

Nr cadastral	Suprafața (mp)*	Observații / Referințe
	Din acte: 4.973 Masurata: 4.589	

\* Suprafața este determinată în planul de proiecție Stereo 70.



## Date referitoare la teren

Crt	Categorie folosință	Intravilan	Suprafața (mp)	Tarla	Parcelă	Nr. topo	Observații / Referințe
1	curți constructii	DA	342	206	12	-	
2	arabil	DA	772	118	30/7	-	
3	vie	NU	1.100	118	30/9	-	
4	pasune	NU	2.375	118	37/7; 30/4; 30/9/1	-	

## Lungime Segmente

1) Valorile lungimilor segmentelor sunt obținute din proiecție în plan.

Punct început	X / Y	Punct sfârșit	X / Y	Lungime segment (** (m)
1	428.950,322 365.793,948	2	428.949,242 365.810,294	16.381
3	428.947,437 365.816,598	4	428.938,303 365.806,448	13.655

Punct început	X / Y	Punct sfârșit	X / Y	Lungime segment (** (m)
2	428.949,242 365.810,294	3	428.947,437 365.816,598	6.557
4	428.938,303 365.806,448	5	428.923,666 365.797,903	16.948

Punct început	X / Y	Punct sfârșit	X / Y	Lungime segment (** (m)
5	428.923,666 365.797,903	6	428.901,909 365.787,179	24.257
7	428.882,588 365.766,817	8	428.885,382 365.762,357	5.262
9	428.860,987 365.729,8	10	428.832,022 365.685,579	52.862
11	428.802,246 365.640,12	12	428.766,226 365.616,302	43.183
13	428.727,698 365.590,825	14	428.698,348 365.571,417	35.187
15	428.705,445 365.561,724	16	428.810,928 365.631,475	126.459
17	428.839,407 365.674,953	18	428.876,686 365.731,866	68.036
19	428.897,838 365.758,091	20	428.914,681 365.774,53	23.536
21	428.935,645 365.785,91	1	428.950,322 365.793,948	16.734

Punct început	X / Y	Punct sfârșit	X / Y	Lungime segment (** (m)
6	428.901,909 365.787,179	7	428.882,588 365.766,817	28.069
8	428.885,382 365.762,357	9	428.860,987 365.729,8	40.683
10	428.832,022 365.685,579	11	428.802,246 365.640,12	54.343
12	428.766,226 365.616,302	13	428.727,698 365.590,825	46.19
14	428.698,348 365.571,417	15	428.705,445 365.561,724	12.014
16	428.810,928 365.631,475	17	428.839,407 365.674,953	51.974
18	428.876,686 365.731,866	19	428.897,838 365.758,091	33.692
20	428.914,681 365.774,53	21	428.935,645 365.785,91	23.853

\*\* Lungimile segmentelor sunt determinate în planul de proiecție Stereo 70 și sunt rotunjite la 1 milimetru.

\*\*\* Distanța dintre puncte este formată din segmente cumulate ce sunt mai mici decât valoarea 1 milimetru.



**DATE DESPRE IMOBILUL NR. 1299**

Oficiul de Cadastru și Publicitate Imobiliară VALCEA  
Biroul de Cadastru și Publicitate Imobiliară Ramnicu Valcea

**A. Partea I. Descrierea imobilului**

TEREN Extravilan

Adresa: Jud. Valcea, PUNCTUL "LA GRADINA"

Nr. Crt	Nr cadastral Nr. topografic	Suprafața* (mp)	Observații / Referințe
A1		2.472	Sector cadastral:115 Teren neimpregmuit;

**B. Partea II. Proprietari și acte**

Inscrieri privitoare la dreptul de proprietate și alte drepturi reale	Referințe
/	
Act Administrativ nr. 735/46445, din 17/09/2002 emis de CJSDPAT VALCEA (titlu de proprietate);	
B1	A1
Intabulare, drept de PROPRIETATE, dobandit prin Lege, cota actuala 1/1 1) TURCU MARIA	

**C. Partea III. SARCINI .**

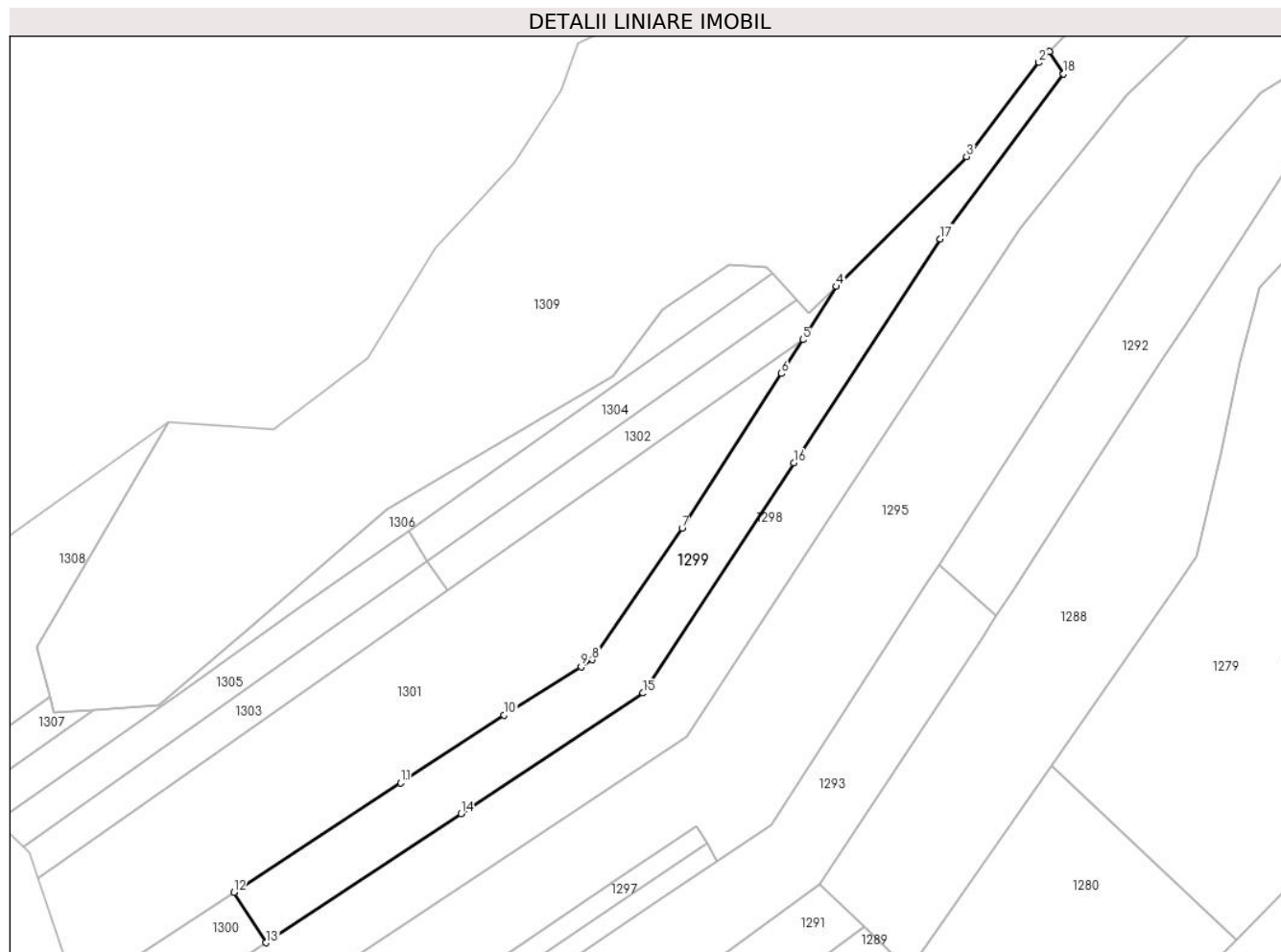
Inscrieri privind dezmembramintele dreptului de proprietate, drepturi reale de garanție și sarcini	Referințe
NU SUNT	

## Anexa Nr. 1 La Partea I

## Teren

Nr cadastral	Suprafața (mp)*	Observații / Referințe
	2.472	

\* Suprafața este determinată în planul de proiecție Stereo 70.



## Date referitoare la teren

Crt	Categorie folosință	Intra vilan	Suprafața (mp)	Tarla	Parcelă	Nr. topo	Observații / Referințe
1	faneata	NU	2.472	118	37/6; 30/8	-	

## Lungime Segmente

1) Valorile lungimilor segmentelor sunt obținute din proiecție în plan.

Punct început	X / Y	Punct sfârșit	X / Y	Lungime segment (** (m)
1	428.882,588 365.766,817	2	428.880,493 365.764,608	3.045
2	428.880,493 365.764,608	3	428.866,185 365.746,04	23.441
3	428.866,185 365.746,04	4	428.840,43 365.720,412	36.333
4	428.840,43 365.720,412	5	428.833,809 365.709,902	12.422
5	428.833,809 365.709,902	6	428.829,589 365.703,202	7.918

Punct început	X / Y	Punct sfârşit	X / Y	Lungime segment (** (m)
6	428.829,589 365.703,202	7	428.809,968 365.672,69	36.276
7	428.809,968 365.672,69	8	428.792,208 365.646,695	31.483
8	428.792,208 365.646,695	9	428.789,989 365.645,303	2.62
9	428.789,989 365.645,303	10	428.774,773 365.635,755	17.963
10	428.774,773 365.635,755	11	428.754,335 365.622,366	24.433
11	428.754,335 365.622,366	12	428.721,338 365.600,75	39.447
12	428.721,338 365.600,75	13	428.727,698 365.590,825	11.788
13	428.727,698 365.590,825	14	428.766,226 365.616,302	46.19
14	428.766,226 365.616,302	15	428.802,246 365.640,12	43.183
15	428.802,246 365.640,12	16	428.832,022 365.685,579	54.343
16	428.832,022 365.685,579	17	428.860,987 365.729,8	52.862
17	428.860,987 365.729,8	18	428.885,382 365.762,357	40.683
18	428.885,382 365.762,357	1	428.882,588 365.766,817	5.262

\*\* Lungimile segmentelor sunt determinate în planul de proiecţie Stereo 70 şi sunt rotunjite la 1 milimetru.

\*\*\* Distanţa dintre puncte este formată din segmente cumulate ce sunt mai mici decât valoarea 1 milimetru.





**DATE DESPRE IMOBILUL NR. 1300**

Oficiul de Cadastru și Publicitate Imobiliară VALCEA  
Biroul de Cadastru și Publicitate Imobiliară Ramnicu Valcea

**A. Partea I. Descrierea imobilului**

TEREN Extravilan

Adresa: Jud. Valcea, PUNCTUL "LA GRADINA"

Nr. Crt	Nr cadastral Nr. topografic	Suprafața* (mp)	Observații / Referințe
A1		422	Sector cadastral:115 Teren neimpregmuit;

**B. Partea II. Proprietari și acte**

Inscrieri privitoare la dreptul de proprietate și alte drepturi reale		Referințe
/		
Act Administrativ nr. 94, din 30/05/2024 emis de PRIMARIA COMUNEI GLAVILE (HCJ NR.20 DIN 23.08.1991);		
B1	Inscrierea provizorie, drept de PROPRIETATE, dobandit prin Lege, cota actuala 1/1 1) TURCU MARIA	A1

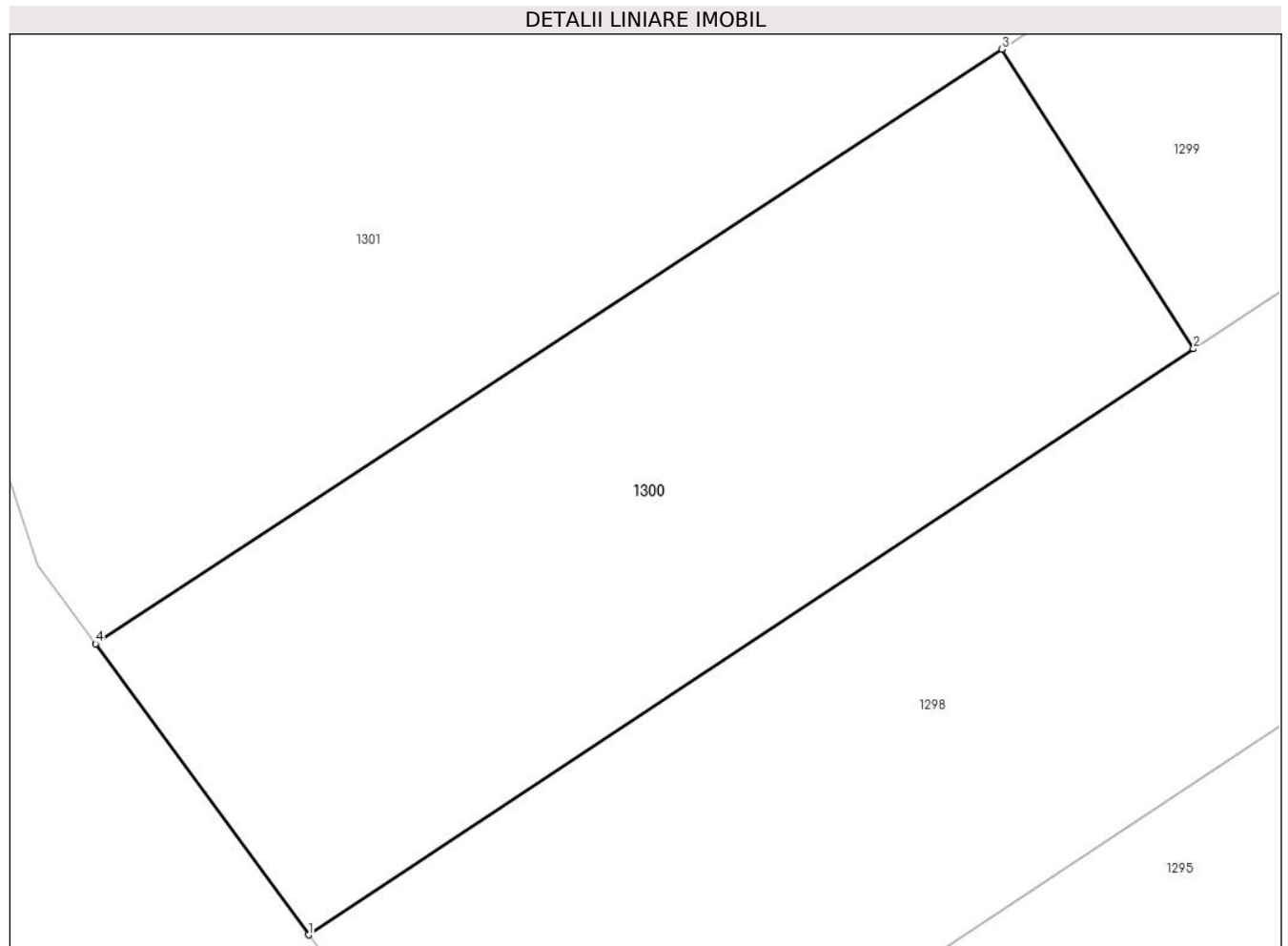
**C. Partea III. SARCINI .**

Inscrieri privind dezmembramintele dreptului de proprietate, drepturi reale de garanție și sarcini	Referințe
NU SUNT	

**Anexa Nr. 1 La Partea I****Teren**

Nr cadastral	Suprafața (mp)*	Observații / Referințe
	422	

\* Suprafața este determinată în planul de proiecție Stereo 70.

**Date referitoare la teren**

Crt	Categorie folosință	Intravilan	Suprafața (mp)	Tarla	Parcelă	Nr. topo	Observații / Referințe
1	pasune	NU	422	118	37/6/1	-	

**Lungime Segmente**

1) Valorile lungimilor segmentelor sunt obținute din proiecție în plan.

Punct început	X / Y	Punct sfârșit	X / Y	Lungime segment (** (m)
1	428.698,348 365.571,417	2	428.727,698 365.590,825	35.187
2	428.727,698 365.590,825	3	428.721,338 365.600,75	11.788
3	428.721,338 365.600,75	4	428.691,284 365.581,062	35.928
4	428.691,284 365.581,062	1	428.698,348 365.571,417	11.955

\*\* Lungimile segmentelor sunt determinate în planul de proiecție Stereo 70 și sunt rotunjite la 1 milimetru.

**\*\*\* Distanţa dintre puncte este formată din segmente cumulate ce sunt mai mici decât valoarea 1 milimetru.**



**DATE DESPRE IMOBILUL NR. 1301**

Oficiul de Cadastru și Publicitate Imobiliară VALCEA  
Biroul de Cadastru și Publicitate Imobiliară Ramnicu Valcea

**A. Partea I. Descrierea imobilului**

TEREN Extravilan

Adresa: Jud. Valcea, PUNCTUL "LA GRADINA"

Nr. Crt	Nr cadastral Nr. topografic	Suprafața* (mp)	Observații / Referințe
A1		3.986	Sector cadastral:115 Teren neimpregmuit;

**B. Partea II. Proprietari și acte**

Inscrieri privitoare la dreptul de proprietate și alte drepturi reale		Referințe
/		
Act Administrativ nr. 57, din 23/05/2024 emis de PRIMARIA COMUNEI GLAVILE (HCJ NR.20 DIN 23.08.1991);		
B1	Inscrierea provizorie, drept de PROPRIETATE, dobandit prin Lege, cota actuala 1/1 1) BOBOC DUMITRU	A1

**C. Partea III. SARCINI .**

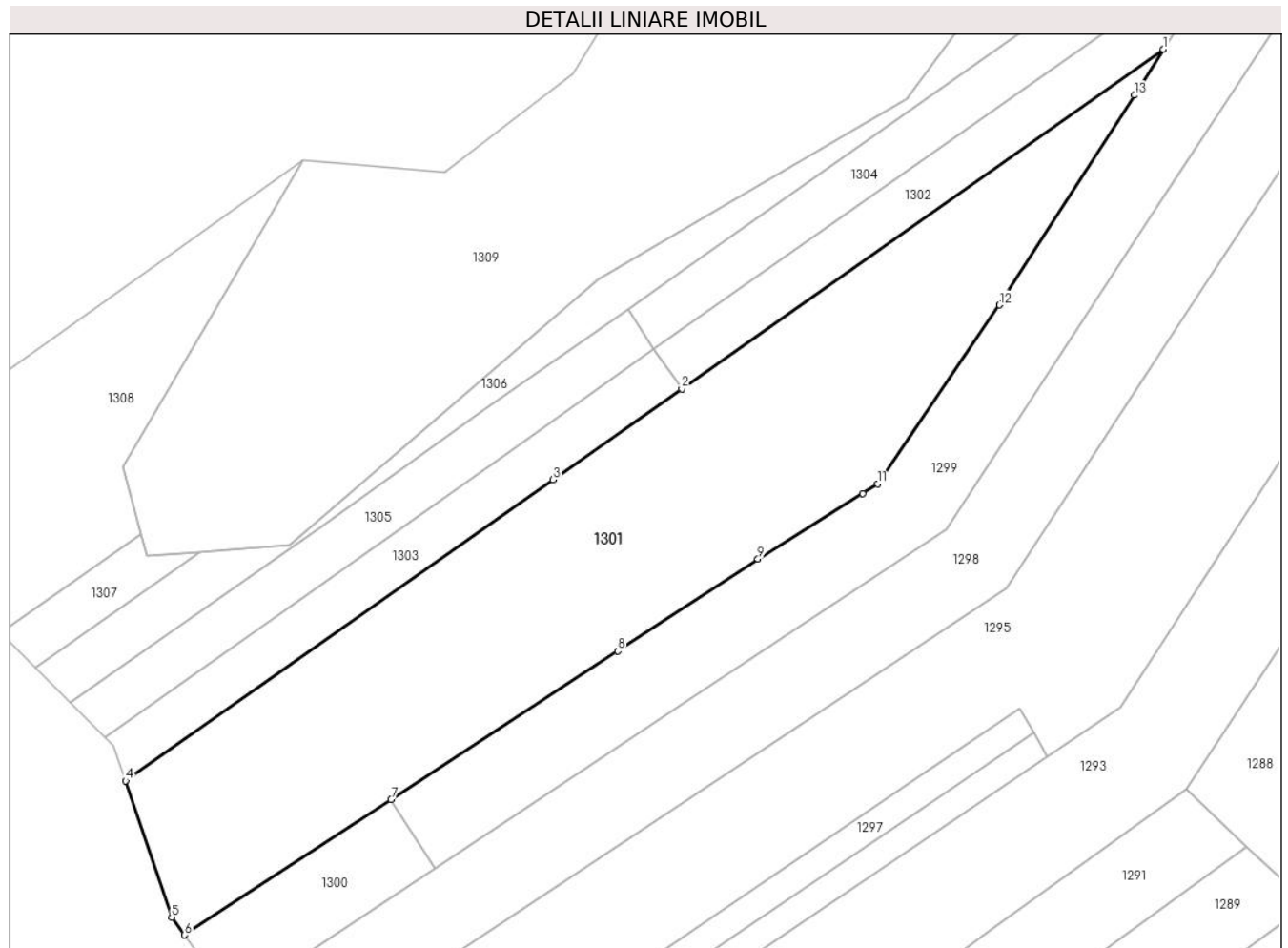
Inscrieri privind dezmembramintele dreptului de proprietate, drepturi reale de garanție și sarcini	Referințe
NU SUNT	

## Anexa Nr. 1 La Partea I

## Teren

Nr cadastral	Suprafața (mp)*	Observații / Referințe
	3.986	

\* Suprafața este determinată în planul de proiecție Stereo 70.



## Date referitoare la teren

Crt	Categorie folosință	Intravilan	Suprafața (mp)	Tarla	Parcelă	Nr. topo	Observații / Referințe
1	vie	NU	3.986	118	37/5	-	

## Lungime Segmente

1) Valorile lungimilor segmentelor sunt obținute din proiecție în plan.

Punct început	X / Y	Punct sfârșit	X / Y	Lungime segment (** (m)
1	428.833,809 365.709,902	2	428.763,678 365.660,507	85.78
2	428.763,678 365.660,507	3	428.744,889 365.647,273	22.982
3	428.744,889 365.647,273	4	428.682,702 365.603,476	76.061
4	428.682,702 365.603,476	5	428.689,384 365.583,658	20.914
5	428.689,384 365.583,658	6	428.691,284 365.581,062	3.217

Punct început	X / Y	Punct sfârșit	X / Y	Lungime segment (** (m)
6	428.691,284 365.581,062	7	428.721,338 365.600,75	35.928
7	428.721,338 365.600,75	8	428.754,335 365.622,366	39.447
8	428.754,335 365.622,366	9	428.774,773 365.635,755	24.433
9	428.774,773 365.635,755	10	428.789,989 365.645,303	17.963
10	428.789,989 365.645,303	11	428.792,208 365.646,695	2.62
11	428.792,208 365.646,695	12	428.809,968 365.672,69	31.483
12	428.809,968 365.672,69	13	428.829,589 365.703,202	36.276
13	428.829,589 365.703,202	1	428.833,809 365.709,902	7.918

\*\* Lungimile segmentelor sunt determinate în planul de proiecție Stereo 70 și sunt rotunjite la 1 milimetru.

\*\*\* Distanța dintre puncte este formată din segmente cumulate ce sunt mai mici decât valoarea 1 milimetru.





**DATE DESPRE IMOBILUL NR. 1302**

Oficiul de Cadastru și Publicitate Imobiliară VALCEA  
Biroul de Cadastru și Publicitate Imobiliară Ramnicu Valcea

**A. Partea I. Descrierea imobilului**

TEREN Extravilan

Adresa: Jud. Valcea, PUNCTUL "VALCEAUA MARE"

Nr. Crt	Nr cadastral Nr. topografic	Suprafața* (mp)	Observații / Referințe
A1		631	Sector cadastral:115 Teren neimpregmuit;

**B. Partea II. Proprietari și acte**

Inscrieri privitoare la dreptul de proprietate și alte drepturi reale		Referințe
/		
Act Administrativ nr. 91, din 30/05/2024 emis de PRIMARIA COMUNEI GLAVILE (HCJ NR.20 DIN 23.08.1991);		
B1	Inscrierea provizorie, drept de PROPRIETATE, dobandit prin Lege, cota actuala 1/1 1) POPA IC DUMITRU, DECEDAT DEFUNCT:Da	A1

**C. Partea III. SARCINI .**

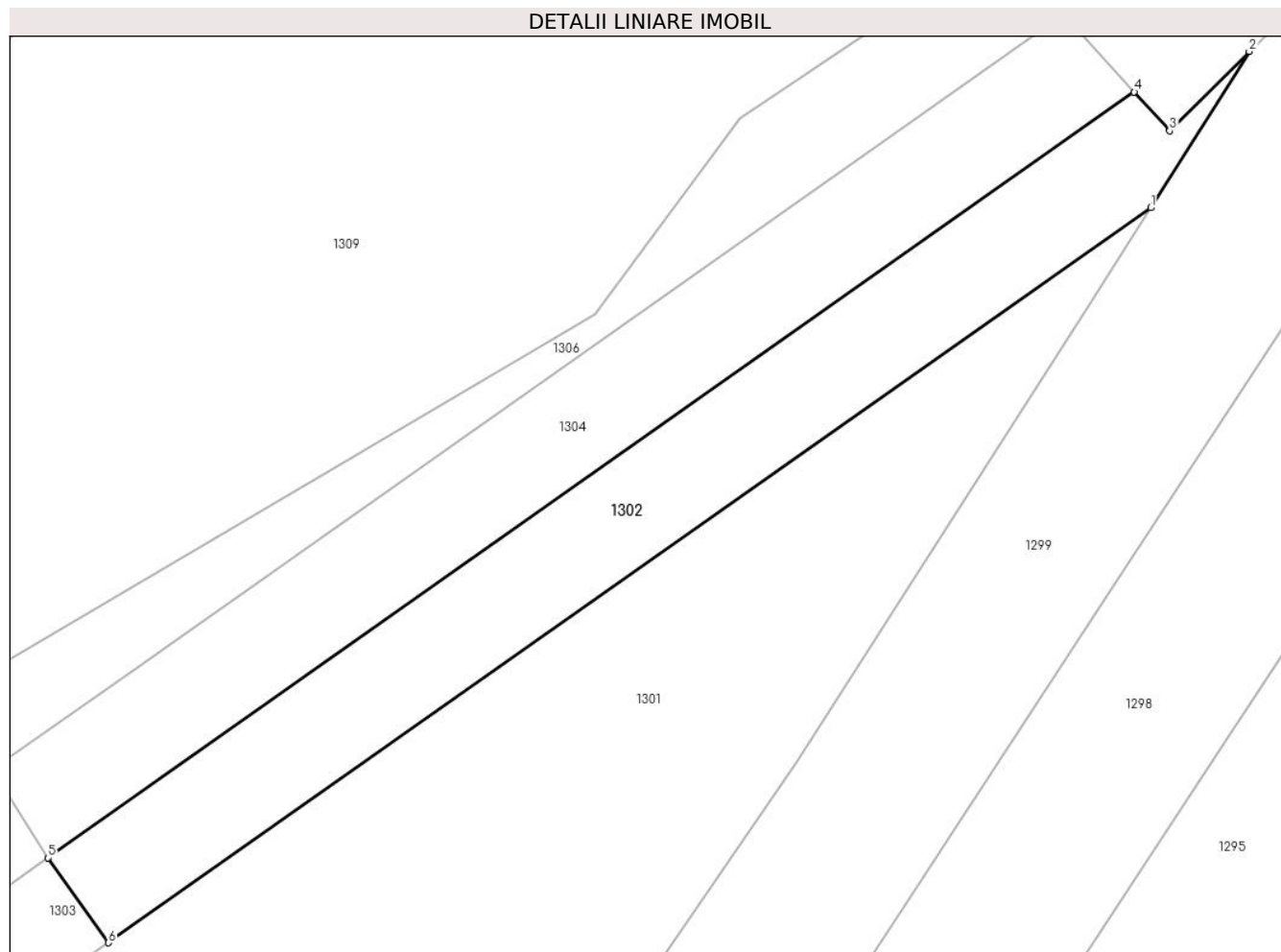
Inscrieri privind dezmembramintele dreptului de proprietate, drepturi reale de garanție și sarcini	Referințe
NU SUNT	

## Anexa Nr. 1 La Partea I

## Teren

Nr cadastral	Suprafața (mp)*	Observații / Referințe
	631	

\* Suprafața este determinată în planul de proiecție Stereo 70.



## Date referitoare la teren

Crt	Categorie folosință	Intravilan	Suprafața (mp)	Tarla	Parcelă	Nr. topo	Observații / Referințe
1	pasune	NU	631	118	37/41	-	

## Lungime Segmente

1) Valorile lungimilor segmentelor sunt obținute din proiecție în plan.

Punct început	X / Y	Punct sfârșit	X / Y	Lungime segment (** (m)
1	428.833,809 365.709,902	2	428.840,43 365.720,412	12.422
2	428.840,43 365.720,412	3	428.835,074 365.715,082	7.556
3	428.835,074 365.715,082	4	428.832,702 365.717,684	3.52
4	428.832,702 365.717,684	5	428.759,621 365.666,212	89.388
5	428.759,621 365.666,212	6	428.763,678 365.660,507	7.001

Punct început	X / Y	Punct sfârşit	X / Y	Lungime segment (** (m)
6	428.763,678 365.660,507	1	428.833,809 365.709,902	85.78

\*\* Lungimile segmentelor sunt determinate în planul de proiecţie Stereo 70 şi sunt rotunjite la 1 milimetru.

\*\*\* Distanţa dintre puncte este formată din segmente cumulate ce sunt mai mici decât valoarea 1 milimetru.



**DATE DESPRE IMOBILUL NR. 1303**

Oficiul de Cadastru și Publicitate Imobiliară VALCEA  
Biroul de Cadastru și Publicitate Imobiliară Ramnicu Valcea

**A. Partea I. Descrierea imobilului**

TEREN Extravilan

Adresa: Jud. Valcea, PUNCTUL "VALCEAUA MARE"

Nr. Crt	Nr cadastral Nr. topografic	Suprafața* (mp)	Observații / Referințe
A1		686	Sector cadastral:115 Teren neimpregmuit;

**B. Partea II. Proprietari și acte**

Inscrieri privitoare la dreptul de proprietate și alte drepturi reale	Referințe
/	
Act Administrativ nr. 824/46591, din 25/09/2002 emis de CJSDPAT VALCEA (titlu de proprietate);	
B1	A1
Intabulare, drept de PROPRIETATE, dobandit prin Lege, cota actuala 1/1	
1) POPA IC DUMITRU, DECEDAT DEFUNCT:Da	

**C. Partea III. SARCINI .**

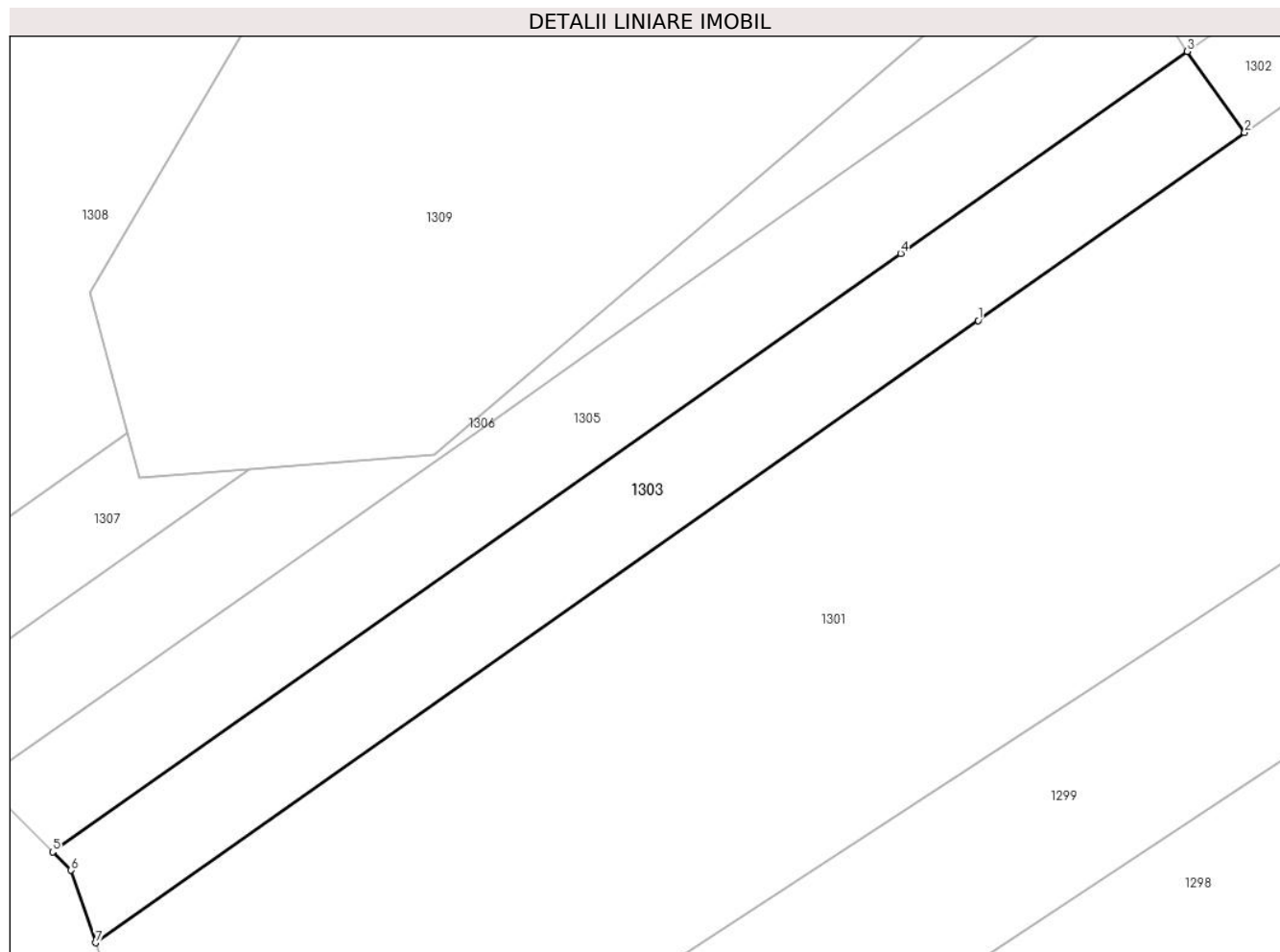
Inscrieri privind dezmembramintele dreptului de proprietate, drepturi reale de garanție și sarcini	Referințe
NU SUNT	

## Anexa Nr. 1 La Partea I

## Teren

Nr cadastral	Suprafaţa (mp)*	Observații / Referințe
	686	

\* Suprafața este determinată în planul de proiecție Stereo 70.



## Date referitoare la teren

Crt	Categorie folosință	Intravilan	Suprafața (mp)	Tarla	Parcelă	Nr. topo	Observații / Referințe
1	arabil	NU	686	118	37/4	-	

## Lungime Segmente

1) Valorile lungimilor segmentelor sunt obținute din proiecție în plan.

Punct început	X / Y	Punct sfârșit	X / Y	Lungime segment (** (m)
1	428.744,889 365.647,273	2	428.763,678 365.660,507	22.982
2	428.763,678 365.660,507	3	428.759,621 365.666,212	7.001
3	428.759,621 365.666,212	4	428.739,435 365.651,995	24.689
4	428.739,435 365.651,995	5	428.679,679 365.609,87	73.112
5	428.679,679 365.609,87	6	428.680,981 365.608,582	1.831

Punct început	X / Y	Punct sfârșit	X / Y	Lungime segment (** (m)
6	428.680,981 365.608,582	7	428.682,702 365.603,476	5.389
7	428.682,702 365.603,476	1	428.744,889 365.647,273	76.061

\*\* Lungimile segmentelor sunt determinate în planul de proiecție Stereo 70 și sunt rotunjite la 1 milimetru.

\*\*\* Distanța dintre puncte este formată din segmente cumulate ce sunt mai mici decât valoarea 1 milimetru.





**DATE DESPRE IMOBILUL NR. 1304**

Oficiul de Cadastru și Publicitate Imobiliară VALCEA  
Biroul de Cadastru și Publicitate Imobiliară Ramnicu Valcea

**A. Partea I. Descrierea imobilului**

TEREN Extravilan

Adresa: Jud. Valcea, PUNCTUL "IN VALCEAUA MARE"

Nr. Crt	Nr cadastral Nr. topografic	Suprafața* (mp)	Observații / Referințe
A1		621	Sector cadastral:115 Teren neimpregmuit;

**B. Partea II. Proprietari și acte**

Inscrieri privitoare la dreptul de proprietate și alte drepturi reale		Referințe
/		
Act Administrativ nr. 92, din 30/05/2024 emis de PRIMARIA COMUNEI GLAVILE (HCJ NR.20 DIN 23.08.1991);		
B1	Inscrierea provizorie, drept de PROPRIETATE, dobandit prin Lege, cota actuala 1/1 1) <b>BOBOC I NICOLAE</b> , DECEDAT DEFUNCT:Da	A1

**C. Partea III. SARCINI .**

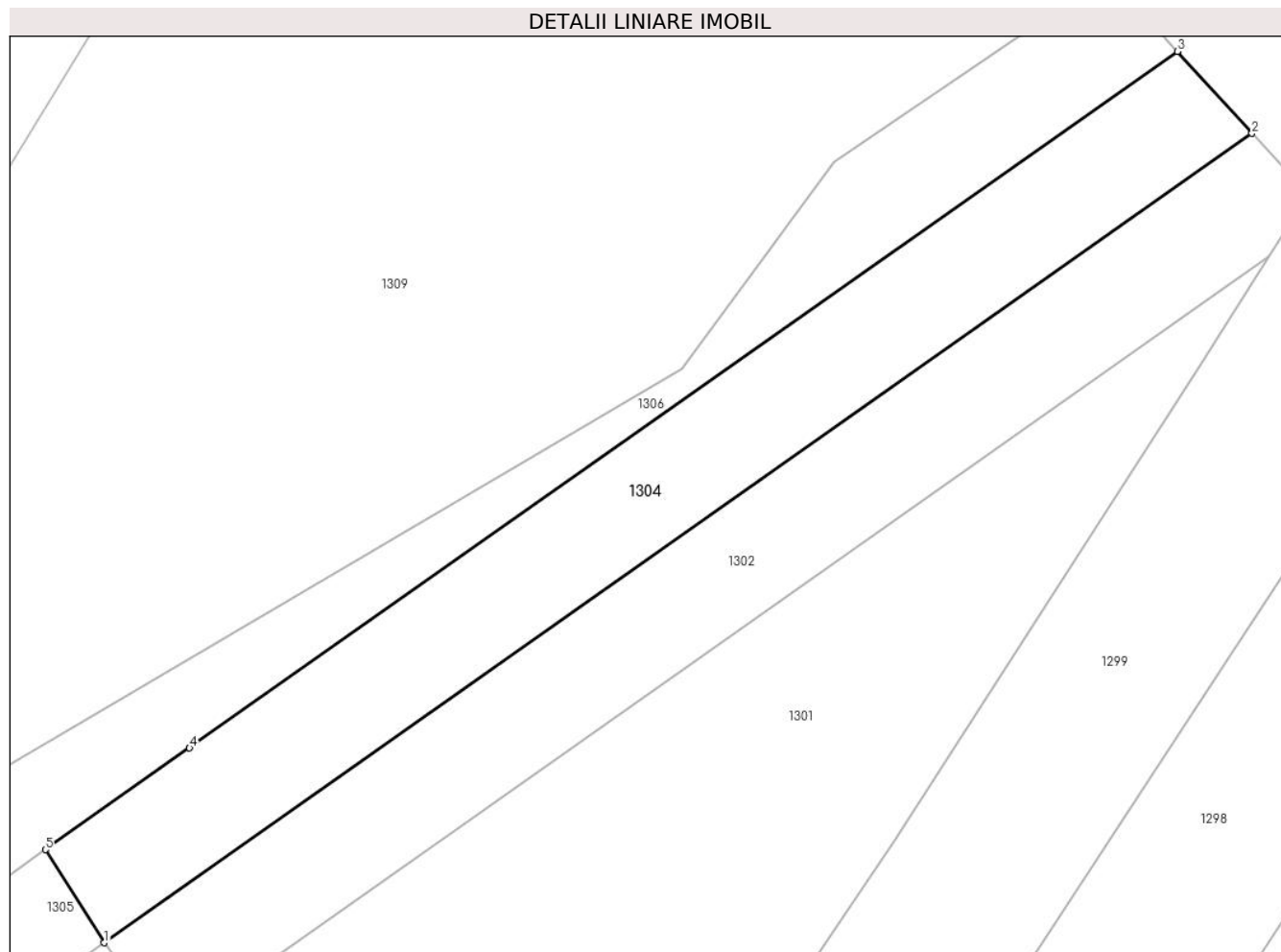
Inscrieri privind dezmembramintele dreptului de proprietate, drepturi reale de garanție și sarcini	Referințe
NU SUNT	

## Anexa Nr. 1 La Partea I

## Teren

Nr cadastral	Suprafața (mp)*	Observații / Referințe
	621	

\* Suprafața este determinată în planul de proiecție Stereo 70.



## Date referitoare la teren

Crt	Categorie folosință	Intra vilan	Suprafața (mp)	Tarla	Parcelă	Nr. topo	Observații / Referințe
1	faneata	NU	621	118	37/3/1	-	

## Lungime Segmente

1) Valorile lungimilor segmentelor sunt obținute din proiecție în plan.

Punct început	X / Y	Punct sfârșit	X / Y	Lungime segment (** (m)
1	428.759,621 365.666,212	2	428.832,702 365.717,684	89.388
2	428.832,702 365.717,684	3	428.827,95 365.722,899	7.056
3	428.827,95 365.722,899	4	428.765,049 365.678,598	76.935
4	428.765,049 365.678,598	5	428.755,872 365.672,134	11.225
5	428.755,872 365.672,134	1	428.759,621 365.666,212	7.008

**\*\* Lungimile segmentelor sunt determinate în planul de proiecție Stereo 70 și sunt rotunjite la 1 milimetru.**

**\*\*\* Distanța dintre puncte este formată din segmente cumulate ce sunt mai mici decât valoarea 1 milimetru.**



**DATE DESPRE IMOBILUL NR. 1305**

Oficiul de Cadastru și Publicitate Imobiliară VALCEA  
Biroul de Cadastru și Publicitate Imobiliară Ramnicu Valcea

**A. Partea I. Descrierea imobilului**

TEREN Extravilan

Adresa: Jud. Valcea, PUNCTUL "IN VALEA MARE"

Nr. Crt	Nr cadastral Nr. topografic	Suprafața* (mp)	Observații / Referințe
A1		686	Sector cadastral:115 Teren neimpregmuit;

**B. Partea II. Proprietari și acte**

Inscrieri privitoare la dreptul de proprietate și alte drepturi reale	Referințe
/	
Act Administrativ nr. 752/46445, din 18/09/2002 emis de CJSDPAT VALCEA (titlu de proprietate);	
B1	A1
Intabulare, drept de PROPRIETATE, dobandit prin Lege, cota actuala 1/1	
1) BOBOC I NICOLAE, DECEDAT DEFUNCT:Da	

**C. Partea III. SARCINI .**

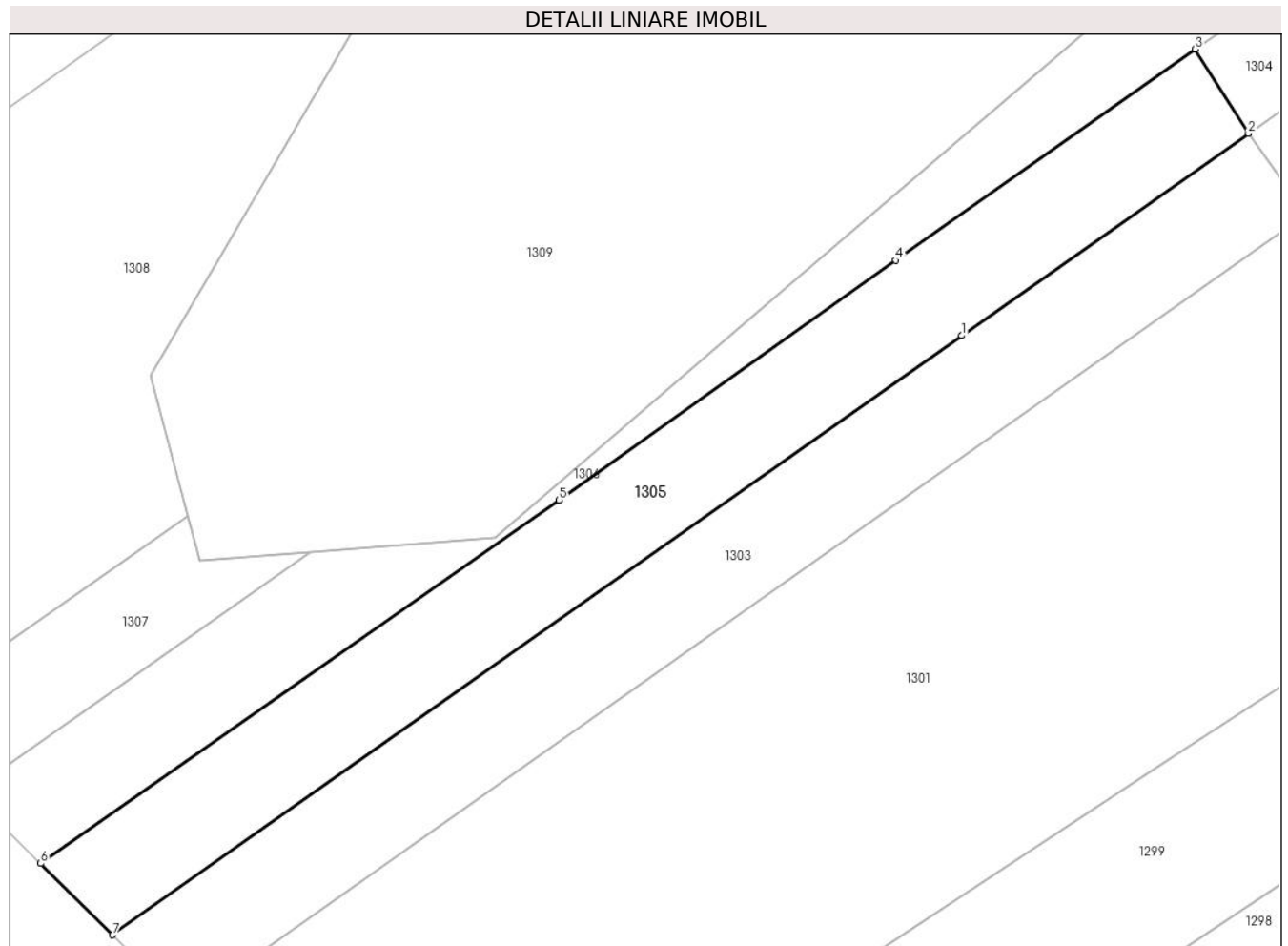
Inscrieri privind dezmembramintele dreptului de proprietate, drepturi reale de garanție și sarcini	Referințe
NU SUNT	

## Anexa Nr. 1 La Partea I

## Teren

Nr cadastral	Suprafața (mp)*	Observații / Referințe
	686	

\* Suprafața este determinată în planul de proiecție Stereo 70.



## Date referitoare la teren

Crt	Categorie folosință	Intravilan	Suprafața (mp)	Tarla	Parcelă	Nr. topo	Observații / Referințe
1	arabil	NU	686	118	37/3	-	

## Lungime Segmente

1) Valorile lungimilor segmentelor sunt obținute din proiecție în plan.

Punct început	X / Y	Punct sfârșit	X / Y	Lungime segment (** (m)
1	428.739,435 365.651,995	2	428.759,621 365.666,212	24.689
2	428.759,621 365.666,212	3	428.755,872 365.672,134	7.008
3	428.755,872 365.672,134	4	428.734,799 365.657,292	25.775
4	428.734,799 365.657,292	5	428.711,105 365.640,428	29.083
5	428.711,105 365.640,428	6	428.674,602 365.614,894	44.547

Punct început	X / Y	Punct sfârșit	X / Y	Lungime segment (** (m)
6	428.674,602 365.614,894	7	428.679,679 365.609,87	7.143
7	428.679,679 365.609,87	1	428.739,435 365.651,995	73.112

\*\* Lungimile segmentelor sunt determinate în planul de proiecție Stereo 70 și sunt rotunjite la 1 milimetru.

\*\*\* Distanța dintre puncte este formată din segmente cumulate ce sunt mai mici decât valoarea 1 milimetru.





**DATE DESPRE IMOBILUL NR. 1306**

Oficiul de Cadastru și Publicitate Imobiliară VALCEA  
Biroul de Cadastru și Publicitate Imobiliară Ramnicu Valcea

**A. Partea I. Descrierea imobilului**

TEREN Extravilan

Adresa: Jud. Valcea, PUNCTUL "VALCEAUA MARE"

Nr. Crt	Nr cadastral Nr. topografic	Suprafața* (mp)	Observații / Referințe
A1		Din acte: 945 Masurata: 825	Sector cadastral:115 Teren neimpregmuit;

**B. Partea II. Proprietari și acte**

Inscrieri privitoare la dreptul de proprietate și alte drepturi reale		Referințe
/		
Act Administrativ nr. 772/46445, din 20/09/2002 emis de CJSDPAT VALCEA (titlu de proprietate);		
B1	Intabulare, drept de PROPRIETATE, dobandit prin Lege, cota actuala 1/1 1) FLORESCU D GHEORGHE, DECEDAT DEFUNCT:Da	A1

**C. Partea III. SARCINI .**

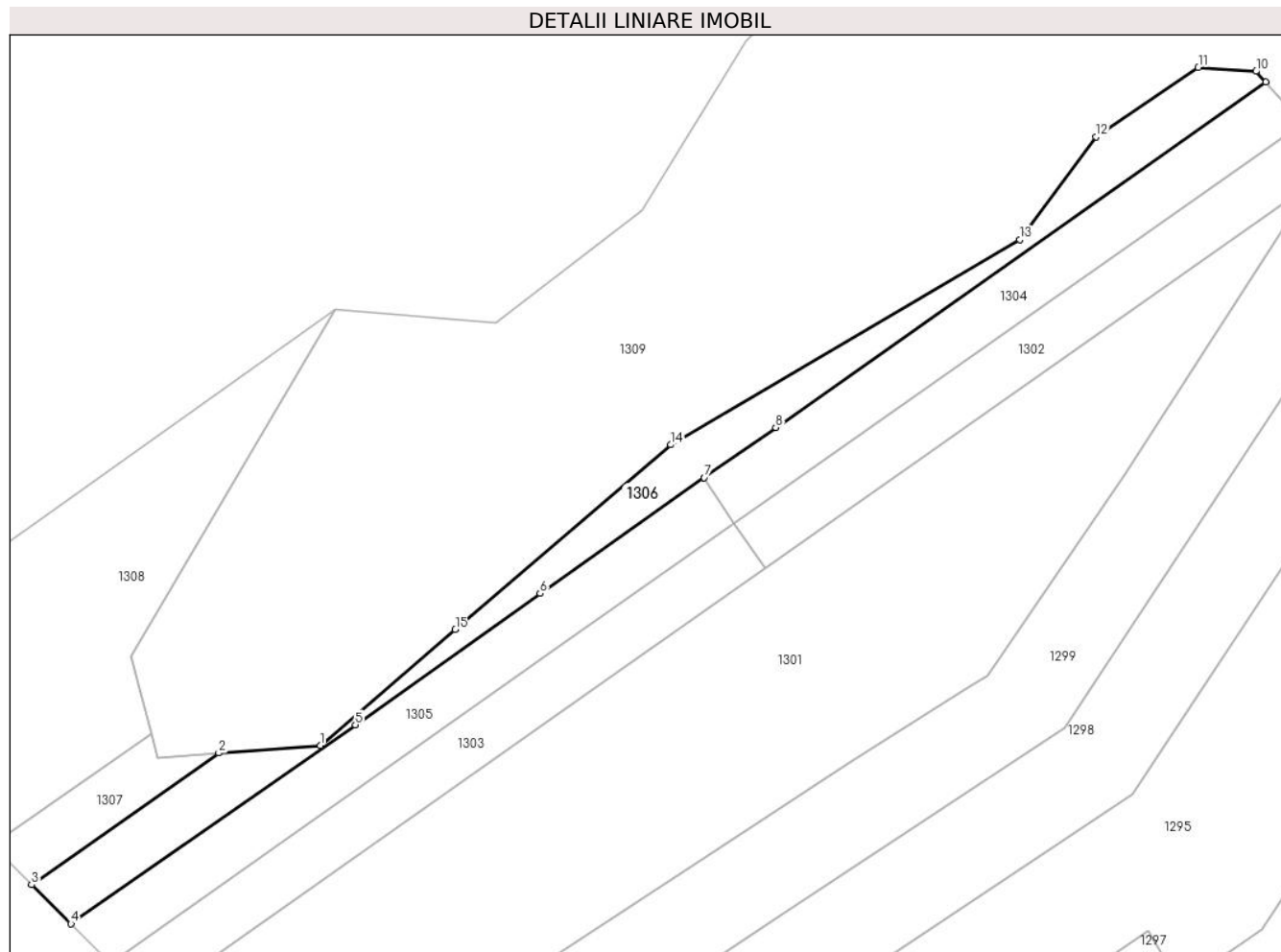
Inscrieri privind dezmembramintele dreptului de proprietate, drepturi reale de garanție și sarcini	Referințe
NU SUNT	

## Anexa Nr. 1 La Partea I

## Teren

Nr cadastral	Suprafața (mp)*	Observații / Referințe
	Din acte: 945 Masurata: 825	

\* Suprafața este determinată în planul de proiecție Stereo 70.



## Date referitoare la teren

Crt	Categorie folosință	Intravilan	Suprafața (mp)	Tarla	Parcelă	Nr. topo	Observații / Referințe
1	pașune	NU	825	118	37/2	-	

## Lungime Segmente

1) Valorile lungimilor segmentelor sunt obținute din proiecție în plan.

Punct început	X / Y	Punct sfârșit	X / Y	Lungime segment (** (m)
1	428.706,581 365.637,787	2	428.693,557 365.636,807	13.061
2	428.693,557 365.636,807	3	428.669,547 365.619,896	29.368
3	428.669,547 365.619,896	4	428.674,602 365.614,894	7.111
4	428.674,602 365.614,894	5	428.711,105 365.640,428	44.547
5	428.711,105 365.640,428	6	428.734,799 365.657,292	29.083

Punct început	X / Y	Punct sfârşit	X / Y	Lungime segment (** (m)
6	428.734,799 365.657,292	7	428.755,872 365.672,134	25.775
7	428.755,872 365.672,134	8	428.765,049 365.678,598	11.225
8	428.765,049 365.678,598	9	428.827,95 365.722,899	76.935
9	428.827,95 365.722,899	10	428.826,687 365.724,284	1.875
10	428.826,687 365.724,284	11	428.819,286 365.724,777	7.417
11	428.819,286 365.724,777	12	428.806,13 365.715,904	15.869
12	428.806,13 365.715,904	13	428.796,38 365.702,704	16.41
13	428.796,38 365.702,704	14	428.751,594 365.676,369	51.956
14	428.751,594 365.676,369	15	428.723,925 365.652,653	36.442
15	428.723,925 365.652,653	1	428.706,581 365.637,787	22.842

\*\* Lungimile segmentelor sunt determinate în planul de proiecție Stereo 70 și sunt rotunjite la 1 milimetru.

\*\*\* Distanța dintre puncte este formată din segmente cumulate ce sunt mai mici decât valoarea 1 milimetru.



**DATE DESPRE IMOBILUL NR. 1307**

Oficiul de Cadastru și Publicitate Imobiliară VALCEA  
Biroul de Cadastru și Publicitate Imobiliară Ramnicu Valcea

**A. Partea I. Descrierea imobilului**

TEREN Extravilan

Adresa: Jud. Valcea, PUNCTUL "IN NEMOI LA DEAL"

Nr. Crt	Nr cadastral Nr. topografic	Suprafața* (mp)	Observații / Referințe
A1		Din acte: 875 Masurata: 179	Sector cadastral:115 Teren neimpregmuit;

**B. Partea II. Proprietari și acte**

Inscrieri privitoare la dreptul de proprietate și alte drepturi reale		Referințe
/		
Act Administrativ nr. 774/46445, din 20/09/2002 emis de CJSDPAT VALCEA (titlu de proprietate);		
B1	Intabulare, drept de PROPRIETATE, dobandit prin Lege, cota actuala 1/1 1) FLORESCU N ION	A1

**C. Partea III. SARCINI .**

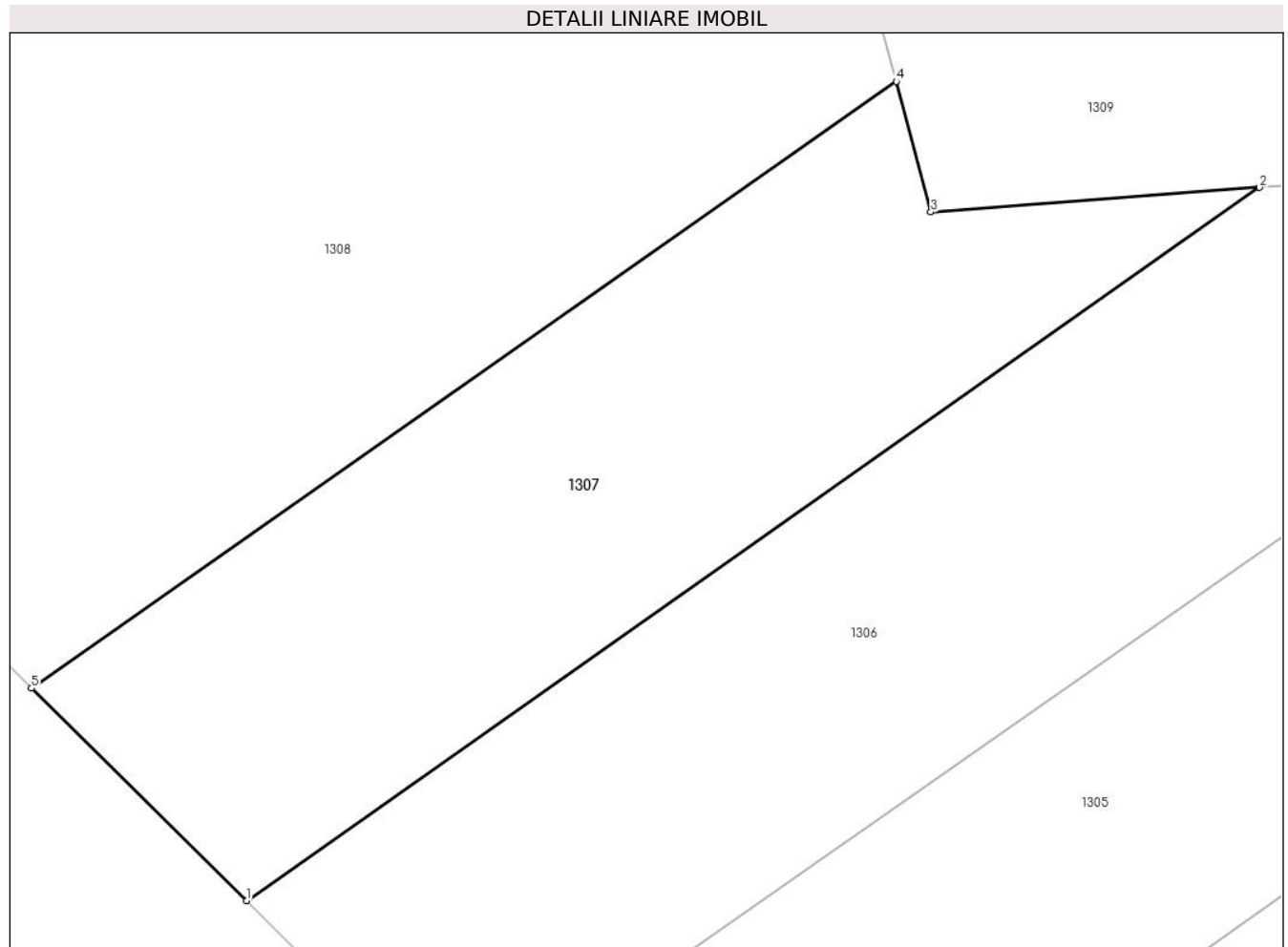
Inscrieri privind dezmembramintele dreptului de proprietate, drepturi reale de garanție și sarcini	Referințe
NU SUNT	

## Anexa Nr. 1 La Partea I

## Teren

Nr cadastral	Suprafața (mp)*	Observații / Referințe
	Din acte: 875 Masurata: 179	

\* Suprafața este determinată în planul de proiecție Stereo 70.



## Date referitoare la teren

Crt	Categorie folosință	Intra vilan	Suprafața (mp)	Tarla	Parcelă	Nr. topo	Observații / Referințe
1	pasune	NU	179	118	37/1	-	

## Lungime Segmente

1) Valorile lungimilor segmentelor sunt obținute din proiecție în plan.

Punct început	X / Y	Punct sfârșit	X / Y	Lungime segment (** (m)
1	428.669,547 365.619,896	2	428.693,557 365.636,807	29.368
2	428.693,557 365.636,807	3	428.685,771 365.636,22	7.808
3	428.685,771 365.636,22	4	428.684,947 365.639,318	3.206
4	428.684,947 365.639,318	5	428.664,453 365.624,936	25.037
5	428.664,453 365.624,936	1	428.669,547 365.619,896	7.166

**\*\* Lungimile segmentelor sunt determinate în planul de proiecție Stereo 70 și sunt rotunjite la 1 milimetru.**

**\*\*\* Distanța dintre puncte este formată din segmente cumulate ce sunt mai mici decât valoarea 1 milimetru.**





**DATE DESPRE IMOBILUL NR. 1308**

Oficiul de Cadastru și Publicitate Imobiliară VALCEA  
Biroul de Cadastru și Publicitate Imobiliară Ramnicu Valcea

**A. Partea I. Descrierea imobilului**

TEREN Extravilan

Adresa: Jud. Valcea, PUNCTUL "PISC MIERLI"

Nr. Crt	Nr cadastral Nr. topografic	Suprafața* (mp)	Observații / Referințe
A1		Din acte: 2.160 Masurata: 1.500	Sector cadastral:115 Teren neimpregmuit;

**B. Partea II. Proprietari și acte**

Inscrieri privitoare la dreptul de proprietate și alte drepturi reale		Referințe
/		
Act Administrativ nr. 599/25750, din 24/12/2002 emis de CJSDPAT VALCEA (titlu de proprietate);		
B1	Intabulare, drept de PROPRIETATE, dobandit prin Lege, cota actuala 1/1 1) ILIESCU GHE NICOLAE	A1

**C. Partea III. SARCINI .**

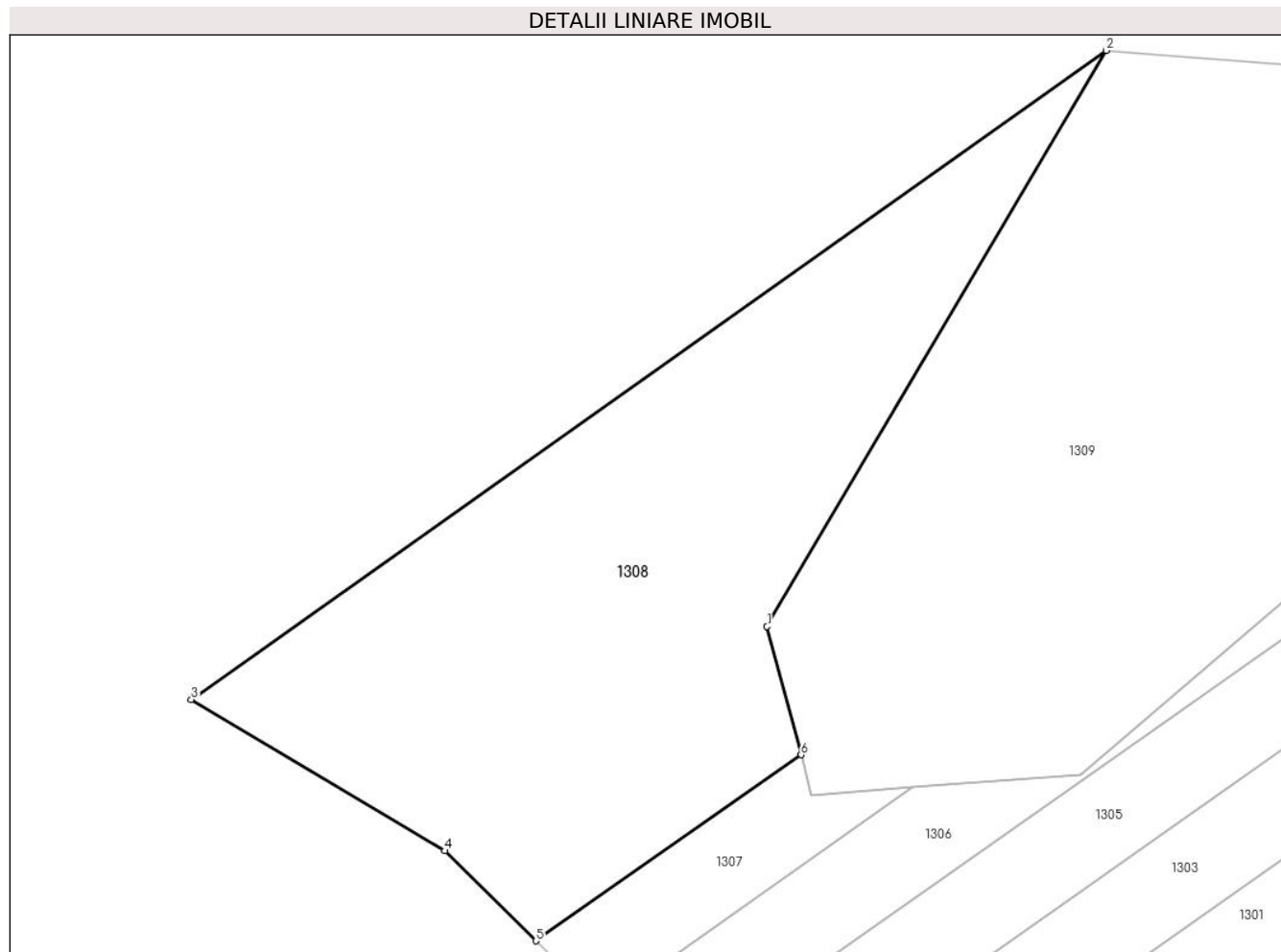
Inscrieri privind dezmembramintele dreptului de proprietate, drepturi reale de garanție și sarcini	Referințe
NU SUNT	

## Anexa Nr. 1 La Partea I

## Teren

Nr cadastral	Suprafața (mp)*	Observații / Referințe
	Din acte: 2.160 Masurata: 1.500	

\* Suprafața este determinată în planul de proiecție Stereo 70.



## Date referitoare la teren

Crt	Categorie folosință	Intra vilan	Suprafața (mp)	Tarla	Parcelă	Nr. topo	Observații / Referințe
1	arabil	NU	1.500	118	37/1/1	-	

## Lungime Segmente

1) Valorile lungimilor segmentelor sunt obținute din proiecție în plan.

Punct început	X / Y	Punct sfârșit	X / Y	Lungime segment (** (m)
1	428.682,313 365.649,226	2	428.708,518 365.693,738	51.654
2	428.708,518 365.693,738	3	428.637,82 365.643,584	86.682
3	428.637,82 365.643,584	4	428.657,422 365.631,894	22.823
4	428.657,422 365.631,894	5	428.664,453 365.624,936	9.891
5	428.664,453 365.624,936	6	428.684,947 365.639,318	25.037

Punct început	X / Y	Punct sfârşit	X / Y	Lungime segment (** (m)
6	428.684,947 365.639,318	1	428.682,313 365.649,226	10.252

\*\* Lungimile segmentelor sunt determinate în planul de proiecţie Stereo 70 şi sunt rotunjite la 1 milimetru.

\*\*\* Distanţa dintre puncte este formată din segmente cumulate ce sunt mai mici decât valoarea 1 milimetru.



**DATE DESPRE IMOBILUL NR. 1309**

Oficiul de Cadastru și Publicitate Imobiliară VALCEA  
Biroul de Cadastru și Publicitate Imobiliară Ramnicu Valcea

**A. Partea I. Descrierea imobilului**

TEREN Necunoscut

Adresa: Loc. Jarostea, Jud. Valcea

Nr. Crt	Nr cadastral Nr. topografic	Suprafața* (mp)	Observații / Referințe
A1		14.159	Sector cadastral:115 Teren neimprejmuit;

**B. Partea II. Proprietari și acte**

Inscrieri privitoare la dreptul de proprietate și alte drepturi reale		Referințe
/		
Act Normativ nr. 7, din 13/03/1996 emis de GUVERNUL ROMANIEI (lege);		
B1	Inscrierea provizorie, drept de PROPRIETATE, dobandit prin Lege, cota actuala 1/1 1) NEIDENTIFICAT NEIDENTIFICAT	A1

**C. Partea III. SARCINI .**

Inscrieri privind dezmembramintele dreptului de proprietate, drepturi reale de garanție și sarcini	Referințe
NU SUNT	

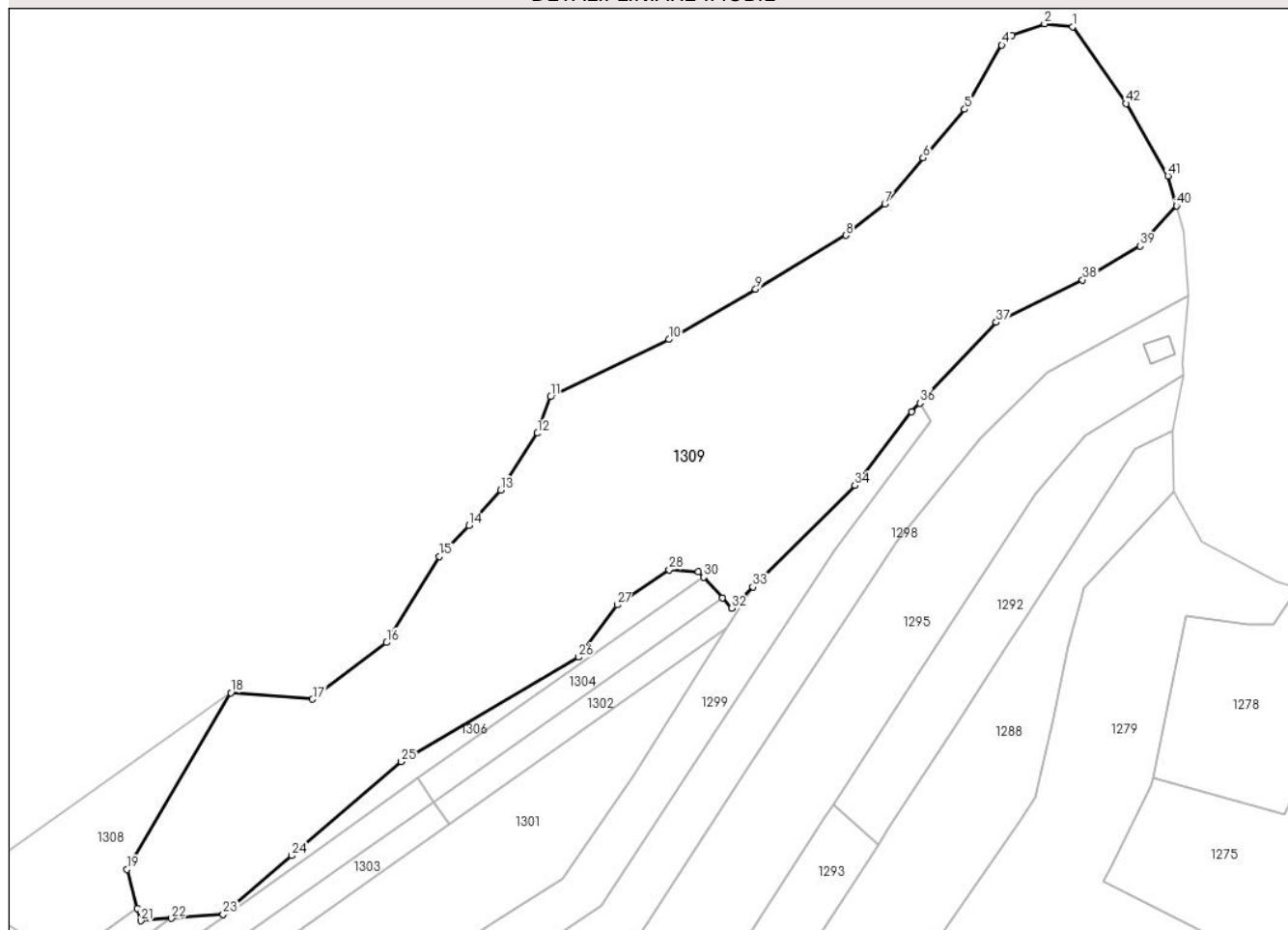
## Anexa Nr. 1 La Partea I

## Teren

Nr cadastral	Suprafața (mp)*	Observații / Referințe
	14.159	

\* Suprafața este determinată în planul de proiecție Stereo 70.

## DETALII LINIARE IMOBIL



## Date referitoare la teren

Crt	Categorie folosință	Intravilan	Suprafața (mp)	Tarla	Parcelă	Nr. topo	Observații / Referințe
1	padure	DA	2.909	-	-	-	
2	padure	NU	11.250	-	-	-	

## Lungime Segmente

1) Valorile lungimilor segmentelor sunt obținute din proiecție în plan.

Punct început	X / Y	Punct sfârșit	X / Y	Lungime segment
1	428.921,171 365.861,736	2	428.914,1 365.862,521	7.114
4	428.903,296 365.857,12	5	428.893,921 365.840,919	18.718
7	428.873,741 365.817,094	8	428.863,89 365.809,152	12.654
10	428.819,187 365.782,874	11	428.789,315 365.768,42	33.185
13	428.776,675 365.744,824	14	428.768,73 365.735,929	11.926
2	428.914,1 365.862,521	3	428.905,838 365.859,503	8.796
5	428.893,921 365.840,919	6	428.883,434 365.828,689	16.111
8	428.863,89 365.809,152	9	428.841,115 365.795,581	26.512
11	428.789,315 365.768,42	12	428.785,978 365.759,208	9.798
14	428.768,73 365.735,929	15	428.761,262 365.728,146	10.786
3	428.905,838 365.859,503	4	428.903,296 365.857,12	3.484
6	428.883,434 365.828,689	7	428.873,741 365.817,094	15.113
9	428.841,115 365.795,581	10	428.819,187 365.782,874	25.343
12	428.785,978 365.759,208	13	428.776,675 365.744,824	17.13
15	428.761,262 365.728,146	16	428.747,915 365.706,385	25.528

Punct început	X / Y	Punct sfârșit	X / Y	Lungime segment	Punct început	X / Y	Punct sfârșit	X / Y	Lungime segment	Punct început	X / Y	Punct sfârșit	X / Y	Lungime segment
16	428.747,915 365.706,385	17	428.729,166 365.692,09	23.578	17	428.729,166 365.692,09	18	428.708,518 365.693,738	20.713	18	428.708,518 365.693,738	19	428.682,313 365.649,226	51.654
19	428.682,313 365.649,226	20	428.684,947 365.639,318	10.252	20	428.684,947 365.639,318	21	428.685,771 365.636,22	3.206	21	428.685,771 365.636,22	22	428.693,557 365.636,807	7.808
22	428.693,557 365.636,807	23	428.706,581 365.637,787	13.061	23	428.706,581 365.637,787	24	428.723,925 365.652,653	22.842	24	428.723,925 365.652,653	25	428.751,594 365.676,369	36.442
25	428.751,594 365.676,369	26	428.796,38 365.702,704	51.956	26	428.796,38 365.702,704	27	428.806,13 365.715,904	16.41	27	428.806,13 365.715,904	28	428.819,286 365.724,777	15.869
28	428.819,286 365.724,777	29	428.826,687 365.724,284	7.417	29	428.826,687 365.724,284	30	428.827,95 365.722,899	1.875	30	428.827,95 365.722,899	31	428.832,702 365.717,684	7.056
31	428.832,702 365.717,684	32	428.835,074 365.715,082	3.52	32	428.835,074 365.715,082	33	428.840,43 365.720,412	7.556	33	428.840,43 365.720,412	34	428.866,185 365.746,04	36.333
34	428.866,185 365.746,04	35	428.880,493 365.764,608	23.441	35	428.880,493 365.764,608	36	428.882,588 365.766,817	3.045	36	428.882,588 365.766,817	37	428.901,909 365.787,179	28.069
37	428.901,909 365.787,179	38	428.923,666 365.797,903	24.257	38	428.923,666 365.797,903	39	428.938,303 365.806,448	16.948	39	428.938,303 365.806,448	40	428.947,437 365.816,598	13.655
40	428.947,437 365.816,598	41	428.945,278 365.824,138	7.843	41	428.945,278 365.824,138	42	428.934,721 365.842,389	21.085	42	428.934,721 365.842,389	1	428.921,171 365.861,736	23.62

\*\* Lungimile segmentelor sunt determinate în planul de proiecție Stereo 70 și sunt rotunjite la 1 milimetru.

\*\*\* Distanța dintre puncte este formată din segmente cumulate ce sunt mai mici decât valoarea 1 milimetru.





**DATE DESPRE IMOBILUL NR. 1310**

Oficiul de Cadastru și Publicitate Imobiliară VALCEA  
Biroul de Cadastru și Publicitate Imobiliară Ramnicu Valcea

**A. Partea I. Descrierea imobilului**

TEREN Extravilan

Adresa: Jud. Valcea

Nr. Crt	Nr cadastral Nr. topografic	Suprafața* (mp)	Observații / Referințe
A1		792	Sector cadastral:115 Teren neimpregmuit;

**B. Partea II. Proprietari și acte**

Inscrieri privitoare la dreptul de proprietate și alte drepturi reale	Referințe
/	
Act Normativ nr. 213, din 17/11/1998 emis de GUVERNUL ROMANIEI (lege);	
B1	A1
Intabulare, drept de PROPRIETATE, dobandit prin Lege, cota actuala 1/1 1) COMUNA GLAVILE, CIF:2573853	

**C. Partea III. SARCINI .**

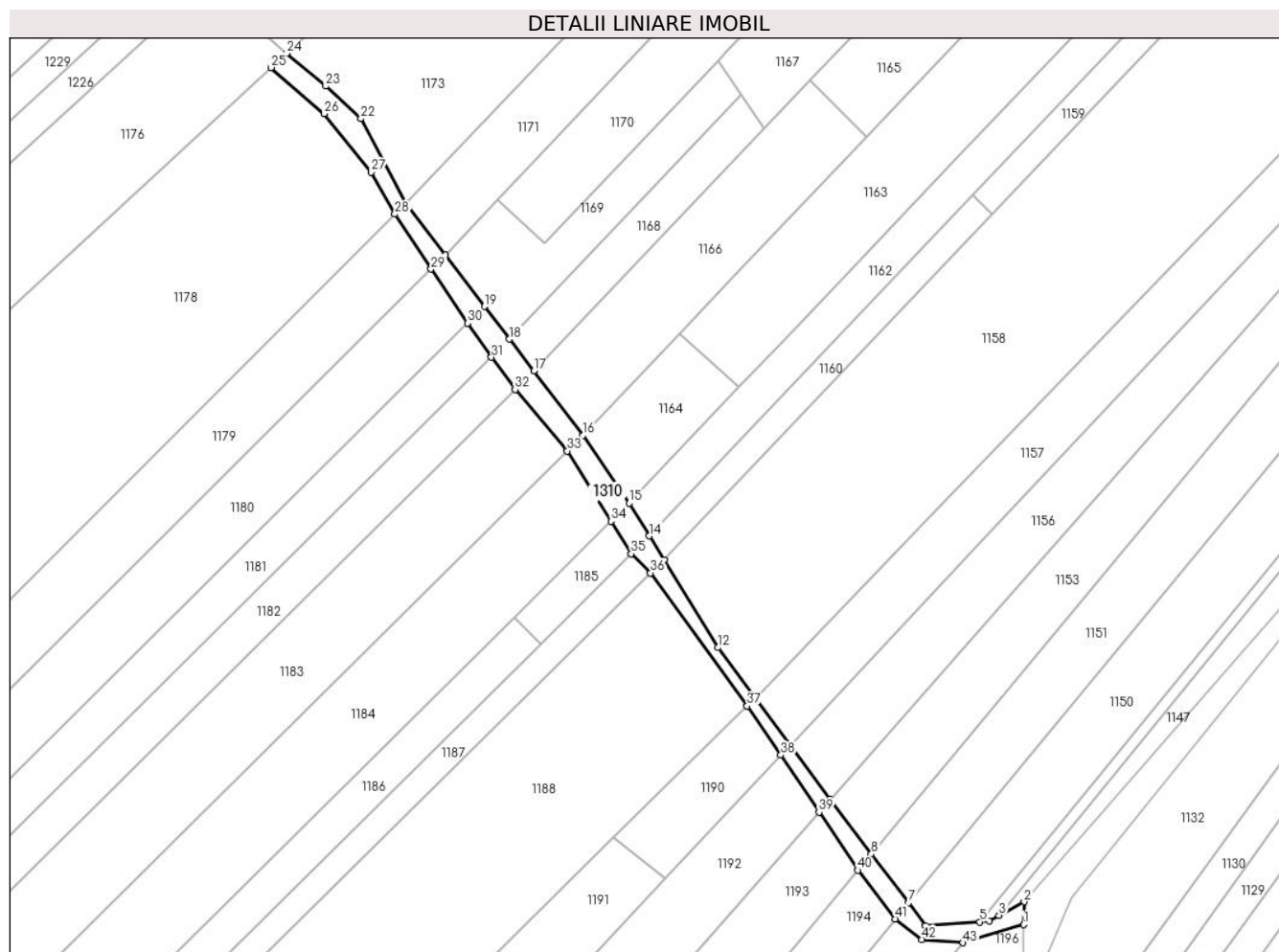
Inscrieri privind dezmembramintele dreptului de proprietate, drepturi reale de garanție și sarcini	Referințe
NU SUNT	

## Anexa Nr. 1 La Partea I

## Teren

Nr cadastral	Suprafața (mp)*	Observații / Referințe
	792	

\* Suprafața este determinată în planul de proiecție Stereo 70.



## Date referitoare la teren

Crt	Categorie folosință	Intravilan	Suprafața (mp)	Tarla	Parcelă	Nr. topo	Observații / Referințe
1	drum	NU	792	-	-	-	

## Lungime Segmente

1) Valorile lungimilor segmentelor sunt obținute din proiecție în plan.

Punct început	X / Y	Punct sfârșit	X / Y	Lungime segment	Punct început	X / Y	Punct sfârșit	X / Y	Lungime segment	Punct început	X / Y	Punct sfârșit	X / Y	Lungime segment
1	429.186,511 365.191,491	2	429.186,594 365.195,731	4.241	2	429.186,594 365.195,731	3	429.181,891 365.193,202	5.34	3	429.181,891 365.193,202	4	429.180,04 365.192,127	2.141
4	429.180,04 365.192,127	5	429.178,318 365.191,983	1.728	5	429.178,318 365.191,983	6	429.168,147 365.191,225	10.199	6	429.168,147 365.191,225	7	429.164,889 365.195,537	5.405
7	429.164,889 365.195,537	8	429.157,97 365.204,694	11.477	8	429.157,97 365.204,694	9	429.150,276 365.214,928	12.804	9	429.150,276 365.214,928	10	429.142,759 365.225,092	12.641
10	429.142,759 365.225,092	11	429.136,241 365.233,907	10.963	11	429.136,241 365.233,907	12	429.129,269 365.243,335	11.726	12	429.129,269 365.243,335	13	429.119,124 365.259,793	19.334
13	429.119,124 365.259,793	14	429.116,38 365.264,244	5.229	14	429.116,38 365.264,244	15	429.112,609 365.270,36	7.185	15	429.112,609 365.270,36	16	429.103,942 365.283,056	15.372
16	429.103,942 365.283,056	17	429.094,739 365.295,11	15.165	17	429.094,739 365.295,11	18	429.090,188 365.301,071	7.5	18	429.090,188 365.301,071	19	429.085,52 365.307,185	7.692

Punct început	X / Y	Punct sfârşit	X / Y	Lungime segment	Punct început	X / Y	Punct sfârşit	X / Y	Lungime segment	Punct început	X / Y	Punct sfârşit	X / Y	Lungime segment
19	429.085,52 365.307,185	20	429.078,145 365.316,846	12.154	20	429.078,145 365.316,846	21	429.070,77 365.326,506	12.154	21	429.070,77 365.326,506	22	429.062,347 365.342,331	17.927
22	429.062,347 365.342,331	23	429.055,745 365.348,449	9.001	23	429.055,745 365.348,449	24	429.048,464 365.354,597	9.53	24	429.048,464 365.354,597	25	429.045,547 365.351,912	3.964
25	429.045,547 365.351,912	26	429.055,485 365.343,3	13.151	26	429.055,485 365.343,3	27	429.064,297 365.332,343	14.06	27	429.064,297 365.332,343	28	429.068,729 365.324,469	9.036
28	429.068,729 365.324,469	29	429.075,479 365.314,201	12.288	29	429.075,479 365.314,201	30	429.082,378 365.304,07	12.257	30	429.082,378 365.304,07	31	429.086,804 365.297,686	7.768
31	429.086,804 365.297,686	32	429.091,224 365.291,627	7.5	32	429.091,224 365.291,627	33	429.101,003 365.280,146	15.082	33	429.101,003 365.280,146	34	429.109,185 365.266,973	15.507
34	429.109,185 365.266,973	35	429.112,972 365.260,873	7.18	35	429.112,972 365.260,873	36	429.116,617 365.257,316	5.093	36	429.116,617 365.257,316	37	429.134,702 365.232,395	30.791
37	429.134,702 365.232,395	38	429.141,005 365.223,223	11.129	38	429.141,005 365.223,223	39	429.148,164 365.212,534	12.865	39	429.148,164 365.212,534	40	429.155,448 365.201,657	13.09
40	429.155,448 365.201,657	41	429.162,411 365.192,533	11.477	41	429.162,411 365.192,533	42	429.167,43 365.188,703	6.314	42	429.167,43 365.188,703	43	429.175,134 365.188,077	7.729
43	429.175,134 365.188,077	1	429.186,511 365.191,491	11.878										

\*\* Lungimile segmentelor sunt determinate în planul de proiecție Stereo 70 și sunt rotunjite la 1 milimetru.

\*\*\* Distanța dintre puncte este formată din segmente cumulate ce sunt mai mici decât valoarea 1 milimetru.

