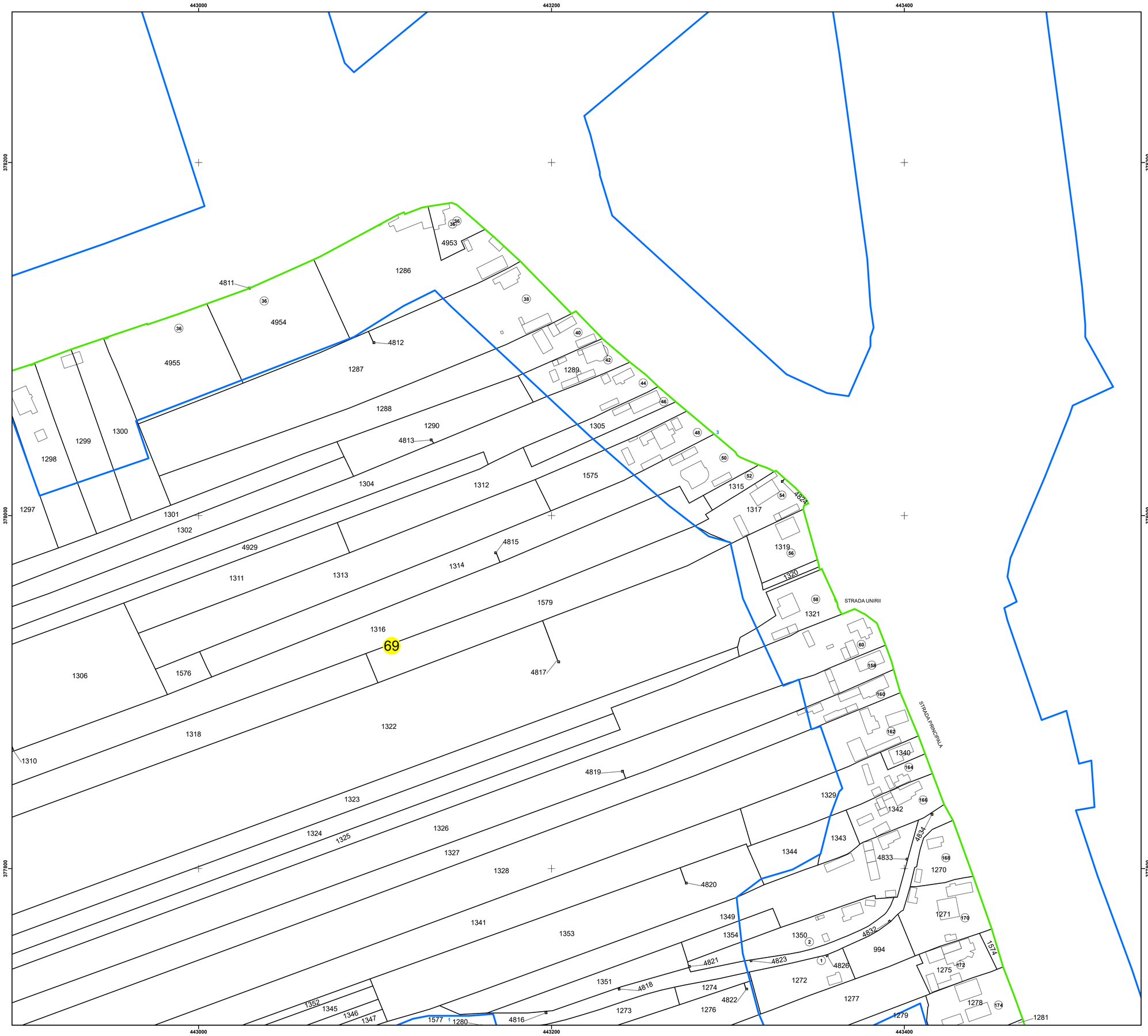

N

PLAN CADASTRAL
UAT: GALICEA
JUDEȚUL VÂLCEA

Sector Cadastral:
69

Scara 1:1000
PLANȘA 2

LEGENDĂ

- Limită UAT
- Limită intravilan
- Limită sector cadastral
- Limită imobil
- Limită construcții
- Număr sector cadastral: 69
- Număr identificator imobil: 4953
- Număr poștal: 15

SCHIȚA DISPUNERII SECTOARELOR CADASTRALE

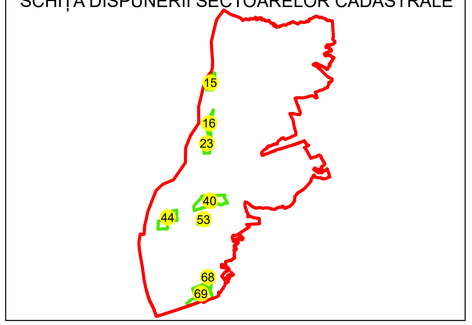

SCHIȚA DISPUNERII PLANȘELOR

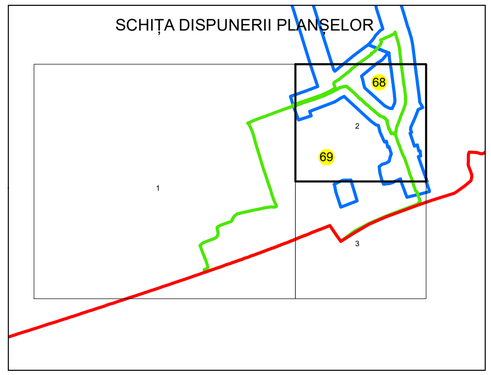

Sistem de proiecție: STEREO 70

Spre publicare

ANCPI	AGENTIA NATIONALA DE CADASTRU SI PUBLICITARE IMOBILIARA
Scara 1:1000	" SERVICII DE ÎNREGISTRARE SISTEMATICĂ ÎN SISTEMUL INTEGRAT DE CADASTRU SI CARTE FUNCIARĂ A IMOBILELOR DIN UAT GALICEA JUDEȚUL VÂLCEA"
Data 02.12.2024	

S.C. Best Way Survey S.R.L.	
Manager proiect	Irinel Cătălin NICULAE
Data	02.12.2024
Semnatura	Semnat electronic