DATE DESPRE IMOBILUL NR. 5376

Oficiul de Cadastru şi Publicitate Imobiliară VALCEA
Biroul de Cadastru şi Publicitate Imobiliară Ramnicu Valcea

A. Partea I. Descrierea imobilului

TEREN Necunoscut

Adresa: Loc. Bratia Din Vale, Jud. Valcea

Nr. Crt	Nr cadastral Nr. topografic	Suprafaţa* (mp)	Observaţii / Referinţe
A1		5.524	Sector cadastral:7 Teren neimprejmuit;

B. Partea II. Proprietari şi acte

Inscrieri privitoare la dreptul de proprietate şi alte drepturi reale		Referinţe
/		
Act Normativ nr. 1705, din 28/10/2006 emis de GUVERNUL ROMANIEI (HOTARARE DE GUVERN; Inventarul bunurilor care apartin domeniului public al Statului Roman);		
B1	Intabulare, drept de PROPRIETATE, dobandit prin Lege, cota actuala 1/1, cota initiala 1/1	A1
	1) **STATUL ROMAN**, CIF:9999999999999, lipsă CUI;	
B2	Intabulare, drept de ADMINISTRARE	A1
	1) **REGIA NATIONALA A PADURILOR ROMSILVA DIRECTIA SILVICA VALCEA PRIN OCOLUL SILVIC STOICENI**, CIF:9999999999999, lipsă CUI;	

C. Partea III. SARCINI .

Inscrieri privind dezmembramintele dreptului de proprietate, drepturi reale de garanţie şi sarcini	Referinţe
NU SUNT	

Anexa Nr. 1 La Partea I

Teren

Nr cadastral	Suprafaţa (mp)*	Observaţii / Referinţe
	5.524	

* Suprafaţa este determinată in planul de proiecţie Stereo 70.

DETALII LINIARE IMOBIL

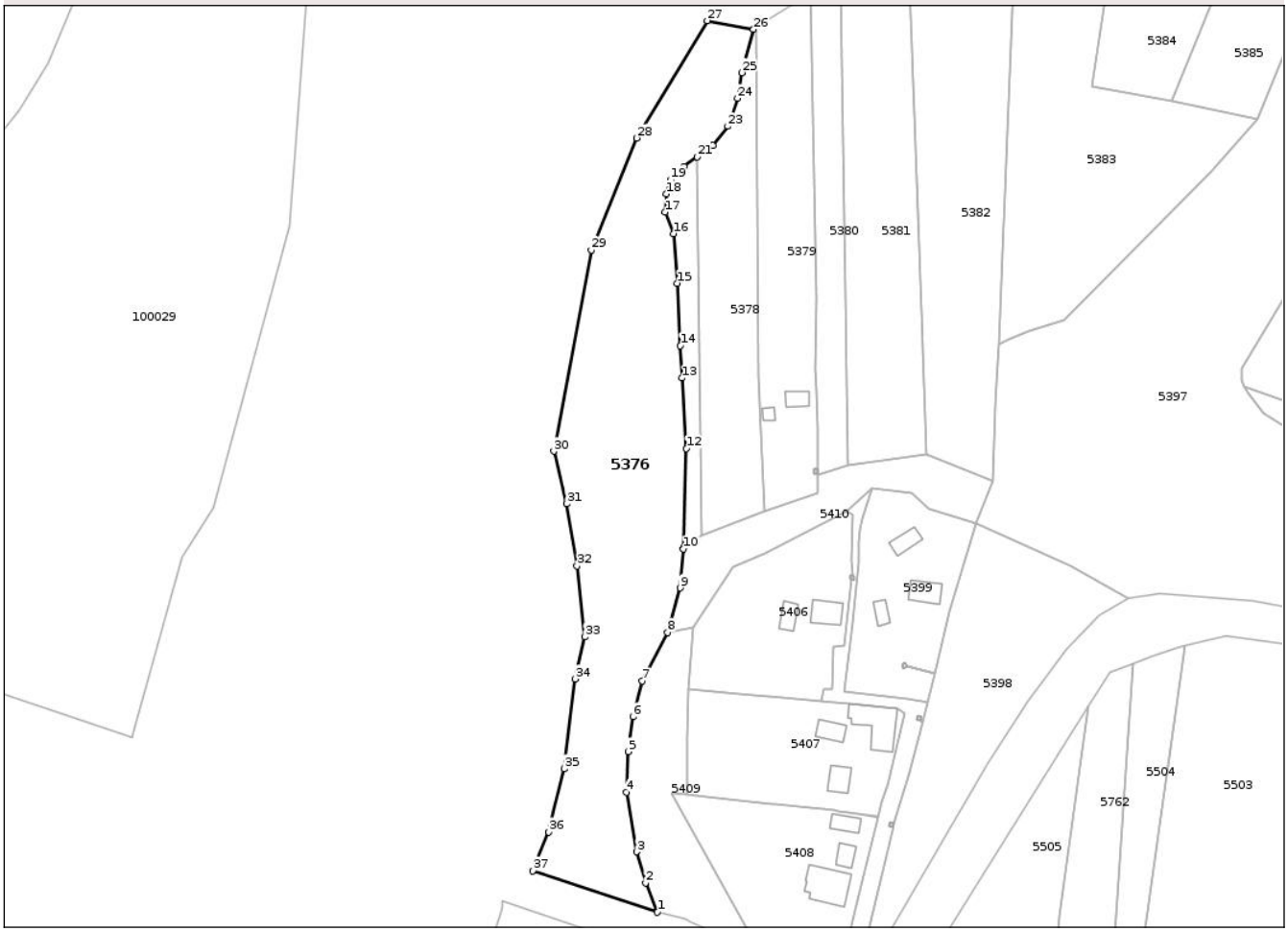

Date referitoare la teren

Crt	Categorie folosință	Intra vilan	Suprafaţa (mp)	Tarla	Parcelă	Nr. topo	Observaţii / Referinţe
1	padure	DA	259	11	240	-	UP I UA66A, 66C
2	padure	NU	5.265	11	240	-	UP I UA66A, 66C

Lungime Segmente

1) Valorile lungimilor segmentelor sunt obţinute din proiecţie în plan.

Punct început	X / Y	Punct sfârşit	X / Y	Lungime segment (** (m)
1	443.580,189 386.977,406	2	443.577,062 386.985,307	8.497
3	443.574,702 386.993,639	4	443.571,87 387.009,673	16.282
5	443.572,342 387.020,521	6	443.573,598 387.029,878	9.441
7	443.576,116 387.039,467	8	443.582,881 387.052,515	14.697

Punct început	X / Y	Punct sfârşit	X / Y	Lungime segment (** (m)
2	443.577,062 386.985,307	3	443.574,702 386.993,639	8.66
4	443.571,87 387.009,673	5	443.572,342 387.020,521	10.858
6	443.573,598 387.029,878	7	443.576,116 387.039,467	9.914
8	443.582,881 387.052,515	9	443.586,342 387.064,463	12.439

Document care conține date cu caracter personal, protejat de prevederile Regulamentului (UE) nr. 679/2016 și Legii 190/2018

Punct început	X / Y	Punct sfârşit	X / Y	Lungime segment (** (m)
9	443.586,342 387.064,463	10	443.587,235 387.074,945	10.52
11	443.587,273 387.075,392	12	443.588,01 387.101,901	26.519
13	443.586,801 387.120,84	14	443.586,384 387.129,48	8.65
15	443.585,573 387.146,262	16	443.584,564 387.159,607	13.383
17	443.582,308 387.165,368	18	443.582,684 387.170,252	4.898
19	443.583,686 387.174,009	20	443.587,321 387.177,641	5.139
21	443.590,874 387.180,218	22	443.595,092 387.183,276	5.21
23	443.599,102 387.188,411	24	443.601,734 387.195,924	7.961
25	443.602,862 387.202,812	26	443.606,021 387.214,437	12.047
27	443.593,575 387.216,762	28	443.574,691 387.185,266	36.723
29	443.562,391 387.155,239	30	443.552,323 387.101,15	55.018
31	443.555,812 387.087,074	32	443.558,595 387.070,386	16.918
33	443.560,71 387.051,361	34	443.558,032 387.040,058	11.616
35	443.555,138 387.015,915	36	443.551,009 386.998,942	17.468
37	443.546,692 386.988,546	1	443.580,189 386.977,406	35.301

Punct început	X / Y	Punct sfârşit	X / Y	Lungime segment (** (m)
10	443.587,235 387.074,945	11	443.587,273 387.075,392	0.449
12	443.588,01 387.101,901	13	443.586,801 387.120,84	18.978
14	443.586,384 387.129,48	15	443.585,573 387.146,262	16.802
16	443.584,564 387.159,607	17	443.582,308 387.165,368	6.187
18	443.582,684 387.170,252	19	443.583,686 387.174,009	3.888
20	443.587,321 387.177,641	21	443.590,874 387.180,218	4.389
22	443.595,092 387.183,276	23	443.599,102 387.188,411	6.515
24	443.601,734 387.195,924	25	443.602,862 387.202,812	6.98
26	443.606,021 387.214,437	27	443.593,575 387.216,762	12.661
28	443.574,691 387.185,266	29	443.562,391 387.155,239	32.449
30	443.552,323 387.101,15	31	443.555,812 387.087,074	14.502
32	443.558,595 387.070,386	33	443.560,71 387.051,361	19.142
34	443.558,032 387.040,058	35	443.555,138 387.015,915	24.316
36	443.551,009 386.998,942	37	443.546,692 386.988,546	11.257

**** Lungimile segmentelor sunt determinate în planul de proiecţie Stereo 70 şi sunt rotunjite la 1 milimetru.**
***** Distanţa dintre puncte este formată din segmente cumulate ce sunt mai mici decât valoarea 1 milimetru.**

Document care conține date cu caracter personal, protejat de prevederile Regulamentului (UE) nr. 679/2016 și Legii 190/2018

DATE DESPRE IMOBILUL NR. 5377

Oficiul de Cadastru şi Publicitate Imobiliară VALCEA
Biroul de Cadastru şi Publicitate Imobiliară Ramnicu Valcea

A. Partea I. Descrierea imobilului

TEREN Necunoscut

Adresa: Loc. Bratia Din Vale, Jud. Valcea

Nr. Crt	Nr cadastral Nr. topografic	Suprafaţa* (mp)	Observaţii / Referinţe
A1		540	Sector cadastral:7 Teren neimprejmuit;

B. Partea II. Proprietari şi acte

Inscrieri privitoare la dreptul de proprietate şi alte drepturi reale		Referinţe
/		
Act Normativ nr. 7, din 13/03/1996 emis de PARLAMENTUL ROMÂNIEI (LEGE; ,art.13);		
B1	Inscrierea posesiei, drept de PROPRIETATE, dobandit prin Lege, cota actuala 1/1, cota initiala 1/1	A1
	1) **NEIDENTIFICAT NEIDENTIFICAT**	
B2	Se notează mențiunea de proprietar neidentificat.	A1

C. Partea III. SARCINI .

Inscrieri privind dezmembramintele dreptului de proprietate, drepturi reale de garanţie şi sarcini	Referinţe
NU SUNT	

Document care conține date cu caracter personal, protejat de prevederile Regulamentului (UE) nr. 679/2016 și Legii 190/2018

Anexa Nr. 1 La Partea I

Teren

Nr cadastral	Suprafaţa (mp)*	Observaţii / Referinţe
	540	

* Suprafaţa este determinată in planul de proiecţie Stereo 70.

DETALII LINIARE IMOBIL

Date referitoare la teren

Crt	Categorie folosință	Intra vilan	Suprafaţa (mp)	Tarla	Parcelă	Nr. topo	Observaţii / Referinţe
1	pasune	DA	269	11	1	-	
2	pasune	NU	271	11	1	-	

Lungime Segmente
1) Valorile lungimilor segmentelor sunt obţinute din proiecţie în plan.

Punct început	X / Y	Punct sfârşit	X / Y	Lungime segment (** (m)
1	443.592,038 387.078,511	2	443.590,874 387.180,218	101.714
2	443.590,874 387.180,218	3	443.587,321 387.177,641	4.389
3	443.587,321 387.177,641	4	443.583,686 387.174,009	5.139
4	443.583,686 387.174,009	5	443.582,684 387.170,252	3.888

Document care conține date cu caracter personal, protejat de prevederile Regulamentului (UE) nr. 679/2016 și Legii 190/2018

Punct început	X / Y	Punct sfârşit	X / Y	Lungime segment (** (m)
5	443.582,684 387.170,252	6	443.582,308 387.165,368	4.898
6	443.582,308 387.165,368	7	443.584,564 387.159,607	6.187
7	443.584,564 387.159,607	8	443.585,573 387.146,262	13.383
8	443.585,573 387.146,262	9	443.586,384 387.129,48	16.802
9	443.586,384 387.129,48	10	443.586,801 387.120,84	8.65
10	443.586,801 387.120,84	11	443.588,01 387.101,901	18.978
11	443.588,01 387.101,901	12	443.587,273 387.075,392	26.519
12	443.587,273 387.075,392	1	443.592,038 387.078,511	5.695

** Lungimile segmentelor sunt determinate în planul de proiecţie Stereo 70 şi sunt rotunjite la 1 milimetru.
*** Distanţa dintre puncte este formată din segmente cumulate ce sunt mai mici decât valoarea 1 milimetru.

Document care conține date cu caracter personal, protejat de prevederile Regulamentului (UE) nr. 679/2016 și Legii 190/2018

DATE DESPRE IMOBILUL NR. 5378

Oficiul de Cadastru şi Publicitate Imobiliară VALCEA
Biroul de Cadastru şi Publicitate Imobiliară Ramnicu Valcea

A. Partea I. Descrierea imobilului

TEREN Necunoscut

Adresa: Loc. Bratia Din Vale, Jud. Valcea

Nr. Crt	Nr cadastral Nr. topografic	Suprafaţa* (mp)	Observaţii / Referinţe
A1		1.800	Sector cadastral:7 Teren neimprejmuit;

B. Partea II. Proprietari şi acte

Inscrieri privitoare la dreptul de proprietate şi alte drepturi reale		Referinţe
/		
Act Administrativ nr. 2335, din 28/11/2003 emis de CJSDPAT VALCEA (TITLU DE PROPRIETATE;);		
B1	Intabulare, drept de PROPRIETATE, dobandit prin Reconstituire, cota actuala 1/1, cota initiala 1/1	A1
	1) **TUDOROIU GH. GHEORGHE**, LIPSA CNP;	

C. Partea III. SARCINI .

Inscrieri privind dezmembramintele dreptului de proprietate, drepturi reale de garanţie şi sarcini	Referinţe
NU SUNT	

Document care conține date cu caracter personal, protejat de prevederile Regulamentului (UE) nr. 679/2016 și Legii 190/2018

Anexa Nr. 1 La Partea I

Teren

Nr cadastral	Suprafaţa (mp)*	Observaţii / Referinţe
	1.800	

* Suprafaţa este determinată in planul de proiecţie Stereo 70.

DETALII LINIARE IMOBIL

Date referitoare la teren

Crt	Categorie folosință	Intra vilan	Suprafaţa (mp)	Tarla	Parcelă	Nr. topo	Observaţii / Referinţe
1	pasune	DA	951	11	1/12, 1/13	-	IMPADURITA
2	pasune	NU	849	11	1/12, 1/13	-	IMPADURITA

Lungime Segmente
1) Valorile lungimilor segmentelor sunt obţinute din proiecţie în plan.

Punct început	X / Y	Punct sfârşit	X / Y	Lungime segment (** (m)
1	443.608,883 387.085,162	2	443.607,478 387.121,343	36.208
2	443.607,478 387.121,343	3	443.606,826 387.214,95	93.609
3	443.606,826 387.214,95	4	443.606,021 387.214,437	0.955
4	443.606,021 387.214,437	5	443.602,862 387.202,812	12.047

Document care conține date cu caracter personal, protejat de prevederile Regulamentului (UE) nr. 679/2016 și Legii 190/2018

Punct început	X / Y	Punct sfârşit	X / Y	Lungime segment (** (m)
5	443.602,862 387.202,812	6	443.601,734 387.195,924	6.98
6	443.601,734 387.195,924	7	443.599,102 387.188,411	7.961
7	443.599,102 387.188,411	8	443.595,092 387.183,276	6.515
8	443.595,092 387.183,276	9	443.590,874 387.180,218	5.21
9	443.590,874 387.180,218	10	443.592,038 387.078,511	101.714
10	443.592,038 387.078,511	1	443.608,883 387.085,162	18.11

** Lungimile segmentelor sunt determinate în planul de proiecţie Stereo 70 şi sunt rotunjite la 1 milimetru.
*** Distanţa dintre puncte este formată din segmente cumulate ce sunt mai mici decât valoarea 1 milimetru.

Document care conține date cu caracter personal, protejat de prevederile Regulamentului (UE) nr. 679/2016 și Legii 190/2018

DATE DESPRE IMOBILUL NR. 5379

Oficiul de Cadastru şi Publicitate Imobiliară VALCEA
Biroul de Cadastru şi Publicitate Imobiliară Ramnicu Valcea

A. Partea I. Descrierea imobilului

TEREN Necunoscut

Adresa: Loc. Bratia Din Vale, Nr. 2, Jud. Valcea

Nr. Crt	Nr cadastral Nr. topografic	Suprafaţa* (mp)	Observaţii / Referinţe
A1		2.000	Sector cadastral:7 Teren neimprejmuit;

Construcţii

Crt	Nr cadastral Nr. topografic	Adresa	Observaţii / Referinţe
A1.1	-C1	Loc. Bratia Din Vale, Nr. 2, Jud. Valcea	Nr. niveluri:1; S. construita la sol:26 mp; S. construita desfasurata:26 mp;
A1.2	-C2	Loc. Bratia Din Vale, Nr. 2, Jud. Valcea	Nr. niveluri:1; S. construita la sol:11 mp; S. construita desfasurata:11 mp;

B. Partea II. Proprietari şi acte

Inscrieri privitoare la dreptul de proprietate şi alte drepturi reale		Referinţe
/		
Hotarare Judecatoreasca nr. 709, din 30/01/2009 emis de JUDECATORIA RAMNICU VALCEA (SENTINTA CIVILA;);		
B1	Intabulare, drept de PROPRIETATE, dobandit prin Hotarare Judecatoreasca, cota actuala 1/1, cota initiala 1/1	A1
	1) **TUDOROIU ION**, LIPSA CNP;	
Act Administrativ nr. 6370, din 12/11/2025 emis de PRIMARIA COMUNEI GALICEA (ADEVERINTA;);		
B2	Intabulare, drept de PROPRIETATE, dobandit prin Construire, cota actuala 1/1, cota initiala 1/1	A1.1, A1.2
	1) **TUDOROIU ION**, LIPSA CNP;	

C. Partea III. SARCINI .

Inscrieri privind dezmembramintele dreptului de proprietate, drepturi reale de garanţie şi sarcini	Referinţe
NU SUNT	

Document care conține date cu caracter personal, protejat de prevederile Regulamentului (UE) nr. 679/2016 și Legii 190/2018

Anexa Nr. 1 La Partea I

Teren

Nr cadastral	Suprafaţa (mp)*	Observaţii / Referinţe
	2.000	

* Suprafaţa este determinată in planul de proiecţie Stereo 70.

DETALII LINIARE IMOBIL

Date referitoare la teren

Crt	Categorie folosință	Intra vilan	Suprafaţa (mp)	Tarla	Parcelă	Nr. topo	Observaţii / Referinţe
1	curti constructii	DA	512	11	1/2	-	
2	arabil	DA	309	11	1/2	-	
3	arabil	NU	1.179	11	1/2	-	

Date referitoare la construcţii

Crt	Număr	Destinaţie construcţie	Supraf. (mp)	Situaţie juridică	Observaţii / Referinţe
A1.1	-C1	constructii de locuinte	26	Cu acte	Nr. niveluri:1; S. construita la sol:26 mp; S. construita desfasurata:26 mp;
A1.2	-C2	constructii anexa	11	Cu acte	Nr. niveluri:1; S. construita la sol:11 mp; S. construita desfasurata:11 mp;

Lungime Segmente

1) Valorile lungimilor segmentelor sunt obţinute din proiecţie în plan.

Punct început	X / Y	Punct sfârşit	X / Y	Lungime segment (** (m)
1	443.608,883 387.085,162	2	443.623,42 387.089,835	15.27

Document care conține date cu caracter personal, protejat de prevederile Regulamentului (UE) nr. 679/2016 și Legii 190/2018

Punct început	X / Y	Punct sfârşit	X / Y	Lungime segment (** (m)
2	443.623,42 387.089,835	3	443.623,386 387.094,735	4.9
3	443.623,386 387.094,735	4	443.623,382 387.095,278	0.543
4	443.623,382 387.095,278	5	443.623,251 387.095,279	0.131
5	443.623,251 387.095,279	6	443.622,252 387.095,286	0.999
6	443.622,252 387.095,286	7	443.622,252 387.096,286	1.0
7	443.622,252 387.096,286	8	443.623,255 387.096,279	1.003
8	443.623,255 387.096,279	9	443.623,251 387.095,284	0.995
9	443.623,251 387.095,284	10	443.623,382 387.095,285	0.131
10	443.623,382 387.095,285	11	443.623,296 387.107,584	12.299
11	443.623,296 387.107,584	12	443.622,992 387.117,127	9.548
12	443.622,992 387.117,127	13	443.622,734 387.123,272	6.15
13	443.622,734 387.123,272	14	443.622,841 387.142,27	18.998
14	443.622,841 387.142,27	15	443.621,402 387.224,241	81.984
15	443.621,402 387.224,241	16	443.606,826 387.214,95	17.285
16	443.606,826 387.214,95	17	443.607,478 387.121,343	93.609
17	443.607,478 387.121,343	1	443.608,883 387.085,162	36.208

** Lungimile segmentelor sunt determinate în planul de proiecţie Stereo 70 şi sunt rotunjite la 1 milimetru.
*** Distanţa dintre puncte este formată din segmente cumulate ce sunt mai mici decât valoarea 1 milimetru.

Document care conține date cu caracter personal, protejat de prevederile Regulamentului (UE) nr. 679/2016 și Legii 190/2018

DATE DESPRE IMOBILUL NR. 5380

Oficiul de Cadastru şi Publicitate Imobiliară VALCEA
Biroul de Cadastru şi Publicitate Imobiliară Ramnicu Valcea

A. Partea I. Descrierea imobilului

TEREN Necunoscut

Adresa: Loc. Bratia Din Vale, Jud. Valcea

Nr. Crt	Nr cadastral Nr. topografic	Suprafaţa* (mp)	Observaţii / Referinţe
A1		1.046	Sector cadastral:7 Teren neimprejmuit;

B. Partea II. Proprietari şi acte

Inscrieri privitoare la dreptul de proprietate şi alte drepturi reale		Referinţe
/		
Act Normativ nr. 7, din 13/03/1996 emis de PARLAMENTUL ROMÂNIEI (LEGE; ,art.13);		
B1	Inscrierea posesiei, drept de PROPRIETATE, dobandit prin Lege, cota actuala 1/1, cota initiala 1/1	A1
	1) **NEIDENTIFICAT NEIDENTIFICAT**	
B2	Se notează mențiunea de proprietar neidentificat.	A1

C. Partea III. SARCINI .

Inscrieri privind dezmembramintele dreptului de proprietate, drepturi reale de garanţie şi sarcini	Referinţe
NU SUNT	

Document care conține date cu caracter personal, protejat de prevederile Regulamentului (UE) nr. 679/2016 și Legii 190/2018

Anexa Nr. 1 La Partea I

Teren

Nr cadastral	Suprafaţa (mp)*	Observaţii / Referinţe
	1.046	

* Suprafaţa este determinată in planul de proiecţie Stereo 70.

DETALII LINIARE IMOBIL

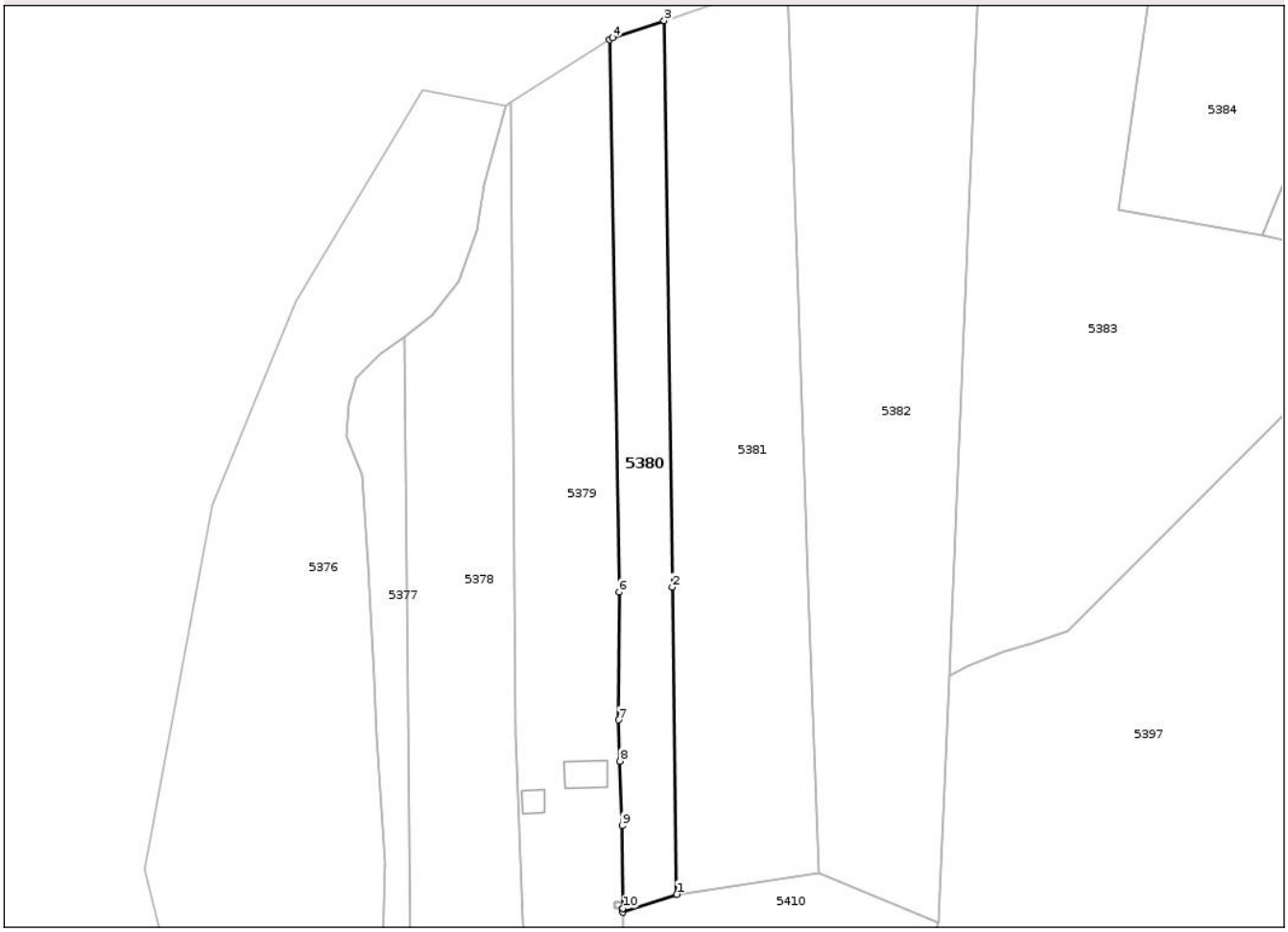

Date referitoare la teren

Crt	Categorie folosință	Intra vilan	Suprafaţa (mp)	Tarla	Parcelă	Nr. topo	Observaţii / Referinţe
1	faneata	DA	377	11	1	-	
2	faneata	NU	669	11	1	-	

Lungime Segmente
1) Valorile lungimilor segmentelor sunt obţinute din proiecţie în plan.

Punct început	X / Y	Punct sfârşit	X / Y	Lungime segment (** (m)
1	443.631,411 387.097,379	2	443.630,753 387.142,988	45.614
2	443.630,753 387.142,988	3	443.629,539 387.227,082	84.103
3	443.629,539 387.227,082	4	443.621,875 387.224,542	8.074
4	443.621,875 387.224,542	5	443.621,402 387.224,241	0.561

Document care conține date cu caracter personal, protejat de prevederile Regulamentului (UE) nr. 679/2016 și Legii 190/2018

Punct început	X / Y	Punct sfârşit	X / Y	Lungime segment (** (m)
5	443.621,402 387.224,241	6	443.622,841 387.142,27	81.984
6	443.622,841 387.142,27	7	443.622,734 387.123,272	18.998
7	443.622,734 387.123,272	8	443.622,992 387.117,127	6.15
8	443.622,992 387.117,127	9	443.623,296 387.107,584	9.548
9	443.623,296 387.107,584	10	443.623,382 387.095,285	12.299
10	443.623,382 387.095,285	11	443.623,382 387.095,278	0.007
11	443.623,382 387.095,278	12	443.623,386 387.094,735	0.543
12	443.623,386 387.094,735	1	443.631,411 387.097,379	8.449

** Lungimile segmentelor sunt determinate în planul de proiecţie Stereo 70 şi sunt rotunjite la 1 milimetru.
*** Distanţa dintre puncte este formată din segmente cumulate ce sunt mai mici decât valoarea 1 milimetru.

Document care conține date cu caracter personal, protejat de prevederile Regulamentului (UE) nr. 679/2016 și Legii 190/2018

DATE DESPRE IMOBILUL NR. 5381

Oficiul de Cadastru şi Publicitate Imobiliară VALCEA
Biroul de Cadastru şi Publicitate Imobiliară Ramnicu Valcea

A. Partea I. Descrierea imobilului

TEREN Necunoscut

Adresa: Loc. Bratia Din Vale, Jud. Valcea

Nr. Crt	Nr cadastral Nr. topografic	Suprafaţa* (mp)	Observaţii / Referinţe
A1		2.600	Sector cadastral:7 Teren neimprejmuit;

B. Partea II. Proprietari şi acte

Inscrieri privitoare la dreptul de proprietate şi alte drepturi reale		Referinţe
/		
Act Administrativ nr. 1091/42886, din 26/03/2003 emis de CJSDPAT VALCEA (TITLU DE PROPRIETATE;);		
B1	Intabulare, drept de PROPRIETATE, dobandit prin Reconstituire, cota actuala 1/1, cota initiala 1/1	A1
	1) **IORDACHESCU Z. IOANA**, LIPSA CNP;	

C. Partea III. SARCINI .

Inscrieri privind dezmembramintele dreptului de proprietate, drepturi reale de garanţie şi sarcini	Referinţe
NU SUNT	

Document care conține date cu caracter personal, protejat de prevederile Regulamentului (UE) nr. 679/2016 și Legii 190/2018

Anexa Nr. 1 La Partea I

Teren

Nr cadastral	Suprafaţa (mp)*	Observaţii / Referinţe
	2.600	

* Suprafaţa este determinată in planul de proiecţie Stereo 70.

DETALII LINIARE IMOBIL

Date referitoare la teren

Crt	Categorie folosință	Intra vilan	Suprafaţa (mp)	Tarla	Parcelă	Nr. topo	Observaţii / Referinţe
1	pasune	DA	918	11	1/20	-	IMPADURITA
2	pasune	NU	1.682	11	1/20	-	IMPADURITA

Lungime Segmente
1) Valorile lungimilor segmentelor sunt obţinute din proiecţie în plan.

Punct început	X / Y	Punct sfârşit	X / Y	Lungime segment (** (m)
1	443.629,539 387.227,082	2	443.630,753 387.142,988	84.103
2	443.630,753 387.142,988	3	443.631,411 387.097,379	45.614
3	443.631,411 387.097,379	4	443.652,538 387.100,49	21.355
4	443.652,538 387.100,49	5	443.651,165 387.138,746	38.281

Document care conține date cu caracter personal, protejat de prevederile Regulamentului (UE) nr. 679/2016 și Legii 190/2018

Punct început	X / Y	Punct sfârşit	X / Y	Lungime segment (** (m)
5	443.651,165 387.138,746	6	443.647,768 387.233,412	94.727
6	443.647,768 387.233,412	1	443.629,539 387.227,082	19.297

**** Lungimile segmentelor sunt determinate în planul de proiecţie Stereo 70 şi sunt rotunjite la 1 milimetru.**
***** Distanţa dintre puncte este formată din segmente cumulate ce sunt mai mici decât valoarea 1 milimetru.**

Document care conține date cu caracter personal, protejat de prevederile Regulamentului (UE) nr. 679/2016 și Legii 190/2018

DATE DESPRE IMOBILUL NR. 5382

Oficiul de Cadastru şi Publicitate Imobiliară VALCEA
Biroul de Cadastru şi Publicitate Imobiliară Ramnicu Valcea

A. Partea I. Descrierea imobilului

Nr. CF vechi:416
Nr. cadastral vechi:441

TEREN Necunoscut

Adresa: Loc. Bratia Din Vale, Jud. Valcea, sat Bratia Vale, pct. La Pod

Nr. Crt	Nr cadastral Nr. topografic	Suprafaţa* (mp)	Observaţii / Referinţe
A1	35570	3.327	Sector cadastral:7 Teren neimprejmuit;

B. Partea II. Proprietari şi acte

Inscrieri privitoare la dreptul de proprietate şi alte drepturi reale		Referinţe
10074 / 20/04/2006		
Contract De Vanzare-Cumparare nr. aut. nr. 1640, din 19/04/2006 emis de BNP GUTAU MARIANA;		
B1	Intabulare, drept de PROPRIETATE, dobandit prin Conventie, cota actuala 1/1, cota initiala 1/1	A1
	1) **TUDOROIU GHEORGHE**, casatorit cu; 2) **TUDOROIU MARIA**, ; LIPSA CNP;	
	OBSERVATII: (provenita din conversia CF 416)	

C. Partea III. SARCINI .

Inscrieri privind dezmembramintele dreptului de proprietate, drepturi reale de garanţie şi sarcini	Referinţe
NU SUNT	

Document care conține date cu caracter personal, protejat de prevederile Regulamentului (UE) nr. 679/2016 și Legii 190/2018

Anexa Nr. 1 La Partea I

Teren

Nr cadastral	Suprafaţa (mp)*	Observaţii / Referinţe
35570	3.327	

* Suprafaţa este determinată in planul de proiecţie Stereo 70.

DETALII LINIARE IMOBIL

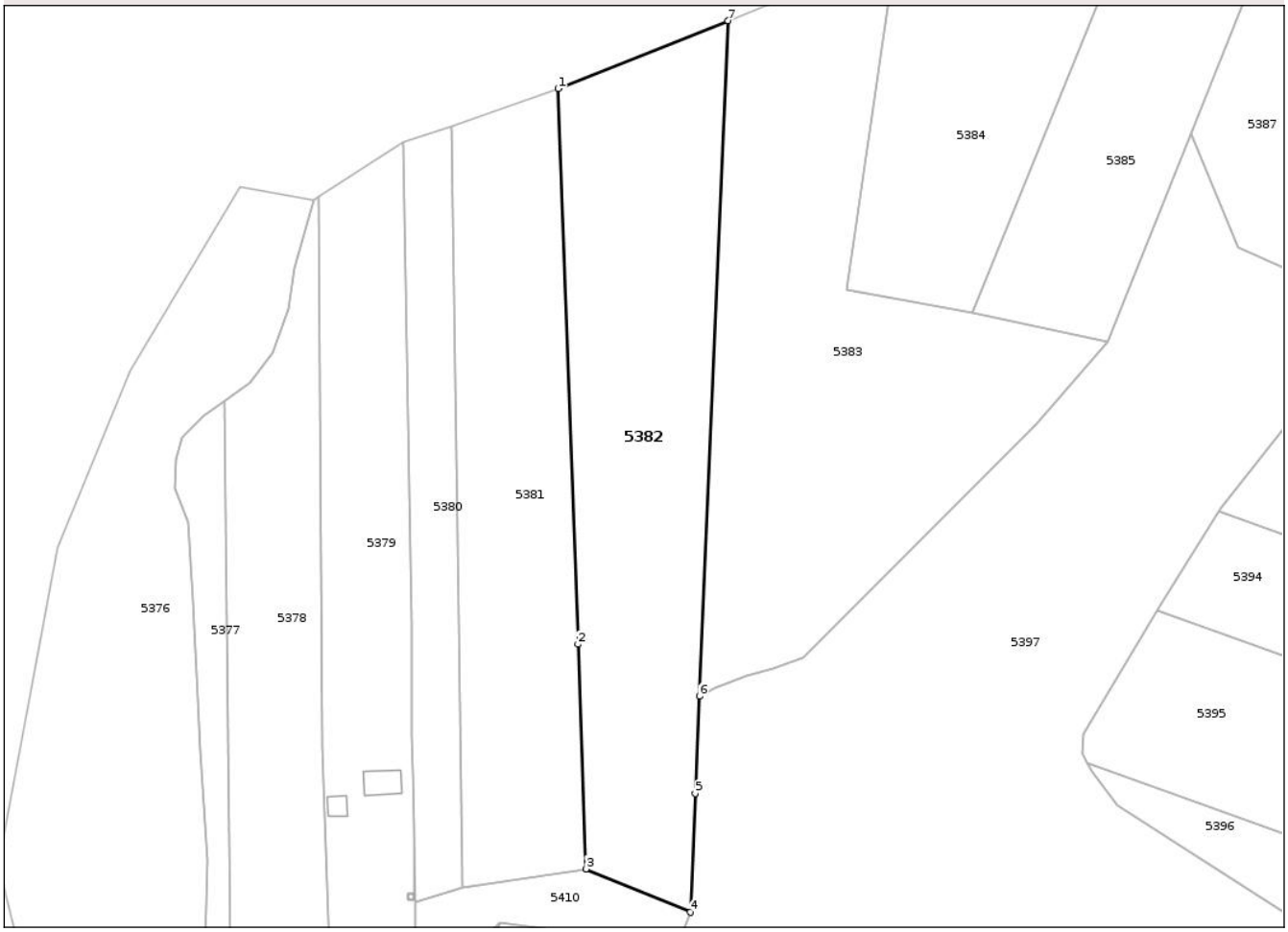

Date referitoare la teren

Crt	Categorie folosință	Intra vilan	Suprafaţa (mp)	Tarla	Parcelă	Nr. topo	Observaţii / Referinţe
1	arabil	DA	554	11	1/21	-	
2	arabil	NU	2.773	11	1/21	-	

Lungime Segmente
1) Valorile lungimilor segmentelor sunt obţinute din proiecţie în plan.

Punct început	X / Y	Punct sfârşit	X / Y	Lungime segment (** (m)
1	443.647,768 387.233,412	2	443.651,165 387.138,746	94.727
2	443.651,165 387.138,746	3	443.652,538 387.100,49	38.281
3	443.652,538 387.100,49	4	443.670,3 387.093,1	19.238
4	443.670,3 387.093,1	5	443.671,159 387.113,329	20.247

Document care conține date cu caracter personal, protejat de prevederile Regulamentului (UE) nr. 679/2016 și Legii 190/2018

Punct început	X / Y	Punct sfârşit	X / Y	Lungime segment (** (m)
5	443.671,159 387.113,329	6	443.671,862 387.129,896	16.582
6	443.671,862 387.129,896	7	443.676,75 387.245,0	115.208
7	443.676,75 387.245,0	1	443.647,768 387.233,412	31.213

** Lungimile segmentelor sunt determinate în planul de proiecţie Stereo 70 şi sunt rotunjite la 1 milimetru.
*** Distanţa dintre puncte este formată din segmente cumulate ce sunt mai mici decât valoarea 1 milimetru.

Document care conține date cu caracter personal, protejat de prevederile Regulamentului (UE) nr. 679/2016 și Legii 190/2018

DATE DESPRE IMOBILUL NR. 5383

Oficiul de Cadastru şi Publicitate Imobiliară VALCEA
Biroul de Cadastru şi Publicitate Imobiliară Ramnicu Valcea

A. Partea I. Descrierea imobilului

TEREN Extravilan

Adresa: Jud. Valcea

Nr. Crt	Nr cadastral Nr. topografic	Suprafaţa* (mp)	Observaţii / Referinţe
A1		4.049	Sector cadastral:7 Teren neimprejmuit;

B. Partea II. Proprietari şi acte

Inscrieri privitoare la dreptul de proprietate şi alte drepturi reale		Referinţe
/		
Act Normativ nr. 7, din 13/03/1996 emis de PARLAMENTUL ROMÂNIEI (LEGE; ,art.13);		
B1	Inscrierea posesiei, drept de PROPRIETATE, dobandit prin Lege, cota actuala 1/1, cota initiala 1/1	A1
	1) **NEIDENTIFICAT NEIDENTIFICAT**	
B2	Se notează mențiunea de proprietar neidentificat.	A1

C. Partea III. SARCINI .

Inscrieri privind dezmembramintele dreptului de proprietate, drepturi reale de garanţie şi sarcini	Referinţe
NU SUNT	

Document care conține date cu caracter personal, protejat de prevederile Regulamentului (UE) nr. 679/2016 și Legii 190/2018

Anexa Nr. 1 La Partea I

Teren

Nr cadastral	Suprafaţa (mp)*	Observaţii / Referinţe
	4.049	

* Suprafaţa este determinată in planul de proiecţie Stereo 70.

DETALII LINIARE IMOBIL

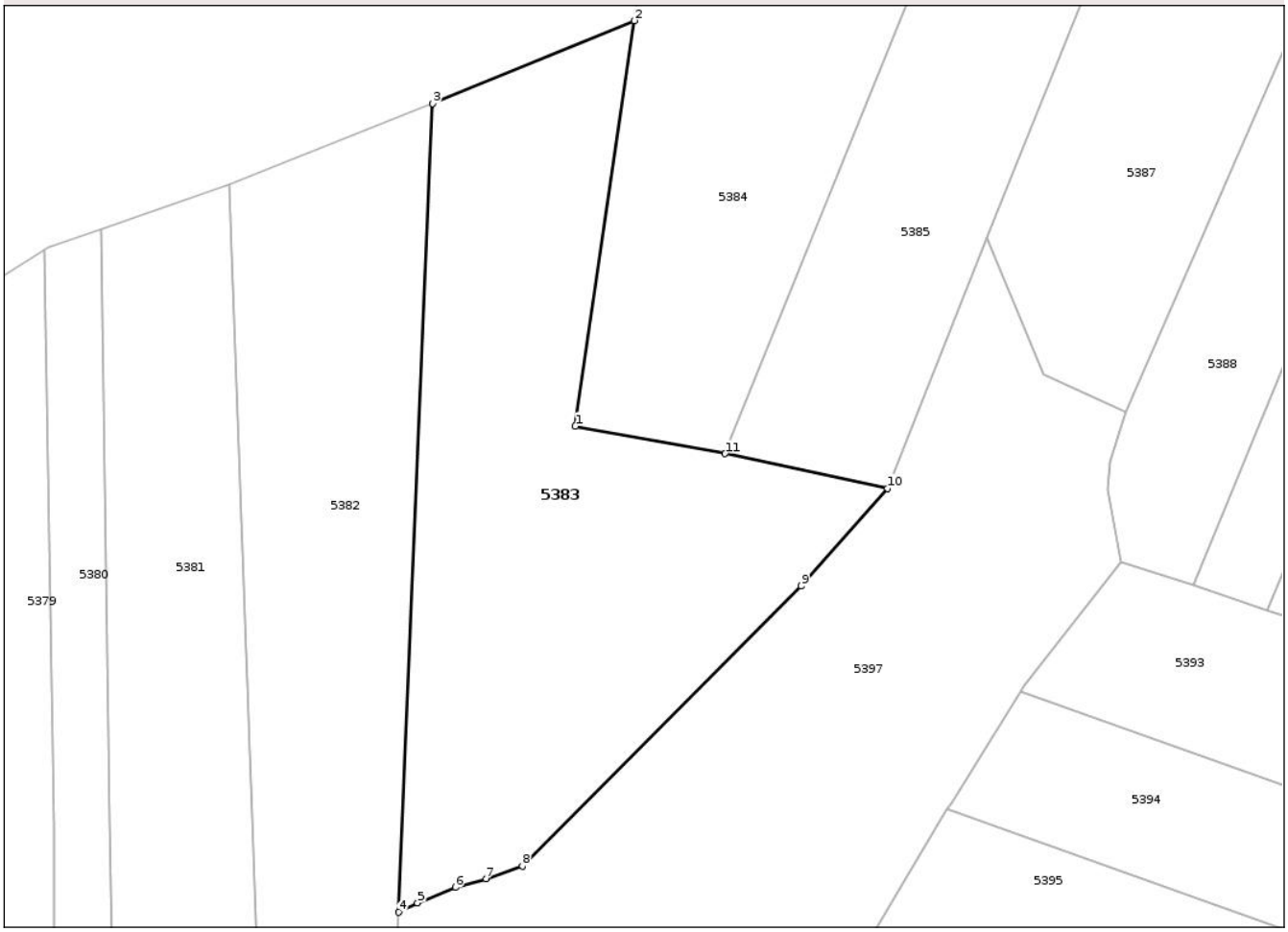

Date referitoare la teren

Crt	Categorie folosință	Intra vilan	Suprafaţa (mp)	Tarla	Parcelă	Nr. topo	Observaţii / Referinţe
1	arabil	NU	2.428	11	1	-	
2	pasune	NU	1.621	11	1	-	IMPADURITA

Lungime Segmente
1) Valorile lungimilor segmentelor sunt obţinute din proiecţie în plan.

Punct început	X / Y	Punct sfârşit	X / Y	Lungime segment (** (m)
1	443.697,063 387.199,053	2	443.705,439 387.256,772	58.324
2	443.705,439 387.256,772	3	443.676,75 387.245,0	31.01
3	443.676,75 387.245,0	4	443.671,862 387.129,896	115.208
4	443.671,862 387.129,896	5	443.674,572 387.131,233	3.022

Document care conține date cu caracter personal, protejat de prevederile Regulamentului (UE) nr. 679/2016 și Legii 190/2018

Punct început	X / Y	Punct sfârşit	X / Y	Lungime segment (** (m)
5	443.674,572 387.131,233	6	443.679,983 387.133,421	5.837
6	443.679,983 387.133,421	7	443.684,338 387.134,688	4.536
7	443.684,338 387.134,688	8	443.689,517 387.136,447	5.47
8	443.689,517 387.136,447	9	443.729,264 387.176,286	56.276
9	443.729,264 387.176,286	10	443.741,568 387.190,216	18.586
10	443.741,568 387.190,216	11	443.718,394 387.195,149	23.693
11	443.718,394 387.195,149	1	443.697,063 387.199,053	21.685

** Lungimile segmentelor sunt determinate în planul de proiecţie Stereo 70 şi sunt rotunjite la 1 milimetru.
*** Distanţa dintre puncte este formată din segmente cumulate ce sunt mai mici decât valoarea 1 milimetru.

Document care conține date cu caracter personal, protejat de prevederile Regulamentului (UE) nr. 679/2016 și Legii 190/2018

DATE DESPRE IMOBILUL NR. 5384

Oficiul de Cadastru şi Publicitate Imobiliară VALCEA
Biroul de Cadastru şi Publicitate Imobiliară Ramnicu Valcea

A. Partea I. Descrierea imobilului

Nr. CF vechi:417
Nr. cadastral vechi:442

TEREN Extravilan

Adresa: Jud. Valcea, Galicea, pct. La Pod

Nr. Crt	Nr cadastral Nr. topografic	Suprafaţa* (mp)	Observaţii / Referinţe
A1	35568	3.668	Sector cadastral:7 Teren neimprejmuit;

B. Partea II. Proprietari şi acte

Inscrieri privitoare la dreptul de proprietate şi alte drepturi reale		Referinţe
10073 / 20/04/2006		
Contract De Vanzare-Cumparare nr. aut. nr. 1639, din 19/04/2006 emis de BNP GUTAU MARIANA;		
B1	Intabulare, drept de PROPRIETATE, dobandit prin Conventie, cota actuala 1/1, cota initiala 1/1	A1
	1) **TUDOROIU ION**, casatorit cu; 2) **TUDOROIU VASILICA**, ; LIPSA CNP;	
	OBSERVATII: (provenita din conversia CF 417)	

C. Partea III. SARCINI .

Inscrieri privind dezmembramintele dreptului de proprietate, drepturi reale de garanţie şi sarcini	Referinţe
NU SUNT	

Document care conține date cu caracter personal, protejat de prevederile Regulamentului (UE) nr. 679/2016 și Legii 190/2018

Anexa Nr. 1 La Partea I

Teren

Nr cadastral	Suprafaţa (mp)*	Observaţii / Referinţe
35568	3.668	

* Suprafaţa este determinată in planul de proiecţie Stereo 70.

DETALII LINIARE IMOBIL

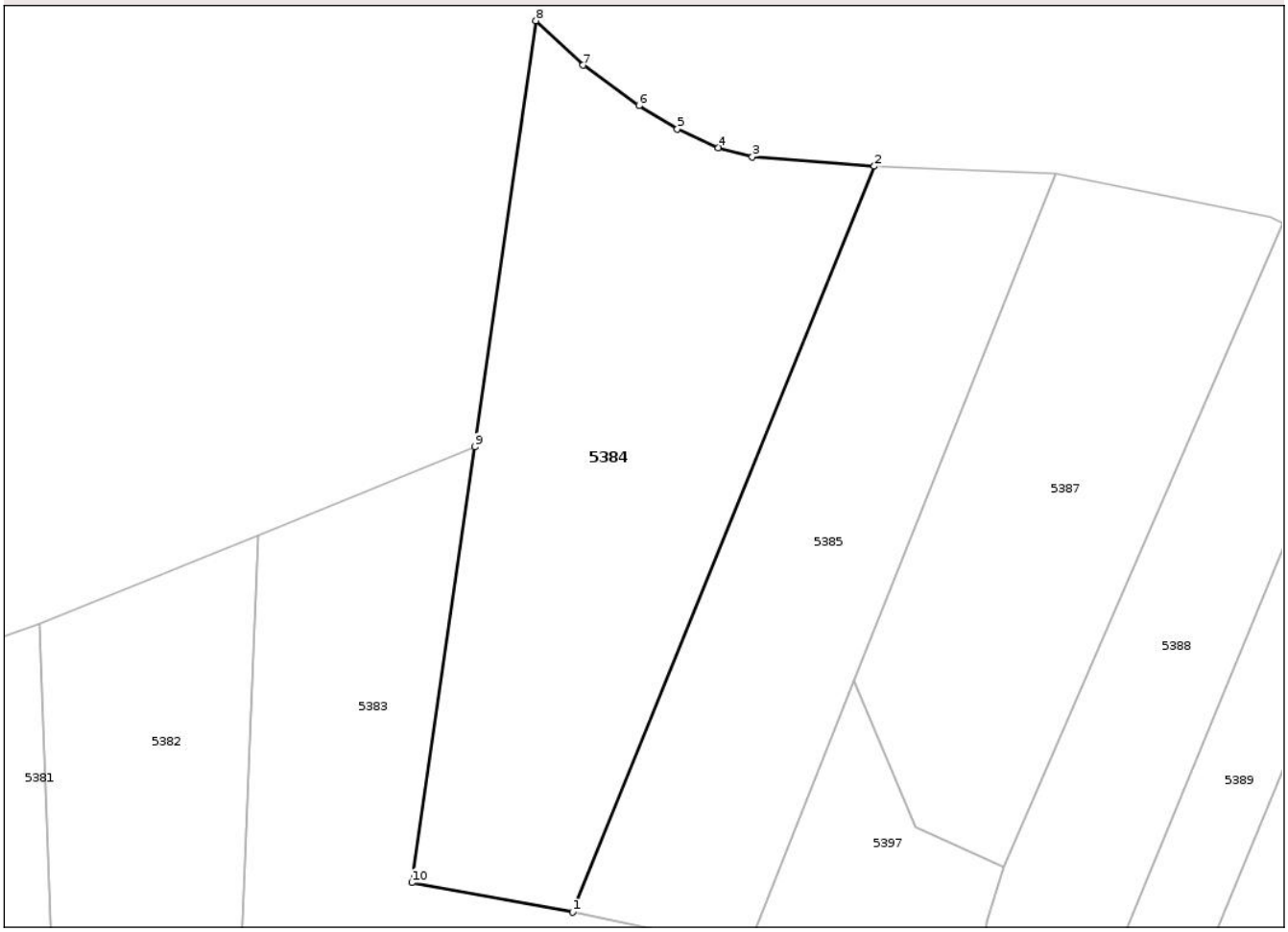

Date referitoare la teren

Crt	Categorie folosință	Intra vilan	Suprafaţa (mp)	Tarla	Parcelă	Nr. topo	Observaţii / Referinţe
1	arabil	NU	2.414	11	1/18	-	
2	pasune	NU	1.254	11	1/18	-	

Lungime Segmente
1) Valorile lungimilor segmentelor sunt obţinute din proiecţie în plan.

Punct început	X / Y	Punct sfârşit	X / Y	Lungime segment (** (m)
1	443.718,394 387.195,149	2	443.758,386 387.293,924	106.564
2	443.758,386 387.293,924	3	443.742,217 387.295,154	16.216
3	443.742,217 387.295,154	4	443.737,707 387.296,394	4.677
4	443.737,707 387.296,394	5	443.732,283 387.298,876	5.965

Document care conține date cu caracter personal, protejat de prevederile Regulamentului (UE) nr. 679/2016 și Legii 190/2018

Punct început	X / Y	Punct sfârşit	X / Y	Lungime segment (** (m)
5	443.732,283 387.298,876	6	443.727,171 387.301,936	5.958
6	443.727,171 387.301,936	7	443.719,774 387.307,297	9.135
7	443.719,774 387.307,297	8	443.713,535 387.313,199	8.588
8	443.713,535 387.313,199	9	443.705,439 387.256,772	57.005
9	443.705,439 387.256,772	10	443.697,063 387.199,053	58.324
10	443.697,063 387.199,053	1	443.718,394 387.195,149	21.685

** Lungimile segmentelor sunt determinate în planul de proiecţie Stereo 70 şi sunt rotunjite la 1 milimetru.
*** Distanţa dintre puncte este formată din segmente cumulate ce sunt mai mici decât valoarea 1 milimetru.

Document care conține date cu caracter personal, protejat de prevederile Regulamentului (UE) nr. 679/2016 și Legii 190/2018

DATE DESPRE IMOBILUL NR. 5385

Oficiul de Cadastru şi Publicitate Imobiliară VALCEA
Biroul de Cadastru şi Publicitate Imobiliară Ramnicu Valcea

A. Partea I. Descrierea imobilului

TEREN Extravilan Nr. cadastral vechi:494

Adresa: Jud. Valcea

Nr. Crt	Nr cadastral Nr. topografic	Suprafaţa* (mp)	Observaţii / Referinţe
A1		2.500	Sector cadastral:7 Teren neimprejmuit;

B. Partea II. Proprietari şi acte

Inscrieri privitoare la dreptul de proprietate şi alte drepturi reale		Referinţe
/		
Act Notarial nr. 2774, din 12/07/2005 emis de BNP MITROI MARIA (CONTRACT DE INTRETINERE;);		
B1	Intabulare, drept de PROPRIETATE, dobandit prin Conventie, cota actuala 1/1, cota initiala 1/1	A1
	1) **TUDOROIU GHEORGHE** 2) **TUDOROIU MARIA**	

C. Partea III. SARCINI

Inscrieri privind dezmembramintele dreptului de proprietate, drepturi reale de garanţie şi sarcini		Referinţe
/		
Act Notarial nr. 2774, din 12/07/2005 emis de BNP MITROI MARIA (CONTRACT DE INTRETINERE;);		
C1	Intabulare, drept de IPOTECA LEGALA, Valoare:0 REPREZENTAND OBLIGATIA DE INTRETINERE IN FAVOAREA LUI:	A1
	1) **IORDACHESCU Z. IOANA** 2) **IORDACHESCU ZAHARIA**	

Document care conține date cu caracter personal, protejat de prevederile Regulamentului (UE) nr. 679/2016 și Legii 190/2018

Anexa Nr. 1 La Partea I

Teren

Nr cadastral	Suprafaţa (mp)*	Observaţii / Referinţe
	2.500	

* Suprafaţa este determinată in planul de proiecţie Stereo 70.

DETALII LINIARE IMOBIL

Date referitoare la teren

Crt	Categorie folosință	Intra vilan	Suprafaţa (mp)	Tarla	Parcelă	Nr. topo	Observaţii / Referinţe
1	arabil	NU	2.500	11	1/19	-	

Lungime Segmente
1) Valorile lungimilor segmentelor sunt obţinute din proiecţie în plan.

Punct început	X / Y	Punct sfârşit	X / Y	Lungime segment (** (m)
1	443.782,479 387.292,977	2	443.758,386 387.293,924	24.112
2	443.758,386 387.293,924	3	443.718,394 387.195,149	106.564
3	443.718,394 387.195,149	4	443.741,568 387.190,216	23.693
4	443.741,568 387.190,216	5	443.755,754 387.225,849	38.353
5	443.755,754 387.225,849	1	443.782,479 387.292,977	72.252

Document care conține date cu caracter personal, protejat de prevederile Regulamentului (UE) nr. 679/2016 și Legii 190/2018

** Lungimile segmentelor sunt determinate în planul de proiecţie Stereo 70 şi sunt rotunjite la 1 milimetru.
*** Distanţa dintre puncte este formată din segmente cumulate ce sunt mai mici decât valoarea 1 milimetru.

DATE DESPRE IMOBILUL NR. 5387

Oficiul de Cadastru şi Publicitate Imobiliară VALCEA
Biroul de Cadastru şi Publicitate Imobiliară Ramnicu Valcea

A. Partea I. Descrierea imobilului

TEREN Extravilan

Adresa: Jud. Valcea

Nr. Crt	Nr cadastral Nr. topografic	Suprafaţa* (mp)	Observaţii / Referinţe
A1		2.500	Sector cadastral:7 Teren neimprejmuit;

B. Partea II. Proprietari şi acte

Inscrieri privitoare la dreptul de proprietate şi alte drepturi reale		Referinţe
/		
Act Normativ nr. 7, din 13/03/1996 emis de PARLAMENTUL ROMÂNIEI (LEGE; ,art.13);		
B1	Inscrierea posesiei, drept de PROPRIETATE, dobandit prin Lege, cota actuala 1/1, cota initiala 1/1	A1
	1) **NEIDENTIFICAT NEIDENTIFICAT**	
B2	Se notează mențiunea de proprietar neidentificat.	A1

C. Partea III. SARCINI .

Inscrieri privind dezmembramintele dreptului de proprietate, drepturi reale de garanţie şi sarcini	Referinţe
NU SUNT	

Document care conține date cu caracter personal, protejat de prevederile Regulamentului (UE) nr. 679/2016 și Legii 190/2018

Anexa Nr. 1 La Partea I

Teren

Nr cadastral	Suprafaţa (mp)*	Observaţii / Referinţe
	2.500	

* Suprafaţa este determinată in planul de proiecţie Stereo 70.

DETALII LINIARE IMOBIL

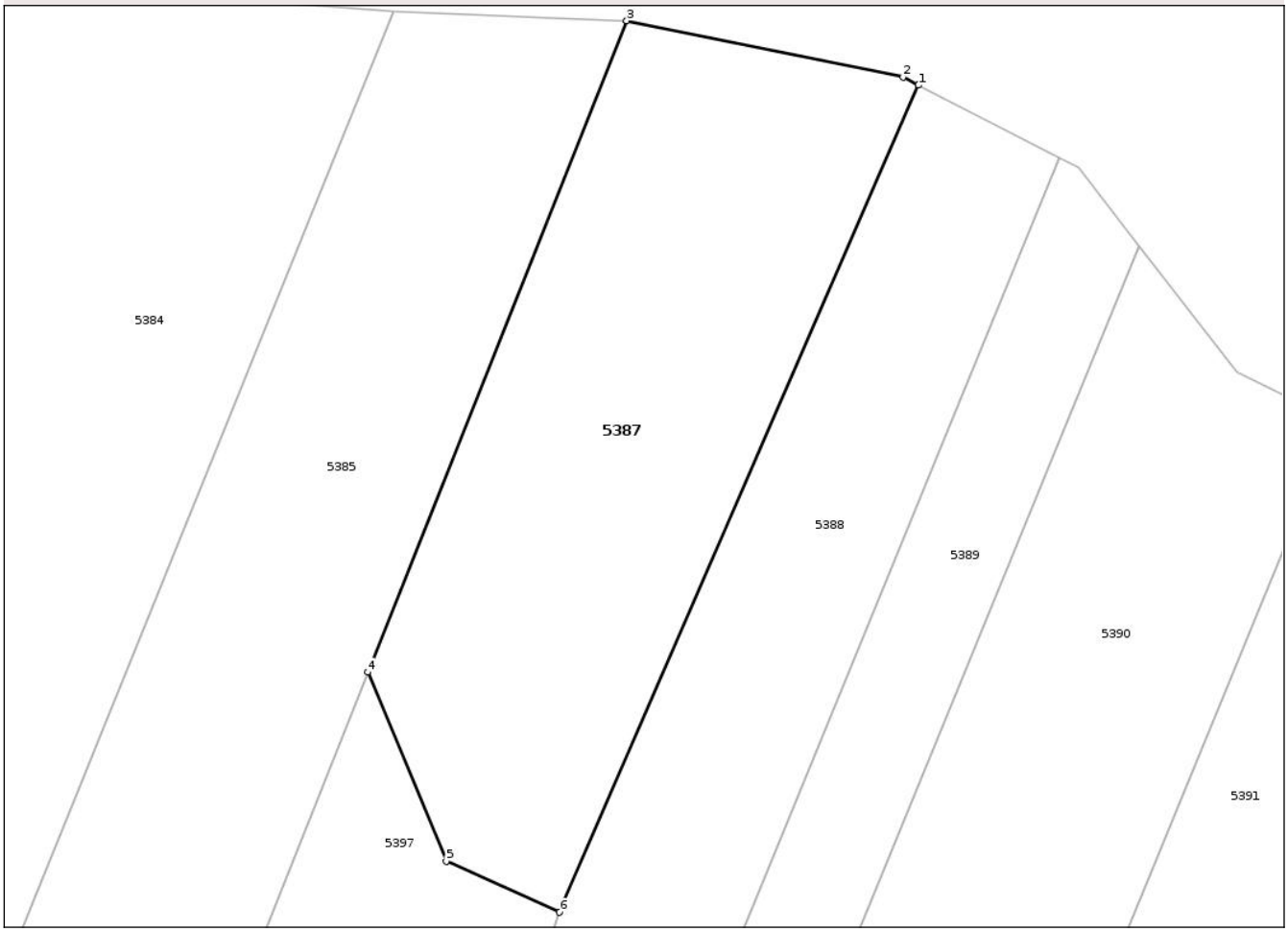

Date referitoare la teren

Crt	Categorie folosință	Intra vilan	Suprafaţa (mp)	Tarla	Parcelă	Nr. topo	Observaţii / Referinţe
1	arabil	NU	2.500	11	1	-	

Lungime Segmente
1) Valorile lungimilor segmentelor sunt obţinute din proiecţie în plan.

Punct început	X / Y	Punct sfârşit	X / Y	Lungime segment (** (m)
1	443.812,578 387.286,334	2	443.810,979 387.287,159	1.799
2	443.810,979 387.287,159	3	443.782,479 387.292,977	29.088
3	443.782,479 387.292,977	4	443.755,754 387.225,849	72.252
4	443.755,754 387.225,849	5	443.763,857 387.206,359	21.107
5	443.763,857 387.206,359	6	443.775,544 387.201,116	12.809

Document care conține date cu caracter personal, protejat de prevederile Regulamentului (UE) nr. 679/2016 și Legii 190/2018

Punct început	X / Y	Punct sfârşit	X / Y	Lungime segment (** (m)
6	443.775,544 387.201,116	1	443.812,578 387.286,334	92.917

** Lungimile segmentelor sunt determinate în planul de proiecţie Stereo 70 şi sunt rotunjite la 1 milimetru.
*** Distanţa dintre puncte este formată din segmente cumulate ce sunt mai mici decât valoarea 1 milimetru.

Document care conține date cu caracter personal, protejat de prevederile Regulamentului (UE) nr. 679/2016 și Legii 190/2018

DATE DESPRE IMOBILUL NR. 5388

Oficiul de Cadastru şi Publicitate Imobiliară VALCEA
Biroul de Cadastru şi Publicitate Imobiliară Ramnicu Valcea

A. Partea I. Descrierea imobilului

TEREN Extravilan

Adresa: Jud. Valcea

Nr. Crt	Nr cadastral Nr. topografic	Suprafaţa* (mp)	Observaţii / Referinţe
A1		1.900	Sector cadastral:7 Teren neimprejmuit;

B. Partea II. Proprietari şi acte

Inscrieri privitoare la dreptul de proprietate şi alte drepturi reale		Referinţe
/		
Hotarare Judecatoreasca nr. 709, din 30/01/2009 emis de JUDECATORIA RAMNICU VALCEA (SENTINTA CIVILA;);		
B1	Intabulare, drept de PROPRIETATE, dobandit prin Hotarare Judecatoreasca, cota actuala 1/1, cota initiala 1/1	A1
	1) **TUDOROIU ION**, LIPSA CNP;	

C. Partea III. SARCINI .

Inscrieri privind dezmembramintele dreptului de proprietate, drepturi reale de garanţie şi sarcini	Referinţe
NU SUNT	

Document care conține date cu caracter personal, protejat de prevederile Regulamentului (UE) nr. 679/2016 și Legii 190/2018

Anexa Nr. 1 La Partea I

Teren

Nr cadastral	Suprafaţa (mp)*	Observaţii / Referinţe
	1.900	

* Suprafaţa este determinată in planul de proiecţie Stereo 70.

DETALII LINIARE IMOBIL

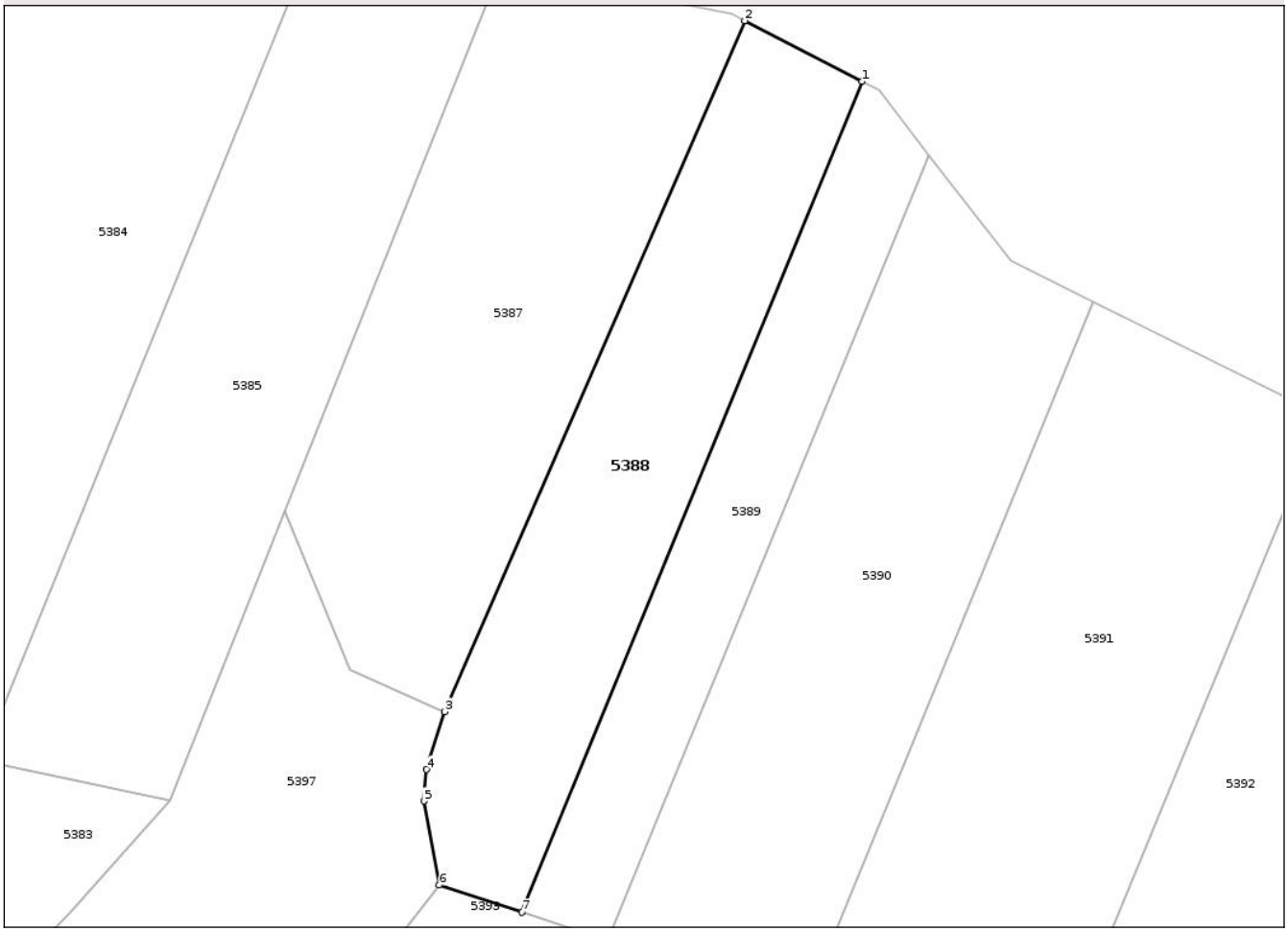

Date referitoare la teren

Crt	Categorie folosință	Intra vilan	Suprafaţa (mp)	Tarla	Parcelă	Nr. topo	Observaţii / Referinţe
1	arabil	NU	1.900	11	17/2	-	

Lungime Segmente
1) Valorile lungimilor segmentelor sunt obţinute din proiecţie în plan.

Punct început	X / Y	Punct sfârşit	X / Y	Lungime segment (** (m)
1	443.827,074 387.278,852	2	443.812,578 387.286,334	16.313
2	443.812,578 387.286,334	3	443.775,544 387.201,116	92.917
3	443.775,544 387.201,116	4	443.773,267 387.194,002	7.47
4	443.773,267 387.194,002	5	443.772,977 387.190,11	3.903
5	443.772,977 387.190,11	6	443.774,887 387.179,752	10.533

Document care conține date cu caracter personal, protejat de prevederile Regulamentului (UE) nr. 679/2016 și Legii 190/2018

Punct început	X / Y	Punct sfârşit	X / Y	Lungime segment (** (m)
6	443.774,887 387.179,752	7	443.785,06 387.176,396	10.712
7	443.785,06 387.176,396	1	443.827,074 387.278,852	110.736

** Lungimile segmentelor sunt determinate în planul de proiecţie Stereo 70 şi sunt rotunjite la 1 milimetru.
*** Distanţa dintre puncte este formată din segmente cumulate ce sunt mai mici decât valoarea 1 milimetru.

Document care conține date cu caracter personal, protejat de prevederile Regulamentului (UE) nr. 679/2016 și Legii 190/2018

DATE DESPRE IMOBILUL NR. 5389

Oficiul de Cadastru şi Publicitate Imobiliară VALCEA
Biroul de Cadastru şi Publicitate Imobiliară Ramnicu Valcea

A. Partea I. Descrierea imobilului

TEREN Extravilan

Adresa: Jud. Valcea

Nr. Crt	Nr cadastral Nr. topografic	Suprafaţa* (mp)	Observaţii / Referinţe
A1		1.200	Sector cadastral:7 Teren neimprejmuit;

B. Partea II. Proprietari şi acte

Inscrieri privitoare la dreptul de proprietate şi alte drepturi reale		Referinţe
/		
Act Normativ nr. 7, din 13/03/1996 emis de PARLAMENTUL ROMÂNIEI (LEGE; ,art.13);		
B1	Inscrierea posesiei, drept de PROPRIETATE, dobandit prin Lege, cota actuala 1/1, cota initiala 1/1	A1
	1) **NEIDENTIFICAT NEIDENTIFICAT**	
B2	Se notează mențiunea de proprietar neidentificat.	A1

C. Partea III. SARCINI .

Inscrieri privind dezmembramintele dreptului de proprietate, drepturi reale de garanţie şi sarcini	Referinţe
NU SUNT	

Document care conține date cu caracter personal, protejat de prevederile Regulamentului (UE) nr. 679/2016 și Legii 190/2018

Anexa Nr. 1 La Partea I

Teren

Nr cadastral	Suprafaţa (mp)*	Observaţii / Referinţe
	1.200	

* Suprafaţa este determinată in planul de proiecţie Stereo 70.

DETALII LINIARE IMOBIL

Date referitoare la teren

Crt	Categorie folosință	Intra vilan	Suprafaţa (mp)	Tarla	Parcelă	Nr. topo	Observaţii / Referinţe
1	arabil	NU	1.200	11	1	-	

Lungime Segmente
1) Valorile lungimilor segmentelor sunt obţinute din proiecţie în plan.

Punct început	X / Y	Punct sfârşit	X / Y	Lungime segment (** (m)
1	443.835,338 387.269,76	2	443.829,122 387.277,795	10.159
2	443.829,122 387.277,795	3	443.827,074 387.278,852	2.305
3	443.827,074 387.278,852	4	443.785,06 387.176,396	110.736
4	443.785,06 387.176,396	5	443.795,623 387.172,911	11.123
5	443.795,623 387.172,911	1	443.835,338 387.269,76	104.676

Document care conține date cu caracter personal, protejat de prevederile Regulamentului (UE) nr. 679/2016 și Legii 190/2018

** Lungimile segmentelor sunt determinate în planul de proiecţie Stereo 70 şi sunt rotunjite la 1 milimetru.
*** Distanţa dintre puncte este formată din segmente cumulate ce sunt mai mici decât valoarea 1 milimetru.

DATE DESPRE IMOBILUL NR. 5390

Oficiul de Cadastru şi Publicitate Imobiliară VALCEA
Biroul de Cadastru şi Publicitate Imobiliară Ramnicu Valcea

A. Partea I. Descrierea imobilului

TEREN Extravilan

Adresa: Jud. Valcea

Nr. Crt	Nr cadastral Nr. topografic	Suprafaţa* (mp)	Observaţii / Referinţe
A1		2.500	Sector cadastral:7 Teren neimprejmuit;

B. Partea II. Proprietari şi acte

Inscrieri privitoare la dreptul de proprietate şi alte drepturi reale		Referinţe
/		
Act Administrativ nr. 1048/42886, din 14/07/2002 emis de CJSDPAT VALCEA (TITLU DE PROPRIETATE;);		
B1	Intabulare, drept de PROPRIETATE, dobandit prin Reconstituire, cota actuala 1/1, cota initiala 1/1	A1
	1) **TUDOROIU M. FILOFTEIA**, LIPSA CNP;	

C. Partea III. SARCINI .

Inscrieri privind dezmembramintele dreptului de proprietate, drepturi reale de garanţie şi sarcini	Referinţe
NU SUNT	

Document care conține date cu caracter personal, protejat de prevederile Regulamentului (UE) nr. 679/2016 și Legii 190/2018

Anexa Nr. 1 La Partea I

Teren

Nr cadastral	Suprafaţa (mp)*	Observaţii / Referinţe
	2.500	

* Suprafaţa este determinată in planul de proiecţie Stereo 70.

DETALII LINIARE IMOBIL

Date referitoare la teren

Crt	Categorie folosință	Intra vilan	Suprafaţa (mp)	Tarla	Parcelă	Nr. topo	Observaţii / Referinţe
1	arabil	NU	2.500	11	1/15	-	

Lungime Segmente
1) Valorile lungimilor segmentelor sunt obţinute din proiecţie în plan.

Punct început	X / Y	Punct sfârşit	X / Y	Lungime segment (** (m)
1	443.855,594 387.251,688	2	443.845,38 387.256,78	11.413
2	443.845,38 387.256,78	3	443.835,338 387.269,76	16.411
3	443.835,338 387.269,76	4	443.795,623 387.172,911	104.676
4	443.795,623 387.172,911	5	443.819,993 387.164,872	25.662
5	443.819,993 387.164,872	1	443.855,594 387.251,688	93.832

Document care conține date cu caracter personal, protejat de prevederile Regulamentului (UE) nr. 679/2016 și Legii 190/2018

** Lungimile segmentelor sunt determinate în planul de proiecţie Stereo 70 şi sunt rotunjite la 1 milimetru.
*** Distanţa dintre puncte este formată din segmente cumulate ce sunt mai mici decât valoarea 1 milimetru.

Document care conține date cu caracter personal, protejat de prevederile Regulamentului (UE) nr. 679/2016 și Legii 190/2018

DATE DESPRE IMOBILUL NR. 5391

Oficiul de Cadastru şi Publicitate Imobiliară VALCEA
Biroul de Cadastru şi Publicitate Imobiliară Ramnicu Valcea

A. Partea I. Descrierea imobilului

TEREN Extravilan

Adresa: Jud. Valcea

Nr. Crt	Nr cadastral Nr. topografic	Suprafaţa* (mp)	Observaţii / Referinţe
A1		2.888	Sector cadastral:7 Teren neimprejmuit;

B. Partea II. Proprietari şi acte

Inscrieri privitoare la dreptul de proprietate şi alte drepturi reale		Referinţe
/		
Act Notarial nr. 76, din 13/06/2017 emis de BIN MITROI MARIA (CERTIFICAT DE MOSTENITOR;);		
B1	Intabulare, drept de PROPRIETATE, dobandit prin Succesiune, cota actuala 1/1, cota initiala 1/1	A1
	1) **TUDOROIU GHEORGHE**	

C. Partea III. SARCINI .

Inscrieri privind dezmembramintele dreptului de proprietate, drepturi reale de garanţie şi sarcini	Referinţe
NU SUNT	

Document care conține date cu caracter personal, protejat de prevederile Regulamentului (UE) nr. 679/2016 și Legii 190/2018

Anexa Nr. 1 La Partea I

Teren

Nr cadastral	Suprafaţa (mp)*	Observaţii / Referinţe
	2.888	

* Suprafaţa este determinată in planul de proiecţie Stereo 70.

DETALII LINIARE IMOBIL

Date referitoare la teren

Crt	Categorie folosință	Intra vilan	Suprafaţa (mp)	Tarla	Parcelă	Nr. topo	Observaţii / Referinţe
1	arabil	NU	2.888	11	1/5	-	

Lungime Segmente
1) Valorile lungimilor segmentelor sunt obţinute din proiecţie în plan.

Punct început	X / Y	Punct sfârşit	X / Y	Lungime segment (** (m)
1	443.883,899 387.237,576	2	443.855,594 387.251,688	31.628
2	443.855,594 387.251,688	3	443.819,993 387.164,872	93.832
3	443.819,993 387.164,872	4	443.850,022 387.154,965	31.621
4	443.850,022 387.154,965	1	443.883,899 387.237,576	89.287

**** Lungimile segmentelor sunt determinate în planul de proiecţie Stereo 70 şi sunt rotunjite la 1 milimetru.**

Document care conține date cu caracter personal, protejat de prevederile Regulamentului (UE) nr. 679/2016 și Legii 190/2018

***** Distanţa dintre puncte este formată din segmente cumulate ce sunt mai mici decât valoarea 1 milimetru.**

DATE DESPRE IMOBILUL NR. 5392

Oficiul de Cadastru şi Publicitate Imobiliară VALCEA
Biroul de Cadastru şi Publicitate Imobiliară Ramnicu Valcea

A. Partea I. Descrierea imobilului

TEREN Extravilan

Adresa: Jud. Valcea

Nr. Crt	Nr cadastral Nr. topografic	Suprafaţa* (mp)	Observaţii / Referinţe
A1	35828	Din acte: 3.200 Masurata: 3.000	Sector cadastral:7 Teren neimprejmuit; punctul Pod Pieptesti

B. Partea II. Proprietari şi acte

Inscrieri privitoare la dreptul de proprietate şi alte drepturi reale		Referinţe
26299 / 13/06/2013		
Act Notarial nr. Certificat de mostenitor nr. 28, din 27/06/2012 emis de N.P. Stoica Cristina Ioana;		
B2	Intabulare, drept de PROPRIETATE, dobandit prin Succesiune, cota actuala 1/5, cota initiala 1/5	A1
	1) **BAETE FILOFTEIA**	
B3	Intabulare, drept de PROPRIETATE, dobandit prin Succesiune, cota actuala 1/5, cota initiala 1/5	A1
	1) **TUDOROIU GHEORGHE**	
B4	Intabulare, drept de PROPRIETATE, dobandit prin Succesiune, cota actuala 1/5, cota initiala 1/5	A1
	1) **TUDOROIU IOAN**	
B5	Intabulare, drept de PROPRIETATE, dobandit prin Succesiune, cota actuala 1/5, cota initiala 1/5	A1
	1) **TUDOROIU MIHAI**	
B6	Intabulare, drept de PROPRIETATE, dobandit prin Succesiune, cota actuala 1/5, cota initiala 1/5	A1
	1) **GORUN ELENA**	

C. Partea III. SARCINI .

Inscrieri privind dezmembramintele dreptului de proprietate, drepturi reale de garanţie şi sarcini	Referinţe
NU SUNT	

Document care conține date cu caracter personal, protejat de prevederile Regulamentului (UE) nr. 679/2016 și Legii 190/2018

Anexa Nr. 1 La Partea I

Teren

Nr cadastral	Suprafaţa (mp)*	Observaţii / Referinţe
35828	Din acte: 3.200 Masurata: 3.000	punctul Pod Pieptesti

* Suprafaţa este determinată in planul de proiecţie Stereo 70.

DETALII LINIARE IMOBIL

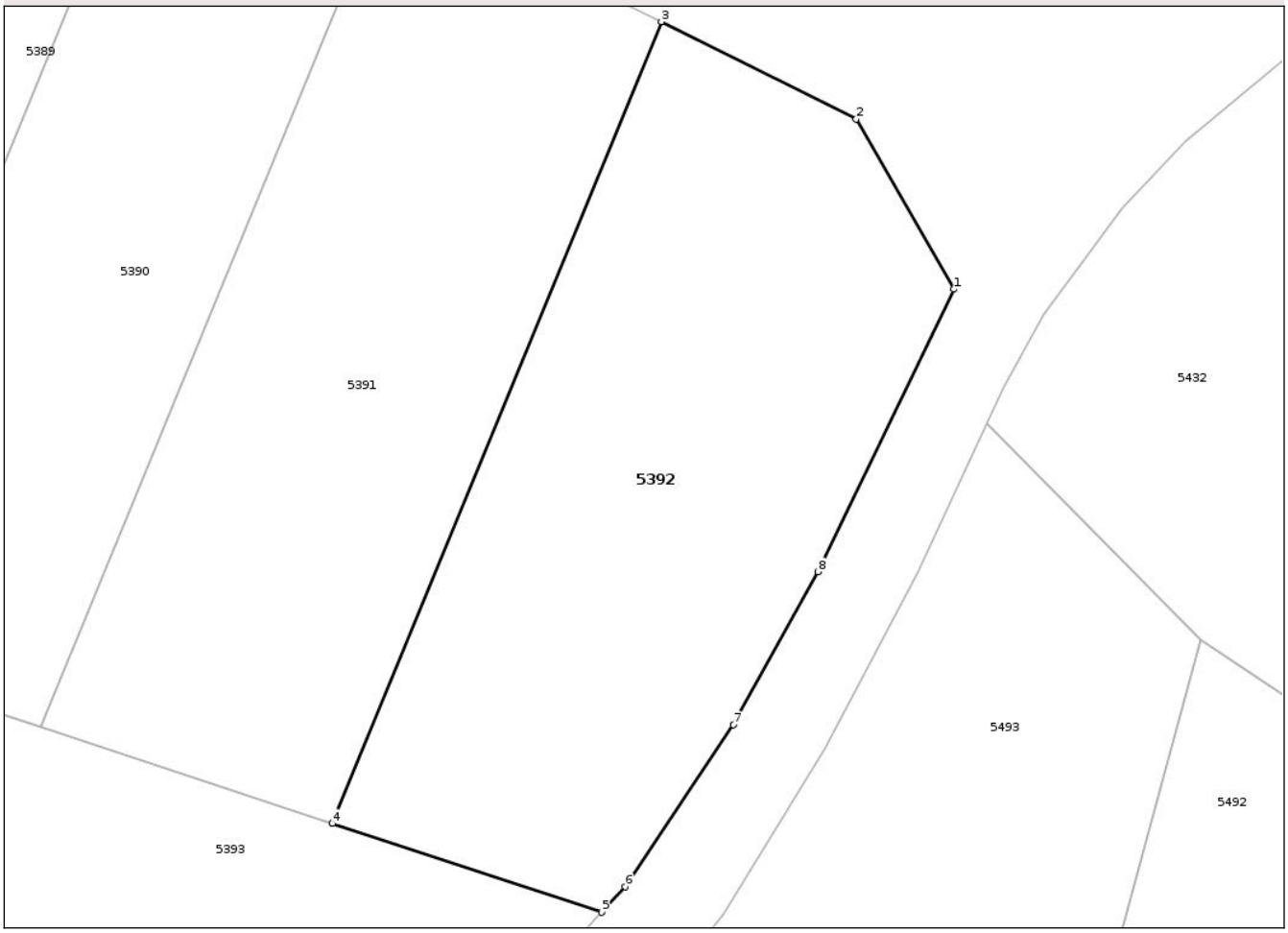

Date referitoare la teren

Crt	Categorie folosinţă	Intra vilan	Suprafaţa (mp)	Tarla	Parcelă	Nr. topo	Observaţii / Referinţe
1	arabil	NU	3.000	11	1/23	-	

Lungime Segmente
1) Valorile lungimilor segmentelor sunt obţinute din proiecţie în plan.

Punct început	X / Y	Punct sfârşit	X / Y	Lungime segment (** (m)
1	443.914,029 387.210,016	2	443.904,002 387.227,554	20.202
2	443.904,002 387.227,554	3	443.883,899 387.237,576	22.463
3	443.883,899 387.237,576	4	443.850,022 387.154,965	89.287
4	443.850,022 387.154,965	5	443.877,765 387.145,812	29.214
5	443.877,765 387.145,812	6	443.880,159 387.148,446	3.559

Document care conține date cu caracter personal, protejat de prevederile Regulamentului (UE) nr. 679/2016 și Legii 190/2018

Punct început	X / Y	Punct sfârşit	X / Y	Lungime segment (** (m)
6	443.880,159 387.148,446	7	443.891,306 387.165,136	20.07
7	443.891,306 387.165,136	8	443.900,019 387.180,898	18.01
8	443.900,019 387.180,898	1	443.914,029 387.210,016	32.313

** Lungimile segmentelor sunt determinate în planul de proiecţie Stereo 70 şi sunt rotunjite la 1 milimetru.
*** Distanţa dintre puncte este formată din segmente cumulate ce sunt mai mici decât valoarea 1 milimetru.

Document care conține date cu caracter personal, protejat de prevederile Regulamentului (UE) nr. 679/2016 și Legii 190/2018

DATE DESPRE IMOBILUL NR. 5393

Oficiul de Cadastru şi Publicitate Imobiliară VALCEA
Biroul de Cadastru şi Publicitate Imobiliară Ramnicu Valcea

A. Partea I. Descrierea imobilului

TEREN Extravilan

Adresa: Jud. Valcea

Nr. Crt	Nr cadastral Nr. topografic	Suprafaţa* (mp)	Observaţii / Referinţe
A1		2.500	Sector cadastral:7 Teren neimprejmuit;

B. Partea II. Proprietari şi acte

Inscrieri privitoare la dreptul de proprietate şi alte drepturi reale		Referinţe
/		
Hotarare Judecatoreasca nr. 630, din 07/06/2005 emis de TRIBUNALUL VALCEA (SENTINTA CIVILA;);		
B1	Intabulare, drept de PROPRIETATE, dobandit prin Hotarare Judecatoreasca, cota actuala 1/1, cota initiala 1/1	A1
	1) **DOROBETE MARIA**	

C. Partea III. SARCINI

Inscrieri privind dezmembramintele dreptului de proprietate, drepturi reale de garanţie şi sarcini		Referinţe
/		
Hotarare Judecatoreasca nr. 630, din 07/06/2005 emis de TRIBUNALUL VALCEA (SENTINTA CIVILA;);		
C1	Intabulare, drept de IPOTECA LEGALA, Valoare:2578000 LEI REPREZENTAND SULTA IN FAVOAREA LOTULUI NR. 3:	A1
	1) **MAICAN FLORICA**, LIPSA CNP;	

Document care conține date cu caracter personal, protejat de prevederile Regulamentului (UE) nr. 679/2016 și Legii 190/2018

Anexa Nr. 1 La Partea I

Teren

Nr cadastral	Suprafaţa (mp)*	Observaţii / Referinţe
	2.500	

* Suprafaţa este determinată in planul de proiecţie Stereo 70.

DETALII LINIARE IMOBIL

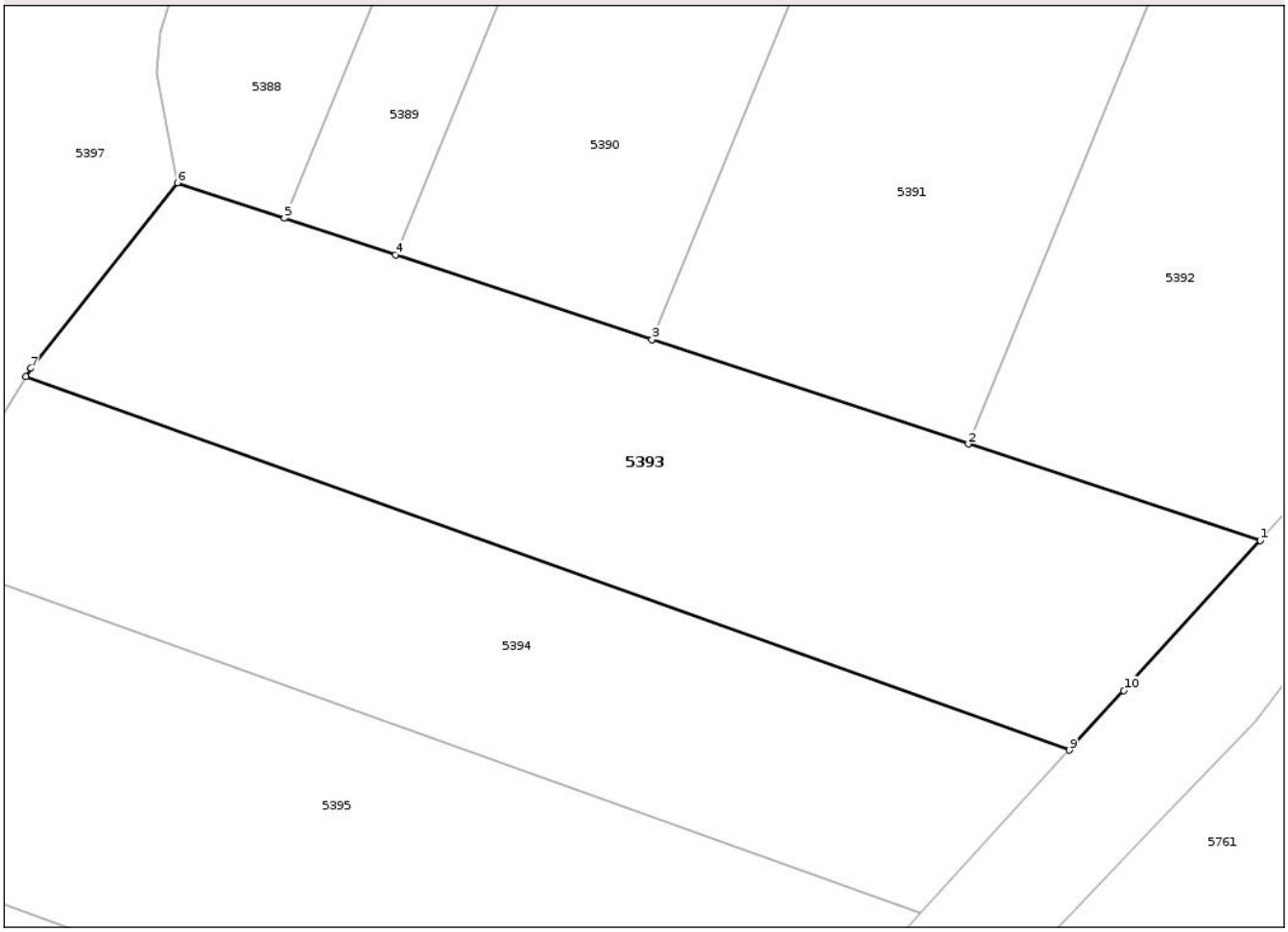

Date referitoare la teren

Crt	Categorie folosință	Intra vilan	Suprafaţa (mp)	Tarla	Parcelă	Nr. topo	Observaţii / Referinţe
1	arabil	NU	2.500	11	1/1	-	

Lungime Segmente
1) Valorile lungimilor segmentelor sunt obţinute din proiecţie în plan.

Punct început	X / Y	Punct sfârşit	X / Y	Lungime segment (** (m)
1	443.877,765 387.145,812	2	443.850,022 387.154,965	29.214
2	443.850,022 387.154,965	3	443.819,993 387.164,872	31.621
3	443.819,993 387.164,872	4	443.795,623 387.172,911	25.662
4	443.795,623 387.172,911	5	443.785,06 387.176,396	11.123
5	443.785,06 387.176,396	6	443.774,887 387.179,752	10.712

Document care conține date cu caracter personal, protejat de prevederile Regulamentului (UE) nr. 679/2016 și Legii 190/2018

Punct început	X / Y	Punct sfârşit	X / Y	Lungime segment (** (m)
6	443.774,887 387.179,752	7	443.760,99 387.162,127	22.445
7	443.760,99 387.162,127	8	443.760,509 387.161,353	0.911
8	443.760,509 387.161,353	9	443.859,645 387.125,899	105.285
9	443.859,645 387.125,899	10	443.864,808 387.131,56	7.662
10	443.864,808 387.131,56	1	443.877,765 387.145,812	19.261

** Lungimile segmentelor sunt determinate în planul de proiecţie Stereo 70 şi sunt rotunjite la 1 milimetru.
*** Distanţa dintre puncte este formată din segmente cumulate ce sunt mai mici decât valoarea 1 milimetru.

Document care conține date cu caracter personal, protejat de prevederile Regulamentului (UE) nr. 679/2016 și Legii 190/2018

DATE DESPRE IMOBILUL NR. 5394

Oficiul de Cadastru şi Publicitate Imobiliară VALCEA
Biroul de Cadastru şi Publicitate Imobiliară Ramnicu Valcea

A. Partea I. Descrierea imobilului

TEREN Extravilan

Adresa: Jud. Valcea

Nr. Crt	Nr cadastral Nr. topografic	Suprafaţa* (mp)	Observaţii / Referinţe
A1		2.000	Sector cadastral:7 Teren neimprejmuit;

B. Partea II. Proprietari şi acte

Inscrieri privitoare la dreptul de proprietate şi alte drepturi reale		Referinţe
/		
Act Administrativ nr. 1060/42886, din 14/07/2002 emis de CJSDPAT VALCEA (TITLU DE PROPRIETATE;);		
B1	Intabulare, drept de PROPRIETATE, dobandit prin Reconstituire, cota actuala 1/1, cota initiala 1/1	A1
	1) **LAZAR GRIGORE**, LIPSA CNP;	

C. Partea III. SARCINI .

Inscrieri privind dezmembramintele dreptului de proprietate, drepturi reale de garanţie şi sarcini	Referinţe
NU SUNT	

Anexa Nr. 1 La Partea I

Teren

Nr cadastral	Suprafaţa (mp)*	Observaţii / Referinţe
	2.000	

* Suprafaţa este determinată in planul de proiecţie Stereo 70.

DETALII LINIARE IMOBIL

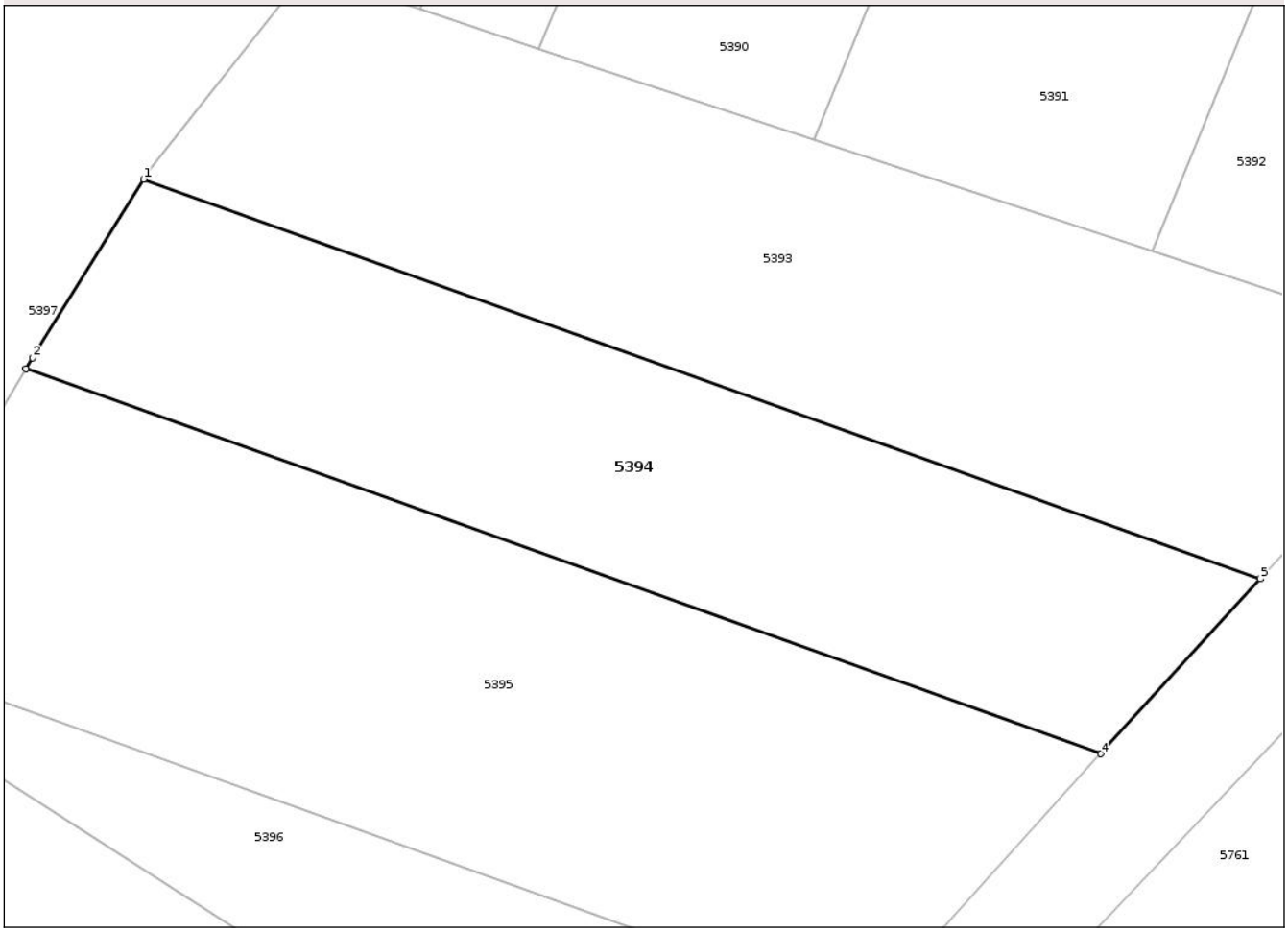

Date referitoare la teren

Crt	Categorie folosință	Intra vilan	Suprafaţa (mp)	Tarla	Parcelă	Nr. topo	Observaţii / Referinţe
1	arabil	NU	2.000	11	1/2	-	

Lungime Segmente
1) Valorile lungimilor segmentelor sunt obţinute din proiecţie în plan.

Punct început	X / Y	Punct sfârşit	X / Y	Lungime segment (** (m)
1	443.760,509 387.161,353	2	443.750,648 387.145,504	18.666
2	443.750,648 387.145,504	3	443.750,062 387.144,533	1.134
3	443.750,062 387.144,533	4	443.845,508 387.110,399	101.366
4	443.845,508 387.110,399	5	443.859,645 387.125,899	20.979
5	443.859,645 387.125,899	1	443.760,509 387.161,353	105.285

Document care conține date cu caracter personal, protejat de prevederile Regulamentului (UE) nr. 679/2016 și Legii 190/2018

** Lungimile segmentelor sunt determinate în planul de proiecţie Stereo 70 şi sunt rotunjite la 1 milimetru.
*** Distanţa dintre puncte este formată din segmente cumulate ce sunt mai mici decât valoarea 1 milimetru.

DATE DESPRE IMOBILUL NR. 5395

Oficiul de Cadastru şi Publicitate Imobiliară VALCEA
Biroul de Cadastru şi Publicitate Imobiliară Ramnicu Valcea

A. Partea I. Descrierea imobilului

TEREN Extravilan

Adresa: Jud. Valcea

Nr. Crt	Nr cadastral Nr. topografic	Suprafaţa* (mp)	Observaţii / Referinţe
A1		2.800	Sector cadastral:7 Teren neimprejmuit;

B. Partea II. Proprietari şi acte

Inscrieri privitoare la dreptul de proprietate şi alte drepturi reale		Referinţe
/		
Act Administrativ nr. 2497, din 26/08/2004 emis de CJSDPAT VALCEA (TITLU DE PROPRIETATE;);		
B1	Intabulare, drept de PROPRIETATE, dobandit prin Reconstituire, cota actuala 1/1, cota initiala 1/1	A1
	1) **LAZAR DUMITRA**, LIPSA CNP;	

C. Partea III. SARCINI .

Inscrieri privind dezmembramintele dreptului de proprietate, drepturi reale de garanţie şi sarcini	Referinţe
NU SUNT	

Document care conține date cu caracter personal, protejat de prevederile Regulamentului (UE) nr. 679/2016 și Legii 190/2018

Anexa Nr. 1 La Partea I

Teren

Nr cadastral	Suprafaţa (mp)*	Observaţii / Referinţe
	2.800	

* Suprafaţa este determinată in planul de proiecţie Stereo 70.

DETALII LINIARE IMOBIL

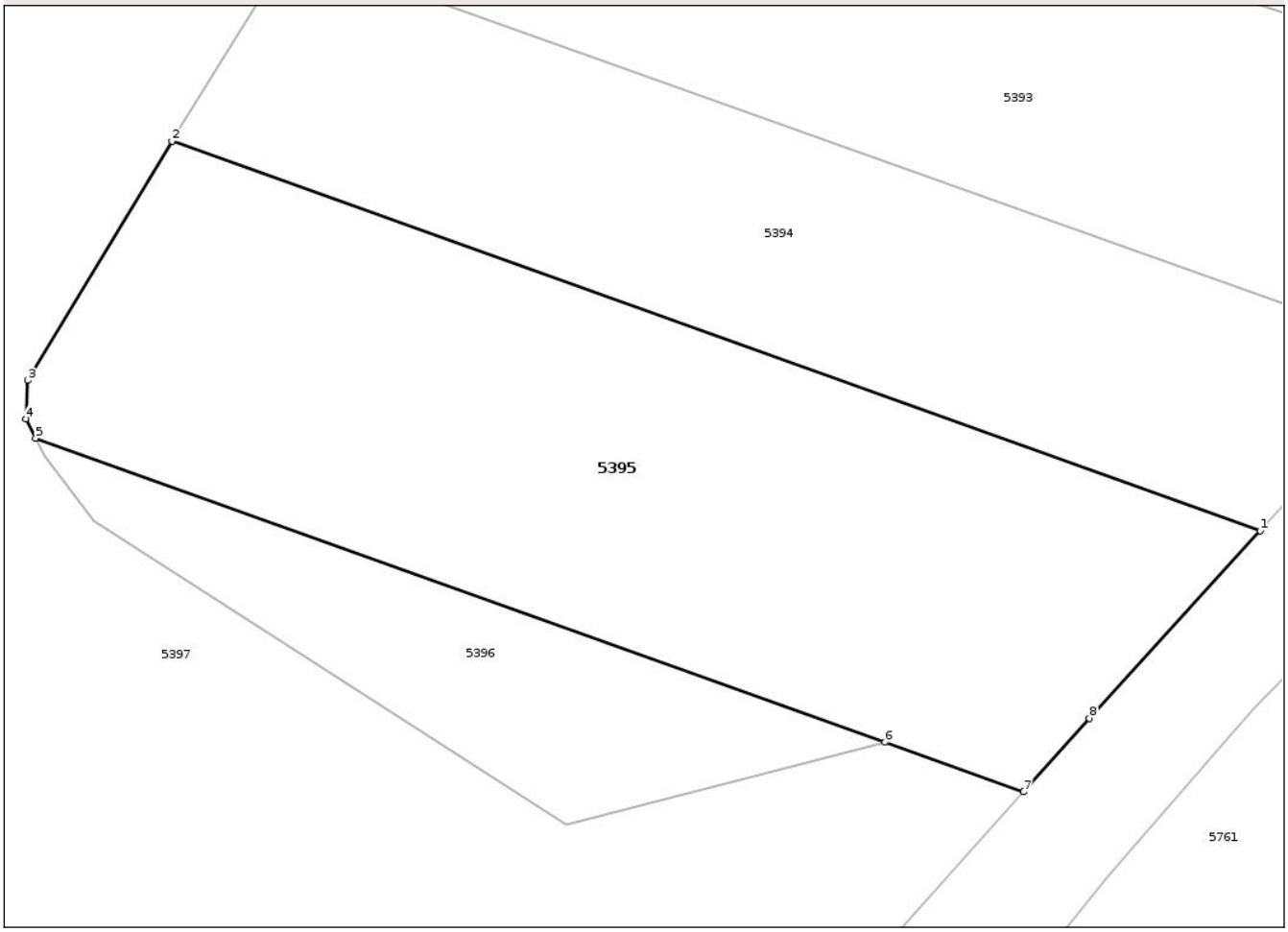

Date referitoare la teren

Crt	Categorie folosință	Intra vilan	Suprafaţa (mp)	Tarla	Parcelă	Nr. topo	Observaţii / Referinţe
1	arabil	NU	2.800	11	1/3	-	

Lungime Segmente
1) Valorile lungimilor segmentelor sunt obţinute din proiecţie în plan.

Punct început	X / Y	Punct sfârşit	X / Y	Lungime segment (** (m)
1	443.845,508 387.110,399	2	443.750,062 387.144,533	101.366
2	443.750,062 387.144,533	3	443.737,398 387.123,554	24.505
3	443.737,398 387.123,554	4	443.737,237 387.120,192	3.366
4	443.737,237 387.120,192	5	443.738,087 387.118,502	1.892
5	443.738,087 387.118,502	6	443.812,6 387.091,854	79.135

Document care conține date cu caracter personal, protejat de prevederile Regulamentului (UE) nr. 679/2016 și Legii 190/2018

Punct început	X / Y	Punct sfârşit	X / Y	Lungime segment (** (m)
6	443.812,6 387.091,854	7	443.824,738 387.087,513	12.891
7	443.824,738 387.087,513	8	443.830,516 387.093,962	8.659
8	443.830,516 387.093,962	1	443.845,508 387.110,399	22.247

** Lungimile segmentelor sunt determinate în planul de proiecţie Stereo 70 şi sunt rotunjite la 1 milimetru.
*** Distanţa dintre puncte este formată din segmente cumulate ce sunt mai mici decât valoarea 1 milimetru.

Document care conține date cu caracter personal, protejat de prevederile Regulamentului (UE) nr. 679/2016 și Legii 190/2018

DATE DESPRE IMOBILUL NR. 5396

Oficiul de Cadastru şi Publicitate Imobiliară VALCEA
Biroul de Cadastru şi Publicitate Imobiliară Ramnicu Valcea

A. Partea I. Descrierea imobilului

TEREN Extravilan

Adresa: Jud. Valcea

Nr. Crt	Nr cadastral Nr. topografic	Suprafaţa* (mp)	Observaţii / Referinţe
A1		723	Sector cadastral:7 Teren neimprejmuit;

B. Partea II. Proprietari şi acte

Inscrieri privitoare la dreptul de proprietate şi alte drepturi reale		Referinţe
/		
Act Normativ nr. 7, din 13/03/1996 emis de PARLAMENTUL ROMÂNIEI (LEGE; ,art.13);		
B1	Inscrierea posesiei, drept de PROPRIETATE, dobandit prin Lege, cota actuala 1/1, cota initiala 1/1	A1
	1) **NEIDENTIFICAT NEIDENTIFICAT**	
B2	Se notează mențiunea de proprietar neidentificat.	A1

C. Partea III. SARCINI .

Inscrieri privind dezmembramintele dreptului de proprietate, drepturi reale de garanţie şi sarcini	Referinţe
NU SUNT	

Document care conține date cu caracter personal, protejat de prevederile Regulamentului (UE) nr. 679/2016 și Legii 190/2018

Anexa Nr. 1 La Partea I

Teren

Nr cadastral	Suprafaţa (mp)*	Observaţii / Referinţe
	723	

* Suprafaţa este determinată in planul de proiecţie Stereo 70.

DETALII LINIARE IMOBIL

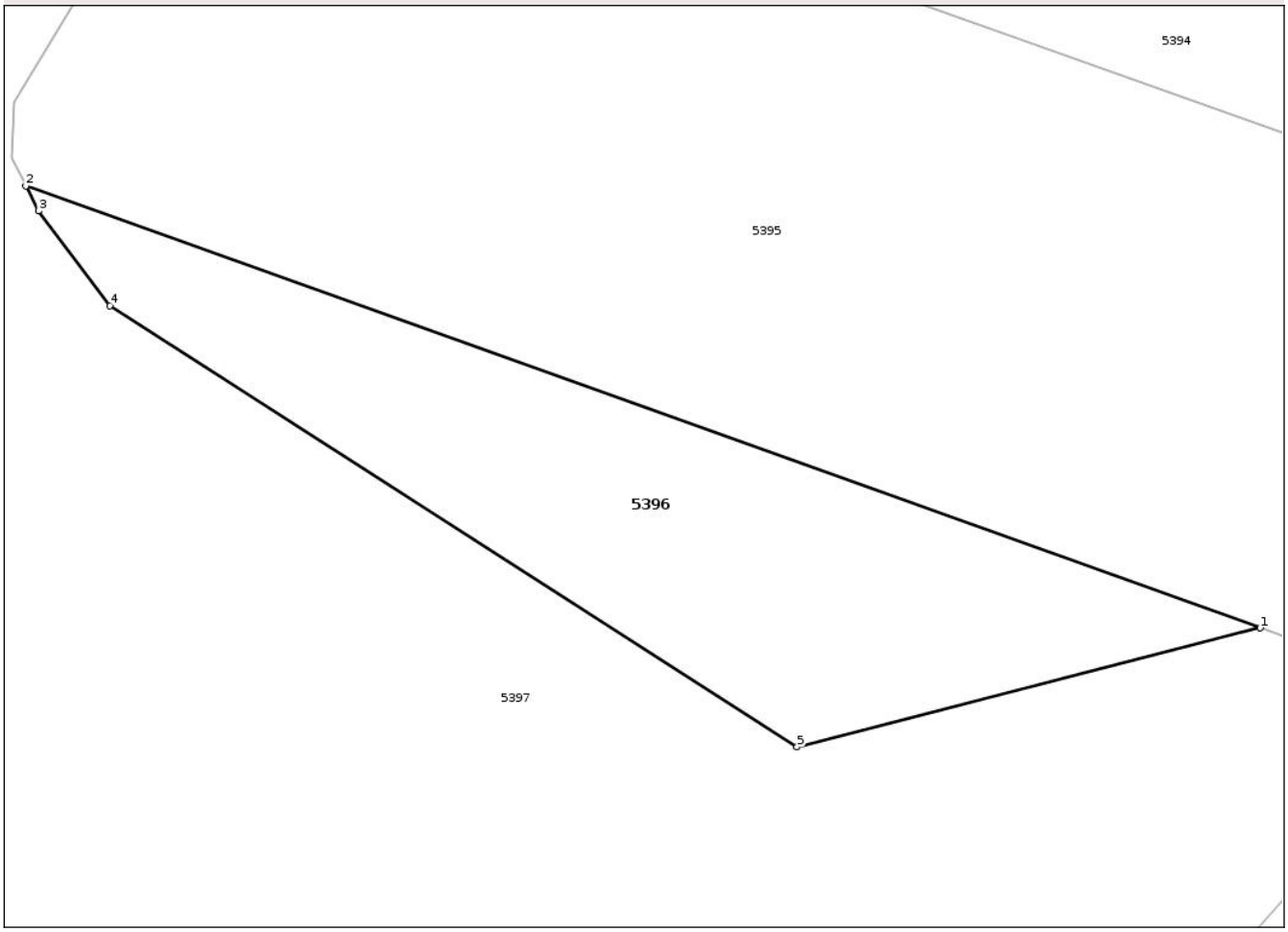

Date referitoare la teren

Crt	Categorie folosință	Intra vilan	Suprafaţa (mp)	Tarla	Parcelă	Nr. topo	Observaţii / Referinţe
1	arabil	NU	723	11	1	-	

Lungime Segmente
1) Valorile lungimilor segmentelor sunt obţinute din proiecţie în plan.

Punct început	X / Y	Punct sfârşit	X / Y	Lungime segment (** (m)
1	443.812,6 387.091,854	2	443.738,087 387.118,502	79.135
2	443.738,087 387.118,502	3	443.738,847 387.116,991	1.691
3	443.738,847 387.116,991	4	443.743,152 387.111,289	7.145
4	443.743,152 387.111,289	5	443.784,642 387.084,676	49.292
5	443.784,642 387.084,676	1	443.812,6 387.091,854	28.865

Document care conține date cu caracter personal, protejat de prevederile Regulamentului (UE) nr. 679/2016 și Legii 190/2018

** Lungimile segmentelor sunt determinate în planul de proiecţie Stereo 70 şi sunt rotunjite la 1 milimetru.
*** Distanţa dintre puncte este formată din segmente cumulate ce sunt mai mici decât valoarea 1 milimetru.

DATE DESPRE IMOBILUL NR. 5397

Oficiul de Cadastru şi Publicitate Imobiliară VALCEA
Biroul de Cadastru şi Publicitate Imobiliară Ramnicu Valcea

A. Partea I. Descrierea imobilului

TEREN Necunoscut

Adresa: Loc. Bratia Din Vale, Jud. Valcea

Nr. Crt	Nr cadastral Nr. topografic	Suprafaţa* (mp)	Observaţii / Referinţe
A1		10.583	Sector cadastral:7 Teren neimprejmuit;

B. Partea II. Proprietari şi acte

Inscrieri privitoare la dreptul de proprietate şi alte drepturi reale		Referinţe
/		
Act Normativ nr. 1705, din 28/10/2006 emis de GUVERNUL ROMANIEI (HOTARARE DE GUVERN; Inventarul bunurilor care apartin domeniului public al Statului Roman);		
B1	Intabulare, drept de PROPRIETATE, dobandit prin Lege, cota actuala 1/1, cota initiala 1/1	A1
	1) **STATUL ROMAN**, CIF:9999999999999, lipsă CUI;	
B2	Intabulare, drept de ADMINISTRARE	A1
	1) **REGIA NATIONALA A PADURILOR ROMSILVA DIRECTIA SILVICA VALCEA PRIN OCOLUL SILVIC STOICENI**, CIF:9999999999999, lipsă CUI;	

C. Partea III. SARCINI .

Inscrieri privind dezmembramintele dreptului de proprietate, drepturi reale de garanţie şi sarcini	Referinţe
NU SUNT	

Anexa Nr. 1 La Partea I

Teren

Nr cadastral	Suprafaţa (mp)*	Observaţii / Referinţe
	10.583	

* Suprafaţa este determinată in planul de proiecţie Stereo 70.

DETALII LINIARE IMOBIL

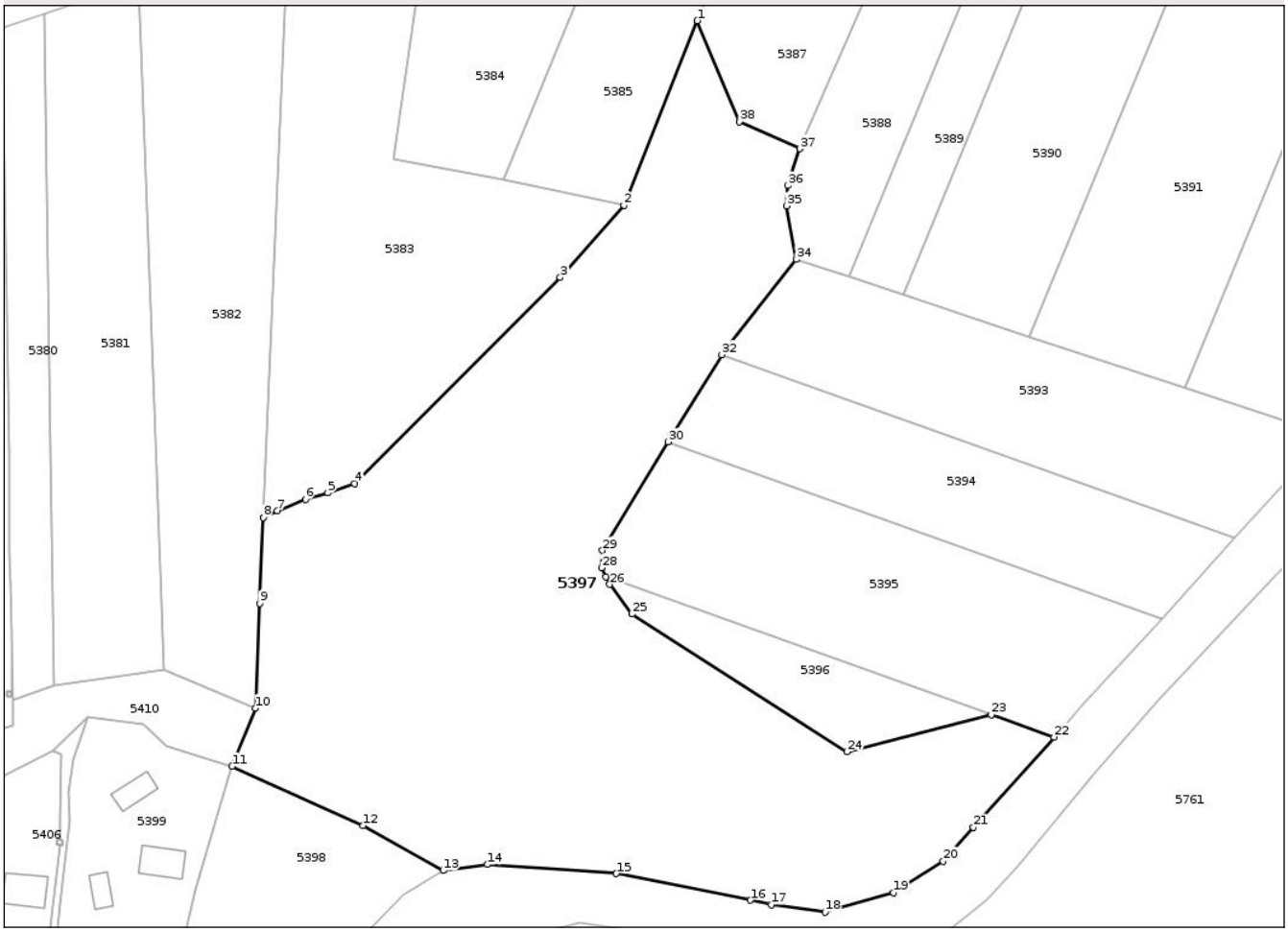

Date referitoare la teren

Crt	Categorie folosință	Intra vilan	Suprafaţa (mp)	Tarla	Parcelă	Nr. topo	Observaţii / Referinţe
1	padure	DA	3.775	11	235	-	UP I UA37
2	padure	NU	6.808	11	235	-	UP I UA37

Lungime Segmente

1) Valorile lungimilor segmentelor sunt obţinute din proiecţie în plan.

Punct început	X / Y	Punct sfârşit	X / Y	Lungime segment (** (m)
1	443.755,754 387.225,849	2	443.741,568 387.190,216	38.353
3	443.729,264 387.176,286	4	443.689,517 387.136,447	56.276
5	443.684,338 387.134,688	6	443.679,983 387.133,421	4.536
7	443.674,572 387.131,233	8	443.671,862 387.129,896	3.022

Punct început	X / Y	Punct sfârşit	X / Y	Lungime segment (** (m)
2	443.741,568 387.190,216	3	443.729,264 387.176,286	18.586
4	443.689,517 387.136,447	5	443.684,338 387.134,688	5.47
6	443.679,983 387.133,421	7	443.674,572 387.131,233	5.837
8	443.671,862 387.129,896	9	443.671,159 387.113,329	16.582

Document care conține date cu caracter personal, protejat de prevederile Regulamentului (UE) nr. 679/2016 și Legii 190/2018

Punct început	X / Y	Punct sfârşit	X / Y	Lungime segment (** (m)
9	443.671,159 387.113,329	10	443.670,3 387.093,1	20.247
11	443.665,808 387.081,863	12	443.691,126 387.070,43	27.78
13	443.706,616 387.061,739	14	443.715,142 387.062,914	8.607
15	443.740,081 387.061,151	16	443.766,044 387.056,009	26.467
17	443.770,062 387.055,156	18	443.780,458 387.053,697	10.498
19	443.793,65 387.057,436	20	443.803,277 387.063,559	11.409
21	443.809,109 387.070,069	22	443.824,738 387.087,513	23.421
23	443.812,6 387.091,854	24	443.784,642 387.084,676	28.865
25	443.743,152 387.111,289	26	443.738,847 387.116,991	7.145
27	443.738,087 387.118,502	28	443.737,237 387.120,192	1.892
29	443.737,398 387.123,554	30	443.750,062 387.144,533	24.505
31	443.750,648 387.145,504	32	443.760,509 387.161,353	18.666
33	443.760,99 387.162,127	34	443.774,887 387.179,752	22.445
35	443.772,977 387.190,11	36	443.773,267 387.194,002	3.903
37	443.775,544 387.201,116	38	443.763,857 387.206,359	12.809

Punct început	X / Y	Punct sfârşit	X / Y	Lungime segment (** (m)
10	443.670,3 387.093,1	11	443.665,808 387.081,863	12.102
12	443.691,126 387.070,43	13	443.706,616 387.061,739	17.762
14	443.715,142 387.062,914	15	443.740,081 387.061,151	25.001
16	443.766,044 387.056,009	17	443.770,062 387.055,156	4.108
18	443.780,458 387.053,697	19	443.793,65 387.057,436	13.712
20	443.803,277 387.063,559	21	443.809,109 387.070,069	8.74
22	443.824,738 387.087,513	23	443.812,6 387.091,854	12.891
24	443.784,642 387.084,676	25	443.743,152 387.111,289	49.292
26	443.738,847 387.116,991	27	443.738,087 387.118,502	1.691
28	443.737,237 387.120,192	29	443.737,398 387.123,554	3.366
30	443.750,062 387.144,533	31	443.750,648 387.145,504	1.134
32	443.760,509 387.161,353	33	443.760,99 387.162,127	0.911
34	443.774,887 387.179,752	35	443.772,977 387.190,11	10.533
36	443.773,267 387.194,002	37	443.775,544 387.201,116	7.47
38	443.763,857 387.206,359	1	443.755,754 387.225,849	21.107

**** Lungimile segmentelor sunt determinate în planul de proiecţie Stereo 70 şi sunt rotunjite la 1 milimetru.**
***** Distanţa dintre puncte este formată din segmente cumulate ce sunt mai mici decât valoarea 1 milimetru.**

Document care conține date cu caracter personal, protejat de prevederile Regulamentului (UE) nr. 679/2016 și Legii 190/2018

DATE DESPRE IMOBILUL NR. 5398

Oficiul de Cadastru şi Publicitate Imobiliară VALCEA
Biroul de Cadastru şi Publicitate Imobiliară Ramnicu Valcea

A. Partea I. Descrierea imobilului

TEREN Intravilan

Adresa: Loc. Bratia Din Vale, Al Aurului, Jud. Valcea

Nr. Crt	Nr cadastral Nr. topografic	Suprafaţa* (mp)	Observaţii / Referinţe
A1		Din acte: 2.500 Masurata: 2.497	Sector cadastral:7 Teren neimprejmuit;

B. Partea II. Proprietari şi acte

Inscrieri privitoare la dreptul de proprietate şi alte drepturi reale		Referinţe
/		
Act Administrativ nr. 1136/46521, din 27/09/2002 emis de CJSDPAT VALCEA (TITLU DE PROPRIETATE;);		
B1	Intabulare, drept de PROPRIETATE, dobandit prin Reconstituire, cota actuala 1/1, cota initiala 1/1	A1
	1) **FIERARU MARIA**, LIPSA CNP; 2) **ILIE FLOAREA**, LIPSA CNP; 3) **MIHAI ELENA**, LIPSA CNP; 4) **FIERARU ELENA**, LIPSA CNP; 5) **FIERARU ION**, LIPSA CNP;	

C. Partea III. SARCINI .

Inscrieri privind dezmembramintele dreptului de proprietate, drepturi reale de garanţie şi sarcini	Referinţe
NU SUNT	

Anexa Nr. 1 La Partea I

Teren

Nr cadastral	Suprafaţa (mp)*	Observaţii / Referinţe
	Din acte: 2.500 Masurata: 2.497	

* Suprafaţa este determinată in planul de proiecţie Stereo 70.

DETALII LINIARE IMOBIL

Date referitoare la teren

Crt	Categorie folosinţă	Intra vilan	Suprafaţa (mp)	Tarla	Parcelă	Nr. topo	Observaţii / Referinţe
1	pasune	DA	2.497	11	5	-	IMPADURITA

Lungime Segmente

1) Valorile lungimilor segmentelor sunt obţinute din proiecţie în plan.

Punct început	X / Y	Punct sfârşit	X / Y	Lungime segment (** (m)
1	443.636,481 386.961,858	2	443.669,155 387.017,479	64.508
3	443.679,963 387.034,142	4	443.690,317 387.048,181	17.444
5	443.698,98 387.057,078	6	443.706,616 387.061,739	8.946
7	443.691,126 387.070,43	8	443.665,808 387.081,863	27.78
9	443.665,098 387.079,477	10	443.658,706 387.057,994	22.414

Punct început	X / Y	Punct sfârşit	X / Y	Lungime segment (** (m)
2	443.669,155 387.017,479	3	443.679,963 387.034,142	19.861
4	443.690,317 387.048,181	5	443.698,98 387.057,078	12.418
6	443.706,616 387.061,739	7	443.691,126 387.070,43	17.762
8	443.665,808 387.081,863	9	443.665,098 387.079,477	2.489
10	443.658,706 387.057,994	11	443.654,697 387.041,567	16.909

Document care conține date cu caracter personal, protejat de prevederile Regulamentului (UE) nr. 679/2016 și Legii 190/2018

Punct început	X / Y	Punct sfârşit	X / Y	Lungime segment (** (m)
11	443.654,697 387.041,567	12	443.654,696 387.041,561	0.006
13	443.652,815 387.033,854	14	443.651,393 387.028,663	5.382
15	443.651,392 387.028,657	16	443.647,853 387.014,889	14.216
17	443.643,845 387.001,104	18	443.643,843 387.001,098	0.006
19	443.643,388 386.999,436	20	443.636,448 386.970,858	29.409
21	443.635,681 386.963,685	1	443.636,481 386.961,858	1.994

Punct început	X / Y	Punct sfârşit	X / Y	Lungime segment (** (m)
12	443.654,696 387.041,561	13	443.652,815 387.033,854	7.933
14	443.651,393 387.028,663	15	443.651,392 387.028,657	0.006
16	443.647,853 387.014,889	17	443.643,845 387.001,104	14.356
18	443.643,843 387.001,098	19	443.643,388 386.999,436	1.723
20	443.636,448 386.970,858	21	443.635,681 386.963,685	7.214

** Lungimile segmentelor sunt determinate în planul de proiecţie Stereo 70 şi sunt rotunjite la 1 milimetru.
*** Distanţa dintre puncte este formată din segmente cumulate ce sunt mai mici decât valoarea 1 milimetru.

Document care conține date cu caracter personal, protejat de prevederile Regulamentului (UE) nr. 679/2016 și Legii 190/2018

DATE DESPRE IMOBILUL NR. 5399

Oficiul de Cadastru şi Publicitate Imobiliară VALCEA
Biroul de Cadastru şi Publicitate Imobiliară Ramnicu Valcea

A. Partea I. Descrierea imobilului

TEREN Intravilan

Adresa: Loc. Bratia Din Vale, Al Aurului, Nr. 3, Jud. Valcea

Nr. Crt	Nr cadastral Nr. topografic	Suprafaţa* (mp)	Observaţii / Referinţe
A1		Din acte: 1.534 Masurata: 1.385	Sector cadastral:7 Teren imprejmuit;

Construcţii

Crt	Nr cadastral Nr. topografic	Adresa	Observaţii / Referinţe
A1.1	-C1	Loc. Bratia Din Vale, Al Aurului, Nr. 3, Jud. Valcea	Nr. niveluri:1; S. construita la sol:46 mp; S. construita desfasurata:46 mp;
A1.2	-C2	Loc. Bratia Din Vale, Al Aurului, Nr. 3, Jud. Valcea	Nr. niveluri:1; S. construita la sol:33 mp; S. construita desfasurata:33 mp;
A1.3	-C3	Loc. Bratia Din Vale, Al Aurului, Nr. 3, Jud. Valcea	Nr. niveluri:1; S. construita la sol:23 mp; S. construita desfasurata:23 mp;

B. Partea II. Proprietari şi acte

Inscrieri privitoare la dreptul de proprietate şi alte drepturi reale		Referinţe
/		
Act Administrativ nr. 19705, din 26/07/2012 emis de CJSDPAT VALCEA (TITLU DE PROPRIETATE;);		
B1	Intabulare, drept de PROPRIETATE, dobandit prin Reconstituire, cota actuala 1/1, cota initiala 1/1	A1
	1) **TUDOROIU ELENA**	
Act Administrativ nr. 6370, din 12/11/2025 emis de PRIMARIA COMUNEI GALICEA (ADEVERINTA;);		
B2	Intabulare, drept de PROPRIETATE, dobandit prin Construire, cota actuala 1/1, cota initiala 1/1	A1.1, A1.2, A1.3
	1) **TUDOROIU ELENA**	

C. Partea III. SARCINI .

Inscrieri privind dezmembramintele dreptului de proprietate, drepturi reale de garanţie şi sarcini	Referinţe
NU SUNT	

Document care conține date cu caracter personal, protejat de prevederile Regulamentului (UE) nr. 679/2016 și Legii 190/2018

Anexa Nr. 1 La Partea I

Teren

Nr cadastral	Suprafaţa (mp)*	Observaţii / Referinţe
	Din acte: 1.534 Masurata: 1.385	

* Suprafaţa este determinată in planul de proiecţie Stereo 70.

DETALII LINIARE IMOBIL

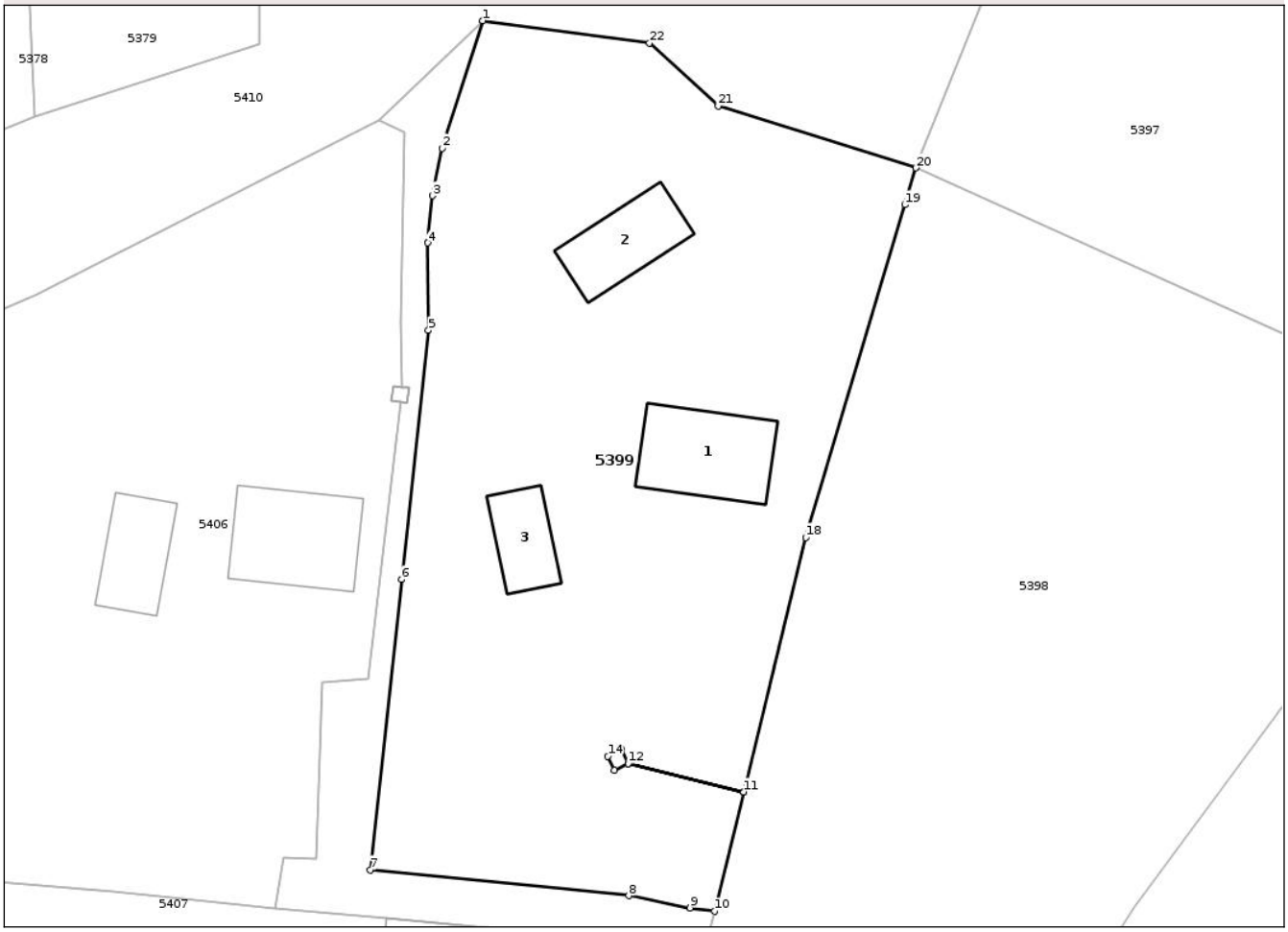

Date referitoare la teren

Crt	Categorie folosinţă	Intra vilan	Suprafaţa (mp)	Tarla	Parcelă	Nr. topo	Observaţii / Referinţe
1	curti constructii	DA	758	11	5	-	
2	arabil	DA	449	11	5	-	
3	faneata	DA	178	11	4	-	

Date referitoare la construcţii

Crt	Număr	Destinaţie construcţie	Supraf. (mp)	Situaţie juridică	Observaţii / Referinţe
A1.1	-C1	constructii de locuinte	46	Cu acte	Nr. niveluri:1; S. construita la sol:46 mp; S. construita desfasurata:46 mp;
A1.2	-C2	constructii anexa	33	Cu acte	Nr. niveluri:1; S. construita la sol:33 mp; S. construita desfasurata:33 mp;
A1.3	-C3	constructii anexa	23	Cu acte	Nr. niveluri:1; S. construita la sol:23 mp; S. construita desfasurata:23 mp;

Lungime Segmente

1) Valorile lungimilor segmentelor sunt obţinute din proiecţie în plan.

Punct început	X / Y	Punct sfârşit	X / Y	Lungime segment (** (m)	Punct început	X / Y	Punct sfârşit	X / Y	Lungime segment (** (m)

Punct început	X / Y	Punct sfârşit	X / Y	Lungime segment (** (m)
1	443.637,838 387.091,37	2	443.635,225 387.083,139	8.636
3	443.634,597 387.080,064	4	443.634,282 387.077,017	3.063
5	443.634,333 387.071,376	6	443.632,604 387.055,281	16.188
7	443.630,591 387.036,533	8	443.647,265 387.034,858	16.758
9	443.651,236 387.034,076	10	443.652,815 387.033,854	1.595
11	443.654,696 387.041,561	12	443.647,244 387.043,381	7.671
13	443.646,345 387.042,96	14	443.645,924 387.043,866	0.999
15	443.646,827 387.044,293	16	443.647,25 387.043,384	1.003
17	443.654,697 387.041,567	18	443.658,706 387.057,994	16.909
19	443.665,098 387.079,477	20	443.665,808 387.081,863	2.489
21	443.653,047 387.085,865	22	443.648,617 387.089,935	6.016

Punct început	X / Y	Punct sfârşit	X / Y	Lungime segment (** (m)
2	443.635,225 387.083,139	3	443.634,597 387.080,064	3.138
4	443.634,282 387.077,017	5	443.634,333 387.071,376	5.641
6	443.632,604 387.055,281	7	443.630,591 387.036,533	18.856
8	443.647,265 387.034,858	9	443.651,236 387.034,076	4.047
10	443.652,815 387.033,854	11	443.654,696 387.041,561	7.933
12	443.647,244 387.043,381	13	443.646,345 387.042,96	0.993
14	443.645,924 387.043,866	15	443.646,827 387.044,293	0.999
16	443.647,25 387.043,384	17	443.654,697 387.041,567	7.665
18	443.658,706 387.057,994	19	443.665,098 387.079,477	22.414
20	443.665,808 387.081,863	21	443.653,047 387.085,865	13.374
22	443.648,617 387.089,935	1	443.637,838 387.091,37	10.874

**** Lungimile segmentelor sunt determinate în planul de proiecţie Stereo 70 şi sunt rotunjite la 1 milimetru.**
***** Distanţa dintre puncte este formată din segmente cumulate ce sunt mai mici decât valoarea 1 milimetru.**

Document care conține date cu caracter personal, protejat de prevederile Regulamentului (UE) nr. 679/2016 și Legii 190/2018

DATE DESPRE IMOBILUL NR. 5400

Oficiul de Cadastru şi Publicitate Imobiliară VALCEA
Biroul de Cadastru şi Publicitate Imobiliară Ramnicu Valcea

A. Partea I. Descrierea imobilului

TEREN Intravilan

Adresa: Loc. Bratia Din Vale, Jud. Valcea

Nr. Crt	Nr cadastral Nr. topografic	Suprafaţa* (mp)	Observaţii / Referinţe
A1		1	Sector cadastral:7 Teren neimprejmuit;

Construcţii

Crt	Nr cadastral Nr. topografic	Adresa	Observaţii / Referinţe
A1.1	-C1	Loc. Bratia Din Vale, Jud. Valcea	Nr. niveluri:1; S. construita la sol:1 mp; S. construita desfasurata:1 mp; stalp

B. Partea II. Proprietari şi acte

Inscrieri privitoare la dreptul de proprietate şi alte drepturi reale		Referinţe
/		
Act Normativ nr. 1705, din 29/11/2006 emis de GUVERNUL ROMANIEI (; LEGEA NR. 123/10.07.2012 EMISA DE PARLAMENTUL ROMANIEI);		
B1	Intabulare, drept de PROPRIETATE, dobandit prin Lege, cota actuala 1/1, cota initiala 1/1	A1, A1.1
	1) **STATUL ROMAN**, CIF:9999999999999, DOMENIUL PUBLIC lipsă CUI;	
Act Administrativ nr. 6, din 20/06/2005 emis de MINISTERUL ECONOMIEI SI COMERTULUI;		
B2	Intabulare, drept de CONCESIUNE, cota actuala 1/1, cota initiala 1/1	A1.1
	1) **DISTRIBUTIE ENERGIE OLTENIA SA**, CIF:14491102	

C. Partea III. SARCINI .

Inscrieri privind dezmembramintele dreptului de proprietate, drepturi reale de garanţie şi sarcini	Referinţe
NU SUNT	

Document care conține date cu caracter personal, protejat de prevederile Regulamentului (UE) nr. 679/2016 și Legii 190/2018

Anexa Nr. 1 La Partea I

Teren

Nr cadastral	Suprafaţa (mp)*	Observaţii / Referinţe
	1	

* Suprafaţa este determinată in planul de proiecţie Stereo 70.

DETALII LINIARE IMOBIL

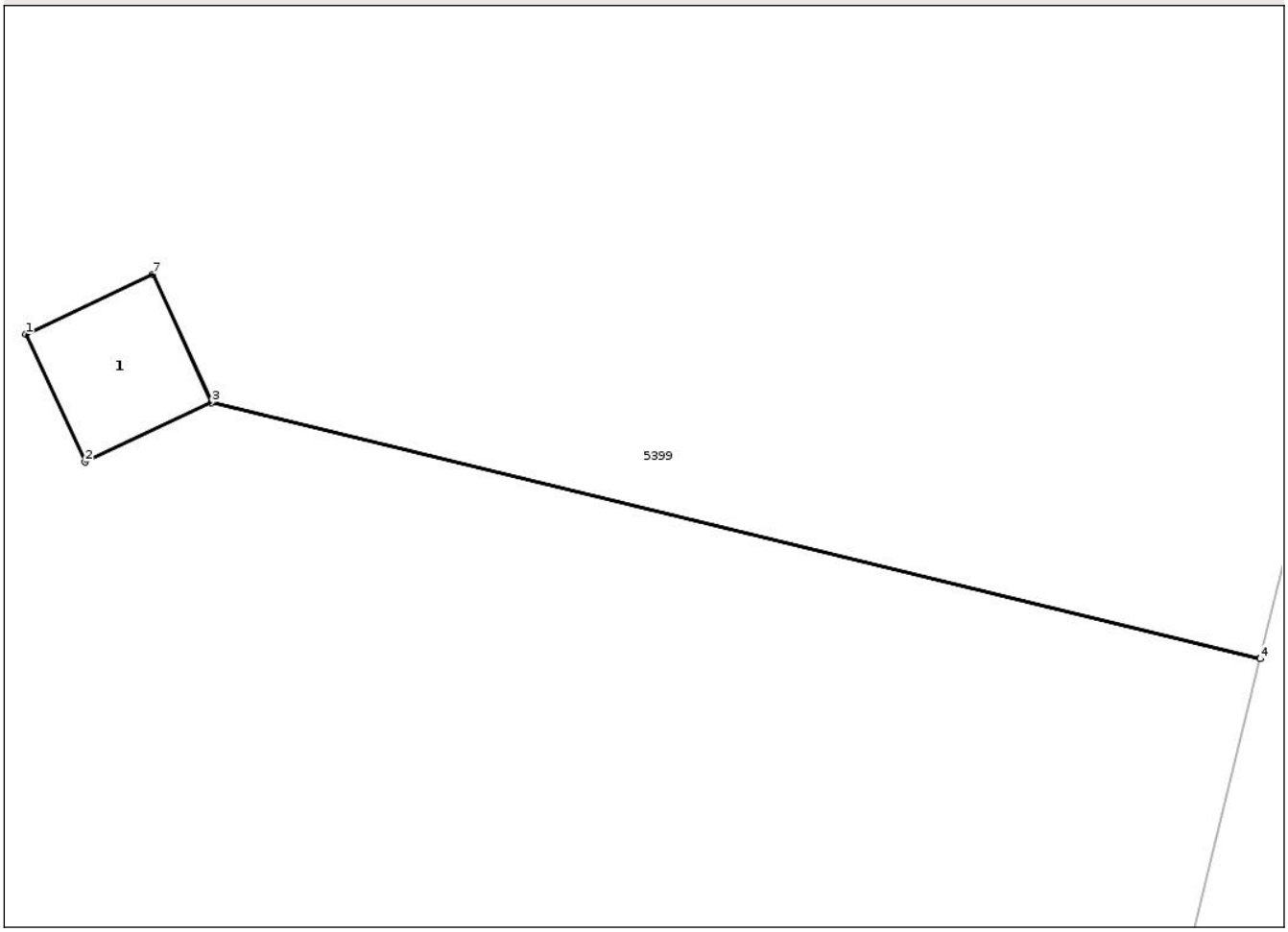

Date referitoare la teren

Crt	Categorie folosință	Intra vilan	Suprafaţa (mp)	Tarla	Parcelă	Nr. topo	Observaţii / Referinţe
1	curti constructii	DA	1	11	-	-	

Date referitoare la construcţii

Crt	Număr	Destinaţie construcţie	Supraf. (mp)	Situaţie juridică	Observaţii / Referinţe
A1.1	-C1	constructii industriale si edilitare	1	Cu acte	Nr. niveluri:1; S. construita la sol:1 mp; S. construita desfasurata:1 mp; stalp

Lungime Segmente
1) Valorile lungimilor segmentelor sunt obţinute din proiecţie în plan.

Punct început	X / Y	Punct sfârşit	X / Y	Lungime segment (** (m)
1	443.645,924 387.043,866	2	443.646,345 387.042,96	0.999
2	443.646,345 387.042,96	3	443.647,244 387.043,381	0.993
3	443.647,244 387.043,381	4	443.654,696 387.041,561	7.671

Document care conține date cu caracter personal, protejat de prevederile Regulamentului (UE) nr. 679/2016 și Legii 190/2018

Punct început	X / Y	Punct sfârşit	X / Y	Lungime segment (** (m)
4	443.654,696 387.041,561	5	443.654,697 387.041,567	0.006
5	443.654,697 387.041,567	6	443.647,25 387.043,384	7.665
6	443.647,25 387.043,384	7	443.646,827 387.044,293	1.003
7	443.646,827 387.044,293	1	443.645,924 387.043,866	0.999

** Lungimile segmentelor sunt determinate în planul de proiecţie Stereo 70 şi sunt rotunjite la 1 milimetru.
*** Distanţa dintre puncte este formată din segmente cumulate ce sunt mai mici decât valoarea 1 milimetru.

Document care conține date cu caracter personal, protejat de prevederile Regulamentului (UE) nr. 679/2016 și Legii 190/2018

DATE DESPRE IMOBILUL NR. 5401

Oficiul de Cadastru şi Publicitate Imobiliară VALCEA
Biroul de Cadastru şi Publicitate Imobiliară Ramnicu Valcea

A. Partea I. Descrierea imobilului

TEREN Intravilan

Adresa: Loc. Bratia Din Vale, Al Aurului, Jud. Valcea

Nr. Crt	Nr cadastral Nr. topografic	Suprafaţa* (mp)	Observaţii / Referinţe
A1		1	Sector cadastral:7 Teren neimprejmuit;

Construcţii

Crt	Nr cadastral Nr. topografic	Adresa	Observaţii / Referinţe
A1.1	-C1	Loc. Bratia Din Vale, Al Aurului, Jud. Valcea	Nr. niveluri:1; S. construita la sol:1 mp; S. construita desfasurata:1 mp; stalp

B. Partea II. Proprietari şi acte

Inscrieri privitoare la dreptul de proprietate şi alte drepturi reale		Referinţe
/		
Act Normativ nr. 1705, din 29/11/2006 emis de GUVERNUL ROMANIEI (; LEGEA NR. 123/10.07.2012 EMISA DE PARLAMENTUL ROMANIEI);		
B1	Intabulare, drept de PROPRIETATE, dobandit prin Lege, cota actuala 1/1, cota initiala 1/1	A1, A1.1
	1) **STATUL ROMAN**, CIF:9999999999999, DOMENIUL PUBLIC lipsă CUI;	
Act Administrativ nr. 6, din 20/06/2005 emis de MINISTERUL ECONOMIEI SI COMERTULUI;		
B2	Intabulare, drept de CONCESIUNE, cota actuala 1/1, cota initiala 1/1	A1.1
	1) **DISTRIBUTIE ENERGIE OLTENIA SA**, CIF:14491102	

C. Partea III. SARCINI .

Inscrieri privind dezmembramintele dreptului de proprietate, drepturi reale de garanţie şi sarcini	Referinţe
NU SUNT	

Document care conține date cu caracter personal, protejat de prevederile Regulamentului (UE) nr. 679/2016 și Legii 190/2018

Anexa Nr. 1 La Partea I

Teren

Nr cadastral	Suprafaţa (mp)*	Observaţii / Referinţe
	1	

* Suprafaţa este determinată in planul de proiecţie Stereo 70.

DETALII LINIARE IMOBIL

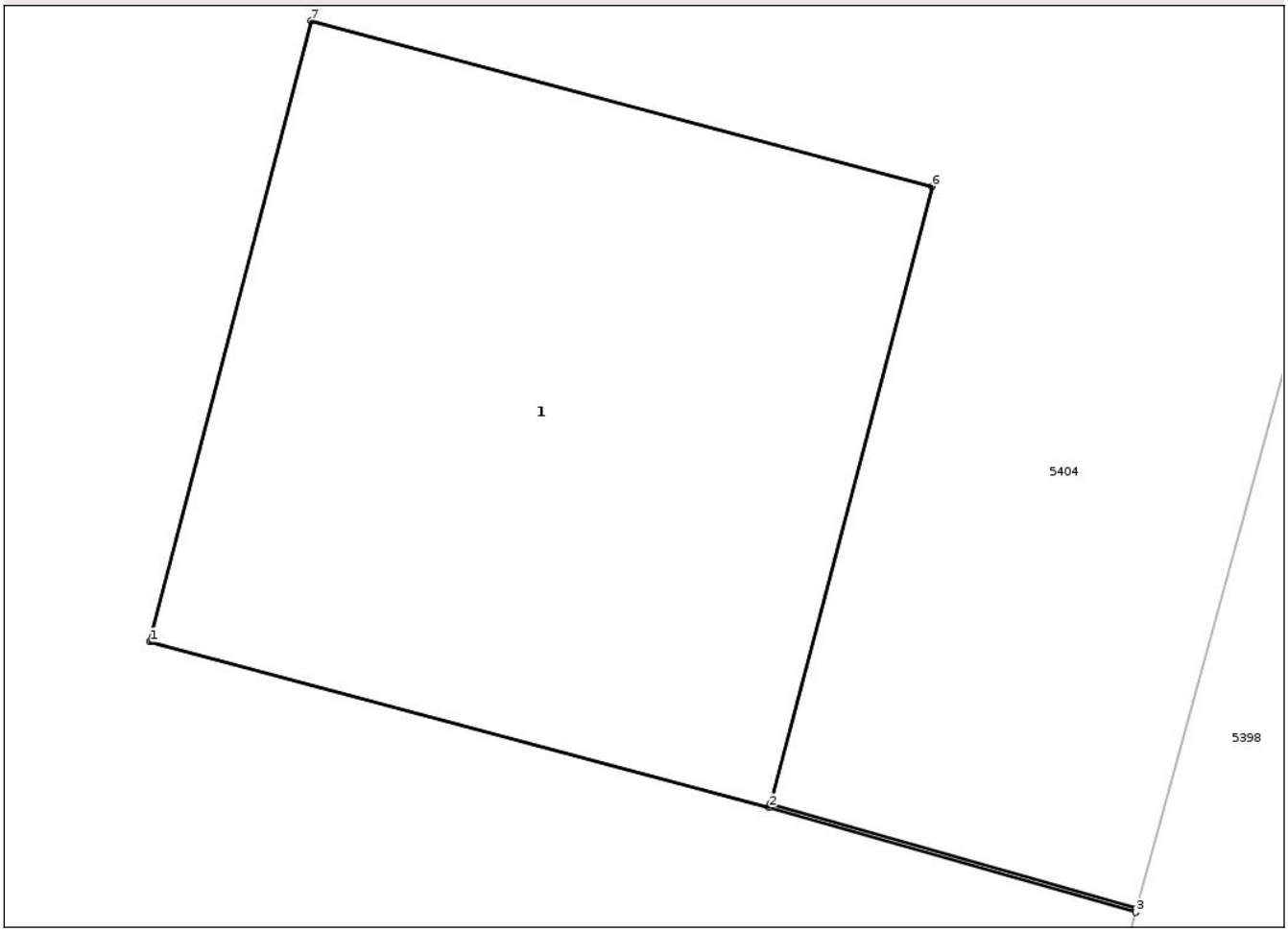

Date referitoare la teren

Crt	Categorie folosință	Intra vilan	Suprafaţa (mp)	Tarla	Parcelă	Nr. topo	Observaţii / Referinţe
1	curti constructii	DA	1	11	-	-	

Date referitoare la construcţii

Crt	Număr	Destinaţie construcţie	Supraf. (mp)	Situaţie juridică	Observaţii / Referinţe
A1.1	-C1	constructii industriale si edilitare	1	Cu acte	Nr. niveluri:1; S. construita la sol:1 mp; S. construita desfasurata:1 mp; stalp

Lungime Segmente
1) Valorile lungimilor segmentelor sunt obţinute din proiecţie în plan.

Punct început	X / Y	Punct sfârşit	X / Y	Lungime segment (** (m)
1	443.649,856 387.029,078	2	443.650,821 387.028,82	0.999
2	443.650,821 387.028,82	3	443.651,392 387.028,657	0.594
3	443.651,392 387.028,657	4	443.651,393 387.028,663	0.006

Document care conține date cu caracter personal, protejat de prevederile Regulamentului (UE) nr. 679/2016 și Legii 190/2018

Punct început	X / Y	Punct sfârşit	X / Y	Lungime segment (** (m)
4	443.651,393 387.028,663	5	443.650,823 387.028,826	0.593
5	443.650,823 387.028,826	6	443.651,075 387.029,787	0.993
6	443.651,075 387.029,787	7	443.650,107 387.030,045	1.002
7	443.650,107 387.030,045	1	443.649,856 387.029,078	0.999

** Lungimile segmentelor sunt determinate în planul de proiecţie Stereo 70 şi sunt rotunjite la 1 milimetru.
*** Distanţa dintre puncte este formată din segmente cumulate ce sunt mai mici decât valoarea 1 milimetru.

Document care conține date cu caracter personal, protejat de prevederile Regulamentului (UE) nr. 679/2016 și Legii 190/2018

DATE DESPRE IMOBILUL NR. 5402

Oficiul de Cadastru şi Publicitate Imobiliară VALCEA
Biroul de Cadastru şi Publicitate Imobiliară Ramnicu Valcea

A. Partea I. Descrierea imobilului

TEREN Intravilan

Adresa: Loc. Bratia Din Vale, Al Aurului, Jud. Valcea

Nr. Crt	Nr cadastral Nr. topografic	Suprafaţa* (mp)	Observaţii / Referinţe
A1		1	Sector cadastral:7 Teren neimprejmuit;

Construcţii

Crt	Nr cadastral Nr. topografic	Adresa	Observaţii / Referinţe
A1.1	-C1	Loc. Bratia Din Vale, Al Aurului, Jud. Valcea	Nr. niveluri:1; S. construita la sol:1 mp; S. construita desfasurata:1 mp; stalp

B. Partea II. Proprietari şi acte

Inscrieri privitoare la dreptul de proprietate şi alte drepturi reale		Referinţe
/		
Act Normativ nr. 1705, din 29/11/2006 emis de GUVERNUL ROMANIEI (; LEGEA NR. 123/10.07.2012 EMISA DE PARLAMENTUL ROMANIEI);		
B1	Intabulare, drept de PROPRIETATE, dobandit prin Lege, cota actuala 1/1, cota initiala 1/1	A1, A1.1
	1) **STATUL ROMAN**, CIF:9999999999999, DOMENIUL PUBLIC lipsă CUI;	
Act Administrativ nr. 6, din 20/06/2005 emis de MINISTERUL ECONOMIEI SI COMERTULUI;		
B2	Intabulare, drept de CONCESIUNE, cota actuala 1/1, cota initiala 1/1	A1.1
	1) **DISTRIBUTIE ENERGIE OLTENIA SA**, CIF:14491102	

C. Partea III. SARCINI .

Inscrieri privind dezmembramintele dreptului de proprietate, drepturi reale de garanţie şi sarcini	Referinţe
NU SUNT	

Document care conține date cu caracter personal, protejat de prevederile Regulamentului (UE) nr. 679/2016 și Legii 190/2018

Anexa Nr. 1 La Partea I

Teren

Nr cadastral	Suprafaţa (mp)*	Observaţii / Referinţe
	1	

* Suprafaţa este determinată in planul de proiecţie Stereo 70.

DETALII LINIARE IMOBIL

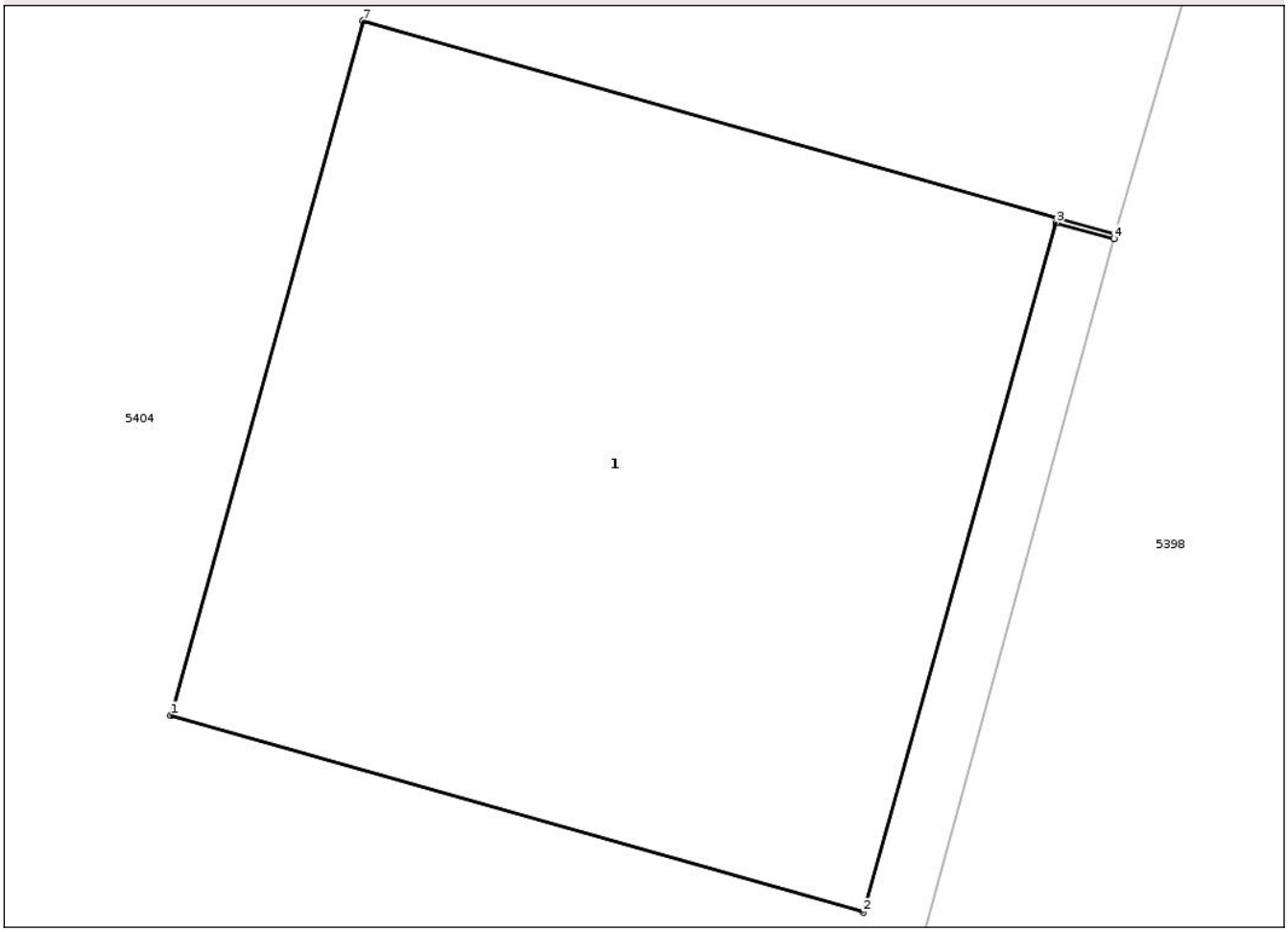

Date referitoare la teren

Crt	Categorie folosinţă	Intra vilan	Suprafaţa (mp)	Tarla	Parcelă	Nr. topo	Observaţii / Referinţe
1	curti constructii	DA	1	11	-	-	

Date referitoare la construcţii

Crt	Număr	Destinaţie construcţie	Supraf. (mp)	Situaţie juridică	Observaţii / Referinţe
A1.1	-C1	constructii industriale si edilitare	1	Cu acte	Nr. niveluri:1; S. construita la sol:1 mp; S. construita desfasurata:1 mp; stalp

Lungime Segmente
1) Valorile lungimilor segmentelor sunt obţinute din proiecţie în plan.

Punct început	X / Y	Punct sfârşit	X / Y	Lungime segment (** (m)
1	443.642,534 387.000,437	2	443.643,495 387.000,164	0.999
2	443.643,495 387.000,164	3	443.643,763 387.001,12	0.993
3	443.643,763 387.001,12	4	443.643,843 387.001,098	0.083

Document care conține date cu caracter personal, protejat de prevederile Regulamentului (UE) nr. 679/2016 și Legii 190/2018

Punct început	X / Y	Punct sfârşit	X / Y	Lungime segment (** (m)
4	443.643,843 387.001,098	5	443.643,845 387.001,104	0.006
5	443.643,845 387.001,104	6	443.643,765 387.001,126	0.083
6	443.643,765 387.001,126	7	443.642,801 387.001,4	1.002
7	443.642,801 387.001,4	1	443.642,534 387.000,437	0.999

** Lungimile segmentelor sunt determinate în planul de proiecţie Stereo 70 şi sunt rotunjite la 1 milimetru.
*** Distanţa dintre puncte este formată din segmente cumulate ce sunt mai mici decât valoarea 1 milimetru.

Document care conține date cu caracter personal, protejat de prevederile Regulamentului (UE) nr. 679/2016 și Legii 190/2018

DATE DESPRE IMOBILUL NR. 5403

Oficiul de Cadastru şi Publicitate Imobiliară VALCEA
Biroul de Cadastru şi Publicitate Imobiliară Ramnicu Valcea

A. Partea I. Descrierea imobilului

TEREN Intravilan

Adresa: Loc. Bratia Din Vale, Al Aurului, Jud. Valcea

Nr. Crt	Nr cadastral Nr. topografic	Suprafaţa* (mp)	Observaţii / Referinţe
A1		1	Sector cadastral:7 Teren neimprejmuit;

Construcţii

Crt	Nr cadastral Nr. topografic	Adresa	Observaţii / Referinţe
A1.1	-C1	Loc. Bratia Din Vale, Al Aurului, Jud. Valcea	Nr. niveluri:1; S. construita la sol:1 mp; S. construita desfasurata:1 mp; stalp

B. Partea II. Proprietari şi acte

Inscrieri privitoare la dreptul de proprietate şi alte drepturi reale		Referinţe
/		
Act Normativ nr. 1705, din 29/11/2006 emis de GUVERNUL ROMANIEI (; LEGEA NR. 123/10.07.2012 EMISA DE PARLAMENTUL ROMANIEI);		
B1	Intabulare, drept de PROPRIETATE, dobandit prin Lege, cota actuala 1/1, cota initiala 1/1	A1, A1.1
	1) **STATUL ROMAN**, CIF:9999999999999, DOMENIUL PUBLIC lipsă CUI;	
Act Administrativ nr. 6, din 20/06/2005 emis de MINISTERUL ECONOMIEI SI COMERTULUI;		
B2	Intabulare, drept de CONCESIUNE, cota actuala 1/1, cota initiala 1/1	A1.1
	1) **DISTRIBUTIE ENERGIE OLTENIA SA**, CIF:14491102	

C. Partea III. SARCINI .

Inscrieri privind dezmembramintele dreptului de proprietate, drepturi reale de garanţie şi sarcini	Referinţe
NU SUNT	

Document care conține date cu caracter personal, protejat de prevederile Regulamentului (UE) nr. 679/2016 și Legii 190/2018

Anexa Nr. 1 La Partea I

Teren

Nr cadastral	Suprafaţa (mp)*	Observaţii / Referinţe
	1	

* Suprafaţa este determinată in planul de proiecţie Stereo 70.

DETALII LINIARE IMOBIL

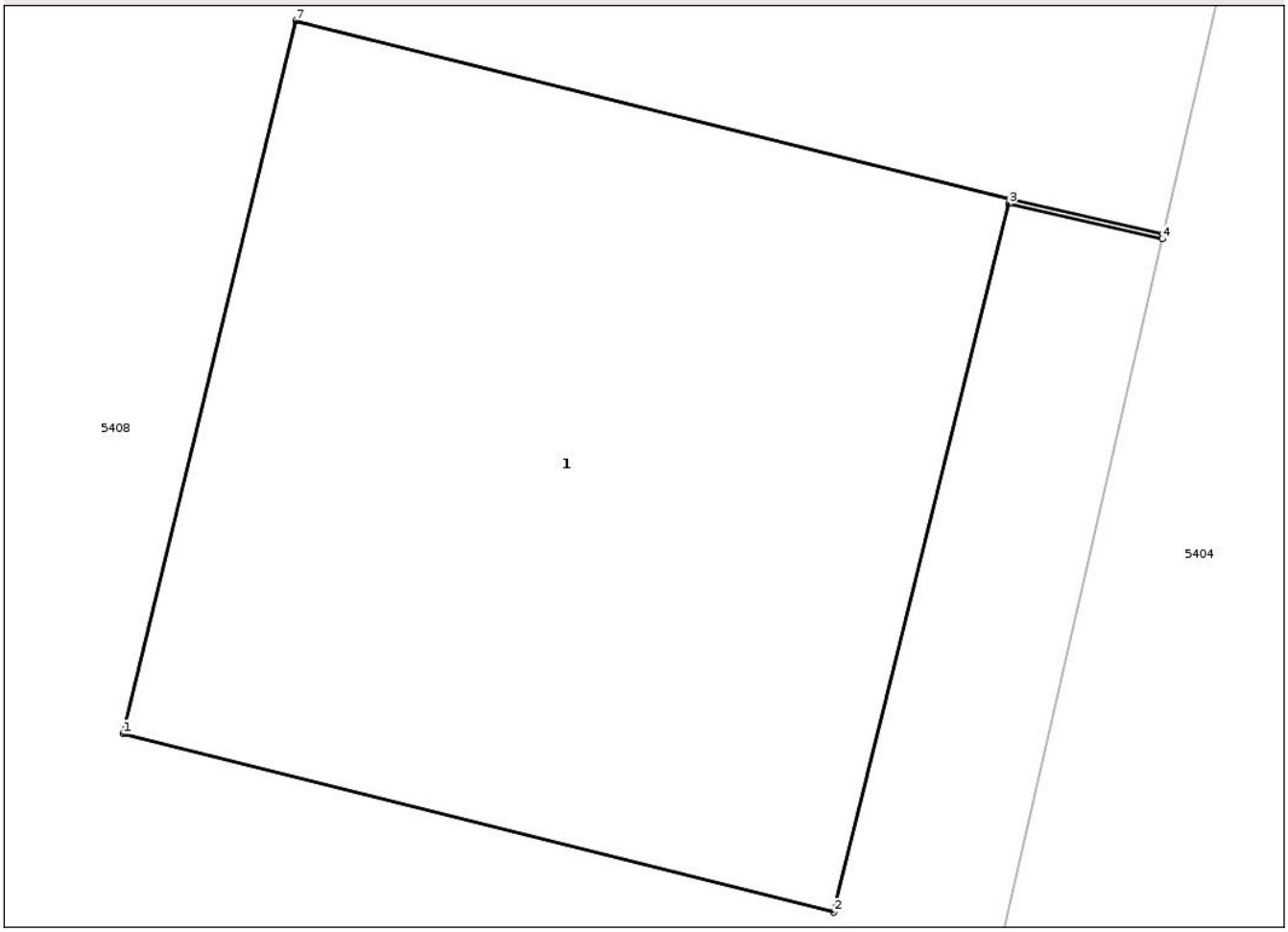

Date referitoare la teren

Crt	Categorie folosinţă	Intra vilan	Suprafaţa (mp)	Tarla	Parcelă	Nr. topo	Observaţii / Referinţe
1	curti constructii	DA	1	11	-	-	

Date referitoare la construcţii

Crt	Număr	Destinaţie construcţie	Supraf. (mp)	Situaţie juridică	Observaţii / Referinţe
A1.1	-C1	constructii industriale si edilitare	1	Cu acte	Nr. niveluri:1; S. construita la sol:1 mp; S. construita desfasurata:1 mp; stalp

Lungime Segmente
1) Valorile lungimilor segmentelor sunt obţinute din proiecţie în plan.

Punct început	X / Y	Punct sfârşit	X / Y	Lungime segment (** (m)
1	443.629,283 386.965,815	2	443.630,252 386.965,572	0.999
2	443.630,252 386.965,572	3	443.630,491 386.966,537	0.994
3	443.630,491 386.966,537	4	443.630,7 386.966,489	0.214

Document care conține date cu caracter personal, protejat de prevederile Regulamentului (UE) nr. 679/2016 și Legii 190/2018

Punct început	X / Y	Punct sfârşit	X / Y	Lungime segment (** (m)
4	443.630,7 386.966,489	5	443.630,701 386.966,495	0.006
5	443.630,701 386.966,495	6	443.630,492 386.966,543	0.214
6	443.630,492 386.966,543	7	443.629,519 386.966,786	1.003
7	443.629,519 386.966,786	1	443.629,283 386.965,815	0.999

** Lungimile segmentelor sunt determinate în planul de proiecţie Stereo 70 şi sunt rotunjite la 1 milimetru.
*** Distanţa dintre puncte este formată din segmente cumulate ce sunt mai mici decât valoarea 1 milimetru.

Document care conține date cu caracter personal, protejat de prevederile Regulamentului (UE) nr. 679/2016 și Legii 190/2018

DATE DESPRE IMOBILUL NR. 5404

Oficiul de Cadastru şi Publicitate Imobiliară VALCEA
Biroul de Cadastru şi Publicitate Imobiliară Ramnicu Valcea

A. Partea I. Descrierea imobilului

TEREN Intravilan

Adresa: Loc. Bratia Din Vale, Al Aurului, Jud. Valcea

Nr. Crt	Nr cadastral Nr. topografic	Suprafaţa* (mp)	Observaţii / Referinţe
A1	36691	Din acte: 849 Masurata: 622	Sector cadastral:7 Teren neimprejmuit;

B. Partea II. Proprietari şi acte

Inscrieri privitoare la dreptul de proprietate şi alte drepturi reale		Referinţe
5073 / 31/01/2019		
Act Administrativ nr. 235, din 14/01/2019 emis de PRIMARIA COMUNEI GALICEA (; Hotarare ; act administrativ nr 24 din 30.04.2013, emis de CONSILIUL LOCAL AL COMUNEI GALICEA);		
B1	Inscrierea provizorie, drept de PROPRIETATE, dobandit prin Lege, cota actuala 1/1, cota initiala 1/1	A1
	1) **COMUNA GALICEA**, CIF:2541118, domeniu public	

C. Partea III. SARCINI .

Inscrieri privind dezmembramintele dreptului de proprietate, drepturi reale de garanţie şi sarcini	Referinţe
NU SUNT	

Document care conține date cu caracter personal, protejat de prevederile Regulamentului (UE) nr. 679/2016 și Legii 190/2018

Anexa Nr. 1 La Partea I

Teren

Nr cadastral	Suprafaţa (mp)*	Observaţii / Referinţe
36691	Din acte: 849 Masurata: 622	

* Suprafaţa este determinată in planul de proiecţie Stereo 70.

DETALII LINIARE IMOBIL

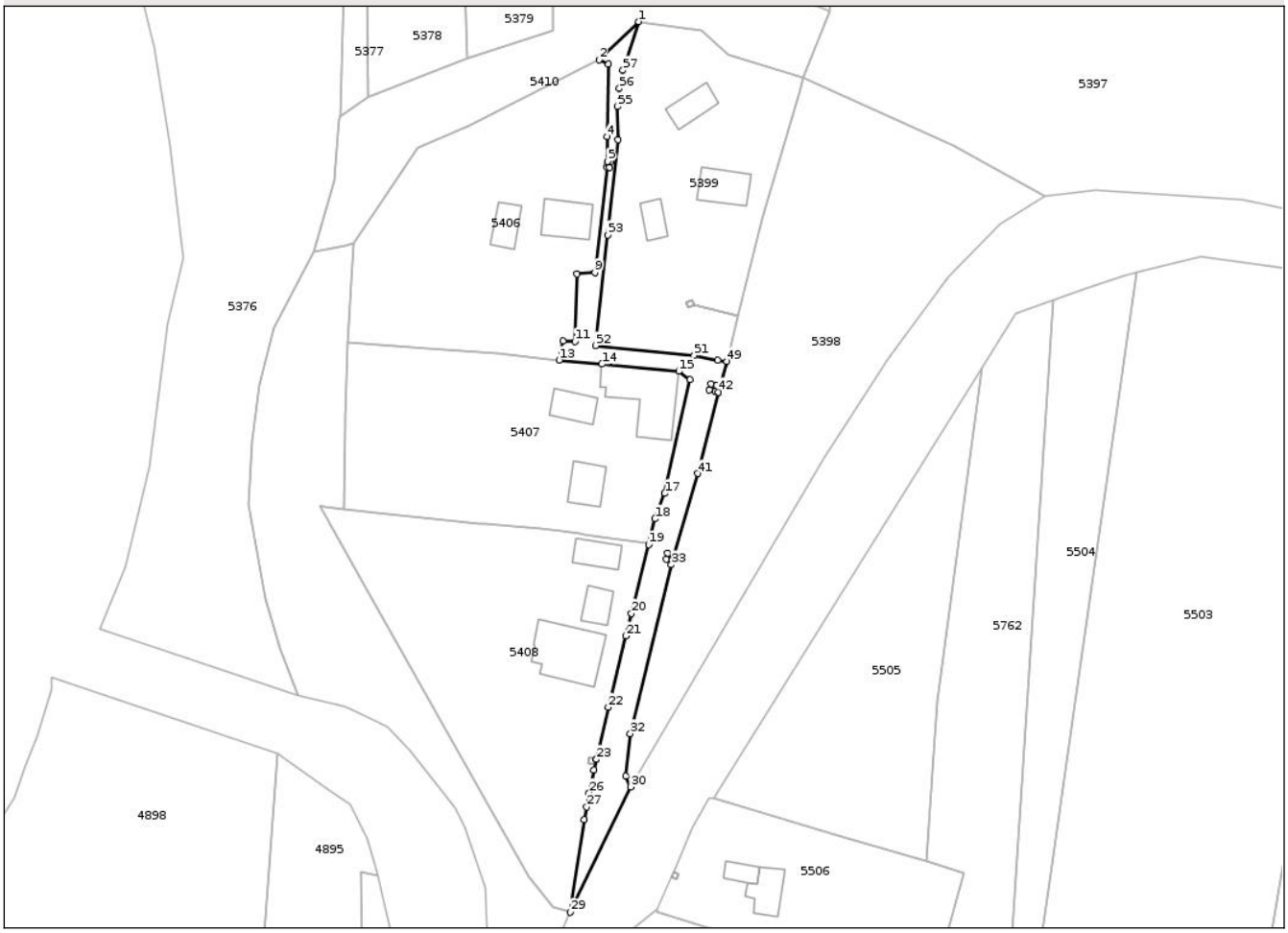

Date referitoare la teren

Crt	Categorie folosinţă	Intra vilan	Suprafaţa (mp)	Tarla	Parcelă	Nr. topo	Observaţii / Referinţe
1	drum	DA	622	11	-	-	

Lungime Segmente

1) Valorile lungimilor segmentelor sunt obţinute din proiecţie în plan.

Punct început	X / Y	Punct sfârşit	X / Y	Lungime segment
1	443.637,838 387.091,37	2	443.631,156 387.084,955	9.263
4	443.632,516 387.071,893	5	443.632,646 387.067,715	4.18
7	443.632,954 387.066,672	8	443.632,53 387.066,722	0.427
10	443.627,449 387.048,636	11	443.627,078 387.037,25	11.392
13	443.624,411 387.034,073	14	443.631,612 387.033,403	7.232

Punct început	X / Y	Punct sfârşit	X / Y	Lungime segment
2	443.631,156 387.084,955	3	443.632,749 387.084,198	1.764
5	443.632,646 387.067,715	6	443.633,069 387.067,664	0.426
8	443.632,53 387.066,722	9	443.630,433 387.048,891	17.954
11	443.627,078 387.037,25	12	443.625,017 387.037,291	2.061
14	443.631,612 387.033,403	15	443.644,653 387.032,189	13.097

Punct început	X / Y	Punct sfârşit	X / Y	Lungime segment
3	443.632,749 387.084,198	4	443.632,516 387.071,893	12.307
6	443.633,069 387.067,664	7	443.632,954 387.066,672	0.999
9	443.630,433 387.048,891	10	443.627,449 387.048,636	2.995
12	443.625,017 387.037,291	13	443.624,411 387.034,073	3.275
15	443.644,653 387.032,189	16	443.646,585 387.030,781	2.391

Document care conține date cu caracter personal, protejat de prevederile Regulamentului (UE) nr. 679/2016 și Legii 190/2018

Punct început	X / Y	Punct sfârşit	X / Y	Lungime segment
16	443.646,585 387.030,781	17	443.642,285 387.011,519	19.736
19	443.639,547 387.002,864	20	443.636,63 386.991,208	12.015
22	443.632,735 386.975,326	23	443.630,701 386.966,495	9.062
25	443.630,284 386.964,684	26	443.629,51 386.960,833	3.928
28	443.628,656 386.956,309	29	443.626,275 386.940,624	15.865
31	443.635,681 386.963,685	32	443.636,448 386.970,858	7.214
34	443.643,843 387.001,098	35	443.643,763 387.001,12	0.083
37	443.642,534 387.000,437	38	443.642,801 387.001,4	0.999
40	443.643,845 387.001,104	41	443.647,853 387.014,889	14.356
43	443.650,821 387.028,82	44	443.649,856 387.029,078	0.999
46	443.651,075 387.029,787	47	443.650,823 387.028,826	0.993
49	443.652,815 387.033,854	50	443.651,236 387.034,076	1.595
52	443.630,591 387.036,533	53	443.632,604 387.055,281	18.856
55	443.634,282 387.077,017	56	443.634,597 387.080,064	3.063

Punct început	X / Y	Punct sfârşit	X / Y	Lungime segment
17	443.642,285 387.011,519	18	443.640,613 387.007,2	4.631
20	443.636,63 386.991,208	21	443.635,723 386.987,396	3.918
23	443.630,701 386.966,495	24	443.630,7 386.966,489	0.006
26	443.629,51 386.960,833	27	443.629,07 386.958,437	2.436
29	443.626,275 386.940,624	30	443.636,481 386.961,858	23.559
32	443.636,448 386.970,858	33	443.643,388 386.999,436	29.409
35	443.643,763 387.001,12	36	443.643,495 387.000,164	0.993
38	443.642,801 387.001,4	39	443.643,765 387.001,126	1.002
41	443.647,853 387.014,889	42	443.651,392 387.028,657	14.216
44	443.649,856 387.029,078	45	443.650,107 387.030,045	0.999
47	443.650,823 387.028,826	48	443.651,393 387.028,663	0.593
50	443.651,236 387.034,076	51	443.647,265 387.034,858	4.047
53	443.632,604 387.055,281	54	443.634,333 387.071,376	16.188
56	443.634,597 387.080,064	57	443.635,225 387.083,139	3.138

Punct început	X / Y	Punct sfârşit	X / Y	Lungime segment
18	443.640,613 387.007,2	19	443.639,547 387.002,864	4.465
21	443.635,723 386.987,396	22	443.632,735 386.975,326	12.434
24	443.630,7 386.966,489	25	443.630,284 386.964,684	1.852
27	443.629,07 386.958,437	28	443.628,656 386.956,309	2.168
30	443.636,481 386.961,858	31	443.635,681 386.963,685	1.994
33	443.643,388 386.999,436	34	443.643,843 387.001,098	1.723
36	443.643,495 387.000,164	37	443.642,534 387.000,437	0.999
39	443.643,765 387.001,126	40	443.643,845 387.001,104	0.083
42	443.651,392 387.028,657	43	443.650,821 387.028,82	0.594
45	443.650,107 387.030,045	46	443.651,075 387.029,787	1.002
48	443.651,393 387.028,663	49	443.652,815 387.033,854	5.382
51	443.647,265 387.034,858	52	443.630,591 387.036,533	16.758
54	443.634,333 387.071,376	55	443.634,282 387.077,017	5.641
57	443.635,225 387.083,139	1	443.637,838 387.091,37	8.636

**** Lungimile segmentelor sunt determinate în planul de proiecţie Stereo 70 şi sunt rotunjite la 1 milimetru.**
***** Distanţa dintre puncte este formată din segmente cumulate ce sunt mai mici decât valoarea 1 milimetru.**

Document care conține date cu caracter personal, protejat de prevederile Regulamentului (UE) nr. 679/2016 și Legii 190/2018

DATE DESPRE IMOBILUL NR. 5405

Oficiul de Cadastru şi Publicitate Imobiliară VALCEA
Biroul de Cadastru şi Publicitate Imobiliară Ramnicu Valcea

A. Partea I. Descrierea imobilului

TEREN Intravilan

Adresa: Loc. Bratia Din Vale, Al Aurului, Jud. Valcea

Nr. Crt	Nr cadastral Nr. topografic	Suprafaţa* (mp)	Observaţii / Referinţe
A1		1	Sector cadastral:7 Teren neimprejmuit;

Construcţii

Crt	Nr cadastral Nr. topografic	Adresa	Observaţii / Referinţe
A1.1	-C1	Loc. Bratia Din Vale, Al Aurului, Jud. Valcea	Nr. niveluri:1; S. construita la sol:1 mp; S. construita desfasurata:1 mp; stalp

B. Partea II. Proprietari şi acte

Inscrieri privitoare la dreptul de proprietate şi alte drepturi reale		Referinţe
/		
Act Normativ nr. 1705, din 29/11/2006 emis de GUVERNUL ROMANIEI (; LEGEA NR. 123/10.07.2012 EMISA DE PARLAMENTUL ROMANIEI);		
B1	Intabulare, drept de PROPRIETATE, dobandit prin Lege, cota actuala 1/1, cota initiala 1/1	A1, A1.1
	1) **STATUL ROMAN**, CIF:9999999999999, DOMENIUL PUBLIC lipsă CUI;	
Act Administrativ nr. 6, din 20/06/2005 emis de MINISTERUL ECONOMIEI SI COMERTULUI;		
B2	Intabulare, drept de CONCESIUNE, cota actuala 1/1, cota initiala 1/1	A1.1
	1) **DISTRIBUTIE ENERGIE OLTENIA SA**, CIF:14491102	

C. Partea III. SARCINI .

Inscrieri privind dezmembramintele dreptului de proprietate, drepturi reale de garanţie şi sarcini	Referinţe
NU SUNT	

Document care conține date cu caracter personal, protejat de prevederile Regulamentului (UE) nr. 679/2016 și Legii 190/2018

Anexa Nr. 1 La Partea I

Teren

Nr cadastral	Suprafaţa (mp)*	Observaţii / Referinţe
	1	

* Suprafaţa este determinată in planul de proiecţie Stereo 70.

DETALII LINIARE IMOBIL

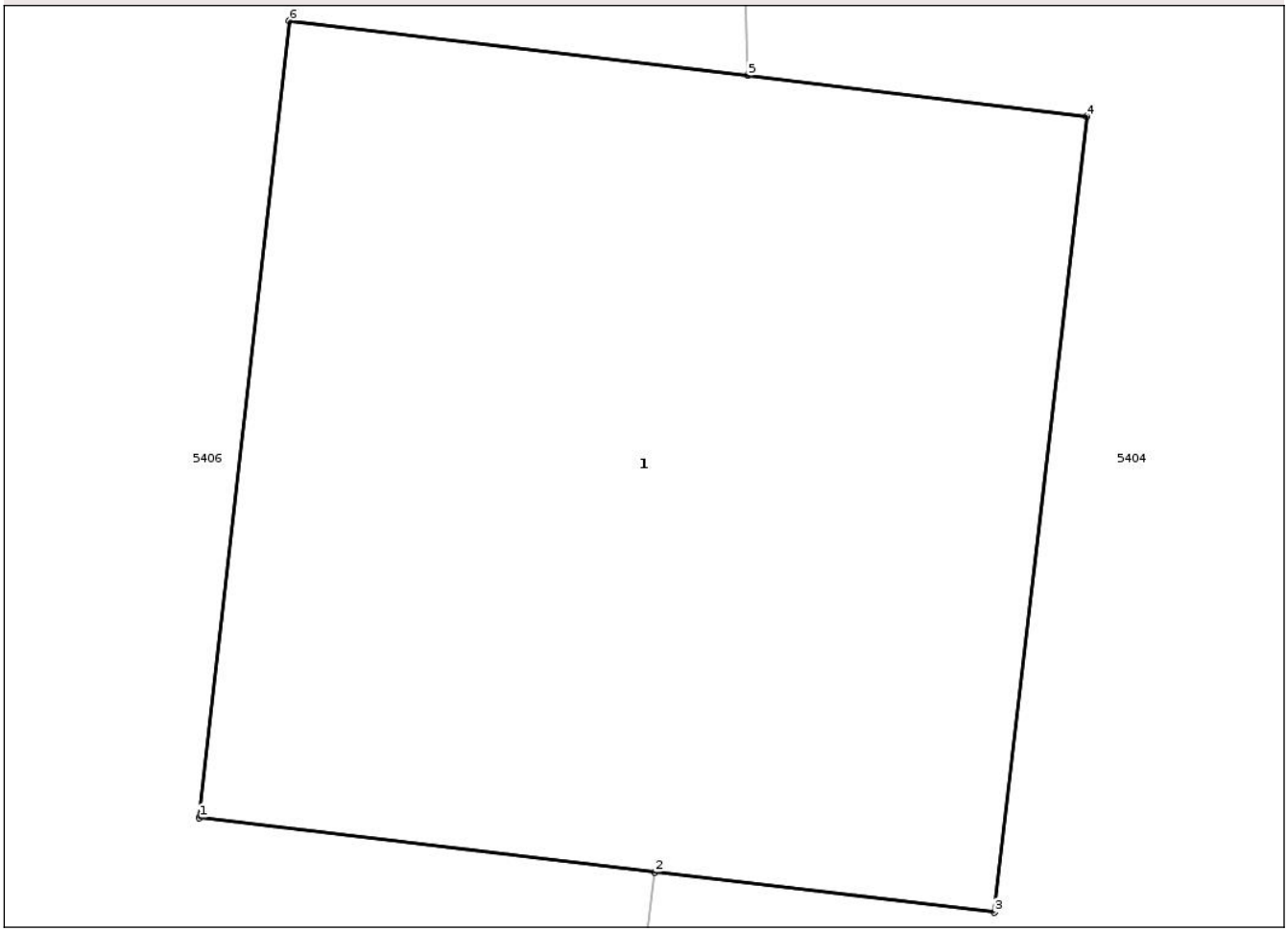

Date referitoare la teren

Crt	Categorie folosință	Intra vilan	Suprafaţa (mp)	Tarla	Parcelă	Nr. topo	Observaţii / Referinţe
1	curti constructii	DA	1	11	-	-	

Date referitoare la construcţii

Crt	Număr	Destinaţie construcţie	Supraf. (mp)	Situaţie juridică	Observaţii / Referinţe
A1.1	-C1	constructii industriale si edilitare	1	Cu acte	Nr. niveluri:1; S. construita la sol:1 mp; S. construita desfasurata:1 mp; stalp

Lungime Segmente
1) Valorile lungimilor segmentelor sunt obţinute din proiecţie în plan.

Punct început	X / Y	Punct sfârşit	X / Y	Lungime segment (** (m)
1	443.631,962 387.066,79	2	443.632,53 387.066,722	0.572
2	443.632,53 387.066,722	3	443.632,954 387.066,672	0.427
3	443.632,954 387.066,672	4	443.633,069 387.067,664	0.999

Document care conține date cu caracter personal, protejat de prevederile Regulamentului (UE) nr. 679/2016 și Legii 190/2018

Punct început	X / Y	Punct sfârşit	X / Y	Lungime segment (** (m)
4	443.633,069 387.067,664	5	443.632,646 387.067,715	0.426
5	443.632,646 387.067,715	6	443.632,074 387.067,783	0.576
6	443.632,074 387.067,783	1	443.631,962 387.066,79	0.999

** Lungimile segmentelor sunt determinate în planul de proiecţie Stereo 70 şi sunt rotunjite la 1 milimetru.
*** Distanţa dintre puncte este formată din segmente cumulate ce sunt mai mici decât valoarea 1 milimetru.

Document care conține date cu caracter personal, protejat de prevederile Regulamentului (UE) nr. 679/2016 și Legii 190/2018

DATE DESPRE IMOBILUL NR. 5406

Oficiul de Cadastru şi Publicitate Imobiliară VALCEA
Biroul de Cadastru şi Publicitate Imobiliară Ramnicu Valcea

A. Partea I. Descrierea imobilului

TEREN Intravilan

Adresa: Loc. Bratia Din Vale, Al Aurului, Nr. 1, Jud. Valcea

Nr. Crt	Nr cadastral Nr. topografic	Suprafaţa* (mp)	Observaţii / Referinţe
A1		1.543	Sector cadastral:7 Teren imprejmuit;

B. Partea II. Proprietari şi acte

Inscrieri privitoare la dreptul de proprietate şi alte drepturi reale		Referinţe
/		
Act Normativ nr. 7, din 13/03/1996 emis de PARLAMENTUL ROMÂNIEI (LEGE; ,art.13);		
B1	Inscrierea posesiei, drept de PROPRIETATE, dobandit prin Lege, cota actuala 1/1, cota initiala 1/1	A1
	1) **NEIDENTIFICAT NEIDENTIFICAT**	
B2	Se notează mențiunea de proprietar neidentificat.	A1

C. Partea III. SARCINI .

Inscrieri privind dezmembramintele dreptului de proprietate, drepturi reale de garanţie şi sarcini	Referinţe
NU SUNT	

Document care conține date cu caracter personal, protejat de prevederile Regulamentului (UE) nr. 679/2016 și Legii 190/2018

Anexa Nr. 1 La Partea I

Teren

Nr cadastral	Suprafaţa (mp)*	Observaţii / Referinţe
	1.543	

* Suprafaţa este determinată in planul de proiecţie Stereo 70.

DETALII LINIARE IMOBIL

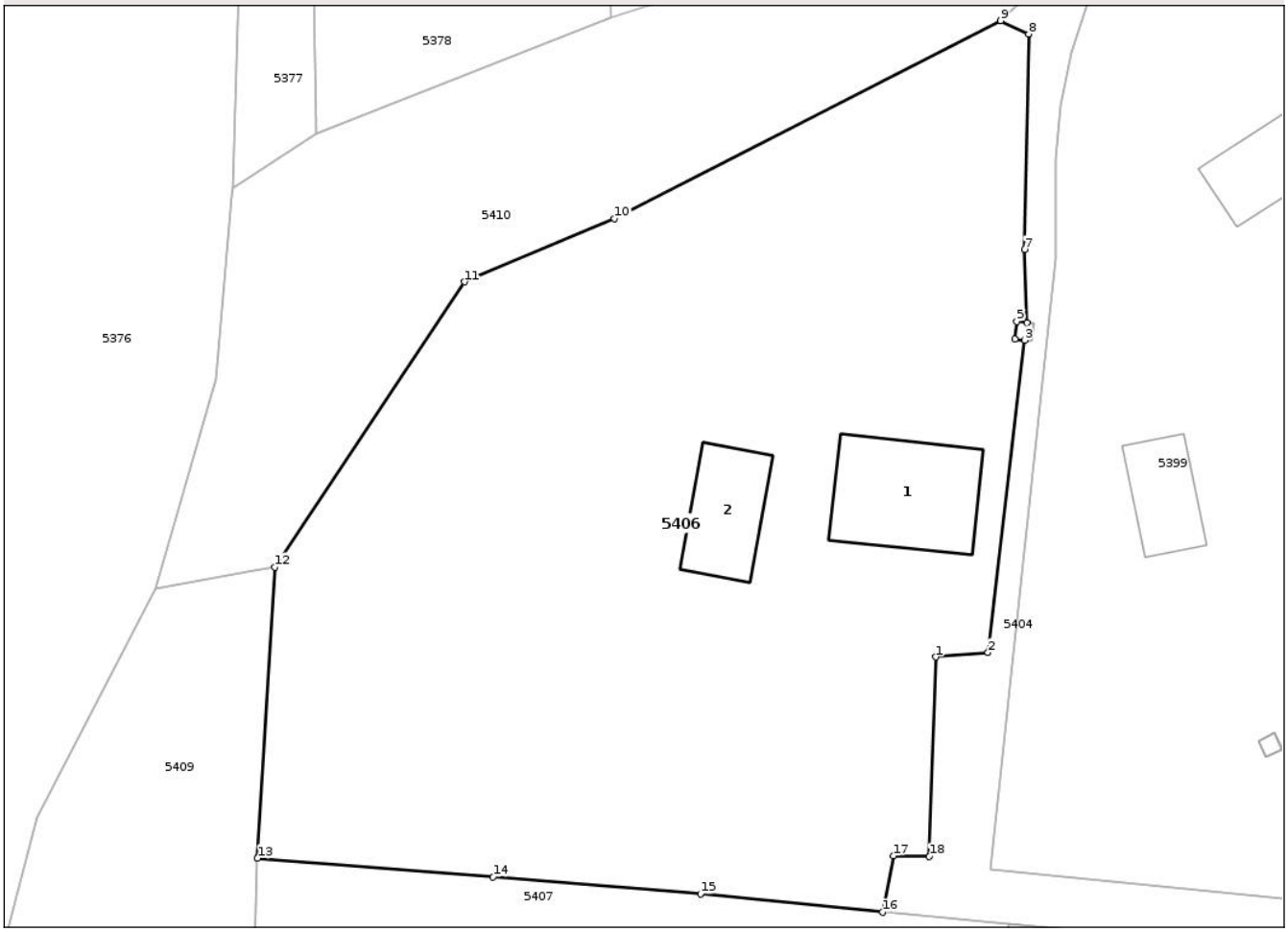

Date referitoare la teren

Crt	Categorie folosință	Intra vilan	Suprafaţa (mp)	Tarla	Parcelă	Nr. topo	Observaţii / Referinţe
1	curti constructii	DA	785	11	-	-	
2	arabil	DA	303	11	-	-	
3	faneata	DA	455	11	-	-	

Date referitoare la construcţii

Crt	Număr	Destinaţie construcţie	Supraf. (mp)	Situaţie juridică	Observaţii / Referinţe
A1.1	-C1	constructii de locuinte	Din acte: 0 Masurata: 50	Fara acte	Nr. niveluri:1; S. construita la sol:50 mp; S. construita desfasurata:50 mp;
A1.2	-C2	constructii anexa	Din acte: 0 Masurata: 30	Fara acte	Nr. niveluri:1; S. construita la sol:30 mp; S. construita desfasurata:30 mp;

Lungime Segmente

1) Valorile lungimilor segmentelor sunt obţinute din proiecţie în plan.

Punct început	X / Y	Punct sfârşit	X / Y	Lungime segment (** (m)
1	443.627,449 387.048,636	2	443.630,433 387.048,891	2.995

Document care conține date cu caracter personal, protejat de prevederile Regulamentului (UE) nr. 679/2016 și Legii 190/2018

Punct început	X / Y	Punct sfârşit	X / Y	Lungime segment (** (m)
2	443.630,433 387.048,891	3	443.632,53 387.066,722	17.954
3	443.632,53 387.066,722	4	443.631,962 387.066,79	0.572
4	443.631,962 387.066,79	5	443.632,074 387.067,783	0.999
5	443.632,074 387.067,783	6	443.632,646 387.067,715	0.576
6	443.632,646 387.067,715	7	443.632,516 387.071,893	4.18
7	443.632,516 387.071,893	8	443.632,749 387.084,198	12.307
8	443.632,749 387.084,198	9	443.631,156 387.084,955	1.764
9	443.631,156 387.084,955	10	443.609,087 387.073,669	24.787
10	443.609,087 387.073,669	11	443.600,508 387.070,049	9.311
11	443.600,508 387.070,049	12	443.589,673 387.053,765	19.559
12	443.589,673 387.053,765	13	443.588,696 387.037,15	16.644
13	443.588,696 387.037,15	14	443.602,154 387.036,076	13.501
14	443.602,154 387.036,076	15	443.614,01 387.035,13	11.894
15	443.614,01 387.035,13	16	443.624,411 387.034,073	10.455
16	443.624,411 387.034,073	17	443.625,017 387.037,291	3.275
17	443.625,017 387.037,291	18	443.627,078 387.037,25	2.061
18	443.627,078 387.037,25	1	443.627,449 387.048,636	11.392

** Lungimile segmentelor sunt determinate în planul de proiecţie Stereo 70 şi sunt rotunjite la 1 milimetru.
*** Distanţa dintre puncte este formată din segmente cumulate ce sunt mai mici decât valoarea 1 milimetru.

Document care conține date cu caracter personal, protejat de prevederile Regulamentului (UE) nr. 679/2016 și Legii 190/2018

DATE DESPRE IMOBILUL NR. 5407

Oficiul de Cadastru şi Publicitate Imobiliară VALCEA
Biroul de Cadastru şi Publicitate Imobiliară Ramnicu Valcea

A. Partea I. Descrierea imobilului

TEREN Intravilan

Adresa: Loc. Bratia Din Vale, Al Aurului, Nr. 4, Jud. Valcea

Nr. Crt	Nr cadastral Nr. topografic	Suprafaţa* (mp)	Observaţii / Referinţe
A1		Din acte: 1.750 Masurata: 1.594	Sector cadastral:7 Teren imprejmuit;

Construcţii

Crt	Nr cadastral Nr. topografic	Adresa	Observaţii / Referinţe
A1.1	-C1	Loc. Bratia Din Vale, Al Aurului, Nr. 4, Jud. Valcea	Nr. niveluri:1; S. construita la sol:107 mp; S. construita desfasurata:107 mp;
A1.2	-C2	Loc. Bratia Din Vale, Al Aurului, Nr. 4, Jud. Valcea	Nr. niveluri:1; S. construita la sol:39 mp; S. construita desfasurata:39 mp;
A1.3	-C3	Loc. Bratia Din Vale, Al Aurului, Nr. 4, Jud. Valcea	Nr. niveluri:1; S. construita la sol:34 mp; S. construita desfasurata:34 mp;

B. Partea II. Proprietari şi acte

Inscrieri privitoare la dreptul de proprietate şi alte drepturi reale		Referinţe
/		
Hotarare Judecatoreasca nr. 709, din 30/01/2009 emis de JUDECATORIA RAMNICU VALCEA (SENTINTA CIVILA;);		
B1	Intabulare, drept de PROPRIETATE, dobandit prin Hotarare Judecatoreasca, cota actuala 1/1, cota initiala 1/1	A1
	1) **TUDOROIU ION**, LIPSA CNP;	
Act Administrativ nr. 6370, din 12/11/2025 emis de PRIMARIA COMUNEI GALICEA (ADEVERINTA;);		
B2	Intabulare, drept de PROPRIETATE, dobandit prin Construire, cota actuala 1/1, cota initiala 1/1	A1.1, A1.2, A1.3
	1) **TUDOROIU ION**, LIPSA CNP;	

C. Partea III. SARCINI .

Inscrieri privind dezmembramintele dreptului de proprietate, drepturi reale de garanţie şi sarcini	Referinţe
NU SUNT	

Anexa Nr. 1 La Partea I

Teren

Nr cadastral	Suprafaţa (mp)*	Observaţii / Referinţe
	Din acte: 1.750 Masurata: 1.594	

* Suprafaţa este determinată in planul de proiecţie Stereo 70.

DETALII LINIARE IMOBIL

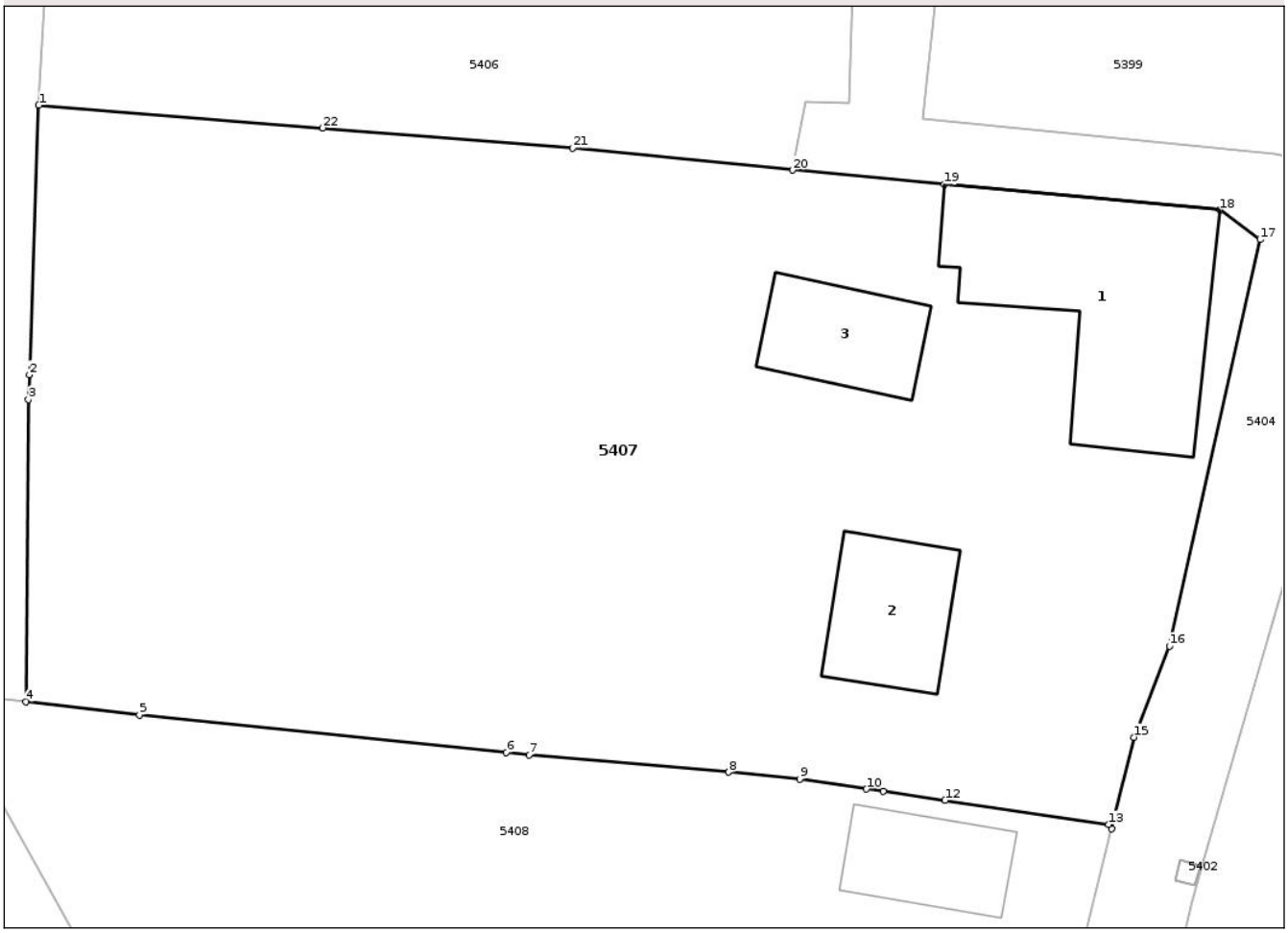

Date referitoare la teren

Crt	Categorie folosinţă	Intra vilan	Suprafaţa (mp)	Tarla	Parcelă	Nr. topo	Observaţii / Referinţe
1	curti constructii	DA	903	11	8	-	
2	arabil	DA	691	11	7	-	

Date referitoare la construcţii

Crt	Număr	Destinaţie construcţie	Supraf. (mp)	Situaţie juridică	Observaţii / Referinţe
A1.1	-C1	constructii de locuinte	107	Cu acte	Nr. niveluri:1; S. construita la sol:107 mp; S. construita desfasurata:107 mp;
A1.2	-C2	constructii anexa	39	Cu acte	Nr. niveluri:1; S. construita la sol:39 mp; S. construita desfasurata:39 mp;
A1.3	-C3	constructii anexa	34	Cu acte	Nr. niveluri:1; S. construita la sol:34 mp; S. construita desfasurata:34 mp;

Lungime Segmente

1) Valorile lungimilor segmentelor sunt obţinute din proiecţie în plan.

Punct început	X / Y	Punct sfârşit	X / Y	Lungime segment (** (m)
1	443.588,696 387.037,15	2	443.588,244 387.024,379	12.779

Punct început	X / Y	Punct sfârşit	X / Y	Lungime segment (** (m)
2	443.588,244 387.024,379	3	443.588,202 387.023,198	1.182

Document care conține date cu caracter personal, protejat de prevederile Regulamentului (UE) nr. 679/2016 și Legii 190/2018

Punct început	X / Y	Punct sfârşit	X / Y	Lungime segment (** (m)
3	443.588,202 387.023,198	4	443.588,083 387.008,883	14.315
5	443.593,467 387.008,26	6	443.610,853 387.006,474	17.477
7	443.611,927 387.006,364	8	443.621,387 387.005,545	9.495
9	443.624,761 387.005,207	10	443.627,924 387.004,743	3.197
11	443.628,714 387.004,633	12	443.631,639 387.004,204	2.956
13	443.639,406 387.003,064	14	443.639,547 387.002,864	0.245
15	443.640,613 387.007,2	16	443.642,285 387.011,519	4.631
17	443.646,585 387.030,781	18	443.644,653 387.032,189	2.391
19	443.631,612 387.033,403	20	443.624,411 387.034,073	7.232
21	443.614,01 387.035,13	22	443.602,154 387.036,076	11.894

Punct început	X / Y	Punct sfârşit	X / Y	Lungime segment (** (m)
4	443.588,083 387.008,883	5	443.593,467 387.008,26	5.42
6	443.610,853 387.006,474	7	443.611,927 387.006,364	1.08
8	443.621,387 387.005,545	9	443.624,761 387.005,207	3.391
10	443.627,924 387.004,743	11	443.628,714 387.004,633	0.798
12	443.631,639 387.004,204	13	443.639,406 387.003,064	7.85
14	443.639,547 387.002,864	15	443.640,613 387.007,2	4.465
16	443.642,285 387.011,519	17	443.646,585 387.030,781	19.736
18	443.644,653 387.032,189	19	443.631,612 387.033,403	13.097
20	443.624,411 387.034,073	21	443.614,01 387.035,13	10.455
22	443.602,154 387.036,076	1	443.588,696 387.037,15	13.501

** Lungimile segmentelor sunt determinate în planul de proiecţie Stereo 70 şi sunt rotunjite la 1 milimetru.
*** Distanţa dintre puncte este formată din segmente cumulate ce sunt mai mici decât valoarea 1 milimetru.

Document care conține date cu caracter personal, protejat de prevederile Regulamentului (UE) nr. 679/2016 și Legii 190/2018

DATE DESPRE IMOBILUL NR. 5408

Oficiul de Cadastru şi Publicitate Imobiliară VALCEA
Biroul de Cadastru şi Publicitate Imobiliară Ramnicu Valcea

A. Partea I. Descrierea imobilului

TEREN Intravilan

Adresa: Loc. Bratia Din Vale, Al Aurului, Nr. 6, Jud. Valcea, Punct ”Acasa”

Nr. Crt	Nr cadastral Nr. topografic	Suprafaţa* (mp)	Observaţii / Referinţe
A1	36410	1.867	Sector cadastral:7 Teren neimprejmuit;

Construcţii

Crt	Nr cadastral Nr. topografic	Adresa	Observaţii / Referinţe
A1.1	36410-C1	Loc. Bratia Din Vale, Al Aurului, Nr. 6, Jud. Valcea, Punct ”Acasa”	Nr. niveluri:3; S. construita la sol:100 mp; S. construita desfasurata:203 mp; Locuinta (beci+P+M); An construire: 1998
A1.2	36410-C2	Loc. Bratia Din Vale, Al Aurului, Nr. 6, Jud. Valcea, Punct ”Acasa”	Nr. niveluri:1; S. construita la sol:27 mp; S. construita desfasurata:27 mp; Locuinta (P); An construire:1946
A1.3	36410-C3	Loc. Bratia Din Vale, Al Aurului, Nr. 6, Jud. Valcea, Punct ”Acasa”	Nr. niveluri:1; S. construita la sol:32 mp; S. construita desfasurata:32 mp; Grajd; An construire:1997

B. Partea II. Proprietari şi acte

Inscrieri privitoare la dreptul de proprietate şi alte drepturi reale		Referinţe
13334 / 16/03/2017		
Act Notarial nr. 2658, din 04/09/1996 emis de NP Mitroi Maria (; act administrativ nr 1518 din 13.03.2017, emis de Primaria Galicea);		
B1	Intabulare, drept de PROPRIETATE, dobandit prin Conventie, cota actuala 1/1, cota initiala 1/1	A1
	1) **TUDOROIU GHEORGHE** 2) **TUDOROIU MARIA**	
	OBSERVATII: bun comun, cu titlu de cumparare	
B2	Intabulare, drept de PROPRIETATE, dobandit prin Lege, cota actuala 1/1, cota initiala 1/1	A1.1
	1) **TUDOROIU GHEORGHE** 2) **TUDOROIU MARIA**	
B3	Intabulare, drept de PROPRIETATE, dobandit prin Conventie, cota actuala 1/1, cota initiala 1/1	A1.2, A1.3
	1) **TUDOROIU GHEORGHE** 2) **TUDOROIU MARIA**	

C. Partea III. SARCINI .

Inscrieri privind dezmembramintele dreptului de proprietate, drepturi reale de garanţie şi sarcini	Referinţe
NU SUNT	

Document care conține date cu caracter personal, protejat de prevederile Regulamentului (UE) nr. 679/2016 și Legii 190/2018

Anexa Nr. 1 La Partea I

Teren

Nr cadastral	Suprafaţa (mp)*	Observaţii / Referinţe
36410	1.867	

* Suprafaţa este determinată in planul de proiecţie Stereo 70.

DETALII LINIARE IMOBIL

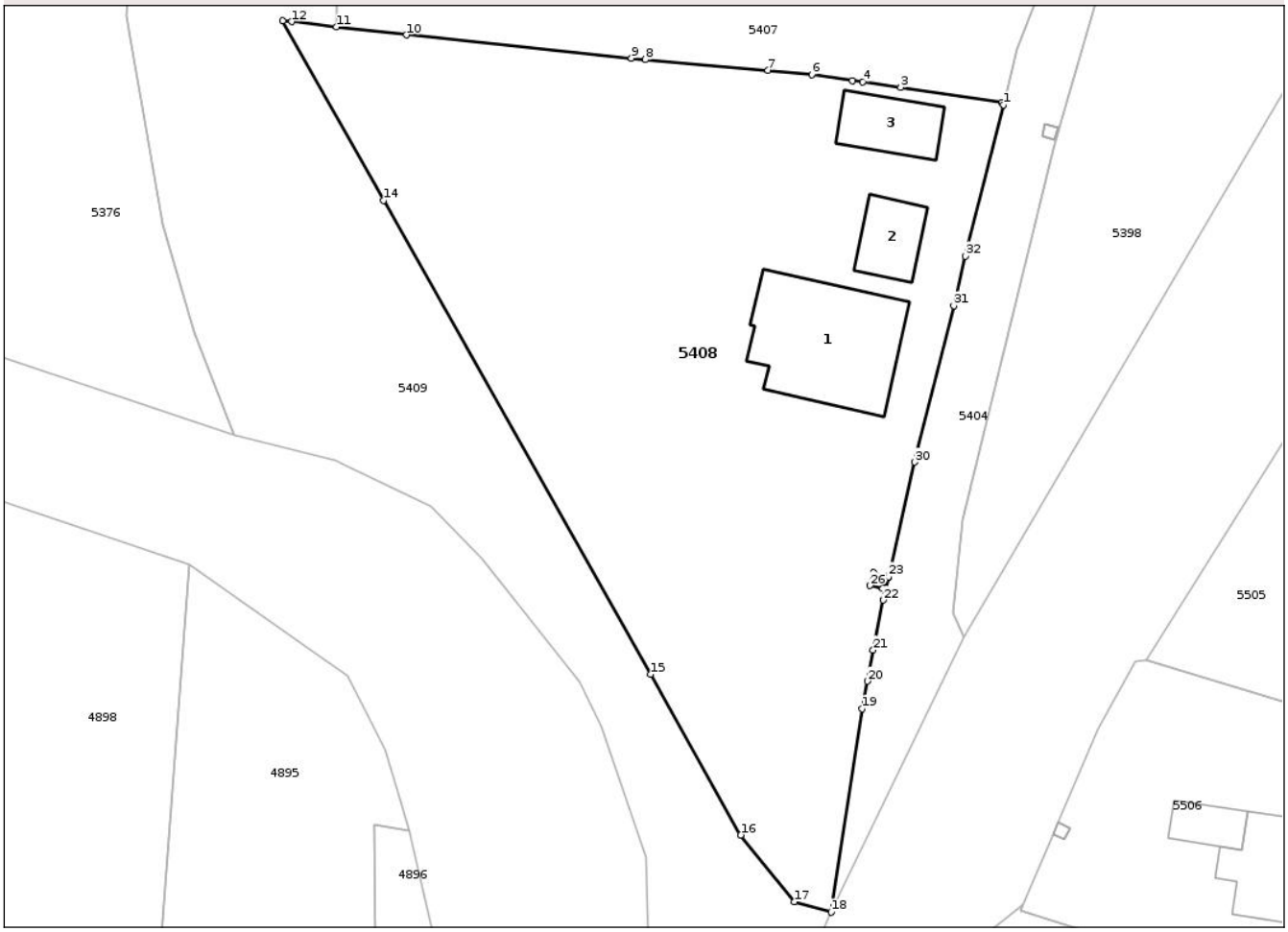

Date referitoare la teren

Crt	Categorie folosință	Intra vilan	Suprafaţa (mp)	Tarla	Parcelă	Nr. topo	Observaţii / Referinţe
1	curti constructii	DA	981	11	-	-	
2	arabil	DA	886	11	-	-	

Date referitoare la construcţii

Crt	Număr	Destinaţie construcţie	Supraf. (mp)	Situaţie juridică	Observaţii / Referinţe
A1.1	36410-C1	constructii de locuinte	100	Cu acte	Nr. niveluri:3; S. construita la sol:100 mp; S. construita desfasurata:203 mp; Locuinta (beci+P+M); An construire:1998
A1.2	36410-C2	constructii de locuinte	27	Cu acte	Nr. niveluri:1; S. construita la sol:27 mp; S. construita desfasurata:27 mp; Locuinta (P); An construire:1946
A1.3	36410-C3	constructii anexa	32	Cu acte	Nr. niveluri:1; S. construita la sol:32 mp; S. construita desfasurata:32 mp; Grajd; An construire:1997

Lungime Segmente

1) Valorile lungimilor segmentelor sunt obţinute din proiecţie în plan.

Punct început	X / Y	Punct sfârşit	X / Y	Lungime segment (** (m)

Punct început	X / Y	Punct sfârşit	X / Y	Lungime segment (** (m)

Document care conține date cu caracter personal, protejat de prevederile Regulamentului (UE) nr. 679/2016 și Legii 190/2018

Punct început	X / Y	Punct sfârşit	X / Y	Lungime segment (** (m)
1	443.639,547 387.002,864	2	443.639,406 387.003,064	0.245
3	443.631,639 387.004,204	4	443.628,714 387.004,633	2.956
5	443.627,924 387.004,743	6	443.624,761 387.005,207	3.197
7	443.621,387 387.005,545	8	443.611,927 387.006,364	9.495
9	443.610,853 387.006,474	10	443.593,467 387.008,26	17.477
11	443.588,083 387.008,883	12	443.584,616 387.009,288	3.491
13	443.583,95 387.009,363	14	443.591,705 386.995,51	15.876
15	443.612,317 386.958,965	16	443.619,293 386.946,571	14.222
17	443.623,43 386.941,424	18	443.626,275 386.940,624	2.955
19	443.628,656 386.956,309	20	443.629,07 386.958,437	2.168
21	443.629,51 386.960,833	22	443.630,284 386.964,684	3.928
23	443.630,7 386.966,489	24	443.630,491 386.966,537	0.214
25	443.630,252 386.965,572	26	443.629,283 386.965,815	0.999
27	443.629,519 386.966,786	28	443.630,492 386.966,543	1.003
29	443.630,701 386.966,495	30	443.632,735 386.975,326	9.062
31	443.635,723 386.987,396	32	443.636,63 386.991,208	3.918

Punct început	X / Y	Punct sfârşit	X / Y	Lungime segment (** (m)
2	443.639,406 387.003,064	3	443.631,639 387.004,204	7.85
4	443.628,714 387.004,633	5	443.627,924 387.004,743	0.798
6	443.624,761 387.005,207	7	443.621,387 387.005,545	3.391
8	443.611,927 387.006,364	9	443.610,853 387.006,474	1.08
10	443.593,467 387.008,26	11	443.588,083 387.008,883	5.42
12	443.584,616 387.009,288	13	443.583,95 387.009,363	0.67
14	443.591,705 386.995,51	15	443.612,317 386.958,965	41.957
16	443.619,293 386.946,571	17	443.623,43 386.941,424	6.604
18	443.626,275 386.940,624	19	443.628,656 386.956,309	15.865
20	443.629,07 386.958,437	21	443.629,51 386.960,833	2.436
22	443.630,284 386.964,684	23	443.630,7 386.966,489	1.852
24	443.630,491 386.966,537	25	443.630,252 386.965,572	0.994
26	443.629,283 386.965,815	27	443.629,519 386.966,786	0.999
28	443.630,492 386.966,543	29	443.630,701 386.966,495	0.214
30	443.632,735 386.975,326	31	443.635,723 386.987,396	12.434
32	443.636,63 386.991,208	1	443.639,547 387.002,864	12.015

** Lungimile segmentelor sunt determinate în planul de proiecţie Stereo 70 şi sunt rotunjite la 1 milimetru.
*** Distanţa dintre puncte este formată din segmente cumulate ce sunt mai mici decât valoarea 1 milimetru.

Document care conține date cu caracter personal, protejat de prevederile Regulamentului (UE) nr. 679/2016 și Legii 190/2018

DATE DESPRE IMOBILUL NR. 5409

Oficiul de Cadastru şi Publicitate Imobiliară VALCEA
Biroul de Cadastru şi Publicitate Imobiliară Ramnicu Valcea

A. Partea I. Descrierea imobilului

TEREN Necunoscut

Adresa: Loc. Bratia Din Vale, Jud. Valcea

Nr. Crt	Nr cadastral Nr. topografic	Suprafaţa* (mp)	Observaţii / Referinţe
A1		1.756	Sector cadastral:7 Teren neimprejmuit;

B. Partea II. Proprietari şi acte

Inscrieri privitoare la dreptul de proprietate şi alte drepturi reale		Referinţe
/		
Act Normativ nr. 7, din 13/03/1996 emis de PARLAMENTUL ROMÂNIEI (LEGE; ,art.13);		
B1	Inscrierea posesiei, drept de PROPRIETATE, dobandit prin Lege, cota actuala 1/1, cota initiala 1/1	A1
	1) **NEIDENTIFICAT NEIDENTIFICAT**	
B2	Se notează mențiunea de proprietar neidentificat.	A1

C. Partea III. SARCINI .

Inscrieri privind dezmembramintele dreptului de proprietate, drepturi reale de garanţie şi sarcini	Referinţe
NU SUNT	

Document care conține date cu caracter personal, protejat de prevederile Regulamentului (UE) nr. 679/2016 și Legii 190/2018

Anexa Nr. 1 La Partea I

Teren

Nr cadastral	Suprafaţa (mp)*	Observaţii / Referinţe
	1.756	

* Suprafaţa este determinată in planul de proiecţie Stereo 70.

DETALII LINIARE IMOBIL

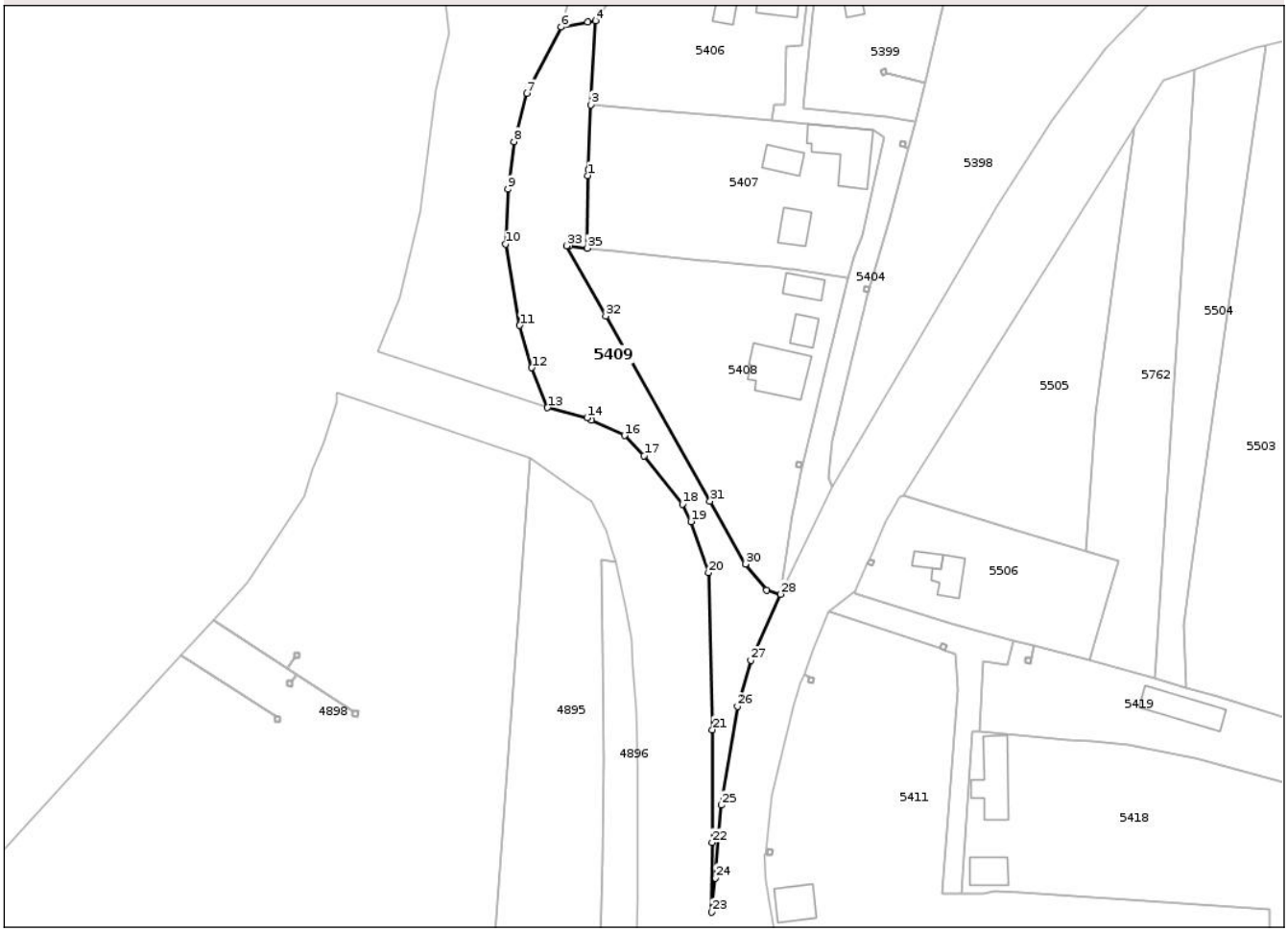

Date referitoare la teren

Crt	Categorie folosință	Intra vilan	Suprafaţa (mp)	Tarla	Parcelă	Nr. topo	Observaţii / Referinţe
1	faneata	DA	706	11	-	-	
2	pasune	NU	1.006	11	-	-	
3	pasune	DA	44	11	-	-	

Lungime Segmente

1) Valorile lungimilor segmentelor sunt obţinute din proiecţie în plan.

Punct început	X / Y	Punct sfârşit	X / Y	Lungime segment (** (m)
1	443.588,202 387.023,198	2	443.588,244 387.024,379	1.182
3	443.588,696 387.037,15	4	443.589,673 387.053,765	16.644
5	443.588,108 387.053,477	6	443.582,881 387.052,515	5.315
7	443.576,116 387.039,467	8	443.573,598 387.029,878	9.914

Punct început	X / Y	Punct sfârşit	X / Y	Lungime segment (** (m)
2	443.588,244 387.024,379	3	443.588,696 387.037,15	12.779
4	443.589,673 387.053,765	5	443.588,108 387.053,477	1.591
6	443.582,881 387.052,515	7	443.576,116 387.039,467	14.697
8	443.573,598 387.029,878	9	443.572,342 387.020,521	9.441

Document care conține date cu caracter personal, protejat de prevederile Regulamentului (UE) nr. 679/2016 și Legii 190/2018

Punct început	X / Y	Punct sfârşit	X / Y	Lungime segment (** (m)
9	443.572,342 387.020,521	10	443.571,87 387.009,673	10.858
11	443.574,702 386.993,639	12	443.577,062 386.985,307	8.66
13	443.580,189 386.977,406	14	443.588,006 386.975,435	8.062
15	443.588,907 386.975,01	16	443.595,415 386.971,94	7.196
17	443.599,262 386.967,931	18	443.606,831 386.958,377	12.189
19	443.608,524 386.954,953	20	443.611,996 386.944,873	10.661
21	443.612,79 386.913,849	22	443.612,709 386.891,617	22.232
23	443.612,615 386.877,871	24	443.613,365 386.884,608	6.779
25	443.614,554 386.898,979	26	443.617,694 386.918,46	19.732
27	443.620,358 386.927,604	28	443.626,275 386.940,624	14.301
29	443.623,43 386.941,424	30	443.619,293 386.946,571	6.604
31	443.612,317 386.958,965	32	443.591,705 386.995,51	41.957
33	443.583,95 387.009,363	34	443.584,616 387.009,288	0.67
35	443.588,083 387.008,883	1	443.588,202 387.023,198	14.315

Punct început	X / Y	Punct sfârşit	X / Y	Lungime segment (** (m)
10	443.571,87 387.009,673	11	443.574,702 386.993,639	16.282
12	443.577,062 386.985,307	13	443.580,189 386.977,406	8.497
14	443.588,006 386.975,435	15	443.588,907 386.975,01	0.996
16	443.595,415 386.971,94	17	443.599,262 386.967,931	5.556
18	443.606,831 386.958,377	19	443.608,524 386.954,953	3.82
20	443.611,996 386.944,873	21	443.612,79 386.913,849	31.034
22	443.612,709 386.891,617	23	443.612,615 386.877,871	13.746
24	443.613,365 386.884,608	25	443.614,554 386.898,979	14.42
26	443.617,694 386.918,46	27	443.620,358 386.927,604	9.524
28	443.626,275 386.940,624	29	443.623,43 386.941,424	2.955
30	443.619,293 386.946,571	31	443.612,317 386.958,965	14.222
32	443.591,705 386.995,51	33	443.583,95 387.009,363	15.876
34	443.584,616 387.009,288	35	443.588,083 387.008,883	3.491

** Lungimile segmentelor sunt determinate în planul de proiecţie Stereo 70 şi sunt rotunjite la 1 milimetru.
*** Distanţa dintre puncte este formată din segmente cumulate ce sunt mai mici decât valoarea 1 milimetru.

Document care conține date cu caracter personal, protejat de prevederile Regulamentului (UE) nr. 679/2016 și Legii 190/2018

DATE DESPRE IMOBILUL NR. 5410

Oficiul de Cadastru şi Publicitate Imobiliară VALCEA
Biroul de Cadastru şi Publicitate Imobiliară Ramnicu Valcea

A. Partea I. Descrierea imobilului

TEREN Intravilan

Adresa: Loc. Bratia Din Vale, Jud. Valcea

Nr. Crt	Nr cadastral Nr. topografic	Suprafaţa* (mp)	Observaţii / Referinţe
A1		1.045	Sector cadastral:7 Teren neimprejmuit;

B. Partea II. Proprietari şi acte

Inscrieri privitoare la dreptul de proprietate şi alte drepturi reale		Referinţe
/		
Act Normativ nr. 7, din 13/03/1996 emis de PARLAMENTUL ROMÂNIEI (LEGE; ,art.13);		
B1	Inscrierea posesiei, drept de PROPRIETATE, dobandit prin Lege, cota actuala 1/1, cota initiala 1/1	A1
	1) **NEIDENTIFICAT NEIDENTIFICAT**	
B2	Se notează mențiunea de proprietar neidentificat.	A1

C. Partea III. SARCINI .

Inscrieri privind dezmembramintele dreptului de proprietate, drepturi reale de garanţie şi sarcini	Referinţe
NU SUNT	

Document care conține date cu caracter personal, protejat de prevederile Regulamentului (UE) nr. 679/2016 și Legii 190/2018

Anexa Nr. 1 La Partea I

Teren

Nr cadastral	Suprafaţa (mp)*	Observaţii / Referinţe
	1.045	

* Suprafaţa este determinată in planul de proiecţie Stereo 70.

DETALII LINIARE IMOBIL

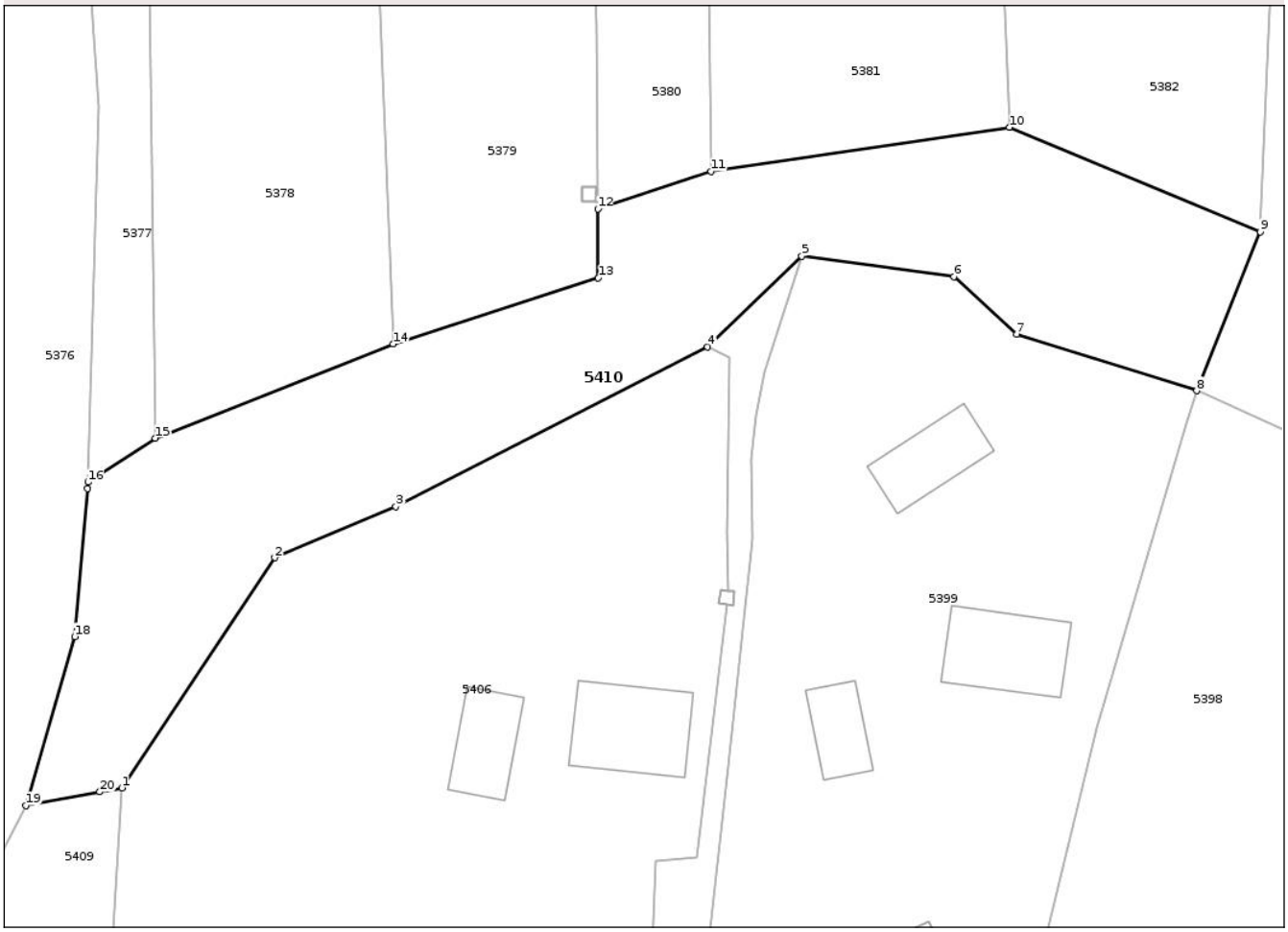

Date referitoare la teren

Crt	Categorie folosință	Intra vilan	Suprafaţa (mp)	Tarla	Parcelă	Nr. topo	Observaţii / Referinţe
1	ape curgatoare	DA	1.045	11	-	-	

Lungime Segmente
1) Valorile lungimilor segmentelor sunt obţinute din proiecţie în plan.

Punct început	X / Y	Punct sfârşit	X / Y	Lungime segment (** (m)
1	443.589,673 387.053,765	2	443.600,508 387.070,049	19.559
2	443.600,508 387.070,049	3	443.609,087 387.073,669	9.311
3	443.609,087 387.073,669	4	443.631,156 387.084,955	24.787
4	443.631,156 387.084,955	5	443.637,838 387.091,37	9.263
5	443.637,838 387.091,37	6	443.648,617 387.089,935	10.874

Document care conține date cu caracter personal, protejat de prevederile Regulamentului (UE) nr. 679/2016 și Legii 190/2018

Punct început	X / Y	Punct sfârşit	X / Y	Lungime segment (** (m)
6	443.648,617 387.089,935	7	443.653,047 387.085,865	6.016
7	443.653,047 387.085,865	8	443.665,808 387.081,863	13.374
8	443.665,808 387.081,863	9	443.670,3 387.093,1	12.102
9	443.670,3 387.093,1	10	443.652,538 387.100,49	19.238
10	443.652,538 387.100,49	11	443.631,411 387.097,379	21.355
11	443.631,411 387.097,379	12	443.623,386 387.094,735	8.449
12	443.623,386 387.094,735	13	443.623,42 387.089,835	4.9
13	443.623,42 387.089,835	14	443.608,883 387.085,162	15.27
14	443.608,883 387.085,162	15	443.592,038 387.078,511	18.11
15	443.592,038 387.078,511	16	443.587,273 387.075,392	5.695
16	443.587,273 387.075,392	17	443.587,235 387.074,945	0.449
17	443.587,235 387.074,945	18	443.586,342 387.064,463	10.52
18	443.586,342 387.064,463	19	443.582,881 387.052,515	12.439
19	443.582,881 387.052,515	20	443.588,108 387.053,477	5.315
20	443.588,108 387.053,477	1	443.589,673 387.053,765	1.591

** Lungimile segmentelor sunt determinate în planul de proiecţie Stereo 70 şi sunt rotunjite la 1 milimetru.
*** Distanţa dintre puncte este formată din segmente cumulate ce sunt mai mici decât valoarea 1 milimetru.

Document care conține date cu caracter personal, protejat de prevederile Regulamentului (UE) nr. 679/2016 și Legii 190/2018

DATE DESPRE IMOBILUL NR. 5748

Oficiul de Cadastru şi Publicitate Imobiliară VALCEA
Biroul de Cadastru şi Publicitate Imobiliară Ramnicu Valcea

A. Partea I. Descrierea imobilului

TEREN Intravilan

Adresa: Loc. Bratia Din Vale, Jud. Valcea

Nr. Crt	Nr cadastral Nr. topografic	Suprafaţa* (mp)	Observaţii / Referinţe
A1		1	Sector cadastral:7 Teren neimprejmuit;

Construcţii

Crt	Nr cadastral Nr. topografic	Adresa	Observaţii / Referinţe
A1.1	-C1	Loc. Bratia Din Vale, Jud. Valcea	Nr. niveluri:1; S. construita la sol:1 mp; S. construita desfasurata:1 mp; stalp

B. Partea II. Proprietari şi acte

Inscrieri privitoare la dreptul de proprietate şi alte drepturi reale		Referinţe
/		
Act Normativ nr. 1705, din 29/11/2006 emis de GUVERNUL ROMANIEI (; LEGEA NR. 123/10.07.2012 EMISA DE PARLAMENTUL ROMANIEI);		
B1	Intabulare, drept de PROPRIETATE, dobandit prin Lege, cota actuala 1/1, cota initiala 1/1	A1, A1.1
	1) **STATUL ROMAN**, CIF:9999999999999, DOMENIUL PUBLIC lipsă CUI;	
Act Administrativ nr. 6, din 20/06/2005 emis de MINISTERUL ECONOMIEI SI COMERTULUI;		
B2	Intabulare, drept de CONCESIUNE, cota actuala 1/1, cota initiala 1/1	A1.1
	1) **DISTRIBUTIE ENERGIE OLTENIA SA**, CIF:14491102	

C. Partea III. SARCINI .

Inscrieri privind dezmembramintele dreptului de proprietate, drepturi reale de garanţie şi sarcini	Referinţe
NU SUNT	

Document care conține date cu caracter personal, protejat de prevederile Regulamentului (UE) nr. 679/2016 și Legii 190/2018

Anexa Nr. 1 La Partea I

Teren

Nr cadastral	Suprafaţa (mp)*	Observaţii / Referinţe
	1	

* Suprafaţa este determinată in planul de proiecţie Stereo 70.

DETALII LINIARE IMOBIL



Date referitoare la teren

Crt	Categorie folosință	Intra vilan	Suprafaţa (mp)	Tarla	Parcelă	Nr. topo	Observaţii / Referinţe
1	curti constructii	DA	1	11	-	-	

Date referitoare la construcţii

Crt	Număr	Destinaţie construcţie	Supraf. (mp)	Situaţie juridică	Observaţii / Referinţe
A1.1	-C1	constructii industriale si edilitare	1	Cu acte	Nr. niveluri:1; S. construita la sol:1 mp; S. construita desfasurata:1 mp; stalp

Lungime Segmente
1) Valorile lungimilor segmentelor sunt obţinute din proiecţie în plan.

Punct început	X / Y	Punct sfârşit	X / Y	Lungime segment (** (m)
1	443.622,252 387.095,286	2	443.623,251 387.095,279	0.999
2	443.623,251 387.095,279	3	443.623,382 387.095,278	0.131
3	443.623,382 387.095,278	4	443.623,382 387.095,285	0.007

Document care conține date cu caracter personal, protejat de prevederile Regulamentului (UE) nr. 679/2016 și Legii 190/2018

Punct început	X / Y	Punct sfârşit	X / Y	Lungime segment (** (m)
4	443.623,382 387.095,285	5	443.623,251 387.095,284	0.131
5	443.623,251 387.095,284	6	443.623,255 387.096,279	0.995
6	443.623,255 387.096,279	7	443.622,252 387.096,286	1.003
7	443.622,252 387.096,286	1	443.622,252 387.095,286	1.0

** Lungimile segmentelor sunt determinate în planul de proiecţie Stereo 70 şi sunt rotunjite la 1 milimetru.
*** Distanţa dintre puncte este formată din segmente cumulate ce sunt mai mici decât valoarea 1 milimetru.