DATE DESPRE IMOBILUL NR. 5649

Oficiul de Cadastru şi Publicitate Imobiliară VALCEA
Biroul de Cadastru şi Publicitate Imobiliară Ramnicu Valcea

A. Partea I. Descrierea imobilului

TEREN Intravilan

Adresa: Loc. Valea Râului, Str Principala, Jud. Valcea

Nr. Crt	Nr cadastral Nr. topografic	Suprafaţa* (mp)	Observaţii / Referinţe
A1		6.670	Sector cadastral:36 Teren neimprejmuit;

B. Partea II. Proprietari şi acte

Inscrieri privitoare la dreptul de proprietate şi alte drepturi reale		Referinţe
/		
Act Normativ nr. 7, din 13/03/1996 emis de PARLAMENTUL ROMÂNIEI (LEGE; ,art.13);		
B1	Inscrierea posesiei, drept de PROPRIETATE, dobandit prin Lege, cota actuala 1/1, cota initiala 1/1	A1
	1) **NEIDENTIFICAT NEIDENTIFICAT**	
B2	Se notează mențiunea de proprietar neidentificat.	A1

C. Partea III. SARCINI .

Inscrieri privind dezmembramintele dreptului de proprietate, drepturi reale de garanţie şi sarcini	Referinţe
NU SUNT	

Document care conține date cu caracter personal, protejat de prevederile Regulamentului (UE) nr. 679/2016 și Legii 190/2018

Anexa Nr. 1 La Partea I

Teren

Nr cadastral	Suprafaţa (mp)*	Observaţii / Referinţe
	6.670	

* Suprafaţa este determinată in planul de proiecţie Stereo 70.

DETALII LINIARE IMOBIL

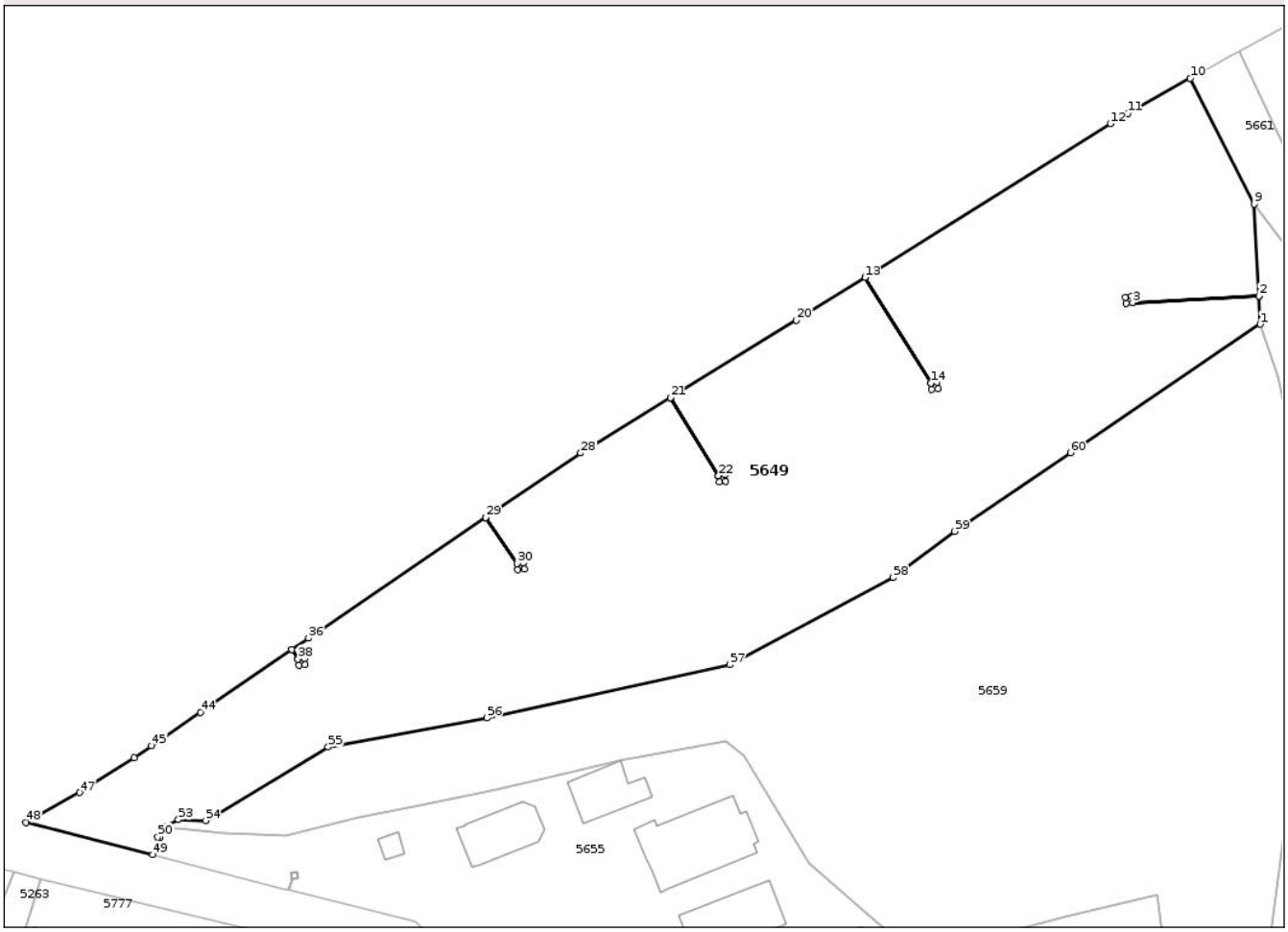

Date referitoare la teren

Crt	Categorie folosință	Intra vilan	Suprafaţa (mp)	Tarla	Parcelă	Nr. topo	Observaţii / Referinţe
1	pasune	DA	6.670	27	-	-	

Lungime Segmente

1) Valorile lungimilor segmentelor sunt obţinute din proiecţie în plan.

Punct început	X / Y	Punct sfârşit	X / Y	Lungime segment
1	447.725,947 383.167,634	2	447.725,717 383.172,052	4.424
4	447.704,819 383.170,897	5	447.704,695 383.171,889	1.0
7	447.705,809 383.171,03	8	447.725,717 383.172,06	19.935
10	447.714,924 383.206,352	11	447.705,058 383.200,819	11.312
13	447.663,607 383.174,994	14	447.674,012 383.158,356	19.624
16	447.675,127 383.157,49	17	447.674,136 383.157,364	0.999

Punct început	X / Y	Punct sfârşit	X / Y	Lungime segment
2	447.725,717 383.172,052	3	447.705,81 383.171,023	19.934
5	447.704,695 383.171,889	6	447.705,686 383.172,024	1.0
8	447.725,717 383.172,06	9	447.724,961 383.186,569	14.529
11	447.705,058 383.200,819	12	447.702,295 383.199,209	3.198
14	447.674,012 383.158,356	15	447.675,003 383.158,491	1.0
17	447.674,136 383.157,364	18	447.674,013 383.158,349	0.993

Punct început	X / Y	Punct sfârşit	X / Y	Lungime segment
3	447.705,81 383.171,023	4	447.704,819 383.170,897	0.999
6	447.705,686 383.172,024	7	447.705,809 383.171,03	1.002
9	447.724,961 383.186,569	10	447.714,924 383.206,352	22.184
12	447.702,295 383.199,209	13	447.663,607 383.174,994	45.641
15	447.675,003 383.158,491	16	447.675,127 383.157,49	1.009
18	447.674,013 383.158,349	19	447.663,601 383.174,99	19.63

Document care conține date cu caracter personal, protejat de prevederile Regulamentului (UE) nr. 679/2016 și Legii 190/2018

Punct început	X / Y	Punct sfârşit	X / Y	Lungime segment
19	447.663,601 383.174,99	20	447.652,828 383.168,248	12.709
22	447.640,526 383.143,748	23	447.641,517 383.143,883	1.0
25	447.640,65 383.142,756	26	447.640,527 383.143,741	0.993
28	447.618,821 383.147,325	29	447.603,865 383.137,171	18.077
31	447.609,772 383.130,053	32	447.609,896 383.129,052	1.009
34	447.608,782 383.129,911	35	447.603,859 383.137,167	8.768
37	447.573,226 383.116,354	38	447.574,232 383.114,871	1.792
40	447.575,347 383.114,005	41	447.574,356 383.113,879	0.999
43	447.573,22 383.116,349	44	447.558,82 383.106,492	17.451
46	447.548,39 383.099,347	47	447.539,77 383.093,853	10.222
49	447.551,309 383.084,078	50	447.552,135 383.086,852	2.894
52	447.553,008 383.088,496	53	447.555,362 383.089,578	2.591
55	447.578,972 383.101,015	56	447.604,014 383.105,598	25.458
58	447.668,032 383.127,734	59	447.677,757 383.134,988	12.132

Punct început	X / Y	Punct sfârşit	X / Y	Lungime segment
20	447.652,828 383.168,248	21	447.632,976 383.156,034	23.308
23	447.641,517 383.143,883	24	447.641,641 383.142,882	1.009
26	447.640,527 383.143,741	27	447.632,969 383.156,03	14.427
29	447.603,865 383.137,171	30	447.608,781 383.129,918	8.762
32	447.609,896 383.129,052	33	447.608,905 383.128,926	0.999
35	447.603,859 383.137,167	36	447.575,891 383.118,178	33.805
38	447.574,232 383.114,871	39	447.575,223 383.115,006	1.0
41	447.574,356 383.113,879	42	447.574,233 383.114,864	0.993
44	447.558,82 383.106,492	45	447.551,12 383.101,216	9.334
47	447.539,77 383.093,853	48	447.531,325 383.089,136	9.673
50	447.552,135 383.086,852	51	447.552,458 383.086,792	0.329
53	447.555,362 383.089,578	54	447.559,696 383.089,441	4.336
56	447.604,014 383.105,598	57	447.642,294 383.113,984	39.188
59	447.677,757 383.134,988	60	447.695,998 383.147,399	22.063

Punct început	X / Y	Punct sfârşit	X / Y	Lungime segment
21	447.632,976 383.156,034	22	447.640,526 383.143,748	14.42
24	447.641,641 383.142,882	25	447.640,65 383.142,756	0.999
27	447.632,969 383.156,03	28	447.618,821 383.147,325	16.612
30	447.608,781 383.129,918	31	447.609,772 383.130,053	1.0
33	447.608,905 383.128,926	34	447.608,782 383.129,911	0.993
36	447.575,891 383.118,178	37	447.573,226 383.116,354	3.229
39	447.575,223 383.115,006	40	447.575,347 383.114,005	1.009
42	447.574,233 383.114,864	43	447.573,22 383.116,349	1.798
45	447.551,12 383.101,216	46	447.548,39 383.099,347	3.308
48	447.531,325 383.089,136	49	447.551,309 383.084,078	20.614
51	447.552,458 383.086,792	52	447.553,008 383.088,496	1.791
54	447.559,696 383.089,441	55	447.578,972 383.101,015	22.484
57	447.642,294 383.113,984	58	447.668,032 383.127,734	29.181
60	447.695,998 383.147,399	1	447.725,947 383.167,634	36.144

**** Lungimile segmentelor sunt determinate în planul de proiecţie Stereo 70 şi sunt rotunjite la 1 milimetru.**
***** Distanţa dintre puncte este formată din segmente cumulate ce sunt mai mici decât valoarea 1 milimetru.**

Document care conține date cu caracter personal, protejat de prevederile Regulamentului (UE) nr. 679/2016 și Legii 190/2018

DATE DESPRE IMOBILUL NR. 5650

Oficiul de Cadastru şi Publicitate Imobiliară VALCEA
Biroul de Cadastru şi Publicitate Imobiliară Ramnicu Valcea

A. Partea I. Descrierea imobilului

TEREN Intravilan

Adresa: Loc. Valea Râului, Jud. Valcea

Nr. Crt	Nr cadastral Nr. topografic	Suprafaţa* (mp)	Observaţii / Referinţe
A1		1	Sector cadastral:36 Teren neimprejmuit;

Construcţii

Crt	Nr cadastral Nr. topografic	Adresa	Observaţii / Referinţe
A1.1	-C1	Loc. Valea Râului, Jud. Valcea	Nr. niveluri:1; S. construita la sol:1 mp; S. construita desfasurata:1 mp; stalp

B. Partea II. Proprietari şi acte

Inscrieri privitoare la dreptul de proprietate şi alte drepturi reale		Referinţe
/		
Act Normativ nr. 1705, din 29/11/2006 emis de GUVERNUL ROMANIEI (; LEGEA NR. 123/10.07.2012 EMISA DE PARLAMENTUL ROMANIEI);		
B1	Intabulare, drept de PROPRIETATE, dobandit prin Lege, cota actuala 1/1, cota initiala 1/1	A1, A1.1
	1) **STATUL ROMAN**, CIF:9999999999999, DOMENIUL PUBLIC lipsă CUI;	
Act Administrativ nr. 6, din 20/06/2005 emis de MINISTERUL ECONOMIEI SI COMERTULUI;		
B2	Intabulare, drept de CONCESIUNE, cota actuala 1/1, cota initiala 1/1	A1.1
	1) **DISTRIBUTIE ENERGIE OLTENIA SA**, CIF:14491102	

C. Partea III. SARCINI .

Inscrieri privind dezmembramintele dreptului de proprietate, drepturi reale de garanţie şi sarcini	Referinţe
NU SUNT	

Document care conține date cu caracter personal, protejat de prevederile Regulamentului (UE) nr. 679/2016 și Legii 190/2018

Anexa Nr. 1 La Partea I

Teren

Nr cadastral	Suprafaţa (mp)*	Observaţii / Referinţe
	1	

* Suprafaţa este determinată in planul de proiecţie Stereo 70.

DETALII LINIARE IMOBIL

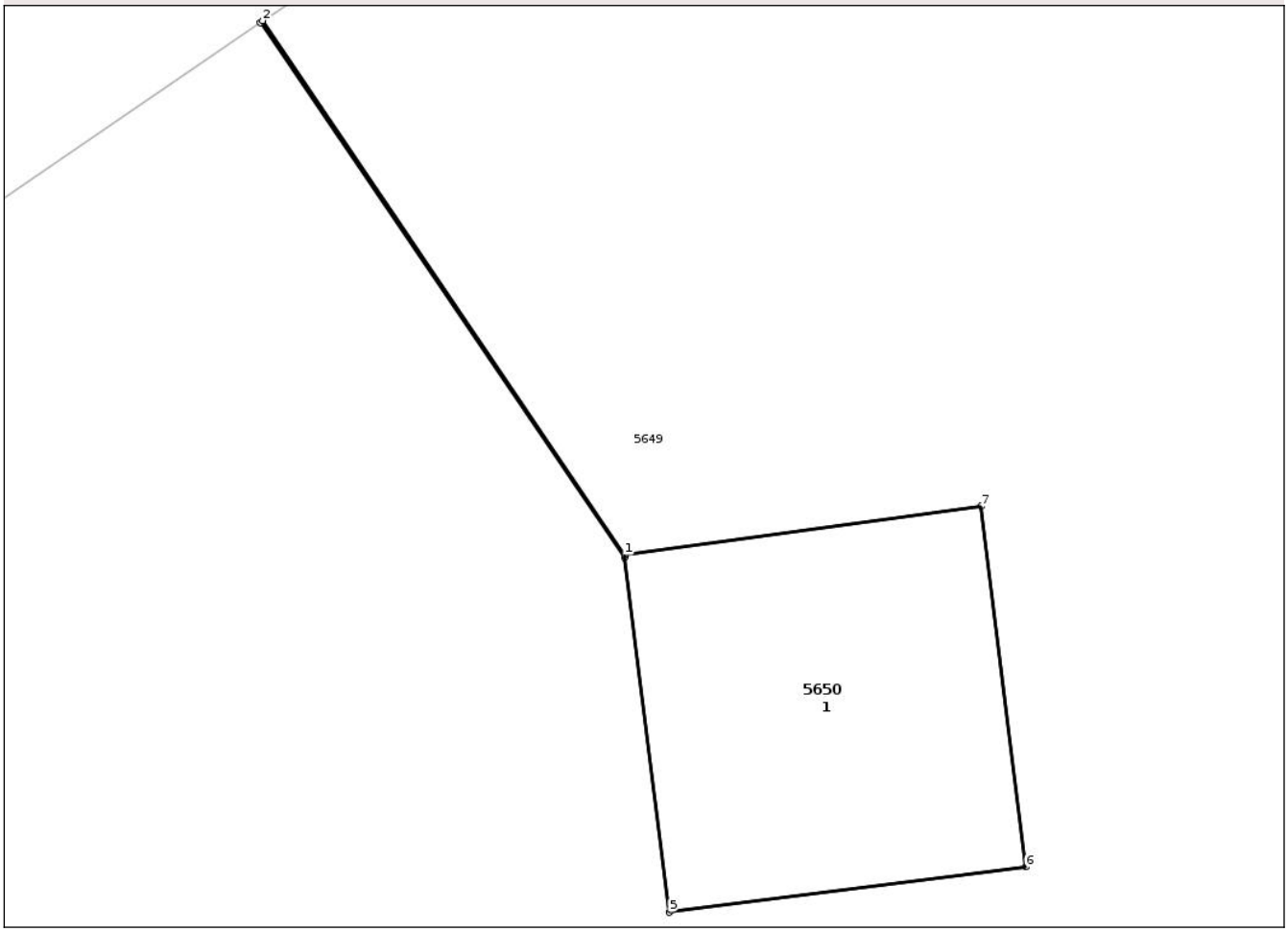

Date referitoare la teren

Crt	Categorie folosinţă	Intra vilan	Suprafaţa (mp)	Tarla	Parcelă	Nr. topo	Observaţii / Referinţe
1	curti constructii	DA	1	27	-	-	

Date referitoare la construcţii

Crt	Număr	Destinaţie construcţie	Supraf. (mp)	Situaţie juridică	Observaţii / Referinţe
A1.1	-C1	constructii industriale si edilitare	1	Cu acte	Nr. niveluri:1; S. construita la sol:1 mp; S. construita desfasurata:1 mp; stalp

Lungime Segmente
1) Valorile lungimilor segmentelor sunt obţinute din proiecţie în plan.

Punct început	X / Y	Punct sfârşit	X / Y	Lungime segment (** (m)
1	447.574,232 383.114,871	2	447.573,226 383.116,354	1.792
2	447.573,226 383.116,354	3	447.573,22 383.116,349	0.008
3	447.573,22 383.116,349	4	447.574,233 383.114,864	1.798

Document care conține date cu caracter personal, protejat de prevederile Regulamentului (UE) nr. 679/2016 și Legii 190/2018

Punct început	X / Y	Punct sfârşit	X / Y	Lungime segment (** (m)
4	447.574,233 383.114,864	5	447.574,356 383.113,879	0.993
5	447.574,356 383.113,879	6	447.575,347 383.114,005	0.999
6	447.575,347 383.114,005	7	447.575,223 383.115,006	1.009
7	447.575,223 383.115,006	1	447.574,232 383.114,871	1.0

** Lungimile segmentelor sunt determinate în planul de proiecţie Stereo 70 şi sunt rotunjite la 1 milimetru.
*** Distanţa dintre puncte este formată din segmente cumulate ce sunt mai mici decât valoarea 1 milimetru.

Document care conține date cu caracter personal, protejat de prevederile Regulamentului (UE) nr. 679/2016 și Legii 190/2018

DATE DESPRE IMOBILUL NR. 5651

Oficiul de Cadastru şi Publicitate Imobiliară VALCEA
Biroul de Cadastru şi Publicitate Imobiliară Ramnicu Valcea

A. Partea I. Descrierea imobilului

TEREN Intravilan

Adresa: Loc. Valea Râului, Jud. Valcea

Nr. Crt	Nr cadastral Nr. topografic	Suprafaţa* (mp)	Observaţii / Referinţe
A1		1	Sector cadastral:36 Teren neimprejmuit;

Construcţii

Crt	Nr cadastral Nr. topografic	Adresa	Observaţii / Referinţe
A1.1	-C1	Loc. Valea Râului, Jud. Valcea	Nr. niveluri:1; S. construita la sol:1 mp; S. construita desfasurata:1 mp; stalp

B. Partea II. Proprietari şi acte

Inscrieri privitoare la dreptul de proprietate şi alte drepturi reale		Referinţe
/		
Act Normativ nr. 1705, din 29/11/2006 emis de GUVERNUL ROMANIEI (; LEGEA NR. 123/10.07.2012 EMISA DE PARLAMENTUL ROMANIEI);		
B1	Intabulare, drept de PROPRIETATE, dobandit prin Lege, cota actuala 1/1, cota initiala 1/1	A1, A1.1
	1) **STATUL ROMAN**, CIF:9999999999999, DOMENIUL PUBLIC lipsă CUI;	
Act Administrativ nr. 6, din 20/06/2005 emis de MINISTERUL ECONOMIEI SI COMERTULUI;		
B2	Intabulare, drept de CONCESIUNE, cota actuala 1/1, cota initiala 1/1	A1.1
	1) **DISTRIBUTIE ENERGIE OLTENIA SA**, CIF:14491102	

C. Partea III. SARCINI .

Inscrieri privind dezmembramintele dreptului de proprietate, drepturi reale de garanţie şi sarcini	Referinţe
NU SUNT	

Document care conține date cu caracter personal, protejat de prevederile Regulamentului (UE) nr. 679/2016 și Legii 190/2018

Anexa Nr. 1 La Partea I

Teren

Nr cadastral	Suprafaţa (mp)*	Observaţii / Referinţe
	1	

* Suprafaţa este determinată in planul de proiecţie Stereo 70.

DETALII LINIARE IMOBIL

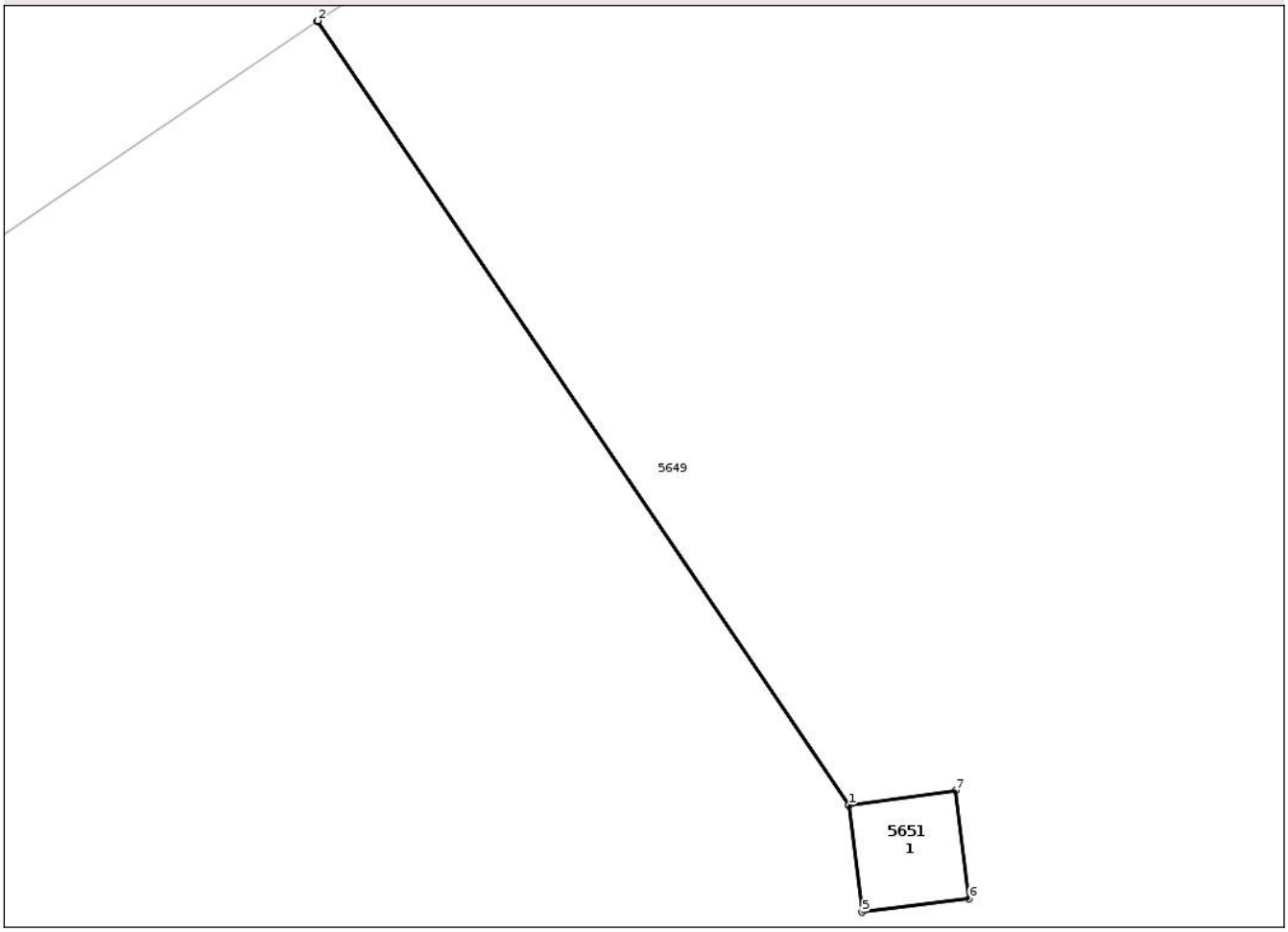

Date referitoare la teren

Crt	Categorie folosință	Intra vilan	Suprafaţa (mp)	Tarla	Parcelă	Nr. topo	Observaţii / Referinţe
1	curti constructii	DA	1	27	-	-	

Date referitoare la construcţii

Crt	Număr	Destinaţie construcţie	Supraf. (mp)	Situaţie juridică	Observaţii / Referinţe
A1.1	-C1	constructii industriale si edilitare	1	Cu acte	Nr. niveluri:1; S. construita la sol:1 mp; S. construita desfasurata:1 mp; stalp

Lungime Segmente
1) Valorile lungimilor segmentelor sunt obţinute din proiecţie în plan.

Punct început	X / Y	Punct sfârşit	X / Y	Lungime segment (** (m)
1	447.608,781 383.129,918	2	447.603,865 383.137,171	8.762
2	447.603,865 383.137,171	3	447.603,859 383.137,167	0.007
3	447.603,859 383.137,167	4	447.608,782 383.129,911	8.768

Document care conține date cu caracter personal, protejat de prevederile Regulamentului (UE) nr. 679/2016 și Legii 190/2018

Punct început	X / Y	Punct sfârşit	X / Y	Lungime segment (** (m)
4	447.608,782 383.129,911	5	447.608,905 383.128,926	0.993
5	447.608,905 383.128,926	6	447.609,896 383.129,052	0.999
6	447.609,896 383.129,052	7	447.609,772 383.130,053	1.009
7	447.609,772 383.130,053	1	447.608,781 383.129,918	1.0

** Lungimile segmentelor sunt determinate în planul de proiecţie Stereo 70 şi sunt rotunjite la 1 milimetru.
*** Distanţa dintre puncte este formată din segmente cumulate ce sunt mai mici decât valoarea 1 milimetru.

Document care conține date cu caracter personal, protejat de prevederile Regulamentului (UE) nr. 679/2016 și Legii 190/2018

DATE DESPRE IMOBILUL NR. 5652

Oficiul de Cadastru şi Publicitate Imobiliară VALCEA
Biroul de Cadastru şi Publicitate Imobiliară Ramnicu Valcea

A. Partea I. Descrierea imobilului

TEREN Intravilan

Adresa: Loc. Valea Râului, Jud. Valcea

Nr. Crt	Nr cadastral Nr. topografic	Suprafaţa* (mp)	Observaţii / Referinţe
A1		1	Sector cadastral:36 Teren neimprejmuit;

Construcţii

Crt	Nr cadastral Nr. topografic	Adresa	Observaţii / Referinţe
A1.1	-C1	Loc. Valea Râului, Jud. Valcea	Nr. niveluri:1; S. construita la sol:1 mp; S. construita desfasurata:1 mp; stalp

B. Partea II. Proprietari şi acte

Inscrieri privitoare la dreptul de proprietate şi alte drepturi reale		Referinţe
/		
Act Normativ nr. 1705, din 29/11/2006 emis de GUVERNUL ROMANIEI (; LEGEA NR. 123/10.07.2012 EMISA DE PARLAMENTUL ROMANIEI);		
B1	Intabulare, drept de PROPRIETATE, dobandit prin Lege, cota actuala 1/1, cota initiala 1/1	A1, A1.1
	1) **STATUL ROMAN**, CIF:9999999999999, DOMENIUL PUBLIC lipsă CUI;	
Act Administrativ nr. 6, din 20/06/2005 emis de MINISTERUL ECONOMIEI SI COMERTULUI;		
B2	Intabulare, drept de CONCESIUNE, cota actuala 1/1, cota initiala 1/1	A1.1
	1) **DISTRIBUTIE ENERGIE OLTENIA SA**, CIF:14491102	

C. Partea III. SARCINI .

Inscrieri privind dezmembramintele dreptului de proprietate, drepturi reale de garanţie şi sarcini	Referinţe
NU SUNT	

Document care conține date cu caracter personal, protejat de prevederile Regulamentului (UE) nr. 679/2016 și Legii 190/2018

Anexa Nr. 1 La Partea I

Teren

Nr cadastral	Suprafaţa (mp)*	Observaţii / Referinţe
	1	

* Suprafaţa este determinată in planul de proiecţie Stereo 70.

DETALII LINIARE IMOBIL

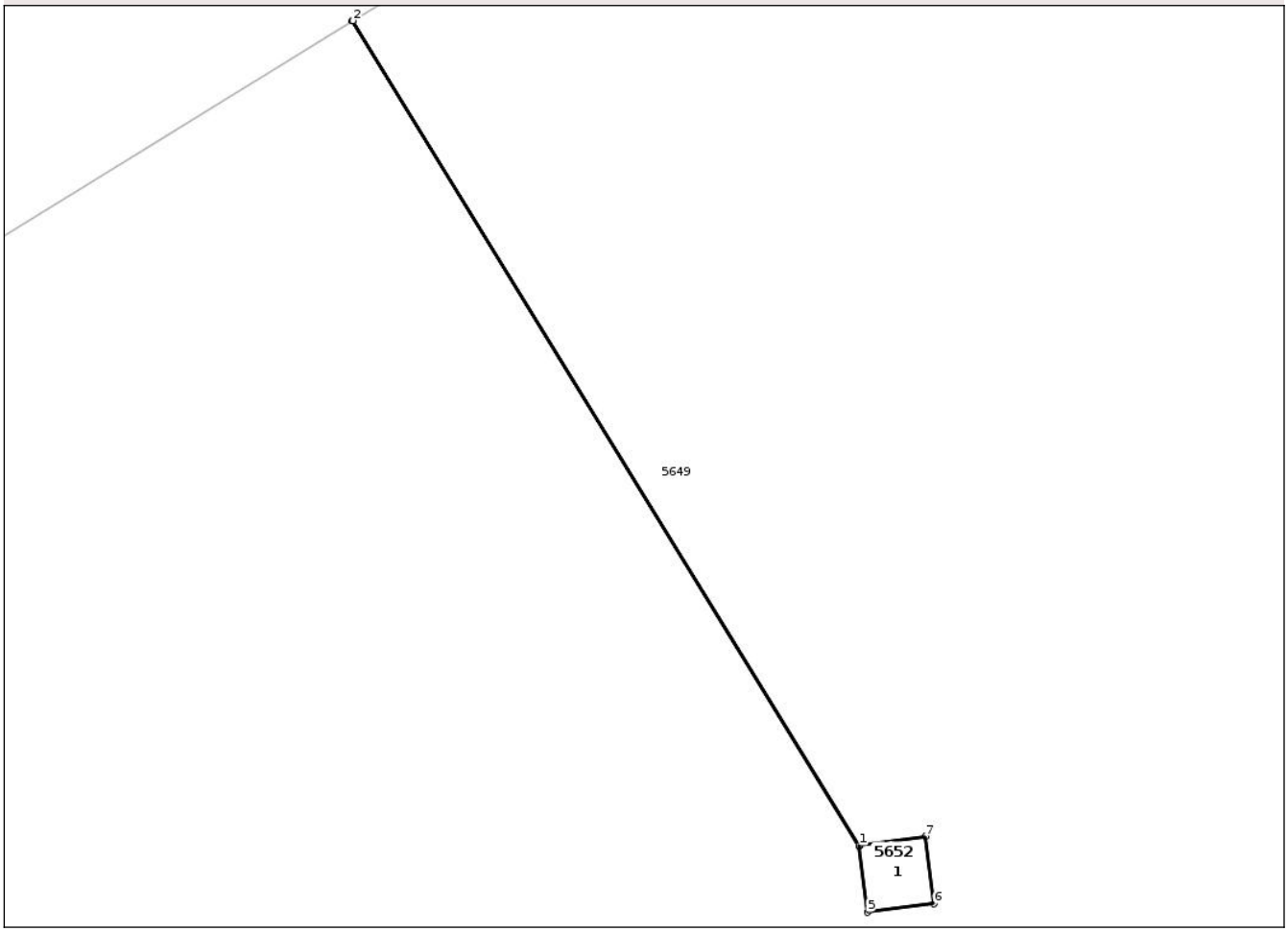

Date referitoare la teren

Crt	Categorie folosinţă	Intra vilan	Suprafaţa (mp)	Tarla	Parcelă	Nr. topo	Observaţii / Referinţe
1	curti constructii	DA	1	27	-	-	

Date referitoare la construcţii

Crt	Număr	Destinaţie construcţie	Supraf. (mp)	Situaţie juridică	Observaţii / Referinţe
A1.1	-C1	constructii industriale si edilitare	1	Cu acte	Nr. niveluri:1; S. construita la sol:1 mp; S. construita desfasurata:1 mp; stalp

Lungime Segmente
1) Valorile lungimilor segmentelor sunt obţinute din proiecţie în plan.

Punct început	X / Y	Punct sfârşit	X / Y	Lungime segment (** (m)
1	447.640,526 383.143,748	2	447.632,976 383.156,034	14.42
2	447.632,976 383.156,034	3	447.632,969 383.156,03	0.008
3	447.632,969 383.156,03	4	447.640,527 383.143,741	14.427

Document care conține date cu caracter personal, protejat de prevederile Regulamentului (UE) nr. 679/2016 și Legii 190/2018

Punct început	X / Y	Punct sfârşit	X / Y	Lungime segment (** (m)
4	447.640,527 383.143,741	5	447.640,65 383.142,756	0.993
5	447.640,65 383.142,756	6	447.641,641 383.142,882	0.999
6	447.641,641 383.142,882	7	447.641,517 383.143,883	1.009
7	447.641,517 383.143,883	1	447.640,526 383.143,748	1.0

** Lungimile segmentelor sunt determinate în planul de proiecţie Stereo 70 şi sunt rotunjite la 1 milimetru.
*** Distanţa dintre puncte este formată din segmente cumulate ce sunt mai mici decât valoarea 1 milimetru.

Document care conține date cu caracter personal, protejat de prevederile Regulamentului (UE) nr. 679/2016 și Legii 190/2018

DATE DESPRE IMOBILUL NR. 5653

Oficiul de Cadastru şi Publicitate Imobiliară VALCEA
Biroul de Cadastru şi Publicitate Imobiliară Ramnicu Valcea

A. Partea I. Descrierea imobilului

TEREN Intravilan

Adresa: Loc. Valea Râului, Jud. Valcea

Nr. Crt	Nr cadastral Nr. topografic	Suprafaţa* (mp)	Observaţii / Referinţe
A1		1	Sector cadastral:36 Teren neimprejmuit;

Construcţii

Crt	Nr cadastral Nr. topografic	Adresa	Observaţii / Referinţe
A1.1	-C1	Loc. Valea Râului, Jud. Valcea	Nr. niveluri:1; S. construita la sol:1 mp; S. construita desfasurata:1 mp; stalp

B. Partea II. Proprietari şi acte

Inscrieri privitoare la dreptul de proprietate şi alte drepturi reale		Referinţe
/		
Act Normativ nr. 1705, din 29/11/2006 emis de GUVERNUL ROMANIEI (; LEGEA NR. 123/10.07.2012 EMISA DE PARLAMENTUL ROMANIEI);		
B1	Intabulare, drept de PROPRIETATE, dobandit prin Lege, cota actuala 1/1, cota initiala 1/1	A1, A1.1
	1) **STATUL ROMAN**, CIF:9999999999999, DOMENIUL PUBLIC lipsă CUI;	
Act Administrativ nr. 6, din 20/06/2005 emis de MINISTERUL ECONOMIEI SI COMERTULUI;		
B2	Intabulare, drept de CONCESIUNE, cota actuala 1/1, cota initiala 1/1	A1.1
	1) **DISTRIBUTIE ENERGIE OLTENIA SA**, CIF:14491102	

C. Partea III. SARCINI .

Inscrieri privind dezmembramintele dreptului de proprietate, drepturi reale de garanţie şi sarcini	Referinţe
NU SUNT	

Document care conține date cu caracter personal, protejat de prevederile Regulamentului (UE) nr. 679/2016 și Legii 190/2018

Anexa Nr. 1 La Partea I

Teren

Nr cadastral	Suprafaţa (mp)*	Observaţii / Referinţe
	1	

* Suprafaţa este determinată in planul de proiecţie Stereo 70.

DETALII LINIARE IMOBIL

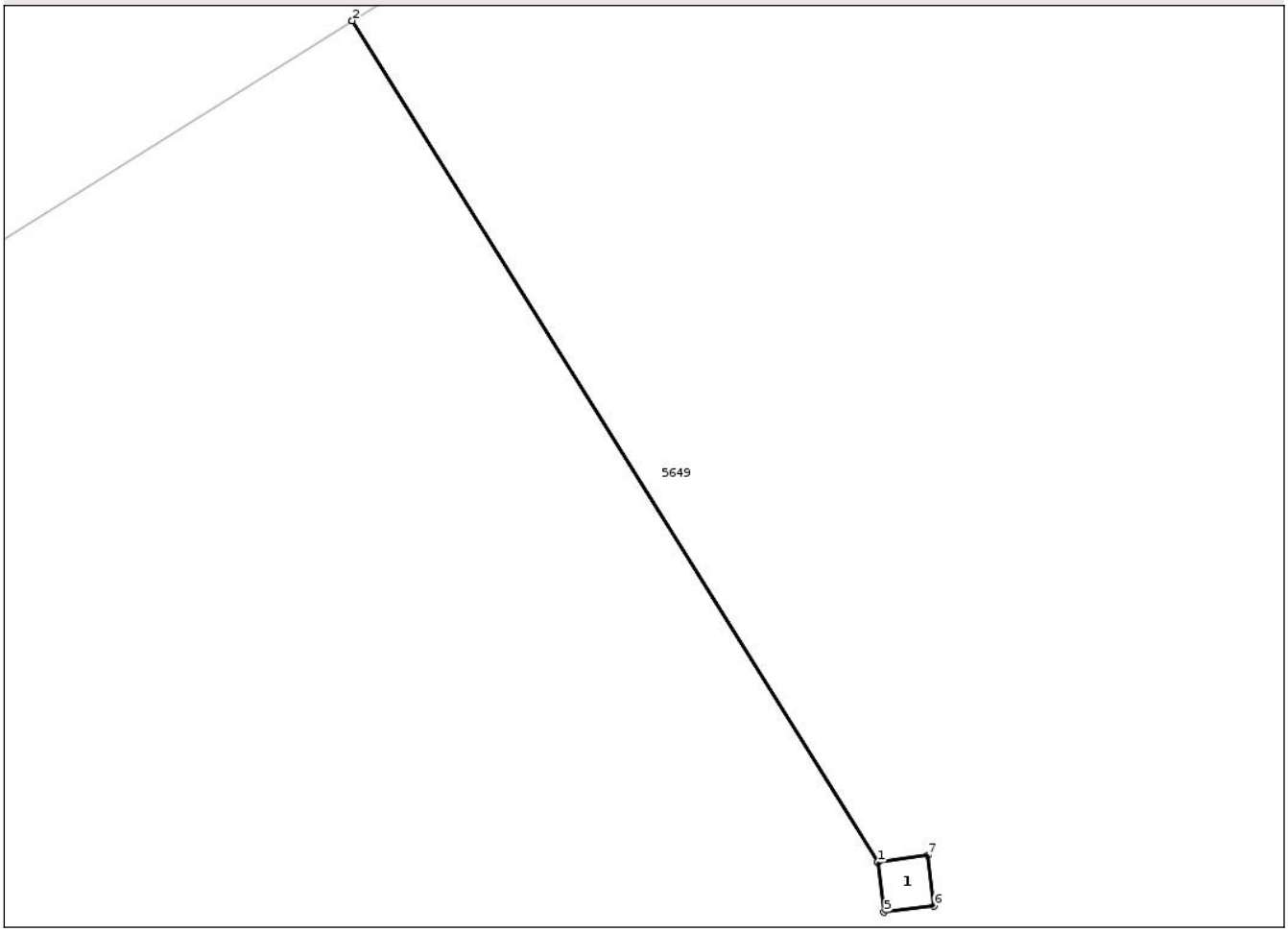

Date referitoare la teren

Crt	Categorie folosință	Intra vilan	Suprafaţa (mp)	Tarla	Parcelă	Nr. topo	Observaţii / Referinţe
1	curti constructii	DA	1	27	-	-	

Date referitoare la construcţii

Crt	Număr	Destinaţie construcţie	Supraf. (mp)	Situaţie juridică	Observaţii / Referinţe
A1.1	-C1	constructii industriale si edilitare	1	Cu acte	Nr. niveluri:1; S. construita la sol:1 mp; S. construita desfasurata:1 mp; stalp

Lungime Segmente
1) Valorile lungimilor segmentelor sunt obţinute din proiecţie în plan.

Punct început	X / Y	Punct sfârşit	X / Y	Lungime segment (** (m)
1	447.674,012 383.158,356	2	447.663,607 383.174,994	19.624
2	447.663,607 383.174,994	3	447.663,601 383.174,99	0.007
3	447.663,601 383.174,99	4	447.674,013 383.158,349	19.63

Document care conține date cu caracter personal, protejat de prevederile Regulamentului (UE) nr. 679/2016 și Legii 190/2018

Punct început	X / Y	Punct sfârşit	X / Y	Lungime segment (** (m)
4	447.674,013 383.158,349	5	447.674,136 383.157,364	0.993
5	447.674,136 383.157,364	6	447.675,127 383.157,49	0.999
6	447.675,127 383.157,49	7	447.675,003 383.158,491	1.009
7	447.675,003 383.158,491	1	447.674,012 383.158,356	1.0

** Lungimile segmentelor sunt determinate în planul de proiecţie Stereo 70 şi sunt rotunjite la 1 milimetru.
*** Distanţa dintre puncte este formată din segmente cumulate ce sunt mai mici decât valoarea 1 milimetru.

Document care conține date cu caracter personal, protejat de prevederile Regulamentului (UE) nr. 679/2016 și Legii 190/2018

DATE DESPRE IMOBILUL NR. 5654

Oficiul de Cadastru şi Publicitate Imobiliară VALCEA
Biroul de Cadastru şi Publicitate Imobiliară Ramnicu Valcea

A. Partea I. Descrierea imobilului

TEREN Intravilan

Adresa: Loc. Valea Râului, Jud. Valcea

Nr. Crt	Nr cadastral Nr. topografic	Suprafaţa* (mp)	Observaţii / Referinţe
A1		1	Sector cadastral:36 Teren neimprejmuit;

Construcţii

Crt	Nr cadastral Nr. topografic	Adresa	Observaţii / Referinţe
A1.1	-C1	Loc. Valea Râului, Jud. Valcea	Nr. niveluri:1; S. construita la sol:1 mp; S. construita desfasurata:1 mp; stalp

B. Partea II. Proprietari şi acte

Inscrieri privitoare la dreptul de proprietate şi alte drepturi reale		Referinţe
/		
Act Normativ nr. 1705, din 29/11/2006 emis de GUVERNUL ROMANIEI (; LEGEA NR. 123/10.07.2012 EMISA DE PARLAMENTUL ROMANIEI);		
B1	Intabulare, drept de PROPRIETATE, dobandit prin Lege, cota actuala 1/1, cota initiala 1/1	A1, A1.1
	1) **STATUL ROMAN**, CIF:9999999999999, DOMENIUL PUBLIC lipsă CUI;	
Act Administrativ nr. 6, din 20/06/2005 emis de MINISTERUL ECONOMIEI SI COMERTULUI;		
B2	Intabulare, drept de CONCESIUNE, cota actuala 1/1, cota initiala 1/1	A1.1
	1) **DISTRIBUTIE ENERGIE OLTENIA SA**, CIF:14491102	

C. Partea III. SARCINI .

Inscrieri privind dezmembramintele dreptului de proprietate, drepturi reale de garanţie şi sarcini	Referinţe
NU SUNT	

Document care conține date cu caracter personal, protejat de prevederile Regulamentului (UE) nr. 679/2016 și Legii 190/2018

Anexa Nr. 1 La Partea I

Teren

Nr cadastral	Suprafaţa (mp)*	Observaţii / Referinţe
	1	

* Suprafaţa este determinată in planul de proiecţie Stereo 70.

DETALII LINIARE IMOBIL

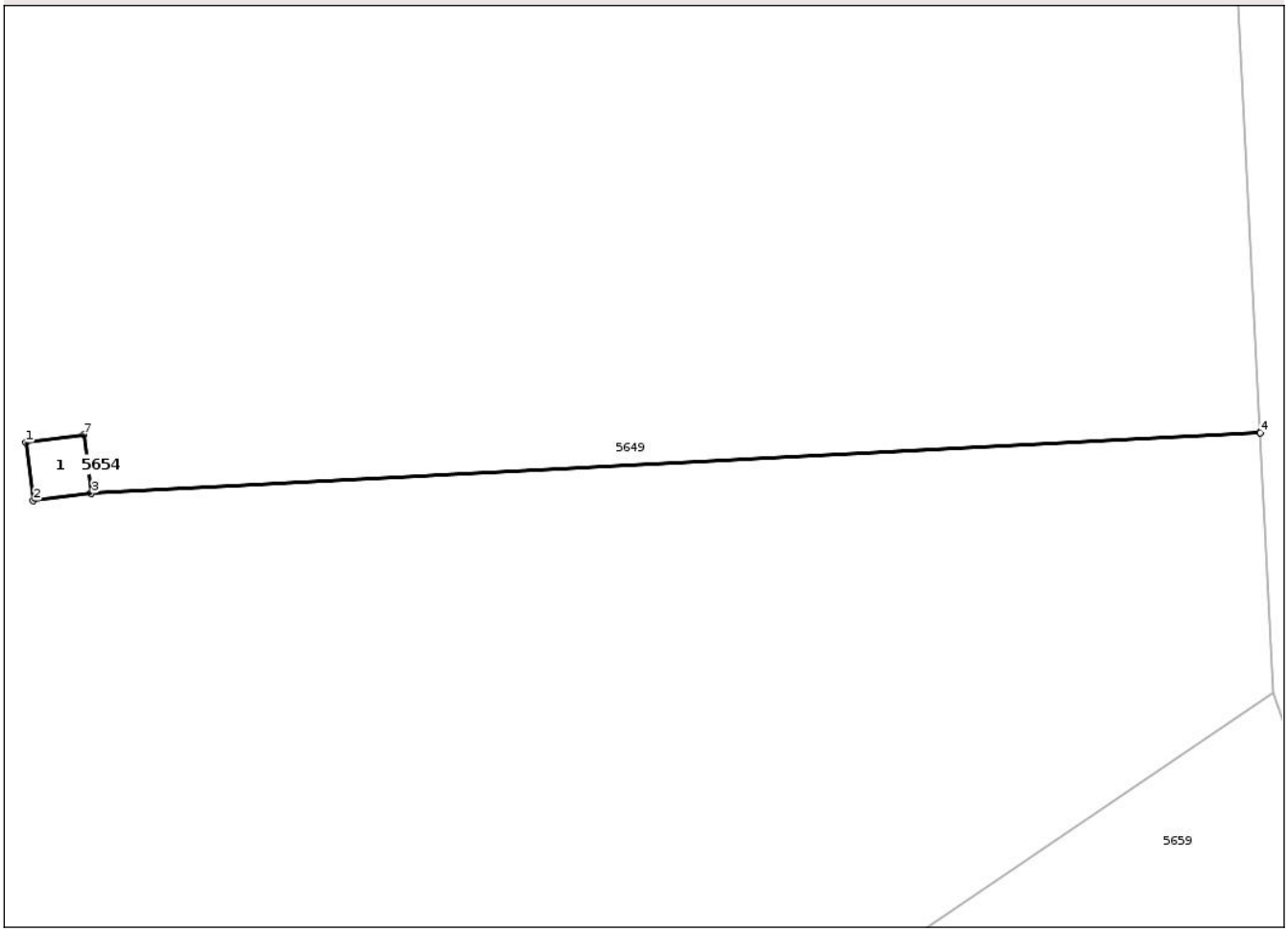

Date referitoare la teren

Crt	Categorie folosință	Intra vilan	Suprafaţa (mp)	Tarla	Parcelă	Nr. topo	Observaţii / Referinţe
1	curti constructii	DA	1	27	-	-	

Date referitoare la construcţii

Crt	Număr	Destinaţie construcţie	Supraf. (mp)	Situaţie juridică	Observaţii / Referinţe
A1.1	-C1	constructii industriale si edilitare	1	Cu acte	Nr. niveluri:1; S. construita la sol:1 mp; S. construita desfasurata:1 mp; stalp

Lungime Segmente
1) Valorile lungimilor segmentelor sunt obţinute din proiecţie în plan.

Punct început	X / Y	Punct sfârşit	X / Y	Lungime segment (** (m)
1	447.704,695 383.171,889	2	447.704,819 383.170,897	1.0
2	447.704,819 383.170,897	3	447.705,81 383.171,023	0.999
3	447.705,81 383.171,023	4	447.725,717 383.172,052	19.934

Document care conține date cu caracter personal, protejat de prevederile Regulamentului (UE) nr. 679/2016 și Legii 190/2018

Punct început	X / Y	Punct sfârşit	X / Y	Lungime segment (** (m)
4	447.725,717 383.172,052	5	447.725,717 383.172,06	0.008
5	447.725,717 383.172,06	6	447.705,809 383.171,03	19.935
6	447.705,809 383.171,03	7	447.705,686 383.172,024	1.002
7	447.705,686 383.172,024	1	447.704,695 383.171,889	1.0

** Lungimile segmentelor sunt determinate în planul de proiecţie Stereo 70 şi sunt rotunjite la 1 milimetru.
*** Distanţa dintre puncte este formată din segmente cumulate ce sunt mai mici decât valoarea 1 milimetru.

Document care conține date cu caracter personal, protejat de prevederile Regulamentului (UE) nr. 679/2016 și Legii 190/2018

DATE DESPRE IMOBILUL NR. 5655

Oficiul de Cadastru şi Publicitate Imobiliară VALCEA
Biroul de Cadastru şi Publicitate Imobiliară Ramnicu Valcea

A. Partea I. Descrierea imobilului

TEREN Intravilan

Adresa: Loc. Valea Râului, Jud. Valcea, Punctul LA SCHIT

Nr. Crt	Nr cadastral Nr. topografic	Suprafaţa* (mp)	Observaţii / Referinţe
A1	39810	4.591	Sector cadastral:36 Teren neimprejmuit;

Construcţii

Crt	Nr cadastral Nr. topografic	Adresa	Observaţii / Referinţe
A1.1	39810-C1	Loc. Valea Râului, Jud. Valcea, Punctul LA SCHIT	Nr. niveluri:2; S. construita la sol:169 mp; S. construita desfasurata:329 mp; Paraclis - D+P, suprafata construita la sol = 169.1mp
A1.2	39810-C2	Loc. Valea Râului, Jud. Valcea, Punctul LA SCHIT	Nr. niveluri:1; S. construita la sol:72 mp; S. construita desfasurata:72 mp; Anexa (Bucatarie) - P, suprafata construita la sol = 72 mp
A1.3	39810-C3	Loc. Valea Râului, Jud. Valcea, Punctul LA SCHIT	Nr. niveluri:1; S. construita la sol:11 mp; S. construita desfasurata:11.3 mp; Troita - P, suprafata construita la sol = 11.3mp
A1.4	39810-C4	Loc. Valea Râului, Jud. Valcea, Punctul LA SCHIT	Nr. niveluri:1; S. construita la sol:12 mp; S. construita desfasurata:11.5 mp; Foisor - P, suprafata construita la sol = 11.5mp
A1.5	39810-C5	Loc. Valea Râului, Jud. Valcea, Punctul LA SCHIT	Nr. niveluri:1; S. construita la sol:84 mp; S. construita desfasurata:84.4 mp; Capela - P, suprafata construita la sol = 84.4mp
A1.6	39810-C6	Loc. Valea Râului, Jud. Valcea, Punctul LA SCHIT	Nr. niveluri:1; S. construita la sol:115 mp; S. construita desfasurata:115 mp; Sala de mese - Praznicar - P, suprafata construita la sol = 115.0mp

B. Partea II. Proprietari şi acte

Inscrieri privitoare la dreptul de proprietate şi alte drepturi reale		Referinţe
13858 / 19/02/2024		
Act Administrativ nr. Titlu de Proprietate nr. 22155, din 26/01/2015 emis de Comisia Judeteana Valcea;		
B2	Intabulare, drept de PROPRIETATE, dobandit prin Lege, cota actuala 1/1, cota initiala 1/1	A1
	1) **PAROHIA PLESOIU - BISERICA FILIALA VALEA RAULUI SFINTII APOSTOLI PETRU SI PAVEL**, CIF: 22270790	
	OBSERVATII: pozitie transcrisa din CF 36082/Galicea, inscrisa prin incheierea nr. 5994 din 11/02/2015;	
/		
Act Administrativ nr. 6370, din 12/11/2025 emis de PRIMARIA COMUNEI GALICEA (ADEVERINTA;);		
B4	Intabulare, drept de PROPRIETATE, dobandit prin Construire, cota actuala 1/1, cota initiala 1/1	A1.1, A1.2, A1.3, A1.4, A1.5, A1.6
	1) **PAROHIA PLESOIU - BISERICA FILIALA VALEA RAULUI SFINTII APOSTOLI PETRU SI PAVEL**, CIF: 22270790	

C. Partea III. SARCINI .

Inscrieri privind dezmembramintele dreptului de proprietate, drepturi reale de garanţie şi sarcini	Referinţe
NU SUNT	

Document care conține date cu caracter personal, protejat de prevederile Regulamentului (UE) nr. 679/2016 și Legii 190/2018

Anexa Nr. 1 La Partea I

Teren

Nr cadastral	Suprafaţa (mp)*	Observaţii / Referinţe
39810	4.591	

* Suprafaţa este determinată in planul de proiecţie Stereo 70.

DETALII LINIARE IMOBIL

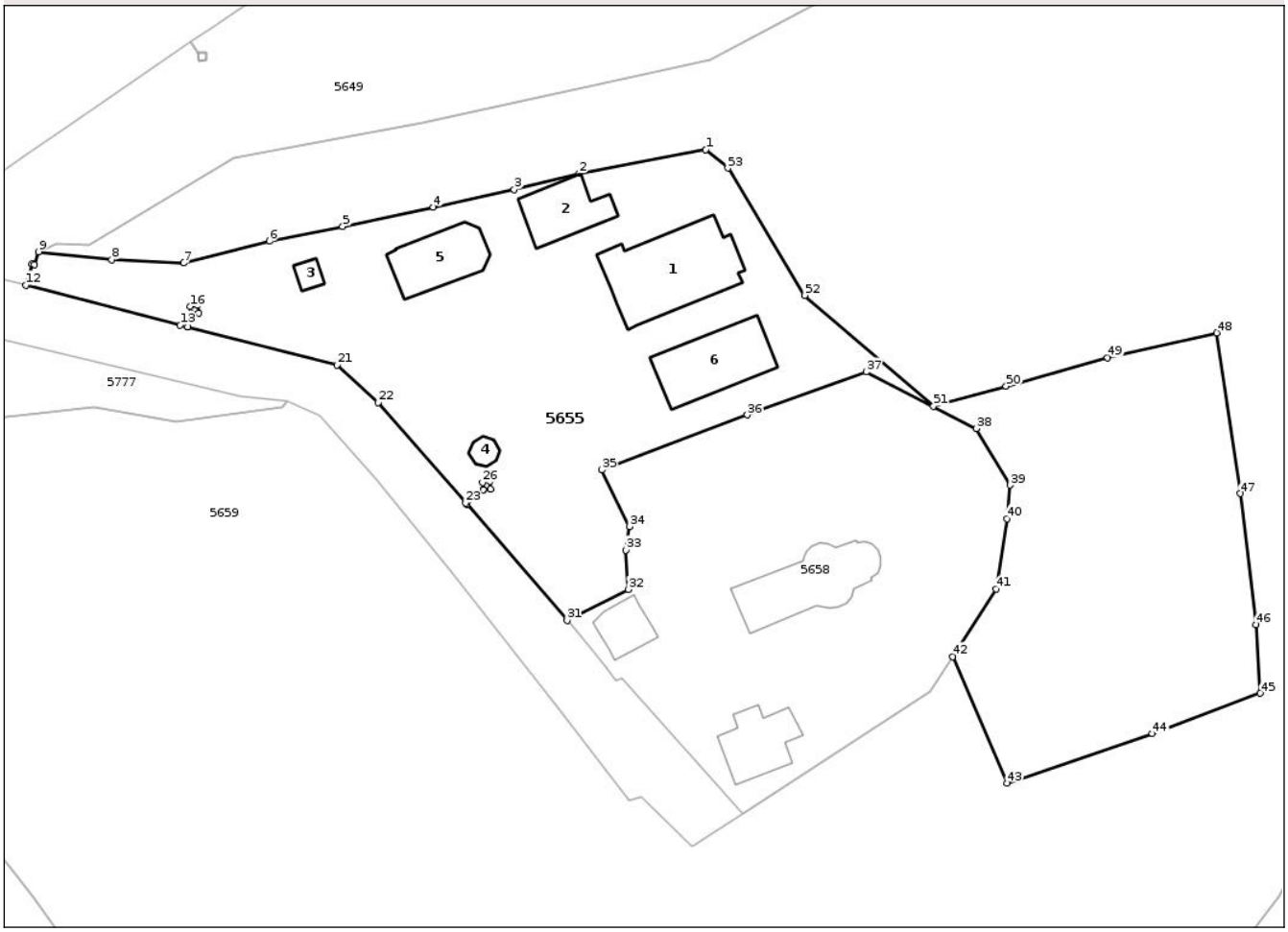

Date referitoare la teren

Crt	Categorie folosință	Intra vilan	Suprafaţa (mp)	Tarla	Parcelă	Nr. topo	Observaţii / Referinţe
1	curti constructii	DA	4.591	27	26	-	

Date referitoare la construcţii

Crt	Număr	Destinaţie construcţie	Supraf. (mp)	Situaţie juridică	Observaţii / Referinţe
A1.1	39810-C1	constructii administrative si social culturale	169	Cu acte	Nr. niveluri:2; S. construita la sol:169 mp; S. construita desfasurata:329 mp; Paraclis - D+P, suprafata construita la sol = 169.1mp
A1.2	39810-C2	constructii anexa	72	Cu acte	Nr. niveluri:1; S. construita la sol:72 mp; S. construita desfasurata:72 mp; Anexa (Bucatarie) - P, suprafata construita la sol = 72 mp
A1.3	39810-C3	constructii administrative si social culturale	11	Cu acte	Nr. niveluri:1; S. construita la sol:11 mp; S. construita desfasurata:11.3 mp; Troita - P, suprafata construita la sol = 11.3mp
A1.4	39810-C4	constructii anexa	12	Cu acte	Nr. niveluri:1; S. construita la sol:12 mp; S. construita desfasurata:11.5 mp; Foisor - P, suprafata construita la sol = 11.5mp
A1.5	39810-C5	constructii administrative si social culturale	84	Cu acte	Nr. niveluri:1; S. construita la sol:84 mp; S. construita desfasurata:84.4 mp; Capela - P, suprafata construita la sol = 84.4mp
A1.6	39810-C6	constructii administrative si social culturale	115	Cu acte	Nr. niveluri:1; S. construita la sol:115 mp; S. construita desfasurata:115 mp; Sala de mese - Praznicar - P, suprafata construita la sol = 115.0mp

Document care conține date cu caracter personal, protejat de prevederile Regulamentului (UE) nr. 679/2016 și Legii 190/2018

Lungime Segmente

1) Valorile lungimilor segmentelor sunt obţinute din proiecţie în plan.

Punct început	X / Y	Punct sfârşit	X / Y	Lungime segment
1	447.641,715 383.102,022	2	447.624,886 383.098,904	17.115
4	447.605,491 383.094,413	5	447.593,413 383.091,857	12.345
7	447.572,309 383.086,994	8	447.562,685 383.087,429	9.634
10	447.552,458 383.086,792	11	447.552,135 383.086,852	0.329
13	447.571,833 383.078,733	14	447.572,808 383.078,487	1.006
16	447.573,134 383.081,23	17	447.574,125 383.081,365	1.0
19	447.573,265 383.080,239	20	447.572,815 383.078,485	1.811
22	447.598,167 383.068,457	23	447.609,755 383.055,125	17.664
25	447.612,128 383.056,846	26	447.612,005 383.057,831	0.993
28	447.613,12 383.056,965	29	447.612,129 383.056,839	0.999
31	447.623,271 383.039,528	32	447.631,361 383.043,625	9.068
34	447.631,551 383.052,007	35	447.627,887 383.059,52	8.359
37	447.663,022 383.072,51	38	447.677,679 383.065,022	16.459
40	447.681,729 383.053,056	41	447.680,311 383.043,69	9.473
43	447.681,789 383.017,922	44	447.701,077 383.024,469	20.369
46	447.714,875 383.038,97	47	447.712,785 383.056,364	17.519
49	447.695,134 383.074,404	50	447.681,619 383.070,643	14.029
52	447.654,854 383.082,709	53	447.644,636 383.099,593	19.735

Punct început	X / Y	Punct sfârşit	X / Y	Lungime segment
2	447.624,886 383.098,904	3	447.616,245 383.096,728	8.911
5	447.593,413 383.091,857	6	447.583,674 383.089,892	9.935
8	447.562,685 383.087,429	9	447.553,008 383.088,496	9.736
11	447.552,135 383.086,852	12	447.551,309 383.084,078	2.894
14	447.572,808 383.078,487	15	447.573,258 383.080,238	1.808
17	447.574,125 383.081,365	18	447.574,249 383.080,364	1.009
20	447.572,815 383.078,485	21	447.592,67 383.073,469	20.479
23	447.609,755 383.055,125	24	447.609,92 383.054,934	0.252
26	447.612,005 383.057,831	27	447.612,996 383.057,966	1.0
29	447.612,129 383.056,839	30	447.609,925 383.054,929	2.916
32	447.631,361 383.043,625	33	447.631,107 383.048,856	5.237
35	447.627,887 383.059,52	36	447.647,224 383.066,818	20.668
38	447.677,679 383.065,022	39	447.682,13 383.057,487	8.751
41	447.680,311 383.043,69	42	447.674,56 383.034,739	10.639
44	447.701,077 383.024,469	45	447.715,424 383.029,838	15.319
47	447.712,785 383.056,364	48	447.709,626 383.077,719	21.587
50	447.681,619 383.070,643	51	447.671,991 383.067,964	9.994
53	447.644,636 383.099,593	1	447.641,715 383.102,022	3.799

Punct început	X / Y	Punct sfârşit	X / Y	Lungime segment
3	447.616,245 383.096,728	4	447.605,491 383.094,413	11.0
6	447.583,674 383.089,892	7	447.572,309 383.086,994	11.729
9	447.553,008 383.088,496	10	447.552,458 383.086,792	1.791
12	447.551,309 383.084,078	13	447.571,833 383.078,733	21.209
15	447.573,258 383.080,238	16	447.573,134 383.081,23	1.0
18	447.574,249 383.080,364	19	447.573,265 383.080,239	0.992
21	447.592,67 383.073,469	22	447.598,167 383.068,457	7.439
24	447.609,92 383.054,934	25	447.612,128 383.056,846	2.921
27	447.612,996 383.057,966	28	447.613,12 383.056,965	1.009
30	447.609,925 383.054,929	31	447.623,271 383.039,528	20.379
33	447.631,107 383.048,856	34	447.631,551 383.052,007	3.182
36	447.647,224 383.066,818	37	447.663,022 383.072,51	16.792
39	447.682,13 383.057,487	40	447.681,729 383.053,056	4.449
42	447.674,56 383.034,739	43	447.681,789 383.017,922	18.305
45	447.715,424 383.029,838	46	447.714,875 383.038,97	9.148
48	447.709,626 383.077,719	49	447.695,134 383.074,404	14.866
51	447.671,991 383.067,964	52	447.654,854 383.082,709	22.607

** Lungimile segmentelor sunt determinate în planul de proiecţie Stereo 70 şi sunt rotunjite la 1 milimetru.

*** Distanţa dintre puncte este formată din segmente cumulate ce sunt mai mici decât valoarea 1 milimetru.

Document care conține date cu caracter personal, protejat de prevederile Regulamentului (UE) nr. 679/2016 și Legii 190/2018

DATE DESPRE IMOBILUL NR. 5656

Oficiul de Cadastru şi Publicitate Imobiliară VALCEA
Biroul de Cadastru şi Publicitate Imobiliară Ramnicu Valcea

A. Partea I. Descrierea imobilului

TEREN Intravilan

Adresa: Loc. Valea Râului, Jud. Valcea

Nr. Crt	Nr cadastral Nr. topografic	Suprafaţa* (mp)	Observaţii / Referinţe
A1		1	Sector cadastral:36 Teren neimprejmuit;

Construcţii

Crt	Nr cadastral Nr. topografic	Adresa	Observaţii / Referinţe
A1.1	-C1	Loc. Valea Râului, Jud. Valcea	Nr. niveluri:1; S. construita la sol:1 mp; S. construita desfasurata:1 mp; stalp

B. Partea II. Proprietari şi acte

Inscrieri privitoare la dreptul de proprietate şi alte drepturi reale		Referinţe
/		
Act Normativ nr. 1705, din 29/11/2006 emis de GUVERNUL ROMANIEI (; LEGEA NR. 123/10.07.2012 EMISA DE PARLAMENTUL ROMANIEI);		
B1	Intabulare, drept de PROPRIETATE, dobandit prin Lege, cota actuala 1/1, cota initiala 1/1	A1, A1.1
	1) **STATUL ROMAN**, CIF:9999999999999, DOMENIUL PUBLIC lipsă CUI;	
Act Administrativ nr. 6, din 20/06/2005 emis de MINISTERUL ECONOMIEI SI COMERTULUI;		
B2	Intabulare, drept de CONCESIUNE, cota actuala 1/1, cota initiala 1/1	A1.1
	1) **DISTRIBUTIE ENERGIE OLTENIA SA**, CIF:14491102	

C. Partea III. SARCINI .

Inscrieri privind dezmembramintele dreptului de proprietate, drepturi reale de garanţie şi sarcini	Referinţe
NU SUNT	

Document care conține date cu caracter personal, protejat de prevederile Regulamentului (UE) nr. 679/2016 și Legii 190/2018

Anexa Nr. 1 La Partea I

Teren

Nr cadastral	Suprafaţa (mp)*	Observaţii / Referinţe
	1	

* Suprafaţa este determinată in planul de proiecţie Stereo 70.

DETALII LINIARE IMOBIL

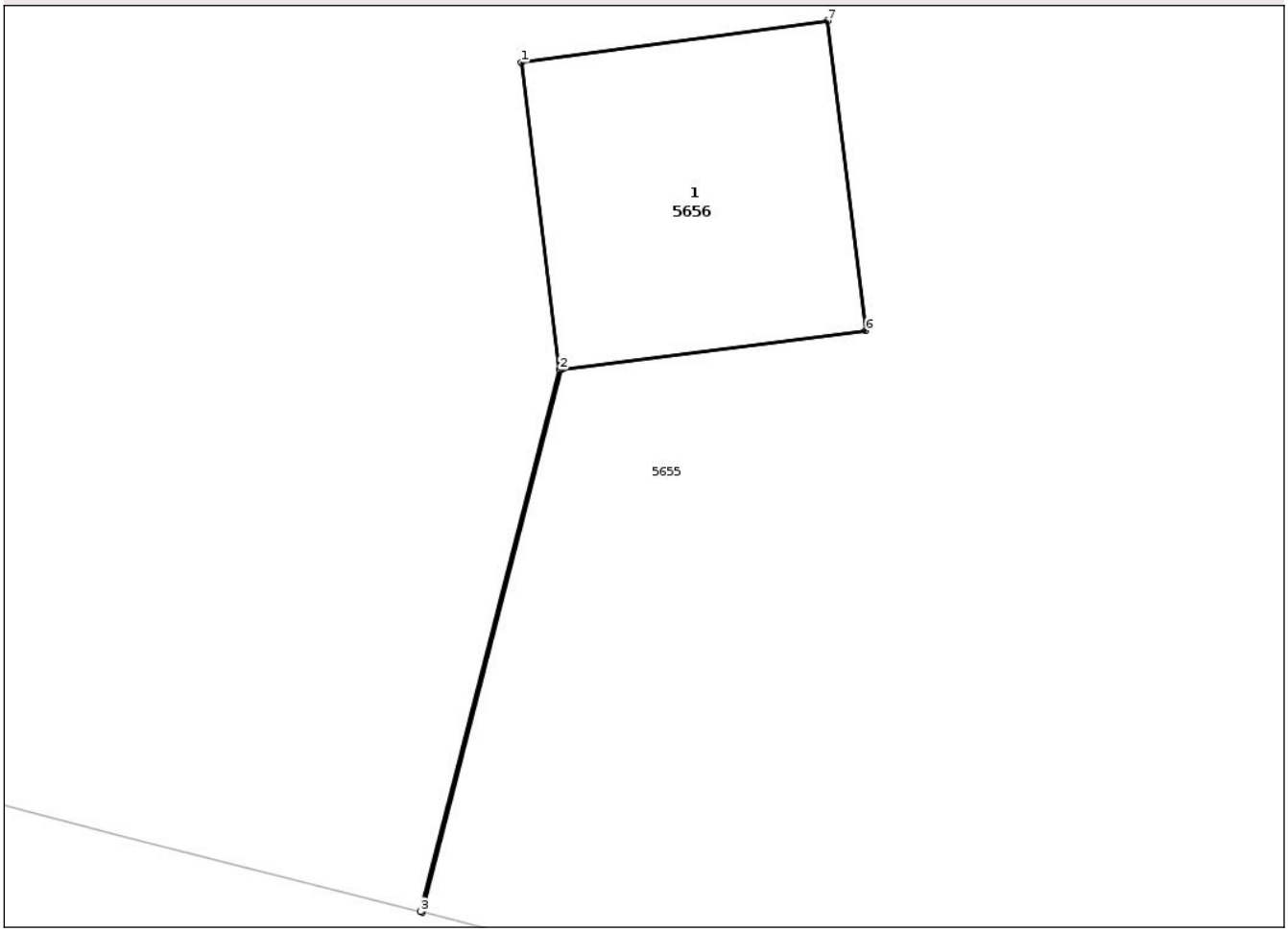

Date referitoare la teren

Crt	Categorie folosință	Intra vilan	Suprafaţa (mp)	Tarla	Parcelă	Nr. topo	Observaţii / Referinţe
1	curti constructii	DA	1	27	-	-	

Date referitoare la construcţii

Crt	Număr	Destinaţie construcţie	Supraf. (mp)	Situaţie juridică	Observaţii / Referinţe
A1.1	-C1	constructii industriale si edilitare	1	Cu acte	Nr. niveluri:1; S. construita la sol:1 mp; S. construita desfasurata:1 mp; stalp

Lungime Segmente
1) Valorile lungimilor segmentelor sunt obţinute din proiecţie în plan.

Punct început	X / Y	Punct sfârşit	X / Y	Lungime segment (** (m)
1	447.573,134 383.081,23	2	447.573,258 383.080,238	1.0
2	447.573,258 383.080,238	3	447.572,808 383.078,487	1.808
3	447.572,808 383.078,487	4	447.572,815 383.078,485	0.007

Document care conține date cu caracter personal, protejat de prevederile Regulamentului (UE) nr. 679/2016 și Legii 190/2018

Punct început	X / Y	Punct sfârşit	X / Y	Lungime segment (** (m)
4	447.572,815 383.078,485	5	447.573,265 383.080,239	1.811
5	447.573,265 383.080,239	6	447.574,249 383.080,364	0.992
6	447.574,249 383.080,364	7	447.574,125 383.081,365	1.009
7	447.574,125 383.081,365	1	447.573,134 383.081,23	1.0

** Lungimile segmentelor sunt determinate în planul de proiecţie Stereo 70 şi sunt rotunjite la 1 milimetru.
*** Distanţa dintre puncte este formată din segmente cumulate ce sunt mai mici decât valoarea 1 milimetru.

Document care conține date cu caracter personal, protejat de prevederile Regulamentului (UE) nr. 679/2016 și Legii 190/2018

DATE DESPRE IMOBILUL NR. 5657

Oficiul de Cadastru şi Publicitate Imobiliară VALCEA
Biroul de Cadastru şi Publicitate Imobiliară Ramnicu Valcea

A. Partea I. Descrierea imobilului

TEREN Intravilan

Adresa: Loc. Valea Râului, Jud. Valcea

Nr. Crt	Nr cadastral Nr. topografic	Suprafaţa* (mp)	Observaţii / Referinţe
A1		1	Sector cadastral:36 Teren neimprejmuit;

Construcţii

Crt	Nr cadastral Nr. topografic	Adresa	Observaţii / Referinţe
A1.1	-C1	Loc. Valea Râului, Jud. Valcea	Nr. niveluri:1; S. construita la sol:1 mp; S. construita desfasurata:1 mp; stalp

B. Partea II. Proprietari şi acte

Inscrieri privitoare la dreptul de proprietate şi alte drepturi reale		Referinţe
/		
Act Normativ nr. 1705, din 29/11/2006 emis de GUVERNUL ROMANIEI (; LEGEA NR. 123/10.07.2012 EMISA DE PARLAMENTUL ROMANIEI);		
B1	Intabulare, drept de PROPRIETATE, dobandit prin Lege, cota actuala 1/1, cota initiala 1/1	A1, A1.1
	1) **STATUL ROMAN**, CIF:9999999999999, DOMENIUL PUBLIC lipsă CUI;	
Act Administrativ nr. 6, din 20/06/2005 emis de MINISTERUL ECONOMIEI SI COMERTULUI;		
B2	Intabulare, drept de CONCESIUNE, cota actuala 1/1, cota initiala 1/1	A1.1
	1) **DISTRIBUTIE ENERGIE OLTENIA SA**, CIF:14491102	

C. Partea III. SARCINI .

Inscrieri privind dezmembramintele dreptului de proprietate, drepturi reale de garanţie şi sarcini	Referinţe
NU SUNT	

Document care conține date cu caracter personal, protejat de prevederile Regulamentului (UE) nr. 679/2016 și Legii 190/2018

Anexa Nr. 1 La Partea I

Teren

Nr cadastral	Suprafaţa (mp)*	Observaţii / Referinţe
	1	

* Suprafaţa este determinată in planul de proiecţie Stereo 70.

DETALII LINIARE IMOBIL

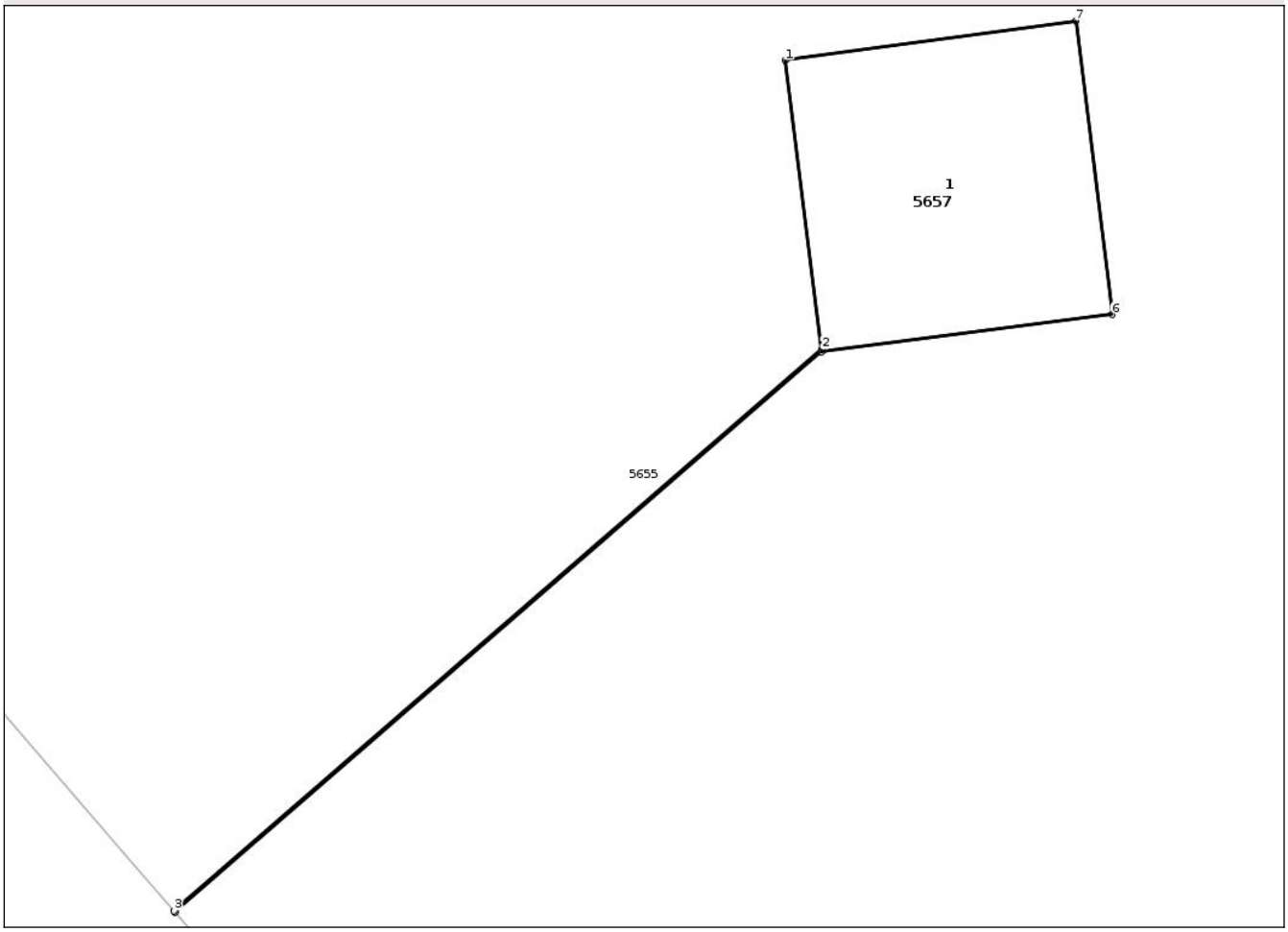

Date referitoare la teren

Crt	Categorie folosință	Intra vilan	Suprafaţa (mp)	Tarla	Parcelă	Nr. topo	Observaţii / Referinţe
1	curti constructii	DA	1	27	-	-	

Date referitoare la construcţii

Crt	Număr	Destinaţie construcţie	Supraf. (mp)	Situaţie juridică	Observaţii / Referinţe
A1.1	-C1	constructii industriale si edilitare	1	Cu acte	Nr. niveluri:1; S. construita la sol:1 mp; S. construita desfasurata:1 mp; stalp

Lungime Segmente
1) Valorile lungimilor segmentelor sunt obţinute din proiecţie în plan.

Punct început	X / Y	Punct sfârşit	X / Y	Lungime segment (** (m)
1	447.612,005 383.057,831	2	447.612,128 383.056,846	0.993
2	447.612,128 383.056,846	3	447.609,92 383.054,934	2.921
3	447.609,92 383.054,934	4	447.609,925 383.054,929	0.007

Document care conține date cu caracter personal, protejat de prevederile Regulamentului (UE) nr. 679/2016 și Legii 190/2018

Punct început	X / Y	Punct sfârşit	X / Y	Lungime segment (** (m)
4	447.609,925 383.054,929	5	447.612,129 383.056,839	2.916
5	447.612,129 383.056,839	6	447.613,12 383.056,965	0.999
6	447.613,12 383.056,965	7	447.612,996 383.057,966	1.009
7	447.612,996 383.057,966	1	447.612,005 383.057,831	1.0

** Lungimile segmentelor sunt determinate în planul de proiecţie Stereo 70 şi sunt rotunjite la 1 milimetru.
*** Distanţa dintre puncte este formată din segmente cumulate ce sunt mai mici decât valoarea 1 milimetru.

Document care conține date cu caracter personal, protejat de prevederile Regulamentului (UE) nr. 679/2016 și Legii 190/2018

DATE DESPRE IMOBILUL NR. 5658

Oficiul de Cadastru şi Publicitate Imobiliară VALCEA
Biroul de Cadastru şi Publicitate Imobiliară Ramnicu Valcea

A. Partea I. Descrierea imobilului

TEREN Intravilan

Adresa: Loc. Valea Râului, Nr. 3, Jud. Valcea, Punctul LA SCHIT

Nr. Crt	Nr cadastral Nr. topografic	Suprafaţa* (mp)	Observaţii / Referinţe
A1	39809	2.159	Sector cadastral:36 Teren neimprejmuit;

Construcţii

Crt	Nr cadastral Nr. topografic	Adresa	Observaţii / Referinţe
A1.1	39809-C1	Loc. Valea Râului, Nr. 3, Jud. Valcea, Punctul LA SCHIT	Nr. niveluri:1; S. construita la sol:129 mp; S. construita desfasurata:128.5 mp; Biserica Sf. Ap. Petru si Pavel, suprafata cosntruita la sol = 128.5mp
A1.2	39809-C2	Loc. Valea Râului, Nr. 3, Jud. Valcea, Punctul LA SCHIT	Nr. niveluri:1; S. construita la sol:41 mp; S. construita desfasurata:40.9 mp; Turn Clopotnita - P, suprafata construita la sol = 40.9mp
A1.3	39809-C3	Loc. Valea Râului, Nr. 3, Jud. Valcea, Punctul LA SCHIT	Nr. niveluri:1; S. construita la sol:73 mp; S. construita desfasurata:73 mp;

B. Partea II. Proprietari şi acte

Inscrieri privitoare la dreptul de proprietate şi alte drepturi reale		Referinţe
13858 / 19/02/2024		
Act Notarial nr. Contract de donatie aut.nr.174, din 16/02/2024 emis de Notar Public Manea-Andreescu Carmen-Mirela;		
B6	Intabulare, drept de PROPRIETATE, dobandit prin Conventie, cota actuala 1/1, cota initiala 1/1	A1
	1) **MANASTIREA FLAMANDA**, CIF:49510002	
B7	Intabulare, drept de PROPRIETATE, dobandit prin Conventie, cota actuala 1/1, cota initiala 1/1	A1.1, A1.2
	1) **MANASTIREA FLAMANDA**, CIF:49510002	
/		
Act Administrativ nr. 6370, din 12/11/2025 emis de PRIMARIA COMUNEI GALICEA (ADEVERINTA;);		
B8	Intabulare, drept de PROPRIETATE, dobandit prin Construire, cota actuala 1/1, cota initiala 1/1	A1.3
	1) **MANASTIREA FLAMANDA**, CIF:49510002	

C. Partea III. SARCINI .

Inscrieri privind dezmembramintele dreptului de proprietate, drepturi reale de garanţie şi sarcini	Referinţe
NU SUNT	

Document care conține date cu caracter personal, protejat de prevederile Regulamentului (UE) nr. 679/2016 și Legii 190/2018

Anexa Nr. 1 La Partea I

Teren

Nr cadastral	Suprafaţa (mp)*	Observaţii / Referinţe
39809	2.159	

* Suprafaţa este determinată in planul de proiecţie Stereo 70.

DETALII LINIARE IMOBIL

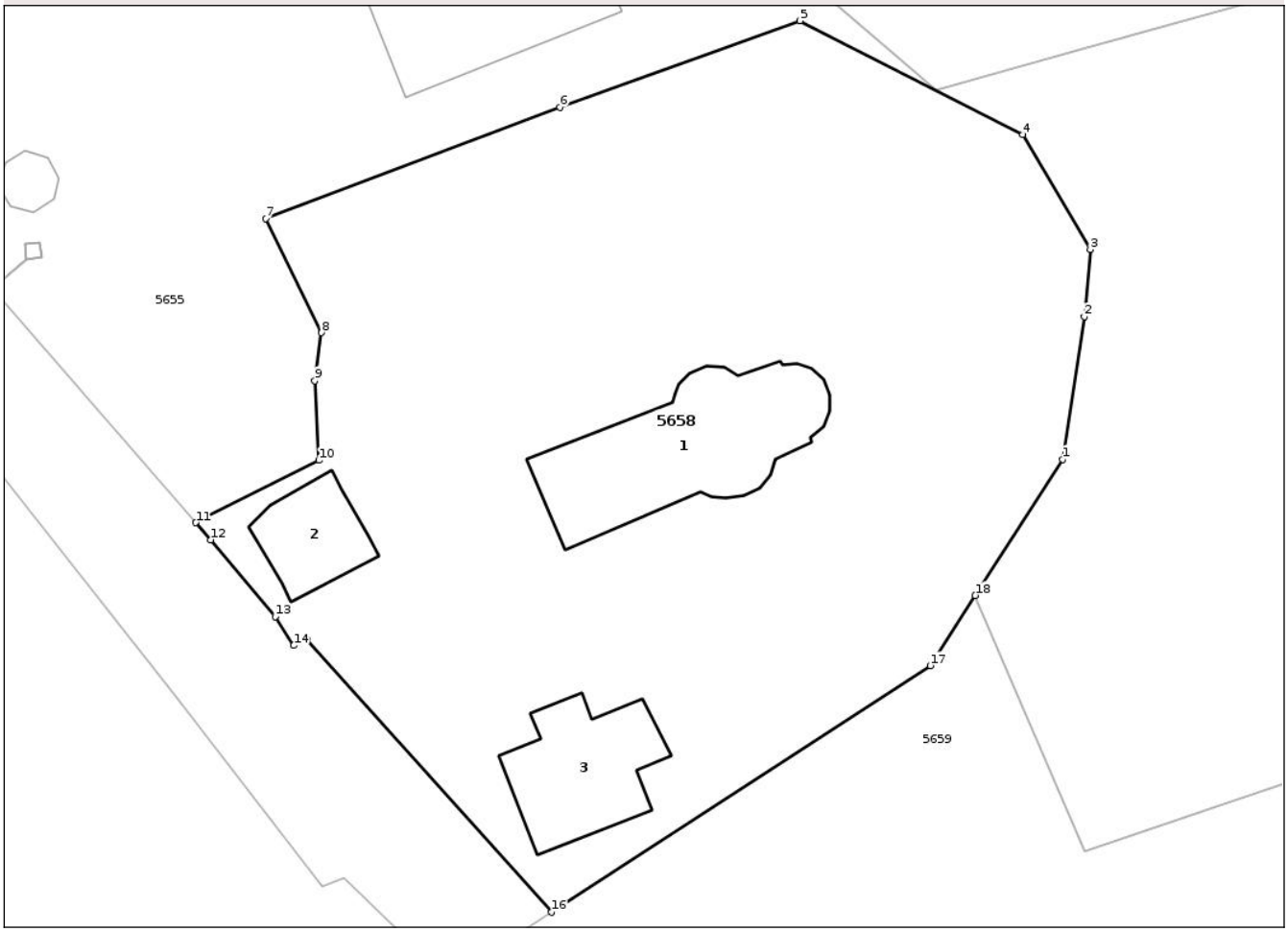

Date referitoare la teren

Crt	Categorie folosință	Intra vilan	Suprafaţa (mp)	Tarla	Parcelă	Nr. topo	Observaţii / Referinţe
1	curti constructii	DA	2.159	27	26	-	

Date referitoare la construcţii

Crt	Număr	Destinaţie construcţie	Supraf. (mp)	Situaţie juridică	Observaţii / Referinţe
A1.1	39809-C1	constructii administrative si social culturale	129	Cu acte	Nr. niveluri:1; S. construita la sol:129 mp; S. construita desfasurata:128.5 mp; Biserica Sf. Ap. Petru si Pavel, suprafata cosntruita la sol = 128.5mp
A1.2	39809-C2	constructii administrative si social culturale	41	Cu acte	Nr. niveluri:1; S. construita la sol:41 mp; S. construita desfasurata:40.9 mp; Turn Clopotnita - P, suprafata construita la sol = 40.9mp
A1.3	39809-C3	constructii administrative si social culturale	73	Cu acte	Nr. niveluri:1; S. construita la sol:73 mp; S. construita desfasurata:73 mp;

Document care conține date cu caracter personal, protejat de prevederile Regulamentului (UE) nr. 679/2016 și Legii 190/2018

Lungime Segmente
1) Valorile lungimilor segmentelor sunt obţinute din proiecţie în plan.

Punct început	X / Y	Punct sfârşit	X / Y	Lungime segment (** (m)
1	447.680,311 383.043,69	2	447.681,729 383.053,056	9.473
2	447.681,729 383.053,056	3	447.682,13 383.057,487	4.449
3	447.682,13 383.057,487	4	447.677,679 383.065,022	8.751
4	447.677,679 383.065,022	5	447.663,022 383.072,51	16.459
5	447.663,022 383.072,51	6	447.647,224 383.066,818	16.792
6	447.647,224 383.066,818	7	447.627,887 383.059,52	20.668
7	447.627,887 383.059,52	8	447.631,551 383.052,007	8.359
8	447.631,551 383.052,007	9	447.631,107 383.048,856	3.182
9	447.631,107 383.048,856	10	447.631,361 383.043,625	5.237
10	447.631,361 383.043,625	11	447.623,271 383.039,528	9.068
11	447.623,271 383.039,528	12	447.624,256 383.038,392	1.504
12	447.624,256 383.038,392	13	447.628,498 383.033,354	6.586
13	447.628,498 383.033,354	14	447.629,714 383.031,451	2.258
14	447.629,714 383.031,451	15	447.630,57 383.031,811	0.929
15	447.630,57 383.031,811	16	447.646,67 383.013,925	24.065
16	447.646,67 383.013,925	17	447.671,594 383.030,122	29.725
17	447.671,594 383.030,122	18	447.674,56 383.034,739	5.488
18	447.674,56 383.034,739	1	447.680,311 383.043,69	10.639

** Lungimile segmentelor sunt determinate în planul de proiecţie Stereo 70 şi sunt rotunjite la 1 milimetru.
*** Distanţa dintre puncte este formată din segmente cumulate ce sunt mai mici decât valoarea 1 milimetru.

Document care conține date cu caracter personal, protejat de prevederile Regulamentului (UE) nr. 679/2016 și Legii 190/2018

DATE DESPRE IMOBILUL NR. 5659

Oficiul de Cadastru şi Publicitate Imobiliară VALCEA
Biroul de Cadastru şi Publicitate Imobiliară Ramnicu Valcea

A. Partea I. Descrierea imobilului

TEREN Necunoscut

Adresa: Loc. Valea Râului, Jud. Valcea

Nr. Crt	Nr cadastral Nr. topografic	Suprafaţa* (mp)	Observaţii / Referinţe
A1		25.000	Sector cadastral:36 Teren neimprejmuit;

B. Partea II. Proprietari şi acte

Inscrieri privitoare la dreptul de proprietate şi alte drepturi reale		Referinţe
/		
Act Administrativ nr. 3, din 28/06/2006 emis de CJSDPAT VALCEA (TITLU DE PROPRIETATE;);		
B1	Intabulare, drept de PROPRIETATE, dobandit prin Lege, cota actuala 1/1, cota initiala 1/1	A1
	1) **PAROHIA PLESOIU FLAMANDA**, CIF:9999999999999, lipsă CUI;	

C. Partea III. SARCINI .

Inscrieri privind dezmembramintele dreptului de proprietate, drepturi reale de garanţie şi sarcini	Referinţe
NU SUNT	

Document care conține date cu caracter personal, protejat de prevederile Regulamentului (UE) nr. 679/2016 și Legii 190/2018

Anexa Nr. 1 La Partea I

Teren

Nr cadastral	Suprafaţa (mp)*	Observaţii / Referinţe
	25.000	

* Suprafaţa este determinată in planul de proiecţie Stereo 70.

DETALII LINIARE IMOBIL

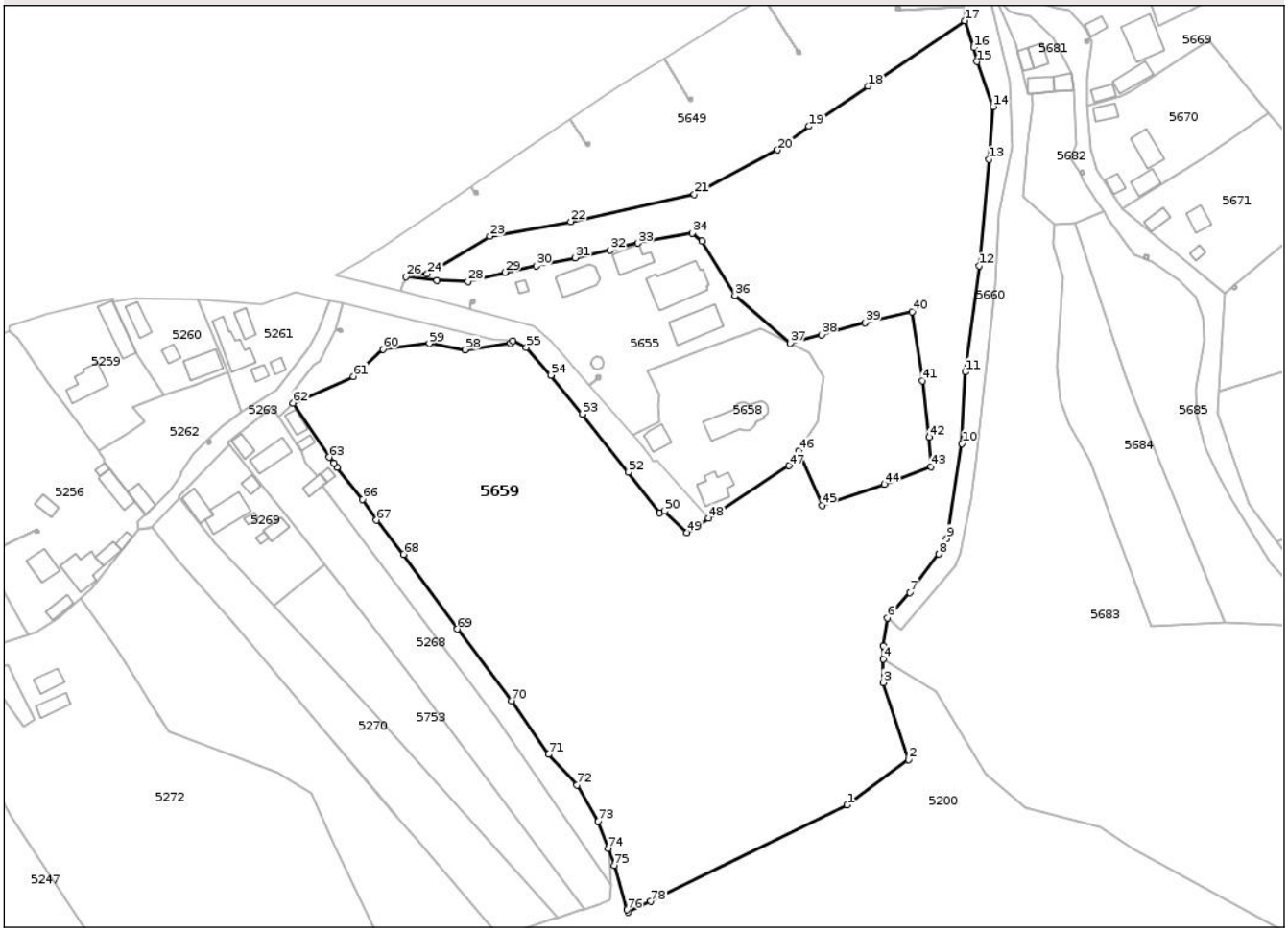

Date referitoare la teren

Crt	Categorie folosință	Intra vilan	Suprafaţa (mp)	Tarla	Parcelă	Nr. topo	Observaţii / Referinţe
1	padure	DA	12.735	27	1096	-	UP VI UA 43B, 43E
2	padure	NU	12.265	68	1508	-	UP VI UA 43B, 43E

Lungime Segmente

1) Valorile lungimilor segmentelor sunt obţinute din proiecţie în plan.

Punct început	X / Y	Punct sfârşit	X / Y	Lungime segment
1	447.689,515 382.925,359	2	447.708,52 382.939,407	23.633
4	447.700,72 382.970,425	5	447.700,745 382.974,534	4.109
7	447.708,892 382.991,038	8	447.717,952 383.002,847	14.884
10	447.725,061 383.036,992	11	447.726,024 383.059,108	22.137
13	447.733,309 383.124,777	14	447.734,628 383.141,083	16.359

Punct început	X / Y	Punct sfârşit	X / Y	Lungime segment
2	447.708,52 382.939,407	3	447.700,677 382.963,134	24.99
5	447.700,745 382.974,534	6	447.701,927 382.983,113	8.66
8	447.717,952 383.002,847	9	447.720,398 383.007,653	5.393
11	447.726,024 383.059,108	12	447.730,33 383.091,883	33.057
14	447.734,628 383.141,083	15	447.729,7 383.155,001	14.765

Punct început	X / Y	Punct sfârşit	X / Y	Lungime segment
3	447.700,677 382.963,134	4	447.700,72 382.970,425	7.291
6	447.701,927 382.983,113	7	447.708,892 382.991,038	10.551
9	447.720,398 383.007,653	10	447.725,061 383.036,992	29.707
12	447.730,33 383.091,883	13	447.733,309 383.124,777	33.029
15	447.729,7 383.155,001	16	447.728,716 383.159,374	4.482

Document care conține date cu caracter personal, protejat de prevederile Regulamentului (UE) nr. 679/2016 și Legii 190/2018

Punct început	X / Y	Punct sfârşit	X / Y	Lungime segment
16	447.728,716 383.159,374	17	447.725,947 383.167,634	8.712
19	447.677,757 383.134,988	20	447.668,032 383.127,734	12.132
22	447.604,014 383.105,598	23	447.578,972 383.101,015	25.458
25	447.555,362 383.089,578	26	447.553,008 383.088,496	2.591
28	447.572,309 383.086,994	29	447.583,674 383.089,892	11.729
31	447.605,491 383.094,413	32	447.616,245 383.096,728	11.0
34	447.641,715 383.102,022	35	447.644,636 383.099,593	3.799
37	447.671,991 383.067,964	38	447.681,619 383.070,643	9.994
40	447.709,626 383.077,719	41	447.712,785 383.056,364	21.587
43	447.715,424 383.029,838	44	447.701,077 383.024,469	15.319
46	447.674,56 383.034,739	47	447.671,594 383.030,122	5.488
49	447.639,927 383.009,542	50	447.633,055 383.016,168	9.546
52	447.621,928 383.028,174	53	447.607,726 383.046,154	22.912
55	447.590,358 383.066,73	56	447.586,07 383.068,687	4.713
58	447.571,305 383.065,996	59	447.560,313 383.067,921	11.159
61	447.536,834 383.057,756	62	447.518,217 383.049,522	20.357
64	447.530,762 383.030,913	65	447.531,749 383.029,612	1.633
67	447.544,012 383.013,338	68	447.552,347 383.002,799	13.437
70	447.585,714 382.957,574	71	447.597,186 382.940,979	20.174
73	447.612,554 382.920,279	74	447.615,593 382.911,952	8.864
76	447.621,519 382.892,954	77	447.621,812 382.892,223	0.788

Punct început	X / Y	Punct sfârşit	X / Y	Lungime segment
17	447.725,947 383.167,634	18	447.695,998 383.147,399	36.144
20	447.668,032 383.127,734	21	447.642,294 383.113,984	29.181
23	447.578,972 383.101,015	24	447.559,696 383.089,441	22.484
26	447.553,008 383.088,496	27	447.562,685 383.087,429	9.736
29	447.583,674 383.089,892	30	447.593,413 383.091,857	9.935
32	447.616,245 383.096,728	33	447.624,886 383.098,904	8.911
35	447.644,636 383.099,593	36	447.654,854 383.082,709	19.735
38	447.681,619 383.070,643	39	447.695,134 383.074,404	14.029
41	447.712,785 383.056,364	42	447.714,875 383.038,97	17.519
44	447.701,077 383.024,469	45	447.681,789 383.017,922	20.369
47	447.671,594 383.030,122	48	447.646,67 383.013,925	29.725
50	447.633,055 383.016,168	51	447.631,56 383.015,657	1.58
53	447.607,726 383.046,154	54	447.597,981 383.058,149	15.455
56	447.586,07 383.068,687	57	447.585,362 383.067,915	1.047
59	447.560,313 383.067,921	60	447.545,965 383.066,186	14.453
62	447.518,217 383.049,522	63	447.529,357 383.032,763	20.124
65	447.531,749 383.029,612	66	447.539,631 383.019,789	12.594
68	447.552,347 383.002,799	69	447.568,92 382.979,694	28.434
71	447.597,186 382.940,979	72	447.606,01 382.931,485	12.961
74	447.615,593 382.911,952	75	447.617,515 382.906,685	5.607
77	447.621,812 382.892,223	78	447.628,796 382.895,574	7.746

Punct început	X / Y	Punct sfârşit	X / Y	Lungime segment
18	447.695,998 383.147,399	19	447.677,757 383.134,988	22.063
21	447.642,294 383.113,984	22	447.604,014 383.105,598	39.188
24	447.559,696 383.089,441	25	447.555,362 383.089,578	4.336
27	447.562,685 383.087,429	28	447.572,309 383.086,994	9.634
30	447.593,413 383.091,857	31	447.605,491 383.094,413	12.345
33	447.624,886 383.098,904	34	447.641,715 383.102,022	17.115
36	447.654,854 383.082,709	37	447.671,991 383.067,964	22.607
39	447.695,134 383.074,404	40	447.709,626 383.077,719	14.866
42	447.714,875 383.038,97	43	447.715,424 383.029,838	9.148
45	447.681,789 383.017,922	46	447.674,56 383.034,739	18.305
48	447.646,67 383.013,925	49	447.639,927 383.009,542	8.042
51	447.631,56 383.015,657	52	447.621,928 383.028,174	15.794
54	447.597,981 383.058,149	55	447.590,358 383.066,73	11.478
57	447.585,362 383.067,915	58	447.571,305 383.065,996	14.187
60	447.545,965 383.066,186	61	447.536,834 383.057,756	12.427
63	447.529,357 383.032,763	64	447.530,762 383.030,913	2.323
66	447.539,631 383.019,789	67	447.544,012 383.013,338	7.798
69	447.568,92 382.979,694	70	447.585,714 382.957,574	27.773
72	447.606,01 382.931,485	73	447.612,554 382.920,279	12.977
75	447.617,515 382.906,685	76	447.621,519 382.892,954	14.303
78	447.628,796 382.895,574	1	447.689,515 382.925,359	67.631

**** Lungimile segmentelor sunt determinate în planul de proiecţie Stereo 70 şi sunt rotunjite la 1 milimetru.**
***** Distanţa dintre puncte este formată din segmente cumulate ce sunt mai mici decât valoarea 1 milimetru.**

Document care conține date cu caracter personal, protejat de prevederile Regulamentului (UE) nr. 679/2016 și Legii 190/2018

DATE DESPRE IMOBILUL NR. 5660

Oficiul de Cadastru şi Publicitate Imobiliară VALCEA
Biroul de Cadastru şi Publicitate Imobiliară Ramnicu Valcea

A. Partea I. Descrierea imobilului

TEREN Intravilan

Adresa: Loc. Valea Râului, Str Mănăstirii, Jud. Valcea

Nr. Crt	Nr cadastral Nr. topografic	Suprafaţa* (mp)	Observaţii / Referinţe
A1	36620	Din acte: 2.893 Masurata: 1.285	Sector cadastral:36 Teren neimprejmuit;

B. Partea II. Proprietari şi acte

Inscrieri privitoare la dreptul de proprietate şi alte drepturi reale		Referinţe
72651 / 10/12/2018		
Act Administrativ nr. 24, din 30/04/2013 emis de PRIMARIA COMUNEI GALICEA, Anexa nr. 1 (; act administrativ nr 7003 din 15.11.2018, emis de PRIMARIA COMUNEI GALICEA);		
B1	Inscrierea provizorie, drept de PROPRIETATE, dobandit prin Lege, cota actuala 1/1, cota initiala 1/1	A1
	1) **COMUNA GALICEA**, CIF:2541118	

C. Partea III. SARCINI .

Inscrieri privind dezmembramintele dreptului de proprietate, drepturi reale de garanţie şi sarcini	Referinţe
NU SUNT	

Document care conține date cu caracter personal, protejat de prevederile Regulamentului (UE) nr. 679/2016 și Legii 190/2018

Anexa Nr. 1 La Partea I

Teren

Nr cadastral	Suprafaţa (mp)*	Observaţii / Referinţe
36620	Din acte: 2.893 Masurata: 1.285	

* Suprafaţa este determinată in planul de proiecţie Stereo 70.

DETALII LINIARE IMOBIL

Date referitoare la teren

Crt	Categorie folosinţă	Intra vilan	Suprafaţa (mp)	Tarla	Parcelă	Nr. topo	Observaţii / Referinţe
1	drum	DA	1.285	-	-	-	

Lungime Segmente

1) Valorile lungimilor segmentelor sunt obţinute din proiecţie în plan.

Punct început	X / Y	Punct sfârşit	X / Y	Lungime segment (** (m)
1	447.733,703 383.176,328	2	447.729,139 383.180,997	6.529
3	447.724,961 383.186,569	4	447.725,717 383.172,06	14.529
5	447.725,717 383.172,052	6	447.725,947 383.167,634	4.424
7	447.728,716 383.159,374	8	447.729,7 383.155,001	4.482
9	447.734,628 383.141,083	10	447.733,309 383.124,777	16.359

Punct început	X / Y	Punct sfârşit	X / Y	Lungime segment (** (m)
2	447.729,139 383.180,997	3	447.724,961 383.186,569	6.964
4	447.725,717 383.172,06	5	447.725,717 383.172,052	0.008
6	447.725,947 383.167,634	7	447.728,716 383.159,374	8.712
8	447.729,7 383.155,001	9	447.734,628 383.141,083	14.765
10	447.733,309 383.124,777	11	447.730,33 383.091,883	33.029

Document care conține date cu caracter personal, protejat de prevederile Regulamentului (UE) nr. 679/2016 și Legii 190/2018

Punct început	X / Y	Punct sfârşit	X / Y	Lungime segment (** (m)
11	447.730,33 383.091,883	12	447.726,024 383.059,108	33.057
13	447.725,061 383.036,992	14	447.720,398 383.007,653	29.707
15	447.717,952 383.002,847	16	447.708,892 382.991,038	14.884
17	447.701,927 382.983,113	18	447.706,336 382.979,354	5.794
19	447.722,963 382.999,321	20	447.724,429 383.002,845	3.817
21	447.727,882 383.019,677	22	447.729,559 383.031,296	11.739
23	447.732,472 383.058,547	24	447.735,371 383.086,016	27.622
25	447.736,466 383.107,983	26	447.740,656 383.128,634	21.072
27	447.739,994 383.148,895	28	447.734,322 383.172,267	24.05

Punct început	X / Y	Punct sfârşit	X / Y	Lungime segment (** (m)
12	447.726,024 383.059,108	13	447.725,061 383.036,992	22.137
14	447.720,398 383.007,653	15	447.717,952 383.002,847	5.393
16	447.708,892 382.991,038	17	447.701,927 382.983,113	10.551
18	447.706,336 382.979,354	19	447.722,963 382.999,321	25.983
20	447.724,429 383.002,845	21	447.727,882 383.019,677	17.183
22	447.729,559 383.031,296	23	447.732,472 383.058,547	27.406
24	447.735,371 383.086,016	25	447.736,466 383.107,983	21.994
26	447.740,656 383.128,634	27	447.739,994 383.148,895	20.272
28	447.734,322 383.172,267	1	447.733,703 383.176,328	4.108

** Lungimile segmentelor sunt determinate în planul de proiecţie Stereo 70 şi sunt rotunjite la 1 milimetru.
*** Distanţa dintre puncte este formată din segmente cumulate ce sunt mai mici decât valoarea 1 milimetru.

Document care conține date cu caracter personal, protejat de prevederile Regulamentului (UE) nr. 679/2016 și Legii 190/2018

DATE DESPRE IMOBILUL NR. 5661

Oficiul de Cadastru şi Publicitate Imobiliară VALCEA
Biroul de Cadastru şi Publicitate Imobiliară Ramnicu Valcea

A. Partea I. Descrierea imobilului

TEREN Necunoscut

Adresa: Loc. Valea Râului, Str Hotarului, Jud. Valcea

Nr. Crt	Nr cadastral Nr. topografic	Suprafaţa* (mp)	Observaţii / Referinţe
A1	36740	Din acte: 1.622 Masurata: 1.984	Sector cadastral:36 Teren neimprejmuit;

B. Partea II. Proprietari şi acte

Inscrieri privitoare la dreptul de proprietate şi alte drepturi reale		Referinţe
37669 / 10/05/2019		
Act Administrativ nr. 24, din 30/04/2013 emis de PRIMARIA COMUNEI GALICEA, Anexa I;		
B1	Inscrierea provizorie, drept de PROPRIETATE, dobandit prin Lege, cota actuala 1/1, cota initiala 1/1	A1
	1) **COMUNA GALICEA**, CIF:2541118	

C. Partea III. SARCINI .

Inscrieri privind dezmembramintele dreptului de proprietate, drepturi reale de garanţie şi sarcini	Referinţe
NU SUNT	

Document care conține date cu caracter personal, protejat de prevederile Regulamentului (UE) nr. 679/2016 și Legii 190/2018

Anexa Nr. 1 La Partea I

Teren

Nr cadastral	Suprafaţa (mp)*	Observaţii / Referinţe
36740	Din acte: 1.622 Masurata: 1.984	

* Suprafaţa este determinată in planul de proiecţie Stereo 70.

DETALII LINIARE IMOBIL

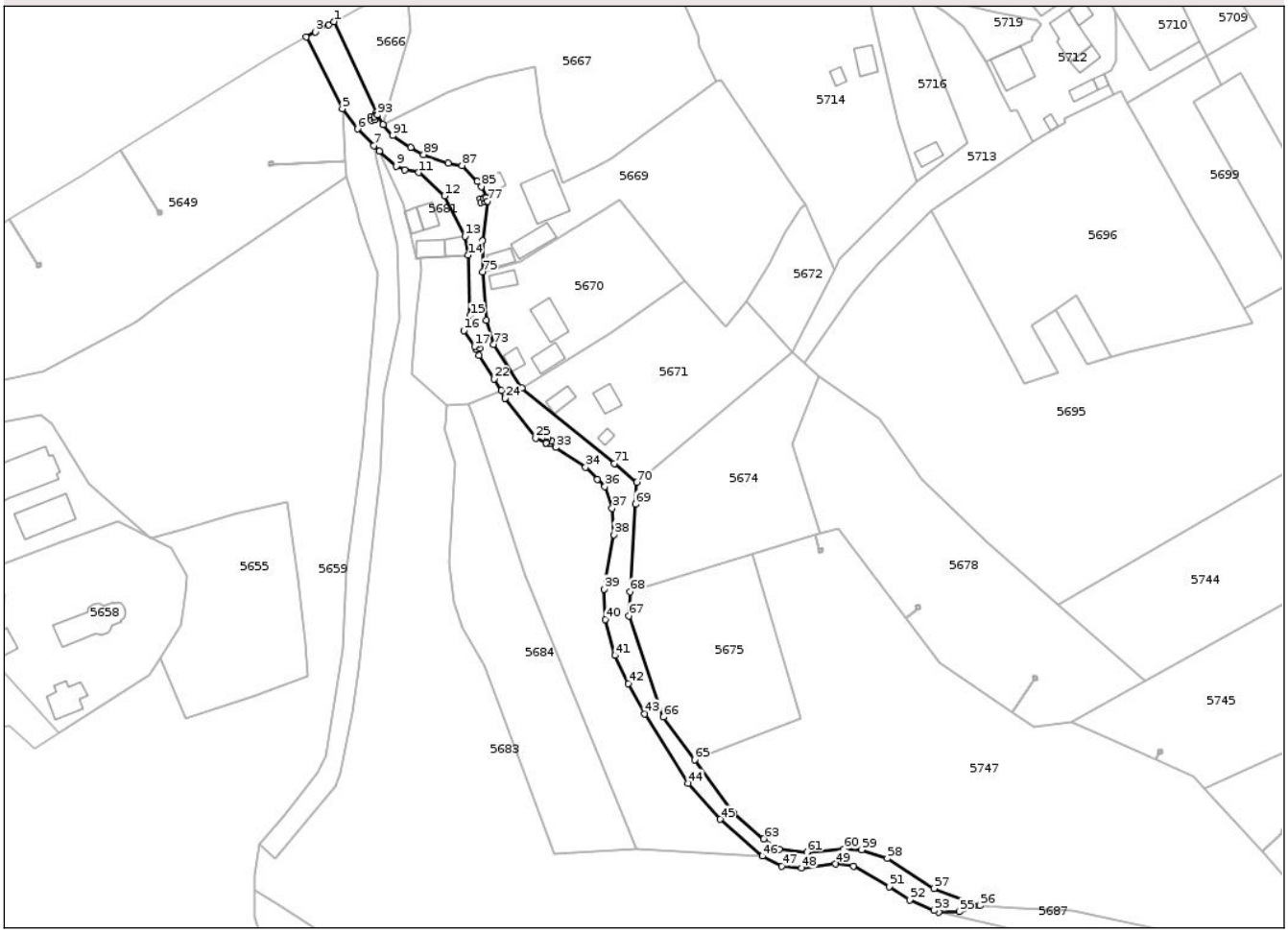

Date referitoare la teren

Crt	Categorie folosinţă	Intra vilan	Suprafaţa (mp)	Tarla	Parcelă	Nr. topo	Observaţii / Referinţe
1	drum	DA	1.010	-	-	-	
2	drum	NU	974	-	-	-	

Lungime Segmente

1) Valorile lungimilor segmentelor sunt obţinute din proiecţie în plan.

Punct început	X / Y	Punct sfârşit	X / Y	Lungime segment
1	447.722,611 383.210,642	2	447.721,108 383.209,819	1.714
4	447.714,924 383.206,352	5	447.724,961 383.186,569	22.184
7	447.733,703 383.176,328	8	447.735,286 383.174,878	2.147
10	447.742,16 383.169,68	11	447.746,089 383.168,963	3.994
13	447.758,855 383.151,267	14	447.759,684 383.146,113	5.22

Punct început	X / Y	Punct sfârşit	X / Y	Lungime segment
2	447.721,108 383.209,819	3	447.717,5 383.207,796	4.136
5	447.724,961 383.186,569	6	447.729,139 383.180,997	6.964
8	447.735,286 383.174,878	9	447.739,914 383.170,638	6.277
11	447.746,089 383.168,963	12	447.753,228 383.162,456	9.66
14	447.759,684 383.146,113	15	447.760,272 383.129,32	16.803

Punct început	X / Y	Punct sfârşit	X / Y	Lungime segment
3	447.717,5 383.207,796	4	447.714,924 383.206,352	2.953
6	447.729,139 383.180,997	7	447.733,703 383.176,328	6.529
9	447.739,914 383.170,638	10	447.742,16 383.169,68	2.442
12	447.753,228 383.162,456	13	447.758,855 383.151,267	12.524
15	447.760,272 383.129,32	16	447.758,572 383.125,246	4.414

Document care conține date cu caracter personal, protejat de prevederile Regulamentului (UE) nr. 679/2016 și Legii 190/2018

Punct început	X / Y	Punct sfârşit	X / Y	Lungime segment
16	447.758,572 383.125,246	17	447.761,541 383.120,921	5.246
19	447.762,864 383.120,422	20	447.761,952 383.120,009	1.001
22	447.766,862 383.111,84	23	447.768,959 383.108,642	3.824
25	447.778,469 383.095,504	26	447.781,354 383.094,161	3.182
28	447.781,86 383.095,28	29	447.782,778 383.094,862	1.009
31	447.781,464 383.094,362	32	447.781,361 383.094,158	0.229
34	447.792,251 383.087,455	35	447.795,525 383.084,188	4.625
37	447.799,591 383.076,096	38	447.800,069 383.068,814	7.298
40	447.797,727 383.045,425	41	447.800,345 383.035,409	10.352
43	447.808,602 383.019,315	44	447.820,61 383.000,052	22.699
46	447.841,056 382.979,953	47	447.846,509 382.977,167	6.123
49	447.861,372 382.977,758	50	447.866,274 382.977,219	4.932
52	447.881,8 382.967,875	53	447.888,593 382.964,89	7.42
55	447.895,633 382.964,559	56	447.901,317 382.966,247	5.929
58	447.875,636 382.979,321	59	447.868,583 382.981,719	7.45
61	447.853,449 382.981,044	62	447.845,726 382.981,896	7.77
64	447.833,033 382.991,8	65	447.822,36 383.006,581	18.232
67	447.804,231 383.046,388	68	447.804,54 383.053,04	6.659
70	447.806,398 383.083,301	71	447.800,18 383.088,483	8.094
73	447.766,754 383.121,435	74	447.764,769 383.128,042	6.899
76	447.763,723 383.150,037	77	447.765,166 383.161,009	11.066
79	447.764,119 383.161,742	80	447.764,242 383.160,748	1.002
82	447.763,127 383.161,614	83	447.764,118 383.161,749	1.0
85	447.763,434 383.165,064	86	447.762,202 383.166,413	1.827
88	447.754,202 383.171,479	89	447.747,456 383.173,867	7.156
91	447.738,905 383.179,131	92	447.736,177 383.182,132	4.056
94	447.733,839 383.184,454	95	447.733,962 383.183,46	1.002
97	447.732,847 383.184,326	98	447.733,838 383.184,461	1.0
100	447.734,289 383.185,563	1	447.722,611 383.210,642	27.665

Punct început	X / Y	Punct sfârşit	X / Y	Lungime segment
17	447.761,541 383.120,921	18	447.762,45 383.121,343	1.002
20	447.761,952 383.120,009	21	447.762,715 383.118,312	1.861
23	447.768,959 383.108,642	24	447.769,964 383.106,493	2.372
26	447.781,354 383.094,161	27	447.781,457 383.094,365	0.229
29	447.782,778 383.094,862	30	447.782,367 383.093,952	0.999
32	447.781,361 383.094,158	33	447.783,919 383.092,967	2.822
35	447.795,525 383.084,188	36	447.797,583 383.082,135	2.907
38	447.800,069 383.068,814	39	447.797,28 383.053,781	15.29
41	447.800,345 383.035,409	42	447.804,06 383.027,705	8.553
44	447.820,61 383.000,052	45	447.829,453 382.990,121	13.297
47	447.846,509 382.977,167	48	447.851,93 382.976,66	5.445
50	447.866,274 382.977,219	51	447.876,188 382.971,56	11.415
53	447.888,593 382.964,89	54	447.889,838 382.964,438	1.325
56	447.901,317 382.966,247	57	447.888,622 382.971,043	13.571
59	447.868,583 382.981,719	60	447.863,549 382.981,861	5.036
62	447.845,726 382.981,896	63	447.841,482 382.984,749	5.114
65	447.822,36 383.006,581	66	447.813,797 383.018,439	14.627
68	447.804,54 383.053,04	69	447.806,027 383.077,256	24.262
71	447.800,18 383.088,483	72	447.774,647 383.109,417	33.018
74	447.764,769 383.128,042	75	447.763,757 383.141,491	13.487
77	447.765,166 383.161,009	78	447.764,74 383.162,007	1.085
80	447.764,242 383.160,748	81	447.763,251 383.160,622	0.999
83	447.764,118 383.161,749	84	447.764,737 383.162,013	0.673
86	447.762,202 383.166,413	87	447.758,103 383.170,898	6.076
89	447.747,456 383.173,867	90	447.743,907 383.175,85	4.065
92	447.736,177 383.182,132	93	447.734,643 383.184,858	3.128
95	447.733,962 383.183,46	96	447.732,971 383.183,334	0.999
98	447.733,838 383.184,461	99	447.734,64 383.184,864	0.898

Punct început	X / Y	Punct sfârşit	X / Y	Lungime segment
18	447.762,45 383.121,343	19	447.762,864 383.120,422	1.01
21	447.762,715 383.118,312	22	447.766,862 383.111,84	7.687
24	447.769,964 383.106,493	25	447.778,469 383.095,504	13.896
27	447.781,457 383.094,365	28	447.781,86 383.095,28	1.0
30	447.782,367 383.093,952	31	447.781,464 383.094,362	0.992
33	447.783,919 383.092,967	34	447.792,251 383.087,455	9.99
36	447.797,583 383.082,135	37	447.799,591 383.076,096	6.364
39	447.797,28 383.053,781	40	447.797,727 383.045,425	8.368
42	447.804,06 383.027,705	43	447.808,602 383.019,315	9.541
45	447.829,453 382.990,121	46	447.841,056 382.979,953	15.428
48	447.851,93 382.976,66	49	447.861,372 382.977,758	9.506
51	447.876,188 382.971,56	52	447.881,8 382.967,875	6.714
54	447.889,838 382.964,438	55	447.895,633 382.964,559	5.796
57	447.888,622 382.971,043	58	447.875,636 382.979,321	15.4
60	447.863,549 382.981,861	61	447.853,449 382.981,044	10.133
63	447.841,482 382.984,749	64	447.833,033 382.991,8	11.005
66	447.813,797 383.018,439	67	447.804,231 383.046,388	29.541
69	447.806,027 383.077,256	70	447.806,398 383.083,301	6.056
72	447.774,647 383.109,417	73	447.766,754 383.121,435	14.378
75	447.763,757 383.141,491	76	447.763,723 383.150,037	8.546
78	447.764,74 383.162,007	79	447.764,119 383.161,742	0.675
81	447.763,251 383.160,622	82	447.763,127 383.161,614	1.0
84	447.764,737 383.162,013	85	447.763,434 383.165,064	3.318
87	447.758,103 383.170,898	88	447.754,202 383.171,479	3.944
90	447.743,907 383.175,85	91	447.738,905 383.179,131	5.982
93	447.734,643 383.184,858	94	447.733,839 383.184,454	0.9
96	447.732,971 383.183,334	97	447.732,847 383.184,326	1.0
99	447.734,64 383.184,864	100	447.734,289 383.185,563	0.782

**** Lungimile segmentelor sunt determinate în planul de proiecţie Stereo 70 şi sunt rotunjite la 1 milimetru.**
***** Distanţa dintre puncte este formată din segmente cumulate ce sunt mai mici decât valoarea 1 milimetru.**

Document care conține date cu caracter personal, protejat de prevederile Regulamentului (UE) nr. 679/2016 și Legii 190/2018

DATE DESPRE IMOBILUL NR. 5662

Oficiul de Cadastru şi Publicitate Imobiliară VALCEA
Biroul de Cadastru şi Publicitate Imobiliară Ramnicu Valcea

A. Partea I. Descrierea imobilului

TEREN Intravilan

Adresa: Loc. Valea Râului, Jud. Valcea

Nr. Crt	Nr cadastral Nr. topografic	Suprafaţa* (mp)	Observaţii / Referinţe
A1		1	Sector cadastral:36 Teren neimprejmuit;

Construcţii

Crt	Nr cadastral Nr. topografic	Adresa	Observaţii / Referinţe
A1.1	-C1	Loc. Valea Râului, Jud. Valcea	Nr. niveluri:1; S. construita la sol:1 mp; S. construita desfasurata:1 mp; stalp

B. Partea II. Proprietari şi acte

Inscrieri privitoare la dreptul de proprietate şi alte drepturi reale		Referinţe
/		
Act Normativ nr. 1705, din 29/11/2006 emis de GUVERNUL ROMANIEI (; LEGEA NR. 123/10.07.2012 EMISA DE PARLAMENTUL ROMANIEI);		
B1	Intabulare, drept de PROPRIETATE, dobandit prin Lege, cota actuala 1/1, cota initiala 1/1	A1, A1.1
	1) **STATUL ROMAN**, CIF:9999999999999, DOMENIUL PUBLIC lipsă CUI;	
Act Administrativ nr. 6, din 20/06/2005 emis de MINISTERUL ECONOMIEI SI COMERTULUI;		
B2	Intabulare, drept de CONCESIUNE, cota actuala 1/1, cota initiala 1/1	A1.1
	1) **DISTRIBUTIE ENERGIE OLTENIA SA**, CIF:14491102	

C. Partea III. SARCINI .

Inscrieri privind dezmembramintele dreptului de proprietate, drepturi reale de garanţie şi sarcini	Referinţe
NU SUNT	

Document care conține date cu caracter personal, protejat de prevederile Regulamentului (UE) nr. 679/2016 și Legii 190/2018

Anexa Nr. 1 La Partea I

Teren

Nr cadastral	Suprafaţa (mp)*	Observaţii / Referinţe
	1	

* Suprafaţa este determinată in planul de proiecţie Stereo 70.

DETALII LINIARE IMOBIL

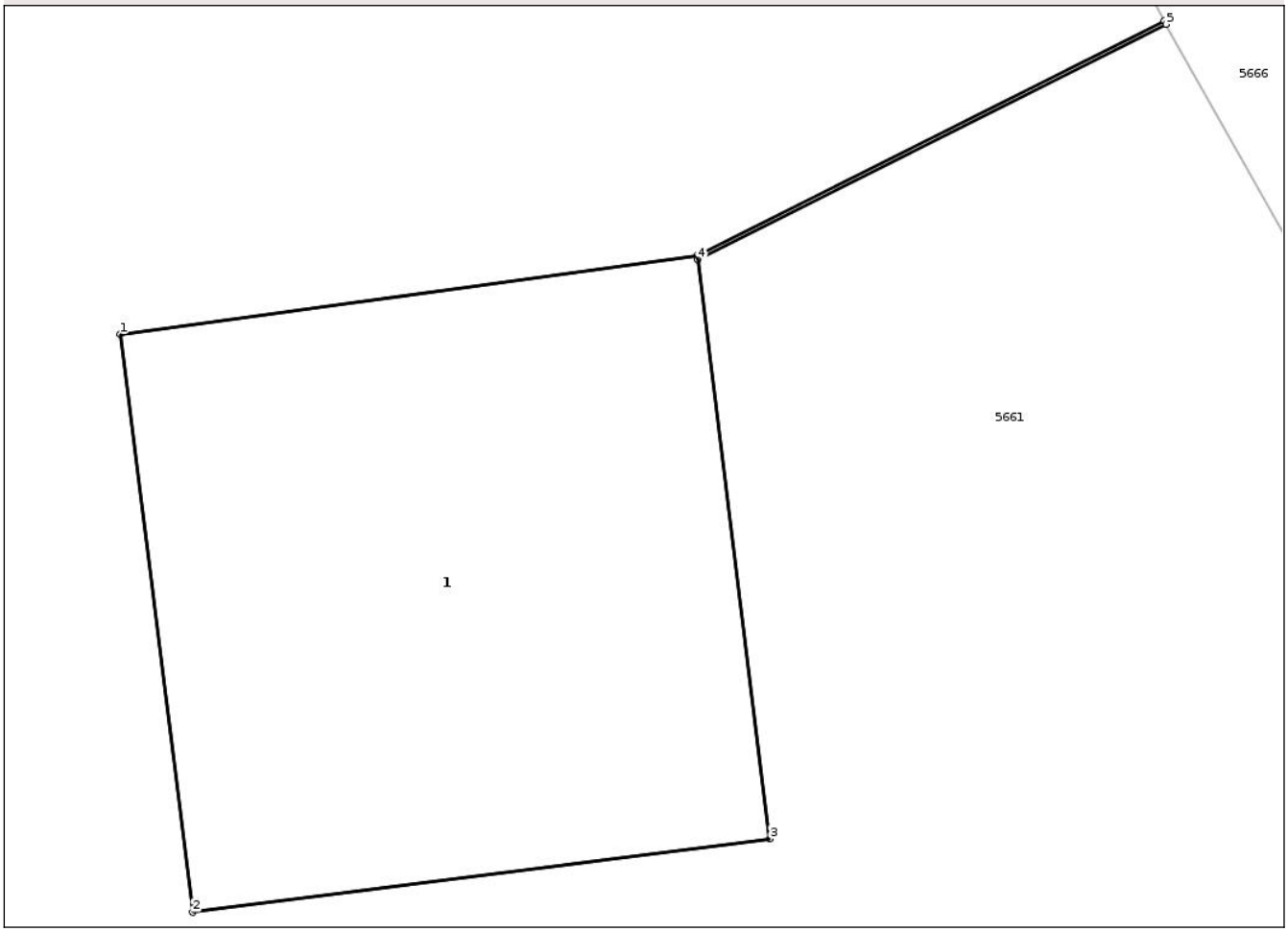

Date referitoare la teren

Crt	Categorie folosință	Intra vilan	Suprafaţa (mp)	Tarla	Parcelă	Nr. topo	Observaţii / Referinţe
1	curti constructii	DA	1	-	-	-	

Date referitoare la construcţii

Crt	Număr	Destinaţie construcţie	Supraf. (mp)	Situaţie juridică	Observaţii / Referinţe
A1.1	-C1	constructii industriale si edilitare	1	Cu acte	Nr. niveluri:1; S. construita la sol:1 mp; S. construita desfasurata:1 mp; stalp

Lungime Segmente
1) Valorile lungimilor segmentelor sunt obţinute din proiecţie în plan.

Punct început	X / Y	Punct sfârşit	X / Y	Lungime segment (** (m)
1	447.732,847 383.184,326	2	447.732,971 383.183,334	1.0
2	447.732,971 383.183,334	3	447.733,962 383.183,46	0.999
3	447.733,962 383.183,46	4	447.733,839 383.184,454	1.002

Document care conține date cu caracter personal, protejat de prevederile Regulamentului (UE) nr. 679/2016 și Legii 190/2018

Punct început	X / Y	Punct sfârşit	X / Y	Lungime segment (** (m)
4	447.733,839 383.184,454	5	447.734,643 383.184,858	0.9
5	447.734,643 383.184,858	6	447.734,64 383.184,864	0.007
6	447.734,64 383.184,864	7	447.733,838 383.184,461	0.898
7	447.733,838 383.184,461	1	447.732,847 383.184,326	1.0

** Lungimile segmentelor sunt determinate în planul de proiecţie Stereo 70 şi sunt rotunjite la 1 milimetru.
*** Distanţa dintre puncte este formată din segmente cumulate ce sunt mai mici decât valoarea 1 milimetru.

Document care conține date cu caracter personal, protejat de prevederile Regulamentului (UE) nr. 679/2016 și Legii 190/2018

DATE DESPRE IMOBILUL NR. 5663

Oficiul de Cadastru şi Publicitate Imobiliară VALCEA
Biroul de Cadastru şi Publicitate Imobiliară Ramnicu Valcea

A. Partea I. Descrierea imobilului

TEREN Intravilan

Adresa: Loc. Valea Râului, Jud. Valcea

Nr. Crt	Nr cadastral Nr. topografic	Suprafaţa* (mp)	Observaţii / Referinţe
A1		1	Sector cadastral:36 Teren neimprejmuit;

Construcţii

Crt	Nr cadastral Nr. topografic	Adresa	Observaţii / Referinţe
A1.1	-C1	Loc. Valea Râului, Jud. Valcea	Nr. niveluri:1; S. construita la sol:1 mp; S. construita desfasurata:1 mp; stalp

B. Partea II. Proprietari şi acte

Inscrieri privitoare la dreptul de proprietate şi alte drepturi reale		Referinţe
/		
Act Normativ nr. 1705, din 29/11/2006 emis de GUVERNUL ROMANIEI (; LEGEA NR. 123/10.07.2012 EMISA DE PARLAMENTUL ROMANIEI);		
B1	Intabulare, drept de PROPRIETATE, dobandit prin Lege, cota actuala 1/1, cota initiala 1/1	A1, A1.1
	1) **STATUL ROMAN**, CIF:9999999999999, DOMENIUL PUBLIC lipsă CUI;	
Act Administrativ nr. 6, din 20/06/2005 emis de MINISTERUL ECONOMIEI SI COMERTULUI;		
B2	Intabulare, drept de CONCESIUNE, cota actuala 1/1, cota initiala 1/1	A1.1
	1) **DISTRIBUTIE ENERGIE OLTENIA SA**, CIF:14491102	

C. Partea III. SARCINI .

Inscrieri privind dezmembramintele dreptului de proprietate, drepturi reale de garanţie şi sarcini	Referinţe
NU SUNT	

Document care conține date cu caracter personal, protejat de prevederile Regulamentului (UE) nr. 679/2016 și Legii 190/2018

Anexa Nr. 1 La Partea I

Teren

Nr cadastral	Suprafaţa (mp)*	Observaţii / Referinţe
	1	

* Suprafaţa este determinată in planul de proiecţie Stereo 70.

DETALII LINIARE IMOBIL

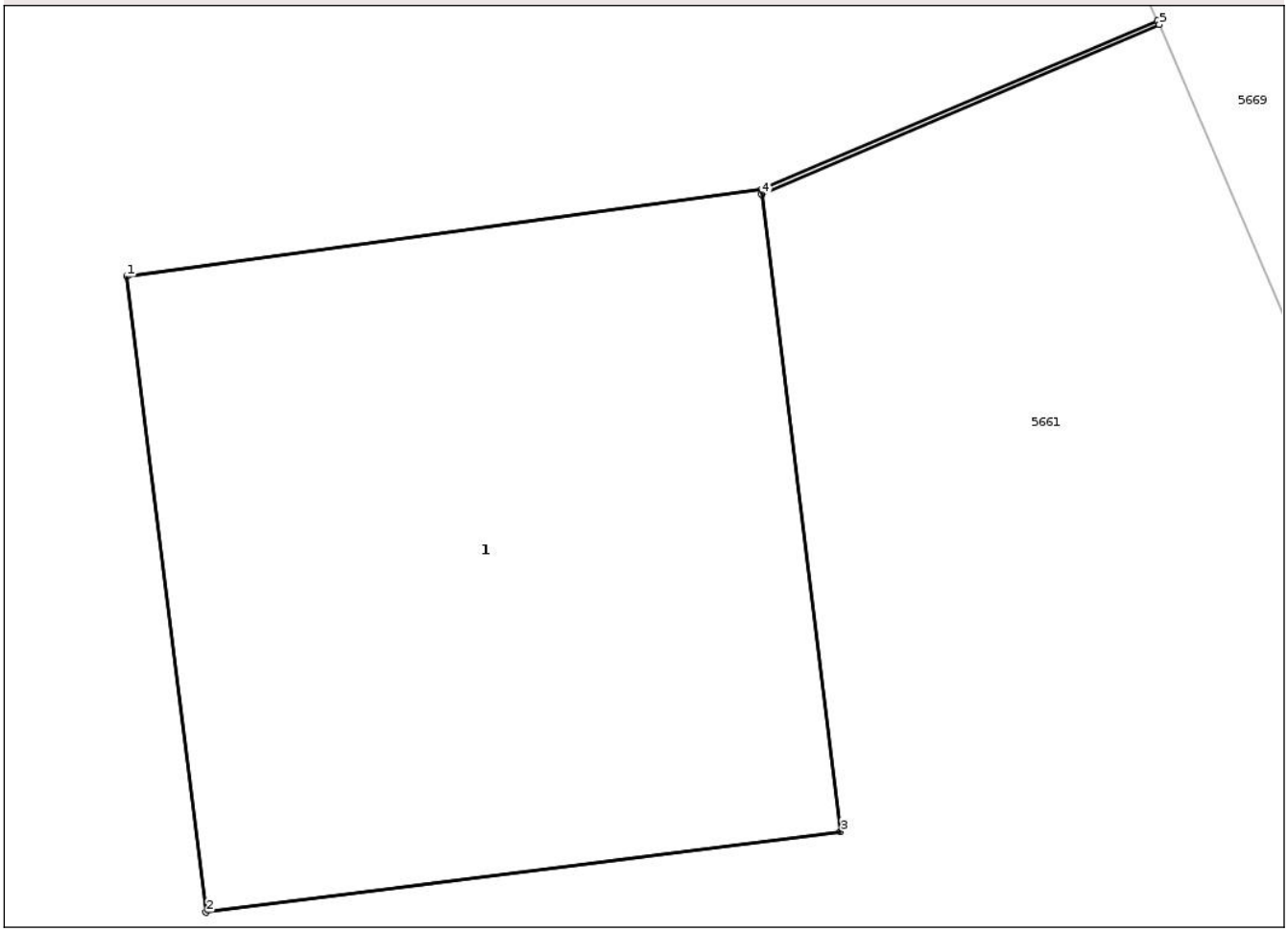

Date referitoare la teren

Crt	Categorie folosință	Intra vilan	Suprafaţa (mp)	Tarla	Parcelă	Nr. topo	Observaţii / Referinţe
1	curti constructii	DA	1	-	-	-	

Date referitoare la construcţii

Crt	Număr	Destinaţie construcţie	Supraf. (mp)	Situaţie juridică	Observaţii / Referinţe
A1.1	-C1	constructii industriale si edilitare	1	Cu acte	Nr. niveluri:1; S. construita la sol:1 mp; S. construita desfasurata:1 mp; stalp

Lungime Segmente
1) Valorile lungimilor segmentelor sunt obţinute din proiecţie în plan.

Punct început	X / Y	Punct sfârşit	X / Y	Lungime segment (** (m)
1	447.763,127 383.161,614	2	447.763,251 383.160,622	1.0
2	447.763,251 383.160,622	3	447.764,242 383.160,748	0.999
3	447.764,242 383.160,748	4	447.764,119 383.161,742	1.002

Document care conține date cu caracter personal, protejat de prevederile Regulamentului (UE) nr. 679/2016 și Legii 190/2018

Punct început	X / Y	Punct sfârşit	X / Y	Lungime segment (** (m)
4	447.764,119 383.161,742	5	447.764,74 383.162,007	0.675
5	447.764,74 383.162,007	6	447.764,737 383.162,013	0.007
6	447.764,737 383.162,013	7	447.764,118 383.161,749	0.673
7	447.764,118 383.161,749	1	447.763,127 383.161,614	1.0

** Lungimile segmentelor sunt determinate în planul de proiecţie Stereo 70 şi sunt rotunjite la 1 milimetru.
*** Distanţa dintre puncte este formată din segmente cumulate ce sunt mai mici decât valoarea 1 milimetru.

Document care conține date cu caracter personal, protejat de prevederile Regulamentului (UE) nr. 679/2016 și Legii 190/2018

DATE DESPRE IMOBILUL NR. 5664

Oficiul de Cadastru şi Publicitate Imobiliară VALCEA
Biroul de Cadastru şi Publicitate Imobiliară Ramnicu Valcea

A. Partea I. Descrierea imobilului

TEREN Intravilan

Adresa: Loc. Valea Râului, Jud. Valcea

Nr. Crt	Nr cadastral Nr. topografic	Suprafaţa* (mp)	Observaţii / Referinţe
A1		1	Sector cadastral:36 Teren neimprejmuit;

Construcţii

Crt	Nr cadastral Nr. topografic	Adresa	Observaţii / Referinţe
A1.1	-C1	Loc. Valea Râului, Jud. Valcea	Nr. niveluri:1; S. construita la sol:1 mp; S. construita desfasurata:1 mp; stalp

B. Partea II. Proprietari şi acte

Inscrieri privitoare la dreptul de proprietate şi alte drepturi reale		Referinţe
/		
Act Normativ nr. 1705, din 29/11/2006 emis de GUVERNUL ROMANIEI (; LEGEA NR. 123/10.07.2012 EMISA DE PARLAMENTUL ROMANIEI);		
B1	Intabulare, drept de PROPRIETATE, dobandit prin Lege, cota actuala 1/1, cota initiala 1/1	A1, A1.1
	1) **STATUL ROMAN**, CIF:9999999999999, DOMENIUL PUBLIC lipsă CUI;	
Act Administrativ nr. 6, din 20/06/2005 emis de MINISTERUL ECONOMIEI SI COMERTULUI;		
B2	Intabulare, drept de CONCESIUNE, cota actuala 1/1, cota initiala 1/1	A1.1
	1) **DISTRIBUTIE ENERGIE OLTENIA SA**, CIF:14491102	

C. Partea III. SARCINI .

Inscrieri privind dezmembramintele dreptului de proprietate, drepturi reale de garanţie şi sarcini	Referinţe
NU SUNT	

Document care conține date cu caracter personal, protejat de prevederile Regulamentului (UE) nr. 679/2016 și Legii 190/2018

Anexa Nr. 1 La Partea I

Teren

Nr cadastral	Suprafaţa (mp)*	Observaţii / Referinţe
	1	

* Suprafaţa este determinată in planul de proiecţie Stereo 70.

DETALII LINIARE IMOBIL

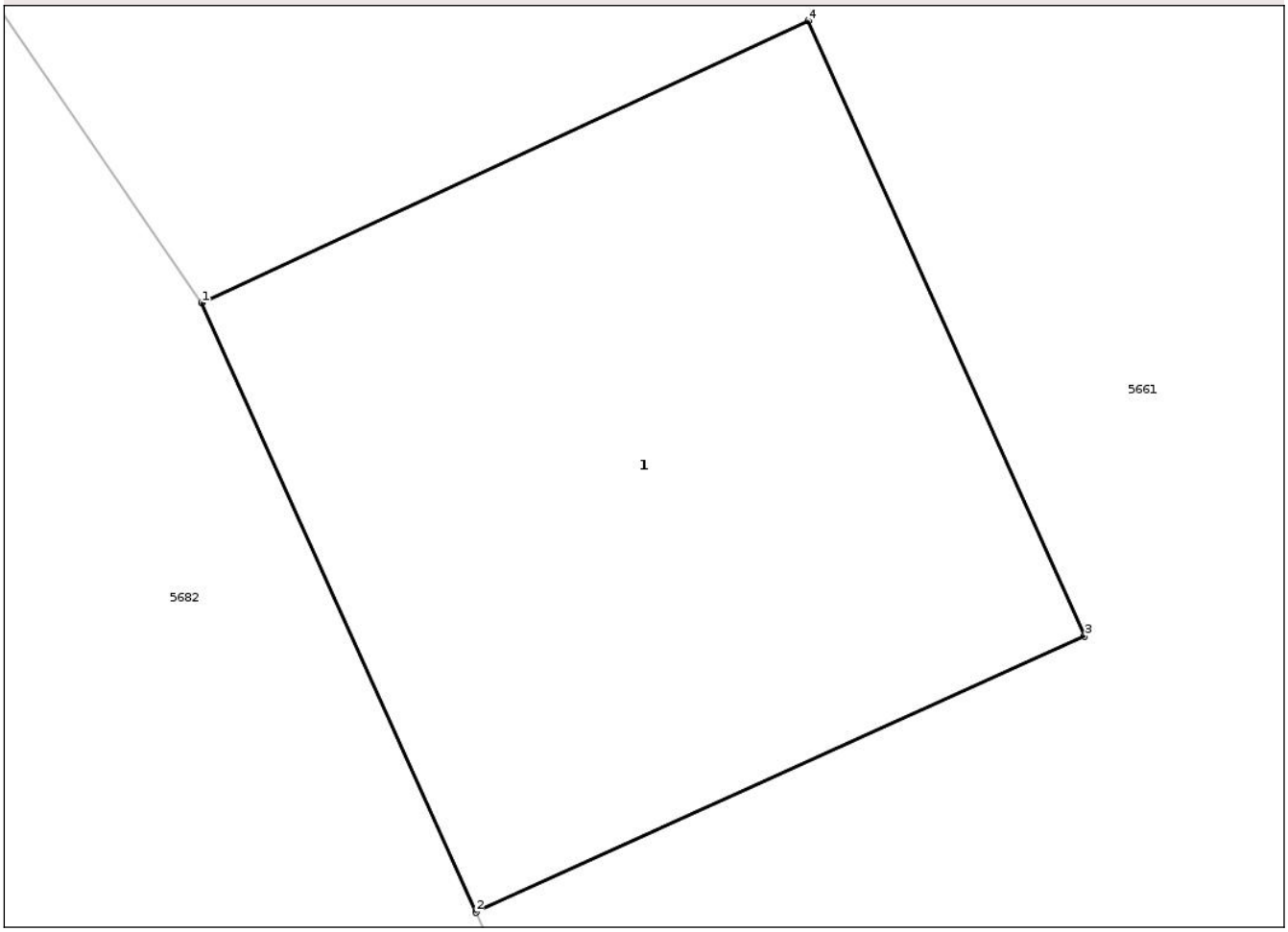

Date referitoare la teren

Crt	Categorie folosinţă	Intra vilan	Suprafaţa (mp)	Tarla	Parcelă	Nr. topo	Observaţii / Referinţe
1	curti constructii	DA	1	-	-	-	

Date referitoare la construcţii

Crt	Număr	Destinaţie construcţie	Supraf. (mp)	Situaţie juridică	Observaţii / Referinţe
A1.1	-C1	constructii industriale si edilitare	1	Cu acte	Nr. niveluri:1; S. construita la sol:1 mp; S. construita desfasurata:1 mp; stalp

Lungime Segmente
1) Valorile lungimilor segmentelor sunt obţinute din proiecţie în plan.

Punct început	X / Y	Punct sfârşit	X / Y	Lungime segment (** (m)
1	447.761,541 383.120,921	2	447.761,952 383.120,009	1.0
2	447.761,952 383.120,009	3	447.762,864 383.120,422	1.001
3	447.762,864 383.120,422	4	447.762,45 383.121,343	1.01

Document care conține date cu caracter personal, protejat de prevederile Regulamentului (UE) nr. 679/2016 și Legii 190/2018

Punct început	X / Y	Punct sfârşit	X / Y	Lungime segment (** (m)
4	447.762,45 383.121,343	1	447.761,541 383.120,921	1.002

** Lungimile segmentelor sunt determinate în planul de proiecţie Stereo 70 şi sunt rotunjite la 1 milimetru.
*** Distanţa dintre puncte este formată din segmente cumulate ce sunt mai mici decât valoarea 1 milimetru.

Document care conține date cu caracter personal, protejat de prevederile Regulamentului (UE) nr. 679/2016 și Legii 190/2018

DATE DESPRE IMOBILUL NR. 5665

Oficiul de Cadastru şi Publicitate Imobiliară VALCEA
Biroul de Cadastru şi Publicitate Imobiliară Ramnicu Valcea

A. Partea I. Descrierea imobilului

TEREN Intravilan

Adresa: Loc. Valea Râului, Jud. Valcea

Nr. Crt	Nr cadastral Nr. topografic	Suprafaţa* (mp)	Observaţii / Referinţe
A1		1	Sector cadastral:36 Teren neimprejmuit;

Construcţii

Crt	Nr cadastral Nr. topografic	Adresa	Observaţii / Referinţe
A1.1	-C1	Loc. Valea Râului, Jud. Valcea	Nr. niveluri:1; S. construita la sol:1 mp; S. construita desfasurata:1 mp; stalp

B. Partea II. Proprietari şi acte

Inscrieri privitoare la dreptul de proprietate şi alte drepturi reale		Referinţe
/		
Act Normativ nr. 1705, din 29/11/2006 emis de GUVERNUL ROMANIEI (; LEGEA NR. 123/10.07.2012 EMISA DE PARLAMENTUL ROMANIEI);		
B1	Intabulare, drept de PROPRIETATE, dobandit prin Lege, cota actuala 1/1, cota initiala 1/1	A1, A1.1
	1) **STATUL ROMAN**, CIF:9999999999999, DOMENIUL PUBLIC lipsă CUI;	
Act Administrativ nr. 6, din 20/06/2005 emis de MINISTERUL ECONOMIEI SI COMERTULUI;		
B2	Intabulare, drept de CONCESIUNE, cota actuala 1/1, cota initiala 1/1	A1.1
	1) **DISTRIBUTIE ENERGIE OLTENIA SA**, CIF:14491102	

C. Partea III. SARCINI .

Inscrieri privind dezmembramintele dreptului de proprietate, drepturi reale de garanţie şi sarcini	Referinţe
NU SUNT	

Document care conține date cu caracter personal, protejat de prevederile Regulamentului (UE) nr. 679/2016 și Legii 190/2018

Anexa Nr. 1 La Partea I

Teren

Nr cadastral	Suprafaţa (mp)*	Observaţii / Referinţe
	1	

* Suprafaţa este determinată in planul de proiecţie Stereo 70.

DETALII LINIARE IMOBIL

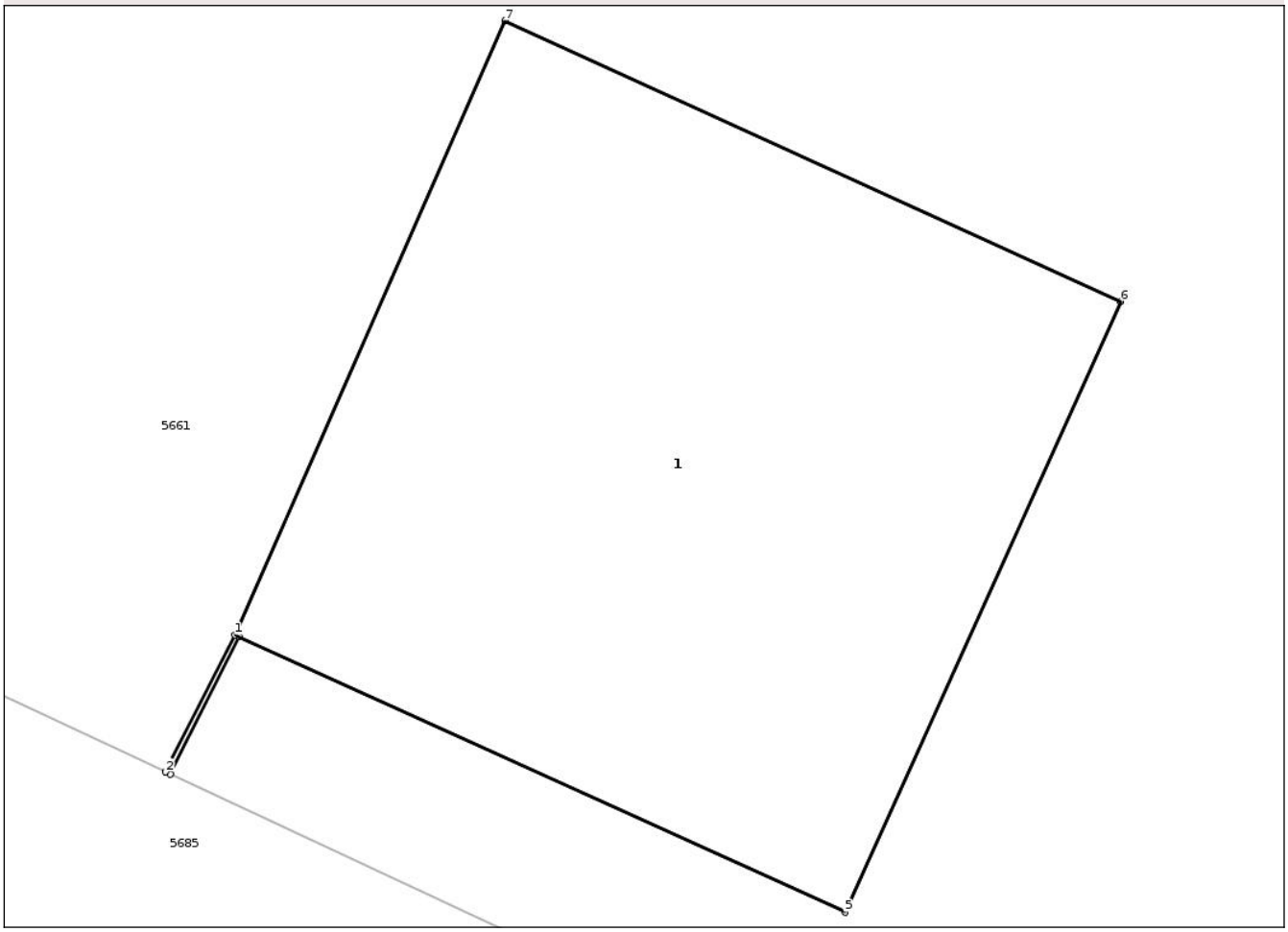

Date referitoare la teren

Crt	Categorie folosință	Intra vilan	Suprafaţa (mp)	Tarla	Parcelă	Nr. topo	Observaţii / Referinţe
1	curti constructii	DA	1	-	-	-	

Date referitoare la construcţii

Crt	Număr	Destinaţie construcţie	Supraf. (mp)	Situaţie juridică	Observaţii / Referinţe
A1.1	-C1	constructii industriale si edilitare	1	Cu acte	Nr. niveluri:1; S. construita la sol:1 mp; S. construita desfasurata:1 mp; stalp

Lungime Segmente
1) Valorile lungimilor segmentelor sunt obţinute din proiecţie în plan.

Punct început	X / Y	Punct sfârşit	X / Y	Lungime segment (** (m)
1	447.781,457 383.094,365	2	447.781,354 383.094,161	0.229
2	447.781,354 383.094,161	3	447.781,361 383.094,158	0.008
3	447.781,361 383.094,158	4	447.781,464 383.094,362	0.229

Document care conține date cu caracter personal, protejat de prevederile Regulamentului (UE) nr. 679/2016 și Legii 190/2018

Punct început	X / Y	Punct sfârşit	X / Y	Lungime segment (** (m)
4	447.781,464 383.094,362	5	447.782,367 383.093,952	0.992
5	447.782,367 383.093,952	6	447.782,778 383.094,862	0.999
6	447.782,778 383.094,862	7	447.781,86 383.095,28	1.009
7	447.781,86 383.095,28	1	447.781,457 383.094,365	1.0

** Lungimile segmentelor sunt determinate în planul de proiecţie Stereo 70 şi sunt rotunjite la 1 milimetru.
*** Distanţa dintre puncte este formată din segmente cumulate ce sunt mai mici decât valoarea 1 milimetru.

Document care conține date cu caracter personal, protejat de prevederile Regulamentului (UE) nr. 679/2016 și Legii 190/2018

DATE DESPRE IMOBILUL NR. 5666

Oficiul de Cadastru şi Publicitate Imobiliară VALCEA
Biroul de Cadastru şi Publicitate Imobiliară Ramnicu Valcea

A. Partea I. Descrierea imobilului

TEREN Intravilan

Adresa: Loc. Valea Râului, Str Principala, Jud. Valcea

Nr. Crt	Nr cadastral Nr. topografic	Suprafaţa* (mp)	Observaţii / Referinţe
A1		428	Sector cadastral:36 Teren imprejmuit;

B. Partea II. Proprietari şi acte

Inscrieri privitoare la dreptul de proprietate şi alte drepturi reale		Referinţe
/		
Act Normativ nr. 7, din 13/03/1996 emis de PARLAMENTUL ROMÂNIEI (LEGE; ,art.13);		
B1	Inscrierea posesiei, drept de PROPRIETATE, dobandit prin Lege, cota actuala 1/1, cota initiala 1/1	A1
	1) **NEIDENTIFICAT NEIDENTIFICAT**	
B2	Se notează mențiunea de proprietar neidentificat.	A1

C. Partea III. SARCINI .

Inscrieri privind dezmembramintele dreptului de proprietate, drepturi reale de garanţie şi sarcini	Referinţe
NU SUNT	

Document care conține date cu caracter personal, protejat de prevederile Regulamentului (UE) nr. 679/2016 și Legii 190/2018

Anexa Nr. 1 La Partea I

Teren

Nr cadastral	Suprafaţa (mp)*	Observaţii / Referinţe
	428	

* Suprafaţa este determinată in planul de proiecţie Stereo 70.

DETALII LINIARE IMOBIL

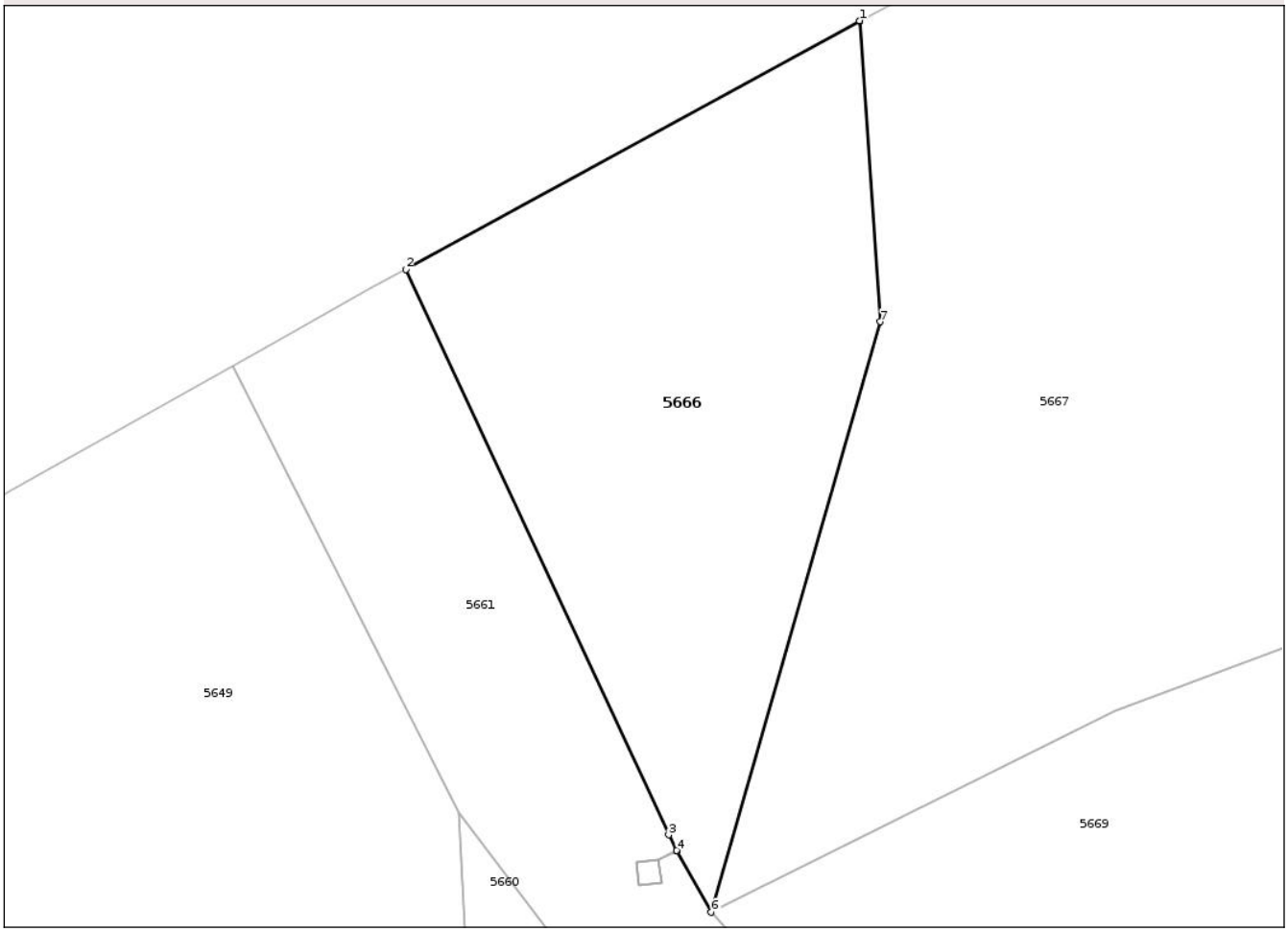

Date referitoare la teren

Crt	Categorie folosință	Intra vilan	Suprafaţa (mp)	Tarla	Parcelă	Nr. topo	Observaţii / Referinţe
1	pasune	DA	428	27	-	-	

Lungime Segmente
1) Valorile lungimilor segmentelor sunt obţinute din proiecţie în plan.

Punct început	X / Y	Punct sfârşit	X / Y	Lungime segment (** (m)
1	447.742,759 383.221,668	2	447.722,611 383.210,642	22.968
2	447.722,611 383.210,642	3	447.734,289 383.185,563	27.665
3	447.734,289 383.185,563	4	447.734,64 383.184,864	0.782
4	447.734,64 383.184,864	5	447.734,643 383.184,858	0.007
5	447.734,643 383.184,858	6	447.736,177 383.182,132	3.128

Document care conține date cu caracter personal, protejat de prevederile Regulamentului (UE) nr. 679/2016 și Legii 190/2018

Punct început	X / Y	Punct sfârşit	X / Y	Lungime segment (** (m)
6	447.736,177 383.182,132	7	447.743,694 383.208,314	27.24
7	447.743,694 383.208,314	8	447.742,756 383.221,628	13.347
8	447.742,756 383.221,628	1	447.742,759 383.221,668	0.04

** Lungimile segmentelor sunt determinate în planul de proiecţie Stereo 70 şi sunt rotunjite la 1 milimetru.
*** Distanţa dintre puncte este formată din segmente cumulate ce sunt mai mici decât valoarea 1 milimetru.

Document care conține date cu caracter personal, protejat de prevederile Regulamentului (UE) nr. 679/2016 și Legii 190/2018

DATE DESPRE IMOBILUL NR. 5667

Oficiul de Cadastru şi Publicitate Imobiliară VALCEA
Biroul de Cadastru şi Publicitate Imobiliară Ramnicu Valcea

A. Partea I. Descrierea imobilului

TEREN Necunoscut

Adresa: Loc. Valea Râului, Str Principala, Jud. Valcea

Nr. Crt	Nr cadastral Nr. topografic	Suprafaţa* (mp)	Observaţii / Referinţe
A1		3.953	Sector cadastral:36 Teren imprejmuit;

B. Partea II. Proprietari şi acte

Inscrieri privitoare la dreptul de proprietate şi alte drepturi reale		Referinţe
/		
Act Normativ nr. 7, din 13/03/1996 emis de PARLAMENTUL ROMÂNIEI (LEGE; ,art.13);		
B1	Inscrierea posesiei, drept de PROPRIETATE, dobandit prin Lege, cota actuala 1/1, cota initiala 1/1	A1
	1) **NEIDENTIFICAT NEIDENTIFICAT**	
B2	Se notează mențiunea de proprietar neidentificat.	A1

C. Partea III. SARCINI .

Inscrieri privind dezmembramintele dreptului de proprietate, drepturi reale de garanţie şi sarcini	Referinţe
NU SUNT	

Document care conține date cu caracter personal, protejat de prevederile Regulamentului (UE) nr. 679/2016 și Legii 190/2018

Anexa Nr. 1 La Partea I

Teren

Nr cadastral	Suprafaţa (mp)*	Observaţii / Referinţe
	3.953	

* Suprafaţa este determinată in planul de proiecţie Stereo 70.

DETALII LINIARE IMOBIL

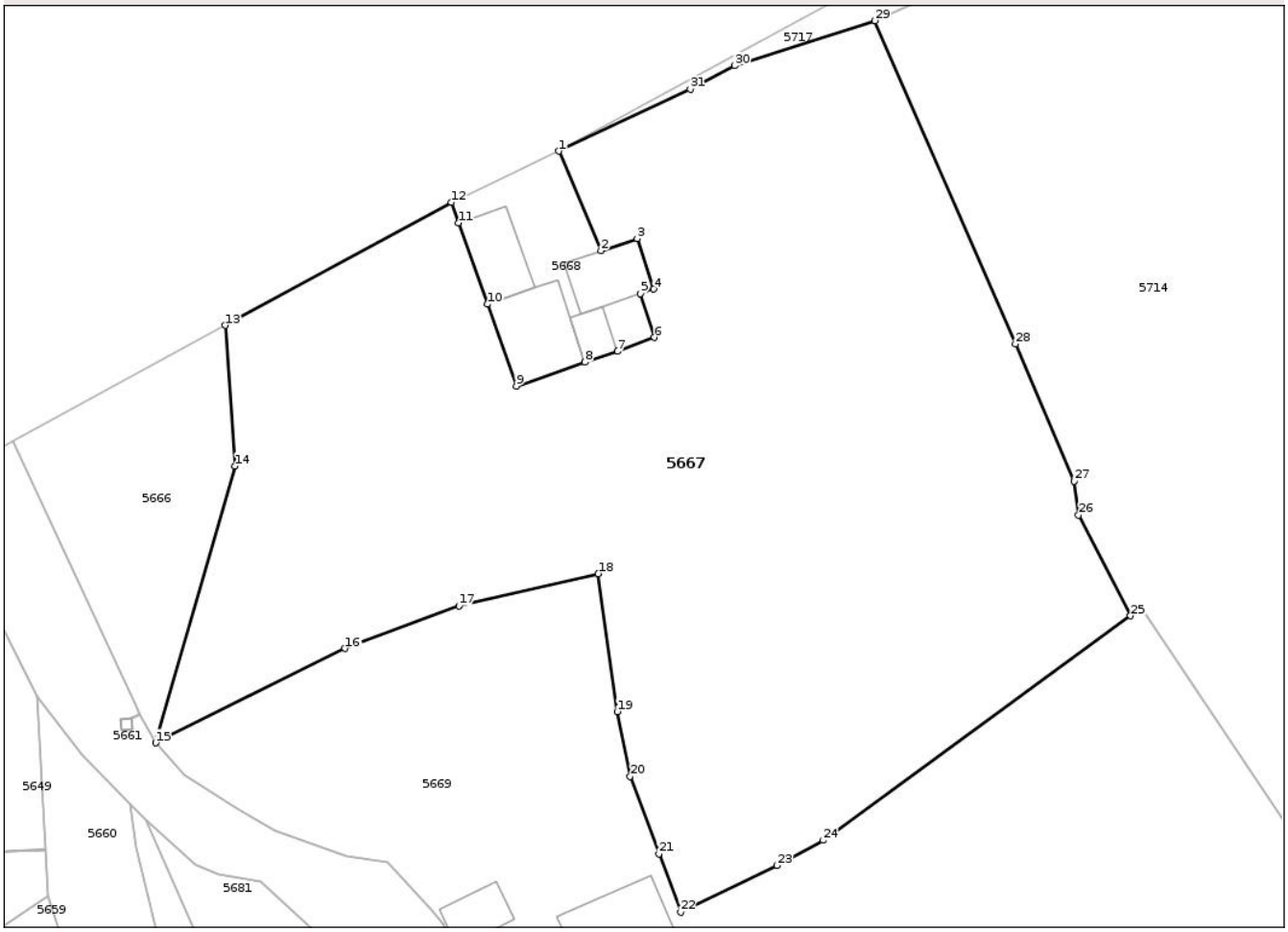

Date referitoare la teren

Crt	Categorie folosință	Intra vilan	Suprafaţa (mp)	Tarla	Parcelă	Nr. topo	Observaţii / Referinţe
1	curti constructii	DA	259	27	-	-	
2	arabil	DA	2.493	27	-	-	
3	arabil	NU	614	27	-	-	
4	vie	NU	587	27	-	-	

Lungime Segmente

1) Valorile lungimilor segmentelor sunt obţinute din proiecţie în plan.

Punct început	X / Y	Punct sfârşit	X / Y	Lungime segment (** (m)
1	447.774,37 383.238,121	2	447.778,332 383.228,697	10.223
3	447.781,784 383.229,849	4	447.783,336 383.225,063	5.031
5	447.782,077 383.224,643	6	447.783,422 383.220,493	4.363

Punct început	X / Y	Punct sfârşit	X / Y	Lungime segment (** (m)
2	447.778,332 383.228,697	3	447.781,784 383.229,849	3.639
4	447.783,336 383.225,063	5	447.782,077 383.224,643	1.327
6	447.783,422 383.220,493	7	447.779,922 383.219,175	3.74

Document care conține date cu caracter personal, protejat de prevederile Regulamentului (UE) nr. 679/2016 și Legii 190/2018

Punct început	X / Y	Punct sfârşit	X / Y	Lungime segment (** (m)
7	447.779,922 383.219,175	8	447.776,832 383.218,146	3.257
9	447.770,331 383.215,881	10	447.767,591 383.223,631	8.22
11	447.764,867 383.231,332	12	447.764,181 383.233,272	2.058
13	447.742,756 383.221,628	14	447.743,694 383.208,314	13.347
15	447.736,177 383.182,132	16	447.754,103 383.191,064	20.028
17	447.764,89 383.195,082	18	447.778,083 383.198,153	13.546
19	447.779,881 383.185,099	20	447.781,111 383.178,973	6.248
21	447.783,844 383.171,649	22	447.785,908 383.166,118	5.904
23	447.794,997 383.170,54	24	447.799,41 383.172,921	5.014
25	447.828,497 383.194,159	26	447.823,58 383.203,694	10.728
27	447.823,167 383.206,904	28	447.817,615 383.219,87	14.105
29	447.804,303 383.250,455	30	447.791,022 383.246,191	13.949
31	447.786,804 383.243,982	1	447.774,37 383.238,121	13.746

Punct început	X / Y	Punct sfârşit	X / Y	Lungime segment (** (m)
8	447.776,832 383.218,146	9	447.770,331 383.215,881	6.884
10	447.767,591 383.223,631	11	447.764,867 383.231,332	8.169
12	447.764,181 383.233,272	13	447.742,756 383.221,628	24.385
14	447.743,694 383.208,314	15	447.736,177 383.182,132	27.24
16	447.754,103 383.191,064	17	447.764,89 383.195,082	11.511
18	447.778,083 383.198,153	19	447.779,881 383.185,099	13.177
20	447.781,111 383.178,973	21	447.783,844 383.171,649	7.817
22	447.785,908 383.166,118	23	447.794,997 383.170,54	10.108
24	447.799,41 383.172,921	25	447.828,497 383.194,159	36.015
26	447.823,58 383.203,694	27	447.823,167 383.206,904	3.236
28	447.817,615 383.219,87	29	447.804,303 383.250,455	33.356
30	447.791,022 383.246,191	31	447.786,804 383.243,982	4.761

** Lungimile segmentelor sunt determinate în planul de proiecţie Stereo 70 şi sunt rotunjite la 1 milimetru.
*** Distanţa dintre puncte este formată din segmente cumulate ce sunt mai mici decât valoarea 1 milimetru.

Document care conține date cu caracter personal, protejat de prevederile Regulamentului (UE) nr. 679/2016 și Legii 190/2018

DATE DESPRE IMOBILUL NR. 5668

Oficiul de Cadastru şi Publicitate Imobiliară VALCEA
Biroul de Cadastru şi Publicitate Imobiliară Ramnicu Valcea

A. Partea I. Descrierea imobilului

TEREN Intravilan

Adresa: Loc. Valea Râului, Str Principala, Nr. 218, Jud. Valcea, Pct.. Acasa

Nr. Crt	Nr cadastral Nr. topografic	Suprafaţa* (mp)	Observaţii / Referinţe
A1	36273	250	Sector cadastral:36 Teren neimprejmuit;

Construcţii

Crt	Nr cadastral Nr. topografic	Adresa	Observaţii / Referinţe
A1.1	36273-C1	Loc. Valea Râului, Str Principala, Nr. 218, Jud. Valcea, Pct.. Acasa	Nr. niveluri:2; S. construita la sol:57 mp; S. construita desfasurata:114 mp; Casa locuinta Parter+1.Numar niveluri 2 ; Suprafata construita la sol = 57 mp.Suprafata construita desfasurata = 114 mp ; Construita in anul 2003 ;
A1.2	36273-C2	Loc. Valea Râului, Str Principala, Nr. 218, Jud. Valcea, Pct.. Acasa	Nr. niveluri:1; S. construita la sol:37 mp; S. construita desfasurata:37 mp; Casa locuinta Parter.Numar niveluri 1 ; Suprafata construita la sol = 37 mp.Suprafata construita desfasurata = 37 mp ; Construita in anul 1972.
A1.3	36273-C3	Loc. Valea Râului, Str Principala, Nr. 218, Jud. Valcea, Pct.. Acasa	Nr. niveluri:1; S. construita la sol:15 mp; S. construita desfasurata:15 mp; Anexa gospodareasca Parter.Numar niveluri 1 ; Suprafata construita la sol = 15 mp. Suprafata construita desfasurata = 15 mp ; Construita in anul 1995.
A1.4	36273-C4	Loc. Valea Râului, Str Principala, Nr. 218, Jud. Valcea, Pct.. Acasa	Nr. niveluri:1; S. construita la sol:38 mp; S. construita desfasurata:38 mp; Casa locuinta Parter.Numar niveluri 1 ; Suprafata construita la sol = 38 mp. Suprafata construita desfasurata = 38 mp ; Construita in anul 1995.

B. Partea II. Proprietari şi acte

Inscrieri privitoare la dreptul de proprietate şi alte drepturi reale		Referinţe
16098 / 30/03/2016		
Act Notarial nr. certificat de mostenitor nr. 208, din 26/02/1988 emis de Notariatul de Stat Judetean Valcea (; dosar nr. 275/1988 si certificat de mostenitor nr. 209/26.02.1988 emis in dosar nr. 34/1988 de Notariatul de Stat Judetean Valcea);		
B1	Intabulare, drept de PROPRIETATE, dobandit prin Succesiune, cota actuala 1/1, cota initiala 1/1	A1
	1) **VILCIOIU ILEANA**	
B2	Intabulare, drept de PROPRIETATE, dobandit prin Succesiune, cota actuala 1/1, cota initiala 1/1	A1.2, A1.3, A1.4
	1) **VILCIOIU ILEANA**	
/		
Act Administrativ nr. 6370, din 12/11/2025 emis de PRIMARIA COMUNEI GALICEA (ADEVERINTA;);		
B3	Intabulare, drept de PROPRIETATE, dobandit prin Construire, cota actuala 1/1, cota initiala 1/1	A1.1
	1) **VILCIOIU ILEANA**	

C. Partea III. SARCINI .

Inscrieri privind dezmembramintele dreptului de proprietate, drepturi reale de garanţie şi sarcini	Referinţe
NU SUNT	

Document care conține date cu caracter personal, protejat de prevederile Regulamentului (UE) nr. 679/2016 și Legii 190/2018

Anexa Nr. 1 La Partea I

Teren

Nr cadastral	Suprafaţa (mp)*	Observaţii / Referinţe
36273	250	

* Suprafaţa este determinată in planul de proiecţie Stereo 70.

DETALII LINIARE IMOBIL

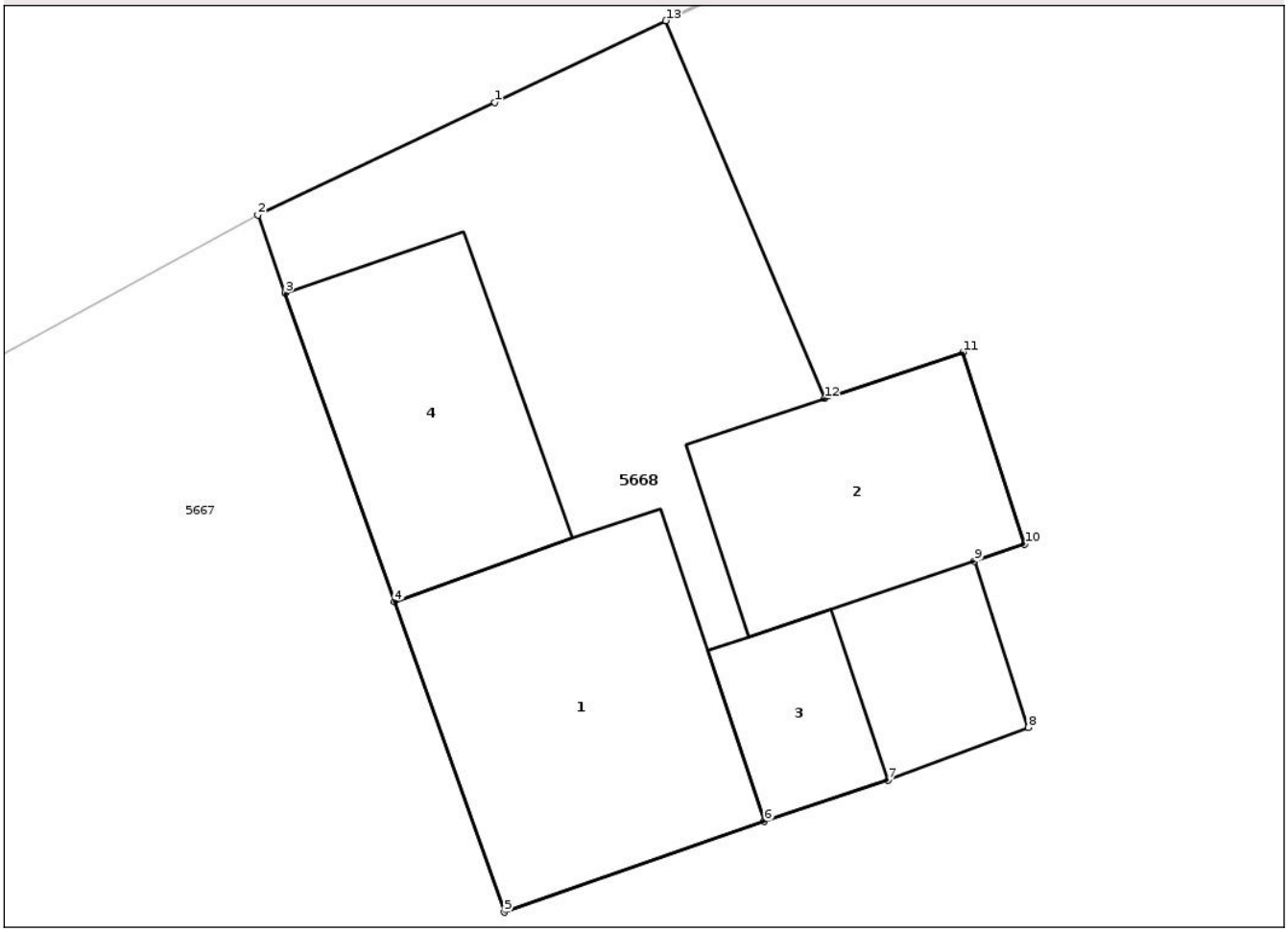

Date referitoare la teren

Crt	Categorie folosință	Intra vilan	Suprafaţa (mp)	Tarla	Parcelă	Nr. topo	Observaţii / Referinţe
1	curti constructii	DA	250	27	-	-	

Date referitoare la construcţii

Crt	Număr	Destinaţie construcţie	Supraf. (mp)	Situaţie juridică	Observaţii / Referinţe
A1.1	36273-C1	constructii de locuinte	57	Cu acte	Nr. niveluri:2; S. construita la sol:57 mp; S. construita desfasurata:114 mp; Casa locuinta Parter+1.Numar niveluri 2 ; Suprafata construita la sol = 57 mp.Suprafata construita desfasurata = 114 mp ; Construita in anul 2003 ;
A1.2	36273-C2	constructii de locuinte	37	Cu acte	Nr. niveluri:1; S. construita la sol:37 mp; S. construita desfasurata:37 mp; Casa locuinta Parter.Numar niveluri 1 ; Suprafata construita la sol = 37 mp.Suprafata construita desfasurata = 37 mp ; Construita in anul 1972.
A1.3	36273-C3	constructii anexa	15	Cu acte	Nr. niveluri:1; S. construita la sol:15 mp; S. construita desfasurata:15 mp; Anexa gospodareasca Parter.Numar niveluri 1 ; Suprafata construita la sol = 15 mp. Suprafata construita desfasurata = 15 mp ; Construita in anul 1995.

Document care conține date cu caracter personal, protejat de prevederile Regulamentului (UE) nr. 679/2016 și Legii 190/2018

Crt	Număr	Destinaţie construcţie	Supraf. (mp)	Situaţie juridică	Observaţii / Referinţe
A1.4	36273-C4	constructii anexa	38	Cu acte	Nr. niveluri:1; S. construita la sol:38 mp; S. construita desfasurata:38 mp; Casa locuinta Parter.Numar niveluri 1 ; Suprafata construita la sol = 38 mp. Suprafata construita desfasurata = 38 mp ; Construita in anul 1995.

Lungime Segmente
1) Valorile lungimilor segmentelor sunt obţinute din proiecţie în plan.

Punct început	X / Y	Punct sfârşit	X / Y	Lungime segment (** (m)
1	447.770,096 383.236,087	2	447.764,181 383.233,272	6.551
2	447.764,181 383.233,272	3	447.764,867 383.231,332	2.058
3	447.764,867 383.231,332	4	447.767,591 383.223,631	8.169
4	447.767,591 383.223,631	5	447.770,331 383.215,881	8.22
5	447.770,331 383.215,881	6	447.776,832 383.218,146	6.884
6	447.776,832 383.218,146	7	447.779,922 383.219,175	3.257
7	447.779,922 383.219,175	8	447.783,422 383.220,493	3.74
8	447.783,422 383.220,493	9	447.782,077 383.224,643	4.363
9	447.782,077 383.224,643	10	447.783,336 383.225,063	1.327
10	447.783,336 383.225,063	11	447.781,784 383.229,849	5.031
11	447.781,784 383.229,849	12	447.778,332 383.228,697	3.639
12	447.778,332 383.228,697	13	447.774,37 383.238,121	10.223
13	447.774,37 383.238,121	1	447.770,096 383.236,087	4.733

**** Lungimile segmentelor sunt determinate în planul de proiecţie Stereo 70 şi sunt rotunjite la 1 milimetru.**
***** Distanţa dintre puncte este formată din segmente cumulate ce sunt mai mici decât valoarea 1 milimetru.**

Document care conține date cu caracter personal, protejat de prevederile Regulamentului (UE) nr. 679/2016 și Legii 190/2018

DATE DESPRE IMOBILUL NR. 5669

Oficiul de Cadastru şi Publicitate Imobiliară VALCEA
Biroul de Cadastru şi Publicitate Imobiliară Ramnicu Valcea

A. Partea I. Descrierea imobilului

Nr. CF vechi:646
Nr. cadastral vechi:757

TEREN Necunoscut

Adresa: Loc. Valea Râului, Str Hotarului, Nr. 3, Jud. Valcea

Nr. Crt	Nr cadastral Nr. topografic	Suprafaţa* (mp)	Observaţii / Referinţe
A1		Din acte: 3.543 Masurata: 3.573	Sector cadastral:36 Teren imprejmuit;

Construcţii

Crt	Nr cadastral Nr. topografic	Adresa	Observaţii / Referinţe
A1.1	-C1	Loc. Valea Râului, Str Hotarului, Nr. 3, Jud. Valcea	Nr. niveluri:1; S. construita la sol:116 mp; S. construita desfasurata:116 mp;
A1.2	-C2	Loc. Valea Râului, Str Hotarului, Nr. 3, Jud. Valcea	Nr. niveluri:1; S. construita la sol:58 mp; S. construita desfasurata:58 mp;
A1.3	-C3	Loc. Valea Râului, Str Hotarului, Nr. 3, Jud. Valcea	Nr. niveluri:1; S. construita la sol:28 mp; S. construita desfasurata:28 mp;
A1.4	-C4	Loc. Valea Râului, Str Hotarului, Nr. 3, Jud. Valcea	Nr. niveluri:1; S. construita la sol:24 mp; S. construita desfasurata:24 mp;

B. Partea II. Proprietari şi acte

Inscrieri privitoare la dreptul de proprietate şi alte drepturi reale		Referinţe
/		
Act Notarial nr. 1282, din 30/04/2008 emis de BNP BANU CLAUDIA-MIHAELA (CONTRACT DE VANZARE-CUMPARARE;);		
B1	Intabulare, drept de PROPRIETATE, dobandit prin Conventie, cota actuala 1/1, cota initiala 1/1	A1, A1.1, A1.2, A1.3
	1) **MIRICIOIU MARIA** 2) **MIRICIOIU MARIAN**	
Act Administrativ nr. 6370, din 12/11/2025 emis de PRIMARIA COMUNEI GALICEA (ADEVERINTA;);		
B2	Intabulare, drept de PROPRIETATE, dobandit prin Construire, cota actuala 1/1, cota initiala 1/1	A1.4
	1) **MIRICIOIU MARIAN** 2) **MIRICIOIU MARIA**	

C. Partea III. SARCINI

Inscrieri privind dezmembramintele dreptului de proprietate, drepturi reale de garanţie şi sarcini		Referinţe
/		
Act Notarial nr. 1282, din 30/04/2008 emis de BNP BANU CLAUDIA-MIHAELA (CONTRACT DE VANZARE-CUMPARARE;);		
C1	Intabulare, drept de UZUFRUCT VIAGER, cota actuala 1/1, cota initiala 1/1	A1, A1.1, A1.2, A1.3
	1) **MIRICIOIU IOANA** 2) **MIRICIOIU DUMITRU**	
C2	Intabulare, drept de IPOTECA LEGALA, Valoare:0 REPREZENTAND OBLIGATIA DE INTRETINERE IN FAVOAREA LUI:	A1, A1.1, A1.2, A1.3
	1) **MIRICIOIU DUMITRU** 2) **MIRICIOIU IOANA**	

Document care conține date cu caracter personal, protejat de prevederile Regulamentului (UE) nr. 679/2016 și Legii 190/2018

Anexa Nr. 1 La Partea I

Teren

Nr cadastral	Suprafaţa (mp)*	Observaţii / Referinţe
	Din acte: 3.543 Masurata: 3.573	

* Suprafaţa este determinată in planul de proiecţie Stereo 70.

DETALII LINIARE IMOBIL

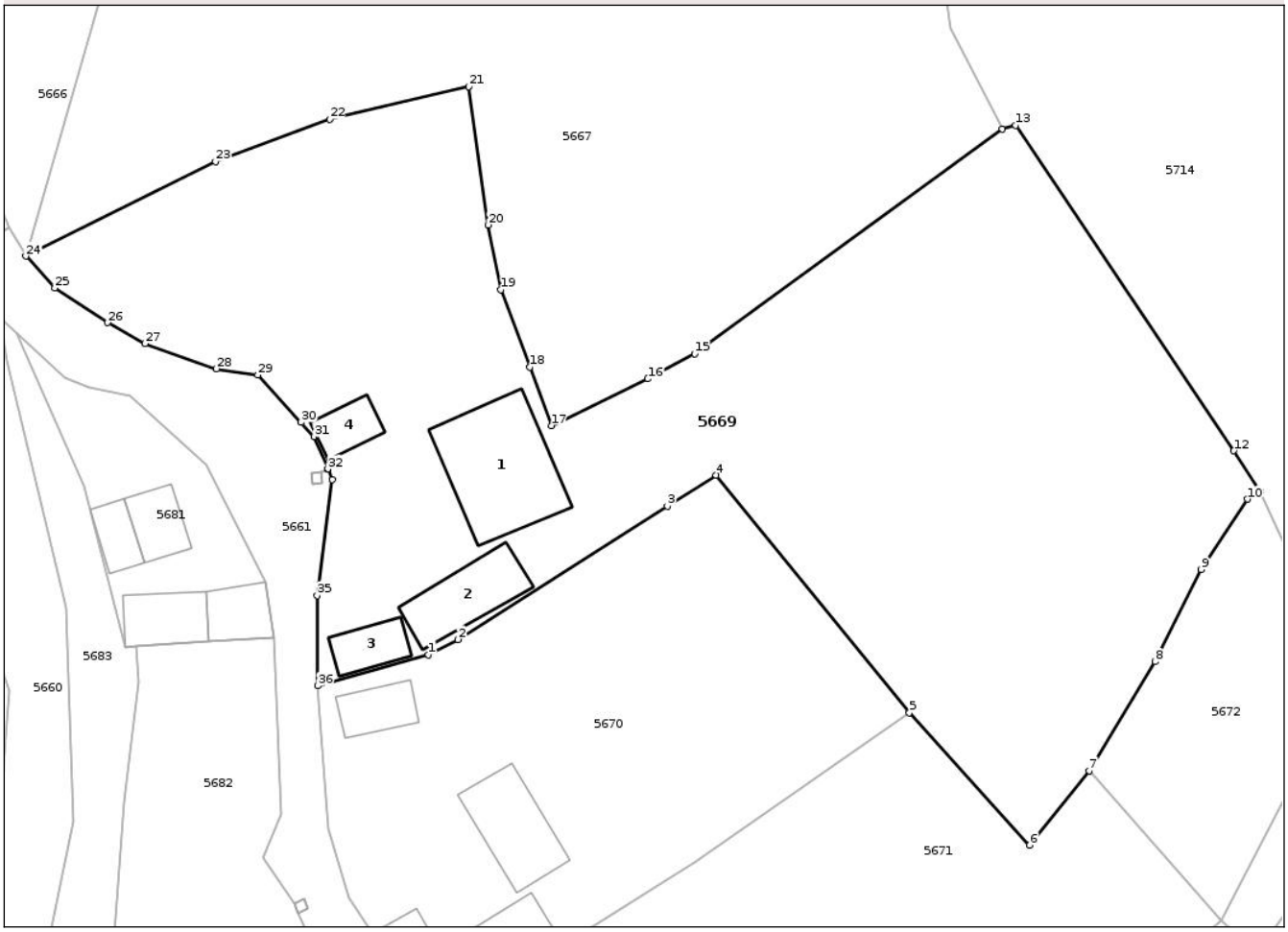

Date referitoare la teren

Crt	Categorie folosinţă	Intra vilan	Suprafaţa (mp)	Tarla	Parcelă	Nr. topo	Observaţii / Referinţe
1	curti constructii	DA	666	27	524	-	
2	arabil	DA	876	27	523	-	
3	livada	NU	2.031	27	529	-	

Date referitoare la construcţii

Crt	Număr	Destinaţie construcţie	Supraf. (mp)	Situaţie juridică	Observaţii / Referinţe
A1.1	-C1	constructii de locuinte	Din acte: 96 Masurata: 116	Cu acte	Nr. niveluri:1; S. construita la sol:116 mp; S. construita desfasurata:116 mp;
A1.2	-C2	constructii de locuinte	Din acte: 51 Masurata: 58	Cu acte	Nr. niveluri:1; S. construita la sol:58 mp; S. construita desfasurata:58 mp;
A1.3	-C3	constructii anexa	Din acte: 27 Masurata: 28	Cu acte	Nr. niveluri:1; S. construita la sol:28 mp; S. construita desfasurata:28 mp;
A1.4	-C4	constructii anexa	24	Cu acte	Nr. niveluri:1; S. construita la sol:24 mp; S. construita desfasurata:24 mp;

Document care conține date cu caracter personal, protejat de prevederile Regulamentului (UE) nr. 679/2016 și Legii 190/2018

Lungime Segmente
1) Valorile lungimilor segmentelor sunt obţinute din proiecţie în plan.

Punct început	X / Y	Punct sfârşit	X / Y	Lungime segment (** (m)
1	447.774,236 383.144,454	2	447.777,032 383.145,871	3.135
3	447.796,829 383.158,488	4	447.801,454 383.161,428	5.48
5	447.819,732 383.138,966	6	447.831,102 383.126,434	16.921
7	447.836,714 383.133,485	8	447.842,945 383.143,799	12.05
9	447.847,324 383.152,514	10	447.851,682 383.159,157	7.945
11	447.852,909 383.159,93	12	447.850,405 383.163,724	4.546
13	447.829,76 383.194,494	14	447.828,497 383.194,159	1.307
15	447.799,41 383.172,921	16	447.794,997 383.170,54	5.014
17	447.785,908 383.166,118	18	447.783,844 383.171,649	5.904
19	447.781,111 383.178,973	20	447.779,881 383.185,099	6.248
21	447.778,083 383.198,153	22	447.764,89 383.195,082	13.546
23	447.754,103 383.191,064	24	447.736,177 383.182,132	20.028
25	447.738,905 383.179,131	26	447.743,907 383.175,85	5.982
27	447.747,456 383.173,867	28	447.754,202 383.171,479	7.156
29	447.758,103 383.170,898	30	447.762,202 383.166,413	6.076
31	447.763,434 383.165,064	32	447.764,737 383.162,013	3.318
33	447.764,74 383.162,007	34	447.765,166 383.161,009	1.085
35	447.763,723 383.150,037	36	447.763,757 383.141,491	8.546

Punct început	X / Y	Punct sfârşit	X / Y	Lungime segment (** (m)
2	447.777,032 383.145,871	3	447.796,829 383.158,488	23.476
4	447.801,454 383.161,428	5	447.819,732 383.138,966	28.959
6	447.831,102 383.126,434	7	447.836,714 383.133,485	9.012
8	447.842,945 383.143,799	9	447.847,324 383.152,514	9.753
10	447.851,682 383.159,157	11	447.852,909 383.159,93	1.45
12	447.850,405 383.163,724	13	447.829,76 383.194,494	37.054
14	447.828,497 383.194,159	15	447.799,41 383.172,921	36.015
16	447.794,997 383.170,54	17	447.785,908 383.166,118	10.108
18	447.783,844 383.171,649	19	447.781,111 383.178,973	7.817
20	447.779,881 383.185,099	21	447.778,083 383.198,153	13.177
22	447.764,89 383.195,082	23	447.754,103 383.191,064	11.511
24	447.736,177 383.182,132	25	447.738,905 383.179,131	4.056
26	447.743,907 383.175,85	27	447.747,456 383.173,867	4.065
28	447.754,202 383.171,479	29	447.758,103 383.170,898	3.944
30	447.762,202 383.166,413	31	447.763,434 383.165,064	1.827
32	447.764,737 383.162,013	33	447.764,74 383.162,007	0.007
34	447.765,166 383.161,009	35	447.763,723 383.150,037	11.066
36	447.763,757 383.141,491	1	447.774,236 383.144,454	10.89

** Lungimile segmentelor sunt determinate în planul de proiecţie Stereo 70 şi sunt rotunjite la 1 milimetru.
*** Distanţa dintre puncte este formată din segmente cumulate ce sunt mai mici decât valoarea 1 milimetru.

Document care conține date cu caracter personal, protejat de prevederile Regulamentului (UE) nr. 679/2016 și Legii 190/2018

DATE DESPRE IMOBILUL NR. 5670

Oficiul de Cadastru şi Publicitate Imobiliară VALCEA
Biroul de Cadastru şi Publicitate Imobiliară Ramnicu Valcea

A. Partea I. Descrierea imobilului

TEREN Necunoscut

Adresa: Loc. Valea Râului, Str Hotarului, Nr. 5, Jud. Valcea

Nr. Crt	Nr cadastral Nr. topografic	Suprafaţa* (mp)	Observaţii / Referinţe
A1		Din acte: 1.681 Masurata: 1.528	Sector cadastral:36 Teren imprejmuit;

Construcţii

Crt	Nr cadastral Nr. topografic	Adresa	Observaţii / Referinţe
A1.1	-C1	Loc. Valea Râului, Str Hotarului, Nr. 5, Jud. Valcea	Nr. niveluri:1; S. construita la sol:64 mp; S. construita desfasurata:64 mp;
A1.2	-C2	Loc. Valea Râului, Str Hotarului, Nr. 5, Jud. Valcea	Nr. niveluri:1; S. construita la sol:42 mp; S. construita desfasurata:42 mp;
A1.3	-C3	Loc. Valea Râului, Str Hotarului, Nr. 5, Jud. Valcea	Nr. niveluri:1; S. construita la sol:21 mp; S. construita desfasurata:21 mp;
A1.4	-C4	Loc. Valea Râului, Str Hotarului, Nr. 5, Jud. Valcea	Nr. niveluri:1; S. construita la sol:29 mp; S. construita desfasurata:29 mp;

B. Partea II. Proprietari şi acte

Inscrieri privitoare la dreptul de proprietate şi alte drepturi reale		Referinţe
/		
Act Administrativ nr. 698/46569, din 17/01/2002 emis de CJSDPAT VALCEA (TITLU DE PROPRIETATE;);		
B1	Intabulare, drept de PROPRIETATE, dobandit prin Reconstituire, cota actuala 1/1, cota initiala 1/1	A1
	1) **TUDOR ILIE**, LIPSA CNP;	
Act Administrativ nr. 6370, din 12/11/2025 emis de PRIMARIA COMUNEI GALICEA (ADEVERINTA;);		
B2	Intabulare, drept de PROPRIETATE, dobandit prin Construire, cota actuala 1/1, cota initiala 1/1	A1.1, A1.2, A1.3, A1.4
	1) **TUDOR ILIE**, LIPSA CNP;	

C. Partea III. SARCINI .

Inscrieri privind dezmembramintele dreptului de proprietate, drepturi reale de garanţie şi sarcini	Referinţe
NU SUNT	

Document care conține date cu caracter personal, protejat de prevederile Regulamentului (UE) nr. 679/2016 și Legii 190/2018

Anexa Nr. 1 La Partea I

Teren

Nr cadastral	Suprafaţa (mp)*	Observaţii / Referinţe
	Din acte: 1.681 Masurata: 1.528	

* Suprafaţa este determinată in planul de proiecţie Stereo 70.

DETALII LINIARE IMOBIL

Date referitoare la teren

Crt	Categorie folosinţă	Intra vilan	Suprafaţa (mp)	Tarla	Parcelă	Nr. topo	Observaţii / Referinţe
1	curti constructii	DA	537	27	525	-	
2	arabil	DA	461	27	526	-	
3	arabil	NU	530	27	526	-	

Date referitoare la construcţii

Crt	Număr	Destinaţie construcţie	Supraf. (mp)	Situaţie juridică	Observaţii / Referinţe
A1.1	-C1	constructii de locuinte	64	Cu acte	Nr. niveluri:1; S. construita la sol:64 mp; S. construita desfasurata:64 mp;
A1.2	-C2	constructii de locuinte	42	Cu acte	Nr. niveluri:1; S. construita la sol:42 mp; S. construita desfasurata:42 mp;
A1.3	-C3	constructii anexa	21	Cu acte	Nr. niveluri:1; S. construita la sol:21 mp; S. construita desfasurata:21 mp;
A1.4	-C4	constructii anexa	29	Cu acte	Nr. niveluri:1; S. construita la sol:29 mp; S. construita desfasurata:29 mp;

Document care conține date cu caracter personal, protejat de prevederile Regulamentului (UE) nr. 679/2016 și Legii 190/2018

Lungime Segmente
1) Valorile lungimilor segmentelor sunt obţinute din proiecţie în plan.

Punct început	X / Y	Punct sfârşit	X / Y	Lungime segment (** (m)
1	447.801,454 383.161,428	2	447.796,829 383.158,488	5.48
2	447.796,829 383.158,488	3	447.777,032 383.145,871	23.476
3	447.777,032 383.145,871	4	447.774,236 383.144,454	3.135
4	447.774,236 383.144,454	5	447.763,757 383.141,491	10.89
5	447.763,757 383.141,491	6	447.764,769 383.128,042	13.487
6	447.764,769 383.128,042	7	447.766,754 383.121,435	6.899
7	447.766,754 383.121,435	8	447.774,647 383.109,417	14.378
8	447.774,647 383.109,417	9	447.799,399 383.124,744	29.113
9	447.799,399 383.124,744	10	447.819,732 383.138,966	24.813
10	447.819,732 383.138,966	1	447.801,454 383.161,428	28.959

** Lungimile segmentelor sunt determinate în planul de proiecţie Stereo 70 şi sunt rotunjite la 1 milimetru.
*** Distanţa dintre puncte este formată din segmente cumulate ce sunt mai mici decât valoarea 1 milimetru.

Document care conține date cu caracter personal, protejat de prevederile Regulamentului (UE) nr. 679/2016 și Legii 190/2018

DATE DESPRE IMOBILUL NR. 5671

Oficiul de Cadastru şi Publicitate Imobiliară VALCEA
Biroul de Cadastru şi Publicitate Imobiliară Ramnicu Valcea

A. Partea I. Descrierea imobilului

TEREN Necunoscut

Adresa: Loc. Valea Râului, Str Hotarului, Nr. 7, Jud. Valcea

Nr. Crt	Nr cadastral Nr. topografic	Suprafaţa* (mp)	Observaţii / Referinţe
A1		2.000	Sector cadastral:36 Teren neimprejmuit;

Construcţii

Crt	Nr cadastral Nr. topografic	Adresa	Observaţii / Referinţe
A1.1	-C1	Loc. Valea Râului, Str Hotarului, Nr. 7, Jud. Valcea	Nr. niveluri:1; S. construita la sol:36 mp; S. construita desfasurata:36 mp;
A1.2	-C2	Loc. Valea Râului, Str Hotarului, Nr. 7, Jud. Valcea	Nr. niveluri:1; S. construita la sol:29 mp; S. construita desfasurata:29 mp;
A1.3	-C3	Loc. Valea Râului, Str Hotarului, Nr. 7, Jud. Valcea	Nr. niveluri:1; S. construita la sol:11 mp; S. construita desfasurata:11 mp;

B. Partea II. Proprietari şi acte

Inscrieri privitoare la dreptul de proprietate şi alte drepturi reale		Referinţe
/		
Act Administrativ nr. 1008/42886, din 05/07/2002 emis de CJSDPAT VALCEA (TITLU DE PROPRIETATE;);		
B1	Intabulare, drept de PROPRIETATE, dobandit prin Reconstituire, cota actuala 1/1, cota initiala 1/1	A1
	1) **MIRICIOIU ELENA**, LIPSA CNP;	
Act Administrativ nr. 6370, din 12/11/2025 emis de PRIMARIA COMUNEI GALICEA (ADEVERINTA;);		
B2	Intabulare, drept de PROPRIETATE, dobandit prin Construire, cota actuala 1/1, cota initiala 1/1	A1.1, A1.2, A1.3
	1) **MIRICIOIU ELENA**, LIPSA CNP;	

C. Partea III. SARCINI .

Inscrieri privind dezmembramintele dreptului de proprietate, drepturi reale de garanţie şi sarcini	Referinţe
NU SUNT	

Document care conține date cu caracter personal, protejat de prevederile Regulamentului (UE) nr. 679/2016 și Legii 190/2018

Anexa Nr. 1 La Partea I

Teren

Nr cadastral	Suprafaţa (mp)*	Observaţii / Referinţe
	2.000	

* Suprafaţa este determinată in planul de proiecţie Stereo 70.

DETALII LINIARE IMOBIL

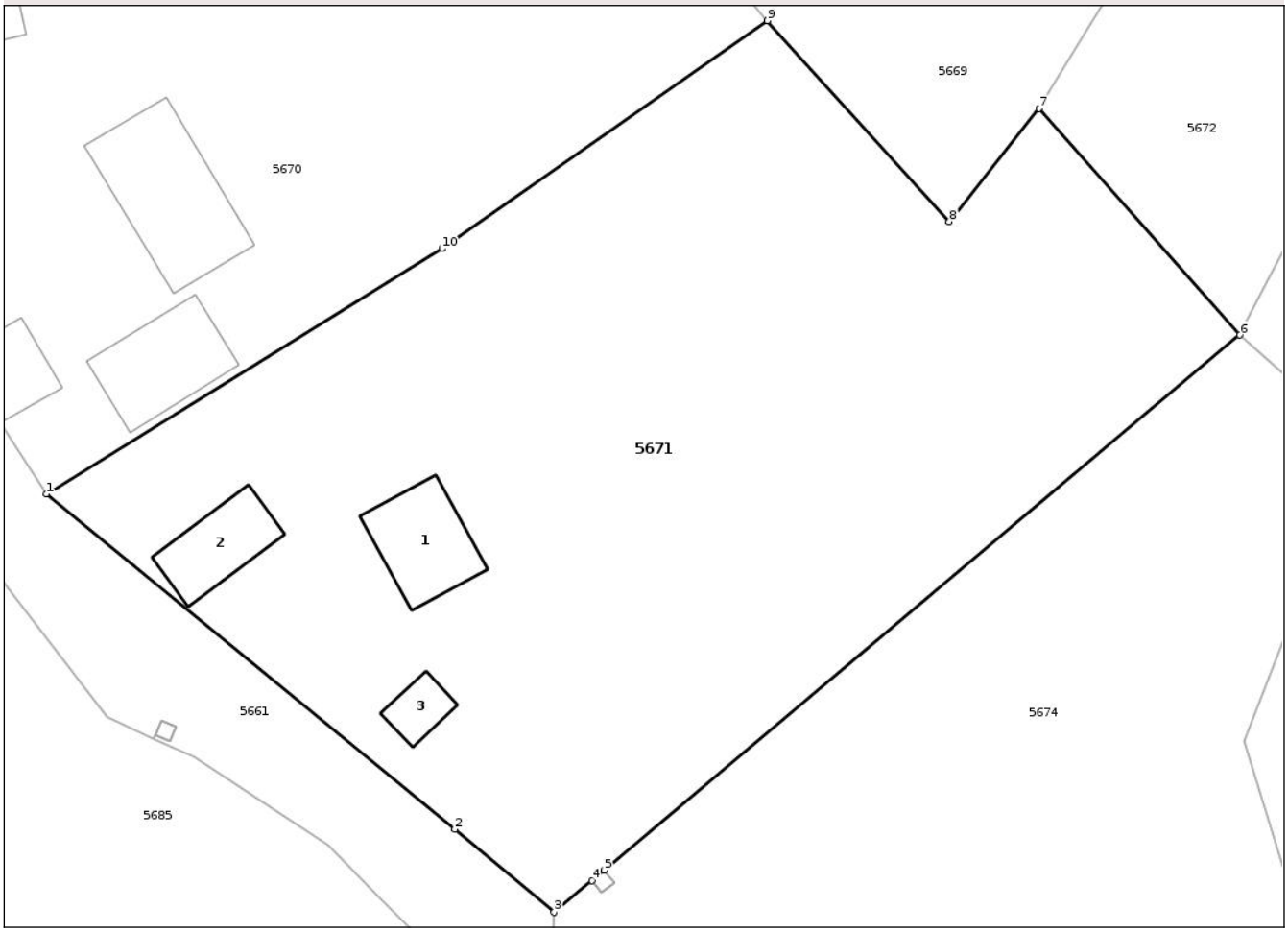

Date referitoare la teren

Crt	Categorie folosință	Intra vilan	Suprafaţa (mp)	Tarla	Parcelă	Nr. topo	Observaţii / Referinţe
1	curti constructii	DA	743	27	527	-	
2	arabil	NU	1.257	27	528	-	

Date referitoare la construcţii

Crt	Număr	Destinaţie construcţie	Supraf. (mp)	Situaţie juridică	Observaţii / Referinţe
A1.1	-C1	constructii de locuinte	36	Cu acte	Nr. niveluri:1; S. construita la sol:36 mp; S. construita desfasurata:36 mp;
A1.2	-C2	constructii anexa	29	Cu acte	Nr. niveluri:1; S. construita la sol:29 mp; S. construita desfasurata:29 mp;
A1.3	-C3	constructii anexa	11	Cu acte	Nr. niveluri:1; S. construita la sol:11 mp; S. construita desfasurata:11 mp;

Lungime Segmente
1) Valorile lungimilor segmentelor sunt obţinute din proiecţie în plan.

Punct început	X / Y	Punct sfârşit	X / Y	Lungime segment (** (m)
1	447.774,647 383.109,417	2	447.800,18 383.088,483	33.018

Document care conține date cu caracter personal, protejat de prevederile Regulamentului (UE) nr. 679/2016 și Legii 190/2018

Punct început	X / Y	Punct sfârşit	X / Y	Lungime segment (** (m)
2	447.800,18 383.088,483	3	447.806,398 383.083,301	8.094
3	447.806,398 383.083,301	4	447.808,756 383.085,283	3.08
4	447.808,756 383.085,283	5	447.809,521 383.085,926	0.999
5	447.809,521 383.085,926	6	447.849,266 383.119,333	51.92
6	447.849,266 383.119,333	7	447.836,714 383.133,485	18.916
7	447.836,714 383.133,485	8	447.831,102 383.126,434	9.012
8	447.831,102 383.126,434	9	447.819,732 383.138,966	16.921
9	447.819,732 383.138,966	10	447.799,399 383.124,744	24.813
10	447.799,399 383.124,744	1	447.774,647 383.109,417	29.113

** Lungimile segmentelor sunt determinate în planul de proiecţie Stereo 70 şi sunt rotunjite la 1 milimetru.
*** Distanţa dintre puncte este formată din segmente cumulate ce sunt mai mici decât valoarea 1 milimetru.

Document care conține date cu caracter personal, protejat de prevederile Regulamentului (UE) nr. 679/2016 și Legii 190/2018

DATE DESPRE IMOBILUL NR. 5672

Oficiul de Cadastru şi Publicitate Imobiliară VALCEA
Biroul de Cadastru şi Publicitate Imobiliară Ramnicu Valcea

A. Partea I. Descrierea imobilului

TEREN Necunoscut

Adresa: Loc. Valea Râului, Jud. Valcea

Nr. Crt	Nr cadastral Nr. topografic	Suprafaţa* (mp)	Observaţii / Referinţe
A1		Din acte: 2.257 Masurata: 488	Sector cadastral:36 Teren neimprejmuit; DIFERENTA DE SUPRAFATA SE AFLA LA ID 5669

B. Partea II. Proprietari şi acte

Inscrieri privitoare la dreptul de proprietate şi alte drepturi reale		Referinţe
/		
Act Administrativ nr. 298/4465, din 27/03/1997 emis de CJSDPAT VALCEA (TITLU DE PROPRIETATE;);		
B1	Intabulare, drept de PROPRIETATE, dobandit prin Reconstituire, cota actuala 1/1, cota initiala 1/1	A1
	1) **MIRICIOIU I. DUMITRU**, LIPSA CNP;	

C. Partea III. SARCINI .

Inscrieri privind dezmembramintele dreptului de proprietate, drepturi reale de garanţie şi sarcini	Referinţe
NU SUNT	

Document care conține date cu caracter personal, protejat de prevederile Regulamentului (UE) nr. 679/2016 și Legii 190/2018

Anexa Nr. 1 La Partea I

Teren

Nr cadastral	Suprafaţa (mp)*	Observaţii / Referinţe
	Din acte: 2.257 Masurata: 488	DIFERENTA DE SUPRAFATA SE AFLA LA ID 5669

* Suprafaţa este determinată in planul de proiecţie Stereo 70.

DETALII LINIARE IMOBIL

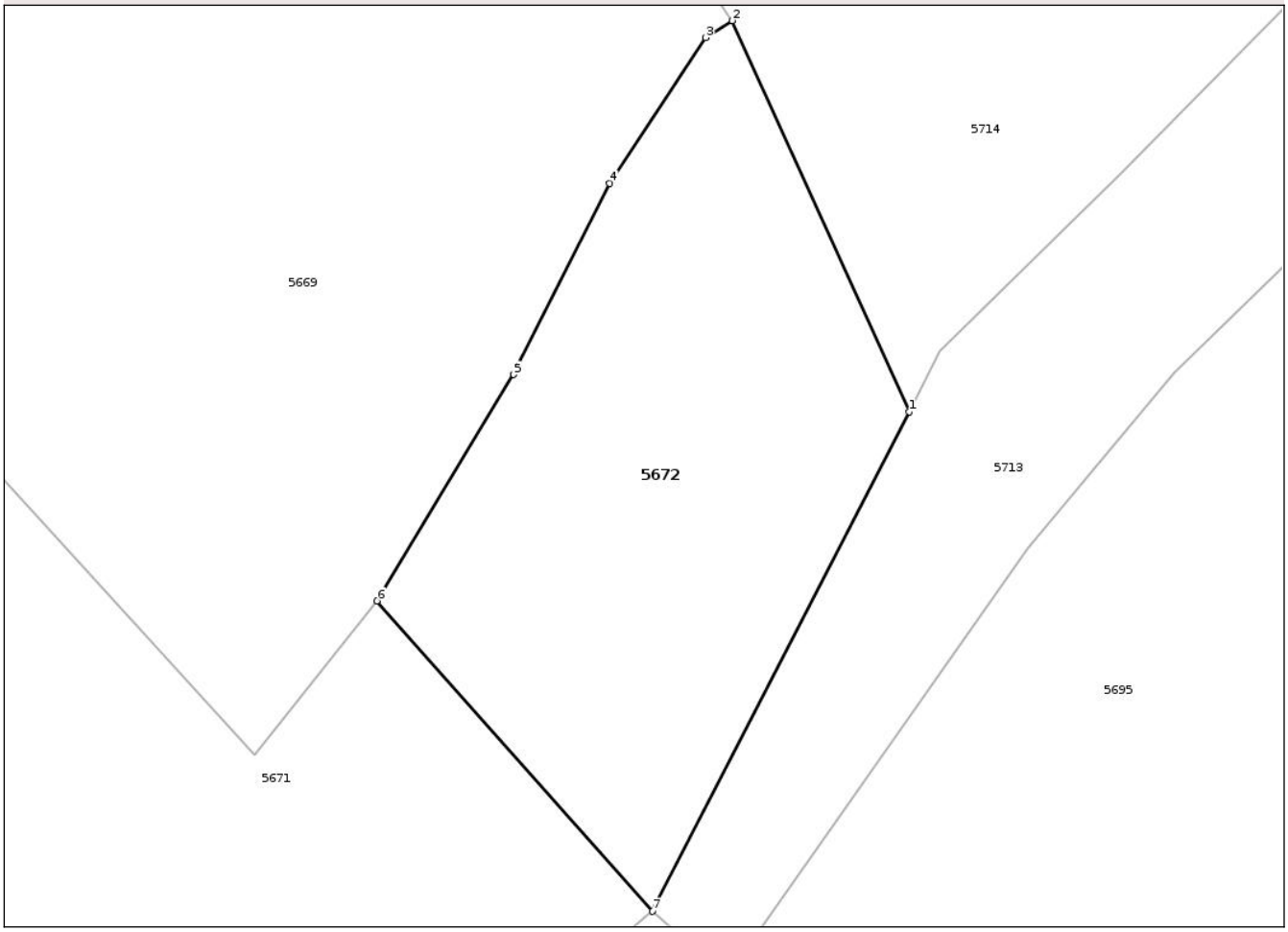

Date referitoare la teren

Crt	Categorie folosinţă	Intra vilan	Suprafaţa (mp)	Tarla	Parcelă	Nr. topo	Observaţii / Referinţe
1	arabil	DA	25	27	529	-	
2	arabil	NU	463	27	529	-	

Lungime Segmente

1) Valorile lungimilor segmentelor sunt obţinute din proiecţie în plan.

Punct început	X / Y	Punct sfârşit	X / Y	Lungime segment (** (m)
1	447.860,965 383.142,095	2	447.852,909 383.159,93	19.57
2	447.852,909 383.159,93	3	447.851,682 383.159,157	1.45
3	447.851,682 383.159,157	4	447.847,324 383.152,514	7.945
4	447.847,324 383.152,514	5	447.842,945 383.143,799	9.753

Document care conține date cu caracter personal, protejat de prevederile Regulamentului (UE) nr. 679/2016 și Legii 190/2018

Punct început	X / Y	Punct sfârşit	X / Y	Lungime segment (** (m)
5	447.842,945 383.143,799	6	447.836,714 383.133,485	12.05
6	447.836,714 383.133,485	7	447.849,266 383.119,333	18.916
7	447.849,266 383.119,333	1	447.860,965 383.142,095	25.592

** Lungimile segmentelor sunt determinate în planul de proiecţie Stereo 70 şi sunt rotunjite la 1 milimetru.
*** Distanţa dintre puncte este formată din segmente cumulate ce sunt mai mici decât valoarea 1 milimetru.

Document care conține date cu caracter personal, protejat de prevederile Regulamentului (UE) nr. 679/2016 și Legii 190/2018

DATE DESPRE IMOBILUL NR. 5673

Oficiul de Cadastru şi Publicitate Imobiliară VALCEA
Biroul de Cadastru şi Publicitate Imobiliară Ramnicu Valcea

A. Partea I. Descrierea imobilului

TEREN Extravilan

Adresa: Jud. Valcea

Nr. Crt	Nr cadastral Nr. topografic	Suprafaţa* (mp)	Observaţii / Referinţe
A1		1	Sector cadastral:36 Teren neimprejmuit;

Construcţii

Crt	Nr cadastral Nr. topografic	Adresa	Observaţii / Referinţe
A1.1	-C1	Jud. Valcea	Nr. niveluri:1; S. construita la sol:1 mp; S. construita desfasurata:1 mp; stalp

B. Partea II. Proprietari şi acte

Inscrieri privitoare la dreptul de proprietate şi alte drepturi reale		Referinţe
/		
Act Normativ nr. 1705, din 29/11/2006 emis de GUVERNUL ROMANIEI (; LEGEA NR. 123/10.07.2012 EMISA DE PARLAMENTUL ROMANIEI);		
B1	Intabulare, drept de PROPRIETATE, dobandit prin Lege, cota actuala 1/1, cota initiala 1/1	A1, A1.1
	1) **STATUL ROMAN**, CIF:9999999999999, DOMENIUL PUBLIC lipsă CUI;	
Act Administrativ nr. 6, din 20/06/2005 emis de MINISTERUL ECONOMIEI SI COMERTULUI;		
B2	Intabulare, drept de CONCESIUNE, cota actuala 1/1, cota initiala 1/1	A1.1
	1) **DISTRIBUTIE ENERGIE OLTENIA SA**, CIF:14491102	

C. Partea III. SARCINI .

Inscrieri privind dezmembramintele dreptului de proprietate, drepturi reale de garanţie şi sarcini	Referinţe
NU SUNT	

Document care conține date cu caracter personal, protejat de prevederile Regulamentului (UE) nr. 679/2016 și Legii 190/2018

Anexa Nr. 1 La Partea I

Teren

Nr cadastral	Suprafaţa (mp)*	Observaţii / Referinţe
	1	

* Suprafaţa este determinată in planul de proiecţie Stereo 70.

DETALII LINIARE IMOBIL

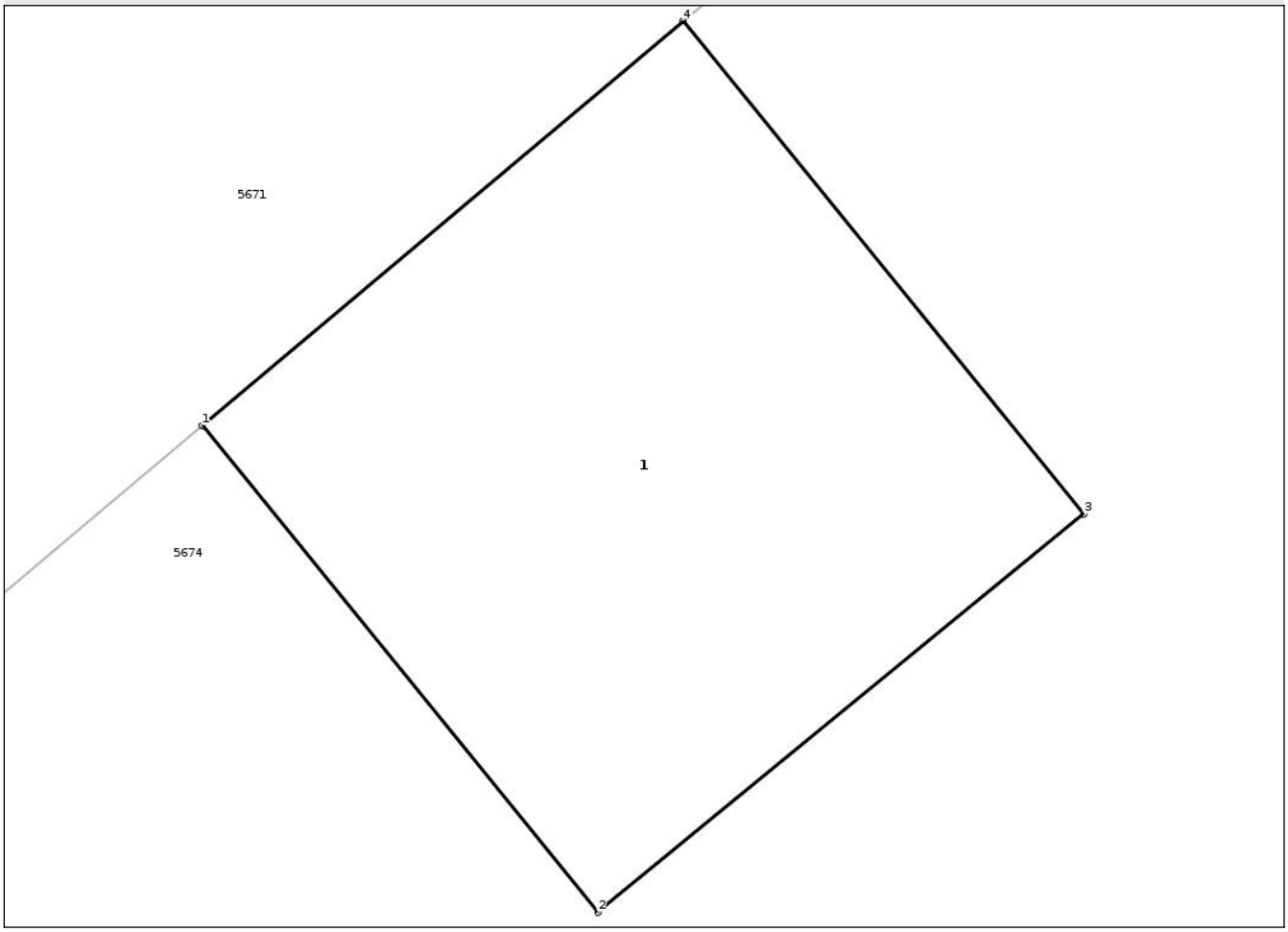

Date referitoare la teren

Crt	Categorie folosință	Intra vilan	Suprafaţa (mp)	Tarla	Parcelă	Nr. topo	Observaţii / Referinţe
1	curti constructii	NU	1	67	-	-	

Date referitoare la construcţii

Crt	Număr	Destinaţie construcţie	Supraf. (mp)	Situaţie juridică	Observaţii / Referinţe
A1.1	-C1	constructii industriale si edilitare	1	Cu acte	Nr. niveluri:1; S. construita la sol:1 mp; S. construita desfasurata:1 mp; stalp

Lungime Segmente
1) Valorile lungimilor segmentelor sunt obţinute din proiecţie în plan.

Punct început	X / Y	Punct sfârşit	X / Y	Lungime segment (** (m)
1	447.808,756 383.085,283	2	447.809,385 383.084,51	0.997
2	447.809,385 383.084,51	3	447.810,158 383.085,143	0.999
3	447.810,158 383.085,143	4	447.809,521 383.085,926	1.009

Document care conține date cu caracter personal, protejat de prevederile Regulamentului (UE) nr. 679/2016 și Legii 190/2018

Punct început	X / Y	Punct sfârşit	X / Y	Lungime segment (** (m)
4	447.809,521 383.085,926	1	447.808,756 383.085,283	0.999

** Lungimile segmentelor sunt determinate în planul de proiecţie Stereo 70 şi sunt rotunjite la 1 milimetru.
*** Distanţa dintre puncte este formată din segmente cumulate ce sunt mai mici decât valoarea 1 milimetru.

DATE DESPRE IMOBILUL NR. 5674

Oficiul de Cadastru şi Publicitate Imobiliară VALCEA
Biroul de Cadastru şi Publicitate Imobiliară Ramnicu Valcea

A. Partea I. Descrierea imobilului

TEREN Extravilan

Adresa: Jud. Valcea

Nr. Crt	Nr cadastral Nr. topografic	Suprafaţa* (mp)	Observaţii / Referinţe
A1		1.998	Sector cadastral:36 Teren neimprejmuit;

B. Partea II. Proprietari şi acte

Inscrieri privitoare la dreptul de proprietate şi alte drepturi reale		Referinţe
/		
Act Administrativ nr. 2711, din 15/12/2005 emis de CJSDPAT VALCEA (TITLU DE PROPRIETATE;);		
B1	Intabulare, drept de PROPRIETATE, dobandit prin Reconstituire, cota actuala 1/1, cota initiala 1/1	A1
	1) **RIZESCU IOANA**, LIPSA CNP;	

C. Partea III. SARCINI .

Inscrieri privind dezmembramintele dreptului de proprietate, drepturi reale de garanţie şi sarcini	Referinţe
NU SUNT	

Document care conține date cu caracter personal, protejat de prevederile Regulamentului (UE) nr. 679/2016 și Legii 190/2018

Anexa Nr. 1 La Partea I

Teren

Nr cadastral	Suprafaţa (mp)*	Observaţii / Referinţe
	1.998	

* Suprafaţa este determinată in planul de proiecţie Stereo 70.

DETALII LINIARE IMOBIL

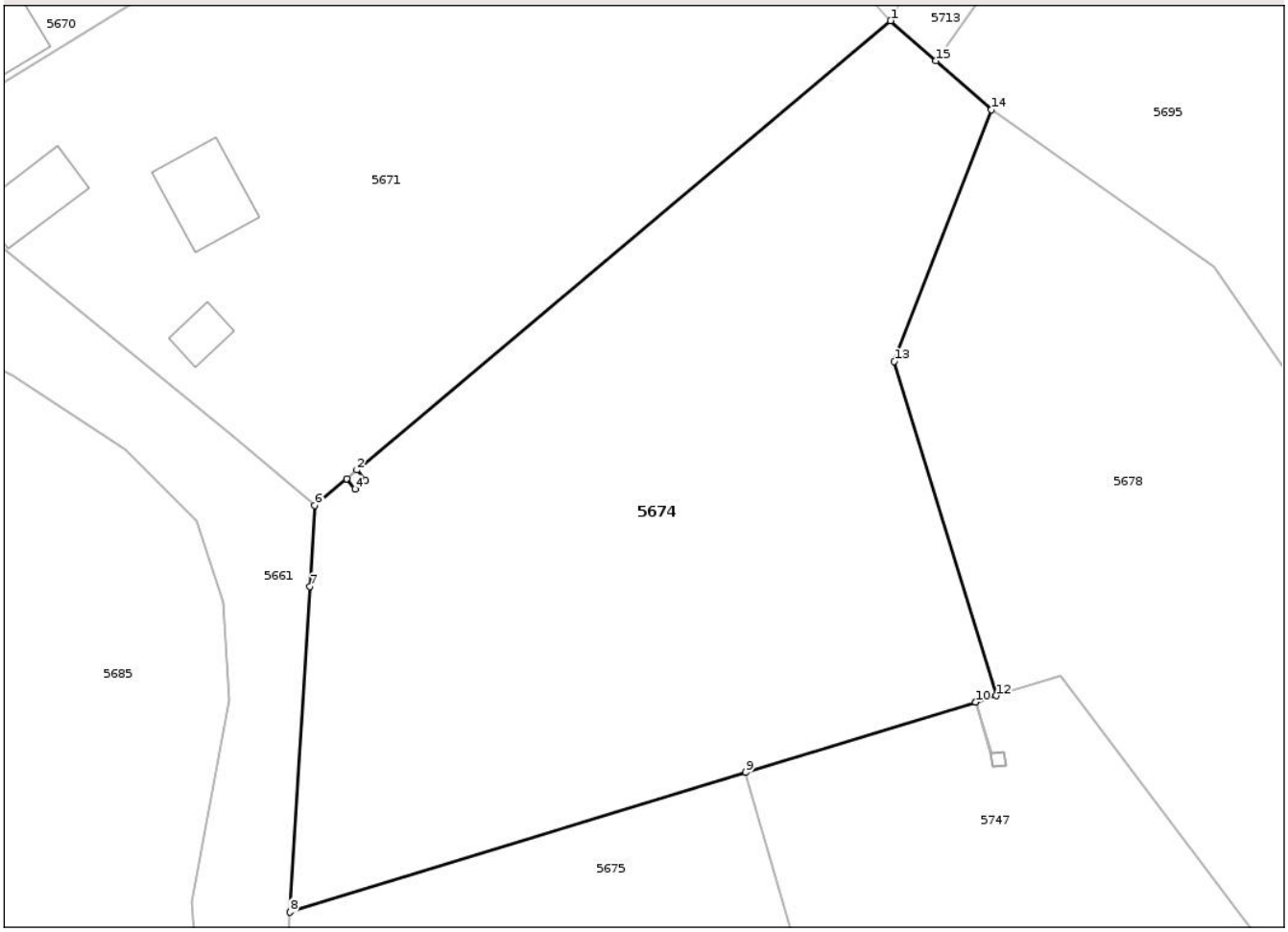

Date referitoare la teren

Crt	Categorie folosință	Intra vilan	Suprafaţa (mp)	Tarla	Parcelă	Nr. topo	Observaţii / Referinţe
1	faneata	NU	1.000	67	24/1	-	
2	faneata	NU	998	67	24/1	-	IMPADURITA

Lungime Segmente
1) Valorile lungimilor segmentelor sunt obţinute din proiecţie în plan.

Punct început	X / Y	Punct sfârşit	X / Y	Lungime segment (** (m)
1	447.849,266 383.119,333	2	447.809,521 383.085,926	51.92
2	447.809,521 383.085,926	3	447.810,158 383.085,143	1.009
3	447.810,158 383.085,143	4	447.809,385 383.084,51	0.999
4	447.809,385 383.084,51	5	447.808,756 383.085,283	0.997

Document care conține date cu caracter personal, protejat de prevederile Regulamentului (UE) nr. 679/2016 și Legii 190/2018

Punct început	X / Y	Punct sfârşit	X / Y	Lungime segment (** (m)
5	447.808,756 383.085,283	6	447.806,398 383.083,301	3.08
6	447.806,398 383.083,301	7	447.806,027 383.077,256	6.056
7	447.806,027 383.077,256	8	447.804,54 383.053,04	24.262
8	447.804,54 383.053,04	9	447.838,48 383.063,44	35.498
9	447.838,48 383.063,44	10	447.855,575 383.068,666	17.876
10	447.855,575 383.068,666	11	447.855,582 383.068,669	0.008
11	447.855,582 383.068,669	12	447.857,13 383.069,142	1.619
12	447.857,13 383.069,142	13	447.849,532 383.093,986	25.98
13	447.849,532 383.093,986	14	447.856,751 383.112,702	20.06
14	447.856,751 383.112,702	15	447.852,637 383.116,346	5.496
15	447.852,637 383.116,346	1	447.849,266 383.119,333	4.504

** Lungimile segmentelor sunt determinate în planul de proiecţie Stereo 70 şi sunt rotunjite la 1 milimetru.
*** Distanţa dintre puncte este formată din segmente cumulate ce sunt mai mici decât valoarea 1 milimetru.

Document care conține date cu caracter personal, protejat de prevederile Regulamentului (UE) nr. 679/2016 și Legii 190/2018

DATE DESPRE IMOBILUL NR. 5675

Oficiul de Cadastru şi Publicitate Imobiliară VALCEA
Biroul de Cadastru şi Publicitate Imobiliară Ramnicu Valcea

A. Partea I. Descrierea imobilului

TEREN Extravilan Nr. cadastral vechi:387

Adresa: Jud. Valcea

Nr. Crt	Nr cadastral Nr. topografic	Suprafaţa* (mp)	Observaţii / Referinţe
A1		1.748	Sector cadastral:36 Teren neimprejmuit;

B. Partea II. Proprietari şi acte

Inscrieri privitoare la dreptul de proprietate şi alte drepturi reale		Referinţe
/		
Act Administrativ nr. 1005/42886, din 05/07/2002 emis de CJSDPAT VALCEA (TITLU DE PROPRIETATE;);		
B1	Intabulare, drept de PROPRIETATE, dobandit prin Reconstituire, cota actuala 1/1, cota initiala 1/1	A1
	1) **ROTARESCU NICOLAE**, LIPSA CNP;	

C. Partea III. SARCINI .

Inscrieri privind dezmembramintele dreptului de proprietate, drepturi reale de garanţie şi sarcini	Referinţe
NU SUNT	

Document care conține date cu caracter personal, protejat de prevederile Regulamentului (UE) nr. 679/2016 și Legii 190/2018

Anexa Nr. 1 La Partea I

Teren

Nr cadastral	Suprafaţa (mp)*	Observaţii / Referinţe
	1.748	

* Suprafaţa este determinată in planul de proiecţie Stereo 70.

DETALII LINIARE IMOBIL

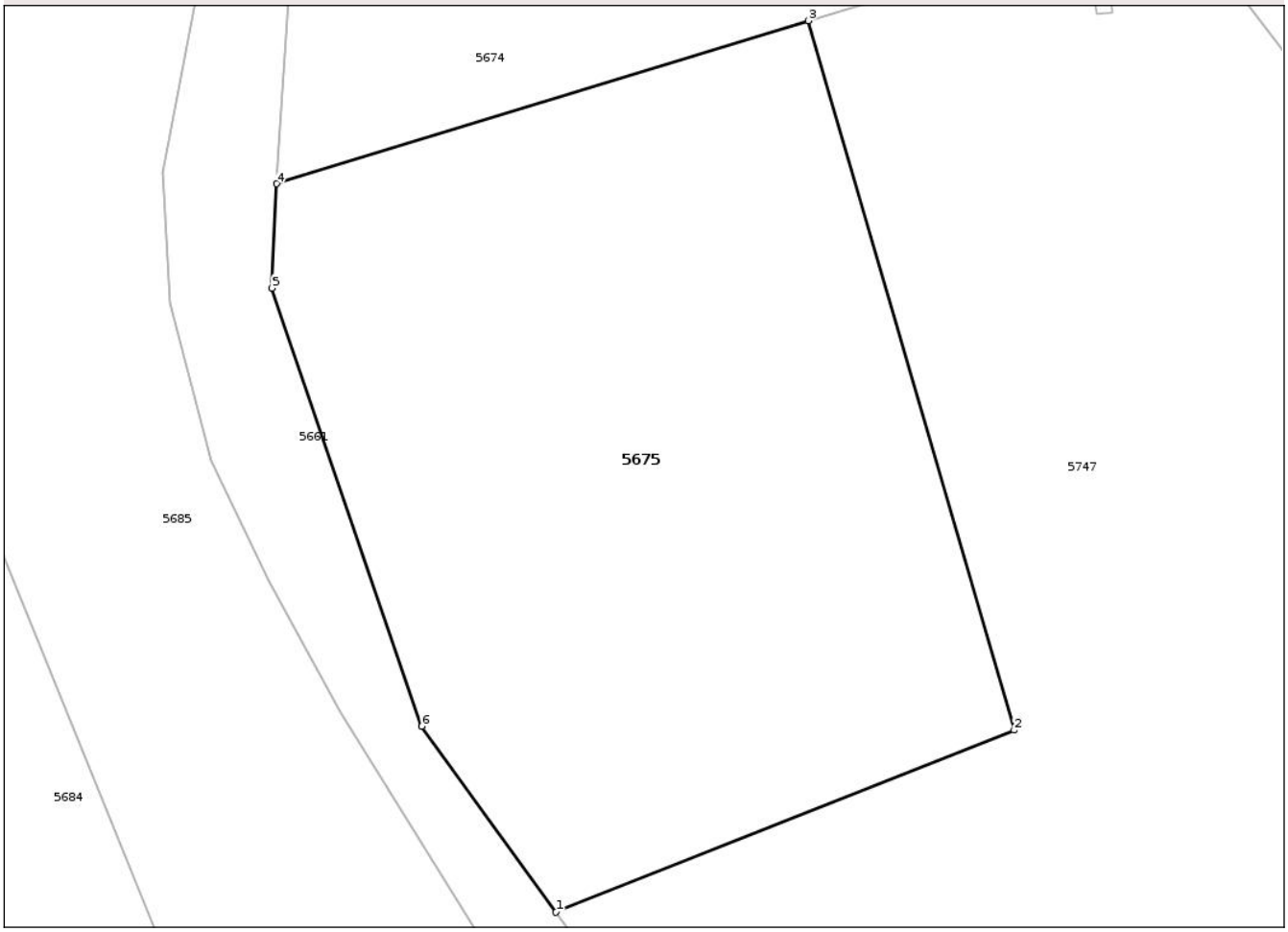

Date referitoare la teren

Crt	Categorie folosință	Intra vilan	Suprafaţa (mp)	Tarla	Parcelă	Nr. topo	Observaţii / Referinţe
1	faneata	NU	1.748	67	24/2	-	

Lungime Segmente
1) Valorile lungimilor segmentelor sunt obţinute din proiecţie în plan.

Punct început	X / Y	Punct sfârşit	X / Y	Lungime segment (** (m)
1	447.822,36 383.006,581	2	447.851,607 383.018,19	31.467
2	447.851,607 383.018,19	3	447.838,48 383.063,44	47.116
3	447.838,48 383.063,44	4	447.804,54 383.053,04	35.498
4	447.804,54 383.053,04	5	447.804,231 383.046,388	6.659
5	447.804,231 383.046,388	6	447.813,797 383.018,439	29.541

Document care conține date cu caracter personal, protejat de prevederile Regulamentului (UE) nr. 679/2016 și Legii 190/2018

Punct început	X / Y	Punct sfârşit	X / Y	Lungime segment (** (m)
6	447.813,797 383.018,439	1	447.822,36 383.006,581	14.627

** Lungimile segmentelor sunt determinate în planul de proiecţie Stereo 70 şi sunt rotunjite la 1 milimetru.
*** Distanţa dintre puncte este formată din segmente cumulate ce sunt mai mici decât valoarea 1 milimetru.

Document care conține date cu caracter personal, protejat de prevederile Regulamentului (UE) nr. 679/2016 și Legii 190/2018

DATE DESPRE IMOBILUL NR. 5677

Oficiul de Cadastru şi Publicitate Imobiliară VALCEA
Biroul de Cadastru şi Publicitate Imobiliară Ramnicu Valcea

A. Partea I. Descrierea imobilului

TEREN Extravilan

Adresa: Jud. Valcea

Nr. Crt	Nr cadastral Nr. topografic	Suprafaţa* (mp)	Observaţii / Referinţe
A1		1	Sector cadastral:36 Teren neimprejmuit;

Construcţii

Crt	Nr cadastral Nr. topografic	Adresa	Observaţii / Referinţe
A1.1	-C1	Jud. Valcea	Nr. niveluri:1; S. construita la sol:1 mp; S. construita desfasurata:1 mp; stalp

B. Partea II. Proprietari şi acte

Inscrieri privitoare la dreptul de proprietate şi alte drepturi reale		Referinţe
/		
Act Normativ nr. 1705, din 29/11/2006 emis de GUVERNUL ROMANIEI (; LEGEA NR. 123/10.07.2012 EMISA DE PARLAMENTUL ROMANIEI);		
B1	Intabulare, drept de PROPRIETATE, dobandit prin Lege, cota actuala 1/1, cota initiala 1/1	A1, A1.1
	1) **STATUL ROMAN**, CIF:9999999999999, DOMENIUL PUBLIC lipsă CUI;	
Act Administrativ nr. 6, din 20/06/2005 emis de MINISTERUL ECONOMIEI SI COMERTULUI;		
B2	Intabulare, drept de CONCESIUNE, cota actuala 1/1, cota initiala 1/1	A1.1
	1) **DISTRIBUTIE ENERGIE OLTENIA SA**, CIF:14491102	

C. Partea III. SARCINI .

Inscrieri privind dezmembramintele dreptului de proprietate, drepturi reale de garanţie şi sarcini	Referinţe
NU SUNT	

Document care conține date cu caracter personal, protejat de prevederile Regulamentului (UE) nr. 679/2016 și Legii 190/2018

Anexa Nr. 1 La Partea I

Teren

Nr cadastral	Suprafaţa (mp)*	Observaţii / Referinţe
	1	

* Suprafaţa este determinată in planul de proiecţie Stereo 70.

DETALII LINIARE IMOBIL

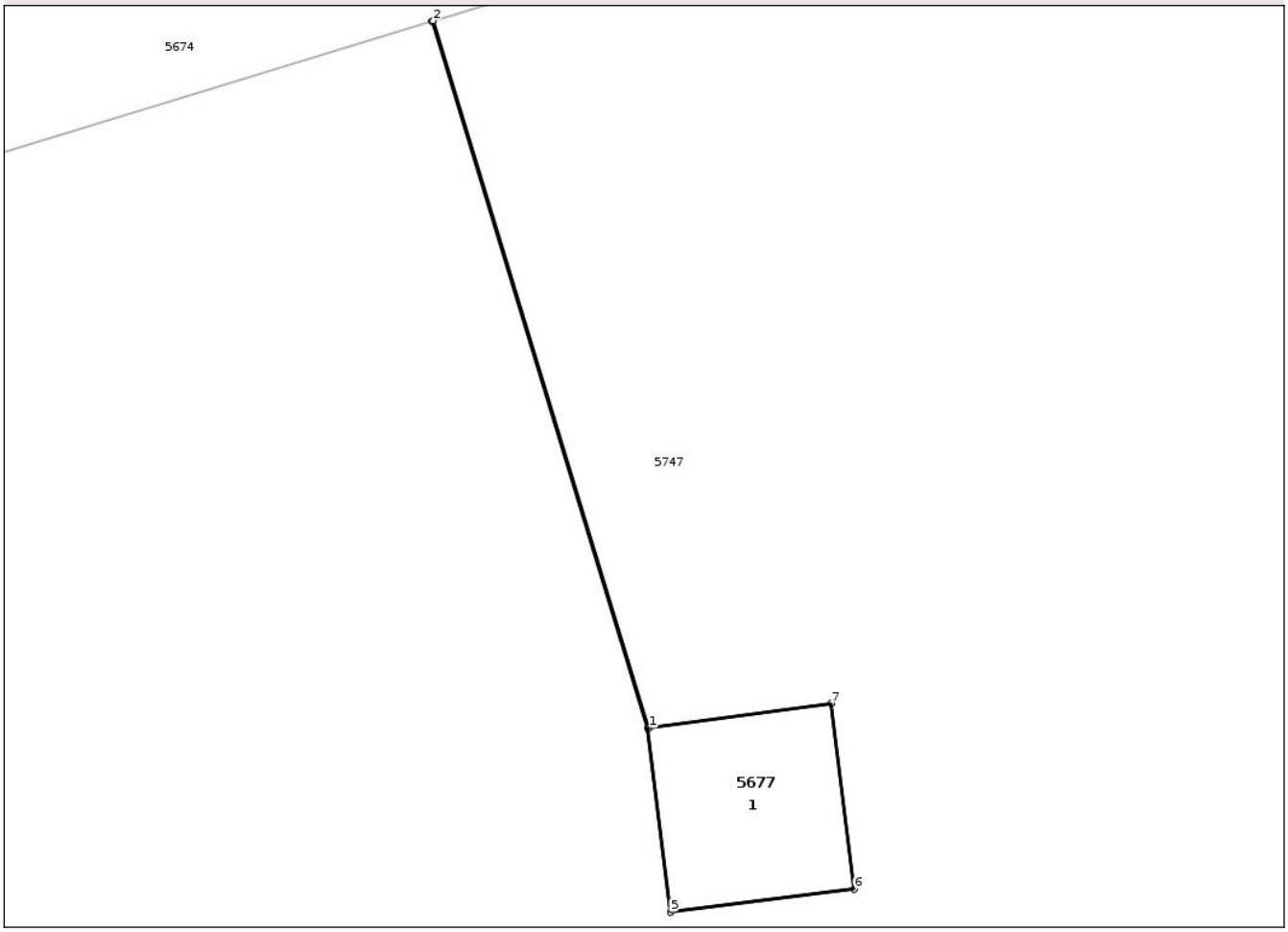

Date referitoare la teren

Crt	Categorie folosință	Intra vilan	Suprafaţa (mp)	Tarla	Parcelă	Nr. topo	Observaţii / Referinţe
1	curti constructii	NU	1	67	-	-	

Date referitoare la construcţii

Crt	Număr	Destinaţie construcţie	Supraf. (mp)	Situaţie juridică	Observaţii / Referinţe
A1.1	-C1	constructii industriale si edilitare	1	Cu acte	Nr. niveluri:1; S. construita la sol:1 mp; S. construita desfasurata:1 mp; stalp

Lungime Segmente
1) Valorile lungimilor segmentelor sunt obţinute din proiecţie în plan.

Punct început	X / Y	Punct sfârşit	X / Y	Lungime segment (** (m)
1	447.856,747 383.064,856	2	447.855,582 383.068,669	3.987
2	447.855,582 383.068,669	3	447.855,575 383.068,666	0.008
3	447.855,575 383.068,666	4	447.856,74 383.064,855	3.985

Document care conține date cu caracter personal, protejat de prevederile Regulamentului (UE) nr. 679/2016 și Legii 190/2018

Punct început	X / Y	Punct sfârşit	X / Y	Lungime segment (** (m)
4	447.856,74 383.064,855	5	447.856,864 383.063,863	1.0
5	447.856,864 383.063,863	6	447.857,855 383.063,989	0.999
6	447.857,855 383.063,989	7	447.857,731 383.064,99	1.009
7	447.857,731 383.064,99	1	447.856,747 383.064,856	0.993

** Lungimile segmentelor sunt determinate în planul de proiecţie Stereo 70 şi sunt rotunjite la 1 milimetru.
*** Distanţa dintre puncte este formată din segmente cumulate ce sunt mai mici decât valoarea 1 milimetru.

Document care conține date cu caracter personal, protejat de prevederile Regulamentului (UE) nr. 679/2016 și Legii 190/2018

DATE DESPRE IMOBILUL NR. 5678

Oficiul de Cadastru şi Publicitate Imobiliară VALCEA
Biroul de Cadastru şi Publicitate Imobiliară Ramnicu Valcea

A. Partea I. Descrierea imobilului

TEREN Extravilan

Adresa: Jud. Valcea

Nr. Crt	Nr cadastral Nr. topografic	Suprafaţa* (mp)	Observaţii / Referinţe
A1		3.353	Sector cadastral:36 Teren neimprejmuit;

B. Partea II. Proprietari şi acte

Inscrieri privitoare la dreptul de proprietate şi alte drepturi reale		Referinţe
/		
Act Administrativ nr. 438/50997, din 23/07/1997 emis de CJSDPAT VALCEA (TITLU DE PROPRIETATE;);		
B1	Intabulare, drept de PROPRIETATE, dobandit prin Reconstituire, cota actuala 1/1, cota initiala 1/1	A1
	1) **LITESCU ION**, LIPSA CNP;	

C. Partea III. SARCINI .

Inscrieri privind dezmembramintele dreptului de proprietate, drepturi reale de garanţie şi sarcini	Referinţe
NU SUNT	

Document care conține date cu caracter personal, protejat de prevederile Regulamentului (UE) nr. 679/2016 și Legii 190/2018

Anexa Nr. 1 La Partea I

Teren

Nr cadastral	Suprafaţa (mp)*	Observaţii / Referinţe
	3.353	

* Suprafaţa este determinată in planul de proiecţie Stereo 70.

DETALII LINIARE IMOBIL

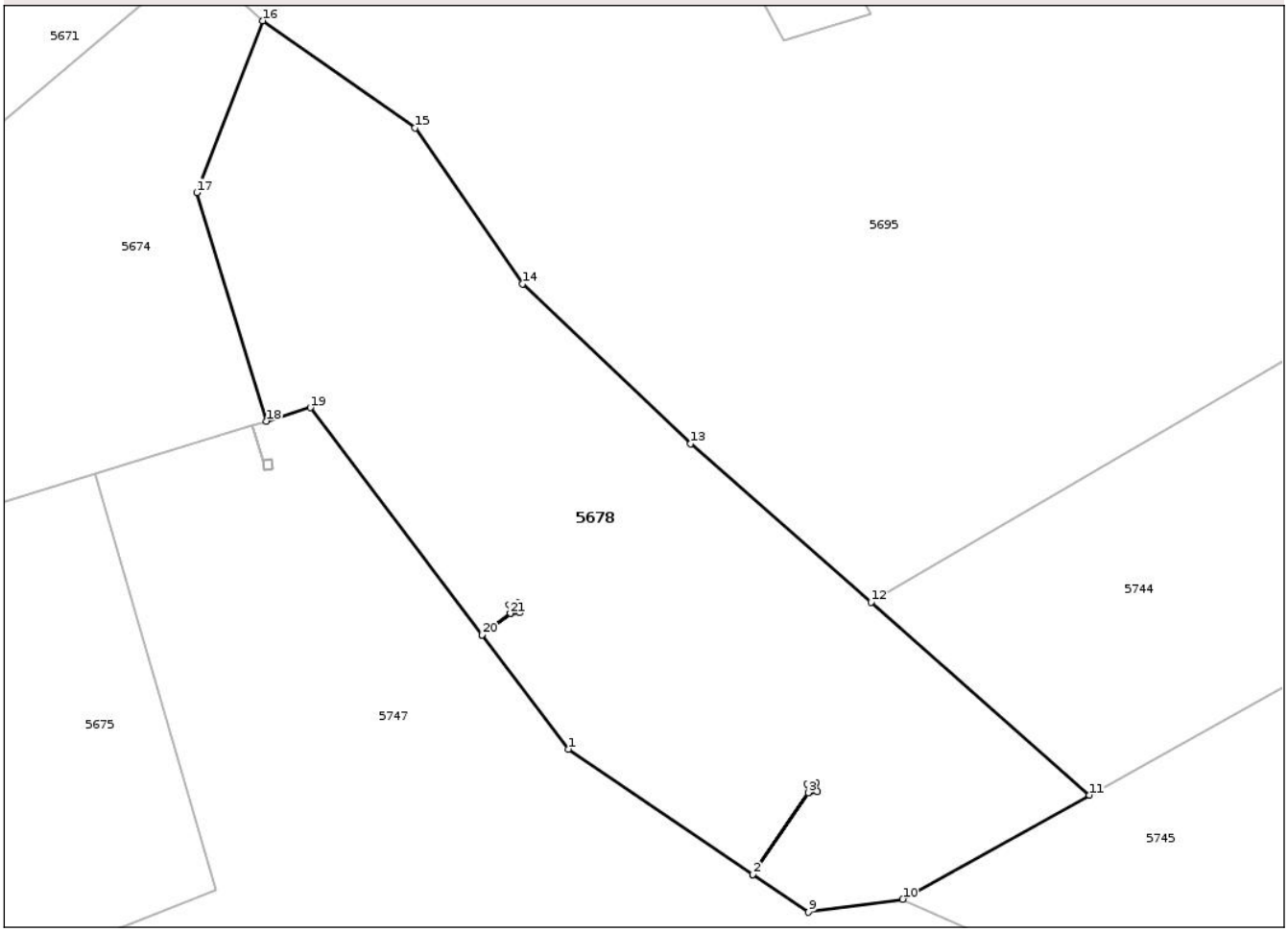

Date referitoare la teren

Crt	Categorie folosință	Intra vilan	Suprafaţa (mp)	Tarla	Parcelă	Nr. topo	Observaţii / Referinţe
1	pasune	NU	3.353	67	24/4	-	IMPADURITA

Lungime Segmente

1) Valorile lungimilor segmentelor sunt obţinute din proiecţie în plan.

Punct început	X / Y	Punct sfârşit	X / Y	Lungime segment (** (m)
1	447.890,038 383.033,445	2	447.910,103 383.019,833	24.246
3	447.916,136 383.028,722	4	447.916,013 383.029,707	0.993
5	447.917,004 383.029,842	6	447.917,128 383.028,841	1.009
7	447.916,137 383.028,715	8	447.910,109 383.019,829	10.738
9	447.916,176 383.015,714	10	447.926,423 383.017,124	10.344

Punct început	X / Y	Punct sfârşit	X / Y	Lungime segment (** (m)
2	447.910,103 383.019,833	3	447.916,136 383.028,722	10.743
4	447.916,013 383.029,707	5	447.917,004 383.029,842	1.0
6	447.917,128 383.028,841	7	447.916,137 383.028,715	0.999
8	447.910,109 383.019,829	9	447.916,176 383.015,714	7.331
10	447.926,423 383.017,124	11	447.946,783 383.028,458	23.302

Document care conține date cu caracter personal, protejat de prevederile Regulamentului (UE) nr. 679/2016 și Legii 190/2018

Punct început	X / Y	Punct sfârşit	X / Y	Lungime segment (** (m)
11	447.946,783 383.028,458	12	447.922,992 383.049,43	31.715
13	447.903,325 383.066,677	14	447.885,0 383.084,049	25.251
15	447.873,319 383.101,03	16	447.856,751 383.112,702	20.267
17	447.849,532 383.093,986	18	447.857,13 383.069,142	25.98
19	447.861,91 383.070,603	20	447.880,624 383.045,881	31.006
21	447.883,706 383.048,213	22	447.883,583 383.049,198	0.993
23	447.884,574 383.049,333	24	447.884,698 383.048,332	1.009
25	447.883,707 383.048,206	26	447.880,628 383.045,875	3.862

Punct început	X / Y	Punct sfârşit	X / Y	Lungime segment (** (m)
12	447.922,992 383.049,43	13	447.903,325 383.066,677	26.158
14	447.885,0 383.084,049	15	447.873,319 383.101,03	20.611
16	447.856,751 383.112,702	17	447.849,532 383.093,986	20.06
18	447.857,13 383.069,142	19	447.861,91 383.070,603	4.998
20	447.880,624 383.045,881	21	447.883,706 383.048,213	3.865
22	447.883,583 383.049,198	23	447.884,574 383.049,333	1.0
24	447.884,698 383.048,332	25	447.883,707 383.048,206	0.999
26	447.880,628 383.045,875	1	447.890,038 383.033,445	15.59

** Lungimile segmentelor sunt determinate în planul de proiecţie Stereo 70 şi sunt rotunjite la 1 milimetru.
*** Distanţa dintre puncte este formată din segmente cumulate ce sunt mai mici decât valoarea 1 milimetru.

Document care conține date cu caracter personal, protejat de prevederile Regulamentului (UE) nr. 679/2016 și Legii 190/2018

DATE DESPRE IMOBILUL NR. 5679

Oficiul de Cadastru şi Publicitate Imobiliară VALCEA
Biroul de Cadastru şi Publicitate Imobiliară Ramnicu Valcea

A. Partea I. Descrierea imobilului

TEREN Extravilan

Adresa: Jud. Valcea

Nr. Crt	Nr cadastral Nr. topografic	Suprafaţa* (mp)	Observaţii / Referinţe
A1		1	Sector cadastral:36 Teren neimprejmuit;

Construcţii

Crt	Nr cadastral Nr. topografic	Adresa	Observaţii / Referinţe
A1.1	-C1	Jud. Valcea	Nr. niveluri:1; S. construita la sol:1 mp; S. construita desfasurata:1 mp; stalp

B. Partea II. Proprietari şi acte

Inscrieri privitoare la dreptul de proprietate şi alte drepturi reale		Referinţe
/		
Act Normativ nr. 1705, din 29/11/2006 emis de GUVERNUL ROMANIEI (; LEGEA NR. 123/10.07.2012 EMISA DE PARLAMENTUL ROMANIEI);		
B1	Intabulare, drept de PROPRIETATE, dobandit prin Lege, cota actuala 1/1, cota initiala 1/1	A1, A1.1
	1) **STATUL ROMAN**, CIF:9999999999999, DOMENIUL PUBLIC lipsă CUI;	
Act Administrativ nr. 6, din 20/06/2005 emis de MINISTERUL ECONOMIEI SI COMERTULUI;		
B2	Intabulare, drept de CONCESIUNE, cota actuala 1/1, cota initiala 1/1	A1.1
	1) **DISTRIBUTIE ENERGIE OLTENIA SA**, CIF:14491102	

C. Partea III. SARCINI .

Inscrieri privind dezmembramintele dreptului de proprietate, drepturi reale de garanţie şi sarcini	Referinţe
NU SUNT	

Document care conține date cu caracter personal, protejat de prevederile Regulamentului (UE) nr. 679/2016 și Legii 190/2018

Anexa Nr. 1 La Partea I

Teren

Nr cadastral	Suprafaţa (mp)*	Observaţii / Referinţe
	1	

* Suprafaţa este determinată in planul de proiecţie Stereo 70.

DETALII LINIARE IMOBIL

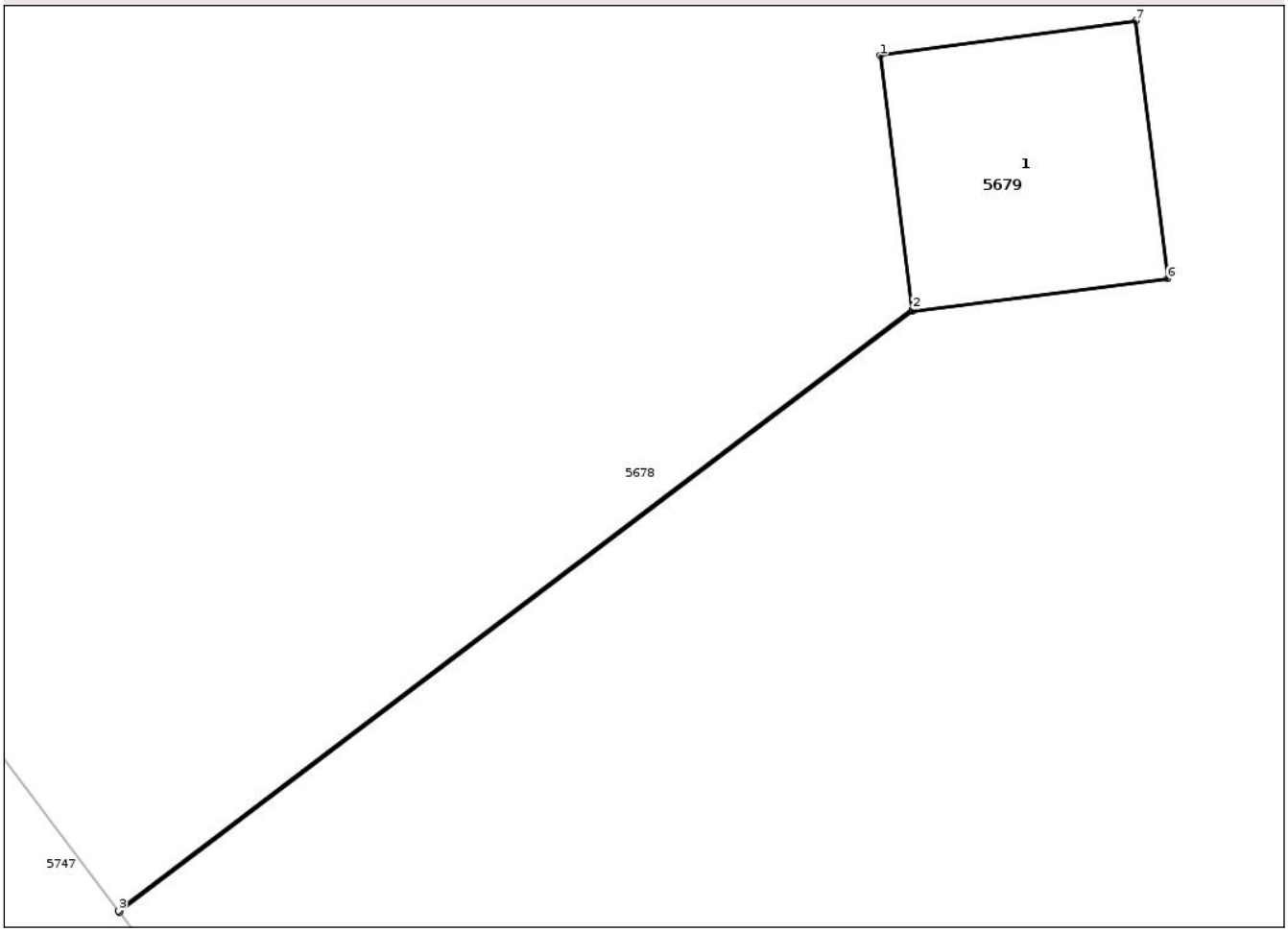

Date referitoare la teren

Crt	Categorie folosință	Intra vilan	Suprafaţa (mp)	Tarla	Parcelă	Nr. topo	Observaţii / Referinţe
1	curti constructii	NU	1	67	-	-	

Date referitoare la construcţii

Crt	Număr	Destinaţie construcţie	Supraf. (mp)	Situaţie juridică	Observaţii / Referinţe
A1.1	-C1	constructii industriale si edilitare	1	Cu acte	Nr. niveluri:1; S. construita la sol:1 mp; S. construita desfasurata:1 mp; stalp

Lungime Segmente
1) Valorile lungimilor segmentelor sunt obţinute din proiecţie în plan.

Punct început	X / Y	Punct sfârşit	X / Y	Lungime segment (** (m)
1	447.883,583 383.049,198	2	447.883,706 383.048,213	0.993
2	447.883,706 383.048,213	3	447.880,624 383.045,881	3.865
3	447.880,624 383.045,881	4	447.880,628 383.045,875	0.007

Document care conține date cu caracter personal, protejat de prevederile Regulamentului (UE) nr. 679/2016 și Legii 190/2018

Punct început	X / Y	Punct sfârşit	X / Y	Lungime segment (** (m)
4	447.880,628 383.045,875	5	447.883,707 383.048,206	3.862
5	447.883,707 383.048,206	6	447.884,698 383.048,332	0.999
6	447.884,698 383.048,332	7	447.884,574 383.049,333	1.009
7	447.884,574 383.049,333	1	447.883,583 383.049,198	1.0

** Lungimile segmentelor sunt determinate în planul de proiecţie Stereo 70 şi sunt rotunjite la 1 milimetru.
*** Distanţa dintre puncte este formată din segmente cumulate ce sunt mai mici decât valoarea 1 milimetru.

Document care conține date cu caracter personal, protejat de prevederile Regulamentului (UE) nr. 679/2016 și Legii 190/2018

DATE DESPRE IMOBILUL NR. 5680

Oficiul de Cadastru şi Publicitate Imobiliară VALCEA
Biroul de Cadastru şi Publicitate Imobiliară Ramnicu Valcea

A. Partea I. Descrierea imobilului

TEREN Extravilan

Adresa: Jud. Valcea

Nr. Crt	Nr cadastral Nr. topografic	Suprafaţa* (mp)	Observaţii / Referinţe
A1		1	Sector cadastral:36 Teren neimprejmuit;

Construcţii

Crt	Nr cadastral Nr. topografic	Adresa	Observaţii / Referinţe
A1.1	-C1	Jud. Valcea	Nr. niveluri:1; S. construita la sol:1 mp; S. construita desfasurata:1 mp; stalp

B. Partea II. Proprietari şi acte

Inscrieri privitoare la dreptul de proprietate şi alte drepturi reale		Referinţe
/		
Act Normativ nr. 1705, din 29/11/2006 emis de GUVERNUL ROMANIEI (; LEGEA NR. 123/10.07.2012 EMISA DE PARLAMENTUL ROMANIEI);		
B1	Intabulare, drept de PROPRIETATE, dobandit prin Lege, cota actuala 1/1, cota initiala 1/1	A1, A1.1
	1) **STATUL ROMAN**, CIF:9999999999999, DOMENIUL PUBLIC lipsă CUI;	
Act Administrativ nr. 6, din 20/06/2005 emis de MINISTERUL ECONOMIEI SI COMERTULUI;		
B2	Intabulare, drept de CONCESIUNE, cota actuala 1/1, cota initiala 1/1	A1.1
	1) **DISTRIBUTIE ENERGIE OLTENIA SA**, CIF:14491102	

C. Partea III. SARCINI .

Inscrieri privind dezmembramintele dreptului de proprietate, drepturi reale de garanţie şi sarcini	Referinţe
NU SUNT	

Document care conține date cu caracter personal, protejat de prevederile Regulamentului (UE) nr. 679/2016 și Legii 190/2018

Anexa Nr. 1 La Partea I

Teren

Nr cadastral	Suprafaţa (mp)*	Observaţii / Referinţe
	1	

* Suprafaţa este determinată in planul de proiecţie Stereo 70.

DETALII LINIARE IMOBIL

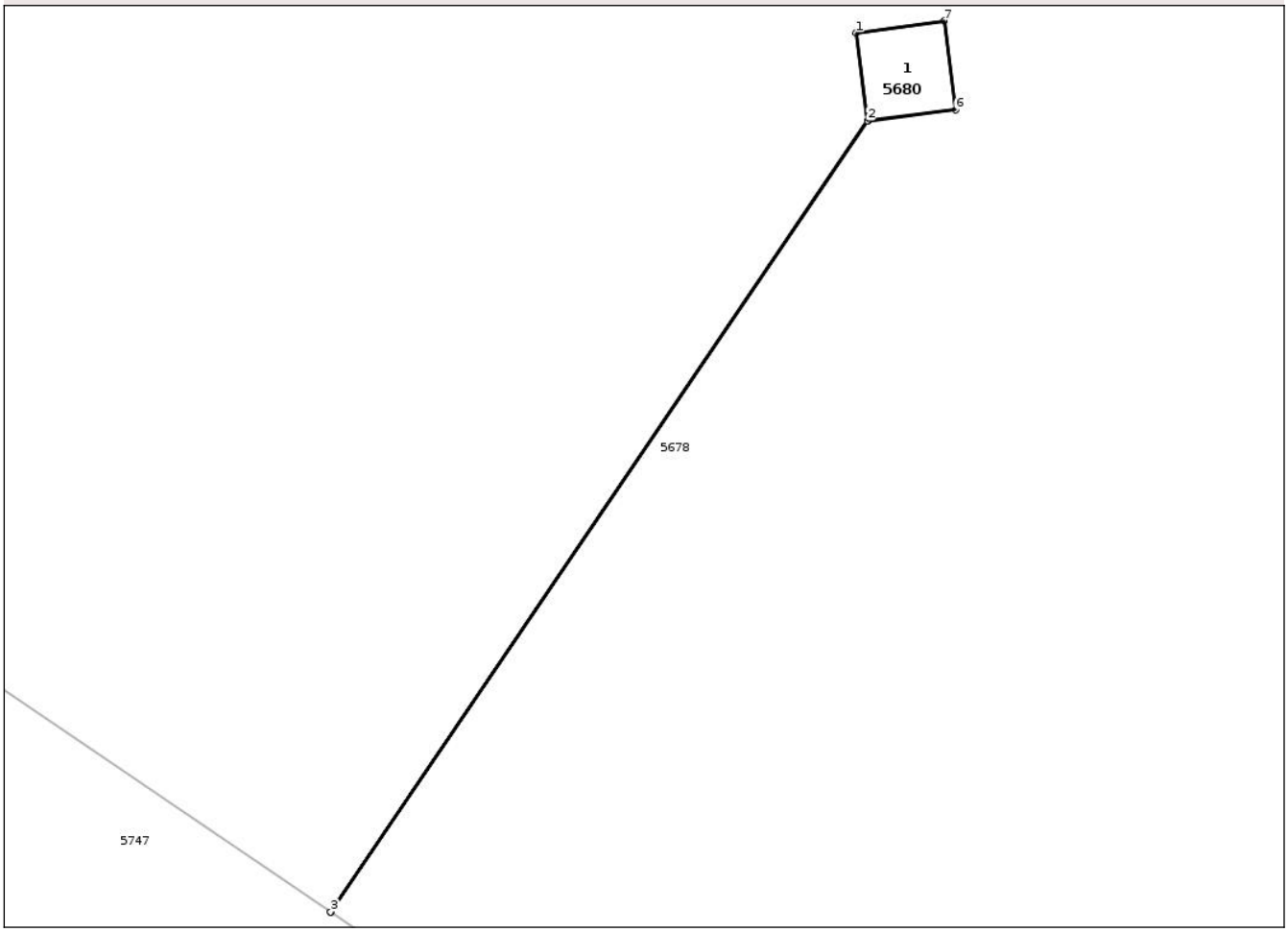

Date referitoare la teren

Crt	Categorie folosință	Intra vilan	Suprafaţa (mp)	Tarla	Parcelă	Nr. topo	Observaţii / Referinţe
1	curti constructii	NU	1	67	-	-	

Date referitoare la construcţii

Crt	Număr	Destinaţie construcţie	Supraf. (mp)	Situaţie juridică	Observaţii / Referinţe
A1.1	-C1	constructii industriale si edilitare	1	Cu acte	Nr. niveluri:1; S. construita la sol:1 mp; S. construita desfasurata:1 mp; stalp

Lungime Segmente
1) Valorile lungimilor segmentelor sunt obţinute din proiecţie în plan.

Punct început	X / Y	Punct sfârşit	X / Y	Lungime segment (** (m)
1	447.916,013 383.029,707	2	447.916,136 383.028,722	0.993
2	447.916,136 383.028,722	3	447.910,103 383.019,833	10.743
3	447.910,103 383.019,833	4	447.910,109 383.019,829	0.007

Document care conține date cu caracter personal, protejat de prevederile Regulamentului (UE) nr. 679/2016 și Legii 190/2018

Punct început	X / Y	Punct sfârşit	X / Y	Lungime segment (** (m)
4	447.910,109 383.019,829	5	447.916,137 383.028,715	10.738
5	447.916,137 383.028,715	6	447.917,128 383.028,841	0.999
6	447.917,128 383.028,841	7	447.917,004 383.029,842	1.009
7	447.917,004 383.029,842	1	447.916,013 383.029,707	1.0

** Lungimile segmentelor sunt determinate în planul de proiecţie Stereo 70 şi sunt rotunjite la 1 milimetru.
*** Distanţa dintre puncte este formată din segmente cumulate ce sunt mai mici decât valoarea 1 milimetru.

Document care conține date cu caracter personal, protejat de prevederile Regulamentului (UE) nr. 679/2016 și Legii 190/2018

DATE DESPRE IMOBILUL NR. 5681

Oficiul de Cadastru şi Publicitate Imobiliară VALCEA
Biroul de Cadastru şi Publicitate Imobiliară Ramnicu Valcea

A. Partea I. Descrierea imobilului

Nr. CF vechi:652
Nr. cadastral vechi:759

TEREN Intravilan

Adresa: Loc. Valea Râului, Str Hotarului, Jud. Valcea

Nr. Crt	Nr cadastral Nr. topografic	Suprafaţa* (mp)	Observaţii / Referinţe
A1		Din acte: 275 Masurata: 315	Sector cadastral:36 Teren imprejmuit;

Construcţii

Crt	Nr cadastral Nr. topografic	Adresa	Observaţii / Referinţe
A1.1	-C1	Loc. Valea Râului, Str Hotarului, Jud. Valcea	Nr. niveluri:1; S. construita la sol:38 mp; S. construita desfasurata:38 mp;
A1.2	-C2	Loc. Valea Râului, Str Hotarului, Jud. Valcea	Nr. niveluri:1; S. construita la sol:30 mp; S. construita desfasurata:30 mp;
A1.3	-C3	Loc. Valea Râului, Str Hotarului, Jud. Valcea	Nr. niveluri:1; S. construita la sol:22 mp; S. construita desfasurata:22 mp;
A1.4	-C4	Loc. Valea Râului, Str Hotarului, Jud. Valcea	Nr. niveluri:1; S. construita la sol:30 mp; S. construita desfasurata:30 mp;

B. Partea II. Proprietari şi acte

Inscrieri privitoare la dreptul de proprietate şi alte drepturi reale		Referinţe
/		
Act Notarial nr. 1282, din 30/04/2008 emis de BNP BANU CLAUDIA-MIHAELA (CONTRACT DE VANZARE-CUMPARARE;);		
B1	Intabulare, drept de PROPRIETATE, dobandit prin Conventie, cota actuala 1/1, cota initiala 1/1	A1, A1.1, A1.2
	1) **MIRICIOIU MARIA** 2) **MIRICIOIU MARIAN**	
Act Administrativ nr. 6370, din 12/11/2025 emis de PRIMARIA COMUNEI GALICEA (ADEVERINTA;);		
B2	Intabulare, drept de PROPRIETATE, dobandit prin Construire, cota actuala 1/1, cota initiala 1/1	A1.3, A1.4
	1) **MIRICIOIU MARIAN** 2) **MIRICIOIU MARIA**	

C. Partea III. SARCINI

Inscrieri privind dezmembramintele dreptului de proprietate, drepturi reale de garanţie şi sarcini		Referinţe
/		
Act Notarial nr. 1282, din 30/04/2008 emis de BNP BANU CLAUDIA-MIHAELA (CONTRACT DE VANZARE-CUMPARARE;);		
C1	Intabulare, drept de UZUFRUCT VIAGER, cota actuala 1/1, cota initiala 1/1	A1, A1.1, A1.2
	1) **MIRICIOIU IOANA** 2) **MIRICIOIU DUMITRU**	
C2	Intabulare, drept de IPOTECA LEGALA, Valoare:0 REPREZENTAND OBLIGATIA DE INTRETINERE IN FAVOAREA LUI:	A1, A1.1, A1.2
	1) **MIRICIOIU DUMITRU** 2) **MIRICIOIU IOANA**	

Document care conține date cu caracter personal, protejat de prevederile Regulamentului (UE) nr. 679/2016 și Legii 190/2018

Anexa Nr. 1 La Partea I

Teren

Nr cadastral	Suprafaţa (mp)*	Observaţii / Referinţe
	Din acte: 275 Masurata: 315	

* Suprafaţa este determinată in planul de proiecţie Stereo 70.

DETALII LINIARE IMOBIL

Date referitoare la teren

Crt	Categorie folosinţă	Intra vilan	Suprafaţa (mp)	Tarla	Parcelă	Nr. topo	Observaţii / Referinţe
1	curti constructii	DA	315	67	29/1	-	

Date referitoare la construcţii

Crt	Număr	Destinaţie construcţie	Supraf. (mp)	Situaţie juridică	Observaţii / Referinţe
A1.1	-C1	constructii anexa	Din acte: 29 Masurata: 38	Cu acte	Nr. niveluri:1; S. construita la sol:38 mp; S. construita desfasurata:38 mp;
A1.2	-C2	constructii anexa	Din acte: 24 Masurata: 30	Cu acte	Nr. niveluri:1; S. construita la sol:30 mp; S. construita desfasurata:30 mp;
A1.3	-C3	constructii anexa	22	Cu acte	Nr. niveluri:1; S. construita la sol:22 mp; S. construita desfasurata:22 mp;
A1.4	-C4	constructii anexa	30	Cu acte	Nr. niveluri:1; S. construita la sol:30 mp; S. construita desfasurata:30 mp;

Lungime Segmente

1) Valorile lungimilor segmentelor sunt obţinute din proiecţie în plan.

Punct început	X / Y	Punct sfârşit	X / Y	Lungime segment (** (m)
1	447.741,667 383.160,34	2	447.745,567 383.145,179	15.655

Document care conține date cu caracter personal, protejat de prevederile Regulamentului (UE) nr. 679/2016 și Legii 190/2018

Punct început	X / Y	Punct sfârşit	X / Y	Lungime segment (** (m)
2	447.745,567 383.145,179	3	447.746,637 383.145,218	1.071
3	447.746,637 383.145,218	4	447.753,498 383.145,689	6.877
4	447.753,498 383.145,689	5	447.759,684 383.146,113	6.201
5	447.759,684 383.146,113	6	447.758,855 383.151,267	5.22
6	447.758,855 383.151,267	7	447.753,228 383.162,456	12.524
7	447.753,228 383.162,456	8	447.746,089 383.168,963	9.66
8	447.746,089 383.168,963	9	447.742,16 383.169,68	3.994
9	447.742,16 383.169,68	10	447.739,914 383.170,638	2.442
10	447.739,914 383.170,638	11	447.735,286 383.174,878	6.277
11	447.735,286 383.174,878	1	447.741,667 383.160,34	15.877

** Lungimile segmentelor sunt determinate în planul de proiecţie Stereo 70 şi sunt rotunjite la 1 milimetru.
*** Distanţa dintre puncte este formată din segmente cumulate ce sunt mai mici decât valoarea 1 milimetru.

Document care conține date cu caracter personal, protejat de prevederile Regulamentului (UE) nr. 679/2016 și Legii 190/2018

DATE DESPRE IMOBILUL NR. 5682

Oficiul de Cadastru şi Publicitate Imobiliară VALCEA
Biroul de Cadastru şi Publicitate Imobiliară Ramnicu Valcea

A. Partea I. Descrierea imobilului

TEREN Intravilan

Adresa: Loc. Valea Râului, Str Hotarului, Jud. Valcea

Nr. Crt	Nr cadastral Nr. topografic	Suprafaţa* (mp)	Observaţii / Referinţe
A1		Din acte: 437 Masurata: 639	Sector cadastral:36 Teren imprejmuit;

B. Partea II. Proprietari şi acte

Inscrieri privitoare la dreptul de proprietate şi alte drepturi reale		Referinţe
/		
Act Administrativ nr. 698/46569, din 17/01/2002 emis de CJSDPAT VALCEA (TITLU DE PROPRIETATE;);		
B1	Intabulare, drept de PROPRIETATE, dobandit prin Reconstituire, cota actuala 1/1, cota initiala 1/1	A1
	1) **TUDOR ILIE**, LIPSA CNP;	

C. Partea III. SARCINI .

Inscrieri privind dezmembramintele dreptului de proprietate, drepturi reale de garanţie şi sarcini	Referinţe
NU SUNT	

Document care conține date cu caracter personal, protejat de prevederile Regulamentului (UE) nr. 679/2016 și Legii 190/2018

Anexa Nr. 1 La Partea I

Teren

Nr cadastral	Suprafaţa (mp)*	Observaţii / Referinţe
	Din acte: 437 Masurata: 639	

* Suprafaţa este determinată in planul de proiecţie Stereo 70.

DETALII LINIARE IMOBIL

Date referitoare la teren

Crt	Categorie folosință	Intra vilan	Suprafaţa (mp)	Tarla	Parcelă	Nr. topo	Observaţii / Referinţe
1	curti constructii	DA	216	67	29/2	-	
2	faneata	DA	423	67	29/2	-	

Lungime Segmente
1) Valorile lungimilor segmentelor sunt obţinute din proiecţie în plan.

Punct început	X / Y	Punct sfârşit	X / Y	Lungime segment (** (m)
1	447.746,637 383.145,218	2	447.746,86 383.141,85	3.375
2	447.746,86 383.141,85	3	447.745,459 383.130,467	11.469
3	447.745,459 383.130,467	4	447.744,137 383.113,281	17.237
4	447.744,137 383.113,281	5	447.753,738 383.104,735	12.854

Document care conține date cu caracter personal, protejat de prevederile Regulamentului (UE) nr. 679/2016 și Legii 190/2018

Punct început	X / Y	Punct sfârşit	X / Y	Lungime segment (** (m)
5	447.753,738 383.104,735	6	447.759,936 383.104,916	6.201
6	447.759,936 383.104,916	7	447.768,959 383.108,642	9.762
7	447.768,959 383.108,642	8	447.766,862 383.111,84	3.824
8	447.766,862 383.111,84	9	447.762,715 383.118,312	7.687
9	447.762,715 383.118,312	10	447.761,952 383.120,009	1.861
10	447.761,952 383.120,009	11	447.761,541 383.120,921	1.0
11	447.761,541 383.120,921	12	447.758,572 383.125,246	5.246
12	447.758,572 383.125,246	13	447.760,272 383.129,32	4.414
13	447.760,272 383.129,32	14	447.759,684 383.146,113	16.803
14	447.759,684 383.146,113	15	447.753,498 383.145,689	6.201
15	447.753,498 383.145,689	1	447.746,637 383.145,218	6.877

** Lungimile segmentelor sunt determinate în planul de proiecţie Stereo 70 şi sunt rotunjite la 1 milimetru.
*** Distanţa dintre puncte este formată din segmente cumulate ce sunt mai mici decât valoarea 1 milimetru.

Document care conține date cu caracter personal, protejat de prevederile Regulamentului (UE) nr. 679/2016 și Legii 190/2018

DATE DESPRE IMOBILUL NR. 5683

Oficiul de Cadastru şi Publicitate Imobiliară VALCEA
Biroul de Cadastru şi Publicitate Imobiliară Ramnicu Valcea

A. Partea I. Descrierea imobilului

TEREN Necunoscut

Adresa: Loc. Valea Râului, Jud. Valcea

Nr. Crt	Nr cadastral Nr. topografic	Suprafaţa* (mp)	Observaţii / Referinţe
A1		16.691	Sector cadastral:36 Teren neimprejmuit;

B. Partea II. Proprietari şi acte

Inscrieri privitoare la dreptul de proprietate şi alte drepturi reale		Referinţe
/		
Act Normativ nr. 7, din 13/03/1996 emis de PARLAMENTUL ROMÂNIEI (LEGE; ,art.13);		
B1	Inscrierea posesiei, drept de PROPRIETATE, dobandit prin Lege, cota actuala 1/1, cota initiala 1/1	A1
	1) **NEIDENTIFICAT NEIDENTIFICAT**	
B2	Se notează mențiunea de proprietar neidentificat.	A1

C. Partea III. SARCINI .

Inscrieri privind dezmembramintele dreptului de proprietate, drepturi reale de garanţie şi sarcini	Referinţe
NU SUNT	

Document care conține date cu caracter personal, protejat de prevederile Regulamentului (UE) nr. 679/2016 și Legii 190/2018

Anexa Nr. 1 La Partea I

Teren

Nr cadastral	Suprafaţa (mp)*	Observaţii / Referinţe
	16.691	

* Suprafaţa este determinată in planul de proiecţie Stereo 70.

DETALII LINIARE IMOBIL

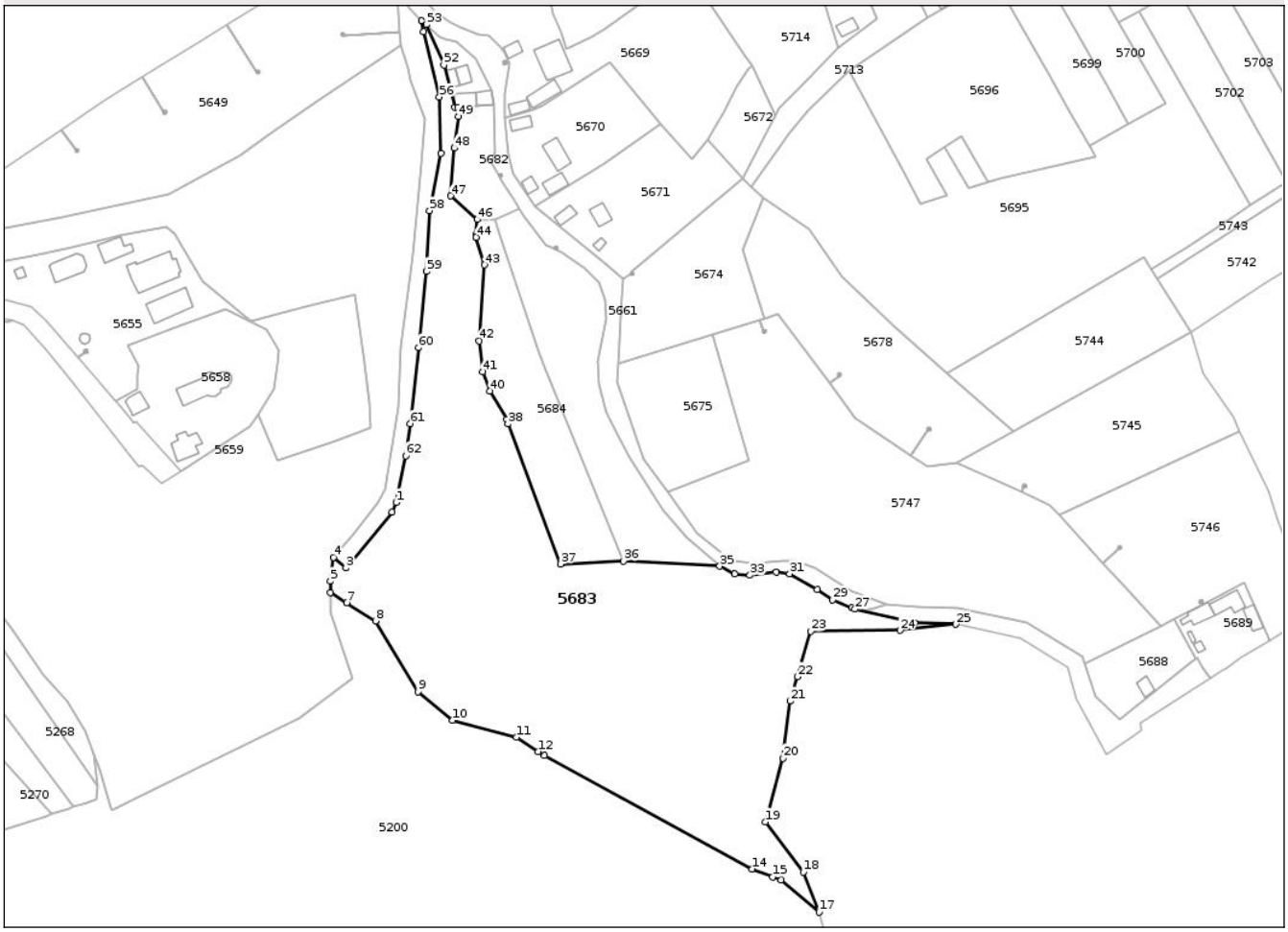

Date referitoare la teren

Crt	Categorie folosință	Intra vilan	Suprafaţa (mp)	Tarla	Parcelă	Nr. topo	Observaţii / Referinţe
1	padure	DA	801	67	1096	-	
2	padure	NU	1.979	67	1096	-	
3	pasune	DA	67	67	1100	-	
4	pasune	NU	13.844	67	1100	-	

Lungime Segmente

1) Valorile lungimilor segmentelor sunt obţinute din proiecţie în plan.

Punct început	X / Y	Punct sfârşit	X / Y	Lungime segment
1	447.724,429 383.002,845	2	447.722,963 382.999,321	3.817
4	447.701,927 382.983,113	5	447.700,745 382.974,534	8.66
7	447.706,588 382.966,767	8	447.717,023 382.960,261	12.297

Punct început	X / Y	Punct sfârşit	X / Y	Lungime segment
2	447.722,963 382.999,321	3	447.706,336 382.979,354	25.983
5	447.700,745 382.974,534	6	447.700,72 382.970,425	4.109
8	447.717,023 382.960,261	9	447.732,258 382.934,802	29.669

Punct început	X / Y	Punct sfârşit	X / Y	Lungime segment
3	447.706,336 382.979,354	4	447.701,927 382.983,113	5.794
6	447.700,72 382.970,425	7	447.706,588 382.966,767	6.915
9	447.732,258 382.934,802	10	447.744,805 382.924,474	16.251

Document care conține date cu caracter personal, protejat de prevederile Regulamentului (UE) nr. 679/2016 și Legii 190/2018

Punct început	X / Y	Punct sfârşit	X / Y	Lungime segment
10	447.744,805 382.924,474	11	447.767,734 382.918,359	23.73
13	447.777,926 382.911,735	14	447.852,83 382.870,971	85.278
16	447.863,106 382.866,894	17	447.876,826 382.855,363	17.922
19	447.857,482 382.887,883	20	447.863,859 382.910,845	23.831
22	447.869,19 382.940,164	23	447.873,863 382.956,487	16.979
25	447.926,167 382.958,998	26	447.911,278 382.959,54	14.899
28	447.888,593 382.964,89	29	447.881,8 382.967,875	7.42
31	447.866,274 382.977,219	32	447.861,372 382.977,758	4.932
34	447.846,509 382.977,167	35	447.841,056 382.979,953	6.123
37	447.783,677 382.980,72	38	447.764,711 383.031,131	53.861
40	447.758,213 383.043,067	41	447.755,718 383.049,953	7.324
43	447.756,237 383.088,409	44	447.753,263 383.098,386	10.411
46	447.753,738 383.104,735	47	447.744,137 383.113,281	12.854
49	447.746,86 383.141,85	50	447.746,637 383.145,218	3.375
52	447.741,667 383.160,34	53	447.735,286 383.174,878	15.877
55	447.734,322 383.172,267	56	447.739,994 383.148,895	24.05
58	447.736,466 383.107,983	59	447.735,371 383.086,016	21.994
61	447.729,559 383.031,296	62	447.727,882 383.019,677	11.739

Punct început	X / Y	Punct sfârşit	X / Y	Lungime segment
11	447.767,734 382.918,359	12	447.775,632 382.913,226	9.419
14	447.852,83 382.870,971	15	447.860,164 382.868,061	7.89
17	447.876,826 382.855,363	18	447.871,201 382.869,78	15.475
20	447.863,859 382.910,845	21	447.866,417 382.931,327	20.641
23	447.873,863 382.956,487	24	447.906,185 382.956,861	32.324
26	447.911,278 382.959,54	27	447.889,838 382.964,438	21.992
29	447.881,8 382.967,875	30	447.876,188 382.971,56	6.714
32	447.861,372 382.977,758	33	447.851,93 382.976,66	9.506
35	447.841,056 382.979,953	36	447.806,384 382.981,781	34.72
38	447.764,711 383.031,131	39	447.764,238 383.032,666	1.606
41	447.755,718 383.049,953	42	447.754,363 383.061,014	11.144
44	447.753,263 383.098,386	45	447.753,338 383.099,389	1.006
47	447.744,137 383.113,281	48	447.745,459 383.130,467	17.237
50	447.746,637 383.145,218	51	447.745,567 383.145,179	1.071
53	447.735,286 383.174,878	54	447.733,703 383.176,328	2.147
56	447.739,994 383.148,895	57	447.740,656 383.128,634	20.272
59	447.735,371 383.086,016	60	447.732,472 383.058,547	27.622
62	447.727,882 383.019,677	1	447.724,429 383.002,845	17.183

Punct început	X / Y	Punct sfârşit	X / Y	Lungime segment
12	447.775,632 382.913,226	13	447.777,926 382.911,735	2.736
15	447.860,164 382.868,061	16	447.863,106 382.866,894	3.165
18	447.871,201 382.869,78	19	447.857,482 382.887,883	22.714
21	447.866,417 382.931,327	22	447.869,19 382.940,164	9.262
24	447.906,185 382.956,861	25	447.926,167 382.958,998	20.096
27	447.889,838 382.964,438	28	447.888,593 382.964,89	1.325
30	447.876,188 382.971,56	31	447.866,274 382.977,219	11.415
33	447.851,93 382.976,66	34	447.846,509 382.977,167	5.445
36	447.806,384 382.981,781	37	447.783,677 382.980,72	22.732
39	447.764,238 383.032,666	40	447.758,213 383.043,067	12.02
42	447.754,363 383.061,014	43	447.756,237 383.088,409	27.459
45	447.753,338 383.099,389	46	447.753,738 383.104,735	5.361
48	447.745,459 383.130,467	49	447.746,86 383.141,85	11.469
51	447.745,567 383.145,179	52	447.741,667 383.160,34	15.655
54	447.733,703 383.176,328	55	447.734,322 383.172,267	4.108
57	447.740,656 383.128,634	58	447.736,466 383.107,983	21.072
60	447.732,472 383.058,547	61	447.729,559 383.031,296	27.406

**** Lungimile segmentelor sunt determinate în planul de proiecţie Stereo 70 şi sunt rotunjite la 1 milimetru.**
***** Distanţa dintre puncte este formată din segmente cumulate ce sunt mai mici decât valoarea 1 milimetru.**

Document care conține date cu caracter personal, protejat de prevederile Regulamentului (UE) nr. 679/2016 și Legii 190/2018

DATE DESPRE IMOBILUL NR. 5684

Oficiul de Cadastru şi Publicitate Imobiliară VALCEA
Biroul de Cadastru şi Publicitate Imobiliară Ramnicu Valcea

A. Partea I. Descrierea imobilului

TEREN Necunoscut

Adresa: Loc. Valea Râului, Jud. Valcea

Nr. Crt	Nr cadastral Nr. topografic	Suprafaţa* (mp)	Observaţii / Referinţe
A1		2.314	Sector cadastral:36 Teren neimprejmuit;

B. Partea II. Proprietari şi acte

Inscrieri privitoare la dreptul de proprietate şi alte drepturi reale		Referinţe
/		
Act Administrativ nr. 1009/42886, din 05/07/2002 emis de CJSDPAT VALCEA (TITLU DE PROPRIETATE;);		
B1	Intabulare, drept de PROPRIETATE, dobandit prin Reconstituire, cota actuala 1/1, cota initiala 1/1	A1
	1) **COMANECI I. ION**, LIPSA CNP;	

C. Partea III. SARCINI .

Inscrieri privind dezmembramintele dreptului de proprietate, drepturi reale de garanţie şi sarcini	Referinţe
NU SUNT	

Anexa Nr. 1 La Partea I

Teren

Nr cadastral	Suprafaţa (mp)*	Observaţii / Referinţe
	2.314	

* Suprafaţa este determinată in planul de proiecţie Stereo 70.

DETALII LINIARE IMOBIL

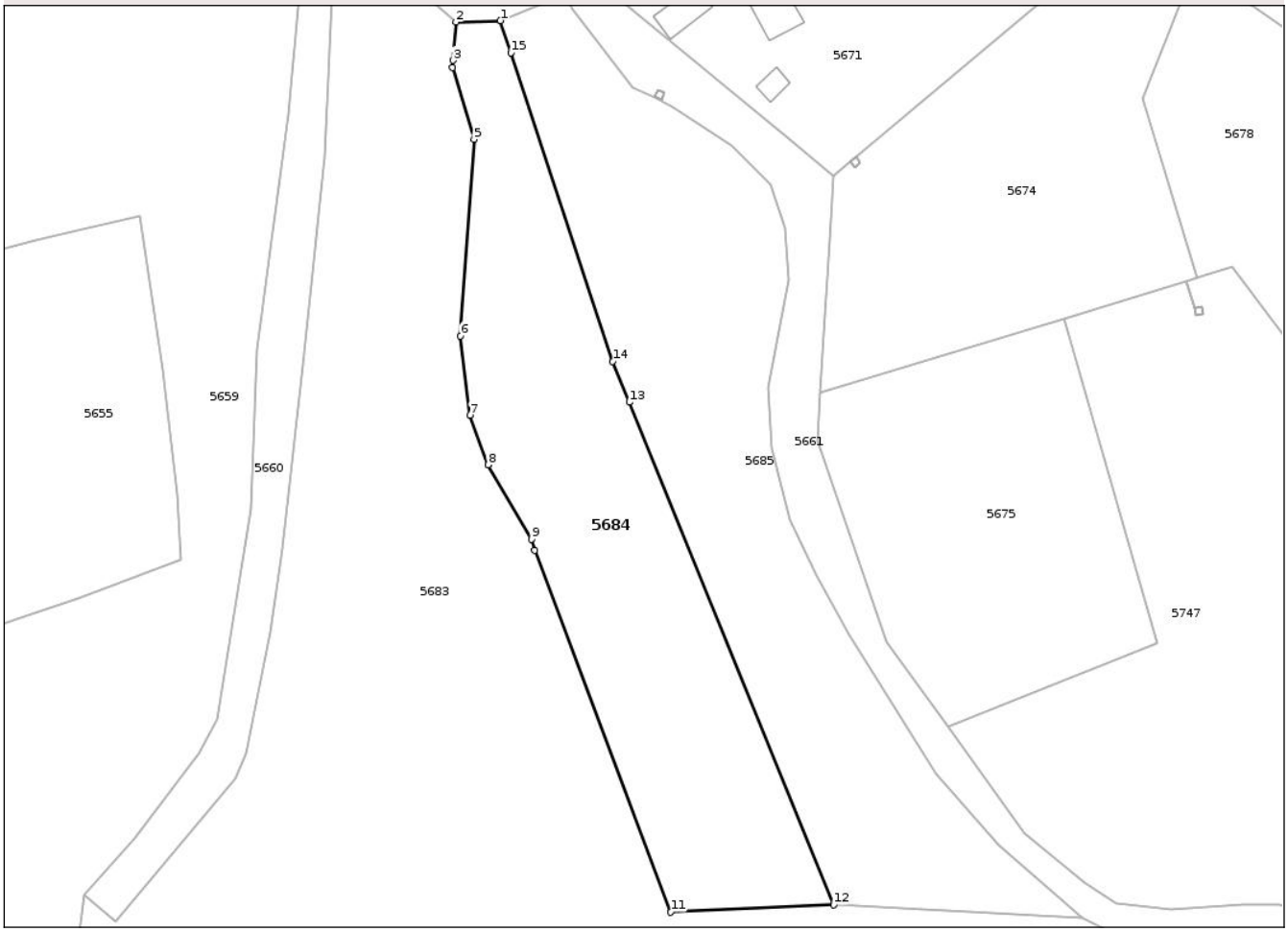

Date referitoare la teren

Crt	Categorie folosință	Intra vilan	Suprafaţa (mp)	Tarla	Parcelă	Nr. topo	Observaţii / Referinţe
1	faneata	DA	36	67	29/4	-	
2	faneata	NU	2.278	67	29/4	-	

Lungime Segmente
1) Valorile lungimilor segmentelor sunt obţinute din proiecţie în plan.

Punct început	X / Y	Punct sfârşit	X / Y	Lungime segment (** (m)
1	447.759,936 383.104,916	2	447.753,738 383.104,735	6.201
2	447.753,738 383.104,735	3	447.753,338 383.099,389	5.361
3	447.753,338 383.099,389	4	447.753,263 383.098,386	1.006
4	447.753,263 383.098,386	5	447.756,237 383.088,409	10.411

Document care conține date cu caracter personal, protejat de prevederile Regulamentului (UE) nr. 679/2016 și Legii 190/2018

Punct început	X / Y	Punct sfârşit	X / Y	Lungime segment (** (m)
5	447.756,237 383.088,409	6	447.754,363 383.061,014	27.459
6	447.754,363 383.061,014	7	447.755,718 383.049,953	11.144
7	447.755,718 383.049,953	8	447.758,213 383.043,067	7.324
8	447.758,213 383.043,067	9	447.764,238 383.032,666	12.02
9	447.764,238 383.032,666	10	447.764,711 383.031,131	1.606
10	447.764,711 383.031,131	11	447.783,677 382.980,72	53.861
11	447.783,677 382.980,72	12	447.806,384 382.981,781	22.732
12	447.806,384 382.981,781	13	447.777,898 383.051,766	75.56
13	447.777,898 383.051,766	14	447.775,592 383.057,431	6.116
14	447.775,592 383.057,431	15	447.761,404 383.100,463	45.311
15	447.761,404 383.100,463	1	447.759,936 383.104,916	4.689

** Lungimile segmentelor sunt determinate în planul de proiecţie Stereo 70 şi sunt rotunjite la 1 milimetru.
*** Distanţa dintre puncte este formată din segmente cumulate ce sunt mai mici decât valoarea 1 milimetru.

Document care conține date cu caracter personal, protejat de prevederile Regulamentului (UE) nr. 679/2016 și Legii 190/2018

DATE DESPRE IMOBILUL NR. 5685

Oficiul de Cadastru şi Publicitate Imobiliară VALCEA
Biroul de Cadastru şi Publicitate Imobiliară Ramnicu Valcea

A. Partea I. Descrierea imobilului

TEREN Necunoscut

Adresa: Loc. Valea Râului, Str Hotarului, Jud. Valcea

Nr. Crt	Nr cadastral Nr. topografic	Suprafaţa* (mp)	Observaţii / Referinţe
A1		2.710	Sector cadastral:36 Teren neimprejmuit;

B. Partea II. Proprietari şi acte

Inscrieri privitoare la dreptul de proprietate şi alte drepturi reale		Referinţe
/		
Act Administrativ nr. 2691, din 07/11/2005 emis de CJSDPAT VALCEA (TITLU DE PROPRIETATE;);		
B1	Intabulare, drept de PROPRIETATE, dobandit prin Reconstituire, cota actuala 1/1, cota initiala 1/1	A1
	1) **CHIRITA MARIA**, LIPSA CNP; 2) **MITRAN IOANA**, LIPSA CNP; 3) **GHIOAGA MARIA**, LIPSA CNP; 4) **PAUNESCU CONSTANTIN**, LIPSA CNP; 5) **VOICA DUMITRA**, LIPSA CNP;	

C. Partea III. SARCINI .

Inscrieri privind dezmembramintele dreptului de proprietate, drepturi reale de garanţie şi sarcini	Referinţe
NU SUNT	

Anexa Nr. 1 La Partea I

Teren

Nr cadastral	Suprafaţa (mp)*	Observaţii / Referinţe
	2.710	

* Suprafaţa este determinată in planul de proiecţie Stereo 70.

DETALII LINIARE IMOBIL

Date referitoare la teren

Crt	Categorie folosință	Intra vilan	Suprafaţa (mp)	Tarla	Parcelă	Nr. topo	Observaţii / Referinţe
1	arabil	DA	184	67	29/3	-	
2	arabil	NU	839	67	29/3	-	
3	pasune	NU	1.687	67	29/3	-	IMPADURITA

Lungime Segmente

1) Valorile lungimilor segmentelor sunt obţinute din proiecţie în plan.

Punct început	X / Y	Punct sfârşit	X / Y	Lungime segment (** (m)
1	447.768,959 383.108,642	2	447.759,936 383.104,916	9.762
3	447.761,404 383.100,463	4	447.775,592 383.057,431	45.311
5	447.777,898 383.051,766	6	447.806,384 382.981,781	75.56
7	447.841,056 382.979,953	8	447.829,453 382.990,121	15.428

Punct început	X / Y	Punct sfârşit	X / Y	Lungime segment (** (m)
2	447.759,936 383.104,916	3	447.761,404 383.100,463	4.689
4	447.775,592 383.057,431	5	447.777,898 383.051,766	6.116
6	447.806,384 382.981,781	7	447.841,056 382.979,953	34.72
8	447.829,453 382.990,121	9	447.820,61 383.000,052	13.297

Document care conține date cu caracter personal, protejat de prevederile Regulamentului (UE) nr. 679/2016 și Legii 190/2018

Punct început	X / Y	Punct sfârşit	X / Y	Lungime segment (** (m)
9	447.820,61 383.000,052	10	447.808,602 383.019,315	22.699
11	447.804,06 383.027,705	12	447.800,345 383.035,409	8.553
13	447.797,727 383.045,425	14	447.797,28 383.053,781	8.368
15	447.800,069 383.068,814	16	447.799,591 383.076,096	7.298
17	447.797,583 383.082,135	18	447.795,525 383.084,188	2.907
19	447.792,251 383.087,455	20	447.783,919 383.092,967	9.99
21	447.781,361 383.094,158	22	447.781,354 383.094,161	0.008
23	447.778,469 383.095,504	24	447.769,964 383.106,493	13.896

Punct început	X / Y	Punct sfârşit	X / Y	Lungime segment (** (m)
10	447.808,602 383.019,315	11	447.804,06 383.027,705	9.541
12	447.800,345 383.035,409	13	447.797,727 383.045,425	10.352
14	447.797,28 383.053,781	15	447.800,069 383.068,814	15.29
16	447.799,591 383.076,096	17	447.797,583 383.082,135	6.364
18	447.795,525 383.084,188	19	447.792,251 383.087,455	4.625
20	447.783,919 383.092,967	21	447.781,361 383.094,158	2.822
22	447.781,354 383.094,161	23	447.778,469 383.095,504	3.182
24	447.769,964 383.106,493	1	447.768,959 383.108,642	2.372

** Lungimile segmentelor sunt determinate în planul de proiecţie Stereo 70 şi sunt rotunjite la 1 milimetru.
*** Distanţa dintre puncte este formată din segmente cumulate ce sunt mai mici decât valoarea 1 milimetru.

Document care conține date cu caracter personal, protejat de prevederile Regulamentului (UE) nr. 679/2016 și Legii 190/2018

DATE DESPRE IMOBILUL NR. 5687

Oficiul de Cadastru şi Publicitate Imobiliară VALCEA
Biroul de Cadastru şi Publicitate Imobiliară Ramnicu Valcea

A. Partea I. Descrierea imobilului

TEREN Necunoscut

Adresa: Loc. Valea Râului, Jud. Valcea

Nr. Crt	Nr cadastral Nr. topografic	Suprafaţa* (mp)	Observaţii / Referinţe
A1		972	Sector cadastral:36 Teren neimprejmuit;

B. Partea II. Proprietari şi acte

Inscrieri privitoare la dreptul de proprietate şi alte drepturi reale		Referinţe
/		
Act Normativ nr. 7, din 13/03/1996 emis de PARLAMENTUL ROMÂNIEI (LEGE; ,art.13);		
B1	Inscrierea posesiei, drept de PROPRIETATE, dobandit prin Lege, cota actuala 1/1, cota initiala 1/1	A1
	1) **NEIDENTIFICAT NEIDENTIFICAT**	
B2	Se notează mențiunea de proprietar neidentificat.	A1

C. Partea III. SARCINI .

Inscrieri privind dezmembramintele dreptului de proprietate, drepturi reale de garanţie şi sarcini	Referinţe
NU SUNT	

Document care conține date cu caracter personal, protejat de prevederile Regulamentului (UE) nr. 679/2016 și Legii 190/2018

Anexa Nr. 1 La Partea I

Teren

Nr cadastral	Suprafaţa (mp)*	Observaţii / Referinţe
	972	

* Suprafaţa este determinată in planul de proiecţie Stereo 70.

DETALII LINIARE IMOBIL

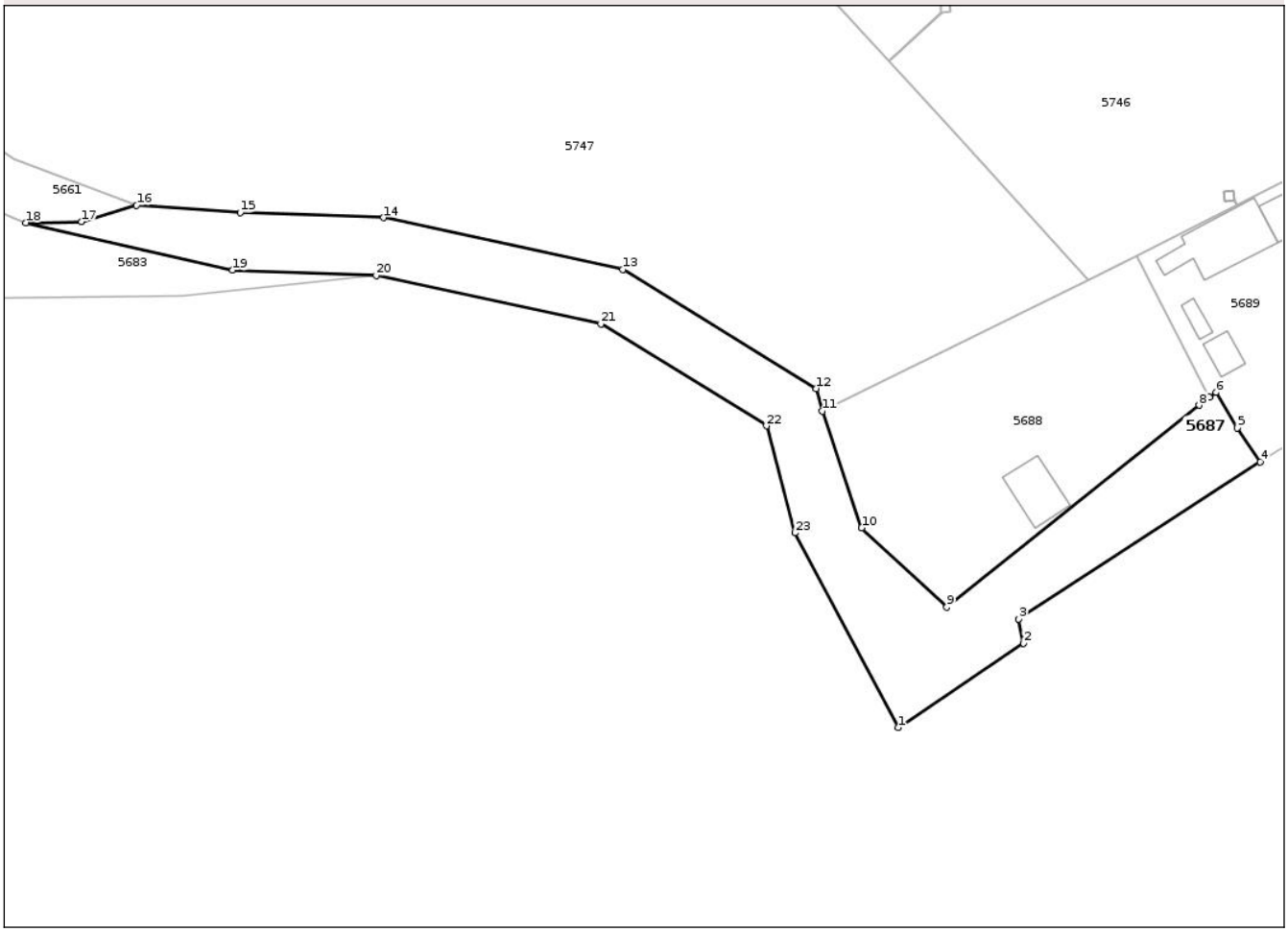

Date referitoare la teren

Crt	Categorie folosință	Intra vilan	Suprafaţa (mp)	Tarla	Parcelă	Nr. topo	Observaţii / Referinţe
1	drum	DA	357	67	-	-	
2	drum	NU	615	-	-	-	

Lungime Segmente

1) Valorile lungimilor segmentelor sunt obţinute din proiecţie în plan.

Punct început	X / Y	Punct sfârşit	X / Y	Lungime segment (** (m)
1	447.980,266 382.912,172	2	447.993,264 382.920,897	15.655
3	447.992,783 382.923,419	4	448.017,808 382.939,668	29.838
5	448.015,437 382.943,21	6	448.013,25 382.946,878	4.271
7	448.012,518 382.946,354	8	448.011,488 382.945,55	1.307

Punct început	X / Y	Punct sfârşit	X / Y	Lungime segment (** (m)
2	447.993,264 382.920,897	3	447.992,783 382.923,419	2.567
4	448.017,808 382.939,668	5	448.015,437 382.943,21	4.262
6	448.013,25 382.946,878	7	448.012,518 382.946,354	0.9
8	448.011,488 382.945,55	9	447.985,298 382.924,634	33.517

Document care conține date cu caracter personal, protejat de prevederile Regulamentului (UE) nr. 679/2016 și Legii 190/2018

Punct început	X / Y	Punct sfârşit	X / Y	Lungime segment (** (m)
9	447.985,298 382.924,634	10	447.976,474 382.932,852	12.058
11	447.972,42 382.944,935	12	447.971,797 382.947,273	2.42
13	447.951,728 382.959,612	14	447.926,916 382.964,975	25.385
15	447.912,062 382.965,515	16	447.901,317 382.966,247	10.77
17	447.895,633 382.964,559	18	447.889,838 382.964,438	5.796
19	447.911,278 382.959,54	20	447.926,167 382.958,998	14.899
21	447.949,459 382.953,964	22	447.966,615 382.943,416	20.139
23	447.969,571 382.932,327	1	447.980,266 382.912,172	22.817

Punct început	X / Y	Punct sfârşit	X / Y	Lungime segment (** (m)
10	447.976,474 382.932,852	11	447.972,42 382.944,935	12.745
12	447.971,797 382.947,273	13	447.951,728 382.959,612	23.559
14	447.926,916 382.964,975	15	447.912,062 382.965,515	14.864
16	447.901,317 382.966,247	17	447.895,633 382.964,559	5.929
18	447.889,838 382.964,438	19	447.911,278 382.959,54	21.992
20	447.926,167 382.958,998	21	447.949,459 382.953,964	23.83
22	447.966,615 382.943,416	23	447.969,571 382.932,327	11.476

** Lungimile segmentelor sunt determinate în planul de proiecţie Stereo 70 şi sunt rotunjite la 1 milimetru.
*** Distanţa dintre puncte este formată din segmente cumulate ce sunt mai mici decât valoarea 1 milimetru.

Document care conține date cu caracter personal, protejat de prevederile Regulamentului (UE) nr. 679/2016 și Legii 190/2018

DATE DESPRE IMOBILUL NR. 5688

Oficiul de Cadastru şi Publicitate Imobiliară VALCEA
Biroul de Cadastru şi Publicitate Imobiliară Ramnicu Valcea

A. Partea I. Descrierea imobilului

TEREN Intravilan

Adresa: Loc. Valea Râului, Str Hotarului, Nr. 9, Jud. Valcea

Nr. Crt	Nr cadastral Nr. topografic	Suprafaţa* (mp)	Observaţii / Referinţe
A1		Din acte: 226 Masurata: 751	Sector cadastral:36 Teren imprejmuit;

Construcţii

Crt	Nr cadastral Nr. topografic	Adresa	Observaţii / Referinţe
A1.1	-C1	Loc. Valea Râului, Str Hotarului, Nr. 9, Jud. Valcea	Nr. niveluri:1; S. construita la sol:27 mp; S. construita desfasurata:27 mp;

B. Partea II. Proprietari şi acte

Inscrieri privitoare la dreptul de proprietate şi alte drepturi reale		Referinţe
/		
Act Administrativ nr. 19704, din 26/07/2012 emis de CJSDPAT VALCEA (TITLU DE PROPRIETATE;);		
B1	Intabulare, drept de PROPRIETATE, dobandit prin Reconstituire, cota actuala 1/1, cota initiala 1/1	A1
	1) **OBOGEANU D GHEORGHE**	
Act Administrativ nr. 6370, din 12/11/2025 emis de PRIMARIA COMUNEI GALICEA (ADEVERINTA;);		
B2	Intabulare, drept de PROPRIETATE, dobandit prin Construire, cota actuala 1/1, cota initiala 1/1	A1.1
	1) **OBOGEANU D GHEORGHE**	

C. Partea III. SARCINI .

Inscrieri privind dezmembramintele dreptului de proprietate, drepturi reale de garanţie şi sarcini	Referinţe
NU SUNT	

Document care conține date cu caracter personal, protejat de prevederile Regulamentului (UE) nr. 679/2016 și Legii 190/2018

Anexa Nr. 1 La Partea I

Teren

Nr cadastral	Suprafaţa (mp)*	Observaţii / Referinţe
	Din acte: 226 Masurata: 751	

* Suprafaţa este determinată in planul de proiecţie Stereo 70.

DETALII LINIARE IMOBIL

Date referitoare la teren

Crt	Categorie folosinţă	Intra vilan	Suprafaţa (mp)	Tarla	Parcelă	Nr. topo	Observaţii / Referinţe
1	curti constructii	DA	751	67	18	-	

Date referitoare la construcţii

Crt	Număr	Destinaţie construcţie	Supraf. (mp)	Situaţie juridică	Observaţii / Referinţe
A1.1	-C1	constructii de locuinte	27	Cu acte	Nr. niveluri:1; S. construita la sol:27 mp; S. construita desfasurata:27 mp;

Lungime Segmente
1) Valorile lungimilor segmentelor sunt obţinute din proiecţie în plan.

Punct început	X / Y	Punct sfârşit	X / Y	Lungime segment (** (m)
1	448.005,001 382.960,98	2	447.999,955 382.958,495	5.625
2	447.999,955 382.958,495	3	447.972,42 382.944,935	30.693
3	447.972,42 382.944,935	4	447.976,474 382.932,852	12.745

Document care conține date cu caracter personal, protejat de prevederile Regulamentului (UE) nr. 679/2016 și Legii 190/2018

Punct început	X / Y	Punct sfârşit	X / Y	Lungime segment (** (m)
4	447.976,474 382.932,852	5	447.985,298 382.924,634	12.058
5	447.985,298 382.924,634	6	448.011,488 382.945,55	33.517
6	448.011,488 382.945,55	7	448.012,518 382.946,354	1.307
7	448.012,518 382.946,354	1	448.005,001 382.960,98	16.445

** Lungimile segmentelor sunt determinate în planul de proiecţie Stereo 70 şi sunt rotunjite la 1 milimetru.
*** Distanţa dintre puncte este formată din segmente cumulate ce sunt mai mici decât valoarea 1 milimetru.

Document care conține date cu caracter personal, protejat de prevederile Regulamentului (UE) nr. 679/2016 și Legii 190/2018

DATE DESPRE IMOBILUL NR. 5689

Oficiul de Cadastru şi Publicitate Imobiliară VALCEA
Biroul de Cadastru şi Publicitate Imobiliară Ramnicu Valcea

A. Partea I. Descrierea imobilului

TEREN Intravilan

Adresa: Loc. Valea Râului, Str Hotarului, Nr. 11, Jud. Valcea

Nr. Crt	Nr cadastral Nr. topografic	Suprafaţa* (mp)	Observaţii / Referinţe
A1	41235	643	Sector cadastral:36 Teren neimprejmuit;

Construcţii

Crt	Nr cadastral Nr. topografic	Adresa	Observaţii / Referinţe
A1.1	41235-C1	Loc. Valea Râului, Str Hotarului, Nr. 11, Jud. Valcea	Nr. niveluri:1; S. construita la sol:35 mp; S. construita desfasurata:35 mp; Locuință (P); An construire:1993
A1.2	41235-C2	Loc. Valea Râului, Str Hotarului, Nr. 11, Jud. Valcea	Nr. niveluri:1; S. construita la sol:57 mp; S. construita desfasurata:57 mp; Locuință (P); An construire:2001
A1.3	41235-C3	Loc. Valea Râului, Str Hotarului, Nr. 11, Jud. Valcea	Nr. niveluri:1; S. construita la sol:50 mp; S. construita desfasurata:50 mp; Anexă (P); An construire:2000
A1.4	41235-C4	Loc. Valea Râului, Str Hotarului, Nr. 11, Jud. Valcea	Nr. niveluri:1; S. construita la sol:6 mp; S. construita desfasurata:6 mp; Pătul (P); An construire:1999
A1.5	41235-C5	Loc. Valea Râului, Str Hotarului, Nr. 11, Jud. Valcea	Nr. niveluri:2; S. construita la sol:11 mp; S. construita desfasurata:22 mp; Magazie (S + P); An construire:2000

B. Partea II. Proprietari şi acte

Inscrieri privitoare la dreptul de proprietate şi alte drepturi reale		Referinţe
61515 / 16/07/2024		
Act Administrativ nr. 19703, din 26/07/2012 emis de CJSDPAT VALCEA (TITLU DE PROPRIETATE;);		
B1	Intabulare, drept de PROPRIETATE, dobandit prin Lege, cota actuala 1/1, cota initiala 1/1	A1
	1) **OBOGEANU ION**	
Act Administrativ nr. Certificat de atestare fiscala nr. 5234, din 28/06/2024 emis de PRIMARIA COMUNEI GALICEA;		
B2	Intabulare, drept de PROPRIETATE, dobandit prin Lege, cota actuala 1/1, cota initiala 1/1	A1.1
	1) **OBOGEANU ION**	
B3	Intabulare, drept de PROPRIETATE, dobandit prin Lege, cota actuala 1/1, cota initiala 1/1	A1.2, A1.3, A1.4, A1.5
	1) **OBOGEANU ION** 2) **OBOGEANU DANIELA**	

C. Partea III. SARCINI .

Inscrieri privind dezmembramintele dreptului de proprietate, drepturi reale de garanţie şi sarcini	Referinţe
NU SUNT	

Document care conține date cu caracter personal, protejat de prevederile Regulamentului (UE) nr. 679/2016 și Legii 190/2018

Anexa Nr. 1 La Partea I

Teren

Nr cadastral	Suprafaţa (mp)*	Observaţii / Referinţe
41235	643	

* Suprafaţa este determinată in planul de proiecţie Stereo 70.

DETALII LINIARE IMOBIL

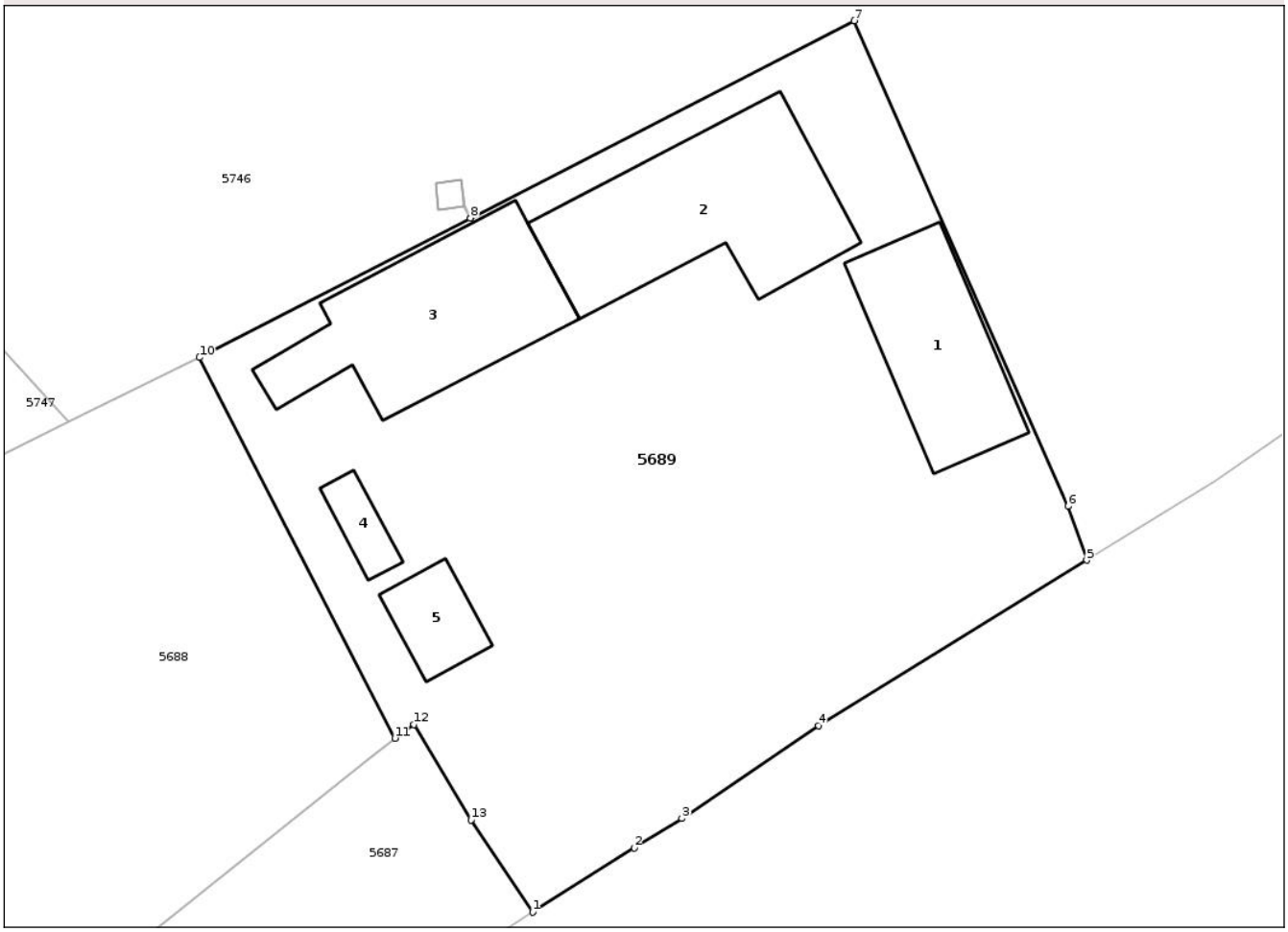

Date referitoare la teren

Crt	Categorie folosință	Intra vilan	Suprafaţa (mp)	Tarla	Parcelă	Nr. topo	Observaţii / Referinţe
1	curti constructii	DA	643	67	19	-	

Date referitoare la construcţii

Crt	Număr	Destinaţie construcţie	Supraf. (mp)	Situaţie juridică	Observaţii / Referinţe
A1.1	41235-C1	constructii de locuinte	35	Cu acte	Nr. niveluri:1; S. construita la sol:35 mp; S. construita desfasurata:35 mp; Locuință (P); An construire:1993
A1.2	41235-C2	constructii de locuinte	57	Cu acte	Nr. niveluri:1; S. construita la sol:57 mp; S. construita desfasurata:57 mp; Locuință (P); An construire:2001
A1.3	41235-C3	constructii anexa	50	Cu acte	Nr. niveluri:1; S. construita la sol:50 mp; S. construita desfasurata:50 mp; Anexă (P); An construire:2000
A1.4	41235-C4	constructii anexa	6	Cu acte	Nr. niveluri:1; S. construita la sol:6 mp; S. construita desfasurata:6 mp; Pătul (P); An construire:1999
A1.5	41235-C5	constructii anexa	11	Cu acte	Nr. niveluri:2; S. construita la sol:11 mp; S. construita desfasurata:22 mp; Magazie (S + P); An construire:2000

Document care conține date cu caracter personal, protejat de prevederile Regulamentului (UE) nr. 679/2016 și Legii 190/2018

Lungime Segmente
1) Valorile lungimilor segmentelor sunt obţinute din proiecţie în plan.

Punct început	X / Y	Punct sfârşit	X / Y	Lungime segment (** (m)
1	448.017,808 382.939,668	2	448.021,713 382.942,145	4.624
2	448.021,713 382.942,145	3	448.023,555 382.943,268	2.157
3	448.023,555 382.943,268	4	448.028,8 382.946,842	6.347
4	448.028,8 382.946,842	5	448.039,117 382.953,194	12.116
5	448.039,117 382.953,194	6	448.038,405 382.955,263	2.188
6	448.038,405 382.955,263	7	448.030,17 382.973,915	20.389
7	448.030,17 382.973,915	8	448.015,422 382.966,336	16.581
8	448.015,422 382.966,336	9	448.015,416 382.966,332	0.007
9	448.015,416 382.966,332	10	448.005,001 382.960,98	11.71
10	448.005,001 382.960,98	11	448.012,518 382.946,354	16.445
11	448.012,518 382.946,354	12	448.013,25 382.946,878	0.9
12	448.013,25 382.946,878	13	448.015,437 382.943,21	4.271
13	448.015,437 382.943,21	1	448.017,808 382.939,668	4.262

** Lungimile segmentelor sunt determinate în planul de proiecţie Stereo 70 şi sunt rotunjite la 1 milimetru.
*** Distanţa dintre puncte este formată din segmente cumulate ce sunt mai mici decât valoarea 1 milimetru.

Document care conține date cu caracter personal, protejat de prevederile Regulamentului (UE) nr. 679/2016 și Legii 190/2018

DATE DESPRE IMOBILUL NR. 5690

Oficiul de Cadastru şi Publicitate Imobiliară VALCEA
Biroul de Cadastru şi Publicitate Imobiliară Ramnicu Valcea

A. Partea I. Descrierea imobilului

TEREN Intravilan

Adresa: Loc. Valea Râului, Jud. Valcea

Nr. Crt	Nr cadastral Nr. topografic	Suprafaţa* (mp)	Observaţii / Referinţe
A1		1	Sector cadastral:36 Teren neimprejmuit;

Construcţii

Crt	Nr cadastral Nr. topografic	Adresa	Observaţii / Referinţe
A1.1	-C1	Loc. Valea Râului, Jud. Valcea	Nr. niveluri:1; S. construita la sol:1 mp; S. construita desfasurata:1 mp; stalp

B. Partea II. Proprietari şi acte

Inscrieri privitoare la dreptul de proprietate şi alte drepturi reale		Referinţe
/		
Act Normativ nr. 1705, din 29/11/2006 emis de GUVERNUL ROMANIEI (; LEGEA NR. 123/10.07.2012 EMISA DE PARLAMENTUL ROMANIEI);		
B1	Intabulare, drept de PROPRIETATE, dobandit prin Lege, cota actuala 1/1, cota initiala 1/1	A1, A1.1
	1) **STATUL ROMAN**, CIF:9999999999999, DOMENIUL PUBLIC lipsă CUI;	
Act Administrativ nr. 6, din 20/06/2005 emis de MINISTERUL ECONOMIEI SI COMERTULUI;		
B2	Intabulare, drept de CONCESIUNE, cota actuala 1/1, cota initiala 1/1	A1.1
	1) **DISTRIBUTIE ENERGIE OLTENIA SA**, CIF:14491102	

C. Partea III. SARCINI .

Inscrieri privind dezmembramintele dreptului de proprietate, drepturi reale de garanţie şi sarcini	Referinţe
NU SUNT	

Document care conține date cu caracter personal, protejat de prevederile Regulamentului (UE) nr. 679/2016 și Legii 190/2018

Anexa Nr. 1 La Partea I

Teren

Nr cadastral	Suprafaţa (mp)*	Observaţii / Referinţe
	1	

* Suprafaţa este determinată in planul de proiecţie Stereo 70.

DETALII LINIARE IMOBIL

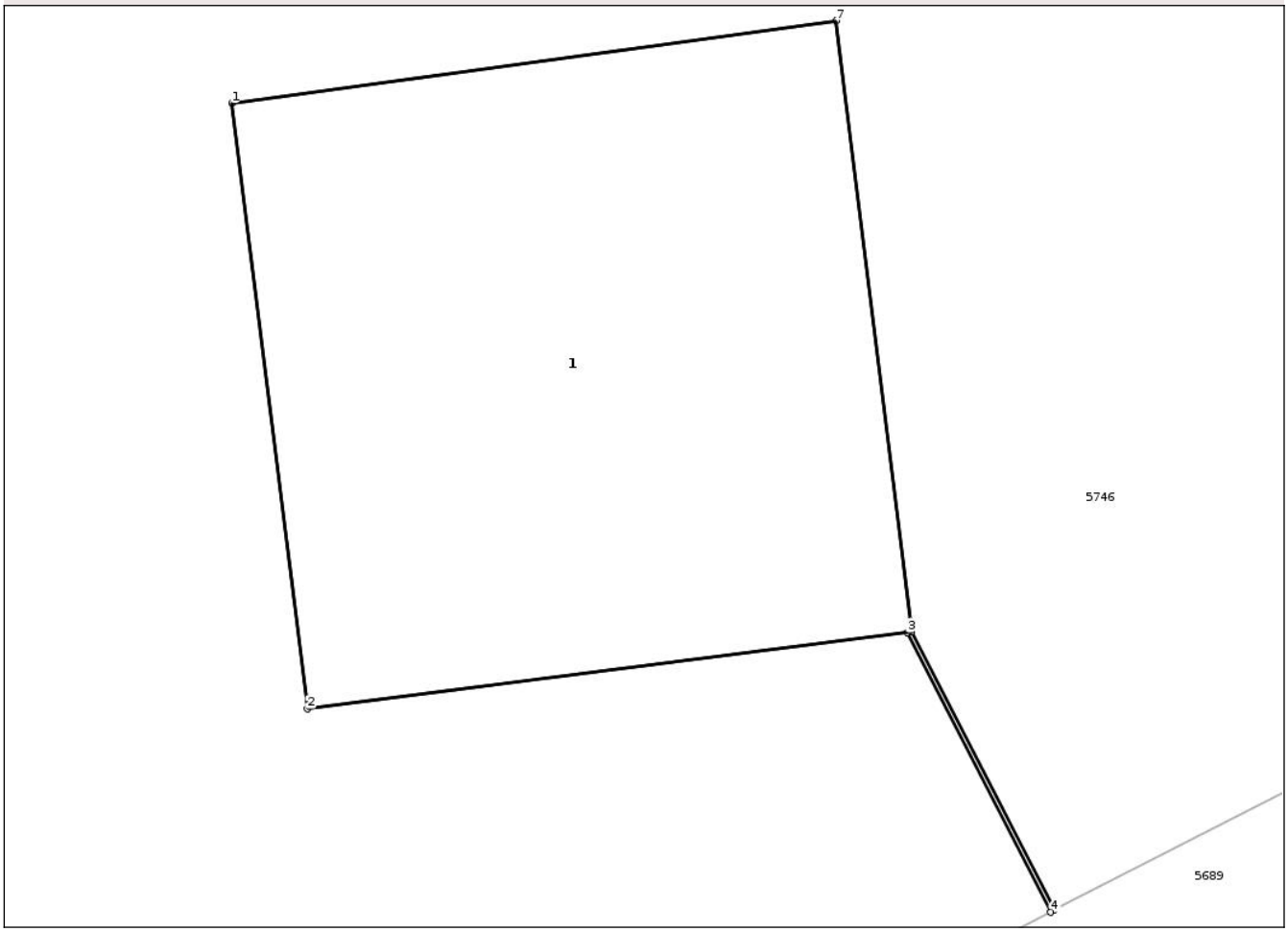

Date referitoare la teren

Crt	Categorie folosință	Intra vilan	Suprafaţa (mp)	Tarla	Parcelă	Nr. topo	Observaţii / Referinţe
1	curti constructii	DA	1	67	-	-	

Date referitoare la construcţii

Crt	Număr	Destinaţie construcţie	Supraf. (mp)	Situaţie juridică	Observaţii / Referinţe
A1.1	-C1	constructii industriale si edilitare	1	Cu acte	Nr. niveluri:1; S. construita la sol:1 mp; S. construita desfasurata:1 mp; stalp

Lungime Segmente
1) Valorile lungimilor segmentelor sunt obţinute din proiecţie în plan.

Punct început	X / Y	Punct sfârşit	X / Y	Lungime segment (** (m)
1	448.014,073 382.967,657	2	448.014,197 382.966,665	1.0
2	448.014,197 382.966,665	3	448.015,181 382.966,79	0.992
3	448.015,181 382.966,79	4	448.015,416 382.966,332	0.515

Document care conține date cu caracter personal, protejat de prevederile Regulamentului (UE) nr. 679/2016 și Legii 190/2018

Punct început	X / Y	Punct sfârşit	X / Y	Lungime segment (** (m)
4	448.015,416 382.966,332	5	448.015,422 382.966,336	0.007
5	448.015,422 382.966,336	6	448.015,188 382.966,791	0.512
6	448.015,188 382.966,791	7	448.015,064 382.967,792	1.009
7	448.015,064 382.967,792	1	448.014,073 382.967,657	1.0

** Lungimile segmentelor sunt determinate în planul de proiecţie Stereo 70 şi sunt rotunjite la 1 milimetru.
*** Distanţa dintre puncte este formată din segmente cumulate ce sunt mai mici decât valoarea 1 milimetru.

Document care conține date cu caracter personal, protejat de prevederile Regulamentului (UE) nr. 679/2016 și Legii 190/2018

DATE DESPRE IMOBILUL NR. 5691

Oficiul de Cadastru şi Publicitate Imobiliară VALCEA
Biroul de Cadastru şi Publicitate Imobiliară Ramnicu Valcea

A. Partea I. Descrierea imobilului

TEREN Extravilan

Adresa: Jud. Valcea

Nr. Crt	Nr cadastral Nr. topografic	Suprafaţa* (mp)	Observaţii / Referinţe
A1		1	Sector cadastral:36 Teren neimprejmuit;

Construcţii

Crt	Nr cadastral Nr. topografic	Adresa	Observaţii / Referinţe
A1.1	-C1	Jud. Valcea	Nr. niveluri:1; S. construita la sol:1 mp; S. construita desfasurata:1 mp; stalp

B. Partea II. Proprietari şi acte

Inscrieri privitoare la dreptul de proprietate şi alte drepturi reale		Referinţe
/		
Act Normativ nr. 1705, din 29/11/2006 emis de GUVERNUL ROMANIEI (; LEGEA NR. 123/10.07.2012 EMISA DE PARLAMENTUL ROMANIEI);		
B1	Intabulare, drept de PROPRIETATE, dobandit prin Lege, cota actuala 1/1, cota initiala 1/1	A1, A1.1
	1) **STATUL ROMAN**, CIF:9999999999999, DOMENIUL PUBLIC lipsă CUI;	
Act Administrativ nr. 6, din 20/06/2005 emis de MINISTERUL ECONOMIEI SI COMERTULUI;		
B2	Intabulare, drept de CONCESIUNE, cota actuala 1/1, cota initiala 1/1	A1.1
	1) **DISTRIBUTIE ENERGIE OLTENIA SA**, CIF:14491102	

C. Partea III. SARCINI .

Inscrieri privind dezmembramintele dreptului de proprietate, drepturi reale de garanţie şi sarcini	Referinţe
NU SUNT	

Document care conține date cu caracter personal, protejat de prevederile Regulamentului (UE) nr. 679/2016 și Legii 190/2018

Anexa Nr. 1 La Partea I

Teren

Nr cadastral	Suprafaţa (mp)*	Observaţii / Referinţe
	1	

* Suprafaţa este determinată in planul de proiecţie Stereo 70.

DETALII LINIARE IMOBIL

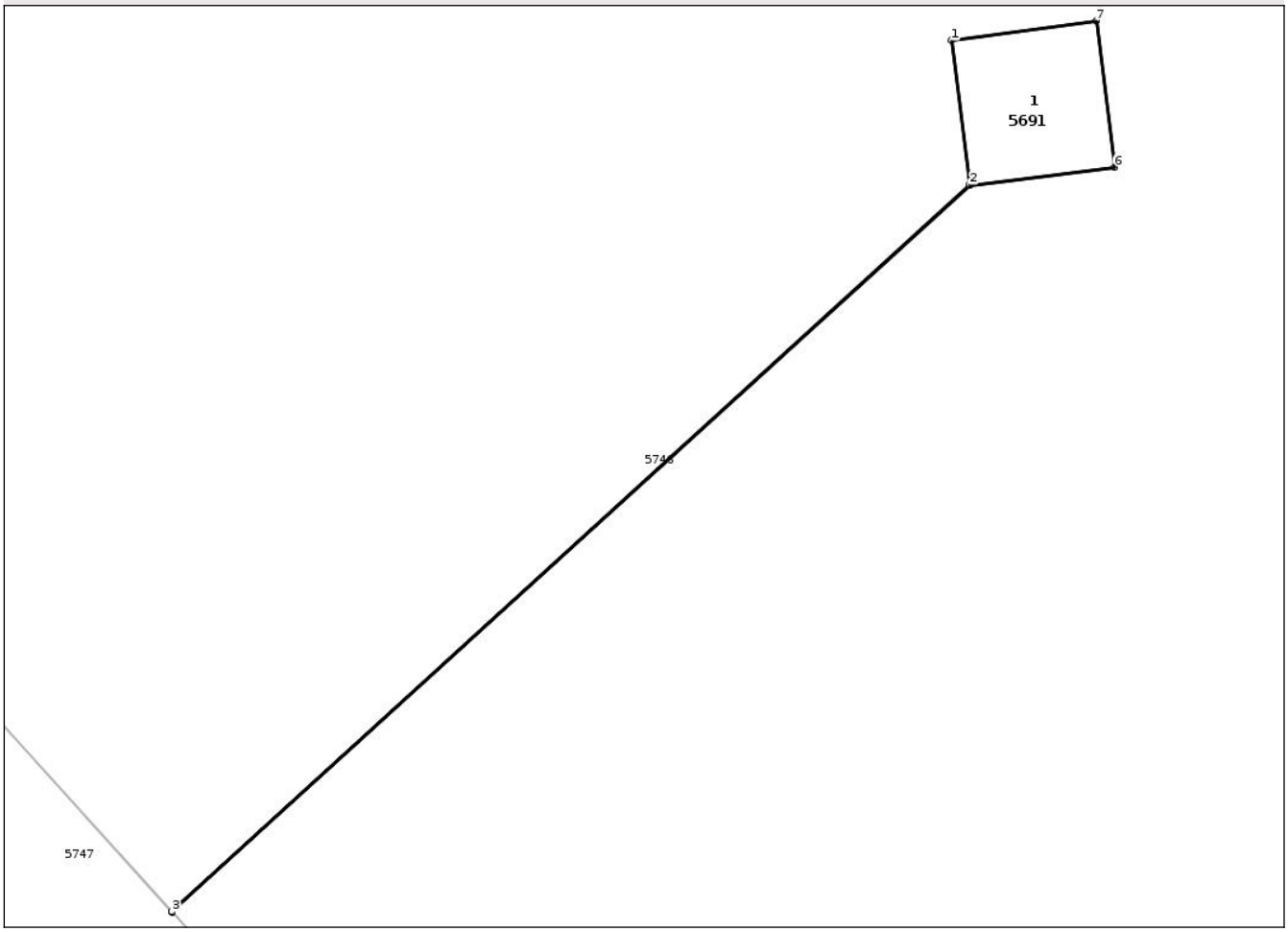

Date referitoare la teren

Crt	Categorie folosință	Intra vilan	Suprafaţa (mp)	Tarla	Parcelă	Nr. topo	Observaţii / Referinţe
1	curti constructii	NU	1	67	-	-	

Date referitoare la construcţii

Crt	Număr	Destinaţie construcţie	Supraf. (mp)	Situaţie juridică	Observaţii / Referinţe
A1.1	-C1	constructii industriale si edilitare	1	Cu acte	Nr. niveluri:1; S. construita la sol:1 mp; S. construita desfasurata:1 mp; stalp

Lungime Segmente
1) Valorile lungimilor segmentelor sunt obţinute din proiecţie în plan.

Punct început	X / Y	Punct sfârşit	X / Y	Lungime segment (** (m)
1	447.984,642 382.987,142	2	447.984,765 382.986,157	0.993
2	447.984,765 382.986,157	3	447.979,298 382.981,18	7.393
3	447.979,298 382.981,18	4	447.979,302 382.981,175	0.006

Document care conține date cu caracter personal, protejat de prevederile Regulamentului (UE) nr. 679/2016 și Legii 190/2018

Punct început	X / Y	Punct sfârşit	X / Y	Lungime segment (** (m)
4	447.979,302 382.981,175	5	447.984,766 382.986,15	7.39
5	447.984,766 382.986,15	6	447.985,757 382.986,276	0.999
6	447.985,757 382.986,276	7	447.985,633 382.987,277	1.009
7	447.985,633 382.987,277	1	447.984,642 382.987,142	1.0

** Lungimile segmentelor sunt determinate în planul de proiecţie Stereo 70 şi sunt rotunjite la 1 milimetru.
*** Distanţa dintre puncte este formată din segmente cumulate ce sunt mai mici decât valoarea 1 milimetru.

Document care conține date cu caracter personal, protejat de prevederile Regulamentului (UE) nr. 679/2016 și Legii 190/2018

DATE DESPRE IMOBILUL NR. 5692

Oficiul de Cadastru şi Publicitate Imobiliară VALCEA
Biroul de Cadastru şi Publicitate Imobiliară Ramnicu Valcea

A. Partea I. Descrierea imobilului

TEREN Extravilan

Adresa: Jud. Valcea

Nr. Crt	Nr cadastral Nr. topografic	Suprafaţa* (mp)	Observaţii / Referinţe
A1		1	Sector cadastral:36 Teren neimprejmuit;

Construcţii

Crt	Nr cadastral Nr. topografic	Adresa	Observaţii / Referinţe
A1.1	-C1	Jud. Valcea	Nr. niveluri:1; S. construita la sol:1 mp; S. construita desfasurata:1 mp; stalp

B. Partea II. Proprietari şi acte

Inscrieri privitoare la dreptul de proprietate şi alte drepturi reale		Referinţe
/		
Act Normativ nr. 1705, din 29/11/2006 emis de GUVERNUL ROMANIEI (; LEGEA NR. 123/10.07.2012 EMISA DE PARLAMENTUL ROMANIEI);		
B1	Intabulare, drept de PROPRIETATE, dobandit prin Lege, cota actuala 1/1, cota initiala 1/1	A1, A1.1
	1) **STATUL ROMAN**, CIF:9999999999999, DOMENIUL PUBLIC lipsă CUI;	
Act Administrativ nr. 6, din 20/06/2005 emis de MINISTERUL ECONOMIEI SI COMERTULUI;		
B2	Intabulare, drept de CONCESIUNE, cota actuala 1/1, cota initiala 1/1	A1.1
	1) **DISTRIBUTIE ENERGIE OLTENIA SA**, CIF:14491102	

C. Partea III. SARCINI .

Inscrieri privind dezmembramintele dreptului de proprietate, drepturi reale de garanţie şi sarcini	Referinţe
NU SUNT	

Document care conține date cu caracter personal, protejat de prevederile Regulamentului (UE) nr. 679/2016 și Legii 190/2018

Anexa Nr. 1 La Partea I

Teren

Nr cadastral	Suprafaţa (mp)*	Observaţii / Referinţe
	1	

* Suprafaţa este determinată in planul de proiecţie Stereo 70.

DETALII LINIARE IMOBIL

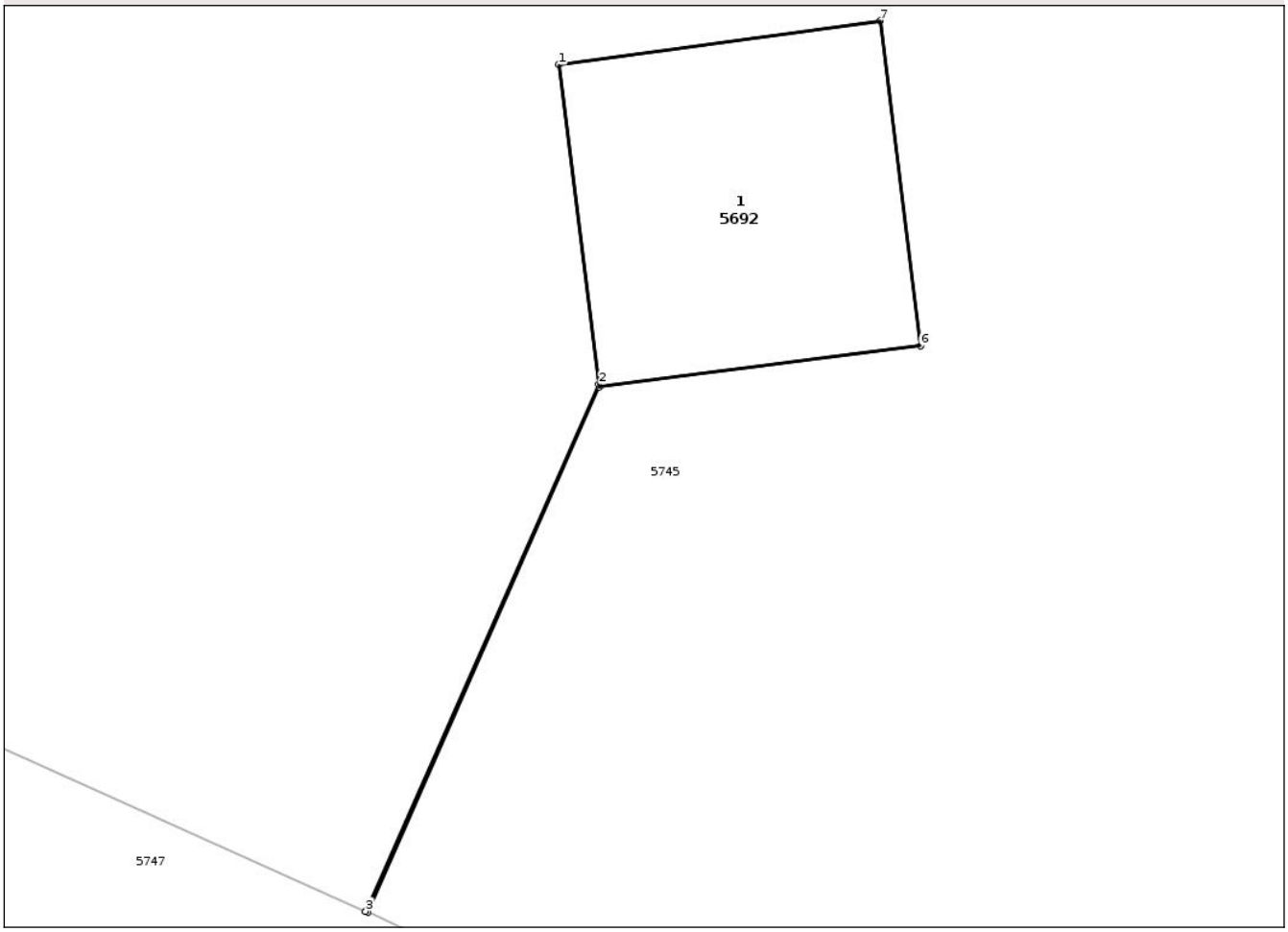

Date referitoare la teren

Crt	Categorie folosință	Intra vilan	Suprafaţa (mp)	Tarla	Parcelă	Nr. topo	Observaţii / Referinţe
1	curti constructii	NU	1	67	-	-	

Date referitoare la construcţii

Crt	Număr	Destinaţie construcţie	Supraf. (mp)	Situaţie juridică	Observaţii / Referinţe
A1.1	-C1	constructii industriale si edilitare	1	Cu acte	Nr. niveluri:1; S. construita la sol:1 mp; S. construita desfasurata:1 mp; stalp

Lungime Segmente
1) Valorile lungimilor segmentelor sunt obţinute din proiecţie în plan.

Punct început	X / Y	Punct sfârşit	X / Y	Lungime segment (** (m)
1	447.950,454 383.009,267	2	447.950,577 383.008,282	0.993
2	447.950,577 383.008,282	3	447.949,858 383.006,659	1.775
3	447.949,858 383.006,659	4	447.949,864 383.006,656	0.007

Document care conține date cu caracter personal, protejat de prevederile Regulamentului (UE) nr. 679/2016 și Legii 190/2018

Punct început	X / Y	Punct sfârşit	X / Y	Lungime segment (** (m)
4	447.949,864 383.006,656	5	447.950,578 383.008,275	1.769
5	447.950,578 383.008,275	6	447.951,569 383.008,401	0.999
6	447.951,569 383.008,401	7	447.951,445 383.009,402	1.009
7	447.951,445 383.009,402	1	447.950,454 383.009,267	1.0

** Lungimile segmentelor sunt determinate în planul de proiecţie Stereo 70 şi sunt rotunjite la 1 milimetru.
*** Distanţa dintre puncte este formată din segmente cumulate ce sunt mai mici decât valoarea 1 milimetru.

Document care conține date cu caracter personal, protejat de prevederile Regulamentului (UE) nr. 679/2016 și Legii 190/2018

DATE DESPRE IMOBILUL NR. 5695

Oficiul de Cadastru şi Publicitate Imobiliară VALCEA
Biroul de Cadastru şi Publicitate Imobiliară Ramnicu Valcea

A. Partea I. Descrierea imobilului

TEREN Extravilan

Adresa: Jud. Valcea

Nr. Crt	Nr cadastral Nr. topografic	Suprafaţa* (mp)	Observaţii / Referinţe
A1		9.365	Sector cadastral:36 Teren neimprejmuit;

B. Partea II. Proprietari şi acte

Inscrieri privitoare la dreptul de proprietate şi alte drepturi reale		Referinţe
/		
Act Normativ nr. 7, din 13/03/1996 emis de PARLAMENTUL ROMÂNIEI (LEGE; ,art.13);		
B1	Inscrierea posesiei, drept de PROPRIETATE, dobandit prin Lege, cota actuala 1/1, cota initiala 1/1	A1
	1) **NEIDENTIFICAT NEIDENTIFICAT**	
B2	Se notează mențiunea de proprietar neidentificat.	A1

C. Partea III. SARCINI .

Inscrieri privind dezmembramintele dreptului de proprietate, drepturi reale de garanţie şi sarcini	Referinţe
NU SUNT	

Document care conține date cu caracter personal, protejat de prevederile Regulamentului (UE) nr. 679/2016 și Legii 190/2018

Anexa Nr. 1 La Partea I

Teren

Nr cadastral	Suprafaţa (mp)*	Observaţii / Referinţe
	9.365	

* Suprafaţa este determinată in planul de proiecţie Stereo 70.

DETALII LINIARE IMOBIL

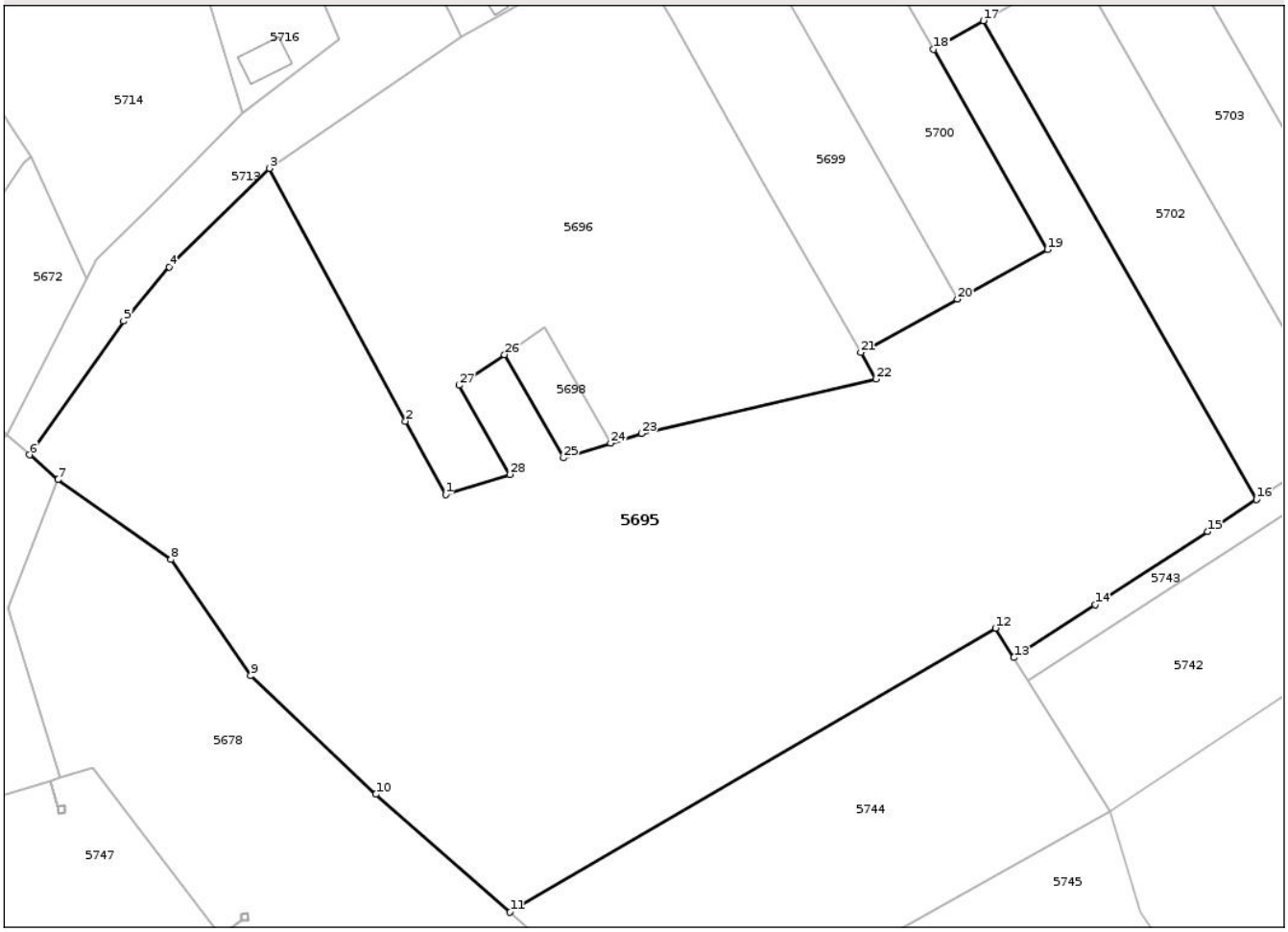

Date referitoare la teren

Crt	Categorie folosință	Intra vilan	Suprafaţa (mp)	Tarla	Parcelă	Nr. topo	Observaţii / Referinţe
1	pasune	NU	2.303	67	24/6	-	
2	pasune	NU	5.457	67	24/5	-	IMPADURITA
3	pasune	NU	130	67	24/10	-	
4	pasune	NU	790	67	-	-	
5	pasune	NU	685	67	19/1	-	IMPADURITA

Lungime Segmente

1) Valorile lungimilor segmentelor sunt obţinute din proiecţie în plan.

Punct început	X / Y	Punct sfârşit	X / Y	Lungime segment (** (m)
1	447.913,534 383.110,524	2	447.907,689 383.121,251	12.216
3	447.887,728 383.158,283	4	447.873,067 383.143,85	20.573

Punct început	X / Y	Punct sfârşit	X / Y	Lungime segment (** (m)
2	447.907,689 383.121,251	3	447.887,728 383.158,283	42.069
4	447.873,067 383.143,85	5	447.866,377 383.135,905	10.386

Document care conține date cu caracter personal, protejat de prevederile Regulamentului (UE) nr. 679/2016 și Legii 190/2018

Punct început	X / Y	Punct sfârşit	X / Y	Lungime segment (** (m)
5	447.866,377 383.135,905	6	447.852,637 383.116,346	23.903
7	447.856,751 383.112,702	8	447.873,319 383.101,03	20.267
9	447.885,0 383.084,049	10	447.903,325 383.066,677	25.251
11	447.922,992 383.049,43	12	447.994,092 383.091,004	82.363
13	447.996,78 383.086,689	14	448.008,694 383.094,444	14.216
15	448.025,119 383.105,137	16	448.032,294 383.109,808	8.561
17	447.992,286 383.179,855	18	447.985,026 383.175,662	8.384
19	448.001,676 383.146,373	20	447.988,512 383.139,121	15.029
21	447.974,337 383.131,311	22	447.976,563 383.127,42	4.483
23	447.942,216 383.119,453	24	447.937,718 383.118,053	4.711
25	447.930,819 383.115,905	26	447.922,181 383.130,997	17.389
27	447.915,509 383.126,51	28	447.922,976 383.113,463	15.033

Punct început	X / Y	Punct sfârşit	X / Y	Lungime segment (** (m)
6	447.852,637 383.116,346	7	447.856,751 383.112,702	5.496
8	447.873,319 383.101,03	9	447.885,0 383.084,049	20.611
10	447.903,325 383.066,677	11	447.922,992 383.049,43	26.158
12	447.994,092 383.091,004	13	447.996,78 383.086,689	5.084
14	448.008,694 383.094,444	15	448.025,119 383.105,137	19.599
16	448.032,294 383.109,808	17	447.992,286 383.179,855	80.667
18	447.985,026 383.175,662	19	448.001,676 383.146,373	33.691
20	447.988,512 383.139,121	21	447.974,337 383.131,311	16.184
22	447.976,563 383.127,42	23	447.942,216 383.119,453	35.259
24	447.937,718 383.118,053	25	447.930,819 383.115,905	7.226
26	447.922,181 383.130,997	27	447.915,509 383.126,51	8.04
28	447.922,976 383.113,463	1	447.913,534 383.110,524	9.889

** Lungimile segmentelor sunt determinate în planul de proiecţie Stereo 70 şi sunt rotunjite la 1 milimetru.
*** Distanţa dintre puncte este formată din segmente cumulate ce sunt mai mici decât valoarea 1 milimetru.

Document care conține date cu caracter personal, protejat de prevederile Regulamentului (UE) nr. 679/2016 și Legii 190/2018

DATE DESPRE IMOBILUL NR. 5696

Oficiul de Cadastru şi Publicitate Imobiliară VALCEA
Biroul de Cadastru şi Publicitate Imobiliară Ramnicu Valcea

A. Partea I. Descrierea imobilului

TEREN Necunoscut

Adresa: Loc. Valea Râului, Jud. Valcea

Nr. Crt	Nr cadastral Nr. topografic	Suprafaţa* (mp)	Observaţii / Referinţe
A1		3.752	Sector cadastral:36 Teren neimprejmuit;

B. Partea II. Proprietari şi acte

Inscrieri privitoare la dreptul de proprietate şi alte drepturi reale		Referinţe
/		
Act Administrativ nr. 1201/25739, din 04/10/2002 emis de CJSDPAT VALCEA (TITLU DE PROPRIETATE;);		
B1	Intabulare, drept de PROPRIETATE, dobandit prin Reconstituire, cota actuala 1/1, cota initiala 1/1	A1
	1) **OLARU B. NICOLAE**, LIPSA CNP;	

C. Partea III. SARCINI .

Inscrieri privind dezmembramintele dreptului de proprietate, drepturi reale de garanţie şi sarcini	Referinţe
NU SUNT	

Anexa Nr. 1 La Partea I

Teren

Nr cadastral	Suprafaţa (mp)*	Observaţii / Referinţe
	3.752	

* Suprafaţa este determinată in planul de proiecţie Stereo 70.

DETALII LINIARE IMOBIL

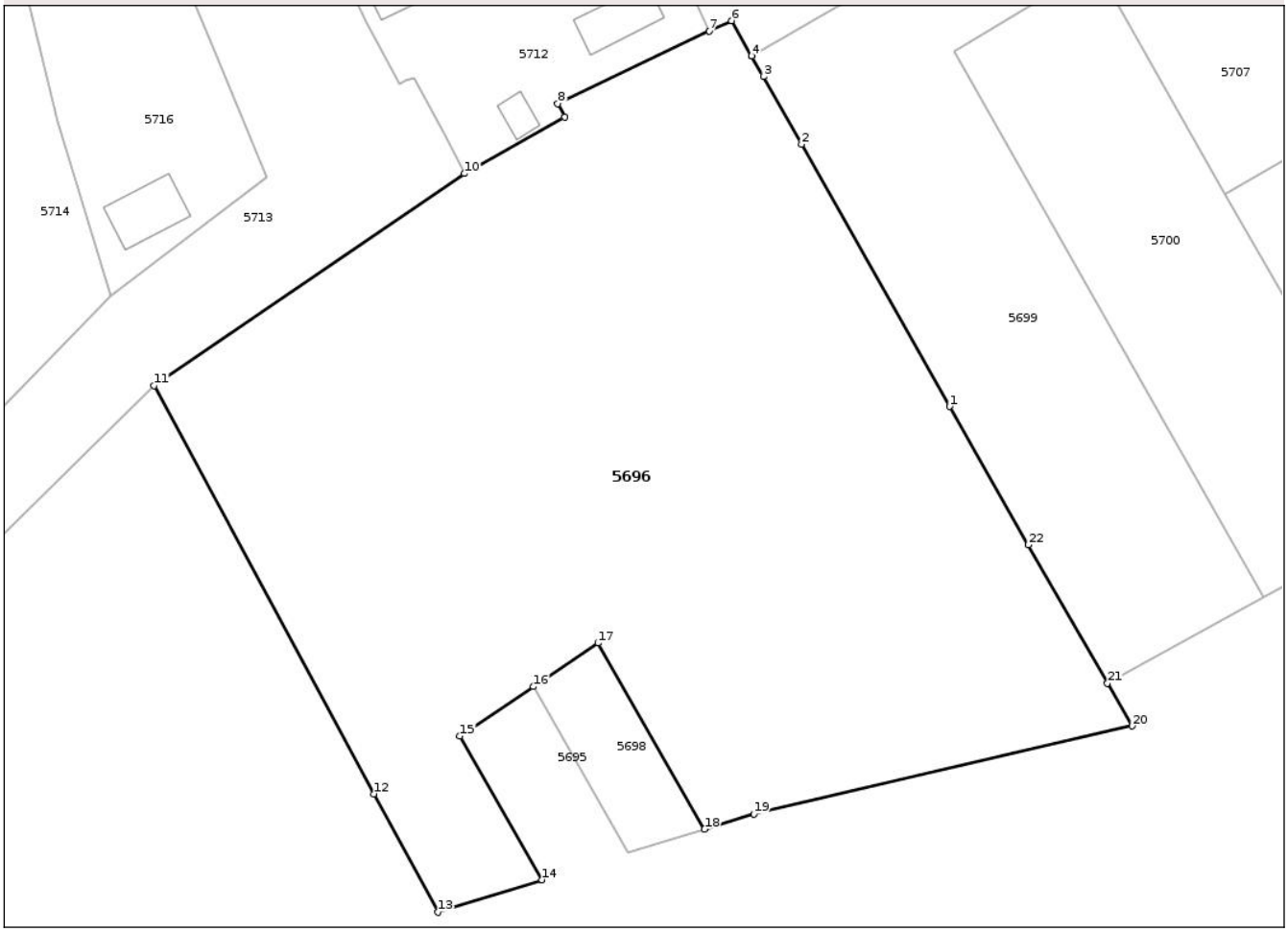

Date referitoare la teren

Crt	Categorie folosință	Intra vilan	Suprafaţa (mp)	Tarla	Parcelă	Nr. topo	Observaţii / Referinţe
1	arabil	DA	309	67	24/8	-	
2	arabil	NU	2.305	67	24/8	-	
3	pasune	NU	130	67	24/9	-	
4	pasune	NU	1.008	67	24/12	-	

Lungime Segmente

1) Valorile lungimilor segmentelor sunt obţinute din proiecţie în plan.

Punct început	X / Y	Punct sfârşit	X / Y	Lungime segment (** (m)
1	447.959,972 383.156,411	2	447.946,549 383.180,19	27.306
3	447.943,078 383.186,339	4	447.942,019 383.188,215	2.154
5	447.942,013 383.188,226	6	447.940,17 383.191,403	3.673

Punct început	X / Y	Punct sfârşit	X / Y	Lungime segment (** (m)
2	447.946,549 383.180,19	3	447.943,078 383.186,339	7.061
4	447.942,019 383.188,215	5	447.942,013 383.188,226	0.013
6	447.940,17 383.191,403	7	447.938,172 383.190,45	2.214

Document care conține date cu caracter personal, protejat de prevederile Regulamentului (UE) nr. 679/2016 și Legii 190/2018

Punct început	X / Y	Punct sfârşit	X / Y	Lungime segment (** (m)
7	447.938,172 383.190,45	8	447.924,393 383.183,878	15.266
9	447.925,012 383.182,639	10	447.915,907 383.177,544	10.434
11	447.887,728 383.158,283	12	447.907,689 383.121,251	42.069
13	447.913,534 383.110,524	14	447.922,976 383.113,463	9.889
15	447.915,509 383.126,51	16	447.922,181 383.130,997	8.04
17	447.928,051 383.134,945	18	447.937,718 383.118,053	19.463
19	447.942,216 383.119,453	20	447.976,563 383.127,42	35.259
21	447.974,337 383.131,311	22	447.967,154 383.143,861	14.46

Punct început	X / Y	Punct sfârşit	X / Y	Lungime segment (** (m)
8	447.924,393 383.183,878	9	447.925,012 383.182,639	1.385
10	447.915,907 383.177,544	11	447.887,728 383.158,283	34.133
12	447.907,689 383.121,251	13	447.913,534 383.110,524	12.216
14	447.922,976 383.113,463	15	447.915,509 383.126,51	15.033
16	447.922,181 383.130,997	17	447.928,051 383.134,945	7.074
18	447.937,718 383.118,053	19	447.942,216 383.119,453	4.711
20	447.976,563 383.127,42	21	447.974,337 383.131,311	4.483
22	447.967,154 383.143,861	1	447.959,972 383.156,411	14.46

** Lungimile segmentelor sunt determinate în planul de proiecţie Stereo 70 şi sunt rotunjite la 1 milimetru.
*** Distanţa dintre puncte este formată din segmente cumulate ce sunt mai mici decât valoarea 1 milimetru.

Document care conține date cu caracter personal, protejat de prevederile Regulamentului (UE) nr. 679/2016 și Legii 190/2018

DATE DESPRE IMOBILUL NR. 5698

Oficiul de Cadastru şi Publicitate Imobiliară VALCEA
Biroul de Cadastru şi Publicitate Imobiliară Ramnicu Valcea

A. Partea I. Descrierea imobilului

TEREN Extravilan

Adresa: Jud. Valcea

Nr. Crt	Nr cadastral Nr. topografic	Suprafaţa* (mp)	Observaţii / Referinţe
A1		130	Sector cadastral:36 Teren neimprejmuit;

B. Partea II. Proprietari şi acte

Inscrieri privitoare la dreptul de proprietate şi alte drepturi reale		Referinţe
/		
Act Administrativ nr. 1248/51291, din 30/11/2002 emis de CJSDPAT VALCEA (TITLU DE PROPRIETATE;);		
B1	Intabulare, drept de PROPRIETATE, dobandit prin Reconstituire, cota actuala 1/1, cota initiala 1/1	A1
	1) **MIRICIOIU I. NICOLAE**, LIPSA CNP;	

C. Partea III. SARCINI .

Inscrieri privind dezmembramintele dreptului de proprietate, drepturi reale de garanţie şi sarcini	Referinţe
NU SUNT	

Document care conține date cu caracter personal, protejat de prevederile Regulamentului (UE) nr. 679/2016 și Legii 190/2018

Anexa Nr. 1 La Partea I

Teren

Nr cadastral	Suprafaţa (mp)*	Observaţii / Referinţe
	130	

* Suprafaţa este determinată in planul de proiecţie Stereo 70.

DETALII LINIARE IMOBIL

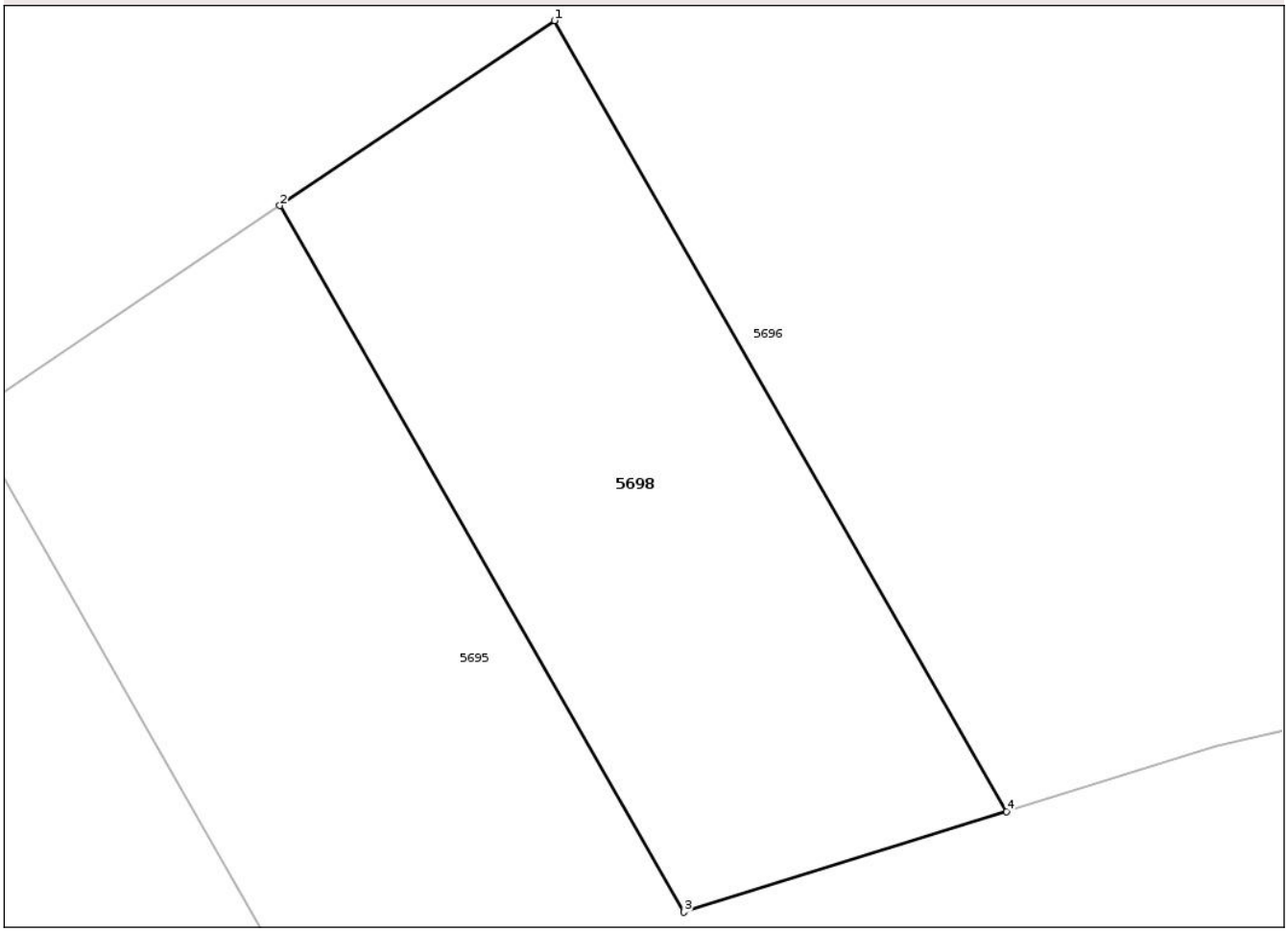

Date referitoare la teren

Crt	Categorie folosință	Intra vilan	Suprafaţa (mp)	Tarla	Parcelă	Nr. topo	Observaţii / Referinţe
1	pasune	NU	130	67	24/11	-	

Lungime Segmente
1) Valorile lungimilor segmentelor sunt obţinute din proiecţie în plan.

Punct început	X / Y	Punct sfârşit	X / Y	Lungime segment (** (m)
1	447.928,051 383.134,945	2	447.922,181 383.130,997	7.074
2	447.922,181 383.130,997	3	447.930,819 383.115,905	17.389
3	447.930,819 383.115,905	4	447.937,718 383.118,053	7.226
4	447.937,718 383.118,053	1	447.928,051 383.134,945	19.463

**** Lungimile segmentelor sunt determinate în planul de proiecţie Stereo 70 şi sunt rotunjite la 1 milimetru.**

Document care conține date cu caracter personal, protejat de prevederile Regulamentului (UE) nr. 679/2016 și Legii 190/2018

***** Distanţa dintre puncte este formată din segmente cumulate ce sunt mai mici decât valoarea 1 milimetru.**

DATE DESPRE IMOBILUL NR. 5699

Oficiul de Cadastru şi Publicitate Imobiliară VALCEA
Biroul de Cadastru şi Publicitate Imobiliară Ramnicu Valcea

A. Partea I. Descrierea imobilului

TEREN Necunoscut

Adresa: Loc. Valea Râului, Jud. Valcea

Nr. Crt	Nr cadastral Nr. topografic	Suprafaţa* (mp)	Observaţii / Referinţe
A1		1.145	Sector cadastral:36 Teren neimprejmuit;

B. Partea II. Proprietari şi acte

Inscrieri privitoare la dreptul de proprietate şi alte drepturi reale		Referinţe
/		
Hotarare Judecatoreasca nr. 1529, din 17/03/2017 emis de JUDECATORIA RAMNICU VALCEA (SENTINTA CIVILA;);		
B1	Intabulare, drept de PROPRIETATE, dobandit prin Hotarare Judecatoreasca, cota actuala 1/1, cota initiala 1/1	A1
	1) **PANAIT GHEORGHE**	

C. Partea III. SARCINI .

Inscrieri privind dezmembramintele dreptului de proprietate, drepturi reale de garanţie şi sarcini	Referinţe
NU SUNT	

Document care conține date cu caracter personal, protejat de prevederile Regulamentului (UE) nr. 679/2016 și Legii 190/2018

Anexa Nr. 1 La Partea I

Teren

Nr cadastral	Suprafaţa (mp)*	Observaţii / Referinţe
	1.145	

* Suprafaţa este determinată in planul de proiecţie Stereo 70.

DETALII LINIARE IMOBIL

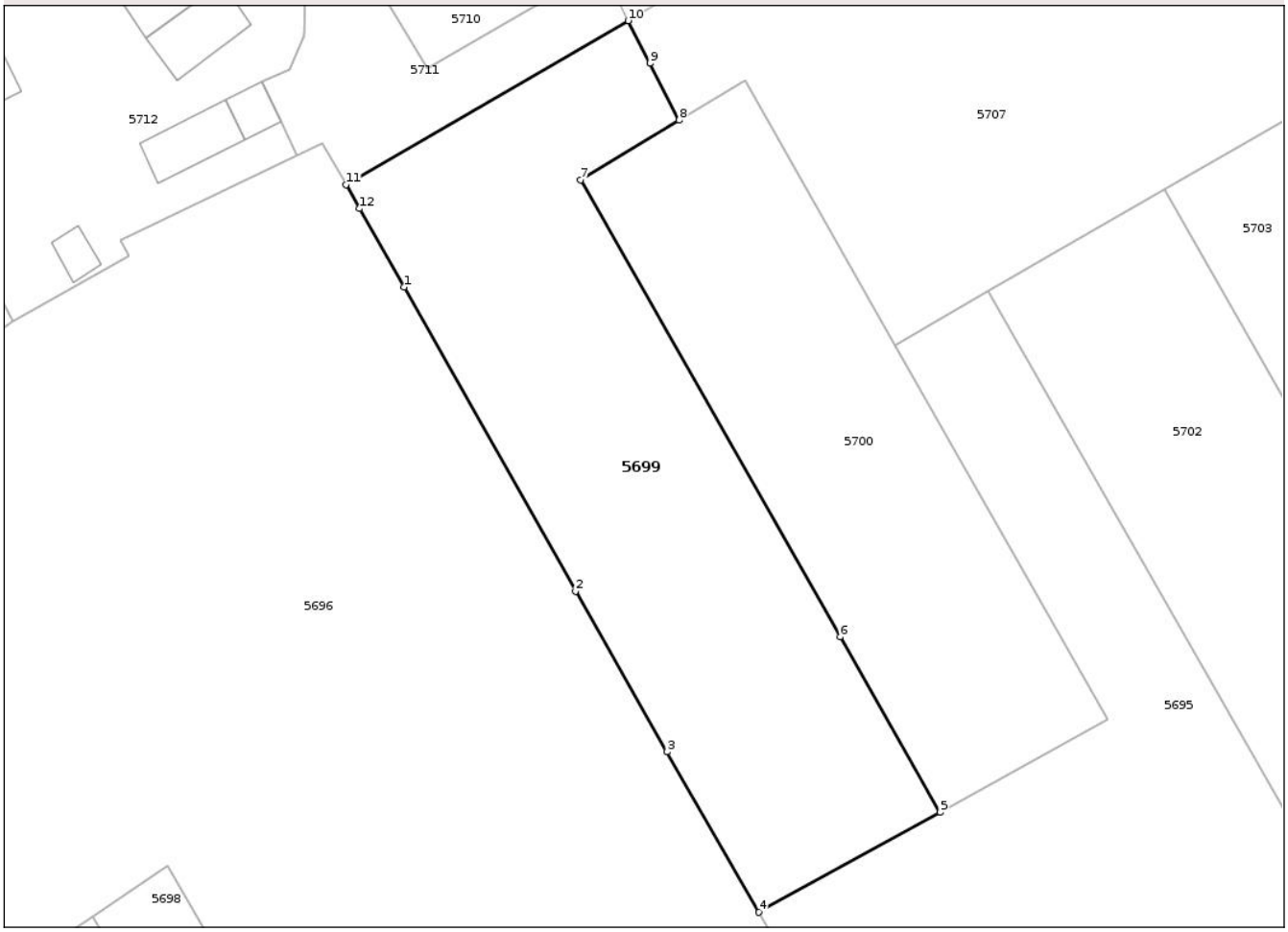

Date referitoare la teren

Crt	Categorie folosință	Intra vilan	Suprafaţa (mp)	Tarla	Parcelă	Nr. topo	Observaţii / Referinţe
1	livada	DA	60	67	24/14	-	
2	livada	NU	840	67	24/14	-	
3	pasune	NU	245	67	24/13	-	IMPADURITA

Lungime Segmente
1) Valorile lungimilor segmentelor sunt obţinute din proiecţie în plan.

Punct început	X / Y	Punct sfârşit	X / Y	Lungime segment (** (m)
1	447.946,549 383.180,19	2	447.959,972 383.156,411	27.306
2	447.959,972 383.156,411	3	447.967,154 383.143,861	14.46
3	447.967,154 383.143,861	4	447.974,337 383.131,311	14.46
4	447.974,337 383.131,311	5	447.988,512 383.139,121	16.184

Document care conține date cu caracter personal, protejat de prevederile Regulamentului (UE) nr. 679/2016 și Legii 190/2018

Punct început	X / Y	Punct sfârşit	X / Y	Lungime segment (** (m)
5	447.988,512 383.139,121	6	447.980,707 383.152,85	15.793
6	447.980,707 383.152,85	7	447.960,389 383.188,588	41.11
7	447.960,389 383.188,588	8	447.968,074 383.193,251	8.989
8	447.968,074 383.193,251	9	447.965,804 383.197,701	4.996
9	447.965,804 383.197,701	10	447.964,106 383.201,029	3.736
10	447.964,106 383.201,029	11	447.942,019 383.188,215	25.535
11	447.942,019 383.188,215	12	447.943,078 383.186,339	2.154
12	447.943,078 383.186,339	1	447.946,549 383.180,19	7.061

** Lungimile segmentelor sunt determinate în planul de proiecţie Stereo 70 şi sunt rotunjite la 1 milimetru.
*** Distanţa dintre puncte este formată din segmente cumulate ce sunt mai mici decât valoarea 1 milimetru.

Document care conține date cu caracter personal, protejat de prevederile Regulamentului (UE) nr. 679/2016 și Legii 190/2018

DATE DESPRE IMOBILUL NR. 5700

Oficiul de Cadastru şi Publicitate Imobiliară VALCEA
Biroul de Cadastru şi Publicitate Imobiliară Ramnicu Valcea

A. Partea I. Descrierea imobilului

TEREN Extravilan

Adresa: Jud. Valcea

Nr. Crt	Nr cadastral Nr. topografic	Suprafaţa* (mp)	Observaţii / Referinţe
A1		860	Sector cadastral:36 Teren neimprejmuit;

B. Partea II. Proprietari şi acte

Inscrieri privitoare la dreptul de proprietate şi alte drepturi reale		Referinţe
/		
Act Administrativ nr. 1002/42886, din 04/07/2002 emis de CJSDPAT VALCEA (TITLU DE PROPRIETATE;);		
B1	Intabulare, drept de PROPRIETATE, dobandit prin Reconstituire, cota actuala 1/1, cota initiala 1/1	A1
	1) **MARACINE IOANA**, LIPSA CNP;	

C. Partea III. SARCINI .

Inscrieri privind dezmembramintele dreptului de proprietate, drepturi reale de garanţie şi sarcini	Referinţe
NU SUNT	

Document care conține date cu caracter personal, protejat de prevederile Regulamentului (UE) nr. 679/2016 și Legii 190/2018

Anexa Nr. 1 La Partea I

Teren

Nr cadastral	Suprafaţa (mp)*	Observaţii / Referinţe
	860	

* Suprafaţa este determinată in planul de proiecţie Stereo 70.

DETALII LINIARE IMOBIL

Date referitoare la teren

Crt	Categorie folosință	Intra vilan	Suprafaţa (mp)	Tarla	Parcelă	Nr. topo	Observaţii / Referinţe
1	livada	NU	860	67	24/15	-	

Lungime Segmente
1) Valorile lungimilor segmentelor sunt obţinute din proiecţie în plan.

Punct început	X / Y	Punct sfârşit	X / Y	Lungime segment (** (m)
1	447.973,249 383.196,391	2	447.968,074 383.193,251	6.053
2	447.968,074 383.193,251	3	447.960,389 383.188,588	8.989
3	447.960,389 383.188,588	4	447.980,707 383.152,85	41.11
4	447.980,707 383.152,85	5	447.988,512 383.139,121	15.793
5	447.988,512 383.139,121	6	448.001,676 383.146,373	15.029

Document care conține date cu caracter personal, protejat de prevederile Regulamentului (UE) nr. 679/2016 și Legii 190/2018

Punct început	X / Y	Punct sfârşit	X / Y	Lungime segment (** (m)
6	448.001,676 383.146,373	7	447.985,026 383.175,662	33.691
7	447.985,026 383.175,662	1	447.973,249 383.196,391	23.841

** Lungimile segmentelor sunt determinate în planul de proiecţie Stereo 70 şi sunt rotunjite la 1 milimetru.
*** Distanţa dintre puncte este formată din segmente cumulate ce sunt mai mici decât valoarea 1 milimetru.

Document care conține date cu caracter personal, protejat de prevederile Regulamentului (UE) nr. 679/2016 și Legii 190/2018

DATE DESPRE IMOBILUL NR. 5702

Oficiul de Cadastru şi Publicitate Imobiliară VALCEA
Biroul de Cadastru şi Publicitate Imobiliară Ramnicu Valcea

A. Partea I. Descrierea imobilului

TEREN Extravilan

Adresa: Jud. Valcea

Nr. Crt	Nr cadastral Nr. topografic	Suprafaţa* (mp)	Observaţii / Referinţe
A1		1.271	Sector cadastral:36 Teren neimprejmuit;

B. Partea II. Proprietari şi acte

Inscrieri privitoare la dreptul de proprietate şi alte drepturi reale		Referinţe
/		
Act Administrativ nr. 804/50668, din 25/05/2002 emis de CJSDPAT VALCEA (TITLU DE PROPRIETATE;);		
B1	Intabulare, drept de PROPRIETATE, dobandit prin Reconstituire, cota actuala 1/1, cota initiala 1/1	A1
	1) **MARACINE MARIA**, LIPSA CNP;	

C. Partea III. SARCINI .

Inscrieri privind dezmembramintele dreptului de proprietate, drepturi reale de garanţie şi sarcini	Referinţe
NU SUNT	

Document care conține date cu caracter personal, protejat de prevederile Regulamentului (UE) nr. 679/2016 și Legii 190/2018

Anexa Nr. 1 La Partea I

Teren

Nr cadastral	Suprafaţa (mp)*	Observaţii / Referinţe
	1.271	

* Suprafaţa este determinată in planul de proiecţie Stereo 70.

DETALII LINIARE IMOBIL

Date referitoare la teren

Crt	Categorie folosință	Intra vilan	Suprafaţa (mp)	Tarla	Parcelă	Nr. topo	Observaţii / Referinţe
1	pasune	NU	1.271	67	19/2	-	IMPADURITA

Lungime Segmente
1) Valorile lungimilor segmentelor sunt obţinute din proiecţie în plan.

Punct început	X / Y	Punct sfârşit	X / Y	Lungime segment (** (m)
1	447.992,286 383.179,855	2	448.032,294 383.109,808	80.667
2	448.032,294 383.109,808	3	448.045,533 383.118,427	15.797
3	448.045,533 383.118,427	4	448.006,068 383.187,815	79.826
4	448.006,068 383.187,815	1	447.992,286 383.179,855	15.916

**** Lungimile segmentelor sunt determinate în planul de proiecţie Stereo 70 şi sunt rotunjite la 1 milimetru.**

Document care conține date cu caracter personal, protejat de prevederile Regulamentului (UE) nr. 679/2016 și Legii 190/2018

***** Distanţa dintre puncte este formată din segmente cumulate ce sunt mai mici decât valoarea 1 milimetru.**

DATE DESPRE IMOBILUL NR. 5703

Oficiul de Cadastru şi Publicitate Imobiliară VALCEA
Biroul de Cadastru şi Publicitate Imobiliară Ramnicu Valcea

A. Partea I. Descrierea imobilului

TEREN Necunoscut

Adresa: Loc. Valea Râului, Jud. Valcea

Nr. Crt	Nr cadastral Nr. topografic	Suprafaţa* (mp)	Observaţii / Referinţe
A1		1.148	Sector cadastral:36 Teren neimprejmuit;

B. Partea II. Proprietari şi acte

Inscrieri privitoare la dreptul de proprietate şi alte drepturi reale		Referinţe
/		
Act Administrativ nr. 2691, din 07/11/2005 emis de CJSDPAT VALCEA (TITLU DE PROPRIETATE;);		
B1	Intabulare, drept de PROPRIETATE, dobandit prin Reconstituire, cota actuala 1/1, cota initiala 1/1	A1
	1) **CHIRITA MARIA**, LIPSA CNP; 2) **MITRAN IOANA**, LIPSA CNP; 3) **GHIOAGA MARIA**, LIPSA CNP; 4) **PAUNESCU CONSTANTIN**, LIPSA CNP; 5) **VOICA DUMITRA**, LIPSA CNP;	

C. Partea III. SARCINI .

Inscrieri privind dezmembramintele dreptului de proprietate, drepturi reale de garanţie şi sarcini	Referinţe
NU SUNT	

Anexa Nr. 1 La Partea I

Teren

Nr cadastral	Suprafaţa (mp)*	Observaţii / Referinţe
	1.148	

* Suprafaţa este determinată in planul de proiecţie Stereo 70.

DETALII LINIARE IMOBIL

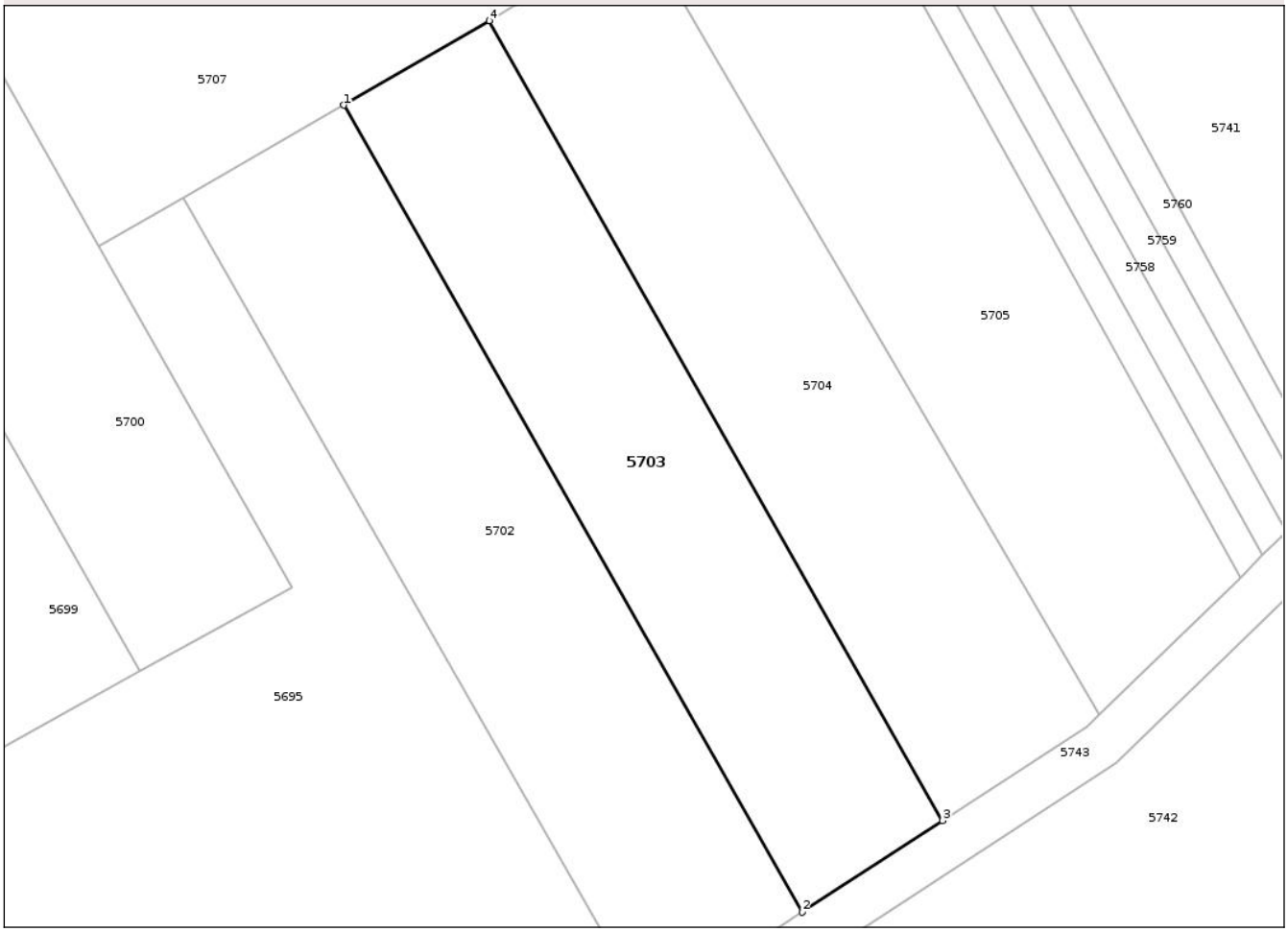

Date referitoare la teren

Crt	Categorie folosință	Intra vilan	Suprafaţa (mp)	Tarla	Parcelă	Nr. topo	Observaţii / Referinţe
1	pasune	DA	78	67	19/3	-	IMPADURITA
2	pasune	NU	1.070	67	19/3	-	IMPADURITA

Lungime Segmente
1) Valorile lungimilor segmentelor sunt obţinute din proiecţie în plan.

Punct început	X / Y	Punct sfârşit	X / Y	Lungime segment (** (m)
1	448.006,068 383.187,815	2	448.045,533 383.118,427	79.826
2	448.045,533 383.118,427	3	448.057,636 383.126,306	14.442
3	448.057,636 383.126,306	4	448.018,603 383.195,069	79.069
4	448.018,603 383.195,069	1	448.006,068 383.187,815	14.483

Document care conține date cu caracter personal, protejat de prevederile Regulamentului (UE) nr. 679/2016 și Legii 190/2018

** Lungimile segmentelor sunt determinate în planul de proiecţie Stereo 70 şi sunt rotunjite la 1 milimetru.
*** Distanţa dintre puncte este formată din segmente cumulate ce sunt mai mici decât valoarea 1 milimetru.

Document care conține date cu caracter personal, protejat de prevederile Regulamentului (UE) nr. 679/2016 și Legii 190/2018

DATE DESPRE IMOBILUL NR. 5704

Oficiul de Cadastru şi Publicitate Imobiliară VALCEA
Biroul de Cadastru şi Publicitate Imobiliară Ramnicu Valcea

A. Partea I. Descrierea imobilului

TEREN Necunoscut

Adresa: Loc. Valea Râului, Jud. Valcea

Nr. Crt	Nr cadastral Nr. topografic	Suprafaţa* (mp)	Observaţii / Referinţe
A1		1.240	Sector cadastral:36 Teren neimprejmuit;

B. Partea II. Proprietari şi acte

Inscrieri privitoare la dreptul de proprietate şi alte drepturi reale		Referinţe
/		
Act Notarial nr. 61, din 26/03/2002 emis de BNP MITROI MARIA (CERTIFICAT DE MOSTENITOR;);		
B1	Intabulare, drept de PROPRIETATE, dobandit prin Succesiune, cota actuala 1/2, cota initiala 1/2	A1
	1) **BANESCU FILOFTEIA**	
B2	Intabulare, drept de PROPRIETATE, dobandit prin Succesiune, cota actuala 1/2, cota initiala 1/2	A1
	1) **OPRESCU ELENA**	

C. Partea III. SARCINI .

Inscrieri privind dezmembramintele dreptului de proprietate, drepturi reale de garanţie şi sarcini	Referinţe
NU SUNT	

Document care conține date cu caracter personal, protejat de prevederile Regulamentului (UE) nr. 679/2016 și Legii 190/2018

Anexa Nr. 1 La Partea I

Teren

Nr cadastral	Suprafaţa (mp)*	Observaţii / Referinţe
	1.240	

* Suprafaţa este determinată in planul de proiecţie Stereo 70.

DETALII LINIARE IMOBIL

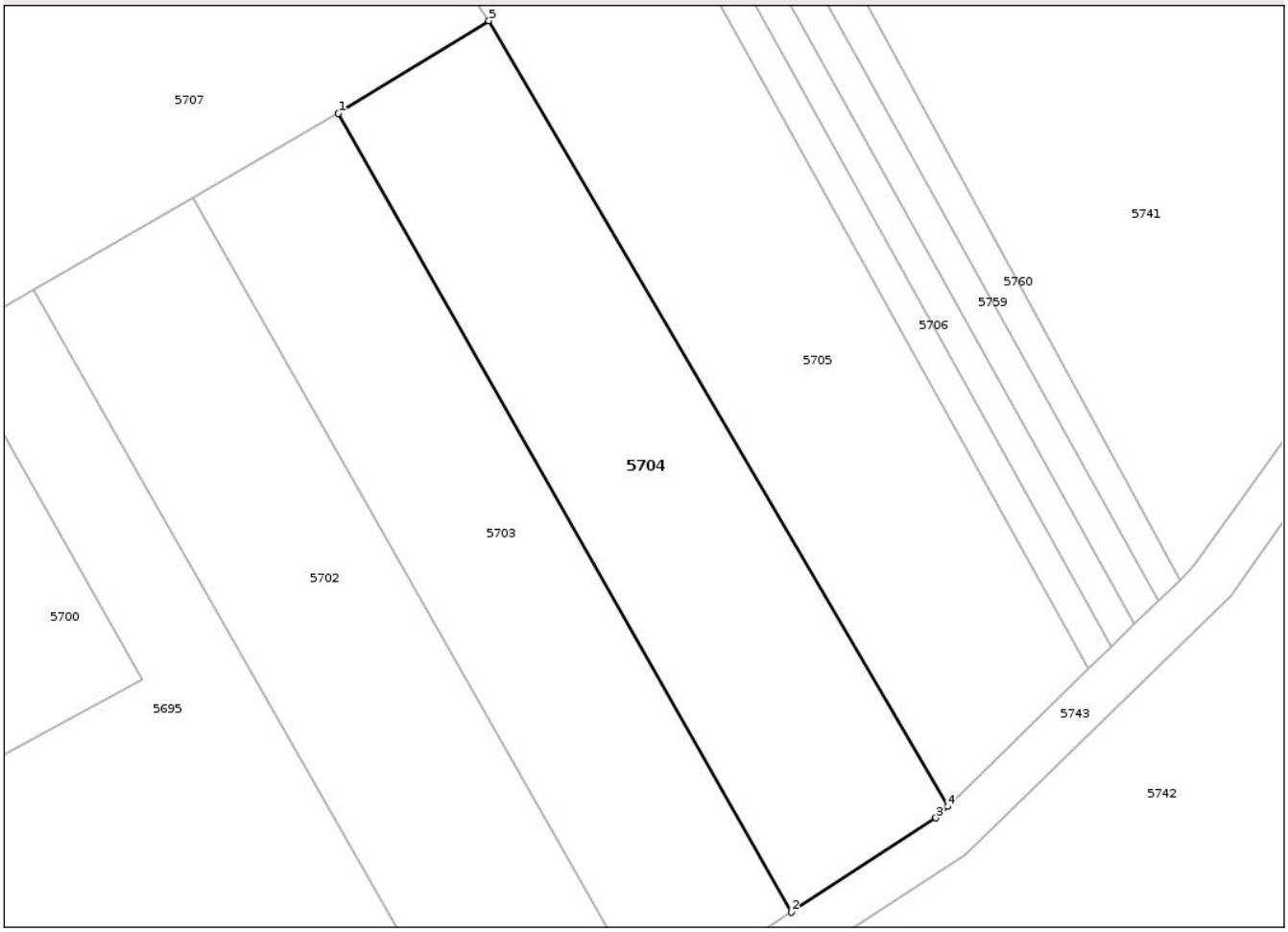

Date referitoare la teren

Crt	Categorie folosință	Intra vilan	Suprafaţa (mp)	Tarla	Parcelă	Nr. topo	Observaţii / Referinţe
1	pasune	DA	235	67	19/4/1	-	IMPADURITA
2	pasune	NU	1.005	67	19/4/1	-	IMPADURITA

Lungime Segmente
1) Valorile lungimilor segmentelor sunt obţinute din proiecţie în plan.

Punct început	X / Y	Punct sfârşit	X / Y	Lungime segment (** (m)
1	448.018,603 383.195,069	2	448.057,636 383.126,306	79.069
2	448.057,636 383.126,306	3	448.070,101 383.134,42	14.873
3	448.070,101 383.134,42	4	448.071,123 383.135,417	1.428
4	448.071,123 383.135,417	5	448.031,582 383.203,042	78.337

Document care conține date cu caracter personal, protejat de prevederile Regulamentului (UE) nr. 679/2016 și Legii 190/2018

Punct început	X / Y	Punct sfârşit	X / Y	Lungime segment (** (m)
5	448.031,582 383.203,042	1	448.018,603 383.195,069	15.232

** Lungimile segmentelor sunt determinate în planul de proiecţie Stereo 70 şi sunt rotunjite la 1 milimetru.
*** Distanţa dintre puncte este formată din segmente cumulate ce sunt mai mici decât valoarea 1 milimetru.

Document care conține date cu caracter personal, protejat de prevederile Regulamentului (UE) nr. 679/2016 și Legii 190/2018

DATE DESPRE IMOBILUL NR. 5705

Oficiul de Cadastru şi Publicitate Imobiliară VALCEA
Biroul de Cadastru şi Publicitate Imobiliară Ramnicu Valcea

A. Partea I. Descrierea imobilului

TEREN Necunoscut

Adresa: Loc. Valea Râului, Jud. Valcea

Nr. Crt	Nr cadastral Nr. topografic	Suprafaţa* (mp)	Observaţii / Referinţe
A1		1.600	Sector cadastral:36 Teren neimprejmuit;

B. Partea II. Proprietari şi acte

Inscrieri privitoare la dreptul de proprietate şi alte drepturi reale		Referinţe
/		
Act Administrativ nr. 1240/25739, din 30/10/2002 emis de CJSDPAT VALCEA (TITLU DE PROPRIETATE;);		
B1	Intabulare, drept de PROPRIETATE, dobandit prin Reconstituire, cota actuala 1/1, cota initiala 1/1	A1
	1) **STANCIU NICOLAE**, LIPSA CNP; 2) **STANCIU ION**, LIPSA CNP;	

C. Partea III. SARCINI .

Inscrieri privind dezmembramintele dreptului de proprietate, drepturi reale de garanţie şi sarcini	Referinţe
NU SUNT	

Document care conține date cu caracter personal, protejat de prevederile Regulamentului (UE) nr. 679/2016 și Legii 190/2018

Anexa Nr. 1 La Partea I

Teren

Nr cadastral	Suprafaţa (mp)*	Observaţii / Referinţe
	1.600	

* Suprafaţa este determinată in planul de proiecţie Stereo 70.

DETALII LINIARE IMOBIL

Date referitoare la teren

Crt	Categorie folosință	Intra vilan	Suprafaţa (mp)	Tarla	Parcelă	Nr. topo	Observaţii / Referinţe
1	pasune	DA	733	67	19/4	-	IMPADURITA
2	pasune	NU	867	67	19/4	-	IMPADURITA

Lungime Segmente
1) Valorile lungimilor segmentelor sunt obţinute din proiecţie în plan.

Punct început	X / Y	Punct sfârşit	X / Y	Lungime segment (** (m)
1	448.023,526 383.214,923	2	448.031,582 383.203,042	14.355
2	448.031,582 383.203,042	3	448.071,123 383.135,417	78.337
3	448.071,123 383.135,417	4	448.083,234 383.147,227	16.916
4	448.083,234 383.147,227	5	448.040,317 383.224,584	88.465

Document care conține date cu caracter personal, protejat de prevederile Regulamentului (UE) nr. 679/2016 și Legii 190/2018

Punct început	X / Y	Punct sfârşit	X / Y	Lungime segment (** (m)
5	448.040,317 383.224,584	6	448.025,26 383.218,117	16.387
6	448.025,26 383.218,117	1	448.023,526 383.214,923	3.634

** Lungimile segmentelor sunt determinate în planul de proiecţie Stereo 70 şi sunt rotunjite la 1 milimetru.
*** Distanţa dintre puncte este formată din segmente cumulate ce sunt mai mici decât valoarea 1 milimetru.

Document care conține date cu caracter personal, protejat de prevederile Regulamentului (UE) nr. 679/2016 și Legii 190/2018

DATE DESPRE IMOBILUL NR. 5706

Oficiul de Cadastru şi Publicitate Imobiliară VALCEA
Biroul de Cadastru şi Publicitate Imobiliară Ramnicu Valcea

A. Partea I. Descrierea imobilului

TEREN Necunoscut

Adresa: Loc. Valea Râului, Jud. Valcea

Nr. Crt	Nr cadastral Nr. topografic	Suprafaţa* (mp)	Observaţii / Referinţe
A1		241	Sector cadastral:36 Teren neimprejmuit;

B. Partea II. Proprietari şi acte

Inscrieri privitoare la dreptul de proprietate şi alte drepturi reale		Referinţe
/		
Hotarare Judecatoreasca nr. 1529, din 17/03/2017 emis de JUDECATORIA VALCEA (SENTINTA CIVILA;);		
B1	Intabulare, drept de PROPRIETATE, dobandit prin Hotarare Judecatoreasca, cota actuala 1/1, cota initiala 1/1	A1
	1) **MIRICIOIU GHEORGHITA**	

C. Partea III. SARCINI .

Inscrieri privind dezmembramintele dreptului de proprietate, drepturi reale de garanţie şi sarcini	Referinţe
NU SUNT	

Document care conține date cu caracter personal, protejat de prevederile Regulamentului (UE) nr. 679/2016 și Legii 190/2018

Anexa Nr. 1 La Partea I

Teren

Nr cadastral	Suprafaţa (mp)*	Observaţii / Referinţe
	241	

* Suprafaţa este determinată in planul de proiecţie Stereo 70.

DETALII LINIARE IMOBIL

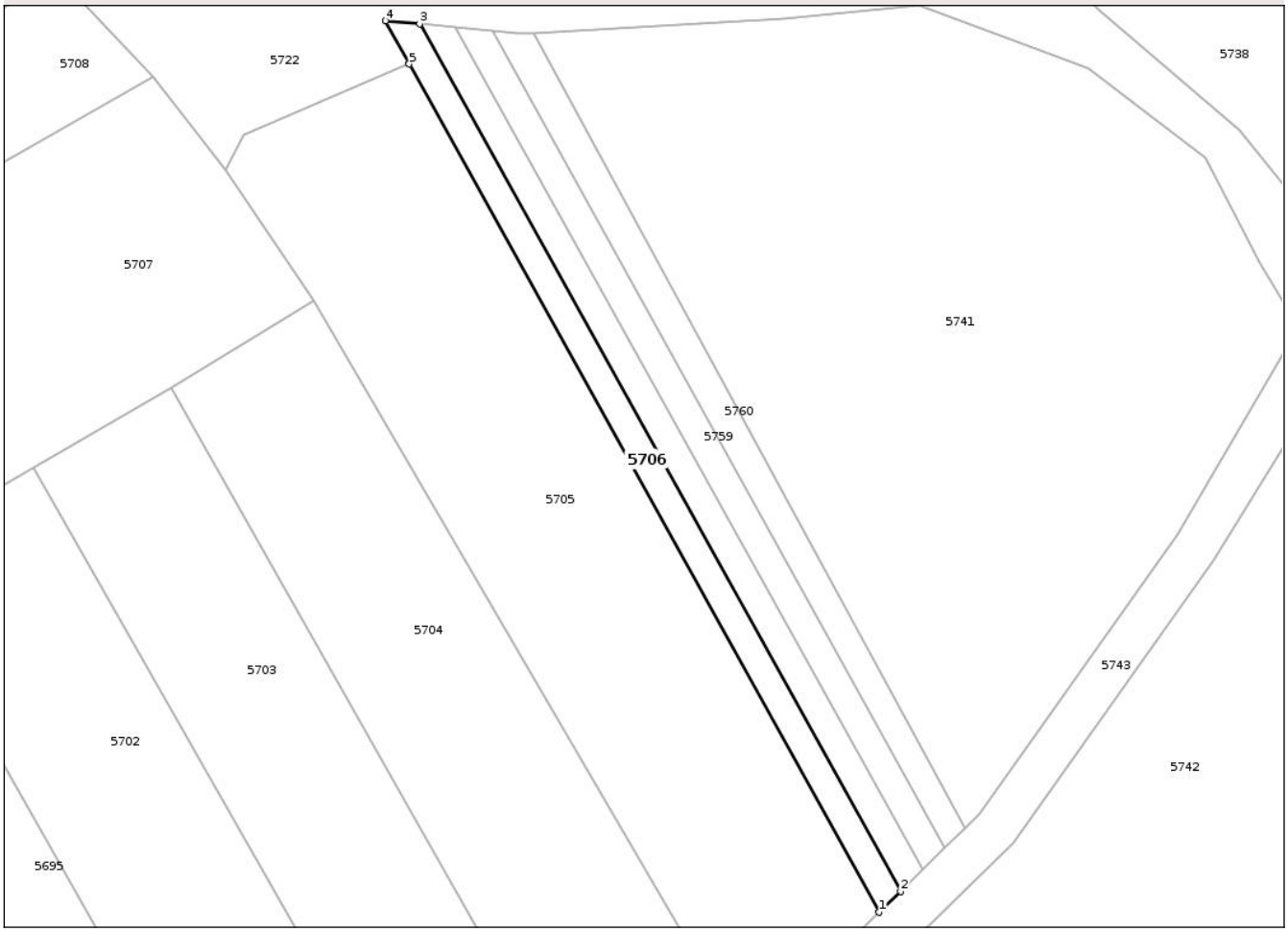

Date referitoare la teren

Crt	Categorie folosință	Intra vilan	Suprafaţa (mp)	Tarla	Parcelă	Nr. topo	Observaţii / Referinţe
1	pasune	DA	128	67	19/5	-	IMPADURITA
2	pasune	NU	113	67	19/5	-	IMPADURITA

Lungime Segmente
1) Valorile lungimilor segmentelor sunt obţinute din proiecţie în plan.

Punct început	X / Y	Punct sfârşit	X / Y	Lungime segment (** (m)
1	448.083,234 383.147,227	2	448.085,184 383.149,129	2.724
2	448.085,184 383.149,129	3	448.041,285 383.228,255	90.488
3	448.041,285 383.228,255	4	448.038,172 383.228,539	3.126
4	448.038,172 383.228,539	5	448.040,317 383.224,584	4.499

Document care conține date cu caracter personal, protejat de prevederile Regulamentului (UE) nr. 679/2016 și Legii 190/2018

Punct început	X / Y	Punct sfârşit	X / Y	Lungime segment (** (m)
5	448.040,317 383.224,584	1	448.083,234 383.147,227	88.465

** Lungimile segmentelor sunt determinate în planul de proiecţie Stereo 70 şi sunt rotunjite la 1 milimetru.
*** Distanţa dintre puncte este formată din segmente cumulate ce sunt mai mici decât valoarea 1 milimetru.

Document care conține date cu caracter personal, protejat de prevederile Regulamentului (UE) nr. 679/2016 și Legii 190/2018

DATE DESPRE IMOBILUL NR. 5707

Oficiul de Cadastru şi Publicitate Imobiliară VALCEA
Biroul de Cadastru şi Publicitate Imobiliară Ramnicu Valcea

A. Partea I. Descrierea imobilului

TEREN Necunoscut

Adresa: Loc. Valea Râului, Jud. Valcea, punctul Acasă

Nr. Crt	Nr cadastral Nr. topografic	Suprafaţa* (mp)	Observaţii / Referinţe
A1	37306	1.659	Sector cadastral:36 Teren neimprejmuit;

B. Partea II. Proprietari şi acte

Inscrieri privitoare la dreptul de proprietate şi alte drepturi reale		Referinţe
33309 / 27/04/2022		
Act Notarial nr. 882, din 18/04/2022 emis de Notar Public Stan Livea (contract de vanzare);		
B2	Intabulare, drept de PROPRIETATE, dobandit prin Conventie, cota actuala 1/1, cota initiala 1/1	A1
	1) **PANAIT GHEORGHE** 2) **PANAIT AURA ROXINA**, soti;	
	OBSERVATII: cu titlu de cumparare	

C. Partea III. SARCINI .

Inscrieri privind dezmembramintele dreptului de proprietate, drepturi reale de garanţie şi sarcini	Referinţe
NU SUNT	

Document care conține date cu caracter personal, protejat de prevederile Regulamentului (UE) nr. 679/2016 și Legii 190/2018

Anexa Nr. 1 La Partea I

Teren

Nr cadastral	Suprafaţa (mp)*	Observaţii / Referinţe
37306	1.659	

* Suprafaţa este determinată in planul de proiecţie Stereo 70.

DETALII LINIARE IMOBIL

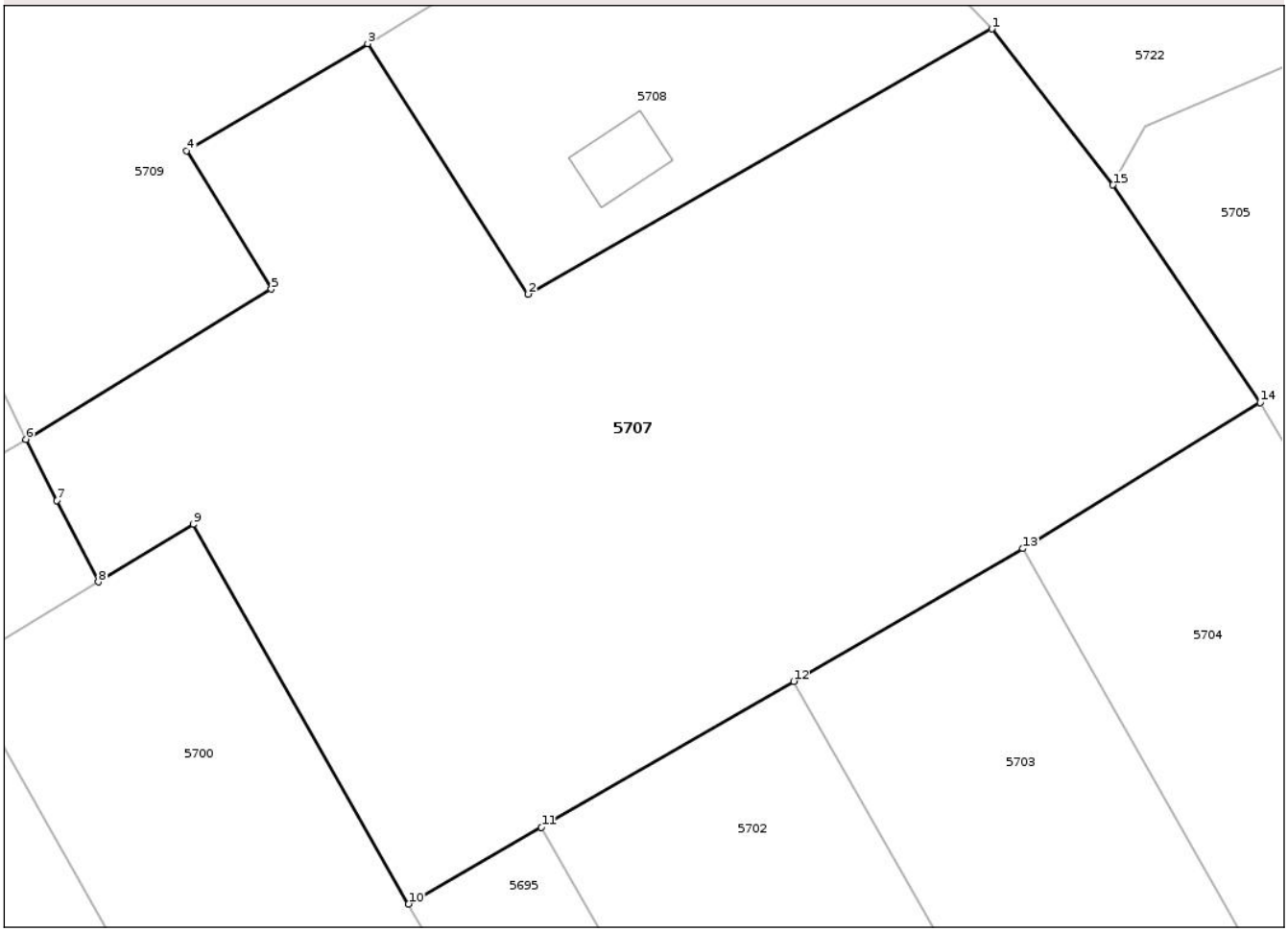

Date referitoare la teren

Crt	Categorie folosință	Intra vilan	Suprafaţa (mp)	Tarla	Parcelă	Nr. topo	Observaţii / Referinţe
1	faneata	DA	1.021	27	538	-	
2	livada	DA	327	27	538	-	
3	faneata	NU	311	27	538	-	

Lungime Segmente
1) Valorile lungimilor segmentelor sunt obţinute din proiecţie în plan.

Punct început	X / Y	Punct sfârşit	X / Y	Lungime segment (** (m)
1	448.016,914 383.223,445	2	447.991,565 383.208,964	29.194
2	447.991,565 383.208,964	3	447.982,794 383.222,642	16.249
3	447.982,794 383.222,642	4	447.972,889 383.216,798	11.5
4	447.972,889 383.216,798	5	447.977,518 383.209,236	8.866

Document care conține date cu caracter personal, protejat de prevederile Regulamentului (UE) nr. 679/2016 și Legii 190/2018

Punct început	X / Y	Punct sfârşit	X / Y	Lungime segment (** (m)
5	447.977,518 383.209,236	6	447.964,106 383.201,029	15.724
6	447.964,106 383.201,029	7	447.965,804 383.197,701	3.736
7	447.965,804 383.197,701	8	447.968,074 383.193,251	4.996
8	447.968,074 383.193,251	9	447.973,249 383.196,391	6.053
9	447.973,249 383.196,391	10	447.985,026 383.175,662	23.841
10	447.985,026 383.175,662	11	447.992,286 383.179,855	8.384
11	447.992,286 383.179,855	12	448.006,068 383.187,815	15.916
12	448.006,068 383.187,815	13	448.018,603 383.195,069	14.483
13	448.018,603 383.195,069	14	448.031,582 383.203,042	15.232
14	448.031,582 383.203,042	15	448.023,526 383.214,923	14.355
15	448.023,526 383.214,923	1	448.016,914 383.223,445	10.786

** Lungimile segmentelor sunt determinate în planul de proiecţie Stereo 70 şi sunt rotunjite la 1 milimetru.
*** Distanţa dintre puncte este formată din segmente cumulate ce sunt mai mici decât valoarea 1 milimetru.

Document care conține date cu caracter personal, protejat de prevederile Regulamentului (UE) nr. 679/2016 și Legii 190/2018

DATE DESPRE IMOBILUL NR. 5708

Oficiul de Cadastru şi Publicitate Imobiliară VALCEA
Biroul de Cadastru şi Publicitate Imobiliară Ramnicu Valcea

A. Partea I. Descrierea imobilului

TEREN Intravilan

Adresa: Loc. Valea Râului, Jud. Valcea, punctul Acasă

Nr. Crt	Nr cadastral Nr. topografic	Suprafaţa* (mp)	Observaţii / Referinţe
A1	37309	401	Sector cadastral:36 Teren neimprejmuit;

Construcţii

Crt	Nr cadastral Nr. topografic	Adresa	Observaţii / Referinţe
A1.1	37309-C1	Loc. Valea Râului, Jud. Valcea, punctul Acasă	Nr. niveluri:1; S. construita la sol:15 mp; S. construita desfasurata:15 mp; Casă, (P); An construire:1961

B. Partea II. Proprietari şi acte

Inscrieri privitoare la dreptul de proprietate şi alte drepturi reale		Referinţe
123545 / 20/12/2021		
Act Notarial nr. Contract de vanzare aut.nr.3278, din 17/12/2021 emis de Notar Public Stan Livea;		
B3	Intabulare, drept de PROPRIETATE, dobandit prin Conventie, cota actuala 1/1, cota initiala 1/1	A1
	1) **PANAIT GHEORGHE** 2) **PANAIT AURA ROXINA**, soti;	
B4	Intabulare, drept de PROPRIETATE, dobandit prin Conventie, cota actuala 1/1, cota initiala 1/1	A1.1
	1) **PANAIT GHEORGHE** 2) **PANAIT AURA ROXINA**, soti;	

C. Partea III. SARCINI .

Inscrieri privind dezmembramintele dreptului de proprietate, drepturi reale de garanţie şi sarcini	Referinţe
NU SUNT	

Document care conține date cu caracter personal, protejat de prevederile Regulamentului (UE) nr. 679/2016 și Legii 190/2018

Anexa Nr. 1 La Partea I

Teren

Nr cadastral	Suprafaţa (mp)*	Observaţii / Referinţe
37309	401	

* Suprafaţa este determinată in planul de proiecţie Stereo 70.

DETALII LINIARE IMOBIL

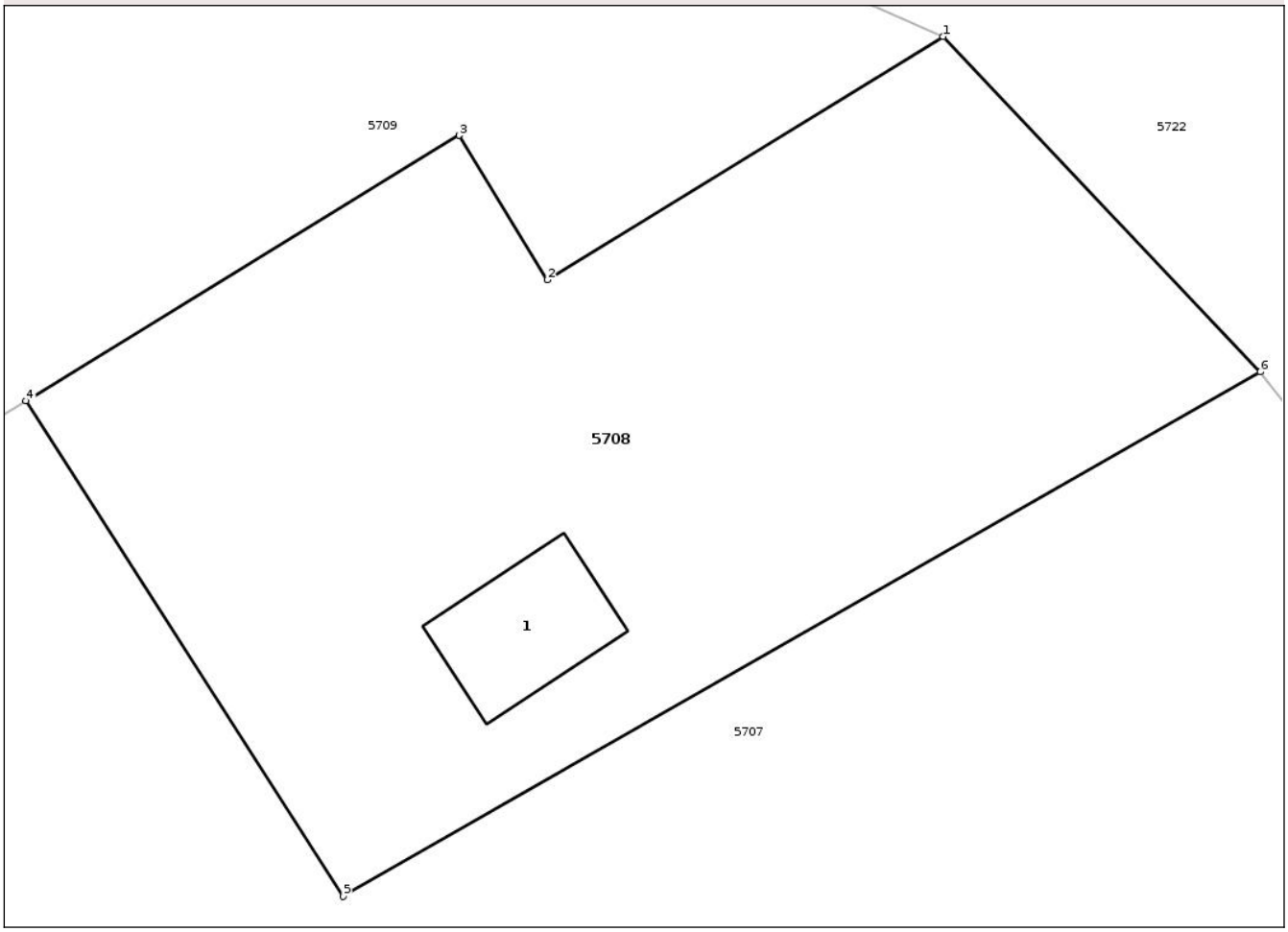

Date referitoare la teren

Crt	Categorie folosință	Intra vilan	Suprafaţa (mp)	Tarla	Parcelă	Nr. topo	Observaţii / Referinţe
1	curti constructii	DA	401	27	539	-	

Date referitoare la construcţii

Crt	Număr	Destinaţie construcţie	Supraf. (mp)	Situaţie juridică	Observaţii / Referinţe
A1.1	37309-C1	constructii de locuinte	15	Cu acte	Nr. niveluri:1; S. construita la sol:15 mp; S. construita desfasurata:15 mp; Casă, (P); An construire:1961

Lungime Segmente
1) Valorile lungimilor segmentelor sunt obţinute din proiecţie în plan.

Punct început	X / Y	Punct sfârşit	X / Y	Lungime segment (** (m)
1	448.008,149 383.232,706	2	447.997,214 383.225,991	12.832
2	447.997,214 383.225,991	3	447.994,776 383.229,975	4.671
3	447.994,776 383.229,975	4	447.982,794 383.222,642	14.048

Document care conține date cu caracter personal, protejat de prevederile Regulamentului (UE) nr. 679/2016 și Legii 190/2018

Punct început	X / Y	Punct sfârşit	X / Y	Lungime segment (** (m)
4	447.982,794 383.222,642	5	447.991,565 383.208,964	16.249
5	447.991,565 383.208,964	6	448.016,914 383.223,445	29.194
6	448.016,914 383.223,445	1	448.008,149 383.232,706	12.751

** Lungimile segmentelor sunt determinate în planul de proiecţie Stereo 70 şi sunt rotunjite la 1 milimetru.
*** Distanţa dintre puncte este formată din segmente cumulate ce sunt mai mici decât valoarea 1 milimetru.

Document care conține date cu caracter personal, protejat de prevederile Regulamentului (UE) nr. 679/2016 și Legii 190/2018

DATE DESPRE IMOBILUL NR. 5709

Oficiul de Cadastru şi Publicitate Imobiliară VALCEA
Biroul de Cadastru şi Publicitate Imobiliară Ramnicu Valcea

A. Partea I. Descrierea imobilului

Nr. CF vechi:92
Nr. cadastral vechi:130

TEREN Intravilan

Adresa: Loc. Valea Râului, Jud. Valcea, punct ,,Chebarani

Nr. Crt	Nr cadastral Nr. topografic	Suprafaţa* (mp)	Observaţii / Referinţe
A1	35894	1.577	Sector cadastral:36 Teren neimprejmuit;

B. Partea II. Proprietari şi acte

Inscrieri privitoare la dreptul de proprietate şi alte drepturi reale		Referinţe
52402 / 20/11/2013		
Act Notarial nr. Certificat de mostenitor nr. 88, din 15/11/2013 emis de BNP Stan Livea (; Incheiere de indreptare a erorii nr. 18/03.12.2013 BNP Stan Livea);		
B6	Intabulare, drept de PROPRIETATE, dobandit prin Succesiune, cota actuala 3/32, cota initiala 3/32	A1
	1) **PANAIT GHEORGHE**	
2351 / 17/01/2014		
Act Notarial nr. contract de vanzare-cumparare aut. nr. 139, din 16/01/2014 emis de NP Mitroi Maria;		
B7	Intabulare, drept de PROPRIETATE, dobandit prin Conventie, cota actuala 29/32, cota initiala 29/32	A1
	1) **PANAIT GHEORGHE**, casatorit cu; 2) **PANAIT AURA ROXINA**	

C. Partea III. SARCINI .

Inscrieri privind dezmembramintele dreptului de proprietate, drepturi reale de garanţie şi sarcini	Referinţe
NU SUNT	

Document care conține date cu caracter personal, protejat de prevederile Regulamentului (UE) nr. 679/2016 și Legii 190/2018

Anexa Nr. 1 La Partea I

Teren

Nr cadastral	Suprafaţa (mp)*	Observaţii / Referinţe
35894	1.577	

* Suprafaţa este determinată in planul de proiecţie Stereo 70.

DETALII LINIARE IMOBIL

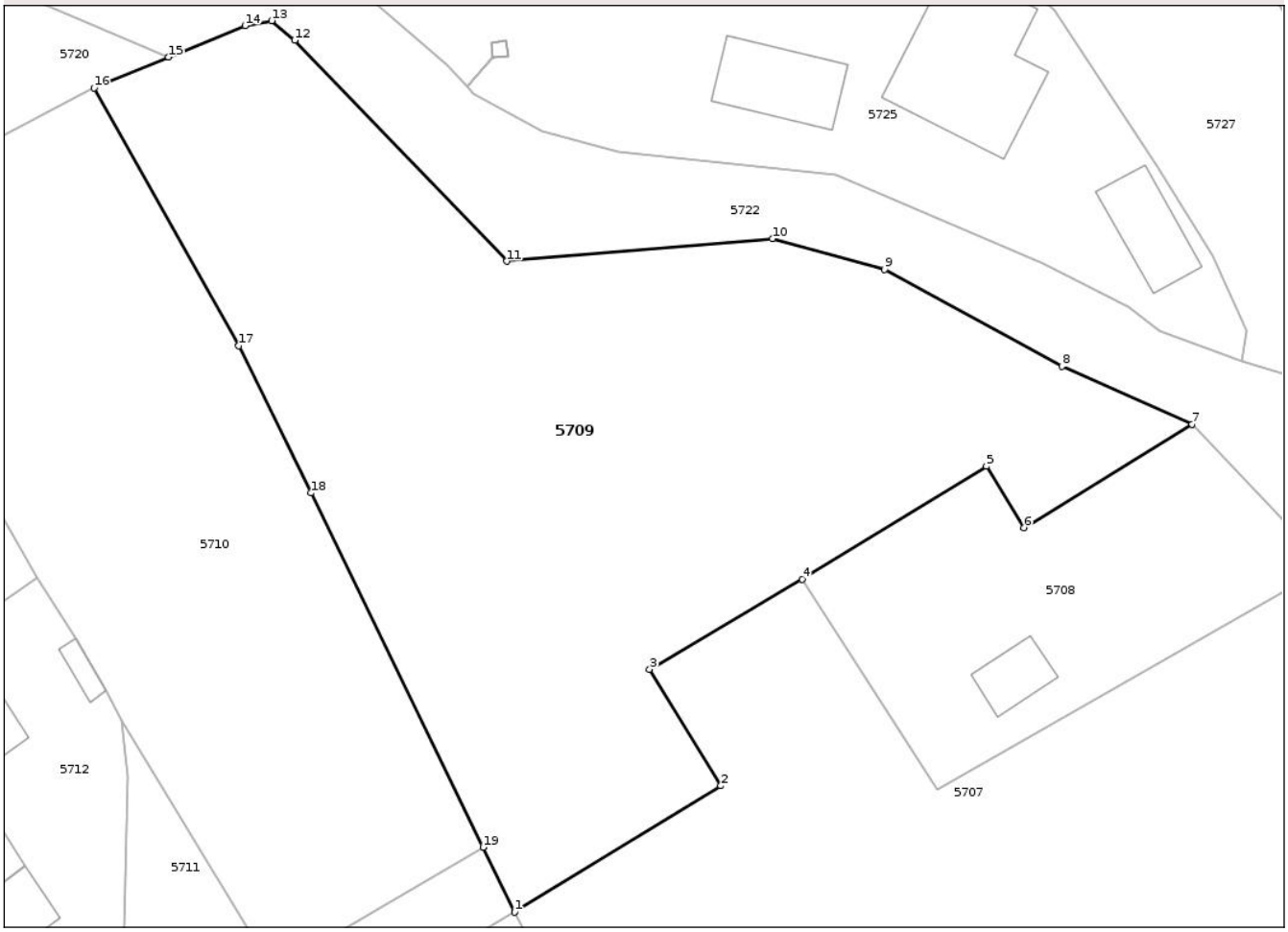

Date referitoare la teren

Crt	Categorie folosință	Intra vilan	Suprafaţa (mp)	Tarla	Parcelă	Nr. topo	Observaţii / Referinţe
1	livada	DA	1.577	27	537/1	-	

Lungime Segmente
1) Valorile lungimilor segmentelor sunt obţinute din proiecţie în plan.

Punct început	X / Y	Punct sfârşit	X / Y	Lungime segment (** (m)
1	447.964,106 383.201,029	2	447.977,518 383.209,236	15.724
2	447.977,518 383.209,236	3	447.972,889 383.216,798	8.866
3	447.972,889 383.216,798	4	447.982,794 383.222,642	11.5
4	447.982,794 383.222,642	5	447.994,776 383.229,975	14.048
5	447.994,776 383.229,975	6	447.997,214 383.225,991	4.671

Document care conține date cu caracter personal, protejat de prevederile Regulamentului (UE) nr. 679/2016 și Legii 190/2018

Punct început	X / Y	Punct sfârşit	X / Y	Lungime segment (** (m)
6	447.997,214 383.225,991	7	448.008,149 383.232,706	12.832
7	448.008,149 383.232,706	8	447.999,685 383.236,469	9.263
8	447.999,685 383.236,469	9	447.988,16 383.242,756	13.128
9	447.988,16 383.242,756	10	447.980,876 383.244,76	7.555
10	447.980,876 383.244,76	11	447.963,597 383.243,293	17.341
11	447.963,597 383.243,293	12	447.949,822 383.257,648	19.895
12	447.949,822 383.257,648	13	447.948,324 383.258,911	1.959
13	447.948,324 383.258,911	14	447.946,586 383.258,591	1.767
14	447.946,586 383.258,591	15	447.941,628 383.256,548	5.362
15	447.941,628 383.256,548	16	447.936,775 383.254,549	5.249
16	447.936,775 383.254,549	17	447.946,185 383.237,804	19.208
17	447.946,185 383.237,804	18	447.950,872 383.228,242	10.649
18	447.950,872 383.228,242	19	447.962,057 383.205,244	25.574
19	447.962,057 383.205,244	1	447.964,106 383.201,029	4.687

** Lungimile segmentelor sunt determinate în planul de proiecţie Stereo 70 şi sunt rotunjite la 1 milimetru.
*** Distanţa dintre puncte este formată din segmente cumulate ce sunt mai mici decât valoarea 1 milimetru.

Document care conține date cu caracter personal, protejat de prevederile Regulamentului (UE) nr. 679/2016 și Legii 190/2018

DATE DESPRE IMOBILUL NR. 5710

Oficiul de Cadastru şi Publicitate Imobiliară VALCEA
Biroul de Cadastru şi Publicitate Imobiliară Ramnicu Valcea

A. Partea I. Descrierea imobilului

TEREN Intravilan

Adresa: Loc. Valea Râului, Jud. Valcea

Nr. Crt	Nr cadastral Nr. topografic	Suprafaţa* (mp)	Observaţii / Referinţe
A1		1.000	Sector cadastral:36 Teren neimprejmuit;

B. Partea II. Proprietari şi acte

Inscrieri privitoare la dreptul de proprietate şi alte drepturi reale		Referinţe
/		
Act Administrativ nr. 1287/25739, din 31/10/2002 emis de CJSDPAT VALCEA (TITLU DE PROPRIETATE;);		
B1	Intabulare, drept de PROPRIETATE, dobandit prin Reconstituire, cota actuala 1/1, cota initiala 1/1	A1
	1) **STANCIU SIMION**, LIPSA CNP;	

C. Partea III. SARCINI .

Inscrieri privind dezmembramintele dreptului de proprietate, drepturi reale de garanţie şi sarcini	Referinţe
NU SUNT	

Document care conține date cu caracter personal, protejat de prevederile Regulamentului (UE) nr. 679/2016 și Legii 190/2018

Anexa Nr. 1 La Partea I

Teren

Nr cadastral	Suprafaţa (mp)*	Observaţii / Referinţe
	1.000	

* Suprafaţa este determinată in planul de proiecţie Stereo 70.

DETALII LINIARE IMOBIL

Date referitoare la teren

Crt	Categorie folosință	Intra vilan	Suprafaţa (mp)	Tarla	Parcelă	Nr. topo	Observaţii / Referinţe
1	arabil	DA	395	27	537	-	
2	curti constructii	DA	176	27	537	-	
3	arabil	DA	429	27	537	-	

Lungime Segmente
1) Valorile lungimilor segmentelor sunt obţinute din proiecţie în plan.

Punct început	X / Y	Punct sfârşit	X / Y	Lungime segment (** (m)
1	447.948,4 383.197,263	2	447.962,057 383.205,244	15.818
2	447.962,057 383.205,244	3	447.950,872 383.228,242	25.574
3	447.950,872 383.228,242	4	447.946,185 383.237,804	10.649

Document care conține date cu caracter personal, protejat de prevederile Regulamentului (UE) nr. 679/2016 și Legii 190/2018

Punct început	X / Y	Punct sfârşit	X / Y	Lungime segment (** (m)
4	447.946,185 383.237,804	5	447.936,775 383.254,549	19.208
5	447.936,775 383.254,549	6	447.919,986 383.245,726	18.966
6	447.919,986 383.245,726	7	447.933,035 383.222,767	26.408
7	447.933,035 383.222,767	8	447.935,561 383.218,824	4.683
8	447.935,561 383.218,824	9	447.937,56 383.215,396	3.968
9	447.937,56 383.215,396	10	447.938,584 383.213,482	2.171
10	447.938,584 383.213,482	1	447.948,4 383.197,263	18.958

** Lungimile segmentelor sunt determinate în planul de proiecţie Stereo 70 şi sunt rotunjite la 1 milimetru.
*** Distanţa dintre puncte este formată din segmente cumulate ce sunt mai mici decât valoarea 1 milimetru.

Document care conține date cu caracter personal, protejat de prevederile Regulamentului (UE) nr. 679/2016 și Legii 190/2018

DATE DESPRE IMOBILUL NR. 5711

Oficiul de Cadastru şi Publicitate Imobiliară VALCEA
Biroul de Cadastru şi Publicitate Imobiliară Ramnicu Valcea

A. Partea I. Descrierea imobilului

TEREN Intravilan

Adresa: Loc. Valea Râului, Jud. Valcea

Nr. Crt	Nr cadastral Nr. topografic	Suprafaţa* (mp)	Observaţii / Referinţe
A1		238	Sector cadastral:36 Teren neimprejmuit;

B. Partea II. Proprietari şi acte

Inscrieri privitoare la dreptul de proprietate şi alte drepturi reale		Referinţe
/		
Act Normativ nr. 7, din 13/03/1996 emis de PARLAMENTUL ROMÂNIEI (LEGE; ,art.13);		
B1	Inscrierea posesiei, drept de PROPRIETATE, dobandit prin Lege, cota actuala 1/1, cota initiala 1/1	A1
	1) **NEIDENTIFICAT NEIDENTIFICAT**	
B2	Se notează mențiunea de proprietar neidentificat.	A1

C. Partea III. SARCINI .

Inscrieri privind dezmembramintele dreptului de proprietate, drepturi reale de garanţie şi sarcini	Referinţe
NU SUNT	

Document care conține date cu caracter personal, protejat de prevederile Regulamentului (UE) nr. 679/2016 și Legii 190/2018

Anexa Nr. 1 La Partea I

Teren

Nr cadastral	Suprafaţa (mp)*	Observaţii / Referinţe
	238	

* Suprafaţa este determinată in planul de proiecţie Stereo 70.

DETALII LINIARE IMOBIL

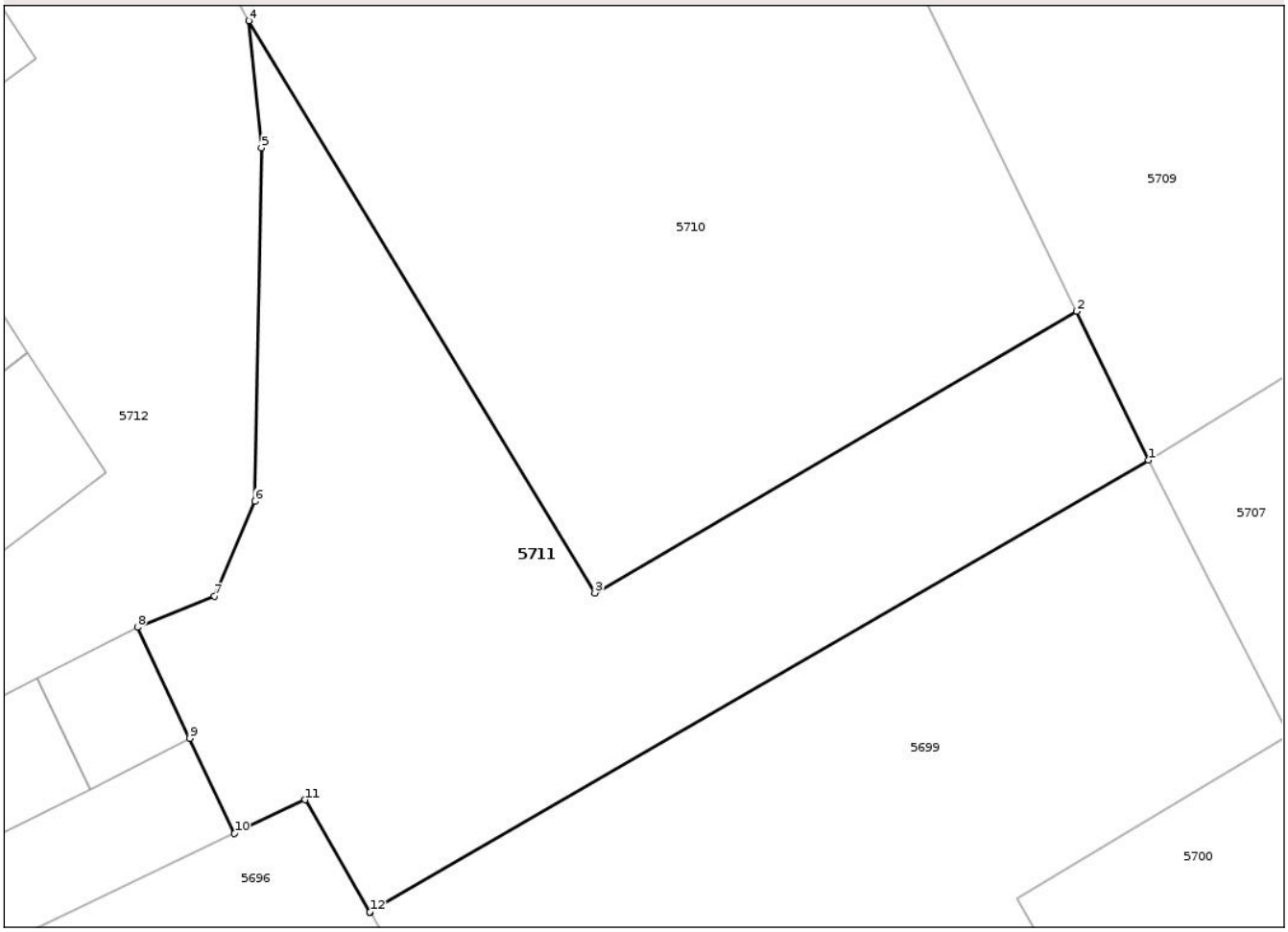

Date referitoare la teren

Crt	Categorie folosință	Intra vilan	Suprafaţa (mp)	Tarla	Parcelă	Nr. topo	Observaţii / Referinţe
1	arabil	DA	238	27	538	-	

Lungime Segmente
1) Valorile lungimilor segmentelor sunt obţinute din proiecţie în plan.

Punct început	X / Y	Punct sfârşit	X / Y	Lungime segment (** (m)
1	447.964,106 383.201,029	2	447.962,057 383.205,244	4.687
2	447.962,057 383.205,244	3	447.948,4 383.197,263	15.818
3	447.948,4 383.197,263	4	447.938,584 383.213,482	18.958
4	447.938,584 383.213,482	5	447.938,937 383.209,879	3.62
5	447.938,937 383.209,879	6	447.938,756 383.199,863	10.018

Document care conține date cu caracter personal, protejat de prevederile Regulamentului (UE) nr. 679/2016 și Legii 190/2018

Punct început	X / Y	Punct sfârşit	X / Y	Lungime segment (** (m)
6	447.938,756 383.199,863	7	447.937,603 383.197,167	2.932
7	447.937,603 383.197,167	8	447.935,421 383.196,289	2.352
8	447.935,421 383.196,289	9	447.936,902 383.193,145	3.475
9	447.936,902 383.193,145	10	447.938,172 383.190,45	2.979
10	447.938,172 383.190,45	11	447.940,17 383.191,403	2.214
11	447.940,17 383.191,403	12	447.942,013 383.188,226	3.673
12	447.942,013 383.188,226	13	447.942,019 383.188,215	0.013
13	447.942,019 383.188,215	1	447.964,106 383.201,029	25.535

** Lungimile segmentelor sunt determinate în planul de proiecţie Stereo 70 şi sunt rotunjite la 1 milimetru.
*** Distanţa dintre puncte este formată din segmente cumulate ce sunt mai mici decât valoarea 1 milimetru.

Document care conține date cu caracter personal, protejat de prevederile Regulamentului (UE) nr. 679/2016 și Legii 190/2018

DATE DESPRE IMOBILUL NR. 5712

Oficiul de Cadastru şi Publicitate Imobiliară VALCEA
Biroul de Cadastru şi Publicitate Imobiliară Ramnicu Valcea

A. Partea I. Descrierea imobilului

TEREN Intravilan

Adresa: Loc. Valea Râului, Al Olarilor, Nr. 1, Jud. Valcea, Pct. Acasa

Nr. Crt	Nr cadastral Nr. topografic	Suprafaţa* (mp)	Observaţii / Referinţe
A1	35893	1.122	Sector cadastral:36 Teren neimprejmuit;

Construcţii

Crt	Nr cadastral Nr. topografic	Adresa	Observaţii / Referinţe
A1.1	35893-C1	Loc. Valea Râului, Al Olarilor, Nr. 1, Jud. Valcea, Pct. Acasa	Nr. niveluri:1; S. construita la sol:83 mp; S. construita desfasurata:83 mp; Casa de locuit, edificata in anul 1960, din caramida, acoperita cu tabla, 3 incaperi. Nu detine certificat de performanta energetica si nu este dotata cu lift. Suprafata desfasurata=83mp.
A1.2	35893-C2	Loc. Valea Râului, Al Olarilor, Nr. 1, Jud. Valcea, Pct. Acasa	Nr. niveluri:1; S. construita la sol:87 mp; S. construita desfasurata:87 mp; Anexa(bucatarie) edificata in anul 1961, din lemn, acoperita cu tabla.
A1.3	35893-C3	Loc. Valea Râului, Al Olarilor, Nr. 1, Jud. Valcea, Pct. Acasa	Nr. niveluri:1; S. construita la sol:9 mp; S. construita desfasurata:9 mp; Anexa(patul+cotet),edificata in anul 1998, din lemn+ciment, acoperita cu tigla. Suprafata desfasurata=9mp.
A1.4	35893-C4	Loc. Valea Râului, Al Olarilor, Nr. 1, Jud. Valcea, Pct. Acasa	Nr. niveluri:1; S. construita la sol:26 mp; S. construita desfasurata:26 mp; Anexa(grajd+fanar), edificata in anul 1954, din caramida, acoperita cu placi azbociment. Suprafata desfasurata=26mp.
A1.5	35893-C5	Loc. Valea Râului, Al Olarilor, Nr. 1, Jud. Valcea, Pct. Acasa	Nr. niveluri:1; S. construita la sol:11 mp; S. construita desfasurata:11 mp; Anexa(magazie),edificata in anul 1994, din caramida, acoperita cu placi azbociment. Suprafata desfasurata=11mp.
A1.6	35893-C6	Loc. Valea Râului, Al Olarilor, Nr. 1, Jud. Valcea, Pct. Acasa	Nr. niveluri:1; S. construita la sol:5 mp; S. construita desfasurata:5 mp; Anexa(patul+cotet), edificata in anul 1994, din lemn+caramida, acoperita cu placi azbociment. Suprafata desfasurata=5mp.
A1.7	35893-C7	Loc. Valea Râului, Al Olarilor, Nr. 1, Jud. Valcea, Pct. Acasa	Nr. niveluri:1; S. construita la sol:25 mp; S. construita desfasurata:25 mp; Anexa,edificata in anul 1995, din caramida, acoperita cu tabla. Suprafata desfasurata=25mp.
A1.8	35893-C8	Loc. Valea Râului, Al Olarilor, Nr. 1, Jud. Valcea, Pct. Acasa	Nr. niveluri:1; S. construita la sol:30 mp; S. construita desfasurata:30 mp;

B. Partea II. Proprietari şi acte

Inscrieri privitoare la dreptul de proprietate şi alte drepturi reale		Referinţe
46088 / 11/10/2013		
Act Notarial nr. Contract de vanzare-cumparare aut. sub Nr. 9506, din 13/10/1993 emis de Notariatul de Stat - Judetul Valcea;		
B1	Intabulare, drept de PROPRIETATEbun comun, dobandit prin Conventie, cota actuala 1/1, cota initiala 1/1	A1
	1) **OLARU GHEORGHE** 2) **OLARU ANA**, (soti);	
B2	Intabulare, drept de PROPRIETATEbun comun, dobandit prin Conventie, cota actuala 5/8, cota initiala 5/8	A1.1, A1.2, A1.4
	1) **OLARU GHEORGHE** 2) **OLARU ANA**, (soti);	
Act Notarial nr. Certificat de Mostenitor Nr. 1255, din 02/11/1990 emis de Notariatul de Stat - Judetul Valcea;		
B3	Intabulare, drept de PROPRIETATEbun propriu, dobandit prin Succesiune, cota actuala 3/8, cota initiala 3/8	A1.1, A1.2, A1.4
	1) **OLARU GHEORGHE**	
Act Administrativ nr. Certificat de atestare a edificarii constructiei Nr. 3584, din 24/07/2013 emis de Primaria comunei Galicea (; Certificat fiscal Nr. 5084 din 05.11.2013 emis de Primaria comunei Galicea;);		
B4	Intabulare, drept de PROPRIETATE, dobandit prin Lege, cota actuala 1/1, cota initiala 1/1	A1.3, A1.5, A1.6, A1.7
	1) **OLARU GHEORGHE** 2) **OLARU ANA**	

Document care conține date cu caracter personal, protejat de prevederile Regulamentului (UE) nr. 679/2016 și Legii 190/2018

Inscrieri privitoare la dreptul de proprietate şi alte drepturi reale		Referinţe
/		
Act Administrativ nr. 6370, din 12/11/2025 emis de PRIMARIA COMUNEI GALICEA (ADEVERINTA;);		
B5	Intabulare, drept de PROPRIETATE, dobandit prin Construire, cota actuala 1/1, cota initiala 1/1	A1.8
	1) **OLARU GHEORGHE** 2) **OLARU ANA**	

C. Partea III. SARCINI

Inscrieri privind dezmembramintele dreptului de proprietate, drepturi reale de garanţie şi sarcini		Referinţe
46088 / 11/10/2013		
Act Notarial nr. Contract de vanzare-cumparare aut. sub Nr. 9506, din 13/10/1993 emis de Notariatul de Stat - Judetul Valcea;		
C1	Intabulare, drept de UZUFRUCT VIAGER, dobandit prin Conventie, cota actuala 1/1, cota initiala 1/1	A1
	1) **OLARU NICOLAE**, (vaduv); LIPSA CNP;	
C2	Intabulare, drept de UZUFRUCT VIAGER, dobandit prin Conventie, cota actuala 5/8, cota initiala 5/8	A1.1, A1.2, A1.4
	1) **OLARU NICOLAE**, (vaduv); LIPSA CNP;	

Document care conține date cu caracter personal, protejat de prevederile Regulamentului (UE) nr. 679/2016 și Legii 190/2018

Anexa Nr. 1 La Partea I

Teren

Nr cadastral	Suprafaţa (mp)*	Observaţii / Referinţe
35893	1.122	

* Suprafaţa este determinată in planul de proiecţie Stereo 70.

DETALII LINIARE IMOBIL

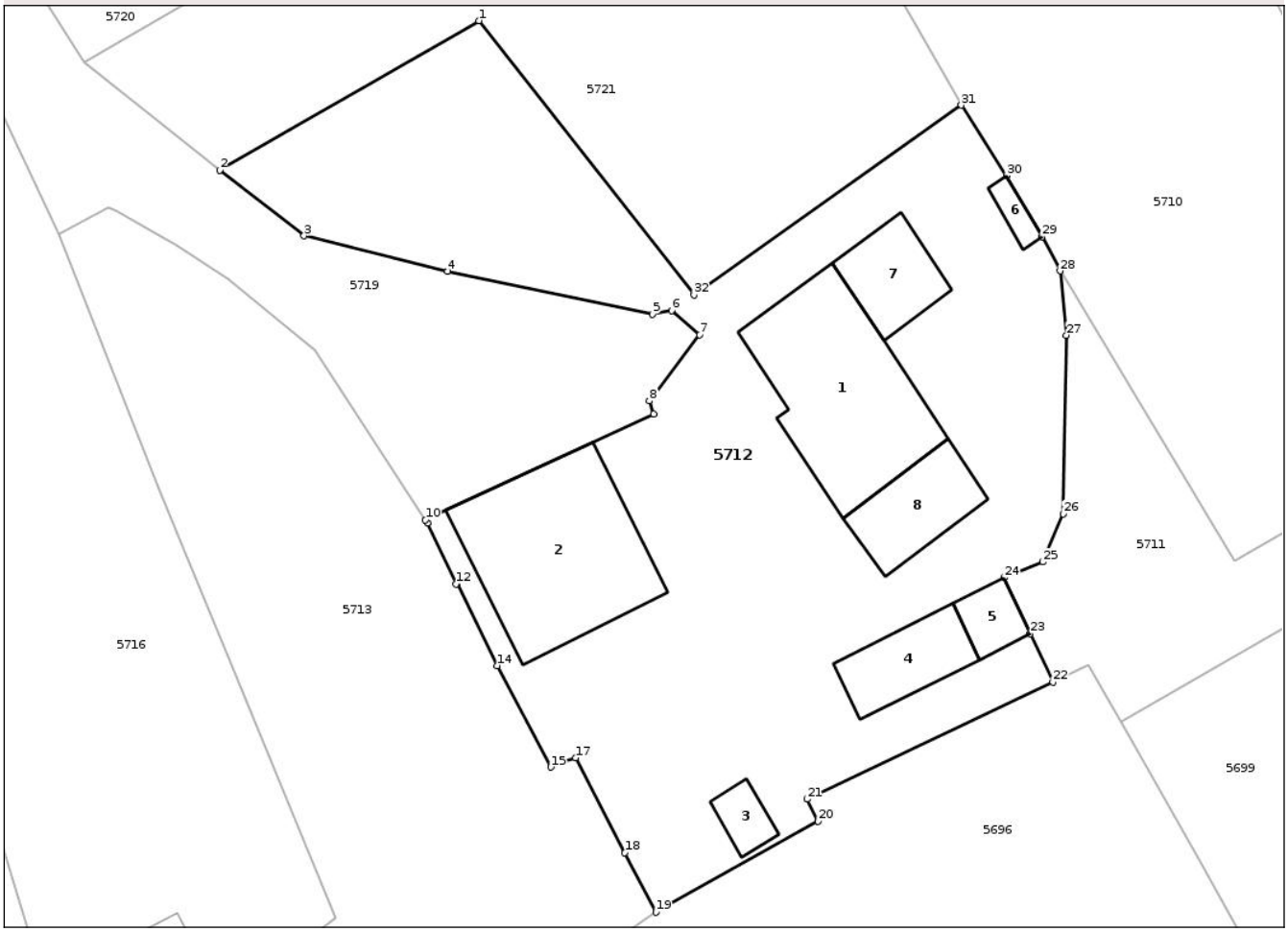

Date referitoare la teren

Crt	Categorie folosință	Intra vilan	Suprafaţa (mp)	Tarla	Parcelă	Nr. topo	Observaţii / Referinţe
1	curti constructii	DA	910	27	535	-	Pct. Acasa.
2	arabil	DA	212	27	536	-	Pct. Acasa

Date referitoare la construcţii

Crt	Număr	Destinaţie construcţie	Supraf. (mp)	Situaţie juridică	Observaţii / Referinţe
A1.1	35893-C1	constructii de locuinte	83	Cu acte	Nr. niveluri:1; S. construita la sol:83 mp; S. construita desfasurata:83 mp; Casa de locuit, edificata in anul 1960, din caramida, acoperita cu tabla, 3 incaperi. Nu detine certificat de performanta energetica si nu este dotata cu lift. Suprafata desfasurata=83mp.
A1.2	35893-C2	constructii de locuinte	Din acte: 32 Masurata: 87	Cu acte	Nr. niveluri:1; S. construita la sol:87 mp; S. construita desfasurata:87 mp; Anexa (bucatarie) edificata in anul 1961, din lemn, acoperita cu tabla.
A1.3	35893-C3	constructii anexa	9	Cu acte	Nr. niveluri:1; S. construita la sol:9 mp; S. construita desfasurata:9 mp; Anexa (patul+cotet),edificata in anul 1998, din lemn+ciment, acoperita cu tigla. Suprafata desfasurata=9mp.
A1.4	35893-C4	constructii anexa	26	Cu acte	Nr. niveluri:1; S. construita la sol:26 mp; S. construita desfasurata:26 mp; Anexa (grajd+fanar), edificata in anul 1954, din caramida, acoperita cu placi azbociment. Suprafata desfasurata=26mp.

Document care conține date cu caracter personal, protejat de prevederile Regulamentului (UE) nr. 679/2016 și Legii 190/2018

Crt	Număr	Destinaţie construcţie	Supraf. (mp)	Situaţie juridică	Observaţii / Referinţe
A1.5	35893-C5	constructii anexa	11	Cu acte	Nr. niveluri:1; S. construita la sol:11 mp; S. construita desfasurata:11 mp; Anexa (magazie),edificata in anul 1994, din caramida, acoperita cu placi azbociment. Suprafata desfasurata=11mp.
A1.6	35893-C6	constructii anexa	5	Cu acte	Nr. niveluri:1; S. construita la sol:5 mp; S. construita desfasurata:5 mp; Anexa (patul+cotet), edificata in anul 1994, din lemn+caramida, acoperita cu placi azbociment. Suprafata desfasurata=5mp.
A1.7	35893-C7	constructii anexa	25	Cu acte	Nr. niveluri:1; S. construita la sol:25 mp; S. construita desfasurata:25 mp; Anexa,edificata in anul 1995, din caramida, acoperita cu tabla. Suprafata desfasurata=25mp.
A1.8	35893-C8	constructii anexa	30	Cu acte	Nr. niveluri:1; S. construita la sol:30 mp; S. construita desfasurata:30 mp;

Lungime Segmente

1) Valorile lungimilor segmentelor sunt obţinute din proiecţie în plan.

Punct început	X / Y	Punct sfârşit	X / Y	Lungime segment (** (m)
1	447.905,976 383.227,502	2	447.891,431 383.219,115	16.79
3	447.896,167 383.215,446	4	447.904,222 383.213,464	8.295
5	447.915,723 383.211,062	6	447.916,785 383.211,264	1.081
7	447.918,361 383.209,901	8	447.915,532 383.206,189	4.667
9	447.915,761 383.205,465	10	447.902,975 383.199,524	14.099
11	447.903,094 383.199,341	12	447.904,685 383.195,924	3.769
13	447.904,775 383.195,966	14	447.907,005 383.191,363	5.115
15	447.910,013 383.185,672	16	447.910,593 383.185,991	0.662
17	447.911,401 383.186,2	18	447.914,166 383.180,889	5.988
19	447.915,907 383.177,544	20	447.925,012 383.182,639	10.434
21	447.924,393 383.183,878	22	447.938,172 383.190,45	15.266
23	447.936,902 383.193,145	24	447.935,421 383.196,289	3.475
25	447.937,603 383.197,167	26	447.938,756 383.199,863	2.932
27	447.938,937 383.209,879	28	447.938,584 383.213,482	3.62
29	447.937,56 383.215,396	30	447.935,561 383.218,824	3.968
31	447.933,035 383.222,767	32	447.918,046 383.212,134	18.377

Punct început	X / Y	Punct sfârşit	X / Y	Lungime segment (** (m)
2	447.891,431 383.219,115	3	447.896,167 383.215,446	5.991
4	447.904,222 383.213,464	5	447.915,723 383.211,062	11.749
6	447.916,785 383.211,264	7	447.918,361 383.209,901	2.084
8	447.915,532 383.206,189	9	447.915,761 383.205,465	0.759
10	447.902,975 383.199,524	11	447.903,094 383.199,341	0.218
12	447.904,685 383.195,924	13	447.904,775 383.195,966	0.099
14	447.907,005 383.191,363	15	447.910,013 383.185,672	6.437
16	447.910,593 383.185,991	17	447.911,401 383.186,2	0.835
18	447.914,166 383.180,889	19	447.915,907 383.177,544	3.771
20	447.925,012 383.182,639	21	447.924,393 383.183,878	1.385
22	447.938,172 383.190,45	23	447.936,902 383.193,145	2.979
24	447.935,421 383.196,289	25	447.937,603 383.197,167	2.352
26	447.938,756 383.199,863	27	447.938,937 383.209,879	10.018
28	447.938,584 383.213,482	29	447.937,56 383.215,396	2.171
30	447.935,561 383.218,824	31	447.933,035 383.222,767	4.683
32	447.918,046 383.212,134	1	447.905,976 383.227,502	19.541

**** Lungimile segmentelor sunt determinate în planul de proiecţie Stereo 70 şi sunt rotunjite la 1 milimetru.**

***** Distanţa dintre puncte este formată din segmente cumulate ce sunt mai mici decât valoarea 1 milimetru.**

Document care conține date cu caracter personal, protejat de prevederile Regulamentului (UE) nr. 679/2016 și Legii 190/2018

DATE DESPRE IMOBILUL NR. 5713

Oficiul de Cadastru şi Publicitate Imobiliară VALCEA
Biroul de Cadastru şi Publicitate Imobiliară Ramnicu Valcea

A. Partea I. Descrierea imobilului

TEREN Necunoscut

Adresa: Loc. Valea Râului, Nr. 4, Jud. Valcea, Punctul Acasa

Nr. Crt	Nr cadastral Nr. topografic	Suprafaţa* (mp)	Observaţii / Referinţe
A1	39772	Din acte: 1.227 Masurata: 1.207	Sector cadastral:36 Teren neimprejmuit;

B. Partea II. Proprietari şi acte

Inscrieri privitoare la dreptul de proprietate şi alte drepturi reale		Referinţe
64693 / 25/07/2024		
Act Notarial nr. Contract de vanzare nr 991, din 24/07/2024 emis de Stan Livea;		
B2	Intabulare, drept de PROPRIETATE, dobandit prin Conventie, cota actuala 1/1, cota initiala 1/1	A1
	1) **PIRVULESCU IULIANA** 2) **PIRVULESCU MARIN**	
	OBSERVATII: bun comun cu titlu de cumparare	

C. Partea III. SARCINI .

Inscrieri privind dezmembramintele dreptului de proprietate, drepturi reale de garanţie şi sarcini	Referinţe
NU SUNT	

Document care conține date cu caracter personal, protejat de prevederile Regulamentului (UE) nr. 679/2016 și Legii 190/2018

Anexa Nr. 1 La Partea I

Teren

Nr cadastral	Suprafaţa (mp)*	Observaţii / Referinţe
39772	Din acte: 1.227 Masurata: 1.207	

* Suprafaţa este determinată in planul de proiecţie Stereo 70.

DETALII LINIARE IMOBIL

Date referitoare la teren

Crt	Categorie folosinţă	Intra vilan	Suprafaţa (mp)	Tarla	Parcelă	Nr. topo	Observaţii / Referinţe
1	arabil	DA	874	27	534	-	
2	arabil	NU	333	67	24/7	-	

Lungime Segmente

1) Valorile lungimilor segmentelor sunt obţinute din proiecţie în plan.

Punct început	X / Y	Punct sfârşit	X / Y	Lungime segment (** (m)
1	447.915,907 383.177,544	2	447.914,166 383.180,889	3.771
3	447.911,401 383.186,2	4	447.910,593 383.185,991	0.835
5	447.910,013 383.185,672	6	447.907,005 383.191,363	6.437
7	447.904,775 383.195,966	8	447.904,685 383.195,924	0.099

Punct început	X / Y	Punct sfârşit	X / Y	Lungime segment (** (m)
2	447.914,166 383.180,889	3	447.911,401 383.186,2	5.988
4	447.910,593 383.185,991	5	447.910,013 383.185,672	0.662
6	447.907,005 383.191,363	7	447.904,775 383.195,966	5.115
8	447.904,685 383.195,924	9	447.903,094 383.199,341	3.769

Document care conține date cu caracter personal, protejat de prevederile Regulamentului (UE) nr. 679/2016 și Legii 190/2018

Punct început	X / Y	Punct sfârşit	X / Y	Lungime segment (** (m)
9	447.903,094 383.199,341	10	447.902,975 383.199,524	0.218
11	447.896,794 383.209,049	12	447.891,88 383.213,039	6.33
13	447.888,972 383.214,952	14	447.885,643 383.216,832	3.823
15	447.885,174 383.217,06	16	447.882,421 383.215,572	3.129
17	447.888,009 383.201,207	18	447.892,69 383.189,888	12.249
19	447.897,923 383.177,226	20	447.883,847 383.166,394	17.761
21	447.870,582 383.152,91	22	447.862,386 383.144,858	11.49
23	447.860,965 383.142,095	24	447.849,266 383.119,333	25.592
25	447.852,637 383.116,346	26	447.866,377 383.135,905	23.903
27	447.873,067 383.143,85	28	447.887,728 383.158,283	20.573

Punct început	X / Y	Punct sfârşit	X / Y	Lungime segment (** (m)
10	447.902,975 383.199,524	11	447.896,794 383.209,049	11.355
12	447.891,88 383.213,039	13	447.888,972 383.214,952	3.481
14	447.885,643 383.216,832	15	447.885,174 383.217,06	0.521
16	447.882,421 383.215,572	17	447.888,009 383.201,207	15.414
18	447.892,69 383.189,888	19	447.897,923 383.177,226	13.701
20	447.883,847 383.166,394	21	447.870,582 383.152,91	18.915
22	447.862,386 383.144,858	23	447.860,965 383.142,095	3.107
24	447.849,266 383.119,333	25	447.852,637 383.116,346	4.504
26	447.866,377 383.135,905	27	447.873,067 383.143,85	10.386
28	447.887,728 383.158,283	1	447.915,907 383.177,544	34.133

** Lungimile segmentelor sunt determinate în planul de proiecţie Stereo 70 şi sunt rotunjite la 1 milimetru.
*** Distanţa dintre puncte este formată din segmente cumulate ce sunt mai mici decât valoarea 1 milimetru.

Document care conține date cu caracter personal, protejat de prevederile Regulamentului (UE) nr. 679/2016 și Legii 190/2018

DATE DESPRE IMOBILUL NR. 5714

Oficiul de Cadastru şi Publicitate Imobiliară VALCEA
Biroul de Cadastru şi Publicitate Imobiliară Ramnicu Valcea

A. Partea I. Descrierea imobilului

TEREN Necunoscut

Adresa: Loc. Valea Râului, Al Olarilor, Nr. 6, Jud. Valcea

Nr. Crt	Nr cadastral Nr. topografic	Suprafaţa* (mp)	Observaţii / Referinţe
A1		4.601	Sector cadastral:36 Teren neimprejmuit;

Construcţii

Crt	Nr cadastral Nr. topografic	Adresa	Observaţii / Referinţe
A1.1	-C1	Loc. Valea Râului, Al Olarilor, Nr. 6, Jud. Valcea	Nr. niveluri:1; S. construita la sol:41 mp; S. construita desfasurata:41 mp;
A1.2	-C2	Loc. Valea Râului, Al Olarilor, Nr. 6, Jud. Valcea	Nr. niveluri:1; S. construita la sol:14 mp; S. construita desfasurata:14 mp;

B. Partea II. Proprietari şi acte

Inscrieri privitoare la dreptul de proprietate şi alte drepturi reale		Referinţe
/		
Act Administrativ nr. 2711, din 15/12/2005 emis de CJSDPAT VALCEA (TITLU DE PROPRIETATE;);		
B1	Intabulare, drept de PROPRIETATE, dobandit prin Reconstituire, cota actuala 1/1, cota initiala 1/1	A1
	1) **RIZESCU IOANA**, LIPSA CNP;	
Act Administrativ nr. 6370, din 12/11/2025 emis de PRIMARIA COMUNEI GALICEA (ADEVERINTA;);		
B2	Intabulare, drept de PROPRIETATE, dobandit prin Construire, cota actuala 1/1, cota initiala 1/1	A1.1, A1.2
	1) **RIZESCU IOANA**, LIPSA CNP;	

C. Partea III. SARCINI .

Inscrieri privind dezmembramintele dreptului de proprietate, drepturi reale de garanţie şi sarcini	Referinţe
NU SUNT	

Document care conține date cu caracter personal, protejat de prevederile Regulamentului (UE) nr. 679/2016 și Legii 190/2018

Anexa Nr. 1 La Partea I

Teren

Nr cadastral	Suprafaţa (mp)*	Observaţii / Referinţe
	4.601	

* Suprafaţa este determinată in planul de proiecţie Stereo 70.

DETALII LINIARE IMOBIL

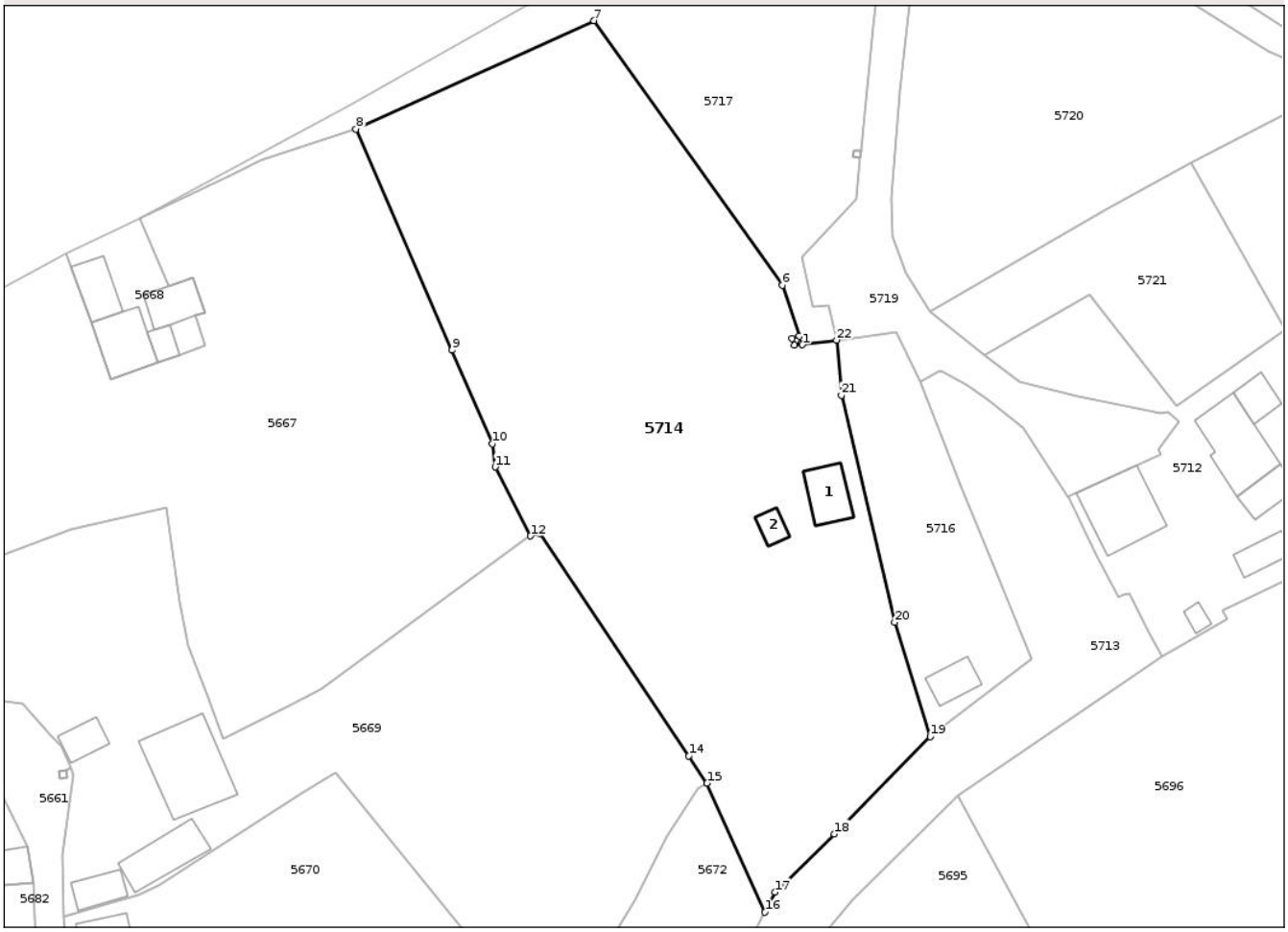

Date referitoare la teren

Crt	Categorie folosință	Intra vilan	Suprafaţa (mp)	Tarla	Parcelă	Nr. topo	Observaţii / Referinţe
1	curti constructii	DA	360	27	531	-	
2	arabil	DA	3.718	27	530	-	
3	arabil	NU	523	27	530	-	

Date referitoare la construcţii

Crt	Număr	Destinaţie construcţie	Supraf. (mp)	Situaţie juridică	Observaţii / Referinţe
A1.1	-C1	constructii de locuinte	41	Cu acte	Nr. niveluri:1; S. construita la sol:41 mp; S. construita desfasurata:41 mp;
A1.2	-C2	constructii anexa	14	Cu acte	Nr. niveluri:1; S. construita la sol:14 mp; S. construita desfasurata:14 mp;

Lungime Segmente

1) Valorile lungimilor segmentelor sunt obţinute din proiecţie în plan.

Punct început	X / Y	Punct sfârşit	X / Y	Lungime segment (** (m)
1	447.866,132 383.220,616	2	447.865,98 383.220,841	0.272

Punct început	X / Y	Punct sfârşit	X / Y	Lungime segment (** (m)
2	447.865,98 383.220,841	3	447.865,029 383.220,539	0.998

Document care conține date cu caracter personal, protejat de prevederile Regulamentului (UE) nr. 679/2016 și Legii 190/2018

Punct început	X / Y	Punct sfârşit	X / Y	Lungime segment (** (m)
3	447.865,029 383.220,539	4	447.864,728 383.221,493	1.0
5	447.865,678 383.221,804	6	447.863,355 383.228,843	7.412
7	447.837,286 383.265,451	8	447.804,303 383.250,455	36.232
9	447.817,615 383.219,87	10	447.823,167 383.206,904	14.105
11	447.823,58 383.203,694	12	447.828,497 383.194,159	10.728
13	447.829,76 383.194,494	14	447.850,405 383.163,724	37.054
15	447.852,909 383.159,93	16	447.860,965 383.142,095	19.57
17	447.862,386 383.144,858	18	447.870,582 383.152,91	11.49
19	447.883,847 383.166,394	20	447.878,934 383.182,219	16.57
21	447.871,551 383.213,607	22	447.870,887 383.221,242	7.664

Punct început	X / Y	Punct sfârşit	X / Y	Lungime segment (** (m)
4	447.864,728 383.221,493	5	447.865,678 383.221,804	1.0
6	447.863,355 383.228,843	7	447.837,286 383.265,451	44.942
8	447.804,303 383.250,455	9	447.817,615 383.219,87	33.356
10	447.823,167 383.206,904	11	447.823,58 383.203,694	3.236
12	447.828,497 383.194,159	13	447.829,76 383.194,494	1.307
14	447.850,405 383.163,724	15	447.852,909 383.159,93	4.546
16	447.860,965 383.142,095	17	447.862,386 383.144,858	3.107
18	447.870,582 383.152,91	19	447.883,847 383.166,394	18.915
20	447.878,934 383.182,219	21	447.871,551 383.213,607	32.245
22	447.870,887 383.221,242	1	447.866,132 383.220,616	4.796

** Lungimile segmentelor sunt determinate în planul de proiecţie Stereo 70 şi sunt rotunjite la 1 milimetru.
*** Distanţa dintre puncte este formată din segmente cumulate ce sunt mai mici decât valoarea 1 milimetru.

Document care conține date cu caracter personal, protejat de prevederile Regulamentului (UE) nr. 679/2016 și Legii 190/2018

DATE DESPRE IMOBILUL NR. 5715

Oficiul de Cadastru şi Publicitate Imobiliară VALCEA
Biroul de Cadastru şi Publicitate Imobiliară Ramnicu Valcea

A. Partea I. Descrierea imobilului

TEREN Intravilan

Adresa: Loc. Valea Râului, Jud. Valcea

Nr. Crt	Nr cadastral Nr. topografic	Suprafaţa* (mp)	Observaţii / Referinţe
A1		1	Sector cadastral:36 Teren neimprejmuit;

Construcţii

Crt	Nr cadastral Nr. topografic	Adresa	Observaţii / Referinţe
A1.1	-C1	Loc. Valea Râului, Jud. Valcea	Nr. niveluri:1; S. construita la sol:1 mp; S. construita desfasurata:1 mp; stalp

B. Partea II. Proprietari şi acte

Inscrieri privitoare la dreptul de proprietate şi alte drepturi reale		Referinţe
/		
Act Normativ nr. 1705, din 29/11/2006 emis de GUVERNUL ROMANIEI (; LEGEA NR. 123/10.07.2012 EMISA DE PARLAMENTUL ROMANIEI);		
B1	Intabulare, drept de PROPRIETATE, dobandit prin Lege, cota actuala 1/1, cota initiala 1/1	A1, A1.1
	1) **STATUL ROMAN**, CIF:9999999999999, DOMENIUL PUBLIC lipsă CUI;	
Act Administrativ nr. 6, din 20/06/2005 emis de MINISTERUL ECONOMIEI SI COMERTULUI;		
B2	Intabulare, drept de CONCESIUNE, cota actuala 1/1, cota initiala 1/1	A1.1
	1) **DISTRIBUTIE ENERGIE OLTENIA SA**, CIF:14491102	

C. Partea III. SARCINI .

Inscrieri privind dezmembramintele dreptului de proprietate, drepturi reale de garanţie şi sarcini	Referinţe
NU SUNT	

Document care conține date cu caracter personal, protejat de prevederile Regulamentului (UE) nr. 679/2016 și Legii 190/2018

Anexa Nr. 1 La Partea I

Teren

Nr cadastral	Suprafaţa (mp)*	Observaţii / Referinţe
	1	

* Suprafaţa este determinată in planul de proiecţie Stereo 70.

DETALII LINIARE IMOBIL



Date referitoare la teren

Crt	Categorie folosinţă	Intra vilan	Suprafaţa (mp)	Tarla	Parcelă	Nr. topo	Observaţii / Referinţe
1	curti constructii	DA	1	27	-	-	

Date referitoare la construcţii

Crt	Număr	Destinaţie construcţie	Supraf. (mp)	Situaţie juridică	Observaţii / Referinţe
A1.1	-C1	constructii industriale si edilitare	1	Cu acte	Nr. niveluri:1; S. construita la sol:1 mp; S. construita desfasurata:1 mp; stalp

Lungime Segmente
1) Valorile lungimilor segmentelor sunt obţinute din proiecţie în plan.

Punct început	X / Y	Punct sfârşit	X / Y	Lungime segment (** (m)
1	447.864,728 383.221,493	2	447.865,029 383.220,539	1.0
2	447.865,029 383.220,539	3	447.865,98 383.220,841	0.998
3	447.865,98 383.220,841	4	447.865,678 383.221,804	1.009

Document care conține date cu caracter personal, protejat de prevederile Regulamentului (UE) nr. 679/2016 și Legii 190/2018

Punct început	X / Y	Punct sfârşit	X / Y	Lungime segment (** (m)
4	447.865,678 383.221,804	1	447.864,728 383.221,493	1.0

** Lungimile segmentelor sunt determinate în planul de proiecţie Stereo 70 şi sunt rotunjite la 1 milimetru.
*** Distanţa dintre puncte este formată din segmente cumulate ce sunt mai mici decât valoarea 1 milimetru.

DATE DESPRE IMOBILUL NR. 5716

Oficiul de Cadastru şi Publicitate Imobiliară VALCEA
Biroul de Cadastru şi Publicitate Imobiliară Ramnicu Valcea

A. Partea I. Descrierea imobilului

TEREN Intravilan

Adresa: Loc. Valea Râului, Al Olarilor, Jud. Valcea

Nr. Crt	Nr cadastral Nr. topografic	Suprafaţa* (mp)	Observaţii / Referinţe
A1		709	Sector cadastral:36 Teren neimprejmuit;

B. Partea II. Proprietari şi acte

Inscrieri privitoare la dreptul de proprietate şi alte drepturi reale		Referinţe
/		
Act Normativ nr. 7, din 13/03/1996 emis de PARLAMENTUL ROMÂNIEI (LEGE; ,art.13);		
B1	Inscrierea posesiei, drept de PROPRIETATE, dobandit prin Lege, cota actuala 1/1, cota initiala 1/1	A1
	1) **NEIDENTIFICAT NEIDENTIFICAT**	
B2	Se notează mențiunea de proprietar neidentificat.	A1

C. Partea III. SARCINI .

Inscrieri privind dezmembramintele dreptului de proprietate, drepturi reale de garanţie şi sarcini	Referinţe
NU SUNT	

Document care conține date cu caracter personal, protejat de prevederile Regulamentului (UE) nr. 679/2016 și Legii 190/2018

Anexa Nr. 1 La Partea I

Teren

Nr cadastral	Suprafaţa (mp)*	Observaţii / Referinţe
	709	

* Suprafaţa este determinată in planul de proiecţie Stereo 70.

DETALII LINIARE IMOBIL

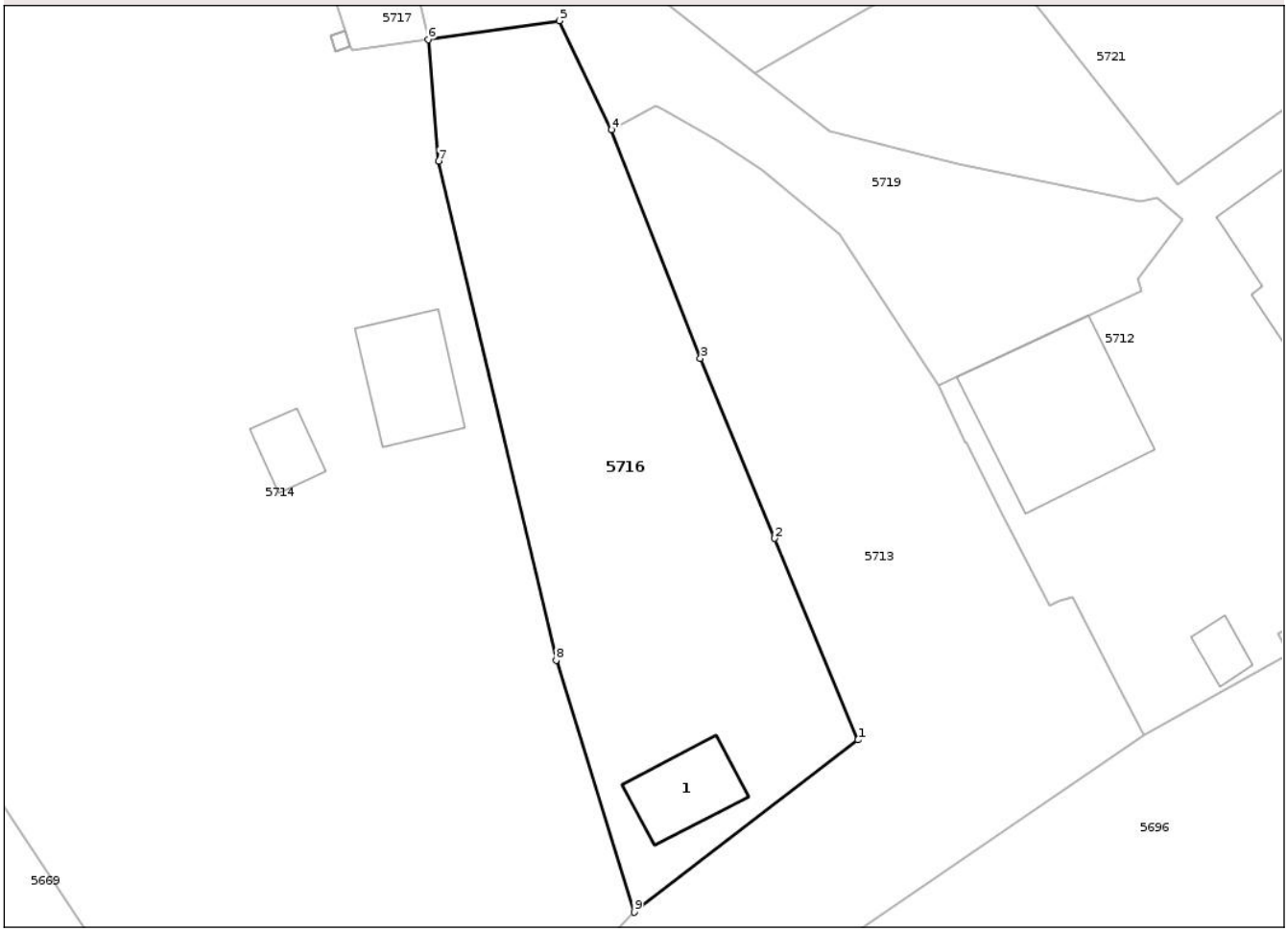

Date referitoare la teren

Crt	Categorie folosință	Intra vilan	Suprafaţa (mp)	Tarla	Parcelă	Nr. topo	Observaţii / Referinţe
1	curti constructii	DA	245	27	532	-	
2	faneata	DA	464	27	533	-	

Date referitoare la construcţii

Crt	Număr	Destinaţie construcţie	Supraf. (mp)	Situaţie juridică	Observaţii / Referinţe
A1.1	-C1	constructii de locuinte	Din acte: 0 Masurata: 29	Fara acte	Nr. niveluri:1; S. construita la sol:29 mp; S. construita desfasurata:29 mp;

Lungime Segmente
1) Valorile lungimilor segmentelor sunt obţinute din proiecţie în plan.

Punct început	X / Y	Punct sfârşit	X / Y	Lungime segment (** (m)
1	447.897,923 383.177,226	2	447.892,69 383.189,888	13.701
2	447.892,69 383.189,888	3	447.888,009 383.201,207	12.249
3	447.888,009 383.201,207	4	447.882,421 383.215,572	15.414

Document care conține date cu caracter personal, protejat de prevederile Regulamentului (UE) nr. 679/2016 și Legii 190/2018

Punct început	X / Y	Punct sfârşit	X / Y	Lungime segment (** (m)
4	447.882,421 383.215,572	5	447.879,126 383.222,432	7.61
5	447.879,126 383.222,432	6	447.870,887 383.221,242	8.324
6	447.870,887 383.221,242	7	447.871,551 383.213,607	7.664
7	447.871,551 383.213,607	8	447.878,934 383.182,219	32.245
8	447.878,934 383.182,219	9	447.883,847 383.166,394	16.57
9	447.883,847 383.166,394	1	447.897,923 383.177,226	17.761

** Lungimile segmentelor sunt determinate în planul de proiecţie Stereo 70 şi sunt rotunjite la 1 milimetru.
*** Distanţa dintre puncte este formată din segmente cumulate ce sunt mai mici decât valoarea 1 milimetru.

Document care conține date cu caracter personal, protejat de prevederile Regulamentului (UE) nr. 679/2016 și Legii 190/2018

DATE DESPRE IMOBILUL NR. 5717

Oficiul de Cadastru şi Publicitate Imobiliară VALCEA
Biroul de Cadastru şi Publicitate Imobiliară Ramnicu Valcea

A. Partea I. Descrierea imobilului

TEREN Intravilan

Adresa: Loc. Valea Râului, Jud. Valcea

Nr. Crt	Nr cadastral Nr. topografic	Suprafaţa* (mp)	Observaţii / Referinţe
A1		1.859	Sector cadastral:36 Teren neimprejmuit;

B. Partea II. Proprietari şi acte

Inscrieri privitoare la dreptul de proprietate şi alte drepturi reale		Referinţe
/		
Act Normativ nr. 7, din 13/03/1996 emis de PARLAMENTUL ROMÂNIEI (LEGE; ,art.13);		
B1	Inscrierea posesiei, drept de PROPRIETATE, dobandit prin Lege, cota actuala 1/1, cota initiala 1/1	A1
	1) **NEIDENTIFICAT NEIDENTIFICAT**	
B2	Se notează mențiunea de proprietar neidentificat.	A1

C. Partea III. SARCINI .

Inscrieri privind dezmembramintele dreptului de proprietate, drepturi reale de garanţie şi sarcini	Referinţe
NU SUNT	

Document care conține date cu caracter personal, protejat de prevederile Regulamentului (UE) nr. 679/2016 și Legii 190/2018

Anexa Nr. 1 La Partea I

Teren

Nr cadastral	Suprafaţa (mp)*	Observaţii / Referinţe
	1.859	

* Suprafaţa este determinată in planul de proiecţie Stereo 70.

DETALII LINIARE IMOBIL

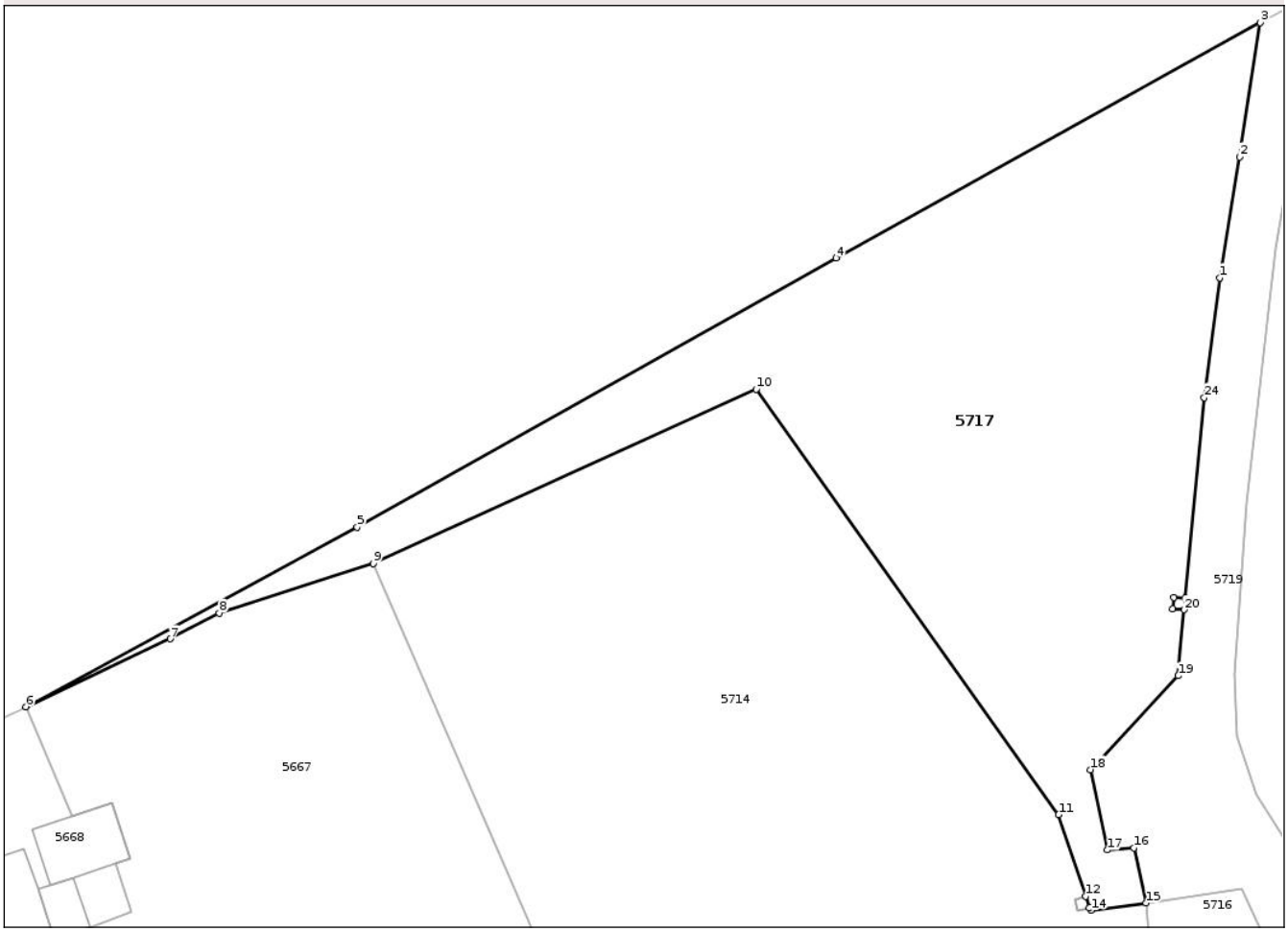

Date referitoare la teren

Crt	Categorie folosință	Intra vilan	Suprafaţa (mp)	Tarla	Parcelă	Nr. topo	Observaţii / Referinţe
1	pasune	DA	1.859	27	-	-	

Lungime Segmente

1) Valorile lungimilor segmentelor sunt obţinute din proiecţie în plan.

Punct început	X / Y	Punct sfârşit	X / Y	Lungime segment (** (m)
1	447.877,224 383.275,054	2	447.878,937 383.285,454	10.54
3	447.880,729 383.297,007	4	447.844,162 383.276,756	41.8
5	447.802,906 383.253,587	6	447.774,37 383.238,121	32.458
7	447.786,804 383.243,982	8	447.791,022 383.246,191	4.761
9	447.804,303 383.250,455	10	447.837,286 383.265,451	36.232

Punct început	X / Y	Punct sfârşit	X / Y	Lungime segment (** (m)
2	447.878,937 383.285,454	3	447.880,729 383.297,007	11.691
4	447.844,162 383.276,756	5	447.802,906 383.253,587	47.317
6	447.774,37 383.238,121	7	447.786,804 383.243,982	13.746
8	447.791,022 383.246,191	9	447.804,303 383.250,455	13.949
10	447.837,286 383.265,451	11	447.863,355 383.228,843	44.942

Document care conține date cu caracter personal, protejat de prevederile Regulamentului (UE) nr. 679/2016 și Legii 190/2018

Punct început	X / Y	Punct sfârşit	X / Y	Lungime segment (** (m)
11	447.863,355 383.228,843	12	447.865,678 383.221,804	7.412
13	447.865,98 383.220,841	14	447.866,132 383.220,616	0.272
15	447.870,887 383.221,242	16	447.869,824 383.225,976	4.852
17	447.867,541 383.225,796	18	447.866,124 383.232,708	7.056
19	447.873,662 383.240,798	20	447.874,194 383.246,476	5.703
21	447.873,199 383.246,56	22	447.873,285 383.247,556	1.0
23	447.874,288 383.247,48	24	447.875,905 383.264,739	17.335

Punct început	X / Y	Punct sfârşit	X / Y	Lungime segment (** (m)
12	447.865,678 383.221,804	13	447.865,98 383.220,841	1.009
14	447.866,132 383.220,616	15	447.870,887 383.221,242	4.796
16	447.869,824 383.225,976	17	447.867,541 383.225,796	2.29
18	447.866,124 383.232,708	19	447.873,662 383.240,798	11.058
20	447.874,194 383.246,476	21	447.873,199 383.246,56	0.999
22	447.873,285 383.247,556	23	447.874,288 383.247,48	1.006
24	447.875,905 383.264,739	1	447.877,224 383.275,054	10.399

** Lungimile segmentelor sunt determinate în planul de proiecţie Stereo 70 şi sunt rotunjite la 1 milimetru.
*** Distanţa dintre puncte este formată din segmente cumulate ce sunt mai mici decât valoarea 1 milimetru.

Document care conține date cu caracter personal, protejat de prevederile Regulamentului (UE) nr. 679/2016 și Legii 190/2018

DATE DESPRE IMOBILUL NR. 5718

Oficiul de Cadastru şi Publicitate Imobiliară VALCEA
Biroul de Cadastru şi Publicitate Imobiliară Ramnicu Valcea

A. Partea I. Descrierea imobilului

TEREN Intravilan

Adresa: Loc. Valea Râului, Jud. Valcea

Nr. Crt	Nr cadastral Nr. topografic	Suprafaţa* (mp)	Observaţii / Referinţe
A1		1	Sector cadastral:36 Teren neimprejmuit;

Construcţii

Crt	Nr cadastral Nr. topografic	Adresa	Observaţii / Referinţe
A1.1	-C1	Loc. Valea Râului, Jud. Valcea	Nr. niveluri:1; S. construita la sol:1 mp; S. construita desfasurata:1 mp; stalp

B. Partea II. Proprietari şi acte

Inscrieri privitoare la dreptul de proprietate şi alte drepturi reale		Referinţe
/		
Act Normativ nr. 1705, din 29/11/2006 emis de GUVERNUL ROMANIEI (; LEGEA NR. 123/10.07.2012 EMISA DE PARLAMENTUL ROMANIEI);		
B1	Intabulare, drept de PROPRIETATE, dobandit prin Lege, cota actuala 1/1, cota initiala 1/1	A1, A1.1
	1) **STATUL ROMAN**, CIF:9999999999999, DOMENIUL PUBLIC lipsă CUI;	
Act Administrativ nr. 6, din 20/06/2005 emis de MINISTERUL ECONOMIEI SI COMERTULUI;		
B2	Intabulare, drept de CONCESIUNE, cota actuala 1/1, cota initiala 1/1	A1.1
	1) **DISTRIBUTIE ENERGIE OLTENIA SA**, CIF:14491102	

C. Partea III. SARCINI .

Inscrieri privind dezmembramintele dreptului de proprietate, drepturi reale de garanţie şi sarcini	Referinţe
NU SUNT	

Document care conține date cu caracter personal, protejat de prevederile Regulamentului (UE) nr. 679/2016 și Legii 190/2018

Anexa Nr. 1 La Partea I

Teren

Nr cadastral	Suprafaţa (mp)*	Observaţii / Referinţe
	1	

* Suprafaţa este determinată in planul de proiecţie Stereo 70.

DETALII LINIARE IMOBIL



Date referitoare la teren

Crt	Categorie folosință	Intra vilan	Suprafaţa (mp)	Tarla	Parcelă	Nr. topo	Observaţii / Referinţe
1	curti constructii	DA	1	27	-	-	

Date referitoare la construcţii

Crt	Număr	Destinaţie construcţie	Supraf. (mp)	Situaţie juridică	Observaţii / Referinţe
A1.1	-C1	constructii industriale si edilitare	1	Cu acte	Nr. niveluri:1; S. construita la sol:1 mp; S. construita desfasurata:1 mp; stalp

Lungime Segmente
1) Valorile lungimilor segmentelor sunt obţinute din proiecţie în plan.

Punct început	X / Y	Punct sfârşit	X / Y	Lungime segment (** (m)
1	447.873,285 383.247,556	2	447.873,199 383.246,56	1.0
2	447.873,199 383.246,56	3	447.874,194 383.246,476	0.999
3	447.874,194 383.246,476	4	447.874,288 383.247,48	1.008

Document care conține date cu caracter personal, protejat de prevederile Regulamentului (UE) nr. 679/2016 și Legii 190/2018

Punct început	X / Y	Punct sfârşit	X / Y	Lungime segment (** (m)
4	447.874,288 383.247,48	1	447.873,285 383.247,556	1.006

** Lungimile segmentelor sunt determinate în planul de proiecţie Stereo 70 şi sunt rotunjite la 1 milimetru.
*** Distanţa dintre puncte este formată din segmente cumulate ce sunt mai mici decât valoarea 1 milimetru.

DATE DESPRE IMOBILUL NR. 5719

Oficiul de Cadastru şi Publicitate Imobiliară VALCEA
Biroul de Cadastru şi Publicitate Imobiliară Ramnicu Valcea

A. Partea I. Descrierea imobilului

TEREN Intravilan

Adresa: Loc. Valea Râului, Al Olarilor, Jud. Valcea

Nr. Crt	Nr cadastral Nr. topografic	Suprafaţa* (mp)	Observaţii / Referinţe
A1	36618	Din acte: 403 Masurata: 786	Sector cadastral:36 Teren neimprejmuit;

B. Partea II. Proprietari şi acte

Inscrieri privitoare la dreptul de proprietate şi alte drepturi reale		Referinţe
70618 / 27/11/2018		
Act Administrativ nr. Hotararea nr. 24, din 30/04/2013 emis de Primaria Galicea (; , Anexa privind inventarul bunurilor - pozitia 22; act administrativ nr Adeverinta nr. 6889 din 12.11.2018, emis de Primaria Galicea;act administrativ nr Documentatie cadastrala nr.70618 din 27.11.2018, emis de O.C.P.I Valcea;act administrativ nr Adresa nr.6990 din 15.11.2018, emis de Primaria Galicea);		
B1	Inscrierea provizorie, drept de PROPRIETATE, dobandit prin Lege, cota actuala 1/1, cota initiala 1/1	A1
	1) **COMUNA GALICEA**, CIF:2541118, (domeniul public)	

C. Partea III. SARCINI .

Inscrieri privind dezmembramintele dreptului de proprietate, drepturi reale de garanţie şi sarcini	Referinţe
NU SUNT	

Document care conține date cu caracter personal, protejat de prevederile Regulamentului (UE) nr. 679/2016 și Legii 190/2018

Anexa Nr. 1 La Partea I

Teren

Nr cadastral	Suprafaţa (mp)*	Observaţii / Referinţe
36618	Din acte: 403 Masurata: 786	

* Suprafaţa este determinată in planul de proiecţie Stereo 70.

DETALII LINIARE IMOBIL

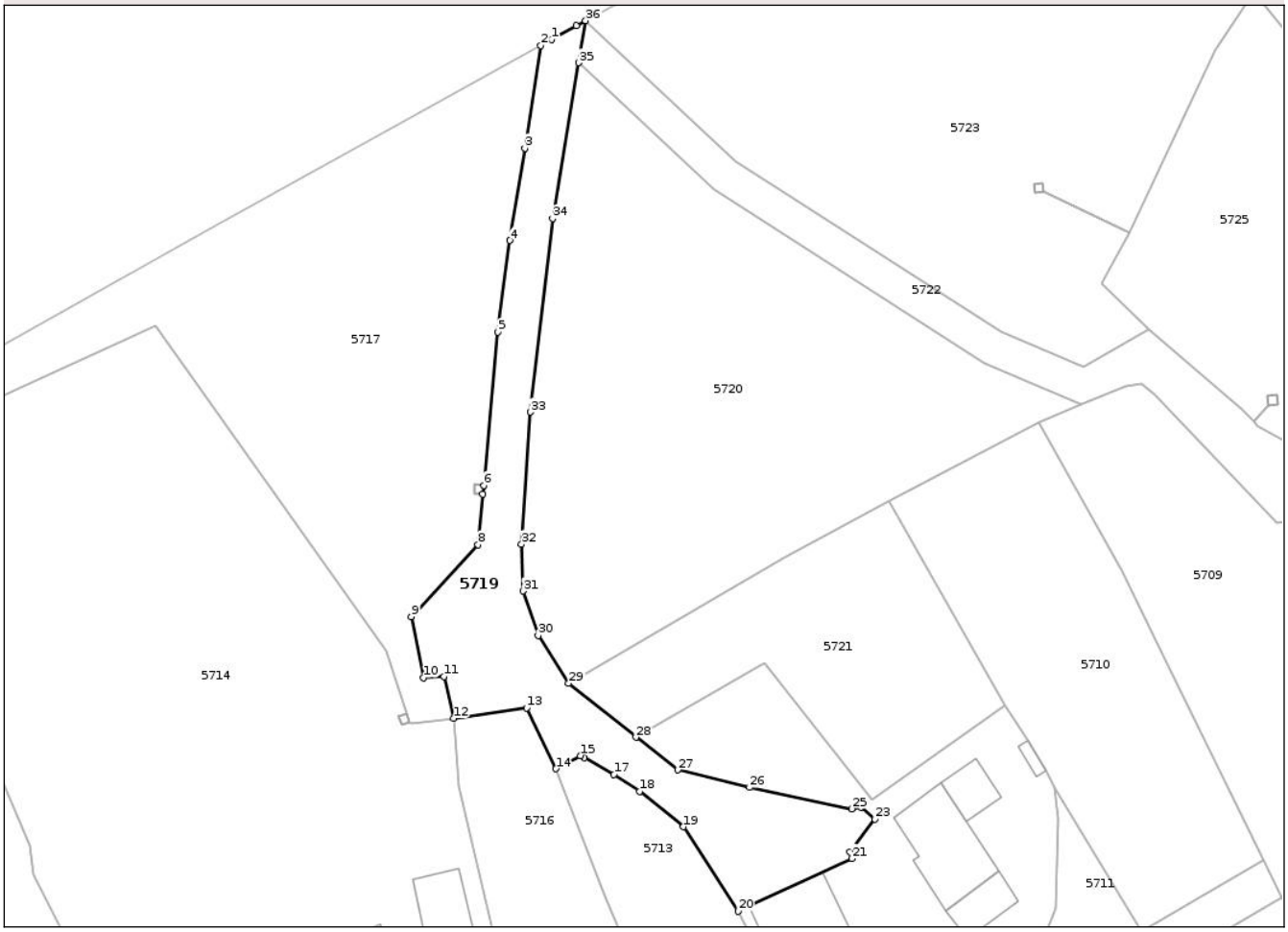

Date referitoare la teren

Crt	Categorie folosinţă	Intra vilan	Suprafaţa (mp)	Tarla	Parcelă	Nr. topo	Observaţii / Referinţe
1	drum	DA	786	27	-	-	

Lungime Segmente

1) Valorile lungimilor segmentelor sunt obţinute din proiecţie în plan.

Punct început	X / Y	Punct sfârşit	X / Y	Lungime segment (** (m)
1	447.881,958 383.297,688	2	447.880,729 383.297,007	1.405
3	447.878,937 383.285,454	4	447.877,224 383.275,054	10.54
5	447.875,905 383.264,739	6	447.874,288 383.247,48	17.335
7	447.874,194 383.246,476	8	447.873,662 383.240,798	5.703
9	447.866,124 383.232,708	10	447.867,541 383.225,796	7.056

Punct început	X / Y	Punct sfârşit	X / Y	Lungime segment (** (m)
2	447.880,729 383.297,007	3	447.878,937 383.285,454	11.691
4	447.877,224 383.275,054	5	447.875,905 383.264,739	10.399
6	447.874,288 383.247,48	7	447.874,194 383.246,476	1.008
8	447.873,662 383.240,798	9	447.866,124 383.232,708	11.058
10	447.867,541 383.225,796	11	447.869,824 383.225,976	2.29

Document care conține date cu caracter personal, protejat de prevederile Regulamentului (UE) nr. 679/2016 și Legii 190/2018

Punct început	X / Y	Punct sfârşit	X / Y	Lungime segment (** (m)
11	447.869,824 383.225,976	12	447.870,887 383.221,242	4.852
13	447.879,126 383.222,432	14	447.882,421 383.215,572	7.61
15	447.885,174 383.217,06	16	447.885,643 383.216,832	0.521
17	447.888,972 383.214,952	18	447.891,88 383.213,039	3.481
19	447.896,794 383.209,049	20	447.902,975 383.199,524	11.355
21	447.915,761 383.205,465	22	447.915,532 383.206,189	0.759
23	447.918,361 383.209,901	24	447.916,785 383.211,264	2.084
25	447.915,723 383.211,062	26	447.904,222 383.213,464	11.749
27	447.896,167 383.215,446	28	447.891,431 383.219,115	5.991
29	447.883,855 383.225,181	30	447.880,434 383.230,569	6.382
31	447.878,713 383.235,591	32	447.878,551 383.240,851	5.262
33	447.879,569 383.255,729	34	447.882,046 383.277,522	21.933
35	447.884,975 383.295,062	36	447.885,767 383.299,8	4.804
37	447.884,726 383.299,224	1	447.881,958 383.297,688	3.166

Punct început	X / Y	Punct sfârşit	X / Y	Lungime segment (** (m)
12	447.870,887 383.221,242	13	447.879,126 383.222,432	8.324
14	447.882,421 383.215,572	15	447.885,174 383.217,06	3.129
16	447.885,643 383.216,832	17	447.888,972 383.214,952	3.823
18	447.891,88 383.213,039	19	447.896,794 383.209,049	6.33
20	447.902,975 383.199,524	21	447.915,761 383.205,465	14.099
22	447.915,532 383.206,189	23	447.918,361 383.209,901	4.667
24	447.916,785 383.211,264	25	447.915,723 383.211,062	1.081
26	447.904,222 383.213,464	27	447.896,167 383.215,446	8.295
28	447.891,431 383.219,115	29	447.883,855 383.225,181	9.705
30	447.880,434 383.230,569	31	447.878,713 383.235,591	5.309
32	447.878,551 383.240,851	33	447.879,569 383.255,729	14.913
34	447.882,046 383.277,522	35	447.884,975 383.295,062	17.783
36	447.885,767 383.299,8	37	447.884,726 383.299,224	1.19

** Lungimile segmentelor sunt determinate în planul de proiecţie Stereo 70 şi sunt rotunjite la 1 milimetru.
*** Distanţa dintre puncte este formată din segmente cumulate ce sunt mai mici decât valoarea 1 milimetru.

Document care conține date cu caracter personal, protejat de prevederile Regulamentului (UE) nr. 679/2016 și Legii 190/2018

DATE DESPRE IMOBILUL NR. 5720

Oficiul de Cadastru şi Publicitate Imobiliară VALCEA
Biroul de Cadastru şi Publicitate Imobiliară Ramnicu Valcea

A. Partea I. Descrierea imobilului

TEREN Intravilan

Adresa: Loc. Valea Râului, Jud. Valcea

Nr. Crt	Nr cadastral Nr. topografic	Suprafaţa* (mp)	Observaţii / Referinţe
A1		2.057	Sector cadastral:36 Teren neimprejmuit;

B. Partea II. Proprietari şi acte

Inscrieri privitoare la dreptul de proprietate şi alte drepturi reale		Referinţe
/		
Act Normativ nr. 7, din 13/03/1996 emis de PARLAMENTUL ROMÂNIEI (LEGE; ,art.13);		
B1	Inscrierea posesiei, drept de PROPRIETATE, dobandit prin Lege, cota actuala 1/1, cota initiala 1/1	A1
	1) **NEIDENTIFICAT NEIDENTIFICAT**	
B2	Se notează mențiunea de proprietar neidentificat.	A1

C. Partea III. SARCINI .

Inscrieri privind dezmembramintele dreptului de proprietate, drepturi reale de garanţie şi sarcini	Referinţe
NU SUNT	

Document care conține date cu caracter personal, protejat de prevederile Regulamentului (UE) nr. 679/2016 și Legii 190/2018

Anexa Nr. 1 La Partea I

Teren

Nr cadastral	Suprafaţa (mp)*	Observaţii / Referinţe
	2.057	

* Suprafaţa este determinată in planul de proiecţie Stereo 70.

DETALII LINIARE IMOBIL

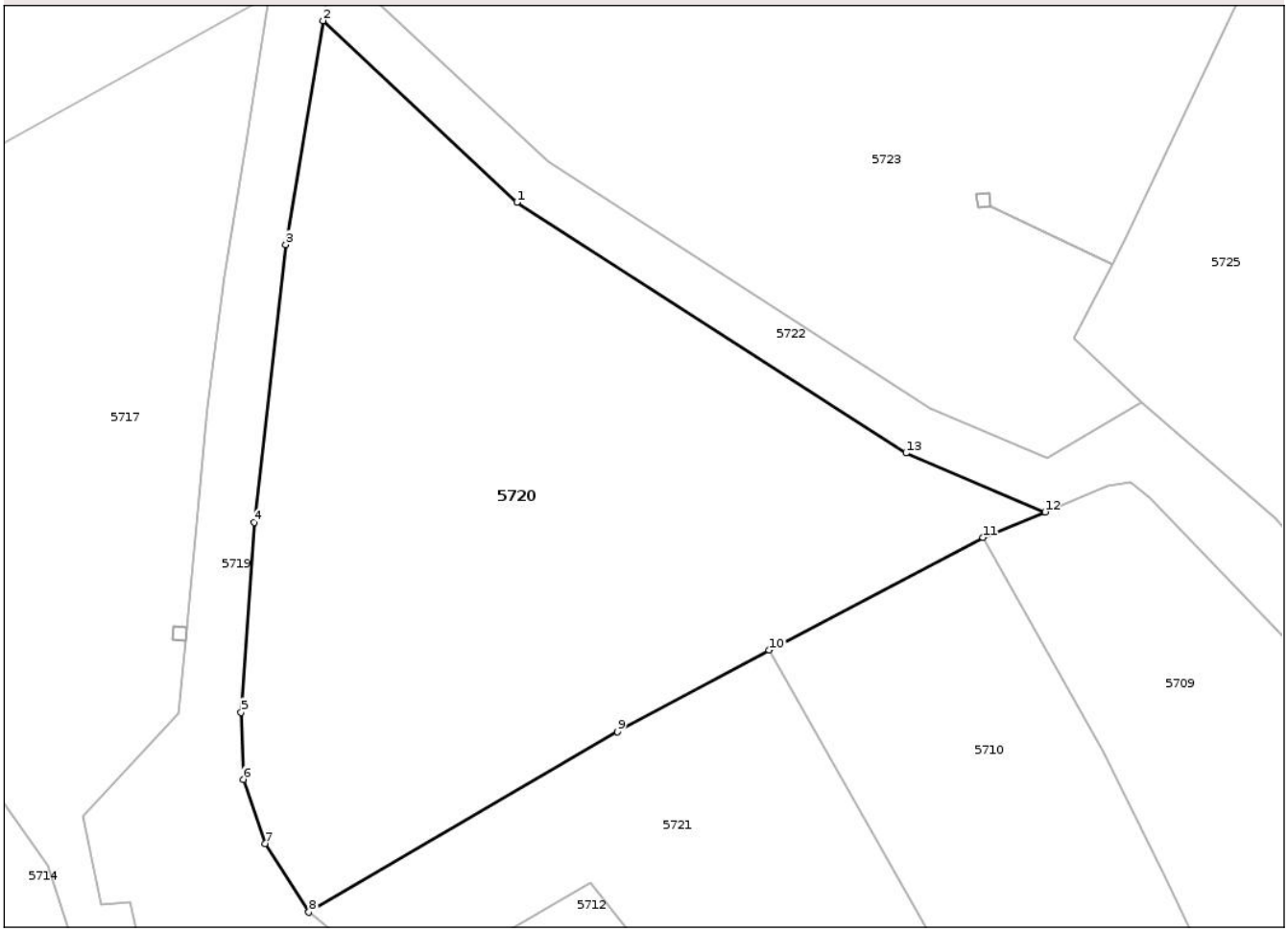

Date referitoare la teren

Crt	Categorie folosință	Intra vilan	Suprafaţa (mp)	Tarla	Parcelă	Nr. topo	Observaţii / Referinţe
1	pasune	DA	2.057	27	-	-	

Lungime Segmente
1) Valorile lungimilor segmentelor sunt obţinute din proiecţie în plan.

Punct început	X / Y	Punct sfârşit	X / Y	Lungime segment (** (m)
1	447.900,181 383.280,821	2	447.884,975 383.295,062	20.833
2	447.884,975 383.295,062	3	447.882,046 383.277,522	17.783
3	447.882,046 383.277,522	4	447.879,569 383.255,729	21.933
4	447.879,569 383.255,729	5	447.878,551 383.240,851	14.913
5	447.878,551 383.240,851	6	447.878,713 383.235,591	5.262

Document care conține date cu caracter personal, protejat de prevederile Regulamentului (UE) nr. 679/2016 și Legii 190/2018

Punct început	X / Y	Punct sfârşit	X / Y	Lungime segment (** (m)
6	447.878,713 383.235,591	7	447.880,434 383.230,569	5.309
7	447.880,434 383.230,569	8	447.883,855 383.225,181	6.382
8	447.883,855 383.225,181	9	447.908,064 383.239,334	28.043
9	447.908,064 383.239,334	10	447.919,986 383.245,726	13.527
10	447.919,986 383.245,726	11	447.936,775 383.254,549	18.966
11	447.936,775 383.254,549	12	447.941,628 383.256,548	5.249
12	447.941,628 383.256,548	13	447.930,721 383.261,171	11.846
13	447.930,721 383.261,171	1	447.900,181 383.280,821	36.315

** Lungimile segmentelor sunt determinate în planul de proiecţie Stereo 70 şi sunt rotunjite la 1 milimetru.
*** Distanţa dintre puncte este formată din segmente cumulate ce sunt mai mici decât valoarea 1 milimetru.

Document care conține date cu caracter personal, protejat de prevederile Regulamentului (UE) nr. 679/2016 și Legii 190/2018

DATE DESPRE IMOBILUL NR. 5721

Oficiul de Cadastru şi Publicitate Imobiliară VALCEA
Biroul de Cadastru şi Publicitate Imobiliară Ramnicu Valcea

A. Partea I. Descrierea imobilului

TEREN Intravilan

Adresa: Loc. Valea Râului, Jud. Valcea

Nr. Crt	Nr cadastral Nr. topografic	Suprafaţa* (mp)	Observaţii / Referinţe
A1		Din acte: 1.027 Masurata: 727	Sector cadastral:36 Teren neimprejmuit; DIFERENTA DE SUPRAFATA SE AFLA LA ID 5712

B. Partea II. Proprietari şi acte

Inscrieri privitoare la dreptul de proprietate şi alte drepturi reale		Referinţe
/		
Act Administrativ nr. 1201/25739, din 04/10/2002 emis de CJSDPAT VALCEA (TITLU DE PROPRIETATE;);		
B1	Intabulare, drept de PROPRIETATE, dobandit prin Reconstituire, cota actuala 1/1, cota initiala 1/1	A1
	1) **OLARU B. NICOLAE**, LIPSA CNP;	

C. Partea III. SARCINI .

Inscrieri privind dezmembramintele dreptului de proprietate, drepturi reale de garanţie şi sarcini	Referinţe
NU SUNT	

Document care conține date cu caracter personal, protejat de prevederile Regulamentului (UE) nr. 679/2016 și Legii 190/2018

Anexa Nr. 1 La Partea I

Teren

Nr cadastral	Suprafaţa (mp)*	Observaţii / Referinţe
	Din acte: 1.027 Masurata: 727	DIFERENTA DE SUPRAFATA SE AFLA LA ID 5712

* Suprafaţa este determinată in planul de proiecţie Stereo 70.

DETALII LINIARE IMOBIL

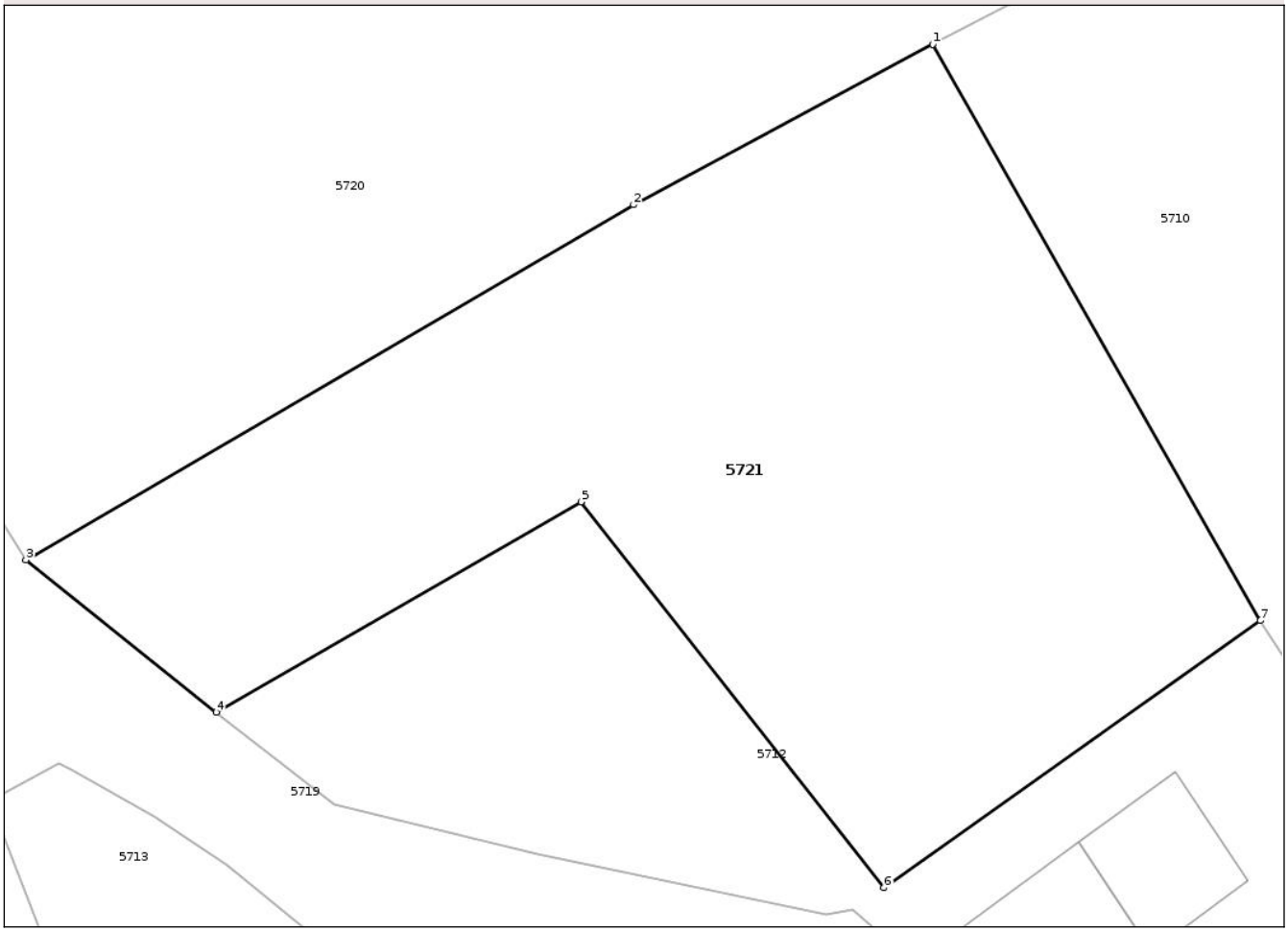

Date referitoare la teren

Crt	Categorie folosinţă	Intra vilan	Suprafaţa (mp)	Tarla	Parcelă	Nr. topo	Observaţii / Referinţe
1	arabil	DA	727	27	536	-	

Lungime Segmente
1) Valorile lungimilor segmentelor sunt obţinute din proiecţie în plan.

Punct început	X / Y	Punct sfârşit	X / Y	Lungime segment (** (m)
1	447.919,986 383.245,726	2	447.908,064 383.239,334	13.527
2	447.908,064 383.239,334	3	447.883,855 383.225,181	28.043
3	447.883,855 383.225,181	4	447.891,431 383.219,115	9.705
4	447.891,431 383.219,115	5	447.905,976 383.227,502	16.79
5	447.905,976 383.227,502	6	447.918,046 383.212,134	19.541

Document care conține date cu caracter personal, protejat de prevederile Regulamentului (UE) nr. 679/2016 și Legii 190/2018

Punct început	X / Y	Punct sfârşit	X / Y	Lungime segment (** (m)
6	447.918,046 383.212,134	7	447.933,035 383.222,767	18.377
7	447.933,035 383.222,767	1	447.919,986 383.245,726	26.408

** Lungimile segmentelor sunt determinate în planul de proiecţie Stereo 70 şi sunt rotunjite la 1 milimetru.
*** Distanţa dintre puncte este formată din segmente cumulate ce sunt mai mici decât valoarea 1 milimetru.

Document care conține date cu caracter personal, protejat de prevederile Regulamentului (UE) nr. 679/2016 și Legii 190/2018

DATE DESPRE IMOBILUL NR. 5722

Oficiul de Cadastru şi Publicitate Imobiliară VALCEA
Biroul de Cadastru şi Publicitate Imobiliară Ramnicu Valcea

A. Partea I. Descrierea imobilului

TEREN Intravilan

Adresa: Loc. Valea Râului, Jud. Valcea

Nr. Crt	Nr cadastral Nr. topografic	Suprafaţa* (mp)	Observaţii / Referinţe
A1		1.715	Sector cadastral:36 Teren neimprejmuit;

B. Partea II. Proprietari şi acte

Inscrieri privitoare la dreptul de proprietate şi alte drepturi reale		Referinţe
/		
Act Normativ nr. 7, din 13/03/1996 emis de PARLAMENTUL ROMÂNIEI (LEGE; ,art.13);		
B1	Inscrierea posesiei, drept de PROPRIETATE, dobandit prin Lege, cota actuala 1/1, cota initiala 1/1	A1
	1) **NEIDENTIFICAT NEIDENTIFICAT**	
B2	Se notează mențiunea de proprietar neidentificat.	A1

C. Partea III. SARCINI .

Inscrieri privind dezmembramintele dreptului de proprietate, drepturi reale de garanţie şi sarcini	Referinţe
NU SUNT	

Document care conține date cu caracter personal, protejat de prevederile Regulamentului (UE) nr. 679/2016 și Legii 190/2018

Anexa Nr. 1 La Partea I

Teren

Nr cadastral	Suprafaţa (mp)*	Observaţii / Referinţe
	1.715	

* Suprafaţa este determinată in planul de proiecţie Stereo 70.

DETALII LINIARE IMOBIL

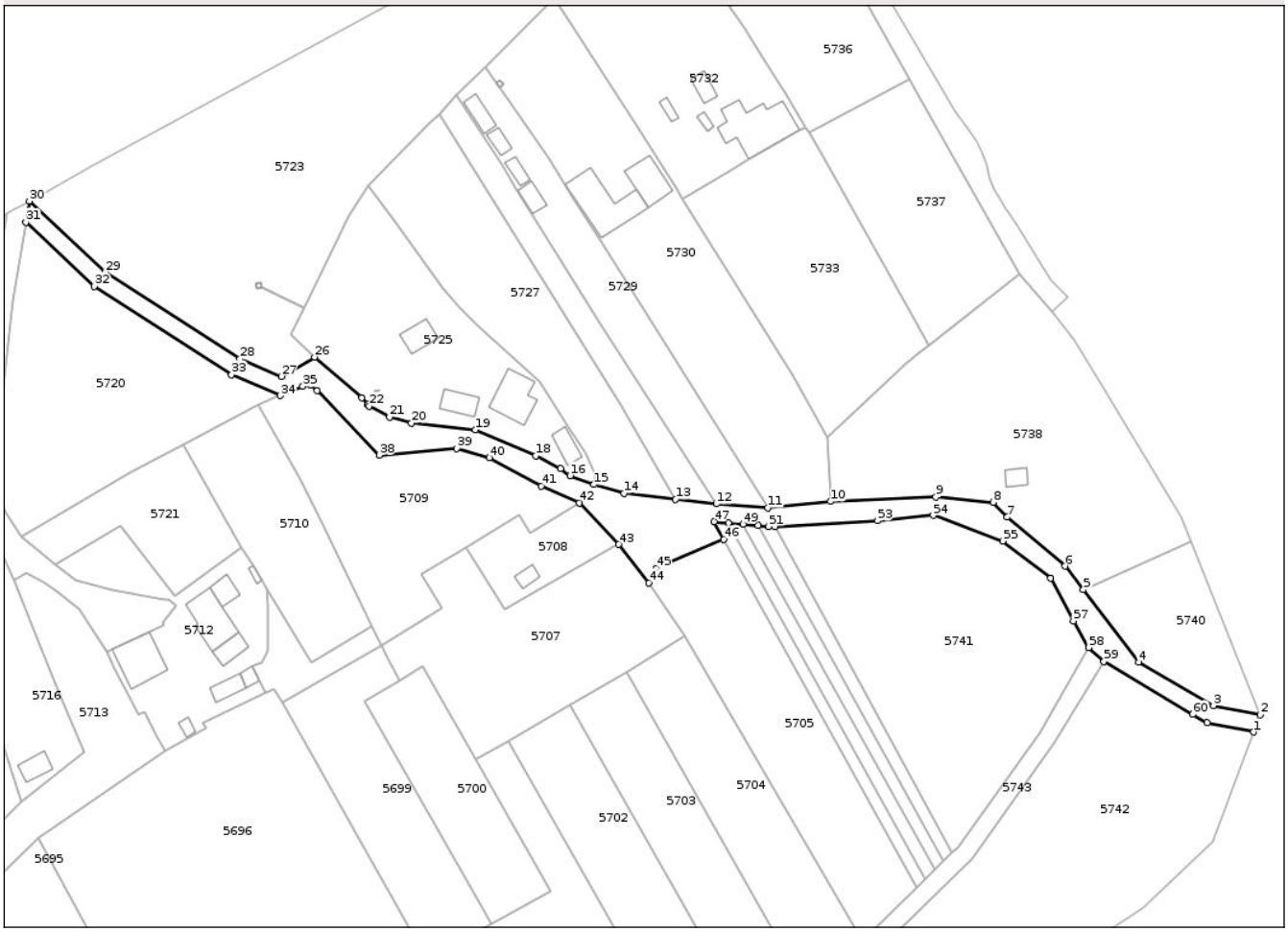

Date referitoare la teren

Crt	Categorie folosință	Intra vilan	Suprafaţa (mp)	Tarla	Parcelă	Nr. topo	Observaţii / Referinţe
1	drum	DA	1.715	-	-	-	

Lungime Segmente

1) Valorile lungimilor segmentelor sunt obţinute din proiecţie în plan.

Punct început	X / Y	Punct sfârşit	X / Y	Lungime segment
1	448.158,211 383.181,765	2	448.159,645 383.185,557	4.054
4	448.132,574 383.197,275	5	448.120,293 383.213,422	20.287
7	448.103,317 383.229,496	8	448.100,22 383.232,822	4.545
10	448.063,999 383.233,01	11	448.050,077 383.231,626	13.991
13	448.029,537 383.233,473	14	448.018,066 383.234,801	11.548
16	448.006,074 383.238,762	17	448.003,995 383.240,361	2.623

Punct început	X / Y	Punct sfârşit	X / Y	Lungime segment
2	448.159,645 383.185,557	3	448.149,258 383.187,65	10.596
5	448.120,293 383.213,422	6	448.116,168 383.218,611	6.629
8	448.100,22 383.232,822	9	448.087,422 383.233,976	12.85
11	448.050,077 383.231,626	12	448.038,64 383.232,453	11.467
14	448.018,066 383.234,801	15	448.011,372 383.236,785	6.982
17	448.003,995 383.240,361	18	447.998,416 383.243,196	6.258

Punct început	X / Y	Punct sfârşit	X / Y	Lungime segment
3	448.149,258 383.187,65	4	448.132,574 383.197,275	19.261
6	448.116,168 383.218,611	7	448.103,317 383.229,496	16.841
9	448.087,422 383.233,976	10	448.063,999 383.233,01	23.443
12	448.038,64 383.232,453	13	448.029,537 383.233,473	9.16
15	448.011,372 383.236,785	16	448.006,074 383.238,762	5.655
18	447.998,416 383.243,196	19	447.985,021 383.248,925	14.569

Document care conține date cu caracter personal, protejat de prevederile Regulamentului (UE) nr. 679/2016 și Legii 190/2018

Punct început	X / Y	Punct sfârşit	X / Y	Lungime segment
19	447.985,021 383.248,925	20	447.970,817 383.250,404	14.281
22	447.961,4 383.254,207	23	447.961,007 383.254,631	0.578
25	447.959,7 383.256,041	26	447.949,228 383.265,111	13.854
28	447.932,598 383.264,72	29	447.902,651 383.283,989	35.611
31	447.884,975 383.295,062	32	447.900,181 383.280,821	20.833
34	447.941,628 383.256,548	35	447.946,586 383.258,591	5.362
37	447.949,822 383.257,648	38	447.963,597 383.243,293	19.895
40	447.988,16 383.242,756	41	447.999,685 383.236,469	13.128
43	448.016,914 383.223,445	44	448.023,526 383.214,923	10.786
46	448.040,317 383.224,584	47	448.038,172 383.228,539	4.499
49	448.044,54 383.227,957	50	448.047,894 383.227,65	3.368
52	448.051,738 383.227,38	53	448.074,492 383.228,708	22.793
55	448.102,339 383.224,222	56	448.113,036 383.215,975	13.507
58	448.121,486 383.200,552	59	448.124,865 383.197,435	4.597
61	448.147,826 383.183,858	1	448.158,211 383.181,765	10.594

Punct început	X / Y	Punct sfârşit	X / Y	Lungime segment
20	447.970,817 383.250,404	21	447.965,897 383.251,726	5.095
23	447.961,007 383.254,631	24	447.961,002 383.254,636	0.007
26	447.949,228 383.265,111	27	447.941,815 383.260,813	8.569
29	447.902,651 383.283,989	30	447.885,767 383.299,8	23.131
32	447.900,181 383.280,821	33	447.930,721 383.261,171	36.315
35	447.946,586 383.258,591	36	447.948,324 383.258,911	1.767
38	447.963,597 383.243,293	39	447.980,876 383.244,76	17.341
41	447.999,685 383.236,469	42	448.008,149 383.232,706	9.263
44	448.023,526 383.214,923	45	448.025,26 383.218,117	3.634
47	448.038,172 383.228,539	48	448.041,285 383.228,255	3.126
50	448.047,894 383.227,65	51	448.050,18 383.227,441	2.296
53	448.074,492 383.228,708	54	448.086,897 383.229,907	12.463
56	448.113,036 383.215,975	57	448.118,051 383.206,459	10.757
59	448.124,865 383.197,435	60	448.144,644 383.185,693	23.002

Punct început	X / Y	Punct sfârşit	X / Y	Lungime segment
21	447.965,897 383.251,726	22	447.961,4 383.254,207	5.136
24	447.961,002 383.254,636	25	447.959,7 383.256,041	1.916
27	447.941,815 383.260,813	28	447.932,598 383.264,72	10.011
30	447.885,767 383.299,8	31	447.884,975 383.295,062	4.804
33	447.930,721 383.261,171	34	447.941,628 383.256,548	11.846
36	447.948,324 383.258,911	37	447.949,822 383.257,648	1.959
39	447.980,876 383.244,76	40	447.988,16 383.242,756	7.555
42	448.008,149 383.232,706	43	448.016,914 383.223,445	12.751
45	448.025,26 383.218,117	46	448.040,317 383.224,584	16.387
48	448.041,285 383.228,255	49	448.044,54 383.227,957	3.269
51	448.050,18 383.227,441	52	448.051,738 383.227,38	1.559
54	448.086,897 383.229,907	55	448.102,339 383.224,222	16.455
57	448.118,051 383.206,459	58	448.121,486 383.200,552	6.833
60	448.144,644 383.185,693	61	448.147,826 383.183,858	3.673

** Lungimile segmentelor sunt determinate în planul de proiecţie Stereo 70 şi sunt rotunjite la 1 milimetru.
*** Distanţa dintre puncte este formată din segmente cumulate ce sunt mai mici decât valoarea 1 milimetru.

Document care conține date cu caracter personal, protejat de prevederile Regulamentului (UE) nr. 679/2016 și Legii 190/2018

DATE DESPRE IMOBILUL NR. 5723

Oficiul de Cadastru şi Publicitate Imobiliară VALCEA
Biroul de Cadastru şi Publicitate Imobiliară Ramnicu Valcea

A. Partea I. Descrierea imobilului

TEREN Intravilan

Adresa: Loc. Valea Râului, Jud. Valcea

Nr. Crt	Nr cadastral Nr. topografic	Suprafaţa* (mp)	Observaţii / Referinţe
A1		4.630	Sector cadastral:36 Teren neimprejmuit; Imobil traversat de limita UAT Galicea si UAT Nicolae Balcescu

B. Partea II. Proprietari şi acte

Inscrieri privitoare la dreptul de proprietate şi alte drepturi reale		Referinţe
/		
Act Normativ nr. 7, din 13/03/1996 emis de PARLAMENTUL ROMÂNIEI (LEGE; ,art.13);		
B1	Inscrierea posesiei, drept de PROPRIETATE, dobandit prin Lege, cota actuala 1/1, cota initiala 1/1	A1
	1) **NEIDENTIFICAT NEIDENTIFICAT**	
B2	Se notează mențiunea de proprietar neidentificat.	A1

C. Partea III. SARCINI .

Inscrieri privind dezmembramintele dreptului de proprietate, drepturi reale de garanţie şi sarcini	Referinţe
NU SUNT	

Document care conține date cu caracter personal, protejat de prevederile Regulamentului (UE) nr. 679/2016 și Legii 190/2018

Anexa Nr. 1 La Partea I

Teren

Nr cadastral	Suprafaţa (mp)*	Observaţii / Referinţe
	4.630	Imobil traversat de limita UAT Galicea si UAT Nicolae Balcescu

* Suprafaţa este determinată in planul de proiecţie Stereo 70.

DETALII LINIARE IMOBIL

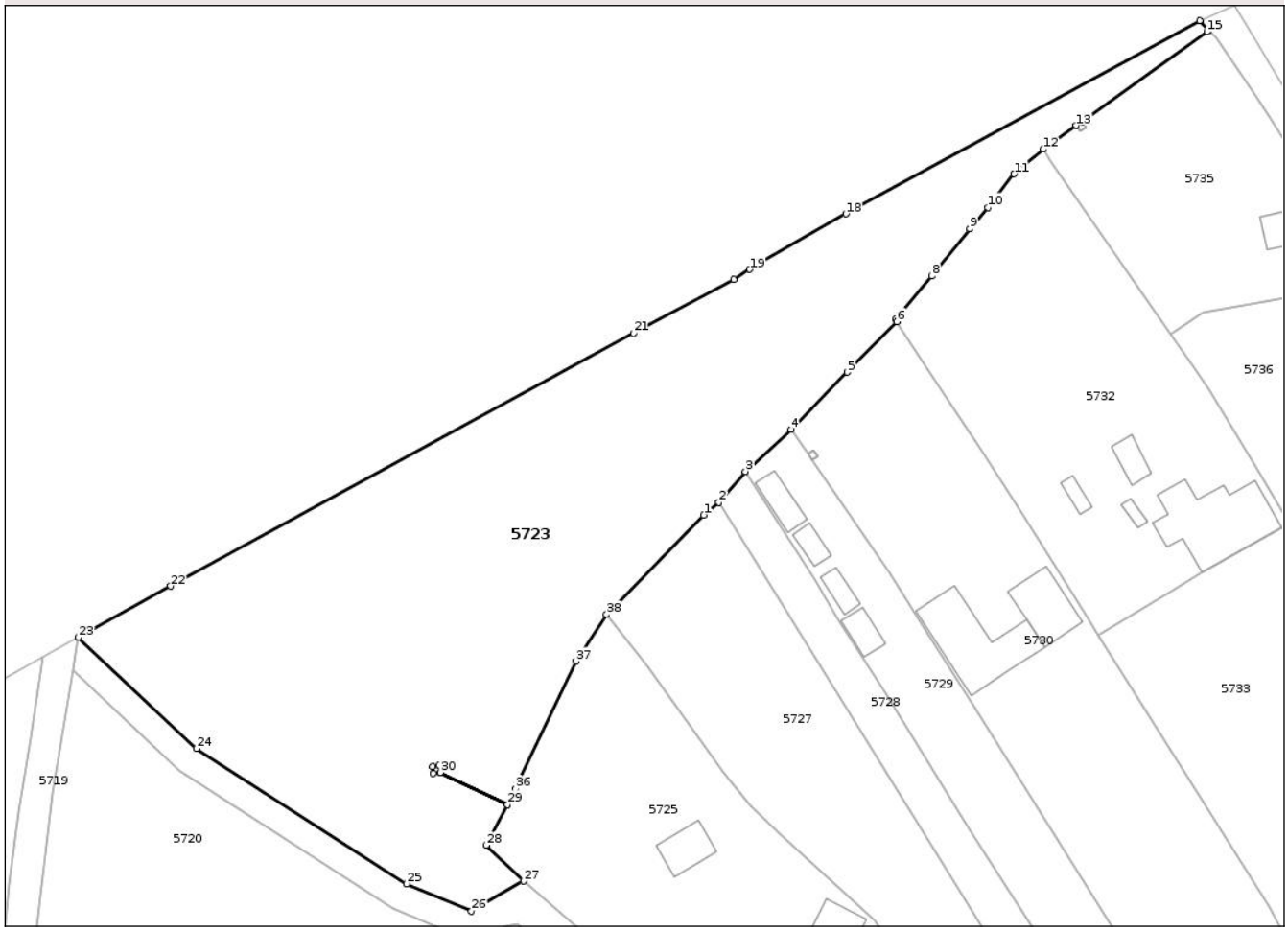

Date referitoare la teren

Crt	Categorie folosință	Intra vilan	Suprafaţa (mp)	Tarla	Parcelă	Nr. topo	Observaţii / Referinţe
1	pasune	DA	4.630	28	-	-	

Lungime Segmente

1) Valorile lungimilor segmentelor sunt obţinute din proiecţie în plan.

Punct început	X / Y	Punct sfârşit	X / Y	Lungime segment (** (m)
1	447.974,919 383.317,22	2	447.977,077 383.319,047	2.828
3	447.980,847 383.323,434	4	447.987,337 383.329,427	8.834
5	447.995,354 383.337,554	6	448.002,45 383.344,748	10.105
7	448.002,239 383.345,069	8	448.007,383 383.351,283	8.067
9	448.012,794 383.357,995	10	448.015,377 383.361,031	3.986

Punct început	X / Y	Punct sfârşit	X / Y	Lungime segment (** (m)
2	447.977,077 383.319,047	3	447.980,847 383.323,434	5.784
4	447.987,337 383.329,427	5	447.995,354 383.337,554	11.416
6	448.002,45 383.344,748	7	448.002,239 383.345,069	0.384
8	448.007,383 383.351,283	9	448.012,794 383.357,995	8.621
10	448.015,377 383.361,031	11	448.019,143 383.365,793	6.071

Document care conține date cu caracter personal, protejat de prevederile Regulamentului (UE) nr. 679/2016 și Legii 190/2018

Punct început	X / Y	Punct sfârşit	X / Y	Lungime segment (** (m)
11	448.019,143 383.365,793	12	448.023,302 383.369,331	5.46
13	448.027,987 383.372,681	14	448.028,8 383.373,263	1.0
15	448.046,63 383.386,014	16	448.046,909 383.386,214	0.343
17	448.045,574 383.387,611	18	447.995,183 383.360,106	57.409
19	447.981,47 383.352,184	20	447.979,169 383.350,789	2.691
21	447.964,877 383.343,095	22	447.898,951 383.307,101	75.112
23	447.885,767 383.299,8	24	447.902,651 383.283,989	23.131
25	447.932,598 383.264,72	26	447.941,815 383.260,813	10.011
27	447.949,228 383.265,111	28	447.943,91 383.270,214	7.37
29	447.946,973 383.275,972	30	447.937,354 383.280,562	10.658
31	447.936,37 383.280,437	32	447.936,246 383.281,429	1.0
33	447.937,237 383.281,564	34	447.937,361 383.280,563	1.009
35	447.946,976 383.275,979	36	447.948,061 383.278,254	2.52
37	447.956,725 383.296,424	38	447.961,063 383.303,07	7.936

Punct început	X / Y	Punct sfârşit	X / Y	Lungime segment (** (m)
12	448.023,302 383.369,331	13	448.027,987 383.372,681	5.759
14	448.028,8 383.373,263	15	448.046,63 383.386,014	21.92
16	448.046,909 383.386,214	17	448.045,574 383.387,611	1.932
18	447.995,183 383.360,106	19	447.981,47 383.352,184	15.837
20	447.979,169 383.350,789	21	447.964,877 383.343,095	16.231
22	447.898,951 383.307,101	23	447.885,767 383.299,8	15.071
24	447.902,651 383.283,989	25	447.932,598 383.264,72	35.611
26	447.941,815 383.260,813	27	447.949,228 383.265,111	8.569
28	447.943,91 383.270,214	29	447.946,973 383.275,972	6.522
30	447.937,354 383.280,562	31	447.936,37 383.280,437	0.992
32	447.936,246 383.281,429	33	447.937,237 383.281,564	1.0
34	447.937,361 383.280,563	35	447.946,976 383.275,979	10.652
36	447.948,061 383.278,254	37	447.956,725 383.296,424	20.13
38	447.961,063 383.303,07	1	447.974,919 383.317,22	19.804

**** Lungimile segmentelor sunt determinate în planul de proiecţie Stereo 70 şi sunt rotunjite la 1 milimetru.**
***** Distanţa dintre puncte este formată din segmente cumulate ce sunt mai mici decât valoarea 1 milimetru.**

Document care conține date cu caracter personal, protejat de prevederile Regulamentului (UE) nr. 679/2016 și Legii 190/2018

DATE DESPRE IMOBILUL NR. 5724

Oficiul de Cadastru şi Publicitate Imobiliară VALCEA
Biroul de Cadastru şi Publicitate Imobiliară Ramnicu Valcea

A. Partea I. Descrierea imobilului

TEREN Intravilan

Adresa: Loc. Valea Râului, Jud. Valcea

Nr. Crt	Nr cadastral Nr. topografic	Suprafaţa* (mp)	Observaţii / Referinţe
A1		1	Sector cadastral:36 Teren neimprejmuit;

Construcţii

Crt	Nr cadastral Nr. topografic	Adresa	Observaţii / Referinţe
A1.1	-C1	Loc. Valea Râului, Jud. Valcea	Nr. niveluri:1; S. construita la sol:1 mp; S. construita desfasurata:1 mp; stalp

B. Partea II. Proprietari şi acte

Inscrieri privitoare la dreptul de proprietate şi alte drepturi reale		Referinţe
/		
Act Normativ nr. 1705, din 29/11/2006 emis de GUVERNUL ROMANIEI (; LEGEA NR. 123/10.07.2012 EMISA DE PARLAMENTUL ROMANIEI);		
B1	Intabulare, drept de PROPRIETATE, dobandit prin Lege, cota actuala 1/1, cota initiala 1/1	A1, A1.1
	1) **STATUL ROMAN**, CIF:9999999999999, DOMENIUL PUBLIC lipsă CUI;	
Act Administrativ nr. 6, din 20/06/2005 emis de MINISTERUL ECONOMIEI SI COMERTULUI;		
B2	Intabulare, drept de CONCESIUNE, cota actuala 1/1, cota initiala 1/1	A1.1
	1) **DISTRIBUTIE ENERGIE OLTENIA SA**, CIF:14491102	

C. Partea III. SARCINI .

Inscrieri privind dezmembramintele dreptului de proprietate, drepturi reale de garanţie şi sarcini	Referinţe
NU SUNT	

Document care conține date cu caracter personal, protejat de prevederile Regulamentului (UE) nr. 679/2016 și Legii 190/2018

Anexa Nr. 1 La Partea I

Teren

Nr cadastral	Suprafaţa (mp)*	Observaţii / Referinţe
	1	

* Suprafaţa este determinată in planul de proiecţie Stereo 70.

DETALII LINIARE IMOBIL

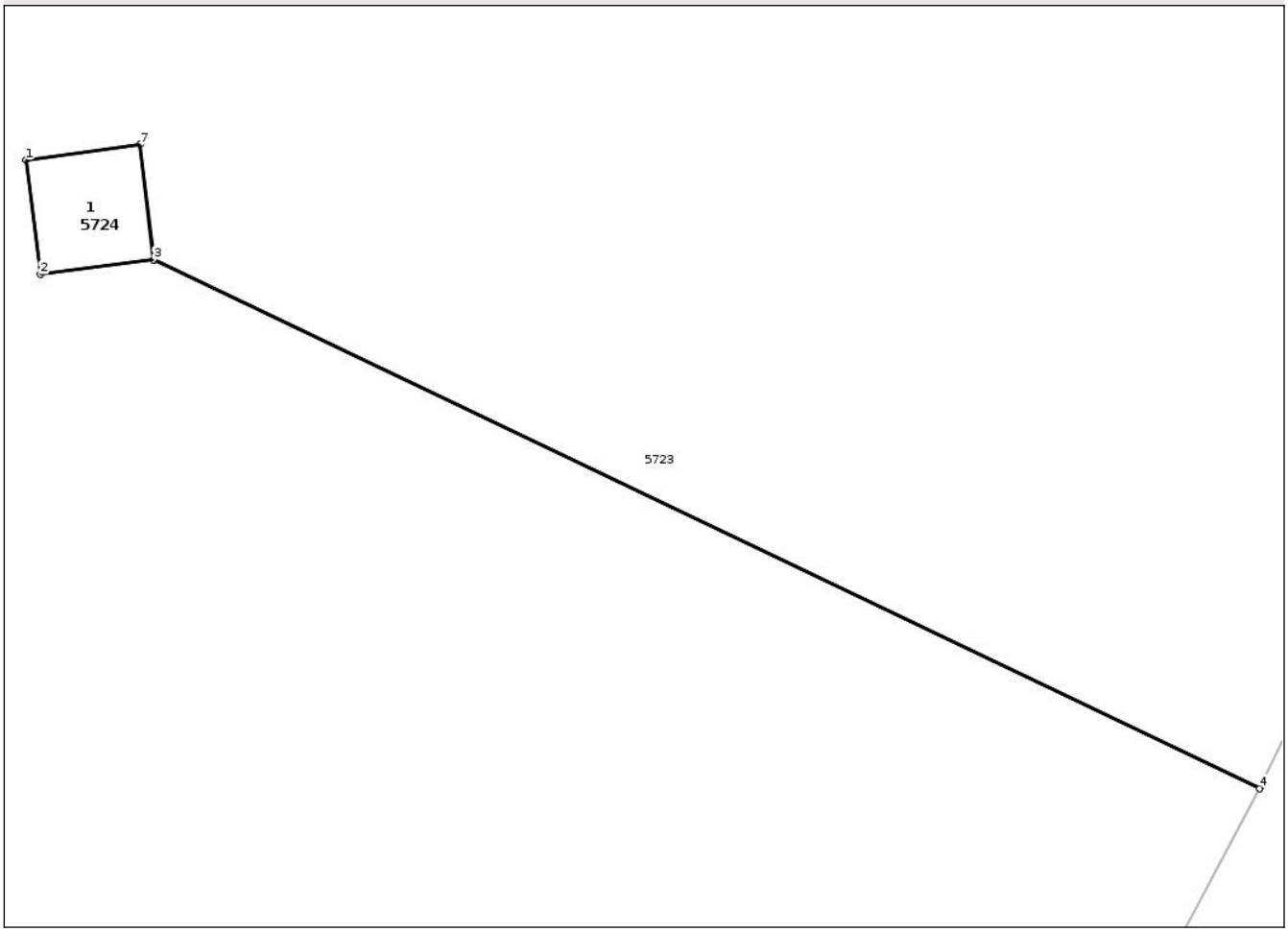

Date referitoare la teren

Crt	Categorie folosință	Intra vilan	Suprafaţa (mp)	Tarla	Parcelă	Nr. topo	Observaţii / Referinţe
1	curti constructii	DA	1	28	-	-	

Date referitoare la construcţii

Crt	Număr	Destinaţie construcţie	Supraf. (mp)	Situaţie juridică	Observaţii / Referinţe
A1.1	-C1	constructii industriale si edilitare	1	Cu acte	Nr. niveluri:1; S. construita la sol:1 mp; S. construita desfasurata:1 mp; stalp

Lungime Segmente
1) Valorile lungimilor segmentelor sunt obţinute din proiecţie în plan.

Punct început	X / Y	Punct sfârşit	X / Y	Lungime segment (** (m)
1	447.936,246 383.281,429	2	447.936,37 383.280,437	1.0
2	447.936,37 383.280,437	3	447.937,354 383.280,562	0.992
3	447.937,354 383.280,562	4	447.946,973 383.275,972	10.658

Document care conține date cu caracter personal, protejat de prevederile Regulamentului (UE) nr. 679/2016 și Legii 190/2018

Punct început	X / Y	Punct sfârşit	X / Y	Lungime segment (** (m)
4	447.946,973 383.275,972	5	447.946,976 383.275,979	0.008
5	447.946,976 383.275,979	6	447.937,361 383.280,563	10.652
6	447.937,361 383.280,563	7	447.937,237 383.281,564	1.009
7	447.937,237 383.281,564	1	447.936,246 383.281,429	1.0

** Lungimile segmentelor sunt determinate în planul de proiecţie Stereo 70 şi sunt rotunjite la 1 milimetru.
*** Distanţa dintre puncte este formată din segmente cumulate ce sunt mai mici decât valoarea 1 milimetru.

DATE DESPRE IMOBILUL NR. 5725

Oficiul de Cadastru şi Publicitate Imobiliară VALCEA
Biroul de Cadastru şi Publicitate Imobiliară Ramnicu Valcea

A. Partea I. Descrierea imobilului

TEREN Intravilan

Adresa: Loc. Valea Râului, Str Principala, Nr. 222, Jud. Valcea

Nr. Crt	Nr cadastral Nr. topografic	Suprafaţa* (mp)	Observaţii / Referinţe
A1		Din acte: 1.623 Masurata: 1.718	Sector cadastral:36 Teren imprejmuit;

Construcţii

Crt	Nr cadastral Nr. topografic	Adresa	Observaţii / Referinţe
A1.1	-C1	Loc. Valea Râului, Str Principala, Nr. 222, Jud. Valcea	Nr. niveluri:1; S. construita la sol:78 mp; S. construita desfasurata:78 mp;
A1.2	-C2	Loc. Valea Râului, Str Principala, Nr. 222, Jud. Valcea	Nr. niveluri:1; S. construita la sol:35 mp; S. construita desfasurata:35 mp;
A1.3	-C3	Loc. Valea Râului, Str Principala, Nr. 222, Jud. Valcea	Nr. niveluri:1; S. construita la sol:36 mp; S. construita desfasurata:36 mp;
A1.4	-C4	Loc. Valea Râului, Str Principala, Nr. 222, Jud. Valcea	Nr. niveluri:1; S. construita la sol:28 mp; S. construita desfasurata:28 mp;

B. Partea II. Proprietari şi acte

Inscrieri privitoare la dreptul de proprietate şi alte drepturi reale		Referinţe
/		
Act Administrativ nr. 923/47121, din 13/06/2002 emis de CJSDPAT VALCEA (TITLU DE PROPRIETATE;);		
B1	Intabulare, drept de PROPRIETATE, dobandit prin Reconstituire, cota actuala 1/1, cota initiala 1/1	A1
	1) **CHEBARUS D. NICOLAE**, LIPSA CNP;	
Act Administrativ nr. 6370, din 12/11/2025 emis de PRIMARIA COMUNEI GALICEA (ADEVERINTA;);		
B2	Intabulare, drept de PROPRIETATE, dobandit prin Construire, cota actuala 1/1, cota initiala 1/1	A1.1, A1.2, A1.3, A1.4
	1) **CHEBARUS D. NICOLAE**, LIPSA CNP;	

C. Partea III. SARCINI .

Inscrieri privind dezmembramintele dreptului de proprietate, drepturi reale de garanţie şi sarcini	Referinţe
NU SUNT	

Document care conține date cu caracter personal, protejat de prevederile Regulamentului (UE) nr. 679/2016 și Legii 190/2018

Anexa Nr. 1 La Partea I

Teren

Nr cadastral	Suprafaţa (mp)*	Observaţii / Referinţe
	Din acte: 1.623 Masurata: 1.718	

* Suprafaţa este determinată in planul de proiecţie Stereo 70.

DETALII LINIARE IMOBIL

Date referitoare la teren

Crt	Categorie folosinţă	Intra vilan	Suprafaţa (mp)	Tarla	Parcelă	Nr. topo	Observaţii / Referinţe
1	curti constructii	DA	1.150	28	542	-	
2	arabil	DA	568	28	541	-	

Date referitoare la construcţii

Crt	Număr	Destinaţie construcţie	Supraf. (mp)	Situaţie juridică	Observaţii / Referinţe
A1.1	-C1	constructii de locuinte	78	Cu acte	Nr. niveluri:1; S. construita la sol:78 mp; S. construita desfasurata:78 mp;
A1.2	-C2	constructii de locuinte	35	Cu acte	Nr. niveluri:1; S. construita la sol:35 mp; S. construita desfasurata:35 mp;
A1.3	-C3	constructii anexa	36	Cu acte	Nr. niveluri:1; S. construita la sol:36 mp; S. construita desfasurata:36 mp;
A1.4	-C4	constructii anexa	28	Cu acte	Nr. niveluri:1; S. construita la sol:28 mp; S. construita desfasurata:28 mp;

Lungime Segmente

1) Valorile lungimilor segmentelor sunt obţinute din proiecţie în plan.

Punct început	X / Y	Punct sfârşit	X / Y	Lungime segment (** (m)

Punct început	X / Y	Punct sfârşit	X / Y	Lungime segment (** (m)

Document care conține date cu caracter personal, protejat de prevederile Regulamentului (UE) nr. 679/2016 și Legii 190/2018

Punct început	X / Y	Punct sfârşit	X / Y	Lungime segment (** (m)
1	447.961,063 383.303,07	2	447.956,725 383.296,424	7.936
3	447.948,061 383.278,254	4	447.946,976 383.275,979	2.52
5	447.946,973 383.275,972	6	447.943,91 383.270,214	6.522
7	447.949,228 383.265,111	8	447.959,7 383.256,041	13.854
9	447.961,002 383.254,636	10	447.962,693 383.256,521	2.532
11	447.962,57 383.257,506	12	447.963,561 383.257,641	1.0
13	447.963,685 383.256,64	14	447.962,694 383.256,514	0.999
15	447.961,007 383.254,631	16	447.961,4 383.254,207	0.578
17	447.965,897 383.251,726	18	447.970,817 383.250,404	5.095
19	447.985,021 383.248,925	20	447.998,416 383.243,196	14.569
21	448.003,995 383.240,361	22	448.006,074 383.238,762	2.623
23	448.011,372 383.236,785	24	448.011,723 383.238,808	2.053
25	448.009,478 383.243,631	26	448.005,863 383.249,485	6.88
27	447.999,224 383.259,555	28	447.985,711 383.271,852	18.271
29	447.981,567 383.275,908	30	447.977,724 383.280,456	5.954
31	447.966,908 383.295,645	1	447.961,063 383.303,07	9.45

Punct început	X / Y	Punct sfârşit	X / Y	Lungime segment (** (m)
2	447.956,725 383.296,424	3	447.948,061 383.278,254	20.13
4	447.946,976 383.275,979	5	447.946,973 383.275,972	0.008
6	447.943,91 383.270,214	7	447.949,228 383.265,111	7.37
8	447.959,7 383.256,041	9	447.961,002 383.254,636	1.916
10	447.962,693 383.256,521	11	447.962,57 383.257,506	0.993
12	447.963,561 383.257,641	13	447.963,685 383.256,64	1.009
14	447.962,694 383.256,514	15	447.961,007 383.254,631	2.528
16	447.961,4 383.254,207	17	447.965,897 383.251,726	5.136
18	447.970,817 383.250,404	19	447.985,021 383.248,925	14.281
20	447.998,416 383.243,196	21	448.003,995 383.240,361	6.258
22	448.006,074 383.238,762	23	448.011,372 383.236,785	5.655
24	448.011,723 383.238,808	25	448.009,478 383.243,631	5.32
26	448.005,863 383.249,485	27	447.999,224 383.259,555	12.062
28	447.985,711 383.271,852	29	447.981,567 383.275,908	5.799
30	447.977,724 383.280,456	31	447.966,908 383.295,645	18.646

** Lungimile segmentelor sunt determinate în planul de proiecţie Stereo 70 şi sunt rotunjite la 1 milimetru.
*** Distanţa dintre puncte este formată din segmente cumulate ce sunt mai mici decât valoarea 1 milimetru.

Document care conține date cu caracter personal, protejat de prevederile Regulamentului (UE) nr. 679/2016 și Legii 190/2018

DATE DESPRE IMOBILUL NR. 5726

Oficiul de Cadastru şi Publicitate Imobiliară VALCEA
Biroul de Cadastru şi Publicitate Imobiliară Ramnicu Valcea

A. Partea I. Descrierea imobilului

TEREN Intravilan

Adresa: Loc. Valea Râului, Jud. Valcea

Nr. Crt	Nr cadastral Nr. topografic	Suprafaţa* (mp)	Observaţii / Referinţe
A1		1	Sector cadastral:36 Teren neimprejmuit;

Construcţii

Crt	Nr cadastral Nr. topografic	Adresa	Observaţii / Referinţe
A1.1	-C1	Loc. Valea Râului, Jud. Valcea	Nr. niveluri:1; S. construita la sol:1 mp; S. construita desfasurata:1 mp; stalp

B. Partea II. Proprietari şi acte

Inscrieri privitoare la dreptul de proprietate şi alte drepturi reale		Referinţe
/		
Act Normativ nr. 1705, din 29/11/2006 emis de GUVERNUL ROMANIEI (; LEGEA NR. 123/10.07.2012 EMISA DE PARLAMENTUL ROMANIEI);		
B1	Intabulare, drept de PROPRIETATE, dobandit prin Lege, cota actuala 1/1, cota initiala 1/1	A1, A1.1
	1) **STATUL ROMAN**, CIF:9999999999999, DOMENIUL PUBLIC lipsă CUI;	
Act Administrativ nr. 6, din 20/06/2005 emis de MINISTERUL ECONOMIEI SI COMERTULUI;		
B2	Intabulare, drept de CONCESIUNE, cota actuala 1/1, cota initiala 1/1	A1.1
	1) **DISTRIBUTIE ENERGIE OLTENIA SA**, CIF:14491102	

C. Partea III. SARCINI .

Inscrieri privind dezmembramintele dreptului de proprietate, drepturi reale de garanţie şi sarcini	Referinţe
NU SUNT	

Document care conține date cu caracter personal, protejat de prevederile Regulamentului (UE) nr. 679/2016 și Legii 190/2018

Anexa Nr. 1 La Partea I

Teren

Nr cadastral	Suprafaţa (mp)*	Observaţii / Referinţe
	1	

* Suprafaţa este determinată in planul de proiecţie Stereo 70.

DETALII LINIARE IMOBIL

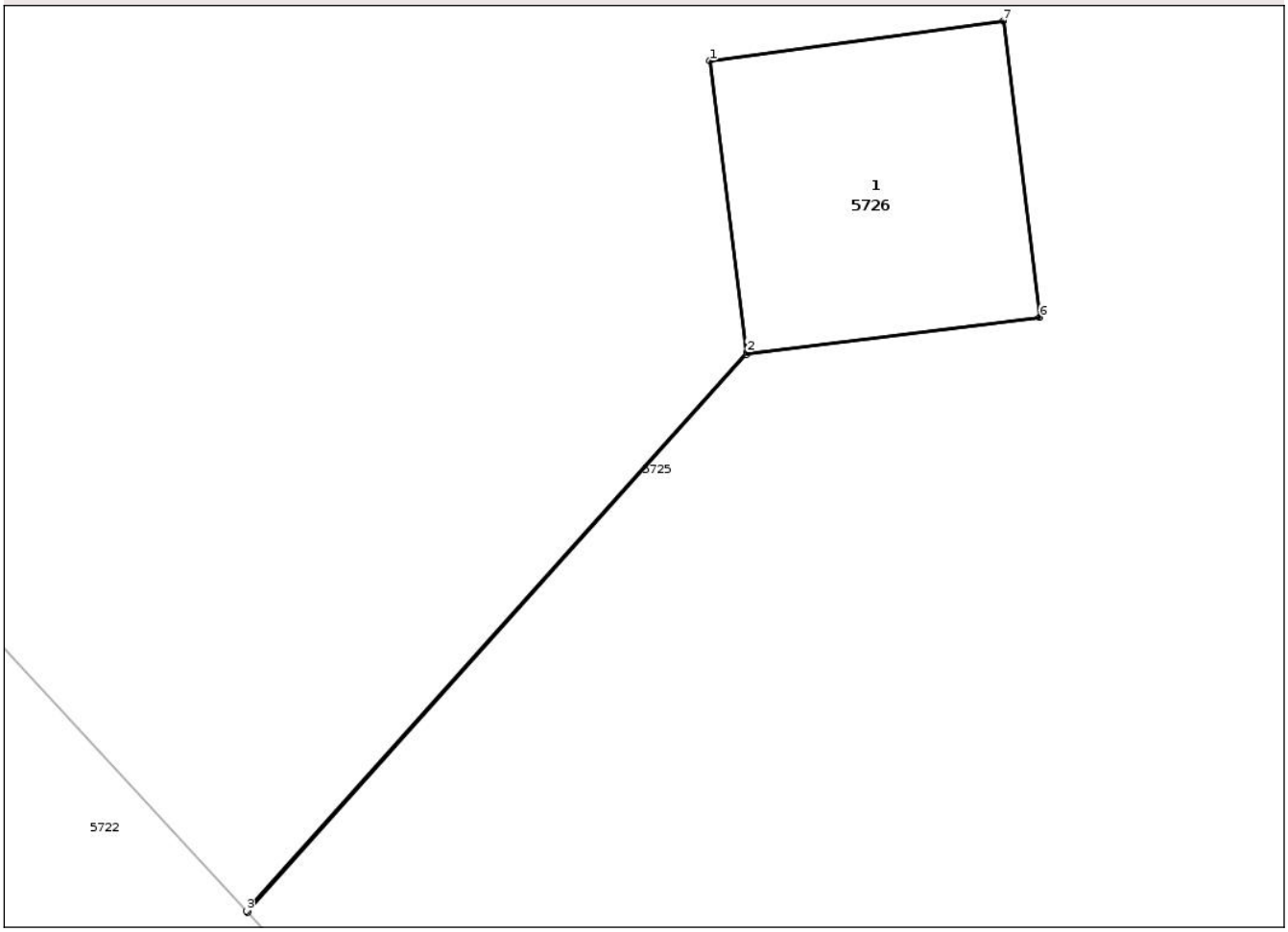

Date referitoare la teren

Crt	Categorie folosință	Intra vilan	Suprafaţa (mp)	Tarla	Parcelă	Nr. topo	Observaţii / Referinţe
1	curti constructii	DA	1	28	-	-	

Date referitoare la construcţii

Crt	Număr	Destinaţie construcţie	Supraf. (mp)	Situaţie juridică	Observaţii / Referinţe
A1.1	-C1	constructii industriale si edilitare	1	Cu acte	Nr. niveluri:1; S. construita la sol:1 mp; S. construita desfasurata:1 mp; stalp

Lungime Segmente
1) Valorile lungimilor segmentelor sunt obţinute din proiecţie în plan.

Punct început	X / Y	Punct sfârşit	X / Y	Lungime segment (** (m)
1	447.962,57 383.257,506	2	447.962,693 383.256,521	0.993
2	447.962,693 383.256,521	3	447.961,002 383.254,636	2.532
3	447.961,002 383.254,636	4	447.961,007 383.254,631	0.007

Document care conține date cu caracter personal, protejat de prevederile Regulamentului (UE) nr. 679/2016 și Legii 190/2018

Punct început	X / Y	Punct sfârşit	X / Y	Lungime segment (** (m)
4	447.961,007 383.254,631	5	447.962,694 383.256,514	2.528
5	447.962,694 383.256,514	6	447.963,685 383.256,64	0.999
6	447.963,685 383.256,64	7	447.963,561 383.257,641	1.009
7	447.963,561 383.257,641	1	447.962,57 383.257,506	1.0

** Lungimile segmentelor sunt determinate în planul de proiecţie Stereo 70 şi sunt rotunjite la 1 milimetru.
*** Distanţa dintre puncte este formată din segmente cumulate ce sunt mai mici decât valoarea 1 milimetru.

Document care conține date cu caracter personal, protejat de prevederile Regulamentului (UE) nr. 679/2016 și Legii 190/2018

DATE DESPRE IMOBILUL NR. 5727

Oficiul de Cadastru şi Publicitate Imobiliară VALCEA
Biroul de Cadastru şi Publicitate Imobiliară Ramnicu Valcea

A. Partea I. Descrierea imobilului

TEREN Intravilan

Adresa: Loc. Valea Râului, Jud. Valcea, punct Galicea-Flamanda

Nr. Crt	Nr cadastral Nr. topografic	Suprafaţa* (mp)	Observaţii / Referinţe
A1	37002	Din acte: 1.682 Masurata: 1.537	Sector cadastral:36 Teren neimprejmuit;

B. Partea II. Proprietari şi acte

Inscrieri privitoare la dreptul de proprietate şi alte drepturi reale		Referinţe
44969 / 23/04/2025		
Act Notarial nr. 433, din 17/04/2025 emis de NP Sandulescu Elena-Luiza;		
B2	Intabulare, drept de PROPRIETATE, dobandit prin Conventie, cota actuala 1/1, cota initiala 1/1	A1
	1) **STOIAN MARIA**, casatorita cu; 2) **STOIAN EUGEN**	
	OBSERVATII: bun comun, cu titlu de cumparare	

C. Partea III. SARCINI .

Inscrieri privind dezmembramintele dreptului de proprietate, drepturi reale de garanţie şi sarcini	Referinţe
NU SUNT	

Document care conține date cu caracter personal, protejat de prevederile Regulamentului (UE) nr. 679/2016 și Legii 190/2018

Anexa Nr. 1 La Partea I

Teren

Nr cadastral	Suprafaţa (mp)*	Observaţii / Referinţe
37002	Din acte: 1.682 Masurata: 1.537	

* Suprafaţa este determinată in planul de proiecţie Stereo 70.

DETALII LINIARE IMOBIL

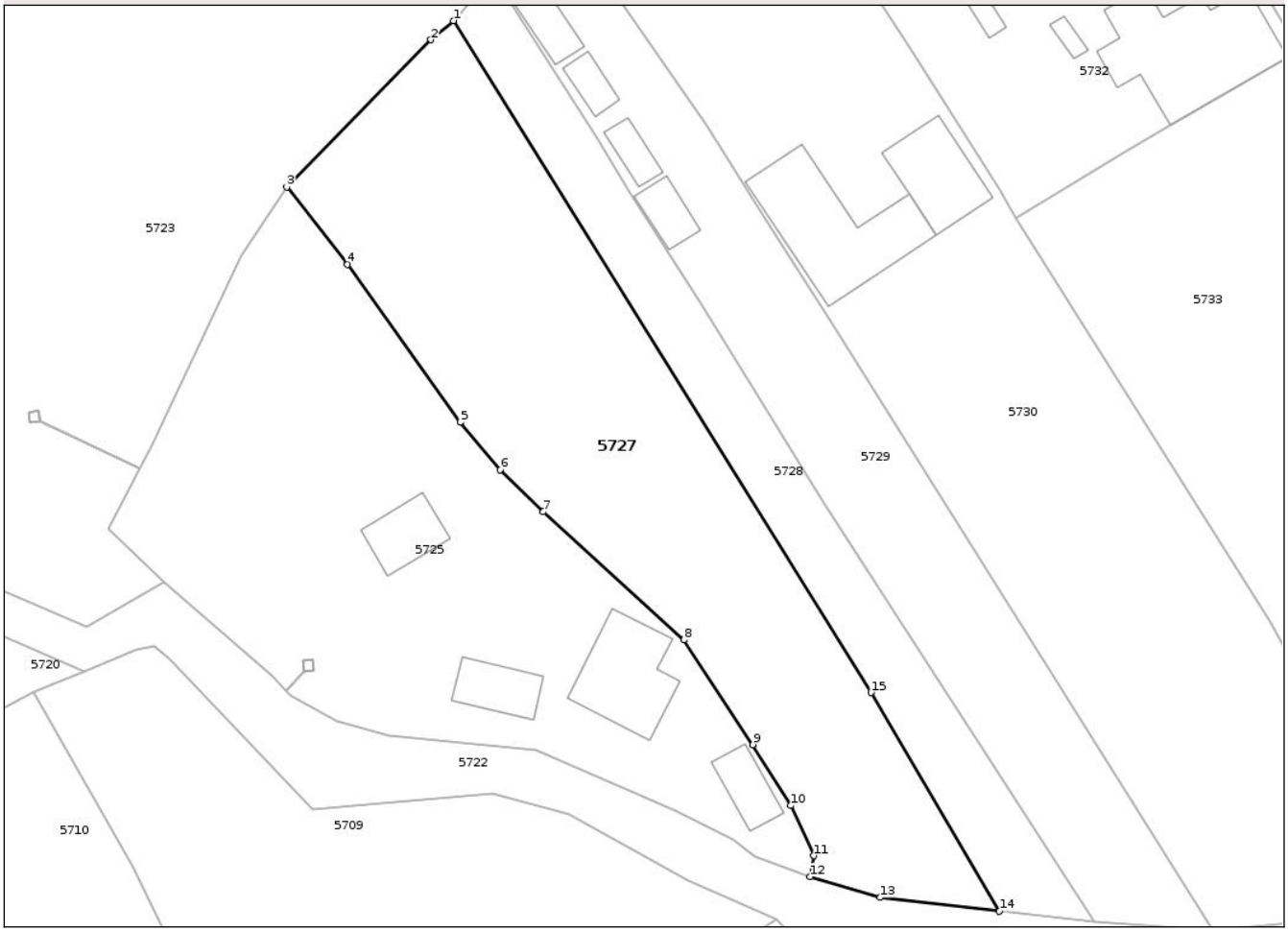

Date referitoare la teren

Crt	Categorie folosinţă	Intra vilan	Suprafaţa (mp)	Tarla	Parcelă	Nr. topo	Observaţii / Referinţe
1	arabil	DA	1.537	28	533	-	

Lungime Segmente
1) Valorile lungimilor segmentelor sunt obţinute din proiecţie în plan.

Punct început	X / Y	Punct sfârşit	X / Y	Lungime segment (** (m)
1	447.977,077 383.319,047	2	447.974,919 383.317,22	2.828
2	447.974,919 383.317,22	3	447.961,063 383.303,07	19.804
3	447.961,063 383.303,07	4	447.966,908 383.295,645	9.45
4	447.966,908 383.295,645	5	447.977,724 383.280,456	18.646
5	447.977,724 383.280,456	6	447.981,567 383.275,908	5.954

Document care conține date cu caracter personal, protejat de prevederile Regulamentului (UE) nr. 679/2016 și Legii 190/2018

Punct început	X / Y	Punct sfârşit	X / Y	Lungime segment (** (m)
6	447.981,567 383.275,908	7	447.985,711 383.271,852	5.799
7	447.985,711 383.271,852	8	447.999,224 383.259,555	18.271
8	447.999,224 383.259,555	9	448.005,863 383.249,485	12.062
9	448.005,863 383.249,485	10	448.009,478 383.243,631	6.88
10	448.009,478 383.243,631	11	448.011,723 383.238,808	5.32
11	448.011,723 383.238,808	12	448.011,372 383.236,785	2.053
12	448.011,372 383.236,785	13	448.018,066 383.234,801	6.982
13	448.018,066 383.234,801	14	448.029,537 383.233,473	11.548
14	448.029,537 383.233,473	15	448.017,205 383.254,484	24.363
15	448.017,205 383.254,484	1	447.977,077 383.319,047	76.017

** Lungimile segmentelor sunt determinate în planul de proiecţie Stereo 70 şi sunt rotunjite la 1 milimetru.
*** Distanţa dintre puncte este formată din segmente cumulate ce sunt mai mici decât valoarea 1 milimetru.

Document care conține date cu caracter personal, protejat de prevederile Regulamentului (UE) nr. 679/2016 și Legii 190/2018

DATE DESPRE IMOBILUL NR. 5728

Oficiul de Cadastru şi Publicitate Imobiliară VALCEA
Biroul de Cadastru şi Publicitate Imobiliară Ramnicu Valcea

A. Partea I. Descrierea imobilului

TEREN Intravilan

Adresa: Loc. Valea Râului, Jud. Valcea

Nr. Crt	Nr cadastral Nr. topografic	Suprafaţa* (mp)	Observaţii / Referinţe
A1		625	Sector cadastral:36 Teren neimprejmuit;

B. Partea II. Proprietari şi acte

Inscrieri privitoare la dreptul de proprietate şi alte drepturi reale		Referinţe
/		
Act Administrativ nr. 923/47121, din 13/06/2002 emis de CJSDPAT VALCEA (TITLU DE PROPRIETATE;);		
B1	Intabulare, drept de PROPRIETATE, dobandit prin Reconstituire, cota actuala 1/1, cota initiala 1/1	A1
	1) **CHEBARUS D. NICOLAE**, LIPSA CNP;	

C. Partea III. SARCINI .

Inscrieri privind dezmembramintele dreptului de proprietate, drepturi reale de garanţie şi sarcini	Referinţe
NU SUNT	

Anexa Nr. 1 La Partea I

Teren

Nr cadastral	Suprafaţa (mp)*	Observaţii / Referinţe
	625	

* Suprafaţa este determinată in planul de proiecţie Stereo 70.

DETALII LINIARE IMOBIL

Date referitoare la teren

Crt	Categorie folosință	Intra vilan	Suprafaţa (mp)	Tarla	Parcelă	Nr. topo	Observaţii / Referinţe
1	arabil	DA	625	28	544	-	

Lungime Segmente
1) Valorile lungimilor segmentelor sunt obţinute din proiecţie în plan.

Punct început	X / Y	Punct sfârşit	X / Y	Lungime segment (** (m)
1	447.977,077 383.319,047	2	448.017,205 383.254,484	76.017
2	448.017,205 383.254,484	3	448.029,537 383.233,473	24.363
3	448.029,537 383.233,473	4	448.038,64 383.232,453	9.16
4	448.038,64 383.232,453	5	448.012,789 383.272,582	47.735
5	448.012,789 383.272,582	6	448.000,775 383.291,888	22.739

Document care conține date cu caracter personal, protejat de prevederile Regulamentului (UE) nr. 679/2016 și Legii 190/2018

Punct început	X / Y	Punct sfârşit	X / Y	Lungime segment (** (m)
6	448.000,775 383.291,888	7	447.993,966 383.302,592	12.686
7	447.993,966 383.302,592	8	447.990,851 383.307,861	6.121
8	447.990,851 383.307,861	9	447.980,847 383.323,434	18.509
9	447.980,847 383.323,434	1	447.977,077 383.319,047	5.784

** Lungimile segmentelor sunt determinate în planul de proiecţie Stereo 70 şi sunt rotunjite la 1 milimetru.
*** Distanţa dintre puncte este formată din segmente cumulate ce sunt mai mici decât valoarea 1 milimetru.

Document care conține date cu caracter personal, protejat de prevederile Regulamentului (UE) nr. 679/2016 și Legii 190/2018

DATE DESPRE IMOBILUL NR. 5729

Oficiul de Cadastru şi Publicitate Imobiliară VALCEA
Biroul de Cadastru şi Publicitate Imobiliară Ramnicu Valcea

A. Partea I. Descrierea imobilului

TEREN Intravilan

Adresa: Loc. Valea Râului, Str Principala, Jud. Valcea

Nr. Crt	Nr cadastral Nr. topografic	Suprafaţa* (mp)	Observaţii / Referinţe
A1		1.064	Sector cadastral:36 Teren neimprejmuit;

B. Partea II. Proprietari şi acte

Inscrieri privitoare la dreptul de proprietate şi alte drepturi reale		Referinţe
/		
Act Normativ nr. 7, din 13/03/1996 emis de PARLAMENTUL ROMÂNIEI (LEGE; ,art.13);		
B1	Inscrierea posesiei, drept de PROPRIETATE, dobandit prin Lege, cota actuala 1/1, cota initiala 1/1	A1
	1) **NEIDENTIFICAT NEIDENTIFICAT**	
B2	Se notează mențiunea de proprietar neidentificat.	A1

C. Partea III. SARCINI .

Inscrieri privind dezmembramintele dreptului de proprietate, drepturi reale de garanţie şi sarcini	Referinţe
NU SUNT	

Document care conține date cu caracter personal, protejat de prevederile Regulamentului (UE) nr. 679/2016 și Legii 190/2018

Anexa Nr. 1 La Partea I

Teren

Nr cadastral	Suprafaţa (mp)*	Observaţii / Referinţe
	1.064	

* Suprafaţa este determinată in planul de proiecţie Stereo 70.

DETALII LINIARE IMOBIL

Date referitoare la teren

Crt	Categorie folosință	Intra vilan	Suprafaţa (mp)	Tarla	Parcelă	Nr. topo	Observaţii / Referinţe
1	curti constructii	DA	325	28	545	-	
2	arabil	DA	739	28	545	-	

Date referitoare la construcţii

Crt	Număr	Destinaţie construcţie	Supraf. (mp)	Situaţie juridică	Observaţii / Referinţe
A1.1	-C1	constructii anexa	Din acte: 0 Masurata: 28	Fara acte	Nr. niveluri:1; S. construita la sol:28 mp; S. construita desfasurata:28 mp;
A1.2	-C2	constructii anexa	Din acte: 0 Masurata: 16	Fara acte	Nr. niveluri:1; S. construita la sol:16 mp; S. construita desfasurata:16 mp;
A1.3	-C3	constructii anexa	Din acte: 0 Masurata: 17	Fara acte	Nr. niveluri:1; S. construita la sol:17 mp; S. construita desfasurata:17 mp;
A1.4	-C4	constructii anexa	Din acte: 0 Masurata: 22	Fara acte	Nr. niveluri:1; S. construita la sol:22 mp; S. construita desfasurata:22 mp;

Lungime Segmente

1) Valorile lungimilor segmentelor sunt obţinute din proiecţie în plan.

Punct început	X / Y	Punct sfârşit	X / Y	Lungime segment (** (m)

Document care conține date cu caracter personal, protejat de prevederile Regulamentului (UE) nr. 679/2016 și Legii 190/2018

Punct început	X / Y	Punct sfârşit	X / Y	Lungime segment (** (m)
1	447.980,847 383.323,434	2	447.990,851 383.307,861	18.509
2	447.990,851 383.307,861	3	447.993,966 383.302,592	6.121
3	447.993,966 383.302,592	4	448.000,775 383.291,888	12.686
4	448.000,775 383.291,888	5	448.012,789 383.272,582	22.739
5	448.012,789 383.272,582	6	448.038,64 383.232,453	47.735
6	448.038,64 383.232,453	7	448.050,077 383.231,626	11.467
7	448.050,077 383.231,626	8	448.013,196 383.290,364	69.357
8	448.013,196 383.290,364	9	448.006,899 383.300,33	11.789
9	448.006,899 383.300,33	10	448.001,379 383.309,066	10.334
10	448.001,379 383.309,066	11	447.990,32 383.325,103	19.48
11	447.990,32 383.325,103	12	447.989,752 383.325,925	0.999
12	447.989,752 383.325,925	13	447.987,337 383.329,427	4.254
13	447.987,337 383.329,427	1	447.980,847 383.323,434	8.834

** Lungimile segmentelor sunt determinate în planul de proiecţie Stereo 70 şi sunt rotunjite la 1 milimetru.
*** Distanţa dintre puncte este formată din segmente cumulate ce sunt mai mici decât valoarea 1 milimetru.

Document care conține date cu caracter personal, protejat de prevederile Regulamentului (UE) nr. 679/2016 și Legii 190/2018

DATE DESPRE IMOBILUL NR. 5730

Oficiul de Cadastru şi Publicitate Imobiliară VALCEA
Biroul de Cadastru şi Publicitate Imobiliară Ramnicu Valcea

A. Partea I. Descrierea imobilului

TEREN Intravilan

Adresa: Loc. Valea Râului, Str Principala, Nr. 224, Jud. Valcea

Nr. Crt	Nr cadastral Nr. topografic	Suprafaţa* (mp)	Observaţii / Referinţe
A1		Din acte: 2.373 Masurata: 2.458	Sector cadastral:36 Teren imprejmuit;

Construcţii

Crt	Nr cadastral Nr. topografic	Adresa	Observaţii / Referinţe
A1.1	-C1	Loc. Valea Râului, Str Principala, Nr. 224, Jud. Valcea	Nr. niveluri:1; S. construita la sol:123 mp; S. construita desfasurata:123 mp;
A1.2	-C2	Loc. Valea Râului, Str Principala, Nr. 224, Jud. Valcea	Nr. niveluri:1; S. construita la sol:62 mp; S. construita desfasurata:62 mp;

B. Partea II. Proprietari şi acte

Inscrieri privitoare la dreptul de proprietate şi alte drepturi reale		Referinţe
/		
Act Administrativ nr. 787/42737, din 24/05/2002 emis de CJSDPAT VALCEA (TITLU DE PROPRIETATE;);		
B1	Intabulare, drept de PROPRIETATE, dobandit prin Reconstituire, cota actuala 1/1, cota initiala 1/1	A1
	1) **MARACINE PETRIA**, LIPSA CNP;	
Act Administrativ nr. 6370, din 12/11/2025 emis de PRIMARIA COMUNEI GALICEA (ADEVERINTA;);		
B2	Intabulare, drept de PROPRIETATE, dobandit prin Construire, cota actuala 1/1, cota initiala 1/1	A1.1, A1.2
	1) **MARACINE PETRIA**, LIPSA CNP;	

C. Partea III. SARCINI .

Inscrieri privind dezmembramintele dreptului de proprietate, drepturi reale de garanţie şi sarcini	Referinţe
NU SUNT	

Document care conține date cu caracter personal, protejat de prevederile Regulamentului (UE) nr. 679/2016 și Legii 190/2018

Anexa Nr. 1 La Partea I

Teren

Nr cadastral	Suprafaţa (mp)*	Observaţii / Referinţe
	Din acte: 2.373 Masurata: 2.458	

* Suprafaţa este determinată in planul de proiecţie Stereo 70.

DETALII LINIARE IMOBIL

Date referitoare la teren

Crt	Categorie folosinţă	Intra vilan	Suprafaţa (mp)	Tarla	Parcelă	Nr. topo	Observaţii / Referinţe
1	curti constructii	DA	914	28	547	-	
2	arabil	DA	115	28	546	-	
3	arabil	DA	1.429	28	548	-	

Date referitoare la construcţii

Crt	Număr	Destinaţie construcţie	Supraf. (mp)	Situaţie juridică	Observaţii / Referinţe
A1.1	-C1	constructii de locuinte	123	Cu acte	Nr. niveluri:1; S. construita la sol:123 mp; S. construita desfasurata:123 mp;
A1.2	-C2	constructii de locuinte	62	Cu acte	Nr. niveluri:1; S. construita la sol:62 mp; S. construita desfasurata:62 mp;

Lungime Segmente

1) Valorile lungimilor segmentelor sunt obţinute din proiecţie în plan.

Punct început	X / Y	Punct sfârşit	X / Y	Lungime segment (** (m)
1	448.063,269 383.247,308	2	448.055,519 383.261,356	16.044

Document care conține date cu caracter personal, protejat de prevederile Regulamentului (UE) nr. 679/2016 și Legii 190/2018

Punct început	X / Y	Punct sfârşit	X / Y	Lungime segment (** (m)
2	448.055,519 383.261,356	3	448.031,169 383.300,124	45.781
3	448.031,169 383.300,124	4	448.029,601 383.302,713	3.027
4	448.029,601 383.302,713	5	448.020,737 383.316,656	16.522
5	448.020,737 383.316,656	6	448.014,309 383.326,718	11.94
6	448.014,309 383.326,718	7	448.009,505 383.334,023	8.743
7	448.009,505 383.334,023	8	448.002,45 383.344,748	12.837
8	448.002,45 383.344,748	9	447.995,354 383.337,554	10.105
9	447.995,354 383.337,554	10	447.987,337 383.329,427	11.416
10	447.987,337 383.329,427	11	447.989,752 383.325,925	4.254
11	447.989,752 383.325,925	12	447.990,571 383.326,502	1.002
12	447.990,571 383.326,502	13	447.991,142 383.325,67	1.009
13	447.991,142 383.325,67	14	447.990,32 383.325,103	0.999
14	447.990,32 383.325,103	15	448.001,379 383.309,066	19.48
15	448.001,379 383.309,066	16	448.006,899 383.300,33	10.334
16	448.006,899 383.300,33	17	448.013,196 383.290,364	11.789
17	448.013,196 383.290,364	18	448.050,077 383.231,626	69.357
18	448.050,077 383.231,626	19	448.063,999 383.233,01	13.991
19	448.063,999 383.233,01	1	448.063,269 383.247,308	14.317

**** Lungimile segmentelor sunt determinate în planul de proiecţie Stereo 70 şi sunt rotunjite la 1 milimetru.**
***** Distanţa dintre puncte este formată din segmente cumulate ce sunt mai mici decât valoarea 1 milimetru.**

Document care conține date cu caracter personal, protejat de prevederile Regulamentului (UE) nr. 679/2016 și Legii 190/2018

DATE DESPRE IMOBILUL NR. 5731

Oficiul de Cadastru şi Publicitate Imobiliară VALCEA
Biroul de Cadastru şi Publicitate Imobiliară Ramnicu Valcea

A. Partea I. Descrierea imobilului

TEREN Intravilan

Adresa: Loc. Valea Râului, Jud. Valcea

Nr. Crt	Nr cadastral Nr. topografic	Suprafaţa* (mp)	Observaţii / Referinţe
A1		1	Sector cadastral:36 Teren neimprejmuit;

Construcţii

Crt	Nr cadastral Nr. topografic	Adresa	Observaţii / Referinţe
A1.1	-C1	Loc. Valea Râului, Jud. Valcea	Nr. niveluri:1; S. construita la sol:1 mp; S. construita desfasurata:1 mp; stalp

B. Partea II. Proprietari şi acte

Inscrieri privitoare la dreptul de proprietate şi alte drepturi reale		Referinţe
/		
Act Normativ nr. 1705, din 29/11/2006 emis de GUVERNUL ROMANIEI (; LEGEA NR. 123/10.07.2012 EMISA DE PARLAMENTUL ROMANIEI);		
B1	Intabulare, drept de PROPRIETATE, dobandit prin Lege, cota actuala 1/1, cota initiala 1/1	A1, A1.1
	1) **STATUL ROMAN**, CIF:9999999999999, DOMENIUL PUBLIC lipsă CUI;	
Act Administrativ nr. 6, din 20/06/2005 emis de MINISTERUL ECONOMIEI SI COMERTULUI;		
B2	Intabulare, drept de CONCESIUNE, cota actuala 1/1, cota initiala 1/1	A1.1
	1) **DISTRIBUTIE ENERGIE OLTENIA SA**, CIF:14491102	

C. Partea III. SARCINI .

Inscrieri privind dezmembramintele dreptului de proprietate, drepturi reale de garanţie şi sarcini	Referinţe
NU SUNT	

Document care conține date cu caracter personal, protejat de prevederile Regulamentului (UE) nr. 679/2016 și Legii 190/2018

Anexa Nr. 1 La Partea I

Teren

Nr cadastral	Suprafaţa (mp)*	Observaţii / Referinţe
	1	

* Suprafaţa este determinată in planul de proiecţie Stereo 70.

DETALII LINIARE IMOBIL

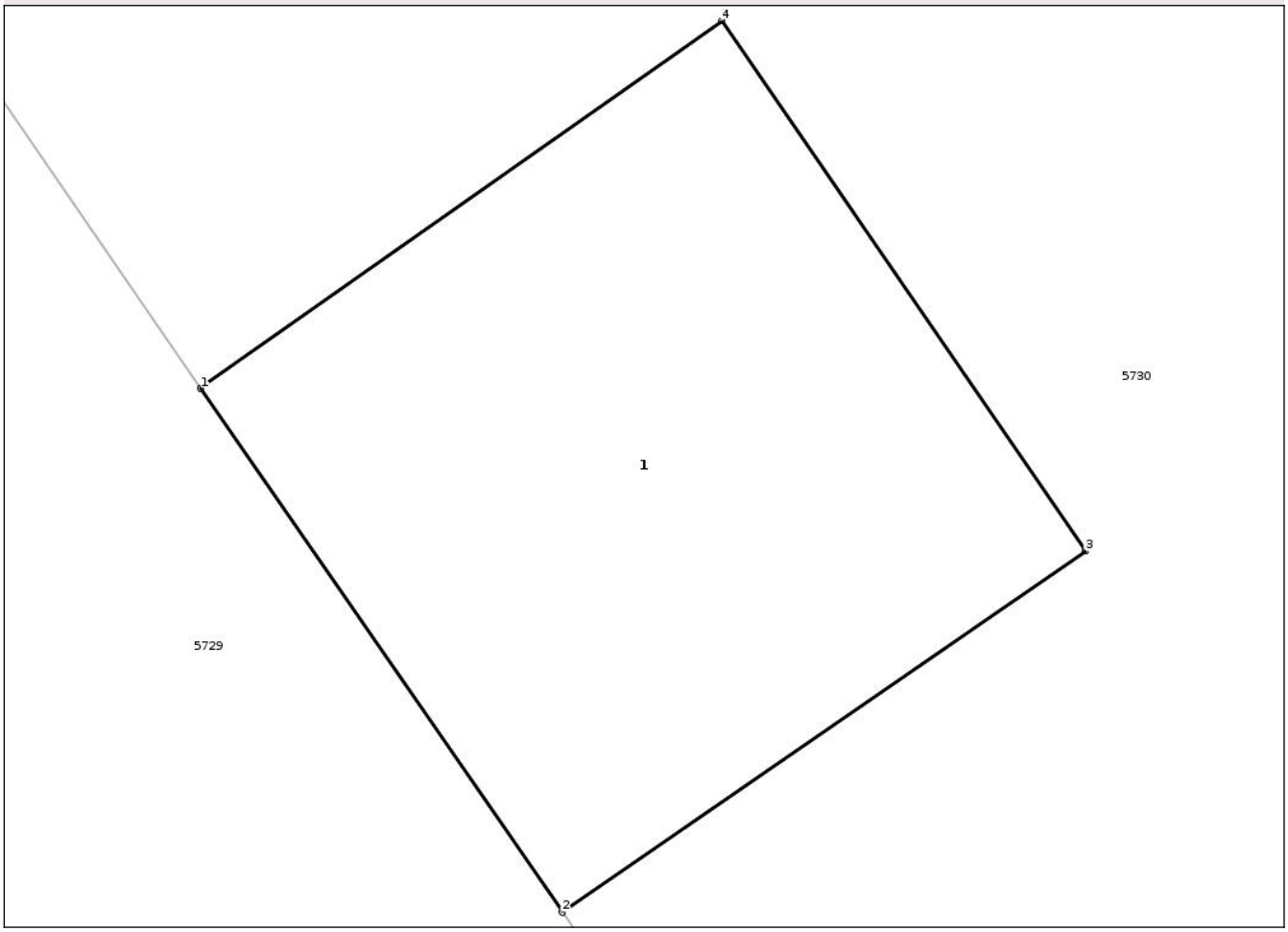

Date referitoare la teren

Crt	Categorie folosință	Intra vilan	Suprafaţa (mp)	Tarla	Parcelă	Nr. topo	Observaţii / Referinţe
1	curti constructii	DA	1	28	-	-	

Date referitoare la construcţii

Crt	Număr	Destinaţie construcţie	Supraf. (mp)	Situaţie juridică	Observaţii / Referinţe
A1.1	-C1	constructii industriale si edilitare	1	Cu acte	Nr. niveluri:1; S. construita la sol:1 mp; S. construita desfasurata:1 mp; stalp

Lungime Segmente
1) Valorile lungimilor segmentelor sunt obţinute din proiecţie în plan.

Punct început	X / Y	Punct sfârşit	X / Y	Lungime segment (** (m)
1	447.989,752 383.325,925	2	447.990,32 383.325,103	0.999
2	447.990,32 383.325,103	3	447.991,142 383.325,67	0.999
3	447.991,142 383.325,67	4	447.990,571 383.326,502	1.009

Document care conține date cu caracter personal, protejat de prevederile Regulamentului (UE) nr. 679/2016 și Legii 190/2018

Punct început	X / Y	Punct sfârşit	X / Y	Lungime segment (** (m)
4	447.990,571 383.326,502	1	447.989,752 383.325,925	1.002

** Lungimile segmentelor sunt determinate în planul de proiecţie Stereo 70 şi sunt rotunjite la 1 milimetru.
*** Distanţa dintre puncte este formată din segmente cumulate ce sunt mai mici decât valoarea 1 milimetru.

Document care conține date cu caracter personal, protejat de prevederile Regulamentului (UE) nr. 679/2016 și Legii 190/2018

DATE DESPRE IMOBILUL NR. 5732

Oficiul de Cadastru şi Publicitate Imobiliară VALCEA
Biroul de Cadastru şi Publicitate Imobiliară Ramnicu Valcea

A. Partea I. Descrierea imobilului

TEREN Intravilan

Adresa: Loc. Valea Râului, Str Principala, Nr. 226, Jud. Valcea, Punctul Acasa

Nr. Crt	Nr cadastral Nr. topografic	Suprafaţa* (mp)	Observaţii / Referinţe
A1	36275	Din acte: 1.798 Masurata: 1.859	Sector cadastral:36 Teren neimprejmuit;

Construcţii

Crt	Nr cadastral Nr. topografic	Adresa	Observaţii / Referinţe
A1.1	36275-C1	Loc. Valea Râului, Str Principala, Nr. 226, Jud. Valcea, Punctul Acasa	Nr. niveluri:1; S. construita la sol:141 mp; S. construita desfasurata:141 mp; Casa de locuit Parter , suprafata construita la sol = 141 mp , suprafata construita desfasurata = 141 mp , construita in anul 1997 .
A1.2	36275-C2	Loc. Valea Râului, Str Principala, Nr. 226, Jud. Valcea, Punctul Acasa	Nr. niveluri:1; S. construita la sol:21 mp; S. construita desfasurata:21 mp; Fanar Parter , suprafata construita la sol = 21 mp , suprafata construita desfasurata = 21 mp , construit in anul 1970 .
A1.3	36275-C3	Loc. Valea Râului, Str Principala, Nr. 226, Jud. Valcea, Punctul Acasa	Nr. niveluri:1; S. construita la sol:7 mp; S. construita desfasurata:7 mp; Patul Parter , suprafata construita la sol = 7 mp , suprafata construita desfasurata = 7 mp , construita in anul 1998 .
A1.4	36275-C4	Loc. Valea Râului, Str Principala, Nr. 226, Jud. Valcea, Punctul Acasa	Nr. niveluri:1; S. construita la sol:10 mp; S. construita desfasurata:10 mp; Cotete Parter , suprafata construita la sol = 10 mp , suprafata construita desfasurata = 10 mp , construite in anul 1998 .

B. Partea II. Proprietari şi acte

Inscrieri privitoare la dreptul de proprietate şi alte drepturi reale		Referinţe
16016 / 30/03/2016		
Act Notarial nr. Act de partaj voluntar aut. nr. 55, din 12/02/2016 emis de Notar Public Firan Alexandru Florin;		
B11	Intabulare, drept de PROPRIETATE, dobandit prin Iesire Din Indiviziune, cota actuala 1/2, cota initiala 1/2	A1
	1) **ROMANOIU ELENA**	
B12	Intabulare, drept de PROPRIETATE, dobandit prin Iesire Din Indiviziune, cota actuala 1/2, cota initiala 1/2	A1.1, A1.2
	1) **ROMANOIU ELENA**	
Act Administrativ nr. Adeverinta nr. 2804, din 22/03/2016 emis de Primaria Comunei Galicea (; Certificat de atestare fiscala nr. 2805/22.03.2016 eliberat de Primaria Comunei Galicea.);		
B13	Intabulare, drept de PROPRIETATE, dobandit prin Lege, cota actuala 1/2, cota initiala 1/1	A1.3, A1.4
	1) **ROMANOIU ELENA**	
31225 / 13/06/2016		
Act Notarial nr. 261, din 09/06/2016 emis de NP FIRAN ALEXANDRU-FLORIN;		
B14	Intabulare, drept de PROPRIETATE, dobandit prin Conventie, cota actuala 1/2, cota initiala 1/2	A1
	1) **ROMANOIU ELENA**	
	OBSERVATII: bun propriu, cu titlu de intretinere	
B15	Intabulare, drept de PROPRIETATE, dobandit prin Conventie, cota actuala 1/2, cota initiala 1/2	A1.1, A1.2, A1.3, A1.4
	1) **ROMANOIU ELENA**	
	OBSERVATII: bun propriu, cu titlu de intretinere	

C. Partea III. SARCINI

Inscrieri privind dezmembramintele dreptului de proprietate, drepturi reale de garanţie şi sarcini	Referinţe
31225 / 13/06/2016	

Document care conține date cu caracter personal, protejat de prevederile Regulamentului (UE) nr. 679/2016 și Legii 190/2018

Inscrieri privind dezmembramintele dreptului de proprietate, drepturi reale de garanţie şi sarcini		Referinţe
Act Notarial nr. 261, din 09/06/2016 emis de NP FIRAN ALEXANDRU-FLORIN;		
C1	Intabulare, drept de UZUFRUCT VIAGER, dobandit prin Conventie, cota actuala 1/2, cota initiala 1/2	A1, A1.1, A1.2, A1.3, A1.4
	1) **PAUNESCU MARIA**	
C2	Intabulare, drept de IPOTECA LEGALA, Valoare:0 in scopul garantarii obligatiei de intretinere, cota actuala 1/2, cota initiala 1/2	A1, A1.1, A1.2, A1.3, A1.4
	1) **PAUNESCU MARIA**	

Document care conține date cu caracter personal, protejat de prevederile Regulamentului (UE) nr. 679/2016 și Legii 190/2018

Anexa Nr. 1 La Partea I

Teren

Nr cadastral	Suprafaţa (mp)*	Observaţii / Referinţe
36275	Din acte: 1.798 Masurata: 1.859	

* Suprafaţa este determinată in planul de proiecţie Stereo 70.

DETALII LINIARE IMOBIL

Date referitoare la teren

Crt	Categorie folosinţă	Intra vilan	Suprafaţa (mp)	Tarla	Parcelă	Nr. topo	Observaţii / Referinţe
1	curti constructii	DA	759	28	550	-	
2	arabil	DA	1.100	28	549	-	

Date referitoare la construcţii

Crt	Număr	Destinaţie construcţie	Supraf. (mp)	Situaţie juridică	Observaţii / Referinţe
A1.1	36275-C1	constructii de locuinte	141	Cu acte	Nr. niveluri:1; S. construita la sol:141 mp; S. construita desfasurata:141 mp; Casa de locuit Parter , suprafata construita la sol = 141 mp , suprafata construita desfasurata = 141 mp , construita in anul 1997 .
A1.2	36275-C2	constructii anexa	21	Cu acte	Nr. niveluri:1; S. construita la sol:21 mp; S. construita desfasurata:21 mp; Fanar Parter , suprafata construita la sol = 21 mp , suprafata construita desfasurata = 21 mp , construit in anul 1970 .
A1.3	36275-C3	constructii anexa	7	Cu acte	Nr. niveluri:1; S. construita la sol:7 mp; S. construita desfasurata:7 mp; Patul Parter , suprafata construita la sol = 7 mp , suprafata construita desfasurata = 7 mp , construita in anul 1998 .

Document care conține date cu caracter personal, protejat de prevederile Regulamentului (UE) nr. 679/2016 și Legii 190/2018

Crt	Număr	Destinaţie construcţie	Supraf. (mp)	Situaţie juridică	Observaţii / Referinţe
A1.4	36275-C4	constructii anexa	10	Cu acte	Nr. niveluri:1; S. construita la sol:10 mp; S. construita desfasurata:10 mp; Cotete Parter , suprafata construita la sol = 10 mp , suprafata construita desfasurata = 10 mp , construite in anul 1998 .

Lungime Segmente
1) Valorile lungimilor segmentelor sunt obţinute din proiecţie în plan.

Punct început	X / Y	Punct sfârşit	X / Y	Lungime segment (** (m)
1	448.020,737 383.316,656	2	448.029,601 383.302,713	16.522
3	448.031,169 383.300,124	4	448.041,466 383.306,3	12.007
5	448.045,951 383.308,99	6	448.057,216 383.315,479	13.0
7	448.058,368 383.316,133	8	448.053,895 383.323,765	8.846
9	448.050,853 383.328,496	10	448.046,933 383.335,054	7.64
11	448.044,652 383.338,357	12	448.041,479 383.342,95	5.582
13	448.024,292 383.367,834	14	448.023,302 383.369,331	1.795
15	448.019,143 383.365,793	16	448.015,377 383.361,031	6.071
17	448.012,794 383.357,995	18	448.007,383 383.351,283	8.621
19	448.002,239 383.345,069	20	448.002,45 383.344,748	0.384
21	448.009,505 383.334,023	22	448.014,309 383.326,718	8.743

Punct început	X / Y	Punct sfârşit	X / Y	Lungime segment (** (m)
2	448.029,601 383.302,713	3	448.031,169 383.300,124	3.027
4	448.041,466 383.306,3	5	448.045,951 383.308,99	5.23
6	448.057,216 383.315,479	7	448.058,368 383.316,133	1.325
8	448.053,895 383.323,765	9	448.050,853 383.328,496	5.625
10	448.046,933 383.335,054	11	448.044,652 383.338,357	4.014
12	448.041,479 383.342,95	13	448.024,292 383.367,834	30.242
14	448.023,302 383.369,331	15	448.019,143 383.365,793	5.46
16	448.015,377 383.361,031	17	448.012,794 383.357,995	3.986
18	448.007,383 383.351,283	19	448.002,239 383.345,069	8.067
20	448.002,45 383.344,748	21	448.009,505 383.334,023	12.837
22	448.014,309 383.326,718	1	448.020,737 383.316,656	11.94

**** Lungimile segmentelor sunt determinate în planul de proiecţie Stereo 70 şi sunt rotunjite la 1 milimetru.**
***** Distanţa dintre puncte este formată din segmente cumulate ce sunt mai mici decât valoarea 1 milimetru.**

Document care conține date cu caracter personal, protejat de prevederile Regulamentului (UE) nr. 679/2016 și Legii 190/2018

DATE DESPRE IMOBILUL NR. 5733

Oficiul de Cadastru şi Publicitate Imobiliară VALCEA
Biroul de Cadastru şi Publicitate Imobiliară Ramnicu Valcea

A. Partea I. Descrierea imobilului

Nr. CF vechi:512
Nr. cadastral vechi:645

TEREN Intravilan

Adresa: Loc. Valea Râului, Jud. Valcea, Punctul Acasa

Nr. Crt	Nr cadastral Nr. topografic	Suprafaţa* (mp)	Observaţii / Referinţe
A1	35590	Din acte: 1.688 Masurata: 1.790	Sector cadastral:36 Teren neimprejmuit;

B. Partea II. Proprietari şi acte

Inscrieri privitoare la dreptul de proprietate şi alte drepturi reale		Referinţe
25276 / 14/09/2006		
Titlu Proprietate nr. 783/42737, din 24/05/2002 emis de Com. Jud. Valcea;		
B1	Intabulare, drept de PROPRIETATE, dobandit prin Lege, cota actuala 1/1, cota initiala 1/1	A1
	1) **BUNOIU FILOFTEIA**, ; LIPSA CNP;	
	OBSERVATII: (provenita din conversia CF 512)	

C. Partea III. SARCINI .

Inscrieri privind dezmembramintele dreptului de proprietate, drepturi reale de garanţie şi sarcini	Referinţe
NU SUNT	

Document care conține date cu caracter personal, protejat de prevederile Regulamentului (UE) nr. 679/2016 și Legii 190/2018

Anexa Nr. 1 La Partea I

Teren

Nr cadastral	Suprafaţa (mp)*	Observaţii / Referinţe
35590	Din acte: 1.688 Masurata: 1.790	

* Suprafaţa este determinată in planul de proiecţie Stereo 70.

DETALII LINIARE IMOBIL

Date referitoare la teren

Crt	Categorie folosinţă	Intra vilan	Suprafaţa (mp)	Tarla	Parcelă	Nr. topo	Observaţii / Referinţe
1	arabil	DA	1.790	28	551	-	

Lungime Segmente
1) Valorile lungimilor segmentelor sunt obţinute din proiecţie în plan.

Punct început	X / Y	Punct sfârşit	X / Y	Lungime segment (** (m)
1	448.055,519 383.261,356	2	448.063,269 383.247,308	16.044
2	448.063,269 383.247,308	3	448.080,569 383.263,303	23.561
3	448.080,569 383.263,303	4	448.083,803 383.265,965	4.189
4	448.083,803 383.265,965	5	448.085,842 383.267,643	2.641
5	448.085,842 383.267,643	6	448.080,395 383.277,443	11.212

Document care conține date cu caracter personal, protejat de prevederile Regulamentului (UE) nr. 679/2016 și Legii 190/2018

Punct început	X / Y	Punct sfârşit	X / Y	Lungime segment (** (m)
6	448.080,395 383.277,443	7	448.062,368 383.309,877	37.107
7	448.062,368 383.309,877	8	448.059,159 383.314,896	5.957
8	448.059,159 383.314,896	9	448.058,368 383.316,133	1.468
9	448.058,368 383.316,133	10	448.057,216 383.315,479	1.325
10	448.057,216 383.315,479	11	448.045,951 383.308,99	13.0
11	448.045,951 383.308,99	12	448.041,466 383.306,3	5.23
12	448.041,466 383.306,3	13	448.031,169 383.300,124	12.007
13	448.031,169 383.300,124	1	448.055,519 383.261,356	45.781

** Lungimile segmentelor sunt determinate în planul de proiecţie Stereo 70 şi sunt rotunjite la 1 milimetru.
*** Distanţa dintre puncte este formată din segmente cumulate ce sunt mai mici decât valoarea 1 milimetru.

Document care conține date cu caracter personal, protejat de prevederile Regulamentului (UE) nr. 679/2016 și Legii 190/2018

DATE DESPRE IMOBILUL NR. 5734

Oficiul de Cadastru şi Publicitate Imobiliară VALCEA
Biroul de Cadastru şi Publicitate Imobiliară Ramnicu Valcea

A. Partea I. Descrierea imobilului

TEREN Intravilan

Adresa: Loc. Valea Râului, Jud. Valcea

Nr. Crt	Nr cadastral Nr. topografic	Suprafaţa* (mp)	Observaţii / Referinţe
A1		1	Sector cadastral:36 Teren neimprejmuit;

Construcţii

Crt	Nr cadastral Nr. topografic	Adresa	Observaţii / Referinţe
A1.1	-C1	Loc. Valea Râului, Jud. Valcea	Nr. niveluri:1; S. construita la sol:1 mp; S. construita desfasurata:1 mp; stalp

B. Partea II. Proprietari şi acte

Inscrieri privitoare la dreptul de proprietate şi alte drepturi reale		Referinţe
/		
Act Normativ nr. 1705, din 29/11/2006 emis de GUVERNUL ROMANIEI (; LEGEA NR. 123/10.07.2012 EMISA DE PARLAMENTUL ROMANIEI);		
B1	Intabulare, drept de PROPRIETATE, dobandit prin Lege, cota actuala 1/1, cota initiala 1/1	A1, A1.1
	1) **STATUL ROMAN**, CIF:9999999999999, DOMENIUL PUBLIC lipsă CUI;	
Act Administrativ nr. 6, din 20/06/2005 emis de MINISTERUL ECONOMIEI SI COMERTULUI;		
B2	Intabulare, drept de CONCESIUNE, cota actuala 1/1, cota initiala 1/1	A1.1
	1) **DISTRIBUTIE ENERGIE OLTENIA SA**, CIF:14491102	

C. Partea III. SARCINI .

Inscrieri privind dezmembramintele dreptului de proprietate, drepturi reale de garanţie şi sarcini	Referinţe
NU SUNT	

Document care conține date cu caracter personal, protejat de prevederile Regulamentului (UE) nr. 679/2016 și Legii 190/2018

Anexa Nr. 1 La Partea I

Teren

Nr cadastral	Suprafaţa (mp)*	Observaţii / Referinţe
	1	

* Suprafaţa este determinată in planul de proiecţie Stereo 70.

DETALII LINIARE IMOBIL

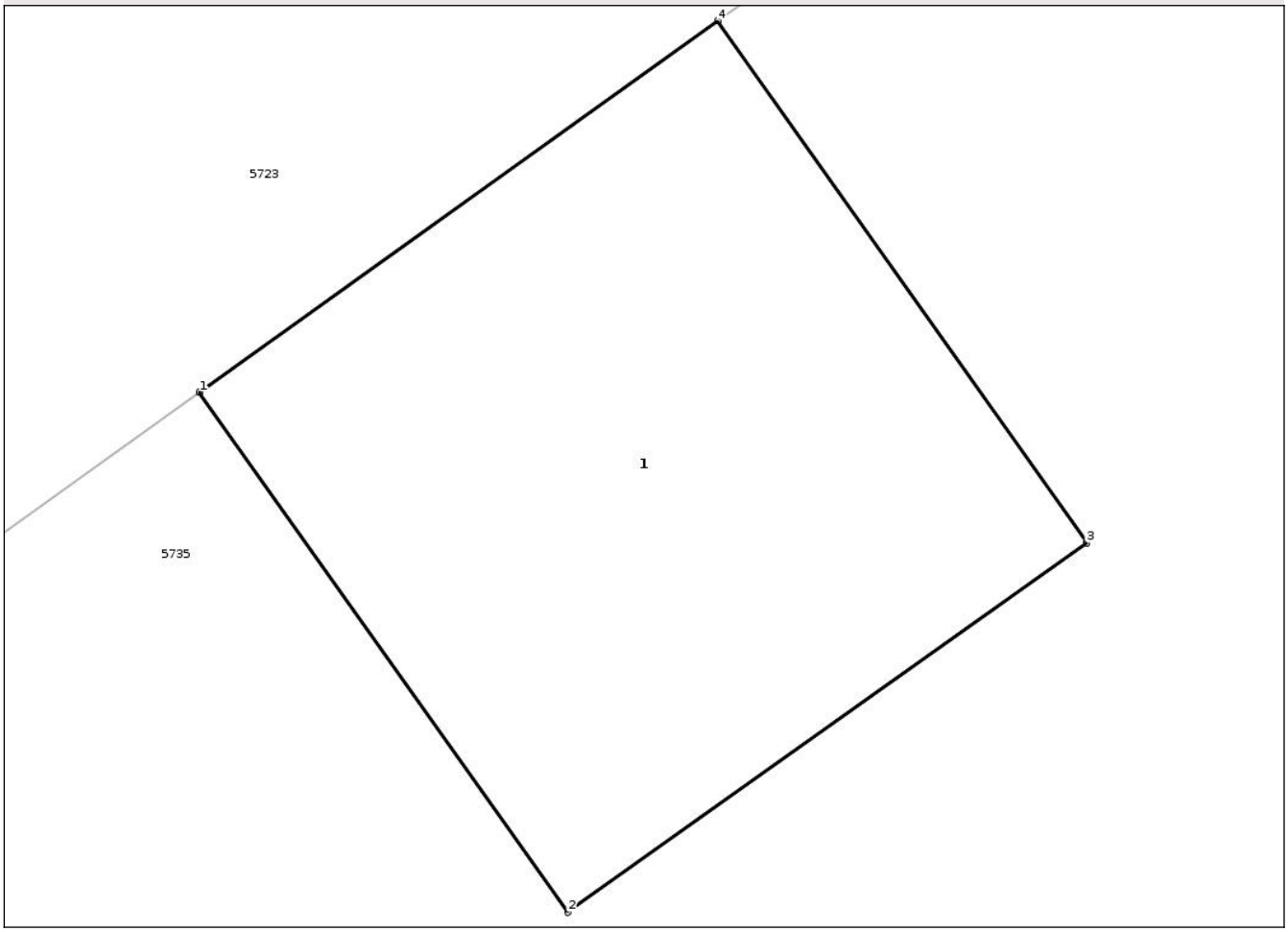

Date referitoare la teren

Crt	Categorie folosință	Intra vilan	Suprafaţa (mp)	Tarla	Parcelă	Nr. topo	Observaţii / Referinţe
1	curti constructii	DA	1	28	-	-	

Date referitoare la construcţii

Crt	Număr	Destinaţie construcţie	Supraf. (mp)	Situaţie juridică	Observaţii / Referinţe
A1.1	-C1	constructii industriale si edilitare	1	Cu acte	Nr. niveluri:1; S. construita la sol:1 mp; S. construita desfasurata:1 mp; stalp

Lungime Segmente
1) Valorile lungimilor segmentelor sunt obţinute din proiecţie în plan.

Punct început	X / Y	Punct sfârşit	X / Y	Lungime segment (** (m)
1	448.027,987 383.372,681	2	448.028,565 383.371,866	0.999
2	448.028,565 383.371,866	3	448.029,379 383.372,445	0.999
3	448.029,379 383.372,445	4	448.028,8 383.373,263	1.002

Document care conține date cu caracter personal, protejat de prevederile Regulamentului (UE) nr. 679/2016 și Legii 190/2018

Punct început	X / Y	Punct sfârşit	X / Y	Lungime segment (** (m)
4	448.028,8 383.373,263	1	448.027,987 383.372,681	1.0

** Lungimile segmentelor sunt determinate în planul de proiecţie Stereo 70 şi sunt rotunjite la 1 milimetru.
*** Distanţa dintre puncte este formată din segmente cumulate ce sunt mai mici decât valoarea 1 milimetru.

DATE DESPRE IMOBILUL NR. 5735

Oficiul de Cadastru şi Publicitate Imobiliară VALCEA
Biroul de Cadastru şi Publicitate Imobiliară Ramnicu Valcea

A. Partea I. Descrierea imobilului

TEREN Intravilan

Adresa: Loc. Valea Râului, Str Principala, Nr. 2, Jud. Valcea

Nr. Crt	Nr cadastral Nr. topografic	Suprafaţa* (mp)	Observaţii / Referinţe
A1		1.019	Sector cadastral:36 Teren neimprejmuit; Imobil traversat de limita UAT Galicea si UAT Nicolae Balcescu

B. Partea II. Proprietari şi acte

Inscrieri privitoare la dreptul de proprietate şi alte drepturi reale		Referinţe
/		
Act Normativ nr. 7, din 13/03/1996 emis de PARLAMENTUL ROMÂNIEI (LEGE; ,art.13);		
B1	Inscrierea posesiei, drept de PROPRIETATE, dobandit prin Lege, cota actuala 1/1, cota initiala 1/1	A1
	1) **NEIDENTIFICAT NEIDENTIFICAT**	
B2	Se notează mențiunea de proprietar neidentificat.	A1

C. Partea III. SARCINI .

Inscrieri privind dezmembramintele dreptului de proprietate, drepturi reale de garanţie şi sarcini	Referinţe
NU SUNT	

Document care conține date cu caracter personal, protejat de prevederile Regulamentului (UE) nr. 679/2016 și Legii 190/2018

Anexa Nr. 1 La Partea I

Teren

Nr cadastral	Suprafaţa (mp)*	Observaţii / Referinţe
	1.019	Imobil traversat de limita UAT Galicea si UAT Nicolae Balcescu

* Suprafaţa este determinată in planul de proiecţie Stereo 70.

DETALII LINIARE IMOBIL

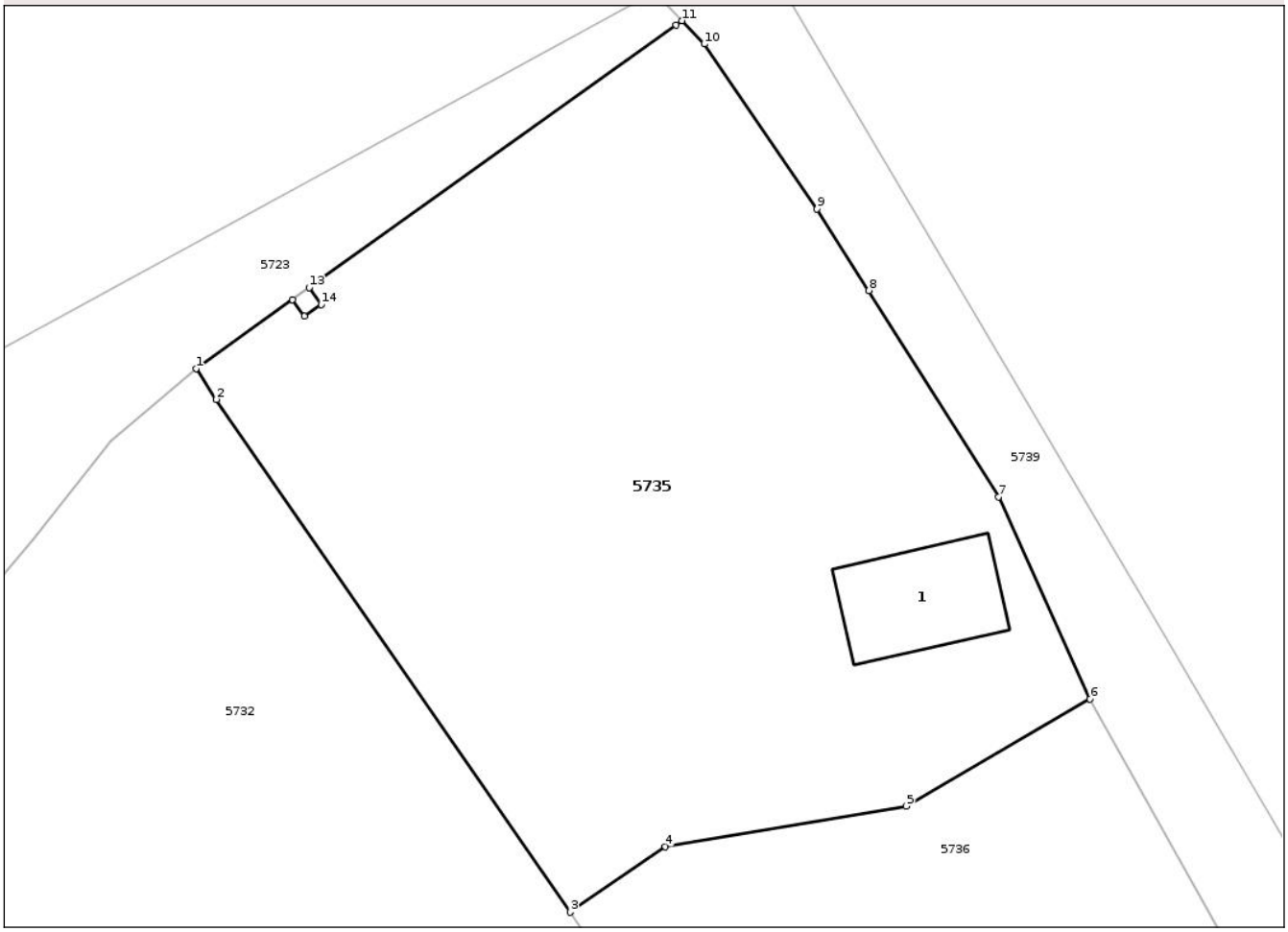

Date referitoare la teren

Crt	Categorie folosință	Intra vilan	Suprafaţa (mp)	Tarla	Parcelă	Nr. topo	Observaţii / Referinţe
1	curti constructii	DA	1.019	28	-	-	

Date referitoare la construcţii

Crt	Număr	Destinaţie construcţie	Supraf. (mp)	Situaţie juridică	Observaţii / Referinţe
A1.1	-C1	constructii de locuinte	Din acte: 0 Masurata: 37	Fara acte	Nr. niveluri:1; S. construita la sol:37 mp; S. construita desfasurata:37 mp;

Lungime Segmente

1) Valorile lungimilor segmentelor sunt obţinute din proiecţie în plan.

Punct început	X / Y	Punct sfârşit	X / Y	Lungime segment (** (m)
1	448.023,302 383.369,331	2	448.024,292 383.367,834	1.795
2	448.024,292 383.367,834	3	448.041,479 383.342,95	30.242
3	448.041,479 383.342,95	4	448.046,098 383.346,14	5.613
4	448.046,098 383.346,14	5	448.057,792 383.348,097	11.857

Document care conține date cu caracter personal, protejat de prevederile Regulamentului (UE) nr. 679/2016 și Legii 190/2018

Punct început	X / Y	Punct sfârşit	X / Y	Lungime segment (** (m)
5	448.057,792 383.348,097	6	448.066,742 383.353,3	10.352
6	448.066,742 383.353,3	7	448.062,292 383.363,103	10.766
7	448.062,292 383.363,103	8	448.055,992 383.373,121	11.834
8	448.055,992 383.373,121	9	448.053,475 383.377,078	4.69
9	448.053,475 383.377,078	10	448.047,993 383.385,08	9.7
10	448.047,993 383.385,08	11	448.046,909 383.386,214	1.569
11	448.046,909 383.386,214	12	448.046,63 383.386,014	0.343
12	448.046,63 383.386,014	13	448.028,8 383.373,263	21.92
13	448.028,8 383.373,263	14	448.029,379 383.372,445	1.002
14	448.029,379 383.372,445	15	448.028,565 383.371,866	0.999
15	448.028,565 383.371,866	16	448.027,987 383.372,681	0.999
16	448.027,987 383.372,681	1	448.023,302 383.369,331	5.759

** Lungimile segmentelor sunt determinate în planul de proiecţie Stereo 70 şi sunt rotunjite la 1 milimetru.
*** Distanţa dintre puncte este formată din segmente cumulate ce sunt mai mici decât valoarea 1 milimetru.

Document care conține date cu caracter personal, protejat de prevederile Regulamentului (UE) nr. 679/2016 și Legii 190/2018

DATE DESPRE IMOBILUL NR. 5736

Oficiul de Cadastru şi Publicitate Imobiliară VALCEA
Biroul de Cadastru şi Publicitate Imobiliară Ramnicu Valcea

A. Partea I. Descrierea imobilului

TEREN Intravilan

Adresa: Loc. Valea Râului, Jud. Valcea

Nr. Crt	Nr cadastral Nr. topografic	Suprafaţa* (mp)	Observaţii / Referinţe
A1		816	Sector cadastral:36 Teren neimprejmuit;

B. Partea II. Proprietari şi acte

Inscrieri privitoare la dreptul de proprietate şi alte drepturi reale		Referinţe
/		
Act Administrativ nr. 1541, din 05/04/2003 emis de CJSDPAT VALCEA (TITLU DE PROPRIETATE;);		
B1	Intabulare, drept de PROPRIETATE, dobandit prin Reconstituire, cota actuala 1/1, cota initiala 1/1	A1
	1) **MARACINE A. FLOREA**, LIPSA CNP;	

C. Partea III. SARCINI .

Inscrieri privind dezmembramintele dreptului de proprietate, drepturi reale de garanţie şi sarcini	Referinţe
NU SUNT	

Document care conține date cu caracter personal, protejat de prevederile Regulamentului (UE) nr. 679/2016 și Legii 190/2018

Anexa Nr. 1 La Partea I

Teren

Nr cadastral	Suprafaţa (mp)*	Observaţii / Referinţe
	816	

* Suprafaţa este determinată in planul de proiecţie Stereo 70.

DETALII LINIARE IMOBIL

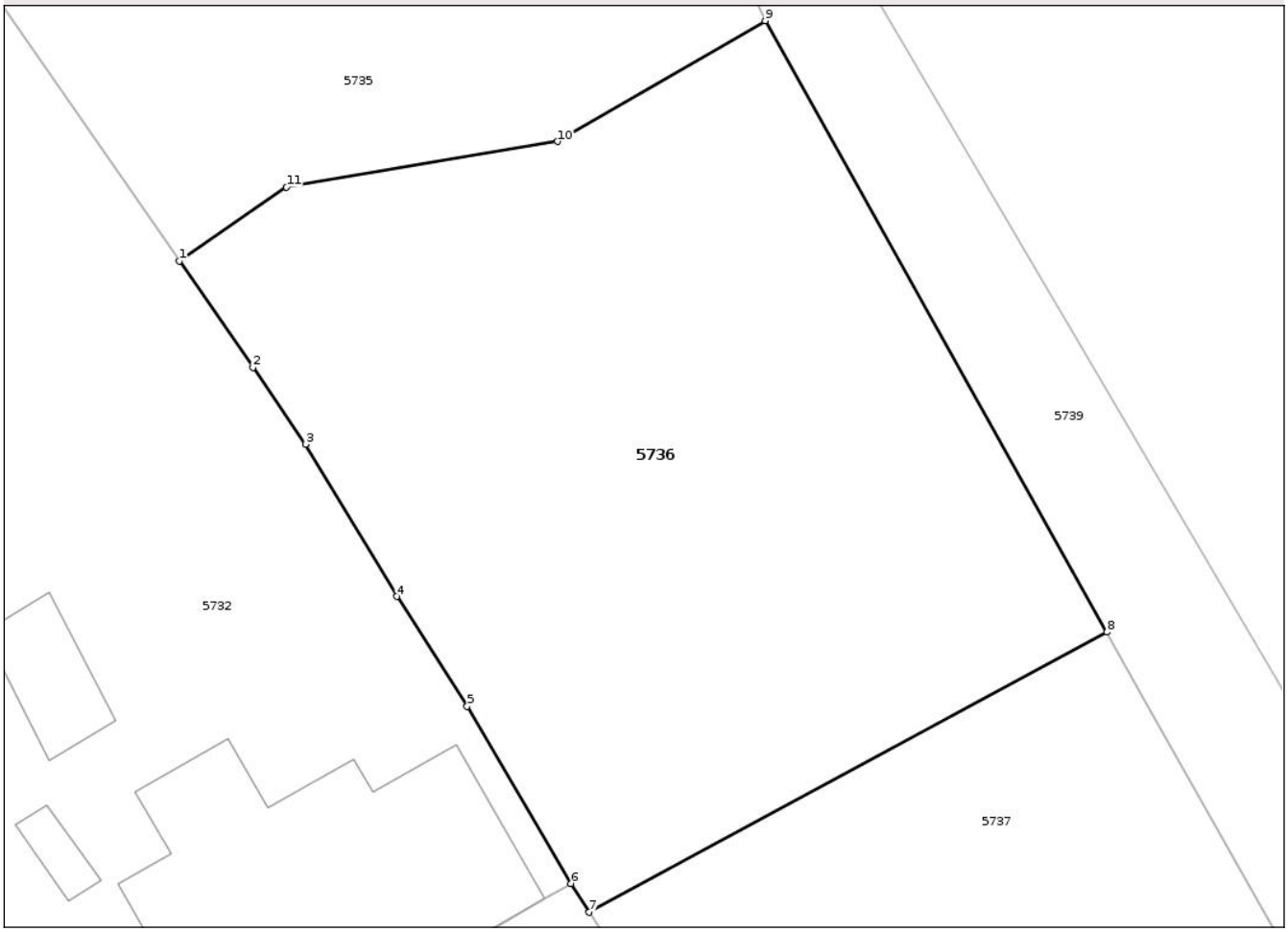

Date referitoare la teren

Crt	Categorie folosință	Intra vilan	Suprafaţa (mp)	Tarla	Parcelă	Nr. topo	Observaţii / Referinţe
1	arabil	DA	816	28	652/	-	

Lungime Segmente
1) Valorile lungimilor segmentelor sunt obţinute din proiecţie în plan.

Punct început	X / Y	Punct sfârşit	X / Y	Lungime segment (** (m)
1	448.041,479 383.342,95	2	448.044,652 383.338,357	5.582
2	448.044,652 383.338,357	3	448.046,933 383.335,054	4.014
3	448.046,933 383.335,054	4	448.050,853 383.328,496	7.64
4	448.050,853 383.328,496	5	448.053,895 383.323,765	5.625
5	448.053,895 383.323,765	6	448.058,368 383.316,133	8.846

Document care conține date cu caracter personal, protejat de prevederile Regulamentului (UE) nr. 679/2016 și Legii 190/2018

Punct început	X / Y	Punct sfârşit	X / Y	Lungime segment (** (m)
6	448.058,368 383.316,133	7	448.059,159 383.314,896	1.468
7	448.059,159 383.314,896	8	448.081,477 383.326,964	25.372
8	448.081,477 383.326,964	9	448.066,742 383.353,3	30.178
9	448.066,742 383.353,3	10	448.057,792 383.348,097	10.352
10	448.057,792 383.348,097	11	448.046,098 383.346,14	11.857
11	448.046,098 383.346,14	1	448.041,479 383.342,95	5.613

** Lungimile segmentelor sunt determinate în planul de proiecţie Stereo 70 şi sunt rotunjite la 1 milimetru.
*** Distanţa dintre puncte este formată din segmente cumulate ce sunt mai mici decât valoarea 1 milimetru.

Document care conține date cu caracter personal, protejat de prevederile Regulamentului (UE) nr. 679/2016 și Legii 190/2018

DATE DESPRE IMOBILUL NR. 5737

Oficiul de Cadastru şi Publicitate Imobiliară VALCEA
Biroul de Cadastru şi Publicitate Imobiliară Ramnicu Valcea

A. Partea I. Descrierea imobilului

TEREN Intravilan

Adresa: Loc. Valea Râului, Jud. Valcea

Nr. Crt	Nr cadastral Nr. topografic	Suprafaţa* (mp)	Observaţii / Referinţe
A1		Din acte: 1.531 Masurata: 1.313	Sector cadastral:36 Teren imprejmuit; Imobil traversat de limita UAT Galicea si UAT Nicolae Balcescu

B. Partea II. Proprietari şi acte

Inscrieri privitoare la dreptul de proprietate şi alte drepturi reale		Referinţe
/		
Act Administrativ nr. 804/50668, din 25/05/2002 emis de CJSDPAT VALCEA (TITLU DE PROPRIETATE;);		
B1	Intabulare, drept de PROPRIETATE, dobandit prin Reconstituire, cota actuala 1/1, cota initiala 1/1	A1
	1) **MARACINE MARIA**, LIPSA CNP;	

C. Partea III. SARCINI .

Inscrieri privind dezmembramintele dreptului de proprietate, drepturi reale de garanţie şi sarcini	Referinţe
NU SUNT	

Document care conține date cu caracter personal, protejat de prevederile Regulamentului (UE) nr. 679/2016 și Legii 190/2018

Anexa Nr. 1 La Partea I

Teren

Nr cadastral	Suprafaţa (mp)*	Observaţii / Referinţe
	Din acte: 1.531 Masurata: 1.313	Imobil traversat de limita UAT Galicea si UAT Nicolae Balcescu

* Suprafaţa este determinată in planul de proiecţie Stereo 70.

DETALII LINIARE IMOBIL

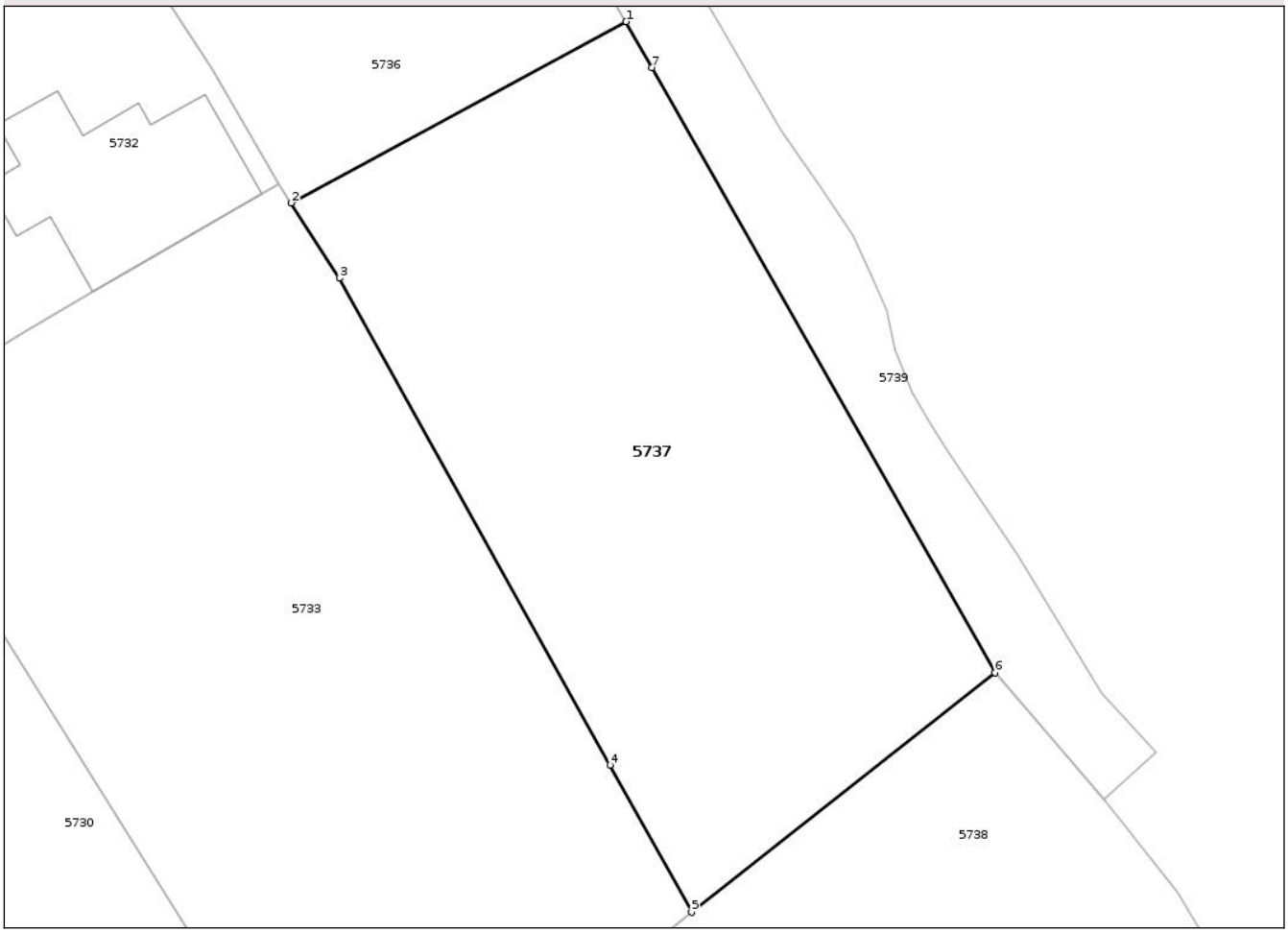

Date referitoare la teren

Crt	Categorie folosință	Intra vilan	Suprafaţa (mp)	Tarla	Parcelă	Nr. topo	Observaţii / Referinţe
1	faneata	DA	1.313	28	553	-	IMPADURITA

Lungime Segmente
1) Valorile lungimilor segmentelor sunt obţinute din proiecţie în plan.

Punct început	X / Y	Punct sfârşit	X / Y	Lungime segment (** (m)
1	448.081,477 383.326,964	2	448.059,159 383.314,896	25.372
2	448.059,159 383.314,896	3	448.062,368 383.309,877	5.957
3	448.062,368 383.309,877	4	448.080,395 383.277,443	37.107
4	448.080,395 383.277,443	5	448.085,842 383.267,643	11.212
5	448.085,842 383.267,643	6	448.106,051 383.283,592	25.744

Document care conține date cu caracter personal, protejat de prevederile Regulamentului (UE) nr. 679/2016 și Legii 190/2018

Punct început	X / Y	Punct sfârşit	X / Y	Lungime segment (** (m)
6	448.106,051 383.283,592	7	448.083,19 383.323,902	46.341
7	448.083,19 383.323,902	1	448.081,477 383.326,964	3.509

** Lungimile segmentelor sunt determinate în planul de proiecţie Stereo 70 şi sunt rotunjite la 1 milimetru.
*** Distanţa dintre puncte este formată din segmente cumulate ce sunt mai mici decât valoarea 1 milimetru.

Document care conține date cu caracter personal, protejat de prevederile Regulamentului (UE) nr. 679/2016 și Legii 190/2018

DATE DESPRE IMOBILUL NR. 5738

Oficiul de Cadastru şi Publicitate Imobiliară VALCEA
Biroul de Cadastru şi Publicitate Imobiliară Ramnicu Valcea

A. Partea I. Descrierea imobilului

TEREN Intravilan

Adresa: Loc. Valea Râului, Jud. Valcea

Nr. Crt	Nr cadastral Nr. topografic	Suprafaţa* (mp)	Observaţii / Referinţe
A1		Din acte: 2.542 Masurata: 2.830	Sector cadastral:36 Teren imprejmuit;

Construcţii

Crt	Nr cadastral Nr. topografic	Adresa	Observaţii / Referinţe
A1.1	-C1	Loc. Valea Râului, Jud. Valcea	Nr. niveluri:1; S. construita la sol:18 mp; S. construita desfasurata:18 mp;

B. Partea II. Proprietari şi acte

Inscrieri privitoare la dreptul de proprietate şi alte drepturi reale		Referinţe
/		
Act Administrativ nr. 1001/42886, din 04/07/2002 emis de CJSDPAT VALCEA (TITLU DE PROPRIETATE;);		
B1	Intabulare, drept de PROPRIETATE, dobandit prin Reconstituire, cota actuala 1/1, cota initiala 1/1	A1
	1) **CHEBARUS N. GHEORGHE**, LIPSA CNP;	
Act Administrativ nr. 6370, din 12/11/2025 emis de PRIMARIA COMUNEI GALICEA (ADEVERINTA;);		
B2	Intabulare, drept de PROPRIETATE, dobandit prin Construire, cota actuala 1/1, cota initiala 1/1	A1.1
	1) **CHEBARUS N. GHEORGHE**, LIPSA CNP;	

C. Partea III. SARCINI .

Inscrieri privind dezmembramintele dreptului de proprietate, drepturi reale de garanţie şi sarcini	Referinţe
NU SUNT	

Document care conține date cu caracter personal, protejat de prevederile Regulamentului (UE) nr. 679/2016 și Legii 190/2018

Anexa Nr. 1 La Partea I

Teren

Nr cadastral	Suprafaţa (mp)*	Observaţii / Referinţe
	Din acte: 2.542 Masurata: 2.830	

* Suprafaţa este determinată in planul de proiecţie Stereo 70.

DETALII LINIARE IMOBIL

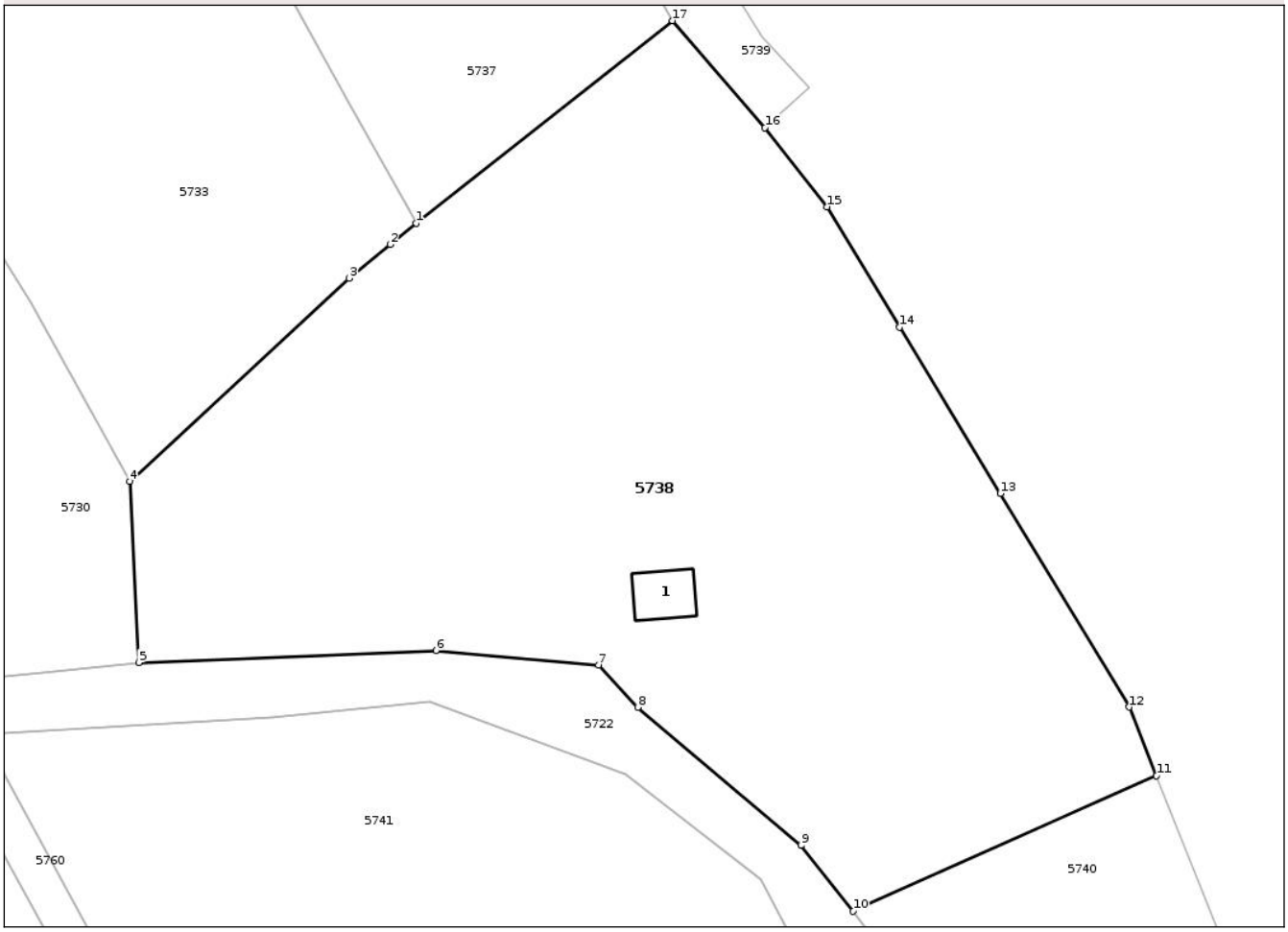

Date referitoare la teren

Crt	Categorie folosinţă	Intra vilan	Suprafaţa (mp)	Tarla	Parcelă	Nr. topo	Observaţii / Referinţe
1	curti constructii	DA	204	28	556	-	
2	faneata	DA	770	28	554	-	
3	arabil	DA	1.157	28	555	-	
4	faneata	DA	699	28	557	-	

Date referitoare la construcţii

Crt	Număr	Destinaţie construcţie	Supraf. (mp)	Situaţie juridică	Observaţii / Referinţe
A1.1	-C1	constructii de locuinte	18	Cu acte	Nr. niveluri:1; S. construita la sol:18 mp; S. construita desfasurata:18 mp;

Lungime Segmente
1) Valorile lungimilor segmentelor sunt obţinute din proiecţie în plan.

Punct început	X / Y	Punct sfârşit	X / Y	Lungime segment (** (m)
1	448.085,842 383.267,643	2	448.083,803 383.265,965	2.641

Document care conține date cu caracter personal, protejat de prevederile Regulamentului (UE) nr. 679/2016 și Legii 190/2018

Punct început	X / Y	Punct sfârşit	X / Y	Lungime segment (** (m)
2	448.083,803 383.265,965	3	448.080,569 383.263,303	4.189
3	448.080,569 383.263,303	4	448.063,269 383.247,308	23.561
4	448.063,269 383.247,308	5	448.063,999 383.233,01	14.317
5	448.063,999 383.233,01	6	448.087,422 383.233,976	23.443
6	448.087,422 383.233,976	7	448.100,22 383.232,822	12.85
7	448.100,22 383.232,822	8	448.103,317 383.229,496	4.545
8	448.103,317 383.229,496	9	448.116,168 383.218,611	16.841
9	448.116,168 383.218,611	10	448.120,293 383.213,422	6.629
10	448.120,293 383.213,422	11	448.144,202 383.224,102	26.186
11	448.144,202 383.224,102	12	448.142,036 383.229,509	5.825
12	448.142,036 383.229,509	13	448.131,88 383.246,343	19.66
13	448.131,88 383.246,343	14	448.123,968 383.259,457	15.316
14	448.123,968 383.259,457	15	448.118,249 383.268,937	11.071
15	448.118,249 383.268,937	16	448.113,337 383.275,152	7.922
16	448.113,337 383.275,152	17	448.106,051 383.283,592	11.15
17	448.106,051 383.283,592	1	448.085,842 383.267,643	25.744

** Lungimile segmentelor sunt determinate în planul de proiecţie Stereo 70 şi sunt rotunjite la 1 milimetru.
*** Distanţa dintre puncte este formată din segmente cumulate ce sunt mai mici decât valoarea 1 milimetru.

Document care conține date cu caracter personal, protejat de prevederile Regulamentului (UE) nr. 679/2016 și Legii 190/2018

DATE DESPRE IMOBILUL NR. 5739

Oficiul de Cadastru şi Publicitate Imobiliară VALCEA
Biroul de Cadastru şi Publicitate Imobiliară Ramnicu Valcea

A. Partea I. Descrierea imobilului

TEREN Intravilan

Adresa: Loc. Valea Râului, Al Viilor, Jud. Valcea

Nr. Crt	Nr cadastral Nr. topografic	Suprafaţa* (mp)	Observaţii / Referinţe
A1	36605	Din acte: 1.224 Masurata: 626	Sector cadastral:36 Teren neimprejmuit; Imobil traversat de limita UAT Galicea si UAT Nicolae Balcescu

B. Partea II. Proprietari şi acte

Inscrieri privitoare la dreptul de proprietate şi alte drepturi reale		Referinţe
70360 / 26/11/2018		
Act Administrativ nr. 24, din 30/04/2013 emis de PRIMARIA COMUNEI GALICEA;		
B1	Inscrierea provizorie, drept de PROPRIETATE, dobandit prin Lege, cota actuala 1/1, cota initiala 1/1	A1
	1) **COMUNA GALICEA**, CIF:2541118	

C. Partea III. SARCINI .

Inscrieri privind dezmembramintele dreptului de proprietate, drepturi reale de garanţie şi sarcini	Referinţe
NU SUNT	

Document care conține date cu caracter personal, protejat de prevederile Regulamentului (UE) nr. 679/2016 și Legii 190/2018

Anexa Nr. 1 La Partea I

Teren

Nr cadastral	Suprafaţa (mp)*	Observaţii / Referinţe
36605	Din acte: 1.224 Masurata: 626	Imobil traversat de limita UAT Galicea si UAT Nicolae Balcescu

* Suprafaţa este determinată in planul de proiecţie Stereo 70.

DETALII LINIARE IMOBIL

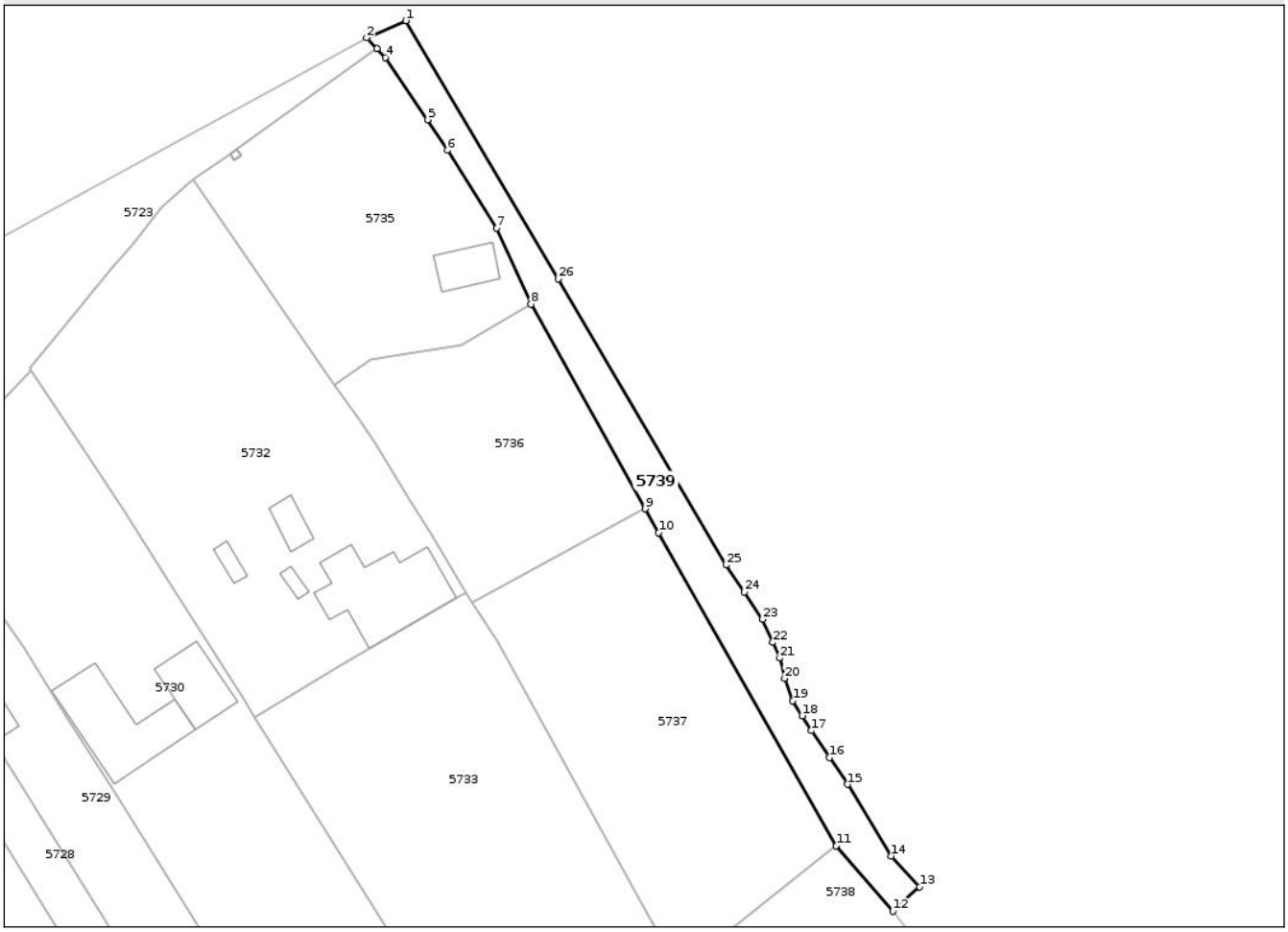

Date referitoare la teren

Crt	Categorie folosinţă	Intra vilan	Suprafaţa (mp)	Tarla	Parcelă	Nr. topo	Observaţii / Referinţe
1	drum	DA	626	28	-	-	

Lungime Segmente

1) Valorile lungimilor segmentelor sunt obţinute din proiecţie în plan.

Punct început	X / Y	Punct sfârşit	X / Y	Lungime segment (** (m)
1	448.050,616 383.389,819	2	448.045,574 383.387,611	5.504
3	448.046,909 383.386,214	4	448.047,993 383.385,08	1.569
5	448.053,475 383.377,078	6	448.055,992 383.373,121	4.69
7	448.062,292 383.363,103	8	448.066,742 383.353,3	10.766
9	448.081,477 383.326,964	10	448.083,19 383.323,902	3.509

Punct început	X / Y	Punct sfârşit	X / Y	Lungime segment (** (m)
2	448.045,574 383.387,611	3	448.046,909 383.386,214	1.932
4	448.047,993 383.385,08	5	448.053,475 383.377,078	9.7
6	448.055,992 383.373,121	7	448.062,292 383.363,103	11.834
8	448.066,742 383.353,3	9	448.081,477 383.326,964	30.178
10	448.083,19 383.323,902	11	448.106,051 383.283,592	46.341

Document care conține date cu caracter personal, protejat de prevederile Regulamentului (UE) nr. 679/2016 și Legii 190/2018

Punct început	X / Y	Punct sfârşit	X / Y	Lungime segment (** (m)
11	448.106,051 383.283,592	12	448.113,337 383.275,152	11.15
13	448.116,798 383.278,315	14	448.113,139 383.282,274	5.391
15	448.107,501 383.291,478	16	448.105,177 383.294,941	4.171
17	448.102,853 383.298,405	18	448.101,665 383.300,335	2.266
19	448.100,478 383.302,265	20	448.099,391 383.305,135	3.069
21	448.098,801 383.307,754	22	448.097,902 383.309,778	2.215
23	448.096,575 383.312,765	24	448.094,211 383.316,245	4.207
25	448.091,846 383.319,726	26	448.070,217 383.356,57	42.723

Punct început	X / Y	Punct sfârşit	X / Y	Lungime segment (** (m)
12	448.113,337 383.275,152	13	448.116,798 383.278,315	4.689
14	448.113,139 383.282,274	15	448.107,501 383.291,478	10.794
16	448.105,177 383.294,941	17	448.102,853 383.298,405	4.171
18	448.101,665 383.300,335	19	448.100,478 383.302,265	2.266
20	448.099,391 383.305,135	21	448.098,801 383.307,754	2.685
22	448.097,902 383.309,778	23	448.096,575 383.312,765	3.269
24	448.094,211 383.316,245	25	448.091,846 383.319,726	4.208
26	448.070,217 383.356,57	1	448.050,616 383.389,819	38.597

** Lungimile segmentelor sunt determinate în planul de proiecţie Stereo 70 şi sunt rotunjite la 1 milimetru.
*** Distanţa dintre puncte este formată din segmente cumulate ce sunt mai mici decât valoarea 1 milimetru.

Document care conține date cu caracter personal, protejat de prevederile Regulamentului (UE) nr. 679/2016 și Legii 190/2018

DATE DESPRE IMOBILUL NR. 5740

Oficiul de Cadastru şi Publicitate Imobiliară VALCEA
Biroul de Cadastru şi Publicitate Imobiliară Ramnicu Valcea

A. Partea I. Descrierea imobilului

TEREN Intravilan

Adresa: Loc. Valea Râului, Jud. Valcea

Nr. Crt	Nr cadastral Nr. topografic	Suprafaţa* (mp)	Observaţii / Referinţe
A1		722	Sector cadastral:36 Teren neimprejmuit;

B. Partea II. Proprietari şi acte

Inscrieri privitoare la dreptul de proprietate şi alte drepturi reale		Referinţe
/		
Act Normativ nr. 7, din 13/03/1996 emis de PARLAMENTUL ROMÂNIEI (LEGE; ,art.13);		
B1	Inscrierea posesiei, drept de PROPRIETATE, dobandit prin Lege, cota actuala 1/1, cota initiala 1/1	A1
	1) **NEIDENTIFICAT NEIDENTIFICAT**	
B2	Se notează mențiunea de proprietar neidentificat.	A1

C. Partea III. SARCINI .

Inscrieri privind dezmembramintele dreptului de proprietate, drepturi reale de garanţie şi sarcini	Referinţe
NU SUNT	

Document care conține date cu caracter personal, protejat de prevederile Regulamentului (UE) nr. 679/2016 și Legii 190/2018

Anexa Nr. 1 La Partea I

Teren

Nr cadastral	Suprafaţa (mp)*	Observaţii / Referinţe
	722	

* Suprafaţa este determinată in planul de proiecţie Stereo 70.

DETALII LINIARE IMOBIL

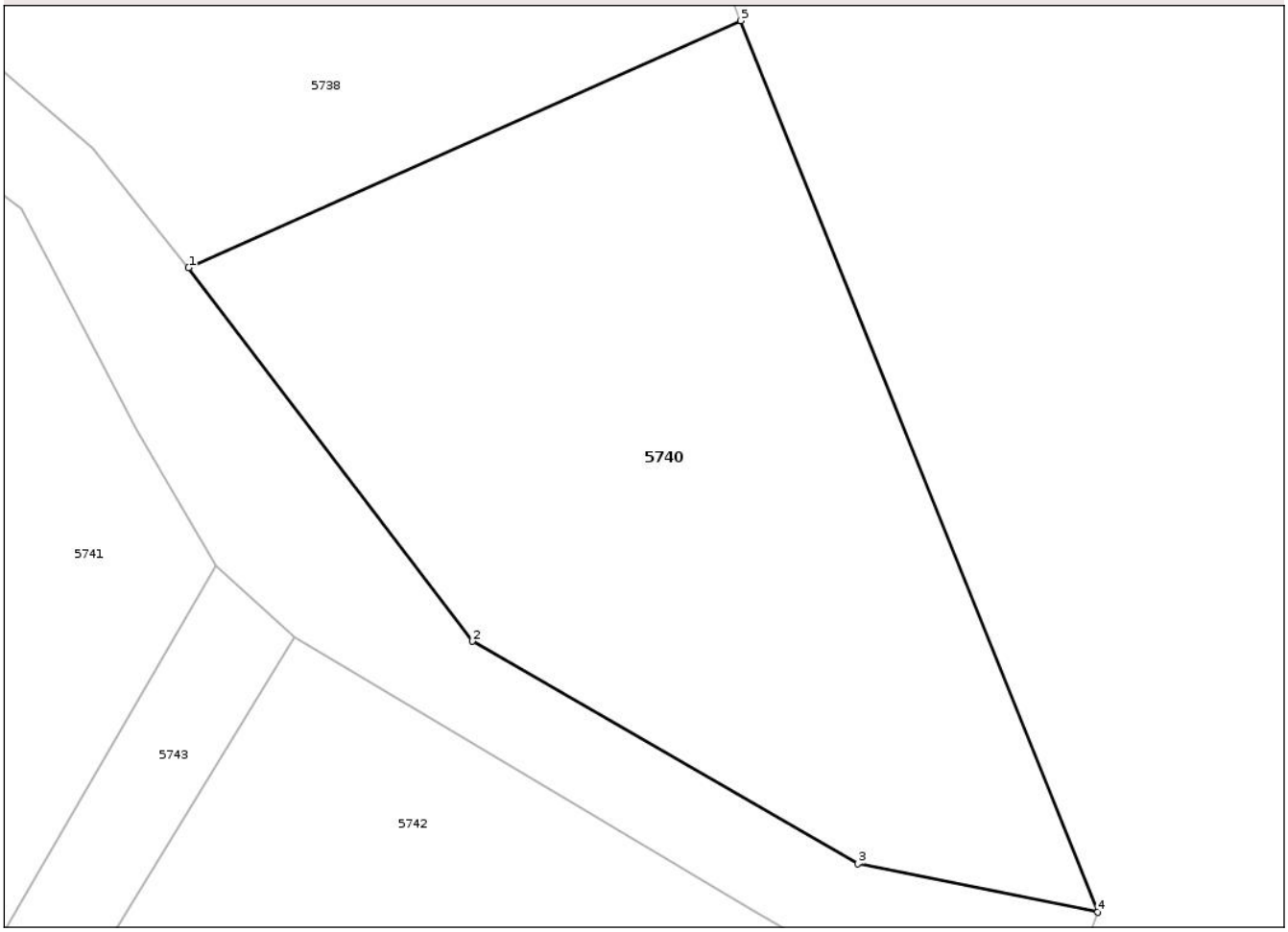

Date referitoare la teren

Crt	Categorie folosință	Intra vilan	Suprafaţa (mp)	Tarla	Parcelă	Nr. topo	Observaţii / Referinţe
1	faneata	DA	722	28	558	-	

Lungime Segmente
1) Valorile lungimilor segmentelor sunt obţinute din proiecţie în plan.

Punct început	X / Y	Punct sfârşit	X / Y	Lungime segment (** (m)
1	448.120,293 383.213,422	2	448.132,574 383.197,275	20.287
2	448.132,574 383.197,275	3	448.149,258 383.187,65	19.261
3	448.149,258 383.187,65	4	448.159,645 383.185,557	10.596
4	448.159,645 383.185,557	5	448.144,202 383.224,102	41.524
5	448.144,202 383.224,102	1	448.120,293 383.213,422	26.186

Document care conține date cu caracter personal, protejat de prevederile Regulamentului (UE) nr. 679/2016 și Legii 190/2018

** Lungimile segmentelor sunt determinate în planul de proiecţie Stereo 70 şi sunt rotunjite la 1 milimetru.
*** Distanţa dintre puncte este formată din segmente cumulate ce sunt mai mici decât valoarea 1 milimetru.

Document care conține date cu caracter personal, protejat de prevederile Regulamentului (UE) nr. 679/2016 și Legii 190/2018

DATE DESPRE IMOBILUL NR. 5741

Oficiul de Cadastru şi Publicitate Imobiliară VALCEA
Biroul de Cadastru şi Publicitate Imobiliară Ramnicu Valcea

A. Partea I. Descrierea imobilului

TEREN Intravilan

Adresa: Loc. Valea Râului, Jud. Valcea

Nr. Crt	Nr cadastral Nr. topografic	Suprafaţa* (mp)	Observaţii / Referinţe
A1		2.771	Sector cadastral:36 Teren neimprejmuit;

B. Partea II. Proprietari şi acte

Inscrieri privitoare la dreptul de proprietate şi alte drepturi reale		Referinţe
/		
Act Normativ nr. 7, din 13/03/1996 emis de PARLAMENTUL ROMÂNIEI (LEGE; ,art.13);		
B1	Inscrierea posesiei, drept de PROPRIETATE, dobandit prin Lege, cota actuala 1/1, cota initiala 1/1	A1
	1) **NEIDENTIFICAT NEIDENTIFICAT**	
B2	Se notează mențiunea de proprietar neidentificat.	A1

C. Partea III. SARCINI .

Inscrieri privind dezmembramintele dreptului de proprietate, drepturi reale de garanţie şi sarcini	Referinţe
NU SUNT	

Document care conține date cu caracter personal, protejat de prevederile Regulamentului (UE) nr. 679/2016 și Legii 190/2018

Anexa Nr. 1 La Partea I

Teren

Nr cadastral	Suprafaţa (mp)*	Observaţii / Referinţe
	2.771	

* Suprafaţa este determinată in planul de proiecţie Stereo 70.

DETALII LINIARE IMOBIL

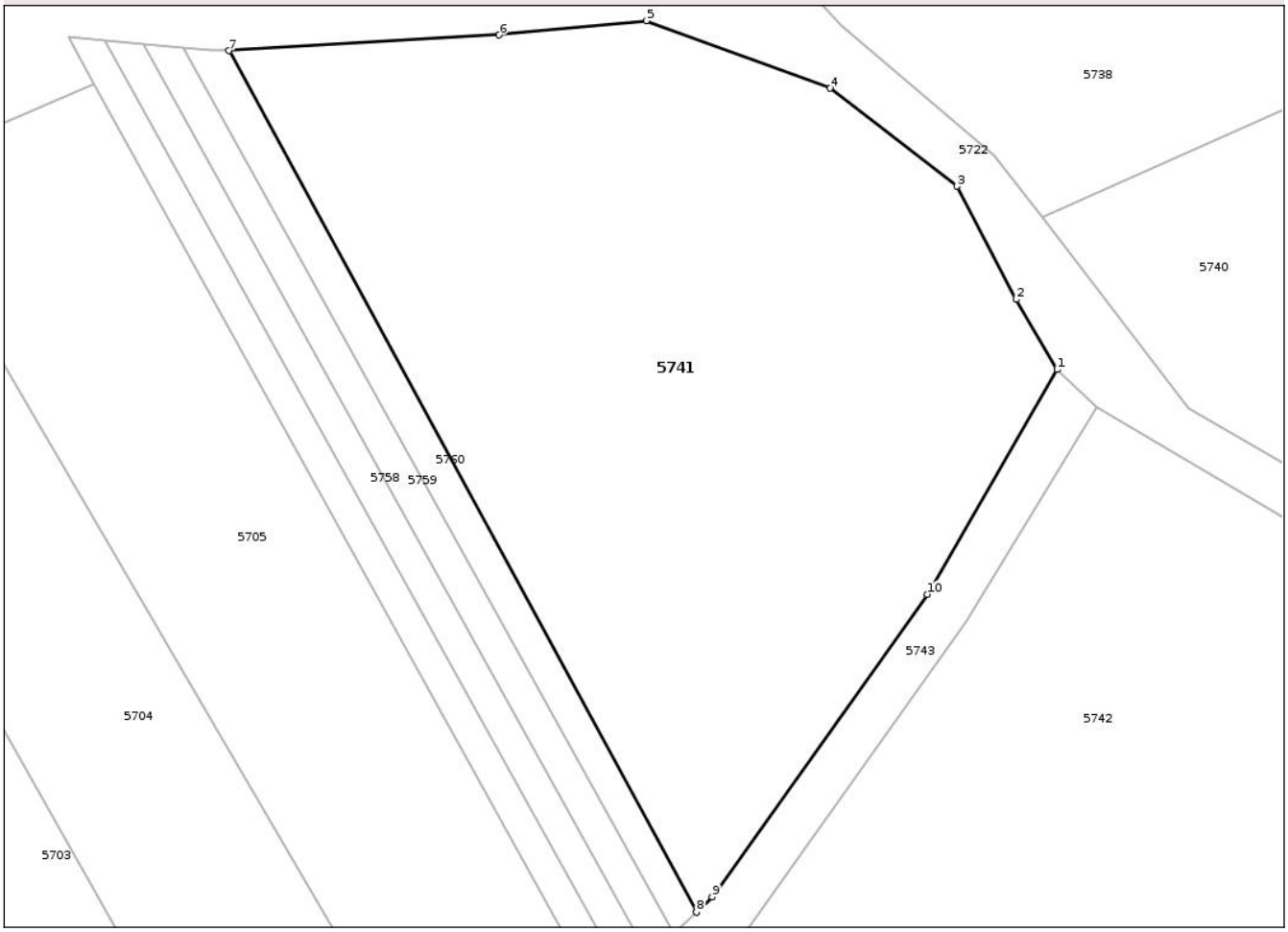

Date referitoare la teren

Crt	Categorie folosință	Intra vilan	Suprafaţa (mp)	Tarla	Parcelă	Nr. topo	Observaţii / Referinţe
1	pasune	DA	2.771	67	19/6	-	IMPADURITA

Lungime Segmente
1) Valorile lungimilor segmentelor sunt obţinute din proiecţie în plan.

Punct început	X / Y	Punct sfârşit	X / Y	Lungime segment (** (m)
1	448.121,486 383.200,552	2	448.118,051 383.206,459	6.833
2	448.118,051 383.206,459	3	448.113,036 383.215,975	10.757
3	448.113,036 383.215,975	4	448.102,339 383.224,222	13.507
4	448.102,339 383.224,222	5	448.086,897 383.229,907	16.455
5	448.086,897 383.229,907	6	448.074,492 383.228,708	12.463

Document care conține date cu caracter personal, protejat de prevederile Regulamentului (UE) nr. 679/2016 și Legii 190/2018

Punct început	X / Y	Punct sfârşit	X / Y	Lungime segment (** (m)
6	448.074,492 383.228,708	7	448.051,738 383.227,38	22.793
7	448.051,738 383.227,38	8	448.091,102 383.154,9	82.48
8	448.091,102 383.154,9	9	448.092,422 383.156,187	1.844
9	448.092,422 383.156,187	10	448.110,54 383.181,66	31.259
10	448.110,54 383.181,66	1	448.121,486 383.200,552	21.834

** Lungimile segmentelor sunt determinate în planul de proiecţie Stereo 70 şi sunt rotunjite la 1 milimetru.
*** Distanţa dintre puncte este formată din segmente cumulate ce sunt mai mici decât valoarea 1 milimetru.

Document care conține date cu caracter personal, protejat de prevederile Regulamentului (UE) nr. 679/2016 și Legii 190/2018

DATE DESPRE IMOBILUL NR. 5742

Oficiul de Cadastru şi Publicitate Imobiliară VALCEA
Biroul de Cadastru şi Publicitate Imobiliară Ramnicu Valcea

A. Partea I. Descrierea imobilului

TEREN Necunoscut

Adresa: Loc. Valea Râului, Jud. Valcea

Nr. Crt	Nr cadastral Nr. topografic	Suprafaţa* (mp)	Observaţii / Referinţe
A1		5.192	Sector cadastral:36 Teren neimprejmuit;

B. Partea II. Proprietari şi acte

Inscrieri privitoare la dreptul de proprietate şi alte drepturi reale		Referinţe
/		
Act Administrativ nr. 21478, din 15/05/2013 emis de CJSDPAT VALCEA (TITLU DE PROPRIETATE;);		
B1	Intabulare, drept de PROPRIETATE, dobandit prin Reconstituire, cota actuala 1/1, cota initiala 1/1	A1
	1) **STAN PETRIA**	

C. Partea III. SARCINI .

Inscrieri privind dezmembramintele dreptului de proprietate, drepturi reale de garanţie şi sarcini	Referinţe
NU SUNT	

Document care conține date cu caracter personal, protejat de prevederile Regulamentului (UE) nr. 679/2016 și Legii 190/2018

Anexa Nr. 1 La Partea I

Teren

Nr cadastral	Suprafaţa (mp)*	Observaţii / Referinţe
	5.192	

* Suprafaţa este determinată in planul de proiecţie Stereo 70.

DETALII LINIARE IMOBIL

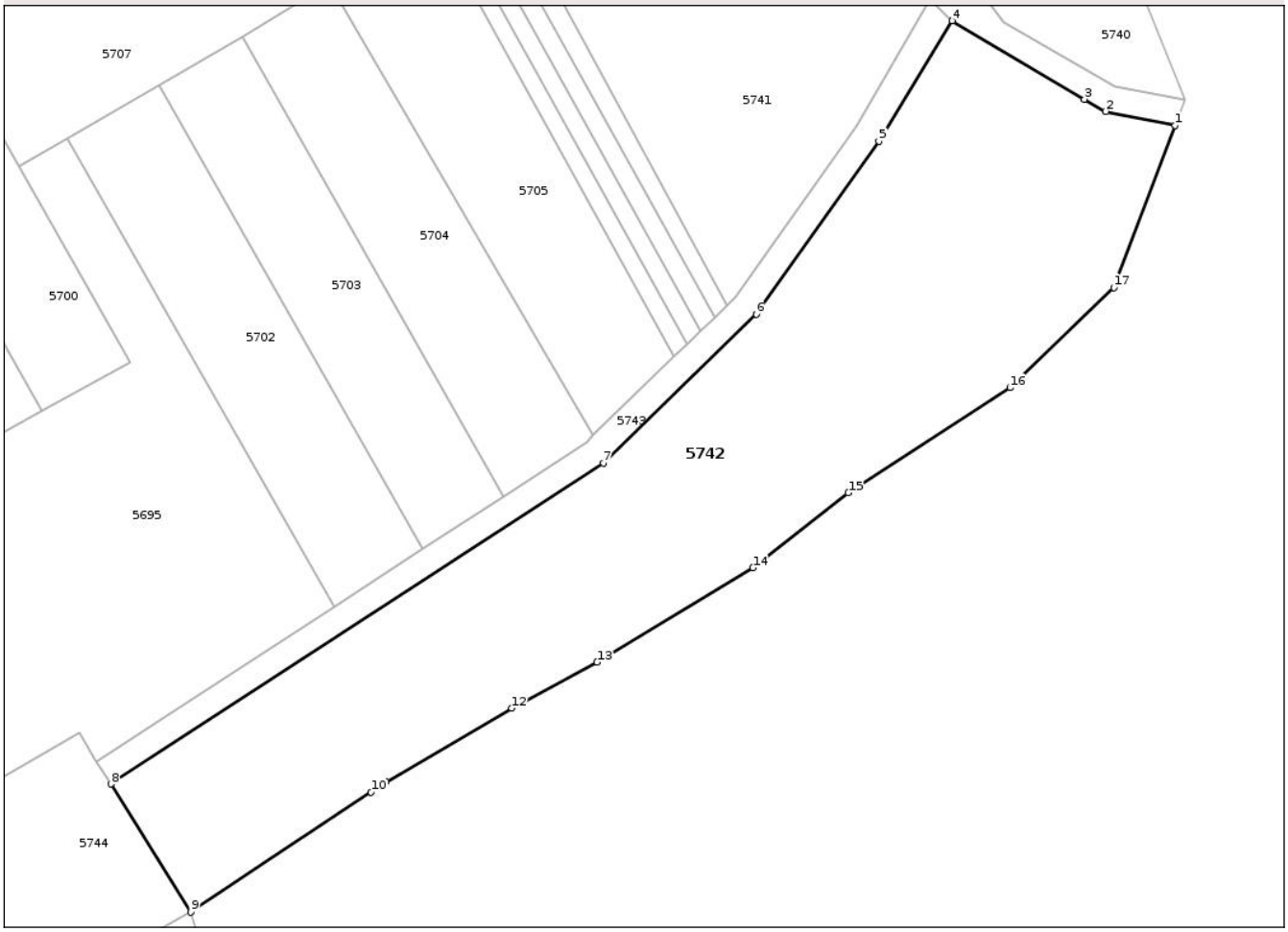

Date referitoare la teren

Crt	Categorie folosință	Intra vilan	Suprafaţa (mp)	Tarla	Parcelă	Nr. topo	Observaţii / Referinţe
1	faneata	DA	1.021	67	0/1	-	IMPADURITA
2	pasune	NU	1.390	67	0/1	-	IMPADURITA
3	arabil	NU	2.781	67	0/1	-	

Lungime Segmente
1) Valorile lungimilor segmentelor sunt obţinute din proiecţie în plan.

Punct început	X / Y	Punct sfârşit	X / Y	Lungime segment (** (m)
1	448.158,211 383.181,765	2	448.147,826 383.183,858	10.594
2	448.147,826 383.183,858	3	448.144,644 383.185,693	3.673
3	448.144,644 383.185,693	4	448.124,865 383.197,435	23.002
4	448.124,865 383.197,435	5	448.113,84 383.179,399	21.139

Document care conține date cu caracter personal, protejat de prevederile Regulamentului (UE) nr. 679/2016 și Legii 190/2018

Punct început	X / Y	Punct sfârşit	X / Y	Lungime segment (** (m)
5	448.113,84 383.179,399	6	448.095,471 383.153,573	31.692
6	448.095,471 383.153,573	7	448.072,612 383.131,282	31.928
7	448.072,612 383.131,282	8	447.998,896 383.083,293	87.96
8	447.998,896 383.083,293	9	448.010,844 383.064,116	22.595
9	448.010,844 383.064,116	10	448.037,84 383.082,077	32.425
10	448.037,84 383.082,077	11	448.040,085 383.083,571	2.697
11	448.040,085 383.083,571	12	448.058,876 383.094,625	21.801
12	448.058,876 383.094,625	13	448.071,674 383.101,504	14.53
13	448.071,674 383.101,504	14	448.095,014 383.115,627	27.28
14	448.095,014 383.115,627	15	448.109,269 383.126,848	18.142
15	448.109,269 383.126,848	16	448.133,464 383.142,551	28.844
16	448.133,464 383.142,551	17	448.149,042 383.157,518	21.603
17	448.149,042 383.157,518	1	448.158,211 383.181,765	25.923

** Lungimile segmentelor sunt determinate în planul de proiecţie Stereo 70 şi sunt rotunjite la 1 milimetru.
*** Distanţa dintre puncte este formată din segmente cumulate ce sunt mai mici decât valoarea 1 milimetru.

Document care conține date cu caracter personal, protejat de prevederile Regulamentului (UE) nr. 679/2016 și Legii 190/2018

DATE DESPRE IMOBILUL NR. 5743

Oficiul de Cadastru şi Publicitate Imobiliară VALCEA
Biroul de Cadastru şi Publicitate Imobiliară Ramnicu Valcea

A. Partea I. Descrierea imobilului

TEREN Necunoscut

Adresa: Loc. Valea Râului, Jud. Valcea

Nr. Crt	Nr cadastral Nr. topografic	Suprafaţa* (mp)	Observaţii / Referinţe
A1		694	Sector cadastral:36 Teren neimprejmuit;

B. Partea II. Proprietari şi acte

Inscrieri privitoare la dreptul de proprietate şi alte drepturi reale		Referinţe
/		
Act Normativ nr. 7, din 13/03/1996 emis de PARLAMENTUL ROMÂNIEI (LEGE; ,art.13);		
B1	Inscrierea posesiei, drept de PROPRIETATE, dobandit prin Lege, cota actuala 1/1, cota initiala 1/1	A1
	1) **NEIDENTIFICAT NEIDENTIFICAT**	
B2	Se notează mențiunea de proprietar neidentificat.	A1

C. Partea III. SARCINI .

Inscrieri privind dezmembramintele dreptului de proprietate, drepturi reale de garanţie şi sarcini	Referinţe
NU SUNT	

Document care conține date cu caracter personal, protejat de prevederile Regulamentului (UE) nr. 679/2016 și Legii 190/2018

Anexa Nr. 1 La Partea I

Teren

Nr cadastral	Suprafaţa (mp)*	Observaţii / Referinţe
	694	

* Suprafaţa este determinată in planul de proiecţie Stereo 70.

DETALII LINIARE IMOBIL

Date referitoare la teren

Crt	Categorie folosință	Intra vilan	Suprafaţa (mp)	Tarla	Parcelă	Nr. topo	Observaţii / Referinţe
1	drum	DA	183	67	-	-	
2	drum	NU	511	67	-	-	

Lungime Segmente

1) Valorile lungimilor segmentelor sunt obţinute din proiecţie în plan.

Punct început	X / Y	Punct sfârşit	X / Y	Lungime segment (** (m)
1	448.124,865 383.197,435	2	448.121,486 383.200,552	4.597
3	448.110,54 383.181,66	4	448.092,422 383.156,187	31.259
5	448.091,102 383.154,9	6	448.089,255 383.153,098	2.58
7	448.087,189 383.151,084	8	448.085,184 383.149,129	2.8

Punct început	X / Y	Punct sfârşit	X / Y	Lungime segment (** (m)
2	448.121,486 383.200,552	3	448.110,54 383.181,66	21.834
4	448.092,422 383.156,187	5	448.091,102 383.154,9	1.844
6	448.089,255 383.153,098	7	448.087,189 383.151,084	2.885
8	448.085,184 383.149,129	9	448.083,234 383.147,227	2.724

Document care conține date cu caracter personal, protejat de prevederile Regulamentului (UE) nr. 679/2016 și Legii 190/2018

Punct început	X / Y	Punct sfârşit	X / Y	Lungime segment (** (m)
9	448.083,234 383.147,227	10	448.071,123 383.135,417	16.916
11	448.070,101 383.134,42	12	448.057,636 383.126,306	14.873
13	448.045,533 383.118,427	14	448.032,294 383.109,808	15.797
15	448.025,119 383.105,137	16	448.008,694 383.094,444	19.599
17	447.996,78 383.086,689	18	447.998,896 383.083,293	4.001
19	448.072,612 383.131,282	20	448.095,471 383.153,573	31.928
21	448.113,84 383.179,399	1	448.124,865 383.197,435	21.139

Punct început	X / Y	Punct sfârşit	X / Y	Lungime segment (** (m)
10	448.071,123 383.135,417	11	448.070,101 383.134,42	1.428
12	448.057,636 383.126,306	13	448.045,533 383.118,427	14.442
14	448.032,294 383.109,808	15	448.025,119 383.105,137	8.561
16	448.008,694 383.094,444	17	447.996,78 383.086,689	14.216
18	447.998,896 383.083,293	19	448.072,612 383.131,282	87.96
20	448.095,471 383.153,573	21	448.113,84 383.179,399	31.692

** Lungimile segmentelor sunt determinate în planul de proiecţie Stereo 70 şi sunt rotunjite la 1 milimetru.
*** Distanţa dintre puncte este formată din segmente cumulate ce sunt mai mici decât valoarea 1 milimetru.

Document care conține date cu caracter personal, protejat de prevederile Regulamentului (UE) nr. 679/2016 și Legii 190/2018

DATE DESPRE IMOBILUL NR. 5744

Oficiul de Cadastru şi Publicitate Imobiliară VALCEA
Biroul de Cadastru şi Publicitate Imobiliară Ramnicu Valcea

A. Partea I. Descrierea imobilului

TEREN Extravilan

Adresa: Jud. Valcea

Nr. Crt	Nr cadastral Nr. topografic	Suprafaţa* (mp)	Observaţii / Referinţe
A1		2.400	Sector cadastral:36 Teren neimprejmuit;

B. Partea II. Proprietari şi acte

Inscrieri privitoare la dreptul de proprietate şi alte drepturi reale		Referinţe
/		
Act Administrativ nr. 788/42737, din 24/05/2002 emis de CJSDPAT VALCEA (TITLU DE PROPRIETATE;);		
B1	Intabulare, drept de PROPRIETATE, dobandit prin Reconstituire, cota actuala 1/1, cota initiala 1/1	A1
	1) **MARACINE ELENA**, LIPSA CNP;	

C. Partea III. SARCINI .

Inscrieri privind dezmembramintele dreptului de proprietate, drepturi reale de garanţie şi sarcini	Referinţe
NU SUNT	

Document care conține date cu caracter personal, protejat de prevederile Regulamentului (UE) nr. 679/2016 și Legii 190/2018

Anexa Nr. 1 La Partea I

Teren

Nr cadastral	Suprafaţa (mp)*	Observaţii / Referinţe
	2.400	

* Suprafaţa este determinată in planul de proiecţie Stereo 70.

DETALII LINIARE IMOBIL

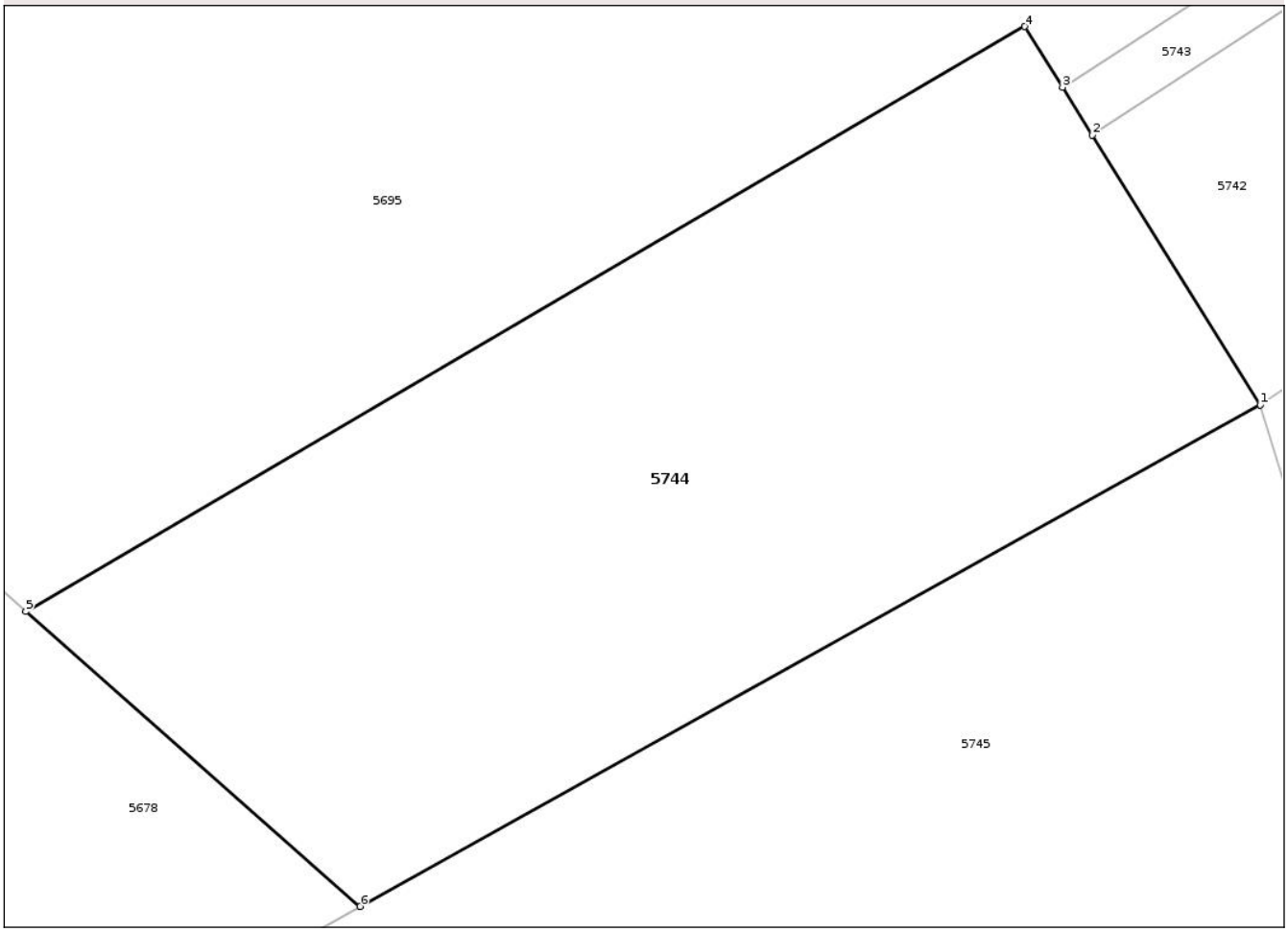

Date referitoare la teren

Crt	Categorie folosință	Intra vilan	Suprafaţa (mp)	Tarla	Parcelă	Nr. topo	Observaţii / Referinţe
1	pasune	NU	2.400	67	0/16	-	IMPADURITA

Lungime Segmente
1) Valorile lungimilor segmentelor sunt obţinute din proiecţie în plan.

Punct început	X / Y	Punct sfârşit	X / Y	Lungime segment (** (m)
1	448.010,844 383.064,116	2	447.998,896 383.083,293	22.595
2	447.998,896 383.083,293	3	447.996,78 383.086,689	4.001
3	447.996,78 383.086,689	4	447.994,092 383.091,004	5.084
4	447.994,092 383.091,004	5	447.922,992 383.049,43	82.363
5	447.922,992 383.049,43	6	447.946,783 383.028,458	31.715

Document care conține date cu caracter personal, protejat de prevederile Regulamentului (UE) nr. 679/2016 și Legii 190/2018

Punct început	X / Y	Punct sfârşit	X / Y	Lungime segment (** (m)
6	447.946,783 383.028,458	1	448.010,844 383.064,116	73.316

** Lungimile segmentelor sunt determinate în planul de proiecţie Stereo 70 şi sunt rotunjite la 1 milimetru.
*** Distanţa dintre puncte este formată din segmente cumulate ce sunt mai mici decât valoarea 1 milimetru.

Document care conține date cu caracter personal, protejat de prevederile Regulamentului (UE) nr. 679/2016 și Legii 190/2018

DATE DESPRE IMOBILUL NR. 5745

Oficiul de Cadastru şi Publicitate Imobiliară VALCEA
Biroul de Cadastru şi Publicitate Imobiliară Ramnicu Valcea

A. Partea I. Descrierea imobilului

TEREN Extravilan

Adresa: Jud. Valcea

Nr. Crt	Nr cadastral Nr. topografic	Suprafaţa* (mp)	Observaţii / Referinţe
A1		3.000	Sector cadastral:36 Teren neimprejmuit;

B. Partea II. Proprietari şi acte

Inscrieri privitoare la dreptul de proprietate şi alte drepturi reale		Referinţe
/		
Act Administrativ nr. 748/42737, din 09/04/2002 emis de CJSDPAT VALCEA (TITLU DE PROPRIETATE;);		
B1	Intabulare, drept de PROPRIETATE, dobandit prin Reconstituire, cota actuala 1/1, cota initiala 1/1	A1
	1) **OBOGEANU GHEORGHE**, LIPSA CNP;	

C. Partea III. SARCINI .

Inscrieri privind dezmembramintele dreptului de proprietate, drepturi reale de garanţie şi sarcini	Referinţe
NU SUNT	

Document care conține date cu caracter personal, protejat de prevederile Regulamentului (UE) nr. 679/2016 și Legii 190/2018

Anexa Nr. 1 La Partea I

Teren

Nr cadastral	Suprafaţa (mp)*	Observaţii / Referinţe
	3.000	

* Suprafaţa este determinată in planul de proiecţie Stereo 70.

DETALII LINIARE IMOBIL

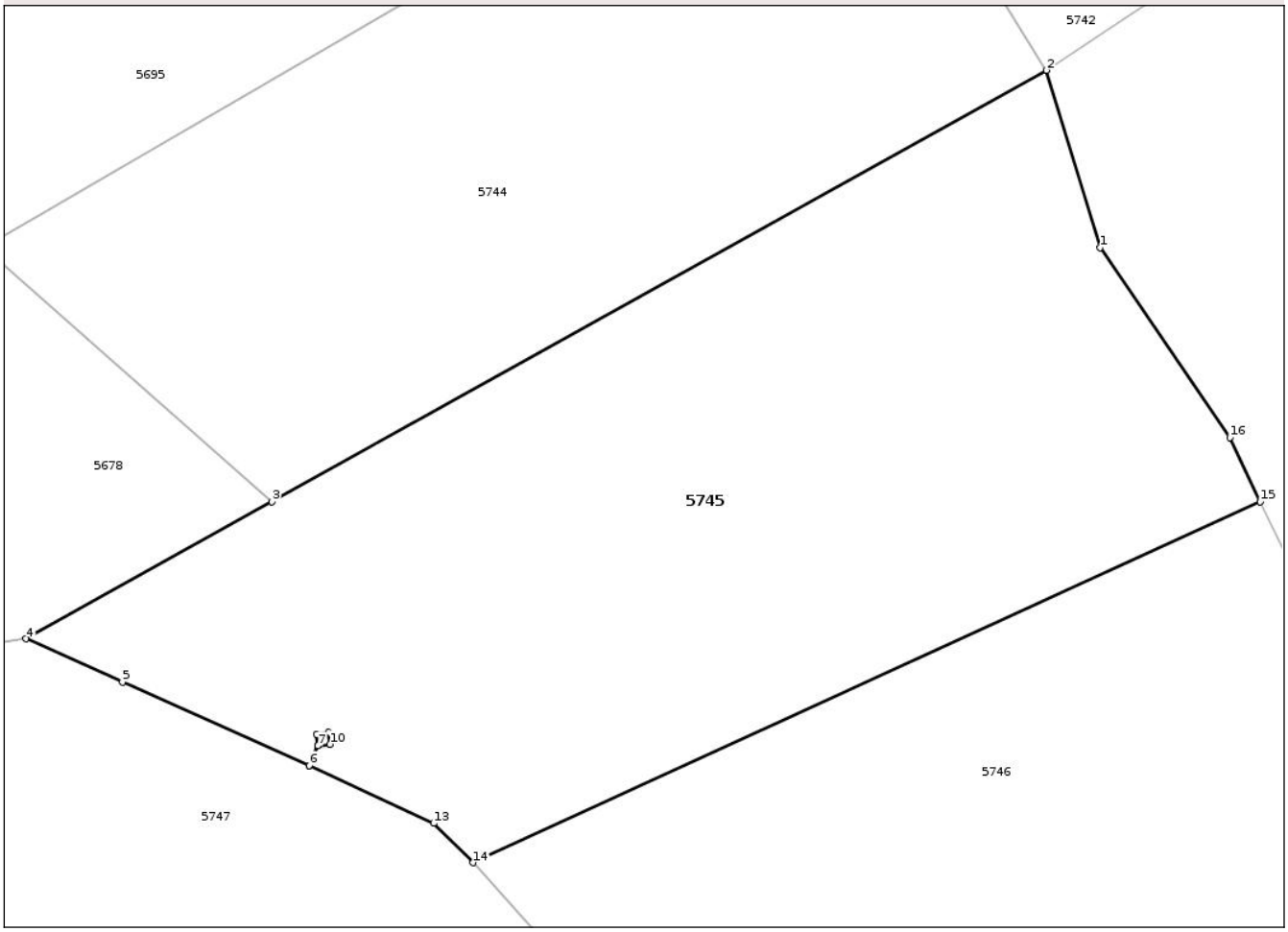

Date referitoare la teren

Crt	Categorie folosință	Intra vilan	Suprafaţa (mp)	Tarla	Parcelă	Nr. topo	Observaţii / Referinţe
1	arabil	NU	3.000	67	0/16/1	-	

Lungime Segmente
1) Valorile lungimilor segmentelor sunt obţinute din proiecţie în plan.

Punct început	X / Y	Punct sfârşit	X / Y	Lungime segment (** (m)
1	448.015,277 383.049,462	2	448.010,844 383.064,116	15.31
2	448.010,844 383.064,116	3	447.946,783 383.028,458	73.316
3	447.946,783 383.028,458	4	447.926,423 383.017,124	23.302
4	447.926,423 383.017,124	5	447.934,403 383.013,559	8.74
5	447.934,403 383.013,559	6	447.949,858 383.006,659	16.925

Document care conține date cu caracter personal, protejat de prevederile Regulamentului (UE) nr. 679/2016 și Legii 190/2018

Punct început	X / Y	Punct sfârşit	X / Y	Lungime segment (** (m)
6	447.949,858 383.006,659	7	447.950,577 383.008,282	1.775
7	447.950,577 383.008,282	8	447.950,454 383.009,267	0.993
8	447.950,454 383.009,267	9	447.951,445 383.009,402	1.0
9	447.951,445 383.009,402	10	447.951,569 383.008,401	1.009
10	447.951,569 383.008,401	11	447.950,578 383.008,275	0.999
11	447.950,578 383.008,275	12	447.949,864 383.006,656	1.769
12	447.949,864 383.006,656	13	447.960,162 383.001,875	11.354
13	447.960,162 383.001,875	14	447.963,416 382.998,621	4.602
14	447.963,416 382.998,621	15	448.028,536 383.028,467	71.634
15	448.028,536 383.028,467	16	448.026,015 383.033,76	5.863
16	448.026,015 383.033,76	1	448.015,277 383.049,462	19.023

** Lungimile segmentelor sunt determinate în planul de proiecţie Stereo 70 şi sunt rotunjite la 1 milimetru.
*** Distanţa dintre puncte este formată din segmente cumulate ce sunt mai mici decât valoarea 1 milimetru.

Document care conține date cu caracter personal, protejat de prevederile Regulamentului (UE) nr. 679/2016 și Legii 190/2018

DATE DESPRE IMOBILUL NR. 5746

Oficiul de Cadastru şi Publicitate Imobiliară VALCEA
Biroul de Cadastru şi Publicitate Imobiliară Ramnicu Valcea

A. Partea I. Descrierea imobilului

TEREN Necunoscut

Adresa: Loc. Valea Râului, Jud. Valcea

Nr. Crt	Nr cadastral Nr. topografic	Suprafaţa* (mp)	Observaţii / Referinţe
A1		3.605	Sector cadastral:36 Teren neimprejmuit; Imobil traversat de limita UAT Galicea si UAT Nicolae Balcescu

B. Partea II. Proprietari şi acte

Inscrieri privitoare la dreptul de proprietate şi alte drepturi reale		Referinţe
/		
Act Administrativ nr. 747/42737, din 09/04/2002 emis de CJSDPAT VALCEA (TITLU DE PROPRIETATE;);		
B1	Intabulare, drept de PROPRIETATE, dobandit prin Reconstituire, cota actuala 1/1, cota initiala 1/1	A1
	1) **OBOGEANU D. GHEORGHE**, LIPSA CNP;	

C. Partea III. SARCINI .

Inscrieri privind dezmembramintele dreptului de proprietate, drepturi reale de garanţie şi sarcini	Referinţe
NU SUNT	

Document care conține date cu caracter personal, protejat de prevederile Regulamentului (UE) nr. 679/2016 și Legii 190/2018

Anexa Nr. 1 La Partea I

Teren

Nr cadastral	Suprafaţa (mp)*	Observaţii / Referinţe
	3.605	Imobil traversat de limita UAT Galicea si UAT Nicolae Balcescu

* Suprafaţa este determinată in planul de proiecţie Stereo 70.

DETALII LINIARE IMOBIL

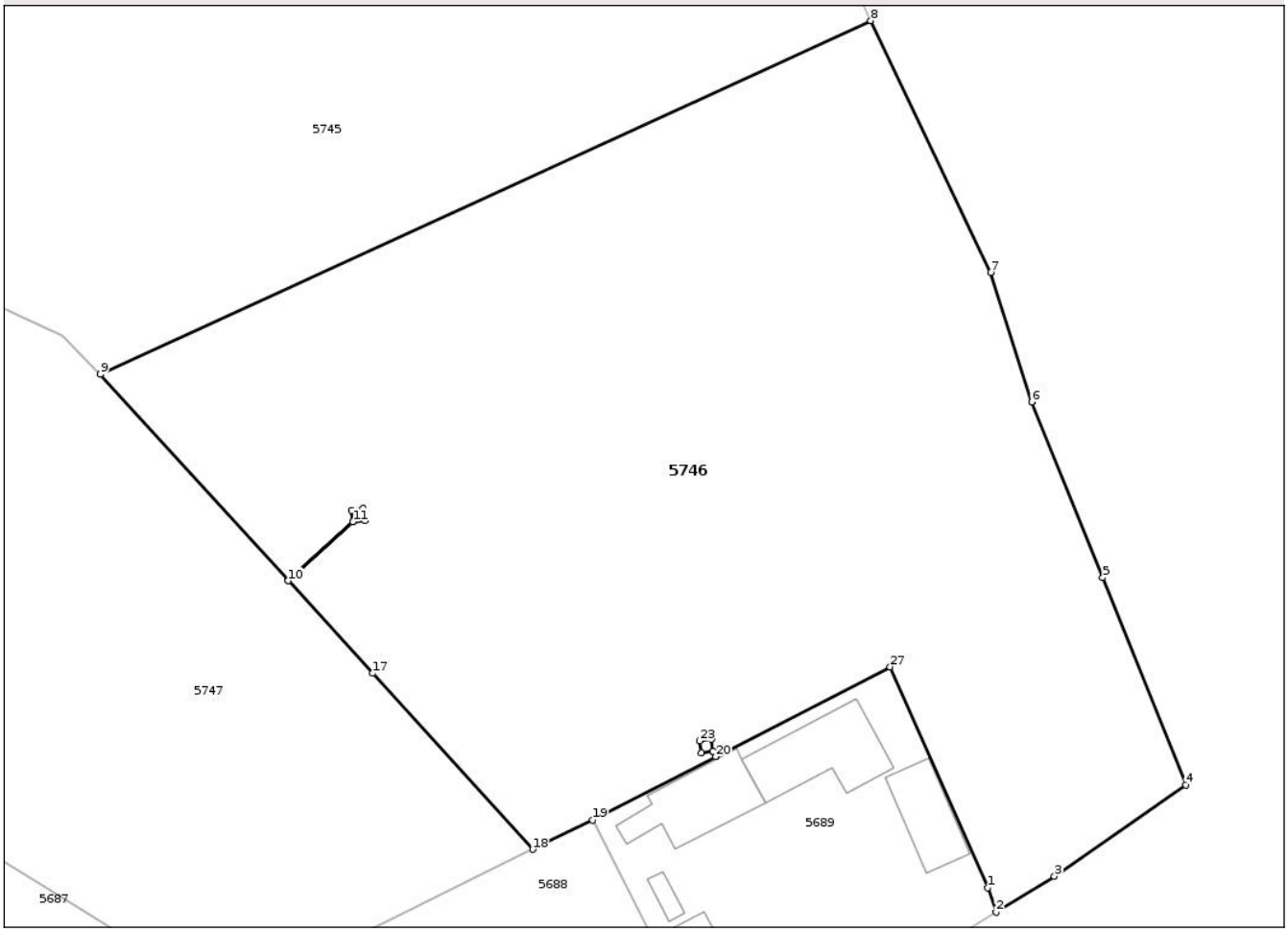

Date referitoare la teren

Crt	Categorie folosință	Intra vilan	Suprafaţa (mp)	Tarla	Parcelă	Nr. topo	Observaţii / Referinţe
1	arabil	DA	683	67	0/18	-	
2	arabil	NU	2.922	67	0/17, 0/18	-	

Lungime Segmente

1) Valorile lungimilor segmentelor sunt obţinute din proiecţie în plan.

Punct început	X / Y	Punct sfârşit	X / Y	Lungime segment (** (m)
1	448.038,405 382.955,263	2	448.039,117 382.953,194	2.188
3	448.044,052 382.956,233	4	448.055,153 382.963,956	13.523
5	448.048,144 382.981,431	6	448.042,13 382.996,291	16.031
7	448.038,66 383.007,212	8	448.028,536 383.028,467	23.543

Punct început	X / Y	Punct sfârşit	X / Y	Lungime segment (** (m)
2	448.039,117 382.953,194	3	448.044,052 382.956,233	5.796
4	448.055,153 382.963,956	5	448.048,144 382.981,431	18.828
6	448.042,13 382.996,291	7	448.038,66 383.007,212	11.459
8	448.028,536 383.028,467	9	447.963,416 382.998,621	71.634

Document care conține date cu caracter personal, protejat de prevederile Regulamentului (UE) nr. 679/2016 și Legii 190/2018

Punct început	X / Y	Punct sfârşit	X / Y	Lungime segment (** (m)
9	447.963,416 382.998,621	10	447.979,298 382.981,18	23.589
11	447.984,765 382.986,157	12	447.984,642 382.987,142	0.993
13	447.985,633 382.987,277	14	447.985,757 382.986,276	1.009
15	447.984,766 382.986,15	16	447.979,302 382.981,175	7.39
17	447.986,414 382.973,365	18	447.999,955 382.958,495	20.112
19	448.005,001 382.960,98	20	448.015,416 382.966,332	11.71
21	448.015,181 382.966,79	22	448.014,197 382.966,665	0.992
23	448.014,073 382.967,657	24	448.015,064 382.967,792	1.0
25	448.015,188 382.966,791	26	448.015,422 382.966,336	0.512
27	448.030,17 382.973,915	1	448.038,405 382.955,263	20.389

Punct început	X / Y	Punct sfârşit	X / Y	Lungime segment (** (m)
10	447.979,298 382.981,18	11	447.984,765 382.986,157	7.393
12	447.984,642 382.987,142	13	447.985,633 382.987,277	1.0
14	447.985,757 382.986,276	15	447.984,766 382.986,15	0.999
16	447.979,302 382.981,175	17	447.986,414 382.973,365	10.563
18	447.999,955 382.958,495	19	448.005,001 382.960,98	5.625
20	448.015,416 382.966,332	21	448.015,181 382.966,79	0.515
22	448.014,197 382.966,665	23	448.014,073 382.967,657	1.0
24	448.015,064 382.967,792	25	448.015,188 382.966,791	1.009
26	448.015,422 382.966,336	27	448.030,17 382.973,915	16.581

** Lungimile segmentelor sunt determinate în planul de proiecţie Stereo 70 şi sunt rotunjite la 1 milimetru.
*** Distanţa dintre puncte este formată din segmente cumulate ce sunt mai mici decât valoarea 1 milimetru.

Document care conține date cu caracter personal, protejat de prevederile Regulamentului (UE) nr. 679/2016 și Legii 190/2018

DATE DESPRE IMOBILUL NR. 5747

Oficiul de Cadastru şi Publicitate Imobiliară VALCEA
Biroul de Cadastru şi Publicitate Imobiliară Ramnicu Valcea

A. Partea I. Descrierea imobilului

TEREN Necunoscut

Adresa: Loc. Valea Râului, Jud. Valcea

Nr. Crt	Nr cadastral Nr. topografic	Suprafaţa* (mp)	Observaţii / Referinţe
A1		8.784	Sector cadastral:36 Teren neimprejmuit;

B. Partea II. Proprietari şi acte

Inscrieri privitoare la dreptul de proprietate şi alte drepturi reale		Referinţe
/		
Act Normativ nr. 7, din 13/03/1996 emis de PARLAMENTUL ROMÂNIEI (LEGE; ,art.13);		
B1	Inscrierea posesiei, drept de PROPRIETATE, dobandit prin Lege, cota actuala 1/1, cota initiala 1/1	A1
	1) **NEIDENTIFICAT NEIDENTIFICAT**	
B2	Se notează mențiunea de proprietar neidentificat.	A1

C. Partea III. SARCINI .

Inscrieri privind dezmembramintele dreptului de proprietate, drepturi reale de garanţie şi sarcini	Referinţe
NU SUNT	

Document care conține date cu caracter personal, protejat de prevederile Regulamentului (UE) nr. 679/2016 și Legii 190/2018

Anexa Nr. 1 La Partea I

Teren

Nr cadastral	Suprafaţa (mp)*	Observaţii / Referinţe
	8.784	

* Suprafaţa este determinată in planul de proiecţie Stereo 70.

DETALII LINIARE IMOBIL

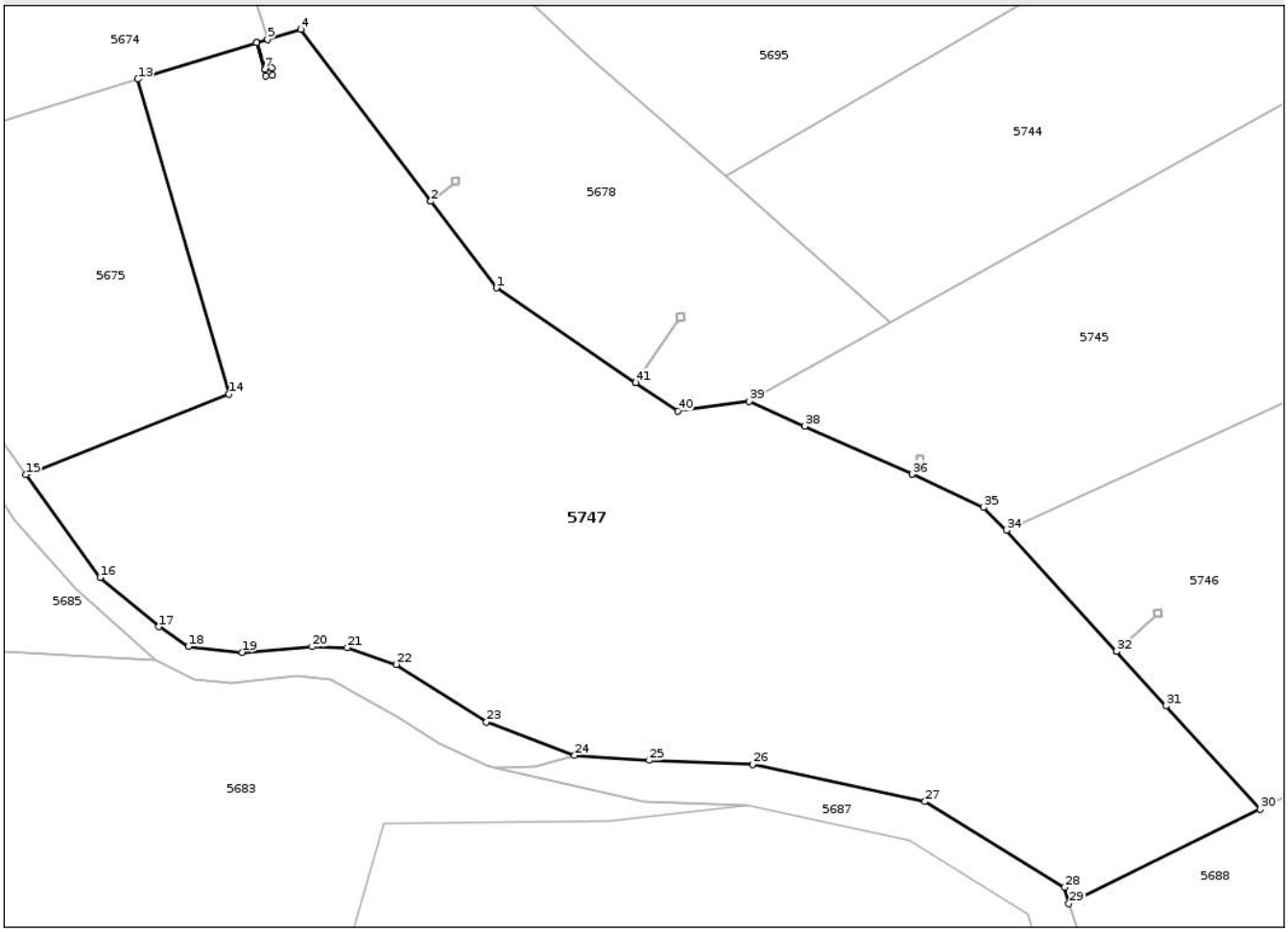

Date referitoare la teren

Crt	Categorie folosință	Intra vilan	Suprafaţa (mp)	Tarla	Parcelă	Nr. topo	Observaţii / Referinţe
1	pasune	DA	333	67	1093	-	IMPADURITA
2	pasune	NU	6.946	67	1093	-	IMPADURITA
3	faneata	NU	1.505	67	24/3	-	

Lungime Segmente

1) Valorile lungimilor segmentelor sunt obţinute din proiecţie în plan.

Punct început	X / Y	Punct sfârşit	X / Y	Lungime segment
1	447.890,038 383.033,445	2	447.880,628 383.045,875	15.59
4	447.861,91 383.070,603	5	447.857,13 383.069,142	4.998
7	447.856,747 383.064,856	8	447.857,731 383.064,99	0.993
10	447.856,864 383.063,863	11	447.856,74 383.064,855	1.0

Punct început	X / Y	Punct sfârşit	X / Y	Lungime segment
2	447.880,628 383.045,875	3	447.880,624 383.045,881	0.007
5	447.857,13 383.069,142	6	447.855,582 383.068,669	1.619
8	447.857,731 383.064,99	9	447.857,855 383.063,989	1.009
11	447.856,74 383.064,855	12	447.855,575 383.068,666	3.985

Punct început	X / Y	Punct sfârşit	X / Y	Lungime segment
3	447.880,624 383.045,881	4	447.861,91 383.070,603	31.006
6	447.855,582 383.068,669	7	447.856,747 383.064,856	3.987
9	447.857,855 383.063,989	10	447.856,864 383.063,863	0.999
12	447.855,575 383.068,666	13	447.838,48 383.063,44	17.876

Document care conține date cu caracter personal, protejat de prevederile Regulamentului (UE) nr. 679/2016 și Legii 190/2018

Punct început	X / Y	Punct sfârşit	X / Y	Lungime segment
13	447.838,48 383.063,44	14	447.851,607 383.018,19	47.116
16	447.833,033 382.991,8	17	447.841,482 382.984,749	11.005
19	447.853,449 382.981,044	20	447.863,549 382.981,861	10.133
22	447.875,636 382.979,321	23	447.888,622 382.971,043	15.4
25	447.912,062 382.965,515	26	447.926,916 382.964,975	14.864
28	447.971,797 382.947,273	29	447.972,42 382.944,935	2.42
31	447.986,414 382.973,365	32	447.979,302 382.981,175	10.563
34	447.963,416 382.998,621	35	447.960,162 383.001,875	4.602
37	447.949,858 383.006,659	38	447.934,403 383.013,559	16.925
40	447.916,176 383.015,714	41	447.910,109 383.019,829	7.331

Punct început	X / Y	Punct sfârşit	X / Y	Lungime segment
14	447.851,607 383.018,19	15	447.822,36 383.006,581	31.467
17	447.841,482 382.984,749	18	447.845,726 382.981,896	5.114
20	447.863,549 382.981,861	21	447.868,583 382.981,719	5.036
23	447.888,622 382.971,043	24	447.901,317 382.966,247	13.571
26	447.926,916 382.964,975	27	447.951,728 382.959,612	25.385
29	447.972,42 382.944,935	30	447.999,955 382.958,495	30.693
32	447.979,302 382.981,175	33	447.979,298 382.981,18	0.006
35	447.960,162 383.001,875	36	447.949,864 383.006,656	11.354
38	447.934,403 383.013,559	39	447.926,423 383.017,124	8.74
41	447.910,109 383.019,829	42	447.910,103 383.019,833	0.007

Punct început	X / Y	Punct sfârşit	X / Y	Lungime segment
15	447.822,36 383.006,581	16	447.833,033 382.991,8	18.232
18	447.845,726 382.981,896	19	447.853,449 382.981,044	7.77
21	447.868,583 382.981,719	22	447.875,636 382.979,321	7.45
24	447.901,317 382.966,247	25	447.912,062 382.965,515	10.77
27	447.951,728 382.959,612	28	447.971,797 382.947,273	23.559
30	447.999,955 382.958,495	31	447.986,414 382.973,365	20.112
33	447.979,298 382.981,18	34	447.963,416 382.998,621	23.589
36	447.949,864 383.006,656	37	447.949,858 383.006,659	0.007
39	447.926,423 383.017,124	40	447.916,176 383.015,714	10.344
42	447.910,103 383.019,833	1	447.890,038 383.033,445	24.246

** Lungimile segmentelor sunt determinate în planul de proiecţie Stereo 70 şi sunt rotunjite la 1 milimetru.
*** Distanţa dintre puncte este formată din segmente cumulate ce sunt mai mici decât valoarea 1 milimetru.

Document care conține date cu caracter personal, protejat de prevederile Regulamentului (UE) nr. 679/2016 și Legii 190/2018

DATE DESPRE IMOBILUL NR. 5758

Oficiul de Cadastru şi Publicitate Imobiliară VALCEA
Biroul de Cadastru şi Publicitate Imobiliară Ramnicu Valcea

A. Partea I. Descrierea imobilului

TEREN Necunoscut

Adresa: Loc. Valea Râului, Jud. Valcea

Nr. Crt	Nr cadastral Nr. topografic	Suprafaţa* (mp)	Observaţii / Referinţe
A1		241	Sector cadastral:36 Teren neimprejmuit;

B. Partea II. Proprietari şi acte

Inscrieri privitoare la dreptul de proprietate şi alte drepturi reale		Referinţe
/		
Hotarare Judecatoreasca nr. 1529, din 17/03/2017 emis de JUDECATORIA VALCEA (SENTINTA CIVILA;);		
B1	Intabulare, drept de PROPRIETATE, dobandit prin Hotarare Judecatoreasca, cota actuala 1/1, cota initiala 1/1	A1
	1) **PAUNESCU MARIA**	

C. Partea III. SARCINI .

Inscrieri privind dezmembramintele dreptului de proprietate, drepturi reale de garanţie şi sarcini	Referinţe
NU SUNT	

Document care conține date cu caracter personal, protejat de prevederile Regulamentului (UE) nr. 679/2016 și Legii 190/2018

Anexa Nr. 1 La Partea I

Teren

Nr cadastral	Suprafaţa (mp)*	Observaţii / Referinţe
	241	

* Suprafaţa este determinată in planul de proiecţie Stereo 70.

DETALII LINIARE IMOBIL

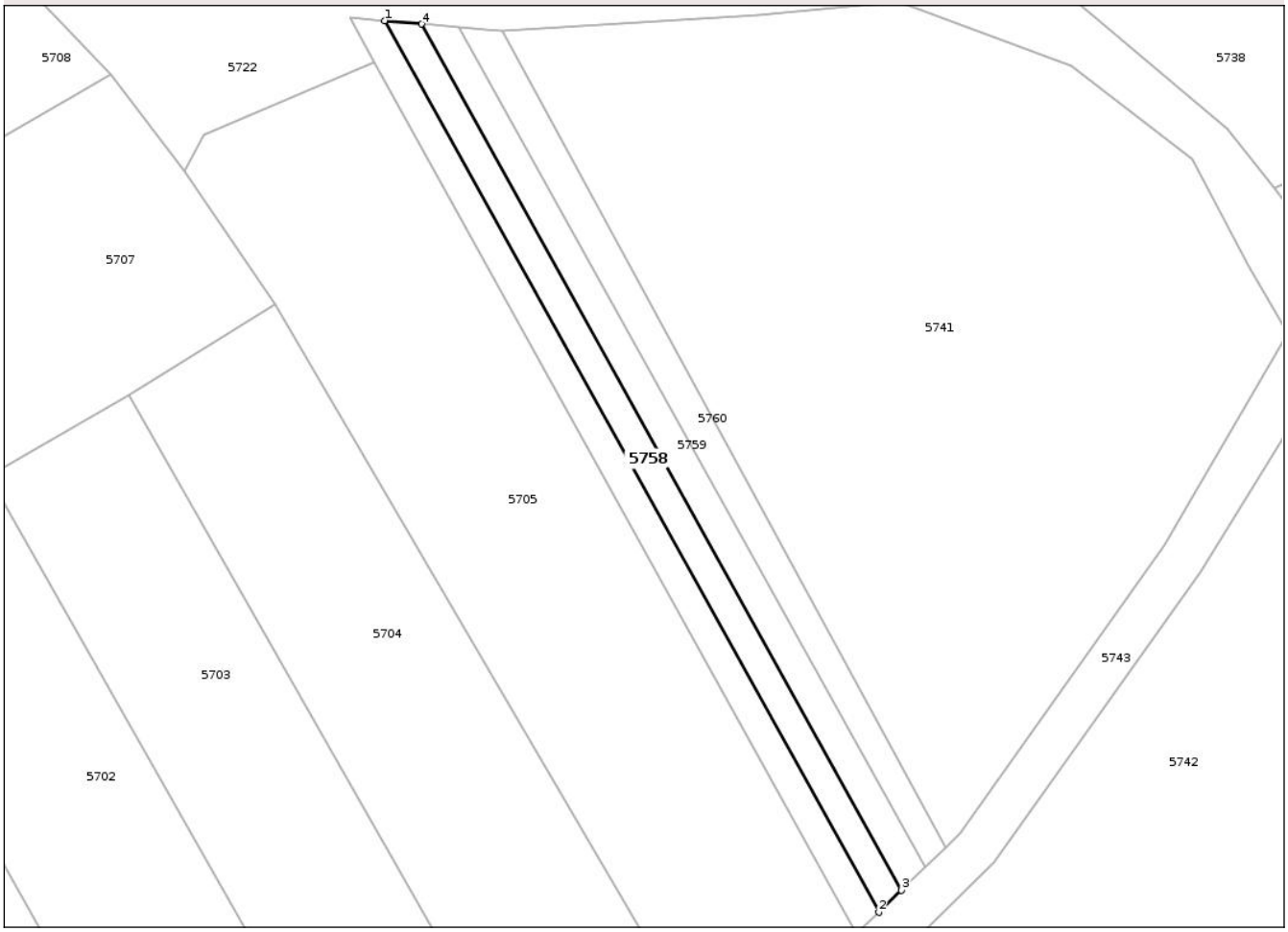

Date referitoare la teren

Crt	Categorie folosință	Intra vilan	Suprafaţa (mp)	Tarla	Parcelă	Nr. topo	Observaţii / Referinţe
1	pasune	DA	138	67	19/5	-	IMPADURITA
2	pasune	NU	103	67	19/5	-	IMPADURITA

Lungime Segmente
1) Valorile lungimilor segmentelor sunt obţinute din proiecţie în plan.

Punct început	X / Y	Punct sfârşit	X / Y	Lungime segment (** (m)
1	448.041,285 383.228,255	2	448.085,184 383.149,129	90.488
2	448.085,184 383.149,129	3	448.087,189 383.151,084	2.8
3	448.087,189 383.151,084	4	448.044,54 383.227,957	87.911
4	448.044,54 383.227,957	1	448.041,285 383.228,255	3.269

Document care conține date cu caracter personal, protejat de prevederile Regulamentului (UE) nr. 679/2016 și Legii 190/2018

** Lungimile segmentelor sunt determinate în planul de proiecţie Stereo 70 şi sunt rotunjite la 1 milimetru.
*** Distanţa dintre puncte este formată din segmente cumulate ce sunt mai mici decât valoarea 1 milimetru.

Document care conține date cu caracter personal, protejat de prevederile Regulamentului (UE) nr. 679/2016 și Legii 190/2018

DATE DESPRE IMOBILUL NR. 5759

Oficiul de Cadastru şi Publicitate Imobiliară VALCEA
Biroul de Cadastru şi Publicitate Imobiliară Ramnicu Valcea

A. Partea I. Descrierea imobilului

TEREN Necunoscut

Adresa: Loc. Valea Râului, Jud. Valcea

Nr. Crt	Nr cadastral Nr. topografic	Suprafaţa* (mp)	Observaţii / Referinţe
A1		241	Sector cadastral:36 Teren neimprejmuit;

B. Partea II. Proprietari şi acte

Inscrieri privitoare la dreptul de proprietate şi alte drepturi reale		Referinţe
/		
Hotarare Judecatoreasca nr. 1529, din 17/03/2017 emis de JUDECATORIA VALCEA (SENTINTA CIVILA;);		
B1	Intabulare, drept de PROPRIETATE, dobandit prin Hotarare Judecatoreasca, cota actuala 1/1, cota initiala 1/1	A1
	1) **SCARLATESCU IOANA**	

C. Partea III. SARCINI .

Inscrieri privind dezmembramintele dreptului de proprietate, drepturi reale de garanţie şi sarcini	Referinţe
NU SUNT	

Document care conține date cu caracter personal, protejat de prevederile Regulamentului (UE) nr. 679/2016 și Legii 190/2018

Anexa Nr. 1 La Partea I

Teren

Nr cadastral	Suprafaţa (mp)*	Observaţii / Referinţe
	241	

* Suprafaţa este determinată in planul de proiecţie Stereo 70.

DETALII LINIARE IMOBIL

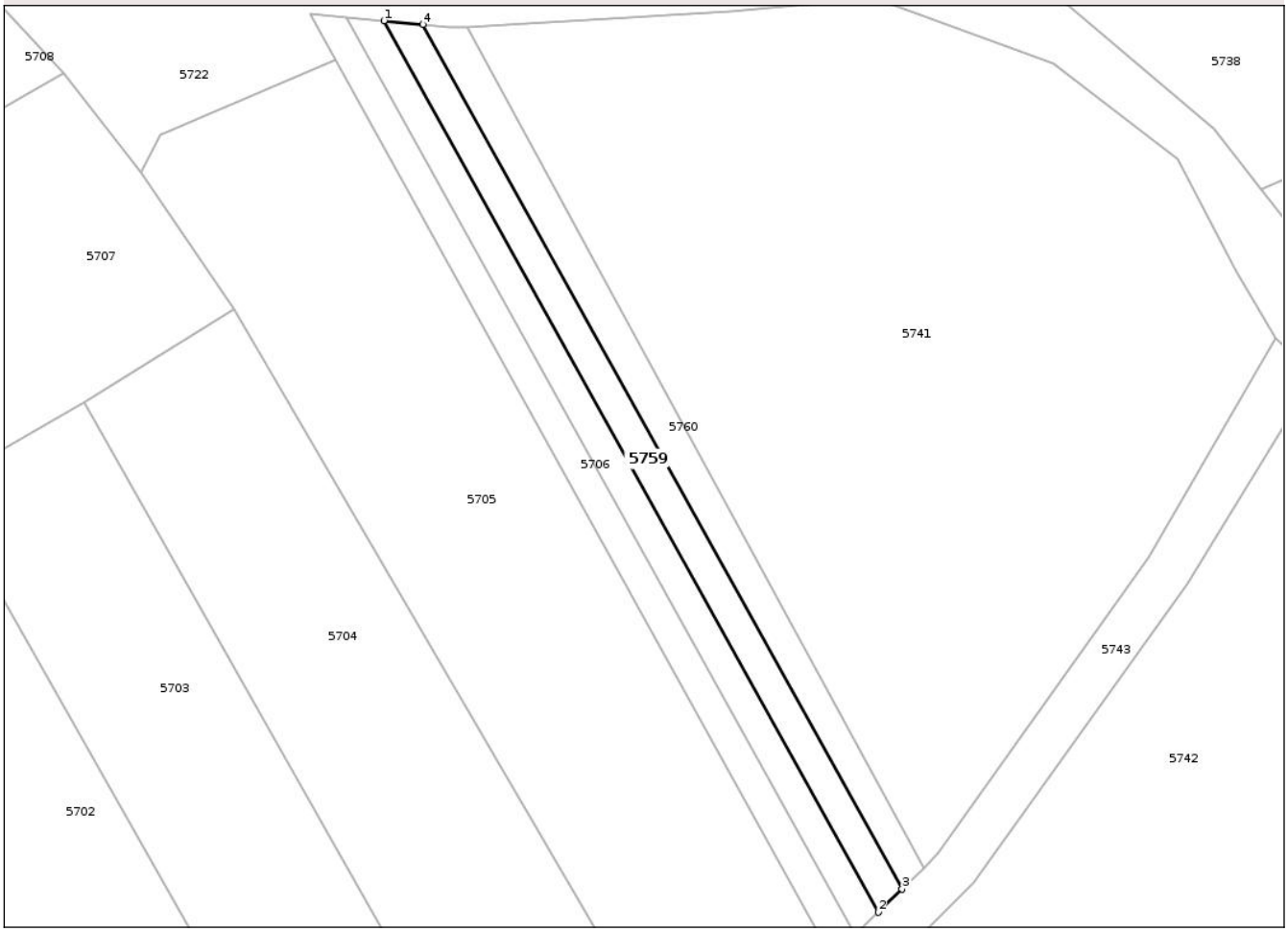

Date referitoare la teren

Crt	Categorie folosință	Intra vilan	Suprafaţa (mp)	Tarla	Parcelă	Nr. topo	Observaţii / Referinţe
1	pasune	DA	152	67	19/5	-	IMPADURITA
2	pasune	NU	89	67	19/5	-	IMPADURITA

Lungime Segmente
1) Valorile lungimilor segmentelor sunt obţinute din proiecţie în plan.

Punct început	X / Y	Punct sfârşit	X / Y	Lungime segment (** (m)
1	448.044,54 383.227,957	2	448.087,189 383.151,084	87.911
2	448.087,189 383.151,084	3	448.089,255 383.153,098	2.885
3	448.089,255 383.153,098	4	448.047,894 383.227,65	85.257
4	448.047,894 383.227,65	1	448.044,54 383.227,957	3.368

Document care conține date cu caracter personal, protejat de prevederile Regulamentului (UE) nr. 679/2016 și Legii 190/2018

** Lungimile segmentelor sunt determinate în planul de proiecţie Stereo 70 şi sunt rotunjite la 1 milimetru.
*** Distanţa dintre puncte este formată din segmente cumulate ce sunt mai mici decât valoarea 1 milimetru.

Document care conține date cu caracter personal, protejat de prevederile Regulamentului (UE) nr. 679/2016 și Legii 190/2018

DATE DESPRE IMOBILUL NR. 5760

Oficiul de Cadastru şi Publicitate Imobiliară VALCEA
Biroul de Cadastru şi Publicitate Imobiliară Ramnicu Valcea

A. Partea I. Descrierea imobilului

TEREN Necunoscut

Adresa: Loc. Valea Râului, Jud. Valcea

Nr. Crt	Nr cadastral Nr. topografic	Suprafaţa* (mp)	Observaţii / Referinţe
A1		240	Sector cadastral:36 Teren neimprejmuit;

B. Partea II. Proprietari şi acte

Inscrieri privitoare la dreptul de proprietate şi alte drepturi reale		Referinţe
/		
Hotarare Judecatoreasca nr. 1529, din 17/03/2017 emis de JUDECATORIA VALCEA (SENTINTA CIVILA;);		
B1	Intabulare, drept de PROPRIETATE, dobandit prin Hotarare Judecatoreasca, cota actuala 1/1, cota initiala 1/1	A1
	1) **PANAIT GHEORGHE**	

C. Partea III. SARCINI .

Inscrieri privind dezmembramintele dreptului de proprietate, drepturi reale de garanţie şi sarcini	Referinţe
NU SUNT	

Document care conține date cu caracter personal, protejat de prevederile Regulamentului (UE) nr. 679/2016 și Legii 190/2018

Anexa Nr. 1 La Partea I

Teren

Nr cadastral	Suprafaţa (mp)*	Observaţii / Referinţe
	240	

* Suprafaţa este determinată in planul de proiecţie Stereo 70.

DETALII LINIARE IMOBIL

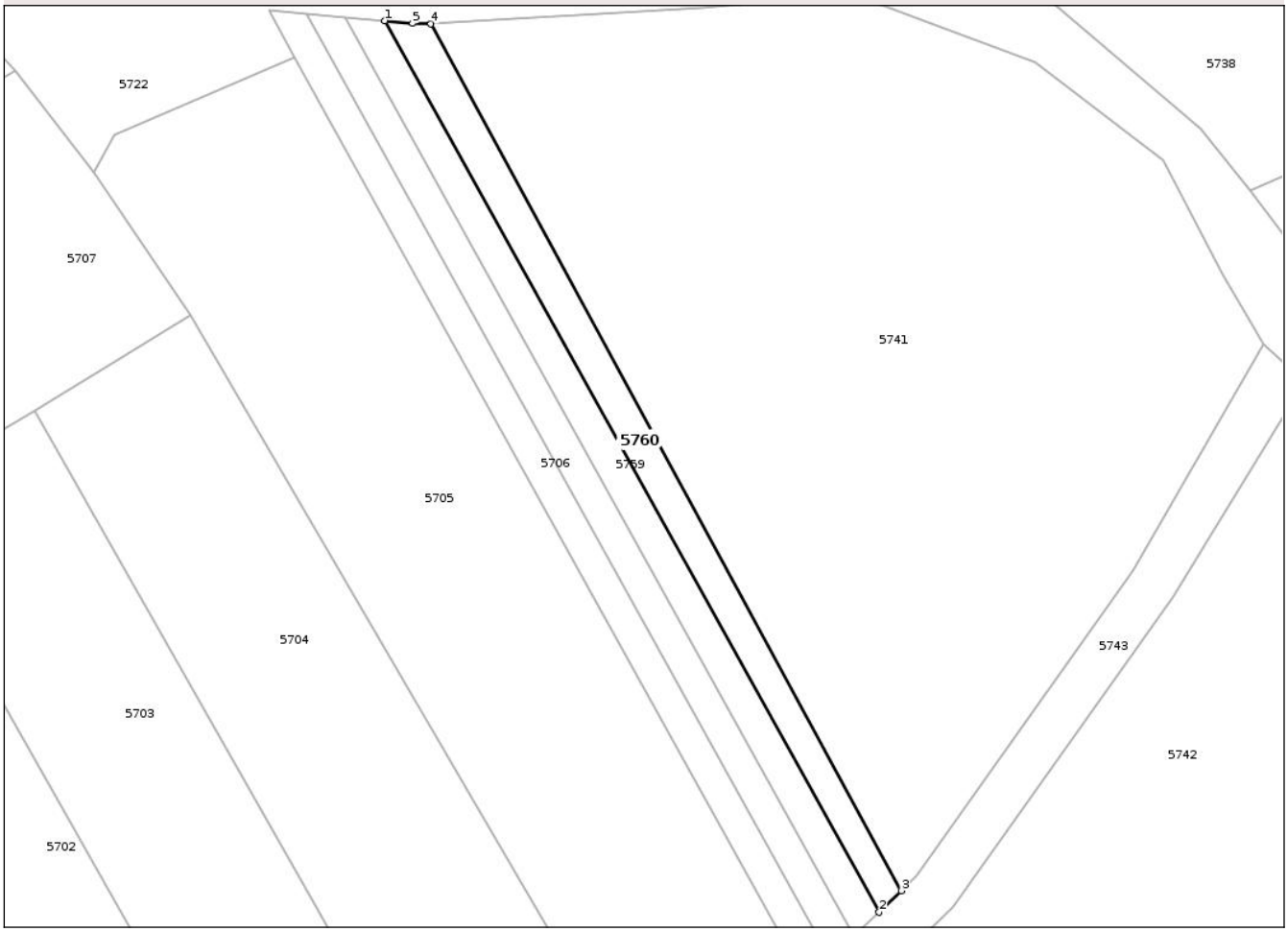

Date referitoare la teren

Crt	Categorie folosință	Intra vilan	Suprafaţa (mp)	Tarla	Parcelă	Nr. topo	Observaţii / Referinţe
1	pasune	DA	174	67	19/5	-	IMPADURITA
2	pasune	NU	66	67	19/5	-	IMPADURITA

Lungime Segmente
1) Valorile lungimilor segmentelor sunt obţinute din proiecţie în plan.

Punct început	X / Y	Punct sfârşit	X / Y	Lungime segment (** (m)
1	448.047,894 383.227,65	2	448.089,255 383.153,098	85.257
2	448.089,255 383.153,098	3	448.091,102 383.154,9	2.58
3	448.091,102 383.154,9	4	448.051,738 383.227,38	82.48
4	448.051,738 383.227,38	5	448.050,18 383.227,441	1.559

Document care conține date cu caracter personal, protejat de prevederile Regulamentului (UE) nr. 679/2016 și Legii 190/2018

Punct început	X / Y	Punct sfârşit	X / Y	Lungime segment (** (m)
5	448.050,18 383.227,441	1	448.047,894 383.227,65	2.296

** Lungimile segmentelor sunt determinate în planul de proiecţie Stereo 70 şi sunt rotunjite la 1 milimetru.
*** Distanţa dintre puncte este formată din segmente cumulate ce sunt mai mici decât valoarea 1 milimetru.

Document care conține date cu caracter personal, protejat de prevederile Regulamentului (UE) nr. 679/2016 și Legii 190/2018